

**DATE DESPRE IMOBILUL NR. 4119**

Oficiul de Cadastru și Publicitate Imobiliară DOLJ
Biroul de Cadastru și Publicitate Imobiliară Craiova

A. Partea I. Descrierea imobilului

TEREN Extravilan

Adresa: Jud. Dolj, T23, P1

Nr. Crt	Nr cadastral Nr. topografic	Suprafața* (mp)	Observații / Referințe
A1		8.440	Sector cadastral:15 Teren neimprejmuit; diminuare cu 6 %

B. Partea II. Proprietari și acte

Inscrieri privitoare la dreptul de proprietate și alte drepturi reale		Referințe
/		
Act Administrativ nr. Titlu de proprietate 478-59566, din 12/02/1997 emis de CJSIPT Dolj;		
B1	Intabulare, drept de PROPRIETATE, dobandit prin Reconstituire, cota actuala 1/1, cota initiala 1/1 1) ȘTEFAN CONSTANTINA DEFUNCT:Da	A1

C. Partea III. SARCINI .

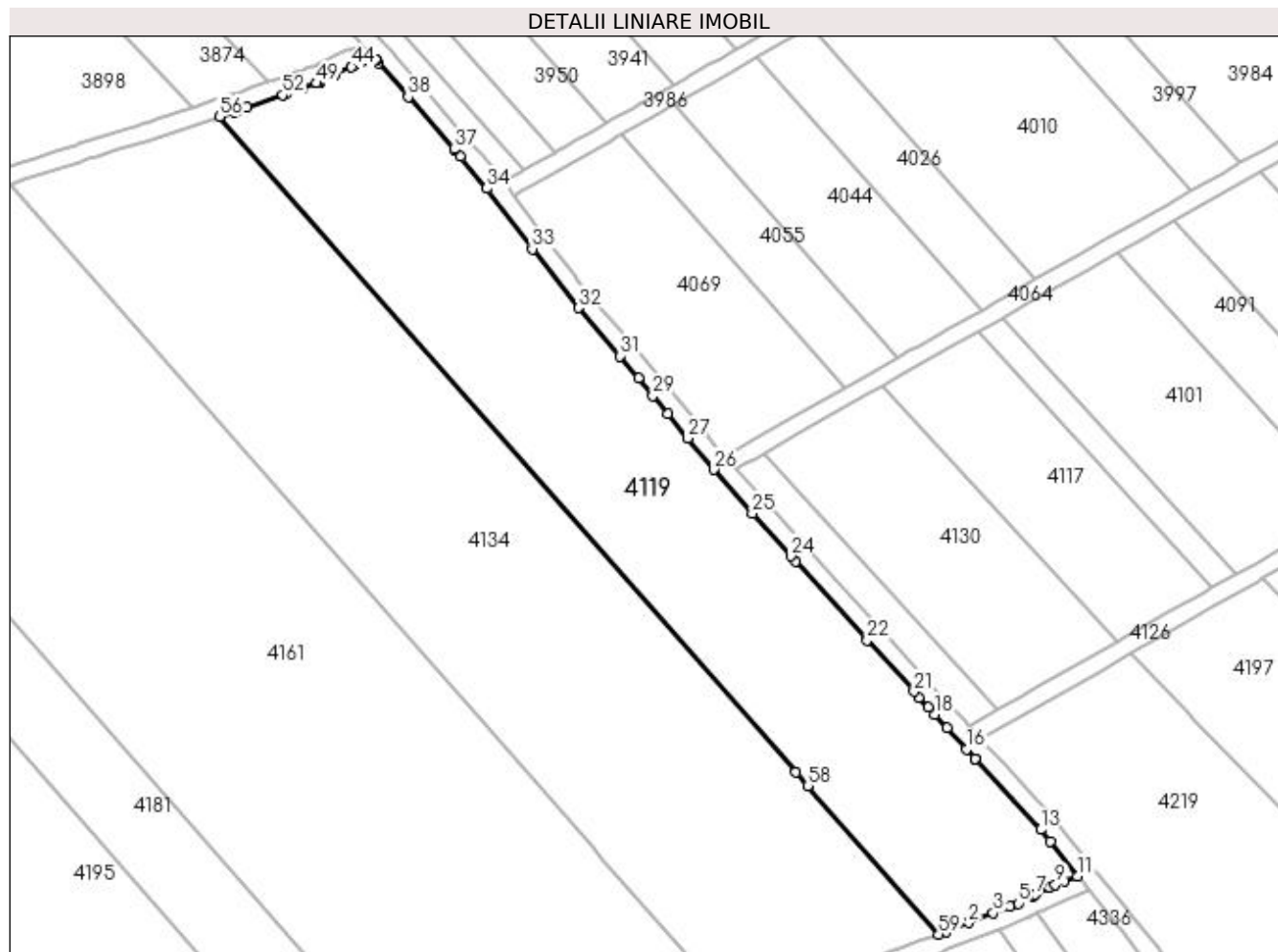
Inscrieri privind dezmembramintele dreptului de proprietate, drepturi reale de garanție și sarcini	Referințe
NU SUNT	

Anexa Nr. 1 La Partea I

Teren

Nr cadastral	Suprafața (mp)*	Observații / Referințe
	8.440	diminuare cu 6 %

* Suprafața este determinată în planul de proiecție Stereo 70.



Date referitoare la teren

Crt	Categorie folosință	Intra vilan	Suprafața (mp)	Tarla	Parcelă	Nr. topo	Observații / Referințe
1	arabil	NU	8.440	23	1	-	

Lungime Segmente

1) Valorile lungimilor segmentelor sunt obținute din proiecție în plan.

Punct început	X / Y	Punct sfârșit	X / Y	Lungime segment	Punct început	X / Y	Punct sfârșit	X / Y	Lungime segment	Punct început	X / Y	Punct sfârșit	X / Y	Lungime segment
1	398.948,418 326.043,74	2	398.953,759 326.045,822	5.732	2	398.953,759 326.045,822	3	398.959,439 326.048,036	6.096	3	398.959,439 326.048,036	4	398.963,428 326.049,591	4.282
4	398.963,428 326.049,591	5	398.965,218 326.050,288	1.92	5	398.965,218 326.050,288	6	398.968,77 326.052,065	3.972	6	398.968,77 326.052,065	7	398.969,289 326.052,324	0.58
7	398.969,289 326.052,324	8	398.972,576 326.053,969	3.675	8	398.972,576 326.053,969	9	398.973,877 326.054,619	1.455	9	398.973,877 326.054,619	10	398.976,017 326.055,424	2.286
10	398.976,017 326.055,424	11	398.979,059 326.056,567	3.25	11	398.979,059 326.056,567	12	398.972,659 326.064,657	10.315	12	398.972,659 326.064,657	13	398.970,48 326.067,41	3.511
13	398.970,48 326.067,41	14	398.955,552 326.083,525	21.966	14	398.955,552 326.083,525	15	398.955,256 326.083,844	0.436	15	398.955,256 326.083,844	16	398.953,246 326.086,052	2.986
16	398.953,246 326.086,052	17	398.948,723 326.091,021	6.719	17	398.948,723 326.091,021	18	398.945,846 326.094,182	4.274	18	398.945,846 326.094,182	19	398.944,387 326.095,785	2.168

Punct început	X / Y	Punct sfârșit	X / Y	Lungime segment	Punct început	X / Y	Punct sfârșit	X / Y	Lungime segment	Punct început	X / Y	Punct sfârșit	X / Y	Lungime segment
19	398.944,387 326.095,785	20	398.942,261 326.098,117	3.156	20	398.942,261 326.098,117	21	398.941,049 326.099,446	1.798	21	398.941,049 326.099,446	22	398.930,167 326.111,384	16.153
22	398.930,167 326.111,384	23	398.913,494 326.129,677	24.751	23	398.913,494 326.129,677	24	398.912,401 326.130,877	1.623	24	398.912,401 326.130,877	25	398.903,522 326.140,857	13.358
25	398.903,522 326.140,857	26	398.894,555 326.150,937	13.491	26	398.894,555 326.150,937	27	398.888,527 326.158,263	9.488	27	398.888,527 326.158,263	28	398.883,901 326.163,885	7.28
28	398.883,901 326.163,885	29	398.880,408 326.168,13	5.498	29	398.880,408 326.168,13	30	398.877,057 326.172,203	5.275	30	398.877,057 326.172,203	31	398.872,696 326.177,302	6.709
31	398.872,696 326.177,302	32	398.863,15 326.188,467	14.69	32	398.863,15 326.188,467	33	398.852,393 326.202,175	17.424	33	398.852,393 326.202,175	34	398.841,866 326.216,217	17.55
34	398.841,866 326.216,217	35	398.835,746 326.223,603	9.592	35	398.835,746 326.223,603	36	398.834,467 326.225,146	2.005	36	398.834,467 326.225,146	37	398.834,283 326.225,356	0.279
37	398.834,283 326.225,356	38	398.823,626 326.237,476	16.139	38	398.823,626 326.237,476	39	398.816,732 326.245,4	10.503	39	398.816,732 326.245,4	40	398.816,224 326.245,918	0.725
40	398.816,224 326.245,918	41	398.816,144 326.246,01	0.122	41	398.816,144 326.246,01	42	398.816,057 326.246,109	0.133	42	398.816,057 326.246,109	43	398.810,842 326.244,611	5.426
43	398.810,842 326.244,611	44	398.810,479 326.244,438	0.402	44	398.810,479 326.244,438	45	398.806,622 326.242,601	4.273	45	398.806,622 326.242,601	46	398.803,286 326.241,012	3.695
46	398.803,286 326.241,012	47	398.803,092 326.240,92	0.215	47	398.803,092 326.240,92	48	398.802,58 326.240,741	0.542	48	398.802,58 326.240,741	49	398.802,391 326.240,675	0.2
49	398.802,391 326.240,675	50	398.799,346 326.239,613	3.225	50	398.799,346 326.239,613	51	398.795,119 326.238,138	4.477	51	398.795,119 326.238,138	52	398.794,504 326.237,924	0.652
52	398.794,504 326.237,924	53	398.786,156 326.235,012	8.84	53	398.786,156 326.235,012	54	398.783,683 326.234,149	2.619	54	398.783,683 326.234,149	55	398.783,386 326.234,045	0.315
55	398.783,386 326.234,045	56	398.779,826 326.232,865	3.751	56	398.779,826 326.232,865	57	398.913,613 326.080,794	202.545	57	398.913,613 326.080,794	58	398.916,424 326.077,599	4.256
58	398.916,424 326.077,599	59	398.946,776 326.043,1	45.95	59	398.946,776 326.043,1	1	398.948,418 326.043,74	1.763					

** Lungimile segmentelor sunt determinate în planul de proiecție Stereo 70 și sunt rotunjite la 1 milimetru.

*** Distanța dintre puncte este formată din segmente cumulate ce sunt mai mici decât valoarea 1 milimetru.

**DATE DESPRE IMOBILUL NR. 4134**

Oficiul de Cadastru și Publicitate Imobiliară DOLJ
Biroul de Cadastru și Publicitate Imobiliară Craiova

A. Partea I. Descrierea imobilului

TEREN Extravilan

Adresa: Jud. Dolj, T23, P2

Nr. Crt	Nr cadastral Nr. topografic	Suprafața* (mp)	Observații / Referințe
A1		11.910	Sector cadastral:15 Teren neimprejmuit; diminuare cu 6 %

B. Partea II. Proprietari și acte

Inscrieri privitoare la dreptul de proprietate și alte drepturi reale		Referințe
/		
Act Administrativ nr. Titlu de proprietate 1353-59364, din 12/11/1998 emis de CJSIPT Dolj;		
B1	Intabulare, drept de PROPRIETATE, dobandit prin Reconstituire, cota actuala 1/1, cota initiala 1/1 1) FURTUNĂ ION I	A1

C. Partea III. SARCINI .

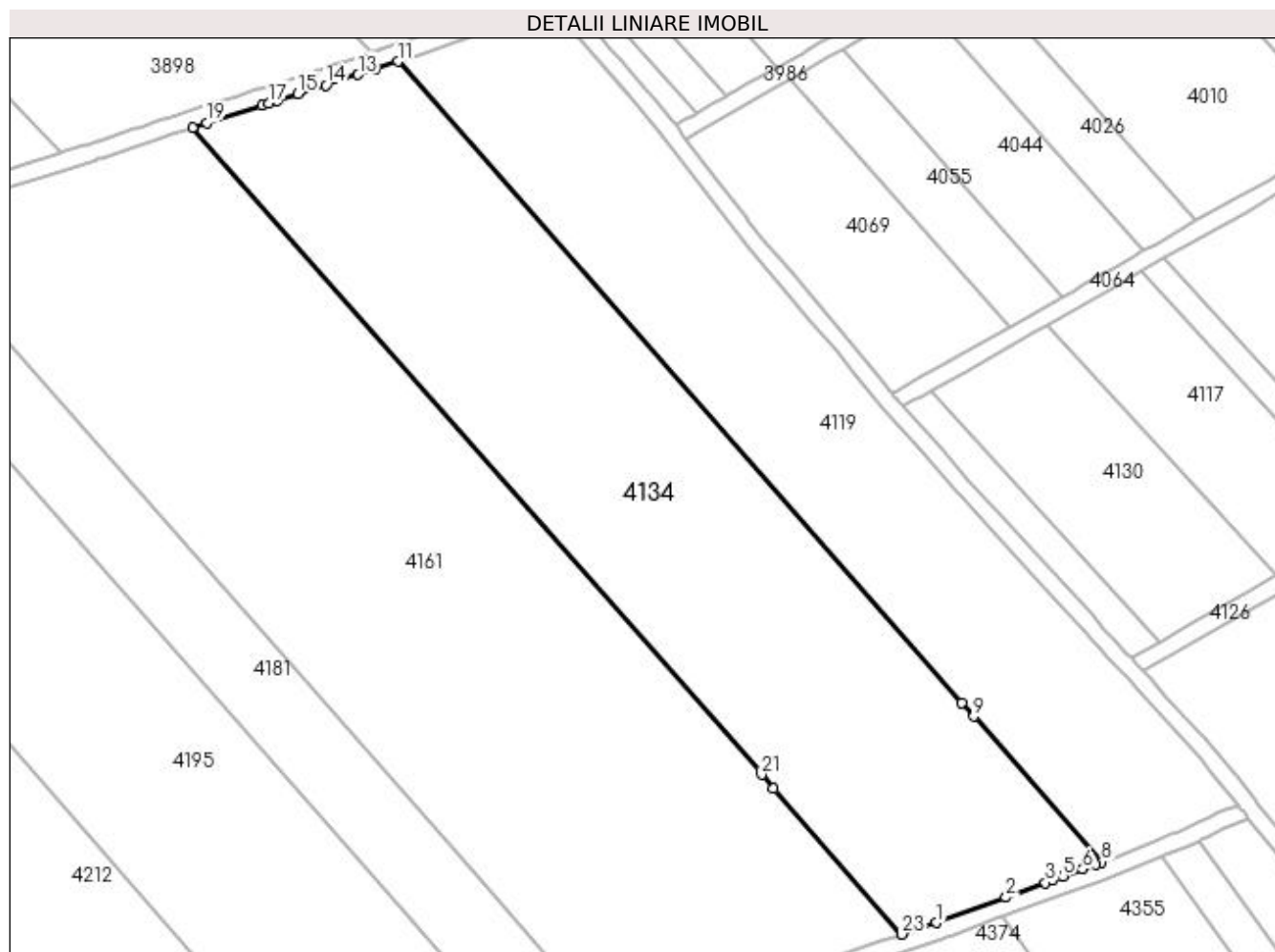
Inscrieri privind dezmembramintele dreptului de proprietate, drepturi reale de garanție și sarcini	Referințe
NU SUNT	

Anexa Nr. 1 La Partea I

Teren

Nr cadastral	Suprafața (mp)*	Observații / Referințe
	11.910	diminuare cu 6 %

* Suprafața este determinată în planul de proiecție Stereo 70.



Date referitoare la teren

Crt	Categorie folosință	Intra vilan	Suprafața (mp)	Tarla	Parcelă	Nr. topo	Observații / Referințe
1	arabil	NU	11.910	23	2	-	

Lungime Segmente

1) Valorile lungimilor segmentelor sunt obținute din proiecție în plan.

Punct început	X / Y	Punct sfârșit	X / Y	Lungime segment (** (m)
1	398.907,575 326.028,677	2	398.924,018 326.034,702	17.513
3	398.933,433 326.038,202	4	398.935,118 326.038,828	1.798
5	398.937,59 326.039,726	6	398.942,265 326.041,422	4.973
7	398.945,27 326.042,513	8	398.946,776 326.043,1	1.616
9	398.916,424 326.077,599	10	398.913,613 326.080,794	4.256

Punct început	X / Y	Punct sfârșit	X / Y	Lungime segment (** (m)
2	398.924,018 326.034,702	3	398.933,433 326.038,202	10.044
4	398.935,118 326.038,828	5	398.937,59 326.039,726	2.63
6	398.942,265 326.041,422	7	398.945,27 326.042,513	3.197
8	398.946,776 326.043,1	9	398.916,424 326.077,599	45.95
10	398.913,613 326.080,794	11	398.779,826 326.232,865	202.545

Punct început	X / Y	Punct sfârșit	X / Y	Lungime segment (** (m)
11	398.779,826 326.232,865	12	398.774,667 326.231,154	5.435
13	398.770,417 326.229,744	14	398.762,817 326.227,224	8.007
15	398.756,119 326.225,139	16	398.751,288 326.223,635	5.06
17	398.749,301 326.223,016	18	398.747,623 326.222,494	1.758
19	398.734,484 326.218,289	20	398.731,101 326.217,206	3.552
21	398.866,072 326.063,791	22	398.868,94 326.060,53	4.342
23	398.899,37 326.025,942	1	398.907,575 326.028,677	8.648

Punct început	X / Y	Punct sfârșit	X / Y	Lungime segment (** (m)
12	398.774,667 326.231,154	13	398.770,417 326.229,744	4.477
14	398.762,817 326.227,224	15	398.756,119 326.225,139	7.015
16	398.751,288 326.223,635	17	398.749,301 326.223,016	2.081
18	398.747,623 326.222,494	19	398.734,484 326.218,289	13.795
20	398.731,101 326.217,206	21	398.866,072 326.063,791	204.336
22	398.868,94 326.060,53	23	398.899,37 326.025,942	46.069

** Lungimile segmentelor sunt determinate în planul de proiecție Stereo 70 și sunt rotunjite la 1 milimetru.

*** Distanța dintre puncte este formată din segmente cumulate ce sunt mai mici decât valoarea 1 milimetru.

**DATE DESPRE IMOBILUL NR. 4161**

Oficiul de Cadastru și Publicitate Imobiliară DOLJ
Biroul de Cadastru și Publicitate Imobiliară Craiova

A. Partea I. Descrierea imobilului

TEREN Extravilan

Adresa: Jud. Dolj, T23, P3

Nr. Crt	Nr cadastral Nr. topografic	Suprafața* (mp)	Observații / Referințe
A1		17.068	Sector cadastral:15 Teren neimprejmuit; diminuare cu 6 %

B. Partea II. Proprietari și acte

Inscrieri privitoare la dreptul de proprietate și alte drepturi reale		Referințe
/		
Act Notarial nr. Certificat de mostenitor 79, din 05/05/2008 emis de NP FLORICEL MIHAI MARIAN;		
B1	Intabulare, drept de PROPRIETATE, dobandit prin Succesiune, cota actuala 1/1, cota initiala 1/1 1) TRITA ION	A1

C. Partea III. SARCINI .

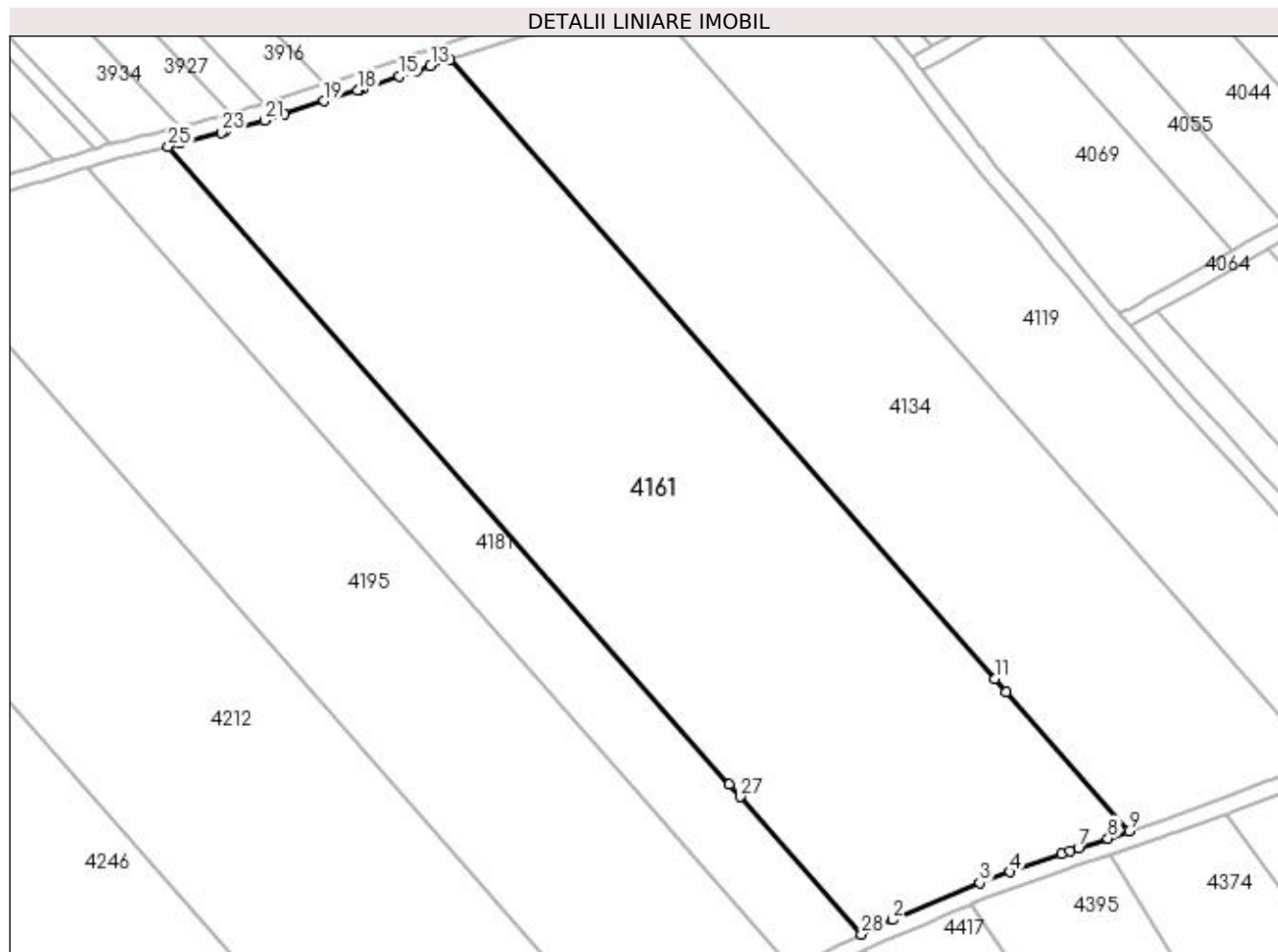
Inscrieri privind dezmembramintele dreptului de proprietate, drepturi reale de garanție și sarcini	Referințe
NU SUNT	

Anexa Nr. 1 La Partea I

Teren

Nr cadastral	Suprafața (mp)*	Observații / Referințe
	17.068	diminuare cu 6 %

* Suprafața este determinată în planul de proiecție Stereo 70.



Date referitoare la teren

Crt	Categorie folosință	Intravilan	Suprafața (mp)	Tarla	Parcelă	Nr. topo	Observații / Referințe
1	arabil	NU	17.068	23	3	-	

Lungime Segmente

1) Valorile lungimilor segmentelor sunt obținute din proiecție în plan.

Punct început	X / Y	Punct sfârșit	X / Y	Lungime segment (** (m)
1	398.837,075 326.002,413	2	398.840,808 326.003,999	4.057
3	398.862,399 326.013,177	4	398.869,944 326.015,841	8.002
5	398.882,598 326.020,31	6	398.884,711 326.021,056	2.24
7	398.886,847 326.021,768	8	398.894,177 326.024,211	7.726
9	398.899,37 326.025,942	10	398.868,94 326.060,53	46.069

Punct început	X / Y	Punct sfârșit	X / Y	Lungime segment (** (m)
2	398.840,808 326.003,999	3	398.862,399 326.013,177	23.46
4	398.869,944 326.015,841	5	398.882,598 326.020,31	13.42
6	398.884,711 326.021,056	7	398.886,847 326.021,768	2.252
8	398.894,177 326.024,211	9	398.899,37 326.025,942	5.474
10	398.868,94 326.060,53	11	398.866,072 326.063,791	4.342

Punct început	X / Y	Punct sfârșit	X / Y	Lungime segment (** (m)
11	398.866,072 326.063,791	12	398.731,101 326.217,206	204.336
13	398.726,218 326.215,643	14	398.722,817 326.214,494	3.589
15	398.718,557 326.213,056	16	398.709,563 326.210,018	9.494
17	398.708,623 326.209,721	18	398.708,259 326.209,607	0.381
19	398.699,766 326.206,931	20	398.689,933 326.203,789	10.323
21	398.685,016 326.202,162	22	398.675,368 326.199,471	10.016
23	398.674,384 326.199,197	24	398.664,08 326.196,477	10.657
25	398.661,233 326.195,726	26	398.800,33 326.037,621	210.583
27	398.803,062 326.034,515	28	398.833,067 326.000,41	45.425

Punct început	X / Y	Punct sfârșit	X / Y	Lungime segment (** (m)
12	398.731,101 326.217,206	13	398.726,218 326.215,643	5.127
14	398.722,817 326.214,494	15	398.718,557 326.213,056	4.497
16	398.709,563 326.210,018	17	398.708,623 326.209,721	0.985
18	398.708,259 326.209,607	19	398.699,766 326.206,931	8.905
20	398.689,933 326.203,789	21	398.685,016 326.202,162	5.179
22	398.675,368 326.199,471	23	398.674,384 326.199,197	1.022
24	398.664,08 326.196,477	25	398.661,233 326.195,726	2.944
26	398.800,33 326.037,621	27	398.803,062 326.034,515	4.137
28	398.833,067 326.000,41	1	398.837,075 326.002,413	4.48

** Lungimile segmentelor sunt determinate în planul de proiecție Stereo 70 și sunt rotunjite la 1 milimetru.

*** Distanța dintre puncte este formată din segmente cumulate ce sunt mai mici decât valoarea 1 milimetru.

**DATE DESPRE IMOBILUL NR. 4181**

Oficiul de Cadastru și Publicitate Imobiliară DOLJ
Biroul de Cadastru și Publicitate Imobiliară Craiova

A. Partea I. Descrierea imobilului

TEREN Extravilan

Adresa: Jud. Dolj, T23, P4

Nr. Crt	Nr cadastral Nr. topografic	Suprafața* (mp)	Observații / Referințe
A1		4.839	Sector cadastral:15 Teren neimprejmuit; diminuare cu 6 %

B. Partea II. Proprietari și acte

Inscrieri privitoare la dreptul de proprietate și alte drepturi reale		Referințe
/		
Act Notarial nr. Certificat de mostenitor 55, din 21/05/2019 emis de NP Cernobai Emil;		
B1	Intabulare, drept de PROPRIETATE, dobandit prin Succesiune, cota actuala 1/1, cota initiala 1/1 1) SERBAN CONSTANTIN-CRISTIAN	A1

C. Partea III. SARCINI .

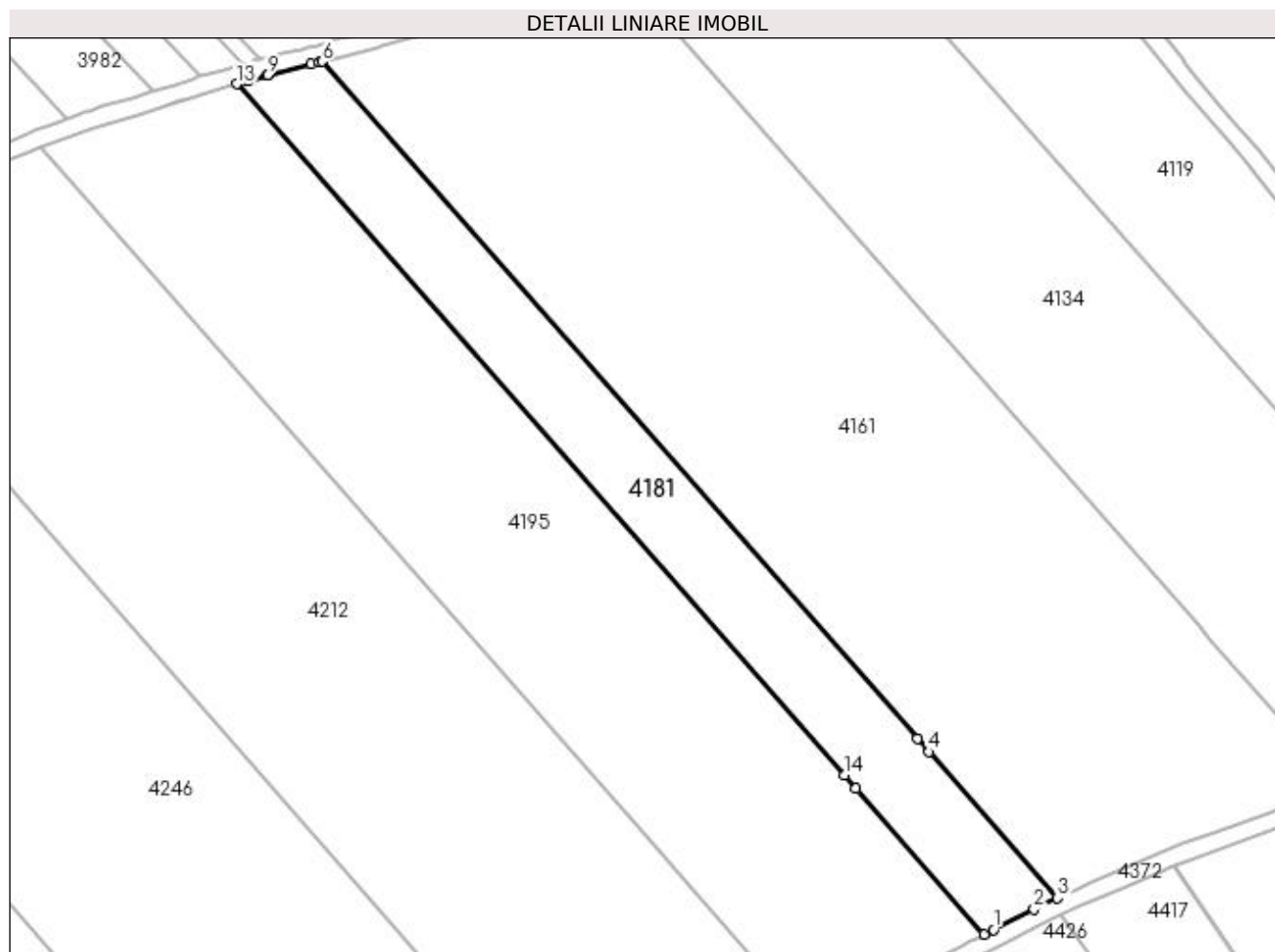
Inscrieri privind dezmembramintele dreptului de proprietate, drepturi reale de garanție și sarcini	Referințe
NU SUNT	

Anexa Nr. 1 La Partea I

Teren

Nr cadastral	Suprafața (mp)*	Observații / Referințe
	4.839	diminuare cu 6 %

* Suprafața este determinată în planul de proiecție Stereo 70.



Date referitoare la teren

Crt	Categorie folosință	Intra vilan	Suprafața (mp)	Tarla	Parcelă	Nr. topo	Observații / Referințe
1	arabil	NU	4.839	23	4	-	

Lungime Segmente

1) Valorile lungimilor segmentelor sunt obținute din proiecție în plan.

Punct început	X / Y	Punct sfârșit	X / Y	Lungime segment (** (m)
1	398.818,139 325.992,95	2	398.827,641 325.997,698	10.623
2	398.827,641 325.997,698	3	398.833,067 326.000,41	6.066
3	398.833,067 326.000,41	4	398.803,062 326.034,515	45.425
4	398.803,062 326.034,515	5	398.800,33 326.037,621	4.137
5	398.800,33 326.037,621	6	398.661,233 326.195,726	210.583

Punct început	X / Y	Punct sfârşit	X / Y	Lungime segment (** (m)
6	398.661,233 326.195,726	7	398.660,569 326.195,551	0.686
7	398.660,569 326.195,551	8	398.658,707 326.195,059	1.926
8	398.658,707 326.195,059	9	398.648,464 326.192,566	10.542
9	398.648,464 326.192,566	10	398.648,292 326.192,516	0.179
10	398.648,292 326.192,516	11	398.643,975 326.191,256	4.498
11	398.643,975 326.191,256	12	398.643,735 326.191,187	0.249
12	398.643,735 326.191,187	13	398.641,293 326.190,474	2.544
13	398.641,293 326.190,474	14	398.783,27 326.029,096	214.942
14	398.783,27 326.029,096	15	398.786,002 326.025,99	4.137
15	398.786,002 326.025,99	16	398.816,007 325.991,885	45.425
16	398.816,007 325.991,885	1	398.818,139 325.992,95	2.383

** Lungimile segmentelor sunt determinate în planul de proiecție Stereo 70 și sunt rotunjite la 1 milimetru.

*** Distanța dintre puncte este formată din segmente cumulate ce sunt mai mici decât valoarea 1 milimetru.

**DATE DESPRE IMOBILUL NR. 4195**

Oficiul de Cadastru și Publicitate Imobiliară DOLJ
Biroul de Cadastru și Publicitate Imobiliară Craiova

A. Partea I. Descrierea imobilului

TEREN Extravilan

Adresa: Jud. Dolj, T23, P5

Nr. Crt	Nr cadastral Nr. topografic	Suprafața* (mp)	Observații / Referințe
A1		11.797	Sector cadastral:15 Teren neimprejmuit; diminuare cu 6 %

B. Partea II. Proprietari și acte

Inscrieri privitoare la dreptul de proprietate și alte drepturi reale	Referințe
/	
Act Notarial nr. Act de partaj voluntar 231, din 26/02/2015 emis de NP Diaconescu Gelu Emilian;	
B1	A1
Intabulare, drept de PROPRIETATE, dobandit prin lesire Din Indiviziune, cota actuala 1/1, cota initiala 1/1	
1) CROITORU DORIN	

C. Partea III. SARCINI .

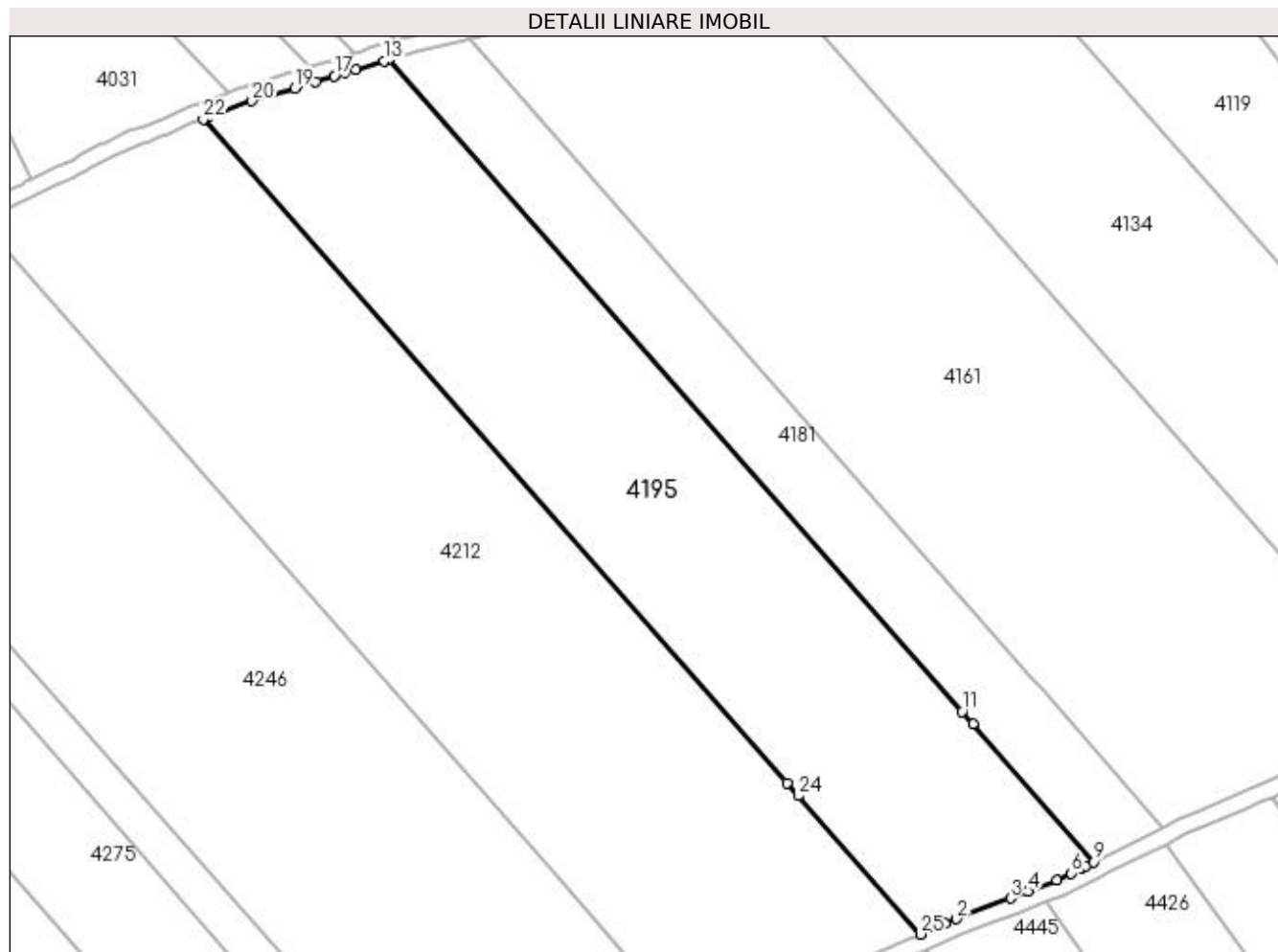
Inscrieri privind dezmembramintele dreptului de proprietate, drepturi reale de garanție și sarcini	Referințe
NU SUNT	

Anexa Nr. 1 La Partea I

Teren

Nr cadastral	Suprafața (mp)*	Observații / Referințe
	11.797	diminuare cu 6 %

* Suprafața este determinată în planul de proiecție Stereo 70.



Date referitoare la teren

Crt	Categorie folosință	Intra vilan	Suprafața (mp)	Tarla	Parcelă	Nr. topo	Observații / Referințe
1	arabil	NU	11.797	23	5	-	

Lungime Segmente

1) Valorile lungimilor segmentelor sunt obținute din proiecție în plan.

Punct început	X / Y	Punct sfârșit	X / Y	Lungime segment (** (m)
1	398.779,243 325.976,62	2	398.781,957 325.977,775	2.949
3	398.795,327 325.982,897	4	398.799,666 325.984,559	4.646
5	398.806,865 325.987,317	6	398.810,35 325.989,058	3.895
7	398.812,972 325.990,368	8	398.814,144 325.990,954	1.31
9	398.816,007 325.991,885	10	398.786,002 326.025,99	45.425

Punct început	X / Y	Punct sfârșit	X / Y	Lungime segment (** (m)
2	398.781,957 325.977,775	3	398.795,327 325.982,897	14.318
4	398.799,666 325.984,559	5	398.806,865 325.987,317	7.71
6	398.810,35 325.989,058	7	398.812,972 325.990,368	2.932
8	398.814,144 325.990,954	9	398.816,007 325.991,885	2.083
10	398.786,002 326.025,99	11	398.783,27 326.029,096	4.137

Punct început	X / Y	Punct sfârșit	X / Y	Lungime segment (** (m)
11	398.783,27 326.029,096	12	398.641,293 326.190,474	214.942
13	398.640,273 326.190,176	14	398.633,186 326.188,108	7.382
15	398.630,541 326.187,282	16	398.628,008 326.186,49	2.654
17	398.627,846 326.186,44	18	398.623,304 326.185,021	4.758
19	398.618,133 326.183,405	20	398.607,525 326.180,25	11.068
21	398.596,771 326.176,313	22	398.595,433 326.175,77	1.443
23	398.740,01 326.011,437	24	398.742,795 326.008,271	4.218
25	398.772,983 325.973,958	1	398.779,243 325.976,62	6.803

Punct început	X / Y	Punct sfârșit	X / Y	Lungime segment (** (m)
12	398.641,293 326.190,474	13	398.640,273 326.190,176	1.063
14	398.633,186 326.188,108	15	398.630,541 326.187,282	2.772
16	398.628,008 326.186,49	17	398.627,846 326.186,44	0.17
18	398.623,304 326.185,021	19	398.618,133 326.183,405	5.418
20	398.607,525 326.180,25	21	398.596,771 326.176,313	11.451
22	398.595,433 326.175,77	23	398.740,01 326.011,437	218.878
24	398.742,795 326.008,271	25	398.772,983 325.973,958	45.702

** Lungimile segmentelor sunt determinate în planul de proiecție Stereo 70 și sunt rotunjite la 1 milimetru.

*** Distanța dintre puncte este formată din segmente cumulate ce sunt mai mici decât valoarea 1 milimetru.

**DATE DESPRE IMOBILUL NR. 4212**

Oficiul de Cadastru și Publicitate Imobiliară DOLJ
Biroul de Cadastru și Publicitate Imobiliară Craiova

A. Partea I. Descrierea imobilului

TEREN Extravilan

Adresa: Jud. Dolj, T23, P5,6

Nr. Crt	Nr cadastral Nr. topografic	Suprafața* (mp)	Observații / Referințe
A1		15.614	Sector cadastral:15 Teren neimprejmuit; Restul de suprafata se afla ID 4195, diminuare cu 6 %

B. Partea II. Proprietari și acte

Inscrieri privitoare la dreptul de proprietate și alte drepturi reale		Referințe
/		
Act Administrativ nr. Titlu de proprietate 323-44708, din 23/04/1996 emis de CJSIPT Dolj;		
B1	Intabulare, drept de PROPRIETATE, dobandit prin Reconstituire, cota actuala 1/1, cota initiala 1/1 1) CROITORU ANA, Lipsa CNP	A1

C. Partea III. SARCINI .

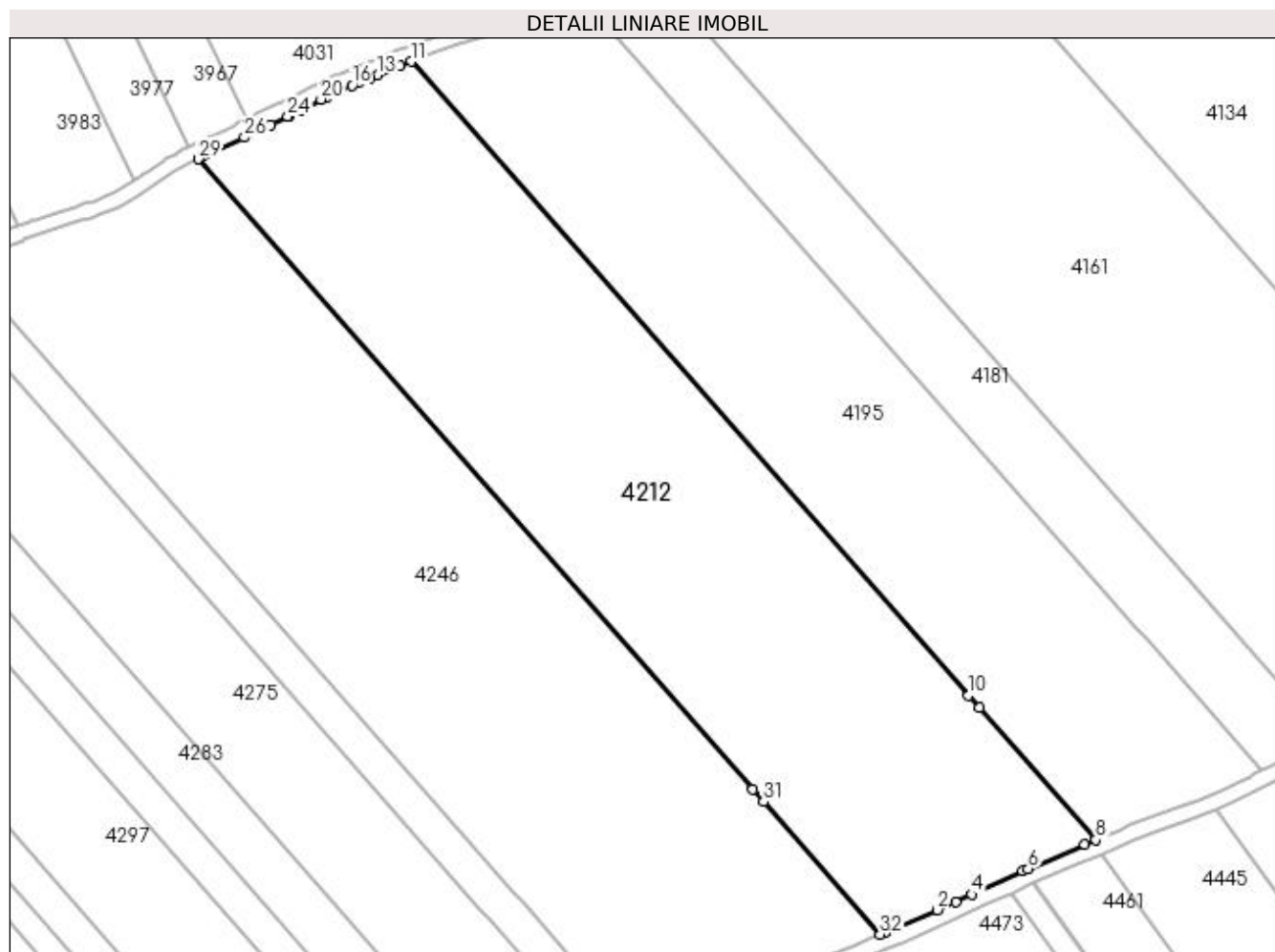
Inscrieri privind dezmembramintele dreptului de proprietate, drepturi reale de garanție și sarcini	Referințe
NU SUNT	

Anexa Nr. 1 La Partea I

Teren

Nr cadastral	Suprafața (mp)*	Observații / Referințe
	15.614	Restul de suprafata se afla ID 4195, diminuare cu 6 %

* Suprafața este determinată în planul de proiecție Stereo 70.



Date referitoare la teren

Crt	Categorie folosință	Intra vilan	Suprafața (mp)	Tarla	Parcelă	Nr. topo	Observații / Referințe
1	arabil	NU	15.614	23	5,6	-	

Lungime Segmente

1) Valorile lungimilor segmentelor sunt obținute din proiecție în plan.

Punct început	X / Y	Punct sfârșit	X / Y	Lungime segment (** (m)
1	398.718,306 325.950,019	2	398.731,931 325.955,815	14.806
3	398.736,647 325.957,958	4	398.740,83 325.959,858	4.594
5	398.754,046 325.965,862	6	398.755,475 325.966,511	1.57
7	398.770,163 325.972,758	8	398.772,983 325.973,958	3.064
9	398.742,795 326.008,271	10	398.740,01 326.011,437	4.218

Punct început	X / Y	Punct sfârșit	X / Y	Lungime segment (** (m)
2	398.731,931 325.955,815	3	398.736,647 325.957,958	5.18
4	398.740,83 325.959,858	5	398.754,046 325.965,862	14.516
6	398.755,475 325.966,511	7	398.770,163 325.972,758	15.962
8	398.772,983 325.973,958	9	398.742,795 326.008,271	45.702
10	398.740,01 326.011,437	11	398.595,433 326.175,77	218.878

Punct început	X / Y	Punct sfârșit	X / Y	Lungime segment (** (m)	Punct început	X / Y	Punct sfârșit	X / Y	Lungime segment (** (m)
11	398.595,433 326.175,77	12	398.592,578 326.174,611	3.081	12	398.592,578 326.174,611	13	398.586,756 326.172,249	6.283
13	398.586,756 326.172,249	14	398.584,841 326.171,5	2.057	14	398.584,841 326.171,5	15	398.582,082 326.170,421	2.962
15	398.582,082 326.170,421	16	398.580,098 326.169,601	2.147	16	398.580,098 326.169,601	17	398.576,913 326.168,284	3.447
17	398.576,913 326.168,284	18	398.576,124 326.167,909	0.873	18	398.576,124 326.167,909	19	398.573,593 326.166,706	2.803
19	398.573,593 326.166,706	20	398.572,013 326.165,955	1.749	20	398.572,013 326.165,955	21	398.567,476 326.163,555	5.133
21	398.567,476 326.163,555	22	398.566,746 326.163,169	0.826	22	398.566,746 326.163,169	23	398.563,878 326.161,775	3.189
23	398.563,878 326.161,775	24	398.563,394 326.161,54	0.538	24	398.563,394 326.161,54	25	398.559,004 326.159,407	4.881
25	398.559,004 326.159,407	26	398.552,158 326.156,08	7.612	26	398.552,158 326.156,08	27	398.542,701 326.151,782	10.388
27	398.542,701 326.151,782	28	398.541,595 326.151,194	1.252	28	398.541,595 326.151,194	29	398.540,267 326.150,488	1.504
29	398.540,267 326.150,488	30	398.684,047 325.987,06	217.673	30	398.684,047 325.987,06	31	398.686,799 325.983,932	4.166
31	398.686,799 325.983,932	32	398.717,089 325.949,502	45.858	32	398.717,089 325.949,502	1	398.718,306 325.950,019	1.322

** Lungimile segmentelor sunt determinate în planul de proiecție Stereo 70 și sunt rotunjite la 1 milimetru.

*** Distanța dintre puncte este formată din segmente cumulate ce sunt mai mici decât valoarea 1 milimetru.

**DATE DESPRE IMOBILUL NR. 4246**

Oficiul de Cadastru și Publicitate Imobiliară DOLJ
Biroul de Cadastru și Publicitate Imobiliară Craiova

A. Partea I. Descrierea imobilului

TEREN Extravilan

Adresa: Jud. Dolj, T23, P7

Nr. Crt	Nr cadastral Nr. topografic	Suprafața* (mp)	Observații / Referințe
A1		17.027	Sector cadastral:15 Teren neimprejmuit; diminuare cu 6 %

B. Partea II. Proprietari și acte

Inscrieri privitoare la dreptul de proprietate și alte drepturi reale		Referințe
/		
Act Administrativ nr. Titlu de proprietate 1090-1367, din 18/08/1997 emis de CJSIPT Dolj;		
B1	Intabulare, drept de PROPRIETATE, dobandit prin Reconstituire, cota actuala 1/1, cota initiala 1/1 1) DUMITRU MARIN	A1

C. Partea III. SARCINI .

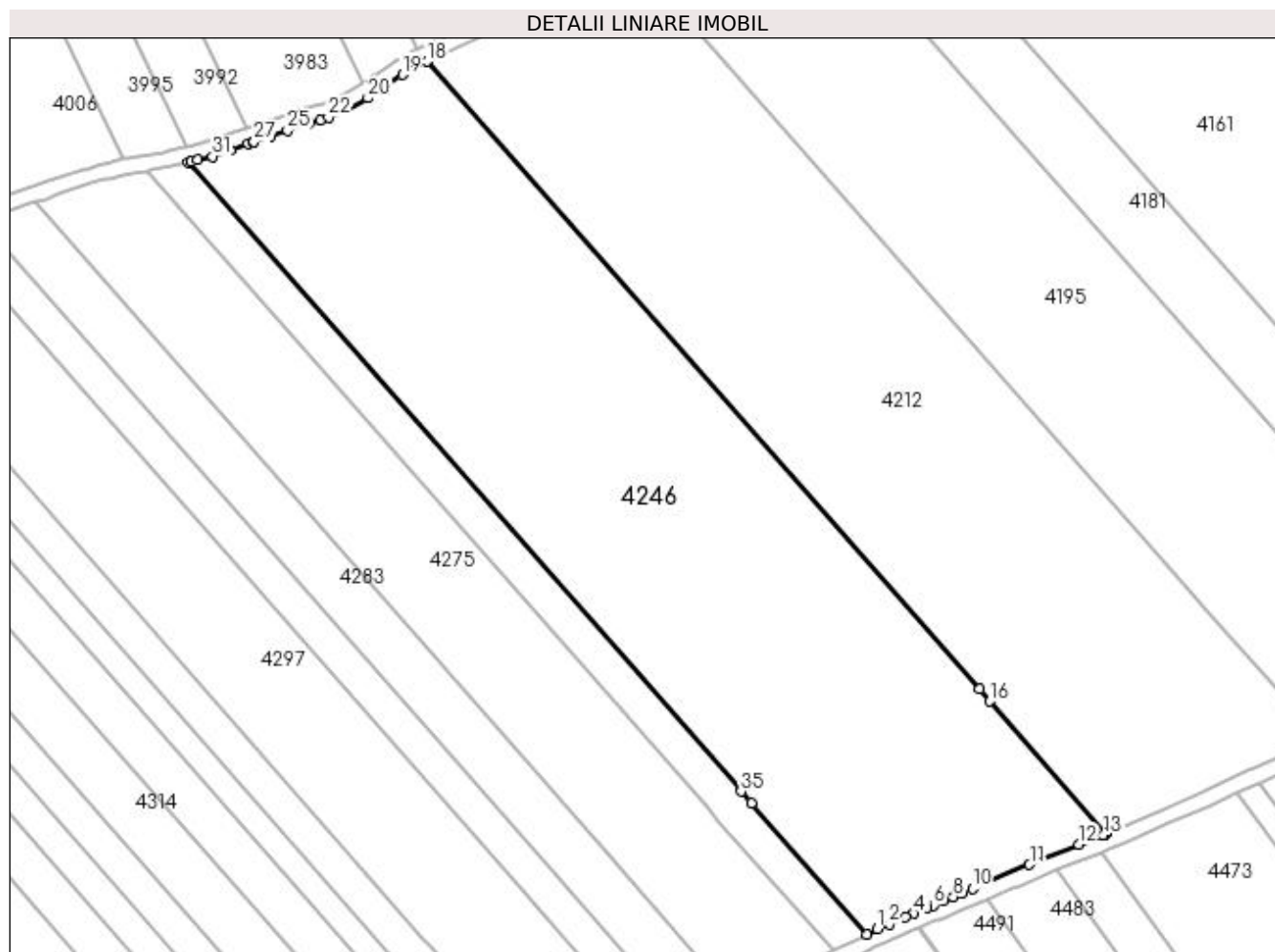
Inscrieri privind dezmembramintele dreptului de proprietate, drepturi reale de garanție și sarcini	Referințe
NU SUNT	

Anexa Nr. 1 La Partea I

Teren

Nr cadastral	Suprafața (mp)*	Observații / Referințe
	17.027	diminuare cu 6 %

* Suprafața este determinată în planul de proiecție Stereo 70.



Date referitoare la teren

Crt	Categorie folosință	Intra vilan	Suprafața (mp)	Tarla	Parcelă	Nr. topo	Observații / Referințe
1	arabil	NU	17.027	23	7	-	

Lungime Segmente

1) Valorile lungimilor segmentelor sunt obținute din proiecție în plan.

Punct început	X / Y	Punct sfârșit	X / Y	Lungime segment (** (m)
1	398.657,453 325.924,618	2	398.660,57 325.925,961	3.393
3	398.664,766 325.927,769	4	398.667,04 325.928,749	2.476
5	398.670,368 325.930,152	6	398.672,069 325.930,869	1.846
7	398.674,59 325.931,908	8	398.677,291 325.933,021	2.921
9	398.679,358 325.933,892	10	398.682,265 325.935,116	3.154

Punct început	X / Y	Punct sfârșit	X / Y	Lungime segment (** (m)
2	398.660,57 325.925,961	3	398.664,766 325.927,769	4.569
4	398.667,04 325.928,749	5	398.670,368 325.930,152	3.611
6	398.672,069 325.930,869	7	398.674,59 325.931,908	2.727
8	398.677,291 325.933,021	9	398.679,358 325.933,892	2.243
10	398.682,265 325.935,116	11	398.697,097 325.941,459	16.132

Punct început	X / Y	Punct sfârșit	X / Y	Lungime segment (** (m)
11	398.697,097 325.941,459	12	398.709,932 325.946,611	13.831
13	398.716,353 325.949,188	14	398.716,782 325.949,371	0.466
15	398.717,089 325.949,502	16	398.686,799 325.983,932	45.858
17	398.684,047 325.987,06	18	398.540,267 326.150,488	217.673
19	398.533,786 326.147,042	20	398.524,794 326.140,969	10.851
21	398.519,486 326.137,916	22	398.514,524 326.135,923	5.347
23	398.512,48 326.135,301	24	398.509,58 326.134,418	3.032
25	398.503,865 326.132,505	26	398.499,419 326.131,017	4.689
27	398.495,134 326.129,583	28	398.494,727 326.129,446	0.429
29	398.493,496 326.129,008	30	398.489,098 326.127,442	4.669
31	398.484,311 326.125,737	32	398.480,521 326.124,828	3.898
33	398.478,77 326.124,409	34	398.477,942 326.124,21	0.851
35	398.621,966 325.960,504	36	398.624,703 325.957,394	4.143
37	398.654,723 325.923,271	1	398.657,453 325.924,618	3.045

Punct început	X / Y	Punct sfârșit	X / Y	Lungime segment (** (m)
12	398.709,932 325.946,611	13	398.716,353 325.949,188	6.919
14	398.716,782 325.949,371	15	398.717,089 325.949,502	0.334
16	398.686,799 325.983,932	17	398.684,047 325.987,06	4.166
18	398.540,267 326.150,488	19	398.533,786 326.147,042	7.34
20	398.524,794 326.140,969	21	398.519,486 326.137,916	6.123
22	398.514,524 326.135,923	23	398.512,48 326.135,301	2.137
24	398.509,58 326.134,418	25	398.503,865 326.132,505	6.026
26	398.499,419 326.131,017	27	398.495,134 326.129,583	4.519
28	398.494,727 326.129,446	29	398.493,496 326.129,008	1.306
30	398.489,098 326.127,442	31	398.484,311 326.125,737	5.082
32	398.480,521 326.124,828	33	398.478,77 326.124,409	1.8
34	398.477,942 326.124,21	35	398.621,966 325.960,504	218.043
36	398.624,703 325.957,394	37	398.654,723 325.923,271	45.448

** Lungimile segmentelor sunt determinate în planul de proiecție Stereo 70 și sunt rotunjite la 1 milimetru.

*** Distanța dintre puncte este formată din segmente cumulate ce sunt mai mici decât valoarea 1 milimetru.

**DATE DESPRE IMOBILUL NR. 4267**

Oficiul de Cadastru și Publicitate Imobiliară DOLJ
Biroul de Cadastru și Publicitate Imobiliară Craiova

A. Partea I. Descrierea imobilului

TEREN Extravilan

Adresa: Jud. Dolj, T23, P8

Nr. Crt	Nr cadastral Nr. topografic	Suprafața* (mp)	Observații / Referințe
A1		2.518	Sector cadastral:15 Teren neimprejmuit; diminuare cu 6 %

B. Partea II. Proprietari și acte

Inscrieri privitoare la dreptul de proprietate și alte drepturi reale		Referințe
/		
Act Administrativ nr. Titlu de proprietate 278-58989, din 17/04/1996 emis de CJSIPT Dolj (Adeverinta nr. 1528/24.04.2023, eliberata de Primaria Comunei Almaj);		
B1	Intabulare, drept de PROPRIETATE, dobandit prin Reconstituire, cota actuala 1/1, cota initiala 1/1 1) UTOIU IOANA DEFUNCT:Da	A1

C. Partea III. SARCINI .

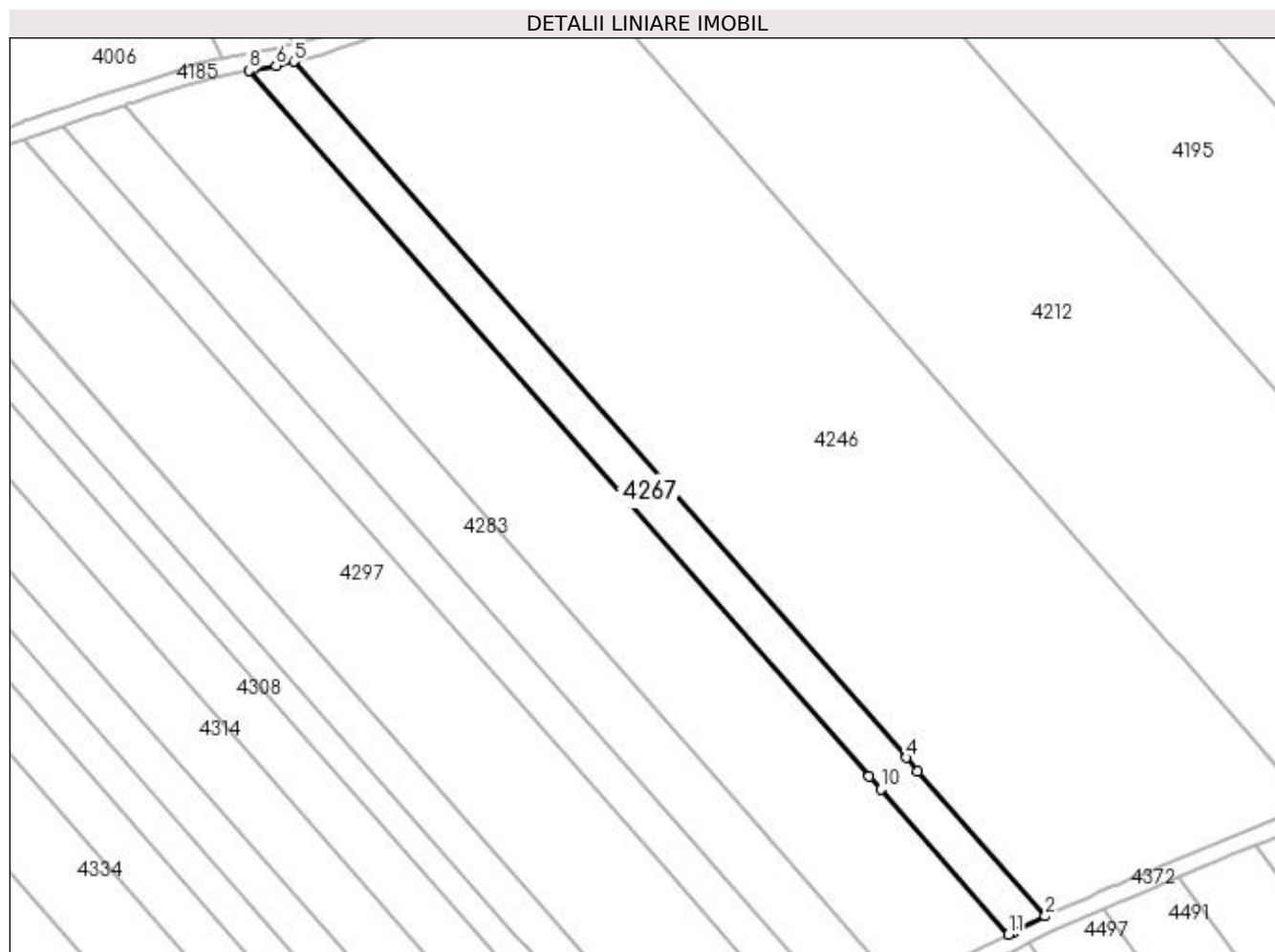
Inscrieri privind dezmembramintele dreptului de proprietate, drepturi reale de garanție și sarcini	Referințe
NU SUNT	

Anexa Nr. 1 La Partea I

Teren

Nr cadastral	Suprafața (mp)*	Observații / Referințe
	2.518	diminuare cu 6 %

* Suprafața este determinată în planul de proiecție Stereo 70.



Date referitoare la teren

Crt	Categorie folosință	Intra vilan	Suprafața (mp)	Tarla	Parcelă	Nr. topo	Observații / Referințe
1	arabil	NU	2.518	23	8	-	

Lungime Segmente

1) Valorile lungimilor segmentelor sunt obținute din proiecție în plan.

Punct început	X / Y	Punct sfârșit	X / Y	Lungime segment (** (m)
1	398.647,29 325.919,603	2	398.654,723 325.923,271	8.289
2	398.654,723 325.923,271	3	398.624,703 325.957,394	45.448
3	398.624,703 325.957,394	4	398.621,966 325.960,504	4.143
4	398.621,966 325.960,504	5	398.477,942 326.124,21	218.043
5	398.477,942 326.124,21	6	398.473,755 326.123,206	4.306

Punct început	X / Y	Punct sfârșit	X / Y	Lungime segment (** (m)
6	398.473,755 326.123,206	7	398.468,179 326.122,246	5.658
7	398.468,179 326.122,246	8	398.467,33 326.122,1	0.861
8	398.467,33 326.122,1	9	398.613,273 325.956,214	220.946
9	398.613,273 325.956,214	10	398.616,009 325.953,104	4.143
10	398.616,009 325.953,104	11	398.646,029 325.918,981	45.448
11	398.646,029 325.918,981	1	398.647,29 325.919,603	1.406

** Lungimile segmentelor sunt determinate în planul de proiecție Stereo 70 și sunt rotunjite la 1 milimetru.

*** Distanța dintre puncte este formată din segmente cumulate ce sunt mai mici decât valoarea 1 milimetru.

**DATE DESPRE IMOBILUL NR. 4275**

Oficiul de Cadastru și Publicitate Imobiliară DOLJ
 Biroul de Cadastru și Publicitate Imobiliară Craiova

A. Partea I. Descrierea imobilului

TEREN Extravilan

Adresa: Jud. Dolj, T23, P9

Nr. Crt	Nr cadastral Nr. topografic	Suprafața* (mp)	Observații / Referințe
A1		7.523	Sector cadastral:15 Teren neimprejmuit; diminuare cu 6 %

B. Partea II. Proprietari și acte

Inscrieri privitoare la dreptul de proprietate și alte drepturi reale		Referințe
/		
Act Notarial nr. Act de partaj voluntar 1461, din 16/03/2021 emis de NP JIANU GEORGETA CRISTINA;		
B1	Intabulare, drept de PROPRIETATE, dobandit prin lesire Din Indiviziune, cota actuala 1/1, cota initiala 1/1 1) UTOIU MARIAN	A1

C. Partea III. SARCINI .

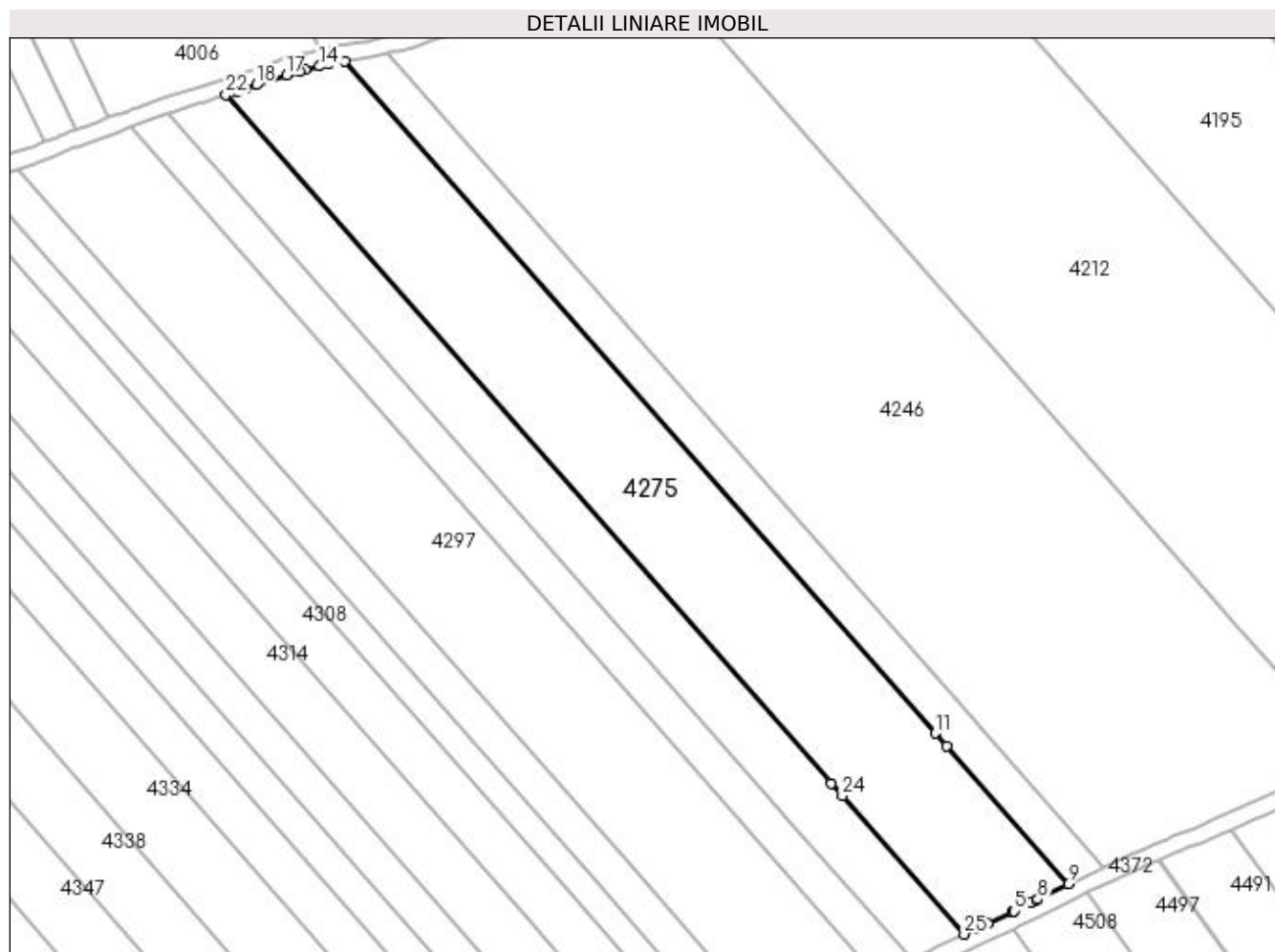
Inscrieri privind dezmembramintele dreptului de proprietate, drepturi reale de garanție și sarcini	Referințe
NU SUNT	

Anexa Nr. 1 La Partea I

Teren

Nr cadastral	Suprafața (mp)*	Observații / Referințe
	7.523	diminuare cu 6 %

* Suprafața este determinată în planul de proiecție Stereo 70.



Date referitoare la teren

Crt	Categorie folosință	Intravilan	Suprafața (mp)	Tarla	Parcelă	Nr. topo	Observații / Referințe
1	arabil	NU	7.523	23	9	-	

Lungime Segmente

1) Valorile lungimilor segmentelor sunt obținute din proiecție în plan.

Punct început	X / Y	Punct sfârșit	X / Y	Lungime segment (** (m)
1	398.622,917 325.907,811	2	398.626,231 325.909,363	3.66
3	398.632,212 325.912,164	4	398.632,224 325.912,17	0.013
5	398.632,656 325.912,382	6	398.636,806 325.914,431	4.629
7	398.638,247 325.915,141	8	398.638,492 325.915,262	0.273
9	398.646,029 325.918,981	10	398.616,009 325.953,104	45.448

Punct început	X / Y	Punct sfârșit	X / Y	Lungime segment (** (m)
2	398.626,231 325.909,363	3	398.632,212 325.912,164	6.605
4	398.632,224 325.912,17	5	398.632,656 325.912,382	0.481
6	398.636,806 325.914,431	7	398.638,247 325.915,141	1.606
8	398.638,492 325.915,262	9	398.646,029 325.918,981	8.405
10	398.616,009 325.953,104	11	398.613,273 325.956,214	4.143

Punct început	X / Y	Punct sfârșit	X / Y	Lungime segment (** (m)
11	398.613,273 325.956,214	12	398.467,33 326.122,1	220.946
13	398.463,348 326.121,415	14	398.461,067 326.120,917	2.335
15	398.457,605 326.120,163	16	398.456,182 326.119,738	1.485
17	398.452,865 326.118,749	18	398.445,469 326.116,31	7.788
19	398.442,962 326.115,483	20	398.440,828 326.114,783	2.246
21	398.438,611 326.114,056	22	398.437,995 326.113,854	0.647
23	398.587,498 325.943,921	24	398.590,25 325.940,793	4.166
25	398.620,332 325.906,6	1	398.622,917 325.907,811	2.854

Punct început	X / Y	Punct sfârșit	X / Y	Lungime segment (** (m)
12	398.467,33 326.122,1	13	398.463,348 326.121,415	4.041
14	398.461,067 326.120,917	15	398.457,605 326.120,163	3.543
16	398.456,182 326.119,738	17	398.452,865 326.118,749	3.461
18	398.445,469 326.116,31	19	398.442,962 326.115,483	2.64
20	398.440,828 326.114,783	21	398.438,611 326.114,056	2.333
22	398.437,995 326.113,854	23	398.587,498 325.943,921	226.336
24	398.590,25 325.940,793	25	398.620,332 325.906,6	45.542

** Lungimile segmentelor sunt determinate în planul de proiecție Stereo 70 și sunt rotunjite la 1 milimetru.

*** Distanța dintre puncte este formată din segmente cumulate ce sunt mai mici decât valoarea 1 milimetru.

**DATE DESPRE IMOBILUL NR. 4283**

Oficiul de Cadastru și Publicitate Imobiliară DOLJ
Biroul de Cadastru și Publicitate Imobiliară Craiova

A. Partea I. Descrierea imobilului

TEREN Extravilan

Adresa: Jud. Dolj, T23, P10

Nr. Crt	Nr cadastral Nr. topografic	Suprafața* (mp)	Observații / Referințe
A1		3.813	Sector cadastral:15 Teren neimprejmuit; diminuare cu 6 %

B. Partea II. Proprietari și acte

Inscrieri privitoare la dreptul de proprietate și alte drepturi reale		Referințe
/		
Act Administrativ nr. Titlu de proprietate 328-44708, din 24/04/1996 emis de CJSIPT Dolj;		
B1	Intabulare, drept de PROPRIETATE, dobandit prin Reconstituire, cota actuala 1/1, cota initiala 1/1 1) MIHALACHE IOANA	A1

C. Partea III. SARCINI .

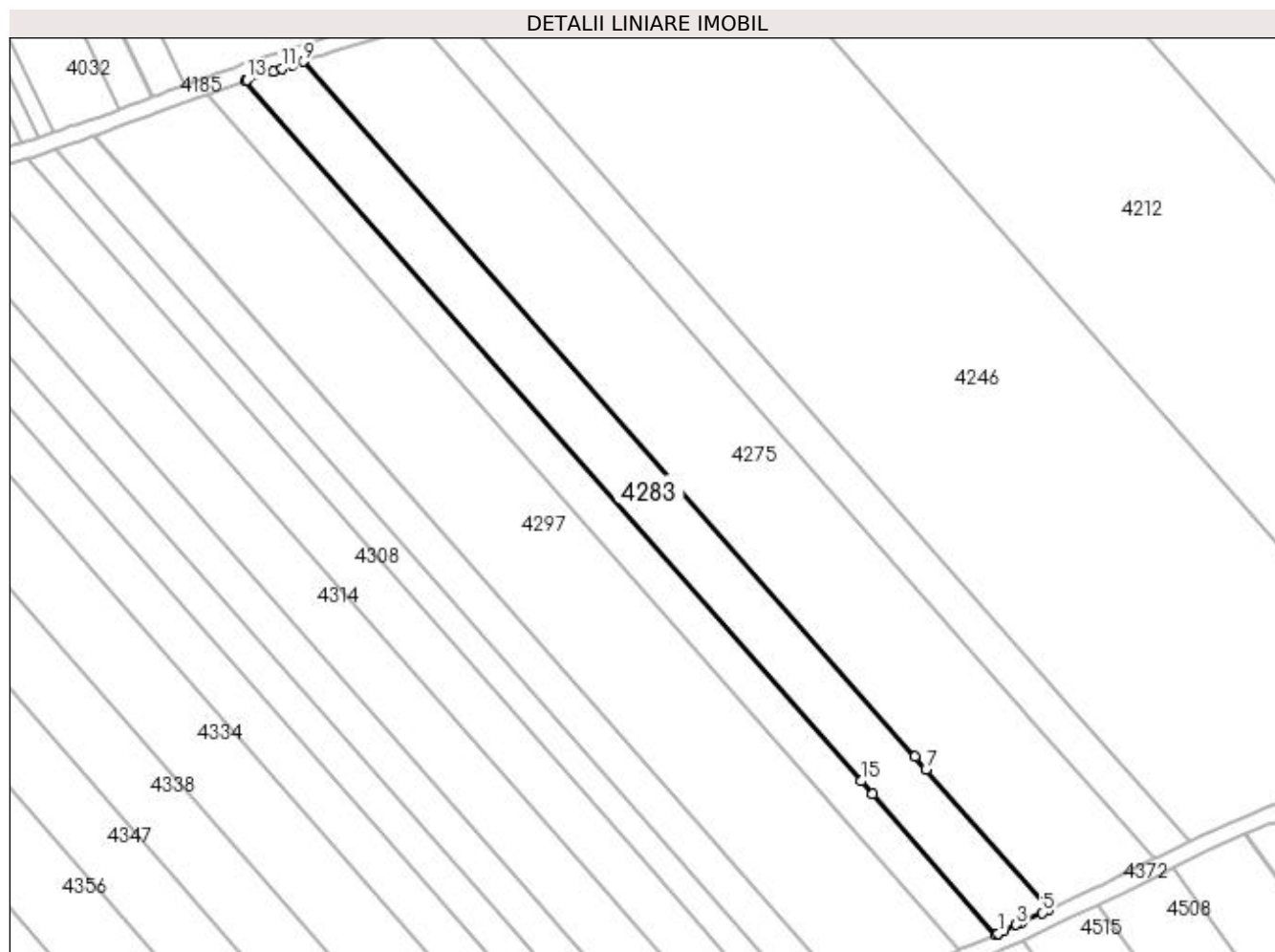
Inscrieri privind dezmembramintele dreptului de proprietate, drepturi reale de garanție și sarcini	Referințe
NU SUNT	

Anexa Nr. 1 La Partea I

Teren

Nr cadastral	Suprafața (mp)*	Observații / Referințe
	3.813	diminuare cu 6 %

* Suprafața este determinată în planul de proiecție Stereo 70.



Date referitoare la teren

Crt	Categorie folosință	Intravilan	Suprafața (mp)	Tarla	Parcelă	Nr. topo	Observații / Referințe
1	arabil	NU	3.813	23	10	-	

Lungime Segmente

1) Valorile lungimilor segmentelor sunt obținute din proiecție în plan.

Punct început	X / Y	Punct sfârșit	X / Y	Lungime segment (** (m)
1	398.607,917 325.900,786	2	398.609,327 325.901,446	1.557
2	398.609,327 325.901,446	3	398.612,377 325.902,875	3.368
3	398.612,377 325.902,875	4	398.613,598 325.903,446	1.348
4	398.613,598 325.903,446	5	398.618,666 325.905,82	5.596
5	398.618,666 325.905,82	6	398.620,332 325.906,6	1.84

Punct început	X / Y	Punct sfârșit	X / Y	Lungime segment (** (m)
6	398.620,332 325.906,6	7	398.590,25 325.940,793	45.542
7	398.590,25 325.940,793	8	398.587,498 325.943,921	4.166
8	398.587,498 325.943,921	9	398.437,995 326.113,854	226.336
9	398.437,995 326.113,854	10	398.435,283 326.112,964	2.854
10	398.435,283 326.112,964	11	398.432,778 326.112,143	2.636
11	398.432,778 326.112,143	12	398.430,623 326.111,426	2.271
12	398.430,623 326.111,426	13	398.424,303 326.109,326	6.659
13	398.424,303 326.109,326	14	398.423,792 326.109,156	0.538
14	398.423,792 326.109,156	15	398.574,384 325.937,985	227.985
15	398.574,384 325.937,985	16	398.577,166 325.934,823	4.211
16	398.577,166 325.934,823	17	398.607,333 325.900,533	45.671
17	398.607,333 325.900,533	1	398.607,917 325.900,786	0.636

** Lungimile segmentelor sunt determinate în planul de proiecție Stereo 70 și sunt rotunjite la 1 milimetru.

*** Distanța dintre puncte este formată din segmente cumulate ce sunt mai mici decât valoarea 1 milimetru.

**DATE DESPRE IMOBILUL NR. 4288**

Oficiul de Cadastru și Publicitate Imobiliară DOLJ
Biroul de Cadastru și Publicitate Imobiliară Craiova

A. Partea I. Descrierea imobilului

TEREN Extravilan

Adresa: Jud. Dolj, T23, P11

Nr. Crt	Nr cadastral Nr. topografic	Suprafața* (mp)	Observații / Referințe
A1		2.560	Sector cadastral:15 Teren neimprejmuit; diminuare cu 6 %

B. Partea II. Proprietari și acte

Inscrieri privitoare la dreptul de proprietate și alte drepturi reale		Referințe
/		
Act Administrativ nr. Titlu de proprietate 467-59566, din 12/02/1997 emis de CJSIPT Dolj;		
B1	Intabulare, drept de PROPRIETATE, dobandit prin Reconstituire, cota actuala 1/1, cota initiala 1/1 1) SÎRBU DUMITRU	A1

C. Partea III. SARCINI .

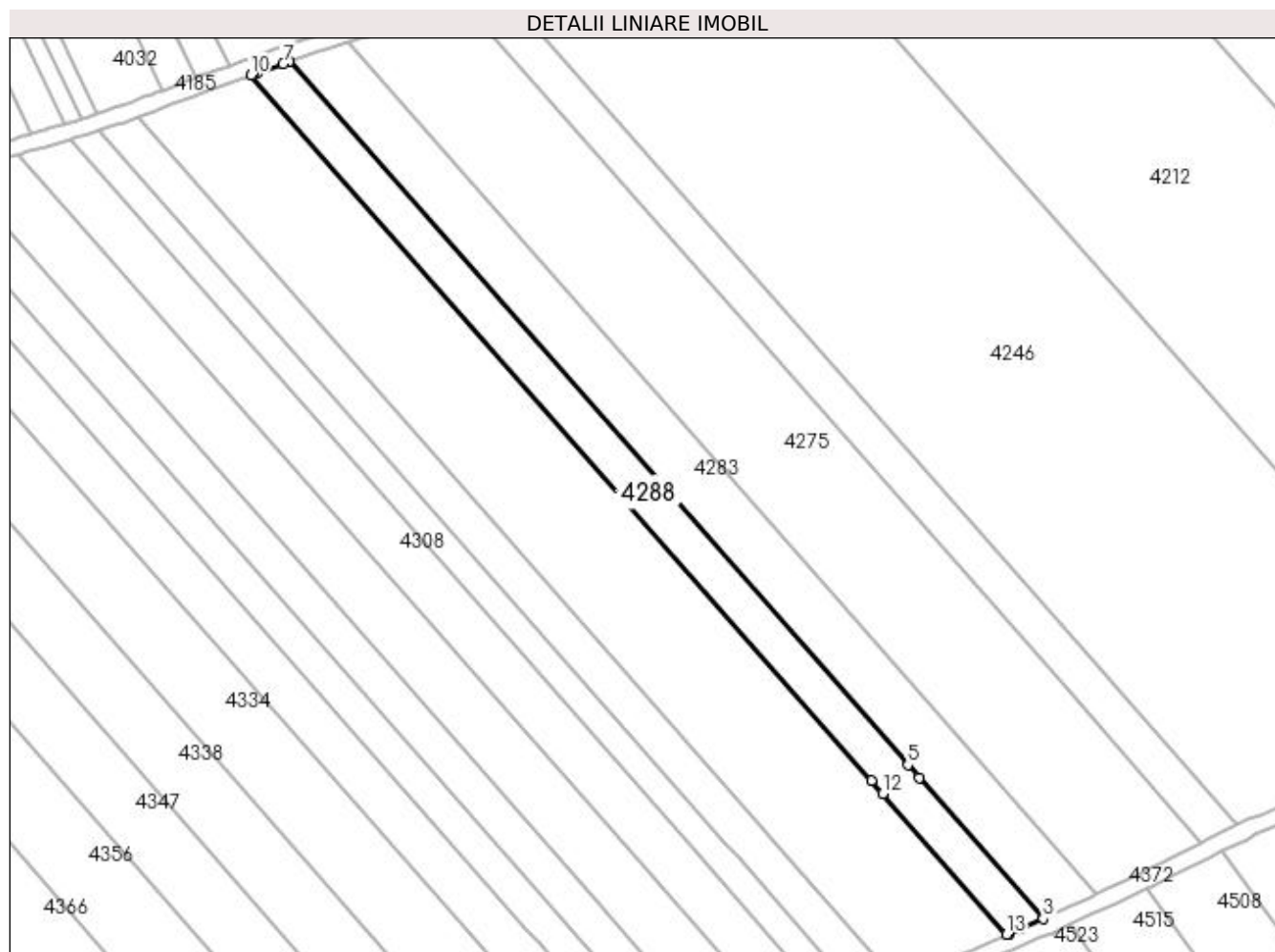
Inscrieri privind dezmembramintele dreptului de proprietate, drepturi reale de garanție și sarcini	Referințe
NU SUNT	

Anexa Nr. 1 La Partea I

Teren

Nr cadastral	Suprafața (mp)*	Observații / Referințe
	2.560	diminuare cu 6 %

* Suprafața este determinată în planul de proiecție Stereo 70.



Date referitoare la teren

Crt	Categorie folosință	Intra vilan	Suprafața (mp)	Tarla	Parcelă	Nr. topo	Observații / Referințe
1	arabil	NU	2.560	23	11	-	

Lungime Segmente

1) Valorile lungimilor segmentelor sunt obținute din proiecție în plan.

Punct început	X / Y	Punct sfârșit	X / Y	Lungime segment (** (m)
1	398.599,052 325.896,951	2	398.601,69 325.898,092	2.874
2	398.601,69 325.898,092	3	398.607,333 325.900,533	6.149
3	398.607,333 325.900,533	4	398.577,166 325.934,823	45.671
4	398.577,166 325.934,823	5	398.574,384 325.937,985	4.211
5	398.574,384 325.937,985	6	398.423,792 326.109,156	227.985

Punct început	X / Y	Punct sfârșit	X / Y	Lungime segment (** (m)
6	398.423,792 326.109,156	7	398.422,229 326.108,636	1.648
7	398.422,229 326.108,636	8	398.415,8 326.106,358	6.82
8	398.415,8 326.106,358	9	398.414,849 326.106,022	1.009
9	398.414,849 326.106,022	10	398.414,427 326.105,872	0.447
10	398.414,427 326.105,872	11	398.565,508 325.934,145	228.726
11	398.565,508 325.934,145	12	398.568,299 325.930,973	4.225
12	398.568,299 325.930,973	13	398.598,458 325.896,694	45.658
13	398.598,458 325.896,694	1	398.599,052 325.896,951	0.648

** Lungimile segmentelor sunt determinate în planul de proiecție Stereo 70 și sunt rotunjite la 1 milimetru.

*** Distanța dintre puncte este formată din segmente cumulate ce sunt mai mici decât valoarea 1 milimetru.

**DATE DESPRE IMOBILUL NR. 4297**

Oficiul de Cadastru și Publicitate Imobiliară DOLJ
Biroul de Cadastru și Publicitate Imobiliară Craiova

A. Partea I. Descrierea imobilului

TEREN Extravilan

Adresa: Jud. Dolj, T23, P12

Nr. Crt	Nr cadastral Nr. topografic	Suprafața* (mp)	Observații / Referințe
A1		7.723	Sector cadastral:15 Teren neimprejmuit; diminuare cu 6 %

B. Partea II. Proprietari și acte

Inscrieri privitoare la dreptul de proprietate și alte drepturi reale		Referințe
/		
Act Administrativ nr. Titlu de proprietate 1349-59364, din 12/11/1998 emis de CJSIPT Dolj;		
B1	Intabulare, drept de PROPRIETATE, dobandit prin Reconstituire, cota actuala 1/1, cota initiala 1/1 1) FURTUNĂ ILIE	A1

C. Partea III. SARCINI .

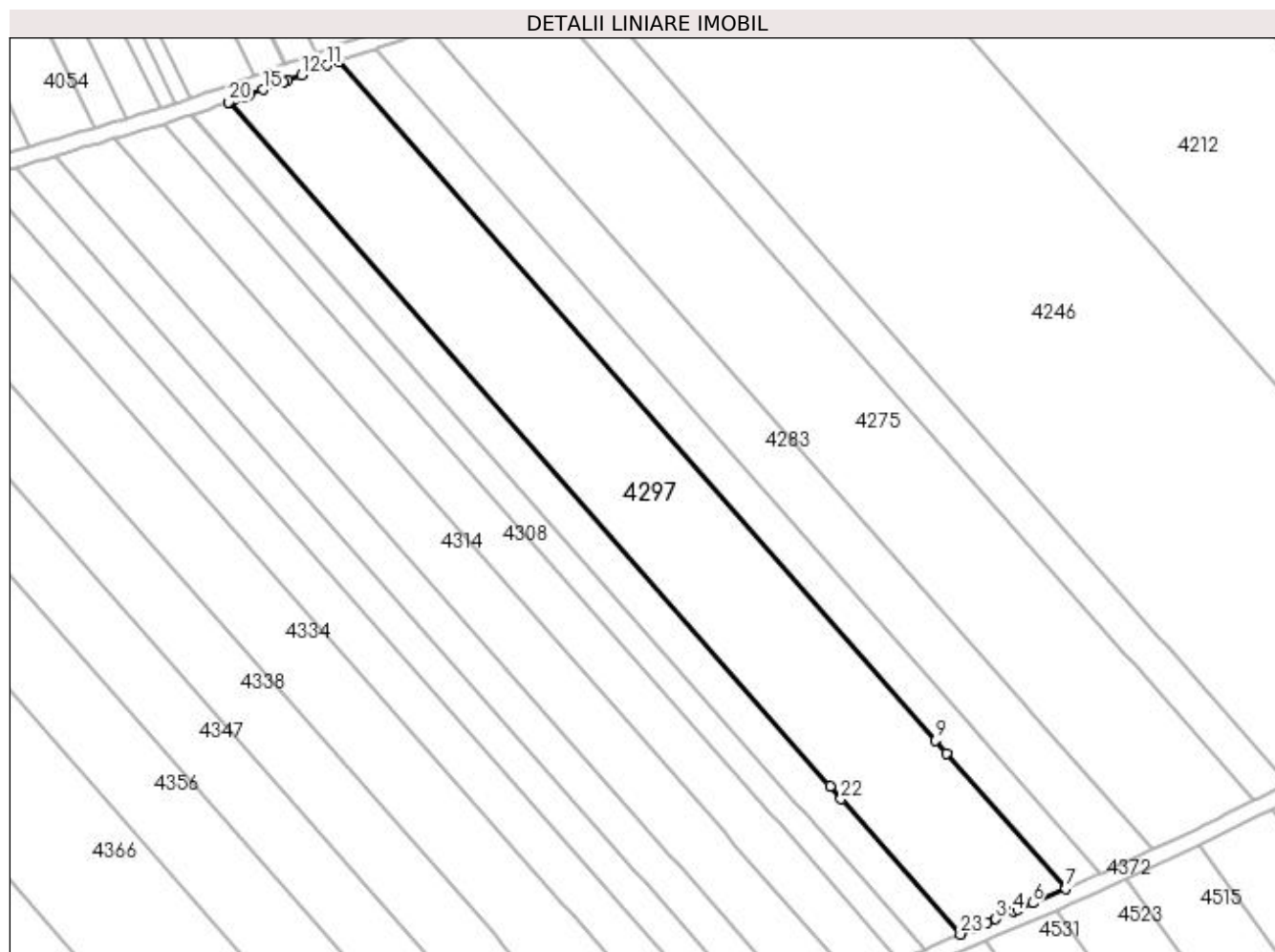
Inscrieri privind dezmembramintele dreptului de proprietate, drepturi reale de garanție și sarcini	Referințe
NU SUNT	

Anexa Nr. 1 La Partea I

Teren

Nr cadastral	Suprafața (mp)*	Observații / Referințe
	7.723	diminuare cu 6 %

* Suprafața este determinată în planul de proiecție Stereo 70.



Date referitoare la teren

Crt	Categorie folosință	Intra vilan	Suprafața (mp)	Tarla	Parcelă	Nr. topo	Observații / Referințe
1	arabil	NU	7.723	23	12	-	

Lungime Segmente

1) Valorile lungimilor segmentelor sunt obținute din proiecție în plan.

Punct început	X / Y	Punct sfârșit	X / Y	Lungime segment (** (m)
1	398.575,707 325.886,848	2	398.578,493 325.888,056	3.037
3	398.580,791 325.889,05	4	398.585,196 325.890,956	4.8
5	398.586,48 325.891,512	6	398.590,075 325.893,067	3.917
7	398.598,458 325.896,694	8	398.568,299 325.930,973	45.658
9	398.565,508 325.934,145	10	398.414,427 326.105,872	228.726

Punct început	X / Y	Punct sfârșit	X / Y	Lungime segment (** (m)
2	398.578,493 325.888,056	3	398.580,791 325.889,05	2.504
4	398.585,196 325.890,956	5	398.586,48 325.891,512	1.398
6	398.590,075 325.893,067	7	398.598,458 325.896,694	9.134
8	398.568,299 325.930,973	9	398.565,508 325.934,145	4.225
10	398.414,427 326.105,872	11	398.411,646 326.104,887	2.951

Punct început	X / Y	Punct sfârșit	X / Y	Lungime segment (** (m)
11	398.411,646 326.104,887	12	398.405,156 326.102,503	6.914
13	398.401,596 326.101,194	14	398.400,58 326.100,802	1.089
15	398.395,342 326.098,776	16	398.391,843 326.097,423	3.752
17	398.390,783 326.097,042	18	398.388,189 326.096,11	2.756
19	398.386,845 326.095,628	20	398.386,683 326.095,569	0.172
21	398.538,856 325.922,601	22	398.541,664 325.919,409	4.251
23	398.571,801 325.885,153	1	398.575,707 325.886,848	4.257

Punct început	X / Y	Punct sfârșit	X / Y	Lungime segment (** (m)
12	398.405,156 326.102,503	13	398.401,596 326.101,194	3.793
14	398.400,58 326.100,802	15	398.395,342 326.098,776	5.616
16	398.391,843 326.097,423	17	398.390,783 326.097,042	1.126
18	398.388,189 326.096,11	19	398.386,845 326.095,628	1.428
20	398.386,683 326.095,569	21	398.538,856 325.922,601	230.38
22	398.541,664 325.919,409	23	398.571,801 325.885,153	45.626

** Lungimile segmentelor sunt determinate în planul de proiecție Stereo 70 și sunt rotunjite la 1 milimetru.

*** Distanța dintre puncte este formată din segmente cumulate ce sunt mai mici decât valoarea 1 milimetru.

**DATE DESPRE IMOBILUL NR. 4303**

Oficiul de Cadastru și Publicitate Imobiliară DOLJ
Biroul de Cadastru și Publicitate Imobiliară Craiova

A. Partea I. Descrierea imobilului

TEREN Extravilan

Adresa: Jud. Dolj, T23, P13

Nr. Crt	Nr cadastral Nr. topografic	Suprafața* (mp)	Observații / Referințe
A1		2.581	Sector cadastral:15 Teren neimprejmuit; diminuare cu 6 %

B. Partea II. Proprietari și acte

Inscrieri privitoare la dreptul de proprietate și alte drepturi reale		Referințe
/		
Act Administrativ nr. Titlu de proprietate 476-59566, din 12/02/1997 emis de CJSIPT Dolj;		
B1	Intabulare, drept de PROPRIETATE, dobandit prin Reconstituire, cota actuala 1/1, cota initiala 1/1 1) FOTA MARIA	A1

C. Partea III. SARCINI .

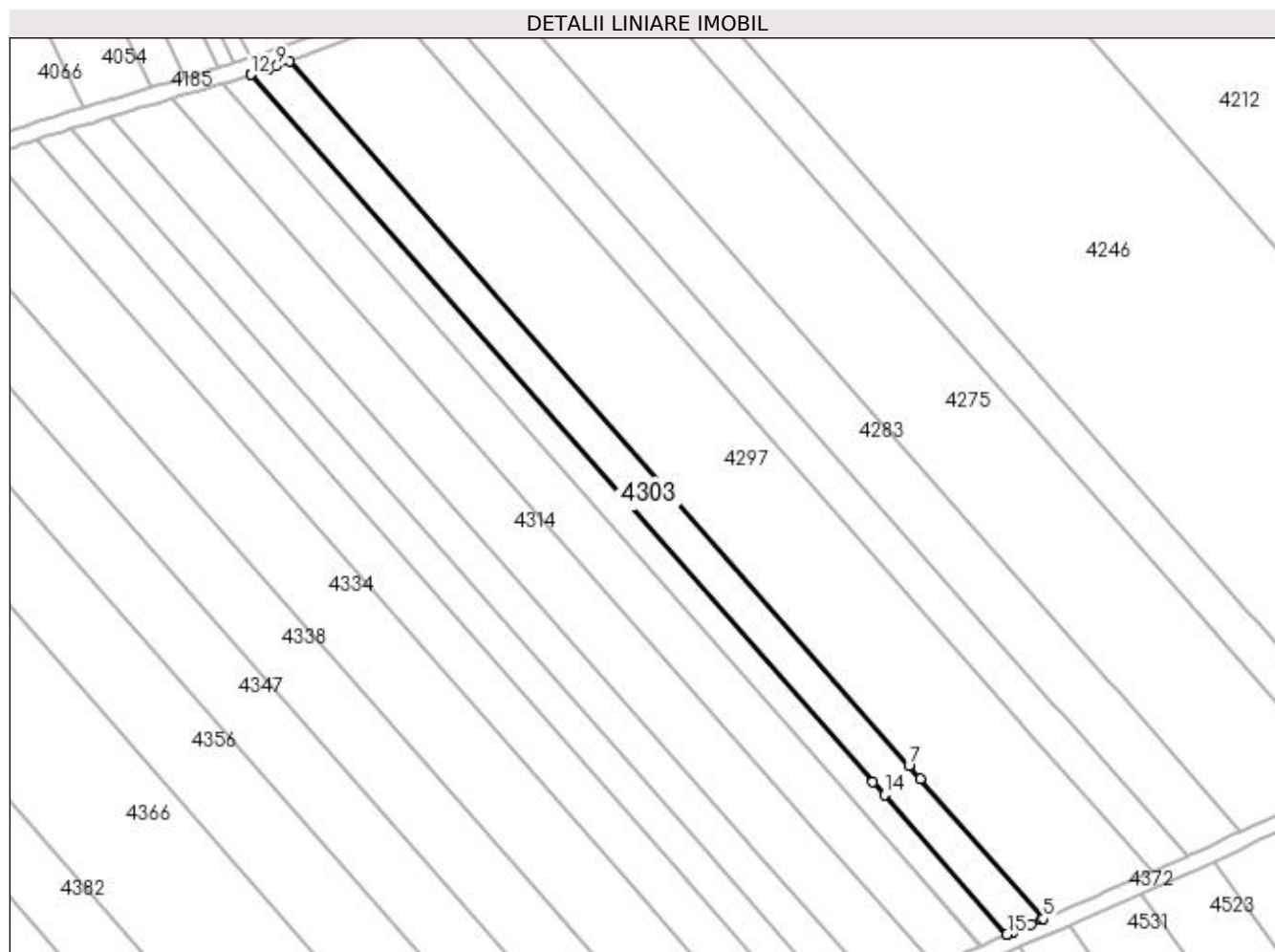
Inscrieri privind dezmembramintele dreptului de proprietate, drepturi reale de garanție și sarcini	Referințe
NU SUNT	

Anexa Nr. 1 La Partea I

Teren

Nr cadastral	Suprafața (mp)*	Observații / Referințe
	2.581	diminuare cu 6 %

* Suprafața este determinată în planul de proiecție Stereo 70.



Date referitoare la teren

Crt	Categorie folosință	Intra vilan	Suprafața (mp)	Tarla	Parcelă	Nr. topo	Observații / Referințe
1	arabil	NU	2.581	23	13	-	

Lungime Segmente

1) Valorile lungimilor segmentelor sunt obținute din proiecție în plan.

Punct început	X / Y	Punct sfârșit	X / Y	Lungime segment (** (m)
1	398.563,126 325.881,39	2	398.564,409 325.881,947	1.399
2	398.564,409 325.881,947	3	398.568,827 325.883,863	4.815
3	398.568,827 325.883,863	4	398.571,297 325.884,935	2.693
4	398.571,297 325.884,935	5	398.571,801 325.885,153	0.55
5	398.571,801 325.885,153	6	398.541,664 325.919,409	45.626

Punct început	X / Y	Punct sfârșit	X / Y	Lungime segment (** (m)
6	398.541,664 325.919,409	7	398.538,856 325.922,601	4.251
7	398.538,856 325.922,601	8	398.386,683 326.095,569	230.38
8	398.386,683 326.095,569	9	398.383,56 326.094,448	3.319
9	398.383,56 326.094,448	10	398.381,62 326.093,751	2.061
10	398.381,62 326.093,751	11	398.377,358 326.092,371	4.48
11	398.377,358 326.092,371	12	398.377,271 326.092,343	0.091
12	398.377,271 326.092,343	13	398.529,99 325.918,755	231.205
13	398.529,99 325.918,755	14	398.532,8 325.915,56	4.255
14	398.532,8 325.915,56	15	398.562,935 325.881,307	45.622
15	398.562,935 325.881,307	1	398.563,126 325.881,39	0.208

** Lungimile segmentelor sunt determinate în planul de proiecție Stereo 70 și sunt rotunjite la 1 milimetru.

*** Distanța dintre puncte este formată din segmente cumulate ce sunt mai mici decât valoarea 1 milimetru.

**DATE DESPRE IMOBILUL NR. 4306**

Oficiul de Cadastru și Publicitate Imobiliară DOLJ
Biroul de Cadastru și Publicitate Imobiliară Craiova

A. Partea I. Descrierea imobilului

TEREN Extravilan

Adresa: Jud. Dolj, T23, P14

Nr. Crt	Nr cadastral Nr. topografic	Suprafața* (mp)	Observații / Referințe
A1		1.876	Sector cadastral:15 Teren neimprejmuit; diminuare cu 6 %

B. Partea II. Proprietari și acte

Inscrieri privitoare la dreptul de proprietate și alte drepturi reale		Referințe
/		
Act Administrativ nr. Titlu de proprietate 18201, din 07/04/2014 emis de CJSIPT Dolj;		
B1	Intabulare, drept de PROPRIETATE, dobandit prin Reconstituire, cota actuala 1/1, cota initiala 1/1 1) PURCĂREA ION	A1

C. Partea III. SARCINI .

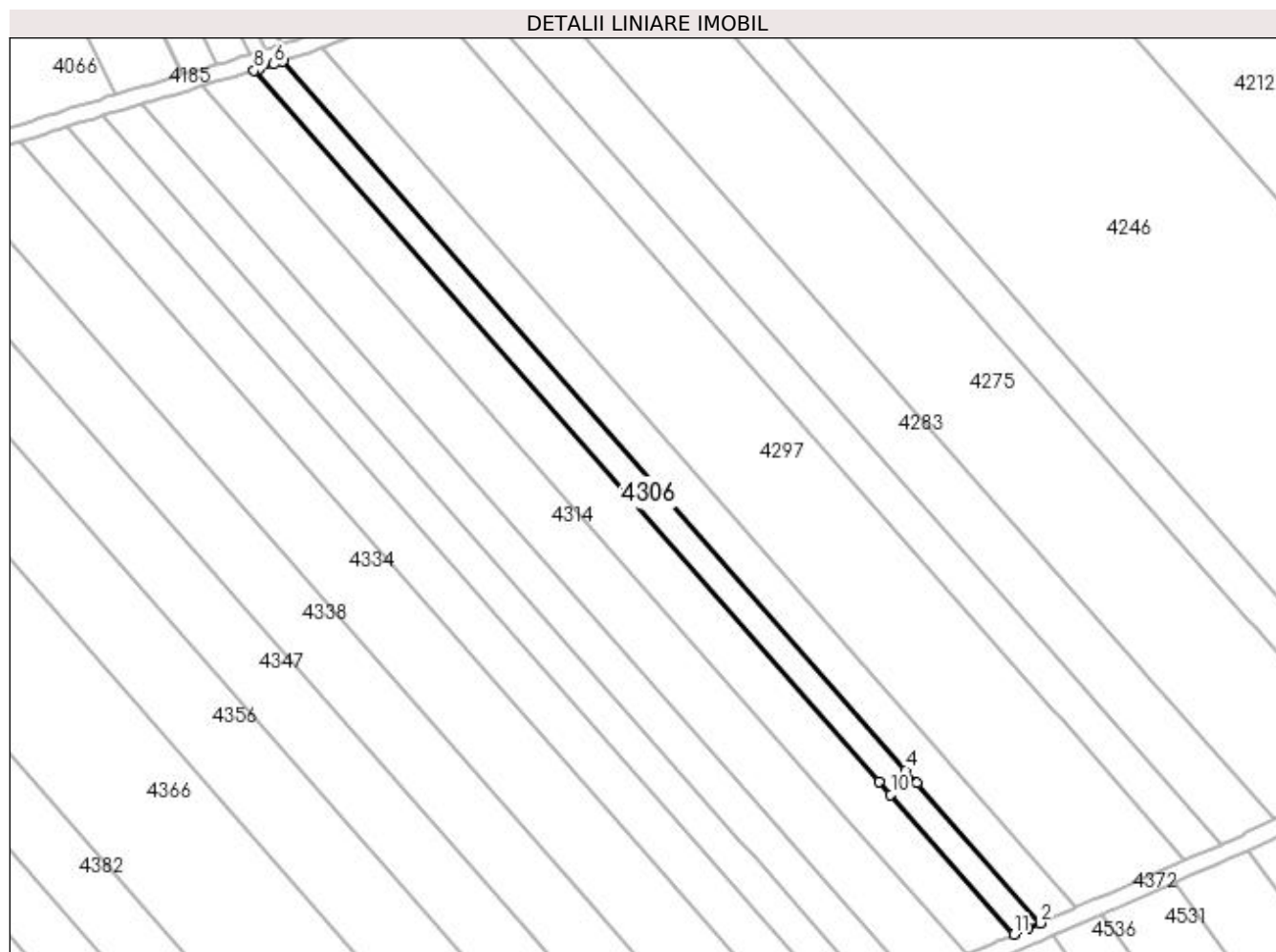
Inscrieri privind dezmembramintele dreptului de proprietate, drepturi reale de garanție și sarcini	Referințe
NU SUNT	

Anexa Nr. 1 La Partea I

Teren

Nr cadastral	Suprafața (mp)*	Observații / Referințe
	1.876	diminuare cu 6 %

* Suprafața este determinată în planul de proiecție Stereo 70.



Date referitoare la teren

Crt	Categorie folosință	Intra vilan	Suprafața (mp)	Tarla	Parcelă	Nr. topo	Observații / Referințe
1	arabil	NU	1.876	23	14	-	

Lungime Segmente

1) Valorile lungimilor segmentelor sunt obținute din proiecție în plan.

Punct început	X / Y	Punct sfârșit	X / Y	Lungime segment (** (m)
1	398.559,937 325.880,007	2	398.562,935 325.881,307	3.268
2	398.562,935 325.881,307	3	398.532,8 325.915,56	45.622
3	398.532,8 325.915,56	4	398.529,99 325.918,755	4.255
4	398.529,99 325.918,755	5	398.377,271 326.092,343	231.205
5	398.377,271 326.092,343	6	398.375,091 326.091,637	2.292

Punct început	X / Y	Punct sfârșit	X / Y	Lungime segment (** (m)
6	398.375,091 326.091,637	7	398.371,317 326.090,416	3.967
7	398.371,317 326.090,416	8	398.370,341 326.090,129	1.016
8	398.370,341 326.090,129	9	398.523,564 325.915,968	231.969
9	398.523,564 325.915,968	10	398.526,376 325.912,771	4.257
10	398.526,376 325.912,771	11	398.556,51 325.878,52	45.62
11	398.556,51 325.878,52	1	398.559,937 325.880,007	3.736

** Lungimile segmentelor sunt determinate în planul de proiecție Stereo 70 și sunt rotunjite la 1 milimetru.

*** Distanța dintre puncte este formată din segmente cumulate ce sunt mai mici decât valoarea 1 milimetru.

**DATE DESPRE IMOBILUL NR. 4308**

Oficiul de Cadastru și Publicitate Imobiliară DOLJ
Biroul de Cadastru și Publicitate Imobiliară Craiova

A. Partea I. Descrierea imobilului

TEREN Extravilan

Adresa: Jud. Dolj, T23, P14/1

Nr. Crt	Nr cadastral Nr. topografic	Suprafața* (mp)	Observații / Referințe
A1		3.377	Sector cadastral:15 Teren neimprejmuit; diminuare cu 6 %

B. Partea II. Proprietari și acte

Inscrieri privitoare la dreptul de proprietate și alte drepturi reale		Referințe
/		
Act Administrativ nr. Titlu de proprietate 430-59566, din 12/02/1997 emis de CJSIPT Dolj;		
B1	Intabulare, drept de PROPRIETATE, dobandit prin Reconstituire, cota actuala 1/1, cota initiala 1/1 1) VIZIRU ELENA	A1

C. Partea III. SARCINI .

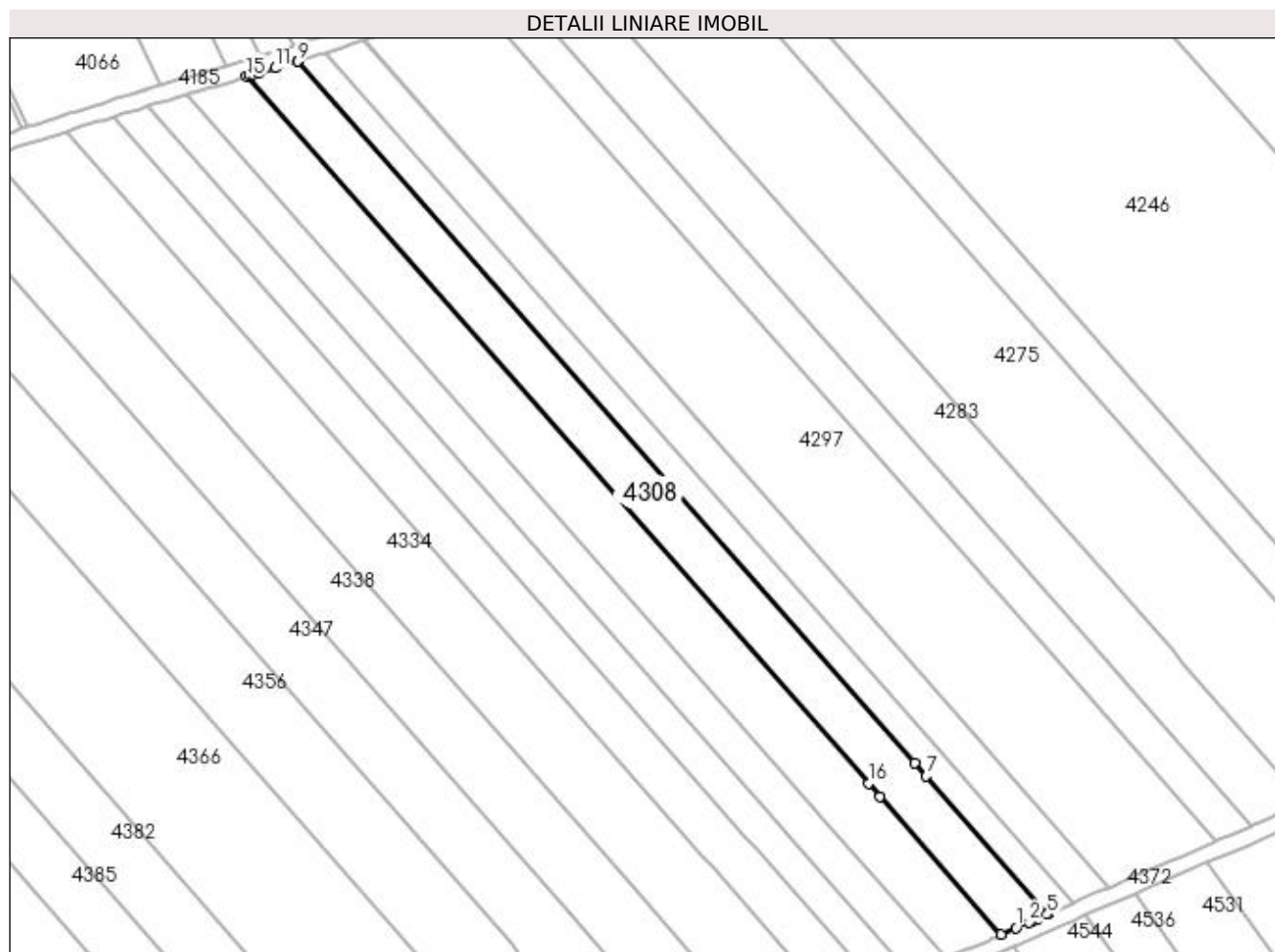
Inscrieri privind dezmembramintele dreptului de proprietate, drepturi reale de garanție și sarcini	Referințe
NU SUNT	

Anexa Nr. 1 La Partea I

Teren

Nr cadastral	Suprafața (mp)*	Observații / Referințe
	3.377	diminuare cu 6 %

* Suprafața este determinată în planul de proiecție Stereo 70.



Date referitoare la teren

Crt	Categorie folosință	Intra vilan	Suprafața (mp)	Tarla	Parcelă	Nr. topo	Observații / Referințe
1	arabil	NU	3.377	23	14/1	-	

Lungime Segmente

1) Valorile lungimilor segmentelor sunt obținute din proiecție în plan.

Punct început	X / Y	Punct sfârșit	X / Y	Lungime segment (** (m)
1	398.548,739 325.875,149	2	398.552,044 325.876,583	3.603
2	398.552,044 325.876,583	3	398.552,56 325.876,807	0.562
3	398.552,56 325.876,807	4	398.554,16 325.877,501	1.744
4	398.554,16 325.877,501	5	398.556,482 325.878,508	2.531
5	398.556,482 325.878,508	6	398.556,51 325.878,52	0.03

Punct început	X / Y	Punct sfârșit	X / Y	Lungime segment (** (m)
6	398.556,51 325.878,52	7	398.526,376 325.912,771	45.62
7	398.526,376 325.912,771	8	398.523,564 325.915,968	4.257
8	398.523,564 325.915,968	9	398.370,341 326.090,129	231.969
9	398.370,341 326.090,129	10	398.370,311 326.090,12	0.032
10	398.370,311 326.090,12	11	398.364,714 326.088,477	5.833
11	398.364,714 326.088,477	12	398.360,637 326.087,28	4.25
12	398.360,637 326.087,28	13	398.359,119 326.086,833	1.582
13	398.359,119 326.086,833	14	398.358,441 326.086,633	0.708
14	398.358,441 326.086,633	15	398.357,699 326.086,414	0.773
15	398.357,699 326.086,414	16	398.512,057 325.910,962	233.688
16	398.512,057 325.910,962	17	398.514,863 325.907,773	4.248
17	398.514,863 325.907,773	18	398.544,997 325.873,521	45.621
18	398.544,997 325.873,521	1	398.548,739 325.875,149	4.081

** Lungimile segmentelor sunt determinate în planul de proiecție Stereo 70 și sunt rotunjite la 1 milimetru.

*** Distanța dintre puncte este formată din segmente cumulate ce sunt mai mici decât valoarea 1 milimetru.

**DATE DESPRE IMOBILUL NR. 4314**

Oficiul de Cadastru și Publicitate Imobiliară DOLJ
Biroul de Cadastru și Publicitate Imobiliară Craiova

A. Partea I. Descrierea imobilului

TEREN Extravilan

Adresa: Jud. Dolj, T23, P15

Nr. Crt	Nr cadastral Nr. topografic	Suprafața* (mp)	Observații / Referințe
A1		4.033	Sector cadastral:15 Teren neimprejmuit; diminuare cu 6 %

B. Partea II. Proprietari și acte

Inscrieri privitoare la dreptul de proprietate și alte drepturi reale		Referințe
/		
Act Administrativ nr. Titlu de proprietate 475-59566, din 12/02/1997 emis de CJSIPT Dolj;		
B1	Intabulare, drept de PROPRIETATE, dobandit prin Reconstituire, cota actuala 1/1, cota initiala 1/1 1) TANASIE NICOLITA	A1

C. Partea III. SARCINI .

Inscrieri privind dezmembramintele dreptului de proprietate, drepturi reale de garanție și sarcini	Referințe
NU SUNT	

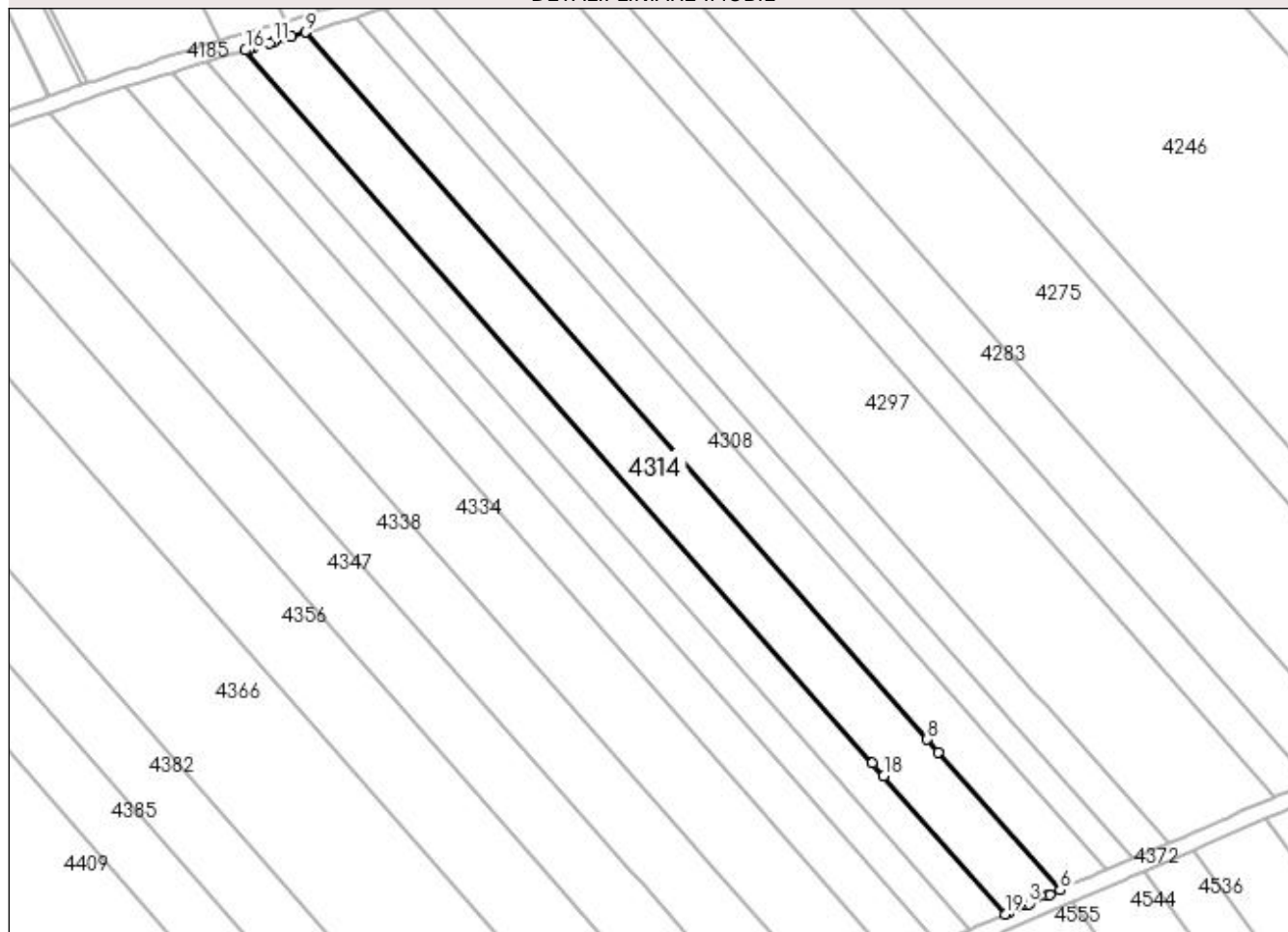
Anexa Nr. 1 La Partea I

Teren

Nr cadastral	Suprafața (mp)*	Observații / Referințe
	4.033	diminuare cu 6 %

* Suprafața este determinată în planul de proiecție Stereo 70.

DETALII LINIARE IMOBIL



Date referitoare la teren

Crt	Categorie folosință	Intra vilan	Suprafața (mp)	Tarla	Parcelă	Nr. topo	Observații / Referințe
1	arabil	NU	4.033	23	15	-	

Lungime Segmente

1) Valorile lungimilor segmentelor sunt obținute din proiecție în plan.

Punct început	X / Y	Punct sfârșit	X / Y	Lungime segment (** (m)
1	398.532,401 325.868,036	2	398.536,738 325.869,925	4.73
2	398.536,738 325.869,925	3	398.537,371 325.870,2	0.691
3	398.537,371 325.870,2	4	398.541,837 325.872,145	4.871
4	398.541,837 325.872,145	5	398.542,486 325.872,427	0.708
5	398.542,486 325.872,427	6	398.544,997 325.873,521	2.739

Punct început	X / Y	Punct sfârșit	X / Y	Lungime segment (** (m)
6	398.544,997 325.873,521	7	398.514,863 325.907,773	45.621
7	398.514,863 325.907,773	8	398.512,057 325.910,962	4.248
8	398.512,057 325.910,962	9	398.357,699 326.086,414	233.688
9	398.357,699 326.086,414	10	398.354,229 326.085,391	3.618
10	398.354,229 326.085,391	11	398.349,576 326.084,019	4.851
11	398.349,576 326.084,019	12	398.348,78 326.083,785	0.829
12	398.348,78 326.083,785	13	398.344,455 326.082,51	4.51
13	398.344,455 326.082,51	14	398.344,415 326.082,498	0.041
14	398.344,415 326.082,498	15	398.343,871 326.082,33	0.57
15	398.343,871 326.082,33	16	398.342,727 326.081,977	1.198
16	398.342,727 326.081,977	17	398.498,409 325.905,02	235.692
17	398.498,409 325.905,02	18	398.501,205 325.901,842	4.233
18	398.501,205 325.901,842	19	398.531,349 325.867,579	45.636
19	398.531,349 325.867,579	1	398.532,401 325.868,036	1.147

** Lungimile segmentelor sunt determinate în planul de proiecție Stereo 70 și sunt rotunjite la 1 milimetru.

*** Distanța dintre puncte este formată din segmente cumulate ce sunt mai mici decât valoarea 1 milimetru.

**DATE DESPRE IMOBILUL NR. 4318**

Oficiul de Cadastru și Publicitate Imobiliară DOLJ
Biroul de Cadastru și Publicitate Imobiliară Craiova

A. Partea I. Descrierea imobilului

TEREN Extravilan

Adresa: Jud. Dolj, T23, P16

Nr. Crt	Nr cadastral Nr. topografic	Suprafața* (mp)	Observații / Referințe
A1		2.616	Sector cadastral:15 Teren neimprejmuit; diminuare cu 6 %

B. Partea II. Proprietari și acte

Inscrieri privitoare la dreptul de proprietate și alte drepturi reale	Referințe
/	
Act Notarial nr. Certificat de mostenitor 305, din 23/09/2015 emis de NP Diaconu Cristian;	
B1	A1
Intabulare, drept de PROPRIETATE, dobandit prin Succesiune, cota actuala 1/1, cota initiala 1/1 1) ISTUDOR ILARION	

C. Partea III. SARCINI .

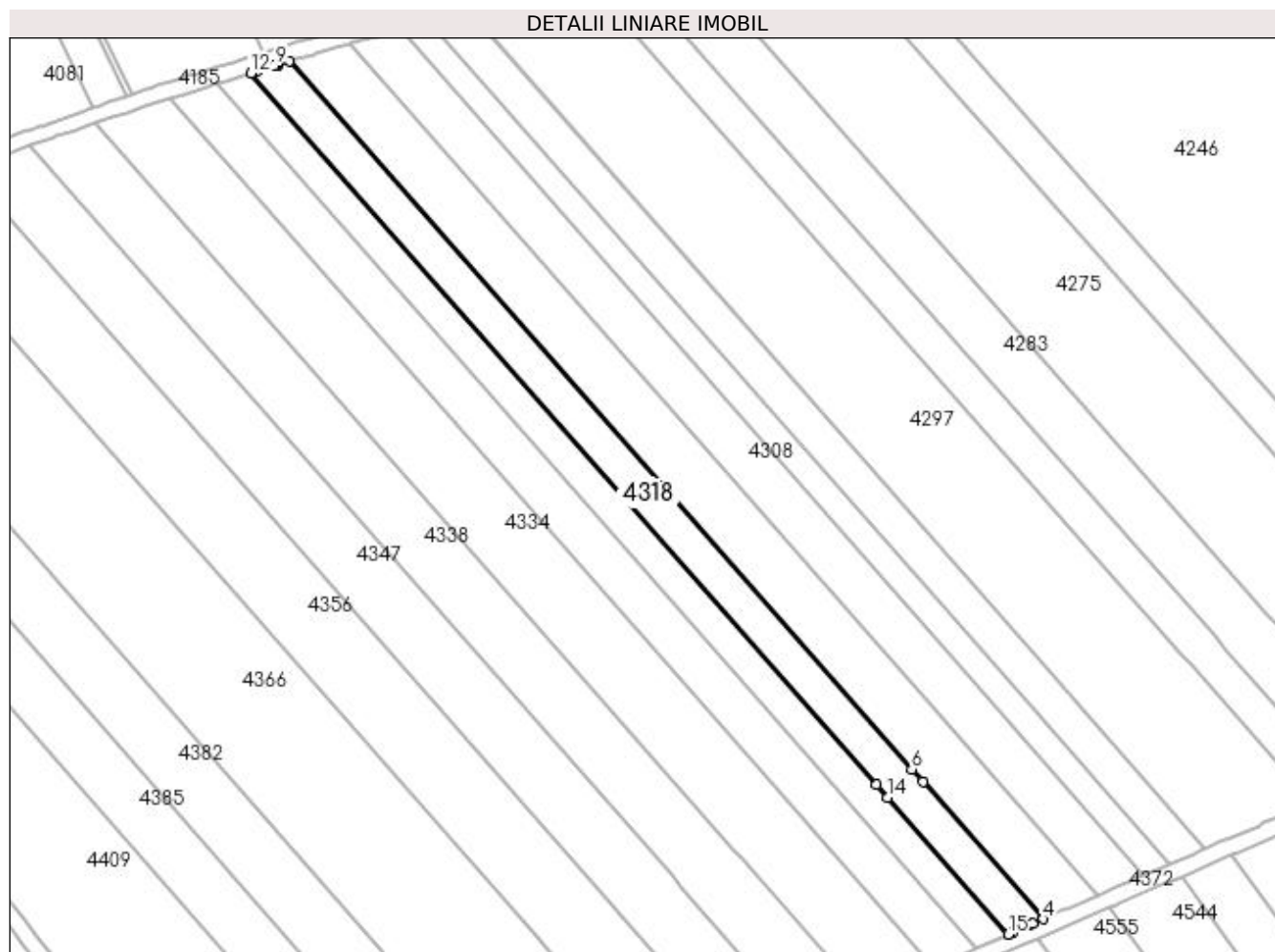
Inscrieri privind dezmembramintele dreptului de proprietate, drepturi reale de garanție și sarcini	Referințe
NU SUNT	

Anexa Nr. 1 La Partea I

Teren

Nr cadastral	Suprafața (mp)*	Observații / Referințe
	2.616	diminuare cu 6 %

* Suprafața este determinată în planul de proiecție Stereo 70.



Date referitoare la teren

Crt	Categorie folosință	Intra vilan	Suprafața (mp)	Tarla	Parcelă	Nr. topo	Observații / Referințe
1	arabil	NU	2.616	23	16	-	

Lungime Segmente

1) Valorile lungimilor segmentelor sunt obținute din proiecție în plan.

Punct început	X / Y	Punct sfârșit	X / Y	Lungime segment (** (m)
1	398.523,885 325.864,329	2	398.527,912 325.866,082	4.393
2	398.527,912 325.866,082	3	398.528,64 325.866,399	0.793
3	398.528,64 325.866,399	4	398.531,349 325.867,579	2.955
4	398.531,349 325.867,579	5	398.501,205 325.901,842	45.636
5	398.501,205 325.901,842	6	398.498,409 325.905,02	4.233

Punct început	X / Y	Punct sfârşit	X / Y	Lungime segment (** (m)
6	398.498,409 325.905,02	7	398.342,727 326.081,977	235.692
7	398.342,727 326.081,977	8	398.339,853 326.081,091	3.007
8	398.339,853 326.081,091	9	398.339,496 326.080,981	0.374
9	398.339,496 326.080,981	10	398.338,821 326.080,773	0.706
10	398.338,821 326.080,773	11	398.334,606 326.079,474	4.411
11	398.334,606 326.079,474	12	398.333,148 326.079,024	1.525
12	398.333,148 326.079,024	13	398.489,604 325.901,187	236.864
13	398.489,604 325.901,187	14	398.492,394 325.898,017	4.223
14	398.492,394 325.898,017	15	398.522,544 325.863,746	45.646
15	398.522,544 325.863,746	1	398.523,885 325.864,329	1.462

** Lungimile segmentelor sunt determinate în planul de proiecţie Stereo 70 şi sunt rotunjite la 1 milimetru.

*** Distanţa dintre puncte este formată din segmente cumulate ce sunt mai mici decât valoarea 1 milimetru.

**DATE DESPRE IMOBILUL NR. 4319**

Oficiul de Cadastru și Publicitate Imobiliară DOLJ
Biroul de Cadastru și Publicitate Imobiliară Craiova

A. Partea I. Descrierea imobilului

TEREN Extravilan

Adresa: Jud. Dolj, T23, P16/1

Nr. Crt	Nr cadastral Nr. topografic	Suprafața* (mp)	Observații / Referințe
A1		2.372	Sector cadastral:15 Teren neimprejmuit; diminuare cu 6 %

B. Partea II. Proprietari și acte

Inscrieri privitoare la dreptul de proprietate și alte drepturi reale		Referințe
/		
Act Administrativ nr. Titlu de proprietate 2757, din 20/02/2004 emis de CJSIPT Dolj;		
B1	Intabulare, drept de PROPRIETATE, dobandit prin Reconstituire, cota actuala 1/1, cota initiala 1/1 1) ISTUDOR MARIN	A1

C. Partea III. SARCINI .

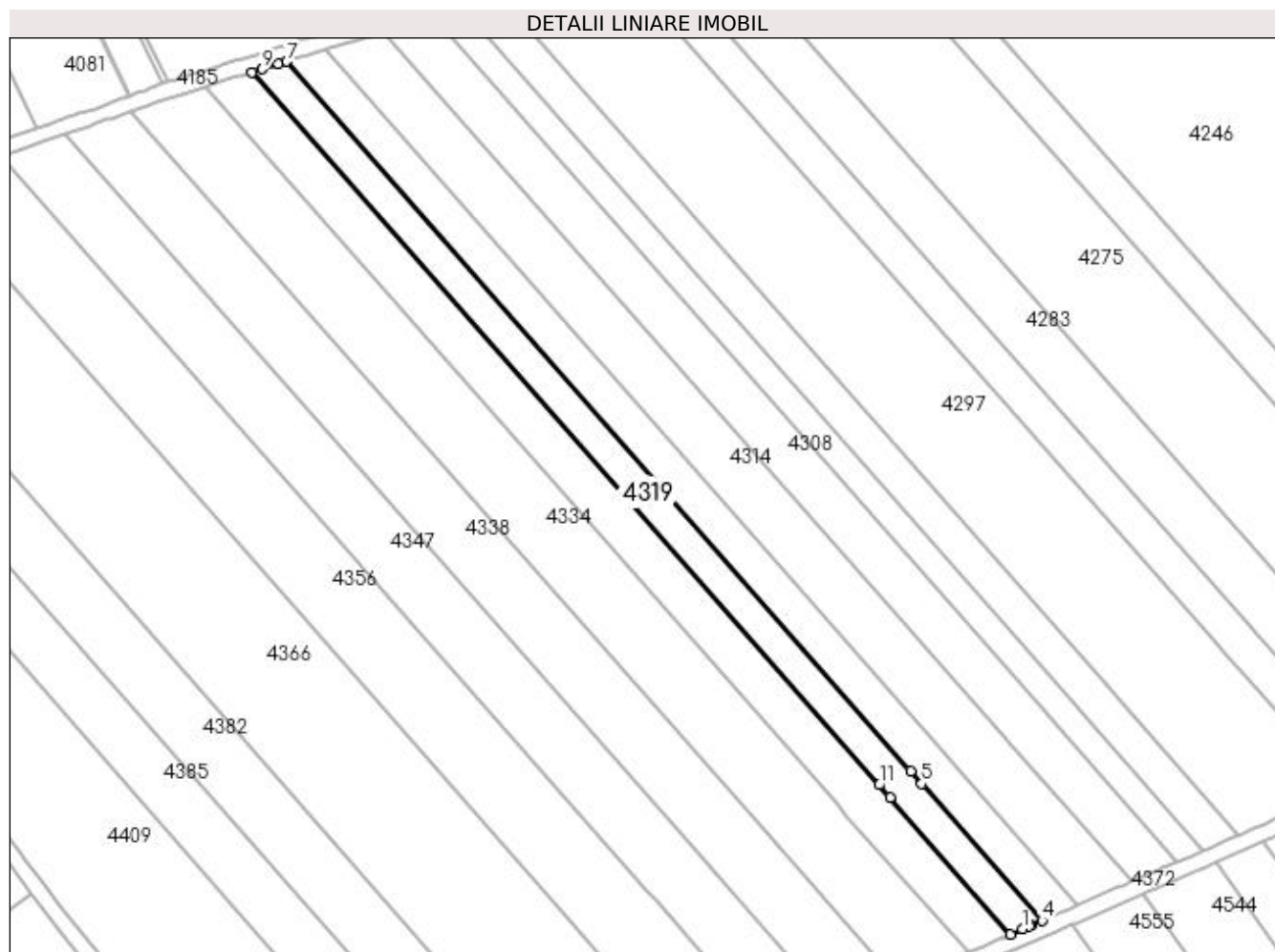
Inscrieri privind dezmembramintele dreptului de proprietate, drepturi reale de garanție și sarcini	Referințe
NU SUNT	

Anexa Nr. 1 La Partea I

Teren

Nr cadastral	Suprafața (mp)*	Observații / Referințe
	2.372	diminuare cu 6 %

* Suprafața este determinată în planul de proiecție Stereo 70.



Date referitoare la teren

Crt	Categorie folosință	Intra vilan	Suprafața (mp)	Tarla	Parcelă	Nr. topo	Observații / Referințe
1	arabil	NU	2.372	23	16/1	-	

Lungime Segmente

1) Valorile lungimilor segmentelor sunt obținute din proiecție în plan.

Punct început	X / Y	Punct sfârșit	X / Y	Lungime segment (** (m)
1	398.517,62 325.861,602	2	398.519,378 325.862,367	1.917
2	398.519,378 325.862,367	3	398.519,708 325.862,511	0.36
3	398.519,708 325.862,511	4	398.522,544 325.863,746	3.094
4	398.522,544 325.863,746	5	398.492,394 325.898,017	45.646
5	398.492,394 325.898,017	6	398.489,604 325.901,187	4.223

Punct început	X / Y	Punct sfârşit	X / Y	Lungime segment (** (m)
6	398.489,604 325.901,187	7	398.333,148 326.079,024	236.864
7	398.333,148 326.079,024	8	398.331,119 326.078,399	2.124
8	398.331,119 326.078,399	9	398.327,123 326.077,167	4.182
9	398.327,123 326.077,167	10	398.324,496 326.076,357	2.748
10	398.324,496 326.076,357	11	398.481,652 325.897,725	237.923
11	398.481,652 325.897,725	12	398.484,435 325.894,561	4.214
12	398.484,435 325.894,561	13	398.514,592 325.860,284	45.655
13	398.514,592 325.860,284	1	398.517,62 325.861,602	3.302

** Lungimile segmentelor sunt determinate în planul de proiecție Stereo 70 și sunt rotunjite la 1 milimetru.

*** Distanța dintre puncte este formată din segmente cumulate ce sunt mai mici decât valoarea 1 milimetru.

**DATE DESPRE IMOBILUL NR. 4324**

Oficiul de Cadastru și Publicitate Imobiliară DOLJ
Biroul de Cadastru și Publicitate Imobiliară Craiova

A. Partea I. Descrierea imobilului

TEREN Extravilan

Adresa: Jud. Dolj, T23, P17

Nr. Crt	Nr cadastral Nr. topografic	Suprafața* (mp)	Observații / Referințe
A1		3.189	Sector cadastral:15 Teren neimprejmuit; diminuare cu 6 %

B. Partea II. Proprietari și acte

Inscrieri privitoare la dreptul de proprietate și alte drepturi reale		Referințe
/		
Act Administrativ nr. Titlu de proprietate 321-44708, din 23/04/1996 emis de CJSIPT Dolj;		
B1	Intabulare, drept de PROPRIETATE, dobandit prin Reconstituire, cota actuala 1/1, cota initiala 1/1 1) CROITORU GHEORGHE	A1

C. Partea III. SARCINI .

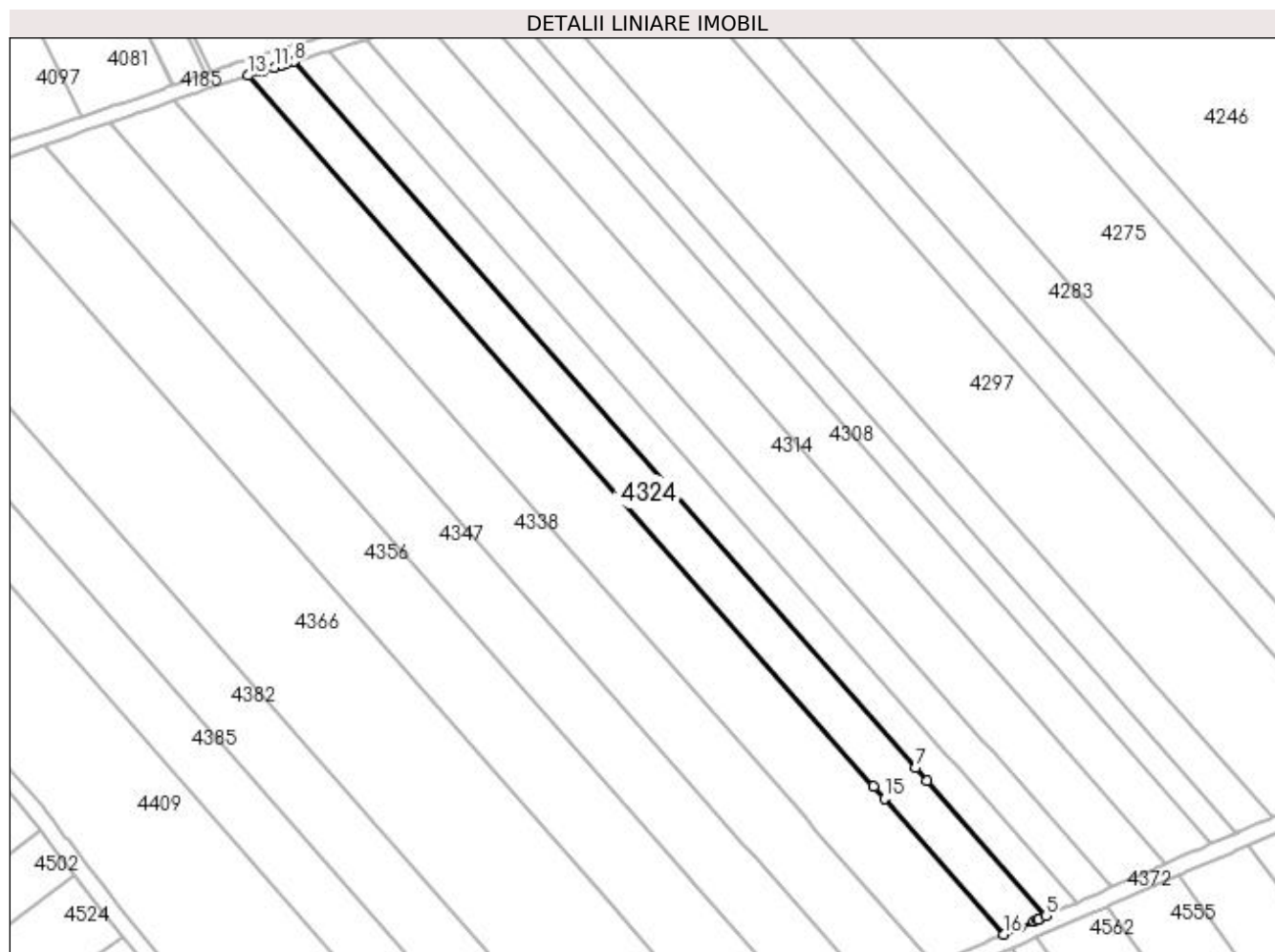
Inscrieri privind dezmembramintele dreptului de proprietate, drepturi reale de garanție și sarcini	Referințe
NU SUNT	

Anexa Nr. 1 La Partea I

Teren

Nr cadastral	Suprafața (mp)*	Observații / Referințe
	3.189	diminuare cu 6 %

* Suprafața este determinată în planul de proiecție Stereo 70.



Date referitoare la teren

Crt	Categorie folosință	Intra vilan	Suprafața (mp)	Tarla	Parcelă	Nr. topo	Observații / Referințe
1	arabil	NU	3.189	23	17	-	

Lungime Segmente

1) Valorile lungimilor segmentelor sunt obținute din proiecție în plan.

Punct început	X / Y	Punct sfârșit	X / Y	Lungime segment (** (m)
1	398.507,957 325.857,395	2	398.511,646 325.859,001	4.023
2	398.511,646 325.859,001	3	398.512,488 325.859,368	0.919
3	398.512,488 325.859,368	4	398.512,692 325.859,457	0.223
4	398.512,692 325.859,457	5	398.514,592 325.860,284	2.072
5	398.514,592 325.860,284	6	398.484,435 325.894,561	45.655

Punct început	X / Y	Punct sfârșit	X / Y	Lungime segment (** (m)
6	398.484,435 325.894,561	7	398.481,652 325.897,725	4.214
7	398.481,652 325.897,725	8	398.324,496 326.076,357	237.923
8	398.324,496 326.076,357	9	398.322,207 326.075,652	2.395
9	398.322,207 326.075,652	10	398.321,072 326.075,302	1.188
10	398.321,072 326.075,302	11	398.319,426 326.074,795	1.722
11	398.319,426 326.074,795	12	398.316,452 326.073,878	3.112
12	398.316,452 326.073,878	13	398.312,915 326.072,787	3.702
13	398.312,915 326.072,787	14	398.471,014 325.893,083	239.352
14	398.471,014 325.893,083	15	398.473,782 325.889,936	4.191
15	398.473,782 325.889,936	16	398.503,947 325.855,649	45.667
16	398.503,947 325.855,649	1	398.507,957 325.857,395	4.374

** Lungimile segmentelor sunt determinate în planul de proiecție Stereo 70 și sunt rotunjite la 1 milimetru.

*** Distanța dintre puncte este formată din segmente cumulate ce sunt mai mici decât valoarea 1 milimetru.

**DATE DESPRE IMOBILUL NR. 4334**

Oficiul de Cadastru și Publicitate Imobiliară DOLJ
Biroul de Cadastru și Publicitate Imobiliară Craiova

A. Partea I. Descrierea imobilului

TEREN Extravilan

Adresa: Jud. Dolj, T23, P18

Nr. Crt	Nr cadastral Nr. topografic	Suprafața* (mp)	Observații / Referințe
A1		5.280	Sector cadastral:15 Teren neimprejmuit; diminuare cu 6 %

B. Partea II. Proprietari și acte

Inscrieri privitoare la dreptul de proprietate și alte drepturi reale		Referințe
/		
Act Administrativ nr. Titlu de proprietate 696-48128, din 18/02/1997 emis de CJSIPT Dolj;		
B1	Intabulare, drept de PROPRIETATE, dobandit prin Reconstituire, cota actuala 1/1, cota initiala 1/1 1) FURTUNA ION, Lipsa CNP	A1

C. Partea III. SARCINI .

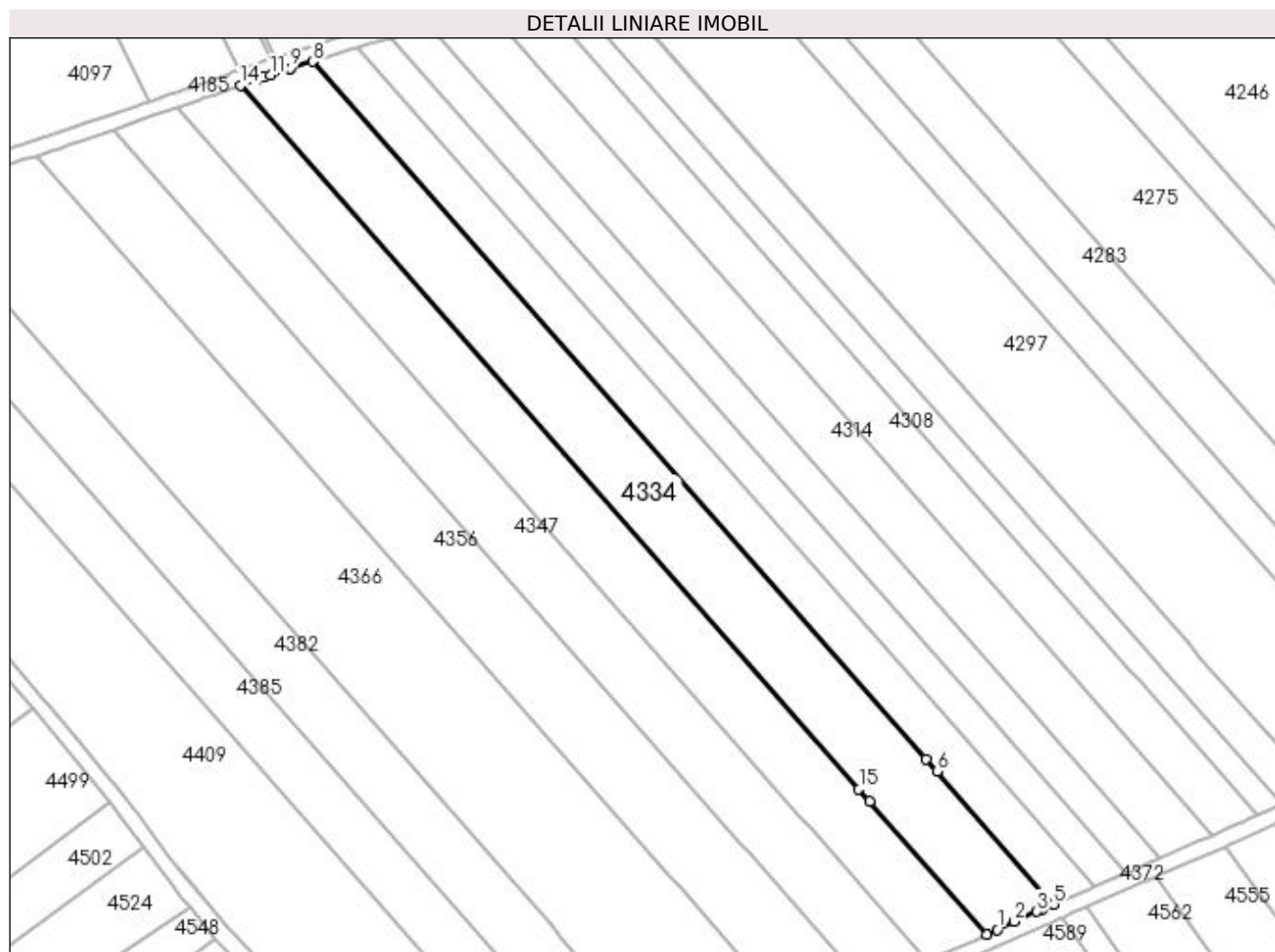
Inscrieri privind dezmembramintele dreptului de proprietate, drepturi reale de garanție și sarcini	Referințe
NU SUNT	

Anexa Nr. 1 La Partea I

Teren

Nr cadastral	Suprafața (mp)*	Observații / Referințe
	5.280	diminuare cu 6 %

* Suprafața este determinată în planul de proiecție Stereo 70.



Date referitoare la teren

Crt	Categorie folosință	Intra vilan	Suprafața (mp)	Tarla	Parcelă	Nr. topo	Observații / Referințe
1	arabil	NU	5.280	23	18	-	

Lungime Segmente

1) Valorile lungimilor segmentelor sunt obținute din proiecție în plan.

Punct început	X / Y	Punct sfârșit	X / Y	Lungime segment (** (m)
1	398.489,278 325.849,102	2	398.493,804 325.851,144	4.965
2	398.493,804 325.851,144	3	398.499,515 325.853,72	6.265
3	398.499,515 325.853,72	4	398.500,854 325.854,302	1.46
4	398.500,854 325.854,302	5	398.503,947 325.855,649	3.374
5	398.503,947 325.855,649	6	398.473,782 325.889,936	45.667

Punct început	X / Y	Punct sfârșit	X / Y	Lungime segment (** (m)
6	398.473,782 325.889,936	7	398.471,014 325.893,083	4.191
7	398.471,014 325.893,083	8	398.312,915 326.072,787	239.352
8	398.312,915 326.072,787	9	398.306,975 326.070,956	6.215
9	398.306,975 326.070,956	10	398.306,784 326.070,891	0.202
10	398.306,784 326.070,891	11	398.301,942 326.069,225	5.12
11	398.301,942 326.069,225	12	398.300,35 326.068,677	1.684
12	398.300,35 326.068,677	13	398.298,361 326.067,993	2.103
13	398.298,361 326.067,993	14	398.294,174 326.066,552	4.428
14	398.294,174 326.066,552	15	398.453,67 325.885,259	241.467
15	398.453,67 325.885,259	16	398.456,434 325.882,118	4.184
16	398.456,434 325.882,118	17	398.486,56 325.847,876	45.608
17	398.486,56 325.847,876	1	398.489,278 325.849,102	2.982

** Lungimile segmentelor sunt determinate în planul de proiecție Stereo 70 și sunt rotunjite la 1 milimetru.

*** Distanța dintre puncte este formată din segmente cumulate ce sunt mai mici decât valoarea 1 milimetru.

**DATE DESPRE IMOBILUL NR. 4336**

Oficiul de Cadastru și Publicitate Imobiliară DOLJ
Biroul de Cadastru și Publicitate Imobiliară Craiova

A. Partea I. Descrierea imobilului

TEREN Extravilan

Adresa: Jud. Dolj, T23, P27

Nr. Crt	Nr cadastral Nr. topografic	Suprafața* (mp)	Observații / Referințe
A1		6.055	Sector cadastral:15 Teren neimprejmuit; diminuare cu 8 %

B. Partea II. Proprietari și acte

Inscrieri privitoare la dreptul de proprietate și alte drepturi reale		Referințe
/		
Act Administrativ nr. Titlu de proprietate 1577-44687, din 14/10/1999 emis de CJSIPT Dolj;		
B1	Intabulare, drept de PROPRIETATE, dobandit prin Reconstituire, cota actuala 1/1, cota initiala 1/1 1) TUCA DUMITRU	A1

C. Partea III. SARCINI .

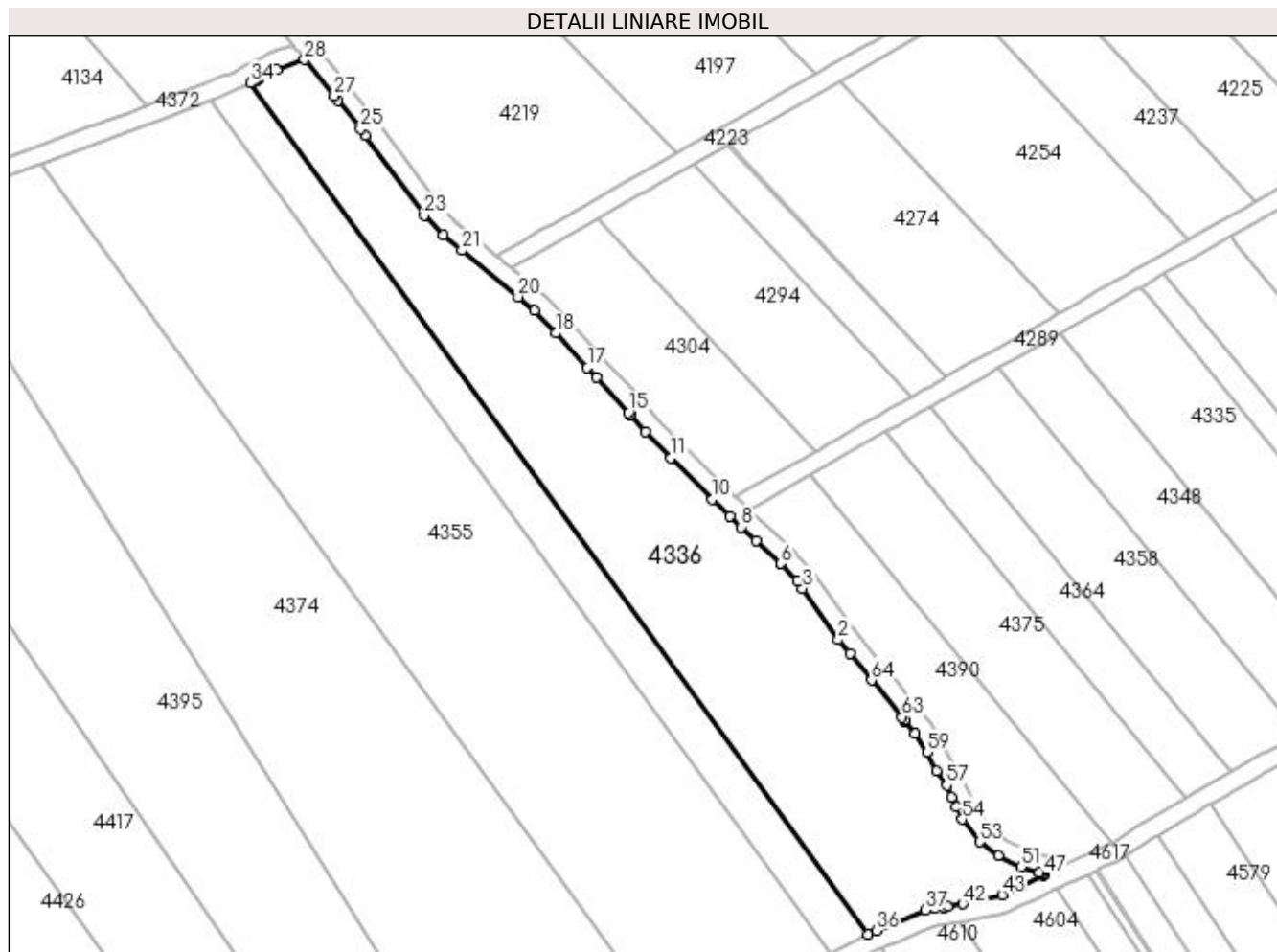
Inscrieri privind dezmembramintele dreptului de proprietate, drepturi reale de garanție și sarcini	Referințe
NU SUNT	

Anexa Nr. 1 La Partea I

Teren

Nr cadastral	Suprafața (mp)*	Observații / Referințe
	6.055	diminuare cu 8 %

* Suprafața este determinată în planul de proiecție Stereo 70.



Date referitoare la teren

Crt	Categorie folosință	Intravilan	Suprafața (mp)	Tarla	Parcelă	Nr. topo	Observații / Referințe
1	arabil	NU	6.055	23	27	-	

Lungime Segmente

1) Valorile lungimilor segmentelor sunt obținute din proiecție în plan.

Punct început	X / Y	Punct sfârșit	X / Y	Lungime segment	Punct început	X / Y	Punct sfârșit	X / Y	Lungime segment	Punct început	X / Y	Punct sfârșit	X / Y	Lungime segment
1	399.103,185 325.920,998	2	399.100,603 325.924,136	4.064	2	399.100,603 325.924,136	3	399.092,616 325.935,559	13.938	3	399.092,616 325.935,559	4	399.091,425 325.937,262	2.078
4	399.091,425 325.937,262	5	399.087,963 325.940,932	5.045	5	399.087,963 325.940,932	6	399.087,802 325.941,082	0.22	6	399.087,802 325.941,082	7	399.082,322 325.946,167	7.476
7	399.082,322 325.946,167	8	399.079,038 325.949,213	4.479	8	399.079,038 325.949,213	9	399.076,516 325.951,554	3.441	9	399.076,516 325.951,554	10	399.072,514 325.955,367	5.528
10	399.072,514 325.955,367	11	399.063,356 325.964,708	13.081	11	399.063,356 325.964,708	12	399.057,648 325.970,53	8.153	12	399.057,648 325.970,53	13	399.054,508 325.973,983	4.668
13	399.054,508 325.973,983	14	399.054,322 325.974,188	0.277	14	399.054,322 325.974,188	15	399.053,883 325.974,671	0.653	15	399.053,883 325.974,671	16	399.046,761 325.982,503	10.586
16	399.046,761 325.982,503	17	399.044,729 325.984,705	2.996	17	399.044,729 325.984,705	18	399.037,642 325.992,384	10.45	18	399.037,642 325.992,384	19	399.032,999 325.997,415	6.846

Punct început	X / Y	Punct sfârșit	X / Y	Lungime segment	Punct început	X / Y	Punct sfârșit	X / Y	Lungime segment	Punct început	X / Y	Punct sfârșit	X / Y	Lungime segment
19	399.032,999 325.997,415	20	399.029,323 326.000,454	4.77	20	399.029,323 326.000,454	21	399.016,811 326.010,8	16.235	21	399.016,811 326.010,8	22	399.012,598 326.014,318	5.489
22	399.012,598 326.014,318	23	399.008,326 326.018,584	6.037	23	399.008,326 326.018,584	24	398.995,315 326.036,458	22.108	24	398.995,315 326.036,458	25	398.994,196 326.037,86	1.794
25	398.994,196 326.037,86	26	398.989,126 326.044,208	8.124	26	398.989,126 326.044,208	27	398.988,325 326.045,211	1.284	27	398.988,325 326.045,211	28	398.981,692 326.053,283	10.448
28	398.981,692 326.053,283	29	398.975,479 326.050,949	6.636	29	398.975,479 326.050,949	30	398.971,57 326.048,993	4.371	30	398.971,57 326.048,993	31	398.971,174 326.048,795	0.443
31	398.971,174 326.048,795	32	398.970,52 326.048,468	0.731	32	398.970,52 326.048,468	33	398.970,443 326.048,429	0.086	33	398.970,443 326.048,429	34	398.969,703 326.048,059	0.828
34	398.969,703 326.048,059	35	399.107,143 325.858,558	234.095	35	399.107,143 325.858,558	36	399.108,985 325.859,323	1.994	36	399.108,985 325.859,323	37	399.120,036 325.863,917	11.968
37	399.120,036 325.863,917	38	399.122,087 325.864,266	2.081	38	399.122,087 325.864,266	39	399.124,139 325.864,615	2.081	39	399.124,139 325.864,615	40	399.124,144 325.864,615	0.005
40	399.124,144 325.864,615	41	399.124,892 325.864,742	0.759	41	399.124,892 325.864,742	42	399.128,323 325.865,326	3.48	42	399.128,323 325.865,326	43	399.137,064 325.867,33	8.967
43	399.137,064 325.867,33	44	399.141,432 325.869,394	4.832	44	399.141,432 325.869,394	45	399.146,084 325.871,593	5.145	45	399.146,084 325.871,593	46	399.146,52 325.871,799	0.483
46	399.146,52 325.871,799	47	399.146,557 325.871,816	0.04	47	399.146,557 325.871,816	48	399.146,098 325.872,069	0.524	48	399.146,098 325.872,069	49	399.145,629 325.872,213	0.49
49	399.145,629 325.872,213	50	399.145,361 325.872,296	0.28	50	399.145,361 325.872,296	51	399.141,255 325.873,561	4.297	51	399.141,255 325.873,561	52	399.136,19 325.875,997	5.621
52	399.136,19 325.875,997	53	399.132,027 325.879,162	5.229	53	399.132,027 325.879,162	54	399.128,226 325.884,19	6.303	54	399.128,226 325.884,19	55	399.126,94 325.886,863	2.966
55	399.126,94 325.886,863	56	399.125,844 325.889,141	2.528	56	399.125,844 325.889,141	57	399.124,703 325.891,731	2.83	57	399.124,703 325.891,731	58	399.122,476 325.895,008	3.962
58	399.122,476 325.895,008	59	399.120,389 325.899,109	4.601	59	399.120,389 325.899,109	60	399.117,744 325.903,305	4.96	60	399.117,744 325.903,305	61	399.115,449 325.906,094	3.612
61	399.115,449 325.906,094	62	399.115,275 325.906,305	0.274	62	399.115,275 325.906,305	63	399.114,768 325.906,922	0.799	63	399.114,768 325.906,922	64	399.107,986 325.915,163	10.673
64	399.107,986 325.915,163	1	399.103,185 325.920,998	7.556										

** Lungimile segmentelor sunt determinate în planul de proiecție Stereo 70 și sunt rotunjite la 1 milimetru.

*** Distanța dintre puncte este formată din segmente cumulate ce sunt mai mici decât valoarea 1 milimetru.

**DATE DESPRE IMOBILUL NR. 4338**

Oficiul de Cadastru și Publicitate Imobiliară DOLJ
 Biroul de Cadastru și Publicitate Imobiliară Craiova

A. Partea I. Descrierea imobilului

TEREN Extravilan

Adresa: Jud. Dolj, T23, P20

Nr. Crt	Nr cadastral Nr. topografic	Suprafața* (mp)	Observații / Referințe
A1		4.690	Sector cadastral:15 Teren neimprejmuit; diminuare cu 6 %

B. Partea II. Proprietari și acte

Inscrieri privitoare la dreptul de proprietate și alte drepturi reale		Referințe
/		
Act Notarial nr. Act de partaj voluntar 3394, din 26/11/2001 emis de NP Gageatu Ilie;		
B1	Intabulare, drept de PROPRIETATE, dobandit prin lesire Din Indiviziune, cota actuala 1/1, cota initiala 1/1 1) GRINDEANU ION	A1

C. Partea III. SARCINI .

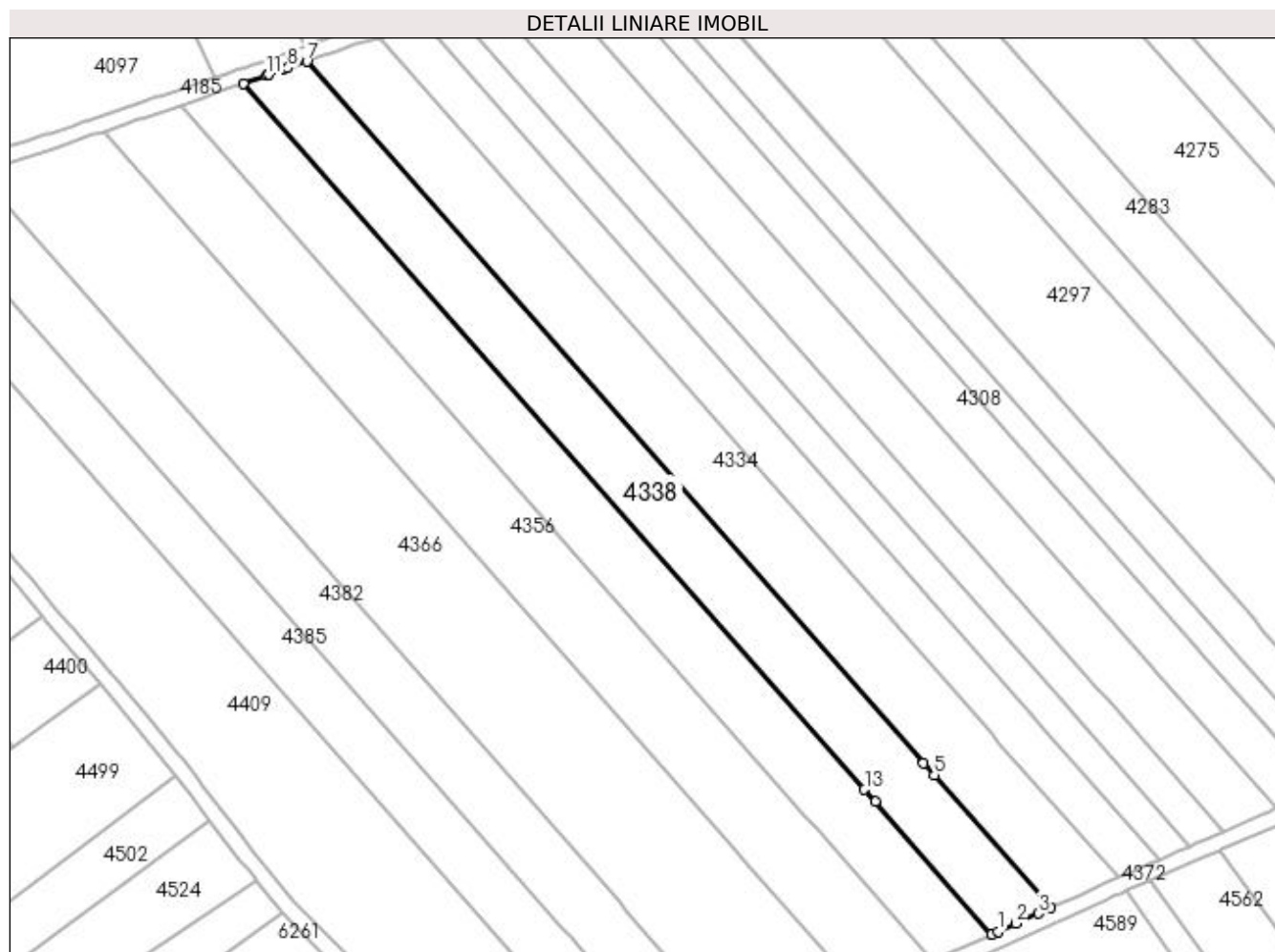
Inscrieri privind dezmembramintele dreptului de proprietate, drepturi reale de garanție și sarcini	Referințe
NU SUNT	

Anexa Nr. 1 La Partea I

Teren

Nr cadastral	Suprafața (mp)*	Observații / Referințe
	4.690	diminuare cu 6 %

* Suprafața este determinată în planul de proiecție Stereo 70.



Date referitoare la teren

Crt	Categorie folosință	Intravilan	Suprafața (mp)	Tarla	Parcelă	Nr. topo	Observații / Referințe
1	arabil	NU	4.690	23	20	-	

Lungime Segmente

1) Valorile lungimilor segmentelor sunt obținute din proiecție în plan.

Punct început	X / Y	Punct sfârșit	X / Y	Lungime segment (** (m)
1	398.472,887 325.841,708	2	398.477,441 325.843,762	4.996
2	398.477,441 325.843,762	3	398.483,258 325.846,386	6.381
3	398.483,258 325.846,386	4	398.486,56 325.847,876	3.622
4	398.486,56 325.847,876	5	398.456,434 325.882,118	45.608
5	398.456,434 325.882,118	6	398.453,67 325.885,259	4.184

Punct început	X / Y	Punct sfârşit	X / Y	Lungime segment (** (m)
6	398.453,67 325.885,259	7	398.294,174 326.066,552	241.467
7	398.294,174 326.066,552	8	398.289,267 326.064,864	5.188
8	398.289,267 326.064,864	9	398.287,967 326.064,417	1.375
9	398.287,967 326.064,417	10	398.284,396 326.063,188	3.776
10	398.284,396 326.063,188	11	398.283,765 326.062,971	0.667
11	398.283,765 326.062,971	12	398.277,757 326.060,904	6.354
12	398.277,757 326.060,904	13	398.438,361 325.878,353	243.143
13	398.438,361 325.878,353	14	398.441,124 325.875,212	4.184
14	398.441,124 325.875,212	15	398.471,25 325.840,969	45.608
15	398.471,25 325.840,969	1	398.472,887 325.841,708	1.796

** Lungimile segmentelor sunt determinate în planul de proiecţie Stereo 70 şi sunt rotunjite la 1 milimetru.

*** Distanţa dintre puncte este formată din segmente cumulate ce sunt mai mici decât valoarea 1 milimetru.

**DATE DESPRE IMOBILUL NR. 4340**

Oficiul de Cadastru și Publicitate Imobiliară DOLJ
 Biroul de Cadastru și Publicitate Imobiliară Craiova

A. Partea I. Descrierea imobilului

TEREN Extravilan

Adresa: Jud. Dolj, T23, P27/1

Nr. Crt	Nr cadastral Nr. topografic	Suprafața* (mp)	Observații / Referințe
A1		2.202	Sector cadastral:15 Teren neimprejmuit; diminuare cu 8 %

B. Partea II. Proprietari și acte

Inscrieri privitoare la dreptul de proprietate și alte drepturi reale		Referințe
/		
Act Administrativ nr. Titlu de proprietate 1627-60687, din 04/04/2002 emis de CJSIPT Dolj;		
B1	Intabulare, drept de PROPRIETATE, dobandit prin Constituire, cota actuala 1/1, cota initiala 1/1 1) PARASCHIV GHEORGHE	A1

C. Partea III. SARCINI .

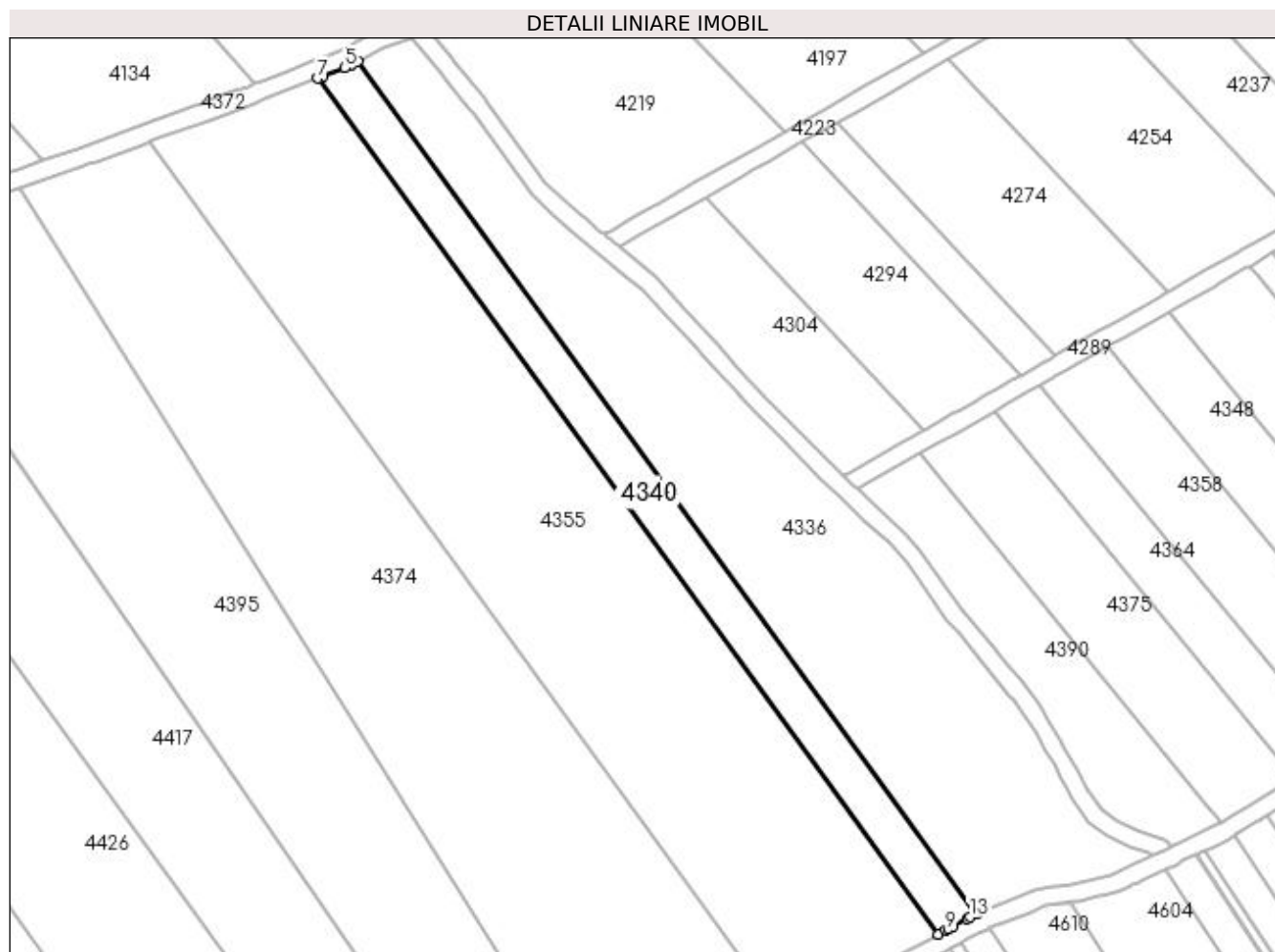
Inscrieri privind dezmembramintele dreptului de proprietate, drepturi reale de garanție și sarcini	Referințe
NU SUNT	

Anexa Nr. 1 La Partea I

Teren

Nr cadastral	Suprafața (mp)*	Observații / Referințe
	2.202	diminuare cu 8 %

* Suprafața este determinată în planul de proiecție Stereo 70.



Date referitoare la teren

Crt	Categorie folosință	Intravilan	Suprafața (mp)	Tarla	Parcelă	Nr. topo	Observații / Referințe
1	arabil	NU	2.202	23	27/1	-	

Lungime Segmente

1) Valorile lungimilor segmentelor sunt obținute din proiecție în plan.

Punct început	X / Y	Punct sfârșit	X / Y	Lungime segment (** (m)
1	399.107,143 325.858,558	2	398.969,703 326.048,059	234.095
2	398.969,703 326.048,059	3	398.967,937 326.047,175	1.975
3	398.967,937 326.047,175	4	398.967,692 326.047,053	0.273
4	398.967,692 326.047,053	5	398.966,842 326.046,628	0.951
5	398.966,842 326.046,628	6	398.961,983 326.044,734	5.215

Punct început	X / Y	Punct sfârșit	X / Y	Lungime segment (** (m)
6	398.961,983 326.044,734	7	398.960,831 326.044,285	1.237
7	398.960,831 326.044,285	8	399.098,741 325.854,134	234.897
8	399.098,741 325.854,134	9	399.100,387 325.855,038	1.878
9	399.100,387 325.855,038	10	399.101,026 325.855,389	0.728
10	399.101,026 325.855,389	11	399.102,052 325.855,953	1.171
11	399.102,052 325.855,953	12	399.105,084 325.857,617	3.459
12	399.105,084 325.857,617	13	399.105,715 325.857,964	0.721
13	399.105,715 325.857,964	1	399.107,143 325.858,558	1.546

** Lungimile segmentelor sunt determinate în planul de proiecție Stereo 70 și sunt rotunjite la 1 milimetru.

*** Distanța dintre puncte este formată din segmente cumulate ce sunt mai mici decât valoarea 1 milimetru.

**DATE DESPRE IMOBILUL NR. 4347**

Oficiul de Cadastru și Publicitate Imobiliară DOLJ
Biroul de Cadastru și Publicitate Imobiliară Craiova

A. Partea I. Descrierea imobilului

TEREN Extravilan

Adresa: Jud. Dolj, T23, P21

Nr. Crt	Nr cadastral Nr. topografic	Suprafața* (mp)	Observații / Referințe
A1		4.690	Sector cadastral:15 Teren neimprejmuit; diminuare cu 6 %

B. Partea II. Proprietari și acte

Inscrieri privitoare la dreptul de proprietate și alte drepturi reale		Referințe
/		
Act Administrativ nr. Titlu de proprietate 1120-48419, din 18/08/1997 emis de CJSIPT Dolj;		
B1	Intabulare, drept de PROPRIETATE, dobandit prin Reconstituire, cota actuala 1/1, cota initiala 1/1 1) GHITA MATEI DEFUNCT:Da	A1

C. Partea III. SARCINI .

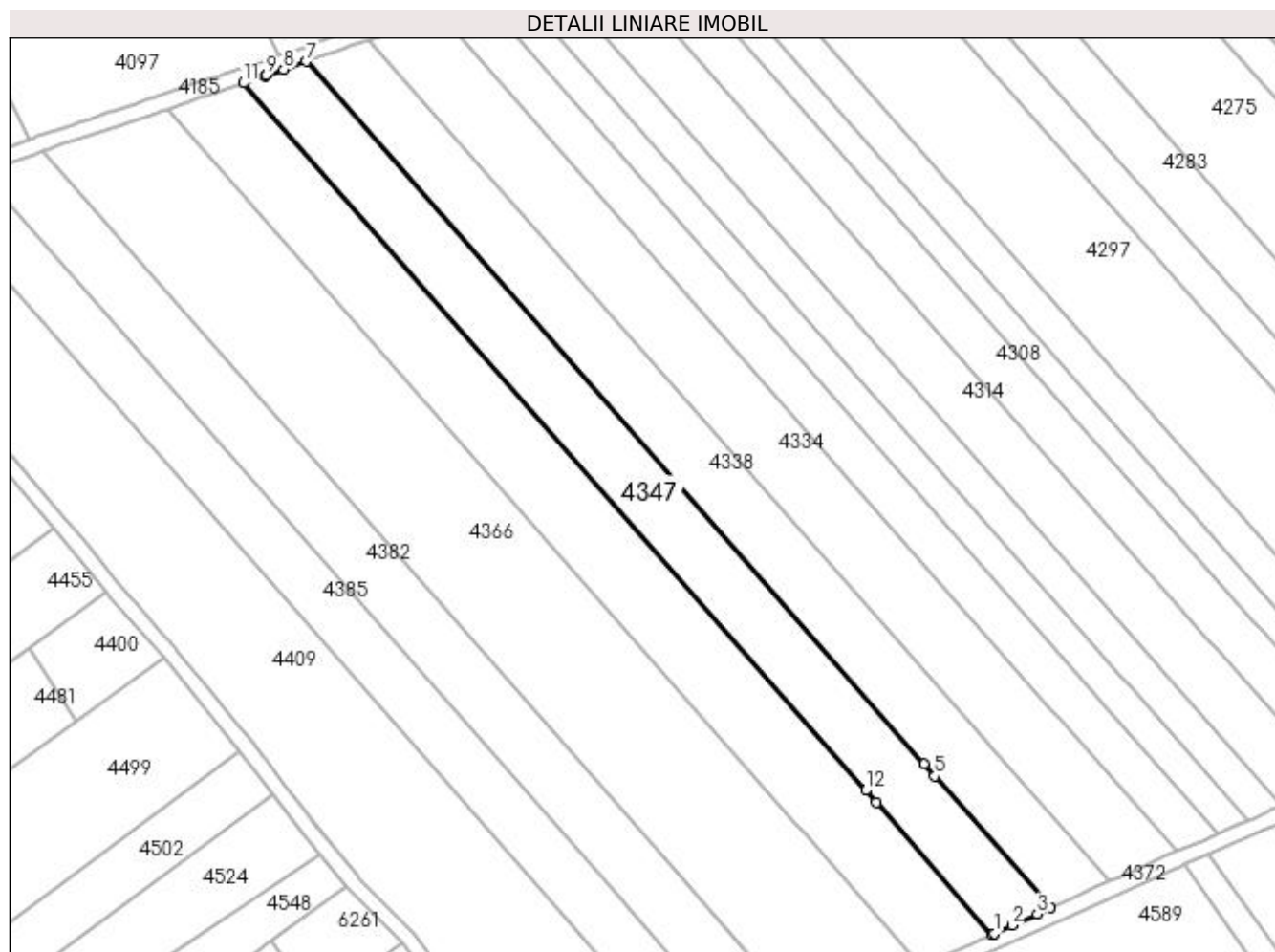
Inscrieri privind dezmembramintele dreptului de proprietate, drepturi reale de garanție și sarcini	Referințe
NU SUNT	

Anexa Nr. 1 La Partea I

Teren

Nr cadastral	Suprafața (mp)*	Observații / Referințe
	4.690	diminuare cu 6 %

* Suprafața este determinată în planul de proiecție Stereo 70.



Date referitoare la teren

Crt	Categorie folosință	Intra vilan	Suprafața (mp)	Tarla	Parcelă	Nr. topo	Observații / Referințe
1	arabil	NU	4.690	23	21	-	

Lungime Segmente

1) Valorile lungimilor segmentelor sunt obținute din proiecție în plan.

Punct început	X / Y	Punct sfârșit	X / Y	Lungime segment (** (m)
1	398.456,596 325.834,359	2	398.461,178 325.836,426	5.027
2	398.461,178 325.836,426	3	398.467,738 325.839,385	7.197
3	398.467,738 325.839,385	4	398.471,25 325.840,969	3.852
4	398.471,25 325.840,969	5	398.441,124 325.875,212	45.608
5	398.441,124 325.875,212	6	398.438,361 325.878,353	4.184

Punct început	X / Y	Punct sfârșit	X / Y	Lungime segment (** (m)
6	398.438,361 325.878,353	7	398.277,757 326.060,904	243.143
7	398.277,757 326.060,904	8	398.271,858 326.058,875	6.238
8	398.271,858 326.058,875	9	398.267,276 326.057,299	4.845
9	398.267,276 326.057,299	10	398.266,957 326.057,189	0.338
10	398.266,957 326.057,189	11	398.261,433 326.055,288	5.841
11	398.261,433 326.055,288	12	398.423,138 325.871,486	244.81
12	398.423,138 325.871,486	13	398.425,902 325.868,345	4.184
13	398.425,902 325.868,345	14	398.456,027 325.834,102	45.608
14	398.456,027 325.834,102	1	398.456,596 325.834,359	0.624

** Lungimile segmentelor sunt determinate în planul de proiecție Stereo 70 și sunt rotunjite la 1 milimetru.

*** Distanța dintre puncte este formată din segmente cumulate ce sunt mai mici decât valoarea 1 milimetru.

**DATE DESPRE IMOBILUL NR. 4355**

Oficiul de Cadastru și Publicitate Imobiliară DOLJ
Biroul de Cadastru și Publicitate Imobiliară Craiova

A. Partea I. Descrierea imobilului

TEREN Extravilan

Adresa: Jud. Dolj, T23, P28

Nr. Crt	Nr cadastral Nr. topografic	Suprafața* (mp)	Observații / Referințe
A1		9.175	Sector cadastral:15 Teren neimprejmuit; diminuare cu 8 %

B. Partea II. Proprietari și acte

Inscrieri privitoare la dreptul de proprietate și alte drepturi reale		Referințe
/		
Act Administrativ nr. Titlu de proprietate 1097-1367, din 18/08/1997 emis de CJSIPT Dolj;		
B1	Intabulare, drept de PROPRIETATE, dobandit prin Reconstituire, cota actuala 1/1, cota initiala 1/1 1) CIUCA ALEXANDRU DEFUNCT:Da	A1

C. Partea III. SARCINI .

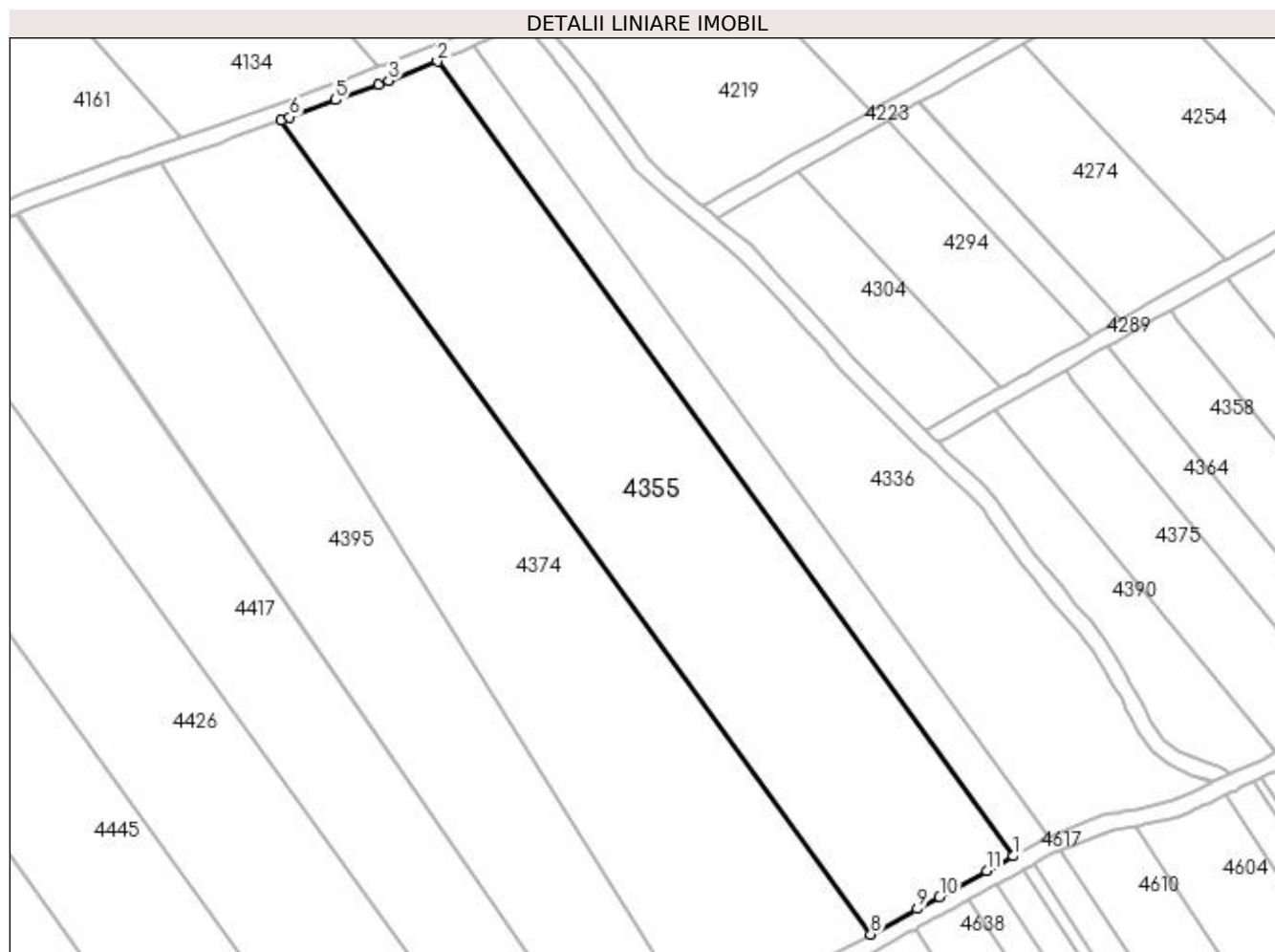
Inscrieri privind dezmembramintele dreptului de proprietate, drepturi reale de garanție și sarcini	Referințe
NU SUNT	

Anexa Nr. 1 La Partea I

Teren

Nr cadastral	Suprafața (mp)*	Observații / Referințe
	9.175	diminuare cu 8 %

* Suprafața este determinată în planul de proiecție Stereo 70.



Date referitoare la teren

Crt	Categorie folosință	Intra vilan	Suprafața (mp)	Tarla	Parcelă	Nr. topo	Observații / Referințe
1	arabil	NU	9.175	23	28	-	

Lungime Segmente

1) Valorile lungimilor segmentelor sunt obținute din proiecție în plan.

Punct început	X / Y	Punct sfârșit	X / Y	Lungime segment (** (m)
1	399.098,741 325.854,134	2	398.960,831 326.044,285	234.897
2	398.960,831 326.044,285	3	398.949,194 326.039,75	12.489
3	398.949,194 326.039,75	4	398.946,678 326.038,769	2.7
4	398.946,678 326.038,769	5	398.936,498 326.035,074	10.831
5	398.936,498 326.035,074	6	398.925,403 326.030,95	11.836

Punct început	X / Y	Punct sfârșit	X / Y	Lungime segment (** (m)
6	398.925,403 326.030,95	7	398.923,36 326.030,201	2.176
7	398.923,36 326.030,201	8	399.064,638 325.835,406	240.633
8	399.064,638 325.835,406	9	399.075,781 325.841,525	12.713
9	399.075,781 325.841,525	10	399.081,045 325.844,416	6.006
10	399.081,045 325.844,416	11	399.092,319 325.850,607	12.862
11	399.092,319 325.850,607	1	399.098,741 325.854,134	7.327

** Lungimile segmentelor sunt determinate în planul de proiecție Stereo 70 și sunt rotunjite la 1 milimetru.

*** Distanța dintre puncte este formată din segmente cumulate ce sunt mai mici decât valoarea 1 milimetru.

**DATE DESPRE IMOBILUL NR. 4356**

Oficiul de Cadastru și Publicitate Imobiliară DOLJ
Biroul de Cadastru și Publicitate Imobiliară Craiova

A. Partea I. Descrierea imobilului

TEREN Extravilan

Adresa: Jud. Dolj, T23, P22

Nr. Crt	Nr cadastral Nr. topografic	Suprafața* (mp)	Observații / Referințe
A1		5.721	Sector cadastral:15 Teren neimprejmuit; diminuare cu 6 %

B. Partea II. Proprietari și acte

Inscrieri privitoare la dreptul de proprietate și alte drepturi reale		Referințe
/		
Act Administrativ nr. Titlu de proprietate 748-44776, din 28/03/1997 emis de CJSIPT Dolj;		
B1	Intabulare, drept de PROPRIETATE, dobandit prin Reconstituire, cota actuala 1/1, cota initiala 1/1 1) BANICA FLOAREA	A1

C. Partea III. SARCINI .

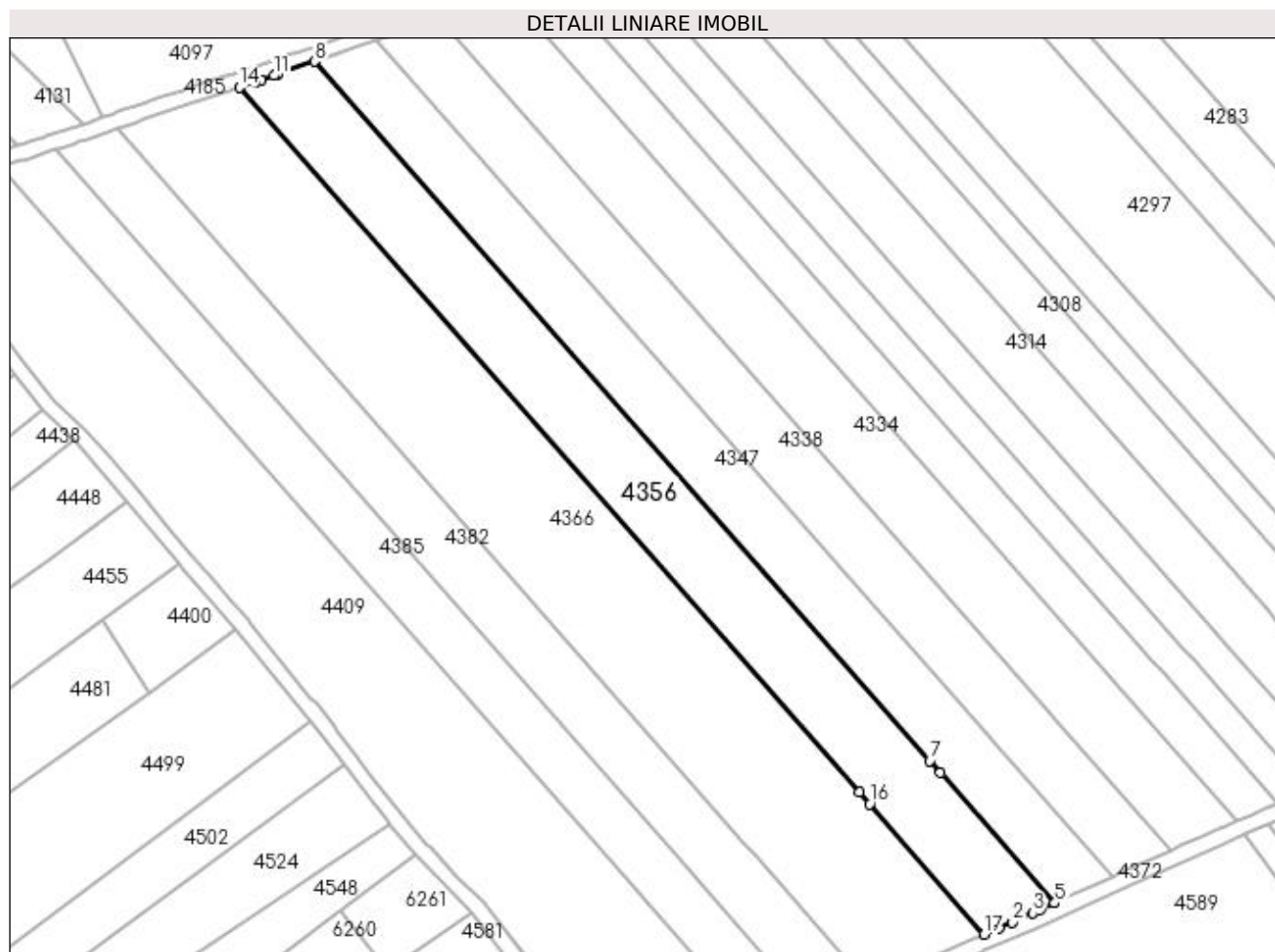
Inscrieri privind dezmembramintele dreptului de proprietate, drepturi reale de garanție și sarcini	Referințe
NU SUNT	

Anexa Nr. 1 La Partea I

Teren

Nr cadastral	Suprafața (mp)*	Observații / Referințe
	5.721	diminuare cu 6 %

* Suprafața este determinată în planul de proiecție Stereo 70.



Date referitoare la teren

Crt	Categorie folosință	Intra vilan	Suprafața (mp)	Tarla	Parcelă	Nr. topo	Observații / Referințe
1	arabil	NU	5.721	23	22	-	

Lungime Segmente

1) Valorile lungimilor segmentelor sunt obținute din proiecție în plan.

Punct început	X / Y	Punct sfârșit	X / Y	Lungime segment (** (m)
1	398.441,415 325.827,596	2	398.444,808 325.829,093	3.708
2	398.444,808 325.829,093	3	398.450,201 325.831,474	5.895
3	398.450,201 325.831,474	4	398.452,309 325.832,425	2.312
4	398.452,309 325.832,425	5	398.456,027 325.834,102	4.079
5	398.456,027 325.834,102	6	398.425,902 325.868,345	45.608

Punct început	X / Y	Punct sfârșit	X / Y	Lungime segment (** (m)
6	398.425,902 325.868,345	7	398.423,138 325.871,486	4.184
7	398.423,138 325.871,486	8	398.261,433 326.055,288	244.81
8	398.261,433 326.055,288	9	398.251,566 326.051,894	10.435
9	398.251,566 326.051,894	10	398.251,544 326.051,886	0.023
10	398.251,544 326.051,886	11	398.250,754 326.051,62	0.834
11	398.250,754 326.051,62	12	398.247,273 326.050,445	3.673
12	398.247,273 326.050,445	13	398.245,797 326.049,946	1.558
13	398.245,797 326.049,946	14	398.241,6 326.048,53	4.429
14	398.241,6 326.048,53	15	398.404,575 325.863,284	246.733
15	398.404,575 325.863,284	16	398.407,346 325.860,135	4.195
16	398.407,346 325.860,135	17	398.437,495 325.825,865	45.644
17	398.437,495 325.825,865	1	398.441,415 325.827,596	4.285

** Lungimile segmentelor sunt determinate în planul de proiecție Stereo 70 și sunt rotunjite la 1 milimetru.

*** Distanța dintre puncte este formată din segmente cumulate ce sunt mai mici decât valoarea 1 milimetru.

**DATE DESPRE IMOBILUL NR. 4366**

Oficiul de Cadastru și Publicitate Imobiliară DOLJ
Biroul de Cadastru și Publicitate Imobiliară Craiova

A. Partea I. Descrierea imobilului

TEREN Extravilan

Adresa: Jud. Dolj, T23, P23

Nr. Crt	Nr cadastral Nr. topografic	Suprafața* (mp)	Observații / Referințe
A1		9.379	Sector cadastral:15 Teren neimprejmuit; diminuare cu 6 %

B. Partea II. Proprietari și acte

Inscrieri privitoare la dreptul de proprietate și alte drepturi reale	Referințe
/	
Act Notarial nr. Certificat de mostenitor 55, din 06/06/2016 emis de NP MIRCEA DRAGUSIN;	
B1	A1
Intabulare, drept de PROPRIETATE, dobandit prin Succesiune, cota actuala 1/1, cota initiala 1/1 1) TUCA ION DEFUNCT:Da	

C. Partea III. SARCINI .

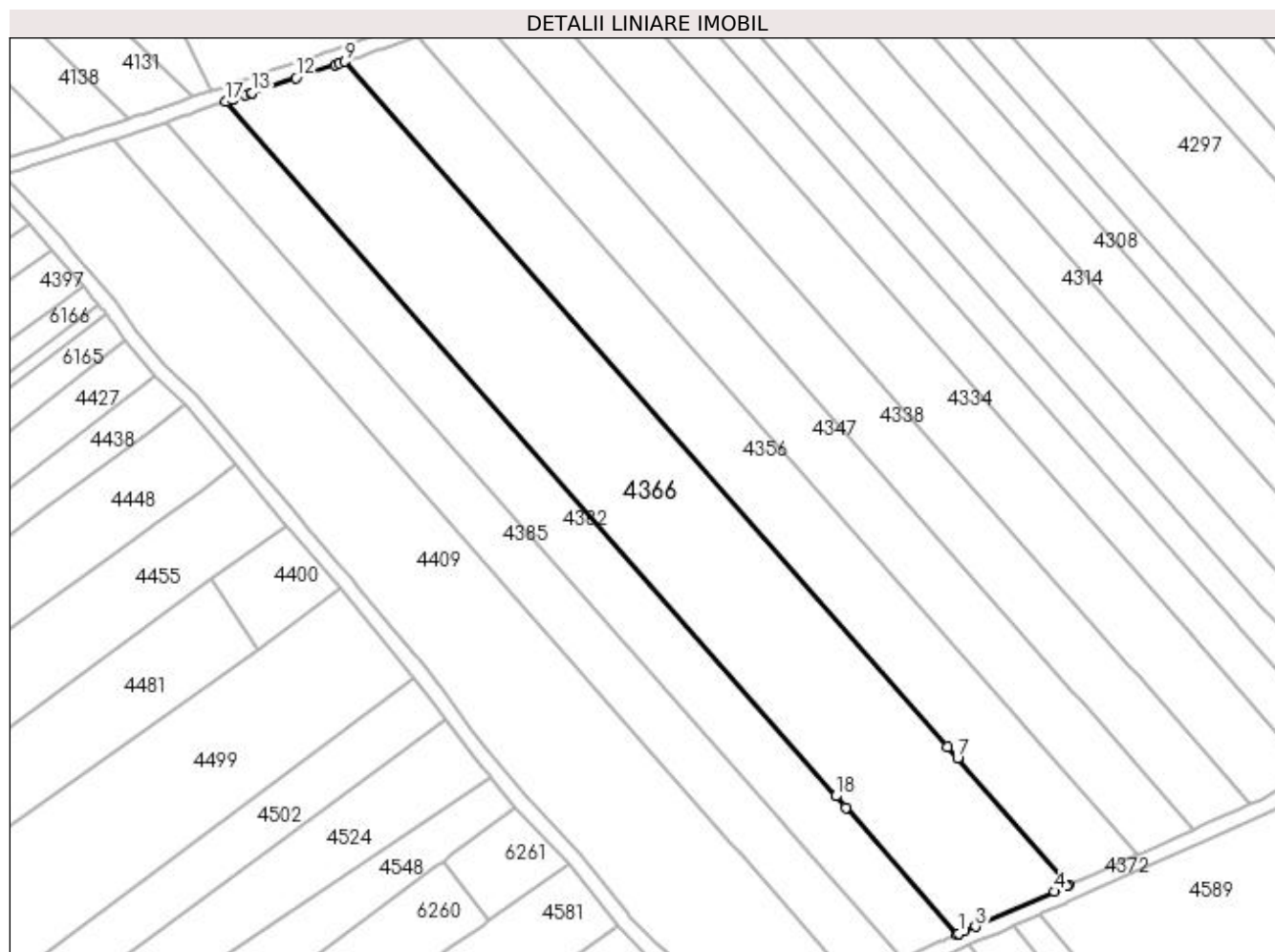
Inscrieri privind dezmembramintele dreptului de proprietate, drepturi reale de garanție și sarcini	Referințe
NU SUNT	

Anexa Nr. 1 La Partea I

Teren

Nr cadastral	Suprafața (mp)*	Observații / Referințe
	9.379	diminuare cu 6 %

* Suprafața este determinată în planul de proiecție Stereo 70.



Date referitoare la teren

Crt	Categorie folosință	Intra vilan	Suprafața (mp)	Tarla	Parcelă	Nr. topo	Observații / Referințe
1	arabil	NU	9.379	23	23	-	

Lungime Segmente

1) Valorile lungimilor segmentelor sunt obținute din proiecție în plan.

Punct început	X / Y	Punct sfârșit	X / Y	Lungime segment (** (m)
1	398.407,654 325.812,69	2	398.409,211 325.813,377	1.702
2	398.409,211 325.813,377	3	398.412,17 325.814,684	3.234
3	398.412,17 325.814,684	4	398.433,512 325.824,106	23.329
4	398.433,512 325.824,106	5	398.436,773 325.825,546	3.566
5	398.436,773 325.825,546	6	398.437,495 325.825,865	0.789

Punct început	X / Y	Punct sfârșit	X / Y	Lungime segment (** (m)
6	398.437,495 325.825,865	7	398.407,346 325.860,135	45.644
7	398.407,346 325.860,135	8	398.404,575 325.863,284	4.195
8	398.404,575 325.863,284	9	398.241,6 326.048,53	246.733
9	398.241,6 326.048,53	10	398.239,997 326.047,989	1.693
10	398.239,997 326.047,989	11	398.238,977 326.047,649	1.075
11	398.238,977 326.047,649	12	398.228,471 326.044,107	11.086
12	398.228,471 326.044,107	13	398.216,51 326.040,068	12.625
13	398.216,51 326.040,068	14	398.216,331 326.040,008	0.189
14	398.216,331 326.040,008	15	398.214,658 326.039,443	1.765
15	398.214,658 326.039,443	16	398.211,317 326.038,315	3.527
16	398.211,317 326.038,315	17	398.209,295 326.037,632	2.134
17	398.209,295 326.037,632	18	398.374,411 325.849,952	249.975
18	398.374,411 325.849,952	19	398.377,174 325.846,811	4.183
19	398.377,174 325.846,811	20	398.407,322 325.812,543	45.641
20	398.407,322 325.812,543	1	398.407,654 325.812,69	0.362

** Lungimile segmentelor sunt determinate în planul de proiecție Stereo 70 și sunt rotunjite la 1 milimetru.

*** Distanța dintre puncte este formată din segmente cumulate ce sunt mai mici decât valoarea 1 milimetru.

**DATE DESPRE IMOBILUL NR. 4372**

Oficiul de Cadastru și Publicitate Imobiliară DOLJ
Biroul de Cadastru și Publicitate Imobiliară Craiova

A. Partea I. Descrierea imobilului

TEREN Extravilan

Adresa: Jud. Dolj, T23, PDE 19

Nr. Crt	Nr cadastral Nr. topografic	Suprafața* (mp)	Observații / Referințe
A1		2.740	Sector cadastral:15 Teren neimprejmuit;

B. Partea II. Proprietari și acte

Inscrieri privitoare la dreptul de proprietate și alte drepturi reale		Referințe
/		
Act Normativ nr. Legea 7, din 13/03/1996 emis de Parlamentul Romaniei (art.13 alin 15);		
B1	Inscrierea provizorie, drept de PROPRIETATE, dobandit prin Lege, cota actuala 1/1, cota initiala 1/1 1) NEIDENTIFICAT NEIDENTIFICAT	A1

C. Partea III. SARCINI .

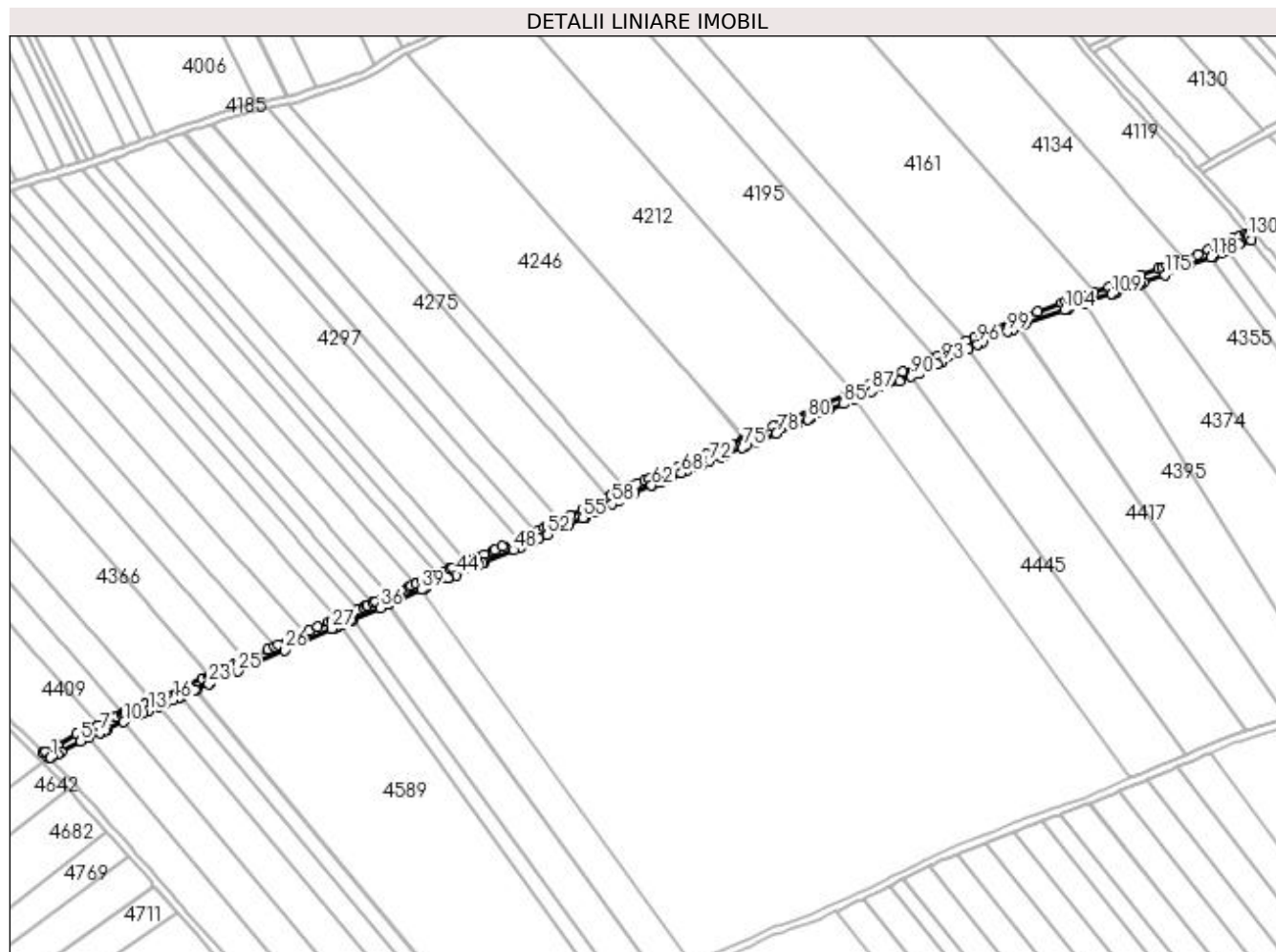
Inscrieri privind dezmembramintele dreptului de proprietate, drepturi reale de garanție și sarcini	Referințe
NU SUNT	

Anexa Nr. 1 La Partea I

Teren

Nr cadastral	Suprafața (mp)*	Observații / Referințe
	2.740	

* Suprafața este determinată în planul de proiecție Stereo 70.



Date referitoare la teren

Crt	Categorie folosință	Intra vilan	Suprafața (mp)	Tarla	Parcelă	Nr. topo	Observații / Referințe
1	drum	NU	2.740	23	DE 19	-	

Lungime Segmente

1) Valorile lungimilor segmentelor sunt obținute din proiecție în plan.

Punct început	X / Y	Punct sfârșit	X / Y	Lungime segment	Punct început	X / Y	Punct sfârșit	X / Y	Lungime segment	Punct început	X / Y	Punct sfârșit	X / Y	Lungime segment
1	398.354,076 325.782,798	2	398.354,933 325.783,245	0.967	2	398.354,933 325.783,245	3	398.357,642 325.784,656	3.054	3	398.357,642 325.784,656	4	398.359,704 325.785,731	2.325
4	398.359,704 325.785,731	5	398.369,709 325.791,389	11.494	5	398.369,709 325.791,389	6	398.374,289 325.793,371	4.99	6	398.374,289 325.793,371	7	398.379,942 325.795,817	6.16
7	398.379,942 325.795,817	8	398.382,176 325.796,827	2.452	8	398.382,176 325.796,827	9	398.383,645 325.797,49	1.612	9	398.383,645 325.797,49	10	398.392,393 325.801,445	9.601
10	398.392,393 325.801,445	11	398.400,232 325.804,988	8.602	11	398.400,232 325.804,988	12	398.402,543 325.806,033	2.537	12	398.402,543 325.806,033	13	398.405,227 325.807,246	2.945
13	398.405,227 325.807,246	14	398.410,458 325.809,556	5.718	14	398.410,458 325.809,556	15	398.413,952 325.811,098	3.819	15	398.413,952 325.811,098	16	398.418,339 325.813,035	4.796
16	398.418,339 325.813,035	17	398.421,407 325.814,389	3.354	17	398.421,407 325.814,389	18	398.421,575 325.814,464	0.184	18	398.421,575 325.814,464	19	398.422,076 325.814,685	0.548

Punct început	X / Y	Punct sfârșit	X / Y	Lungime segment	Punct început	X / Y	Punct sfârșit	X / Y	Lungime segment	Punct început	X / Y	Punct sfârșit	X / Y	Lungime segment
19	398.422,076 325.814,685	20	398.422,337 325.814,8	0.286	20	398.422,337 325.814,8	21	398.429,608 325.818,01	7.948	21	398.429,608 325.818,01	22	398.430,211 325.818,276	0.659
22	398.430,211 325.818,276	23	398.436,745 325.821,161	7.142	23	398.436,745 325.821,161	24	398.437,478 325.821,485	0.801	24	398.437,478 325.821,485	25	398.451,831 325.827,822	15.69
25	398.451,831 325.827,822	26	398.476,321 325.838,869	26.867	26	398.476,321 325.838,869	27	398.501,135 325.850,062	27.222	27	398.501,135 325.850,062	28	398.502,852 325.850,81	1.872
28	398.502,852 325.850,81	29	398.504,666 325.851,6	1.979	29	398.504,666 325.851,6	30	398.505,326 325.851,887	0.719	30	398.505,326 325.851,887	31	398.506,033 325.852,195	0.771
31	398.506,033 325.852,195	32	398.508,58 325.853,303	2.778	32	398.508,58 325.853,303	33	398.511,021 325.854,366	2.663	33	398.511,021 325.854,366	34	398.511,879 325.854,74	0.936
34	398.511,879 325.854,74	35	398.512,19 325.854,875	0.338	35	398.512,19 325.854,875	36	398.526,279 325.861,009	15.367	36	398.526,279 325.861,009	37	398.530,17 325.862,703	4.244
37	398.530,17 325.862,703	38	398.530,762 325.862,961	0.646	38	398.530,762 325.862,961	39	398.548,079 325.870,499	18.886	39	398.548,079 325.870,499	40	398.549,559 325.871,144	1.614
40	398.549,559 325.871,144	41	398.550,333 325.871,481	0.844	41	398.550,333 325.871,481	42	398.561,874 325.876,487	12.58	42	398.561,874 325.876,487	43	398.562,323 325.876,682	0.489
43	398.562,323 325.876,682	44	398.565,983 325.878,269	3.989	44	398.565,983 325.878,269	45	398.578,156 325.883,55	13.269	45	398.578,156 325.883,55	46	398.580,083 325.884,386	2.1
46	398.580,083 325.884,386	47	398.581,09 325.884,821	1.097	47	398.581,09 325.884,821	48	398.596,077 325.891,305	16.329	48	398.596,077 325.891,305	49	398.599,872 325.892,947	4.136
49	398.599,872 325.892,947	50	398.606,61 325.895,862	7.342	50	398.606,61 325.895,862	51	398.609,559 325.897,138	3.213	51	398.609,559 325.897,138	52	398.613,841 325.899,143	4.727
52	398.613,841 325.899,143	53	398.619,717 325.901,895	6.489	53	398.619,717 325.901,895	54	398.625,088 325.904,41	5.93	54	398.625,088 325.904,41	55	398.632,517 325.907,89	8.203
55	398.632,517 325.907,89	56	398.633,958 325.908,564	1.591	56	398.633,958 325.908,564	57	398.639,048 325.911,076	5.676	57	398.639,048 325.911,076	58	398.647,484 325.915,238	9.406
58	398.647,484 325.915,238	59	398.650,781 325.916,866	3.677	59	398.650,781 325.916,866	60	398.657,092 325.919,979	7.037	60	398.657,092 325.919,979	61	398.659,131 325.920,986	2.274
61	398.659,131 325.920,986	62	398.668,301 325.924,937	9.985	62	398.668,301 325.924,937	63	398.668,608 325.925,069	0.335	63	398.668,608 325.925,069	64	398.672,571 325.926,74	4.3
64	398.672,571 325.926,74	65	398.673,608 325.927,177	1.125	65	398.673,608 325.927,177	66	398.675,723 325.928,049	2.288	66	398.675,723 325.928,049	67	398.678,829 325.929,329	3.359
67	398.678,829 325.929,329	68	398.683,827 325.931,434	5.423	68	398.683,827 325.931,434	69	398.686,266 325.932,477	2.652	69	398.686,266 325.932,477	70	398.692,265 325.935,042	6.524
70	398.692,265 325.935,042	71	398.694,516 325.936,005	2.449	71	398.694,516 325.936,005	72	398.698,629 325.937,763	4.473	72	398.698,629 325.937,763	73	398.704,218 325.940,007	6.022
73	398.704,218 325.940,007	74	398.706,624 325.940,973	2.593	74	398.706,624 325.940,973	75	398.715,818 325.944,664	9.907	75	398.715,818 325.944,664	76	398.717,881 325.945,492	2.223
76	398.717,881 325.945,492	77	398.722,793 325.947,581	5.338	77	398.722,793 325.947,581	78	398.733,541 325.952,153	11.68	78	398.733,541 325.952,153	79	398.744,076 325.956,939	11.572
79	398.744,076 325.956,939	80	398.749,948 325.959,607	6.449	80	398.749,948 325.959,607	81	398.751,18 325.960,167	1.353	81	398.751,18 325.960,167	82	398.756,753 325.962,698	6.121
82	398.756,753 325.962,698	83	398.757,085 325.962,849	0.365	83	398.757,085 325.962,849	84	398.761,486 325.964,721	4.782	84	398.761,486 325.964,721	85	398.768,397 325.967,66	7.51
85	398.768,397 325.967,66	86	398.774,433 325.970,228	6.559	86	398.774,433 325.970,228	87	398.783,455 325.974,065	9.805	87	398.783,455 325.974,065	88	398.789,572 325.976,408	6.55
88	398.789,572 325.976,408	89	398.797,824 325.979,57	8.837	89	398.797,824 325.979,57	90	398.804,034 325.981,949	6.65	90	398.804,034 325.981,949	91	398.808,479 325.983,651	4.76
91	398.808,479 325.983,651	92	398.817,524 325.988,171	10.112	92	398.817,524 325.988,171	93	398.820,166 325.989,491	2.953	93	398.820,166 325.989,491	94	398.829,533 325.994,172	10.472
94	398.829,533 325.994,172	95	398.833,854 325.996,331	4.831	95	398.833,854 325.996,331	96	398.838,753 325.998,779	5.477	96	398.838,753 325.998,779	97	398.840,988 325.999,729	2.429
97	398.840,988 325.999,729	98	398.848,119 326.002,76	7.748	98	398.848,119 326.002,76	99	398.854,178 326.005,336	6.583	99	398.854,178 326.005,336	100	398.857,38 326.006,697	3.48
100	398.857,38 326.006,697	101	398.860,026 326.007,822	2.875	101	398.860,026 326.007,822	102	398.860,31 326.007,943	0.309	102	398.860,31 326.007,943	103	398.863,849 326.009,447	3.845
103	398.863,849 326.009,447	104	398.884,165 326.016,621	21.545	104	398.884,165 326.016,621	105	398.886,009 326.017,272	1.956	105	398.886,009 326.017,272	106	398.886,173 326.017,327	0.172
106	398.886,173 326.017,327	107	398.894,161 326.019,99	8.421	107	398.894,161 326.019,99	108	398.894,468 326.020,092	0.324	108	398.894,468 326.020,092	109	398.908,895 326.024,901	15.208
109	398.908,895 326.024,901	110	398.909,653 326.025,178	0.807	110	398.909,653 326.025,178	111	398.911,464 326.025,842	1.929	111	398.911,464 326.025,842	112	398.922,906 326.030,035	12.186
112	398.922,906 326.030,035	113	398.923,36 326.030,201	0.483	113	398.923,36 326.030,201	114	398.925,403 326.030,95	2.176	114	398.925,403 326.030,95	115	398.936,498 326.035,074	11.836
115	398.936,498 326.035,074	116	398.946,678 326.038,769	10.831	116	398.946,678 326.038,769	117	398.949,194 326.039,75	2.7	117	398.949,194 326.039,75	118	398.960,831 326.044,285	12.489

Punct început	X / Y	Punct sfârșit	X / Y	Lungime segment	Punct început	X / Y	Punct sfârșit	X / Y	Lungime segment	Punct început	X / Y	Punct sfârșit	X / Y	Lungime segment
118	398.960,831 326.044,285	119	398.961,983 326.044,734	1.237	119	398.961,983 326.044,734	120	398.966,842 326.046,628	5.215	120	398.966,842 326.046,628	121	398.967,692 326.047,053	0.951
121	398.967,692 326.047,053	122	398.967,937 326.047,175	0.273	122	398.967,937 326.047,175	123	398.969,703 326.048,059	1.975	123	398.969,703 326.048,059	124	398.970,443 326.048,429	0.828
124	398.970,443 326.048,429	125	398.970,52 326.048,468	0.086	125	398.970,52 326.048,468	126	398.971,174 326.048,795	0.731	126	398.971,174 326.048,795	127	398.971,57 326.048,993	0.443
127	398.971,57 326.048,993	128	398.975,479 326.050,949	4.371	128	398.975,479 326.050,949	129	398.981,692 326.053,283	6.636	129	398.981,692 326.053,283	130	398.980,375 326.054,925	2.104
130	398.980,375 326.054,925	131	398.979,839 326.055,594	0.857	131	398.979,839 326.055,594	132	398.979,059 326.056,567	1.248	132	398.979,059 326.056,567	133	398.976,017 326.055,424	3.25
133	398.976,017 326.055,424	134	398.973,877 326.054,619	2.286	134	398.973,877 326.054,619	135	398.972,576 326.053,969	1.455	135	398.972,576 326.053,969	136	398.969,289 326.052,324	3.675
136	398.969,289 326.052,324	137	398.968,77 326.052,065	0.58	137	398.968,77 326.052,065	138	398.965,218 326.050,288	3.972	138	398.965,218 326.050,288	139	398.963,428 326.049,591	1.92
139	398.963,428 326.049,591	140	398.959,439 326.048,036	4.282	140	398.959,439 326.048,036	141	398.953,759 326.045,822	6.096	141	398.953,759 326.045,822	142	398.948,418 326.043,74	5.732
142	398.948,418 326.043,74	143	398.946,776 326.043,1	1.763	143	398.946,776 326.043,1	144	398.945,27 326.042,513	1.616	144	398.945,27 326.042,513	145	398.942,265 326.041,422	3.197
145	398.942,265 326.041,422	146	398.937,59 326.039,726	4.973	146	398.937,59 326.039,726	147	398.935,118 326.038,828	2.63	147	398.935,118 326.038,828	148	398.933,433 326.038,202	1.798
148	398.933,433 326.038,202	149	398.924,018 326.034,702	10.04 4	149	398.924,018 326.034,702	150	398.907,575 326.028,677	17.51 3	150	398.907,575 326.028,677	151	398.899,37 326.025,942	8.648
151	398.899,37 326.025,942	152	398.894,177 326.024,211	5.474	152	398.894,177 326.024,211	153	398.886,847 326.021,768	7.726	153	398.886,847 326.021,768	154	398.884,711 326.021,056	2.252
154	398.884,711 326.021,056	155	398.882,598 326.020,31	2.24	155	398.882,598 326.020,31	156	398.869,944 326.015,841	13.42	156	398.869,944 326.015,841	157	398.862,399 326.013,177	8.002
157	398.862,399 326.013,177	158	398.840,808 326.003,999	23.46	158	398.840,808 326.003,999	159	398.837,075 326.002,413	4.057	159	398.837,075 326.002,413	160	398.833,067 326.000,41	4.48
160	398.833,067 326.000,41	161	398.827,641 325.997,698	6.066	161	398.827,641 325.997,698	162	398.818,139 325.992,95	10.62 3	162	398.818,139 325.992,95	163	398.816,007 325.991,885	2.383
163	398.816,007 325.991,885	164	398.814,144 325.990,954	2.083	164	398.814,144 325.990,954	165	398.812,972 325.990,368	1.31	165	398.812,972 325.990,368	166	398.810,35 325.989,058	2.932
166	398.810,35 325.989,058	167	398.806,865 325.987,317	3.895	167	398.806,865 325.987,317	168	398.799,666 325.984,559	7.71	168	398.799,666 325.984,559	169	398.795,327 325.982,897	4.646
169	398.795,327 325.982,897	170	398.781,957 325.977,775	14.31 8	170	398.781,957 325.977,775	171	398.779,243 325.976,62	2.949	171	398.779,243 325.976,62	172	398.772,983 325.973,958	6.803
172	398.772,983 325.973,958	173	398.770,163 325.972,758	3.064	173	398.770,163 325.972,758	174	398.755,475 325.966,511	15.96 2	174	398.755,475 325.966,511	175	398.754,046 325.965,862	1.57
175	398.754,046 325.965,862	176	398.740,83 325.959,858	14.51 6	176	398.740,83 325.959,858	177	398.736,647 325.957,958	4.594	177	398.736,647 325.957,958	178	398.731,931 325.955,815	5.18
178	398.731,931 325.955,815	179	398.718,306 325.950,019	14.80 6	179	398.718,306 325.950,019	180	398.717,089 325.949,502	1.322	180	398.717,089 325.949,502	181	398.716,782 325.949,371	0.334
181	398.716,782 325.949,371	182	398.716,353 325.949,188	0.466	182	398.716,353 325.949,188	183	398.709,932 325.946,611	6.919	183	398.709,932 325.946,611	184	398.697,097 325.941,459	13.83 1
184	398.697,097 325.941,459	185	398.682,265 325.935,116	16.13 2	185	398.682,265 325.935,116	186	398.679,358 325.933,892	3.154	186	398.679,358 325.933,892	187	398.677,291 325.933,021	2.243
187	398.677,291 325.933,021	188	398.674,59 325.931,908	2.921	188	398.674,59 325.931,908	189	398.672,069 325.930,869	2.727	189	398.672,069 325.930,869	190	398.670,368 325.930,152	1.846
190	398.670,368 325.930,152	191	398.667,04 325.928,749	3.611	191	398.667,04 325.928,749	192	398.664,766 325.927,769	2.476	192	398.664,766 325.927,769	193	398.660,57 325.925,961	4.569
193	398.660,57 325.925,961	194	398.657,453 325.924,618	3.393	194	398.657,453 325.924,618	195	398.654,723 325.923,271	3.045	195	398.654,723 325.923,271	196	398.647,29 325.919,603	8.289
196	398.647,29 325.919,603	197	398.646,029 325.918,981	1.406	197	398.646,029 325.918,981	198	398.638,492 325.915,262	8.405	198	398.638,492 325.915,262	199	398.638,247 325.915,141	0.273
199	398.638,247 325.915,141	200	398.636,806 325.914,431	1.606	200	398.636,806 325.914,431	201	398.632,656 325.912,382	4.629	201	398.632,656 325.912,382	202	398.632,224 325.912,17	0.481
202	398.632,224 325.912,17	203	398.632,212 325.912,164	0.013	203	398.632,212 325.912,164	204	398.626,231 325.909,363	6.605	204	398.626,231 325.909,363	205	398.622,917 325.907,811	3.66
205	398.622,917 325.907,811	206	398.620,332 325.906,6	2.854	206	398.620,332 325.906,6	207	398.618,666 325.905,82	1.84	207	398.618,666 325.905,82	208	398.613,598 325.903,446	5.596
208	398.613,598 325.903,446	209	398.612,377 325.902,875	1.348	209	398.612,377 325.902,875	210	398.609,327 325.901,446	3.368	210	398.609,327 325.901,446	211	398.607,917 325.900,786	1.557
211	398.607,917 325.900,786	212	398.607,333 325.900,533	0.636	212	398.607,333 325.900,533	213	398.601,69 325.898,092	6.149	213	398.601,69 325.898,092	214	398.599,052 325.896,951	2.874
214	398.599,052 325.896,951	215	398.598,458 325.896,694	0.648	215	398.598,458 325.896,694	216	398.590,075 325.893,067	9.134	216	398.590,075 325.893,067	217	398.586,48 325.891,512	3.917

Punct început	X / Y	Punct sfârșit	X / Y	Lungime segment	Punct început	X / Y	Punct sfârșit	X / Y	Lungime segment	Punct început	X / Y	Punct sfârșit	X / Y	Lungime segment
217	398.586,48 325.891,512	218	398.585,196 325.890,956	1.398	218	398.585,196 325.890,956	219	398.580,791 325.889,05	4.8	219	398.580,791 325.889,05	220	398.578,493 325.888,056	2.504
220	398.578,493 325.888,056	221	398.575,707 325.886,848	3.037	221	398.575,707 325.886,848	222	398.571,801 325.885,153	4.257	222	398.571,801 325.885,153	223	398.571,297 325.884,935	0.55
223	398.571,297 325.884,935	224	398.568,827 325.883,863	2.693	224	398.568,827 325.883,863	225	398.564,409 325.881,947	4.815	225	398.564,409 325.881,947	226	398.563,126 325.881,39	1.399
226	398.563,126 325.881,39	227	398.562,935 325.881,307	0.208	227	398.562,935 325.881,307	228	398.559,937 325.880,007	3.268	228	398.559,937 325.880,007	229	398.556,51 325.878,52	3.736
229	398.556,51 325.878,52	230	398.556,482 325.878,508	0.03	230	398.556,482 325.878,508	231	398.554,16 325.877,501	2.531	231	398.554,16 325.877,501	232	398.552,56 325.876,807	1.744
232	398.552,56 325.876,807	233	398.552,044 325.876,583	0.562	233	398.552,044 325.876,583	234	398.548,739 325.875,149	3.603	234	398.548,739 325.875,149	235	398.544,997 325.873,521	4.081
235	398.544,997 325.873,521	236	398.542,486 325.872,427	2.739	236	398.542,486 325.872,427	237	398.541,837 325.872,145	0.708	237	398.541,837 325.872,145	238	398.537,371 325.870,2	4.871
238	398.537,371 325.870,2	239	398.536,738 325.869,925	0.691	239	398.536,738 325.869,925	240	398.532,401 325.868,036	4.73	240	398.532,401 325.868,036	241	398.531,349 325.867,579	1.147
241	398.531,349 325.867,579	242	398.528,64 325.866,399	2.955	242	398.528,64 325.866,399	243	398.527,912 325.866,082	0.793	243	398.527,912 325.866,082	244	398.523,885 325.864,329	4.393
244	398.523,885 325.864,329	245	398.522,544 325.863,746	1.462	245	398.522,544 325.863,746	246	398.519,708 325.862,511	3.094	246	398.519,708 325.862,511	247	398.519,378 325.862,367	0.36
247	398.519,378 325.862,367	248	398.517,62 325.861,602	1.917	248	398.517,62 325.861,602	249	398.514,592 325.860,284	3.302	249	398.514,592 325.860,284	250	398.512,692 325.859,457	2.072
250	398.512,692 325.859,457	251	398.512,488 325.859,368	0.223	251	398.512,488 325.859,368	252	398.511,646 325.859,001	0.919	252	398.511,646 325.859,001	253	398.507,957 325.857,395	4.023
253	398.507,957 325.857,395	254	398.503,947 325.855,649	4.374	254	398.503,947 325.855,649	255	398.500,854 325.854,302	3.374	255	398.500,854 325.854,302	256	398.499,515 325.853,72	1.46
256	398.499,515 325.853,72	257	398.493,804 325.851,144	6.265	257	398.493,804 325.851,144	258	398.489,278 325.849,102	4.965	258	398.489,278 325.849,102	259	398.486,56 325.847,876	2.982
259	398.486,56 325.847,876	260	398.483,258 325.846,386	3.622	260	398.483,258 325.846,386	261	398.477,441 325.843,762	6.381	261	398.477,441 325.843,762	262	398.472,887 325.841,708	4.996
262	398.472,887 325.841,708	263	398.471,25 325.840,969	1.796	263	398.471,25 325.840,969	264	398.467,738 325.839,385	3.852	264	398.467,738 325.839,385	265	398.461,178 325.836,426	7.197
265	398.461,178 325.836,426	266	398.456,596 325.834,359	5.027	266	398.456,596 325.834,359	267	398.456,027 325.834,102	0.624	267	398.456,027 325.834,102	268	398.452,309 325.832,425	4.079
268	398.452,309 325.832,425	269	398.450,201 325.831,474	2.312	269	398.450,201 325.831,474	270	398.444,808 325.829,093	5.895	270	398.444,808 325.829,093	271	398.441,415 325.827,596	3.708
271	398.441,415 325.827,596	272	398.437,495 325.825,865	4.285	272	398.437,495 325.825,865	273	398.436,773 325.825,546	0.789	273	398.436,773 325.825,546	274	398.433,512 325.824,106	3.566
274	398.433,512 325.824,106	275	398.412,17 325.814,684	23.329	275	398.412,17 325.814,684	276	398.409,211 325.813,377	3.234	276	398.409,211 325.813,377	277	398.407,654 325.812,69	1.702
277	398.407,654 325.812,69	278	398.407,322 325.812,543	0.362	278	398.407,322 325.812,543	279	398.407,01 325.812,405	0.342	279	398.407,01 325.812,405	280	398.404,515 325.811,304	2.727
280	398.404,515 325.811,304	281	398.403,595 325.810,898	1.005	281	398.403,595 325.810,898	282	398.402,951 325.810,607	0.707	282	398.402,951 325.810,607	283	398.393,315 325.806,251	10.575
283	398.393,315 325.806,251	284	398.392,43 325.805,851	0.971	284	398.392,43 325.805,851	285	398.391,253 325.805,319	1.292	285	398.391,253 325.805,319	286	398.388,622 325.804,13	2.887
286	398.388,622 325.804,13	287	398.387,884 325.803,797	0.81	287	398.387,884 325.803,797	288	398.379,128 325.799,839	9.609	288	398.379,128 325.799,839	289	398.378,324 325.799,475	0.882
289	398.378,324 325.799,475	290	398.374,361 325.797,76	4.318	290	398.374,361 325.797,76	291	398.367,925 325.794,975	7.013	291	398.367,925 325.794,975	292	398.357,794 325.789,247	11.638
292	398.357,794 325.789,247	293	398.351,538 325.785,986	7.055	293	398.351,538 325.785,986	294	398.350,177 325.785,432	1.47	294	398.350,177 325.785,432	295	398.351,784 325.783,859	2.249
295	398.351,784 325.783,859	296	398.353,288 325.782,388	2.104	296	398.353,288 325.782,388	1	398.354,076 325.782,798	0.888					

** Lungimile segmentelor sunt determinate în planul de proiecție Stereo 70 și sunt rotunjite la 1 milimetru.

*** Distanța dintre puncte este formată din segmente cumulate ce sunt mai mici decât valoarea 1 milimetru.

**DATE DESPRE IMOBILUL NR. 4374**

Oficiul de Cadastru și Publicitate Imobiliară DOLJ
Biroul de Cadastru și Publicitate Imobiliară Craiova

A. Partea I. Descrierea imobilului

TEREN Extravilan

Adresa: Jud. Dolj, T23, P29

Nr. Crt	Nr cadastral Nr. topografic	Suprafața* (mp)	Observații / Referințe
A1		9.175	Sector cadastral:15 Teren neimprejmuit; diminuare cu 8 %

B. Partea II. Proprietari și acte

Inscrieri privitoare la dreptul de proprietate și alte drepturi reale		Referințe
/		
Act Administrativ nr. Titlu de proprietate 1318-59364, din 16/10/1998 emis de CJSIPT Dolj;		
B1	Intabulare, drept de PROPRIETATE, dobandit prin Reconstituire, cota actuala 1/1, cota initiala 1/1 1) TALĂBAN PĂUNICĂ DEFUNCT:Da	A1

C. Partea III. SARCINI .

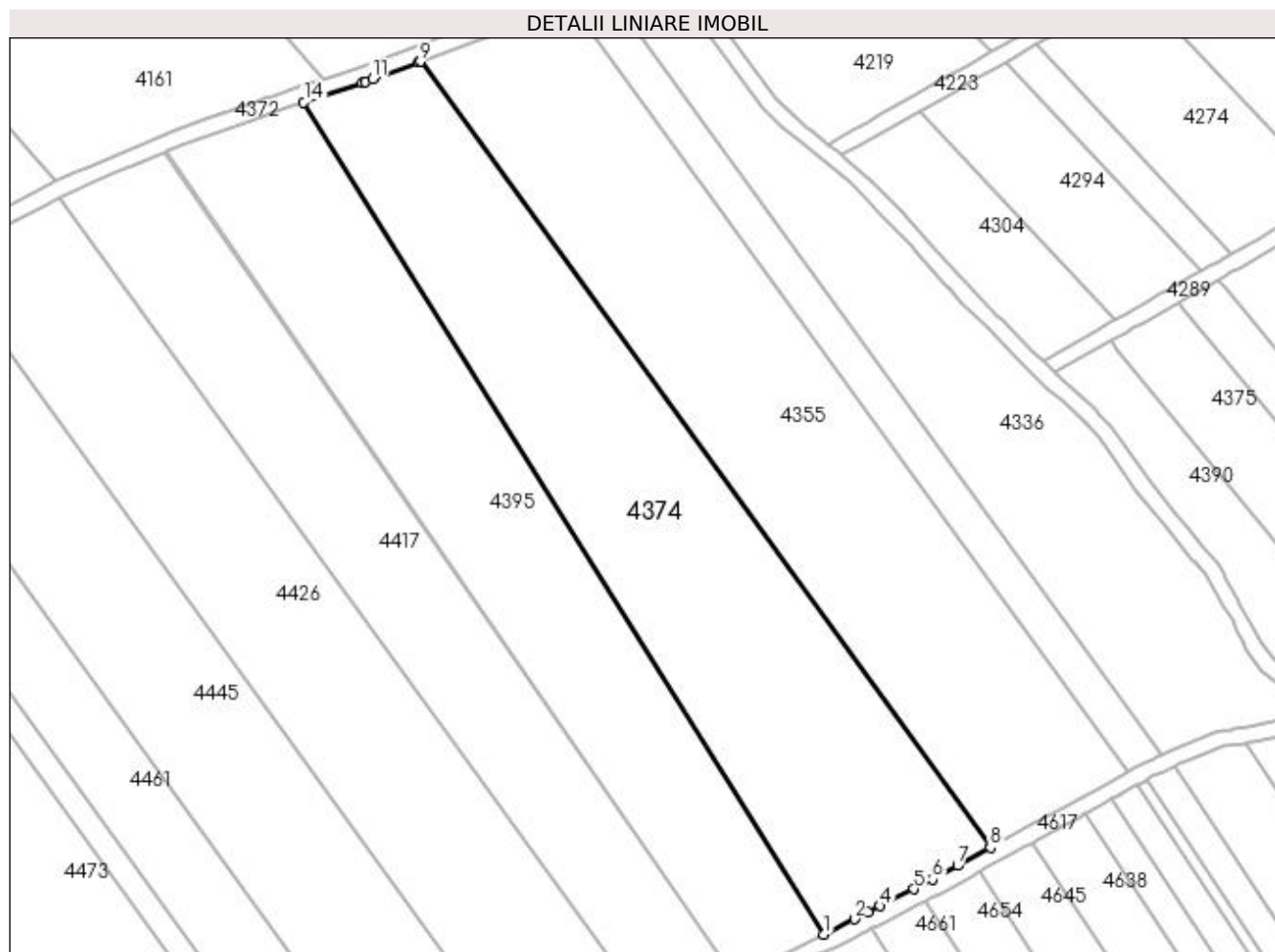
Inscrieri privind dezmembramintele dreptului de proprietate, drepturi reale de garanție și sarcini	Referințe
NU SUNT	

Anexa Nr. 1 La Partea I

Teren

Nr cadastral	Suprafața (mp)*	Observații / Referințe
	9.175	diminuare cu 8 %

* Suprafața este determinată în planul de proiecție Stereo 70.



Date referitoare la teren

Crt	Categorie folosință	Intra vilan	Suprafața (mp)	Tarla	Parcelă	Nr. topo	Observații / Referințe
1	arabil	NU	9.175	23	29	-	

Lungime Segmente

1) Valorile lungimilor segmentelor sunt obținute din proiecție în plan.

Punct început	X / Y	Punct sfârșit	X / Y	Lungime segment (** (m)
1	399.023,362 325.813,899	2	399.030,933 325.817,73	8.486
2	399.030,933 325.817,73	3	399.034,334 325.819,451	3.812
3	399.034,334 325.819,451	4	399.037,231 325.820,917	3.247
4	399.037,231 325.820,917	5	399.045,635 325.825,17	9.418
5	399.045,635 325.825,17	6	399.050,254 325.827,507	5.177

Punct început	X / Y	Punct sfârșit	X / Y	Lungime segment (** (m)
6	399.050,254 325.827,507	7	399.056,558 325.830,969	7.192
7	399.056,558 325.830,969	8	399.064,638 325.835,406	9.218
8	399.064,638 325.835,406	9	398.923,36 326.030,201	240.633
9	398.923,36 326.030,201	10	398.922,906 326.030,035	0.483
10	398.922,906 326.030,035	11	398.911,464 326.025,842	12.186
11	398.911,464 326.025,842	12	398.909,653 326.025,178	1.929
12	398.909,653 326.025,178	13	398.908,895 326.024,901	0.807
13	398.908,895 326.024,901	14	398.894,468 326.020,092	15.208
14	398.894,468 326.020,092	1	399.023,362 325.813,899	243.165

** Lungimile segmentelor sunt determinate în planul de proiecție Stereo 70 și sunt rotunjite la 1 milimetru.

*** Distanța dintre puncte este formată din segmente cumulate ce sunt mai mici decât valoarea 1 milimetru.

**DATE DESPRE IMOBILUL NR. 4382**

Oficiul de Cadastru și Publicitate Imobiliară DOLJ
Biroul de Cadastru și Publicitate Imobiliară Craiova

A. Partea I. Descrierea imobilului

TEREN Extravilan

Adresa: Jud. Dolj, T23, P24

Nr. Crt	Nr cadastral Nr. topografic	Suprafața* (mp)	Observații / Referințe
A1		4.690	Sector cadastral:15 Teren neimprejmuit; diminuare cu 6 %

B. Partea II. Proprietari și acte

Inscrieri privitoare la dreptul de proprietate și alte drepturi reale		Referințe
/		
Act Administrativ nr. Titlu de proprietate 741-44776, din 28/03/1997 emis de CJSIPT Dolj;		
B1	Intabulare, drept de PROPRIETATE, dobandit prin Reconstituire, cota actuala 1/1, cota initiala 1/1 1) CALIN AUREL 2) CALIN ELENA	A1

C. Partea III. SARCINI .

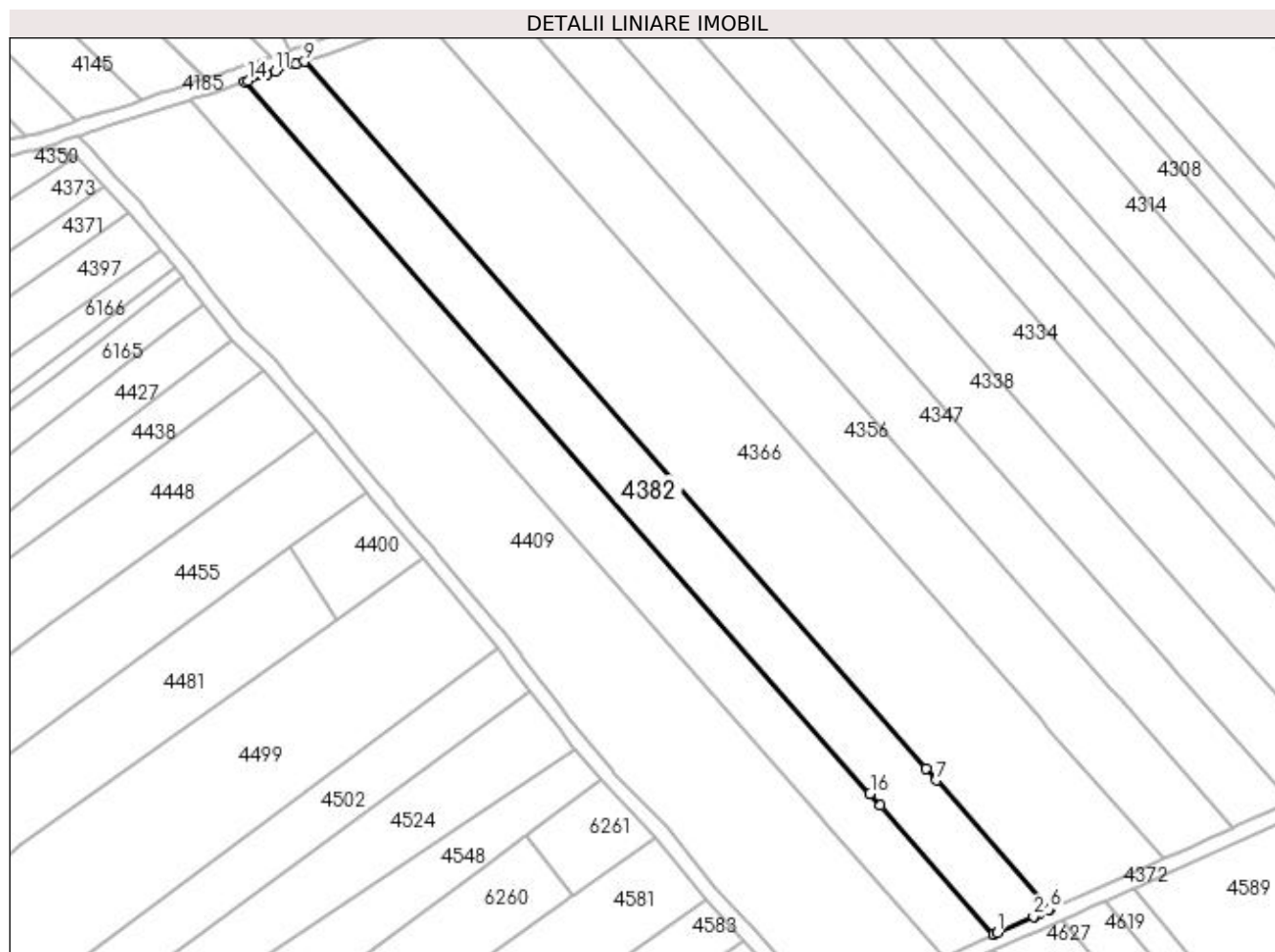
Inscrieri privind dezmembramintele dreptului de proprietate, drepturi reale de garanție și sarcini	Referințe
NU SUNT	

Anexa Nr. 1 La Partea I

Teren

Nr cadastral	Suprafața (mp)*	Observații / Referințe
	4.690	diminuare cu 6 %

* Suprafața este determinată în planul de proiecție Stereo 70.



Date referitoare la teren

Crt	Categorie folosință	Intra vilan	Suprafața (mp)	Tarla	Parcelă	Nr. topo	Observații / Referințe
1	arabil	NU	4.690	23	24	-	

Lungime Segmente

1) Valorile lungimilor segmentelor sunt obținute din proiecție în plan.

Punct început	X / Y	Punct sfârșit	X / Y	Lungime segment (** (m)
1	398.393,315 325.806,251	2	398.402,951 325.810,607	10.575
2	398.402,951 325.810,607	3	398.403,595 325.810,898	0.707
3	398.403,595 325.810,898	4	398.404,515 325.811,304	1.005
4	398.404,515 325.811,304	5	398.407,01 325.812,405	2.727
5	398.407,01 325.812,405	6	398.407,322 325.812,543	0.342

Punct început	X / Y	Punct sfârșit	X / Y	Lungime segment (** (m)
6	398.407,322 325.812,543	7	398.377,174 325.846,811	45.641
7	398.377,174 325.846,811	8	398.374,411 325.849,952	4.183
8	398.374,411 325.849,952	9	398.209,295 326.037,632	249.975
9	398.209,295 326.037,632	10	398.207,099 326.036,891	2.318
10	398.207,099 326.036,891	11	398.201,509 326.034,957	5.915
11	398.201,509 326.034,957	12	398.199,297 326.034,221	2.332
12	398.199,297 326.034,221	13	398.198,502 326.033,956	0.838
13	398.198,502 326.033,956	14	398.194,236 326.032,536	4.496
14	398.194,236 326.032,536	15	398.193,279 326.032,218	1.008
15	398.193,279 326.032,218	16	398.359,544 325.843,232	251.714
16	398.359,544 325.843,232	17	398.362,307 325.840,091	4.183
17	398.362,307 325.840,091	18	398.392,43 325.805,851	45.604
18	398.392,43 325.805,851	1	398.393,315 325.806,251	0.971

** Lungimile segmentelor sunt determinate în planul de proiecție Stereo 70 și sunt rotunjite la 1 milimetru.

*** Distanța dintre puncte este formată din segmente cumulate ce sunt mai mici decât valoarea 1 milimetru.

**DATE DESPRE IMOBILUL NR. 4385**

Oficiul de Cadastru și Publicitate Imobiliară DOLJ
Biroul de Cadastru și Publicitate Imobiliară Craiova

A. Partea I. Descrierea imobilului

TEREN Extravilan

Adresa: Jud. Dolj, T23, P25

Nr. Crt	Nr cadastral Nr. topografic	Suprafața* (mp)	Observații / Referințe
A1		4.220	Sector cadastral:15 Teren neimprejmuit; diminuare cu 6 %

B. Partea II. Proprietari și acte

Inscrieri privitoare la dreptul de proprietate și alte drepturi reale	Referințe
/	
Act Administrativ nr. Titlu de proprietate 1339-59364, din 12/11/1998 emis de CJSIPT Dolj (Adeverinta nr 1328/05.04.2023 eliberata de Primaria Comunei Almaj);	
B1	A1
Intabulare, drept de PROPRIETATE, dobandit prin Reconstituire, cota actuala 1/1, cota initiala 1/1 1) CIUCĂ VERGINIA DEFUNCT:Da	

C. Partea III. SARCINI .

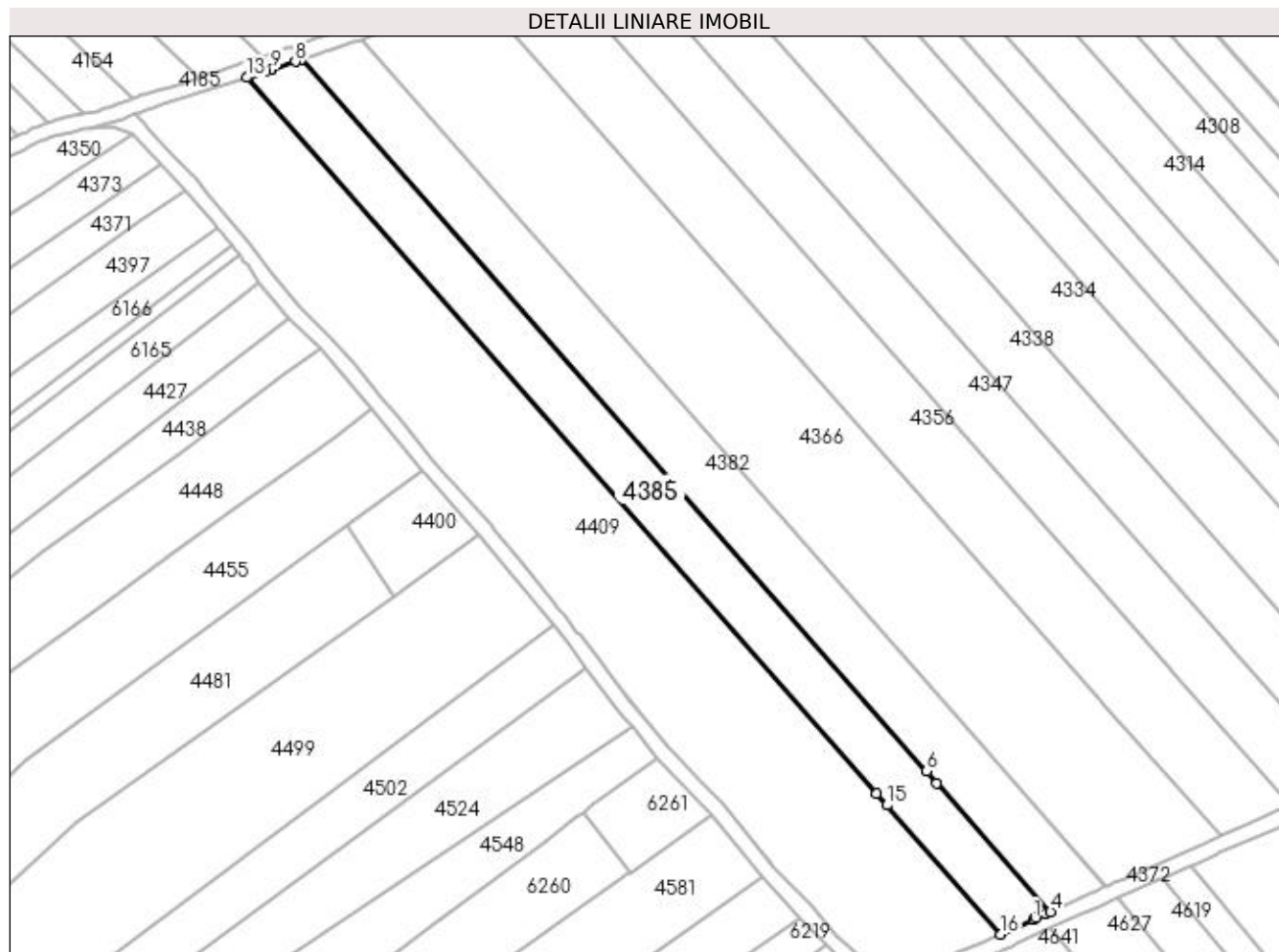
Inscrieri privind dezmembramintele dreptului de proprietate, drepturi reale de garanție și sarcini	Referințe
NU SUNT	

Anexa Nr. 1 La Partea I

Teren

Nr cadastral	Suprafața (mp)*	Observații / Referințe
	4.220	diminuare cu 6 %

* Suprafața este determinată în planul de proiecție Stereo 70.



Date referitoare la teren

Crt	Categorie folosință	Intravilan	Suprafața (mp)	Tarla	Parcelă	Nr. topo	Observații / Referințe
1	arabil	NU	4.220	23	25	-	

Lungime Segmente

1) Valorile lungimilor segmentelor sunt obținute din proiecție în plan.

Punct început	X / Y	Punct sfârșit	X / Y	Lungime segment (** (m)
1	398.387,884 325.803,797	2	398.388,622 325.804,13	0.81
2	398.388,622 325.804,13	3	398.391,253 325.805,319	2.887
3	398.391,253 325.805,319	4	398.392,43 325.805,851	1.292
4	398.392,43 325.805,851	5	398.362,307 325.840,091	45.604
5	398.362,307 325.840,091	6	398.359,544 325.843,232	4.183

Punct început	X / Y	Punct sfârșit	X / Y	Lungime segment (** (m)
6	398.359,544 325.843,232	7	398.193,279 326.032,218	251.714
7	398.193,279 326.032,218	8	398.191,771 326.031,715	1.59
8	398.191,771 326.031,715	9	398.185,502 326.029,599	6.616
9	398.185,502 326.029,599	10	398.185,31 326.029,537	0.202
10	398.185,31 326.029,537	11	398.183,997 326.029,113	1.38
11	398.183,997 326.029,113	12	398.179,477 326.027,654	4.75
12	398.179,477 326.027,654	13	398.178,873 326.027,459	0.634
13	398.178,873 326.027,459	14	398.346,189 325.837,279	253.305
14	398.346,189 325.837,279	15	398.348,966 325.834,122	4.204
15	398.348,966 325.834,122	16	398.379,128 325.799,839	45.663
16	398.379,128 325.799,839	1	398.387,884 325.803,797	9.609

** Lungimile segmentelor sunt determinate în planul de proiecție Stereo 70 și sunt rotunjite la 1 milimetru.

*** Distanța dintre puncte este formată din segmente cumulate ce sunt mai mici decât valoarea 1 milimetru.

**DATE DESPRE IMOBILUL NR. 4393**

Oficiul de Cadastru și Publicitate Imobiliară DOLJ
 Biroul de Cadastru și Publicitate Imobiliară Craiova

A. Partea I. Descrierea imobilului

TEREN Extravilan

Adresa: Jud. Dolj

Nr. Crt	Nr cadastral Nr. topografic	Suprafața* (mp)	Observații / Referințe
A1	30812	11	Sector cadastral:15 Teren neimprejmit;

B. Partea II. Proprietari și acte

Inscrieri privitoare la dreptul de proprietate și alte drepturi reale		Referințe
118660 / 13/09/2016		
Act Administrativ nr. DECRET NR 3, din 08/01/1973 emis de PRESEDINTELE CONSILIULUI DE STAT (act administrativ nr 15 din 08.01.1973, emis de PRESEDINTELE CONSILIULUI DE STAT;act administrativ nr CONTRACT DE CONCESIUNE NR 6 din 20.06.2005, emis de MINISTERUL ECONOMIEI SI COMERTULUI SI FDFEE ELECTRICA OLTENIA;act administrativ nr RO10-31184 din 19.05.2016, emis de CEZ Distributie S.A.);		
B1	Intabulare, drept de PROPRIETATE, dobandit prin Lege, cota actuala 1/1, cota initiala 1/1 1) STATUL ROMAN - DOMENIUL PUBLIC, CIF:9999999999999	A1
B2	Intabulare, drept de CONCESIUNE pe o perioada de 49 ani incepand cu data semnarii contractului de concesiune 1) CEZ DISTRIBUTIE SA, CIF:14491102	A1

C. Partea III. SARCINI .

Inscrieri privind dezmembramintele dreptului de proprietate, drepturi reale de garanție și sarcini	Referințe
NU SUNT	

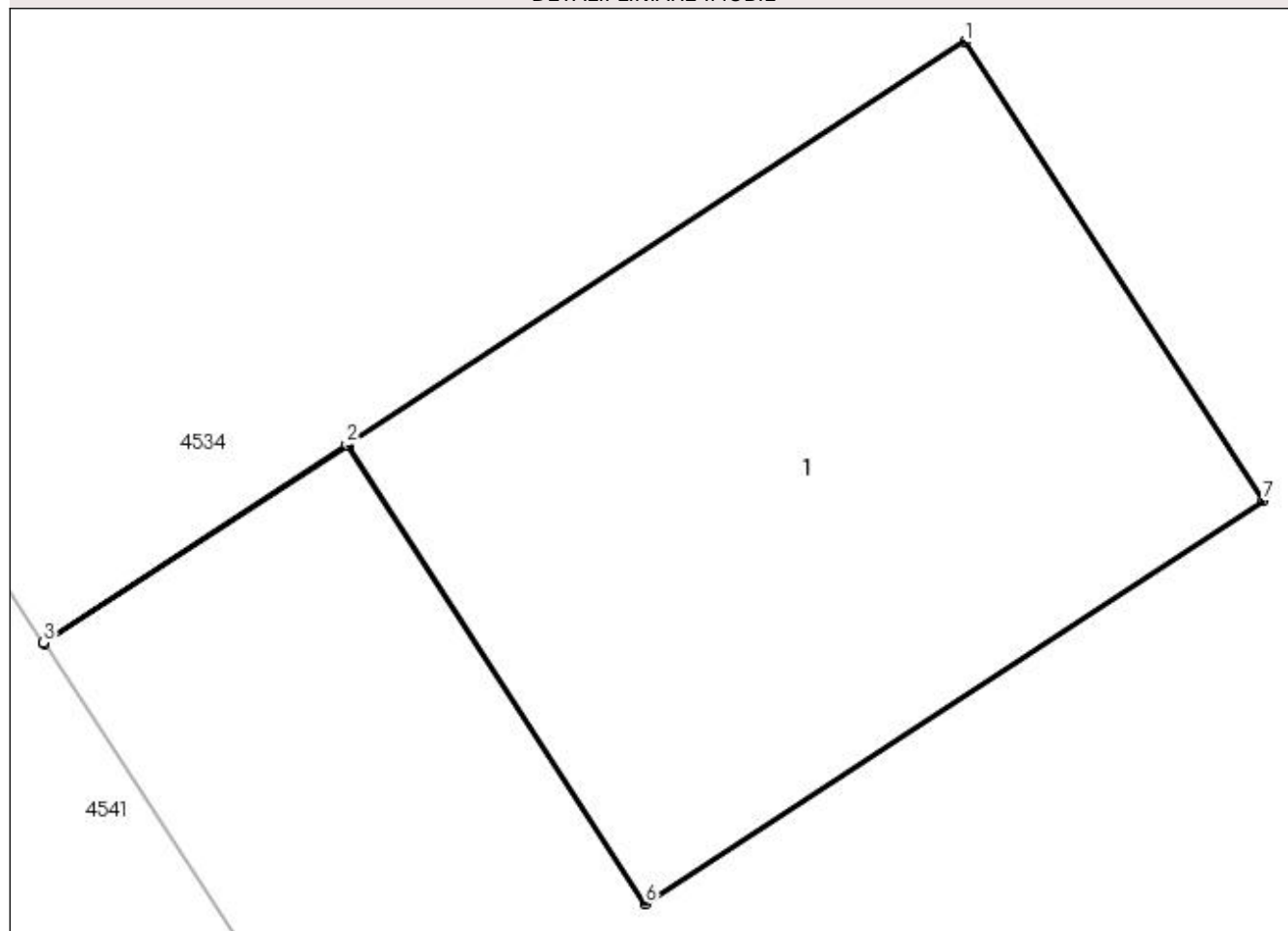
Anexa Nr. 1 La Partea I

Teren

Nr cadastral	Suprafața (mp)*	Observații / Referințe
30812	11	

* Suprafața este determinată în planul de proiecție Stereo 70.

DETALII LINIARE IMOBIL



Date referitoare la teren

Crt	Categorie folosință	Intravilan	Suprafața (mp)	Tarla	Parcelă	Nr. topo	Observații / Referințe
1	curți construcții	NU	11	-	-	-	Stalpul 64_64"LEA 110 kV Craiova Nord Filiasi DC LEA 110 kV Craiova Nord Stoina"

Date referitoare la construcții

Crt	Număr	Destinație construcție	Supraf. (mp)	Situație juridică	Observații / Referințe
A1.1	30812-C1	construcții industriale și edilitare	11	Fara acte	Nr. niveluri:1; S. construita la sol:11 mp; S. construita desfasurata:11 mp; - Stalp nr.64_64 "LEA 110 kV Craiova Nord Filiasi DC LEa 110 kV Craiova Nord Stoina" - Construcție de metal - An construcție 1975

Lungime Segmente

1) Valorile lungimilor segmentelor sunt obținute din proiecție în plan.

Punct început	X / Y	Punct sfârșit	X / Y	Lungime segment (** (m)
1	399.261,926 325.914,62	2	399.258,762 325.912,556	3.778
2	399.258,762 325.912,556	3	399.257,208 325.911,542	1.855

Punct început	X / Y	Punct sfârșit	X / Y	Lungime segment (** (m)
3	399.257,208 325.911,542	4	399.257,211 325.911,537	0.006
4	399.257,211 325.911,537	5	399.258,765 325.912,551	1.855
5	399.258,765 325.912,551	6	399.260,29 325.910,206	2.797
6	399.260,29 325.910,206	7	399.263,454 325.912,27	3.778
7	399.263,454 325.912,27	1	399.261,926 325.914,62	2.803

** Lungimile segmentelor sunt determinate în planul de proiecție Stereo 70 și sunt rotunjite la 1 milimetru.

*** Distanța dintre puncte este formată din segmente cumulate ce sunt mai mici decât valoarea 1 milimetru.

**DATE DESPRE IMOBILUL NR. 4395**

Oficiul de Cadastru și Publicitate Imobiliară DOLJ
Biroul de Cadastru și Publicitate Imobiliară Craiova

A. Partea I. Descrierea imobilului

TEREN Extravilan

Adresa: Jud. Dolj, T23, P30

Nr. Crt	Nr cadastral Nr. topografic	Suprafața* (mp)	Observații / Referințe
A1		7.340	Sector cadastral:15 Teren neimprejmuit; diminuare cu 8 %

B. Partea II. Proprietari și acte

Inscrieri privitoare la dreptul de proprietate și alte drepturi reale		Referințe
/		
Act Notarial nr. Certificat de mostenitor 152, din 18/08/2004 emis de NP Cernobai Emil;		
B1	Intabulare, drept de PROPRIETATE, dobandit prin Succesiune, cota actuala 1/1, cota initiala 1/1 1) TRANCA MARIA	A1

C. Partea III. SARCINI .

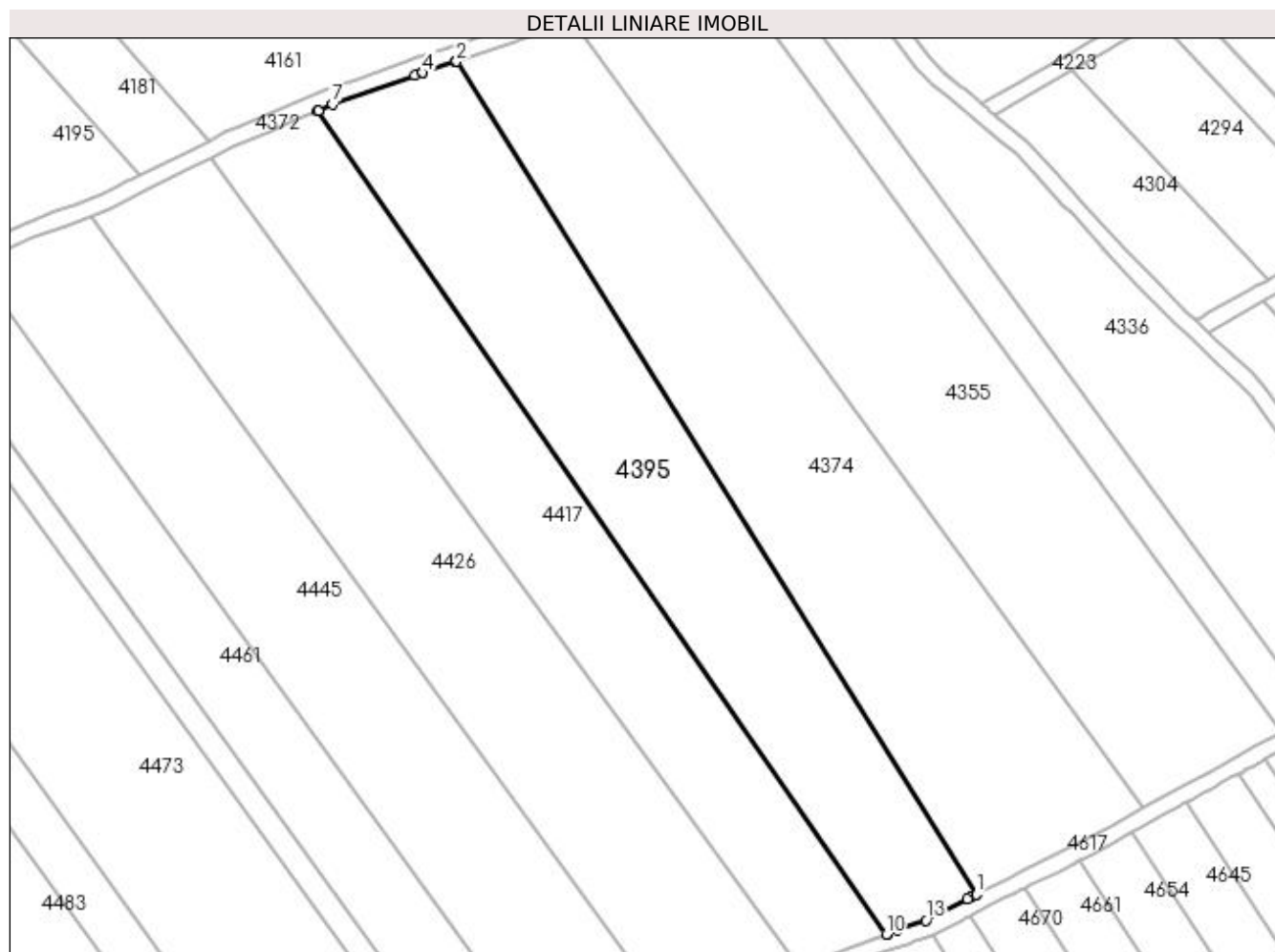
Inscrieri privind dezmembramintele dreptului de proprietate, drepturi reale de garanție și sarcini	Referințe
NU SUNT	

Anexa Nr. 1 La Partea I

Teren

Nr cadastral	Suprafața (mp)*	Observații / Referințe
	7.340	diminuare cu 8 %

* Suprafața este determinată în planul de proiecție Stereo 70.



Date referitoare la teren

Crt	Categorie folosință	Intra vilan	Suprafața (mp)	Tarla	Parcelă	Nr. topo	Observații / Referințe
1	arabil	NU	7.340	23	30	-	

Lungime Segmente

1) Valorile lungimilor segmentelor sunt obținute din proiecție în plan.

Punct început	X / Y	Punct sfârșit	X / Y	Lungime segment (** (m)
1	399.023,362 325.813,899	2	398.894,468 326.020,092	243.165
2	398.894,468 326.020,092	3	398.894,161 326.019,99	0.324
3	398.894,161 326.019,99	4	398.886,173 326.017,327	8.421
4	398.886,173 326.017,327	5	398.886,009 326.017,272	0.172
5	398.886,009 326.017,272	6	398.884,165 326.016,621	1.956

Punct început	X / Y	Punct sfârșit	X / Y	Lungime segment (** (m)
6	398.884,165 326.016,621	7	398.863,849 326.009,447	21.545
7	398.863,849 326.009,447	8	398.860,31 326.007,943	3.845
8	398.860,31 326.007,943	9	398.860,026 326.007,822	0.309
9	398.860,026 326.007,822	10	399.000,924 325.804,015	247.769
10	399.000,924 325.804,015	11	399.001,219 325.804,12	0.313
11	399.001,219 325.804,12	12	399.003,67 325.804,993	2.601
12	399.003,67 325.804,993	13	399.010,733 325.807,508	7.498
13	399.010,733 325.807,508	14	399.021,055 325.812,731	11.568
14	399.021,055 325.812,731	15	399.021,906 325.813,162	0.954
15	399.021,906 325.813,162	16	399.023,085 325.813,759	1.322
16	399.023,085 325.813,759	1	399.023,362 325.813,899	0.31

** Lungimile segmentelor sunt determinate în planul de proiecție Stereo 70 și sunt rotunjite la 1 milimetru.

*** Distanța dintre puncte este formată din segmente cumulate ce sunt mai mici decât valoarea 1 milimetru.

**DATE DESPRE IMOBILUL NR. 4409**

Oficiul de Cadastru și Publicitate Imobiliară DOLJ
Biroul de Cadastru și Publicitate Imobiliară Craiova

A. Partea I. Descrierea imobilului

TEREN Extravilan

Adresa: Jud. Dolj, T 23, P 26

Nr. Crt	Nr cadastral Nr. topografic	Suprafața* (mp)	Observații / Referințe
A1	31306	9.383	Sector cadastral:15 Teren neimprejmit;

B. Partea II. Proprietari și acte

Inscrieri privitoare la dreptul de proprietate și alte drepturi reale		Referințe
64751 / 16/03/2018		
Act Administrativ nr. TDP NR. 728-44776, din 27/03/1997 emis de Comisia Judeteana Dolj (act notarial nr CM NR. 49 din 26.03.2014, emis de NP ZAVOI AURELIAN PAUL);		
B1	se noteaza mentiunea "Imobil aflat sub incidenta art. 3 alin. (1) din Legea nr. 17/2014";	A1
130444 / 12/07/2018		
Act Notarial nr. CONTRACT VANZARE AUT NR 2204, din 06/07/2018 emis de NP GASPARG MONICA ORTANSA (act notarial nr incheierea de rectificare nr 94 din 11.07.2018, emis de NP Gaspar Monica Ortansa);		
B2	Intabulare, drept de PROPRIETATE, dobandit prin Conventie, cota actuala 1/1, cota initiala 1/1 1) MARINESCU LORENA DORINA	A1

C. Partea III. SARCINI .

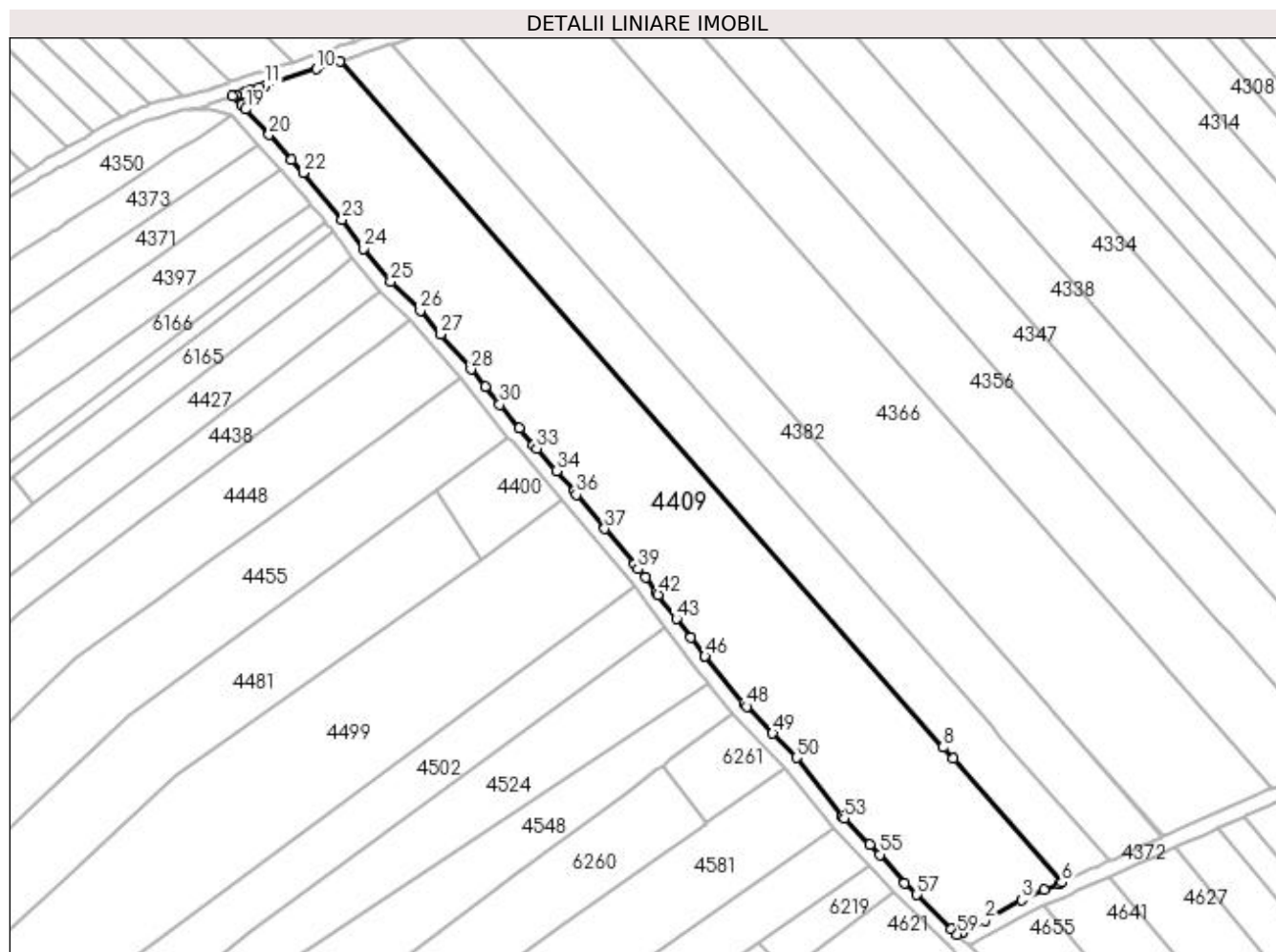
Inscrieri privind dezmembramintele dreptului de proprietate, drepturi reale de garanție și sarcini	Referințe
NU SUNT	

Anexa Nr. 1 La Partea I

Teren

Nr cadastral	Suprafața (mp)*	Observații / Referințe
31306	9.383	

* Suprafața este determinată în planul de proiecție Stereo 70.



Date referitoare la teren

Crt	Categorie folosință	Intravilan	Suprafața (mp)	Tarla	Parcelă	Nr. topo	Observații / Referințe
1	arabil	NU	9.383	23	26	-	

Lungime Segmente

1) Valorile lungimilor segmentelor sunt obținute din proiecție în plan.

Punct început	X / Y	Punct sfârșit	X / Y	Lungime segment	Punct început	X / Y	Punct sfârșit	X / Y	Lungime segment	Punct început	X / Y	Punct sfârșit	X / Y	Lungime segment
1	398.351,538 325.785,986	2	398.357,794 325.789,247	7.055	2	398.357,794 325.789,247	3	398.367,925 325.794,975	11.638	3	398.367,925 325.794,975	4	398.374,361 325.797,76	7.013
4	398.374,361 325.797,76	5	398.378,324 325.799,475	4.318	5	398.378,324 325.799,475	6	398.379,128 325.799,839	0.882	6	398.379,128 325.799,839	7	398.348,966 325.834,122	45.663
7	398.348,966 325.834,122	8	398.346,189 325.837,279	4.204	8	398.346,189 325.837,279	9	398.178,873 326.027,459	253.305	9	398.178,873 326.027,459	10	398.172,323 326.025,346	6.883
10	398.172,323 326.025,346	11	398.158,2 326.020,787	14.84	11	398.158,2 326.020,787	12	398.156,671 326.020,294	1.607	12	398.156,671 326.020,294	13	398.154,011 326.019,435	2.795
13	398.154,011 326.019,435	14	398.152,332 326.018,894	1.764	14	398.152,332 326.018,894	15	398.152,076 326.018,811	0.269	15	398.152,076 326.018,811	16	398.149,96 326.018,128	2.223
16	398.149,96 326.018,128	17	398.149,06 326.017,837	0.946	17	398.149,06 326.017,837	18	398.151,634 326.015,354	3.577	18	398.151,634 326.015,354	19	398.152,712 326.014,187	1.589

Punct început	X / Y	Punct sfârșit	X / Y	Lungime segment	Punct început	X / Y	Punct sfârșit	X / Y	Lungime segment	Punct început	X / Y	Punct sfârșit	X / Y	Lungime segment
19	398.152,712 326.014,187	20	398.159,2 326.007,163	9.562	20	398.159,2 326.007,163	21	398.165,499 326.000,325	9.297	21	398.165,499 326.000,325	22	398.168,647 325.996,575	4.896
22	398.168,647 325.996,575	23	398.179,478 325.983,671	16.847	23	398.179,478 325.983,671	24	398.185,401 325.975,591	10.018	24	398.185,401 325.975,591	25	398.192,958 325.966,389	11.907
25	398.192,958 325.966,389	26	398.201,186 325.958,467	11.422	26	398.201,186 325.958,467	27	398.206,852 325.951,864	8.702	27	398.206,852 325.951,864	28	398.215,213 325.942,122	12.837
28	398.215,213 325.942,122	29	398.219,188 325.937,274	6.269	29	398.219,188 325.937,274	30	398.223,215 325.932,363	6.351	30	398.223,215 325.932,363	31	398.228,63 325.925,759	8.54
31	398.228,63 325.925,759	32	398.232,553 325.921,265	5.965	32	398.232,553 325.921,265	33	398.233,49 325.920,192	1.425	33	398.233,49 325.920,192	34	398.238,943 325.913,946	8.292
34	398.238,943 325.913,946	35	398.243,836 325.908,341	7.44	35	398.243,836 325.908,341	36	398.244,469 325.907,319	1.203	36	398.244,469 325.907,319	37	398.252,345 325.897,861	12.308
37	398.252,345 325.897,861	38	398.260,547 325.888,013	12.816	38	398.260,547 325.888,013	39	398.261,642 325.886,699	1.71	39	398.261,642 325.886,699	40	398.263,596 325.884,353	3.053
40	398.263,596 325.884,353	41	398.266,656 325.880,293	5.084	41	398.266,656 325.880,293	42	398.267,194 325.879,579	0.893	42	398.267,194 325.879,579	43	398.272,229 325.872,899	8.365
43	398.272,229 325.872,899	44	398.276,201 325.867,699	6.544	44	398.276,201 325.867,699	45	398.280,031 325.862,686	6.308	45	398.280,031 325.862,686	46	398.280,173 325.862,513	0.224
46	398.280,173 325.862,513	47	398.290,974 325.849,41	16.982	47	398.290,974 325.849,41	48	398.291,746 325.848,612	1.11	48	398.291,746 325.848,612	49	398.298,944 325.841,175	10.351
49	398.298,944 325.841,175	50	398.305,58 325.834,394	9.487	50	398.305,58 325.834,394	51	398.318,177 325.818,396	20.363	51	398.318,177 325.818,396	52	398.318,322 325.818,212	0.234
52	398.318,322 325.818,212	53	398.318,765 325.817,649	0.717	53	398.318,765 325.817,649	54	398.325,899 325.810,372	10.191	54	398.325,899 325.810,372	55	398.328,676 325.807,54	3.967
55	398.328,676 325.807,54	56	398.335,56 325.799,733	10.408	56	398.335,56 325.799,733	57	398.338,932 325.796,434	4.717	57	398.338,932 325.796,434	58	398.348,614 325.786,961	13.546
58	398.348,614 325.786,961	59	398.350,177 325.785,432	2.187	59	398.350,177 325.785,432	1	398.351,538 325.785,986	1.47					

** Lungimile segmentelor sunt determinate în planul de proiecție Stereo 70 și sunt rotunjite la 1 milimetru.

*** Distanța dintre puncte este formată din segmente cumulate ce sunt mai mici decât valoarea 1 milimetru.

**DATE DESPRE IMOBILUL NR. 4417**

Oficiul de Cadastru și Publicitate Imobiliară DOLJ
Biroul de Cadastru și Publicitate Imobiliară Craiova

A. Partea I. Descrierea imobilului

TEREN Extravilan

Adresa: Jud. Dolj, T23, P31

Nr. Crt	Nr cadastral Nr. topografic	Suprafața* (mp)	Observații / Referințe
A1		6.239	Sector cadastral:15 Teren neimprejmuit; diminuare cu 8 %

B. Partea II. Proprietari și acte

Inscrieri privitoare la dreptul de proprietate și alte drepturi reale		Referințe
/		
Act Administrativ nr. Titlu de proprietate 709-44776, din 04/03/1997 emis de CJSIPT Dolj;		
B1	Intabulare, drept de PROPRIETATE, dobandit prin Reconstituire, cota actuala 1/1, cota initiala 1/1 1) MANEA HRISTEA	A1

C. Partea III. SARCINI .

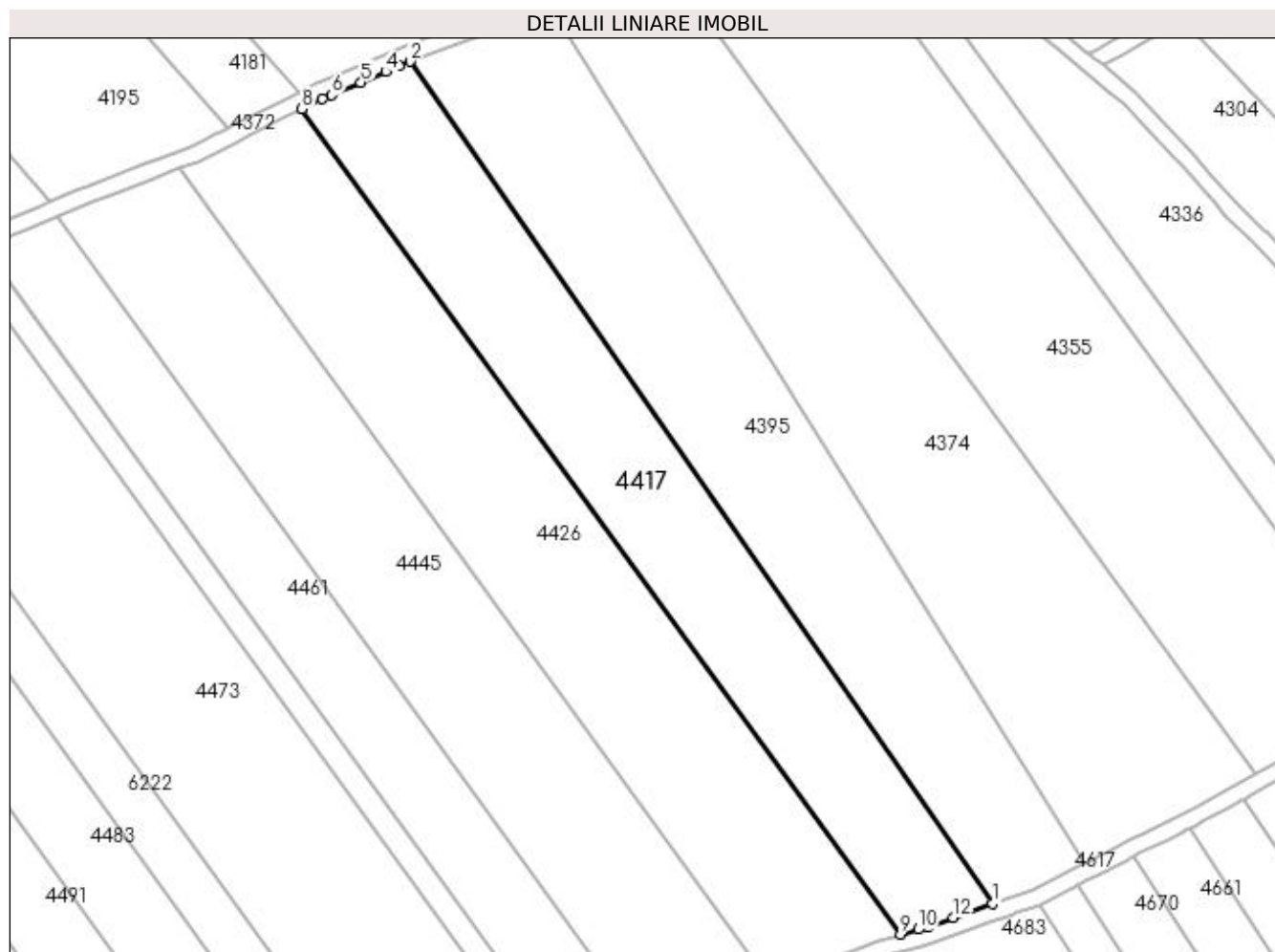
Inscrieri privind dezmembramintele dreptului de proprietate, drepturi reale de garanție și sarcini	Referințe
NU SUNT	

Anexa Nr. 1 La Partea I

Teren

Nr cadastral	Suprafața (mp)*	Observații / Referințe
	6.239	diminuare cu 8 %

* Suprafața este determinată în planul de proiecție Stereo 70.



Date referitoare la teren

Crt	Categorie folosință	Intra vilan	Suprafața (mp)	Tarla	Parcelă	Nr. topo	Observații / Referințe
1	arabil	NU	6.239	23	31	-	

Lungime Segmente

1) Valorile lungimilor segmentelor sunt obținute din proiecție în plan.

Punct început	X / Y	Punct sfârșit	X / Y	Lungime segment (** (m)
1	399.000,924 325.804,015	2	398.860,026 326.007,822	247.769
2	398.860,026 326.007,822	3	398.857,38 326.006,697	2.875
3	398.857,38 326.006,697	4	398.854,178 326.005,336	3.48
4	398.854,178 326.005,336	5	398.848,119 326.002,76	6.583
5	398.848,119 326.002,76	6	398.840,988 325.999,729	7.748

Punct început	X / Y	Punct sfârşit	X / Y	Lungime segment (** (m)
6	398.840,988 325.999,729	7	398.838,753 325.998,779	2.429
7	398.838,753 325.998,779	8	398.833,854 325.996,331	5.477
8	398.833,854 325.996,331	9	398.978,694 325.796,624	246.702
9	398.978,694 325.796,624	10	398.983,021 325.797,824	4.489
10	398.983,021 325.797,824	11	398.985,361 325.798,473	2.428
11	398.985,361 325.798,473	12	398.991,578 325.800,687	6.6
12	398.991,578 325.800,687	1	399.000,924 325.804,015	9.921

** Lungimile segmentelor sunt determinate în planul de proiecţie Stereo 70 şi sunt rotunjite la 1 milimetru.

*** Distanţa dintre puncte este formată din segmente cumulate ce sunt mai mici decât valoarea 1 milimetru.

**DATE DESPRE IMOBILUL NR. 4423**

Oficiul de Cadastru și Publicitate Imobiliară DOLJ
Biroul de Cadastru și Publicitate Imobiliară Craiova

A. Partea I. Descrierea imobilului

TEREN Extravilan

Adresa: Jud. Dolj, T22, P58/1

Nr. Crt	Nr cadastral Nr. topografic	Suprafața* (mp)	Observații / Referințe
A1		16	Sector cadastral:15 Teren neimprejmuit;

B. Partea II. Proprietari și acte

Inscrieri privitoare la dreptul de proprietate și alte drepturi reale		Referințe
/		
Act Normativ nr. Legea 7, din 13/03/1996 emis de Parlamentul Romaniei (art.13 alin 15);		
B1	Inscrierea provizorie, drept de PROPRIETATE, dobandit prin Lege, cota actuala 1/1, cota initiala 1/1 1) NEIDENTIFICAT NEIDENTIFICAT	A1

C. Partea III. SARCINI .

Inscrieri privind dezmembramintele dreptului de proprietate, drepturi reale de garanție și sarcini	Referințe
NU SUNT	

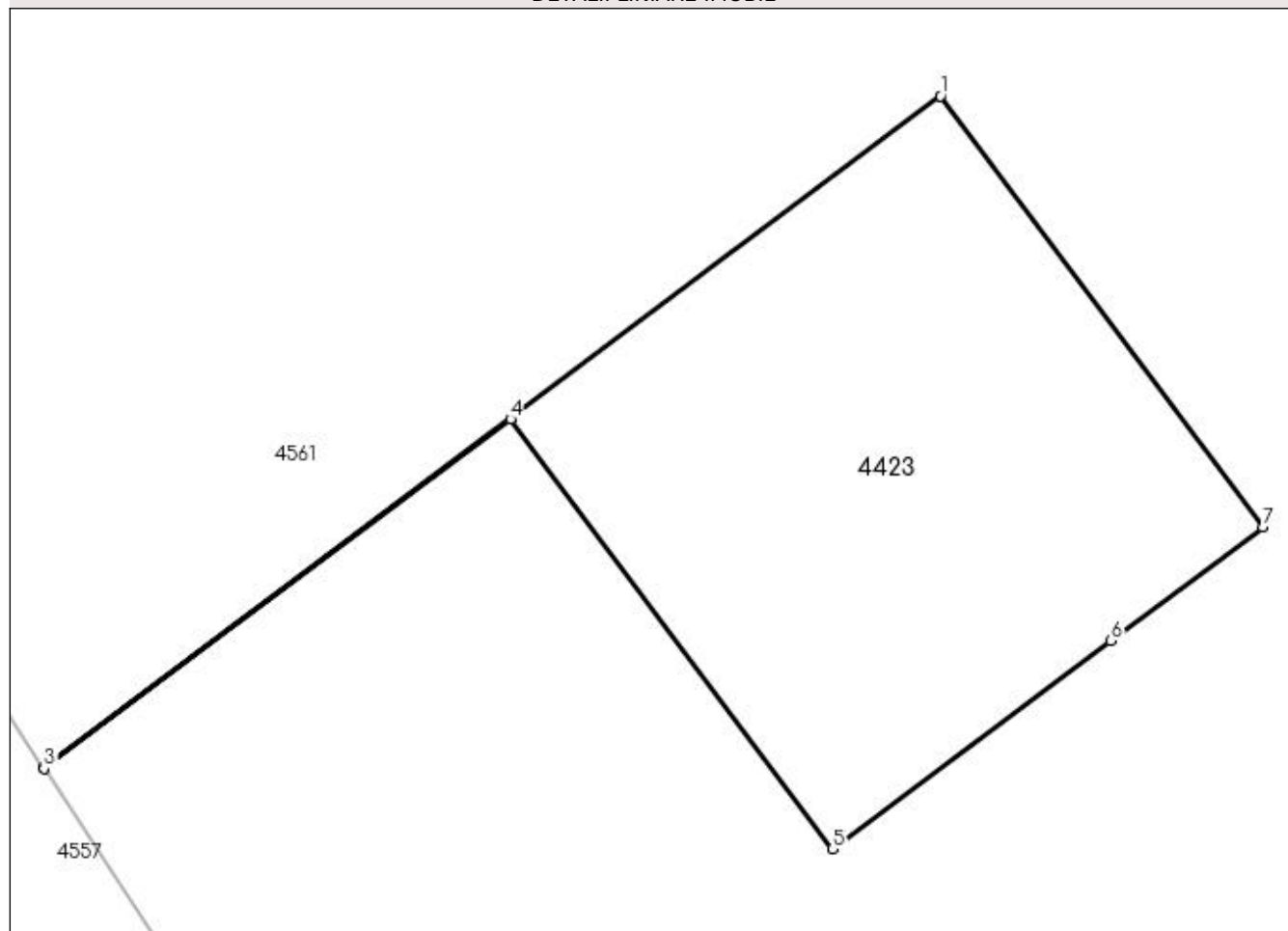
Anexa Nr. 1 La Partea I

Teren

Nr cadastral	Suprafața (mp)*	Observații / Referințe
	16	

* Suprafața este determinată în planul de proiecție Stereo 70.

DETALII LINIARE IMOBIL



Date referitoare la teren

Crt	Categorie folosință	Intravilan	Suprafața (mp)	Tarla	Parcelă	Nr. topo	Observații / Referințe
1	curți constructii	NU	16	22	58/1	-	Stalp 110Kw

Lungime Segmente

1) Valorile lungimilor segmentelor sunt obținute din proiecție în plan.

Punct început	X / Y	Punct sfârșit	X / Y	Lungime segment (** (m)
1	399.222,511 325.895,477	2	399.215,838 325.890,483	8.334
2	399.215,838 325.890,483	3	399.215,842 325.890,478	0.006
3	399.215,842 325.890,478	4	399.219,312 325.893,075	4.335
4	399.219,312 325.893,075	5	399.221,705 325.889,878	3.994
5	399.221,705 325.889,878	6	399.223,776 325.891,428	2.587

Punct început	X / Y	Punct sfârșit	X / Y	Lungime segment (** (m)
6	399.223,776 325.891,428	7	399.224,908 325.892,275	1.413
7	399.224,908 325.892,275	1	399.222,511 325.895,477	4.0

** Lungimile segmentelor sunt determinate în planul de proiecție Stereo 70 și sunt rotunjite la 1 milimetru.

*** Distanța dintre puncte este formată din segmente cumulate ce sunt mai mici decât valoarea 1 milimetru.

**DATE DESPRE IMOBILUL NR. 4426**

Oficiul de Cadastru și Publicitate Imobiliară DOLJ
Biroul de Cadastru și Publicitate Imobiliară Craiova

A. Partea I. Descrierea imobilului

TEREN Extravilan

Adresa: Jud. Dolj, T23, P32

Nr. Crt	Nr cadastral Nr. topografic	Suprafața* (mp)	Observații / Referințe
A1		7.983	Sector cadastral:15 Teren neimprejmuit; diminuare cu 8 %

B. Partea II. Proprietari și acte

Inscrieri privitoare la dreptul de proprietate și alte drepturi reale		Referințe
/		
Act Administrativ nr. Titlu de proprietate 953-45931, din 20/05/1997 emis de CJSIPT Dolj;		
B1	Intabulare, drept de PROPRIETATE, dobandit prin Reconstituire, cota actuala 1/1, cota initiala 1/1 1) HOANCĂ MARIN	A1

C. Partea III. SARCINI .

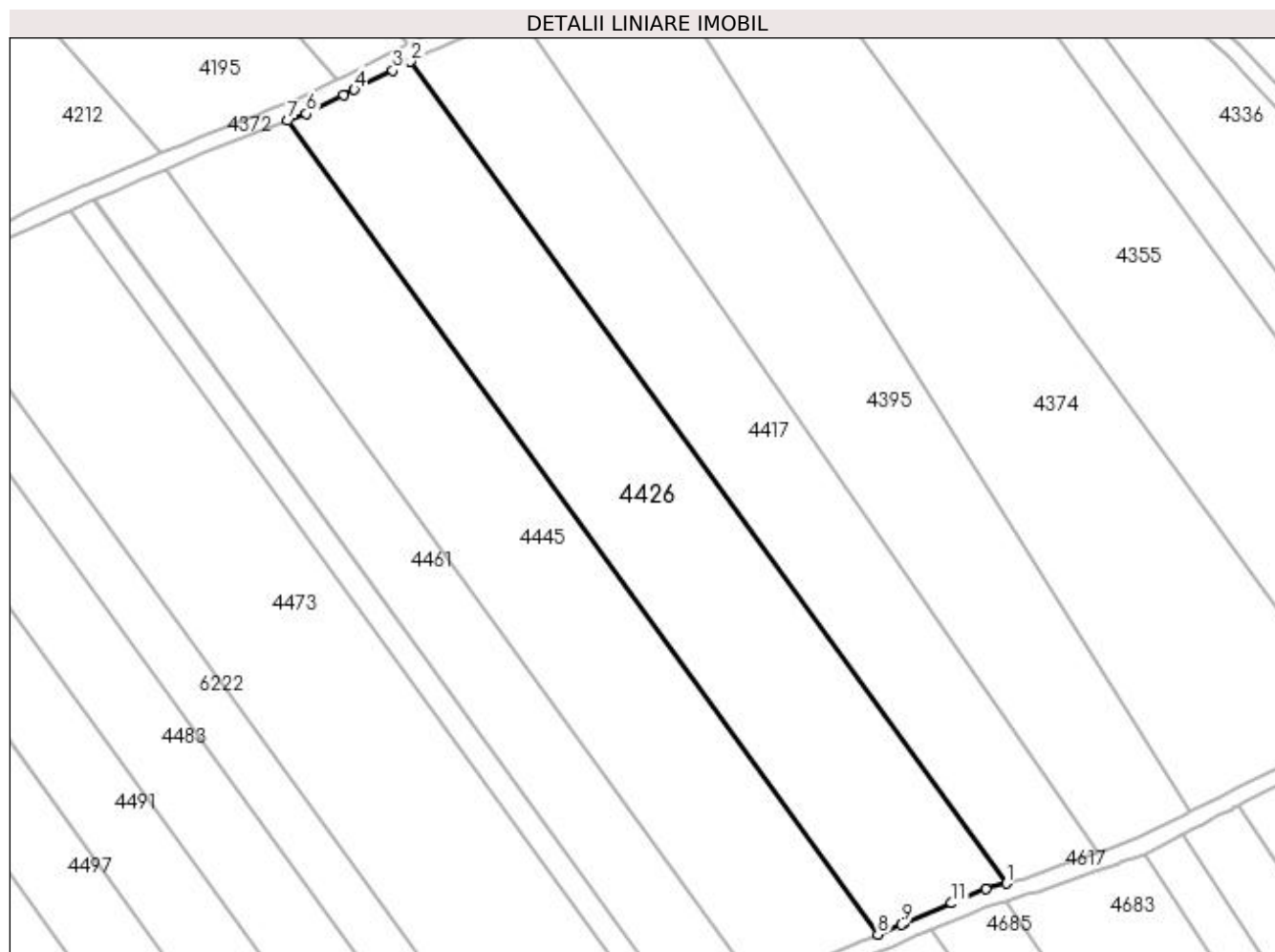
Inscrieri privind dezmembramintele dreptului de proprietate, drepturi reale de garanție și sarcini	Referințe
NU SUNT	

Anexa Nr. 1 La Partea I

Teren

Nr cadastral	Suprafața (mp)*	Observații / Referințe
	7.983	diminuare cu 8 %

* Suprafața este determinată în planul de proiecție Stereo 70.



Date referitoare la teren

Crt	Categorie folosință	Intra vilan	Suprafața (mp)	Tarla	Parcelă	Nr. topo	Observații / Referințe
1	arabil	NU	7.983	23	32	-	

Lungime Segmente

1) Valorile lungimilor segmentelor sunt obținute din proiecție în plan.

Punct început	X / Y	Punct sfârșit	X / Y	Lungime segment (** (m)
1	398.978,694 325.796,624	2	398.833,854 325.996,331	246.702
2	398.833,854 325.996,331	3	398.829,533 325.994,172	4.831
3	398.829,533 325.994,172	4	398.820,166 325.989,491	10.472
4	398.820,166 325.989,491	5	398.817,524 325.988,171	2.953
5	398.817,524 325.988,171	6	398.808,479 325.983,651	10.112

Punct început	X / Y	Punct sfârșit	X / Y	Lungime segment (** (m)
6	398.808,479 325.983,651	7	398.804,034 325.981,949	4.76
7	398.804,034 325.981,949	8	398.947,451 325.784,204	244.277
8	398.947,451 325.784,204	9	398.953,25 325.786,643	6.291
9	398.953,25 325.786,643	10	398.953,771 325.786,862	0.565
10	398.953,771 325.786,862	11	398.965,428 325.791,765	12.646
11	398.965,428 325.791,765	12	398.973,665 325.795,23	8.936
12	398.973,665 325.795,23	1	398.978,694 325.796,624	5.219

** Lungimile segmentelor sunt determinate în planul de proiecție Stereo 70 și sunt rotunjite la 1 milimetru.

*** Distanța dintre puncte este formată din segmente cumulate ce sunt mai mici decât valoarea 1 milimetru.

**DATE DESPRE IMOBILUL NR. 4445**

Oficiul de Cadastru și Publicitate Imobiliară DOLJ
Biroul de Cadastru și Publicitate Imobiliară Craiova

A. Partea I. Descrierea imobilului

TEREN Extravilan

Nr. CF vechi:545

Nr. cadastral vechi:717

Adresa: Jud. Dolj, T23, P33

Nr. Crt	Nr cadastral Nr. topografic	Suprafața* (mp)	Observații / Referințe
A1	30315	7.549	Sector cadastral:15 Teren neimprejmuit;

B. Partea II. Proprietari și acte

Inscrieri privitoare la dreptul de proprietate și alte drepturi reale		Referințe
29078 / 31/01/2023		
Act Notarial nr. Act de donatie aut nr. 97, din 30/01/2023 emis de NP Ionascu Nicolae;		
B1	Intabulare, drept de PROPRIETATE, dobandit prin Conventie, cota actuala 1/1, cota initiala 1/1 1) DIACONU MARIANA-CRINA	A1

C. Partea III. SARCINI .

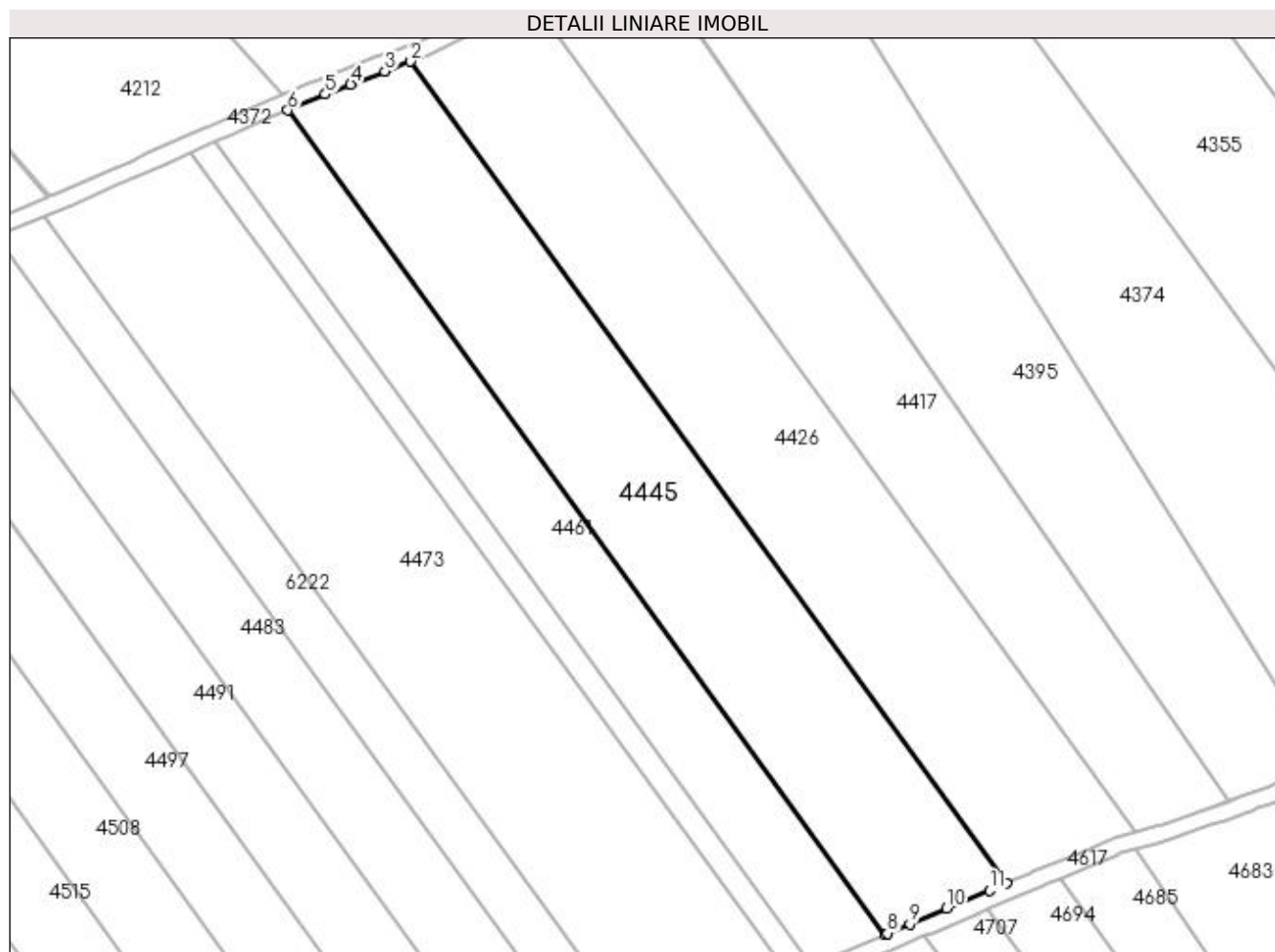
Inscrieri privind dezmembramintele dreptului de proprietate, drepturi reale de garanție și sarcini	Referințe
NU SUNT	

Anexa Nr. 1 La Partea I

Teren

Nr cadastral	Suprafața (mp)*	Observații / Referințe
30315	7.549	

* Suprafața este determinată în planul de proiecție Stereo 70.



Date referitoare la teren

Crt	Categorie folosință	Intra vilan	Suprafața (mp)	Tarla	Parcelă	Nr. topo	Observații / Referințe
1	arabil	NU	7.549	23	33	-	

Lungime Segmente

1) Valorile lungimilor segmentelor sunt obținute din proiecție în plan.

Punct început	X / Y	Punct sfârșit	X / Y	Lungime segment (** (m)
1	398.947,451 325.784,204	2	398.804,034 325.981,949	244.277
2	398.804,034 325.981,949	3	398.797,824 325.979,57	6.65
3	398.797,824 325.979,57	4	398.789,572 325.976,408	8.837
4	398.789,572 325.976,408	5	398.783,455 325.974,065	6.55
5	398.783,455 325.974,065	6	398.774,433 325.970,228	9.805

Punct început	X / Y	Punct sfârșit	X / Y	Lungime segment (** (m)
6	398.774,433 325.970,228	7	398.918,253 325.771,927	244.965
7	398.918,253 325.771,927	8	398.918,789 325.772,152	0.581
8	398.918,789 325.772,152	9	398.924,229 325.774,437	5.901
9	398.924,229 325.774,437	10	398.933,056 325.778,15	9.576
10	398.933,056 325.778,15	11	398.943,344 325.782,477	11.161
11	398.943,344 325.782,477	1	398.947,451 325.784,204	4.455

** Lungimile segmentelor sunt determinate în planul de proiecție Stereo 70 și sunt rotunjite la 1 milimetru.

*** Distanța dintre puncte este formată din segmente cumulate ce sunt mai mici decât valoarea 1 milimetru.

**DATE DESPRE IMOBILUL NR. 4461**

Oficiul de Cadastru și Publicitate Imobiliară DOLJ
Biroul de Cadastru și Publicitate Imobiliară Craiova

A. Partea I. Descrierea imobilului

TEREN Extravilan

Adresa: Jud. Dolj, T23, P34

Nr. Crt	Nr cadastral Nr. topografic	Suprafața* (mp)	Observații / Referințe
A1		4.588	Sector cadastral:15 Teren neimprejmuit; diminuare cu 8 %

B. Partea II. Proprietari și acte

Inscrieri privitoare la dreptul de proprietate și alte drepturi reale		Referințe
/		
Act Administrativ nr. Titlu de proprietate 1266-44903, din 10/07/1998 emis de CJSIPT Dolj;		
B1	Intabulare, drept de PROPRIETATE, dobandit prin Constituire, cota actuala 1/1, cota initiala 1/1 1) CIOCÎLTEA DUMITRU	A1

C. Partea III. SARCINI .

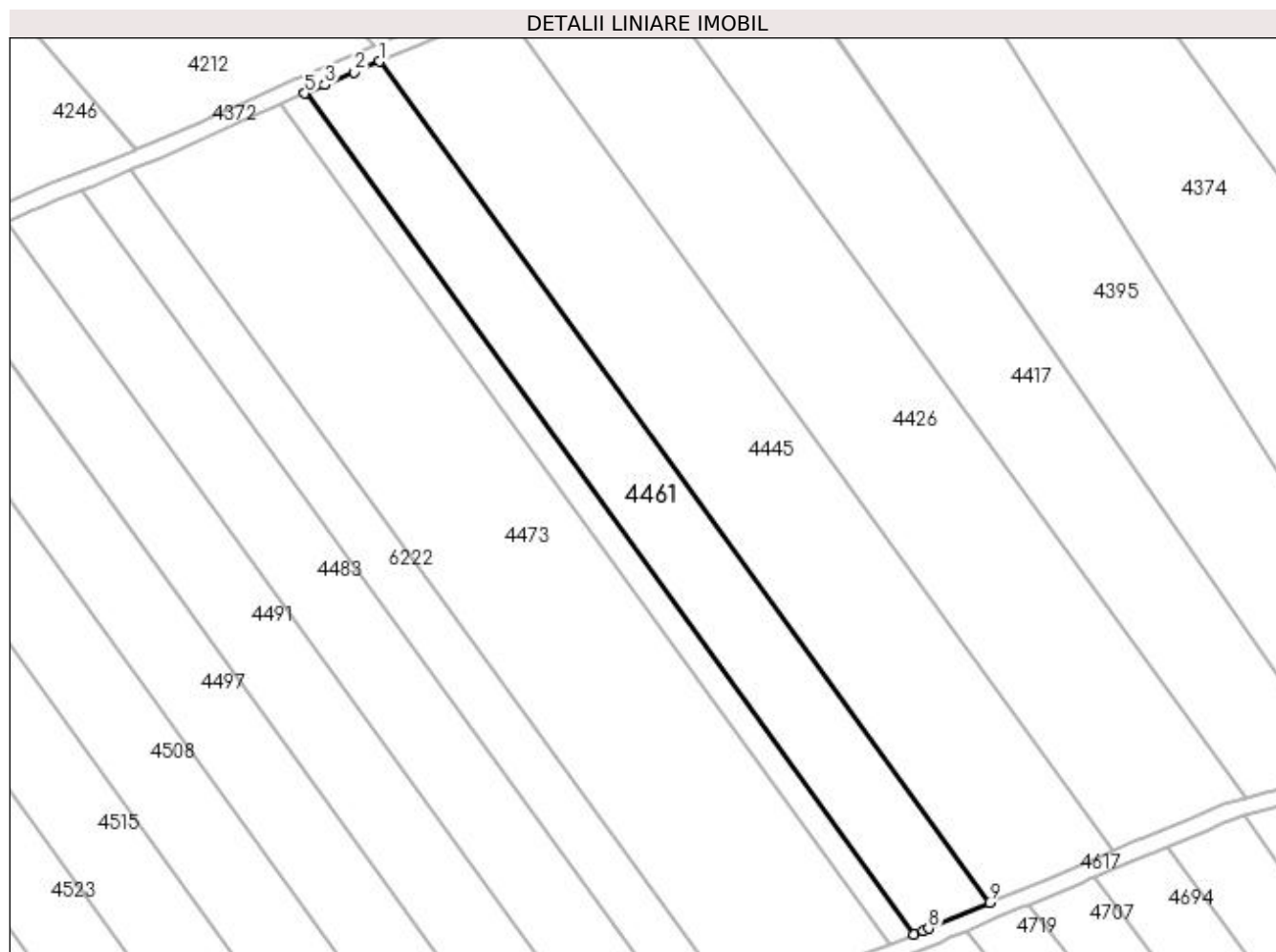
Inscrieri privind dezmembramintele dreptului de proprietate, drepturi reale de garanție și sarcini	Referințe
NU SUNT	

Anexa Nr. 1 La Partea I

Teren

Nr cadastral	Suprafața (mp)*	Observații / Referințe
	4.588	diminuare cu 8 %

* Suprafața este determinată în planul de proiecție Stereo 70.



Date referitoare la teren

Crt	Categorie folosință	Intra vilan	Suprafața (mp)	Tarla	Parcelă	Nr. topo	Observații / Referințe
1	arabil	NU	4.588	23	34	-	

Lungime Segmente

1) Valorile lungimilor segmentelor sunt obținute din proiecție în plan.

Punct început	X / Y	Punct sfârșit	X / Y	Lungime segment (** (m)
1	398.774,433 325.970,228	2	398.768,397 325.967,66	6.559
2	398.768,397 325.967,66	3	398.761,486 325.964,721	7.51
3	398.761,486 325.964,721	4	398.757,085 325.962,849	4.782
4	398.757,085 325.962,849	5	398.756,753 325.962,698	0.365
5	398.756,753 325.962,698	6	398.900,517 325.764,475	244.868

Punct început	X / Y	Punct sfârşit	X / Y	Lungime segment (** (m)
6	398.900,517 325.764,475	7	398.902,548 325.765,329	2.203
7	398.902,548 325.765,329	8	398.903,869 325.765,883	1.432
8	398.903,869 325.765,883	9	398.918,253 325.771,927	15.603
9	398.918,253 325.771,927	1	398.774,433 325.970,228	244.965

** Lungimile segmentelor sunt determinate în planul de proiecție Stereo 70 și sunt rotunjite la 1 milimetru.

*** Distanța dintre puncte este formată din segmente cumulate ce sunt mai mici decât valoarea 1 milimetru.

**DATE DESPRE IMOBILUL NR. 4465**

Oficiul de Cadastru și Publicitate Imobiliară DOLJ
 Biroul de Cadastru și Publicitate Imobiliară Craiova

A. Partea I. Descrierea imobilului

TEREN Extravilan

Adresa: Jud. Dolj, T23, P34/1

Nr. Crt	Nr cadastral Nr. topografic	Suprafața* (mp)	Observații / Referințe
A1		1.468	Sector cadastral:15 Teren neimprejmuit; diminuare cu 8 %

B. Partea II. Proprietari și acte

Inscrieri privitoare la dreptul de proprietate și alte drepturi reale		Referințe
/		
Act Administrativ nr. Titlu de proprietate 1265-44903, din 10/07/1998 emis de CJSIPT Dolj;		
B1	Intabulare, drept de PROPRIETATE, dobandit prin Constituire, cota actuala 1/1, cota initiala 1/1 1) CIOCHINDEL AUREL	A1

C. Partea III. SARCINI .

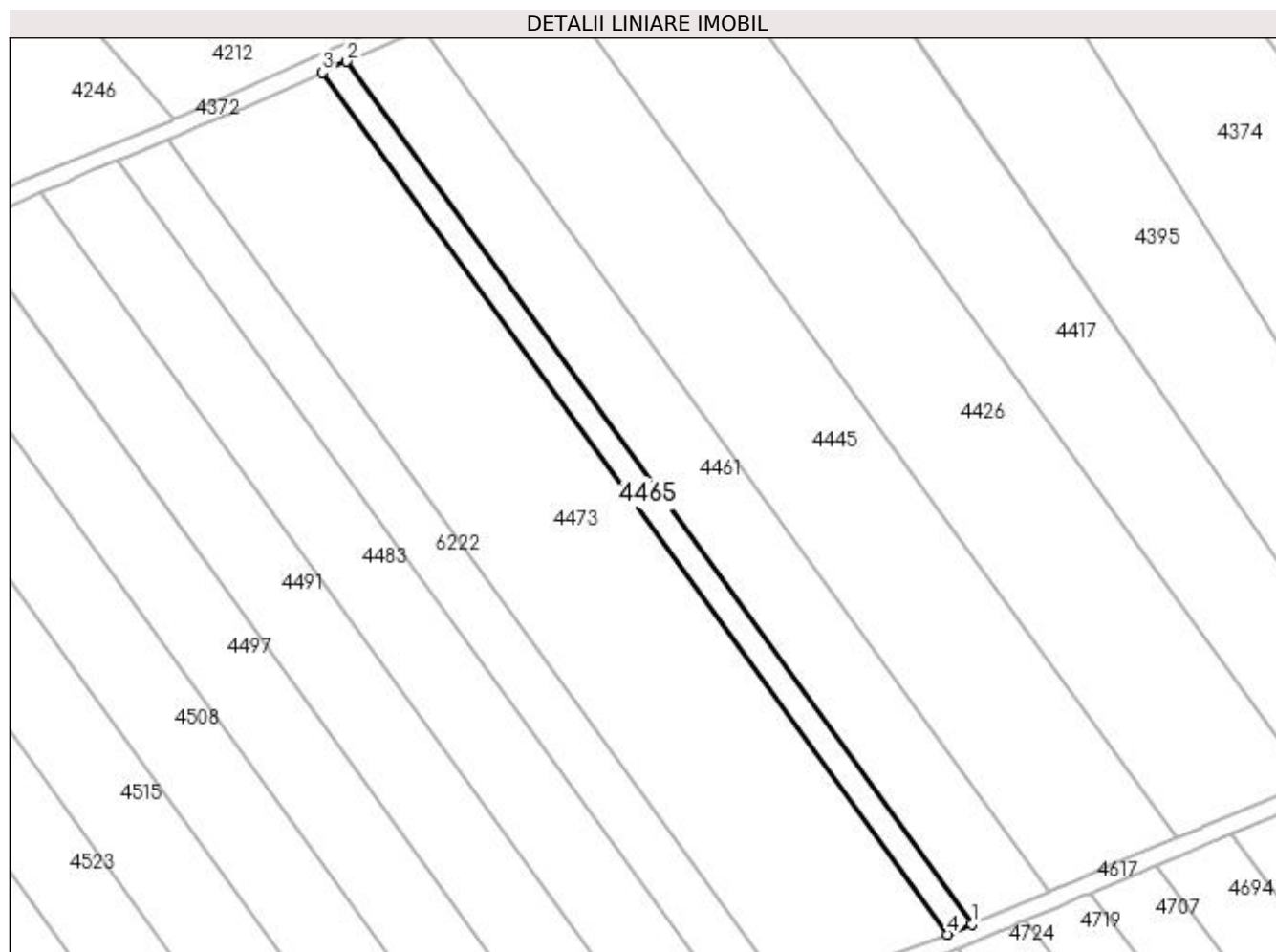
Inscrieri privind dezmembramintele dreptului de proprietate, drepturi reale de garanție și sarcini	Referințe
NU SUNT	

Anexa Nr. 1 La Partea I

Teren

Nr cadastral	Suprafața (mp)*	Observații / Referințe
	1.468	diminuare cu 8 %

* Suprafața este determinată în planul de proiecție Stereo 70.



Date referitoare la teren

Crt	Categorie folosință	Intravilan	Suprafața (mp)	Tarla	Parcelă	Nr. topo	Observații / Referințe
1	arabil	NU	1.468	23	34/1	-	

Lungime Segmente

1) Valorile lungimilor segmentelor sunt obținute din proiecție în plan.

Punct început	X / Y	Punct sfârșit	X / Y	Lungime segment (** (m)
1	398.900,517 325.764,475	2	398.756,753 325.962,698	244.868
2	398.756,753 325.962,698	3	398.751,18 325.960,167	6.121
3	398.751,18 325.960,167	4	398.894,838 325.762,09	244.688
4	398.894,838 325.762,09	1	398.900,517 325.764,475	6.159

**** Lungimile segmentelor sunt determinate în planul de proiecție Stereo 70 și sunt rotunjite la 1 milimetru.**

***** Distanța dintre puncte este formată din segmente cumulate ce sunt mai mici decât valoarea 1 milimetru.**

**DATE DESPRE IMOBILUL NR. 4473**

Oficiul de Cadastru și Publicitate Imobiliară DOLJ
Biroul de Cadastru și Publicitate Imobiliară Craiova

A. Partea I. Descrierea imobilului

TEREN Extravilan

Adresa: Jud. Dolj, T23, P35

Nr. Crt	Nr cadastral Nr. topografic	Suprafața* (mp)	Observații / Referințe
A1		9.175	Sector cadastral:15 Teren neimprejmuit; diminuare cu 8 %

B. Partea II. Proprietari și acte

Inscrieri privitoare la dreptul de proprietate și alte drepturi reale		Referințe
/		
Act Notarial nr. Certificat de mostenitor 121, din 31/05/2019 emis de NP Diaconu Cristian;		
B1	Intabulare, drept de PROPRIETATE, dobandit prin Succesiune, cota actuala 1/1, cota initiala 1/1 1) OPREA IULIANA-SILVIA	A1

C. Partea III. SARCINI .

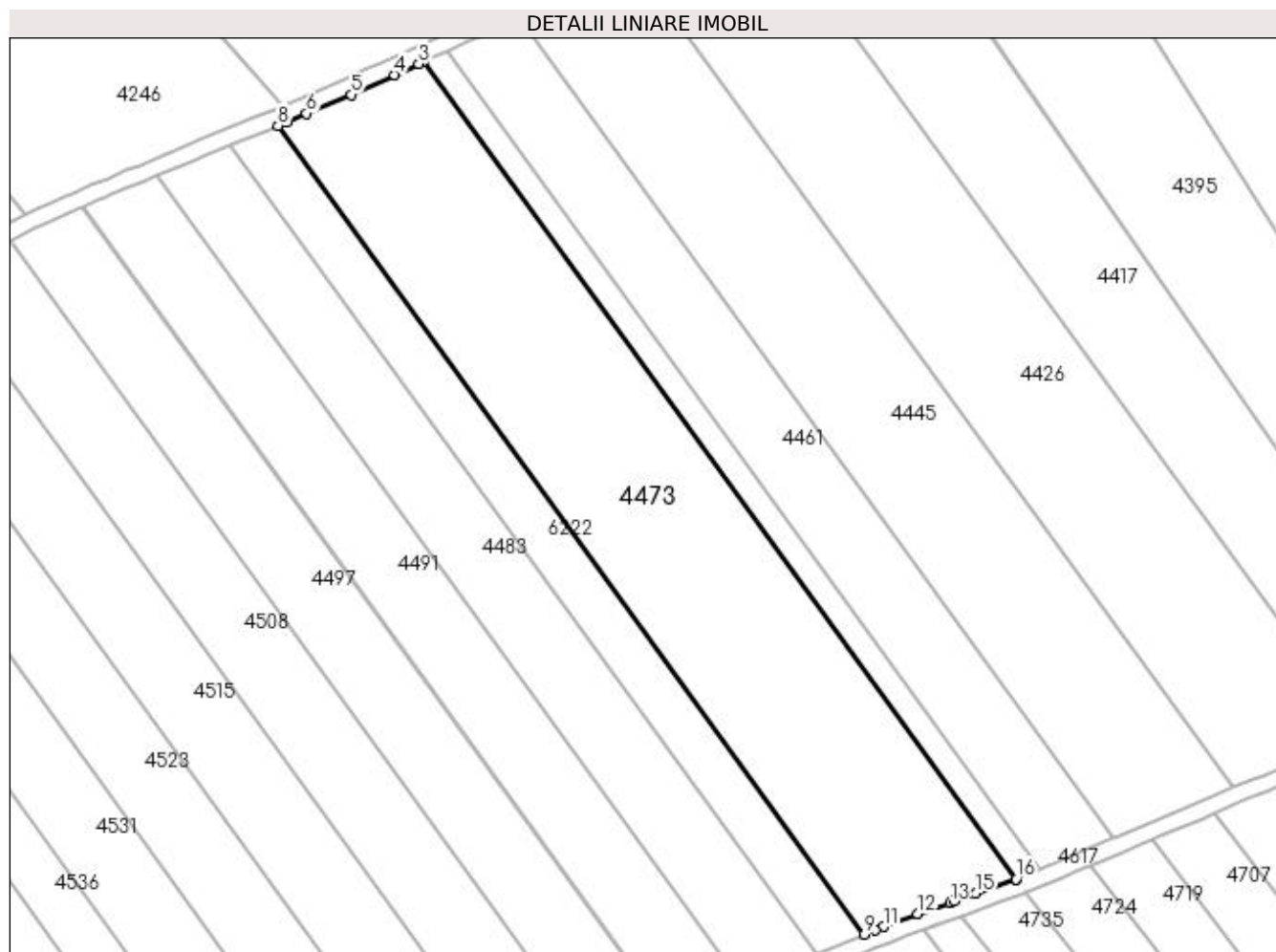
Inscrieri privind dezmembramintele dreptului de proprietate, drepturi reale de garanție și sarcini	Referințe
NU SUNT	

Anexa Nr. 1 La Partea I

Teren

Nr cadastral	Suprafața (mp)*	Observații / Referințe
	9.175	diminuare cu 8 %

* Suprafața este determinată în planul de proiecție Stereo 70.



Date referitoare la teren

Crt	Categorie folosință	Intra vilan	Suprafața (mp)	Tarla	Parcelă	Nr. topo	Observații / Referințe
1	arabil	NU	9.175	23	35	-	

Lungime Segmente

1) Valorile lungimilor segmentelor sunt obținute din proiecție în plan.

Punct început	X / Y	Punct sfârșit	X / Y	Lungime segment (** (m)
1	398.894,838 325.762,09	2	398.751,18 325.960,167	244.688
2	398.751,18 325.960,167	3	398.749,948 325.959,607	1.353
3	398.749,948 325.959,607	4	398.744,076 325.956,939	6.449
4	398.744,076 325.956,939	5	398.733,541 325.952,153	11.572
5	398.733,541 325.952,153	6	398.722,793 325.947,581	11.68

Punct început	X / Y	Punct sfârșit	X / Y	Lungime segment (** (m)
6	398.722,793 325.947,581	7	398.717,881 325.945,492	5.338
7	398.717,881 325.945,492	8	398.715,818 325.944,664	2.223
8	398.715,818 325.944,664	9	398.857,984 325.748,644	242.146
9	398.857,984 325.748,644	10	398.860,639 325.749,715	2.863
10	398.860,639 325.749,715	11	398.862,697 325.750,544	2.219
11	398.862,697 325.750,544	12	398.871,014 325.753,531	8.837
12	398.871,014 325.753,531	13	398.878,773 325.756,318	8.244
13	398.878,773 325.756,318	14	398.879,822 325.756,694	1.114
14	398.879,822 325.756,694	15	398.884,947 325.758,535	5.445
15	398.884,947 325.758,535	16	398.894,804 325.762,075	10.473
16	398.894,804 325.762,075	1	398.894,838 325.762,09	0.038

** Lungimile segmentelor sunt determinate în planul de proiecție Stereo 70 și sunt rotunjite la 1 milimetru.

*** Distanța dintre puncte este formată din segmente cumulate ce sunt mai mici decât valoarea 1 milimetru.

**DATE DESPRE IMOBILUL NR. 4483**

Oficiul de Cadastru și Publicitate Imobiliară DOLJ
Biroul de Cadastru și Publicitate Imobiliară Craiova

A. Partea I. Descrierea imobilului

TEREN Extravilan

Adresa: Jud. Dolj, T23, P37

Nr. Crt	Nr cadastral Nr. topografic	Suprafața* (mp)	Observații / Referințe
A1		4.588	Sector cadastral:15 Teren neimprejmuit; diminuare cu 8 %

B. Partea II. Proprietari și acte

Inscrieri privitoare la dreptul de proprietate și alte drepturi reale		Referințe
/		
Act Notarial nr. Certificat de mostenitor 241, din 17/11/2008 emis de NP CERNOBAI CLAUDIU-EMIL;		
B1	Intabulare, drept de PROPRIETATE, dobandit prin Succesiune, cota actuala 1/1, cota initiala 1/1 1) ZISU ION	A1

C. Partea III. SARCINI .

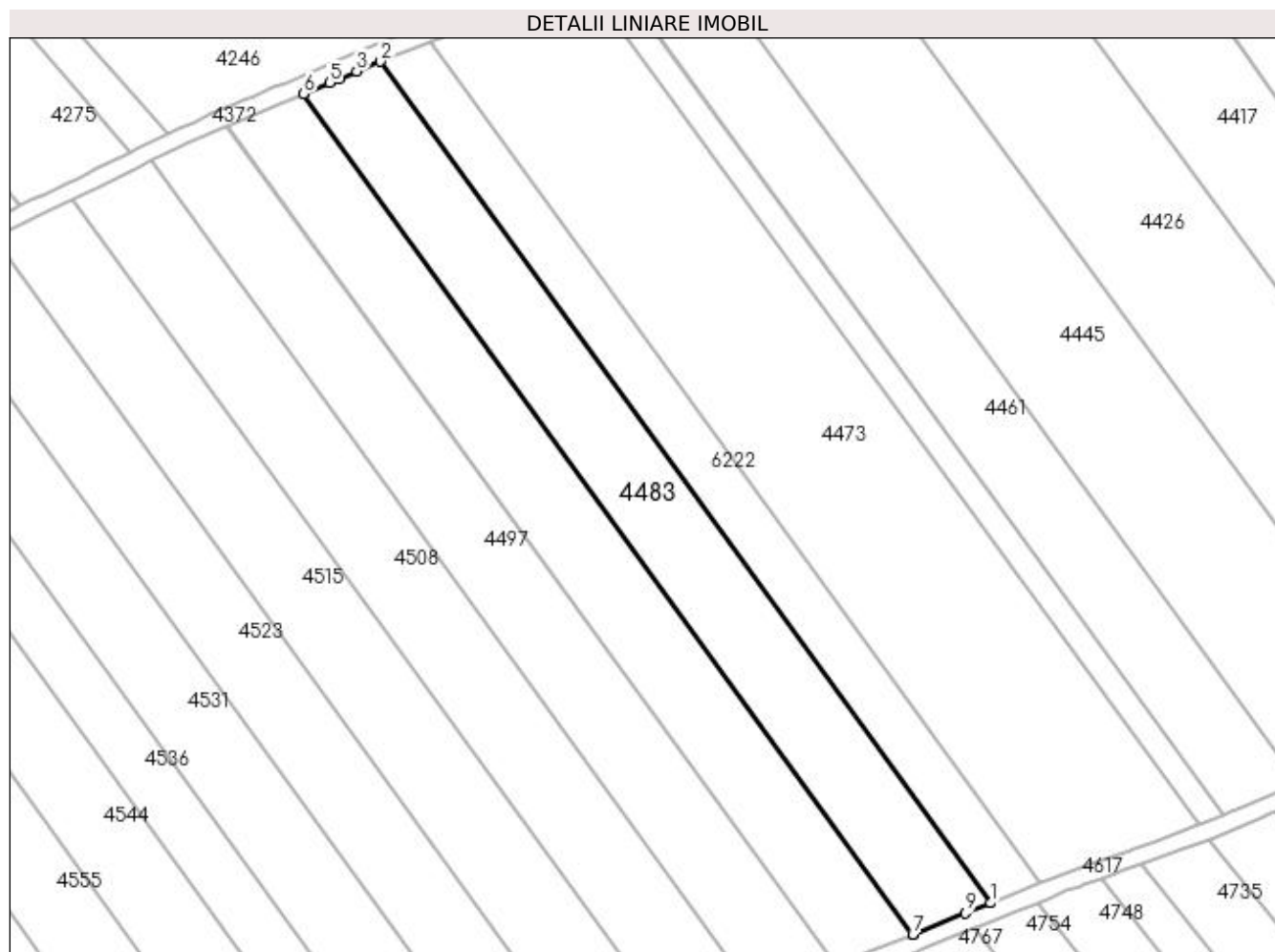
Inscrieri privind dezmembramintele dreptului de proprietate, drepturi reale de garanție și sarcini	Referințe
NU SUNT	

Anexa Nr. 1 La Partea I

Teren

Nr cadastral	Suprafața (mp)*	Observații / Referințe
	4.588	diminuare cu 8 %

* Suprafața este determinată în planul de proiecție Stereo 70.



Date referitoare la teren

Crt	Categorie folosință	Intra vilan	Suprafața (mp)	Tarla	Parcelă	Nr. topo	Observații / Referințe
1	arabil	NU	4.588	23	37	-	

Lungime Segmente

1) Valorile lungimilor segmentelor sunt obținute din proiecție în plan.

Punct început	X / Y	Punct sfârșit	X / Y	Lungime segment (** (m)
1	398.846,394 325.743,973	2	398.704,218 325.940,007	242.164
2	398.704,218 325.940,007	3	398.698,629 325.937,763	6.022
3	398.698,629 325.937,763	4	398.694,516 325.936,005	4.473
4	398.694,516 325.936,005	5	398.692,265 325.935,042	2.449
5	398.692,265 325.935,042	6	398.686,266 325.932,477	6.524

Punct început	X / Y	Punct sfârșit	X / Y	Lungime segment (** (m)
6	398.686,266 325.932,477	7	398.828,277 325.736,671	241.883
7	398.828,277 325.736,671	8	398.828,333 325.736,693	0.06
8	398.828,333 325.736,693	9	398.840,487 325.741,592	13.104
9	398.840,487 325.741,592	1	398.846,394 325.743,973	6.369

** Lungimile segmentelor sunt determinate în planul de proiecție Stereo 70 și sunt rotunjite la 1 milimetru.

*** Distanța dintre puncte este formată din segmente cumulate ce sunt mai mici decât valoarea 1 milimetru.

**DATE DESPRE IMOBILUL NR. 4491**

Oficiul de Cadastru și Publicitate Imobiliară DOLJ
Biroul de Cadastru și Publicitate Imobiliară Craiova

A. Partea I. Descrierea imobilului

TEREN Extravilan

Adresa: Jud. Dolj, T23, P38

Nr. Crt	Nr cadastral Nr. topografic	Suprafața* (mp)	Observații / Referințe
A1		4.588	Sector cadastral:15 Teren neimprejmuit; diminuare cu 8 %

B. Partea II. Proprietari și acte

Inscrieri privitoare la dreptul de proprietate și alte drepturi reale		Referințe
/		
Act Administrativ nr. Titlu de proprietate 905-45931, din 17/04/1997 emis de CJSIPT Dolj;		
B1	Intabulare, drept de PROPRIETATE, dobandit prin Reconstituire, cota actuala 1/1, cota initiala 1/1 1) STANCIU CONSTANTIN	A1

C. Partea III. SARCINI .

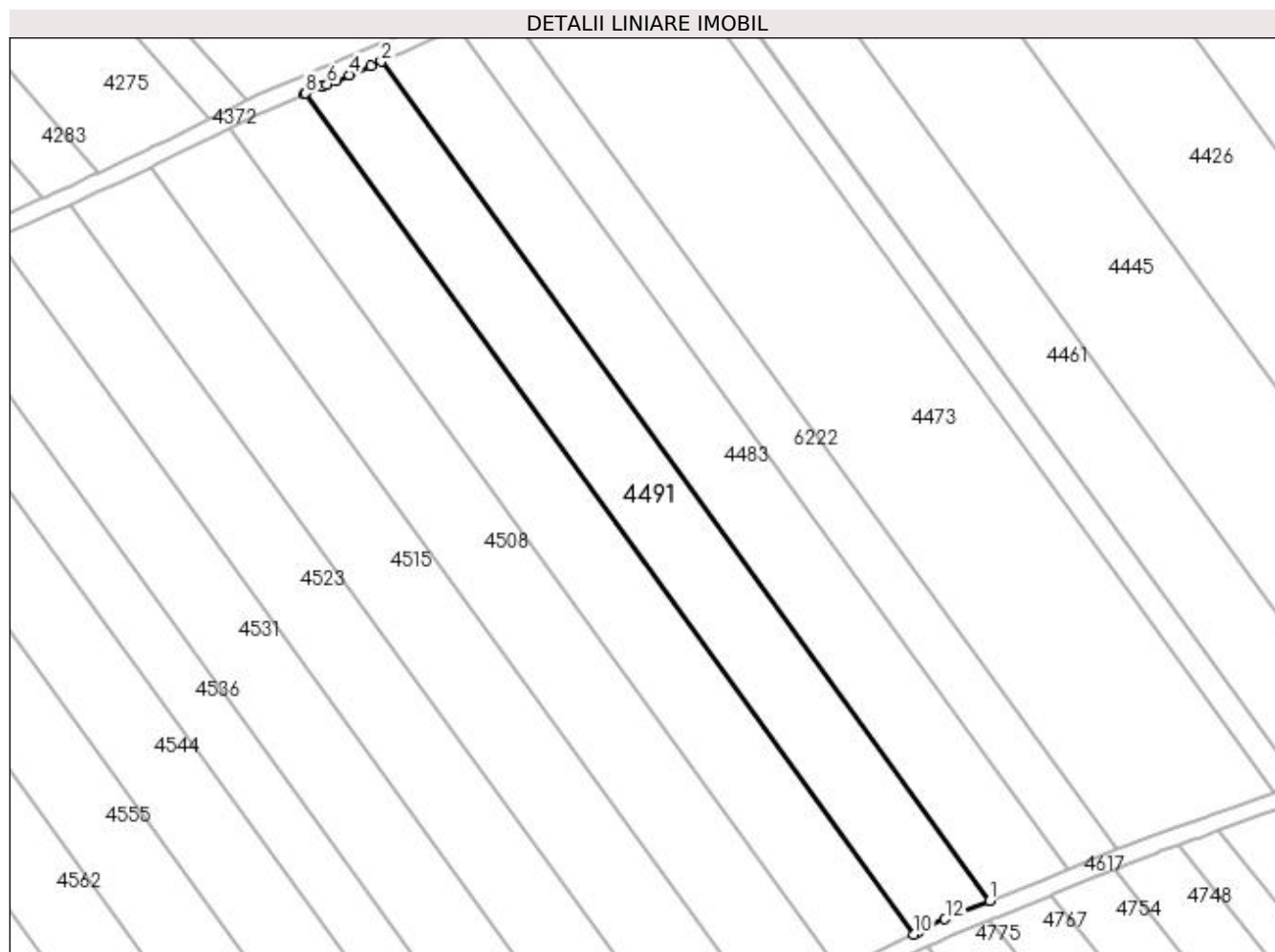
Inscrieri privind dezmembramintele dreptului de proprietate, drepturi reale de garanție și sarcini	Referințe
NU SUNT	

Anexa Nr. 1 La Partea I

Teren

Nr cadastral	Suprafața (mp)*	Observații / Referințe
	4.588	diminuare cu 8 %

* Suprafața este determinată în planul de proiecție Stereo 70.



Date referitoare la teren

Crt	Categorie folosință	Intra vilan	Suprafața (mp)	Tarla	Parcelă	Nr. topo	Observații / Referințe
1	arabil	NU	4.588	23	38	-	

Lungime Segmente

1) Valorile lungimilor segmentelor sunt obținute din proiecție în plan.

Punct început	X / Y	Punct sfârșit	X / Y	Lungime segment (** (m)
1	398.828,277 325.736,671	2	398.686,266 325.932,477	241.883
2	398.686,266 325.932,477	3	398.683,827 325.931,434	2.652
3	398.683,827 325.931,434	4	398.678,829 325.929,329	5.423
4	398.678,829 325.929,329	5	398.675,723 325.928,049	3.359
5	398.675,723 325.928,049	6	398.673,608 325.927,177	2.288

Punct început	X / Y	Punct sfârșit	X / Y	Lungime segment (** (m)
6	398.673,608 325.927,177	7	398.672,571 325.926,74	1.125
7	398.672,571 325.926,74	8	398.668,608 325.925,069	4.3
8	398.668,608 325.925,069	9	398.668,301 325.924,937	0.335
9	398.668,301 325.924,937	10	398.810,481 325.728,898	242.17
10	398.810,481 325.728,898	11	398.811,642 325.729,46	1.29
11	398.811,642 325.729,46	12	398.817,83 325.732,46	6.877
12	398.817,83 325.732,46	1	398.828,277 325.736,671	11.264

** Lungimile segmentelor sunt determinate în planul de proiecție Stereo 70 și sunt rotunjite la 1 milimetru.

*** Distanța dintre puncte este formată din segmente cumulate ce sunt mai mici decât valoarea 1 milimetru.

**DATE DESPRE IMOBILUL NR. 4497**

Oficiul de Cadastru și Publicitate Imobiliară DOLJ
Biroul de Cadastru și Publicitate Imobiliară Craiova

A. Partea I. Descrierea imobilului

TEREN Extravilan

Adresa: Jud. Dolj, T23, P39

Nr. Crt	Nr cadastral Nr. topografic	Suprafața* (mp)	Observații / Referințe
A1		4.588	Sector cadastral:15 Teren neimprejmuit; diminuare cu 8 %

B. Partea II. Proprietari și acte

Inscrieri privitoare la dreptul de proprietate și alte drepturi reale		Referințe
/		
Act Notarial nr. Act de partaj voluntar 2567, din 21/09/2022 emis de NP DEFTA FLORENTIN LEONARD;		
B1	Intabulare, drept de PROPRIETATE, dobandit prin lesire Din Indiviziune, cota actuala 1/1, cota initiala 1/1 1) MANEA ELENA	A1

C. Partea III. SARCINI .

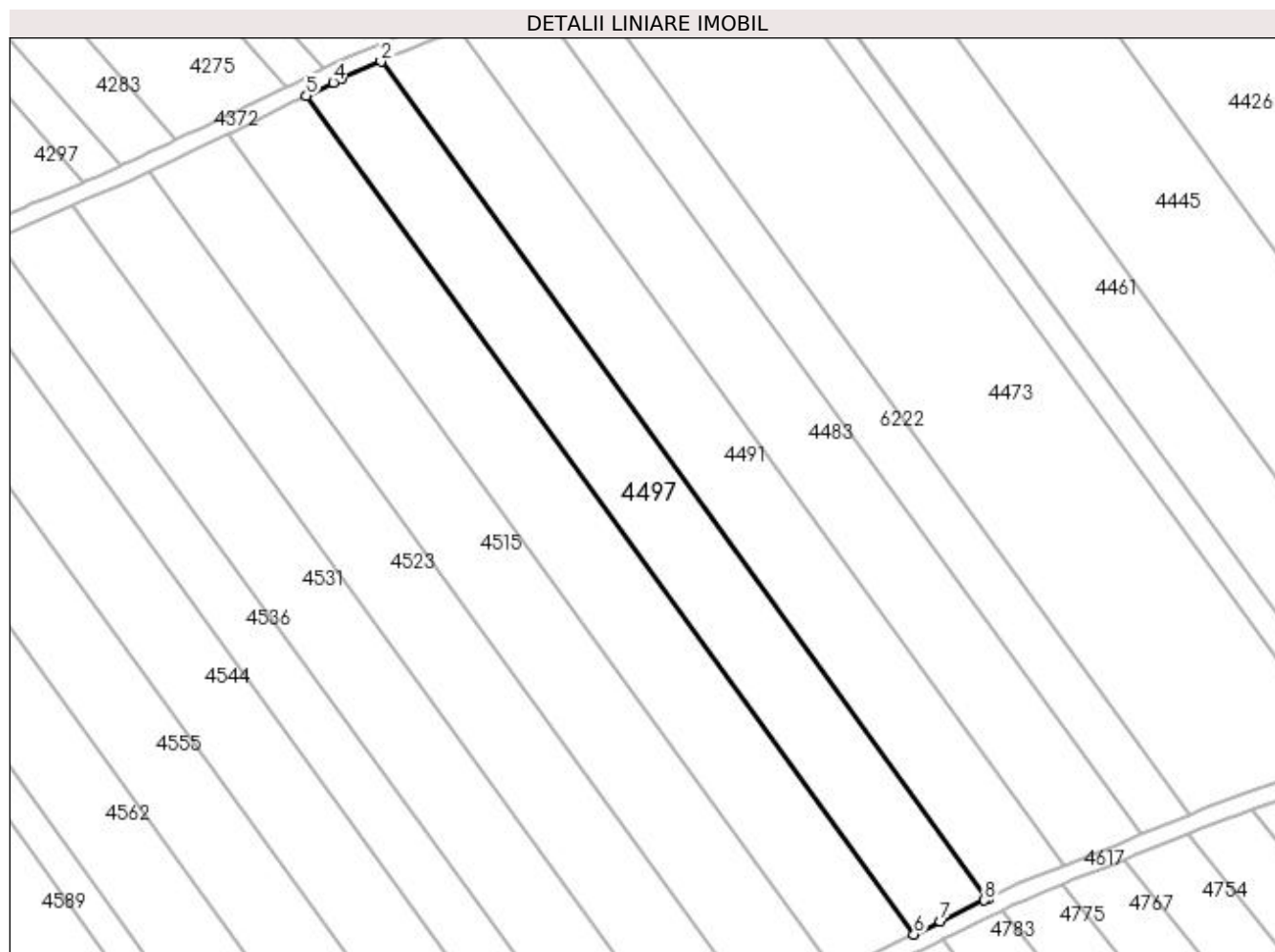
Inscrieri privind dezmembramintele dreptului de proprietate, drepturi reale de garanție și sarcini	Referințe
NU SUNT	

Anexa Nr. 1 La Partea I

Teren

Nr cadastral	Suprafața (mp)*	Observații / Referințe
	4.588	diminuare cu 8 %

* Suprafața este determinată în planul de proiecție Stereo 70.



Date referitoare la teren

Crt	Categorie folosință	Intra vilan	Suprafața (mp)	Tarla	Parcelă	Nr. topo	Observații / Referințe
1	arabil	NU	4.588	23	39	-	

Lungime Segmente

1) Valorile lungimilor segmentelor sunt obținute din proiecție în plan.

Punct început	X / Y	Punct sfârșit	X / Y	Lungime segment (** (m)
1	398.810,481 325.728,898	2	398.668,301 325.924,937	242.17
2	398.668,301 325.924,937	3	398.659,131 325.920,986	9.985
3	398.659,131 325.920,986	4	398.657,092 325.919,979	2.274
4	398.657,092 325.919,979	5	398.650,781 325.916,866	7.037
5	398.650,781 325.916,866	6	398.793,187 325.720,516	242.554

Punct început	X / Y	Punct sfârșit	X / Y	Lungime segment (** (m)
6	398.793,187 325.720,516	7	398.799,386 325.723,521	6.889
7	398.799,386 325.723,521	8	398.809,69 325.728,514	11.45
8	398.809,69 325.728,514	1	398.810,481 325.728,898	0.879

** Lungimile segmentelor sunt determinate în planul de proiecție Stereo 70 și sunt rotunjite la 1 milimetru.

*** Distanța dintre puncte este formată din segmente cumulate ce sunt mai mici decât valoarea 1 milimetru.

**DATE DESPRE IMOBILUL NR. 4508**

Oficiul de Cadastru și Publicitate Imobiliară DOLJ
Biroul de Cadastru și Publicitate Imobiliară Craiova

A. Partea I. Descrierea imobilului

TEREN Extravilan

Adresa: Jud. Dolj, T23, P40

Nr. Crt	Nr cadastral Nr. topografic	Suprafața* (mp)	Observații / Referințe
A1		4.863	Sector cadastral:15 Teren neimprejmuit; diminuare cu 8 %

B. Partea II. Proprietari și acte

Inscrieri privitoare la dreptul de proprietate și alte drepturi reale		Referințe
/		
Act Administrativ nr. Titlu de proprietate 1602-6067, din 18/01/2001 emis de CJSIPT Dolj;		
B1	Intabulare, drept de PROPRIETATE, dobandit prin Reconstituire, cota actuala 1/1, cota initiala 1/1 1) STAN ELENA	A1

C. Partea III. SARCINI .

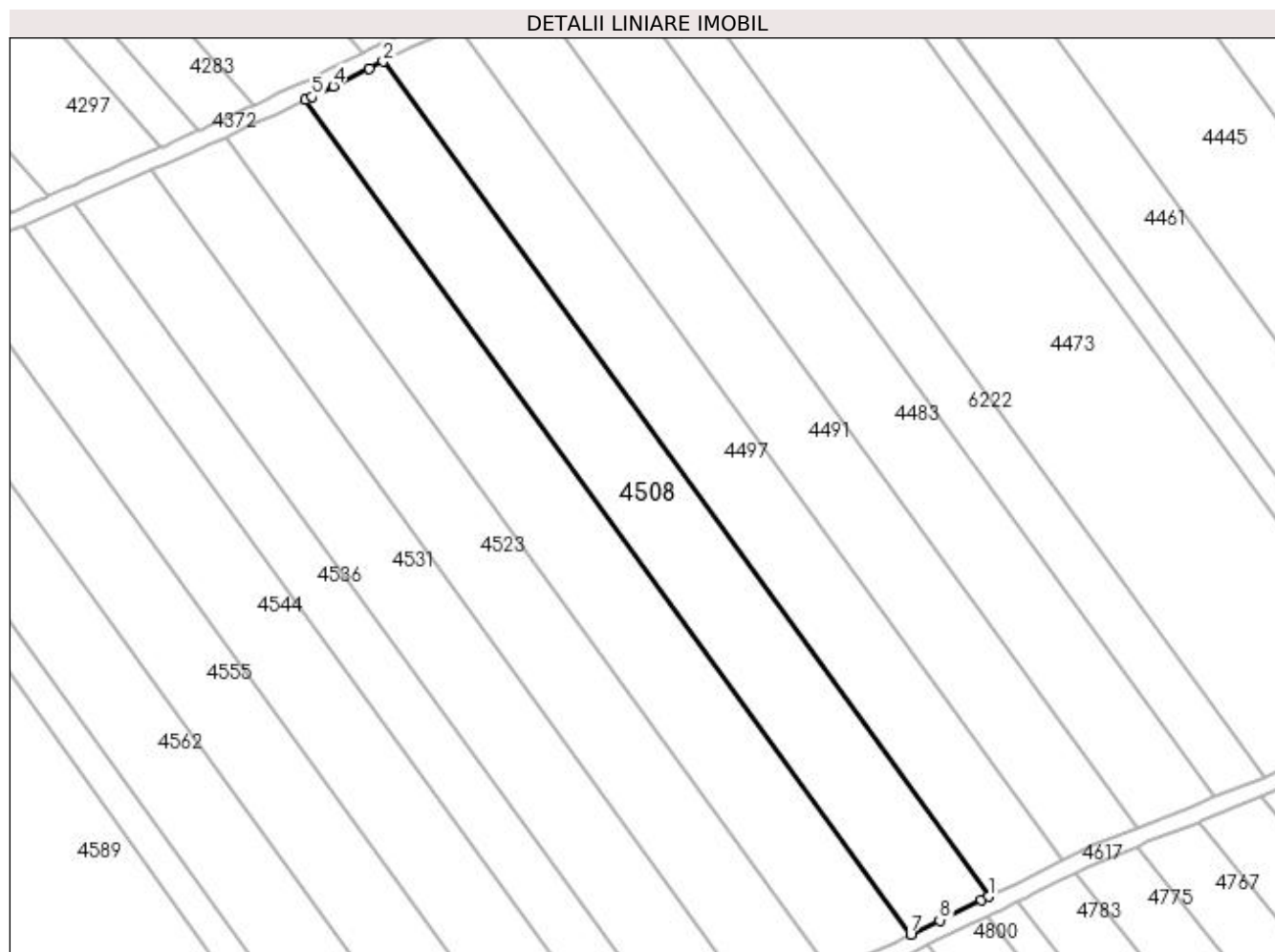
Inscrieri privind dezmembramintele dreptului de proprietate, drepturi reale de garanție și sarcini	Referințe
NU SUNT	

Anexa Nr. 1 La Partea I

Teren

Nr cadastral	Suprafața (mp)*	Observații / Referințe
	4.863	diminuare cu 8 %

* Suprafața este determinată în planul de proiecție Stereo 70.



Date referitoare la teren

Crt	Categorie folosință	Intra vilan	Suprafața (mp)	Tarla	Parcelă	Nr. topo	Observații / Referințe
1	arabil	NU	4.863	23	40	-	

Lungime Segmente

1) Valorile lungimilor segmentelor sunt obținute din proiecție în plan.

Punct început	X / Y	Punct sfârșit	X / Y	Lungime segment (** (m)
1	398.793,187 325.720,516	2	398.650,781 325.916,866	242.554
2	398.650,781 325.916,866	3	398.647,484 325.915,238	3.677
3	398.647,484 325.915,238	4	398.639,048 325.911,076	9.406
4	398.639,048 325.911,076	5	398.633,958 325.908,564	5.676
5	398.633,958 325.908,564	6	398.632,517 325.907,89	1.591

Punct început	X / Y	Punct sfârșit	X / Y	Lungime segment (** (m)
6	398.632,517 325.907,89	7	398.774,855 325.711,632	242.44
7	398.774,855 325.711,632	8	398.781,686 325.714,943	7.591
8	398.781,686 325.714,943	9	398.791,545 325.719,721	10.955
9	398.791,545 325.719,721	1	398.793,187 325.720,516	1.825

** Lungimile segmentelor sunt determinate în planul de proiecție Stereo 70 și sunt rotunjite la 1 milimetru.

*** Distanța dintre puncte este formată din segmente cumulate ce sunt mai mici decât valoarea 1 milimetru.

**DATE DESPRE IMOBILUL NR. 4515**

Oficiul de Cadastru și Publicitate Imobiliară DOLJ
 Biroul de Cadastru și Publicitate Imobiliară Craiova

A. Partea I. Descrierea imobilului

TEREN Extravilan

Adresa: Jud. Dolj, T23, P41

Nr. Crt	Nr cadastral Nr. topografic	Suprafața* (mp)	Observații / Referințe
A1		4.909	Sector cadastral:15 Teren neimprejmuit; diminuare cu 8 %

B. Partea II. Proprietari și acte

Inscrieri privitoare la dreptul de proprietate și alte drepturi reale		Referințe
/		
Act Notarial nr. Certificat de mostenitor 117, din 23/09/2020 emis de NP GASPARG MONICA ORTANSA;		
B1	Intabulare, drept de PROPRIETATE, dobandit prin Succesiune, cota actuala 1/1, cota initiala 1/1 1) ZISU DUMITRU	A1

C. Partea III. SARCINI .

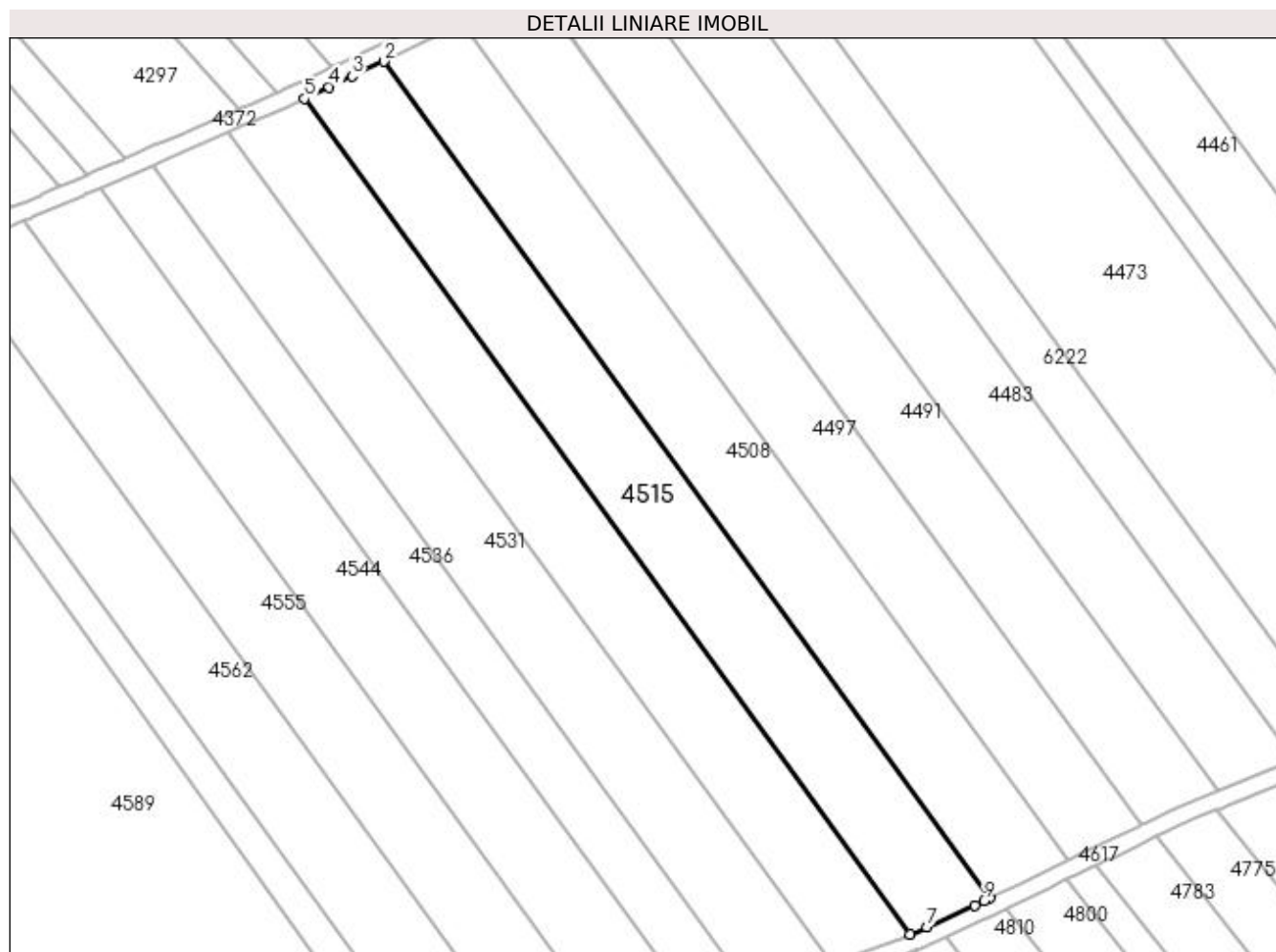
Inscrieri privind dezmembramintele dreptului de proprietate, drepturi reale de garanție și sarcini	Referințe
NU SUNT	

Anexa Nr. 1 La Partea I

Teren

Nr cadastral	Suprafața (mp)*	Observații / Referințe
	4.909	diminuare cu 8 %

* Suprafața este determinată în planul de proiecție Stereo 70.



Date referitoare la teren

Crt	Categorie folosință	Intra vilan	Suprafața (mp)	Tarla	Parcelă	Nr. topo	Observații / Referințe
1	arabil	NU	4.909	23	41	-	

Lungime Segmente

1) Valorile lungimilor segmentelor sunt obținute din proiecție în plan.

Punct început	X / Y	Punct sfârșit	X / Y	Lungime segment (** (m)
1	398.774,855 325.711,632	2	398.632,517 325.907,89	242.44
2	398.632,517 325.907,89	3	398.625,088 325.904,41	8.203
3	398.625,088 325.904,41	4	398.619,717 325.901,895	5.93
4	398.619,717 325.901,895	5	398.613,841 325.899,143	6.489
5	398.613,841 325.899,143	6	398.756,045 325.703,07	242.212

Punct început	X / Y	Punct sfârşit	X / Y	Lungime segment (** (m)
6	398.756,045 325.703,07	7	398.759,955 325.704,823	4.285
7	398.759,955 325.704,823	8	398.771,282 325.709,9	12.413
8	398.771,282 325.709,9	9	398.773,421 325.710,937	2.377
9	398.773,421 325.710,937	1	398.774,855 325.711,632	1.594

** Lungimile segmentelor sunt determinate în planul de proiecție Stereo 70 și sunt rotunjite la 1 milimetru.

*** Distanța dintre puncte este formată din segmente cumulate ce sunt mai mici decât valoarea 1 milimetru.

**DATE DESPRE IMOBILUL NR. 4517**

Oficiul de Cadastru și Publicitate Imobiliară DOLJ
 Biroul de Cadastru și Publicitate Imobiliară Craiova

A. Partea I. Descrierea imobilului

TEREN Extravilan

Adresa: Jud. Dolj, T22, P62

Nr. Crt	Nr cadastral Nr. topografic	Suprafața* (mp)	Observații / Referințe
A1		19.407	Sector cadastral:15 Teren neimprejmuit;

B. Partea II. Proprietari și acte

Inscrieri privitoare la dreptul de proprietate și alte drepturi reale		Referințe
/		
Act Normativ nr. 7, din 13/03/1996 emis de Parlamentul Romaniei;		
B1	Intabulare, drept de PROPRIETATE, dobandit prin Lege, cota actuala 1/1, cota initiala 1/1 1) UAT ALMAJ, CIF:4553674, Rezerva comisiei locale de fond funciar	A1

C. Partea III. SARCINI .

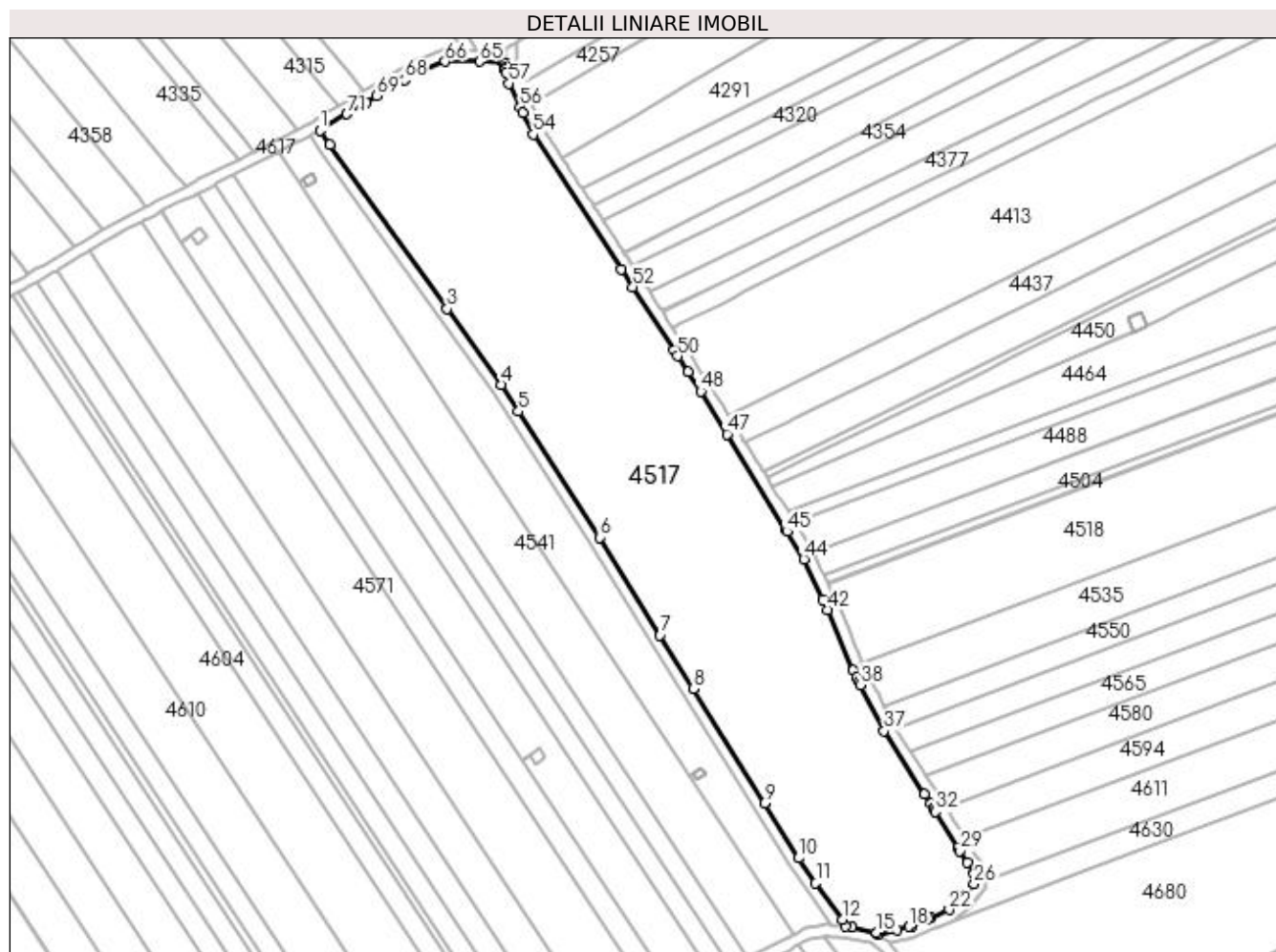
Inscrieri privind dezmembramintele dreptului de proprietate, drepturi reale de garanție și sarcini	Referințe
NU SUNT	

Anexa Nr. 1 La Partea I

Teren

Nr cadastral	Suprafața (mp)*	Observații / Referințe
	19.407	

* Suprafața este determinată în planul de proiecție Stereo 70.



Date referitoare la teren

Crt	Categorie folosință	Intra vilan	Suprafața (mp)	Tarla	Parcelă	Nr. topo	Observații / Referințe
1	arabil	NU	19.407	22	62	-	

Lungime Segmente

1) Valorile lungimilor segmentelor sunt obținute din proiecție în plan.

Punct început	X / Y	Punct sfârșit	X / Y	Lungime segment	Punct început	X / Y	Punct sfârșit	X / Y	Lungime segment	Punct început	X / Y	Punct sfârșit	X / Y	Lungime segment
1	399.264,746 325.929,905	2	399.268,301 325.924,92	6.122	2	399.268,301 325.924,92	3	399.309,683 325.866,872	71.289	3	399.309,683 325.866,872	4	399.328,736 325.840,144	32.824
4	399.328,736 325.840,144	5	399.334,806 325.830,738	11.195	5	399.334,806 325.830,738	6	399.363,393 325.786,172	52.947	6	399.363,393 325.786,172	7	399.384,78 325.751,758	40.518
7	399.384,78 325.751,758	8	399.396,567 325.732,791	22.331	8	399.396,567 325.732,791	9	399.421,684 325.692,375	47.584	9	399.421,684 325.692,375	10	399.433,682 325.673,068	22.732
10	399.433,682 325.673,068	11	399.439,801 325.664,23	10.749	11	399.439,801 325.664,23	12	399.449,244 325.651,415	15.919	12	399.449,244 325.651,415	13	399.450,202 325.649,02	2.579
13	399.450,202 325.649,02	14	399.452,579 325.648,789	2.389	14	399.452,579 325.648,789	15	399.461,339 325.646,695	9.006	15	399.461,339 325.646,695	16	399.461,978 325.646,15	0.84
16	399.461,978 325.646,15	17	399.468,589 325.647,841	6.824	17	399.468,589 325.647,841	18	399.472,768 325.648,909	4.313	18	399.472,768 325.648,909	19	399.473,612 325.649,125	0.871

Punct început	X / Y	Punct sfârșit	X / Y	Lungime segment	Punct început	X / Y	Punct sfârșit	X / Y	Lungime segment	Punct început	X / Y	Punct sfârșit	X / Y	Lungime segment
19	399.473,612 325.649,125	20	399.479,406 325.651,634	6.314	20	399.479,406 325.651,634	21	399.480,231 325.651,991	0.899	21	399.480,231 325.651,991	22	399.486,848 325.654,855	7.211
22	399.486,848 325.654,855	23	399.489,795 325.657,342	3.855	23	399.489,795 325.657,342	24	399.490,711 325.658,115	1.2	24	399.490,711 325.658,115	25	399.492,729 325.660,485	3.112
25	399.492,729 325.660,485	26	399.495,706 325.663,979	4.59	26	399.495,706 325.663,979	27	399.495,753 325.667,559	3.58	27	399.495,753 325.667,559	28	399.493,258 325.671,545	4.703
28	399.493,258 325.671,545	29	399.490,695 325.675,641	4.831	29	399.490,695 325.675,641	30	399.489,889 325.676,928	1.519	30	399.489,889 325.676,928	31	399.489,886 325.676,932	0.005
31	399.489,886 325.676,932	32	399.482,048 325.689,456	14.774	32	399.482,048 325.689,456	33	399.481,565 325.690,228	0.91	33	399.481,565 325.690,228	34	399.481,281 325.690,683	0.537
34	399.481,281 325.690,683	35	399.480,305 325.692,242	1.84	35	399.480,305 325.692,242	36	399.478,225 325.695,565	3.92	36	399.478,225 325.695,565	37	399.463,956 325.717,989	26.579
37	399.463,956 325.717,989	38	399.455,656 325.734,151	18.168	38	399.455,656 325.734,151	39	399.455,071 325.735,29	1.281	39	399.455,071 325.735,29	40	399.454,237 325.736,914	1.826
40	399.454,237 325.736,914	41	399.453,022 325.739,281	2.661	41	399.453,022 325.739,281	42	399.443,886 325.760,762	23.343	42	399.443,886 325.760,762	43	399.442,34 325.764,396	3.95
43	399.442,34 325.764,396	44	399.435,673 325.778,611	15.7	44	399.435,673 325.778,611	45	399.429,7 325.788,29	11.374	45	399.429,7 325.788,29	46	399.429,116 325.789,237	1.112
46	399.429,116 325.789,237	47	399.408,484 325.822,673	39.289	47	399.408,484 325.822,673	48	399.399,158 325.837,787	17.76	48	399.399,158 325.837,787	49	399.394,739 325.844,592	8.114
49	399.394,739 325.844,592	50	399.391,057 325.850,262	6.761	50	399.391,057 325.850,262	51	399.389,768 325.852,248	2.367	51	399.389,768 325.852,248	52	399.375,229 325.874,639	26.697
52	399.375,229 325.874,639	53	399.371,12 325.880,966	7.544	53	399.371,12 325.880,966	54	399.340,069 325.928,514	56.789	54	399.340,069 325.928,514	55	399.336,37 325.936,232	8.559
55	399.336,37 325.936,232	56	399.335,436 325.938,181	2.162	56	399.335,436 325.938,181	57	399.331,481 325.946,434	9.152	57	399.331,481 325.946,434	58	399.330,394 325.950,483	4.192
58	399.330,394 325.950,483	59	399.330,146 325.951,406	0.956	59	399.330,146 325.951,406	60	399.330,161 325.952,094	0.688	60	399.330,161 325.952,094	61	399.330,185 325.953,228	1.135
61	399.330,185 325.953,228	62	399.330,197 325.953,767	0.539	62	399.330,197 325.953,767	63	399.330,144 325.953,769	0.053	63	399.330,144 325.953,769	64	399.329,525 325.953,798	0.619
64	399.329,525 325.953,798	65	399.321,174 325.954,196	8.361	65	399.321,174 325.954,196	66	399.308,969 325.954,196	12.205	66	399.308,969 325.954,196	67	399.301,051 325.951,407	8.395
67	399.301,051 325.951,407	68	399.294,535 325.947,664	7.514	68	399.294,535 325.947,664	69	399.284,807 325.942,075	11.22	69	399.284,807 325.942,075	70	399.281,03 325.939,783	4.418
70	399.281,03 325.939,783	71	399.274,29 325.935,695	7.883	71	399.274,29 325.935,695	1	399.264,746 325.929,905	11.162					

** Lungimile segmentelor sunt determinate în planul de proiecție Stereo 70 și sunt rotunjite la 1 milimetru.

*** Distanța dintre puncte este formată din segmente cumulate ce sunt mai mici decât valoarea 1 milimetru.

**DATE DESPRE IMOBILUL NR. 4523**

Oficiul de Cadastru și Publicitate Imobiliară DOLJ
Biroul de Cadastru și Publicitate Imobiliară Craiova

A. Partea I. Descrierea imobilului

TEREN Extravilan

Adresa: Jud. Dolj, T23, P42

Nr. Crt	Nr cadastral Nr. topografic	Suprafața* (mp)	Observații / Referințe
A1		4.588	Sector cadastral:15 Teren neimprejmuit; diminuare cu 8 %

B. Partea II. Proprietari și acte

Inscrieri privitoare la dreptul de proprietate și alte drepturi reale		Referințe
/		
Act Administrativ nr. Titlu de proprietate 2696, din 30/11/2003 emis de CJSIPT Dolj;		
B1	Intabulare, drept de PROPRIETATE, dobandit prin Reconstituire, cota actuala 1/1, cota initiala 1/1 1) BĂLU ELENA 2) HOANCĂ NICOLAE	A1

C. Partea III. SARCINI .

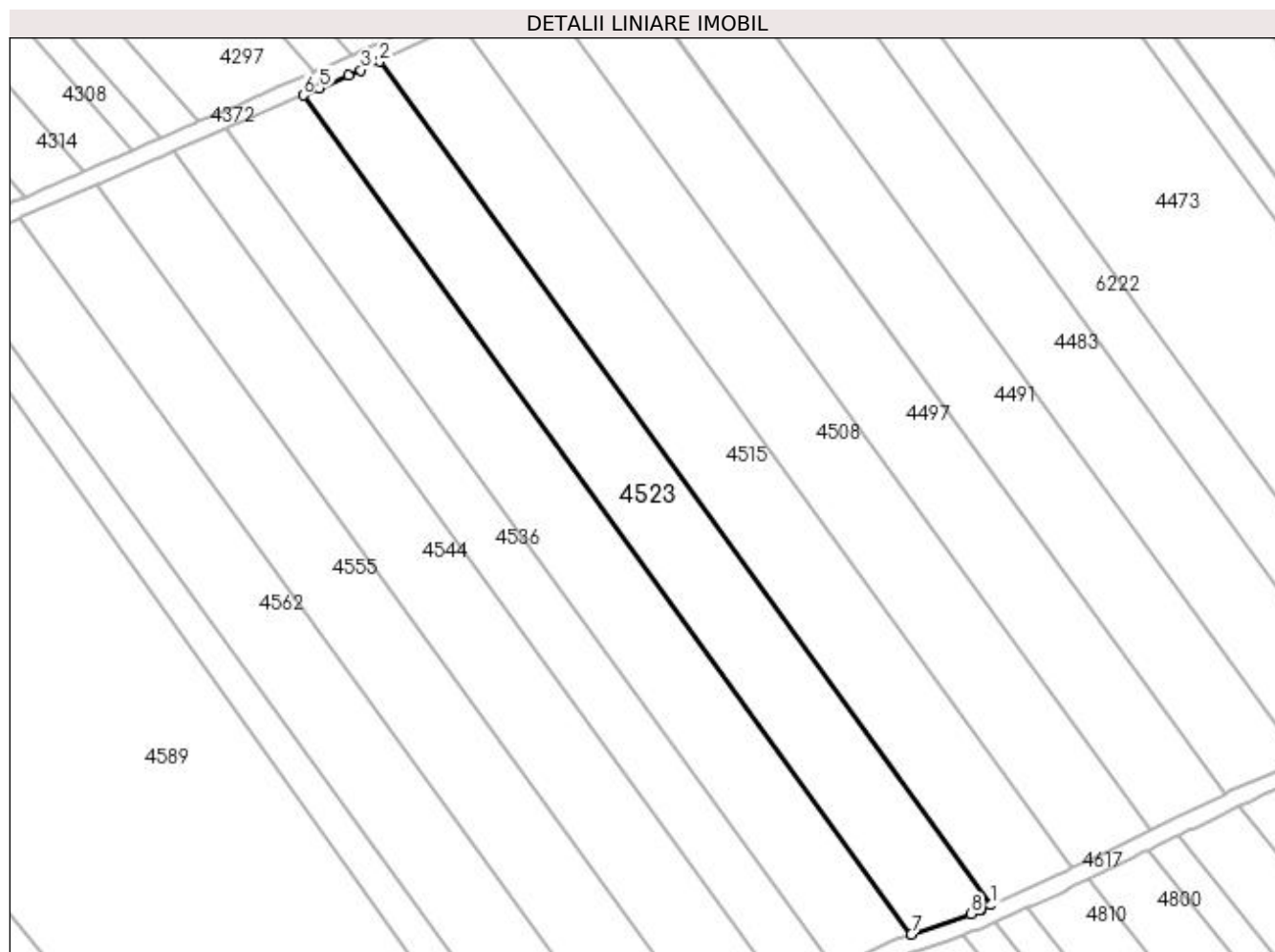
Inscrieri privind dezmembramintele dreptului de proprietate, drepturi reale de garanție și sarcini	Referințe
NU SUNT	

Anexa Nr. 1 La Partea I

Teren

Nr cadastral	Suprafața (mp)*	Observații / Referințe
	4.588	diminuare cu 8 %

* Suprafața este determinată în planul de proiecție Stereo 70.



Date referitoare la teren

Crt	Categorie folosință	Intra vilan	Suprafața (mp)	Tarla	Parcelă	Nr. topo	Observații / Referințe
1	arabil	NU	4.588	23	42	-	

Lungime Segmente

1) Valorile lungimilor segmentelor sunt obținute din proiecție în plan.

Punct început	X / Y	Punct sfârșit	X / Y	Lungime segment (** (m)
1	398.756,045 325.703,07	2	398.613,841 325.899,143	242.212
2	398.613,841 325.899,143	3	398.609,559 325.897,138	4.727
3	398.609,559 325.897,138	4	398.606,61 325.895,862	3.213
4	398.606,61 325.895,862	5	398.599,872 325.892,947	7.342
5	398.599,872 325.892,947	6	398.596,077 325.891,305	4.136

Punct început	X / Y	Punct sfârșit	X / Y	Lungime segment (** (m)
6	398.596,077 325.891,305	7	398.737,538 325.696,257	240.946
7	398.737,538 325.696,257	8	398.751,444 325.701,008	14.695
8	398.751,444 325.701,008	9	398.753,613 325.701,98	2.377
9	398.753,613 325.701,98	10	398.753,864 325.702,093	0.275
10	398.753,864 325.702,093	1	398.756,045 325.703,07	2.39

** Lungimile segmentelor sunt determinate în planul de proiecție Stereo 70 și sunt rotunjite la 1 milimetru.

*** Distanța dintre puncte este formată din segmente cumulate ce sunt mai mici decât valoarea 1 milimetru.

**DATE DESPRE IMOBILUL NR. 4531**

Oficiul de Cadastru și Publicitate Imobiliară DOLJ
Biroul de Cadastru și Publicitate Imobiliară Craiova

A. Partea I. Descrierea imobilului

TEREN Extravilan

Adresa: Jud. Dolj, T23, P43

Nr. Crt	Nr cadastral Nr. topografic	Suprafața* (mp)	Observații / Referințe
A1		4.588	Sector cadastral:15 Teren neimprejmuit; diminuare cu 8 %

B. Partea II. Proprietari și acte

Inscrieri privitoare la dreptul de proprietate și alte drepturi reale	Referințe
/	
Act Notarial nr. Certificat de mostenitor 32, din 20/02/2020 emis de NP Diaconu Cristian;	
B1	A1
Intabulare, drept de PROPRIETATE, dobandit prin Succesiune, cota actuala 1/1, cota initiala 1/1 1) CROITORU ECATERINA	

C. Partea III. SARCINI .

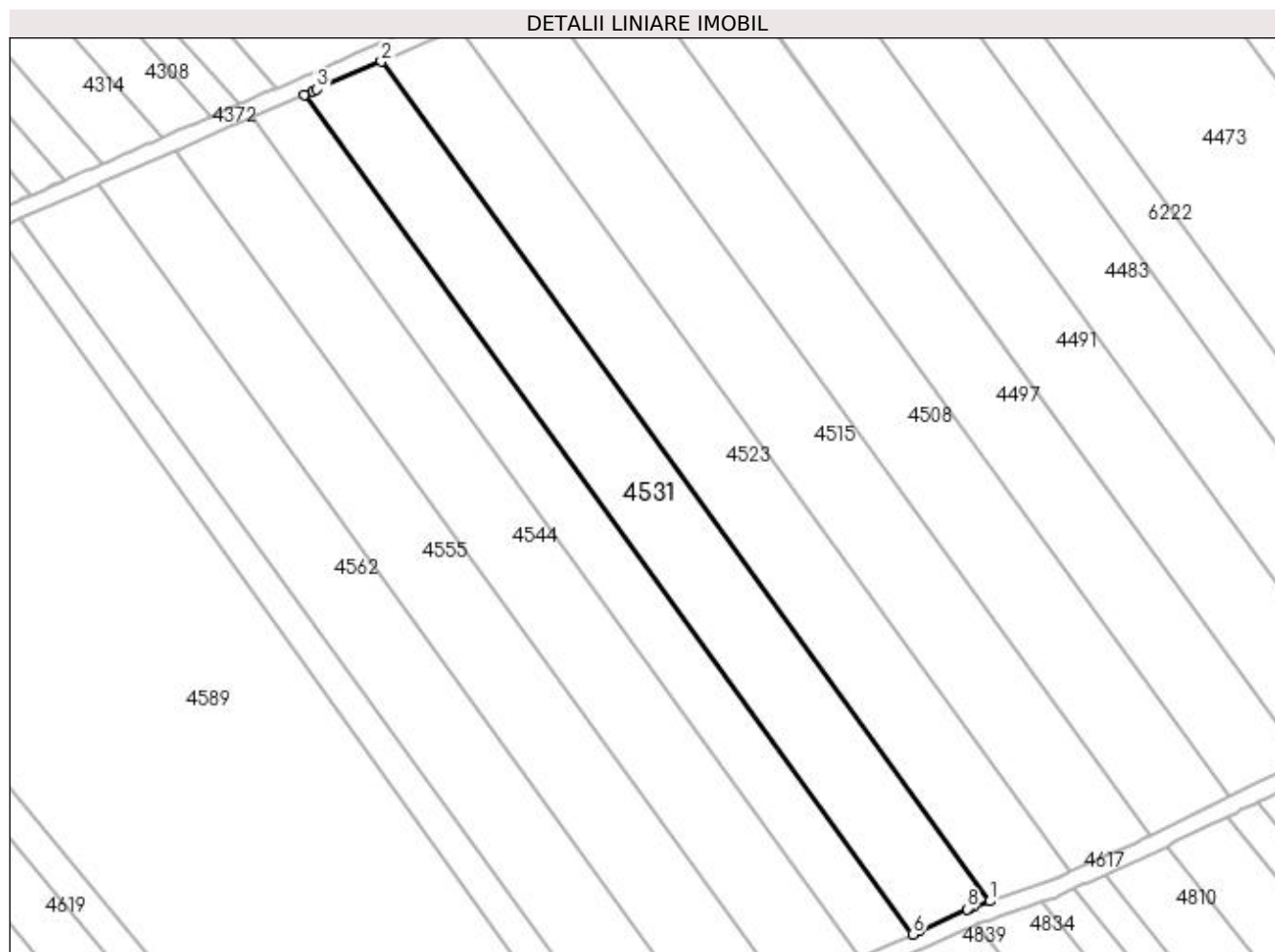
Inscrieri privind dezmembramintele dreptului de proprietate, drepturi reale de garanție și sarcini	Referințe
NU SUNT	

Anexa Nr. 1 La Partea I

Teren

Nr cadastral	Suprafața (mp)*	Observații / Referințe
	4.588	diminuare cu 8 %

* Suprafața este determinată în planul de proiecție Stereo 70.



Date referitoare la teren

Crt	Categorie folosință	Intra vilan	Suprafața (mp)	Tarla	Parcelă	Nr. topo	Observații / Referințe
1	arabil	NU	4.588	23	43	-	

Lungime Segmente

1) Valorile lungimilor segmentelor sunt obținute din proiecție în plan.

Punct început	X / Y	Punct sfârșit	X / Y	Lungime segment (** (m)
1	398.737,538 325.696,257	2	398.596,077 325.891,305	240.946
2	398.596,077 325.891,305	3	398.581,09 325.884,821	16.329
3	398.581,09 325.884,821	4	398.580,083 325.884,386	1.097
4	398.580,083 325.884,386	5	398.578,156 325.883,55	2.1
5	398.578,156 325.883,55	6	398.719,576 325.688,559	240.876

Punct început	X / Y	Punct sfârșit	X / Y	Lungime segment (** (m)
6	398.719,576 325.688,559	7	398.721,248 325.689,275	1.819
7	398.721,248 325.689,275	8	398.732,217 325.694,44	12.124
8	398.732,217 325.694,44	9	398.732,975 325.694,699	0.801
9	398.732,975 325.694,699	10	398.733,854 325.694,999	0.929
10	398.733,854 325.694,999	1	398.737,538 325.696,257	3.893

** Lungimile segmentelor sunt determinate în planul de proiecție Stereo 70 și sunt rotunjite la 1 milimetru.

*** Distanța dintre puncte este formată din segmente cumulate ce sunt mai mici decât valoarea 1 milimetru.

**DATE DESPRE IMOBILUL NR. 4534**

Oficiul de Cadastru și Publicitate Imobiliară DOLJ
Biroul de Cadastru și Publicitate Imobiliară Craiova

A. Partea I. Descrierea imobilului

TEREN Extravilan

Adresa: Jud. Dolj, T22, P61/1

Nr. Crt	Nr cadastral Nr. topografic	Suprafața* (mp)	Observații / Referințe
A1		4.766	Sector cadastral:15 Teren neimprejmuit; diminuare cu 4.6 %

B. Partea II. Proprietari și acte

Inscrieri privitoare la dreptul de proprietate și alte drepturi reale		Referințe
/		
Act Administrativ nr. Titlu de proprietate 1251-44903, din 10/07/1998 emis de CJSIPT Dolj;		
B1	Intabulare, drept de PROPRIETATE, dobandit prin Reconstituire, cota actuala 1/1, cota initiala 1/1 1) ȘTEFAN ELENA	A1

C. Partea III. SARCINI .

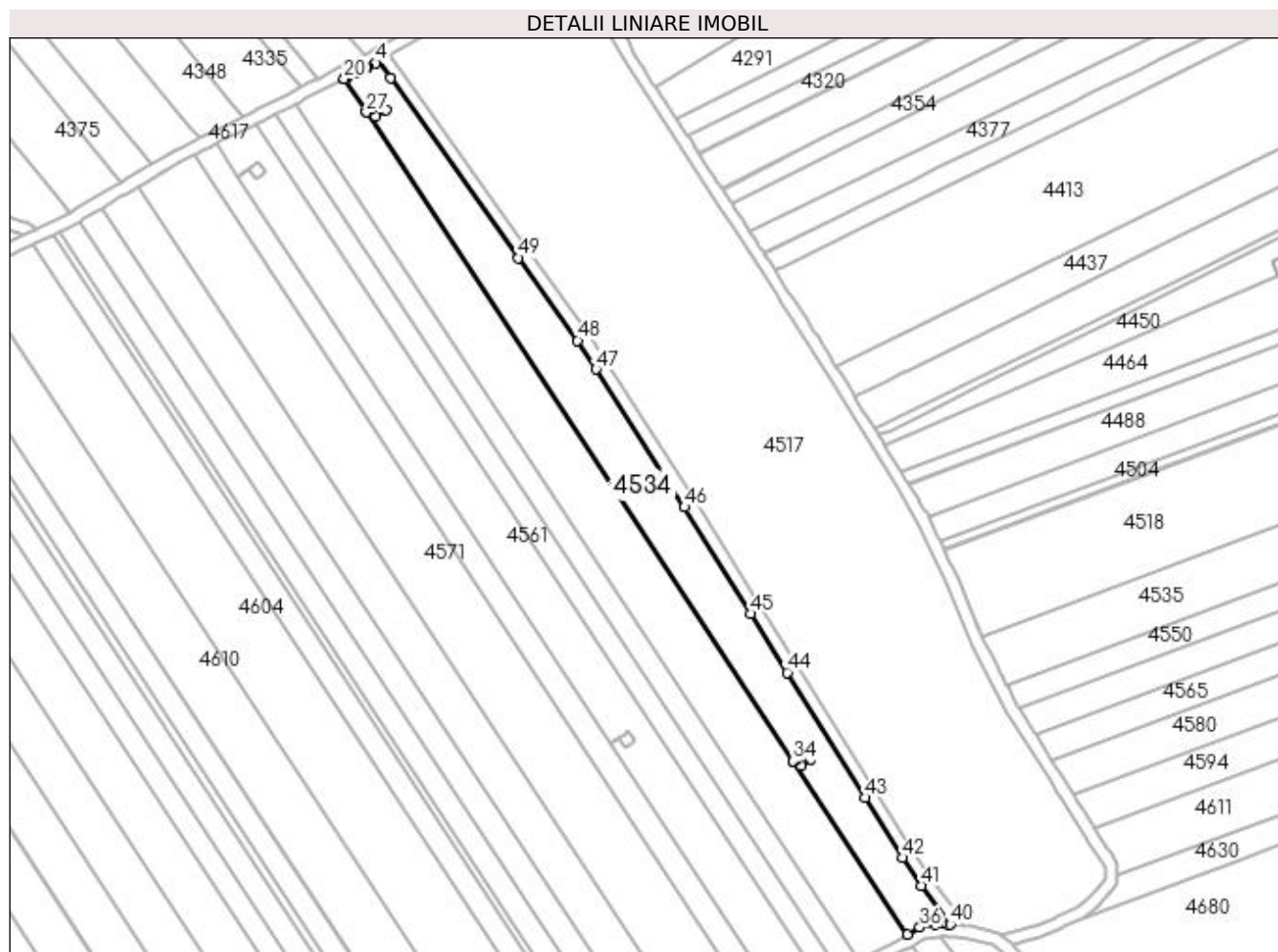
Inscrieri privind dezmembramintele dreptului de proprietate, drepturi reale de garanție și sarcini	Referințe
NU SUNT	

Anexa Nr. 1 La Partea I

Teren

Nr cadastral	Suprafața (mp)*	Observații / Referințe
	4.766	diminuare cu 4.6 %

* Suprafața este determinată în planul de proiecție Stereo 70.



Date referitoare la teren

Crt	Categorie folosință	Intravilan	Suprafața (mp)	Tarla	Parcelă	Nr. topo	Observații / Referințe
1	arabil	NU	4.766	22	61/1	-	

Lungime Segmente

1) Valorile lungimilor segmentelor sunt obținute din proiecție în plan.

Punct început	X / Y	Punct sfârșit	X / Y	Lungime segment	Punct început	X / Y	Punct sfârșit	X / Y	Lungime segment	Punct început	X / Y	Punct sfârșit	X / Y	Lungime segment
1	399.265,043 325.922,598	2	399.261,27 325.927,892	6.501	2	399.261,27 325.927,892	3	399.260,745 325.927,631	0.586	3	399.260,745 325.927,631	4	399.260,312 325.927,416	0.483
4	399.260,312 325.927,416	5	399.257,453 325.926,053	3.167	5	399.257,453 325.926,053	6	399.257,417 325.926,036	0.04	6	399.257,417 325.926,036	7	399.257,143 325.925,905	0.303
7	399.257,143 325.925,905	8	399.257,106 325.925,889	0.04	8	399.257,106 325.925,889	9	399.257,079 325.925,874	0.031	9	399.257,079 325.925,874	10	399.257,075 325.925,872	0.004
10	399.257,075 325.925,872	11	399.256,977 325.925,821	0.111	11	399.256,977 325.925,821	12	399.256,92 325.925,792	0.063	12	399.256,92 325.925,792	13	399.256,823 325.925,742	0.109
13	399.256,823 325.925,742	14	399.255,507 325.925,065	1.48	14	399.255,507 325.925,065	15	399.254,341 325.924,465	1.311	15	399.254,341 325.924,465	16	399.254,145 325.924,364	0.221
16	399.254,145 325.924,364	17	399.250,868 325.922,677	3.686	17	399.250,868 325.922,677	18	399.250,432 325.922,453	0.49	18	399.250,432 325.922,453	19	399.250,278 325.922,374	0.173

Punct început	X / Y	Punct sfârșit	X / Y	Lungime segment	Punct început	X / Y	Punct sfârșit	X / Y	Lungime segment	Punct început	X / Y	Punct sfârșit	X / Y	Lungime segment
19	399.250,278 325.922,374	20	399.250,127 325.922,296	0.17	20	399.250,127 325.922,296	21	399.257,208 325.911,542	12.876	21	399.257,208 325.911,542	22	399.258,762 325.912,556	1.855
22	399.258,762 325.912,556	23	399.261,926 325.914,62	3.778	23	399.261,926 325.914,62	24	399.263,454 325.912,27	2.803	24	399.263,454 325.912,27	25	399.260,29 325.910,206	3.778
25	399.260,29 325.910,206	26	399.258,765 325.912,551	2.797	26	399.258,765 325.912,551	27	399.257,211 325.911,537	1.855	27	399.257,211 325.911,537	28	399.395,119 325.702,118	250.749
28	399.395,119 325.702,118	29	399.396,205 325.702,831	1.299	29	399.396,205 325.702,831	30	399.399,354 325.704,899	3.767	30	399.399,354 325.704,899	31	399.400,832 325.702,609	2.726
31	399.400,832 325.702,609	32	399.397,683 325.700,541	3.767	32	399.397,683 325.700,541	33	399.396,208 325.702,826	2.72	33	399.396,208 325.702,826	34	399.395,122 325.702,113	1.3
34	399.395,122 325.702,113	35	399.431,964 325.646,166	66.988	35	399.431,964 325.646,166	36	399.435,971 325.648,422	4.598	36	399.435,971 325.648,422	37	399.441,129 325.649,286	5.23
37	399.441,129 325.649,286	38	399.443,448 325.649,675	2.351	38	399.443,448 325.649,675	39	399.445,051 325.649,519	1.611	39	399.445,051 325.649,519	40	399.445,72 325.649,454	0.673
40	399.445,72 325.649,454	41	399.436,546 325.661,905	15.465	41	399.436,546 325.661,905	42	399.430,337 325.670,872	10.907	42	399.430,337 325.670,872	43	399.418,286 325.690,264	22.831
43	399.418,286 325.690,264	44	399.393,17 325.730,68	47.584	44	399.393,17 325.730,68	45	399.381,383 325.749,646	22.331	45	399.381,383 325.749,646	46	399.360,011 325.784,036	40.49
46	399.360,011 325.784,036	47	399.331,442 325.828,574	52.913	47	399.331,442 325.828,574	48	399.325,425 325.837,898	11.097	48	399.325,425 325.837,898	49	399.306,425 325.864,55	32.731
49	399.306,425 325.864,55	1	399.265,043 325.922,598	71.289										

** Lungimile segmentelor sunt determinate în planul de proiecție Stereo 70 și sunt rotunjite la 1 milimetru.

*** Distanța dintre puncte este formată din segmente cumulate ce sunt mai mici decât valoarea 1 milimetru.

**DATE DESPRE IMOBILUL NR. 4536**

Oficiul de Cadastru și Publicitate Imobiliară DOLJ
Biroul de Cadastru și Publicitate Imobiliară Craiova

A. Partea I. Descrierea imobilului

TEREN Extravilan

Adresa: Jud. Dolj, T23, P44

Nr. Crt	Nr cadastral Nr. topografic	Suprafața* (mp)	Observații / Referințe
A1		3.120	Sector cadastral:15 Teren neimprejmuit; diminuare cu 8 %

B. Partea II. Proprietari și acte

Inscrieri privitoare la dreptul de proprietate și alte drepturi reale		Referințe
/		
Act Administrativ nr. Titlu de proprietate 2695, din 30/11/2003 emis de CJSIPT Dolj;		
B1	Intabulare, drept de PROPRIETATE, dobandit prin Reconstituire, cota actuala 1/1, cota initiala 1/1 1) HOANCĂ VASILE DEFUNCT:Da 2) HOANCĂ MARIN	A1

C. Partea III. SARCINI .

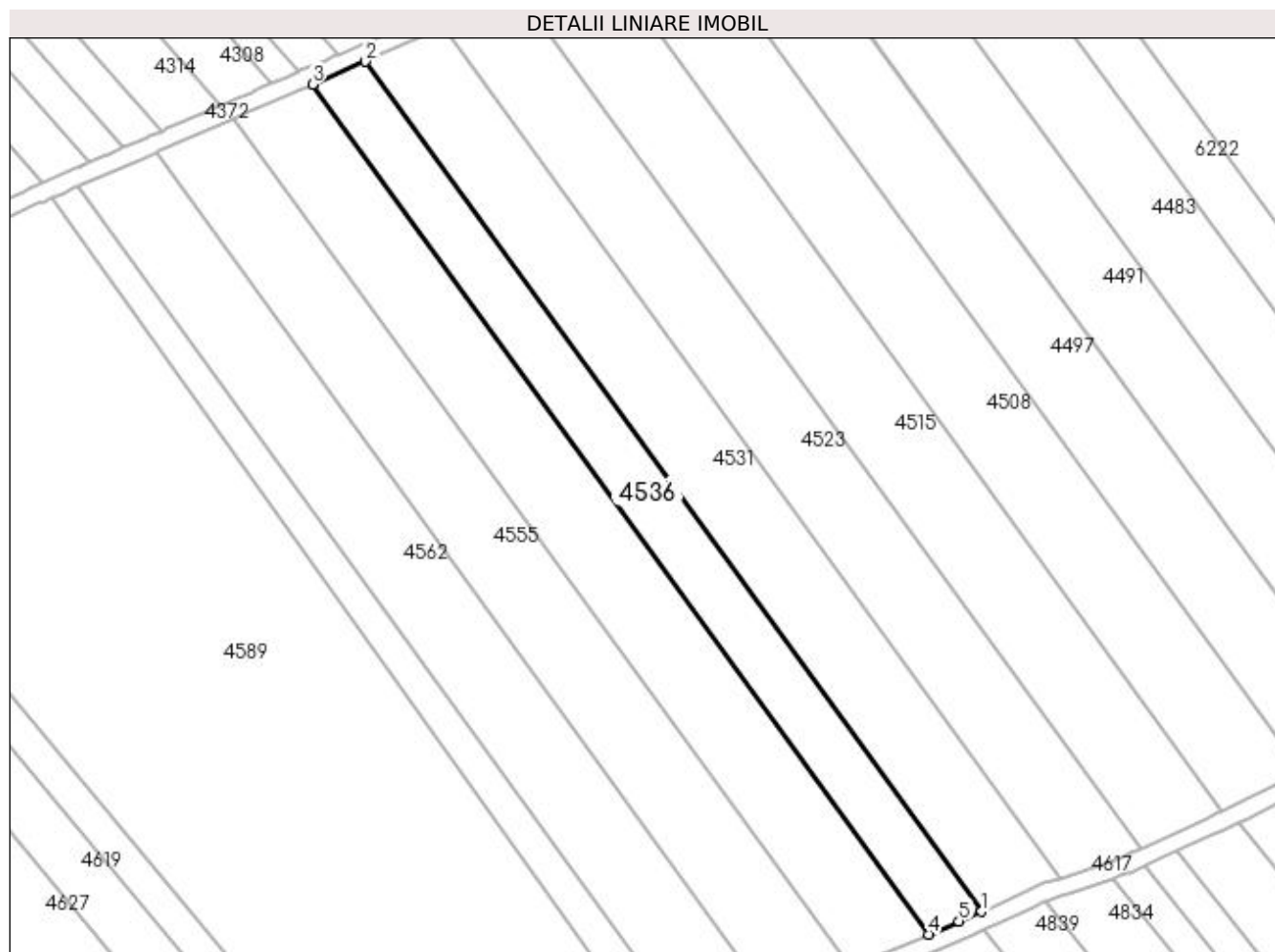
Inscrieri privind dezmembramintele dreptului de proprietate, drepturi reale de garanție și sarcini	Referințe
NU SUNT	

Anexa Nr. 1 La Partea I

Teren

Nr cadastral	Suprafața (mp)*	Observații / Referințe
	3.120	diminuare cu 8 %

* Suprafața este determinată în planul de proiecție Stereo 70.



Date referitoare la teren

Crt	Categorie folosință	Intra vilan	Suprafața (mp)	Tarla	Parcelă	Nr. topo	Observații / Referințe
1	arabil	NU	3.120	23	44	-	

Lungime Segmente

1) Valorile lungimilor segmentelor sunt obținute din proiecție în plan.

Punct început	X / Y	Punct sfârșit	X / Y	Lungime segment (** (m)
1	398.719,576 325.688,559	2	398.578,156 325.883,55	240.876
2	398.578,156 325.883,55	3	398.565,983 325.878,269	13.269
3	398.565,983 325.878,269	4	398.707,367 325.683,328	240.814
4	398.707,367 325.683,328	5	398.714,36 325.686,324	7.608
5	398.714,36 325.686,324	1	398.719,576 325.688,559	5.675

**** Lungimile segmentelor sunt determinate în planul de proiecție Stereo 70 și sunt rotunjite la 1 milimetru.**

***** Distanța dintre puncte este formată din segmente cumulate ce sunt mai mici decât valoarea 1 milimetru.**

**DATE DESPRE IMOBILUL NR. 4541**

Oficiul de Cadastru și Publicitate Imobiliară DOLJ
Biroul de Cadastru și Publicitate Imobiliară Craiova

A. Partea I. Descrierea imobilului

TEREN Extravilan

Adresa: Jud. Dolj, T22, P61

Nr. Crt	Nr cadastral Nr. topografic	Suprafața* (mp)	Observații / Referințe
A1		5.909	Sector cadastral:15 Teren neimprejmuit; diminuare cu 4.6 %

B. Partea II. Proprietari și acte

Inscrieri privitoare la dreptul de proprietate și alte drepturi reale		Referințe
/		
Act Administrativ nr. Titlu de proprietate 513-60677, din 28/01/1997 emis de CJSIPT Dolj;		
B1	Intabulare, drept de PROPRIETATE, dobandit prin Reconstituire, cota actuala 1/1, cota initiala 1/1 1) COANDA MARIA	A1

C. Partea III. SARCINI .

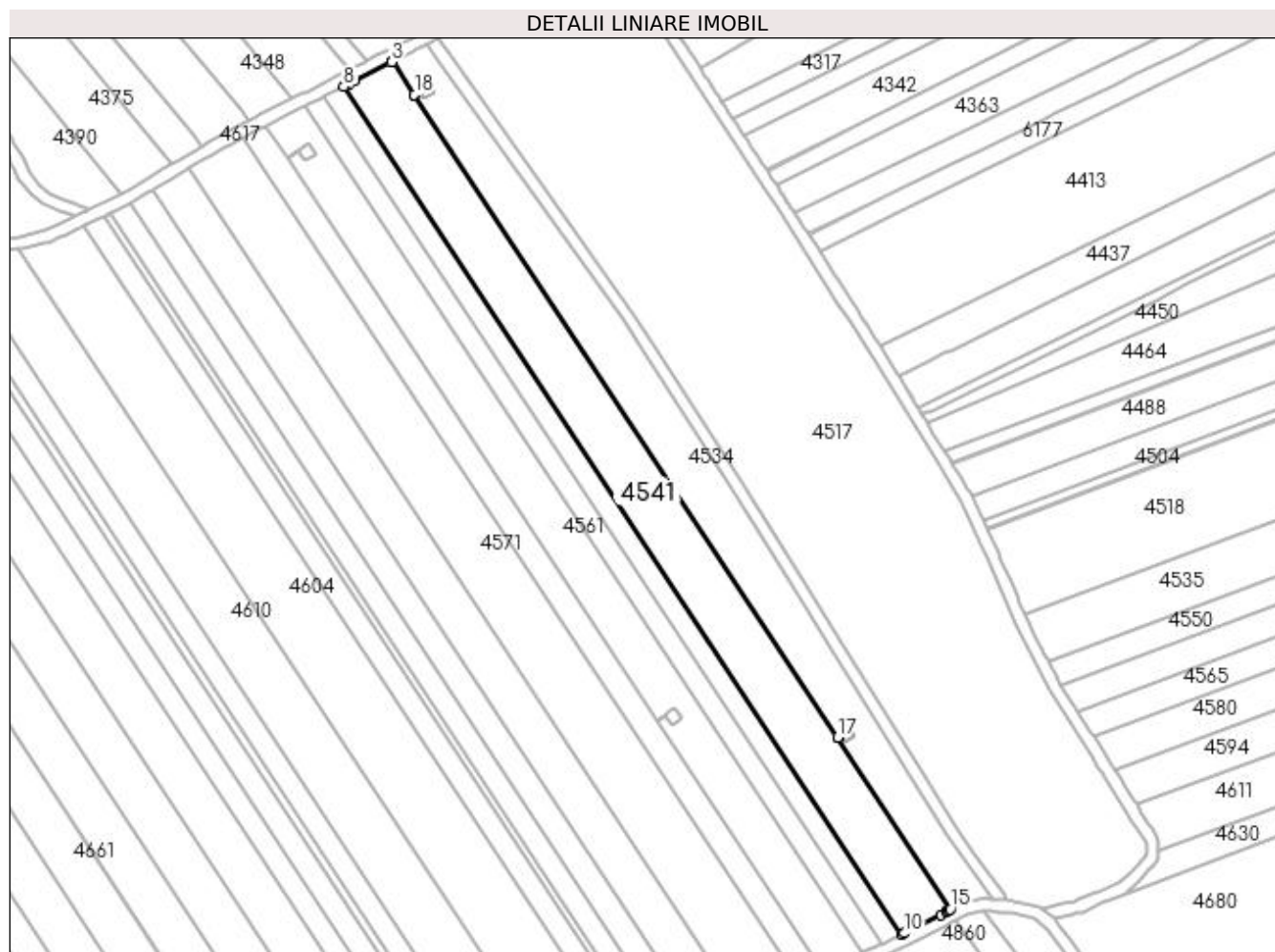
Inscrieri privind dezmembramintele dreptului de proprietate, drepturi reale de garanție și sarcini	Referințe
NU SUNT	

Anexa Nr. 1 La Partea I

Teren

Nr cadastral	Suprafața (mp)*	Observații / Referințe
	5.909	diminuare cu 4.6 %

* Suprafața este determinată în planul de proiecție Stereo 70.



Date referitoare la teren

Crt	Categorie folosință	Intra vilan	Suprafața (mp)	Tarla	Parcelă	Nr. topo	Observații / Referințe
1	arabil	NU	5.909	22	61	-	

Lungime Segmente

1) Valorile lungimilor segmentelor sunt obținute din proiecție în plan.

Punct început	X / Y	Punct sfârșit	X / Y	Lungime segment (** (m)
1	399.257,208 325.911,542	2	399.250,127 325.922,296	12.876
2	399.250,127 325.922,296	3	399.249,73 325.922,092	0.446
3	399.249,73 325.922,092	4	399.237,597 325.915,85	13.645
4	399.237,597 325.915,85	5	399.236,089 325.915,09	1.688
5	399.236,089 325.915,09	6	399.234,874 325.914,477	1.361

Punct început	X / Y	Punct sfârșit	X / Y	Lungime segment (** (m)
6	399.234,874 325.914,477	7	399.234,436 325.914,256	0.49
7	399.234,436 325.914,256	8	399.234,129 325.914,101	0.344
8	399.234,129 325.914,101	9	399.415,982 325.637,948	330.652
9	399.415,982 325.637,948	10	399.416,784 325.638,323	0.885
10	399.416,784 325.638,323	11	399.428,747 325.644,355	13.398
11	399.428,747 325.644,355	12	399.430,632 325.645,416	2.163
12	399.430,632 325.645,416	13	399.430,783 325.645,501	0.173
13	399.430,783 325.645,501	14	399.431,208 325.645,741	0.488
14	399.431,208 325.645,741	15	399.431,964 325.646,166	0.868
15	399.431,964 325.646,166	16	399.395,122 325.702,113	66.988
16	399.395,122 325.702,113	17	399.395,119 325.702,118	0.006
17	399.395,119 325.702,118	18	399.257,211 325.911,537	250.749
18	399.257,211 325.911,537	1	399.257,208 325.911,542	0.006

** Lungimile segmentelor sunt determinate în planul de proiecție Stereo 70 și sunt rotunjite la 1 milimetru.

*** Distanța dintre puncte este formată din segmente cumulate ce sunt mai mici decât valoarea 1 milimetru.

**DATE DESPRE IMOBILUL NR. 4544**

Oficiul de Cadastru și Publicitate Imobiliară DOLJ
Biroul de Cadastru și Publicitate Imobiliară Craiova

A. Partea I. Descrierea imobilului

TEREN Extravilan

Adresa: Jud. Dolj, T23, P45

Nr. Crt	Nr cadastral Nr. topografic	Suprafața* (mp)	Observații / Referințe
A1		4.588	Sector cadastral:15 Teren neimprejmuit; diminuare cu 8 %

B. Partea II. Proprietari și acte

Inscrieri privitoare la dreptul de proprietate și alte drepturi reale		Referințe
/		
Act Administrativ nr. Titlu de proprietate 18869, din 23/02/2015 emis de CJSPT Dolj;		
B1	Intabulare, drept de PROPRIETATE, dobandit prin Reconstituire, cota actuala 1/1, cota initiala 1/1 1) HOANCĂ ION 2) NAIDIN CONSTANTINA	A1

C. Partea III. SARCINI .

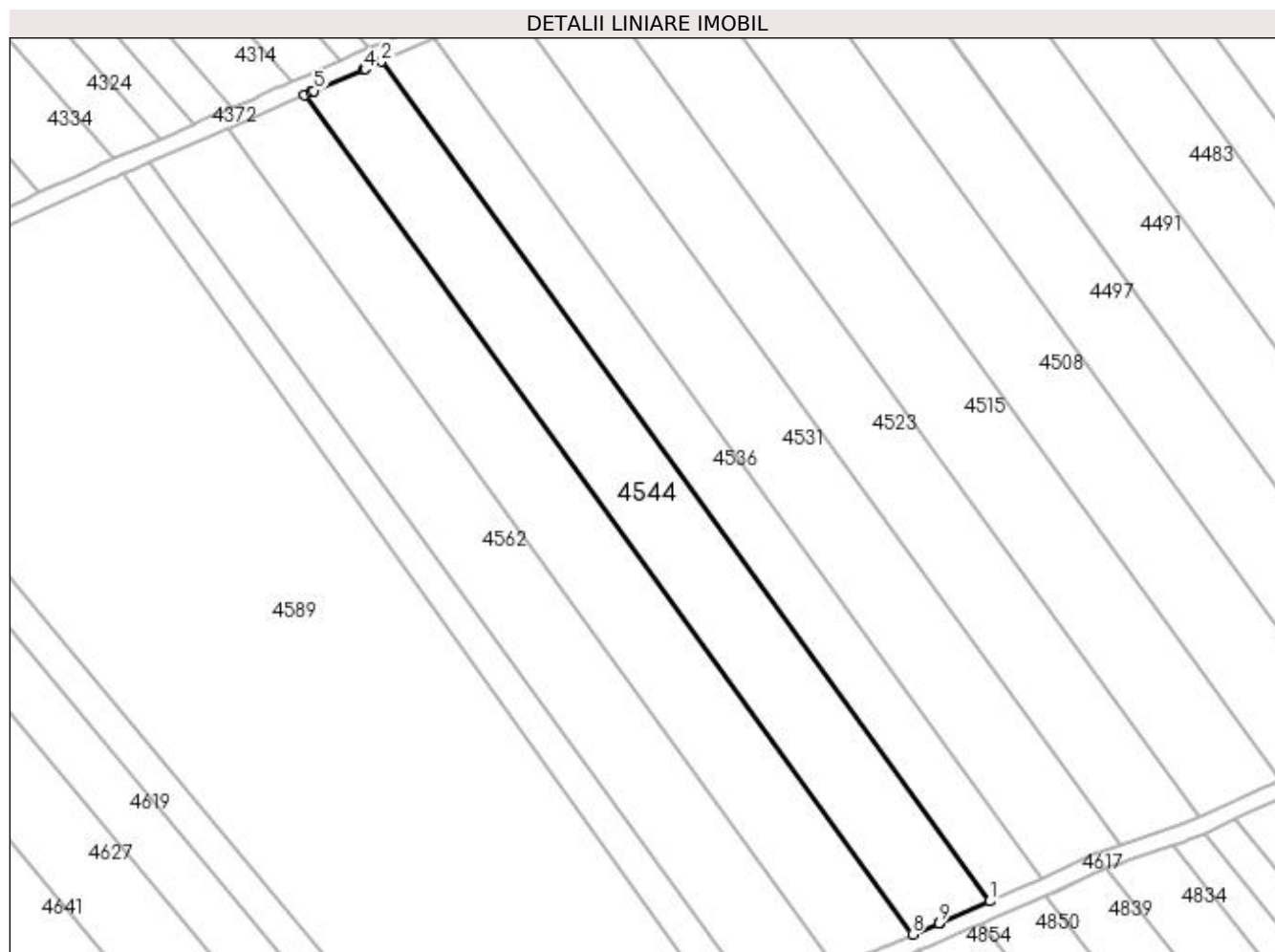
Inscrieri privind dezmembramintele dreptului de proprietate, drepturi reale de garanție și sarcini	Referințe
NU SUNT	

Anexa Nr. 1 La Partea I

Teren

Nr cadastral	Suprafața (mp)*	Observații / Referințe
	4.588	diminuare cu 8 %

* Suprafața este determinată în planul de proiecție Stereo 70.



Date referitoare la teren

Crt	Categorie folosință	Intra vilan	Suprafața (mp)	Tarla	Parcelă	Nr. topo	Observații / Referințe
1	arabil	NU	4.588	23	45	-	

Lungime Segmente

1) Valorile lungimilor segmentelor sunt obținute din proiecție în plan.

Punct început	X / Y	Punct sfârșit	X / Y	Lungime segment (** (m)
1	398.707,367 325.683,328	2	398.565,983 325.878,269	240.814
2	398.565,983 325.878,269	3	398.562,323 325.876,682	3.989
3	398.562,323 325.876,682	4	398.561,874 325.876,487	0.489
4	398.561,874 325.876,487	5	398.550,333 325.871,481	12.58
5	398.550,333 325.871,481	6	398.549,559 325.871,144	0.844

Punct început	X / Y	Punct sfârșit	X / Y	Lungime segment (** (m)
6	398.549,559 325.871,144	7	398.548,079 325.870,499	1.614
7	398.548,079 325.870,499	8	398.689,407 325.675,635	240.72
8	398.689,407 325.675,635	9	398.695,541 325.678,262	6.673
9	398.695,541 325.678,262	10	398.695,722 325.678,339	0.196
10	398.695,722 325.678,339	1	398.707,367 325.683,328	12.669

** Lungimile segmentelor sunt determinate în planul de proiecție Stereo 70 și sunt rotunjite la 1 milimetru.

*** Distanța dintre puncte este formată din segmente cumulate ce sunt mai mici decât valoarea 1 milimetru.

**DATE DESPRE IMOBILUL NR. 4549**

Oficiul de Cadastru și Publicitate Imobiliară DOLJ
 Biroul de Cadastru și Publicitate Imobiliară Craiova

A. Partea I. Descrierea imobilului

TEREN Extravilan

Adresa: Jud. Dolj, T22, P60

Nr. Crt	Nr cadastral Nr. topografic	Suprafața* (mp)	Observații / Referințe
A1		2.325	Sector cadastral:15 Teren neimprejmuit; diminuare cu 4.6 %

B. Partea II. Proprietari și acte

Inscrieri privitoare la dreptul de proprietate și alte drepturi reale		Referințe
/		
Act Notarial nr. Act de partaj succesoral 474, din 27/01/2021 emis de NP Diaconu Cristian;		
B1	Intabulare, drept de PROPRIETATE, dobandit prin lesire Din Indiviziune, cota actuala 1/1, cota initiala 1/1 1) TANASOIU ION	A1

C. Partea III. SARCINI .

Inscrieri privind dezmembramintele dreptului de proprietate, drepturi reale de garanție și sarcini	Referințe
NU SUNT	

Anexa Nr. 1 La Partea I

Teren

Nr cadastral	Suprafața (mp)*	Observații / Referințe
	2.325	diminuare cu 4.6 %

* Suprafața este determinată în planul de proiecție Stereo 70.



Date referitoare la teren

Crt	Categorie folosință	Intra vilan	Suprafața (mp)	Tarla	Parcelă	Nr. topo	Observații / Referințe
1	arabil	NU	2.325	22	60	-	

Lungime Segmente

1) Valorile lungimilor segmentelor sunt obținute din proiecție în plan.

Punct început	X / Y	Punct sfârșit	X / Y	Lungime segment (** (m)
1	399.415,982 325.637,948	2	399.234,129 325.914,101	330.652
2	399.234,129 325.914,101	3	399.234,088 325.914,08	0.046
3	399.234,088 325.914,08	4	399.233,49 325.913,778	0.67
4	399.233,49 325.913,778	5	399.228,552 325.911,286	5.531
5	399.228,552 325.911,286	6	399.228,114 325.911,065	0.491

Punct început	X / Y	Punct sfârșit	X / Y	Lungime segment (** (m)
6	399.228,114 325.911,065	7	399.227,808 325.910,911	0.343
7	399.227,808 325.910,911	8	399.409,544 325.634,935	330.44
8	399.409,544 325.634,935	9	399.413,781 325.636,918	4.678
9	399.413,781 325.636,918	10	399.414,39 325.637,203	0.672
10	399.414,39 325.637,203	11	399.414,744 325.637,369	0.391
11	399.414,744 325.637,369	12	399.415,19 325.637,577	0.492
12	399.415,19 325.637,577	1	399.415,982 325.637,948	0.874

** Lungimile segmentelor sunt determinate în planul de proiecție Stereo 70 și sunt rotunjite la 1 milimetru.

*** Distanța dintre puncte este formată din segmente cumulate ce sunt mai mici decât valoarea 1 milimetru.

**DATE DESPRE IMOBILUL NR. 4553**

Oficiul de Cadastru și Publicitate Imobiliară DOLJ
Biroul de Cadastru și Publicitate Imobiliară Craiova

A. Partea I. Descrierea imobilului

TEREN Extravilan

Adresa: Jud. Dolj, T22, P59

Nr. Crt	Nr cadastral Nr. topografic	Suprafața* (mp)	Observații / Referințe
A1		2.325	Sector cadastral:15 Teren neimprejmuit; diminuare cu 4.6 %

B. Partea II. Proprietari și acte

Inscrieri privitoare la dreptul de proprietate și alte drepturi reale		Referințe
/		
Act Notarial nr. Act de partaj voluntar 1732, din 13/07/2005 emis de NP DEFTA EMIL;		
B1	Intabulare, drept de PROPRIETATE, dobandit prin Conventie, cota actuala 1/1, cota initiala 1/1 1) ADAM SILVIA	A1

C. Partea III. SARCINI .

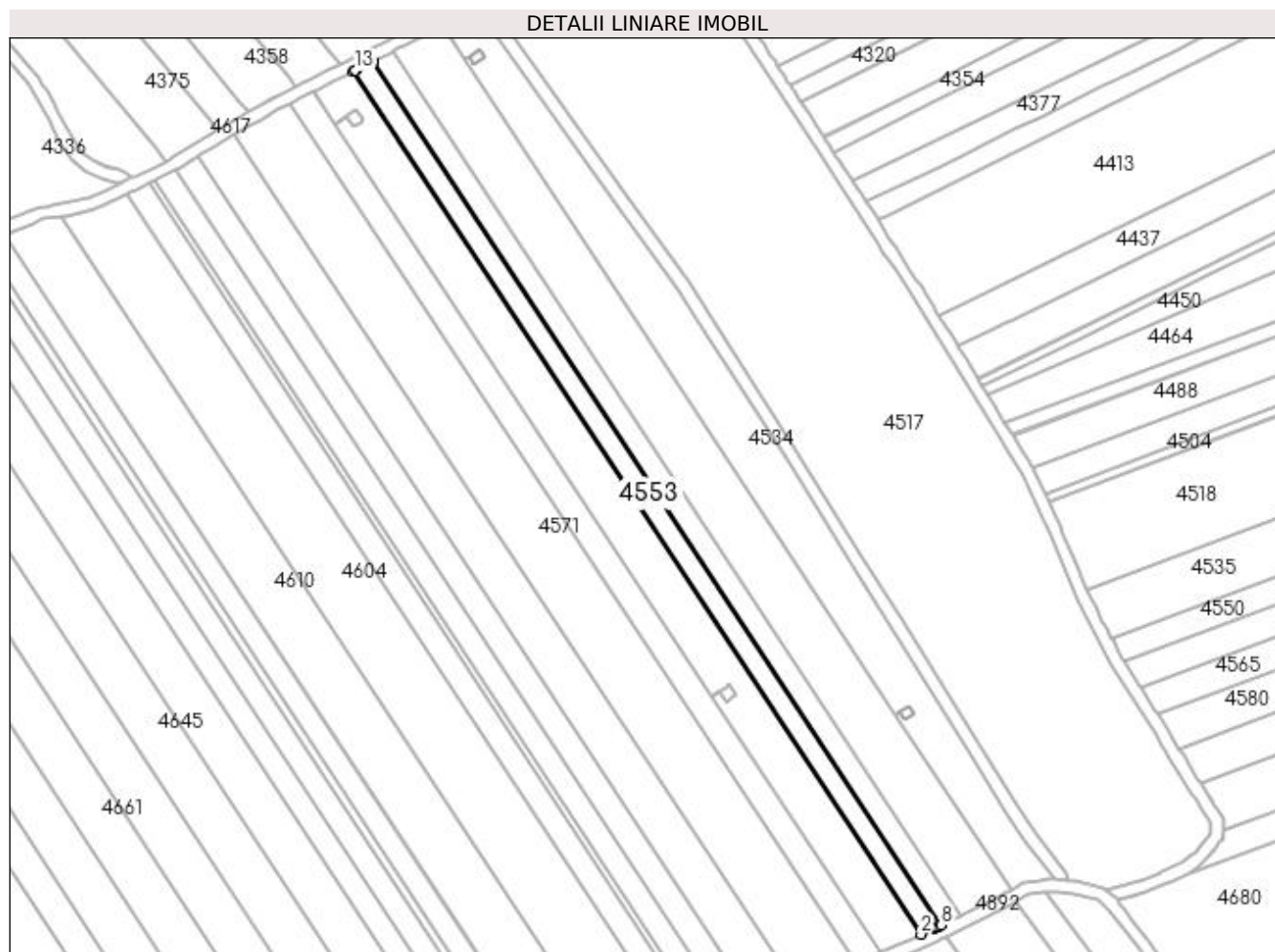
Inscrieri privind dezmembramintele dreptului de proprietate, drepturi reale de garanție și sarcini	Referințe
NU SUNT	

Anexa Nr. 1 La Partea I

Teren

Nr cadastral	Suprafața (mp)*	Observații / Referințe
	2.325	diminuare cu 4.6 %

* Suprafața este determinată în planul de proiecție Stereo 70.



Date referitoare la teren

Crt	Categorie folosință	Intra vilan	Suprafața (mp)	Tarla	Parcelă	Nr. topo	Observații / Referințe
1	vie	NU	2.325	22	59	-	

Lungime Segmente

1) Valorile lungimilor segmentelor sunt obținute din proiecție în plan.

Punct început	X / Y	Punct sfârșit	X / Y	Lungime segment (** (m)
1	399.221,48 325.907,722	2	399.403,089 325.631,94	330.209
2	399.403,089 325.631,94	3	399.406,846 325.633,673	4.138
3	399.406,846 325.633,673	4	399.407,024 325.633,756	0.196
4	399.407,024 325.633,756	5	399.407,874 325.634,154	0.939
5	399.407,874 325.634,154	6	399.408,306 325.634,356	0.477

Punct început	X / Y	Punct sfârșit	X / Y	Lungime segment (** (m)
6	399.408,306 325.634,356	7	399.408,753 325.634,565	0.492
7	399.408,753 325.634,565	8	399.409,544 325.634,935	0.874
8	399.409,544 325.634,935	9	399.227,808 325.910,911	330.44
9	399.227,808 325.910,911	10	399.227,69 325.910,851	0.132
10	399.227,69 325.910,851	11	399.226,855 325.910,43	0.935
11	399.226,855 325.910,43	12	399.222,872 325.908,42	4.461
12	399.222,872 325.908,42	13	399.222,178 325.908,073	0.776
13	399.222,178 325.908,073	1	399.221,48 325.907,722	0.781

** Lungimile segmentelor sunt determinate în planul de proiecție Stereo 70 și sunt rotunjite la 1 milimetru.

*** Distanța dintre puncte este formată din segmente cumulate ce sunt mai mici decât valoarea 1 milimetru.

**DATE DESPRE IMOBILUL NR. 4555**

Oficiul de Cadastru și Publicitate Imobiliară DOLJ
Biroul de Cadastru și Publicitate Imobiliară Craiova

A. Partea I. Descrierea imobilului

TEREN Extravilan

Adresa: Jud. Dolj, T23, P46

Nr. Crt	Nr cadastral Nr. topografic	Suprafața* (mp)	Observații / Referințe
A1		4.588	Sector cadastral:15 Teren neimprejmuit; diminuare cu 8 %

B. Partea II. Proprietari și acte

Inscrieri privitoare la dreptul de proprietate și alte drepturi reale		Referințe
/		
Act Administrativ nr. Titlu de proprietate 1125-48419, din 18/08/1997 emis de CJSIPT Dolj (Adeverinta nr. 3954/23.11.2022, eliberata de Primaria Comunei Almaj);		
B1	Intabulare, drept de PROPRIETATE, dobandit prin Reconstituire, cota actuala 1/1, cota initiala 1/1 1) LICA PATRU DEFUNCT:Da	A1

C. Partea III. SARCINI .

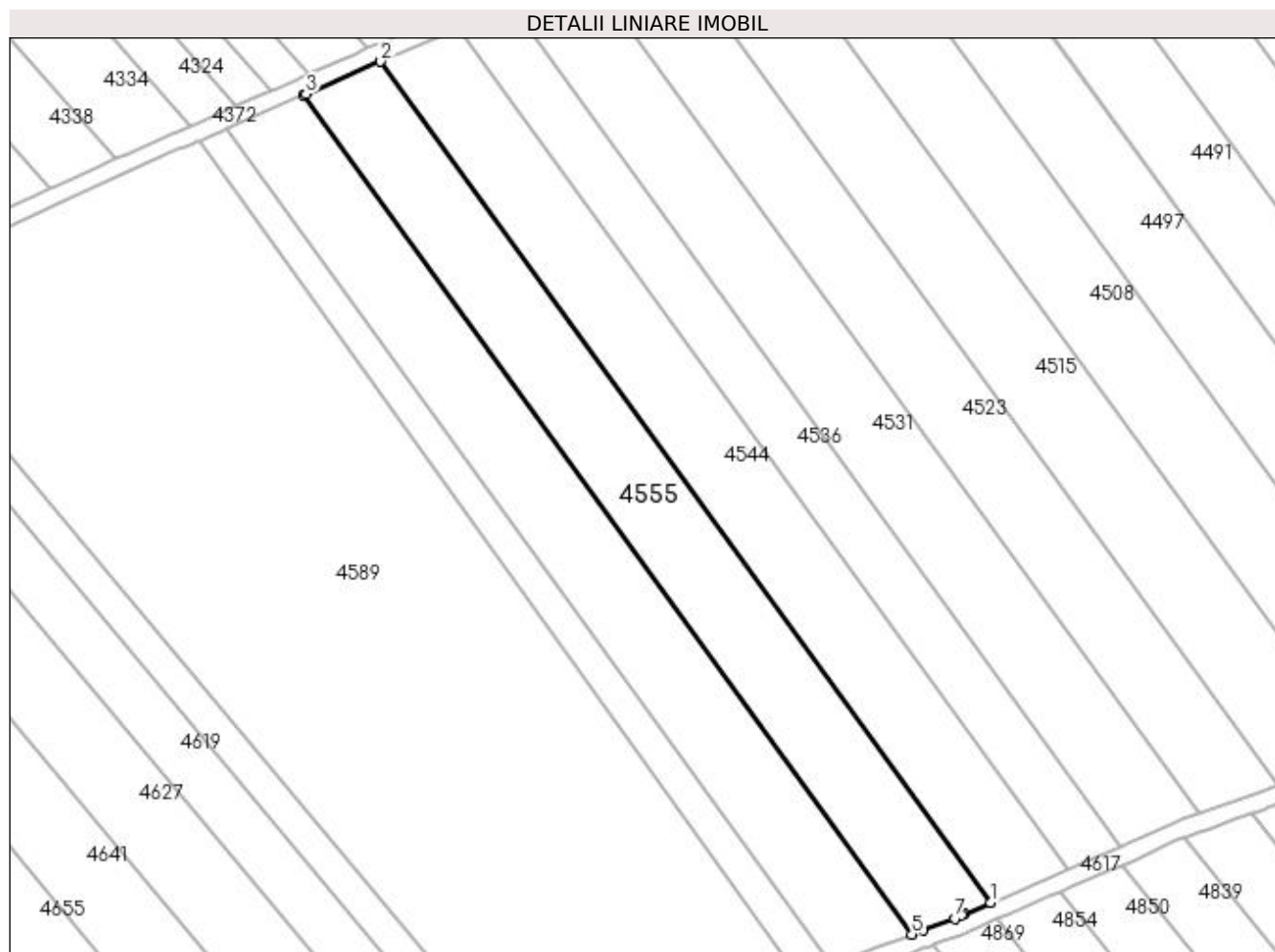
Inscrieri privind dezmembramintele dreptului de proprietate, drepturi reale de garanție și sarcini	Referințe
NU SUNT	

Anexa Nr. 1 La Partea I

Teren

Nr cadastral	Suprafața (mp)*	Observații / Referințe
	4.588	diminuare cu 8 %

* Suprafața este determinată în planul de proiecție Stereo 70.



Date referitoare la teren

Crt	Categorie folosință	Intra vilan	Suprafața (mp)	Tarla	Parcelă	Nr. topo	Observații / Referințe
1	arabil	NU	4.588	23	46	-	

Lungime Segmente

1) Valorile lungimilor segmentelor sunt obținute din proiecție în plan.

Punct început	X / Y	Punct sfârșit	X / Y	Lungime segment (** (m)
1	398.689,407 325.675,635	2	398.548,079 325.870,499	240.72
2	398.548,079 325.870,499	3	398.530,762 325.862,961	18.886
3	398.530,762 325.862,961	4	398.530,17 325.862,703	0.646
4	398.530,17 325.862,703	5	398.671,135 325.668,339	240.1
5	398.671,135 325.668,339	6	398.673,736 325.669,314	2.778

Punct început	X / Y	Punct sfârșit	X / Y	Lungime segment (** (m)
6	398.673,736 325.669,314	7	398.681,054 325.672,056	7.814
7	398.681,054 325.672,056	8	398.682,74 325.672,778	1.835
8	398.682,74 325.672,778	9	398.683,223 325.672,986	0.526
9	398.683,223 325.672,986	1	398.689,407 325.675,635	6.727

** Lungimile segmentelor sunt determinate în planul de proiecție Stereo 70 și sunt rotunjite la 1 milimetru.

*** Distanța dintre puncte este formată din segmente cumulate ce sunt mai mici decât valoarea 1 milimetru.

**DATE DESPRE IMOBILUL NR. 4557**

Oficiul de Cadastru și Publicitate Imobiliară DOLJ
Biroul de Cadastru și Publicitate Imobiliară Craiova

A. Partea I. Descrierea imobilului

TEREN Extravilan

Adresa: Jud. Dolj, T22, P57

Nr. Crt	Nr cadastral Nr. topografic	Suprafața* (mp)	Observații / Referințe
A1		2.631	Sector cadastral:15 Teren neimprejmuit; diminuare cu 4.6 %

B. Partea II. Proprietari și acte

Inscrieri privitoare la dreptul de proprietate și alte drepturi reale		Referințe
/		
Act Administrativ nr. Titlu de proprietate 311-44708, din 22/04/1996 emis de CJSIPT Dolj;		
B1	Intabulare, drept de PROPRIETATE, dobandit prin Reconstituire, cota actuala 1/1, cota initiala 1/1 1) CROITORU GHEORGHE	A1

C. Partea III. SARCINI .

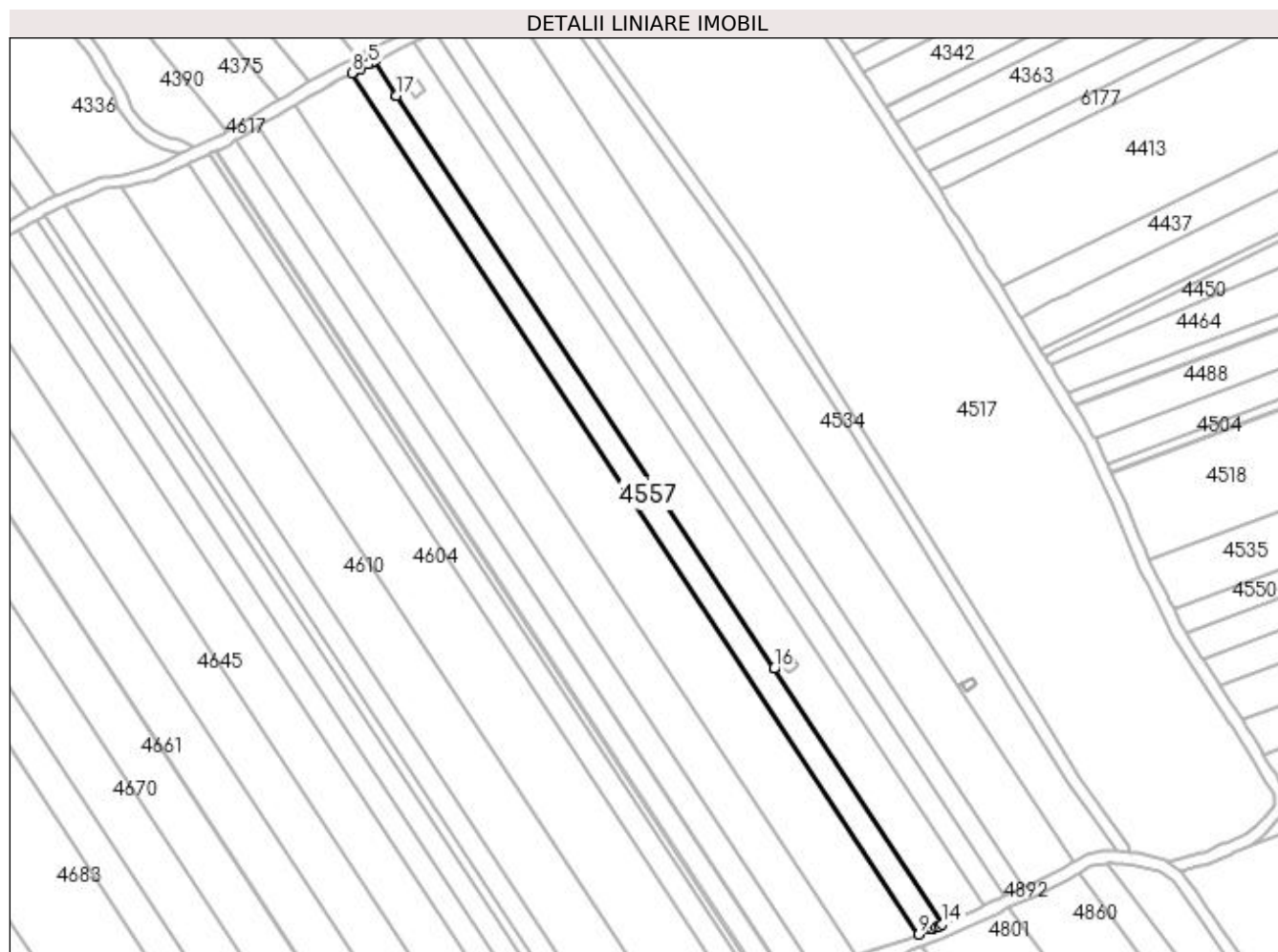
Inscrieri privind dezmembramintele dreptului de proprietate, drepturi reale de garanție și sarcini	Referințe
NU SUNT	

Anexa Nr. 1 La Partea I

Teren

Nr cadastral	Suprafața (mp)*	Observații / Referințe
	2.631	diminuare cu 4.6 %

* Suprafața este determinată în planul de proiecție Stereo 70.



Date referitoare la teren

Crt	Categorie folosință	Intra vilan	Suprafața (mp)	Tarla	Parcelă	Nr. topo	Observații / Referințe
1	arabil	NU	2.631	22	57	-	

Lungime Segmente

1) Valorile lungimilor segmentelor sunt obținute din proiecție în plan.

Punct început	X / Y	Punct sfârșit	X / Y	Lungime segment (** (m)
1	399.215,838 325.890,483	2	399.208,706 325.901,314	12.969
2	399.208,706 325.901,314	3	399.208,442 325.901,182	0.296
3	399.208,442 325.901,182	4	399.207,633 325.900,776	0.905
4	399.207,633 325.900,776	5	399.206,899 325.900,396	0.827
5	399.206,899 325.900,396	6	399.204,305 325.899,054	2.921

Punct început	X / Y	Punct sfârșit	X / Y	Lungime segment (** (m)
6	399.204,305 325.899,054	7	399.202,307 325.898,021	2.249
7	399.202,307 325.898,021	8	399.201,564 325.897,636	0.836
8	399.201,564 325.897,636	9	399.382,528 325.622,833	329.036
9	399.382,528 325.622,833	10	399.386,399 325.624,397	4.175
10	399.386,399 325.624,397	11	399.386,857 325.624,582	0.494
11	399.386,857 325.624,582	12	399.387,998 325.625,094	1.251
12	399.387,998 325.625,094	13	399.388,888 325.625,494	0.976
13	399.388,888 325.625,494	14	399.390,008 325.625,997	1.228
14	399.390,008 325.625,997	15	399.336,263 325.707,613	97.723
15	399.336,263 325.707,613	16	399.336,259 325.707,618	0.006
16	399.336,259 325.707,618	17	399.215,842 325.890,478	218.948
17	399.215,842 325.890,478	1	399.215,838 325.890,483	0.006

** Lungimile segmentelor sunt determinate în planul de proiecție Stereo 70 și sunt rotunjite la 1 milimetru.

*** Distanța dintre puncte este formată din segmente cumulate ce sunt mai mici decât valoarea 1 milimetru.

**DATE DESPRE IMOBILUL NR. 4561**

Oficiul de Cadastru și Publicitate Imobiliară DOLJ
Biroul de Cadastru și Publicitate Imobiliară Craiova

A. Partea I. Descrierea imobilului

TEREN Extravilan

Adresa: Jud. Dolj, T22, P58

Nr. Crt	Nr cadastral Nr. topografic	Suprafața* (mp)	Observații / Referințe
A1		4.651	Sector cadastral:15 Teren neimprejmuit; diminuare cu 4.6 %

B. Partea II. Proprietari și acte

Inscrieri privitoare la dreptul de proprietate și alte drepturi reale		Referințe
/		
Act Administrativ nr. Titlu de proprietate 423-59566, din 12/02/1997 emis de CJSIPT Dolj;		
B1	Intabulare, drept de PROPRIETATE, dobandit prin Reconstituire, cota actuala 1/1, cota initiala 1/1 1) UNGUREANU FLOREA	A1

C. Partea III. SARCINI .

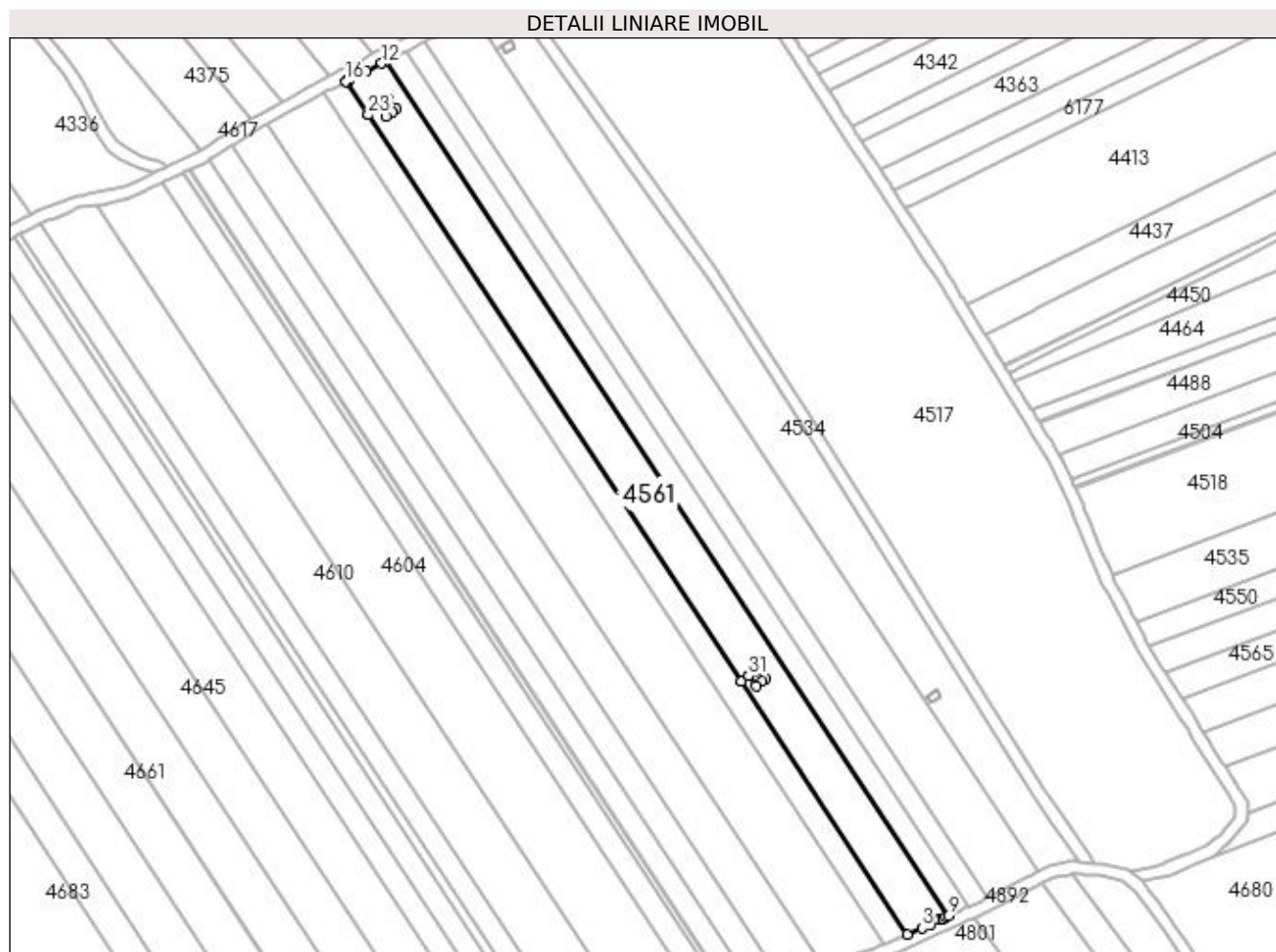
Inscrieri privind dezmembramintele dreptului de proprietate, drepturi reale de garanție și sarcini	Referințe
NU SUNT	

Anexa Nr. 1 La Partea I

Teren

Nr cadastral	Suprafața (mp)*	Observații / Referințe
	4.651	diminuare cu 4.6 %

* Suprafața este determinată în planul de proiecție Stereo 70.



Date referitoare la teren

Crt	Categorie folosință	Intra vilan	Suprafața (mp)	Tarla	Parcelă	Nr. topo	Observații / Referințe
1	arabil	NU	4.651	22	58	-	

Lungime Segmente

1) Valorile lungimilor segmentelor sunt obținute din proiecție în plan.

Punct început	X / Y	Punct sfârșit	X / Y	Lungime segment (** (m)
1	399.336,263 325.707,613	2	399.390,008 325.625,997	97.723
3	399.394,634 325.628,073	4	399.397,389 325.629,309	3.019
5	399.400,24 325.630,625	6	399.401,336 325.631,131	1.207
7	399.401,429 325.631,174	8	399.402,341 325.631,594	1.004
9	399.403,089 325.631,94	10	399.221,48 325.907,722	330.209

Punct început	X / Y	Punct sfârșit	X / Y	Lungime segment (** (m)
2	399.390,008 325.625,997	3	399.394,634 325.628,073	5.07
4	399.397,389 325.629,309	5	399.400,24 325.630,625	3.141
6	399.401,336 325.631,131	7	399.401,429 325.631,174	0.102
8	399.402,341 325.631,594	9	399.403,089 325.631,94	0.824
10	399.221,48 325.907,722	11	399.221,284 325.907,624	0.219

Punct început	X / Y	Punct sfârșit	X / Y	Lungime segment (** (m)
11	399.221,284 325.907,624	12	399.220,21 325.907,085	1.202
13	399.215,215 325.904,579	14	399.209,761 325.901,843	6.101
15	399.208,867 325.901,395	16	399.208,706 325.901,314	0.18
17	399.215,838 325.890,483	18	399.222,511 325.895,477	8.334
19	399.224,908 325.892,275	20	399.223,776 325.891,428	1.413
21	399.221,705 325.889,878	22	399.219,312 325.893,075	3.994
23	399.215,842 325.890,478	24	399.336,259 325.707,618	218.948
25	399.338,652 325.709,409	26	399.340,748 325.710,977	2.618
27	399.341,855 325.711,806	28	399.344,252 325.708,603	4.0
29	399.343,0 325.707,667	30	399.341,049 325.706,206	2.437
31	399.338,656 325.709,404	1	399.336,263 325.707,613	2.99

Punct început	X / Y	Punct sfârșit	X / Y	Lungime segment (** (m)
12	399.220,21 325.907,085	13	399.215,215 325.904,579	5.589
14	399.209,761 325.901,843	15	399.208,867 325.901,395	1.0
16	399.208,706 325.901,314	17	399.215,838 325.890,483	12.969
18	399.222,511 325.895,477	19	399.224,908 325.892,275	4.0
20	399.223,776 325.891,428	21	399.221,705 325.889,878	2.587
22	399.219,312 325.893,075	23	399.215,842 325.890,478	4.335
24	399.336,259 325.707,618	25	399.338,652 325.709,409	2.989
26	399.340,748 325.710,977	27	399.341,855 325.711,806	1.382
28	399.344,252 325.708,603	29	399.343,0 325.707,667	1.563
30	399.341,049 325.706,206	31	399.338,656 325.709,404	3.994

** Lungimile segmentelor sunt determinate în planul de proiecție Stereo 70 și sunt rotunjite la 1 milimetru.

*** Distanța dintre puncte este formată din segmente cumulate ce sunt mai mici decât valoarea 1 milimetru.

**DATE DESPRE IMOBILUL NR. 4562**

Oficiul de Cadastru și Publicitate Imobiliară DOLJ
Biroul de Cadastru și Publicitate Imobiliară Craiova

A. Partea I. Descrierea imobilului

TEREN Extravilan

Adresa: Jud. Dolj, T23, P47

Nr. Crt	Nr cadastral Nr. topografic	Suprafața* (mp)	Observații / Referințe
A1		4.588	Sector cadastral:15 Teren neimprejmuit; diminuare cu 8 %

B. Partea II. Proprietari și acte

Inscrieri privitoare la dreptul de proprietate și alte drepturi reale		Referințe
/		
Act Administrativ nr. Titlu de proprietate 2779, din 08/09/2004 emis de CJSIPT Dolj;		
B1	Intabulare, drept de PROPRIETATE, dobandit prin Reconstituire, cota actuala 1/1, cota initiala 1/1 1) GRINDEANU ION	A1

C. Partea III. SARCINI .

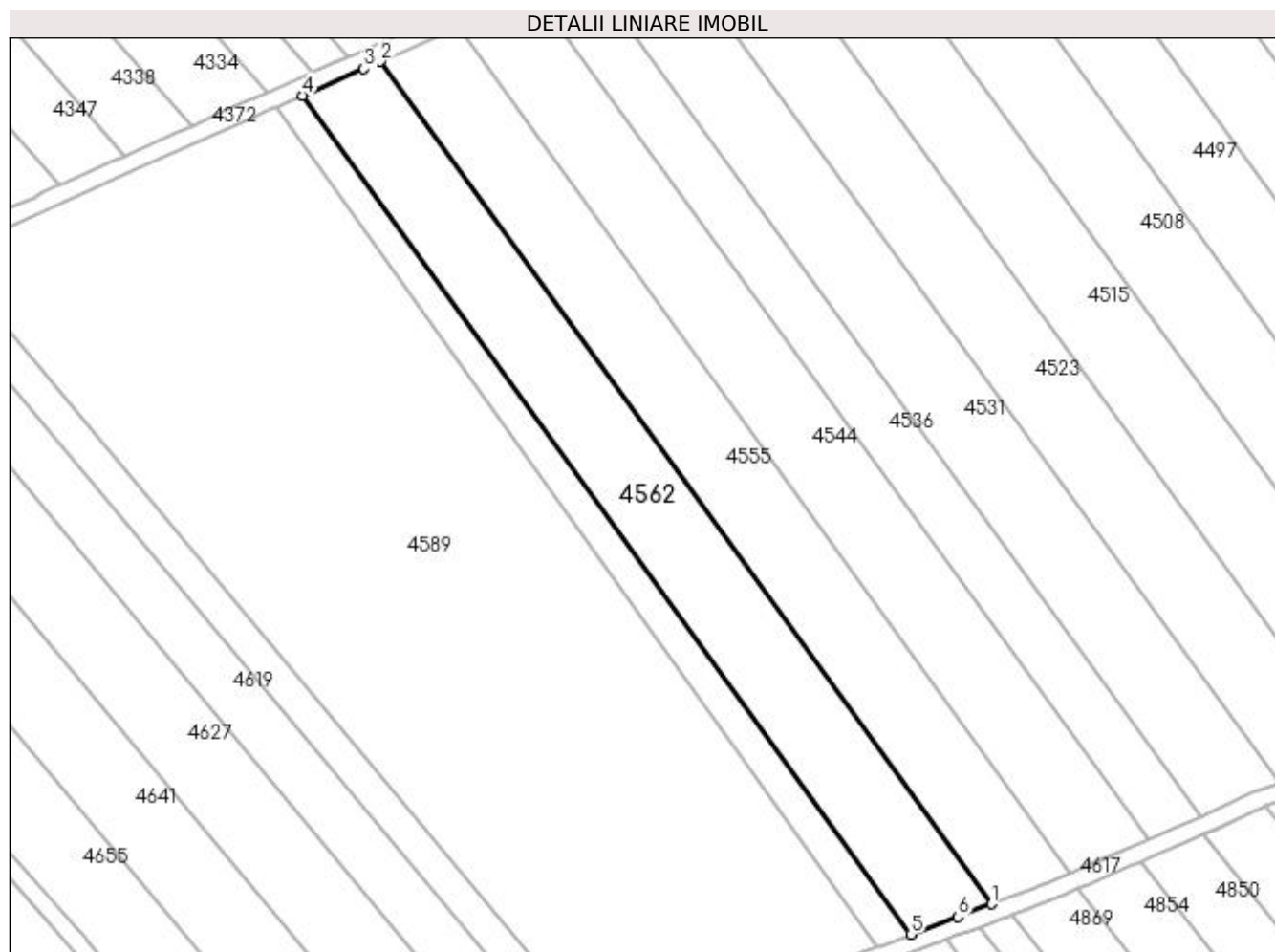
Inscrieri privind dezmembramintele dreptului de proprietate, drepturi reale de garanție și sarcini	Referințe
NU SUNT	

Anexa Nr. 1 La Partea I

Teren

Nr cadastral	Suprafața (mp)*	Observații / Referințe
	4.588	diminuare cu 8 %

* Suprafața este determinată în planul de proiecție Stereo 70.



Date referitoare la teren

Crt	Categorie folosință	Intra vilan	Suprafața (mp)	Tarla	Parcelă	Nr. topo	Observații / Referințe
1	arabil	NU	4.588	23	47	-	

Lungime Segmente

1) Valorile lungimilor segmentelor sunt obținute din proiecție în plan.

Punct început	X / Y	Punct sfârșit	X / Y	Lungime segment (** (m)
1	398.671,135 325.668,339	2	398.530,17 325.862,703	240.1
2	398.530,17 325.862,703	3	398.526,279 325.861,009	4.244
3	398.526,279 325.861,009	4	398.512,19 325.854,875	15.367
4	398.512,19 325.854,875	5	398.652,533 325.661,369	239.041
5	398.652,533 325.661,369	6	398.663,381 325.665,434	11.585

Punct început	X / Y	Punct sfârșit	X / Y	Lungime segment (** (m)
6	398.663,381 325.665,434	1	398.671,135 325.668,339	8.28

** Lungimile segmentelor sunt determinate în planul de proiecție Stereo 70 și sunt rotunjite la 1 milimetru.

*** Distanța dintre puncte este formată din segmente cumulate ce sunt mai mici decât valoarea 1 milimetru.

**DATE DESPRE IMOBILUL NR. 4568**

Oficiul de Cadastru și Publicitate Imobiliară DOLJ
Biroul de Cadastru și Publicitate Imobiliară Craiova

A. Partea I. Descrierea imobilului

TEREN Extravilan

Adresa: Jud. Dolj, T23, P48

Nr. Crt	Nr cadastral Nr. topografic	Suprafața* (mp)	Observații / Referințe
A1		1.746	Sector cadastral:15 Teren neimprejmuit; diminuare cu 8 %

B. Partea II. Proprietari și acte

Inscrieri privitoare la dreptul de proprietate și alte drepturi reale		Referințe
/		
Act Administrativ nr. Titlu de proprietate 693-48128, din 18/02/1997 emis de CJSIPT Dolj;		
B1	Intabulare, drept de PROPRIETATE, dobandit prin Reconstituire, cota actuala 1/1, cota initiala 1/1 1) MINEA ION	A1

C. Partea III. SARCINI .

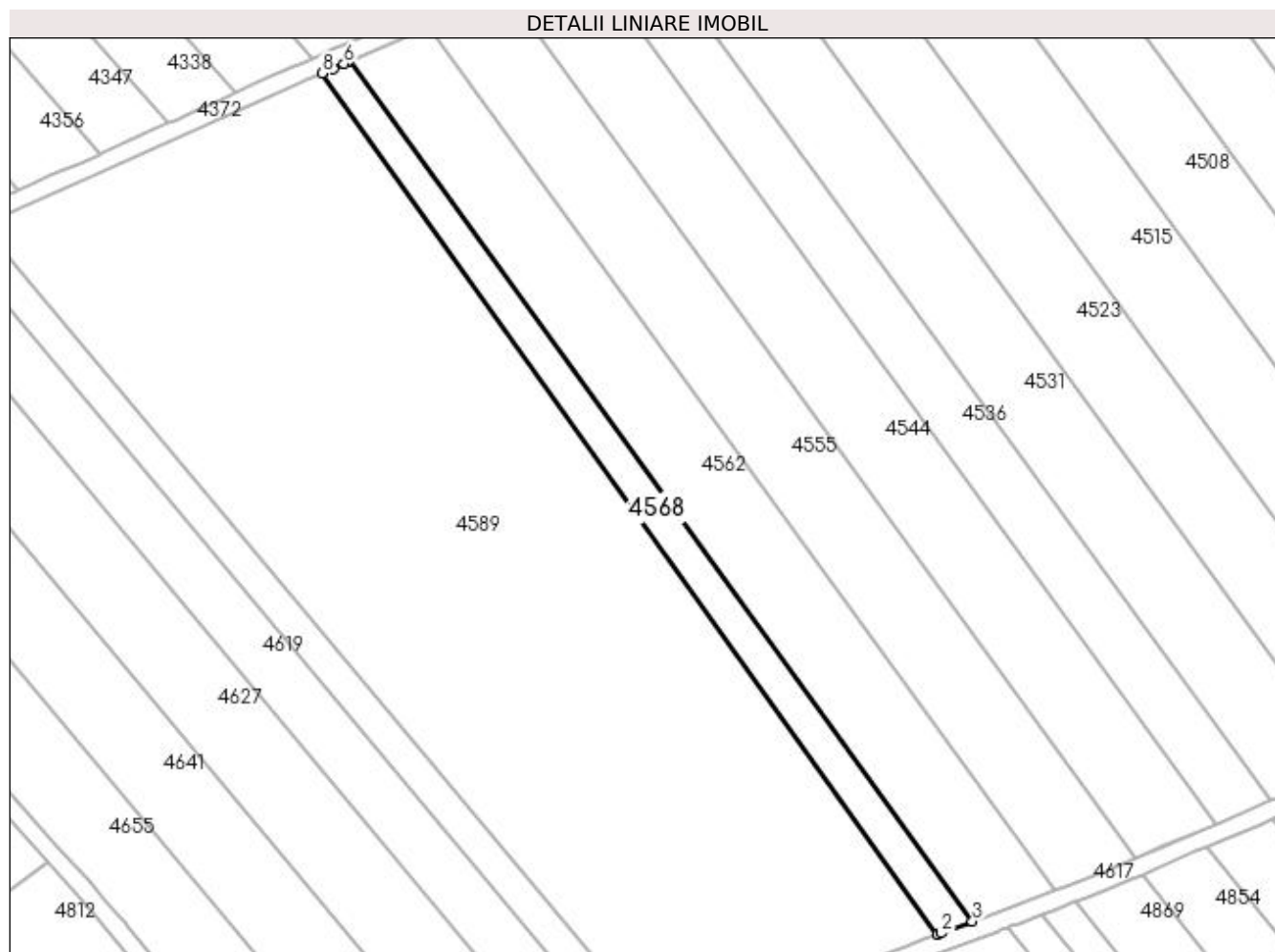
Inscrieri privind dezmembramintele dreptului de proprietate, drepturi reale de garanție și sarcini	Referințe
NU SUNT	

Anexa Nr. 1 La Partea I

Teren

Nr cadastral	Suprafața (mp)*	Observații / Referințe
	1.746	diminuare cu 8 %

* Suprafața este determinată în planul de proiecție Stereo 70.



Date referitoare la teren

Crt	Categorie folosință	Intra vilan	Suprafața (mp)	Tarla	Parcelă	Nr. topo	Observații / Referințe
1	arabil	NU	1.746	23	48	-	

Lungime Segmente

1) Valorile lungimilor segmentelor sunt obținute din proiecție în plan.

Punct început	X / Y	Punct sfârșit	X / Y	Lungime segment (** (m)
1	398.644,703 325.658,435	2	398.645,432 325.658,709	0.779
2	398.645,432 325.658,709	3	398.652,533 325.661,369	7.583
3	398.652,533 325.661,369	4	398.512,19 325.854,875	239.041
4	398.512,19 325.854,875	5	398.511,879 325.854,74	0.338
5	398.511,879 325.854,74	6	398.511,021 325.854,366	0.936

Punct început	X / Y	Punct sfârșit	X / Y	Lungime segment (** (m)
6	398.511,021 325.854,366	7	398.508,58 325.853,303	2.663
7	398.508,58 325.853,303	8	398.506,033 325.852,195	2.778
8	398.506,033 325.852,195	1	398.644,703 325.658,435	238.269

** Lungimile segmentelor sunt determinate în planul de proiecție Stereo 70 și sunt rotunjite la 1 milimetru.

*** Distanța dintre puncte este formată din segmente cumulate ce sunt mai mici decât valoarea 1 milimetru.

**DATE DESPRE IMOBILUL NR. 4571**

Oficiul de Cadastru și Publicitate Imobiliară DOLJ
Biroul de Cadastru și Publicitate Imobiliară Craiova

A. Partea I. Descrierea imobilului

TEREN Extravilan

Adresa: Jud. Dolj, T22, P55

Nr. Crt	Nr cadastral Nr. topografic	Suprafața* (mp)	Observații / Referințe
A1		6.782	Sector cadastral:15 Teren neimprejmuit; diminuare cu 4.6 %

B. Partea II. Proprietari și acte

Inscrieri privitoare la dreptul de proprietate și alte drepturi reale		Referințe
/		
Act Administrativ nr. Titlu de proprietate 368-44708, din 17/07/1996 emis de CJSIPT Dolj;		
B1	Intabulare, drept de PROPRIETATE, dobandit prin Reconstituire, cota actuala 1/1, cota initiala 1/1 1) GHEORGHE GHEORGHE	A1

C. Partea III. SARCINI .

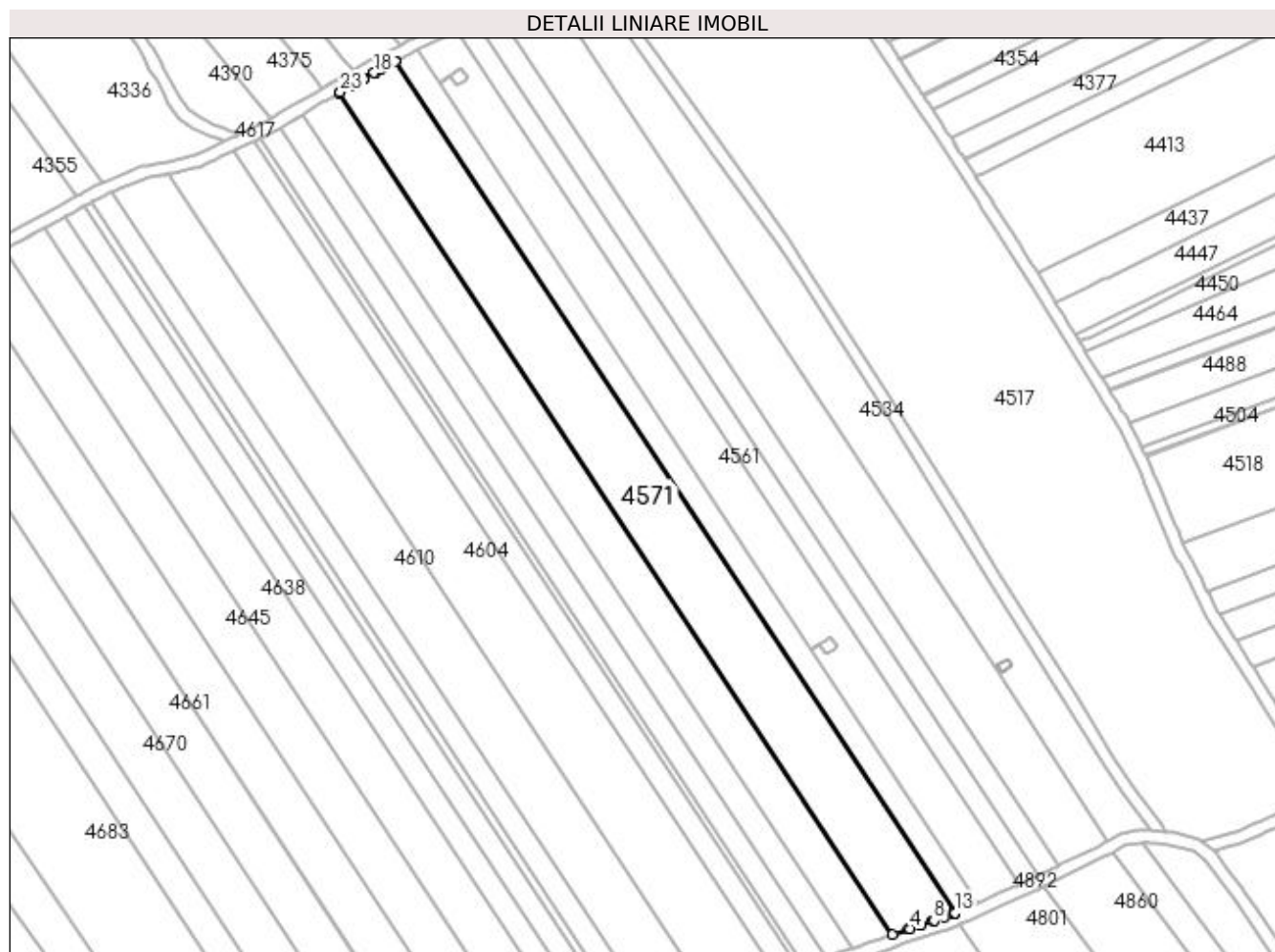
Inscrieri privind dezmembramintele dreptului de proprietate, drepturi reale de garanție și sarcini	Referințe
NU SUNT	

Anexa Nr. 1 La Partea I

Teren

Nr cadastral	Suprafața (mp)*	Observații / Referințe
	6.782	diminuare cu 4.6 %

* Suprafața este determinată în planul de proiecție Stereo 70.



Date referitoare la teren

Crt	Categorie folosință	Intra vilan	Suprafața (mp)	Tarla	Parcelă	Nr. topo	Observații / Referințe
1	arabil	NU	6.782	22	55	-	

Lungime Segmente

1) Valorile lungimilor segmentelor sunt obținute din proiecție în plan.

Punct început	X / Y	Punct sfârșit	X / Y	Lungime segment (** (m)	Punct început	X / Y	Punct sfârșit	X / Y	Lungime segment (** (m)
1	399.183,437 325.887,488	2	399.362,326 325.615,836	325.263	2	399.362,326 325.615,836	3	399.367,349 325.617,513	5.295
3	399.367,349 325.617,513	4	399.367,792 325.617,661	0.467	4	399.367,792 325.617,661	5	399.371,323 325.618,839	3.723
5	399.371,323 325.618,839	6	399.371,694 325.618,963	0.391	6	399.371,694 325.618,963	7	399.375,221 325.620,182	3.732
7	399.375,221 325.620,182	8	399.375,659 325.620,334	0.463	8	399.375,659 325.620,334	9	399.379,18 325.621,551	3.726
9	399.379,18 325.621,551	10	399.381,537 325.622,433	2.516	10	399.381,537 325.622,433	11	399.382,027 325.622,631	0.528

Punct început	X / Y	Punct sfârșit	X / Y	Lungime segment (** (m)
11	399.382,027 325.622,631	12	399.382,508 325.622,825	0.519
13	399.382,528 325.622,833	14	399.201,564 325.897,636	329.036
15	399.201,545 325.897,626	16	399.197,057 325.895,305	5.053
17	399.195,17 325.894,222	18	399.194,78 325.893,998	0.45
19	399.191,651 325.892,202	20	399.191,402 325.892,059	0.288
21	399.188,183 325.890,212	22	399.187,791 325.889,987	0.452
23	399.183,911 325.887,76	1	399.183,437 325.887,488	0.546

Punct început	X / Y	Punct sfârșit	X / Y	Lungime segment (** (m)
12	399.382,508 325.622,825	13	399.382,528 325.622,833	0.022
14	399.201,564 325.897,636	15	399.201,545 325.897,626	0.021
16	399.197,057 325.895,305	17	399.195,17 325.894,222	2.175
18	399.194,78 325.893,998	19	399.191,651 325.892,202	3.607
20	399.191,402 325.892,059	21	399.188,183 325.890,212	3.711
22	399.187,791 325.889,987	23	399.183,911 325.887,76	4.474

** Lungimile segmentelor sunt determinate în planul de proiecție Stereo 70 și sunt rotunjite la 1 milimetru.

*** Distanța dintre puncte este formată din segmente cumulate ce sunt mai mici decât valoarea 1 milimetru.

**DATE DESPRE IMOBILUL NR. 4579**

Oficiul de Cadastru și Publicitate Imobiliară DOLJ
Biroul de Cadastru și Publicitate Imobiliară Craiova

A. Partea I. Descrierea imobilului

TEREN Extravilan

Adresa: Jud. Dolj, T22, P54

Nr. Crt	Nr cadastral Nr. topografic	Suprafața* (mp)	Observații / Referințe
A1		4.384	Sector cadastral:15 Teren neimprejmuit; diminuare cu 4.6 %

B. Partea II. Proprietari și acte

Inscrieri privitoare la dreptul de proprietate și alte drepturi reale		Referințe
/		
Act Administrativ nr. Titlu de proprietate 263-58989, din 22/03/1996 emis de CJSIPT Dolj;		
B1	Intabulare, drept de PROPRIETATE, dobandit prin Reconstituire, cota actuala 1/1, cota initiala 1/1 1) FLORICA ION 2) FURTUNA DUMITRU	A1

C. Partea III. SARCINI .

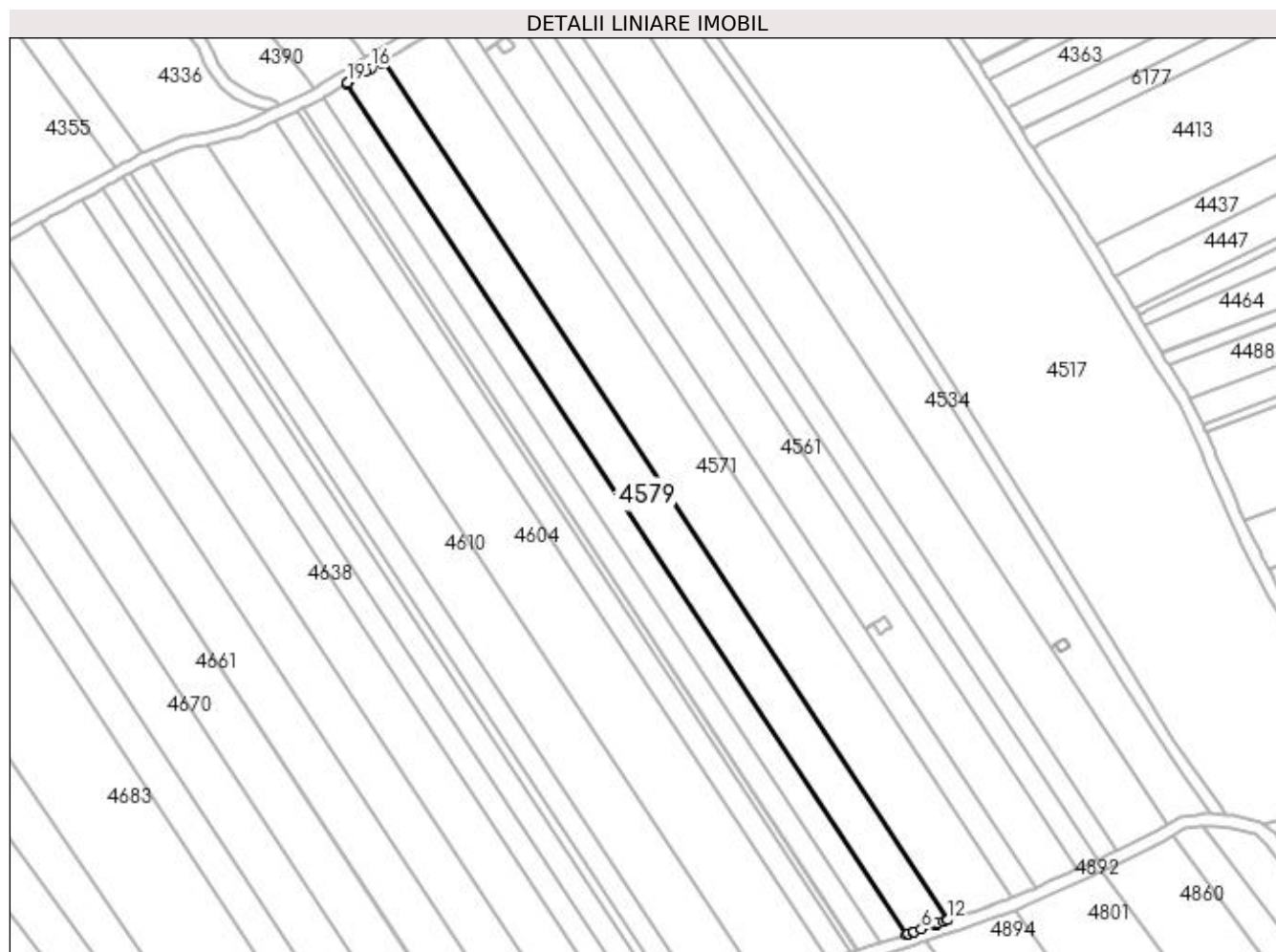
Inscrieri privind dezmembramintele dreptului de proprietate, drepturi reale de garanție și sarcini	Referințe
NU SUNT	

Anexa Nr. 1 La Partea I

Teren

Nr cadastral	Suprafața (mp)*	Observații / Referințe
	4.384	diminuare cu 4.6 %

* Suprafața este determinată în planul de proiecție Stereo 70.



Date referitoare la teren

Crt	Categorie folosință	Intravilan	Suprafața (mp)	Tarla	Parcelă	Nr. topo	Observații / Referințe
1	arabil	NU	4.384	22	54	-	

Lungime Segmente

1) Valorile lungimilor segmentelor sunt obținute din proiecție în plan.

Punct început	X / Y	Punct sfârșit	X / Y	Lungime segment (** (m)
1	399.171,776 325.880,586	2	399.349,119 325.611,283	322.451
2	399.349,119 325.611,283	3	399.349,861 325.611,535	0.785
3	399.349,861 325.611,535	4	399.351,118 325.611,962	1.327
4	399.351,118 325.611,962	5	399.351,585 325.612,124	0.494
5	399.351,585 325.612,124	6	399.353,863 325.612,915	2.411

Punct început	X / Y	Punct sfârșit	X / Y	Lungime segment (** (m)
6	399.353,863 325.612,915	7	399.358,134 325.614,398	4.522
7	399.358,134 325.614,398	8	399.358,673 325.614,585	0.57
8	399.358,673 325.614,585	9	399.358,817 325.614,635	0.152
9	399.358,817 325.614,635	10	399.361,028 325.615,403	2.341
10	399.361,028 325.615,403	11	399.362,305 325.615,829	1.346
11	399.362,305 325.615,829	12	399.362,326 325.615,836	0.022
12	399.362,326 325.615,836	13	399.183,437 325.887,488	325.263
13	399.183,437 325.887,488	14	399.183,419 325.887,477	0.022
14	399.183,419 325.887,477	15	399.182,812 325.887,129	0.7
15	399.182,812 325.887,129	16	399.179,708 325.885,348	3.578
16	399.179,708 325.885,348	17	399.177,909 325.884,315	2.075
17	399.177,909 325.884,315	18	399.172,425 325.880,981	6.417
18	399.172,425 325.880,981	19	399.172,074 325.880,767	0.411
19	399.172,074 325.880,767	1	399.171,776 325.880,586	0.348

** Lungimile segmentelor sunt determinate în planul de proiecție Stereo 70 și sunt rotunjite la 1 milimetru.

*** Distanța dintre puncte este formată din segmente cumulate ce sunt mai mici decât valoarea 1 milimetru.

**DATE DESPRE IMOBILUL NR. 4585**

Oficiul de Cadastru și Publicitate Imobiliară DOLJ
Biroul de Cadastru și Publicitate Imobiliară Craiova

A. Partea I. Descrierea imobilului

TEREN Extravilan

Adresa: Jud. Dolj, TARLA 22, PARCELA 53

Nr. Crt	Nr cadastral Nr. topografic	Suprafața* (mp)	Observații / Referințe
A1	31676	2.745	Sector cadastral:15 Teren neimpregmuit;

B. Partea II. Proprietari și acte

Inscrieri privitoare la dreptul de proprietate și alte drepturi reale	Referințe
211775 / 31/08/2021	
Act Normativ nr. Lg 17, din 07/03/2014 emis de Parlamentul Romaniei;	
B1	Se notează mențiunea «Imobil aflat sub incidenta art.3 alin.(1) din Legea 17/2014»
264204 / 02/11/2021	
Act Notarial nr. CONTRACT DE DONATIE AUT. SUB NR. 1706, din 27/10/2021 emis de Neagoe Monica;	
B2	Intabulare, drept de PROPRIETATE, dobandit prin Conventie, cota actuala 1/1, cota initiala 1/1
1) MUNTEANU BOGDAN GHEORGHE	

C. Partea III. SARCINI .

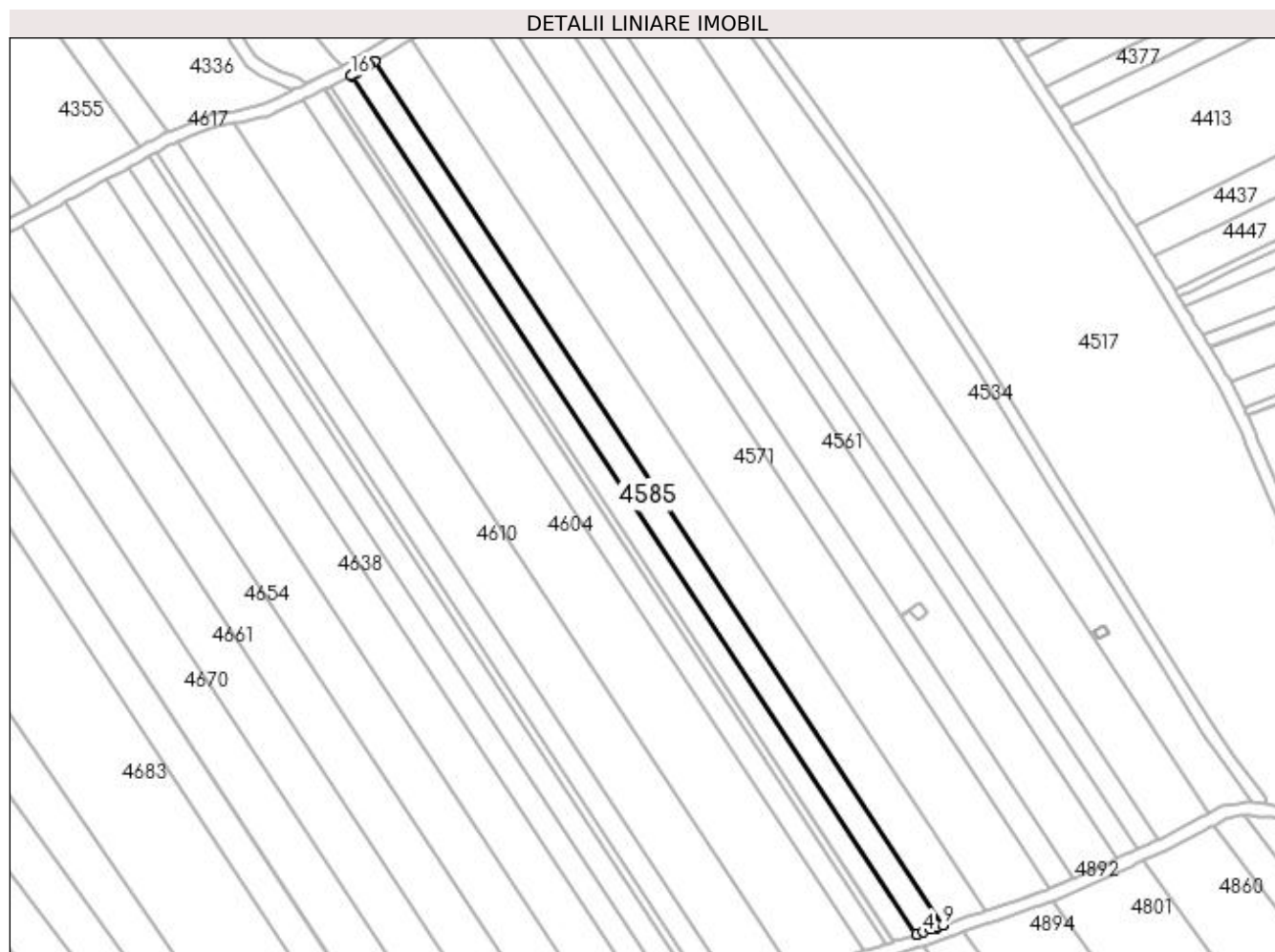
Inscrieri privind dezmembramintele dreptului de proprietate, drepturi reale de garanție și sarcini	Referințe
NU SUNT	

Anexa Nr. 1 La Partea I

Teren

Nr cadastral	Suprafața (mp)*	Observații / Referințe
31676	2.745	

* Suprafața este determinată în planul de proiecție Stereo 70.



Date referitoare la teren

Crt	Categorie folosință	Intra vilan	Suprafața (mp)	Tarla	Parcelă	Nr. topo	Observații / Referințe
1	arabil	NU	2.745	22	53	-	

Lungime Segmente

1) Valorile lungimilor segmentelor sunt obținute din proiecție în plan.

Punct început	X / Y	Punct sfârșit	X / Y	Lungime segment (** (m)
1	399.164,476 325.876,147	2	399.340,764 325.608,446	320.533
2	399.340,764 325.608,446	3	399.340,775 325.608,45	0.012
3	399.340,775 325.608,45	4	399.342,789 325.609,133	2.126
4	399.342,789 325.609,133	5	399.345,301 325.609,986	2.653
5	399.345,301 325.609,986	6	399.346,897 325.610,528	1.686

Punct început	X / Y	Punct sfârșit	X / Y	Lungime segment (** (m)
6	399.346,897 325.610,528	7	399.347,345 325.610,68	0.473
7	399.347,345 325.610,68	8	399.349,097 325.611,275	1.851
8	399.349,097 325.611,275	9	399.349,119 325.611,283	0.022
9	399.349,119 325.611,283	10	399.171,776 325.880,586	322.451
10	399.171,776 325.880,586	11	399.171,758 325.880,575	0.022
11	399.171,758 325.880,575	12	399.170,137 325.879,589	1.897
12	399.170,137 325.879,589	13	399.169,745 325.879,351	0.458
13	399.169,745 325.879,351	14	399.166,246 325.877,223	4.096
14	399.166,246 325.877,223	15	399.164,753 325.876,316	1.746
15	399.164,753 325.876,316	16	399.164,486 325.876,153	0.312
16	399.164,486 325.876,153	1	399.164,476 325.876,147	0.012

** Lungimile segmentelor sunt determinate în planul de proiecție Stereo 70 și sunt rotunjite la 1 milimetru.

*** Distanța dintre puncte este formată din segmente cumulate ce sunt mai mici decât valoarea 1 milimetru.

**DATE DESPRE IMOBILUL NR. 4589**

Oficiul de Cadastru și Publicitate Imobiliară DOLJ
Biroul de Cadastru și Publicitate Imobiliară Craiova

A. Partea I. Descrierea imobilului

TEREN Extravilan

Nr. CF vechi:546
Nr. cadastral vechi:775

Adresa: Jud. Dolj, T23, P49

Nr. Crt	Nr cadastral Nr. topografic	Suprafața* (mp)	Observații / Referințe
A1	30316	17.248	Sector cadastral:15 Teren neimprejmuit;

B. Partea II. Proprietari și acte

Inscrieri privitoare la dreptul de proprietate și alte drepturi reale		Referințe
29075 / 31/01/2023		
Act Notarial nr. Act de donatie nr. 97, din 30/01/2023 emis de Ionascu Nicolae;		
B1	Intabulare, drept de PROPRIETATE, dobandit prin Conventie, cota actuala 1/1, cota initiala 1/1 1) DIACONU MARIANA-CRINA	A1
29135 / 31/01/2023		
Act Administrativ nr. REFERAT NR.353/SPI, din 27/01/2023 emis de SERVICIUL DE PUBLICITATE IMOBILIARA;		
B2	Se noteaza mentiunea "imobil aflat sub incidenta art. 3 alin 1 din Legea nr 17/2014" -	A1

C. Partea III. SARCINI .

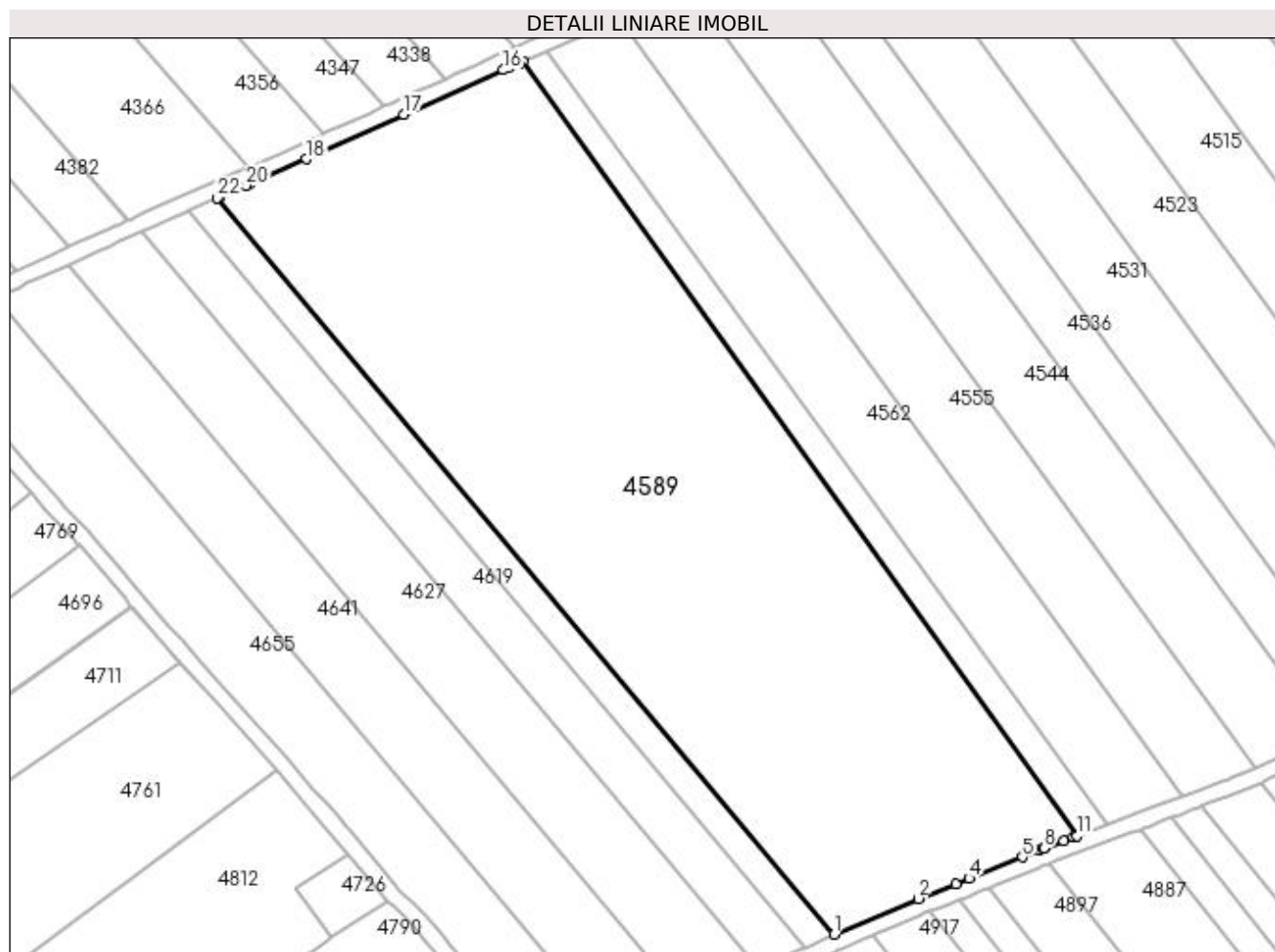
Inscrieri privind dezmembramintele dreptului de proprietate, drepturi reale de garanție și sarcini	Referințe
NU SUNT	

Anexa Nr. 1 La Partea I

Teren

Nr cadastral	Suprafața (mp)*	Observații / Referințe
30316	17.248	

* Suprafața este determinată în planul de proiecție Stereo 70.



Date referitoare la teren

Crt	Categorie folosință	Intra vilan	Suprafața (mp)	Tarla	Parcelă	Nr. topo	Observații / Referințe
1	arabil	NU	17.248	23	49	-	

Lungime Segmente

1) Valorile lungimilor segmentelor sunt obținute din proiecție în plan.

Punct început	X / Y	Punct sfârșit	X / Y	Lungime segment (** (m)
1	398.583,957 325.633,834	2	398.604,997 325.642,742	22.848
3	398.614,363 325.646,495	4	398.617,745 325.647,85	3.644
5	398.631,036 325.653,175	6	398.635,307 325.654,886	4.601
7	398.636,412 325.655,329	8	398.636,436 325.655,338	0.025
9	398.641,413 325.657,203	10	398.643,883 325.658,128	2.638

Punct început	X / Y	Punct sfârșit	X / Y	Lungime segment (** (m)
2	398.604,997 325.642,742	3	398.614,363 325.646,495	10.09
4	398.617,745 325.647,85	5	398.631,036 325.653,175	14.317
6	398.635,307 325.654,886	7	398.636,412 325.655,329	1.191
8	398.636,436 325.655,338	9	398.641,413 325.657,203	5.315
10	398.643,883 325.658,128	11	398.644,703 325.658,435	0.875

Punct început	X / Y	Punct sfârșit	X / Y	Lungime segment (** (m)
11	398.644,703 325.658,435	12	398.506,033 325.852,195	238.269
13	398.505,326 325.851,887	14	398.504,666 325.851,6	0.719
15	398.502,852 325.850,81	16	398.501,135 325.850,062	1.872
17	398.476,321 325.838,869	18	398.451,831 325.827,822	26.867
19	398.437,478 325.821,485	20	398.436,745 325.821,161	0.801
21	398.430,211 325.818,276	22	398.429,608 325.818,01	0.659

Punct început	X / Y	Punct sfârșit	X / Y	Lungime segment (** (m)
12	398.506,033 325.852,195	13	398.505,326 325.851,887	0.771
14	398.504,666 325.851,6	15	398.502,852 325.850,81	1.979
16	398.501,135 325.850,062	17	398.476,321 325.838,869	27.222
18	398.451,831 325.827,822	19	398.437,478 325.821,485	15.69
20	398.436,745 325.821,161	21	398.430,211 325.818,276	7.142
22	398.429,608 325.818,01	1	398.583,957 325.633,834	240.301

** Lungimile segmentelor sunt determinate în planul de proiecție Stereo 70 și sunt rotunjite la 1 milimetru.

*** Distanța dintre puncte este formată din segmente cumulate ce sunt mai mici decât valoarea 1 milimetru.

**DATE DESPRE IMOBILUL NR. 4590**

Oficiul de Cadastru și Publicitate Imobiliară DOLJ
Biroul de Cadastru și Publicitate Imobiliară Craiova

A. Partea I. Descrierea imobilului

TEREN Extravilan

Adresa: Jud. Dolj, T22, P52

Nr. Crt	Nr cadastral Nr. topografic	Suprafața* (mp)	Observații / Referințe
A1		2.326	Sector cadastral:15 Teren neimprejmuit; diminuare cu 4.6 %

B. Partea II. Proprietari și acte

Inscrieri privitoare la dreptul de proprietate și alte drepturi reale		Referințe
/		
Act Administrativ nr. Titlu de proprietate 243-58989, din 21/03/1996 emis de CJSIPT Dolj (Adeverinta nr. 1535/24.04.2023, eliberata de Primaria Comunei Almaj);		
B1	Intabulare, drept de PROPRIETATE, dobandit prin Reconstituire, cota actuala 1/1, cota initiala 1/1 1) PURCAREA STANCA DEFUNCT:Da	A1

C. Partea III. SARCINI .

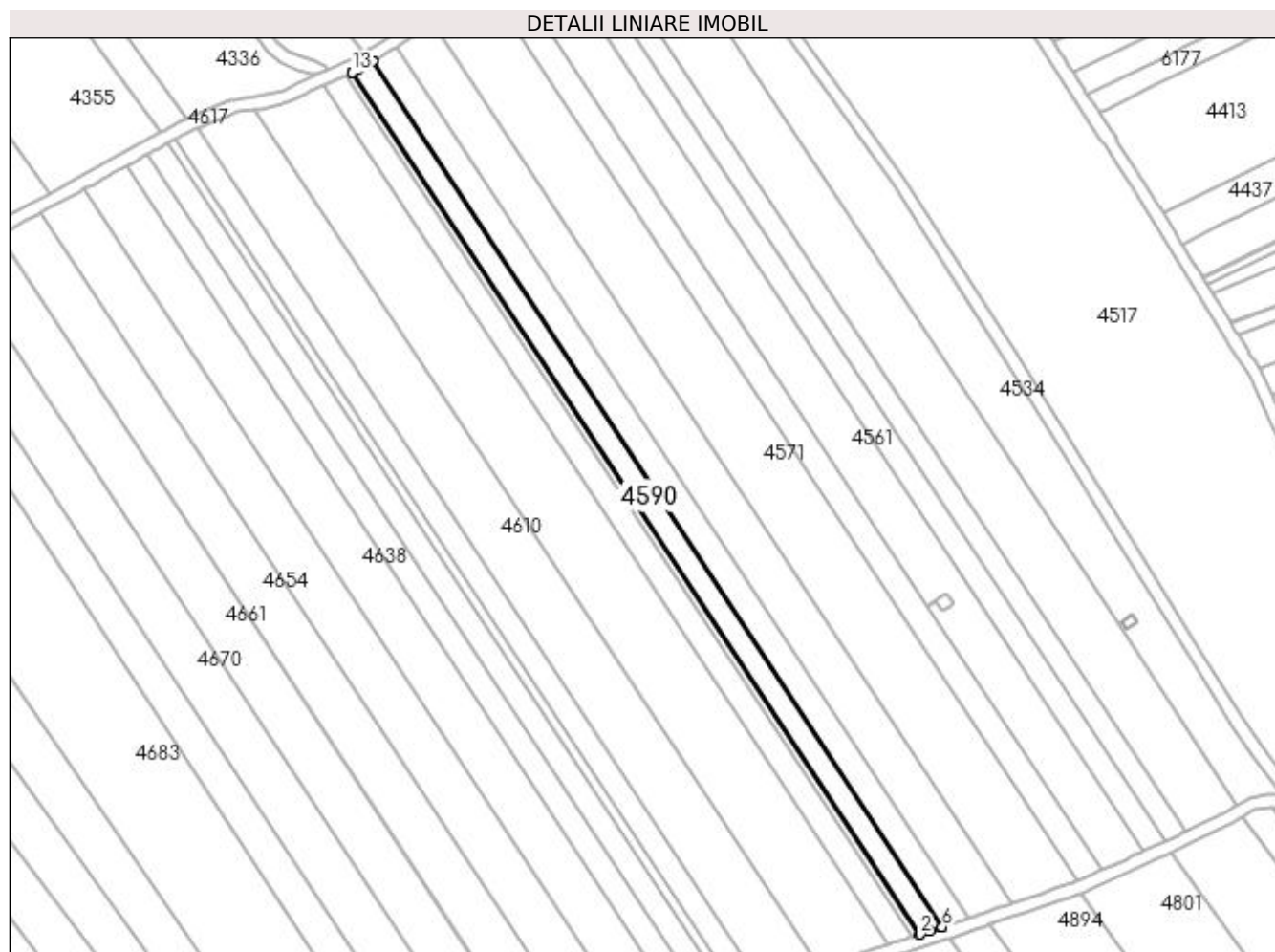
Inscrieri privind dezmembramintele dreptului de proprietate, drepturi reale de garanție și sarcini	Referințe
NU SUNT	

Anexa Nr. 1 La Partea I

Teren

Nr cadastral	Suprafața (mp)*	Observații / Referințe
	2.326	diminuare cu 4.6 %

* Suprafața este determinată în planul de proiecție Stereo 70.



Date referitoare la teren

Crt	Categorie folosință	Intra vilan	Suprafața (mp)	Tarla	Parcelă	Nr. topo	Observații / Referințe
1	arabil	NU	2.326	22	52	-	

Lungime Segmente

1) Valorile lungimilor segmentelor sunt obținute din proiecție în plan.

Punct început	X / Y	Punct sfârșit	X / Y	Lungime segment (** (m)
1	399.333,563 325.606,156	2	399.333,881 325.606,257	0.333
2	399.333,881 325.606,257	3	399.336,904 325.607,217	3.172
3	399.336,904 325.607,217	4	399.340,677 325.608,416	3.959
4	399.340,677 325.608,416	5	399.340,742 325.608,438	0.069
5	399.340,742 325.608,438	6	399.340,764 325.608,446	0.023

Punct început	X / Y	Punct sfârșit	X / Y	Lungime segment (** (m)
6	399.340,764 325.608,446	7	399.164,476 325.876,147	320.533
7	399.164,476 325.876,147	8	399.164,457 325.876,136	0.022
8	399.164,457 325.876,136	9	399.162,422 325.874,898	2.382
9	399.162,422 325.874,898	10	399.159,922 325.873,714	2.767
10	399.159,922 325.873,714	11	399.158,181 325.872,89	1.927
11	399.158,181 325.872,89	12	399.158,175 325.872,887	0.006
12	399.158,175 325.872,887	13	399.157,977 325.872,793	0.219
13	399.157,977 325.872,793	1	399.333,563 325.606,156	319.259

** Lungimile segmentelor sunt determinate în planul de proiecție Stereo 70 și sunt rotunjite la 1 milimetru.

*** Distanța dintre puncte este formată din segmente cumulate ce sunt mai mici decât valoarea 1 milimetru.

**DATE DESPRE IMOBILUL NR. 4591**

Oficiul de Cadastru și Publicitate Imobiliară DOLJ
Biroul de Cadastru și Publicitate Imobiliară Craiova

A. Partea I. Descrierea imobilului

TEREN Extravilan

Adresa: Jud. Dolj, T22, P51

Nr. Crt	Nr cadastral Nr. topografic	Suprafața* (mp)	Observații / Referințe
A1		667	Sector cadastral:15 Teren neimprejmuit; diminuare cu 4.6 %

B. Partea II. Proprietari și acte

Inscrieri privitoare la dreptul de proprietate și alte drepturi reale		Referințe
/		
Act Administrativ nr. Titlu de proprietate 286-58989, din 18/04/1996 emis de CJSIPT Dolj;		
B1	Intabulare, drept de PROPRIETATE, dobandit prin Reconstituire, cota actuala 1/1, cota initiala 1/1 1) CARTUS CONSTANTA	A1

C. Partea III. SARCINI .

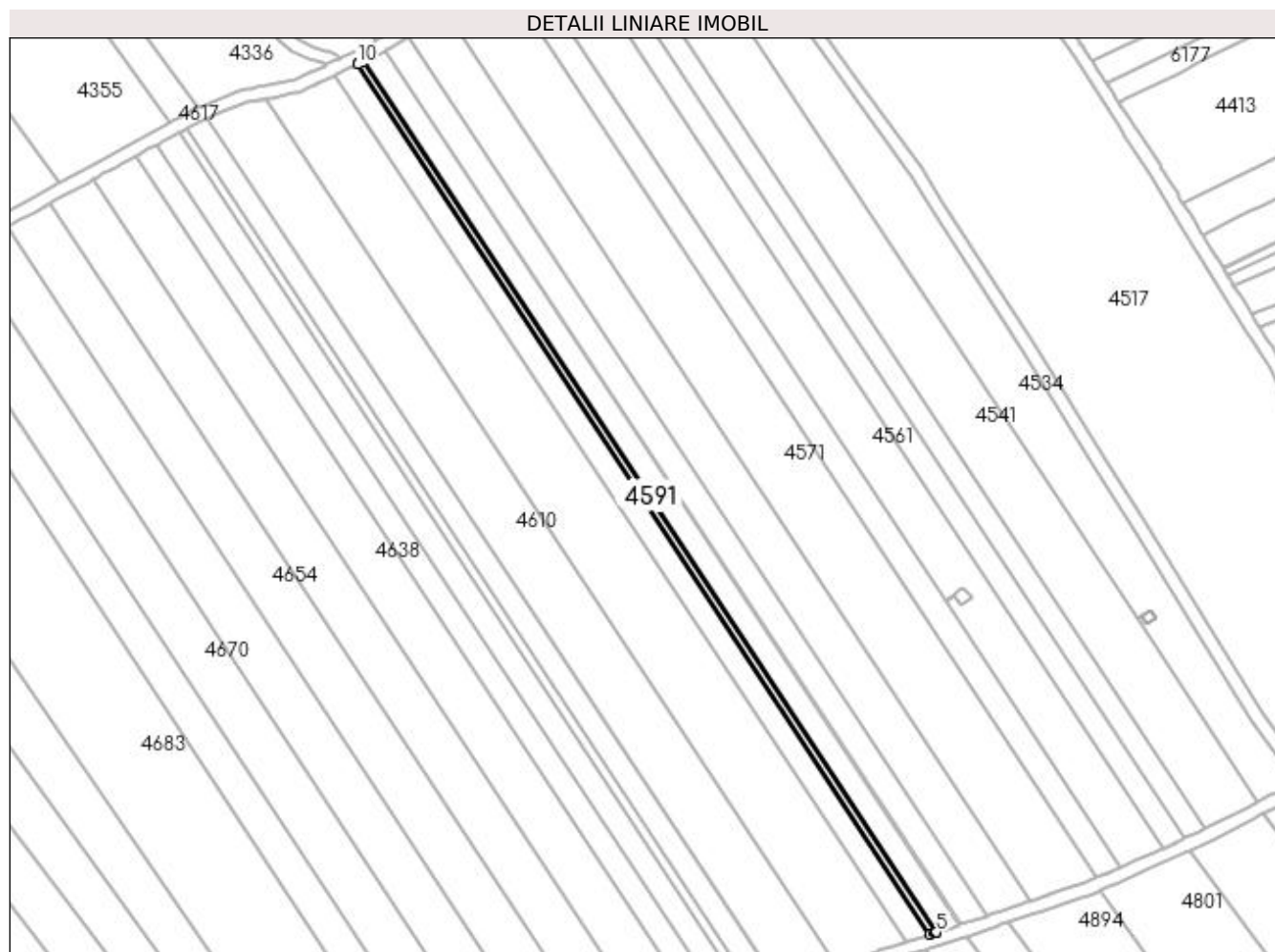
Inscrieri privind dezmembramintele dreptului de proprietate, drepturi reale de garanție și sarcini	Referințe
NU SUNT	

Anexa Nr. 1 La Partea I

Teren

Nr cadastral	Suprafața (mp)*	Observații / Referințe
	667	diminuare cu 4.6 %

* Suprafața este determinată în planul de proiecție Stereo 70.



Date referitoare la teren

Crt	Categorie folosință	Intra vilan	Suprafața (mp)	Tarla	Parcelă	Nr. topo	Observații / Referințe
1	arabil	NU	667	22	51	-	

Lungime Segmente

1) Valorile lungimilor segmentelor sunt obținute din proiecție în plan.

Punct început	X / Y	Punct sfârșit	X / Y	Lungime segment (** (m)
1	399.331,494 325.605,498	2	399.332,939 325.605,957	1.516
2	399.332,939 325.605,957	3	399.333,424 325.606,111	0.509
3	399.333,424 325.606,111	4	399.333,541 325.606,149	0.123
4	399.333,541 325.606,149	5	399.333,563 325.606,156	0.023
5	399.333,563 325.606,156	6	399.157,977 325.872,793	319.259

Punct început	X / Y	Punct sfârșit	X / Y	Lungime segment (** (m)
6	399.157,977 325.872,793	7	399.157,956 325.872,784	0.022
7	399.157,956 325.872,784	8	399.157,754 325.872,688	0.224
8	399.157,754 325.872,688	9	399.156,246 325.871,974	1.668
9	399.156,246 325.871,974	10	399.156,069 325.871,89	0.197
10	399.156,069 325.871,89	1	399.331,494 325.605,498	318.965

** Lungimile segmentelor sunt determinate în planul de proiecție Stereo 70 și sunt rotunjite la 1 milimetru.

*** Distanța dintre puncte este formată din segmente cumulate ce sunt mai mici decât valoarea 1 milimetru.

**DATE DESPRE IMOBILUL NR. 4596**

Oficiul de Cadastru și Publicitate Imobiliară DOLJ
Biroul de Cadastru și Publicitate Imobiliară Craiova

A. Partea I. Descrierea imobilului

TEREN Extravilan

Adresa: Jud. Dolj, T22, P50

Nr. Crt	Nr cadastral Nr. topografic	Suprafața* (mp)	Observații / Referințe
A1		2.337	Sector cadastral:15 Teren neimprejmuit; diminuare cu 4.6 %

B. Partea II. Proprietari și acte

Inscrieri privitoare la dreptul de proprietate și alte drepturi reale		Referințe
/		
Act Administrativ nr. Titlu de proprietate 1622-60687, din 02/04/2002 emis de CJSIPT Dolj;		
B1	Intabulare, drept de PROPRIETATE, dobandit prin Reconstituire, cota actuala 1/1, cota initiala 1/1 1) VASILE MARIA	A1

C. Partea III. SARCINI .

Inscrieri privind dezmembramintele dreptului de proprietate, drepturi reale de garanție și sarcini		Referințe
NU SUNT		

Anexa Nr. 1 La Partea I

Teren

Nr cadastral	Suprafața (mp)*	Observații / Referințe
	2.337	diminuare cu 4.6 %

* Suprafața este determinată în planul de proiecție Stereo 70.



Date referitoare la teren

Crt	Categorie folosință	Intravilan	Suprafața (mp)	Tarla	Parcelă	Nr. topo	Observații / Referințe
1	arabil	NU	2.337	22	50	-	

Lungime Segmente

1) Valorile lungimilor segmentelor sunt obținute din proiecție în plan.

Punct început	X / Y	Punct sfârșit	X / Y	Lungime segment (** (m)
1	399.149,368 325.868,721	2	399.324,202 325.603,227	317.89
2	399.324,202 325.603,227	3	399.324,393 325.603,286	0.2
3	399.324,393 325.603,286	4	399.324,871 325.603,434	0.501
4	399.324,871 325.603,434	5	399.325,332 325.603,577	0.482
5	399.325,332 325.603,577	6	399.327,514 325.604,255	2.286

Punct început	X / Y	Punct sfârșit	X / Y	Lungime segment (** (m)
6	399.327,514 325.604,255	7	399.329,617 325.604,907	2.202
7	399.329,617 325.604,907	8	399.330,349 325.605,134	0.766
8	399.330,349 325.605,134	9	399.331,494 325.605,498	1.201
9	399.331,494 325.605,498	10	399.156,069 325.871,89	318.965
10	399.156,069 325.871,89	11	399.153,14 325.870,503	3.24
11	399.153,14 325.870,503	12	399.152,056 325.869,991	1.199
12	399.152,056 325.869,991	13	399.150,311 325.869,166	1.93
13	399.150,311 325.869,166	14	399.149,889 325.868,966	0.468
14	399.149,889 325.868,966	15	399.149,453 325.868,761	0.482
15	399.149,453 325.868,761	1	399.149,368 325.868,721	0.094

** Lungimile segmentelor sunt determinate în planul de proiecție Stereo 70 și sunt rotunjite la 1 milimetru.

*** Distanța dintre puncte este formată din segmente cumulate ce sunt mai mici decât valoarea 1 milimetru.

**DATE DESPRE IMOBILUL NR. 4604**

Oficiul de Cadastru și Publicitate Imobiliară DOLJ
Biroul de Cadastru și Publicitate Imobiliară Craiova

A. Partea I. Descrierea imobilului

TEREN Extravilan

Adresa: Jud. Dolj, T22, P49

Nr. Crt	Nr cadastral Nr. topografic	Suprafața* (mp)	Observații / Referințe
A1		6.955	Sector cadastral:15 Teren neimprejmuit; diminuare cu 4.6 %

B. Partea II. Proprietari și acte

Inscrieri privitoare la dreptul de proprietate și alte drepturi reale		Referințe
/		
Act Notarial nr. Certificat de mostenitor- supliment 97, din 22/06/2012 emis de NP DEFTA EMIL;		
B1	Intabulare, drept de PROPRIETATE, dobandit prin Succesiune, cota actuala 1/4, cota initiala 1/4 1) FURTUNA CONSTANTA	A1
Act Notarial nr. 97, din 22/06/2012 emis de NP DEFTA EMIL;		
B2	Intabulare, drept de PROPRIETATE, dobandit prin Succesiune, cota actuala 3/4, cota initiala 3/4 1) FURTUNA NICU	A1

C. Partea III. SARCINI .

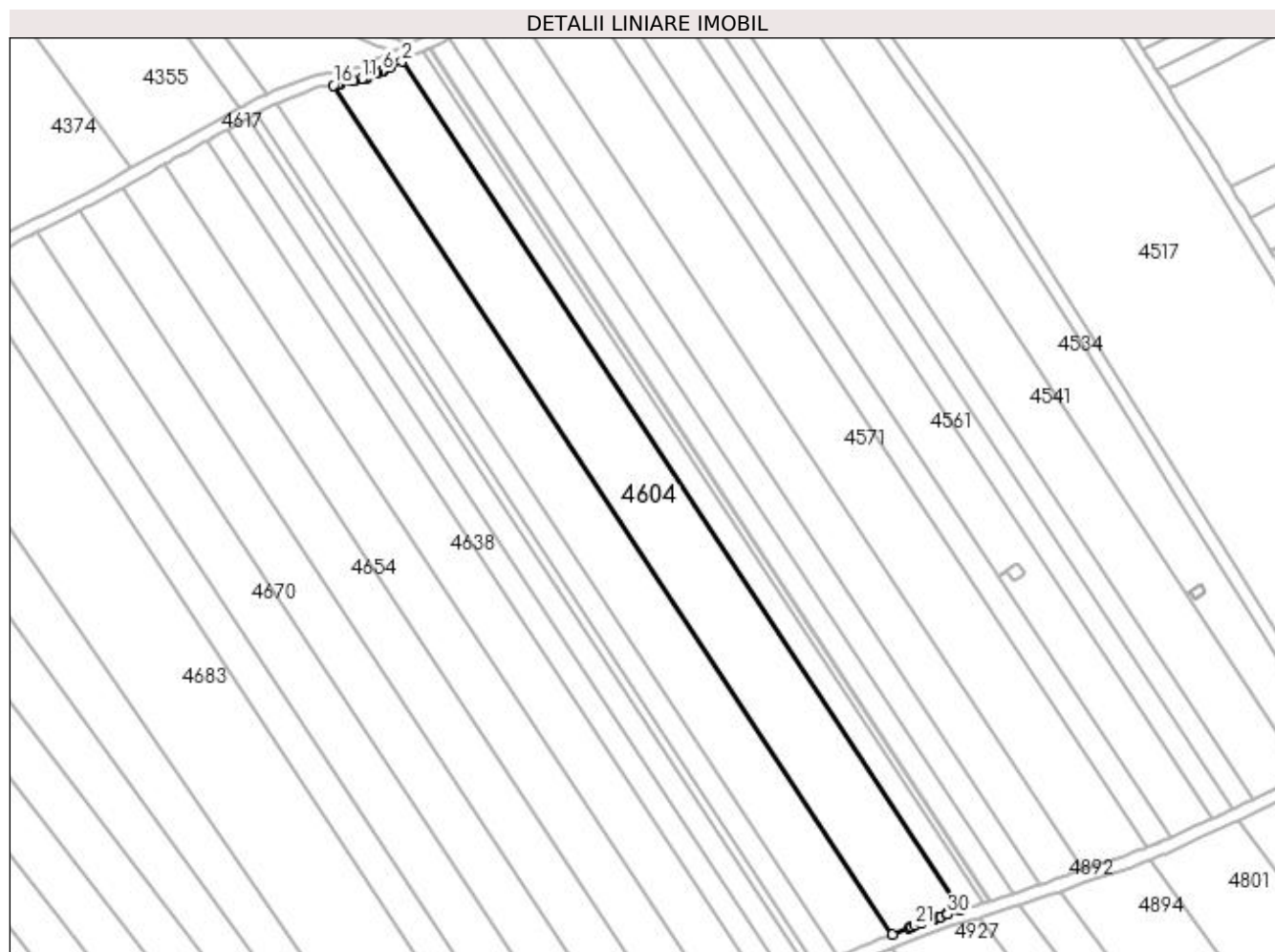
Inscrieri privind dezmembramintele dreptului de proprietate, drepturi reale de garanție și sarcini	Referințe
NU SUNT	

Anexa Nr. 1 La Partea I

Teren

Nr cadastral	Suprafața (mp)*	Observații / Referințe
	6.955	diminuare cu 4.6 %

* Suprafața este determinată în planul de proiecție Stereo 70.



Date referitoare la teren

Crt	Categorie folosință	Intra vilan	Suprafața (mp)	Tarla	Parcelă	Nr. topo	Observații / Referințe
1	arabil	NU	6.955	22	49	-	

Lungime Segmente

1) Valorile lungimilor segmentelor sunt obținute din proiecție în plan.

Punct început	X / Y	Punct sfârșit	X / Y	Lungime segment (** (m)
1	399.324,202 325.603,227	2	399.149,368 325.868,721	317.89
3	399.145,424 325.866,857	4	399.143,622 325.866,005	1.994
5	399.143,519 325.865,957	6	399.143,198 325.865,805	0.355
7	399.141,72 325.865,106	8	399.141,296 325.864,906	0.469
9	399.138,38 325.863,528	10	399.137,911 325.863,42	0.482

Punct început	X / Y	Punct sfârșit	X / Y	Lungime segment (** (m)
2	399.149,368 325.868,721	3	399.145,424 325.866,857	4.362
4	399.143,622 325.866,005	5	399.143,519 325.865,957	0.114
6	399.143,198 325.865,805	7	399.141,72 325.865,106	1.634
8	399.141,296 325.864,906	9	399.138,38 325.863,528	3.225
10	399.137,911 325.863,42	11	399.136,619 325.863,124	1.326

Punct început	X / Y	Punct sfârșit	X / Y	Lungime segment (** (m)
11	399.136,619 325.863,124	12	399.134,506 325.862,64	2.168
13	399.134,023 325.862,529	14	399.129,925 325.861,589	4.204
15	399.129,015 325.861,38	16	399.128,02 325.861,258	1.003
17	399.302,919 325.595,664	18	399.308,113 325.597,724	5.587
19	399.308,441 325.597,854	20	399.308,882 325.598,029	0.474
21	399.309,91 325.598,437	22	399.311,945 325.599,141	2.153
23	399.315,201 325.600,266	24	399.315,599 325.600,404	0.422
25	399.316,053 325.600,561	26	399.317,233 325.600,97	1.249
27	399.317,631 325.601,107	28	399.318,084 325.601,264	0.479
29	399.319,891 325.601,889	30	399.320,131 325.601,963	0.252

Punct început	X / Y	Punct sfârșit	X / Y	Lungime segment (** (m)
12	399.134,506 325.862,64	13	399.134,023 325.862,529	0.496
14	399.129,925 325.861,589	15	399.129,015 325.861,38	0.934
16	399.128,02 325.861,258	17	399.302,919 325.595,664	318.01
18	399.308,113 325.597,724	19	399.308,441 325.597,854	0.353
20	399.308,882 325.598,029	21	399.309,91 325.598,437	1.106
22	399.311,945 325.599,141	23	399.315,201 325.600,266	3.445
24	399.315,599 325.600,404	25	399.316,053 325.600,561	0.48
26	399.317,233 325.600,97	27	399.317,631 325.601,107	0.421
28	399.318,084 325.601,264	29	399.319,891 325.601,889	1.912
30	399.320,131 325.601,963	1	399.324,202 325.603,227	4.262

** Lungimile segmentelor sunt determinate în planul de proiecție Stereo 70 și sunt rotunjite la 1 milimetru.

*** Distanța dintre puncte este formată din segmente cumulate ce sunt mai mici decât valoarea 1 milimetru.

**DATE DESPRE IMOBILUL NR. 4610**

Oficiul de Cadastru și Publicitate Imobiliară DOLJ
Biroul de Cadastru și Publicitate Imobiliară Craiova

A. Partea I. Descrierea imobilului

TEREN Extravilan

Adresa: Jud. Dolj, T22, P48

Nr. Crt	Nr cadastral Nr. topografic	Suprafața* (mp)	Observații / Referințe
A1		5.758	Sector cadastral:15 Teren neimprejmuit; diminuare cu 4.6 %

B. Partea II. Proprietari și acte

Inscrieri privitoare la dreptul de proprietate și alte drepturi reale		Referințe
/		
Act Administrativ nr. Titlu de proprietate 611-48128, din 24/03/1997 emis de CJSIPT Dolj;		
B1	Intabulare, drept de PROPRIETATE, dobandit prin Reconstituire, cota actuala 1/1, cota initiala 1/1 1) FIRU ILIE 2) BURGHIU IOANA	A1

C. Partea III. SARCINI .

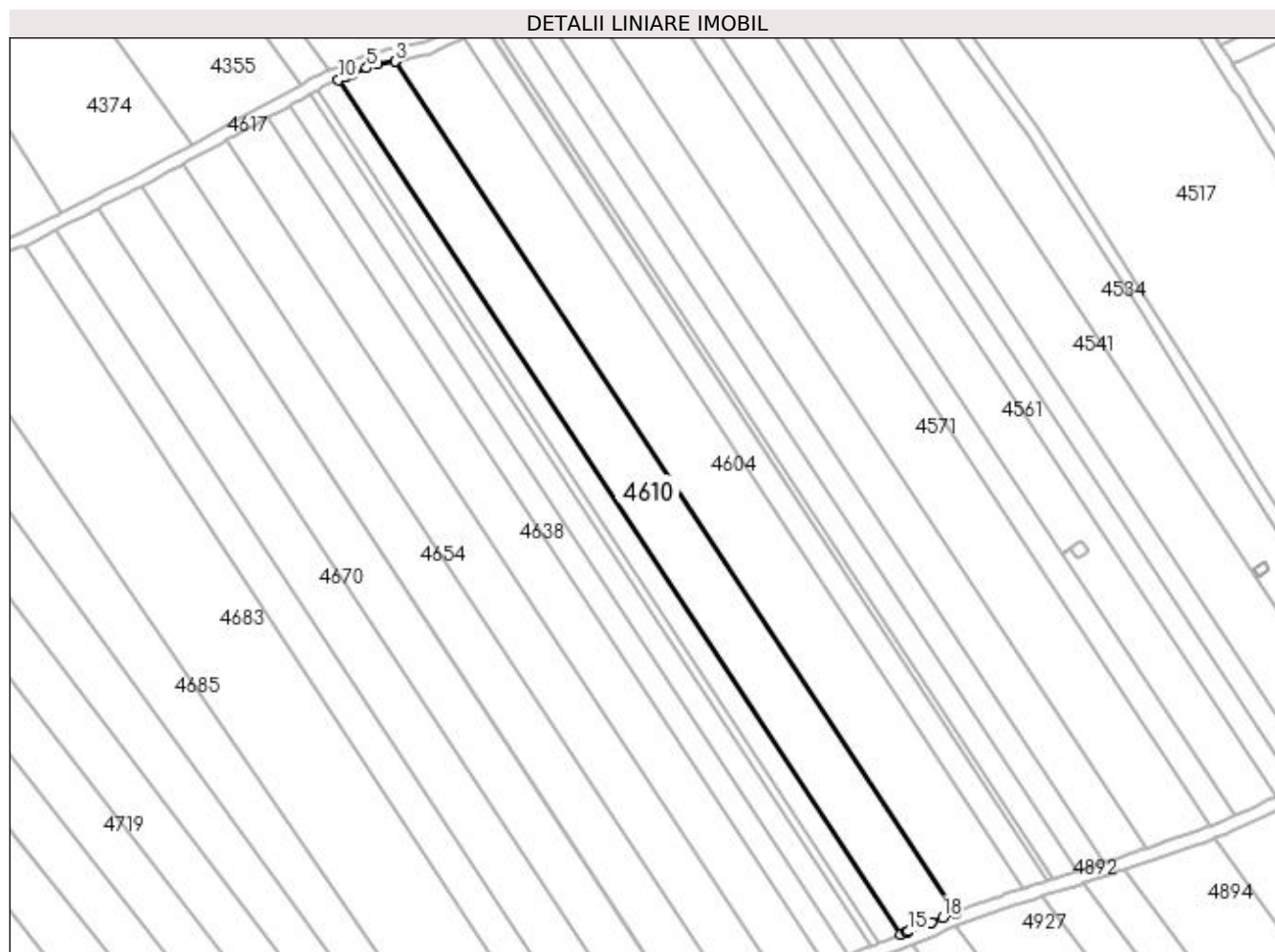
Inscrieri privind dezmembramintele dreptului de proprietate, drepturi reale de garanție și sarcini	Referințe
NU SUNT	

Anexa Nr. 1 La Partea I

Teren

Nr cadastral	Suprafața (mp)*	Observații / Referințe
	5.758	diminuare cu 4.6 %

* Suprafața este determinată în planul de proiecție Stereo 70.



Date referitoare la teren

Crt	Categorie folosință	Intra vilan	Suprafața (mp)	Tarla	Parcelă	Nr. topo	Observații / Referințe
1	arabil	NU	5.758	22	48	-	

Lungime Segmente

1) Valorile lungimilor segmentelor sunt obținute din proiecție în plan.

Punct început	X / Y	Punct sfârșit	X / Y	Lungime segment (** (m)
1	399.302,919 325.595,664	2	399.128,02 325.861,258	318.01
2	399.128,02 325.861,258	3	399.127,842 325.861,237	0.18
3	399.127,842 325.861,237	4	399.122,408 325.860,571	5.474
4	399.122,408 325.860,571	5	399.119,034 325.859,168	3.654
5	399.119,034 325.859,168	6	399.114,558 325.857,308	4.847

Punct început	X / Y	Punct sfârşit	X / Y	Lungime segment (** (m)
6	399.114,558 325.857,308	7	399.112,458 325.856,435	2.274
7	399.112,458 325.856,435	8	399.112,21 325.856,332	0.269
8	399.112,21 325.856,332	9	399.112,025 325.856,255	0.2
9	399.112,025 325.856,255	10	399.110,211 325.855,501	1.965
10	399.110,211 325.855,501	11	399.285,78 325.588,89	319.227
11	399.285,78 325.588,89	12	399.287,551 325.589,588	1.903
12	399.287,551 325.589,588	13	399.287,714 325.589,652	0.175
13	399.287,714 325.589,652	14	399.287,802 325.589,687	0.095
14	399.287,802 325.589,687	15	399.288,152 325.589,825	0.376
15	399.288,152 325.589,825	16	399.294,702 325.592,407	7.041
16	399.294,702 325.592,407	17	399.295,28 325.592,635	0.621
17	399.295,28 325.592,635	18	399.298,785 325.594,025	3.771
18	399.298,785 325.594,025	1	399.302,919 325.595,664	4.447

** Lungimile segmentelor sunt determinate în planul de proiecţie Stereo 70 şi sunt rotunjite la 1 milimetru.

*** Distanţa dintre puncte este formată din segmente cumulate ce sunt mai mici decât valoarea 1 milimetru.

**DATE DESPRE IMOBILUL NR. 4612**

Oficiul de Cadastru și Publicitate Imobiliară DOLJ
 Biroul de Cadastru și Publicitate Imobiliară Craiova

A. Partea I. Descrierea imobilului

TEREN Extravilan

Adresa: Jud. Dolj, T23, P50

Nr. Crt	Nr cadastral Nr. topografic	Suprafața* (mp)	Observații / Referințe
A1		1.835	Sector cadastral:15 Teren neimprejmuit; diminuare cu 8 %

B. Partea II. Proprietari și acte

Inscrieri privitoare la dreptul de proprietate și alte drepturi reale		Referințe
/		
Act Administrativ nr. Titlu de proprietate 892-2195, din 21/04/1997 emis de CJSIPT Dolj;		
B1	Intabulare, drept de PROPRIETATE, dobandit prin Constituire, cota actuala 1/1, cota initiala 1/1 1) BUȘE ION	A1

C. Partea III. SARCINI .

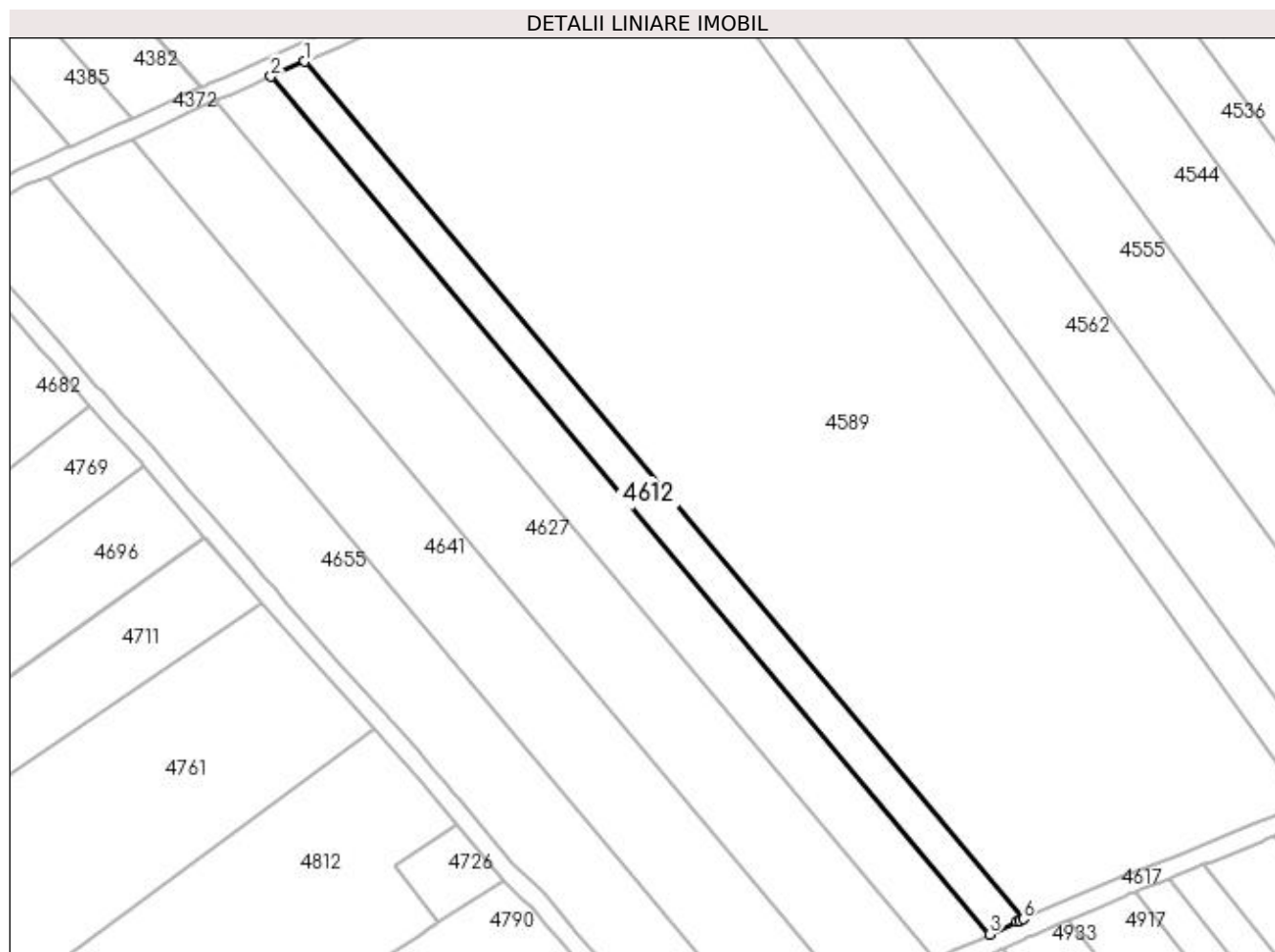
Inscrieri privind dezmembramintele dreptului de proprietate, drepturi reale de garanție și sarcini	Referințe
NU SUNT	

Anexa Nr. 1 La Partea I

Teren

Nr cadastral	Suprafața (mp)*	Observații / Referințe
	1.835	diminuare cu 8 %

* Suprafața este determinată în planul de proiecție Stereo 70.



Date referitoare la teren

Crt	Categorie folosință	Intra vilan	Suprafața (mp)	Tarla	Parcelă	Nr. topo	Observații / Referințe
1	arabil	NU	1.835	23	50	-	

Lungime Segmente

1) Valorile lungimilor segmentelor sunt obținute din proiecție în plan.

Punct început	X / Y	Punct sfârșit	X / Y	Lungime segment (** (m)
1	398.429,608 325.818,01	2	398.422,337 325.814,8	7.948
2	398.422,337 325.814,8	3	398.576,755 325.630,542	240.407
3	398.576,755 325.630,542	4	398.582,569 325.633,219	6.4
4	398.582,569 325.633,219	5	398.583,325 325.633,567	0.832
5	398.583,325 325.633,567	6	398.583,957 325.633,834	0.687

Punct început	X / Y	Punct sfârșit	X / Y	Lungime segment (** (m)
6	398.583,957 325.633,834	1	398.429,608 325.818,01	240.301

** Lungimile segmentelor sunt determinate în planul de proiecție Stereo 70 și sunt rotunjite la 1 milimetru.

*** Distanța dintre puncte este formată din segmente cumulate ce sunt mai mici decât valoarea 1 milimetru.

**DATE DESPRE IMOBILUL NR. 4618**

Oficiul de Cadastru și Publicitate Imobiliară DOLJ
Biroul de Cadastru și Publicitate Imobiliară Craiova

A. Partea I. Descrierea imobilului

TEREN Extravilan

Adresa: Jud. Dolj, T22, P47

Nr. Crt	Nr cadastral Nr. topografic	Suprafața* (mp)	Observații / Referințe
A1		2.318	Sector cadastral:15 Teren neimprejmuit; diminuare cu 4.6 %

B. Partea II. Proprietari și acte

Inscrieri privitoare la dreptul de proprietate și alte drepturi reale		Referințe
/		
Act Administrativ nr. Titlu de proprietate 476-59566, din 12/02/1997 emis de CJSIPT Dolj;		
B1	Intabulare, drept de PROPRIETATE, dobandit prin Reconstituire, cota actuala 1/1, cota initiala 1/1 1) FOTA MARIA	A1

C. Partea III. SARCINI .

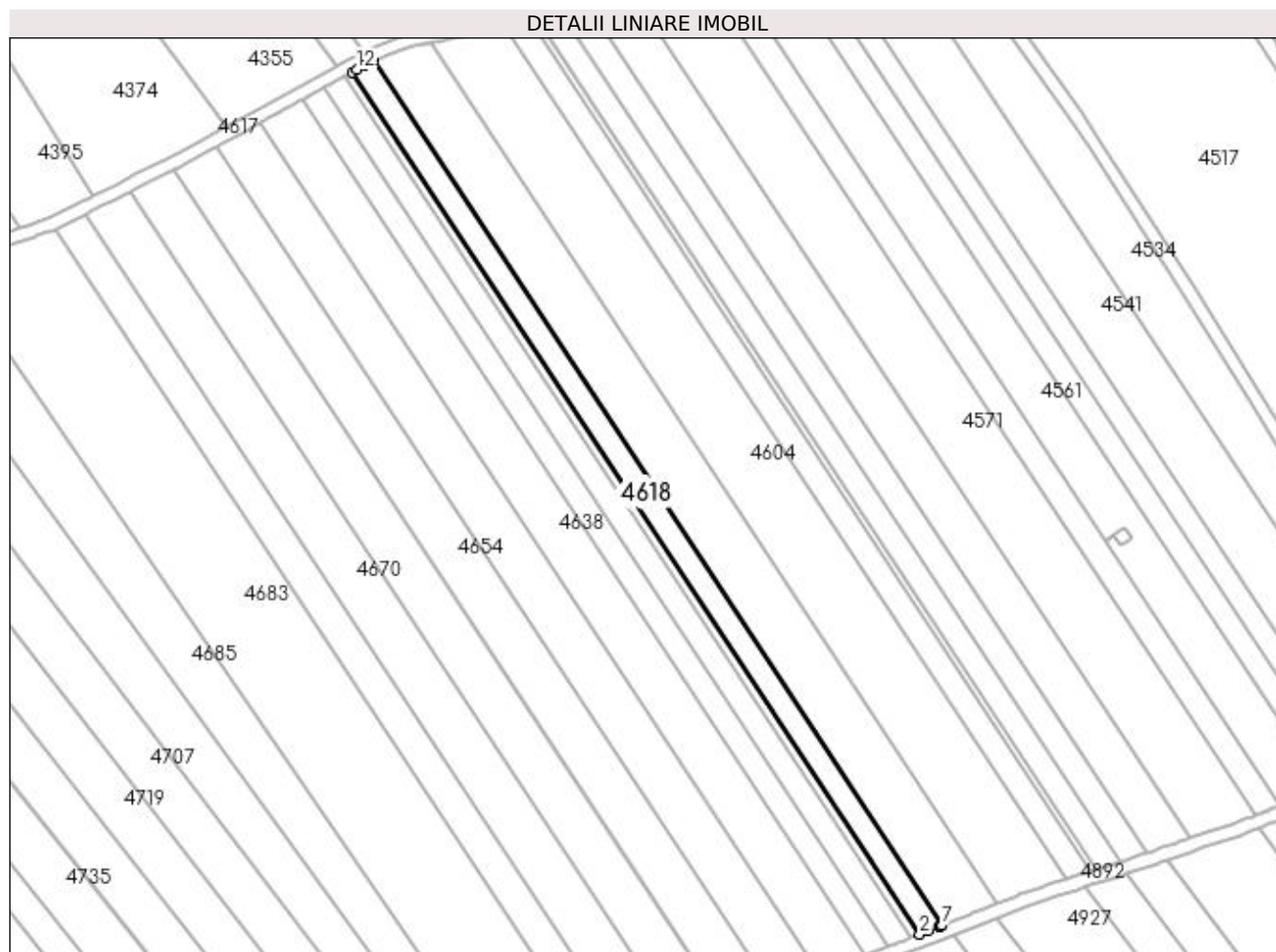
Inscrieri privind dezmembramintele dreptului de proprietate, drepturi reale de garanție și sarcini	Referințe
NU SUNT	

Anexa Nr. 1 La Partea I

Teren

Nr cadastral	Suprafața (mp)*	Observații / Referințe
	2.318	diminuare cu 4.6 %

* Suprafața este determinată în planul de proiecție Stereo 70.



Date referitoare la teren

Crt	Categorie folosință	Intravilan	Suprafața (mp)	Tarla	Parcelă	Nr. topo	Observații / Referințe
1	arabil	NU	2.318	22	47	-	

Lungime Segmente

1) Valorile lungimilor segmentelor sunt obținute din proiecție în plan.

Punct început	X / Y	Punct sfârșit	X / Y	Lungime segment (** (m)
1	399.103,643 325.852,263	2	399.278,882 325.586,154	318.627
2	399.278,882 325.586,154	3	399.281,444 325.587,171	2.756
3	399.281,444 325.587,171	4	399.284,893 325.588,541	3.711
4	399.284,893 325.588,541	5	399.285,211 325.588,666	0.342
5	399.285,211 325.588,666	6	399.285,679 325.588,85	0.503

Punct început	X / Y	Punct sfârșit	X / Y	Lungime segment (** (m)
6	399.285,679 325.588,85	7	399.285,78 325.588,89	0.109
7	399.285,78 325.588,89	8	399.110,211 325.855,501	319.227
8	399.110,211 325.855,501	9	399.109,874 325.855,361	0.364
9	399.109,874 325.855,361	10	399.109,648 325.855,267	0.245
10	399.109,648 325.855,267	11	399.107,451 325.854,354	2.38
11	399.107,451 325.854,354	12	399.105,016 325.853,017	2.778
12	399.105,016 325.853,017	1	399.103,643 325.852,263	1.566

** Lungimile segmentelor sunt determinate în planul de proiecție Stereo 70 și sunt rotunjite la 1 milimetru.

*** Distanța dintre puncte este formată din segmente cumulate ce sunt mai mici decât valoarea 1 milimetru.

**DATE DESPRE IMOBILUL NR. 4619**

Oficiul de Cadastru și Publicitate Imobiliară DOLJ
Biroul de Cadastru și Publicitate Imobiliară Craiova

A. Partea I. Descrierea imobilului

TEREN Extravilan

Adresa: Jud. Dolj, TARLA 23, PARCELA 51.

Nr. Crt	Nr cadastral Nr. topografic	Suprafața* (mp)	Observații / Referințe
A1	31766	3.000	Sector cadastral:15 Teren neimprejmuit; TEREN NEIMPREJMUIT LIMITA CONVENTIONALA.

B. Partea II. Proprietari și acte

Inscrieri privitoare la dreptul de proprietate și alte drepturi reale		Referințe
161293 / 31/08/2022		
Act Administrativ nr. TDP 891-2195, din 22/04/1997 emis de CJ Dolj (act administrativ nr 2613 din 23.08.2022, emis de PRIMARIA COM. ALMAJ);		
B1	Se notează mențiunea «Imobil aflat sub incidența art.3 alin.(1) din Legea 17/2014»	A1
115110 / 10/05/2023		
Act Notarial nr. CONTRACT DE VANZARE aut nr 1270, din 09/05/2023 emis de Zavoi Aurelian Paul;		
B2	Intabulare, drept de PROPRIETATE, dobândit prin Convenție, cota actuala 1/1, cota initiala 1/1 1) ROTARU ȘTEFAN-ALIN	A1
B3	Se notează faptul că, imobilul face parte din patrimoniul de afecțiune al lui : ROTARU ȘTEFAN-ALIN PFA	A1

C. Partea III. SARCINI .

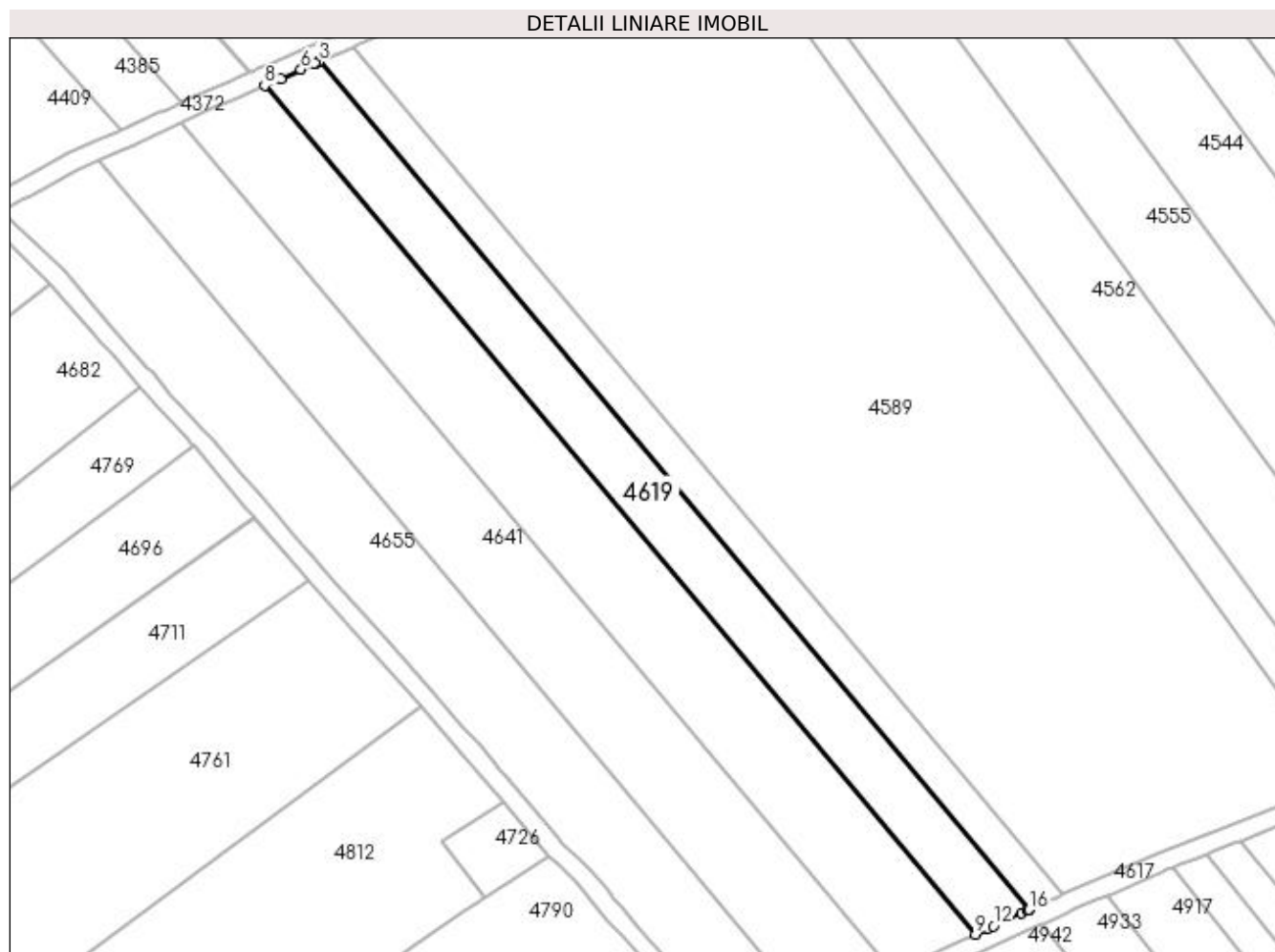
Inscrieri privind dezmembramintele dreptului de proprietate, drepturi reale de garanție și sarcini	Referințe
NU SUNT	

Anexa Nr. 1 La Partea I

Teren

Nr cadastral	Suprafața (mp)*	Observații / Referințe
31766	3.000	TEREN NEIMPREJMUIT LIMITA CONVENTIONALA.

* Suprafața este determinată în planul de proiecție Stereo 70.



Date referitoare la teren

Crt	Categorie folosință	Intra vilan	Suprafața (mp)	Tarla	Parcelă	Nr. topo	Observații / Referințe
1	arabil	NU	3.000	23	51	-	TEREN NEIMPREJMUIT LIMITA CONVENTIONALA.

Lungime Segmente

1) Valorile lungimilor segmentelor sunt obținute din proiecție în plan.

Punct început	X / Y	Punct sfârșit	X / Y	Lungime segment (** (m)
1	398.576,755 325.630,542	2	398.422,337 325.814,8	240.407
2	398.422,337 325.814,8	3	398.422,076 325.814,685	0.286
3	398.422,076 325.814,685	4	398.421,575 325.814,464	0.548
4	398.421,575 325.814,464	5	398.421,407 325.814,389	0.184
5	398.421,407 325.814,389	6	398.418,339 325.813,035	3.354

Punct început	X / Y	Punct sfârșit	X / Y	Lungime segment (** (m)
6	398.418,339 325.813,035	7	398.413,952 325.811,098	4.796
7	398.413,952 325.811,098	8	398.410,458 325.809,556	3.819
8	398.410,458 325.809,556	9	398.565,011 325.625,137	240.618
9	398.565,011 325.625,137	10	398.567,565 325.626,312	2.812
10	398.567,565 325.626,312	11	398.567,796 325.626,419	0.254
11	398.567,796 325.626,419	12	398.568,968 325.626,958	1.289
12	398.568,968 325.626,958	13	398.575,036 325.629,751	6.681
13	398.575,036 325.629,751	14	398.576,16 325.630,269	1.237
14	398.576,16 325.630,269	15	398.576,496 325.630,423	0.37
15	398.576,496 325.630,423	16	398.576,684 325.630,51	0.207
16	398.576,684 325.630,51	1	398.576,755 325.630,542	0.078

** Lungimile segmentelor sunt determinate în planul de proiecție Stereo 70 și sunt rotunjite la 1 milimetru.

*** Distanța dintre puncte este formată din segmente cumulate ce sunt mai mici decât valoarea 1 milimetru.

**DATE DESPRE IMOBILUL NR. 4622**

Oficiul de Cadastru și Publicitate Imobiliară DOLJ
Biroul de Cadastru și Publicitate Imobiliară Craiova

A. Partea I. Descrierea imobilului

TEREN Extravilan

Adresa: Jud. Dolj, T22, P46

Nr. Crt	Nr cadastral Nr. topografic	Suprafața* (mp)	Observații / Referințe
A1		870	Sector cadastral:15 Teren neimprejmuit; diminuare cu 4.6 %

B. Partea II. Proprietari și acte

Inscrieri privitoare la dreptul de proprietate și alte drepturi reale		Referințe
/		
Act Administrativ nr. Titlu de proprietate 1612-60687, din 22/08/2001 emis de CJSIPT Dolj;		
B1	Intabulare, drept de PROPRIETATE, dobandit prin Reconstituire, cota actuala 1/1, cota initiala 1/1 1) PRIOTEASA ION 2) PRIOTEASA IOANA	A1

C. Partea III. SARCINI .

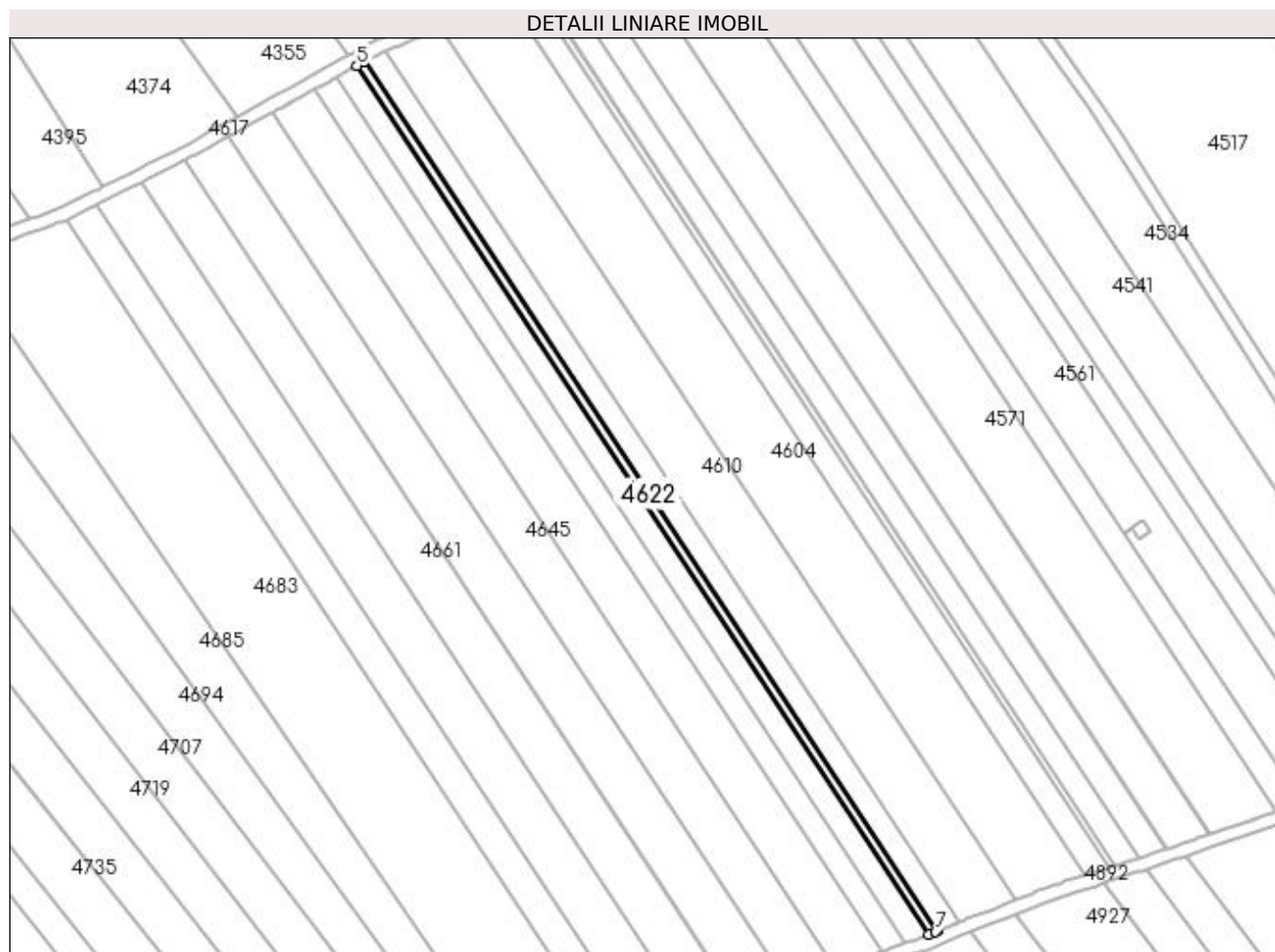
Inscrieri privind dezmembramintele dreptului de proprietate, drepturi reale de garanție și sarcini	Referințe
NU SUNT	

Anexa Nr. 1 La Partea I

Teren

Nr cadastral	Suprafața (mp)*	Observații / Referințe
	870	diminuare cu 4.6 %

* Suprafața este determinată în planul de proiecție Stereo 70.



Date referitoare la teren

Crt	Categorie folosință	Intra vilan	Suprafața (mp)	Tarla	Parcelă	Nr. topo	Observații / Referințe
1	arabil	NU	870	22	46	-	

Lungime Segmente

1) Valorile lungimilor segmentelor sunt obținute din proiecție în plan.

Punct început	X / Y	Punct sfârșit	X / Y	Lungime segment (** (m)
1	399.278,882 325.586,154	2	399.103,643 325.852,263	318.627
2	399.103,643 325.852,263	3	399.103,243 325.852,043	0.456
3	399.103,243 325.852,043	4	399.103,116 325.851,973	0.145
4	399.103,116 325.851,973	5	399.101,241 325.850,944	2.139
5	399.101,241 325.850,944	6	399.276,289 325.585,124	318.28

Punct început	X / Y	Punct sfârșit	X / Y	Lungime segment (** (m)
6	399.276,289 325.585,124	7	399.278,313 325.585,928	2.178
7	399.278,313 325.585,928	1	399.278,882 325.586,154	0.612

** Lungimile segmentelor sunt determinate în planul de proiecție Stereo 70 și sunt rotunjite la 1 milimetru.

*** Distanța dintre puncte este formată din segmente cumulate ce sunt mai mici decât valoarea 1 milimetru.

**DATE DESPRE IMOBILUL NR. 4625**

Oficiul de Cadastru și Publicitate Imobiliară DOLJ
Biroul de Cadastru și Publicitate Imobiliară Craiova

A. Partea I. Descrierea imobilului

TEREN Extravilan

Adresa: Jud. Dolj, T22, P45

Nr. Crt	Nr cadastral Nr. topografic	Suprafața* (mp)	Observații / Referințe
A1		2.318	Sector cadastral:15 Teren neimprejmuit; diminuare cu 4.6 %

B. Partea II. Proprietari și acte

Inscrieri privitoare la dreptul de proprietate și alte drepturi reale		Referințe
/		
Act Notarial nr. Certificat de mostenitor 347, din 03/12/2021 emis de NP JIANU GEORGETA CRISTINA;		
B1	Intabulare, drept de PROPRIETATE, dobandit prin Succesiune, cota actuala 1/1, cota initiala 1/1 1) CERCEL ION	A1

C. Partea III. SARCINI .

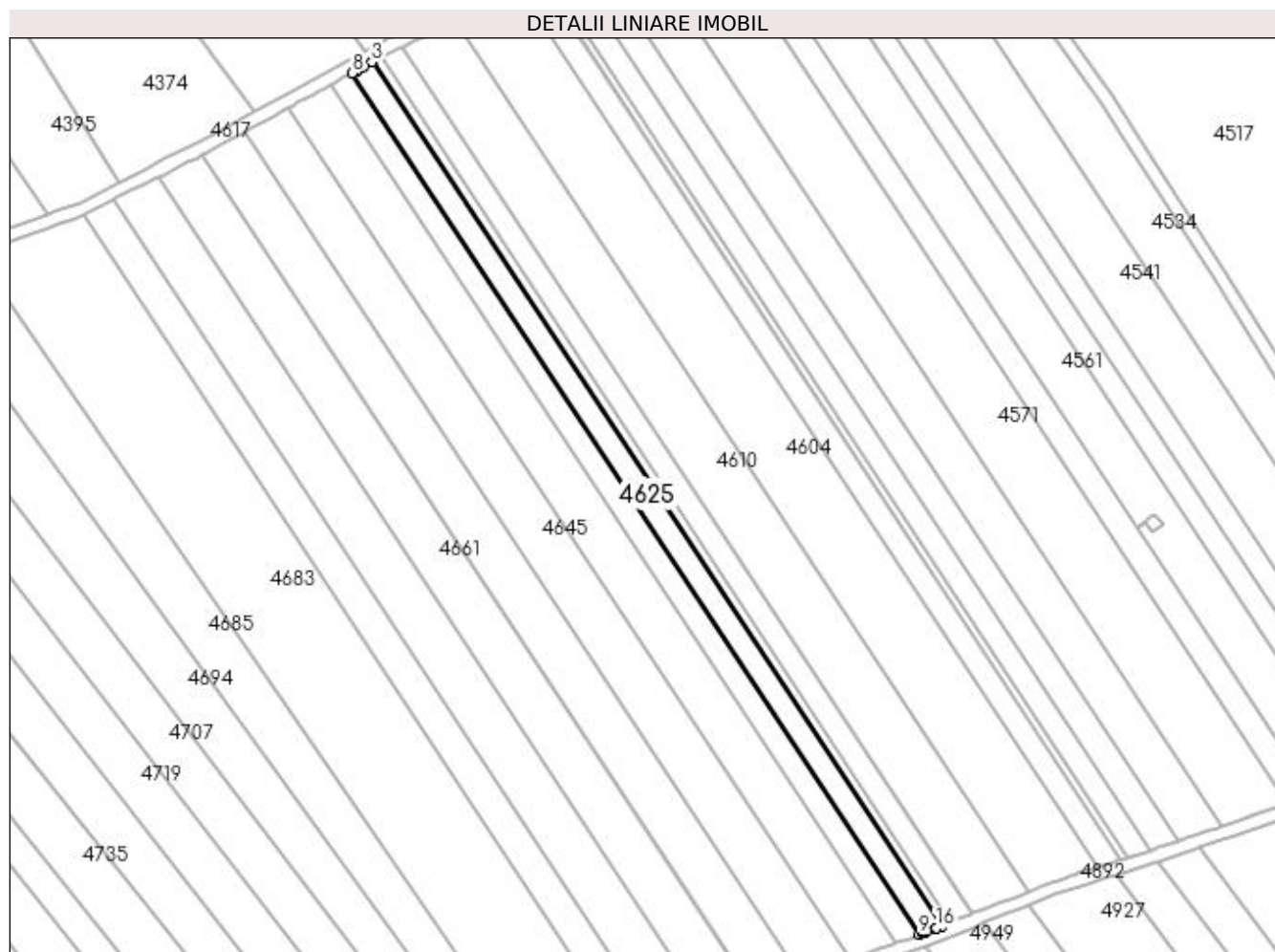
Inscrieri privind dezmembramintele dreptului de proprietate, drepturi reale de garanție și sarcini	Referințe
NU SUNT	

Anexa Nr. 1 La Partea I

Teren

Nr cadastral	Suprafața (mp)*	Observații / Referințe
	2.318	diminuare cu 4.6 %

* Suprafața este determinată în planul de proiecție Stereo 70.



Date referitoare la teren

Crt	Categorie folosință	Intravilan	Suprafața (mp)	Tarla	Parcelă	Nr. topo	Observații / Referințe
1	arabil	NU	2.318	22	45	-	

Lungime Segmente

1) Valorile lungimilor segmentelor sunt obținute din proiecție în plan.

Punct început	X / Y	Punct sfârșit	X / Y	Lungime segment (** (m)
1	399.276,289 325.585,124	2	399.101,241 325.850,944	318.28
2	399.101,241 325.850,944	3	399.100,808 325.850,706	0.493
3	399.100,808 325.850,706	4	399.098,347 325.849,354	2.808
4	399.098,347 325.849,354	5	399.096,528 325.848,355	2.076
5	399.096,528 325.848,355	6	399.096,244 325.848,199	0.324

Punct început	X / Y	Punct sfârșit	X / Y	Lungime segment (** (m)
6	399.096,244 325.848,199	7	399.095,836 325.847,976	0.465
7	399.095,836 325.847,976	8	399.094,826 325.847,421	1.152
8	399.094,826 325.847,421	9	399.269,29 325.582,49	317.216
9	399.269,29 325.582,49	10	399.270,496 325.582,933	1.286
10	399.270,496 325.582,933	11	399.270,5 325.582,935	0.004
11	399.270,5 325.582,935	12	399.270,943 325.583,098	0.472
12	399.270,943 325.583,098	13	399.271,154 325.583,175	0.225
13	399.271,154 325.583,175	14	399.271,804 325.583,414	0.691
14	399.271,804 325.583,414	15	399.274,236 325.584,308	2.591
15	399.274,236 325.584,308	16	399.274,464 325.584,399	0.245
16	399.274,464 325.584,399	1	399.276,289 325.585,124	1.964

** Lungimile segmentelor sunt determinate în planul de proiecție Stereo 70 și sunt rotunjite la 1 milimetru.

*** Distanța dintre puncte este formată din segmente cumulate ce sunt mai mici decât valoarea 1 milimetru.

**DATE DESPRE IMOBILUL NR. 4627**

Oficiul de Cadastru și Publicitate Imobiliară DOLJ
 Biroul de Cadastru și Publicitate Imobiliară Craiova

A. Partea I. Descrierea imobilului

TEREN Extravilan

Adresa: Jud. Dolj, T23, P52

Nr. Crt	Nr cadastral Nr. topografic	Suprafața* (mp)	Observații / Referințe
A1		4.588	Sector cadastral:15 Teren neimprejmuit; diminuare cu 8 %

B. Partea II. Proprietari și acte

Inscrieri privitoare la dreptul de proprietate și alte drepturi reale		Referințe
/		
Act Notarial nr. Act de partaj voluntar 1333, din 16/12/2004 emis de NP FURTUNA SIMONA;		
B1	Intabulare, drept de PROPRIETATE, dobandit prin lesire Din Indiviziune, cota actuala 1/1, cota initiala 1/1 1) PARCALABU ANA	A1

C. Partea III. SARCINI .

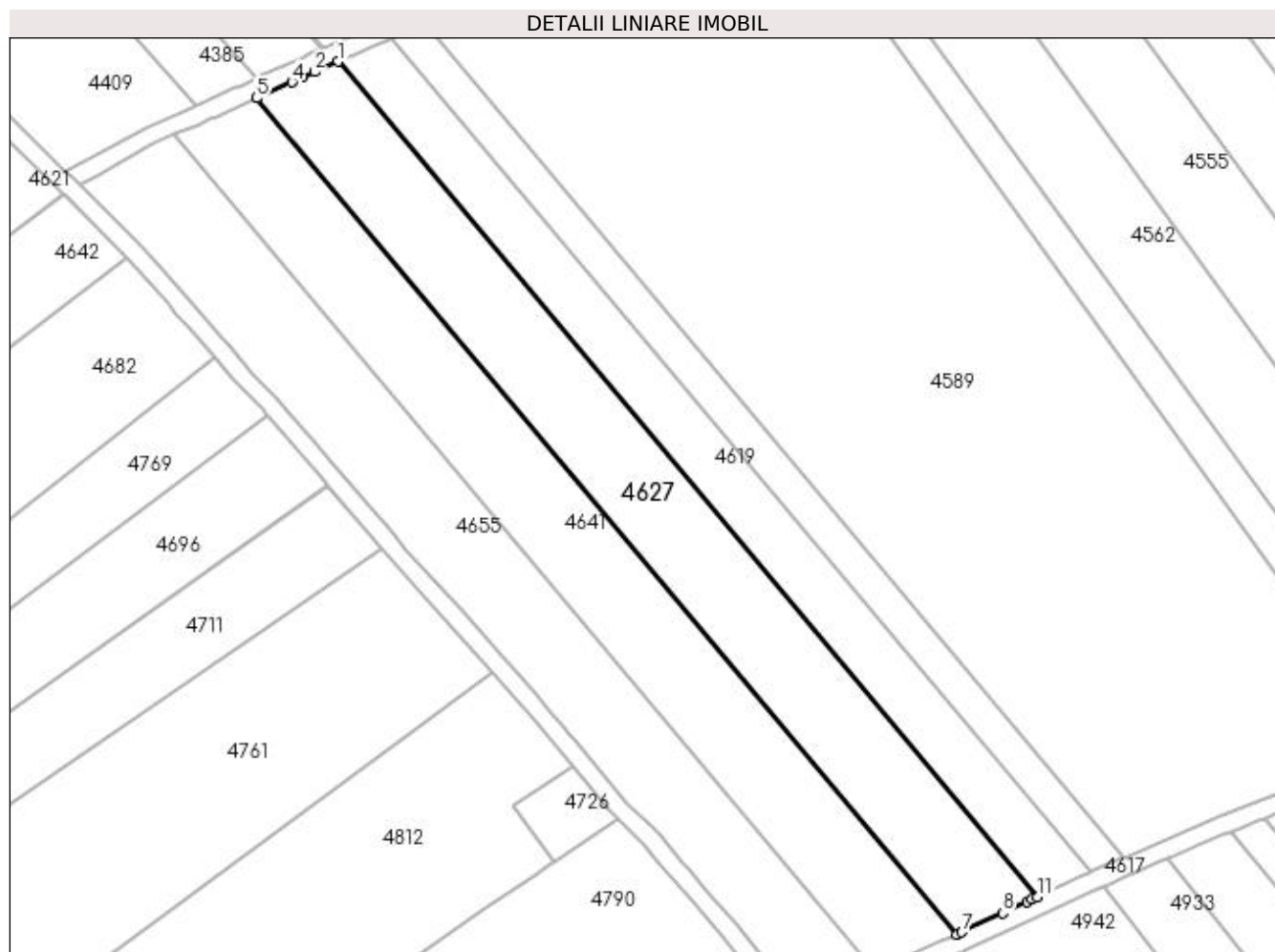
Inscrieri privind dezmembramintele dreptului de proprietate, drepturi reale de garanție și sarcini	Referințe
NU SUNT	

Anexa Nr. 1 La Partea I

Teren

Nr cadastral	Suprafața (mp)*	Observații / Referințe
	4.588	diminuare cu 8 %

* Suprafața este determinată în planul de proiecție Stereo 70.



Date referitoare la teren

Crt	Categorie folosință	Intra vilan	Suprafața (mp)	Tarla	Parcelă	Nr. topo	Observații / Referințe
1	arabil	NU	4.588	23	52	-	

Lungime Segmente

1) Valorile lungimilor segmentelor sunt obținute din proiecție în plan.

Punct început	X / Y	Punct sfârșit	X / Y	Lungime segment (** (m)
1	398.410,458 325.809,556	2	398.405,227 325.807,246	5.718
2	398.405,227 325.807,246	3	398.402,543 325.806,033	2.945
3	398.402,543 325.806,033	4	398.400,232 325.804,988	2.537
4	398.400,232 325.804,988	5	398.392,393 325.801,445	8.602
5	398.392,393 325.801,445	6	398.547,106 325.616,835	240.866

Punct început	X / Y	Punct sfârșit	X / Y	Lungime segment (** (m)
6	398.547,106 325.616,835	7	398.548,242 325.617,324	1.237
7	398.548,242 325.617,324	8	398.557,236 325.621,523	9.926
8	398.557,236 325.621,523	9	398.562,617 325.624,034	5.938
9	398.562,617 325.624,034	10	398.563,745 325.624,554	1.242
10	398.563,745 325.624,554	11	398.565,011 325.625,137	1.393
11	398.565,011 325.625,137	1	398.410,458 325.809,556	240.618

** Lungimile segmentelor sunt determinate în planul de proiecție Stereo 70 și sunt rotunjite la 1 milimetru.

*** Distanța dintre puncte este formată din segmente cumulate ce sunt mai mici decât valoarea 1 milimetru.

**DATE DESPRE IMOBILUL NR. 4628**

Oficiul de Cadastru și Publicitate Imobiliară DOLJ
Biroul de Cadastru și Publicitate Imobiliară Craiova

A. Partea I. Descrierea imobilului

TEREN Extravilan

Adresa: Jud. Dolj, T22, P44

Nr. Crt	Nr cadastral Nr. topografic	Suprafața* (mp)	Observații / Referințe
A1		2.383	Sector cadastral:15 Teren neimprejmuit; diminuare cu 4.6 %

B. Partea II. Proprietari și acte

Inscrieri privitoare la dreptul de proprietate și alte drepturi reale	Referințe
/	
Act Notarial nr. Certificat de mostenitor 29, din 18/03/2003 emis de NP DEFTA EMIL;	
B1	A1
Intabulare, drept de PROPRIETATE, dobandit prin Succesiune, cota actuala 1/1, cota initiala 1/1 1) PRIOTEASA IOAN DEFUNCT:Da	

C. Partea III. SARCINI .

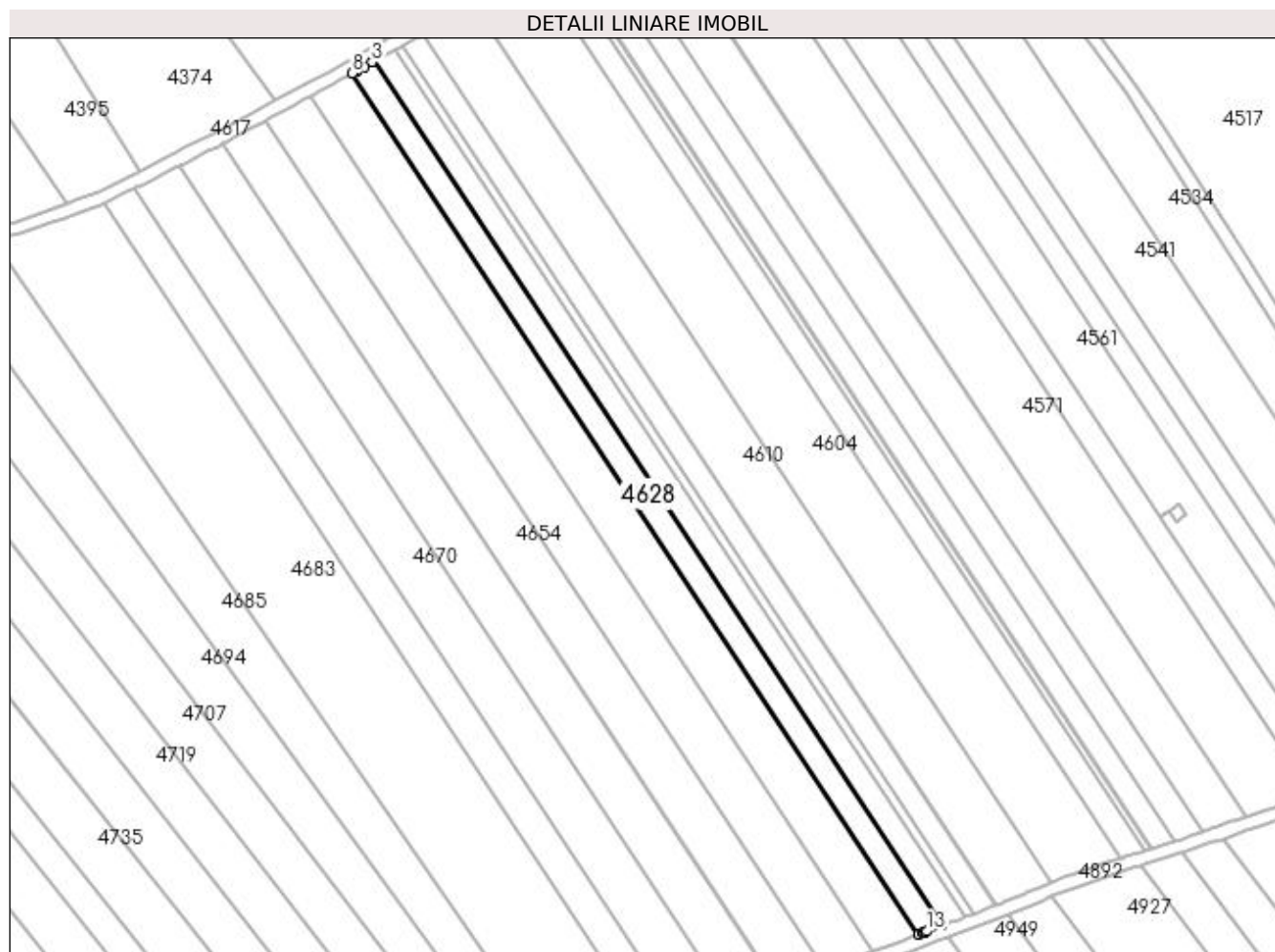
Inscrieri privind dezmembramintele dreptului de proprietate, drepturi reale de garanție și sarcini	Referințe
NU SUNT	

Anexa Nr. 1 La Partea I

Teren

Nr cadastral	Suprafața (mp)*	Observații / Referințe
	2.383	diminuare cu 4.6 %

* Suprafața este determinată în planul de proiecție Stereo 70.



Date referitoare la teren

Crt	Categorie folosință	Intra vilan	Suprafața (mp)	Tarla	Parcelă	Nr. topo	Observații / Referințe
1	arabil	NU	2.383	22	44	-	

Lungime Segmente

1) Valorile lungimilor segmentelor sunt obținute din proiecție în plan.

Punct început	X / Y	Punct sfârșit	X / Y	Lungime segment (** (m)
1	399.269,29 325.582,49	2	399.094,826 325.847,421	317.216
2	399.094,826 325.847,421	3	399.094,302 325.847,133	0.598
3	399.094,302 325.847,133	4	399.091,969 325.845,852	2.661
4	399.091,969 325.845,852	5	399.089,812 325.844,667	2.461
5	399.089,812 325.844,667	6	399.089,571 325.844,535	0.274

Punct început	X / Y	Punct sfârșit	X / Y	Lungime segment (** (m)
6	399.089,571 325.844,535	7	399.089,403 325.844,443	0.192
7	399.089,403 325.844,443	8	399.088,208 325.843,787	1.363
8	399.088,208 325.843,787	9	399.262,035 325.579,822	316.058
9	399.262,035 325.579,822	10	399.263,444 325.580,34	1.501
10	399.263,444 325.580,34	11	399.263,518 325.580,368	0.079
11	399.263,518 325.580,368	12	399.263,892 325.580,505	0.398
12	399.263,892 325.580,505	13	399.264,685 325.580,797	0.845
13	399.264,685 325.580,797	1	399.269,29 325.582,49	4.906

** Lungimile segmentelor sunt determinate în planul de proiecție Stereo 70 și sunt rotunjite la 1 milimetru.

*** Distanța dintre puncte este formată din segmente cumulate ce sunt mai mici decât valoarea 1 milimetru.

**DATE DESPRE IMOBILUL NR. 4636**

Oficiul de Cadastru și Publicitate Imobiliară DOLJ
Biroul de Cadastru și Publicitate Imobiliară Craiova

A. Partea I. Descrierea imobilului

TEREN Extravilan

Adresa: Jud. Dolj, T22, P58/2

Nr. Crt	Nr cadastral Nr. topografic	Suprafața* (mp)	Observații / Referințe
A1		16	Sector cadastral:15 Teren neimprejmuit;

B. Partea II. Proprietari și acte

Inscrieri privitoare la dreptul de proprietate și alte drepturi reale		Referințe
/		
Act Normativ nr. Legea 7, din 13/03/1996 emis de Parlamentul Romaniei (art.13 alin 15);		
B1	Inscrierea provizorie, drept de PROPRIETATE, dobandit prin Lege, cota actuala 1/1, cota initiala 1/1 1) NEIDENTIFICAT NEIDENTIFICAT	A1

C. Partea III. SARCINI .

Inscrieri privind dezmembramintele dreptului de proprietate, drepturi reale de garanție și sarcini	Referințe
NU SUNT	

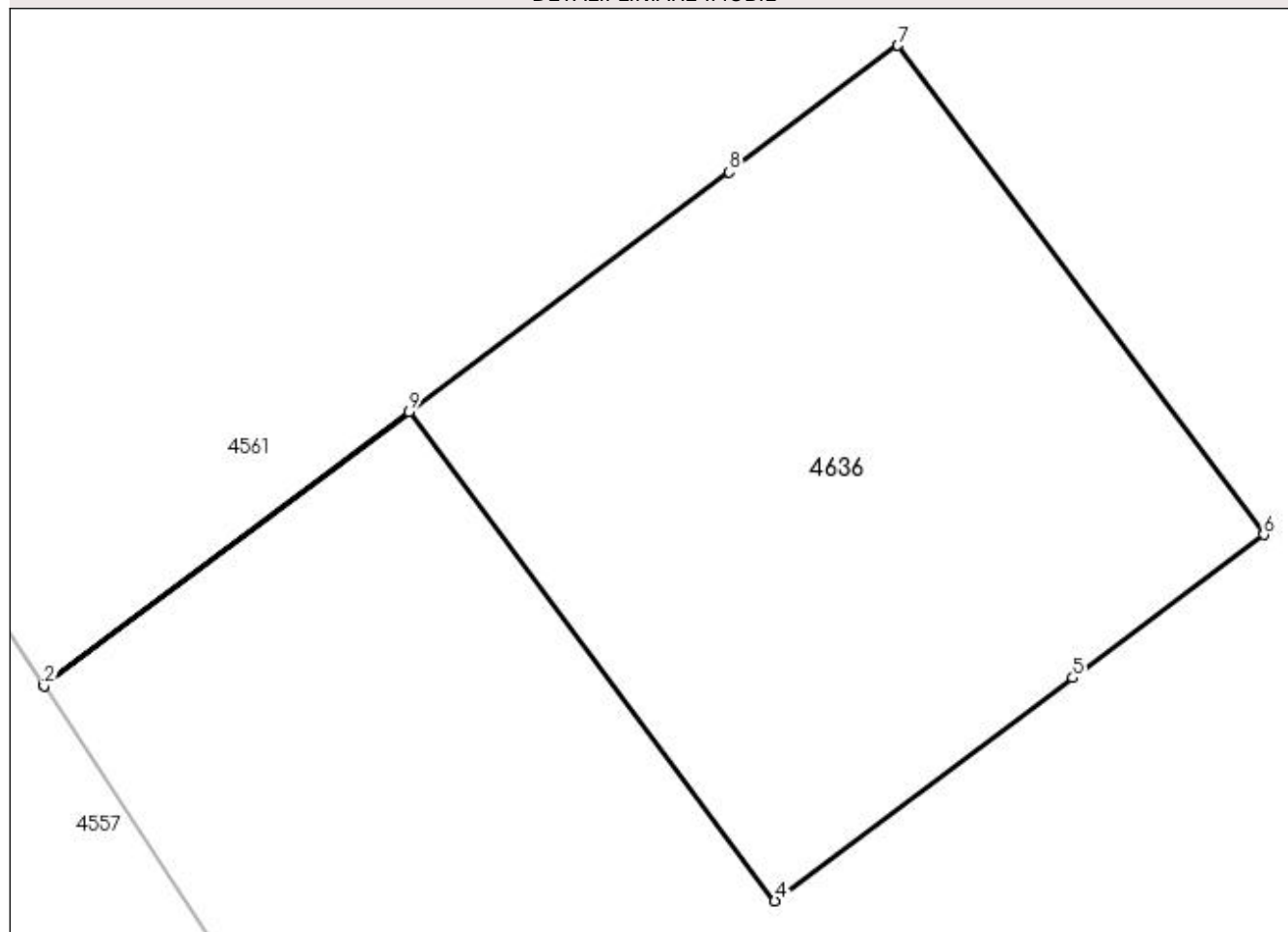
Anexa Nr. 1 La Partea I

Teren

Nr cadastral	Suprafața (mp)*	Observații / Referințe
	16	

* Suprafața este determinată în planul de proiecție Stereo 70.

DETALII LINIARE IMOBIL



Date referitoare la teren

Crt	Categorie folosință	Intravilan	Suprafața (mp)	Tarla	Parcelă	Nr. topo	Observații / Referințe
1	curți constructii	NU	16	22	58/2	-	Stalp 110Kw

Lungime Segmente

1) Valorile lungimilor segmentelor sunt obținute din proiecție în plan.

Punct început	X / Y	Punct sfârșit	X / Y	Lungime segment (** (m)
1	399.336,259 325.707,618	2	399.336,263 325.707,613	0.006
2	399.336,263 325.707,613	3	399.338,656 325.709,404	2.99
3	399.338,656 325.709,404	4	399.341,049 325.706,206	3.994
4	399.341,049 325.706,206	5	399.343,0 325.707,667	2.437
5	399.343,0 325.707,667	6	399.344,252 325.708,603	1.563

Punct început	X / Y	Punct sfârșit	X / Y	Lungime segment (** (m)
6	399.344,252 325.708,603	7	399.341,855 325.711,806	4.0
7	399.341,855 325.711,806	8	399.340,748 325.710,977	1.382
8	399.340,748 325.710,977	9	399.338,652 325.709,409	2.618
9	399.338,652 325.709,409	1	399.336,259 325.707,618	2.989

** Lungimile segmentelor sunt determinate în planul de proiecție Stereo 70 și sunt rotunjite la 1 milimetru.

*** Distanța dintre puncte este formată din segmente cumulate ce sunt mai mici decât valoarea 1 milimetru.

**DATE DESPRE IMOBILUL NR. 4638**

Oficiul de Cadastru și Publicitate Imobiliară DOLJ
Biroul de Cadastru și Publicitate Imobiliară Craiova

A. Partea I. Descrierea imobilului

TEREN Extravilan

Adresa: Jud. Dolj, T22, P43

Nr. Crt	Nr cadastral Nr. topografic	Suprafața* (mp)	Observații / Referințe
A1		4.637	Sector cadastral:15 Teren neimprejmuit; diminuare cu 4.6 %

B. Partea II. Proprietari și acte

Inscrieri privitoare la dreptul de proprietate și alte drepturi reale		Referințe
/		
Act Administrativ nr. Titlu de proprietate 1317-59364, din 16/10/1998 emis de CJSIPT Dolj;		
B1	Intabulare, drept de PROPRIETATE, dobandit prin Reconstituire, cota actuala 1/1, cota initiala 1/1 1) BOBOC CONSTANTIN	A1

C. Partea III. SARCINI .

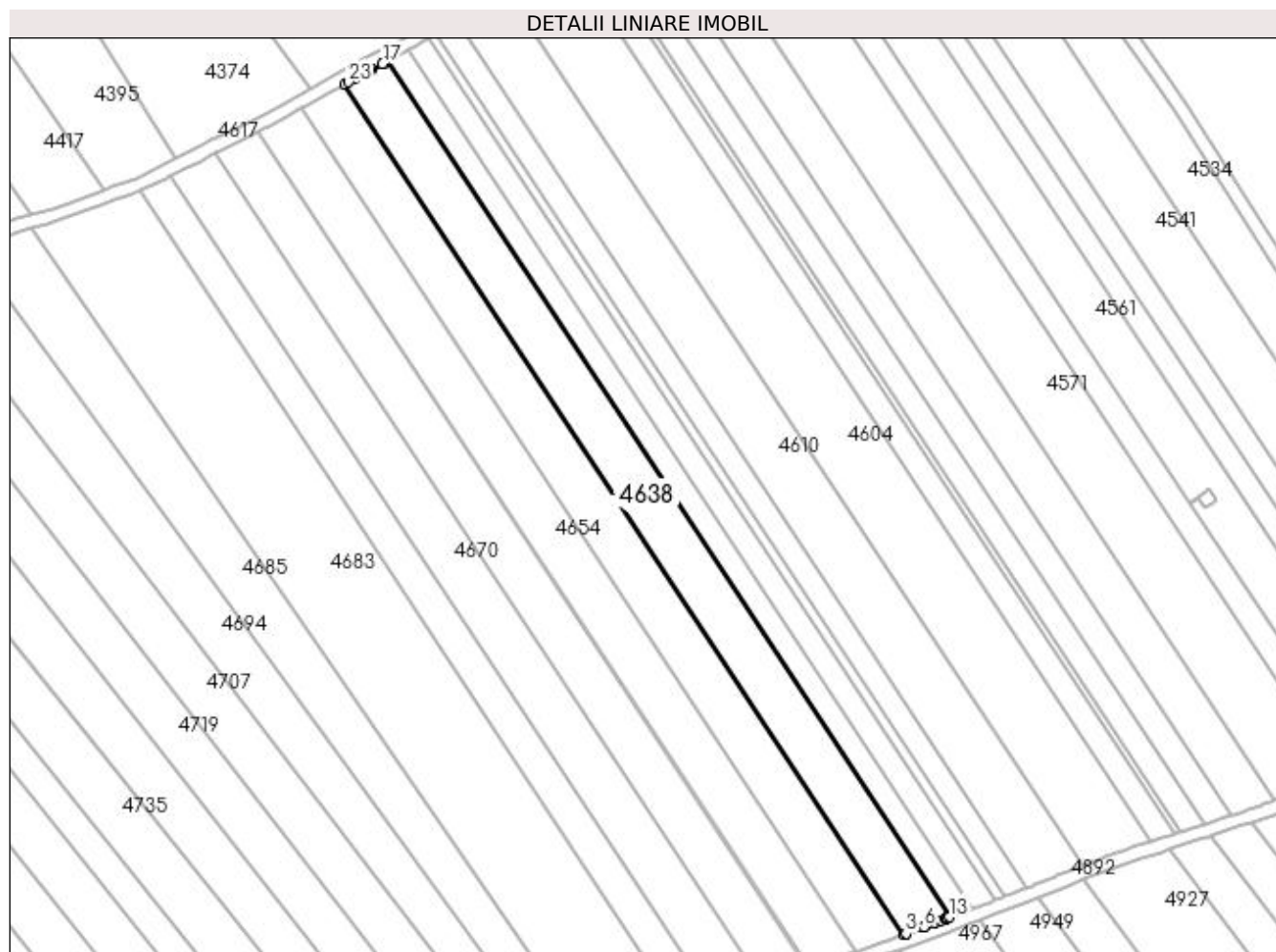
Inscrieri privind dezmembramintele dreptului de proprietate, drepturi reale de garanție și sarcini	Referințe
NU SUNT	

Anexa Nr. 1 La Partea I

Teren

Nr cadastral	Suprafața (mp)*	Observații / Referințe
	4.637	diminuare cu 4.6 %

* Suprafața este determinată în planul de proiecție Stereo 70.



Date referitoare la teren

Crt	Categorie folosință	Intra vilan	Suprafața (mp)	Tarla	Parcelă	Nr. topo	Observații / Referințe
1	arabil	NU	4.637	22	43	-	

Lungime Segmente

1) Valorile lungimilor segmentelor sunt obținute din proiecție în plan.

Punct început	X / Y	Punct sfârșit	X / Y	Lungime segment (** (m)
1	399.075,262 325.836,677	2	399.247,894 325.574,527	313.887
3	399.248,57 325.574,772	4	399.253,731 325.576,717	5.516
5	399.253,904 325.576,782	6	399.254,179 325.576,886	0.294
7	399.257,038 325.577,964	8	399.257,353 325.578,082	0.336
9	399.259,353 325.578,836	10	399.260,79 325.579,365	1.531

Punct început	X / Y	Punct sfârșit	X / Y	Lungime segment (** (m)
2	399.247,894 325.574,527	3	399.248,57 325.574,772	0.719
4	399.253,731 325.576,717	5	399.253,904 325.576,782	0.184
6	399.254,179 325.576,886	7	399.257,038 325.577,964	3.055
8	399.257,353 325.578,082	9	399.259,353 325.578,836	2.138
10	399.260,79 325.579,365	11	399.260,893 325.579,402	0.109

Punct început	X / Y	Punct sfârșit	X / Y	Lungime segment (** (m))
11	399.260,893 325.579,402	12	399.261,239 325.579,53	0.369
13	399.262,035 325.579,822	14	399.088,208 325.843,787	316.058
15	399.087,59 325.843,447	16	399.087,392 325.843,339	0.226
17	399.086,983 325.843,114	18	399.083,64 325.841,278	3.814
19	399.083,163 325.841,016	20	399.080,929 325.839,789	2.549
21	399.080,518 325.839,564	22	399.078,183 325.838,281	2.664
23	399.076,554 325.837,387	1	399.075,262 325.836,677	1.474

Punct început	X / Y	Punct sfârșit	X / Y	Lungime segment (** (m))
12	399.261,239 325.579,53	13	399.262,035 325.579,822	0.848
14	399.088,208 325.843,787	15	399.087,59 325.843,447	0.705
16	399.087,392 325.843,339	17	399.086,983 325.843,114	0.467
18	399.083,64 325.841,278	19	399.083,163 325.841,016	0.544
20	399.080,929 325.839,789	21	399.080,518 325.839,564	0.469
22	399.078,183 325.838,281	23	399.076,554 325.837,387	1.859

** Lungimile segmentelor sunt determinate în planul de proiecție Stereo 70 și sunt rotunjite la 1 milimetru.

*** Distanța dintre puncte este formată din segmente cumulate ce sunt mai mici decât valoarea 1 milimetru.

**DATE DESPRE IMOBILUL NR. 4641**

Oficiul de Cadastru și Publicitate Imobiliară DOLJ
Biroul de Cadastru și Publicitate Imobiliară Craiova

A. Partea I. Descrierea imobilului

TEREN Extravilan

Adresa: Jud. Dolj, T23, P53

Nr. Crt	Nr cadastral Nr. topografic	Suprafața* (mp)	Observații / Referințe
A1		4.588	Sector cadastral:15 Teren neimprejmuit; diminuare cu 8 %

B. Partea II. Proprietari și acte

Inscrieri privitoare la dreptul de proprietate și alte drepturi reale		Referințe
/		
Act Notarial nr. Certificat de mostenitor 01, din 19/01/2005 emis de NP SANDU COSMIN;		
B1	Intabulare, drept de PROPRIETATE, dobandit prin Succesiune, cota actuala 1/1, cota initiala 1/1 1) IOVA ANA	A1

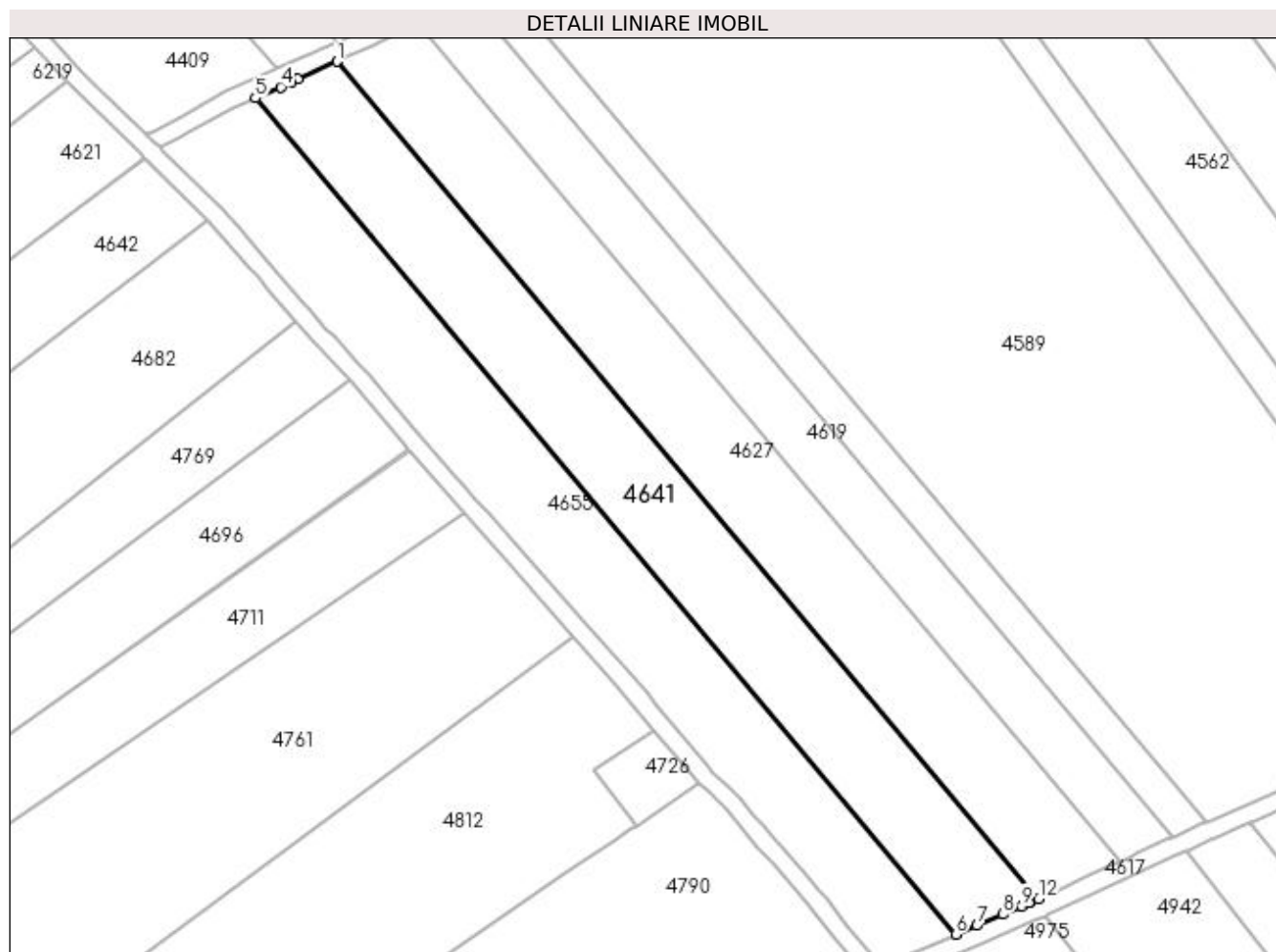
C. Partea III. SARCINI .

Inscrieri privind dezmembramintele dreptului de proprietate, drepturi reale de garanție și sarcini	Referințe
NU SUNT	

Anexa Nr. 1 La Partea I**Teren**

Nr cadastral	Suprafața (mp)*	Observații / Referințe
	4.588	diminuare cu 8 %

* Suprafața este determinată în planul de proiecție Stereo 70.

**Date referitoare la teren**

Crt	Categorie folosință	Intravilan	Suprafața (mp)	Tarla	Parcelă	Nr. topo	Observații / Referințe
1	arabil	NU	4.588	23	53	-	Parcela gresita in TDP - P20

Lungime Segmente

1) Valorile lungimilor segmentelor sunt obținute din proiecție în plan.

Punct început	X / Y	Punct sfârșit	X / Y	Lungime segment (** (m)
1	398.392,393 325.801,445	2	398.383,645 325.797,49	9.601
2	398.383,645 325.797,49	3	398.382,176 325.796,827	1.612
3	398.382,176 325.796,827	4	398.379,942 325.795,817	2.452
4	398.379,942 325.795,817	5	398.374,289 325.793,371	6.16
5	398.374,289 325.793,371	6	398.528,784 325.609,02	240.528

Punct început	X / Y	Punct sfârșit	X / Y	Lungime segment (** (m)
6	398.528,784 325.609,02	7	398.533,444 325.610,956	5.046
7	398.533,444 325.610,956	8	398.539,169 325.613,42	6.233
8	398.539,169 325.613,42	9	398.543,385 325.615,234	4.589
9	398.543,385 325.615,234	10	398.544,942 325.615,904	1.696
10	398.544,942 325.615,904	11	398.544,968 325.615,915	0.028
11	398.544,968 325.615,915	12	398.547,106 325.616,835	2.327
12	398.547,106 325.616,835	1	398.392,393 325.801,445	240.866

** Lungimile segmentelor sunt determinate în planul de proiecție Stereo 70 și sunt rotunjite la 1 milimetru.

*** Distanța dintre puncte este formată din segmente cumulate ce sunt mai mici decât valoarea 1 milimetru.

**DATE DESPRE IMOBILUL NR. 4644**

Oficiul de Cadastru și Publicitate Imobiliară DOLJ
Biroul de Cadastru și Publicitate Imobiliară Craiova

A. Partea I. Descrierea imobilului

TEREN Extravilan

Adresa: Jud. Dolj

Nr. Crt	Nr cadastral Nr. topografic	Suprafața* (mp)	Observații / Referințe
A1	30853	10	Sector cadastral:15 Teren neimprejmuit;

B. Partea II. Proprietari și acte

Inscrieri privitoare la dreptul de proprietate și alte drepturi reale	Referințe	
149588 / 15/11/2016		
Inscris Sub Semnatura Privata nr. Cererea de reexaminare nr. 149588, din 15/11/2016 emis de CEZ Distributie SA (act administrativ nr 3 din 08.01.1973, emis de PRESEDINTELE CONSILIULUI DE STAT;act administrativ nr 15 din 08.01.1973, emis de PRESEDINTELE CONSILIULUI DE STAT;act administrativ nr 6 din 20.06.2005, emis de MINISTERUL ECONOMIEI SI COMERTULUI SI FDFEE ELECTRICA OLTENIA;act administrativ nr RO10-31184 din 19.05.2016, emis de CEZ Distributie S.A.);		
B1	Se notează reexaminare la încheierea nr . 118651/2016 admiterea reexaminării, desființarea încheierii reexaminare și radierea mențiunilor cu privire la notare și admiterea reexaminării	A1
B2	Intabulare, drept de PROPRIETATEurmare a admiterii reexaminării nr 149588/15.11.2016 la încheierea de carte funciară nr. 118651/2016., dobandit prin Lege, cota actuala 1/1, cota initiala 1/1 1) STATUL ROMAN , CIF:9999999999999, DOMENIUL PUBLIC	A1
B3	Intabulare, drept de CONCESIUNEpentru o perioada de 49 de ani incepand cu data incheierii contractului 1) CEZ DISTRIBUTIE SA , CIF:14491102	A1

C. Partea III. SARCINI .

Inscrieri privind dezmembramintele dreptului de proprietate, drepturi reale de garanție și sarcini	Referințe
NU SUNT	

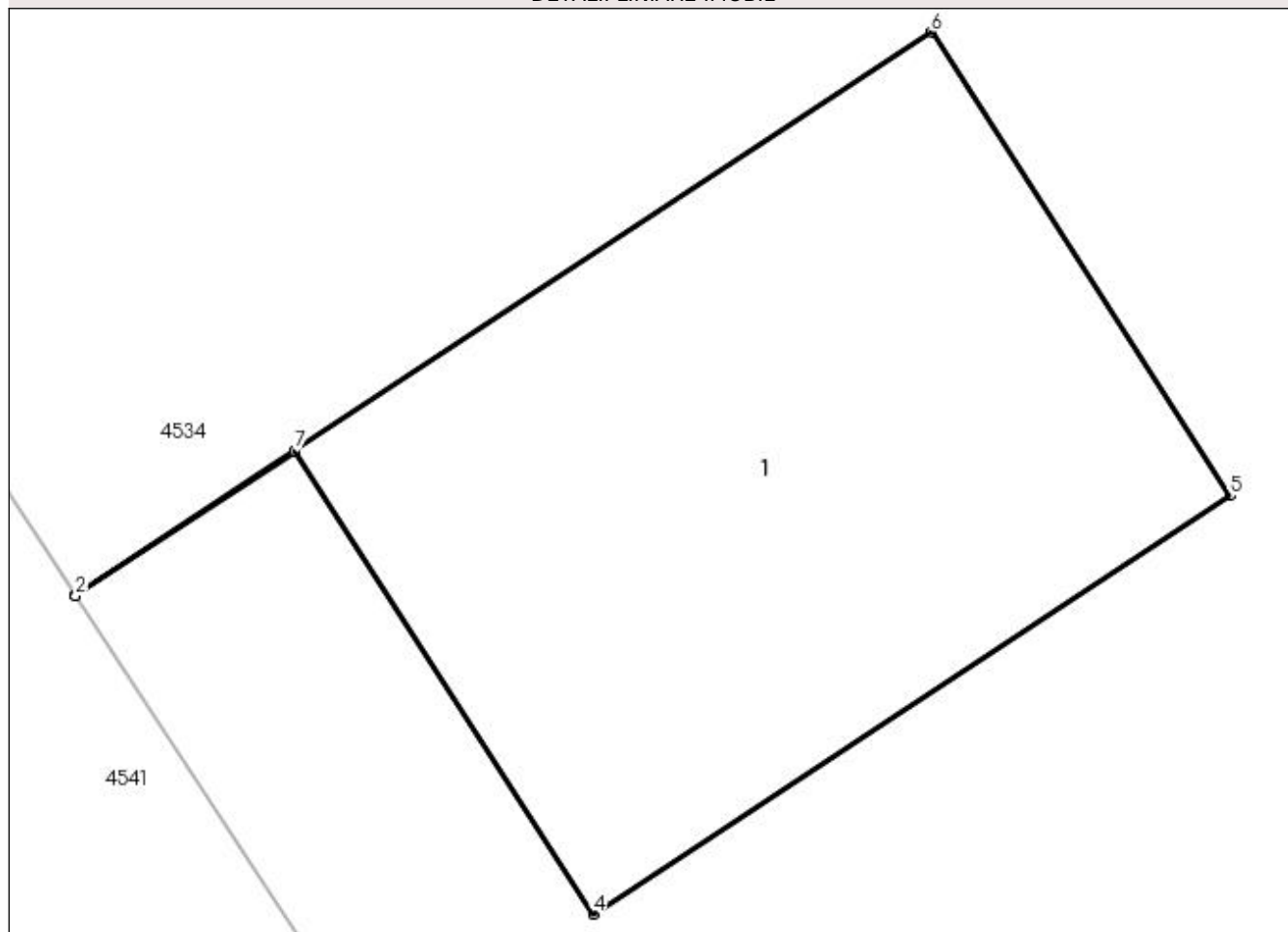
Anexa Nr. 1 La Partea I

Teren

Nr cadastral	Suprafața (mp)*	Observații / Referințe
30853	10	

* Suprafața este determinată în planul de proiecție Stereo 70.

DETALII LINIARE IMOBIL



Date referitoare la teren

Crt	Categorie folosință	Intravilan	Suprafața (mp)	Tarla	Parcelă	Nr. topo	Observații / Referințe
1	curți construcții	NU	10	-	STALP NR. 63_63	-	Stalpul 63_63"LEA 110 kV Craiova Nord Filiasi DC LEA 110 kV Craiova Nord Stoina"

Date referitoare la construcții

Crt	Număr	Destinație construcție	Supraf. (mp)	Situație juridică	Observații / Referințe
A1.1	30853-C1	construcții industriale și edilitare	10	Fara acte	Nr. niveluri:1; S. construita la sol:10 mp; S. construita desfasurata:10 mp; - Stalp nr.63_63 "LEA 110 kV Craiova Nord Filiasi DC LEa 110 kV Craiova Nord Stoina" - Construcție de metal - An construcție 1975

Lungime Segmente

1) Valorile lungimilor segmentelor sunt obținute din proiecție în plan.

Punct început	X / Y	Punct sfârșit	X / Y	Lungime segment (** (m)
1	399.395,119 325.702,118	2	399.395,122 325.702,113	0.006
2	399.395,122 325.702,113	3	399.396,208 325.702,826	1.3

Punct început	X / Y	Punct sfârșit	X / Y	Lungime segment (** (m)
3	399.396,208 325.702,826	4	399.397,683 325.700,541	2.72
4	399.397,683 325.700,541	5	399.400,832 325.702,609	3.767
5	399.400,832 325.702,609	6	399.399,354 325.704,899	2.726
6	399.399,354 325.704,899	7	399.396,205 325.702,831	3.767
7	399.396,205 325.702,831	1	399.395,119 325.702,118	1.299

** Lungimile segmentelor sunt determinate în planul de proiecție Stereo 70 și sunt rotunjite la 1 milimetru.

*** Distanța dintre puncte este formată din segmente cumulate ce sunt mai mici decât valoarea 1 milimetru.

**DATE DESPRE IMOBILUL NR. 4645**

Oficiul de Cadastru și Publicitate Imobiliară DOLJ
Biroul de Cadastru și Publicitate Imobiliară Craiova

A. Partea I. Descrierea imobilului

TEREN Extravilan

Adresa: Jud. Dolj, T22, P42

Nr. Crt	Nr cadastral Nr. topografic	Suprafața* (mp)	Observații / Referințe
A1		4.767	Sector cadastral:15 Teren neimprejmuit; diminuare cu 4.6 %

B. Partea II. Proprietari și acte

Inscrieri privitoare la dreptul de proprietate și alte drepturi reale		Referințe
/		
Act Administrativ nr. Titlu de proprietate 389-44708, din 09/01/1997 emis de CJSIPT Dolj;		
B1	Intabulare, drept de PROPRIETATE, dobandit prin Constituire, cota actuala 1/1, cota initiala 1/1 1) GHEORGHE ELENA	A1

C. Partea III. SARCINI .

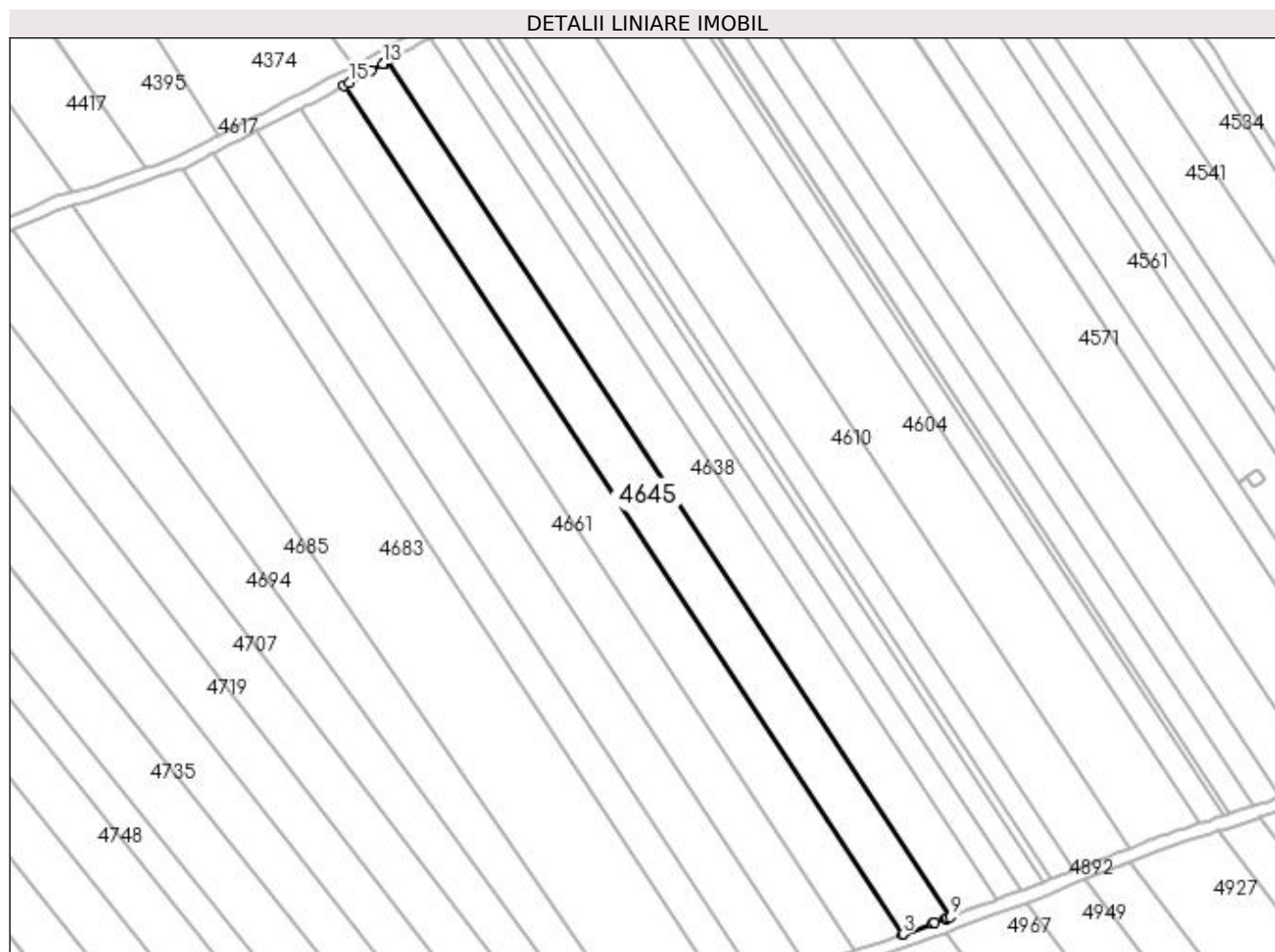
Inscrieri privind dezmembramintele dreptului de proprietate, drepturi reale de garanție și sarcini	Referințe
NU SUNT	

Anexa Nr. 1 La Partea I

Teren

Nr cadastral	Suprafața (mp)*	Observații / Referințe
	4.767	diminuare cu 4.6 %

* Suprafața este determinată în planul de proiecție Stereo 70.



Date referitoare la teren

Crt	Categorie folosință	Intra vilan	Suprafața (mp)	Tarla	Parcelă	Nr. topo	Observații / Referințe
1	arabil	NU	4.767	22	42	-	

Lungime Segmente

1) Valorile lungimilor segmentelor sunt obținute din proiecție în plan.

Punct început	X / Y	Punct sfârșit	X / Y	Lungime segment (** (m)
1	399.061,856 325.829,315	2	399.233,159 325.569,183	311.469
2	399.233,159 325.569,183	3	399.233,416 325.569,27	0.272
3	399.233,416 325.569,27	4	399.242,438 325.572,545	9.598
4	399.242,438 325.572,545	5	399.243,02 325.572,757	0.62
5	399.243,02 325.572,757	6	399.246,44 325.573,999	3.639

Punct început	X / Y	Punct sfârșit	X / Y	Lungime segment (** (m)
6	399.246,44 325.573,999	7	399.246,689 325.574,089	0.265
7	399.246,689 325.574,089	8	399.246,894 325.574,163	0.217
8	399.246,894 325.574,163	9	399.247,894 325.574,527	1.065
9	399.247,894 325.574,527	10	399.075,262 325.836,677	313.887
10	399.075,262 325.836,677	11	399.074,463 325.836,238	0.912
11	399.074,463 325.836,238	12	399.074,262 325.836,128	0.23
12	399.074,262 325.836,128	13	399.073,85 325.835,901	0.47
13	399.073,85 325.835,901	14	399.070,297 325.833,95	4.053
14	399.070,297 325.833,95	15	399.063,622 325.830,285	7.615
15	399.063,622 325.830,285	1	399.061,856 325.829,315	2.015

** Lungimile segmentelor sunt determinate în planul de proiecție Stereo 70 și sunt rotunjite la 1 milimetru.

*** Distanța dintre puncte este formată din segmente cumulate ce sunt mai mici decât valoarea 1 milimetru.

**DATE DESPRE IMOBILUL NR. 4654**

Oficiul de Cadastru și Publicitate Imobiliară DOLJ
Biroul de Cadastru și Publicitate Imobiliară Craiova

A. Partea I. Descrierea imobilului

TEREN Extravilan

Adresa: Jud. Dolj, T22, P41

Nr. Crt	Nr cadastral Nr. topografic	Suprafața* (mp)	Observații / Referințe
A1		4.637	Sector cadastral:15 Teren neimprejmuit; diminuare cu 4.6 %

B. Partea II. Proprietari și acte

Inscrieri privitoare la dreptul de proprietate și alte drepturi reale		Referințe
/		
Act Administrativ nr. Titlu de proprietate 430-59566, din 12/02/1997 emis de CJSIPT Dolj;		
B1	Intabulare, drept de PROPRIETATE, dobandit prin Reconstituire, cota actuala 1/1, cota initiala 1/1 1) VIZIRU ELENA	A1

C. Partea III. SARCINI .

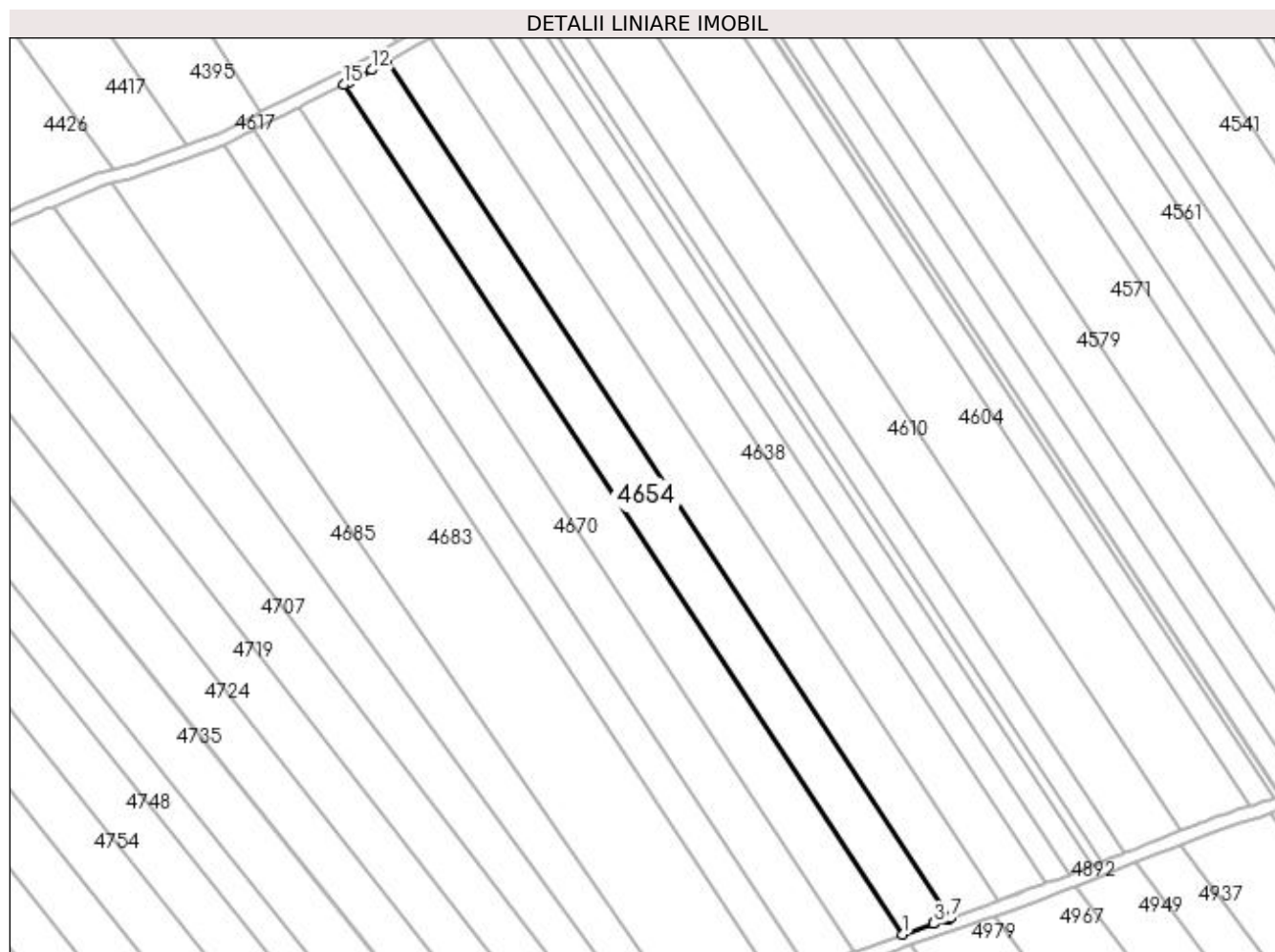
Inscrieri privind dezmembramintele dreptului de proprietate, drepturi reale de garanție și sarcini	Referințe
NU SUNT	

Anexa Nr. 1 La Partea I

Teren

Nr cadastral	Suprafața (mp)*	Observații / Referințe
	4.637	diminuare cu 4.6 %

* Suprafața este determinată în planul de proiecție Stereo 70.



Date referitoare la teren

Crt	Categorie folosință	Intra vilan	Suprafața (mp)	Tarla	Parcelă	Nr. topo	Observații / Referințe
1	arabil	NU	4.637	22	41	-	

Lungime Segmente

1) Valorile lungimilor segmentelor sunt obținute din proiecție în plan.

Punct început	X / Y	Punct sfârșit	X / Y	Lungime segment (** (m)
1	399.218,519 325.564,228	2	399.227,995 325.567,436	10.004
2	399.227,995 325.567,436	3	399.228,037 325.567,45	0.044
3	399.228,037 325.567,45	4	399.232,082 325.568,819	4.27
4	399.232,082 325.568,819	5	399.232,486 325.568,956	0.426
5	399.232,486 325.568,956	6	399.232,545 325.568,975	0.062

Punct început	X / Y	Punct sfârșit	X / Y	Lungime segment (** (m)
6	399.232,545 325.568,975	7	399.233,159 325.569,183	0.648
7	399.233,159 325.569,183	8	399.061,856 325.829,315	311.469
8	399.061,856 325.829,315	9	399.061,216 325.828,964	0.731
9	399.061,216 325.828,964	10	399.060,863 325.828,77	0.402
10	399.060,863 325.828,77	11	399.060,8 325.828,735	0.072
11	399.060,8 325.828,735	12	399.057,219 325.826,769	4.086
12	399.057,219 325.826,769	13	399.052,091 325.823,952	5.851
13	399.052,091 325.823,952	14	399.050,181 325.822,986	2.14
14	399.050,181 325.822,986	15	399.048,636 325.822,204	1.732
15	399.048,636 325.822,204	1	399.218,519 325.564,228	308.888

** Lungimile segmentelor sunt determinate în planul de proiecție Stereo 70 și sunt rotunjite la 1 milimetru.

*** Distanța dintre puncte este formată din segmente cumulate ce sunt mai mici decât valoarea 1 milimetru.

**DATE DESPRE IMOBILUL NR. 4655**

Oficiul de Cadastru și Publicitate Imobiliară DOLJ
Biroul de Cadastru și Publicitate Imobiliară Craiova

A. Partea I. Descrierea imobilului

TEREN Extravilan

Adresa: Jud. Dolj, T23, P54

Nr. Crt	Nr cadastral Nr. topografic	Suprafața* (mp)	Observații / Referințe
A1		4.588	Sector cadastral:15 Teren neimprijmit; diminuare cu 8 %

B. Partea II. Proprietari și acte

Inscrieri privitoare la dreptul de proprietate și alte drepturi reale		Referințe
/		
Act Administrativ nr. Titlu de proprietate 810-2195, din 06/03/1997 emis de CJSIPT Dolj;		
B1	Inscrierea provizorie, drept de PROPRIETATE, dobandit prin Reconstituire, cota actuala 1/1, cota initiala 1/1 1) OPROIU CONSTANTIN	A1
Act Administrativ nr. Titlu de proprietate 1594-44687, din 27/11/2000 emis de CJSIPT Dolj;		
B2	Inscrierea provizorie, drept de PROPRIETATE, dobandit prin Reconstituire, cota actuala 1/1, cota initiala 1/1 1) OPROIU CONSTANTIN	A1
Act Normativ nr. Legea 7, din 13/03/1996 emis de Parlamentul Romaniei;		
B3	Se noteaza suprapunerea reala a doua acte de proprietate asupra imobilului A1: Titlul de proprietate 810-2195/06.03.1997 prin care s-a intabulat dreptul de proprietate in favoarea numitului OPROIU GR. CONSTANTIN si Titlul de proprietate 1594-44687/27.11.2000 prin care s-a intabulat dreptul de proprietate in favoarea numitului OPROIU GR. CONSTANTIN.	A1

C. Partea III. SARCINI .

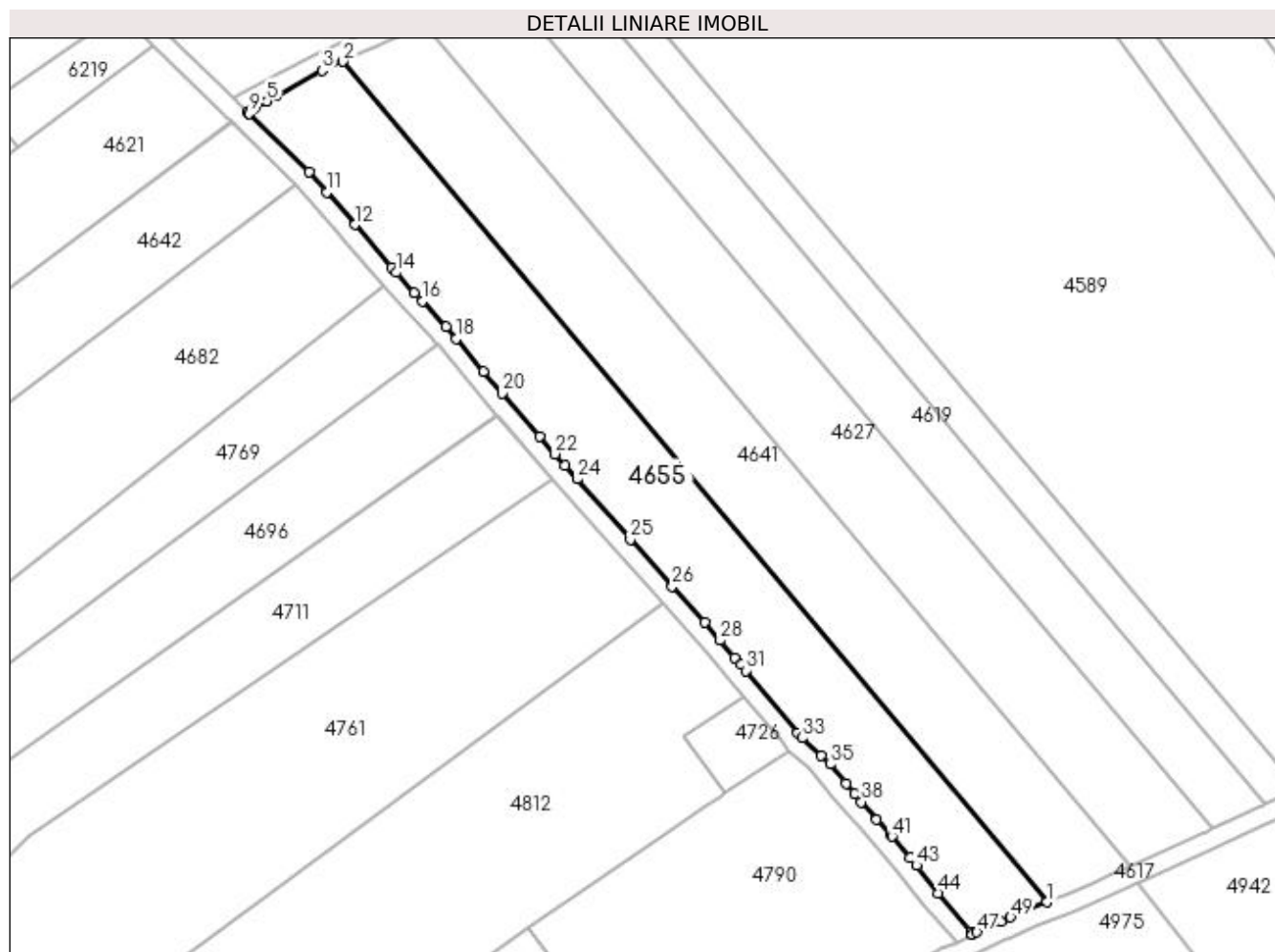
Inscrieri privind dezmembramintele dreptului de proprietate, drepturi reale de garanție și sarcini	Referințe
NU SUNT	

Anexa Nr. 1 La Partea I

Teren

Nr cadastral	Suprafața (mp)*	Observații / Referințe
	4.588	diminuare cu 8 %

* Suprafața este determinată în planul de proiecție Stereo 70.



Date referitoare la teren

Crt	Categorie folosință	Intravilan	Suprafața (mp)	Tarla	Parcelă	Nr. topo	Observații / Referințe
1	arabil	NU	4.588	23	54	-	

Lungime Segmente

1) Valorile lungimilor segmentelor sunt obținute din proiecție în plan.

Punct început	X / Y	Punct sfârșit	X / Y	Lungime segment	Punct început	X / Y	Punct sfârșit	X / Y	Lungime segment	Punct început	X / Y	Punct sfârșit	X / Y	Lungime segment
1	398.528,784 325.609,02	2	398.374,289 325.793,371	240.528	2	398.374,289 325.793,371	3	398.369,709 325.791,389	4.99	3	398.369,709 325.791,389	4	398.359,704 325.785,731	11.494
4	398.359,704 325.785,731	5	398.357,642 325.784,656	2.325	5	398.357,642 325.784,656	6	398.354,933 325.783,245	3.054	6	398.354,933 325.783,245	7	398.354,076 325.782,798	0.967
7	398.354,076 325.782,798	8	398.353,288 325.782,388	0.888	8	398.353,288 325.782,388	9	398.353,719 325.781,966	0.602	9	398.353,719 325.781,966	10	398.366,828 325.769,141	18.34
10	398.366,828 325.769,141	11	398.370,697 325.764,69	5.898	11	398.370,697 325.764,69	12	398.376,898 325.757,554	9.454	12	398.376,898 325.757,554	13	398.384,99 325.748,244	12.335
13	398.384,99 325.748,244	14	398.385,998 325.747,084	1.538	14	398.385,998 325.747,084	15	398.389,925 325.742,566	5.986	15	398.389,925 325.742,566	16	398.391,662 325.740,74	2.52
16	398.391,662 325.740,74	17	398.396,914 325.735,22	7.62	17	398.396,914 325.735,22	18	398.399,163 325.732,561	3.483	18	398.399,163 325.732,561	19	398.405,198 325.725,426	9.345

Punct început	X / Y	Punct sfârșit	X / Y	Lungime segment	Punct început	X / Y	Punct sfârșit	X / Y	Lungime segment	Punct început	X / Y	Punct sfârșit	X / Y	Lungime segment
19	398.405,198 325.725,426	20	398.409,295 325.720,585	6.342	20	398.409,295 325.720,585	21	398.417,452 325.711,185	12.446	21	398.417,452 325.711,185	22	398.420,845 325.707,275	5.177
22	398.420,845 325.707,275	23	398.422,976 325.704,819	3.252	23	398.422,976 325.704,819	24	398.425,673 325.701,783	4.061	24	398.425,673 325.701,783	25	398.437,402 325.688,579	17.661
25	398.437,402 325.688,579	26	398.446,579 325.678,247	13.82	26	398.446,579 325.678,247	27	398.453,603 325.670,34	10.576	27	398.453,603 325.670,34	28	398.457,073 325.666,433	5.225
28	398.457,073 325.666,433	29	398.460,292 325.662,603	5.003	29	398.460,292 325.662,603	30	398.461,622 325.661,02	2.067	30	398.461,622 325.661,02	31	398.462,683 325.659,756	1.65
31	398.462,683 325.659,756	32	398.474,096 325.646,174	17.741	32	398.474,096 325.646,174	33	398.475,074 325.645,01	1.52	33	398.475,074 325.645,01	34	398.479,286 325.641,108	5.742
34	398.479,286 325.641,108	35	398.481,228 325.639,211	2.715	35	398.481,228 325.639,211	36	398.484,668 325.634,964	5.465	36	398.484,668 325.634,964	37	398.486,534 325.632,758	2.89
37	398.486,534 325.632,758	38	398.488,048 325.630,968	2.344	38	398.488,048 325.630,968	39	398.491,42 325.627,126	5.111	39	398.491,42 325.627,126	40	398.494,324 325.623,851	4.377
40	398.494,324 325.623,851	41	398.494,758 325.623,361	0.655	41	398.494,758 325.623,361	42	398.498,736 325.618,805	6.048	42	398.498,736 325.618,805	43	398.500,131 325.617,053	2.239
43	398.500,131 325.617,053	44	398.504,941 325.611,012	7.723	44	398.504,941 325.611,012	45	398.512,038 325.602,394	11.163	45	398.512,038 325.602,394	46	398.512,423 325.601,926	0.607
46	398.512,423 325.601,926	47	398.513,433 325.602,394	1.113	47	398.513,433 325.602,394	48	398.518,604 325.604,79	5.698	48	398.518,604 325.604,79	49	398.520,793 325.605,7	2.371
49	398.520,793 325.605,7	1	398.528,784 325.609,02	8.653										

** Lungimile segmentelor sunt determinate în planul de proiecție Stereo 70 și sunt rotunjite la 1 milimetru.

*** Distanța dintre puncte este formată din segmente cumulate ce sunt mai mici decât valoarea 1 milimetru.

**DATE DESPRE IMOBILUL NR. 4661**

Oficiul de Cadastru și Publicitate Imobiliară DOLJ
Biroul de Cadastru și Publicitate Imobiliară Craiova

A. Partea I. Descrierea imobilului

TEREN Extravilan

Adresa: Jud. Dolj, T22, P40

Nr. Crt	Nr cadastral Nr. topografic	Suprafața* (mp)	Observații / Referințe
A1		4.622	Sector cadastral:15 Teren neimprejmuit; diminuare cu 4.6 %

B. Partea II. Proprietari și acte

Inscrieri privitoare la dreptul de proprietate și alte drepturi reale		Referințe
/		
Act Administrativ nr. Titlu de proprietate 12373, din 09/01/2009 emis de CJSIPT Dolj;		
B1	Intabulare, drept de PROPRIETATE, dobandit prin Reconstituire, cota actuala 1/1, cota initiala 1/1 1) MATACHE FLOAREA	A1

C. Partea III. SARCINI .

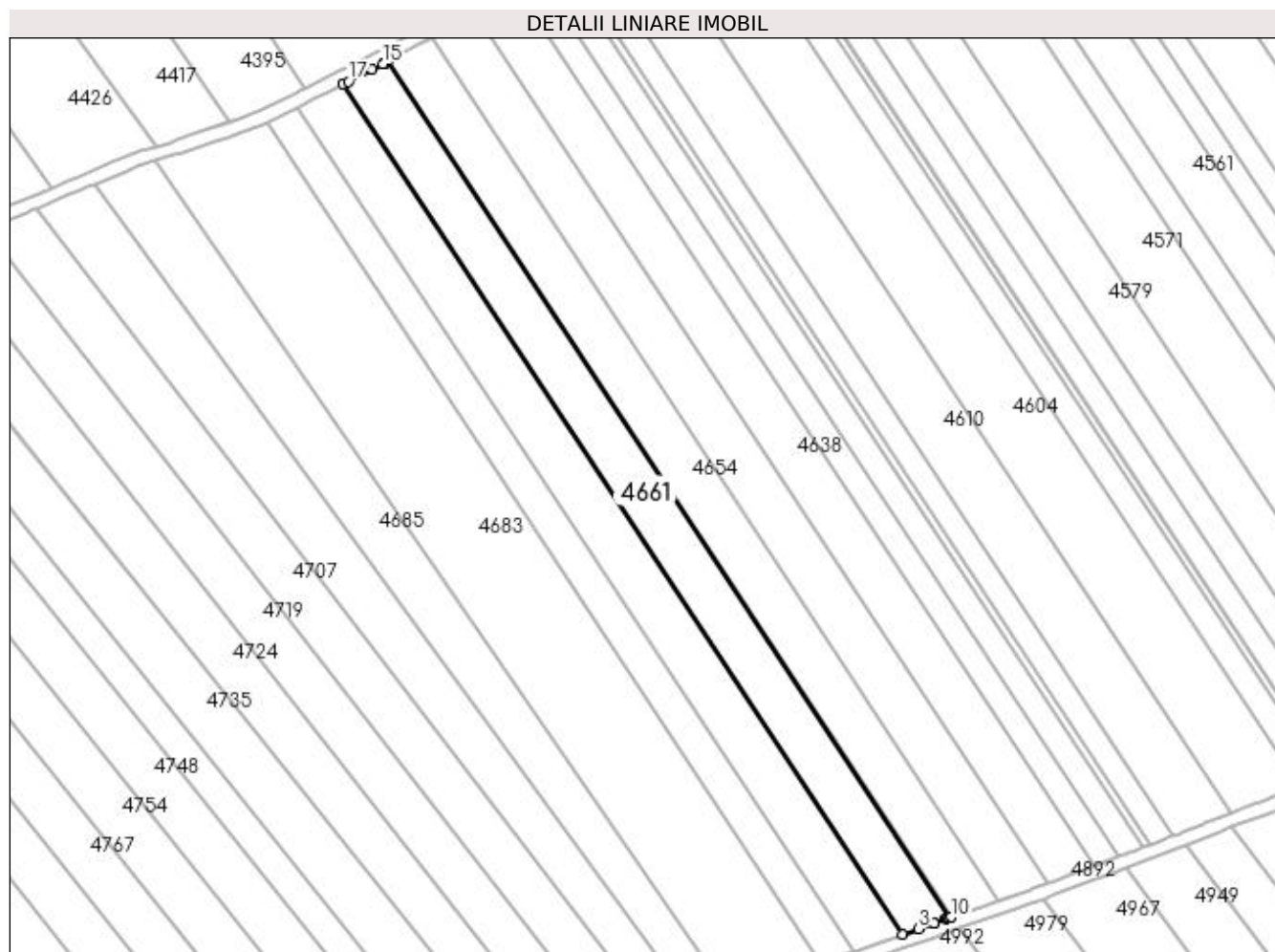
Inscrieri privind dezmembramintele dreptului de proprietate, drepturi reale de garanție și sarcini	Referințe
NU SUNT	

Anexa Nr. 1 La Partea I

Teren

Nr cadastral	Suprafața (mp)*	Observații / Referințe
	4.622	diminuare cu 4.6 %

* Suprafața este determinată în planul de proiecție Stereo 70.



Date referitoare la teren

Crt	Categorie folosință	Intravilan	Suprafața (mp)	Tarla	Parcelă	Nr. topo	Observații / Referințe
1	arabil	NU	4.622	22	40	-	

Lungime Segmente

1) Valorile lungimilor segmentelor sunt obținute din proiecție în plan.

Punct început	X / Y	Punct sfârșit	X / Y	Lungime segment (** (m)
1	399.035,156 325.815,383	2	399.203,983 325.559,01	306.969
2	399.203,983 325.559,01	3	399.208,7 325.560,706	5.012
3	399.208,7 325.560,706	4	399.213,272 325.562,35	4.859
4	399.213,272 325.562,35	5	399.213,416 325.562,402	0.153
5	399.213,416 325.562,402	6	399.217,033 325.563,702	3.844

Punct început	X / Y	Punct sfârșit	X / Y	Lungime segment (** (m)
6	399.217,033 325.563,702	7	399.217,494 325.563,868	0.49
7	399.217,494 325.563,868	8	399.217,593 325.563,904	0.105
8	399.217,593 325.563,904	9	399.218,135 325.564,098	0.576
9	399.218,135 325.564,098	10	399.218,519 325.564,228	0.406
10	399.218,519 325.564,228	11	399.048,636 325.822,204	308.888
11	399.048,636 325.822,204	12	399.047,823 325.821,793	0.911
12	399.047,823 325.821,793	13	399.047,599 325.821,68	0.251
13	399.047,599 325.821,68	14	399.047,426 325.821,592	0.194
14	399.047,426 325.821,592	15	399.047,172 325.821,463	0.286
15	399.047,172 325.821,463	16	399.043,906 325.819,811	3.659
16	399.043,906 325.819,811	17	399.036,772 325.816,201	7.996
17	399.036,772 325.816,201	1	399.035,156 325.815,383	1.811

** Lungimile segmentelor sunt determinate în planul de proiecție Stereo 70 și sunt rotunjite la 1 milimetru.

*** Distanța dintre puncte este formată din segmente cumulate ce sunt mai mici decât valoarea 1 milimetru.

**DATE DESPRE IMOBILUL NR. 4670**

Oficiul de Cadastru și Publicitate Imobiliară DOLJ
 Biroul de Cadastru și Publicitate Imobiliară Craiova

A. Partea I. Descrierea imobilului

TEREN Extravilan

Adresa: Jud. Dolj, T22, P39

Nr. Crt	Nr cadastral Nr. topografic	Suprafața* (mp)	Observații / Referințe
A1		4.622	Sector cadastral:15 Teren neimprejmuit; diminuare cu 4.6 %

B. Partea II. Proprietari și acte

Inscrieri privitoare la dreptul de proprietate și alte drepturi reale		Referințe
/		
Act Notarial nr. Act de partaj succesoral 474, din 27/01/2021 emis de NP Diaconu Cristian;		
B1	Intabulare, drept de PROPRIETATE, dobandit prin lesire Din Indiviziune, cota actuala 1/1, cota initiala 1/1 1) TANASOIU ION	A1

C. Partea III. SARCINI .

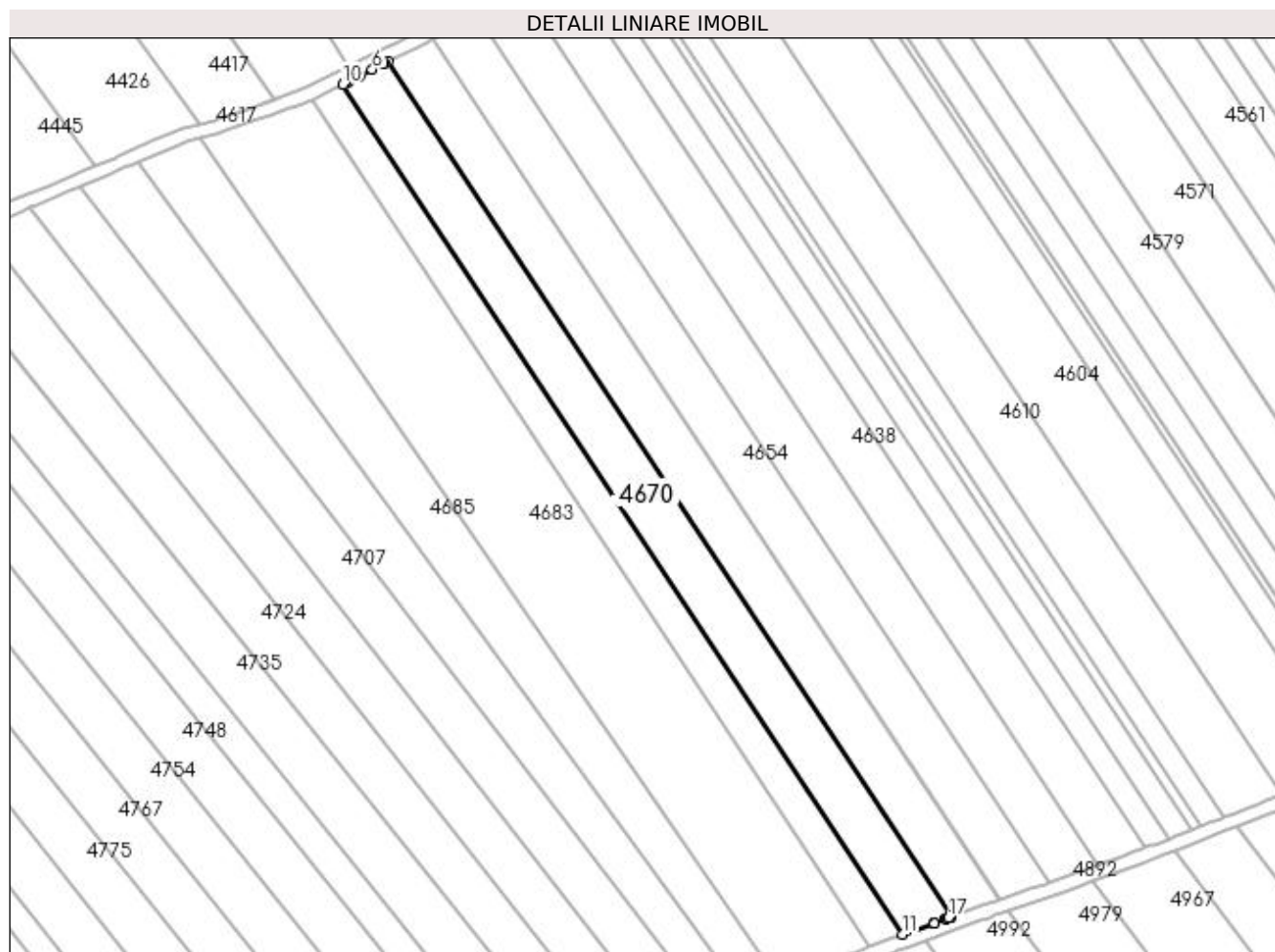
Inscrieri privind dezmembramintele dreptului de proprietate, drepturi reale de garanție și sarcini	Referințe
NU SUNT	

Anexa Nr. 1 La Partea I

Teren

Nr cadastral	Suprafața (mp)*	Observații / Referințe
	4.622	diminuare cu 4.6 %

* Suprafața este determinată în planul de proiecție Stereo 70.



Date referitoare la teren

Crt	Categorie folosință	Intra vilan	Suprafața (mp)	Tarla	Parcelă	Nr. topo	Observații / Referințe
1	arabil	NU	4.622	22	39	-	

Lungime Segmente

1) Valorile lungimilor segmentelor sunt obținute din proiecție în plan.

Punct început	X / Y	Punct sfârșit	X / Y	Lungime segment (** (m)
1	399.203,983 325.559,01	2	399.035,156 325.815,383	306.969
2	399.035,156 325.815,383	3	399.034,069 325.814,833	1.218
3	399.034,069 325.814,833	4	399.033,757 325.814,676	0.349
4	399.033,757 325.814,676	5	399.033,638 325.814,615	0.133
5	399.033,638 325.814,615	6	399.030,396 325.812,975	3.634

Punct început	X / Y	Punct sfârșit	X / Y	Lungime segment (** (m)
6	399.030,396 325.812,975	7	399.026,662 325.811,085	4.186
7	399.026,662 325.811,085	8	399.023,325 325.809,397	3.74
8	399.023,325 325.809,397	9	399.022,213 325.808,834	1.246
9	399.022,213 325.808,834	10	399.021,59 325.808,519	0.699
10	399.021,59 325.808,519	11	399.189,334 325.553,79	305.0
11	399.189,334 325.553,79	12	399.198,554 325.557,072	9.787
12	399.198,554 325.557,072	13	399.198,846 325.557,176	0.309
13	399.198,846 325.557,176	14	399.202,411 325.558,445	3.785
14	399.202,411 325.558,445	15	399.202,444 325.558,457	0.035
15	399.202,444 325.558,457	16	399.202,908 325.558,624	0.493
16	399.202,908 325.558,624	17	399.203,154 325.558,712	0.261
17	399.203,154 325.558,712	1	399.203,983 325.559,01	0.881

** Lungimile segmentelor sunt determinate în planul de proiecție Stereo 70 și sunt rotunjite la 1 milimetru.

*** Distanța dintre puncte este formată din segmente cumulate ce sunt mai mici decât valoarea 1 milimetru.

**DATE DESPRE IMOBILUL NR. 4677**

Oficiul de Cadastru și Publicitate Imobiliară DOLJ
Biroul de Cadastru și Publicitate Imobiliară Craiova

A. Partea I. Descrierea imobilului

TEREN Extravilan

Adresa: Jud. Dolj, Tarla 22 Parcela 38

Nr. Crt	Nr cadastral Nr. topografic	Suprafața* (mp)	Observații / Referințe
A1	31799	3.144	Sector cadastral:15 Teren neimprejmuit;

B. Partea II. Proprietari și acte

Inscrieri privitoare la dreptul de proprietate și alte drepturi reale		Referințe
202089 / 20/10/2022		
Act Administrativ nr. Titlu de proprietate nr 264-58989, din 22/03/1996 emis de CJ Dolj (act notarial nr Certificat de mostenitor nr.39 din 01.03.2005, emis de BNP Mircea Dragusin;act notarial nr Certificat de mostenitor nr.811 din 16.03.1993, emis de Notariatul de Stat);		
B1	Se noteaza mentiunea "imobil aflat sub incidenta art. 3 alin 1 din Legea nr 17/2014 "	A1
259436 / 29/12/2022		
Act Notarial nr. CONTRACT DE DARE IN PLATA AUT. SUB NR. 2099, din 22/12/2022 emis de Neagoe Monica;		
B2	Intabulare, drept de PROPRIETATE, dobandit prin Conventie, cota actuala 1/1, cota initiala 1/1 1) MARTIE LEONARD-CLAUDIU	A1

C. Partea III. SARCINI .

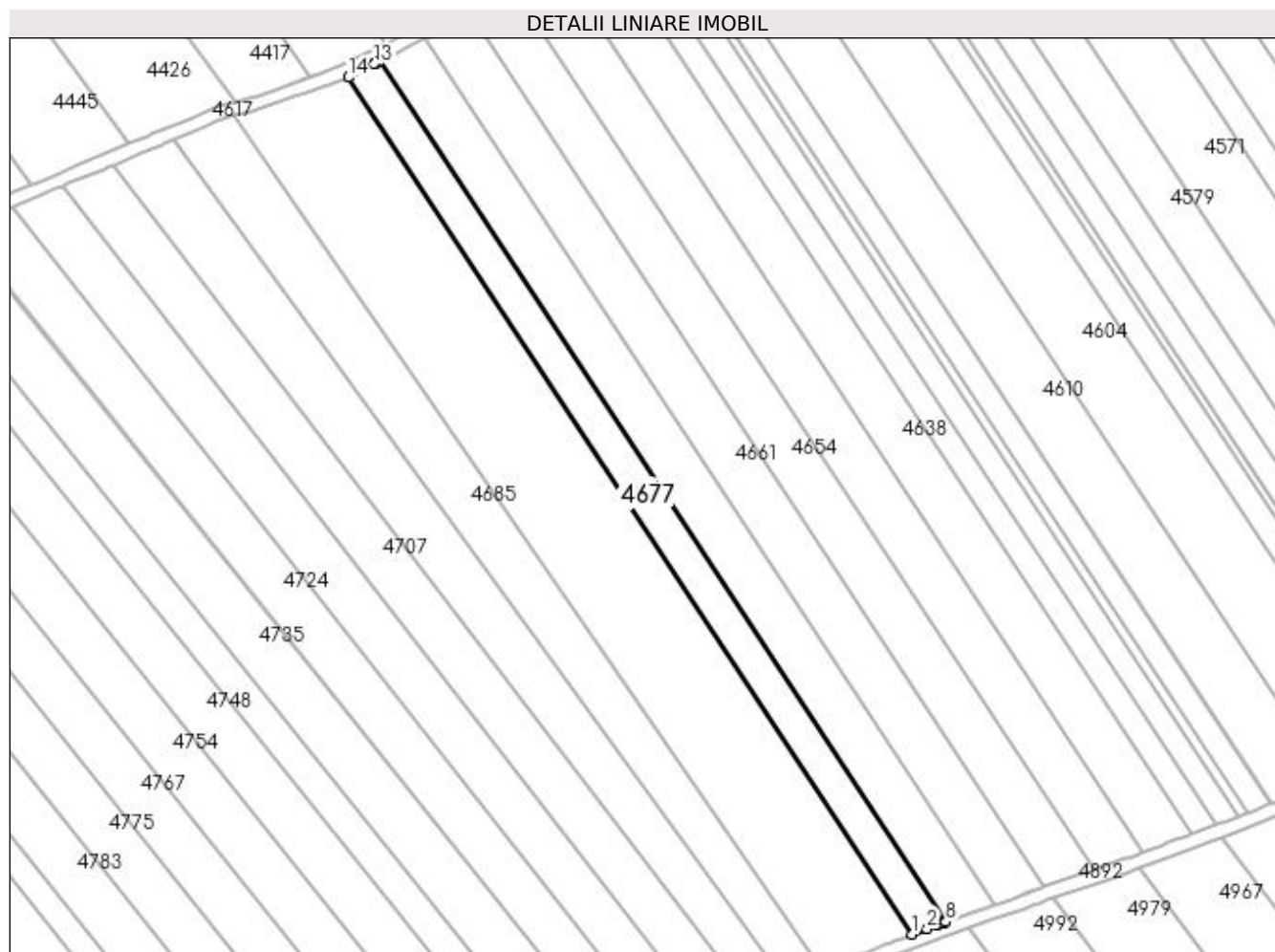
Inscrieri privind dezmembramintele dreptului de proprietate, drepturi reale de garanție și sarcini	Referințe
NU SUNT	

Anexa Nr. 1 La Partea I

Teren

Nr cadastral	Suprafața (mp)*	Observații / Referințe
31799	3.144	

* Suprafața este determinată în planul de proiecție Stereo 70.



Date referitoare la teren

Crt	Categorie folosință	Intravilan	Suprafața (mp)	Tarla	Parcelă	Nr. topo	Observații / Referințe
1	arabil	NU	3.144	22	38	-	

Lungime Segmente

1) Valorile lungimilor segmentelor sunt obținute din proiecție în plan.

Punct început	X / Y	Punct sfârșit	X / Y	Lungime segment (** (m)
1	399.179,391 325.550,108	2	399.183,751 325.551,746	4.657
2	399.183,751 325.551,746	3	399.186,652 325.552,835	3.099
3	399.186,652 325.552,835	4	399.187,782 325.553,237	1.199
4	399.187,782 325.553,237	5	399.188,25 325.553,404	0.497
5	399.188,25 325.553,404	6	399.188,648 325.553,546	0.423

Punct început	X / Y	Punct sfârșit	X / Y	Lungime segment (** (m)
6	399.188,648 325.553,546	7	399.188,867 325.553,624	0.232
7	399.188,867 325.553,624	8	399.189,334 325.553,79	0.496
8	399.189,334 325.553,79	9	399.021,59 325.808,519	305.0
9	399.021,59 325.808,519	10	399.021,157 325.808,3	0.485
10	399.021,157 325.808,3	11	399.020,496 325.807,966	0.74
11	399.020,496 325.807,966	12	399.020,063 325.807,746	0.486
12	399.020,063 325.807,746	13	399.020,0 325.807,714	0.071
13	399.020,0 325.807,714	14	399.012,313 325.803,825	8.615
14	399.012,313 325.803,825	1	399.179,391 325.550,108	303.788

** Lungimile segmentelor sunt determinate în planul de proiecție Stereo 70 și sunt rotunjite la 1 milimetru.

*** Distanța dintre puncte este formată din segmente cumulate ce sunt mai mici decât valoarea 1 milimetru.

**DATE DESPRE IMOBILUL NR. 4683**

Oficiul de Cadastru și Publicitate Imobiliară DOLJ
Biroul de Cadastru și Publicitate Imobiliară Craiova

A. Partea I. Descrierea imobilului

TEREN Extravilan

Adresa: Jud. Dolj, T22, P37

Nr. Crt	Nr cadastral Nr. topografic	Suprafața* (mp)	Observații / Referințe
A1		9.548	Sector cadastral:15 Teren neimprejmuit; diminuare cu 4.6 %

B. Partea II. Proprietari și acte

Inscrieri privitoare la dreptul de proprietate și alte drepturi reale		Referințe
/		
Act Administrativ nr. Titlu de proprietate 1575-44687, din 14/10/1999 emis de CJSIPT Dolj;		
B1	Intabulare, drept de PROPRIETATE, dobandit prin Reconstituire, cota actuala 1/1, cota initiala 1/1 1) TRIȚOIU ANDREI	A1

C. Partea III. SARCINI .

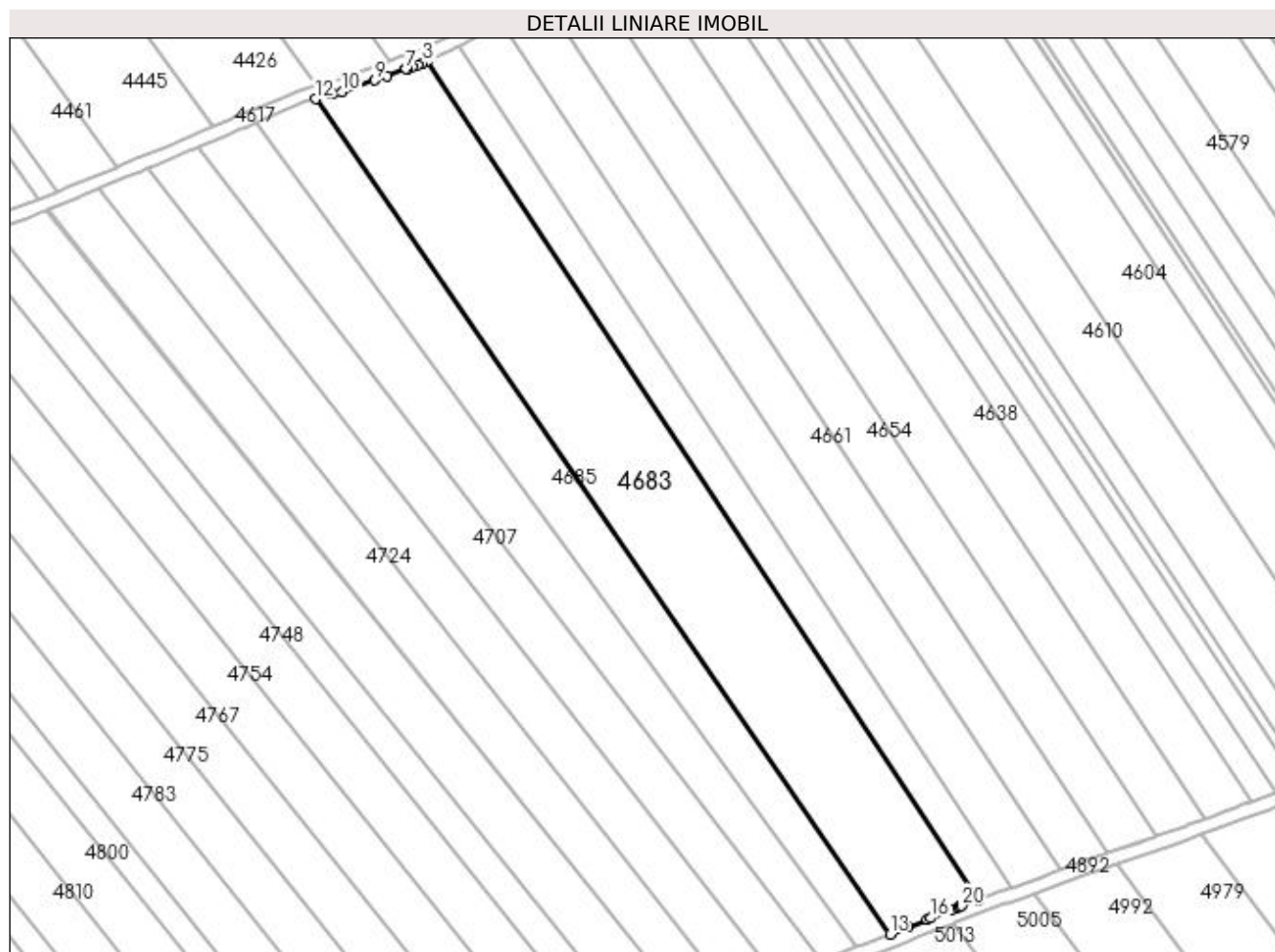
Inscrieri privind dezmembramintele dreptului de proprietate, drepturi reale de garanție și sarcini	Referințe
NU SUNT	

Anexa Nr. 1 La Partea I

Teren

Nr cadastral	Suprafața (mp)*	Observații / Referințe
	9.548	diminuare cu 4.6 %

* Suprafața este determinată în planul de proiecție Stereo 70.



Date referitoare la teren

Crt	Categorie folosință	Intra vilan	Suprafața (mp)	Tarla	Parcelă	Nr. topo	Observații / Referințe
1	arabil	NU	9.548	22	37	-	

Lungime Segmente

1) Valorile lungimilor segmentelor sunt obținute din proiecție în plan.

Punct început	X / Y	Punct sfârșit	X / Y	Lungime segment (** (m)
1	399.179,391 325.550,108	2	399.012,313 325.803,825	303.788
2	399.012,313 325.803,825	3	399.010,935 325.803,334	1.463
3	399.010,935 325.803,334	4	399.009,599 325.802,858	1.419
4	399.009,599 325.802,858	5	399.007,852 325.802,236	1.854
5	399.007,852 325.802,236	6	399.006,41 325.801,723	1.531

Punct început	X / Y	Punct sfârșit	X / Y	Lungime segment (** (m)
6	399.006,41 325.801,723	7	399.005,941 325.801,556	0.498
7	399.005,941 325.801,556	8	399.000,124 325.799,484	6.175
8	399.000,124 325.799,484	9	398.996,382 325.798,151	3.973
9	398.996,382 325.798,151	10	398.986,567 325.794,656	10.418
10	398.986,567 325.794,656	11	398.983,762 325.793,878	2.912
11	398.983,762 325.793,878	12	398.978,498 325.792,419	5.462
12	398.978,498 325.792,419	13	399.152,523 325.539,561	306.956
13	399.152,523 325.539,561	14	399.158,049 325.541,698	5.925
14	399.158,049 325.541,698	15	399.163,834 325.544,047	6.243
15	399.163,834 325.544,047	16	399.164,901 325.544,48	1.152
16	399.164,901 325.544,48	17	399.170,986 325.546,951	6.568
17	399.170,986 325.546,951	18	399.173,18 325.547,775	2.343
18	399.173,18 325.547,775	19	399.173,644 325.547,949	0.496
19	399.173,644 325.547,949	20	399.174,183 325.548,152	0.576
20	399.174,183 325.548,152	1	399.179,391 325.550,108	5.563

** Lungimile segmentelor sunt determinate în planul de proiecție Stereo 70 și sunt rotunjite la 1 milimetru.

*** Distanța dintre puncte este formată din segmente cumulate ce sunt mai mici decât valoarea 1 milimetru.

**DATE DESPRE IMOBILUL NR. 4685**

Oficiul de Cadastru și Publicitate Imobiliară DOLJ
Biroul de Cadastru și Publicitate Imobiliară Craiova

A. Partea I. Descrierea imobilului

TEREN Extravilan

Adresa: Jud. Dolj, T22, P36

Nr. Crt	Nr cadastral Nr. topografic	Suprafața* (mp)	Observații / Referințe
A1		4.575	Sector cadastral:15 Teren neimprejmuit; diminuare cu 4.6 %

B. Partea II. Proprietari și acte

Inscrieri privitoare la dreptul de proprietate și alte drepturi reale		Referințe
/		
Act Administrativ nr. Titlu de proprietate 9258, din 08/11/2007 emis de CJSIPT Dolj;		
B1	Intabulare, drept de PROPRIETATE, dobandit prin Reconstituire, cota actuala 1/1, cota initiala 1/1 1) GRINDEANU IOANA	A1

C. Partea III. SARCINI .

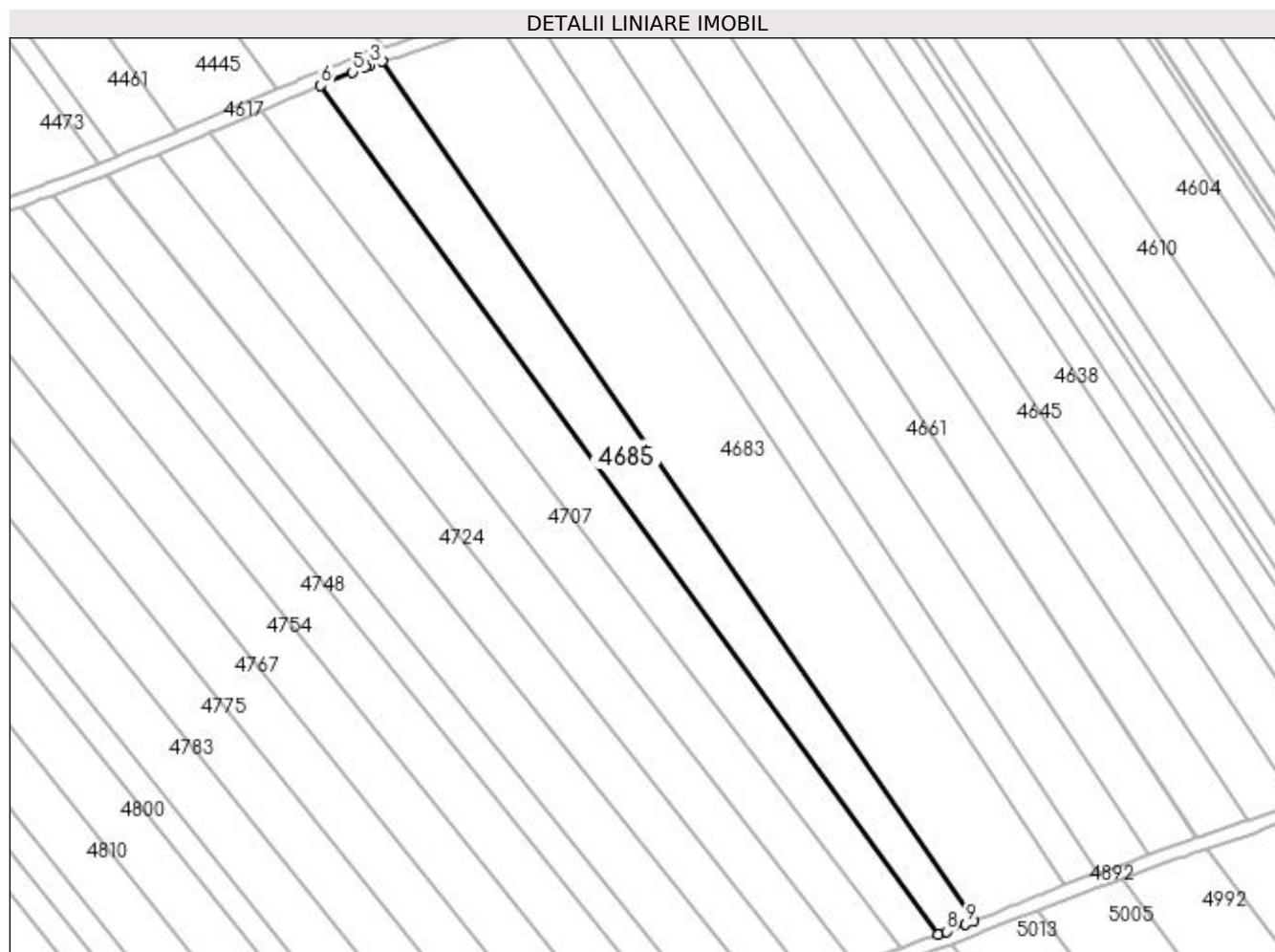
Inscrieri privind dezmembramintele dreptului de proprietate, drepturi reale de garanție și sarcini	Referințe
NU SUNT	

Anexa Nr. 1 La Partea I

Teren

Nr cadastral	Suprafața (mp)*	Observații / Referințe
	4.575	diminuare cu 4.6 %

* Suprafața este determinată în planul de proiecție Stereo 70.



Date referitoare la teren

Crt	Categorie folosință	Intra vilan	Suprafața (mp)	Tarla	Parcelă	Nr. topo	Observații / Referințe
1	arabil	NU	4.575	22	36	-	

Lungime Segmente

1) Valorile lungimilor segmentelor sunt obținute din proiecție în plan.

Punct început	X / Y	Punct sfârșit	X / Y	Lungime segment (** (m)
1	399.152,523 325.539,561	2	398.978,498 325.792,419	306.956
2	398.978,498 325.792,419	3	398.974,98 325.791,444	3.651
3	398.974,98 325.791,444	4	398.973,502 325.790,822	1.604
4	398.973,502 325.790,822	5	398.969,779 325.789,256	4.038
5	398.969,779 325.789,256	6	398.960,359 325.785,294	10.22

Punct început	X / Y	Punct sfârșit	X / Y	Lungime segment (** (m)
6	398.960,359 325.785,294	7	399.142,09 325.535,648	308.786
7	399.142,09 325.535,648	8	399.144,503 325.536,518	2.565
8	399.144,503 325.536,518	9	399.150,239 325.538,677	6.13
9	399.150,239 325.538,677	1	399.152,523 325.539,561	2.448

** Lungimile segmentelor sunt determinate în planul de proiecție Stereo 70 și sunt rotunjite la 1 milimetru.

*** Distanța dintre puncte este formată din segmente cumulate ce sunt mai mici decât valoarea 1 milimetru.

**DATE DESPRE IMOBILUL NR. 4694**

Oficiul de Cadastru și Publicitate Imobiliară DOLJ
Biroul de Cadastru și Publicitate Imobiliară Craiova

A. Partea I. Descrierea imobilului

TEREN Extravilan

Adresa: Jud. Dolj, T22, P35

Nr. Crt	Nr cadastral Nr. topografic	Suprafața* (mp)	Observații / Referințe
A1		4.575	Sector cadastral:15 Teren neimprejmuit; diminuare cu 4.6 %

B. Partea II. Proprietari și acte

Inscrieri privitoare la dreptul de proprietate și alte drepturi reale	Referințe
/	
Act Administrativ nr. Titlu de proprietate 280-58989, din 17/04/1996 emis de CJSIPT Dolj;	
B1	A1
Intabulare, drept de PROPRIETATE, dobandit prin Reconstituire, cota actuala 1/1, cota initiala 1/1	
1) PREDUT ELEONORA	
2) GRINDEANU IOANA	

C. Partea III. SARCINI .

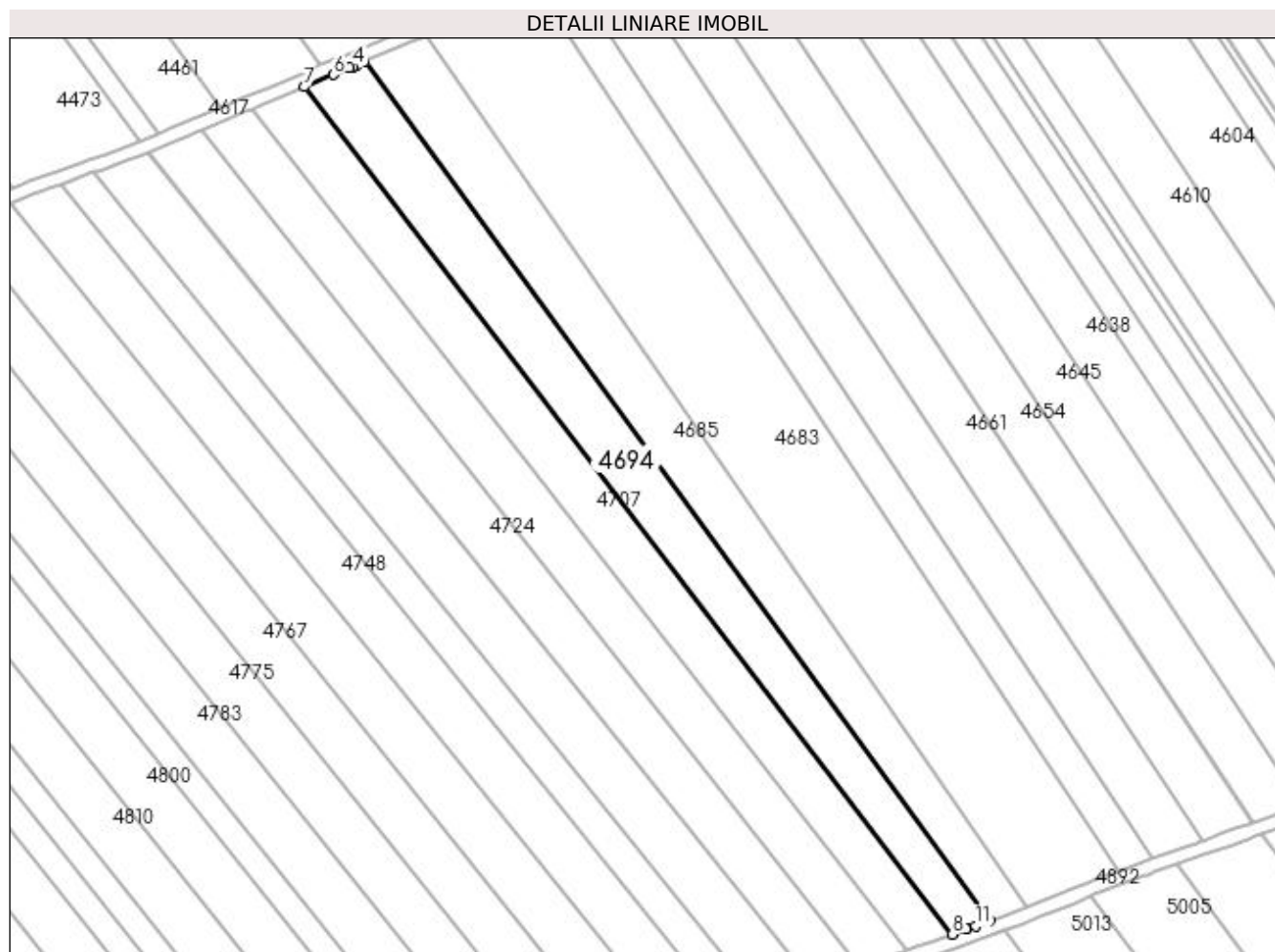
Inscrieri privind dezmembramintele dreptului de proprietate, drepturi reale de garanție și sarcini	Referințe
NU SUNT	

Anexa Nr. 1 La Partea I

Teren

Nr cadastral	Suprafața (mp)*	Observații / Referințe
	4.575	diminuare cu 4.6 %

* Suprafața este determinată în planul de proiecție Stereo 70.



Date referitoare la teren

Crt	Categorie folosință	Intra vilan	Suprafața (mp)	Tarla	Parcelă	Nr. topo	Observații / Referințe
1	arabil	NU	4.575	22	35	-	

Lungime Segmente

1) Valorile lungimilor segmentelor sunt obținute din proiecție în plan.

Punct început	X / Y	Punct sfârșit	X / Y	Lungime segment (** (m)
1	399.142,09 325.535,648	2	398.960,359 325.785,294	308.786
2	398.960,359 325.785,294	3	398.957,979 325.784,293	2.581
3	398.957,979 325.784,293	4	398.956,974 325.783,87	1.091
4	398.956,974 325.783,87	5	398.955,835 325.783,391	1.235
5	398.955,835 325.783,391	6	398.951,232 325.781,455	4.995

Punct început	X / Y	Punct sfârșit	X / Y	Lungime segment (** (m)
6	398.951,232 325.781,455	7	398.942,768 325.777,895	9.181
7	398.942,768 325.777,895	8	399.131,219 325.531,732	310.016
8	399.131,219 325.531,732	9	399.135,184 325.533,161	4.214
9	399.135,184 325.533,161	10	399.135,246 325.533,183	0.067
10	399.135,246 325.533,183	11	399.138,023 325.534,184	2.951
11	399.138,023 325.534,184	1	399.142,09 325.535,648	4.322

** Lungimile segmentelor sunt determinate în planul de proiecție Stereo 70 și sunt rotunjite la 1 milimetru.

*** Distanța dintre puncte este formată din segmente cumulate ce sunt mai mici decât valoarea 1 milimetru.

**DATE DESPRE IMOBILUL NR. 4707**

Oficiul de Cadastru și Publicitate Imobiliară DOLJ
Biroul de Cadastru și Publicitate Imobiliară Craiova

A. Partea I. Descrierea imobilului

TEREN Extravilan

Adresa: Jud. Dolj, T22, P34

Nr. Crt	Nr cadastral Nr. topografic	Suprafața* (mp)	Observații / Referințe
A1		4.575	Sector cadastral:15 Teren neimprejmuit; diminuare cu 4.6 %

B. Partea II. Proprietari și acte

Inscrieri privitoare la dreptul de proprietate și alte drepturi reale	Referințe
/	
Act Notarial nr. Act de partaj voluntar 241, din 12/01/2022 emis de NP JIANU GEORGETA CRISTINA;	
B1	A1
Intabulare, drept de PROPRIETATE, dobandit prin lesire Din Indiviziune, cota actuala 1/1, cota initiala 1/1	
1) BANICA MIHAI-COSMIN	

C. Partea III. SARCINI .

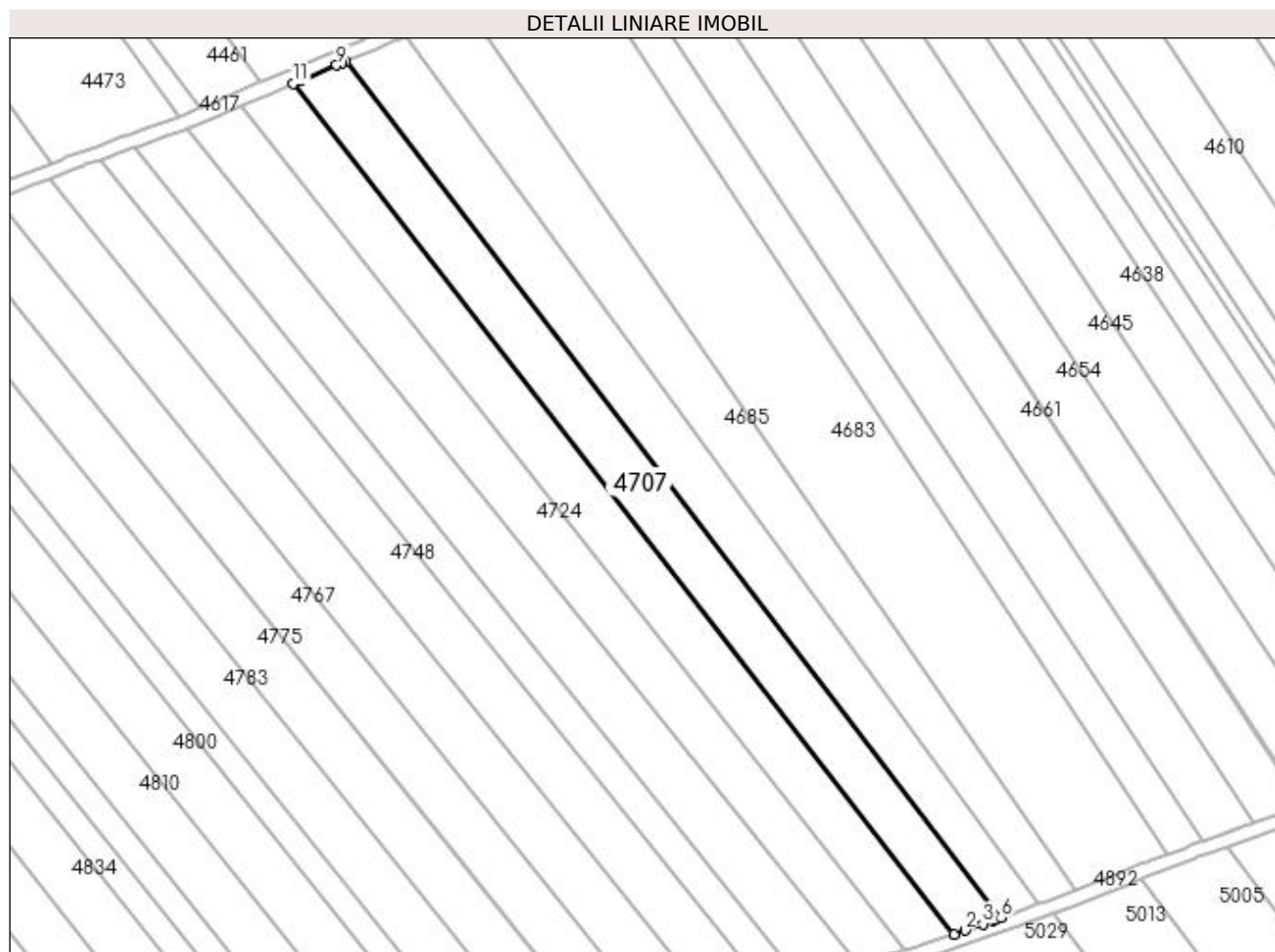
Inscrieri privind dezmembramintele dreptului de proprietate, drepturi reale de garanție și sarcini	Referințe
NU SUNT	

Anexa Nr. 1 La Partea I

Teren

Nr cadastral	Suprafața (mp)*	Observații / Referințe
	4.575	diminuare cu 4.6 %

* Suprafața este determinată în planul de proiecție Stereo 70.



Date referitoare la teren

Crt	Categorie folosință	Intra vilan	Suprafața (mp)	Tarla	Parcelă	Nr. topo	Observații / Referințe
1	arabil	NU	4.575	22	34	-	

Lungime Segmente

1) Valorile lungimilor segmentelor sunt obținute din proiecție în plan.

Punct început	X / Y	Punct sfârșit	X / Y	Lungime segment (** (m)
1	399.117,69 325.526,888	2	399.120,882 325.528,024	3.388
2	399.120,882 325.528,024	3	399.126,03 325.529,867	5.468
3	399.126,03 325.529,867	4	399.128,925 325.530,906	3.077
4	399.128,925 325.530,906	5	399.129,609 325.531,152	0.727
5	399.129,609 325.531,152	6	399.131,219 325.531,732	1.711

Punct început	X / Y	Punct sfârșit	X / Y	Lungime segment (** (m)
6	399.131,219 325.531,732	7	398.942,768 325.777,895	310.016
7	398.942,768 325.777,895	8	398.941,761 325.777,472	1.093
8	398.941,761 325.777,472	9	398.940,106 325.776,776	1.796
9	398.940,106 325.776,776	10	398.929,651 325.772,378	11.342
10	398.929,651 325.772,378	11	398.927,649 325.771,536	2.172
11	398.927,649 325.771,536	1	399.117,69 325.526,888	309.787

** Lungimile segmentelor sunt determinate în planul de proiecție Stereo 70 și sunt rotunjite la 1 milimetru.

*** Distanța dintre puncte este formată din segmente cumulate ce sunt mai mici decât valoarea 1 milimetru.

**DATE DESPRE IMOBILUL NR. 4719**

Oficiul de Cadastru și Publicitate Imobiliară DOLJ
Biroul de Cadastru și Publicitate Imobiliară Craiova

A. Partea I. Descrierea imobilului

TEREN Extravilan

Adresa: Jud. Dolj, T22, P33

Nr. Crt	Nr cadastral Nr. topografic	Suprafața* (mp)	Observații / Referințe
A1	31646	4.500	Sector cadastral:15 Teren neimprejmuit;

B. Partea II. Proprietari și acte

Inscrieri privitoare la dreptul de proprietate și alte drepturi reale	Referințe
146786 / 09/06/2021	
Act Normativ nr. Legea nr. 17, din 08/03/2014 emis de GUVERNUL ROMANIEI;	
B1	Se noteaza mentiunea " Imobil aflat sub incidenta art. 3 alin.(1) din Legea 17/2014 " . A1
224392 / 15/09/2021	
Act Notarial nr. Contract de donatie 2544, din 14/09/2021 emis de NP Gliga Laura;	
B2	Intabulare, drept de PROPRIETATE, dobandit prin Conventie, cota actuala 1/1, cota initiala 1/1 1) TURCITU MARIAN A1

C. Partea III. SARCINI .

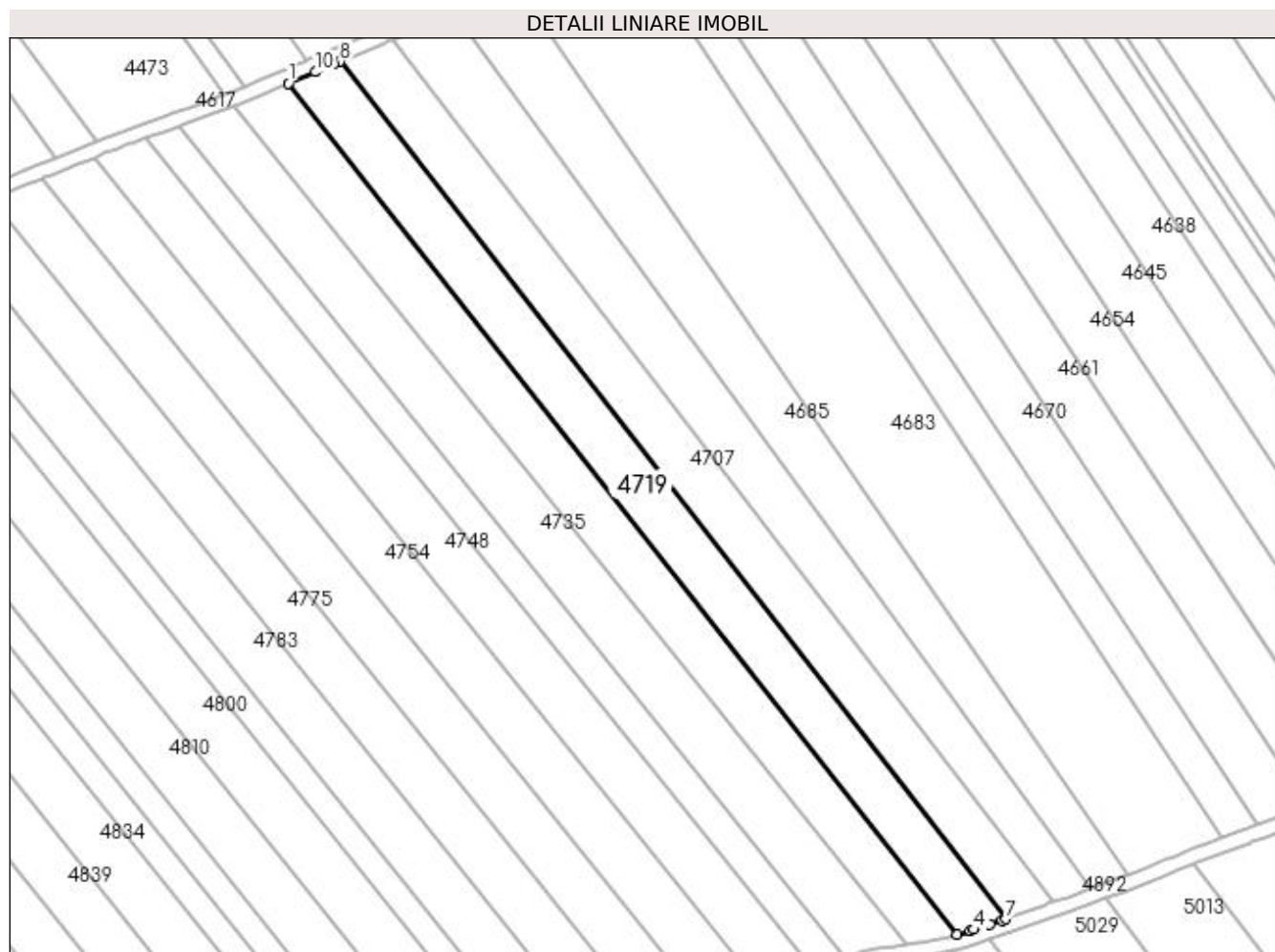
Inscrieri privind dezmembramintele dreptului de proprietate, drepturi reale de garanție și sarcini	Referințe
NU SUNT	

Anexa Nr. 1 La Partea I

Teren

Nr cadastral	Suprafața (mp)*	Observații / Referințe
31646	4.500	

* Suprafața este determinată în planul de proiecție Stereo 70.



Date referitoare la teren

Crt	Categorie folosință	Intravilan	Suprafața (mp)	Tarla	Parcelă	Nr. topo	Observații / Referințe
1	arabil	NU	4.500	22	33	-	

Lungime Segmente

1) Valorile lungimilor segmentelor sunt obținute din proiecție în plan.

Punct început	X / Y	Punct sfârșit	X / Y	Lungime segment (** (m)
1	398.912,858 325.765,321	2	399.103,84 325.522,518	308.914
2	399.103,84 325.522,518	3	399.107,557 325.523,563	3.861
3	399.107,557 325.523,563	4	399.108,618 325.523,911	1.116
4	399.108,618 325.523,911	5	399.113,119 325.525,388	4.737
5	399.113,119 325.525,388	6	399.116,694 325.526,561	3.763

Punct început	X / Y	Punct sfârșit	X / Y	Lungime segment (** (m)
6	399.116,694 325.526,561	7	399.117,69 325.526,888	1.049
7	399.117,69 325.526,888	8	398.927,649 325.771,536	309.787
8	398.927,649 325.771,536	9	398.925,779 325.770,75	2.029
9	398.925,779 325.770,75	10	398.920,567 325.768,56	5.653
10	398.920,567 325.768,56	1	398.912,858 325.765,321	8.362

** Lungimile segmentelor sunt determinate în planul de proiecție Stereo 70 și sunt rotunjite la 1 milimetru.

*** Distanța dintre puncte este formată din segmente cumulate ce sunt mai mici decât valoarea 1 milimetru.

**DATE DESPRE IMOBILUL NR. 4724**

Oficiul de Cadastru și Publicitate Imobiliară DOLJ
Biroul de Cadastru și Publicitate Imobiliară Craiova

A. Partea I. Descrierea imobilului

TEREN Extravilan

Adresa: Jud. Dolj, T22, P32

Nr. Crt	Nr cadastral Nr. topografic	Suprafața* (mp)	Observații / Referințe
A1		4.576	Sector cadastral:15 Teren neimpregmuit; diminuare cu 4.6 %

B. Partea II. Proprietari și acte

Inscrieri privitoare la dreptul de proprietate și alte drepturi reale		Referințe
/		
Act Administrativ nr. Titlu de proprietate 1349-59364, din 12/11/1998 emis de CJSIPT Dolj;		
B1	Inscrierea provizorie, drept de PROPRIETATE, dobandit prin Reconstituire, cota actuala 1/1, cota initiala 1/1 1) FURTUNA ILIE	A1
Act Administrativ nr. Titlu de proprietate 2760, din 06/04/2004 emis de CJSIPT Dolj;		
B2	Inscrierea provizorie, drept de PROPRIETATE, dobandit prin Reconstituire, cota actuala 1/1, cota initiala 1/1 1) FURTUNĂ ION	A1
Act Normativ nr. Legea 7, din 13/03/1996 emis de Parlamentul Romaniei;		
B3	Se noteaza suprapunerea reala a doua acte de proprietate asupra imobilului A1: Titlul de proprietate nr 2760/ 06.04.2004, prin care s-a intabulat dreptul de proprietate in favoarea numitului FURTUNA N. ION si Titlul de proprietate nr 1349-59364 /12.11.1998, prin care s-a intabulat dreptul de proprietate in favoarea numitului FURTUNA N. ILIE.	A1

C. Partea III. SARCINI .

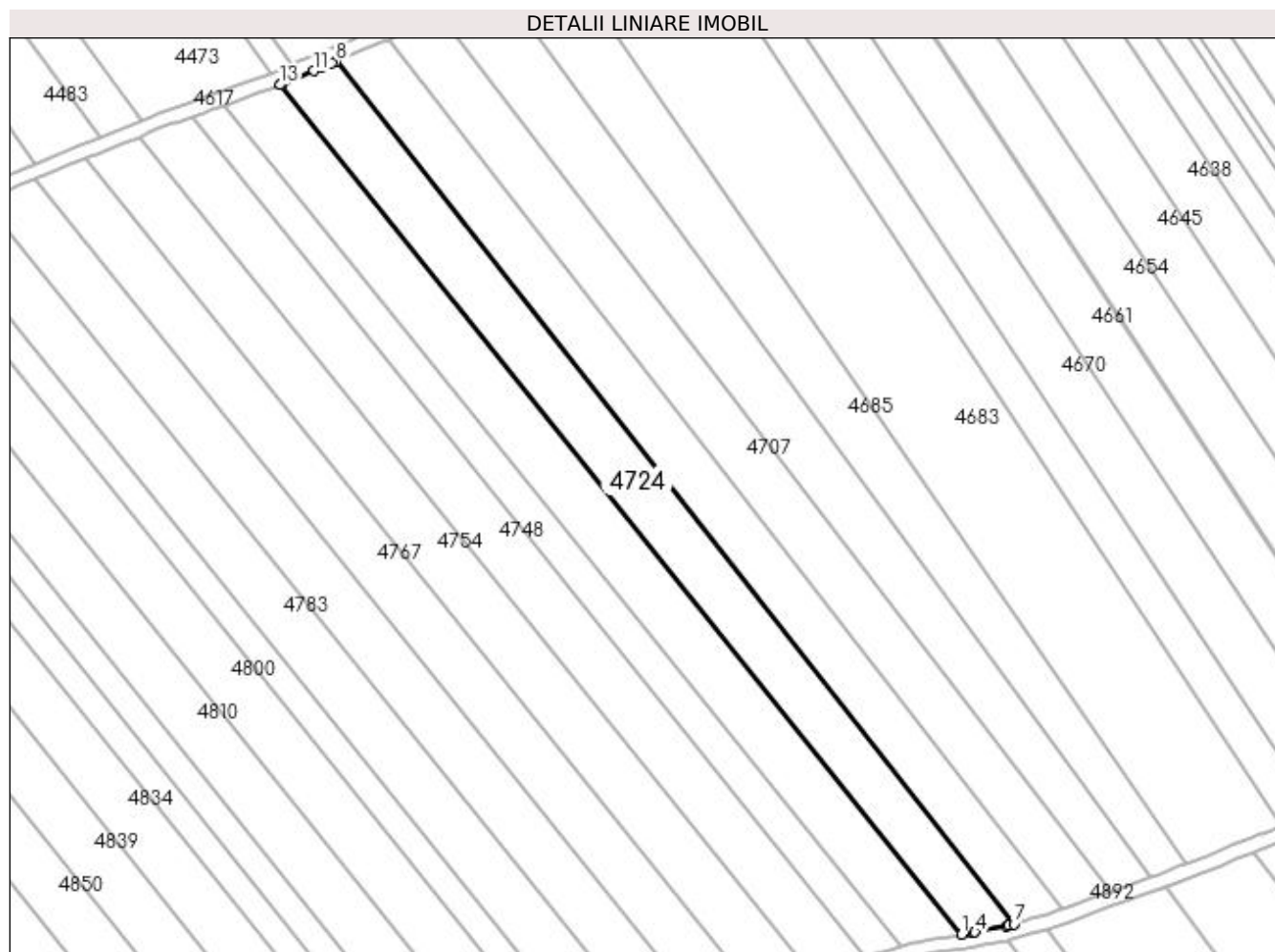
Inscrieri privind dezmembramintele dreptului de proprietate, drepturi reale de garanție și sarcini	Referințe
NU SUNT	

Anexa Nr. 1 La Partea I

Teren

Nr cadastral	Suprafața (mp)*	Observații / Referințe
	4.576	diminuare cu 4.6 %

* Suprafața este determinată în planul de proiecție Stereo 70.



Date referitoare la teren

Crt	Categorie folosință	Intravilan	Suprafața (mp)	Tarla	Parcelă	Nr. topo	Observații / Referințe
1	arabil	NU	4.576	22	32	-	

Lungime Segmente

1) Valorile lungimilor segmentelor sunt obținute din proiecție în plan.

Punct început	X / Y	Punct sfârșit	X / Y	Lungime segment (** (m)
1	399.089,146 325.519,595	2	399.092,001 325.520,032	2.888
2	399.092,001 325.520,032	3	399.092,302 325.520,078	0.305
3	399.092,302 325.520,078	4	399.092,9 325.520,198	0.61
4	399.092,9 325.520,198	5	399.101,766 325.521,985	9.044
5	399.101,766 325.521,985	6	399.102,4 325.522,113	0.647

Punct început	X / Y	Punct sfârșit	X / Y	Lungime segment (** (m)
6	399.102,4 325.522,113	7	399.103,84 325.522,518	1.496
7	399.103,84 325.522,518	8	398.912,858 325.765,321	308.914
8	398.912,858 325.765,321	9	398.911,543 325.764,769	1.425
9	398.911,543 325.764,769	10	398.909,11 325.763,747	2.64
10	398.909,11 325.763,747	11	398.906,664 325.762,719	2.653
11	398.906,664 325.762,719	12	398.897,585 325.758,905	9.847
12	398.897,585 325.758,905	13	398.897,15 325.758,722	0.472
13	398.897,15 325.758,722	1	399.089,146 325.519,595	306.666

** Lungimile segmentelor sunt determinate în planul de proiecție Stereo 70 și sunt rotunjite la 1 milimetru.

*** Distanța dintre puncte este formată din segmente cumulate ce sunt mai mici decât valoarea 1 milimetru.

**DATE DESPRE IMOBILUL NR. 4735**

Oficiul de Cadastru și Publicitate Imobiliară DOLJ
Biroul de Cadastru și Publicitate Imobiliară Craiova

A. Partea I. Descrierea imobilului

TEREN Extravilan

Adresa: Jud. Dolj, T22, P31

Nr. Crt	Nr cadastral Nr. topografic	Suprafața* (mp)	Observații / Referințe
A1		4.767	Sector cadastral:15 Teren neimprejmuit; diminuare cu 4.6 %

B. Partea II. Proprietari și acte

Inscrieri privitoare la dreptul de proprietate și alte drepturi reale	Referințe
/	
Act Notarial nr. Certificat de mostenitor 32, din 03/03/2009 emis de NP DEFTA EMIL;	
B1	A1
Intabulare, drept de PROPRIETATE, dobandit prin Succesiune, cota actuala 1/1, cota initiala 1/1 1) TALABAN GHEORGHE	

C. Partea III. SARCINI .

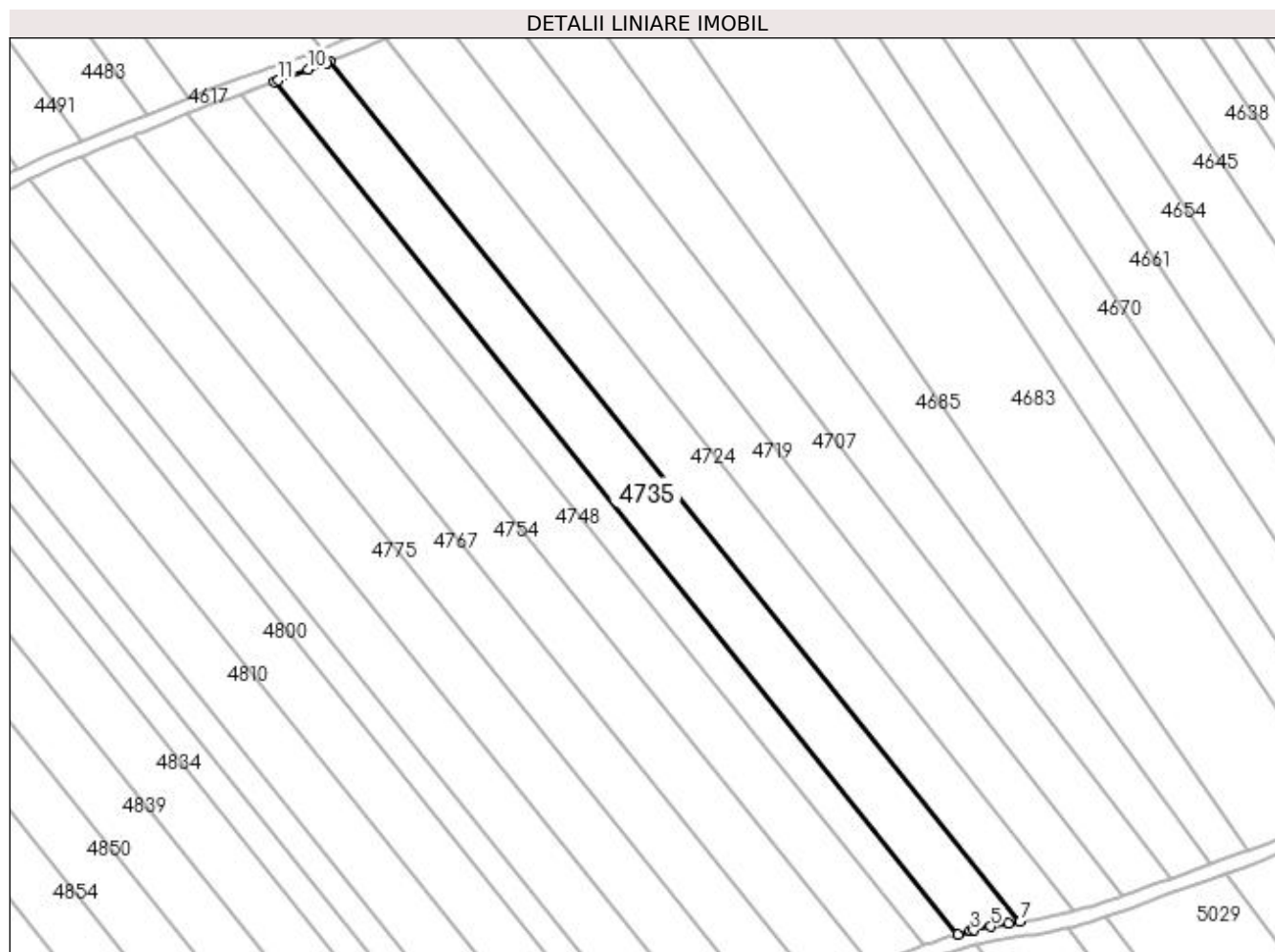
Inscrieri privind dezmembramintele dreptului de proprietate, drepturi reale de garanție și sarcini	Referințe
NU SUNT	

Anexa Nr. 1 La Partea I

Teren

Nr cadastral	Suprafața (mp)*	Observații / Referințe
	4.767	diminuare cu 4.6 %

* Suprafața este determinată în planul de proiecție Stereo 70.



Date referitoare la teren

Crt	Categorie folosință	Intra vilan	Suprafața (mp)	Tarla	Parcelă	Nr. topo	Observații / Referințe
1	arabil	NU	4.767	22	31	-	

Lungime Segmente

1) Valorile lungimilor segmentelor sunt obținute din proiecție în plan.

Punct început	X / Y	Punct sfârșit	X / Y	Lungime segment (** (m)
1	398.881,625 325.753,092	2	399.071,883 325.516,13	303.89
2	399.071,883 325.516,13	3	399.075,329 325.517,147	3.592
3	399.075,329 325.517,147	4	399.076,147 325.517,322	0.837
4	399.076,147 325.517,322	5	399.080,907 325.518,336	4.867
5	399.080,907 325.518,336	6	399.085,952 325.519,107	5.103

Punct început	X / Y	Punct sfârșit	X / Y	Lungime segment (** (m)
6	399.085,952 325.519,107	7	399.089,146 325.519,595	3.231
7	399.089,146 325.519,595	8	398.897,15 325.758,722	306.666
8	398.897,15 325.758,722	9	398.896,255 325.758,346	0.971
9	398.896,255 325.758,346	10	398.891,151 325.756,513	5.423
10	398.891,151 325.756,513	11	398.882,87 325.753,539	8.8
11	398.882,87 325.753,539	1	398.881,625 325.753,092	1.322

** Lungimile segmentelor sunt determinate în planul de proiecție Stereo 70 și sunt rotunjite la 1 milimetru.

*** Distanța dintre puncte este formată din segmente cumulate ce sunt mai mici decât valoarea 1 milimetru.

**DATE DESPRE IMOBILUL NR. 4746**

Oficiul de Cadastru și Publicitate Imobiliară DOLJ
Biroul de Cadastru și Publicitate Imobiliară Craiova

A. Partea I. Descrierea imobilului

TEREN Extravilan

Adresa: Jud. Dolj, T22, P30

Nr. Crt	Nr cadastral Nr. topografic	Suprafața* (mp)	Observații / Referințe
A1		2.860	Sector cadastral:15 Teren neimprejmuit; diminuare cu 4.6 %

B. Partea II. Proprietari și acte

Inscrieri privitoare la dreptul de proprietate și alte drepturi reale		Referințe
/		
Act Notarial nr. Certificat de mostenitor (supliment) 77, din 06/08/2020 emis de NP CERNOBAI CLAUDIU-EMIL;		
B1	Intabulare, drept de PROPRIETATE, dobandit prin Succesiune, cota actuala 1/1, cota initiala 1/1 1) TALABAN NICOLAE	A1

C. Partea III. SARCINI .

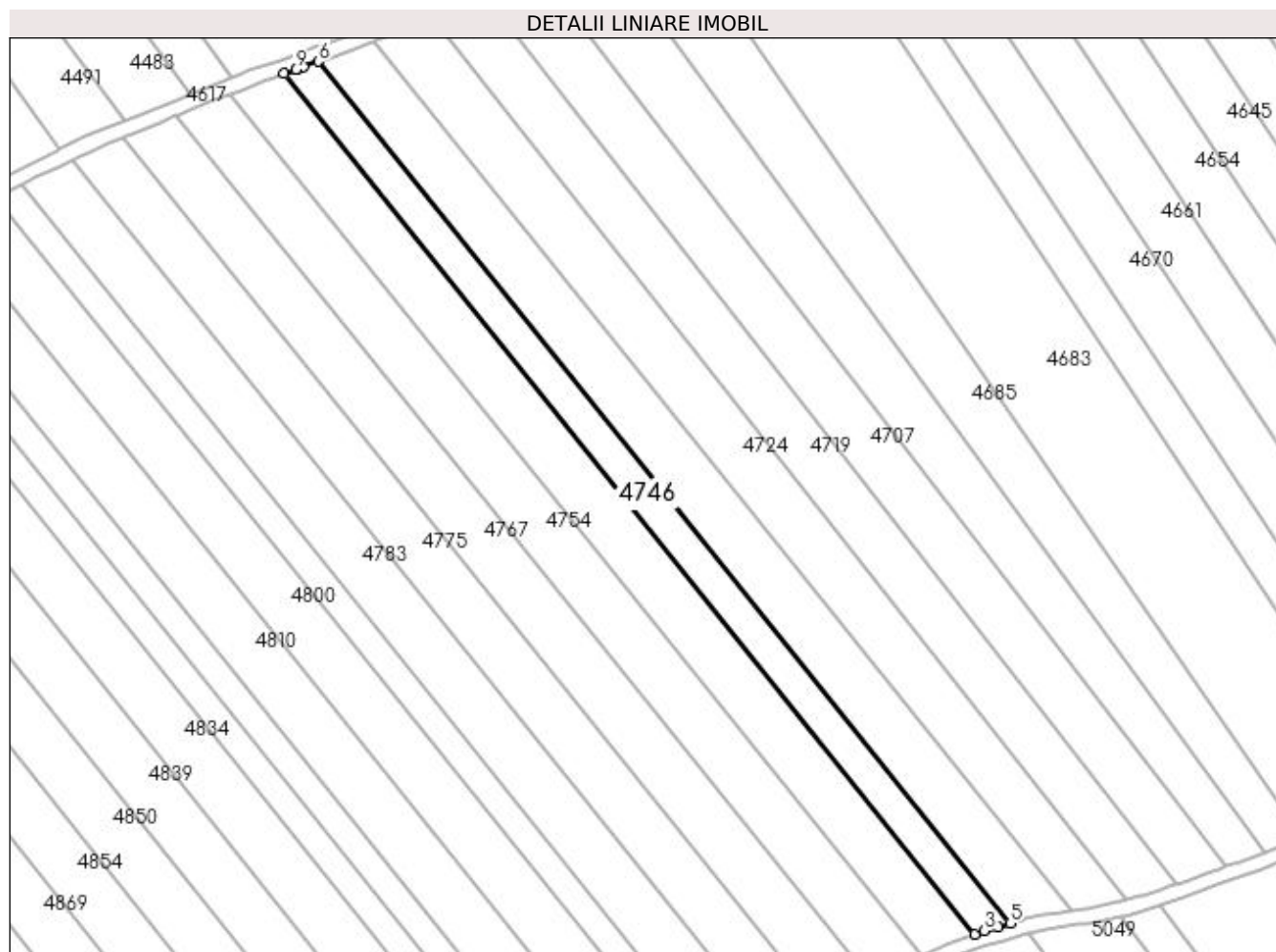
Inscrieri privind dezmembramintele dreptului de proprietate, drepturi reale de garanție și sarcini	Referințe
NU SUNT	

Anexa Nr. 1 La Partea I

Teren

Nr cadastral	Suprafața (mp)*	Observații / Referințe
	2.860	diminuare cu 4.6 %

* Suprafața este determinată în planul de proiecție Stereo 70.



Date referitoare la teren

Crt	Categorie folosință	Intra vilan	Suprafața (mp)	Tarla	Parcelă	Nr. topo	Observații / Referințe
1	arabil	NU	2.860	22	30	-	

Lungime Segmente

1) Valorile lungimilor segmentelor sunt obținute din proiecție în plan.

Punct început	X / Y	Punct sfârșit	X / Y	Lungime segment (** (m)
1	398.872,249 325.749,724	2	399.062,234 325.513,102	303.454
2	399.062,234 325.513,102	3	399.064,889 325.514,065	2.825
3	399.064,889 325.514,065	4	399.068,744 325.515,203	4.019
4	399.068,744 325.515,203	5	399.071,883 325.516,13	3.273
5	399.071,883 325.516,13	6	398.881,625 325.753,092	303.89

Punct început	X / Y	Punct sfârșit	X / Y	Lungime segment (** (m)
6	398.881,625 325.753,092	7	398.877,461 325.751,597	4.425
7	398.877,461 325.751,597	8	398.875,716 325.750,97	1.854
8	398.875,716 325.750,97	9	398.875,386 325.750,851	0.351
9	398.875,386 325.750,851	1	398.872,249 325.749,724	3.334

** Lungimile segmentelor sunt determinate în planul de proiecție Stereo 70 și sunt rotunjite la 1 milimetru.

*** Distanța dintre puncte este formată din segmente cumulate ce sunt mai mici decât valoarea 1 milimetru.

**DATE DESPRE IMOBILUL NR. 4748**

Oficiul de Cadastru și Publicitate Imobiliară DOLJ
Biroul de Cadastru și Publicitate Imobiliară Craiova

A. Partea I. Descrierea imobilului

TEREN Extravilan

Adresa: Jud. Dolj, T22, P29

Nr. Crt	Nr cadastral Nr. topografic	Suprafața* (mp)	Observații / Referințe
A1		4.576	Sector cadastral:15 Teren neimprejmuit; diminuare cu 4.6 %

B. Partea II. Proprietari și acte

Inscrieri privitoare la dreptul de proprietate și alte drepturi reale		Referințe
/		
Act Notarial nr. Certificat de mostenitor 90, din 02/07/2007 emis de NP Carstea Terezia;		
B1	Intabulare, drept de PROPRIETATE, dobandit prin Succesiune, cota actuala 1/1, cota initiala 1/1 1) STUPARU VICTORIA	A1

C. Partea III. SARCINI .

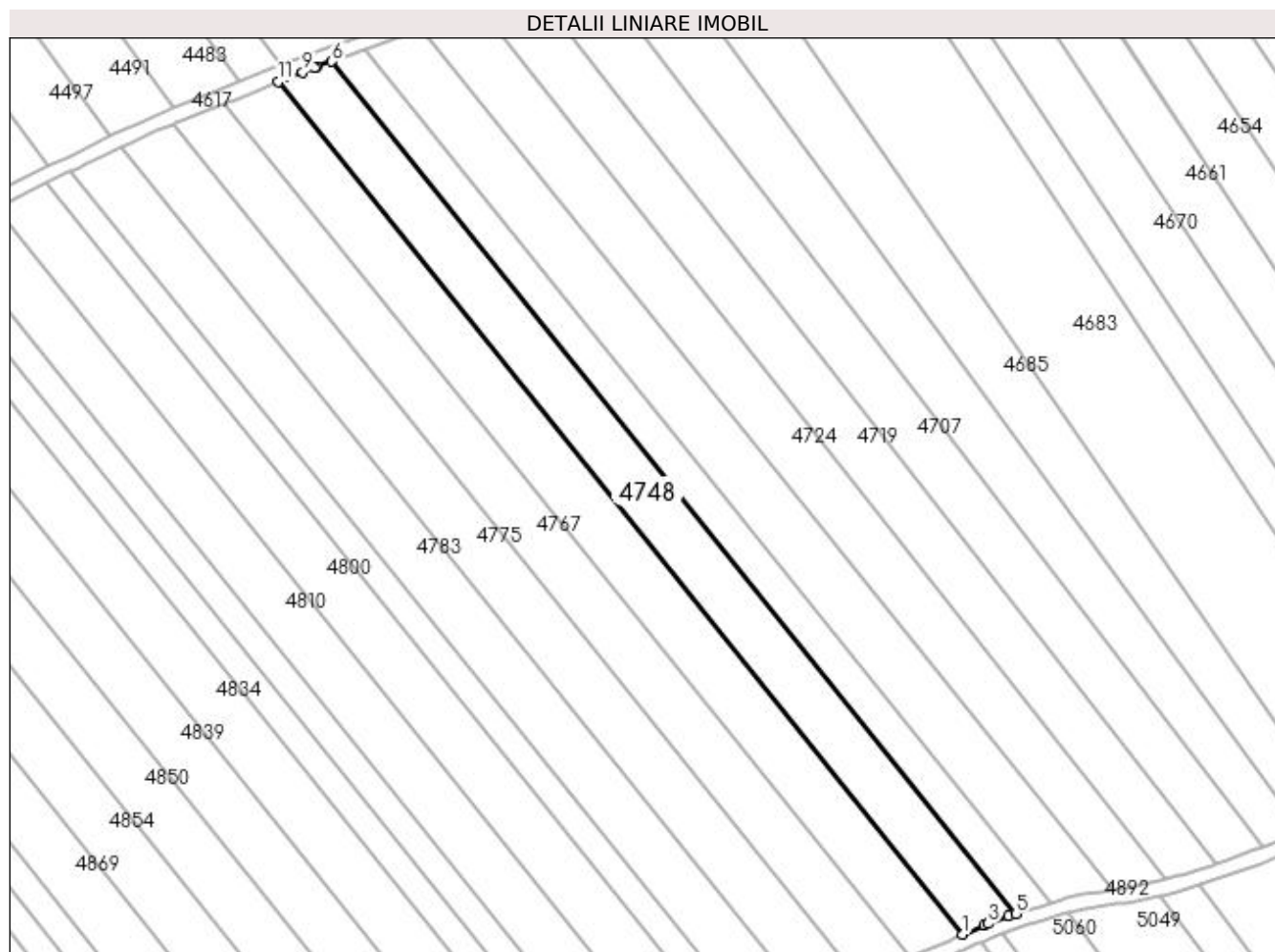
Inscrieri privind dezmembramintele dreptului de proprietate, drepturi reale de garanție și sarcini	Referințe
NU SUNT	

Anexa Nr. 1 La Partea I

Teren

Nr cadastral	Suprafața (mp)*	Observații / Referințe
	4.576	diminuare cu 4.6 %

* Suprafața este determinată în planul de proiecție Stereo 70.



Date referitoare la teren

Crt	Categorie folosință	Intra vilan	Suprafața (mp)	Tarla	Parcelă	Nr. topo	Observații / Referințe
1	arabil	NU	4.576	22	29	-	

Lungime Segmente

1) Valorile lungimilor segmentelor sunt obținute din proiecție în plan.

Punct început	X / Y	Punct sfârșit	X / Y	Lungime segment (** (m)
1	399.047,52 325.507,346	2	399.053,467 325.509,859	6.456
2	399.053,467 325.509,859	3	399.054,544 325.510,314	1.17
3	399.054,544 325.510,314	4	399.060,176 325.512,356	5.99
4	399.060,176 325.512,356	5	399.062,234 325.513,102	2.189
5	399.062,234 325.513,102	6	398.872,249 325.749,724	303.454

Punct început	X / Y	Punct sfârșit	X / Y	Lungime segment (** (m)
6	398.872,249 325.749,724	7	398.868,095 325.748,233	4.414
7	398.868,095 325.748,233	8	398.867,386 325.747,978	0.753
8	398.867,386 325.747,978	9	398.864,121 325.746,806	3.469
9	398.864,121 325.746,806	10	398.860,306 325.745,268	4.113
10	398.860,306 325.745,268	11	398.857,424 325.744,106	3.107
11	398.857,424 325.744,106	1	399.047,52 325.507,346	303.631

** Lungimile segmentelor sunt determinate în planul de proiecție Stereo 70 și sunt rotunjite la 1 milimetru.

*** Distanța dintre puncte este formată din segmente cumulate ce sunt mai mici decât valoarea 1 milimetru.

**DATE DESPRE IMOBILUL NR. 4754**

Oficiul de Cadastru și Publicitate Imobiliară DOLJ
Biroul de Cadastru și Publicitate Imobiliară Craiova

A. Partea I. Descrierea imobilului

TEREN Extravilan

Adresa: Jud. Dolj, T22, P28

Nr. Crt	Nr cadastral Nr. topografic	Suprafața* (mp)	Observații / Referințe
A1		4.658	Sector cadastral:15 Teren neimprejmuit; diminuare cu 4.6 %

B. Partea II. Proprietari și acte

Inscrieri privitoare la dreptul de proprietate și alte drepturi reale		Referințe
/		
Act Administrativ nr. Titlu de proprietate 696-48128, din 18/02/1997 emis de CJSIPT Dolj;		
B1	Intabulare, drept de PROPRIETATE, dobandit prin Reconstituire, cota actuala 1/1, cota initiala 1/1 1) FURTUNA ION, Lipsa CNP	A1

C. Partea III. SARCINI .

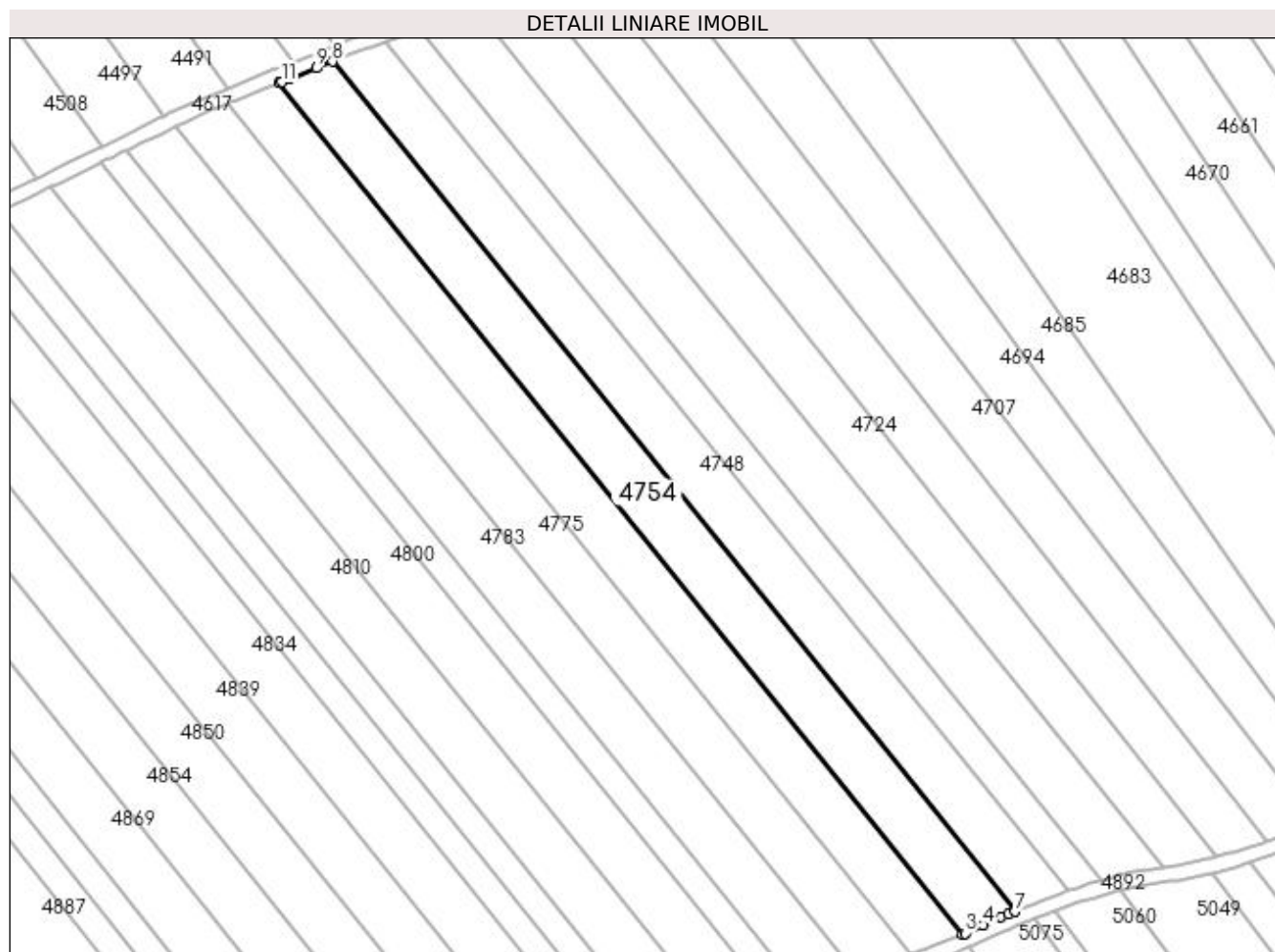
Inscrieri privind dezmembramintele dreptului de proprietate, drepturi reale de garanție și sarcini	Referințe
NU SUNT	

Anexa Nr. 1 La Partea I

Teren

Nr cadastral	Suprafața (mp)*	Observații / Referințe
	4.658	diminuare cu 4.6 %

* Suprafața este determinată în planul de proiecție Stereo 70.



Date referitoare la teren

Crt	Categorie folosință	Intra vilan	Suprafața (mp)	Tarla	Parcelă	Nr. topo	Observații / Referințe
1	arabil	NU	4.658	22	28	-	

Lungime Segmente

1) Valorile lungimilor segmentelor sunt obținute din proiecție în plan.

Punct început	X / Y	Punct sfârșit	X / Y	Lungime segment (** (m)
1	398.842,572 325.738,12	2	399.032,992 325.500,957	304.147
2	399.032,992 325.500,957	3	399.033,71 325.501,237	0.772
3	399.033,71 325.501,237	4	399.038,694 325.503,478	5.464
4	399.038,694 325.503,478	5	399.043,802 325.505,774	5.6
5	399.043,802 325.505,774	6	399.045,669 325.506,563	2.027

Punct început	X / Y	Punct sfârșit	X / Y	Lungime segment (** (m)
6	399.045,669 325.506,563	7	399.047,52 325.507,346	2.01
7	399.047,52 325.507,346	8	398.857,424 325.744,106	303.631
8	398.857,424 325.744,106	9	398.852,824 325.742,252	4.96
9	398.852,824 325.742,252	10	398.845,269 325.739,207	8.145
10	398.845,269 325.739,207	11	398.843,175 325.738,363	2.258
11	398.843,175 325.738,363	1	398.842,572 325.738,12	0.65

** Lungimile segmentelor sunt determinate în planul de proiecție Stereo 70 și sunt rotunjite la 1 milimetru.

*** Distanța dintre puncte este formată din segmente cumulate ce sunt mai mici decât valoarea 1 milimetru.

**DATE DESPRE IMOBILUL NR. 4767**

Oficiul de Cadastru și Publicitate Imobiliară DOLJ
Biroul de Cadastru și Publicitate Imobiliară Craiova

A. Partea I. Descrierea imobilului

TEREN Extravilan

Adresa: Jud. Dolj, T22, P27

Nr. Crt	Nr cadastral Nr. topografic	Suprafața* (mp)	Observații / Referințe
A1		4.544	Sector cadastral:15 Teren neimprejmuit; diminuare cu 4.6 %

B. Partea II. Proprietari și acte

Inscrieri privitoare la dreptul de proprietate și alte drepturi reale		Referințe
/		
Act Notarial nr. Act de partaj voluntar 124, din 11/01/2005 emis de NP DANA TOMITA;		
B1	Intabulare, drept de PROPRIETATE, dobandit prin lesire Din Indiviziune, cota actuala 1/1, cota initiala 1/1 1) DIMA MARIA	A1

C. Partea III. SARCINI .

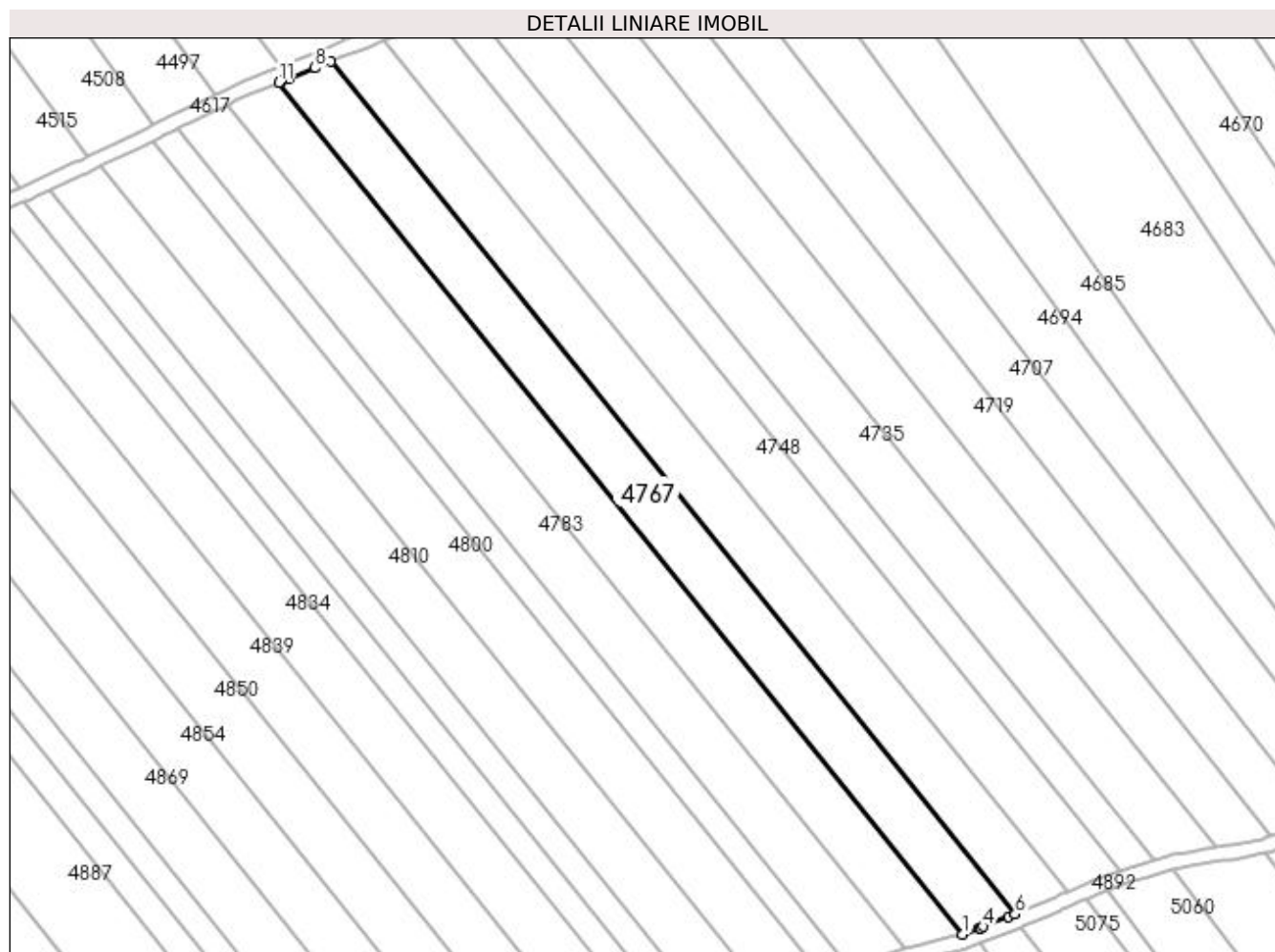
Inscrieri privind dezmembramintele dreptului de proprietate, drepturi reale de garanție și sarcini	Referințe
NU SUNT	

Anexa Nr. 1 La Partea I

Teren

Nr cadastral	Suprafața (mp)*	Observații / Referințe
	4.544	diminuare cu 4.6 %

* Suprafața este determinată în planul de proiecție Stereo 70.



Date referitoare la teren

Crt	Categorie folosință	Intra vilan	Suprafața (mp)	Tarla	Parcelă	Nr. topo	Observații / Referințe
1	arabil	NU	4.544	22	27	-	

Lungime Segmente

1) Valorile lungimilor segmentelor sunt obținute din proiecție în plan.

Punct început	X / Y	Punct sfârșit	X / Y	Lungime segment (** (m)
1	399.018,34 325.495,334	2	399.022,935 325.497,047	4.904
2	399.022,935 325.497,047	3	399.023,323 325.497,192	0.414
3	399.023,323 325.497,192	4	399.024,102 325.497,495	0.836
4	399.024,102 325.497,495	5	399.031,244 325.500,277	7.665
5	399.031,244 325.500,277	6	399.032,992 325.500,957	1.875

Punct început	X / Y	Punct sfârșit	X / Y	Lungime segment (** (m)
6	399.032,992 325.500,957	7	398.842,572 325.738,12	304.147
7	398.842,572 325.738,12	8	398.838,109 325.736,321	4.812
8	398.838,109 325.736,321	9	398.830,615 325.733,3	8.08
9	398.830,615 325.733,3	10	398.828,883 325.732,602	1.867
10	398.828,883 325.732,602	11	398.828,092 325.732,283	0.853
11	398.828,092 325.732,283	1	399.018,34 325.495,334	303.874

** Lungimile segmentelor sunt determinate în planul de proiecție Stereo 70 și sunt rotunjite la 1 milimetru.

*** Distanța dintre puncte este formată din segmente cumulate ce sunt mai mici decât valoarea 1 milimetru.

**DATE DESPRE IMOBILUL NR. 4775**

Oficiul de Cadastru și Publicitate Imobiliară DOLJ
Biroul de Cadastru și Publicitate Imobiliară Craiova

A. Partea I. Descrierea imobilului

TEREN Extravilan

Adresa: Jud. Dolj, T22, P26

Nr. Crt	Nr cadastral Nr. topografic	Suprafața* (mp)	Observații / Referințe
A1		4.544	Sector cadastral:15 Teren neimprejmuit; diminuare cu 4.6 %

B. Partea II. Proprietari și acte

Inscrieri privitoare la dreptul de proprietate și alte drepturi reale	Referințe
/	
Act Notarial nr. Contract de vanzare-cumparare 2457, din 21/10/1998 emis de NP Cernobai Emil (Certificat de casatorie seria CG, nr.589035/23.01.1955. eliberat de Primaria Comunei Almaj);	
B1	A1
Intabulare, drept de PROPRIETATE, dobandit prin Conventie, cota actuala 1/1, cota initiala 1/1	
1) STEFAN ION DEFUNCT:Da	
2) STEFAN MARIOARA DEFUNCT:Da	

C. Partea III. SARCINI .

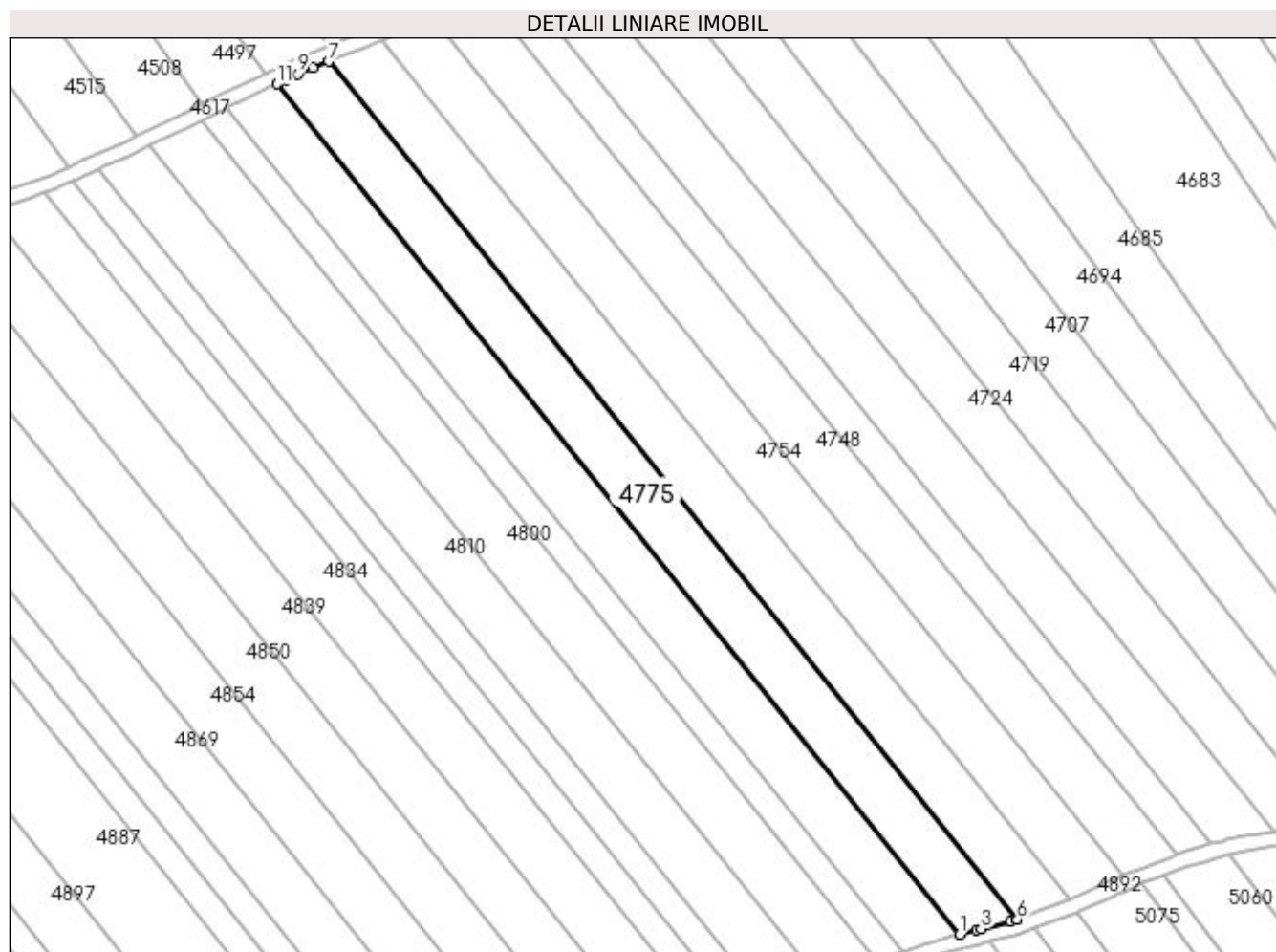
Inscrieri privind dezmembramintele dreptului de proprietate, drepturi reale de garanție și sarcini	Referințe
NU SUNT	

Anexa Nr. 1 La Partea I

Teren

Nr cadastral	Suprafața (mp)*	Observații / Referințe
	4.544	diminuare cu 4.6 %

* Suprafața este determinată în planul de proiecție Stereo 70.



Date referitoare la teren

Crt	Categorie folosință	Intra vilan	Suprafața (mp)	Tarla	Parcelă	Nr. topo	Observații / Referințe
1	arabil	NU	4.544	22	26	-	

Lungime Segmente

1) Valorile lungimilor segmentelor sunt obținute din proiecție în plan.

Punct început	X / Y	Punct sfârșit	X / Y	Lungime segment (** (m)
1	399.002,401 325.491,205	2	399.007,24 325.492,481	5.004
2	399.007,24 325.492,481	3	399.008,426 325.492,785	1.225
3	399.008,426 325.492,785	4	399.016,573 325.494,872	8.41
4	399.016,573 325.494,872	5	399.018,265 325.495,306	1.747
5	399.018,265 325.495,306	6	399.018,34 325.495,334	0.08

Punct început	X / Y	Punct sfârșit	X / Y	Lungime segment (** (m)
6	399.018,34 325.495,334	7	398.828,092 325.732,283	303.874
7	398.828,092 325.732,283	8	398.823,751 325.730,533	4.681
8	398.823,751 325.730,533	9	398.819,452 325.728,801	4.634
9	398.819,452 325.728,801	10	398.816,1 325.727,176	3.725
10	398.816,1 325.727,176	11	398.813,824 325.726,073	2.528
11	398.813,824 325.726,073	1	399.002,401 325.491,205	301.204

** Lungimile segmentelor sunt determinate în planul de proiecție Stereo 70 și sunt rotunjite la 1 milimetru.

*** Distanța dintre puncte este formată din segmente cumulate ce sunt mai mici decât valoarea 1 milimetru.

**DATE DESPRE IMOBILUL NR. 4783**

Oficiul de Cadastru și Publicitate Imobiliară DOLJ
Biroul de Cadastru și Publicitate Imobiliară Craiova

A. Partea I. Descrierea imobilului

TEREN Extravilan

Adresa: Jud. Dolj, T22, P25

Nr. Crt	Nr cadastral Nr. topografic	Suprafața* (mp)	Observații / Referințe
A1		4.544	Sector cadastral:15 Teren neimprejmuit; diminuare cu 4.6 %

B. Partea II. Proprietari și acte

Inscrieri privitoare la dreptul de proprietate și alte drepturi reale	Referințe
/	
Act Notarial nr. Certificat de mostenitor 195, din 12/10/1998 emis de NP Cernobai Emil;	
B1	A1
Intabulare, drept de PROPRIETATE, dobandit prin Succesiune, cota actuala 1/1, cota initiala 1/1 1) MARINOIU MATEIAS DEFUNCT:Da	

C. Partea III. SARCINI .

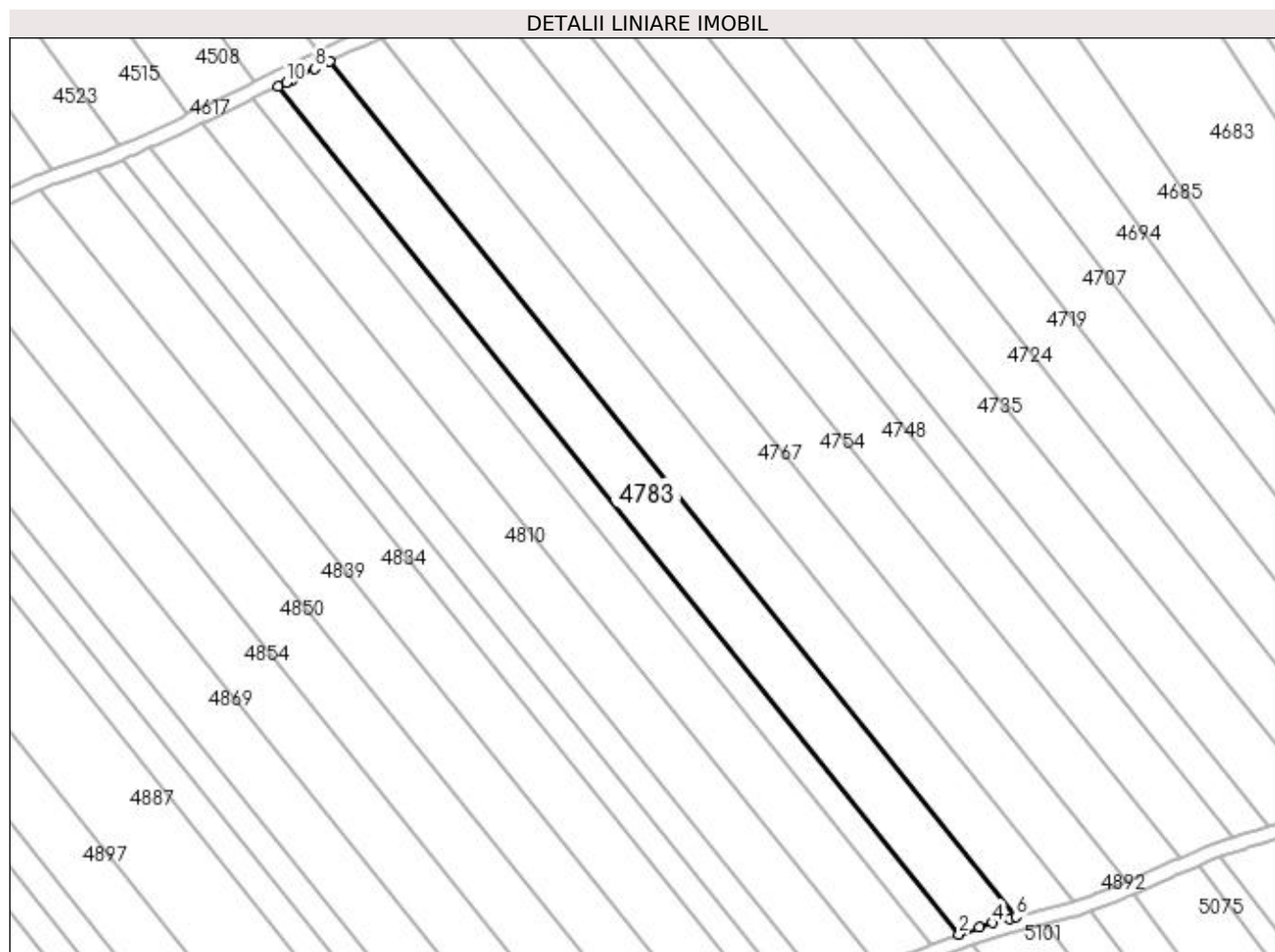
Inscrieri privind dezmembramintele dreptului de proprietate, drepturi reale de garanție și sarcini	Referințe
NU SUNT	

Anexa Nr. 1 La Partea I

Teren

Nr cadastral	Suprafața (mp)*	Observații / Referințe
	4.544	diminuare cu 4.6 %

* Suprafața este determinată în planul de proiecție Stereo 70.



Date referitoare la teren

Crt	Categorie folosință	Intra vilan	Suprafața (mp)	Tarla	Parcelă	Nr. topo	Observații / Referințe
1	arabil	NU	4.544	22	25	-	

Lungime Segmente

1) Valorile lungimilor segmentelor sunt obținute din proiecție în plan.

Punct început	X / Y	Punct sfârșit	X / Y	Lungime segment (** (m)
1	398.799,832 325.719,292	2	398.986,867 325.486,345	298.742
2	398.986,867 325.486,345	3	398.992,405 325.488,268	5.863
3	398.992,405 325.488,268	4	398.996,016 325.489,522	3.823
4	398.996,016 325.489,522	5	399.000,73 325.490,765	4.874
5	399.000,73 325.490,765	6	399.002,401 325.491,205	1.728

Punct început	X / Y	Punct sfârşit	X / Y	Lungime segment (** (m)
6	399.002,401 325.491,205	7	398.813,824 325.726,073	301.204
7	398.813,824 325.726,073	8	398.809,794 325.724,12	4.479
8	398.809,794 325.724,12	9	398.803,633 325.721,134	6.847
9	398.803,633 325.721,134	10	398.801,985 325.720,336	1.831
10	398.801,985 325.720,336	1	398.799,832 325.719,292	2.393

** Lungimile segmentelor sunt determinate în planul de proiecție Stereo 70 și sunt rotunjite la 1 milimetru.

*** Distanța dintre puncte este formată din segmente cumulate ce sunt mai mici decât valoarea 1 milimetru.

**DATE DESPRE IMOBILUL NR. 4792**

Oficiul de Cadastru și Publicitate Imobiliară DOLJ
Biroul de Cadastru și Publicitate Imobiliară Craiova

A. Partea I. Descrierea imobilului

TEREN Extravilan

Adresa: Jud. Dolj, T22, P24

Nr. Crt	Nr cadastral Nr. topografic	Suprafața* (mp)	Observații / Referințe
A1		2.273	Sector cadastral:15 Teren neimprejmuit; diminuare cu 4.6 %

B. Partea II. Proprietari și acte

Inscrieri privitoare la dreptul de proprietate și alte drepturi reale		Referințe
/		
Act Administrativ nr. Titlu de proprietate 404-59566, din 12/02/1997 emis de CJSIPT Dolj;		
B1	Intabulare, drept de PROPRIETATE, dobandit prin Reconstituire, cota actuala 1/1, cota initiala 1/1 1) PASOL CONSTANTIN	A1

C. Partea III. SARCINI .

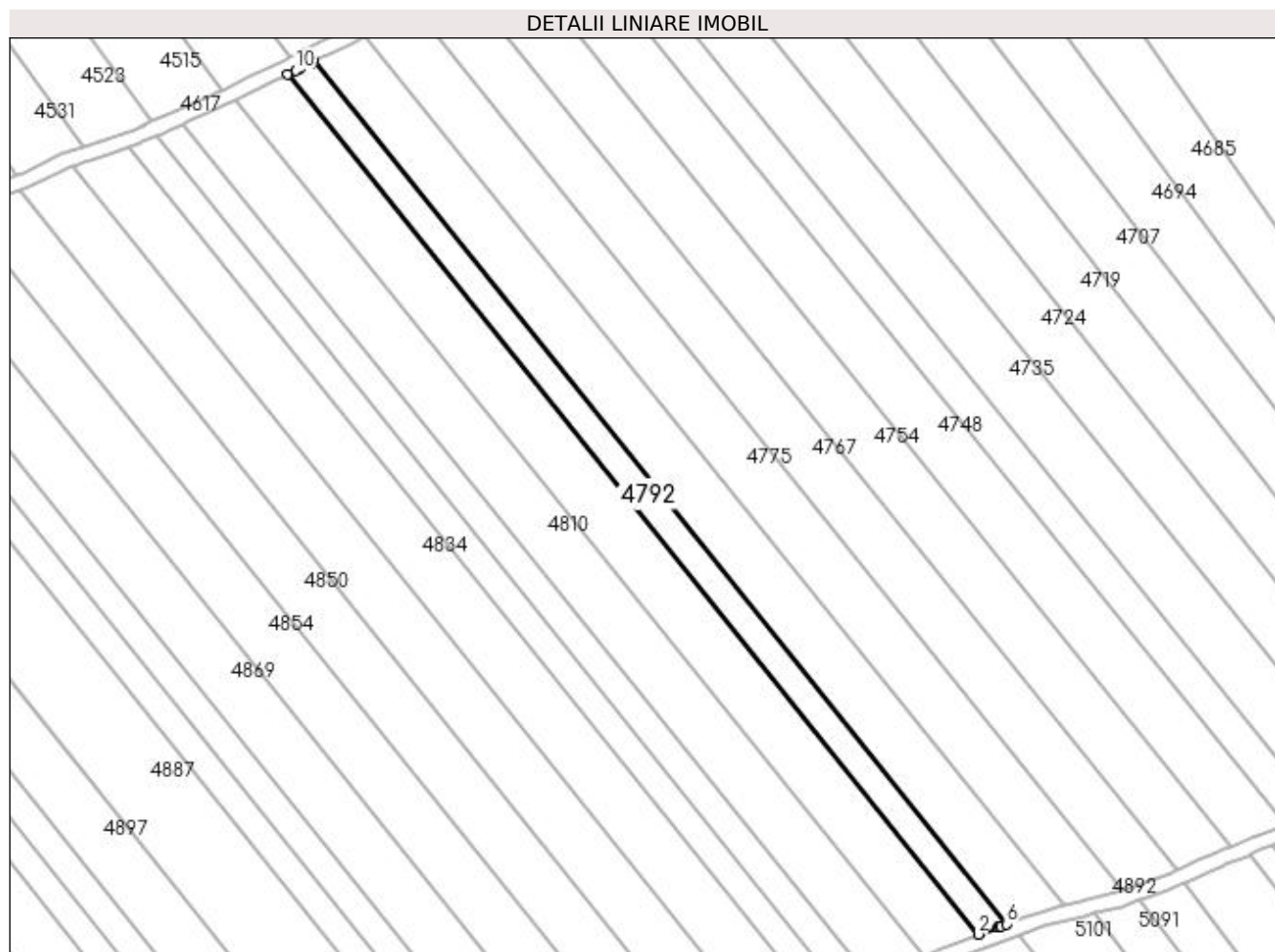
Inscrieri privind dezmembramintele dreptului de proprietate, drepturi reale de garanție și sarcini		Referințe
NU SUNT		

Anexa Nr. 1 La Partea I

Teren

Nr cadastral	Suprafața (mp)*	Observații / Referințe
	2.273	diminuare cu 4.6 %

* Suprafața este determinată în planul de proiecție Stereo 70.



Date referitoare la teren

Crt	Categorie folosință	Intra vilan	Suprafața (mp)	Tarla	Parcelă	Nr. topo	Observații / Referințe
1	arabil	NU	2.273	22	24	-	

Lungime Segmente

1) Valorile lungimilor segmentelor sunt obținute din proiecție în plan.

Punct început	X / Y	Punct sfârșit	X / Y	Lungime segment (** (m)
1	398.792,798 325.715,883	2	398.979,329 325.483,562	297.938
2	398.979,329 325.483,562	3	398.984,687 325.485,581	5.726
3	398.984,687 325.485,581	4	398.984,912 325.485,666	0.24
4	398.984,912 325.485,666	5	398.985,38 325.485,828	0.495
5	398.985,38 325.485,828	6	398.986,867 325.486,345	1.574

Punct început	X / Y	Punct sfârșit	X / Y	Lungime segment (** (m)
6	398.986,867 325.486,345	7	398.799,832 325.719,292	298.742
7	398.799,832 325.719,292	8	398.799,186 325.718,979	0.718
8	398.799,186 325.718,979	9	398.795,911 325.717,392	3.64
9	398.795,911 325.717,392	10	398.794,886 325.716,895	1.139
10	398.794,886 325.716,895	1	398.792,798 325.715,883	2.32

** Lungimile segmentelor sunt determinate în planul de proiecție Stereo 70 și sunt rotunjite la 1 milimetru.

*** Distanța dintre puncte este formată din segmente cumulate ce sunt mai mici decât valoarea 1 milimetru.

**DATE DESPRE IMOBILUL NR. 4800**

Oficiul de Cadastru și Publicitate Imobiliară DOLJ
Biroul de Cadastru și Publicitate Imobiliară Craiova

A. Partea I. Descrierea imobilului

TEREN Extravilan

Adresa: Jud. Dolj, T22, P23

Nr. Crt	Nr cadastral Nr. topografic	Suprafața* (mp)	Observații / Referințe
A1		4.544	Sector cadastral:15 Teren neimprejmuit; diminuare cu 4.6 %

B. Partea II. Proprietari și acte

Inscrieri privitoare la dreptul de proprietate și alte drepturi reale		Referințe
/		
Act Administrativ nr. Titlu de proprietate 611-48128, din 24/03/1997 emis de CJSIPT Dolj;		
B1	Intabulare, drept de PROPRIETATE, dobandit prin Reconstituire, cota actuala 1/1, cota initiala 1/1 1) FIRU ILIE 2) BURGHIU IOANA	A1

C. Partea III. SARCINI .

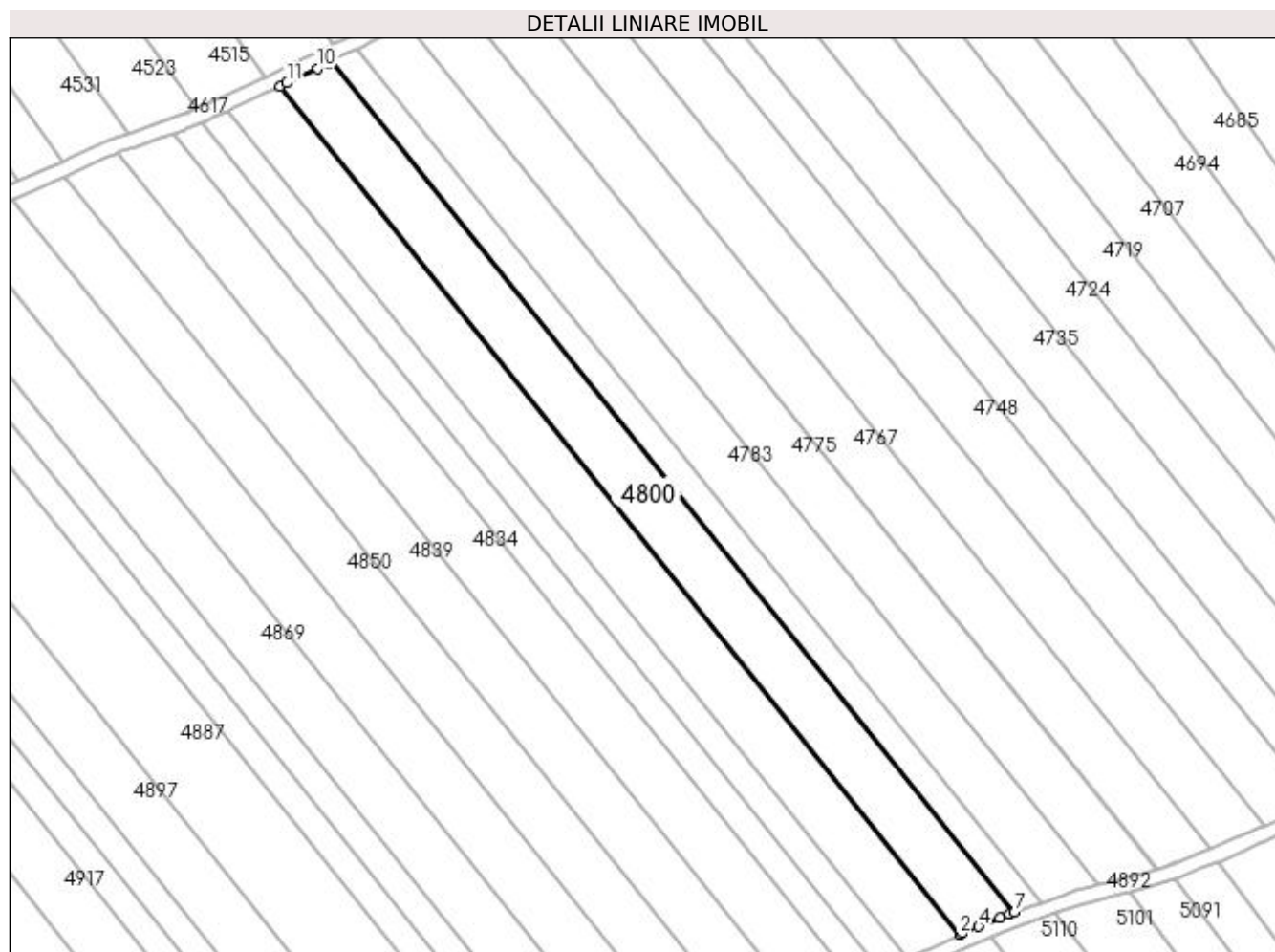
Inscrieri privind dezmembramintele dreptului de proprietate, drepturi reale de garanție și sarcini	Referințe
NU SUNT	

Anexa Nr. 1 La Partea I

Teren

Nr cadastral	Suprafața (mp)*	Observații / Referințe
	4.544	diminuare cu 4.6 %

* Suprafața este determinată în planul de proiecție Stereo 70.



Date referitoare la teren

Crt	Categorie folosință	Intra vilan	Suprafața (mp)	Tarla	Parcelă	Nr. topo	Observații / Referințe
1	arabil	NU	4.544	22	23	-	

Lungime Segmente

1) Valorile lungimilor segmentelor sunt obținute din proiecție în plan.

Punct început	X / Y	Punct sfârșit	X / Y	Lungime segment (** (m)
1	398.778,688 325.709,045	2	398.964,519 325.477,597	296.818
2	398.964,519 325.477,597	3	398.965,252 325.477,931	0.806
3	398.965,252 325.477,931	4	398.969,58 325.479,702	4.677
4	398.969,58 325.479,702	5	398.975,324 325.482,053	6.205
5	398.975,324 325.482,053	6	398.977,929 325.483,034	2.784

Punct început	X / Y	Punct sfârșit	X / Y	Lungime segment (** (m)
6	398.977,929 325.483,034	7	398.979,329 325.483,562	1.497
7	398.979,329 325.483,562	8	398.792,798 325.715,883	297.938
8	398.792,798 325.715,883	9	398.792,053 325.715,522	0.827
9	398.792,053 325.715,522	10	398.788,938 325.714,012	3.462
10	398.788,938 325.714,012	11	398.780,626 325.709,984	9.237
11	398.780,626 325.709,984	1	398.778,688 325.709,045	2.153

** Lungimile segmentelor sunt determinate în planul de proiecție Stereo 70 și sunt rotunjite la 1 milimetru.

*** Distanța dintre puncte este formată din segmente cumulate ce sunt mai mici decât valoarea 1 milimetru.

**DATE DESPRE IMOBILUL NR. 4801**

Oficiul de Cadastru și Publicitate Imobiliară DOLJ
Biroul de Cadastru și Publicitate Imobiliară Craiova

A. Partea I. Descrierea imobilului

TEREN Extravilan

Adresa: Jud. Dolj, T20, P43

Nr. Crt	Nr cadastral Nr. topografic	Suprafața* (mp)	Observații / Referințe
A1		5.804	Sector cadastral:15 Teren neimprejmuit; diminuare cu 2 %

B. Partea II. Proprietari și acte

Inscrieri privitoare la dreptul de proprietate și alte drepturi reale		Referințe
/		
Act Administrativ nr. Titlu de proprietate 337-44708, din 26/04/1996 emis de CJSIPT Dolj;		
B1	Intabulare, drept de PROPRIETATE, dobandit prin Reconstituire, cota actuala 1/1, cota initiala 1/1 1) BURTANESCU MARIN	A1

C. Partea III. SARCINI .

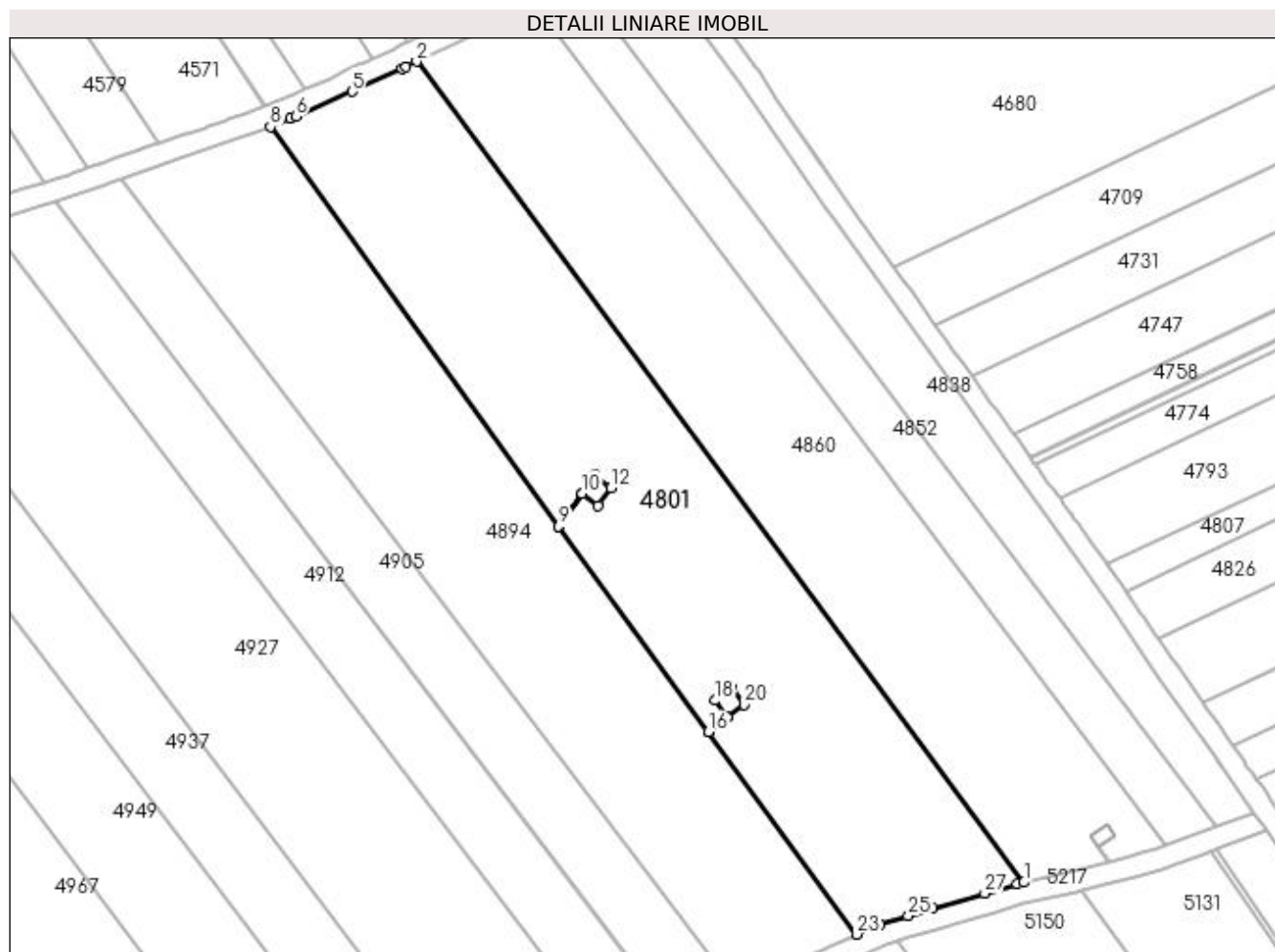
Inscrieri privind dezmembramintele dreptului de proprietate, drepturi reale de garanție și sarcini	Referințe
NU SUNT	

Anexa Nr. 1 La Partea I

Teren

Nr cadastral	Suprafața (mp)*	Observații / Referințe
	5.804	diminuare cu 2 %

* Suprafața este determinată în planul de proiecție Stereo 70.



Date referitoare la teren

Crt	Categorie folosință	Intra vilan	Suprafața (mp)	Tarla	Parcelă	Nr. topo	Observații / Referințe
1	arabil	NU	5.804	20	43	-	

Lungime Segmente

1) Valorile lungimilor segmentelor sunt obținute din proiecție în plan.

Punct început	X / Y	Punct sfârșit	X / Y	Lungime segment (** (m)
1	399.526,248 325.475,999	2	399.411,279 325.631,331	193.25
3	399.409,301 325.630,405	4	399.408,532 325.630,045	0.849
5	399.399,045 325.625,669	6	399.388,425 325.620,902	11.641
7	399.387,465 325.620,514	8	399.383,625 325.618,962	4.142
9	399.438,121 325.543,395	10	399.442,599 325.549,6	7.652

Punct început	X / Y	Punct sfârșit	X / Y	Lungime segment (** (m)
2	399.411,279 325.631,331	3	399.409,301 325.630,405	2.184
4	399.408,532 325.630,045	5	399.399,045 325.625,669	10.447
6	399.388,425 325.620,902	7	399.387,465 325.620,514	1.036
8	399.383,625 325.618,962	9	399.438,121 325.543,395	93.168
10	399.442,599 325.549,6	11	399.445,071 325.553,025	4.224

Punct început	X / Y	Punct sfârșit	X / Y	Lungime segment (** (m)
11	399.445,071 325.553,025	12	399.448,023 325.550,597	3.823
13	399.445,653 325.547,314	14	399.442,604 325.549,597	3.81
15	399.438,124 325.543,39	16	399.466,569 325.504,539	48.151
17	399.470,145 325.507,215	18	399.467,752 325.510,413	3.994
19	399.470,955 325.512,81	20	399.473,351 325.509,607	4.0
21	399.470,149 325.507,21	22	399.466,573 325.504,534	4.467
23	399.494,66 325.466,167	24	399.499,068 325.468,047	4.792
25	399.504,387 325.469,666	26	399.508,906 325.471,043	4.725
27	399.518,835 325.473,93	28	399.524,985 325.475,718	6.404

Punct început	X / Y	Punct sfârșit	X / Y	Lungime segment (** (m)
12	399.448,023 325.550,597	13	399.445,653 325.547,314	4.048
14	399.442,604 325.549,597	15	399.438,124 325.543,39	7.655
16	399.466,569 325.504,539	17	399.470,145 325.507,215	4.467
18	399.467,752 325.510,413	19	399.470,955 325.512,81	4.0
20	399.473,351 325.509,607	21	399.470,149 325.507,21	4.0
22	399.466,573 325.504,534	23	399.494,66 325.466,167	47.549
24	399.499,068 325.468,047	25	399.504,387 325.469,666	5.56
26	399.508,906 325.471,043	27	399.518,835 325.473,93	10.34
28	399.524,985 325.475,718	1	399.526,248 325.475,999	1.294

** Lungimile segmentelor sunt determinate în planul de proiecție Stereo 70 și sunt rotunjite la 1 milimetru.

*** Distanța dintre puncte este formată din segmente cumulate ce sunt mai mici decât valoarea 1 milimetru.

**DATE DESPRE IMOBILUL NR. 4810**

Oficiul de Cadastru și Publicitate Imobiliară DOLJ
Biroul de Cadastru și Publicitate Imobiliară Craiova

A. Partea I. Descrierea imobilului

TEREN Extravilan

Adresa: Jud. Dolj, T22, P22

Nr. Crt	Nr cadastral Nr. topografic	Suprafața* (mp)	Observații / Referințe
A1		4.544	Sector cadastral:15 Teren neimprejmuit; diminuare cu 4.6 %

B. Partea II. Proprietari și acte

Inscrieri privitoare la dreptul de proprietate și alte drepturi reale		Referințe
/		
Act Notarial nr. Act de partaj voluntar 231, din 26/02/2015 emis de NP Diaconescu Gelu Emilian;		
B1	Intabulare, drept de PROPRIETATE, dobandit prin lesire Din Indiviziune, cota actuala 1/1, cota initiala 1/1 1) CROITORU CONSTANTIN	A1

C. Partea III. SARCINI .

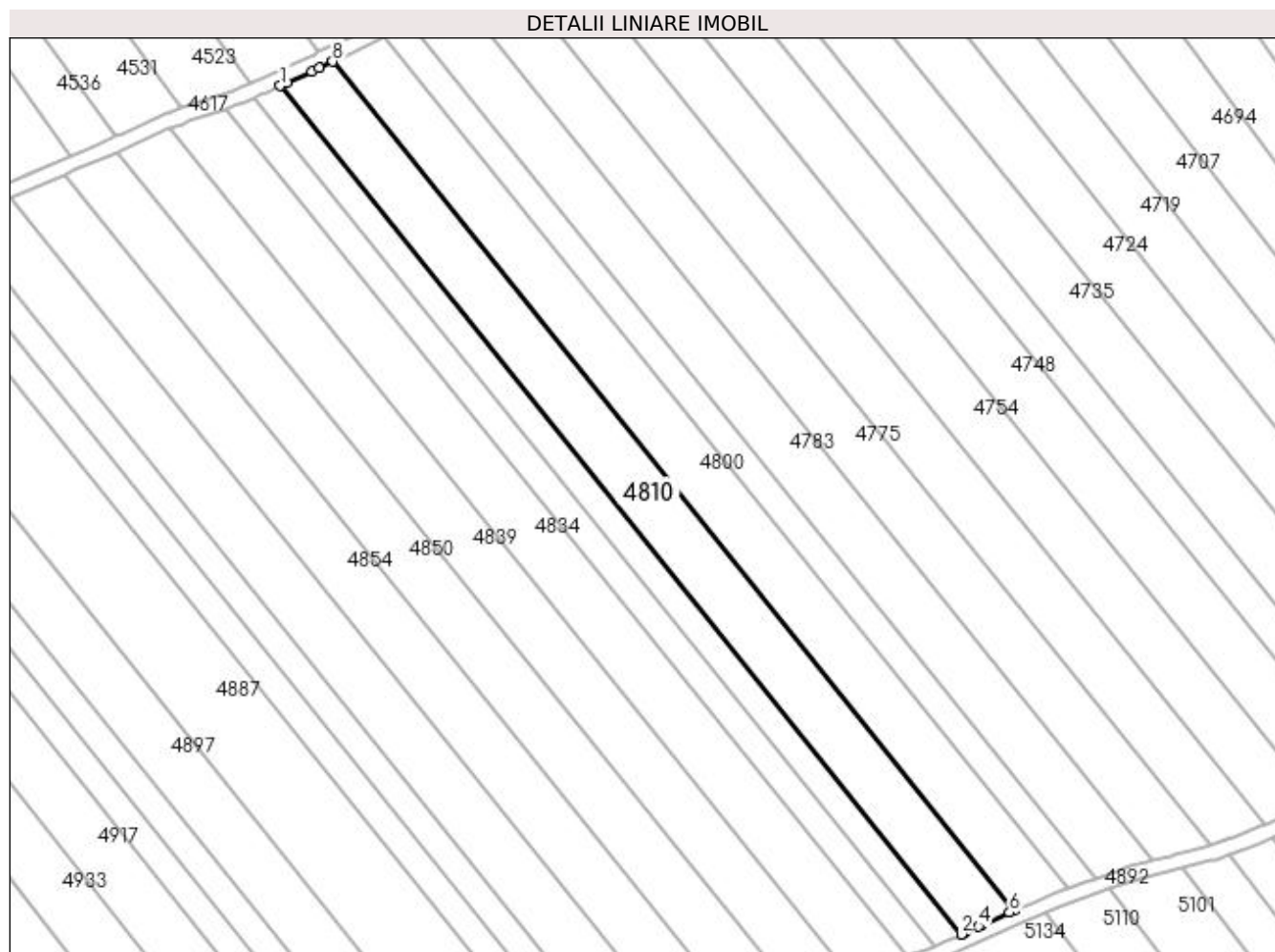
Inscrieri privind dezmembramintele dreptului de proprietate, drepturi reale de garanție și sarcini	Referințe
NU SUNT	

Anexa Nr. 1 La Partea I

Teren

Nr cadastral	Suprafața (mp)*	Observații / Referințe
	4.544	diminuare cu 4.6 %

* Suprafața este determinată în planul de proiecție Stereo 70.



Date referitoare la teren

Crt	Categorie folosință	Intra vilan	Suprafața (mp)	Tarla	Parcelă	Nr. topo	Observații / Referințe
1	arabil	NU	4.544	22	22	-	

Lungime Segmente

1) Valorile lungimilor segmentelor sunt obținute din proiecție în plan.

Punct început	X / Y	Punct sfârșit	X / Y	Lungime segment (** (m)
1	398.764,369 325.702,418	2	398.950,145 325.471,038	296.731
2	398.950,145 325.471,038	3	398.951,396 325.471,61	1.376
3	398.951,396 325.471,61	4	398.954,912 325.473,215	3.865
4	398.954,912 325.473,215	5	398.955,519 325.473,492	0.667
5	398.955,519 325.473,492	6	398.963,293 325.477,038	8.545

Punct început	X / Y	Punct sfârșit	X / Y	Lungime segment (** (m)
6	398.963,293 325.477,038	7	398.964,519 325.477,597	1.347
7	398.964,519 325.477,597	8	398.778,688 325.709,045	296.818
8	398.778,688 325.709,045	9	398.774,945 325.707,231	4.16
9	398.774,945 325.707,231	10	398.772,973 325.706,275	2.192
10	398.772,973 325.706,275	11	398.766,177 325.703,229	7.447
11	398.766,177 325.703,229	1	398.764,369 325.702,418	1.982

** Lungimile segmentelor sunt determinate în planul de proiecție Stereo 70 și sunt rotunjite la 1 milimetru.

*** Distanța dintre puncte este formată din segmente cumulate ce sunt mai mici decât valoarea 1 milimetru.

**DATE DESPRE IMOBILUL NR. 4819**

Oficiul de Cadastru și Publicitate Imobiliară DOLJ
 Biroul de Cadastru și Publicitate Imobiliară Craiova

A. Partea I. Descrierea imobilului

TEREN Extravilan

Adresa: Jud. Dolj, T22, P21

Nr. Crt	Nr cadastral Nr. topografic	Suprafața* (mp)	Observații / Referințe
A1		2.273	Sector cadastral:15 Teren neimprejmuit; diminuare cu 4.6 %

B. Partea II. Proprietari și acte

Inscrieri privitoare la dreptul de proprietate și alte drepturi reale		Referințe
/		
Act Administrativ nr. Titlu de proprietate 467-59566, din 12/02/1997 emis de CJSIPT Dolj;		
B1	Intabulare, drept de PROPRIETATE, dobandit prin Reconstituire, cota actuala 1/1, cota initiala 1/1 1) SÎRBU DUMITRU	A1

C. Partea III. SARCINI .

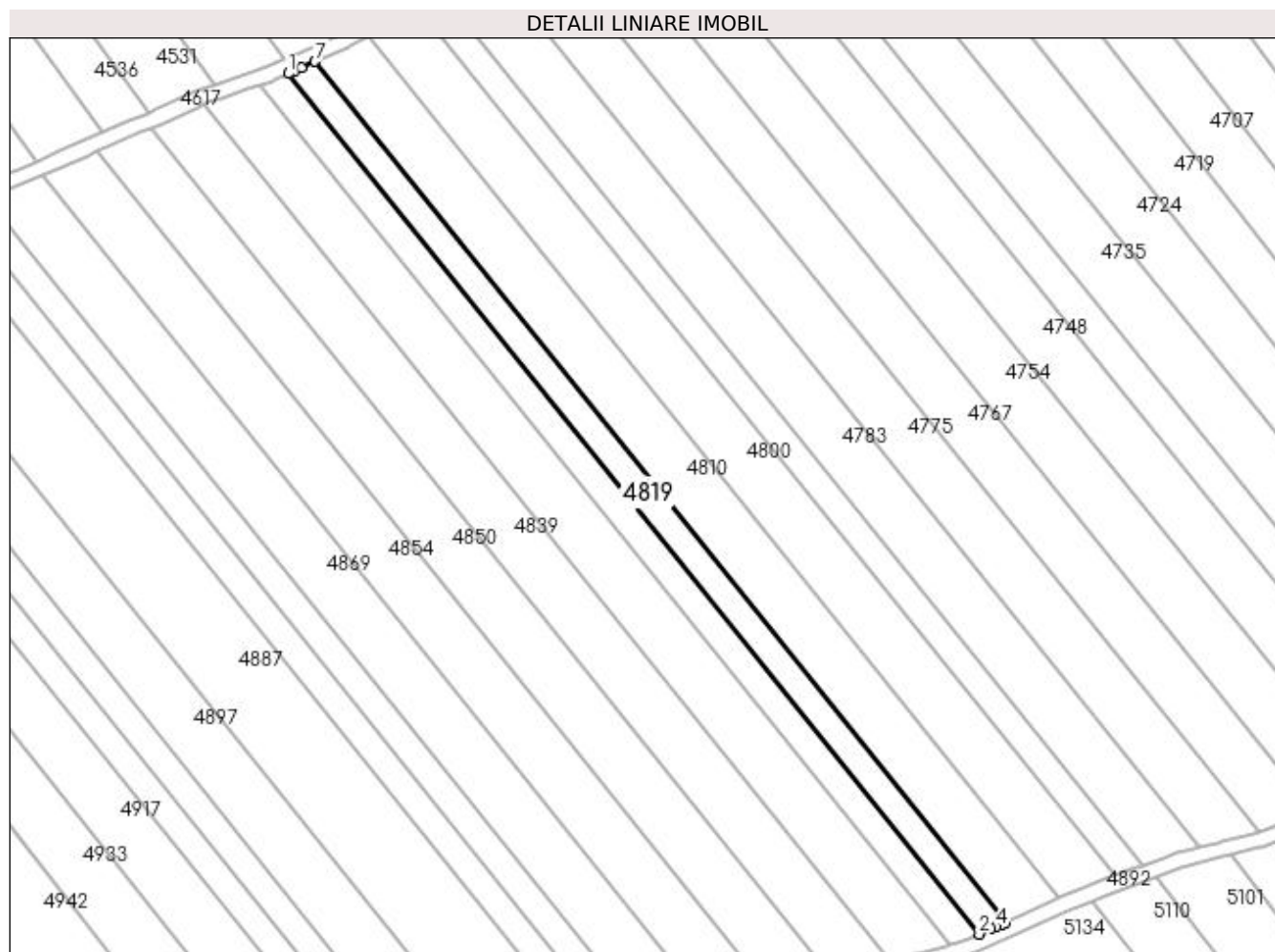
Inscrieri privind dezmembramintele dreptului de proprietate, drepturi reale de garanție și sarcini	Referințe
NU SUNT	

Anexa Nr. 1 La Partea I

Teren

Nr cadastral	Suprafața (mp)*	Observații / Referințe
	2.273	diminuare cu 4.6 %

* Suprafața este determinată în planul de proiecție Stereo 70.



Date referitoare la teren

Crt	Categorie folosință	Intra vilan	Suprafața (mp)	Tarla	Parcelă	Nr. topo	Observații / Referințe
1	arabil	NU	2.273	22	21	-	

Lungime Segmente

1) Valorile lungimilor segmentelor sunt obținute din proiecție în plan.

Punct început	X / Y	Punct sfârșit	X / Y	Lungime segment (** (m)
1	398.757,146 325.699,18	2	398.942,929 325.467,791	296.743
2	398.942,929 325.467,791	3	398.946,163 325.469,22	3.536
3	398.946,163 325.469,22	4	398.947,642 325.469,896	1.625
4	398.947,642 325.469,896	5	398.949,042 325.470,535	1.54
5	398.949,042 325.470,535	6	398.950,145 325.471,038	1.212

Punct început	X / Y	Punct sfârşit	X / Y	Lungime segment (** (m)
6	398.950,145 325.471,038	7	398.764,369 325.702,418	296.731
7	398.764,369 325.702,418	8	398.760,669 325.700,759	4.055
8	398.760,669 325.700,759	9	398.758,871 325.699,953	1.97
9	398.758,871 325.699,953	1	398.757,146 325.699,18	1.891

** Lungimile segmentelor sunt determinate în planul de proiecție Stereo 70 și sunt rotunjite la 1 milimetru.

*** Distanța dintre puncte este formată din segmente cumulate ce sunt mai mici decât valoarea 1 milimetru.

**DATE DESPRE IMOBILUL NR. 4827**

Oficiul de Cadastru și Publicitate Imobiliară DOLJ
Biroul de Cadastru și Publicitate Imobiliară Craiova

A. Partea I. Descrierea imobilului

TEREN Extravilan

Adresa: Jud. Dolj, T22, P20

Nr. Crt	Nr cadastral Nr. topografic	Suprafața* (mp)	Observații / Referințe
A1		2.273	Sector cadastral:15 Teren neimprejmuit; diminuare cu 4.6 %

B. Partea II. Proprietari și acte

Inscrieri privitoare la dreptul de proprietate și alte drepturi reale		Referințe
/		
Act Notarial nr. Certificat de mostenitor 55, din 21/05/2019 emis de NP Cernobai Emil;		
B1	Intabulare, drept de PROPRIETATE, dobandit prin Succesiune, cota actuala 1/1, cota initiala 1/1 1) SERBAN CONSTANTIN-CRISTIAN	A1

C. Partea III. SARCINI .

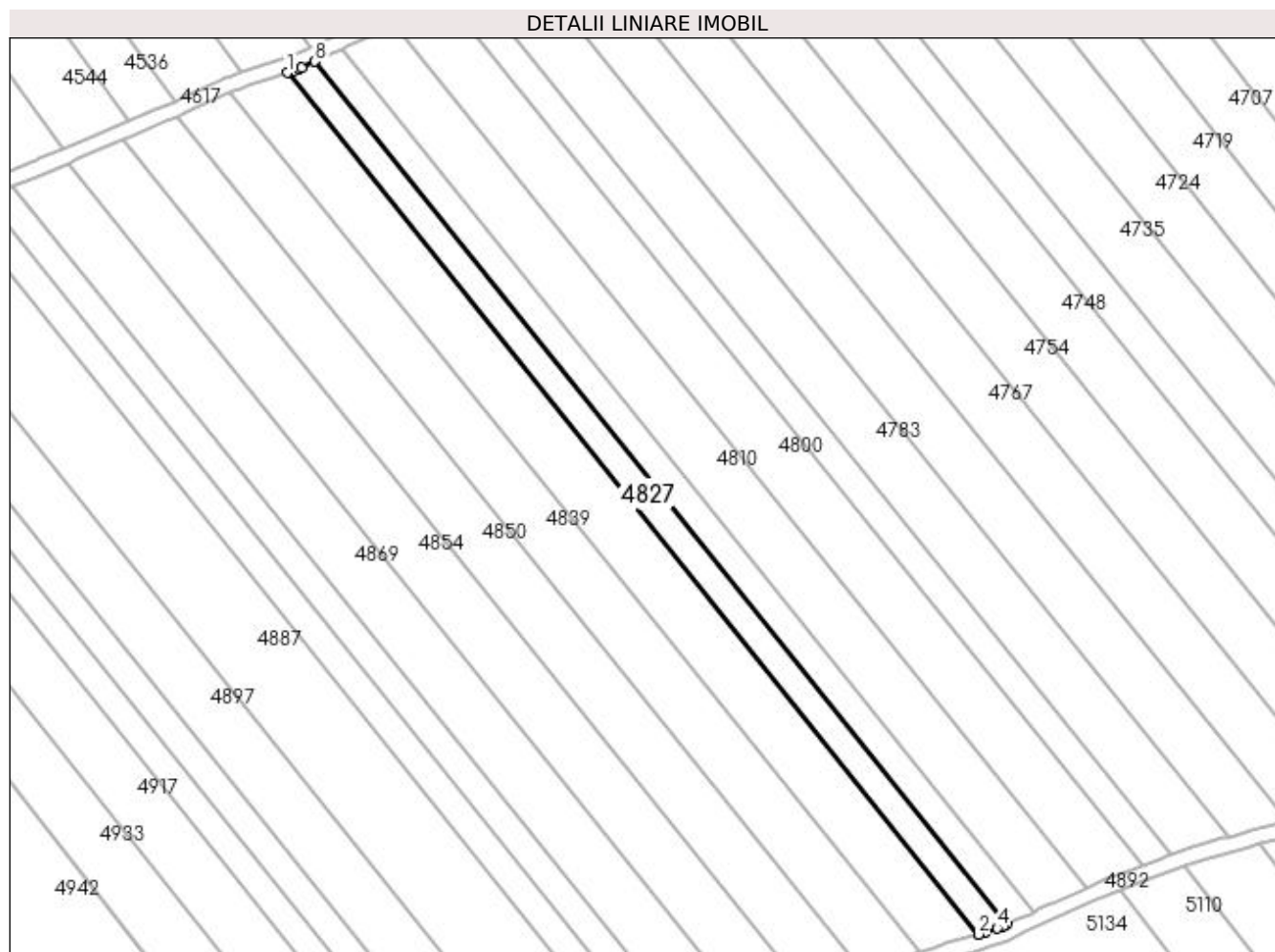
Inscrieri privind dezmembramintele dreptului de proprietate, drepturi reale de garanție și sarcini	Referințe
NU SUNT	

Anexa Nr. 1 La Partea I

Teren

Nr cadastral	Suprafața (mp)*	Observații / Referințe
	2.273	diminuare cu 4.6 %

* Suprafața este determinată în planul de proiecție Stereo 70.



Date referitoare la teren

Crt	Categorie folosință	Intra vilan	Suprafața (mp)	Tarla	Parcelă	Nr. topo	Observații / Referințe
1	arabil	NU	2.273	22	20	-	

Lungime Segmente

1) Valorile lungimilor segmentelor sunt obținute din proiecție în plan.

Punct început	X / Y	Punct sfârșit	X / Y	Lungime segment (** (m)
1	398.749,718 325.696,191	2	398.935,322 325.465,025	296.457
2	398.935,322 325.465,025	3	398.936,922 325.465,462	1.658
3	398.936,922 325.465,462	4	398.940,265 325.466,707	3.567
4	398.940,265 325.466,707	5	398.941,604 325.467,205	1.429
5	398.941,604 325.467,205	6	398.941,884 325.467,329	0.306

Punct început	X / Y	Punct sfârșit	X / Y	Lungime segment (** (m)
6	398.941,884 325.467,329	7	398.942,929 325.467,791	1.142
7	398.942,929 325.467,791	8	398.757,146 325.699,18	296.743
8	398.757,146 325.699,18	9	398.753,512 325.697,551	3.982
9	398.753,512 325.697,551	10	398.752,912 325.697,282	0.658
10	398.752,912 325.697,282	11	398.751,473 325.696,791	1.52
11	398.751,473 325.696,791	1	398.749,718 325.696,191	1.855

** Lungimile segmentelor sunt determinate în planul de proiecție Stereo 70 și sunt rotunjite la 1 milimetru.

*** Distanța dintre puncte este formată din segmente cumulate ce sunt mai mici decât valoarea 1 milimetru.

**DATE DESPRE IMOBILUL NR. 4834**

Oficiul de Cadastru și Publicitate Imobiliară DOLJ
Biroul de Cadastru și Publicitate Imobiliară Craiova

A. Partea I. Descrierea imobilului

TEREN Extravilan

Adresa: Jud. Dolj, T22, P19

Nr. Crt	Nr cadastral Nr. topografic	Suprafața* (mp)	Observații / Referințe
A1		4.500	Sector cadastral:15 Teren neimprejmuit; diminuare cu 4.6 %

B. Partea II. Proprietari și acte

Inscrieri privitoare la dreptul de proprietate și alte drepturi reale		Referințe
/		
Act Administrativ nr. Titlu de proprietate 437-59566, din 12/02/1997 emis de CJSIPT Dolj;		
B1	Intabulare, drept de PROPRIETATE, dobandit prin Reconstituire, cota actuala 1/1, cota initiala 1/1 1) PÎRCĂLABU CONSTANTINA	A1

C. Partea III. SARCINI .

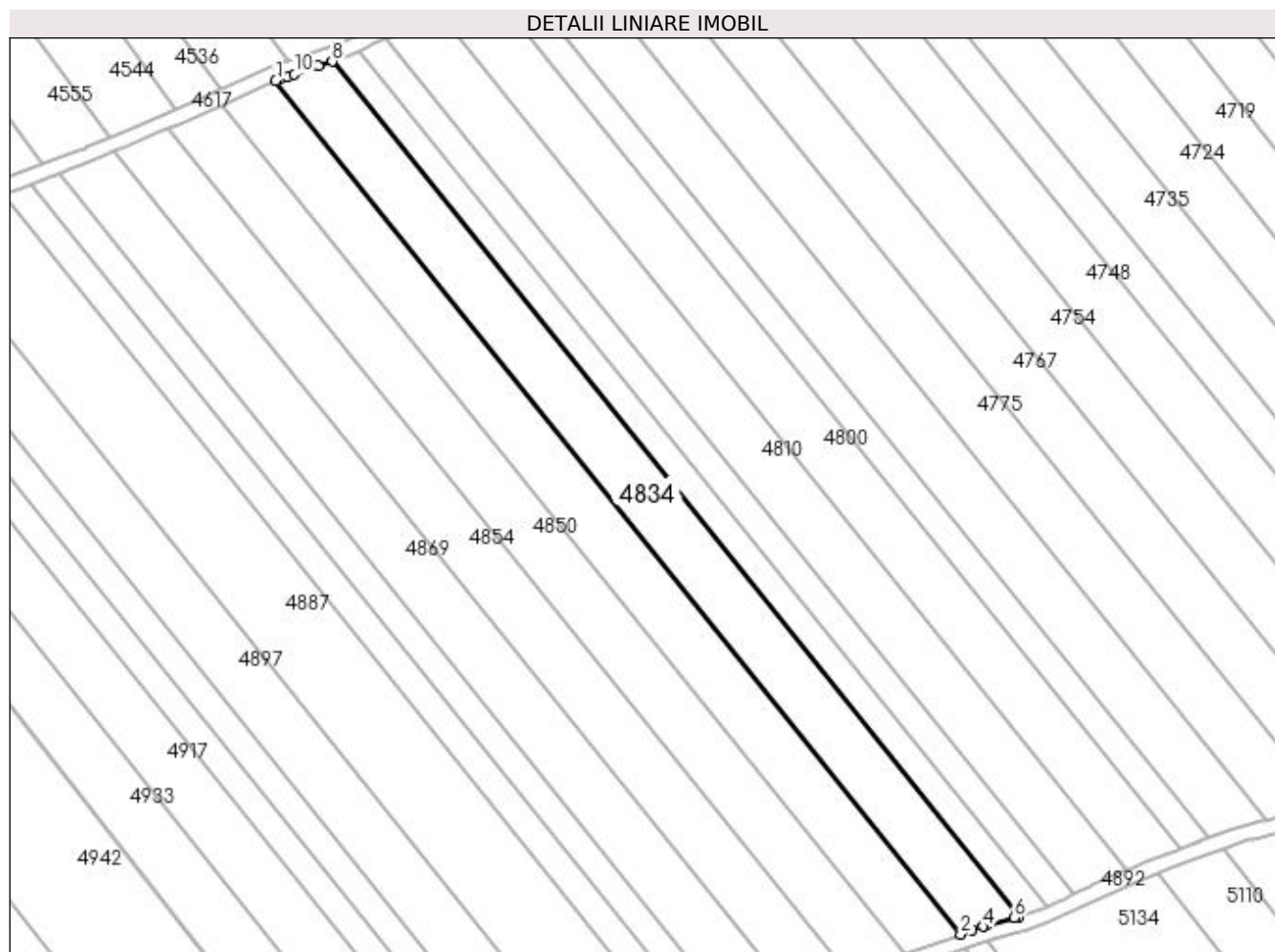
Inscrieri privind dezmembramintele dreptului de proprietate, drepturi reale de garanție și sarcini	Referințe
NU SUNT	

Anexa Nr. 1 La Partea I

Teren

Nr cadastral	Suprafața (mp)*	Observații / Referințe
	4.500	diminuare cu 4.6 %

* Suprafața este determinată în planul de proiecție Stereo 70.



Date referitoare la teren

Crt	Categorie folosință	Intravilan	Suprafața (mp)	Tarla	Parcelă	Nr. topo	Observații / Referințe
1	arabil	NU	4.500	22	19	-	

Lungime Segmente

1) Valorile lungimilor segmentelor sunt obținute din proiecție în plan.

Punct început	X / Y	Punct sfârșit	X / Y	Lungime segment (** (m)
1	398.734,419 325.690,965	2	398.919,669 325.460,24	295.891
2	398.919,669 325.460,24	3	398.922,823 325.461,331	3.337
3	398.922,823 325.461,331	4	398.925,676 325.462,318	3.019
4	398.925,676 325.462,318	5	398.926,598 325.462,637	0.976
5	398.926,598 325.462,637	6	398.934,233 325.464,726	7.915

Punct început	X / Y	Punct sfârșit	X / Y	Lungime segment (** (m)
6	398.934,233 325.464,726	7	398.935,322 325.465,025	1.13
7	398.935,322 325.465,025	8	398.749,718 325.696,191	296.457
8	398.749,718 325.696,191	9	398.745,909 325.694,89	4.025
9	398.745,909 325.694,89	10	398.739,479 325.692,693	6.795
10	398.739,479 325.692,693	11	398.737,613 325.692,056	1.972
11	398.737,613 325.692,056	12	398.735,563 325.691,356	2.166
12	398.735,563 325.691,356	1	398.734,419 325.690,965	1.209

** Lungimile segmentelor sunt determinate în planul de proiecție Stereo 70 și sunt rotunjite la 1 milimetru.

*** Distanța dintre puncte este formată din segmente cumulate ce sunt mai mici decât valoarea 1 milimetru.

**DATE DESPRE IMOBILUL NR. 4838**

Oficiul de Cadastru și Publicitate Imobiliară DOLJ
Biroul de Cadastru și Publicitate Imobiliară Craiova

A. Partea I. Descrierea imobilului

TEREN Extravilan

Adresa: Jud. Dolj, T60, P114

Nr. Crt	Nr cadastral Nr. topografic	Suprafața* (mp)	Observații / Referințe
A1		2.029	Sector cadastral:15 Teren neimprejmuit; diminuare cu 2 %

B. Partea II. Proprietari și acte

Inscrieri privitoare la dreptul de proprietate și alte drepturi reale		Referințe
/		
Act Administrativ nr. Titlu de proprietate 1944-1329, din 19/08/2002 emis de CJSIPT Dolj;		
B1	Intabulare, drept de PROPRIETATE, dobandit prin Reconstituire, cota actuala 1/1, cota initiala 1/1 1) JIANU ION, Lipsa CNP	A1

C. Partea III. SARCINI .

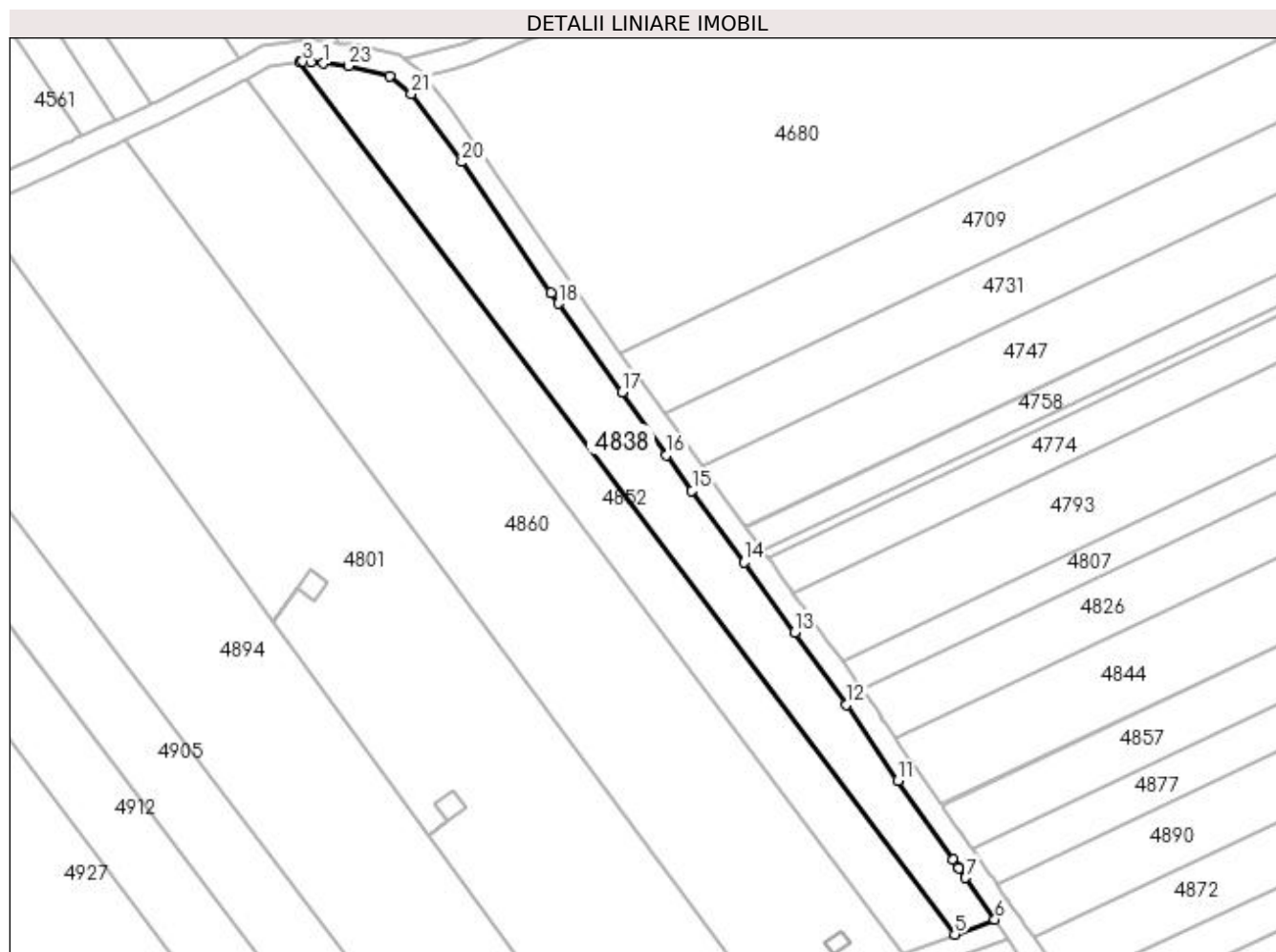
Inscrieri privind dezmembramintele dreptului de proprietate, drepturi reale de garanție și sarcini	Referințe
NU SUNT	

Anexa Nr. 1 La Partea I

Teren

Nr cadastral	Suprafața (mp)*	Observații / Referințe
	2.029	diminuare cu 2 %

* Suprafața este determinată în planul de proiecție Stereo 70.



Date referitoare la teren

Crt	Categorie folosință	Intravilan	Suprafața (mp)	Tarla	Parcelă	Nr. topo	Observații / Referințe
1	pasune	NU	2.029	60	114	-	

Lungime Segmente

1) Valorile lungimilor segmentelor sunt obținute din proiecție în plan.

Punct început	X / Y	Punct sfârșit	X / Y	Lungime segment (** (m)
1	399.447,391 325.645,273	2	399.445,047 325.645,501	2.356
3	399.443,587 325.645,642	4	399.442,962 325.645,537	0.635
5	399.562,561 325.486,444	6	399.569,88 325.489,144	7.801
7	399.564,565 325.496,787	8	399.563,357 325.498,511	2.105
9	399.563,17 325.498,777	10	399.562,267 325.500,066	1.574

Punct început	X / Y	Punct sfârșit	X / Y	Lungime segment (** (m)
2	399.445,047 325.645,501	3	399.443,587 325.645,642	1.466
4	399.442,962 325.645,537	5	399.562,561 325.486,444	199.035
6	399.569,88 325.489,144	7	399.564,565 325.496,787	9.309
8	399.563,357 325.498,511	9	399.563,17 325.498,777	0.325
10	399.562,267 325.500,066	11	399.552,186 325.514,448	17.563

Punct început	X / Y	Punct sfârșit	X / Y	Lungime segment (** (m)
11	399.552,186 325.514,448	12	399.542,75 325.528,292	16.754
13	399.533,335 325.541,506	14	399.524,147 325.554,297	15.749
15	399.514,597 325.567,394	16	399.509,99 325.573,869	7.946
17	399.501,836 325.585,33	18	399.490,266 325.601,491	19.876
19	399.488,863 325.603,452	20	399.472,647 325.627,308	28.846
21	399.463,383 325.639,757	22	399.459,473 325.643,028	5.098
23	399.451,918 325.644,834	1	399.447,391 325.645,273	4.548

Punct început	X / Y	Punct sfârșit	X / Y	Lungime segment (** (m)
12	399.542,75 325.528,292	13	399.533,335 325.541,506	16.225
14	399.524,147 325.554,297	15	399.514,597 325.567,394	16.209
16	399.509,99 325.573,869	17	399.501,836 325.585,33	14.066
18	399.490,266 325.601,491	19	399.488,863 325.603,452	2.411
20	399.472,647 325.627,308	21	399.463,383 325.639,757	15.517
22	399.459,473 325.643,028	23	399.451,918 325.644,834	7.768

** Lungimile segmentelor sunt determinate în planul de proiecție Stereo 70 și sunt rotunjite la 1 milimetru.

*** Distanța dintre puncte este formată din segmente cumulate ce sunt mai mici decât valoarea 1 milimetru.

**DATE DESPRE IMOBILUL NR. 4839**

Oficiul de Cadastru și Publicitate Imobiliară DOLJ
Biroul de Cadastru și Publicitate Imobiliară Craiova

A. Partea I. Descrierea imobilului

TEREN Extravilan

Adresa: Jud. Dolj, T22, P18

Nr. Crt	Nr cadastral Nr. topografic	Suprafața* (mp)	Observații / Referințe
A1		4.500	Sector cadastral:15 Teren neimprejmuit; diminuare cu 4.6 %

B. Partea II. Proprietari și acte

Inscrieri privitoare la dreptul de proprietate și alte drepturi reale		Referințe
/		
Act Notarial nr. Act de partaj voluntar 1465, din 20/03/1998 emis de NP Gageatu Ilie;		
B1	Intabulare, drept de PROPRIETATE, dobandit prin lesire Din Indiviziune, cota actuala 1/1, cota initiala 1/1 1) MARINOIU CONSTANTIN	A1

C. Partea III. SARCINI .

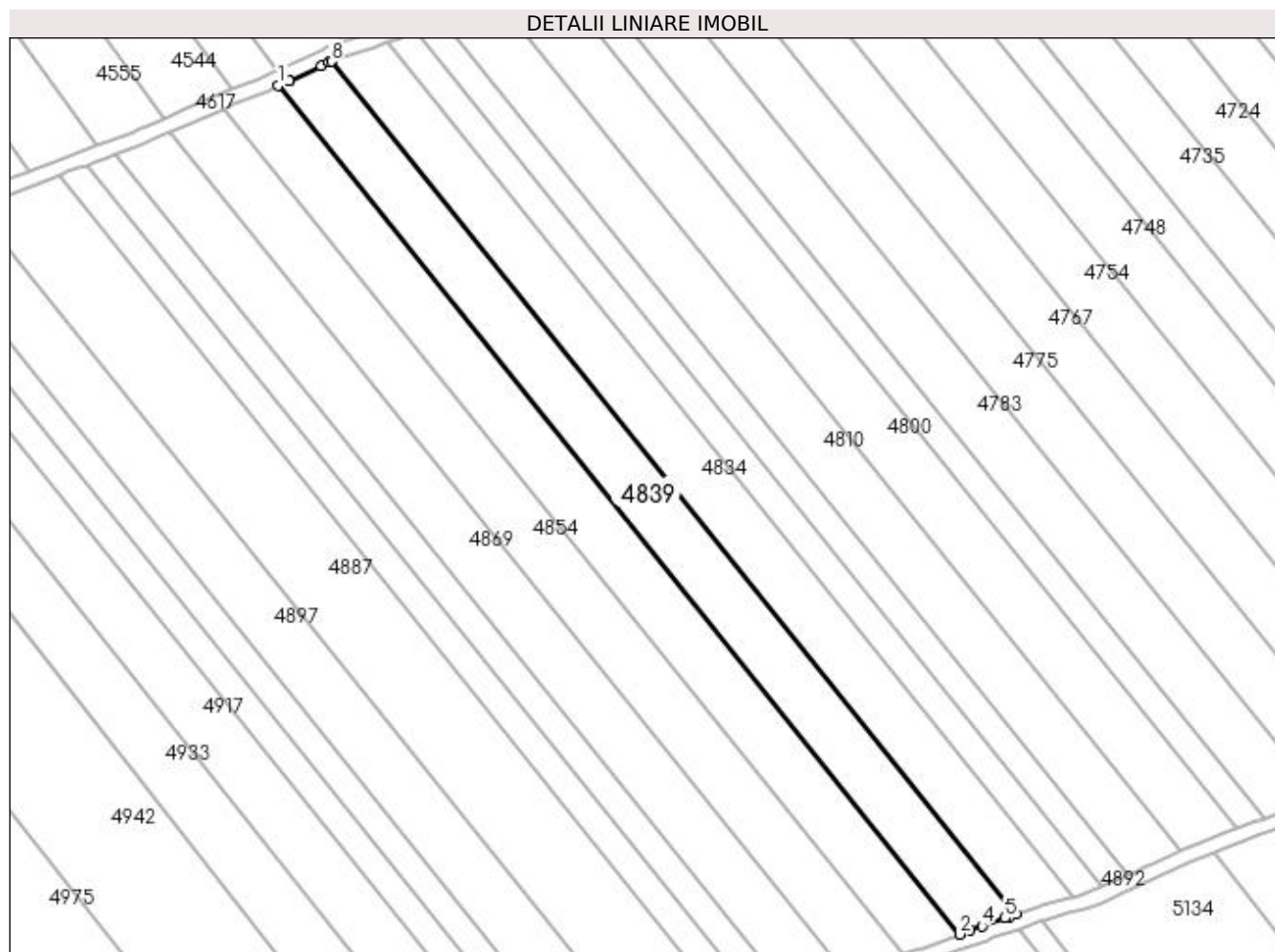
Inscrieri privind dezmembramintele dreptului de proprietate, drepturi reale de garanție și sarcini	Referințe
NU SUNT	

Anexa Nr. 1 La Partea I

Teren

Nr cadastral	Suprafața (mp)*	Observații / Referințe
	4.500	diminuare cu 4.6 %

* Suprafața este determinată în planul de proiecție Stereo 70.



Date referitoare la teren

Crt	Categorie folosință	Intra vilan	Suprafața (mp)	Tarla	Parcelă	Nr. topo	Observații / Referințe
1	arabil	NU	4.500	22	18	-	

Lungime Segmente

1) Valorile lungimilor segmentelor sunt obținute din proiecție în plan.

Punct început	X / Y	Punct sfârșit	X / Y	Lungime segment (** (m)
1	398.720,108 325.684,435	2	398.904,453 325.454,837	294.446
2	398.904,453 325.454,837	3	398.907,401 325.455,925	3.143
3	398.907,401 325.455,925	4	398.910,523 325.457,077	3.327
4	398.910,523 325.457,077	5	398.916,77 325.459,238	6.61
5	398.916,77 325.459,238	6	398.918,092 325.459,695	1.399

Punct început	X / Y	Punct sfârșit	X / Y	Lungime segment (** (m)
6	398.918,092 325.459,695	7	398.919,669 325.460,24	1.669
7	398.919,669 325.460,24	8	398.734,419 325.690,965	295.891
8	398.734,419 325.690,965	9	398.733,721 325.690,726	0.738
9	398.733,721 325.690,726	10	398.731,611 325.689,733	2.331
10	398.731,611 325.689,733	11	398.723,103 325.685,727	9.405
11	398.723,103 325.685,727	12	398.722,979 325.685,668	0.137
12	398.722,979 325.685,668	13	398.722,888 325.685,626	0.1
13	398.722,888 325.685,626	1	398.720,108 325.684,435	3.025

** Lungimile segmentelor sunt determinate în planul de proiecție Stereo 70 și sunt rotunjite la 1 milimetru.

*** Distanța dintre puncte este formată din segmente cumulate ce sunt mai mici decât valoarea 1 milimetru.

**DATE DESPRE IMOBILUL NR. 4850**

Oficiul de Cadastru și Publicitate Imobiliară DOLJ
Biroul de Cadastru și Publicitate Imobiliară Craiova

A. Partea I. Descrierea imobilului

TEREN Extravilan

Adresa: Jud. Dolj, T22, P17

Nr. Crt	Nr cadastral Nr. topografic	Suprafața* (mp)	Observații / Referințe
A1		4.500	Sector cadastral:15 Teren neimprejmuit; diminuare cu 4.6 %

B. Partea II. Proprietari și acte

Inscrieri privitoare la dreptul de proprietate și alte drepturi reale		Referințe
/		
Act Notarial nr. Act de partaj voluntar de bunuri comune 3254, din 13/09/2018 emis de NP Defta Florentin-Leonard;		
B1	Intabulare, drept de PROPRIETATE, dobandit prin lesire Din Indiviziune, cota actuala 1/1, cota initiala 1/1 1) PURCAREA COSTEL	A1

C. Partea III. SARCINI .

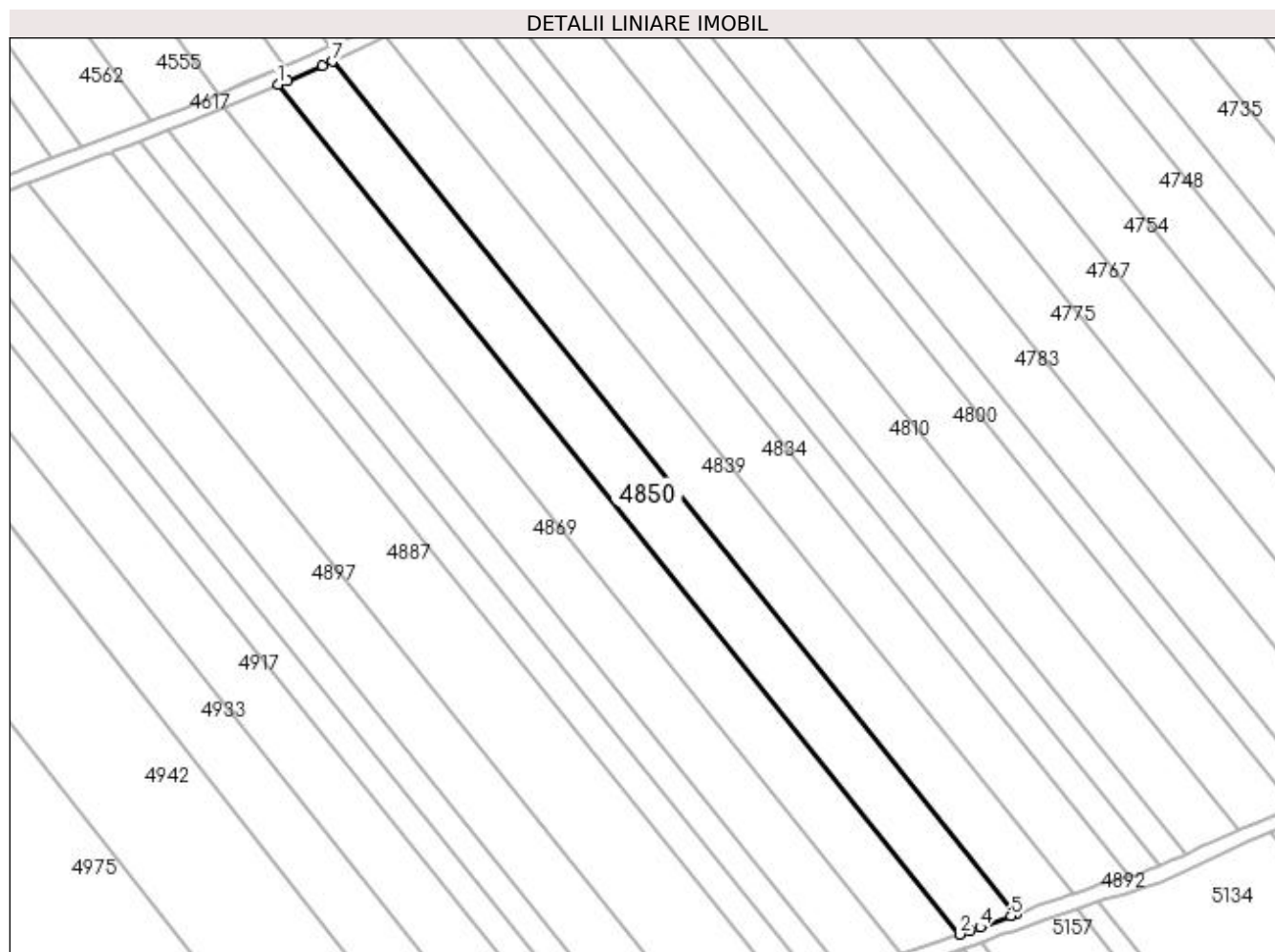
Inscrieri privind dezmembramintele dreptului de proprietate, drepturi reale de garanție și sarcini	Referințe
NU SUNT	

Anexa Nr. 1 La Partea I

Teren

Nr cadastral	Suprafața (mp)*	Observații / Referințe
	4.500	diminuare cu 4.6 %

* Suprafața este determinată în planul de proiecție Stereo 70.



Date referitoare la teren

Crt	Categorie folosință	Intra vilan	Suprafața (mp)	Tarla	Parcelă	Nr. topo	Observații / Referințe
1	arabil	NU	4.500	22	17	-	

Lungime Segmente

1) Valorile lungimilor segmentelor sunt obținute din proiecție în plan.

Punct început	X / Y	Punct sfârșit	X / Y	Lungime segment (** (m)
1	398.705,502 325.678,178	2	398.889,22 325.449,361	293.444
2	398.889,22 325.449,361	3	398.892,05 325.450,33	2.991
3	398.892,05 325.450,33	4	398.894,761 325.451,258	2.866
4	398.894,761 325.451,258	5	398.903,032 325.454,312	8.817
5	398.903,032 325.454,312	6	398.904,453 325.454,837	1.515

Punct început	X / Y	Punct sfârșit	X / Y	Lungime segment (** (m)
6	398.904,453 325.454,837	7	398.720,108 325.684,435	294.446
7	398.720,108 325.684,435	8	398.717,418 325.683,282	2.926
8	398.717,418 325.683,282	9	398.708,215 325.679,34	10.011
9	398.708,215 325.679,34	1	398.705,502 325.678,178	2.952

** Lungimile segmentelor sunt determinate în planul de proiecție Stereo 70 și sunt rotunjite la 1 milimetru.

*** Distanța dintre puncte este formată din segmente cumulate ce sunt mai mici decât valoarea 1 milimetru.

**DATE DESPRE IMOBILUL NR. 4852**

Oficiul de Cadastru și Publicitate Imobiliară DOLJ
 Biroul de Cadastru și Publicitate Imobiliară Craiova

A. Partea I. Descrierea imobilului

TEREN Extravilan

Adresa: Jud. Dolj, T20, P57

Nr. Crt	Nr cadastral Nr. topografic	Suprafața* (mp)	Observații / Referințe
A1		1.917	Sector cadastral:15 Teren neimprejmuit; diminuare cu 2 %

B. Partea II. Proprietari și acte

Inscrieri privitoare la dreptul de proprietate și alte drepturi reale		Referințe
/		
Act Administrativ nr. Titlu de proprietate 1297-44903, din 01/09/1998 emis de CJSIPT Dolj;		
B1	Intabulare, drept de PROPRIETATE, dobandit prin Constituire, cota actuala 1/1, cota initiala 1/1 1) UTOIU MARIN	A1

C. Partea III. SARCINI .

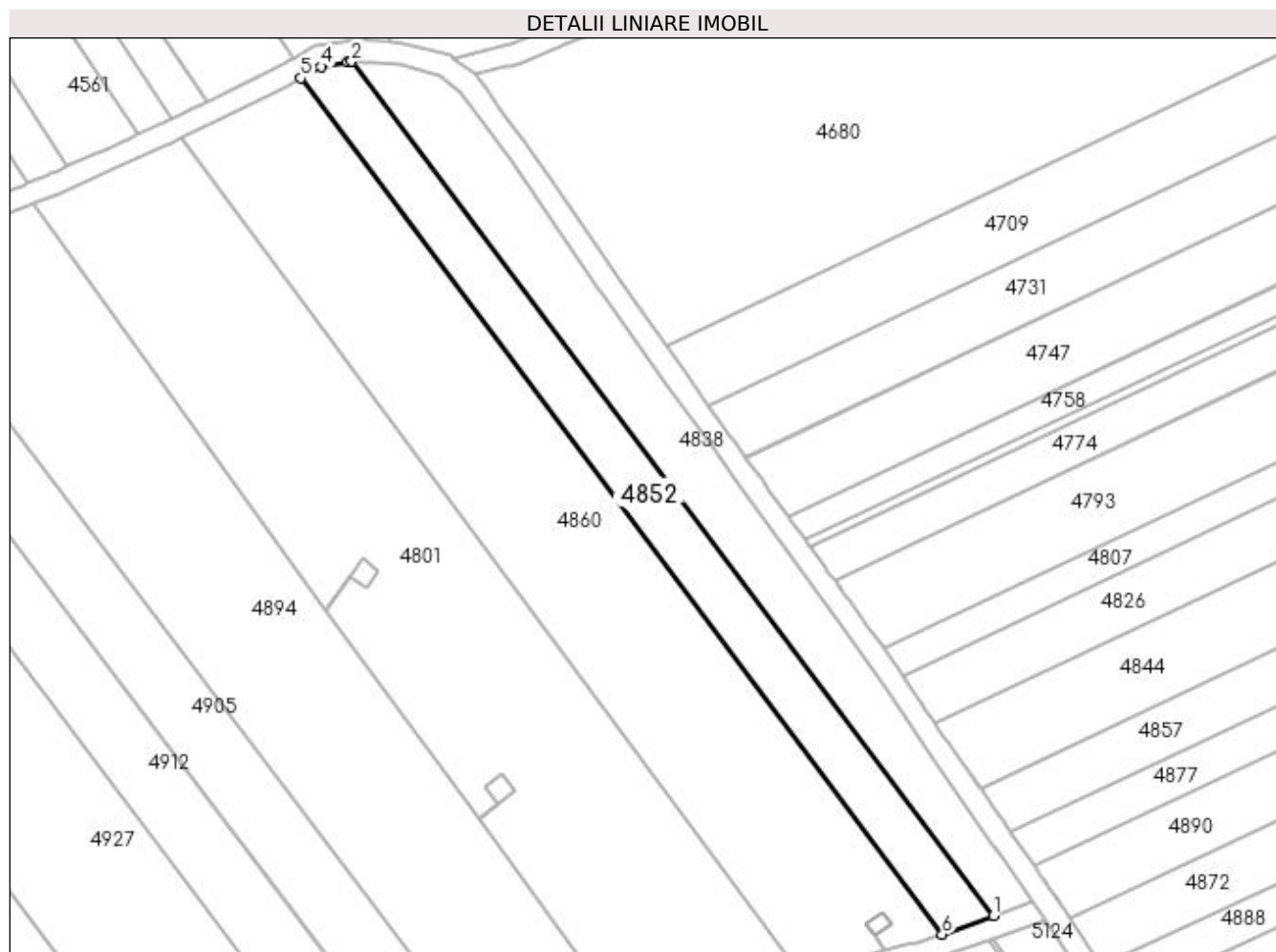
Inscrieri privind dezmembramintele dreptului de proprietate, drepturi reale de garanție și sarcini	Referințe
NU SUNT	

Anexa Nr. 1 La Partea I

Teren

Nr cadastral	Suprafața (mp)*	Observații / Referințe
	1.917	diminuare cu 2 %

* Suprafața este determinată în planul de proiecție Stereo 70.



Date referitoare la teren

Crt	Categorie folosință	Intra vilan	Suprafața (mp)	Tarla	Parcelă	Nr. topo	Observații / Referințe
1	arabil	NU	1.917	20	57	-	

Lungime Segmente

1) Valorile lungimilor segmentelor sunt obținute din proiecție în plan.

Punct început	X / Y	Punct sfârșit	X / Y	Lungime segment (** (m)
1	399.562,561 325.486,444	2	399.442,962 325.645,537	199.035
2	399.442,962 325.645,537	3	399.442,164 325.645,404	0.809
3	399.442,164 325.645,404	4	399.437,323 325.644,592	4.908
4	399.437,323 325.644,592	5	399.433,465 325.642,421	4.427
5	399.433,465 325.642,421	6	399.553,022 325.482,924	199.332

Punct început	X / Y	Punct sfârșit	X / Y	Lungime segment (** (m)
6	399.553,022 325.482,924	1	399.562,561 325.486,444	10.167

** Lungimile segmentelor sunt determinate în planul de proiecție Stereo 70 și sunt rotunjite la 1 milimetru.

*** Distanța dintre puncte este formată din segmente cumulate ce sunt mai mici decât valoarea 1 milimetru.

**DATE DESPRE IMOBILUL NR. 4854**

Oficiul de Cadastru și Publicitate Imobiliară DOLJ
Biroul de Cadastru și Publicitate Imobiliară Craiova

A. Partea I. Descrierea imobilului

TEREN Extravilan

Adresa: Jud. Dolj, T22, P16

Nr. Crt	Nr cadastral Nr. topografic	Suprafața* (mp)	Observații / Referințe
A1		4.500	Sector cadastral:15 Teren neimprejmuit; diminuare cu 4.6 %

B. Partea II. Proprietari și acte

Inscrieri privitoare la dreptul de proprietate și alte drepturi reale	Referințe
/	
Hotarare Judecatoreasca nr. Sentinta civila 6815, din 22/04/2009 emis de JUDECATORIA CRAIOVA;	
B1	A1
Intabulare, drept de PROPRIETATE, dobandit prin lesire Din Indiviziune, cota actuala 1/1, cota initiala 1/1	
1) CONSTANTIN ELENA	

C. Partea III. SARCINI

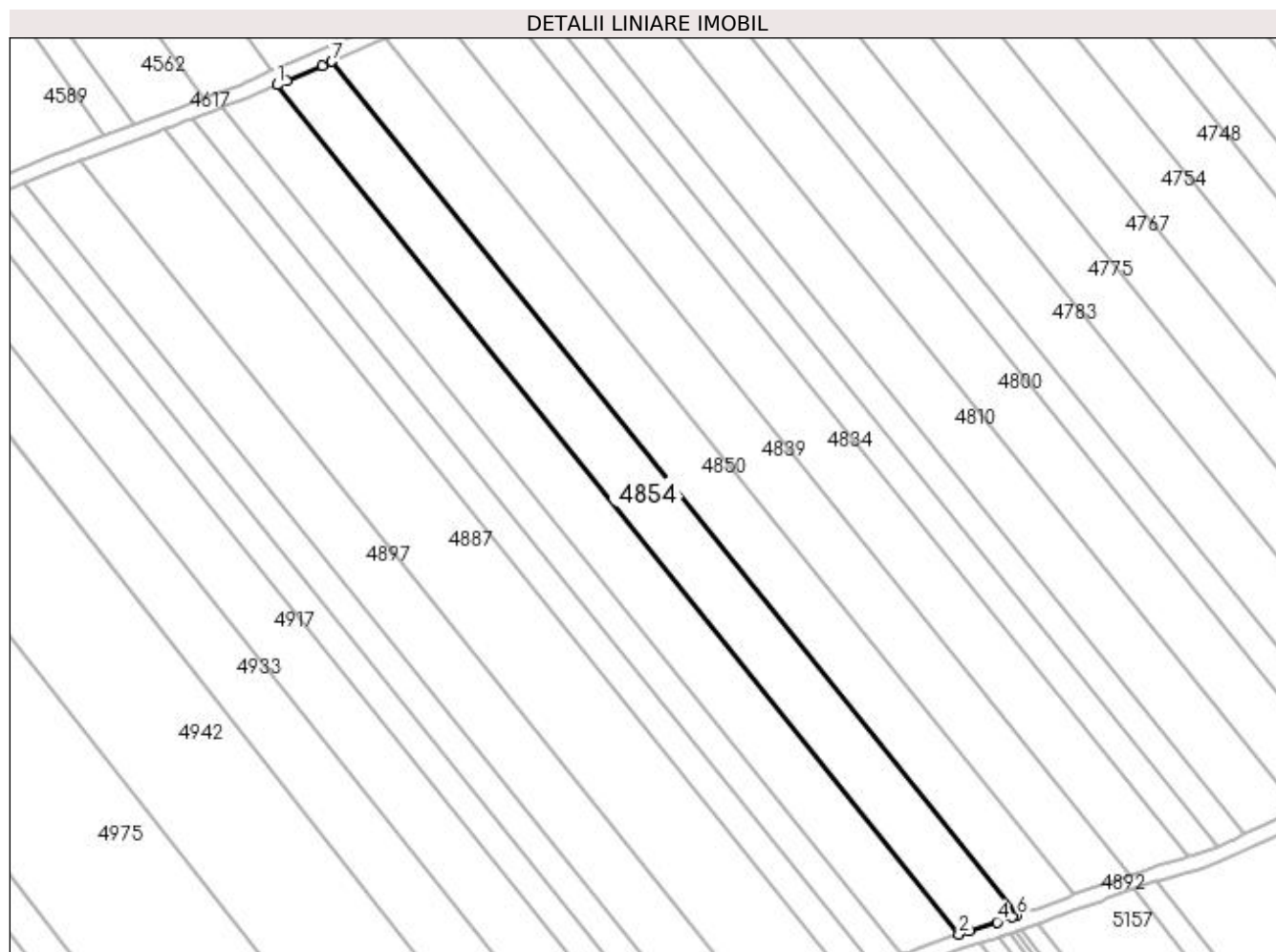
Inscrieri privind dezmembramintele dreptului de proprietate, drepturi reale de garanție și sarcini	Referințe
/	
Hotarare Judecatoreasca nr. Sentinta civila 6815, din 22/04/2009 emis de Judecatoria Craiova;	
C1	A1
Intabulare, drept de UZUFRUCT VIAGER, dobandit prin lesire Din Indiviziune, cota actuala 1/1, cota initiala 1/1	
1) STEFAN IOANA	

Anexa Nr. 1 La Partea I

Teren

Nr cadastral	Suprafața (mp)*	Observații / Referințe
	4.500	diminuare cu 4.6 %

* Suprafața este determinată în planul de proiecție Stereo 70.



Date referitoare la teren

Crt	Categorie folosință	Intra vilan	Suprafața (mp)	Tarla	Parcelă	Nr. topo	Observații / Referințe
1	arabil	NU	4.500	22	16	-	

Lungime Segmente

1) Valorile lungimilor segmentelor sunt obținute din proiecție în plan.

Punct început	X / Y	Punct sfârșit	X / Y	Lungime segment (** (m)
1	398.690,834 325.671,894	2	398.873,63 325.444,225	291.972
2	398.873,63 325.444,225	3	398.876,329 325.445,095	2.835
3	398.876,329 325.445,095	4	398.883,853 325.447,523	7.906
4	398.883,853 325.447,523	5	398.887,916 325.448,914	4.295
5	398.887,916 325.448,914	6	398.889,22 325.449,361	1.378

Punct început	X / Y	Punct sfârșit	X / Y	Lungime segment (** (m)
6	398.889,22 325.449,361	7	398.705,502 325.678,178	293.444
7	398.705,502 325.678,178	8	398.702,95 325.677,085	2.776
8	398.702,95 325.677,085	9	398.693,391 325.672,989	10.4
9	398.693,391 325.672,989	1	398.690,834 325.671,894	2.782

** Lungimile segmentelor sunt determinate în planul de proiecție Stereo 70 și sunt rotunjite la 1 milimetru.

*** Distanța dintre puncte este formată din segmente cumulate ce sunt mai mici decât valoarea 1 milimetru.

**DATE DESPRE IMOBILUL NR. 4860**

Oficiul de Cadastru și Publicitate Imobiliară DOLJ
Biroul de Cadastru și Publicitate Imobiliară Craiova

A. Partea I. Descrierea imobilului

TEREN Extravilan

Adresa: Jud. Dolj, T20, P44

Nr. Crt	Nr cadastral Nr. topografic	Suprafața* (mp)	Observații / Referințe
A1		4.902	Sector cadastral:15 Teren neimprejmuit; diminuare cu 2 %

B. Partea II. Proprietari și acte

Inscrieri privitoare la dreptul de proprietate și alte drepturi reale	Referințe
/	
Act Notarial nr. Certificat de mostenitor si legatar 59, din 05/03/2018 emis de NP Diaconu Cristian;	
B1	A1
Intabulare, drept de PROPRIETATE, dobandit prin Succesiune, cota actuala 1/1, cota initiala 1/1 1) GHEORGHISOR MARIAN	

C. Partea III. SARCINI .

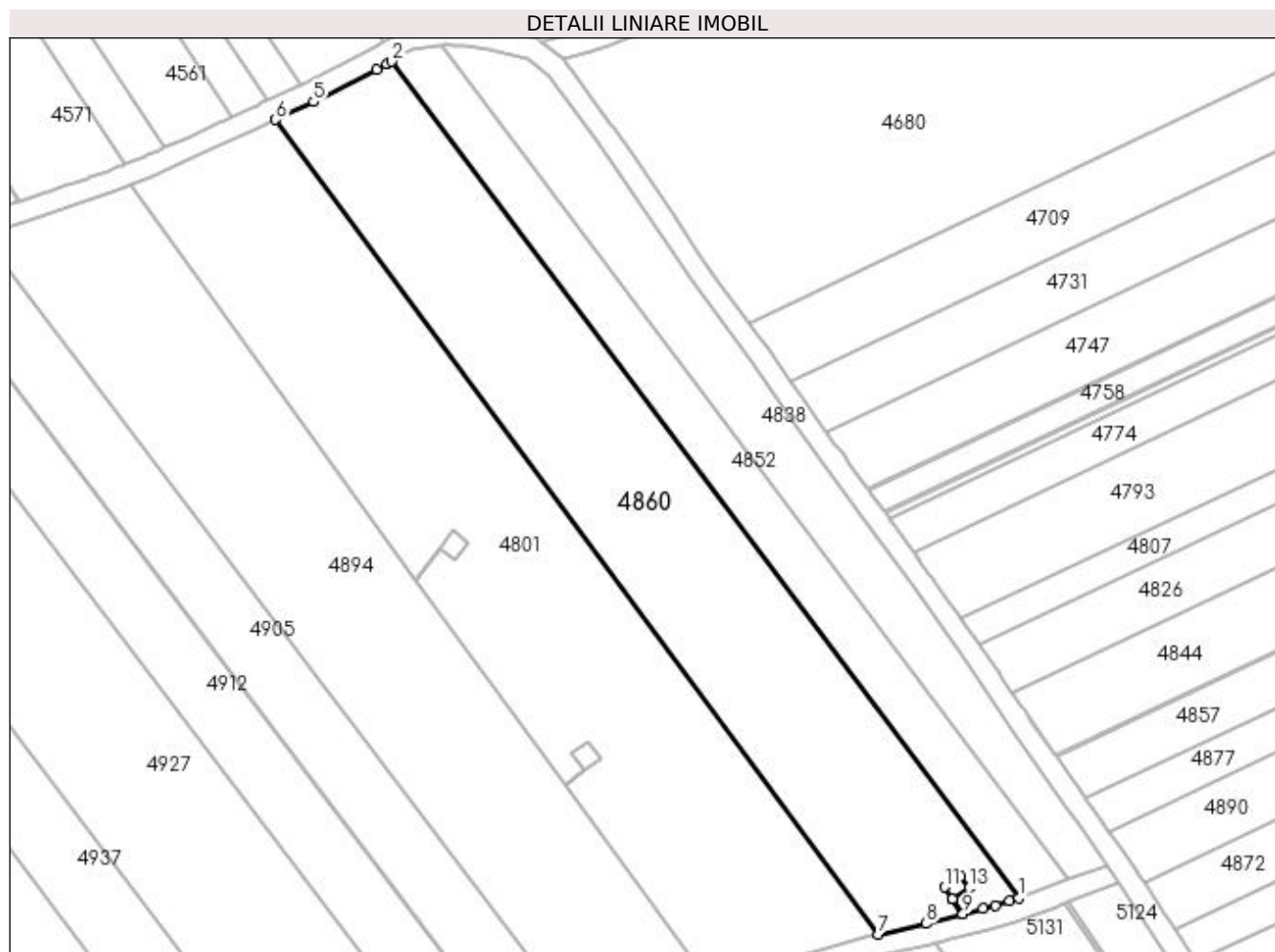
Inscrieri privind dezmembramintele dreptului de proprietate, drepturi reale de garanție și sarcini	Referințe
NU SUNT	

Anexa Nr. 1 La Partea I

Teren

Nr cadastral	Suprafața (mp)*	Observații / Referințe
	4.902	diminuare cu 2 %

* Suprafața este determinată în planul de proiecție Stereo 70.



Date referitoare la teren

Crt	Categorie folosință	Intra vilan	Suprafața (mp)	Tarla	Parcelă	Nr. topo	Observații / Referințe
1	arabil	NU	4.902	20	44	-	

Lungime Segmente

1) Valorile lungimilor segmentelor sunt obținute din proiecție în plan.

Punct început	X / Y	Punct sfârșit	X / Y	Lungime segment (** (m)
1	399.553,022 325.482,924	2	399.433,465 325.642,421	199.332
2	399.433,465 325.642,421	3	399.432,502 325.641,879	1.105
3	399.432,502 325.641,879	4	399.430,629 325.640,825	2.149
4	399.430,629 325.640,825	5	399.418,532 325.634,725	13.548
5	399.418,532 325.634,725	6	399.411,279 325.631,331	8.008

Punct început	X / Y	Punct sfârșit	X / Y	Lungime segment (** (m)
6	399.411,279 325.631,331	7	399.526,248 325.475,999	193.25
7	399.526,248 325.475,999	8	399.535,418 325.478,041	9.395
8	399.535,418 325.478,041	9	399.542,393 325.479,863	7.209
9	399.542,393 325.479,863	10	399.540,414 325.482,747	3.498
10	399.540,414 325.482,747	11	399.538,87 325.484,997	2.729
11	399.538,87 325.484,997	12	399.541,97 325.487,057	3.722
12	399.541,97 325.487,057	13	399.543,527 325.484,803	2.739
13	399.543,527 325.484,803	14	399.540,419 325.482,75	3.725
14	399.540,419 325.482,75	15	399.542,4 325.479,864	3.5
15	399.542,4 325.479,864	16	399.546,235 325.480,865	3.964
16	399.546,235 325.480,865	17	399.548,517 325.481,507	2.37
17	399.548,517 325.481,507	18	399.551,306 325.482,291	2.898
18	399.551,306 325.482,291	1	399.553,022 325.482,924	1.829

** Lungimile segmentelor sunt determinate în planul de proiecție Stereo 70 și sunt rotunjite la 1 milimetru.

*** Distanța dintre puncte este formată din segmente cumulate ce sunt mai mici decât valoarea 1 milimetru.

**DATE DESPRE IMOBILUL NR. 4869**

Oficiul de Cadastru și Publicitate Imobiliară DOLJ
Biroul de Cadastru și Publicitate Imobiliară Craiova

A. Partea I. Descrierea imobilului

TEREN Extravilan

Adresa: Jud. Dolj, T22, P15

Nr. Crt	Nr cadastral Nr. topografic	Suprafața* (mp)	Observații / Referințe
A1		4.500	Sector cadastral:15 Teren neimprejmuit; diminuare cu 4.6 %

B. Partea II. Proprietari și acte

Inscrieri privitoare la dreptul de proprietate și alte drepturi reale		Referințe
/		
Act Administrativ nr. Titlu de proprietate 479-59566, din 12/02/1997 emis de CJSIPT Dolj;		
B1	Intabulare, drept de PROPRIETATE, dobandit prin Reconstituire, cota actuala 1/1, cota initiala 1/1 1) TUDOR PETRE	A1

C. Partea III. SARCINI .

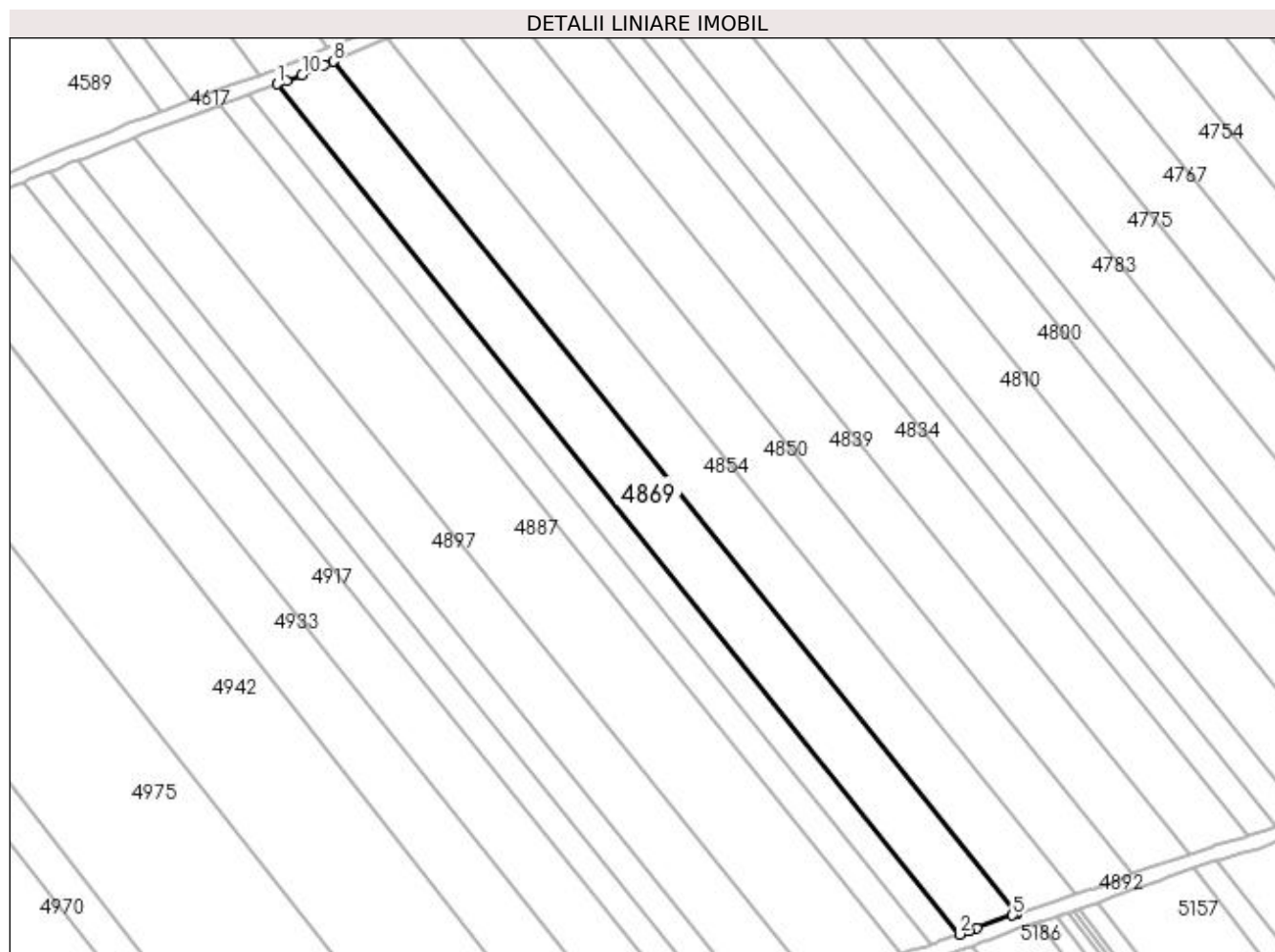
Inscrieri privind dezmembramintele dreptului de proprietate, drepturi reale de garanție și sarcini	Referințe
NU SUNT	

Anexa Nr. 1 La Partea I

Teren

Nr cadastral	Suprafața (mp)*	Observații / Referințe
	4.500	diminuare cu 4.6 %

* Suprafața este determinată în planul de proiecție Stereo 70.



Date referitoare la teren

Crt	Categorie folosință	Intra vilan	Suprafața (mp)	Tarla	Parcelă	Nr. topo	Observații / Referințe
1	arabil	NU	4.500	22	15	-	

Lungime Segmente

1) Valorile lungimilor segmentelor sunt obținute din proiecție în plan.

Punct început	X / Y	Punct sfârșit	X / Y	Lungime segment (** (m)
1	398.675,89 325.665,85	2	398.858,237 325.438,741	291.254
2	398.858,237 325.438,741	3	398.860,708 325.439,621	2.624
3	398.860,708 325.439,621	4	398.862,815 325.440,372	2.237
4	398.862,815 325.440,372	5	398.872,465 325.443,824	10.249
5	398.872,465 325.443,824	6	398.873,168 325.444,076	0.746

Punct început	X / Y	Punct sfârșit	X / Y	Lungime segment (** (m)
6	398.873,168 325.444,076	7	398.873,63 325.444,225	0.486
7	398.873,63 325.444,225	8	398.690,834 325.671,894	291.972
8	398.690,834 325.671,894	9	398.688,42 325.670,86	2.626
9	398.688,42 325.670,86	10	398.682,543 325.668,343	6.393
10	398.682,543 325.668,343	11	398.678,363 325.666,776	4.464
11	398.678,363 325.666,776	1	398.675,89 325.665,85	2.641

** Lungimile segmentelor sunt determinate în planul de proiecție Stereo 70 și sunt rotunjite la 1 milimetru.

*** Distanța dintre puncte este formată din segmente cumulate ce sunt mai mici decât valoarea 1 milimetru.

**DATE DESPRE IMOBILUL NR. 4875**

Oficiul de Cadastru și Publicitate Imobiliară DOLJ
Biroul de Cadastru și Publicitate Imobiliară Craiova

A. Partea I. Descrierea imobilului

TEREN Extravilan

Adresa: Jud. Dolj, T22, P14

Nr. Crt	Nr cadastral Nr. topografic	Suprafața* (mp)	Observații / Referințe
A1		2.250	Sector cadastral:15 Teren neimprejmuit; diminuare cu 4.6 %

B. Partea II. Proprietari și acte

Inscrieri privitoare la dreptul de proprietate și alte drepturi reale		Referințe
/		
Act Administrativ nr. Titlu de proprietate 273-58989, din 17/04/1996 emis de CJSIPT Dolj;		
B1	Intabulare, drept de PROPRIETATE, dobandit prin Reconstituire, cota actuala 1/1, cota initiala 1/1 1) MAVRODIN STEFAN	A1

C. Partea III. SARCINI .

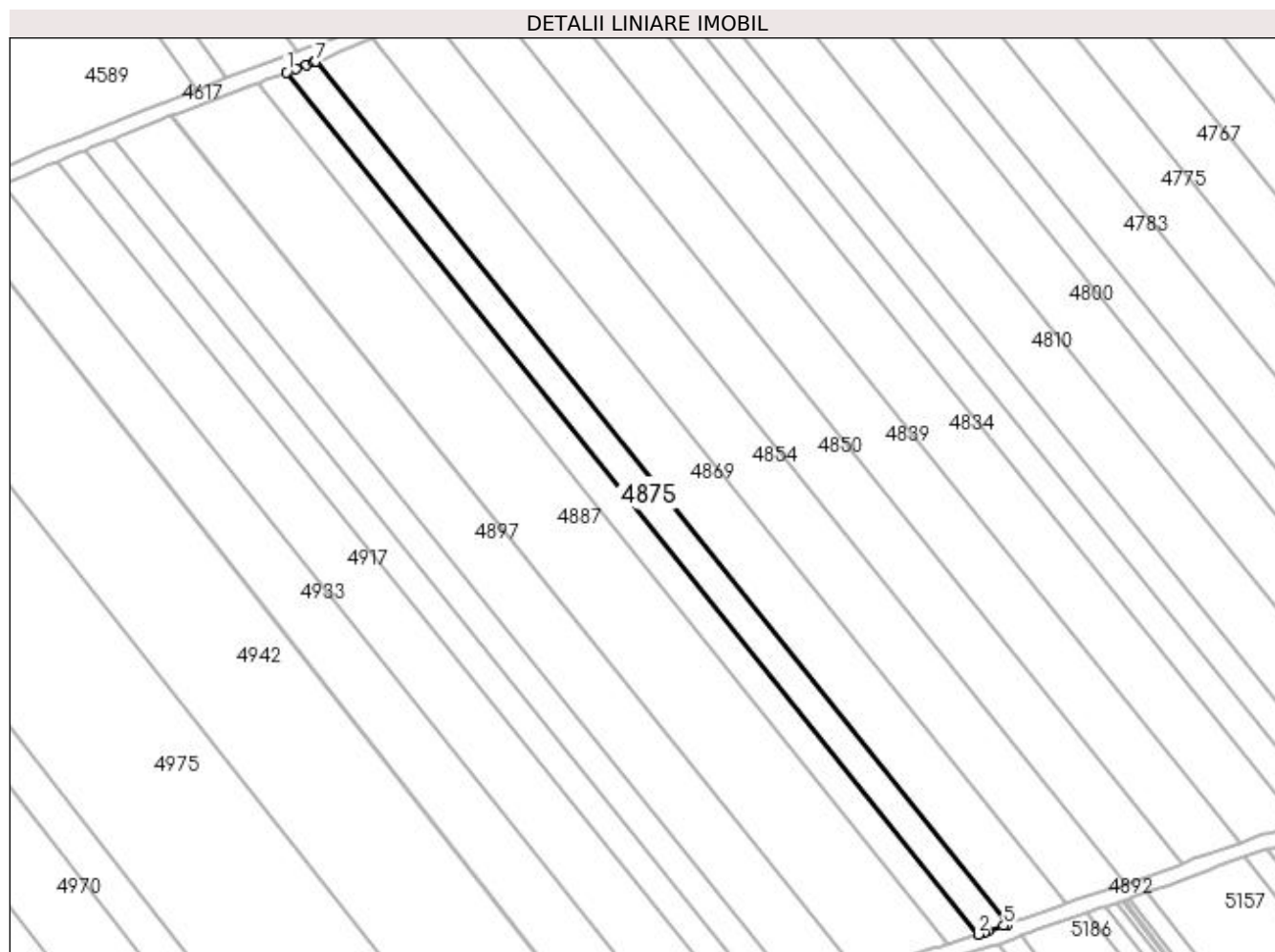
Inscrieri privind dezmembramintele dreptului de proprietate, drepturi reale de garanție și sarcini	Referințe
NU SUNT	

Anexa Nr. 1 La Partea I

Teren

Nr cadastral	Suprafața (mp)*	Observații / Referințe
	2.250	diminuare cu 4.6 %

* Suprafața este determinată în planul de proiecție Stereo 70.



Date referitoare la teren

Crt	Categorie folosință	Intra vilan	Suprafața (mp)	Tarla	Parcelă	Nr. topo	Observații / Referințe
1	arabil	NU	2.250	22	14	-	

Lungime Segmente

1) Valorile lungimilor segmentelor sunt obținute din proiecție în plan.

Punct început	X / Y	Punct sfârșit	X / Y	Lungime segment (** (m)
1	398.668,272 325.662,995	2	398.850,488 325.436,05	291.044
2	398.850,488 325.436,05	3	398.852,123 325.436,562	1.714
3	398.852,123 325.436,562	4	398.852,915 325.436,844	0.841
4	398.852,915 325.436,844	5	398.857,226 325.438,381	4.577
5	398.857,226 325.438,381	6	398.858,237 325.438,741	1.073

Punct început	X / Y	Punct sfârșit	X / Y	Lungime segment (** (m)
6	398.858,237 325.438,741	7	398.675,89 325.665,85	291.254
7	398.675,89 325.665,85	8	398.675,49 325.665,7	0.427
8	398.675,49 325.665,7	9	398.673,542 325.664,97	2.081
9	398.673,542 325.664,97	10	398.670,658 325.663,889	3.08
10	398.670,658 325.663,889	1	398.668,272 325.662,995	2.548

** Lungimile segmentelor sunt determinate în planul de proiecție Stereo 70 și sunt rotunjite la 1 milimetru.

*** Distanța dintre puncte este formată din segmente cumulate ce sunt mai mici decât valoarea 1 milimetru.

**DATE DESPRE IMOBILUL NR. 4876**

Oficiul de Cadastru și Publicitate Imobiliară DOLJ
Biroul de Cadastru și Publicitate Imobiliară Craiova

A. Partea I. Descrierea imobilului

TEREN Extravilan

Adresa: Jud. Dolj, T20, P43/1

Nr. Crt	Nr cadastral Nr. topografic	Suprafața* (mp)	Observații / Referințe
A1		16	Sector cadastral:15 Teren neimprejmuit;

B. Partea II. Proprietari și acte

Inscrieri privitoare la dreptul de proprietate și alte drepturi reale		Referințe
/		
Act Normativ nr. Legea 7, din 13/03/1996 emis de Parlamentul Romaniei (art.13 alin 15);		
B1	Inscrierea provizorie, drept de PROPRIETATE, dobandit prin Lege, cota actuala 1/1, cota initiala 1/1 1) NEIDENTIFICAT NEIDENTIFICAT	A1

C. Partea III. SARCINI .

Inscrieri privind dezmembramintele dreptului de proprietate, drepturi reale de garanție și sarcini	Referințe
NU SUNT	

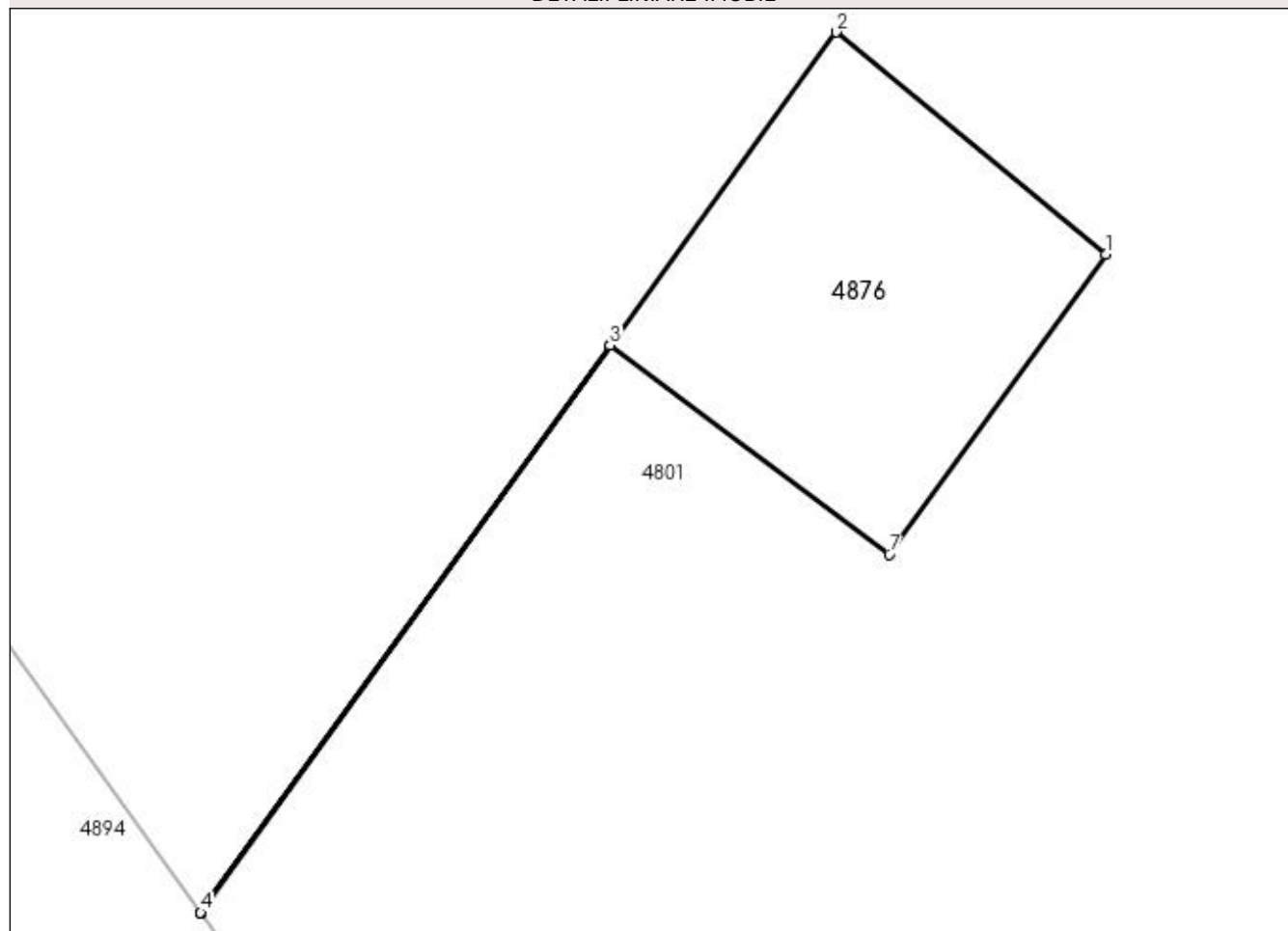
Anexa Nr. 1 La Partea I

Teren

Nr cadastral	Suprafața (mp)*	Observații / Referințe
	16	

* Suprafața este determinată în planul de proiecție Stereo 70.

DETALII LINIARE IMOBIL



Date referitoare la teren

Crt	Categorie folosință	Intravilan	Suprafața (mp)	Tarla	Parcelă	Nr. topo	Observații / Referințe
1	curți constructii	NU	16	20	43/1	-	Stalp 110Kw

Lungime Segmente

1) Valorile lungimilor segmentelor sunt obținute din proiecție în plan.

Punct început	X / Y	Punct sfârșit	X / Y	Lungime segment (** (m)
1	399.448,023 325.550,597	2	399.445,071 325.553,025	3.823
2	399.445,071 325.553,025	3	399.442,599 325.549,6	4.224
3	399.442,599 325.549,6	4	399.438,121 325.543,395	7.652
4	399.438,121 325.543,395	5	399.438,124 325.543,39	0.007
5	399.438,124 325.543,39	6	399.442,604 325.549,597	7.655

Punct început	X / Y	Punct sfârșit	X / Y	Lungime segment (** (m)
6	399.442,604 325.549,597	7	399.445,653 325.547,314	3.81
7	399.445,653 325.547,314	1	399.448,023 325.550,597	4.048

** Lungimile segmentelor sunt determinate în planul de proiecție Stereo 70 și sunt rotunjite la 1 milimetru.

*** Distanța dintre puncte este formată din segmente cumulate ce sunt mai mici decât valoarea 1 milimetru.

**DATE DESPRE IMOBILUL NR. 4881**

Oficiul de Cadastru și Publicitate Imobiliară DOLJ
Biroul de Cadastru și Publicitate Imobiliară Craiova

A. Partea I. Descrierea imobilului

TEREN Extravilan

Adresa: Jud. Dolj, T22, P13

Nr. Crt	Nr cadastral Nr. topografic	Suprafața* (mp)	Observații / Referințe
A1		2.250	Sector cadastral:15 Teren neimprejmuit; diminuare cu 4.6 %

B. Partea II. Proprietari și acte

Inscrieri privitoare la dreptul de proprietate și alte drepturi reale		Referințe
/		
Act Notarial nr. Act de partaj voluntar 1465, din 20/03/1998 emis de NP Gageatu Ilie;		
B1	Intabulare, drept de PROPRIETATE, dobandit prin lesire Din Indiviziune, cota actuala 1/1, cota initiala 1/1 1) MARINOIU CONSTANTIN	A1

C. Partea III. SARCINI .

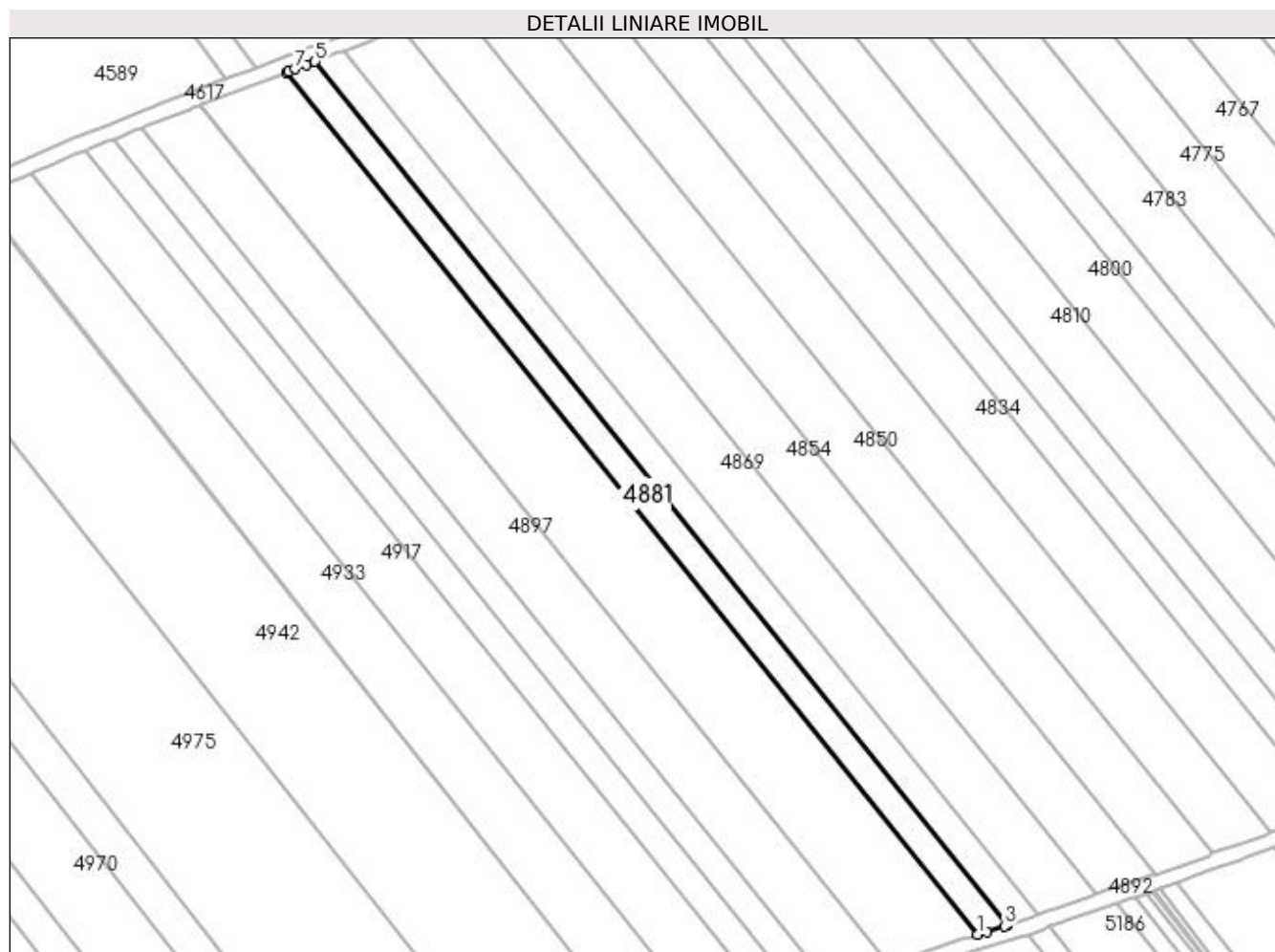
Inscrieri privind dezmembramintele dreptului de proprietate, drepturi reale de garanție și sarcini	Referințe
NU SUNT	

Anexa Nr. 1 La Partea I

Teren

Nr cadastral	Suprafața (mp)*	Observații / Referințe
	2.250	diminuare cu 4.6 %

* Suprafața este determinată în planul de proiecție Stereo 70.



Date referitoare la teren

Crt	Categorie folosință	Intra vilan	Suprafața (mp)	Tarla	Parcelă	Nr. topo	Observații / Referințe
1	arabil	NU	2.250	22	13	-	

Lungime Segmente

1) Valorile lungimilor segmentelor sunt obținute din proiecție în plan.

Punct început	X / Y	Punct sfârșit	X / Y	Lungime segment (** (m)
1	398.842,559 325.433,567	2	398.844,921 325.434,306	2.475
2	398.844,921 325.434,306	3	398.849,517 325.435,746	4.817
3	398.849,517 325.435,746	4	398.850,488 325.436,05	1.017
4	398.850,488 325.436,05	5	398.668,272 325.662,995	291.044
5	398.668,272 325.662,995	6	398.665,991 325.662,141	2.436

Punct început	X / Y	Punct sfârșit	X / Y	Lungime segment (** (m)
6	398.665,991 325.662,141	7	398.662,946 325.661,0	3.252
7	398.662,946 325.661,0	8	398.661,163 325.660,331	1.905
8	398.661,163 325.660,331	9	398.660,644 325.660,137	0.553
9	398.660,644 325.660,137	1	398.842,559 325.433,567	290.563

** Lungimile segmentelor sunt determinate în planul de proiecție Stereo 70 și sunt rotunjite la 1 milimetru.

*** Distanța dintre puncte este formată din segmente cumulate ce sunt mai mici decât valoarea 1 milimetru.

**DATE DESPRE IMOBILUL NR. 4887**

Oficiul de Cadastru și Publicitate Imobiliară DOLJ
Biroul de Cadastru și Publicitate Imobiliară Craiova

A. Partea I. Descrierea imobilului

TEREN Extravilan

Adresa: Jud. Dolj, T22, P12

Nr. Crt	Nr cadastral Nr. topografic	Suprafața* (mp)	Observații / Referințe
A1		6.726	Sector cadastral:15 Teren neimprejmuit; diminuare cu 4.6 %

B. Partea II. Proprietari și acte

Inscrieri privitoare la dreptul de proprietate și alte drepturi reale		Referințe
/		
Act Administrativ nr. Titlu de proprietate 515-60677, din 28/01/1997 emis de CJSIPT Dolj;		
B1	Intabulare, drept de PROPRIETATE, dobandit prin Reconstituire, cota actuala 1/1, cota initiala 1/1 1) BADEA ELENA	A1

C. Partea III. SARCINI .

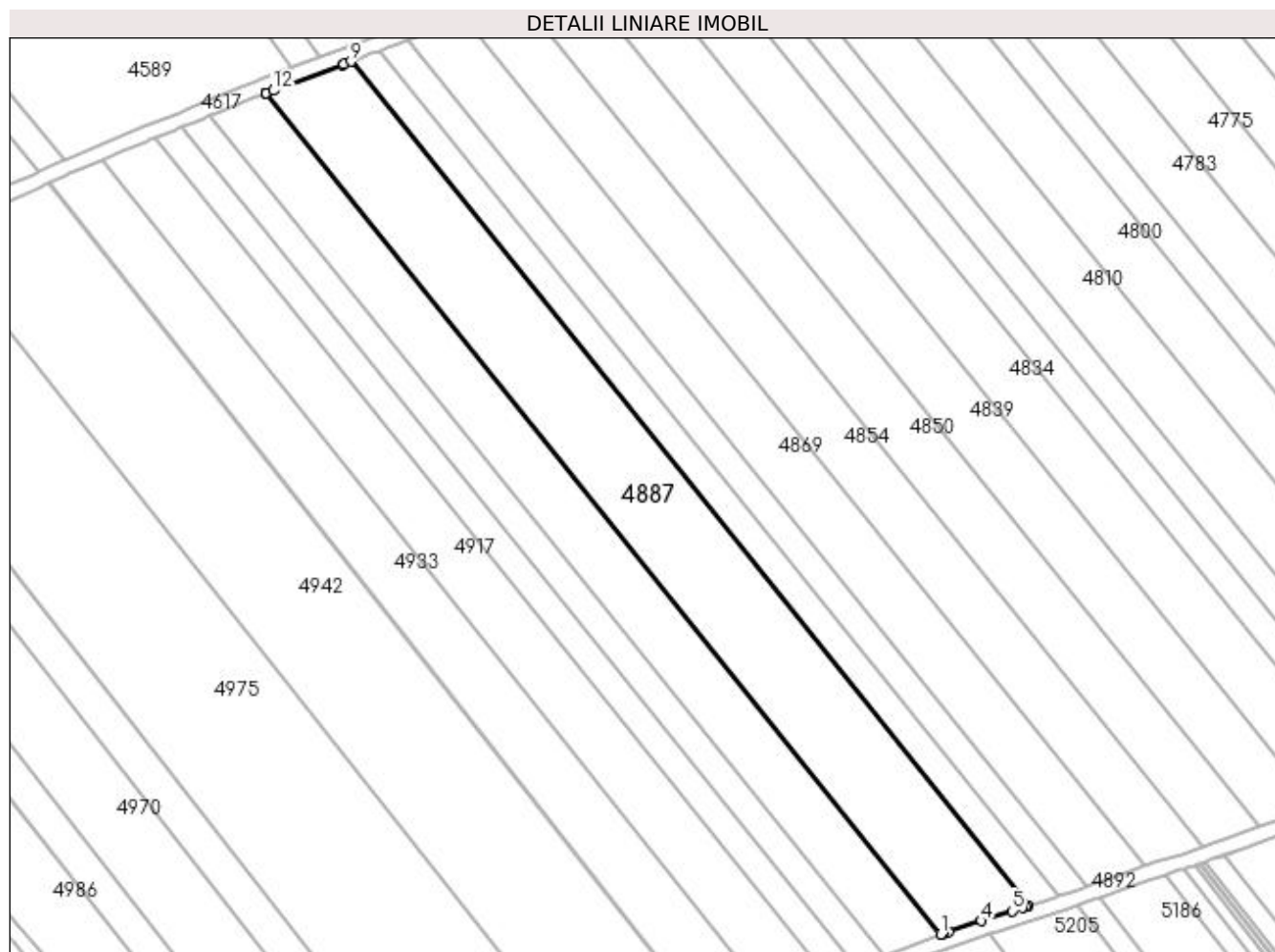
Inscrieri privind dezmembramintele dreptului de proprietate, drepturi reale de garanție și sarcini	Referințe
NU SUNT	

Anexa Nr. 1 La Partea I

Teren

Nr cadastral	Suprafața (mp)*	Observații / Referințe
	6.726	diminuare cu 4.6 %

* Suprafața este determinată în planul de proiecție Stereo 70.



Date referitoare la teren

Crt	Categorie folosință	Intravilan	Suprafața (mp)	Tarla	Parcelă	Nr. topo	Observații / Referințe
1	arabil	NU	6.726	22	12	-	

Lungime Segmente

1) Valorile lungimilor segmentelor sunt obținute din proiecție în plan.

Punct început	X / Y	Punct sfârșit	X / Y	Lungime segment (** (m)
1	398.818,973 325.425,891	2	398.819,488 325.426,079	0.547
2	398.819,488 325.426,079	3	398.821,03 325.426,585	1.623
3	398.821,03 325.426,585	4	398.829,924 325.429,505	9.361
4	398.829,924 325.429,505	5	398.838,193 325.432,173	8.689
5	398.838,193 325.432,173	6	398.840,96 325.433,066	2.907

Punct început	X / Y	Punct sfârşit	X / Y	Lungime segment (** (m)
6	398.840,96 325.433,066	7	398.841,655 325.433,284	0.729
7	398.841,655 325.433,284	8	398.842,559 325.433,567	0.947
8	398.842,559 325.433,567	9	398.660,644 325.660,137	290.563
9	398.660,644 325.660,137	10	398.658,809 325.659,449	1.96
10	398.658,809 325.659,449	11	398.658,43 325.659,307	0.405
11	398.658,43 325.659,307	12	398.639,815 325.652,332	19.879
12	398.639,815 325.652,332	13	398.637,902 325.651,616	2.042
13	398.637,902 325.651,616	14	398.637,858 325.651,599	0.047
14	398.637,858 325.651,599	15	398.637,777 325.651,567	0.087
15	398.637,777 325.651,567	1	398.818,973 325.425,891	289.416

** Lungimile segmentelor sunt determinate în planul de proiecție Stereo 70 și sunt rotunjite la 1 milimetru.

*** Distanța dintre puncte este formată din segmente cumulate ce sunt mai mici decât valoarea 1 milimetru.

**DATE DESPRE IMOBILUL NR. 4894**

Oficiul de Cadastru și Publicitate Imobiliară DOLJ
Biroul de Cadastru și Publicitate Imobiliară Craiova

A. Partea I. Descrierea imobilului

TEREN Extravilan

Adresa: Jud. Dolj, T20, P42

Nr. Crt	Nr cadastral Nr. topografic	Suprafața* (mp)	Observații / Referințe
A1		5.025	Sector cadastral:15 Teren neimprejmuit; diminuare cu 2 %

B. Partea II. Proprietari și acte

Inscrieri privitoare la dreptul de proprietate și alte drepturi reale		Referințe
/		
Act Administrativ nr. Titlu de proprietate 334-44708, din 26/04/1996 emis de CJSIPT Dolj (Adeverinta nr 1587/26.04.2023 eliberata de Primaria Comunei Almaj);		
B1	Intabulare, drept de PROPRIETATE, dobandit prin Reconstituire, cota actuala 1/1, cota initiala 1/1 1) PREDUT IOANA DEFUNCT:Da	A1

C. Partea III. SARCINI .

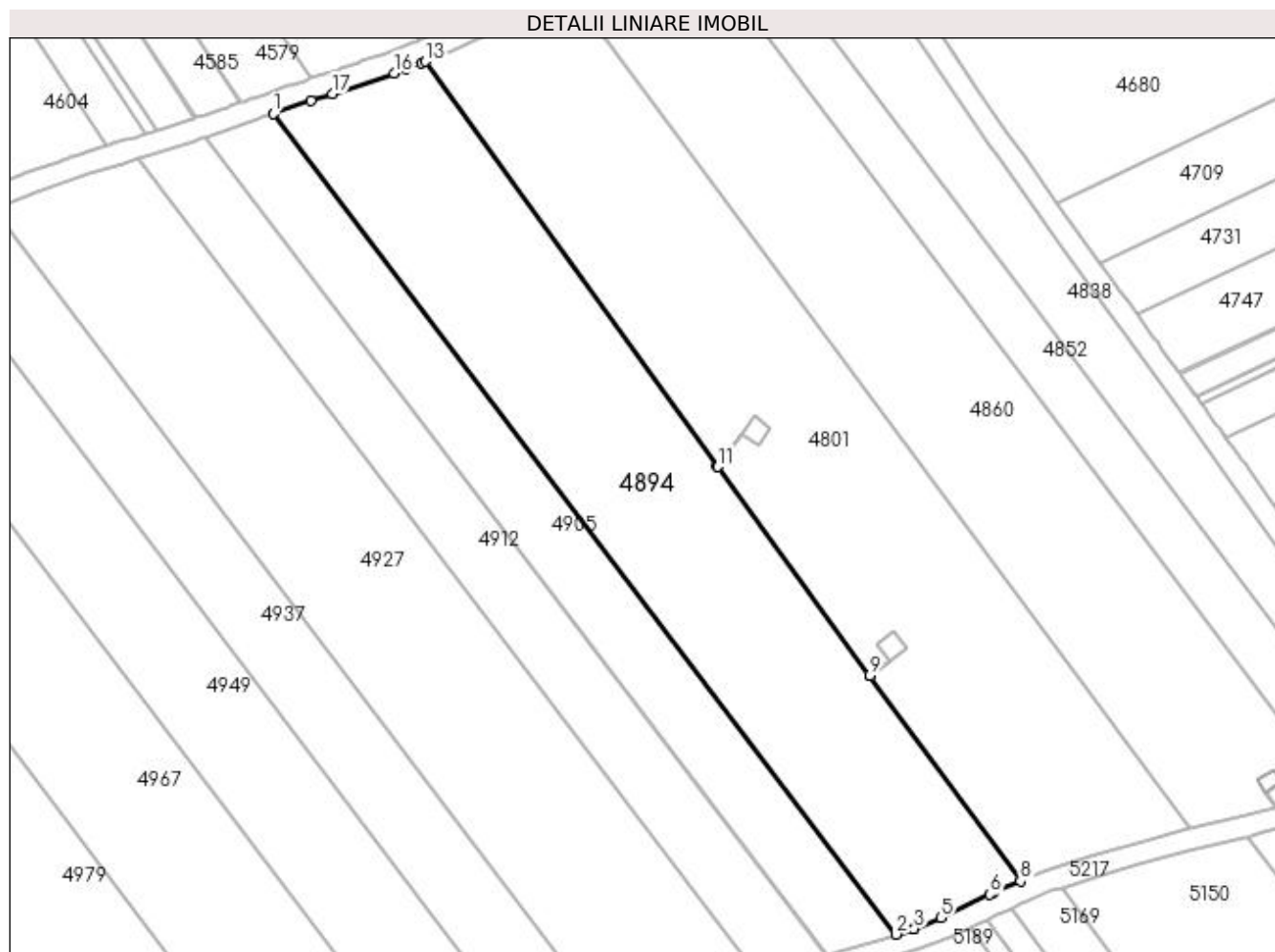
Inscrieri privind dezmembramintele dreptului de proprietate, drepturi reale de garanție și sarcini	Referințe
NU SUNT	

Anexa Nr. 1 La Partea I

Teren

Nr cadastral	Suprafața (mp)*	Observații / Referințe
	5.025	diminuare cu 2 %

* Suprafața este determinată în planul de proiecție Stereo 70.



Date referitoare la teren

Crt	Categorie folosință	Intra vilan	Suprafața (mp)	Tarla	Parcelă	Nr. topo	Observații / Referințe
1	arabil	NU	5.025	20	42	-	

Lungime Segmente

1) Valorile lungimilor segmentelor sunt obținute din proiecție în plan.

Punct început	X / Y	Punct sfârșit	X / Y	Lungime segment (** (m)
1	399.355,354 325.609,198	2	399.471,437 325.456,247	192.014
2	399.471,437 325.456,247	3	399.474,789 325.457,3	3.513
3	399.474,789 325.457,3	4	399.474,843 325.457,317	0.057
4	399.474,843 325.457,317	5	399.479,785 325.459,342	5.341
5	399.479,785 325.459,342	6	399.488,937 325.463,696	10.136

Punct început	X / Y	Punct sfârșit	X / Y	Lungime segment (** (m)
6	399.488,937 325.463,696	7	399.489,564 325.463,994	0.694
7	399.489,564 325.463,994	8	399.494,66 325.466,167	5.541
8	399.494,66 325.466,167	9	399.466,573 325.504,534	47.549
9	399.466,573 325.504,534	10	399.466,569 325.504,539	0.006
10	399.466,569 325.504,539	11	399.438,124 325.543,39	48.151
11	399.438,124 325.543,39	12	399.438,121 325.543,395	0.007
12	399.438,121 325.543,395	13	399.383,625 325.618,962	93.168
13	399.383,625 325.618,962	14	399.382,987 325.618,705	0.687
14	399.382,987 325.618,705	15	399.379,98 325.617,579	3.211
15	399.379,98 325.617,579	16	399.377,854 325.616,783	2.27
16	399.377,854 325.616,783	17	399.366,282 325.612,935	12.195
17	399.366,282 325.612,935	18	399.362,318 325.611,617	4.178
18	399.362,318 325.611,617	1	399.355,354 325.609,198	7.372

** Lungimile segmentelor sunt determinate în planul de proiecție Stereo 70 și sunt rotunjite la 1 milimetru.

*** Distanța dintre puncte este formată din segmente cumulate ce sunt mai mici decât valoarea 1 milimetru.

**DATE DESPRE IMOBILUL NR. 4897**

Oficiul de Cadastru și Publicitate Imobiliară DOLJ
Biroul de Cadastru și Publicitate Imobiliară Craiova

A. Partea I. Descrierea imobilului

TEREN Extravilan

Adresa: Jud. Dolj, T22, P11

Nr. Crt	Nr cadastral Nr. topografic	Suprafața* (mp)	Observații / Referințe
A1		4.484	Sector cadastral:15 Teren neimprejmuit; diminuare cu 4.6 %

B. Partea II. Proprietari și acte

Inscrieri privitoare la dreptul de proprietate și alte drepturi reale		Referințe
/		
Act Administrativ nr. Titlu de proprietate 504-60677, din 28/01/1997 emis de CJSIPT Dolj;		
B1	Intabulare, drept de PROPRIETATE, dobandit prin Reconstituire, cota actuala 1/1, cota initiala 1/1 1) PÎRLEA CONSTANTIN	A1

C. Partea III. SARCINI .

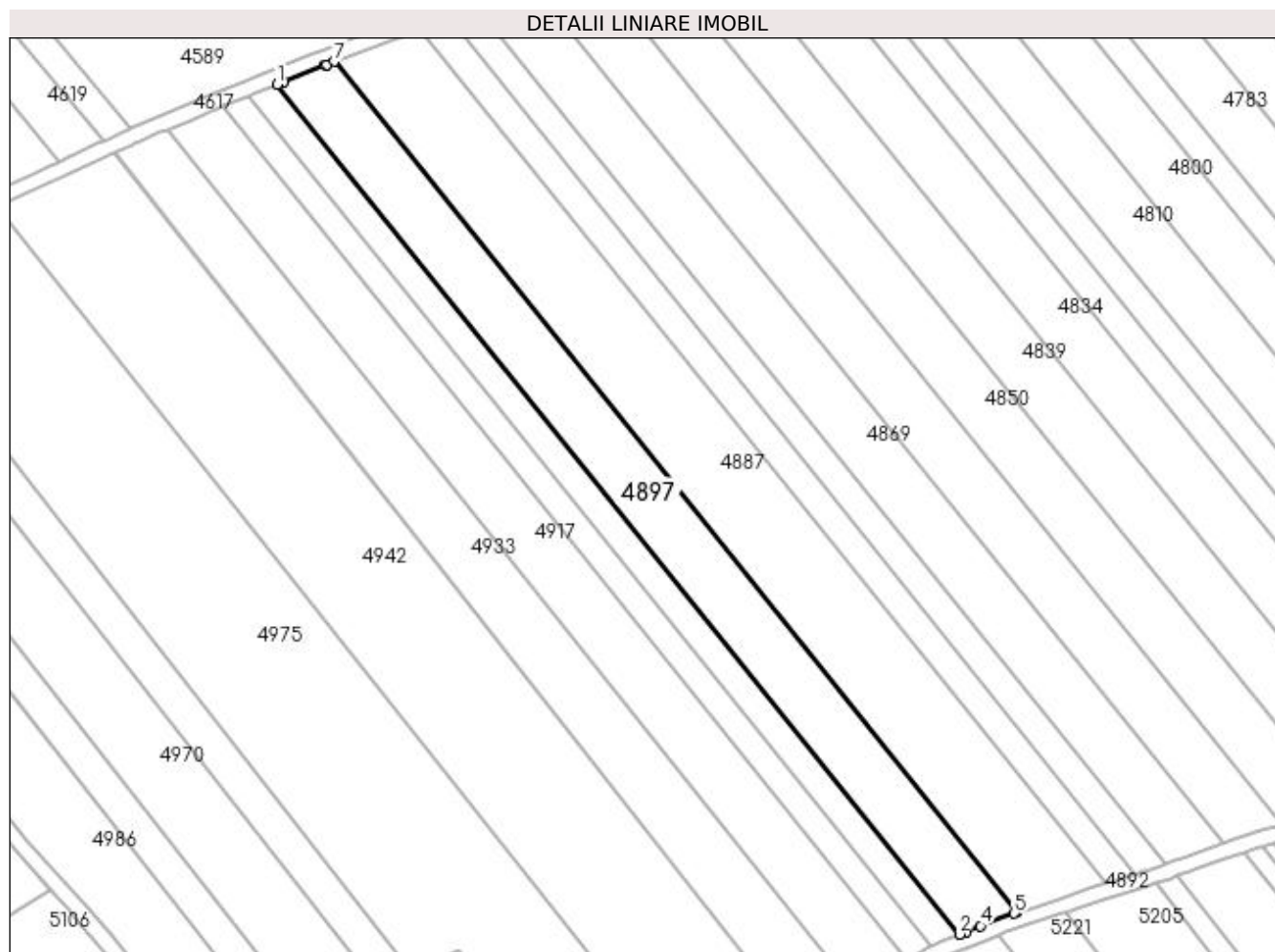
Inscrieri privind dezmembramintele dreptului de proprietate, drepturi reale de garanție și sarcini	Referințe
NU SUNT	

Anexa Nr. 1 La Partea I

Teren

Nr cadastral	Suprafața (mp)*	Observații / Referințe
	4.484	diminuare cu 4.6 %

* Suprafața este determinată în planul de proiecție Stereo 70.



Date referitoare la teren

Crt	Categorie folosință	Intra vilan	Suprafața (mp)	Tarla	Parcelă	Nr. topo	Observații / Referințe
1	arabil	NU	4.484	22	11	-	

Lungime Segmente

1) Valorile lungimilor segmentelor sunt obținute din proiecție în plan.

Punct început	X / Y	Punct sfârșit	X / Y	Lungime segment (** (m)
1	398.622,733 325.645,539	2	398.803,749 325.420,087	289.129
2	398.803,749 325.420,087	3	398.805,543 325.420,819	1.937
3	398.805,543 325.420,819	4	398.809,302 325.422,356	4.061
4	398.809,302 325.422,356	5	398.818,293 325.425,642	9.573
5	398.818,293 325.425,642	6	398.818,973 325.425,891	0.725

Punct început	X / Y	Punct sfârșit	X / Y	Lungime segment (** (m)
6	398.818,973 325.425,891	7	398.637,777 325.651,567	289.416
7	398.637,777 325.651,567	8	398.635,792 325.650,772	2.138
8	398.635,792 325.650,772	9	398.635,389 325.650,61	0.435
9	398.635,389 325.650,61	10	398.624,564 325.646,273	11.662
10	398.624,564 325.646,273	1	398.622,733 325.645,539	1.973

** Lungimile segmentelor sunt determinate în planul de proiecție Stereo 70 și sunt rotunjite la 1 milimetru.

*** Distanța dintre puncte este formată din segmente cumulate ce sunt mai mici decât valoarea 1 milimetru.

**DATE DESPRE IMOBILUL NR. 4904**

Oficiul de Cadastru și Publicitate Imobiliară DOLJ
Biroul de Cadastru și Publicitate Imobiliară Craiova

A. Partea I. Descrierea imobilului

TEREN Extravilan

Adresa: Jud. Dolj, T22, P10

Nr. Crt	Nr cadastral Nr. topografic	Suprafața* (mp)	Observații / Referințe
A1		2.242	Sector cadastral:15 Teren neimprejmuț; diminuare cu 4.6 %

B. Partea II. Proprietari și acte

Inscrieri privitoare la dreptul de proprietate și alte drepturi reale		Referințe
/		
Act Administrativ nr. Titlu de proprietate 1125-48419, din 18/08/1997 emis de CJSIPT Dolj (Adeverinta nr. 3954/23.11.2022, eliberata de Primaria Comunei Almaj);		
B1	Intabulare, drept de PROPRIETATE, dobandit prin Reconstituire, cota actuala 1/1, cota initiala 1/1 1) LICA PATRU DEFUNCT:Da	A1

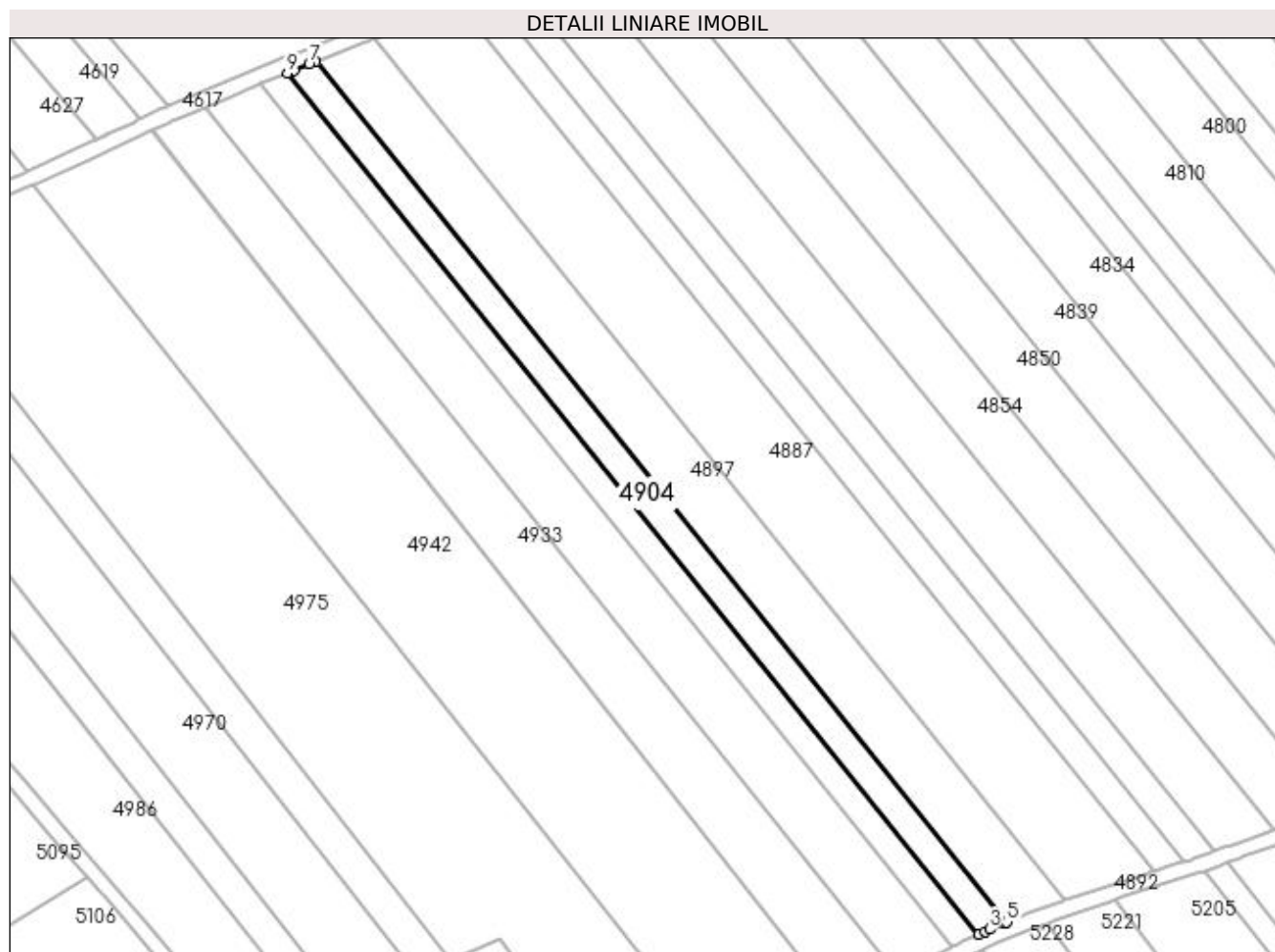
C. Partea III. SARCINI .

Inscrieri privind dezmembramintele dreptului de proprietate, drepturi reale de garanție și sarcini	Referințe
NU SUNT	

Anexa Nr. 1 La Partea I**Teren**

Nr cadastral	Suprafața (mp)*	Observații / Referințe
	2.242	diminuare cu 4.6 %

* Suprafața este determinată în planul de proiecție Stereo 70.

**Date referitoare la teren**

Crt	Categorie folosință	Intravilan	Suprafața (mp)	Tarla	Parcelă	Nr. topo	Observații / Referințe
1	arabil	NU	2.242	22	10	-	

Lungime Segmente

1) Valorile lungimilor segmentelor sunt obținute din proiecție în plan.

Punct început	X / Y	Punct sfârșit	X / Y	Lungime segment (** (m)
1	398.796,365 325.416,9	2	398.798,01 325.417,667	1.815
2	398.798,01 325.417,667	3	398.799,299 325.418,268	1.421
3	398.799,299 325.418,268	4	398.803,218 325.419,87	4.235
4	398.803,218 325.419,87	5	398.803,749 325.420,087	0.573
5	398.803,749 325.420,087	6	398.622,733 325.645,539	289.129

Punct început	X / Y	Punct sfârșit	X / Y	Lungime segment (** (m)
6	398.622,733 325.645,539	7	398.620,881 325.644,797	1.994
7	398.620,881 325.644,797	8	398.616,95 325.643,222	4.236
8	398.616,95 325.643,222	9	398.615,21 325.642,525	1.874
9	398.615,21 325.642,525	1	398.796,365 325.416,9	289.351

** Lungimile segmentelor sunt determinate în planul de proiecție Stereo 70 și sunt rotunjite la 1 milimetru.

*** Distanța dintre puncte este formată din segmente cumulate ce sunt mai mici decât valoarea 1 milimetru.

**DATE DESPRE IMOBILUL NR. 4905**

Oficiul de Cadastru și Publicitate Imobiliară DOLJ
Biroul de Cadastru și Publicitate Imobiliară Craiova

A. Partea I. Descrierea imobilului

TEREN Extravilan

Adresa: Jud. Dolj, T20, P41

Nr. Crt	Nr cadastral Nr. topografic	Suprafața* (mp)	Observații / Referințe
A1		2.412	Sector cadastral:15 Teren neimprejmuit; diminuare cu 2 %

B. Partea II. Proprietari și acte

Inscrieri privitoare la dreptul de proprietate și alte drepturi reale		Referințe
/		
Act Administrativ nr. Titlu de proprietate 590-60677, din 03/01/1997 emis de CJSIPT Dolj;		
B1	Intabulare, drept de PROPRIETATE, dobandit prin Reconstituire, cota actuala 1/1, cota initiala 1/1 1) IOVA CONSTANTIN	A1

C. Partea III. SARCINI .

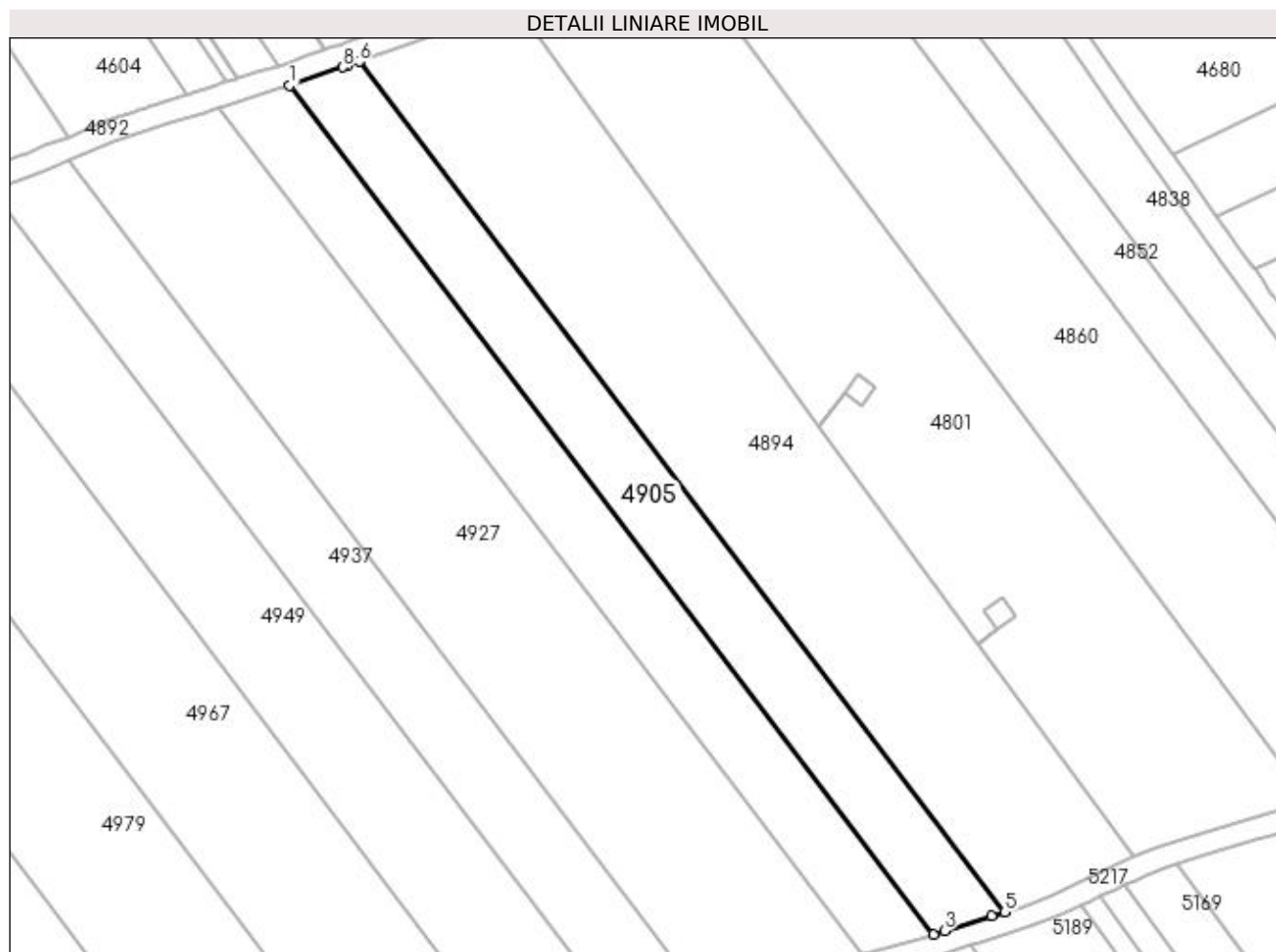
Inscrieri privind dezmembramintele dreptului de proprietate, drepturi reale de garanție și sarcini	Referințe
NU SUNT	

Anexa Nr. 1 La Partea I

Teren

Nr cadastral	Suprafața (mp)*	Observații / Referințe
	2.412	diminuare cu 2 %

* Suprafața este determinată în planul de proiecție Stereo 70.



Date referitoare la teren

Crt	Categorie folosință	Intra vilan	Suprafața (mp)	Tarla	Parcelă	Nr. topo	Observații / Referințe
1	arabil	NU	2.412	20	41	-	

Lungime Segmente

1) Valorile lungimilor segmentelor sunt obținute din proiecție în plan.

Punct început	X / Y	Punct sfârșit	X / Y	Lungime segment (** (m)
1	399.342,817 325.604,919	2	399.458,691 325.452,243	191.668
2	399.458,691 325.452,243	3	399.460,634 325.452,854	2.037
3	399.460,634 325.452,854	4	399.469,106 325.455,515	8.88
4	399.469,106 325.455,515	5	399.471,437 325.456,247	2.443
5	399.471,437 325.456,247	6	399.355,354 325.609,198	192.014

Punct început	X / Y	Punct sfârșit	X / Y	Lungime segment (** (m)
6	399.355,354 325.609,198	7	399.353,257 325.608,47	2.219
7	399.353,257 325.608,47	8	399.352,418 325.608,178	0.889
8	399.352,418 325.608,178	1	399.342,817 325.604,919	10.139

** Lungimile segmentelor sunt determinate în planul de proiecție Stereo 70 și sunt rotunjite la 1 milimetru.

*** Distanța dintre puncte este formată din segmente cumulate ce sunt mai mici decât valoarea 1 milimetru.

**DATE DESPRE IMOBILUL NR. 4909**

Oficiul de Cadastru și Publicitate Imobiliară DOLJ
Biroul de Cadastru și Publicitate Imobiliară Craiova

A. Partea I. Descrierea imobilului

TEREN Extravilan

Nr. CF vechi:56
Nr. cadastral vechi:79

Adresa: Jud. Dolj, T 22, P 9

Nr. Crt	Nr cadastral Nr. topografic	Suprafața* (mp)	Observații / Referințe
A1	30855	2.164	Sector cadastral:15 Teren neimprejmuit;

B. Partea II. Proprietari și acte

Inscrieri privitoare la dreptul de proprietate și alte drepturi reale		Referințe
13459 / 06/02/2017		
Act Administrativ nr. 667/sc, din 01/02/2017 emis de SERVICIUL CADASTRU 667/SC;		
B1	se notează mențiunea „, imobil aflat sub incidenta art.3 alin. (1) din Legea 17/2014"	A1
15286 / 08/02/2017		
Act Notarial nr. C.M. NR . 12, din 08/02/2017 emis de NP ZAVOI AURELIAN PAUL;		
B2	Intabulare, drept de PROPRIETATE, dobandit prin Succesiune, cota actuala 1/1, cota initiala 1/1 1) CIOBANU AURICA	A1

C. Partea III. SARCINI .

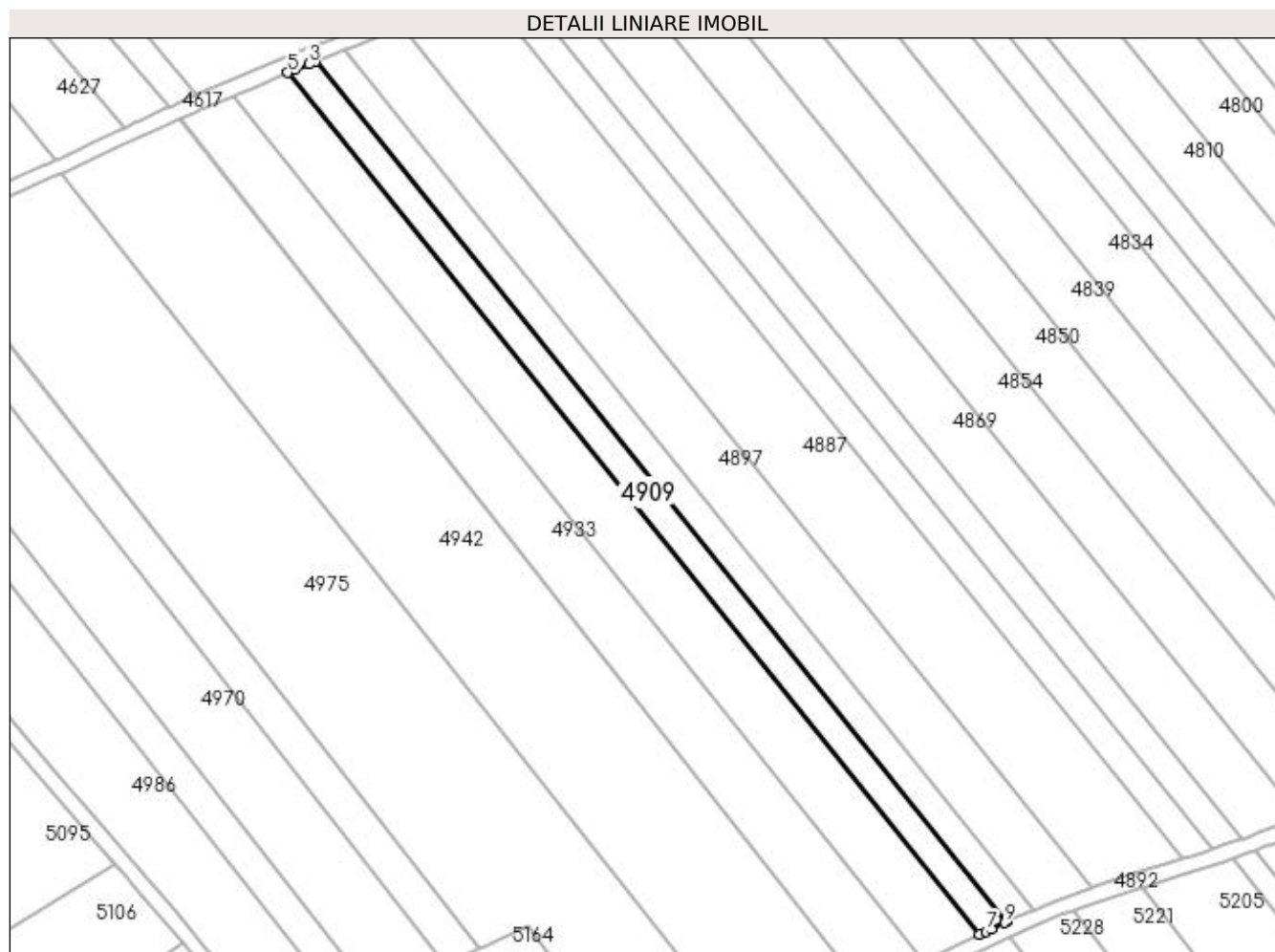
Inscrieri privind dezmembramintele dreptului de proprietate, drepturi reale de garanție și sarcini	Referințe
NU SUNT	

Anexa Nr. 1 La Partea I

Teren

Nr cadastral	Suprafața (mp)*	Observații / Referințe
30855	2.164	

* Suprafața este determinată în planul de proiecție Stereo 70.



Date referitoare la teren

Crt	Categorie folosință	Intra vilan	Suprafața (mp)	Tarla	Parcelă	Nr. topo	Observații / Referințe
1	arabil	NU	2.164	22	9	-	

Lungime Segmente

1) Valorile lungimilor segmentelor sunt obținute din proiecție în plan.

Punct început	X / Y	Punct sfârșit	X / Y	Lungime segment (** (m)
1	398.796,365 325.416,9	2	398.615,21 325.642,525	289.351
2	398.615,21 325.642,525	3	398.613,426 325.641,81	1.922
3	398.613,426 325.641,81	4	398.609,696 325.640,316	4.019
4	398.609,696 325.640,316	5	398.607,934 325.639,61	1.898
5	398.607,934 325.639,61	6	398.789,42 325.413,661	289.81

Punct început	X / Y	Punct sfârșit	X / Y	Lungime segment (** (m)
6	398.789,42 325.413,661	7	398.791,035 325.414,414	1.782
7	398.791,035 325.414,414	8	398.792,517 325.415,105	1.635
8	398.792,517 325.415,105	9	398.795,919 325.416,692	3.753
9	398.795,919 325.416,692	1	398.796,365 325.416,9	0.493

** Lungimile segmentelor sunt determinate în planul de proiecție Stereo 70 și sunt rotunjite la 1 milimetru.

*** Distanța dintre puncte este formată din segmente cumulate ce sunt mai mici decât valoarea 1 milimetru.

**DATE DESPRE IMOBILUL NR. 4912**

Oficiul de Cadastru și Publicitate Imobiliară DOLJ
Biroul de Cadastru și Publicitate Imobiliară Craiova

A. Partea I. Descrierea imobilului

TEREN Extravilan

Adresa: Jud. Dolj, T20, P40

Nr. Crt	Nr cadastral Nr. topografic	Suprafața* (mp)	Observații / Referințe
A1		2.412	Sector cadastral:15 Teren neimprejmuit; diminuare cu 2 %

B. Partea II. Proprietari și acte

Inscrieri privitoare la dreptul de proprietate și alte drepturi reale		Referințe
/		
Act Administrativ nr. Titlu de proprietate 315-44708, din 23/04/1996 emis de CJSIPT Dolj;		
B1	Intabulare, drept de PROPRIETATE, dobandit prin Reconstituire, cota actuala 1/1, cota initiala 1/1 1) TALABAN ILIE	A1

C. Partea III. SARCINI .

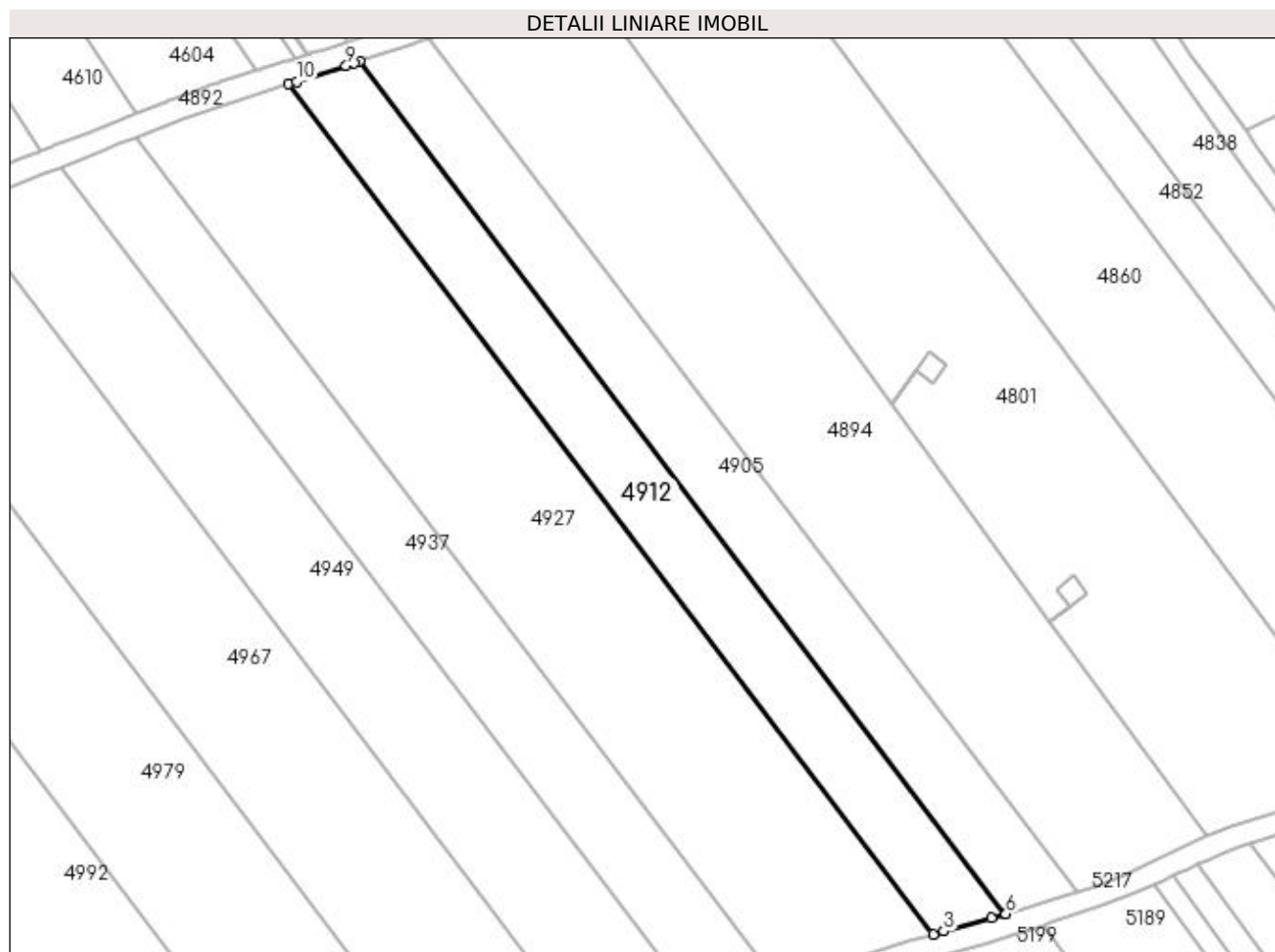
Inscrieri privind dezmembramintele dreptului de proprietate, drepturi reale de garanție și sarcini	Referințe
NU SUNT	

Anexa Nr. 1 La Partea I

Teren

Nr cadastral	Suprafața (mp)*	Observații / Referințe
	2.412	diminuare cu 2 %

* Suprafața este determinată în planul de proiecție Stereo 70.



Date referitoare la teren

Crt	Categorie folosință	Intra vilan	Suprafața (mp)	Tarla	Parcelă	Nr. topo	Observații / Referințe
1	arabil	NU	2.412	20	40	-	

Lungime Segmente

1) Valorile lungimilor segmentelor sunt obținute din proiecție în plan.

Punct început	X / Y	Punct sfârșit	X / Y	Lungime segment (** (m)
1	399.330,078 325.600,862	2	399.445,665 325.448,563	191.195
2	399.445,665 325.448,563	3	399.447,596 325.449,108	2.006
3	399.447,596 325.449,108	4	399.456,054 325.451,493	8.788
4	399.456,054 325.451,493	5	399.458,476 325.452,176	2.516
5	399.458,476 325.452,176	6	399.458,691 325.452,243	0.225

Punct început	X / Y	Punct sfârșit	X / Y	Lungime segment (** (m)
6	399.458,691 325.452,243	7	399.342,817 325.604,919	191.668
7	399.342,817 325.604,919	8	399.341,925 325.604,616	0.942
8	399.341,925 325.604,616	9	399.340,436 325.604,143	1.562
9	399.340,436 325.604,143	10	399.331,547 325.601,318	9.327
10	399.331,547 325.601,318	1	399.330,078 325.600,862	1.539

** Lungimile segmentelor sunt determinate în planul de proiecție Stereo 70 și sunt rotunjite la 1 milimetru.

*** Distanța dintre puncte este formată din segmente cumulate ce sunt mai mici decât valoarea 1 milimetru.

**DATE DESPRE IMOBILUL NR. 4917**

Oficiul de Cadastru și Publicitate Imobiliară DOLJ
 Biroul de Cadastru și Publicitate Imobiliară Craiova

A. Partea I. Descrierea imobilului

TEREN Extravilan

Adresa: Jud. Dolj, T22, P8

Nr. Crt	Nr cadastral Nr. topografic	Suprafața* (mp)	Observații / Referințe
A1		4.469	Sector cadastral:15 Teren neimprejmuit; diminuare cu 4.6 %

B. Partea II. Proprietari și acte

Inscrieri privitoare la dreptul de proprietate și alte drepturi reale		Referințe
/		
Act Notarial nr. Act de partaj voluntar 3394, din 26/11/2001 emis de NP Gageatu Ilie;		
B1	Intabulare, drept de PROPRIETATE, dobandit prin lesire Din Indiviziune, cota actuala 1/1, cota initiala 1/1 1) GRINDEANU ION	A1

C. Partea III. SARCINI .

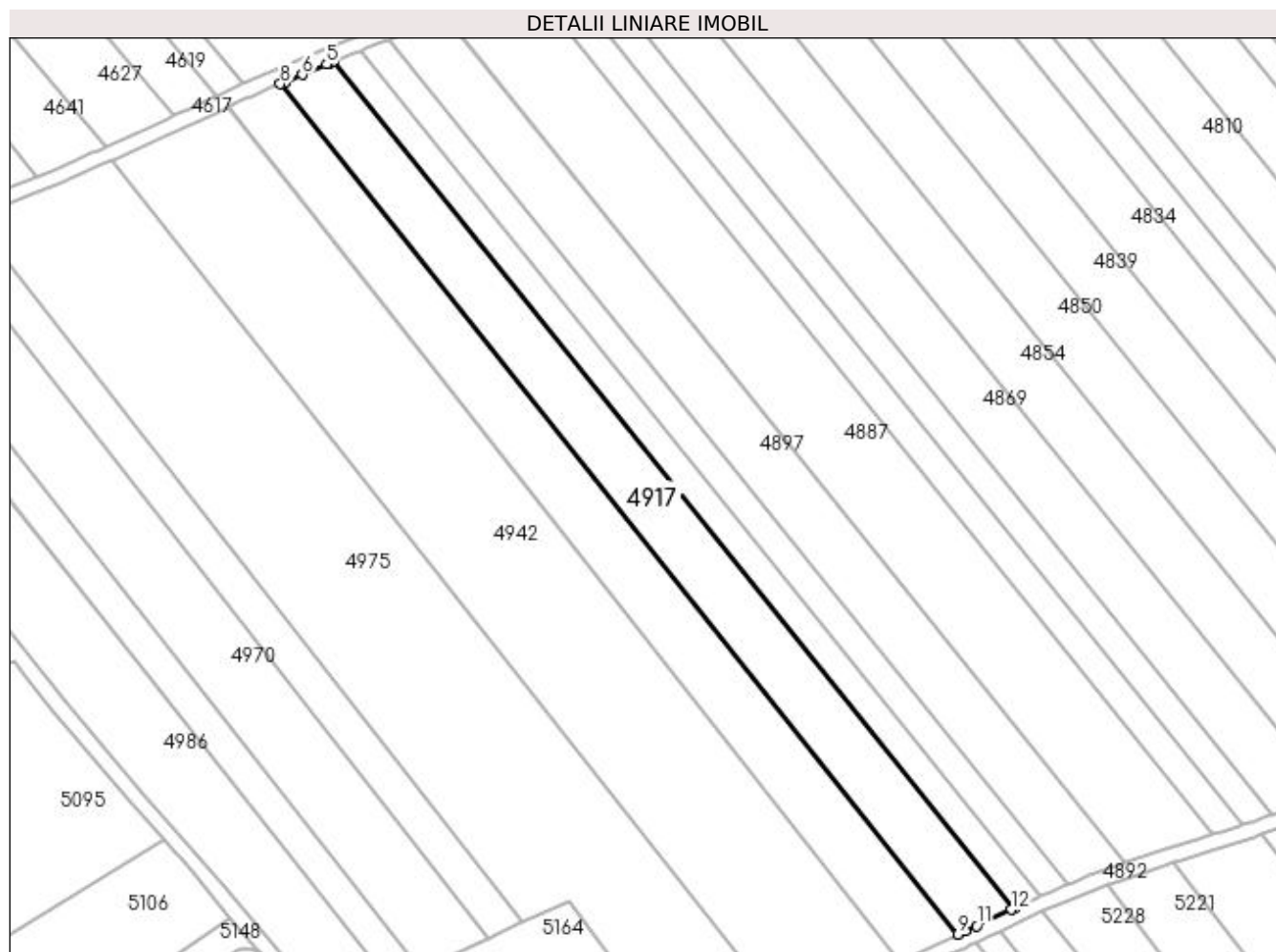
Inscrieri privind dezmembramintele dreptului de proprietate, drepturi reale de garanție și sarcini	Referințe
NU SUNT	

Anexa Nr. 1 La Partea I

Teren

Nr cadastral	Suprafața (mp)*	Observații / Referințe
	4.469	diminuare cu 4.6 %

* Suprafața este determinată în planul de proiecție Stereo 70.



Date referitoare la teren

Crt	Categorie folosință	Intra vilan	Suprafața (mp)	Tarla	Parcelă	Nr. topo	Observații / Referințe
1	arabil	NU	4.469	22	8	-	

Lungime Segmente

1) Valorile lungimilor segmentelor sunt obținute din proiecție în plan.

Punct început	X / Y	Punct sfârșit	X / Y	Lungime segment (** (m)
1	398.789,42 325.413,661	2	398.607,934 325.639,61	289.81
2	398.607,934 325.639,61	3	398.606,521 325.639,044	1.522
3	398.606,521 325.639,044	4	398.606,515 325.639,041	0.006
4	398.606,515 325.639,041	5	398.606,012 325.638,828	0.546
5	398.606,012 325.638,828	6	398.599,498 325.636,07	7.074

Punct început	X / Y	Punct sfârșit	X / Y	Lungime segment (** (m)
6	398.599,498 325.636,07	7	398.594,732 325.634,053	5.175
7	398.594,732 325.634,053	8	398.593,692 325.633,612	1.13
8	398.593,692 325.633,612	9	398.774,499 325.406,78	290.076
9	398.774,499 325.406,78	10	398.776,474 325.407,65	2.158
10	398.776,474 325.407,65	11	398.779,51 325.408,987	3.318
11	398.779,51 325.408,987	12	398.788,786 325.413,362	10.256
12	398.788,786 325.413,362	1	398.789,42 325.413,661	0.7

** Lungimile segmentelor sunt determinate în planul de proiecție Stereo 70 și sunt rotunjite la 1 milimetru.

*** Distanța dintre puncte este formată din segmente cumulate ce sunt mai mici decât valoarea 1 milimetru.

**DATE DESPRE IMOBILUL NR. 4927**

Oficiul de Cadastru și Publicitate Imobiliară DOLJ
Biroul de Cadastru și Publicitate Imobiliară Craiova

A. Partea I. Descrierea imobilului

TEREN Extravilan

Adresa: Jud. Dolj, T20, P39

Nr. Crt	Nr cadastral Nr. topografic	Suprafața* (mp)	Observații / Referințe
A1		5.226	Sector cadastral:15 Teren neimprejmuit; diminuare cu 2 %

B. Partea II. Proprietari și acte

Inscrieri privitoare la dreptul de proprietate și alte drepturi reale	Referințe
/	
Act Administrativ nr. Titlu de proprietate 1448-59556, din 17/11/1998 emis de CJSIPT Dolj;	
B1	A1
Intabulare, drept de PROPRIETATE, dobandit prin Reconstituire, cota actuala 1/1, cota initiala 1/1	
1) STÎNGĂ CONSTANTIN	
2) STÎNGĂ MARIA	

C. Partea III. SARCINI .

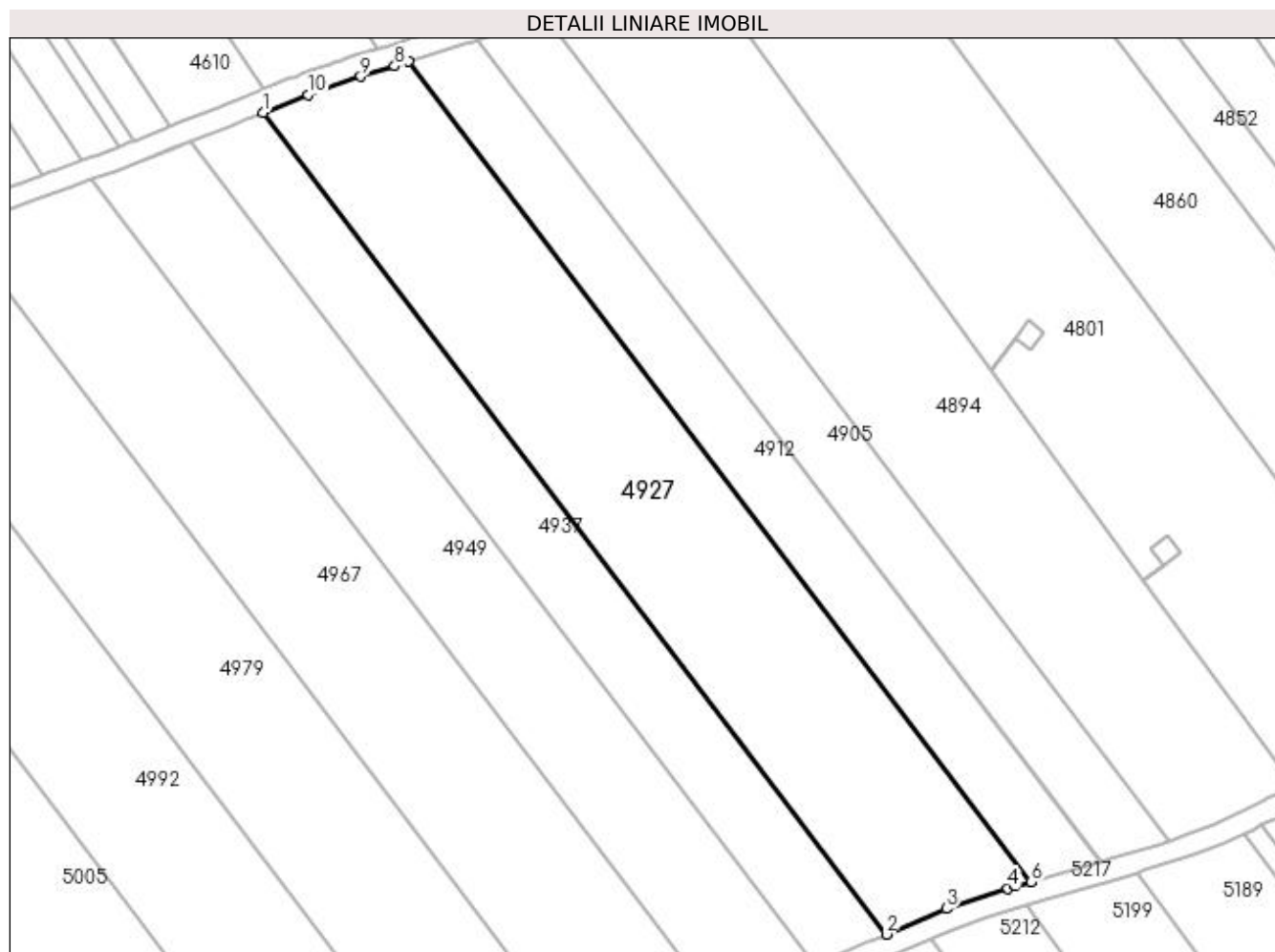
Inscrieri privind dezmembramintele dreptului de proprietate, drepturi reale de garanție și sarcini	Referințe
NU SUNT	

Anexa Nr. 1 La Partea I

Teren

Nr cadastral	Suprafața (mp)*	Observații / Referințe
	5.226	diminuare cu 2 %

* Suprafața este determinată în planul de proiecție Stereo 70.



Date referitoare la teren

Crt	Categorie folosință	Intra vilan	Suprafața (mp)	Tarla	Parcelă	Nr. topo	Observații / Referințe
1	arabil	NU	5.226	20	39	-	

Lungime Segmente

1) Valorile lungimilor segmentelor sunt obținute din proiecție în plan.

Punct început	X / Y	Punct sfârșit	X / Y	Lungime segment (** (m)
1	399.302,966 325.591,38	2	399.418,764 325.438,806	191.541
2	399.418,764 325.438,806	3	399.429,962 325.443,56	12.166
3	399.429,962 325.443,56	4	399.441,364 325.447,35	12.016
4	399.441,364 325.447,35	5	399.442,759 325.447,744	1.449
5	399.442,759 325.447,744	6	399.445,665 325.448,563	3.02

Punct început	X / Y	Punct sfârşit	X / Y	Lungime segment (** (m)
6	399.445,665 325.448,563	7	399.330,078 325.600,862	191.195
7	399.330,078 325.600,862	8	399.327,413 325.600,035	2.79
8	399.327,413 325.600,035	9	399.321,137 325.598,087	6.571
9	399.321,137 325.598,087	10	399.311,302 325.594,685	10.407
10	399.311,302 325.594,685	1	399.302,966 325.591,38	8.967

** Lungimile segmentelor sunt determinate în planul de proiecție Stereo 70 și sunt rotunjite la 1 milimetru.

*** Distanța dintre puncte este formată din segmente cumulate ce sunt mai mici decât valoarea 1 milimetru.

**DATE DESPRE IMOBILUL NR. 4933**

Oficiul de Cadastru și Publicitate Imobiliară DOLJ
 Biroul de Cadastru și Publicitate Imobiliară Craiova

A. Partea I. Descrierea imobilului

TEREN Extravilan

Adresa: Jud. Dolj, T22, P7

Nr. Crt	Nr cadastral Nr. topografic	Suprafața* (mp)	Observații / Referințe
A1		4.609	Sector cadastral:15 Teren neimprejmuit; diminuare cu 4.6 %

B. Partea II. Proprietari și acte

Inscrieri privitoare la dreptul de proprietate și alte drepturi reale		Referințe
/		
Act Administrativ nr. Titlu de proprietate 333-44708, din 24/04/1996 emis de CJSIPT Dolj;		
B1	Intabulare, drept de PROPRIETATE, dobandit prin Reconstituire, cota actuala 1/1, cota initiala 1/1 1) GHEORGHISOR CONSTANTIN	A1

C. Partea III. SARCINI .

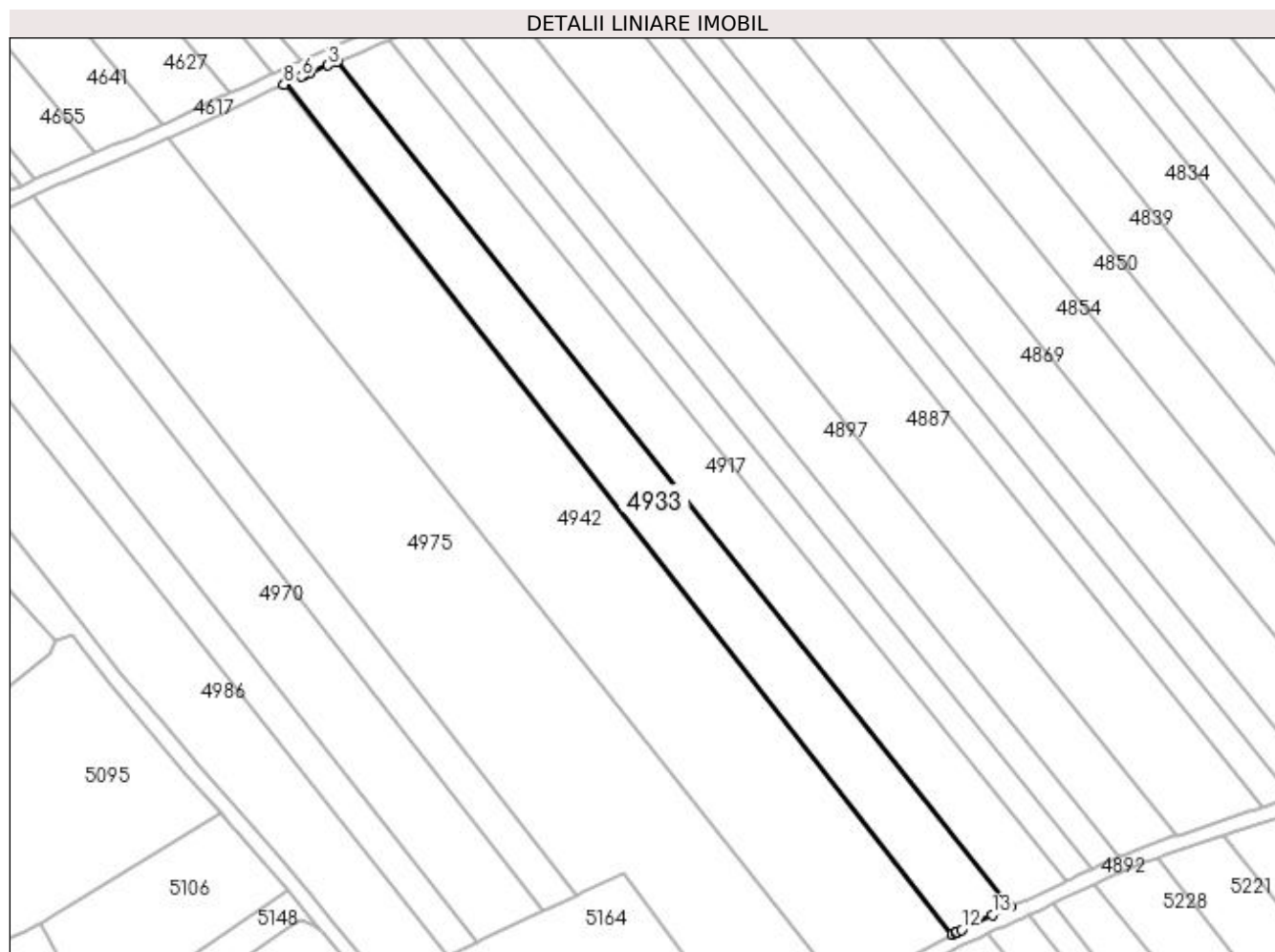
Inscrieri privind dezmembramintele dreptului de proprietate, drepturi reale de garanție și sarcini	Referințe
NU SUNT	

Anexa Nr. 1 La Partea I

Teren

Nr cadastral	Suprafața (mp)*	Observații / Referințe
	4.609	diminuare cu 4.6 %

* Suprafața este determinată în planul de proiecție Stereo 70.



Date referitoare la teren

Crt	Categorie folosință	Intra vilan	Suprafața (mp)	Tarla	Parcelă	Nr. topo	Observații / Referințe
1	arabil	NU	4.609	22	7	-	

Lungime Segmente

1) Valorile lungimilor segmentelor sunt obținute din proiecție în plan.

Punct început	X / Y	Punct sfârșit	X / Y	Lungime segment (** (m)
1	398.774,499 325.406,78	2	398.593,692 325.633,612	290.076
2	398.593,692 325.633,612	3	398.591,403 325.632,643	2.486
3	398.591,403 325.632,643	4	398.586,3 325.630,483	5.542
4	398.586,3 325.630,483	5	398.584,941 325.629,907	1.475
5	398.584,941 325.629,907	6	398.584,196 325.629,564	0.82

Punct început	X / Y	Punct sfârşit	X / Y	Lungime segment (** (m)
6	398.584,196 325.629,564	7	398.579,864 325.627,57	4.769
7	398.579,864 325.627,57	8	398.579,491 325.627,398	0.411
8	398.579,491 325.627,398	9	398.758,938 325.399,385	290.158
9	398.758,938 325.399,385	10	398.759,879 325.399,88	1.063
10	398.759,879 325.399,88	11	398.760,145 325.400,021	0.301
11	398.760,145 325.400,021	12	398.761,49 325.400,675	1.495
12	398.761,49 325.400,675	13	398.769,632 325.404,637	9.055
13	398.769,632 325.404,637	1	398.774,499 325.406,78	5.317

** Lungimile segmentelor sunt determinate în planul de proiecție Stereo 70 și sunt rotunjite la 1 milimetru.

*** Distanța dintre puncte este formată din segmente cumulate ce sunt mai mici decât valoarea 1 milimetru.

**DATE DESPRE IMOBILUL NR. 4937**

Oficiul de Cadastru și Publicitate Imobiliară DOLJ
Biroul de Cadastru și Publicitate Imobiliară Craiova

A. Partea I. Descrierea imobilului

TEREN Extravilan

Adresa: Jud. Dolj, T20, P38/1

Nr. Crt	Nr cadastral Nr. topografic	Suprafața* (mp)	Observații / Referințe
A1	31663	2.700	Sector cadastral:15 Teren neimprejmit;

B. Partea II. Proprietari și acte

Inscrieri privitoare la dreptul de proprietate și alte drepturi reale		Referințe
165805 / 06/07/2021		
Act Normativ nr. Lege nr 17, din 07/03/2014 emis de Parlamentul Romaniei;		
B1	se noteaza mentiunea " Imobil aflat sub incidenta art. 3 alin. (1) din Legea nr. 17/2014 "	A1
263271 / 01/11/2021		
Act Notarial nr. CONTRACT DE DONATIE AUT NR.3079, din 29/10/2021 emis de NP Gliga Laura (Contract de donatie);		
B2	Intabulare, drept de PROPRIETATE, dobandit prin Conventie, cota actuala 1/1, cota initiala 1/1 1) TURCITU MARIAN	A1

C. Partea III. SARCINI .

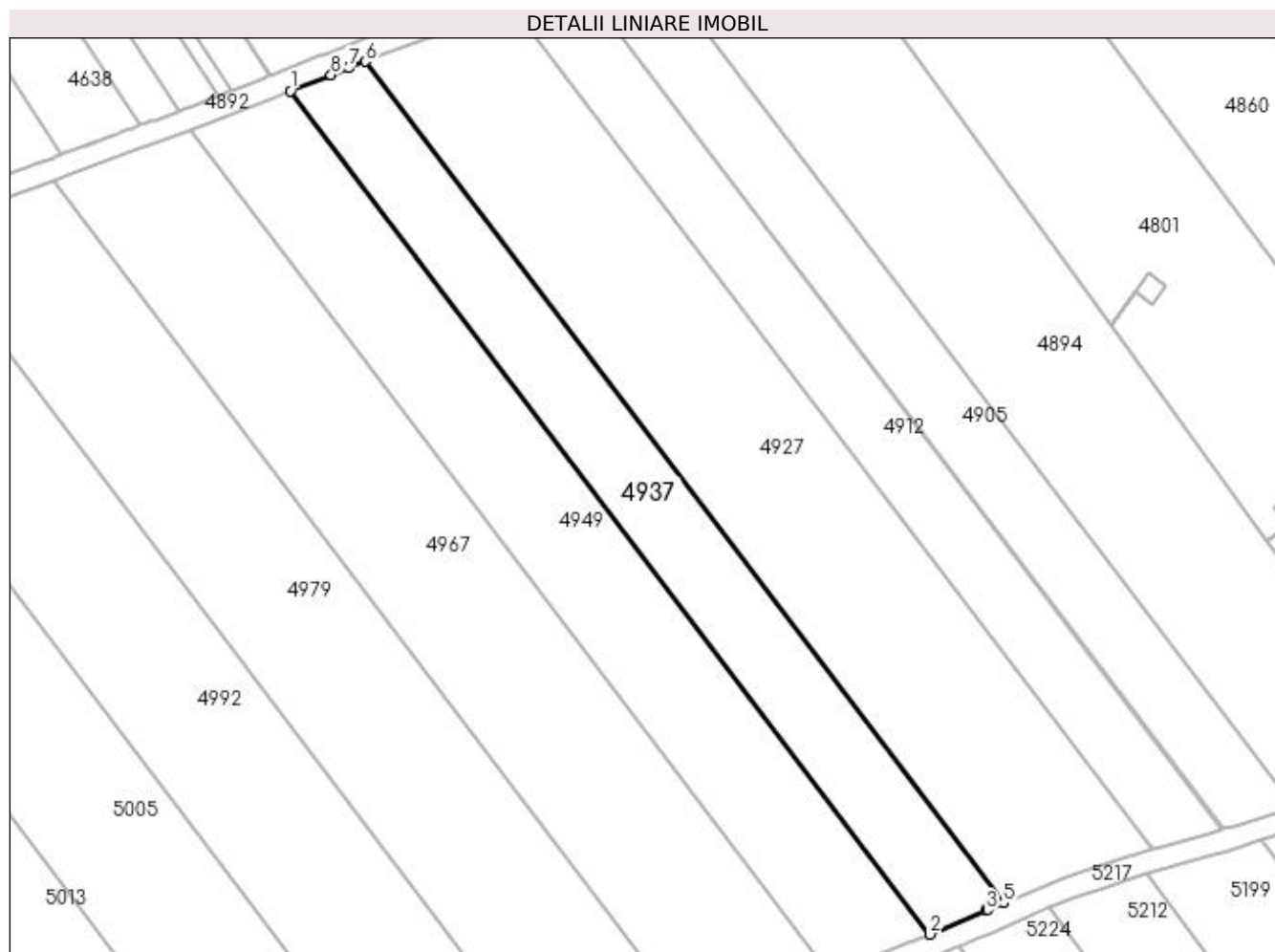
Inscrieri privind dezmembramintele dreptului de proprietate, drepturi reale de garanție și sarcini	Referințe
NU SUNT	

Anexa Nr. 1 La Partea I

Teren

Nr cadastral	Suprafața (mp)*	Observații / Referințe
31663	2.700	

* Suprafața este determinată în planul de proiecție Stereo 70.



Date referitoare la teren

Crt	Categorie folosință	Intra vilan	Suprafața (mp)	Tarla	Parcelă	Nr. topo	Observații / Referințe
1	arabil	NU	2.700	20	38/1	-	

Lungime Segmente

1) Valorile lungimilor segmentelor sunt obținute din proiecție în plan.

Punct început	X / Y	Punct sfârșit	X / Y	Lungime segment (** (m)
1	399.289,367 325.586,005	2	399.405,393 325.433,129	191.919
2	399.405,393 325.433,129	3	399.415,585 325.437,456	11.072
3	399.415,585 325.437,456	4	399.415,964 325.437,618	0.413
4	399.415,964 325.437,618	5	399.418,764 325.438,806	3.041
5	399.418,764 325.438,806	6	399.302,966 325.591,38	191.541

Punct început	X / Y	Punct sfârșit	X / Y	Lungime segment (** (m)
6	399.302,966 325.591,38	7	399.299,918 325.590,171	3.28
7	399.299,918 325.590,171	8	399.296,75 325.588,915	3.408
8	399.296,75 325.588,915	1	399.289,367 325.586,005	7.936

** Lungimile segmentelor sunt determinate în planul de proiecție Stereo 70 și sunt rotunjite la 1 milimetru.

*** Distanța dintre puncte este formată din segmente cumulate ce sunt mai mici decât valoarea 1 milimetru.

**DATE DESPRE IMOBILUL NR. 4939**

Oficiul de Cadastru și Publicitate Imobiliară DOLJ
Biroul de Cadastru și Publicitate Imobiliară Craiova

A. Partea I. Descrierea imobilului

TEREN Extravilan

Adresa: Jud. Dolj, T20, P43/2

Nr. Crt	Nr cadastral Nr. topografic	Suprafața* (mp)	Observații / Referințe
A1		16	Sector cadastral:15 Teren neimprejmuit;

B. Partea II. Proprietari și acte

Inscrieri privitoare la dreptul de proprietate și alte drepturi reale		Referințe
/		
Act Normativ nr. Legea 7, din 13/03/1996 emis de Parlamentul Romaniei (art.13 alin 15);		
B1	Inscrierea provizorie, drept de PROPRIETATE, dobandit prin Lege, cota actuala 1/1, cota initiala 1/1 1) NEIDENTIFICAT NEIDENTIFICAT	A1

C. Partea III. SARCINI .

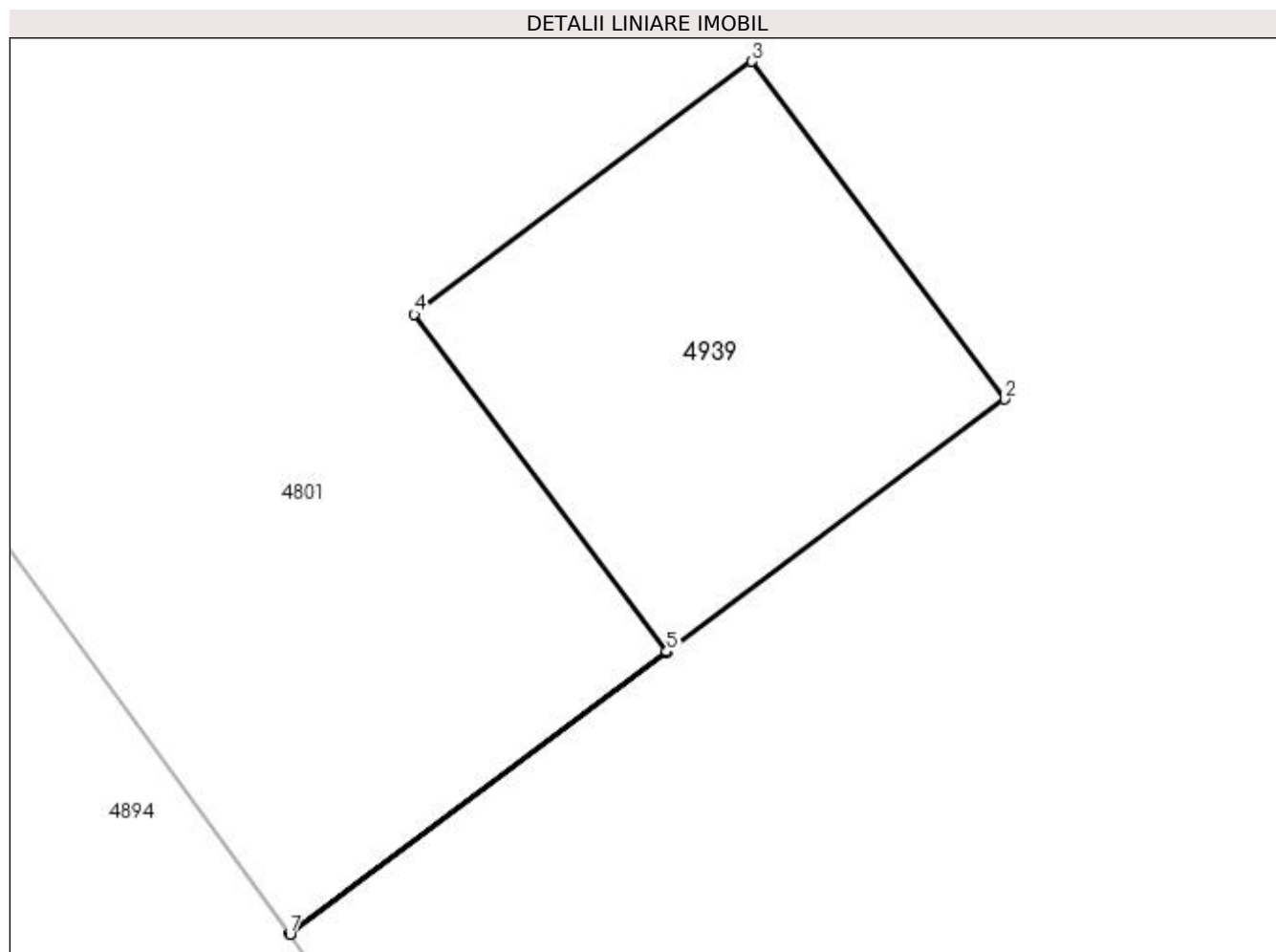
Inscrieri privind dezmembramintele dreptului de proprietate, drepturi reale de garanție și sarcini	Referințe
NU SUNT	

Anexa Nr. 1 La Partea I

Teren

Nr cadastral	Suprafața (mp)*	Observații / Referințe
	16	

* Suprafața este determinată în planul de proiecție Stereo 70.



Date referitoare la teren

Crt	Categorie folosință	Intravilan	Suprafața (mp)	Tarla	Parcelă	Nr. topo	Observații / Referințe
1	curți constructii	NU	16	20	43/2	-	Stalp 110Kw

Lungime Segmente

1) Valorile lungimilor segmentelor sunt obținute din proiecție în plan.

Punct început	X / Y	Punct sfârșit	X / Y	Lungime segment (** (m)
1	399.470,149 325.507,21	2	399.473,351 325.509,607	4.0
2	399.473,351 325.509,607	3	399.470,955 325.512,81	4.0
3	399.470,955 325.512,81	4	399.467,752 325.510,413	4.0
4	399.467,752 325.510,413	5	399.470,145 325.507,215	3.994
5	399.470,145 325.507,215	6	399.466,569 325.504,539	4.467

Punct început	X / Y	Punct sfârșit	X / Y	Lungime segment (** (m)
6	399.466,569 325.504,539	7	399.466,573 325.504,534	0.006
7	399.466,573 325.504,534	1	399.470,149 325.507,21	4.467

** Lungimile segmentelor sunt determinate în planul de proiecție Stereo 70 și sunt rotunjite la 1 milimetru.

*** Distanța dintre puncte este formată din segmente cumulate ce sunt mai mici decât valoarea 1 milimetru.

**DATE DESPRE IMOBILUL NR. 4942**

Oficiul de Cadastru și Publicitate Imobiliară DOLJ
 Biroul de Cadastru și Publicitate Imobiliară Craiova

A. Partea I. Descrierea imobilului

TEREN Extravilan

Adresa: Jud. Dolj, T22, P6

Nr. Crt	Nr cadastral Nr. topografic	Suprafața* (mp)	Observații / Referințe
A1		9.533	Sector cadastral:15 Teren neimprejmuit; diminuare cu 4.6 %

B. Partea II. Proprietari și acte

Inscrieri privitoare la dreptul de proprietate și alte drepturi reale		Referințe
/		
Act Administrativ nr. Titlu de proprietate 672-48128, din 24/01/1997 emis de CJSIPT Dolj;		
B1	Intabulare, drept de PROPRIETATE, dobandit prin Constituire, cota actuala 1/1, cota initiala 1/1 1) STOIAN MARIAN	A1

C. Partea III. SARCINI .

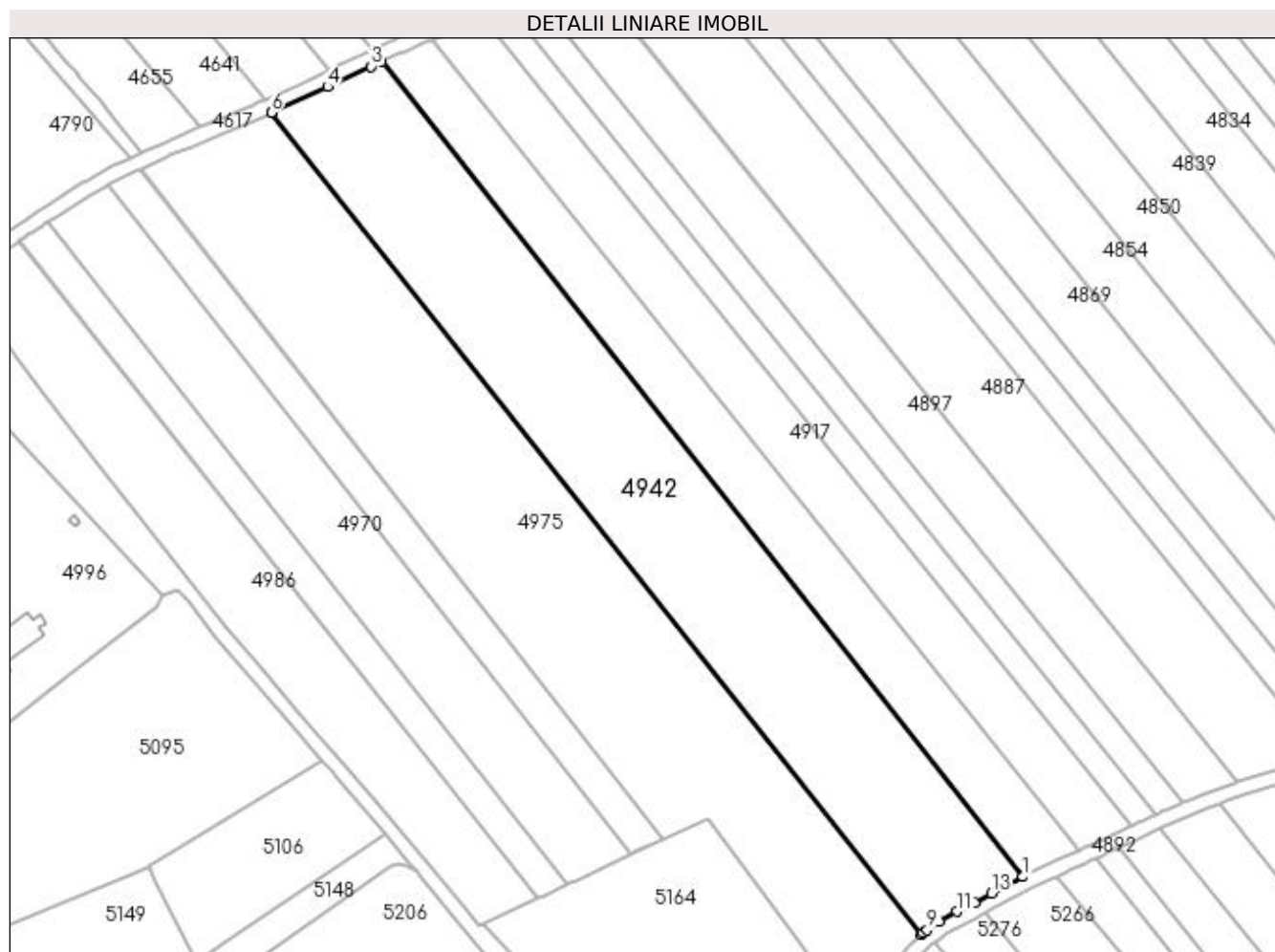
Inscrieri privind dezmembramintele dreptului de proprietate, drepturi reale de garanție și sarcini	Referințe
NU SUNT	

Anexa Nr. 1 La Partea I

Teren

Nr cadastral	Suprafața (mp)*	Observații / Referințe
	9.533	diminuare cu 4.6 %

* Suprafața este determinată în planul de proiecție Stereo 70.



Date referitoare la teren

Crt	Categorie folosință	Intra vilan	Suprafața (mp)	Tarla	Parcelă	Nr. topo	Observații / Referințe
1	arabil	NU	9.533	22	6	-	

Lungime Segmente

1) Valorile lungimilor segmentelor sunt obținute din proiecție în plan.

Punct început	X / Y	Punct sfârșit	X / Y	Lungime segment (** (m)
1	398.758,938 325.399,385	2	398.579,491 325.627,398	290.158
2	398.579,491 325.627,398	3	398.576,543 325.626,041	3.246
3	398.576,543 325.626,041	4	398.564,299 325.620,405	13.478
4	398.564,299 325.620,405	5	398.548,982 325.613,288	16.89
5	398.548,982 325.613,288	6	398.548,561 325.613,107	0.458

Punct început	X / Y	Punct sfârșit	X / Y	Lungime segment (** (m)
6	398.548,561 325.613,107	7	398.730,466 325.383,288	293.097
7	398.730,466 325.383,288	8	398.730,895 325.383,701	0.596
8	398.730,895 325.383,701	9	398.732,071 325.384,501	1.422
9	398.732,071 325.384,501	10	398.735,492 325.386,826	4.136
10	398.735,492 325.386,826	11	398.740,535 325.389,646	5.778
11	398.740,535 325.389,646	12	398.745,355 325.392,142	5.428
12	398.745,355 325.392,142	13	398.750,115 325.394,741	5.423
13	398.750,115 325.394,741	1	398.758,938 325.399,385	9.971

** Lungimile segmentelor sunt determinate în planul de proiecție Stereo 70 și sunt rotunjite la 1 milimetru.

*** Distanța dintre puncte este formată din segmente cumulate ce sunt mai mici decât valoarea 1 milimetru.

**DATE DESPRE IMOBILUL NR. 4949**

Oficiul de Cadastru și Publicitate Imobiliară DOLJ
 Biroul de Cadastru și Publicitate Imobiliară Craiova

A. Partea I. Descrierea imobilului

TEREN Extravilan

Adresa: Jud. Dolj, T20, P36

Nr. Crt	Nr cadastral Nr. topografic	Suprafața* (mp)	Observații / Referințe
A1		3.618	Sector cadastral:15 Teren neimprejmuit; diminuare cu 2 %

B. Partea II. Proprietari și acte

Inscrieri privitoare la dreptul de proprietate și alte drepturi reale		Referințe
/		
Act Administrativ nr. Titlu de proprietate 474-59566, din 12/02/1997 emis de CJSIPT Dolj;		
B1	Intabulare, drept de PROPRIETATE, dobandit prin Reconstituire, cota actuala 1/1, cota initiala 1/1 1) TALABAN AURICA	A1

C. Partea III. SARCINI .

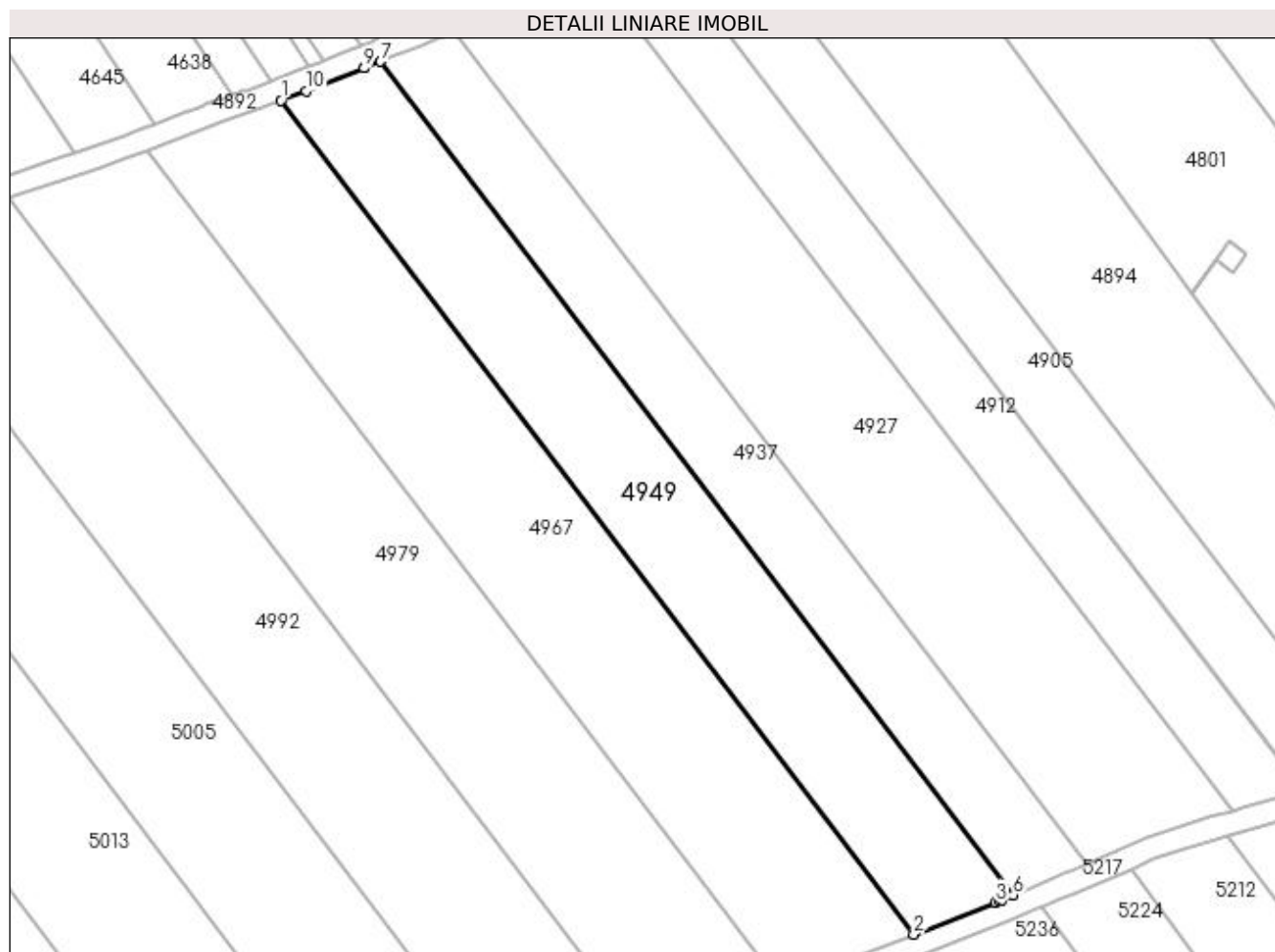
Inscrieri privind dezmembramintele dreptului de proprietate, drepturi reale de garanție și sarcini	Referințe
NU SUNT	

Anexa Nr. 1 La Partea I

Teren

Nr cadastral	Suprafața (mp)*	Observații / Referințe
	3.618	diminuare cu 2 %

* Suprafața este determinată în planul de proiecție Stereo 70.



Date referitoare la teren

Crt	Categorie folosință	Intra vilan	Suprafața (mp)	Tarla	Parcelă	Nr. topo	Observații / Referințe
1	arabil	NU	3.618	20	36	-	

Lungime Segmente

1) Valorile lungimilor segmentelor sunt obținute din proiecție în plan.

Punct început	X / Y	Punct sfârșit	X / Y	Lungime segment (** (m)
1	399.271,1 325.578,894	2	399.387,167 325.425,964	191.987
2	399.387,167 325.425,964	3	399.402,198 325.431,811	16.128
3	399.402,198 325.431,811	4	399.402,815 325.432,051	0.663
4	399.402,815 325.432,051	5	399.403,266 325.432,226	0.483
5	399.403,266 325.432,226	6	399.405,393 325.433,129	2.311

Punct început	X / Y	Punct sfârșit	X / Y	Lungime segment (** (m)
6	399.405,393 325.433,129	7	399.289,367 325.586,005	191.919
7	399.289,367 325.586,005	8	399.286,365 325.584,821	3.227
8	399.286,365 325.584,821	9	399.286,32 325.584,804	0.048
9	399.286,32 325.584,804	10	399.275,664 325.580,572	11.466
10	399.275,664 325.580,572	1	399.271,1 325.578,894	4.863

** Lungimile segmentelor sunt determinate în planul de proiecție Stereo 70 și sunt rotunjite la 1 milimetru.

*** Distanța dintre puncte este formată din segmente cumulate ce sunt mai mici decât valoarea 1 milimetru.

**DATE DESPRE IMOBILUL NR. 4959**

Oficiul de Cadastru și Publicitate Imobiliară DOLJ
Biroul de Cadastru și Publicitate Imobiliară Craiova

A. Partea I. Descrierea imobilului

TEREN Extravilan

Adresa: Jud. Dolj, T22, P4

Nr. Crt	Nr cadastral Nr. topografic	Suprafața* (mp)	Observații / Referințe
A1		2.317	Sector cadastral:15 Teren neimprejmuit; diminuare cu 4.6 %

B. Partea II. Proprietari și acte

Inscrieri privitoare la dreptul de proprietate și alte drepturi reale		Referințe
/		
Act Notarial nr. Certificat de mostenitor 15, din 14/03/2007 emis de NP FURTUNA SIMONA (Incheiere de indreptare a erorii materiale nr 34/20.04.2012 eliberata de NP Furtuna Simona);		
B1	Intabulare, drept de PROPRIETATE, dobandit prin Succesiune, cota actuala 1/1, cota initiala 1/1 1) STAN MARIA	A1

C. Partea III. SARCINI .

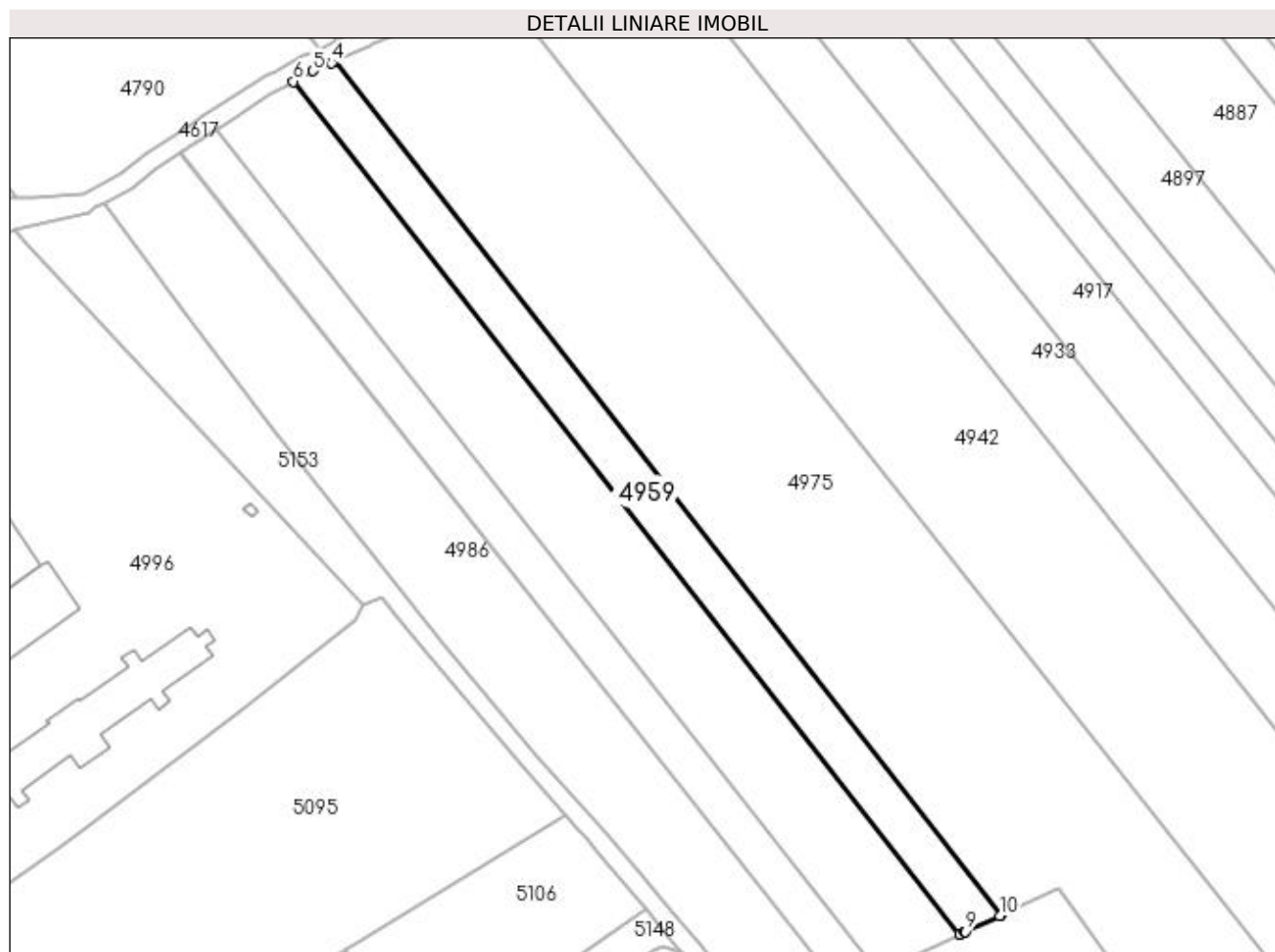
Inscrieri privind dezmembramintele dreptului de proprietate, drepturi reale de garanție și sarcini	Referințe
NU SUNT	

Anexa Nr. 1 La Partea I

Teren

Nr cadastral	Suprafața (mp)*	Observații / Referințe
	2.317	diminuare cu 4.6 %

* Suprafața este determinată în planul de proiecție Stereo 70.



Date referitoare la teren

Crt	Categorie folosință	Intravilan	Suprafața (mp)	Tarla	Parcelă	Nr. topo	Observații / Referințe
1	arabil	NU	2.317	22	4	-	

Lungime Segmente

1) Valorile lungimilor segmentelor sunt obținute din proiecție în plan.

Punct început	X / Y	Punct sfârșit	X / Y	Lungime segment (** (m)
1	398.658,202 325.409,971	2	398.512,024 325.597,342	237.647
2	398.512,024 325.597,342	3	398.511,591 325.597,16	0.47
3	398.511,591 325.597,16	4	398.511,271 325.597,026	0.347
4	398.511,271 325.597,026	5	398.507,155 325.595,301	4.463
5	398.507,155 325.595,301	6	398.502,961 325.592,928	4.819

Punct început	X / Y	Punct sfârșit	X / Y	Lungime segment (** (m)
6	398.502,961 325.592,928	7	398.649,23 325.405,81	237.503
7	398.649,23 325.405,81	8	398.650,287 325.406,314	1.171
8	398.650,287 325.406,314	9	398.650,545 325.406,437	0.286
9	398.650,545 325.406,437	10	398.657,984 325.409,87	8.193
10	398.657,984 325.409,87	1	398.658,202 325.409,971	0.241

** Lungimile segmentelor sunt determinate în planul de proiecție Stereo 70 și sunt rotunjite la 1 milimetru.

*** Distanța dintre puncte este formată din segmente cumulate ce sunt mai mici decât valoarea 1 milimetru.

**DATE DESPRE IMOBILUL NR. 4967**

Oficiul de Cadastru și Publicitate Imobiliară DOLJ
Biroul de Cadastru și Publicitate Imobiliară Craiova

A. Partea I. Descrierea imobilului

TEREN Extravilan

Adresa: Jud. Dolj, T20, P35

Nr. Crt	Nr cadastral Nr. topografic	Suprafața* (mp)	Observații / Referințe
A1		4.824	Sector cadastral:15 Teren neimprejmuit; diminuare cu 2 %

B. Partea II. Proprietari și acte

Inscrieri privitoare la dreptul de proprietate și alte drepturi reale		Referințe
/		
Act Administrativ nr. Titlu de proprietate 412-59566, din 12/02/1997 emis de CJSIPT Dolj;		
B1	Intabulare, drept de PROPRIETATE, dobandit prin Reconstituire, cota actuala 1/1, cota initiala 1/1 1) BARBU CONSTANTIN DEFUNCT :Da	A1

C. Partea III. SARCINI .

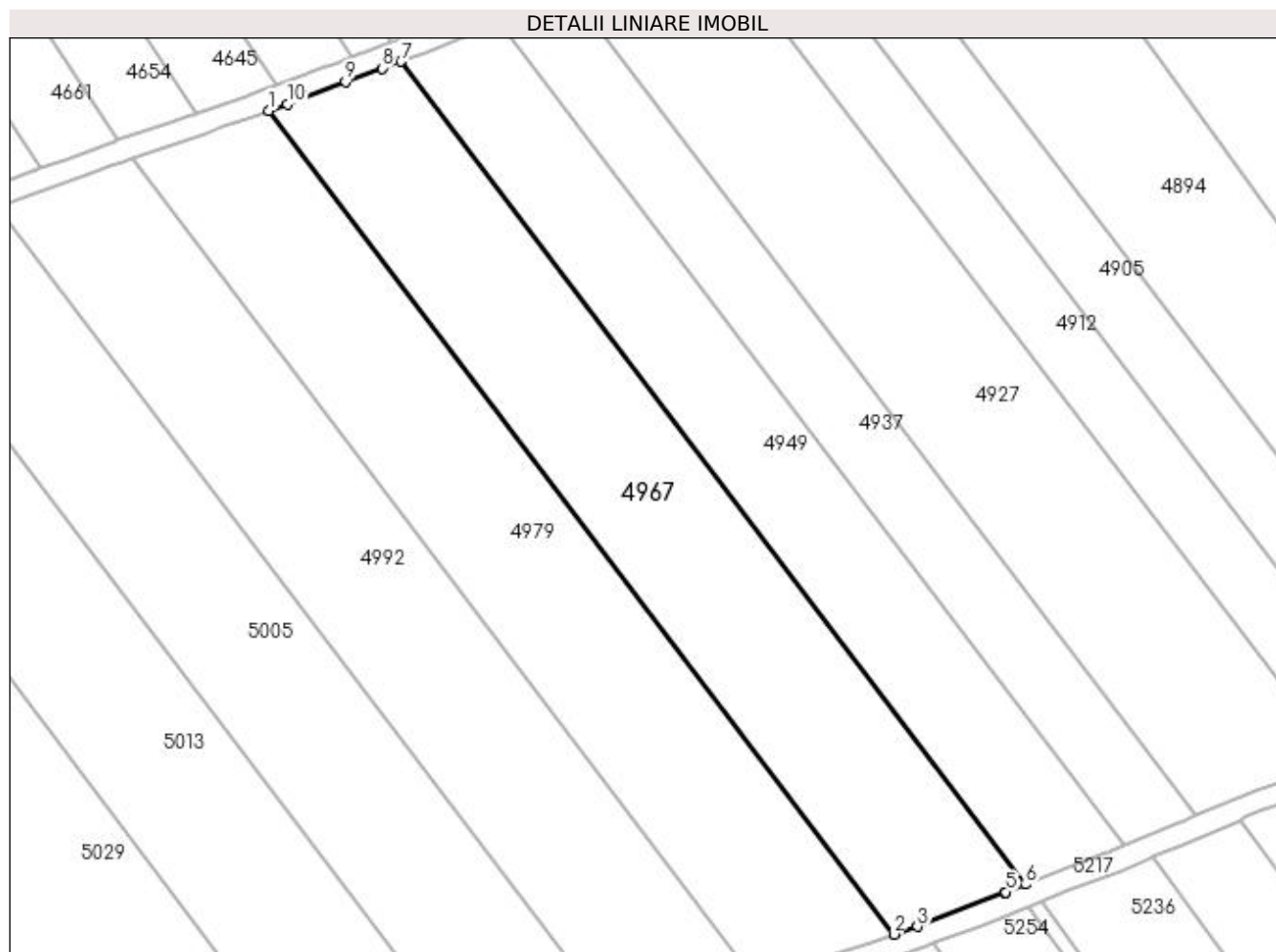
Inscrieri privind dezmembramintele dreptului de proprietate, drepturi reale de garanție și sarcini	Referințe
NU SUNT	

Anexa Nr. 1 La Partea I

Teren

Nr cadastral	Suprafața (mp)*	Observații / Referințe
	4.824	diminuare cu 2 %

* Suprafața este determinată în planul de proiecție Stereo 70.



Date referitoare la teren

Crt	Categorie folosință	Intra vilan	Suprafața (mp)	Tarla	Parcelă	Nr. topo	Observații / Referințe
1	arabil	NU	4.824	20	35	-	

Lungime Segmente

1) Valorile lungimilor segmentelor sunt obținute din proiecție în plan.

Punct început	X / Y	Punct sfârșit	X / Y	Lungime segment (** (m)
1	399.246,514 325.569,77	2	399.362,692 325.416,694	192.17
2	399.362,692 325.416,694	3	399.367,101 325.418,158	4.646
3	399.367,101 325.418,158	4	399.383,319 325.424,467	17.401
4	399.383,319 325.424,467	5	399.383,565 325.424,563	0.265
5	399.383,565 325.424,563	6	399.387,167 325.425,964	3.865

Punct început	X / Y	Punct sfârșit	X / Y	Lungime segment (** (m)
6	399.387,167 325.425,964	7	399.271,1 325.578,894	191.987
7	399.271,1 325.578,894	8	399.267,639 325.577,621	3.688
8	399.267,639 325.577,621	9	399.260,749 325.575,088	7.341
9	399.260,749 325.575,088	10	399.249,958 325.571,02	11.532
10	399.249,958 325.571,02	1	399.246,514 325.569,77	3.664

** Lungimile segmentelor sunt determinate în planul de proiecție Stereo 70 și sunt rotunjite la 1 milimetru.

*** Distanța dintre puncte este formată din segmente cumulate ce sunt mai mici decât valoarea 1 milimetru.

**DATE DESPRE IMOBILUL NR. 4970**

Oficiul de Cadastru și Publicitate Imobiliară DOLJ
Biroul de Cadastru și Publicitate Imobiliară Craiova

A. Partea I. Descrierea imobilului

TEREN Extravilan

Adresa: Jud. Dolj, T22, P3

Nr. Crt	Nr cadastral Nr. topografic	Suprafața* (mp)	Observații / Referințe
A1		4.635	Sector cadastral:15 Teren neimprejmuit; diminuare cu 4.6 %

B. Partea II. Proprietari și acte

Inscrieri privitoare la dreptul de proprietate și alte drepturi reale		Referințe
/		
Act Administrativ nr. Titlu de proprietate 312-44708, din 22/04/1996 emis de CJSIPT Dolj;		
B1	Intabulare, drept de PROPRIETATE, dobandit prin Reconstituire, cota actuala 1/1, cota initiala 1/1 1) PREOTEASA CONSTANTIN	A1

C. Partea III. SARCINI .

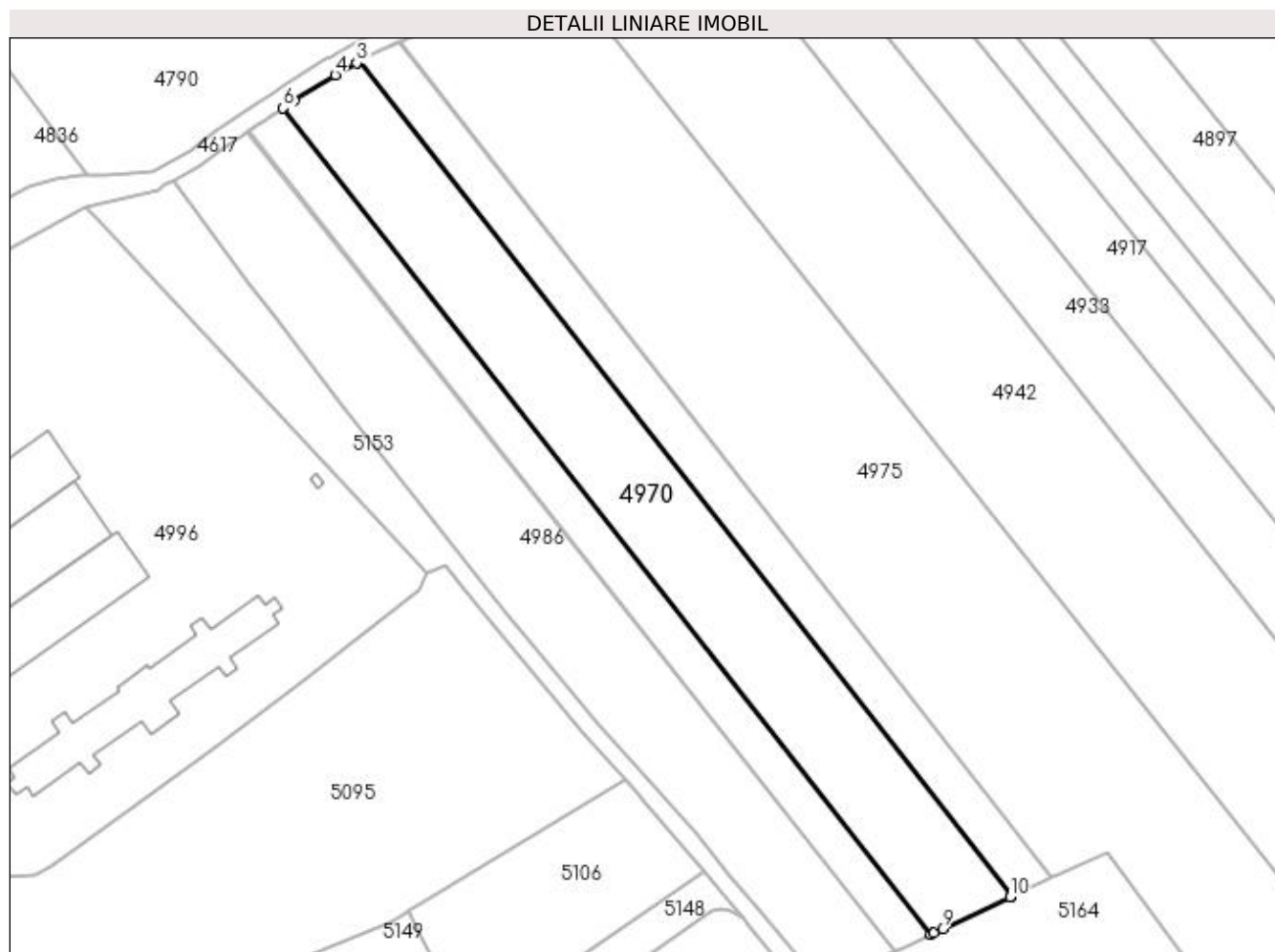
Inscrieri privind dezmembramintele dreptului de proprietate, drepturi reale de garanție și sarcini	Referințe
NU SUNT	

Anexa Nr. 1 La Partea I

Teren

Nr cadastral	Suprafața (mp)*	Observații / Referințe
	4.635	diminuare cu 4.6 %

* Suprafața este determinată în planul de proiecție Stereo 70.



Date referitoare la teren

Crt	Categorie folosință	Intra vilan	Suprafața (mp)	Tarla	Parcelă	Nr. topo	Observații / Referințe
1	arabil	NU	4.635	22	3	-	

Lungime Segmente

1) Valorile lungimilor segmentelor sunt obținute din proiecție în plan.

Punct început	X / Y	Punct sfârșit	X / Y	Lungime segment (** (m)
1	398.649,23 325.405,81	2	398.502,961 325.592,928	237.503
2	398.502,961 325.592,928	3	398.502,444 325.592,636	0.593
3	398.502,444 325.592,636	4	398.497,661 325.589,93	5.496
4	398.497,661 325.589,93	5	398.488,539 325.584,094	10.829
5	398.488,539 325.584,094	6	398.486,003 325.582,449	3.023

Punct început	X / Y	Punct sfârşit	X / Y	Lungime segment (** (m)
6	398.486,003 325.582,449	7	398.631,303 325.397,286	235.367
7	398.631,303 325.397,286	8	398.631,946 325.397,586	0.709
8	398.631,946 325.397,586	9	398.633,852 325.398,479	2.105
9	398.633,852 325.398,479	10	398.648,989 325.405,695	16.769
10	398.648,989 325.405,695	1	398.649,23 325.405,81	0.267

** Lungimile segmentelor sunt determinate în planul de proiecție Stereo 70 și sunt rotunjite la 1 milimetru.

*** Distanța dintre puncte este formată din segmente cumulate ce sunt mai mici decât valoarea 1 milimetru.

**DATE DESPRE IMOBILUL NR. 4975**

Oficiul de Cadastru și Publicitate Imobiliară DOLJ
Biroul de Cadastru și Publicitate Imobiliară Craiova

A. Partea I. Descrierea imobilului

TEREN Extravilan

Adresa: Jud. Dolj, T22, P5

Nr. Crt	Nr cadastral Nr. topografic	Suprafața* (mp)	Observații / Referințe
A1		11.204	Sector cadastral:15 Teren neimprejmuit; diminuare cu 4.6 %

B. Partea II. Proprietari și acte

Inscrieri privitoare la dreptul de proprietate și alte drepturi reale		Referințe
/		
Act Administrativ nr. Titlu de proprietate 1209-44903, din 10/11/1997 emis de CJSIPT Dolj;		
B1	Intabulare, drept de PROPRIETATE, dobandit prin Reconstituire, cota actuala 1/1, cota initiala 1/1 1) STOICA ELENA	A1

C. Partea III. SARCINI .

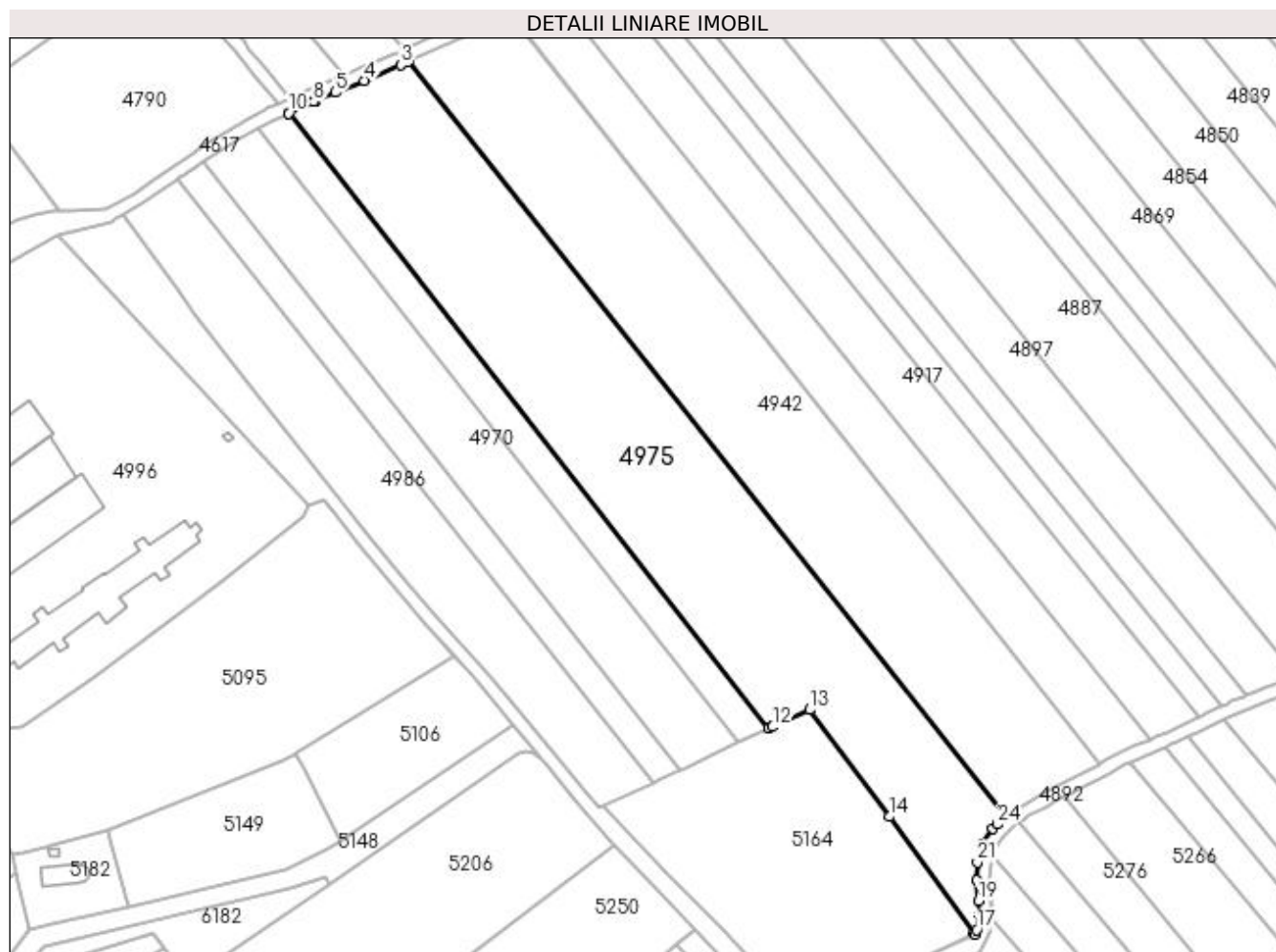
Inscrieri privind dezmembramintele dreptului de proprietate, drepturi reale de garanție și sarcini	Referințe
NU SUNT	

Anexa Nr. 1 La Partea I

Teren

Nr cadastral	Suprafața (mp)*	Observații / Referințe
	11.204	diminuare cu 4.6 %

* Suprafața este determinată în planul de proiecție Stereo 70.



Date referitoare la teren

Crt	Categorie folosință	Intra vilan	Suprafața (mp)	Tarla	Parcelă	Nr. topo	Observații / Referințe
1	arabil	NU	11.204	22	5	-	

Lungime Segmente

1) Valorile lungimilor segmentelor sunt obținute din proiecție în plan.

Punct început	X / Y	Punct sfârșit	X / Y	Lungime segment (** (m)
1	398.730,466 325.383,288	2	398.548,561 325.613,107	293.097
3	398.546,214 325.612,097	4	398.535,002 325.607,272	12.206
5	398.526,266 325.603,643	6	398.520,212 325.601,128	6.556
7	398.520,194 325.601,119	8	398.519,691 325.600,886	0.555
9	398.512,229 325.597,428	10	398.512,024 325.597,342	0.223

Punct început	X / Y	Punct sfârșit	X / Y	Lungime segment (** (m)
2	398.548,561 325.613,107	3	398.546,214 325.612,097	2.556
4	398.535,002 325.607,272	5	398.526,266 325.603,643	9.459
6	398.520,212 325.601,128	7	398.520,194 325.601,119	0.02
8	398.519,691 325.600,886	9	398.512,229 325.597,428	8.224
10	398.512,024 325.597,342	11	398.658,202 325.409,971	237.647

Punct început	X / Y	Punct sfârșit	X / Y	Lungime segment (** (m)
11	398.658,202 325.409,971	12	398.659,481 325.410,561	1.408
13	398.670,759 325.415,766	14	398.694,938 325.383,158	40.594
15	398.720,69 325.347,703	16	398.720,979 325.347,367	0.443
17	398.721,674 325.348,782	18	398.722,352 325.353,484	4.75
19	398.722,118 325.357,556	20	398.721,753 325.363,901	6.356
21	398.721,816 325.369,369	22	398.723,431 325.374,97	5.829
23	398.726,597 325.379,56	24	398.727,927 325.380,842	1.848

Punct început	X / Y	Punct sfârșit	X / Y	Lungime segment (** (m)
12	398.659,481 325.410,561	13	398.670,759 325.415,766	12.421
14	398.694,938 325.383,158	15	398.720,69 325.347,703	43.82
16	398.720,979 325.347,367	17	398.721,674 325.348,782	1.577
18	398.722,352 325.353,484	19	398.722,118 325.357,556	4.079
20	398.721,753 325.363,901	21	398.721,816 325.369,369	5.468
22	398.723,431 325.374,97	23	398.726,597 325.379,56	5.576
24	398.727,927 325.380,842	1	398.730,466 325.383,288	3.525

** Lungimile segmentelor sunt determinate în planul de proiecție Stereo 70 și sunt rotunjite la 1 milimetru.

*** Distanța dintre puncte este formată din segmente cumulate ce sunt mai mici decât valoarea 1 milimetru.

**DATE DESPRE IMOBILUL NR. 4977**

Oficiul de Cadastru și Publicitate Imobiliară DOLJ
Biroul de Cadastru și Publicitate Imobiliară Craiova

A. Partea I. Descrierea imobilului

TEREN Extravilan

Adresa: Jud. Dolj, T22, P2

Nr. Crt	Nr cadastral Nr. topografic	Suprafața* (mp)	Observații / Referințe
A1		2.135	Sector cadastral:15 Teren neimprejmuit; diminuare cu 4.6 %

B. Partea II. Proprietari și acte

Inscrieri privitoare la dreptul de proprietate și alte drepturi reale		Referințe
/		
Act Administrativ nr. Titlu de proprietate 1209-44903, din 10/11/1997 emis de CJSIPT Dolj;		
B1	Intabulare, drept de PROPRIETATE, dobandit prin Reconstituire, cota actuala 1/1, cota initiala 1/1 1) STOICA ELENA	A1

C. Partea III. SARCINI .

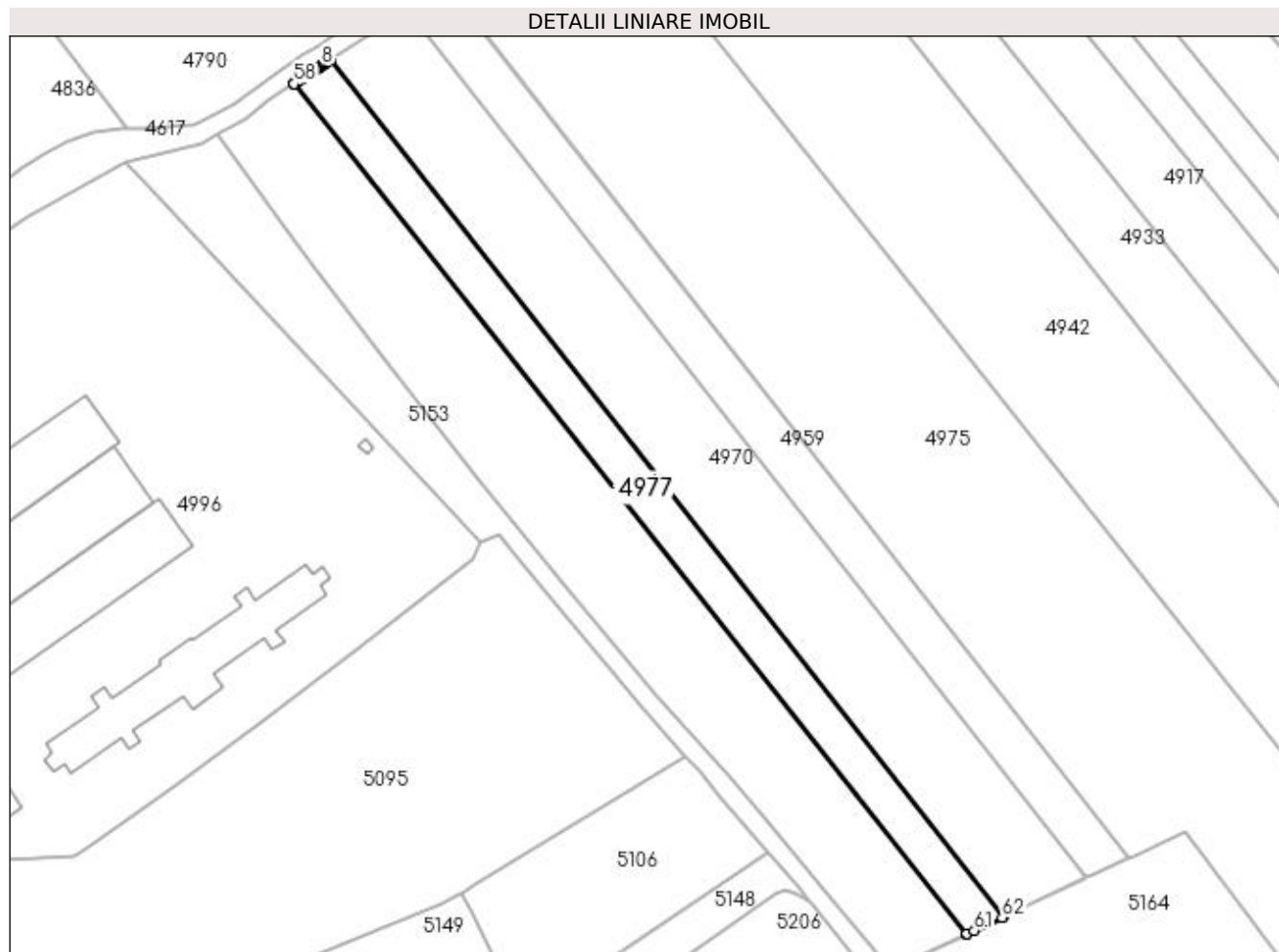
Inscrieri privind dezmembramintele dreptului de proprietate, drepturi reale de garanție și sarcini	Referințe
NU SUNT	

Anexa Nr. 1 La Partea I

Teren

Nr cadastral	Suprafața (mp)*	Observații / Referințe
	2.135	diminuare cu 4.6 %

* Suprafața este determinată în planul de proiecție Stereo 70.



Date referitoare la teren

Crt	Categorie folosință	Intravilan	Suprafața (mp)	Tarla	Parcelă	Nr. topo	Observații / Referințe
1	arabil	NU	2.135	22	2	-	

Lungime Segmente

1) Valorile lungimilor segmentelor sunt obținute din proiecție în plan.

Punct început	X / Y	Punct sfârșit	X / Y	Lungime segment	Punct început	X / Y	Punct sfârșit	X / Y	Lungime segment	Punct început	X / Y	Punct sfârșit	X / Y	Lungime segment
1	398.631,303 325.397,286	2	398.486,003 325.582,449	235.367	2	398.486,003 325.582,449	3	398.485,837 325.582,342	0.197	3	398.485,837 325.582,342	4	398.485,307 325.581,997	0.633
4	398.485,307 325.581,997	5	398.484,905 325.581,737	0.478	5	398.484,905 325.581,737	6	398.484,461 325.581,448	0.53	6	398.484,461 325.581,448	7	398.484,088 325.581,206	0.444
7	398.484,088 325.581,206	8	398.484,016 325.581,16	0.086	8	398.484,016 325.581,16	9	398.483,903 325.581,086	0.134	9	398.483,903 325.581,086	10	398.483,778 325.581,005	0.15
10	398.483,778 325.581,005	11	398.483,71 325.580,961	0.081	11	398.483,71 325.580,961	12	398.483,653 325.580,924	0.067	12	398.483,653 325.580,924	13	398.483,315 325.580,705	0.403
13	398.483,315 325.580,705	14	398.483,26 325.580,669	0.067	14	398.483,26 325.580,669	15	398.482,996 325.580,498	0.314	15	398.482,996 325.580,498	16	398.482,864 325.580,412	0.158
16	398.482,864 325.580,412	17	398.482,664 325.580,282	0.239	17	398.482,664 325.580,282	18	398.482,533 325.580,197	0.156	18	398.482,533 325.580,197	19	398.482,365 325.580,088	0.201

Punct început	X / Y	Punct sfârșit	X / Y	Lungime segment	Punct început	X / Y	Punct sfârșit	X / Y	Lungime segment	Punct început	X / Y	Punct sfârșit	X / Y	Lungime segment
19	398.482,365 325.580,088	20	398.482,202 325.579,982	0.194	20	398.482,202 325.579,982	21	398.481,997 325.579,849	0.244	21	398.481,997 325.579,849	22	398.481,956 325.579,823	0.049
22	398.481,956 325.579,823	23	398.481,933 325.579,808	0.028	23	398.481,933 325.579,808	24	398.481,92 325.579,799	0.016	24	398.481,92 325.579,799	25	398.481,782 325.579,71	0.163
25	398.481,782 325.579,71	26	398.481,721 325.579,67	0.073	26	398.481,721 325.579,67	27	398.481,537 325.579,55	0.22	27	398.481,537 325.579,55	28	398.481,532 325.579,547	0.006
28	398.481,532 325.579,547	29	398.481,493 325.579,522	0.047	29	398.481,493 325.579,522	30	398.481,329 325.579,416	0.195	30	398.481,329 325.579,416	31	398.481,208 325.579,337	0.145
31	398.481,208 325.579,337	32	398.481,162 325.579,307	0.055	32	398.481,162 325.579,307	33	398.481,045 325.579,231	0.139	33	398.481,045 325.579,231	34	398.480,866 325.579,115	0.213
34	398.480,866 325.579,115	35	398.480,747 325.579,038	0.142	35	398.480,747 325.579,038	36	398.480,608 325.578,948	0.165	36	398.480,608 325.578,948	37	398.480,391 325.578,806	0.259
37	398.480,391 325.578,806	38	398.480,321 325.578,761	0.083	38	398.480,321 325.578,761	39	398.480,079 325.578,604	0.288	39	398.480,079 325.578,604	40	398.479,962 325.578,528	0.139
40	398.479,962 325.578,528	41	398.479,742 325.578,385	0.263	41	398.479,742 325.578,385	42	398.479,645 325.578,322	0.115	42	398.479,645 325.578,322	43	398.479,397 325.578,162	0.295
43	398.479,397 325.578,162	44	398.479,302 325.578,1	0.114	44	398.479,302 325.578,1	45	398.479,093 325.577,964	0.249	45	398.479,093 325.577,964	46	398.478,996 325.577,901	0.116
46	398.478,996 325.577,901	47	398.478,802 325.577,775	0.232	47	398.478,802 325.577,775	48	398.478,693 325.577,705	0.129	48	398.478,693 325.577,705	49	398.478,464 325.577,556	0.273
49	398.478,464 325.577,556	50	398.478,38 325.577,501	0.101	50	398.478,38 325.577,501	51	398.478,322 325.577,463	0.069	51	398.478,322 325.577,463	52	398.478,263 325.577,426	0.07
52	398.478,263 325.577,426	53	398.478,236 325.577,408	0.032	53	398.478,236 325.577,408	54	398.478,148 325.577,351	0.105	54	398.478,148 325.577,351	55	398.478,124 325.577,335	0.028
55	398.478,124 325.577,335	56	398.478,062 325.577,295	0.075	56	398.478,062 325.577,295	57	398.478,02 325.577,267	0.05	57	398.478,02 325.577,267	58	398.477,967 325.577,233	0.063
58	398.477,967 325.577,233	59	398.623,265 325.393,522	234.2 25	59	398.623,265 325.393,522	60	398.623,391 325.393,581	0.139	60	398.623,391 325.393,581	61	398.624,967 325.394,319	1.74
61	398.624,967 325.394,319	62	398.631,011 325.397,149	6.674	62	398.631,011 325.397,149	1	398.631,303 325.397,286	0.323					

** Lungimile segmentelor sunt determinate în planul de proiecție Stereo 70 și sunt rotunjite la 1 milimetru.

*** Distanța dintre puncte este formată din segmente cumulate ce sunt mai mici decât valoarea 1 milimetru.

**DATE DESPRE IMOBILUL NR. 4979**

Oficiul de Cadastru și Publicitate Imobiliară DOLJ
Biroul de Cadastru și Publicitate Imobiliară Craiova

A. Partea I. Descrierea imobilului

TEREN Extravilan

Adresa: Jud. Dolj, T.20, P.34

Nr. Crt	Nr cadastral Nr. topografic	Suprafața* (mp)	Observații / Referințe
A1	31703	4.920	Sector cadastral:15 Teren neimprejmut;

B. Partea II. Proprietari și acte

Inscrieri privitoare la dreptul de proprietate și alte drepturi reale	Referințe
294346 / 15/12/2021	
Act Normativ nr. Lg nr 17, din 07/03/2014 emis de Parlamentul Romaniei;	
B1	Se noteaza mentiunea "imobil aflat sub incidenta art. 3 alin 1 din Legea nr 17/2014"
117982 / 23/06/2022	
Act Notarial nr. contract de donatie aut nr 610610, din 22/06/2022 emis de NP Papa Eugenia;	
B2	Intabulare, drept de PROPRIETATE, dobandit prin Conventie, cota actuala 1/1, cota initiala 1/1
1) GHEORGHISOR IULIAN	

C. Partea III. SARCINI .

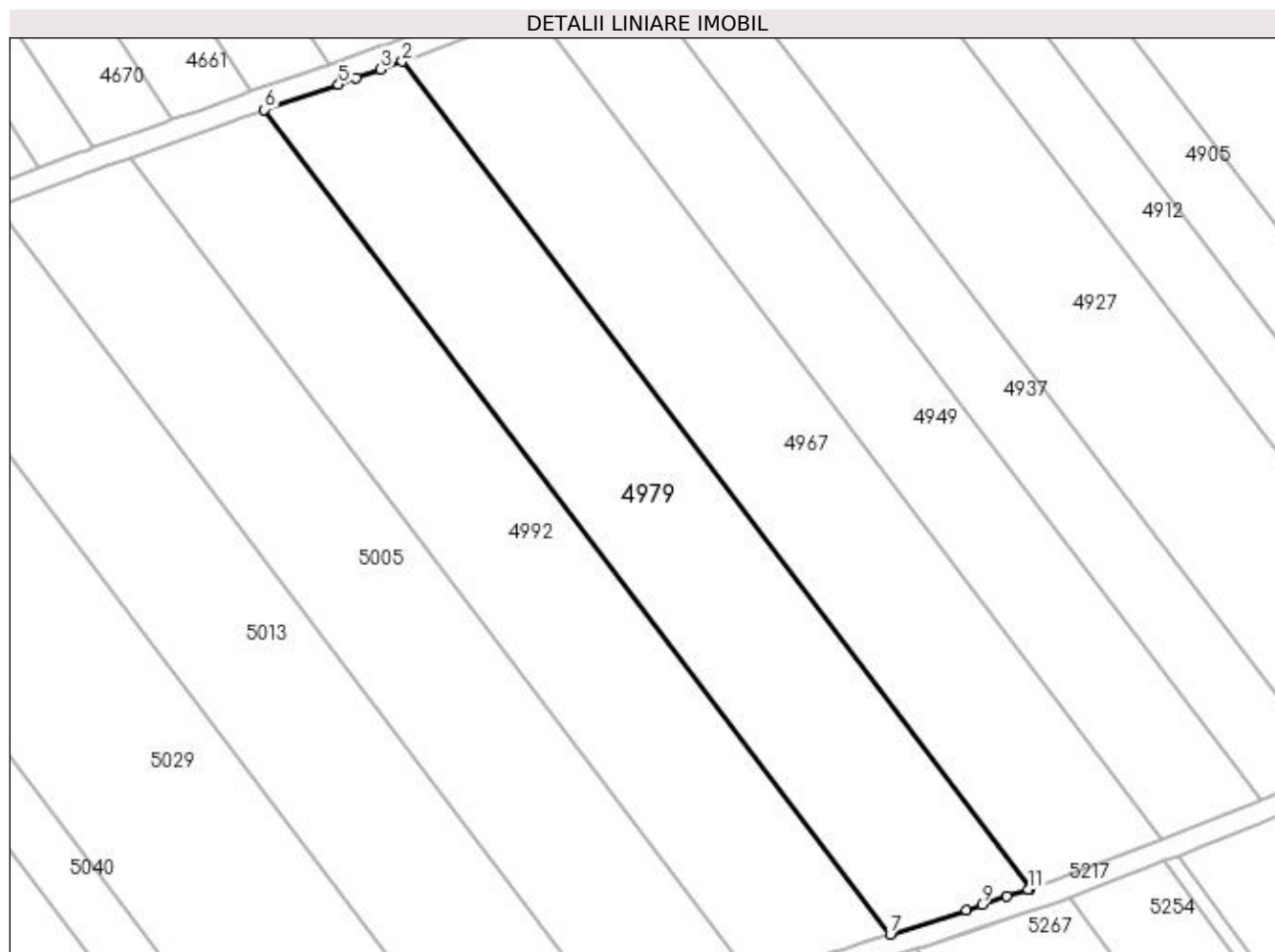
Inscrieri privind dezmembramintele dreptului de proprietate, drepturi reale de garanție și sarcini	Referințe
NU SUNT	

Anexa Nr. 1 La Partea I

Teren

Nr cadastral	Suprafața (mp)*	Observații / Referințe
31703	4.920	

* Suprafața este determinată în planul de proiecție Stereo 70.



Date referitoare la teren

Crt	Categorie folosință	Intravilan	Suprafața (mp)	Tarla	Parcelă	Nr. topo	Observații / Referințe
1	arabil	NU	4.920	20	34	-	

Lungime Segmente

1) Valorile lungimilor segmentelor sunt obținute din proiecție în plan.

Punct început	X / Y	Punct sfârșit	X / Y	Lungime segment (** (m)
1	399.362,692 325.416,694	2	399.246,514 325.569,77	192.17
2	399.246,514 325.569,77	3	399.242,552 325.568,332	4.215
3	399.242,552 325.568,332	4	399.238,046 325.566,696	4.793
4	399.238,046 325.566,696	5	399.234,74 325.565,496	3.518
5	399.234,74 325.565,496	6	399.221,071 325.560,869	14.431

Punct început	X / Y	Punct sfârșit	X / Y	Lungime segment (** (m)
6	399.221,071 325.560,869	7	399.336,883 325.408,274	191.567
7	399.336,883 325.408,274	8	399.350,983 325.412,807	14.81
8	399.350,983 325.412,807	9	399.353,875 325.413,767	3.048
9	399.353,875 325.413,767	10	399.358,465 325.415,291	4.837
10	399.358,465 325.415,291	11	399.362,466 325.416,62	4.216
11	399.362,466 325.416,62	1	399.362,692 325.416,694	0.237

** Lungimile segmentelor sunt determinate în planul de proiecție Stereo 70 și sunt rotunjite la 1 milimetru.

*** Distanța dintre puncte este formată din segmente cumulate ce sunt mai mici decât valoarea 1 milimetru.

**DATE DESPRE IMOBILUL NR. 4983**

Oficiul de Cadastru și Publicitate Imobiliară DOLJ
Biroul de Cadastru și Publicitate Imobiliară Craiova

A. Partea I. Descrierea imobilului

TEREN Extravilan

Adresa: Jud. Dolj

Nr. Crt	Nr cadastral Nr. topografic	Suprafața* (mp)	Observații / Referințe
A1	30840	10	Sector cadastral:15 Teren neimprijmit;

B. Partea II. Proprietari și acte

Inscrieri privitoare la dreptul de proprietate și alte drepturi reale	Referințe	
118637 / 13/09/2016		
Act Administrativ nr. Decret nr 3, din 08/01/1973 emis de PRESEDINTELE REPUBLICII SOCIALISTE ROMANIA (act administrativ nr Declaratia nr. RO10-31184 din 19.05.2016, emis de CEZ Distributie S.A.;act administrativ nr Contract nr.6 din 20.06.2005, emis de MINISTERUL ECONOMIEI SI COMERTULUI SI FDFEE ȚLECTRICA OLTENIA;actiune in instanta nr Incheiere nr.2008 din 14.03.2007, emis de TRIB.DOLJ;act administrativ nr Hotararea AGA aut nr.641 din 09.03.2007, emis de NP AA JEAN);		
B1	Intabulare, drept de PROPRIETATE, dobandit prin Lege, cota actuala 1/1, cota initiala 1/1 1) STATUL ROMAN, DOMENIUL PUBLIC, CIF:999999999999	A1
B2	Intabulare, drept de CONCESIUNE pe o perioada de 49 ani 1) CEZ DISTRIBUTIE SA, CIF:14491102	A1

C. Partea III. SARCINI .

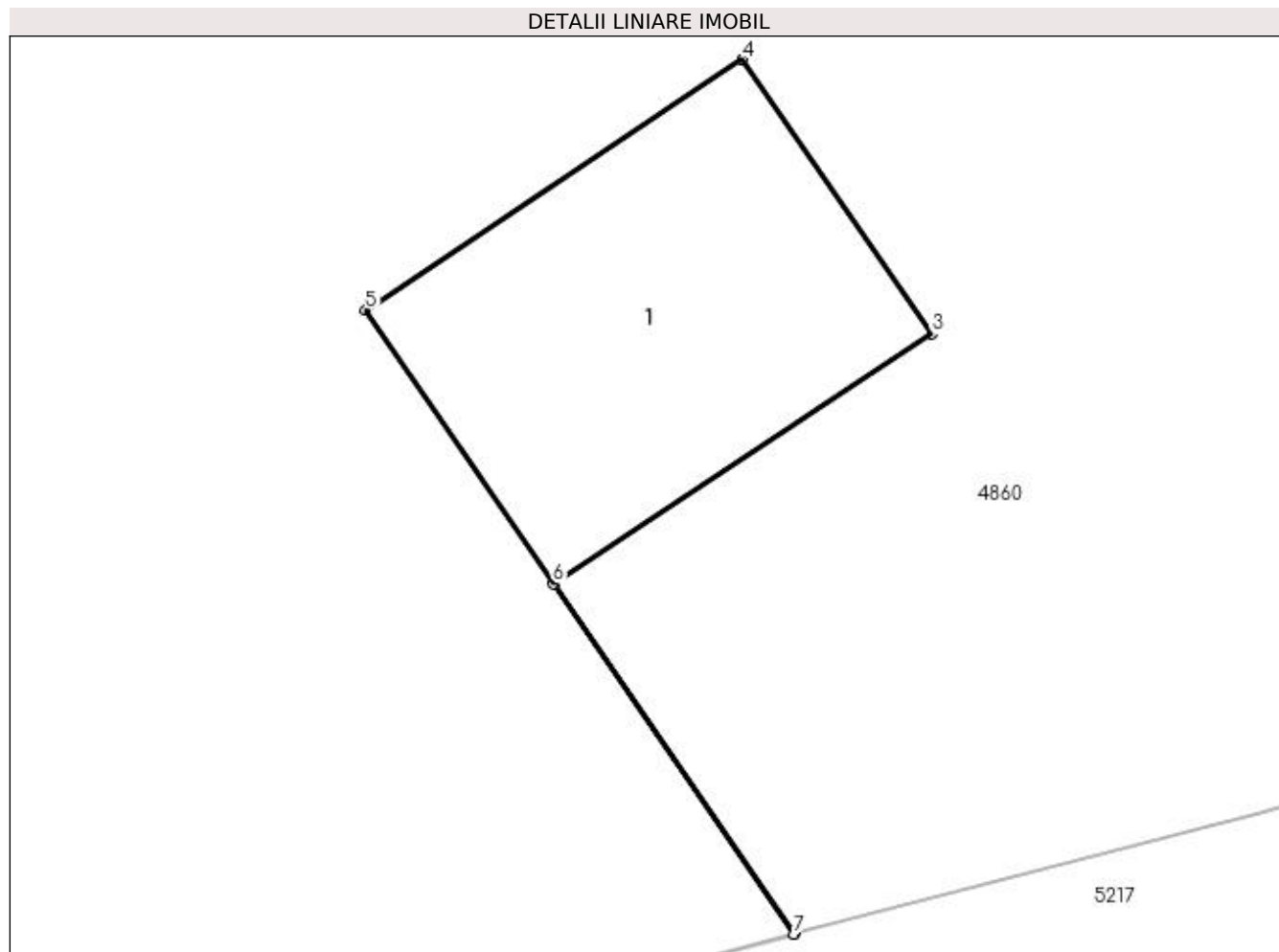
Inscrieri privind dezmembramintele dreptului de proprietate, drepturi reale de garanție și sarcini	Referințe
NU SUNT	

Anexa Nr. 1 La Partea I

Teren

Nr cadastral	Suprafața (mp)*	Observații / Referințe
30840	10	

* Suprafața este determinată în planul de proiecție Stereo 70.



Date referitoare la teren

Crt	Categorie folosință	Intravilan	Suprafața (mp)	Tarla	Parcelă	Nr. topo	Observații / Referințe
1	curți constructii	NU	10	-	STALP 62_62	-	Stalpul 62_62"LEA 110 kV Craiova Nord Filiasi DC LEA 110 kV Craiova Nord Stoina"

Date referitoare la construcții

Crt	Număr	Destinație construcție	Supraf. (mp)	Situație juridică	Observații / Referințe
A1.1	30840-C1	construcții industriale și edilitare	10	Fara acte	Nr. niveluri:1; S. construita la sol:10 mp; S. construita desfasurata:10 mp; - Stalp nr.62_62 "LEA 110 kV Craiova Nord Filiasi DC LEa 110 kV Craiova Nord Stoina" - Construcție de metal - An construcție 1975

Lungime Segmente

1) Valorile lungimilor segmentelor sunt obținute din proiecție în plan.

Punct început	X / Y	Punct sfârșit	X / Y	Lungime segment (** (m)
1	399.542,4 325.479,864	2	399.540,419 325.482,75	3.5
2	399.540,419 325.482,75	3	399.543,527 325.484,803	3.725

Punct început	X / Y	Punct sfârșit	X / Y	Lungime segment (** (m)
3	399.543,527 325.484,803	4	399.541,97 325.487,057	2.739
4	399.541,97 325.487,057	5	399.538,87 325.484,997	3.722
5	399.538,87 325.484,997	6	399.540,414 325.482,747	2.729
6	399.540,414 325.482,747	7	399.542,393 325.479,863	3.498
7	399.542,393 325.479,863	1	399.542,4 325.479,864	0.006

** Lungimile segmentelor sunt determinate în planul de proiecție Stereo 70 și sunt rotunjite la 1 milimetru.

*** Distanța dintre puncte este formată din segmente cumulate ce sunt mai mici decât valoarea 1 milimetru.

**DATE DESPRE IMOBILUL NR. 4986**

Oficiul de Cadastru și Publicitate Imobiliară DOLJ
Biroul de Cadastru și Publicitate Imobiliară Craiova

A. Partea I. Descrierea imobilului

TEREN Extravilan

Adresa: Jud. Dolj, T22, P1

Nr. Crt	Nr cadastral Nr. topografic	Suprafața* (mp)	Observații / Referințe
A1		4.726	Sector cadastral:15 Teren neimprejmuit; diminuare cu 4.6 %

B. Partea II. Proprietari și acte

Inscrieri privitoare la dreptul de proprietate și alte drepturi reale		Referințe
/		
Act Administrativ nr. Titlu de proprietate 321-44708, din 23/04/1996 emis de CJSIPT Dolj;		
B1	Intabulare, drept de PROPRIETATE, dobandit prin Reconstituire, cota actuala 1/1, cota initiala 1/1 1) CROITORU GHEORGHE	A1

C. Partea III. SARCINI .

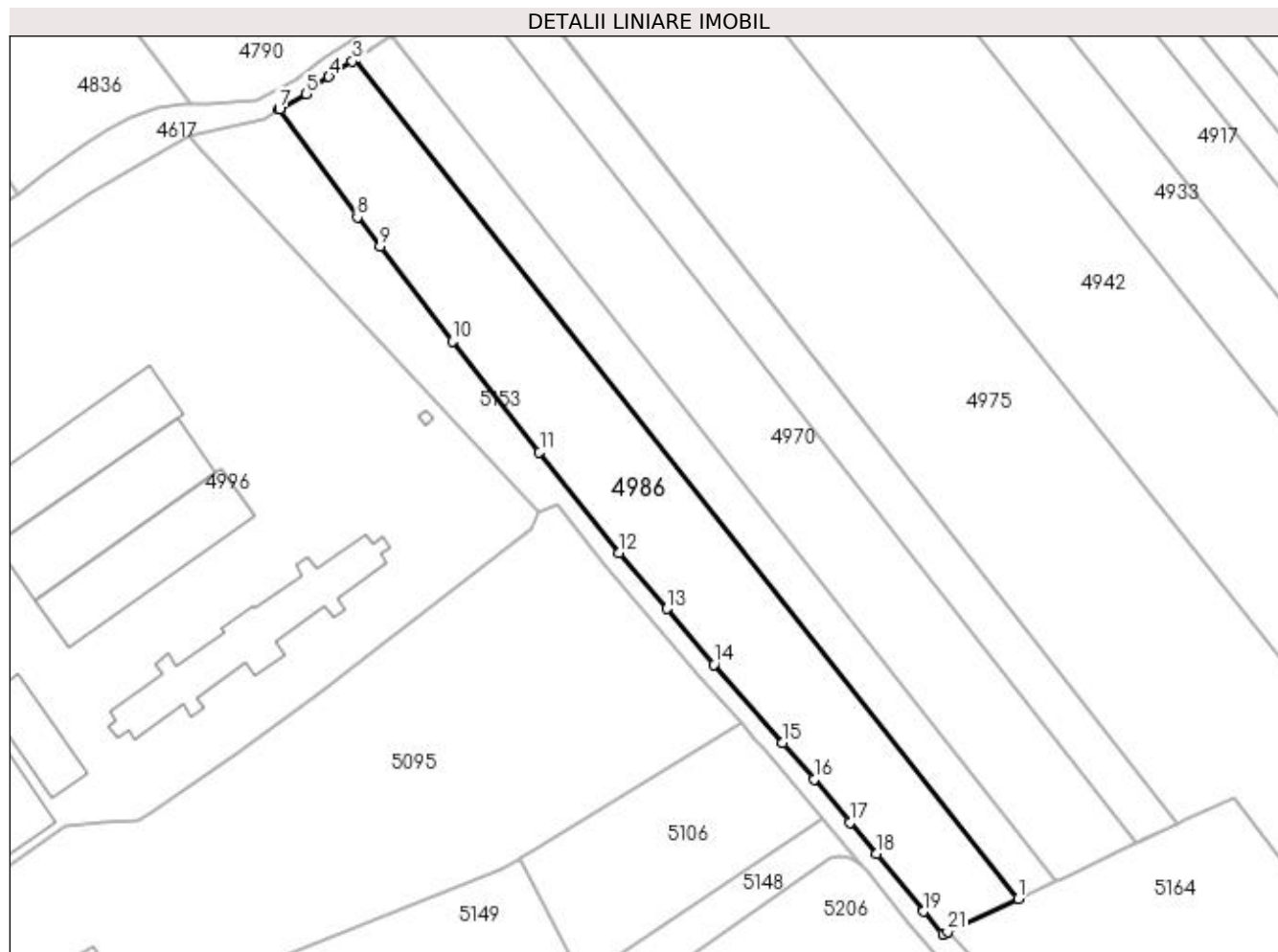
Inscrieri privind dezmembramintele dreptului de proprietate, drepturi reale de garanție și sarcini	Referințe
NU SUNT	

Anexa Nr. 1 La Partea I

Teren

Nr cadastral	Suprafața (mp)*	Observații / Referințe
	4.726	diminuare cu 4.6 %

* Suprafața este determinată în planul de proiecție Stereo 70.



Date referitoare la teren

Crt	Categorie folosință	Intra vilan	Suprafața (mp)	Tarla	Parcelă	Nr. topo	Observații / Referințe
1	arabil	NU	4.726	22	1	-	

Lungime Segmente

1) Valorile lungimilor segmentelor sunt obținute din proiecție în plan.

Punct început	X / Y	Punct sfârșit	X / Y	Lungime segment (** (m)
1	398.623,265 325.393,522	2	398.477,967 325.577,233	234.225
3	398.477,47 325.576,903	4	398.472,353 325.573,502	6.144
5	398.467,376 325.569,677	6	398.461,47 325.566,32	6.794
7	398.461,477 325.566,311	8	398.478,571 325.542,812	29.058
9	398.483,552 325.536,303	10	398.499,378 325.515,622	26.042

Punct început	X / Y	Punct sfârșit	X / Y	Lungime segment (** (m)
2	398.477,967 325.577,233	3	398.477,47 325.576,903	0.596
4	398.472,353 325.573,502	5	398.467,376 325.569,677	6.277
6	398.461,47 325.566,32	7	398.461,477 325.566,311	0.012
8	398.478,571 325.542,812	9	398.483,552 325.536,303	8.197
10	398.499,378 325.515,622	11	398.518,458 325.491,344	30.878

Punct început	X / Y	Punct sfârșit	X / Y	Lungime segment (** (m)
11	398.518,458 325.491,344	12	398.535,97 325.469,276	28.172
13	398.546,378 325.456,982	14	398.556,654 325.444,752	15.975
15	398.571,774 325.427,696	16	398.578,656 325.419,683	10.563
17	398.586,493 325.410,207	18	398.592,331 325.403,373	8.988
19	398.602,557 325.390,738	20	398.606,83 325.385,699	6.607
21	398.607,836 325.386,299	1	398.623,265 325.393,522	17.036

Punct început	X / Y	Punct sfârșit	X / Y	Lungime segment (** (m)
12	398.535,97 325.469,276	13	398.546,378 325.456,982	16.108
14	398.556,654 325.444,752	15	398.571,774 325.427,696	22.793
16	398.578,656 325.419,683	17	398.586,493 325.410,207	12.297
18	398.592,331 325.403,373	19	398.602,557 325.390,738	16.255
20	398.606,83 325.385,699	21	398.607,836 325.386,299	1.171

** Lungimile segmentelor sunt determinate în planul de proiecție Stereo 70 și sunt rotunjite la 1 milimetru.

*** Distanța dintre puncte este formată din segmente cumulate ce sunt mai mici decât valoarea 1 milimetru.

**DATE DESPRE IMOBILUL NR. 4992**

Oficiul de Cadastru și Publicitate Imobiliară DOLJ
Biroul de Cadastru și Publicitate Imobiliară Craiova

A. Partea I. Descrierea imobilului

TEREN Extravilan

Adresa: Jud. Dolj, T20, P33

Nr. Crt	Nr cadastral Nr. topografic	Suprafața* (mp)	Observații / Referințe
A1		4.824	Sector cadastral:15 Teren neimprejmuit; diminuare cu 2 %

B. Partea II. Proprietari și acte

Inscrieri privitoare la dreptul de proprietate și alte drepturi reale		Referințe
/		
Act Administrativ nr. Titlu de proprietate 1125-48419, din 18/08/1997 emis de CJSIPT Dolj (Adeverinta nr. 3954/23.11.2022, eliberata de Primaria Comunei Almaj);		
B1	Intabulare, drept de PROPRIETATE, dobandit prin Reconstituire, cota actuala 1/1, cota initiala 1/1 1) LICA PATRU DEFUNCT:Da	A1

C. Partea III. SARCINI .

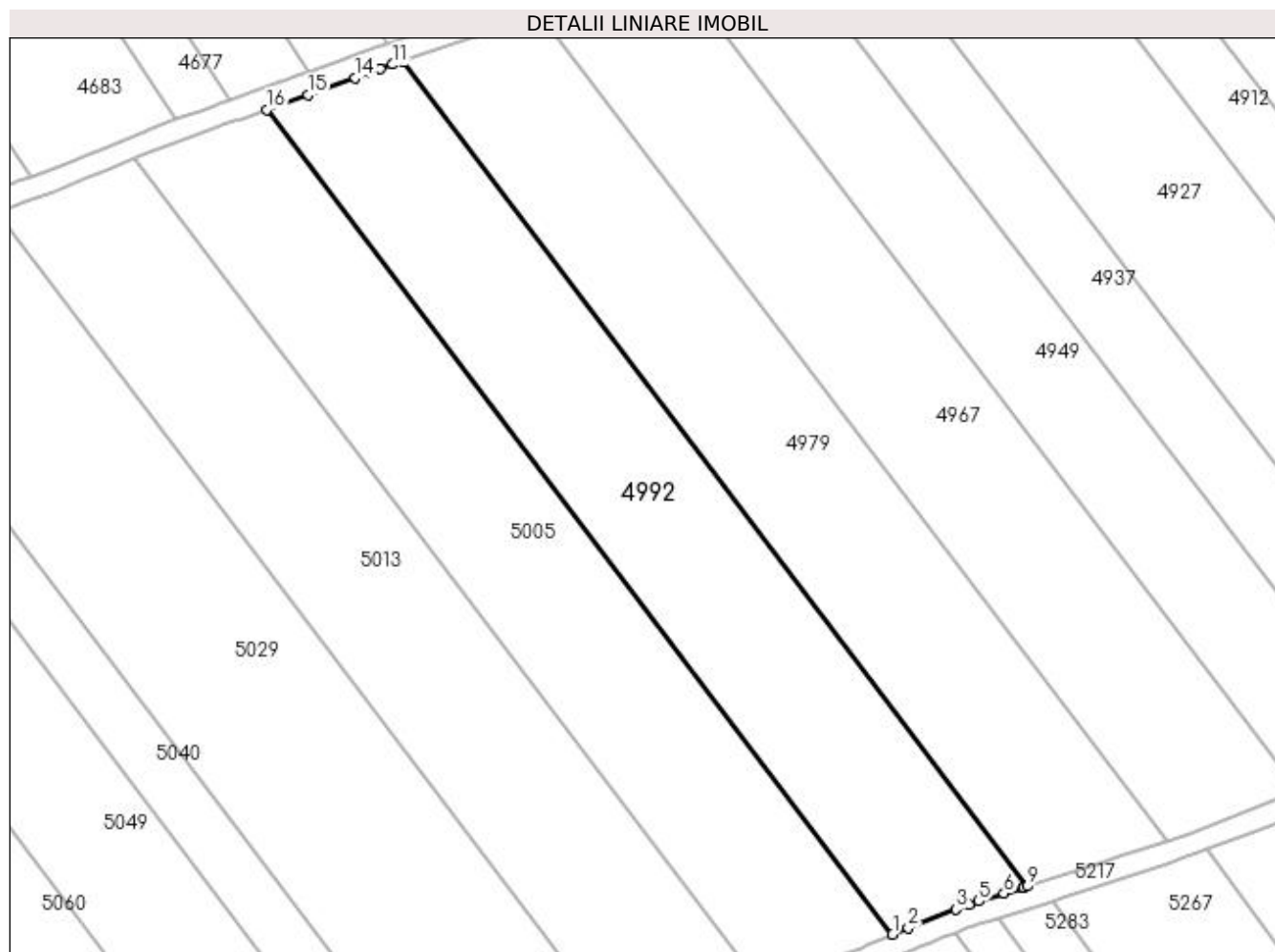
Inscrieri privind dezmembramintele dreptului de proprietate, drepturi reale de garanție și sarcini	Referințe
NU SUNT	

Anexa Nr. 1 La Partea I

Teren

Nr cadastral	Suprafața (mp)*	Observații / Referințe
	4.824	diminuare cu 2 %

* Suprafața este determinată în planul de proiecție Stereo 70.



Date referitoare la teren

Crt	Categorie folosință	Intravilan	Suprafața (mp)	Tarla	Parcelă	Nr. topo	Observații / Referințe
1	arabil	NU	4.824	20	33	-	

Lungime Segmente

1) Valorile lungimilor segmentelor sunt obținute din proiecție în plan.

Punct început	X / Y	Punct sfârșit	X / Y	Lungime segment (** (m)
1	399.311,968 325.399,387	2	399.314,861 325.400,602	3.138
2	399.314,861 325.400,602	3	399.323,705 325.404,037	9.488
3	399.323,705 325.404,037	4	399.326,077 325.404,958	2.544
4	399.326,077 325.404,958	5	399.327,901 325.405,516	1.908
5	399.327,901 325.405,516	6	399.332,583 325.406,948	4.896

Punct început	X / Y	Punct sfârșit	X / Y	Lungime segment (** (m)
6	399.332,583 325.406,948	7	399.336,038 325.408,005	3.613
7	399.336,038 325.408,005	8	399.336,244 325.408,068	0.216
8	399.336,244 325.408,068	9	399.336,883 325.408,274	0.672
9	399.336,883 325.408,274	10	399.221,071 325.560,869	191.567
10	399.221,071 325.560,869	11	399.219,453 325.560,322	1.708
11	399.219,453 325.560,322	12	399.217,067 325.559,464	2.536
12	399.217,067 325.559,464	13	399.215,233 325.558,804	1.949
13	399.215,233 325.558,804	14	399.212,535 325.557,834	2.867
14	399.212,535 325.557,834	15	399.203,759 325.554,679	9.326
15	399.203,759 325.554,679	16	399.196,161 325.551,974	8.065
16	399.196,161 325.551,974	1	399.311,968 325.399,387	191.557

** Lungimile segmentelor sunt determinate în planul de proiecție Stereo 70 și sunt rotunjite la 1 milimetru.

*** Distanța dintre puncte este formată din segmente cumulate ce sunt mai mici decât valoarea 1 milimetru.

**DATE DESPRE IMOBILUL NR. 5005**

Oficiul de Cadastru și Publicitate Imobiliară DOLJ
Biroul de Cadastru și Publicitate Imobiliară Craiova

A. Partea I. Descrierea imobilului

TEREN Extravilan

Adresa: Jud. Dolj, T20, P32

Nr. Crt	Nr cadastral Nr. topografic	Suprafața* (mp)	Observații / Referințe
A1		4.824	Sector cadastral:15 Teren neimprejmuit; diminuare cu 2 %

B. Partea II. Proprietari și acte

Inscrieri privitoare la dreptul de proprietate și alte drepturi reale		Referințe
/		
Act Administrativ nr. Titlu de proprietate 1375-59364, din 16/11/1998 emis de CJSIPT Dolj;		
B1	Intabulare, drept de PROPRIETATE, dobandit prin Reconstituire, cota actuala 1/1, cota initiala 1/1 1) PAUN CONSTANTA	A1

C. Partea III. SARCINI .

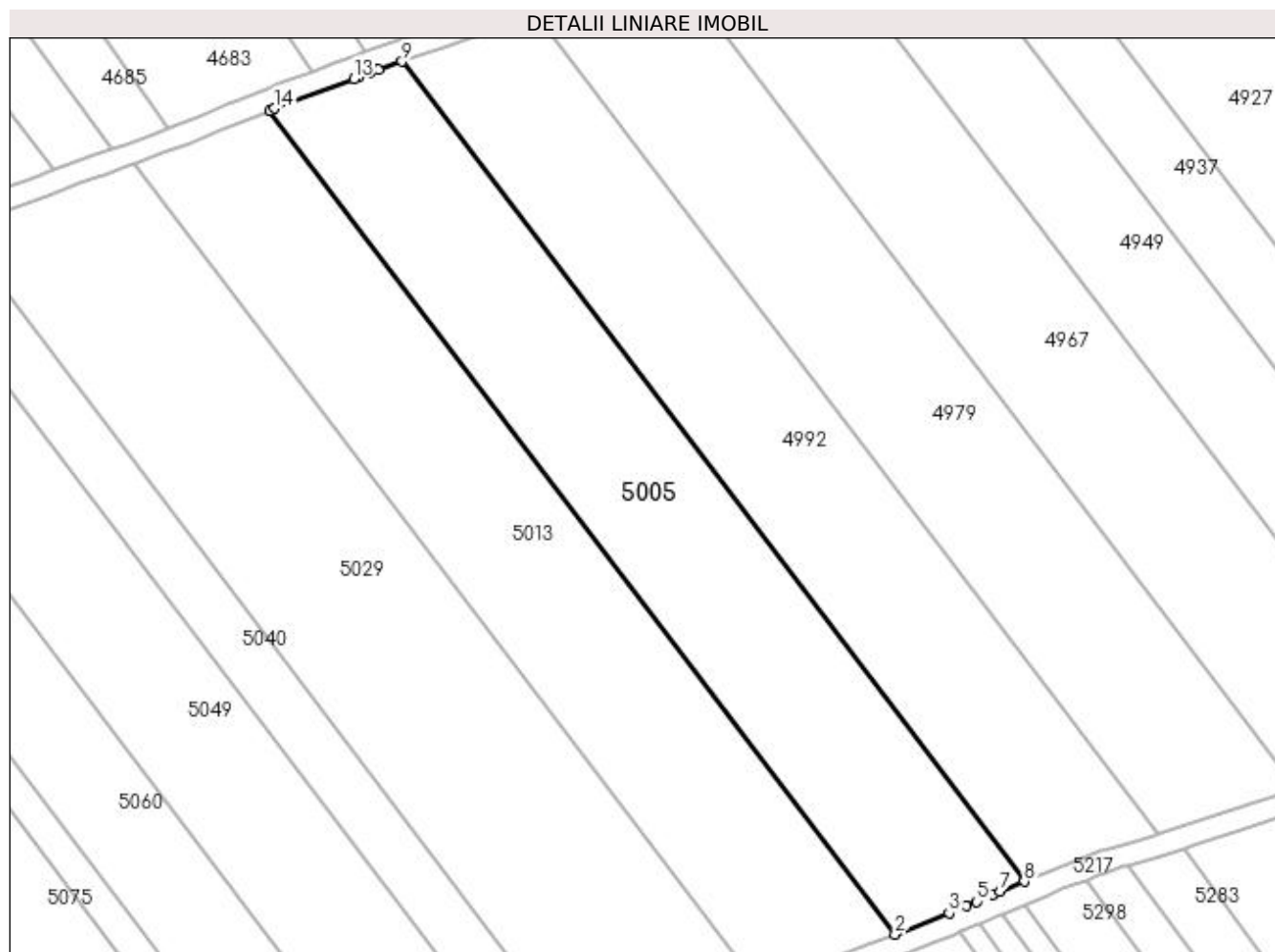
Inscrieri privind dezmembramintele dreptului de proprietate, drepturi reale de garanție și sarcini	Referințe
NU SUNT	

Anexa Nr. 1 La Partea I

Teren

Nr cadastral	Suprafața (mp)*	Observații / Referințe
	4.824	diminuare cu 2 %

* Suprafața este determinată în planul de proiecție Stereo 70.



Date referitoare la teren

Crt	Categorie folosință	Intravilan	Suprafața (mp)	Tarla	Parcelă	Nr. topo	Observații / Referințe
1	arabil	NU	4.824	20	32	-	

Lungime Segmente

1) Valorile lungimilor segmentelor sunt obținute din proiecție în plan.

Punct început	X / Y	Punct sfârșit	X / Y	Lungime segment (** (m)
1	399.171,557 325.542,866	2	399.287,91 325.389,559	192.461
2	399.287,91 325.389,559	3	399.297,986 325.393,515	10.825
3	399.297,986 325.393,515	4	399.301,121 325.394,832	3.4
4	399.301,121 325.394,832	5	399.303,113 325.395,668	2.16
5	399.303,113 325.395,668	6	399.306,229 325.396,977	3.38

Punct început	X / Y	Punct sfârșit	X / Y	Lungime segment (** (m)
6	399.306,229 325.396,977	7	399.307,471 325.397,499	1.347
7	399.307,471 325.397,499	8	399.311,968 325.399,387	4.877
8	399.311,968 325.399,387	9	399.196,161 325.551,974	191.557
9	399.196,161 325.551,974	10	399.191,679 325.550,379	4.757
10	399.191,679 325.550,379	11	399.189,975 325.549,772	1.809
11	399.189,975 325.549,772	12	399.188,026 325.549,079	2.069
12	399.188,026 325.549,079	13	399.187,164 325.548,755	0.921
13	399.187,164 325.548,755	14	399.172,442 325.543,225	15.727
14	399.172,442 325.543,225	1	399.171,557 325.542,866	0.955

** Lungimile segmentelor sunt determinate în planul de proiecție Stereo 70 și sunt rotunjite la 1 milimetru.

*** Distanța dintre puncte este formată din segmente cumulate ce sunt mai mici decât valoarea 1 milimetru.

**DATE DESPRE IMOBILUL NR. 5013**

Oficiul de Cadastru și Publicitate Imobiliară DOLJ
Biroul de Cadastru și Publicitate Imobiliară Craiova

A. Partea I. Descrierea imobilului

TEREN Extravilan

Adresa: Jud. Dolj, T20, P31

Nr. Crt	Nr cadastral Nr. topografic	Suprafața* (mp)	Observații / Referințe
A1		5.025	Sector cadastral:15 Teren neimprejmuit; diminuare cu 2 %

B. Partea II. Proprietari și acte

Inscrieri privitoare la dreptul de proprietate și alte drepturi reale		Referințe
/		
Act Administrativ nr. Titlu de proprietate 413-59566, din 12/02/1997 emis de CJSIPT Dolj;		
B1	Intabulare, drept de PROPRIETATE, dobandit prin Reconstituire, cota actuala 1/1, cota initiala 1/1 1) NENCIU PĂUNICA	A1

C. Partea III. SARCINI .

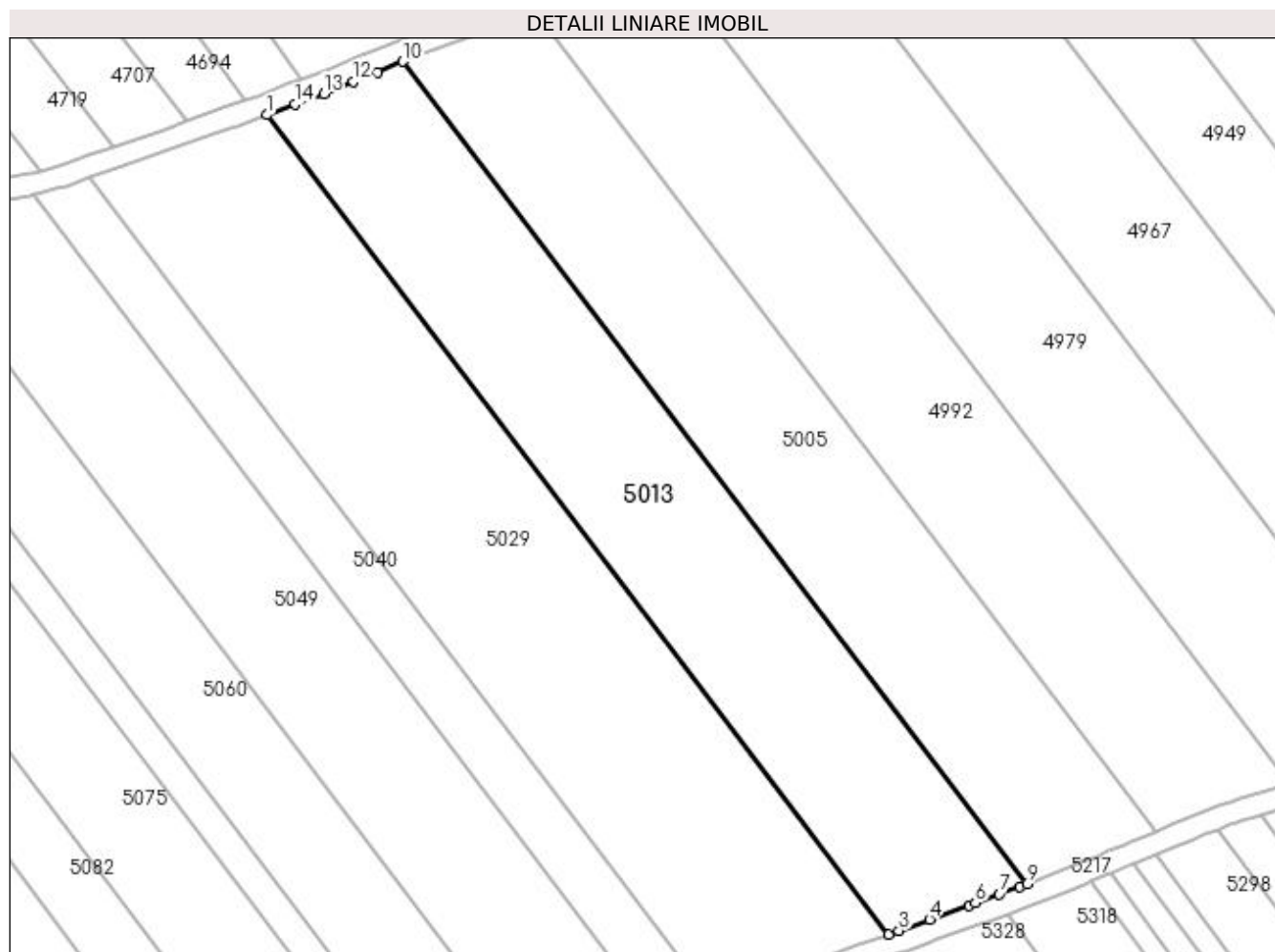
Inscrieri privind dezmembramintele dreptului de proprietate, drepturi reale de garanție și sarcini	Referințe
NU SUNT	

Anexa Nr. 1 La Partea I

Teren

Nr cadastral	Suprafața (mp)*	Observații / Referințe
	5.025	diminuare cu 2 %

* Suprafața este determinată în planul de proiecție Stereo 70.



Date referitoare la teren

Crt	Categorie folosință	Intra vilan	Suprafața (mp)	Tarla	Parcelă	Nr. topo	Observații / Referințe
1	arabil	NU	5.025	20	31	-	

Lungime Segmente

1) Valorile lungimilor segmentelor sunt obținute din proiecție în plan.

Punct început	X / Y	Punct sfârșit	X / Y	Lungime segment (** (m)
1	399.146,266 325.532,908	2	399.262,193 325.380,163	191.755
2	399.262,193 325.380,163	3	399.264,041 325.380,832	1.965
3	399.264,041 325.380,832	4	399.269,801 325.382,918	6.126
4	399.269,801 325.382,918	5	399.277,105 325.385,582	7.775
5	399.277,105 325.385,582	6	399.278,317 325.386,024	1.29

Punct început	X / Y	Punct sfârşit	X / Y	Lungime segment (** (m)
6	399.278,317 325.386,024	7	399.282,813 325.387,664	4.786
7	399.282,813 325.387,664	8	399.286,632 325.389,057	4.065
8	399.286,632 325.389,057	9	399.287,91 325.389,559	1.374
9	399.287,91 325.389,559	10	399.171,557 325.542,866	192.461
10	399.171,557 325.542,866	11	399.166,743 325.540,911	5.196
11	399.166,743 325.540,911	12	399.162,354 325.539,129	4.736
12	399.162,354 325.539,129	13	399.156,772 325.536,862	6.025
13	399.156,772 325.536,862	14	399.151,456 325.534,861	5.68
14	399.151,456 325.534,861	1	399.146,266 325.532,908	5.545

** Lungimile segmentelor sunt determinate în planul de proiecție Stereo 70 și sunt rotunjite la 1 milimetru.

*** Distanța dintre puncte este formată din segmente cumulate ce sunt mai mici decât valoarea 1 milimetru.

**DATE DESPRE IMOBILUL NR. 5029**

Oficiul de Cadastru și Publicitate Imobiliară DOLJ
Biroul de Cadastru și Publicitate Imobiliară Craiova

A. Partea I. Descrierea imobilului

TEREN Extravilan

Adresa: Jud. Dolj, T20, P30

Nr. Crt	Nr cadastral Nr. topografic	Suprafața* (mp)	Observații / Referințe
A1		6.434	Sector cadastral:15 Teren neimprejmuit; diminuare cu 2 %

B. Partea II. Proprietari și acte

Inscrieri privitoare la dreptul de proprietate și alte drepturi reale		Referințe
/		
Act Administrativ nr. Titlu de proprietate 1159-48419, din 15/09/1997 emis de CJSIPT Dolj;		
B1	Intabulare, drept de PROPRIETATE, dobandit prin Reconstituire, cota actuala 1/1, cota initiala 1/1 1) VLADUTOIU MARIA 2) NICU ELENA 3) VLADUTOIU MARIN	A1

C. Partea III. SARCINI .

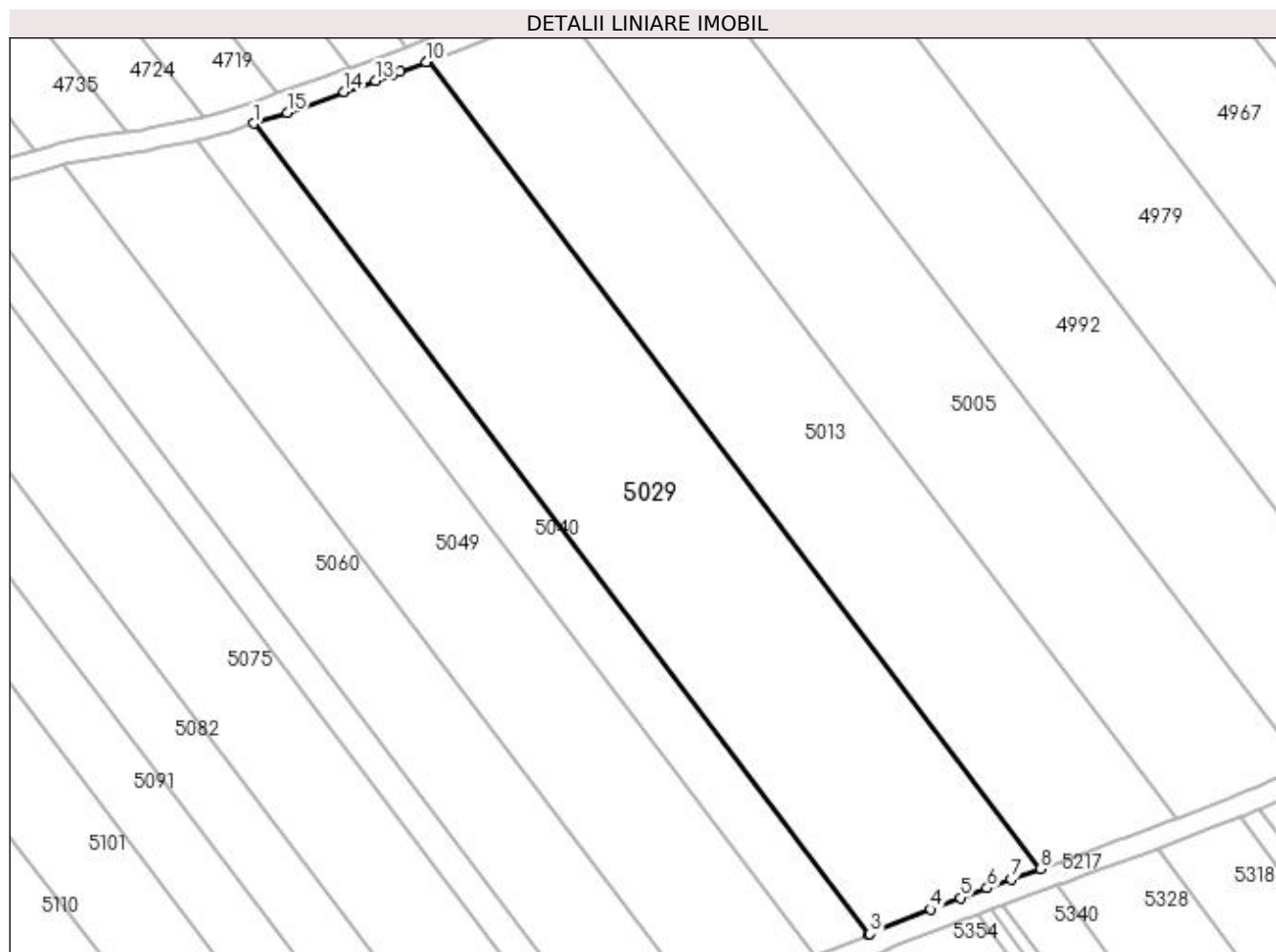
Inscrieri privind dezmembramintele dreptului de proprietate, drepturi reale de garanție și sarcini	Referințe
NU SUNT	

Anexa Nr. 1 La Partea I

Teren

Nr cadastral	Suprafața (mp)*	Observații / Referințe
	6.434	diminuare cu 2 %

* Suprafața este determinată în planul de proiecție Stereo 70.



Date referitoare la teren

Crt	Categorie folosință	Intra vilan	Suprafața (mp)	Tarla	Parcelă	Nr. topo	Observații / Referințe
1	arabil	NU	6.434	20	30	-	

Lungime Segmente

1) Valorile lungimilor segmentelor sunt obținute din proiecție în plan.

Punct început	X / Y	Punct sfârșit	X / Y	Lungime segment (** (m)
1	399.113,098 325.521,171	2	399.229,564 325.367,716	192.647
2	399.229,564 325.367,716	3	399.229,87 325.367,839	0.33
3	399.229,87 325.367,839	4	399.241,386 325.372,427	12.397
4	399.241,386 325.372,427	5	399.246,959 325.374,647	5.999
5	399.246,959 325.374,647	6	399.252,022 325.376,48	5.385

Punct început	X / Y	Punct sfârşit	X / Y	Lungime segment (** (m)
6	399.252,022 325.376,48	7	399.256,536 325.378,114	4.8
7	399.256,536 325.378,114	8	399.262,193 325.380,163	6.016
8	399.262,193 325.380,163	9	399.146,266 325.532,908	191.755
9	399.146,266 325.532,908	10	399.145,885 325.532,764	0.407
10	399.145,885 325.532,764	11	399.140,793 325.530,93	5.413
11	399.140,793 325.530,93	12	399.139,256 325.530,376	1.634
12	399.139,256 325.530,376	13	399.136,274 325.529,302	3.169
13	399.136,274 325.529,302	14	399.130,279 325.527,142	6.373
14	399.130,279 325.527,142	15	399.119,485 325.523,267	11.468
15	399.119,485 325.523,267	1	399.113,098 325.521,171	6.722

** Lungimile segmentelor sunt determinate în planul de proiecţie Stereo 70 şi sunt rotunjite la 1 milimetru.

*** Distanţa dintre puncte este formată din segmente cumulate ce sunt mai mici decât valoarea 1 milimetru.

**DATE DESPRE IMOBILUL NR. 5040**

Oficiul de Cadastru și Publicitate Imobiliară DOLJ
Biroul de Cadastru și Publicitate Imobiliară Craiova

A. Partea I. Descrierea imobilului

TEREN Extravilan

Adresa: Jud. Dolj, T20, P29

Nr. Crt	Nr cadastral Nr. topografic	Suprafața* (mp)	Observații / Referințe
A1		2.010	Sector cadastral:15 Teren neimprejmuit; diminuare cu 2 %

B. Partea II. Proprietari și acte

Inscrieri privitoare la dreptul de proprietate și alte drepturi reale		Referințe
/		
Act Administrativ nr. Titlu de proprietate 22051, din 23/08/2022 emis de CJSIPT Dolj;		
B1	Intabulare, drept de PROPRIETATE, dobandit prin Reconstituire, cota actuala 1/1, cota initiala 1/1 1) POPA EUGEN 2) POPA MARIN 3) POPA CATRINA	A1

C. Partea III. SARCINI .

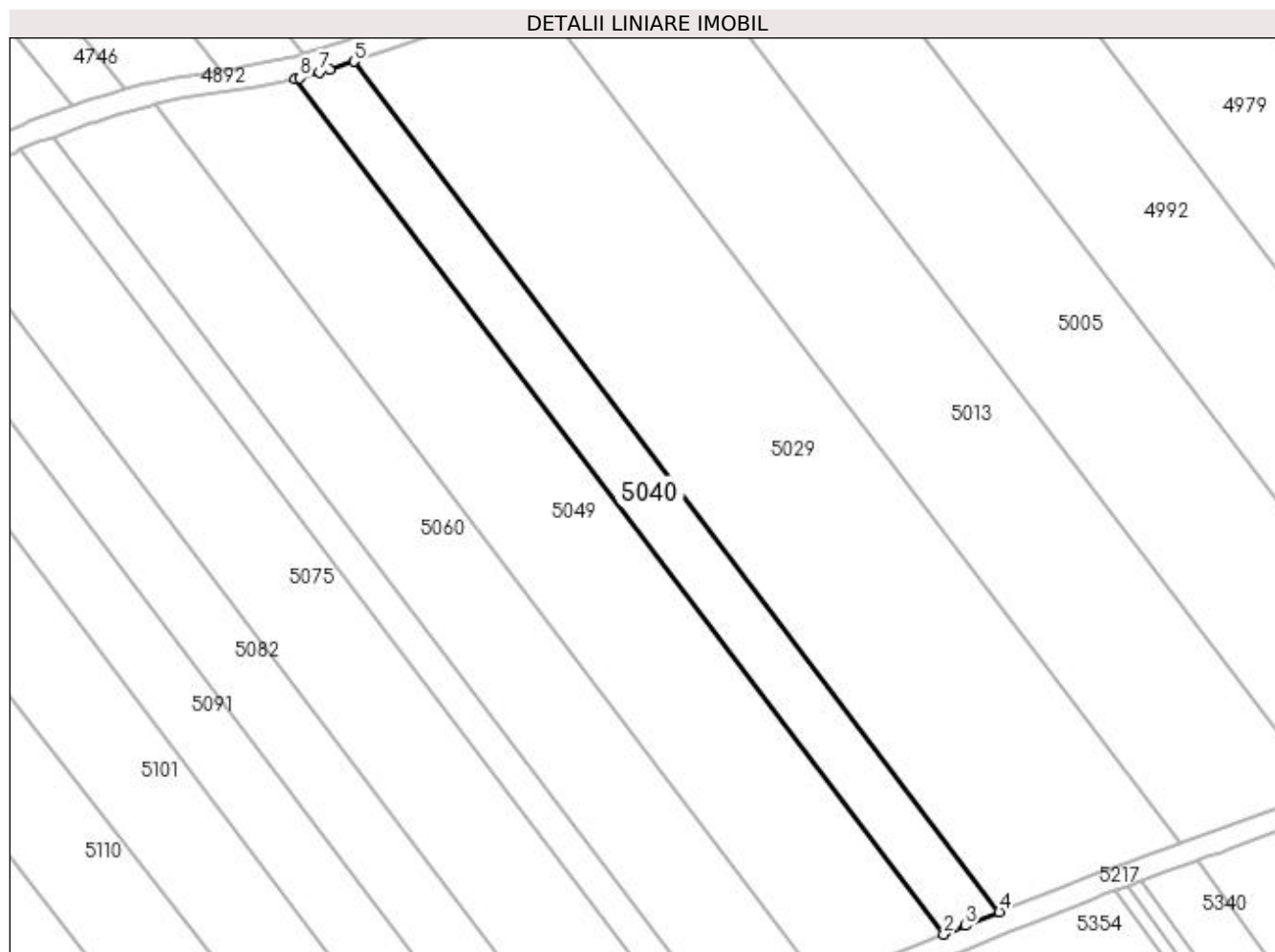
Inscrieri privind dezmembramintele dreptului de proprietate, drepturi reale de garanție și sarcini	Referințe
NU SUNT	

Anexa Nr. 1 La Partea I

Teren

Nr cadastral	Suprafața (mp)*	Observații / Referințe
	2.010	diminuare cu 2 %

* Suprafața este determinată în planul de proiecție Stereo 70.



Date referitoare la teren

Crt	Categorie folosință	Intra vilan	Suprafața (mp)	Tarla	Parcelă	Nr. topo	Observații / Referințe
1	arabil	NU	2.010	20	29	-	

Lungime Segmente

1) Valorile lungimilor segmentelor sunt obținute din proiecție în plan.

Punct început	X / Y	Punct sfârșit	X / Y	Lungime segment (** (m)
1	399.102,412 325.518,035	2	399.219,561 325.363,679	193.778
2	399.219,561 325.363,679	3	399.223,432 325.365,241	4.174
3	399.223,432 325.365,241	4	399.229,564 325.367,716	6.613
4	399.229,564 325.367,716	5	399.113,098 325.521,171	192.647
5	399.113,098 325.521,171	6	399.108,723 325.519,735	4.605

Punct început	X / Y	Punct sfârșit	X / Y	Lungime segment (** (m)
6	399.108,723 325.519,735	7	399.106,822 325.519,201	1.974
7	399.106,822 325.519,201	8	399.103,338 325.518,221	3.619
8	399.103,338 325.518,221	1	399.102,412 325.518,035	0.945

** Lungimile segmentelor sunt determinate în planul de proiecție Stereo 70 și sunt rotunjite la 1 milimetru.

*** Distanța dintre puncte este formată din segmente cumulate ce sunt mai mici decât valoarea 1 milimetru.

**DATE DESPRE IMOBILUL NR. 5049**

Oficiul de Cadastru și Publicitate Imobiliară DOLJ
Biroul de Cadastru și Publicitate Imobiliară Craiova

A. Partea I. Descrierea imobilului

TEREN Extravilan

Adresa: Jud. Dolj, T20, P28

Nr. Crt	Nr cadastral Nr. topografic	Suprafața* (mp)	Observații / Referințe
A1		4.525	Sector cadastral:15 Teren neimprejmuit; diminuare cu 2 %

B. Partea II. Proprietari și acte

Inscrieri privitoare la dreptul de proprietate și alte drepturi reale	Referințe
/	
Act Administrativ nr. Titlu de proprietate 1176-48419, din 17/09/1997 emis de CJSIPT Dolj;	
B1	A1
Intabulare, drept de PROPRIETATE, dobandit prin Reconstituire, cota actuala 1/1, cota initiala 1/1	
1) RĂDUȚ NINETA	
2) BURTĂNESCU SMARAND	

C. Partea III. SARCINI .

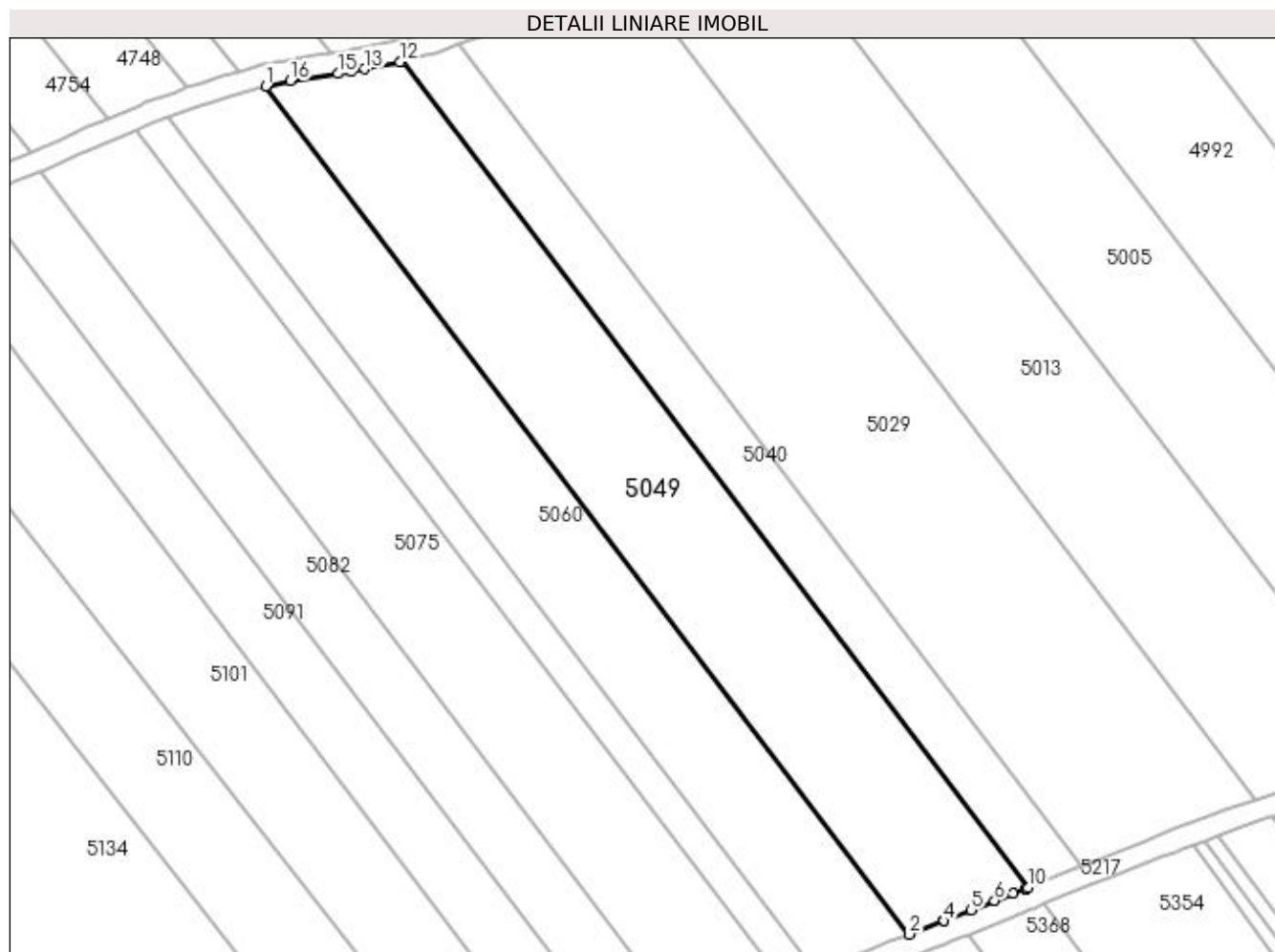
Inscrieri privind dezmembramintele dreptului de proprietate, drepturi reale de garanție și sarcini	Referințe
NU SUNT	

Anexa Nr. 1 La Partea I

Teren

Nr cadastral	Suprafața (mp)*	Observații / Referințe
	4.525	diminuare cu 2 %

* Suprafața este determinată în planul de proiecție Stereo 70.



Date referitoare la teren

Crt	Categorie folosință	Intra vilan	Suprafața (mp)	Tarla	Parcelă	Nr. topo	Observații / Referințe
1	arabil	NU	4.525	20	28	-	

Lungime Segmente

1) Valorile lungimilor segmentelor sunt obținute din proiecție în plan.

Punct început	X / Y	Punct sfârșit	X / Y	Lungime segment (** (m)
1	399.076,991 325.513,411	2	399.197,27 325.354,931	198.955
2	399.197,27 325.354,931	3	399.203,759 325.357,429	6.953
3	399.203,759 325.357,429	4	399.203,823 325.357,455	0.069
4	399.203,823 325.357,455	5	399.208,91 325.359,465	5.47
5	399.208,91 325.359,465	6	399.213,25 325.361,181	4.667

Punct început	X / Y	Punct sfârșit	X / Y	Lungime segment (** (m)
6	399.213,25 325.361,181	7	399.216,708 325.362,547	3.718
7	399.216,708 325.362,547	8	399.219,066 325.363,479	2.535
8	399.219,066 325.363,479	9	399.219,102 325.363,493	0.039
9	399.219,102 325.363,493	10	399.219,561 325.363,679	0.495
10	399.219,561 325.363,679	11	399.102,412 325.518,035	193.778
11	399.102,412 325.518,035	12	399.102,059 325.517,964	0.36
12	399.102,059 325.517,964	13	399.095,503 325.516,642	6.688
13	399.095,503 325.516,642	14	399.093,0 325.516,138	2.554
14	399.093,0 325.516,138	15	399.090,531 325.515,761	2.497
15	399.090,531 325.515,761	16	399.081,627 325.514,4	9.008
16	399.081,627 325.514,4	1	399.076,991 325.513,411	4.74

** Lungimile segmentelor sunt determinate în planul de proiecție Stereo 70 și sunt rotunjite la 1 milimetru.

*** Distanța dintre puncte este formată din segmente cumulate ce sunt mai mici decât valoarea 1 milimetru.

**DATE DESPRE IMOBILUL NR. 5060**

Oficiul de Cadastru și Publicitate Imobiliară DOLJ
Biroul de Cadastru și Publicitate Imobiliară Craiova

A. Partea I. Descrierea imobilului

TEREN Extravilan

Adresa: Jud. Dolj, T20, P27

Nr. Crt	Nr cadastral Nr. topografic	Suprafața* (mp)	Observații / Referințe
A1		3.618	Sector cadastral:15 Teren neimprejmuat; diminuare cu 2 %

B. Partea II. Proprietari și acte

Inscrieri privitoare la dreptul de proprietate și alte drepturi reale		Referințe
/		
Act Notarial nr. Certificat de mostenitor conexas 231, din 31/08/2021 emis de NP JIANU GEORGETA CRISTINA;		
B1	Intabulare, drept de PROPRIETATE, dobandit prin Succesiune, cota actuala 1/1, cota initiala 1/1 1) GHEORGHISOR MARIAN	A1

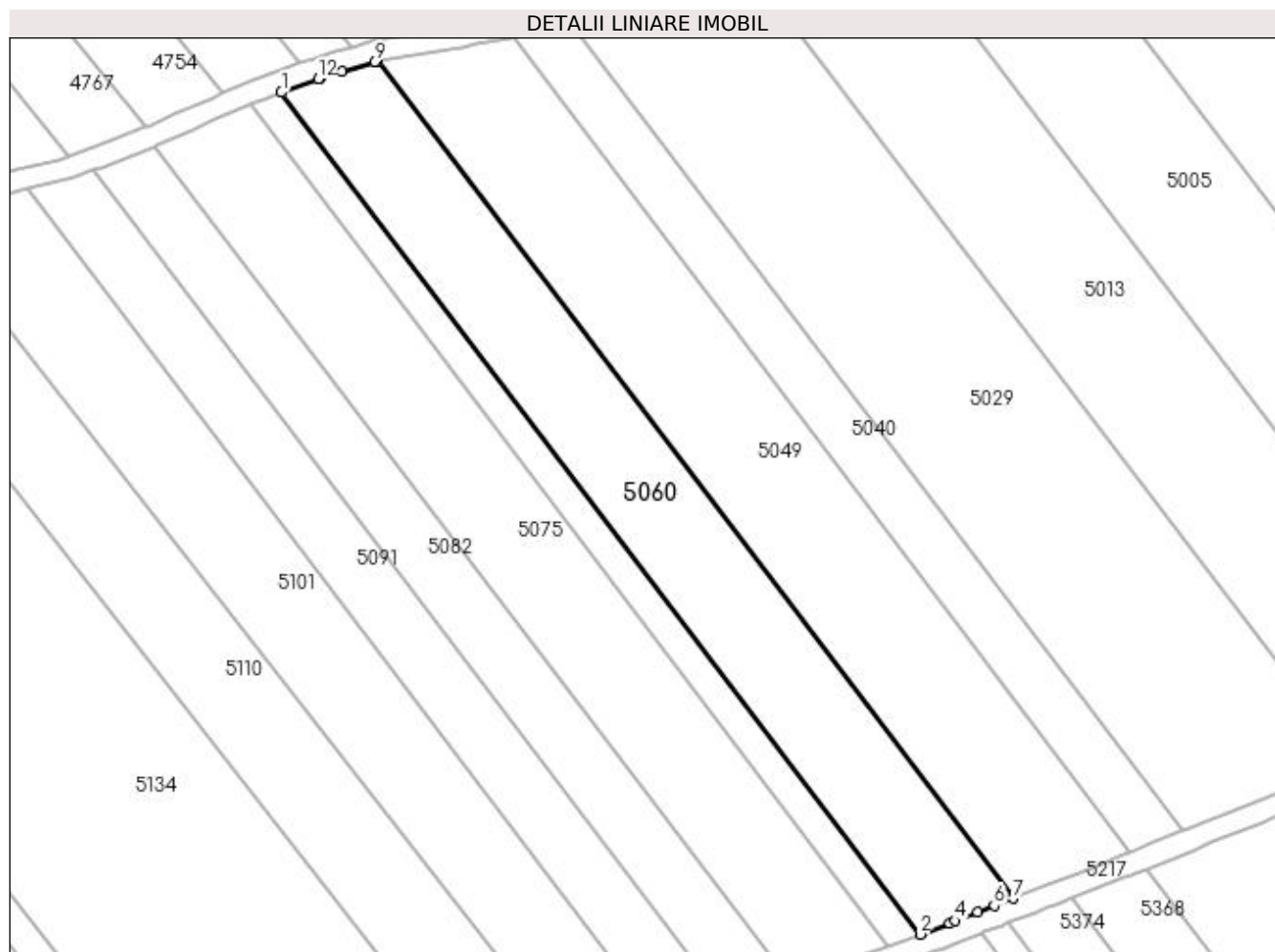
C. Partea III. SARCINI .

Inscrieri privind dezmembramintele dreptului de proprietate, drepturi reale de garanție și sarcini	Referințe
NU SUNT	

Anexa Nr. 1 La Partea I**Teren**

Nr cadastral	Suprafața (mp)*	Observații / Referințe
	3.618	diminuare cu 2 %

* Suprafața este determinată în planul de proiecție Stereo 70.

**Date referitoare la teren**

Crt	Categorie folosință	Intra vilan	Suprafața (mp)	Tarla	Parcelă	Nr. topo	Observații / Referințe
1	arabil	NU	3.618	20	27	-	

Lungime Segmente

1) Valorile lungimilor segmentelor sunt obținute din proiecție în plan.

Punct început	X / Y	Punct sfârșit	X / Y	Lungime segment (** (m)
1	399.058,688 325.507,562	2	399.179,683 325.348,14	200.137
2	399.179,683 325.348,14	3	399.185,263 325.350,297	5.983
3	399.185,263 325.350,297	4	399.186,364 325.350,722	1.18
4	399.186,364 325.350,722	5	399.190,634 325.352,372	4.578
5	399.190,634 325.352,372	6	399.193,759 325.353,58	3.351

Punct început	X / Y	Punct sfârșit	X / Y	Lungime segment (** (m)
6	399.193,759 325.353,58	7	399.197,27 325.354,931	3.762
7	399.197,27 325.354,931	8	399.076,991 325.513,411	198.955
8	399.076,991 325.513,411	9	399.076,313 325.513,267	0.693
9	399.076,313 325.513,267	10	399.070,15 325.511,447	6.427
10	399.070,15 325.511,447	11	399.066,139 325.510,263	4.182
11	399.066,139 325.510,263	12	399.065,659 325.510,089	0.511
12	399.065,659 325.510,089	1	399.058,688 325.507,562	7.414

** Lungimile segmentelor sunt determinate în planul de proiecție Stereo 70 și sunt rotunjite la 1 milimetru.

*** Distanța dintre puncte este formată din segmente cumulate ce sunt mai mici decât valoarea 1 milimetru.

**DATE DESPRE IMOBILUL NR. 5073**

Oficiul de Cadastru și Publicitate Imobiliară DOLJ
Biroul de Cadastru și Publicitate Imobiliară Craiova

A. Partea I. Descrierea imobilului

TEREN Extravilan

Adresa: Jud. Dolj, T20, P26

Nr. Crt	Nr cadastral Nr. topografic	Suprafața* (mp)	Observații / Referințe
A1		1.206	Sector cadastral:15 Teren neimprejmuit; diminuare cu 2 %

B. Partea II. Proprietari și acte

Inscrieri privitoare la dreptul de proprietate și alte drepturi reale		Referințe
/		
Act Administrativ nr. Titlu de proprietate 460-59566, din 12/02/1997 emis de CJSIPT Dolj;		
B1	Intabulare, drept de PROPRIETATE, dobandit prin Reconstituire, cota actuala 1/1, cota initiala 1/1 1) POPONETE IOANA	A1

C. Partea III. SARCINI .

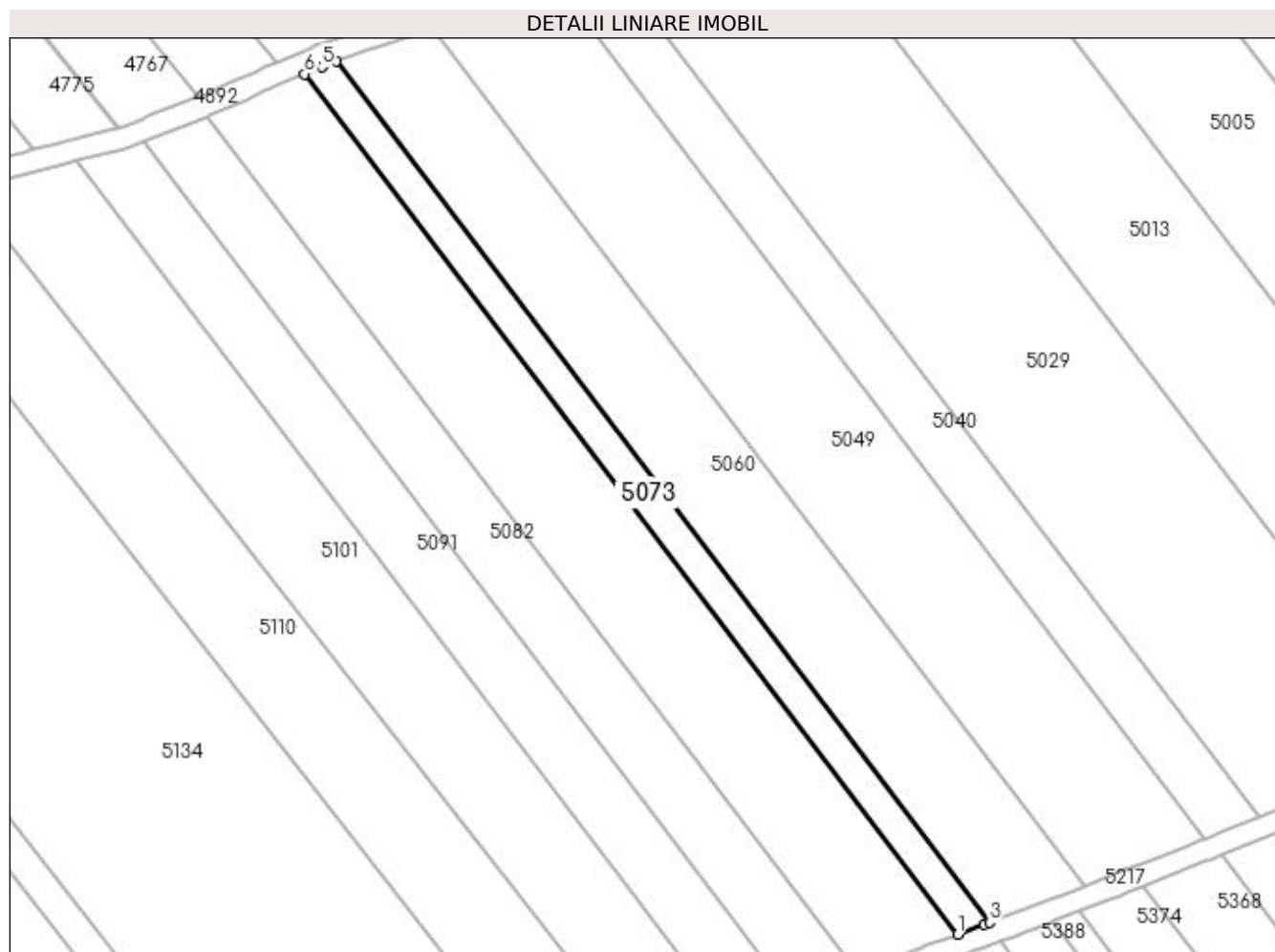
Inscrieri privind dezmembramintele dreptului de proprietate, drepturi reale de garanție și sarcini	Referințe
NU SUNT	

Anexa Nr. 1 La Partea I

Teren

Nr cadastral	Suprafața (mp)*	Observații / Referințe
	1.206	diminuare cu 2 %

* Suprafața este determinată în planul de proiecție Stereo 70.



Date referitoare la teren

Crt	Categorie folosință	Intra vilan	Suprafața (mp)	Tarla	Parcelă	Nr. topo	Observații / Referințe
1	arabil	NU	1.206	20	26	-	

Lungime Segmente

1) Valorile lungimilor segmentelor sunt obținute din proiecție în plan.

Punct început	X / Y	Punct sfârșit	X / Y	Lungime segment (** (m)
1	399.173,793 325.345,932	2	399.178,722 325.347,769	5.26
2	399.178,722 325.347,769	3	399.179,683 325.348,14	1.03
3	399.179,683 325.348,14	4	399.058,688 325.507,562	200.137
4	399.058,688 325.507,562	5	399.056,006 325.506,589	2.854
5	399.056,006 325.506,589	6	399.052,868 325.505,263	3.406

Punct început	X / Y	Punct sfârșit	X / Y	Lungime segment (** (m)
6	399.052,868 325.505,263	1	399.173,793 325.345,932	200.024

** Lungimile segmentelor sunt determinate în planul de proiecție Stereo 70 și sunt rotunjite la 1 milimetru.

*** Distanța dintre puncte este formată din segmente cumulate ce sunt mai mici decât valoarea 1 milimetru.

**DATE DESPRE IMOBILUL NR. 5075**

Oficiul de Cadastru și Publicitate Imobiliară DOLJ
Biroul de Cadastru și Publicitate Imobiliară Craiova

A. Partea I. Descrierea imobilului

TEREN Extravilan

Adresa: Jud. Dolj, T20, P25

Nr. Crt	Nr cadastral Nr. topografic	Suprafața* (mp)	Observații / Referințe
A1		3.819	Sector cadastral:15 Teren neimprejmuit; diminuare cu 2 %

B. Partea II. Proprietari și acte

Inscrieri privitoare la dreptul de proprietate și alte drepturi reale		Referințe
/		
Act Normativ nr. Titlu de proprietate 21243, din 03/12/2019 emis de CJSIPT Dolj;		
B1	Intabulare, drept de PROPRIETATE, dobandit prin Reconstituire, cota actuala 1/1, cota initiala 1/1 1) BURGHIU ARISTIADA	A1

C. Partea III. SARCINI .

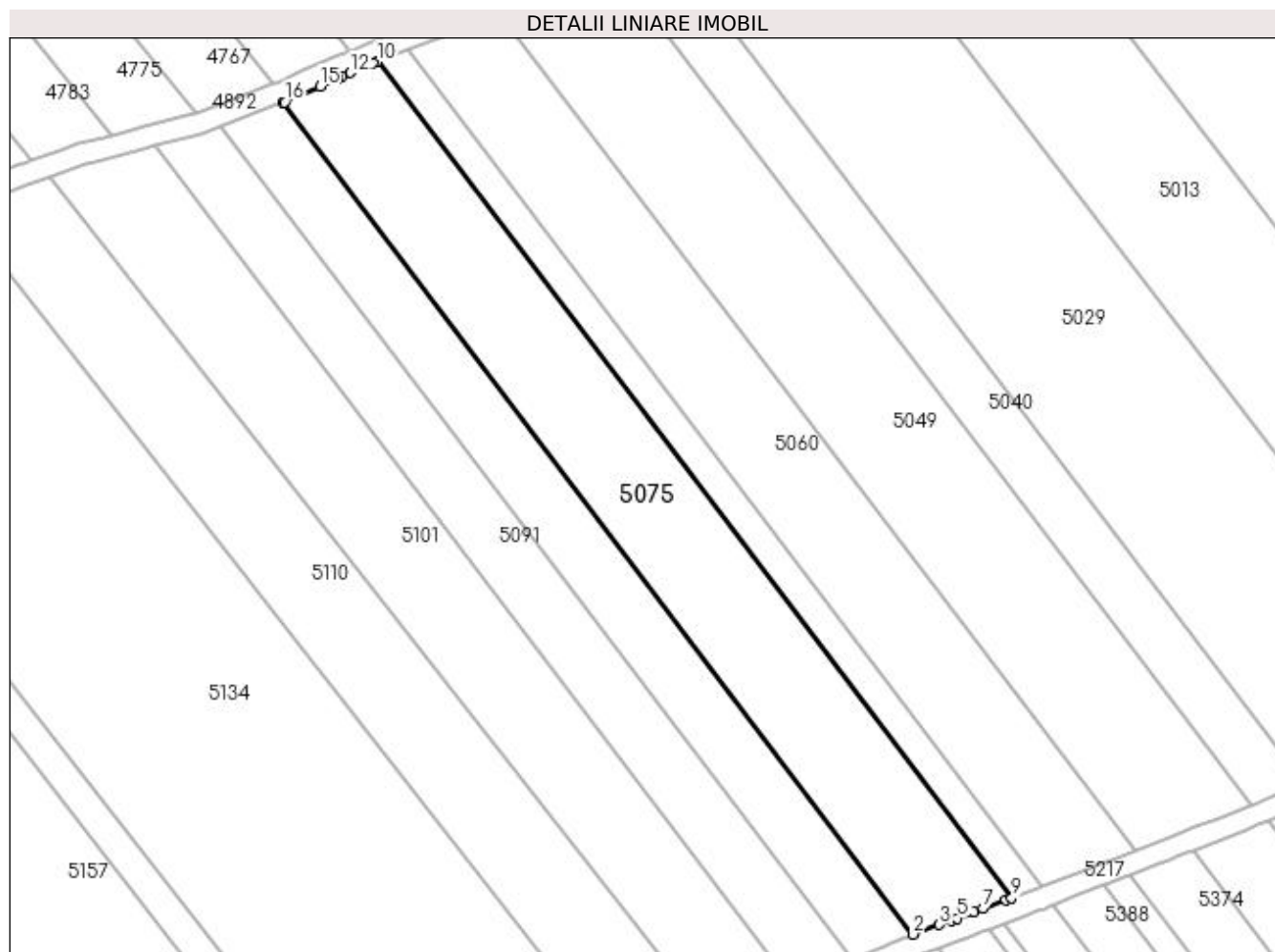
Inscrieri privind dezmembramintele dreptului de proprietate, drepturi reale de garanție și sarcini	Referințe
NU SUNT	

Anexa Nr. 1 La Partea I

Teren

Nr cadastral	Suprafața (mp)*	Observații / Referințe
	3.819	diminuare cu 2 %

* Suprafața este determinată în planul de proiecție Stereo 70.



Date referitoare la teren

Crt	Categorie folosință	Intra vilan	Suprafața (mp)	Tarla	Parcelă	Nr. topo	Observații / Referințe
1	arabil	NU	3.819	20	25	-	

Lungime Segmente

1) Valorile lungimilor segmentelor sunt obținute din proiecție în plan.

Punct început	X / Y	Punct sfârșit	X / Y	Lungime segment (** (m)
1	399.034,82 325.497,376	2	399.155,011 325.339,012	198.81
2	399.155,011 325.339,012	3	399.160,027 325.340,833	5.336
3	399.160,027 325.340,833	4	399.162,338 325.341,672	2.459
4	399.162,338 325.341,672	5	399.163,427 325.342,068	1.159
5	399.163,427 325.342,068	6	399.166,654 325.343,271	3.444

Punct început	X / Y	Punct sfârșit	X / Y	Lungime segment (** (m)
6	399.166,654 325.343,271	7	399.168,374 325.343,912	1.835
7	399.168,374 325.343,912	8	399.172,677 325.345,516	4.593
8	399.172,677 325.345,516	9	399.173,793 325.345,932	1.191
9	399.173,793 325.345,932	10	399.052,868 325.505,263	200.024
10	399.052,868 325.505,263	11	399.051,971 325.504,884	0.974
11	399.051,971 325.504,884	12	399.047,791 325.503,118	4.538
12	399.047,791 325.503,118	13	399.046,12 325.502,412	1.814
13	399.046,12 325.502,412	14	399.045,4 325.502,108	0.781
14	399.045,4 325.502,108	15	399.041,986 325.500,572	3.744
15	399.041,986 325.500,572	16	399.035,258 325.497,547	7.378
16	399.035,258 325.497,547	1	399.034,82 325.497,376	0.47

** Lungimile segmentelor sunt determinate în planul de proiecție Stereo 70 și sunt rotunjite la 1 milimetru.

*** Distanța dintre puncte este formată din segmente cumulate ce sunt mai mici decât valoarea 1 milimetru.

**DATE DESPRE IMOBILUL NR. 5082**

Oficiul de Cadastru și Publicitate Imobiliară DOLJ
Biroul de Cadastru și Publicitate Imobiliară Craiova

A. Partea I. Descrierea imobilului

TEREN Extravilan

Adresa: Jud. Dolj, T20, P24

Nr. Crt	Nr cadastral Nr. topografic	Suprafața* (mp)	Observații / Referințe
A1		2.407	Sector cadastral:15 Teren neimprejmuit; diminuare cu 2 %

B. Partea II. Proprietari și acte

Inscrieri privitoare la dreptul de proprietate și alte drepturi reale	Referințe
/	
Act Notarial nr. Contract de intretinere 3309, din 26/08/1998 emis de NP Gheorghe Ciovica (Certificat de casatorie seria C10, nr.133989/12.08.1985. eliberat de Primaria Comunei Almaj);	
B1	A1
Intabulare, drept de PROPRIETATE, dobandit prin Conventie, cota actuala 1/1, cota initiala 1/1	
1) UTOIU ION	
2) UTOIU IULIANA	

C. Partea III. SARCINI .

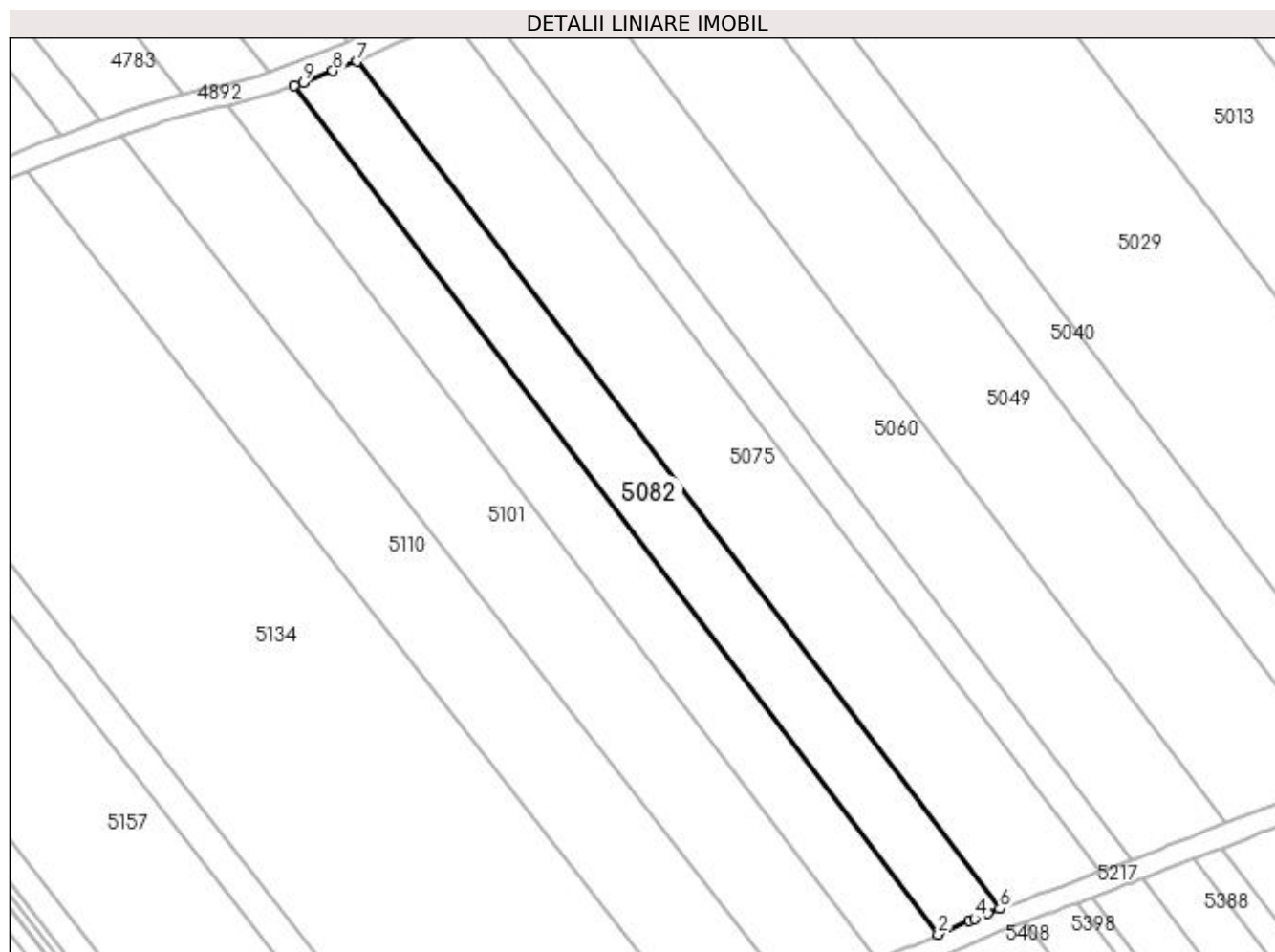
Inscrieri privind dezmembramintele dreptului de proprietate, drepturi reale de garanție și sarcini	Referințe
NU SUNT	

Anexa Nr. 1 La Partea I

Teren

Nr cadastral	Suprafața (mp)*	Observații / Referințe
	2.407	diminuare cu 2 %

* Suprafața este determinată în planul de proiecție Stereo 70.



Date referitoare la teren

Crt	Categorie folosință	Intra vilan	Suprafața (mp)	Tarla	Parcelă	Nr. topo	Observații / Referințe
1	arabil	NU	2.407	20	24	-	

Lungime Segmente

1) Valorile lungimilor segmentelor sunt obținute din proiecție în plan.

Punct început	X / Y	Punct sfârșit	X / Y	Lungime segment (** (m)
1	399.023,078 325.492,832	2	399.143,477 325.334,194	199.153
2	399.143,477 325.334,194	3	399.149,341 325.336,722	6.386
3	399.149,341 325.336,722	4	399.150,294 325.337,132	1.037
4	399.150,294 325.337,132	5	399.152,737 325.338,186	2.66
5	399.152,737 325.338,186	6	399.155,011 325.339,012	2.42

Punct început	X / Y	Punct sfârșit	X / Y	Lungime segment (** (m)
6	399.155,011 325.339,012	7	399.034,82 325.497,376	198.81
7	399.034,82 325.497,376	8	399.030,267 325.495,604	4.885
8	399.030,267 325.495,604	9	399.024,747 325.493,454	5.924
9	399.024,747 325.493,454	1	399.023,078 325.492,832	1.782

** Lungimile segmentelor sunt determinate în planul de proiecție Stereo 70 și sunt rotunjite la 1 milimetru.

*** Distanța dintre puncte este formată din segmente cumulate ce sunt mai mici decât valoarea 1 milimetru.

**DATE DESPRE IMOBILUL NR. 5091**

Oficiul de Cadastru și Publicitate Imobiliară DOLJ
Biroul de Cadastru și Publicitate Imobiliară Craiova

A. Partea I. Descrierea imobilului

TEREN Extravilan

Adresa: Jud. Dolj, T20, P23

Nr. Crt	Nr cadastral Nr. topografic	Suprafața* (mp)	Observații / Referințe
A1		2.412	Sector cadastral:15 Teren neimprejmuit; diminuare cu 2 %

B. Partea II. Proprietari și acte

Inscrieri privitoare la dreptul de proprietate și alte drepturi reale		Referințe
/		
Act Notarial nr. Certificat de mostenitor 34, din 24/09/2020 emis de NP OFELIA DRAGANCEA;		
B1	Intabulare, drept de PROPRIETATE, dobandit prin Succesiune, cota actuala 1/1, cota initiala 1/1 1) MOTIRLAN MARIAN	A1

C. Partea III. SARCINI .

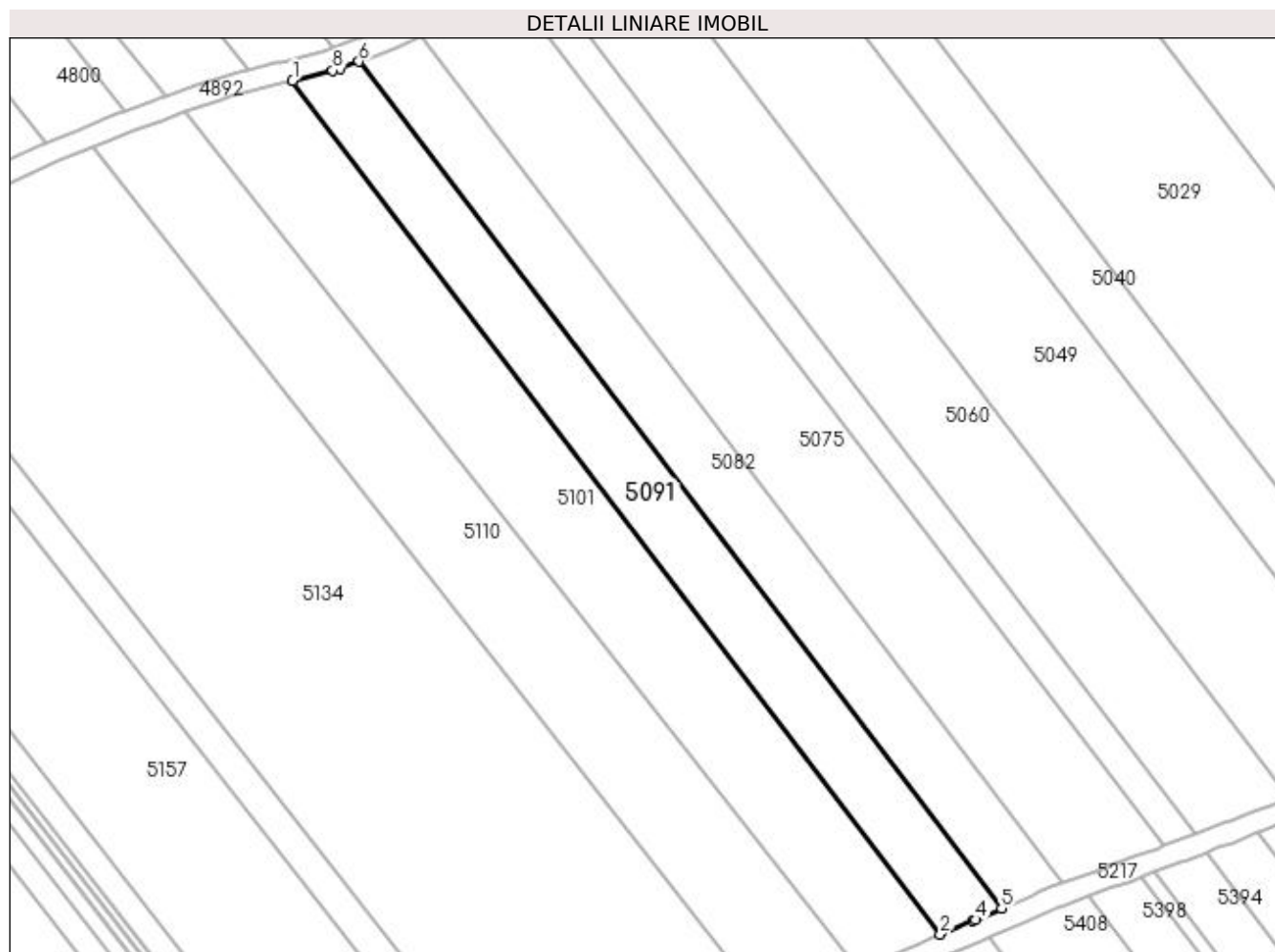
Inscrieri privind dezmembramintele dreptului de proprietate, drepturi reale de garanție și sarcini	Referințe
NU SUNT	

Anexa Nr. 1 La Partea I

Teren

Nr cadastral	Suprafața (mp)*	Observații / Referințe
	2.412	diminuare cu 2 %

* Suprafața este determinată în planul de proiecție Stereo 70.



Date referitoare la teren

Crt	Categorie folosință	Intra vilan	Suprafața (mp)	Tarla	Parcelă	Nr. topo	Observații / Referințe
1	arabil	NU	2.412	20	23	-	

Lungime Segmente

1) Valorile lungimilor segmentelor sunt obținute din proiecție în plan.

Punct început	X / Y	Punct sfârșit	X / Y	Lungime segment (** (m)
1	399.010,658 325.489,227	2	399.131,989 325.329,361	200.695
2	399.131,989 325.329,361	3	399.138,07 325.331,862	6.575
3	399.138,07 325.331,862	4	399.138,608 325.332,094	0.586
4	399.138,608 325.332,094	5	399.143,477 325.334,194	5.302
5	399.143,477 325.334,194	6	399.023,078 325.492,832	199.153

Punct început	X / Y	Punct sfârșit	X / Y	Lungime segment (** (m)
6	399.023,078 325.492,832	7	399.019,463 325.491,484	3.857
7	399.019,463 325.491,484	8	399.018,142 325.491,145	1.364
8	399.018,142 325.491,145	1	399.010,658 325.489,227	7.726

** Lungimile segmentelor sunt determinate în planul de proiecție Stereo 70 și sunt rotunjite la 1 milimetru.

*** Distanța dintre puncte este formată din segmente cumulate ce sunt mai mici decât valoarea 1 milimetru.

**DATE DESPRE IMOBILUL NR. 5101**

Oficiul de Cadastru și Publicitate Imobiliară DOLJ
Biroul de Cadastru și Publicitate Imobiliară Craiova

A. Partea I. Descrierea imobilului

TEREN Extravilan

Adresa: Jud. Dolj, T20, P22

Nr. Crt	Nr cadastral Nr. topografic	Suprafața* (mp)	Observații / Referințe
A1		3.618	Sector cadastral:15 Teren neimprejmuit; diminuare cu 2 %

B. Partea II. Proprietari și acte

Inscrieri privitoare la dreptul de proprietate și alte drepturi reale		Referințe
/		
Act Notarial nr. Act de partaj voluntar 1465, din 20/03/1998 emis de NP Gageatu Ilie;		
B1	Intabulare, drept de PROPRIETATE, dobandit prin lesire Din Indiviziune, cota actuala 1/1, cota initiala 1/1 1) MARINOIU CONSTANTIN	A1

C. Partea III. SARCINI .

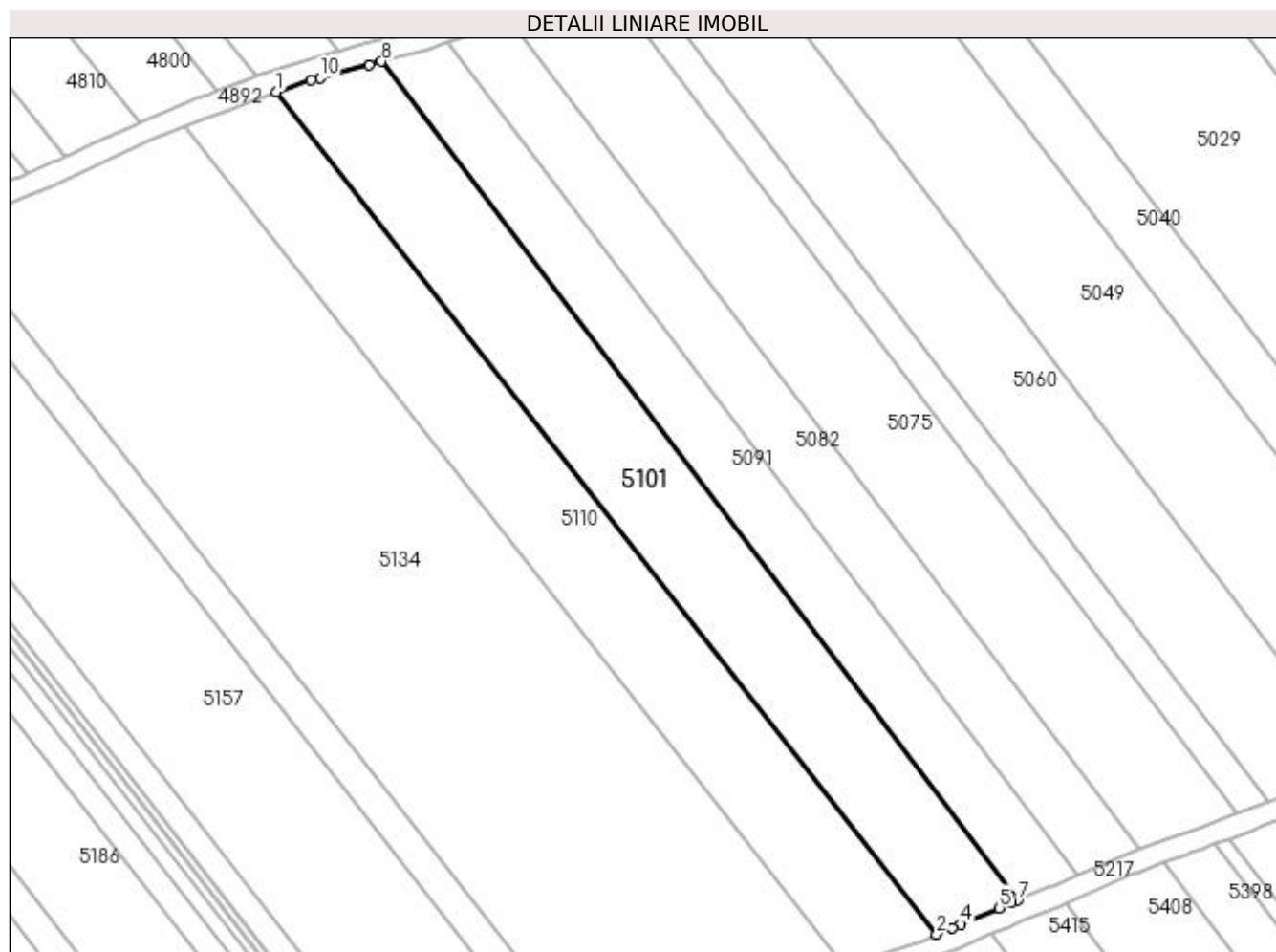
Inscrieri privind dezmembramintele dreptului de proprietate, drepturi reale de garanție și sarcini	Referințe
NU SUNT	

Anexa Nr. 1 La Partea I

Teren

Nr cadastral	Suprafața (mp)*	Observații / Referințe
	3.618	diminuare cu 2 %

* Suprafața este determinată în planul de proiecție Stereo 70.



Date referitoare la teren

Crt	Categorie folosință	Intra vilan	Suprafața (mp)	Tarla	Parcelă	Nr. topo	Observații / Referințe
1	arabil	NU	3.618	20	22	-	

Lungime Segmente

1) Valorile lungimilor segmentelor sunt obținute din proiecție în plan.

Punct început	X / Y	Punct sfârșit	X / Y	Lungime segment (** (m)
1	398.990,565 325.483,395	2	399.116,466 325.322,869	204.009
2	399.116,466 325.322,869	3	399.119,496 325.324,142	3.287
3	399.119,496 325.324,142	4	399.121,089 325.324,812	1.728
4	399.121,089 325.324,812	5	399.128,436 325.327,9	7.969
5	399.128,436 325.327,9	6	399.130,819 325.328,88	2.576

Punct început	X / Y	Punct sfârșit	X / Y	Lungime segment (** (m)
6	399.130,819 325.328,88	7	399.131,989 325.329,361	1.266
7	399.131,989 325.329,361	8	399.010,658 325.489,227	200.695
8	399.010,658 325.489,227	9	399.008,246 325.488,609	2.49
9	399.008,246 325.488,609	10	398.998,895 325.486,145	9.67
10	398.998,895 325.486,145	11	398.997,184 325.485,694	1.77
11	398.997,184 325.485,694	1	398.990,565 325.483,395	7.006

** Lungimile segmentelor sunt determinate în planul de proiecție Stereo 70 și sunt rotunjite la 1 milimetru.

*** Distanța dintre puncte este formată din segmente cumulate ce sunt mai mici decât valoarea 1 milimetru.

**DATE DESPRE IMOBILUL NR. 5110**

Oficiul de Cadastru și Publicitate Imobiliară DOLJ
Biroul de Cadastru și Publicitate Imobiliară Craiova

A. Partea I. Descrierea imobilului

TEREN Extravilan

Adresa: Jud. Dolj, T20, P22

Nr. Crt	Nr cadastral Nr. topografic	Suprafața* (mp)	Observații / Referințe
A1		3.618	Sector cadastral:15 Teren neimprejmuit; diminuare cu 2 %

B. Partea II. Proprietari și acte

Inscrieri privitoare la dreptul de proprietate și alte drepturi reale		Referințe
/		
Act Notarial nr. 1465, din 20/03/1998 emis de NP Gageatu Ilie;		
B1	Intabulare, drept de PROPRIETATE, dobandit prin lesire Din Indiviziune, cota actuala 1/1, cota initiala 1/1 1) UTOIU ADRIANA	A1

C. Partea III. SARCINI .

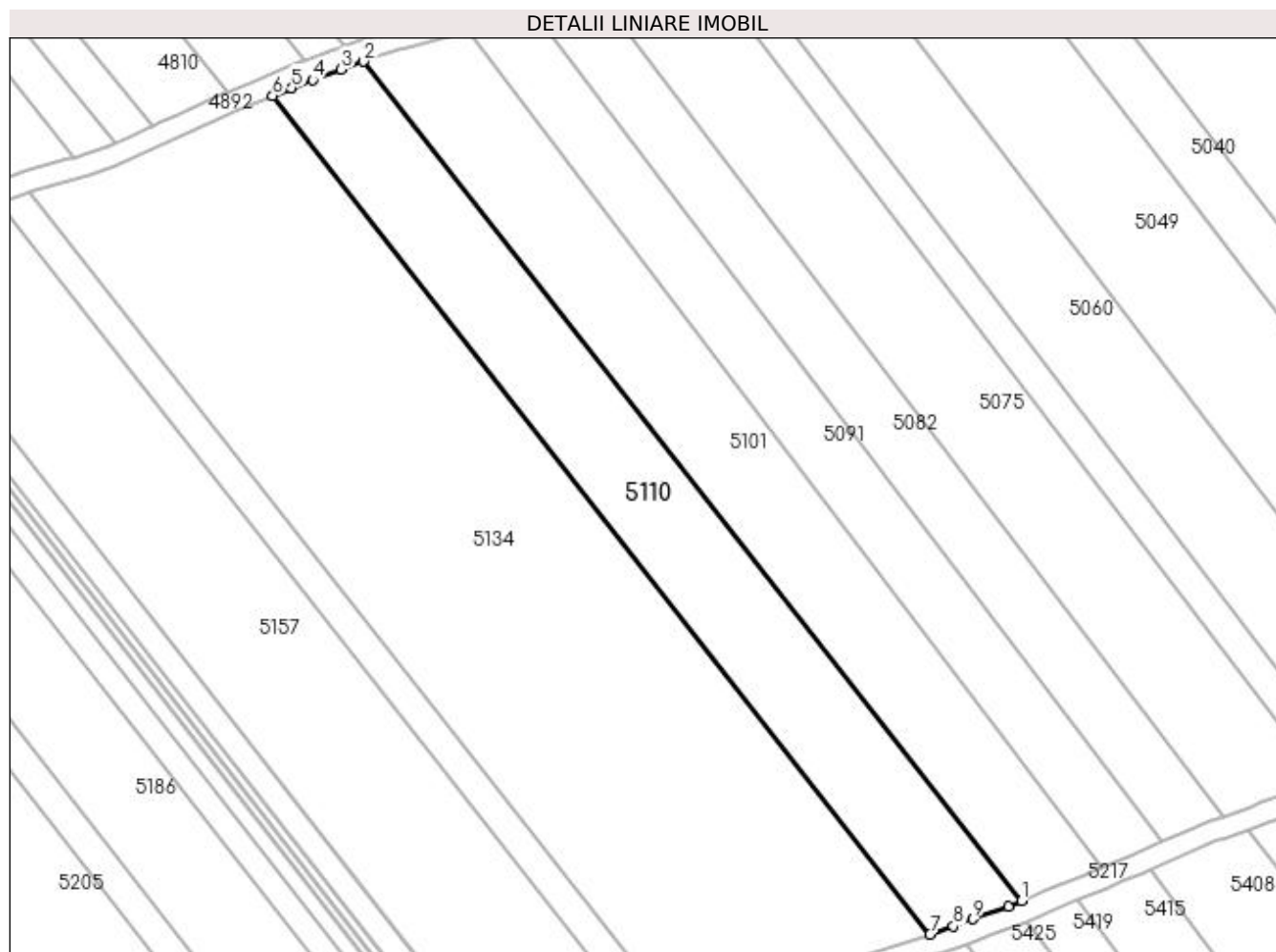
Inscrieri privind dezmembramintele dreptului de proprietate, drepturi reale de garanție și sarcini	Referințe
NU SUNT	

Anexa Nr. 1 La Partea I

Teren

Nr cadastral	Suprafața (mp)*	Observații / Referințe
	3.618	diminuare cu 2 %

* Suprafața este determinată în planul de proiecție Stereo 70.



Date referitoare la teren

Crt	Categorie folosință	Intra vilan	Suprafața (mp)	Tarla	Parcelă	Nr. topo	Observații / Referințe
1	arabil	NU	3.618	20	22	-	

Lungime Segmente

1) Valorile lungimilor segmentelor sunt obținute din proiecție în plan.

Punct început	X / Y	Punct sfârșit	X / Y	Lungime segment (** (m)
1	399.116,466 325.322,869	2	398.990,565 325.483,395	204.009
2	398.990,565 325.483,395	3	398.986,274 325.481,904	4.543
3	398.986,274 325.481,904	4	398.980,846 325.479,859	5.8
4	398.980,846 325.479,859	5	398.976,786 325.478,329	4.338
5	398.976,786 325.478,329	6	398.973,168 325.476,849	3.909

Punct început	X / Y	Punct sfârșit	X / Y	Lungime segment (** (m)
6	398.973,168 325.476,849	7	399.098,953 325.316,471	203.82
7	399.098,953 325.316,471	8	399.103,399 325.318,053	4.719
8	399.103,399 325.318,053	9	399.107,243 325.319,421	4.081
9	399.107,243 325.319,421	10	399.113,884 325.321,784	7.048
10	399.113,884 325.321,784	1	399.116,466 325.322,869	2.801

** Lungimile segmentelor sunt determinate în planul de proiecție Stereo 70 și sunt rotunjite la 1 milimetru.

*** Distanța dintre puncte este formată din segmente cumulate ce sunt mai mici decât valoarea 1 milimetru.

**DATE DESPRE IMOBILUL NR. 5124**

Oficiul de Cadastru și Publicitate Imobiliară DOLJ
Biroul de Cadastru și Publicitate Imobiliară Craiova

A. Partea I. Descrierea imobilului

TEREN Extravilan

Adresa: Jud. Dolj, T19, P53/2

Nr. Crt	Nr cadastral Nr. topografic	Suprafața* (mp)	Observații / Referințe
A1		2.239	Sector cadastral:15 Teren neimprejmuit; diminuare cu 6.7 %

B. Partea II. Proprietari și acte

Inscrieri privitoare la dreptul de proprietate și alte drepturi reale		Referințe
/		
Act Administrativ nr. Titlu de proprietate 2760, din 06/04/2004 emis de CJSIPT Dolj;		
B1	Intabulare, drept de PROPRIETATE, dobandit prin Reconstituire, cota actuala 1/1, cota initiala 1/1 1) FURTUNA ION	A1

C. Partea III. SARCINI .

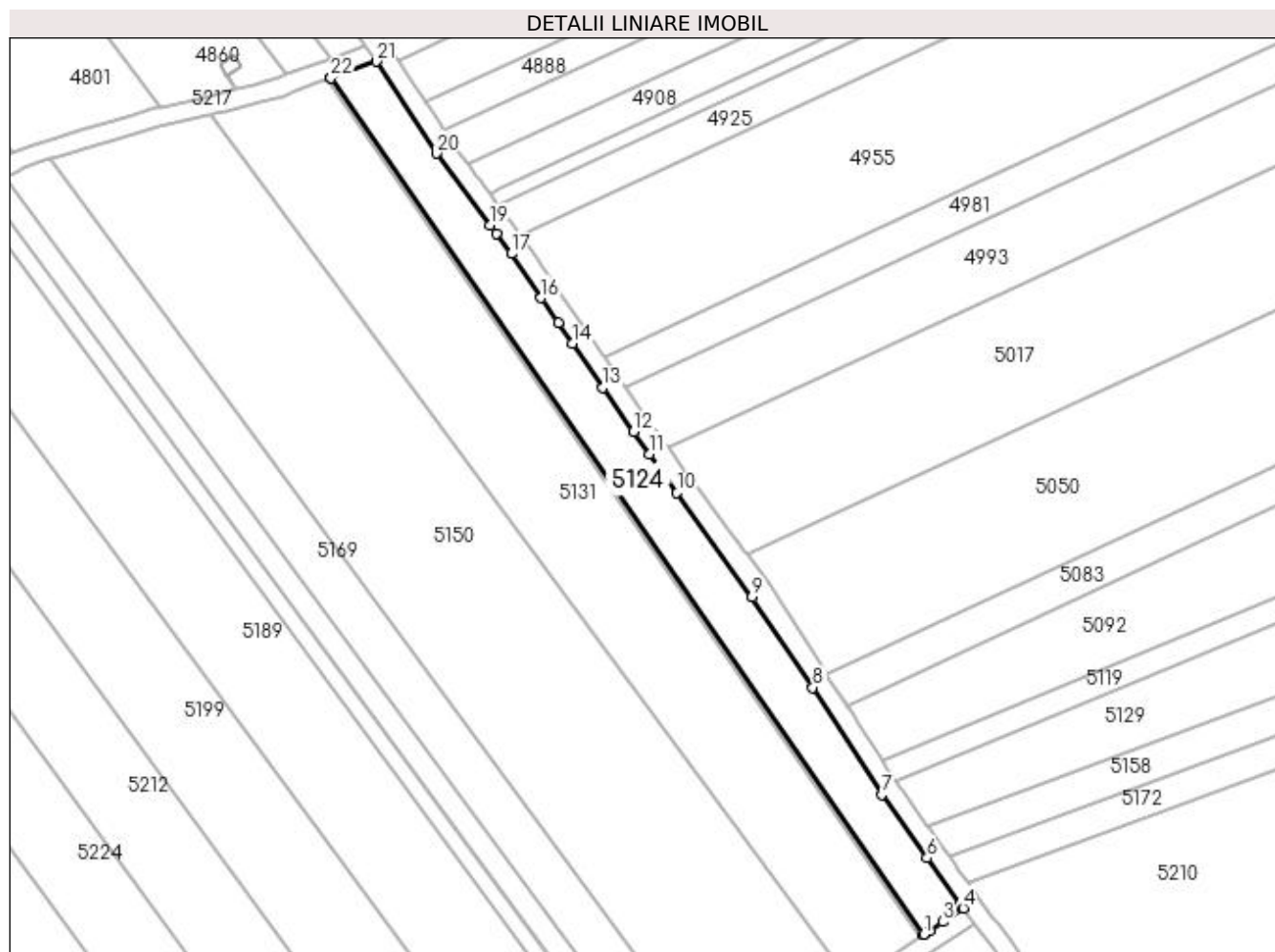
Inscrieri privind dezmembramintele dreptului de proprietate, drepturi reale de garanție și sarcini	Referințe
NU SUNT	

Anexa Nr. 1 La Partea I

Teren

Nr cadastral	Suprafața (mp)*	Observații / Referințe
	2.239	diminuare cu 6.7 %

* Suprafața este determinată în planul de proiecție Stereo 70.



Date referitoare la teren

Crt	Categorie folosință	Intravilan	Suprafața (mp)	Tarla	Parcelă	Nr. topo	Observații / Referințe
1	arabil	NU	2.239	19	53/2	-	

Lungime Segmente

1) Valorile lungimilor segmentelor sunt obținute din proiecție în plan.

Punct început	X / Y	Punct sfârșit	X / Y	Lungime segment (** (m)
1	399.689,024 325.299,648	2	399.690,249 325.300,46	1.469
3	399.693,111 325.302,356	4	399.697,458 325.305,235	5.214
5	399.696,815 325.306,116	6	399.689,722 325.315,911	12.094
7	399.680,098 325.329,472	8	399.665,372 325.352,27	27.14
9	399.652,406 325.371,611	10	399.636,398 325.393,789	27.352

Punct început	X / Y	Punct sfârșit	X / Y	Lungime segment (** (m)
2	399.690,249 325.300,46	3	399.693,111 325.302,356	3.434
4	399.697,458 325.305,235	5	399.696,815 325.306,116	1.091
6	399.689,722 325.315,911	7	399.680,098 325.329,472	16.629
8	399.665,372 325.352,27	9	399.652,406 325.371,611	23.286
10	399.636,398 325.393,789	11	399.630,506 325.402,045	10.143

Punct început	X / Y	Punct sfârșit	X / Y	Lungime segment (** (m)
11	399.630,506 325.402,045	12	399.627,1 325.406,818	5.864
13	399.620,516 325.416,167	14	399.614,085 325.425,603	11.419
15	399.611,076 325.429,986	16	399.607,415 325.435,321	6.471
17	399.601,067 325.444,731	18	399.597,826 325.449,077	5.421
19	399.596,545 325.450,794	20	399.585,081 325.466,169	19.179
21	399.572,227 325.485,747	22	399.562,588 325.482,19	10.275
23	399.562,578 325.482,186	24	399.689,013 325.299,641	222.055

Punct început	X / Y	Punct sfârșit	X / Y	Lungime segment (** (m)
12	399.627,1 325.406,818	13	399.620,516 325.416,167	11.435
14	399.614,085 325.425,603	15	399.611,076 325.429,986	5.317
16	399.607,415 325.435,321	17	399.601,067 325.444,731	11.351
18	399.597,826 325.449,077	19	399.596,545 325.450,794	2.142
20	399.585,081 325.466,169	21	399.572,227 325.485,747	23.42
22	399.562,588 325.482,19	23	399.562,578 325.482,186	0.01
24	399.689,013 325.299,641	1	399.689,024 325.299,648	0.013

** Lungimile segmentelor sunt determinate în planul de proiecție Stereo 70 și sunt rotunjite la 1 milimetru.

*** Distanța dintre puncte este formată din segmente cumulate ce sunt mai mici decât valoarea 1 milimetru.

**DATE DESPRE IMOBILUL NR. 5131**

Oficiul de Cadastru și Publicitate Imobiliară DOLJ
Biroul de Cadastru și Publicitate Imobiliară Craiova

A. Partea I. Descrierea imobilului

TEREN Extravilan

Adresa: Jud. Dolj, T19, P53

Nr. Crt	Nr cadastral Nr. topografic	Suprafața* (mp)	Observații / Referințe
A1		4.740	Sector cadastral:15 Teren neimprejmuit; diminuare cu 6.7 %

B. Partea II. Proprietari și acte

Inscrieri privitoare la dreptul de proprietate și alte drepturi reale		Referințe
/		
Act Administrativ nr. Titlu de proprietate 684-48128, din 18/02/1997 emis de CJSIPT Dolj;		
B1	Intabulare, drept de PROPRIETATE, dobandit prin Reconstituire, cota actuala 1/1, cota initiala 1/1 1) BUCIU CONSTANTIN	A1

C. Partea III. SARCINI .

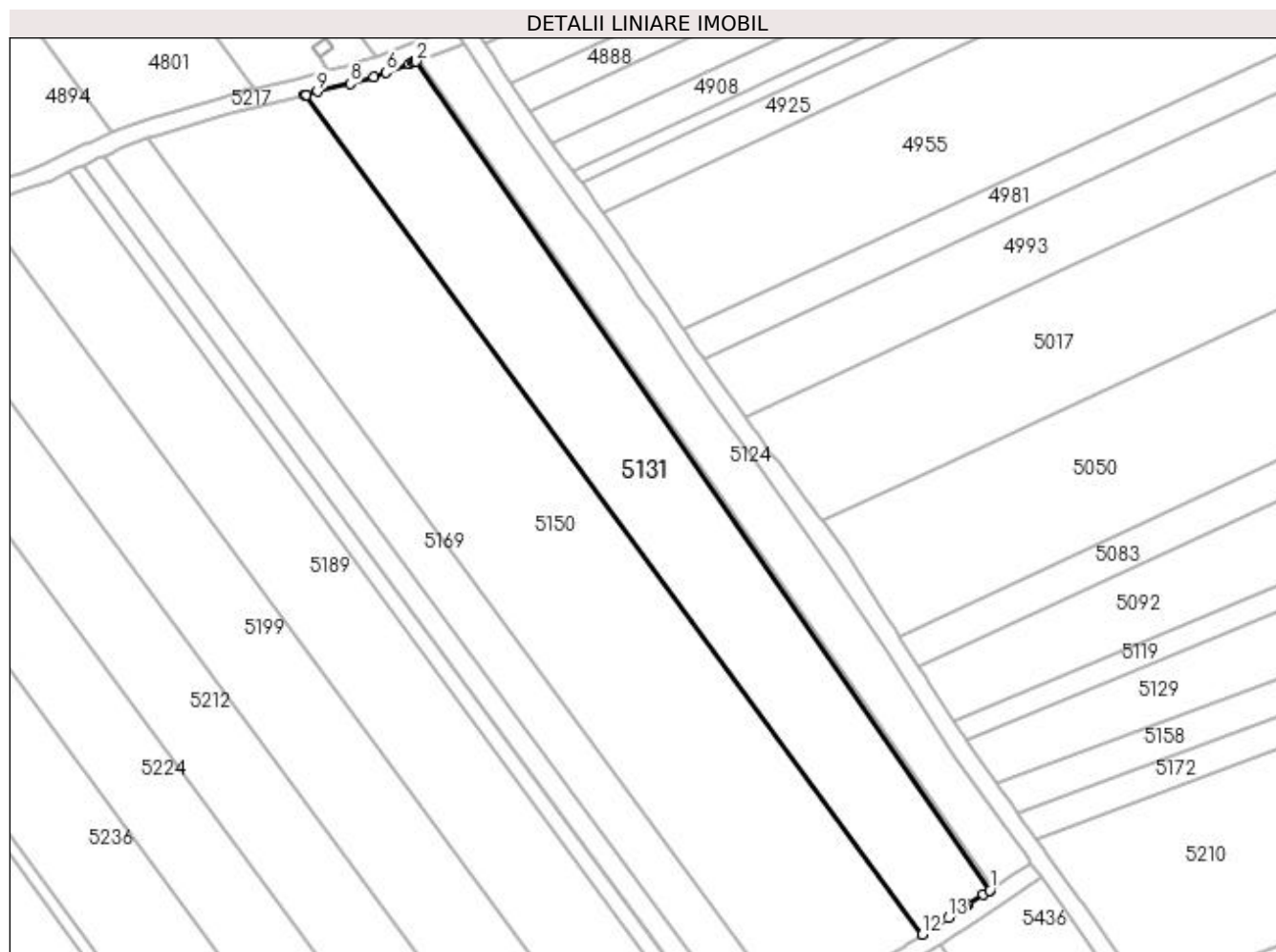
Inscrieri privind dezmembramintele dreptului de proprietate, drepturi reale de garanție și sarcini		Referințe
NU SUNT		

Anexa Nr. 1 La Partea I

Teren

Nr cadastral	Suprafața (mp)*	Observații / Referințe
	4.740	diminuare cu 6.7 %

* Suprafața este determinată în planul de proiecție Stereo 70.



Date referitoare la teren

Crt	Categorie folosință	Intra vilan	Suprafața (mp)	Tarla	Parcelă	Nr. topo	Observații / Referințe
1	arabil	NU	4.740	19	53	-	

Lungime Segmente

1) Valorile lungimilor segmentelor sunt obținute din proiecție în plan.

Punct început	X / Y	Punct sfârșit	X / Y	Lungime segment (** (m)
1	399.688,311 325.299,176	2	399.561,762 325.481,885	222.255
2	399.561,762 325.481,885	3	399.561,415 325.481,757	0.371
3	399.561,415 325.481,757	4	399.561,18 325.481,67	0.251
4	399.561,18 325.481,67	5	399.560,307 325.481,348	0.93
5	399.560,307 325.481,348	6	399.555,179 325.479,456	5.466

Punct început	X / Y	Punct sfârșit	X / Y	Lungime segment (** (m)
6	399.555,179 325.479,456	7	399.552,542 325.478,483	2.811
7	399.552,542 325.478,483	8	399.547,281 325.477,005	5.464
8	399.547,281 325.477,005	9	399.540,062 325.475,244	7.43
9	399.540,062 325.475,244	10	399.537,624 325.474,564	2.532
10	399.537,624 325.474,564	11	399.537,184 325.474,45	0.454
11	399.537,184 325.474,45	12	399.673,476 325.289,492	229.749
12	399.673,476 325.289,492	13	399.679,121 325.293,133	6.717
13	399.679,121 325.293,133	14	399.682,888 325.295,589	4.497
14	399.682,888 325.295,589	15	399.683,44 325.295,949	0.659
15	399.683,44 325.295,949	16	399.686,869 325.298,221	4.113
16	399.686,869 325.298,221	17	399.688,275 325.299,152	1.686
17	399.688,275 325.299,152	1	399.688,311 325.299,176	0.044

** Lungimile segmentelor sunt determinate în planul de proiecție Stereo 70 și sunt rotunjite la 1 milimetru.

*** Distanța dintre puncte este formată din segmente cumulate ce sunt mai mici decât valoarea 1 milimetru.

**DATE DESPRE IMOBILUL NR. 5132**

Oficiul de Cadastru și Publicitate Imobiliară DOLJ
Biroul de Cadastru și Publicitate Imobiliară Craiova

A. Partea I. Descrierea imobilului

TEREN Extravilan

Adresa: Jud. Dolj, T19, P53/1

Nr. Crt	Nr cadastral Nr. topografic	Suprafața* (mp)	Observații / Referințe
A1		187	Sector cadastral:15 Teren neimprejmuit; diminuare cu 6.7 %

B. Partea II. Proprietari și acte

Inscrieri privitoare la dreptul de proprietate și alte drepturi reale		Referințe
/		
Act Administrativ nr. Titlu de proprietate 596-60677, din 03/01/1997 emis de CJSIPT Dolj;		
B1	Intabulare, drept de PROPRIETATE, dobandit prin Reconstituire, cota actuala 1/1, cota initiala 1/1 1) TĂNĂȘOIU LAPADUS	A1

C. Partea III. SARCINI .

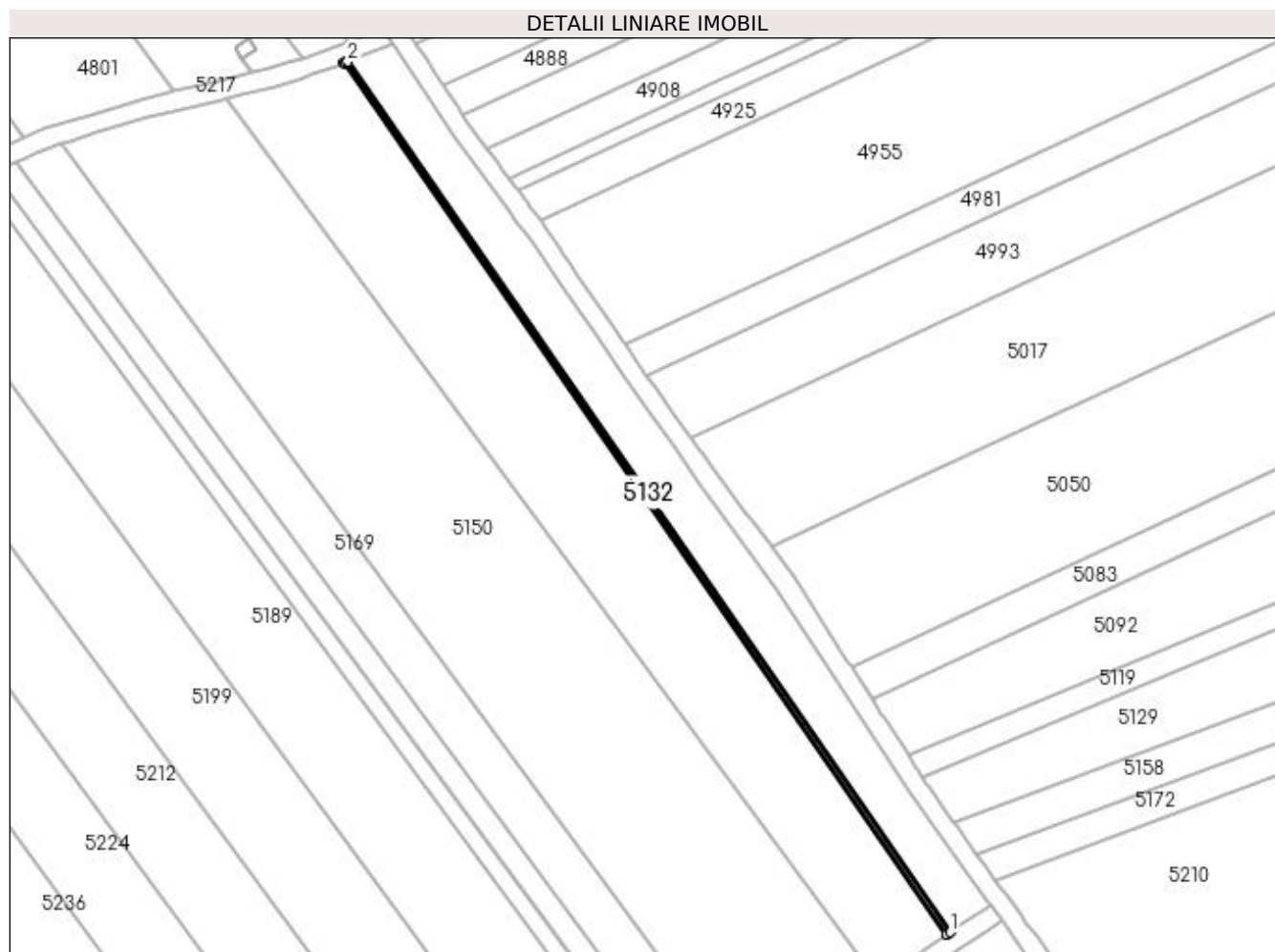
Inscrieri privind dezmembramintele dreptului de proprietate, drepturi reale de garanție și sarcini	Referințe
NU SUNT	

Anexa Nr. 1 La Partea I

Teren

Nr cadastral	Suprafața (mp)*	Observații / Referințe
	187	diminuare cu 6.7 %

* Suprafața este determinată în planul de proiecție Stereo 70.



Date referitoare la teren

Crt	Categorie folosință	Intra vilan	Suprafața (mp)	Tarla	Parcelă	Nr. topo	Observații / Referințe
1	arabil	NU	187	19	53/1	-	

Lungime Segmente

1) Valorile lungimilor segmentelor sunt obținute din proiecție în plan.

Punct început	X / Y	Punct sfârșit	X / Y	Lungime segment (** (m)
1	399.689,013 325.299,641	2	399.562,578 325.482,186	222.055
2	399.562,578 325.482,186	3	399.562,243 325.482,063	0.357
3	399.562,243 325.482,063	4	399.561,762 325.481,885	0.513
4	399.561,762 325.481,885	5	399.688,311 325.299,176	222.255
5	399.688,311 325.299,176	1	399.689,013 325.299,641	0.842

**** Lungimile segmentelor sunt determinate în planul de proiecție Stereo 70 și sunt rotunjite la 1 milimetru.**

***** Distanța dintre puncte este formată din segmente cumulate ce sunt mai mici decât valoarea 1 milimetru.**

**DATE DESPRE IMOBILUL NR. 5134**

Oficiul de Cadastru și Publicitate Imobiliară DOLJ
Biroul de Cadastru și Publicitate Imobiliară Craiova

A. Partea I. Descrierea imobilului

TEREN Extravilan

Adresa: Jud. Dolj, T20, P21

Nr. Crt	Nr cadastral Nr. topografic	Suprafața* (mp)	Observații / Referințe
A1		9.647	Sector cadastral:15 Teren neimprejmuit; diminuare cu 2 %

B. Partea II. Proprietari și acte

Inscrieri privitoare la dreptul de proprietate și alte drepturi reale		Referințe
/		
Act Notarial nr. Certificat de mostenitor 138, din 09/08/2012 emis de NP DEFTA FLORENTIN LEONARD;		
B1	Intabulare, drept de PROPRIETATE, dobandit prin Succesiune, cota actuala 1/1, cota initiala 1/1 1) PETRICA MARIA DEFUNCT:Da	A1

C. Partea III. SARCINI .

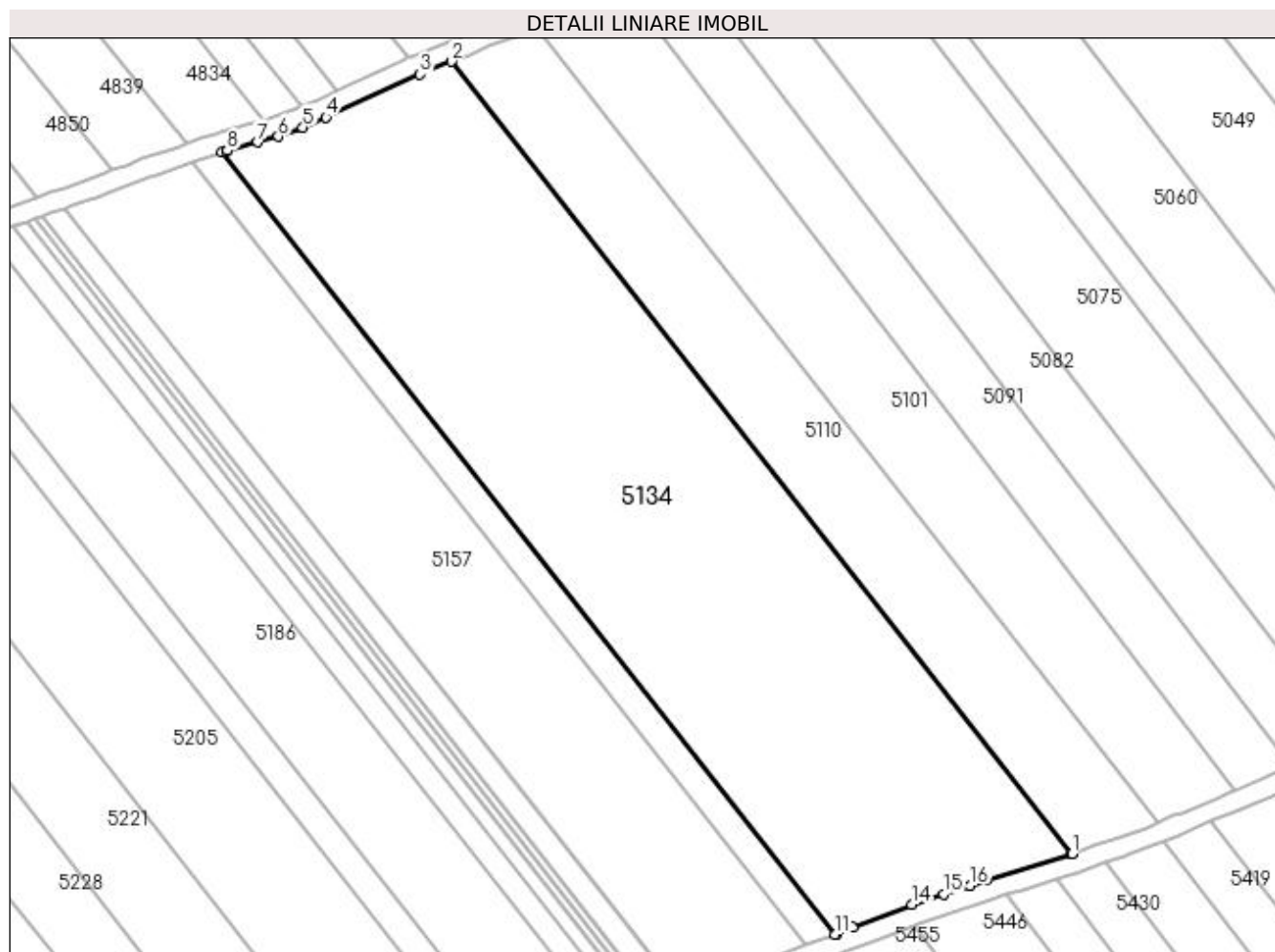
Inscrieri privind dezmembramintele dreptului de proprietate, drepturi reale de garanție și sarcini	Referințe
NU SUNT	

Anexa Nr. 1 La Partea I

Teren

Nr cadastral	Suprafața (mp)*	Observații / Referințe
	9.647	diminuare cu 2 %

* Suprafața este determinată în planul de proiecție Stereo 70.



Date referitoare la teren

Crt	Categorie folosință	Intra vilan	Suprafața (mp)	Tarla	Parcelă	Nr. topo	Observații / Referințe
1	arabil	NU	9.647	20	21	-	

Lungime Segmente

1) Valorile lungimilor segmentelor sunt obținute din proiecție în plan.

Punct început	X / Y	Punct sfârșit	X / Y	Lungime segment (** (m)
1	399.098,953 325.316,471	2	398.973,168 325.476,849	203.82
2	398.973,168 325.476,849	3	398.966,84 325.474,259	6.838
3	398.966,84 325.474,259	4	398.947,803 325.465,572	20.926
4	398.947,803 325.465,572	5	398.943,112 325.463,499	5.129
5	398.943,112 325.463,499	6	398.938,15 325.461,652	5.294

Punct început	X / Y	Punct sfârșit	X / Y	Lungime segment (** (m)
6	398.938,15 325.461,652	7	398.933,999 325.460,515	4.303
7	398.933,999 325.460,515	8	398.927,782 325.458,813	6.447
8	398.927,782 325.458,813	9	398.927,61 325.458,754	0.181
9	398.927,61 325.458,754	10	398.926,724 325.458,448	0.938
10	398.926,724 325.458,448	11	399.050,877 325.300,15	201.177
11	399.050,877 325.300,15	12	399.051,277 325.300,299	0.427
12	399.051,277 325.300,299	13	399.054,427 325.301,515	3.377
13	399.054,427 325.301,515	14	399.066,452 325.306,157	12.891
14	399.066,452 325.306,157	15	399.072,901 325.308,275	6.788
15	399.072,901 325.308,275	16	399.078,286 325.310,044	5.668
16	399.078,286 325.310,044	17	399.081,438 325.311,079	3.318
17	399.081,438 325.311,079	18	399.098,756 325.316,401	18.117
18	399.098,756 325.316,401	1	399.098,953 325.316,471	0.209

** Lungimile segmentelor sunt determinate în planul de proiecție Stereo 70 și sunt rotunjite la 1 milimetru.

*** Distanța dintre puncte este formată din segmente cumulate ce sunt mai mici decât valoarea 1 milimetru.

**DATE DESPRE IMOBILUL NR. 5145**

Oficiul de Cadastru și Publicitate Imobiliară DOLJ
Biroul de Cadastru și Publicitate Imobiliară Craiova

A. Partea I. Descrierea imobilului

TEREN Extravilan

Adresa: Jud. Dolj, T20, P20

Nr. Crt	Nr cadastral Nr. topografic	Suprafața* (mp)	Observații / Referințe
A1		1.205	Sector cadastral:15 Teren neimprejmuit; diminuare cu 2 %

B. Partea II. Proprietari și acte

Inscrieri privitoare la dreptul de proprietate și alte drepturi reale		Referințe
/		
Act Administrativ nr. Titlu de proprietate 428-59566, din 12/02/1997 emis de CJSIPT Dolj;		
B1	Intabulare, drept de PROPRIETATE, dobandit prin Reconstituire, cota actuala 1/1, cota initiala 1/1 1) MARINOIU CONSTANTIN	A1

C. Partea III. SARCINI .

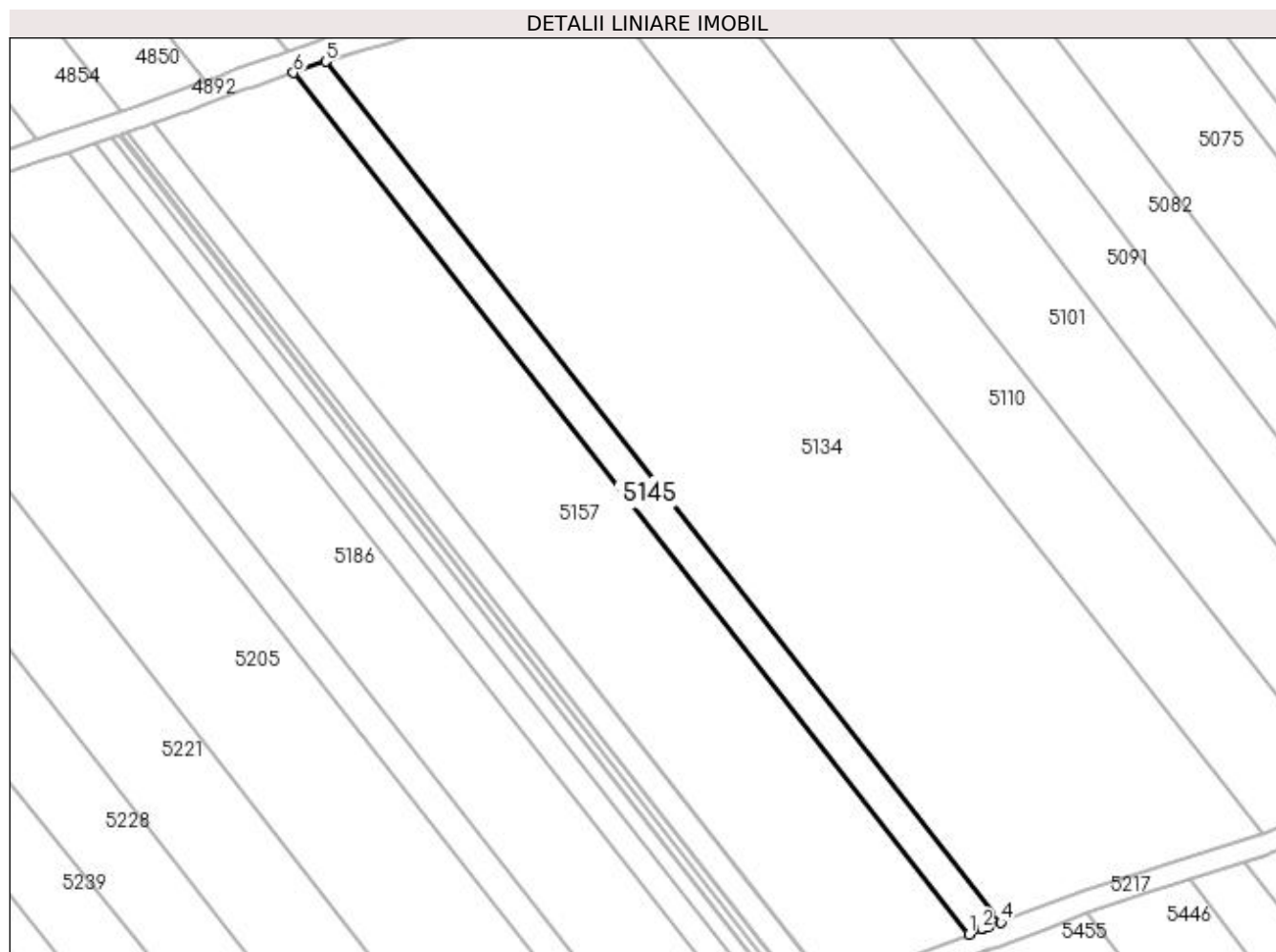
Inscrieri privind dezmembramintele dreptului de proprietate, drepturi reale de garanție și sarcini	Referințe
NU SUNT	

Anexa Nr. 1 La Partea I

Teren

Nr cadastral	Suprafața (mp)*	Observații / Referințe
	1.205	diminuare cu 2 %

* Suprafața este determinată în planul de proiecție Stereo 70.



Date referitoare la teren

Crt	Categorie folosință	Intra vilan	Suprafața (mp)	Tarla	Parcelă	Nr. topo	Observații / Referințe
1	arabil	NU	1.205	20	20	-	

Lungime Segmente

1) Valorile lungimilor segmentelor sunt obținute din proiecție în plan.

Punct început	X / Y	Punct sfârșit	X / Y	Lungime segment (** (m)
1	399.044,988 325.297,956	2	399.047,389 325.298,851	2.562
2	399.047,389 325.298,851	3	399.048,429 325.299,238	1.109
3	399.048,429 325.299,238	4	399.050,877 325.300,15	2.613
4	399.050,877 325.300,15	5	398.926,724 325.458,448	201.177
5	398.926,724 325.458,448	6	398.920,738 325.456,378	6.333

Punct început	X / Y	Punct sfârșit	X / Y	Lungime segment (** (m)
6	398.920,738 325.456,378	1	399.044,988 325.297,956	201.334

** Lungimile segmentelor sunt determinate în planul de proiecție Stereo 70 și sunt rotunjite la 1 milimetru.

*** Distanța dintre puncte este formată din segmente cumulate ce sunt mai mici decât valoarea 1 milimetru.

**DATE DESPRE IMOBILUL NR. 5150**

Oficiul de Cadastru și Publicitate Imobiliară DOLJ
Biroul de Cadastru și Publicitate Imobiliară Craiova

A. Partea I. Descrierea imobilului

TEREN Extravilan

Adresa: Jud. Dolj, T19, P52

Nr. Crt	Nr cadastral Nr. topografic	Suprafața* (mp)	Observații / Referințe
A1		7.837	Sector cadastral:15 Teren neimprejmuit; diminuare cu 6.7 %

B. Partea II. Proprietari și acte

Inscrieri privitoare la dreptul de proprietate și alte drepturi reale		Referințe
/		
Act Administrativ nr. Titlu de proprietate 292-58989, din 18/04/1996 emis de CJSIPT Dolj;		
B1	Inscrierea provizorie, drept de PROPRIETATE, dobandit prin Reconstituire, cota actuala 1/1, cota initiala 1/1 1) PURCAREA DUMITRU 2) PREOTEASA CONSTANTIN	A1
Act Administrativ nr. Titlu de proprietate 1337-59364, din 12/11/1998 emis de CJSIPT Dolj;		
B2	Inscrierea provizorie, drept de PROPRIETATE, dobandit prin Reconstituire, cota actuala 1/1, cota initiala 1/1 1) PURCAREA DUMITRU	A1
Act Normativ nr. Legea 7, din 13/03/1996 emis de Parlamentul Romaniei;		
B3	Se noteaza suprapunerea reala a doua acte de proprietate asupra imobilului A1: Titlul de proprietate nr. 292-58989/ 18.04.1996 prin care s-a intabulat dreptul de proprietate in favoarea numitilor PURCAREA P. DUMITRU, PREOTEASA F. CONSTANTIN si Titlul de proprietate nr. 1337-59364/ 12.11.1998 prin care s-a intabulat dreptul de proprietate in favoarea numitului PURCAREA P. DUMITRU.	A1

C. Partea III. SARCINI .

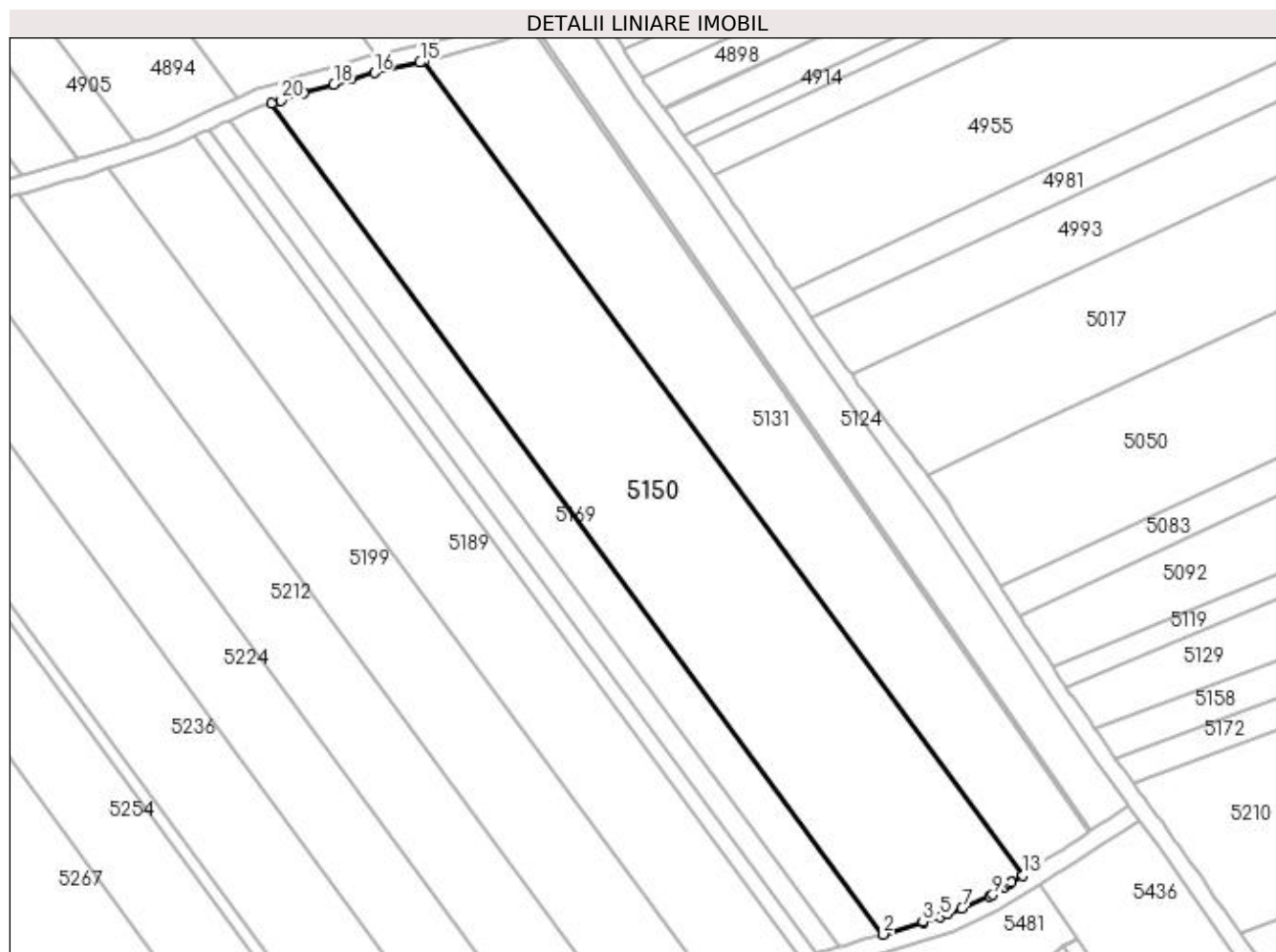
Inscrieri privind dezmembramintele dreptului de proprietate, drepturi reale de garanție și sarcini	Referințe
NU SUNT	

Anexa Nr. 1 La Partea I

Teren

Nr cadastral	Suprafața (mp)*	Observații / Referințe
	7.837	diminuare cu 6.7 %

* Suprafața este determinată în planul de proiecție Stereo 70.



Date referitoare la teren

Crt	Categorie folosință	Intra vilan	Suprafața (mp)	Tarla	Parcelă	Nr. topo	Observații / Referințe
1	arabil	NU	7.837	19	52	-	

Lungime Segmente

1) Valorile lungimilor segmentelor sunt obținute din proiecție în plan.

Punct început	X / Y	Punct sfârșit	X / Y	Lungime segment (** (m)
1	399.502,48 325.464,979	2	399.641,709 325.276,035	234.701
2	399.641,709 325.276,035	3	399.650,699 325.278,829	9.414
3	399.650,699 325.278,829	4	399.650,762 325.278,848	0.066
4	399.650,762 325.278,848	5	399.654,643 325.280,054	4.064
5	399.654,643 325.280,054	6	399.656,392 325.280,598	1.831

Punct început	X / Y	Punct sfârșit	X / Y	Lungime segment (** (m)
6	399.656,392 325.280,598	7	399.659,614 325.281,96	3.498
7	399.659,614 325.281,96	8	399.665,958 325.284,644	6.888
8	399.665,958 325.284,644	9	399.666,585 325.285,048	0.747
9	399.666,585 325.285,048	10	399.669,401 325.286,864	3.351
10	399.669,401 325.286,864	11	399.670,366 325.287,487	1.148
11	399.670,366 325.287,487	12	399.670,9 325.287,831	0.635
12	399.670,9 325.287,831	13	399.673,476 325.289,492	3.065
13	399.673,476 325.289,492	14	399.537,184 325.474,45	229.749
14	399.537,184 325.474,45	15	399.536,331 325.474,228	0.881
15	399.536,331 325.474,228	16	399.525,945 325.471,902	10.643
16	399.525,945 325.471,902	17	399.520,677 325.470,394	5.48
17	399.520,677 325.470,394	18	399.516,725 325.469,255	4.112
18	399.516,725 325.469,255	19	399.509,81 325.467,217	7.21
19	399.509,81 325.467,217	20	399.504,619 325.465,619	5.432
20	399.504,619 325.465,619	1	399.502,48 325.464,979	2.232

** Lungimile segmentelor sunt determinate în planul de proiecție Stereo 70 și sunt rotunjite la 1 milimetru.

*** Distanța dintre puncte este formată din segmente cumulate ce sunt mai mici decât valoarea 1 milimetru.

**DATE DESPRE IMOBILUL NR. 5157**

Oficiul de Cadastru și Publicitate Imobiliară DOLJ
Biroul de Cadastru și Publicitate Imobiliară Craiova

A. Partea I. Descrierea imobilului

TEREN Extravilan

Adresa: Jud. Dolj, T20, P19

Nr. Crt	Nr cadastral Nr. topografic	Suprafața* (mp)	Observații / Referințe
A1		5.225	Sector cadastral:15 Teren neimprejmuit; diminuare cu 2 %

B. Partea II. Proprietari și acte

Inscrieri privitoare la dreptul de proprietate și alte drepturi reale	Referințe
/	
Act Notarial nr. Certificat de mostenitor 195, din 12/10/1998 emis de NP Cernobai Emil;	
B1	A1
Intabulare, drept de PROPRIETATE, dobandit prin Succesiune, cota actuala 1/1, cota initiala 1/1 1) MARINOIU MATEIAS DEFUNCT:Da	

C. Partea III. SARCINI .

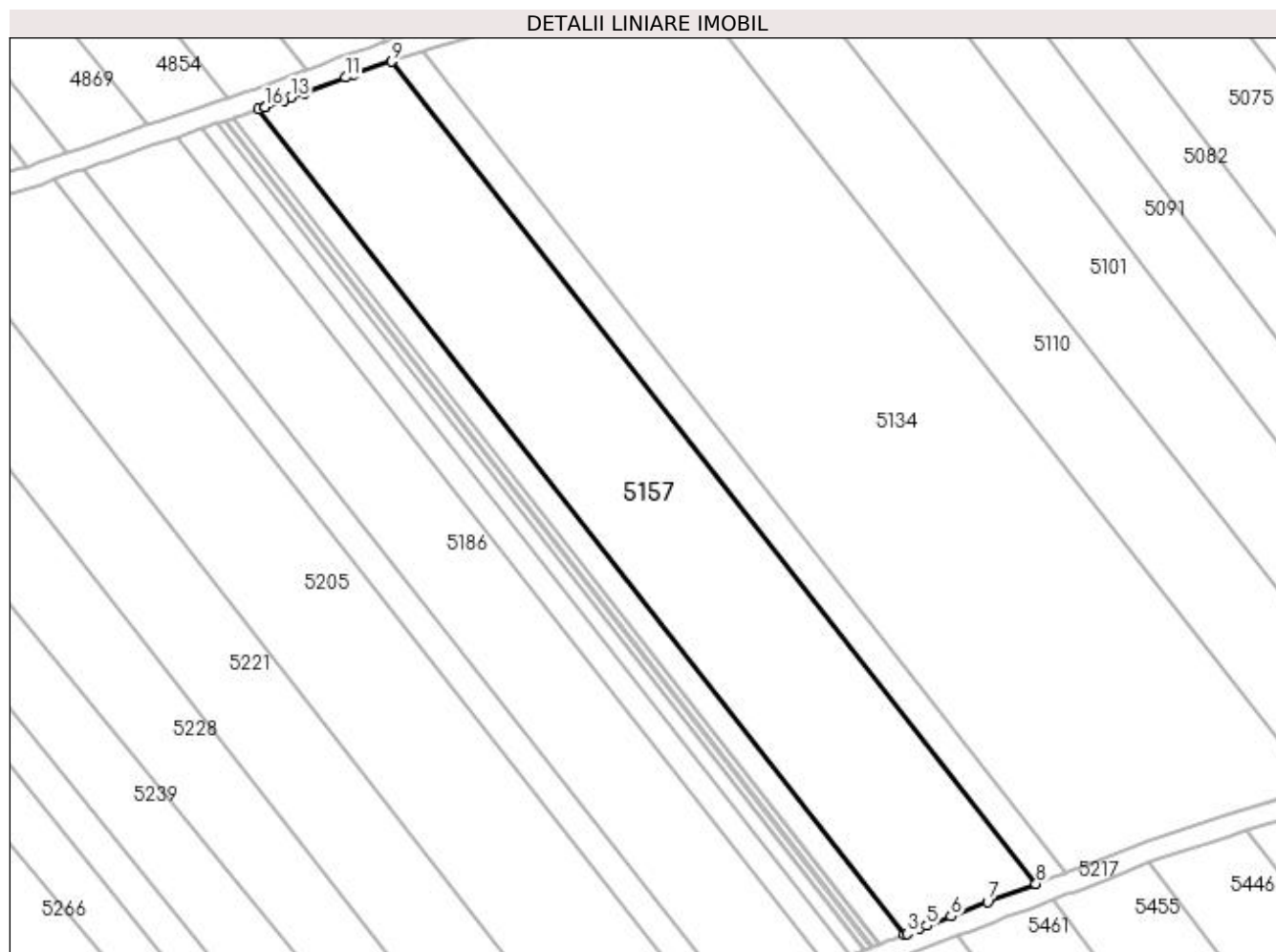
Inscrieri privind dezmembramintele dreptului de proprietate, drepturi reale de garanție și sarcini	Referințe
NU SUNT	

Anexa Nr. 1 La Partea I

Teren

Nr cadastral	Suprafața (mp)*	Observații / Referințe
	5.225	diminuare cu 2 %

* Suprafața este determinată în planul de proiecție Stereo 70.



Date referitoare la teren

Crt	Categorie folosință	Intra vilan	Suprafața (mp)	Tarla	Parcelă	Nr. topo	Observații / Referințe
1	arabil	NU	5.225	20	19	-	

Lungime Segmente

1) Valorile lungimilor segmentelor sunt obținute din proiecție în plan.

Punct început	X / Y	Punct sfârșit	X / Y	Lungime segment (** (m)
1	398.895,055 325.447,137	2	399.019,689 325.288,225	201.958
2	399.019,689 325.288,225	3	399.020,12 325.288,394	0.463
3	399.020,12 325.288,394	4	399.022,563 325.289,351	2.624
4	399.022,563 325.289,351	5	399.023,937 325.289,889	1.476
5	399.023,937 325.289,889	6	399.028,574 325.291,706	4.98

Punct început	X / Y	Punct sfârșit	X / Y	Lungime segment (** (m)
6	399.028,574 325.291,706	7	399.035,622 325.294,466	7.569
7	399.035,622 325.294,466	8	399.044,988 325.297,956	9.995
8	399.044,988 325.297,956	9	398.920,738 325.456,378	201.334
9	398.920,738 325.456,378	10	398.913,595 325.453,907	7.559
10	398.913,595 325.453,907	11	398.911,869 325.453,311	1.826
11	398.911,869 325.453,311	12	398.903,927 325.450,379	8.466
12	398.903,927 325.450,379	13	398.901,327 325.449,419	2.771
13	398.901,327 325.449,419	14	398.899,934 325.448,904	1.486
14	398.899,934 325.448,904	15	398.896,446 325.447,617	3.717
15	398.896,446 325.447,617	16	398.896,359 325.447,585	0.093
16	398.896,359 325.447,585	1	398.895,055 325.447,137	1.379

** Lungimile segmentelor sunt determinate în planul de proiecție Stereo 70 și sunt rotunjite la 1 milimetru.

*** Distanța dintre puncte este formată din segmente cumulate ce sunt mai mici decât valoarea 1 milimetru.

**DATE DESPRE IMOBILUL NR. 5164**

Oficiul de Cadastru și Publicitate Imobiliară DOLJ
Biroul de Cadastru și Publicitate Imobiliară Craiova

A. Partea I. Descrierea imobilului

TEREN Intravilan

Adresa: Loc. Sitoaia, Jud. Dolj, T22, P1/1

Nr. Crt	Nr cadastral Nr. topografic	Suprafața* (mp)	Observații / Referințe
A1		5.299	Sector cadastral:15 Teren imprejmuit;

B. Partea II. Proprietari și acte

Inscrieri privitoare la dreptul de proprietate și alte drepturi reale		Referințe
/		
Act Normativ nr. Legea 7, din 13/03/1996 emis de Parlamentul Romaniei (art.13 alin 15);		
B1	Inscrierea provizorie, drept de PROPRIETATE, dobandit prin Lege, cota actuala 1/1, cota initiala 1/1 1) NEIDENTIFICAT NEIDENTIFICAT	A1

C. Partea III. SARCINI .

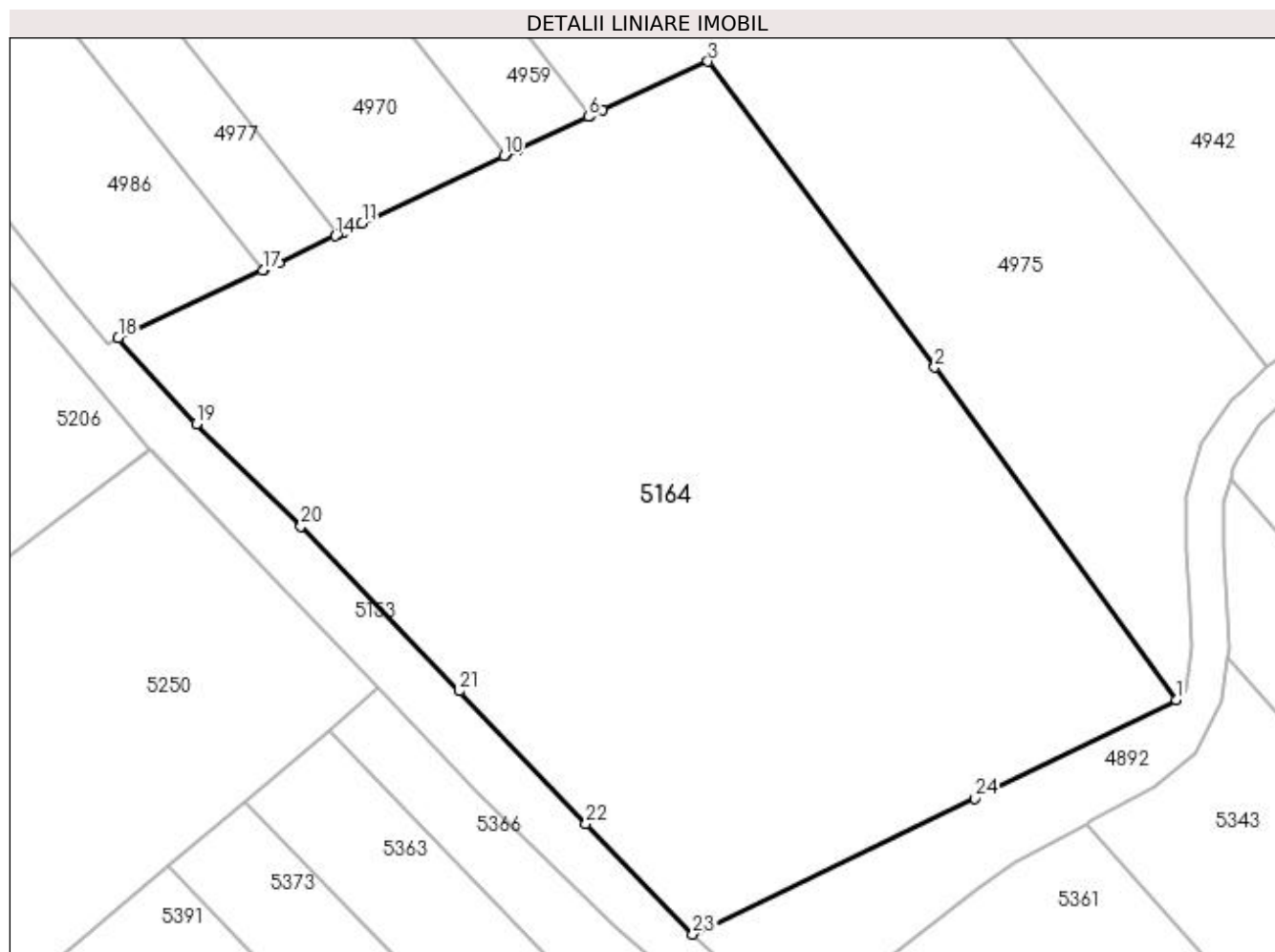
Inscrieri privind dezmembramintele dreptului de proprietate, drepturi reale de garanție și sarcini	Referințe
NU SUNT	

Anexa Nr. 1 La Partea I

Teren

Nr cadastral	Suprafața (mp)*	Observații / Referințe
	5.299	

* Suprafața este determinată în planul de proiecție Stereo 70.



Date referitoare la teren

Crt	Categorie folosință	Intravilan	Suprafața (mp)	Tarla	Parcelă	Nr. topo	Observații / Referințe
1	curți constructii	DA	5.299	22	1/1	-	

Lungime Segmente

1) Valorile lungimilor segmentelor sunt obținute din proiecție în plan.

Punct început	X / Y	Punct sfârșit	X / Y	Lungime segment (** (m)
1	398.720,69 325.347,703	2	398.694,938 325.383,158	43.82
3	398.670,759 325.415,766	4	398.659,481 325.410,561	12.421
5	398.658,202 325.409,971	6	398.657,984 325.409,87	0.241
7	398.650,545 325.406,437	8	398.650,287 325.406,314	0.286
9	398.649,23 325.405,81	10	398.648,989 325.405,695	0.267

Punct început	X / Y	Punct sfârșit	X / Y	Lungime segment (** (m)
2	398.694,938 325.383,158	3	398.670,759 325.415,766	40.594
4	398.659,481 325.410,561	5	398.658,202 325.409,971	1.408
6	398.657,984 325.409,87	7	398.650,545 325.406,437	8.193
8	398.650,287 325.406,314	9	398.649,23 325.405,81	1.171
10	398.648,989 325.405,695	11	398.633,852 325.398,479	16.769

Punct început	X / Y	Punct sfârșit	X / Y	Lungime segment (** (m)
11	398.633,852 325.398,479	12	398.631,946 325.397,586	2.105
13	398.631,303 325.397,286	14	398.631,011 325.397,149	0.323
15	398.624,967 325.394,319	16	398.623,391 325.393,581	1.74
17	398.623,265 325.393,522	18	398.607,836 325.386,299	17.036
19	398.616,18 325.377,124	20	398.627,335 325.366,219	15.6
21	398.644,222 325.348,641	22	398.657,736 325.334,481	19.574
23	398.669,126 325.322,705	24	398.699,25 325.337,18	33.421

Punct început	X / Y	Punct sfârșit	X / Y	Lungime segment (** (m)
12	398.631,946 325.397,586	13	398.631,303 325.397,286	0.709
14	398.631,011 325.397,149	15	398.624,967 325.394,319	6.674
16	398.623,391 325.393,581	17	398.623,265 325.393,522	0.139
18	398.607,836 325.386,299	19	398.616,18 325.377,124	12.402
20	398.627,335 325.366,219	21	398.644,222 325.348,641	24.375
22	398.657,736 325.334,481	23	398.669,126 325.322,705	16.383
24	398.699,25 325.337,18	1	398.720,69 325.347,703	23.883

** Lungimile segmentelor sunt determinate în planul de proiecție Stereo 70 și sunt rotunjite la 1 milimetru.

*** Distanța dintre puncte este formată din segmente cumulate ce sunt mai mici decât valoarea 1 milimetru.

**DATE DESPRE IMOBILUL NR. 5169**

Oficiul de Cadastru și Publicitate Imobiliară DOLJ
Biroul de Cadastru și Publicitate Imobiliară Craiova

A. Partea I. Descrierea imobilului

TEREN Extravilan

Adresa: Jud. Dolj, T19, P51

Nr. Crt	Nr cadastral Nr. topografic	Suprafața* (mp)	Observații / Referințe
A1		2.333	Sector cadastral:15 Teren neimprejmuit; diminuare cu 6.7 %

B. Partea II. Proprietari și acte

Inscrieri privitoare la dreptul de proprietate și alte drepturi reale		Referințe
/		
Act Administrativ nr. Titlu de proprietate 1161-48419, din 15/09/1997 emis de CJSIPT Dolj;		
B1	Intabulare, drept de PROPRIETATE, dobandit prin Reconstituire, cota actuala 1/1, cota initiala 1/1 1) GHITA IOANA	A1

C. Partea III. SARCINI .

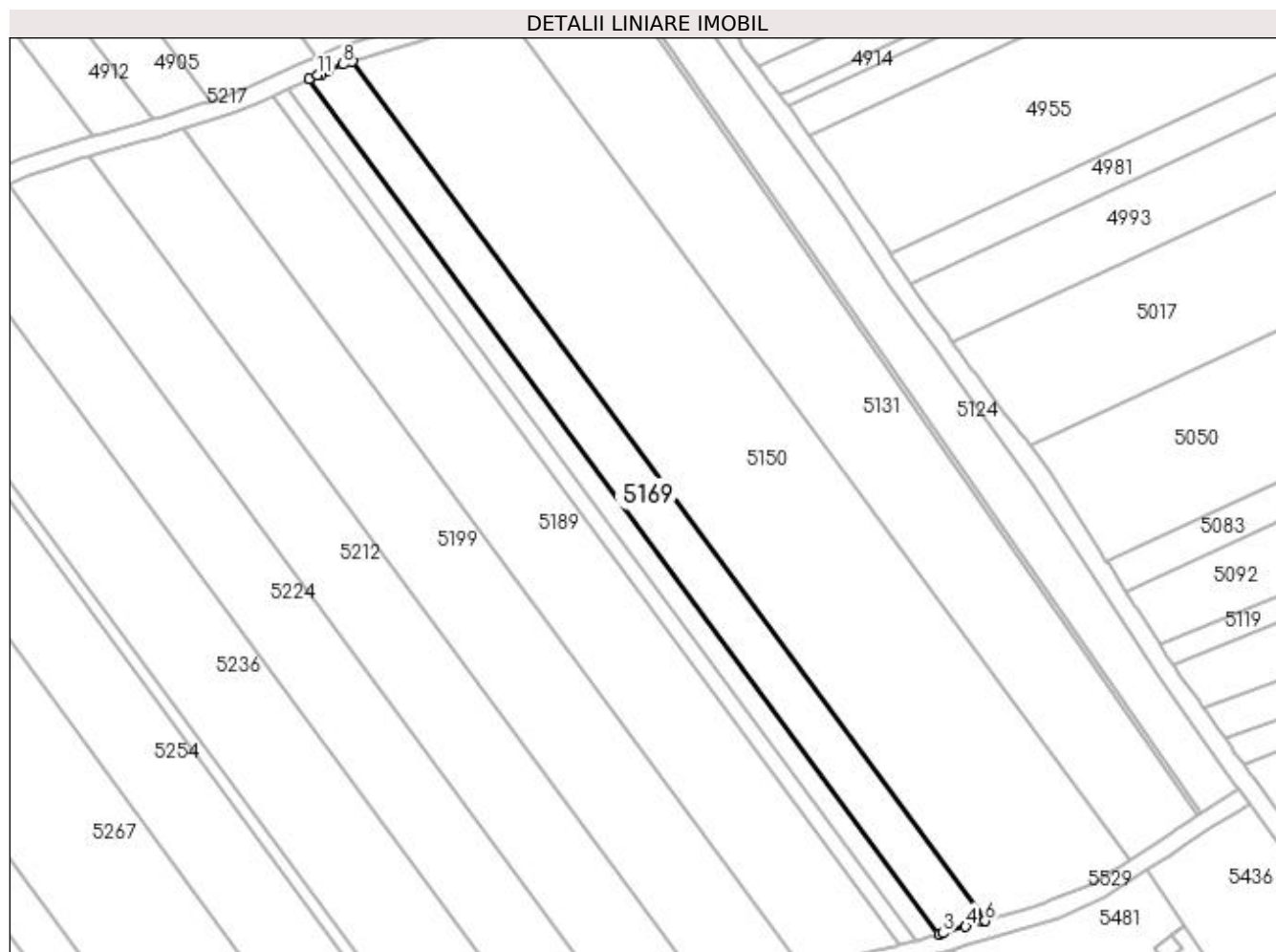
Inscrieri privind dezmembramintele dreptului de proprietate, drepturi reale de garanție și sarcini	Referințe
NU SUNT	

Anexa Nr. 1 La Partea I

Teren

Nr cadastral	Suprafața (mp)*	Observații / Referințe
	2.333	diminuare cu 6.7 %

* Suprafața este determinată în planul de proiecție Stereo 70.



Date referitoare la teren

Crt	Categorie folosință	Intravilan	Suprafața (mp)	Tarla	Parcelă	Nr. topo	Observații / Referințe
1	arabil	NU	2.333	19	51	-	

Lungime Segmente

1) Valorile lungimilor segmentelor sunt obținute din proiecție în plan.

Punct început	X / Y	Punct sfârșit	X / Y	Lungime segment (** (m)
1	399.492,968 325.461,097	2	399.631,496 325.273,104	233.519
2	399.631,496 325.273,104	3	399.632,383 325.273,357	0.923
3	399.632,383 325.273,357	4	399.637,415 325.274,795	5.233
4	399.637,415 325.274,795	5	399.641,161 325.275,865	3.895
5	399.641,161 325.275,865	6	399.641,709 325.276,035	0.574

Punct început	X / Y	Punct sfârșit	X / Y	Lungime segment (** (m)
6	399.641,709 325.276,035	7	399.502,48 325.464,979	234.701
7	399.502,48 325.464,979	8	399.500,37 325.464,349	2.203
8	399.500,37 325.464,349	9	399.497,163 325.462,946	3.5
9	399.497,163 325.462,946	10	399.495,683 325.462,255	1.633
10	399.495,683 325.462,255	11	399.494,902 325.461,922	0.849
11	399.494,902 325.461,922	1	399.492,968 325.461,097	2.102

** Lungimile segmentelor sunt determinate în planul de proiecție Stereo 70 și sunt rotunjite la 1 milimetru.

*** Distanța dintre puncte este formată din segmente cumulate ce sunt mai mici decât valoarea 1 milimetru.

**DATE DESPRE IMOBILUL NR. 5171**

Oficiul de Cadastru și Publicitate Imobiliară DOLJ
Biroul de Cadastru și Publicitate Imobiliară Craiova

A. Partea I. Descrierea imobilului

TEREN Extravilan

Adresa: Jud. Dolj, T20, P18

Nr. Crt	Nr cadastral Nr. topografic	Suprafața* (mp)	Observații / Referințe
A1		980	Sector cadastral:15 Teren neimprejmuit; diminuare cu 2 %

B. Partea II. Proprietari și acte

Inscrieri privitoare la dreptul de proprietate și alte drepturi reale		Referințe
/		
Act Administrativ nr. Titlu de proprietate 227-58989, din 18/11/1998 emis de CJSIPT Dolj;		
B1	Inscrierea provizorie, drept de PROPRIETATE, dobandit prin Reconstituire, cota actuala 1/1, cota initiala 1/1 1) MARINOIU MARIA DEFUNCT:Da	A1
Act Administrativ nr. Titlu de proprietate 1426-59556, din 18/11/1998 emis de CJSIPT Dolj (Adeverinta nr. 1554/25.04.2023, eliberata de Primaria Comunei Almaj);		
B2	Inscrierea provizorie, drept de PROPRIETATE, dobandit prin Reconstituire, cota actuala 1/1, cota initiala 1/1 1) MARINOIU MARIA DEFUNCT:Da	A1
Act Normativ nr. Legea 7, din 13/03/1996 emis de Parlamentul Romaniei;		
B3	Se noteaza suprapunerea reala a doua acte de proprietate asupra imobilului A1: Titlul de proprietate nr. 227-58989/ 18.11.1998 prin care s-a intabulat dreptul de proprietate in favoarea numitei MARINOIU I. MARIA si Titlul de proprietate nr. 1426-59556/ 18.11.1998 prin care s-a intabulat dreptul de proprietate in favoarea numitei MARINOIU I. MARIA	A1

C. Partea III. SARCINI .

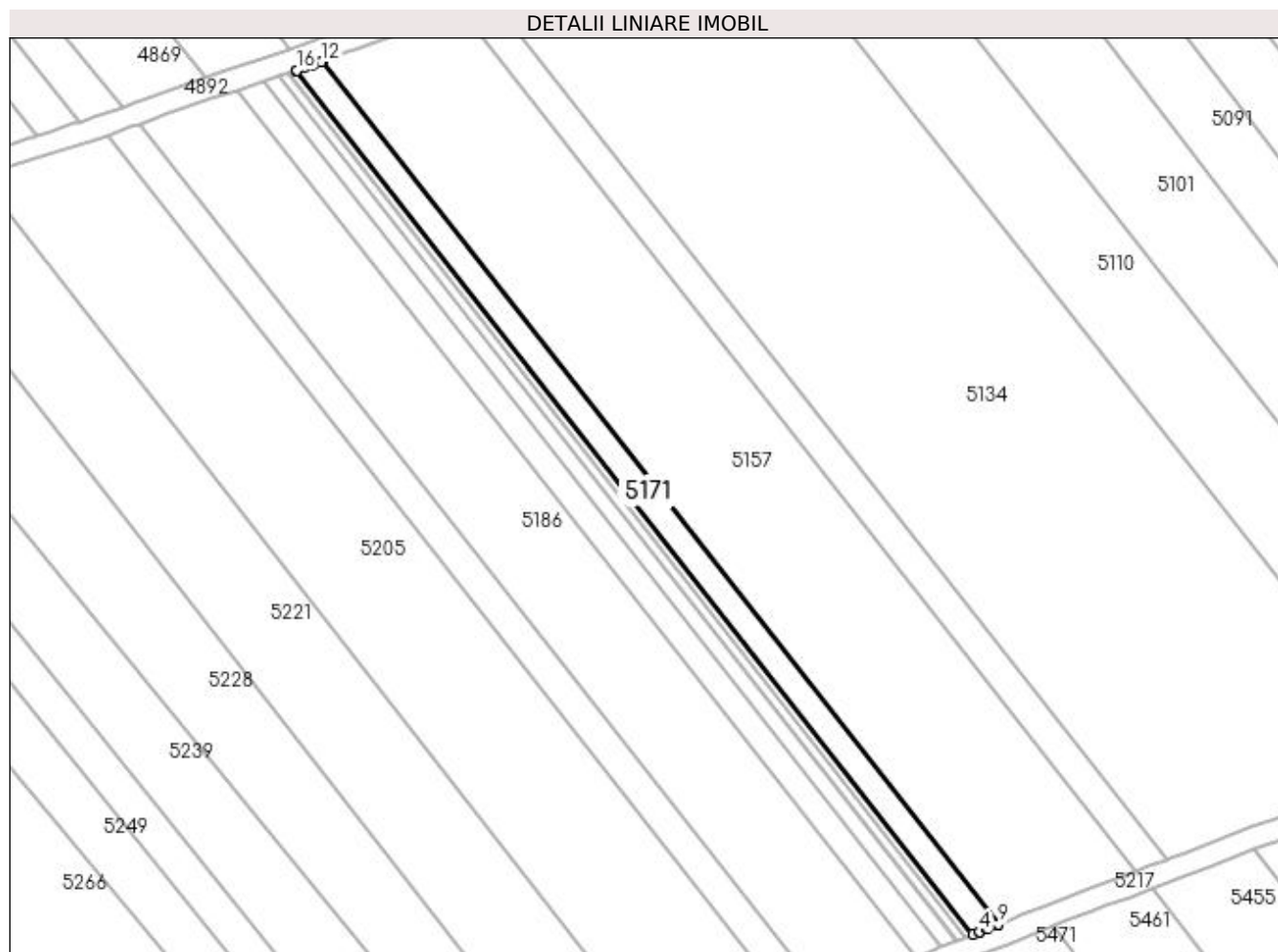
Inscrieri privind dezmembramintele dreptului de proprietate, drepturi reale de garanție și sarcini	Referințe
NU SUNT	

Anexa Nr. 1 La Partea I

Teren

Nr cadastral	Suprafața (mp)*	Observații / Referințe
	980	diminuare cu 2 %

* Suprafața este determinată în planul de proiecție Stereo 70.



Date referitoare la teren

Crt	Categorie folosință	Intra vilan	Suprafața (mp)	Tarla	Parcelă	Nr. topo	Observații / Referințe
1	arabil	NU	980	20	18	-	

Lungime Segmente

1) Valorile lungimilor segmentelor sunt obținute din proiecție în plan.

Punct început	X / Y	Punct sfârșit	X / Y	Lungime segment (** (m)
1	398.890,198 325.445,471	2	399.014,976 325.286,376	202.19
2	399.014,976 325.286,376	3	399.016,163 325.286,842	1.275
3	399.016,163 325.286,842	4	399.016,231 325.286,868	0.073
4	399.016,231 325.286,868	5	399.017,606 325.287,408	1.477
5	399.017,606 325.287,408	6	399.017,747 325.287,463	0.152

Punct început	X / Y	Punct sfârșit	X / Y	Lungime segment (** (m)
6	399.017,747 325.287,463	7	399.019,121 325.288,002	1.476
7	399.019,121 325.288,002	8	399.019,561 325.288,175	0.472
8	399.019,561 325.288,175	9	399.019,689 325.288,225	0.138
9	399.019,689 325.288,225	10	398.895,055 325.447,137	201.958
10	398.895,055 325.447,137	11	398.895,031 325.447,129	0.025
11	398.895,031 325.447,129	12	398.894,887 325.447,08	0.152
12	398.894,887 325.447,08	13	398.893,47 325.446,593	1.498
13	398.893,47 325.446,593	14	398.893,401 325.446,57	0.073
14	398.893,401 325.446,57	15	398.891,983 325.446,083	1.499
15	398.891,983 325.446,083	16	398.890,356 325.445,525	1.72
16	398.890,356 325.445,525	1	398.890,198 325.445,471	0.167

** Lungimile segmentelor sunt determinate în planul de proiecție Stereo 70 și sunt rotunjite la 1 milimetru.

*** Distanța dintre puncte este formată din segmente cumulate ce sunt mai mici decât valoarea 1 milimetru.

**DATE DESPRE IMOBILUL NR. 5173**

Oficiul de Cadastru și Publicitate Imobiliară DOLJ
Biroul de Cadastru și Publicitate Imobiliară Craiova

A. Partea I. Descrierea imobilului

TEREN Extravilan

Adresa: Jud. Dolj, T20, P17/1

Nr. Crt	Nr cadastral Nr. topografic	Suprafața* (mp)	Observații / Referințe
A1		309	Sector cadastral:15 Teren neimprejmuit; diminuare cu 2 %

B. Partea II. Proprietari și acte

Inscrieri privitoare la dreptul de proprietate și alte drepturi reale		Referințe
/		
Act Notarial nr. Certificat de mostenitor 77, din 15/05/2003 emis de NP Dragusin Mircea;		
B1	Intabulare, drept de PROPRIETATE, dobandit prin Succesiune, cota actuala 8/32, cota initiala 8/32 1) VADUVESCU IOANA DEFUNCT:Da	A1
B2	Intabulare, drept de PROPRIETATE, dobandit prin Succesiune, cota actuala 8/32, cota initiala 8/32 1) VADUVESCU MARIA	A1
B3	Intabulare, drept de PROPRIETATE, dobandit prin Succesiune, cota actuala 8/32, cota initiala 8/32 1) VADUVESCU MIRCEA	A1
Act Notarial nr. Certificat de mostenitor 47, din 01/06/2007 emis de NP Papa Eugenia;		
B4	Intabulare, drept de PROPRIETATE, dobandit prin Succesiune, cota actuala 2/32, cota initiala 2/32 1) VADUVESCU ECATERINA	A1
B5	Intabulare, drept de PROPRIETATE, dobandit prin Succesiune, cota actuala 3/32, cota initiala 3/32 1) CHIRITA VICTORIA	A1
B6	Intabulare, drept de PROPRIETATE, dobandit prin Succesiune, cota actuala 3/32, cota initiala 3/32 1) IONICA-VADUVESCU MIRELA	A1

C. Partea III. SARCINI .

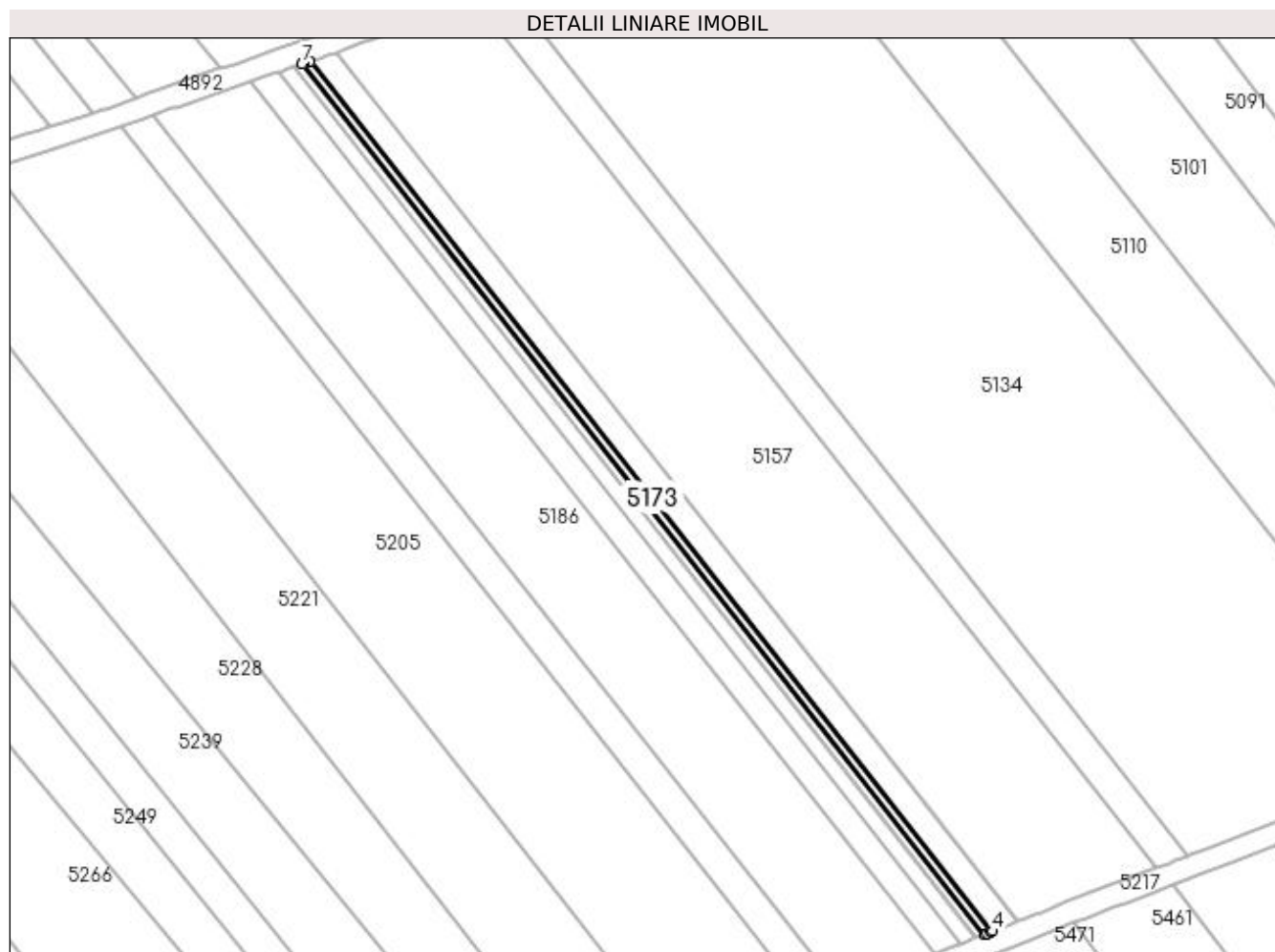
Inscrieri privind dezmembramintele dreptului de proprietate, drepturi reale de garanție și sarcini	Referințe
NU SUNT	

Anexa Nr. 1 La Partea I

Teren

Nr cadastral	Suprafața (mp)*	Observații / Referințe
	309	diminuare cu 2 %

* Suprafața este determinată în planul de proiecție Stereo 70.



Date referitoare la teren

Crt	Categorie folosință	Intra vilan	Suprafața (mp)	Tarla	Parcelă	Nr. topo	Observații / Referințe
1	arabil	NU	309	20	17/1	-	

Lungime Segmente

1) Valorile lungimilor segmentelor sunt obținute din proiecție în plan.

Punct început	X / Y	Punct sfârșit	X / Y	Lungime segment (** (m)
1	399.013,491 325.285,793	2	399.013,991 325.285,99	0.537
2	399.013,991 325.285,99	3	399.014,788 325.286,302	0.856
3	399.014,788 325.286,302	4	399.014,976 325.286,376	0.202
4	399.014,976 325.286,376	5	398.890,198 325.445,471	202.19
5	398.890,198 325.445,471	6	398.888,937 325.445,038	1.333

Punct început	X / Y	Punct sfârșit	X / Y	Lungime segment (** (m)
6	398.888,937 325.445,038	7	398.888,668 325.444,946	0.285
7	398.888,668 325.444,946	1	399.013,491 325.285,793	202.263

** Lungimile segmentelor sunt determinate în planul de proiecție Stereo 70 și sunt rotunjite la 1 milimetru.

*** Distanța dintre puncte este formată din segmente cumulate ce sunt mai mici decât valoarea 1 milimetru.

**DATE DESPRE IMOBILUL NR. 5175**

Oficiul de Cadastru și Publicitate Imobiliară DOLJ
Biroul de Cadastru și Publicitate Imobiliară Craiova

A. Partea I. Descrierea imobilului

TEREN Extravilan

Adresa: Jud. Dolj, T20, P17

Nr. Crt	Nr cadastral Nr. topografic	Suprafața* (mp)	Observații / Referințe
A1		294	Sector cadastral:15 Teren neimprejmuit; diminuare cu 2 %

B. Partea II. Proprietari și acte

Inscrieri privitoare la dreptul de proprietate și alte drepturi reale		Referințe
/		
Act Notarial nr. Certificat de mostenitor 77, din 15/05/2003 emis de NP Dragusin Mircea;		
B1	Intabulare, drept de PROPRIETATE, dobandit prin Succesiune, cota actuala 8/32, cota initiala 8/32 1) VADUVESCU IOANA DEFUNCT:Da	A1
B2	Intabulare, drept de PROPRIETATE, dobandit prin Succesiune, cota actuala 8/32, cota initiala 8/32 1) VADUVESCU MARIA	A1
B3	Intabulare, drept de PROPRIETATE, dobandit prin Succesiune, cota actuala 8/32, cota initiala 8/32 1) VADUVESCU MIRCEA	A1
Act Notarial nr. Certificat de mostenitor 47, din 01/06/2007 emis de NP Papa Eugenia;		
B4	Intabulare, drept de PROPRIETATE, dobandit prin Succesiune, cota actuala 2/32, cota initiala 2/32 1) VADUVESCU ECATERINA	A1
B5	Intabulare, drept de PROPRIETATE, dobandit prin Succesiune, cota actuala 3/32, cota initiala 3/32 1) CHIRITA VICTORIA	A1
B6	Intabulare, drept de PROPRIETATE, dobandit prin Succesiune, cota actuala 3/32, cota initiala 3/32 1) IONICA-VADUVESCU MIRELA	A1

C. Partea III. SARCINI .

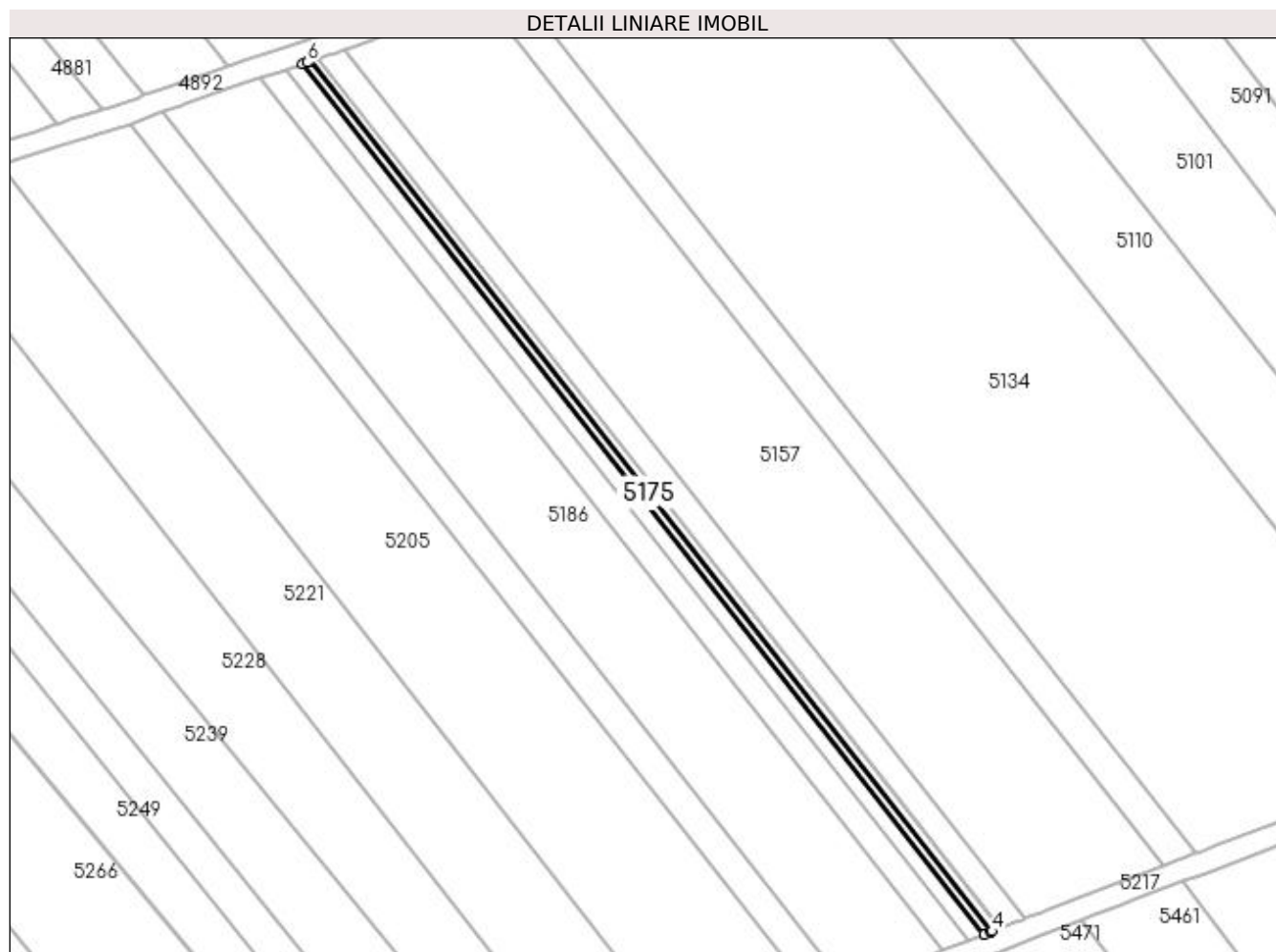
Inscrieri privind dezmembramintele dreptului de proprietate, drepturi reale de garanție și sarcini	Referințe
NU SUNT	

Anexa Nr. 1 La Partea I

Teren

Nr cadastral	Suprafața (mp)*	Observații / Referințe
	294	diminuare cu 2 %

* Suprafața este determinată în planul de proiecție Stereo 70.



Date referitoare la teren

Crt	Categorie folosință	Intra vilan	Suprafața (mp)	Tarla	Parcelă	Nr. topo	Observații / Referințe
1	arabil	NU	294	20	17	-	

Lungime Segmente

1) Valorile lungimilor segmentelor sunt obținute din proiecție în plan.

Punct început	X / Y	Punct sfârșit	X / Y	Lungime segment (** (m)
1	398.887,212 325.444,447	2	399.012,079 325.285,239	202.333
2	399.012,079 325.285,239	3	399.013,207 325.285,682	1.212
3	399.013,207 325.285,682	4	399.013,491 325.285,793	0.305
4	399.013,491 325.285,793	5	398.888,668 325.444,946	202.263
5	398.888,668 325.444,946	6	398.888,127 325.444,76	0.572

Punct început	X / Y	Punct sfârșit	X / Y	Lungime segment (** (m)
6	398.888,127 325.444,76	1	398.887,212 325.444,447	0.967

** Lungimile segmentelor sunt determinate în planul de proiecție Stereo 70 și sunt rotunjite la 1 milimetru.

*** Distanța dintre puncte este formată din segmente cumulate ce sunt mai mici decât valoarea 1 milimetru.

**DATE DESPRE IMOBILUL NR. 5177**

Oficiul de Cadastru și Publicitate Imobiliară DOLJ
Biroul de Cadastru și Publicitate Imobiliară Craiova

A. Partea I. Descrierea imobilului

TEREN Extravilan

Adresa: Jud. Dolj, T19, P50

Nr. Crt	Nr cadastral Nr. topografic	Suprafața* (mp)	Observații / Referințe
A1		1.120	Sector cadastral:15 Teren neimprejmuit; diminuare cu 6.7 %

B. Partea II. Proprietari și acte

Inscrieri privitoare la dreptul de proprietate și alte drepturi reale		Referințe
/		
Act Administrativ nr. Titlu de proprietate 10454, din 14/04/2008 emis de CJSIPT Dolj;		
B1	Intabulare, drept de PROPRIETATE, dobandit prin Reconstituire, cota actuala 1/1, cota initiala 1/1 1) ȘTEFAN CONSTANTIN	A1

C. Partea III. SARCINI .

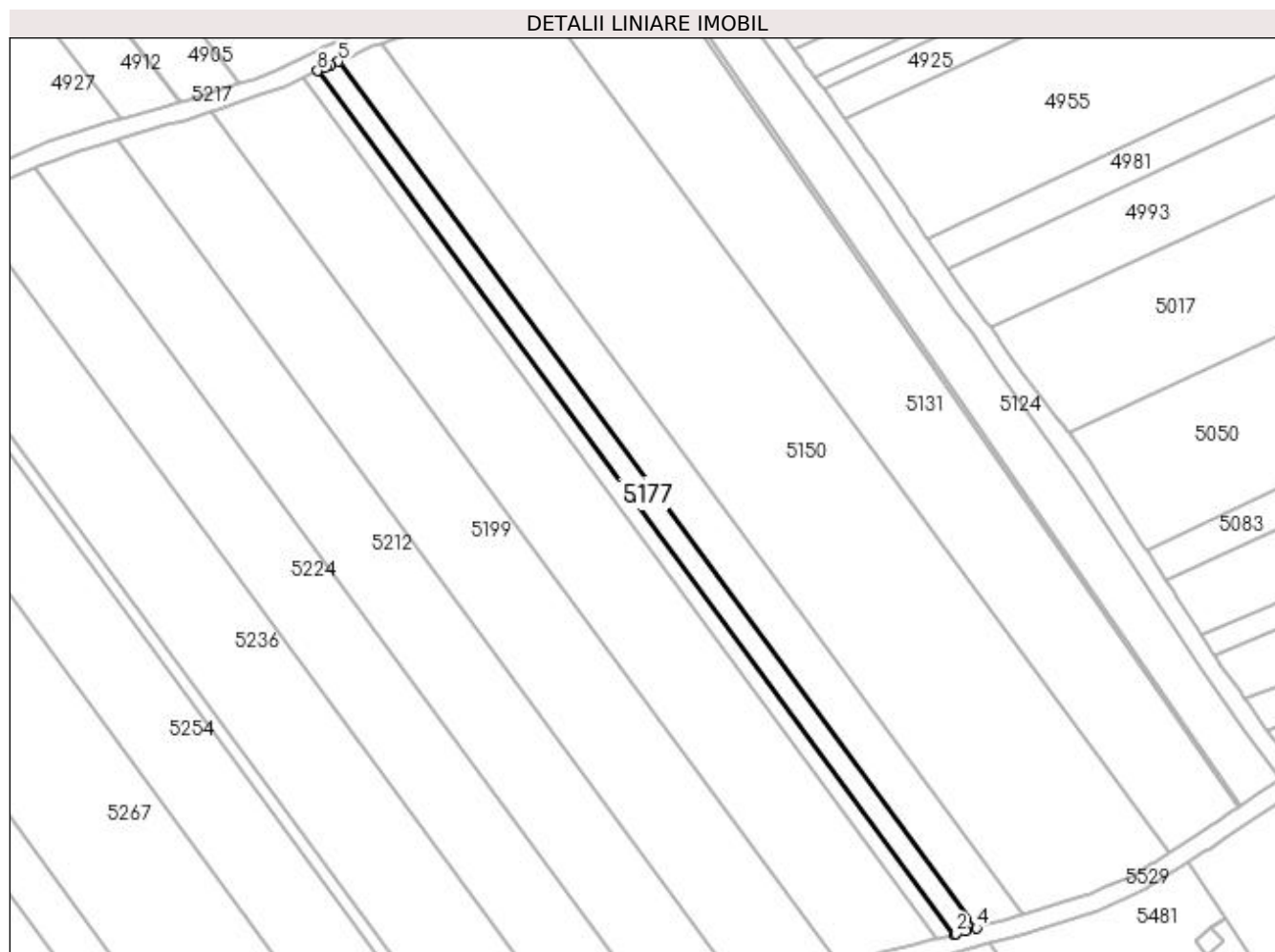
Inscrieri privind dezmembramintele dreptului de proprietate, drepturi reale de garanție și sarcini	Referințe
NU SUNT	

Anexa Nr. 1 La Partea I

Teren

Nr cadastral	Suprafața (mp)*	Observații / Referințe
	1.120	diminuare cu 6.7 %

* Suprafața este determinată în planul de proiecție Stereo 70.



Date referitoare la teren

Crt	Categorie folosință	Intra vilan	Suprafața (mp)	Tarla	Parcelă	Nr. topo	Observații / Referințe
1	arabil	NU	1.120	19	50	-	

Lungime Segmente

1) Valorile lungimilor segmentelor sunt obținute din proiecție în plan.

Punct început	X / Y	Punct sfârșit	X / Y	Lungime segment (** (m)
1	399.626,566 325.271,696	2	399.627,022 325.271,826	0.474
2	399.627,022 325.271,826	3	399.629,03 325.272,399	2.088
3	399.629,03 325.272,399	4	399.631,496 325.273,104	2.565
4	399.631,496 325.273,104	5	399.492,968 325.461,097	233.519
5	399.492,968 325.461,097	6	399.491,208 325.460,346	1.913

Punct început	X / Y	Punct sfârșit	X / Y	Lungime segment (** (m)
6	399.491,208 325.460,346	7	399.490,296 325.459,912	1.011
7	399.490,296 325.459,912	8	399.488,502 325.459,059	1.986
8	399.488,502 325.459,059	1	399.626,566 325.271,696	232.738

** Lungimile segmentelor sunt determinate în planul de proiecție Stereo 70 și sunt rotunjite la 1 milimetru.

*** Distanța dintre puncte este formată din segmente cumulate ce sunt mai mici decât valoarea 1 milimetru.

**DATE DESPRE IMOBILUL NR. 5178**

Oficiul de Cadastru și Publicitate Imobiliară DOLJ
Biroul de Cadastru și Publicitate Imobiliară Craiova

A. Partea I. Descrierea imobilului

TEREN Extravilan

Adresa: Jud. Dolj, T20, P16

Nr. Crt	Nr cadastral Nr. topografic	Suprafața* (mp)	Observații / Referințe
A1		603	Sector cadastral:15 Teren neimprejmuit; diminuare cu 2 %

B. Partea II. Proprietari și acte

Inscrieri privitoare la dreptul de proprietate și alte drepturi reale		Referințe
/		
Act Administrativ nr. Titlu de proprietate 581-60677, din 03/01/1997 emis de CJSIPT Dolj;		
B1	Intabulare, drept de PROPRIETATE, dobandit prin Reconstituire, cota actuala 1/1, cota initiala 1/1 1) TUDOR CONSTANTIN	A1

C. Partea III. SARCINI .

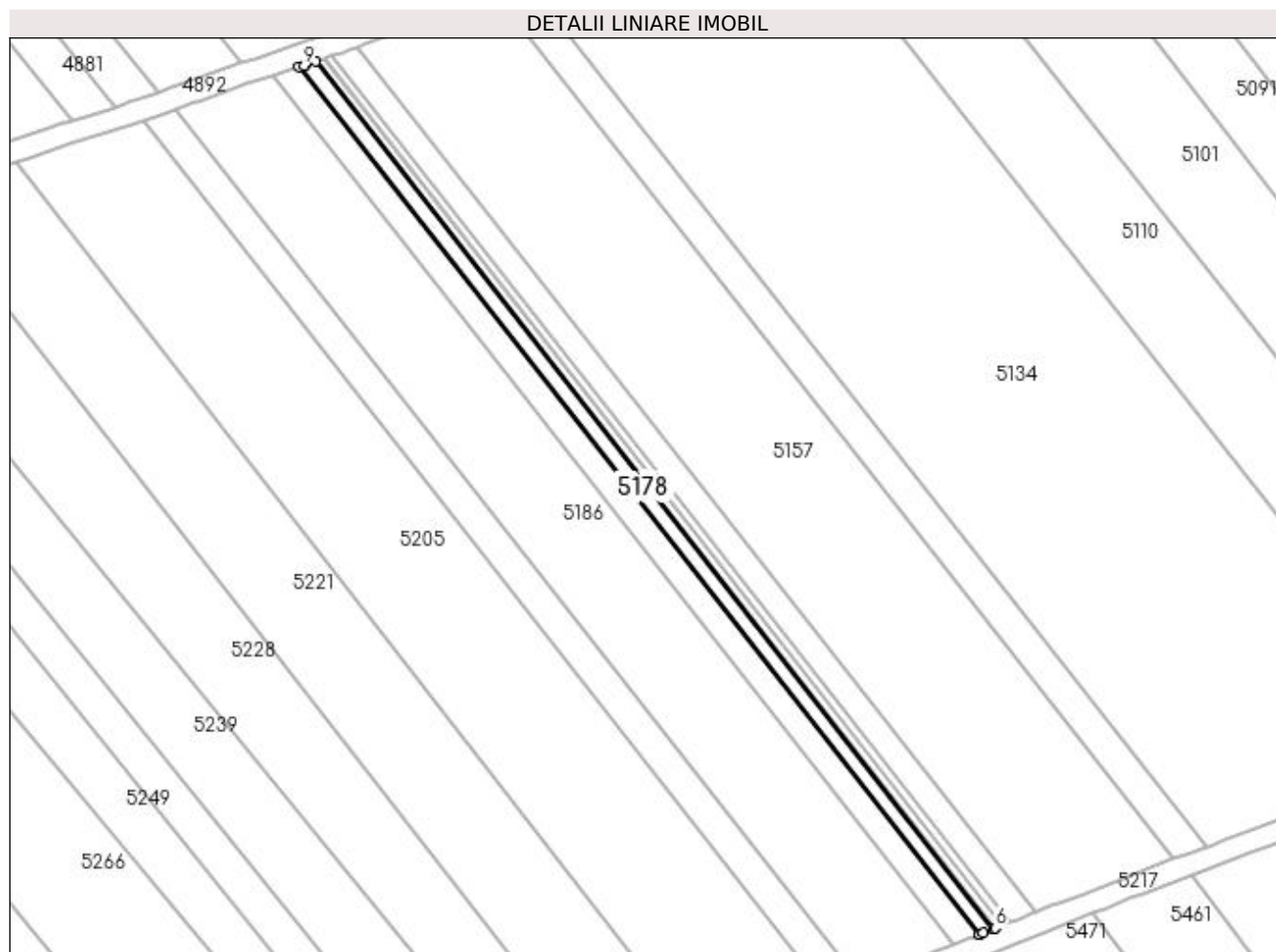
Inscrieri privind dezmembramintele dreptului de proprietate, drepturi reale de garanție și sarcini	Referințe
NU SUNT	

Anexa Nr. 1 La Partea I

Teren

Nr cadastral	Suprafața (mp)*	Observații / Referințe
	603	diminuare cu 2 %

* Suprafața este determinată în planul de proiecție Stereo 70.



Date referitoare la teren

Crt	Categorie folosință	Intra vilan	Suprafața (mp)	Tarla	Parcelă	Nr. topo	Observații / Referințe
1	arabil	NU	603	20	16	-	

Lungime Segmente

1) Valorile lungimilor segmentelor sunt obținute din proiecție în plan.

Punct început	X / Y	Punct sfârșit	X / Y	Lungime segment (** (m)
1	398.884,218 325.443,438	2	399.009,184 325.284,103	202.495
2	399.009,184 325.284,103	3	399.009,19 325.284,105	0.006
3	399.009,19 325.284,105	4	399.009,949 325.284,403	0.815
4	399.009,949 325.284,403	5	399.011,831 325.285,142	2.022
5	399.011,831 325.285,142	6	399.012,079 325.285,239	0.266

Punct început	X / Y	Punct sfârșit	X / Y	Lungime segment (** (m)
6	399.012,079 325.285,239	7	398.887,212 325.444,447	202.333
7	398.887,212 325.444,447	8	398.885,41 325.443,828	1.905
8	398.885,41 325.443,828	9	398.885,115 325.443,727	0.312
9	398.885,115 325.443,727	1	398.884,218 325.443,438	0.943

** Lungimile segmentelor sunt determinate în planul de proiecție Stereo 70 și sunt rotunjite la 1 milimetru.

*** Distanța dintre puncte este formată din segmente cumulate ce sunt mai mici decât valoarea 1 milimetru.

**DATE DESPRE IMOBILUL NR. 5180**

Oficiul de Cadastru și Publicitate Imobiliară DOLJ
Biroul de Cadastru și Publicitate Imobiliară Craiova

A. Partea I. Descrierea imobilului

TEREN Extravilan

Adresa: Jud. Dolj, T19, P49

Nr. Crt	Nr cadastral Nr. topografic	Suprafața* (mp)	Observații / Referințe
A1		840	Sector cadastral:15 Teren neimprejmuit; diminuare cu 6.7 %

B. Partea II. Proprietari și acte

Inscrieri privitoare la dreptul de proprietate și alte drepturi reale		Referințe
/		
Act Notarial nr. Act de partaj voluntar de bunuri comune 3254, din 13/09/2018 emis de NP Defta Florentin-Leonard;		
B1	Intabulare, drept de PROPRIETATE, dobandit prin lesire Din Indiviziune, cota actuala 1/1, cota initiala 1/1 1) PURCAREA COSTEL	A1

C. Partea III. SARCINI .

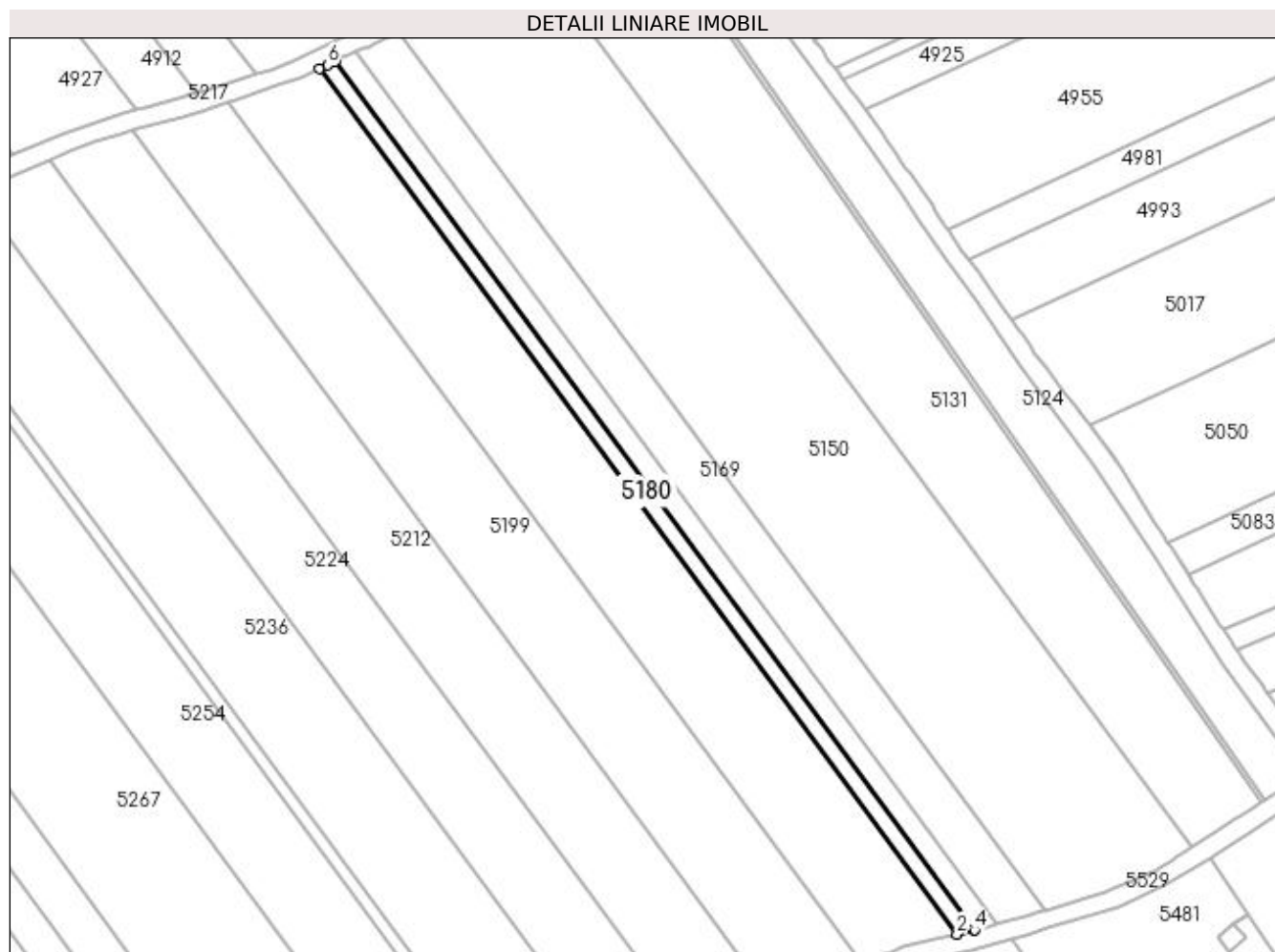
Inscrieri privind dezmembramintele dreptului de proprietate, drepturi reale de garanție și sarcini	Referințe
NU SUNT	

Anexa Nr. 1 La Partea I

Teren

Nr cadastral	Suprafața (mp)*	Observații / Referințe
	840	diminuare cu 6.7 %

* Suprafața este determinată în planul de proiecție Stereo 70.



Date referitoare la teren

Crt	Categorie folosință	Intra vilan	Suprafața (mp)	Tarla	Parcelă	Nr. topo	Observații / Referințe
1	arabil	NU	840	19	49	-	

Lungime Segmente

1) Valorile lungimilor segmentelor sunt obținute din proiecție în plan.

Punct început	X / Y	Punct sfârșit	X / Y	Lungime segment (** (m)
1	399.485,177 325.457,477	2	399.622,747 325.270,783	231.906
2	399.622,747 325.270,783	3	399.626,415 325.271,653	3.77
3	399.626,415 325.271,653	4	399.626,566 325.271,696	0.157
4	399.626,566 325.271,696	5	399.488,502 325.459,059	232.738
5	399.488,502 325.459,059	6	399.486,896 325.458,295	1.779

Punct început	X / Y	Punct sfârșit	X / Y	Lungime segment (** (m)
6	399.486,896 325.458,295	1	399.485,177 325.457,477	1.903

** Lungimile segmentelor sunt determinate în planul de proiecție Stereo 70 și sunt rotunjite la 1 milimetru.

*** Distanța dintre puncte este formată din segmente cumulate ce sunt mai mici decât valoarea 1 milimetru.

**DATE DESPRE IMOBILUL NR. 5181**

Oficiul de Cadastru și Publicitate Imobiliară DOLJ
Biroul de Cadastru și Publicitate Imobiliară Craiova

A. Partea I. Descrierea imobilului

TEREN Extravilan

Adresa: Jud. Dolj, T20, P15

Nr. Crt	Nr cadastral Nr. topografic	Suprafața* (mp)	Observații / Referințe
A1		980	Sector cadastral:15 Teren neimprejmuit; diminuare cu 2 %

B. Partea II. Proprietari și acte

Inscrieri privitoare la dreptul de proprietate și alte drepturi reale		Referințe
/		
Act Administrativ nr. Titlu de proprietate 427-59566, din 12/02/1997 emis de CJSIPT Dolj;		
B1	Intabulare, drept de PROPRIETATE, dobandit prin Reconstituire, cota actuala 1/1, cota initiala 1/1 1) SÎRBU MARIN	A1

C. Partea III. SARCINI .

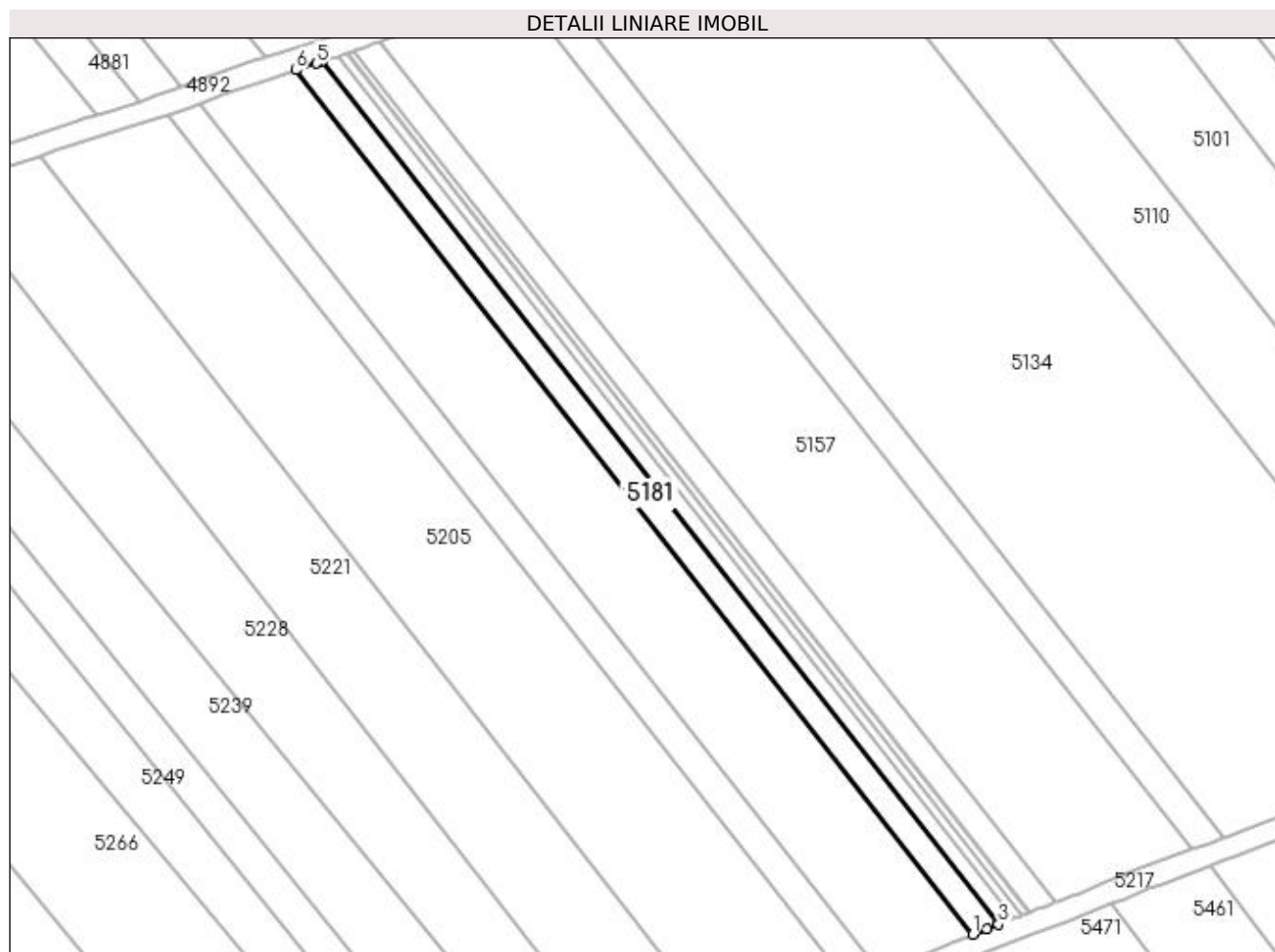
Inscrieri privind dezmembramintele dreptului de proprietate, drepturi reale de garanție și sarcini	Referințe
NU SUNT	

Anexa Nr. 1 La Partea I

Teren

Nr cadastral	Suprafața (mp)*	Observații / Referințe
	980	diminuare cu 2 %

* Suprafața este determinată în planul de proiecție Stereo 70.



Date referitoare la teren

Crt	Categorie folosință	Intra vilan	Suprafața (mp)	Tarla	Parcelă	Nr. topo	Observații / Referințe
1	arabil	NU	980	20	15	-	

Lungime Segmente

1) Valorile lungimilor segmentelor sunt obținute din proiecție în plan.

Punct început	X / Y	Punct sfârșit	X / Y	Lungime segment (** (m)
1	399.004,487 325.282,256	2	399.007,029 325.283,255	2.731
2	399.007,029 325.283,255	3	399.009,184 325.284,103	2.316
3	399.009,184 325.284,103	4	398.884,218 325.443,438	202.495
4	398.884,218 325.443,438	5	398.883,153 325.443,094	1.119
5	398.883,153 325.443,094	6	398.879,314 325.441,855	4.034

Punct început	X / Y	Punct sfârșit	X / Y	Lungime segment (** (m)
6	398.879,314 325.441,855	1	399.004,487 325.282,256	202.831

** Lungimile segmentelor sunt determinate în planul de proiecție Stereo 70 și sunt rotunjite la 1 milimetru.

*** Distanța dintre puncte este formată din segmente cumulate ce sunt mai mici decât valoarea 1 milimetru.

**DATE DESPRE IMOBILUL NR. 5186**

Oficiul de Cadastru și Publicitate Imobiliară DOLJ
Biroul de Cadastru și Publicitate Imobiliară Craiova

A. Partea I. Descrierea imobilului

TEREN Extravilan

Adresa: Jud. Dolj, T20, P14

Nr. Crt	Nr cadastral Nr. topografic	Suprafața* (mp)	Observații / Referințe
A1		3.617	Sector cadastral:15 Teren neimprejmuit; diminuare cu 2 %

B. Partea II. Proprietari și acte

Inscrieri privitoare la dreptul de proprietate și alte drepturi reale	Referințe
/	
Act Notarial nr. Contract de donatie 3187, din 13/12/2004 emis de NP Ionica Vergica;	
B1	A1
Intabulare, drept de PROPRIETATE, dobandit prin Conventie, cota actuala 1/1, cota initiala 1/1	
1) PRIOTEASA ION DEFUNCT:Da	
2) PRIOTEASA MARIA	

C. Partea III. SARCINI .

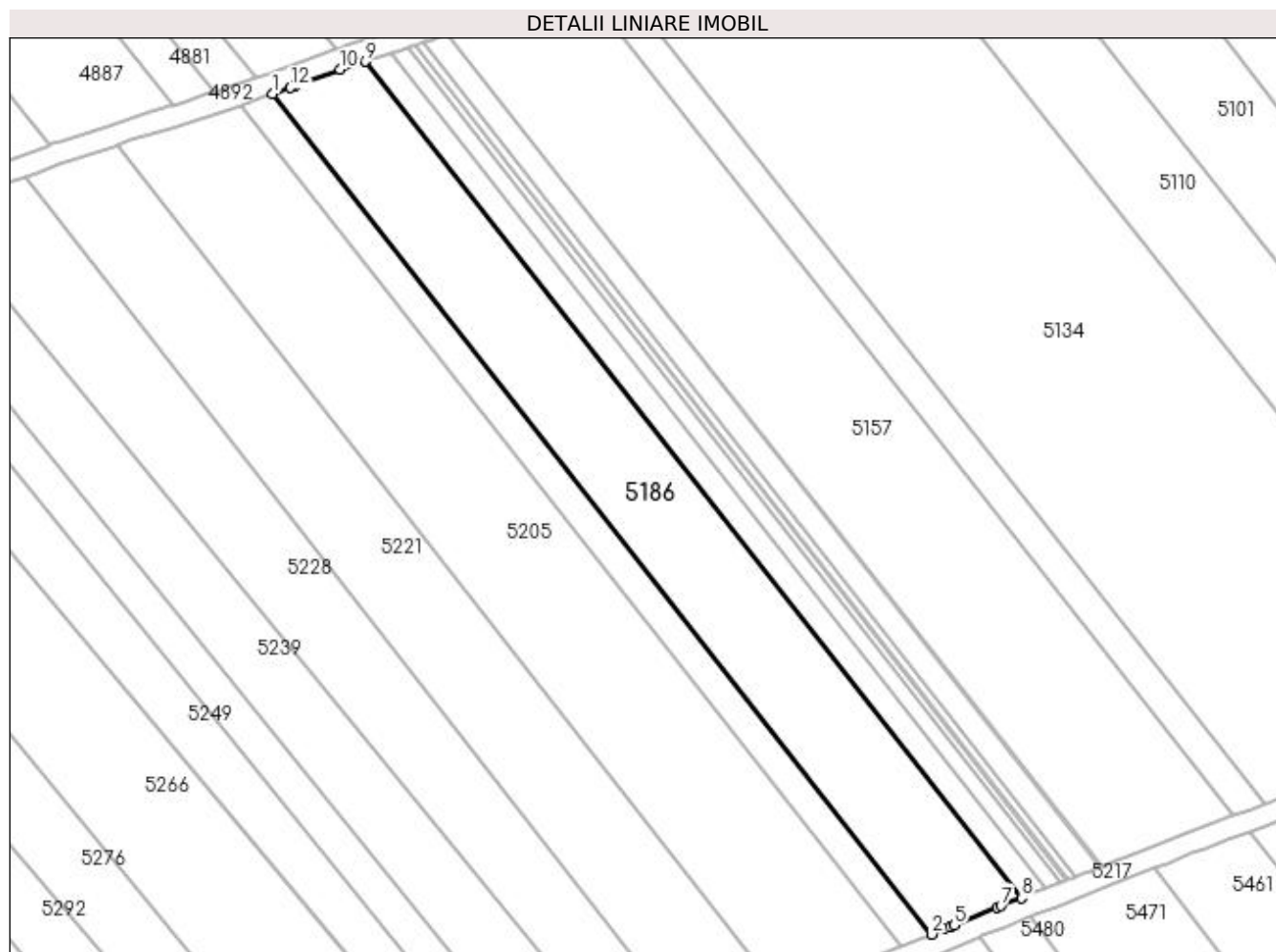
Inscrieri privind dezmembramintele dreptului de proprietate, drepturi reale de garanție și sarcini	Referințe
NU SUNT	

Anexa Nr. 1 La Partea I

Teren

Nr cadastral	Suprafața (mp)*	Observații / Referințe
	3.617	diminuare cu 2 %

* Suprafața este determinată în planul de proiecție Stereo 70.



Date referitoare la teren

Crt	Categorie folosință	Intravilan	Suprafața (mp)	Tarla	Parcelă	Nr. topo	Observații / Referințe
1	arabil	NU	3.617	20	14	-	

Lungime Segmente

1) Valorile lungimilor segmentelor sunt obținute din proiecție în plan.

Punct început	X / Y	Punct sfârșit	X / Y	Lungime segment (** (m)
1	398.861,552 325.435,681	2	398.987,346 325.275,292	203.835
2	398.987,346 325.275,292	3	398.989,61 325.276,222	2.448
3	398.989,61 325.276,222	4	398.990,855 325.276,734	1.347
4	398.990,855 325.276,734	5	398.991,635 325.277,055	0.844
5	398.991,635 325.277,055	6	398.999,851 325.280,433	8.882

Punct început	X / Y	Punct sfârșit	X / Y	Lungime segment (** (m)
6	398.999,851 325.280,433	7	399.000,595 325.280,725	0.8
7	399.000,595 325.280,725	8	399.004,487 325.282,256	4.182
8	399.004,487 325.282,256	9	398.879,314 325.441,855	202.831
9	398.879,314 325.441,855	10	398.874,456 325.440,288	5.104
10	398.874,456 325.440,288	11	398.865,739 325.437,176	9.256
11	398.865,739 325.437,176	12	398.864,93 325.436,887	0.859
12	398.864,93 325.436,887	1	398.861,552 325.435,681	3.587

** Lungimile segmentelor sunt determinate în planul de proiecție Stereo 70 și sunt rotunjite la 1 milimetru.

*** Distanța dintre puncte este formată din segmente cumulate ce sunt mai mici decât valoarea 1 milimetru.

**DATE DESPRE IMOBILUL NR. 5189**

Oficiul de Cadastru și Publicitate Imobiliară DOLJ
Biroul de Cadastru și Publicitate Imobiliară Craiova

A. Partea I. Descrierea imobilului

TEREN Extravilan

Adresa: Jud. Dolj, T19, P48

Nr. Crt	Nr cadastral Nr. topografic	Suprafața* (mp)	Observații / Referințe
A1		4.665	Sector cadastral:15 Teren neimprejmuit; diminuare cu 6.7 %

B. Partea II. Proprietari și acte

Inscrieri privitoare la dreptul de proprietate și alte drepturi reale		Referințe
/		
Act Notarial nr. Act de partaj voluntar 3394, din 26/11/2001 emis de NP Gageatu Ilie;		
B1	Intabulare, drept de PROPRIETATE, dobandit prin lesire Din Indiviziune, cota actuala 1/1, cota initiala 1/1 1) GRINDEANU ION	A1

C. Partea III. SARCINI .

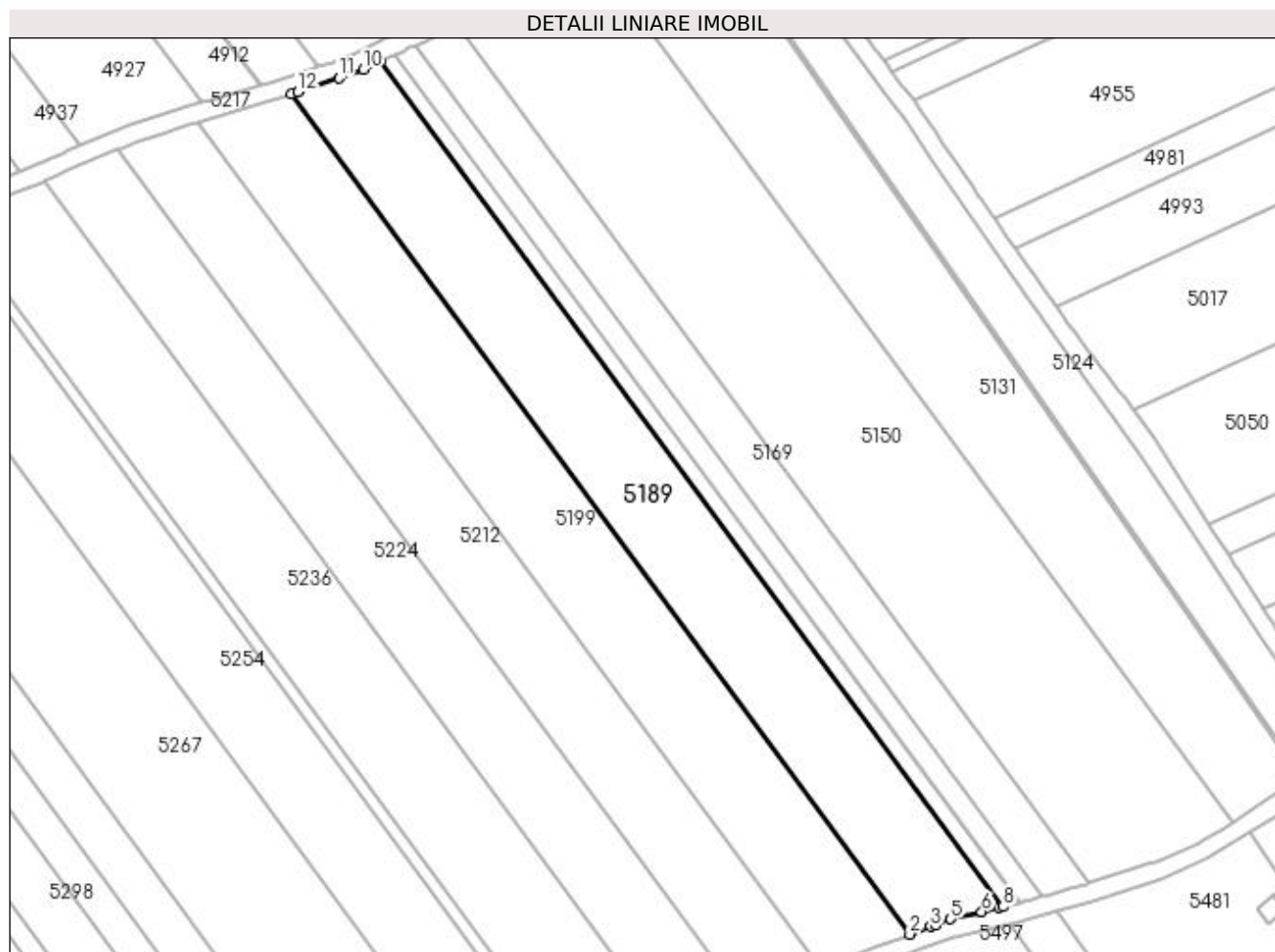
Inscrieri privind dezmembramintele dreptului de proprietate, drepturi reale de garanție și sarcini	Referințe
NU SUNT	

Anexa Nr. 1 La Partea I

Teren

Nr cadastral	Suprafața (mp)*	Observații / Referințe
	4.665	diminuare cu 6.7 %

* Suprafața este determinată în planul de proiecție Stereo 70.



Date referitoare la teren

Crt	Categorie folosință	Intravilan	Suprafața (mp)	Tarla	Parcelă	Nr. topo	Observații / Referințe
1	arabil	NU	4.665	19	48	-	

Lungime Segmente

1) Valorile lungimilor segmentelor sunt obținute din proiecție în plan.

Punct început	X / Y	Punct sfârșit	X / Y	Lungime segment (** (m)
1	399.465,375 325.450,253	2	399.602,135 325.264,659	230.539
2	399.602,135 325.264,659	3	399.606,696 325.266,364	4.87
3	399.606,696 325.266,364	4	399.607,728 325.266,75	1.101
4	399.607,728 325.266,75	5	399.611,189 325.268,043	3.694
5	399.611,189 325.268,043	6	399.618,001 325.269,658	7.001

Punct început	X / Y	Punct sfârșit	X / Y	Lungime segment (** (m)
6	399.618,001 325.269,658	7	399.621,885 325.270,579	3.992
7	399.621,885 325.270,579	8	399.622,747 325.270,783	0.886
8	399.622,747 325.270,783	9	399.485,177 325.457,477	231.906
9	399.485,177 325.457,477	10	399.481,403 325.455,682	4.178
10	399.481,403 325.455,682	11	399.476,01 325.453,784	5.718
11	399.476,01 325.453,784	12	399.466,868 325.450,749	9.633
12	399.466,868 325.450,749	1	399.465,375 325.450,253	1.573

** Lungimile segmentelor sunt determinate în planul de proiecție Stereo 70 și sunt rotunjite la 1 milimetru.

*** Distanța dintre puncte este formată din segmente cumulate ce sunt mai mici decât valoarea 1 milimetru.

**DATE DESPRE IMOBILUL NR. 5195**

Oficiul de Cadastru și Publicitate Imobiliară DOLJ
Biroul de Cadastru și Publicitate Imobiliară Craiova

A. Partea I. Descrierea imobilului

TEREN Extravilan

Adresa: Jud. Dolj, T20, P13

Nr. Crt	Nr cadastral Nr. topografic	Suprafața* (mp)	Observații / Referințe
A1		1.205	Sector cadastral:15 Teren neimprejmuit; diminuare cu 2 %

B. Partea II. Proprietari și acte

Inscrieri privitoare la dreptul de proprietate și alte drepturi reale		Referințe
/		
Act Administrativ nr. Titlu de proprietate 268-58989, din 22/03/1996 emis de CJSIPT Dolj;		
B1	Intabulare, drept de PROPRIETATE, dobandit prin Reconstituire, cota actuala 1/1, cota initiala 1/1 1) SÎRBU IOANA	A1

C. Partea III. SARCINI .

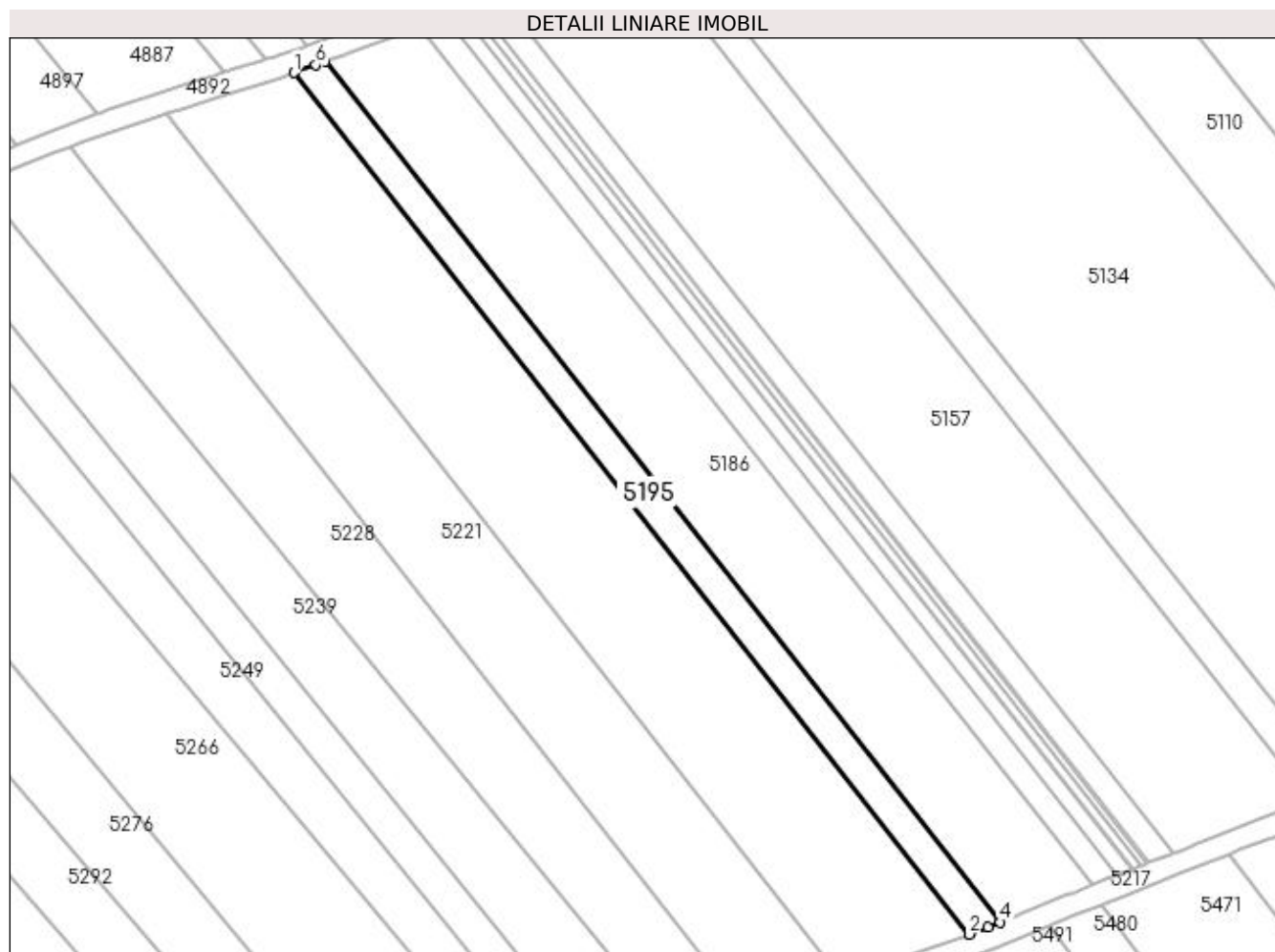
Inscrieri privind dezmembramintele dreptului de proprietate, drepturi reale de garanție și sarcini	Referințe
NU SUNT	

Anexa Nr. 1 La Partea I

Teren

Nr cadastral	Suprafața (mp)*	Observații / Referințe
	1.205	diminuare cu 2 %

* Suprafața este determinată în planul de proiecție Stereo 70.



Date referitoare la teren

Crt	Categorie folosință	Intra vilan	Suprafața (mp)	Tarla	Parcelă	Nr. topo	Observații / Referințe
1	arabil	NU	1.205	20	13	-	

Lungime Segmente

1) Valorile lungimilor segmentelor sunt obținute din proiecție în plan.

Punct început	X / Y	Punct sfârșit	X / Y	Lungime segment (** (m)
1	398.855,686 325.433,587	2	398.981,586 325.273,061	204.008
2	398.981,586 325.273,061	3	398.985,054 325.274,35	3.699
3	398.985,054 325.274,35	4	398.987,346 325.275,292	2.478
4	398.987,346 325.275,292	5	398.861,552 325.435,681	203.835
5	398.861,552 325.435,681	6	398.859,747 325.435,037	1.917

Punct început	X / Y	Punct sfârșit	X / Y	Lungime segment (** (m)
6	398.859,747 325.435,037	1	398.855,686 325.433,587	4.312

** Lungimile segmentelor sunt determinate în planul de proiecție Stereo 70 și sunt rotunjite la 1 milimetru.

*** Distanța dintre puncte este formată din segmente cumulate ce sunt mai mici decât valoarea 1 milimetru.

**DATE DESPRE IMOBILUL NR. 5196**

Oficiul de Cadastru și Publicitate Imobiliară DOLJ
Biroul de Cadastru și Publicitate Imobiliară Craiova

A. Partea I. Descrierea imobilului

TEREN Extravilan

Adresa: Jud. Dolj, T19, P40/1

Nr. Crt	Nr cadastral Nr. topografic	Suprafața* (mp)	Observații / Referințe
A1		16	Sector cadastral:15 Teren neimprejmuit;

B. Partea II. Proprietari și acte

Inscrieri privitoare la dreptul de proprietate și alte drepturi reale		Referințe
/		
Act Normativ nr. Legea 7, din 13/03/1996 emis de Parlamentul Romaniei (art.13 alin 15);		
B1	Inscrierea provizorie, drept de PROPRIETATE, dobandit prin Lege, cota actuala 1/1, cota initiala 1/1 1) NEIDENTIFICAT NEIDENTIFICAT	A1

C. Partea III. SARCINI .

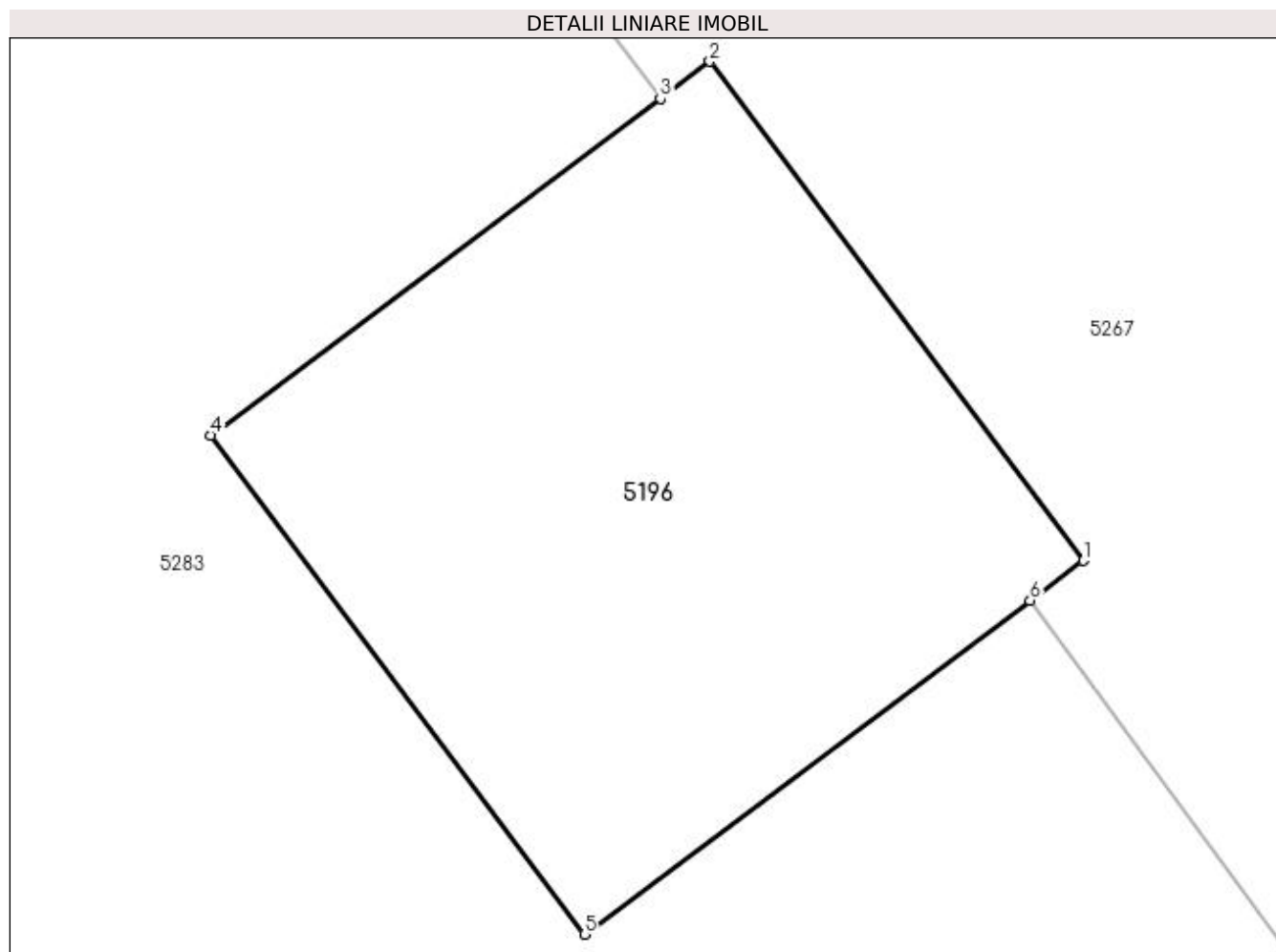
Inscrieri privind dezmembramintele dreptului de proprietate, drepturi reale de garanție și sarcini	Referințe
NU SUNT	

Anexa Nr. 1 La Partea I

Teren

Nr cadastral	Suprafața (mp)*	Observații / Referințe
	16	

* Suprafața este determinată în planul de proiecție Stereo 70.



Date referitoare la teren

Crt	Categorie folosință	Intra vilan	Suprafața (mp)	Tarla	Parcelă	Nr. topo	Observații / Referințe
1	curți constructii	NU	16	19	40/1	-	Stalp 110Kw

Lungime Segmente

1) Valorile lungimilor segmentelor sunt obținute din proiecție în plan.

Punct început	X / Y	Punct sfârșit	X / Y	Lungime segment (** (m)
1	399.379,665 325.354,826	2	399.377,268 325.358,029	4.0
2	399.377,268 325.358,029	3	399.376,95 325.357,791	0.397
3	399.376,95 325.357,791	4	399.374,066 325.355,632	3.603
4	399.374,066 325.355,632	5	399.376,463 325.352,43	4.0
5	399.376,463 325.352,43	6	399.379,323 325.354,571	3.573

Punct început	X / Y	Punct sfârșit	X / Y	Lungime segment (** (m)
6	399.379,323 325.354,571	1	399.379,665 325.354,826	0.427

** Lungimile segmentelor sunt determinate în planul de proiecție Stereo 70 și sunt rotunjite la 1 milimetru.

*** Distanța dintre puncte este formată din segmente cumulate ce sunt mai mici decât valoarea 1 milimetru.

**DATE DESPRE IMOBILUL NR. 5199**

Oficiul de Cadastru și Publicitate Imobiliară DOLJ
Biroul de Cadastru și Publicitate Imobiliară Craiova

A. Partea I. Descrierea imobilului

TEREN Extravilan

Adresa: Jud. Dolj, T19, P47

Nr. Crt	Nr cadastral Nr. topografic	Suprafața* (mp)	Observații / Referințe
A1		4.665	Sector cadastral:15 Teren neimprejmuit; diminuare cu 6.7 %

B. Partea II. Proprietari și acte

Inscrieri privitoare la dreptul de proprietate și alte drepturi reale		Referințe
/		
Act Notarial nr. Certificat de mostenitor 79, din 05/05/2008 emis de NP FLORICEL MIHAI MARIAN;		
B1	Intabulare, drept de PROPRIETATE, dobandit prin Succesiune, cota actuala 1/1, cota initiala 1/1 1) TRITA ION	A1

C. Partea III. SARCINI .

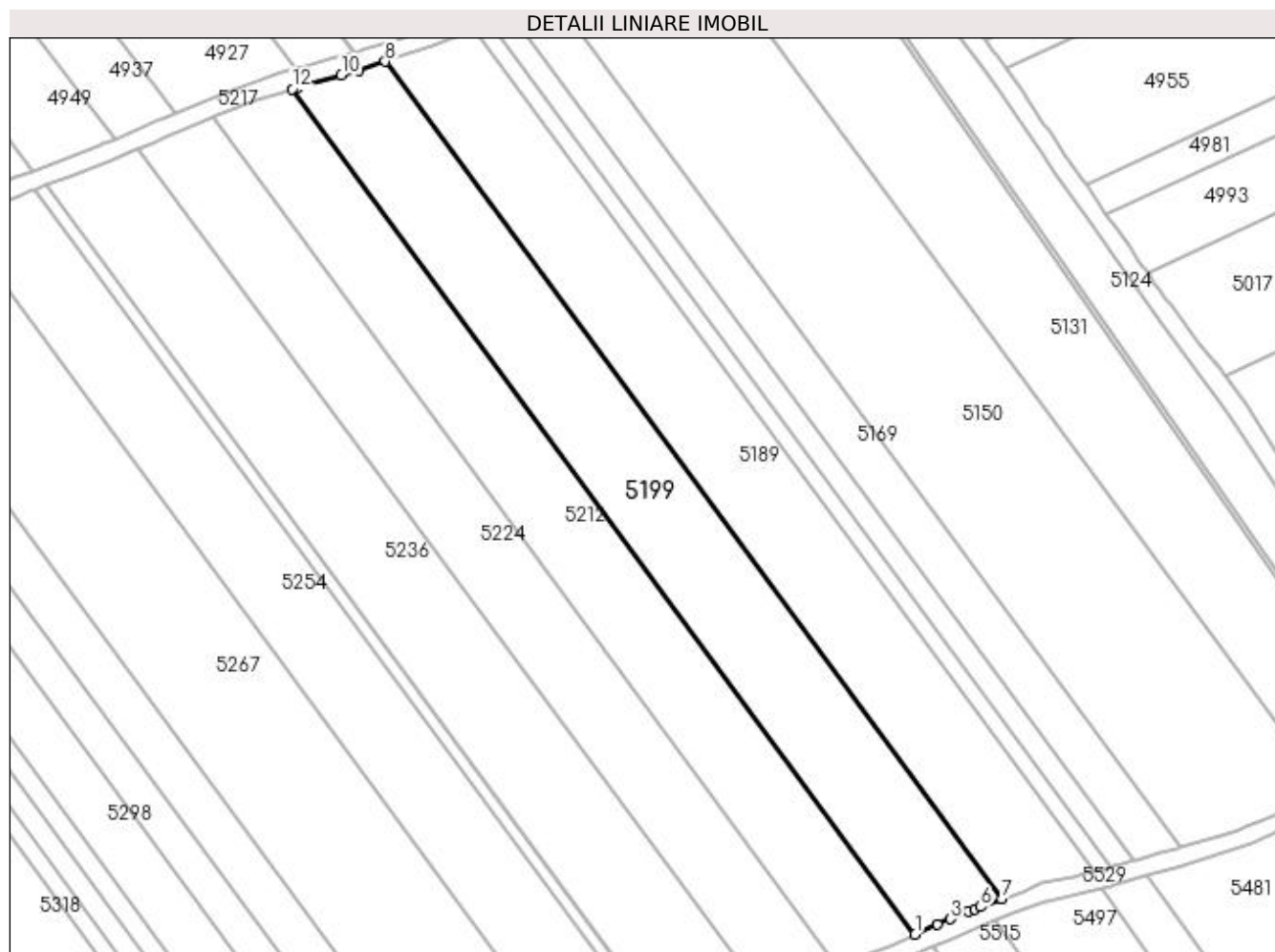
Inscrieri privind dezmembramintele dreptului de proprietate, drepturi reale de garanție și sarcini	Referințe
NU SUNT	

Anexa Nr. 1 La Partea I

Teren

Nr cadastral	Suprafața (mp)*	Observații / Referințe
	4.665	diminuare cu 6.7 %

* Suprafața este determinată în planul de proiecție Stereo 70.



Date referitoare la teren

Crt	Categorie folosință	Intra vilan	Suprafața (mp)	Tarla	Parcelă	Nr. topo	Observații / Referințe
1	arabil	NU	4.665	19	47	-	

Lungime Segmente

1) Valorile lungimilor segmentelor sunt obținute din proiecție în plan.

Punct început	X / Y	Punct sfârșit	X / Y	Lungime segment (** (m)
1	399.582,909 325.256,774	2	399.587,927 325.258,915	5.456
2	399.587,927 325.258,915	3	399.590,806 325.260,144	3.13
3	399.590,806 325.260,144	4	399.594,732 325.261,819	4.268
4	399.594,732 325.261,819	5	399.596,125 325.262,413	1.515
5	399.596,125 325.262,413	6	399.597,426 325.262,9	1.389

Punct început	X / Y	Punct sfârșit	X / Y	Lungime segment (** (m)
6	399.597,426 325.262,9	7	399.602,135 325.264,659	5.027
7	399.602,135 325.264,659	8	399.465,375 325.450,253	230.539
8	399.465,375 325.450,253	9	399.459,618 325.448,342	6.065
9	399.459,618 325.448,342	10	399.455,664 325.447,227	4.108
10	399.455,664 325.447,227	11	399.446,056 325.444,518	9.983
11	399.446,056 325.444,518	12	399.444,821 325.444,169	1.283
12	399.444,821 325.444,169	1	399.582,909 325.256,774	232.777

** Lungimile segmentelor sunt determinate în planul de proiecție Stereo 70 și sunt rotunjite la 1 milimetru.

*** Distanța dintre puncte este formată din segmente cumulate ce sunt mai mici decât valoarea 1 milimetru.

**DATE DESPRE IMOBILUL NR. 5205**

Oficiul de Cadastru și Publicitate Imobiliară DOLJ
Biroul de Cadastru și Publicitate Imobiliară Craiova

A. Partea I. Descrierea imobilului

TEREN Extravilan

Adresa: Jud. Dolj, T20, P12

Nr. Crt	Nr cadastral Nr. topografic	Suprafața* (mp)	Observații / Referințe
A1		4.823	Sector cadastral:15 Teren neimprejmuit; diminuare cu 2 %

B. Partea II. Proprietari și acte

Inscrieri privitoare la dreptul de proprietate și alte drepturi reale		Referințe
/		
Act Notarial nr. Act de partaj voluntar 1465, din 20/03/1998 emis de NP Gageatu Ilie;		
B1	Intabulare, drept de PROPRIETATE, dobandit prin lesire Din Indiviziune, cota actuala 1/1, cota initiala 1/1 1) UTOIU ADRIANA	A1

C. Partea III. SARCINI .

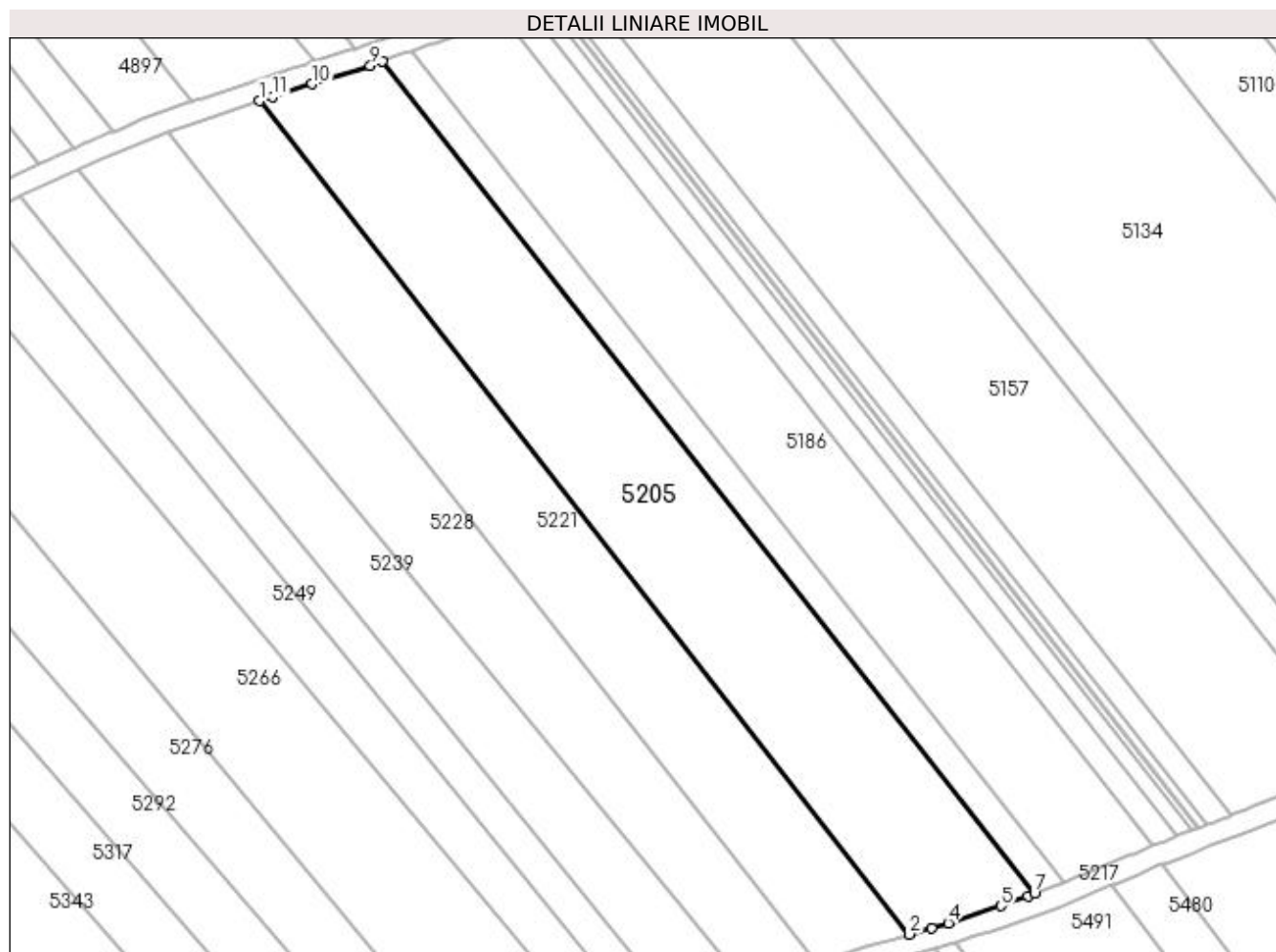
Inscrieri privind dezmembramintele dreptului de proprietate, drepturi reale de garanție și sarcini	Referințe
NU SUNT	

Anexa Nr. 1 La Partea I

Teren

Nr cadastral	Suprafața (mp)*	Observații / Referințe
	4.823	diminuare cu 2 %

* Suprafața este determinată în planul de proiecție Stereo 70.



Date referitoare la teren

Crt	Categorie folosință	Intravilan	Suprafața (mp)	Tarla	Parcelă	Nr. topo	Observații / Referințe
1	arabil	NU	4.823	20	12	-	

Lungime Segmente

1) Valorile lungimilor segmentelor sunt obținute din proiecție în plan.

Punct început	X / Y	Punct sfârșit	X / Y	Lungime segment (** (m)
1	398.832,027 325.425,98	2	398.957,371 325.265,186	203.877
2	398.957,371 325.265,186	3	398.961,672 325.266,441	4.481
3	398.961,672 325.266,441	4	398.964,911 325.267,387	3.374
4	398.964,911 325.267,387	5	398.975,091 325.270,648	10.69
5	398.975,091 325.270,648	6	398.980,317 325.272,589	5.574

Punct început	X / Y	Punct sfârșit	X / Y	Lungime segment (** (m)
6	398.980,317 325.272,589	7	398.981,586 325.273,061	1.355
7	398.981,586 325.273,061	8	398.855,686 325.433,587	204.008
8	398.855,686 325.433,587	9	398.853,393 325.432,768	2.435
9	398.853,393 325.432,768	10	398.842,172 325.429,254	11.758
10	398.842,172 325.429,254	11	398.834,552 325.426,795	8.006
11	398.834,552 325.426,795	1	398.832,027 325.425,98	2.654

** Lungimile segmentelor sunt determinate în planul de proiecție Stereo 70 și sunt rotunjite la 1 milimetru.

*** Distanța dintre puncte este formată din segmente cumulate ce sunt mai mici decât valoarea 1 milimetru.

**DATE DESPRE IMOBILUL NR. 5212**

Oficiul de Cadastru și Publicitate Imobiliară DOLJ
Biroul de Cadastru și Publicitate Imobiliară Craiova

A. Partea I. Descrierea imobilului

TEREN Extravilan

Adresa: Jud. Dolj, T19, P46

Nr. Crt	Nr cadastral Nr. topografic	Suprafața* (mp)	Observații / Referințe
A1		4.199	Sector cadastral:15 Teren neimprejmuit; diminuare cu 6.7 %

B. Partea II. Proprietari și acte

Inscrieri privitoare la dreptul de proprietate și alte drepturi reale		Referințe
/		
Act Administrativ nr. Titlu de proprietate 404-59566, din 12/02/1997 emis de CJSIPT Dolj;		
B1	Intabulare, drept de PROPRIETATE, dobandit prin Reconstituire, cota actuala 1/1, cota initiala 1/1 1) PASOL CONSTANTIN	A1

C. Partea III. SARCINI .

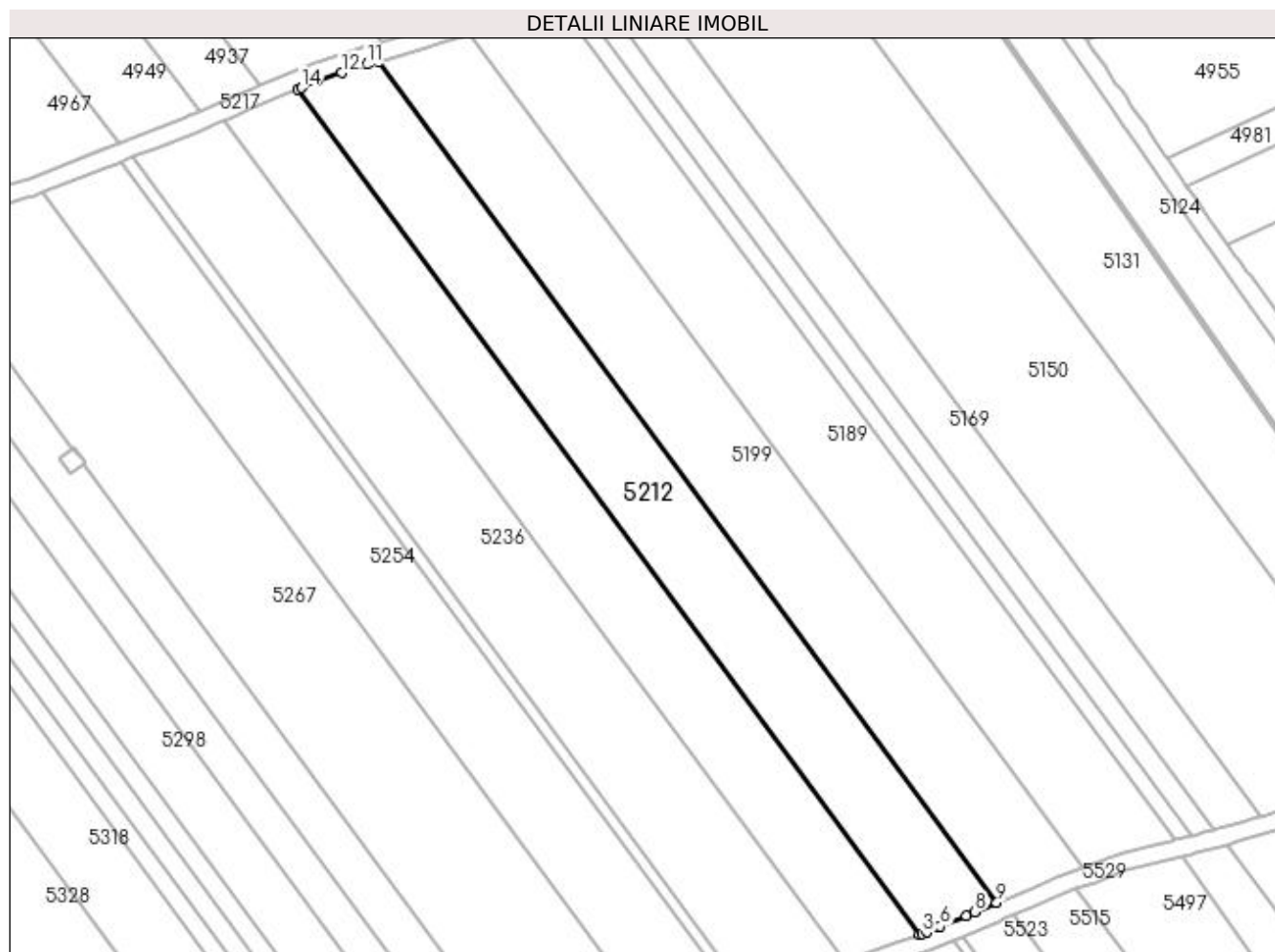
Inscrieri privind dezmembramintele dreptului de proprietate, drepturi reale de garanție și sarcini	Referințe
NU SUNT	

Anexa Nr. 1 La Partea I

Teren

Nr cadastral	Suprafața (mp)*	Observații / Referințe
	4.199	diminuare cu 6.7 %

* Suprafața este determinată în planul de proiecție Stereo 70.



Date referitoare la teren

Crt	Categorie folosință	Intra vilan	Suprafața (mp)	Tarla	Parcelă	Nr. topo	Observații / Referințe
1	arabil	NU	4.199	19	46	-	

Lungime Segmente

1) Valorile lungimilor segmentelor sunt obținute din proiecție în plan.

Punct început	X / Y	Punct sfârșit	X / Y	Lungime segment (** (m)
1	399.427,051 325.437,979	2	399.565,78 325.249,713	233.859
2	399.565,78 325.249,713	3	399.566,384 325.249,929	0.641
3	399.566,384 325.249,929	4	399.567,33 325.250,313	1.021
4	399.567,33 325.250,313	5	399.569,824 325.251,324	2.691
5	399.569,824 325.251,324	6	399.570,385 325.251,551	0.606

Punct început	X / Y	Punct sfârşit	X / Y	Lungime segment (** (m)
6	399.570,385 325.251,551	7	399.576,073 325.253,857	6.137
7	399.576,073 325.253,857	8	399.577,997 325.254,678	2.093
8	399.577,997 325.254,678	9	399.582,909 325.256,774	5.34
9	399.582,909 325.256,774	10	399.444,821 325.444,169	232.777
10	399.444,821 325.444,169	11	399.442,538 325.443,526	2.372
11	399.442,538 325.443,526	12	399.436,873 325.441,643	5.97
12	399.436,873 325.441,643	13	399.431,376 325.439,815	5.793
13	399.431,376 325.439,815	14	399.427,914 325.438,345	3.762
14	399.427,914 325.438,345	1	399.427,051 325.437,979	0.937

** Lungimile segmentelor sunt determinate în planul de proiecție Stereo 70 și sunt rotunjite la 1 milimetru.

*** Distanța dintre puncte este formată din segmente cumulate ce sunt mai mici decât valoarea 1 milimetru.

**DATE DESPRE IMOBILUL NR. 5217**

Oficiul de Cadastru și Publicitate Imobiliară DOLJ
Biroul de Cadastru și Publicitate Imobiliară Craiova

A. Partea I. Descrierea imobilului

TEREN Extravilan

Adresa: Jud. Dolj

Nr. Crt	Nr cadastral Nr. topografic	Suprafața* (mp)	Observații / Referințe
A1		3.320	Sector cadastral:15 Teren neimprejmuit;

B. Partea II. Proprietari și acte

Inscrieri privitoare la dreptul de proprietate și alte drepturi reale		Referințe
/		
Act Normativ nr. Legea 7, din 13/03/1996 emis de Parlamentul Romaniei (art.13 alin 15);		
B1	Inscrierea provizorie, drept de PROPRIETATE, dobandit prin Lege, cota actuala 1/1, cota initiala 1/1 1) NEIDENTIFICAT NEIDENTIFICAT	A1

C. Partea III. SARCINI .

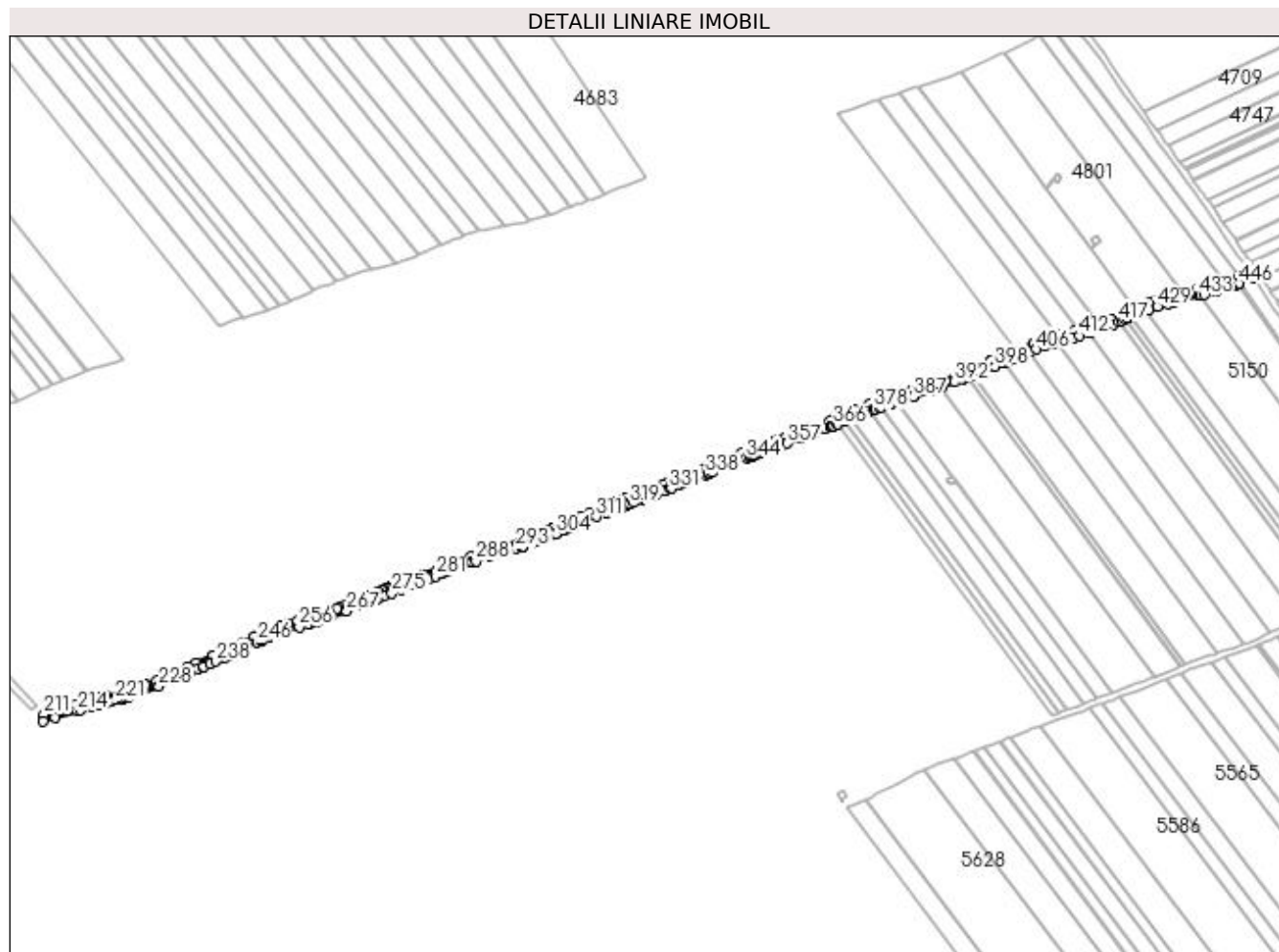
Inscrieri privind dezmembramintele dreptului de proprietate, drepturi reale de garanție și sarcini	Referințe
NU SUNT	

Anexa Nr. 1 La Partea I

Teren

Nr cadastral	Suprafața (mp)*	Observații / Referințe
	3.320	

* Suprafața este determinată în planul de proiecție Stereo 70.



Date referitoare la teren

Crt	Categorie folosință	Intravilan	Suprafața (mp)	Tarla	Parcelă	Nr. topo	Observații / Referințe
1	drum	NU	3.320	-	DE 398	-	

Lungime Segmente

1) Valorile lungimilor segmentelor sunt obținute din proiecție în plan.

Punct început	X / Y	Punct sfârșit	X / Y	Lungime segment	Punct început	X / Y	Punct sfârșit	X / Y	Lungime segment	Punct început	X / Y	Punct sfârșit	X / Y	Lungime segment
1	399.572,227 325.485,747	2	399.569,88 325.489,144	4.13	2	399.569,88 325.489,144	3	399.562,561 325.486,444	7.801	3	399.562,561 325.486,444	4	399.553,022 325.482,924	10.167
4	399.553,022 325.482,924	5	399.551,306 325.482,291	1.829	5	399.551,306 325.482,291	6	399.548,517 325.481,507	2.898	6	399.548,517 325.481,507	7	399.546,235 325.480,865	2.37
7	399.546,235 325.480,865	8	399.542,4 325.479,864	3.964	8	399.542,4 325.479,864	9	399.542,393 325.479,863	0.006	9	399.542,393 325.479,863	10	399.535,418 325.478,041	7.209
10	399.535,418 325.478,041	11	399.526,248 325.475,999	9.395	11	399.526,248 325.475,999	12	399.524,985 325.475,718	1.294	12	399.524,985 325.475,718	13	399.518,835 325.473,93	6.404
13	399.518,835 325.473,93	14	399.508,906 325.471,043	10.34	14	399.508,906 325.471,043	15	399.504,387 325.469,666	4.725	15	399.504,387 325.469,666	16	399.499,068 325.468,047	5.56
16	399.499,068 325.468,047	17	399.494,66 325.466,167	4.792	17	399.494,66 325.466,167	18	399.489,564 325.463,994	5.541	18	399.489,564 325.463,994	19	399.488,937 325.463,696	0.694

Punct început	X / Y	Punct sfârșit	X / Y	Lungime segment	Punct început	X / Y	Punct sfârșit	X / Y	Lungime segment	Punct început	X / Y	Punct sfârșit	X / Y	Lungime segment
19	399.488,937 325.463,696	20	399.479,785 325.459,342	10.136	20	399.479,785 325.459,342	21	399.474,843 325.457,317	5.341	21	399.474,843 325.457,317	22	399.474,789 325.457,3	0.057
22	399.474,789 325.457,3	23	399.471,437 325.456,247	3.513	23	399.471,437 325.456,247	24	399.469,106 325.455,515	2.443	24	399.469,106 325.455,515	25	399.460,634 325.452,854	8.88
25	399.460,634 325.452,854	26	399.458,691 325.452,243	2.037	26	399.458,691 325.452,243	27	399.458,476 325.452,176	0.225	27	399.458,476 325.452,176	28	399.456,054 325.451,493	2.516
28	399.456,054 325.451,493	29	399.447,596 325.449,108	8.788	29	399.447,596 325.449,108	30	399.445,665 325.448,563	2.006	30	399.445,665 325.448,563	31	399.442,759 325.447,744	3.02
31	399.442,759 325.447,744	32	399.441,364 325.447,35	1.449	32	399.441,364 325.447,35	33	399.429,962 325.443,56	12.016	33	399.429,962 325.443,56	34	399.418,764 325.438,806	12.166
34	399.418,764 325.438,806	35	399.415,964 325.437,618	3.041	35	399.415,964 325.437,618	36	399.415,585 325.437,456	0.413	36	399.415,585 325.437,456	37	399.405,393 325.433,129	11.072
37	399.405,393 325.433,129	38	399.403,266 325.432,226	2.311	38	399.403,266 325.432,226	39	399.402,815 325.432,051	0.483	39	399.402,815 325.432,051	40	399.402,198 325.431,811	0.663
40	399.402,198 325.431,811	41	399.387,167 325.425,964	16.128	41	399.387,167 325.425,964	42	399.383,565 325.424,563	3.865	42	399.383,565 325.424,563	43	399.383,319 325.424,467	0.265
43	399.383,319 325.424,467	44	399.367,101 325.418,158	17.401	44	399.367,101 325.418,158	45	399.362,692 325.416,694	4.646	45	399.362,692 325.416,694	46	399.362,466 325.416,62	0.237
46	399.362,466 325.416,62	47	399.358,465 325.415,291	4.216	47	399.358,465 325.415,291	48	399.353,875 325.413,767	4.837	48	399.353,875 325.413,767	49	399.350,983 325.412,807	3.048
49	399.350,983 325.412,807	50	399.336,883 325.408,274	14.81	50	399.336,883 325.408,274	51	399.336,244 325.408,068	0.672	51	399.336,244 325.408,068	52	399.336,038 325.408,005	0.216
52	399.336,038 325.408,005	53	399.332,583 325.406,948	3.613	53	399.332,583 325.406,948	54	399.327,901 325.405,516	4.896	54	399.327,901 325.405,516	55	399.326,077 325.404,958	1.908
55	399.326,077 325.404,958	56	399.323,705 325.404,037	2.544	56	399.323,705 325.404,037	57	399.314,861 325.400,602	9.488	57	399.314,861 325.400,602	58	399.311,968 325.399,387	3.138
58	399.311,968 325.399,387	59	399.307,471 325.397,499	4.877	59	399.307,471 325.397,499	60	399.306,229 325.396,977	1.347	60	399.306,229 325.396,977	61	399.303,113 325.395,668	3.38
61	399.303,113 325.395,668	62	399.301,121 325.394,832	2.16	62	399.301,121 325.394,832	63	399.297,986 325.393,515	3.4	63	399.297,986 325.393,515	64	399.287,91 325.389,559	10.825
64	399.287,91 325.389,559	65	399.286,632 325.389,057	1.374	65	399.286,632 325.389,057	66	399.282,813 325.387,664	4.065	66	399.282,813 325.387,664	67	399.278,317 325.386,024	4.786
67	399.278,317 325.386,024	68	399.277,105 325.385,582	1.29	68	399.277,105 325.385,582	69	399.269,801 325.382,918	7.775	69	399.269,801 325.382,918	70	399.264,041 325.380,832	6.126
70	399.264,041 325.380,832	71	399.262,193 325.380,163	1.965	71	399.262,193 325.380,163	72	399.256,536 325.378,114	6.016	72	399.256,536 325.378,114	73	399.252,022 325.376,48	4.8
73	399.252,022 325.376,48	74	399.246,959 325.374,647	5.385	74	399.246,959 325.374,647	75	399.241,386 325.372,427	5.999	75	399.241,386 325.372,427	76	399.229,87 325.367,839	12.397
76	399.229,87 325.367,839	77	399.229,564 325.367,716	0.33	77	399.229,564 325.367,716	78	399.223,432 325.365,241	6.613	78	399.223,432 325.365,241	79	399.219,561 325.363,679	4.174
79	399.219,561 325.363,679	80	399.219,102 325.363,493	0.495	80	399.219,102 325.363,493	81	399.219,066 325.363,479	0.039	81	399.219,066 325.363,479	82	399.216,708 325.362,547	2.535
82	399.216,708 325.362,547	83	399.213,25 325.361,181	3.718	83	399.213,25 325.361,181	84	399.208,91 325.359,465	4.667	84	399.208,91 325.359,465	85	399.203,823 325.357,455	5.47
85	399.203,823 325.357,455	86	399.203,759 325.357,429	0.069	86	399.203,759 325.357,429	87	399.197,27 325.354,931	6.953	87	399.197,27 325.354,931	88	399.193,759 325.353,58	3.762
88	399.193,759 325.353,58	89	399.190,634 325.352,372	3.351	89	399.190,634 325.352,372	90	399.186,364 325.350,722	4.578	90	399.186,364 325.350,722	91	399.185,263 325.350,297	1.18
91	399.185,263 325.350,297	92	399.179,683 325.348,14	5.983	92	399.179,683 325.348,14	93	399.178,722 325.347,769	1.03	93	399.178,722 325.347,769	94	399.173,793 325.345,932	5.26
94	399.173,793 325.345,932	95	399.172,677 325.345,516	1.191	95	399.172,677 325.345,516	96	399.168,374 325.343,912	4.593	96	399.168,374 325.343,912	97	399.166,654 325.343,271	1.835
97	399.166,654 325.343,271	98	399.163,427 325.342,068	3.444	98	399.163,427 325.342,068	99	399.162,338 325.341,672	1.159	99	399.162,338 325.341,672	100	399.160,027 325.340,833	2.459
100	399.160,027 325.340,833	101	399.155,011 325.339,012	5.336	101	399.155,011 325.339,012	102	399.152,737 325.338,186	2.42	102	399.152,737 325.338,186	103	399.150,294 325.337,132	2.66
103	399.150,294 325.337,132	104	399.149,341 325.336,722	1.037	104	399.149,341 325.336,722	105	399.143,477 325.334,194	6.386	105	399.143,477 325.334,194	106	399.138,608 325.332,094	5.302
106	399.138,608 325.332,094	107	399.138,07 325.331,862	0.586	107	399.138,07 325.331,862	108	399.131,989 325.329,361	6.575	108	399.131,989 325.329,361	109	399.130,819 325.328,88	1.266
109	399.130,819 325.328,88	110	399.128,436 325.327,9	2.576	110	399.128,436 325.327,9	111	399.121,089 325.324,812	7.969	111	399.121,089 325.324,812	112	399.119,496 325.324,142	1.728
112	399.119,496 325.324,142	113	399.116,466 325.322,869	3.287	113	399.116,466 325.322,869	114	399.113,884 325.321,784	2.801	114	399.113,884 325.321,784	115	399.107,243 325.319,421	7.048
115	399.107,243 325.319,421	116	399.103,399 325.318,053	4.081	116	399.103,399 325.318,053	117	399.098,953 325.316,471	4.719	117	399.098,953 325.316,471	118	399.098,756 325.316,401	0.209

Punct început	X / Y	Punct sfârșit	X / Y	Lungime segment	Punct început	X / Y	Punct sfârșit	X / Y	Lungime segment	Punct început	X / Y	Punct sfârșit	X / Y	Lungime segment
118	399.098,756 325.316,401	119	399.081,438 325.311,079	18.117	119	399.081,438 325.311,079	120	399.078,286 325.310,044	3.318	120	399.078,286 325.310,044	121	399.072,901 325.308,275	5.668
121	399.072,901 325.308,275	122	399.066,452 325.306,157	6.788	122	399.066,452 325.306,157	123	399.054,427 325.301,515	12.891	123	399.054,427 325.301,515	124	399.051,277 325.300,299	3.377
124	399.051,277 325.300,299	125	399.050,877 325.300,15	0.427	125	399.050,877 325.300,15	126	399.048,429 325.299,238	2.613	126	399.048,429 325.299,238	127	399.047,389 325.298,851	1.109
127	399.047,389 325.298,851	128	399.044,988 325.297,956	2.562	128	399.044,988 325.297,956	129	399.035,622 325.294,466	9.995	129	399.035,622 325.294,466	130	399.028,574 325.291,706	7.569
130	399.028,574 325.291,706	131	399.023,937 325.289,889	4.98	131	399.023,937 325.289,889	132	399.022,563 325.289,351	1.476	132	399.022,563 325.289,351	133	399.020,12 325.288,394	2.624
133	399.020,12 325.288,394	134	399.019,689 325.288,225	0.463	134	399.019,689 325.288,225	135	399.019,561 325.288,175	0.138	135	399.019,561 325.288,175	136	399.019,121 325.288,002	0.472
136	399.019,121 325.288,002	137	399.017,747 325.287,463	1.476	137	399.017,747 325.287,463	138	399.017,606 325.287,408	0.152	138	399.017,606 325.287,408	139	399.016,231 325.286,868	1.477
139	399.016,231 325.286,868	140	399.016,163 325.286,842	0.073	140	399.016,163 325.286,842	141	399.014,976 325.286,376	1.275	141	399.014,976 325.286,376	142	399.014,788 325.286,302	0.202
142	399.014,788 325.286,302	143	399.013,991 325.285,99	0.856	143	399.013,991 325.285,99	144	399.013,491 325.285,793	0.537	144	399.013,491 325.285,793	145	399.013,207 325.285,682	0.305
145	399.013,207 325.285,682	146	399.012,079 325.285,239	1.212	146	399.012,079 325.285,239	147	399.011,831 325.285,142	0.266	147	399.011,831 325.285,142	148	399.009,949 325.284,403	2.022
148	399.009,949 325.284,403	149	399.009,19 325.284,105	0.815	149	399.009,19 325.284,105	150	399.009,184 325.284,103	0.006	150	399.009,184 325.284,103	151	399.007,029 325.283,255	2.316
151	399.007,029 325.283,255	152	399.004,487 325.282,256	2.731	152	399.004,487 325.282,256	153	399.000,595 325.280,725	4.182	153	399.000,595 325.280,725	154	398.999,851 325.280,433	0.8
154	398.999,851 325.280,433	155	398.991,635 325.277,055	8.882	155	398.991,635 325.277,055	156	398.990,855 325.276,734	0.844	156	398.990,855 325.276,734	157	398.989,61 325.276,222	1.347
157	398.989,61 325.276,222	158	398.987,346 325.275,292	2.448	158	398.987,346 325.275,292	159	398.985,054 325.274,35	2.478	159	398.985,054 325.274,35	160	398.981,586 325.273,061	3.699
160	398.981,586 325.273,061	161	398.980,317 325.272,589	1.355	161	398.980,317 325.272,589	162	398.975,091 325.270,648	5.574	162	398.975,091 325.270,648	163	398.964,911 325.267,387	10.69
163	398.964,911 325.267,387	164	398.961,672 325.266,441	3.374	164	398.961,672 325.266,441	165	398.957,371 325.265,186	4.481	165	398.957,371 325.265,186	166	398.954,776 325.264,429	2.703
166	398.954,776 325.264,429	167	398.949,097 325.262,684	5.941	167	398.949,097 325.262,684	168	398.943,828 325.261,065	5.512	168	398.943,828 325.261,065	169	398.943,102 325.260,797	0.774
169	398.943,102 325.260,797	170	398.940,022 325.259,658	3.284	170	398.940,022 325.259,658	171	398.939,418 325.259,435	0.644	171	398.939,418 325.259,435	172	398.937,994 325.258,908	1.517
172	398.937,994 325.258,908	173	398.927,971 325.254,647	10.892	173	398.927,971 325.254,647	174	398.926,971 325.254,222	1.087	174	398.926,971 325.254,222	175	398.919,817 325.250,791	7.934
175	398.919,817 325.250,791	176	398.916,304 325.249,106	3.897	176	398.916,304 325.249,106	177	398.915,873 325.248,904	0.475	177	398.915,873 325.248,904	178	398.915,454 325.248,707	0.464
178	398.915,454 325.248,707	179	398.914,595 325.248,304	0.949	179	398.914,595 325.248,304	180	398.913,977 325.248,014	0.682	180	398.913,977 325.248,014	181	398.910,037 325.246,164	4.353
181	398.910,037 325.246,164	182	398.909,341 325.245,837	0.769	182	398.909,341 325.245,837	183	398.908,233 325.245,317	1.224	183	398.908,233 325.245,317	184	398.906,249 325.244,386	2.191
184	398.906,249 325.244,386	185	398.906,128 325.244,335	0.132	185	398.906,128 325.244,335	186	398.904,607 325.243,692	1.652	186	398.904,607 325.243,692	187	398.900,585 325.241,992	4.366
187	398.900,585 325.241,992	188	398.900,532 325.241,969	0.058	188	398.900,532 325.241,969	189	398.889,238 325.237,137	12.284	189	398.889,238 325.237,137	190	398.884,064 325.234,816	5.671
190	398.884,064 325.234,816	191	398.878,601 325.232,364	5.988	191	398.878,601 325.232,364	192	398.871,052 325.228,966	8.279	192	398.871,052 325.228,966	193	398.870,689 325.228,803	0.397
193	398.870,689 325.228,803	194	398.867,435 325.227,338	3.569	194	398.867,435 325.227,338	195	398.863,919 325.225,756	3.856	195	398.863,919 325.225,756	196	398.857,045 325.223,525	7.226
196	398.857,045 325.223,525	197	398.855,86 325.223,14	1.246	197	398.855,86 325.223,14	198	398.852,897 325.222,178	3.116	198	398.852,897 325.222,178	199	398.844,465 325.219,402	8.876
199	398.844,465 325.219,402	200	398.843,151 325.218,97	1.384	200	398.843,151 325.218,97	201	398.843,13 325.218,963	0.022	201	398.843,13 325.218,963	202	398.842,009 325.218,594	1.18
202	398.842,009 325.218,594	203	398.830,936 325.215,945	11.386	203	398.830,936 325.215,945	204	398.826,816 325.214,896	4.251	204	398.826,816 325.214,896	205	398.825,409 325.214,538	1.452
205	398.825,409 325.214,538	206	398.821,089 325.213,284	4.499	206	398.821,089 325.213,284	207	398.820,397 325.213,083	0.72	207	398.820,397 325.213,083	208	398.814,076 325.211,161	6.607
208	398.814,076 325.211,161	209	398.811,472 325.210,37	2.721	209	398.811,472 325.210,37	210	398.797,197 325.205,722	15.013	210	398.797,197 325.205,722	211	398.791,067 325.203,917	6.389
211	398.791,067 325.203,917	212	398.790,662 325.199,625	4.312	212	398.790,662 325.199,625	213	398.798,381 325.201,9	8.048	213	398.798,381 325.201,9	214	398.812,674 325.206,554	15.031
214	398.812,674 325.206,554	215	398.814,773 325.207,193	2.195	215	398.814,773 325.207,193	216	398.821,537 325.209,249	7.069	216	398.821,537 325.209,249	217	398.826,461 325.210,678	5.127

Punct început	X / Y	Punct sfârșit	X / Y	Lungime segment	Punct început	X / Y	Punct sfârșit	X / Y	Lungime segment	Punct început	X / Y	Punct sfârșit	X / Y	Lungime segment
217	398.826,461 325.210,678	218	398.831,894 325.212,061	5.607	218	398.831,894 325.212,061	219	398.833,609 325.212,471	1.763	219	398.833,609 325.212,471	220	398.833,985 325.212,561	0.386
220	398.833,985 325.212,561	221	398.837,356 325.213,368	3.467	221	398.837,356 325.213,368	222	398.841,403 325.214,336	4.161	222	398.841,403 325.214,336	223	398.841,923 325.214,46	0.534
223	398.841,923 325.214,46	224	398.843,101 325.214,742	1.212	224	398.843,101 325.214,742	225	398.844,005 325.215,04	0.951	225	398.844,005 325.215,04	226	398.845,58 325.215,558	1.658
226	398.845,58 325.215,558	227	398.854,139 325.218,376	9.012	227	398.854,139 325.218,376	228	398.865,361 325.222,018	11.798	228	398.865,361 325.222,018	229	398.880,241 325.228,716	16.317
229	398.880,241 325.228,716	230	398.882,197 325.229,593	2.144	230	398.882,197 325.229,593	231	398.882,655 325.229,799	0.502	231	398.882,655 325.229,799	232	398.883,918 325.230,365	1.384
232	398.883,918 325.230,365	233	398.886,001 325.231,3	2.284	233	398.886,001 325.231,3	234	398.890,844 325.233,473	5.308	234	398.890,844 325.233,473	235	398.893,681 325.234,687	3.086
235	398.893,681 325.234,687	236	398.894,347 325.234,972	0.724	236	398.894,347 325.234,972	237	398.898,351 325.236,685	4.355	237	398.898,351 325.236,685	238	398.902,151 325.238,31	4.133
238	398.902,151 325.238,31	239	398.906,671 325.240,222	4.908	239	398.906,671 325.240,222	240	398.907,879 325.240,732	1.311	240	398.907,879 325.240,732	241	398.910,94 325.242,169	3.381
241	398.910,94 325.242,169	242	398.911,88 325.242,611	1.039	242	398.911,88 325.242,611	243	398.914,24 325.243,719	2.607	243	398.914,24 325.243,719	244	398.916,688 325.244,868	2.704
244	398.916,688 325.244,868	245	398.918,018 325.245,492	1.469	245	398.918,018 325.245,492	246	398.928,619 325.250,576	11.757	246	398.928,619 325.250,576	247	398.930,919 325.251,554	2.499
247	398.930,919 325.251,554	248	398.931,871 325.251,959	1.035	248	398.931,871 325.251,959	249	398.932,488 325.252,221	0.67	249	398.932,488 325.252,221	250	398.936,782 325.254,046	4.666
250	398.936,782 325.254,046	251	398.939,472 325.255,19	2.923	251	398.939,472 325.255,19	252	398.940,48 325.255,563	1.076	252	398.940,48 325.255,563	253	398.941,636 325.255,99	1.232
253	398.941,636 325.255,99	254	398.945,11 325.257,275	3.704	254	398.945,11 325.257,275	255	398.947,321 325.257,954	2.313	255	398.947,321 325.257,954	256	398.955,924 325.260,597	9.0
256	398.955,924 325.260,597	257	398.962,308 325.262,46	6.65	257	398.962,308 325.262,46	258	398.962,395 325.262,486	0.091	258	398.962,395 325.262,486	259	398.966,081 325.263,561	3.84
259	398.966,081 325.263,561	260	398.966,305 325.263,633	0.235	260	398.966,305 325.263,633	261	398.966,332 325.263,642	0.028	261	398.966,332 325.263,642	262	398.966,392 325.263,661	0.063
262	398.966,392 325.263,661	263	398.969,368 325.264,614	3.125	263	398.969,368 325.264,614	264	398.970,244 325.264,895	0.92	264	398.970,244 325.264,895	265	398.973,306 325.265,876	3.215
265	398.973,306 325.265,876	266	398.976,399 325.266,866	3.247	266	398.976,399 325.266,866	267	398.986,512 325.270,624	10.789	267	398.986,512 325.270,624	268	398.996,472 325.274,719	10.769
268	398.996,472 325.274,719	269	398.997,07 325.274,965	0.647	269	398.997,07 325.274,965	270	399.001,343 325.276,721	4.62	270	399.001,343 325.276,721	271	399.005,231 325.278,25	4.178
271	399.005,231 325.278,25	272	399.006,159 325.278,615	0.997	272	399.006,159 325.278,615	273	399.006,931 325.278,919	0.83	273	399.006,931 325.278,919	274	399.011,411 325.280,681	4.814
274	399.011,411 325.280,681	275	399.015,65 325.282,344	4.553	275	399.015,65 325.282,344	276	399.021,58 325.284,67	6.37	276	399.021,58 325.284,67	277	399.029,887 325.287,924	8.921
277	399.029,887 325.287,924	278	399.032,259 325.288,853	2.547	278	399.032,259 325.288,853	279	399.037,05 325.290,73	5.146	279	399.037,05 325.290,73	280	399.039,375 325.291,596	2.481
280	399.039,375 325.291,596	281	399.043,831 325.293,256	4.756	281	399.043,831 325.293,256	282	399.048,196 325.294,883	4.658	282	399.048,196 325.294,883	283	399.050,922 325.295,898	2.909
283	399.050,922 325.295,898	284	399.052,695 325.296,559	1.892	284	399.052,695 325.296,559	285	399.058,996 325.298,991	6.754	285	399.058,996 325.298,991	286	399.066,795 325.302,002	8.36
286	399.066,795 325.302,002	287	399.067,798 325.302,389	1.074	287	399.067,798 325.302,389	288	399.069,902 325.303,08	2.214	288	399.069,902 325.303,08	289	399.079,281 325.306,16	9.872
289	399.079,281 325.306,16	290	399.082,65 325.307,267	3.546	290	399.082,65 325.307,267	291	399.085,629 325.308,182	3.117	291	399.085,629 325.308,182	292	399.089,153 325.309,265	3.687
292	399.089,153 325.309,265	293	399.095,803 325.311,309	6.957	293	399.095,803 325.311,309	294	399.099,507 325.312,447	3.875	294	399.099,507 325.312,447	295	399.099,724 325.312,514	0.227
295	399.099,724 325.312,514	296	399.100,014 325.312,603	0.303	296	399.100,014 325.312,603	297	399.100,625 325.312,821	0.649	297	399.100,625 325.312,821	298	399.105,814 325.314,667	5.507
298	399.105,814 325.314,667	299	399.109,584 325.316,008	4.002	299	399.109,584 325.316,008	300	399.110,326 325.316,272	0.788	300	399.110,326 325.316,272	301	399.115,33 325.318,052	5.311
301	399.115,33 325.318,052	302	399.117,597 325.319,005	2.458	302	399.117,597 325.319,005	303	399.120,692 325.320,306	3.358	303	399.120,692 325.320,306	304	399.121,423 325.320,613	0.793
304	399.121,423 325.320,613	305	399.127,065 325.322,984	6.12	305	399.127,065 325.322,984	306	399.129,972 325.324,206	3.153	306	399.129,972 325.324,206	307	399.132,885 325.325,405	3.15
307	399.132,885 325.325,405	308	399.135,681 325.326,555	3.023	308	399.135,681 325.326,555	309	399.139,622 325.328,176	4.262	309	399.139,622 325.328,176	310	399.141,026 325.328,781	1.528
310	399.141,026 325.328,781	311	399.147,744 325.331,677	7.316	311	399.147,744 325.331,677	312	399.154,213 325.334,466	7.044	312	399.154,213 325.334,466	313	399.154,66 325.334,628	0.475
313	399.154,66 325.334,628	314	399.159,84 325.336,51	5.512	314	399.159,84 325.336,51	315	399.164,441 325.338,18	4.895	315	399.164,441 325.338,18	316	399.164,809 325.338,314	0.391

Punct început	X / Y	Punct sfârșit	X / Y	Lungime segment	Punct început	X / Y	Punct sfârșit	X / Y	Lungime segment	Punct început	X / Y	Punct sfârșit	X / Y	Lungime segment
316	399.164,809 325.338,314	317	399.167,238 325.339,22	2.593	317	399.167,238 325.339,22	318	399.168,083 325.339,534	0.902	318	399.168,083 325.339,534	319	399.169,566 325.340,087	1.583
319	399.169,566 325.340,087	320	399.172,245 325.341,086	2.859	320	399.172,245 325.341,086	321	399.177,004 325.342,859	5.078	321	399.177,004 325.342,859	322	399.178,352 325.343,362	1.439
322	399.178,352 325.343,362	323	399.180,142 325.344,029	1.91	323	399.180,142 325.344,029	324	399.181,224 325.344,447	1.161	324	399.181,224 325.344,447	325	399.181,827 325.344,68	0.646
325	399.181,827 325.344,68	326	399.184,167 325.345,584	2.508	326	399.184,167 325.345,584	327	399.186,725 325.346,573	2.743	327	399.186,725 325.346,573	328	399.191,391 325.348,376	5.002
328	399.191,391 325.348,376	329	399.191,464 325.348,405	0.078	329	399.191,464 325.348,405	330	399.191,784 325.348,528	0.342	330	399.191,784 325.348,528	331	399.195,199 325.349,848	3.661
331	399.195,199 325.349,848	332	399.196,383 325.350,304	1.269	332	399.196,383 325.350,304	333	399.201,764 325.352,375	5.766	333	399.201,764 325.352,375	334	399.203,909 325.353,201	2.298
334	399.203,909 325.353,201	335	399.205,213 325.353,703	1.397	335	399.205,213 325.353,703	336	399.207,135 325.354,462	2.067	336	399.207,135 325.354,462	337	399.208,329 325.354,934	1.284
337	399.208,329 325.354,934	338	399.218,408 325.358,918	10.838	338	399.218,408 325.358,918	339	399.219,94 325.359,523	1.647	339	399.219,94 325.359,523	340	399.220,586 325.359,779	0.695
340	399.220,586 325.359,779	341	399.222,586 325.360,586	2.156	341	399.222,586 325.360,586	342	399.231,358 325.364,127	9.46	342	399.231,358 325.364,127	343	399.235,164 325.365,643	4.097
343	399.235,164 325.365,643	344	399.244,598 325.369,401	10.155	344	399.244,598 325.369,401	345	399.246,942 325.370,334	2.523	345	399.246,942 325.370,334	346	399.247,804 325.370,677	0.927
346	399.247,804 325.370,677	347	399.248,381 325.370,907	0.621	347	399.248,381 325.370,907	348	399.249,305 325.371,242	0.983	348	399.249,305 325.371,242	349	399.250,343 325.371,618	1.104
349	399.250,343 325.371,618	350	399.252,694 325.372,469	2.5	350	399.252,694 325.372,469	351	399.255,045 325.373,321	2.501	351	399.255,045 325.373,321	352	399.259,675 325.374,997	4.924
352	399.259,675 325.374,997	353	399.264,556 325.376,765	5.192	353	399.264,556 325.376,765	354	399.265,24 325.377,012	0.727	354	399.265,24 325.377,012	355	399.267,08 325.377,678	1.957
355	399.267,08 325.377,678	356	399.269,605 325.378,593	2.686	356	399.269,605 325.378,593	357	399.271,167 325.379,158	1.661	357	399.271,167 325.379,158	358	399.279,25 325.382,106	8.604
358	399.279,25 325.382,106	359	399.280,543 325.382,578	1.376	359	399.280,543 325.382,578	360	399.284,475 325.384,012	4.185	360	399.284,475 325.384,012	361	399.288,048 325.385,315	3.803
361	399.288,048 325.385,315	362	399.295,11 325.388,088	7.586	362	399.295,11 325.388,088	363	399.298,878 325.389,568	4.049	363	399.298,878 325.389,568	364	399.299,492 325.389,809	0.659
364	399.299,492 325.389,809	365	399.299,964 325.390,007	0.512	365	399.299,964 325.390,007	366	399.300,914 325.390,406	1.03	366	399.300,914 325.390,406	367	399.303,285 325.391,402	2.572
367	399.303,285 325.391,402	368	399.303,606 325.391,537	0.348	368	399.303,606 325.391,537	369	399.307,565 325.393,2	4.293	369	399.307,565 325.393,2	370	399.307,927 325.393,352	0.393
370	399.307,927 325.393,352	371	399.312,131 325.395,117	4.559	371	399.312,131 325.395,117	372	399.316,359 325.396,894	4.587	372	399.316,359 325.396,894	373	399.317,161 325.397,205	0.86
373	399.317,161 325.397,205	374	399.319,163 325.397,982	2.147	374	399.319,163 325.397,982	375	399.321,12 325.398,742	2.1	375	399.321,12 325.398,742	376	399.323,6 325.399,705	2.66
376	399.323,6 325.399,705	377	399.325,82 325.400,567	2.382	377	399.325,82 325.400,567	378	399.326,99 325.401,022	1.255	378	399.326,99 325.401,022	379	399.327,75 325.401,317	0.815
379	399.327,75 325.401,317	380	399.330,532 325.402,159	2.907	380	399.330,532 325.402,159	381	399.331,475 325.402,445	0.985	381	399.331,475 325.402,445	382	399.337,256 325.404,195	6.041
382	399.337,256 325.404,195	383	399.337,436 325.404,25	0.188	383	399.337,436 325.404,25	384	399.341,631 325.405,598	4.406	384	399.341,631 325.405,598	385	399.343,497 325.406,199	1.961
385	399.343,497 325.406,199	386	399.352,113 325.408,969	9.05	386	399.352,113 325.408,969	387	399.352,225 325.409,005	0.118	387	399.352,225 325.409,005	388	399.362,838 325.412,528	11.182
388	399.362,838 325.412,528	389	399.366,383 325.413,705	3.736	389	399.366,383 325.413,705	390	399.368,457 325.414,394	2.185	390	399.368,457 325.414,394	391	399.370,115 325.415,039	1.779
391	399.370,115 325.415,039	392	399.378,9 325.418,456	9.426	392	399.378,9 325.418,456	393	399.384,256 325.420,54	5.747	393	399.384,256 325.420,54	394	399.386,802 325.421,53	2.732
394	399.386,802 325.421,53	395	399.387,618 325.421,847	0.875	395	399.387,618 325.421,847	396	399.390,119 325.422,82	2.684	396	399.390,119 325.422,82	397	399.395,136 325.424,772	5.383
397	399.395,136 325.424,772	398	399.404,773 325.428,52	10.34	398	399.404,773 325.428,52	399	399.410,366 325.430,895	6.077	399	399.410,366 325.430,895	400	399.410,376 325.430,899	0.01
400	399.410,376 325.430,899	401	399.410,782 325.431,072	0.441	401	399.410,782 325.431,072	402	399.413,709 325.432,314	3.179	402	399.413,709 325.432,314	403	399.416,331 325.433,428	2.849
403	399.416,331 325.433,428	404	399.427,051 325.437,979	11.646	404	399.427,051 325.437,979	405	399.427,914 325.438,345	0.937	405	399.427,914 325.438,345	406	399.431,376 325.439,815	3.762
406	399.431,376 325.439,815	407	399.436,873 325.441,643	5.793	407	399.436,873 325.441,643	408	399.442,538 325.443,526	5.97	408	399.442,538 325.443,526	409	399.444,821 325.444,169	2.372
409	399.444,821 325.444,169	410	399.446,056 325.444,518	1.283	410	399.446,056 325.444,518	411	399.455,664 325.447,227	9.983	411	399.455,664 325.447,227	412	399.459,618 325.448,342	4.108
412	399.459,618 325.448,342	413	399.465,375 325.450,253	6.065	413	399.465,375 325.450,253	414	399.466,868 325.450,749	1.573	414	399.466,868 325.450,749	415	399.476,01 325.453,784	9.633

Punct început	X / Y	Punct sfârșit	X / Y	Lungime segment	Punct început	X / Y	Punct sfârșit	X / Y	Lungime segment	Punct început	X / Y	Punct sfârșit	X / Y	Lungime segment
415	399.476,01 325.453,784	416	399.481,403 325.455,682	5.718	416	399.481,403 325.455,682	417	399.485,177 325.457,477	4.178	417	399.485,177 325.457,477	418	399.486,896 325.458,295	1.903
418	399.486,896 325.458,295	419	399.488,502 325.459,059	1.779	419	399.488,502 325.459,059	420	399.490,296 325.459,912	1.986	420	399.490,296 325.459,912	421	399.491,208 325.460,346	1.011
421	399.491,208 325.460,346	422	399.492,968 325.461,097	1.913	422	399.492,968 325.461,097	423	399.494,902 325.461,922	2.102	423	399.494,902 325.461,922	424	399.495,683 325.462,255	0.849
424	399.495,683 325.462,255	425	399.497,163 325.462,946	1.633	425	399.497,163 325.462,946	426	399.500,37 325.464,349	3.5	426	399.500,37 325.464,349	427	399.502,48 325.464,979	2.203
427	399.502,48 325.464,979	428	399.504,619 325.465,619	2.232	428	399.504,619 325.465,619	429	399.509,81 325.467,217	5.432	429	399.509,81 325.467,217	430	399.516,725 325.469,255	7.21
430	399.516,725 325.469,255	431	399.520,677 325.470,394	4.112	431	399.520,677 325.470,394	432	399.525,945 325.471,902	5.48	432	399.525,945 325.471,902	433	399.536,331 325.474,228	10.64 3
433	399.536,331 325.474,228	434	399.537,184 325.474,45	0.881	434	399.537,184 325.474,45	435	399.537,624 325.474,564	0.454	435	399.537,624 325.474,564	436	399.540,062 325.475,244	2.532
436	399.540,062 325.475,244	437	399.547,281 325.477,005	7.43	437	399.547,281 325.477,005	438	399.552,542 325.478,483	5.464	438	399.552,542 325.478,483	439	399.555,179 325.479,456	2.811
439	399.555,179 325.479,456	440	399.560,307 325.481,348	5.466	440	399.560,307 325.481,348	441	399.561,18 325.481,67	0.93	441	399.561,18 325.481,67	442	399.561,415 325.481,757	0.251
442	399.561,415 325.481,757	443	399.561,762 325.481,885	0.371	443	399.561,762 325.481,885	444	399.562,243 325.482,063	0.513	444	399.562,243 325.482,063	445	399.562,578 325.482,186	0.357
445	399.562,578 325.482,186	446	399.562,588 325.482,19	0.01	446	399.562,588 325.482,19	1	399.572,227 325.485,747	10.27 5					

** Lungimile segmentelor sunt determinate în planul de proiecție Stereo 70 și sunt rotunjite la 1 milimetru.

*** Distanța dintre puncte este formată din segmente cumulate ce sunt mai mici decât valoarea 1 milimetru.

**DATE DESPRE IMOBILUL NR. 5221**

Oficiul de Cadastru și Publicitate Imobiliară DOLJ
Biroul de Cadastru și Publicitate Imobiliară Craiova

A. Partea I. Descrierea imobilului

TEREN Extravilan

Adresa: Jud. Dolj, T20, P11

Nr. Crt	Nr cadastral Nr. topografic	Suprafața* (mp)	Observații / Referințe
A1		3.617	Sector cadastral:15 Teren neimprejmuit; diminuare cu 2 %

B. Partea II. Proprietari și acte

Inscrieri privitoare la dreptul de proprietate și alte drepturi reale		Referințe
/		
Act Administrativ nr. Titlu de proprietate 474-59566, din 12/02/1997 emis de CJSIPT Dolj;		
B1	Intabulare, drept de PROPRIETATE, dobandit prin Reconstituire, cota actuala 1/1, cota initiala 1/1 1) TALABAN AURICA	A1

C. Partea III. SARCINI .

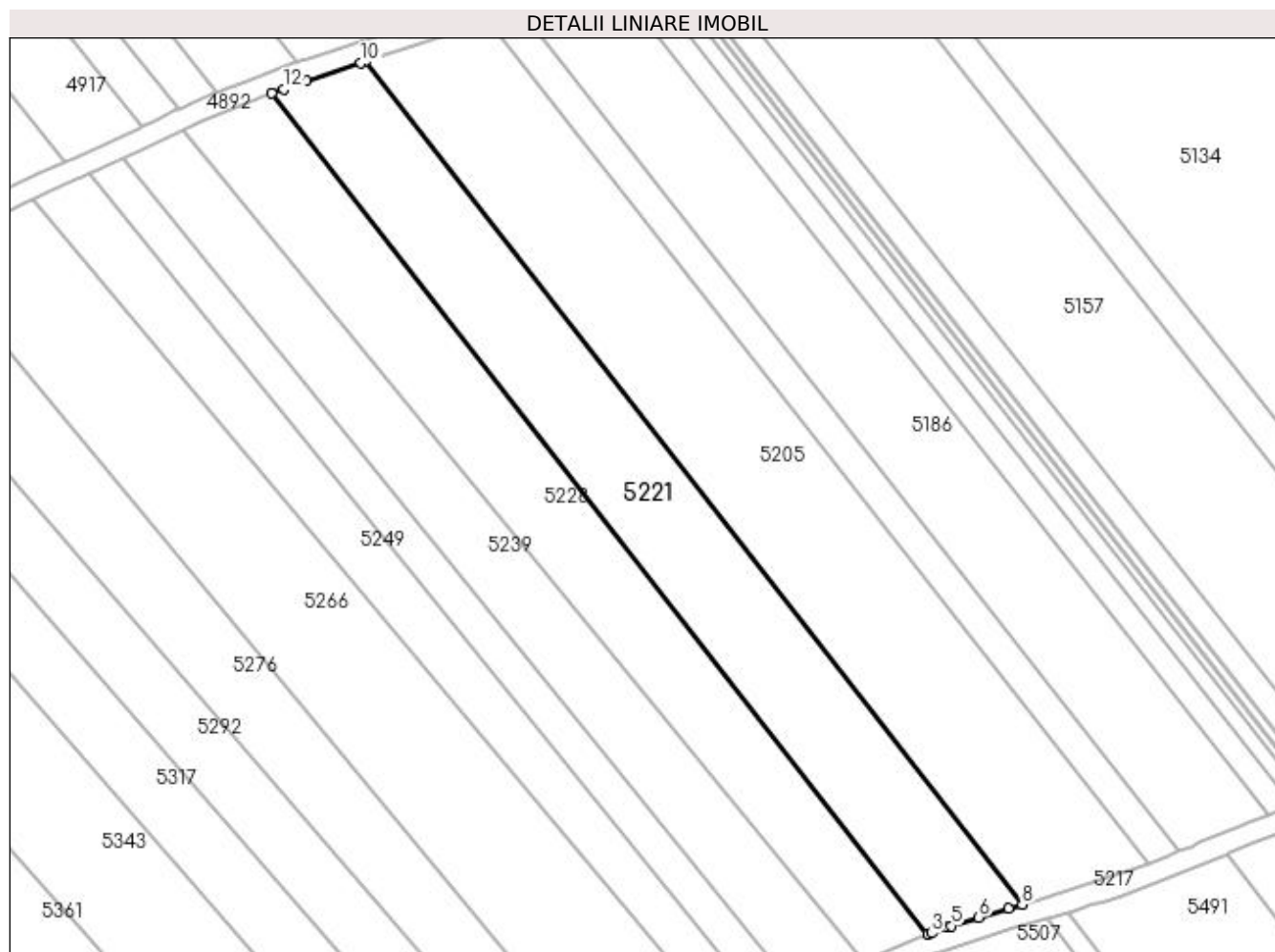
Inscrieri privind dezmembramintele dreptului de proprietate, drepturi reale de garanție și sarcini	Referințe
NU SUNT	

Anexa Nr. 1 La Partea I

Teren

Nr cadastral	Suprafața (mp)*	Observații / Referințe
	3.617	diminuare cu 2 %

* Suprafața este determinată în planul de proiecție Stereo 70.



Date referitoare la teren

Crt	Categorie folosință	Intra vilan	Suprafața (mp)	Tarla	Parcelă	Nr. topo	Observații / Referințe
1	arabil	NU	3.617	20	11	-	

Lungime Segmente

1) Valorile lungimilor segmentelor sunt obținute din proiecție în plan.

Punct început	X / Y	Punct sfârșit	X / Y	Lungime segment (** (m)
1	398.814,178 325.419,879	2	398.939,418 325.259,435	203.537
2	398.939,418 325.259,435	3	398.940,022 325.259,658	0.644
3	398.940,022 325.259,658	4	398.943,102 325.260,797	3.284
4	398.943,102 325.260,797	5	398.943,828 325.261,065	0.774
5	398.943,828 325.261,065	6	398.949,097 325.262,684	5.512

Punct început	X / Y	Punct sfârșit	X / Y	Lungime segment (** (m)
6	398.949,097 325.262,684	7	398.954,776 325.264,429	5.941
7	398.954,776 325.264,429	8	398.957,371 325.265,186	2.703
8	398.957,371 325.265,186	9	398.832,027 325.425,98	203.877
9	398.832,027 325.425,98	10	398.831,162 325.425,701	0.909
10	398.831,162 325.425,701	11	398.820,798 325.422,299	10.908
11	398.820,798 325.422,299	12	398.816,359 325.420,676	4.727
12	398.816,359 325.420,676	1	398.814,178 325.419,879	2.322

** Lungimile segmentelor sunt determinate în planul de proiecție Stereo 70 și sunt rotunjite la 1 milimetru.

*** Distanța dintre puncte este formată din segmente cumulate ce sunt mai mici decât valoarea 1 milimetru.

**DATE DESPRE IMOBILUL NR. 5224**

Oficiul de Cadastru și Publicitate Imobiliară DOLJ
Biroul de Cadastru și Publicitate Imobiliară Craiova

A. Partea I. Descrierea imobilului

TEREN Extravilan

Adresa: Jud. Dolj, T19, P45

Nr. Crt	Nr cadastral Nr. topografic	Suprafața* (mp)	Observații / Referințe
A1		4.012	Sector cadastral:15 Teren neimprejmuit; diminuare cu 6.7 %

B. Partea II. Proprietari și acte

Inscrieri privitoare la dreptul de proprietate și alte drepturi reale		Referințe
/		
Act Administrativ nr. Titlu de proprietate 513-60677, din 28/01/1997 emis de CJSIPT Dolj;		
B1	Intabulare, drept de PROPRIETATE, dobandit prin Reconstituire, cota actuala 1/1, cota initiala 1/1 1) COANDA MARIA	A1

C. Partea III. SARCINI .

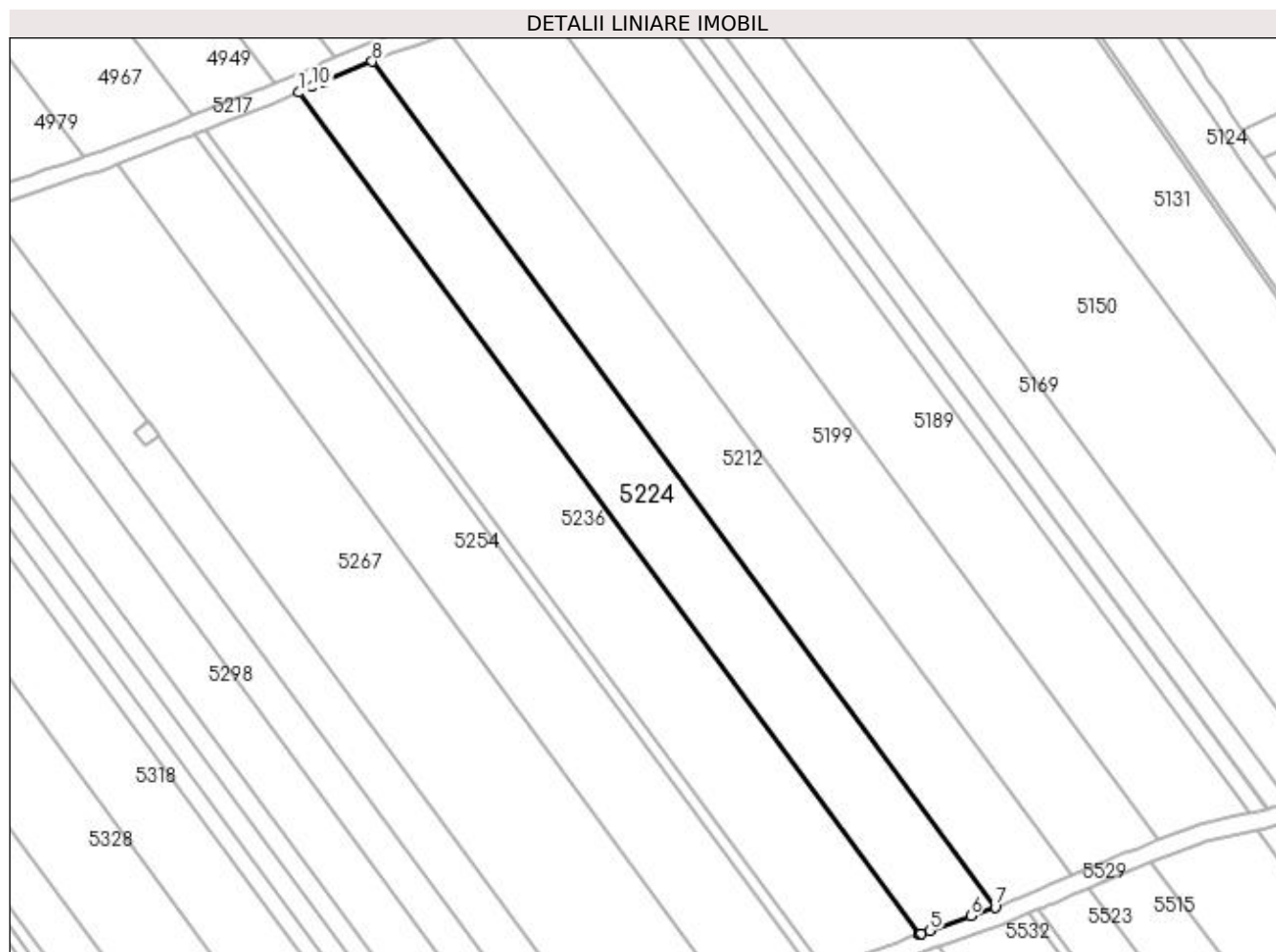
Inscrieri privind dezmembramintele dreptului de proprietate, drepturi reale de garanție și sarcini	Referințe
NU SUNT	

Anexa Nr. 1 La Partea I

Teren

Nr cadastral	Suprafața (mp)*	Observații / Referințe
	4.012	diminuare cu 6.7 %

* Suprafața este determinată în planul de proiecție Stereo 70.



Date referitoare la teren

Crt	Categorie folosință	Intra vilan	Suprafața (mp)	Tarla	Parcelă	Nr. topo	Observații / Referințe
1	arabil	NU	4.012	19	45	-	

Lungime Segmente

1) Valorile lungimilor segmentelor sunt obținute din proiecție în plan.

Punct început	X / Y	Punct sfârșit	X / Y	Lungime segment (** (m)
1	399.410,782 325.431,072	2	399.548,87 325.243,676	232.777
2	399.548,87 325.243,676	3	399.549,019 325.243,728	0.158
3	399.549,019 325.243,728	4	399.549,459 325.243,883	0.467
4	399.549,459 325.243,883	5	399.551,215 325.244,502	1.862
5	399.551,215 325.244,502	6	399.560,36 325.247,774	9.713

Punct început	X / Y	Punct sfârșit	X / Y	Lungime segment (** (m)
6	399.560,36 325.247,774	7	399.565,78 325.249,713	5.757
7	399.565,78 325.249,713	8	399.427,051 325.437,979	233.859
8	399.427,051 325.437,979	9	399.416,331 325.433,428	11.646
9	399.416,331 325.433,428	10	399.413,709 325.432,314	2.849
10	399.413,709 325.432,314	1	399.410,782 325.431,072	3.179

** Lungimile segmentelor sunt determinate în planul de proiecție Stereo 70 și sunt rotunjite la 1 milimetru.

*** Distanța dintre puncte este formată din segmente cumulate ce sunt mai mici decât valoarea 1 milimetru.

**DATE DESPRE IMOBILUL NR. 5228**

Oficiul de Cadastru și Publicitate Imobiliară DOLJ
Biroul de Cadastru și Publicitate Imobiliară Craiova

A. Partea I. Descrierea imobilului

TEREN Extravilan

Adresa: Jud. Dolj, T20, P10

Nr. Crt	Nr cadastral Nr. topografic	Suprafața* (mp)	Observații / Referințe
A1		3.136	Sector cadastral:15 Teren neimprejmuit; diminuare cu 2 %

B. Partea II. Proprietari și acte

Inscrieri privitoare la dreptul de proprietate și alte drepturi reale		Referințe
/		
Act Administrativ nr. Titlu de proprietate 946-45931, din 20/05/1997 emis de CJSIPT Dolj;		
B1	Intabulare, drept de PROPRIETATE, dobandit prin Constituire, cota actuala 1/1, cota initiala 1/1 1) UTOIU ION	A1

C. Partea III. SARCINI .

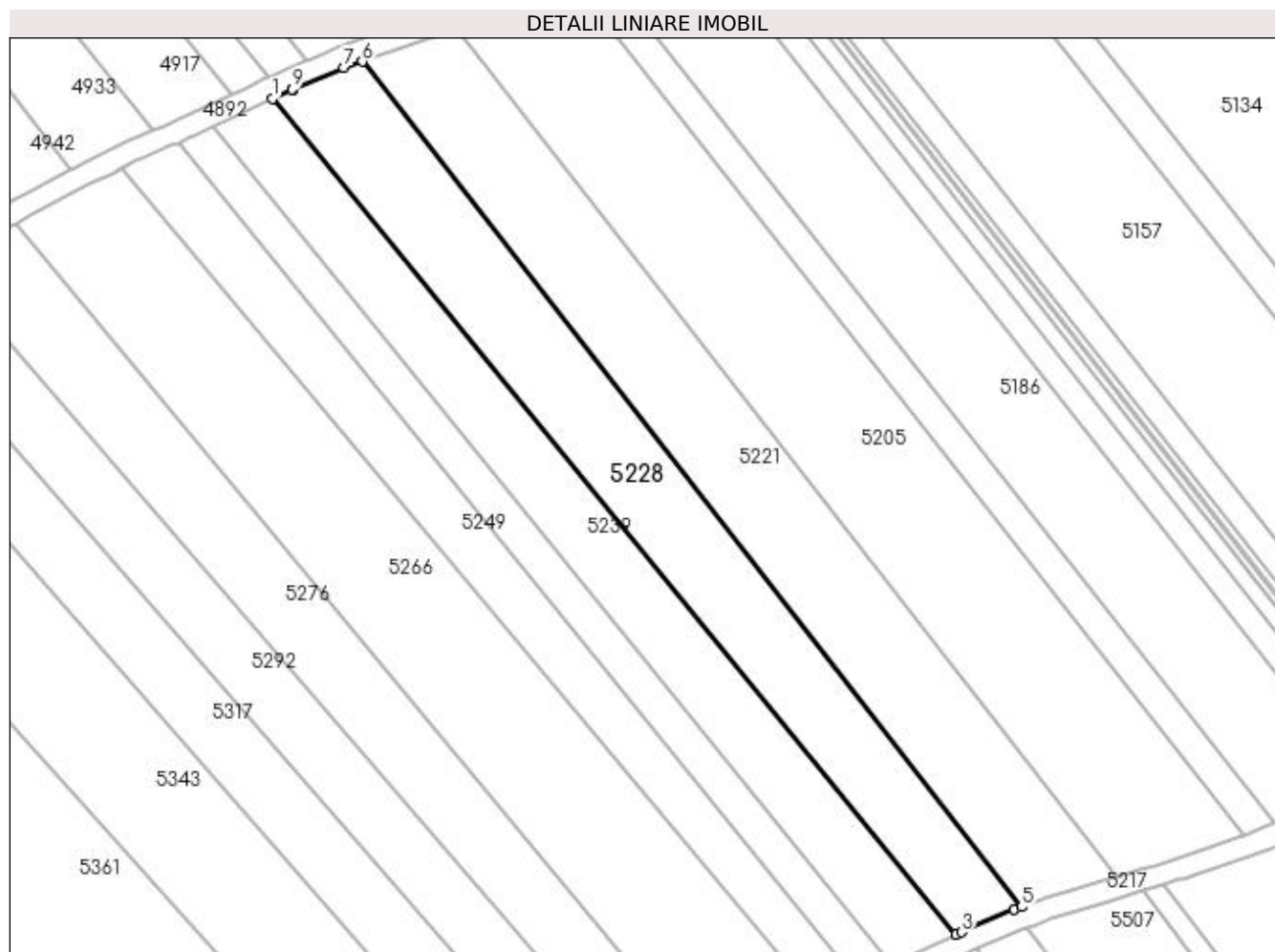
Inscrieri privind dezmembramintele dreptului de proprietate, drepturi reale de garanție și sarcini	Referințe
NU SUNT	

Anexa Nr. 1 La Partea I

Teren

Nr cadastral	Suprafața (mp)*	Observații / Referințe
	3.136	diminuare cu 2 %

* Suprafața este determinată în planul de proiecție Stereo 70.



Date referitoare la teren

Crt	Categorie folosință	Intra vilan	Suprafața (mp)	Tarla	Parcelă	Nr. topo	Observații / Referințe
1	arabil	NU	3.136	20	10	-	

Lungime Segmente

1) Valorile lungimilor segmentelor sunt obținute din proiecție în plan.

Punct început	X / Y	Punct sfârșit	X / Y	Lungime segment (** (m)
1	398.797,131 325.412,834	2	398.926,971 325.254,222	204.978
2	398.926,971 325.254,222	3	398.927,971 325.254,647	1.087
3	398.927,971 325.254,647	4	398.937,994 325.258,908	10.892
4	398.937,994 325.258,908	5	398.939,418 325.259,435	1.517
5	398.939,418 325.259,435	6	398.814,178 325.419,879	203.537

Punct început	X / Y	Punct sfârșit	X / Y	Lungime segment (** (m)
6	398.814,178 325.419,879	7	398.810,746 325.418,624	3.654
7	398.810,746 325.418,624	8	398.801,103 325.414,684	10.417
8	398.801,103 325.414,684	9	398.800,901 325.414,602	0.217
9	398.800,901 325.414,602	1	398.797,131 325.412,834	4.164

** Lungimile segmentelor sunt determinate în planul de proiecție Stereo 70 și sunt rotunjite la 1 milimetru.

*** Distanța dintre puncte este formată din segmente cumulate ce sunt mai mici decât valoarea 1 milimetru.

**DATE DESPRE IMOBILUL NR. 5236**

Oficiul de Cadastru și Publicitate Imobiliară DOLJ
Biroul de Cadastru și Publicitate Imobiliară Craiova

A. Partea I. Descrierea imobilului

TEREN Extravilan

Adresa: Jud. Dolj, T19, P44

Nr. Crt	Nr cadastral Nr. topografic	Suprafața* (mp)	Observații / Referințe
A1	31647	5.000	Sector cadastral:15 Teren neimprejmuit;

B. Partea II. Proprietari și acte

Inscrieri privitoare la dreptul de proprietate și alte drepturi reale	Referințe
146780 / 09/06/2021	
Act Normativ nr. Lege nr. 17, din 07/03/2014 emis de Parlamentul Romaniei;	
B1	Se noteaza mentiunea "Imobil aflat sub incidenta art. 3 alin 1 din Legea nr 17/2014 "
224395 / 15/09/2021	
Act Notarial nr. Contract de Donatie aut. 2544, din 14/09/2021 emis de NP Gliga Laura (Contract de donatie);	
B2	Intabulare, drept de PROPRIETATE, dobandit prin Conventie, cota actuala 1/1, cota initiala 1/1
	1) TURCITU MARIAN

C. Partea III. SARCINI .

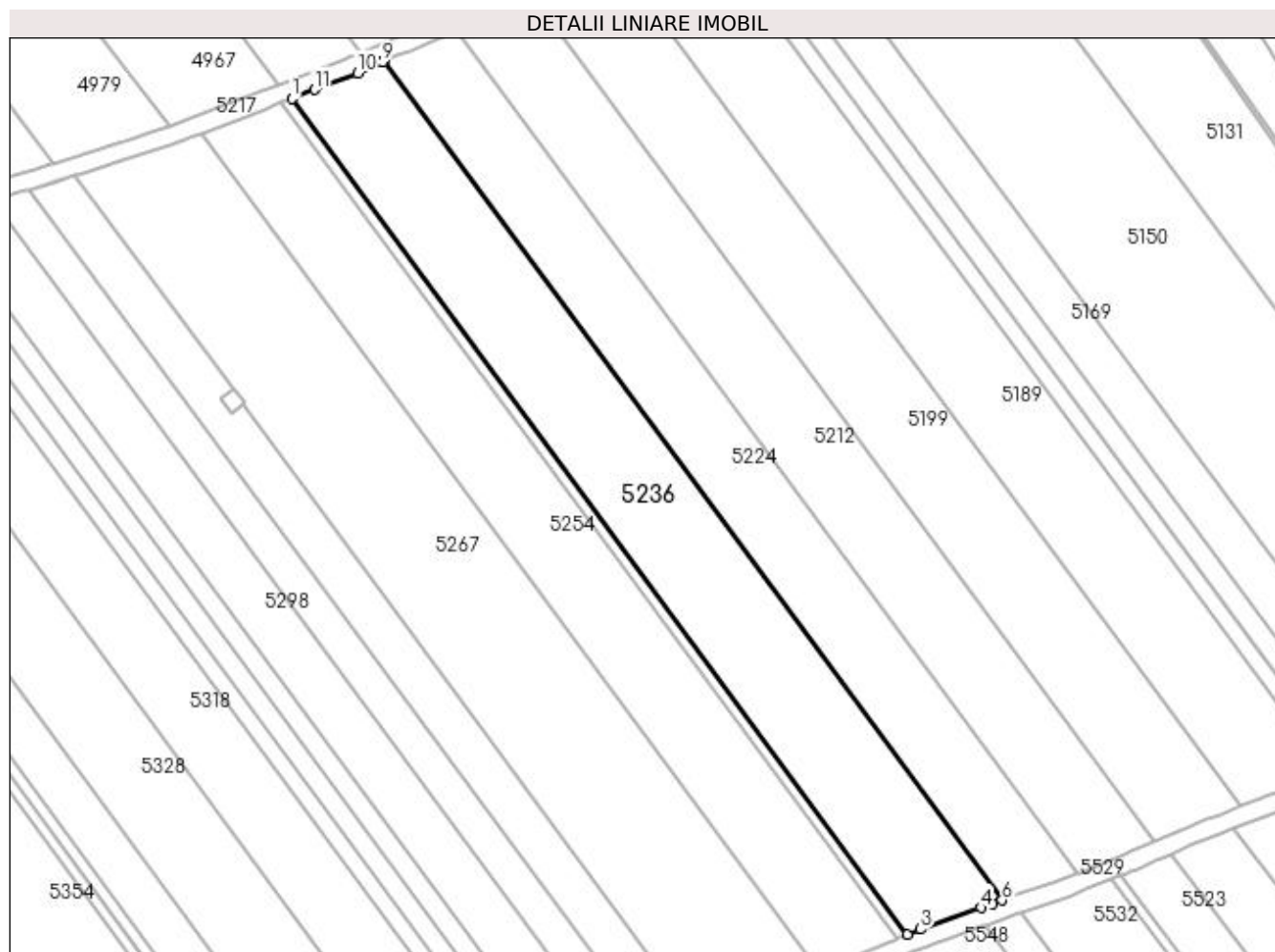
Inscrieri privind dezmembramintele dreptului de proprietate, drepturi reale de garanție și sarcini	Referințe
NU SUNT	

Anexa Nr. 1 La Partea I

Teren

Nr cadastral	Suprafața (mp)*	Observații / Referințe
31647	5.000	

* Suprafața este determinată în planul de proiecție Stereo 70.



Date referitoare la teren

Crt	Categorie folosință	Intra vilan	Suprafața (mp)	Tarla	Parcelă	Nr. topo	Observații / Referințe
1	arabil	NU	5.000	19	44	-	

Lungime Segmente

1) Valorile lungimilor segmentelor sunt obținute din proiecție în plan.

Punct început	X / Y	Punct sfârșit	X / Y	Lungime segment (** (m)
1	399.390,119 325.422,82	2	399.527,724 325.236,08	231.964
2	399.527,724 325.236,08	3	399.530,603 325.237,242	3.105
3	399.530,603 325.237,242	4	399.544,142 325.242,011	14.354
4	399.544,142 325.242,011	5	399.546,73 325.242,922	2.744
5	399.546,73 325.242,922	6	399.548,87 325.243,676	2.269

Punct început	X / Y	Punct sfârșit	X / Y	Lungime segment (** (m)
6	399.548,87 325.243,676	7	399.410,782 325.431,072	232.777
7	399.410,782 325.431,072	8	399.410,376 325.430,899	0.441
8	399.410,376 325.430,899	9	399.410,366 325.430,895	0.01
9	399.410,366 325.430,895	10	399.404,773 325.428,52	6.077
10	399.404,773 325.428,52	11	399.395,136 325.424,772	10.34
11	399.395,136 325.424,772	1	399.390,119 325.422,82	5.383

** Lungimile segmentelor sunt determinate în planul de proiecție Stereo 70 și sunt rotunjite la 1 milimetru.

*** Distanța dintre puncte este formată din segmente cumulate ce sunt mai mici decât valoarea 1 milimetru.

**DATE DESPRE IMOBILUL NR. 5239**

Oficiul de Cadastru și Publicitate Imobiliară DOLJ
Biroul de Cadastru și Publicitate Imobiliară Craiova

A. Partea I. Descrierea imobilului

TEREN Extravilan

Adresa: Jud. Dolj, T20, P9

Nr. Crt	Nr cadastral Nr. topografic	Suprafața* (mp)	Observații / Referințe
A1		2.612	Sector cadastral:15 Teren neimprejmuit; diminuare cu 2 %

B. Partea II. Proprietari și acte

Inscrieri privitoare la dreptul de proprietate și alte drepturi reale		Referințe
/		
Act Administrativ nr. Titlu de proprietate 477-59566, din 12/02/1997 emis de CJSIPT Dolj;		
B1	Intabulare, drept de PROPRIETATE, dobandit prin Reconstituire, cota actuala 1/1, cota initiala 1/1 1) STOICA NICOLAE	A1

C. Partea III. SARCINI .

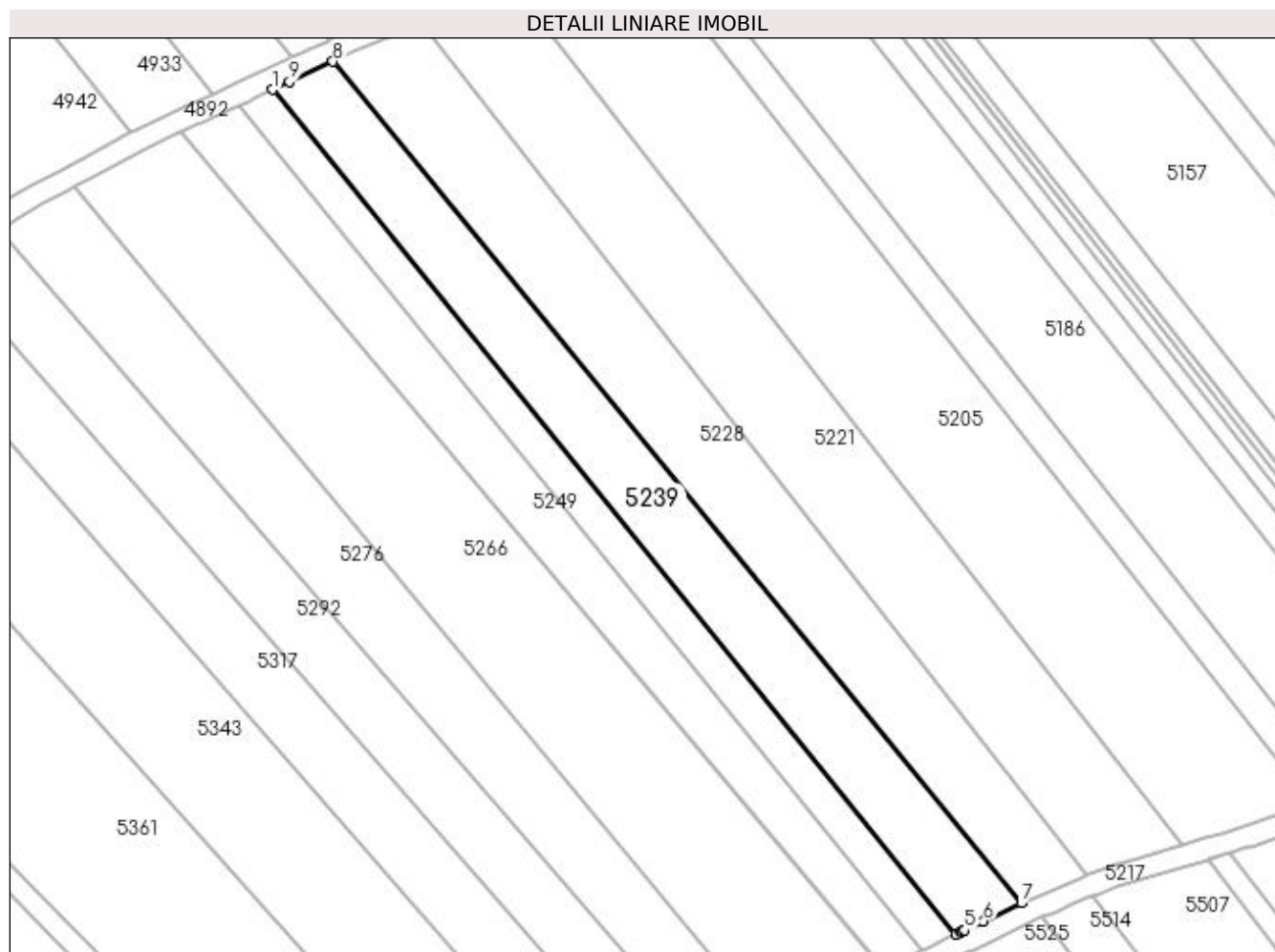
Inscrieri privind dezmembramintele dreptului de proprietate, drepturi reale de garanție și sarcini	Referințe
NU SUNT	

Anexa Nr. 1 La Partea I

Teren

Nr cadastral	Suprafața (mp)*	Observații / Referințe
	2.612	diminuare cu 2 %

* Suprafața este determinată în planul de proiecție Stereo 70.



Date referitoare la teren

Crt	Categorie folosință	Intra vilan	Suprafața (mp)	Tarla	Parcelă	Nr. topo	Observații / Referințe
1	arabil	NU	2.612	20	9	-	

Lungime Segmente

1) Valorile lungimilor segmentelor sunt obținute din proiecție în plan.

Punct început	X / Y	Punct sfârșit	X / Y	Lungime segment (** (m)
1	398.785,781 325.407,51	2	398.914,595 325.248,304	204.792
2	398.914,595 325.248,304	3	398.915,454 325.248,707	0.949
3	398.915,454 325.248,707	4	398.915,873 325.248,904	0.464
4	398.915,873 325.248,904	5	398.916,304 325.249,106	0.475
5	398.916,304 325.249,106	6	398.919,817 325.250,791	3.897

Punct început	X / Y	Punct sfârșit	X / Y	Lungime segment (** (m)
6	398.919,817 325.250,791	7	398.926,971 325.254,222	7.934
7	398.926,971 325.254,222	8	398.797,131 325.412,834	204.978
8	398.797,131 325.412,834	9	398.788,958 325.409,0	9.028
9	398.788,958 325.409,0	1	398.785,781 325.407,51	3.509

** Lungimile segmentelor sunt determinate în planul de proiecție Stereo 70 și sunt rotunjite la 1 milimetru.

*** Distanța dintre puncte este formată din segmente cumulate ce sunt mai mici decât valoarea 1 milimetru.

**DATE DESPRE IMOBILUL NR. 5242**

Oficiul de Cadastru și Publicitate Imobiliară DOLJ
Biroul de Cadastru și Publicitate Imobiliară Craiova

A. Partea I. Descrierea imobilului

TEREN Extravilan

Adresa: Jud. Dolj, T19, P43

Nr. Crt	Nr cadastral Nr. topografic	Suprafața* (mp)	Observații / Referințe
A1		601	Sector cadastral:15 Teren neimprejmuit; diminuare cu 6.7 %

B. Partea II. Proprietari și acte

Inscrieri privitoare la dreptul de proprietate și alte drepturi reale		Referințe
/		
Act Administrativ nr. Titlu de proprietate 320-44708, din 23/04/1996 emis de CJSIPT Dolj;		
B1	Intabulare, drept de PROPRIETATE, dobandit prin Reconstituire, cota actuala 1/1, cota initiala 1/1 1) MANCOVICEANU ION	A1

C. Partea III. SARCINI .

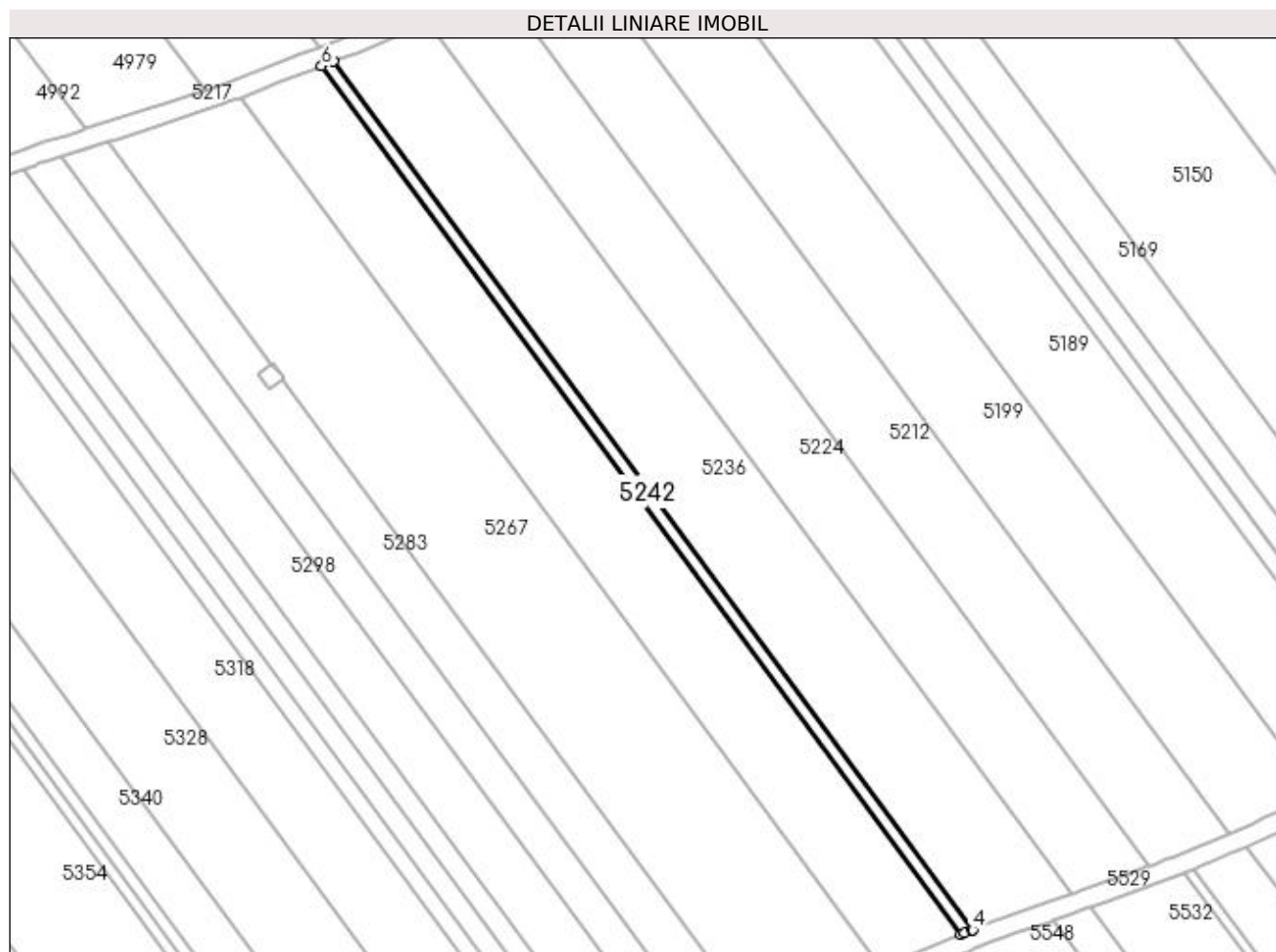
Inscrieri privind dezmembramintele dreptului de proprietate, drepturi reale de garanție și sarcini	Referințe
NU SUNT	

Anexa Nr. 1 La Partea I

Teren

Nr cadastral	Suprafața (mp)*	Observații / Referințe
	601	diminuare cu 6.7 %

* Suprafața este determinată în planul de proiecție Stereo 70.



Date referitoare la teren

Crt	Categorie folosință	Intravilan	Suprafața (mp)	Tarla	Parcelă	Nr. topo	Observații / Referințe
1	arabil	NU	601	19	43	-	

Lungime Segmente

1) Valorile lungimilor segmentelor sunt obținute din proiecție în plan.

Punct început	X / Y	Punct sfârșit	X / Y	Lungime segment (** (m)
1	399.525,244 325.235,078	2	399.525,984 325.235,377	0.798
2	399.525,984 325.235,377	3	399.527,678 325.236,061	1.827
3	399.527,678 325.236,061	4	399.527,724 325.236,08	0.049
4	399.527,724 325.236,08	5	399.390,119 325.422,82	231.964
5	399.390,119 325.422,82	6	399.387,618 325.421,847	2.684

Punct început	X / Y	Punct sfârșit	X / Y	Lungime segment (** (m)
6	399.387,618 325.421,847	1	399.525,244 325.235,078	231.999

** Lungimile segmentelor sunt determinate în planul de proiecție Stereo 70 și sunt rotunjite la 1 milimetru.

*** Distanța dintre puncte este formată din segmente cumulate ce sunt mai mici decât valoarea 1 milimetru.

**DATE DESPRE IMOBILUL NR. 5246**

Oficiul de Cadastru și Publicitate Imobiliară DOLJ
Biroul de Cadastru și Publicitate Imobiliară Craiova

A. Partea I. Descrierea imobilului

TEREN Extravilan

Adresa: Jud. Dolj, T20, P8

Nr. Crt	Nr cadastral Nr. topografic	Suprafața* (mp)	Observații / Referințe
A1		1.406	Sector cadastral:15 Teren neimprejmuit; diminuare cu 2 %

B. Partea II. Proprietari și acte

Inscrieri privitoare la dreptul de proprietate și alte drepturi reale		Referințe
/		
Act Administrativ nr. Titlu de proprietate 320-44708, din 23/04/1996 emis de CJSIPT Dolj;		
B1	Intabulare, drept de PROPRIETATE, dobandit prin Reconstituire, cota actuala 1/1, cota initiala 1/1 1) MANCOVICEANU ION	A1

C. Partea III. SARCINI .

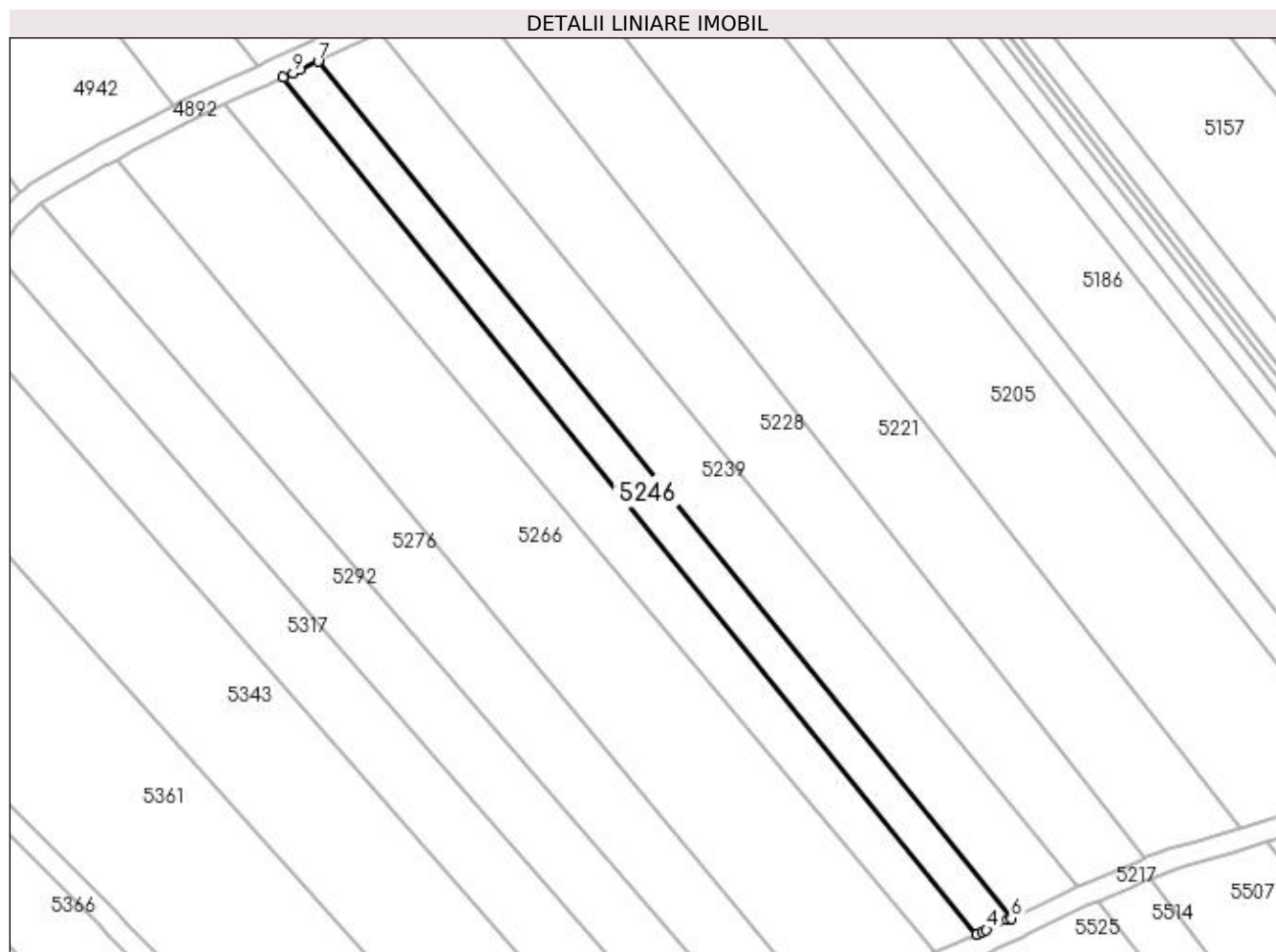
Inscrieri privind dezmembramintele dreptului de proprietate, drepturi reale de garanție și sarcini	Referințe
NU SUNT	

Anexa Nr. 1 La Partea I

Teren

Nr cadastral	Suprafața (mp)*	Observații / Referințe
	1.406	diminuare cu 2 %

* Suprafața este determinată în planul de proiecție Stereo 70.



Date referitoare la teren

Crt	Categorie folosință	Intra vilan	Suprafața (mp)	Tarla	Parcelă	Nr. topo	Observații / Referințe
1	arabil	NU	1.406	20	8	-	

Lungime Segmente

1) Valorile lungimilor segmentelor sunt obținute din proiecție în plan.

Punct început	X / Y	Punct sfârșit	X / Y	Lungime segment (** (m)
1	398.779,307 325.404,527	2	398.908,233 325.245,317	204.865
2	398.908,233 325.245,317	3	398.909,341 325.245,837	1.224
3	398.909,341 325.245,837	4	398.910,037 325.246,164	0.769
4	398.910,037 325.246,164	5	398.913,977 325.248,014	4.353
5	398.913,977 325.248,014	6	398.914,595 325.248,304	0.682

Punct început	X / Y	Punct sfârşit	X / Y	Lungime segment (** (m)
6	398.914,595 325.248,304	7	398.785,781 325.407,51	204.792
7	398.785,781 325.407,51	8	398.782,424 325.405,935	3.708
8	398.782,424 325.405,935	9	398.781,17 325.405,347	1.386
9	398.781,17 325.405,347	1	398.779,307 325.404,527	2.035

** Lungimile segmentelor sunt determinate în planul de proiecţie Stereo 70 şi sunt rotunjite la 1 milimetru.

*** Distanţa dintre puncte este formată din segmente cumulate ce sunt mai mici decât valoarea 1 milimetru.

**DATE DESPRE IMOBILUL NR. 5249**

Oficiul de Cadastru și Publicitate Imobiliară DOLJ
Biroul de Cadastru și Publicitate Imobiliară Craiova

A. Partea I. Descrierea imobilului

TEREN Extravilan

Adresa: Jud. Dolj, T20, P7

Nr. Crt	Nr cadastral Nr. topografic	Suprafața* (mp)	Observații / Referințe
A1		2.009	Sector cadastral:15 Teren neimprejmuit; diminuare cu 2 %

B. Partea II. Proprietari și acte

Inscrieri privitoare la dreptul de proprietate și alte drepturi reale		Referințe
/		
Act Administrativ nr. Titlu de proprietate 292-58989, din 18/04/1996 emis de CJSIPT Dolj;		
B1	Inscrierea provizorie, drept de PROPRIETATE, dobandit prin Reconstituire, cota actuala 1/1, cota initiala 1/1 1) PREOTEASA CONSTANTIN 2) PURCAREA DUMITRU	A1
Act Administrativ nr. Titlu de proprietate 1337-59364, din 12/11/1998 emis de CJSIPT Dolj;		
B2	Inscrierea provizorie, drept de PROPRIETATE, dobandit prin Reconstituire, cota actuala 1/1, cota initiala 1/1 1) PURCAREA DUMITRU	A1
Act Normativ nr. Legea 7, din 13/03/1996 emis de Parlamentul Romaniei;		
B3	Se noteaza suprapunerea reala a doua acte de proprietate asupra imobilului A1: Titlul de proprietate nr. 292-58989/ 18.04.1996 prin care s-a intabulat dreptul de proprietate in favoarea numitilor PURCAREA P. DUMITRU, PREOTEASA F. CONSTANTIN si Titlul de proprietate nr. 1337-59364/ 12.11.1998 prin care s-a intabulat dreptul de proprietate in favoarea numitului PURCAREA P. DUMITRU.	A1

C. Partea III. SARCINI .

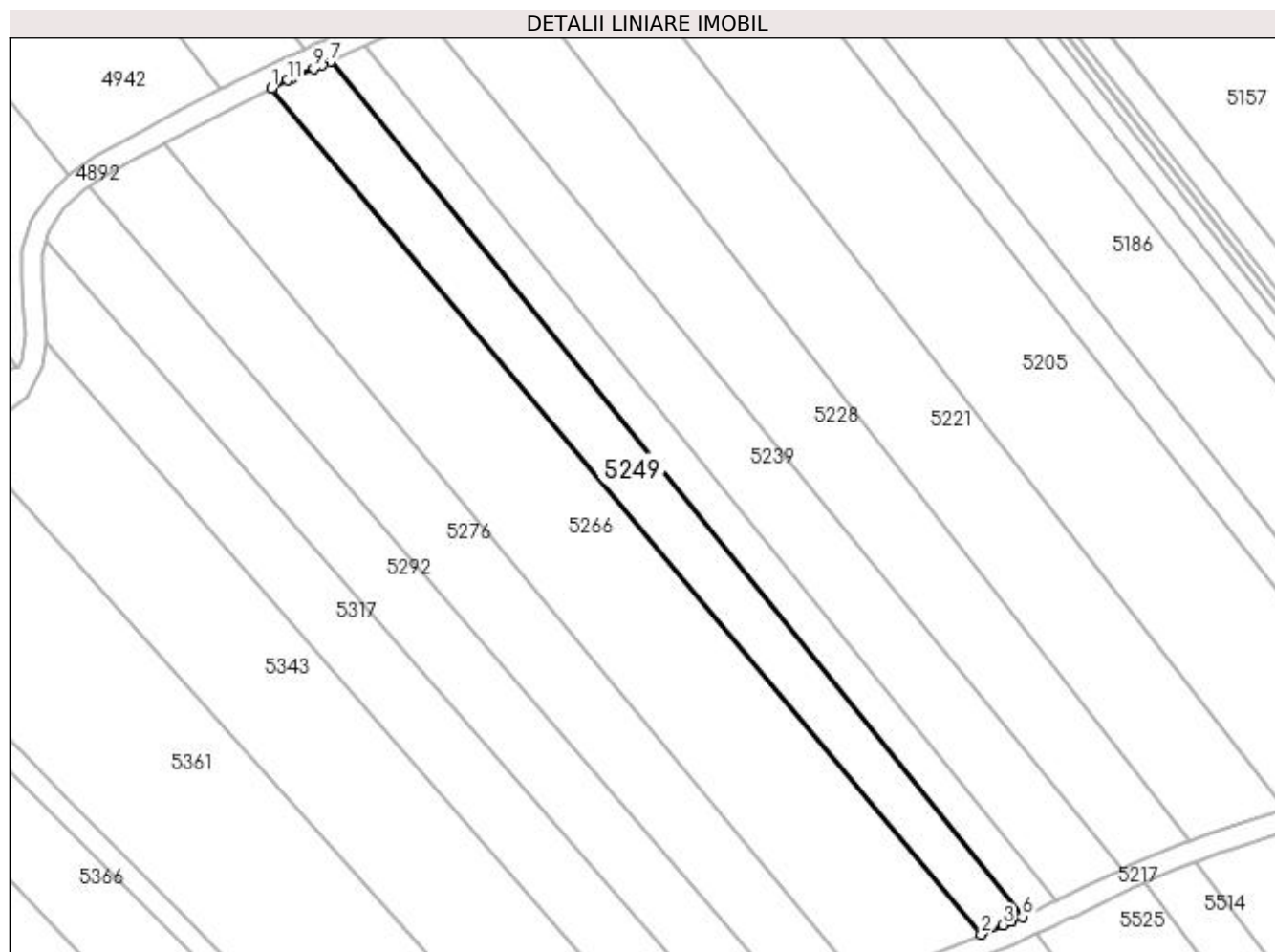
Inscrieri privind dezmembramintele dreptului de proprietate, drepturi reale de garanție și sarcini	Referințe
NU SUNT	

Anexa Nr. 1 La Partea I

Teren

Nr cadastral	Suprafața (mp)*	Observații / Referințe
	2.009	diminuare cu 2 %

* Suprafața este determinată în planul de proiecție Stereo 70.



Date referitoare la teren

Crt	Categorie folosință	Intra vilan	Suprafața (mp)	Tarla	Parcelă	Nr. topo	Observații / Referințe
1	arabil	NU	2.009	20	7	-	

Lungime Segmente

1) Valorile lungimilor segmentelor sunt obținute din proiecție în plan.

Punct început	X / Y	Punct sfârșit	X / Y	Lungime segment (** (m)
1	398.768,403 325.399,591	2	398.900,585 325.241,992	205.693
2	398.900,585 325.241,992	3	398.904,607 325.243,692	4.366
3	398.904,607 325.243,692	4	398.906,128 325.244,335	1.652
4	398.906,128 325.244,335	5	398.906,249 325.244,386	0.132
5	398.906,249 325.244,386	6	398.908,233 325.245,317	2.191

Punct început	X / Y	Punct sfârșit	X / Y	Lungime segment (** (m)
6	398.908,233 325.245,317	7	398.779,307 325.404,527	204.865
7	398.779,307 325.404,527	8	398.777,726 325.403,831	1.727
8	398.777,726 325.403,831	9	398.776,222 325.403,168	1.644
9	398.776,222 325.403,168	10	398.772,266 325.401,426	4.323
10	398.772,266 325.401,426	11	398.771,314 325.401,007	1.04
11	398.771,314 325.401,007	1	398.768,403 325.399,591	3.237

** Lungimile segmentelor sunt determinate în planul de proiecție Stereo 70 și sunt rotunjite la 1 milimetru.

*** Distanța dintre puncte este formată din segmente cumulate ce sunt mai mici decât valoarea 1 milimetru.

**DATE DESPRE IMOBILUL NR. 5254**

Oficiul de Cadastru și Publicitate Imobiliară DOLJ
Biroul de Cadastru și Publicitate Imobiliară Craiova

A. Partea I. Descrierea imobilului

TEREN Extravilan

Adresa: Jud. Dolj, T19, P42

Nr. Crt	Nr cadastral Nr. topografic	Suprafața* (mp)	Observații / Referințe
A1		4.208	Sector cadastral:15 Teren neimprejmuit; diminuare cu 6.7 %

B. Partea II. Proprietari și acte

Inscrieri privitoare la dreptul de proprietate și alte drepturi reale		Referințe
/		
Act Administrativ nr. Titlu de proprietate 392-44708, din 09/01/1997 emis de CJSIPT Dolj;		
B1	Intabulare, drept de PROPRIETATE, dobandit prin Reconstituire, cota actuala 1/1, cota initiala 1/1 1) BELU ION	A1

C. Partea III. SARCINI .

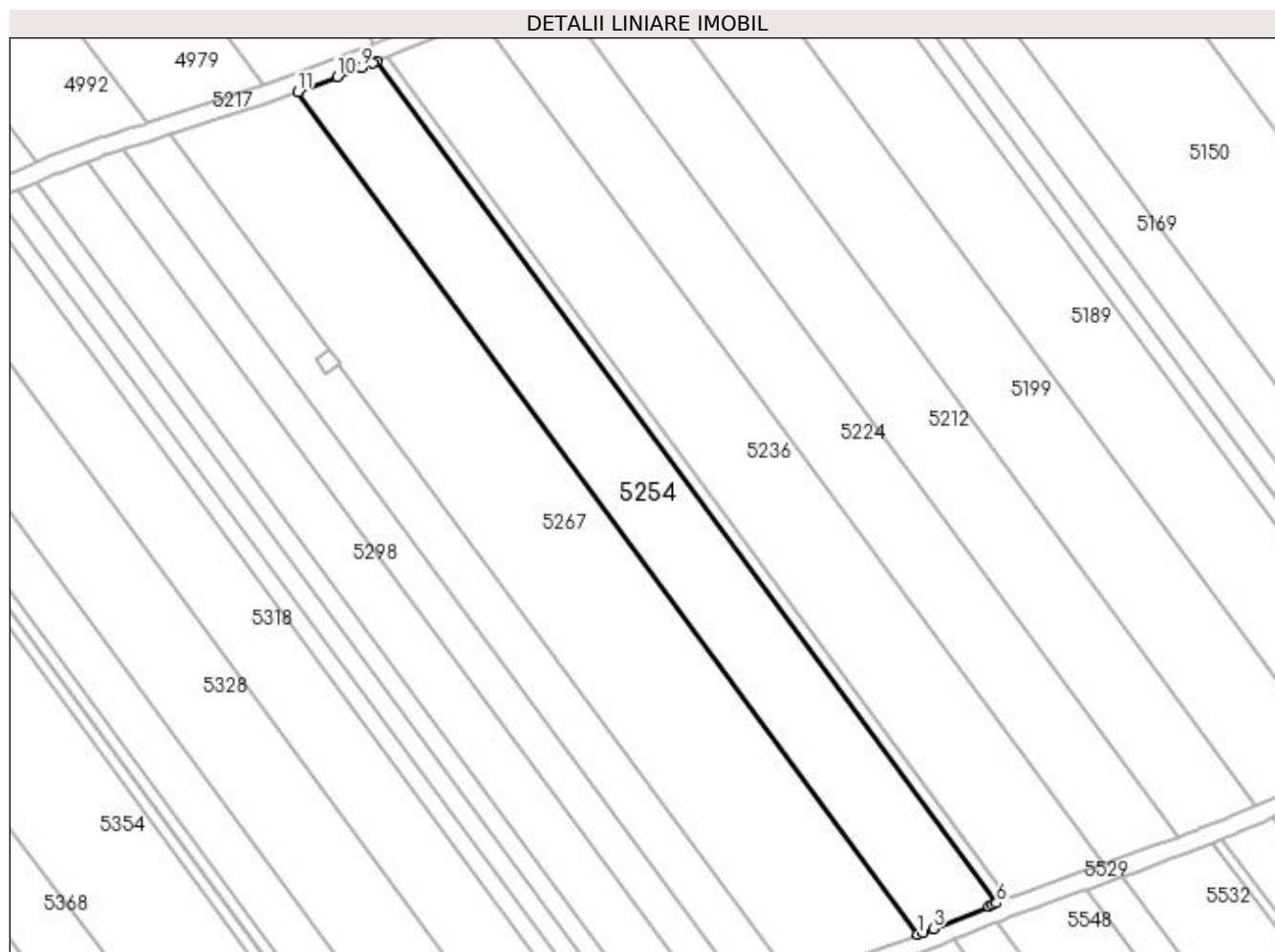
Inscrieri privind dezmembramintele dreptului de proprietate, drepturi reale de garanție și sarcini	Referințe
NU SUNT	

Anexa Nr. 1 La Partea I

Teren

Nr cadastral	Suprafața (mp)*	Observații / Referințe
	4.208	diminuare cu 6.7 %

* Suprafața este determinată în planul de proiecție Stereo 70.



Date referitoare la teren

Crt	Categorie folosință	Intra vilan	Suprafața (mp)	Tarla	Parcelă	Nr. topo	Observații / Referințe
1	arabil	NU	4.208	19	42	-	

Lungime Segmente

1) Valorile lungimilor segmentelor sunt obținute din proiecție în plan.

Punct început	X / Y	Punct sfârșit	X / Y	Lungime segment (** (m)
1	399.507,843 325.228,132	2	399.508,984 325.228,565	1.22
2	399.508,984 325.228,565	3	399.511,193 325.229,402	2.362
3	399.511,193 325.229,402	4	399.523,459 325.234,357	13.229
4	399.523,459 325.234,357	5	399.524,477 325.234,768	1.098
5	399.524,477 325.234,768	6	399.525,244 325.235,078	0.827

Punct început	X / Y	Punct sfârșit	X / Y	Lungime segment (** (m)
6	399.525,244 325.235,078	7	399.387,618 325.421,847	231.999
7	399.387,618 325.421,847	8	399.386,802 325.421,53	0.875
8	399.386,802 325.421,53	9	399.384,256 325.420,54	2.732
9	399.384,256 325.420,54	10	399.378,9 325.418,456	5.747
10	399.378,9 325.418,456	11	399.370,115 325.415,039	9.426
11	399.370,115 325.415,039	1	399.507,843 325.228,132	232.17

** Lungimile segmentelor sunt determinate în planul de proiecție Stereo 70 și sunt rotunjite la 1 milimetru.

*** Distanța dintre puncte este formată din segmente cumulate ce sunt mai mici decât valoarea 1 milimetru.

**DATE DESPRE IMOBILUL NR. 5266**

Oficiul de Cadastru și Publicitate Imobiliară DOLJ
Biroul de Cadastru și Publicitate Imobiliară Craiova

A. Partea I. Descrierea imobilului

TEREN Extravilan

Adresa: Jud. Dolj, T20, P6

Nr. Crt	Nr cadastral Nr. topografic	Suprafața* (mp)	Observații / Referințe
A1		4.622	Sector cadastral:15 Teren neimprejmuit; diminuare cu 2 %

B. Partea II. Proprietari și acte

Inscrieri privitoare la dreptul de proprietate și alte drepturi reale		Referințe
/		
Act Administrativ nr. Titlu de proprietate 479-59566, din 12/02/1997 emis de CJSIPT Dolj;		
B1	Intabulare, drept de PROPRIETATE, dobandit prin Reconstituire, cota actuala 1/1, cota initiala 1/1 1) TUDOR PETRE	A1

C. Partea III. SARCINI .

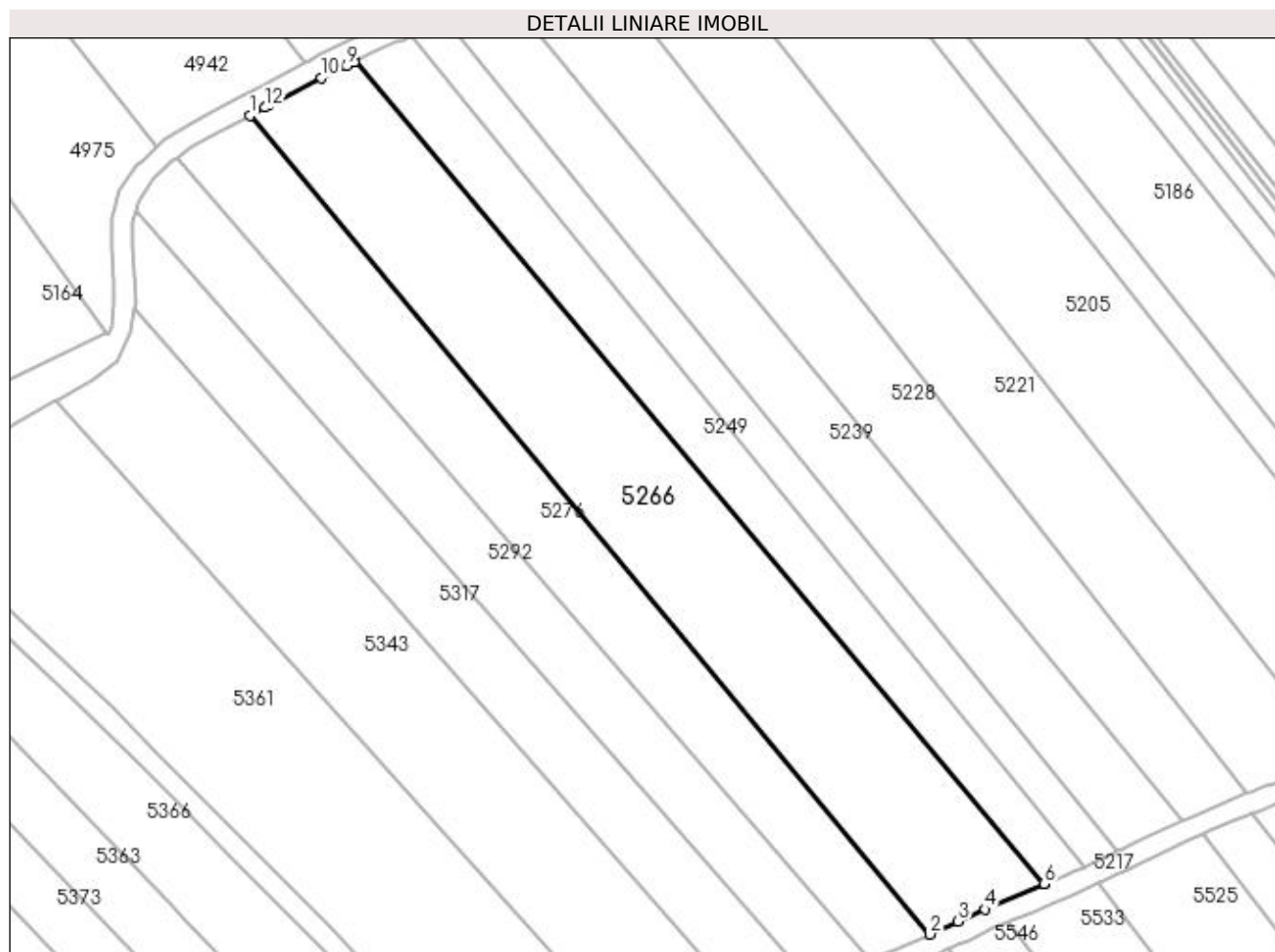
Inscrieri privind dezmembramintele dreptului de proprietate, drepturi reale de garanție și sarcini	Referințe
NU SUNT	

Anexa Nr. 1 La Partea I

Teren

Nr cadastral	Suprafața (mp)*	Observații / Referințe
	4.622	diminuare cu 2 %

* Suprafața este determinată în planul de proiecție Stereo 70.



Date referitoare la teren

Crt	Categorie folosință	Intravilan	Suprafața (mp)	Tarla	Parcelă	Nr. topo	Observații / Referințe
1	arabil	NU	4.622	20	6	-	

Lungime Segmente

1) Valorile lungimilor segmentelor sunt obținute din proiecție în plan.

Punct început	X / Y	Punct sfârșit	X / Y	Lungime segment (** (m)
1	398.748,317 325.389,202	2	398.878,601 325.232,364	203.892
2	398.878,601 325.232,364	3	398.884,064 325.234,816	5.988
3	398.884,064 325.234,816	4	398.889,238 325.237,137	5.671
4	398.889,238 325.237,137	5	398.900,532 325.241,969	12.284
5	398.900,532 325.241,969	6	398.900,585 325.241,992	0.058

Punct început	X / Y	Punct sfârșit	X / Y	Lungime segment (** (m)
6	398.900,585 325.241,992	7	398.768,403 325.399,591	205.693
7	398.768,403 325.399,591	8	398.768,32 325.399,55	0.093
8	398.768,32 325.399,55	9	398.766,858 325.398,839	1.626
9	398.766,858 325.398,839	10	398.761,953 325.396,451	5.456
10	398.761,953 325.396,451	11	398.752,005 325.391,215	11.242
11	398.752,005 325.391,215	12	398.751,183 325.390,767	0.936
12	398.751,183 325.390,767	1	398.748,317 325.389,202	3.266

** Lungimile segmentelor sunt determinate în planul de proiecție Stereo 70 și sunt rotunjite la 1 milimetru.

*** Distanța dintre puncte este formată din segmente cumulate ce sunt mai mici decât valoarea 1 milimetru.

**DATE DESPRE IMOBILUL NR. 5267**

Oficiul de Cadastru și Publicitate Imobiliară DOLJ
Biroul de Cadastru și Publicitate Imobiliară Craiova

A. Partea I. Descrierea imobilului

TEREN Extravilan

Adresa: Jud. Dolj, T19, P41

Nr. Crt	Nr cadastral Nr. topografic	Suprafața* (mp)	Observații / Referințe
A1		6.624	Sector cadastral:15 Teren neimprejmuit; diminuare cu 6.7 %

B. Partea II. Proprietari și acte

Inscrieri privitoare la dreptul de proprietate și alte drepturi reale		Referințe
/		
Act Administrativ nr. Titlu de proprietate 1608-60677, din 20/02/2001 emis de CJSIPT Dolj;		
B1	Intabulare, drept de PROPRIETATE, dobandit prin Reconstituire, cota actuala 1/1, cota initiala 1/1 1) MOTIRLAN ION	A1

C. Partea III. SARCINI .

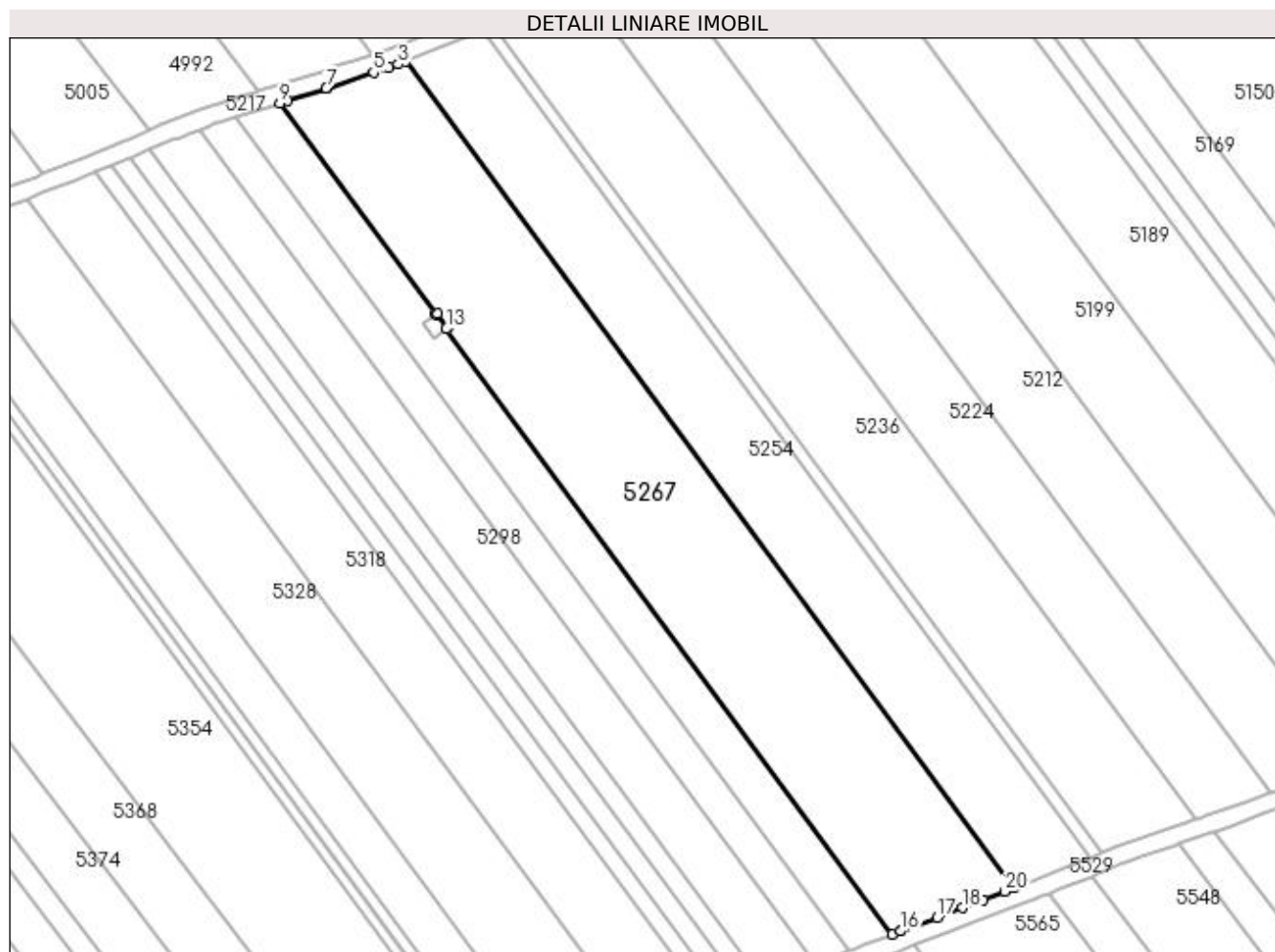
Inscrieri privind dezmembramintele dreptului de proprietate, drepturi reale de garanție și sarcini	Referințe
NU SUNT	

Anexa Nr. 1 La Partea I

Teren

Nr cadastral	Suprafața (mp)*	Observații / Referințe
	6.624	diminuare cu 6.7 %

* Suprafața este determinată în planul de proiecție Stereo 70.



Date referitoare la teren

Crt	Categorie folosință	Intra vilan	Suprafața (mp)	Tarla	Parcelă	Nr. topo	Observații / Referințe
1	arabil	NU	6.624	19	41	-	

Lungime Segmente

1) Valorile lungimilor segmentelor sunt obținute din proiecție în plan.

Punct început	X / Y	Punct sfârșit	X / Y	Lungime segment (** (m)
1	399.507,843 325.228,132	2	399.370,115 325.415,039	232.17
2	399.370,115 325.415,039	3	399.368,457 325.414,394	1.779
3	399.368,457 325.414,394	4	399.366,383 325.413,705	2.185
4	399.366,383 325.413,705	5	399.362,838 325.412,528	3.736
5	399.362,838 325.412,528	6	399.352,225 325.409,005	11.182

Punct început	X / Y	Punct sfârșit	X / Y	Lungime segment (** (m)
6	399.352,225 325.409,005	7	399.352,113 325.408,969	0.118
7	399.352,113 325.408,969	8	399.343,497 325.406,199	9.05
8	399.343,497 325.406,199	9	399.341,631 325.405,598	1.961
9	399.341,631 325.405,598	10	399.376,95 325.357,791	59.439
10	399.376,95 325.357,791	11	399.377,268 325.358,029	0.397
11	399.377,268 325.358,029	12	399.379,665 325.354,826	4.0
12	399.379,665 325.354,826	13	399.379,323 325.354,571	0.427
13	399.379,323 325.354,571	14	399.480,202 325.217,671	170.053
14	399.480,202 325.217,671	15	399.482,036 325.218,364	1.961
15	399.482,036 325.218,364	16	399.482,042 325.218,367	0.007
16	399.482,042 325.218,367	17	399.490,377 325.221,517	8.91
17	399.490,377 325.221,517	18	399.496,012 325.223,646	6.024
18	399.496,012 325.223,646	19	399.500,814 325.225,467	5.136
19	399.500,814 325.225,467	20	399.505,726 325.227,33	5.253
20	399.505,726 325.227,33	1	399.507,843 325.228,132	2.264

** Lungimile segmentelor sunt determinate în planul de proiecție Stereo 70 și sunt rotunjite la 1 milimetru.

*** Distanța dintre puncte este formată din segmente cumulate ce sunt mai mici decât valoarea 1 milimetru.

**DATE DESPRE IMOBILUL NR. 5276**

Oficiul de Cadastru și Publicitate Imobiliară DOLJ
Biroul de Cadastru și Publicitate Imobiliară Craiova

A. Partea I. Descrierea imobilului

TEREN Extravilan

Adresa: Jud. Dolj, T20, P5

Nr. Crt	Nr cadastral Nr. topografic	Suprafața* (mp)	Observații / Referințe
A1		2.814	Sector cadastral:15 Teren neimprejmuit; diminuare cu 2 %

B. Partea II. Proprietari și acte

Inscrieri privitoare la dreptul de proprietate și alte drepturi reale		Referințe
/		
Act Notarial nr. Certificat de mostenitor 58, din 01/06/2004 emis de NP CARSTEA TEREZIA;		
B1	Intabulare, drept de PROPRIETATE, dobandit prin Succesiune, cota actuala 1/1, cota initiala 1/1 1) BELU NICOLAE	A1

C. Partea III. SARCINI .

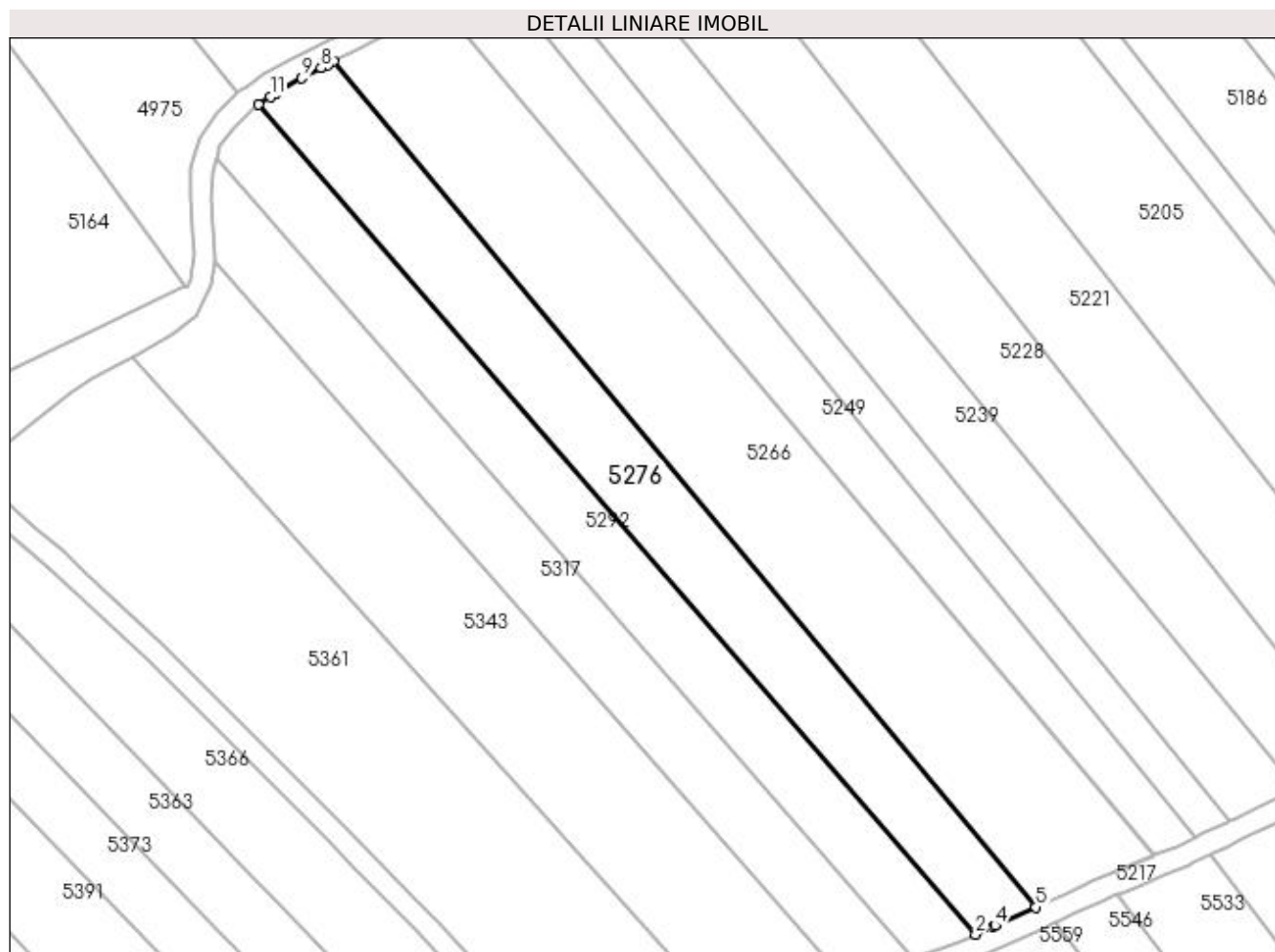
Inscrieri privind dezmembramintele dreptului de proprietate, drepturi reale de garanție și sarcini	Referințe
NU SUNT	

Anexa Nr. 1 La Partea I

Teren

Nr cadastral	Suprafața (mp)*	Observații / Referințe
	2.814	diminuare cu 2 %

* Suprafața este determinată în planul de proiecție Stereo 70.



Date referitoare la teren

Crt	Categorie folosință	Intra vilan	Suprafața (mp)	Tarla	Parcelă	Nr. topo	Observații / Referințe
1	arabil	NU	2.814	20	5	-	

Lungime Segmente

1) Valorile lungimilor segmentelor sunt obținute din proiecție în plan.

Punct început	X / Y	Punct sfârșit	X / Y	Lungime segment (** (m)
1	398.734,335 325.381,203	2	398.867,435 325.227,338	203.445
2	398.867,435 325.227,338	3	398.870,689 325.228,803	3.569
3	398.870,689 325.228,803	4	398.871,052 325.228,966	0.397
4	398.871,052 325.228,966	5	398.878,601 325.232,364	8.279
5	398.878,601 325.232,364	6	398.748,317 325.389,202	203.892

Punct început	X / Y	Punct sfârșit	X / Y	Lungime segment (** (m)
6	398.748,317 325.389,202	7	398.747,233 325.388,61	1.235
7	398.747,233 325.388,61	8	398.746,007 325.387,975	1.381
8	398.746,007 325.387,975	9	398.742,431 325.386,124	4.026
9	398.742,431 325.386,124	10	398.737,596 325.383,42	5.54
10	398.737,596 325.383,42	11	398.736,55 325.382,709	1.265
11	398.736,55 325.382,709	1	398.734,335 325.381,203	2.678

** Lungimile segmentelor sunt determinate în planul de proiecție Stereo 70 și sunt rotunjite la 1 milimetru.

*** Distanța dintre puncte este formată din segmente cumulate ce sunt mai mici decât valoarea 1 milimetru.

**DATE DESPRE IMOBILUL NR. 5283**

Oficiul de Cadastru și Publicitate Imobiliară DOLJ
Biroul de Cadastru și Publicitate Imobiliară Craiova

A. Partea I. Descrierea imobilului

TEREN Extravilan

Adresa: Jud. Dolj, T19, P40

Nr. Crt	Nr cadastral Nr. topografic	Suprafața* (mp)	Observații / Referințe
A1		2.333	Sector cadastral:15 Teren neimprejmuit; diminuare cu 6.7 %

B. Partea II. Proprietari și acte

Inscrieri privitoare la dreptul de proprietate și alte drepturi reale		Referințe
/		
Act Administrativ nr. Titlu de proprietate 417-59566, din 12/02/1997 emis de CJSIPT Dolj (Adeverinta nr. 1584/26.04.2023, eliberata de Primaria Comunei Almaj);		
B1	Intabulare, drept de PROPRIETATE, dobandit prin Reconstituire, cota actuala 1/1, cota initiala 1/1 1) PURCAREA JAN DEFUNCT:Da 2) PURCAREA ANA DEFUNCT:Da	A1

C. Partea III. SARCINI .

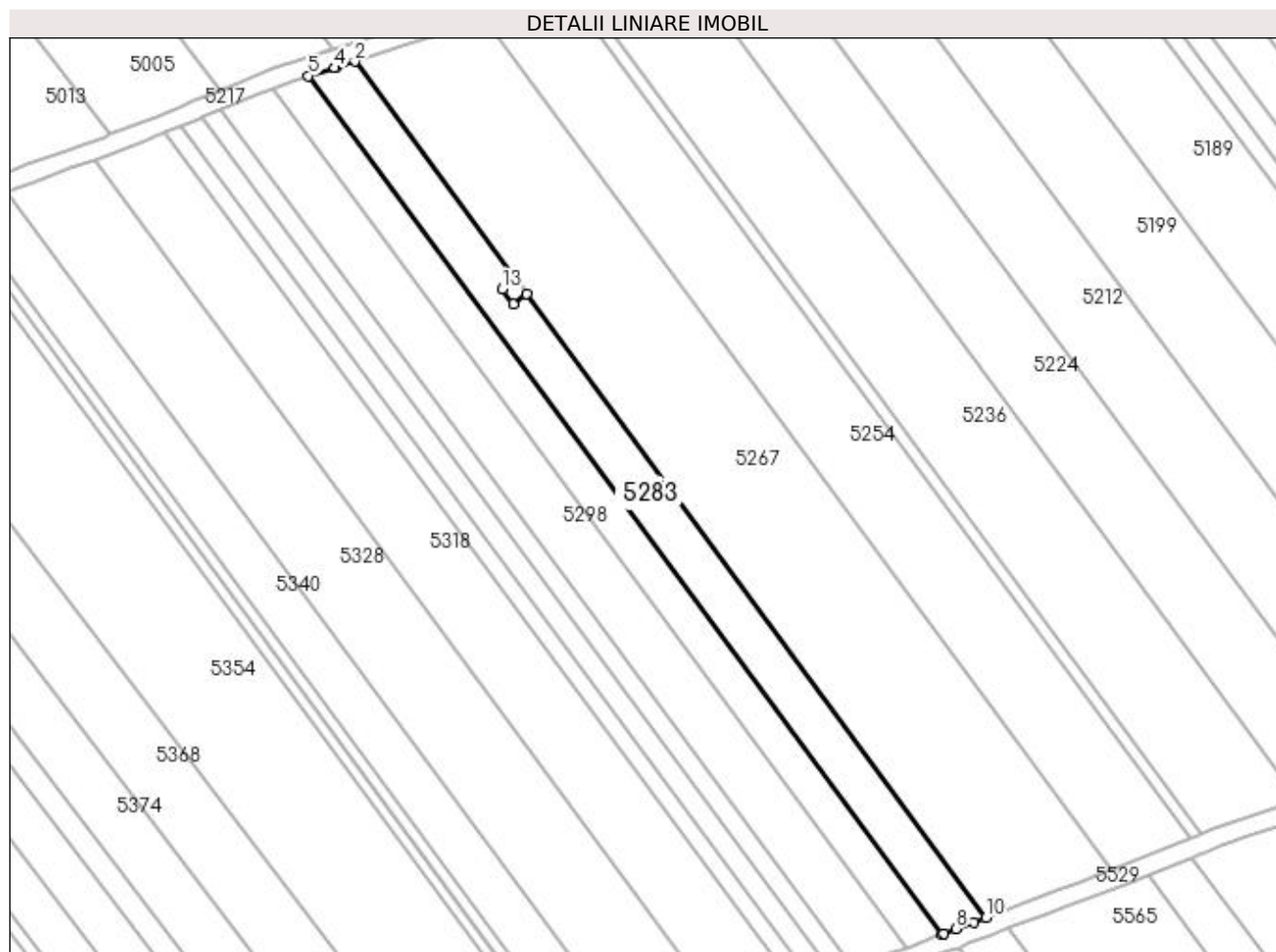
Inscrieri privind dezmembramintele dreptului de proprietate, drepturi reale de garanție și sarcini	Referințe
NU SUNT	

Anexa Nr. 1 La Partea I

Teren

Nr cadastral	Suprafața (mp)*	Observații / Referințe
	2.333	diminuare cu 6.7 %

* Suprafața este determinată în planul de proiecție Stereo 70.



Date referitoare la teren

Crt	Categorie folosință	Intra vilan	Suprafața (mp)	Tarla	Parcelă	Nr. topo	Observații / Referințe
1	arabil	NU	2.333	19	40	-	

Lungime Segmente

1) Valorile lungimilor segmentelor sunt obținute din proiecție în plan.

Punct început	X / Y	Punct sfârșit	X / Y	Lungime segment (** (m)
1	399.376,95 325.357,791	2	399.341,631 325.405,598	59.439
2	399.341,631 325.405,598	3	399.337,436 325.404,25	4.406
3	399.337,436 325.404,25	4	399.337,256 325.404,195	0.188
4	399.337,256 325.404,195	5	399.331,475 325.402,445	6.041
5	399.331,475 325.402,445	6	399.470,503 325.214,011	234.171

Punct început	X / Y	Punct sfârșit	X / Y	Lungime segment (** (m)
6	399.470,503 325.214,011	7	399.471,014 325.214,198	0.545
7	399.471,014 325.214,198	8	399.473,701 325.215,214	2.872
8	399.473,701 325.215,214	9	399.477,617 325.216,694	4.187
9	399.477,617 325.216,694	10	399.480,202 325.217,671	2.763
10	399.480,202 325.217,671	11	399.379,323 325.354,571	170.053
11	399.379,323 325.354,571	12	399.376,463 325.352,43	3.573
12	399.376,463 325.352,43	13	399.374,066 325.355,632	4.0
13	399.374,066 325.355,632	1	399.376,95 325.357,791	3.603

** Lungimile segmentelor sunt determinate în planul de proiecție Stereo 70 și sunt rotunjite la 1 milimetru.

*** Distanța dintre puncte este formată din segmente cumulate ce sunt mai mici decât valoarea 1 milimetru.

**DATE DESPRE IMOBILUL NR. 5290**

Oficiul de Cadastru și Publicitate Imobiliară DOLJ
Biroul de Cadastru și Publicitate Imobiliară Craiova

A. Partea I. Descrierea imobilului

TEREN Extravilan

Adresa: Jud. Dolj, T19, P39

Nr. Crt	Nr cadastral Nr. topografic	Suprafața* (mp)	Observații / Referințe
A1		1.866	Sector cadastral:15 Teren neimprejmuit; diminuare cu 6.7 %

B. Partea II. Proprietari și acte

Inscrieri privitoare la dreptul de proprietate și alte drepturi reale		Referințe
/		
Act Administrativ nr. Titlu de proprietate 289-58989, din 18/04/1996 emis de CJSIPT Dolj;		
B1	Intabulare, drept de PROPRIETATE, dobandit prin Reconstituire, cota actuala 1/1, cota initiala 1/1 1) SERBAN CONSTANTINA	A1

C. Partea III. SARCINI .

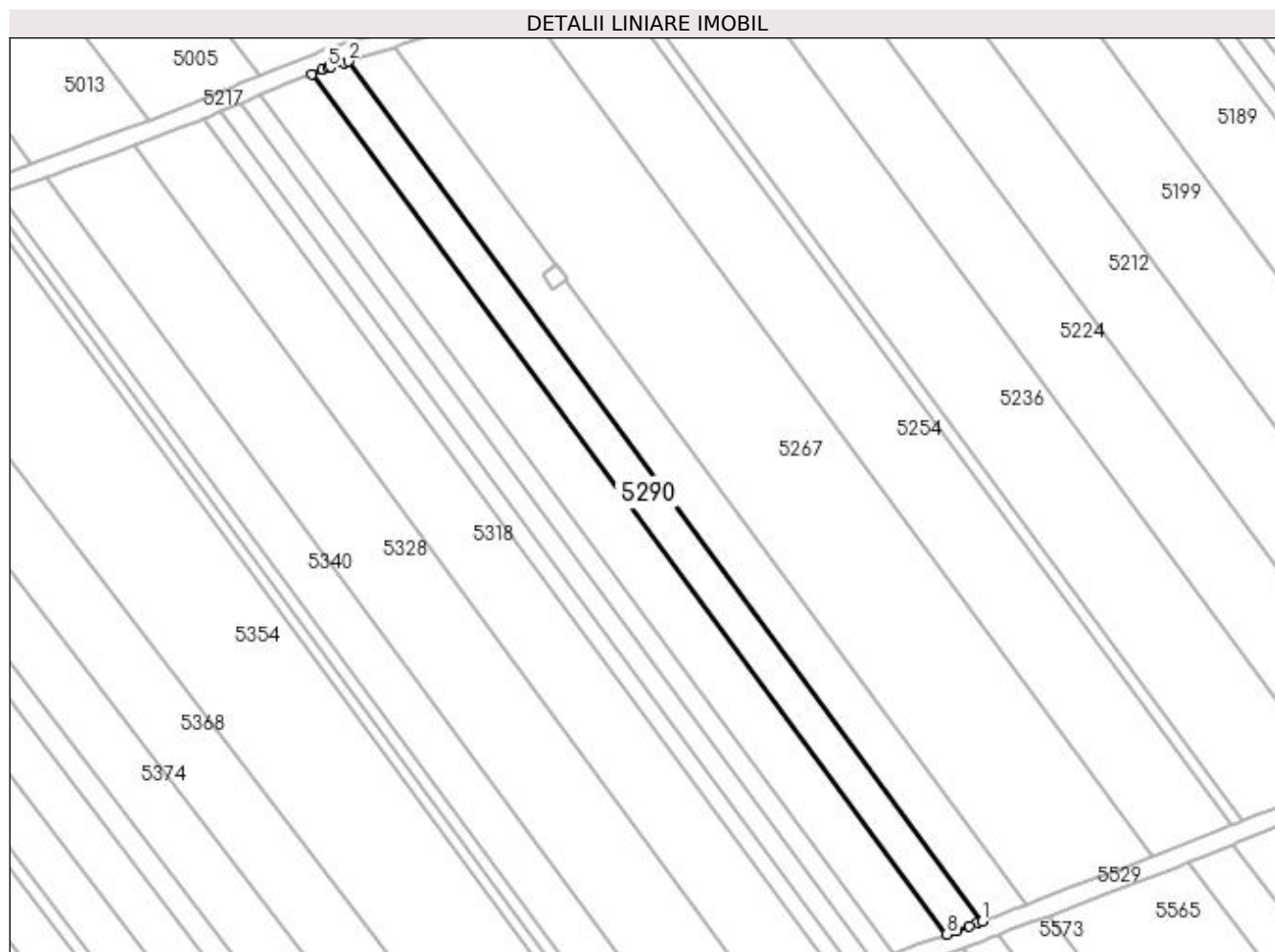
Inscrieri privind dezmembramintele dreptului de proprietate, drepturi reale de garanție și sarcini	Referințe
NU SUNT	

Anexa Nr. 1 La Partea I

Teren

Nr cadastral	Suprafața (mp)*	Observații / Referințe
	1.866	diminuare cu 6.7 %

* Suprafața este determinată în planul de proiecție Stereo 70.



Date referitoare la teren

Crt	Categorie folosință	Intra vilan	Suprafața (mp)	Tarla	Parcelă	Nr. topo	Observații / Referințe
1	arabil	NU	1.866	19	39	-	

Lungime Segmente

1) Valorile lungimilor segmentelor sunt obținute din proiecție în plan.

Punct început	X / Y	Punct sfârșit	X / Y	Lungime segment (** (m)
1	399.470,503 325.214,011	2	399.331,475 325.402,445	234.171
2	399.331,475 325.402,445	3	399.330,532 325.402,159	0.985
3	399.330,532 325.402,159	4	399.327,75 325.401,317	2.907
4	399.327,75 325.401,317	5	399.326,99 325.401,022	0.815
5	399.326,99 325.401,022	6	399.325,82 325.400,567	1.255

Punct început	X / Y	Punct sfârșit	X / Y	Lungime segment (** (m)
6	399.325,82 325.400,567	7	399.323,6 325.399,705	2.382
7	399.323,6 325.399,705	8	399.462,714 325.211,155	234.316
8	399.462,714 325.211,155	9	399.464,931 325.211,968	2.361
9	399.464,931 325.211,968	10	399.467,742 325.212,999	2.994
10	399.467,742 325.212,999	11	399.469,564 325.213,666	1.94
11	399.469,564 325.213,666	1	399.470,503 325.214,011	1.0

** Lungimile segmentelor sunt determinate în planul de proiecție Stereo 70 și sunt rotunjite la 1 milimetru.

*** Distanța dintre puncte este formată din segmente cumulate ce sunt mai mici decât valoarea 1 milimetru.

**DATE DESPRE IMOBILUL NR. 5292**

Oficiul de Cadastru și Publicitate Imobiliară DOLJ
Biroul de Cadastru și Publicitate Imobiliară Craiova

A. Partea I. Descrierea imobilului

TEREN Extravilan

Adresa: Jud. Dolj, T20, P4

Nr. Crt	Nr cadastral Nr. topografic	Suprafața* (mp)	Observații / Referințe
A1		2.411	Sector cadastral:15 Teren neimprejmuit; diminuare cu 2 %

B. Partea II. Proprietari și acte

Inscrieri privitoare la dreptul de proprietate și alte drepturi reale		Referințe
/		
Act Administrativ nr. Titlu de proprietate 404-59566, din 12/02/1997 emis de CJSIPT Dolj;		
B1	Intabulare, drept de PROPRIETATE, dobandit prin Reconstituire, cota actuala 1/1, cota initiala 1/1 1) PASOL CONSTANTIN	A1

C. Partea III. SARCINI .

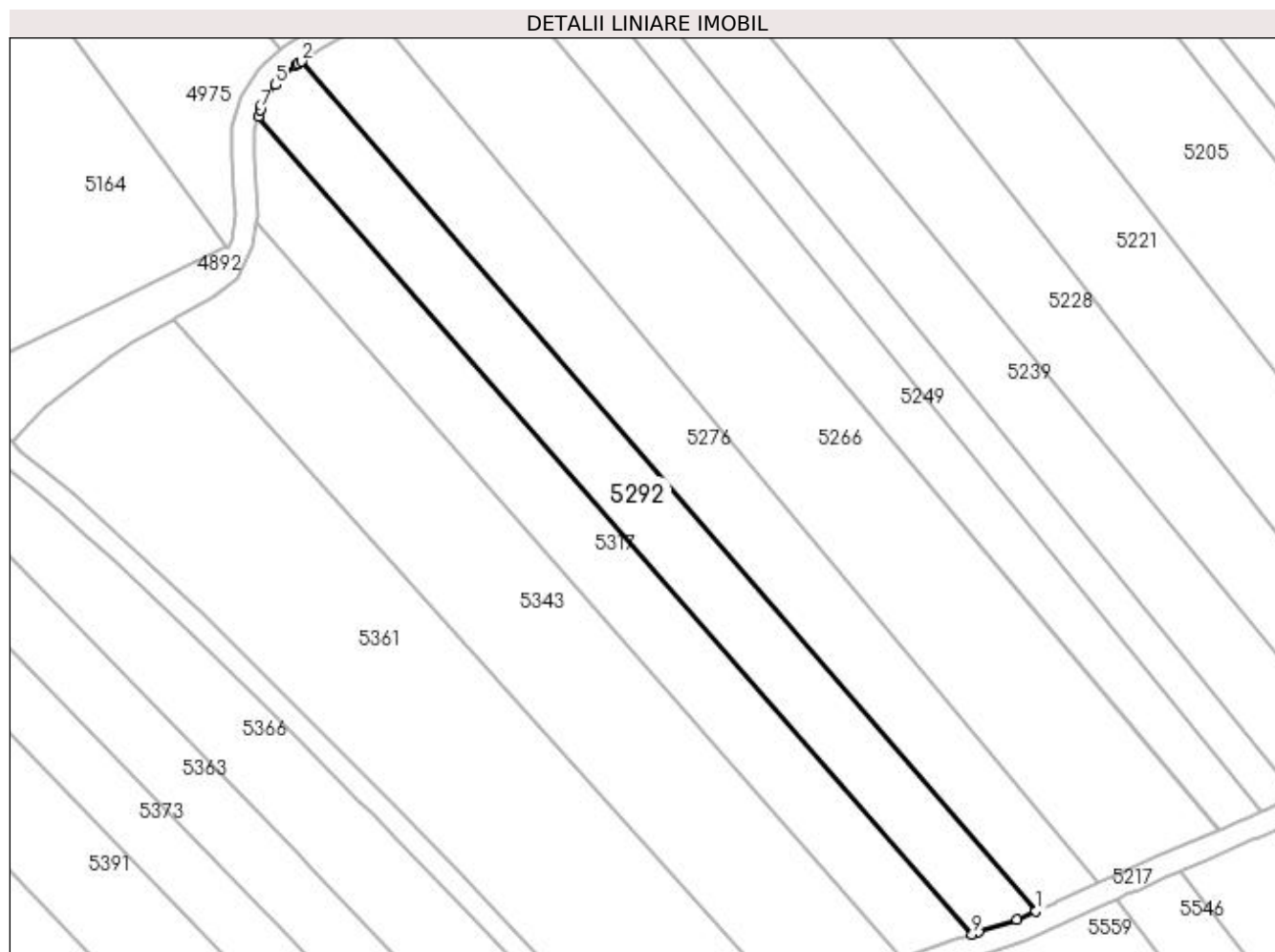
Inscrieri privind dezmembramintele dreptului de proprietate, drepturi reale de garanție și sarcini	Referințe
NU SUNT	

Anexa Nr. 1 La Partea I

Teren

Nr cadastral	Suprafața (mp)*	Observații / Referințe
	2.411	diminuare cu 2 %

* Suprafața este determinată în planul de proiecție Stereo 70.



Date referitoare la teren

Crt	Categorie folosință	Intra vilan	Suprafața (mp)	Tarla	Parcelă	Nr. topo	Observații / Referințe
1	arabil	NU	2.411	20	4	-	

Lungime Segmente

1) Valorile lungimilor segmentelor sunt obținute din proiecție în plan.

Punct început	X / Y	Punct sfârșit	X / Y	Lungime segment (** (m)
1	398.867,435 325.227,338	2	398.734,335 325.381,203	203.445
2	398.734,335 325.381,203	3	398.733,703 325.380,774	0.764
3	398.733,703 325.380,774	4	398.733,425 325.380,585	0.336
4	398.733,425 325.380,585	5	398.729,661 325.376,958	5.227
5	398.729,661 325.376,958	6	398.727,094 325.373,236	4.522

Punct început	X / Y	Punct sfârșit	X / Y	Lungime segment (** (m)
6	398.727,094 325.373,236	7	398.726,856 325.372,41	0.859
7	398.726,856 325.372,41	8	398.726,495 325.371,158	1.303
8	398.726,495 325.371,158	9	398.855,86 325.223,14	196.583
9	398.855,86 325.223,14	10	398.857,045 325.223,525	1.246
10	398.857,045 325.223,525	11	398.863,919 325.225,756	7.226
11	398.863,919 325.225,756	1	398.867,435 325.227,338	3.856

** Lungimile segmentelor sunt determinate în planul de proiecție Stereo 70 și sunt rotunjite la 1 milimetru.

*** Distanța dintre puncte este formată din segmente cumulate ce sunt mai mici decât valoarea 1 milimetru.

**DATE DESPRE IMOBILUL NR. 5298**

Oficiul de Cadastru și Publicitate Imobiliară DOLJ
Biroul de Cadastru și Publicitate Imobiliară Craiova

A. Partea I. Descrierea imobilului

TEREN Extravilan

Adresa: Jud. Dolj, T19, P38

Nr. Crt	Nr cadastral Nr. topografic	Suprafața* (mp)	Observații / Referințe
A1		2.799	Sector cadastral:15 Teren neimprejmuit; diminuare cu 6.7 %

B. Partea II. Proprietari și acte

Inscrieri privitoare la dreptul de proprietate și alte drepturi reale		Referințe
/		
Act Administrativ nr. Titlu de proprietate 315-44708, din 23/04/1996 emis de CJSIPT Dolj;		
B1	Intabulare, drept de PROPRIETATE, dobandit prin Reconstituire, cota actuala 1/1, cota initiala 1/1 1) TALABAN ILIE	A1

C. Partea III. SARCINI .

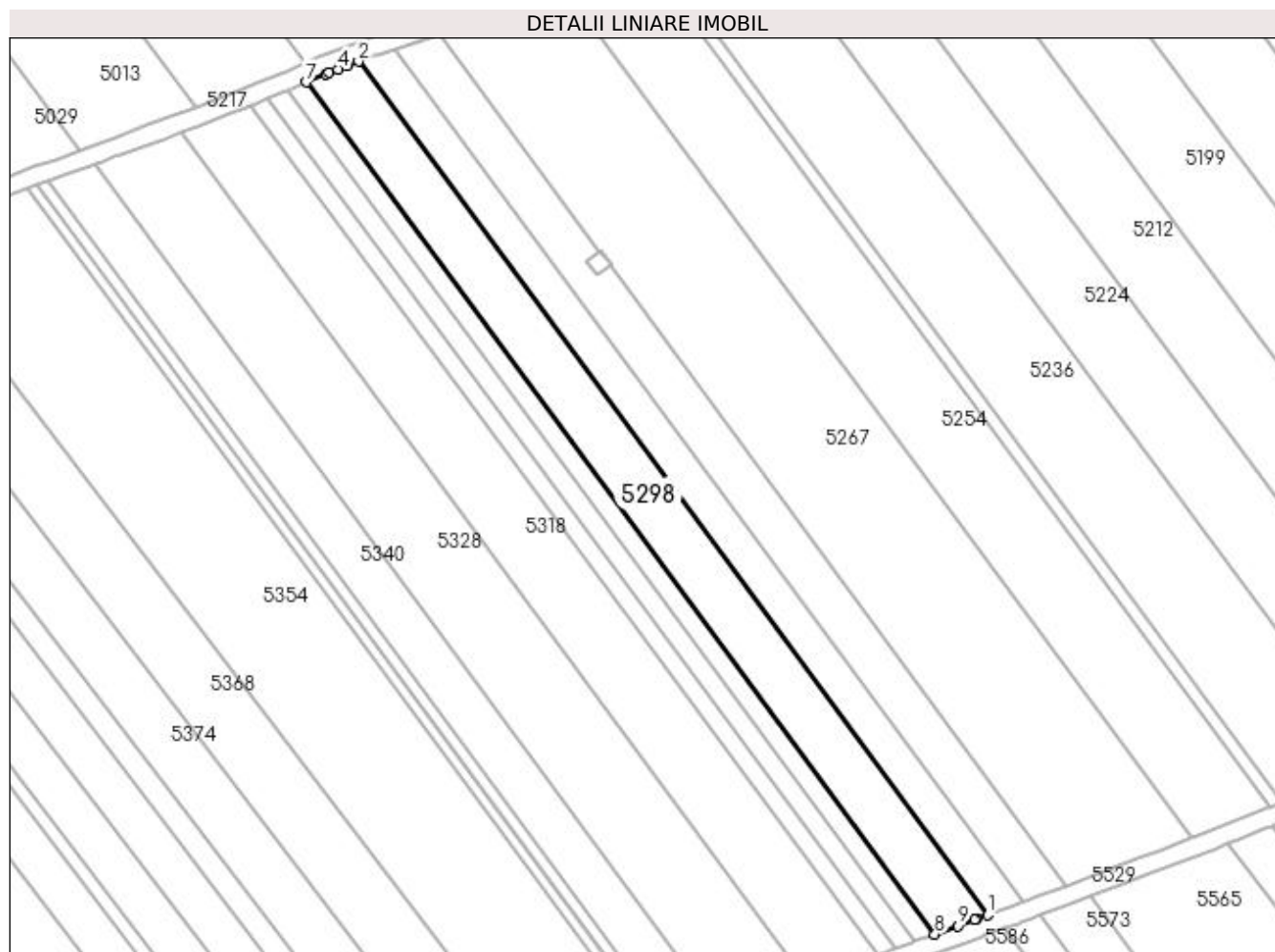
Inscrieri privind dezmembramintele dreptului de proprietate, drepturi reale de garanție și sarcini	Referințe
NU SUNT	

Anexa Nr. 1 La Partea I

Teren

Nr cadastral	Suprafața (mp)*	Observații / Referințe
	2.799	diminuare cu 6.7 %

* Suprafața este determinată în planul de proiecție Stereo 70.



Date referitoare la teren

Crt	Categorie folosință	Intra vilan	Suprafața (mp)	Tarla	Parcelă	Nr. topo	Observații / Referințe
1	arabil	NU	2.799	19	38	-	

Lungime Segmente

1) Valorile lungimilor segmentelor sunt obținute din proiecție în plan.

Punct început	X / Y	Punct sfârșit	X / Y	Lungime segment (** (m)
1	399.462,714 325.211,155	2	399.323,6 325.399,705	234.316
2	399.323,6 325.399,705	3	399.321,12 325.398,742	2.66
3	399.321,12 325.398,742	4	399.319,163 325.397,982	2.1
4	399.319,163 325.397,982	5	399.317,161 325.397,205	2.147
5	399.317,161 325.397,205	6	399.316,359 325.396,894	0.86

Punct început	X / Y	Punct sfârșit	X / Y	Lungime segment (** (m)
6	399.316,359 325.396,894	7	399.312,131 325.395,117	4.587
7	399.312,131 325.395,117	8	399.451,022 325.206,869	233.941
8	399.451,022 325.206,869	9	399.456,163 325.208,753	5.475
9	399.456,163 325.208,753	10	399.459,815 325.210,092	3.89
10	399.459,815 325.210,092	11	399.460,172 325.210,223	0.381
11	399.460,172 325.210,223	1	399.462,714 325.211,155	2.707

** Lungimile segmentelor sunt determinate în planul de proiecție Stereo 70 și sunt rotunjite la 1 milimetru.

*** Distanța dintre puncte este formată din segmente cumulate ce sunt mai mici decât valoarea 1 milimetru.

**DATE DESPRE IMOBILUL NR. 5306**

Oficiul de Cadastru și Publicitate Imobiliară DOLJ
Biroul de Cadastru și Publicitate Imobiliară Craiova

A. Partea I. Descrierea imobilului

TEREN Extravilan

Adresa: Jud. Dolj, T19, P37

Nr. Crt	Nr cadastral Nr. topografic	Suprafața* (mp)	Observații / Referințe
A1		1.036	Sector cadastral:15 Teren neimprejmuit; diminuare cu 6.7 %

B. Partea II. Proprietari și acte

Inscrieri privitoare la dreptul de proprietate și alte drepturi reale		Referințe
/		
Act Administrativ nr. Titlu de proprietate 460-59566, din 12/02/1997 emis de CJSIPT Dolj;		
B1	Intabulare, drept de PROPRIETATE, dobandit prin Reconstituire, cota actuala 1/1, cota initiala 1/1 1) POPONETE IOANA	A1

C. Partea III. SARCINI .

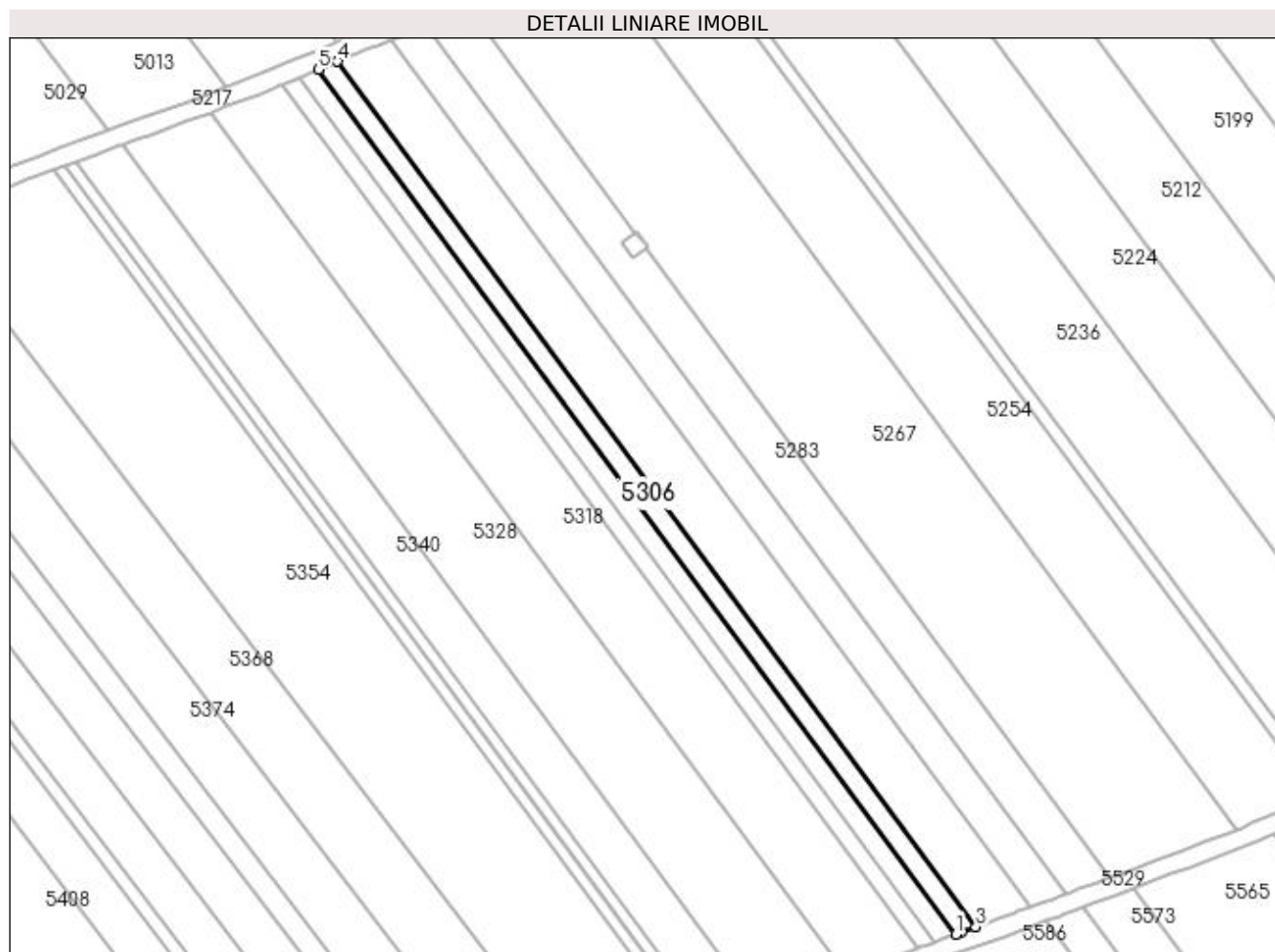
Inscrieri privind dezmembramintele dreptului de proprietate, drepturi reale de garanție și sarcini	Referințe
NU SUNT	

Anexa Nr. 1 La Partea I

Teren

Nr cadastral	Suprafața (mp)*	Observații / Referințe
	1.036	diminuare cu 6.7 %

* Suprafața este determinată în planul de proiecție Stereo 70.



Date referitoare la teren

Crt	Categorie folosință	Intra vilan	Suprafața (mp)	Tarla	Parcelă	Nr. topo	Observații / Referințe
1	arabil	NU	1.036	19	37	-	

Lungime Segmente

1) Valorile lungimilor segmentelor sunt obținute din proiecție în plan.

Punct început	X / Y	Punct sfârșit	X / Y	Lungime segment (** (m)
1	399.446,689 325.205,28	2	399.447,905 325.205,726	1.296
2	399.447,905 325.205,726	3	399.451,022 325.206,869	3.32
3	399.451,022 325.206,869	4	399.312,131 325.395,117	233.941
4	399.312,131 325.395,117	5	399.307,927 325.393,352	4.559
5	399.307,927 325.393,352	1	399.446,689 325.205,28	233.722

**** Lungimile segmentelor sunt determinate în planul de proiecție Stereo 70 și sunt rotunjite la 1 milimetru.**

***** Distanța dintre puncte este formată din segmente cumulate ce sunt mai mici decât valoarea 1 milimetru.**

**DATE DESPRE IMOBILUL NR. 5311**

Oficiul de Cadastru și Publicitate Imobiliară DOLJ
Biroul de Cadastru și Publicitate Imobiliară Craiova

A. Partea I. Descrierea imobilului

TEREN Extravilan

Adresa: Jud. Dolj, T19, P36/1

Nr. Crt	Nr cadastral Nr. topografic	Suprafața* (mp)	Observații / Referințe
A1		1.064	Sector cadastral:15 Teren neimprejmuit; diminuare cu 6.7 %

B. Partea II. Proprietari și acte

Inscrieri privitoare la dreptul de proprietate și alte drepturi reale		Referințe
/		
Act Administrativ nr. Titlu de proprietate 2699, din 23/06/2003 emis de CJSIPT Dolj;		
B1	Intabulare, drept de PROPRIETATE, dobandit prin Reconstituire, cota actuala 1/1, cota initiala 1/1 1) TUDOR TEODORA	A1

C. Partea III. SARCINI .

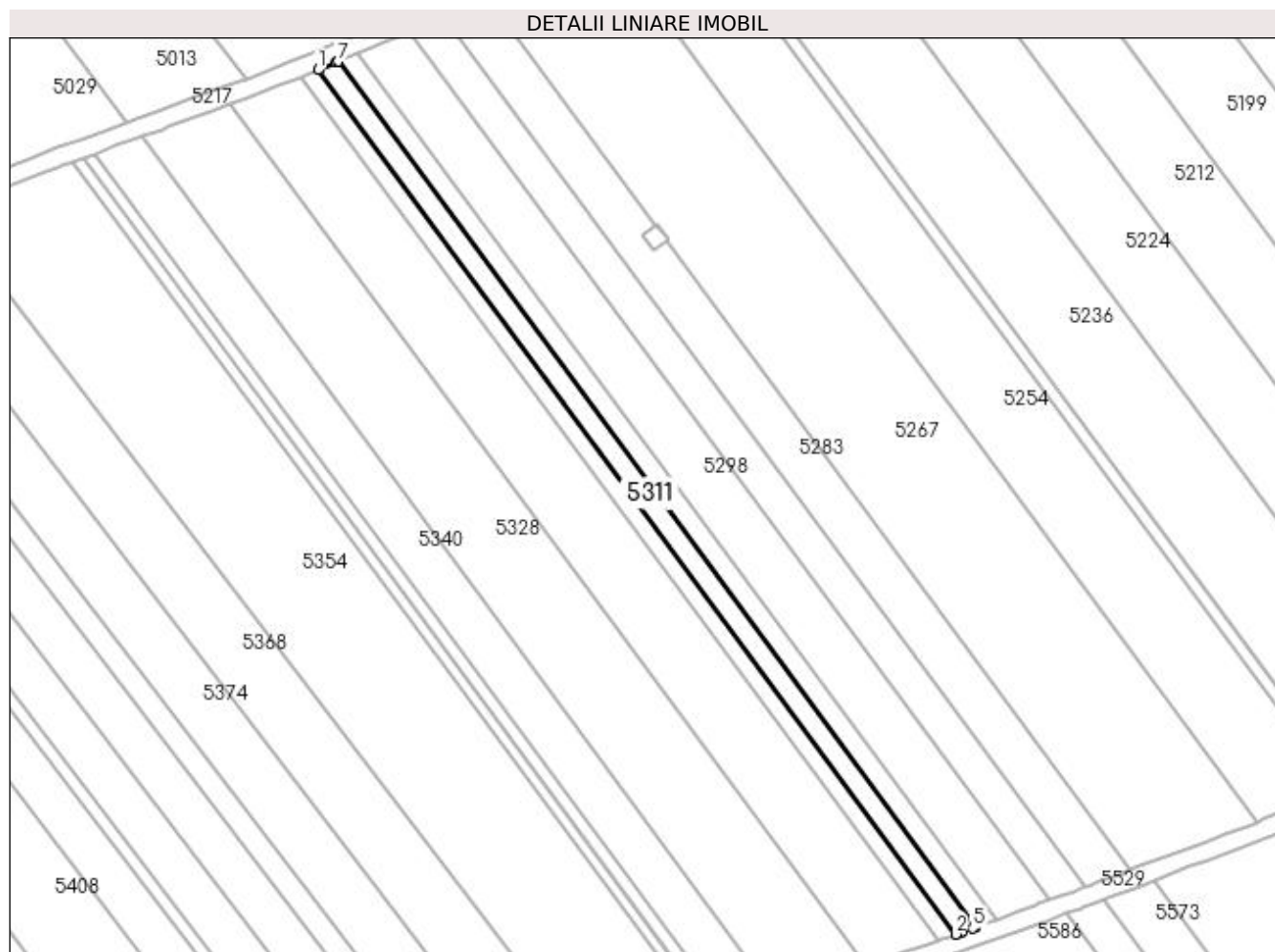
Inscrieri privind dezmembramintele dreptului de proprietate, drepturi reale de garanție și sarcini	Referințe
NU SUNT	

Anexa Nr. 1 La Partea I

Teren

Nr cadastral	Suprafața (mp)*	Observații / Referințe
	1.064	diminuare cu 6.7 %

* Suprafața este determinată în planul de proiecție Stereo 70.



Date referitoare la teren

Crt	Categorie folosință	Intravilan	Suprafața (mp)	Tarla	Parcelă	Nr. topo	Observații / Referințe
1	arabil	NU	1.064	19	36/1	-	

Lungime Segmente

1) Valorile lungimilor segmentelor sunt obținute din proiecție în plan.

Punct început	X / Y	Punct sfârșit	X / Y	Lungime segment (** (m)
1	399.303,606 325.391,537	2	399.442,234 325.203,646	233.496
2	399.442,234 325.203,646	3	399.443,492 325.204,108	1.34
3	399.443,492 325.204,108	4	399.443,629 325.204,158	0.146
4	399.443,629 325.204,158	5	399.445,968 325.205,015	2.491
5	399.445,968 325.205,015	6	399.446,689 325.205,28	0.768

Punct început	X / Y	Punct sfârșit	X / Y	Lungime segment (** (m)
6	399.446,689 325.205,28	7	399.307,927 325.393,352	233.722
7	399.307,927 325.393,352	8	399.307,565 325.393,2	0.393
8	399.307,565 325.393,2	1	399.303,606 325.391,537	4.293

** Lungimile segmentelor sunt determinate în planul de proiecție Stereo 70 și sunt rotunjite la 1 milimetru.

*** Distanța dintre puncte este formată din segmente cumulate ce sunt mai mici decât valoarea 1 milimetru.

**DATE DESPRE IMOBILUL NR. 5314**

Oficiul de Cadastru și Publicitate Imobiliară DOLJ
Biroul de Cadastru și Publicitate Imobiliară Craiova

A. Partea I. Descrierea imobilului

TEREN Extravilan

Adresa: Jud. Dolj, T19, P36

Nr. Crt	Nr cadastral Nr. topografic	Suprafața* (mp)	Observații / Referințe
A1		896	Sector cadastral:15 Teren neimprejmuit; diminuare cu 6.7 %

B. Partea II. Proprietari și acte

Inscrieri privitoare la dreptul de proprietate și alte drepturi reale		Referințe
/		
Act Notarial nr. Certificat de mostenitor 62, din 23/07/2013 emis de NP Carstea - Caba Terezia;		
B1	Intabulare, drept de PROPRIETATE, dobandit prin Succesiune, cota actuala 1/2, cota initiala 1/2 1) TUDOR ELENA	A1
Act Notarial nr. 62, din 23/07/2013 emis de NP Carstea - Caba Terezia;		
B2	Intabulare, drept de PROPRIETATE, dobandit prin Succesiune, cota actuala 1/2, cota initiala 1/2 1) RACAREANU CRISTIANA	A1

C. Partea III. SARCINI .

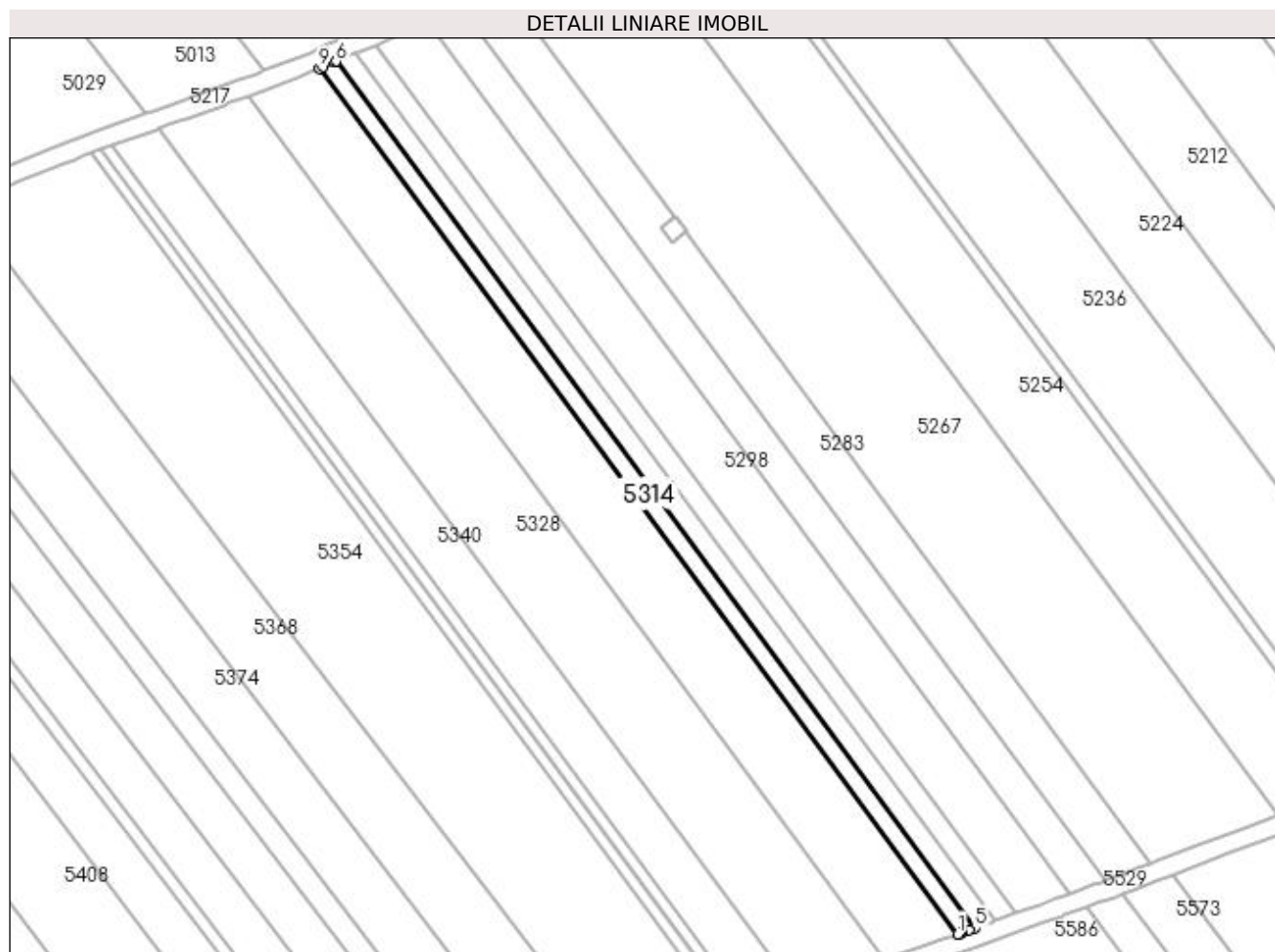
Inscrieri privind dezmembramintele dreptului de proprietate, drepturi reale de garanție și sarcini	Referințe
NU SUNT	

Anexa Nr. 1 La Partea I

Teren

Nr cadastral	Suprafața (mp)*	Observații / Referințe
	896	diminuare cu 6.7 %

* Suprafața este determinată în planul de proiecție Stereo 70.



Date referitoare la teren

Crt	Categorie folosință	Intra vilan	Suprafața (mp)	Tarla	Parcelă	Nr. topo	Observații / Referințe
1	arabil	NU	896	19	36	-	

Lungime Segmente

1) Valorile lungimilor segmentelor sunt obținute din proiecție în plan.

Punct început	X / Y	Punct sfârșit	X / Y	Lungime segment (** (m)
1	399.438,448 325.202,311	2	399.438,931 325.202,478	0.512
2	399.438,931 325.202,478	3	399.439,407 325.202,643	0.504
3	399.439,407 325.202,643	4	399.441,032 325.203,206	1.72
4	399.441,032 325.203,206	5	399.442,234 325.203,646	1.279
5	399.442,234 325.203,646	6	399.303,606 325.391,537	233.496

Punct început	X / Y	Punct sfârșit	X / Y	Lungime segment (** (m)
6	399.303,606 325.391,537	7	399.303,285 325.391,402	0.348
7	399.303,285 325.391,402	8	399.300,914 325.390,406	2.572
8	399.300,914 325.390,406	9	399.299,964 325.390,007	1.03
9	399.299,964 325.390,007	1	399.438,448 325.202,311	233.255

** Lungimile segmentelor sunt determinate în planul de proiecție Stereo 70 și sunt rotunjite la 1 milimetru.

*** Distanța dintre puncte este formată din segmente cumulate ce sunt mai mici decât valoarea 1 milimetru.

**DATE DESPRE IMOBILUL NR. 5317**

Oficiul de Cadastru și Publicitate Imobiliară DOLJ
Biroul de Cadastru și Publicitate Imobiliară Craiova

A. Partea I. Descrierea imobilului

TEREN Extravilan

Adresa: Jud. Dolj, T20, P3

Nr. Crt	Nr cadastral Nr. topografic	Suprafața* (mp)	Observații / Referințe
A1		2.346	Sector cadastral:15 Teren neimprejmuit; diminuare cu 2 %

B. Partea II. Proprietari și acte

Inscrieri privitoare la dreptul de proprietate și alte drepturi reale		Referințe
/		
Act Administrativ nr. Titlu de proprietate 266-58989, din 22/03/1996 emis de CJSIPT Dolj;		
B1	Intabulare, drept de PROPRIETATE, dobandit prin Reconstituire, cota actuala 1/1, cota initiala 1/1 1) MIHAI GRIGORE	A1

C. Partea III. SARCINI .

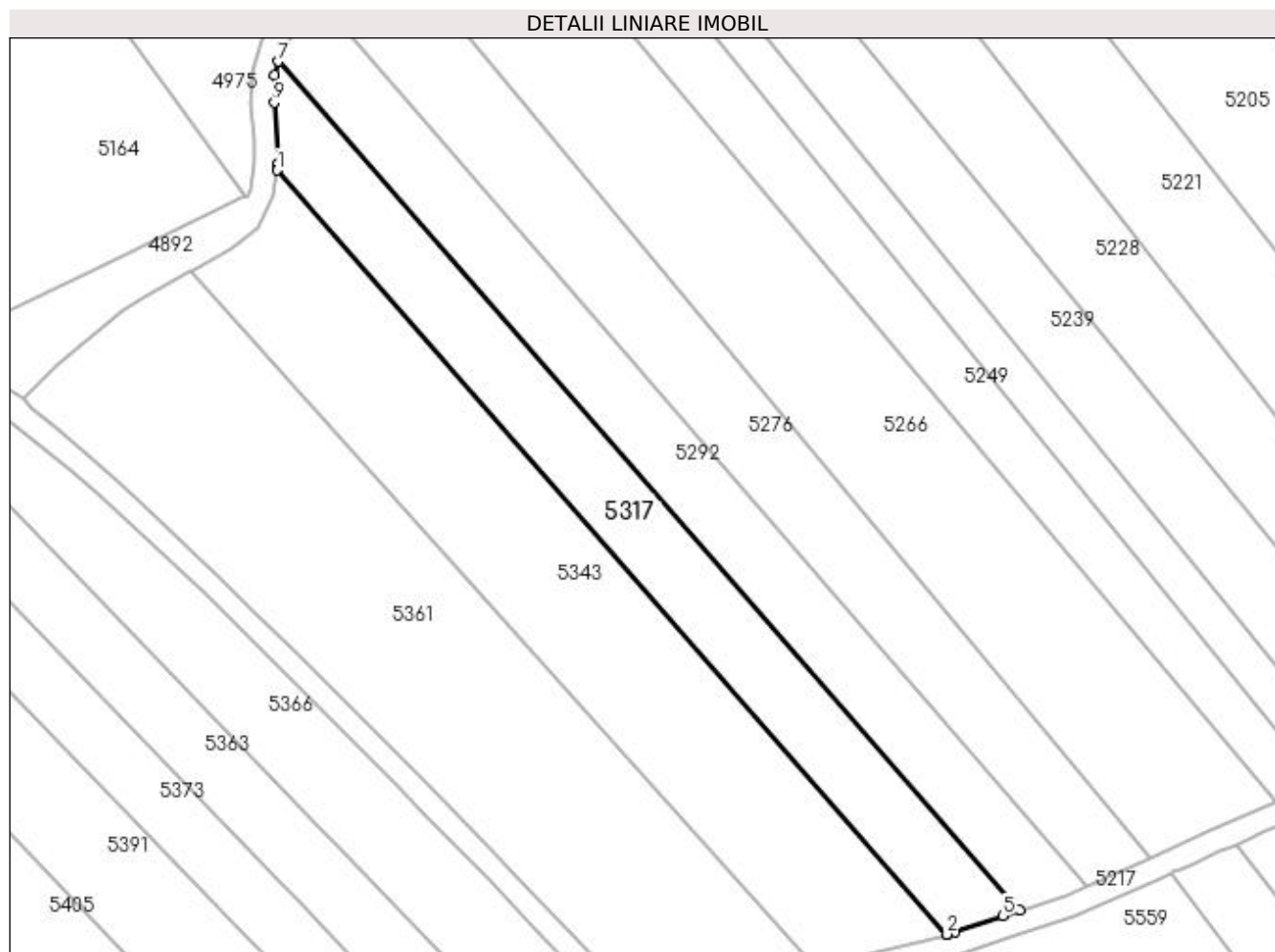
Inscrieri privind dezmembramintele dreptului de proprietate, drepturi reale de garanție și sarcini	Referințe
NU SUNT	

Anexa Nr. 1 La Partea I

Teren

Nr cadastral	Suprafața (mp)*	Observații / Referințe
	2.346	diminuare cu 2 %

* Suprafața este determinată în planul de proiecție Stereo 70.



Date referitoare la teren

Crt	Categorie folosință	Intra vilan	Suprafața (mp)	Tarla	Parcelă	Nr. topo	Observații / Referințe
1	arabil	NU	2.346	20	3	-	

Lungime Segmente

1) Valorile lungimilor segmentelor sunt obținute din proiecție în plan.

Punct început	X / Y	Punct sfârșit	X / Y	Lungime segment (** (m)
1	398.726,208 325.352,196	2	398.843,13 325.218,963	177.262
2	398.843,13 325.218,963	3	398.843,151 325.218,97	0.022
3	398.843,151 325.218,97	4	398.844,465 325.219,402	1.384
4	398.844,465 325.219,402	5	398.852,897 325.222,178	8.876
5	398.852,897 325.222,178	6	398.855,86 325.223,14	3.116

Punct început	X / Y	Punct sfârșit	X / Y	Lungime segment (** (m)
6	398.855,86 325.223,14	7	398.726,495 325.371,158	196.583
7	398.726,495 325.371,158	8	398.725,81 325.368,781	2.474
8	398.725,81 325.368,781	9	398.725,755 325.363,993	4.789
9	398.725,755 325.363,993	10	398.726,368 325.353,312	10.699
10	398.726,368 325.353,312	11	398.726,33 325.353,044	0.271
11	398.726,33 325.353,044	1	398.726,208 325.352,196	0.857

** Lungimile segmentelor sunt determinate în planul de proiecție Stereo 70 și sunt rotunjite la 1 milimetru.

*** Distanța dintre puncte este formată din segmente cumulate ce sunt mai mici decât valoarea 1 milimetru.

**DATE DESPRE IMOBILUL NR. 5318**

Oficiul de Cadastru și Publicitate Imobiliară DOLJ
Biroul de Cadastru și Publicitate Imobiliară Craiova

A. Partea I. Descrierea imobilului

TEREN Extravilan

Adresa: Jud. Dolj, T19, P35

Nr. Crt	Nr cadastral Nr. topografic	Suprafața* (mp)	Observații / Referințe
A1		3.732	Sector cadastral:15 Teren neimprejmuit; diminuare cu 6.7 %

B. Partea II. Proprietari și acte

Inscrieri privitoare la dreptul de proprietate și alte drepturi reale	Referințe
/	
Act Administrativ nr. Titlu de proprietate 1318-59364, din 16/10/1998 emis de CJSIPT Dolj;	
B1	A1
Intabulare, drept de PROPRIETATE, dobandit prin Reconstituire, cota actuala 1/1, cota initiala 1/1 1) TALĂBAN PĂUNICĂ DEFUNCT:Da	

C. Partea III. SARCINI .

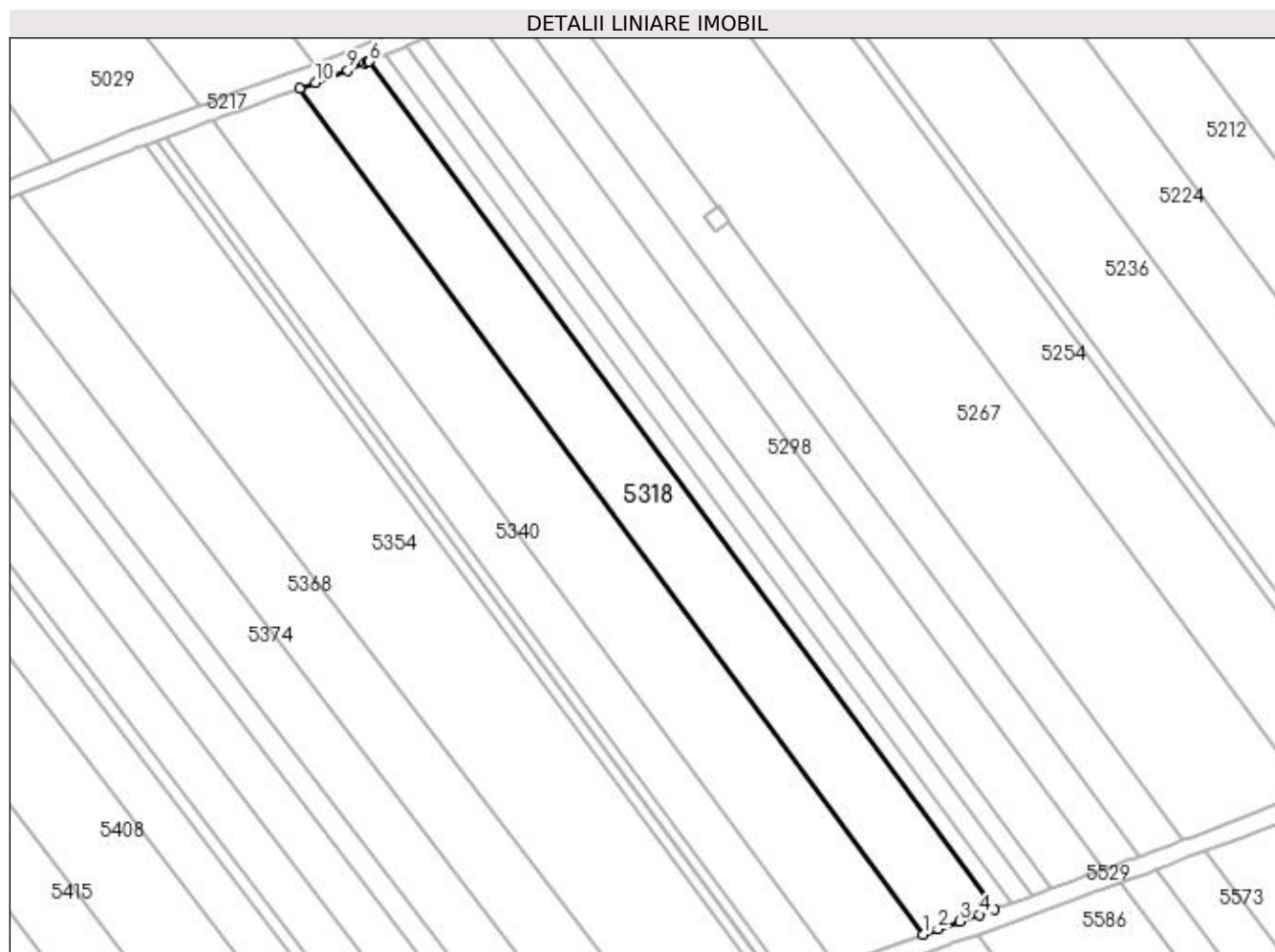
Inscrieri privind dezmembramintele dreptului de proprietate, drepturi reale de garanție și sarcini	Referințe
NU SUNT	

Anexa Nr. 1 La Partea I

Teren

Nr cadastral	Suprafața (mp)*	Observații / Referințe
	3.732	diminuare cu 6.7 %

* Suprafața este determinată în planul de proiecție Stereo 70.



Date referitoare la teren

Crt	Categorie folosință	Intra vilan	Suprafața (mp)	Tarla	Parcelă	Nr. topo	Observații / Referințe
1	arabil	NU	3.732	19	35	-	

Lungime Segmente

1) Valorile lungimilor segmentelor sunt obținute din proiecție în plan.

Punct început	X / Y	Punct sfârșit	X / Y	Lungime segment (** (m)
1	399.422,642 325.196,746	2	399.425,888 325.197,962	3.467
2	399.425,888 325.197,962	3	399.430,79 325.199,659	5.188
3	399.430,79 325.199,659	4	399.435,059 325.201,137	4.517
4	399.435,059 325.201,137	5	399.438,448 325.202,311	3.587
5	399.438,448 325.202,311	6	399.299,964 325.390,007	233.255

Punct început	X / Y	Punct sfârșit	X / Y	Lungime segment (** (m)
6	399.299,964 325.390,007	7	399.299,492 325.389,809	0.512
7	399.299,492 325.389,809	8	399.298,878 325.389,568	0.659
8	399.298,878 325.389,568	9	399.295,11 325.388,088	4.049
9	399.295,11 325.388,088	10	399.288,048 325.385,315	7.586
10	399.288,048 325.385,315	11	399.284,475 325.384,012	3.803
11	399.284,475 325.384,012	1	399.422,642 325.196,746	232.72

** Lungimile segmentelor sunt determinate în planul de proiecție Stereo 70 și sunt rotunjite la 1 milimetru.

*** Distanța dintre puncte este formată din segmente cumulate ce sunt mai mici decât valoarea 1 milimetru.

**DATE DESPRE IMOBILUL NR. 5328**

Oficiul de Cadastru și Publicitate Imobiliară DOLJ
Biroul de Cadastru și Publicitate Imobiliară Craiova

A. Partea I. Descrierea imobilului

TEREN Extravilan

Adresa: Jud. Dolj, T19, P34

Nr. Crt	Nr cadastral Nr. topografic	Suprafața* (mp)	Observații / Referințe
A1		4.572	Sector cadastral:15 Teren neimprejmuit; diminuare cu 6.7 %

B. Partea II. Proprietari și acte

Inscrieri privitoare la dreptul de proprietate și alte drepturi reale		Referințe
/		
Act Administrativ nr. Titlu de proprietate 404-59566, din 12/02/1997 emis de CJSIPT Dolj;		
B1	Intabulare, drept de PROPRIETATE, dobandit prin Reconstituire, cota actuala 1/1, cota initiala 1/1 1) PASOL CONSTANTIN	A1

C. Partea III. SARCINI .

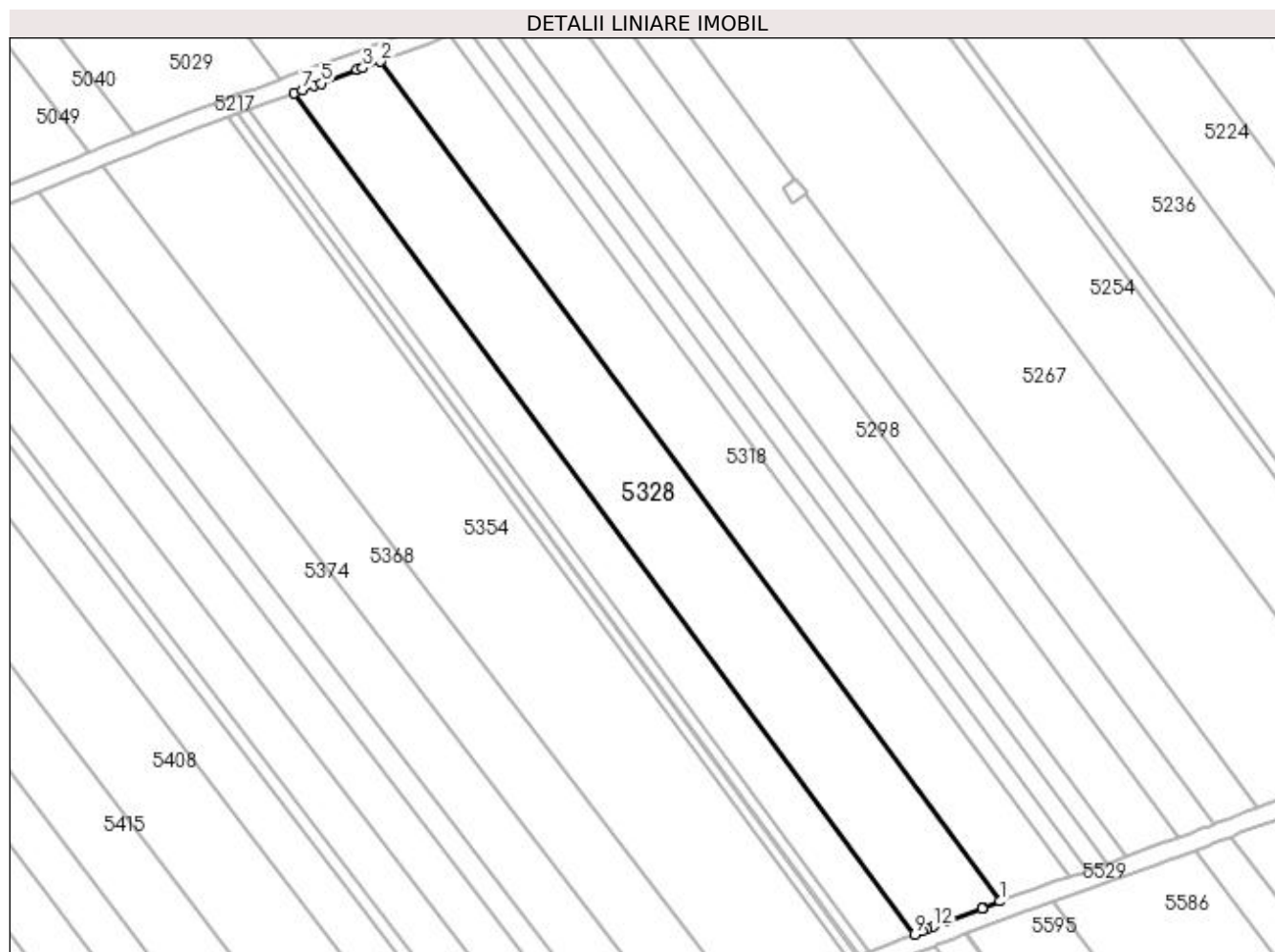
Inscrieri privind dezmembramintele dreptului de proprietate, drepturi reale de garanție și sarcini	Referințe
NU SUNT	

Anexa Nr. 1 La Partea I

Teren

Nr cadastral	Suprafața (mp)*	Observații / Referințe
	4.572	diminuare cu 6.7 %

* Suprafața este determinată în planul de proiecție Stereo 70.



Date referitoare la teren

Crt	Categorie folosință	Intra vilan	Suprafața (mp)	Tarla	Parcelă	Nr. topo	Observații / Referințe
1	arabil	NU	4.572	19	34	-	

Lungime Segmente

1) Valorile lungimilor segmentelor sunt obținute din proiecție în plan.

Punct început	X / Y	Punct sfârșit	X / Y	Lungime segment (** (m)
1	399.422,642 325.196,746	2	399.284,475 325.384,012	232.72
2	399.284,475 325.384,012	3	399.280,543 325.382,578	4.185
3	399.280,543 325.382,578	4	399.279,25 325.382,106	1.376
4	399.279,25 325.382,106	5	399.271,167 325.379,158	8.604
5	399.271,167 325.379,158	6	399.269,605 325.378,593	1.661

Punct început	X / Y	Punct sfârşit	X / Y	Lungime segment (** (m)
6	399.269,605 325.378,593	7	399.267,08 325.377,678	2.686
7	399.267,08 325.377,678	8	399.265,24 325.377,012	1.957
8	399.265,24 325.377,012	9	399.403,675 325.189,383	233.171
9	399.403,675 325.189,383	10	399.405,433 325.190,106	1.902
10	399.405,433 325.190,106	11	399.406,422 325.190,513	1.069
11	399.406,422 325.190,513	12	399.407,888 325.191,116	1.585
12	399.407,888 325.191,116	13	399.410,709 325.192,277	3.05
13	399.410,709 325.192,277	14	399.418,701 325.195,27	8.535
14	399.418,701 325.195,27	15	399.419,023 325.195,391	0.344
15	399.419,023 325.195,391	1	399.422,642 325.196,746	3.864

** Lungimile segmentelor sunt determinate în planul de proiecție Stereo 70 și sunt rotunjite la 1 milimetru.

*** Distanța dintre puncte este formată din segmente cumulate ce sunt mai mici decât valoarea 1 milimetru.

**DATE DESPRE IMOBILUL NR. 5340**

Oficiul de Cadastru și Publicitate Imobiliară DOLJ
Biroul de Cadastru și Publicitate Imobiliară Craiova

A. Partea I. Descrierea imobilului

TEREN Extravilan

Adresa: Jud. Dolj, T19, P33

Nr. Crt	Nr cadastral Nr. topografic	Suprafața* (mp)	Observații / Referințe
A1		2.426	Sector cadastral:15 Teren neimprejmuit; diminuare cu 6.7 %

B. Partea II. Proprietari și acte

Inscrieri privitoare la dreptul de proprietate și alte drepturi reale		Referințe
/		
Act Administrativ nr. Titlu de proprietate 266-58989, din 22/03/1996 emis de CJSIPT Dolj;		
B1	Intabulare, drept de PROPRIETATE, dobandit prin Reconstituire, cota actuala 1/1, cota initiala 1/1 1) MIHAI GRIGORE	A1

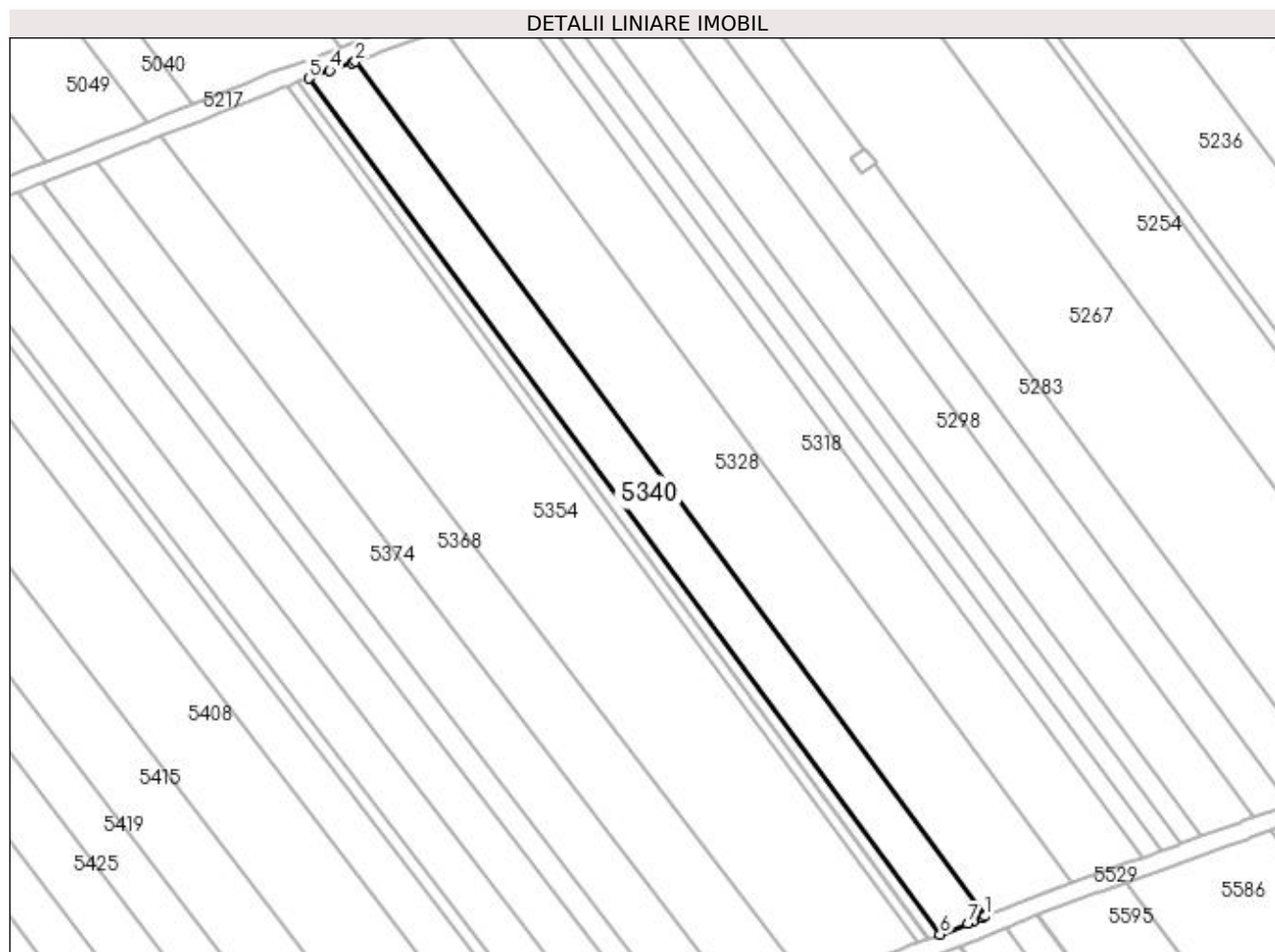
C. Partea III. SARCINI .

Inscrieri privind dezmembramintele dreptului de proprietate, drepturi reale de garanție și sarcini	Referințe
NU SUNT	

Anexa Nr. 1 La Partea I**Teren**

Nr cadastral	Suprafața (mp)*	Observații / Referințe
	2.426	diminuare cu 6.7 %

* Suprafața este determinată în planul de proiecție Stereo 70.

**Date referitoare la teren**

Crt	Categorie folosință	Intra vilan	Suprafața (mp)	Tarla	Parcelă	Nr. topo	Observații / Referințe
1	arabil	NU	2.426	19	33	-	

Lungime Segmente

1) Valorile lungimilor segmentelor sunt obținute din proiecție în plan.

Punct început	X / Y	Punct sfârșit	X / Y	Lungime segment (** (m)
1	399.403,675 325.189,383	2	399.265,24 325.377,012	233.171
2	399.265,24 325.377,012	3	399.264,556 325.376,765	0.727
3	399.264,556 325.376,765	4	399.259,675 325.374,997	5.192
4	399.259,675 325.374,997	5	399.255,045 325.373,321	4.924
5	399.255,045 325.373,321	6	399.393,694 325.185,4	233.533

Punct început	X / Y	Punct sfârșit	X / Y	Lungime segment (** (m)
6	399.393,694 325.185,4	7	399.399,802 325.187,807	6.565
7	399.399,802 325.187,807	8	399.400,815 325.188,206	1.088
8	399.400,815 325.188,206	9	399.402,98 325.189,097	2.341
9	399.402,98 325.189,097	1	399.403,675 325.189,383	0.751

** Lungimile segmentelor sunt determinate în planul de proiecție Stereo 70 și sunt rotunjite la 1 milimetru.

*** Distanța dintre puncte este formată din segmente cumulate ce sunt mai mici decât valoarea 1 milimetru.

**DATE DESPRE IMOBILUL NR. 5343**

Oficiul de Cadastru și Publicitate Imobiliară DOLJ
Biroul de Cadastru și Publicitate Imobiliară Craiova

A. Partea I. Descrierea imobilului

TEREN Extravilan

Adresa: Jud. Dolj, T20, P2

Nr. Crt	Nr cadastral Nr. topografic	Suprafața* (mp)	Observații / Referințe
A1		3.687	Sector cadastral:15 Teren neimprejmuit; diminuare cu 2 %

B. Partea II. Proprietari și acte

Inscrieri privitoare la dreptul de proprietate și alte drepturi reale		Referințe
/		
Act Administrativ nr. Titlu de proprietate 324-44708, din 24/04/1996 emis de CJSIPT Dolj;		
B1	Intabulare, drept de PROPRIETATE, dobandit prin Reconstituire, cota actuala 1/1, cota initiala 1/1 1) HANTAU ION DEFUNCT:Da	A1

C. Partea III. SARCINI .

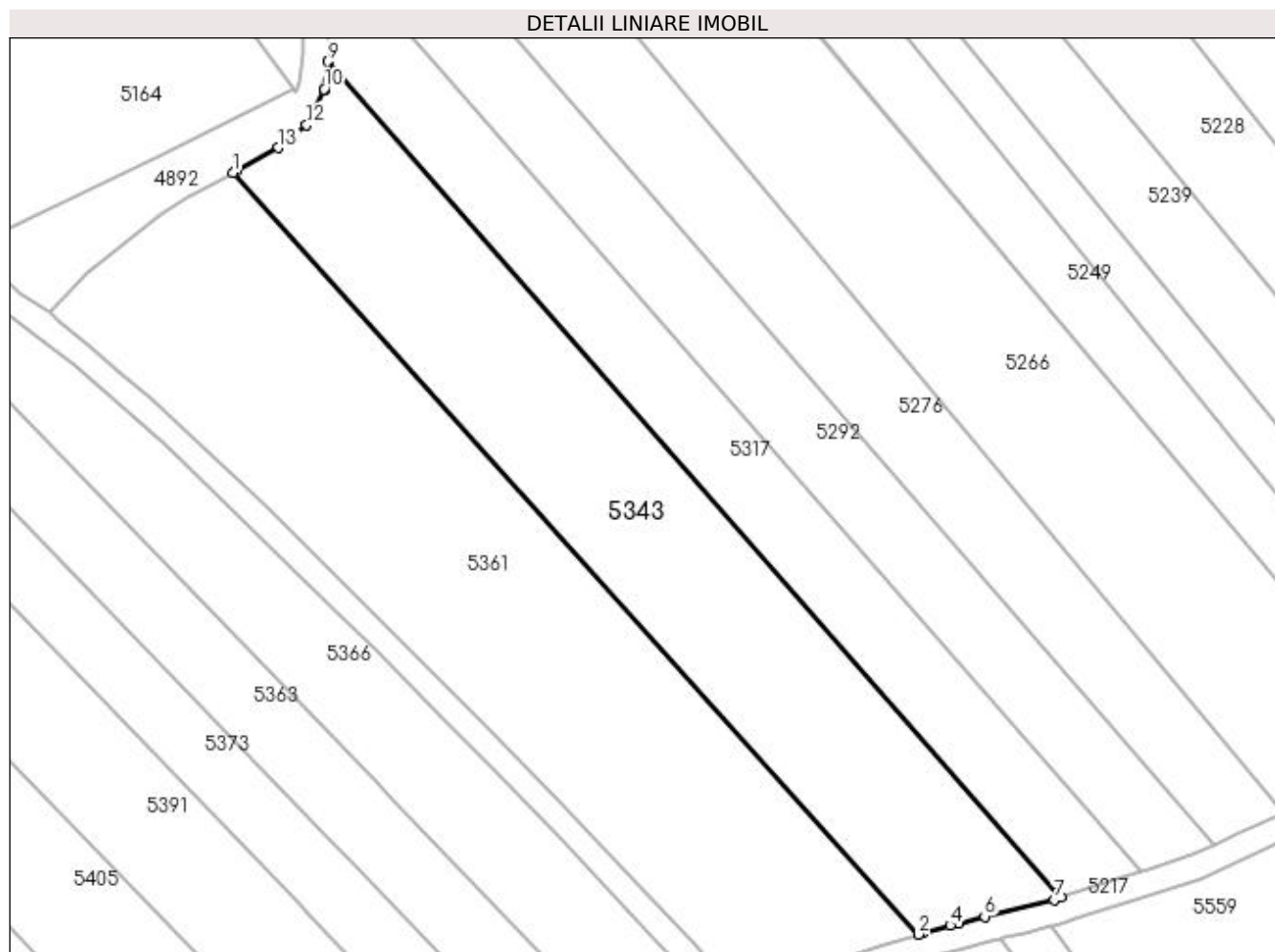
Inscrieri privind dezmembramintele dreptului de proprietate, drepturi reale de garanție și sarcini	Referințe
NU SUNT	

Anexa Nr. 1 La Partea I

Teren

Nr cadastral	Suprafața (mp)*	Observații / Referințe
	3.687	diminuare cu 2 %

* Suprafața este determinată în planul de proiecție Stereo 70.



Date referitoare la teren

Crt	Categorie folosință	Intra vilan	Suprafața (mp)	Tarla	Parcelă	Nr. topo	Observații / Referințe
1	arabil	NU	3.687	20	2	-	

Lungime Segmente

1) Valorile lungimilor segmentelor sunt obținute din proiecție în plan.

Punct început	X / Y	Punct sfârșit	X / Y	Lungime segment (** (m)
1	398.711,09 325.334,492	2	398.820,397 325.213,083	163.365
2	398.820,397 325.213,083	3	398.821,089 325.213,284	0.72
3	398.821,089 325.213,284	4	398.825,409 325.214,538	4.499
4	398.825,409 325.214,538	5	398.826,816 325.214,896	1.452
5	398.826,816 325.214,896	6	398.830,936 325.215,945	4.251

Punct început	X / Y	Punct sfârșit	X / Y	Lungime segment (** (m)
6	398.830,936 325.215,945	7	398.842,009 325.218,594	11.386
7	398.842,009 325.218,594	8	398.843,13 325.218,963	1.18
8	398.843,13 325.218,963	9	398.726,208 325.352,196	177.262
9	398.726,208 325.352,196	10	398.725,58 325.347,836	4.405
10	398.725,58 325.347,836	11	398.725,543 325.347,586	0.253
11	398.725,543 325.347,586	12	398.722,836 325.342,077	6.138
12	398.722,836 325.342,077	13	398.718,337 325.338,463	5.771
13	398.718,337 325.338,463	14	398.711,586 325.334,764	7.698
14	398.711,586 325.334,764	1	398.711,09 325.334,492	0.566

** Lungimile segmentelor sunt determinate în planul de proiecție Stereo 70 și sunt rotunjite la 1 milimetru.

*** Distanța dintre puncte este formată din segmente cumulate ce sunt mai mici decât valoarea 1 milimetru.

**DATE DESPRE IMOBILUL NR. 5344**

Oficiul de Cadastru și Publicitate Imobiliară DOLJ
Biroul de Cadastru și Publicitate Imobiliară Craiova

A. Partea I. Descrierea imobilului

TEREN Extravilan

Adresa: Jud. Dolj, T19, P32

Nr. Crt	Nr cadastral Nr. topografic	Suprafața* (mp)	Observații / Referințe
A1		560	Sector cadastral:15 Teren neimprejmuit; diminuare cu 6.7 %

B. Partea II. Proprietari și acte

Inscrieri privitoare la dreptul de proprietate și alte drepturi reale		Referințe
/		
Act Administrativ nr. Titlu de proprietate 327-44708, din 24/04/1996 emis de CJSIPT Dolj;		
B1	Intabulare, drept de PROPRIETATE, dobandit prin Reconstituire, cota actuala 1/1, cota initiala 1/1 1) BELU ANA 2) MARIN ECATERINA	A1

C. Partea III. SARCINI .

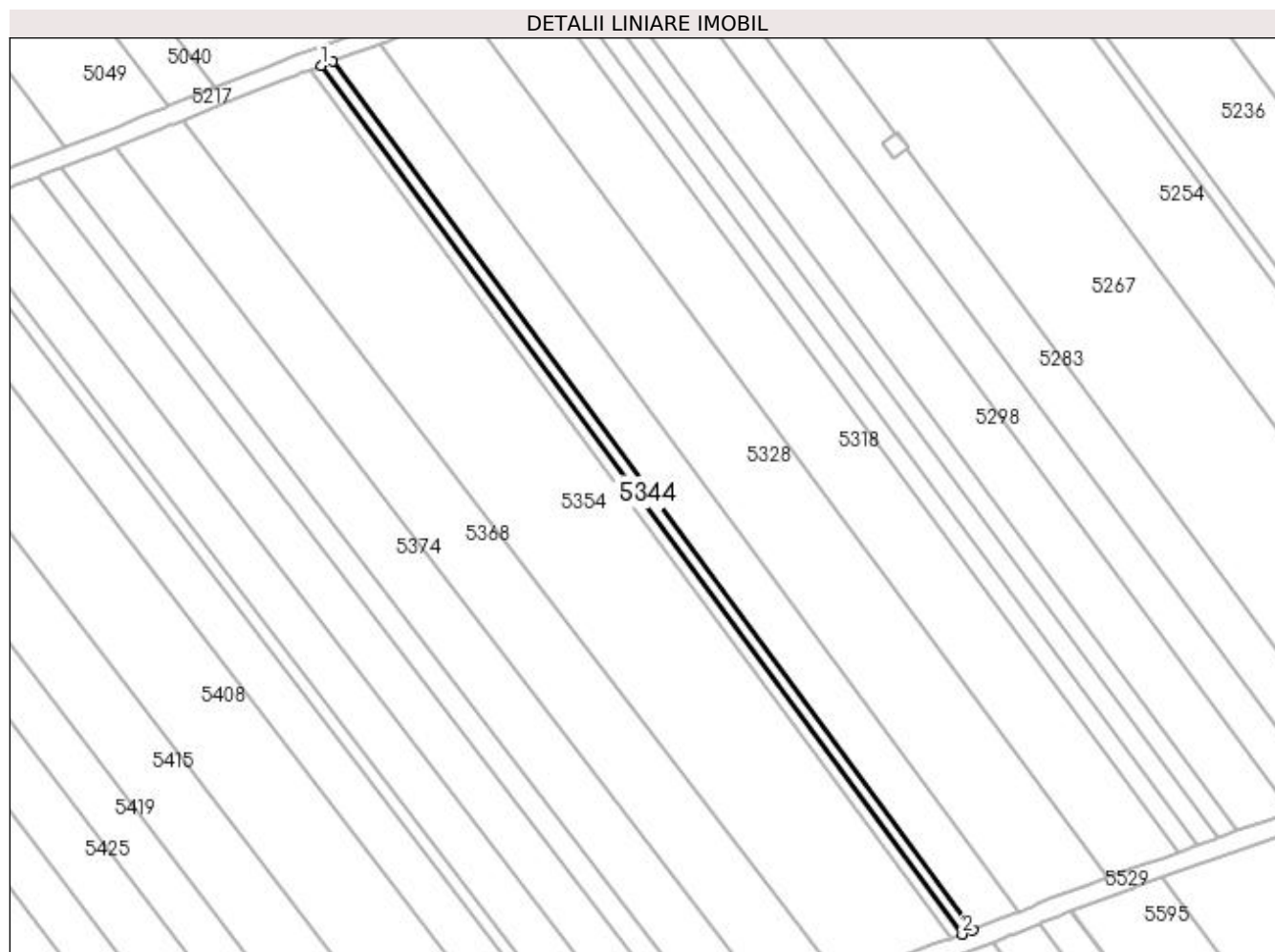
Inscrieri privind dezmembramintele dreptului de proprietate, drepturi reale de garanție și sarcini	Referințe
NU SUNT	

Anexa Nr. 1 La Partea I

Teren

Nr cadastral	Suprafața (mp)*	Observații / Referințe
	560	diminuare cu 6.7 %

* Suprafața este determinată în planul de proiecție Stereo 70.



Date referitoare la teren

Crt	Categorie folosință	Intra vilan	Suprafața (mp)	Tarla	Parcelă	Nr. topo	Observații / Referințe
1	arabil	NU	560	19	32	-	

Lungime Segmente

1) Valorile lungimilor segmentelor sunt obținute din proiecție în plan.

Punct început	X / Y	Punct sfârșit	X / Y	Lungime segment (** (m)
1	399.252,694 325.372,469	2	399.391,386 325.184,49	233.606
2	399.391,386 325.184,49	3	399.393,694 325.185,4	2.481
3	399.393,694 325.185,4	4	399.255,045 325.373,321	233.533
4	399.255,045 325.373,321	1	399.252,694 325.372,469	2.501

**** Lungimile segmentelor sunt determinate în planul de proiecție Stereo 70 și sunt rotunjite la 1 milimetru.**

***** Distanța dintre puncte este formată din segmente cumulate ce sunt mai mici decât valoarea 1 milimetru.**

**DATE DESPRE IMOBILUL NR. 5345**

Oficiul de Cadastru și Publicitate Imobiliară DOLJ
Biroul de Cadastru și Publicitate Imobiliară Craiova

A. Partea I. Descrierea imobilului

TEREN Extravilan

Adresa: Jud. Dolj, T19, P31

Nr. Crt	Nr cadastral Nr. topografic	Suprafața* (mp)	Observații / Referințe
A1		560	Sector cadastral:15 Teren neimprejmuit; diminuare cu 6.7 %

B. Partea II. Proprietari și acte

Inscrieri privitoare la dreptul de proprietate și alte drepturi reale		Referințe
/		
Act Administrativ nr. Titlu de proprietate 1469-59556, din 17/02/1999 emis de CJSIPT Dolj;		
B1	Intabulare, drept de PROPRIETATE, dobandit prin Reconstituire, cota actuala 1/1, cota initiala 1/1 1) BURTANESCU MARA	A1

C. Partea III. SARCINI .

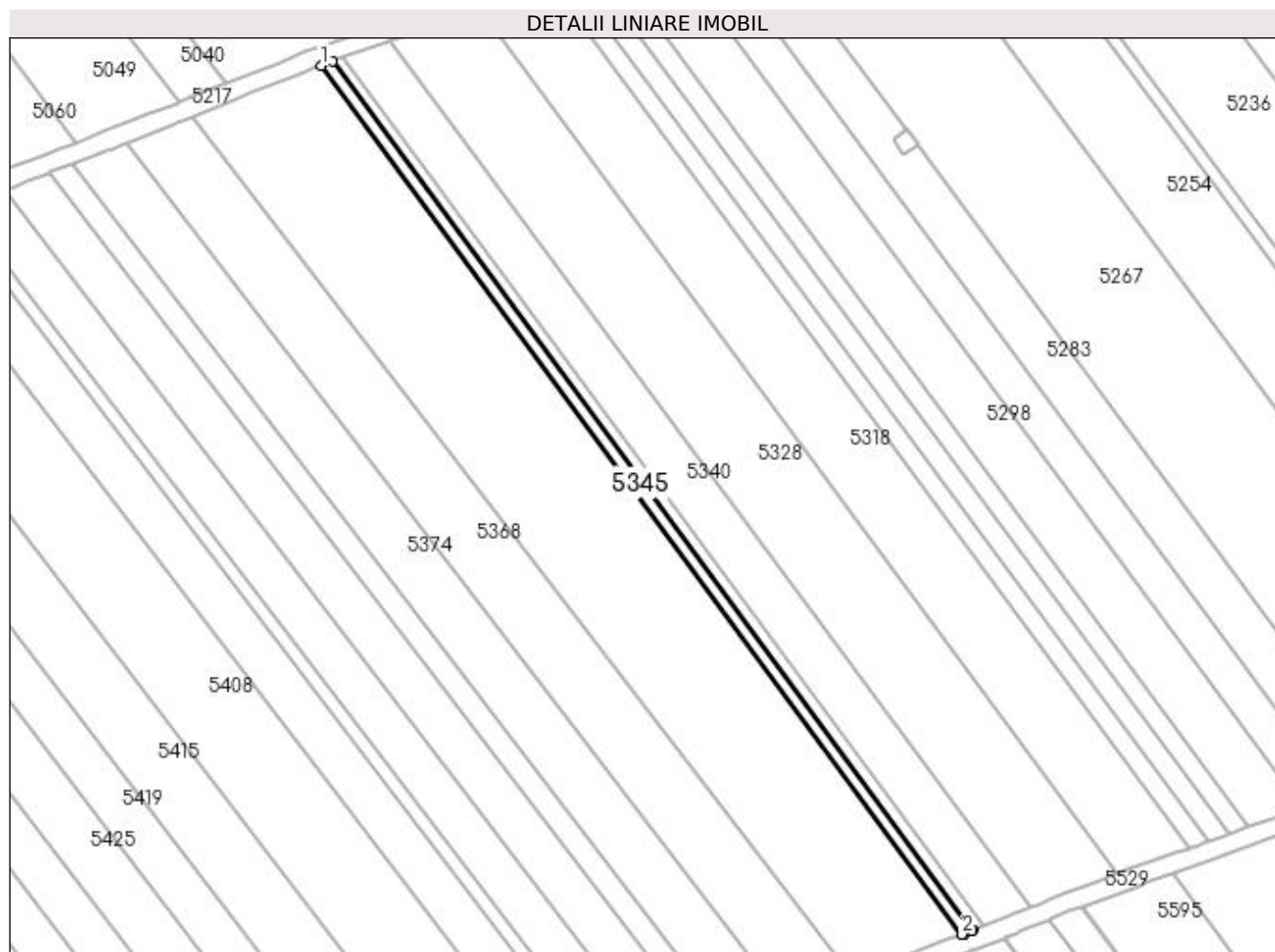
Inscrieri privind dezmembramintele dreptului de proprietate, drepturi reale de garanție și sarcini	Referințe
NU SUNT	

Anexa Nr. 1 La Partea I

Teren

Nr cadastral	Suprafața (mp)*	Observații / Referințe
	560	diminuare cu 6.7 %

* Suprafața este determinată în planul de proiecție Stereo 70.



Date referitoare la teren

Crt	Categorie folosință	Intra vilan	Suprafața (mp)	Tarla	Parcelă	Nr. topo	Observații / Referințe
1	arabil	NU	560	19	31	-	

Lungime Segmente

1) Valorile lungimilor segmentelor sunt obținute din proiecție în plan.

Punct început	X / Y	Punct sfârșit	X / Y	Lungime segment (** (m)
1	399.250,343 325.371,618	2	399.389,041 325.183,631	233.615
2	399.389,041 325.183,631	3	399.389,597 325.183,833	0.591
3	399.389,597 325.183,833	4	399.391,089 325.184,373	1.587
4	399.391,089 325.184,373	5	399.391,386 325.184,49	0.319
5	399.391,386 325.184,49	6	399.252,694 325.372,469	233.606

Punct început	X / Y	Punct sfârșit	X / Y	Lungime segment (** (m)
6	399.252,694 325.372,469	1	399.250,343 325.371,618	2.5

** Lungimile segmentelor sunt determinate în planul de proiecție Stereo 70 și sunt rotunjite la 1 milimetru.

*** Distanța dintre puncte este formată din segmente cumulate ce sunt mai mici decât valoarea 1 milimetru.

**DATE DESPRE IMOBILUL NR. 5354**

Oficiul de Cadastru și Publicitate Imobiliară DOLJ
Biroul de Cadastru și Publicitate Imobiliară Craiova

A. Partea I. Descrierea imobilului

TEREN Extravilan

Adresa: Jud. Dolj, T19, P30

Nr. Crt	Nr cadastral Nr. topografic	Suprafața* (mp)	Observații / Referințe
A1		6.251	Sector cadastral:15 Teren neimprejmuit; diminuare cu 6.7 %

B. Partea II. Proprietari și acte

Inscrieri privitoare la dreptul de proprietate și alte drepturi reale		Referințe
/		
Act Administrativ nr. Titlu de proprietate 695-48128, din 18/02/1997 emis de CJSIPT Dolj;		
B1	Intabulare, drept de PROPRIETATE, dobandit prin Reconstituire, cota actuala 1/1, cota initiala 1/1 1) BURGHIU ALEXANDRU	A1

C. Partea III. SARCINI .

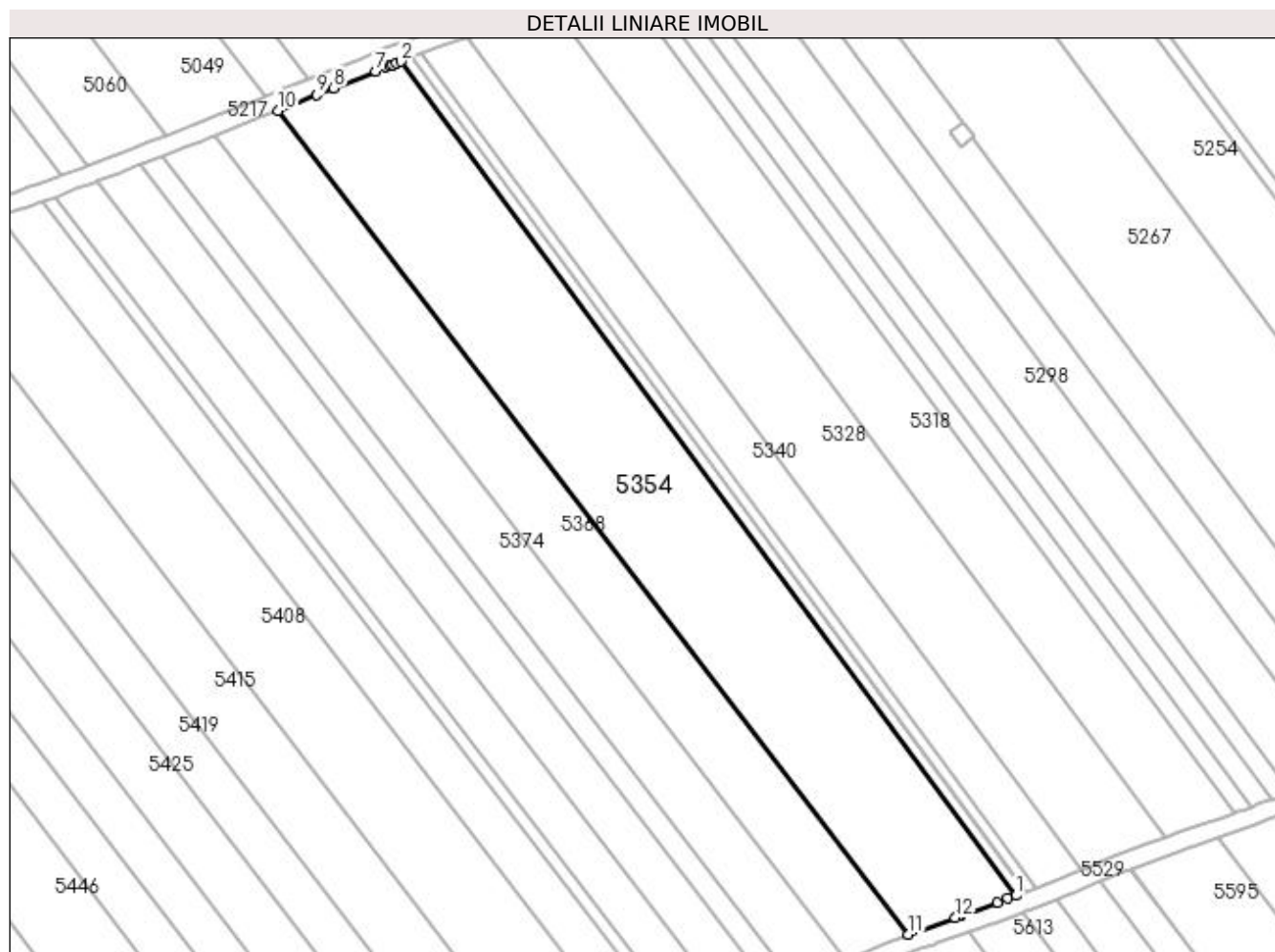
Inscrieri privind dezmembramintele dreptului de proprietate, drepturi reale de garanție și sarcini	Referințe
NU SUNT	

Anexa Nr. 1 La Partea I

Teren

Nr cadastral	Suprafața (mp)*	Observații / Referințe
	6.251	diminuare cu 6.7 %

* Suprafața este determinată în planul de proiecție Stereo 70.



Date referitoare la teren

Crt	Categorie folosință	Intra vilan	Suprafața (mp)	Tarla	Parcelă	Nr. topo	Observații / Referințe
1	arabil	NU	6.251	19	30	-	

Lungime Segmente

1) Valorile lungimilor segmentelor sunt obținute din proiecție în plan.

Punct început	X / Y	Punct sfârșit	X / Y	Lungime segment (** (m)
1	399.389,041 325.183,631	2	399.250,343 325.371,618	233.615
2	399.250,343 325.371,618	3	399.249,305 325.371,242	1.104
3	399.249,305 325.371,242	4	399.248,381 325.370,907	0.983
4	399.248,381 325.370,907	5	399.247,804 325.370,677	0.621
5	399.247,804 325.370,677	6	399.246,942 325.370,334	0.927

Punct început	X / Y	Punct sfârșit	X / Y	Lungime segment (** (m)
6	399.246,942 325.370,334	7	399.244,598 325.369,401	2.523
7	399.244,598 325.369,401	8	399.235,164 325.365,643	10.155
8	399.235,164 325.365,643	9	399.231,358 325.364,127	4.097
9	399.231,358 325.364,127	10	399.222,586 325.360,586	9.46
10	399.222,586 325.360,586	11	399.364,775 325.174,886	233.885
11	399.364,775 325.174,886	12	399.375,302 325.178,66	11.183
12	399.375,302 325.178,66	13	399.376,088 325.178,942	0.835
13	399.376,088 325.178,942	14	399.376,602 325.179,128	0.546
14	399.376,602 325.179,128	15	399.384,81 325.182,1	8.73
15	399.384,81 325.182,1	16	399.387,204 325.182,966	2.546
16	399.387,204 325.182,966	1	399.389,041 325.183,631	1.954

** Lungimile segmentelor sunt determinate în planul de proiecție Stereo 70 și sunt rotunjite la 1 milimetru.

*** Distanța dintre puncte este formată din segmente cumulate ce sunt mai mici decât valoarea 1 milimetru.

**DATE DESPRE IMOBILUL NR. 5359**

Oficiul de Cadastru și Publicitate Imobiliară DOLJ
Biroul de Cadastru și Publicitate Imobiliară Craiova

A. Partea I. Descrierea imobilului

TEREN Extravilan

Adresa: Jud. Dolj, T19, P90/7

Nr. Crt	Nr cadastral Nr. topografic	Suprafața* (mp)	Observații / Referințe
A1		18	Sector cadastral:15 Teren neimprejmuit;

B. Partea II. Proprietari și acte

Inscrieri privitoare la dreptul de proprietate și alte drepturi reale		Referințe
/		
Act Normativ nr. Legea 7, din 13/03/1996 emis de Parlamentul Romaniei (art.13 alin 15);		
B1	Inscrierea provizorie, drept de PROPRIETATE, dobandit prin Lege, cota actuala 1/1, cota initiala 1/1 1) NEIDENTIFICAT NEIDENTIFICAT	A1

C. Partea III. SARCINI .

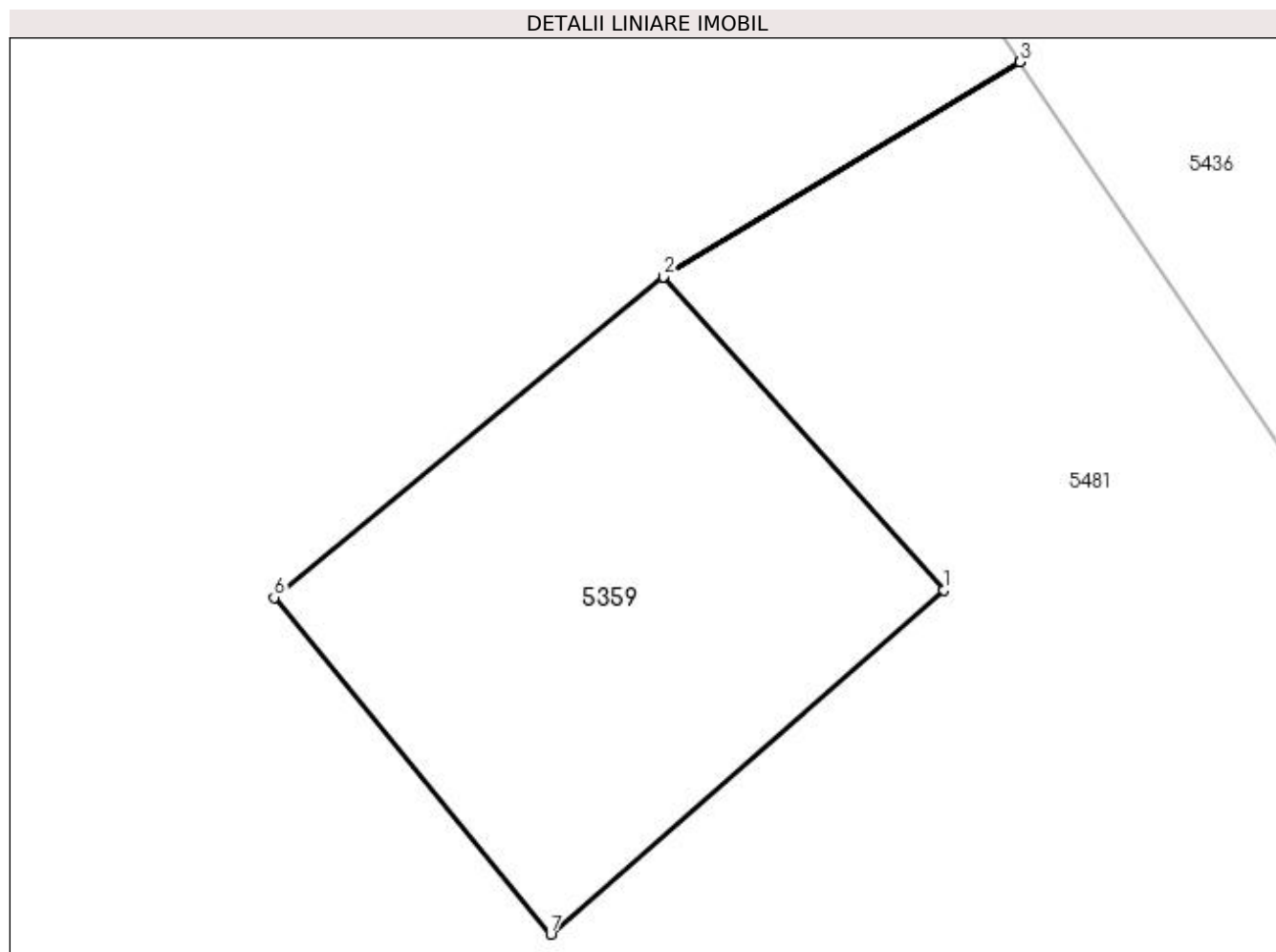
Inscrieri privind dezmembramintele dreptului de proprietate, drepturi reale de garanție și sarcini	Referințe
NU SUNT	

Anexa Nr. 1 La Partea I

Teren

Nr cadastral	Suprafața (mp)*	Observații / Referințe
	18	

* Suprafața este determinată în planul de proiecție Stereo 70.



Date referitoare la teren

Crt	Categorie folosință	Intravilan	Suprafața (mp)	Tarla	Parcelă	Nr. topo	Observații / Referințe
1	curți constructii	NU	18	19	90/7	-	Stalp 110Kw

Lungime Segmente

1) Valorile lungimilor segmentelor sunt obținute din proiecție în plan.

Punct început	X / Y	Punct sfârșit	X / Y	Lungime segment (** (m)
1	399.684,975 325.270,247	2	399.682,433 325.273,084	3.81
2	399.682,433 325.273,084	3	399.685,665 325.275,036	3.776
3	399.685,665 325.275,036	4	399.685,664 325.275,039	0.003
4	399.685,664 325.275,039	5	399.682,43 325.273,087	3.777
5	399.682,43 325.273,087	6	399.678,903 325.270,18	4.571

Punct început	X / Y	Punct sfârșit	X / Y	Lungime segment (** (m)
6	399.678,903 325.270,18	7	399.681,41 325.267,126	3.951
7	399.681,41 325.267,126	1	399.684,975 325.270,247	4.738

** Lungimile segmentelor sunt determinate în planul de proiecție Stereo 70 și sunt rotunjite la 1 milimetru.

*** Distanța dintre puncte este formată din segmente cumulate ce sunt mai mici decât valoarea 1 milimetru.

**DATE DESPRE IMOBILUL NR. 5361**

Oficiul de Cadastru și Publicitate Imobiliară DOLJ
Biroul de Cadastru și Publicitate Imobiliară Craiova

A. Partea I. Descrierea imobilului

TEREN Extravilan

Adresa: Jud. Dolj, T20, P1

Nr. Crt	Nr cadastral Nr. topografic	Suprafața* (mp)	Observații / Referințe
A1		4.861	Sector cadastral:15 Teren neimprejmuit; diminuare cu 2 %

B. Partea II. Proprietari și acte

Inscrieri privitoare la dreptul de proprietate și alte drepturi reale		Referințe
/		
Act Administrativ nr. Titlu de proprietate 1159-48419, din 15/09/1997 emis de CJSIPT Dolj;		
B1	Intabulare, drept de PROPRIETATE, dobandit prin Reconstituire, cota actuala 1/1, cota initiala 1/1 1) VLADUTOIU MARIA 2) NICU ELENA 3) VLADUTOIU MARIN	A1

C. Partea III. SARCINI .

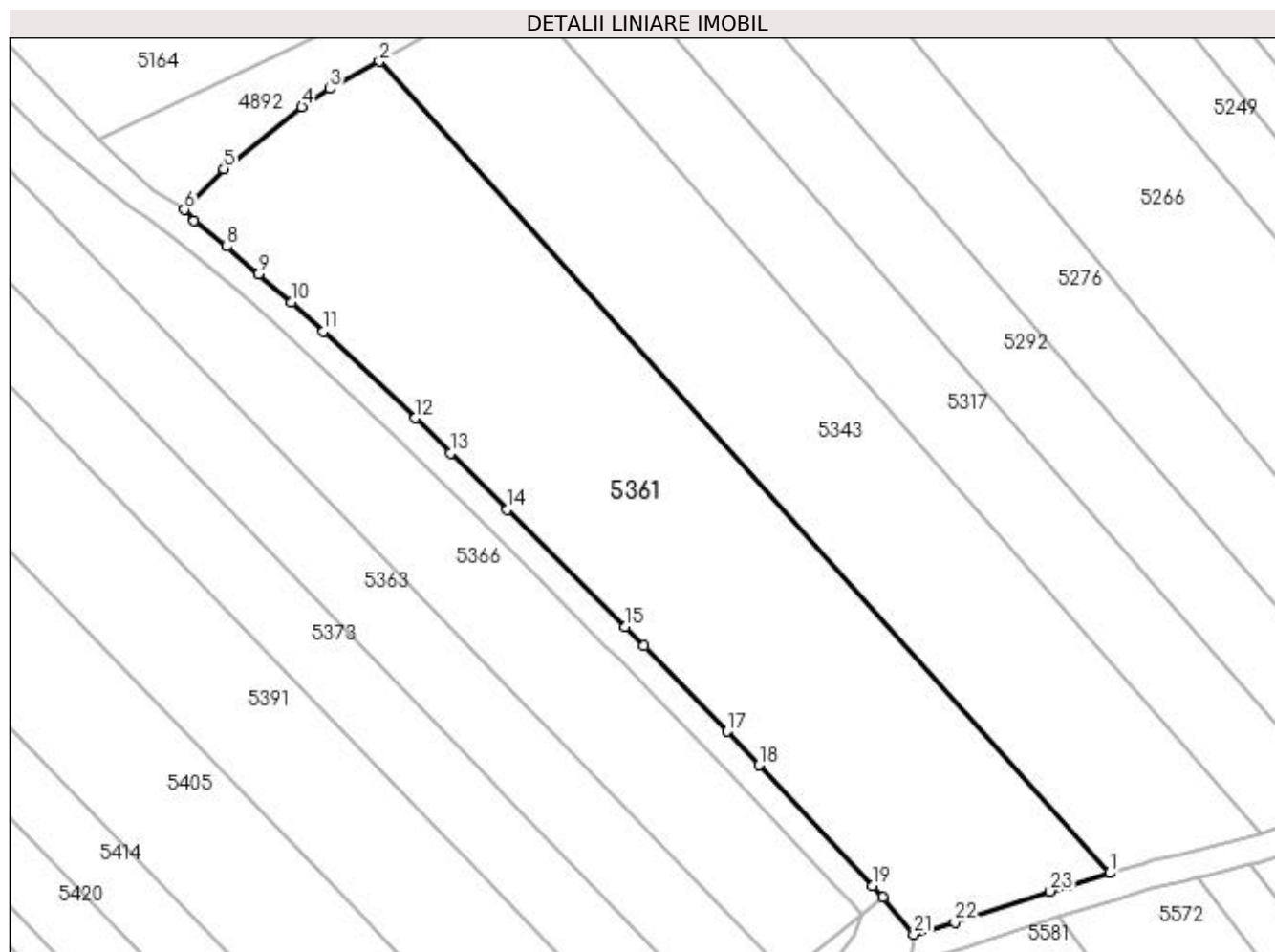
Inscrieri privind dezmembramintele dreptului de proprietate, drepturi reale de garanție și sarcini	Referințe
NU SUNT	

Anexa Nr. 1 La Partea I

Teren

Nr cadastral	Suprafața (mp)*	Observații / Referințe
	4.861	diminuare cu 2 %

* Suprafața este determinată în planul de proiecție Stereo 70.



Date referitoare la teren

Crt	Categorie folosință	Intravilan	Suprafața (mp)	Tarla	Parcelă	Nr. topo	Observații / Referințe
1	arabil	NU	4.861	20	1	-	

Lungime Segmente

1) Valorile lungimilor segmentelor sunt obținute din proiecție în plan.

Punct început	X / Y	Punct sfârșit	X / Y	Lungime segment (** (m)
1	398.820,397 325.213,083	2	398.711,09 325.334,492	163.365
3	398.703,65 325.330,416	4	398.699,479 325.327,691	4.982
5	398.687,807 325.318,445	6	398.681,913 325.312,304	8.512
7	398.683,337 325.310,692	8	398.688,216 325.306,821	6.229
9	398.693,049 325.302,724	10	398.697,96 325.298,473	6.495

Punct început	X / Y	Punct sfârșit	X / Y	Lungime segment (** (m)
2	398.711,09 325.334,492	3	398.703,65 325.330,416	8.483
4	398.699,479 325.327,691	5	398.687,807 325.318,445	14.89
6	398.681,913 325.312,304	7	398.683,337 325.310,692	2.151
8	398.688,216 325.306,821	9	398.693,049 325.302,724	6.335
10	398.697,96 325.298,473	11	398.702,716 325.294,122	6.446

Punct început	X / Y	Punct sfârșit	X / Y	Lungime segment (** (m)
11	398.702,716 325.294,122	12	398.716,484 325.281,136	18.926
13	398.721,751 325.275,918	14	398.730,237 325.267,509	11.947
15	398.747,807 325.249,946	16	398.750,622 325.247,073	4.022
17	398.763,164 325.234,272	18	398.767,905 325.229,245	6.91
19	398.784,95 325.211,173	20	398.786,399 325.209,455	2.247
21	398.791,067 325.203,917	22	398.797,197 325.205,722	6.389
23	398.811,472 325.210,37	24	398.814,076 325.211,161	2.721

Punct început	X / Y	Punct sfârșit	X / Y	Lungime segment (** (m)
12	398.716,484 325.281,136	13	398.721,751 325.275,918	7.414
14	398.730,237 325.267,509	15	398.747,807 325.249,946	24.843
16	398.750,622 325.247,073	17	398.763,164 325.234,272	17.921
18	398.767,905 325.229,245	19	398.784,95 325.211,173	24.842
20	398.786,399 325.209,455	21	398.791,067 325.203,917	7.243
22	398.797,197 325.205,722	23	398.811,472 325.210,37	15.013
24	398.814,076 325.211,161	1	398.820,397 325.213,083	6.607

** Lungimile segmentelor sunt determinate în planul de proiecție Stereo 70 și sunt rotunjite la 1 milimetru.

*** Distanța dintre puncte este formată din segmente cumulate ce sunt mai mici decât valoarea 1 milimetru.

**DATE DESPRE IMOBILUL NR. 5368**

Oficiul de Cadastru și Publicitate Imobiliară DOLJ
Biroul de Cadastru și Publicitate Imobiliară Craiova

A. Partea I. Descrierea imobilului

TEREN Extravilan

Adresa: Jud. Dolj, T19, P29

Nr. Crt	Nr cadastral Nr. topografic	Suprafața* (mp)	Observații / Referințe
A1		3.452	Sector cadastral:15 Teren neimprejmuit; diminuare cu 6.7 %

B. Partea II. Proprietari și acte

Inscrieri privitoare la dreptul de proprietate și alte drepturi reale		Referințe
/		
Act Administrativ nr. Titlu de proprietate 2500, din 22/11/2002 emis de CJSIPT Dolj;		
B1	Intabulare, drept de PROPRIETATE, dobandit prin Reconstituire, cota actuala 1/1, cota initiala 1/1 1) CROITORU CONSATNTIN	A1

C. Partea III. SARCINI .

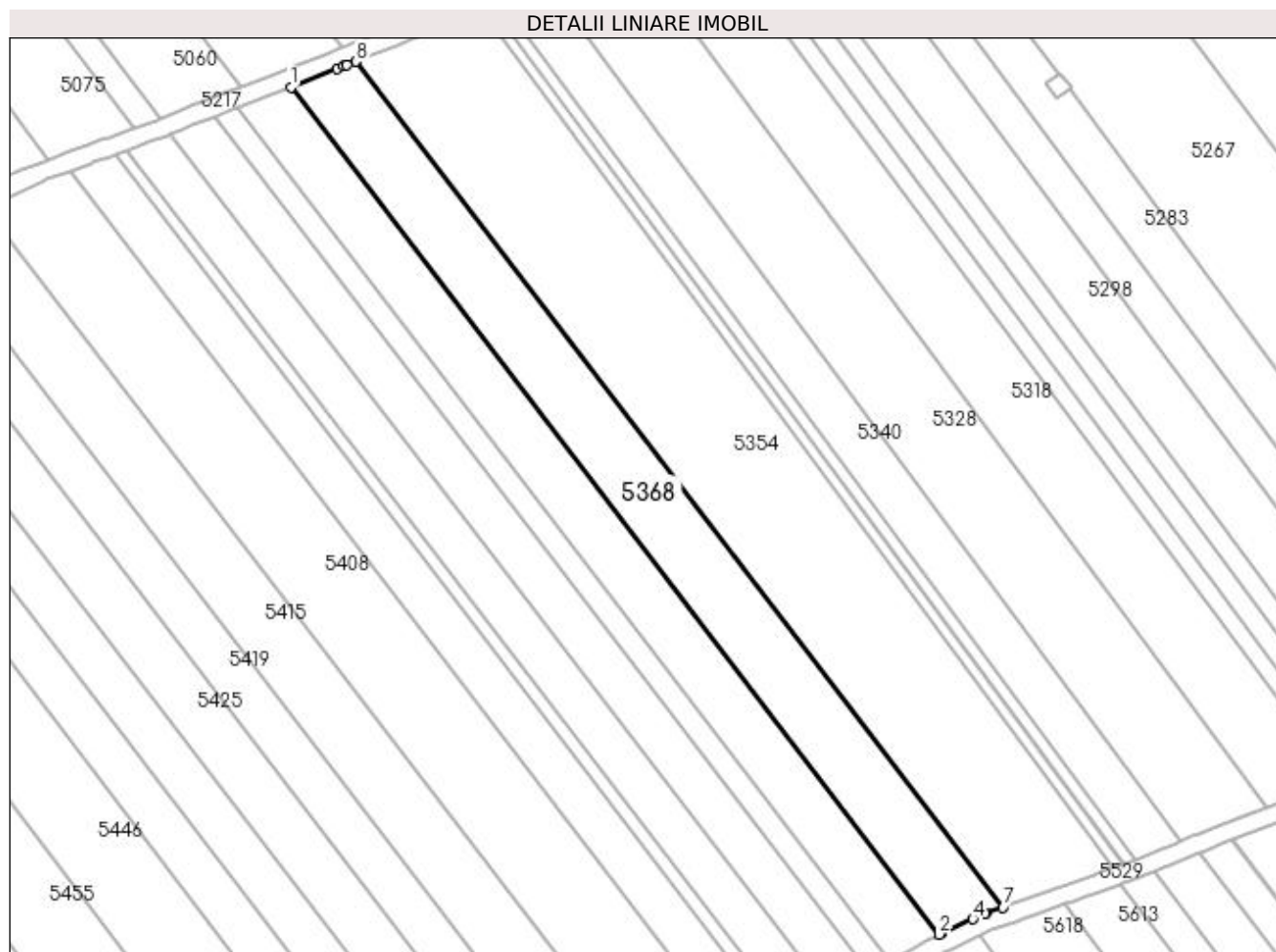
Inscrieri privind dezmembramintele dreptului de proprietate, drepturi reale de garanție și sarcini	Referințe
NU SUNT	

Anexa Nr. 1 La Partea I

Teren

Nr cadastral	Suprafața (mp)*	Observații / Referințe
	3.452	diminuare cu 6.7 %

* Suprafața este determinată în planul de proiecție Stereo 70.



Date referitoare la teren

Crt	Categorie folosință	Intravilan	Suprafața (mp)	Tarla	Parcelă	Nr. topo	Observații / Referințe
1	arabil	NU	3.452	19	29	-	

Lungime Segmente

1) Valorile lungimilor segmentelor sunt obținute din proiecție în plan.

Punct început	X / Y	Punct sfârșit	X / Y	Lungime segment (** (m)
1	399.208,329 325.354,934	2	399.350,777 325.168,896	234.311
2	399.350,777 325.168,896	3	399.351,343 325.169,202	0.643
3	399.351,343 325.169,202	4	399.358,138 325.172,259	7.451
4	399.358,138 325.172,259	5	399.360,855 325.173,481	2.979
5	399.360,855 325.173,481	6	399.360,984 325.173,527	0.137

Punct început	X / Y	Punct sfârșit	X / Y	Lungime segment (** (m)
6	399.360,984 325.173,527	7	399.364,775 325.174,886	4.027
7	399.364,775 325.174,886	8	399.222,586 325.360,586	233.885
8	399.222,586 325.360,586	9	399.220,586 325.359,779	2.156
9	399.220,586 325.359,779	10	399.219,94 325.359,523	0.695
10	399.219,94 325.359,523	11	399.218,408 325.358,918	1.647
11	399.218,408 325.358,918	1	399.208,329 325.354,934	10.838

** Lungimile segmentelor sunt determinate în planul de proiecție Stereo 70 și sunt rotunjite la 1 milimetru.

*** Distanța dintre puncte este formată din segmente cumulate ce sunt mai mici decât valoarea 1 milimetru.

**DATE DESPRE IMOBILUL NR. 5374**

Oficiul de Cadastru și Publicitate Imobiliară DOLJ
Biroul de Cadastru și Publicitate Imobiliară Craiova

A. Partea I. Descrierea imobilului

TEREN Extravilan

Adresa: Jud. Dolj, T19, P28

Nr. Crt	Nr cadastral Nr. topografic	Suprafața* (mp)	Observații / Referințe
A1		2.892	Sector cadastral:15 Teren neimprejmuit; diminuare cu 6.7 %

B. Partea II. Proprietari și acte

Inscrieri privitoare la dreptul de proprietate și alte drepturi reale		Referințe
/		
Act Administrativ nr. Titlu de proprietate 333-44708, din 24/04/1996 emis de CJSIPT Dolj;		
B1	Intabulare, drept de PROPRIETATE, dobandit prin Reconstituire, cota actuala 1/1, cota initiala 1/1 1) GHEORGHISOR CONSTANTIN	A1

C. Partea III. SARCINI .

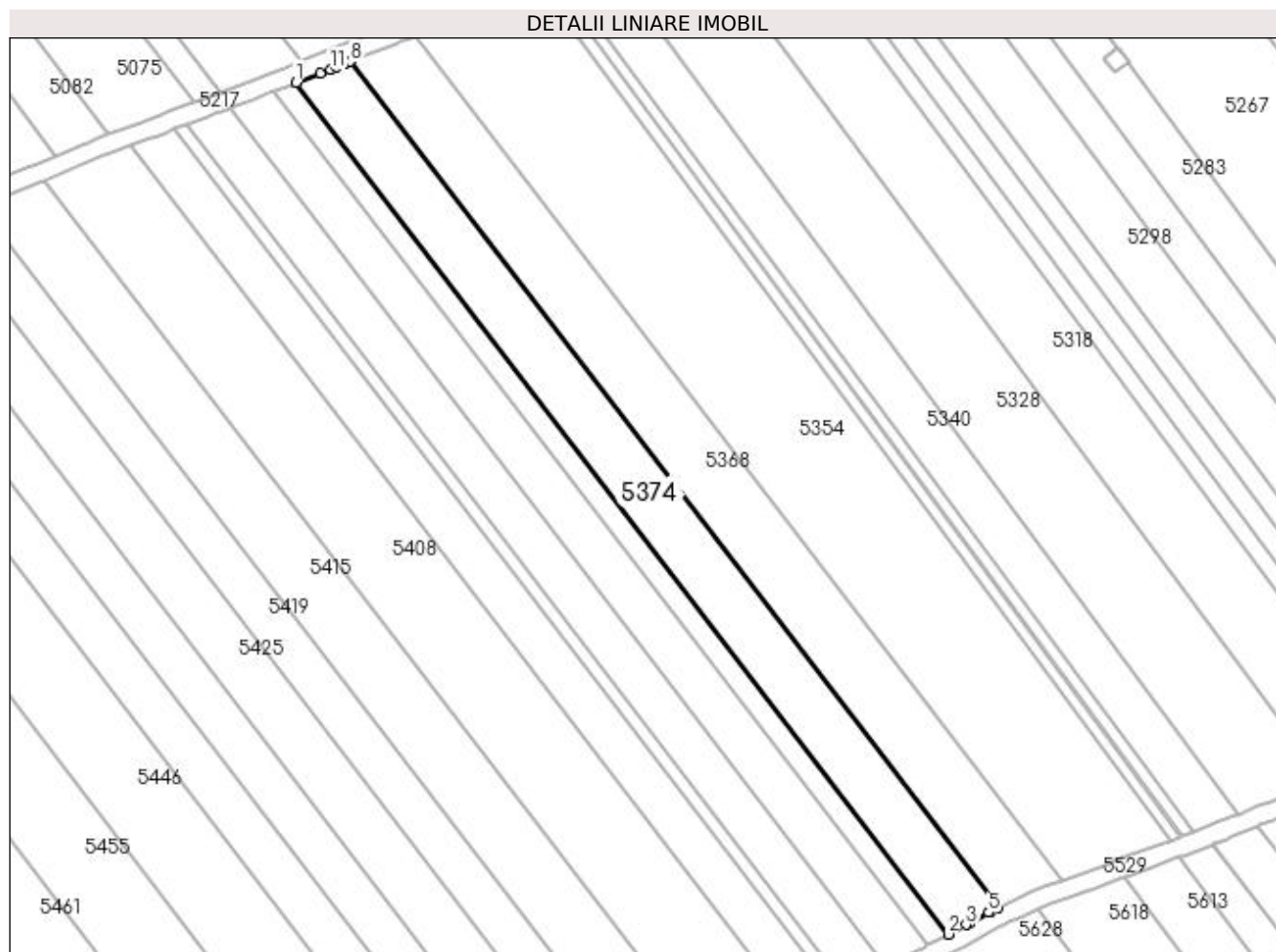
Inscrieri privind dezmembramintele dreptului de proprietate, drepturi reale de garanție și sarcini	Referințe
NU SUNT	

Anexa Nr. 1 La Partea I

Teren

Nr cadastral	Suprafața (mp)*	Observații / Referințe
	2.892	diminuare cu 6.7 %

* Suprafața este determinată în planul de proiecție Stereo 70.



Date referitoare la teren

Crt	Categorie folosință	Intra vilan	Suprafața (mp)	Tarla	Parcelă	Nr. topo	Observații / Referințe
1	arabil	NU	2.892	19	28	-	

Lungime Segmente

1) Valorile lungimilor segmentelor sunt obținute din proiecție în plan.

Punct început	X / Y	Punct sfârșit	X / Y	Lungime segment (** (m)
1	399.196,383 325.350,304	2	399.339,809 325.162,988	235.92
2	399.339,809 325.162,988	3	399.343,764 325.165,119	4.492
3	399.343,764 325.165,119	4	399.344,435 325.165,48	0.761
4	399.344,435 325.165,48	5	399.348,701 325.167,778	4.846
5	399.348,701 325.167,778	6	399.349,17 325.168,031	0.533

Punct început	X / Y	Punct sfârșit	X / Y	Lungime segment (** (m)
6	399.349,17 325.168,031	7	399.350,777 325.168,896	1.825
7	399.350,777 325.168,896	8	399.208,329 325.354,934	234.311
8	399.208,329 325.354,934	9	399.207,135 325.354,462	1.284
9	399.207,135 325.354,462	10	399.205,213 325.353,703	2.067
10	399.205,213 325.353,703	11	399.203,909 325.353,201	1.397
11	399.203,909 325.353,201	12	399.201,764 325.352,375	2.298
12	399.201,764 325.352,375	1	399.196,383 325.350,304	5.766

** Lungimile segmentelor sunt determinate în planul de proiecție Stereo 70 și sunt rotunjite la 1 milimetru.

*** Distanța dintre puncte este formată din segmente cumulate ce sunt mai mici decât valoarea 1 milimetru.

**DATE DESPRE IMOBILUL NR. 5378**

Oficiul de Cadastru și Publicitate Imobiliară DOLJ
 Biroul de Cadastru și Publicitate Imobiliară Craiova

A. Partea I. Descrierea imobilului

TEREN Extravilan

Adresa: Jud. Dolj, T19, P27

Nr. Crt	Nr cadastral Nr. topografic	Suprafața* (mp)	Observații / Referințe
A1		1.213	Sector cadastral:15 Teren neimprejmuit; diminuare cu 6.7 %

B. Partea II. Proprietari și acte

Inscrieri privitoare la dreptul de proprietate și alte drepturi reale		Referințe
/		
Act Notarial nr. Certificat de mostenitor 55, din 21/05/2019 emis de NP Cernobai Emil;		
B1	Intabulare, drept de PROPRIETATE, dobandit prin Succesiune, cota actuala 1/1, cota initiala 1/1 1) SERBAN CONSTANTIN-CRISTIAN	A1

C. Partea III. SARCINI .

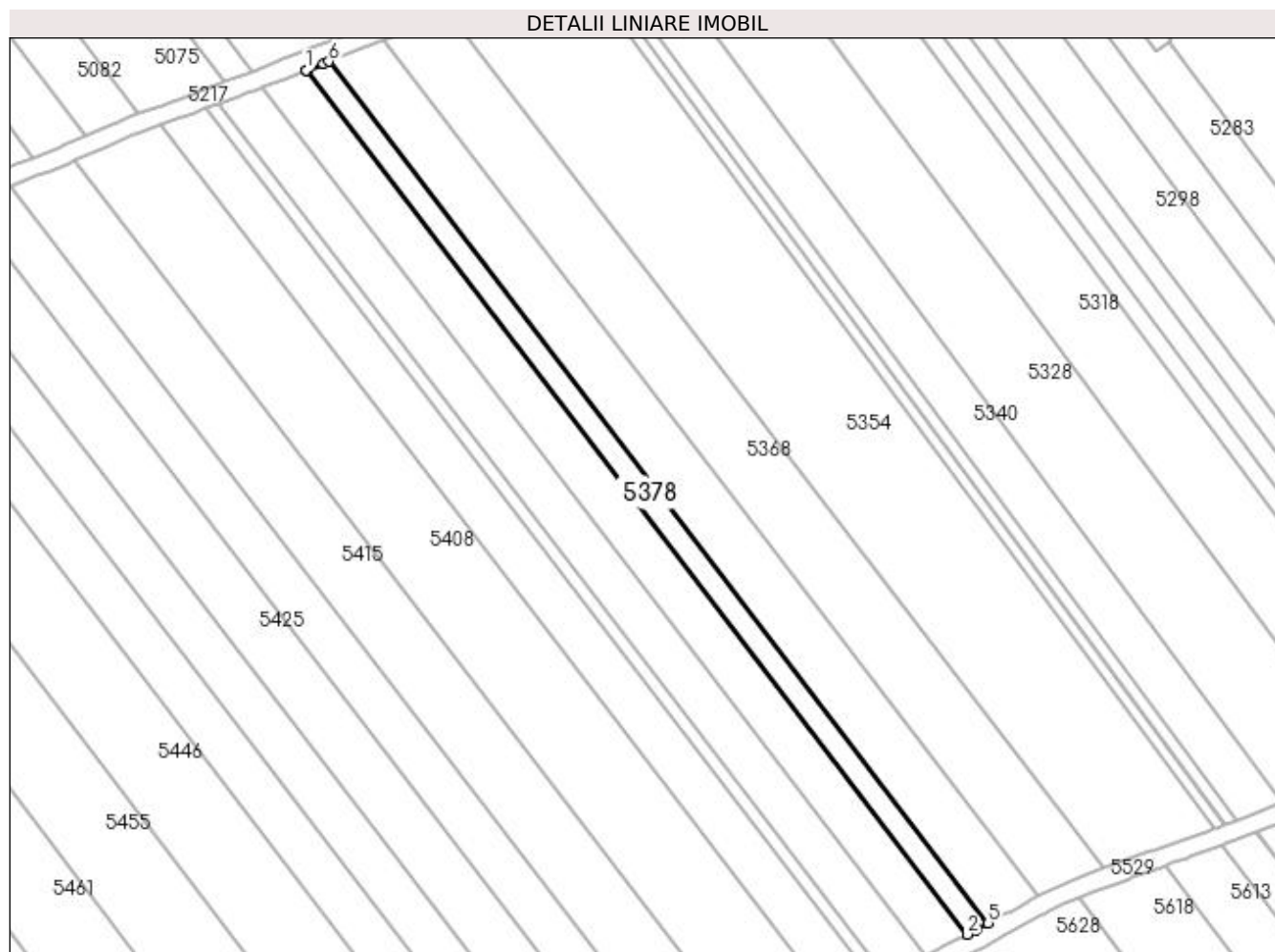
Inscrieri privind dezmembramintele dreptului de proprietate, drepturi reale de garanție și sarcini	Referințe
NU SUNT	

Anexa Nr. 1 La Partea I

Teren

Nr cadastral	Suprafața (mp)*	Observații / Referințe
	1.213	diminuare cu 6.7 %

* Suprafața este determinată în planul de proiecție Stereo 70.



Date referitoare la teren

Crt	Categorie folosință	Intra vilan	Suprafața (mp)	Tarla	Parcelă	Nr. topo	Observații / Referințe
1	arabil	NU	1.213	19	27	-	

Lungime Segmente

1) Valorile lungimilor segmentelor sunt obținute din proiecție în plan.

Punct început	X / Y	Punct sfârșit	X / Y	Lungime segment (** (m)
1	399.191,391 325.348,376	2	399.335,208 325.160,553	236.561
2	399.335,208 325.160,553	3	399.337,071 325.161,516	2.097
3	399.337,071 325.161,516	4	399.337,251 325.161,61	0.203
4	399.337,251 325.161,61	5	399.339,809 325.162,988	2.906
5	399.339,809 325.162,988	6	399.196,383 325.350,304	235.92

Punct început	X / Y	Punct sfârșit	X / Y	Lungime segment (** (m)
6	399.196,383 325.350,304	7	399.195,199 325.349,848	1.269
7	399.195,199 325.349,848	8	399.191,784 325.348,528	3.661
8	399.191,784 325.348,528	9	399.191,464 325.348,405	0.342
9	399.191,464 325.348,405	1	399.191,391 325.348,376	0.078

** Lungimile segmentelor sunt determinate în planul de proiecție Stereo 70 și sunt rotunjite la 1 milimetru.

*** Distanța dintre puncte este formată din segmente cumulate ce sunt mai mici decât valoarea 1 milimetru.

**DATE DESPRE IMOBILUL NR. 5388**

Oficiul de Cadastru și Publicitate Imobiliară DOLJ
Biroul de Cadastru și Publicitate Imobiliară Craiova

A. Partea I. Descrierea imobilului

TEREN Extravilan

Adresa: Jud. Dolj, T19, P26

Nr. Crt	Nr cadastral Nr. topografic	Suprafața* (mp)	Observații / Referințe
A1		2.333	Sector cadastral:15 Teren neimprejmuit; diminuare cu 6.7 %

B. Partea II. Proprietari și acte

Inscrieri privitoare la dreptul de proprietate și alte drepturi reale		Referințe
/		
Act Administrativ nr. Titlu de proprietate 606-48128, din 24/03/1997 emis de CJSIPT Dolj;		
B1	Intabulare, drept de PROPRIETATE, dobandit prin Reconstituire, cota actuala 1/1, cota initiala 1/1 1) GHITURAN IOANA, Lipsa CNP	A1

C. Partea III. SARCINI .

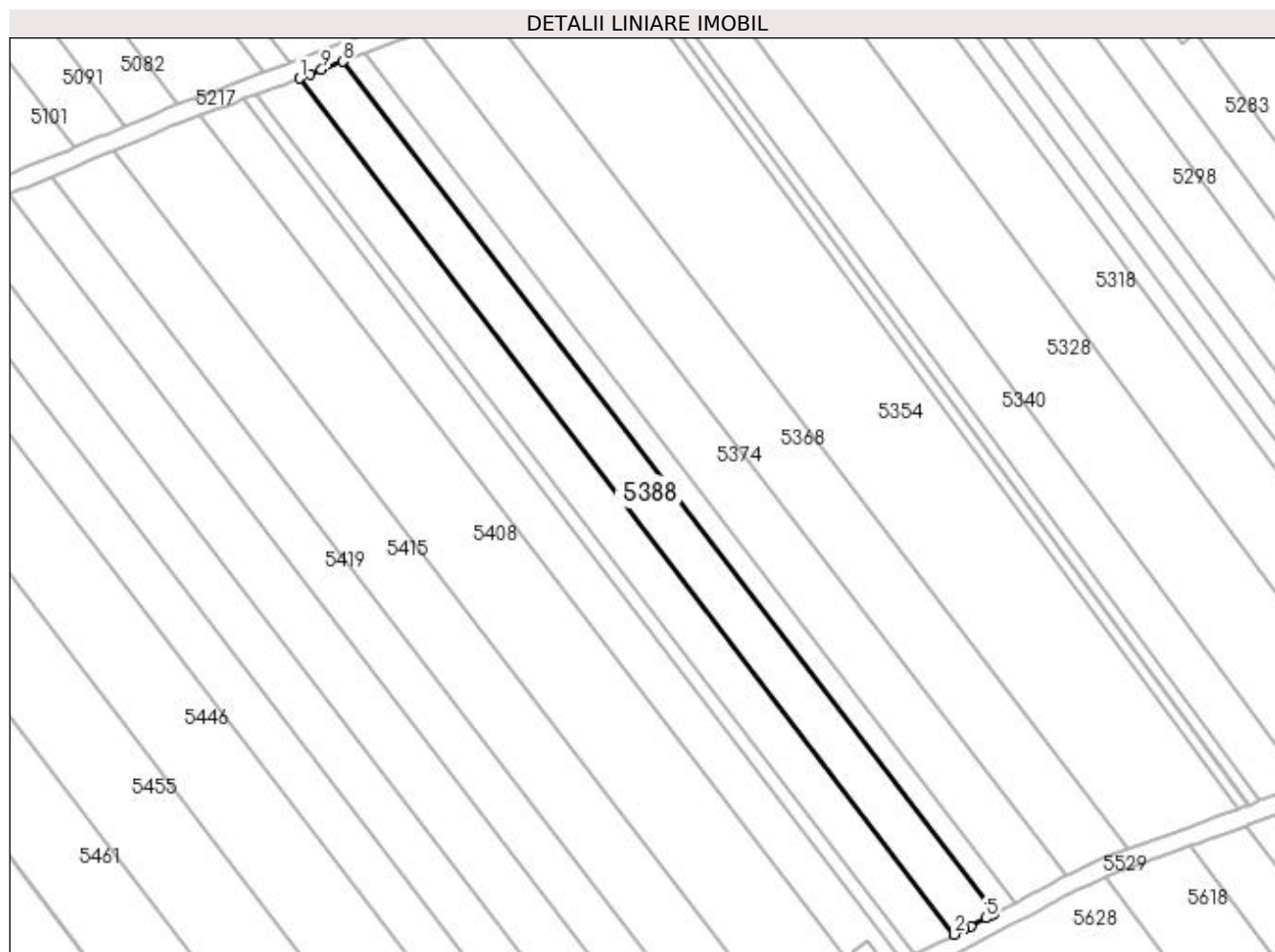
Inscrieri privind dezmembramintele dreptului de proprietate, drepturi reale de garanție și sarcini	Referințe
NU SUNT	

Anexa Nr. 1 La Partea I

Teren

Nr cadastral	Suprafața (mp)*	Observații / Referințe
	2.333	diminuare cu 6.7 %

* Suprafața este determinată în planul de proiecție Stereo 70.



Date referitoare la teren

Crt	Categorie folosință	Intra vilan	Suprafața (mp)	Tarla	Parcelă	Nr. topo	Observații / Referințe
1	arabil	NU	2.333	19	26	-	

Lungime Segmente

1) Valorile lungimilor segmentelor sunt obținute din proiecție în plan.

Punct început	X / Y	Punct sfârșit	X / Y	Lungime segment (** (m)
1	399.181,827 325.344,68	2	399.326,332 325.155,962	237.689
2	399.326,332 325.155,962	3	399.328,554 325.157,112	2.502
3	399.328,554 325.157,112	4	399.329,858 325.157,786	1.468
4	399.329,858 325.157,786	5	399.333,255 325.159,543	3.825
5	399.333,255 325.159,543	6	399.334,279 325.160,073	1.153

Punct început	X / Y	Punct sfârșit	X / Y	Lungime segment (** (m)
6	399.334,279 325.160,073	7	399.335,208 325.160,553	1.045
7	399.335,208 325.160,553	8	399.191,391 325.348,376	236.561
8	399.191,391 325.348,376	9	399.186,725 325.346,573	5.002
9	399.186,725 325.346,573	10	399.184,167 325.345,584	2.743
10	399.184,167 325.345,584	1	399.181,827 325.344,68	2.508

** Lungimile segmentelor sunt determinate în planul de proiecție Stereo 70 și sunt rotunjite la 1 milimetru.

*** Distanța dintre puncte este formată din segmente cumulate ce sunt mai mici decât valoarea 1 milimetru.

**DATE DESPRE IMOBILUL NR. 5394**

Oficiul de Cadastru și Publicitate Imobiliară DOLJ
Biroul de Cadastru și Publicitate Imobiliară Craiova

A. Partea I. Descrierea imobilului

TEREN Extravilan

Adresa: Jud. Dolj, T19, P25

Nr. Crt	Nr cadastral Nr. topografic	Suprafața* (mp)	Observații / Referințe
A1		2.333	Sector cadastral:15 Teren neimprejmuit; diminuare cu 6.7 %

B. Partea II. Proprietari și acte

Inscrieri privitoare la dreptul de proprietate și alte drepturi reale		Referințe
/		
Act Administrativ nr. Titlu de proprietate 273-58989, din 17/04/1996 emis de CJSIPT Dolj;		
B1	Intabulare, drept de PROPRIETATE, dobandit prin Reconstituire, cota actuala 1/1, cota initiala 1/1 1) MAVRODIN STEFAN	A1

C. Partea III. SARCINI .

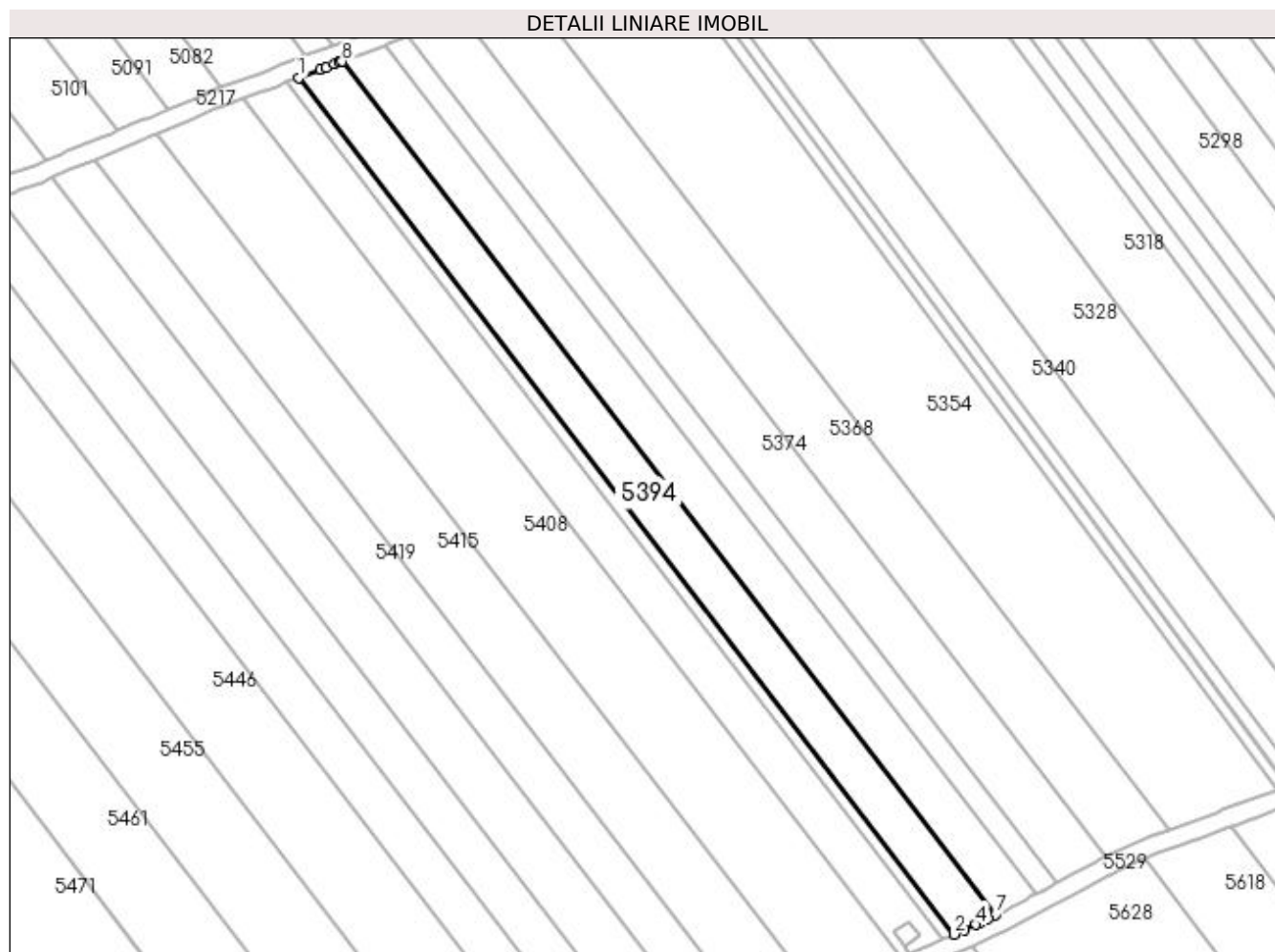
Inscrieri privind dezmembramintele dreptului de proprietate, drepturi reale de garanție și sarcini	Referințe
NU SUNT	

Anexa Nr. 1 La Partea I

Teren

Nr cadastral	Suprafața (mp)*	Observații / Referințe
	2.333	diminuare cu 6.7 %

* Suprafața este determinată în planul de proiecție Stereo 70.



Date referitoare la teren

Crt	Categorie folosință	Intra vilan	Suprafața (mp)	Tarla	Parcelă	Nr. topo	Observații / Referințe
1	arabil	NU	2.333	19	25	-	

Lungime Segmente

1) Valorile lungimilor segmentelor sunt obținute din proiecție în plan.

Punct început	X / Y	Punct sfârșit	X / Y	Lungime segment (** (m)
1	399.172,245 325.341,086	2	399.317,266 325.151,691	238.54
2	399.317,266 325.151,691	3	399.319,4 325.152,639	2.336
3	399.319,4 325.152,639	4	399.322,079 325.153,828	2.93
4	399.322,079 325.153,828	5	399.322,978 325.154,228	0.984
5	399.322,978 325.154,228	6	399.324,769 325.155,154	2.016

Punct început	X / Y	Punct sfârșit	X / Y	Lungime segment (** (m)
6	399.324,769 325.155,154	7	399.326,332 325.155,962	1.759
7	399.326,332 325.155,962	8	399.181,827 325.344,68	237.689
8	399.181,827 325.344,68	9	399.181,224 325.344,447	0.646
9	399.181,224 325.344,447	10	399.180,142 325.344,029	1.161
10	399.180,142 325.344,029	11	399.178,352 325.343,362	1.91
11	399.178,352 325.343,362	12	399.177,004 325.342,859	1.439
12	399.177,004 325.342,859	1	399.172,245 325.341,086	5.078

** Lungimile segmentelor sunt determinate în planul de proiecție Stereo 70 și sunt rotunjite la 1 milimetru.

*** Distanța dintre puncte este formată din segmente cumulate ce sunt mai mici decât valoarea 1 milimetru.

**DATE DESPRE IMOBILUL NR. 5397**

Oficiul de Cadastru și Publicitate Imobiliară DOLJ
Biroul de Cadastru și Publicitate Imobiliară Craiova

A. Partea I. Descrierea imobilului

TEREN Extravilan

Adresa: Jud. Dolj, T19, P24

Nr. Crt	Nr cadastral Nr. topografic	Suprafața* (mp)	Observații / Referințe
A1		653	Sector cadastral:15 Teren neimprejmuit; diminuare cu 6.7 %

B. Partea II. Proprietari și acte

Inscrieri privitoare la dreptul de proprietate și alte drepturi reale		Referințe
/		
Act Administrativ nr. Titlu de proprietate 10454, din 14/04/2008 emis de CJSIPT Dolj;		
B1	Intabulare, drept de PROPRIETATE, dobandit prin Reconstituire, cota actuala 1/1, cota initiala 1/1 1) ȘTEFAN CONSTANTIN	A1

C. Partea III. SARCINI .

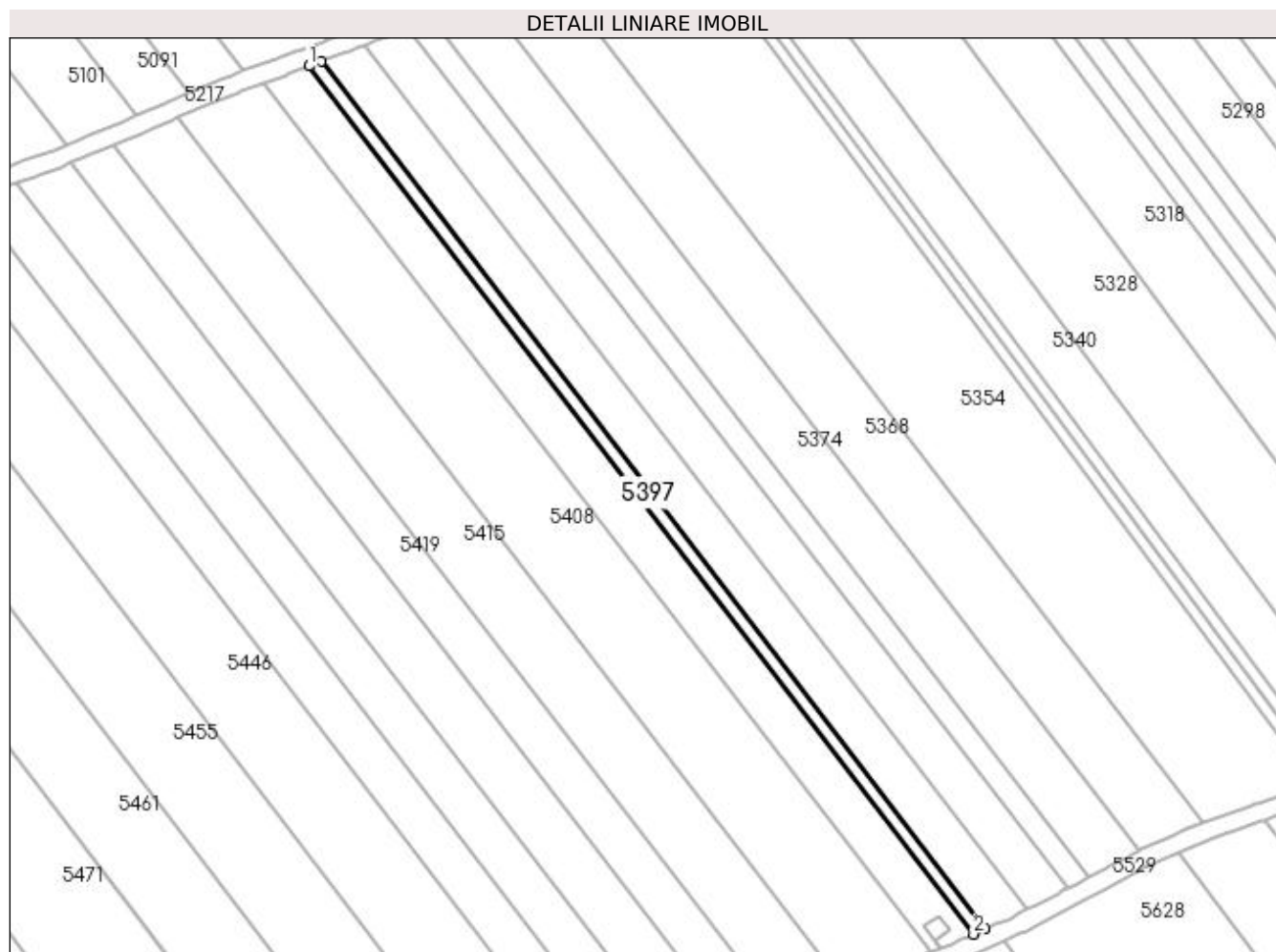
Inscrieri privind dezmembramintele dreptului de proprietate, drepturi reale de garanție și sarcini	Referințe
NU SUNT	

Anexa Nr. 1 La Partea I

Teren

Nr cadastral	Suprafața (mp)*	Observații / Referințe
	653	diminuare cu 6.7 %

* Suprafața este determinată în planul de proiecție Stereo 70.



Date referitoare la teren

Crt	Categorie folosință	Intravilan	Suprafața (mp)	Tarla	Parcelă	Nr. topo	Observații / Referințe
1	arabil	NU	653	19	24	-	

Lungime Segmente

1) Valorile lungimilor segmentelor sunt obținute din proiecție în plan.

Punct început	X / Y	Punct sfârșit	X / Y	Lungime segment (** (m)
1	399.169,566 325.340,087	2	399.314,694 325.150,549	238.72
2	399.314,694 325.150,549	3	399.317,266 325.151,691	2.814
3	399.317,266 325.151,691	4	399.172,245 325.341,086	238.54
4	399.172,245 325.341,086	1	399.169,566 325.340,087	2.859

**** Lungimile segmentelor sunt determinate în planul de proiecție Stereo 70 și sunt rotunjite la 1 milimetru.**

***** Distanța dintre puncte este formată din segmente cumulate ce sunt mai mici decât valoarea 1 milimetru.**

**DATE DESPRE IMOBILUL NR. 5398**

Oficiul de Cadastru și Publicitate Imobiliară DOLJ
Biroul de Cadastru și Publicitate Imobiliară Craiova

A. Partea I. Descrierea imobilului

TEREN Extravilan

Adresa: Jud. Dolj, T19, P23

Nr. Crt	Nr cadastral Nr. topografic	Suprafața* (mp)	Observații / Referințe
A1		2.333	Sector cadastral:15 Teren neimprejmuit; diminuare cu 6.7 %

B. Partea II. Proprietari și acte

Inscrieri privitoare la dreptul de proprietate și alte drepturi reale		Referințe
/		
Act Administrativ nr. Titlu de proprietate 265-58989, din 22/03/1996 emis de CJSIPT Dolj;		
B1	Intabulare, drept de PROPRIETATE, dobandit prin Reconstituire, cota actuala 1/1, cota initiala 1/1 1) DUICĂ CONSTANTINA	A1

C. Partea III. SARCINI .

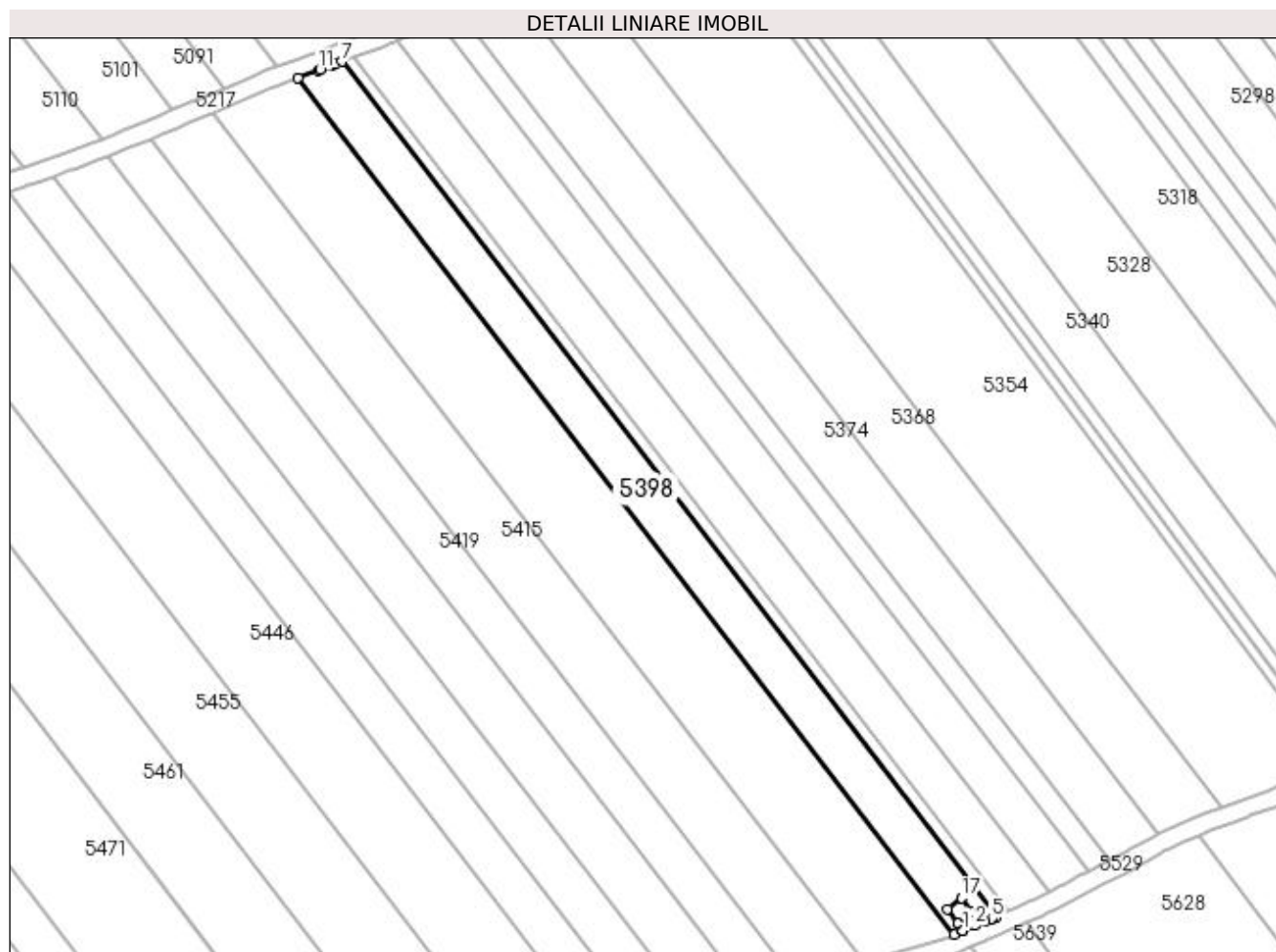
Inscrieri privind dezmembramintele dreptului de proprietate, drepturi reale de garanție și sarcini	Referințe
NU SUNT	

Anexa Nr. 1 La Partea I

Teren

Nr cadastral	Suprafața (mp)*	Observații / Referințe
	2.333	diminuare cu 6.7 %

* Suprafața este determinată în planul de proiecție Stereo 70.



Date referitoare la teren

Crt	Categorie folosință	Intra vilan	Suprafața (mp)	Tarla	Parcelă	Nr. topo	Observații / Referințe
1	arabil	NU	2.333	19	23	-	

Lungime Segmente

1) Valorile lungimilor segmentelor sunt obținute din proiecție în plan.

Punct început	X / Y	Punct sfârșit	X / Y	Lungime segment (** (m)
1	399.307,328 325.147,405	2	399.309,985 325.148,532	2.886
2	399.309,985 325.148,532	3	399.312,209 325.149,475	2.416
3	399.312,209 325.149,475	4	399.313,629 325.150,077	1.542
4	399.313,629 325.150,077	5	399.313,686 325.150,101	0.062
5	399.313,686 325.150,101	6	399.314,694 325.150,549	1.103

Punct început	X / Y	Punct sfârșit	X / Y	Lungime segment (** (m)
6	399.314,694 325.150,549	7	399.169,566 325.340,087	238.72
7	399.169,566 325.340,087	8	399.168,083 325.339,534	1.583
8	399.168,083 325.339,534	9	399.167,238 325.339,22	0.902
9	399.167,238 325.339,22	10	399.164,809 325.338,314	2.593
10	399.164,809 325.338,314	11	399.164,441 325.338,18	0.391
11	399.164,441 325.338,18	12	399.159,84 325.336,51	4.895
12	399.159,84 325.336,51	13	399.305,424 325.146,598	239.293
13	399.305,424 325.146,598	14	399.307,323 325.147,403	2.063
14	399.307,323 325.147,403	15	399.306,255 325.149,026	1.942
15	399.306,255 325.149,026	16	399.303,858 325.152,228	4.0
16	399.303,858 325.152,228	17	399.307,061 325.154,625	4.0
17	399.307,061 325.154,625	18	399.309,457 325.151,422	4.0
18	399.309,457 325.151,422	19	399.306,26 325.149,029	3.994
19	399.306,26 325.149,029	1	399.307,328 325.147,405	1.944

** Lungimile segmentelor sunt determinate în planul de proiecție Stereo 70 și sunt rotunjite la 1 milimetru.

*** Distanța dintre puncte este formată din segmente cumulate ce sunt mai mici decât valoarea 1 milimetru.

**DATE DESPRE IMOBILUL NR. 5408**

Oficiul de Cadastru și Publicitate Imobiliară DOLJ
Biroul de Cadastru și Publicitate Imobiliară Craiova

A. Partea I. Descrierea imobilului

TEREN Extravilan

Adresa: Jud. Dolj, T19, P22

Nr. Crt	Nr cadastral Nr. topografic	Suprafața* (mp)	Observații / Referințe
A1		4.684	Sector cadastral:15 Teren neimprejmuit; diminuare cu 6.7 %

B. Partea II. Proprietari și acte

Inscrieri privitoare la dreptul de proprietate și alte drepturi reale		Referințe
/		
Act Administrativ nr. Titlu de proprietate 456-59566, din 12/02/1997 emis de CJSIPT Dolj;		
B1	Inscrierea provizorie, drept de PROPRIETATE, dobandit prin Reconstituire, cota actuala 1/1, cota initiala 1/1 1) JIANU ELENA	A1
Act Administrativ nr. Titlu de proprietate 1356-59364, din 12/11/1998 emis de CJSIPT Dolj;		
B2	Inscrierea provizorie, drept de PROPRIETATE, dobandit prin Reconstituire, cota actuala 1/1, cota initiala 1/1 1) JIANU ELENA	A1
Act Normativ nr. Legea 7, din 13/03/1996 emis de Parlamentul Romaniei;		
B3	Se noteaza suprapunerea reala a doua acte de proprietate asupra imobilului A1: Titlul de proprietate nr. 456-59566/ 12.02.1997 prin care s-a intabulat dreptul de proprietate in favoarea numitei JIANU M. ELENA si Titlul de proprietate nr. 1356-59364 / 12.11.1998 prin care s-a intabulat dreptul de proprietate in favoarea numitei JIANU M. ELENA.	A1

C. Partea III. SARCINI .

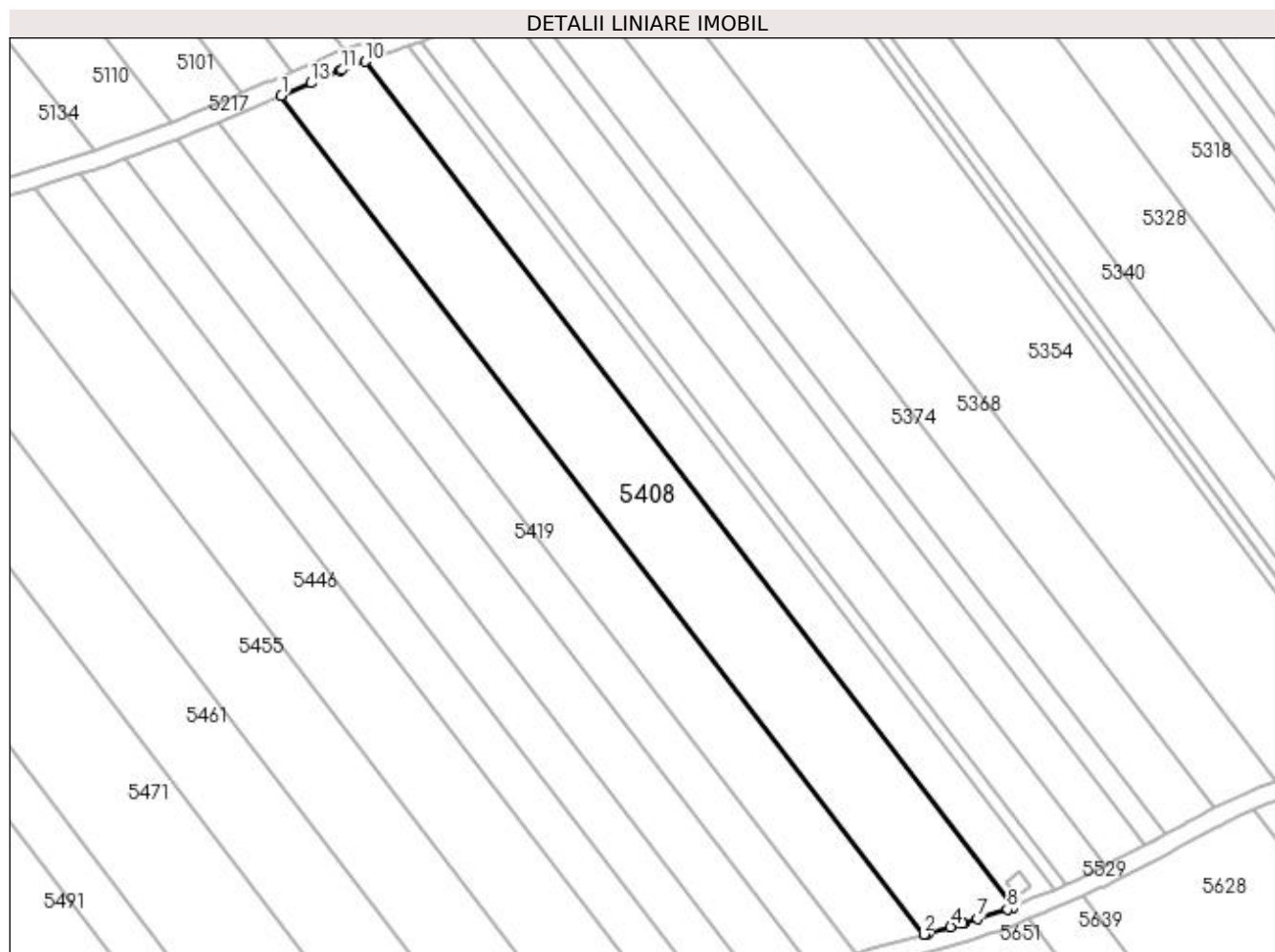
Inscrieri privind dezmembramintele dreptului de proprietate, drepturi reale de garanție și sarcini	Referințe
NU SUNT	

Anexa Nr. 1 La Partea I

Teren

Nr cadastral	Suprafața (mp)*	Observații / Referințe
	4.684	diminuare cu 6.7 %

* Suprafața este determinată în planul de proiecție Stereo 70.



Date referitoare la teren

Crt	Categorie folosință	Intra vilan	Suprafața (mp)	Tarla	Parcelă	Nr. topo	Observații / Referințe
1	arabil	NU	4.684	19	22	-	

Lungime Segmente

1) Valorile lungimilor segmentelor sunt obținute din proiecție în plan.

Punct început	X / Y	Punct sfârșit	X / Y	Lungime segment (** (m)
1	399.141,026 325.328,781	2	399.285,392 325.140,458	237.291
2	399.285,392 325.140,458	3	399.286,235 325.140,696	0.876
3	399.286,235 325.140,696	4	399.291,449 325.142,172	5.419
4	399.291,449 325.142,172	5	399.294,22 325.142,957	2.88
5	399.294,22 325.142,957	6	399.294,41 325.143,011	0.198

Punct început	X / Y	Punct sfârșit	X / Y	Lungime segment (** (m)
6	399.294,41 325.143,011	7	399.297,456 325.143,966	3.192
7	399.297,456 325.143,966	8	399.304,223 325.146,089	7.092
8	399.304,223 325.146,089	9	399.305,424 325.146,598	1.305
9	399.305,424 325.146,598	10	399.159,84 325.336,51	239.293
10	399.159,84 325.336,51	11	399.154,66 325.334,628	5.512
11	399.154,66 325.334,628	12	399.154,213 325.334,466	0.475
12	399.154,213 325.334,466	13	399.147,744 325.331,677	7.044
13	399.147,744 325.331,677	1	399.141,026 325.328,781	7.316

** Lungimile segmentelor sunt determinate în planul de proiecție Stereo 70 și sunt rotunjite la 1 milimetru.

*** Distanța dintre puncte este formată din segmente cumulate ce sunt mai mici decât valoarea 1 milimetru.

**DATE DESPRE IMOBILUL NR. 5415**

Oficiul de Cadastru și Publicitate Imobiliară DOLJ
Biroul de Cadastru și Publicitate Imobiliară Craiova

A. Partea I. Descrierea imobilului

TEREN Extravilan

Adresa: Jud. Dolj, T19, P21

Nr. Crt	Nr cadastral Nr. topografic	Suprafața* (mp)	Observații / Referințe
A1		3.452	Sector cadastral:15 Teren neimprejmuit; diminuare cu 6.7 %

B. Partea II. Proprietari și acte

Inscrieri privitoare la dreptul de proprietate și alte drepturi reale		Referințe
/		
Act Administrativ nr. Titlu de proprietate 1608-60687, din 20/02/2001 emis de CJSIPT Dolj;		
B1	Intabulare, drept de PROPRIETATE, dobandit prin Reconstituire, cota actuala 1/1, cota initiala 1/1 1) MOTIRLAN ION	A1

C. Partea III. SARCINI .

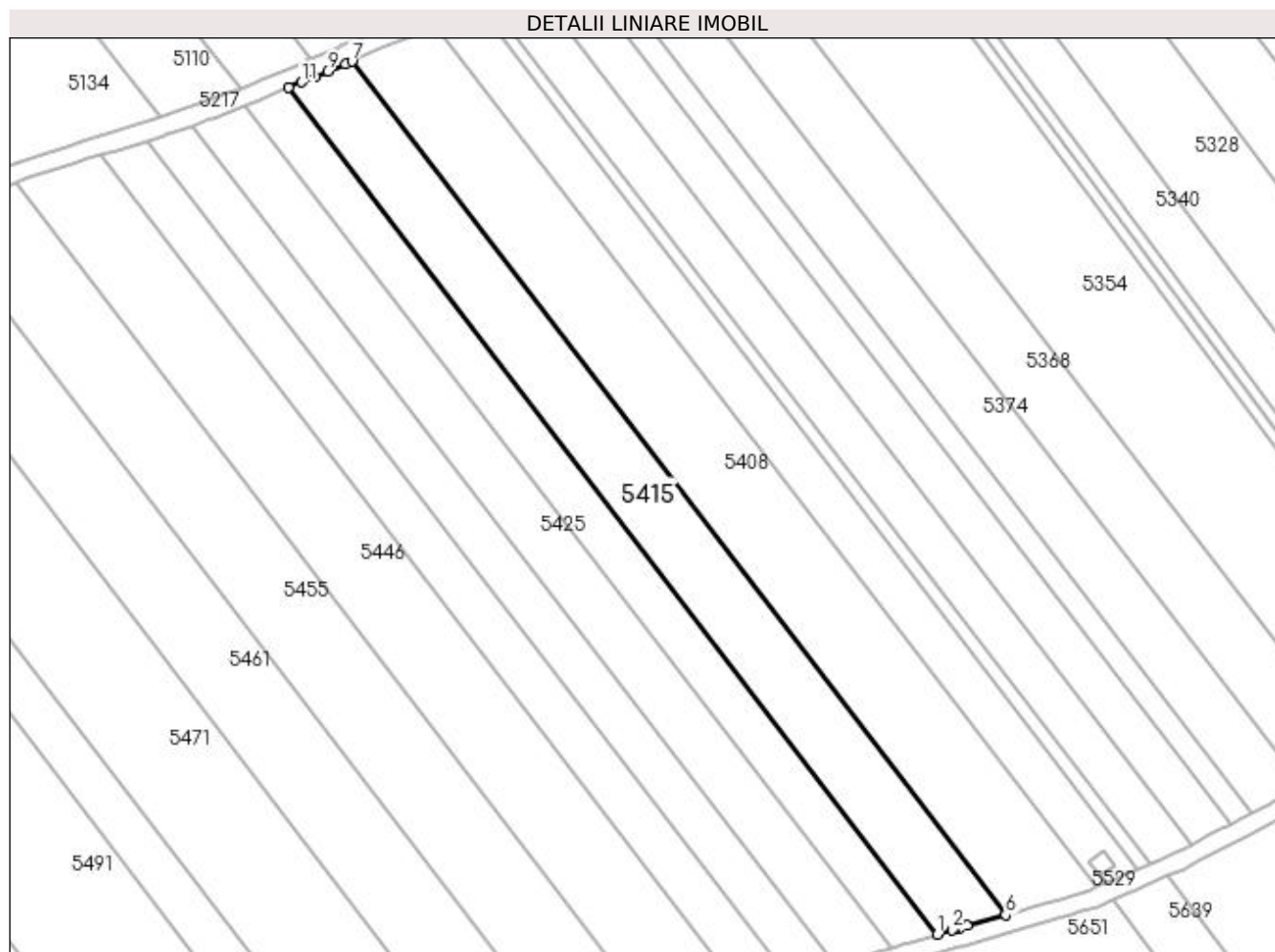
Inscrieri privind dezmembramintele dreptului de proprietate, drepturi reale de garanție și sarcini	Referințe
NU SUNT	

Anexa Nr. 1 La Partea I

Teren

Nr cadastral	Suprafața (mp)*	Observații / Referințe
	3.452	diminuare cu 6.7 %

* Suprafața este determinată în planul de proiecție Stereo 70.



Date referitoare la teren

Crt	Categorie folosință	Intra vilan	Suprafața (mp)	Tarla	Parcelă	Nr. topo	Observații / Referințe
1	arabil	NU	3.452	19	21	-	

Lungime Segmente

1) Valorile lungimilor segmentelor sunt obținute din proiecție în plan.

Punct început	X / Y	Punct sfârșit	X / Y	Lungime segment (** (m)
1	399.270,293 325.136,146	2	399.273,673 325.137,136	3.522
2	399.273,673 325.137,136	3	399.274,135 325.137,271	0.481
3	399.274,135 325.137,271	4	399.275,3 325.137,601	1.211
4	399.275,3 325.137,601	5	399.276,866 325.138,044	1.627
5	399.276,866 325.138,044	6	399.285,392 325.140,458	8.861

Punct început	X / Y	Punct sfârșit	X / Y	Lungime segment (** (m)
6	399.285,392 325.140,458	7	399.141,026 325.328,781	237.291
7	399.141,026 325.328,781	8	399.139,622 325.328,176	1.528
8	399.139,622 325.328,176	9	399.135,681 325.326,555	4.262
9	399.135,681 325.326,555	10	399.132,885 325.325,405	3.023
10	399.132,885 325.325,405	11	399.129,972 325.324,206	3.15
11	399.129,972 325.324,206	12	399.127,065 325.322,984	3.153
12	399.127,065 325.322,984	1	399.270,293 325.136,146	235.42

** Lungimile segmentelor sunt determinate în planul de proiecție Stereo 70 și sunt rotunjite la 1 milimetru.

*** Distanța dintre puncte este formată din segmente cumulate ce sunt mai mici decât valoarea 1 milimetru.

**DATE DESPRE IMOBILUL NR. 5419**

Oficiul de Cadastru și Publicitate Imobiliară DOLJ
Biroul de Cadastru și Publicitate Imobiliară Craiova

A. Partea I. Descrierea imobilului

TEREN Extravilan

Adresa: Jud. Dolj, T19, P20

Nr. Crt	Nr cadastral Nr. topografic	Suprafața* (mp)	Observații / Referințe
A1		2.333	Sector cadastral:15 Teren neimprejmuit; diminuare cu 6.7 %

B. Partea II. Proprietari și acte

Inscrieri privitoare la dreptul de proprietate și alte drepturi reale		Referințe
/		
Act Normativ nr. Titlu de proprietate 14654, din 01/03/2010 emis de CJSIPT Dolj;		
B1	Intabulare, drept de PROPRIETATE, dobandit prin Reconstituire, cota actuala 1/1, cota initiala 1/1 1) MIHALACHE ION	A1

C. Partea III. SARCINI .

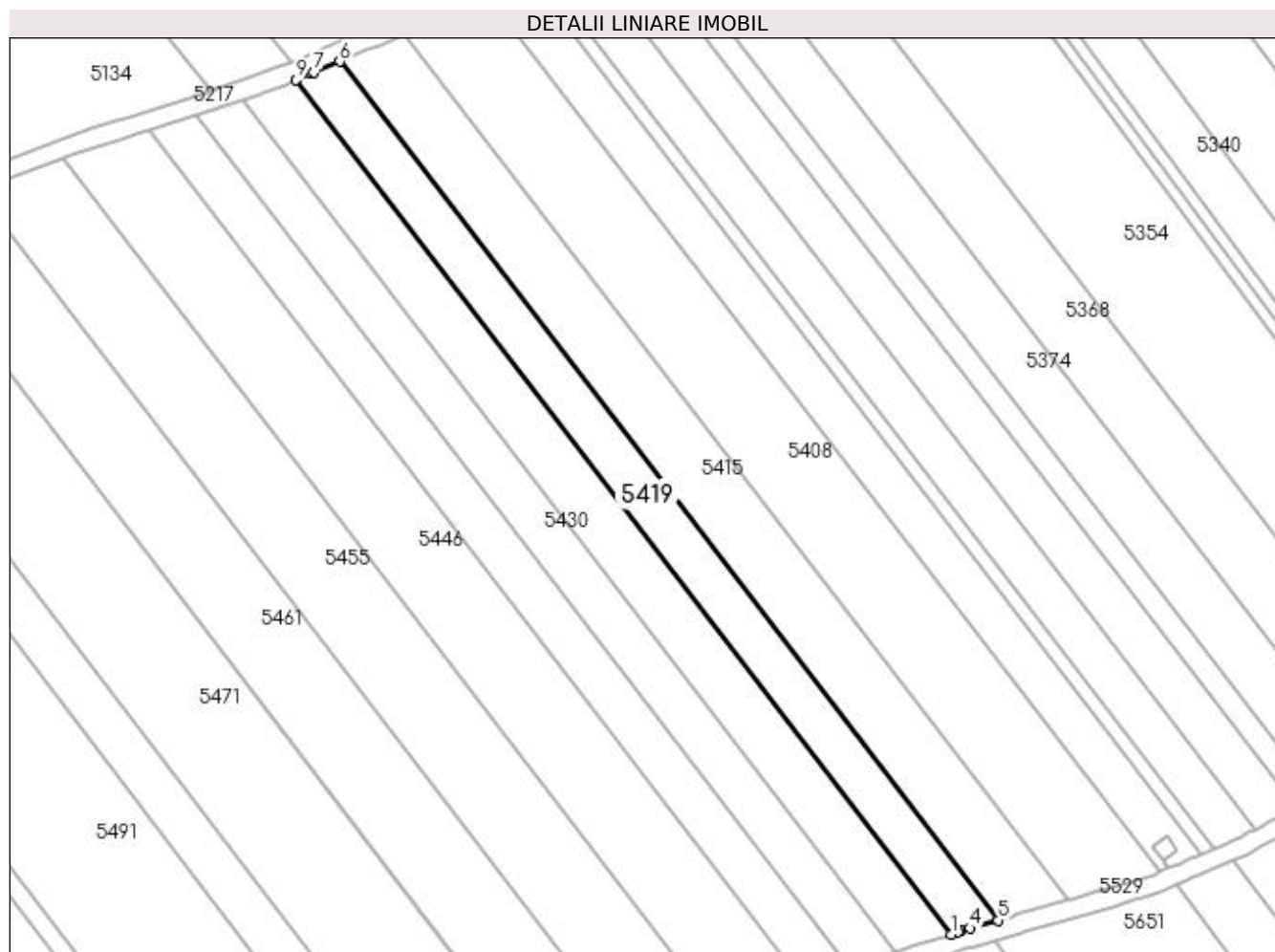
Inscrieri privind dezmembramintele dreptului de proprietate, drepturi reale de garanție și sarcini	Referințe
NU SUNT	

Anexa Nr. 1 La Partea I

Teren

Nr cadastral	Suprafața (mp)*	Observații / Referințe
	2.333	diminuare cu 6.7 %

* Suprafața este determinată în planul de proiecție Stereo 70.



Date referitoare la teren

Crt	Categorie folosință	Intra vilan	Suprafața (mp)	Tarla	Parcelă	Nr. topo	Observații / Referințe
1	arabil	NU	2.333	19	20	-	

Lungime Segmente

1) Valorile lungimilor segmentelor sunt obținute din proiecție în plan.

Punct început	X / Y	Punct sfârșit	X / Y	Lungime segment (** (m)
1	399.260,134 325.133,067	2	399.261,549 325.133,517	1.484
2	399.261,549 325.133,517	3	399.262,184 325.133,719	0.667
3	399.262,184 325.133,719	4	399.264,327 325.134,4	2.248
4	399.264,327 325.134,4	5	399.270,293 325.136,146	6.216
5	399.270,293 325.136,146	6	399.127,065 325.322,984	235.42

Punct început	X / Y	Punct sfârșit	X / Y	Lungime segment (** (m)
6	399.127,065 325.322,984	7	399.121,423 325.320,613	6.12
7	399.121,423 325.320,613	8	399.120,692 325.320,306	0.793
8	399.120,692 325.320,306	9	399.117,597 325.319,005	3.358
9	399.117,597 325.319,005	1	399.260,134 325.133,067	234.286

** Lungimile segmentelor sunt determinate în planul de proiecție Stereo 70 și sunt rotunjite la 1 milimetru.

*** Distanța dintre puncte este formată din segmente cumulate ce sunt mai mici decât valoarea 1 milimetru.

**DATE DESPRE IMOBILUL NR. 5425**

Oficiul de Cadastru și Publicitate Imobiliară DOLJ
Biroul de Cadastru și Publicitate Imobiliară Craiova

A. Partea I. Descrierea imobilului

TEREN Extravilan

Adresa: Jud. Dolj, T19, P19

Nr. Crt	Nr cadastral Nr. topografic	Suprafața* (mp)	Observații / Referințe
A1		2.805	Sector cadastral:15 Teren neimprejmuit; diminuare cu 6.7 %

B. Partea II. Proprietari și acte

Inscrieri privitoare la dreptul de proprietate și alte drepturi reale		Referințe
/		
Act Administrativ nr. Titlu de proprietate 332-44708, din 24/04/1996 emis de CJSIPT Dolj;		
B1	Intabulare, drept de PROPRIETATE, dobandit prin Reconstituire, cota actuala 1/1, cota initiala 1/1 1) MANCOVICEANU ANICA	A1

C. Partea III. SARCINI .

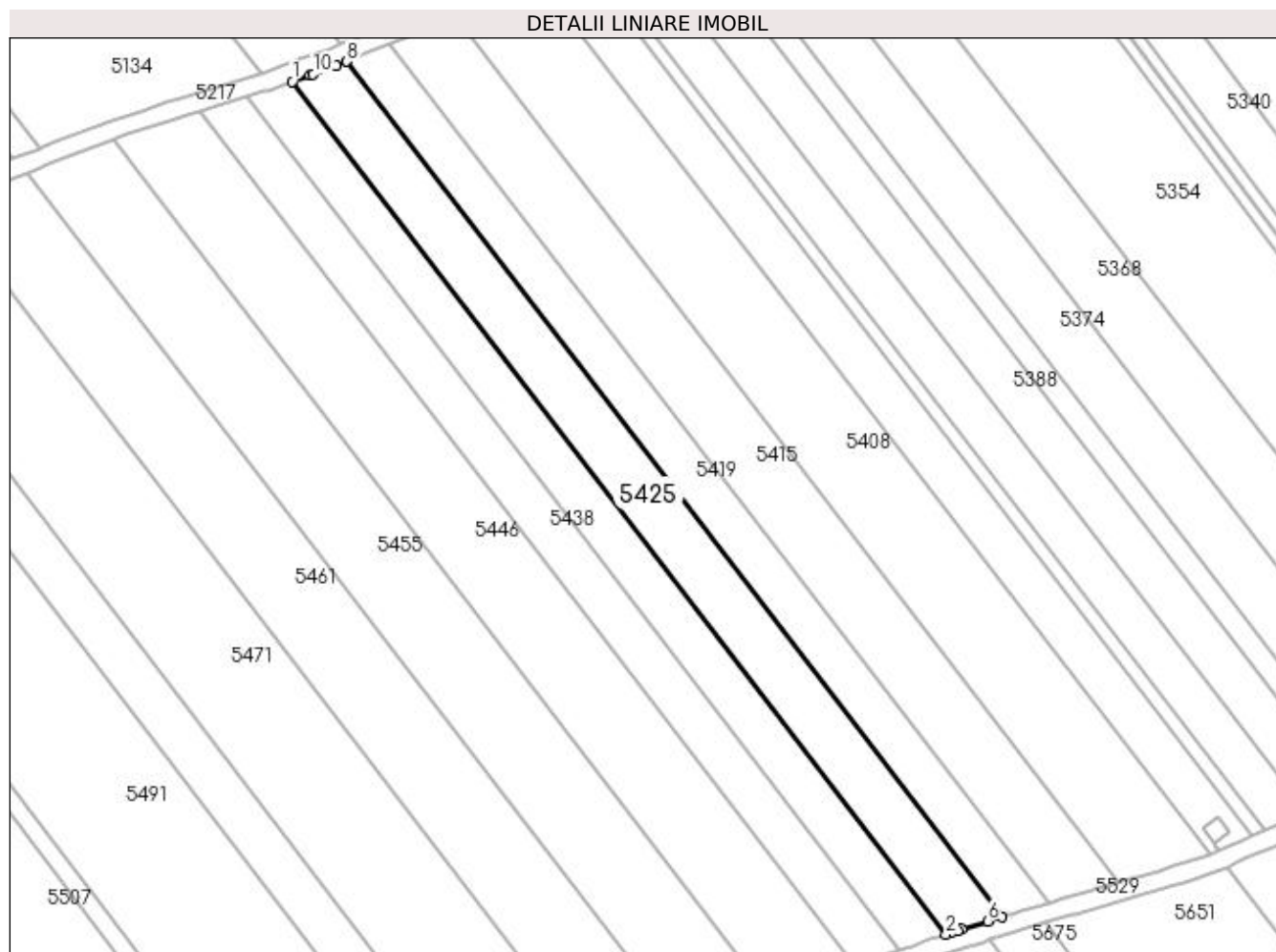
Inscrieri privind dezmembramintele dreptului de proprietate, drepturi reale de garanție și sarcini	Referințe
NU SUNT	

Anexa Nr. 1 La Partea I

Teren

Nr cadastral	Suprafața (mp)*	Observații / Referințe
	2.805	diminuare cu 6.7 %

* Suprafața este determinată în planul de proiecție Stereo 70.



Date referitoare la teren

Crt	Categorie folosință	Intra vilan	Suprafața (mp)	Tarla	Parcelă	Nr. topo	Observații / Referințe
1	arabil	NU	2.805	19	19	-	

Lungime Segmente

1) Valorile lungimilor segmentelor sunt obținute din proiecție în plan.

Punct început	X / Y	Punct sfârșit	X / Y	Lungime segment (** (m)
1	399.105,814 325.314,667	2	399.247,986 325.129,205	233.685
2	399.247,986 325.129,205	3	399.249,201 325.129,591	1.274
3	399.249,201 325.129,591	4	399.250,556 325.130,022	1.422
4	399.250,556 325.130,022	5	399.251,367 325.130,28	0.851
5	399.251,367 325.130,28	6	399.257,024 325.132,078	5.935

Punct început	X / Y	Punct sfârșit	X / Y	Lungime segment (** (m)
6	399.257,024 325.132,078	7	399.260,134 325.133,067	3.264
7	399.260,134 325.133,067	8	399.117,597 325.319,005	234.286
8	399.117,597 325.319,005	9	399.115,33 325.318,052	2.458
9	399.115,33 325.318,052	10	399.110,326 325.316,272	5.311
10	399.110,326 325.316,272	11	399.109,584 325.316,008	0.788
11	399.109,584 325.316,008	1	399.105,814 325.314,667	4.002

** Lungimile segmentelor sunt determinate în planul de proiecție Stereo 70 și sunt rotunjite la 1 milimetru.

*** Distanța dintre puncte este formată din segmente cumulate ce sunt mai mici decât valoarea 1 milimetru.

**DATE DESPRE IMOBILUL NR. 5430**

Oficiul de Cadastru și Publicitate Imobiliară DOLJ
Biroul de Cadastru și Publicitate Imobiliară Craiova

A. Partea I. Descrierea imobilului

TEREN Extravilan

Adresa: Jud. Dolj, T19, P18

Nr. Crt	Nr cadastral Nr. topografic	Suprafața* (mp)	Observații / Referințe
A1		2.333	Sector cadastral:15 Teren neimprejmuit; diminuare cu 6.7 %

B. Partea II. Proprietari și acte

Inscrieri privitoare la dreptul de proprietate și alte drepturi reale		Referințe
/		
Act Administrativ nr. Titlu de proprietate 403-59566, din 12/02/1997 emis de CJSIPT Dolj;		
B1	Intabulare, drept de PROPRIETATE, dobandit prin Reconstituire, cota actuala 1/1, cota initiala 1/1 1) JIANU CONSTANȚA	A1

C. Partea III. SARCINI .

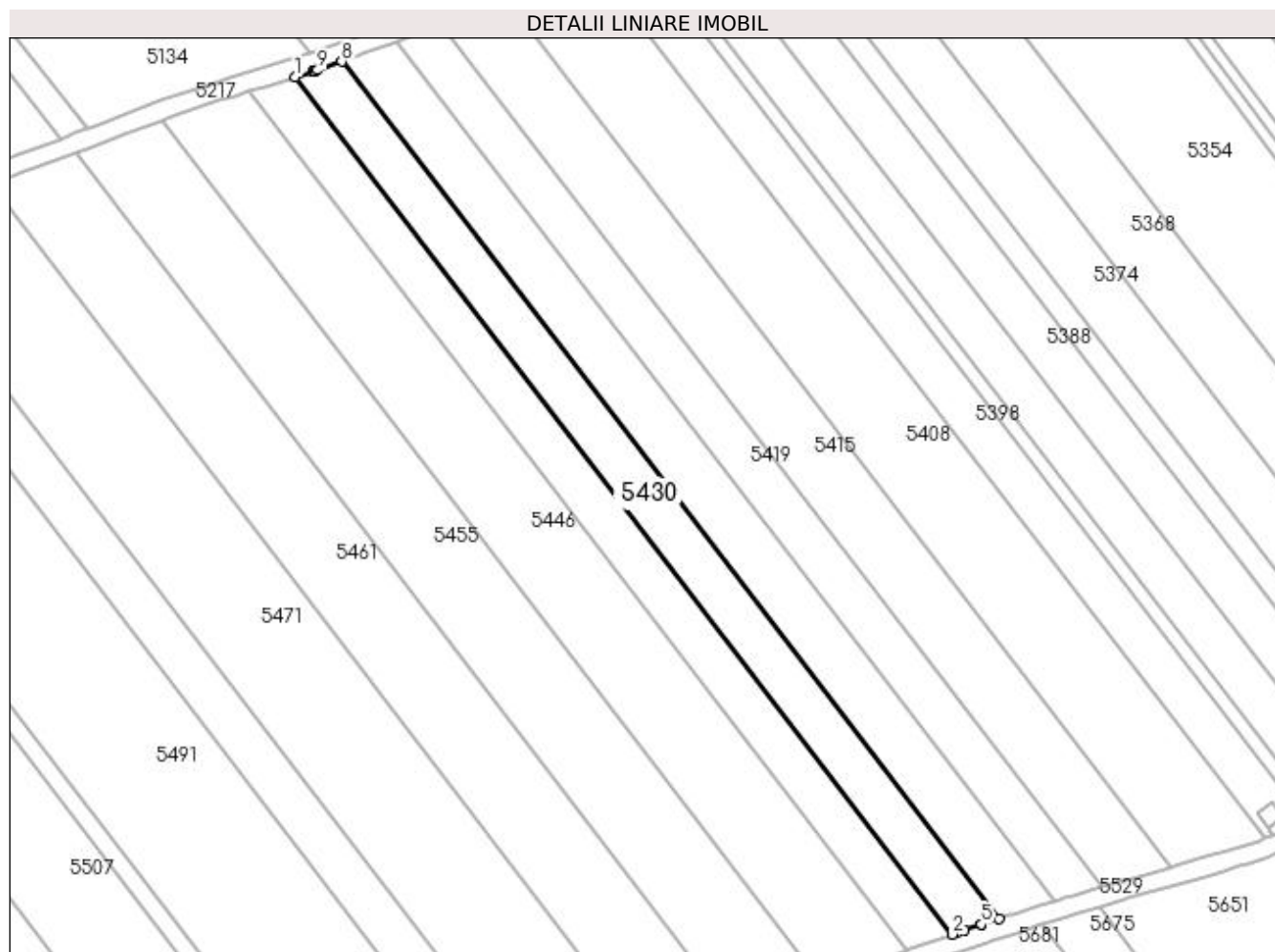
Inscrieri privind dezmembramintele dreptului de proprietate, drepturi reale de garanție și sarcini	Referințe
NU SUNT	

Anexa Nr. 1 La Partea I

Teren

Nr cadastral	Suprafața (mp)*	Observații / Referințe
	2.333	diminuare cu 6.7 %

* Suprafața este determinată în planul de proiecție Stereo 70.



Date referitoare la teren

Crt	Categorie folosință	Intra vilan	Suprafața (mp)	Tarla	Parcelă	Nr. topo	Observații / Referințe
1	arabil	NU	2.333	19	18	-	

Lungime Segmente

1) Valorile lungimilor segmentelor sunt obținute din proiecție în plan.

Punct început	X / Y	Punct sfârșit	X / Y	Lungime segment (** (m)
1	399.095,803 325.311,309	2	399.237,962 325.125,865	233.663
2	399.237,962 325.125,865	3	399.238,985 325.126,216	1.082
3	399.238,985 325.126,216	4	399.240,583 325.126,762	1.688
4	399.240,583 325.126,762	5	399.244,239 325.128,014	3.865
5	399.244,239 325.128,014	6	399.244,265 325.128,023	0.027

Punct început	X / Y	Punct sfârșit	X / Y	Lungime segment (** (m)
6	399.244,265 325.128,023	7	399.247,986 325.129,205	3.905
7	399.247,986 325.129,205	8	399.105,814 325.314,667	233.685
8	399.105,814 325.314,667	9	399.100,625 325.312,821	5.507
9	399.100,625 325.312,821	10	399.100,014 325.312,603	0.649
10	399.100,014 325.312,603	11	399.099,724 325.312,514	0.303
11	399.099,724 325.312,514	12	399.099,507 325.312,447	0.227
12	399.099,507 325.312,447	1	399.095,803 325.311,309	3.875

** Lungimile segmentelor sunt determinate în planul de proiecție Stereo 70 și sunt rotunjite la 1 milimetru.

*** Distanța dintre puncte este formată din segmente cumulate ce sunt mai mici decât valoarea 1 milimetru.

**DATE DESPRE IMOBILUL NR. 5436**

Oficiul de Cadastru și Publicitate Imobiliară DOLJ
 Biroul de Cadastru și Publicitate Imobiliară Craiova

A. Partea I. Descrierea imobilului

TEREN Extravilan

Adresa: Jud. Dolj, T19, P90/6

Nr. Crt	Nr cadastral Nr. topografic	Suprafața* (mp)	Observații / Referințe
A1		4.535	Sector cadastral:15 Teren neimprejmuit; diminuare cu 3.5 %

B. Partea II. Proprietari și acte

Inscrieri privitoare la dreptul de proprietate și alte drepturi reale		Referințe
/		
Act Administrativ nr. Titlu de proprietate 519-60677, din 28/01/1997 emis de CJSIPT Dolj;		
B1	Intabulare, drept de PROPRIETATE, dobandit prin Reconstituire, cota actuala 1/1, cota initiala 1/1 1) ANCUȚA ION DEFUNCT:Da	A1

C. Partea III. SARCINI .

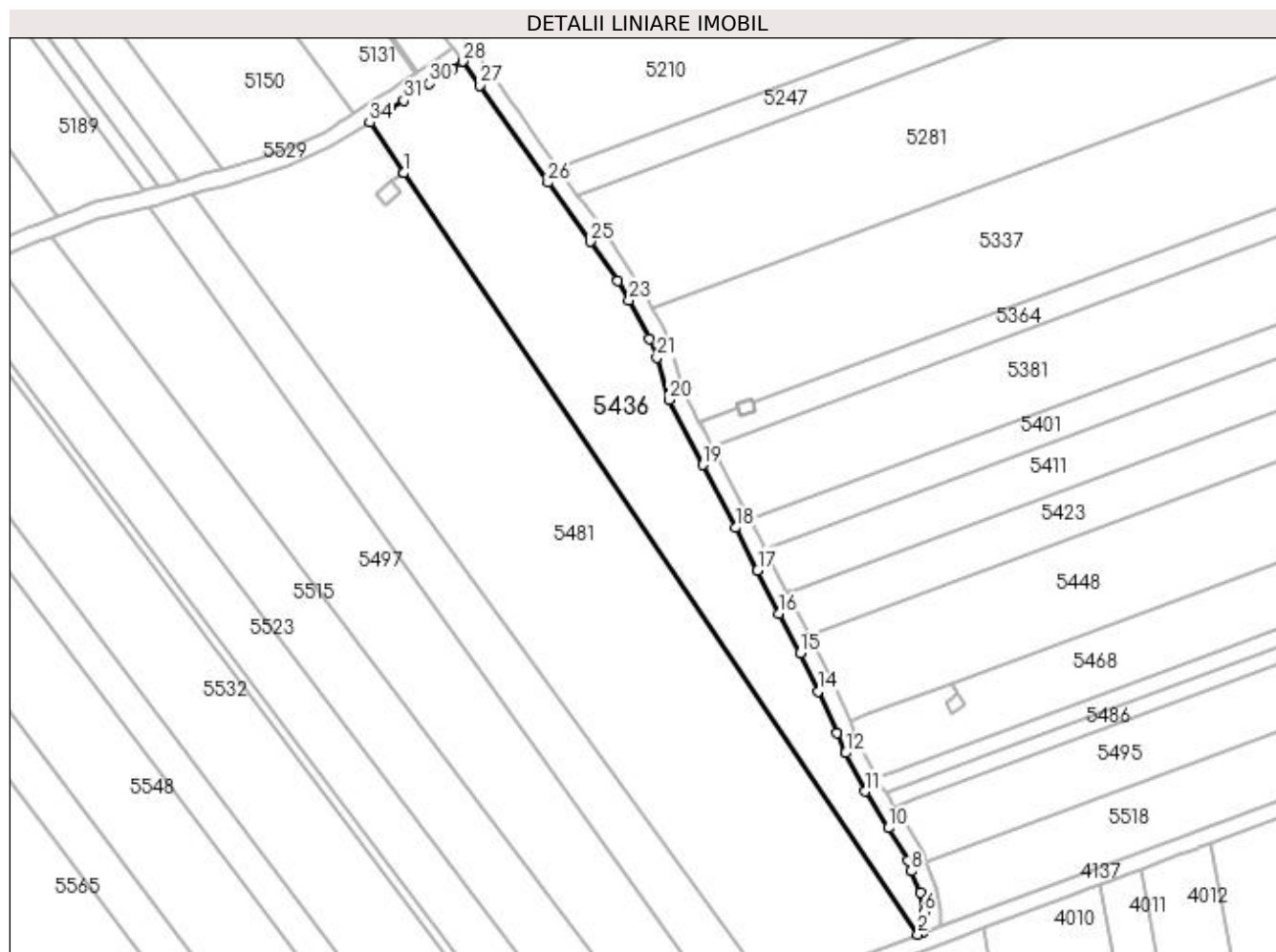
Inscrieri privind dezmembramintele dreptului de proprietate, drepturi reale de garanție și sarcini	Referințe
NU SUNT	

Anexa Nr. 1 La Partea I

Teren

Nr cadastral	Suprafața (mp)*	Observații / Referințe
	4.535	diminuare cu 3.5 %

* Suprafața este determinată în planul de proiecție Stereo 70.



Date referitoare la teren

Crt	Categorie folosință	Intra vilan	Suprafața (mp)	Tarla	Parcelă	Nr. topo	Observații / Referințe
1	arabil	NU	4.535	19	90/6	-	

Lungime Segmente

1) Valorile lungimilor segmentelor sunt obținute din proiecție în plan.

Punct început	X / Y	Punct sfârșit	X / Y	Lungime segment (** (m)
1	399.685,665 325.275,036	2	399.809,875 325.091,196	221.868
3	399.811,02 325.091,621	4	399.811,223 325.092,475	0.878
5	399.811,454 325.093,907	6	399.811,324 325.096,574	2.67
7	399.810,384 325.101,253	8	399.808,266 325.106,463	5.624
9	399.807,459 325.109,095	10	399.802,709 325.116,882	9.121

Punct început	X / Y	Punct sfârșit	X / Y	Lungime segment (** (m)
2	399.809,875 325.091,196	3	399.811,02 325.091,621	1.221
4	399.811,223 325.092,475	5	399.811,454 325.093,907	1.45
6	399.811,324 325.096,574	7	399.810,384 325.101,253	4.773
8	399.808,266 325.106,463	9	399.807,459 325.109,095	2.753
10	399.802,709 325.116,882	11	399.797,102 325.125,711	10.459

Punct început	X / Y	Punct sfârșit	X / Y	Lungime segment (** (m)
11	399.797,102 325.125,711	12	399.792,373 325.134,97	10.397
13	399.790,336 325.139,881	14	399.785,74 325.149,847	10.975
15	399.781,369 325.159,069	16	399.776,361 325.168,657	10.817
17	399.771,11 325.179,135	18	399.765,824 325.189,37	11.52
19	399.757,891 325.204,57	20	399.749,758 325.220,272	17.683
21	399.746,784 325.230,456	22	399.745,009 325.235,1	4.971
23	399.740,081 325.244,346	24	399.737,297 325.248,985	5.41
25	399.730,762 325.258,49	26	399.720,444 325.272,78	17.626
27	399.704,037 325.296,218	28	399.699,818 325.302,0	7.157
29	399.697,314 325.300,341	30	399.691,807 325.296,694	6.606
31	399.685,637 325.292,607	32	399.682,152 325.290,335	4.159
33	399.681,297 325.289,777	34	399.677,403 325.287,265	4.634
35	399.685,664 325.275,039	1	399.685,665 325.275,036	0.003

Punct început	X / Y	Punct sfârșit	X / Y	Lungime segment (** (m)
12	399.792,373 325.134,97	13	399.790,336 325.139,881	5.317
14	399.785,74 325.149,847	15	399.781,369 325.159,069	10.206
16	399.776,361 325.168,657	17	399.771,11 325.179,135	11.72
18	399.765,824 325.189,37	19	399.757,891 325.204,57	17.146
20	399.749,758 325.220,272	21	399.746,784 325.230,456	10.609
22	399.745,009 325.235,1	23	399.740,081 325.244,346	10.478
24	399.737,297 325.248,985	25	399.730,762 325.258,49	11.535
26	399.720,444 325.272,78	27	399.704,037 325.296,218	28.61
28	399.699,818 325.302,0	29	399.697,314 325.300,341	3.003
30	399.691,807 325.296,694	31	399.685,637 325.292,607	7.401
32	399.682,152 325.290,335	33	399.681,297 325.289,777	1.021
34	399.677,403 325.287,265	35	399.685,664 325.275,039	14.756

** Lungimile segmentelor sunt determinate în planul de proiecție Stereo 70 și sunt rotunjite la 1 milimetru.

*** Distanța dintre puncte este formată din segmente cumulate ce sunt mai mici decât valoarea 1 milimetru.

**DATE DESPRE IMOBILUL NR. 5438**

Oficiul de Cadastru și Publicitate Imobiliară DOLJ
Biroul de Cadastru și Publicitate Imobiliară Craiova

A. Partea I. Descrierea imobilului

TEREN Extravilan

Adresa: Jud. Dolj, T19, P17

Nr. Crt	Nr cadastral Nr. topografic	Suprafața* (mp)	Observații / Referințe
A1		2.333	Sector cadastral:15 Teren neimprejmuit; diminuare cu 6.7 %

B. Partea II. Proprietari și acte

Inscrieri privitoare la dreptul de proprietate și alte drepturi reale		Referințe
/		
Act Administrativ nr. Titlu de proprietate 479-59566, din 12/02/1997 emis de CJSIPT Dolj;		
B1	Intabulare, drept de PROPRIETATE, dobandit prin Reconstituire, cota actuala 1/1, cota initiala 1/1 1) TUDOR PETRE	A1

C. Partea III. SARCINI .

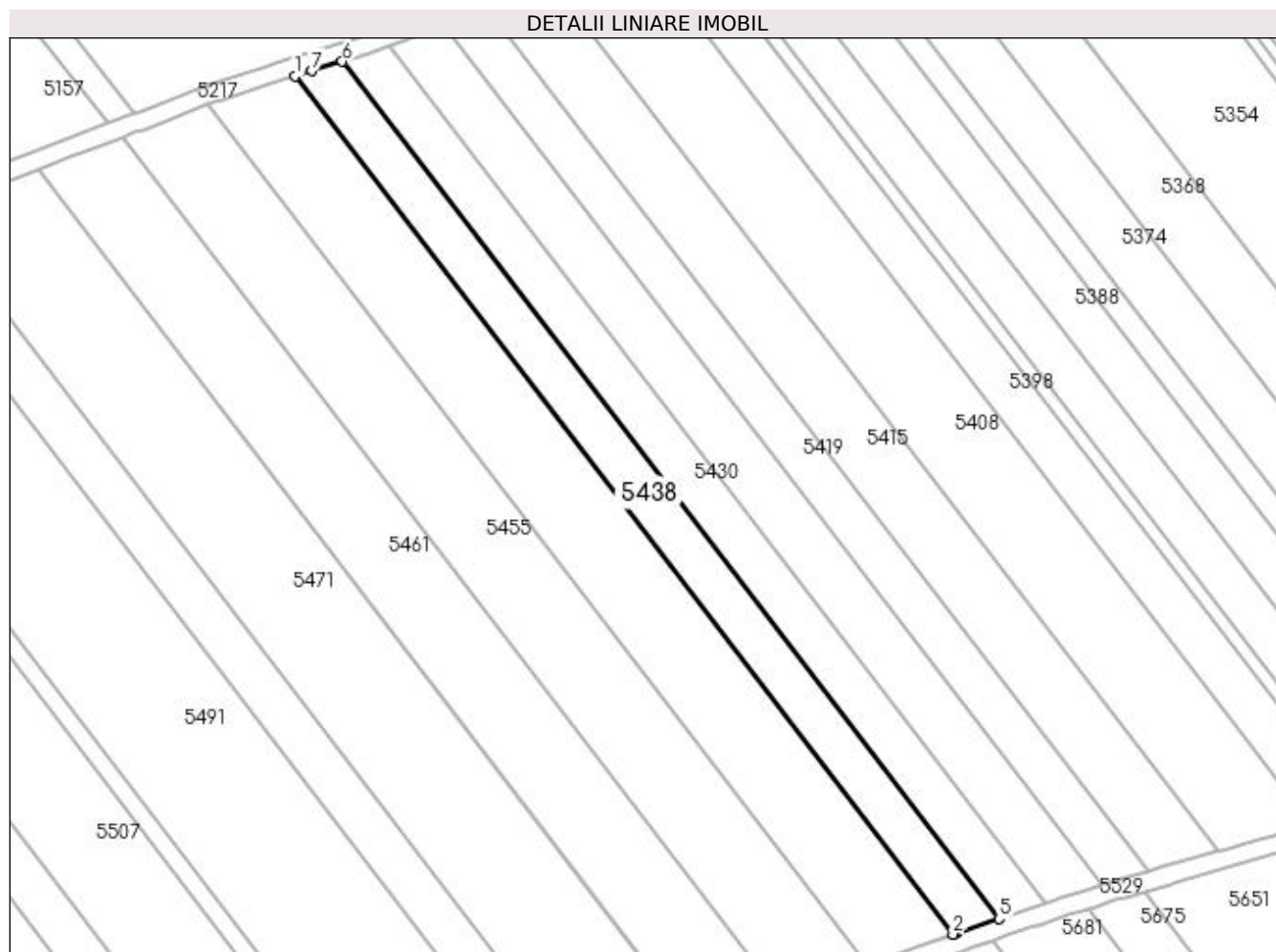
Inscrieri privind dezmembramintele dreptului de proprietate, drepturi reale de garanție și sarcini		Referințe
NU SUNT		

Anexa Nr. 1 La Partea I

Teren

Nr cadastral	Suprafața (mp)*	Observații / Referințe
	2.333	diminuare cu 6.7 %

* Suprafața este determinată în planul de proiecție Stereo 70.



Date referitoare la teren

Crt	Categorie folosință	Intra vilan	Suprafața (mp)	Tarla	Parcelă	Nr. topo	Observații / Referințe
1	arabil	NU	2.333	19	17	-	

Lungime Segmente

1) Valorile lungimilor segmentelor sunt obținute din proiecție în plan.

Punct început	X / Y	Punct sfârșit	X / Y	Lungime segment (** (m)
1	399.085,629 325.308,182	2	399.228,008 325.122,451	234.026
2	399.228,008 325.122,451	3	399.228,322 325.122,565	0.333
3	399.228,322 325.122,565	4	399.228,847 325.122,744	0.555
4	399.228,847 325.122,744	5	399.237,962 325.125,865	9.634
5	399.237,962 325.125,865	6	399.095,803 325.311,309	233.663

Punct început	X / Y	Punct sfârșit	X / Y	Lungime segment (** (m)
6	399.095,803 325.311,309	7	399.089,153 325.309,265	6.957
7	399.089,153 325.309,265	1	399.085,629 325.308,182	3.687

** Lungimile segmentelor sunt determinate în planul de proiecție Stereo 70 și sunt rotunjite la 1 milimetru.

*** Distanța dintre puncte este formată din segmente cumulate ce sunt mai mici decât valoarea 1 milimetru.

**DATE DESPRE IMOBILUL NR. 5446**

Oficiul de Cadastru și Publicitate Imobiliară DOLJ
Biroul de Cadastru și Publicitate Imobiliară Craiova

A. Partea I. Descrierea imobilului

TEREN Extravilan

Adresa: Jud. Dolj, T19, P16

Nr. Crt	Nr cadastral Nr. topografic	Suprafața* (mp)	Observații / Referințe
A1		4.385	Sector cadastral:15 Teren neimprejmuit; diminuare cu 6.7 %

B. Partea II. Proprietari și acte

Inscrieri privitoare la dreptul de proprietate și alte drepturi reale		Referințe
/		
Act Administrativ nr. Titlu de proprietate 288-58989, din 18/04/1996 emis de CJSIPT Dolj (Adeverinta nr 1501/21.04.2023, eliberata de Primaria Comunei Almaj);		
B1	Intabulare, drept de PROPRIETATE, dobandit prin Reconstituire, cota actuala 1/1, cota initiala 1/1 1) BOCARNEA ECATERINA DEFUNCT:Da	A1

C. Partea III. SARCINI .

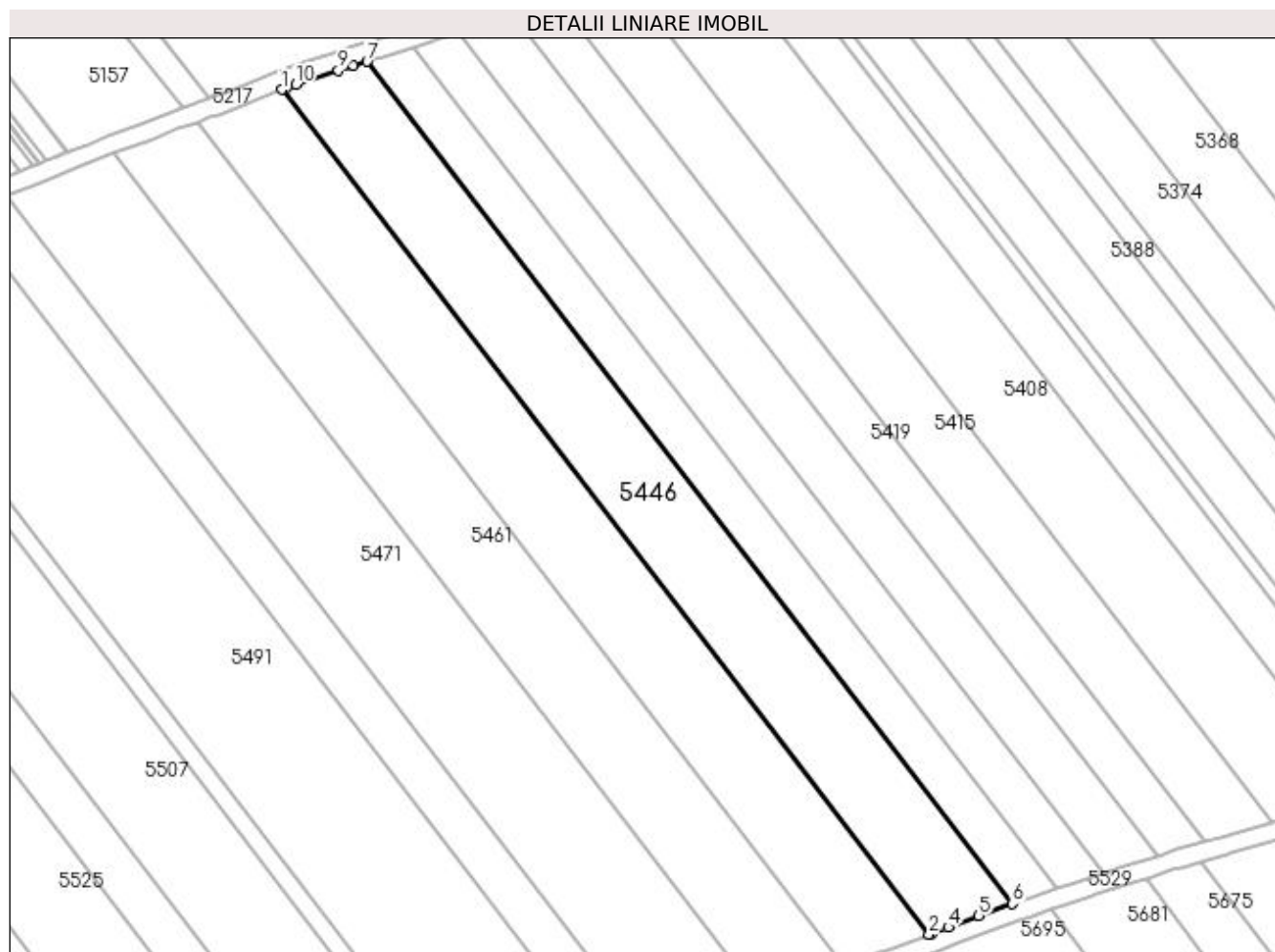
Inscrieri privind dezmembramintele dreptului de proprietate, drepturi reale de garanție și sarcini	Referințe
NU SUNT	

Anexa Nr. 1 La Partea I

Teren

Nr cadastral	Suprafața (mp)*	Observații / Referințe
	4.385	diminuare cu 6.7 %

* Suprafața este determinată în planul de proiecție Stereo 70.



Date referitoare la teren

Crt	Categorie folosință	Intra vilan	Suprafața (mp)	Tarla	Parcelă	Nr. topo	Observații / Referințe
1	arabil	NU	4.385	19	16	-	

Lungime Segmente

1) Valorile lungimilor segmentelor sunt obținute din proiecție în plan.

Punct început	X / Y	Punct sfârșit	X / Y	Lungime segment (** (m)
1	399.066,795 325.302,002	2	399.209,594 325.115,723	234.715
2	399.209,594 325.115,723	3	399.210,083 325.115,908	0.523
3	399.210,083 325.115,908	4	399.213,804 325.117,315	3.978
4	399.213,804 325.117,315	5	399.220,617 325.119,778	7.245
5	399.220,617 325.119,778	6	399.228,008 325.122,451	7.859

Punct început	X / Y	Punct sfârșit	X / Y	Lungime segment (** (m)
6	399.228,008 325.122,451	7	399.085,629 325.308,182	234.026
7	399.085,629 325.308,182	8	399.082,65 325.307,267	3.117
8	399.082,65 325.307,267	9	399.079,281 325.306,16	3.546
9	399.079,281 325.306,16	10	399.069,902 325.303,08	9.872
10	399.069,902 325.303,08	11	399.067,798 325.302,389	2.214
11	399.067,798 325.302,389	1	399.066,795 325.302,002	1.074

** Lungimile segmentelor sunt determinate în planul de proiecție Stereo 70 și sunt rotunjite la 1 milimetru.

*** Distanța dintre puncte este formată din segmente cumulate ce sunt mai mici decât valoarea 1 milimetru.

**DATE DESPRE IMOBILUL NR. 5455**

Oficiul de Cadastru și Publicitate Imobiliară DOLJ
Biroul de Cadastru și Publicitate Imobiliară Craiova

A. Partea I. Descrierea imobilului

TEREN Extravilan

Adresa: Jud. Dolj, T19, P15

Nr. Crt	Nr cadastral Nr. topografic	Suprafața* (mp)	Observații / Referințe
A1		4.478	Sector cadastral:15 Teren neimprejmuit; diminuare cu 6.7 %

B. Partea II. Proprietari și acte

Inscrieri privitoare la dreptul de proprietate și alte drepturi reale		Referințe
/		
Act Administrativ nr. Titlu de proprietate 412-59566, din 12/02/1997 emis de CJSIPT Dolj;		
B1	Intabulare, drept de PROPRIETATE, dobandit prin Reconstituire, cota actuala 1/1, cota initiala 1/1 1) BARBU CONSTANTIN DEFUNCT :Da	A1

C. Partea III. SARCINI .

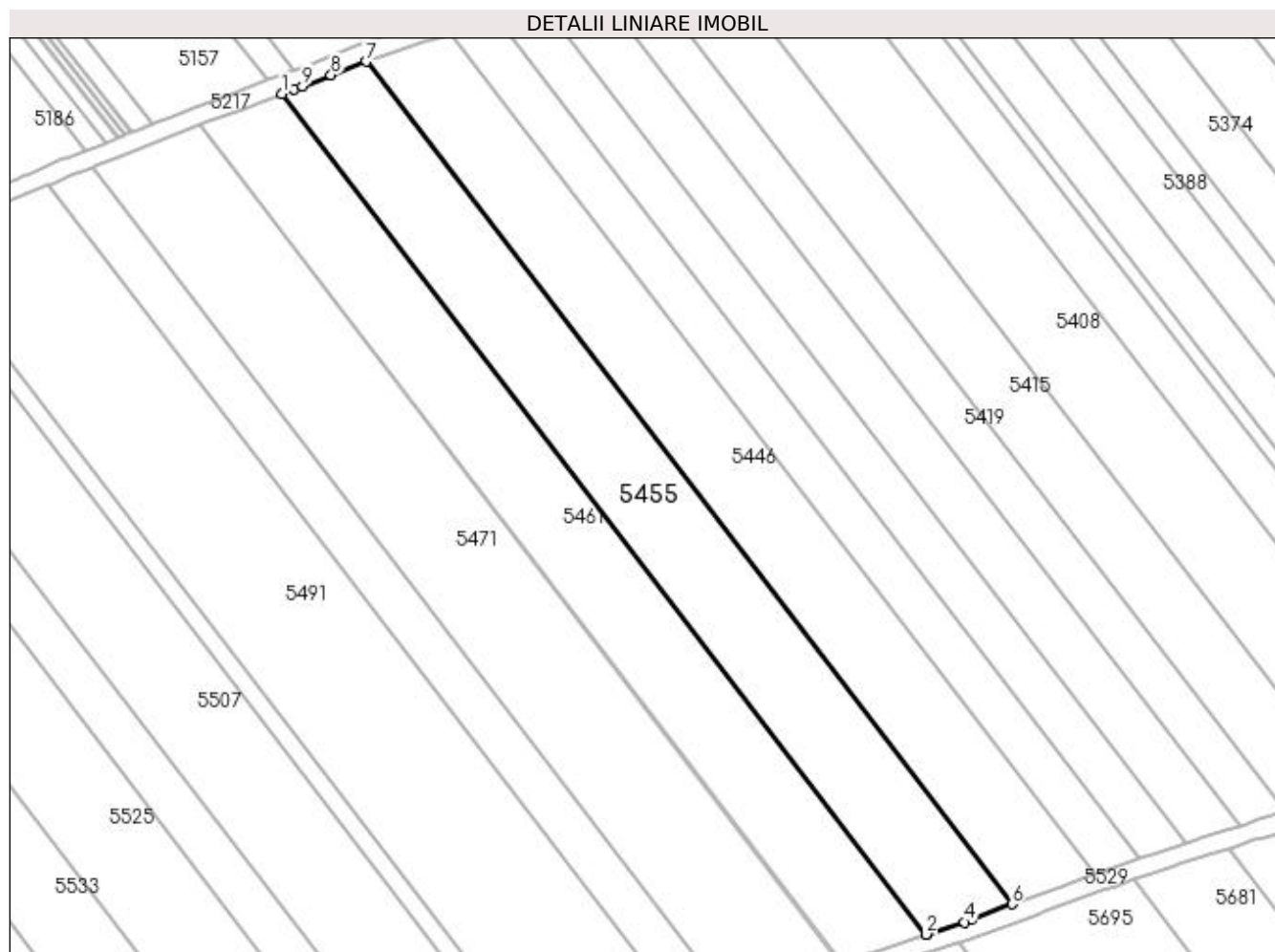
Inscrieri privind dezmembramintele dreptului de proprietate, drepturi reale de garanție și sarcini	Referințe
NU SUNT	

Anexa Nr. 1 La Partea I

Teren

Nr cadastral	Suprafața (mp)*	Observații / Referințe
	4.478	diminuare cu 6.7 %

* Suprafața este determinată în planul de proiecție Stereo 70.



Date referitoare la teren

Crt	Categorie folosință	Intra vilan	Suprafața (mp)	Tarla	Parcelă	Nr. topo	Observații / Referințe
1	arabil	NU	4.478	19	15	-	

Lungime Segmente

1) Valorile lungimilor segmentelor sunt obținute din proiecție în plan.

Punct început	X / Y	Punct sfârșit	X / Y	Lungime segment (** (m)
1	399.048,196 325.294,883	2	399.190,664 325.109,037	234.17
2	399.190,664 325.109,037	3	399.190,831 325.109,091	0.176
3	399.190,831 325.109,091	4	399.199,056 325.111,74	8.641
4	399.199,056 325.111,74	5	399.200,56 325.112,309	1.609
5	399.200,56 325.112,309	6	399.209,594 325.115,723	9.657

Punct început	X / Y	Punct sfârșit	X / Y	Lungime segment (** (m)
6	399.209,594 325.115,723	7	399.066,795 325.302,002	234.715
7	399.066,795 325.302,002	8	399.058,996 325.298,991	8.36
8	399.058,996 325.298,991	9	399.052,695 325.296,559	6.754
9	399.052,695 325.296,559	10	399.050,922 325.295,898	1.892
10	399.050,922 325.295,898	1	399.048,196 325.294,883	2.909

** Lungimile segmentelor sunt determinate în planul de proiecție Stereo 70 și sunt rotunjite la 1 milimetru.

*** Distanța dintre puncte este formată din segmente cumulate ce sunt mai mici decât valoarea 1 milimetru.

**DATE DESPRE IMOBILUL NR. 5461**

Oficiul de Cadastru și Publicitate Imobiliară DOLJ
Biroul de Cadastru și Publicitate Imobiliară Craiova

A. Partea I. Descrierea imobilului

TEREN Extravilan

Adresa: Jud. Dolj, T19, P14

Nr. Crt	Nr cadastral Nr. topografic	Suprafața* (mp)	Observații / Referințe
A1		4.385	Sector cadastral:15 Teren neimprejmuit; diminuare cu 6.7 %

B. Partea II. Proprietari și acte

Inscrieri privitoare la dreptul de proprietate și alte drepturi reale		Referințe
/		
Act Administrativ nr. Titlu de proprietate 316-44708, din 23/04/1996 emis de CJSIPT Dolj;		
B1	Intabulare, drept de PROPRIETATE, dobandit prin Reconstituire, cota actuala 1/1, cota initiala 1/1 1) BURGHIU ILIE DEFUNCT:Da	A1

C. Partea III. SARCINI .

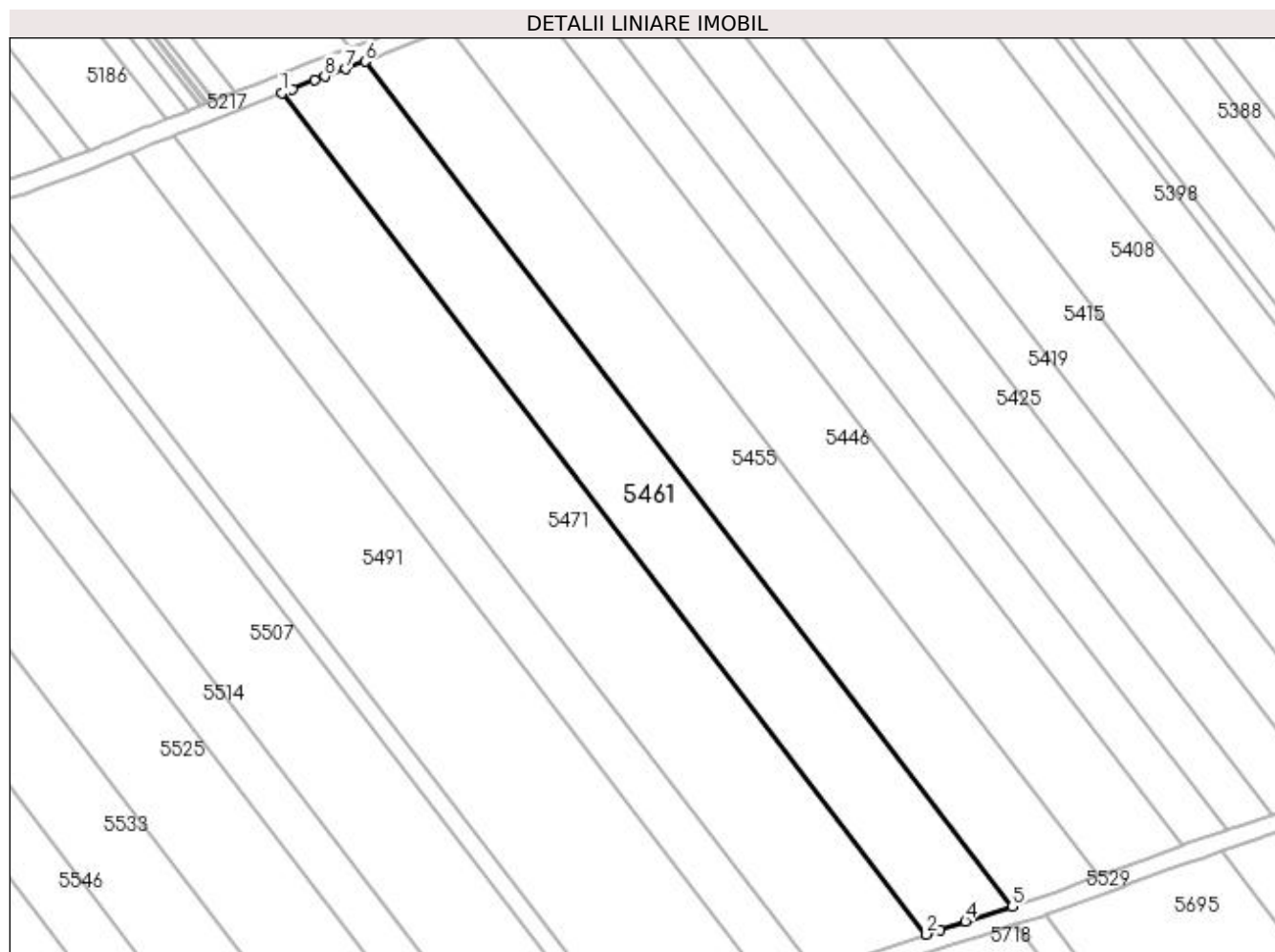
Inscrieri privind dezmembramintele dreptului de proprietate, drepturi reale de garanție și sarcini	Referințe
NU SUNT	

Anexa Nr. 1 La Partea I

Teren

Nr cadastral	Suprafața (mp)*	Observații / Referințe
	4.385	diminuare cu 6.7 %

* Suprafața este determinată în planul de proiecție Stereo 70.



Date referitoare la teren

Crt	Categorie folosință	Intra vilan	Suprafața (mp)	Tarla	Parcelă	Nr. topo	Observații / Referințe
1	arabil	NU	4.385	19	14	-	

Lungime Segmente

1) Valorile lungimilor segmentelor sunt obținute din proiecție în plan.

Punct început	X / Y	Punct sfârșit	X / Y	Lungime segment (** (m)
1	399.029,887 325.287,924	2	399.171,753 325.102,863	233.182
2	399.171,753 325.102,863	3	399.174,71 325.103,897	3.133
3	399.174,71 325.103,897	4	399.180,336 325.105,71	5.91
4	399.180,336 325.105,71	5	399.190,664 325.109,037	10.851
5	399.190,664 325.109,037	6	399.048,196 325.294,883	234.17

Punct început	X / Y	Punct sfârşit	X / Y	Lungime segment (** (m)
6	399.048,196 325.294,883	7	399.043,831 325.293,256	4.658
7	399.043,831 325.293,256	8	399.039,375 325.291,596	4.756
8	399.039,375 325.291,596	9	399.037,05 325.290,73	2.481
9	399.037,05 325.290,73	10	399.032,259 325.288,853	5.146
10	399.032,259 325.288,853	1	399.029,887 325.287,924	2.547

** Lungimile segmentelor sunt determinate în planul de proiecție Stereo 70 și sunt rotunjite la 1 milimetru.

*** Distanța dintre puncte este formată din segmente cumulate ce sunt mai mici decât valoarea 1 milimetru.

**DATE DESPRE IMOBILUL NR. 5471**

Oficiul de Cadastru și Publicitate Imobiliară DOLJ
Biroul de Cadastru și Publicitate Imobiliară Craiova

A. Partea I. Descrierea imobilului

TEREN Extravilan

Adresa: Jud. Dolj, T19, P13

Nr. Crt	Nr cadastral Nr. topografic	Suprafața* (mp)	Observații / Referințe
A1	30727	5.700	Sector cadastral:15 Teren neimprejmut;

B. Partea II. Proprietari și acte

Inscrieri privitoare la dreptul de proprietate și alte drepturi reale		Referințe
144213 / 19/11/2015		
Act Administrativ nr. TDP nr 415-59566, din 12/02/1997 emis de CJSIPT Dolj (Act de partaj voluntar aut nr. 164/12-02-2003 emis de BNP FURTUNA SIMONA);		
B1	Intabulare, drept de PROPRIETATE, dobandit prin Reconstituire, cota actuala 1/1, cota initiala 1/1 1) BURGHIU MARIAN	A1
Act Notarial nr. Promisiune bilaterala de vanzare cumparare aut nr 2664, din 07/10/2013 emis de NP Sorop AO;		
B2	Se noteaza promisiunea de vânzare - cumpărare, între promitentul vânzător de la B 1, si promitentul cumpărător SC AGRI TERENURI SA, cu privire la imobilul de sub A 1, pentru suma de 1910 LEI, care s-a achitat integral, contractul urmand a se autentifica in termen de 10 ani de la data semnarii promisiunii de vanzare cumparare aut nr 2664/2013, adica pana la data de 07.10.2023,	A1
Act Normativ nr. Lg nr 17, din 07/03/2014 emis de Parlamentul României;		
B3	se notează mențiunea „, imobil aflat sub incidenta art.3 alin. (1) din Legea 17/2014"	A1
/		
Act Normativ nr. Legea 7, din 13/03/1996 emis de Parlamentul României;		
B4	Se noteaza suprapunerea reala a doua acte de proprietate asupra imobilului A1: Titlul de proprietate nr 415-59566 / 12.02.1997, prin care s-a intabulat dreptul de proprietate in favoarea numitului BURGHIU MARIAN in CF 30727, prin incheirea nr 144213/ 19.11.2015 si Titlul de proprietate nr 1344-59364 / 12.11.1998, prin care s-a intabulat dreptul de proprietate in favoarea numitei BURGHIU I. MARIA	A1

C. Partea III. SARCINI

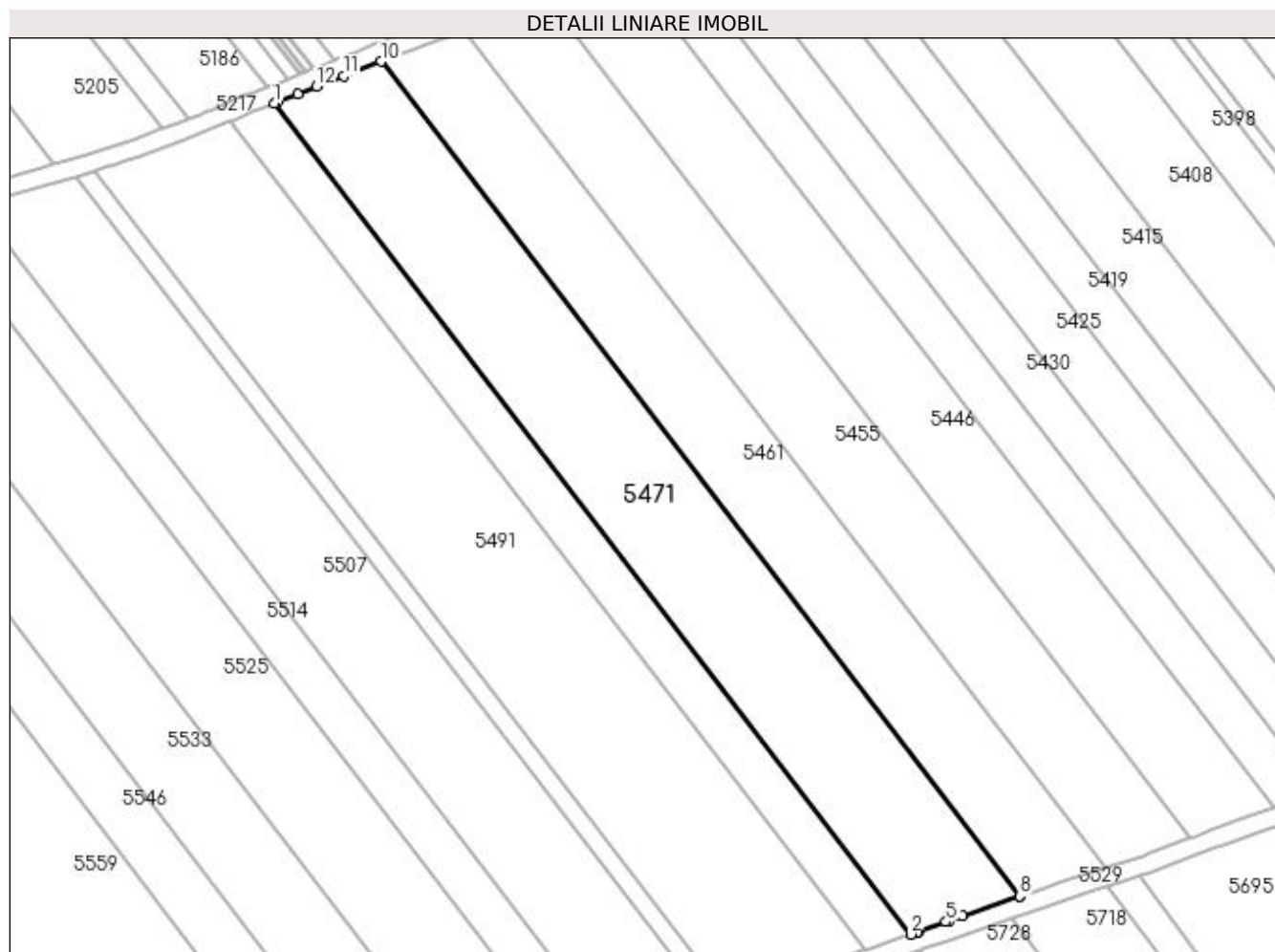
Inscrieri privind dezmembramintele dreptului de proprietate, drepturi reale de garanție și sarcini		Referințe
144213 / 19/11/2015		
Act Notarial nr. Promisiune bilaterala de vanzare cumparare aut nr 2664, din 07/10/2013 emis de NP Sorop AO;		
C1	Intabulare, drept de IPOTECA LEGALA, Valoare:1910 LEI, cota actuala 1/1, cota initiala 1/1 1) AGRI TERENURI SA, CIF:24816228	A1

Anexa Nr. 1 La Partea I

Teren

Nr cadastral	Suprafața (mp)*	Observații / Referințe
30727	5.700	

* Suprafața este determinată în planul de proiecție Stereo 70.



Date referitoare la teren

Crt	Categorie folosință	Intra vilan	Suprafața (mp)	Tarla	Parcelă	Nr. topo	Observații / Referințe
1	arabil	NU	5.700	19	13	-	

Lungime Segmente

1) Valorile lungimilor segmentelor sunt obținute din proiecție în plan.

Punct început	X / Y	Punct sfârșit	X / Y	Lungime segment (** (m)
1	399.006,159 325.278,615	2	399.147,445 325.094,31	232.229
2	399.147,445 325.094,31	3	399.148,946 325.094,817	1.584
3	399.148,946 325.094,817	4	399.149,145 325.094,884	0.21
4	399.149,145 325.094,884	5	399.155,295 325.097,078	6.529
5	399.155,295 325.097,078	6	399.155,96 325.097,315	0.706

Punct început	X / Y	Punct sfârșit	X / Y	Lungime segment (** (m)
6	399.155,96 325.097,315	7	399.159,042 325.098,415	3.272
7	399.159,042 325.098,415	8	399.171,597 325.102,808	13.301
8	399.171,597 325.102,808	9	399.171,753 325.102,863	0.165
9	399.171,753 325.102,863	10	399.029,887 325.287,924	233.182
10	399.029,887 325.287,924	11	399.021,58 325.284,67	8.921
11	399.021,58 325.284,67	12	399.015,65 325.282,344	6.37
12	399.015,65 325.282,344	13	399.011,411 325.280,681	4.553
13	399.011,411 325.280,681	14	399.006,931 325.278,919	4.814
14	399.006,931 325.278,919	1	399.006,159 325.278,615	0.83

** Lungimile segmentelor sunt determinate în planul de proiecție Stereo 70 și sunt rotunjite la 1 milimetru.

*** Distanța dintre puncte este formată din segmente cumulate ce sunt mai mici decât valoarea 1 milimetru.

**DATE DESPRE IMOBILUL NR. 5480**

Oficiul de Cadastru și Publicitate Imobiliară DOLJ
Biroul de Cadastru și Publicitate Imobiliară Craiova

A. Partea I. Descrierea imobilului

TEREN Extravilan

Adresa: Jud. Dolj, T19, P12

Nr. Crt	Nr cadastral Nr. topografic	Suprafața* (mp)	Observații / Referințe
A1		2.333	Sector cadastral:15 Teren neimprejmuit; diminuare cu 6.7 %

B. Partea II. Proprietari și acte

Inscrieri privitoare la dreptul de proprietate și alte drepturi reale		Referințe
/		
Act Administrativ nr. Titlu de proprietate 298-58989, din 19/04/1996 emis de CJSIPT Dolj;		
B1	Intabulare, drept de PROPRIETATE, dobandit prin Reconstituire, cota actuala 1/1, cota initiala 1/1 1) STOICA CONSTANTINA	A1

C. Partea III. SARCINI .

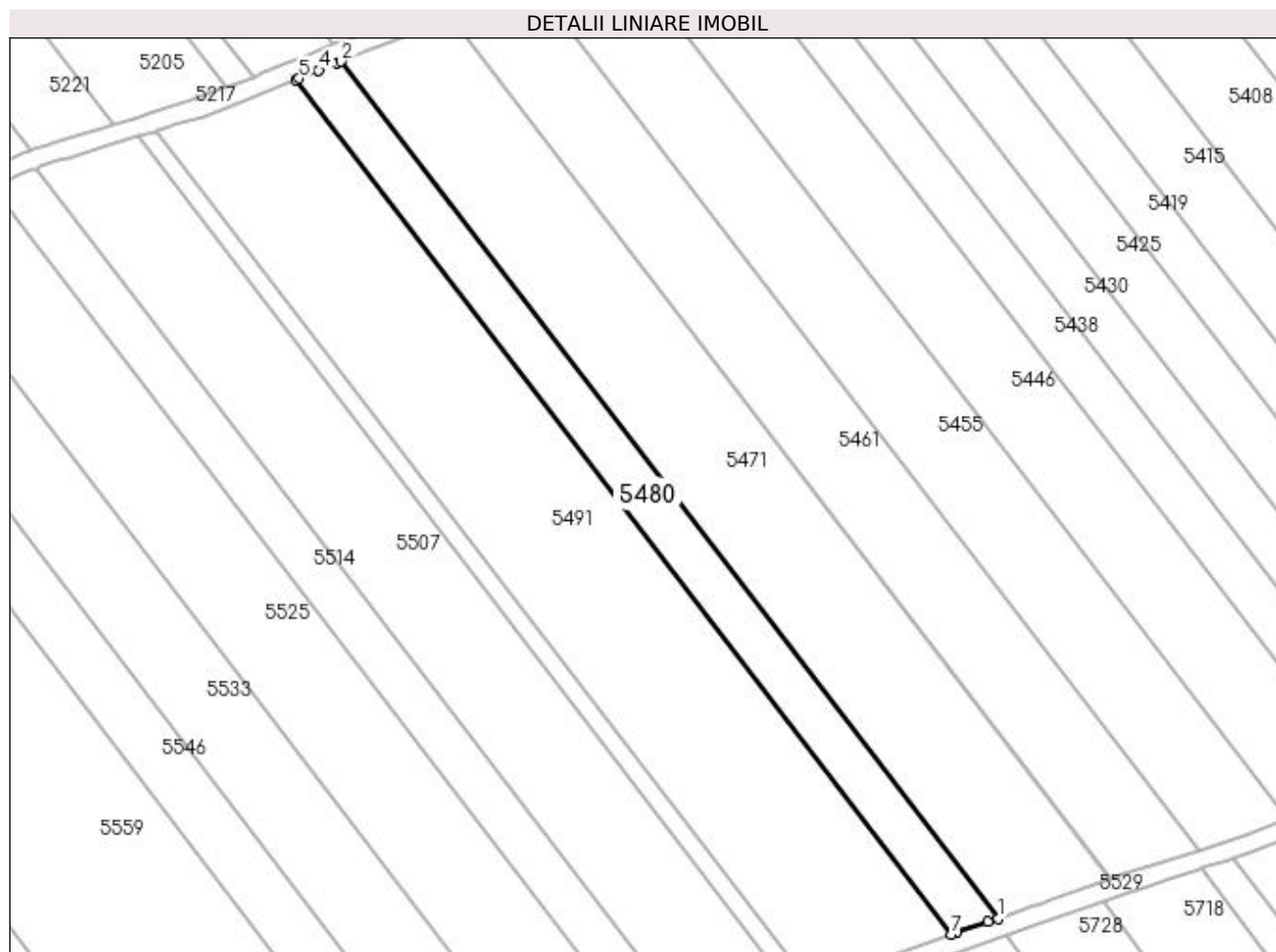
Inscrieri privind dezmembramintele dreptului de proprietate, drepturi reale de garanție și sarcini	Referințe
NU SUNT	

Anexa Nr. 1 La Partea I

Teren

Nr cadastral	Suprafața (mp)*	Observații / Referințe
	2.333	diminuare cu 6.7 %

* Suprafața este determinată în planul de proiecție Stereo 70.



Date referitoare la teren

Crt	Categorie folosință	Intra vilan	Suprafața (mp)	Tarla	Parcelă	Nr. topo	Observații / Referințe
1	arabil	NU	2.333	19	12	-	

Lungime Segmente

1) Valorile lungimilor segmentelor sunt obținute din proiecție în plan.

Punct început	X / Y	Punct sfârșit	X / Y	Lungime segment (** (m)
1	399.147,445 325.094,31	2	399.006,159 325.278,615	232.229
2	399.006,159 325.278,615	3	399.005,231 325.278,25	0.997
3	399.005,231 325.278,25	4	399.001,343 325.276,721	4.178
4	399.001,343 325.276,721	5	398.997,07 325.274,965	4.62
5	398.997,07 325.274,965	6	398.996,472 325.274,719	0.647

Punct început	X / Y	Punct sfârșit	X / Y	Lungime segment (** (m)
6	398.996,472 325.274,719	7	399.137,38 325.090,907	231.607
7	399.137,38 325.090,907	8	399.138,705 325.091,355	1.4
8	399.138,705 325.091,355	9	399.145,273 325.093,576	6.933
9	399.145,273 325.093,576	1	399.147,445 325.094,31	2.293

** Lungimile segmentelor sunt determinate în planul de proiecție Stereo 70 și sunt rotunjite la 1 milimetru.

*** Distanța dintre puncte este formată din segmente cumulate ce sunt mai mici decât valoarea 1 milimetru.

**DATE DESPRE IMOBILUL NR. 5481**

Oficiul de Cadastru și Publicitate Imobiliară DOLJ
Biroul de Cadastru și Publicitate Imobiliară Craiova

A. Partea I. Descrierea imobilului

TEREN Extravilan

Adresa: Jud. Dolj, T19, P90/5

Nr. Crt	Nr cadastral Nr. topografic	Suprafața* (mp)	Observații / Referințe
A1		9.649	Sector cadastral:15 Teren neimprejmuit; diminuare cu 3.5 %

B. Partea II. Proprietari și acte

Inscrieri privitoare la dreptul de proprietate și alte drepturi reale	Referințe
/	
Act Administrativ nr. Titlu de proprietate 1448-59556, din 17/11/1998 emis de CJSIPT Dolj;	
B1	A1
Intabulare, drept de PROPRIETATE, dobandit prin Reconstituire, cota actuala 1/1, cota initiala 1/1	
1) STÎNGĂ CONSTANTIN	
2) STÎNGĂ MARIA	

C. Partea III. SARCINI .

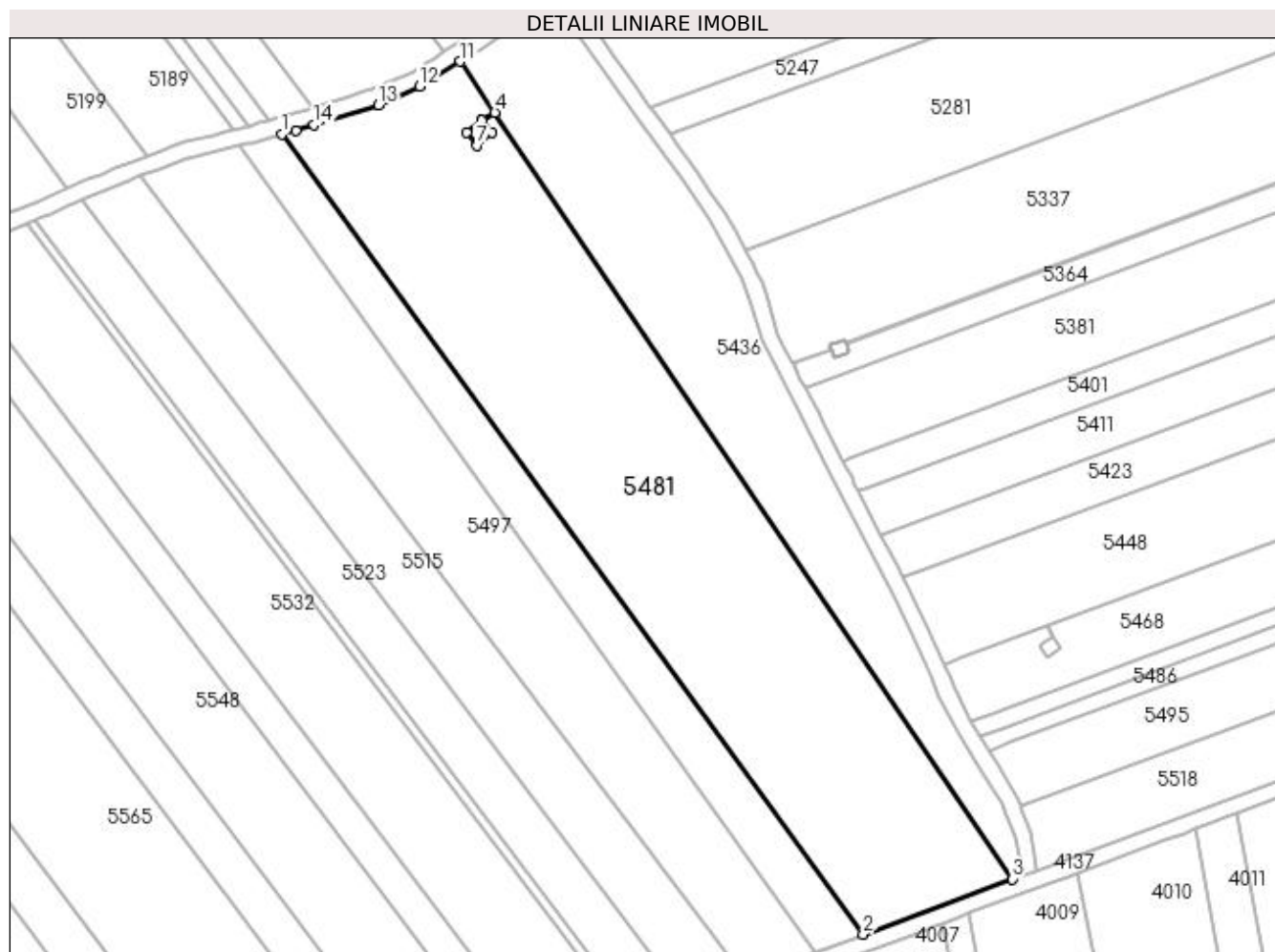
Inscrieri privind dezmembramintele dreptului de proprietate, drepturi reale de garanție și sarcini	Referințe
NU SUNT	

Anexa Nr. 1 La Partea I

Teren

Nr cadastral	Suprafața (mp)*	Observații / Referințe
	9.649	diminuare cu 3.5 %

* Suprafața este determinată în planul de proiecție Stereo 70.



Date referitoare la teren

Crt	Categorie folosință	Intravilan	Suprafața (mp)	Tarla	Parcelă	Nr. topo	Observații / Referințe
1	arabil	NU	9.649	19	90/5	-	

Lungime Segmente

1) Valorile lungimilor segmentelor sunt obținute din proiecție în plan.

Punct început	X / Y	Punct sfârșit	X / Y	Lungime segment (** (m)
1	399.634,491 325.269,799	2	399.774,059 325.077,903	237.283
2	399.774,059 325.077,903	3	399.809,875 325.091,196	38.204
3	399.809,875 325.091,196	4	399.685,665 325.275,036	221.868
4	399.685,665 325.275,036	5	399.682,433 325.273,084	3.776
5	399.682,433 325.273,084	6	399.684,975 325.270,247	3.81

Punct început	X / Y	Punct sfârșit	X / Y	Lungime segment (** (m)
6	399.684,975 325.270,247	7	399.681,41 325.267,126	4.738
7	399.681,41 325.267,126	8	399.678,903 325.270,18	3.951
8	399.678,903 325.270,18	9	399.682,43 325.273,087	4.571
9	399.682,43 325.273,087	10	399.685,664 325.275,039	3.777
10	399.685,664 325.275,039	11	399.677,403 325.287,265	14.756
11	399.677,403 325.287,265	12	399.667,66 325.281,35	11.398
12	399.667,66 325.281,35	13	399.657,768 325.276,836	10.873
13	399.657,768 325.276,836	14	399.642,304 325.272,031	16.194
14	399.642,304 325.272,031	15	399.637,825 325.270,752	4.658
15	399.637,825 325.270,752	1	399.634,491 325.269,799	3.467

** Lungimile segmentelor sunt determinate în planul de proiecție Stereo 70 și sunt rotunjite la 1 milimetru.

*** Distanța dintre puncte este formată din segmente cumulate ce sunt mai mici decât valoarea 1 milimetru.

**DATE DESPRE IMOBILUL NR. 5491**

Oficiul de Cadastru și Publicitate Imobiliară DOLJ
Biroul de Cadastru și Publicitate Imobiliară Craiova

A. Partea I. Descrierea imobilului

TEREN Extravilan

Adresa: Jud. Dolj, T19, P11

Nr. Crt	Nr cadastral Nr. topografic	Suprafața* (mp)	Observații / Referințe
A1		7.091	Sector cadastral:15 Teren neimprejmuit; diminuare cu 6.7 %

B. Partea II. Proprietari și acte

Inscrieri privitoare la dreptul de proprietate și alte drepturi reale		Referințe
/		
Act Administrativ nr. Titlu de proprietate 416-59566, din 12/02/1997 emis de CJSIPT Dolj;		
B1	Intabulare, drept de PROPRIETATE, dobandit prin Reconstituire, cota actuala 1/1, cota initiala 1/1 1) BURGHIU ALEXANDRU	A1

C. Partea III. SARCINI .

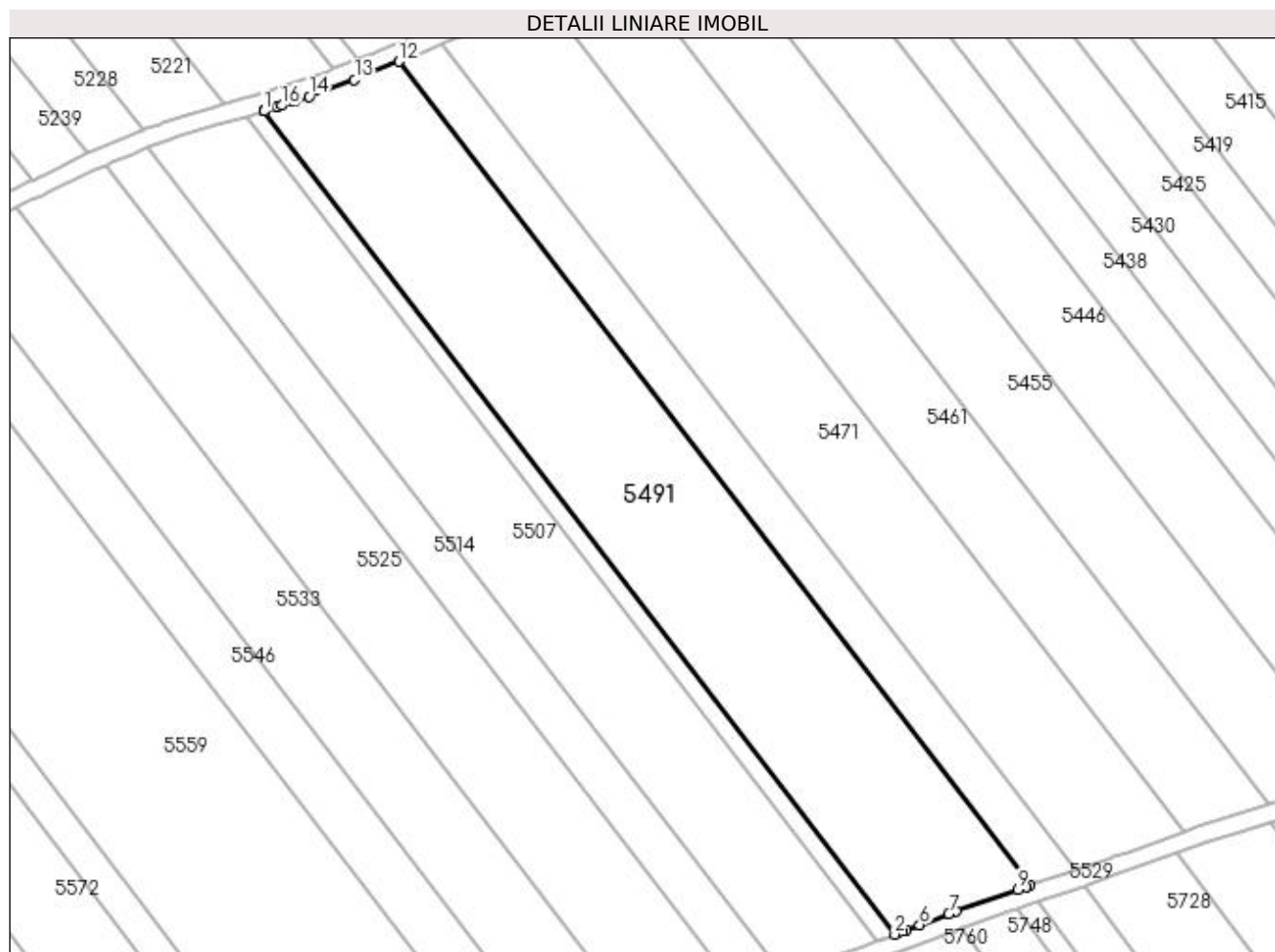
Inscrieri privind dezmembramintele dreptului de proprietate, drepturi reale de garanție și sarcini	Referințe
NU SUNT	

Anexa Nr. 1 La Partea I

Teren

Nr cadastral	Suprafața (mp)*	Observații / Referințe
	7.091	diminuare cu 6.7 %

* Suprafața este determinată în planul de proiecție Stereo 70.



Date referitoare la teren

Crt	Categorie folosință	Intra vilan	Suprafața (mp)	Tarla	Parcelă	Nr. topo	Observații / Referințe
1	arabil	NU	7.091	19	11	-	

Lungime Segmente

1) Valorile lungimilor segmentelor sunt obținute din proiecție în plan.

Punct început	X / Y	Punct sfârșit	X / Y	Lungime segment (** (m)
1	398.966,305 325.263,633	2	399.107,101 325.079,967	231.423
2	399.107,101 325.079,967	3	399.107,867 325.080,26	0.82
3	399.107,867 325.080,26	4	399.108,876 325.080,644	1.079
4	399.108,876 325.080,644	5	399.109,671 325.080,948	0.852
5	399.109,671 325.080,948	6	399.112,672 325.082,093	3.211

Punct început	X / Y	Punct sfârșit	X / Y	Lungime segment (** (m)
6	399.112,672 325.082,093	7	399.119,212 325.084,589	7.001
7	399.119,212 325.084,589	8	399.120,785 325.085,138	1.666
8	399.120,785 325.085,138	9	399.134,597 325.089,966	14.631
9	399.134,597 325.089,966	10	399.136,578 325.090,636	2.091
10	399.136,578 325.090,636	11	399.137,38 325.090,907	0.846
11	399.137,38 325.090,907	12	398.996,472 325.274,719	231.607
12	398.996,472 325.274,719	13	398.986,512 325.270,624	10.769
13	398.986,512 325.270,624	14	398.976,399 325.266,866	10.789
14	398.976,399 325.266,866	15	398.973,306 325.265,876	3.247
15	398.973,306 325.265,876	16	398.970,244 325.264,895	3.215
16	398.970,244 325.264,895	17	398.969,368 325.264,614	0.92
17	398.969,368 325.264,614	18	398.966,392 325.263,661	3.125
18	398.966,392 325.263,661	19	398.966,332 325.263,642	0.063
19	398.966,332 325.263,642	1	398.966,305 325.263,633	0.028

** Lungimile segmentelor sunt determinate în planul de proiecție Stereo 70 și sunt rotunjite la 1 milimetru.

*** Distanța dintre puncte este formată din segmente cumulate ce sunt mai mici decât valoarea 1 milimetru.

**DATE DESPRE IMOBILUL NR. 5497**

Oficiul de Cadastru și Publicitate Imobiliară DOLJ
Biroul de Cadastru și Publicitate Imobiliară Craiova

A. Partea I. Descrierea imobilului

TEREN Extravilan

Adresa: Jud. Dolj, T19, P90/3

Nr. Crt	Nr cadastral Nr. topografic	Suprafața* (mp)	Observații / Referințe
A1		4.824	Sector cadastral:15 Teren neimprejmuit; diminuare cu 3.5 %

B. Partea II. Proprietari și acte

Inscrieri privitoare la dreptul de proprietate și alte drepturi reale		Referințe
/		
Act Administrativ nr. Titlu de proprietate 366-44708, din 05/07/1996 emis de CJSIPT Dolj;		
B1	Intabulare, drept de PROPRIETATE, dobandit prin Constituire, cota actuala 1/1, cota initiala 1/1 1) MORARU ANDREI	A1

C. Partea III. SARCINI .

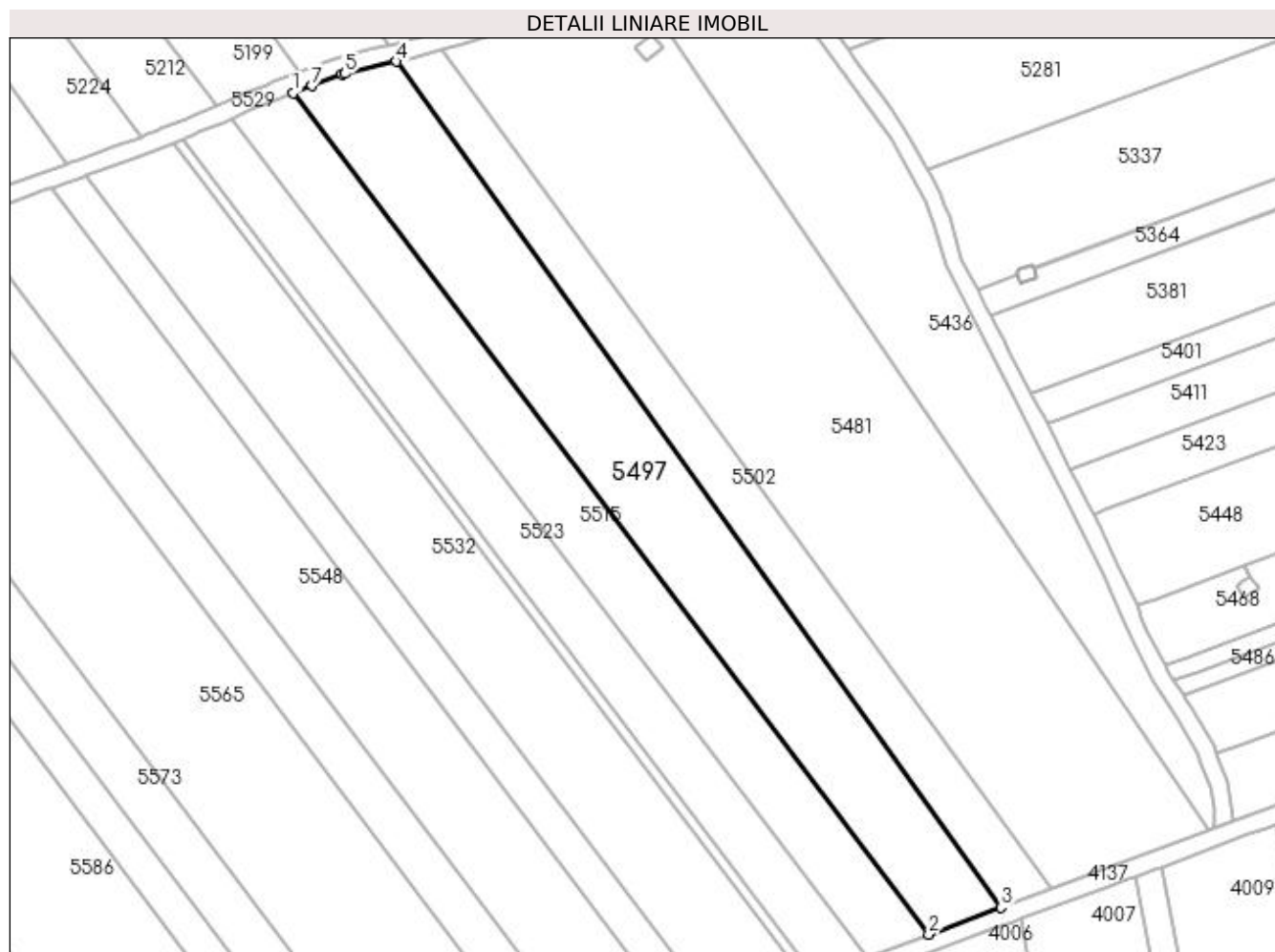
Inscrieri privind dezmembramintele dreptului de proprietate, drepturi reale de garanție și sarcini	Referințe
NU SUNT	

Anexa Nr. 1 La Partea I

Teren

Nr cadastral	Suprafața (mp)*	Observații / Referințe
	4.824	diminuare cu 3.5 %

* Suprafața este determinată în planul de proiecție Stereo 70.



Date referitoare la teren

Crt	Categorie folosință	Intravilan	Suprafața (mp)	Tarla	Parcelă	Nr. topo	Observații / Referințe
1	arabil	NU	4.824	19	90/3	-	

Lungime Segmente

1) Valorile lungimilor segmentelor sunt obținute din proiecție în plan.

Punct început	X / Y	Punct sfârșit	X / Y	Lungime segment (** (m)
1	399.600,559 325.259,8	2	399.745,944 325.067,469	241.098
2	399.745,944 325.067,469	3	399.762,474 325.073,604	17.632
3	399.762,474 325.073,604	4	399.624,145 325.267,003	237.778
4	399.624,145 325.267,003	5	399.612,355 325.264,209	12.116
5	399.612,355 325.264,209	6	399.611,806 325.264,004	0.586

Punct început	X / Y	Punct sfârșit	X / Y	Lungime segment (** (m)
6	399.611,806 325.264,004	7	399.604,879 325.261,415	7.395
7	399.604,879 325.261,415	1	399.600,559 325.259,8	4.612

** Lungimile segmentelor sunt determinate în planul de proiecție Stereo 70 și sunt rotunjite la 1 milimetru.

*** Distanța dintre puncte este formată din segmente cumulate ce sunt mai mici decât valoarea 1 milimetru.

**DATE DESPRE IMOBILUL NR. 5499**

Oficiul de Cadastru și Publicitate Imobiliară DOLJ
Biroul de Cadastru și Publicitate Imobiliară Craiova

A. Partea I. Descrierea imobilului

TEREN Extravilan

Adresa: Jud. Dolj, T19 P10

Nr. Crt	Nr cadastral Nr. topografic	Suprafața* (mp)	Observații / Referințe
A1	31637	900	Sector cadastral:15 Teren neimpregmuit;

B. Partea II. Proprietari și acte

Inscrieri privitoare la dreptul de proprietate și alte drepturi reale		Referințe
121278 / 29/04/2021		
Act Normativ nr. Legea nr.17, din 07/03/2014 emis de Parlamentul Romaniei;		
B1	Se notează mențiunea «Imobil aflat sub incidenta art.3 alin.(1) din Legea 17/2014»	A1
173270 / 19/07/2021		
Act Notarial nr. CONTRACT DE VANZARE AUT. SUB NR. 1022, din 14/07/2021 emis de NP Neagoe Monica;		
B2	Intabulare, drept de PROPRIETATE, dobandit prin Conventie, cota actuala 1/1, cota initiala 1/1 1) UDREA MARIA-ALEXANDRA	A1
/		
Act Normativ nr. Legea 7, din 13/03/1996 emis de Parlamentul României;		
B3	Se noteaza suprapunerea reala a doua acte de proprietate asupra imobilului A1: Contract de vanzare-cumparare nr 1022 / 14.07.2021, prin care s-a intabulat dreptul de proprietate in favoarea numitei UDREA MARIA-ALEXANDRA in CF 31637, prin incheirea nr 173270/19.07.2021 si Titlul de proprietate nr 300-58989/ 19.04.1996, prin care s-a intabulat dreptul de proprietate in favoarea numitei GILCA D. IOANA	A1

C. Partea III. SARCINI .

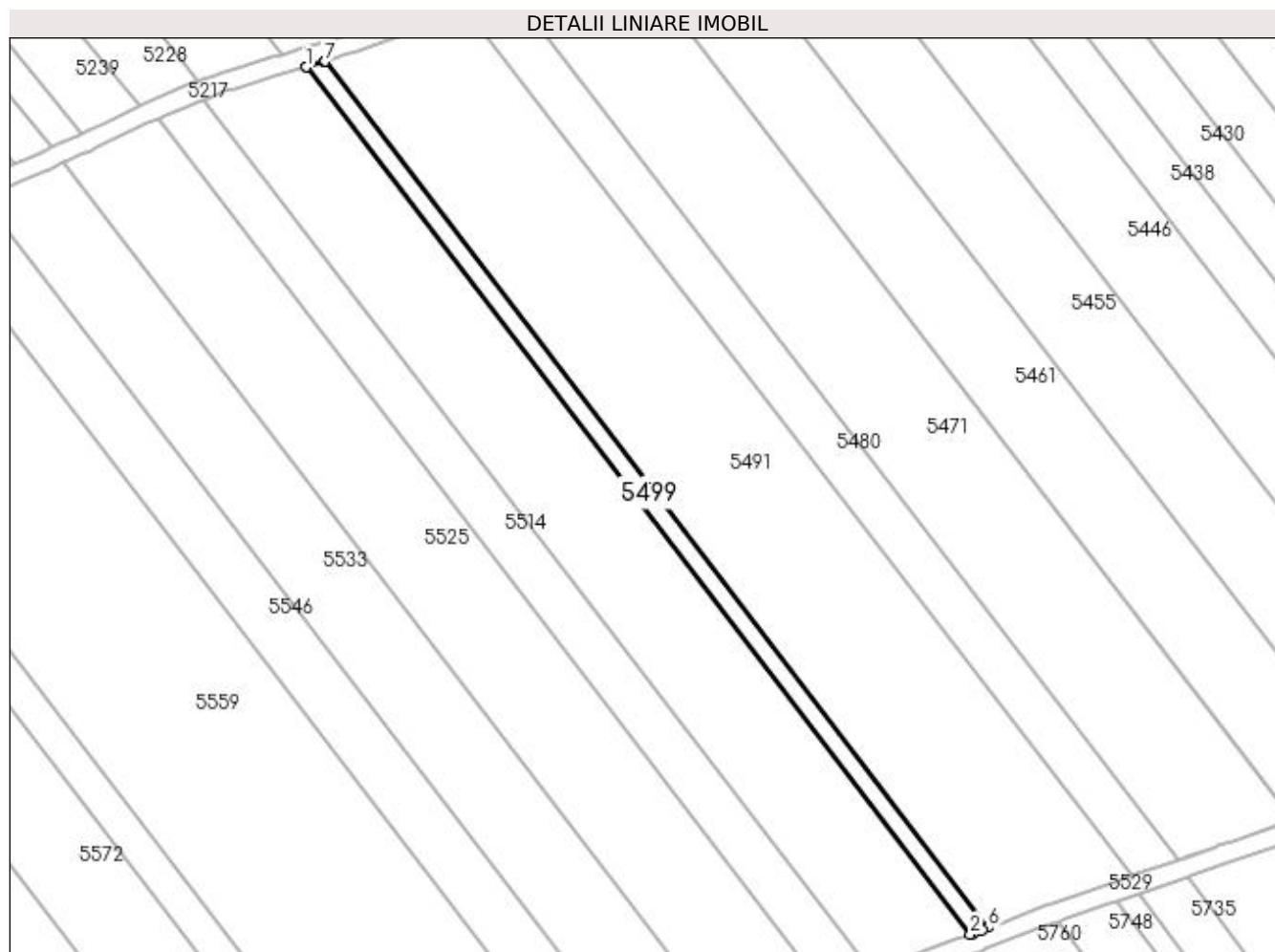
Inscrieri privind dezmembramintele dreptului de proprietate, drepturi reale de garanție și sarcini	Referințe
NU SUNT	

Anexa Nr. 1 La Partea I

Teren

Nr cadastral	Suprafața (mp)*	Observații / Referințe
31637	900	

* Suprafața este determinată în planul de proiecție Stereo 70.



Date referitoare la teren

Crt	Categorie folosință	Intravilan	Suprafața (mp)	Tarla	Parcelă	Nr. topo	Observații / Referințe
1	arabil	NU	900	19	10	-	

Lungime Segmente

1) Valorile lungimilor segmentelor sunt obținute din proiecție în plan.

Punct început	X / Y	Punct sfârșit	X / Y	Lungime segment (** (m)
1	398.962,308 325.262,46	2	399.103,304 325.078,532	231.753
2	399.103,304 325.078,532	3	399.103,75 325.078,688	0.472
3	399.103,75 325.078,688	4	399.104,079 325.078,814	0.352
4	399.104,079 325.078,814	5	399.105,9 325.079,509	1.95
5	399.105,9 325.079,509	6	399.107,101 325.079,967	1.285

Punct început	X / Y	Punct sfârșit	X / Y	Lungime segment (** (m)
6	399.107,101 325.079,967	7	398.966,305 325.263,633	231.423
7	398.966,305 325.263,633	8	398.966,081 325.263,561	0.235
8	398.966,081 325.263,561	9	398.962,395 325.262,486	3.84
9	398.962,395 325.262,486	1	398.962,308 325.262,46	0.091

** Lungimile segmentelor sunt determinate în planul de proiecție Stereo 70 și sunt rotunjite la 1 milimetru.

*** Distanța dintre puncte este formată din segmente cumulate ce sunt mai mici decât valoarea 1 milimetru.

**DATE DESPRE IMOBILUL NR. 5502**

Oficiul de Cadastru și Publicitate Imobiliară DOLJ
Biroul de Cadastru și Publicitate Imobiliară Craiova

A. Partea I. Descrierea imobilului

TEREN Extravilan

Adresa: Jud. Dolj, T19, P90/4

Nr. Crt	Nr cadastral Nr. topografic	Suprafața* (mp)	Observații / Referințe
A1		2.605	Sector cadastral:15 Teren neimprejmuit; diminuare cu 3.5 %

B. Partea II. Proprietari și acte

Inscrieri privitoare la dreptul de proprietate și alte drepturi reale		Referințe
/		
Act Notarial nr. Act de partaj voluntar 604, din 05/04/2021 emis de NP DEFTA CRISTIAN;		
B1	Intabulare, drept de PROPRIETATE, dobandit prin lesire Din Indiviziune, cota actuala 1/1, cota initiala 1/1 1) STANCU MARIEA	A1

C. Partea III. SARCINI .

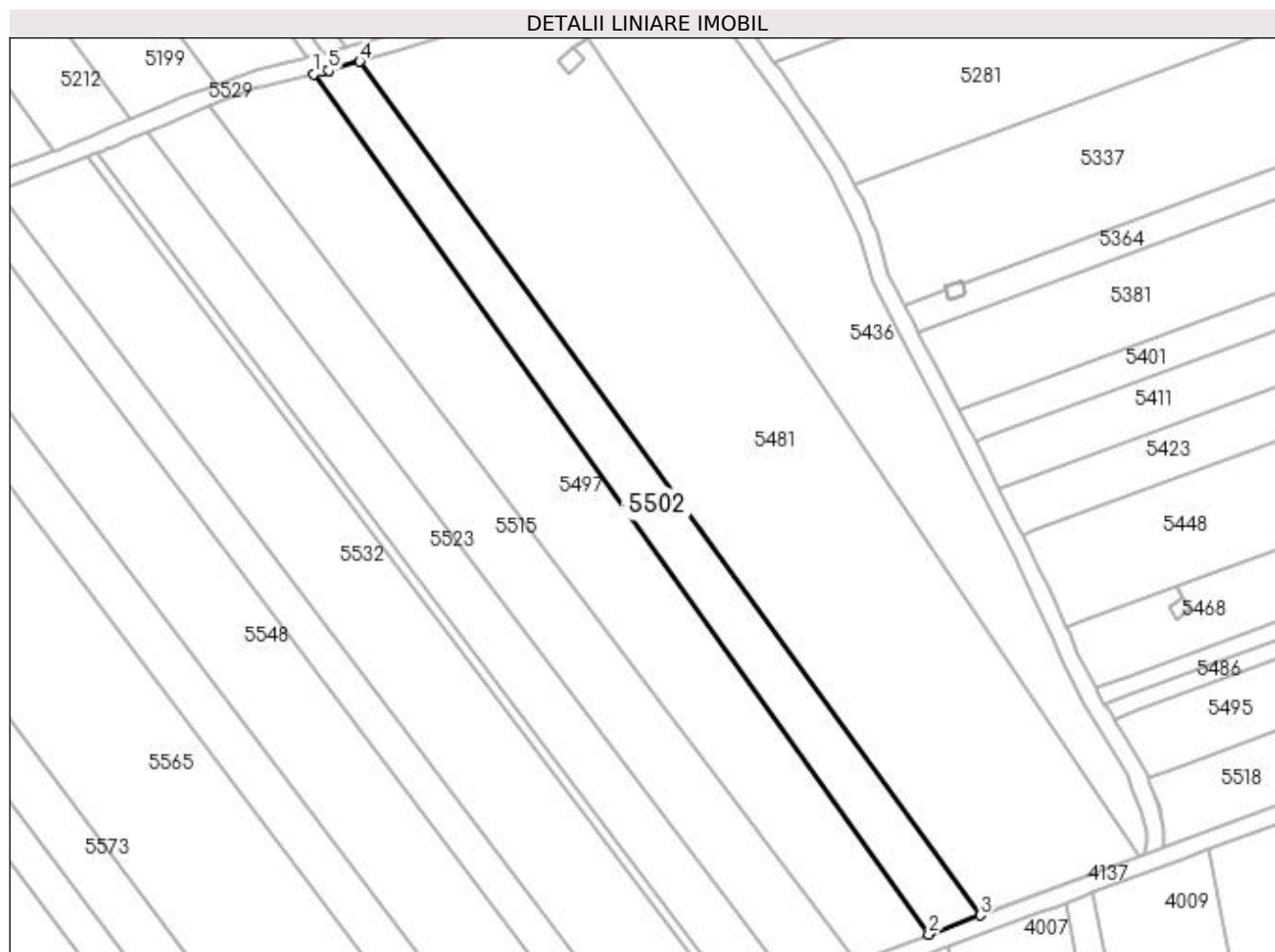
Inscrieri privind dezmembramintele dreptului de proprietate, drepturi reale de garanție și sarcini	Referințe
NU SUNT	

Anexa Nr. 1 La Partea I

Teren

Nr cadastral	Suprafața (mp)*	Observații / Referințe
	2.605	diminuare cu 3.5 %

* Suprafața este determinată în planul de proiecție Stereo 70.



Date referitoare la teren

Crt	Categorie folosință	Intra vilan	Suprafața (mp)	Tarla	Parcelă	Nr. topo	Observații / Referințe
1	arabil	NU	2.605	19	90/4	-	

Lungime Segmente

1) Valorile lungimilor segmentelor sunt obținute din proiecție în plan.

Punct început	X / Y	Punct sfârșit	X / Y	Lungime segment (** (m)
1	399.624,145 325.267,003	2	399.762,474 325.073,604	237.778
2	399.762,474 325.073,604	3	399.774,059 325.077,903	12.357
3	399.774,059 325.077,903	4	399.634,491 325.269,799	237.283
4	399.634,491 325.269,799	5	399.627,427 325.267,781	7.347
5	399.627,427 325.267,781	6	399.626,198 325.267,49	1.263

Punct început	X / Y	Punct sfârșit	X / Y	Lungime segment (** (m)
6	399.626,198 325.267,49	1	399.624,145 325.267,003	2.11

** Lungimile segmentelor sunt determinate în planul de proiecție Stereo 70 și sunt rotunjite la 1 milimetru.

*** Distanța dintre puncte este formată din segmente cumulate ce sunt mai mici decât valoarea 1 milimetru.

**DATE DESPRE IMOBILUL NR. 5507**

Oficiul de Cadastru și Publicitate Imobiliară DOLJ
Biroul de Cadastru și Publicitate Imobiliară Craiova

A. Partea I. Descrierea imobilului

TEREN Extravilan

Adresa: Jud. Dolj, Com Almaj (extravilan), Tarla 19, Parcela 9, jud. Dolj

Nr. Crt	Nr cadastral Nr. topografic	Suprafața* (mp)	Observații / Referințe
A1	31820	5.000	Sector cadastral:15 Teren neimpregmuit;

B. Partea II. Proprietari și acte

Inscrieri privitoare la dreptul de proprietate și alte drepturi reale		Referințe
252311 / 20/12/2022		
Act Notarial nr. certificat de mostenitor nr 46, din 31/07/2007 emis de NP Ilie Victor Florea (act notarial nr contract de donatie aut nr 2392 din 17.11.1997, emis de NP Dana Tomita);		
B1	Intabulare, drept de PROPRIETATE, dobandit prin Succesiune, cota actuala 2/8, cota initiala 2/8 1) MORARU ELENA <i>OBSERVATII: def Moraru Ion</i>	A1
B2	Intabulare, drept de PROPRIETATE, dobandit prin Succesiune, cota actuala 3/8, cota initiala 3/8 1) MORARU ADRIAN	A1
B3	Intabulare, drept de PROPRIETATE, dobandit prin Succesiune, cota actuala 3/8, cota initiala 3/8 1) MORARU DANIEL	A1
Act Normativ nr. Legea nr 17, din 07/03/2014 emis de .;		
B4	se noteaza mentiunea "imobil aflat sub incidenta art 3, alin (1) din Legea 17/2014",	A1

C. Partea III. SARCINI .

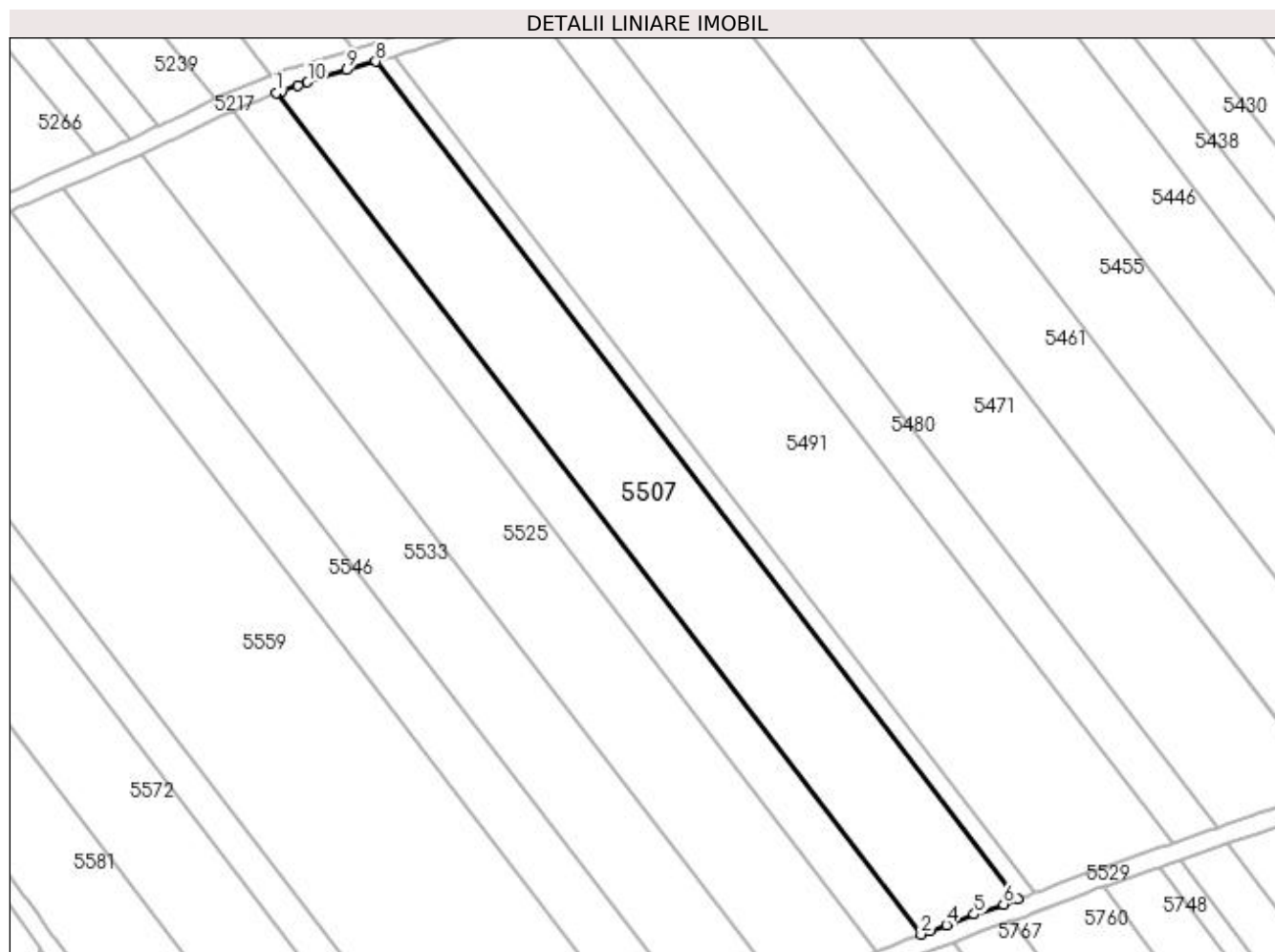
Inscrieri privind dezmembramintele dreptului de proprietate, drepturi reale de garanție și sarcini	Referințe
NU SUNT	

Anexa Nr. 1 La Partea I

Teren

Nr cadastral	Suprafața (mp)*	Observații / Referințe
31820	5.000	

* Suprafața este determinată în planul de proiecție Stereo 70.



Date referitoare la teren

Crt	Categorie folosință	Intra vilan	Suprafața (mp)	Tarla	Parcelă	Nr. topo	Observații / Referințe
1	arabil	NU	5.000	19	9	-	

Lungime Segmente

1) Valorile lungimilor segmentelor sunt obținute din proiecție în plan.

Punct început	X / Y	Punct sfârșit	X / Y	Lungime segment (** (m)
1	398.940,48 325.255,563	2	399.082,091 325.070,834	232.762
2	399.082,091 325.070,834	3	399.083,933 325.071,523	1.967
3	399.083,933 325.071,523	4	399.087,644 325.072,908	3.961
4	399.087,644 325.072,908	5	399.093,761 325.075,193	6.529
5	399.093,761 325.075,193	6	399.100,183 325.077,44	6.804

Punct început	X / Y	Punct sfârșit	X / Y	Lungime segment (** (m)
6	399.100,183 325.077,44	7	399.103,304 325.078,532	3.308
7	399.103,304 325.078,532	8	398.962,308 325.262,46	231.753
8	398.962,308 325.262,46	9	398.955,924 325.260,597	6.65
9	398.955,924 325.260,597	10	398.947,321 325.257,954	9.0
10	398.947,321 325.257,954	11	398.945,11 325.257,275	2.313
11	398.945,11 325.257,275	12	398.941,636 325.255,99	3.704
12	398.941,636 325.255,99	1	398.940,48 325.255,563	1.232

** Lungimile segmentelor sunt determinate în planul de proiecție Stereo 70 și sunt rotunjite la 1 milimetru.

*** Distanța dintre puncte este formată din segmente cumulate ce sunt mai mici decât valoarea 1 milimetru.

**DATE DESPRE IMOBILUL NR. 5514**

Oficiul de Cadastru și Publicitate Imobiliară DOLJ
Biroul de Cadastru și Publicitate Imobiliară Craiova

A. Partea I. Descrierea imobilului

TEREN Extravilan

Adresa: Jud. Dolj, T19, P8

Nr. Crt	Nr cadastral Nr. topografic	Suprafața* (mp)	Observații / Referințe
A1		2.333	Sector cadastral:15 Teren neimprejmuit; diminuare cu 6.7 %

B. Partea II. Proprietari și acte

Inscrieri privitoare la dreptul de proprietate și alte drepturi reale		Referințe
/		
Act Administrativ nr. Titlu de proprietate 428-59566, din 12/02/1997 emis de CJSIPT Dolj;		
B1	Intabulare, drept de PROPRIETATE, dobandit prin Reconstituire, cota actuala 1/1, cota initiala 1/1 1) MARINOIU CONSTANTIN	A1

C. Partea III. SARCINI .

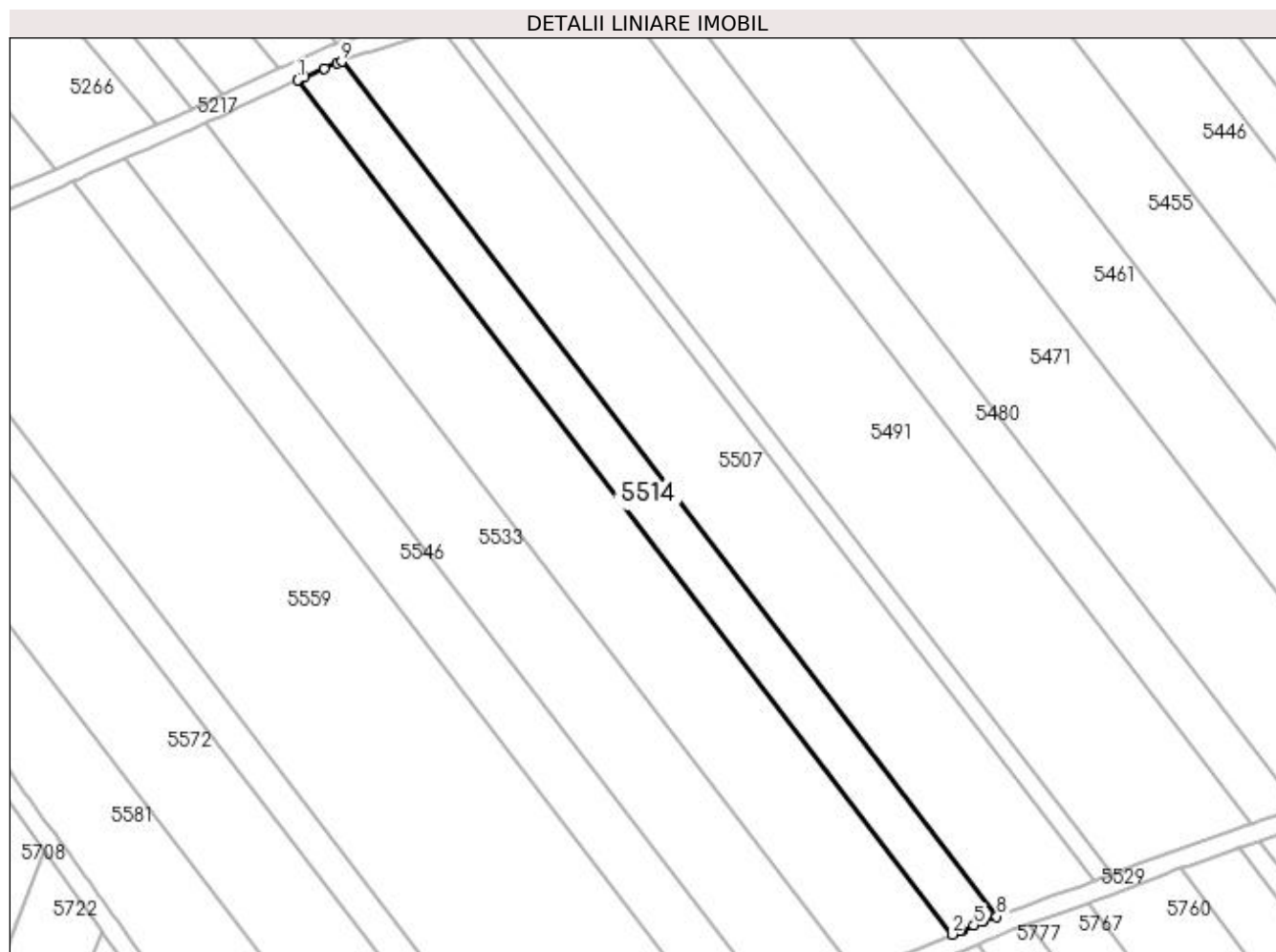
Inscrieri privind dezmembramintele dreptului de proprietate, drepturi reale de garanție și sarcini	Referințe
NU SUNT	

Anexa Nr. 1 La Partea I

Teren

Nr cadastral	Suprafața (mp)*	Observații / Referințe
	2.333	diminuare cu 6.7 %

* Suprafața este determinată în planul de proiecție Stereo 70.



Date referitoare la teren

Crt	Categorie folosință	Intra vilan	Suprafața (mp)	Tarla	Parcelă	Nr. topo	Observații / Referințe
1	arabil	NU	2.333	19	8	-	

Lungime Segmente

1) Valorile lungimilor segmentelor sunt obținute din proiecție în plan.

Punct început	X / Y	Punct sfârșit	X / Y	Lungime segment (** (m)
1	398.930,919 325.251,554	2	399.072,423 325.066,963	232.588
2	399.072,423 325.066,963	3	399.074,055 325.067,638	1.765
3	399.074,055 325.067,638	4	399.074,419 325.067,789	0.395
4	399.074,419 325.067,789	5	399.077,163 325.068,924	2.969
5	399.077,163 325.068,924	6	399.078,882 325.069,635	1.86

Punct început	X / Y	Punct sfârşit	X / Y	Lungime segment (** (m)
6	399.078,882 325.069,635	7	399.078,897 325.069,641	0.016
7	399.078,897 325.069,641	8	399.082,091 325.070,834	3.41
8	399.082,091 325.070,834	9	398.940,48 325.255,563	232.762
9	398.940,48 325.255,563	10	398.939,472 325.255,19	1.076
10	398.939,472 325.255,19	11	398.936,782 325.254,046	2.923
11	398.936,782 325.254,046	12	398.932,488 325.252,221	4.666
12	398.932,488 325.252,221	13	398.931,871 325.251,959	0.67
13	398.931,871 325.251,959	1	398.930,919 325.251,554	1.035

** Lungimile segmentelor sunt determinate în planul de proiecție Stereo 70 și sunt rotunjite la 1 milimetru.

*** Distanța dintre puncte este formată din segmente cumulate ce sunt mai mici decât valoarea 1 milimetru.

**DATE DESPRE IMOBILUL NR. 5515**

Oficiul de Cadastru și Publicitate Imobiliară DOLJ
Biroul de Cadastru și Publicitate Imobiliară Craiova

A. Partea I. Descrierea imobilului

TEREN Extravilan

Adresa: Jud. Dolj, tarlăua 19, parcela 90/2

Nr. Crt	Nr cadastral Nr. topografic	Suprafața* (mp)	Observații / Referințe
A1	31750	3.500	Sector cadastral:15 Teren neimprejmuit;

B. Partea II. Proprietari și acte

Inscrieri privitoare la dreptul de proprietate și alte drepturi reale	Referințe
105584 / 06/06/2022	
Act Normativ nr. Legea nr 17, din 07/03/2014 emis de Parlamentul Romaniei;	
B1	Se noteaza mentiunea "imobil aflat sub incidenta art. 3 alin 1 din Legea nr 17/2014" - A1
117978 / 23/06/2022	
Act Notarial nr. contract de donatie 609, din 22/06/2022 emis de PAPA EUGENIA;	
B2	Intabulare, drept de PROPRIETATE, dobandit prin Conventie, cota actuala 1/1, cota initiala 1/1 1) GHEORGHISOR IULIAN A1
/	
Act Normativ nr. Legea 7, din 13/03/1996 emis de Parlamentul României;	
B3	Se noteaza suprapunerea reala a doua acte de proprietate asupra imobilului A1: Contractului de donatie nr 609 / 22.06.2022, prin care s-a intabulat dreptul de proprietate in favoarea numitului GHEORGHISOR IULIAN in CF 31750, prin incheirea nr 117978/ 23.06.2022 si Titlul de proprietate nr 274-58989/ 18.11.1998, prin care s-a intabulat dreptul de proprietate in favoarea numitului ANCUTA D. ION. A1

C. Partea III. SARCINI .

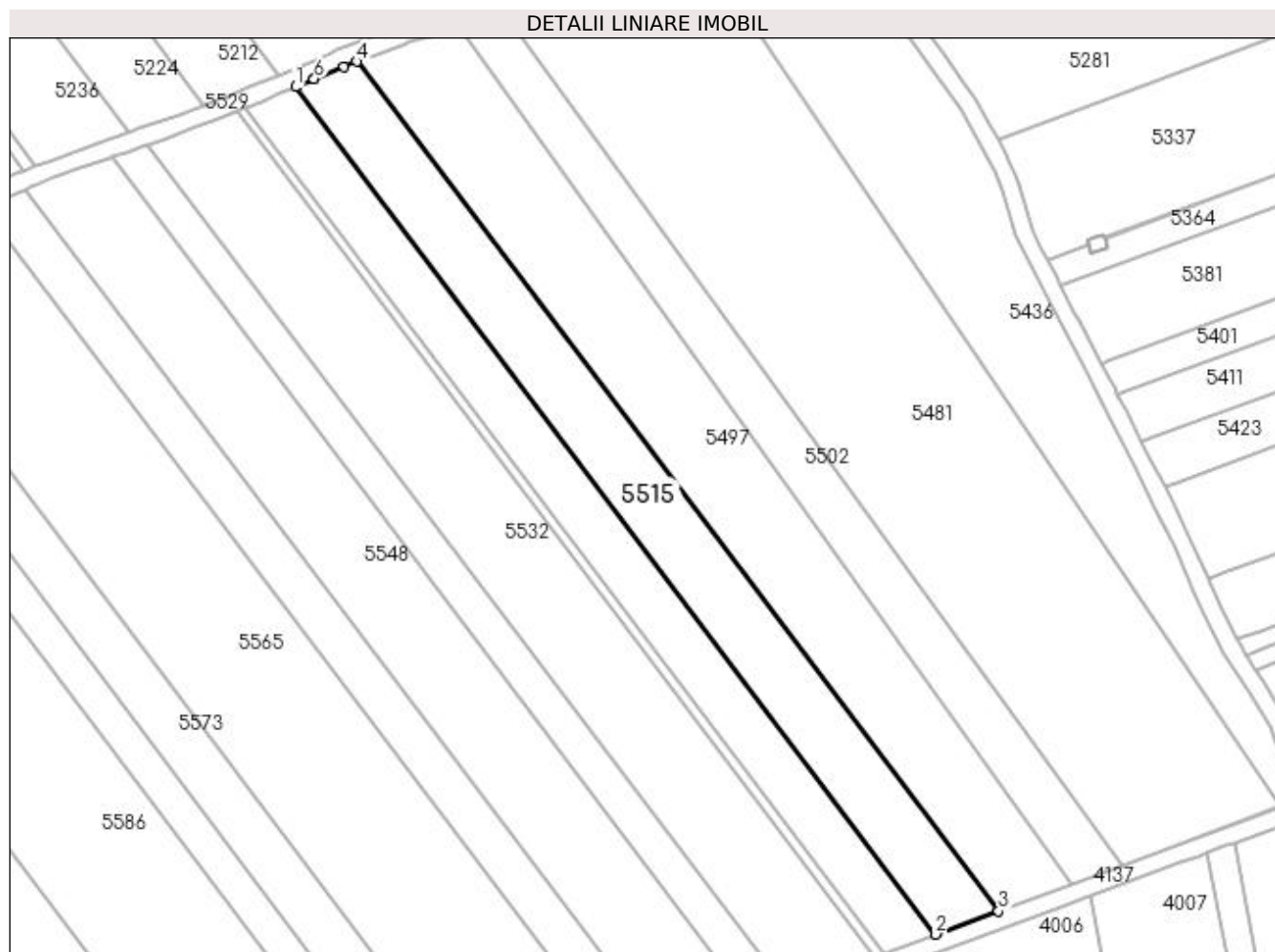
Inscrieri privind dezmembramintele dreptului de proprietate, drepturi reale de garanție și sarcini	Referințe
NU SUNT	

Anexa Nr. 1 La Partea I

Teren

Nr cadastral	Suprafața (mp)*	Observații / Referințe
31750	3.500	

* Suprafața este determinată în planul de proiecție Stereo 70.



Date referitoare la teren

Crt	Categorie folosință	Intra vilan	Suprafața (mp)	Tarla	Parcelă	Nr. topo	Observații / Referințe
1	arabil	NU	3.500	19	90/2	-	

Lungime Segmente

1) Valorile lungimilor segmentelor sunt obținute din proiecție în plan.

Punct început	X / Y	Punct sfârșit	X / Y	Lungime segment (** (m)
1	399.586,697 325.254,041	2	399.731,719 325.062,189	240.497
2	399.731,719 325.062,189	3	399.745,944 325.067,469	15.173
3	399.745,944 325.067,469	4	399.600,559 325.259,8	241.098
4	399.600,559 325.259,8	5	399.597,611 325.258,699	3.147
5	399.597,611 325.258,699	6	399.590,914 325.255,841	7.281

Punct început	X / Y	Punct sfârșit	X / Y	Lungime segment (** (m)
6	399.590,914 325.255,841	7	399.590,871 325.255,823	0.047
7	399.590,871 325.255,823	1	399.586,697 325.254,041	4.539

** Lungimile segmentelor sunt determinate în planul de proiecție Stereo 70 și sunt rotunjite la 1 milimetru.

*** Distanța dintre puncte este formată din segmente cumulate ce sunt mai mici decât valoarea 1 milimetru.

**DATE DESPRE IMOBILUL NR. 5523**

Oficiul de Cadastru și Publicitate Imobiliară DOLJ
Biroul de Cadastru și Publicitate Imobiliară Craiova

A. Partea I. Descrierea imobilului

TEREN Extravilan

Adresa: Jud. Dolj, T19, P90/1

Nr. Crt	Nr cadastral Nr. topografic	Suprafața* (mp)	Observații / Referințe
A1		2.894	Sector cadastral:15 Teren neimprejmuit; diminuare cu 3.5 %

B. Partea II. Proprietari și acte

Inscrieri privitoare la dreptul de proprietate și alte drepturi reale		Referințe
/		
Act Administrativ nr. Titlu de proprietate 477-59566, din 12/02/1997 emis de CJSIPT Dolj;		
B1	Intabulare, drept de PROPRIETATE, dobandit prin Reconstituire, cota actuala 1/1, cota initiala 1/1 1) STOICA NICOLAE	A1

C. Partea III. SARCINI .

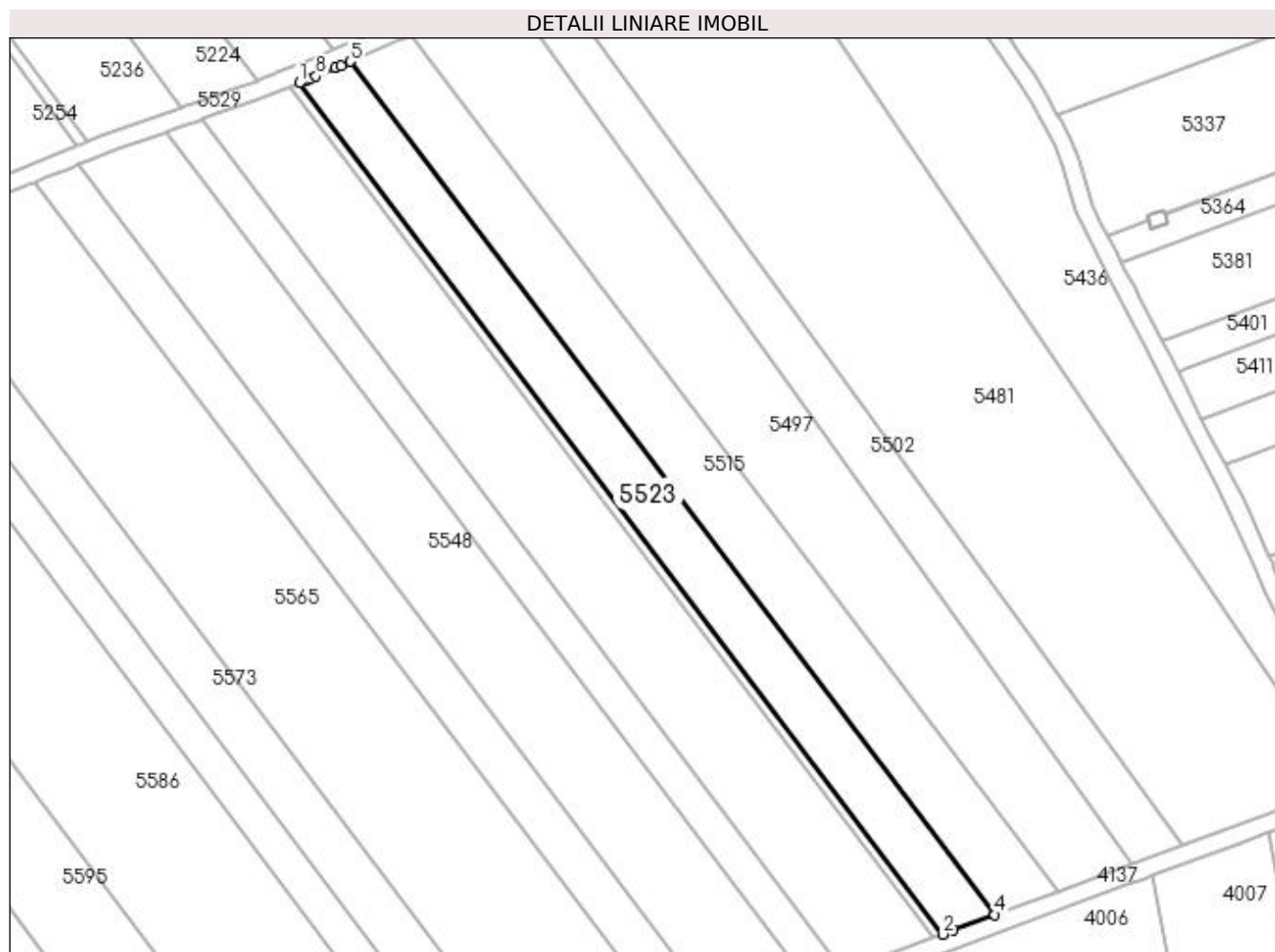
Inscrieri privind dezmembramintele dreptului de proprietate, drepturi reale de garanție și sarcini	Referințe
NU SUNT	

Anexa Nr. 1 La Partea I

Teren

Nr cadastral	Suprafața (mp)*	Observații / Referințe
	2.894	diminuare cu 3.5 %

* Suprafața este determinată în planul de proiecție Stereo 70.



Date referitoare la teren

Crt	Categorie folosință	Intra vilan	Suprafața (mp)	Tarla	Parcelă	Nr. topo	Observații / Referințe
1	arabil	NU	2.894	19	90/1	-	

Lungime Segmente

1) Valorile lungimilor segmentelor sunt obținute din proiecție în plan.

Punct început	X / Y	Punct sfârșit	X / Y	Lungime segment (** (m)
1	399.575,248 325.249,206	2	399.719,924 325.057,812	239.923
2	399.719,924 325.057,812	3	399.722,32 325.058,701	2.555
3	399.722,32 325.058,701	4	399.731,719 325.062,189	10.025
4	399.731,719 325.062,189	5	399.586,697 325.254,041	240.497
5	399.586,697 325.254,041	6	399.584,609 325.253,15	2.269

Punct început	X / Y	Punct sfârșit	X / Y	Lungime segment (** (m)
6	399.584,609 325.253,15	7	399.583,321 325.252,601	1.401
7	399.583,321 325.252,601	8	399.579,005 325.250,759	4.693
8	399.579,005 325.250,759	9	399.577,609 325.250,163	1.517
9	399.577,609 325.250,163	10	399.577,017 325.249,923	0.639
10	399.577,017 325.249,923	1	399.575,248 325.249,206	1.909

** Lungimile segmentelor sunt determinate în planul de proiecție Stereo 70 și sunt rotunjite la 1 milimetru.

*** Distanța dintre puncte este formată din segmente cumulate ce sunt mai mici decât valoarea 1 milimetru.

**DATE DESPRE IMOBILUL NR. 5525**

Oficiul de Cadastru și Publicitate Imobiliară DOLJ
Biroul de Cadastru și Publicitate Imobiliară Craiova

A. Partea I. Descrierea imobilului

TEREN Extravilan

Adresa: Jud. Dolj, T 19, P 7

Nr. Crt	Nr cadastral Nr. topografic	Suprafața* (mp)	Observații / Referințe
A1	30723	5.000	Sector cadastral:15 Teren neimprejmuit;

B. Partea II. Proprietari și acte

Inscrieri privitoare la dreptul de proprietate și alte drepturi reale		Referințe
155774 / 15/12/2015		
Act Normativ nr. legea 17, din 07/03/2014 emis de Parlamentul Romaniei;		
B1	se noteaza mentiunea " Imobil aflat sub incidenta art. 3 alin. (1) din Legea nr. 17/2014 "	A1
56683 / 11/04/2017		
Act Notarial nr. CVC 780, din 07/04/2017 emis de NP Girleanu George Stefanita;		
B2	Intabulare, drept de PROPRIETATE, dobandit prin Conventie, cota actuala 1/1, cota initiala 1/1 1) SC AGRI TERENURI SA, CIF:24816228	A1
/		
Act Normativ nr. Legea 7, din 13/03/1996 emis de Parlamentul României;		
B3	Se noteaza suprapunerea reala a doua acte de proprietate asupra imobilului A1: Contract de vanzare-cumparare nr 780 / 07.04.2017, prin care s-a intabulat dreptul de proprietate in favoarea numitei SC AGRI TERENURI SA in CF 30723, prin incheirea nr 56683/11.04.2017 si Titlul de proprietate nr 1344-59364 / 12.11.1998, prin care s-a intabulat dreptul de proprietate in favoarea numitei BURGHIU I. MARIA	A1

C. Partea III. SARCINI .

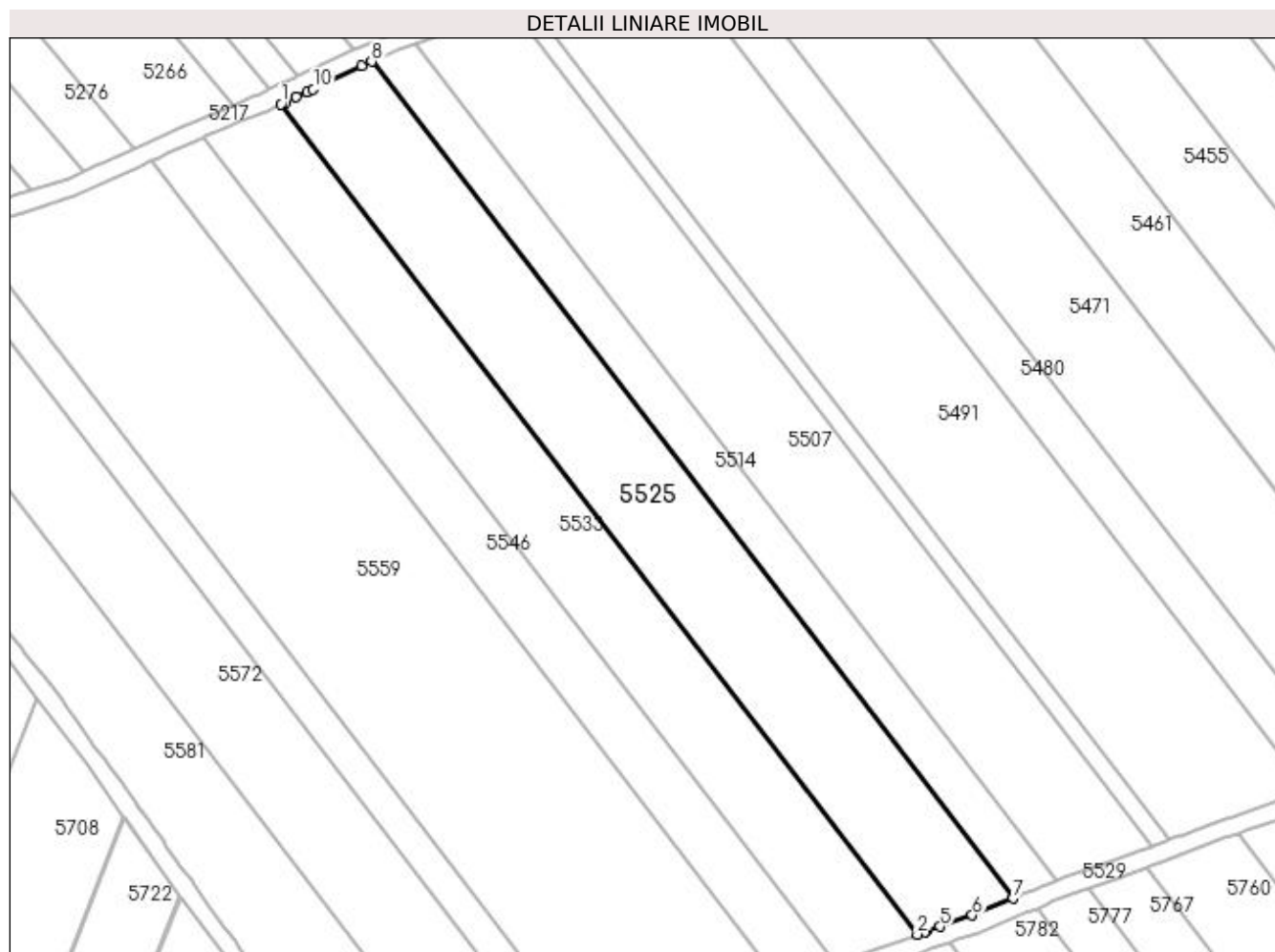
Inscrieri privind dezmembramintele dreptului de proprietate, drepturi reale de garanție și sarcini	Referințe
NU SUNT	

Anexa Nr. 1 La Partea I

Teren

Nr cadastral	Suprafața (mp)*	Observații / Referințe
30723	5.000	

* Suprafața este determinată în planul de proiecție Stereo 70.



Date referitoare la teren

Crt	Categorie folosință	Intra vilan	Suprafața (mp)	Tarla	Parcelă	Nr. topo	Observații / Referințe
1	arabil	NU	5.000	19	7	-	

Lungime Segmente

1) Valorile lungimilor segmentelor sunt obținute din proiecție în plan.

Punct început	X / Y	Punct sfârșit	X / Y	Lungime segment (** (m)
1	398.910,94 325.242,169	2	399.051,305 325.059,064	230.716
2	399.051,305 325.059,064	3	399.052,991 325.059,681	1.795
3	399.052,991 325.059,681	4	399.053,144 325.059,738	0.164
4	399.053,144 325.059,738	5	399.056,268 325.060,802	3.3
5	399.056,268 325.060,802	6	399.063,441 325.063,247	7.579

Punct început	X / Y	Punct sfârşit	X / Y	Lungime segment (** (m)
6	399.063,441 325.063,247	7	399.072,423 325.066,963	9.72
7	399.072,423 325.066,963	8	398.930,919 325.251,554	232.588
8	398.930,919 325.251,554	9	398.928,619 325.250,576	2.499
9	398.928,619 325.250,576	10	398.918,018 325.245,492	11.757
10	398.918,018 325.245,492	11	398.916,688 325.244,868	1.469
11	398.916,688 325.244,868	12	398.914,24 325.243,719	2.704
12	398.914,24 325.243,719	13	398.911,88 325.242,611	2.607
13	398.911,88 325.242,611	1	398.910,94 325.242,169	1.039

** Lungimile segmentelor sunt determinate în planul de proiecție Stereo 70 și sunt rotunjite la 1 milimetru.

*** Distanța dintre puncte este formată din segmente cumulate ce sunt mai mici decât valoarea 1 milimetru.

**DATE DESPRE IMOBILUL NR. 5527**

Oficiul de Cadastru și Publicitate Imobiliară DOLJ
Biroul de Cadastru și Publicitate Imobiliară Craiova

A. Partea I. Descrierea imobilului

TEREN Extravilan

Adresa: Jud. Dolj, T19, P90

Nr. Crt	Nr cadastral Nr. topografic	Suprafața* (mp)	Observații / Referințe
A1		482	Sector cadastral:15 Teren neimprejmuit; diminuare cu 3.5 %

B. Partea II. Proprietari și acte

Inscrieri privitoare la dreptul de proprietate și alte drepturi reale		Referințe
/		
Act Administrativ nr. Titlu de proprietate 467-59566, din 12/02/1997 emis de CJSIPT Dolj;		
B1	Intabulare, drept de PROPRIETATE, dobandit prin Reconstituire, cota actuala 1/1, cota initiala 1/1 1) SÎRBU DUMITRU	A1

C. Partea III. SARCINI .

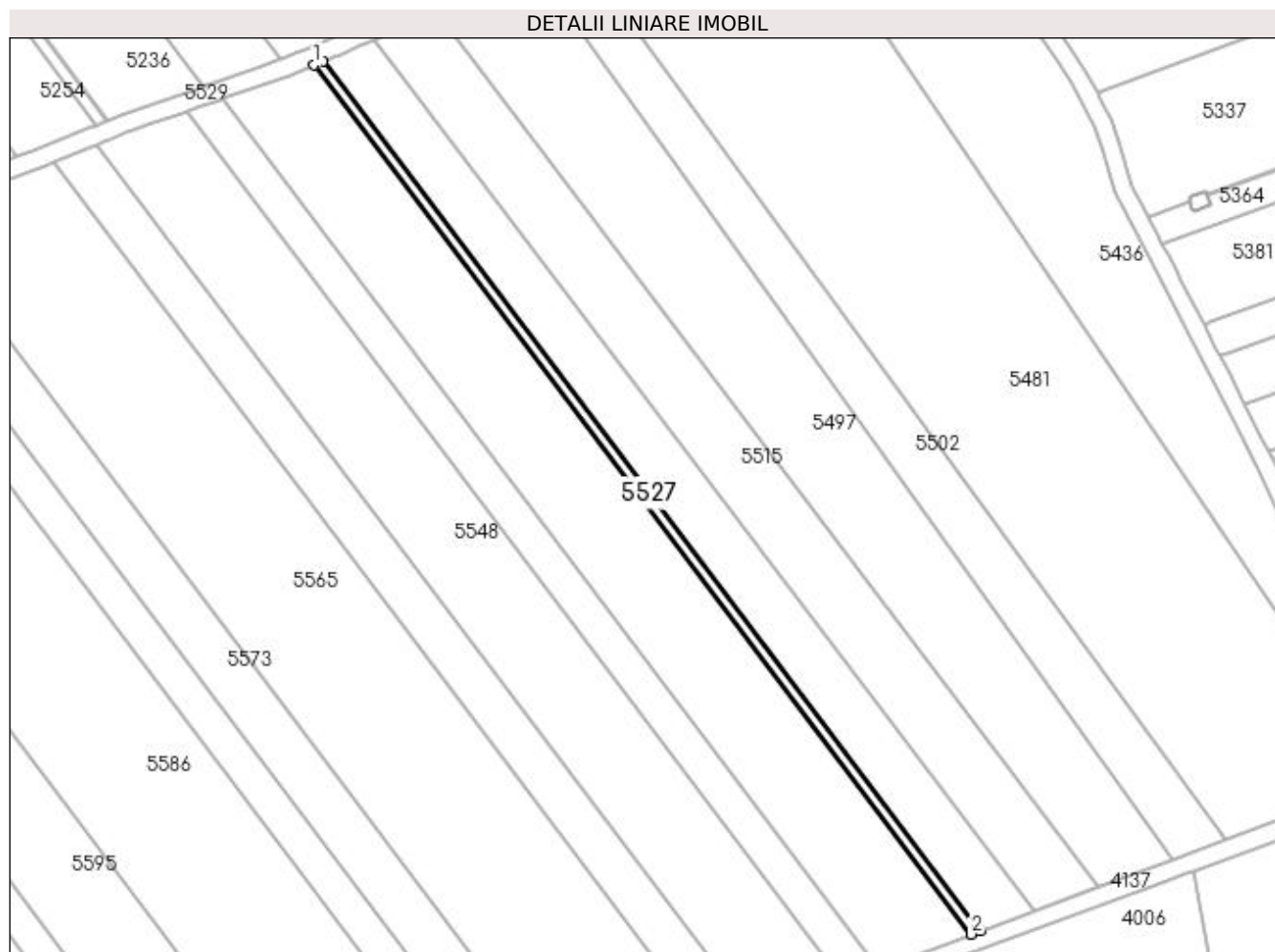
Inscrieri privind dezmembramintele dreptului de proprietate, drepturi reale de garanție și sarcini	Referințe
NU SUNT	

Anexa Nr. 1 La Partea I

Teren

Nr cadastral	Suprafața (mp)*	Observații / Referințe
	482	diminuare cu 3.5 %

* Suprafața este determinată în planul de proiecție Stereo 70.



Date referitoare la teren

Crt	Categorie folosință	Intravilan	Suprafața (mp)	Tarla	Parcelă	Nr. topo	Observații / Referințe
1	arabil	NU	482	19	90	-	

Lungime Segmente

1) Valorile lungimilor segmentelor sunt obținute din proiecție în plan.

Punct început	X / Y	Punct sfârșit	X / Y	Lungime segment (** (m)
1	399.573,32 325.248,425	2	399.717,958 325.057,082	239.858
2	399.717,958 325.057,082	3	399.719,924 325.057,812	2.098
3	399.719,924 325.057,812	4	399.575,248 325.249,206	239.923
4	399.575,248 325.249,206	1	399.573,32 325.248,425	2.08

**** Lungimile segmentelor sunt determinate în planul de proiecție Stereo 70 și sunt rotunjite la 1 milimetru.**

***** Distanța dintre puncte este formată din segmente cumulate ce sunt mai mici decât valoarea 1 milimetru.**

**DATE DESPRE IMOBILUL NR. 5528**

Oficiul de Cadastru și Publicitate Imobiliară DOLJ
Biroul de Cadastru și Publicitate Imobiliară Craiova

A. Partea I. Descrierea imobilului

TEREN Extravilan

Adresa: Jud. Dolj, T19, P23/1

Nr. Crt	Nr cadastral Nr. topografic	Suprafața* (mp)	Observații / Referințe
A1		16	Sector cadastral:15 Teren neimprejmuit;

B. Partea II. Proprietari și acte

Inscrieri privitoare la dreptul de proprietate și alte drepturi reale		Referințe
/		
Act Normativ nr. Legea 7, din 13/03/1996 emis de Parlamentul Romaniei (art.13 alin 15);		
B1	Inscrierea provizorie, drept de PROPRIETATE, dobandit prin Lege, cota actuala 1/1, cota initiala 1/1 1) NEIDENTIFICAT NEIDENTIFICAT	A1

C. Partea III. SARCINI .

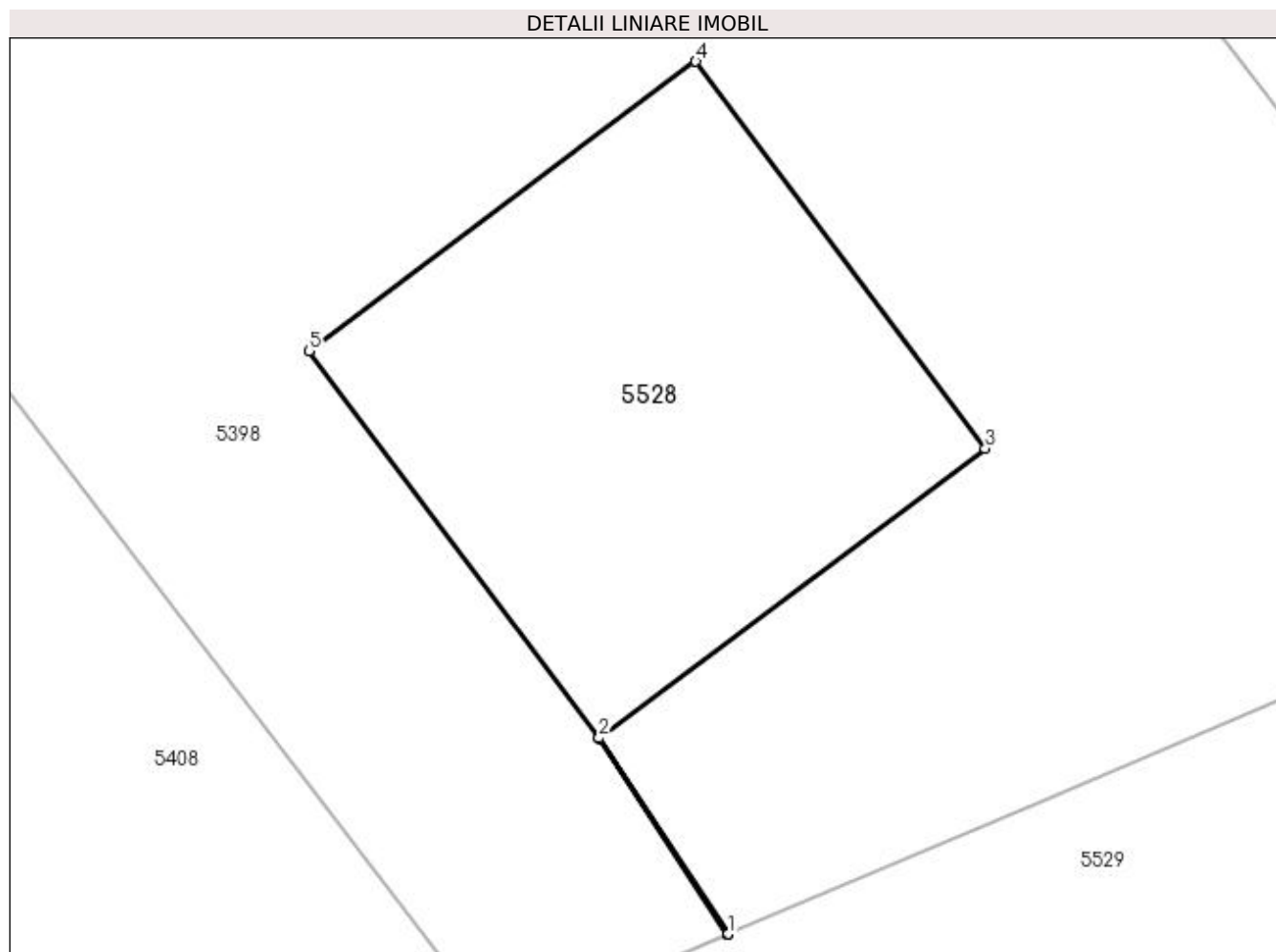
Inscrieri privind dezmembramintele dreptului de proprietate, drepturi reale de garanție și sarcini	Referințe
NU SUNT	

Anexa Nr. 1 La Partea I

Teren

Nr cadastral	Suprafața (mp)*	Observații / Referințe
	16	

* Suprafața este determinată în planul de proiecție Stereo 70.



Date referitoare la teren

Crt	Categorie folosință	Intravilan	Suprafața (mp)	Tarla	Parcelă	Nr. topo	Observații / Referințe
1	curți constructii	NU	16	19	23/1	-	Stalp 110Kw

Lungime Segmente

1) Valorile lungimilor segmentelor sunt obținute din proiecție în plan.

Punct început	X / Y	Punct sfârșit	X / Y	Lungime segment (** (m)
1	399.307,328 325.147,405	2	399.306,26 325.149,029	1.944
2	399.306,26 325.149,029	3	399.309,457 325.151,422	3.994
3	399.309,457 325.151,422	4	399.307,061 325.154,625	4.0
4	399.307,061 325.154,625	5	399.303,858 325.152,228	4.0
5	399.303,858 325.152,228	6	399.306,255 325.149,026	4.0

Punct început	X / Y	Punct sfârșit	X / Y	Lungime segment (** (m)
6	399.306,255 325.149,026	7	399.307,323 325.147,403	1.942
7	399.307,323 325.147,403	1	399.307,328 325.147,405	0.005

** Lungimile segmentelor sunt determinate în planul de proiecție Stereo 70 și sunt rotunjite la 1 milimetru.

*** Distanța dintre puncte este formată din segmente cumulate ce sunt mai mici decât valoarea 1 milimetru.

**DATE DESPRE IMOBILUL NR. 5529**

Oficiul de Cadastru și Publicitate Imobiliară DOLJ
Biroul de Cadastru și Publicitate Imobiliară Craiova

A. Partea I. Descrierea imobilului

TEREN Extravilan

Adresa: Jud. Dolj, T19, PDE 54

Nr. Crt	Nr cadastral Nr. topografic	Suprafața* (mp)	Observații / Referințe
A1		3.267	Sector cadastral:15 Teren neimprejmuit;

B. Partea II. Proprietari și acte

Inscrieri privitoare la dreptul de proprietate și alte drepturi reale		Referințe
/		
Act Normativ nr. Legea 7, din 13/03/1996 emis de Parlamentul Romaniei (art.13 alin 15);		
B1	Inscrierea provizorie, drept de PROPRIETATE, dobandit prin Lege, cota actuala 1/1, cota initiala 1/1 1) NEIDENTIFICAT NEIDENTIFICAT	A1

C. Partea III. SARCINI .

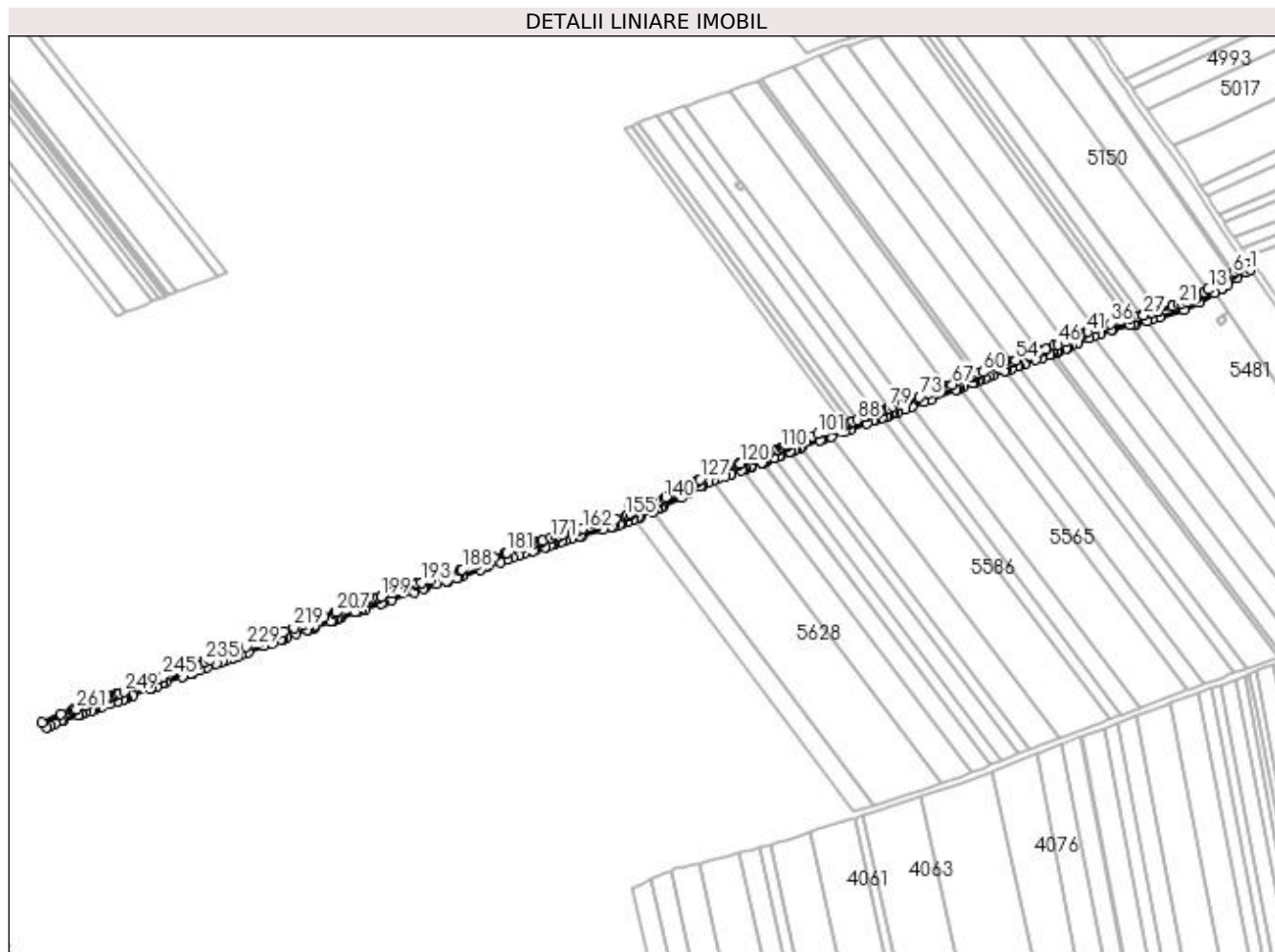
Inscrieri privind dezmembramintele dreptului de proprietate, drepturi reale de garanție și sarcini	Referințe
NU SUNT	

Anexa Nr. 1 La Partea I

Teren

Nr cadastral	Suprafața (mp)*	Observații / Referințe
	3.267	

* Suprafața este determinată în planul de proiecție Stereo 70.



Date referitoare la teren

Crt	Categorie folosință	Intra vilan	Suprafața (mp)	Tarla	Parcelă	Nr. topo	Observații / Referințe
1	drum	NU	3.267	19	DE 54	-	

Lungime Segmente

1) Valorile lungimilor segmentelor sunt obținute din proiecție în plan.

Punct început	X / Y	Punct sfârșit	X / Y	Lungime segment	Punct început	X / Y	Punct sfârșit	X / Y	Lungime segment	Punct început	X / Y	Punct sfârșit	X / Y	Lungime segment
1	399.699,818 325.302,0	2	399.697,458 325.305,235	4.004	2	399.697,458 325.305,235	3	399.693,111 325.302,356	5.214	3	399.693,111 325.302,356	4	399.690,249 325.300,46	3.434
4	399.690,249 325.300,46	5	399.689,024 325.299,648	1.469	5	399.689,024 325.299,648	6	399.689,013 325.299,641	0.013	6	399.689,013 325.299,641	7	399.688,311 325.299,176	0.842
7	399.688,311 325.299,176	8	399.688,275 325.299,152	0.044	8	399.688,275 325.299,152	9	399.686,869 325.298,221	1.686	9	399.686,869 325.298,221	10	399.683,44 325.295,949	4.113
10	399.683,44 325.295,949	11	399.682,888 325.295,589	0.659	11	399.682,888 325.295,589	12	399.679,121 325.293,133	4.497	12	399.679,121 325.293,133	13	399.673,476 325.289,492	6.717
13	399.673,476 325.289,492	14	399.670,9 325.287,831	3.065	14	399.670,9 325.287,831	15	399.670,366 325.287,487	0.635	15	399.670,366 325.287,487	16	399.669,401 325.286,864	1.148
16	399.669,401 325.286,864	17	399.666,585 325.285,048	3.351	17	399.666,585 325.285,048	18	399.665,958 325.284,644	0.747	18	399.665,958 325.284,644	19	399.659,614 325.281,96	6.888

Punct început	X / Y	Punct sfârșit	X / Y	Lungime segment	Punct început	X / Y	Punct sfârșit	X / Y	Lungime segment	Punct început	X / Y	Punct sfârșit	X / Y	Lungime segment
19	399.659,614 325.281,96	20	399.656,392 325.280,598	3.498	20	399.656,392 325.280,598	21	399.654,643 325.280,054	1.831	21	399.654,643 325.280,054	22	399.650,762 325.278,848	4.064
22	399.650,762 325.278,848	23	399.650,699 325.278,829	0.066	23	399.650,699 325.278,829	24	399.641,709 325.276,035	9.414	24	399.641,709 325.276,035	25	399.641,161 325.275,865	0.574
25	399.641,161 325.275,865	26	399.637,415 325.274,795	3.895	26	399.637,415 325.274,795	27	399.632,383 325.273,357	5.233	27	399.632,383 325.273,357	28	399.631,496 325.273,104	0.923
28	399.631,496 325.273,104	29	399.629,03 325.272,399	2.565	29	399.629,03 325.272,399	30	399.627,022 325.271,826	2.088	30	399.627,022 325.271,826	31	399.626,566 325.271,696	0.474
31	399.626,566 325.271,696	32	399.626,415 325.271,653	0.157	32	399.626,415 325.271,653	33	399.622,747 325.270,783	3.77	33	399.622,747 325.270,783	34	399.621,885 325.270,579	0.886
34	399.621,885 325.270,579	35	399.618,001 325.269,658	3.992	35	399.618,001 325.269,658	36	399.611,189 325.268,043	7.001	36	399.611,189 325.268,043	37	399.607,728 325.266,75	3.694
37	399.607,728 325.266,75	38	399.606,696 325.266,364	1.101	38	399.606,696 325.266,364	39	399.602,135 325.264,659	4.87	39	399.602,135 325.264,659	40	399.597,426 325.262,9	5.027
40	399.597,426 325.262,9	41	399.596,125 325.262,413	1.389	41	399.596,125 325.262,413	42	399.594,732 325.261,819	1.515	42	399.594,732 325.261,819	43	399.590,806 325.260,144	4.268
43	399.590,806 325.260,144	44	399.587,927 325.258,915	3.13	44	399.587,927 325.258,915	45	399.582,909 325.256,774	5.456	45	399.582,909 325.256,774	46	399.577,997 325.254,678	5.34
46	399.577,997 325.254,678	47	399.576,073 325.253,857	2.093	47	399.576,073 325.253,857	48	399.570,385 325.251,551	6.137	48	399.570,385 325.251,551	49	399.569,824 325.251,324	0.606
49	399.569,824 325.251,324	50	399.567,33 325.250,313	2.691	50	399.567,33 325.250,313	51	399.566,384 325.249,929	1.021	51	399.566,384 325.249,929	52	399.565,78 325.249,713	0.641
52	399.565,78 325.249,713	53	399.560,36 325.247,774	5.757	53	399.560,36 325.247,774	54	399.551,215 325.244,502	9.713	54	399.551,215 325.244,502	55	399.549,459 325.243,883	1.862
55	399.549,459 325.243,883	56	399.549,019 325.243,728	0.467	56	399.549,019 325.243,728	57	399.548,87 325.243,676	0.158	57	399.548,87 325.243,676	58	399.546,73 325.242,922	2.269
58	399.546,73 325.242,922	59	399.544,142 325.242,011	2.744	59	399.544,142 325.242,011	60	399.530,603 325.237,242	14.354	60	399.530,603 325.237,242	61	399.527,724 325.236,08	3.105
61	399.527,724 325.236,08	62	399.527,678 325.236,061	0.049	62	399.527,678 325.236,061	63	399.525,984 325.235,377	1.827	63	399.525,984 325.235,377	64	399.525,244 325.235,078	0.798
64	399.525,244 325.235,078	65	399.524,477 325.234,768	0.827	65	399.524,477 325.234,768	66	399.523,459 325.234,357	1.098	66	399.523,459 325.234,357	67	399.511,193 325.229,402	13.229
67	399.511,193 325.229,402	68	399.508,984 325.228,565	2.362	68	399.508,984 325.228,565	69	399.507,843 325.228,132	1.22	69	399.507,843 325.228,132	70	399.505,726 325.227,33	2.264
70	399.505,726 325.227,33	71	399.500,814 325.225,467	5.253	71	399.500,814 325.225,467	72	399.496,012 325.223,646	5.136	72	399.496,012 325.223,646	73	399.490,377 325.221,517	6.024
73	399.490,377 325.221,517	74	399.482,042 325.218,367	8.91	74	399.482,042 325.218,367	75	399.482,036 325.218,364	0.007	75	399.482,036 325.218,364	76	399.480,202 325.217,671	1.961
76	399.480,202 325.217,671	77	399.477,617 325.216,694	2.763	77	399.477,617 325.216,694	78	399.473,701 325.215,214	4.187	78	399.473,701 325.215,214	79	399.471,014 325.214,198	2.872
79	399.471,014 325.214,198	80	399.470,503 325.214,011	0.545	80	399.470,503 325.214,011	81	399.469,564 325.213,666	1.0	81	399.469,564 325.213,666	82	399.467,742 325.212,999	1.94
82	399.467,742 325.212,999	83	399.464,931 325.211,968	2.994	83	399.464,931 325.211,968	84	399.462,714 325.211,155	2.361	84	399.462,714 325.211,155	85	399.460,172 325.210,223	2.707
85	399.460,172 325.210,223	86	399.459,815 325.210,092	0.381	86	399.459,815 325.210,092	87	399.456,163 325.208,753	3.89	87	399.456,163 325.208,753	88	399.451,022 325.206,869	5.475
88	399.451,022 325.206,869	89	399.447,905 325.205,726	3.32	89	399.447,905 325.205,726	90	399.446,689 325.205,28	1.296	90	399.446,689 325.205,28	91	399.445,968 325.205,015	0.768
91	399.445,968 325.205,015	92	399.443,629 325.204,158	2.491	92	399.443,629 325.204,158	93	399.443,492 325.204,108	0.146	93	399.443,492 325.204,108	94	399.442,234 325.203,646	1.34
94	399.442,234 325.203,646	95	399.441,032 325.203,206	1.279	95	399.441,032 325.203,206	96	399.439,407 325.202,643	1.72	96	399.439,407 325.202,643	97	399.438,931 325.202,478	0.504
97	399.438,931 325.202,478	98	399.438,448 325.202,311	0.512	98	399.438,448 325.202,311	99	399.435,059 325.201,137	3.587	99	399.435,059 325.201,137	100	399.430,79 325.199,659	4.517
100	399.430,79 325.199,659	101	399.425,888 325.197,962	5.188	101	399.425,888 325.197,962	102	399.422,642 325.196,746	3.467	102	399.422,642 325.196,746	103	399.419,023 325.195,391	3.864
103	399.419,023 325.195,391	104	399.418,701 325.195,27	0.344	104	399.418,701 325.195,27	105	399.410,709 325.192,277	8.535	105	399.410,709 325.192,277	106	399.407,888 325.191,116	3.05
106	399.407,888 325.191,116	107	399.406,422 325.190,513	1.585	107	399.406,422 325.190,513	108	399.405,433 325.190,106	1.069	108	399.405,433 325.190,106	109	399.403,675 325.189,383	1.902
109	399.403,675 325.189,383	110	399.402,98 325.189,097	0.751	110	399.402,98 325.189,097	111	399.400,815 325.188,206	2.341	111	399.400,815 325.188,206	112	399.399,802 325.187,807	1.088
112	399.399,802 325.187,807	113	399.393,694 325.185,4	6.565	113	399.393,694 325.185,4	114	399.391,386 325.184,49	2.481	114	399.391,386 325.184,49	115	399.391,089 325.184,373	0.319
115	399.391,089 325.184,373	116	399.389,597 325.183,833	1.587	116	399.389,597 325.183,833	117	399.389,041 325.183,631	0.591	117	399.389,041 325.183,631	118	399.387,204 325.182,966	1.954

Punct început	X / Y	Punct sfârșit	X / Y	Lungime segment	Punct început	X / Y	Punct sfârșit	X / Y	Lungime segment	Punct început	X / Y	Punct sfârșit	X / Y	Lungime segment
118	399.387,204 325.182,966	119	399.384,81 325.182,1	2.546	119	399.384,81 325.182,1	120	399.376,602 325.179,128	8.73	120	399.376,602 325.179,128	121	399.376,088 325.178,942	0.546
121	399.376,088 325.178,942	122	399.375,302 325.178,66	0.835	122	399.375,302 325.178,66	123	399.364,775 325.174,886	11.18 3	123	399.364,775 325.174,886	124	399.360,984 325.173,527	4.027
124	399.360,984 325.173,527	125	399.360,855 325.173,481	0.137	125	399.360,855 325.173,481	126	399.358,138 325.172,259	2.979	126	399.358,138 325.172,259	127	399.351,343 325.169,202	7.451
127	399.351,343 325.169,202	128	399.350,777 325.168,896	0.643	128	399.350,777 325.168,896	129	399.349,17 325.168,031	1.825	129	399.349,17 325.168,031	130	399.348,701 325.167,778	0.533
130	399.348,701 325.167,778	131	399.344,435 325.165,48	4.846	131	399.344,435 325.165,48	132	399.343,764 325.165,119	0.761	132	399.343,764 325.165,119	133	399.339,809 325.162,988	4.492
133	399.339,809 325.162,988	134	399.337,251 325.161,61	2.906	134	399.337,251 325.161,61	135	399.337,071 325.161,516	0.203	135	399.337,071 325.161,516	136	399.335,208 325.160,553	2.097
136	399.335,208 325.160,553	137	399.334,279 325.160,073	1.045	137	399.334,279 325.160,073	138	399.333,255 325.159,543	1.153	138	399.333,255 325.159,543	139	399.329,858 325.157,786	3.825
139	399.329,858 325.157,786	140	399.328,554 325.157,112	1.468	140	399.328,554 325.157,112	141	399.326,332 325.155,962	2.502	141	399.326,332 325.155,962	142	399.324,769 325.155,154	1.759
142	399.324,769 325.155,154	143	399.322,978 325.154,228	2.016	143	399.322,978 325.154,228	144	399.322,079 325.153,828	0.984	144	399.322,079 325.153,828	145	399.319,4 325.152,639	2.93
145	399.319,4 325.152,639	146	399.317,266 325.151,691	2.336	146	399.317,266 325.151,691	147	399.314,694 325.150,549	2.814	147	399.314,694 325.150,549	148	399.313,686 325.150,101	1.103
148	399.313,686 325.150,101	149	399.313,629 325.150,077	0.062	149	399.313,629 325.150,077	150	399.312,209 325.149,475	1.542	150	399.312,209 325.149,475	151	399.309,985 325.148,532	2.416
151	399.309,985 325.148,532	152	399.307,328 325.147,405	2.886	152	399.307,328 325.147,405	153	399.307,323 325.147,403	0.005	153	399.307,323 325.147,403	154	399.305,424 325.146,598	2.063
154	399.305,424 325.146,598	155	399.304,223 325.146,089	1.305	155	399.304,223 325.146,089	156	399.297,456 325.143,966	7.092	156	399.297,456 325.143,966	157	399.294,41 325.143,011	3.192
157	399.294,41 325.143,011	158	399.294,22 325.142,957	0.198	158	399.294,22 325.142,957	159	399.291,449 325.142,172	2.88	159	399.291,449 325.142,172	160	399.286,235 325.140,696	5.419
160	399.286,235 325.140,696	161	399.285,392 325.140,458	0.876	161	399.285,392 325.140,458	162	399.276,866 325.138,044	8.861	162	399.276,866 325.138,044	163	399.275,3 325.137,601	1.627
163	399.275,3 325.137,601	164	399.274,135 325.137,271	1.211	164	399.274,135 325.137,271	165	399.273,673 325.137,136	0.481	165	399.273,673 325.137,136	166	399.270,293 325.136,146	3.522
166	399.270,293 325.136,146	167	399.264,327 325.134,4	6.216	167	399.264,327 325.134,4	168	399.262,184 325.133,719	2.248	168	399.262,184 325.133,719	169	399.261,549 325.133,517	0.667
169	399.261,549 325.133,517	170	399.260,134 325.133,067	1.484	170	399.260,134 325.133,067	171	399.257,024 325.132,078	3.264	171	399.257,024 325.132,078	172	399.251,367 325.130,28	5.935
172	399.251,367 325.130,28	173	399.250,556 325.130,022	0.851	173	399.250,556 325.130,022	174	399.249,201 325.129,591	1.422	174	399.249,201 325.129,591	175	399.247,986 325.129,205	1.274
175	399.247,986 325.129,205	176	399.244,265 325.128,023	3.905	176	399.244,265 325.128,023	177	399.244,239 325.128,014	0.027	177	399.244,239 325.128,014	178	399.240,583 325.126,762	3.865
178	399.240,583 325.126,762	179	399.238,985 325.126,216	1.688	179	399.238,985 325.126,216	180	399.237,962 325.125,865	1.082	180	399.237,962 325.125,865	181	399.228,847 325.122,744	9.634
181	399.228,847 325.122,744	182	399.228,322 325.122,565	0.555	182	399.228,322 325.122,565	183	399.228,008 325.122,451	0.333	183	399.228,008 325.122,451	184	399.220,617 325.119,778	7.859
184	399.220,617 325.119,778	185	399.213,804 325.117,315	7.245	185	399.213,804 325.117,315	186	399.210,083 325.115,908	3.978	186	399.210,083 325.115,908	187	399.209,594 325.115,723	0.523
187	399.209,594 325.115,723	188	399.200,56 325.112,309	9.657	188	399.200,56 325.112,309	189	399.199,056 325.111,74	1.609	189	399.199,056 325.111,74	190	399.190,831 325.109,091	8.641
190	399.190,831 325.109,091	191	399.190,664 325.109,037	0.176	191	399.190,664 325.109,037	192	399.180,336 325.105,71	10.85 1	192	399.180,336 325.105,71	193	399.174,71 325.103,897	5.91
193	399.174,71 325.103,897	194	399.171,753 325.102,863	3.133	194	399.171,753 325.102,863	195	399.171,597 325.102,808	0.165	195	399.171,597 325.102,808	196	399.159,042 325.098,415	13.30 1
196	399.159,042 325.098,415	197	399.155,96 325.097,315	3.272	197	399.155,96 325.097,315	198	399.155,295 325.097,078	0.706	198	399.155,295 325.097,078	199	399.149,145 325.094,884	6.529
199	399.149,145 325.094,884	200	399.148,946 325.094,817	0.21	200	399.148,946 325.094,817	201	399.147,445 325.094,31	1.584	201	399.147,445 325.094,31	202	399.145,273 325.093,576	2.293
202	399.145,273 325.093,576	203	399.138,705 325.091,355	6.933	203	399.138,705 325.091,355	204	399.137,38 325.090,907	1.4	204	399.137,38 325.090,907	205	399.136,578 325.090,636	0.846
205	399.136,578 325.090,636	206	399.134,597 325.089,966	2.091	206	399.134,597 325.089,966	207	399.120,785 325.085,138	14.63 1	207	399.120,785 325.085,138	208	399.119,212 325.084,589	1.666
208	399.119,212 325.084,589	209	399.112,672 325.082,093	7.001	209	399.112,672 325.082,093	210	399.109,671 325.080,948	3.211	210	399.109,671 325.080,948	211	399.108,876 325.080,644	0.852
211	399.108,876 325.080,644	212	399.107,867 325.080,26	1.079	212	399.107,867 325.080,26	213	399.107,101 325.079,967	0.82	213	399.107,101 325.079,967	214	399.105,9 325.079,509	1.285
214	399.105,9 325.079,509	215	399.104,079 325.078,814	1.95	215	399.104,079 325.078,814	216	399.103,75 325.078,688	0.352	216	399.103,75 325.078,688	217	399.103,304 325.078,532	0.472

Punct început	X / Y	Punct sfârșit	X / Y	Lungime segment	Punct început	X / Y	Punct sfârșit	X / Y	Lungime segment	Punct început	X / Y	Punct sfârșit	X / Y	Lungime segment
217	399.103,304 325.078,532	218	399.100,183 325.077,44	3.308	218	399.100,183 325.077,44	219	399.093,761 325.075,193	6.804	219	399.093,761 325.075,193	220	399.087,644 325.072,908	6.529
220	399.087,644 325.072,908	221	399.083,933 325.071,523	3.961	221	399.083,933 325.071,523	222	399.082,091 325.070,834	1.967	222	399.082,091 325.070,834	223	399.078,897 325.069,641	3.41
223	399.078,897 325.069,641	224	399.078,882 325.069,635	0.016	224	399.078,882 325.069,635	225	399.077,163 325.068,924	1.86	225	399.077,163 325.068,924	226	399.074,419 325.067,789	2.969
226	399.074,419 325.067,789	227	399.074,055 325.067,638	0.395	227	399.074,055 325.067,638	228	399.072,423 325.066,963	1.765	228	399.072,423 325.066,963	229	399.063,441 325.063,247	9.72
229	399.063,441 325.063,247	230	399.056,268 325.060,802	7.579	230	399.056,268 325.060,802	231	399.053,144 325.059,738	3.3	231	399.053,144 325.059,738	232	399.052,991 325.059,681	0.164
232	399.052,991 325.059,681	233	399.051,305 325.059,064	1.795	233	399.051,305 325.059,064	234	399.040,245 325.055,014	11.77 9	234	399.040,245 325.055,014	235	399.037,532 325.054,021	2.889
235	399.037,532 325.054,021	236	399.037,014 325.053,83	0.552	236	399.037,014 325.053,83	237	399.034,728 325.052,989	2.435	237	399.034,728 325.052,989	238	399.033,356 325.052,484	1.462
238	399.033,356 325.052,484	239	399.024,165 325.049,101	9.793	239	399.024,165 325.049,101	240	399.022,513 325.048,493	1.761	240	399.022,513 325.048,493	241	399.021,939 325.048,282	0.612
241	399.021,939 325.048,282	242	399.021,868 325.048,256	0.075	242	399.021,868 325.048,256	243	399.021,348 325.048,073	0.551	243	399.021,348 325.048,073	244	399.018,714 325.047,145	2.793
244	399.018,714 325.047,145	245	399.011,001 325.044,429	8.178	245	399.011,001 325.044,429	246	399.008,35 325.043,419	2.837	246	399.008,35 325.043,419	247	399.005,734 325.042,422	2.8
247	399.005,734 325.042,422	248	399.001,001 325.040,618	5.065	248	399.001,001 325.040,618	249	398.986,185 325.034,614	15.98 6	249	398.986,185 325.034,614	250	398.983,511 325.033,667	2.837
250	398.983,511 325.033,667	251	398.981,9 325.033,096	1.709	251	398.981,9 325.033,096	252	398.981,842 325.033,075	0.061	252	398.981,842 325.033,075	253	398.980,673 325.032,661	1.24
253	398.980,673 325.032,661	254	398.978,127 325.031,759	2.702	254	398.978,127 325.031,759	255	398.976,329 325.031,122	1.907	255	398.976,329 325.031,122	256	398.975,722 325.030,904	0.646
256	398.975,722 325.030,904	257	398.974,462 325.030,452	1.338	257	398.974,462 325.030,452	258	398.973,427 325.030,081	1.1	258	398.973,427 325.030,081	259	398.966,183 325.027,483	7.696
259	398.966,183 325.027,483	260	398.962,191 325.026,009	4.255	260	398.962,191 325.026,009	261	398.956,101 325.023,762	6.491	261	398.956,101 325.023,762	262	398.954,283 325.023,22	1.898
262	398.954,283 325.023,22	263	398.954,131 325.023,174	0.158	263	398.954,131 325.023,174	264	398.953,414 325.022,96	0.749	264	398.953,414 325.022,96	265	398.946,204 325.020,809	7.524
265	398.946,204 325.020,809	266	398.934,265 325.015,416	13.10 1	266	398.934,265 325.015,416	267	398.936,893 325.012,209	4.146	267	398.936,893 325.012,209	268	398.939,403 325.013,343	2.754
268	398.939,403 325.013,343	269	398.942,203 325.014,61	3.074	269	398.942,203 325.014,61	270	398.945,953 325.016,305	4.114	270	398.945,953 325.016,305	271	398.947,612 325.017,055	1.821
271	398.947,612 325.017,055	272	398.957,367 325.019,966	10.18	272	398.957,367 325.019,966	273	398.959,122 325.020,613	1.871	273	398.959,122 325.020,613	274	398.961,693 325.021,562	2.74
274	398.961,693 325.021,562	275	398.965,811 325.023,082	4.389	275	398.965,811 325.023,082	276	398.967,034 325.023,533	1.303	276	398.967,034 325.023,533	277	398.967,551 325.023,723	0.551
277	398.967,551 325.023,723	278	398.972,005 325.025,321	4.732	278	398.972,005 325.025,321	279	398.977,065 325.027,126	5.373	279	398.977,065 325.027,126	280	398.982,409 325.029,033	5.674
280	398.982,409 325.029,033	281	398.985,889 325.030,266	3.691	281	398.985,889 325.030,266	282	398.987,161 325.030,716	1.35	282	398.987,161 325.030,716	283	398.987,605 325.030,874	0.471
283	398.987,605 325.030,874	284	398.991,559 325.032,476	4.267	284	398.991,559 325.032,476	285	399.002,465 325.036,896	11.76 7	285	399.002,465 325.036,896	286	399.002,933 325.037,074	0.502
286	399.002,933 325.037,074	287	399.002,982 325.037,093	0.052	287	399.002,982 325.037,093	288	399.003,36 325.037,237	0.404	288	399.003,36 325.037,237	289	399.006,95 325.038,605	3.842
289	399.006,95 325.038,605	290	399.010,877 325.040,101	4.203	290	399.010,877 325.040,101	291	399.012,377 325.040,673	1.606	291	399.012,377 325.040,673	292	399.023,224 325.044,492	11.49 9
292	399.023,224 325.044,492	293	399.023,827 325.044,714	0.643	293	399.023,827 325.044,714	294	399.027,842 325.046,192	4.278	294	399.027,842 325.046,192	295	399.029,715 325.046,881	1.996
295	399.029,715 325.046,881	296	399.034,035 325.048,471	4.603	296	399.034,035 325.048,471	297	399.038,91 325.050,266	5.195	297	399.038,91 325.050,266	298	399.044,62 325.052,356	6.081
298	399.044,62 325.052,356	299	399.047,883 325.053,551	3.475	299	399.047,883 325.053,551	300	399.050,535 325.054,523	2.824	300	399.050,535 325.054,523	301	399.054,478 325.055,966	4.198
301	399.054,478 325.055,966	302	399.055,442 325.056,295	1.019	302	399.055,442 325.056,295	303	399.058,375 325.057,295	3.099	303	399.058,375 325.057,295	304	399.060,14 325.057,896	1.864
304	399.060,14 325.057,896	305	399.064,853 325.059,503	4.979	305	399.064,853 325.059,503	306	399.075,051 325.063,722	11.03 7	306	399.075,051 325.063,722	307	399.077,859 325.064,883	3.039
307	399.077,859 325.064,883	308	399.080,361 325.065,919	2.708	308	399.080,361 325.065,919	309	399.080,962 325.066,143	0.642	309	399.080,962 325.066,143	310	399.085,534 325.067,85	4.879
310	399.085,534 325.067,85	311	399.086,677 325.068,277	1.221	311	399.086,677 325.068,277	312	399.089,146 325.069,199	2.635	312	399.089,146 325.069,199	313	399.095,121 325.071,431	6.379
313	399.095,121 325.071,431	314	399.102,114 325.073,878	7.409	314	399.102,114 325.073,878	315	399.102,632 325.074,06	0.548	315	399.102,632 325.074,06	316	399.105,124 325.074,931	2.64

Punct început	X / Y	Punct sfârșit	X / Y	Lungime segment	Punct început	X / Y	Punct sfârșit	X / Y	Lungime segment	Punct început	X / Y	Punct sfârșit	X / Y	Lungime segment
316	399.105,124 325.074,931	317	399.106,228 325.075,353	1.182	317	399.106,228 325.075,353	318	399.106,55 325.075,475	0.344	318	399.106,55 325.075,475	319	399.116,984 325.079,457	11.168
319	399.116,984 325.079,457	320	399.119,073 325.080,254	2.236	320	399.119,073 325.080,254	321	399.120,586 325.080,831	1.619	321	399.120,586 325.080,831	322	399.122,014 325.081,331	1.514
322	399.122,014 325.081,331	323	399.123,721 325.081,927	1.808	323	399.123,721 325.081,927	324	399.132,781 325.085,094	9.597	324	399.132,781 325.085,094	325	399.134,36 325.085,646	1.673
325	399.134,36 325.085,646	326	399.134,44 325.085,674	0.085	326	399.134,44 325.085,674	327	399.136,599 325.086,421	2.284	327	399.136,599 325.086,421	328	399.139,025 325.087,241	2.561
328	399.139,025 325.087,241	329	399.149,394 325.090,746	10.945	329	399.149,394 325.090,746	330	399.150,457 325.091,106	1.122	330	399.150,457 325.091,106	331	399.155,913 325.093,029	5.785
331	399.155,913 325.093,029	332	399.170,082 325.098,024	15.023	332	399.170,082 325.098,024	333	399.175,994 325.100,109	6.269	333	399.175,994 325.100,109	334	399.177,385 325.100,565	1.464
334	399.177,385 325.100,565	335	399.184,399 325.102,864	7.382	335	399.184,399 325.102,864	336	399.190,612 325.104,9	6.538	336	399.190,612 325.104,9	337	399.190,817 325.104,965	0.215
337	399.190,817 325.104,965	338	399.191,204 325.105,086	0.406	338	399.191,204 325.105,086	339	399.197,359 325.107,016	6.45	339	399.197,359 325.107,016	340	399.198,108 325.107,251	0.785
340	399.198,108 325.107,251	341	399.200,362 325.107,958	2.362	341	399.200,362 325.107,958	342	399.211,979 325.112,349	12.419	342	399.211,979 325.112,349	343	399.215,192 325.113,563	3.435
343	399.215,192 325.113,563	344	399.217,062 325.114,24	1.989	344	399.217,062 325.114,24	345	399.224,811 325.117,042	8.24	345	399.224,811 325.117,042	346	399.229,65 325.118,791	5.146
346	399.229,65 325.118,791	347	399.232,581 325.119,795	3.098	347	399.232,581 325.119,795	348	399.236,622 325.121,179	4.271	348	399.236,622 325.121,179	349	399.239,351 325.122,113	2.884
349	399.239,351 325.122,113	350	399.245,493 325.124,216	6.492	350	399.245,493 325.124,216	351	399.246,337 325.124,484	0.886	351	399.246,337 325.124,484	352	399.253,08 325.126,628	7.076
352	399.253,08 325.126,628	353	399.256,017 325.127,561	3.081	353	399.256,017 325.127,561	354	399.257,516 325.128,038	1.573	354	399.257,516 325.128,038	355	399.258,974 325.128,501	1.53
355	399.258,974 325.128,501	356	399.263,185 325.129,839	4.418	356	399.263,185 325.129,839	357	399.265,495 325.130,574	2.424	357	399.265,495 325.130,574	358	399.269,745 325.131,818	4.428
358	399.269,745 325.131,818	359	399.275,241 325.133,427	5.727	359	399.275,241 325.133,427	360	399.276,117 325.133,675	0.911	360	399.276,117 325.133,675	361	399.289,664 325.137,51	14.079
361	399.289,664 325.137,51	362	399.295,554 325.139,177	6.121	362	399.295,554 325.139,177	363	399.296,732 325.139,547	1.235	363	399.296,732 325.139,547	364	399.300,051 325.140,588	3.478
364	399.300,051 325.140,588	365	399.302,106 325.141,233	2.154	365	399.302,106 325.141,233	366	399.305,605 325.142,331	3.667	366	399.305,605 325.142,331	367	399.309,16 325.143,873	3.875
367	399.309,16 325.143,873	368	399.312,199 325.145,192	3.313	368	399.312,199 325.145,192	369	399.312,672 325.145,397	0.516	369	399.312,672 325.145,397	370	399.313,076 325.145,572	0.44
370	399.313,076 325.145,572	371	399.321,306 325.149,143	8.971	371	399.321,306 325.149,143	372	399.324,71 325.150,62	3.711	372	399.324,71 325.150,62	373	399.326,164 325.151,372	1.637
373	399.326,164 325.151,372	374	399.328,227 325.152,439	2.322	374	399.328,227 325.152,439	375	399.339,119 325.158,072	12.263	375	399.339,119 325.158,072	376	399.343,319 325.160,335	4.771
376	399.343,319 325.160,335	377	399.351,43 325.164,705	9.214	377	399.351,43 325.164,705	378	399.351,489 325.164,736	0.066	378	399.351,489 325.164,736	379	399.351,859 325.164,936	0.42
379	399.351,859 325.164,936	380	399.353,115 325.165,612	1.427	380	399.353,115 325.165,612	381	399.356,487 325.167,13	3.698	381	399.356,487 325.167,13	382	399.359,583 325.168,523	3.395
382	399.359,583 325.168,523	383	399.362,353 325.169,769	3.037	383	399.362,353 325.169,769	384	399.367,348 325.171,559	5.306	384	399.367,348 325.171,559	385	399.370,544 325.172,705	3.395
385	399.370,544 325.172,705	386	399.370,952 325.172,851	0.434	386	399.370,952 325.172,851	387	399.377,444 325.175,178	6.896	387	399.377,444 325.175,178	388	399.378,4 325.175,524	1.016
388	399.378,4 325.175,524	389	399.380,194 325.176,174	1.909	389	399.380,194 325.176,174	390	399.383,226 325.177,272	3.225	390	399.383,226 325.177,272	391	399.383,634 325.177,42	0.434
391	399.383,634 325.177,42	392	399.390,644 325.179,958	7.456	392	399.390,644 325.179,958	393	399.391,002 325.180,087	0.38	393	399.391,002 325.180,087	394	399.391,41 325.180,235	0.434
394	399.391,41 325.180,235	395	399.391,602 325.180,305	0.204	395	399.391,602 325.180,305	396	399.392,503 325.180,631	0.959	396	399.392,503 325.180,631	397	399.398,053 325.182,818	5.966
397	399.398,053 325.182,818	398	399.398,154 325.182,858	0.108	398	399.398,154 325.182,858	399	399.401,086 325.184,014	3.152	399	399.401,086 325.184,014	400	399.401,486 325.184,172	0.43
400	399.401,486 325.184,172	401	399.402,309 325.184,496	0.884	401	399.402,309 325.184,496	402	399.408,057 325.186,86	6.215	402	399.408,057 325.186,86	403	399.408,071 325.186,866	0.016
403	399.408,071 325.186,866	404	399.408,468 325.187,03	0.429	404	399.408,468 325.187,03	405	399.411,186 325.188,148	2.94	405	399.411,186 325.188,148	406	399.412,171 325.188,553	1.065
406	399.412,171 325.188,553	407	399.414,838 325.189,552	2.848	407	399.414,838 325.189,552	408	399.415,109 325.189,654	0.289	408	399.415,109 325.189,654	409	399.427,244 325.194,198	12.958
409	399.427,244 325.194,198	410	399.428,358 325.194,584	1.178	410	399.428,358 325.194,584	411	399.428,769 325.194,727	0.435	411	399.428,769 325.194,727	412	399.434,609 325.196,753	6.182
412	399.434,609 325.196,753	413	399.442,86 325.199,616	8.734	413	399.442,86 325.199,616	414	399.446,189 325.200,836	3.545	414	399.446,189 325.200,836	415	399.457,05 325.204,818	11.568

Punct început	X / Y	Punct sfârșit	X / Y	Lungime segment	Punct început	X / Y	Punct sfârșit	X / Y	Lungime segment	Punct început	X / Y	Punct sfârșit	X / Y	Lungime segment
415	399.457,05 325.204,818	416	399.461,299 325.206,376	4.525	416	399.461,299 325.206,376	417	399.461,705 325.206,525	0.433	417	399.461,705 325.206,525	418	399.466,342 325.208,225	4.938
418	399.466,342 325.208,225	419	399.469,498 325.209,382	3.362	419	399.469,498 325.209,382	420	399.469,77 325.209,482	0.29	420	399.469,77 325.209,482	421	399.469,905 325.209,531	0.143
421	399.469,905 325.209,531	422	399.472,41 325.210,45	2.668	422	399.472,41 325.210,45	423	399.474,239 325.211,141	1.956	423	399.474,239 325.211,141	424	399.476,545 325.212,013	2.465
424	399.476,545 325.212,013	425	399.481,326 325.213,82	5.112	425	399.481,326 325.213,82	426	399.485,239 325.215,299	4.183	426	399.485,239 325.215,299	427	399.493,385 325.218,377	8.708
427	399.493,385 325.218,377	428	399.497,428 325.219,905	4.322	428	399.497,428 325.219,905	429	399.513,186 325.225,894	16.85 8	429	399.513,186 325.225,894	430	399.514,102 325.226,264	0.988
430	399.514,102 325.226,264	431	399.515,81 325.226,953	1.842	431	399.515,81 325.226,953	432	399.518,161 325.227,903	2.535	432	399.518,161 325.227,903	433	399.524,121 325.230,31	6.428
433	399.524,121 325.230,31	434	399.525,466 325.230,853	1.45	434	399.525,466 325.230,853	435	399.526,922 325.231,442	1.57	435	399.526,922 325.231,442	436	399.528,185 325.231,952	1.362
436	399.528,185 325.231,952	437	399.532,017 325.233,5	4.133	437	399.532,017 325.233,5	438	399.534,347 325.234,32	2.47	438	399.534,347 325.234,32	439	399.536,669 325.235,139	2.462
439	399.536,669 325.235,139	440	399.544,489 325.237,894	8.291	440	399.544,489 325.237,894	441	399.545,149 325.238,126	0.699	441	399.545,149 325.238,126	442	399.548,668 325.239,365	3.731
442	399.548,668 325.239,365	443	399.552,735 325.240,8	4.313	443	399.552,735 325.240,8	444	399.553,105 325.240,932	0.393	444	399.553,105 325.240,932	445	399.556,899 325.242,288	4.029
445	399.556,899 325.242,288	446	399.564,216 325.244,905	7.771	446	399.564,216 325.244,905	447	399.567,81 325.246,191	3.817	447	399.567,81 325.246,191	448	399.573,076 325.248,326	5.683
448	399.573,076 325.248,326	449	399.573,32 325.248,425	0.263	449	399.573,32 325.248,425	450	399.575,248 325.249,206	2.08	450	399.575,248 325.249,206	451	399.577,017 325.249,923	1.909
451	399.577,017 325.249,923	452	399.577,609 325.250,163	0.639	452	399.577,609 325.250,163	453	399.579,005 325.250,759	1.517	453	399.579,005 325.250,759	454	399.583,321 325.252,601	4.693
454	399.583,321 325.252,601	455	399.584,609 325.253,15	1.401	455	399.584,609 325.253,15	456	399.586,697 325.254,041	2.269	456	399.586,697 325.254,041	457	399.590,871 325.255,823	4.539
457	399.590,871 325.255,823	458	399.590,914 325.255,841	0.047	458	399.590,914 325.255,841	459	399.597,611 325.258,699	7.281	459	399.597,611 325.258,699	460	399.600,559 325.259,8	3.147
460	399.600,559 325.259,8	461	399.604,879 325.261,415	4.612	461	399.604,879 325.261,415	462	399.611,806 325.264,004	7.395	462	399.611,806 325.264,004	463	399.612,355 325.264,209	0.586
463	399.612,355 325.264,209	464	399.624,145 325.267,003	12.11 6	464	399.624,145 325.267,003	465	399.626,198 325.267,49	2.11	465	399.626,198 325.267,49	466	399.627,427 325.267,781	1.263
466	399.627,427 325.267,781	467	399.634,491 325.269,799	7.347	467	399.634,491 325.269,799	468	399.637,825 325.270,752	3.467	468	399.637,825 325.270,752	469	399.642,304 325.272,031	4.658
469	399.642,304 325.272,031	470	399.657,768 325.276,836	16.19 4	470	399.657,768 325.276,836	471	399.667,66 325.281,35	10.87 3	471	399.667,66 325.281,35	472	399.677,403 325.287,265	11.39 8
472	399.677,403 325.287,265	473	399.681,297 325.289,777	4.634	473	399.681,297 325.289,777	474	399.682,152 325.290,335	1.021	474	399.682,152 325.290,335	475	399.685,637 325.292,607	4.159
475	399.685,637 325.292,607	476	399.691,807 325.296,694	7.401	476	399.691,807 325.296,694	477	399.697,314 325.300,341	6.606	477	399.697,314 325.300,341	1	399.699,818 325.302,0	3.003

** Lungimile segmentelor sunt determinate în planul de proiecție Stereo 70 și sunt rotunjite la 1 milimetru.

*** Distanța dintre puncte este formată din segmente cumulate ce sunt mai mici decât valoarea 1 milimetru.

**DATE DESPRE IMOBILUL NR. 5532**

Oficiul de Cadastru și Publicitate Imobiliară DOLJ
Biroul de Cadastru și Publicitate Imobiliară Craiova

A. Partea I. Descrierea imobilului

TEREN Extravilan

Nr. CF vechi:589
Nr. cadastral vechi:807

Adresa: Jud. Dolj, SAT SITOIAIA T 19 P 89

Nr. Crt	Nr cadastral Nr. topografic	Suprafața* (mp)	Observații / Referințe
A1	31223	4.950	Sector cadastral:15 Teren neimprejmuit;

B. Partea II. Proprietari și acte

Inscrieri privitoare la dreptul de proprietate și alte drepturi reale		Referințe
6968 / 12/02/2009		
Contract De Vanzare Cumparare nr. AUT 219, din 11/02/2009 emis de NP PEIA O;		
B1	Intabulare, drept de PROPRIETATE, dobandit prin Conventie, cota actuala 1/1, cota initiala 1/1 1) TURCITU VALERIAN , Lipsa CNP 2) TURCITU ANA , Lipsa CNP	A1

C. Partea III. SARCINI .

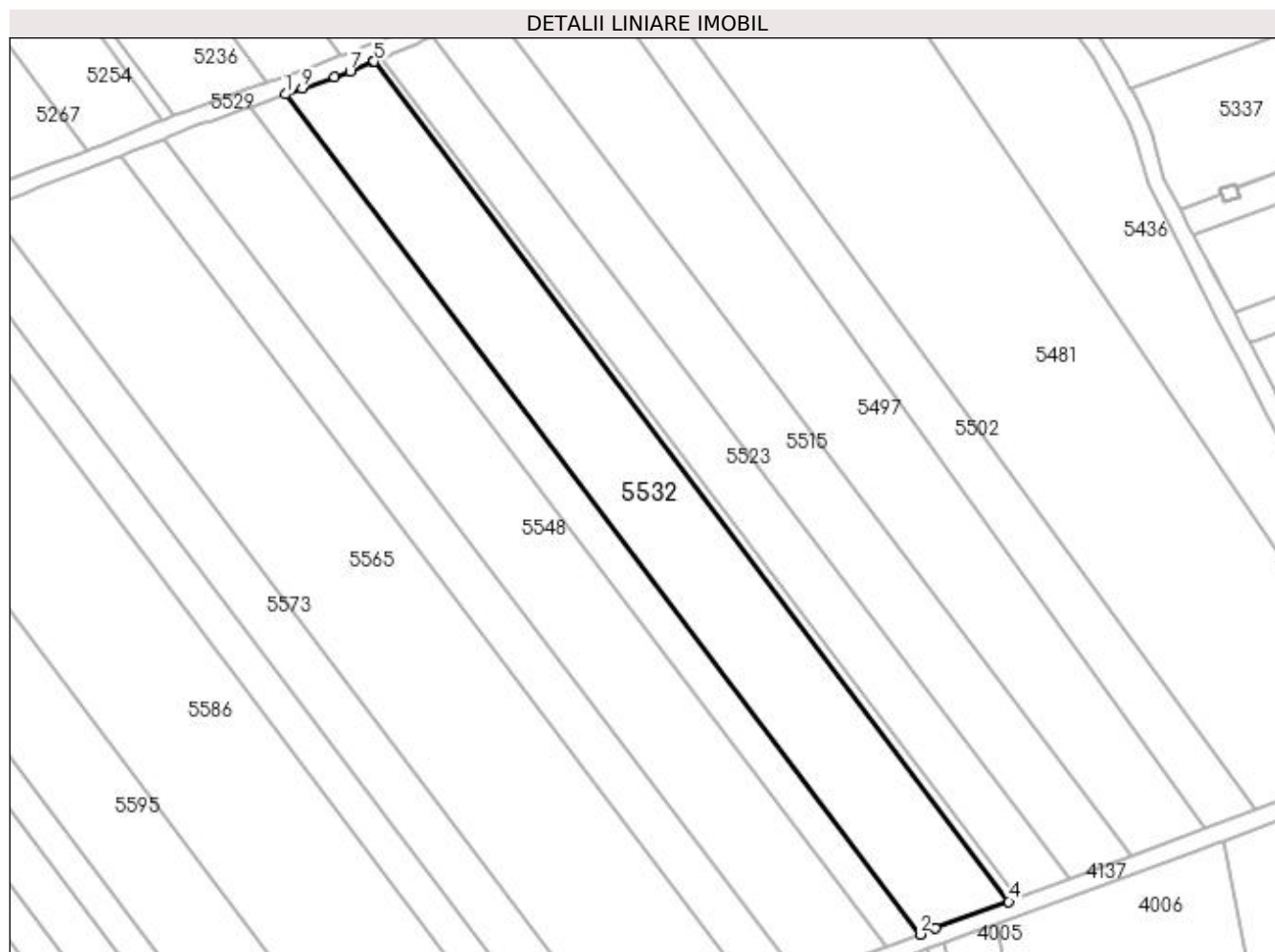
Inscrieri privind dezmembramintele dreptului de proprietate, drepturi reale de garanție și sarcini	Referințe
NU SUNT	

Anexa Nr. 1 La Partea I

Teren

Nr cadastral	Suprafața (mp)*	Observații / Referințe
31223	4.950	

* Suprafața este determinată în planul de proiecție Stereo 70.



Date referitoare la teren

Crt	Categorie folosință	Intra vilan	Suprafața (mp)	Tarla	Parcelă	Nr. topo	Observații / Referințe
1	arabil	NU	4.950	19	89	-	

Lungime Segmente

1) Valorile lungimilor segmentelor sunt obținute din proiecție în plan.

Punct început	X / Y	Punct sfârșit	X / Y	Lungime segment (** (m)
1	399.553,105 325.240,932	2	399.697,755 325.049,573	239.879
2	399.697,755 325.049,573	3	399.701,311 325.050,903	3.796
3	399.701,311 325.050,903	4	399.717,958 325.057,082	17.756
4	399.717,958 325.057,082	5	399.573,32 325.248,425	239.858
5	399.573,32 325.248,425	6	399.573,076 325.248,326	0.263

Punct început	X / Y	Punct sfârșit	X / Y	Lungime segment (** (m)
6	399.573,076 325.248,326	7	399.567,81 325.246,191	5.683
7	399.567,81 325.246,191	8	399.564,216 325.244,905	3.817
8	399.564,216 325.244,905	9	399.556,899 325.242,288	7.771
9	399.556,899 325.242,288	1	399.553,105 325.240,932	4.029

** Lungimile segmentelor sunt determinate în planul de proiecție Stereo 70 și sunt rotunjite la 1 milimetru.

*** Distanța dintre puncte este formată din segmente cumulate ce sunt mai mici decât valoarea 1 milimetru.

**DATE DESPRE IMOBILUL NR. 5533**

Oficiul de Cadastru și Publicitate Imobiliară DOLJ
Biroul de Cadastru și Publicitate Imobiliară Craiova

A. Partea I. Descrierea imobilului

TEREN Extravilan

Adresa: Jud. Dolj, T19, P6

Nr. Crt	Nr cadastral Nr. topografic	Suprafața* (mp)	Observații / Referințe
A1		4.199	Sector cadastral:15 Teren neimprejmuit; diminuare cu 6.7 %

B. Partea II. Proprietari și acte

Inscrieri privitoare la dreptul de proprietate și alte drepturi reale	Referințe
/	
Act Notarial nr. Certificat de mostenitor 32, din 03/03/2009 emis de NP DEFTA EMIL;	
B1	A1
Intabulare, drept de PROPRIETATE, dobandit prin Succesiune, cota actuala 1/1, cota initiala 1/1 1) TALABAN GHEORGHE	

C. Partea III. SARCINI .

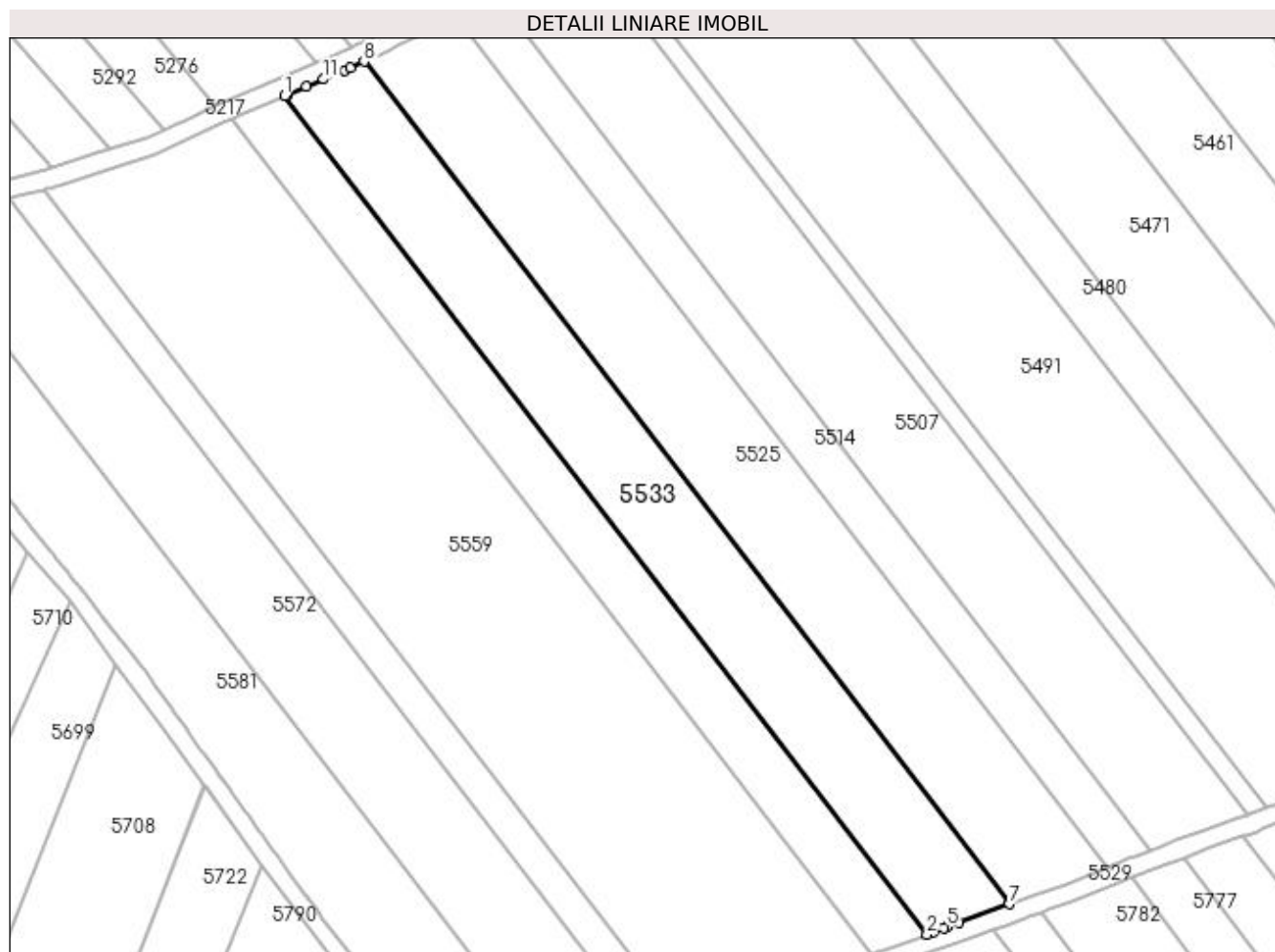
Inscrieri privind dezmembramintele dreptului de proprietate, drepturi reale de garanție și sarcini	Referințe
NU SUNT	

Anexa Nr. 1 La Partea I

Teren

Nr cadastral	Suprafața (mp)*	Observații / Referințe
	4.199	diminuare cu 6.7 %

* Suprafața este determinată în planul de proiecție Stereo 70.



Date referitoare la teren

Crt	Categorie folosință	Intravilan	Suprafața (mp)	Tarla	Parcelă	Nr. topo	Observații / Referințe
1	arabil	NU	4.199	19	6	-	

Lungime Segmente

1) Valorile lungimilor segmentelor sunt obținute din proiecție în plan.

Punct început	X / Y	Punct sfârșit	X / Y	Lungime segment (** (m)
1	398.893,681 325.234,687	2	399.033,356 325.052,484	229.58
2	399.033,356 325.052,484	3	399.034,728 325.052,989	1.462
3	399.034,728 325.052,989	4	399.037,014 325.053,83	2.435
4	399.037,014 325.053,83	5	399.037,532 325.054,021	0.552
5	399.037,532 325.054,021	6	399.040,245 325.055,014	2.889

Punct început	X / Y	Punct sfârșit	X / Y	Lungime segment (** (m)
6	399.040,245 325.055,014	7	399.051,305 325.059,064	11.779
7	399.051,305 325.059,064	8	398.910,94 325.242,169	230.716
8	398.910,94 325.242,169	9	398.907,879 325.240,732	3.381
9	398.907,879 325.240,732	10	398.906,671 325.240,222	1.311
10	398.906,671 325.240,222	11	398.902,151 325.238,31	4.908
11	398.902,151 325.238,31	12	398.898,351 325.236,685	4.133
12	398.898,351 325.236,685	13	398.894,347 325.234,972	4.355
13	398.894,347 325.234,972	1	398.893,681 325.234,687	0.724

** Lungimile segmentelor sunt determinate în planul de proiecție Stereo 70 și sunt rotunjite la 1 milimetru.

*** Distanța dintre puncte este formată din segmente cumulate ce sunt mai mici decât valoarea 1 milimetru.

**DATE DESPRE IMOBILUL NR. 5540**

Oficiul de Cadastru și Publicitate Imobiliară DOLJ
Biroul de Cadastru și Publicitate Imobiliară Craiova

A. Partea I. Descrierea imobilului

TEREN Extravilan

Adresa: Jud. Dolj, T19, P88

Nr. Crt	Nr cadastral Nr. topografic	Suprafața* (mp)	Observații / Referințe
A1		1.929	Sector cadastral:15 Teren neimprejmuit; diminuare cu 3.5 %

B. Partea II. Proprietari și acte

Inscrieri privitoare la dreptul de proprietate și alte drepturi reale		Referințe
/		
Act Administrativ nr. Titlu de proprietate 500-59566, din 02/04/1997 emis de CJSIPT Dolj;		
B1	Intabulare, drept de PROPRIETATE, dobandit prin Reconstituire, cota actuala 1/1, cota initiala 1/1 1) MANEA ION DEFUNCT:Da	A1

C. Partea III. SARCINI .

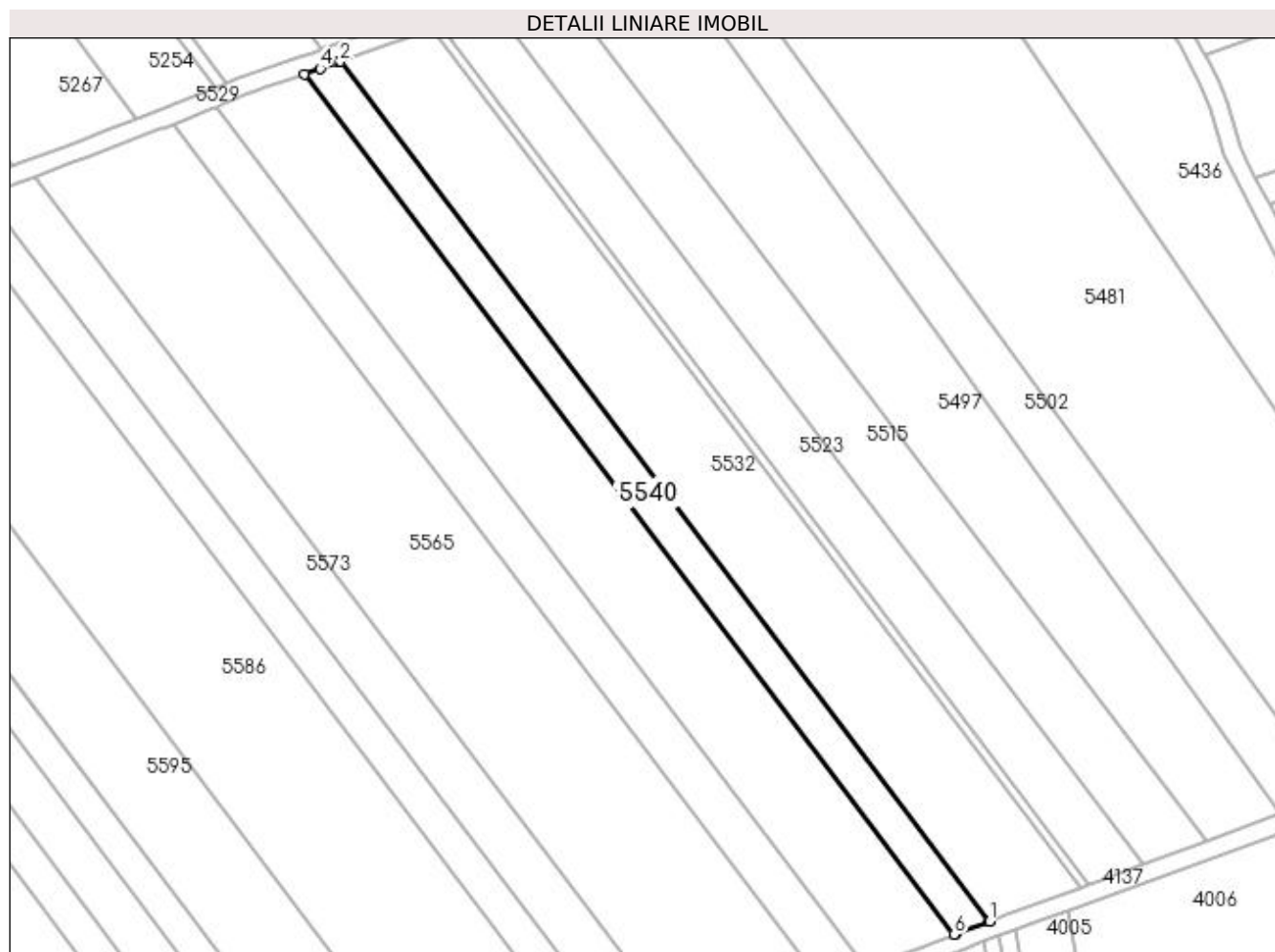
Inscrieri privind dezmembramintele dreptului de proprietate, drepturi reale de garanție și sarcini	Referințe
NU SUNT	

Anexa Nr. 1 La Partea I

Teren

Nr cadastral	Suprafața (mp)*	Observații / Referințe
	1.929	diminuare cu 3.5 %

* Suprafața este determinată în planul de proiecție Stereo 70.



Date referitoare la teren

Crt	Categorie folosință	Intra vilan	Suprafața (mp)	Tarla	Parcelă	Nr. topo	Observații / Referințe
1	arabil	NU	1.929	19	88	-	

Lungime Segmente

1) Valorile lungimilor segmentelor sunt obținute din proiecție în plan.

Punct început	X / Y	Punct sfârșit	X / Y	Lungime segment (** (m)
1	399.697,755 325.049,573	2	399.553,105 325.240,932	239.879
2	399.553,105 325.240,932	3	399.552,735 325.240,8	0.393
3	399.552,735 325.240,8	4	399.548,668 325.239,365	4.313
4	399.548,668 325.239,365	5	399.545,149 325.238,126	3.731
5	399.545,149 325.238,126	6	399.689,886 325.046,652	240.023

Punct început	X / Y	Punct sfârșit	X / Y	Lungime segment (** (m)
6	399.689,886 325.046,652	7	399.690,253 325.046,788	0.391
7	399.690,253 325.046,788	8	399.697,457 325.049,462	7.685
8	399.697,457 325.049,462	1	399.697,755 325.049,573	0.318

** Lungimile segmentelor sunt determinate în planul de proiecție Stereo 70 și sunt rotunjite la 1 milimetru.

*** Distanța dintre puncte este formată din segmente cumulate ce sunt mai mici decât valoarea 1 milimetru.

**DATE DESPRE IMOBILUL NR. 5546**

Oficiul de Cadastru și Publicitate Imobiliară DOLJ
Biroul de Cadastru și Publicitate Imobiliară Craiova

A. Partea I. Descrierea imobilului

TEREN Extravilan

Adresa: Jud. Dolj, T19, P5

Nr. Crt	Nr cadastral Nr. topografic	Suprafața* (mp)	Observații / Referințe
A1		2.799	Sector cadastral:15 Teren neimprejmuit; diminuare cu 6.7 %

B. Partea II. Proprietari și acte

Inscrieri privitoare la dreptul de proprietate și alte drepturi reale		Referințe
/		
Act Administrativ nr. Titlu de proprietate 1176-48419, din 17/09/1997 emis de CJSIPT Dolj;		
B1	Intabulare, drept de PROPRIETATE, dobandit prin Reconstituire, cota actuala 1/1, cota initiala 1/1 1) RĂDUȚ NINETA 2) BURTĂNESCU SMARAND	A1

C. Partea III. SARCINI .

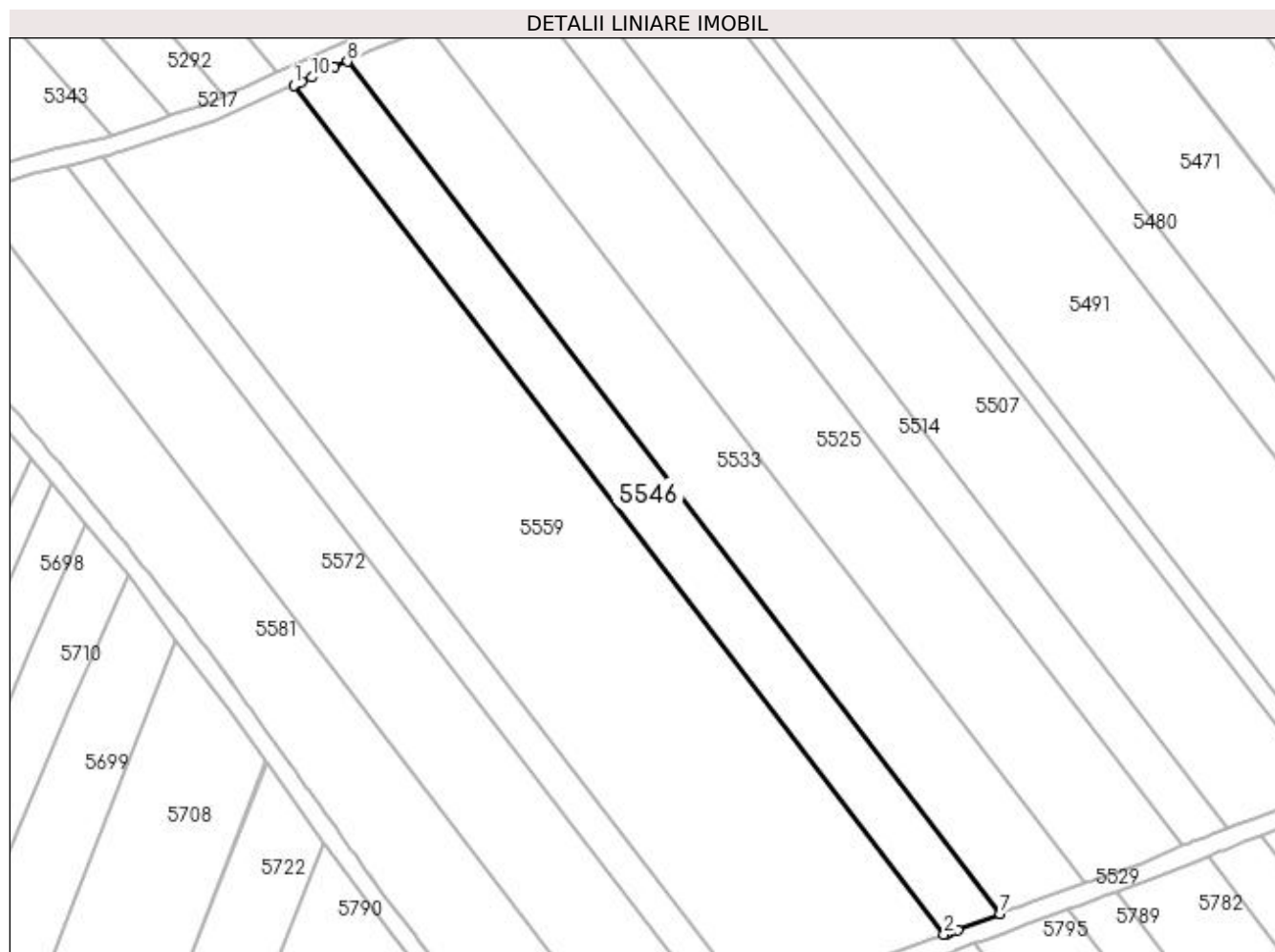
Inscrieri privind dezmembramintele dreptului de proprietate, drepturi reale de garanție și sarcini	Referințe
NU SUNT	

Anexa Nr. 1 La Partea I

Teren

Nr cadastral	Suprafața (mp)*	Observații / Referințe
	2.799	diminuare cu 6.7 %

* Suprafața este determinată în planul de proiecție Stereo 70.



Date referitoare la teren

Crt	Categorie folosință	Intra vilan	Suprafața (mp)	Tarla	Parcelă	Nr. topo	Observații / Referințe
1	arabil	NU	2.799	19	5	-	

Lungime Segmente

1) Valorile lungimilor segmentelor sunt obținute din proiecție în plan.

Punct început	X / Y	Punct sfârșit	X / Y	Lungime segment (** (m)
1	398.882,197 325.229,593	2	399.021,348 325.048,073	228.72
2	399.021,348 325.048,073	3	399.021,868 325.048,256	0.551
3	399.021,868 325.048,256	4	399.021,939 325.048,282	0.075
4	399.021,939 325.048,282	5	399.022,513 325.048,493	0.612
5	399.022,513 325.048,493	6	399.024,165 325.049,101	1.761

Punct început	X / Y	Punct sfârșit	X / Y	Lungime segment (** (m)
6	399.024,165 325.049,101	7	399.033,356 325.052,484	9.793
7	399.033,356 325.052,484	8	398.893,681 325.234,687	229.58
8	398.893,681 325.234,687	9	398.890,844 325.233,473	3.086
9	398.890,844 325.233,473	10	398.886,001 325.231,3	5.308
10	398.886,001 325.231,3	11	398.883,918 325.230,365	2.284
11	398.883,918 325.230,365	12	398.882,655 325.229,799	1.384
12	398.882,655 325.229,799	1	398.882,197 325.229,593	0.502

** Lungimile segmentelor sunt determinate în planul de proiecție Stereo 70 și sunt rotunjite la 1 milimetru.

*** Distanța dintre puncte este formată din segmente cumulate ce sunt mai mici decât valoarea 1 milimetru.

**DATE DESPRE IMOBILUL NR. 5548**

Oficiul de Cadastru și Publicitate Imobiliară DOLJ
Biroul de Cadastru și Publicitate Imobiliară Craiova

A. Partea I. Descrierea imobilului

TEREN Extravilan

Adresa: Jud. Dolj, T19, P87

Nr. Crt	Nr cadastral Nr. topografic	Suprafața* (mp)	Observații / Referințe
A1		4.824	Sector cadastral:15 Teren neimprejmuit; diminuare cu 3.5 %

B. Partea II. Proprietari și acte

Inscrieri privitoare la dreptul de proprietate și alte drepturi reale		Referințe
/		
Act Notarial nr. Certificat de mostenitor 58, din 01/06/2004 emis de NP CARSTEA TEREZIA;		
B1	Intabulare, drept de PROPRIETATE, dobandit prin Succesiune, cota actuala 1/1, cota initiala 1/1 1) BELU NICOLAE	A1

C. Partea III. SARCINI .

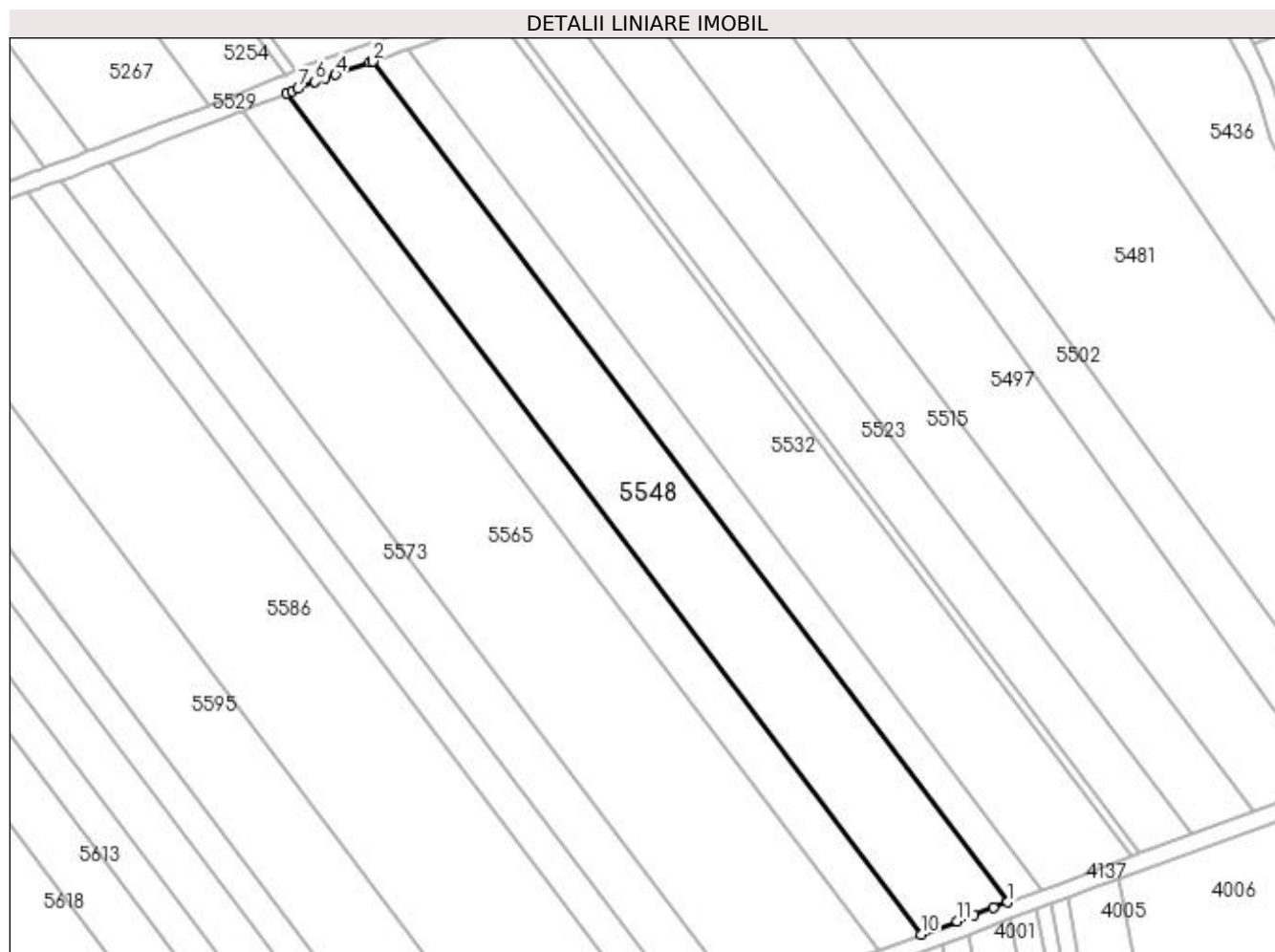
Inscrieri privind dezmembramintele dreptului de proprietate, drepturi reale de garanție și sarcini	Referințe
NU SUNT	

Anexa Nr. 1 La Partea I

Teren

Nr cadastral	Suprafața (mp)*	Observații / Referințe
	4.824	diminuare cu 3.5 %

* Suprafața este determinată în planul de proiecție Stereo 70.



Date referitoare la teren

Crt	Categorie folosință	Intravilan	Suprafața (mp)	Tarla	Parcelă	Nr. topo	Observații / Referințe
1	arabil	NU	4.824	19	87	-	

Lungime Segmente

1) Valorile lungimilor segmentelor sunt obținute din proiecție în plan.

Punct început	X / Y	Punct sfârșit	X / Y	Lungime segment (** (m)
1	399.689,886 325.046,652	2	399.545,149 325.238,126	240.023
2	399.545,149 325.238,126	3	399.544,489 325.237,894	0.699
3	399.544,489 325.237,894	4	399.536,669 325.235,139	8.291
4	399.536,669 325.235,139	5	399.534,347 325.234,32	2.462
5	399.534,347 325.234,32	6	399.532,017 325.233,5	2.47

Punct început	X / Y	Punct sfârșit	X / Y	Lungime segment (** (m)
6	399.532,017 325.233,5	7	399.528,185 325.231,952	4.133
7	399.528,185 325.231,952	8	399.526,922 325.231,442	1.362
8	399.526,922 325.231,442	9	399.525,466 325.230,853	1.57
9	399.525,466 325.230,853	10	399.670,223 325.039,352	240.057
10	399.670,223 325.039,352	11	399.678,364 325.042,375	8.684
11	399.678,364 325.042,375	12	399.682,094 325.043,759	3.978
12	399.682,094 325.043,759	13	399.686,525 325.045,404	4.727
13	399.686,525 325.045,404	1	399.689,886 325.046,652	3.585

** Lungimile segmentelor sunt determinate în planul de proiecție Stereo 70 și sunt rotunjite la 1 milimetru.

*** Distanța dintre puncte este formată din segmente cumulate ce sunt mai mici decât valoarea 1 milimetru.

**DATE DESPRE IMOBILUL NR. 5557**

Oficiul de Cadastru și Publicitate Imobiliară DOLJ
Biroul de Cadastru și Publicitate Imobiliară Craiova

A. Partea I. Descrierea imobilului

TEREN Extravilan

Adresa: Jud. Dolj, T19, P86

Nr. Crt	Nr cadastral Nr. topografic	Suprafața* (mp)	Observații / Referințe
A1		2.412	Sector cadastral:15 Teren neimprejmuit; diminuare cu 3.5 %

B. Partea II. Proprietari și acte

Inscrieri privitoare la dreptul de proprietate și alte drepturi reale		Referințe
/		
Act Administrativ nr. Titlu de proprietate 466-59566, din 12/02/1997 emis de CJSIPT Dolj;		
B1	Intabulare, drept de PROPRIETATE, dobandit prin Reconstituire, cota actuala 1/1, cota initiala 1/1 1) BELU CONSTANTIN	A1

C. Partea III. SARCINI .

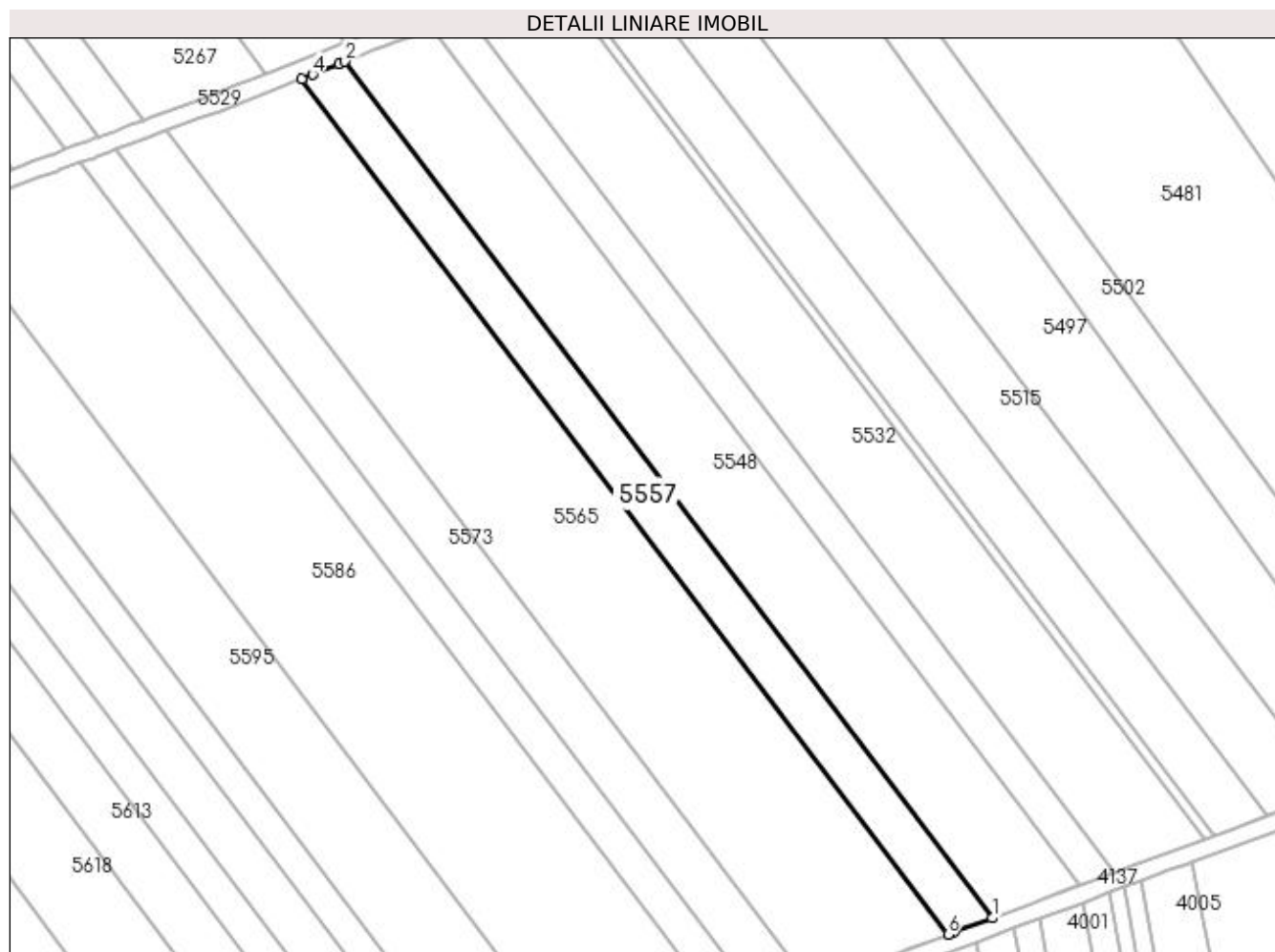
Inscrieri privind dezmembramintele dreptului de proprietate, drepturi reale de garanție și sarcini		Referințe
NU SUNT		

Anexa Nr. 1 La Partea I

Teren

Nr cadastral	Suprafața (mp)*	Observații / Referințe
	2.412	diminuare cu 3.5 %

* Suprafața este determinată în planul de proiecție Stereo 70.



Date referitoare la teren

Crt	Categorie folosință	Intra vilan	Suprafața (mp)	Tarla	Parcelă	Nr. topo	Observații / Referințe
1	arabil	NU	2.412	19	86	-	

Lungime Segmente

1) Valorile lungimilor segmentelor sunt obținute din proiecție în plan.

Punct început	X / Y	Punct sfârșit	X / Y	Lungime segment (** (m)
1	399.670,223 325.039,352	2	399.525,466 325.230,853	240.057
2	399.525,466 325.230,853	3	399.524,121 325.230,31	1.45
3	399.524,121 325.230,31	4	399.518,161 325.227,903	6.428
4	399.518,161 325.227,903	5	399.515,81 325.226,953	2.535
5	399.515,81 325.226,953	6	399.660,381 325.035,699	239.748

Punct început	X / Y	Punct sfârșit	X / Y	Lungime segment (** (m)
6	399.660,381 325.035,699	7	399.661,713 325.036,194	1.421
7	399.661,713 325.036,194	1	399.670,223 325.039,352	9.077

** Lungimile segmentelor sunt determinate în planul de proiecție Stereo 70 și sunt rotunjite la 1 milimetru.

*** Distanța dintre puncte este formată din segmente cumulate ce sunt mai mici decât valoarea 1 milimetru.

**DATE DESPRE IMOBILUL NR. 5559**

Oficiul de Cadastru și Publicitate Imobiliară DOLJ
Biroul de Cadastru și Publicitate Imobiliară Craiova

A. Partea I. Descrierea imobilului

TEREN Extravilan

Adresa: Jud. Dolj, T19, P4

Nr. Crt	Nr cadastral Nr. topografic	Suprafața* (mp)	Observații / Referințe
A1	31662	9.500	Sector cadastral:15 Teren neimprejmuit;

B. Partea II. Proprietari și acte

Inscrieri privitoare la dreptul de proprietate și alte drepturi reale		Referințe
165803 / 06/07/2021		
Act Normativ nr. legea nr 17, din 07/03/2014 emis de Parlamentul Romaniei;		
B1	Se noteaza mentiunea "imobil aflat sub incidenta art. 3 alin 1 din Legea nr 17/2014" -	A1
263263 / 01/11/2021		
Act Notarial nr. Contract de donatie nr 3079, din 29/09/2021 emis de NP Gliga Laura (Contract de donatie);		
B2	Intabulare, drept de PROPRIETATE, dobandit prin Conventie, cota actuala 1/1, cota initiala 1/1 1) TURCITU MARIAN	A1

C. Partea III. SARCINI .

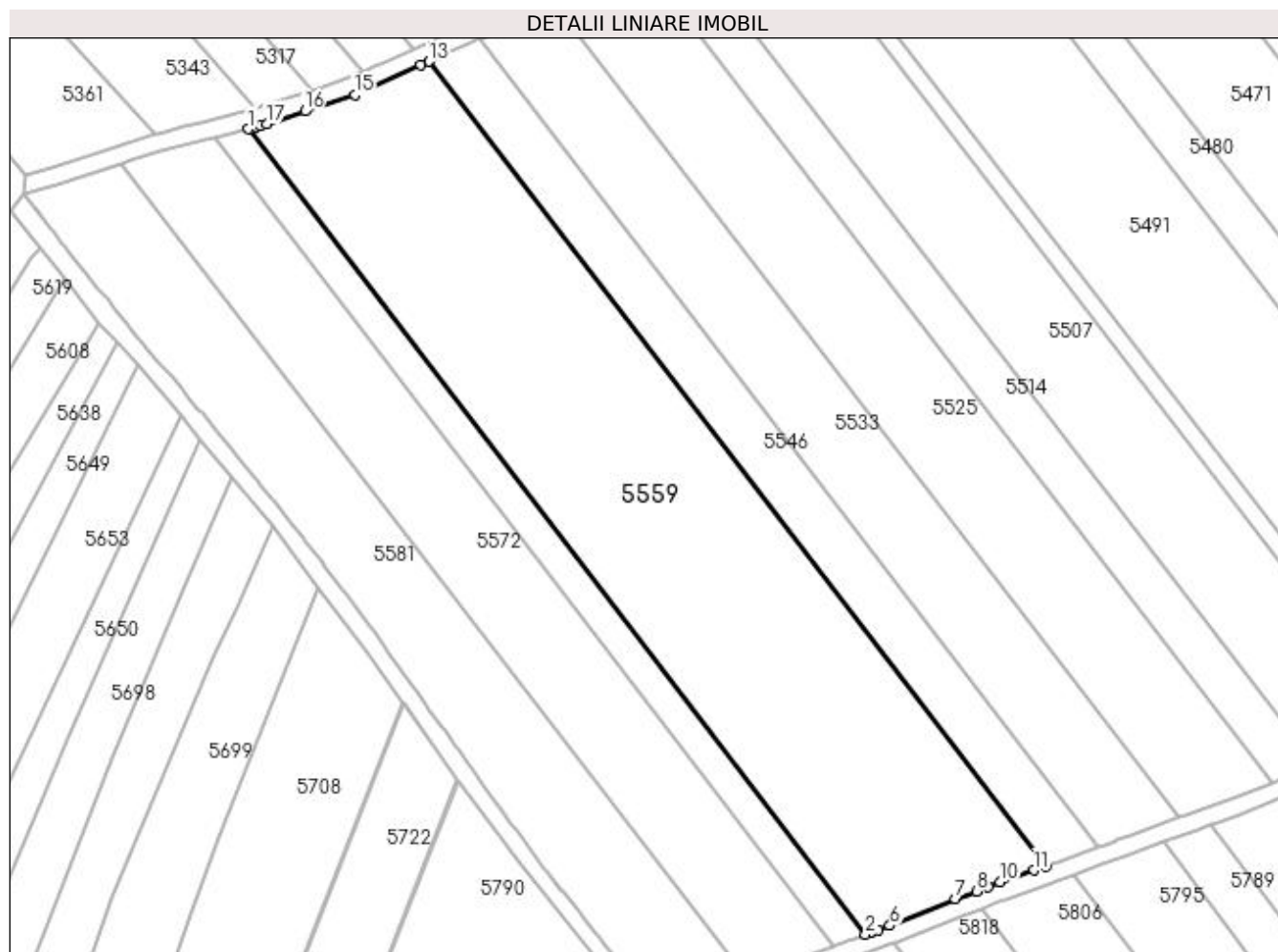
Inscrieri privind dezmembramintele dreptului de proprietate, drepturi reale de garanție și sarcini	Referințe
NU SUNT	

Anexa Nr. 1 La Partea I

Teren

Nr cadastral	Suprafața (mp)*	Observații / Referințe
31662	9.500	

* Suprafața este determinată în planul de proiecție Stereo 70.



Date referitoare la teren

Crt	Categorie folosință	Intra vilan	Suprafața (mp)	Tarla	Parcelă	Nr. topo	Observații / Referințe
1	arabil	NU	9.500	19	4	-	

Lungime Segmente

1) Valorile lungimilor segmentelor sunt obținute din proiecție în plan.

Punct început	X / Y	Punct sfârșit	X / Y	Lungime segment (** (m)
1	398.841,403 325.214,336	2	398.980,673 325.032,661	228.915
2	398.980,673 325.032,661	3	398.981,842 325.033,075	1.24
3	398.981,842 325.033,075	4	398.981,9 325.033,096	0.061
4	398.981,9 325.033,096	5	398.983,511 325.033,667	1.709
5	398.983,511 325.033,667	6	398.986,185 325.034,614	2.837

Punct început	X / Y	Punct sfârșit	X / Y	Lungime segment (** (m)
6	398.986,185 325.034,614	7	399.001,001 325.040,618	15.986
7	399.001,001 325.040,618	8	399.005,734 325.042,422	5.065
8	399.005,734 325.042,422	9	399.008,35 325.043,419	2.8
9	399.008,35 325.043,419	10	399.011,001 325.044,429	2.837
10	399.011,001 325.044,429	11	399.018,714 325.047,145	8.178
11	399.018,714 325.047,145	12	399.021,348 325.048,073	2.793
12	399.021,348 325.048,073	13	398.882,197 325.229,593	228.72
13	398.882,197 325.229,593	14	398.880,241 325.228,716	2.144
14	398.880,241 325.228,716	15	398.865,361 325.222,018	16.317
15	398.865,361 325.222,018	16	398.854,139 325.218,376	11.798
16	398.854,139 325.218,376	17	398.845,58 325.215,558	9.012
17	398.845,58 325.215,558	18	398.844,005 325.215,04	1.658
18	398.844,005 325.215,04	19	398.843,101 325.214,742	0.951
19	398.843,101 325.214,742	20	398.841,923 325.214,46	1.212
20	398.841,923 325.214,46	1	398.841,403 325.214,336	0.534

** Lungimile segmentelor sunt determinate în planul de proiecție Stereo 70 și sunt rotunjite la 1 milimetru.

*** Distanța dintre puncte este formată din segmente cumulate ce sunt mai mici decât valoarea 1 milimetru.

**DATE DESPRE IMOBILUL NR. 5565**

Oficiul de Cadastru și Publicitate Imobiliară DOLJ
Biroul de Cadastru și Publicitate Imobiliară Craiova

A. Partea I. Descrierea imobilului

TEREN Extravilan

Adresa: Jud. Dolj, T19, P85

Nr. Crt	Nr cadastral Nr. topografic	Suprafața* (mp)	Observații / Referințe
A1		7.526	Sector cadastral:15 Teren neimprejmuit; diminuare cu 3.5 %

B. Partea II. Proprietari și acte

Inscrieri privitoare la dreptul de proprietate și alte drepturi reale		Referințe
/		
Act Administrativ nr. Titlu de proprietate 314-44708, din 23/04/1996 emis de CJSIPT Dolj;		
B1	Intabulare, drept de PROPRIETATE, dobandit prin Reconstituire, cota actuala 1/1, cota initiala 1/1 1) POPA ILIE	A1

C. Partea III. SARCINI .

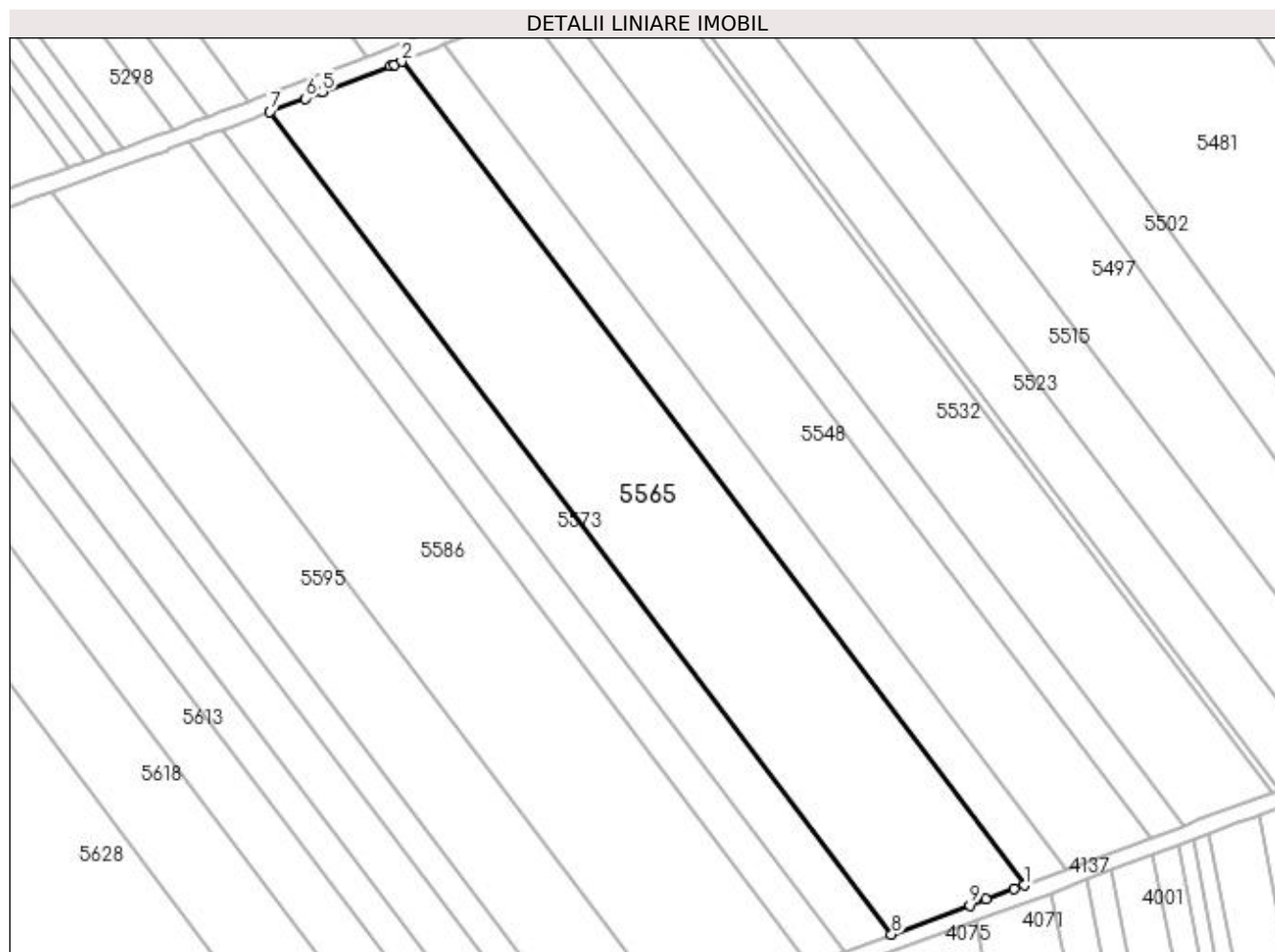
Inscrieri privind dezmembramintele dreptului de proprietate, drepturi reale de garanție și sarcini	Referințe
NU SUNT	

Anexa Nr. 1 La Partea I

Teren

Nr cadastral	Suprafața (mp)*	Observații / Referințe
	7.526	diminuare cu 3.5 %

* Suprafața este determinată în planul de proiecție Stereo 70.



Date referitoare la teren

Crt	Categorie folosință	Intra vilan	Suprafața (mp)	Tarla	Parcelă	Nr. topo	Observații / Referințe
1	arabil	NU	7.526	19	85	-	

Lungime Segmente

1) Valorile lungimilor segmentelor sunt obținute din proiecție în plan.

Punct început	X / Y	Punct sfârșit	X / Y	Lungime segment (** (m)
1	399.660,381 325.035,699	2	399.515,81 325.226,953	239.748
2	399.515,81 325.226,953	3	399.514,102 325.226,264	1.842
3	399.514,102 325.226,264	4	399.513,186 325.225,894	0.988
4	399.513,186 325.225,894	5	399.497,428 325.219,905	16.858
5	399.497,428 325.219,905	6	399.493,385 325.218,377	4.322

Punct început	X / Y	Punct sfârșit	X / Y	Lungime segment (** (m)
6	399.493,385 325.218,377	7	399.485,239 325.215,299	8.708
7	399.485,239 325.215,299	8	399.629,629 325.024,283	239.448
8	399.629,629 325.024,283	9	399.647,785 325.031,023	19.367
9	399.647,785 325.031,023	10	399.651,51 325.032,406	3.974
10	399.651,51 325.032,406	11	399.657,982 325.034,808	6.903
11	399.657,982 325.034,808	1	399.660,381 325.035,699	2.559

** Lungimile segmentelor sunt determinate în planul de proiecție Stereo 70 și sunt rotunjite la 1 milimetru.

*** Distanța dintre puncte este formată din segmente cumulate ce sunt mai mici decât valoarea 1 milimetru.

**DATE DESPRE IMOBILUL NR. 5569**

Oficiul de Cadastru și Publicitate Imobiliară DOLJ
Biroul de Cadastru și Publicitate Imobiliară Craiova

A. Partea I. Descrierea imobilului

TEREN Extravilan

Adresa: Jud. Dolj, T19, P3

Nr. Crt	Nr cadastral Nr. topografic	Suprafața* (mp)	Observații / Referințe
A1		1.679	Sector cadastral:15 Teren neimprejmuit; diminuare cu 6.7 %

B. Partea II. Proprietari și acte

Inscrieri privitoare la dreptul de proprietate și alte drepturi reale		Referințe
/		
Act Administrativ nr. Titlu de proprietate 461-59566, din 12/02/1997 emis de CJSIPT Dolj;		
B1	Intabulare, drept de PROPRIETATE, dobandit prin Reconstituire, cota actuala 1/1, cota initiala 1/1 1) PREDUȚ MARIN	A1

C. Partea III. SARCINI .

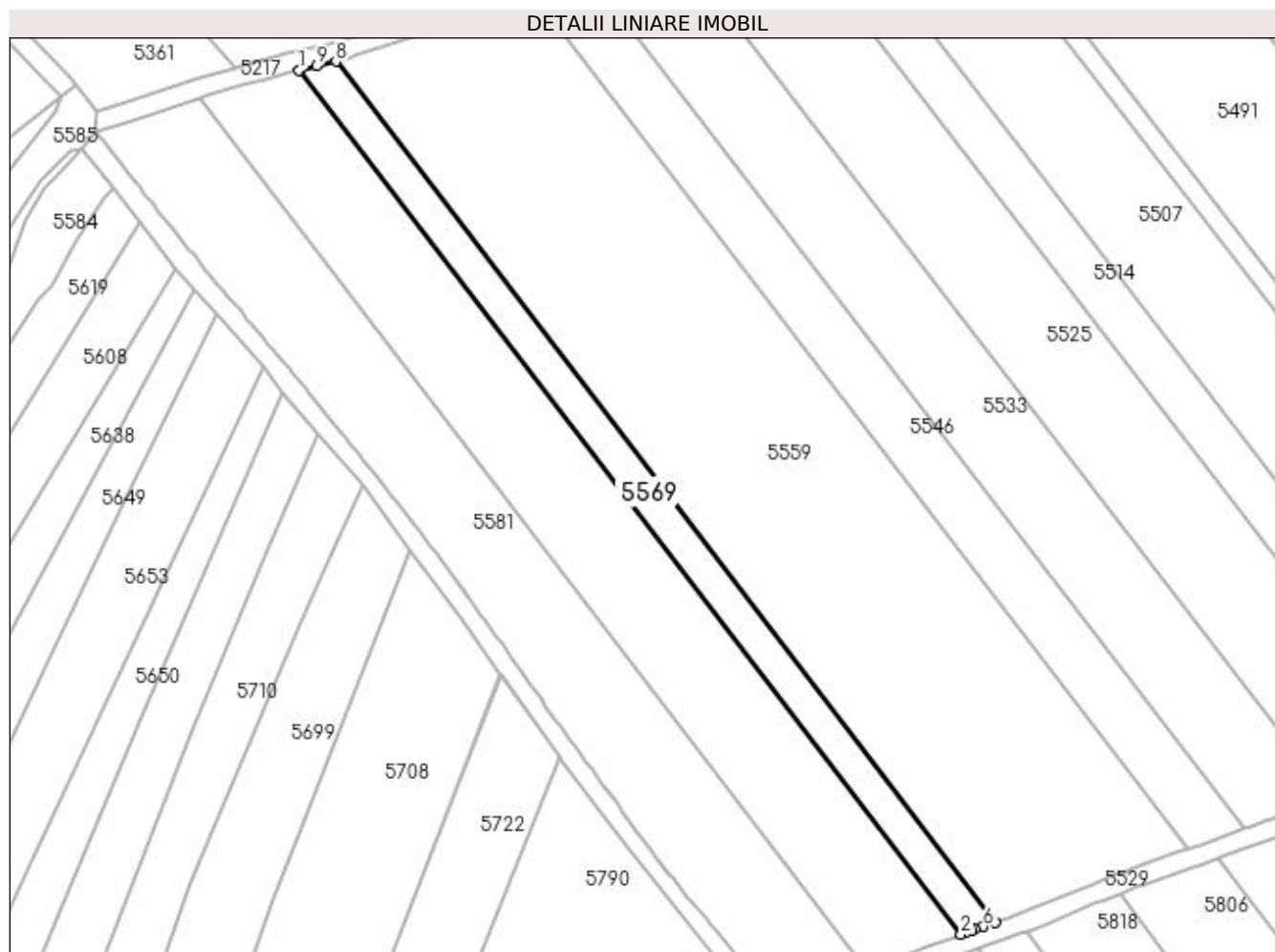
Inscrieri privind dezmembramintele dreptului de proprietate, drepturi reale de garanție și sarcini	Referințe
NU SUNT	

Anexa Nr. 1 La Partea I

Teren

Nr cadastral	Suprafața (mp)*	Observații / Referințe
	1.679	diminuare cu 6.7 %

* Suprafața este determinată în planul de proiecție Stereo 70.



Date referitoare la teren

Crt	Categorie folosință	Intra vilan	Suprafața (mp)	Tarla	Parcelă	Nr. topo	Observații / Referințe
1	arabil	NU	1.679	19	3	-	

Lungime Segmente

1) Valorile lungimilor segmentelor sunt obținute din proiecție în plan.

Punct început	X / Y	Punct sfârșit	X / Y	Lungime segment (** (m)
1	398.833,609 325.212,471	2	398.973,427 325.030,081	229.816
2	398.973,427 325.030,081	3	398.974,462 325.030,452	1.1
3	398.974,462 325.030,452	4	398.975,722 325.030,904	1.338
4	398.975,722 325.030,904	5	398.976,329 325.031,122	0.646
5	398.976,329 325.031,122	6	398.978,127 325.031,759	1.907

Punct început	X / Y	Punct sfârșit	X / Y	Lungime segment (** (m)
6	398.978,127 325.031,759	7	398.980,673 325.032,661	2.702
7	398.980,673 325.032,661	8	398.841,403 325.214,336	228.915
8	398.841,403 325.214,336	9	398.837,356 325.213,368	4.161
9	398.837,356 325.213,368	10	398.833,985 325.212,561	3.467
10	398.833,985 325.212,561	1	398.833,609 325.212,471	0.386

** Lungimile segmentelor sunt determinate în planul de proiecție Stereo 70 și sunt rotunjite la 1 milimetru.

*** Distanța dintre puncte este formată din segmente cumulate ce sunt mai mici decât valoarea 1 milimetru.

**DATE DESPRE IMOBILUL NR. 5572**

Oficiul de Cadastru și Publicitate Imobiliară DOLJ
Biroul de Cadastru și Publicitate Imobiliară Craiova

A. Partea I. Descrierea imobilului

TEREN Extravilan

Adresa: Jud. Dolj, T19, P2

Nr. Crt	Nr cadastral Nr. topografic	Suprafața* (mp)	Observații / Referințe
A1		4.665	Sector cadastral:15 Teren neimprejmuit; diminuare cu 6.7 %

B. Partea II. Proprietari și acte

Inscrieri privitoare la dreptul de proprietate și alte drepturi reale		Referințe
/		
Act Administrativ nr. Titlu de proprietate 417-59566, din 12/02/1997 emis de CJSIPT Dolj (Adeverinta nr. 1584/26.04.2023, eliberata de Primaria Comunei Almaj);		
B1	Intabulare, drept de PROPRIETATE, dobandit prin Reconstituire, cota actuala 1/1, cota initiala 1/1 1) PURCAREA JAN DEFUNCT:Da 2) PURCAREA ANA DEFUNCT:Da	A1

C. Partea III. SARCINI .

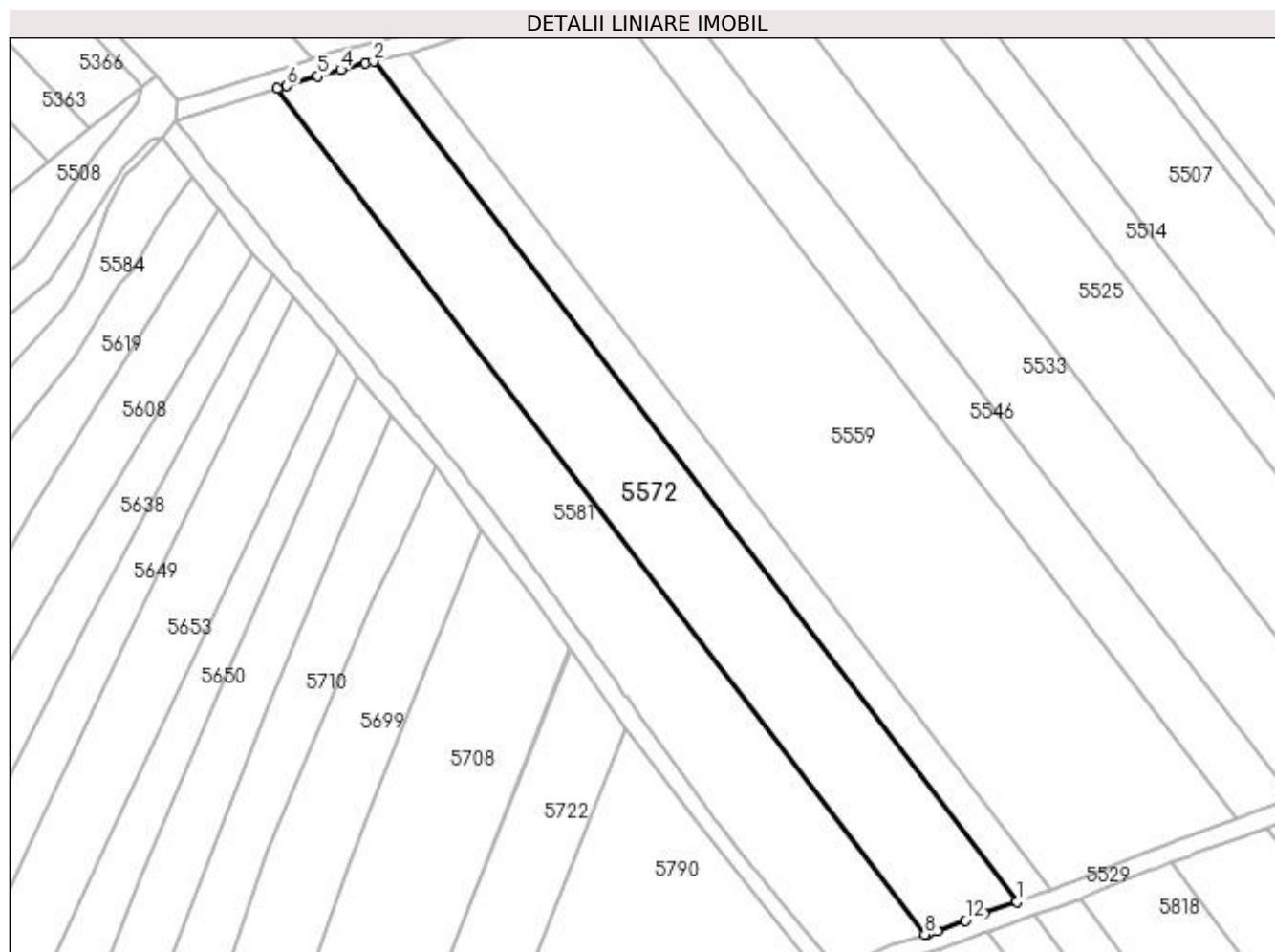
Inscrieri privind dezmembramintele dreptului de proprietate, drepturi reale de garanție și sarcini	Referințe
NU SUNT	

Anexa Nr. 1 La Partea I

Teren

Nr cadastral	Suprafața (mp)*	Observații / Referințe
	4.665	diminuare cu 6.7 %

* Suprafața este determinată în planul de proiecție Stereo 70.



Date referitoare la teren

Crt	Categorie folosință	Intravilan	Suprafața (mp)	Tarla	Parcelă	Nr. topo	Observații / Referințe
1	arabil	NU	4.665	19	2	-	

Lungime Segmente

1) Valorile lungimilor segmentelor sunt obținute din proiecție în plan.

Punct început	X / Y	Punct sfârșit	X / Y	Lungime segment (** (m)
1	398.973,427 325.030,081	2	398.833,609 325.212,471	229.816
2	398.833,609 325.212,471	3	398.831,894 325.212,061	1.763
3	398.831,894 325.212,061	4	398.826,461 325.210,678	5.607
4	398.826,461 325.210,678	5	398.821,537 325.209,249	5.127
5	398.821,537 325.209,249	6	398.814,773 325.207,193	7.069

Punct început	X / Y	Punct sfârșit	X / Y	Lungime segment (** (m)
6	398.814,773 325.207,193	7	398.812,674 325.206,554	2.195
7	398.812,674 325.206,554	8	398.953,414 325.022,96	231.332
8	398.953,414 325.022,96	9	398.954,131 325.023,174	0.749
9	398.954,131 325.023,174	10	398.954,283 325.023,22	0.158
10	398.954,283 325.023,22	11	398.956,101 325.023,762	1.898
11	398.956,101 325.023,762	12	398.962,191 325.026,009	6.491
12	398.962,191 325.026,009	13	398.966,183 325.027,483	4.255
13	398.966,183 325.027,483	1	398.973,427 325.030,081	7.696

** Lungimile segmentelor sunt determinate în planul de proiecție Stereo 70 și sunt rotunjite la 1 milimetru.

*** Distanța dintre puncte este formată din segmente cumulate ce sunt mai mici decât valoarea 1 milimetru.

**DATE DESPRE IMOBILUL NR. 5573**

Oficiul de Cadastru și Publicitate Imobiliară DOLJ
Biroul de Cadastru și Publicitate Imobiliară Craiova

A. Partea I. Descrierea imobilului

TEREN Extravilan

Adresa: Jud. Dolj, T19, P84

Nr. Crt	Nr cadastral Nr. topografic	Suprafața* (mp)	Observații / Referințe
A1		2.701	Sector cadastral:15 Teren neimprejmuit; diminuare cu 3.5 %

B. Partea II. Proprietari și acte

Inscrieri privitoare la dreptul de proprietate și alte drepturi reale		Referințe
/		
Act Administrativ nr. Titlu de proprietate 321-44708, din 23/04/1996 emis de CJSIPT Dolj;		
B1	Intabulare, drept de PROPRIETATE, dobandit prin Reconstituire, cota actuala 1/1, cota initiala 1/1 1) CROITORU GHEORGHE	A1

C. Partea III. SARCINI .

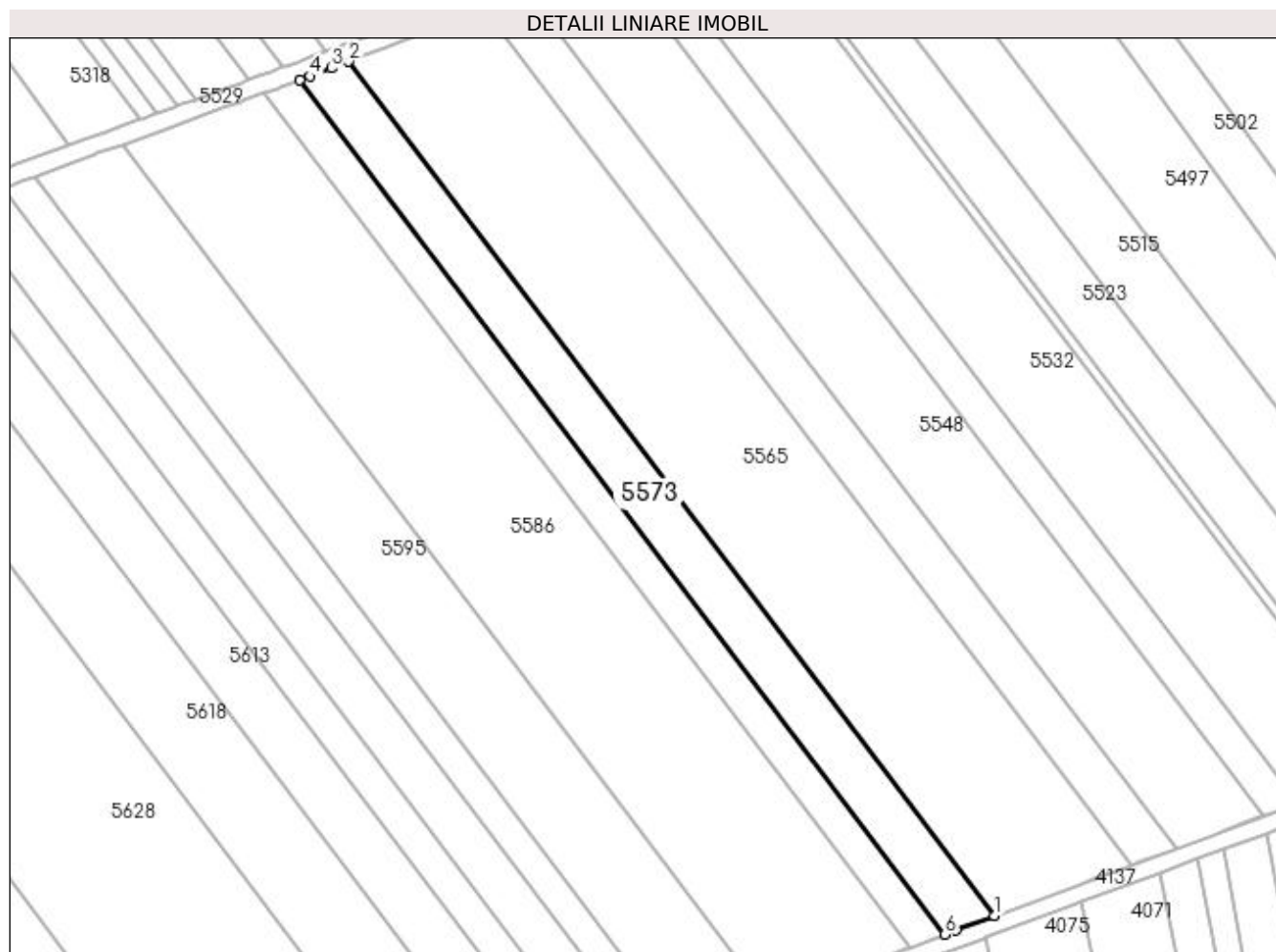
Inscrieri privind dezmembramintele dreptului de proprietate, drepturi reale de garanție și sarcini	Referințe
NU SUNT	

Anexa Nr. 1 La Partea I

Teren

Nr cadastral	Suprafața (mp)*	Observații / Referințe
	2.701	diminuare cu 3.5 %

* Suprafața este determinată în planul de proiecție Stereo 70.



Date referitoare la teren

Crt	Categorie folosință	Intra vilan	Suprafața (mp)	Tarla	Parcelă	Nr. topo	Observații / Referințe
1	arabil	NU	2.701	19	84	-	

Lungime Segmente

1) Valorile lungimilor segmentelor sunt obținute din proiecție în plan.

Punct început	X / Y	Punct sfârșit	X / Y	Lungime segment (** (m)
1	399.629,629 325.024,283	2	399.485,239 325.215,299	239.448
2	399.485,239 325.215,299	3	399.481,326 325.213,82	4.183
3	399.481,326 325.213,82	4	399.476,545 325.212,013	5.112
4	399.476,545 325.212,013	5	399.474,239 325.211,141	2.465
5	399.474,239 325.211,141	6	399.618,585 325.020,184	239.375

Punct început	X / Y	Punct sfârșit	X / Y	Lungime segment (** (m)
6	399.618,585 325.020,184	7	399.621,1 325.021,117	2.683
7	399.621,1 325.021,117	1	399.629,629 325.024,283	9.097

** Lungimile segmentelor sunt determinate în planul de proiecție Stereo 70 și sunt rotunjite la 1 milimetru.

*** Distanța dintre puncte este formată din segmente cumulate ce sunt mai mici decât valoarea 1 milimetru.

**DATE DESPRE IMOBILUL NR. 5580**

Oficiul de Cadastru și Publicitate Imobiliară DOLJ
Biroul de Cadastru și Publicitate Imobiliară Craiova

A. Partea I. Descrierea imobilului

TEREN Extravilan

Adresa: Jud. Dolj, T19, P83/1

Nr. Crt	Nr cadastral Nr. topografic	Suprafața* (mp)	Observații / Referințe
A1		1.929	Sector cadastral:15 Teren neimprejmuit; diminuare cu 3.5 %

B. Partea II. Proprietari și acte

Inscrieri privitoare la dreptul de proprietate și alte drepturi reale		Referințe
/		
Act Administrativ nr. Titlu de proprietate 268-58989, din 22/03/1996 emis de CJSIPT Dolj;		
B1	Intabulare, drept de PROPRIETATE, dobandit prin Reconstituire, cota actuala 1/1, cota initiala 1/1 1) SÎRBU IOANA	A1

C. Partea III. SARCINI .

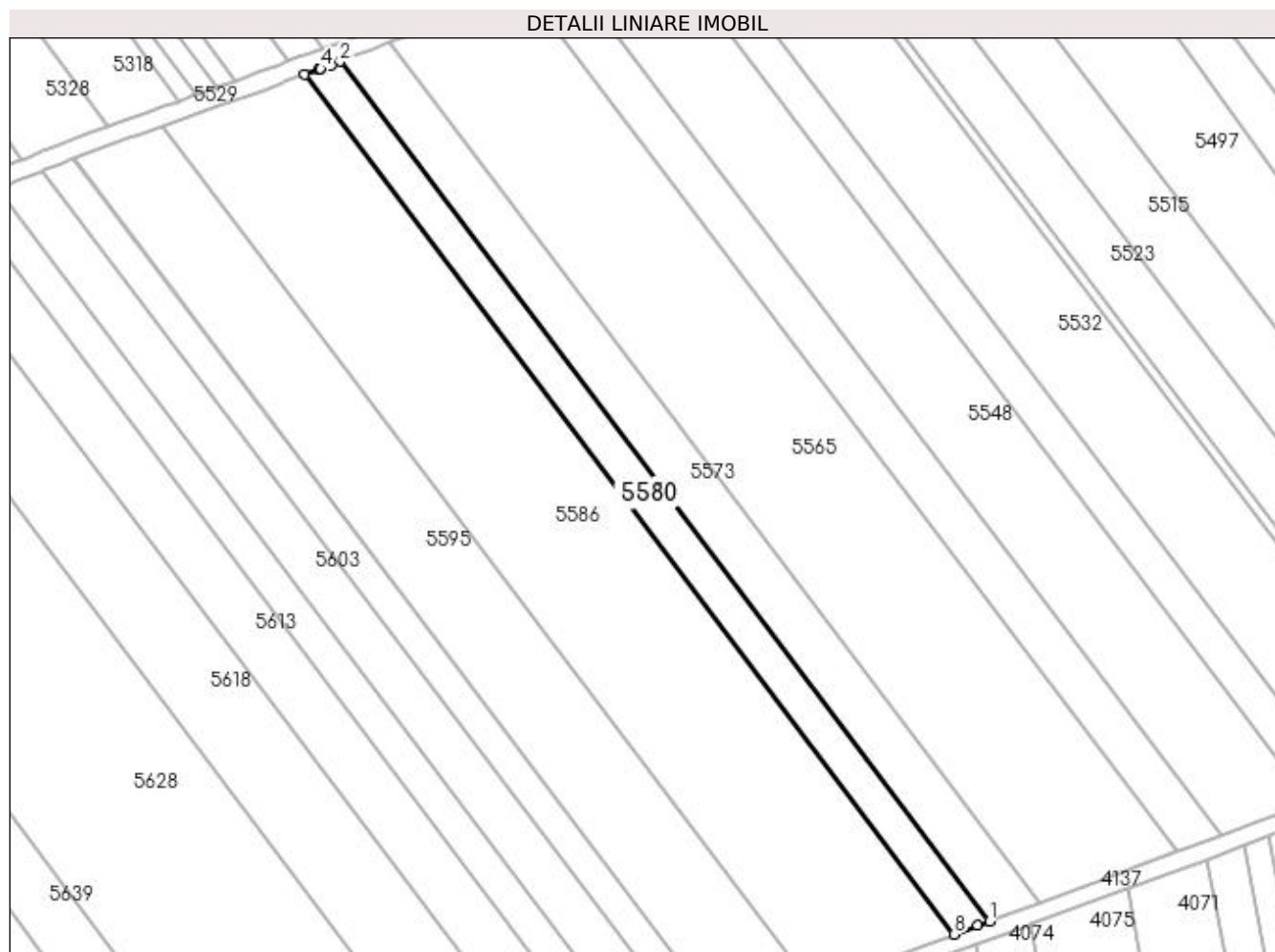
Inscrieri privind dezmembramintele dreptului de proprietate, drepturi reale de garanție și sarcini	Referințe
NU SUNT	

Anexa Nr. 1 La Partea I

Teren

Nr cadastral	Suprafața (mp)*	Observații / Referințe
	1.929	diminuare cu 3.5 %

* Suprafața este determinată în planul de proiecție Stereo 70.



Date referitoare la teren

Crt	Categorie folosință	Intra vilan	Suprafața (mp)	Tarla	Parcelă	Nr. topo	Observații / Referințe
1	arabil	NU	1.929	19	83/1	-	

Lungime Segmente

1) Valorile lungimilor segmentelor sunt obținute din proiecție în plan.

Punct început	X / Y	Punct sfârșit	X / Y	Lungime segment (** (m)
1	399.618,585 325.020,184	2	399.474,239 325.211,141	239.375
2	399.474,239 325.211,141	3	399.472,41 325.210,45	1.956
3	399.472,41 325.210,45	4	399.469,905 325.209,531	2.668
4	399.469,905 325.209,531	5	399.469,77 325.209,482	0.143
5	399.469,77 325.209,482	6	399.469,498 325.209,382	0.29

Punct început	X / Y	Punct sfârșit	X / Y	Lungime segment (** (m)
6	399.469,498 325.209,382	7	399.466,342 325.208,225	3.362
7	399.466,342 325.208,225	8	399.610,697 325.017,256	239.39
8	399.610,697 325.017,256	9	399.615,916 325.019,193	5.567
9	399.615,916 325.019,193	1	399.618,585 325.020,184	2.847

** Lungimile segmentelor sunt determinate în planul de proiecție Stereo 70 și sunt rotunjite la 1 milimetru.

*** Distanța dintre puncte este formată din segmente cumulate ce sunt mai mici decât valoarea 1 milimetru.

**DATE DESPRE IMOBILUL NR. 5581**

Oficiul de Cadastru și Publicitate Imobiliară DOLJ
Biroul de Cadastru și Publicitate Imobiliară Craiova

A. Partea I. Descrierea imobilului

TEREN Extravilan

Adresa: Jud. Dolj, T19, P1

Nr. Crt	Nr cadastral Nr. topografic	Suprafața* (mp)	Observații / Referințe
A1		4.665	Sector cadastral:15 Teren neimprejmuit; diminuare cu 6.7 %

B. Partea II. Proprietari și acte

Inscrieri privitoare la dreptul de proprietate și alte drepturi reale		Referințe
/		
Act Administrativ nr. Titlu de proprietate 289-58989, din 18/04/1996 emis de CJSIPT Dolj;		
B1	Intabulare, drept de PROPRIETATE, dobandit prin Reconstituire, cota actuala 1/1, cota initiala 1/1 1) SERBAN CONSTANTINA	A1

C. Partea III. SARCINI .

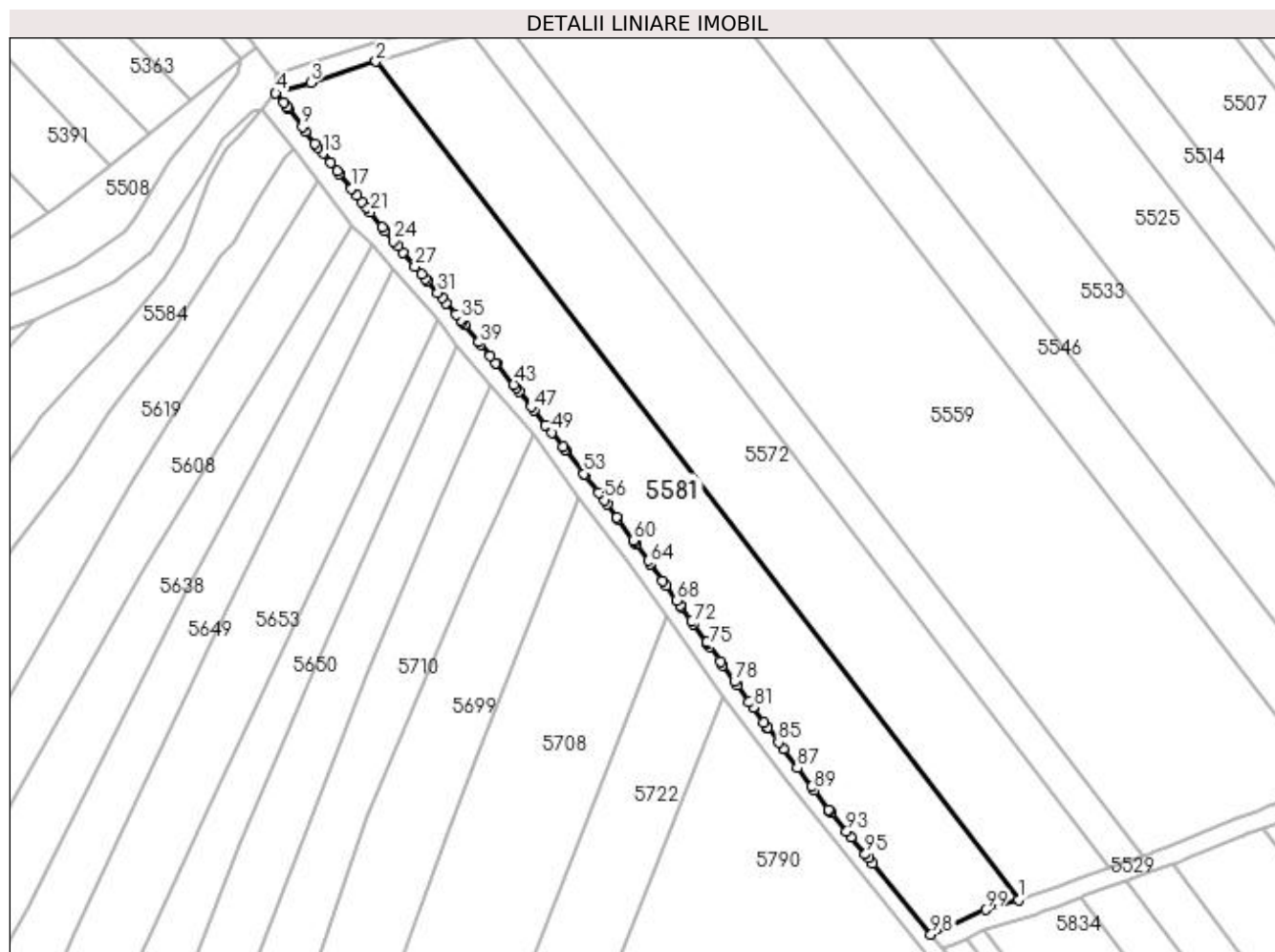
Inscrieri privind dezmembramintele dreptului de proprietate, drepturi reale de garanție și sarcini	Referințe
NU SUNT	

Anexa Nr. 1 La Partea I

Teren

Nr cadastral	Suprafața (mp)*	Observații / Referințe
	4.665	diminuare cu 6.7 %

* Suprafața este determinată în planul de proiecție Stereo 70.



Date referitoare la teren

Crt	Categorie folosință	Intra vilan	Suprafața (mp)	Tarla	Parcelă	Nr. topo	Observații / Referințe
1	arabil	NU	4.665	19	1	-	

Lungime Segmente

1) Valorile lungimilor segmentelor sunt obținute din proiecție în plan.

Punct început	X / Y	Punct sfârșit	X / Y	Lungime segment	Punct început	X / Y	Punct sfârșit	X / Y	Lungime segment	Punct început	X / Y	Punct sfârșit	X / Y	Lungime segment
1	398.953,414 325.022,96	2	398.812,674 325.206,554	231.332	2	398.812,674 325.206,554	3	398.798,381 325.201,9	15.031	3	398.798,381 325.201,9	4	398.790,662 325.199,625	8.048
4	398.790,662 325.199,625	5	398.792,395 325.197,528	2.721	5	398.792,395 325.197,528	6	398.793,28 325.196,459	1.388	6	398.793,28 325.196,459	7	398.793,337 325.196,384	0.095
7	398.793,337 325.196,384	8	398.793,474 325.196,204	0.226	8	398.793,474 325.196,204	9	398.796,482 325.192,247	4.971	9	398.796,482 325.192,247	10	398.797,261 325.191,224	1.286
10	398.797,261 325.191,224	11	398.799,275 325.188,574	3.328	11	398.799,275 325.188,574	12	398.799,89 325.187,798	0.99	12	398.799,89 325.187,798	13	398.801,006 325.186,388	1.798
13	398.801,006 325.186,388	14	398.802,612 325.184,36	2.588	14	398.802,612 325.184,36	15	398.804,08 325.182,56	2.322	15	398.804,08 325.182,56	16	398.804,55 325.181,983	0.744
16	398.804,55 325.181,983	17	398.807,217 325.178,712	4.22	17	398.807,217 325.178,712	18	398.808,379 325.177,287	1.839	18	398.808,379 325.177,287	19	398.809,542 325.175,86	1.841

Punct început	X / Y	Punct sfârșit	X / Y	Lungime segment	Punct început	X / Y	Punct sfârșit	X / Y	Lungime segment	Punct început	X / Y	Punct sfârșit	X / Y	Lungime segment
19	398.809,542 325.175,86	20	398.810,491 325.174,669	1.523	20	398.810,491 325.174,669	21	398.811,404 325.173,523	1.465	21	398.811,404 325.173,523	22	398.813,948 325.170,331	4.081
22	398.813,948 325.170,331	23	398.814,704 325.169,382	1.213	23	398.814,704 325.169,382	24	398.816,437 325.167,207	2.781	24	398.816,437 325.167,207	25	398.817,419 325.166,061	1.509
25	398.817,419 325.166,061	26	398.818,563 325.164,726	1.759	26	398.818,563 325.164,726	27	398.821,209 325.161,636	4.068	27	398.821,209 325.161,636	28	398.822,626 325.159,983	2.177
28	398.822,626 325.159,983	29	398.823,48 325.158,985	1.314	29	398.823,48 325.158,985	30	398.823,897 325.158,499	0.64	30	398.823,897 325.158,499	31	398.826,12 325.155,895	3.424
31	398.826,12 325.155,895	32	398.827,071 325.154,781	1.465	32	398.827,071 325.154,781	33	398.828,057 325.153,626	1.518	33	398.828,057 325.153,626	34	398.830,152 325.151,172	3.227
34	398.830,152 325.151,172	35	398.831,176 325.149,972	1.577	35	398.831,176 325.149,972	36	398.831,555 325.149,508	0.599	36	398.831,555 325.149,508	37	398.832,044 325.148,91	0.773
37	398.832,044 325.148,91	38	398.835,125 325.145,142	4.867	38	398.835,125 325.145,142	39	398.835,586 325.144,578	0.728	39	398.835,586 325.144,578	40	398.837,68 325.142,016	3.308
40	398.837,68 325.142,016	41	398.838,878 325.140,559	1.887	41	398.838,878 325.140,559	42	398.838,979 325.140,437	0.158	42	398.838,979 325.140,437	43	398.842,819 325.135,768	6.045
43	398.842,819 325.135,768	44	398.843,385 325.135,079	0.892	44	398.843,385 325.135,079	45	398.844,068 325.134,248	1.075	45	398.844,068 325.134,248	46	398.846,706 325.130,919	4.248
46	398.846,706 325.130,919	47	398.847,268 325.130,211	0.904	47	398.847,268 325.130,211	48	398.849,815 325.126,997	4.101	48	398.849,815 325.126,997	49	398.851,157 325.125,303	2.162
49	398.851,157 325.125,303	50	398.853,631 325.122,181	3.983	50	398.853,631 325.122,181	51	398.854,108 325.121,564	0.78	51	398.854,108 325.121,564	52	398.854,214 325.121,426	0.174
52	398.854,214 325.121,426	53	398.858,16 325.116,326	6.449	53	398.858,16 325.116,326	54	398.858,466 325.115,93	0.5	54	398.858,466 325.115,93	55	398.861,425 325.112,104	4.837
55	398.861,425 325.112,104	56	398.862,63 325.110,545	1.97	56	398.862,63 325.110,545	57	398.863,34 325.109,628	1.16	57	398.863,34 325.109,628	58	398.865,436 325.106,699	3.602
58	398.865,436 325.106,699	59	398.865,647 325.106,405	0.363	59	398.865,647 325.106,405	60	398.869,011 325.101,704	5.78	60	398.869,011 325.101,704	61	398.869,183 325.101,464	0.296
61	398.869,183 325.101,464	62	398.869,606 325.100,874	0.725	62	398.869,606 325.100,874	63	398.872,265 325.097,262	4.486	63	398.872,265 325.097,262	64	398.872,829 325.096,496	0.951
64	398.872,829 325.096,496	65	398.872,89 325.096,412	0.104	65	398.872,89 325.096,412	66	398.875,436 325.092,858	4.372	66	398.875,436 325.092,858	67	398.876,26 325.091,707	1.416
67	398.876,26 325.091,707	68	398.878,532 325.088,536	3.9	68	398.878,532 325.088,536	69	398.879,335 325.087,415	1.379	69	398.879,335 325.087,415	70	398.879,533 325.087,136	0.342
70	398.879,533 325.087,136	71	398.881,732 325.084,049	3.79	71	398.881,732 325.084,049	72	398.882,171 325.083,432	0.757	72	398.882,171 325.083,432	73	398.885,06 325.079,375	4.981
73	398.885,06 325.079,375	74	398.885,317 325.079,014	0.443	74	398.885,317 325.079,014	75	398.885,732 325.078,431	0.715	75	398.885,732 325.078,431	76	398.888,095 325.075,13	4.06
76	398.888,095 325.075,13	77	398.888,648 325.074,357	0.95	77	398.888,648 325.074,357	78	398.891,207 325.070,781	4.397	78	398.891,207 325.070,781	79	398.891,796 325.069,958	1.012
79	398.891,796 325.069,958	80	398.894,387 325.066,338	4.452	80	398.894,387 325.066,338	81	398.895,271 325.065,103	1.518	81	398.895,271 325.065,103	82	398.897,593 325.061,859	3.989
82	398.897,593 325.061,859	83	398.898,393 325.060,741	1.375	83	398.898,393 325.060,741	84	398.898,478 325.060,625	0.144	84	398.898,478 325.060,625	85	398.900,815 325.057,459	3.935
85	398.900,815 325.057,459	86	398.901,881 325.056,015	1.795	86	398.901,881 325.056,015	87	398.904,977 325.051,819	5.215	87	398.904,977 325.051,819	88	398.908,095 325.047,714	5.155
88	398.908,095 325.047,714	89	398.908,703 325.046,913	1.005	89	398.908,703 325.046,913	90	398.911,865 325.042,75	5.227	90	398.911,865 325.042,75	91	398.912,064 325.042,505	0.316
91	398.912,064 325.042,505	92	398.912,419 325.042,071	0.56	92	398.912,419 325.042,071	93	398.915,774 325.037,957	5.309	93	398.915,774 325.037,957	94	398.916,756 325.036,753	1.553
94	398.916,756 325.036,753	95	398.919,852 325.032,957	4.899	95	398.919,852 325.032,957	96	398.920,516 325.032,143	1.051	96	398.920,516 325.032,143	97	398.921,47 325.030,973	1.509
97	398.921,47 325.030,973	98	398.934,265 325.015,416	20.143	98	398.934,265 325.015,416	99	398.946,204 325.020,809	13.101	99	398.946,204 325.020,809	1	398.953,414 325.022,96	7.524

** Lungimile segmentelor sunt determinate în planul de proiecție Stereo 70 și sunt rotunjite la 1 milimetru.

*** Distanța dintre puncte este formată din segmente cumulate ce sunt mai mici decât valoarea 1 milimetru.

**DATE DESPRE IMOBILUL NR. 5584**

Oficiul de Cadastru și Publicitate Imobiliară DOLJ
Biroul de Cadastru și Publicitate Imobiliară Craiova

A. Partea I. Descrierea imobilului

TEREN Necunoscut

Adresa: Loc. Sitoaia, Jud. Dolj, T19, P94

Nr. Crt	Nr cadastral Nr. topografic	Suprafața* (mp)	Observații / Referințe
A1		2.191	Sector cadastral:15 Teren neimprejmuit;

B. Partea II. Proprietari și acte

Inscrieri privitoare la dreptul de proprietate și alte drepturi reale	Referințe
/	
Act Administrativ nr. Titlu de proprietate 273-58989, din 17/04/1996 emis de CJSIPT Dolj;	
B1	A1
Intabulare, drept de PROPRIETATE, dobandit prin Reconstituire, cota actuala 1/1, cota initiala 1/1 1) MAVRODIN STEFAN	

C. Partea III. SARCINI .

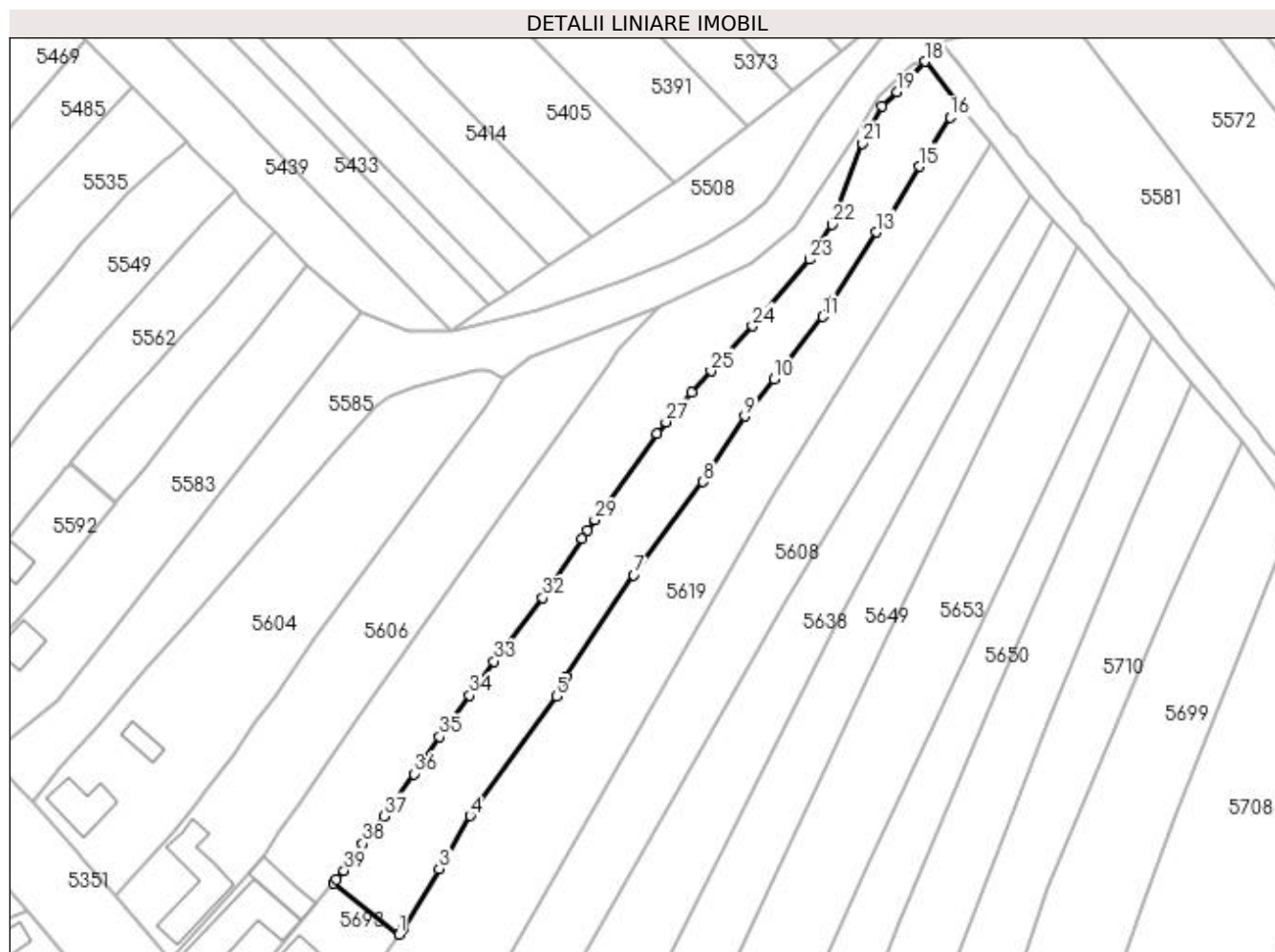
Inscrieri privind dezmembramintele dreptului de proprietate, drepturi reale de garanție și sarcini	Referințe
NU SUNT	

Anexa Nr. 1 La Partea I

Teren

Nr cadastral	Suprafața (mp)*	Observații / Referințe
	2.191	

* Suprafața este determinată în planul de proiecție Stereo 70.



Date referitoare la teren

Crt	Categorie folosință	Intravilan	Suprafața (mp)	Tarla	Parcelă	Nr. topo	Observații / Referințe
1	arabil	DA	625	19	94	-	
2	arabil	NU	1.566	19	94	-	

Lungime Segmente

1) Valorile lungimilor segmentelor sunt obținute din proiecție în plan.

Punct început	X / Y	Punct sfârșit	X / Y	Lungime segment	Punct început	X / Y	Punct sfârșit	X / Y	Lungime segment	Punct început	X / Y	Punct sfârșit	X / Y	Lungime segment
1	398.689,161 325.032,542	2	398.689,984 325.033,748	1.46	2	398.689,984 325.033,748	3	398.696,693 325.044,803	12.932	3	398.696,693 325.044,803	4	398.702,488 325.054,747	11.509
4	398.702,488 325.054,747	5	398.718,624 325.077,119	27.584	5	398.718,624 325.077,119	6	398.720,485 325.080,854	4.173	6	398.720,485 325.080,854	7	398.733,142 325.099,859	22.834
7	398.733,142 325.099,859	8	398.746,136 325.117,265	21.721	8	398.746,136 325.117,265	9	398.753,94 325.129,57	14.571	9	398.753,94 325.129,57	10	398.759,387 325.136,565	8.866
10	398.759,387 325.136,565	11	398.768,536 325.148,184	14.789	11	398.768,536 325.148,184	12	398.770,469 325.151,378	3.733	12	398.770,469 325.151,378	13	398.778,495 325.164,018	14.973
13	398.778,495 325.164,018	14	398.781,295 325.166,873	3.999	14	398.781,295 325.166,873	15	398.786,68 325.176,329	10.882	15	398.786,68 325.176,329	16	398.792,494 325.185,49	10.85

Punct început	X / Y	Punct sfârșit	X / Y	Lungime segment	Punct început	X / Y	Punct sfârșit	X / Y	Lungime segment	Punct început	X / Y	Punct sfârșit	X / Y	Lungime segment
16	398.792,494 325.185,49	17	398.794,433 325.187,459	2.763	17	398.794,433 325.187,459	18	398.787,661 325.195,989	10.891	18	398.787,661 325.195,989	19	398.782,505 325.190,255	7.711
19	398.782,505 325.190,255	20	398.779,637 325.187,615	3.898	20	398.779,637 325.187,615	21	398.776,002 325.180,674	7.835	21	398.776,002 325.180,674	22	398.770,254 325.165,479	16.246
22	398.770,254 325.165,479	23	398.766,107 325.158,945	7.739	23	398.766,107 325.158,945	24	398.755,372 325.146,449	16.474	24	398.755,372 325.146,449	25	398.747,636 325.137,999	11.456
25	398.747,636 325.137,999	26	398.743,929 325.134,027	5.433	26	398.743,929 325.134,027	27	398.739,204 325.128,489	7.28	27	398.739,204 325.128,489	28	398.737,508 325.126,302	2.768
28	398.737,508 325.126,302	29	398.725,824 325.110,138	19.945	29	398.725,824 325.110,138	30	398.724,411 325.108,182	2.413	30	398.724,411 325.108,182	31	398.723,458 325.106,669	1.788
31	398.723,458 325.106,669	32	398.716,063 325.095,577	13.331	32	398.716,063 325.095,577	33	398.706,919 325.083,686	15.0	33	398.706,919 325.083,686	34	398.702,401 325.077,277	7.841
34	398.702,401 325.077,277	35	398.696,738 325.069,553	9.578	35	398.696,738 325.069,553	36	398.692,002 325.062,58	8.429	36	398.692,002 325.062,58	37	398.686,359 325.054,692	9.699
37	398.686,359 325.054,692	38	398.682,344 325.049,516	6.551	38	398.682,344 325.049,516	39	398.678,859 325.044,508	6.101	39	398.678,859 325.044,508	40	398.677,456 325.042,836	2.182
40	398.677,456 325.042,836	41	398.676,83 325.042,089	0.975	41	398.676,83 325.042,089	1	398.689,161 325.032,542	15.595					

** Lungimile segmentelor sunt determinate în planul de proiecție Stereo 70 și sunt rotunjite la 1 milimetru.

*** Distanța dintre puncte este formată din segmente cumulate ce sunt mai mici decât valoarea 1 milimetru.

**DATE DESPRE IMOBILUL NR. 5586**

Oficiul de Cadastru și Publicitate Imobiliară DOLJ
Biroul de Cadastru și Publicitate Imobiliară Craiova

A. Partea I. Descrierea imobilului

TEREN Extravilan

Adresa: Jud. Dolj, T19, P83

Nr. Crt	Nr cadastral Nr. topografic	Suprafața* (mp)	Observații / Referințe
A1		7.719	Sector cadastral:15 Teren neimprejmuit; diminuare cu 3.5 %

B. Partea II. Proprietari și acte

Inscrieri privitoare la dreptul de proprietate și alte drepturi reale		Referințe
/		
Act Administrativ nr. Titlu de proprietate 469-59566, din 12/02/1997 emis de CJSIPT Dolj;		
B1	Intabulare, drept de PROPRIETATE, dobandit prin Reconstituire, cota actuala 1/1, cota initiala 1/1 1) VLADUȚ AURICA	A1

C. Partea III. SARCINI .

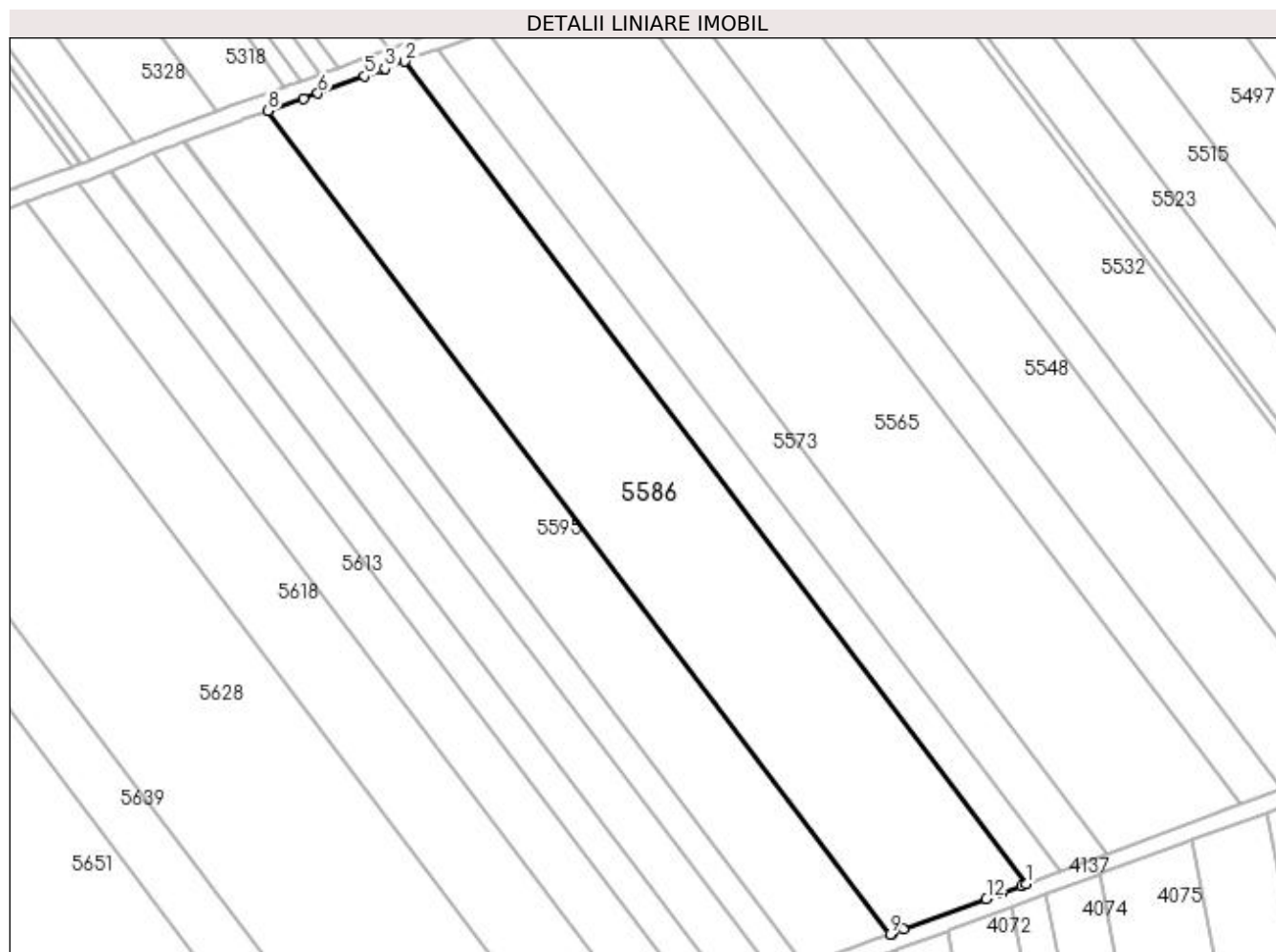
Inscrieri privind dezmembramintele dreptului de proprietate, drepturi reale de garanție și sarcini	Referințe
NU SUNT	

Anexa Nr. 1 La Partea I

Teren

Nr cadastral	Suprafața (mp)*	Observații / Referințe
	7.719	diminuare cu 3.5 %

* Suprafața este determinată în planul de proiecție Stereo 70.



Date referitoare la teren

Crt	Categorie folosință	Intra vilan	Suprafața (mp)	Tarla	Parcelă	Nr. topo	Observații / Referințe
1	arabil	NU	7.719	19	83	-	

Lungime Segmente

1) Valorile lungimilor segmentelor sunt obținute din proiecție în plan.

Punct început	X / Y	Punct sfârșit	X / Y	Lungime segment (** (m)
1	399.610,697 325.017,256	2	399.466,342 325.208,225	239.39
2	399.466,342 325.208,225	3	399.461,705 325.206,525	4.938
3	399.461,705 325.206,525	4	399.461,299 325.206,376	0.433
4	399.461,299 325.206,376	5	399.457,05 325.204,818	4.525
5	399.457,05 325.204,818	6	399.446,189 325.200,836	11.568

Punct început	X / Y	Punct sfârșit	X / Y	Lungime segment (** (m)
6	399.446,189 325.200,836	7	399.442,86 325.199,616	3.545
7	399.442,86 325.199,616	8	399.434,609 325.196,753	8.734
8	399.434,609 325.196,753	9	399.579,146 325.005,544	239.691
9	399.579,146 325.005,544	10	399.579,61 325.005,716	0.496
10	399.579,61 325.005,716	11	399.582,174 325.006,668	2.735
11	399.582,174 325.006,668	12	399.601,472 325.013,832	20.585
12	399.601,472 325.013,832	13	399.604,809 325.015,07	3.559
13	399.604,809 325.015,07	14	399.609,65 325.016,867	5.164
14	399.609,65 325.016,867	1	399.610,697 325.017,256	1.116

** Lungimile segmentelor sunt determinate în planul de proiecție Stereo 70 și sunt rotunjite la 1 milimetru.

*** Distanța dintre puncte este formată din segmente cumulate ce sunt mai mici decât valoarea 1 milimetru.

**DATE DESPRE IMOBILUL NR. 5595**

Oficiul de Cadastru și Publicitate Imobiliară DOLJ
Biroul de Cadastru și Publicitate Imobiliară Craiova

A. Partea I. Descrierea imobilului

TEREN Extravilan

Adresa: Jud. Dolj, T19, P82

Nr. Crt	Nr cadastral Nr. topografic	Suprafața* (mp)	Observații / Referințe
A1		4.824	Sector cadastral:15 Teren neimprejmuit; diminuare cu 3.5 %

B. Partea II. Proprietari și acte

Inscrieri privitoare la dreptul de proprietate și alte drepturi reale		Referințe
/		
Act Administrativ nr. Titlu de proprietate 313-44708, din 23/04/1996 emis de CJSIPT Dolj;		
B1	Intabulare, drept de PROPRIETATE, dobandit prin Reconstituire, cota actuala 1/1, cota initiala 1/1 1) IONESCU MARIN	A1

C. Partea III. SARCINI .

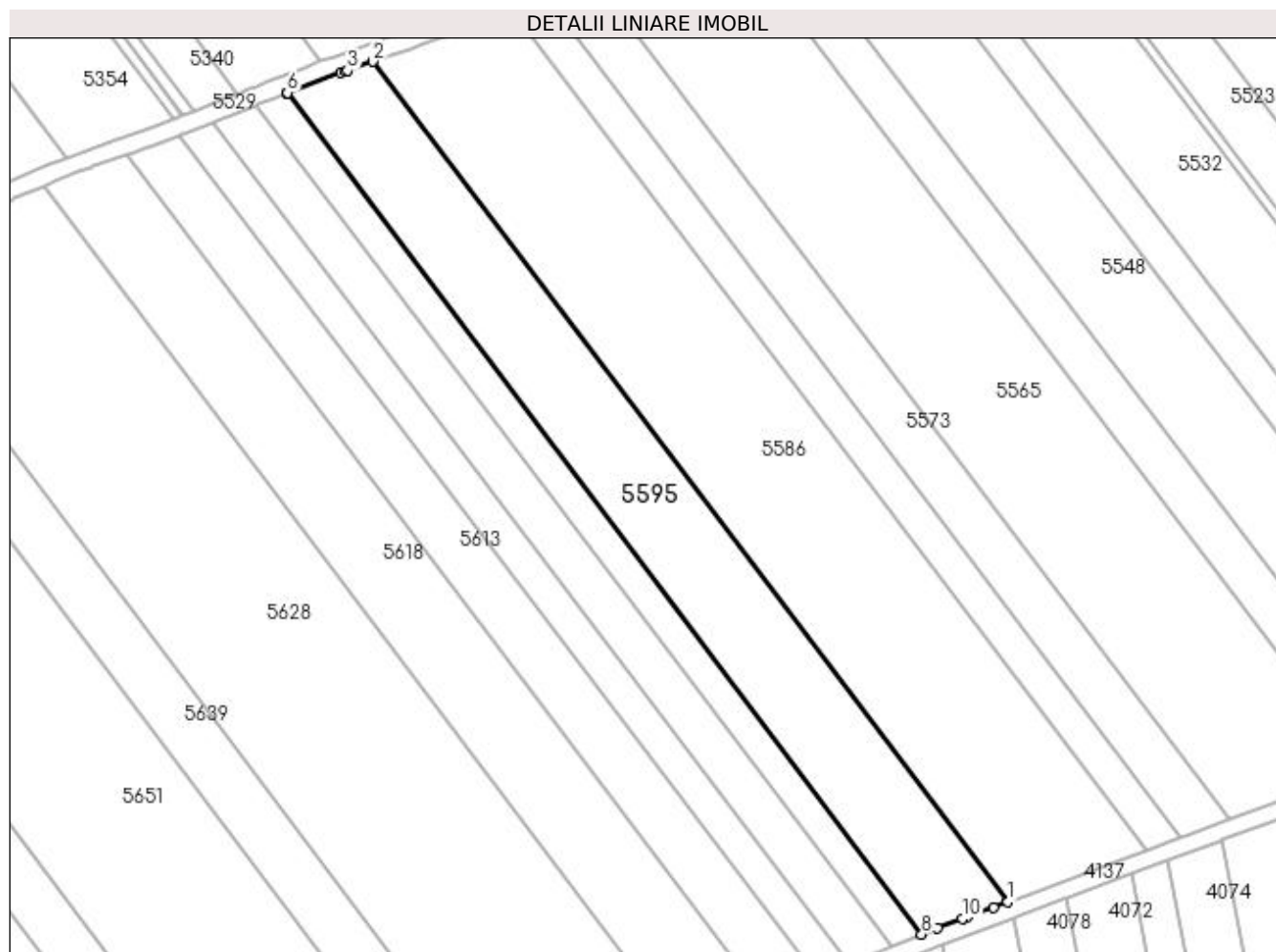
Inscrieri privind dezmembramintele dreptului de proprietate, drepturi reale de garanție și sarcini	Referințe
NU SUNT	

Anexa Nr. 1 La Partea I

Teren

Nr cadastral	Suprafața (mp)*	Observații / Referințe
	4.824	diminuare cu 3.5 %

* Suprafața este determinată în planul de proiecție Stereo 70.



Date referitoare la teren

Crt	Categorie folosință	Intra vilan	Suprafața (mp)	Tarla	Parcelă	Nr. topo	Observații / Referințe
1	arabil	NU	4.824	19	82	-	

Lungime Segmente

1) Valorile lungimilor segmentelor sunt obținute din proiecție în plan.

Punct început	X / Y	Punct sfârșit	X / Y	Lungime segment (** (m)
1	399.579,146 325.005,544	2	399.434,609 325.196,753	239.691
2	399.434,609 325.196,753	3	399.428,769 325.194,727	6.182
3	399.428,769 325.194,727	4	399.428,358 325.194,584	0.435
4	399.428,358 325.194,584	5	399.427,244 325.194,198	1.178
5	399.427,244 325.194,198	6	399.415,109 325.189,654	12.958

Punct început	X / Y	Punct sfârșit	X / Y	Lungime segment (** (m)
6	399.415,109 325.189,654	7	399.414,838 325.189,552	0.289
7	399.414,838 325.189,552	8	399.559,528 324.998,14	239.945
8	399.559,528 324.998,14	9	399.563,05 324.999,569	3.801
9	399.563,05 324.999,569	10	399.568,781 325.001,696	6.113
10	399.568,781 325.001,696	11	399.569,967 325.002,136	1.265
11	399.569,967 325.002,136	12	399.575,773 325.004,292	6.193
12	399.575,773 325.004,292	1	399.579,146 325.005,544	3.597

** Lungimile segmentelor sunt determinate în planul de proiecție Stereo 70 și sunt rotunjite la 1 milimetru.

*** Distanța dintre puncte este formată din segmente cumulate ce sunt mai mici decât valoarea 1 milimetru.

**DATE DESPRE IMOBILUL NR. 5596**

Oficiul de Cadastru și Publicitate Imobiliară DOLJ
Biroul de Cadastru și Publicitate Imobiliară Craiova

A. Partea I. Descrierea imobilului

TEREN Necunoscut

Adresa: Loc. Sitoaia, Str A.I.Cuza, Nr. 109, Jud. Dolj, T 3, P 3;T 19, P 93

Nr. Crt	Nr cadastral Nr. topografic	Suprafața* (mp)	Observații / Referințe
A1		2.633	Sector cadastral:15 Teren neimprijmit;

Construcții

Crt	Nr cadastral Nr. topografic	Adresa	Observații / Referințe
A1.1		Loc. Sitoaia, Str A.I.Cuza, Nr. 109, Jud. Dolj, T 3, P 3;T 19, P 93	Nr. niveluri:1; S. construita la sol:136 mp; S. construita desfasurata:136 mp;
A1.2		Loc. Sitoaia, Str A.I.Cuza, Nr. 109, Jud. Dolj, T 3, P 3;T 19, P 93	Nr. niveluri:1; S. construita la sol:56 mp; S. construita desfasurata:56 mp;

B. Partea II. Proprietari și acte

Inscrieri privitoare la dreptul de proprietate și alte drepturi reale		Referințe
/		
Act Notarial nr. Certificat de mostenitor 32, din 03/03/2009 emis de NP DEFTA EMIL;		
B1	Intabulare, drept de PROPRIETATE, dobandit prin Succesiune, cota actuala 1/1, cota initiala 1/1 1) TALABAN GHEORGHE	A1
B2	Intabulare, drept de PROPRIETATE, dobandit prin Succesiune, cota actuala 1/2, cota initiala 1/2 1) TALABAN GHEORGHE	A1.1, A1.2
Act Notarial nr. Contract de donatie 2116, din 18/06/2019 emis de NP DEFTA FLORENTIN LEONARD;		
B3	Intabulare, drept de PROPRIETATE, dobandit prin Conventie, cota actuala 1/2, cota initiala 1/2 1) TALABAN GHEORGHE	A1.1, A1.2

C. Partea III. SARCINI .

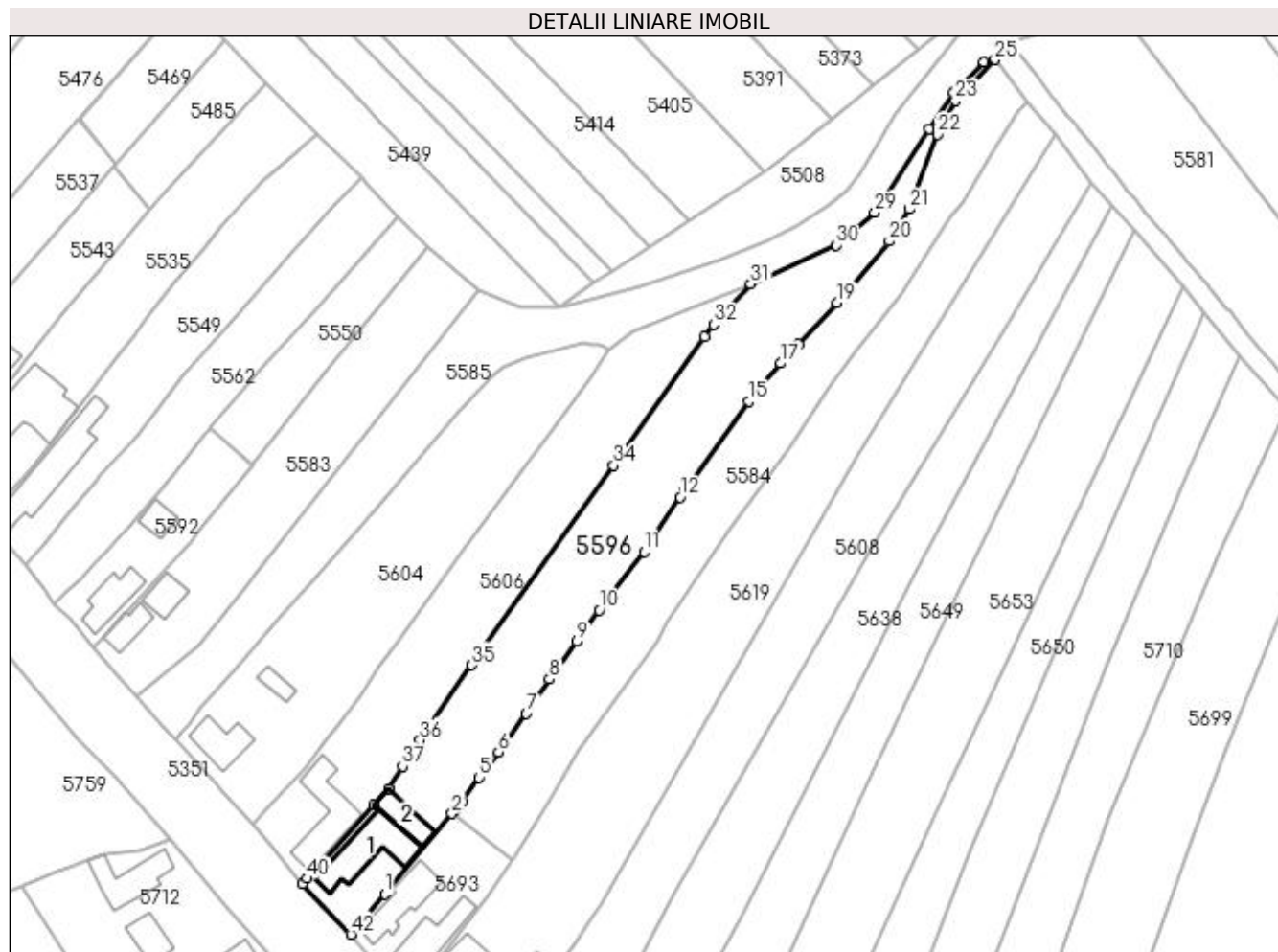
Inscrieri privind dezmembramintele dreptului de proprietate, drepturi reale de garanție și sarcini	Referințe
NU SUNT	

Anexa Nr. 1 La Partea I

Teren

Nr cadastral	Suprafața (mp)*	Observații / Referințe
	2.633	

* Suprafața este determinată în planul de proiecție Stereo 70.



Date referitoare la teren

Crt	Categorie folosință	Intravilan	Suprafața (mp)	Tarla	Parcelă	Nr. topo	Observații / Referințe
1	curți construcții	DA	442	3	3	-	
2	arabil	DA	646	19	93	-	
3	arabil	NU	1.545	19	93	-	

Date referitoare la construcții

Crt	Număr	Destinație construcție	Supraf. (mp)	Situație juridică	Observații / Referințe
A1.1		construcții de locuințe	136	Cu acte	Nr. niveluri:1; S. construita la sol:136 mp; S. construita desfasurata:136 mp;
A1.2		construcții de locuințe	56	Cu acte	Nr. niveluri:1; S. construita la sol:56 mp; S. construita desfasurata:56 mp;

Lungime Segmente

1) Valorile lungimilor segmentelor sunt obținute din proiecție în plan.

Punct început	X / Y	Punct sfârșit	X / Y	Lungime segment	Punct început	X / Y	Punct sfârșit	X / Y	Lungime segment	Punct început	X / Y	Punct sfârșit	X / Y	Lungime segment
1	398.663,114 325.025,742	2	398.676,83 325.042,089	21.339	2	398.676,83 325.042,089	3	398.677,456 325.042,836	0.975	3	398.677,456 325.042,836	4	398.678,859 325.044,508	2.182
4	398.678,859 325.044,508	5	398.682,344 325.049,516	6.101	5	398.682,344 325.049,516	6	398.686,359 325.054,692	6.551	6	398.686,359 325.054,692	7	398.692,002 325.062,58	9.699

Punct început	X / Y	Punct sfârșit	X / Y	Lungime segment	Punct început	X / Y	Punct sfârșit	X / Y	Lungime segment	Punct început	X / Y	Punct sfârșit	X / Y	Lungime segment
7	398.692,002 325.062,58	8	398.696,738 325.069,553	8.429	8	398.696,738 325.069,553	9	398.702,401 325.077,277	9.578	9	398.702,401 325.077,277	10	398.706,919 325.083,686	7.841
10	398.706,919 325.083,686	11	398.716,063 325.095,577	15.0	11	398.716,063 325.095,577	12	398.723,458 325.106,669	13.331	12	398.723,458 325.106,669	13	398.724,411 325.108,182	1.788
13	398.724,411 325.108,182	14	398.725,824 325.110,138	2.413	14	398.725,824 325.110,138	15	398.737,508 325.126,302	19.945	15	398.737,508 325.126,302	16	398.739,204 325.128,489	2.768
16	398.739,204 325.128,489	17	398.743,929 325.134,027	7.28	17	398.743,929 325.134,027	18	398.747,636 325.137,999	5.433	18	398.747,636 325.137,999	19	398.755,372 325.146,449	11.456
19	398.755,372 325.146,449	20	398.766,107 325.158,945	16.474	20	398.766,107 325.158,945	21	398.770,254 325.165,479	7.739	21	398.770,254 325.165,479	22	398.776,002 325.180,674	16.246
22	398.776,002 325.180,674	23	398.779,637 325.187,615	7.835	23	398.779,637 325.187,615	24	398.782,505 325.190,255	3.898	24	398.782,505 325.190,255	25	398.787,661 325.195,989	7.711
25	398.787,661 325.195,989	26	398.785,472 325.195,572	2.228	26	398.785,472 325.195,572	27	398.779,19 325.189,311	8.87	27	398.779,19 325.189,311	28	398.774,308 325.181,85	8.916
28	398.774,308 325.181,85	29	398.763,196 325.164,784	20.365	29	398.763,196 325.164,784	30	398.755,242 325.158,153	10.355	30	398.755,242 325.158,153	31	398.737,831 325.150,199	19.142
31	398.737,831 325.150,199	32	398.730,269 325.141,915	11.216	32	398.730,269 325.141,915	33	398.728,457 325.139,37	3.124	33	398.728,457 325.139,37	34	398.709,81 325.113,169	32.159
34	398.709,81 325.113,169	35	398.680,855 325.072,395	50.009	35	398.680,855 325.072,395	36	398.670,294 325.057,082	18.602	36	398.670,294 325.057,082	37	398.666,732 325.051,747	6.415
37	398.666,732 325.051,747	38	398.663,863 325.047,198	5.379	38	398.663,863 325.047,198	39	398.660,918 325.043,96	4.376	39	398.660,918 325.043,96	40	398.647,319 325.028,867	20.316
40	398.647,319 325.028,867	41	398.646,318 325.027,863	1.418	41	398.646,318 325.027,863	42	398.656,202 325.017,488	14.329	42	398.656,202 325.017,488	1	398.663,114 325.025,742	10.766

** Lungimile segmentelor sunt determinate în planul de proiecție Stereo 70 și sunt rotunjite la 1 milimetru.

*** Distanța dintre puncte este formată din segmente cumulate ce sunt mai mici decât valoarea 1 milimetru.

**DATE DESPRE IMOBILUL NR. 5601**

Oficiul de Cadastru și Publicitate Imobiliară DOLJ
Biroul de Cadastru și Publicitate Imobiliară Craiova

A. Partea I. Descrierea imobilului

TEREN Extravilan

Adresa: Jud. Dolj, T19, P81/1

Nr. Crt	Nr cadastral Nr. topografic	Suprafața* (mp)	Observații / Referințe
A1		1.688	Sector cadastral:15 Teren neimprejmuit; diminuare cu 3.5 %

B. Partea II. Proprietari și acte

Inscrieri privitoare la dreptul de proprietate și alte drepturi reale		Referințe
/		
Act Administrativ nr. Titlu de proprietate 428-59566, din 12/02/1997 emis de CJSIPT Dolj;		
B1	Intabulare, drept de PROPRIETATE, dobandit prin Reconstituire, cota actuala 1/1, cota initiala 1/1 1) MARINOIU CONSTANTIN	A1

C. Partea III. SARCINI .

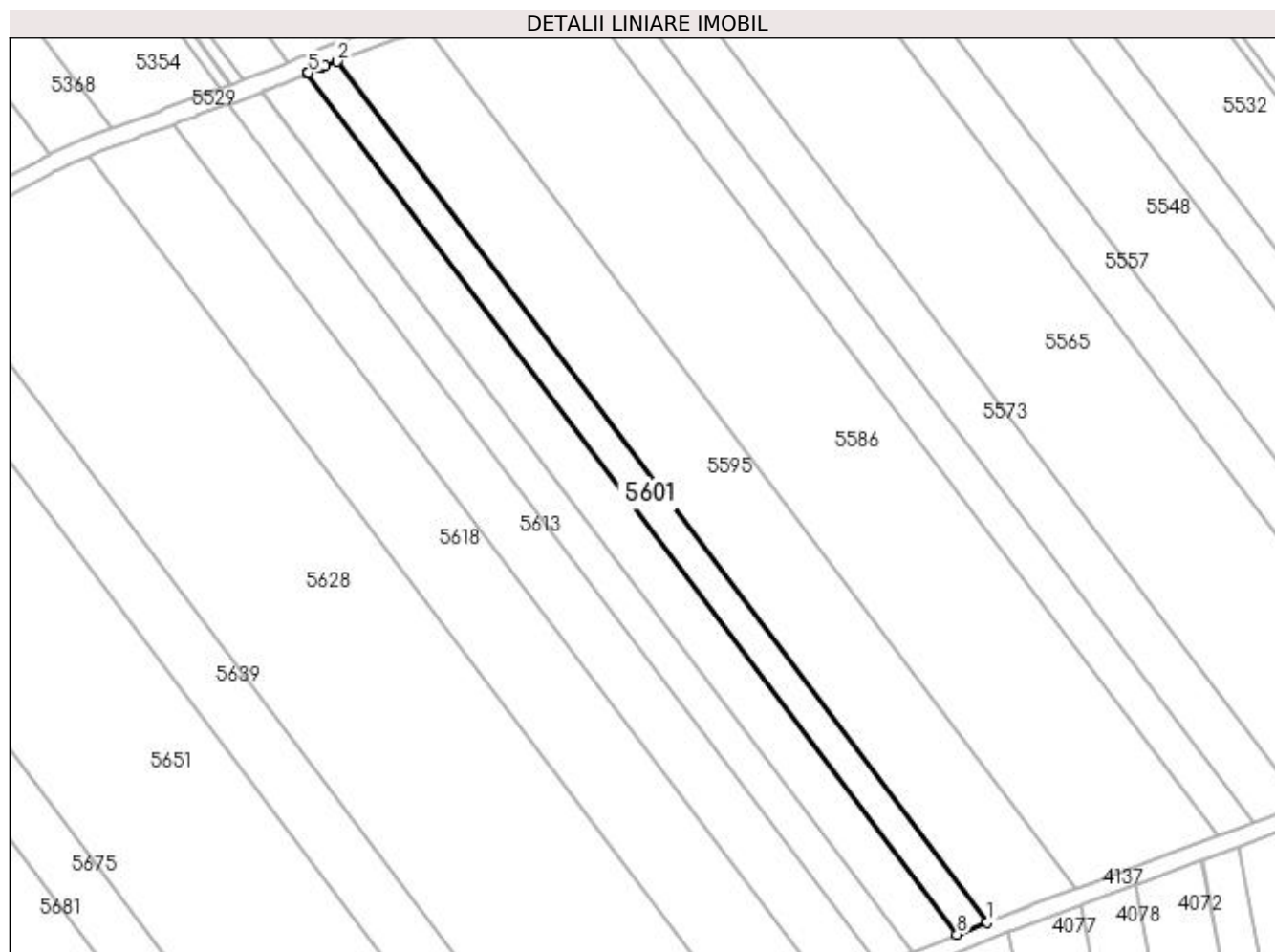
Inscrieri privind dezmembramintele dreptului de proprietate, drepturi reale de garanție și sarcini	Referințe
NU SUNT	

Anexa Nr. 1 La Partea I

Teren

Nr cadastral	Suprafața (mp)*	Observații / Referințe
	1.688	diminuare cu 3.5 %

* Suprafața este determinată în planul de proiecție Stereo 70.



Date referitoare la teren

Crt	Categorie folosință	Intra vilan	Suprafața (mp)	Tarla	Parcelă	Nr. topo	Observații / Referințe
1	arabil	NU	1.688	19	81/1	-	

Lungime Segmente

1) Valorile lungimilor segmentelor sunt obținute din proiecție în plan.

Punct început	X / Y	Punct sfârșit	X / Y	Lungime segment (** (m)
1	399.559,528 324.998,14	2	399.414,838 325.189,552	239.945
2	399.414,838 325.189,552	3	399.412,171 325.188,553	2.848
3	399.412,171 325.188,553	4	399.411,186 325.188,148	1.065
4	399.411,186 325.188,148	5	399.408,468 325.187,03	2.94
5	399.408,468 325.187,03	6	399.408,071 325.186,866	0.429

Punct început	X / Y	Punct sfârșit	X / Y	Lungime segment (** (m)
6	399.408,071 325.186,866	7	399.408,057 325.186,86	0.016
7	399.408,057 325.186,86	8	399.552,78 324.995,404	240.001
8	399.552,78 324.995,404	1	399.559,528 324.998,14	7.282

** Lungimile segmentelor sunt determinate în planul de proiecție Stereo 70 și sunt rotunjite la 1 milimetru.

*** Distanța dintre puncte este formată din segmente cumulate ce sunt mai mici decât valoarea 1 milimetru.

**DATE DESPRE IMOBILUL NR. 5603**

Oficiul de Cadastru și Publicitate Imobiliară DOLJ
Biroul de Cadastru și Publicitate Imobiliară Craiova

A. Partea I. Descrierea imobilului

TEREN Extravilan

Adresa: Jud. Dolj, T 19, P 81

Nr. Crt	Nr cadastral Nr. topografic	Suprafața* (mp)	Observații / Referințe
A1	31733	2.500	Sector cadastral:15 Teren neimprejmuit;

B. Partea II. Proprietari și acte

Inscrieri privitoare la dreptul de proprietate și alte drepturi reale	Referințe
54814 / 28/03/2022	
Act Normativ nr. Legea nr 17, din 07/03/2014 emis de Parlamentul Romaniei;	
B1	Se noteaza mentiunea „imobil aflat sub incidenta art. 3 alin 1 din Legea nr 17/07.03.2014"
	A1
122092 / 01/07/2022	
Act Notarial nr. Contractul de vânzare aut. 1489, din 29/06/2022 emis de Balaci Eugen;	
B2	Intabulare, drept de PROPRIETATE, dobandit prin Conventie, cota actuala 1/1, cota initiala 1/1
	A1
	1) MARINOIU MARIUS CRISTIAN
	2) MARINOIU ILEANA-MARIA

C. Partea III. SARCINI .

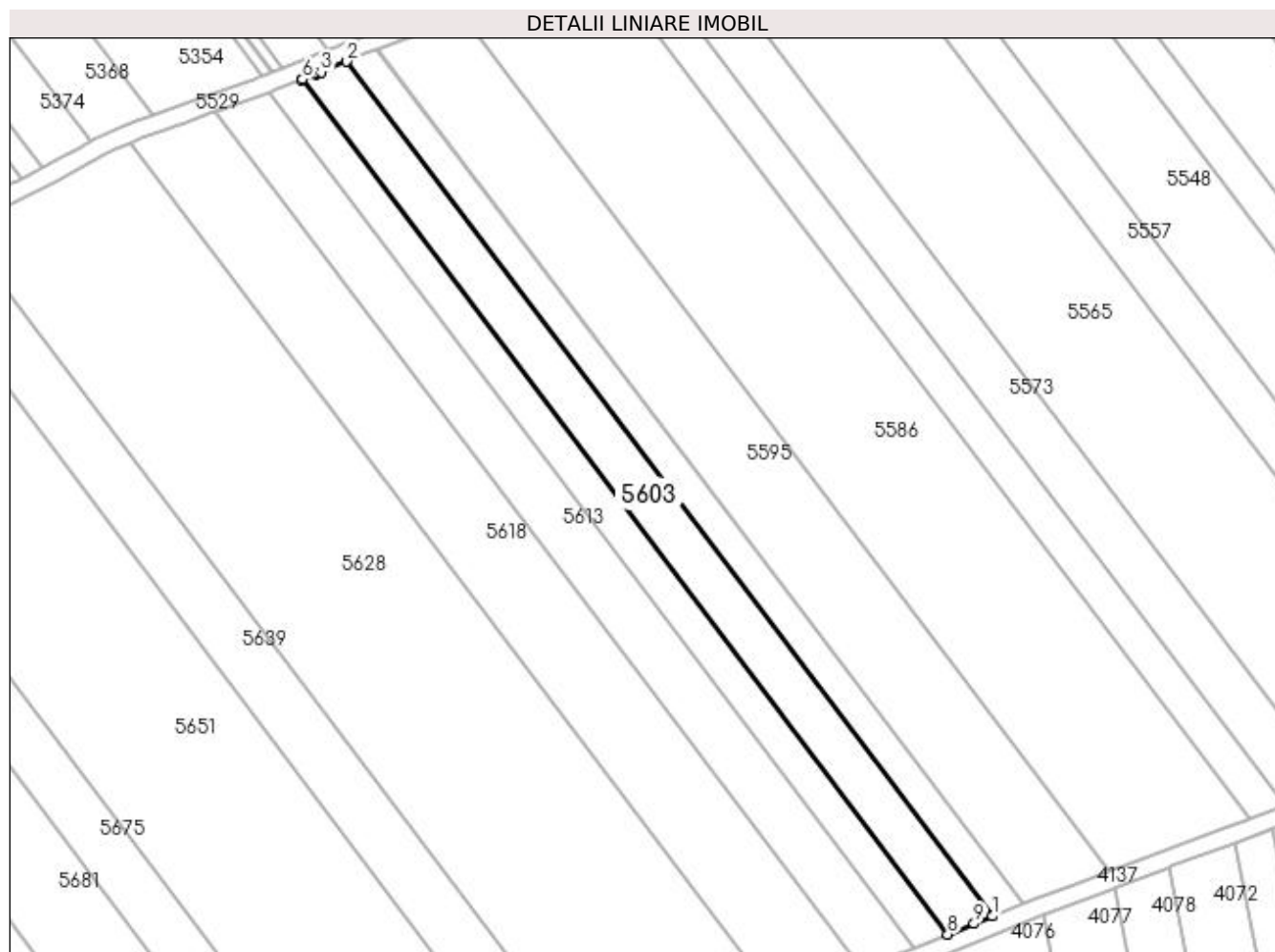
Inscrieri privind dezmembramintele dreptului de proprietate, drepturi reale de garanție și sarcini	Referințe
NU SUNT	

Anexa Nr. 1 La Partea I

Teren

Nr cadastral	Suprafața (mp)*	Observații / Referințe
31733	2.500	

* Suprafața este determinată în planul de proiecție Stereo 70.



Date referitoare la teren

Crt	Categorie folosință	Intra vilan	Suprafața (mp)	Tarla	Parcelă	Nr. topo	Observații / Referințe
1	arabil	NU	2.500	19	81	-	

Lungime Segmente

1) Valorile lungimilor segmentelor sunt obținute din proiecție în plan.

Punct început	X / Y	Punct sfârșit	X / Y	Lungime segment (** (m)
1	399.552,78 324.995,404	2	399.408,057 325.186,86	240.001
2	399.408,057 325.186,86	3	399.402,309 325.184,496	6.215
3	399.402,309 325.184,496	4	399.401,486 325.184,172	0.884
4	399.401,486 325.184,172	5	399.401,086 325.184,014	0.43
5	399.401,086 325.184,014	6	399.398,154 325.182,858	3.152

Punct început	X / Y	Punct sfârșit	X / Y	Lungime segment (** (m)
6	399.398,154 325.182,858	7	399.398,053 325.182,818	0.108
7	399.398,053 325.182,818	8	399.542,786 324.991,35	240.016
8	399.542,786 324.991,35	9	399.548,67 324.993,737	6.35
9	399.548,67 324.993,737	1	399.552,78 324.995,404	4.435

** Lungimile segmentelor sunt determinate în planul de proiecție Stereo 70 și sunt rotunjite la 1 milimetru.

*** Distanța dintre puncte este formată din segmente cumulate ce sunt mai mici decât valoarea 1 milimetru.

**DATE DESPRE IMOBILUL NR. 5604**

Oficiul de Cadastru și Publicitate Imobiliară DOLJ
Biroul de Cadastru și Publicitate Imobiliară Craiova

A. Partea I. Descrierea imobilului

TEREN Necunoscut

Adresa: Loc. Sitoaia, Str George Cosbuc, Nr. 105, Jud. Dolj, T3,P1; T19,P91

Nr. Crt	Nr cadastral Nr. topografic	Suprafața* (mp)	Observații / Referințe
A1		2.289	Sector cadastral:15 Teren neimprijmit;

Construcții

Crt	Nr cadastral Nr. topografic	Adresa	Observații / Referințe
A1.1		Loc. Sitoaia, Str George Cosbuc, Nr. 105, Jud. Dolj, T3,P1; T19,P91	Nr. niveluri:1; S. construita la sol:75 mp; S. construita desfasurata:75 mp;
A1.2		Loc. Sitoaia, Str George Cosbuc, Nr. 105, Jud. Dolj, T3,P1; T19,P91	Nr. niveluri:1; S. construita la sol:25 mp; S. construita desfasurata:25 mp;

B. Partea II. Proprietari și acte

Inscrieri privitoare la dreptul de proprietate și alte drepturi reale		Referințe
/		
Act Administrativ nr. Titlu de proprietate 317-44708, din 23/04/1996 emis de CJSIPT Dolj;		
B1	Intabulare, drept de PROPRIETATE, dobandit prin Reconstituire, cota actuala 1/1, cota initiala 1/1 1) TALABAN VASILE	A1
Act Normativ nr. Legea 7, din 13/03/1996 emis de Parlamentul Romaniei;		
B2	Intabulare, drept de PROPRIETATE, dobandit prin Lege, cota actuala 1/1, cota initiala 1/1 1) TALABAN VASILE	A1.1, A1.2

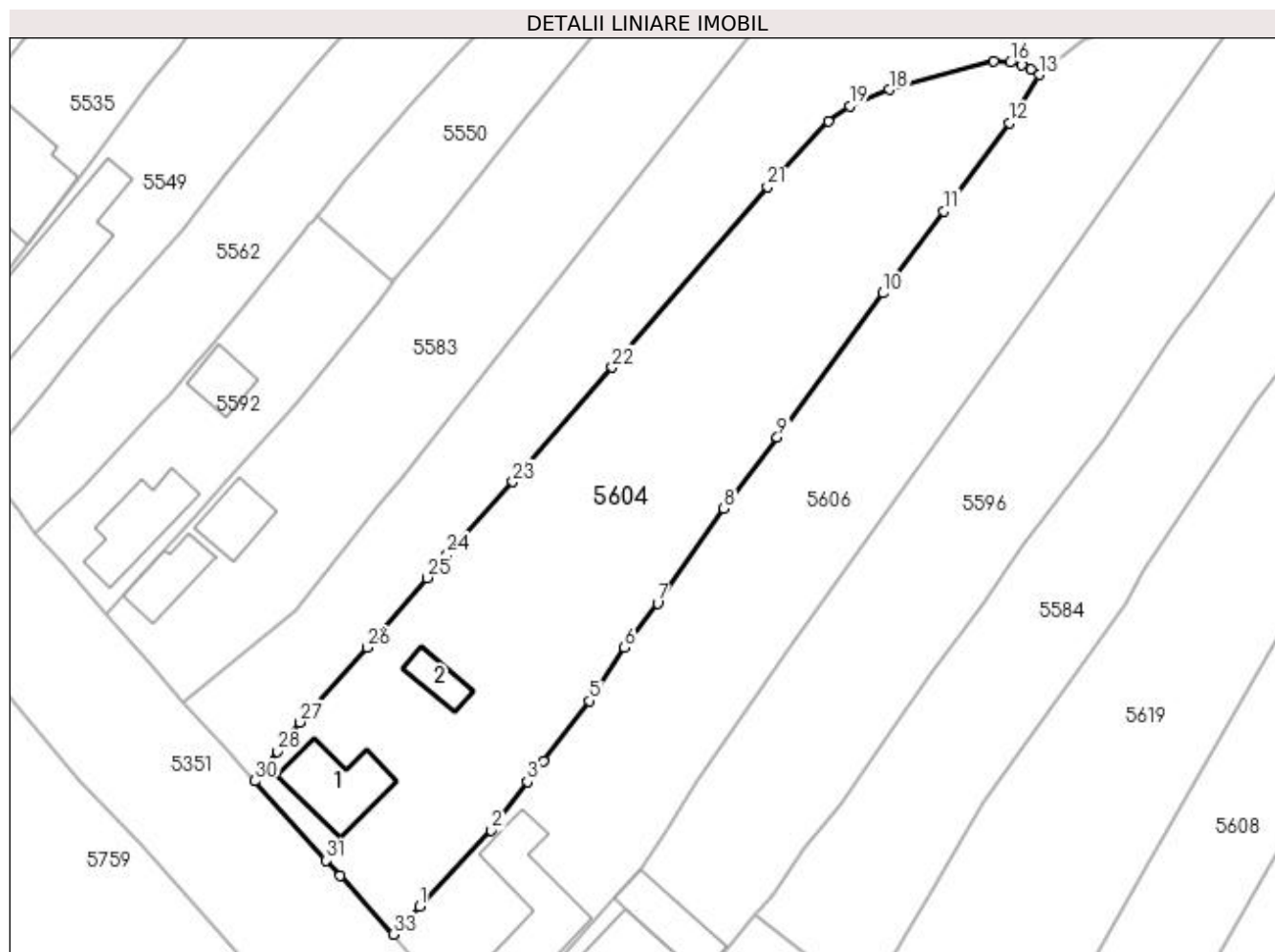
C. Partea III. SARCINI .

Inscrieri privind dezmembramintele dreptului de proprietate, drepturi reale de garanție și sarcini	Referințe
NU SUNT	

Anexa Nr. 1 La Partea I**Teren**

Nr cadastral	Suprafața (mp)*	Observații / Referințe
	2.289	

* Suprafața este determinată în planul de proiecție Stereo 70.

**Date referitoare la teren**

Crt	Categorie folosință	Intravilan	Suprafața (mp)	Tarla	Parcelă	Nr. topo	Observații / Referințe
1	curți constructii	DA	497	3	1	-	
2	arabil	DA	1.085	19	91	-	
3	arabil	NU	707	19	91	-	

Date referitoare la construcții

Crt	Număr	Destinație construcție	Supraf. (mp)	Situație juridică	Observații / Referințe
A1.1		construcții de locuințe	75	Cu acte	Nr. niveluri:1; S. construita la sol:75 mp; S. construita desfasurata:75 mp;
A1.2		construcții anexa	25	Cu acte	Nr. niveluri:1; S. construita la sol:25 mp; S. construita desfasurata:25 mp;

Lungime Segmente

1) Valorile lungimilor segmentelor sunt obținute din proiecție în plan.

Punct început	X / Y	Punct sfârșit	X / Y	Lungime segment (** (m)	Punct început	X / Y	Punct sfârșit	X / Y	Lungime segment (** (m)
1	398.638,99 325.043,051	2	398.647,085 325.051,642	11.804	2	398.647,085 325.051,642	3	398.651,147 325.057,089	6.794

Punct început	X / Y	Punct sfârșit	X / Y	Lungime segment (** (m)
3	398.651,147 325.057,089	4	398.652,925 325.059,473	2.975
5	398.658,158 325.066,202	6	398.662,088 325.072,203	7.173
7	398.665,805 325.077,171	8	398.673,269 325.087,843	13.023
9	398.679,264 325.095,845	10	398.691,172 325.112,046	20.107
11	398.698,026 325.121,273	12	398.705,365 325.131,173	12.324
13	398.708,741 325.136,629	14	398.707,811 325.137,251	1.119
15	398.706,817 325.137,7	16	398.705,478 325.137,991	1.37
17	398.703,625 325.138,112	18	398.691,873 325.134,945	12.171
19	398.687,422 325.133,129	20	398.685,018 325.131,43	2.944
21	398.678,169 325.123,989	22	398.660,711 325.103,722	26.749
23	398.649,492 325.090,827	24	398.642,13 325.082,686	10.976
25	398.639,853 325.080,03	26	398.633,144 325.072,204	10.308
27	398.625,518 325.063,796	28	398.623,005 325.060,492	4.151
29	398.621,665 325.058,641	30	398.620,5 325.057,195	1.857
31	398.628,487 325.048,236	32	398.630,065 325.046,503	2.344
33	398.636,048 325.039,933	1	398.638,99 325.043,051	4.287

Punct început	X / Y	Punct sfârșit	X / Y	Lungime segment (** (m)
4	398.652,925 325.059,473	5	398.658,158 325.066,202	8.524
6	398.662,088 325.072,203	7	398.665,805 325.077,171	6.205
8	398.673,269 325.087,843	9	398.679,264 325.095,845	9.999
10	398.691,172 325.112,046	11	398.698,026 325.121,273	11.494
12	398.705,365 325.131,173	13	398.708,741 325.136,629	6.416
14	398.707,811 325.137,251	15	398.706,817 325.137,7	1.091
16	398.705,478 325.137,991	17	398.703,625 325.138,112	1.857
18	398.691,873 325.134,945	19	398.687,422 325.133,129	4.807
20	398.685,018 325.131,43	21	398.678,169 325.123,989	10.113
22	398.660,711 325.103,722	23	398.649,492 325.090,827	17.092
24	398.642,13 325.082,686	25	398.639,853 325.080,03	3.499
26	398.633,144 325.072,204	27	398.625,518 325.063,796	11.351
28	398.623,005 325.060,492	29	398.621,665 325.058,641	2.285
30	398.620,5 325.057,195	31	398.628,487 325.048,236	12.002
32	398.630,065 325.046,503	33	398.636,048 325.039,933	8.886

** Lungimile segmentelor sunt determinate în planul de proiecție Stereo 70 și sunt rotunjite la 1 milimetru.

*** Distanța dintre puncte este formată din segmente cumulate ce sunt mai mici decât valoarea 1 milimetru.

**DATE DESPRE IMOBILUL NR. 5606**

Oficiul de Cadastru și Publicitate Imobiliară DOLJ
Biroul de Cadastru și Publicitate Imobiliară Craiova

A. Partea I. Descrierea imobilului

TEREN Necunoscut

Adresa: Loc. Sitoaia, Str A. I. Cuza, Nr. 107, Jud. Dolj, T3, P2; T19, P92

Nr. Crt	Nr cadastral Nr. topografic	Suprafața* (mp)	Observații / Referințe
A1		2.058	Sector cadastral:15 Teren neimpregmuit;

Construcții

Crt	Nr cadastral Nr. topografic	Adresa	Observații / Referințe
A1.1		Loc. Sitoaia, Str A. I. Cuza, Nr. 107, Jud. Dolj, T3, P2; T19, P92	Nr. niveluri:1; S. construita la sol:130 mp; S. construita desfasurata:130 mp;

B. Partea II. Proprietari și acte

Inscrieri privitoare la dreptul de proprietate și alte drepturi reale		Referințe
/		
Act Administrativ nr. Titlu de proprietate 429-59566, din 12/02/1997 emis de CJSIPT DOLJ;		
B1	Intabulare, drept de PROPRIETATE, dobandit prin Reconstituire, cota actuala 1/1, cota initiala 1/1 1) GHEORGHE NICOLAE	A1
Act Normativ nr. Legea 7, din 13/03/1996 emis de Parlamentul României (art.13 alin 15);		
B2	Intabulare, drept de PROPRIETATE, dobandit prin Lege, cota actuala 1/1, cota initiala 1/1 1) GHEORGHE NICOLAE	A1.1

C. Partea III. SARCINI .

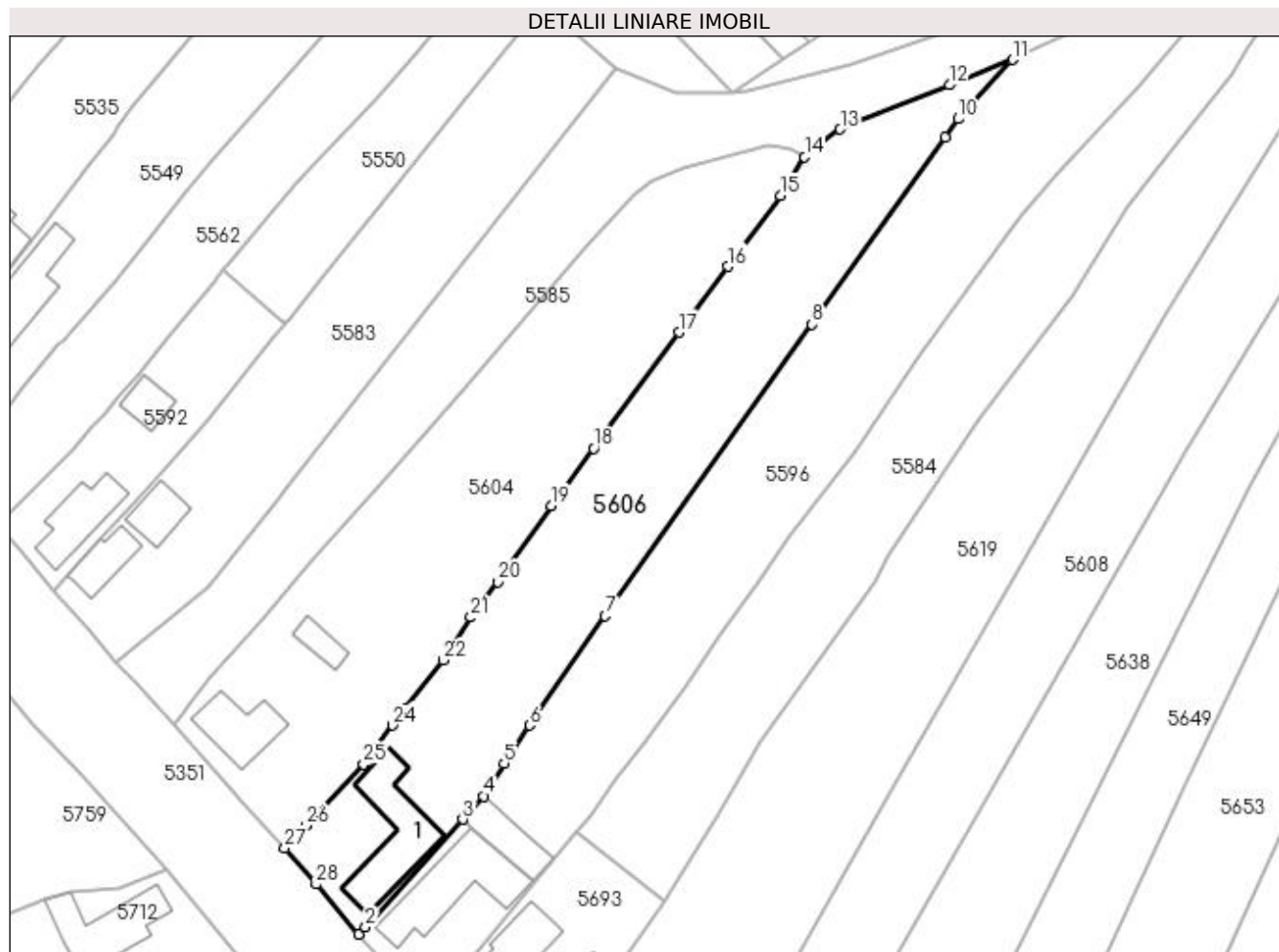
Inscrieri privind dezmembramintele dreptului de proprietate, drepturi reale de garanție și sarcini	Referințe
NU SUNT	

Anexa Nr. 1 La Partea I

Teren

Nr cadastral	Suprafața (mp)*	Observații / Referințe
	2.058	

* Suprafața este determinată în planul de proiecție Stereo 70.



Date referitoare la teren

Crt	Categorie folosință	Intravilan	Suprafața (mp)	Tarla	Parcelă	Nr. topo	Observații / Referințe
1	curți construcții	DA	383	3	2	-	
2	arabil	DA	776	19	92	-	
3	arabil	NU	899	19	92	-	

Date referitoare la construcții

Crt	Număr	Destinație construcție	Supraf. (mp)	Situație juridică	Observații / Referințe
A1.1		construcții de locuințe	130	Cu acte	Nr. niveluri:1; S. construita la sol:130 mp; S. construita desfasurata:130 mp;

Lungime Segmente

1) Valorile lungimilor segmentelor sunt obținute din proiecție în plan.

Punct început	X / Y	Punct sfârșit	X / Y	Lungime segment (** (m)	Punct început	X / Y	Punct sfârșit	X / Y	Lungime segment (** (m)
1	398.646,318 325.027,863	2	398.647,319 325.028,867	1.418	2	398.647,319 325.028,867	3	398.660,918 325.043,96	20.316
3	398.660,918 325.043,96	4	398.663,863 325.047,198	4.376	4	398.663,863 325.047,198	5	398.666,732 325.051,747	5.379

Punct început	X / Y	Punct sfârșit	X / Y	Lungime segment (** (m)
5	398.666,732 325.051,747	6	398.670,294 325.057,082	6.415
7	398.680,855 325.072,395	8	398.709,81 325.113,169	50.009
9	398.728,457 325.139,37	10	398.730,269 325.141,915	3.124
11	398.737,831 325.150,199	12	398.729,017 325.146,64	9.505
13	398.713,748 325.140,473	14	398.708,741 325.136,629	6.312
15	398.705,365 325.131,173	16	398.698,026 325.121,273	12.324
17	398.691,172 325.112,046	18	398.679,264 325.095,845	20.107
19	398.673,269 325.087,843	20	398.665,805 325.077,171	13.023
21	398.662,088 325.072,203	22	398.658,158 325.066,202	7.173
23	398.652,925 325.059,473	24	398.651,147 325.057,089	2.975
25	398.647,085 325.051,642	26	398.638,99 325.043,051	11.804
27	398.636,048 325.039,933	28	398.640,427 325.034,861	6.701

Punct început	X / Y	Punct sfârșit	X / Y	Lungime segment (** (m)
6	398.670,294 325.057,082	7	398.680,855 325.072,395	18.602
8	398.709,81 325.113,169	9	398.728,457 325.139,37	32.159
10	398.730,269 325.141,915	11	398.737,831 325.150,199	11.216
12	398.729,017 325.146,64	13	398.713,748 325.140,473	16.467
14	398.708,741 325.136,629	15	398.705,365 325.131,173	6.416
16	398.698,026 325.121,273	17	398.691,172 325.112,046	11.494
18	398.679,264 325.095,845	19	398.673,269 325.087,843	9.999
20	398.665,805 325.077,171	21	398.662,088 325.072,203	6.205
22	398.658,158 325.066,202	23	398.652,925 325.059,473	8.524
24	398.651,147 325.057,089	25	398.647,085 325.051,642	6.794
26	398.638,99 325.043,051	27	398.636,048 325.039,933	4.287
28	398.640,427 325.034,861	1	398.646,318 325.027,863	9.147

** Lungimile segmentelor sunt determinate în planul de proiecție Stereo 70 și sunt rotunjite la 1 milimetru.

*** Distanța dintre puncte este formată din segmente cumulate ce sunt mai mici decât valoarea 1 milimetru.

**DATE DESPRE IMOBILUL NR. 5608**

Oficiul de Cadastru și Publicitate Imobiliară DOLJ
Biroul de Cadastru și Publicitate Imobiliară Craiova

A. Partea I. Descrierea imobilului

TEREN Necunoscut

Nr. CF vechi:98
Nr. cadastral vechi:346

Adresa: Loc. Sitoaia, Jud. Dolj, SAT SITOAI A T 19 P 96

Nr. Crt	Nr cadastral Nr. topografic	Suprafața* (mp)	Observații / Referințe
A1	31028	2.465	Sector cadastral:15 Teren neimprejmuit;

B. Partea II. Proprietari și acte

Inscrieri privitoare la dreptul de proprietate și alte drepturi reale		Referințe
19052 / 05/11/2003		
Titlu De Proprietate nr. 265-58989, din 22/03/1996 emis de CJSIPT DOLJ (CM 18/2003 NP FURTUNA SIMONA);		
B1	Intabulare, drept de PROPRIETATE, dobandit prin Succesiune, cota actuala 1/1, cota initiala 1/1 1) DUICA CONSTANTIN	A1

C. Partea III. SARCINI .

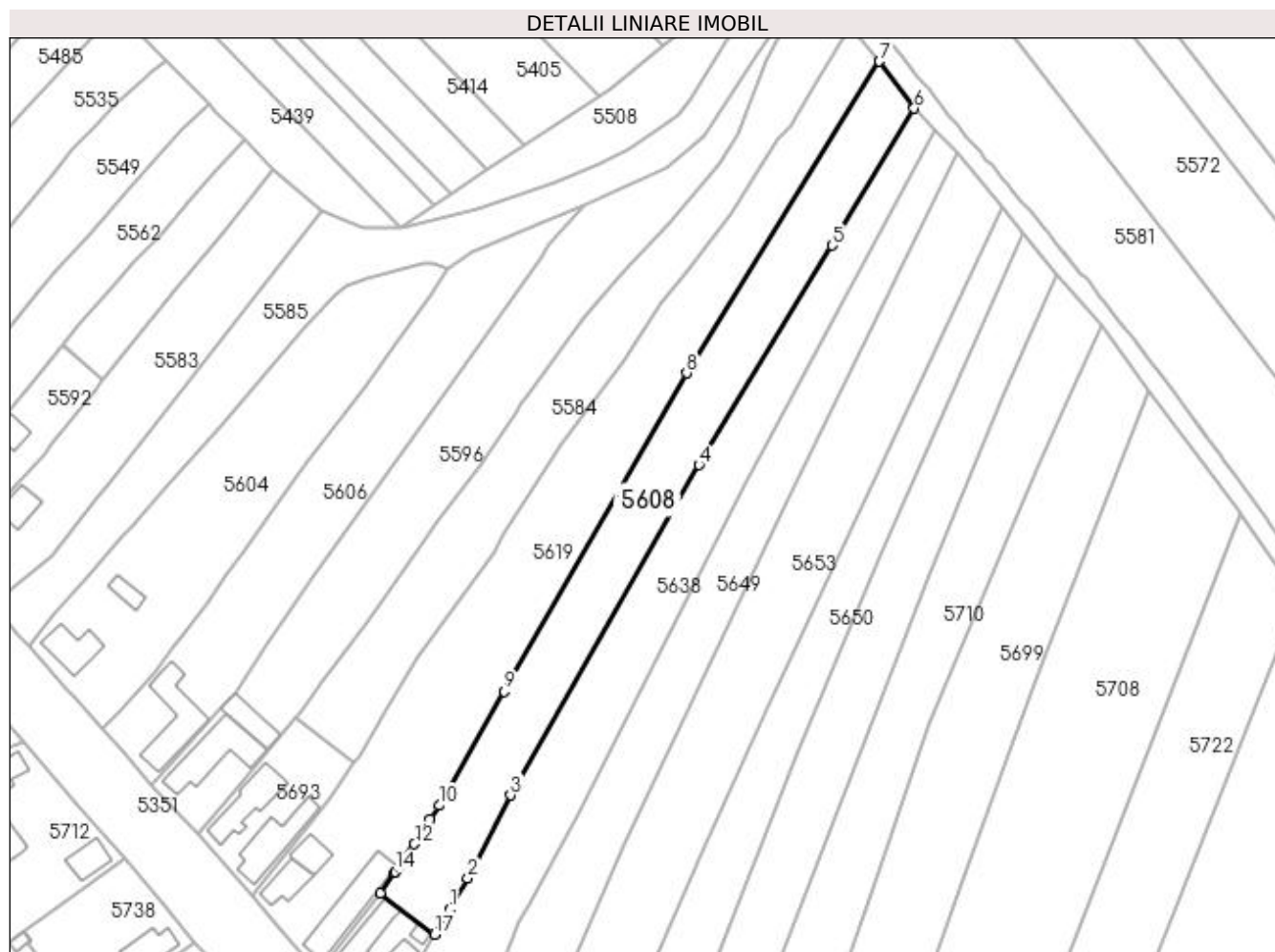
Inscrieri privind dezmembramintele dreptului de proprietate, drepturi reale de garanție și sarcini	Referințe
NU SUNT	

Anexa Nr. 1 La Partea I

Teren

Nr cadastral	Suprafața (mp)*	Observații / Referințe
31028	2.465	

* Suprafața este determinată în planul de proiecție Stereo 70.



Date referitoare la teren

Crt	Categorie folosință	Intra vilan	Suprafața (mp)	Tarla	Parcelă	Nr. topo	Observații / Referințe
1	arabil	DA	852	19	96	-	
2	vie	NU	310	19	96	-	
3	arabil	NU	1.303	19	96	-	

Lungime Segmente

1) Valorile lungimilor segmentelor sunt obținute din proiecție în plan.

Punct început	X / Y	Punct sfârșit	X / Y	Lungime segment (** (m)
1	398.709,267 325.001,595	2	398.713,082 325.008,116	7.555
2	398.713,082 325.008,116	3	398.722,119 325.025,709	19.778
3	398.722,119 325.025,709	4	398.761,915 325.095,461	80.306
4	398.761,915 325.095,461	5	398.790,03 325.141,763	54.169

Punct început	X / Y	Punct sfârșit	X / Y	Lungime segment (** (m)
5	398.790,03 325.141,763	6	398.807,399 325.170,684	33.736
6	398.807,399 325.170,684	7	398.800,066 325.180,619	12.348
7	398.800,066 325.180,619	8	398.759,334 325.114,844	77.366
8	398.759,334 325.114,844	9	398.720,834 325.047,626	77.464
9	398.720,834 325.047,626	10	398.707,046 325.023,554	27.741
10	398.707,046 325.023,554	11	398.705,16 325.020,707	3.415
11	398.705,16 325.020,707	12	398.701,824 325.015,406	6.263
12	398.701,824 325.015,406	13	398.698,509 325.010,757	5.71
13	398.698,509 325.010,757	14	398.697,716 325.009,611	1.394
14	398.697,716 325.009,611	15	398.697,587 325.009,424	0.227
15	398.697,587 325.009,424	16	398.694,556 325.005,042	5.329
16	398.694,556 325.005,042	17	398.706,13 324.996,326	14.489
17	398.706,13 324.996,326	1	398.709,267 325.001,595	6.132

** Lungimile segmentelor sunt determinate în planul de proiecție Stereo 70 și sunt rotunjite la 1 milimetru.

*** Distanța dintre puncte este formată din segmente cumulate ce sunt mai mici decât valoarea 1 milimetru.

**DATE DESPRE IMOBILUL NR. 5610**

Oficiul de Cadastru și Publicitate Imobiliară DOLJ
Biroul de Cadastru și Publicitate Imobiliară Craiova

A. Partea I. Descrierea imobilului

TEREN Extravilan

Adresa: Jud. Dolj, T19, P80

Nr. Crt	Nr cadastral Nr. topografic	Suprafața* (mp)	Observații / Referințe
A1		1.833	Sector cadastral:15 Teren neimprejmuit; diminuare cu 3.5 %

B. Partea II. Proprietari și acte

Inscrieri privitoare la dreptul de proprietate și alte drepturi reale		Referințe
/		
Act Administrativ nr. Titlu de proprietate 325-44708, din 23/04/1996 emis de CJSIPT Dolj;		
B1	Intabulare, drept de PROPRIETATE, dobandit prin Reconstituire, cota actuala 1/1, cota initiala 1/1 1) VADUVESCU MARIN	A1

C. Partea III. SARCINI .

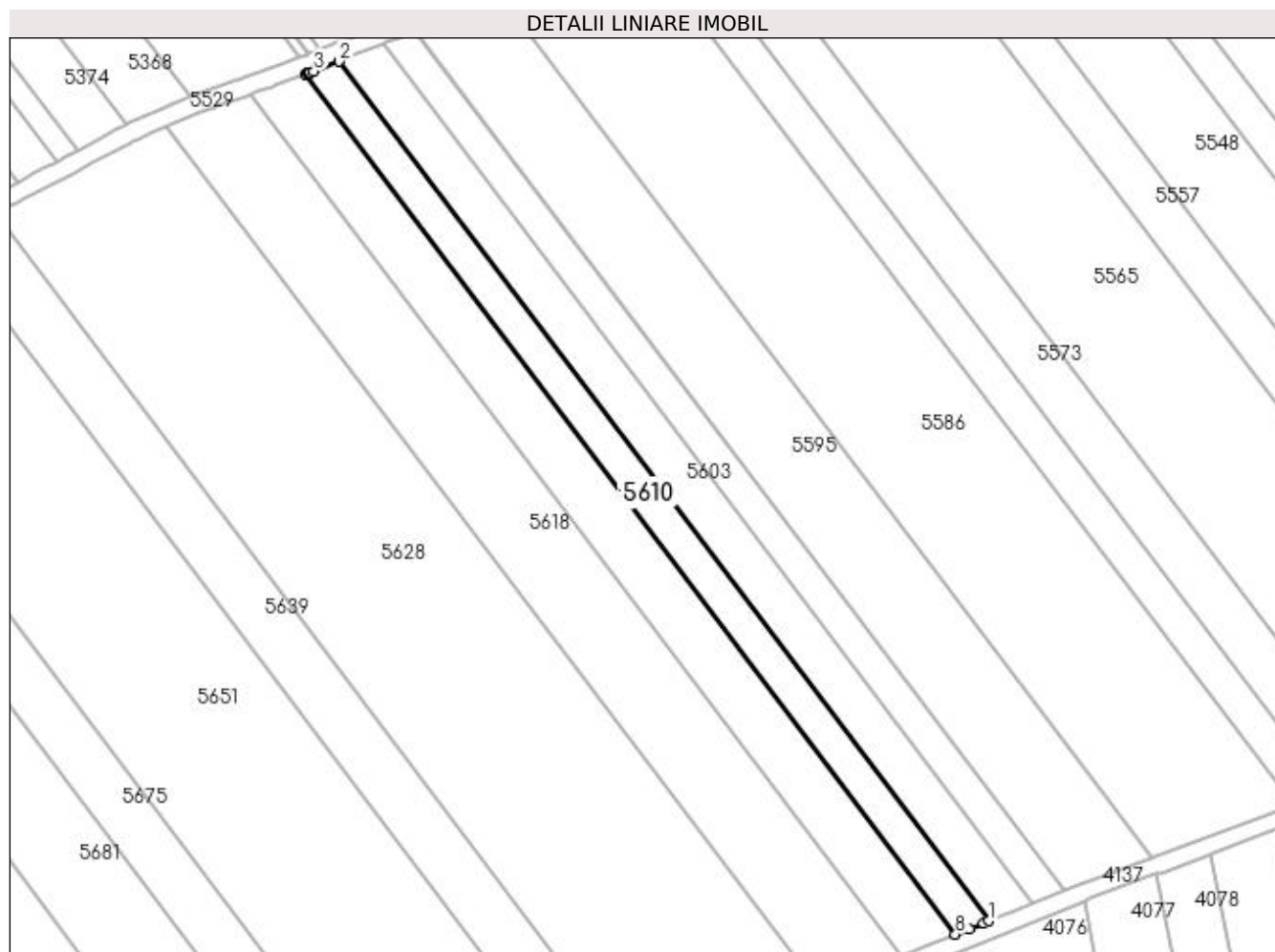
Inscrieri privind dezmembramintele dreptului de proprietate, drepturi reale de garanție și sarcini	Referințe
NU SUNT	

Anexa Nr. 1 La Partea I

Teren

Nr cadastral	Suprafața (mp)*	Observații / Referințe
	1.833	diminuare cu 3.5 %

* Suprafața este determinată în planul de proiecție Stereo 70.



Date referitoare la teren

Crt	Categorie folosință	Intra vilan	Suprafața (mp)	Tarla	Parcelă	Nr. topo	Observații / Referințe
1	arabil	NU	1.833	19	80	-	

Lungime Segmente

1) Valorile lungimilor segmentelor sunt obținute din proiecție în plan.

Punct început	X / Y	Punct sfârșit	X / Y	Lungime segment (** (m)
1	399.542,786 324.991,35	2	399.398,053 325.182,818	240.016
2	399.398,053 325.182,818	3	399.392,503 325.180,631	5.966
3	399.392,503 325.180,631	4	399.391,602 325.180,305	0.959
4	399.391,602 325.180,305	5	399.391,41 325.180,235	0.204
5	399.391,41 325.180,235	6	399.391,002 325.180,087	0.434

Punct început	X / Y	Punct sfârșit	X / Y	Lungime segment (** (m)
6	399.391,002 325.180,087	7	399.390,644 325.179,958	0.38
7	399.390,644 325.179,958	8	399.535,46 324.988,379	240.155
8	399.535,46 324.988,379	9	399.538,533 324.989,625	3.316
9	399.538,533 324.989,625	10	399.541,674 324.990,899	3.389
10	399.541,674 324.990,899	1	399.542,786 324.991,35	1.2

** Lungimile segmentelor sunt determinate în planul de proiecție Stereo 70 și sunt rotunjite la 1 milimetru.

*** Distanța dintre puncte este formată din segmente cumulate ce sunt mai mici decât valoarea 1 milimetru.

**DATE DESPRE IMOBILUL NR. 5613**

Oficiul de Cadastru și Publicitate Imobiliară DOLJ
Biroul de Cadastru și Publicitate Imobiliară Craiova

A. Partea I. Descrierea imobilului

TEREN Extravilan

Adresa: Jud. Dolj, T19, P79

Nr. Crt	Nr cadastral Nr. topografic	Suprafața* (mp)	Observații / Referințe
A1		2.991	Sector cadastral:15 Teren neimprejmuit; diminuare cu 3.5 %

B. Partea II. Proprietari și acte

Inscrieri privitoare la dreptul de proprietate și alte drepturi reale	Referințe
/	
Act Notarial nr. Certificat de mostenitor 115, din 25/06/2008 emis de NP DEFTA EMIL;	
B1	A1
Intabulare, drept de PROPRIETATE, dobandit prin Succesiune, cota actuala 1/1, cota initiala 1/1 1) CERCEL MARIOARA	

C. Partea III. SARCINI .

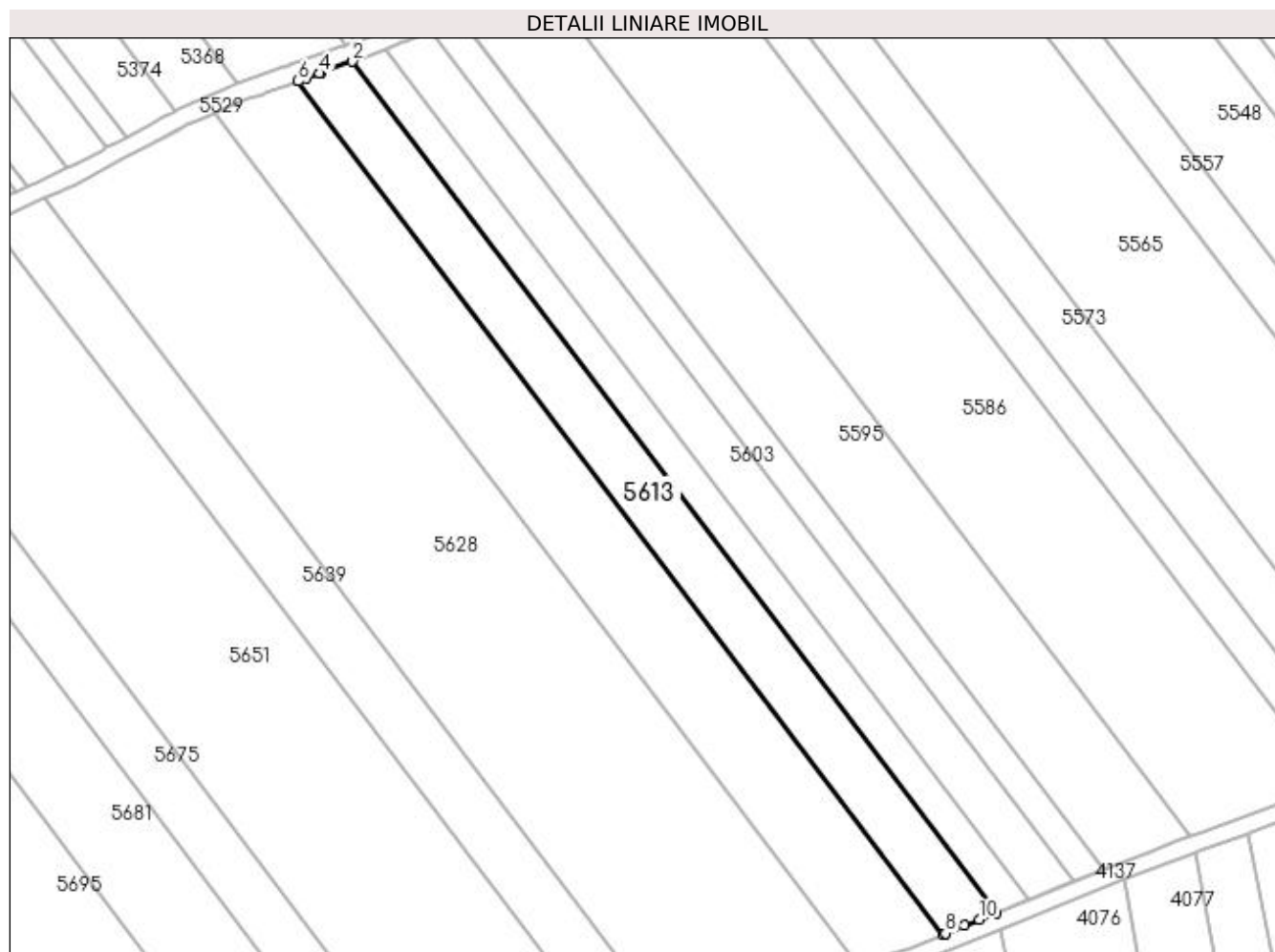
Inscrieri privind dezmembramintele dreptului de proprietate, drepturi reale de garanție și sarcini	Referințe
NU SUNT	

Anexa Nr. 1 La Partea I

Teren

Nr cadastral	Suprafața (mp)*	Observații / Referințe
	2.991	diminuare cu 3.5 %

* Suprafața este determinată în planul de proiecție Stereo 70.



Date referitoare la teren

Crt	Categorie folosință	Intra vilan	Suprafața (mp)	Tarla	Parcelă	Nr. topo	Observații / Referințe
1	arabil	NU	2.991	19	79	-	

Lungime Segmente

1) Valorile lungimilor segmentelor sunt obținute din proiecție în plan.

Punct început	X / Y	Punct sfârșit	X / Y	Lungime segment (** (m)
1	399.535,46 324.988,379	2	399.390,644 325.179,958	240.155
2	399.390,644 325.179,958	3	399.383,634 325.177,42	7.456
3	399.383,634 325.177,42	4	399.383,226 325.177,272	0.434
4	399.383,226 325.177,272	5	399.380,194 325.176,174	3.225
5	399.380,194 325.176,174	6	399.378,4 325.175,524	1.909

Punct început	X / Y	Punct sfârșit	X / Y	Lungime segment (** (m)
6	399.378,4 325.175,524	7	399.523,524 324.983,538	240.665
7	399.523,524 324.983,538	8	399.524,096 324.983,77	0.617
8	399.524,096 324.983,77	9	399.528,37 324.985,503	4.613
9	399.528,37 324.985,503	10	399.531,681 324.986,846	3.574
10	399.531,681 324.986,846	1	399.535,46 324.988,379	4.078

** Lungimile segmentelor sunt determinate în planul de proiecție Stereo 70 și sunt rotunjite la 1 milimetru.

*** Distanța dintre puncte este formată din segmente cumulate ce sunt mai mici decât valoarea 1 milimetru.

**DATE DESPRE IMOBILUL NR. 5618**

Oficiul de Cadastru și Publicitate Imobiliară DOLJ
Biroul de Cadastru și Publicitate Imobiliară Craiova

A. Partea I. Descrierea imobilului

TEREN Extravilan

Adresa: Jud. Dolj, T19, P78

Nr. Crt	Nr cadastral Nr. topografic	Suprafața* (mp)	Observații / Referințe
A1		4.631	Sector cadastral:15 Teren neimprejmuit; diminuare cu 3.5 %

B. Partea II. Proprietari și acte

Inscrieri privitoare la dreptul de proprietate și alte drepturi reale		Referințe
/		
Act Administrativ nr. Titlu de proprietate 284-58989, din 18/04/1996 emis de CJSIPT Dolj;		
B1	Intabulare, drept de PROPRIETATE, dobandit prin Reconstituire, cota actuala 1/1, cota initiala 1/1 1) PURCAREA ELENA	A1

C. Partea III. SARCINI .

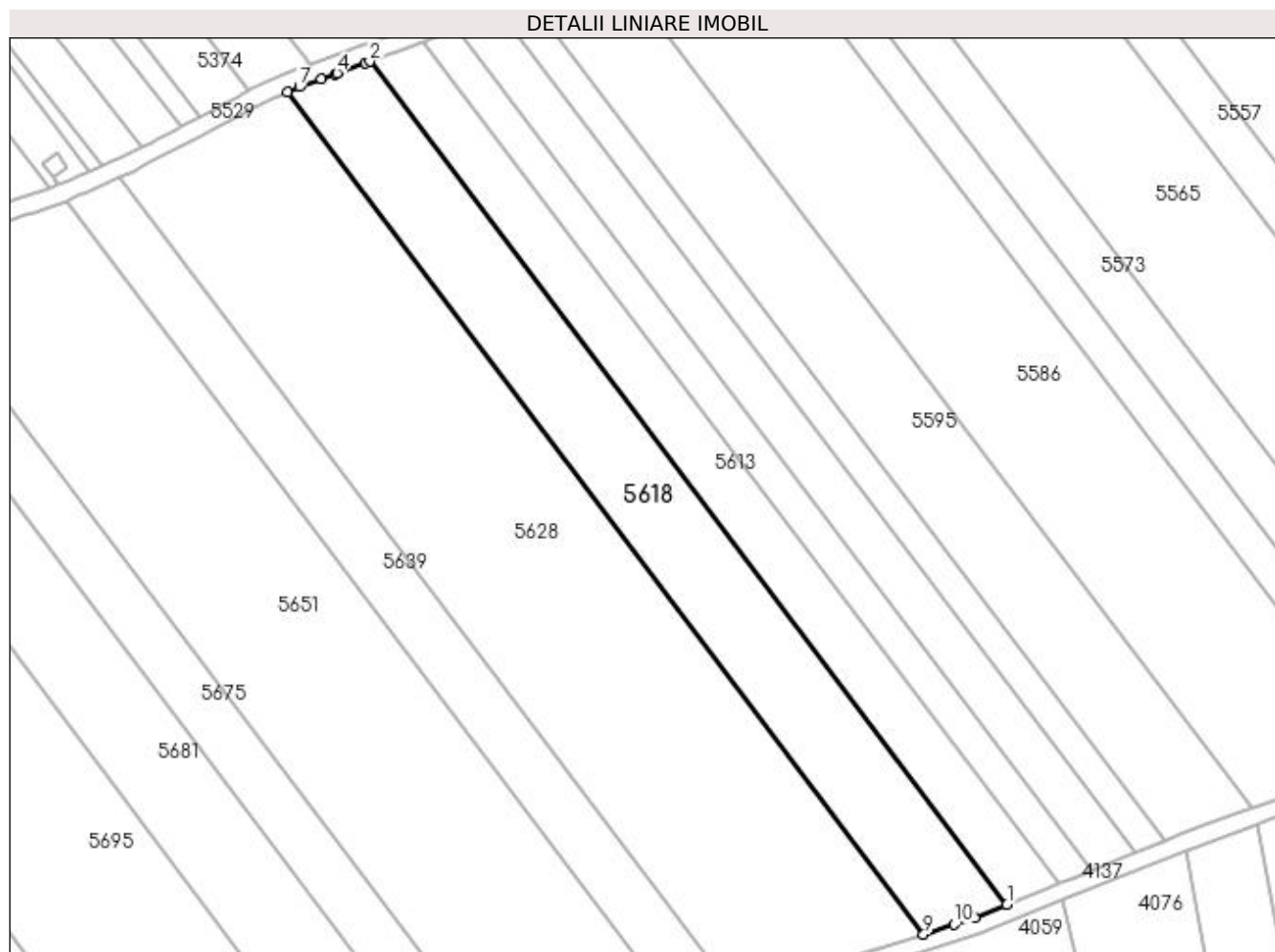
Inscrieri privind dezmembramintele dreptului de proprietate, drepturi reale de garanție și sarcini	Referințe
NU SUNT	

Anexa Nr. 1 La Partea I

Teren

Nr cadastral	Suprafața (mp)*	Observații / Referințe
	4.631	diminuare cu 3.5 %

* Suprafața este determinată în planul de proiecție Stereo 70.



Date referitoare la teren

Crt	Categorie folosință	Intra vilan	Suprafața (mp)	Tarla	Parcelă	Nr. topo	Observații / Referințe
1	arabil	NU	4.631	19	78	-	

Lungime Segmente

1) Valorile lungimilor segmentelor sunt obținute din proiecție în plan.

Punct început	X / Y	Punct sfârșit	X / Y	Lungime segment (** (m)
1	399.523,524 324.983,538	2	399.378,4 325.175,524	240.665
2	399.378,4 325.175,524	3	399.377,444 325.175,178	1.016
3	399.377,444 325.175,178	4	399.370,952 325.172,851	6.896
4	399.370,952 325.172,851	5	399.370,544 325.172,705	0.434
5	399.370,544 325.172,705	6	399.367,348 325.171,559	3.395

Punct început	X / Y	Punct sfârșit	X / Y	Lungime segment (** (m)
6	399.367,348 325.171,559	7	399.362,353 325.169,769	5.306
7	399.362,353 325.169,769	8	399.359,583 325.168,523	3.037
8	399.359,583 325.168,523	9	399.504,502 324.976,808	240.325
9	399.504,502 324.976,808	10	399.511,515 324.979,063	7.367
10	399.511,515 324.979,063	11	399.516,218 324.980,575	4.94
11	399.516,218 324.980,575	1	399.523,524 324.983,538	7.884

** Lungimile segmentelor sunt determinate în planul de proiecție Stereo 70 și sunt rotunjite la 1 milimetru.

*** Distanța dintre puncte este formată din segmente cumulate ce sunt mai mici decât valoarea 1 milimetru.

**DATE DESPRE IMOBILUL NR. 5619**

Oficiul de Cadastru și Publicitate Imobiliară DOLJ
Biroul de Cadastru și Publicitate Imobiliară Craiova

A. Partea I. Descrierea imobilului

TEREN Necunoscut

Adresa: Loc. Sitoaia, Str A. I. Cuza, Nr. 111, Jud. Dolj, T3, P5; T19, P95

Nr. Crt	Nr cadastral Nr. topografic	Suprafața* (mp)	Observații / Referințe
A1		3.404	Sector cadastral:15 Teren neimprejmut;

Construcții

Crt	Nr cadastral Nr. topografic	Adresa	Observații / Referințe
A1.1		Loc. Sitoaia, Str A. I. Cuza, Nr. 111, Jud. Dolj, T3, P5; T19, P95	Nr. niveluri:1; S. construita la sol:54 mp; S. construita desfasurata:54 mp;
A1.2		Loc. Sitoaia, Str A. I. Cuza, Nr. 111, Jud. Dolj, T3, P5; T19, P95	Nr. niveluri:1; S. construita la sol:131 mp; S. construita desfasurata:131 mp;
A1.3		Loc. Sitoaia, Str A. I. Cuza, Nr. 111, Jud. Dolj, T3, P5; T19, P95	Nr. niveluri:1; S. construita la sol:42 mp; S. construita desfasurata:42 mp;

B. Partea II. Proprietari și acte

Inscrieri privitoare la dreptul de proprietate și alte drepturi reale		Referințe
/		
Act Administrativ nr. Titlu de proprietate 337-44708, din 26/04/1996 emis de CJSIPT Dolj;		
B1	Intabulare, drept de PROPRIETATE, dobandit prin Reconstituire, cota actuala 1/1, cota initiala 1/1 1) BURTANESCU MARIN	A1
Act Normativ nr. Legea 7, din 13/03/1996 emis de Parlamentul Romaniei;		
B2	Intabulare, drept de PROPRIETATE, dobandit prin Lege, cota actuala 1/1, cota initiala 1/1 1) BURTANESCU MARIN	A1.1, A1.2, A1.3

C. Partea III. SARCINI .

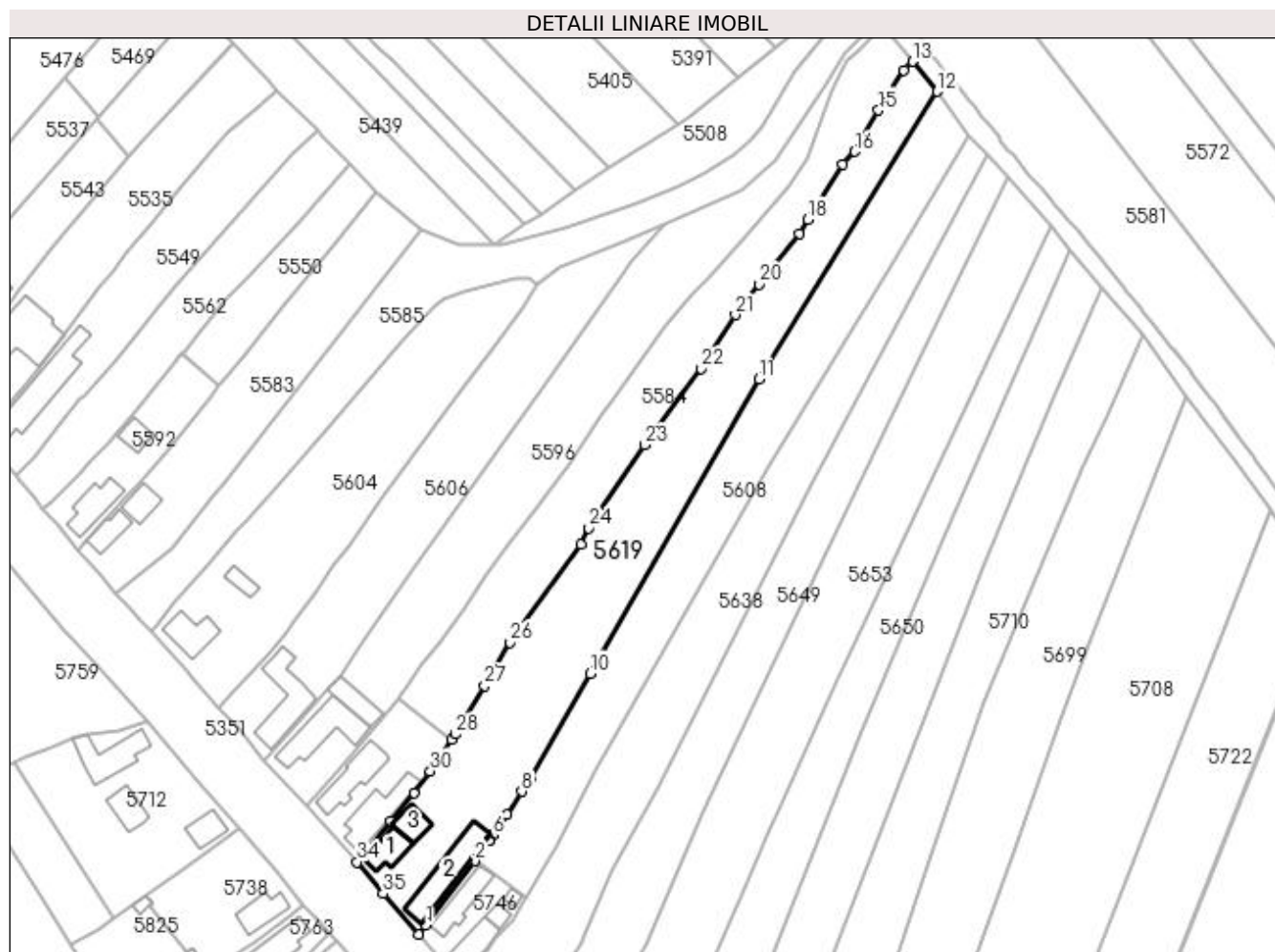
Inscrieri privind dezmembramintele dreptului de proprietate, drepturi reale de garanție și sarcini	Referințe
NU SUNT	

Anexa Nr. 1 La Partea I

Teren

Nr cadastral	Suprafața (mp)*	Observații / Referințe
	3.404	

* Suprafața este determinată în planul de proiecție Stereo 70.



Date referitoare la teren

Crt	Categorie folosință	Intra vilan	Suprafața (mp)	Tarla	Parcelă	Nr. topo	Observații / Referințe
1	curți constructii	DA	630	3	5	-	
2	arabil	NU	1.065	19	95	-	
3	arabil	NU	1.709	19	95	-	

Date referitoare la construcții

Crt	Număr	Destinație construcție	Supraf. (mp)	Situație juridică	Observații / Referințe
A1.1		construcții de locuințe	54	Cu acte	Nr. niveluri:1; S. construita la sol:54 mp; S. construita desfasurata:54 mp;
A1.2		construcții de locuințe	131	Cu acte	Nr. niveluri:1; S. construita la sol:131 mp; S. construita desfasurata:131 mp;
A1.3		construcții anexa	42	Cu acte	Nr. niveluri:1; S. construita la sol:42 mp; S. construita desfasurata:42 mp;

Lungime Segmente

1) Valorile lungimilor segmentelor sunt obținute din proiecție în plan.

Punct început	X / Y	Punct sfârșit	X / Y	Lungime segment (** (m))	Punct început	X / Y	Punct sfârșit	X / Y	Lungime segment (** (m))
---------------	-------	---------------	-------	--------------------------	---------------	-------	---------------	-------	--------------------------

Punct început	X / Y	Punct sfârșit	X / Y	Lungime segment (** (m)
1	398.683,197 324.990,098	2	398.694,403 325.004,821	18.502
3	398.694,556 325.005,042	4	398.697,587 325.009,424	5.329
5	398.697,716 325.009,611	6	398.698,509 325.010,757	1.394
7	398.701,824 325.015,406	8	398.705,16 325.020,707	6.263
9	398.707,046 325.023,554	10	398.720,834 325.047,626	27.741
11	398.759,334 325.114,844	12	398.800,066 325.180,619	77.366
13	398.794,433 325.187,459	14	398.792,494 325.185,49	2.763
15	398.786,68 325.176,329	16	398.781,295 325.166,873	10.882
17	398.778,495 325.164,018	18	398.770,469 325.151,378	14.973
19	398.768,536 325.148,184	20	398.759,387 325.136,565	14.789
21	398.753,94 325.129,57	22	398.746,136 325.117,265	14.571
23	398.733,142 325.099,859	24	398.720,485 325.080,854	22.834
25	398.718,624 325.077,119	26	398.702,488 325.054,747	27.584
27	398.696,693 325.044,803	28	398.689,984 325.033,748	12.932
29	398.689,161 325.032,542	30	398.684,249 325.025,352	8.708
31	398.680,45 325.020,455	32	398.675,257 325.013,944	8.328
33	398.668,868 325.006,045	34	398.667,501 325.004,568	2.013
35	398.673,48 324.997,339	36	398.681,518 324.988,061	12.276

Punct început	X / Y	Punct sfârșit	X / Y	Lungime segment (** (m)
2	398.694,403 325.004,821	3	398.694,556 325.005,042	0.269
4	398.697,587 325.009,424	5	398.697,716 325.009,611	0.227
6	398.698,509 325.010,757	7	398.701,824 325.015,406	5.71
8	398.705,16 325.020,707	9	398.707,046 325.023,554	3.415
10	398.720,834 325.047,626	11	398.759,334 325.114,844	77.464
12	398.800,066 325.180,619	13	398.794,433 325.187,459	8.861
14	398.792,494 325.185,49	15	398.786,68 325.176,329	10.85
16	398.781,295 325.166,873	17	398.778,495 325.164,018	3.999
18	398.770,469 325.151,378	19	398.768,536 325.148,184	3.733
20	398.759,387 325.136,565	21	398.753,94 325.129,57	8.866
22	398.746,136 325.117,265	23	398.733,142 325.099,859	21.721
24	398.720,485 325.080,854	25	398.718,624 325.077,119	4.173
26	398.702,488 325.054,747	27	398.696,693 325.044,803	11.509
28	398.689,984 325.033,748	29	398.689,161 325.032,542	1.46
30	398.684,249 325.025,352	31	398.680,45 325.020,455	6.198
32	398.675,257 325.013,944	33	398.668,868 325.006,045	10.159
34	398.667,501 325.004,568	35	398.673,48 324.997,339	9.381
36	398.681,518 324.988,061	1	398.683,197 324.990,098	2.64

** Lungimile segmentelor sunt determinate în planul de proiecție Stereo 70 și sunt rotunjite la 1 milimetru.

*** Distanța dintre puncte este formată din segmente cumulate ce sunt mai mici decât valoarea 1 milimetru.

**DATE DESPRE IMOBILUL NR. 5628**

Oficiul de Cadastru și Publicitate Imobiliară DOLJ
Biroul de Cadastru și Publicitate Imobiliară Craiova

A. Partea I. Descrierea imobilului

TEREN Extravilan

Nr. CF vechi:21
Nr. cadastral vechi:29

Adresa: Jud. Dolj, SAT SITOAI A T 19 P 77

Nr. Crt	Nr cadastral Nr. topografic	Suprafața* (mp)	Observații / Referințe
A1	30960	9.997	Sector cadastral:15 Teren neimprejmuit;

B. Partea II. Proprietari și acte

Inscrieri privitoare la dreptul de proprietate și alte drepturi reale		Referințe
4254 / 19/04/2000		
Contract De Vanzare Cumparare nr. AUT 1320, din 18/04/2000 emis de NP ED;		
B1	Intabulare, drept de PROPRIETATE, dobandit prin Conventie, cota actuala 1/1, cota initiala 1/1 1) NENCIU MARIN , Lipsa CNP 2) NENCIU ANA , Lipsa CNP	A1

C. Partea III. SARCINI .

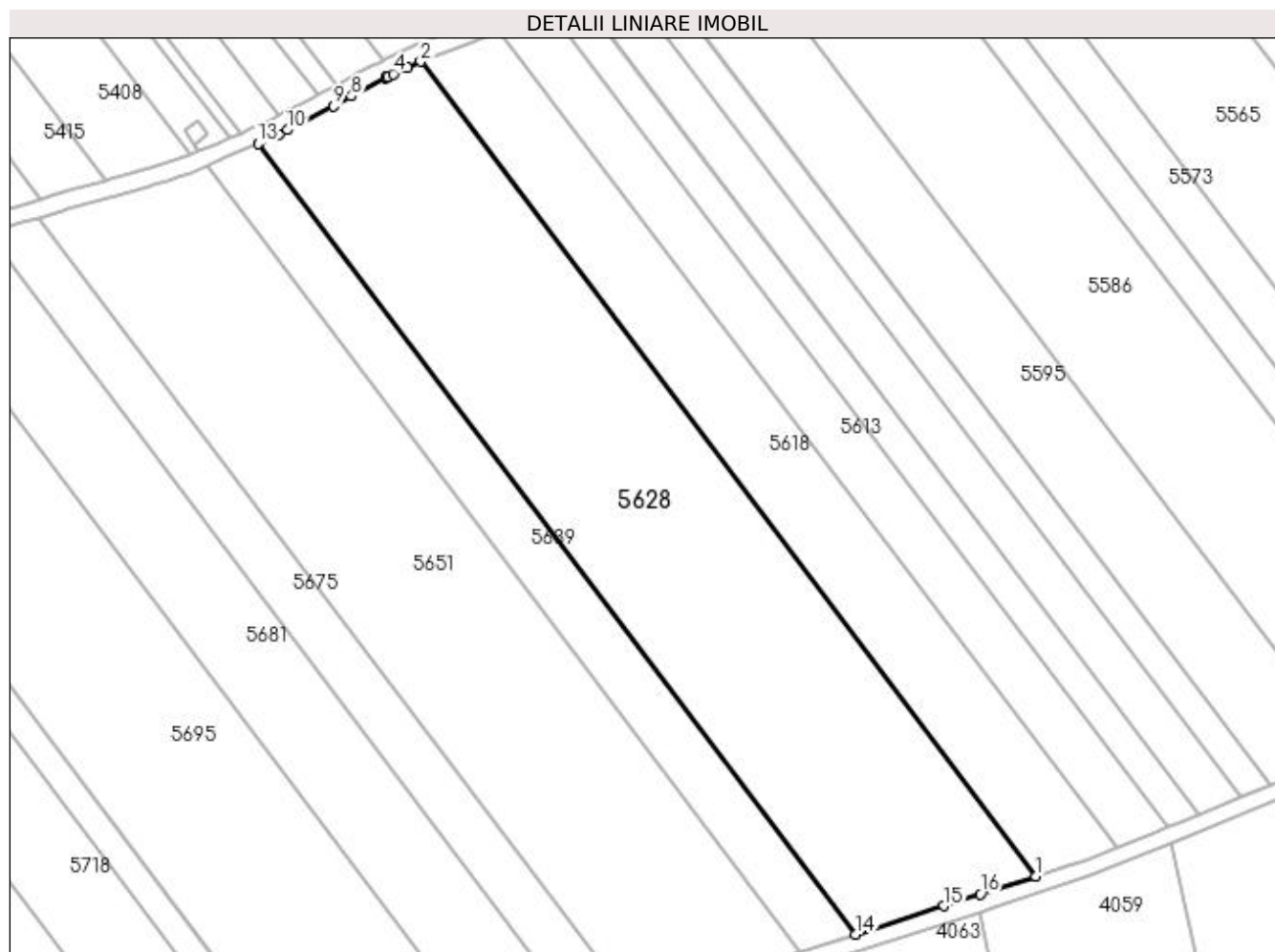
Inscrieri privind dezmembramintele dreptului de proprietate, drepturi reale de garanție și sarcini	Referințe
NU SUNT	

Anexa Nr. 1 La Partea I

Teren

Nr cadastral	Suprafața (mp)*	Observații / Referințe
30960	9.997	

* Suprafața este determinată în planul de proiecție Stereo 70.



Date referitoare la teren

Crt	Categorie folosință	Intra vilan	Suprafața (mp)	Tarla	Parcelă	Nr. topo	Observații / Referințe
1	arabil	NU	9.997	19	77	-	

Lungime Segmente

1) Valorile lungimilor segmentelor sunt obținute din proiecție în plan.

Punct început	X / Y	Punct sfârșit	X / Y	Lungime segment (** (m)
1	399.504,502 324.976,808	2	399.359,583 325.168,523	240.325
2	399.359,583 325.168,523	3	399.356,487 325.167,13	3.395
3	399.356,487 325.167,13	4	399.353,115 325.165,612	3.698
4	399.353,115 325.165,612	5	399.351,859 325.164,936	1.427
5	399.351,859 325.164,936	6	399.351,489 325.164,736	0.42

Punct început	X / Y	Punct sfârșit	X / Y	Lungime segment (** (m)
6	399.351,489 325.164,736	7	399.351,43 325.164,705	0.066
7	399.351,43 325.164,705	8	399.343,319 325.160,335	9.214
8	399.343,319 325.160,335	9	399.339,119 325.158,072	4.771
9	399.339,119 325.158,072	10	399.328,227 325.152,439	12.263
10	399.328,227 325.152,439	11	399.326,164 325.151,372	2.322
11	399.326,164 325.151,372	12	399.324,71 325.150,62	1.637
12	399.324,71 325.150,62	13	399.321,306 325.149,143	3.711
13	399.321,306 325.149,143	14	399.461,919 324.963,114	233.193
14	399.461,919 324.963,114	15	399.482,8 324.969,829	21.934
15	399.482,8 324.969,829	16	399.491,376 324.972,586	9.008
16	399.491,376 324.972,586	1	399.504,502 324.976,808	13.788

** Lungimile segmentelor sunt determinate în planul de proiecție Stereo 70 și sunt rotunjite la 1 milimetru.

*** Distanța dintre puncte este formată din segmente cumulate ce sunt mai mici decât valoarea 1 milimetru.

**DATE DESPRE IMOBILUL NR. 5638**

Oficiul de Cadastru și Publicitate Imobiliară DOLJ
Biroul de Cadastru și Publicitate Imobiliară Craiova

A. Partea I. Descrierea imobilului

TEREN Necunoscut

Adresa: Loc. Sitoaia, Str A.I.Cuza, Jud. Dolj, T3, P7; T19, P97

Nr. Crt	Nr cadastral Nr. topografic	Suprafața* (mp)	Observații / Referințe
A1		2.604	Sector cadastral:15 Teren neimpregmuit;

Construcții

Crt	Nr cadastral Nr. topografic	Adresa	Observații / Referințe
A1.1		Loc. Sitoaia, Str A.I.Cuza, Jud. Dolj, T3, P7; T19, P97	Nr. niveluri:1; S. construita la sol:49 mp; S. construita desfasurata:49 mp;

B. Partea II. Proprietari și acte

Inscrieri privitoare la dreptul de proprietate și alte drepturi reale		Referințe
/		
Act Administrativ nr. Titlu de proprietate 427-59566, din 12/02/1997 emis de CJSIPT Dolj;		
B1	Intabulare, drept de PROPRIETATE, dobandit prin Reconstituire, cota actuala 1/1, cota initiala 1/1 1) SÎRBU MARIN	A1
Act Normativ nr. Legea 7, din 13/03/1996 emis de Parlamentul României;		
B2	Intabulare, drept de PROPRIETATE, dobandit prin Lege, cota actuala 1/1, cota initiala 1/1 1) SIRBU MARIN	A1.1

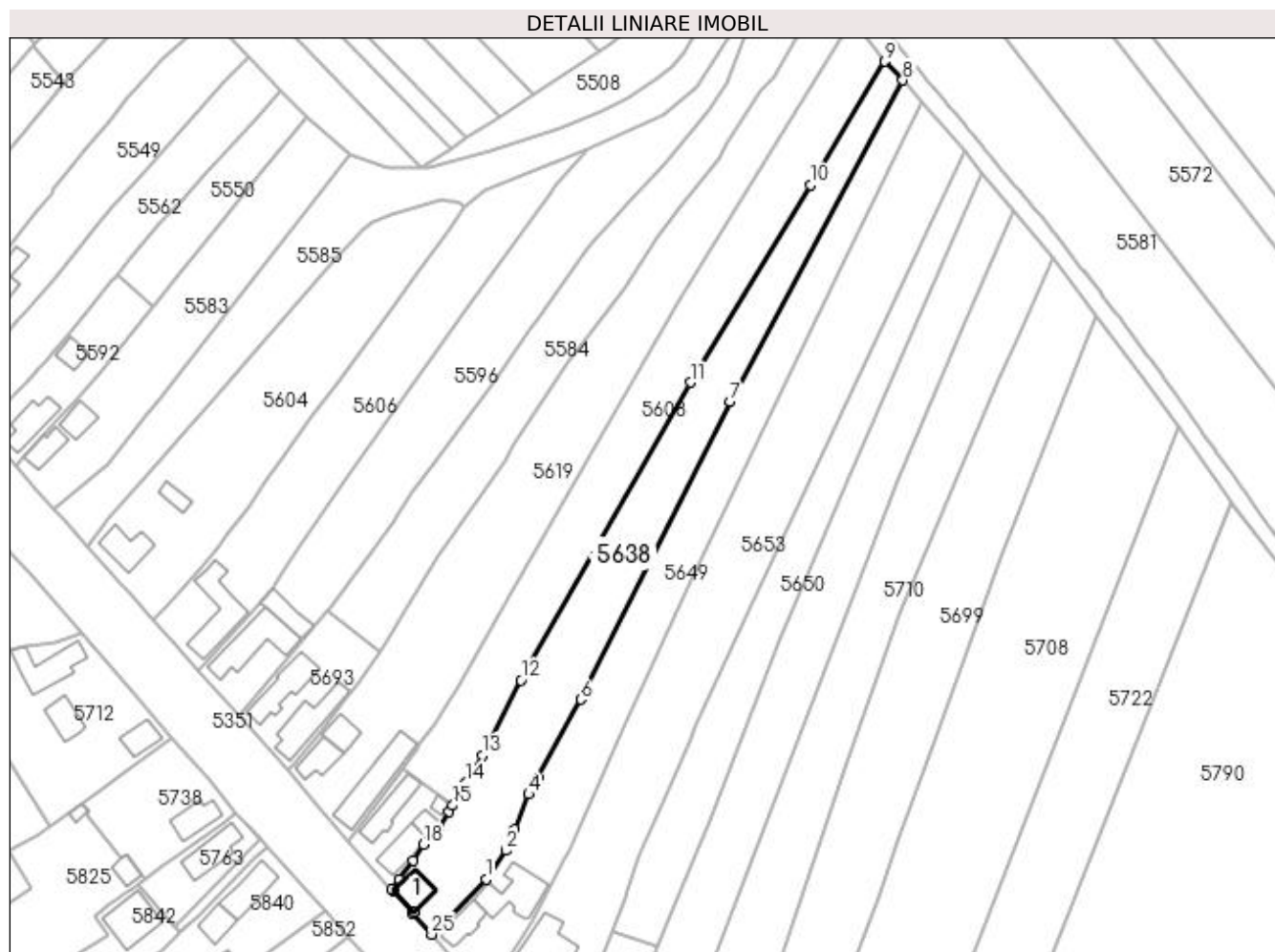
C. Partea III. SARCINI .

Inscrieri privind dezmembramintele dreptului de proprietate, drepturi reale de garanție și sarcini	Referințe
NU SUNT	

Anexa Nr. 1 La Partea I**Teren**

Nr cadastral	Suprafața (mp)*	Observații / Referințe
	2.604	

* Suprafața este determinată în planul de proiecție Stereo 70.

**Date referitoare la teren**

Crt	Categorie folosință	Intra vilan	Suprafața (mp)	Tarla	Parcelă	Nr. topo	Observații / Referințe
1	curți construcții	DA	380	3	7	-	
2	arabil	DA	994	19	97	-	
3	arabil	NU	1.230	19	97	-	

Date referitoare la construcții

Crt	Număr	Destinație construcție	Supraf. (mp)	Situație juridică	Observații / Referințe
A1.1		construcții anexa	49	Cu acte	Nr. niveluri:1; S. construita la sol:49 mp; S. construita desfasurata:49 mp;

Lungime Segmente

1) Valorile lungimilor segmentelor sunt obținute din proiecție în plan.

Punct început	X / Y	Punct sfârșit	X / Y	Lungime segment (** (m))
1	398.713,943 324.979,08	2	398.718,705 324.985,771	8.213
3	398.720,623 324.990,722	4	398.724,011 324.998,947	8.895

Punct început	X / Y	Punct sfârșit	X / Y	Lungime segment (** (m))
2	398.718,705 324.985,771	3	398.720,623 324.990,722	5.31
4	398.724,011 324.998,947	5	398.726,043 325.002,879	4.426

Punct început	X / Y	Punct sfârșit	X / Y	Lungime segment (** (m)
5	398.726,043 325.002,879	6	398.736,124 325.021,193	20.905
7	398.771,284 325.090,929	8	398.811,678 325.166,261	85.479
9	398.807,399 325.170,684	10	398.790,03 325.141,763	33.736
11	398.761,915 325.095,461	12	398.722,119 325.025,709	80.306
13	398.713,082 325.008,116	14	398.709,267 325.001,595	7.555
15	398.706,13 324.996,326	16	398.705,329 324.994,98	1.567
17	398.703,054 324.991,323	18	398.699,348 324.987,257	5.502
19	398.696,796 324.983,476	20	398.693,49 324.979,123	5.466
21	398.691,766 324.976,626	22	398.692,303 324.976,37	0.595
23	398.697,006 324.971,405	24	398.696,601 324.971,226	0.443
25	398.701,182 324.966,145	1	398.713,943 324.979,08	18.17

Punct început	X / Y	Punct sfârșit	X / Y	Lungime segment (** (m)
6	398.736,124 325.021,193	7	398.771,284 325.090,929	78.098
8	398.811,678 325.166,261	9	398.807,399 325.170,684	6.154
10	398.790,03 325.141,763	11	398.761,915 325.095,461	54.169
12	398.722,119 325.025,709	13	398.713,082 325.008,116	19.778
14	398.709,267 325.001,595	15	398.706,13 324.996,326	6.132
16	398.705,329 324.994,98	17	398.703,054 324.991,323	4.307
18	398.699,348 324.987,257	19	398.696,796 324.983,476	4.562
20	398.693,49 324.979,123	21	398.691,766 324.976,626	3.034
22	398.692,303 324.976,37	23	398.697,006 324.971,405	6.839
24	398.696,601 324.971,226	25	398.701,182 324.966,145	6.841

** Lungimile segmentelor sunt determinate în planul de proiecție Stereo 70 și sunt rotunjite la 1 milimetru.

*** Distanța dintre puncte este formată din segmente cumulate ce sunt mai mici decât valoarea 1 milimetru.

**DATE DESPRE IMOBILUL NR. 5639**

Oficiul de Cadastru și Publicitate Imobiliară DOLJ
Biroul de Cadastru și Publicitate Imobiliară Craiova

A. Partea I. Descrierea imobilului

TEREN Extravilan

Adresa: Jud. Dolj, T19, P76

Nr. Crt	Nr cadastral Nr. topografic	Suprafața* (mp)	Observații / Referințe
A1		2.991	Sector cadastral:15 Teren neimprejmuit; diminuare cu 3.5 %

B. Partea II. Proprietari și acte

Inscrieri privitoare la dreptul de proprietate și alte drepturi reale		Referințe
/		
Act Administrativ nr. Titlu de proprietate 278-58989, din 17/04/1996 emis de CJSIPT Dolj (Adeverinta nr. 1528/24.04.2023, eliberata de Primaria Comunei Almaj);		
B1	Intabulare, drept de PROPRIETATE, dobandit prin Reconstituire, cota actuala 1/1, cota initiala 1/1 1) UTOIU IOANA DEFUNCT:Da	A1

C. Partea III. SARCINI .

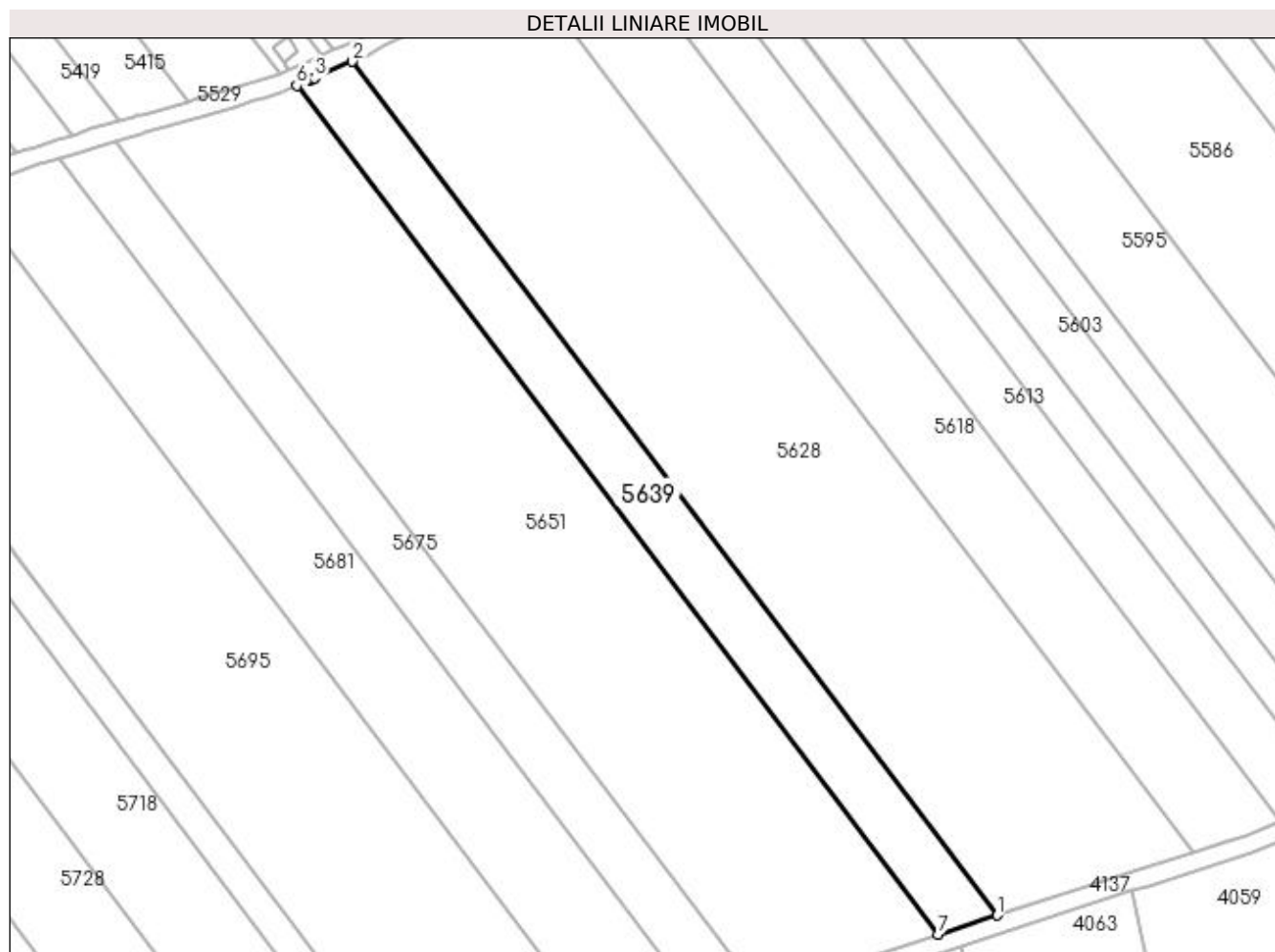
Inscrieri privind dezmembramintele dreptului de proprietate, drepturi reale de garanție și sarcini	Referințe
NU SUNT	

Anexa Nr. 1 La Partea I

Teren

Nr cadastral	Suprafața (mp)*	Observații / Referințe
	2.991	diminuare cu 3.5 %

* Suprafața este determinată în planul de proiecție Stereo 70.



Date referitoare la teren

Crt	Categorie folosință	Intravilan	Suprafața (mp)	Tarla	Parcelă	Nr. topo	Observații / Referințe
1	arabil	NU	2.991	19	76	-	

Lungime Segmente

1) Valorile lungimilor segmentelor sunt obținute din proiecție în plan.

Punct început	X / Y	Punct sfârșit	X / Y	Lungime segment (** (m)
1	399.461,919 324.963,114	2	399.321,306 325.149,143	233.193
2	399.321,306 325.149,143	3	399.313,076 325.145,572	8.971
3	399.313,076 325.145,572	4	399.312,672 325.145,397	0.44
4	399.312,672 325.145,397	5	399.312,199 325.145,192	0.516
5	399.312,199 325.145,192	6	399.309,16 325.143,873	3.313

Punct început	X / Y	Punct sfârșit	X / Y	Lungime segment (** (m)
6	399.309,16 325.143,873	7	399.448,946 324.958,942	231.818
7	399.448,946 324.958,942	1	399.461,919 324.963,114	13.628

** Lungimile segmentelor sunt determinate în planul de proiecție Stereo 70 și sunt rotunjite la 1 milimetru.

*** Distanța dintre puncte este formată din segmente cumulate ce sunt mai mici decât valoarea 1 milimetru.

**DATE DESPRE IMOBILUL NR. 5649**

Oficiul de Cadastru și Publicitate Imobiliară DOLJ
Biroul de Cadastru și Publicitate Imobiliară Craiova

A. Partea I. Descrierea imobilului

TEREN Necunoscut

Adresa: Loc. Sitoaia, Str A. I. Cuza, Nr. 117, Jud. Dolj, T3, P8; T19, P98, P99

Nr. Crt	Nr cadastral Nr. topografic	Suprafața* (mp)	Observații / Referințe
A1		2.489	Sector cadastral:15 Teren neimprijmit;

Construcții

Crt	Nr cadastral Nr. topografic	Adresa	Observații / Referințe
A1.1		Loc. Sitoaia, Str A. I. Cuza, Nr. 117, Jud. Dolj, T3, P8; T19, P98, P99	Nr. niveluri:1; S. construita la sol:54 mp; S. construita desfasurata:54 mp;
A1.2		Loc. Sitoaia, Str A. I. Cuza, Nr. 117, Jud. Dolj, T3, P8; T19, P98, P99	Nr. niveluri:1; S. construita la sol:114 mp; S. construita desfasurata:114 mp;

B. Partea II. Proprietari și acte

Inscrieri privitoare la dreptul de proprietate și alte drepturi reale		Referințe
/		
Act Administrativ nr. Titlu de proprietate 1176-48419, din 17/09/1997 emis de CJSIPT Dolj;		
B1	Intabulare, drept de PROPRIETATE, dobandit prin Reconstituire, cota actuala 1/1, cota initiala 1/1 1) RADUT NINETA 2) BURTANESCU SMARAND	A1
Act Normativ nr. Legea 7, din 13/03/1996 emis de Parlamentul României;		
B2	Intabulare, drept de PROPRIETATE, dobandit prin Lege, cota actuala 1/1, cota initiala 1/1 1) RADUT NINETA 2) BURTANESCU SMARAND	A1.1, A1.2

C. Partea III. SARCINI .

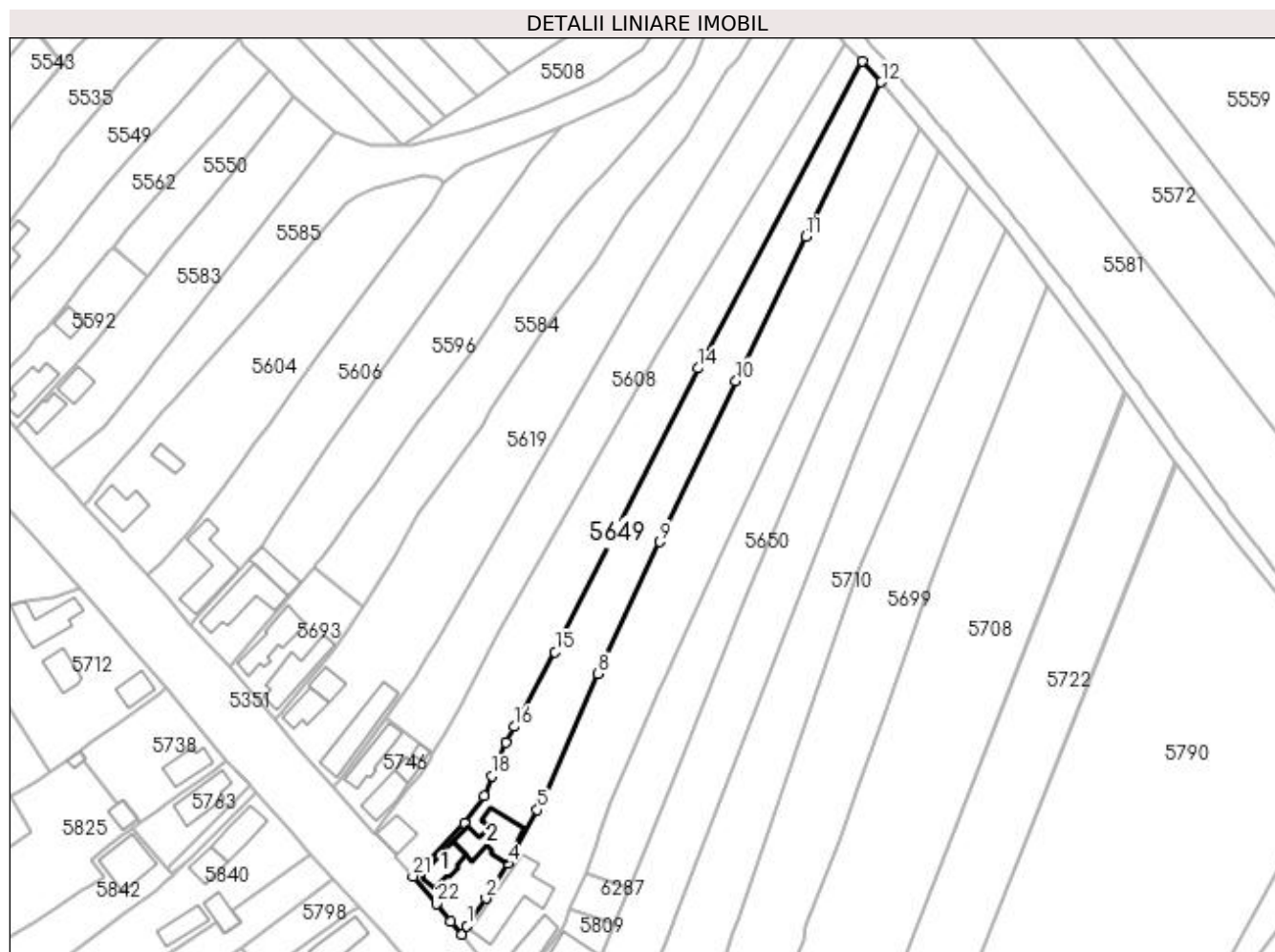
Inscrieri privind dezmembramintele dreptului de proprietate, drepturi reale de garanție și sarcini	Referințe
NU SUNT	

Anexa Nr. 1 La Partea I

Teren

Nr cadastral	Suprafața (mp)*	Observații / Referințe
	2.489	

* Suprafața este determinată în planul de proiecție Stereo 70.



Date referitoare la teren

Crt	Categorie folosință	Intravilan	Suprafața (mp)	Tarla	Parcelă	Nr. topo	Observații / Referințe
1	curți construcții	DA	518	3	8	-	
2	arabil	DA	810	19	98,99	-	
3	arabil	NU	1.161	19	98,99	-	

Date referitoare la construcții

Crt	Număr	Destinație construcție	Supraf. (mp)	Situație juridică	Observații / Referințe
A1.1		construcții de locuințe	54	Cu acte	Nr. niveluri:1; S. construita la sol:54 mp; S. construita desfasurata:54 mp;
A1.2		construcții de locuințe	114	Cu acte	Nr. niveluri:1; S. construita la sol:114 mp; S. construita desfasurata:114 mp;

Lungime Segmente

1) Valorile lungimilor segmentelor sunt obținute din proiecție în plan.

Punct început	X / Y	Punct sfârșit	X / Y	Lungime segment (** (m)
1	398.714,495 324.953,903	2	398.719,195 324.960,713	8.274

Punct început	X / Y	Punct sfârșit	X / Y	Lungime segment (** (m)
2	398.719,195 324.960,713	3	398.720,686 324.963,015	2.743

Punct început	X / Y	Punct sfârșit	X / Y	Lungime segment (** (m)	Punct început	X / Y	Punct sfârșit	X / Y	Lungime segment (** (m)
3	398.720,686 324.963,015	4	398.724,545 324.969,246	7.329	4	398.724,545 324.969,246	5	398.731,73 324.982,45	15.032
5	398.731,73 324.982,45	6	398.732,277 324.983,533	1.213	6	398.732,277 324.983,533	7	398.733,486 324.985,929	2.684
7	398.733,486 324.985,929	8	398.746,594 325.015,842	32.659	8	398.746,594 325.015,842	9	398.761,806 325.048,269	35.818
9	398.761,806 325.048,269	10	398.780,584 325.087,788	43.753	10	398.780,584 325.087,788	11	398.797,725 325.123,226	39.366
11	398.797,725 325.123,226	12	398.816,335 325.161,19	42.28	12	398.816,335 325.161,19	13	398.811,678 325.166,261	6.885
13	398.811,678 325.166,261	14	398.771,284 325.090,929	85.479	14	398.771,284 325.090,929	15	398.736,124 325.021,193	78.098
15	398.736,124 325.021,193	16	398.726,043 325.002,879	20.905	16	398.726,043 325.002,879	17	398.724,011 324.998,947	4.426
17	398.724,011 324.998,947	18	398.720,623 324.990,722	8.895	18	398.720,623 324.990,722	19	398.718,705 324.985,771	5.31
19	398.718,705 324.985,771	20	398.713,943 324.979,08	8.213	20	398.713,943 324.979,08	21	398.701,182 324.966,145	18.17
21	398.701,182 324.966,145	22	398.707,024 324.959,351	8.96	22	398.707,024 324.959,351	23	398.710,548 324.955,085	5.533
23	398.710,548 324.955,085	24	398.713,228 324.951,846	4.204	24	398.713,228 324.951,846	1	398.714,495 324.953,903	2.416

** Lungimile segmentelor sunt determinate în planul de proiecție Stereo 70 și sunt rotunjite la 1 milimetru.

*** Distanța dintre puncte este formată din segmente cumulate ce sunt mai mici decât valoarea 1 milimetru.

**DATE DESPRE IMOBILUL NR. 5650**

Oficiul de Cadastru și Publicitate Imobiliară DOLJ
Biroul de Cadastru și Publicitate Imobiliară Craiova

A. Partea I. Descrierea imobilului

TEREN Necunoscut

Adresa: Loc. Sitoaia, Jud. Dolj, T19, P102

Nr. Crt	Nr cadastral Nr. topografic	Suprafața* (mp)	Observații / Referințe
A1		1.821	Sector cadastral:15 Teren neimprejmuit;

B. Partea II. Proprietari și acte

Inscrieri privitoare la dreptul de proprietate și alte drepturi reale	Referințe
/	
Act Administrativ nr. Titlu de proprietate 1126-48419, din 18/08/1997 emis de CJSIPT Dolj;	
B1	A1
Intabulare, drept de PROPRIETATE, dobândit prin Reconstituire, cota actuala 1/1, cota initiala 1/1	
1) SCIOPESCU SOFICA	
2) PURCĂREA ION	
3) ENACHESCU ION	
4) CONSTANTINESCU ANA	
5) POPOVICI SEVASTIȚA	

C. Partea III. SARCINI .

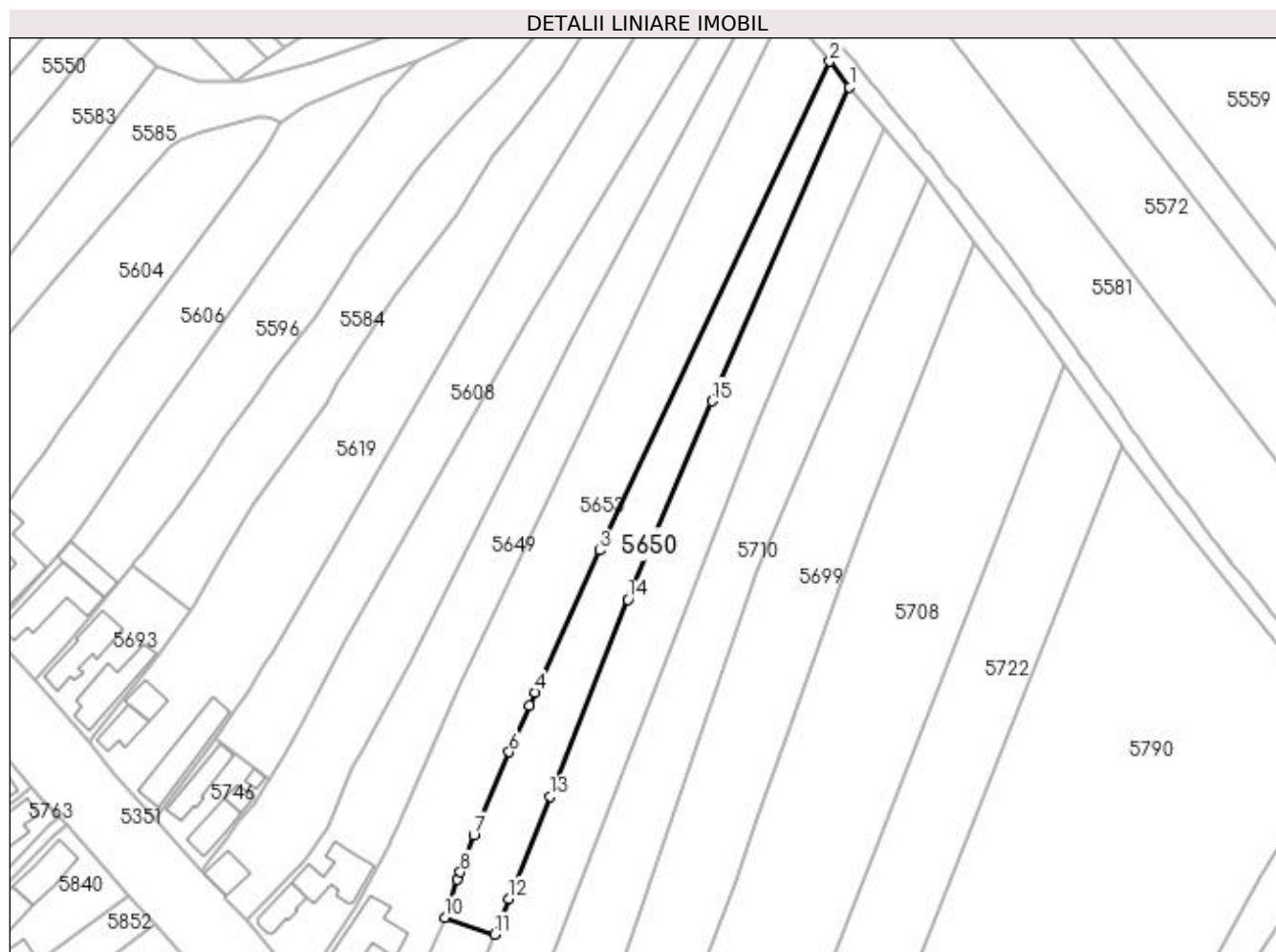
Inscrieri privind dezmembramintele dreptului de proprietate, drepturi reale de garanție și sarcini	Referințe
NU SUNT	

Anexa Nr. 1 La Partea I

Teren

Nr cadastral	Suprafața (mp)*	Observații / Referințe
	1.821	

* Suprafața este determinată în planul de proiecție Stereo 70.



Date referitoare la teren

Crt	Categorie folosință	Intra vilan	Suprafața (mp)	Tarla	Parcelă	Nr. topo	Observații / Referințe
1	arabil	DA	856	19	102	-	
2	arabil	NU	965	19	102	-	

Lungime Segmente

1) Valorile lungimilor segmentelor sunt obținute din proiecție în plan.

Punct început	X / Y	Punct sfârșit	X / Y	Lungime segment (** (m)
1	398.830,278 325.144,397	2	398.826,042 325.149,85	6.906
2	398.826,042 325.149,85	3	398.776,901 325.045,317	115.508
3	398.776,901 325.045,317	4	398.763,056 325.014,954	33.371
4	398.763,056 325.014,954	5	398.761,891 325.012,195	2.995

Punct început	X / Y	Punct sfârșit	X / Y	Lungime segment (** (m)
5	398.761,891 325.012,195	6	398.757,507 325.002,219	10.897
6	398.757,507 325.002,219	7	398.749,944 324.984,505	19.261
7	398.749,944 324.984,505	8	398.747,047 324.976,525	8.49
8	398.747,047 324.976,525	9	398.746,462 324.974,914	1.713
9	398.746,462 324.974,914	10	398.743,714 324.966,877	8.494
10	398.743,714 324.966,877	11	398.754,335 324.963,241	11.226
11	398.754,335 324.963,241	12	398.757,386 324.970,839	8.188
12	398.757,386 324.970,839	13	398.766,327 324.992,739	23.655
13	398.766,327 324.992,739	14	398.782,86 325.034,815	45.208
14	398.782,86 325.034,815	15	398.800,852 325.077,212	46.057
15	398.800,852 325.077,212	1	398.830,278 325.144,397	73.347

** Lungimile segmentelor sunt determinate în planul de proiecție Stereo 70 și sunt rotunjite la 1 milimetru.

*** Distanța dintre puncte este formată din segmente cumulate ce sunt mai mici decât valoarea 1 milimetru.

**DATE DESPRE IMOBILUL NR. 5651**

Oficiul de Cadastru și Publicitate Imobiliară DOLJ
Biroul de Cadastru și Publicitate Imobiliară Craiova

A. Partea I. Descrierea imobilului

TEREN Extravilan

Adresa: Jud. Dolj, T19, P75

Nr. Crt	Nr cadastral Nr. topografic	Suprafața* (mp)	Observații / Referințe
A1		8.974	Sector cadastral:15 Teren neimprejmuit; diminuare cu 3.5 %

B. Partea II. Proprietari și acte

Inscrieri privitoare la dreptul de proprietate și alte drepturi reale		Referințe
/		
Act Administrativ nr. Titlu de proprietate 611-48128, din 24/03/1997 emis de CJSIPT Dolj;		
B1	Intabulare, drept de PROPRIETATE, dobandit prin Reconstituire, cota actuala 1/1, cota initiala 1/1 1) FIRU ILIE 2) BURGHIU IOANA	A1

C. Partea III. SARCINI .

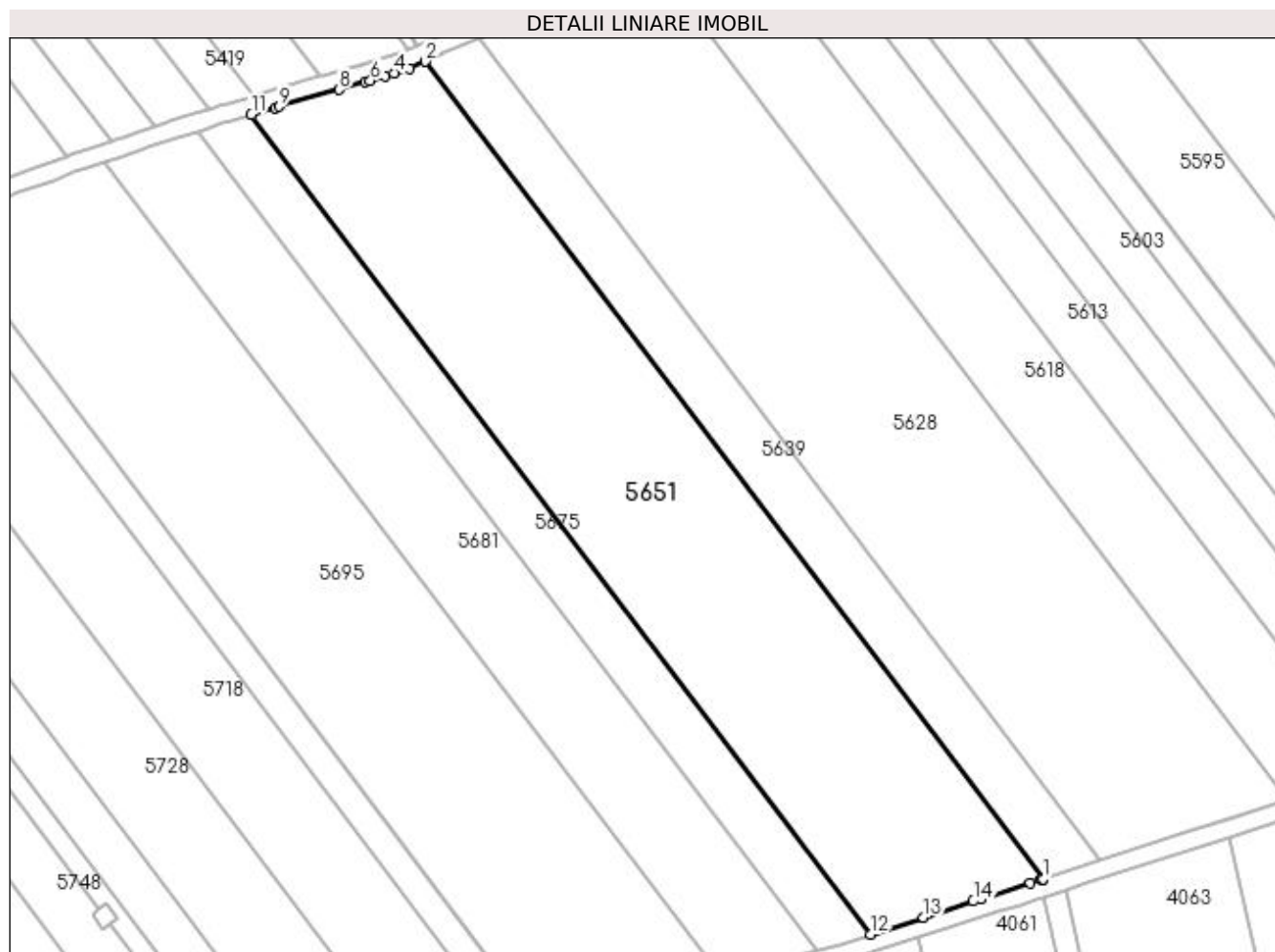
Inscrieri privind dezmembramintele dreptului de proprietate, drepturi reale de garanție și sarcini	Referințe
NU SUNT	

Anexa Nr. 1 La Partea I

Teren

Nr cadastral	Suprafața (mp)*	Observații / Referințe
	8.974	diminuare cu 3.5 %

* Suprafața este determinată în planul de proiecție Stereo 70.



Date referitoare la teren

Crt	Categorie folosință	Intra vilan	Suprafața (mp)	Tarla	Parcelă	Nr. topo	Observații / Referințe
1	arabil	NU	8.974	19	75	-	

Lungime Segmente

1) Valorile lungimilor segmentelor sunt obținute din proiecție în plan.

Punct început	X / Y	Punct sfârșit	X / Y	Lungime segment (** (m)
1	399.448,946 324.958,942	2	399.309,16 325.143,873	231.818
2	399.309,16 325.143,873	3	399.305,605 325.142,331	3.875
3	399.305,605 325.142,331	4	399.302,106 325.141,233	3.667
4	399.302,106 325.141,233	5	399.300,051 325.140,588	2.154
5	399.300,051 325.140,588	6	399.296,732 325.139,547	3.478

Punct început	X / Y	Punct sfârșit	X / Y	Lungime segment (** (m)
6	399.296,732 325.139,547	7	399.295,554 325.139,177	1.235
7	399.295,554 325.139,177	8	399.289,664 325.137,51	6.121
8	399.289,664 325.137,51	9	399.276,117 325.133,675	14.079
9	399.276,117 325.133,675	10	399.275,241 325.133,427	0.911
10	399.275,241 325.133,427	11	399.269,745 325.131,818	5.727
11	399.269,745 325.131,818	12	399.409,909 324.946,388	232.444
12	399.409,909 324.946,388	13	399.421,886 324.950,24	12.581
13	399.421,886 324.950,24	14	399.433,195 324.953,877	11.879
14	399.433,195 324.953,877	15	399.435,047 324.954,472	1.945
15	399.435,047 324.954,472	16	399.446,103 324.958,028	11.614
16	399.446,103 324.958,028	17	399.448,514 324.958,803	2.532
17	399.448,514 324.958,803	18	399.448,54 324.958,812	0.027
18	399.448,54 324.958,812	1	399.448,946 324.958,942	0.426

** Lungimile segmentelor sunt determinate în planul de proiecție Stereo 70 și sunt rotunjite la 1 milimetru.

*** Distanța dintre puncte este formată din segmente cumulate ce sunt mai mici decât valoarea 1 milimetru.

**DATE DESPRE IMOBILUL NR. 5653**

Oficiul de Cadastru și Publicitate Imobiliară DOLJ
Biroul de Cadastru și Publicitate Imobiliară Craiova

A. Partea I. Descrierea imobilului

TEREN Necunoscut

Adresa: Loc. Sitoaia, Str A. I. Cuza, Nr. 119, Jud. Dolj, T3,P9; T19,P100

Nr. Crt	Nr cadastral Nr. topografic	Suprafața* (mp)	Observații / Referințe
A1		3.629	Sector cadastral:15 Teren neimprijmit;

Construcții

Crt	Nr cadastral Nr. topografic	Adresa	Observații / Referințe
A1.1		Loc. Sitoaia, Str A. I. Cuza, Nr. 119, Jud. Dolj, T3,P9; T19,P100	Nr. niveluri:1; S. construita la sol:163 mp; S. construita desfasurata:163 mp;
A1.2		Loc. Sitoaia, Str A. I. Cuza, Nr. 119, Jud. Dolj, T3,P9; T19,P100	Nr. niveluri:2; S. construita la sol:96 mp;

B. Partea II. Proprietari și acte

Inscrieri privitoare la dreptul de proprietate și alte drepturi reale		Referințe
/		
Act Administrativ nr. Titlu de proprietate 684-48128, din 18/02/1997 emis de CJSIPT Dolj;		
B1	Intabulare, drept de PROPRIETATE, dobandit prin Reconstituire, cota actuala 1/1, cota initiala 1/1 1) BUCIU CONSTANTIN	A1
Act Normativ nr. Legea 7, din 13/03/1996 emis de Parlamentul României;		
B2	Intabulare, drept de PROPRIETATE, dobandit prin Lege, cota actuala 1/1, cota initiala 1/1 1) BUCIU CONSTANTIN, Lipsa CNP	A1.1, A1.2

C. Partea III. SARCINI .

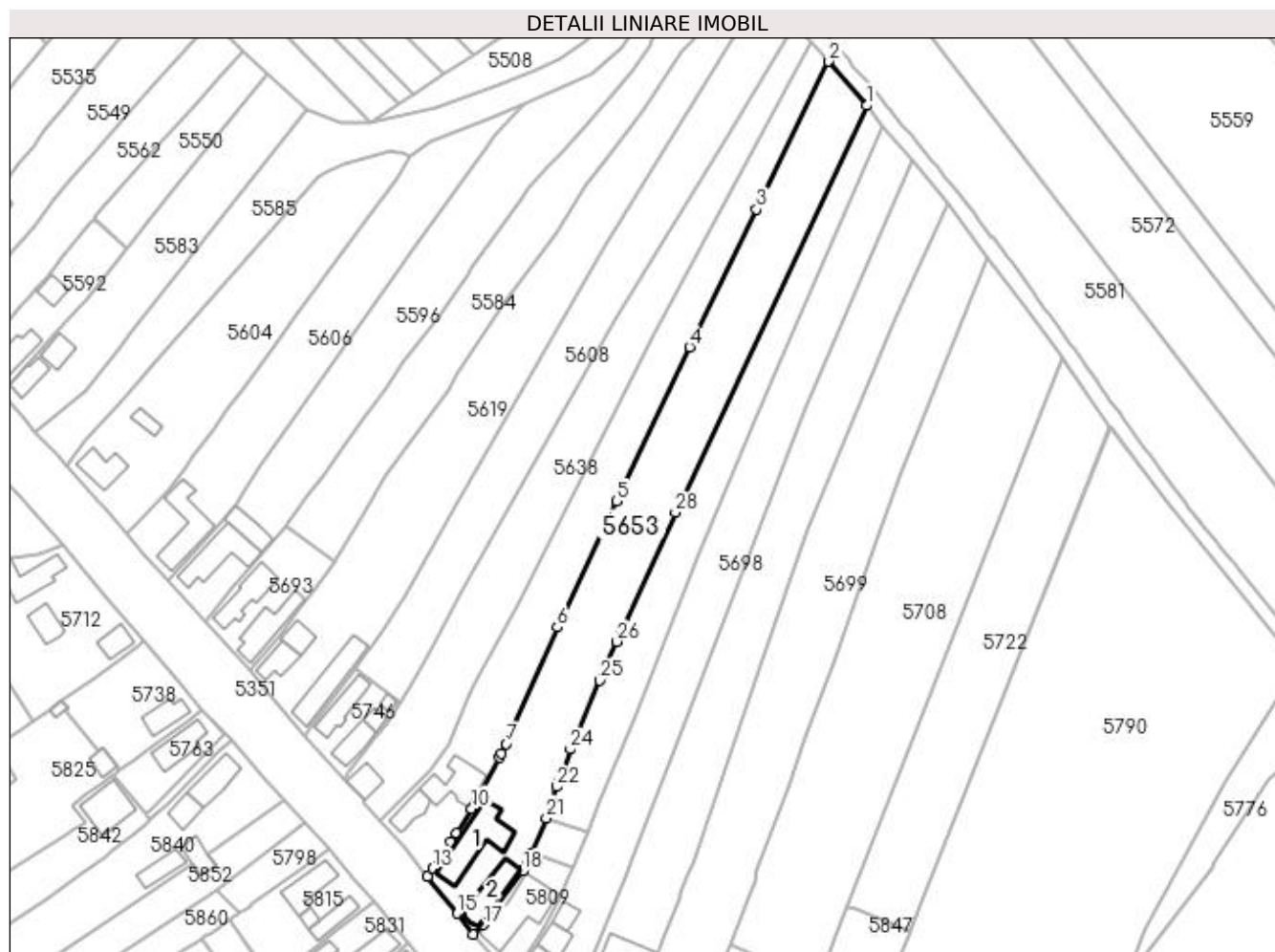
Inscrieri privind dezmembramintele dreptului de proprietate, drepturi reale de garanție și sarcini	Referințe
NU SUNT	

Anexa Nr. 1 La Partea I

Teren

Nr cadastral	Suprafața (mp)*	Observații / Referințe
	3.629	

* Suprafața este determinată în planul de proiecție Stereo 70.



Date referitoare la teren

Crt	Categorie folosință	Intravilan	Suprafața (mp)	Tarla	Parcelă	Nr. topo	Observații / Referințe
1	curți construcții	DA	756	3	9	-	
2	arabil	DA	1.074	19	100	-	
3	arabil	NU	1.799	19	100	-	

Date referitoare la construcții

Crt	Număr	Destinație construcție	Supraf. (mp)	Situație juridică	Observații / Referințe
A1.1		construcții de locuințe	163	Cu acte	Nr. niveluri:1; S. construita la sol:163 mp; S. construita desfasurata:163 mp;
A1.2		construcții de locuințe	96	Cu acte	Nr. niveluri:2; S. construita la sol:96 mp;

Lungime Segmente

1) Valorile lungimilor segmentelor sunt obținute din proiecție în plan.

Punct început	X / Y	Punct sfârșit	X / Y	Lungime segment (** (m)
1	398.826,042 325.149,85	2	398.816,335 325.161,19	14.927

Punct început	X / Y	Punct sfârșit	X / Y	Lungime segment (** (m)
2	398.816,335 325.161,19	3	398.797,725 325.123,226	42.28

Punct început	X / Y	Punct sfârșit	X / Y	Lungime segment (** (m)
3	398.797,725 325.123,226	4	398.780,584 325.087,788	39.366
5	398.761,806 325.048,269	6	398.746,594 325.015,842	35.818
7	398.733,486 324.985,929	8	398.732,277 324.983,533	2.684
9	398.731,73 324.982,45	10	398.724,545 324.969,246	15.032
11	398.720,686 324.963,015	12	398.719,195 324.960,713	2.743
13	398.714,495 324.953,903	14	398.713,228 324.951,846	2.416
15	398.720,895 324.942,348	16	398.724,946 324.936,983	6.723
17	398.727,569 324.939,501	18	398.737,637 324.953,233	17.027
19	398.738,616 324.955,074	20	398.739,857 324.957,948	3.131
21	398.743,714 324.966,877	22	398.746,462 324.974,914	8.494
23	398.747,047 324.976,525	24	398.749,944 324.984,505	8.49
25	398.757,507 325.002,219	26	398.761,891 325.012,195	10.897
27	398.763,056 325.014,954	28	398.776,901 325.045,317	33.371

Punct început	X / Y	Punct sfârșit	X / Y	Lungime segment (** (m)
4	398.780,584 325.087,788	5	398.761,806 325.048,269	43.753
6	398.746,594 325.015,842	7	398.733,486 324.985,929	32.659
8	398.732,277 324.983,533	9	398.731,73 324.982,45	1.213
10	398.724,545 324.969,246	11	398.720,686 324.963,015	7.329
12	398.719,195 324.960,713	13	398.714,495 324.953,903	8.274
14	398.713,228 324.951,846	15	398.720,895 324.942,348	12.206
16	398.724,946 324.936,983	17	398.727,569 324.939,501	3.636
18	398.737,637 324.953,233	19	398.738,616 324.955,074	2.085
20	398.739,857 324.957,948	21	398.743,714 324.966,877	9.726
22	398.746,462 324.974,914	23	398.747,047 324.976,525	1.713
24	398.749,944 324.984,505	25	398.757,507 325.002,219	19.261
26	398.761,891 325.012,195	27	398.763,056 325.014,954	2.995
28	398.776,901 325.045,317	1	398.826,042 325.149,85	115.508

** Lungimile segmentelor sunt determinate în planul de proiecție Stereo 70 și sunt rotunjite la 1 milimetru.

*** Distanța dintre puncte este formată din segmente cumulate ce sunt mai mici decât valoarea 1 milimetru.

**DATE DESPRE IMOBILUL NR. 5675**

Oficiul de Cadastru și Publicitate Imobiliară DOLJ
 Biroul de Cadastru și Publicitate Imobiliară Craiova

A. Partea I. Descrierea imobilului

TEREN Extravilan

Adresa: Jud. Dolj, T19, P74

Nr. Crt	Nr cadastral Nr. topografic	Suprafața* (mp)	Observații / Referințe
A1		2.798	Sector cadastral:15 Teren neimprejmuit; diminuare cu 3.5 %

B. Partea II. Proprietari și acte

Inscrieri privitoare la dreptul de proprietate și alte drepturi reale		Referințe
/		
Act Administrativ nr. Titlu de proprietate 328-44708, din 24/04/1996 emis de CJSIPT Dolj;		
B1	Intabulare, drept de PROPRIETATE, dobandit prin Reconstituire, cota actuala 1/1, cota initiala 1/1 1) MIHALACHE IOANA	A1

C. Partea III. SARCINI .

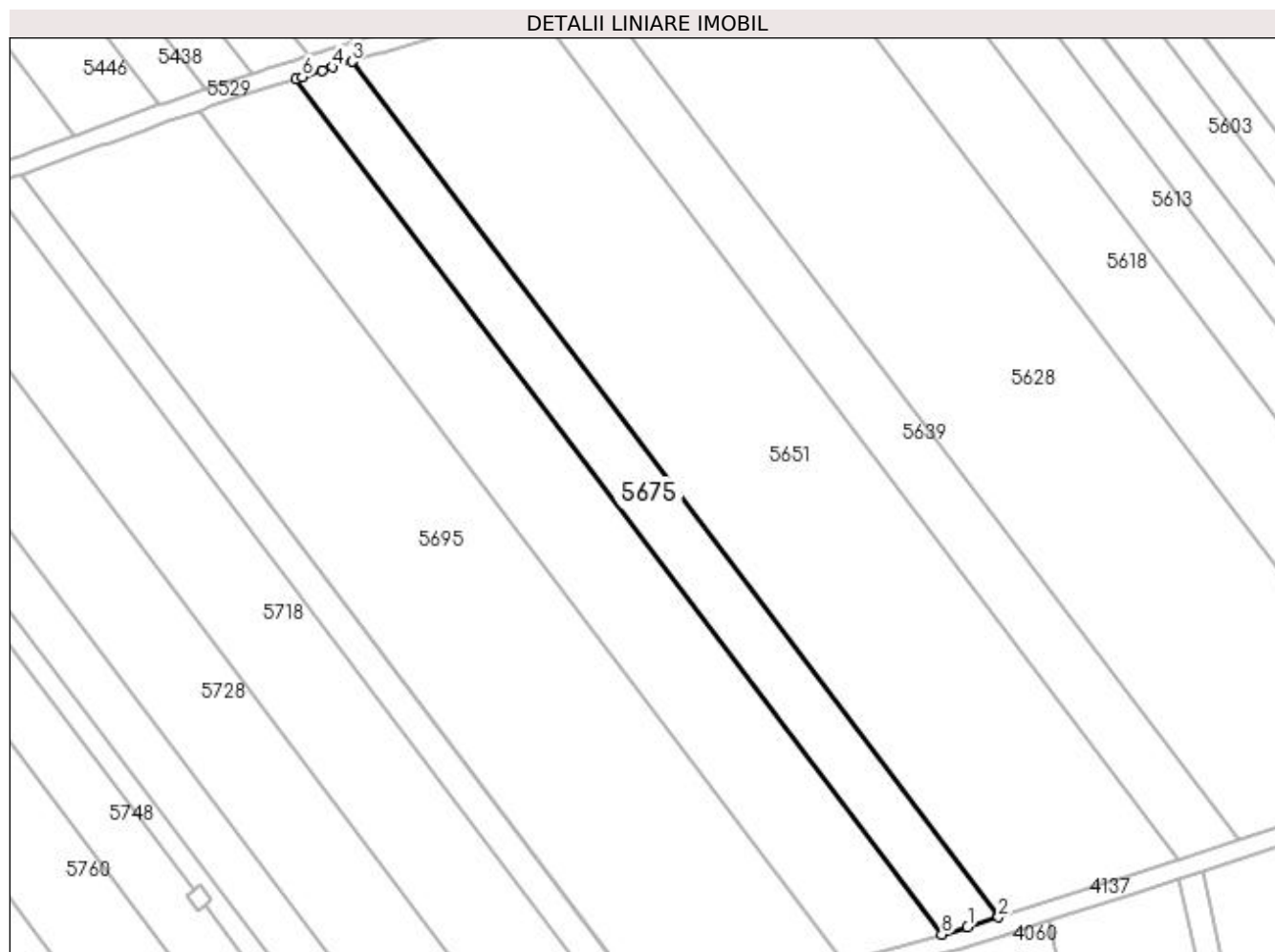
Inscrieri privind dezmembramintele dreptului de proprietate, drepturi reale de garanție și sarcini	Referințe
NU SUNT	

Anexa Nr. 1 La Partea I

Teren

Nr cadastral	Suprafața (mp)*	Observații / Referințe
	2.798	diminuare cu 3.5 %

* Suprafața este determinată în planul de proiecție Stereo 70.



Date referitoare la teren

Crt	Categorie folosință	Intra vilan	Suprafața (mp)	Tarla	Parcelă	Nr. topo	Observații / Referințe
1	arabil	NU	2.798	19	74	-	

Lungime Segmente

1) Valorile lungimilor segmentelor sunt obținute din proiecție în plan.

Punct început	X / Y	Punct sfârșit	X / Y	Lungime segment (** (m)
1	399.403,21 324.944,234	2	399.409,909 324.946,388	7.037
2	399.409,909 324.946,388	3	399.269,745 325.131,818	232.444
3	399.269,745 325.131,818	4	399.265,495 325.130,574	4.428
4	399.265,495 325.130,574	5	399.263,185 325.129,839	2.424
5	399.263,185 325.129,839	6	399.258,974 325.128,501	4.418

Punct început	X / Y	Punct sfârșit	X / Y	Lungime segment (** (m)
6	399.258,974 325.128,501	7	399.257,516 325.128,038	1.53
7	399.257,516 325.128,038	8	399.397,625 324.942,682	232.351
8	399.397,625 324.942,682	1	399.403,21 324.944,234	5.797

** Lungimile segmentelor sunt determinate în planul de proiecție Stereo 70 și sunt rotunjite la 1 milimetru.

*** Distanța dintre puncte este formată din segmente cumulate ce sunt mai mici decât valoarea 1 milimetru.

**DATE DESPRE IMOBILUL NR. 5681**

Oficiul de Cadastru și Publicitate Imobiliară DOLJ
Biroul de Cadastru și Publicitate Imobiliară Craiova

A. Partea I. Descrierea imobilului

TEREN Extravilan

Adresa: Jud. Dolj, T19, P73

Nr. Crt	Nr cadastral Nr. topografic	Suprafața* (mp)	Observații / Referințe
A1		4.824	Sector cadastral:15 Teren neimprejmuit; diminuare cu 3.5 %

B. Partea II. Proprietari și acte

Inscrieri privitoare la dreptul de proprietate și alte drepturi reale	Referințe
/	
Act Administrativ nr. Titlu de proprietate 1126-48419, din 18/08/1997 emis de CJSIPT Dolj;	
B1	A1
Intabulare, drept de PROPRIETATE, dobandit prin Reconstituire, cota actuala 1/1, cota initiala 1/1	
1) SCIOPESCU SOFICA	
2) PURCĂREA ION	
3) ENACHESCU ION	
4) CONSTANTINESCU ANA	
5) POPOVICI SEVASTIȚA	

C. Partea III. SARCINI .

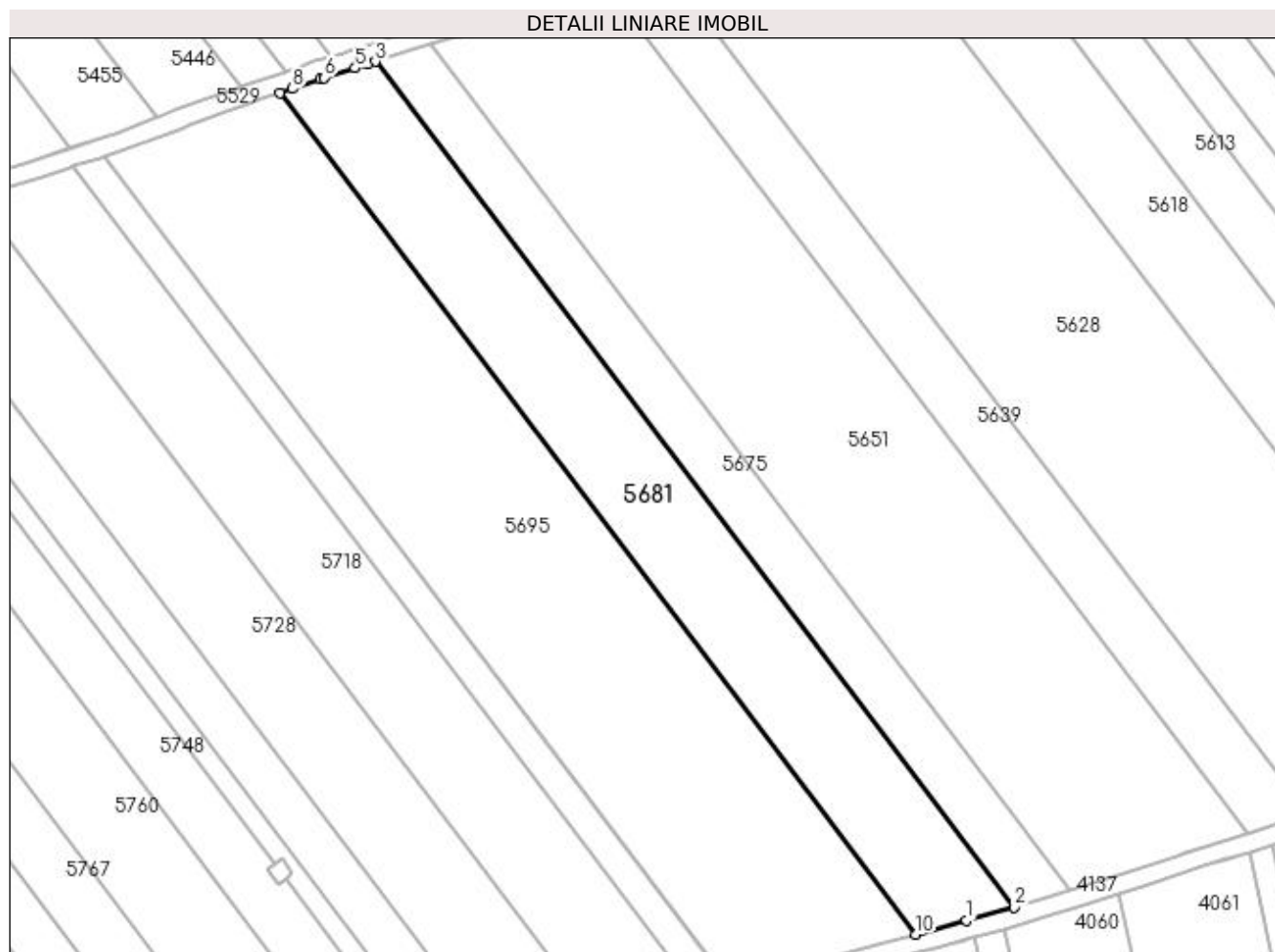
Inscrieri privind dezmembramintele dreptului de proprietate, drepturi reale de garanție și sarcini	Referințe
NU SUNT	

Anexa Nr. 1 La Partea I

Teren

Nr cadastral	Suprafața (mp)*	Observații / Referințe
	4.824	diminuare cu 3.5 %

* Suprafața este determinată în planul de proiecție Stereo 70.



Date referitoare la teren

Crt	Categorie folosință	Intra vilan	Suprafața (mp)	Tarla	Parcelă	Nr. topo	Observații / Referințe
1	arabil	NU	4.824	19	73	-	

Lungime Segmente

1) Valorile lungimilor segmentelor sunt obținute din proiecție în plan.

Punct început	X / Y	Punct sfârșit	X / Y	Lungime segment (** (m)
1	399.387,188 324.939,782	2	399.397,625 324.942,682	10.832
2	399.397,625 324.942,682	3	399.257,516 325.128,038	232.351
3	399.257,516 325.128,038	4	399.256,017 325.127,561	1.573
4	399.256,017 325.127,561	5	399.253,08 325.126,628	3.081
5	399.253,08 325.126,628	6	399.246,337 325.124,484	7.076

Punct început	X / Y	Punct sfârșit	X / Y	Lungime segment (** (m)
6	399.246,337 325.124,484	7	399.245,493 325.124,216	0.886
7	399.245,493 325.124,216	8	399.239,351 325.122,113	6.492
8	399.239,351 325.122,113	9	399.236,622 325.121,179	2.884
9	399.236,622 325.121,179	10	399.376,063 324.936,702	231.248
10	399.376,063 324.936,702	1	399.387,188 324.939,782	11.543

** Lungimile segmentelor sunt determinate în planul de proiecție Stereo 70 și sunt rotunjite la 1 milimetru.

*** Distanța dintre puncte este formată din segmente cumulate ce sunt mai mici decât valoarea 1 milimetru.

**DATE DESPRE IMOBILUL NR. 5693**

Oficiul de Cadastru și Publicitate Imobiliară DOLJ
Biroul de Cadastru și Publicitate Imobiliară Craiova

A. Partea I. Descrierea imobilului

TEREN Intravilan

Adresa: Loc. Sitoaia, Str A. I. Cuza, Nr. 111, Jud. Dolj, fost:Nr.191, T3, P4

Nr. Crt	Nr cadastral Nr. topografic	Suprafața* (mp)	Observații / Referințe
A1	31685	560	Sector cadastral:15 Teren neimprijmit;

Construcții

Crt	Nr cadastral Nr. topografic	Adresa	Observații / Referințe
A1.1	31685-C1	Loc. Sitoaia, Str A. I. Cuza, Nr. 111, Jud. Dolj, fost:Nr.191, T3, P4	Nr. niveluri:1; S. construita la sol:99 mp; S. construita desfasurata:99 mp; Locuinta compusa din 3 camere, hol si pivnita, edificata in anul 1960, construita din caramida, acoperita cu tabla. SC=99 mp, SD=99 mp
A1.2	31685-C2	Loc. Sitoaia, Str A. I. Cuza, Nr. 111, Jud. Dolj, fost:Nr.191, T3, P4	Nr. niveluri:2; S. construita la sol:109 mp; S. construita desfasurata:125 mp; Anexa locuibila, regim de inaltime D+P, compusa din 4 camere, hol si dependinte, edificata in anul 1975. SC=109 mp, SD=125 mp.

B. Partea II. Proprietari și acte

Inscrieri privitoare la dreptul de proprietate și alte drepturi reale	Referințe
277862 / 19/11/2021	
Act Notarial nr. CVC 1844, din 15/11/2021 emis de Dragancea Ofelia;	
B1	A1, A1.1, A1.2
Intabulare, drept de PROPRIETATE, dobandit prin Conventie, cota actuala 1/1, cota initiala 1/1	
1) UȚOIU AUREL	
2) UȚOIU MARIA	

C. Partea III. SARCINI

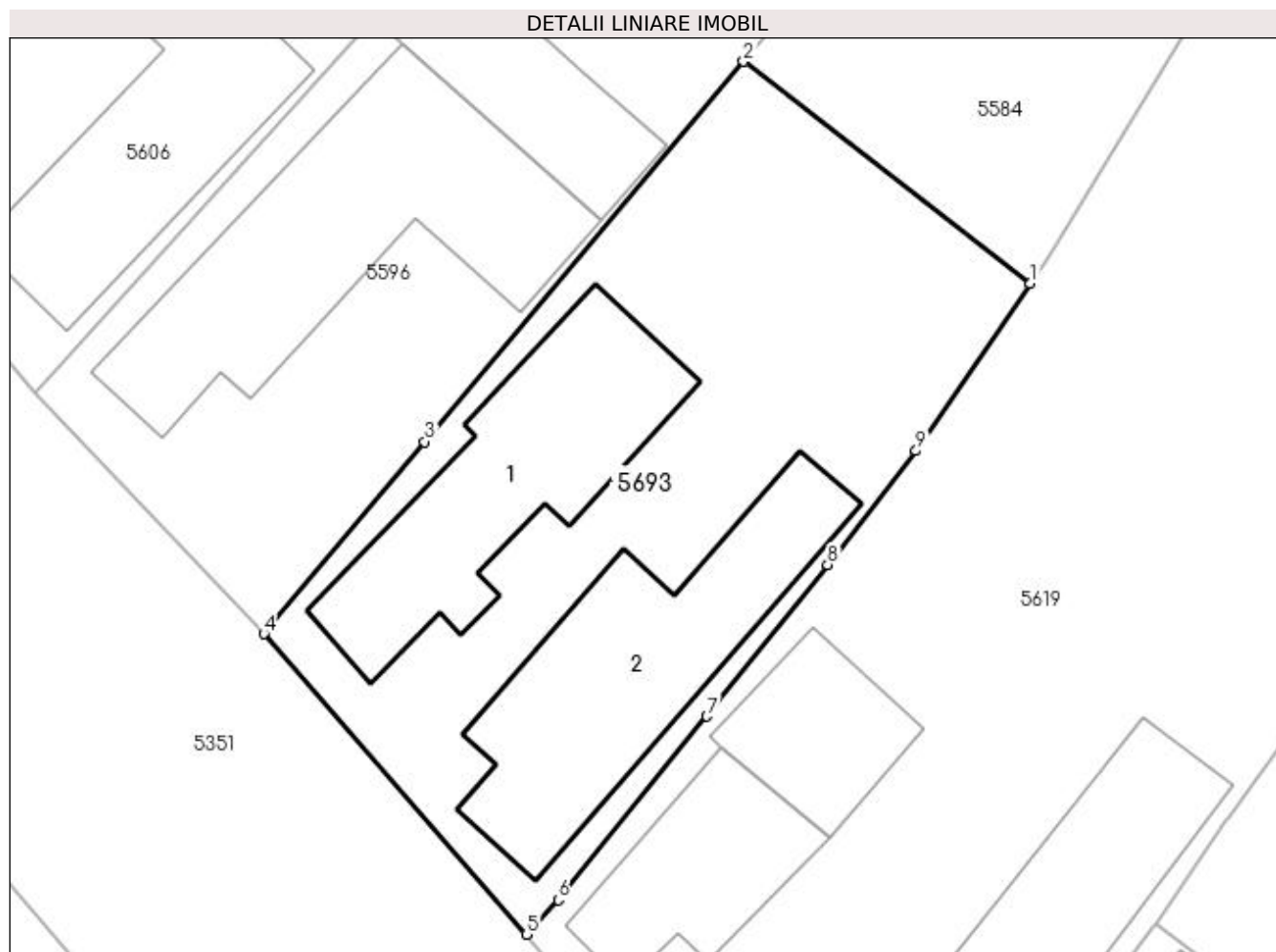
Inscrieri privind dezmembramintele dreptului de proprietate, drepturi reale de garanție și sarcini	Referințe
277862 / 19/11/2021	
Act Notarial nr. CVC 1844, din 15/11/2021 emis de Dragancea Ofelia;	
C1	A1, A1.1, A1.2
Intabulare, drept de IPOTECA LEGALA, Valoare:0 pentru plata rentei in bani corespunzatoare intretinerii neexecutate, dobandit prin Conventie, cota actuala 1/1, cota initiala 1/1	
1) UTOIU ECATERINA	

Anexa Nr. 1 La Partea I

Teren

Nr cadastral	Suprafața (mp)*	Observații / Referințe
31685	560	

* Suprafața este determinată în planul de proiecție Stereo 70.



Date referitoare la teren

Crt	Categorie folosință	Intra vilan	Suprafața (mp)	Tarla	Parcelă	Nr. topo	Observații / Referințe
1	curți constructii	DA	560	3	4	-	

Date referitoare la construcții

Crt	Număr	Destinație construcție	Supraf. (mp)	Situație juridică	Observații / Referințe
A1.1	31685-C1	construcții de locuințe	99	Cu acte	Nr. niveluri:1; S. construita la sol:99 mp; S. construita desfasurata:99 mp; Locuinta compusa din 3 camere, hol si pivnita, edificata in anul 1960, construita din caramida, acoperita cu tabla. SC=99 mp, SD=99 mp
A1.2	31685-C2	construcții anexa	109	Cu acte	Nr. niveluri:2; S. construita la sol:109 mp; S. construita desfasurata:125 mp; Anexa locuibila, regim de inaltime D+P, compusa din 4 camere, hol si dependinte, edificata in anul 1975. SC=109 mp, SD=125 mp.

Lungime Segmente

1) Valorile lungimilor segmentelor sunt obținute din proiecție în plan.

Punct început	X / Y	Punct sfârșit	X / Y	Lungime segment (** (m)
---------------	-------	---------------	-------	-------------------------

Punct început	X / Y	Punct sfârșit	X / Y	Lungime segment (** (m)
1	398.689,161 325.032,542	2	398.676,83 325.042,089	15.595
2	398.676,83 325.042,089	3	398.663,114 325.025,742	21.339
3	398.663,114 325.025,742	4	398.656,202 325.017,488	10.766
4	398.656,202 325.017,488	5	398.667,501 325.004,568	17.164
5	398.667,501 325.004,568	6	398.668,868 325.006,045	2.013
6	398.668,868 325.006,045	7	398.675,257 325.013,944	10.159
7	398.675,257 325.013,944	8	398.680,45 325.020,455	8.328
8	398.680,45 325.020,455	9	398.684,249 325.025,352	6.198
9	398.684,249 325.025,352	1	398.689,161 325.032,542	8.708

** Lungimile segmentelor sunt determinate în planul de proiecție Stereo 70 și sunt rotunjite la 1 milimetru.

*** Distanța dintre puncte este formată din segmente cumulate ce sunt mai mici decât valoarea 1 milimetru.

**DATE DESPRE IMOBILUL NR. 5695**

Oficiul de Cadastru și Publicitate Imobiliară DOLJ
Biroul de Cadastru și Publicitate Imobiliară Craiova

A. Partea I. Descrierea imobilului

TEREN Extravilan

Adresa: Jud. Dolj, T19, P72

Nr. Crt	Nr cadastral Nr. topografic	Suprafața* (mp)	Observații / Referințe
A1		8.975	Sector cadastral:15 Teren neimprejmuit; diminuare cu 3.5 %

B. Partea II. Proprietari și acte

Inscrieri privitoare la dreptul de proprietate și alte drepturi reale		Referințe
/		
Act Administrativ nr. Titlu de proprietate 1468-59556, din 01/02/1999 emis de CJSIPT Dolj;		
B1	Intabulare, drept de PROPRIETATE, dobandit prin Reconstituire, cota actuala 1/1, cota initiala 1/1 1) TRITA DUMITRU	A1

C. Partea III. SARCINI .

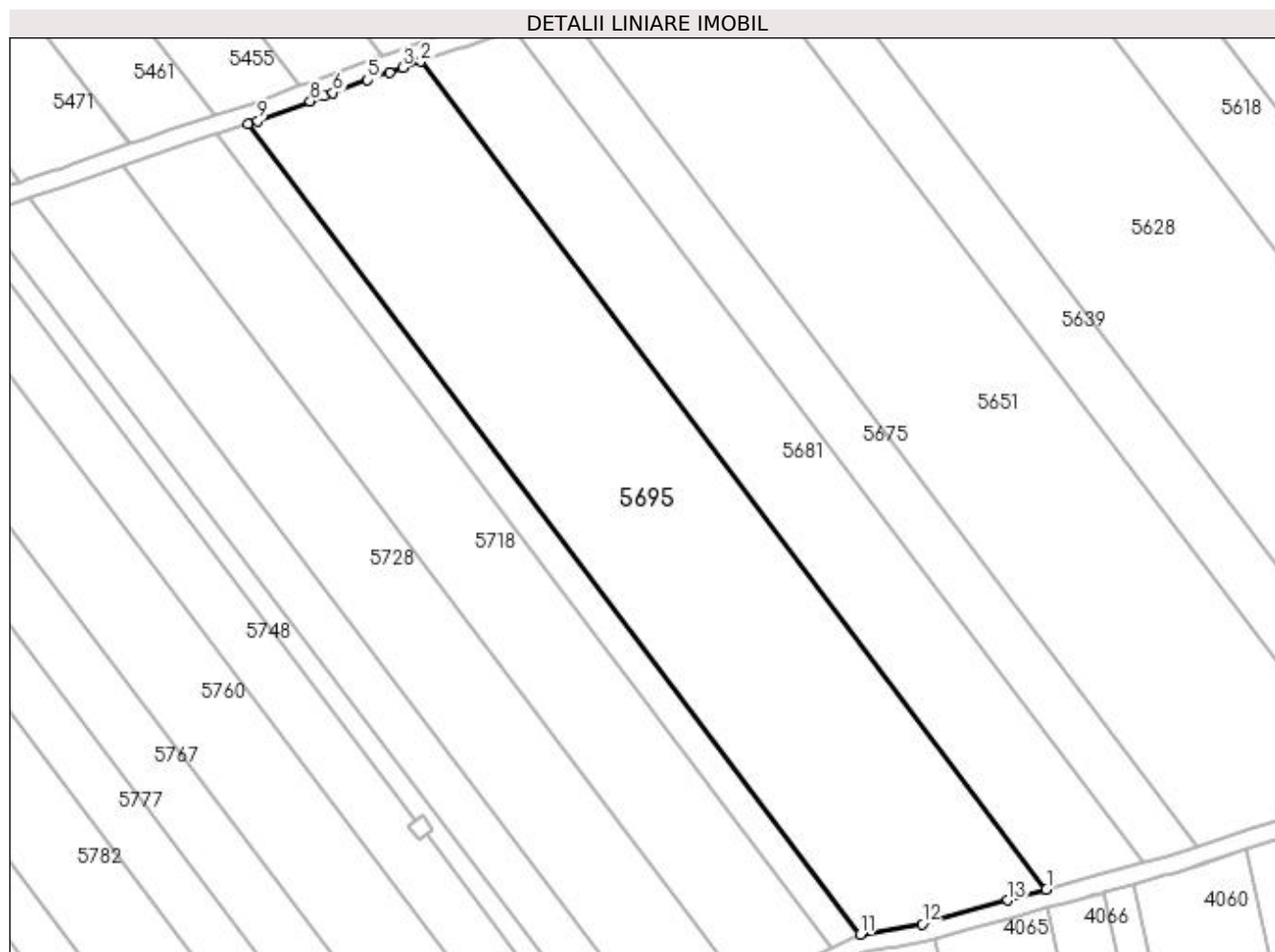
Inscrieri privind dezmembramintele dreptului de proprietate, drepturi reale de garanție și sarcini	Referințe
NU SUNT	

Anexa Nr. 1 La Partea I

Teren

Nr cadastral	Suprafața (mp)*	Observații / Referințe
	8.975	diminuare cu 3.5 %

* Suprafața este determinată în planul de proiecție Stereo 70.



Date referitoare la teren

Crt	Categorie folosință	Intra vilan	Suprafața (mp)	Tarla	Parcelă	Nr. topo	Observații / Referințe
1	arabil	NU	8.975	19	72	-	

Lungime Segmente

1) Valorile lungimilor segmentelor sunt obținute din proiecție în plan.

Punct început	X / Y	Punct sfârșit	X / Y	Lungime segment (** (m)
1	399.376,063 324.936,702	2	399.236,622 325.121,179	231.248
2	399.236,622 325.121,179	3	399.232,581 325.119,795	4.271
3	399.232,581 325.119,795	4	399.229,65 325.118,791	3.098
4	399.229,65 325.118,791	5	399.224,811 325.117,042	5.146
5	399.224,811 325.117,042	6	399.217,062 325.114,24	8.24

Punct început	X / Y	Punct sfârșit	X / Y	Lungime segment (** (m)
6	399.217,062 325.114,24	7	399.215,192 325.113,563	1.989
7	399.215,192 325.113,563	8	399.211,979 325.112,349	3.435
8	399.211,979 325.112,349	9	399.200,362 325.107,958	12.419
9	399.200,362 325.107,958	10	399.198,108 325.107,251	2.362
10	399.198,108 325.107,251	11	399.334,548 324.926,729	226.283
11	399.334,548 324.926,729	12	399.348,369 324.929,033	14.012
12	399.348,369 324.929,033	13	399.367,485 324.934,326	19.835
13	399.367,485 324.934,326	1	399.376,063 324.936,702	8.902

** Lungimile segmentelor sunt determinate în planul de proiecție Stereo 70 și sunt rotunjite la 1 milimetru.

*** Distanța dintre puncte este formată din segmente cumulate ce sunt mai mici decât valoarea 1 milimetru.

**DATE DESPRE IMOBILUL NR. 5698**

Oficiul de Cadastru și Publicitate Imobiliară DOLJ
Biroul de Cadastru și Publicitate Imobiliară Craiova

A. Partea I. Descrierea imobilului

TEREN Necunoscut

Adresa: Loc. Sitoaia, Str A. I. Cuza, Nr. 123, Jud. Dolj, T3, P11; T19, P103,104

Nr. Crt	Nr cadastral Nr. topografic	Suprafața* (mp)	Observații / Referințe
A1		2.906	Sector cadastral:15 Teren neimprijmit;

Construcții

Crt	Nr cadastral Nr. topografic	Adresa	Observații / Referințe
A1.1		Loc. Sitoaia, Str A. I. Cuza, Nr. 123, Jud. Dolj, T3, P11; T19, P103	Nr. niveluri:1; S. construita la sol:58 mp; S. construita desfasurata:58 mp;
A1.2		Loc. Sitoaia, Str A. I. Cuza, Nr. 123, Jud. Dolj, T3, P11; T19, P103	Nr. niveluri:1; S. construita la sol:47 mp; S. construita desfasurata:47 mp;
A1.3		Loc. Sitoaia, Str A. I. Cuza, Nr. 123, Jud. Dolj, T3, P11; T19, P103	Nr. niveluri:1; S. construita la sol:30 mp; S. construita desfasurata:30 mp;

B. Partea II. Proprietari și acte

Inscrieri privitoare la dreptul de proprietate și alte drepturi reale		Referințe
/		
Act Administrativ nr. Titlu de proprietate 292-58989, din 18/04/1996 emis de CJSIPT Dolj;		
B1	Inscrierea provizorie, drept de PROPRIETATE, dobandit prin Reconstituire, cota actuala 1/1, cota initiala 1/1 1) PURCAREA DUMITRU 2) PREOTEASA CONSTANTIN	A1
Act Administrativ nr. Titlu de proprietate 1337-59364, din 12/11/1998 emis de CJSIPT Dolj;		
B2	Inscrierea provizorie, drept de PROPRIETATE, dobandit prin Reconstituire, cota actuala 1/1, cota initiala 1/1 1) PURCAREA DUMITRU	A1
Act Normativ nr. Legea 7, din 13/03/1996 emis de Parlamentul Romaniei;		
B3	Se noteaza suprapunerea reala a doua acte de proprietate asupra imobilului A1: Titlul de proprietate nr. 292-58989/ 18.04.1996 prin care s-a intabulat dreptul de proprietate in favoarea numitilor PURCAREA P. DUMITRU, PREOTEASA F. CONSTANTIN si Titlul de proprietate nr. 1337-59364/ 12.11.1998 prin care s-a intabulat dreptul de proprietate in favoarea numitului PURCAREA P. DUMITRU.	A1
Act Normativ nr. Legea 7, din 13/03/1996 emis de Parlamentul Romaniei;		
B4	Intabulare, drept de PROPRIETATE, dobandit prin Lege, cota actuala 1/1, cota initiala 1/1 1) PURCAREA DUMITRU 2) PREOTEASA CONSTANTIN	A1.1, A1.2, A1.3

C. Partea III. SARCINI .

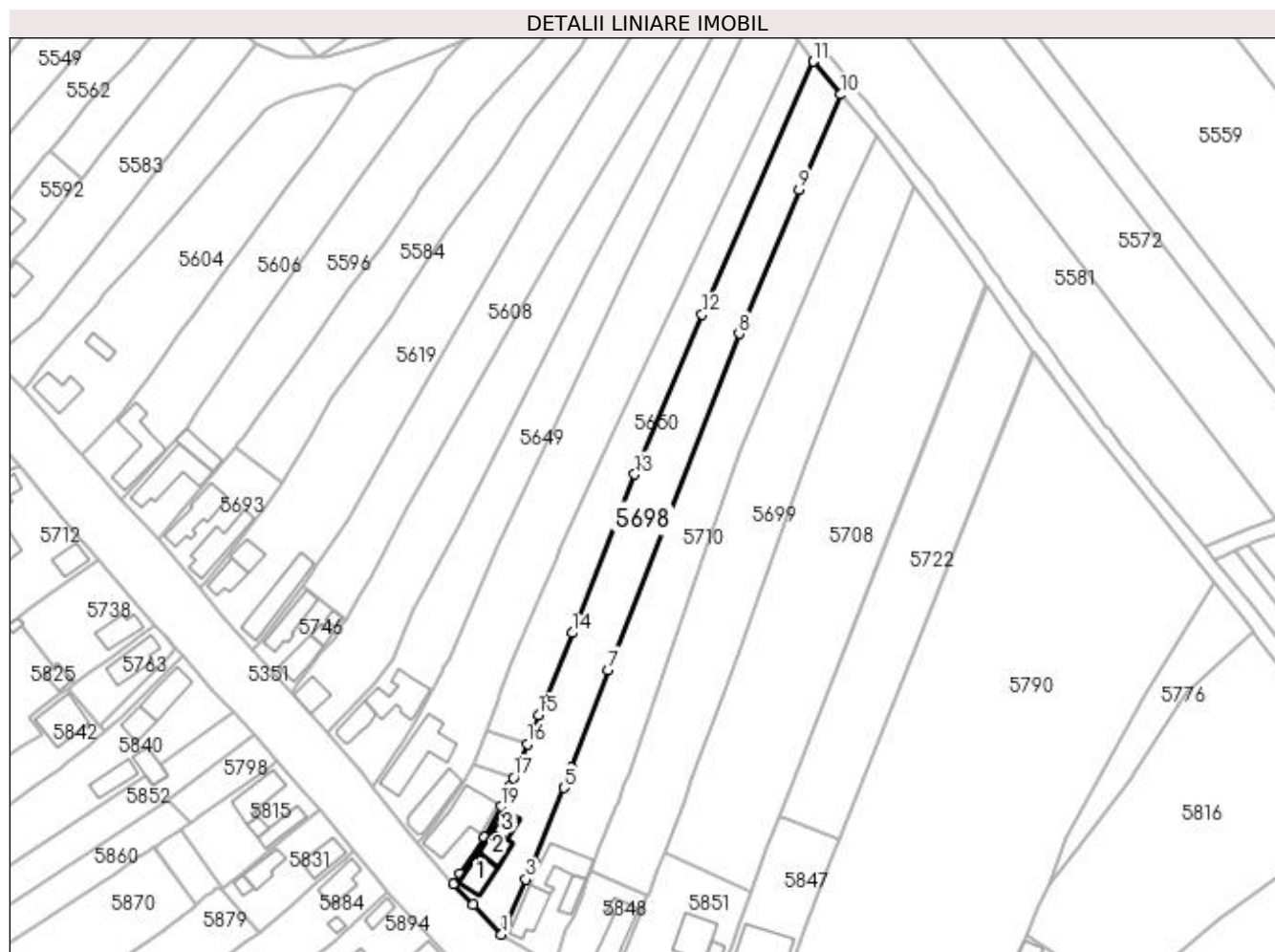
Inscrieri privind dezmembramintele dreptului de proprietate, drepturi reale de garanție și sarcini	Referințe
NU SUNT	

Anexa Nr. 1 La Partea I

Teren

Nr cadastral	Suprafața (mp)*	Observații / Referințe
	2.906	

* Suprafața este determinată în planul de proiecție Stereo 70.



Date referitoare la teren

Crt	Categorie folosință	Intravilan	Suprafața (mp)	Tarla	Parcelă	Nr. topo	Observații / Referințe
1	curți construcții	DA	656	3	11	-	
2	arabil	DA	956	19	103	-	
3	arabil	NU	1.294	19	104	-	

Date referitoare la construcții

Crt	Număr	Destinație construcție	Supraf. (mp)	Situație juridică	Observații / Referințe
A1.1		construcții de locuințe	58	Cu acte	Nr. niveluri:1; S. construita la sol:58 mp; S. construita desfasurata:58 mp;
A1.2		construcții de locuințe	47	Cu acte	Nr. niveluri:1; S. construita la sol:47 mp; S. construita desfasurata:47 mp;
A1.3		construcții anexa	30	Cu acte	Nr. niveluri:1; S. construita la sol:30 mp; S. construita desfasurata:30 mp;

Lungime Segmente

1) Valorile lungimilor segmentelor sunt obținute din proiecție în plan.

Punct început	X / Y	Punct sfârșit	X / Y	Lungime segment (** (m)	Punct început	X / Y	Punct sfârșit	X / Y	Lungime segment (** (m)

Punct început	X / Y	Punct sfârșit	X / Y	Lungime segment (** (m)
1	398.747,563 324.912,681	2	398.748,834 324.915,872	3.435
3	398.753,992 324.927,294	4	398.756,123 324.931,933	5.105
5	398.764,124 324.951,628	6	398.766,036 324.956,847	5.558
7	398.775,91 324.982,922	8	398.810,57 325.072,168	95.74
9	398.826,563 325.110,483	10	398.837,654 325.135,646	27.499
11	398.830,278 325.144,397	12	398.800,852 325.077,212	73.347
13	398.782,86 325.034,815	14	398.766,327 324.992,739	45.208
15	398.757,386 324.970,839	16	398.754,335 324.963,241	8.188
17	398.750,701 324.954,236	18	398.749,835 324.952,091	2.313
19	398.747,454 324.946,611	20	398.743,04 324.938,424	9.301
21	398.736,557 324.928,78	22	398.734,678 324.926,143	3.238
23	398.739,921 324.920,675	1	398.747,563 324.912,681	11.059

Punct început	X / Y	Punct sfârșit	X / Y	Lungime segment (** (m)
2	398.748,834 324.915,872	3	398.753,992 324.927,294	12.533
4	398.756,123 324.931,933	5	398.764,124 324.951,628	21.258
6	398.766,036 324.956,847	7	398.775,91 324.982,922	27.882
8	398.810,57 325.072,168	9	398.826,563 325.110,483	41.519
10	398.837,654 325.135,646	11	398.830,278 325.144,397	11.445
12	398.800,852 325.077,212	13	398.782,86 325.034,815	46.057
14	398.766,327 324.992,739	15	398.757,386 324.970,839	23.655
16	398.754,335 324.963,241	17	398.750,701 324.954,236	9.711
18	398.749,835 324.952,091	19	398.747,454 324.946,611	5.975
20	398.743,04 324.938,424	21	398.736,557 324.928,78	11.621
22	398.734,678 324.926,143	23	398.739,921 324.920,675	7.575

** Lungimile segmentelor sunt determinate în planul de proiecție Stereo 70 și sunt rotunjite la 1 milimetru.

*** Distanța dintre puncte este formată din segmente cumulate ce sunt mai mici decât valoarea 1 milimetru.

**DATE DESPRE IMOBILUL NR. 5699**

Oficiul de Cadastru și Publicitate Imobiliară DOLJ
Biroul de Cadastru și Publicitate Imobiliară Craiova

A. Partea I. Descrierea imobilului

TEREN Necunoscut

Adresa: Loc. Sitoaia, Jud. Dolj, T19, P107

Nr. Crt	Nr cadastral Nr. topografic	Suprafața* (mp)	Observații / Referințe
A1		3.437	Sector cadastral:15 Teren neimprejmuit;

B. Partea II. Proprietari și acte

Inscrieri privitoare la dreptul de proprietate și alte drepturi reale	Referințe
/	
Act Administrativ nr. Titlu de proprietate 428-59566, din 12/02/1997 emis de CJSIPT Dolj;	
B1	A1
Intabulare, drept de PROPRIETATE, dobândit prin Reconstituire, cota actuala 1/1, cota initiala 1/1	
1) MARINOIU CONSTANTIN	

C. Partea III. SARCINI .

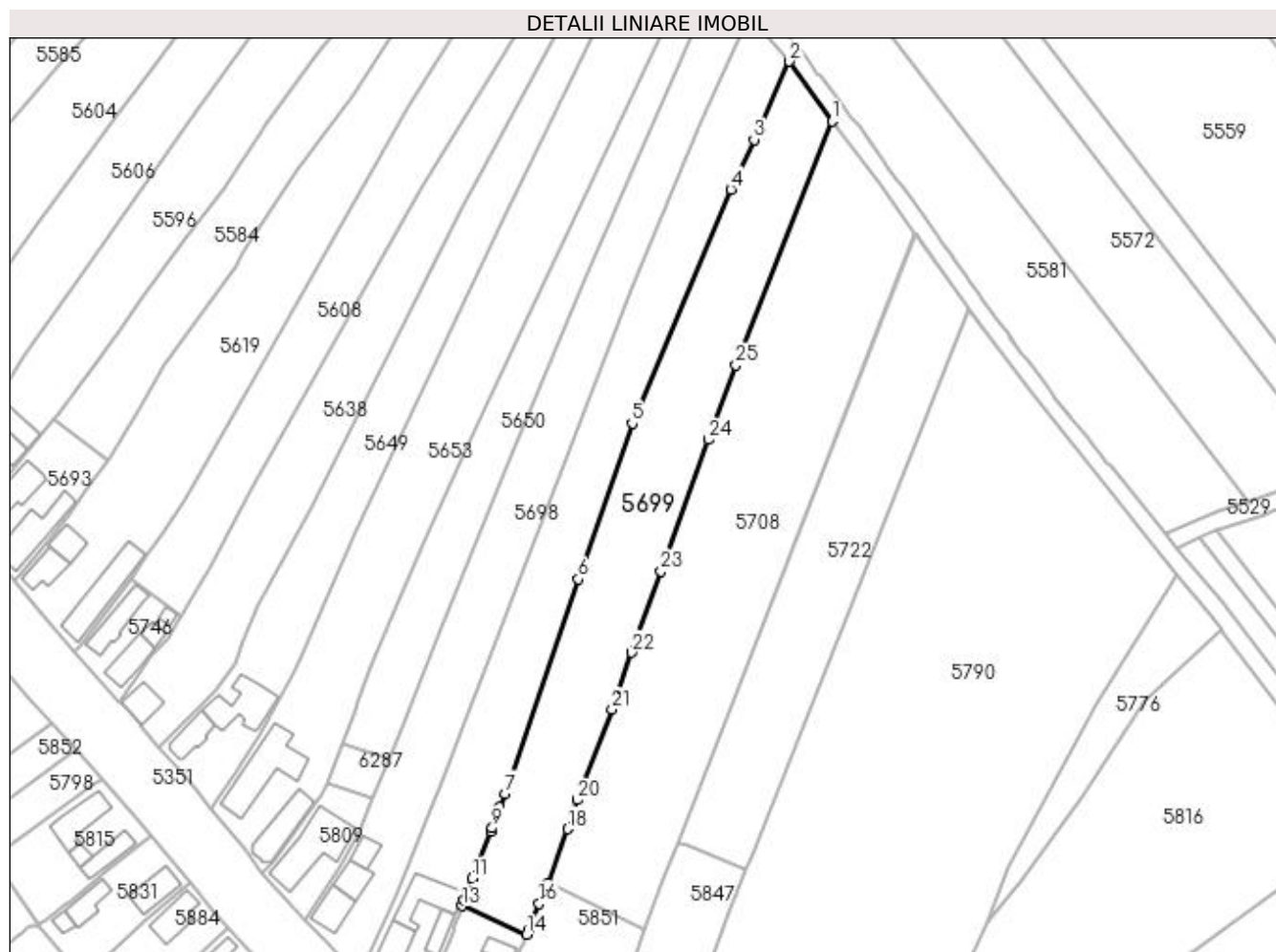
Inscrieri privind dezmembramintele dreptului de proprietate, drepturi reale de garanție și sarcini	Referințe
NU SUNT	

Anexa Nr. 1 La Partea I

Teren

Nr cadastral	Suprafața (mp)*	Observații / Referințe
	3.437	

* Suprafața este determinată în planul de proiecție Stereo 70.



Date referitoare la teren

Crt	Categorie folosință	Intravilan	Suprafața (mp)	Tarla	Parcelă	Nr. topo	Observații / Referințe
1	curți constructii	DA	418	19	107	-	
2	arabil	DA	301	19	107	-	
3	arabil	NU	2.718	19	107	-	

Lungime Segmente

1) Valorile lungimilor segmentelor sunt obținute din proiecție în plan.

Punct început	X / Y	Punct sfârșit	X / Y	Lungime segment (** (m)
1	398.857,004 325.110,984	2	398.847,068 325.124,841	17.051
3	398.838,912 325.106,775	4	398.833,564 325.095,2	12.751
5	398.810,656 325.041,086	6	398.798,187 325.004,966	38.212

Punct început	X / Y	Punct sfârșit	X / Y	Lungime segment (** (m)
2	398.847,068 325.124,841	3	398.838,912 325.106,775	19.822
4	398.833,564 325.095,2	5	398.810,656 325.041,086	58.763
6	398.798,187 325.004,966	7	398.781,303 324.955,32	52.438

Punct început	X / Y	Punct sfârșit	X / Y	Lungime segment (** (m)
7	398.781,303 324.955,32	8	398.779,912 324.952,142	3.469
9	398.778,228 324.947,356	10	398.777,97 324.946,622	0.778
11	398.773,63 324.935,716	12	398.771,723 324.930,606	5.454
13	398.771,251 324.929,343	14	398.786,247 324.922,748	16.382
15	398.786,674 324.923,802	16	398.789,127 324.929,847	6.523
17	398.791,129 324.934,546	18	398.795,678 324.947,143	13.394
19	398.797,103 324.950,491	20	398.797,91 324.953,888	3.492
21	398.805,97 324.974,812	22	398.810,59 324.987,98	13.955
23	398.817,36 325.006,833	24	398.828,249 325.037,276	32.332
25	398.834,678 325.054,495	1	398.857,004 325.110,984	60.741

Punct început	X / Y	Punct sfârșit	X / Y	Lungime segment (** (m)
8	398.779,912 324.952,142	9	398.778,228 324.947,356	5.074
10	398.777,97 324.946,622	11	398.773,63 324.935,716	11.738
12	398.771,723 324.930,606	13	398.771,251 324.929,343	1.348
14	398.786,247 324.922,748	15	398.786,674 324.923,802	1.137
16	398.789,127 324.929,847	17	398.791,129 324.934,546	5.107
18	398.795,678 324.947,143	19	398.797,103 324.950,491	3.639
20	398.797,91 324.953,888	21	398.805,97 324.974,812	22.423
22	398.810,59 324.987,98	23	398.817,36 325.006,833	20.032
24	398.828,249 325.037,276	25	398.834,678 325.054,495	18.38

** Lungimile segmentelor sunt determinate în planul de proiecție Stereo 70 și sunt rotunjite la 1 milimetru.

*** Distanța dintre puncte este formată din segmente cumulate ce sunt mai mici decât valoarea 1 milimetru.

**DATE DESPRE IMOBILUL NR. 5708**

Oficiul de Cadastru și Publicitate Imobiliară DOLJ
Biroul de Cadastru și Publicitate Imobiliară Craiova

A. Partea I. Descrierea imobilului

TEREN Necunoscut

Adresa: Loc. Sitoaia, Jud. Dolj, T19 P108

Nr. Crt	Nr cadastral Nr. topografic	Suprafața* (mp)	Observații / Referințe
A1	31595	4.782	Sector cadastral:15 Teren neimprejmut;

B. Partea II. Proprietari și acte

Inscrieri privitoare la dreptul de proprietate și alte drepturi reale		Referințe
181350 / 11/09/2020		
Act Notarial nr. CM NR 19, din 15/02/2017 emis de NP DANUT FLORIN DRAGUSIN (act administrativ nr TDP 1149-48419 din 29.09.1997, emis de COMISIA JUDETEANA DOLJ;act administrativ nr Adeverinta 2401 din 10.06.2020, emis de PRIMARIA ALMAJ;act administrativ nr Certificat fiscal 2402 din 10.06.2020, emis de PRIMARIA ALMAJ);		
B1	Se noteaza mentiunea „imobil aflat sub incidenta art. 3 alin 1 din Legea nr 17/07.03.2014" <i>OBSERVATII: pozitie transcrisa din CF 31584/Almaj, inscrisa prin incheierea nr. 114391 din 11/06/2020;</i>	A1
Act Notarial nr. CONTRACT DE VANZARE AUT.2985, din 10/09/2020 emis de NP.Floricel MIHAI-MARIAN;		
B2	Intabulare, drept de PROPRIETATE, dobandit prin Conventie, cota actuala 1/1, cota initiala 1/1 1) MARINOIU ECATERINA 2) MARINOIU CONSTANTIN	A1

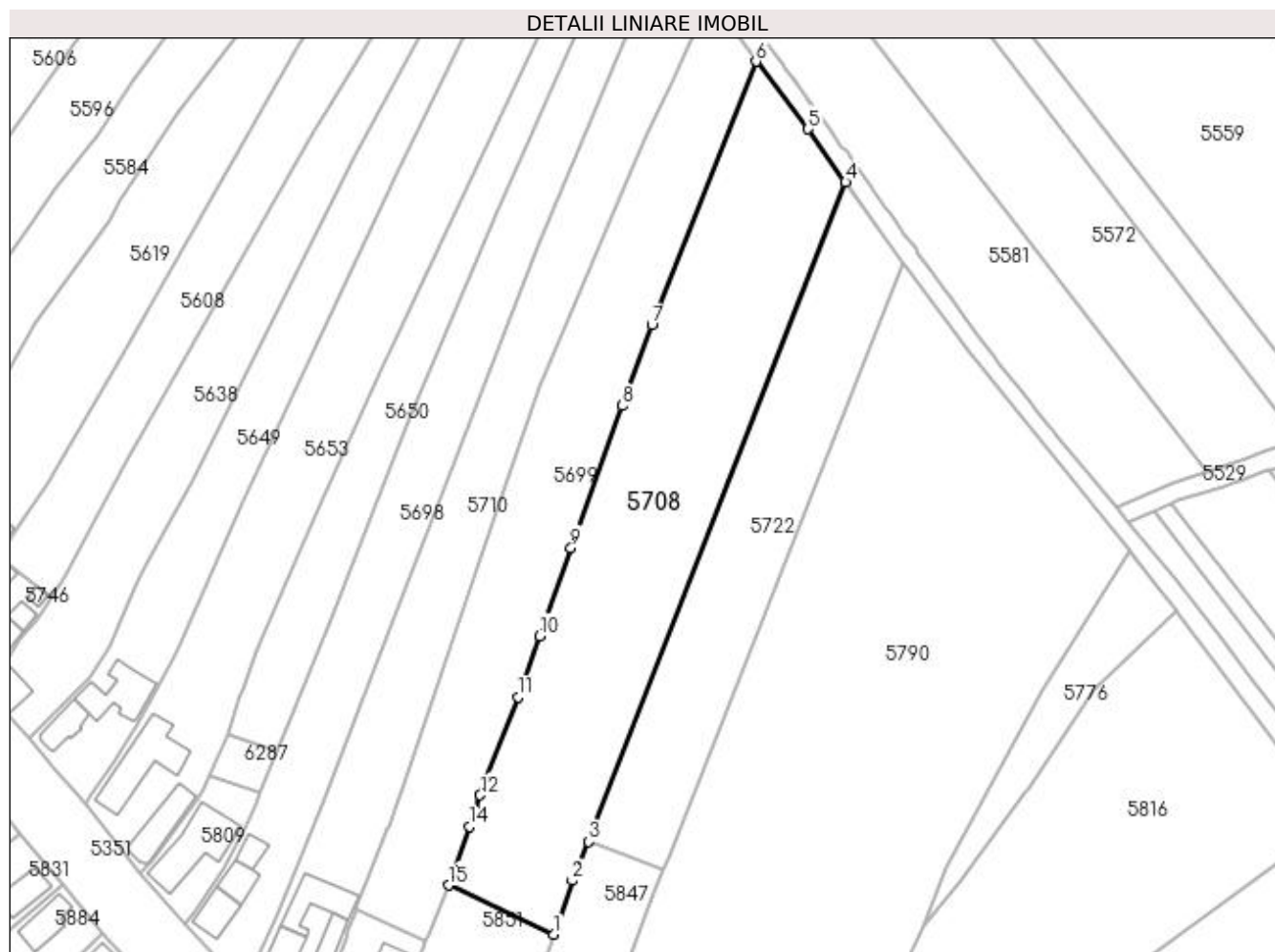
C. Partea III. SARCINI .

Inscrieri privind dezmembramintele dreptului de proprietate, drepturi reale de garanție și sarcini	Referințe
NU SUNT	

Anexa Nr. 1 La Partea I**Teren**

Nr cadastral	Suprafața (mp)*	Observații / Referințe
31595	4.782	

* Suprafața este determinată în planul de proiecție Stereo 70.

**Date referitoare la teren**

Crt	Categorie folosință	Intravilan	Suprafața (mp)	Tarla	Parcelă	Nr. topo	Observații / Referințe
1	arabil	DA	800	19	108	-	Gard de beton, gard lemn, gard de plasa sarma, bondoci beton, limita conventionala
2	arabil	NU	3.982	19	108	-	

Lungime Segmente

1) Valorile lungimilor segmentelor sunt obținute din proiecție în plan.

Punct început	X / Y	Punct sfârșit	X / Y	Lungime segment (** (m)
1	398.813,596 324.924,055	2	398.817,633 324.935,544	12.178
2	398.817,633 324.935,544	3	398.821,134 324.943,935	9.092
3	398.821,134 324.943,935	4	398.876,212 325.085,123	151.55
4	398.876,212 325.085,123	5	398.868,112 325.096,538	13.997

Punct început	X / Y	Punct sfârșit	X / Y	Lungime segment (** (m)
5	398.868,112 325.096,538	6	398.857,004 325.110,984	18.223
6	398.857,004 325.110,984	7	398.834,678 325.054,495	60.741
7	398.834,678 325.054,495	8	398.828,249 325.037,276	18.38
8	398.828,249 325.037,276	9	398.817,36 325.006,833	32.332
9	398.817,36 325.006,833	10	398.810,59 324.987,98	20.032
10	398.810,59 324.987,98	11	398.805,97 324.974,812	13.955
11	398.805,97 324.974,812	12	398.797,91 324.953,888	22.423
12	398.797,91 324.953,888	13	398.797,103 324.950,491	3.492
13	398.797,103 324.950,491	14	398.795,678 324.947,143	3.639
14	398.795,678 324.947,143	15	398.791,129 324.934,546	13.394
15	398.791,129 324.934,546	1	398.813,596 324.924,055	24.796

** Lungimile segmentelor sunt determinate în planul de proiecție Stereo 70 și sunt rotunjite la 1 milimetru.

*** Distanța dintre puncte este formată din segmente cumulate ce sunt mai mici decât valoarea 1 milimetru.

**DATE DESPRE IMOBILUL NR. 5709**

Oficiul de Cadastru și Publicitate Imobiliară DOLJ
Biroul de Cadastru și Publicitate Imobiliară Craiova

A. Partea I. Descrierea imobilului

TEREN Extravilan

Adresa: Jud. Dolj, T19, P71

Nr. Crt	Nr cadastral Nr. topografic	Suprafața* (mp)	Observații / Referințe
A1		1.544	Sector cadastral:15 Teren neimprejmuit; diminuare cu 3.5 %

B. Partea II. Proprietari și acte

Inscrieri privitoare la dreptul de proprietate și alte drepturi reale		Referințe
/		
Act Administrativ nr. Titlu de proprietate 1575-44687, din 14/10/1999 emis de CJSIPT Dolj;		
B1	Intabulare, drept de PROPRIETATE, dobandit prin Reconstituire, cota actuala 1/1, cota initiala 1/1 1) TRIȚOIU ANDREI	A1

C. Partea III. SARCINI .

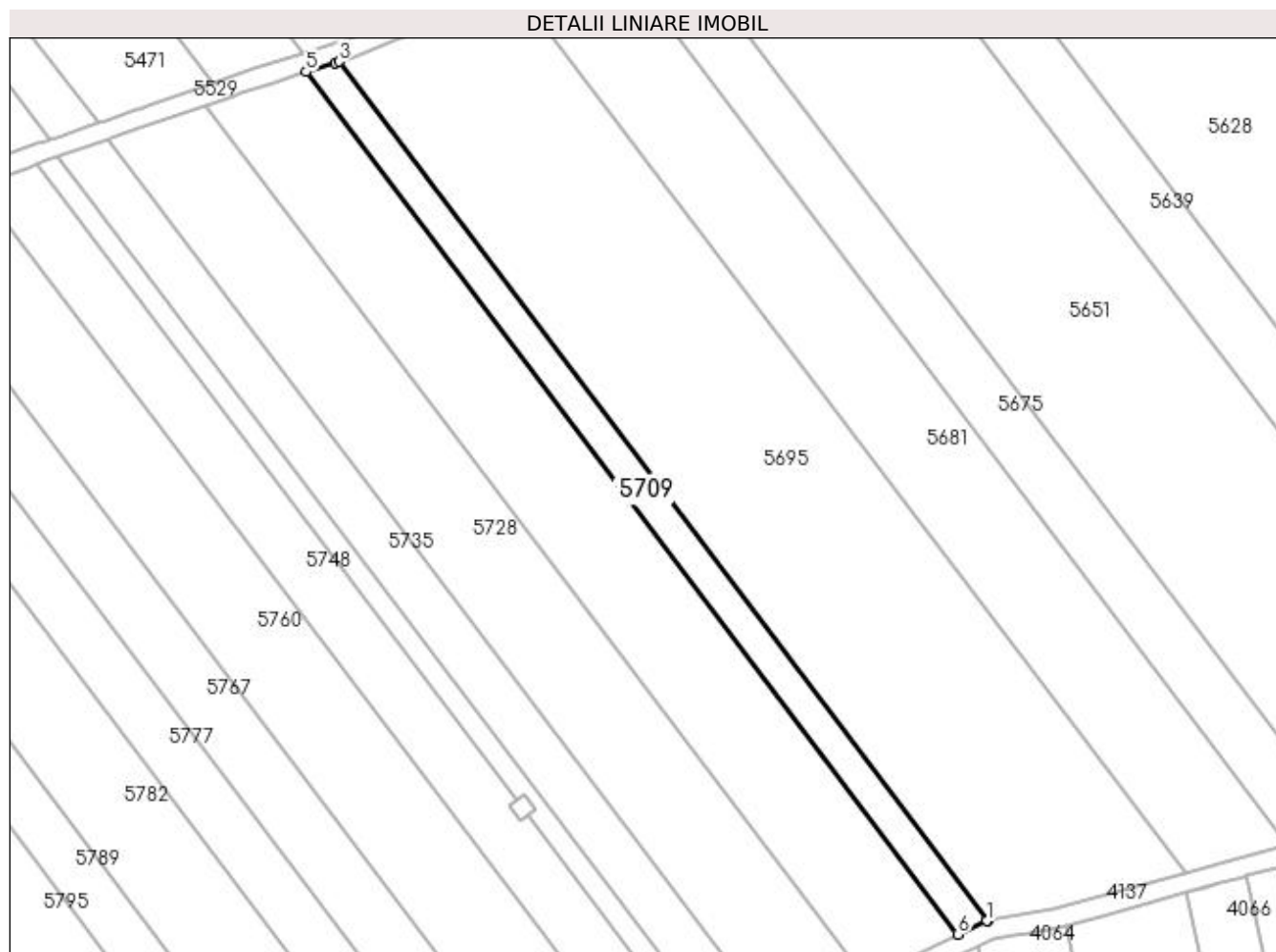
Inscrieri privind dezmembramintele dreptului de proprietate, drepturi reale de garanție și sarcini	Referințe
NU SUNT	

Anexa Nr. 1 La Partea I

Teren

Nr cadastral	Suprafața (mp)*	Observații / Referințe
	1.544	diminuare cu 3.5 %

* Suprafața este determinată în planul de proiecție Stereo 70.



Date referitoare la teren

Crt	Categorie folosință	Intra vilan	Suprafața (mp)	Tarla	Parcelă	Nr. topo	Observații / Referințe
1	arabil	NU	1.544	19	71	-	

Lungime Segmente

1) Valorile lungimilor segmentelor sunt obținute din proiecție în plan.

Punct început	X / Y	Punct sfârșit	X / Y	Lungime segment (** (m)
1	399.334,251 324.926,679	2	399.334,548 324.926,729	0.301
2	399.334,548 324.926,729	3	399.198,108 325.107,251	226.283
3	399.198,108 325.107,251	4	399.197,359 325.107,016	0.785
4	399.197,359 325.107,016	5	399.191,204 325.105,086	6.45
5	399.191,204 325.105,086	6	399.328,206 324.923,826	227.211

Punct început	X / Y	Punct sfârșit	X / Y	Lungime segment (** (m)
6	399.328,206 324.923,826	1	399.334,251 324.926,679	6.685

** Lungimile segmentelor sunt determinate în planul de proiecție Stereo 70 și sunt rotunjite la 1 milimetru.

*** Distanța dintre puncte este formată din segmente cumulate ce sunt mai mici decât valoarea 1 milimetru.

**DATE DESPRE IMOBILUL NR. 5710**

Oficiul de Cadastru și Publicitate Imobiliară DOLJ
Biroul de Cadastru și Publicitate Imobiliară Craiova

A. Partea I. Descrierea imobilului

TEREN Necunoscut

Adresa: Loc. Sitoaia, Str A. I. Cuza, Nr. 125, Jud. Dolj, T19, P106, 105

Nr. Crt	Nr cadastral Nr. topografic	Suprafața* (mp)	Observații / Referințe
A1		3.158	Sector cadastral:15 Teren neimpregmuit;

Construcții

Crt	Nr cadastral Nr. topografic	Adresa	Observații / Referințe
A1.1		Loc. Sitoaia, Str A. I. Cuza, Nr. 125, Jud. Dolj	Nr. niveluri:1; S. construita la sol:79 mp; S. construita desfasurata:79 mp;
A1.2		Loc. Sitoaia, Str A. I. Cuza, Nr. 125, Jud. Dolj	Nr. niveluri:1; S. construita la sol:38 mp; S. construita desfasurata:38 mp;
A1.3		Loc. Sitoaia, Str A. I. Cuza, Nr. 125, Jud. Dolj	Nr. niveluri:1; S. construita la sol:97 mp; S. construita desfasurata:97 mp;

B. Partea II. Proprietari și acte

Inscrieri privitoare la dreptul de proprietate și alte drepturi reale		Referințe
/		
Act Notarial nr. Certificat de mostenitor 113, din 27/11/2020 emis de NP GHIGIU IRINA NICOLETA;		
B1	Intabulare, drept de PROPRIETATE, dobandit prin Succesiune, cota actuala 1/1, cota initiala 1/1 1) STANCU ELENA	A1
Act Normativ nr. Legea 7, din 13/03/1996 emis de Parlamentul României;		
B2	Intabulare, drept de PROPRIETATE, dobandit prin Lege, cota actuala 1/1, cota initiala 1/1 1) STANCU ELENA	A1.1, A1.2, A1.3

C. Partea III. SARCINI .

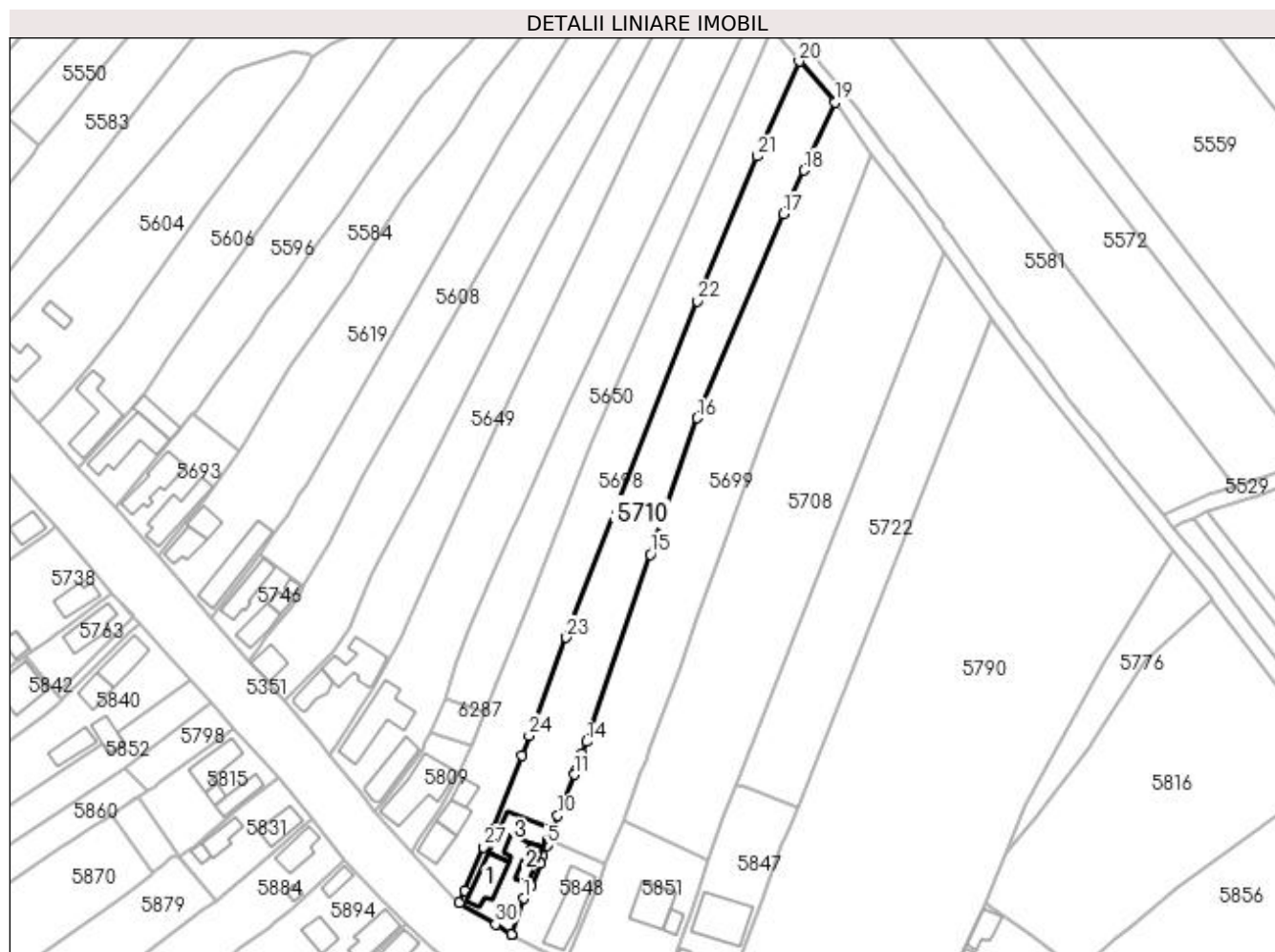
Inscrieri privind dezmembramintele dreptului de proprietate, drepturi reale de garanție și sarcini	Referințe
NU SUNT	

Anexa Nr. 1 La Partea I

Teren

Nr cadastral	Suprafața (mp)*	Observații / Referințe
	3.158	

* Suprafața este determinată în planul de proiecție Stereo 70.



Date referitoare la teren

Crt	Categorie folosință	Intra vilan	Suprafața (mp)	Tarla	Parcelă	Nr. topo	Observații / Referințe
1	curți construcții	DA	673	19	105	-	
2	arabil	DA	355	19	106	-	
3	arabil	NU	2.130	19	106	-	

Date referitoare la construcții

Crt	Număr	Destinație construcție	Supraf. (mp)	Situație juridică	Observații / Referințe
A1.1		construcții de locuințe	79	Cu acte	Nr. niveluri:1; S. construita la sol:79 mp; S. construita desfasurata:79 mp;
A1.2		construcții de locuințe	38	Cu acte	Nr. niveluri:1; S. construita la sol:38 mp; S. construita desfasurata:38 mp;
A1.3		construcții anexa	97	Cu acte	Nr. niveluri:1; S. construita la sol:97 mp; S. construita desfasurata:97 mp;

Lungime Segmente

1) Valorile lungimilor segmentelor sunt obținute din proiecție în plan.

Punct început	X / Y	Punct sfârșit	X / Y	Lungime segment (** (m)	Punct început	X / Y	Punct sfârșit	X / Y	Lungime segment (** (m)
---------------	-------	---------------	-------	-------------------------	---------------	-------	---------------	-------	-------------------------

Punct început	X / Y	Punct sfârșit	X / Y	Lungime segment (** (m)
1	398.764,536 324.913,787	2	398.766,689 324.917,099	3.95
3	398.769,011 324.923,065	4	398.769,644 324.925,038	2.072
5	398.770,708 324.927,888	6	398.771,08 324.928,885	1.064
7	398.771,187 324.929,17	8	398.771,251 324.929,343	0.184
9	398.771,723 324.930,606	10	398.773,63 324.935,716	5.454
11	398.777,97 324.946,622	12	398.778,228 324.947,356	0.778
13	398.779,912 324.952,142	14	398.781,303 324.955,32	3.469
15	398.798,187 325.004,966	16	398.810,656 325.041,086	38.212
17	398.833,564 325.095,2	18	398.838,912 325.106,775	12.751
19	398.847,068 325.124,841	20	398.837,654 325.135,646	14.331
21	398.826,563 325.110,483	22	398.810,57 325.072,168	41.519
23	398.775,91 324.982,922	24	398.766,036 324.956,847	27.882
25	398.764,124 324.951,628	26	398.756,123 324.931,933	21.258
27	398.753,992 324.927,294	28	398.748,834 324.915,872	12.533
29	398.747,563 324.912,681	30	398.757,092 324.906,848	11.173
31	398.761,408 324.904,233	32	398.761,429 324.904,22	0.024

Punct început	X / Y	Punct sfârșit	X / Y	Lungime segment (** (m)
2	398.766,689 324.917,099	3	398.769,011 324.923,065	6.402
4	398.769,644 324.925,038	5	398.770,708 324.927,888	3.043
6	398.771,08 324.928,885	7	398.771,187 324.929,17	0.305
8	398.771,251 324.929,343	9	398.771,723 324.930,606	1.348
10	398.773,63 324.935,716	11	398.777,97 324.946,622	11.738
12	398.778,228 324.947,356	13	398.779,912 324.952,142	5.074
14	398.781,303 324.955,32	15	398.798,187 325.004,966	52.438
16	398.810,656 325.041,086	17	398.833,564 325.095,2	58.763
18	398.838,912 325.106,775	19	398.847,068 325.124,841	19.822
20	398.837,654 325.135,646	21	398.826,563 325.110,483	27.499
22	398.810,57 325.072,168	23	398.775,91 324.982,922	95.74
24	398.766,036 324.956,847	25	398.764,124 324.951,628	5.558
26	398.756,123 324.931,933	27	398.753,992 324.927,294	5.105
28	398.748,834 324.915,872	29	398.747,563 324.912,681	3.435
30	398.757,092 324.906,848	31	398.761,408 324.904,233	5.047
32	398.761,429 324.904,22	1	398.764,536 324.913,787	10.059

** Lungimile segmentelor sunt determinate în planul de proiecție Stereo 70 și sunt rotunjite la 1 milimetru.

*** Distanța dintre puncte este formată din segmente cumulate ce sunt mai mici decât valoarea 1 milimetru.

**DATE DESPRE IMOBILUL NR. 5716**

Oficiul de Cadastru și Publicitate Imobiliară DOLJ
Biroul de Cadastru și Publicitate Imobiliară Craiova

A. Partea I. Descrierea imobilului

TEREN Extravilan

Adresa: Jud. Dolj

Nr. Crt	Nr cadastral Nr. topografic	Suprafața* (mp)	Observații / Referințe
A1		2.016	Sector cadastral:15 Teren neimprejmuit;

B. Partea II. Proprietari și acte

Inscrieri privitoare la dreptul de proprietate și alte drepturi reale		Referințe
/		
Act Normativ nr. Legea 7, din 13/03/1996 emis de Parlamentul Romaniei (art.13 alin 15);		
B1	Inscrierea provizorie, drept de PROPRIETATE, dobandit prin Lege, cota actuala 1/1, cota initiala 1/1 1) NEIDENTIFICAT NEIDENTIFICAT	A1

C. Partea III. SARCINI .

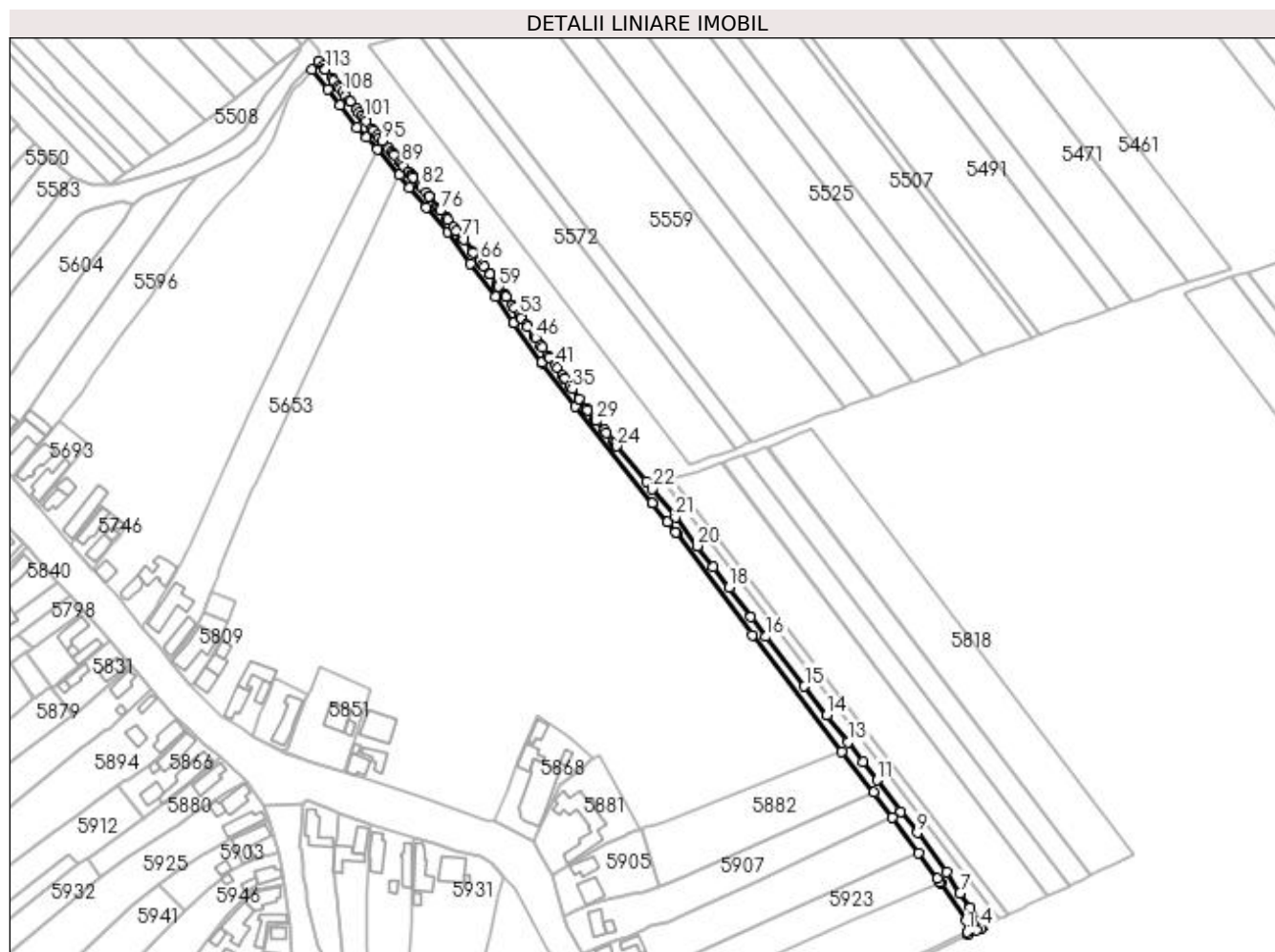
Inscrieri privind dezmembramintele dreptului de proprietate, drepturi reale de garanție și sarcini	Referințe
NU SUNT	

Anexa Nr. 1 La Partea I

Teren

Nr cadastral	Suprafața (mp)*	Observații / Referințe
	2.016	

* Suprafața este determinată în planul de proiecție Stereo 70.



Date referitoare la teren

Crt	Categorie folosință	Intravilan	Suprafața (mp)	Tarla	Parcelă	Nr. topo	Observații / Referințe
1	drum	NU	2.016	-	DE 406/1	-	

Lungime Segmente

1) Valorile lungimilor segmentelor sunt obținute din proiecție în plan.

Punct început	X / Y	Punct sfârșit	X / Y	Lungime segment	Punct început	X / Y	Punct sfârșit	X / Y	Lungime segment	Punct început	X / Y	Punct sfârșit	X / Y	Lungime segment
1	399.075,041 324.818,074	2	399.075,337 324.816,973	1.14	2	399.075,337 324.816,973	3	399.079,198 324.818,82	4.28	3	399.079,198 324.818,82	4	399.081,391 324.819,869	2.431
4	399.081,391 324.819,869	5	399.081,637 324.819,986	0.272	5	399.081,637 324.819,986	6	399.076,483 324.828,651	10.08 1	6	399.076,483 324.828,651	7	399.071,947 324.835,075	7.864
7	399.071,947 324.835,075	8	399.065,946 324.844,203	10.92 4	8	399.065,946 324.844,203	9	399.053,166 324.861,549	21.54 5	9	399.053,166 324.861,549	10	399.046,073 324.870,852	11.69 9
10	399.046,073 324.870,852	11	399.035,534 324.884,608	17.32 8	11	399.035,534 324.884,608	12	399.029,243 324.892,622	10.18 9	12	399.029,243 324.892,622	13	399.022,691 324.901,161	10.76 2
13	399.022,691 324.901,161	14	399.013,459 324.913,018	15.02 8	14	399.013,459 324.913,018	15	399.003,7 324.925,695	15.99 8	15	399.003,7 324.925,695	16	398.986,828 324.947,54	27.60 3
16	398.986,828 324.947,54	17	398.980,281 324.956,295	10.93 2	17	398.980,281 324.956,295	18	398.970,682 324.969,051	15.96 5	18	398.970,682 324.969,051	19	398.963,713 324.978,078	11.40 4

Punct început	X / Y	Punct sfârșit	X / Y	Lungime segment	Punct început	X / Y	Punct sfârșit	X / Y	Lungime segment	Punct început	X / Y	Punct sfârșit	X / Y	Lungime segment
19	398.963,713 324.978,078	20	398.956,673 324.987,262	11.572	20	398.956,673 324.987,262	21	398.947,052 324.999,797	15.801	21	398.947,052 324.999,797	22	398.936,893 325.012,209	16.04
22	398.936,893 325.012,209	23	398.934,265 325.015,416	4.146	23	398.934,265 325.015,416	24	398.921,47 325.030,973	20.143	24	398.921,47 325.030,973	25	398.920,516 325.032,143	1.509
25	398.920,516 325.032,143	26	398.919,852 325.032,957	1.051	26	398.919,852 325.032,957	27	398.916,756 325.036,753	4.899	27	398.916,756 325.036,753	28	398.915,774 325.037,957	1.553
28	398.915,774 325.037,957	29	398.912,419 325.042,071	5.309	29	398.912,419 325.042,071	30	398.912,064 325.042,505	0.56	30	398.912,064 325.042,505	31	398.911,865 325.042,75	0.316
31	398.911,865 325.042,75	32	398.908,703 325.046,913	5.227	32	398.908,703 325.046,913	33	398.908,095 325.047,714	1.005	33	398.908,095 325.047,714	34	398.904,977 325.051,819	5.155
34	398.904,977 325.051,819	35	398.901,881 325.056,015	5.215	35	398.901,881 325.056,015	36	398.900,815 325.057,459	1.795	36	398.900,815 325.057,459	37	398.898,478 325.060,625	3.935
37	398.898,478 325.060,625	38	398.898,393 325.060,741	0.144	38	398.898,393 325.060,741	39	398.897,593 325.061,859	1.375	39	398.897,593 325.061,859	40	398.895,271 325.065,103	3.989
40	398.895,271 325.065,103	41	398.894,387 325.066,338	1.518	41	398.894,387 325.066,338	42	398.891,796 325.069,958	4.452	42	398.891,796 325.069,958	43	398.891,207 325.070,781	1.012
43	398.891,207 325.070,781	44	398.888,648 325.074,357	4.397	44	398.888,648 325.074,357	45	398.888,095 325.075,13	0.95	45	398.888,095 325.075,13	46	398.885,732 325.078,431	4.06
46	398.885,732 325.078,431	47	398.885,317 325.079,014	0.715	47	398.885,317 325.079,014	48	398.885,06 325.079,375	0.443	48	398.885,06 325.079,375	49	398.882,171 325.083,432	4.981
49	398.882,171 325.083,432	50	398.881,732 325.084,049	0.757	50	398.881,732 325.084,049	51	398.879,533 325.087,136	3.79	51	398.879,533 325.087,136	52	398.879,335 325.087,415	0.342
52	398.879,335 325.087,415	53	398.878,532 325.088,536	1.379	53	398.878,532 325.088,536	54	398.876,26 325.091,707	3.9	54	398.876,26 325.091,707	55	398.875,436 325.092,858	1.416
55	398.875,436 325.092,858	56	398.872,89 325.096,412	4.372	56	398.872,89 325.096,412	57	398.872,829 325.096,496	0.104	57	398.872,829 325.096,496	58	398.872,265 325.097,262	0.951
58	398.872,265 325.097,262	59	398.869,606 325.100,874	4.486	59	398.869,606 325.100,874	60	398.869,183 325.101,464	0.725	60	398.869,183 325.101,464	61	398.869,011 325.101,704	0.296
61	398.869,011 325.101,704	62	398.865,647 325.106,405	5.78	62	398.865,647 325.106,405	63	398.865,436 325.106,699	0.363	63	398.865,436 325.106,699	64	398.863,34 325.109,628	3.602
64	398.863,34 325.109,628	65	398.862,63 325.110,545	1.16	65	398.862,63 325.110,545	66	398.861,425 325.112,104	1.97	66	398.861,425 325.112,104	67	398.858,466 325.115,93	4.837
67	398.858,466 325.115,93	68	398.858,16 325.116,326	0.5	68	398.858,16 325.116,326	69	398.854,214 325.121,426	6.449	69	398.854,214 325.121,426	70	398.854,108 325.121,564	0.174
70	398.854,108 325.121,564	71	398.853,631 325.122,181	0.78	71	398.853,631 325.122,181	72	398.851,157 325.125,303	3.983	72	398.851,157 325.125,303	73	398.849,815 325.126,997	2.162
73	398.849,815 325.126,997	74	398.847,268 325.130,211	4.101	74	398.847,268 325.130,211	75	398.846,706 325.130,919	0.904	75	398.846,706 325.130,919	76	398.844,068 325.134,248	4.248
76	398.844,068 325.134,248	77	398.843,385 325.135,079	1.075	77	398.843,385 325.135,079	78	398.842,819 325.135,768	0.892	78	398.842,819 325.135,768	79	398.838,979 325.140,437	6.045
79	398.838,979 325.140,437	80	398.838,878 325.140,559	0.158	80	398.838,878 325.140,559	81	398.837,68 325.142,016	1.887	81	398.837,68 325.142,016	82	398.835,586 325.144,578	3.308
82	398.835,586 325.144,578	83	398.835,125 325.145,142	0.728	83	398.835,125 325.145,142	84	398.832,044 325.148,91	4.867	84	398.832,044 325.148,91	85	398.831,555 325.149,508	0.773
85	398.831,555 325.149,508	86	398.831,176 325.149,972	0.599	86	398.831,176 325.149,972	87	398.830,152 325.151,172	1.577	87	398.830,152 325.151,172	88	398.828,057 325.153,626	3.227
88	398.828,057 325.153,626	89	398.827,071 325.154,781	1.518	89	398.827,071 325.154,781	90	398.826,12 325.155,895	1.465	90	398.826,12 325.155,895	91	398.823,897 325.158,499	3.424
91	398.823,897 325.158,499	92	398.823,48 325.158,985	0.64	92	398.823,48 325.158,985	93	398.822,626 325.159,983	1.314	93	398.822,626 325.159,983	94	398.821,209 325.161,636	2.177
94	398.821,209 325.161,636	95	398.818,563 325.164,726	4.068	95	398.818,563 325.164,726	96	398.817,419 325.166,061	1.759	96	398.817,419 325.166,061	97	398.816,437 325.167,207	1.509
97	398.816,437 325.167,207	98	398.814,704 325.169,382	2.781	98	398.814,704 325.169,382	99	398.813,948 325.170,331	1.213	99	398.813,948 325.170,331	100	398.811,404 325.173,523	4.081
100	398.811,404 325.173,523	101	398.810,491 325.174,669	1.465	101	398.810,491 325.174,669	102	398.809,542 325.175,86	1.523	102	398.809,542 325.175,86	103	398.808,379 325.177,287	1.841
103	398.808,379 325.177,287	104	398.807,217 325.178,712	1.839	104	398.807,217 325.178,712	105	398.804,55 325.181,983	4.22	105	398.804,55 325.181,983	106	398.804,08 325.182,56	0.744
106	398.804,08 325.182,56	107	398.802,612 325.184,36	2.322	107	398.802,612 325.184,36	108	398.801,006 325.186,388	2.588	108	398.801,006 325.186,388	109	398.799,89 325.187,798	1.798
109	398.799,89 325.187,798	110	398.799,275 325.188,574	0.99	110	398.799,275 325.188,574	111	398.797,261 325.191,224	3.328	111	398.797,261 325.191,224	112	398.796,482 325.192,247	1.286
112	398.796,482 325.192,247	113	398.793,474 325.196,204	4.971	113	398.793,474 325.196,204	114	398.793,337 325.196,384	0.226	114	398.793,337 325.196,384	115	398.793,28 325.196,459	0.095
115	398.793,28 325.196,459	116	398.792,395 325.197,528	1.388	116	398.792,395 325.197,528	117	398.790,662 325.199,625	2.721	117	398.790,662 325.199,625	118	398.787,661 325.195,989	4.714

Punct început	X / Y	Punct sfârșit	X / Y	Lungime segment	Punct început	X / Y	Punct sfârșit	X / Y	Lungime segment	Punct început	X / Y	Punct sfârșit	X / Y	Lungime segment
118	398.787,661 325.195,989	119	398.794,433 325.187,459	10.891	119	398.794,433 325.187,459	120	398.800,066 325.180,619	8.861	120	398.800,066 325.180,619	121	398.807,399 325.170,684	12.348
121	398.807,399 325.170,684	122	398.811,678 325.166,261	6.154	122	398.811,678 325.166,261	123	398.816,335 325.161,19	6.885	123	398.816,335 325.161,19	124	398.826,042 325.149,85	14.927
124	398.826,042 325.149,85	125	398.830,278 325.144,397	6.906	125	398.830,278 325.144,397	126	398.837,654 325.135,646	11.445	126	398.837,654 325.135,646	127	398.847,068 325.124,841	14.331
127	398.847,068 325.124,841	128	398.857,004 325.110,984	17.051	128	398.857,004 325.110,984	129	398.868,112 325.096,538	18.223	129	398.868,112 325.096,538	130	398.876,212 325.085,123	13.997
130	398.876,212 325.085,123	131	398.876,365 325.084,907	0.265	131	398.876,365 325.084,907	132	398.888,559 325.067,6	21.172	132	398.888,559 325.067,6	133	398.888,563 325.067,595	0.006
133	398.888,563 325.067,595	134	398.888,793 325.067,268	0.4	134	398.888,793 325.067,268	135	398.903,004 325.048,484	23.554	135	398.903,004 325.048,484	136	398.936,97 325.006,103	54.312
136	398.936,97 325.006,103	137	398.937,036 325.006,02	0.106	137	398.937,036 325.006,02	138	398.943,616 324.997,68	10.623	138	398.943,616 324.997,68	139	398.947,127 324.993,23	5.669
139	398.947,127 324.993,23	140	398.947,457 324.992,787	0.553	140	398.947,457 324.992,787	141	398.980,75 324.948,094	55.73	141	398.980,75 324.948,094	142	399.020,013 324.896,88	64.533
142	399.020,013 324.896,88	143	399.034,112 324.879,195	22.617	143	399.034,112 324.879,195	144	399.042,302 324.868,256	13.665	144	399.042,302 324.868,256	145	399.053,897 324.852,796	19.325
145	399.053,897 324.852,796	146	399.062,112 324.841,488	13.977	146	399.062,112 324.841,488	147	399.063,299 324.839,855	2.019	147	399.063,299 324.839,855	148	399.063,459 324.839,614	0.289
148	399.063,459 324.839,614	149	399.074,542 324.822,895	20.059	149	399.074,542 324.822,895	1	399.075,041 324.818,074	4.847					

** Lungimile segmentelor sunt determinate în planul de proiecție Stereo 70 și sunt rotunjite la 1 milimetru.

*** Distanța dintre puncte este formată din segmente cumulate ce sunt mai mici decât valoarea 1 milimetru.

**DATE DESPRE IMOBILUL NR. 5718**

Oficiul de Cadastru și Publicitate Imobiliară DOLJ
 Biroul de Cadastru și Publicitate Imobiliară Craiova

A. Partea I. Descrierea imobilului

TEREN Extravilan

Adresa: Jud. Dolj, T19, P70

Nr. Crt	Nr cadastral Nr. topografic	Suprafața* (mp)	Observații / Referințe
A1		4.825	Sector cadastral:15 Teren neimprejmuit; diminuare cu 3.5 %

B. Partea II. Proprietari și acte

Inscrieri privitoare la dreptul de proprietate și alte drepturi reale		Referințe
/		
Act Administrativ nr. Titlu de proprietate 313-44708, din 23/04/1996 emis de CJSIPT Dolj;		
B1	Intabulare, drept de PROPRIETATE, dobandit prin Reconstituire, cota actuala 1/1, cota initiala 1/1 1) IONESCU MARIN	A1

C. Partea III. SARCINI .

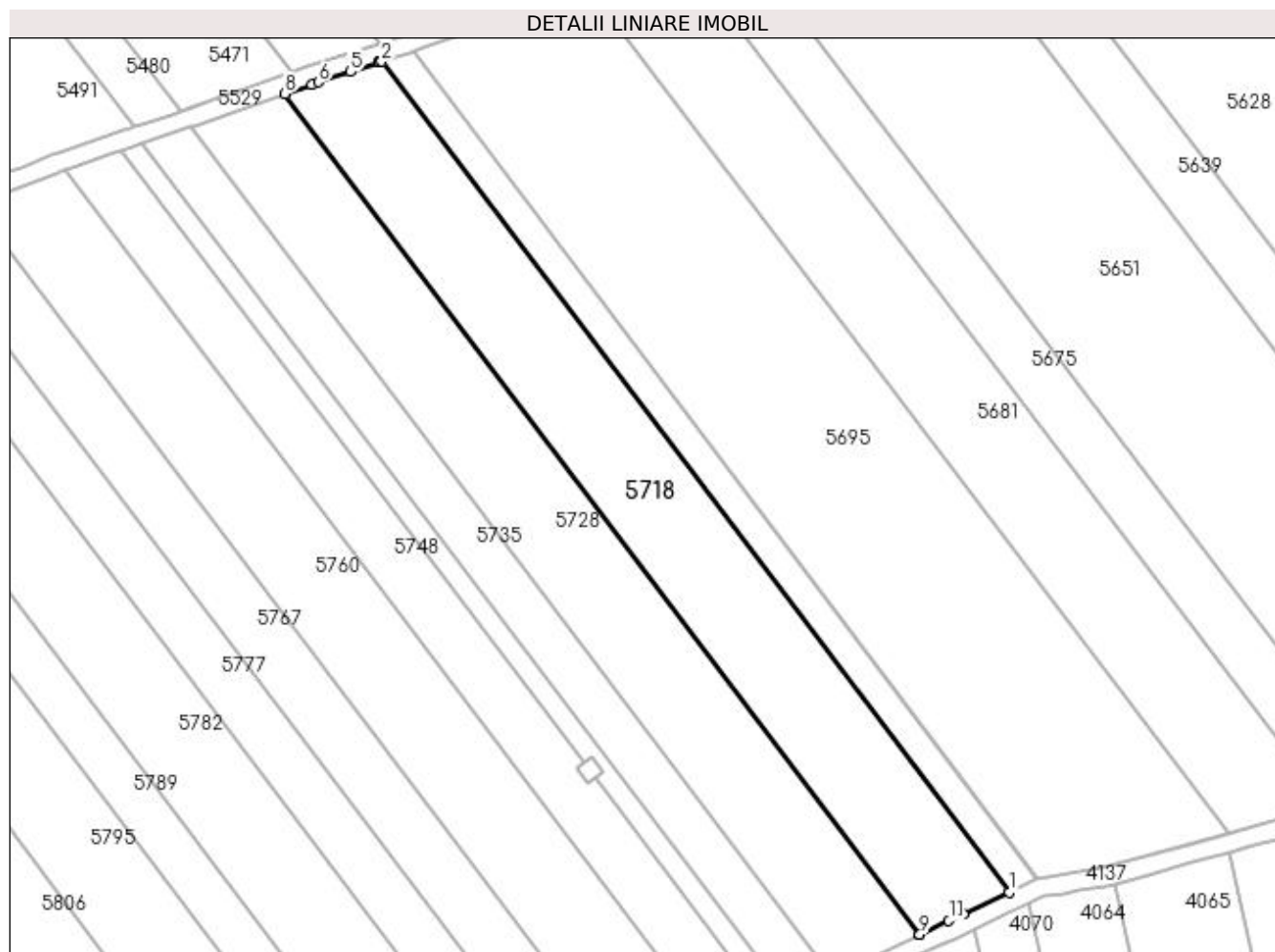
Inscrieri privind dezmembramintele dreptului de proprietate, drepturi reale de garanție și sarcini	Referințe
NU SUNT	

Anexa Nr. 1 La Partea I

Teren

Nr cadastral	Suprafața (mp)*	Observații / Referințe
	4.825	diminuare cu 3.5 %

* Suprafața este determinată în planul de proiecție Stereo 70.



Date referitoare la teren

Crt	Categorie folosință	Intravilan	Suprafața (mp)	Tarla	Parcelă	Nr. topo	Observații / Referințe
1	arabil	NU	4.825	19	70	-	

Lungime Segmente

1) Valorile lungimilor segmentelor sunt obținute din proiecție în plan.

Punct început	X / Y	Punct sfârșit	X / Y	Lungime segment (** (m)
1	399.328,206 324.923,826	2	399.191,204 325.105,086	227.211
2	399.191,204 325.105,086	3	399.190,817 325.104,965	0.406
3	399.190,817 325.104,965	4	399.190,612 325.104,9	0.215
4	399.190,612 325.104,9	5	399.184,399 325.102,864	6.538
5	399.184,399 325.102,864	6	399.177,385 325.100,565	7.382

Punct început	X / Y	Punct sfârşit	X / Y	Lungime segment (** (m)
6	399.177,385 325.100,565	7	399.175,994 325.100,109	1.464
7	399.175,994 325.100,109	8	399.170,082 325.098,024	6.269
8	399.170,082 325.098,024	9	399.308,671 324.914,665	229.843
9	399.308,671 324.914,665	10	399.308,683 324.914,65	0.02
10	399.308,683 324.914,65	11	399.315,035 324.917,622	7.013
11	399.315,035 324.917,622	12	399.318,227 324.919,115	3.524
12	399.318,227 324.919,115	1	399.328,206 324.923,826	11.035

** Lungimile segmentelor sunt determinate în planul de proiecţie Stereo 70 şi sunt rotunjite la 1 milimetru.

*** Distanţa dintre puncte este formată din segmente cumulate ce sunt mai mici decât valoarea 1 milimetru.

**DATE DESPRE IMOBILUL NR. 5722**

Oficiul de Cadastru și Publicitate Imobiliară DOLJ
Biroul de Cadastru și Publicitate Imobiliară Craiova

A. Partea I. Descrierea imobilului

TEREN Necunoscut

Adresa: Loc. Sitoaia, Jud. Dolj, T19 P108

Nr. Crt	Nr cadastral Nr. topografic	Suprafața* (mp)	Observații / Referințe
A1	31596	2.549	Sector cadastral:15 Teren neimprejmut;

B. Partea II. Proprietari și acte

Inscrieri privitoare la dreptul de proprietate și alte drepturi reale	Referințe
181350 / 11/09/2020	
Act Notarial nr. CM NR 19, din 15/02/2017 emis de NP DANUT FLORIN DRAGUSIN (act administrativ nr TDP 1149-48419 din 29.09.1997, emis de COMISIA JUDETEANA DOLJ;act administrativ nr Adeverinta 2401 din 10.06.2020, emis de PRIMARIA ALMAJ;act administrativ nr Certificat fiscal 2402 din 10.06.2020, emis de PRIMARIA ALMAJ);	
B1	Se noteaza mentiunea „imobil aflat sub incidenta art. 3 alin 1 din Legea nr 17/07.03.2014" <i>OBSERVATII: pozitie transcrisa din CF 31584/Almaj, inscrisa prin incheierea nr. 114391 din 11/06/2020;</i>
Act Notarial nr. CONTRACT DE VANZARE AUT.2986, din 10/09/2020 emis de NP.Floricel MIHAI-MARIAN;	
B2	Intabulare, drept de PROPRIETATE, dobandit prin Conventie, cota actuala 1/1, cota initiala 1/1 1) FOTA CRISTINA-MARINELA 2) FOTA NICOLAIE

C. Partea III. SARCINI .

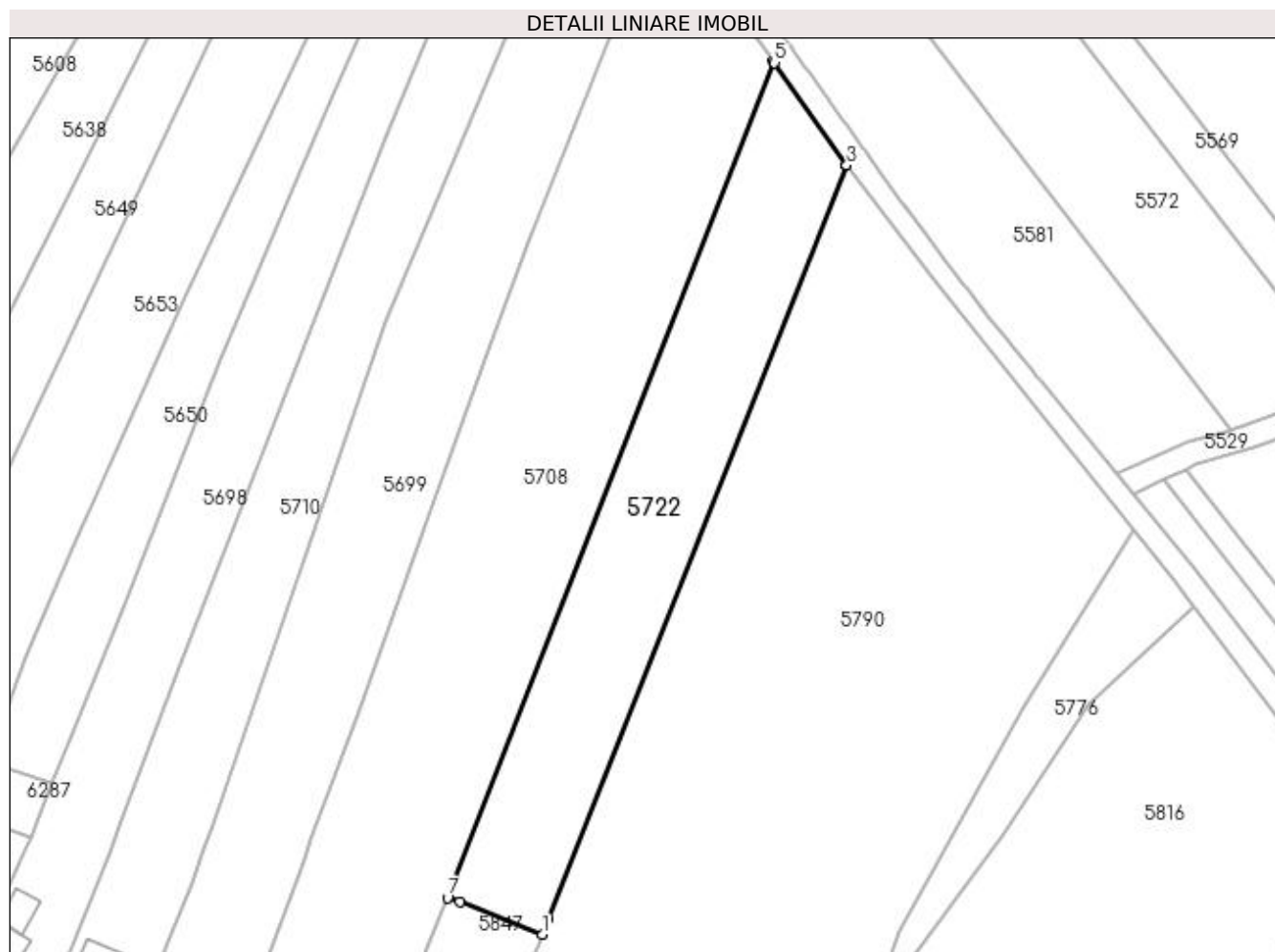
Inscrieri privind dezmembramintele dreptului de proprietate, drepturi reale de garanție și sarcini	Referințe
NU SUNT	

Anexa Nr. 1 La Partea I

Teren

Nr cadastral	Suprafața (mp)*	Observații / Referințe
31596	2.549	

* Suprafața este determinată în planul de proiecție Stereo 70.



Date referitoare la teren

Crt	Categorie folosință	Intra vilan	Suprafața (mp)	Tarla	Parcelă	Nr. topo	Observații / Referințe
1	arabil	DA	200	19	108	-	gard de plasa sarma, bondoci beton, limita conventionala
2	arabil	NU	2.349	19	108	-	

Lungime Segmente

1) Valorile lungimilor segmentelor sunt obținute din proiecție în plan.

Punct început	X / Y	Punct sfârșit	X / Y	Lungime segment (** (m)
1	398.837,117 324.937,786	2	398.838,184 324.940,461	2.88
2	398.838,184 324.940,461	3	398.888,563 325.067,595	136.751
3	398.888,563 325.067,595	4	398.888,559 325.067,6	0.006
4	398.888,559 325.067,6	5	398.876,365 325.084,907	21.172

Punct început	X / Y	Punct sfârșit	X / Y	Lungime segment (** (m)
5	398.876,365 325.084,907	6	398.876,212 325.085,123	0.265
6	398.876,212 325.085,123	7	398.821,134 324.943,935	151.55
7	398.821,134 324.943,935	8	398.823,27 324.943,345	2.216
8	398.823,27 324.943,345	1	398.837,117 324.937,786	14.921

** Lungimile segmentelor sunt determinate în planul de proiecție Stereo 70 și sunt rotunjite la 1 milimetru.

*** Distanța dintre puncte este formată din segmente cumulate ce sunt mai mici decât valoarea 1 milimetru.

**DATE DESPRE IMOBILUL NR. 5728**

Oficiul de Cadastru și Publicitate Imobiliară DOLJ
Biroul de Cadastru și Publicitate Imobiliară Craiova

A. Partea I. Descrierea imobilului

TEREN Extravilan

Adresa: Jud. Dolj, T19, P69

Nr. Crt	Nr cadastral Nr. topografic	Suprafața* (mp)	Observații / Referințe
A1		4.825	Sector cadastral:15 Teren neimprejmuit; diminuare cu 3.5 %

B. Partea II. Proprietari și acte

Inscrieri privitoare la dreptul de proprietate și alte drepturi reale		Referințe
/		
Act Administrativ nr. Titlu de proprietate 468-59566, din 12/02/1997 emis de CJSIPT Dolj;		
B1	Intabulare, drept de PROPRIETATE, dobandit prin Reconstituire, cota actuala 1/1, cota initiala 1/1 1) NUCU CONSTANTIN	A1

C. Partea III. SARCINI .

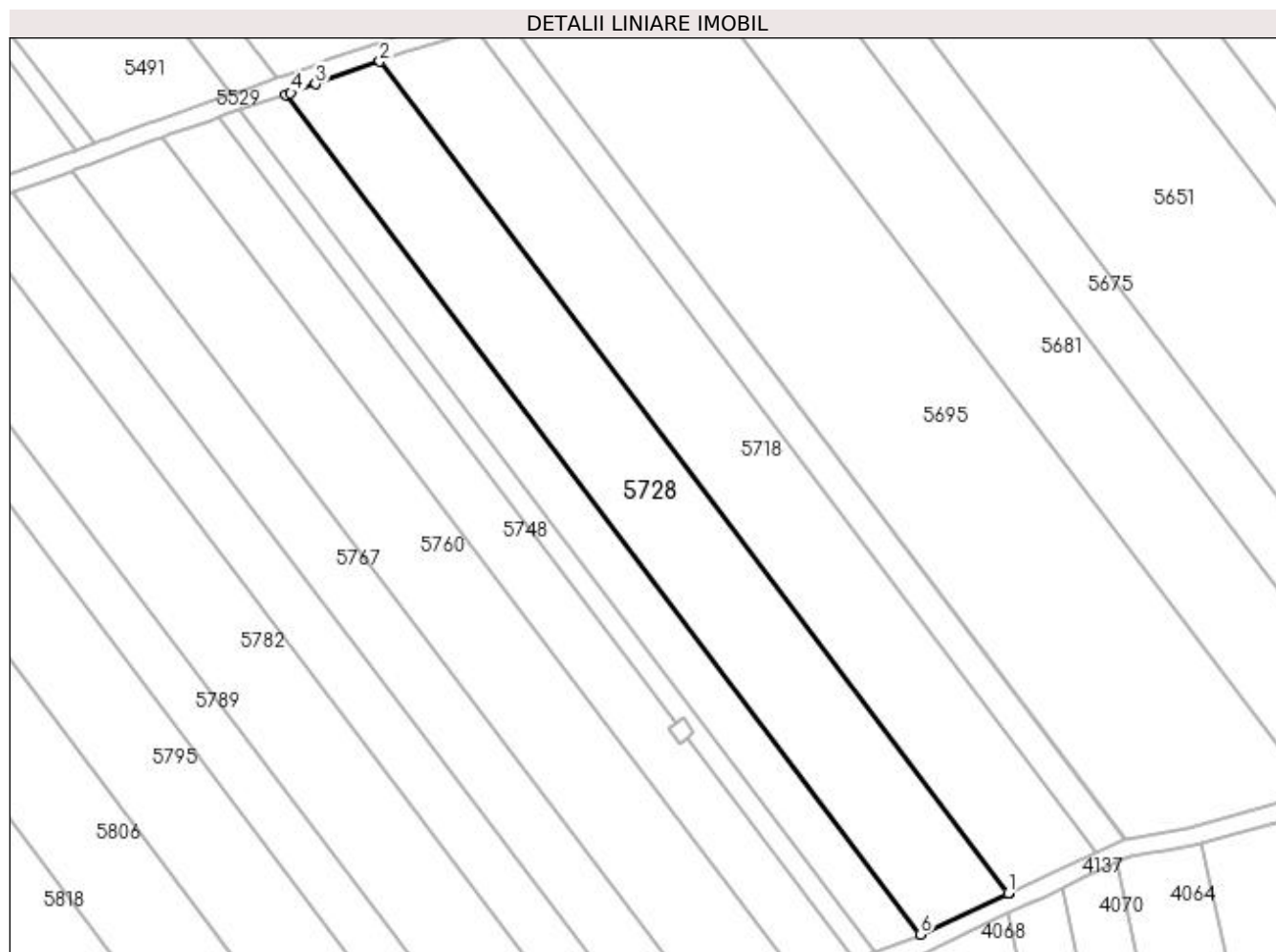
Inscrieri privind dezmembramintele dreptului de proprietate, drepturi reale de garanție și sarcini	Referințe
NU SUNT	

Anexa Nr. 1 La Partea I

Teren

Nr cadastral	Suprafața (mp)*	Observații / Referințe
	4.825	diminuare cu 3.5 %

* Suprafața este determinată în planul de proiecție Stereo 70.



Date referitoare la teren

Crt	Categorie folosință	Intra vilan	Suprafața (mp)	Tarla	Parcelă	Nr. topo	Observații / Referințe
1	arabil	NU	4.825	19	69	-	

Lungime Segmente

1) Valorile lungimilor segmentelor sunt obținute din proiecție în plan.

Punct început	X / Y	Punct sfârșit	X / Y	Lungime segment (** (m)
1	399.308,671 324.914,665	2	399.170,082 325.098,024	229.843
2	399.170,082 325.098,024	3	399.155,913 325.093,029	15.023
3	399.155,913 325.093,029	4	399.150,457 325.091,106	5.785
4	399.150,457 325.091,106	5	399.149,394 325.090,746	1.122
5	399.149,394 325.090,746	6	399.289,338 324.905,599	232.086

Punct început	X / Y	Punct sfârșit	X / Y	Lungime segment (** (m)
6	399.289,338 324.905,599	7	399.308,683 324.914,65	21.358
7	399.308,683 324.914,65	1	399.308,671 324.914,665	0.02

** Lungimile segmentelor sunt determinate în planul de proiecție Stereo 70 și sunt rotunjite la 1 milimetru.

*** Distanța dintre puncte este formată din segmente cumulate ce sunt mai mici decât valoarea 1 milimetru.

**DATE DESPRE IMOBILUL NR. 5735**

Oficiul de Cadastru și Publicitate Imobiliară DOLJ
Biroul de Cadastru și Publicitate Imobiliară Craiova

A. Partea I. Descrierea imobilului

TEREN Extravilan

Adresa: Jud. Dolj, T19, P68

Nr. Crt	Nr cadastral Nr. topografic	Suprafața* (mp)	Observații / Referințe
A1		2.413	Sector cadastral:15 Teren neimprejmuit; diminuare cu 3.5 %

B. Partea II. Proprietari și acte

Inscrieri privitoare la dreptul de proprietate și alte drepturi reale		Referințe
/		
Act Administrativ nr. Titlu de proprietate 331-44708, din 24/04/1996 emis de CJSIPT Dolj;		
B1	Intabulare, drept de PROPRIETATE, dobandit prin Reconstituire, cota actuala 1/1, cota initiala 1/1 1) BELU ILIE	A1

C. Partea III. SARCINI .

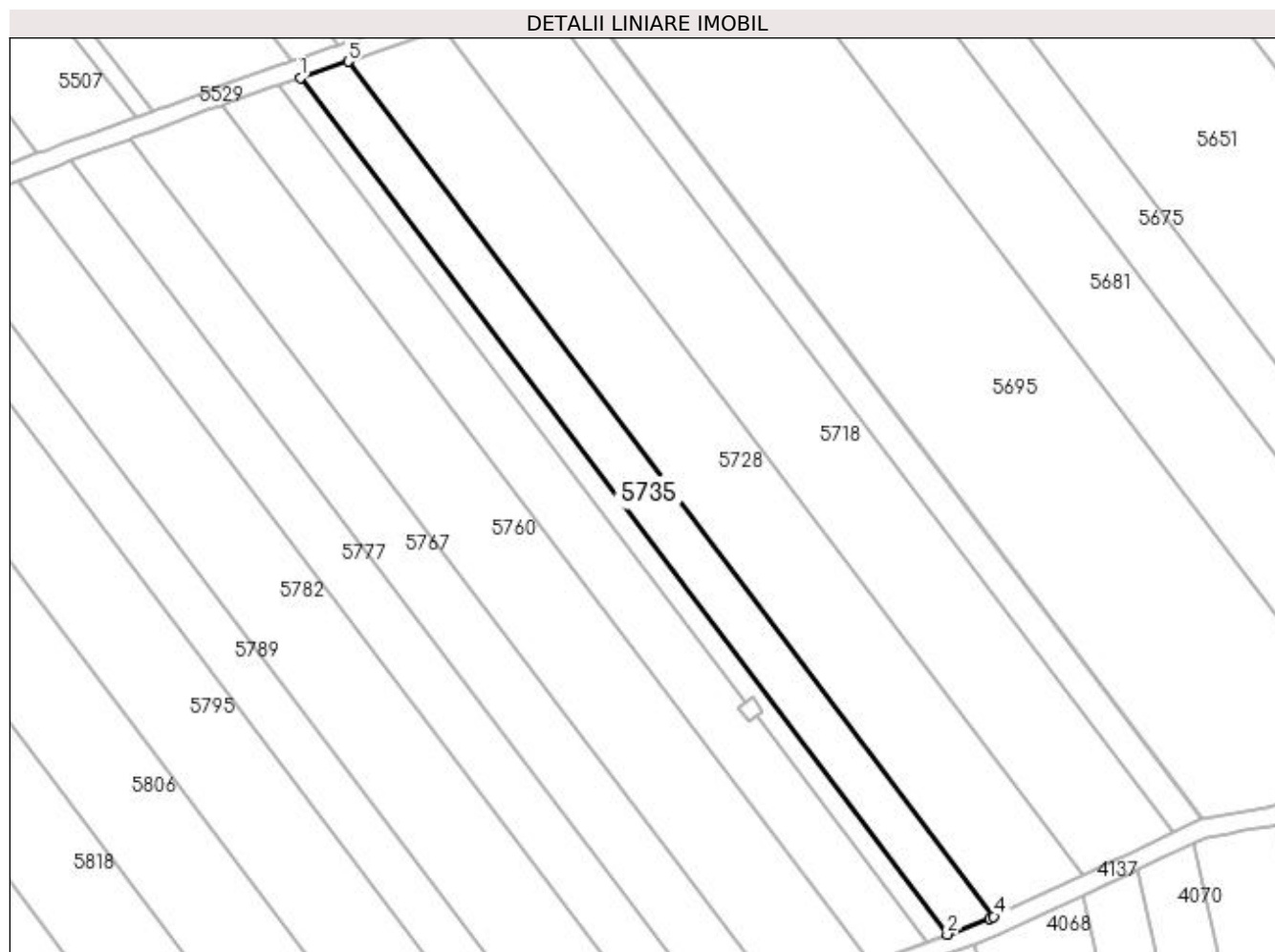
Inscrieri privind dezmembramintele dreptului de proprietate, drepturi reale de garanție și sarcini	Referințe
NU SUNT	

Anexa Nr. 1 La Partea I

Teren

Nr cadastral	Suprafața (mp)*	Observații / Referințe
	2.413	diminuare cu 3.5 %

* Suprafața este determinată în planul de proiecție Stereo 70.



Date referitoare la teren

Crt	Categorie folosință	Intra vilan	Suprafața (mp)	Tarla	Parcelă	Nr. topo	Observații / Referințe
1	arabil	NU	2.413	19	68	-	

Lungime Segmente

1) Valorile lungimilor segmentelor sunt obținute din proiecție în plan.

Punct început	X / Y	Punct sfârșit	X / Y	Lungime segment (** (m)
1	399.139,025 325.087,241	2	399.279,25 324.901,724	232.55
2	399.279,25 324.901,724	3	399.288,472 324.905,193	9.853
3	399.288,472 324.905,193	4	399.289,338 324.905,599	0.956
4	399.289,338 324.905,599	5	399.149,394 325.090,746	232.086
5	399.149,394 325.090,746	1	399.139,025 325.087,241	10.945

**** Lungimile segmentelor sunt determinate în planul de proiecție Stereo 70 și sunt rotunjite la 1 milimetru.**

***** Distanța dintre puncte este formată din segmente cumulate ce sunt mai mici decât valoarea 1 milimetru.**

**DATE DESPRE IMOBILUL NR. 5741**

Oficiul de Cadastru și Publicitate Imobiliară DOLJ
Biroul de Cadastru și Publicitate Imobiliară Craiova

A. Partea I. Descrierea imobilului

TEREN Extravilan

Adresa: Jud. Dolj, T19, P67/1

Nr. Crt	Nr cadastral Nr. topografic	Suprafața* (mp)	Observații / Referințe
A1		1.062	Sector cadastral:15 Teren neimprejmuț; diminuare cu 3.5 %

B. Partea II. Proprietari și acte

Inscrieri privitoare la dreptul de proprietate și alte drepturi reale		Referințe
/		
Act Administrativ nr. Titlu de proprietate 426-59566, din 12/02/1997 emis de CJSIPT Dolj (Adeverinta nr. 1588/26.04.2023, eliberata de Primaria Comunei Almaj);		
B1	Inscrierea provizorie, drept de PROPRIETATE, dobandit prin Reconstituire, cota actuala 1/1, cota initiala 1/1 1) MANCOVICEANU ILIE DEFUNCT:Da	A1
Act Administrativ nr. Titlu de proprietate 1345-59364, din 12/11/1998 emis de CJSIPT Dolj (Adeverinta nr. 1588/26.04.2023, eliberata de Primaria Comunei Almaj);		
B2	Inscrierea provizorie, drept de PROPRIETATE, dobandit prin Reconstituire, cota actuala 1/1, cota initiala 1/1 1) MANCOVICEANU ILIE DEFUNCT:Da	A1
Act Normativ nr. Legea 7, din 13/03/1996 emis de Parlamentul Romaniei;		
B3	Se noteaza suprapunerea reala a doua acte de proprietate asupra imobilului A1: Titlul de proprietate nr. 426-59566 / 12.02.1997 prin care s-a intabulat dreptul de proprietate in favoarea numitului MANCOVICEANU M. ILIE si Titlul de proprietate nr. 1345-59364 / 12.11.1998 prin care s-a intabulat dreptul de proprietate in favoarea numitului MANCOVICEANU M. ILIE.	A1

C. Partea III. SARCINI .

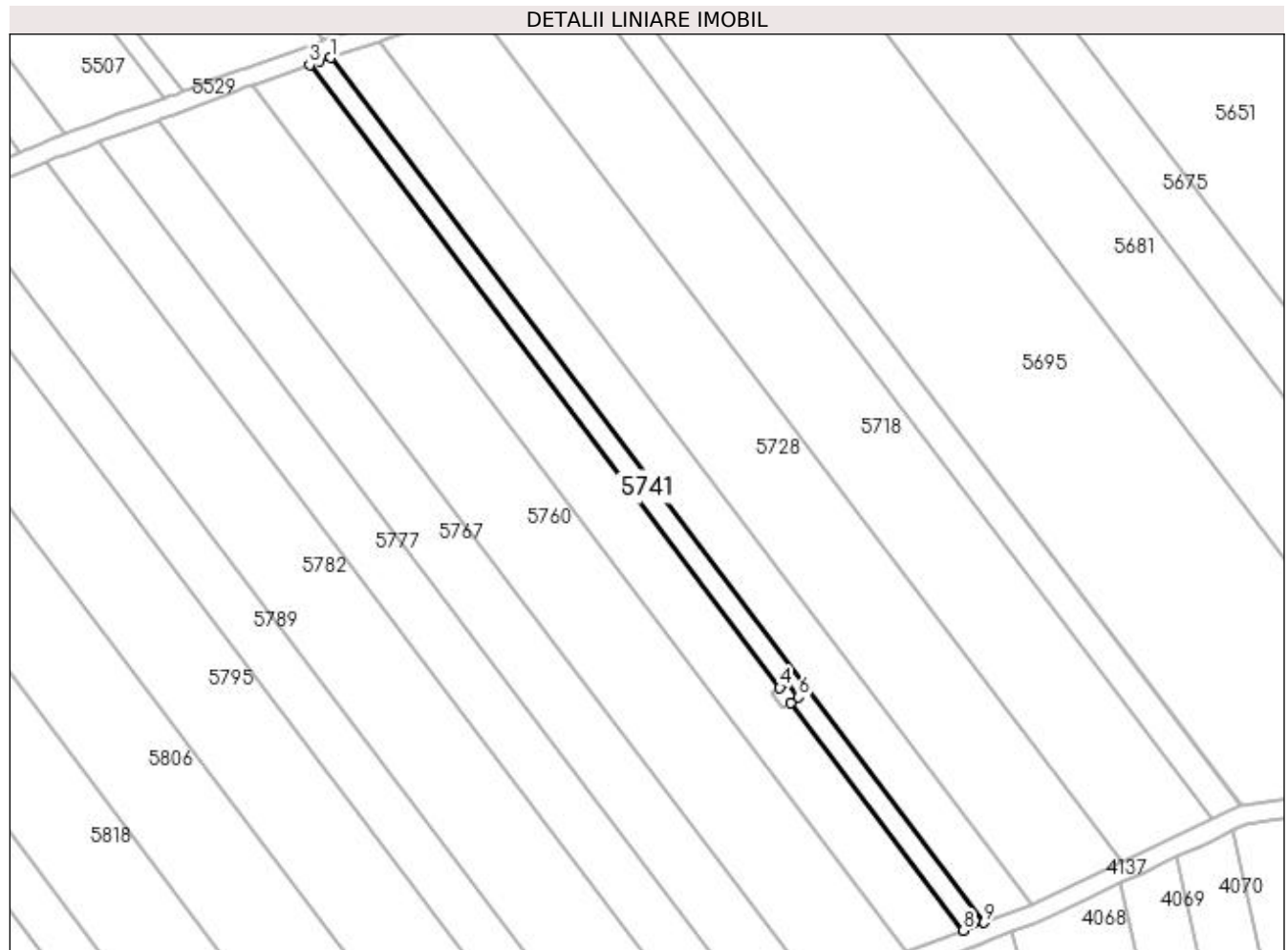
Inscrieri privind dezmembramintele dreptului de proprietate, drepturi reale de garanție și sarcini	Referințe
NU SUNT	

Anexa Nr. 1 La Partea I

Teren

Nr cadastral	Suprafața (mp)*	Observații / Referințe
	1.062	diminuare cu 3.5 %

* Suprafața este determinată în planul de proiecție Stereo 70.



Date referitoare la teren

Crt	Categorie folosință	Intra vilan	Suprafața (mp)	Tarla	Parcelă	Nr. topo	Observații / Referințe
1	arabil	NU	1.062	19	67/1	-	

Lungime Segmente

1) Valorile lungimilor segmentelor sunt obținute din proiecție în plan.

Punct început	X / Y	Punct sfârșit	X / Y	Lungime segment (** (m)
1	399.139,025 325.087,241	2	399.136,599 325.086,421	2.561
2	399.136,599 325.086,421	3	399.134,44 325.085,674	2.284
3	399.134,44 325.085,674	4	399.235,388 324.952,119	167.414
4	399.235,388 324.952,119	5	399.236,957 324.953,293	1.96
5	399.236,957 324.953,293	6	399.239,354 324.950,091	4.0

Punct început	X / Y	Punct sfârșit	X / Y	Lungime segment (** (m)
6	399.239,354 324.950,091	7	399.237,801 324.948,929	1.939
7	399.237,801 324.948,929	8	399.274,794 324.900,048	61.301
8	399.274,794 324.900,048	9	399.279,25 324.901,724	4.76
9	399.279,25 324.901,724	1	399.139,025 325.087,241	232.55

** Lungimile segmentelor sunt determinate în planul de proiecție Stereo 70 și sunt rotunjite la 1 milimetru.

*** Distanța dintre puncte este formată din segmente cumulate ce sunt mai mici decât valoarea 1 milimetru.

**DATE DESPRE IMOBILUL NR. 5746**

Oficiul de Cadastru și Publicitate Imobiliară DOLJ
Biroul de Cadastru și Publicitate Imobiliară Craiova

A. Partea I. Descrierea imobilului

TEREN Intravilan

Nr. CF vechi:98
Nr. cadastral vechi:347

Adresa: Loc. Sitoaia, Str A.I.Cuza, Nr. 115, Jud. Dolj, T 3 P 6

Nr. Crt	Nr cadastral Nr. topografic	Suprafata* (mp)	Observatii / Referinte
A1	31029	339	Sector cadastral:15 Teren neimprejmuit;

Construcții

Crt	Nr cadastral Nr. topografic	Adresa	Observatii / Referinte
A1.1		Loc. Sitoaia, Str A.I.Cuza, Nr. 115, Jud. Dolj, T 3 P 6	Nr. niveluri:1; S. construita la sol:76 mp; S. construita desfasurata:76 mp;
A1.2		Loc. Sitoaia, Str A.I.Cuza, Nr. 115, Jud. Dolj, T 3 P 6	Nr. niveluri:1; S. construita la sol:62 mp; S. construita desfasurata:62 mp;
A1.3		Loc. Sitoaia, Str A.I.Cuza, Nr. 115, Jud. Dolj, T 3 P 6	Nr. niveluri:2; S. construita la sol:20 mp;
A1.4		Loc. Sitoaia, Str A.I.Cuza, Nr. 115, Jud. Dolj, T 3 P 6	Nr. niveluri:1; S. construita la sol:10 mp; S. construita desfasurata:10 mp;

B. Partea II. Proprietari și acte

Inscrieri privitoare la dreptul de proprietate și alte drepturi reale		Referințe
2436 / 19/02/2004		
Contract De Vanzare Cumparare nr. AUT 196, din 19/02/2004 emis de NP FURTUNA SIMONA;		
B1	Intabulare, drept de PROPRIETATE, dobandit prin Conventie, cota actuala 1/1, cota initiala 1/1 1) DUICA ILARION CRISTIAN 2) DUICA PETRULIA ALINA	A1
/		
Act Normativ nr. Legea 7, din 13/03/1996 emis de Parlamentul României;		
B2	Intabulare, drept de PROPRIETATE, dobandit prin Lege, cota actuala 1/1, cota initiala 1/1 1) DUICA ILARION CRISTIAN 2) DUICA PETRULIA ALINA	A1.1, A1.2, A1.3, A1.4

C. Partea III. SARCINI .

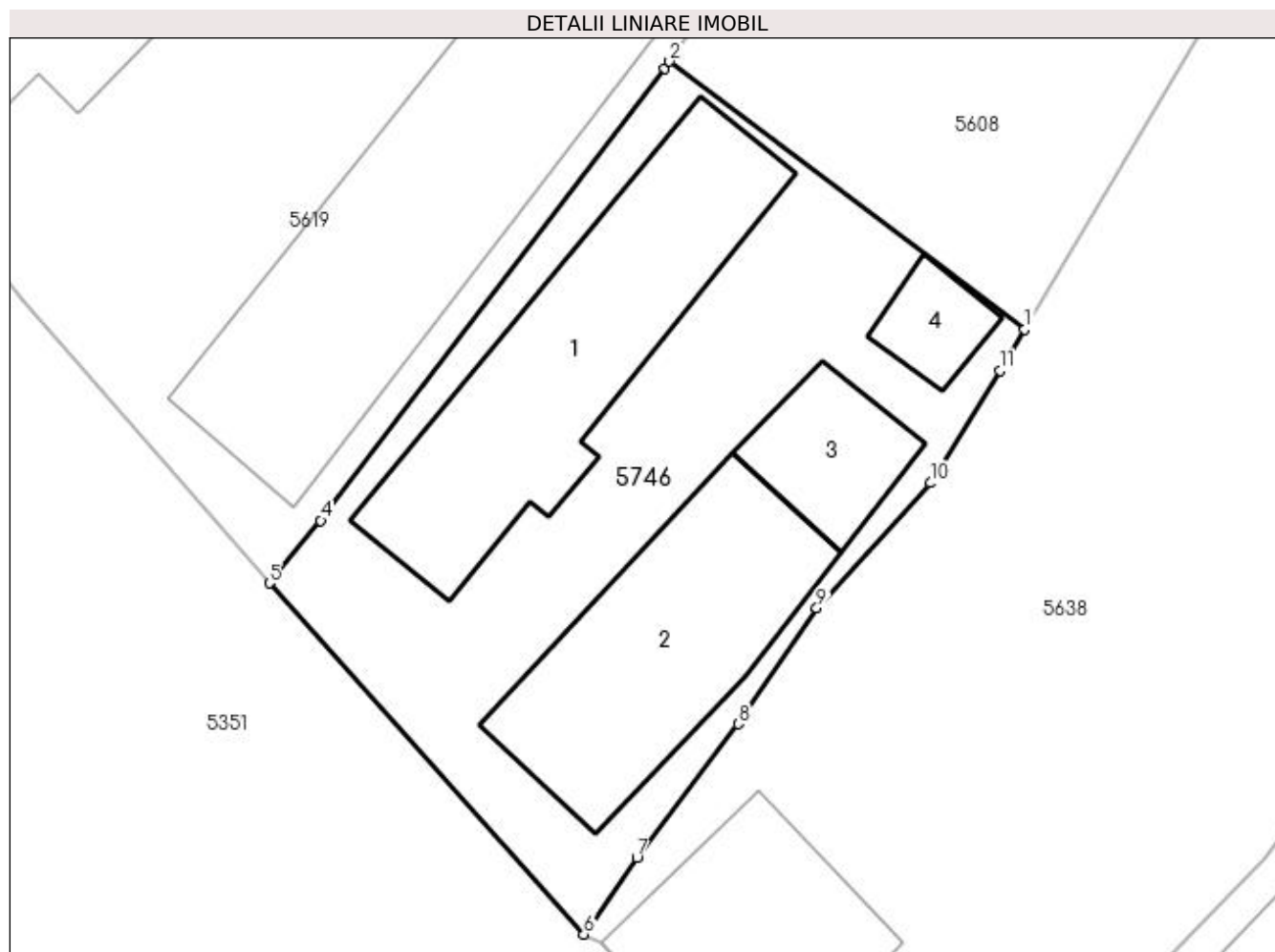
Inscrieri privind dezmembramintele dreptului de proprietate, drepturi reale de garanție și sarcini	Referințe
NU SUNT	

Anexa Nr. 1 La Partea I

Teren

Nr cadastral	Suprafața (mp)*	Observații / Referințe
31029	339	

* Suprafața este determinată în planul de proiecție Stereo 70.



Date referitoare la teren

Crt	Categorie folosință	Intravilan	Suprafața (mp)	Tarla	Parcelă	Nr. topo	Observații / Referințe
1	curți constructii	DA	339	3	6	-	

Date referitoare la construcții

Crt	Număr	Destinație construcție	Supraf. (mp)	Situație juridică	Observații / Referințe
A1.1		construcții de locuințe	76	Cu acte	Nr. niveluri:1; S. construita la sol:76 mp; S. construita desfasurata:76 mp;
A1.2		construcții de locuințe	62	Cu acte	Nr. niveluri:1; S. construita la sol:62 mp; S. construita desfasurata:62 mp;
A1.3		construcții de locuințe	20	Cu acte	Nr. niveluri:2; S. construita la sol:20 mp;
A1.4		construcții anexa	10	Cu acte	Nr. niveluri:1; S. construita la sol:10 mp; S. construita desfasurata:10 mp;

Lungime Segmente

1) Valorile lungimilor segmentelor sunt obținute din proiecție în plan.

Punct început	X / Y	Punct sfârșit	X / Y	Lungime segment (** (m)
1	398.706,13 324.996,326	2	398.694,556 325.005,042	14.489

Punct început	X / Y	Punct sfârșit	X / Y	Lungime segment (** (m)
2	398.694,556 325.005,042	3	398.694,403 325.004,821	0.269
3	398.694,403 325.004,821	4	398.683,197 324.990,098	18.502
4	398.683,197 324.990,098	5	398.681,518 324.988,061	2.64
5	398.681,518 324.988,061	6	398.691,766 324.976,626	15.355
6	398.691,766 324.976,626	7	398.693,49 324.979,123	3.034
7	398.693,49 324.979,123	8	398.696,796 324.983,476	5.466
8	398.696,796 324.983,476	9	398.699,348 324.987,257	4.562
9	398.699,348 324.987,257	10	398.703,054 324.991,323	5.502
10	398.703,054 324.991,323	11	398.705,329 324.994,98	4.307
11	398.705,329 324.994,98	1	398.706,13 324.996,326	1.567

** Lungimile segmentelor sunt determinate în planul de proiecție Stereo 70 și sunt rotunjite la 1 milimetru.

*** Distanța dintre puncte este formată din segmente cumulate ce sunt mai mici decât valoarea 1 milimetru.

**DATE DESPRE IMOBILUL NR. 5748**

Oficiul de Cadastru și Publicitate Imobiliară DOLJ
Biroul de Cadastru și Publicitate Imobiliară Craiova

A. Partea I. Descrierea imobilului

TEREN Extravilan

Adresa: Jud. Dolj, T19, P67

Nr. Crt	Nr cadastral Nr. topografic	Suprafața* (mp)	Observații / Referințe
A1		2.895	Sector cadastral:15 Teren neimprejmuit; diminuare cu 3.5 %

B. Partea II. Proprietari și acte

Inscrieri privitoare la dreptul de proprietate și alte drepturi reale		Referințe
/		
Act Administrativ nr. Titlu de proprietate 590-60677, din 03/01/1997 emis de CJSIPT Dolj;		
B1	Intabulare, drept de PROPRIETATE, dobandit prin Reconstituire, cota actuala 1/1, cota initiala 1/1 1) IOVA CONSTANTIN	A1

C. Partea III. SARCINI .

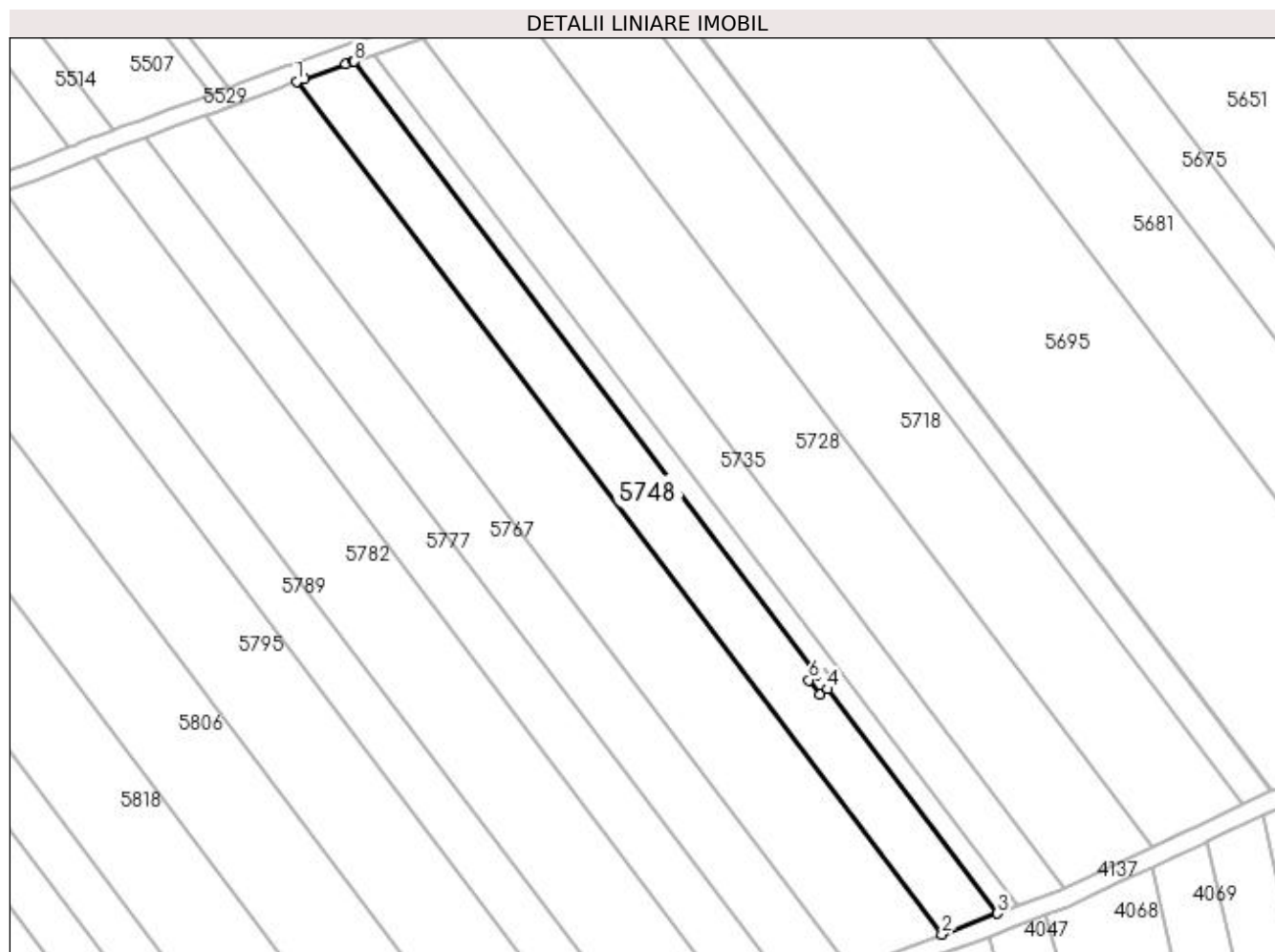
Inscrieri privind dezmembramintele dreptului de proprietate, drepturi reale de garanție și sarcini	Referințe
NU SUNT	

Anexa Nr. 1 La Partea I

Teren

Nr cadastral	Suprafața (mp)*	Observații / Referințe
	2.895	diminuare cu 3.5 %

* Suprafața este determinată în planul de proiecție Stereo 70.



Date referitoare la teren

Crt	Categorie folosință	Intra vilan	Suprafața (mp)	Tarla	Parcelă	Nr. topo	Observații / Referințe
1	arabil	NU	2.895	19	67	-	

Lungime Segmente

1) Valorile lungimilor segmentelor sunt obținute din proiecție în plan.

Punct început	X / Y	Punct sfârșit	X / Y	Lungime segment (** (m)
1	399.122,014 325.081,331	2	399.262,661 324.895,484	233.068
2	399.262,661 324.895,484	3	399.274,794 324.900,048	12.963
3	399.274,794 324.900,048	4	399.237,801 324.948,929	61.301
4	399.237,801 324.948,929	5	399.236,151 324.947,694	2.061
5	399.236,151 324.947,694	6	399.233,754 324.950,897	4.0

Punct început	X / Y	Punct sfârșit	X / Y	Lungime segment (** (m)
6	399.233,754 324.950,897	7	399.235,388 324.952,119	2.04
7	399.235,388 324.952,119	8	399.134,44 325.085,674	167.414
8	399.134,44 325.085,674	9	399.134,36 325.085,646	0.085
9	399.134,36 325.085,646	10	399.132,781 325.085,094	1.673
10	399.132,781 325.085,094	11	399.123,721 325.081,927	9.597
11	399.123,721 325.081,927	1	399.122,014 325.081,331	1.808

** Lungimile segmentelor sunt determinate în planul de proiecție Stereo 70 și sunt rotunjite la 1 milimetru.

*** Distanța dintre puncte este formată din segmente cumulate ce sunt mai mici decât valoarea 1 milimetru.

**DATE DESPRE IMOBILUL NR. 5760**

Oficiul de Cadastru și Publicitate Imobiliară DOLJ
Biroul de Cadastru și Publicitate Imobiliară Craiova

A. Partea I. Descrierea imobilului

TEREN Extravilan

Adresa: Jud. Dolj, T19,P66

Nr. Crt	Nr cadastral Nr. topografic	Suprafața* (mp)	Observații / Referințe
A1	30629	4.747	Sector cadastral:15 Teren neimpregmuit;

B. Partea II. Proprietari și acte

Inscrieri privitoare la dreptul de proprietate și alte drepturi reale		Referințe
70360 / 19/06/2015		
Act Administrativ nr. documentatie cadastrala nr 70360, din 19/06/2015 emis de OCPI DOLJ;		
B1	Se noteaza faptul ca imobilul de sub A1 se afla sub incidenta art. 3 alin. (1) din Legea nr. 17/2014	A1
101840 / 26/08/2015		
Act Notarial nr. contract de vanzare aut. 2503, din 20/08/2015 emis de NP Stefanescu Floriana (act notarial nr. declaratie aut. 2572/25-08-2015 emisa de NP Stefanescu Floriana);		
B2	Intabulare, drept de PROPRIETATE, dobandit prin Conventie, cota actuala 1/1, cota initiala 1/1 1) GEORGIEV VENELIN STOYANOV 2) GEORGIEV AIDA	A1

C. Partea III. SARCINI .

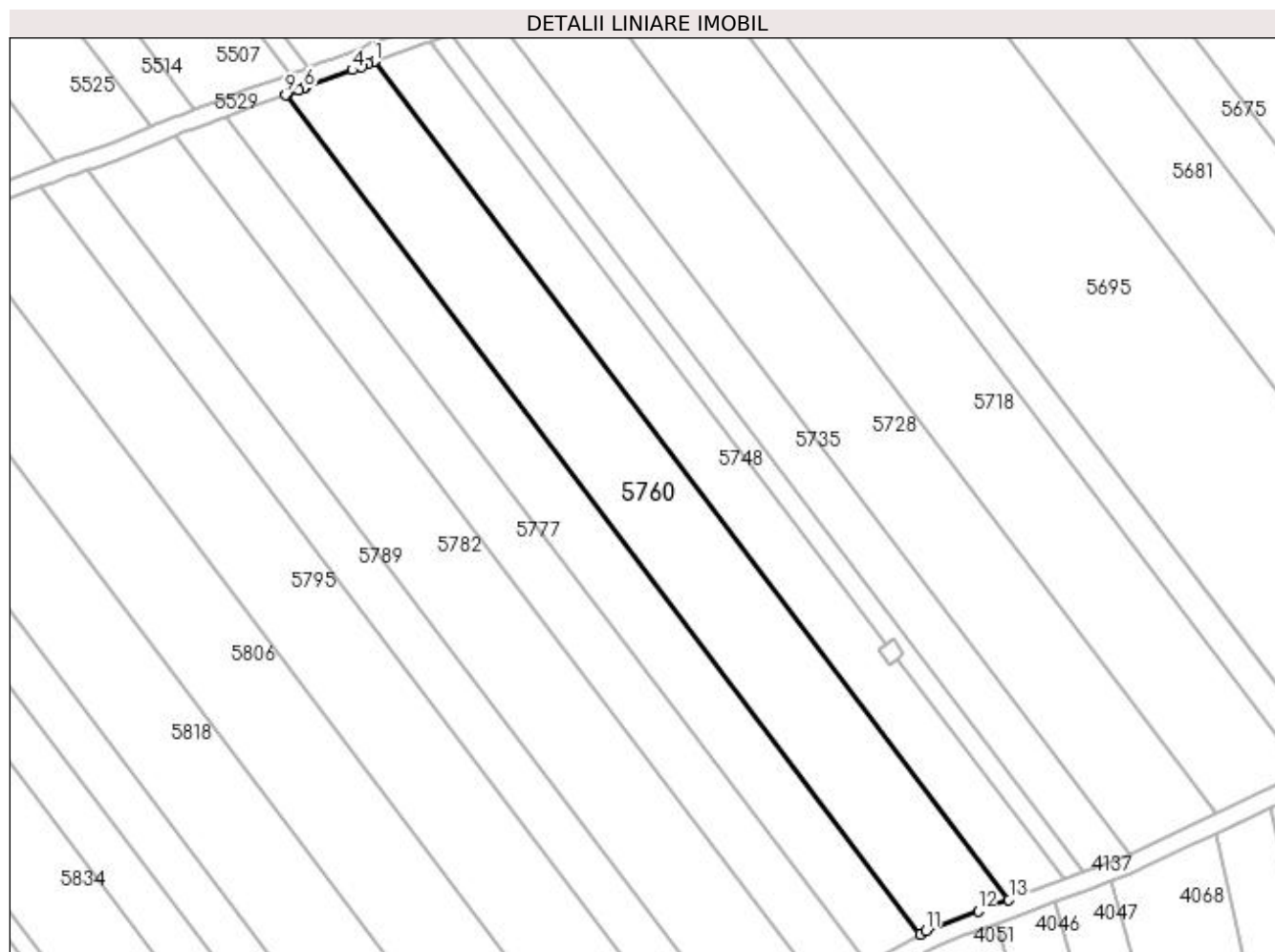
Inscrieri privind dezmembramintele dreptului de proprietate, drepturi reale de garanție și sarcini	Referințe
NU SUNT	

Anexa Nr. 1 La Partea I

Teren

Nr cadastral	Suprafața (mp)*	Observații / Referințe
30629	4.747	

* Suprafața este determinată în planul de proiecție Stereo 70.



Date referitoare la teren

Crt	Categorie folosință	Intra vilan	Suprafața (mp)	Tarla	Parcelă	Nr. topo	Observații / Referințe
1	arabil	NU	4.747	19	66	-	

Lungime Segmente

1) Valorile lungimilor segmentelor sunt obținute din proiecție în plan.

Punct început	X / Y	Punct sfârșit	X / Y	Lungime segment (** (m)
1	399.122,014 325.081,331	2	399.120,586 325.080,831	1.514
2	399.120,586 325.080,831	3	399.119,073 325.080,254	1.619
3	399.119,073 325.080,254	4	399.116,984 325.079,457	2.236
4	399.116,984 325.079,457	5	399.106,55 325.075,475	11.168
5	399.106,55 325.075,475	6	399.106,228 325.075,353	0.344

Punct început	X / Y	Punct sfârșit	X / Y	Lungime segment (** (m)
6	399.106,228 325.075,353	7	399.105,124 325.074,931	1.182
7	399.105,124 325.074,931	8	399.102,632 325.074,06	2.64
8	399.102,632 325.074,06	9	399.102,114 325.073,878	0.548
9	399.102,114 325.073,878	10	399.242,937 324.887,799	233.359
10	399.242,937 324.887,799	11	399.244,226 324.888,528	1.481
11	399.244,226 324.888,528	12	399.255,822 324.892,911	12.397
12	399.255,822 324.892,911	13	399.262,661 324.895,484	7.307
13	399.262,661 324.895,484	1	399.122,014 325.081,331	233.068

** Lungimile segmentelor sunt determinate în planul de proiecție Stereo 70 și sunt rotunjite la 1 milimetru.

*** Distanța dintre puncte este formată din segmente cumulate ce sunt mai mici decât valoarea 1 milimetru.

**DATE DESPRE IMOBILUL NR. 5767**

Oficiul de Cadastru și Publicitate Imobiliară DOLJ
Biroul de Cadastru și Publicitate Imobiliară Craiova

A. Partea I. Descrierea imobilului

TEREN Extravilan

Adresa: Jud. Dolj, T19, P65

Nr. Crt	Nr cadastral Nr. topografic	Suprafața* (mp)	Observații / Referințe
A1		3.088	Sector cadastral:15 Teren neimprejmuit; diminuare cu 3.5 %

B. Partea II. Proprietari și acte

Inscrieri privitoare la dreptul de proprietate și alte drepturi reale		Referințe
/		
Act Administrativ nr. Titlu de proprietate 500-59566, din 02/04/1997 emis de CJSIPT Dolj;		
B1	Intabulare, drept de PROPRIETATE, dobandit prin Reconstituire, cota actuala 1/1, cota initiala 1/1 1) MANEA ION	A1

C. Partea III. SARCINI .

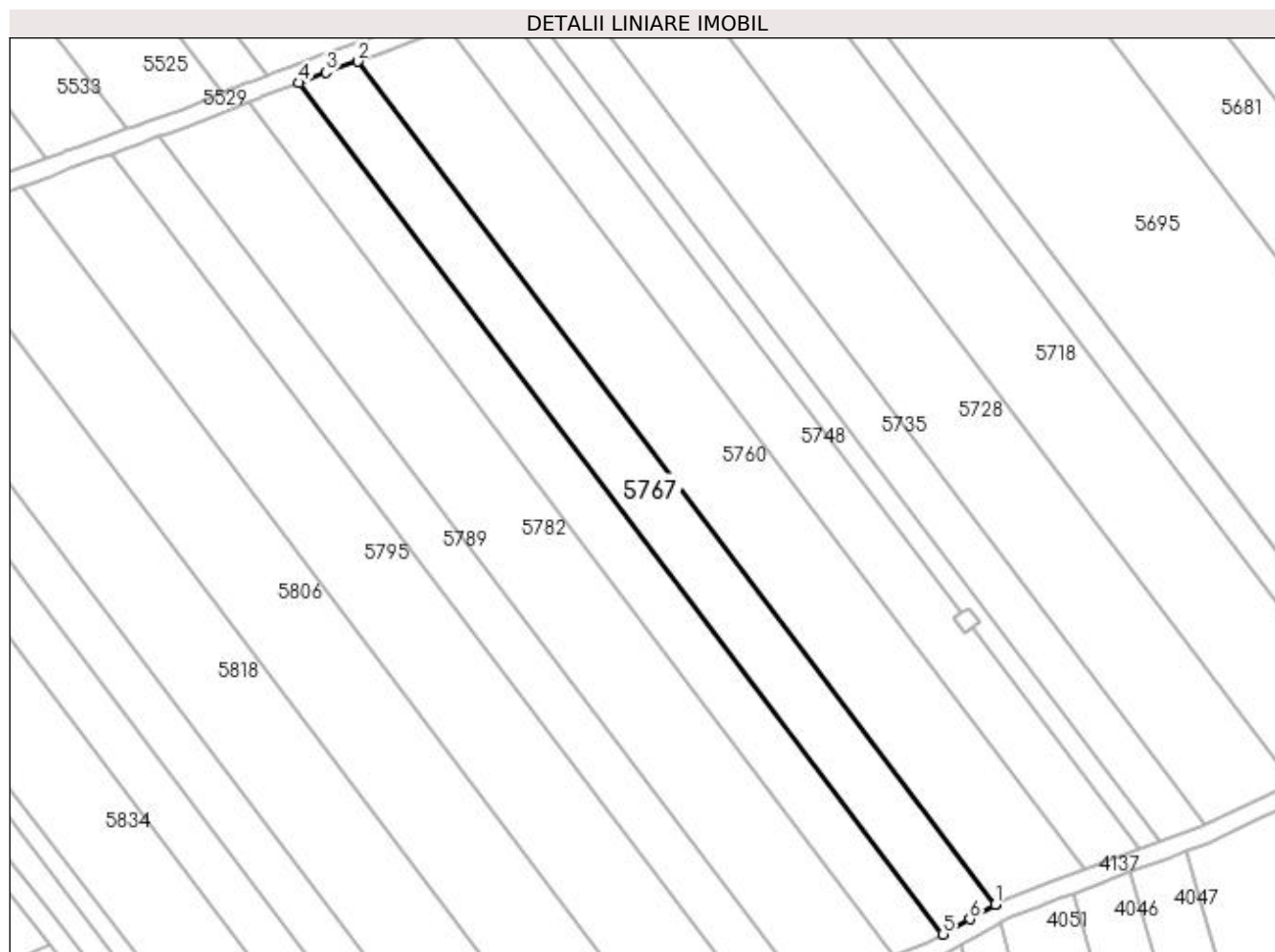
Inscrieri privind dezmembramintele dreptului de proprietate, drepturi reale de garanție și sarcini	Referințe
NU SUNT	

Anexa Nr. 1 La Partea I

Teren

Nr cadastral	Suprafața (mp)*	Observații / Referințe
	3.088	diminuare cu 3.5 %

* Suprafața este determinată în planul de proiecție Stereo 70.



Date referitoare la teren

Crt	Categorie folosință	Intra vilan	Suprafața (mp)	Tarla	Parcelă	Nr. topo	Observații / Referințe
1	arabil	NU	3.088	19	65	-	

Lungime Segmente

1) Valorile lungimilor segmentelor sunt obținute din proiecție în plan.

Punct început	X / Y	Punct sfârșit	X / Y	Lungime segment (** (m)
1	399.242,937 324.887,799	2	399.102,114 325.073,878	233.359
2	399.102,114 325.073,878	3	399.095,121 325.071,431	7.409
3	399.095,121 325.071,431	4	399.089,146 325.069,199	6.379
4	399.089,146 325.069,199	5	399.231,376 324.881,26	235.692
5	399.231,376 324.881,26	6	399.237,321 324.884,622	6.83

Punct început	X / Y	Punct sfârșit	X / Y	Lungime segment (** (m)
6	399.237,321 324.884,622	7	399.242,869 324.887,76	6.374
7	399.242,869 324.887,76	1	399.242,937 324.887,799	0.078

** Lungimile segmentelor sunt determinate în planul de proiecție Stereo 70 și sunt rotunjite la 1 milimetru.

*** Distanța dintre puncte este formată din segmente cumulate ce sunt mai mici decât valoarea 1 milimetru.

**DATE DESPRE IMOBILUL NR. 5776**

Oficiul de Cadastru și Publicitate Imobiliară DOLJ
Biroul de Cadastru și Publicitate Imobiliară Craiova

A. Partea I. Descrierea imobilului

TEREN Extravilan

Adresa: Jud. Dolj, T19, P108/3

Nr. Crt	Nr cadastral Nr. topografic	Suprafața* (mp)	Observații / Referințe
A1		715	Sector cadastral:15 Teren neimprejmuit;

B. Partea II. Proprietari și acte

Inscrieri privitoare la dreptul de proprietate și alte drepturi reale		Referințe
/		
Act Normativ nr. Legea 7, din 13/03/1996 emis de Parlamentul Romaniei;		
B1	Intabulare, drept de PROPRIETATE, dobandit prin Lege, cota actuala 1/1, cota initiala 1/1 1) UAT ALMAJ, CIF:4553674, Rezerva comisiei locale de fond funciar	A1

C. Partea III. SARCINI .

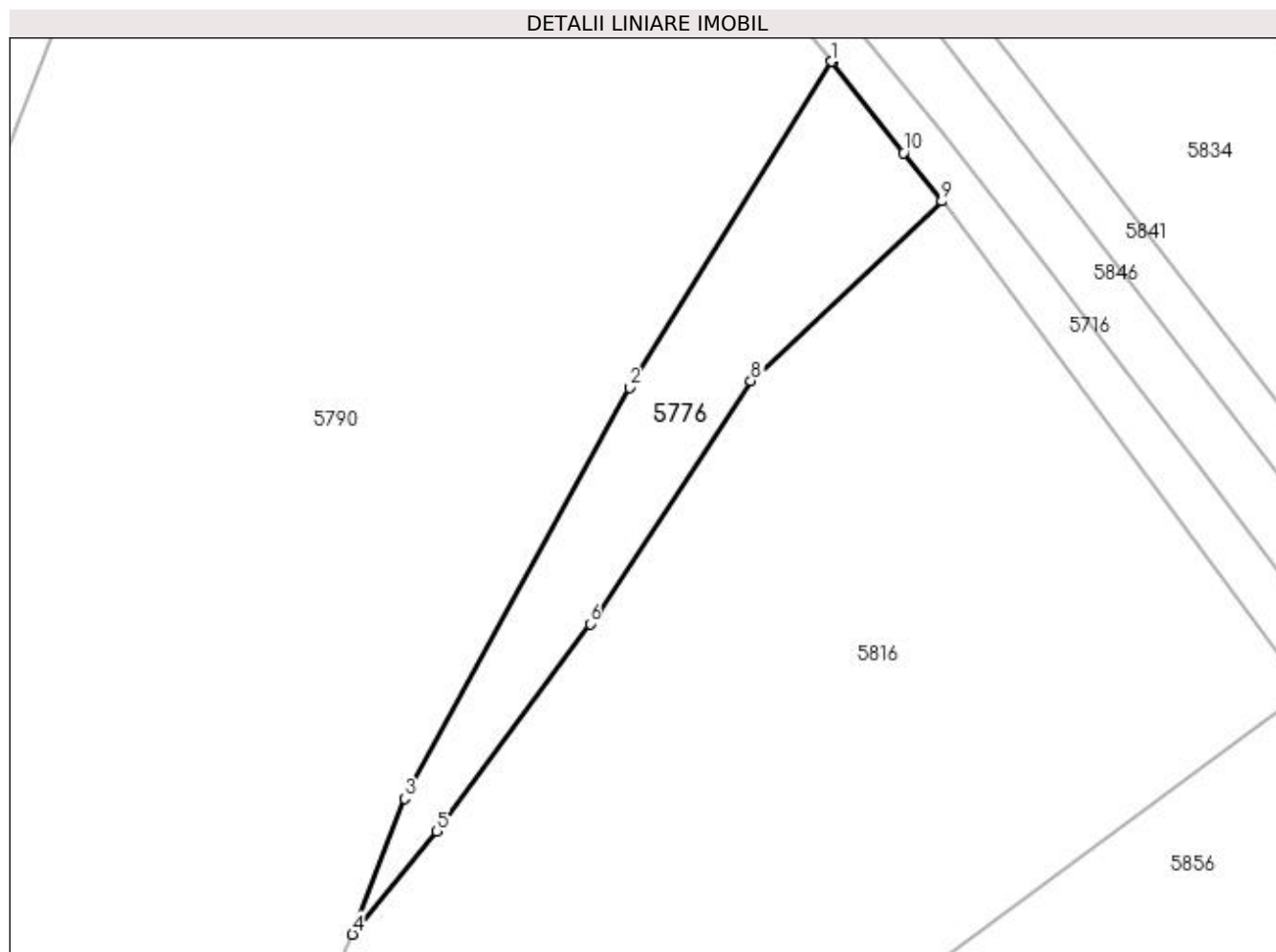
Inscrieri privind dezmembramintele dreptului de proprietate, drepturi reale de garanție și sarcini	Referințe
NU SUNT	

Anexa Nr. 1 La Partea I

Teren

Nr cadastral	Suprafața (mp)*	Observații / Referințe
	715	

* Suprafața este determinată în planul de proiecție Stereo 70.



Date referitoare la teren

Crt	Categorie folosință	Intra vilan	Suprafața (mp)	Tarla	Parcelă	Nr. topo	Observații / Referințe
1	arabil	NU	715	19	108/3	-	

Lungime Segmente

1) Valorile lungimilor segmentelor sunt obținute din proiecție în plan.

Punct început	X / Y	Punct sfârșit	X / Y	Lungime segment (** (m)
1	398.936,97 325.006,103	2	398.918,326 324.976,089	35.333
2	398.918,326 324.976,089	3	398.897,597 324.938,218	43.173
3	398.897,597 324.938,218	4	398.892,804 324.925,709	13.396
4	398.892,804 324.925,709	5	398.900,608 324.935,207	12.293
5	398.900,608 324.935,207	6	398.914,715 324.954,32	23.755

Punct început	X / Y	Punct sfârșit	X / Y	Lungime segment (** (m)
6	398.914,715 324.954,32	7	398.915,506 324.955,425	1.359
7	398.915,506 324.955,425	8	398.929,53 324.976,697	25.479
8	398.929,53 324.976,697	9	398.947,127 324.993,23	24.145
9	398.947,127 324.993,23	10	398.943,616 324.997,68	5.669
10	398.943,616 324.997,68	11	398.937,036 325.006,02	10.623
11	398.937,036 325.006,02	1	398.936,97 325.006,103	0.106

** Lungimile segmentelor sunt determinate în planul de proiecție Stereo 70 și sunt rotunjite la 1 milimetru.

*** Distanța dintre puncte este formată din segmente cumulate ce sunt mai mici decât valoarea 1 milimetru.

**DATE DESPRE IMOBILUL NR. 5777**

Oficiul de Cadastru și Publicitate Imobiliară DOLJ
Biroul de Cadastru și Publicitate Imobiliară Craiova

A. Partea I. Descrierea imobilului

TEREN Extravilan

Adresa: Jud. Dolj, T19, P65

Nr. Crt	Nr cadastral Nr. topografic	Suprafața* (mp)	Observații / Referințe
A1		2.741	Sector cadastral:15 Teren neimprejmuit; diminuare cu 3.5 %

B. Partea II. Proprietari și acte

Inscrieri privitoare la dreptul de proprietate și alte drepturi reale		Referințe
/		
Act Administrativ nr. Titlu de proprietate 1343-59364, din 12/11/1998 emis de CJSIPT Dolj;		
B1	Intabulare, drept de PROPRIETATE, dobandit prin Reconstituire, cota actuala 1/1, cota initiala 1/1 1) ȘTEFAN MARIN	A1

C. Partea III. SARCINI .

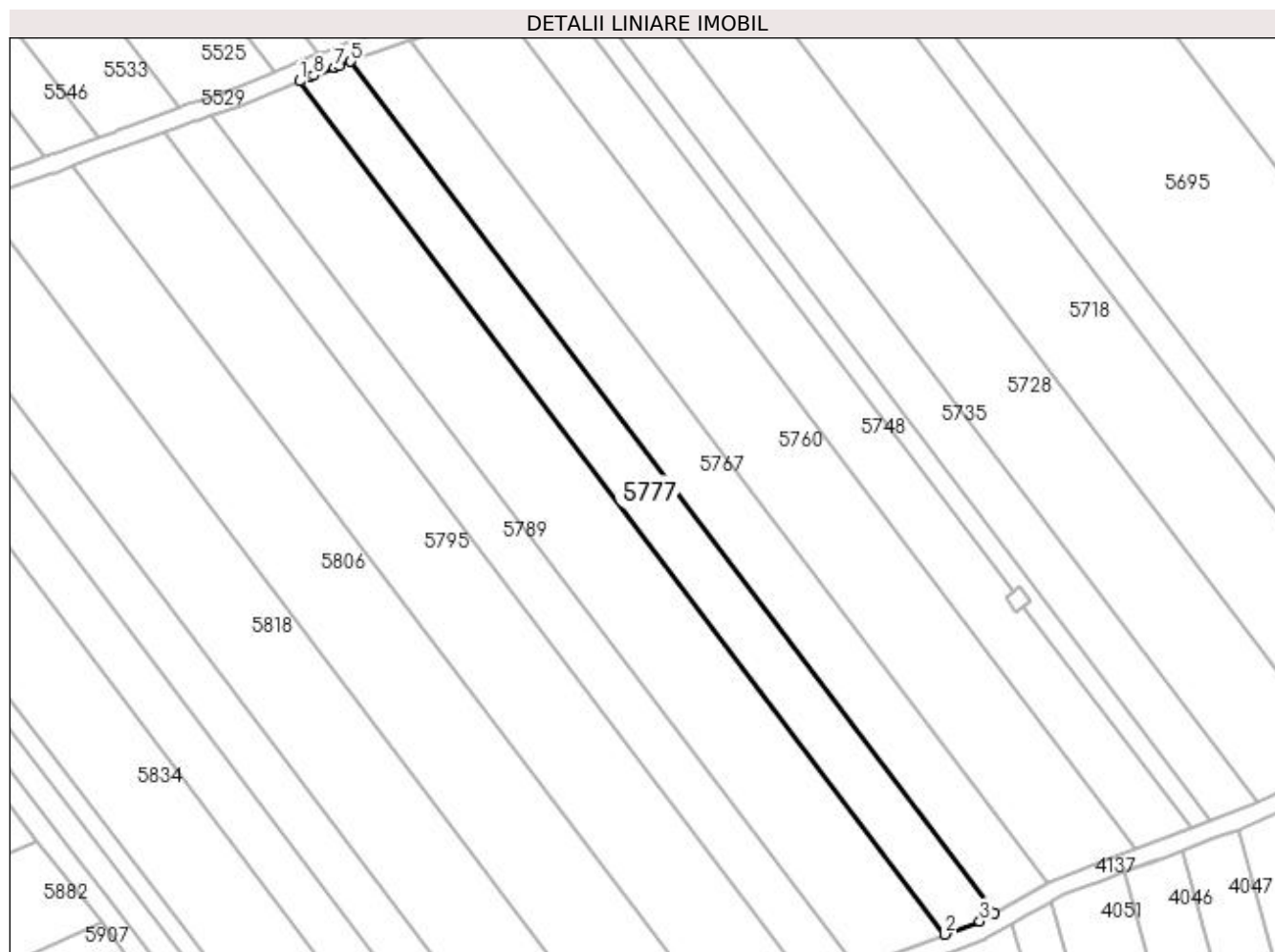
Inscrieri privind dezmembramintele dreptului de proprietate, drepturi reale de garanție și sarcini	Referințe
NU SUNT	

Anexa Nr. 1 La Partea I

Teren

Nr cadastral	Suprafața (mp)*	Observații / Referințe
	2.741	diminuare cu 3.5 %

* Suprafața este determinată în planul de proiecție Stereo 70.



Date referitoare la teren

Crt	Categorie folosință	Intra vilan	Suprafața (mp)	Tarla	Parcelă	Nr. topo	Observații / Referințe
1	arabil	NU	2.741	19	65	-	

Lungime Segmente

1) Valorile lungimilor segmentelor sunt obținute din proiecție în plan.

Punct început	X / Y	Punct sfârșit	X / Y	Lungime segment (** (m)
1	399.077,859 325.064,883	2	399.220,416 324.876,512	236.233
2	399.220,416 324.876,512	3	399.228,106 324.879,41	8.218
3	399.228,106 324.879,41	4	399.231,376 324.881,26	3.756
4	399.231,376 324.881,26	5	399.089,146 325.069,199	235.692
5	399.089,146 325.069,199	6	399.086,677 325.068,277	2.635

Punct început	X / Y	Punct sfârșit	X / Y	Lungime segment (** (m)
6	399.086,677 325.068,277	7	399.085,534 325.067,85	1.221
7	399.085,534 325.067,85	8	399.080,962 325.066,143	4.879
8	399.080,962 325.066,143	9	399.080,361 325.065,919	0.642
9	399.080,361 325.065,919	1	399.077,859 325.064,883	2.708

** Lungimile segmentelor sunt determinate în planul de proiecție Stereo 70 și sunt rotunjite la 1 milimetru.

*** Distanța dintre puncte este formată din segmente cumulate ce sunt mai mici decât valoarea 1 milimetru.

**DATE DESPRE IMOBILUL NR. 5782**

Oficiul de Cadastru și Publicitate Imobiliară DOLJ
Biroul de Cadastru și Publicitate Imobiliară Craiova

A. Partea I. Descrierea imobilului

TEREN Extravilan

Adresa: Jud. Dolj, T19,P64

Nr. Crt	Nr cadastral Nr. topografic	Suprafața* (mp)	Observații / Referințe
A1	30616	4.747	Sector cadastral:15 Teren neimpregmuit;

B. Partea II. Proprietari și acte

Inscrieri privitoare la dreptul de proprietate și alte drepturi reale		Referințe
45382 / 27/04/2015		
Act Administrativ nr. 1618-60687, din 31/10/2001 emis de CJ Dolj (act notarial CM nr. 89/19-08-2014 emis de BNP PAPA EUGENIA; act notarial CM nr. 196/23-11-2001 emis de BNP DANA TOMITA.);		
B1	Se notează mențiunea «Imobil aflat sub incidenta art.3 alin.(1) din Legea 17/2014»	A1
101904 / 26/08/2015		
Act Notarial nr. contract de vanzare aut. 2503, din 20/08/2015 emis de NP Stefanescu Floriana (declaratie aut nr 2572/25.08.2015 NP Stefanescu Floriana);		
B2	Intabulare, drept de PROPRIETATE, dobandit prin Conventie, cota actuala 1/1, cota initiala 1/1	A1
	1) GEORGIEV VENELIN STOYANOV, casatorit cu 2) GEORGIEV AIDA	

C. Partea III. SARCINI .

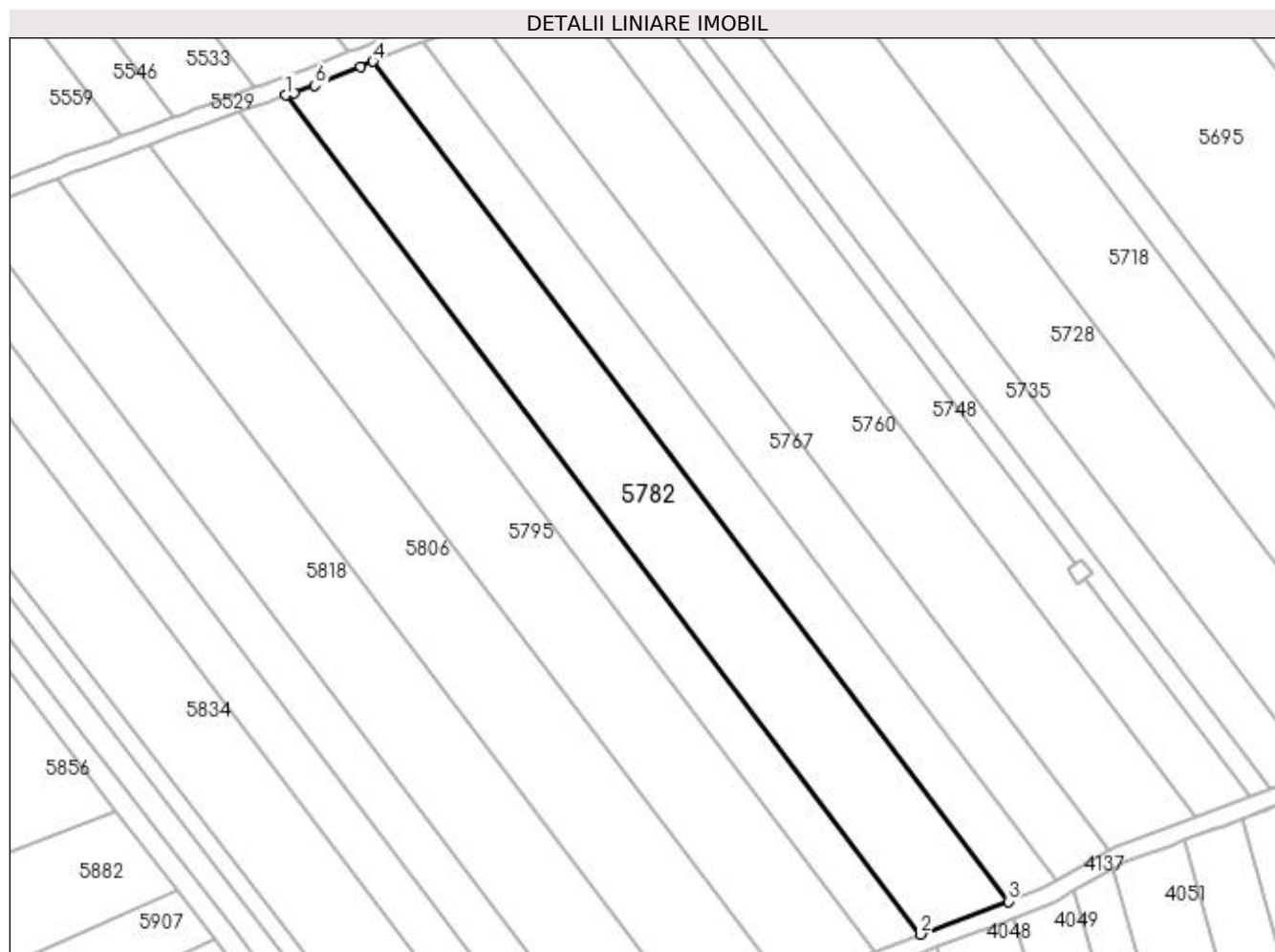
Inscrieri privind dezmembramintele dreptului de proprietate, drepturi reale de garanție și sarcini	Referințe
NU SUNT	

Anexa Nr. 1 La Partea I

Teren

Nr cadastral	Suprafața (mp)*	Observații / Referințe
30616	4.747	

* Suprafața este determinată în planul de proiecție Stereo 70.



Date referitoare la teren

Crt	Categorie folosință	Intra vilan	Suprafața (mp)	Tarla	Parcelă	Nr. topo	Observații / Referințe
1	arabil	NU	4.747	19	64	-	

Lungime Segmente

1) Valorile lungimilor segmentelor sunt obținute din proiecție în plan.

Punct început	X / Y	Punct sfârșit	X / Y	Lungime segment (** (m)
1	399.058,375 325.057,295	2	399.200,787 324.869,115	235.993
2	399.200,787 324.869,115	3	399.220,416 324.876,512	20.976
3	399.220,416 324.876,512	4	399.077,859 325.064,883	236.233
4	399.077,859 325.064,883	5	399.075,051 325.063,722	3.039
5	399.075,051 325.063,722	6	399.064,853 325.059,503	11.037

Punct început	X / Y	Punct sfârșit	X / Y	Lungime segment (** (m)
6	399.064,853 325.059,503	7	399.060,14 325.057,896	4.979
7	399.060,14 325.057,896	1	399.058,375 325.057,295	1.864

** Lungimile segmentelor sunt determinate în planul de proiecție Stereo 70 și sunt rotunjite la 1 milimetru.

*** Distanța dintre puncte este formată din segmente cumulate ce sunt mai mici decât valoarea 1 milimetru.

**DATE DESPRE IMOBILUL NR. 5789**

Oficiul de Cadastru și Publicitate Imobiliară DOLJ
Biroul de Cadastru și Publicitate Imobiliară Craiova

A. Partea I. Descrierea imobilului

TEREN Extravilan

Adresa: Jud. Dolj, T19, P63

Nr. Crt	Nr cadastral Nr. topografic	Suprafața* (mp)	Observații / Referințe
A1		2.509	Sector cadastral:15 Teren neimprejmuit; diminuare cu 3.5 %

B. Partea II. Proprietari și acte

Inscrieri privitoare la dreptul de proprietate și alte drepturi reale		Referințe
/		
Act Administrativ nr. Titlu de proprietate 12116, din 21/11/2008 emis de CJSIPT Dolj;		
B1	Intabulare, drept de PROPRIETATE, dobandit prin Reconstituire, cota actuala 1/1, cota initiala 1/1 1) GHIGA ILINCA	A1

C. Partea III. SARCINI .

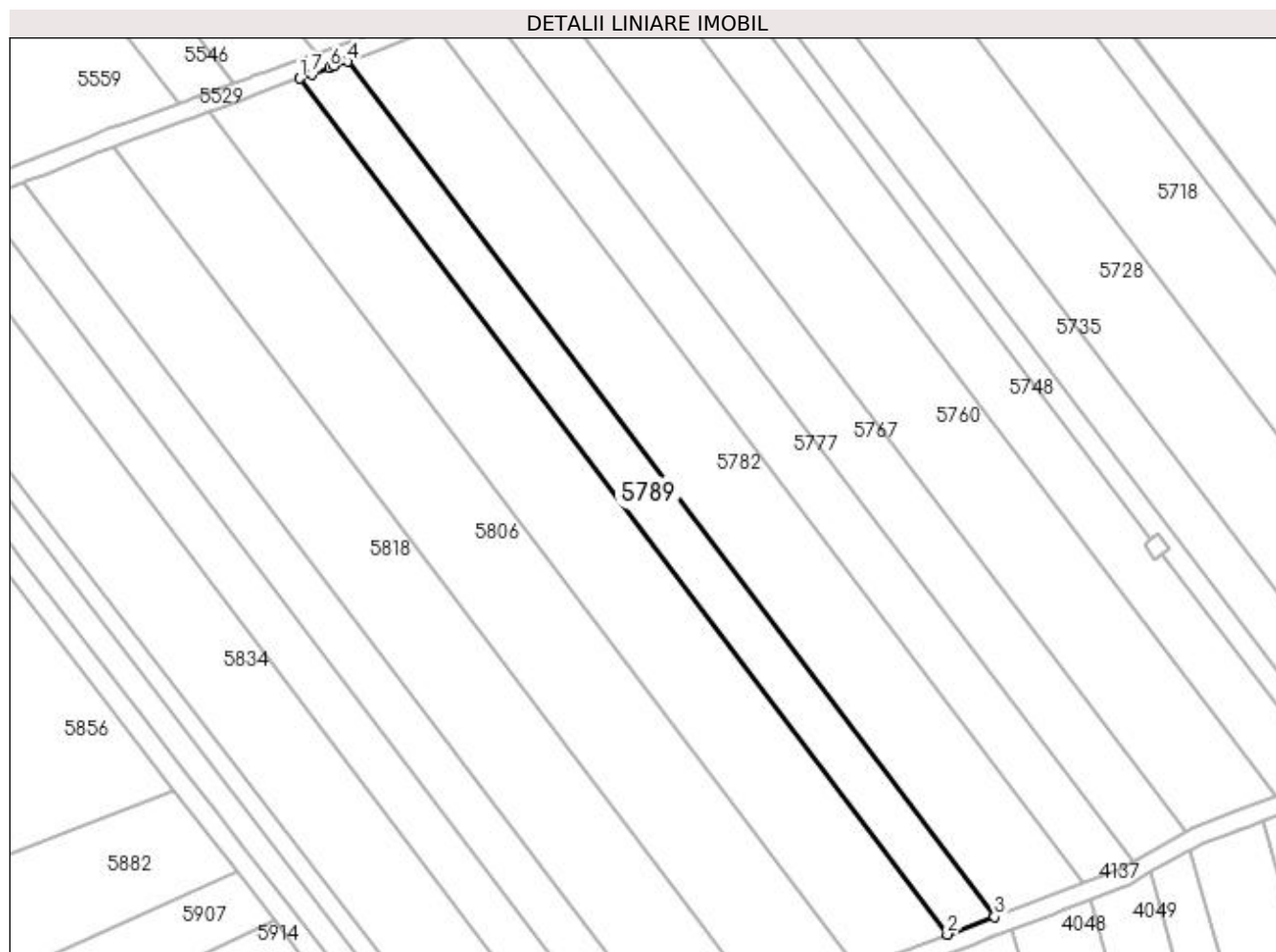
Inscrieri privind dezmembramintele dreptului de proprietate, drepturi reale de garanție și sarcini	Referințe
NU SUNT	

Anexa Nr. 1 La Partea I

Teren

Nr cadastral	Suprafața (mp)*	Observații / Referințe
	2.509	diminuare cu 3.5 %

* Suprafața este determinată în planul de proiecție Stereo 70.



Date referitoare la teren

Crt	Categorie folosință	Intra vilan	Suprafața (mp)	Tarla	Parcelă	Nr. topo	Observații / Referințe
1	arabil	NU	2.509	19	63	-	

Lungime Segmente

1) Valorile lungimilor segmentelor sunt obținute din proiecție în plan.

Punct început	X / Y	Punct sfârșit	X / Y	Lungime segment (** (m)
1	399.047,883 325.053,551	2	399.190,419 324.865,208	236.198
2	399.190,419 324.865,208	3	399.200,787 324.869,115	11.08
3	399.200,787 324.869,115	4	399.058,375 325.057,295	235.993
4	399.058,375 325.057,295	5	399.055,442 325.056,295	3.099
5	399.055,442 325.056,295	6	399.054,478 325.055,966	1.019

Punct început	X / Y	Punct sfârșit	X / Y	Lungime segment (** (m)
6	399.054,478 325.055,966	7	399.050,535 325.054,523	4.198
7	399.050,535 325.054,523	1	399.047,883 325.053,551	2.824

** Lungimile segmentelor sunt determinate în planul de proiecție Stereo 70 și sunt rotunjite la 1 milimetru.

*** Distanța dintre puncte este formată din segmente cumulate ce sunt mai mici decât valoarea 1 milimetru.

**DATE DESPRE IMOBILUL NR. 5790**

Oficiul de Cadastru și Publicitate Imobiliară DOLJ
Biroul de Cadastru și Publicitate Imobiliară Craiova

A. Partea I. Descrierea imobilului

TEREN Necunoscut

Adresa: Loc. Sitoaia, Str A. I. Cuza, Jud. Dolj, T19 P108

Nr. Crt	Nr cadastral Nr. topografic	Suprafața* (mp)	Observații / Referințe
A1	31597	10.427	Sector cadastral:15 Teren neimprejmut;

B. Partea II. Proprietari și acte

Inscrieri privitoare la dreptul de proprietate și alte drepturi reale		Referințe
181350 / 11/09/2020		
Act Notarial nr. CM NR 19, din 15/02/2017 emis de NP DANUT FLORIN DRAGUSIN (act administrativ nr TDP 1149-48419 din 29.09.1997, emis de COMISIA JUDETEANA DOLJ;act administrativ nr Certificat fiscal 2402 din 10.06.2020, emis de PRIMARIA ALMAJ;act administrativ nr Adeverinta 2401 din 10.06.2020, emis de PRIMARIA ALMAJ);		
B1	Intabulare, drept de PROPRIETATE, dobandit prin Succesiune, cota actuala 1/1, cota initiala 1/1 1) FURTUNA MARIN <i>OBSERVATII: pozitie transcrisa din CF 31584/Almaj, inscrisa prin incheierea nr. 114391 din 11/06/2020;</i>	A1
Act Notarial nr. CM NR 19, din 15/02/2017 emis de NP DANUT FLORIN DRAGUSIN (act administrativ nr Certificat fiscal 2402 din 10.06.2020, emis de PRIMARIA ALMAJ;act administrativ nr Adeverinta 2401 din 10.06.2020, emis de PRIMARIA ALMAJ;act administrativ nr TDP 1149-48419 din 29.09.1997, emis de COMISIA JUDETEANA DOLJ);		
B2	Se noteaza mentiunea „imobil aflat sub incidenta art. 3 alin 1 din Legea nr 17/07.03.2014” <i>OBSERVATII: pozitie transcrisa din CF 31584/Almaj, inscrisa prin incheierea nr. 114391 din 11/06/2020;</i>	A1

C. Partea III. SARCINI .

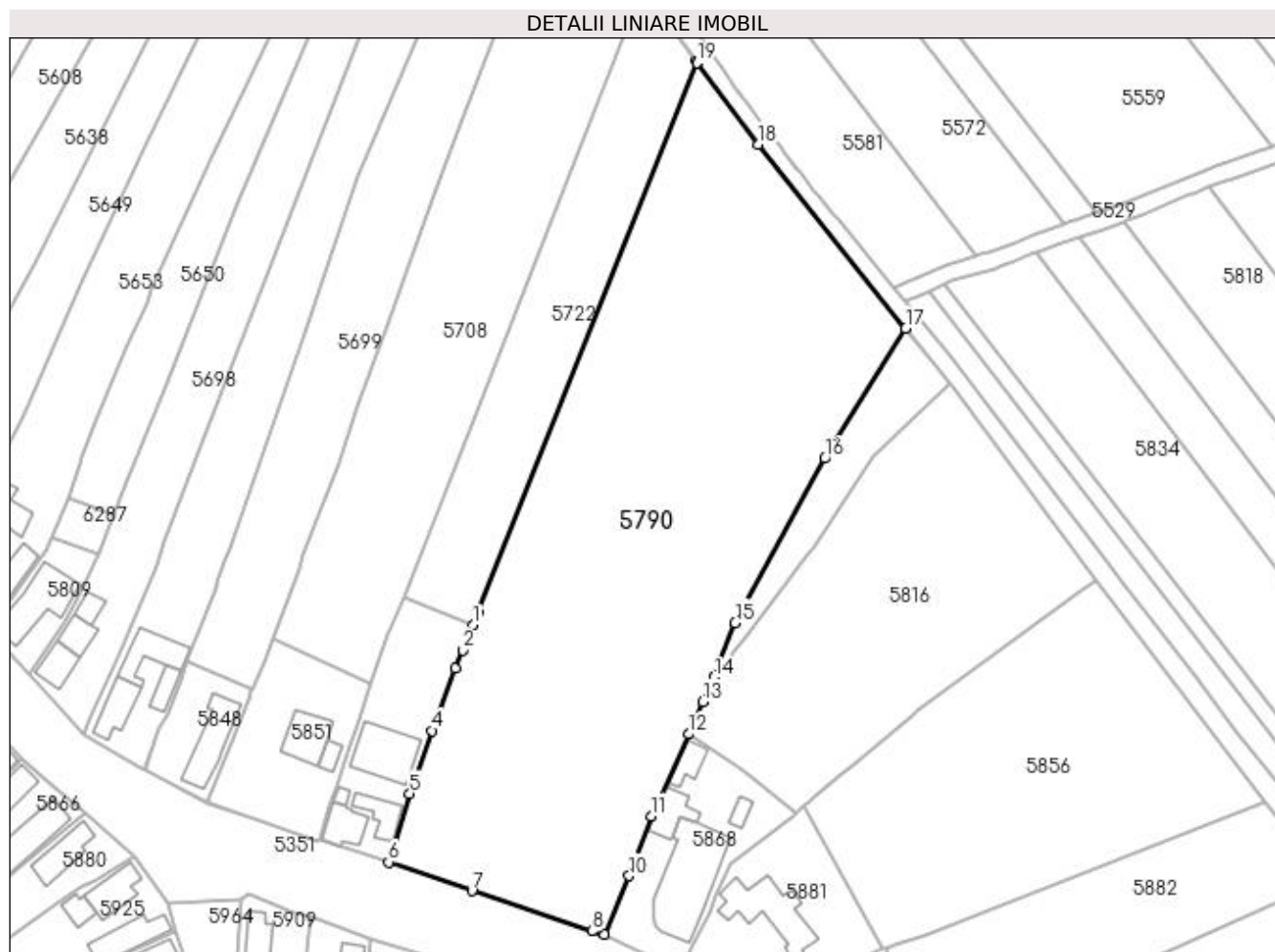
Inscrieri privind dezmembramintele dreptului de proprietate, drepturi reale de garanție și sarcini	Referințe
NU SUNT	

Anexa Nr. 1 La Partea I

Teren

Nr cadastral	Suprafața (mp)*	Observații / Referințe
31597	10.427	

* Suprafața este determinată în planul de proiecție Stereo 70.



Date referitoare la teren

Crt	Categorie folosință	Intravilan	Suprafața (mp)	Tarla	Parcelă	Nr. topo	Observații / Referințe
1	arabil	DA	3.752	19	108	-	Gard de beton, gard lemn, gard de plasa sarma, bondoci beton, limita conventionala
2	arabil	NU	6.675	19	108	-	

Lungime Segmente

1) Valorile lungimilor segmentelor sunt obținute din proiecție în plan.

Punct început	X / Y	Punct sfârșit	X / Y	Lungime segment (** (m)
1	398.837,117 324.937,786	2	398.834,776 324.931,921	6.315
3	398.833,052 324.927,691	4	398.827,754 324.913,331	15.306
5	398.822,573 324.898,846	6	398.817,668 324.883,06	16.53
7	398.836,925 324.876,451	8	398.864,565 324.867,161	29.159

Punct început	X / Y	Punct sfârșit	X / Y	Lungime segment (** (m)
2	398.834,776 324.931,921	3	398.833,052 324.927,691	4.568
4	398.827,754 324.913,331	5	398.822,573 324.898,846	15.384
6	398.817,668 324.883,06	7	398.836,925 324.876,451	20.36
8	398.864,565 324.867,161	9	398.867,46 324.866,399	2.994

Punct început	X / Y	Punct sfârșit	X / Y	Lungime segment (** (m)
9	398.867,46 324.866,399	10	398.873,14 324.879,852	14.603
11	398.878,292 324.893,629	12	398.886,85 324.912,548	20.764
13	398.890,229 324.920,017	14	398.892,804 324.925,709	6.248
15	398.897,597 324.938,218	16	398.918,326 324.976,089	43.173
17	398.936,97 325.006,103	18	398.903,004 325.048,484	54.312
19	398.888,793 325.067,268	20	398.888,563 325.067,595	0.4
21	398.838,184 324.940,461	1	398.837,117 324.937,786	2.88

Punct început	X / Y	Punct sfârșit	X / Y	Lungime segment (** (m)
10	398.873,14 324.879,852	11	398.878,292 324.893,629	14.709
12	398.886,85 324.912,548	13	398.890,229 324.920,017	8.198
14	398.892,804 324.925,709	15	398.897,597 324.938,218	13.396
16	398.918,326 324.976,089	17	398.936,97 325.006,103	35.333
18	398.903,004 325.048,484	19	398.888,793 325.067,268	23.554
20	398.888,563 325.067,595	21	398.838,184 324.940,461	136.751

** Lungimile segmentelor sunt determinate în planul de proiecție Stereo 70 și sunt rotunjite la 1 milimetru.

*** Distanța dintre puncte este formată din segmente cumulate ce sunt mai mici decât valoarea 1 milimetru.

**DATE DESPRE IMOBILUL NR. 5795**

Oficiul de Cadastru și Publicitate Imobiliară DOLJ
 Biroul de Cadastru și Publicitate Imobiliară Craiova

A. Partea I. Descrierea imobilului

TEREN Extravilan

Adresa: Jud. Dolj, T19, P62

Nr. Crt	Nr cadastral Nr. topografic	Suprafața* (mp)	Observații / Referințe
A1		4.825	Sector cadastral:15 Teren neimprejmuit; diminuare cu 3.5 %

B. Partea II. Proprietari și acte

Inscrieri privitoare la dreptul de proprietate și alte drepturi reale		Referințe
/		
Act Administrativ nr. Titlu de proprietate 287-58989, din 18/04/1996 emis de CJSIPT Dolj;		
B1	Intabulare, drept de PROPRIETATE, dobandit prin Reconstituire, cota actuala 1/1, cota initiala 1/1 1) CARTUS CONSTANTINA	A1

C. Partea III. SARCINI .

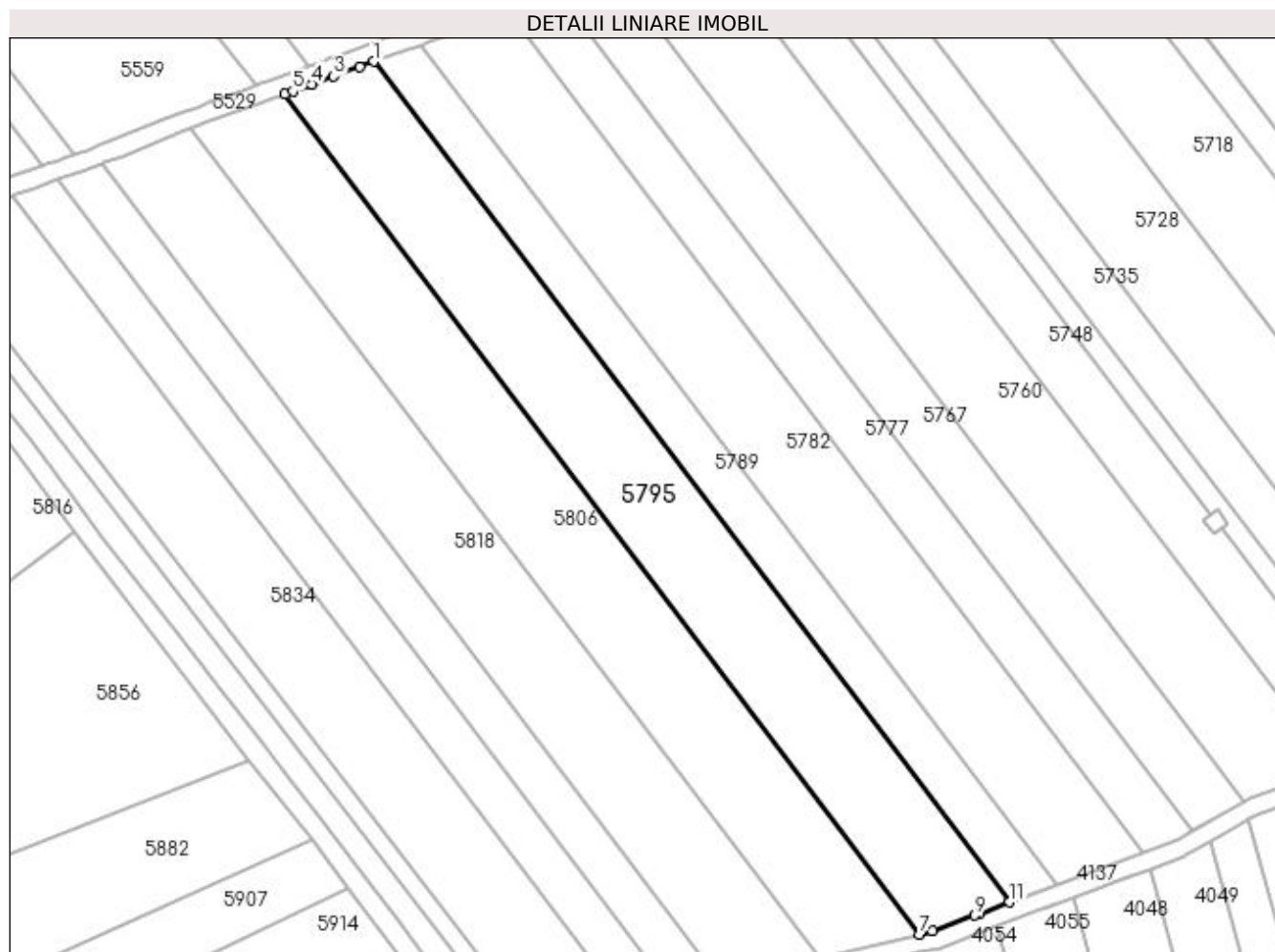
Inscrieri privind dezmembramintele dreptului de proprietate, drepturi reale de garanție și sarcini	Referințe
NU SUNT	

Anexa Nr. 1 La Partea I

Teren

Nr cadastral	Suprafața (mp)*	Observații / Referințe
	4.825	diminuare cu 3.5 %

* Suprafața este determinată în planul de proiecție Stereo 70.



Date referitoare la teren

Crt	Categorie folosință	Intra vilan	Suprafața (mp)	Tarla	Parcelă	Nr. topo	Observații / Referințe
1	arabil	NU	4.825	19	62	-	

Lungime Segmente

1) Valorile lungimilor segmentelor sunt obținute din proiecție în plan.

Punct început	X / Y	Punct sfârșit	X / Y	Lungime segment (** (m)
1	399.047,883 325.053,551	2	399.044,62 325.052,356	3.475
2	399.044,62 325.052,356	3	399.038,91 325.050,266	6.081
3	399.038,91 325.050,266	4	399.034,035 325.048,471	5.195
4	399.034,035 325.048,471	5	399.029,715 325.046,881	4.603
5	399.029,715 325.046,881	6	399.027,842 325.046,192	1.996

Punct început	X / Y	Punct sfârşit	X / Y	Lungime segment (** (m)
6	399.027,842 325.046,192	7	399.170,252 324.858,015	235.989
7	399.170,252 324.858,015	8	399.173,123 324.858,699	2.952
8	399.173,123 324.858,699	9	399.182,649 324.862,281	10.177
9	399.182,649 324.862,281	10	399.183,647 324.862,656	1.067
10	399.183,647 324.862,656	11	399.190,419 324.865,208	7.237
11	399.190,419 324.865,208	1	399.047,883 325.053,551	236.198

** Lungimile segmentelor sunt determinate în planul de proiecție Stereo 70 și sunt rotunjite la 1 milimetru.

*** Distanța dintre puncte este formată din segmente cumulate ce sunt mai mici decât valoarea 1 milimetru.

**DATE DESPRE IMOBILUL NR. 5804**

Oficiul de Cadastru și Publicitate Imobiliară DOLJ
Biroul de Cadastru și Publicitate Imobiliară Craiova

A. Partea I. Descrierea imobilului

TEREN Extravilan

Adresa: Jud. Dolj, T19, P67/2

Nr. Crt	Nr cadastral Nr. topografic	Suprafața* (mp)	Observații / Referințe
A1		16	Sector cadastral:15 Teren neimprejmuit;

B. Partea II. Proprietari și acte

Inscrieri privitoare la dreptul de proprietate și alte drepturi reale		Referințe
/		
Act Normativ nr. Legea 7, din 13/03/1996 emis de Parlamentul Romaniei (art.13 alin 15);		
B1	Inscrierea provizorie, drept de PROPRIETATE, dobandit prin Lege, cota actuala 1/1, cota initiala 1/1 1) NEIDENTIFICAT NEIDENTIFICAT	A1

C. Partea III. SARCINI .

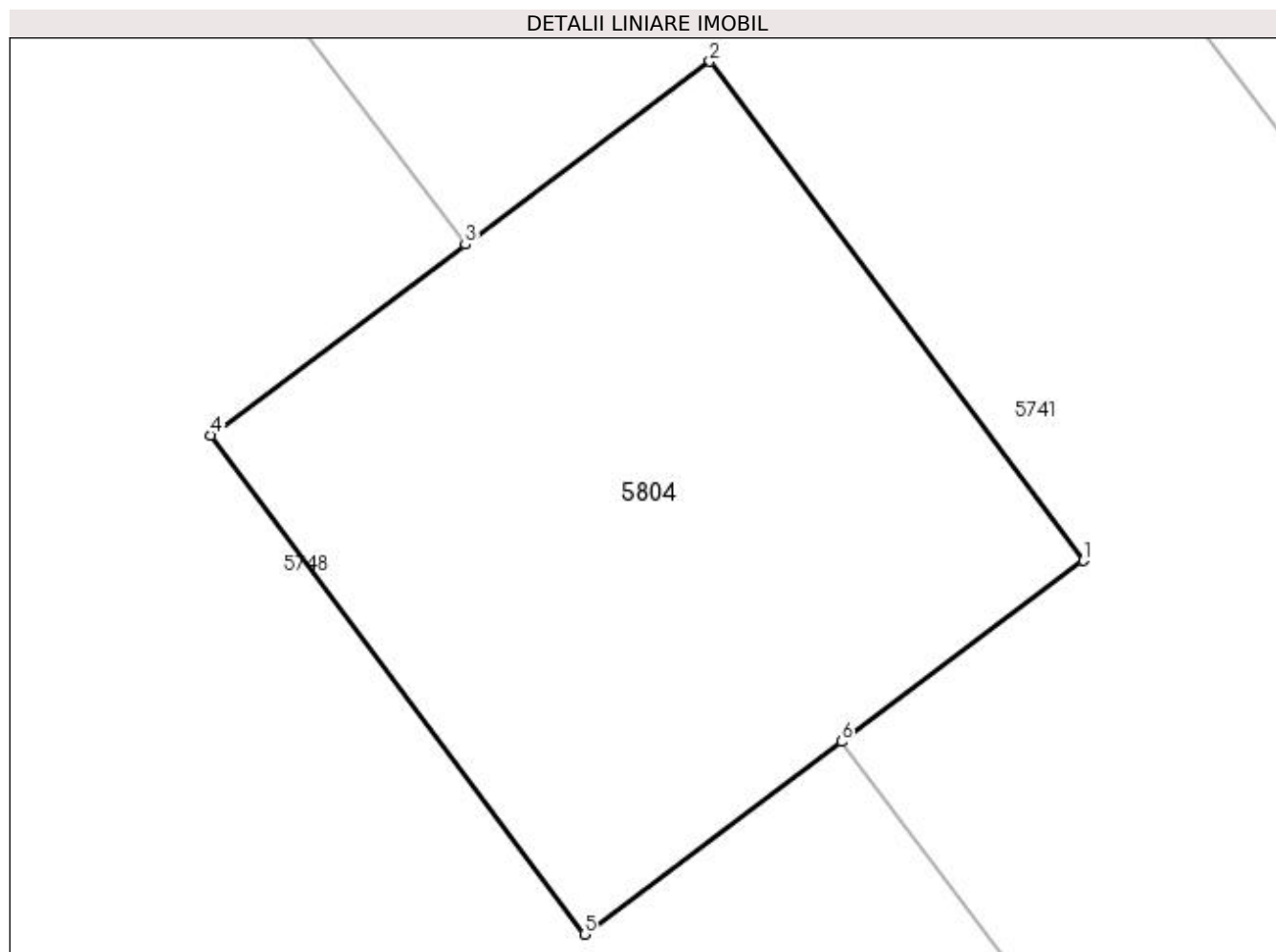
Inscrieri privind dezmembramintele dreptului de proprietate, drepturi reale de garanție și sarcini	Referințe
NU SUNT	

Anexa Nr. 1 La Partea I

Teren

Nr cadastral	Suprafața (mp)*	Observații / Referințe
	16	

* Suprafața este determinată în planul de proiecție Stereo 70.



Date referitoare la teren

Crt	Categorie folosință	Intra vilan	Suprafața (mp)	Tarla	Parcelă	Nr. topo	Observații / Referințe
1	curți constructii	NU	16	19	67/2	-	Stalp 110Kw

Lungime Segmente

1) Valorile lungimilor segmentelor sunt obținute din proiecție în plan.

Punct început	X / Y	Punct sfârșit	X / Y	Lungime segment (** (m)
1	399.239,354 324.950,091	2	399.236,957 324.953,293	4.0
2	399.236,957 324.953,293	3	399.235,388 324.952,119	1.96
3	399.235,388 324.952,119	4	399.233,754 324.950,897	2.04
4	399.233,754 324.950,897	5	399.236,151 324.947,694	4.0
5	399.236,151 324.947,694	6	399.237,801 324.948,929	2.061

Punct început	X / Y	Punct sfârșit	X / Y	Lungime segment (** (m)
6	399.237,801 324.948,929	1	399.239,354 324.950,091	1.939

** Lungimile segmentelor sunt determinate în planul de proiecție Stereo 70 și sunt rotunjite la 1 milimetru.

*** Distanța dintre puncte este formată din segmente cumulate ce sunt mai mici decât valoarea 1 milimetru.

**DATE DESPRE IMOBILUL NR. 5806**

Oficiul de Cadastru și Publicitate Imobiliară DOLJ
Biroul de Cadastru și Publicitate Imobiliară Craiova

A. Partea I. Descrierea imobilului

TEREN Extravilan

Nr. CF vechi:17
Nr. cadastral vechi:20

Adresa: Jud. Dolj, T 19 P 61 SAT BOGEA

Nr. Crt	Nr cadastral Nr. topografic	Suprafața* (mp)	Observații / Referințe
A1	30953	4.985	Sector cadastral:15 Teren neimprejmuit;

B. Partea II. Proprietari și acte

Inscrieri privitoare la dreptul de proprietate și alte drepturi reale		Referințe
764 / 28/01/2000		
Contract De Vanzare Cumparare nr. aut 189, din 27/01/2000 emis de NP Gageatu Ilie;		
B1	Intabulare, drept de PROPRIETATE, dobandit prin Conventie, cota actuala 1/1, cota initiala 1/1 1) MORARU IOANA, Lipsa CNP 2) MORARU CONSTANTIN, Lipsa CNP	A1

C. Partea III. SARCINI .

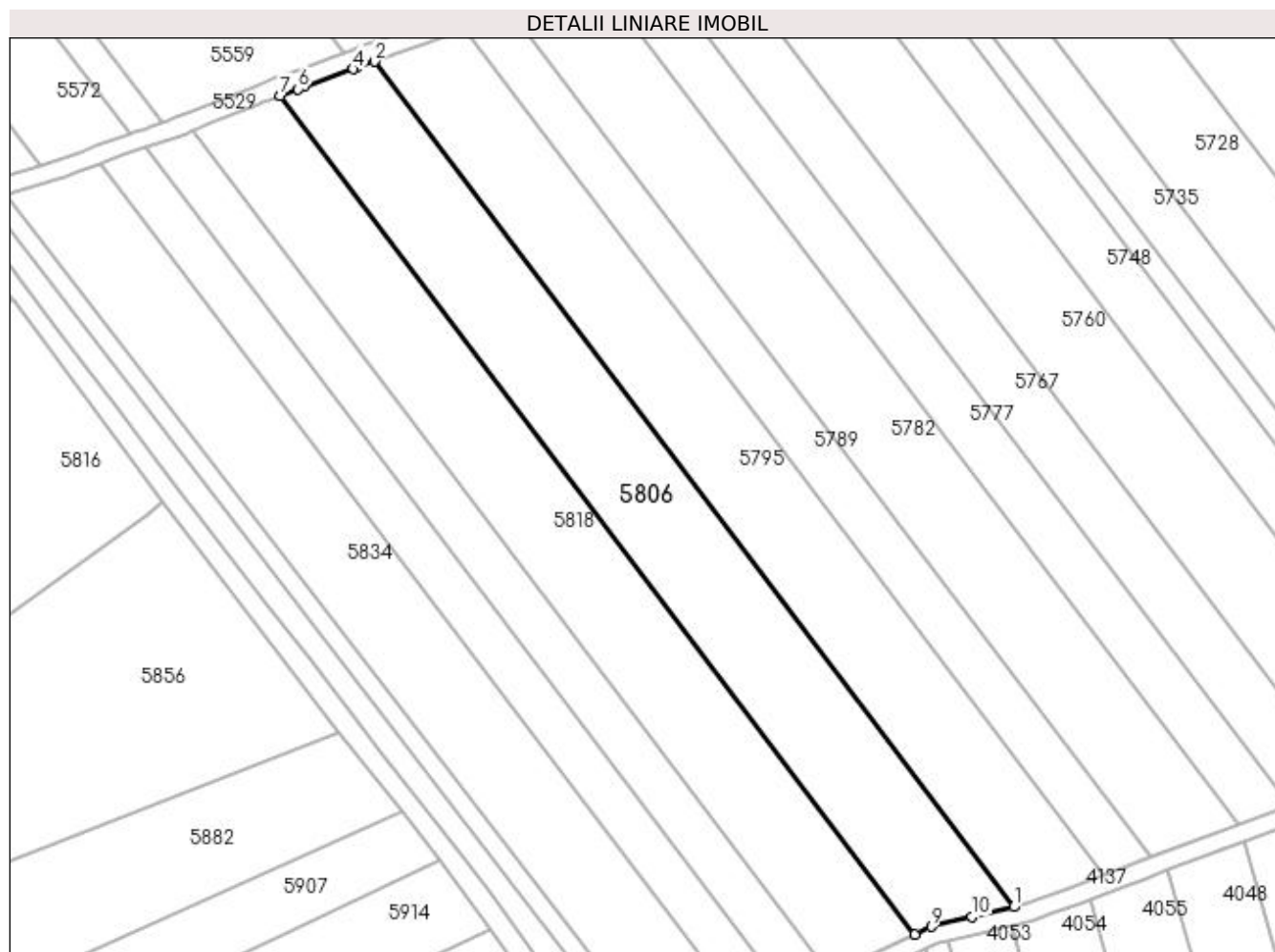
Inscrieri privind dezmembramintele dreptului de proprietate, drepturi reale de garanție și sarcini	Referințe
NU SUNT	

Anexa Nr. 1 La Partea I

Teren

Nr cadastral	Suprafața (mp)*	Observații / Referințe
30953	4.985	

* Suprafața este determinată în planul de proiecție Stereo 70.



Date referitoare la teren

Crt	Categorie folosință	Intra vilan	Suprafața (mp)	Tarla	Parcelă	Nr. topo	Observații / Referințe
1	arabil	NU	4.985	19	61	-	

Lungime Segmente

1) Valorile lungimilor segmentelor sunt obținute din proiecție în plan.

Punct început	X / Y	Punct sfârșit	X / Y	Lungime segment (** (m)
1	399.170,252 324.858,015	2	399.027,842 325.046,192	235.989
2	399.027,842 325.046,192	3	399.023,827 325.044,714	4.278
3	399.023,827 325.044,714	4	399.023,224 325.044,492	0.643
4	399.023,224 325.044,492	5	399.012,377 325.040,673	11.499
5	399.012,377 325.040,673	6	399.010,877 325.040,101	1.606

Punct început	X / Y	Punct sfârșit	X / Y	Lungime segment (** (m)
6	399.010,877 325.040,101	7	399.006,95 325.038,605	4.203
7	399.006,95 325.038,605	8	399.148,247 324.851,898	234.146
8	399.148,247 324.851,898	9	399.151,889 324.853,643	4.039
9	399.151,889 324.853,643	10	399.161,002 324.855,813	9.367
10	399.161,002 324.855,813	1	399.170,252 324.858,015	9.508

** Lungimile segmentelor sunt determinate în planul de proiecție Stereo 70 și sunt rotunjite la 1 milimetru.

*** Distanța dintre puncte este formată din segmente cumulate ce sunt mai mici decât valoarea 1 milimetru.

**DATE DESPRE IMOBILUL NR. 5809**

Oficiul de Cadastru și Publicitate Imobiliară DOLJ
Biroul de Cadastru și Publicitate Imobiliară Craiova

A. Partea I. Descrierea imobilului

TEREN Intravilan

Adresa: Loc. Sitoaia, Str A. I. Cuza, Nr. 121, Jud. Dolj, cvartal 3, parcela 10

Nr. Crt	Nr cadastral Nr. topografic	Suprafața* (mp)	Observații / Referințe
A1	30888	371	Sector cadastral:15 Teren imprejmuit;

Construcții

Crt	Nr cadastral Nr. topografic	Adresa	Observații / Referințe
A1.1	30888-C1	Loc. Sitoaia, Str A. I. Cuza, Nr. 121, Jud. Dolj, cvartal 3, parcela 10	Nr. niveluri:1; S. construita la sol:161 mp; S. construita desfasurata:161 mp; Locuinta cu: 4 camere, 2 sali, 2 holuri, bucatarie, baie, camara si pivnita

B. Partea II. Proprietari și acte

Inscrieri privitoare la dreptul de proprietate și alte drepturi reale		Referințe
82497 / 31/05/2017		
Act Normativ nr. TDP nr. 144-48399, din 21/02/1994 emis de Comisia Judeteana Dolj (act administrativ nr Adeverinta nr. 1714 din 25.05.2017, emis de Primaria Malu Mare;act administrativ nr Certificat fiscal nr. 1715 din 25.05.2017, emis de Primaria Almaj;act administrativ nr Adeverinta nr. 1712 din 25.05.2017, emis de CL Almaj);		
B1	Intabulare, drept de PROPRIETATE, dobandit prin Lege, cota actuala 1/1, cota initiala 1/1 1) TURCITU VALERIAN	A1
B2	Intabulare, drept de PROPRIETATE, dobandit prin Construire, cota actuala 1/1, cota initiala 1/1 1) TURCITU VALERIAN 2) TURCITU ANA	A1.1

C. Partea III. SARCINI .

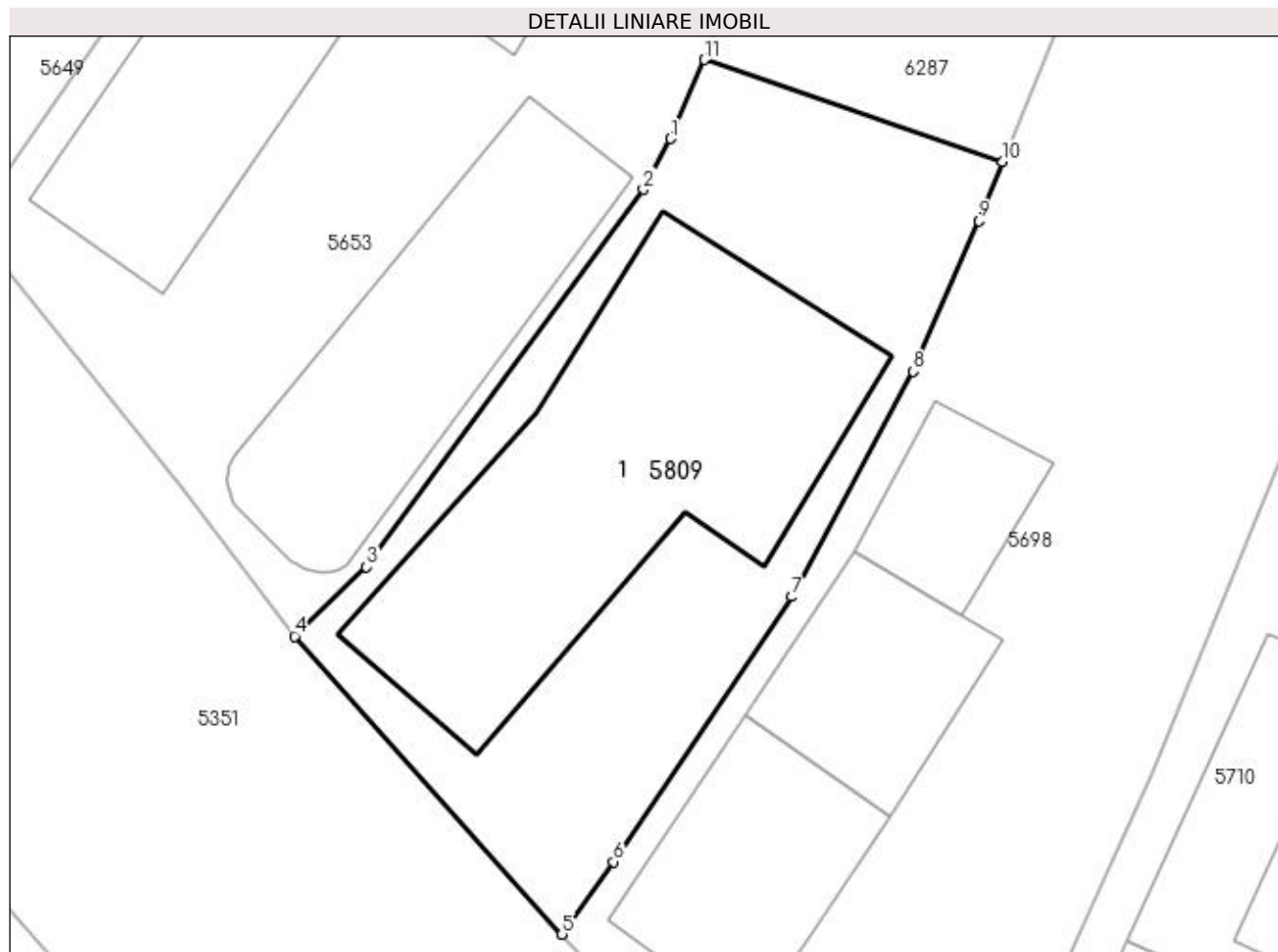
Inscrieri privind dezmembramintele dreptului de proprietate, drepturi reale de garanție și sarcini	Referințe
NU SUNT	

Anexa Nr. 1 La Partea I

Teren

Nr cadastral	Suprafața (mp)*	Observații / Referințe
30888	371	

* Suprafața este determinată în planul de proiecție Stereo 70.



Date referitoare la teren

Crt	Categorie folosință	Intra vilan	Suprafața (mp)	Tarla	Parcelă	Nr. topo	Observații / Referințe
1	curți constructii	DA	371	3	10	-	

Date referitoare la construcții

Crt	Număr	Destinație construcție	Supraf. (mp)	Situație juridică	Observații / Referințe
A1.1	30888-C1	construcții de locuințe	161	Cu acte	Nr. niveluri:1; S. construita la sol:161 mp; S. construita desfasurata:161 mp; Locuinta cu: 4 camere, 2 sali, 2 holuri, bucatarie, baie, camera si pivnita

Lungime Segmente

1) Valorile lungimilor segmentelor sunt obținute din proiecție în plan.

Punct început	X / Y	Punct sfârșit	X / Y	Lungime segment (** (m)
1	398.738,616 324.955,074	2	398.737,637 324.953,233	2.085
2	398.737,637 324.953,233	3	398.727,569 324.939,501	17.027
3	398.727,569 324.939,501	4	398.724,946 324.936,983	3.636

Punct început	X / Y	Punct sfârșit	X / Y	Lungime segment (** (m)
4	398.724,946 324.936,983	5	398.734,678 324.926,143	14.568
5	398.734,678 324.926,143	6	398.736,557 324.928,78	3.238
6	398.736,557 324.928,78	7	398.743,04 324.938,424	11.621
7	398.743,04 324.938,424	8	398.747,454 324.946,611	9.301
8	398.747,454 324.946,611	9	398.749,835 324.952,091	5.975
9	398.749,835 324.952,091	10	398.750,701 324.954,236	2.313
10	398.750,701 324.954,236	11	398.739,857 324.957,948	11.461
11	398.739,857 324.957,948	1	398.738,616 324.955,074	3.131

** Lungimile segmentelor sunt determinate în planul de proiecție Stereo 70 și sunt rotunjite la 1 milimetru.

*** Distanța dintre puncte este formată din segmente cumulate ce sunt mai mici decât valoarea 1 milimetru.

**DATE DESPRE IMOBILUL NR. 5816**

Oficiul de Cadastru și Publicitate Imobiliară DOLJ
Biroul de Cadastru și Publicitate Imobiliară Craiova

A. Partea I. Descrierea imobilului

TEREN Necunoscut

Adresa: Loc. Sitoaia, Jud. Dolj, T19 P108/1

Nr. Crt	Nr cadastral Nr. topografic	Suprafața* (mp)	Observații / Referințe
A1	31639	4.196	Sector cadastral:15 Teren neimprejmut;

B. Partea II. Proprietari și acte

Inscrieri privitoare la dreptul de proprietate și alte drepturi reale		Referințe
129439 / 14/05/2021		
Act Administrativ nr. TDP 367-44708, din 05/07/1996 emis de CJPSDPAT Dolj (inscris sub semnatura privata nr Certificat de Casatorie Seria C nr. 915776 din 21.08.1982, emis de REPUBLICA SOCIALISTA ROMANA - COMUNA ALMAJ);		
B1	Intabulare, drept de PROPRIETATE, dobandit prin Constituire, cota actuala 1/1, cota initiala 1/1 1) MORARU ANDREI 2) MORARU MARIOARA	A1
B2	Se notează mențiunea «Imobil aflat sub incidenta art.3 alin.(1) din Legea 17/2014»	A1

C. Partea III. SARCINI .

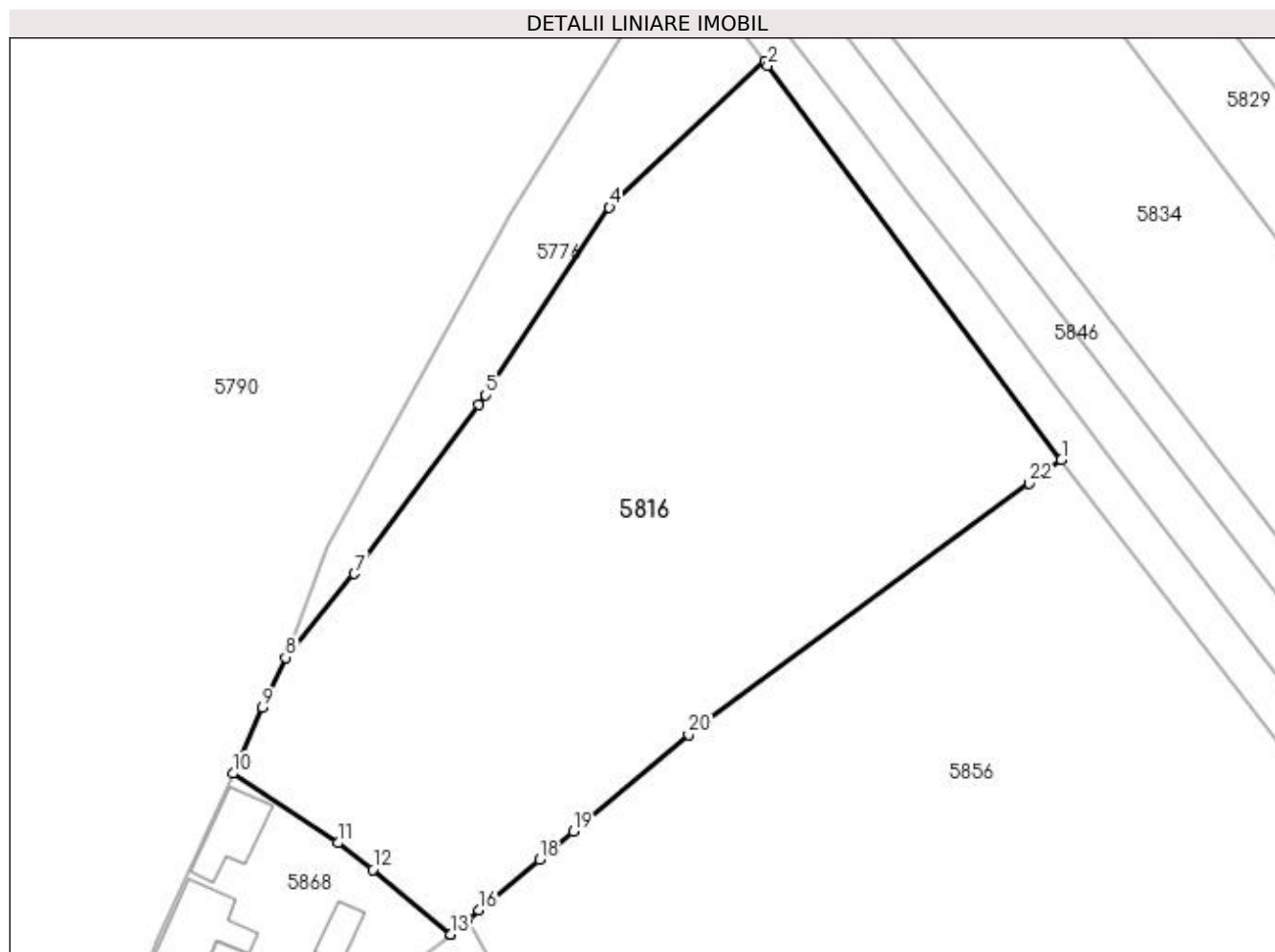
Inscrieri privind dezmembramintele dreptului de proprietate, drepturi reale de garanție și sarcini	Referințe
NU SUNT	

Anexa Nr. 1 La Partea I

Teren

Nr cadastral	Suprafața (mp)*	Observații / Referințe
31639	4.196	

* Suprafața este determinată în planul de proiecție Stereo 70.



Date referitoare la teren

Crt	Categorie folosință	Intravilan	Suprafața (mp)	Tarla	Parcelă	Nr. topo	Observații / Referințe
1	arabil	DA	598	19	108/1	-	
2	arabil	NU	3.598	19	108/1	-	

Lungime Segmente

1) Valorile lungimilor segmentelor sunt obținute din proiecție în plan.

Punct început	X / Y	Punct sfârșit	X / Y	Lungime segment (** (m)
1	398.980,75 324.948,094	2	398.947,457 324.992,787	55.73
3	398.947,127 324.993,23	4	398.929,53 324.976,697	24.145
5	398.915,506 324.955,425	6	398.914,715 324.954,32	1.359
7	398.900,608 324.935,207	8	398.892,804 324.925,709	12.293

Punct început	X / Y	Punct sfârșit	X / Y	Lungime segment (** (m)
2	398.947,457 324.992,787	3	398.947,127 324.993,23	0.553
4	398.929,53 324.976,697	5	398.915,506 324.955,425	25.479
6	398.914,715 324.954,32	7	398.900,608 324.935,207	23.755
8	398.892,804 324.925,709	9	398.890,229 324.920,017	6.248

Punct început	X / Y	Punct sfârșit	X / Y	Lungime segment (** (m))
9	398.890,229 324.920,017	10	398.886,85 324.912,548	8.198
11	398.898,744 324.904,685	12	398.902,721 324.901,691	4.978
13	398.911,508 324.894,347	14	398.911,514 324.894,343	0.008
15	398.913,466 324.895,981	16	398.914,764 324.897,07	1.694
17	398.916,22 324.898,29	18	398.921,633 324.902,828	7.064
19	398.925,406 324.905,991	20	398.938,504 324.916,971	17.091
21	398.939,87 324.918,116	22	398.977,117 324.945,43	46.188

Punct început	X / Y	Punct sfârșit	X / Y	Lungime segment (** (m))
10	398.886,85 324.912,548	11	398.898,744 324.904,685	14.258
12	398.902,721 324.901,691	13	398.911,508 324.894,347	11.452
14	398.911,514 324.894,343	15	398.913,466 324.895,981	2.548
16	398.914,764 324.897,07	17	398.916,22 324.898,29	1.899
18	398.921,633 324.902,828	19	398.925,406 324.905,991	4.924
20	398.938,504 324.916,971	21	398.939,87 324.918,116	1.782
22	398.977,117 324.945,43	1	398.980,75 324.948,094	4.505

** Lungimile segmentelor sunt determinate în planul de proiecție Stereo 70 și sunt rotunjite la 1 milimetru.

*** Distanța dintre puncte este formată din segmente cumulate ce sunt mai mici decât valoarea 1 milimetru.

**DATE DESPRE IMOBILUL NR. 5818**

Oficiul de Cadastru și Publicitate Imobiliară DOLJ
Biroul de Cadastru și Publicitate Imobiliară Craiova

A. Partea I. Descrierea imobilului

TEREN Extravilan

Adresa: Jud. Dolj, T19, P60

Nr. Crt	Nr cadastral Nr. topografic	Suprafața* (mp)	Observații / Referințe
A1		4.825	Sector cadastral:15 Teren neimprejmuit; diminuare cu 3.5 %

B. Partea II. Proprietari și acte

Inscrieri privitoare la dreptul de proprietate și alte drepturi reale		Referințe
/		
Act Administrativ nr. Titlu de proprietate 904-45931, din 16/04/1997 emis de CJSIPT Dolj;		
B1	Intabulare, drept de PROPRIETATE, dobandit prin Reconstituire, cota actuala 1/2, cota initiala 1/2 1) PANA ION	A1
Act Notarial nr. Certificat de mostenitor 80, din 19/11/2012 emis de NP CARSTEA CABA MIHAI DAN;		
B2	Intabulare, drept de PROPRIETATE, dobandit prin Succesiune, cota actuala 1/2, cota initiala 1/2 1) PANA ION	A1

C. Partea III. SARCINI .

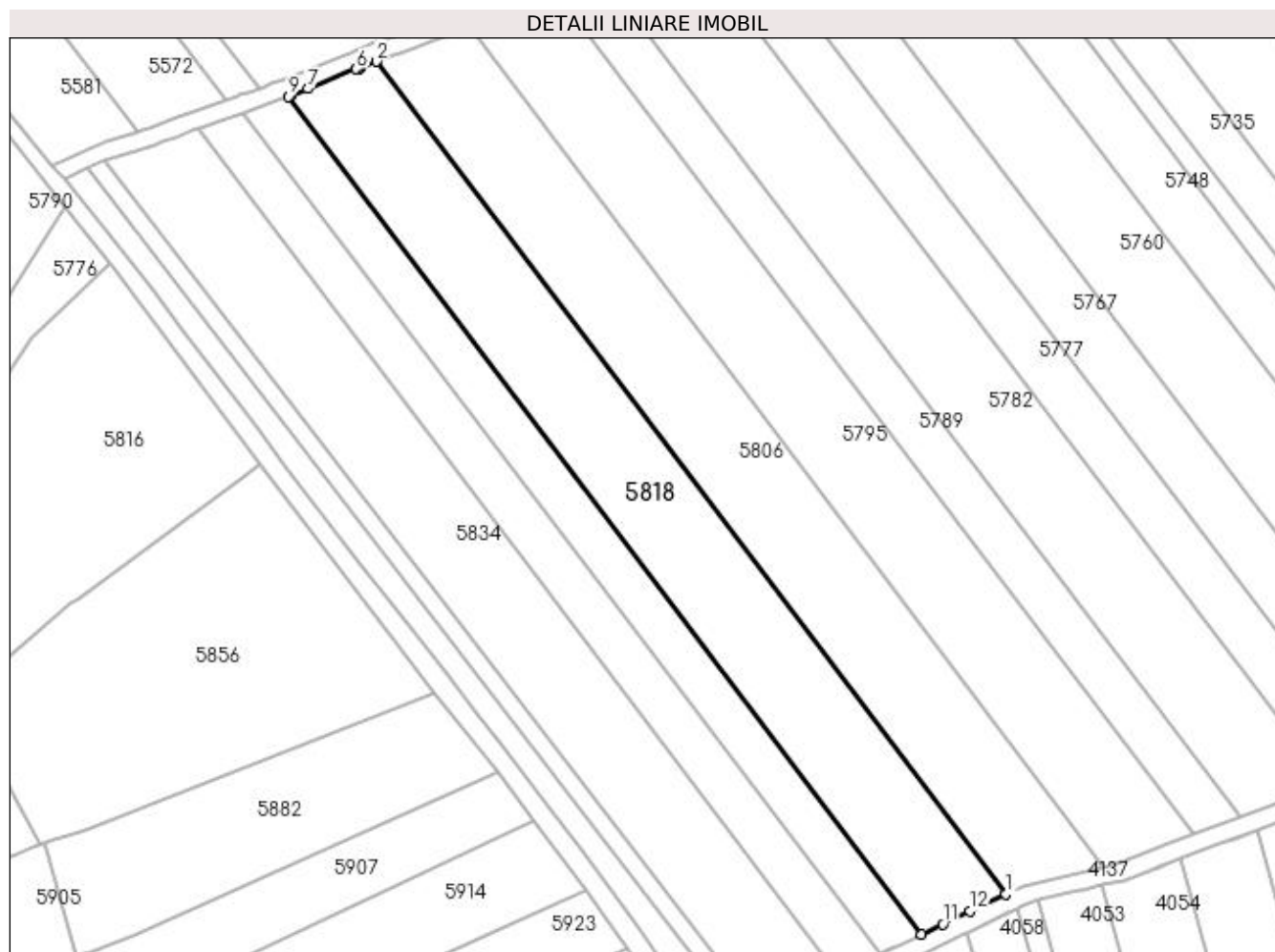
Inscrieri privind dezmembramintele dreptului de proprietate, drepturi reale de garanție și sarcini	Referințe
NU SUNT	

Anexa Nr. 1 La Partea I

Teren

Nr cadastral	Suprafața (mp)*	Observații / Referințe
	4.825	diminuare cu 3.5 %

* Suprafața este determinată în planul de proiecție Stereo 70.



Date referitoare la teren

Crt	Categorie folosință	Intra vilan	Suprafața (mp)	Tarla	Parcelă	Nr. topo	Observații / Referințe
1	arabil	NU	4.825	19	60	-	

Lungime Segmente

1) Valorile lungimilor segmentelor sunt obținute din proiecție în plan.

Punct început	X / Y	Punct sfârșit	X / Y	Lungime segment (** (m)
1	399.148,247 324.851,898	2	399.006,95 325.038,605	234.146
2	399.006,95 325.038,605	3	399.003,36 325.037,237	3.842
3	399.003,36 325.037,237	4	399.002,982 325.037,093	0.404
4	399.002,982 325.037,093	5	399.002,933 325.037,074	0.052
5	399.002,933 325.037,074	6	399.002,465 325.036,896	0.502

Punct început	X / Y	Punct sfârșit	X / Y	Lungime segment (** (m)
6	399.002,465 325.036,896	7	398.991,559 325.032,476	11.767
7	398.991,559 325.032,476	8	398.987,605 325.030,874	4.267
8	398.987,605 325.030,874	9	398.987,161 325.030,716	0.471
9	398.987,161 325.030,716	10	399.129,342 324.842,841	235.611
10	399.129,342 324.842,841	11	399.134,048 324.845,096	5.218
11	399.134,048 324.845,096	12	399.140,203 324.848,044	6.825
12	399.140,203 324.848,044	1	399.148,247 324.851,898	8.92

** Lungimile segmentelor sunt determinate în planul de proiecție Stereo 70 și sunt rotunjite la 1 milimetru.

*** Distanța dintre puncte este formată din segmente cumulate ce sunt mai mici decât valoarea 1 milimetru.

**DATE DESPRE IMOBILUL NR. 5824**

Oficiul de Cadastru și Publicitate Imobiliară DOLJ
Biroul de Cadastru și Publicitate Imobiliară Craiova

A. Partea I. Descrierea imobilului

TEREN Extravilan

Adresa: Jud. Dolj, T19, P59

Nr. Crt	Nr cadastral Nr. topografic	Suprafața* (mp)	Observații / Referințe
A1		2.413	Sector cadastral:15 Teren neimprejmuit; diminuare cu 3.5 %

B. Partea II. Proprietari și acte

Inscrieri privitoare la dreptul de proprietate și alte drepturi reale		Referințe
/		
Act Administrativ nr. Titlu de proprietate 475-59566, din 12/02/1997 emis de CJSIPT Dolj;		
B1	Intabulare, drept de PROPRIETATE, dobandit prin Reconstituire, cota actuala 1/1, cota initiala 1/1 1) TANASIE NICOLITA	A1

C. Partea III. SARCINI .

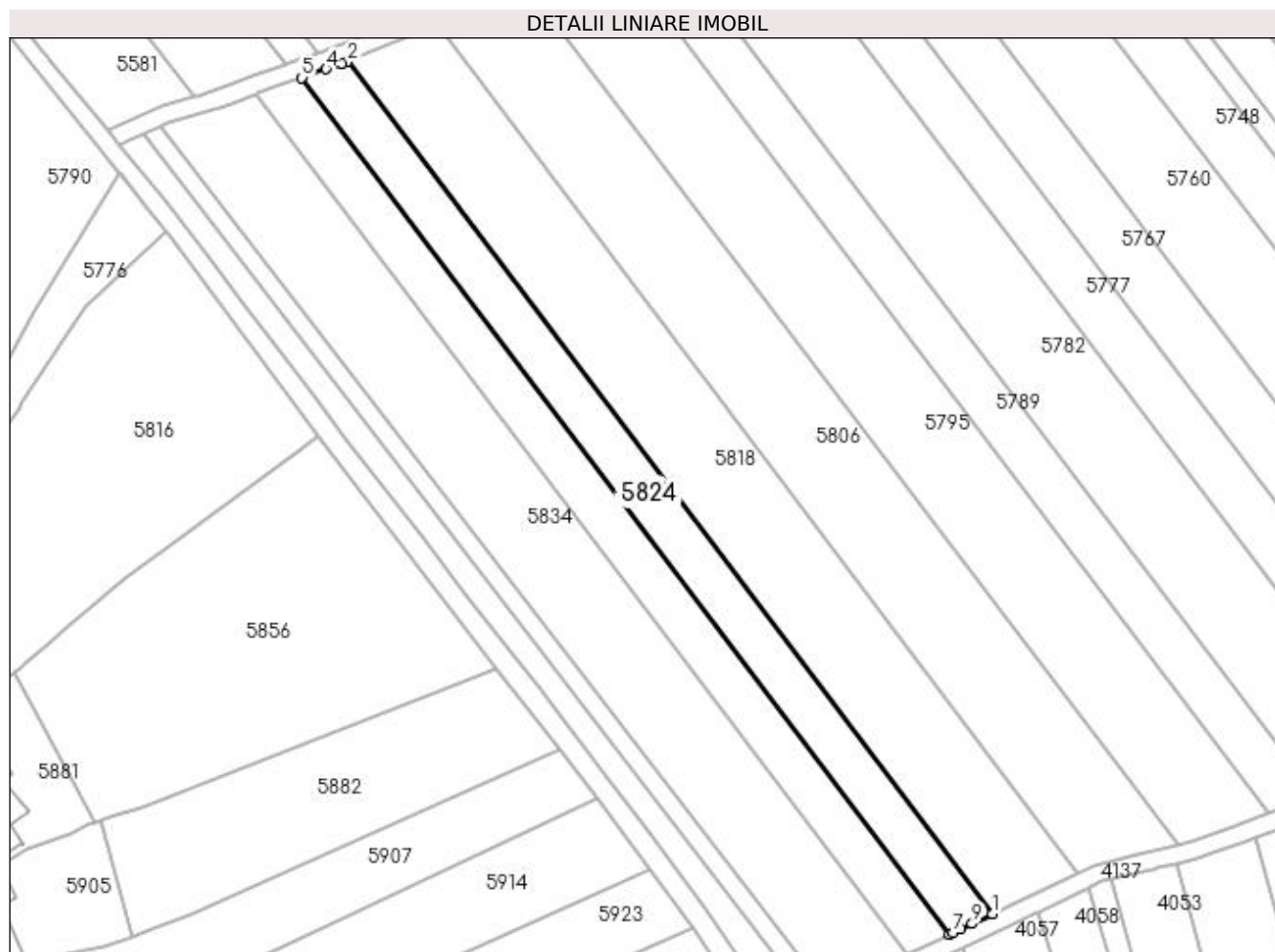
Inscrieri privind dezmembramintele dreptului de proprietate, drepturi reale de garanție și sarcini	Referințe
NU SUNT	

Anexa Nr. 1 La Partea I

Teren

Nr cadastral	Suprafața (mp)*	Observații / Referințe
	2.413	diminuare cu 3.5 %

* Suprafața este determinată în planul de proiecție Stereo 70.



Date referitoare la teren

Crt	Categorie folosință	Intra vilan	Suprafața (mp)	Tarla	Parcelă	Nr. topo	Observații / Referințe
1	arabil	NU	2.413	19	59	-	

Lungime Segmente

1) Valorile lungimilor segmentelor sunt obținute din proiecție în plan.

Punct început	X / Y	Punct sfârșit	X / Y	Lungime segment (** (m)
1	399.129,342 324.842,841	2	398.987,161 325.030,716	235.611
2	398.987,161 325.030,716	3	398.985,889 325.030,266	1.35
3	398.985,889 325.030,266	4	398.982,409 325.029,033	3.691
4	398.982,409 325.029,033	5	398.977,065 325.027,126	5.674
5	398.977,065 325.027,126	6	399.119,939 324.838,336	236.758

Punct început	X / Y	Punct sfârşit	X / Y	Lungime segment (** (m)
6	399.119,939 324.838,336	7	399.120,639 324.838,672	0.776
7	399.120,639 324.838,672	8	399.122,394 324.839,512	1.946
8	399.122,394 324.839,512	9	399.124,866 324.840,697	2.741
9	399.124,866 324.840,697	1	399.129,342 324.842,841	4.963

** Lungimile segmentelor sunt determinate în planul de proiecție Stereo 70 și sunt rotunjite la 1 milimetru.

*** Distanța dintre puncte este formată din segmente cumulate ce sunt mai mici decât valoarea 1 milimetru.

**DATE DESPRE IMOBILUL NR. 5829**

Oficiul de Cadastru și Publicitate Imobiliară DOLJ
Biroul de Cadastru și Publicitate Imobiliară Craiova

A. Partea I. Descrierea imobilului

TEREN Extravilan

Adresa: Jud. Dolj, T19, P58

Nr. Crt	Nr cadastral Nr. topografic	Suprafața* (mp)	Observații / Referințe
A1		2.413	Sector cadastral:15 Teren neimprejmuit; diminuare cu 3.5 %

B. Partea II. Proprietari și acte

Inscrieri privitoare la dreptul de proprietate și alte drepturi reale		Referințe
/		
Act Administrativ nr. Titlu de proprietate 430-59566, din 12/02/1997 emis de CJSIPT Dolj;		
B1	Intabulare, drept de PROPRIETATE, dobandit prin Reconstituire, cota actuala 1/1, cota initiala 1/1 1) VIZIRU ELENA	A1

C. Partea III. SARCINI .

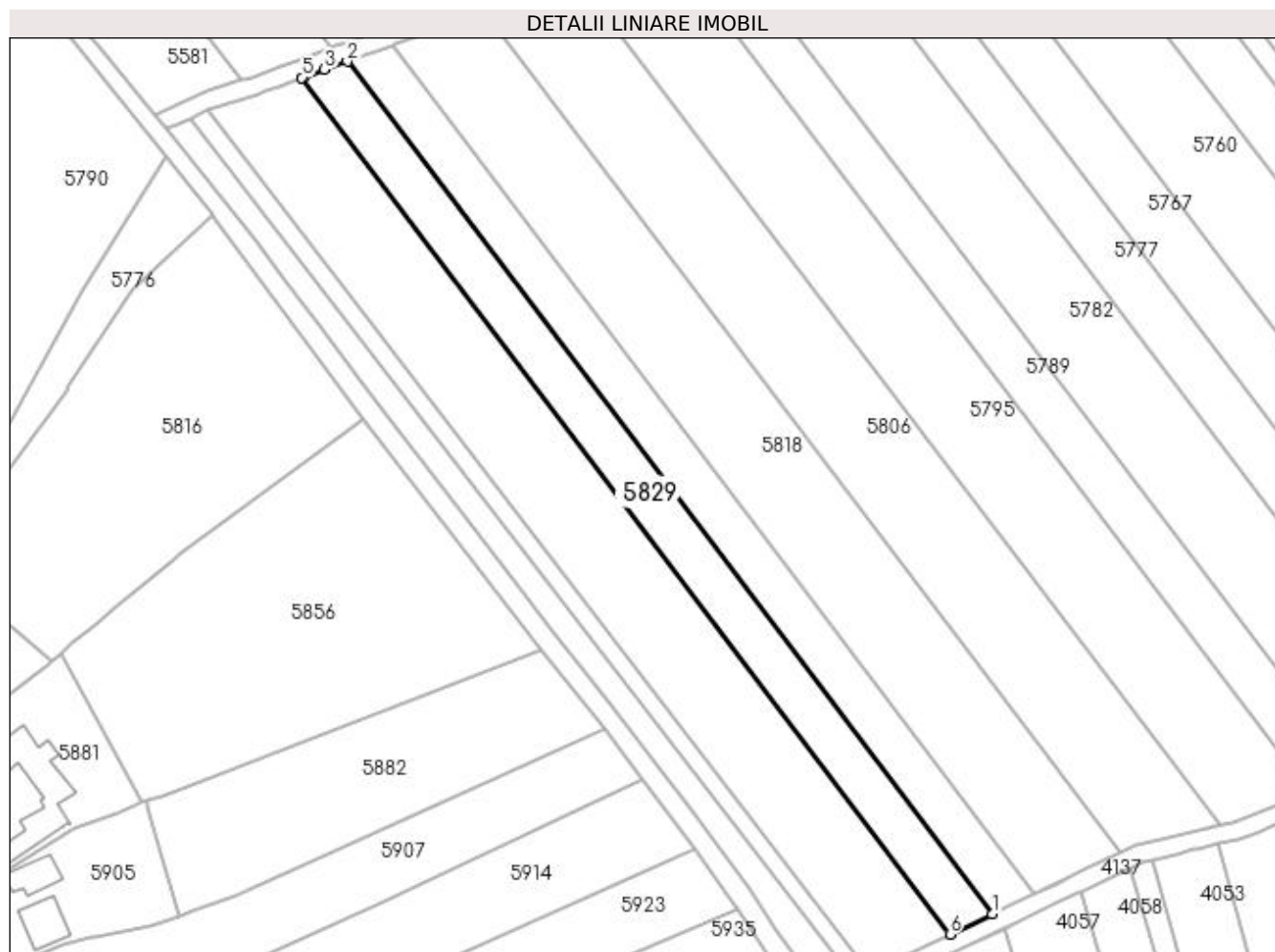
Inscrieri privind dezmembramintele dreptului de proprietate, drepturi reale de garanție și sarcini	Referințe
NU SUNT	

Anexa Nr. 1 La Partea I

Teren

Nr cadastral	Suprafața (mp)*	Observații / Referințe
	2.413	diminuare cu 3.5 %

* Suprafața este determinată în planul de proiecție Stereo 70.



Date referitoare la teren

Crt	Categorie folosință	Intra vilan	Suprafața (mp)	Tarla	Parcelă	Nr. topo	Observații / Referințe
1	arabil	NU	2.413	19	58	-	

Lungime Segmente

1) Valorile lungimilor segmentelor sunt obținute din proiecție în plan.

Punct început	X / Y	Punct sfârșit	X / Y	Lungime segment (** (m)
1	399.119,939 324.838,336	2	398.977,065 325.027,126	236.758
2	398.977,065 325.027,126	3	398.972,005 325.025,321	5.373
3	398.972,005 325.025,321	4	398.967,551 325.023,723	4.732
4	398.967,551 325.023,723	5	398.967,034 325.023,533	0.551
5	398.967,034 325.023,533	6	399.110,581 324.833,852	237.875

Punct început	X / Y	Punct sfârșit	X / Y	Lungime segment (** (m)
6	399.110,581 324.833,852	1	399.119,939 324.838,336	10.377

** Lungimile segmentelor sunt determinate în planul de proiecție Stereo 70 și sunt rotunjite la 1 milimetru.

*** Distanța dintre puncte este formată din segmente cumulate ce sunt mai mici decât valoarea 1 milimetru.

**DATE DESPRE IMOBILUL NR. 5834**

Oficiul de Cadastru și Publicitate Imobiliară DOLJ
Biroul de Cadastru și Publicitate Imobiliară Craiova

A. Partea I. Descrierea imobilului

TEREN Extravilan

Adresa: Jud. Dolj, T19, P57

Nr. Crt	Nr cadastral Nr. topografic	Suprafața* (mp)	Observații / Referințe
A1		4.825	Sector cadastral:15 Teren neimprejmuit; diminuare cu 3.5 %

B. Partea II. Proprietari și acte

Inscrieri privitoare la dreptul de proprietate și alte drepturi reale		Referințe
/		
Act Notarial nr. Certificat de mostenitor 112, din 09/08/2005 emis de NP Gageatu Ilie;		
B1	Intabulare, drept de PROPRIETATE, dobandit prin Succesiune, cota actuala 1/4, cota initiala 1/4 1) CIOCHINDEL SOFIA	A1
B2	Intabulare, drept de PROPRIETATE, dobandit prin Succesiune, cota actuala 3/4, cota initiala 3/4 1) CIOCHINDEL ILEANA	A1

C. Partea III. SARCINI .

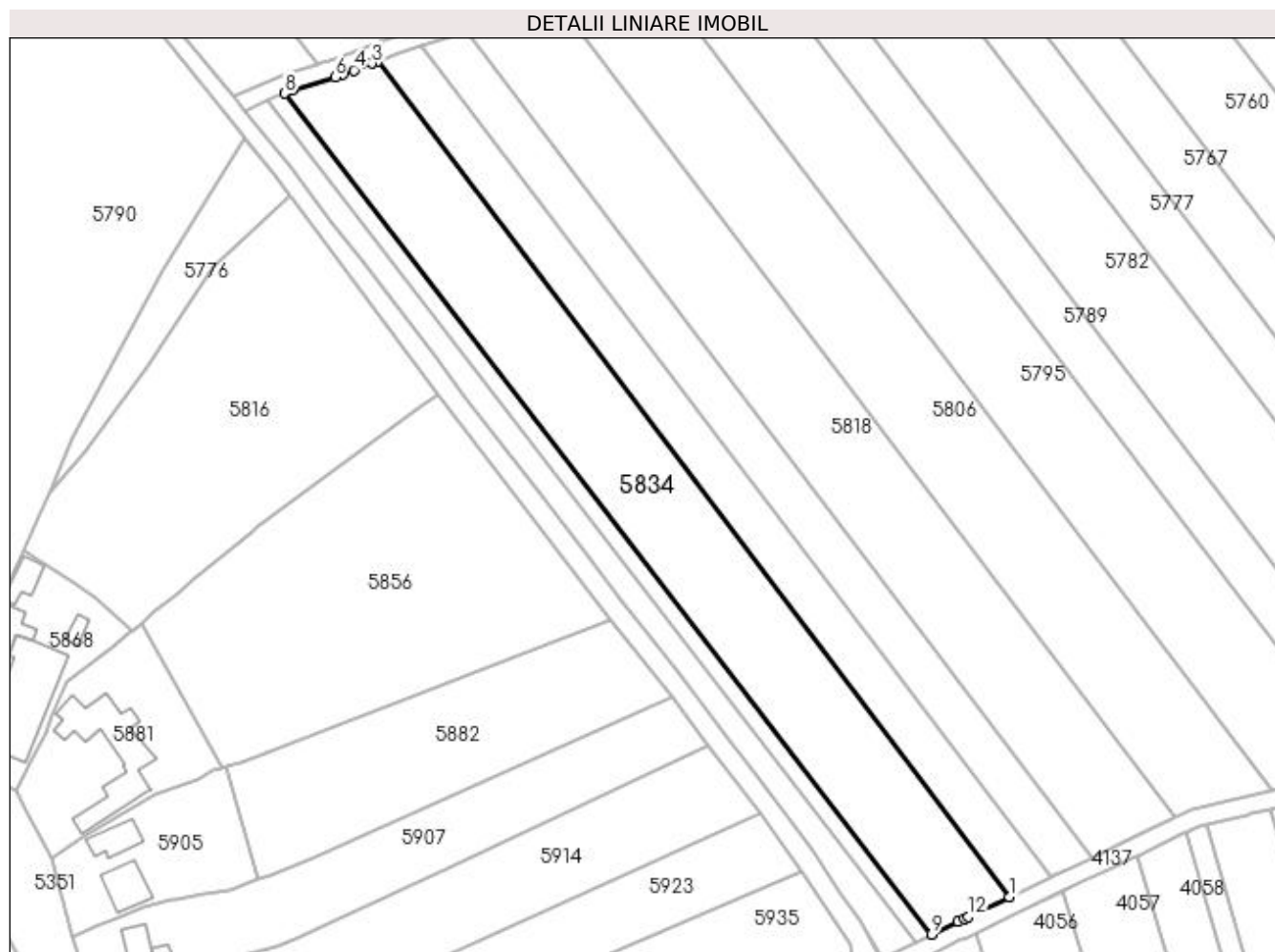
Inscrieri privind dezmembramintele dreptului de proprietate, drepturi reale de garanție și sarcini	Referințe
NU SUNT	

Anexa Nr. 1 La Partea I

Teren

Nr cadastral	Suprafața (mp)*	Observații / Referințe
	4.825	diminuare cu 3.5 %

* Suprafața este determinată în planul de proiecție Stereo 70.



Date referitoare la teren

Crt	Categorie folosință	Intravilan	Suprafața (mp)	Tarla	Parcelă	Nr. topo	Observații / Referințe
1	arabil	NU	4.825	19	57	-	

Lungime Segmente

1) Valorile lungimilor segmentelor sunt obținute din proiecție în plan.

Punct început	X / Y	Punct sfârșit	X / Y	Lungime segment (** (m)
1	399.110,581 324.833,852	2	398.967,034 325.023,533	237.875
2	398.967,034 325.023,533	3	398.965,811 325.023,082	1.303
3	398.965,811 325.023,082	4	398.961,693 325.021,562	4.389
4	398.961,693 325.021,562	5	398.959,122 325.020,613	2.74
5	398.959,122 325.020,613	6	398.957,367 325.019,966	1.871

Punct început	X / Y	Punct sfârșit	X / Y	Lungime segment (** (m)
6	398.957,367 325.019,966	7	398.947,612 325.017,055	10.18
7	398.947,612 325.017,055	8	398.945,953 325.016,305	1.821
8	398.945,953 325.016,305	9	399.092,917 324.825,391	240.929
9	399.092,917 324.825,391	10	399.098,954 324.828,283	6.694
10	399.098,954 324.828,283	11	399.100,255 324.828,906	1.442
11	399.100,255 324.828,906	12	399.101,245 324.829,38	1.098
12	399.101,245 324.829,38	1	399.110,581 324.833,852	10.352

** Lungimile segmentelor sunt determinate în planul de proiecție Stereo 70 și sunt rotunjite la 1 milimetru.

*** Distanța dintre puncte este formată din segmente cumulate ce sunt mai mici decât valoarea 1 milimetru.

**DATE DESPRE IMOBILUL NR. 5841**

Oficiul de Cadastru și Publicitate Imobiliară DOLJ
Biroul de Cadastru și Publicitate Imobiliară Craiova

A. Partea I. Descrierea imobilului

TEREN Extravilan

Adresa: Jud. Dolj, T19, P56

Nr. Crt	Nr cadastral Nr. topografic	Suprafața* (mp)	Observații / Referințe
A1		965	Sector cadastral:15 Teren neimprejmuit; diminuare cu 3.5 %

B. Partea II. Proprietari și acte

Inscrieri privitoare la dreptul de proprietate și alte drepturi reale		Referințe
/		
Act Notarial nr. Certificat de mostenitor 138, din 09/08/2012 emis de NP DEFTA FLORENTIN LEONARD;		
B1	Intabulare, drept de PROPRIETATE, dobandit prin Succesiune, cota actuala 1/1, cota initiala 1/1 1) PETRICA MARIA DEFUNCT:Da	A1

C. Partea III. SARCINI .

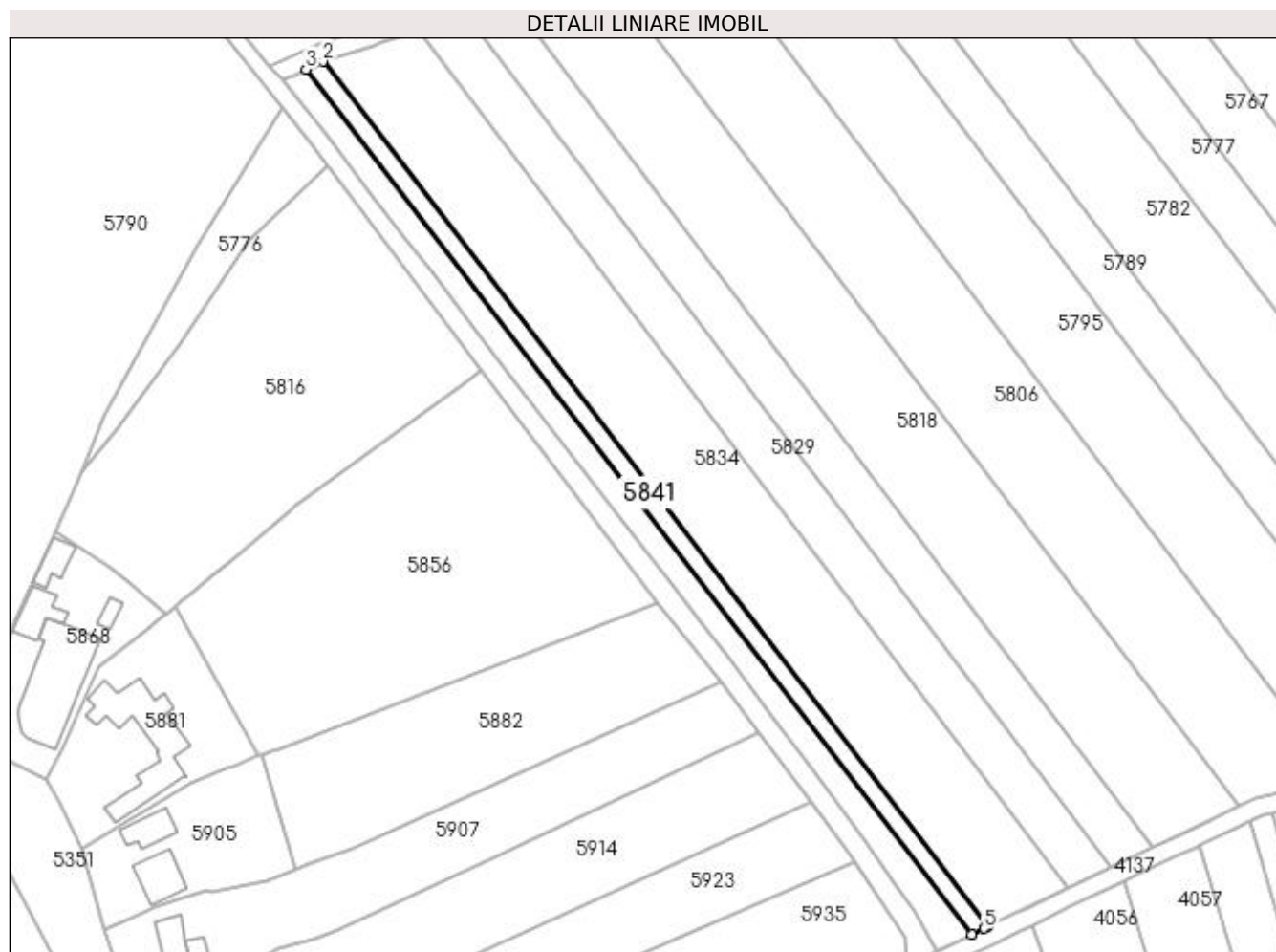
Inscrieri privind dezmembramintele dreptului de proprietate, drepturi reale de garanție și sarcini	Referințe
NU SUNT	

Anexa Nr. 1 La Partea I

Teren

Nr cadastral	Suprafața (mp)*	Observații / Referințe
	965	diminuare cu 3.5 %

* Suprafața este determinată în planul de proiecție Stereo 70.



Date referitoare la teren

Crt	Categorie folosință	Intravilan	Suprafața (mp)	Tarla	Parcelă	Nr. topo	Observații / Referințe
1	arabil	NU	965	19	56	-	

Lungime Segmente

1) Valorile lungimilor segmentelor sunt obținute din proiecție în plan.

Punct început	X / Y	Punct sfârșit	X / Y	Lungime segment (** (m)
1	399.092,917 324.825,391	2	398.945,953 325.016,305	240.929
2	398.945,953 325.016,305	3	398.942,203 325.014,61	4.114
3	398.942,203 325.014,61	4	399.089,225 324.823,622	241.022
4	399.089,225 324.823,622	5	399.091,995 324.824,949	3.072
5	399.091,995 324.824,949	1	399.092,917 324.825,391	1.022

**** Lungimile segmentelor sunt determinate în planul de proiecție Stereo 70 și sunt rotunjite la 1 milimetru.**

***** Distanța dintre puncte este formată din segmente cumulate ce sunt mai mici decât valoarea 1 milimetru.**

**DATE DESPRE IMOBILUL NR. 5846**

Oficiul de Cadastru și Publicitate Imobiliară DOLJ
Biroul de Cadastru și Publicitate Imobiliară Craiova

A. Partea I. Descrierea imobilului

TEREN Extravilan

Adresa: Jud. Dolj, T19, P55

Nr. Crt	Nr cadastral Nr. topografic	Suprafața* (mp)	Observații / Referințe
A1		1.351	Sector cadastral:15 Teren neimprejmuit; diminuare cu 3.5 %

B. Partea II. Proprietari și acte

Inscrieri privitoare la dreptul de proprietate și alte drepturi reale		Referințe
/		
Act Notarial nr. Certificat de mostenitor conexas 231, din 31/08/2021 emis de NP JIANU GEORGETA CRISTINA;		
B1	Intabulare, drept de PROPRIETATE, dobandit prin Succesiune, cota actuala 1/1, cota initiala 1/1 1) GHEORGHISOR MARIAN	A1

C. Partea III. SARCINI .

Inscrieri privind dezmembramintele dreptului de proprietate, drepturi reale de garanție și sarcini	Referințe
NU SUNT	

Punct început	X / Y	Punct sfârșit	X / Y	Lungime segment (** (m)
11	399.003,7 324.925,695	12	399.013,459 324.913,018	15.998
13	399.022,691 324.901,161	14	399.029,243 324.892,622	10.762
15	399.035,534 324.884,608	16	399.046,073 324.870,852	17.328
17	399.053,166 324.861,549	18	399.065,946 324.844,203	21.545
19	399.071,947 324.835,075	20	399.076,483 324.828,651	7.864
21	399.081,637 324.819,986	22	399.083,749 324.820,999	2.343

Punct început	X / Y	Punct sfârșit	X / Y	Lungime segment (** (m)
12	399.013,459 324.913,018	13	399.022,691 324.901,161	15.028
14	399.029,243 324.892,622	15	399.035,534 324.884,608	10.189
16	399.046,073 324.870,852	17	399.053,166 324.861,549	11.699
18	399.065,946 324.844,203	19	399.071,947 324.835,075	10.924
20	399.076,483 324.828,651	21	399.081,637 324.819,986	10.081
22	399.083,749 324.820,999	1	399.089,225 324.823,622	6.071

** Lungimile segmentelor sunt determinate în planul de proiecție Stereo 70 și sunt rotunjite la 1 milimetru.

*** Distanța dintre puncte este formată din segmente cumulate ce sunt mai mici decât valoarea 1 milimetru.

**DATE DESPRE IMOBILUL NR. 5847**

Oficiul de Cadastru și Publicitate Imobiliară DOLJ
Biroul de Cadastru și Publicitate Imobiliară Craiova

A. Partea I. Descrierea imobilului

TEREN Intravilan

Adresa: Loc. Sitoaia, Str A. I. Cuza, Nr. 131, Jud. Dolj, T 19 P 109, P 110

Nr. Crt	Nr cadastral Nr. topografic	Suprafața* (mp)	Observații / Referințe
A1	30761	990	Sector cadastral:15 Teren imprejmuit;

Construcții

Crt	Nr cadastral Nr. topografic	Adresa	Observații / Referințe
A1.1	30761-C1	Loc. Sitoaia, Str A. I. Cuza, Nr. 131, Jud. Dolj, T 19 P 109, P 110	Nr. niveluri:1; S. construita la sol:62 mp; S. construita desfasurata:62 mp; Locuinta, anul constructiei 1971., fundatie de beton, pereti din BCA, acoperita cu tigla, se compune din trei camere, bucatarie si doua holuri.
A1.2	30761-C2	Loc. Sitoaia, Str A. I. Cuza, Nr. 131, Jud. Dolj, T 19 P 109, P 110	Nr. niveluri:1; S. construita la sol:68 mp; S. construita desfasurata:68 mp; Anexa, anul constructiei 2007, fundatie de beton, pereti din BCA, acoperita cu tabla, se compune dintr o camera.
A1.3	30761-C3	Loc. Sitoaia, Str A. I. Cuza, Nr. 131, Jud. Dolj, T 19 P 109, P 110	Nr. niveluri:1; S. construita la sol:11 mp; S. construita desfasurata:11 mp; Anexa, anul constructiei 2007, fara fundatie, pereti din BCA, acoperita cu tigla.
A1.4		Loc. Sitoaia, Str A. I. Cuza, Nr. 131, Jud. Dolj, T 19 P 109, P 110	Nr. niveluri:2; S. construita la sol:152 mp;

B. Partea II. Proprietari și acte

Inscrieri privitoare la dreptul de proprietate și alte drepturi reale	Referințe
65512 / 13/05/2016	
Act Notarial nr. CONTRACT DE DONATIE CU REZERVA DE UZUFRUCT AUT 2866, din 12/05/2016 emis de NP Diaconu Cristian;	
B1	Intabulare, drept de PROPRIETATE, dobandit prin Conventie, cota actuala 1/1, cota initiala 1/1 1) TAMBOI IONUT - CORNEL
	A1, A1.1
/	
Act Normativ nr. Legea 7, din 13/03/1996 emis de Parlamentul României;	
B2	Intabulare, drept de PROPRIETATE, dobandit prin Lege, cota actuala 1/1, cota initiala 1/1 1) TAMBOI IONUT - CORNEL
	A1.2, A1.3, A1.4

C. Partea III. SARCINI

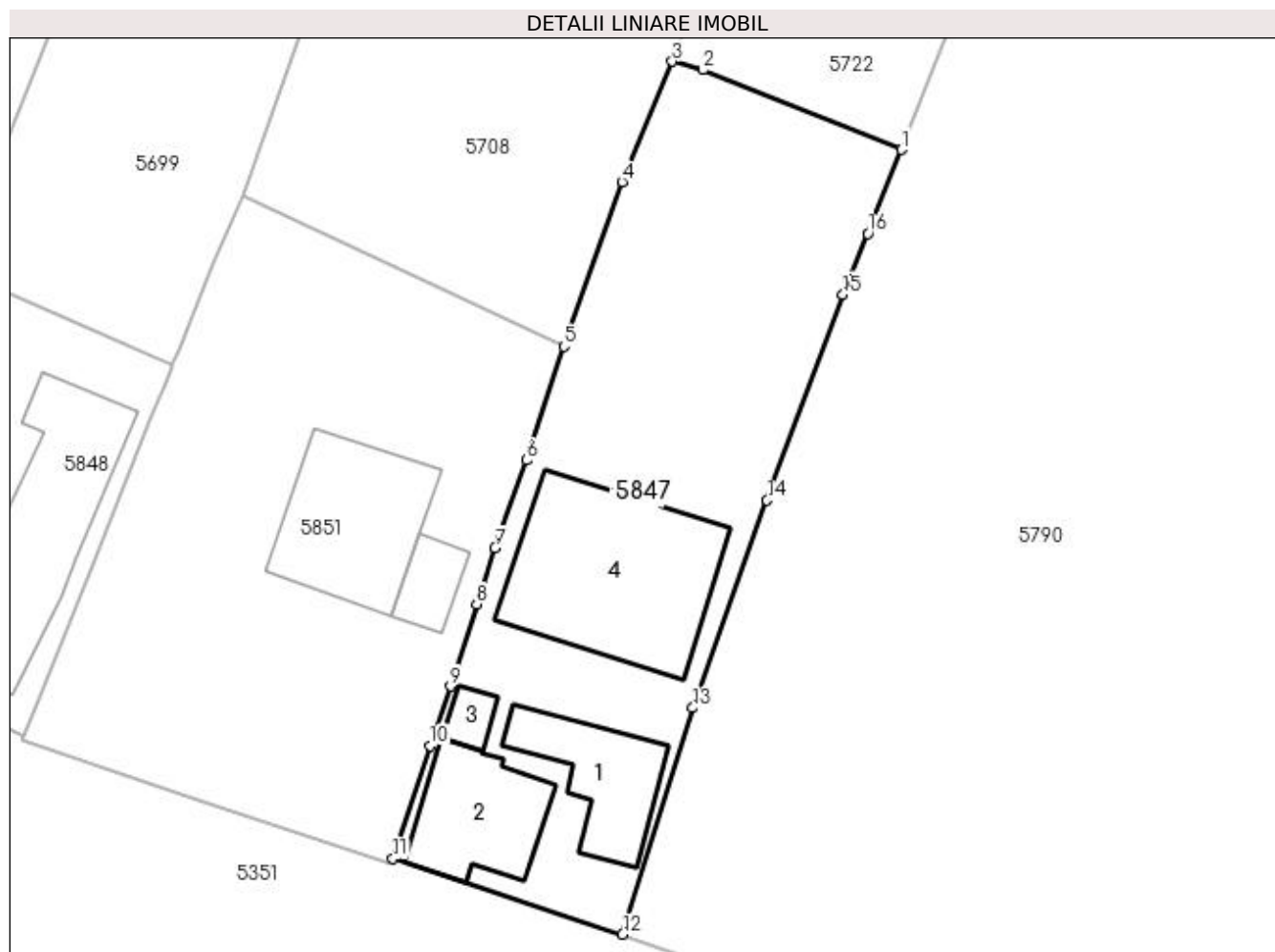
Inscrieri privind dezmembramintele dreptului de proprietate, drepturi reale de garanție și sarcini	Referințe
65512 / 13/05/2016	
Act Notarial nr. CONTRACT DE DONATIE CU REZERVA DE UZUFRUCT AUT 2866, din 12/05/2016 emis de NP Diaconu Cristian;	
C1	Intabulare, drept de UZUFRUCT VIAGER, cota actuala 1/1 1) TAMBOI CONSTANTIN 2) TAMBOI MARIANA
	A1, A1.1

Anexa Nr. 1 La Partea I

Teren

Nr cadastral	Suprafața (mp)*	Observații / Referințe
30761	990	

* Suprafața este determinată în planul de proiecție Stereo 70.



Date referitoare la teren

Crt	Categorie folosință	Intra vilan	Suprafața (mp)	Tarla	Parcelă	Nr. topo	Observații / Referințe
1	curți construcții	DA	482	19	109	-	Imobil împrejmuit cu limita conventionala, gard de plasa, gard de lemn si gard de beton.
2	arabil	DA	508	19	110	-	Imobil împrejmuit cu gard de plasa, gard de lemn.

Date referitoare la construcții

Crt	Număr	Destinație construcție	Supraf. (mp)	Situație juridică	Observații / Referințe
A1.1	30761-C1	construcții de locuințe	62	Cu acte	Nr. niveluri:1; S. construita la sol:62 mp; S. construita desfasurata:62 mp; Locuinta, anul constructiei 1971., fundatie de beton, pereti din BCA, acoperita cu tigla, se compune din trei camere, bucatarie si doua holuri.
A1.2	30761-C2	construcții anexa	68	Cu acte	Nr. niveluri:1; S. construita la sol:68 mp; S. construita desfasurata:68 mp; Anexa, anul constructiei 2007, fundatie de beton, pereti din BCA, acoperita cu tabla, se compune dintr o camera.
A1.3	30761-C3	construcții anexa	11	Cu acte	Nr. niveluri:1; S. construita la sol:11 mp; S. construita desfasurata:11 mp; Anexa, anul constructiei 2007, fara fundatie, pereti din BCA, acoperita cu tigla.
A1.4		construcții de locuințe	152	Cu acte	Nr. niveluri:2; S. construita la sol:152 mp;

Lungime Segmente

1) Valorile lungimilor segmentelor sunt obținute din proiecție în plan.

Punct început	X / Y	Punct sfârșit	X / Y	Lungime segment (** (m)
1	398.837,117 324.937,786	2	398.823,27 324.943,345	14.921
2	398.823,27 324.943,345	3	398.821,134 324.943,935	2.216
3	398.821,134 324.943,935	4	398.817,633 324.935,544	9.092
4	398.817,633 324.935,544	5	398.813,596 324.924,055	12.178
5	398.813,596 324.924,055	6	398.810,959 324.916,12	8.362
6	398.810,959 324.916,12	7	398.808,783 324.909,99	6.505
7	398.808,783 324.909,99	8	398.807,498 324.906,081	4.115
8	398.807,498 324.906,081	9	398.805,655 324.900,352	6.018
9	398.805,655 324.900,352	10	398.804,231 324.896,21	4.38
10	398.804,231 324.896,21	11	398.801,648 324.888,338	8.285
11	398.801,648 324.888,338	12	398.817,668 324.883,06	16.867
12	398.817,668 324.883,06	13	398.822,573 324.898,846	16.53
13	398.822,573 324.898,846	14	398.827,754 324.913,331	15.384
14	398.827,754 324.913,331	15	398.833,052 324.927,691	15.306
15	398.833,052 324.927,691	16	398.834,776 324.931,921	4.568
16	398.834,776 324.931,921	1	398.837,117 324.937,786	6.315

** Lungimile segmentelor sunt determinate în planul de proiecție Stereo 70 și sunt rotunjite la 1 milimetru.

*** Distanța dintre puncte este formată din segmente cumulate ce sunt mai mici decât valoarea 1 milimetru.

**DATE DESPRE IMOBILUL NR. 5848**

Oficiul de Cadastru și Publicitate Imobiliară DOLJ
Biroul de Cadastru și Publicitate Imobiliară Craiova

A. Partea I. Descrierea imobilului

TEREN Intravilan

Adresa: Loc. Sitoaia, Str A. I. Cuza, Nr. 127, Jud. Dolj, T3, P12

Nr. Crt	Nr cadastral Nr. topografic	Suprafața* (mp)	Observații / Referințe
A1	31585	448	Sector cadastral:15 Teren neimprijmit;

Construcții

Crt	Nr cadastral Nr. topografic	Adresa	Observații / Referințe
A1.1	31585-C1	Loc. Sitoaia, Str A. I. Cuza, Nr. 127, Jud. Dolj, T3, P12	Nr. niveluri:2; S. construita la sol:130 mp; casa P+1partial si beci construita in anul 2000 din cadre de beton armat, zidarie din BCA acoperita cu tabla

B. Partea II. Proprietari și acte

Inscrieri privitoare la dreptul de proprietate și alte drepturi reale		Referințe
130913 / 03/07/2020		
Act Administrativ nr. TDP nr 428-59566, din 12/02/1997 emis de COMISIA JUDETEANA DOLJ (act administrativ nr certificat de deces nr 85512 din 10.01.2017, emis de PRIMARIA ALMAJ);act administrativ nr adeverinta nr 2525 din 24.06.2020, emis de PRIMARIA ALMAJ);		
B1	Intabulare, drept de PROPRIETATE, dobandit prin Reconstituire, cota actuala 1/1, cota initiala 1/1 1) MARINOIU CONSTANTIN , decedat DEFUNCT:Da	A1
Act Administrativ nr. certificat fiscal nr 2543, din 26/06/2020 emis de PRIMARIA ALMAJ (act administrativ nr certificat de casatorie nr 509092 din 21.11.2001, emis de PRIMARIA COMUNEI ALMAJ);		
B2	Intabulare, drept de PROPRIETATE, dobandit prin Construire, cota actuala 1/1, cota initiala 1/1 1) MARINOIU CONSTANTIN , decedat DEFUNCT:Da 2) MARINOIU CONSTANȚA	A1.1

C. Partea III. SARCINI .

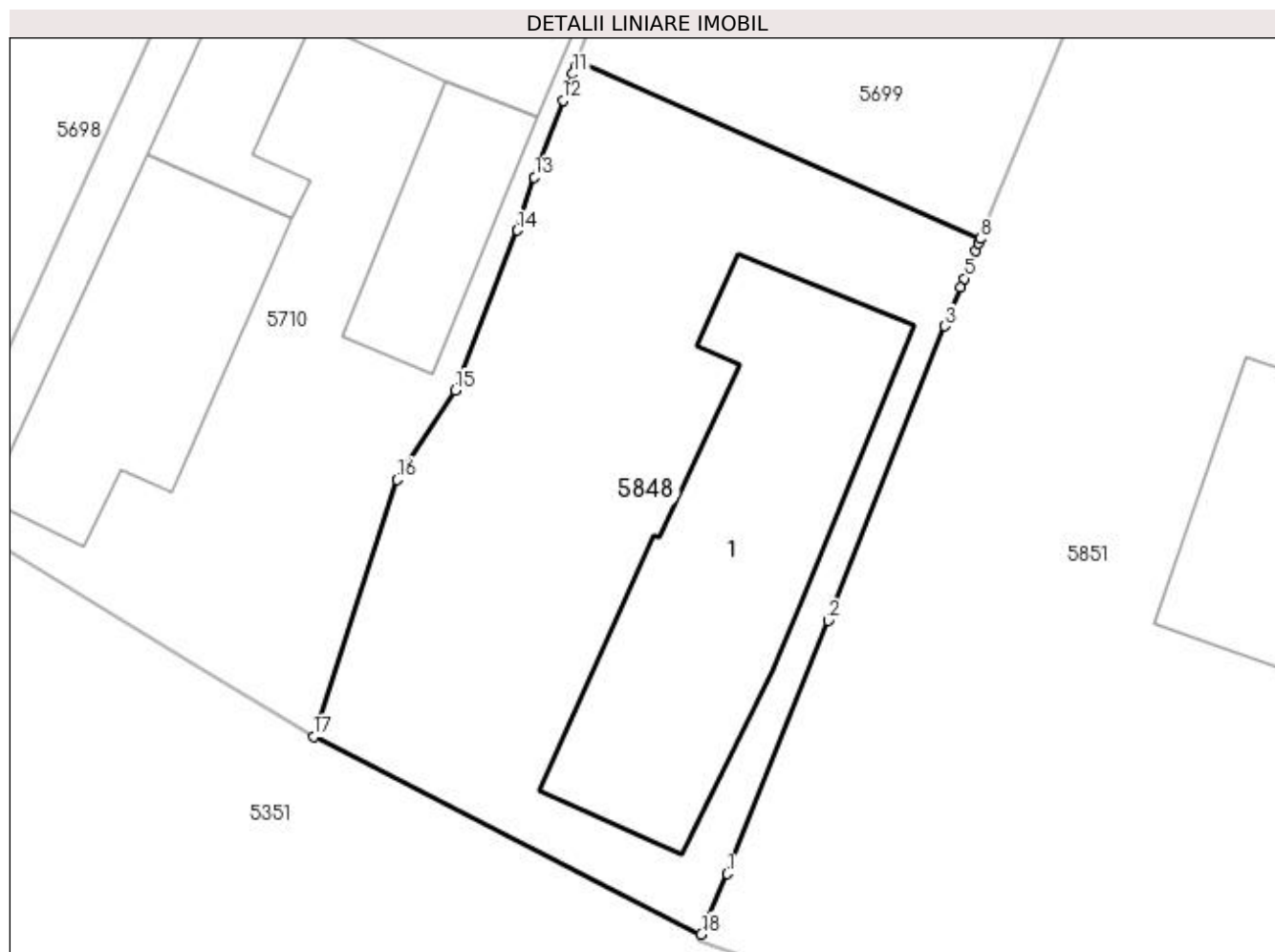
Inscrieri privind dezmembramintele dreptului de proprietate, drepturi reale de garanție și sarcini	Referințe
NU SUNT	

Anexa Nr. 1 La Partea I

Teren

Nr cadastral	Suprafața (mp)*	Observații / Referințe
31585	448	

* Suprafața este determinată în planul de proiecție Stereo 70.



Date referitoare la teren

Crt	Categorie folosință	Intra vilan	Suprafața (mp)	Tarla	Parcelă	Nr. topo	Observații / Referințe
1	curți constructii	DA	448	3	12	-	

Date referitoare la construcții

Crt	Număr	Destinație construcție	Supraf. (mp)	Situație juridică	Observații / Referințe
A1.1	31585-C1	construcții de locuințe	130	Cu acte	Nr. niveluri:2; S. construita la sol:130 mp; casa P+1partial si beci construita in anul 2000 din cadre de beton armat, zidarie din BCA acoperita cu tabla

Lungime Segmente

1) Valorile lungimilor segmentelor sunt obținute din proiecție în plan.

Punct început	X / Y	Punct sfârșit	X / Y	Lungime segment (** (m)
1	398.776,817 324.899,126	2	398.780,58 324.908,548	10.146
2	398.780,58 324.908,548	3	398.784,927 324.919,496	11.779
3	398.784,927 324.919,496	4	398.785,509 324.920,93	1.547

Punct început	X / Y	Punct sfârșit	X / Y	Lungime segment (** (m)
4	398.785,509 324.920,93	5	398.785,648 324.921,272	0.37
5	398.785,648 324.921,272	6	398.786,063 324.922,296	1.105
6	398.786,063 324.922,296	7	398.786,177 324.922,578	0.304
7	398.786,177 324.922,578	8	398.786,247 324.922,748	0.184
8	398.786,247 324.922,748	9	398.771,251 324.929,343	16.382
9	398.771,251 324.929,343	10	398.771,187 324.929,17	0.184
10	398.771,187 324.929,17	11	398.771,08 324.928,885	0.305
11	398.771,08 324.928,885	12	398.770,708 324.927,888	1.064
12	398.770,708 324.927,888	13	398.769,644 324.925,038	3.043
13	398.769,644 324.925,038	14	398.769,011 324.923,065	2.072
14	398.769,011 324.923,065	15	398.766,689 324.917,099	6.402
15	398.766,689 324.917,099	16	398.764,536 324.913,787	3.95
16	398.764,536 324.913,787	17	398.761,429 324.904,22	10.059
17	398.761,429 324.904,22	18	398.775,857 324.896,873	16.191
18	398.775,857 324.896,873	1	398.776,817 324.899,126	2.449

** Lungimile segmentelor sunt determinate în planul de proiecție Stereo 70 și sunt rotunjite la 1 milimetru.

*** Distanța dintre puncte este formată din segmente cumulate ce sunt mai mici decât valoarea 1 milimetru.

**DATE DESPRE IMOBILUL NR. 5851**

Oficiul de Cadastru și Publicitate Imobiliară DOLJ
Biroul de Cadastru și Publicitate Imobiliară Craiova

A. Partea I. Descrierea imobilului

TEREN Intravilan

Adresa: Loc. Sitoaia, Str A. I. Cuza, Nr. 129, Jud. Dolj, FOST T 3, P 13, P 14

Nr. Crt	Nr cadastral Nr. topografic	Suprafața* (mp)	Observații / Referințe
A1	30565	1.025	Sector cadastral:15 Teren neimprijmit;

Construcții

Crt	Nr cadastral Nr. topografic	Adresa	Observații / Referințe
A1.2		Loc. Sitoaia, Str A. I. Cuza, Nr. 129, Jud. Dolj, FOST T 3, P 13, P 14	Nr. niveluri:2; S. construita la sol:99 mp;
A1.3		Loc. Sitoaia, Str A. I. Cuza, Nr. 129, Jud. Dolj, FOST T 3, P 13, P 14	Nr. niveluri:1; S. construita la sol:22 mp; S. construita desfasurata:22 mp;

B. Partea II. Proprietari și acte

Inscrieri privitoare la dreptul de proprietate și alte drepturi reale		Referințe
46981 / 29/04/2015		
Act Notarial nr. CONTRACT DE VANZARE AUT 2226, din 29/04/2015 emis de NP Diaconu Cristian;		
B1	Intabulare, drept de PROPRIETATE, dobandit prin Conventie, cota actuala 1/1, cota initiala 1/1 1) MARINOIU MARIUS-CRISTIAN 2) MARINOIU ILEANA-MARIA	A1
/		
Act Normativ nr. Legea 7, din 13/03/1996 emis de Parlamentul României;		
B2	Intabulare, drept de PROPRIETATE, dobandit prin Lege, cota actuala 1/1, cota initiala 1/1 1) MARINOIU MARIUS-CRISTIAN 2) MARINOIU ILEANA-MARIA	A1.2, A1.3

C. Partea III. SARCINI .

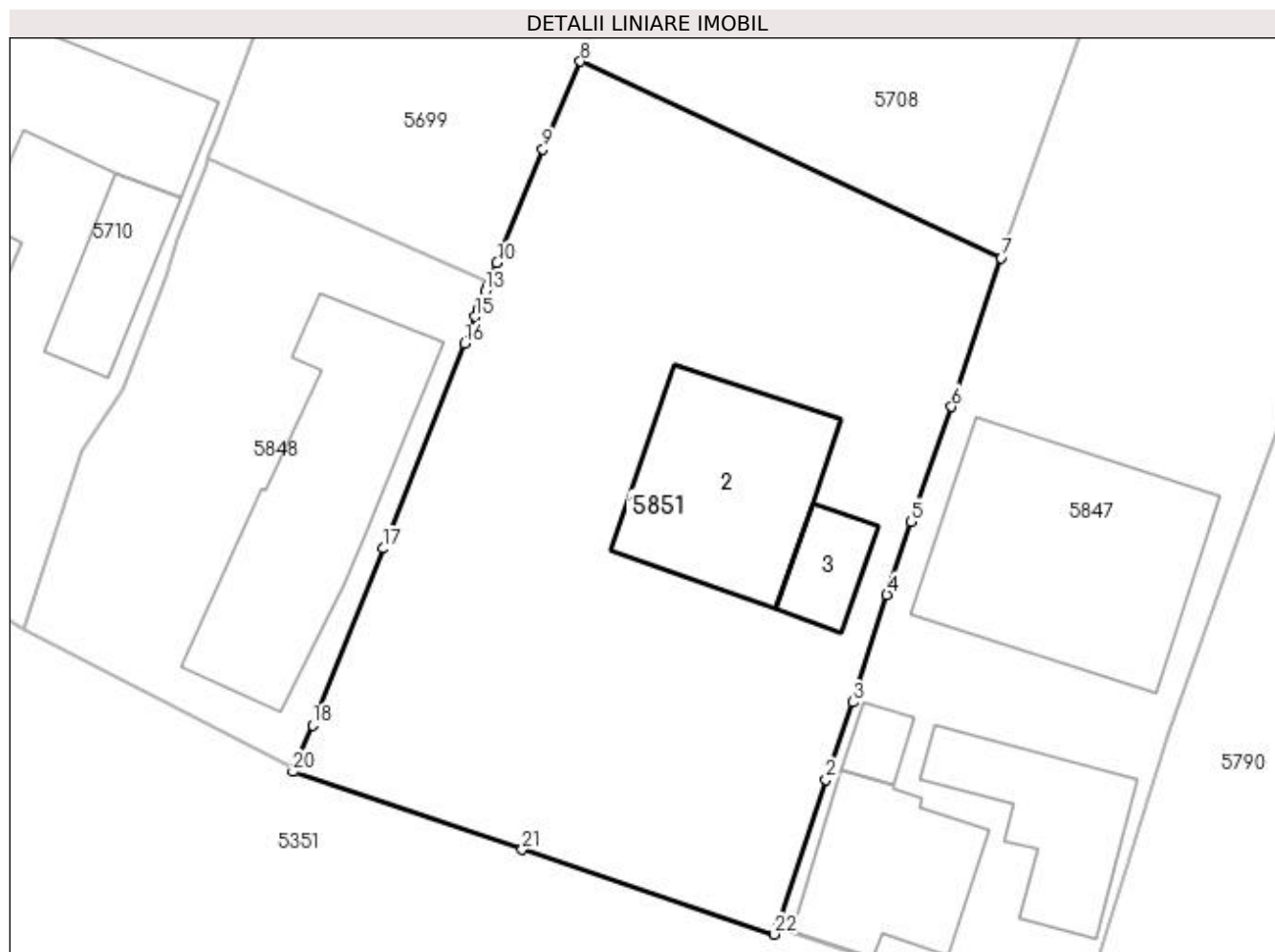
Inscrieri privind dezmembramintele dreptului de proprietate, drepturi reale de garanție și sarcini	Referințe
NU SUNT	

Anexa Nr. 1 La Partea I

Teren

Nr cadastral	Suprafața (mp)*	Observații / Referințe
30565	1.025	

* Suprafața este determinată în planul de proiecție Stereo 70.



Date referitoare la teren

Crt	Categorie folosință	Intra vilan	Suprafața (mp)	Tarla	Parcelă	Nr. topo	Observații / Referințe
1	curți construcții	DA	764	3	13	-	Imobil împrejmuit cu gard de plasa, gard de beton si limita conventionala.
2	arabil	DA	261	3	14	-	Imobil împrejmuit cu gard de plasa, gard de beton si limita conventionala.

Date referitoare la construcții

Crt	Număr	Destinație construcție	Supraf. (mp)	Situație juridică	Observații / Referințe
A1.2		construcții de locuințe	99	Cu acte	Nr. niveluri:2; S. construita la sol:99 mp;
A1.3		construcții anexa	22	Cu acte	Nr. niveluri:1; S. construita la sol:22 mp; S. construita desfasurata:22 mp;

Lungime Segmente

1) Valorile lungimilor segmentelor sunt obținute din proiecție în plan.

Punct început	X / Y	Punct sfârșit	X / Y	Lungime segment (** (m)
1	398.801,648 324.888,338	2	398.804,231 324.896,21	8.285
3	398.805,655 324.900,352	4	398.807,498 324.906,081	6.018

Punct început	X / Y	Punct sfârșit	X / Y	Lungime segment (** (m)
2	398.804,231 324.896,21	3	398.805,655 324.900,352	4.38
4	398.807,498 324.906,081	5	398.808,783 324.909,99	4.115

Punct început	X / Y	Punct sfârșit	X / Y	Lungime segment (** (m)
5	398.808,783 324.909,99	6	398.810,959 324.916,12	6.505
7	398.813,596 324.924,055	8	398.791,129 324.934,546	24.796
9	398.789,127 324.929,847	10	398.786,674 324.923,802	6.523
11	398.786,247 324.922,748	12	398.786,177 324.922,578	0.184
13	398.786,063 324.922,296	14	398.785,648 324.921,272	1.105
15	398.785,509 324.920,93	16	398.784,927 324.919,496	1.547
17	398.780,58 324.908,548	18	398.776,817 324.899,126	10.146
19	398.775,857 324.896,873	20	398.775,781 324.896,641	0.244
21	398.788,021 324.892,479	22	398.801,493 324.887,957	14.211

Punct început	X / Y	Punct sfârșit	X / Y	Lungime segment (** (m)
6	398.810,959 324.916,12	7	398.813,596 324.924,055	8.362
8	398.791,129 324.934,546	9	398.789,127 324.929,847	5.107
10	398.786,674 324.923,802	11	398.786,247 324.922,748	1.137
12	398.786,177 324.922,578	13	398.786,063 324.922,296	0.304
14	398.785,648 324.921,272	15	398.785,509 324.920,93	0.37
16	398.784,927 324.919,496	17	398.780,58 324.908,548	11.779
18	398.776,817 324.899,126	19	398.775,857 324.896,873	2.449
20	398.775,781 324.896,641	21	398.788,021 324.892,479	12.928
22	398.801,493 324.887,957	1	398.801,648 324.888,338	0.411

** Lungimile segmentelor sunt determinate în planul de proiecție Stereo 70 și sunt rotunjite la 1 milimetru.

*** Distanța dintre puncte este formată din segmente cumulate ce sunt mai mici decât valoarea 1 milimetru.

**DATE DESPRE IMOBILUL NR. 5856**

Oficiul de Cadastru și Publicitate Imobiliară DOLJ
Biroul de Cadastru și Publicitate Imobiliară Craiova

A. Partea I. Descrierea imobilului

TEREN Necunoscut

Nr. CF vechi:61
Nr. cadastral vechi:82

Adresa: Loc. Sitoaia, Jud. Dolj, T 9 P 108

Nr. Crt	Nr cadastral Nr. topografic	Suprafata* (mp)	Observatii / Referinte
A1	30993	4.589	Sector cadastral:15 Teren neimprejmuit;

B. Partea II. Proprietari și acte

Inscrieri privitoare la dreptul de proprietate și alte drepturi reale		Referințe
14076 / 19/11/2001		
Contract De Vanzare Cumparare nr. 1279, din 16/11/2001 emis de NP DRAGHICI F;		
B1	Intabulare, drept de PROPRIETATE, dobandit prin Conventie, cota actuala 1/1, cota initiala 1/1 1) NENCIU ION 2) NENCIU GHEORGHITA	A1

C. Partea III. SARCINI .

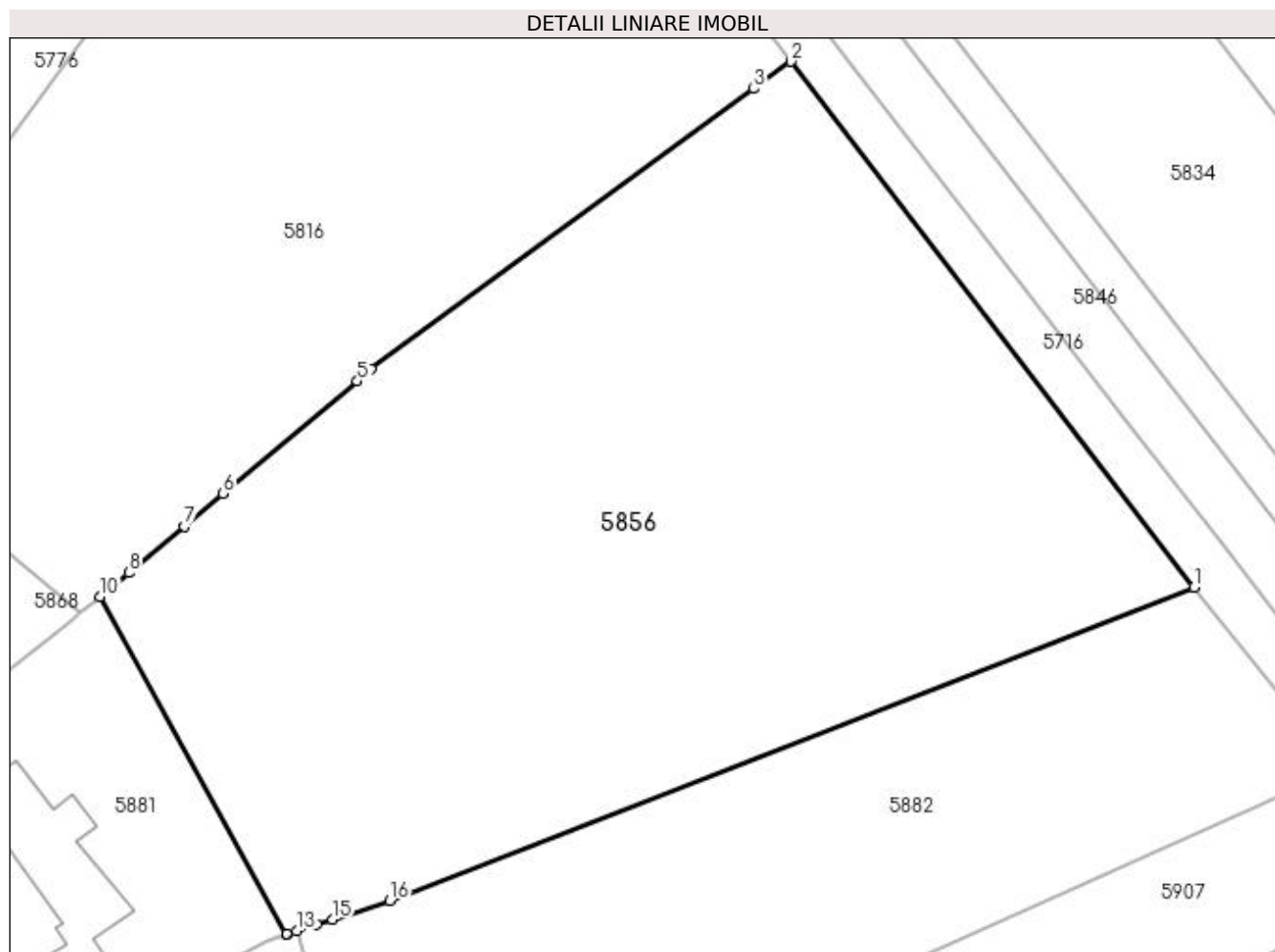
Inscrieri privind dezmembramintele dreptului de proprietate, drepturi reale de garanție și sarcini	Referințe
NU SUNT	

Anexa Nr. 1 La Partea I

Teren

Nr cadastral	Suprafața (mp)*	Observații / Referințe
30993	4.589	

* Suprafața este determinată în planul de proiecție Stereo 70.



Date referitoare la teren

Crt	Categorie folosință	Intra vilan	Suprafața (mp)	Tarla	Parcelă	Nr. topo	Observații / Referințe
1	arabil	DA	917	9	108	-	
2	arabil	NU	3.672	9	108	-	

Lungime Segmente

1) Valorile lungimilor segmentelor sunt obținute din proiecție în plan.

Punct început	X / Y	Punct sfârșit	X / Y	Lungime segment (** (m)
1	399.020,013 324.896,88	2	398.980,75 324.948,094	64.533
2	398.980,75 324.948,094	3	398.977,117 324.945,43	4.505
3	398.977,117 324.945,43	4	398.939,87 324.918,116	46.188
4	398.939,87 324.918,116	5	398.938,504 324.916,971	1.782

Punct început	X / Y	Punct sfârșit	X / Y	Lungime segment (** (m)
5	398.938,504 324.916,971	6	398.925,406 324.905,991	17.091
6	398.925,406 324.905,991	7	398.921,633 324.902,828	4.924
7	398.921,633 324.902,828	8	398.916,22 324.898,29	7.064
8	398.916,22 324.898,29	9	398.914,764 324.897,07	1.899
9	398.914,764 324.897,07	10	398.913,466 324.895,981	1.694
10	398.913,466 324.895,981	11	398.931,595 324.863,071	37.573
11	398.931,595 324.863,071	12	398.931,641 324.863,086	0.049
12	398.931,641 324.863,086	13	398.932,576 324.863,39	0.983
13	398.932,576 324.863,39	14	398.934,553 324.864,034	2.078
14	398.934,553 324.864,034	15	398.936,084 324.864,532	1.61
15	398.936,084 324.864,532	16	398.941,656 324.866,349	5.861
16	398.941,656 324.866,349	1	399.020,013 324.896,88	84.095

** Lungimile segmentelor sunt determinate în planul de proiecție Stereo 70 și sunt rotunjite la 1 milimetru.

*** Distanța dintre puncte este formată din segmente cumulate ce sunt mai mici decât valoarea 1 milimetru.

**DATE DESPRE IMOBILUL NR. 5868**

Oficiul de Cadastru și Publicitate Imobiliară DOLJ
Biroul de Cadastru și Publicitate Imobiliară Craiova

A. Partea I. Descrierea imobilului

TEREN Intravilan

Adresa: Loc. Sitoaia, Str A. I. Cuza, Nr. 135, Jud. Dolj, (fost nr 177, T3 P16)

Nr. Crt	Nr cadastral Nr. topografic	Suprafața* (mp)	Observații / Referințe
A1	31638	1.087	Sector cadastral:15 Teren neimpregmuit;

Construcții

Crt	Nr cadastral Nr. topografic	Adresa	Observații / Referințe
A1.1	31638-C1	Loc. Sitoaia, Str A. I. Cuza, Nr. 135, Jud. Dolj, (fost nr 177, T3 P16)	Nr. niveluri:2; S. construita la sol:295 mp; S. construita desfasurata:409 mp; Constructie de locuit S+P+1 din caramida, acoperita cu tabla, având: - parter: 5 camere,living,bucatarie,baie,hol, spatiu depozitare, casa scarii si beci (23mp); - etaj: 1 camera,hol, casa scarii si terasa S. construita subsol = 23mp; S. construita etaj= 91mp; S. construita desfasurata = 409 mp; An 2006.
A1.2	31638-C2	Loc. Sitoaia, Str A. I. Cuza, Nr. 135, Jud. Dolj, (fost nr 177, T3 P16)	Nr. niveluri:2; S. construita la sol:74 mp; S. construita desfasurata:118 mp; Constructie anexa P+1 din caramida,acoperita cu tabla, avand 3 incaperi,balcon, casa scarii si garaj. S. construita desfasurata = 118 mp; An 2000.
A1.3	31638-C3	Loc. Sitoaia, Str A. I. Cuza, Nr. 135, Jud. Dolj, (fost nr 177, T3 P16)	Nr. niveluri:1; S. construita la sol:21 mp; S. construita desfasurata:21 mp; Constructie anexa din lemn,acoperita placi. (patul). An 1995.
A1.4	31638-C4	Loc. Sitoaia, Str A. I. Cuza, Nr. 135, Jud. Dolj, (fost nr 177, T3 P16)	Nr. niveluri:1; S. construita la sol:48 mp; S. construita desfasurata:48 mp; Constructie anexa din metal, acoperita tabla. (anexe animale). An 1995.

B. Partea II. Proprietari și acte

Inscrieri privitoare la dreptul de proprietate și alte drepturi reale	Referințe
130231 / 17/05/2021	
Act Administrativ nr. TDP nr 249-58989, din 21/03/1996 emis de CJSIPT Dolj (act administrativ nr CNS nr 1409 din 06.05.2021, emis de PRIMARIA ALMAJ;act notarial nr CM nr 168 din 09.12.2004, emis de NP IONICA VERGICA;act administrativ nr Certificat fiscal nr 1460 din 07.05.2021, emis de PRIMARIA ALMAJ;act administrativ nr Certificat nr 1465 din 07.05.2021, emis de primaria Almaj);	
B1	A1, A1.2, A1.3, A1.4
Intabulare, drept de PROPRIETATE, dobandit prin Succesiune, cota actuala 1/1, cota initiala 1/1 1) MORARU ANDREI	
Act Administrativ nr. Certificat fiscal nr 1461, din 07/05/2021 emis de Primaria Almaj;	
B2	A1.1
Intabulare, drept de PROPRIETATE, dobandit prin Construire, cota actuala 1/1, cota initiala 1/1 1) MORARU ANDREI 2) MORARU MARIOARA	

C. Partea III. SARCINI .

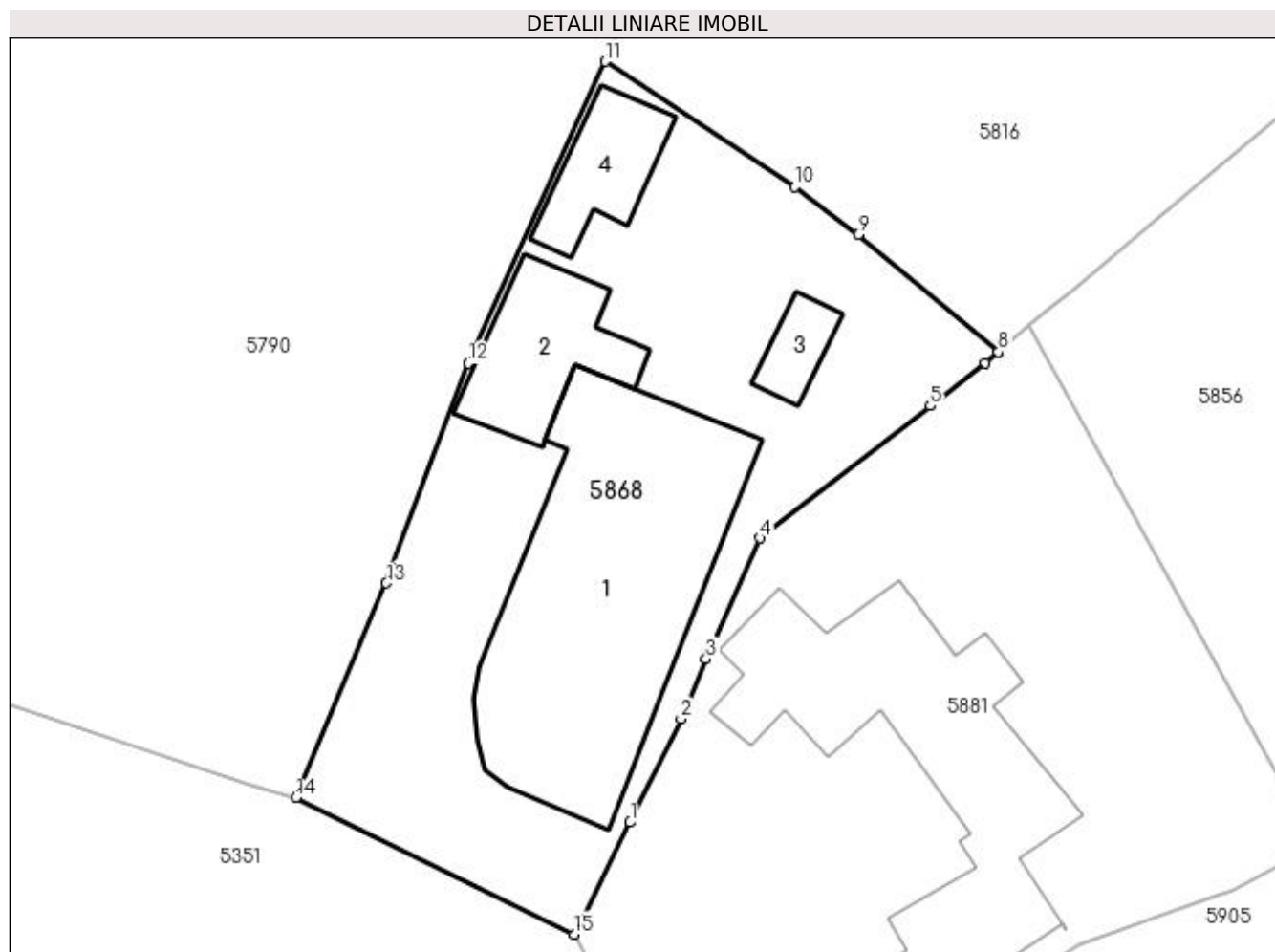
Inscrieri privind dezmembramentele dreptului de proprietate, drepturi reale de garanție și sarcini	Referințe
NU SUNT	

Anexa Nr. 1 La Partea I

Teren

Nr cadastral	Suprafața (mp)*	Observații / Referințe
31638	1.087	

* Suprafața este determinată în planul de proiecție Stereo 70.



Date referitoare la teren

Crt	Categorie folosință	Intravilan	Suprafața (mp)	Tarla	Parcelă	Nr. topo	Observații / Referințe
1	curți construcții	DA	1.087	3	16	-	Imobilul este împrejmuit cu gard de beton, metal, lemn, plasa de sarma si porti de metal. Suprafata din acte S = 1000 mp si din masuratori S = 1087 mp.

Date referitoare la construcții

Crt	Număr	Destinație construcție	Supraf. (mp)	Situație juridică	Observații / Referințe
A1.1	31638-C1	construcții de locuințe	295	Cu acte	Nr. niveluri:2; S. construita la sol:295 mp; S. construita desfasurata:409 mp; Constructie de locuit S+P+1 din caramida, acoperita cu tabla, având: - parter: 5 camere, living, bucatarie, baie, hol, spatiu depozitare, casa scarii si beci (23mp); - etaj: 1 camera, hol, casa scarii si terasa S. construita subsol = 23mp; S. construita etaj = 91mp; S. construita desfasurata = 409 mp; An 2006.
A1.2	31638-C2	construcții anexa	74	Cu acte	Nr. niveluri:2; S. construita la sol:74 mp; S. construita desfasurata:118 mp; Constructie anexa P+1 din caramida, acoperita cu tabla, avand 3 incaperi, balcon, casa scarii si garaj. S. construita desfasurata = 118 mp; An 2000.

Crt	Număr	Destinație construcție	Supraf. (mp)	Situație juridică	Observații / Referințe
A1.3	31638-C3	construcții anexa	21	Cu acte	Nr. niveluri:1; S. construita la sol:21 mp; S. construita desfasurata:21 mp; Constructie anexa din lemn,acoperita placi. (patul). An 1995.
A1.4	31638-C4	construcții anexa	48	Cu acte	Nr. niveluri:1; S. construita la sol:48 mp; S. construita desfasurata:48 mp; Constructie anexa din metal,acoperita tabla. (anexe animale). An 1995.

Lungime Segmente

1) Valorile lungimilor segmentelor sunt obținute din proiecție în plan.

Punct început	X / Y	Punct sfârșit	X / Y	Lungime segment (** (m)
1	398.888,424 324.864,865	2	398.891,619 324.871,34	7.22
2	398.891,619 324.871,34	3	398.893,175 324.875,114	4.082
3	398.893,175 324.875,114	4	398.896,578 324.882,671	8.288
4	398.896,578 324.882,671	5	398.907,242 324.890,969	13.512
5	398.907,242 324.890,969	6	398.910,701 324.893,66	4.383
6	398.910,701 324.893,66	7	398.911,514 324.894,343	1.062
7	398.911,514 324.894,343	8	398.911,508 324.894,347	0.008
8	398.911,508 324.894,347	9	398.902,721 324.901,691	11.452
9	398.902,721 324.901,691	10	398.898,744 324.904,685	4.978
10	398.898,744 324.904,685	11	398.886,85 324.912,548	14.258
11	398.886,85 324.912,548	12	398.878,292 324.893,629	20.764
12	398.878,292 324.893,629	13	398.873,14 324.879,852	14.709
13	398.873,14 324.879,852	14	398.867,46 324.866,399	14.603
14	398.867,46 324.866,399	15	398.884,905 324.857,844	19.43
15	398.884,905 324.857,844	1	398.888,424 324.864,865	7.854

** Lungimile segmentelor sunt determinate în planul de proiecție Stereo 70 și sunt rotunjite la 1 milimetru.

*** Distanța dintre puncte este formată din segmente cumulate ce sunt mai mici decât valoarea 1 milimetru.

**DATE DESPRE IMOBILUL NR. 5881**

Oficiul de Cadastru și Publicitate Imobiliară DOLJ
Biroul de Cadastru și Publicitate Imobiliară Craiova

A. Partea I. Descrierea imobilului

TEREN Intravilan

Adresa: Loc. Sitoaia, Str A. I. Cuza, Nr. 137, Jud. Dolj, T3,P17; T19,P111

Nr. Crt	Nr cadastral Nr. topografic	Suprafața* (mp)	Observații / Referințe
A1		1.278	Sector cadastral:15 Teren neimpregmuit;

Construcții

Crt	Nr cadastral Nr. topografic	Adresa	Observații / Referințe
A1.1		Loc. Sitoaia, Str A. I. Cuza, Nr. 137, Jud. Dolj, T3,P17; T19,P111	Nr. niveluri:1; S. construita la sol:273 mp; S. construita desfasurata:273 mp;

B. Partea II. Proprietari și acte

Inscrieri privitoare la dreptul de proprietate și alte drepturi reale		Referințe
/		
Act Administrativ nr. Titlu de proprietate 38-59358, din 13/11/1993 emis de CJSIPT Dolj;		
B1	Intabulare, drept de PROPRIETATE, dobandit prin Constituire, cota actuala 1000/1278, cota initiala 1/1 1) NENCIU ION	A1
Act Normativ nr. Legea 7, din 13/03/1996 emis de PARLAMENTUL ROMANIEI;		
B2	Inscrierea posesiei, drept de PROPRIETATE, dobandit prin Lege, cota actuala 278/1278, cota initiala 278/1278 1) NENCIU ION	A1
Act Normativ nr. Legea 7, din 13/03/1996 emis de Parlamentul României;		
B3	Intabulare, drept de PROPRIETATE, dobandit prin Lege, cota actuala 1/1, cota initiala 1/1 1) NENCIU ION	A1.1

C. Partea III. SARCINI .

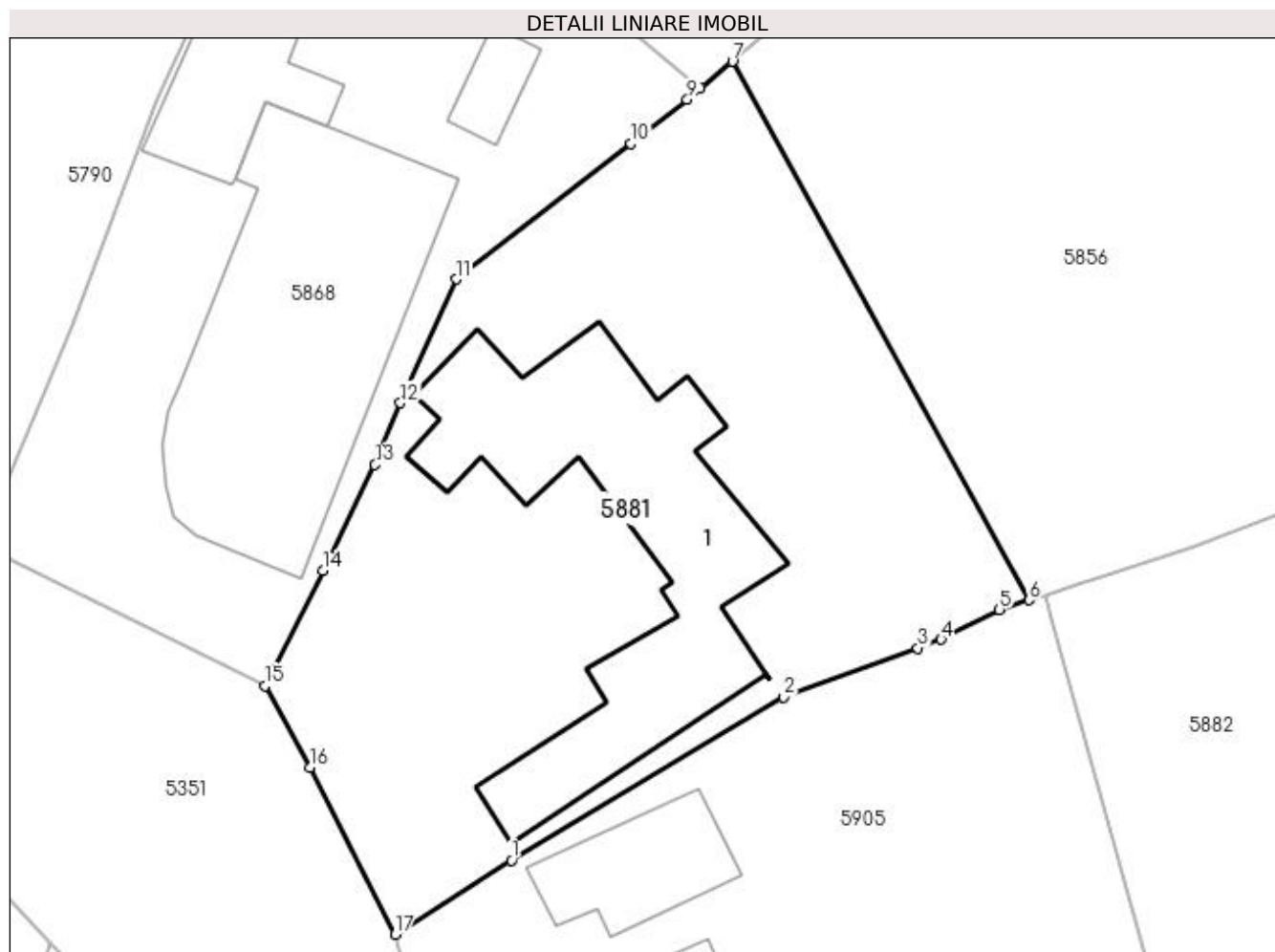
Inscrieri privind dezmembramintele dreptului de proprietate, drepturi reale de garanție și sarcini	Referințe
NU SUNT	

Anexa Nr. 1 La Partea I

Teren

Nr cadastral	Suprafața (mp)*	Observații / Referințe
	1.278	

* Suprafața este determinată în planul de proiecție Stereo 70.



Date referitoare la teren

Crt	Categorie folosință	Intra vilan	Suprafața (mp)	Tarla	Parcelă	Nr. topo	Observații / Referințe
1	curți constructii	DA	1.278	3,19	17,111	-	

Date referitoare la construcții

Crt	Număr	Destinație construcție	Supraf. (mp)	Situație juridică	Observații / Referințe
A1.1		construcții de locuințe	273	Cu acte	Nr. niveluri:1; S. construita la sol:273 mp; S. construita desfasurata:273 mp;

Lungime Segmente

1) Valorile lungimilor segmentelor sunt obținute din proiecție în plan.

Punct început	X / Y	Punct sfârșit	X / Y	Lungime segment (** (m)
1	398.899,957 324.847,176	2	398.916,591 324.857,155	19.398
2	398.916,591 324.857,155	3	398.924,787 324.860,139	8.722
3	398.924,787 324.860,139	4	398.926,225 324.860,662	1.531
4	398.926,225 324.860,662	5	398.929,795 324.862,485	4.009

Punct început	X / Y	Punct sfârșit	X / Y	Lungime segment (** (m)
5	398.929,795 324.862,485	6	398.931,595 324.863,071	1.893
6	398.931,595 324.863,071	7	398.913,466 324.895,981	37.573
7	398.913,466 324.895,981	8	398.911,514 324.894,343	2.548
8	398.911,514 324.894,343	9	398.910,701 324.893,66	1.062
9	398.910,701 324.893,66	10	398.907,242 324.890,969	4.383
10	398.907,242 324.890,969	11	398.896,578 324.882,671	13.512
11	398.896,578 324.882,671	12	398.893,175 324.875,114	8.288
12	398.893,175 324.875,114	13	398.891,619 324.871,34	4.082
13	398.891,619 324.871,34	14	398.888,424 324.864,865	7.22
14	398.888,424 324.864,865	15	398.884,905 324.857,844	7.854
15	398.884,905 324.857,844	16	398.887,65 324.852,851	5.698
16	398.887,65 324.852,851	17	398.892,85 324.842,645	11.454
17	398.892,85 324.842,645	1	398.899,957 324.847,176	8.428

** Lungimile segmentelor sunt determinate în planul de proiecție Stereo 70 și sunt rotunjite la 1 milimetru.

*** Distanța dintre puncte este formată din segmente cumulate ce sunt mai mici decât valoarea 1 milimetru.

**DATE DESPRE IMOBILUL NR. 5882**

Oficiul de Cadastru și Publicitate Imobiliară DOLJ
Biroul de Cadastru și Publicitate Imobiliară Craiova

A. Partea I. Descrierea imobilului

TEREN Necunoscut

Adresa: Loc. Sitoaia, Jud. Dolj, T19, P112/2

Nr. Crt	Nr cadastral Nr. topografic	Suprafața* (mp)	Observații / Referințe
A1		2.377	Sector cadastral:15 Teren neimprejmit;

B. Partea II. Proprietari și acte

Inscrieri privitoare la dreptul de proprietate și alte drepturi reale		Referințe
/		
Act Normativ nr. Legea 7, din 13/03/1996 emis de Parlamentul Romaniei (art.13 alin 15);		
B1	Inscrierea provizorie, drept de PROPRIETATE, dobandit prin Lege, cota actuala 1/1, cota initiala 1/1 1) NEIDENTIFICAT NEIDENTIFICAT	A1

C. Partea III. SARCINI .

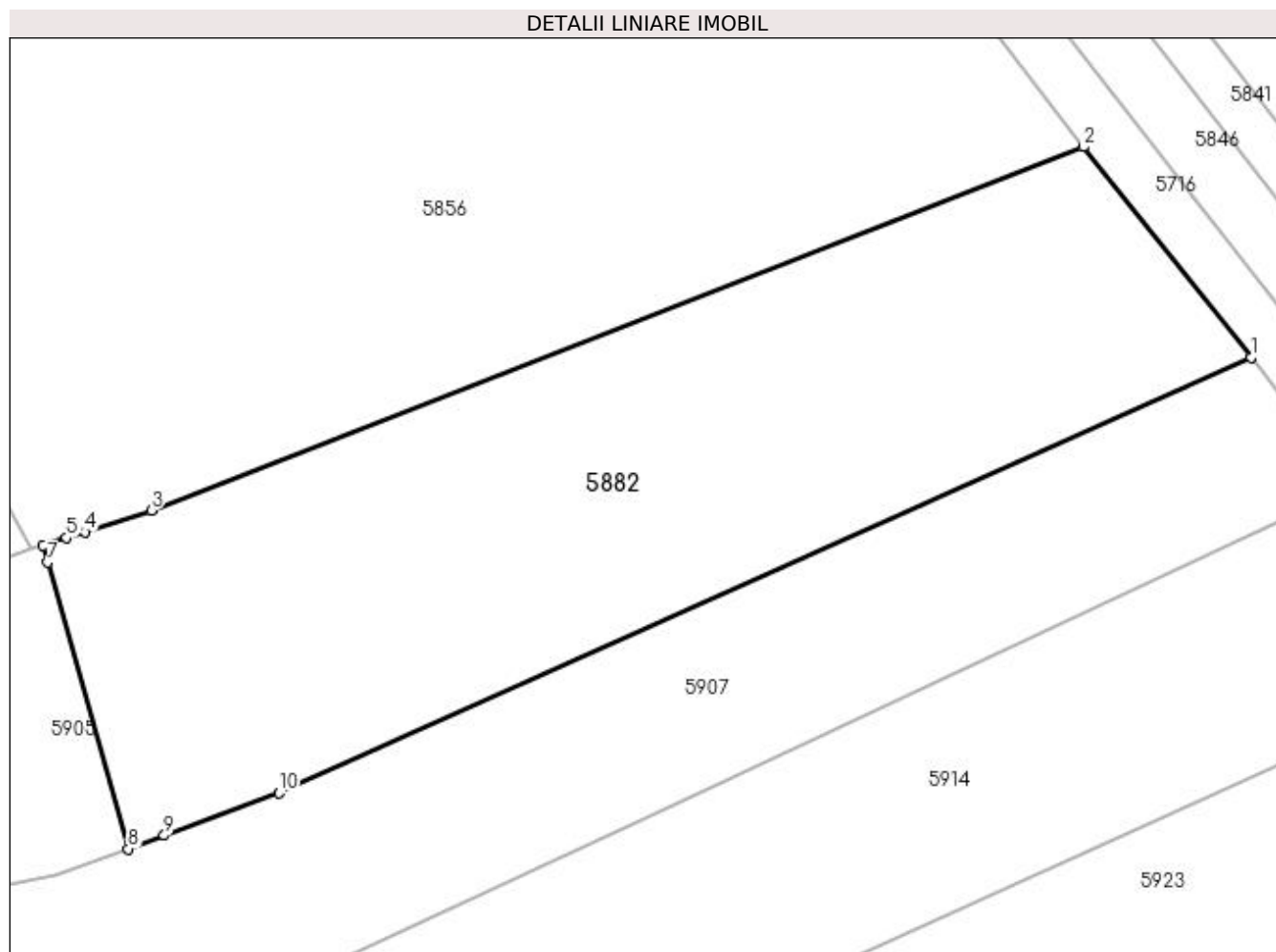
Inscrieri privind dezmembramintele dreptului de proprietate, drepturi reale de garanție și sarcini	Referințe
NU SUNT	

Anexa Nr. 1 La Partea I

Teren

Nr cadastral	Suprafața (mp)*	Observații / Referințe
	2.377	

* Suprafața este determinată în planul de proiecție Stereo 70.



Date referitoare la teren

Crt	Categorie folosință	Intravilan	Suprafața (mp)	Tarla	Parcelă	Nr. topo	Observații / Referințe
1	arabil	DA	755	19	112/2	-	
2	arabil	NU	1.622	19	112/2	-	

Lungime Segmente

1) Valorile lungimilor segmentelor sunt obținute din proiecție în plan.

Punct început	X / Y	Punct sfârșit	X / Y	Lungime segment (** (m)
1	399.034,112 324.879,195	2	399.020,013 324.896,88	22.617
2	399.020,013 324.896,88	3	398.941,656 324.866,349	84.095
3	398.941,656 324.866,349	4	398.936,084 324.864,532	5.861
4	398.936,084 324.864,532	5	398.934,553 324.864,034	1.61

Punct început	X / Y	Punct sfârșit	X / Y	Lungime segment (** (m)
5	398.934,553 324.864,034	6	398.932,576 324.863,39	2.078
6	398.932,576 324.863,39	7	398.932,969 324.861,991	1.453
7	398.932,969 324.861,991	8	398.939,727 324.837,91	25.011
8	398.939,727 324.837,91	9	398.942,753 324.839,029	3.226
9	398.942,753 324.839,029	10	398.952,419 324.842,605	10.306
10	398.952,419 324.842,605	1	399.034,112 324.879,195	89.513

** Lungimile segmentelor sunt determinate în planul de proiecție Stereo 70 și sunt rotunjite la 1 milimetru.

*** Distanța dintre puncte este formată din segmente cumulate ce sunt mai mici decât valoarea 1 milimetru.

**DATE DESPRE IMOBILUL NR. 5905**

Oficiul de Cadastru și Publicitate Imobiliară DOLJ
Biroul de Cadastru și Publicitate Imobiliară Craiova

A. Partea I. Descrierea imobilului

TEREN Intravilan

Adresa: Loc. Sitoaia, Str A.I.Cuza, Nr. 139, Jud. Dolj, T3, P18; T19, P112

Nr. Crt	Nr cadastral Nr. topografic	Suprafața* (mp)	Observații / Referințe
A1		1.000	Sector cadastral:15 Teren neimprijmit;

Construcții

Crt	Nr cadastral Nr. topografic	Adresa	Observații / Referințe
A1.1		Loc. Sitoaia, Str A.I.Cuza, Nr. 139, Jud. Dolj, T3, P18; T19, P112	Nr. niveluri:1; S. construita la sol:63 mp; S. construita desfasurata:63 mp;
A1.2		Loc. Sitoaia, Str A.I.Cuza, Nr. 139, Jud. Dolj, T3, P18; T19, P112	Nr. niveluri:1; S. construita la sol:83 mp; S. construita desfasurata:83 mp; In constructie

B. Partea II. Proprietari și acte

Inscrieri privitoare la dreptul de proprietate și alte drepturi reale		Referințe
/		
Act Notarial nr. Certificat de mostenitor 2602, din 06/09/1993 emis de NS CERNOBAI EMIL;		
B1	Inscrierea provizorie, drept de PROPRIETATE, dobandit prin Succesiune, cota actuala 1/2, cota initiala 1/2 1) PENGA IOANA	A1
B2	Inscrierea provizorie, drept de PROPRIETATE, dobandit prin Succesiune, cota actuala 1/2, cota initiala 1/2 1) PETRISOR VERGINICA	A1
Act Administrativ nr. Titlu de proprietate 509-60677, din 28/01/1997 emis de CJSIPT Dolj;		
B3	Inscrierea provizorie, drept de PROPRIETATE, dobandit prin Constituire, cota actuala 1/1, cota initiala 1/1 1) ANCUTA DUMITRU	A1
Act Normativ nr. Legea 7, din 13/03/1996 emis de Parlamentul Romaniei;		
B4	Se noteaza suprapunerea reala a doua acte de proprietate asupra imobilului A1: Certificat de mostenitor nr. 2602/ 06.09.1993 prin care s-a intabulat dreptul de proprietate in favoarea numitilor PENGA IOANA asupra cotei de 1/2, PETRISOR VERGINICA asupra cotei de 1/2 si Titlul de proprietate nr. 509-60677/ 28.01.1997 prin care s-a intabulat dreptul de proprietate in favoarea numitului ANCUTA D. DUMITRU.	A1
Act Notarial nr. Certificat de mostenitor 2602, din 06/09/1993 emis de NS CERNOBAI EMIL;		
B5	Intabulare, drept de PROPRIETATE, dobandit prin Succesiune, cota actuala 1/2, cota initiala 1/2 1) PENGA IOANA	A1.1
B6	Intabulare, drept de PROPRIETATE, dobandit prin Succesiune, cota actuala 1/2, cota initiala 1/2 1) PETRISOR VERGINICA	A1.1
Act Normativ nr. Legea 7, din 13/03/1996 emis de Parlamentul Romaniei;		
B7	Intabulare, drept de PROPRIETATE, dobandit prin Lege, cota actuala 1/1, cota initiala 1/1 1) PENGA IOANA 2) PETRISOR VERGINICA	A1.2

C. Partea III. SARCINI .

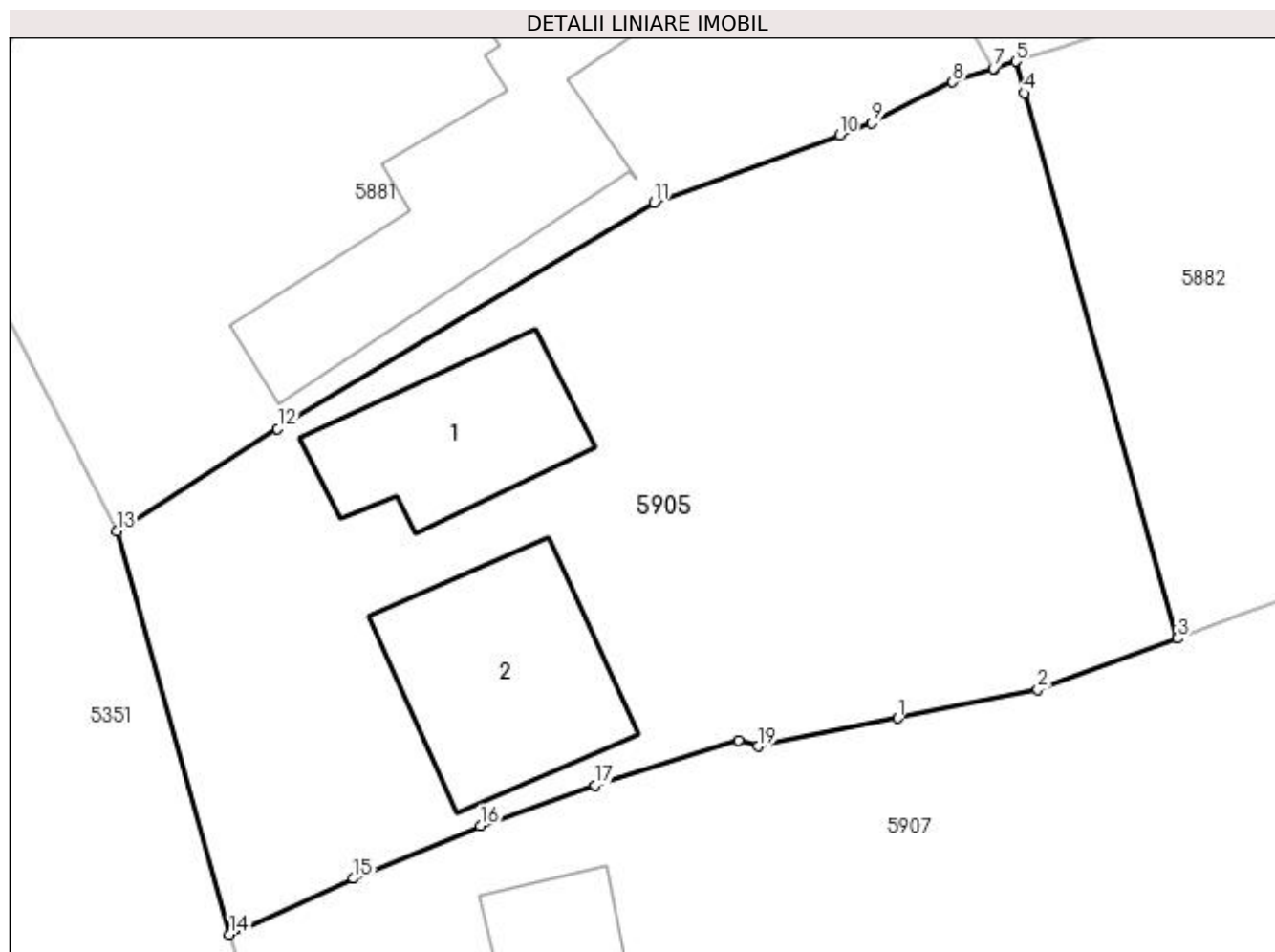
Inscrieri privind dezmembramintele dreptului de proprietate, drepturi reale de garanție și sarcini	Referințe
NU SUNT	

Anexa Nr. 1 La Partea I

Teren

Nr cadastral	Suprafața (mp)*	Observații / Referințe
	1.000	

* Suprafața este determinată în planul de proiecție Stereo 70.



Date referitoare la teren

Crt	Categorie folosință	Intra vilan	Suprafața (mp)	Tarla	Parcelă	Nr. topo	Observații / Referințe
1	curți constructii	DA	874	3	18	-	
2	arabil	DA	126	19	112	-	

Date referitoare la construcții

Crt	Număr	Destinație construcție	Supraf. (mp)	Situație juridică	Observații / Referințe
A1.1		construcții de locuințe	63	Cu acte	Nr. niveluri:1; S. construita la sol:63 mp; S. construita desfasurata:63 mp;
A1.2		construcții de locuințe	83	Cu acte	Nr. niveluri:1; S. construita la sol:83 mp; S. construita desfasurata:83 mp; In constructie

Lungime Segmente

1) Valorile lungimilor segmentelor sunt obținute din proiecție în plan.

Punct început	X / Y	Punct sfârșit	X / Y	Lungime segment (** (m)
1	398.927,378 324.834,381	2	398.933,563 324.835,63	6.31
2	398.933,563 324.835,63	3	398.939,727 324.837,91	6.573

Punct început	X / Y	Punct sfârșit	X / Y	Lungime segment (** (m)
3	398.939,727 324.837,91	4	398.932,969 324.861,991	25.011
4	398.932,969 324.861,991	5	398.932,576 324.863,39	1.453
5	398.932,576 324.863,39	6	398.931,641 324.863,086	0.983
6	398.931,641 324.863,086	7	398.931,595 324.863,071	0.049
7	398.931,595 324.863,071	8	398.929,795 324.862,485	1.893
8	398.929,795 324.862,485	9	398.926,225 324.860,662	4.009
9	398.926,225 324.860,662	10	398.924,787 324.860,139	1.531
10	398.924,787 324.860,139	11	398.916,591 324.857,155	8.722
11	398.916,591 324.857,155	12	398.899,957 324.847,176	19.398
12	398.899,957 324.847,176	13	398.892,85 324.842,645	8.428
13	398.892,85 324.842,645	14	398.897,849 324.824,833	18.5
14	398.897,849 324.824,833	15	398.903,315 324.827,292	5.994
15	398.903,315 324.827,292	16	398.908,92 324.829,628	6.072
16	398.908,92 324.829,628	17	398.913,971 324.831,42	5.359
17	398.913,971 324.831,42	18	398.920,34 324.833,379	6.663
18	398.920,34 324.833,379	19	398.921,192 324.833,132	0.887
19	398.921,192 324.833,132	1	398.927,378 324.834,381	6.31

** Lungimile segmentelor sunt determinate în planul de proiecție Stereo 70 și sunt rotunjite la 1 milimetru.

*** Distanța dintre puncte este formată din segmente cumulate ce sunt mai mici decât valoarea 1 milimetru.

**DATE DESPRE IMOBILUL NR. 5907**

Oficiul de Cadastru și Publicitate Imobiliară DOLJ
Biroul de Cadastru și Publicitate Imobiliară Craiova

A. Partea I. Descrierea imobilului

TEREN Necunoscut

Adresa: Loc. Sitoaia, Str A.I.Cuza, Nr. 141, Jud. Dolj, T3,P18/1; T19,P112/1

Nr. Crt	Nr cadastral Nr. topografic	Suprafața* (mp)	Observații / Referințe
A1		2.262	Sector cadastral:15 Teren neimprijmit;

Construcții

Crt	Nr cadastral Nr. topografic	Adresa	Observații / Referințe
A1.1		Loc. Sitoaia, Str A.I.Cuza, Nr. 141, Jud. Dolj	Nr. niveluri:1; S. construita la sol:60 mp; S. construita desfasurata:60 mp;
A1.2		Loc. Sitoaia, Str A.I.Cuza, Nr. 141, Jud. Dolj	Nr. niveluri:1; S. construita la sol:20 mp; S. construita desfasurata:20 mp;

B. Partea II. Proprietari și acte

Inscrieri privitoare la dreptul de proprietate și alte drepturi reale		Referințe
/		
Act Administrativ nr. Titlu de proprietate 519-60677, din 28/01/1997 emis de CJSIPT Dolj;		
B1	Inscrierea provizorie, drept de PROPRIETATE, dobandit prin Constituire, cota actuala 1/1, cota initiala 1/1 1) ANCUTA ION DEFUNCT:Da	A1
Act Administrativ nr. Titlu de proprietate 1432-59556, din 18/11/1998 emis de CJSIPT Dolj;		
B2	Inscrierea provizorie, drept de PROPRIETATE, dobandit prin Reconstituire, cota actuala 1/1, cota initiala 1/1 1) ANCUTA ION DEFUNCT:Da	A1
Act Normativ nr. Legea 7, din 13/03/1996 emis de Parlamentul Romaniei;		
B3	Se noteaza suprapunerea reala a doua acte de proprietate asupra imobilului A1: Titlul de proprietate nr. 519-60677/ 28.01.1997 prin care s-a intabulat dreptul de proprietate in favoarea numitului ANCUTA D. ION si Titlul de proprietate nr. 1432-59556/ 18.11.1998 prin care s-a intabulat dreptul de proprietate in favoarea numitului ANCUTA D. ION.	A1
Act Normativ nr. Legea 7, din 13/03/1996 emis de Parlamentul Romaniei;		
B4	Intabulare, drept de PROPRIETATE, dobandit prin Lege, cota actuala 1/1, cota initiala 1/1 1) ANCUTA ION DEFUNCT:Da	A1.1, A1.2

C. Partea III. SARCINI .

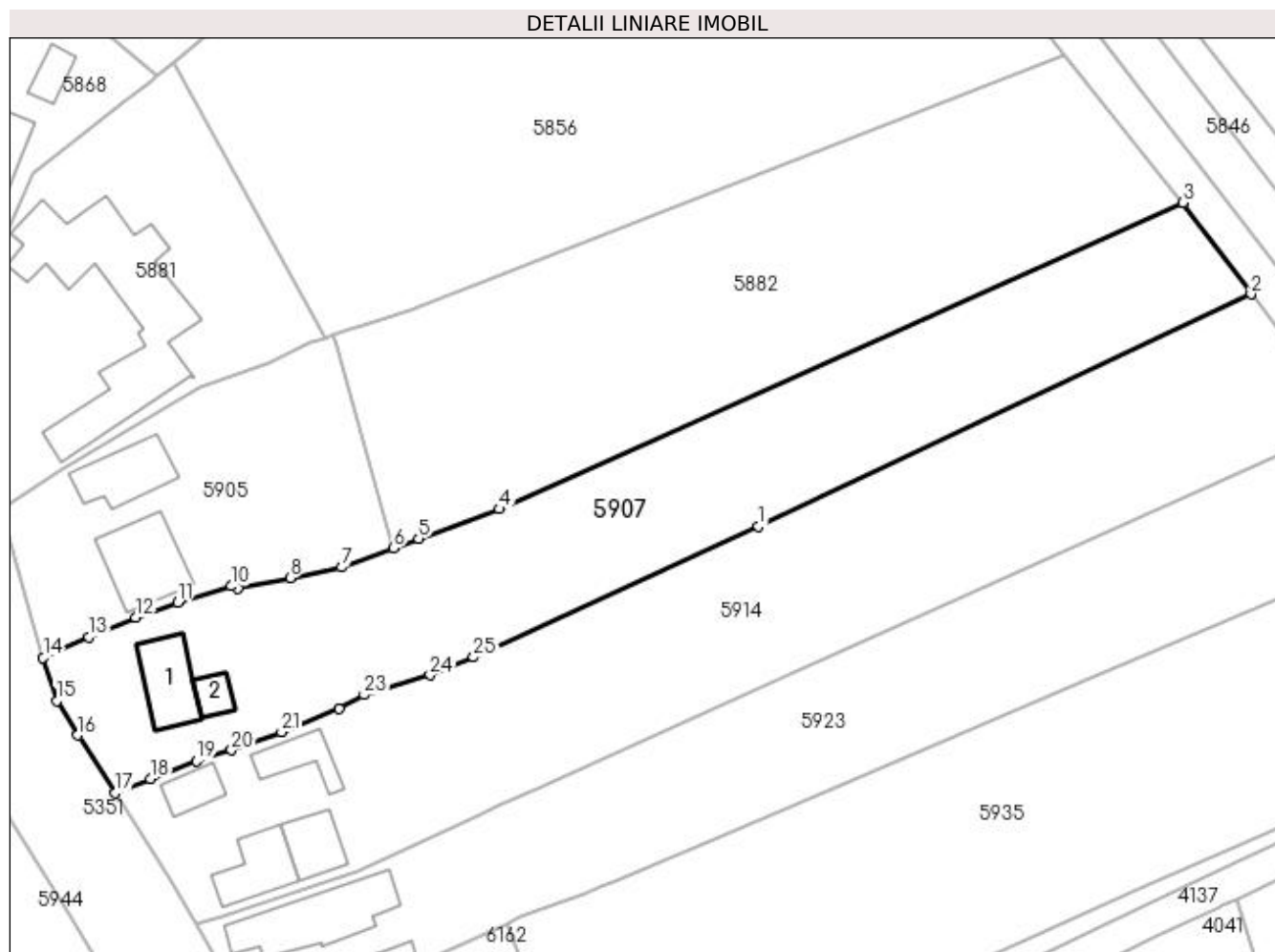
Inscrieri privind dezmembramintele dreptului de proprietate, drepturi reale de garanție și sarcini	Referințe
NU SUNT	

Anexa Nr. 1 La Partea I

Teren

Nr cadastral	Suprafața (mp)*	Observații / Referințe
	2.262	

* Suprafața este determinată în planul de proiecție Stereo 70.



Date referitoare la teren

Crt	Categorie folosință	Intra vilan	Suprafața (mp)	Tarla	Parcelă	Nr. topo	Observații / Referințe
1	curți construcții	DA	556	3	18/1	-	
2	arabil	DA	715	19	112/1	-	
3	arabil	NU	991	19	112/1	-	

Date referitoare la construcții

Crt	Număr	Destinație construcție	Supraf. (mp)	Situație juridică	Observații / Referințe
A1.1		construcții de locuințe	60	Cu acte	Nr. niveluri:1; S. construita la sol:60 mp; S. construita desfasurata:60 mp;
A1.2		construcții anexa	20	Cu acte	Nr. niveluri:1; S. construita la sol:20 mp; S. construita desfasurata:20 mp;

Lungime Segmente

1) Valorile lungimilor segmentelor sunt obținute din proiecție în plan.

Punct început	X / Y	Punct sfârșit	X / Y	Lungime segment (** (m)
1	398.983,399 324.840,533	2	399.042,302 324.868,256	65.101

Punct început	X / Y	Punct sfârșit	X / Y	Lungime segment (** (m)
2	399.042,302 324.868,256	3	399.034,112 324.879,195	13.665

Punct început	X / Y	Punct sfârșit	X / Y	Lungime segment (** (m)
3	399.034,112 324.879,195	4	398.952,419 324.842,605	89.513
5	398.942,753 324.839,029	6	398.939,727 324.837,91	3.226
7	398.933,563 324.835,63	8	398.927,378 324.834,381	6.31
9	398.921,192 324.833,132	10	398.920,34 324.833,379	0.887
11	398.913,971 324.831,42	12	398.908,92 324.829,628	5.359
13	398.903,315 324.827,292	14	398.897,849 324.824,833	5.994
15	398.899,459 324.819,665	16	398.902,006 324.815,558	4.833
17	398.906,494 324.808,641	18	398.910,714 324.810,314	4.54
19	398.916,216 324.812,451	20	398.920,365 324.813,778	4.356
21	398.926,364 324.815,925	22	398.933,285 324.818,697	7.455
23	398.936,237 324.820,375	24	398.944,129 324.822,756	8.243
25	398.949,321 324.824,882	1	398.983,399 324.840,533	37.5

Punct început	X / Y	Punct sfârșit	X / Y	Lungime segment (** (m)
4	398.952,419 324.842,605	5	398.942,753 324.839,029	10.306
6	398.939,727 324.837,91	7	398.933,563 324.835,63	6.573
8	398.927,378 324.834,381	9	398.921,192 324.833,132	6.31
10	398.920,34 324.833,379	11	398.913,971 324.831,42	6.663
12	398.908,92 324.829,628	13	398.903,315 324.827,292	6.072
14	398.897,849 324.824,833	15	398.899,459 324.819,665	5.413
16	398.902,006 324.815,558	17	398.906,494 324.808,641	8.245
18	398.910,714 324.810,314	19	398.916,216 324.812,451	5.902
20	398.920,365 324.813,778	21	398.926,364 324.815,925	6.372
22	398.933,285 324.818,697	23	398.936,237 324.820,375	3.396
24	398.944,129 324.822,756	25	398.949,321 324.824,882	5.61

** Lungimile segmentelor sunt determinate în planul de proiecție Stereo 70 și sunt rotunjite la 1 milimetru.

*** Distanța dintre puncte este formată din segmente cumulate ce sunt mai mici decât valoarea 1 milimetru.

**DATE DESPRE IMOBILUL NR. 5914**

Oficiul de Cadastru și Publicitate Imobiliară DOLJ
Biroul de Cadastru și Publicitate Imobiliară Craiova

A. Partea I. Descrierea imobilului

TEREN Necunoscut

Adresa: Loc. Sitoaia, Str A. I. Cuza, Nr. 143, Jud. Dolj, T3, P19; T19, P113

Nr. Crt	Nr cadastral Nr. topografic	Suprafața* (mp)	Observații / Referințe
A1		2.709	Sector cadastral:15 Teren neimprijmit;

Construcții

Crt	Nr cadastral Nr. topografic	Adresa	Observații / Referințe
A1.1		Loc. Sitoaia, Str A. I. Cuza, Nr. 143, Jud. Dolj, T3, P19; T19, P113	Nr. niveluri:1; S. construita la sol:56 mp; S. construita desfasurata:56 mp;
A1.2		Loc. Sitoaia, Str A. I. Cuza, Nr. 143, Jud. Dolj, T3, P19; T19, P113	Nr. niveluri:1; S. construita la sol:43 mp; S. construita desfasurata:43 mp;
A1.3		Loc. Sitoaia, Str A. I. Cuza, Nr. 143, Jud. Dolj, T3, P19; T19, P113	Nr. niveluri:1; S. construita la sol:29 mp; S. construita desfasurata:29 mp;
A1.4		Loc. Sitoaia, Str A. I. Cuza, Nr. 143, Jud. Dolj, T3, P19; T19, P113	Nr. niveluri:1; S. construita la sol:38 mp; S. construita desfasurata:38 mp;

B. Partea II. Proprietari și acte

Inscrieri privitoare la dreptul de proprietate și alte drepturi reale		Referințe
/		
Act Notarial nr. Certificat de mostenitor 112, din 09/08/2005 emis de NP Gageatu Ilie;		
B1	Intabulare, drept de PROPRIETATE, dobandit prin Succesiune, cota actuala 1/4, cota initiala 1/4 1) CIOCHINDEL SOFIA	A1
B2	Intabulare, drept de PROPRIETATE, dobandit prin Succesiune, cota actuala 3/4, cota initiala 3/4 1) CIOCHINDEL ILEANA	A1
B3	Intabulare, drept de PROPRIETATE, dobandit prin Succesiune, cota actuala 1/8, cota initiala 1/8 1) CIOCHINDEL SOFIA	A1.1, A1.3
Act Notarial nr. 112, din 09/08/2005 emis de NP Gageatu Ilie;		
B4	Intabulare, drept de PROPRIETATE, dobandit prin Succesiune, cota actuala 3/8, cota initiala 3/8 1) CIOCHINDEL ILEANA	A1.1, A1.3
Act Normativ nr. Legea 7, din 13/03/1996 emis de Parlamentul României;		
B5	Intabulare, drept de PROPRIETATE, dobandit prin Lege, cota actuala 1/2, cota initiala 1/2 1) CIOCHINDEL SOFIA	A1.1, A1.3
B6	Intabulare, drept de PROPRIETATE, dobandit prin Lege, cota actuala 1/1, cota initiala 1/1 1) CIOCHINDEL SOFIA 2) CIOCHINDEL ILEANA	A1.2, A1.4

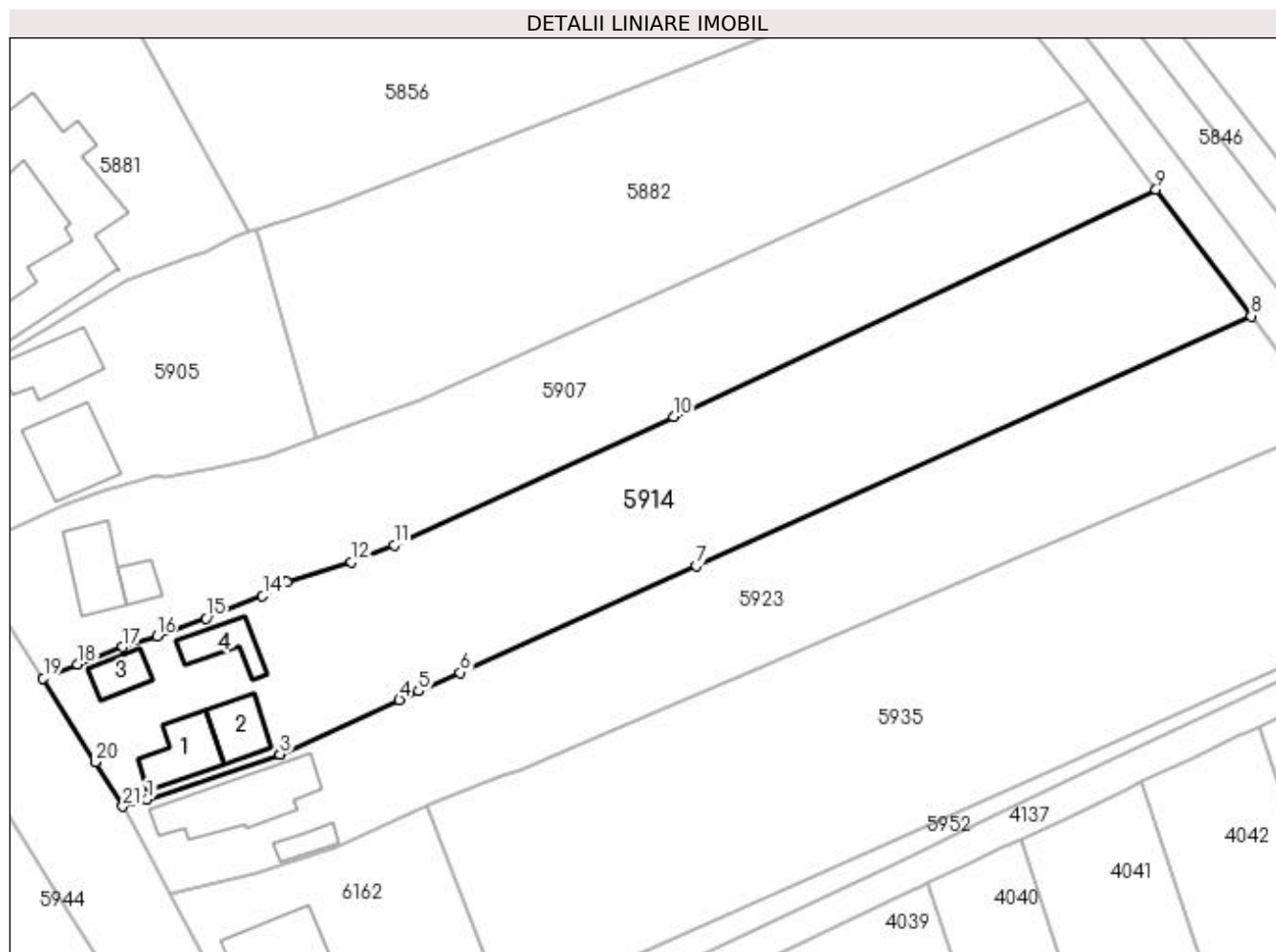
C. Partea III. SARCINI .

Inscrieri privind dezmembramintele dreptului de proprietate, drepturi reale de garanție și sarcini	Referințe
NU SUNT	

Anexa Nr. 1 La Partea I**Teren**

Nr cadastral	Suprafața (mp)*	Observații / Referințe
	2.709	

* Suprafața este determinată în planul de proiecție Stereo 70.

**Date referitoare la teren**

Crt	Categorie folosință	Intravilan	Suprafața (mp)	Tarla	Parcelă	Nr. topo	Observații / Referințe
1	curți construcții	DA	728	3	19	-	
2	arabil	DA	651	19	113	-	
3	arabil	NU	1.330	19	113	-	

Date referitoare la construcții

Crt	Număr	Destinație construcție	Supraf. (mp)	Situație juridică	Observații / Referințe
A1.1		construcții de locuințe	56	Cu acte	Nr. niveluri:1; S. construita la sol:56 mp; S. construita desfasurata:56 mp;
A1.2		construcții de locuințe	43	Cu acte	Nr. niveluri:1; S. construita la sol:43 mp; S. construita desfasurata:43 mp;
A1.3		construcții anexa	29	Cu acte	Nr. niveluri:1; S. construita la sol:29 mp; S. construita desfasurata:29 mp;
A1.4		construcții anexa	38	Cu acte	Nr. niveluri:1; S. construita la sol:38 mp; S. construita desfasurata:38 mp;

Lungime Segmente

1) Valorile lungimilor segmentelor sunt obținute din proiecție în plan.

Punct început	X / Y	Punct sfârșit	X / Y	Lungime segment (** (m)
1	398.919,181 324.793,826	2	398.935,408 324.799,339	17.138
3	398.935,414 324.799,341	4	398.949,956 324.805,974	15.983
5	398.952,298 324.807,043	6	398.957,406 324.809,311	5.589
7	398.986,162 324.822,35	8	399.053,897 324.852,796	74.263
9	399.042,302 324.868,256	10	398.983,399 324.840,533	65.101
11	398.949,321 324.824,882	12	398.944,129 324.822,756	5.61
13	398.936,237 324.820,375	14	398.933,285 324.818,697	3.396
15	398.926,364 324.815,925	16	398.920,365 324.813,778	6.372
17	398.916,216 324.812,451	18	398.910,714 324.810,314	5.902
19	398.906,494 324.808,641	20	398.912,899 324.798,419	12.063
21	398.916,229 324.792,969	1	398.919,181 324.793,826	3.074

Punct început	X / Y	Punct sfârșit	X / Y	Lungime segment (** (m)
2	398.935,408 324.799,339	3	398.935,414 324.799,341	0.007
4	398.949,956 324.805,974	5	398.952,298 324.807,043	2.575
6	398.957,406 324.809,311	7	398.986,162 324.822,35	31.574
8	399.053,897 324.852,796	9	399.042,302 324.868,256	19.325
10	398.983,399 324.840,533	11	398.949,321 324.824,882	37.5
12	398.944,129 324.822,756	13	398.936,237 324.820,375	8.243
14	398.933,285 324.818,697	15	398.926,364 324.815,925	7.455
16	398.920,365 324.813,778	17	398.916,216 324.812,451	4.356
18	398.910,714 324.810,314	19	398.906,494 324.808,641	4.54
20	398.912,899 324.798,419	21	398.916,229 324.792,969	6.387

** Lungimile segmentelor sunt determinate în planul de proiecție Stereo 70 și sunt rotunjite la 1 milimetru.

*** Distanța dintre puncte este formată din segmente cumulate ce sunt mai mici decât valoarea 1 milimetru.

**DATE DESPRE IMOBILUL NR. 5923**

Oficiul de Cadastru și Publicitate Imobiliară DOLJ
Biroul de Cadastru și Publicitate Imobiliară Craiova

A. Partea I. Descrierea imobilului

TEREN Necunoscut

Adresa: Loc. Sitoaia, Str A. I. Cuza, Nr. 145, Jud. Dolj, T3, P20; T19, P114

Nr. Crt	Nr cadastral Nr. topografic	Suprafața* (mp)	Observații / Referințe
A1		2.170	Sector cadastral:15 Teren neimprejmut;

Construcții

Crt	Nr cadastral Nr. topografic	Adresa	Observații / Referințe
A1.1		Loc. Sitoaia, Str A. I. Cuza, Nr. 145, Jud. Dolj, T3, P20; T19, P114	Nr. niveluri:1; S. construita la sol:109 mp; S. construita desfasurata:109 mp;
A1.2		Loc. Sitoaia, Str A. I. Cuza, Nr. 145, Jud. Dolj, T3, P20; T19, P114	Nr. niveluri:1; S. construita la sol:19 mp; S. construita desfasurata:19 mp;

B. Partea II. Proprietari și acte

Inscrieri privitoare la dreptul de proprietate și alte drepturi reale		Referințe
/		
Act Notarial nr. Certificat de mostenitor 70, din 27/10/2017 emis de NP Ionascu Nicolae;		
B1	Intabulare, drept de PROPRIETATE, dobandit prin Succesiune, cota actuala 1/1, cota initiala 1/1 1) NENCIU MARIN	A1, A1.1
Act Normativ nr. Legea 7, din 13/03/1996 emis de Parlamentul României;		
B2	Intabulare, drept de PROPRIETATE, dobandit prin Lege, cota actuala 1/1, cota initiala 1/1 1) NENCIU MARIN	A1.2

C. Partea III. SARCINI .

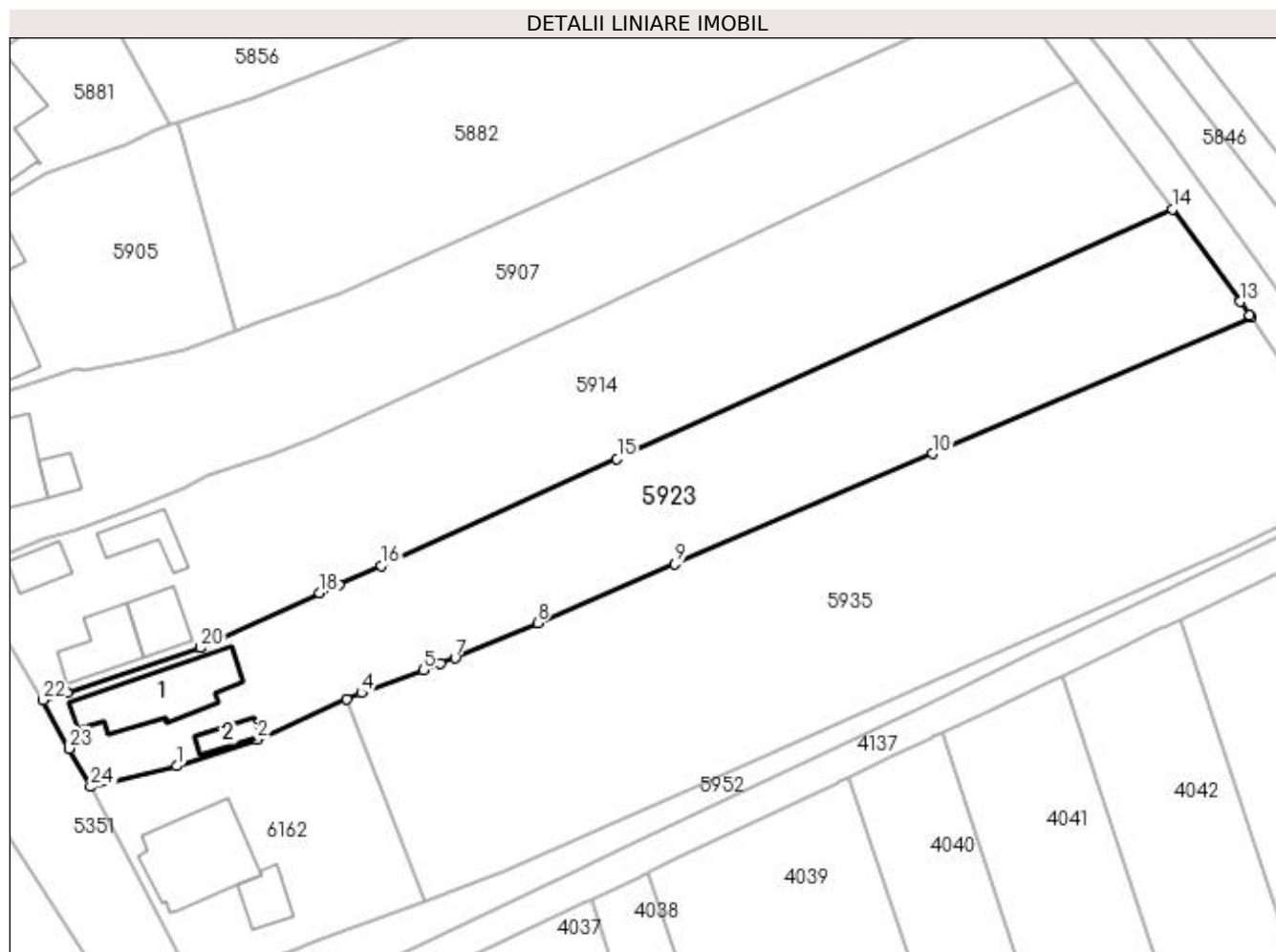
Inscrieri privind dezmembramintele dreptului de proprietate, drepturi reale de garanție și sarcini	Referințe
NU SUNT	

Anexa Nr. 1 La Partea I

Teren

Nr cadastral	Suprafața (mp)*	Observații / Referințe
	2.170	

* Suprafața este determinată în planul de proiecție Stereo 70.



Date referitoare la teren

Crt	Categorie folosință	Intravilan	Suprafața (mp)	Tarla	Parcelă	Nr. topo	Observații / Referințe
1	curți construcții	DA	453	3	20	-	
2	arabil	DA	570	19	114	-	
3	arabil	NU	1.147	19	114	-	

Date referitoare la construcții

Crt	Număr	Destinație construcție	Supraf. (mp)	Situație juridică	Observații / Referințe
A1.1		construcții de locuințe	109	Cu acte	Nr. niveluri:1; S. construita la sol:109 mp; S. construita desfasurata:109 mp;
A1.2		construcții anexa	19	Cu acte	Nr. niveluri:1; S. construita la sol:19 mp; S. construita desfasurata:19 mp;

Lungime Segmente

1) Valorile lungimilor segmentelor sunt obținute din proiecție în plan.

Punct început	X / Y	Punct sfârșit	X / Y	Lungime segment (** (m)
1	398.932,514 324.784,915	2	398.942,335 324.788,141	10.337

Punct început	X / Y	Punct sfârșit	X / Y	Lungime segment (** (m)
2	398.942,335 324.788,141	3	398.953,276 324.793,061	11.996

Punct început	X / Y	Punct sfârșit	X / Y	Lungime segment (** (m)	Punct început	X / Y	Punct sfârșit	X / Y	Lungime segment (** (m)
3	398.953,276 324.793,061	4	398.955,011 324.793,841	1.903	4	398.955,011 324.793,841	5	398.962,54 324.796,63	8.029
5	398.962,54 324.796,63	6	398.964,668 324.797,418	2.27	6	398.964,668 324.797,418	7	398.966,433 324.798,072	1.882
7	398.966,433 324.798,072	8	398.976,49 324.802,378	10.94	8	398.976,49 324.802,378	9	398.993,187 324.809,527	18.163
9	398.993,187 324.809,527	10	399.024,635 324.822,992	34.209	10	399.024,635 324.822,992	11	399.063,459 324.839,614	42.233
11	399.063,459 324.839,614	12	399.063,299 324.839,855	0.289	12	399.063,299 324.839,855	13	399.062,112 324.841,488	2.019
13	399.062,112 324.841,488	14	399.053,897 324.852,796	13.977	14	399.053,897 324.852,796	15	398.986,162 324.822,35	74.263
15	398.986,162 324.822,35	16	398.957,406 324.809,311	31.574	16	398.957,406 324.809,311	17	398.952,298 324.807,043	5.589
17	398.952,298 324.807,043	18	398.949,956 324.805,974	2.575	18	398.949,956 324.805,974	19	398.935,414 324.799,341	15.983
19	398.935,414 324.799,341	20	398.935,408 324.799,339	0.007	20	398.935,408 324.799,339	21	398.919,181 324.793,826	17.138
21	398.919,181 324.793,826	22	398.916,229 324.792,969	3.074	22	398.916,229 324.792,969	23	398.919,437 324.787,064	6.72
23	398.919,437 324.787,064	24	398.922,027 324.782,389	5.345	24	398.922,027 324.782,389	1	398.932,514 324.784,915	10.787

** Lungimile segmentelor sunt determinate în planul de proiecție Stereo 70 și sunt rotunjite la 1 milimetru.

*** Distanța dintre puncte este formată din segmente cumulate ce sunt mai mici decât valoarea 1 milimetru.

**DATE DESPRE IMOBILUL NR. 5935**

Oficiul de Cadastru și Publicitate Imobiliară DOLJ
Biroul de Cadastru și Publicitate Imobiliară Craiova

A. Partea I. Descrierea imobilului

TEREN Necunoscut

Adresa: Loc. Sitoaia, Jud. Dolj, T19, P115

Nr. Crt	Nr cadastral Nr. topografic	Suprafața* (mp)	Observații / Referințe
A1		3.120	Sector cadastral:15 Teren neimprejmuit;

B. Partea II. Proprietari și acte

Inscrieri privitoare la dreptul de proprietate și alte drepturi reale	Referințe
/	
Act Administrativ nr. Titlu de proprietate 413-59566, din 12/02/1997 emis de CJSIPT Dolj;	
B1	A1
Intabulare, drept de PROPRIETATE, dobandit prin Reconstituire, cota actuala 1/1, cota initiala 1/1	
1) NENCIU PĂUNICA	

C. Partea III. SARCINI .

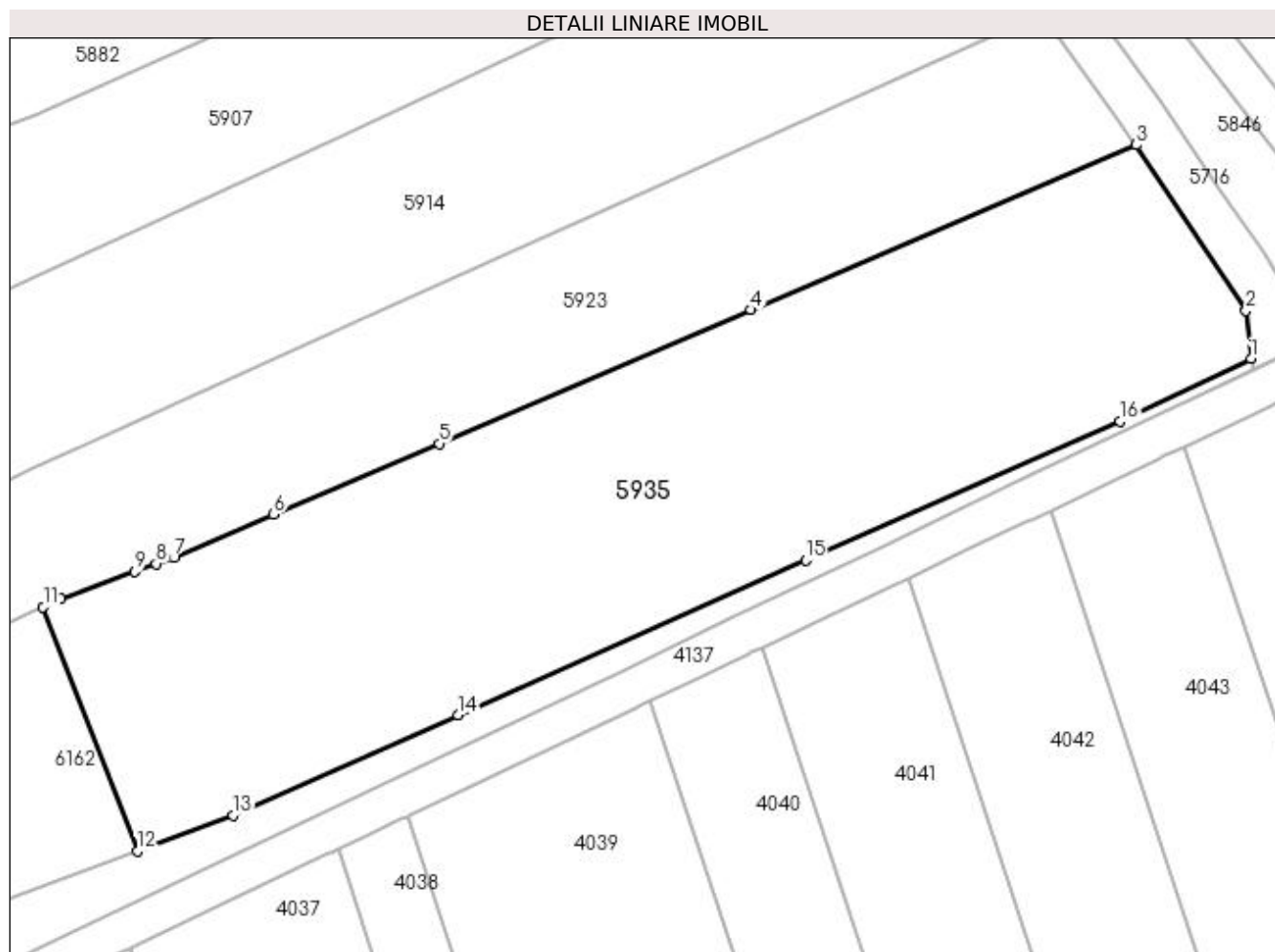
Inscrieri privind dezmembramintele dreptului de proprietate, drepturi reale de garanție și sarcini	Referințe
NU SUNT	

Anexa Nr. 1 La Partea I

Teren

Nr cadastral	Suprafața (mp)*	Observații / Referințe
	3.120	

* Suprafața este determinată în planul de proiecție Stereo 70.



Date referitoare la teren

Crt	Categorie folosință	Intra vilan	Suprafața (mp)	Tarla	Parcelă	Nr. topo	Observații / Referințe
1	vie	DA	192	19	115	-	
2	arabil	DA	981	19	115	-	
3	arabil	NU	1.947	19	115	-	

Lungime Segmente

1) Valorile lungimilor segmentelor sunt obținute din proiecție în plan.

Punct început	X / Y	Punct sfârșit	X / Y	Lungime segment (** (m)
1	399.075,041 324.818,074	2	399.074,542 324.822,895	4.847
2	399.074,542 324.822,895	3	399.063,459 324.839,614	20.059
3	399.063,459 324.839,614	4	399.024,635 324.822,992	42.233
4	399.024,635 324.822,992	5	398.993,187 324.809,527	34.209

Punct început	X / Y	Punct sfârșit	X / Y	Lungime segment (** (m)
5	398.993,187 324.809,527	6	398.976,49 324.802,378	18.163
6	398.976,49 324.802,378	7	398.966,433 324.798,072	10.94
7	398.966,433 324.798,072	8	398.964,668 324.797,418	1.882
8	398.964,668 324.797,418	9	398.962,54 324.796,63	2.27
9	398.962,54 324.796,63	10	398.955,011 324.793,841	8.029
10	398.955,011 324.793,841	11	398.953,276 324.793,061	1.903
11	398.953,276 324.793,061	12	398.962,758 324.768,476	26.35
12	398.962,758 324.768,476	13	398.972,444 324.772,081	10.335
13	398.972,444 324.772,081	14	398.995,113 324.782,16	24.809
14	398.995,113 324.782,16	15	399.030,147 324.797,762	38.351
15	399.030,147 324.797,762	16	399.061,814 324.811,743	34.616
16	399.061,814 324.811,743	1	399.075,041 324.818,074	14.664

** Lungimile segmentelor sunt determinate în planul de proiecție Stereo 70 și sunt rotunjite la 1 milimetru.

*** Distanța dintre puncte este formată din segmente cumulate ce sunt mai mici decât valoarea 1 milimetru.

**DATE DESPRE IMOBILUL NR. 5952**

Oficiul de Cadastru și Publicitate Imobiliară DOLJ
 Biroul de Cadastru și Publicitate Imobiliară Craiova

A. Partea I. Descrierea imobilului

TEREN Necunoscut

Adresa: Loc. Sitoaia, Jud. Dolj, T19, P116

Nr. Crt	Nr cadastral Nr. topografic	Suprafața* (mp)	Observații / Referințe
A1		469	Sector cadastral:15 Teren neimprejmuit;

B. Partea II. Proprietari și acte

Inscrieri privitoare la dreptul de proprietate și alte drepturi reale		Referințe
/		
Act Normativ nr. Legea 7, din 13/03/1996 emis de Parlamentul Romaniei (art.13 alin 15);		
B1	Inscrierea provizorie, drept de PROPRIETATE, dobandit prin Lege, cota actuala 1/1, cota initiala 1/1 1) NEIDENTIFICAT NEIDENTIFICAT	A1

C. Partea III. SARCINI .

Inscrieri privind dezmembramintele dreptului de proprietate, drepturi reale de garanție și sarcini	Referințe
NU SUNT	

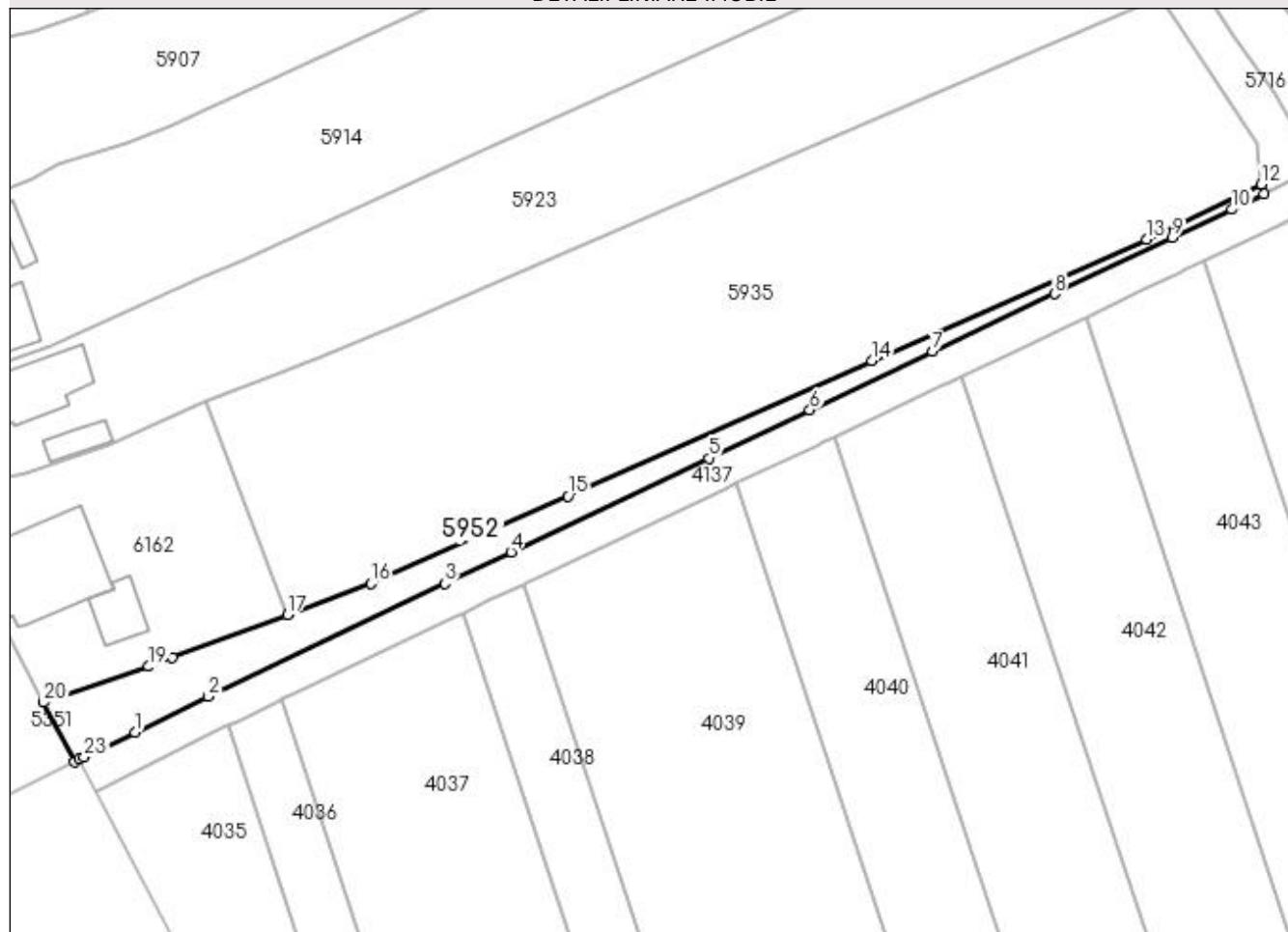
Anexa Nr. 1 La Partea I

Teren

Nr cadastral	Suprafața (mp)*	Observații / Referințe
	469	

* Suprafața este determinată în planul de proiecție Stereo 70.

DETALII LINIARE IMOBIL



Date referitoare la teren

Crt	Categorie folosință	Intravilan	Suprafața (mp)	Tarla	Parcelă	Nr. topo	Observații / Referințe
1	arabil	DA	334	19	116	-	
2	arabil	NU	135	19	116	-	

Lungime Segmente

1) Valorile lungimilor segmentelor sunt obținute din proiecție în plan.

Punct început	X / Y	Punct sfârșit	X / Y	Lungime segment (** (m)
1	398.945,21 324.754,961	2	398.953,631 324.759,092	9.38
3	398.980,935 324.772,11	4	398.988,562 324.775,732	8.443
5	399.011,346 324.786,551	6	399.023,002 324.792,086	12.903
7	399.037,136 324.798,798	8	399.051,193 324.805,473	15.561

Punct început	X / Y	Punct sfârșit	X / Y	Lungime segment (** (m)
2	398.953,631 324.759,092	3	398.980,935 324.772,11	30.249
4	398.988,562 324.775,732	5	399.011,346 324.786,551	25.222
6	399.023,002 324.792,086	7	399.037,136 324.798,798	15.647
8	399.051,193 324.805,473	9	399.064,793 324.811,931	15.055

Punct început	X / Y	Punct sfârșit	X / Y	Lungime segment (** (m)
9	399.064,793 324.811,931	10	399.071,623 324.815,197	7.571
11	399.075,337 324.816,973	12	399.075,041 324.818,074	1.14
13	399.061,814 324.811,743	14	399.030,147 324.797,762	34.616
15	398.995,113 324.782,16	16	398.972,444 324.772,081	24.809
17	398.962,758 324.768,476	18	398.949,532 324.763,554	14.112
19	398.946,792 324.762,534	20	398.934,672 324.758,404	12.804
21	398.938,241 324.751,542	22	398.938,841 324.751,836	0.668
23	398.939,348 324.752,085	1	398.945,21 324.754,961	6.529

Punct început	X / Y	Punct sfârșit	X / Y	Lungime segment (** (m)
10	399.071,623 324.815,197	11	399.075,337 324.816,973	4.117
12	399.075,041 324.818,074	13	399.061,814 324.811,743	14.664
14	399.030,147 324.797,762	15	398.995,113 324.782,16	38.351
16	398.972,444 324.772,081	17	398.962,758 324.768,476	10.335
18	398.949,532 324.763,554	19	398.946,792 324.762,534	2.923
20	398.934,672 324.758,404	21	398.938,241 324.751,542	7.735
22	398.938,841 324.751,836	23	398.939,348 324.752,085	0.564

** Lungimile segmentelor sunt determinate în planul de proiecție Stereo 70 și sunt rotunjite la 1 milimetru.

*** Distanța dintre puncte este formată din segmente cumulate ce sunt mai mici decât valoarea 1 milimetru.

**DATE DESPRE IMOBILUL NR. 6162**

Oficiul de Cadastru și Publicitate Imobiliară DOLJ
Biroul de Cadastru și Publicitate Imobiliară Craiova

A. Partea I. Descrierea imobilului

TEREN Intravilan

Adresa: Loc. Sitoaia, Str A. I. Cuza, Nr. 147, Jud. Dolj, T3, P22, 21,23

Nr. Crt	Nr cadastral Nr. topografic	Suprafața* (mp)	Observații / Referințe
A1		815	Sector cadastral:15 Teren neimpregmuit;

Construcții

Crt	Nr cadastral Nr. topografic	Adresa	Observații / Referințe
A1.1		Loc. Sitoaia, Str A. I. Cuza, Nr. 147, Jud. Dolj	Nr. niveluri:1; S. construita la sol:125 mp; S. construita desfasurata:125 mp;
A1.2		Loc. Sitoaia, Str A. I. Cuza, Nr. 147, Jud. Dolj	Nr. niveluri:1; S. construita la sol:33 mp; S. construita desfasurata:33 mp;

B. Partea II. Proprietari și acte

Inscrieri privitoare la dreptul de proprietate și alte drepturi reale		Referințe
/		
Act Administrativ nr. Titlu de proprietate 64-59358, din 20/12/1993 emis de CJSIPT DOLJ;		
B1	Intabulare, drept de PROPRIETATE, dobandit prin Constituire, cota actuala 1/1, cota initiala 1/1 1) CIOCILTEA DUMITRU DEFUNCT:Da	A1
Act Normativ nr. Legea 7, din 13/03/1996 emis de Parlamentul României;		
B2	Intabulare, drept de PROPRIETATE, dobandit prin Lege, cota actuala 1/1, cota initiala 1/1 1) CIOCILTEA DUMITRU DEFUNCT:Da	A1.1, A1.2

C. Partea III. SARCINI .

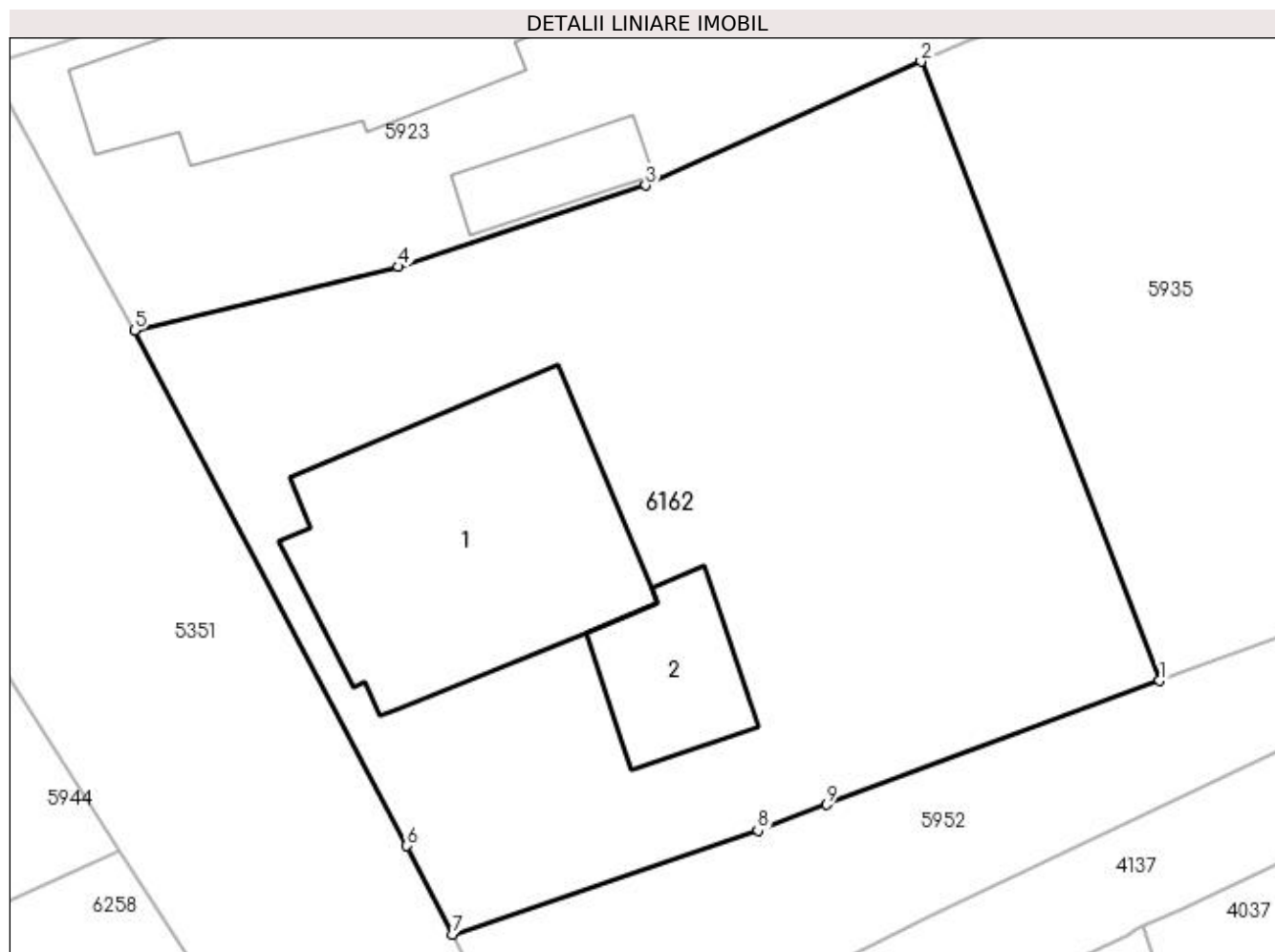
Inscrieri privind dezmembramintele dreptului de proprietate, drepturi reale de garanție și sarcini	Referințe
NU SUNT	

Anexa Nr. 1 La Partea I

Teren

Nr cadastral	Suprafața (mp)*	Observații / Referințe
	815	

* Suprafața este determinată în planul de proiecție Stereo 70.



Date referitoare la teren

Crt	Categorie folosință	Intra vilan	Suprafața (mp)	Tarla	Parcelă	Nr. topo	Observații / Referințe
1	curți constructii	DA	563	3	21,23	-	
2	vie	DA	252	3	22	-	

Date referitoare la construcții

Crt	Număr	Destinație construcție	Supraf. (mp)	Situație juridică	Observații / Referințe
A1.1		construcții de locuințe	125	Cu acte	Nr. niveluri:1; S. construita la sol:125 mp; S. construita desfasurata:125 mp;
A1.2		construcții anexa	33	Cu acte	Nr. niveluri:1; S. construita la sol:33 mp; S. construita desfasurata:33 mp;

Lungime Segmente

1) Valorile lungimilor segmentelor sunt obținute din proiecție în plan.

Punct început	X / Y	Punct sfârșit	X / Y	Lungime segment (** (m)
1	398.962,758 324.768,476	2	398.953,276 324.793,061	26.35
2	398.953,276 324.793,061	3	398.942,335 324.788,141	11.996

Punct început	X / Y	Punct sfârșit	X / Y	Lungime segment (** (m)
3	398.942,335 324.788,141	4	398.932,514 324.784,915	10.337
4	398.932,514 324.784,915	5	398.922,027 324.782,389	10.787
5	398.922,027 324.782,389	6	398.932,845 324.761,917	23.155
6	398.932,845 324.761,917	7	398.934,672 324.758,404	3.96
7	398.934,672 324.758,404	8	398.946,792 324.762,534	12.804
8	398.946,792 324.762,534	9	398.949,532 324.763,554	2.923
9	398.949,532 324.763,554	1	398.962,758 324.768,476	14.112

** Lungimile segmentelor sunt determinate în planul de proiecție Stereo 70 și sunt rotunjite la 1 milimetru.

*** Distanța dintre puncte este formată din segmente cumulate ce sunt mai mici decât valoarea 1 milimetru.

**DATE DESPRE IMOBILUL NR. 6222**

Oficiul de Cadastru și Publicitate Imobiliară DOLJ
Biroul de Cadastru și Publicitate Imobiliară Craiova

A. Partea I. Descrierea imobilului

TEREN Extravilan

Adresa: Jud. Dolj, T23, P36

Nr. Crt	Nr cadastral Nr. topografic	Suprafața* (mp)	Observații / Referințe
A1		2.936	Sector cadastral:15 Teren neimprejmuit; diminuare cu 8 %

B. Partea II. Proprietari și acte

Inscrieri privitoare la dreptul de proprietate și alte drepturi reale		Referințe
/		
Act Administrativ nr. Titlu de proprietate 22051, din 23/08/2022 emis de CJSIPT Dolj;		
B1	Intabulare, drept de PROPRIETATE, dobandit prin Reconstituire, cota actuala 1/1, cota initiala 1/1 1) POPA EUGEN 2) POPA MARIN 3) POPA CATRINA	A1

C. Partea III. SARCINI .

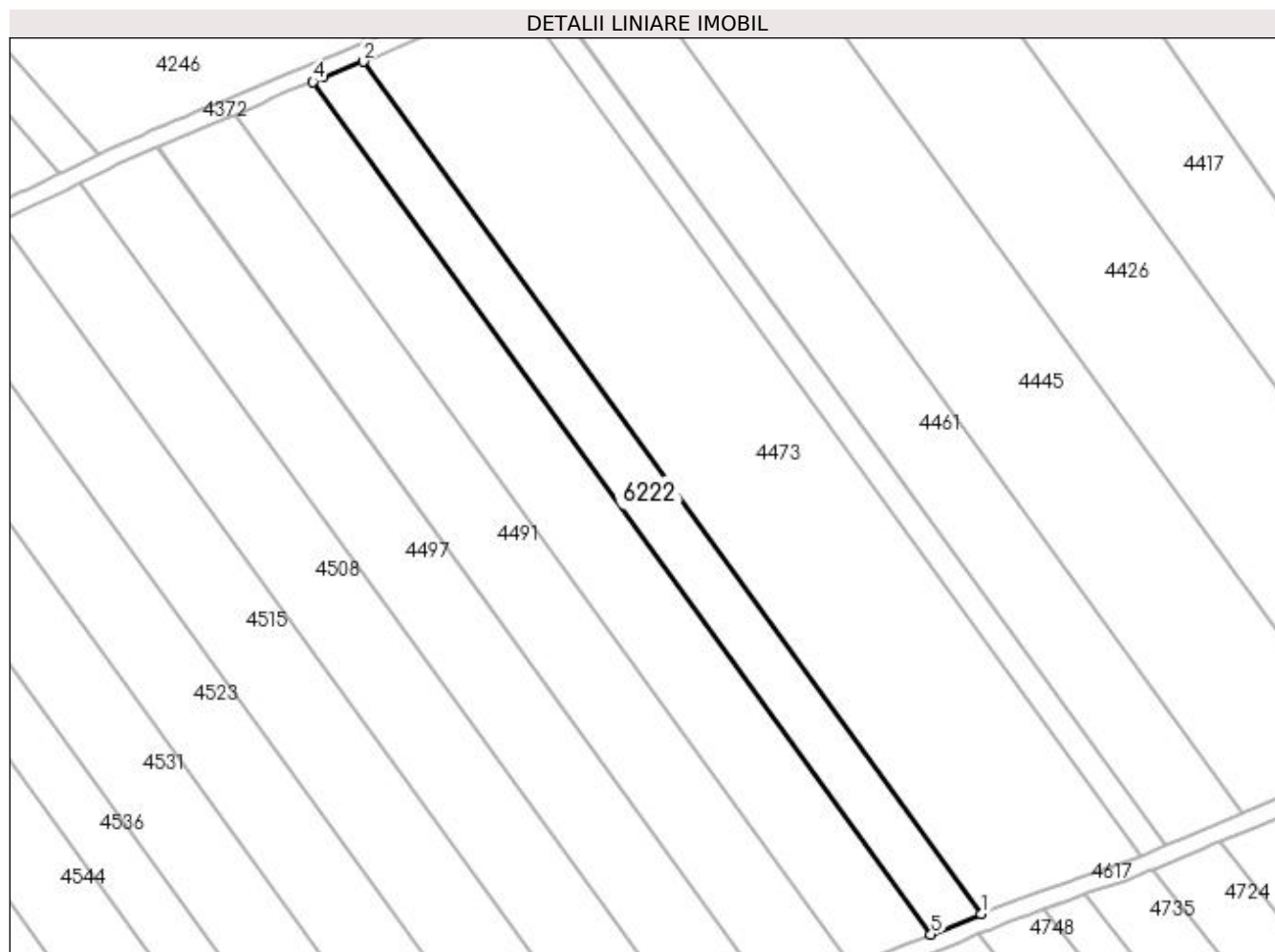
Inscrieri privind dezmembramintele dreptului de proprietate, drepturi reale de garanție și sarcini	Referințe
NU SUNT	

Anexa Nr. 1 La Partea I

Teren

Nr cadastral	Suprafața (mp)*	Observații / Referințe
	2.936	diminuare cu 8 %

* Suprafața este determinată în planul de proiecție Stereo 70.



Date referitoare la teren

Crt	Categorie folosință	Intra vilan	Suprafața (mp)	Tarla	Parcelă	Nr. topo	Observații / Referințe
1	arabil	NU	2.936	23	36	-	

Lungime Segmente

1) Valorile lungimilor segmentelor sunt obținute din proiecție în plan.

Punct început	X / Y	Punct sfârșit	X / Y	Lungime segment (** (m)
1	398.857,984 325.748,644	2	398.715,818 325.944,664	242.146
2	398.715,818 325.944,664	3	398.706,624 325.940,973	9.907
3	398.706,624 325.940,973	4	398.704,218 325.940,007	2.593
4	398.704,218 325.940,007	5	398.846,394 325.743,973	242.164
5	398.846,394 325.743,973	1	398.857,984 325.748,644	12.496

**** Lungimile segmentelor sunt determinate în planul de proiecție Stereo 70 și sunt rotunjite la 1 milimetru.**

***** Distanța dintre puncte este formată din segmente cumulate ce sunt mai mici decât valoarea 1 milimetru.**

**DATE DESPRE IMOBILUL NR. 6287**

Oficiul de Cadastru și Publicitate Imobiliară DOLJ
Biroul de Cadastru și Publicitate Imobiliară Craiova

A. Partea I. Descrierea imobilului

TEREN Intravilan

Adresa: Loc. Sitoaia, Jud. Dolj, T3, P10/2

Nr. Crt	Nr cadastral Nr. topografic	Suprafața* (mp)	Observații / Referințe
A1		110	Sector cadastral:15 Teren neimprejmuit;

B. Partea II. Proprietari și acte

Inscrieri privitoare la dreptul de proprietate și alte drepturi reale		Referințe
/		
Act Normativ nr. Legea 7, din 13/03/1996 emis de Parlamentul Romaniei (art.13 alin 15);		
B1	Inscrierea provizorie, drept de PROPRIETATE, dobandit prin Lege, cota actuala 1/1, cota initiala 1/1 1) NEIDENTIFICAT NEIDENTIFICAT	A1

C. Partea III. SARCINI .

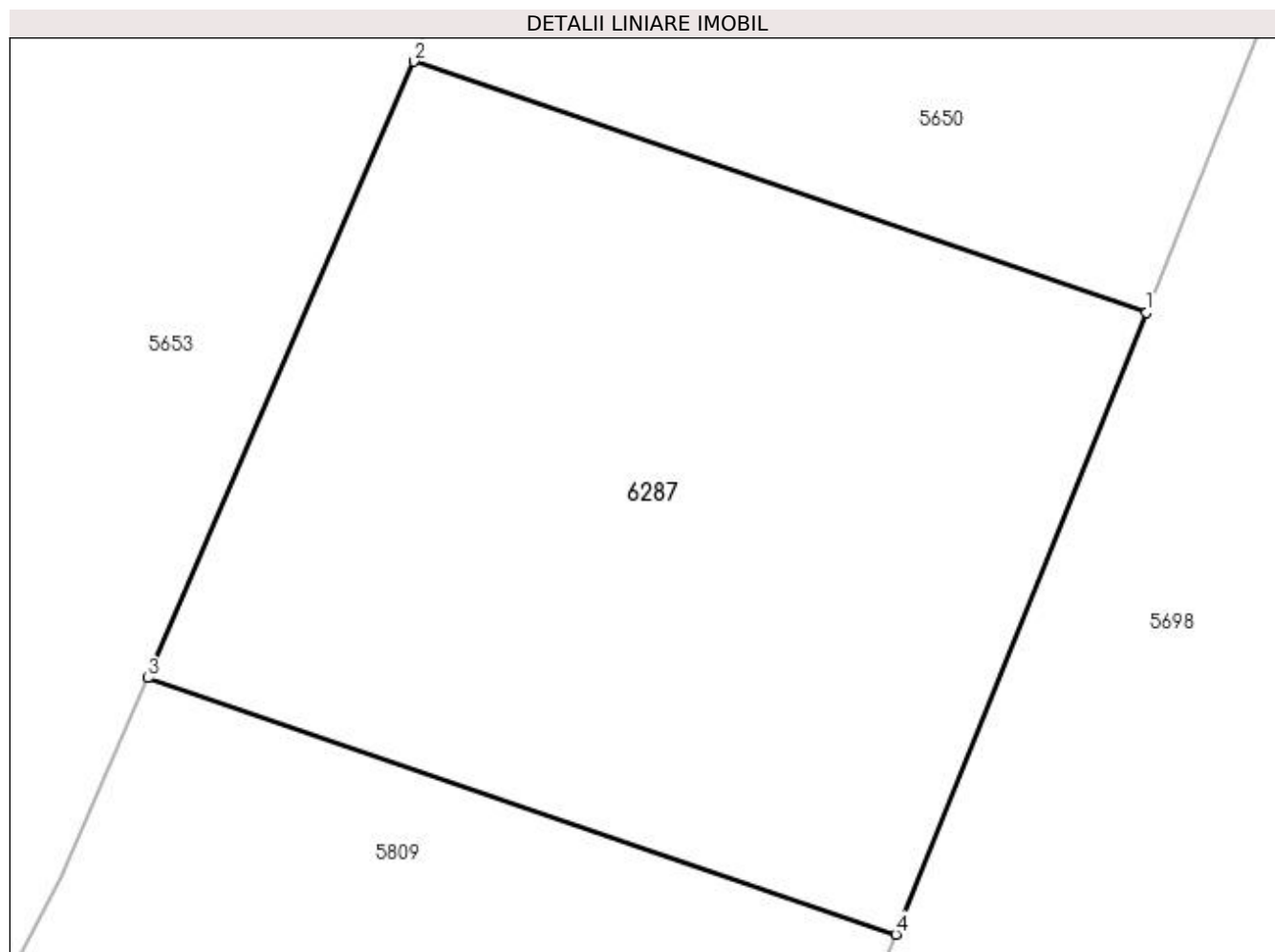
Inscrieri privind dezmembramintele dreptului de proprietate, drepturi reale de garanție și sarcini	Referințe
NU SUNT	

Anexa Nr. 1 La Partea I

Teren

Nr cadastral	Suprafața (mp)*	Observații / Referințe
	110	

* Suprafața este determinată în planul de proiecție Stereo 70.



Date referitoare la teren

Crt	Categorie folosință	Intravilan	Suprafața (mp)	Tarla	Parcelă	Nr. topo	Observații / Referințe
1	arabil	DA	110	3	10/2	-	

Lungime Segmente

1) Valorile lungimilor segmentelor sunt obținute din proiecție în plan.

Punct început	X / Y	Punct sfârșit	X / Y	Lungime segment (** (m)
1	398.754,335 324.963,241	2	398.743,714 324.966,877	11.226
2	398.743,714 324.966,877	3	398.739,857 324.957,948	9.726
3	398.739,857 324.957,948	4	398.750,701 324.954,236	11.461
4	398.750,701 324.954,236	1	398.754,335 324.963,241	9.711

**** Lungimile segmentelor sunt determinate în planul de proiecție Stereo 70 și sunt rotunjite la 1 milimetru.**

***** Distanța dintre puncte este formată din segmente cumulate ce sunt mai mici decât valoarea 1 milimetru.**

**DATE DESPRE IMOBILUL NR. 6298**

Oficiul de Cadastru și Publicitate Imobiliară DOLJ
Biroul de Cadastru și Publicitate Imobiliară Craiova

A. Partea I. Descrierea imobilului

TEREN Extravilan

Adresa: Jud. Dolj

Nr. Crt	Nr cadastral Nr. topografic	Suprafața* (mp)	Observații / Referințe
A1		1.342	Sector cadastral:15 Teren neimprejmut;

B. Partea II. Proprietari și acte

Inscrieri privitoare la dreptul de proprietate și alte drepturi reale		Referințe
/		
Act Normativ nr. Legea 7, din 13/03/1996 emis de Parlamentul Romaniei (art.13 alin 15);		
B1	Inscrierea provizorie, drept de PROPRIETATE, dobandit prin Lege, cota actuala 1/1, cota initiala 1/1 1) NEIDENTIFICAT NEIDENTIFICAT	A1

C. Partea III. SARCINI .

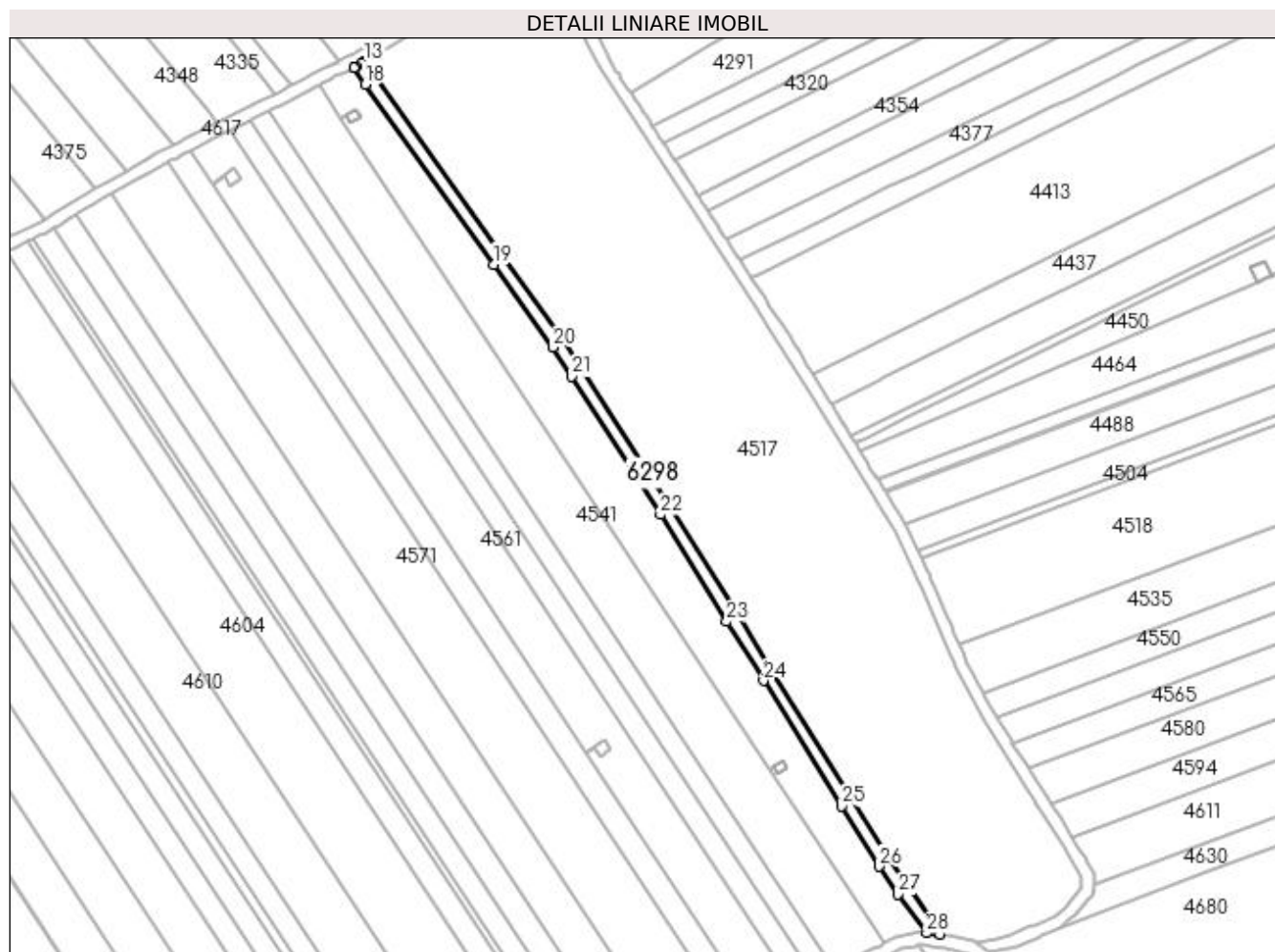
Inscrieri privind dezmembramintele dreptului de proprietate, drepturi reale de garanție și sarcini	Referințe
NU SUNT	

Anexa Nr. 1 La Partea I

Teren

Nr cadastral	Suprafața (mp)*	Observații / Referințe
	1.342	

* Suprafața este determinată în planul de proiecție Stereo 70.



Date referitoare la teren

Crt	Categorie folosință	Intra vilan	Suprafața (mp)	Tarla	Parcelă	Nr. topo	Observații / Referințe
1	drum	NU	1.342	-	DE 447/1	-	

Lungime Segmente

1) Valorile lungimilor segmentelor sunt obținute din proiecție în plan.

Punct început	X / Y	Punct sfârșit	X / Y	Lungime segment (** (m)
1	399.450,202 325.649,02	2	399.449,244 325.651,415	2.579
3	399.439,801 325.664,23	4	399.433,682 325.673,068	10.749
5	399.421,684 325.692,375	6	399.396,567 325.732,791	47.584
7	399.384,78 325.751,758	8	399.363,393 325.786,172	40.518
9	399.334,806 325.830,738	10	399.328,736 325.840,144	11.195

Punct început	X / Y	Punct sfârșit	X / Y	Lungime segment (** (m)
2	399.449,244 325.651,415	3	399.439,801 325.664,23	15.919
4	399.433,682 325.673,068	5	399.421,684 325.692,375	22.732
6	399.396,567 325.732,791	7	399.384,78 325.751,758	22.331
8	399.363,393 325.786,172	9	399.334,806 325.830,738	52.947
10	399.328,736 325.840,144	11	399.309,683 325.866,872	32.824

Punct început	X / Y	Punct sfârșit	X / Y	Lungime segment (** (m)
11	399.309,683 325.866,872	12	399.268,301 325.924,92	71.289
13	399.264,746 325.929,905	14	399.263,857 325.929,366	1.04
15	399.262,137 325.928,322	16	399.261,441 325.927,977	0.777
17	399.261,27 325.927,892	18	399.265,043 325.922,598	6.501
19	399.306,425 325.864,55	20	399.325,425 325.837,898	32.731
21	399.331,442 325.828,574	22	399.360,011 325.784,036	52.913
23	399.381,383 325.749,646	24	399.393,17 325.730,68	22.331
25	399.418,286 325.690,264	26	399.430,337 325.670,872	22.831
27	399.436,546 325.661,905	28	399.445,72 325.649,454	15.465

Punct început	X / Y	Punct sfârșit	X / Y	Lungime segment (** (m)
12	399.268,301 325.924,92	13	399.264,746 325.929,905	6.122
14	399.263,857 325.929,366	15	399.262,137 325.928,322	2.012
16	399.261,441 325.927,977	17	399.261,27 325.927,892	0.191
18	399.265,043 325.922,598	19	399.306,425 325.864,55	71.289
20	399.325,425 325.837,898	21	399.331,442 325.828,574	11.097
22	399.360,011 325.784,036	23	399.381,383 325.749,646	40.49
24	399.393,17 325.730,68	25	399.418,286 325.690,264	47.584
26	399.430,337 325.670,872	27	399.436,546 325.661,905	10.907
28	399.445,72 325.649,454	1	399.450,202 325.649,02	4.502

** Lungimile segmentelor sunt determinate în planul de proiecție Stereo 70 și sunt rotunjite la 1 milimetru.

*** Distanța dintre puncte este formată din segmente cumulate ce sunt mai mici decât valoarea 1 milimetru.

