

**DATE DESPRE IMOBILUL NR. 2511**

Oficiul de Cadastru și Publicitate Imobiliară DOLJ
Biroul de Cadastru și Publicitate Imobiliară Craiova

A. Partea I. Descrierea imobilului

TEREN Extravilan

Adresa: Jud. Dolj, T26, P14/1

Nr. Crt	Nr cadastral Nr. topografic	Suprafața* (mp)	Observații / Referințe
A1		5.444	Sector cadastral:12 Teren neimprejmuit;

B. Partea II. Proprietari și acte

Inscrieri privitoare la dreptul de proprietate și alte drepturi reale	Referințe
/	
Act Administrativ nr. Titlu de proprietate 1420-59556, din 18/11/1998 emis de CJSIPT Dolj;	
B1	A1
Intabulare, drept de PROPRIETATE, dobândit prin Reconstituire, cota actuala 1/1, cota initiala 1/1 1) JUGANU CORNELIA	

C. Partea III. SARCINI .

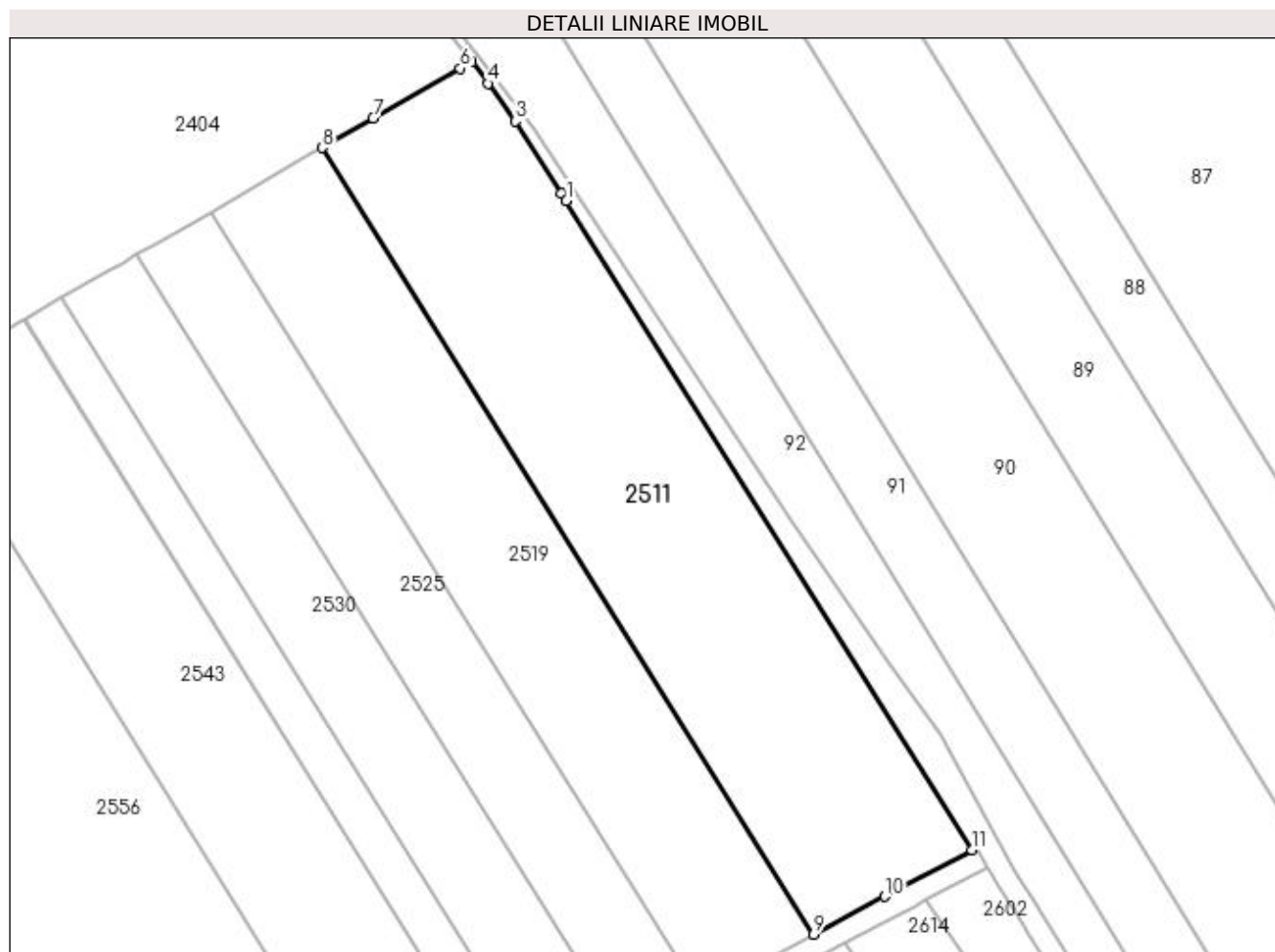
Inscrieri privind dezmembramintele dreptului de proprietate, drepturi reale de garanție și sarcini	Referințe
NU SUNT	

Anexa Nr. 1 La Partea I

Teren

Nr cadastral	Suprafața (mp)*	Observații / Referințe
	5.444	

* Suprafața este determinată în planul de proiecție Stereo 70.



Date referitoare la teren

Crt	Categorie folosință	Intra vilan	Suprafața (mp)	Tarla	Parcelă	Nr. topo	Observații / Referințe
1	pasune	NU	5.444	26	14/1	-	

Lungime Segmente

1) Valorile lungimilor segmentelor sunt obținute din proiecție în plan.

Punct început	X / Y	Punct sfârșit	X / Y	Lungime segment (** (m)
1	398.436,314 327.691,264	2	398.435,47 327.692,575	1.559
2	398.435,47 327.692,575	3	398.427,072 327.705,607	15.504
3	398.427,072 327.705,607	4	398.422,13 327.712,422	8.418
4	398.422,13 327.712,422	5	398.419,19 327.716,415	4.958
5	398.419,19 327.716,415	6	398.417,07 327.715,197	2.445

Punct început	X / Y	Punct sfârșit	X / Y	Lungime segment (** (m)
6	398.417,07 327.715,197	7	398.401,378 327.706,159	18.109
7	398.401,378 327.706,159	8	398.392,118 327.700,826	10.686
8	398.392,118 327.700,826	9	398.481,056 327.558,544	167.792
9	398.481,056 327.558,544	10	398.493,951 327.565,408	14.609
10	398.493,951 327.565,408	11	398.509,718 327.573,834	17.877
11	398.509,718 327.573,834	1	398.436,314 327.691,264	138.485

** Lungimile segmentelor sunt determinate în planul de proiecție Stereo 70 și sunt rotunjite la 1 milimetru.

*** Distanța dintre puncte este formată din segmente cumulate ce sunt mai mici decât valoarea 1 milimetru.

**DATE DESPRE IMOBILUL NR. 2519**

Oficiul de Cadastru și Publicitate Imobiliară DOLJ
Biroul de Cadastru și Publicitate Imobiliară Craiova

A. Partea I. Descrierea imobilului

TEREN Extravilan

Adresa: Jud. Dolj, T26, P14

Nr. Crt	Nr cadastral Nr. topografic	Suprafața* (mp)	Observații / Referințe
A1		3.888	Sector cadastral:12 Teren neimprejmuit;

B. Partea II. Proprietari și acte

Inscrieri privitoare la dreptul de proprietate și alte drepturi reale	Referințe
/	
Act Administrativ nr. Titlu de proprietate 1325-59364, din 16/10/1998 emis de CJSIPT Dolj;	
B1	A1
Intabulare, drept de PROPRIETATE, dobandit prin Reconstituire, cota actuala 1/1, cota initiala 1/1	
1) AMARAZEANU ARISTICA DEFUNCT:Da	

C. Partea III. SARCINI .

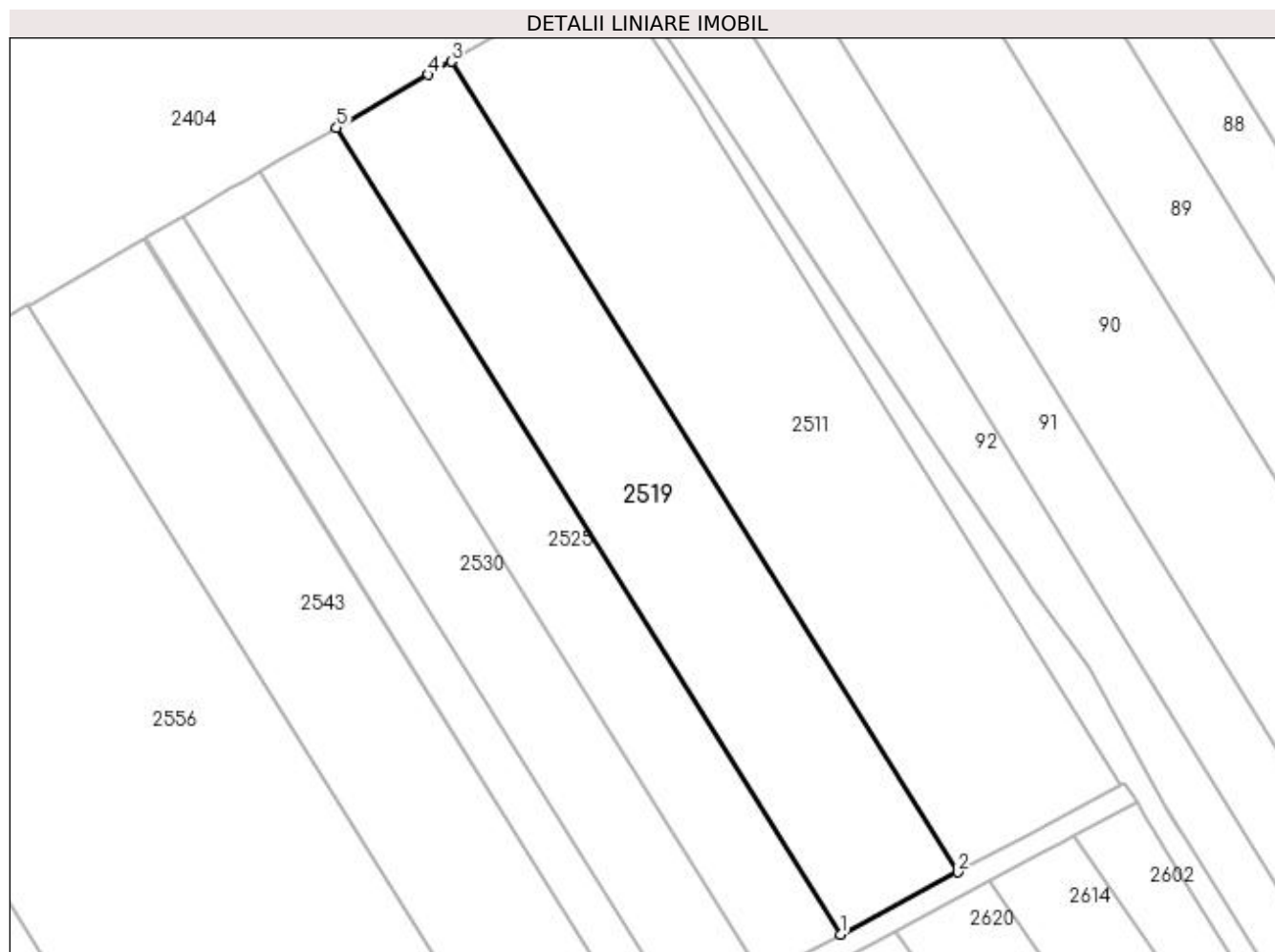
Inscrieri privind dezmembramintele dreptului de proprietate, drepturi reale de garanție și sarcini	Referințe
NU SUNT	

Anexa Nr. 1 La Partea I

Teren

Nr cadastral	Suprafața (mp)*	Observații / Referințe
	3.888	

* Suprafața este determinată în planul de proiecție Stereo 70.



Date referitoare la teren

Crt	Categorie folosință	Intra vilan	Suprafața (mp)	Tarla	Parcelă	Nr. topo	Observații / Referințe
1	pasune	NU	3.888	26	14	-	

Lungime Segmente

1) Valorile lungimilor segmentelor sunt obținute din proiecție în plan.

Punct început	X / Y	Punct sfârșit	X / Y	Lungime segment (** (m)
1	398.460,505 327.547,604	2	398.481,056 327.558,544	23.282
2	398.481,056 327.558,544	3	398.392,118 327.700,826	167.792
3	398.392,118 327.700,826	4	398.388,103 327.698,514	4.633
4	398.388,103 327.698,514	5	398.371,978 327.689,227	18.608
5	398.371,978 327.689,227	1	398.460,505 327.547,604	167.015

**** Lungimile segmentelor sunt determinate în planul de proiecție Stereo 70 și sunt rotunjite la 1 milimetru.**

***** Distanța dintre puncte este formată din segmente cumulate ce sunt mai mici decât valoarea 1 milimetru.**

**DATE DESPRE IMOBILUL NR. 2525**

Oficiul de Cadastru și Publicitate Imobiliară DOLJ
Biroul de Cadastru și Publicitate Imobiliară Craiova

A. Partea I. Descrierea imobilului

TEREN Extravilan

Adresa: Jud. Dolj, T26, P13

Nr. Crt	Nr cadastral Nr. topografic	Suprafața* (mp)	Observații / Referințe
A1		2.592	Sector cadastral:12 Teren neimprejmuit;

B. Partea II. Proprietari și acte

Inscrieri privitoare la dreptul de proprietate și alte drepturi reale	Referințe
/	
Act Administrativ nr. Titlu de proprietate 557-60677, din 30/01/1997 emis de CJSIPT Dolj;	
B1	A1
Intabulare, drept de PROPRIETATE, dobandit prin Reconstituire, cota actuala 1/1, cota initiala 1/1 1) BREBEUȚĂ CONSTANTIN	

C. Partea III. SARCINI .

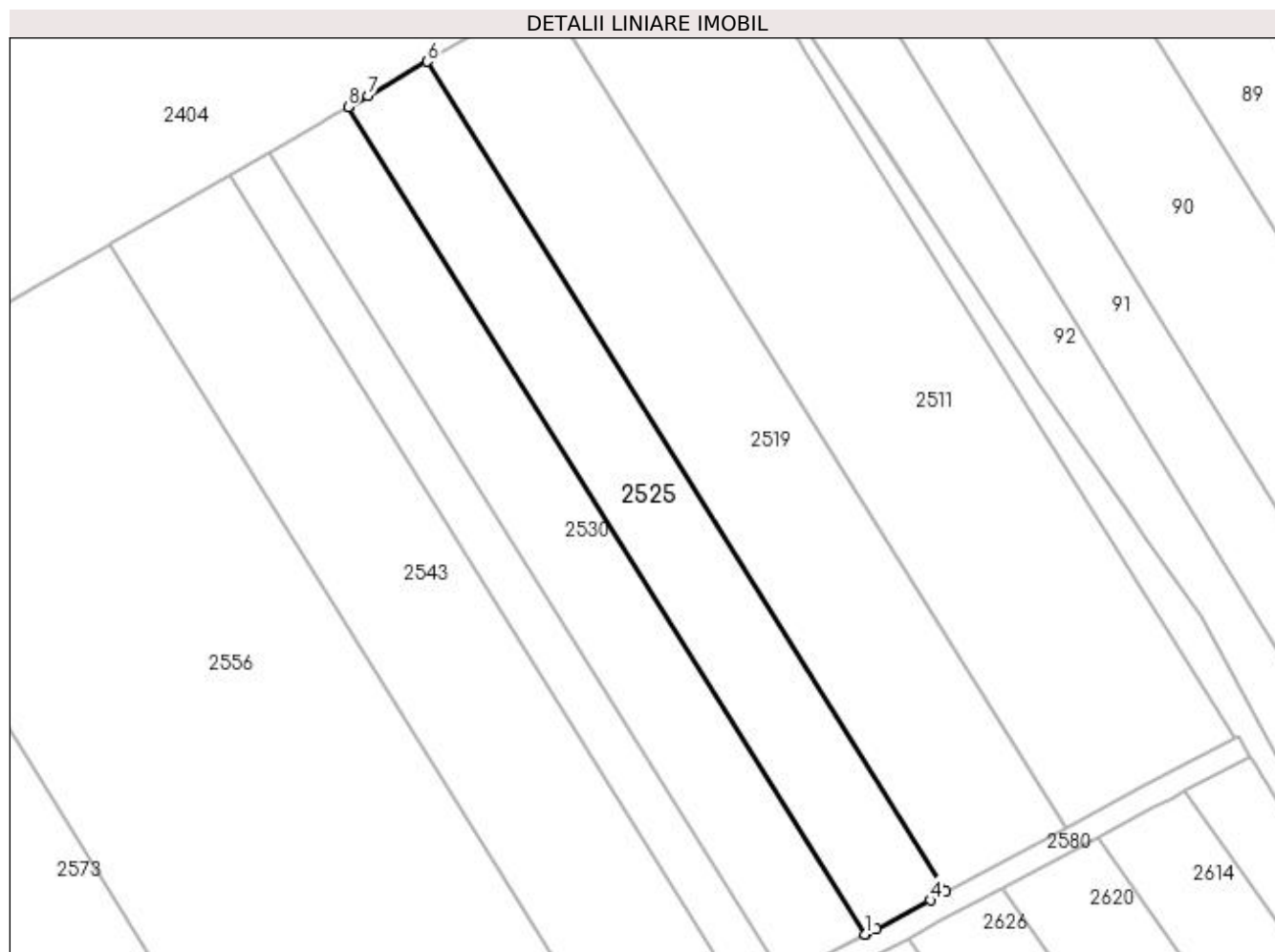
Inscrieri privind dezmembramintele dreptului de proprietate, drepturi reale de garanție și sarcini	Referințe
NU SUNT	

Anexa Nr. 1 La Partea I

Teren

Nr cadastral	Suprafața (mp)*	Observații / Referințe
	2.592	

* Suprafața este determinată în planul de proiecție Stereo 70.



Date referitoare la teren

Crt	Categorie folosință	Intra vilan	Suprafața (mp)	Tarla	Parcelă	Nr. topo	Observații / Referințe
1	pasune	NU	2.592	26	13	-	

Lungime Segmente

1) Valorile lungimilor segmentelor sunt obținute din proiecție în plan.

Punct început	X / Y	Punct sfârșit	X / Y	Lungime segment (** (m)
1	398.446,701 327.540,355	2	398.446,788 327.540,4	0.098
2	398.446,788 327.540,4	3	398.448,568 327.541,332	2.009
3	398.448,568 327.541,332	4	398.457,82 327.546,175	10.443
4	398.457,82 327.546,175	5	398.460,505 327.547,604	3.041
5	398.460,505 327.547,604	6	398.371,978 327.689,227	167.015

Punct început	X / Y	Punct sfârșit	X / Y	Lungime segment (** (m)
6	398.371,978 327.689,227	7	398.361,837 327.683,386	11.703
7	398.361,837 327.683,386	8	398.358,497 327.681,463	3.854
8	398.358,497 327.681,463	1	398.446,701 327.540,355	166.407

** Lungimile segmentelor sunt determinate în planul de proiecție Stereo 70 și sunt rotunjite la 1 milimetru.

*** Distanța dintre puncte este formată din segmente cumulate ce sunt mai mici decât valoarea 1 milimetru.

**DATE DESPRE IMOBILUL NR. 2530**

Oficiul de Cadastru și Publicitate Imobiliară DOLJ
Biroul de Cadastru și Publicitate Imobiliară Craiova

A. Partea I. Descrierea imobilului

TEREN Extravilan

Adresa: Jud. Dolj, T26, P12

Nr. Crt	Nr cadastral Nr. topografic	Suprafața* (mp)	Observații / Referințe
A1		2.592	Sector cadastral:12 Teren neimprejmut;

B. Partea II. Proprietari și acte

Inscrieri privitoare la dreptul de proprietate și alte drepturi reale		Referințe
/		
Act Notarial nr. Certificat de mostenitor 173, din 30/10/2006 emis de NP DEFTA EMIL;		
B1	Intabulare, drept de PROPRIETATE, dobandit prin Succesiune, cota actuala 2/8, cota initiala 2/8 1) TROCAN ANA	A1
Act Notarial nr. 173, din 30/10/2006 emis de NP DEFTA EMIL;		
B2	Intabulare, drept de PROPRIETATE, dobandit prin Succesiune, cota actuala 3/8, cota initiala 3/8 1) TROCAN IOANA	A1
B3	Intabulare, drept de PROPRIETATE, dobandit prin Succesiune, cota actuala 3/8, cota initiala 3/8 1) TROCAN ECATERINA	A1

C. Partea III. SARCINI .

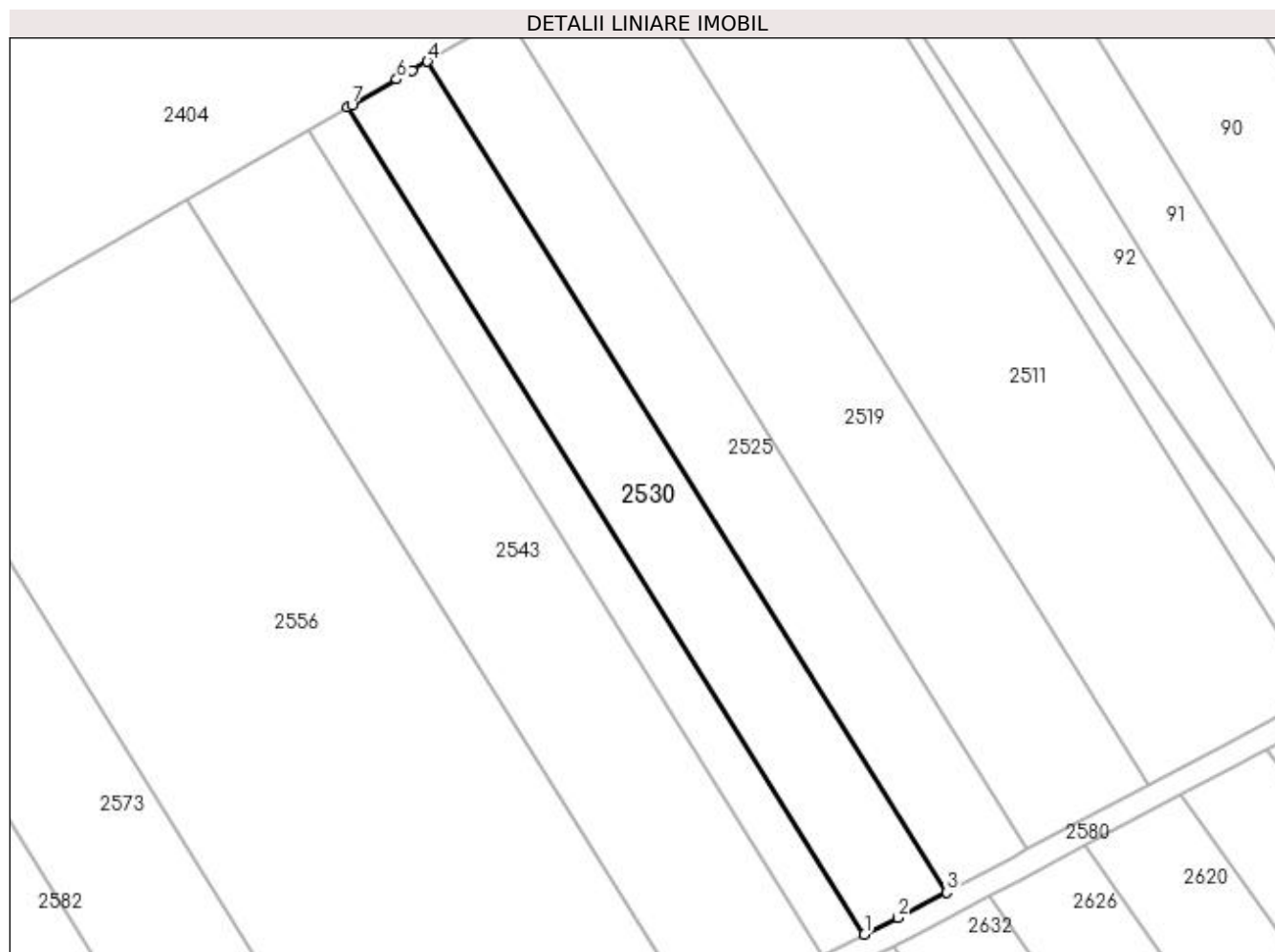
Inscrieri privind dezmembramintele dreptului de proprietate, drepturi reale de garanție și sarcini	Referințe
NU SUNT	

Anexa Nr. 1 La Partea I

Teren

Nr cadastral	Suprafața (mp)*	Observații / Referințe
	2.592	

* Suprafața este determinată în planul de proiecție Stereo 70.



Date referitoare la teren

Crt	Categorie folosință	Intra vilan	Suprafața (mp)	Tarla	Parcelă	Nr. topo	Observații / Referințe
1	pasune	NU	2.592	26	12	-	

Lungime Segmente

1) Valorile lungimilor segmentelor sunt obținute din proiecție în plan.

Punct început	X / Y	Punct sfârșit	X / Y	Lungime segment (** (m)
1	398.432,76 327.533,212	2	398.438,459 327.536,041	6.362
2	398.438,459 327.536,041	3	398.446,701 327.540,355	9.304
3	398.446,701 327.540,355	4	398.358,497 327.681,463	166.407
4	398.358,497 327.681,463	5	398.355,921 327.679,979	2.973
5	398.355,921 327.679,979	6	398.353,248 327.678,439	3.085

Punct început	X / Y	Punct sfârșit	X / Y	Lungime segment (** (m)
6	398.353,248 327.678,439	7	398.345,691 327.674,087	8.72
7	398.345,691 327.674,087	8	398.344,963 327.673,668	0.84
8	398.344,963 327.673,668	1	398.432,76 327.533,212	165.638

** Lungimile segmentelor sunt determinate în planul de proiecție Stereo 70 și sunt rotunjite la 1 milimetru.

*** Distanța dintre puncte este formată din segmente cumulate ce sunt mai mici decât valoarea 1 milimetru.

**DATE DESPRE IMOBILUL NR. 2535**

Oficiul de Cadastru și Publicitate Imobiliară DOLJ
Biroul de Cadastru și Publicitate Imobiliară Craiova

A. Partea I. Descrierea imobilului

TEREN Extravilan

Adresa: Jud. Dolj, T26, P11

Nr. Crt	Nr cadastral Nr. topografic	Suprafața* (mp)	Observații / Referințe
A1		1.296	Sector cadastral:12 Teren neimprejmuit;

B. Partea II. Proprietari și acte

Inscrieri privitoare la dreptul de proprietate și alte drepturi reale	Referințe
/	
Act Notarial nr. Act de partaj voluntar 241, din 12/01/2022 emis de NP JIANU GEORGETA CRISTINA;	
B1	A1
Intabulare, drept de PROPRIETATE, dobandit prin lesire Din Indiviziune, cota actuala 1/1, cota initiala 1/1 1) BANICA MIHAI-COSMIN	

C. Partea III. SARCINI .

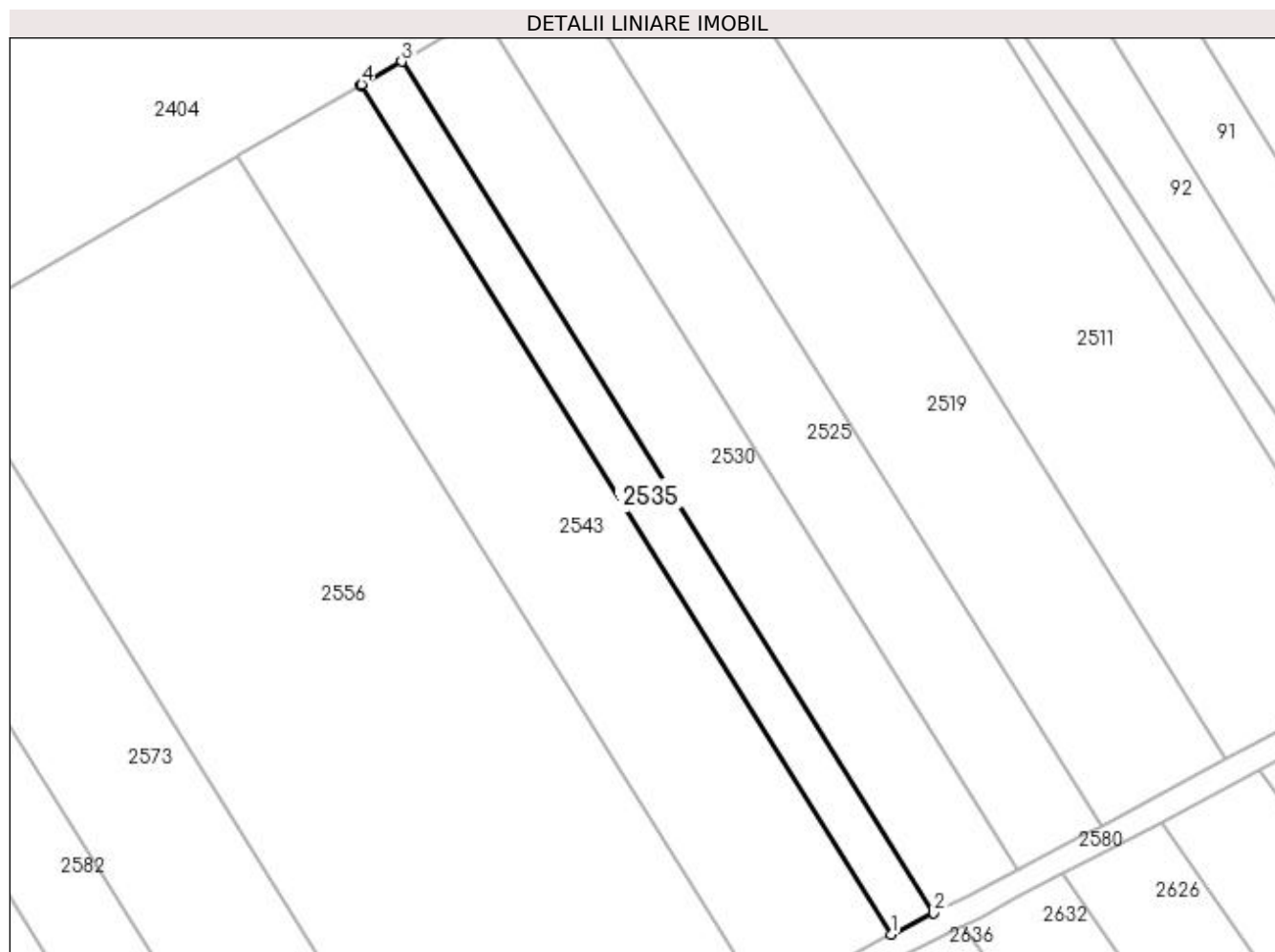
Inscrieri privind dezmembramintele dreptului de proprietate, drepturi reale de garanție și sarcini	Referințe
NU SUNT	

Anexa Nr. 1 La Partea I

Teren

Nr cadastral	Suprafața (mp)*	Observații / Referințe
	1.296	

* Suprafața este determinată în planul de proiecție Stereo 70.



Date referitoare la teren

Crt	Categorie folosință	Intra vilan	Suprafața (mp)	Tarla	Parcelă	Nr. topo	Observații / Referințe
1	pasune	NU	1.296	26	11	-	

Lungime Segmente

1) Valorile lungimilor segmentelor sunt obținute din proiecție în plan.

Punct început	X / Y	Punct sfârșit	X / Y	Lungime segment (** (m)
1	398.425,707 327.529,712	2	398.432,76 327.533,212	7.873
2	398.432,76 327.533,212	3	398.344,963 327.673,668	165.638
3	398.344,963 327.673,668	4	398.338,366 327.669,868	7.614
4	398.338,366 327.669,868	5	398.338,169 327.669,755	0.227
5	398.338,169 327.669,755	1	398.425,707 327.529,712	165.151

**** Lungimile segmentelor sunt determinate în planul de proiecție Stereo 70 și sunt rotunjite la 1 milimetru.**

***** Distanța dintre puncte este formată din segmente cumulate ce sunt mai mici decât valoarea 1 milimetru.**

**DATE DESPRE IMOBILUL NR. 2543**

Oficiul de Cadastru și Publicitate Imobiliară DOLJ
Biroul de Cadastru și Publicitate Imobiliară Craiova

A. Partea I. Descrierea imobilului

TEREN Extravilan

Adresa: Jud. Dolj, T26, P10

Nr. Crt	Nr cadastral Nr. topografic	Suprafața* (mp)	Observații / Referințe
A1		3.888	Sector cadastral:12 Teren neimprejmuit;

B. Partea II. Proprietari și acte

Inscrieri privitoare la dreptul de proprietate și alte drepturi reale	Referințe
/	
Act Administrativ nr. Titlu de proprietate 1610-60687, din 22/08/2001 emis de CJSIPT Dolj;	
B1	A1
Intabulare, drept de PROPRIETATE, dobandit prin Reconstituire, cota actuala 1/1, cota initiala 1/1 1) IORDACHE ALEXANDRINA	

C. Partea III. SARCINI .

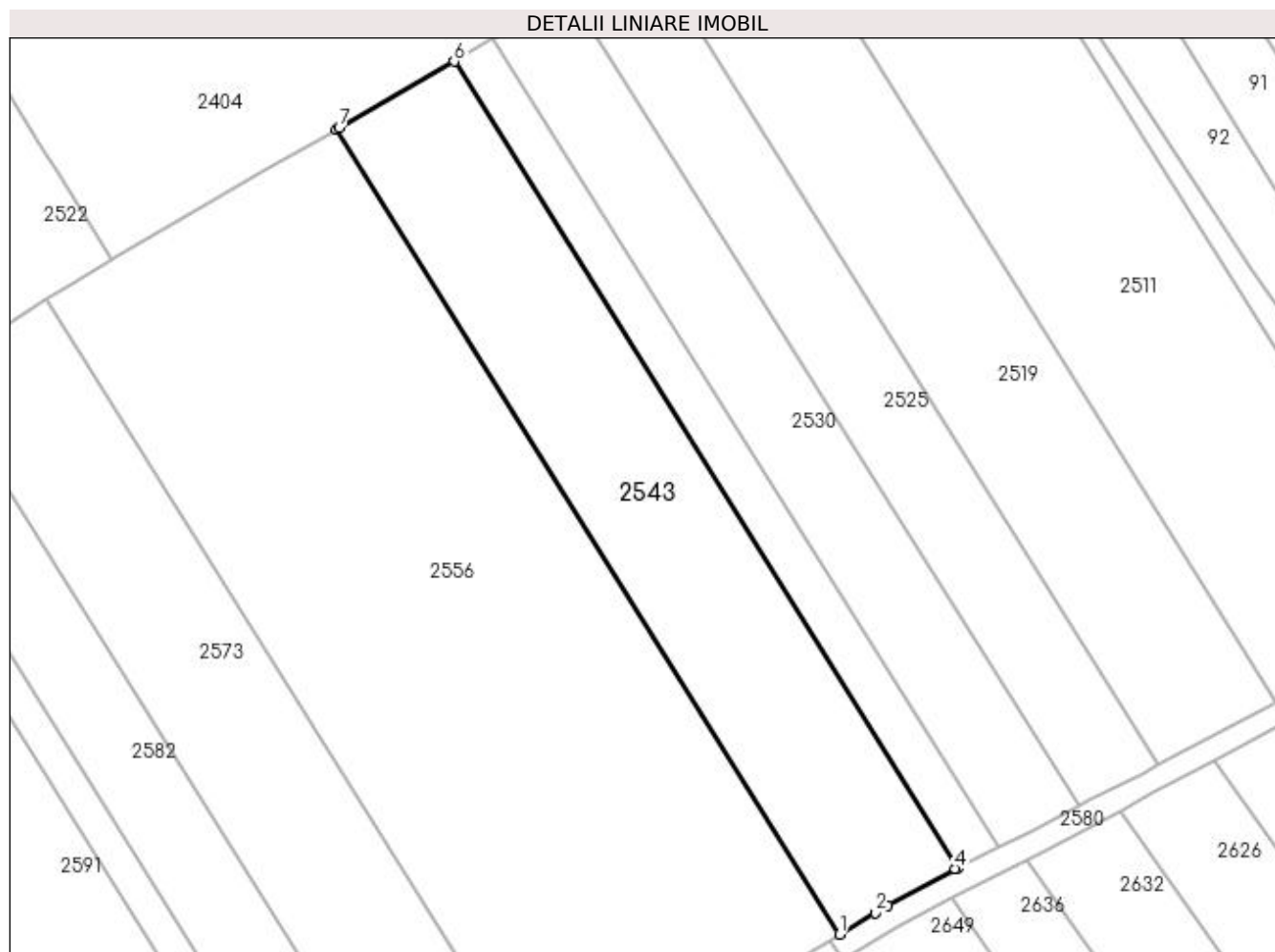
Inscrieri privind dezmembramintele dreptului de proprietate, drepturi reale de garanție și sarcini	Referințe
NU SUNT	

Anexa Nr. 1 La Partea I

Teren

Nr cadastral	Suprafața (mp)*	Observații / Referințe
	3.888	

* Suprafața este determinată în planul de proiecție Stereo 70.



Date referitoare la teren

Crt	Categorie folosință	Intra vilan	Suprafața (mp)	Tarla	Parcelă	Nr. topo	Observații / Referințe
1	pasune	NU	3.888	26	10	-	

Lungime Segmente

1) Valorile lungimilor segmentelor sunt obținute din proiecție în plan.

Punct început	X / Y	Punct sfârșit	X / Y	Lungime segment (** (m)
1	398.405,137 327.518,135	2	398.411,32 327.521,851	7.214
2	398.411,32 327.521,851	3	398.413,585 327.523,212	2.643
3	398.413,585 327.523,212	4	398.425,284 327.529,502	13.283
4	398.425,284 327.529,502	5	398.425,707 327.529,712	0.473
5	398.425,707 327.529,712	6	398.338,169 327.669,755	165.151

Punct început	X / Y	Punct sfârșit	X / Y	Lungime segment (** (m)
6	398.338,169 327.669,755	7	398.318,171 327.658,237	23.077
7	398.318,171 327.658,237	8	398.317,722 327.657,979	0.518
8	398.317,722 327.657,979	1	398.405,137 327.518,135	164.917

** Lungimile segmentelor sunt determinate în planul de proiecție Stereo 70 și sunt rotunjite la 1 milimetru.

*** Distanța dintre puncte este formată din segmente cumulate ce sunt mai mici decât valoarea 1 milimetru.

**DATE DESPRE IMOBILUL NR. 2556**

Oficiul de Cadastru și Publicitate Imobiliară DOLJ
Biroul de Cadastru și Publicitate Imobiliară Craiova

A. Partea I. Descrierea imobilului

TEREN Extravilan

Adresa: Jud. Dolj, T26, P9

Nr. Crt	Nr cadastral Nr. topografic	Suprafața* (mp)	Observații / Referințe
A1		9.710	Sector cadastral:12 Teren neimprejmuit;

B. Partea II. Proprietari și acte

Inscrieri privitoare la dreptul de proprietate și alte drepturi reale	Referințe
/	
Act Notarial nr. Certificat de mostenitor 69, din 08/12/2004 emis de NP FURTUNA SIMONA;	
B1	A1
Intabulare, drept de PROPRIETATE, dobandit prin Succesiune, cota actuala 1/1, cota initiala 1/1 1) MARIN EMANUEL-ELIAN	

C. Partea III. SARCINI .

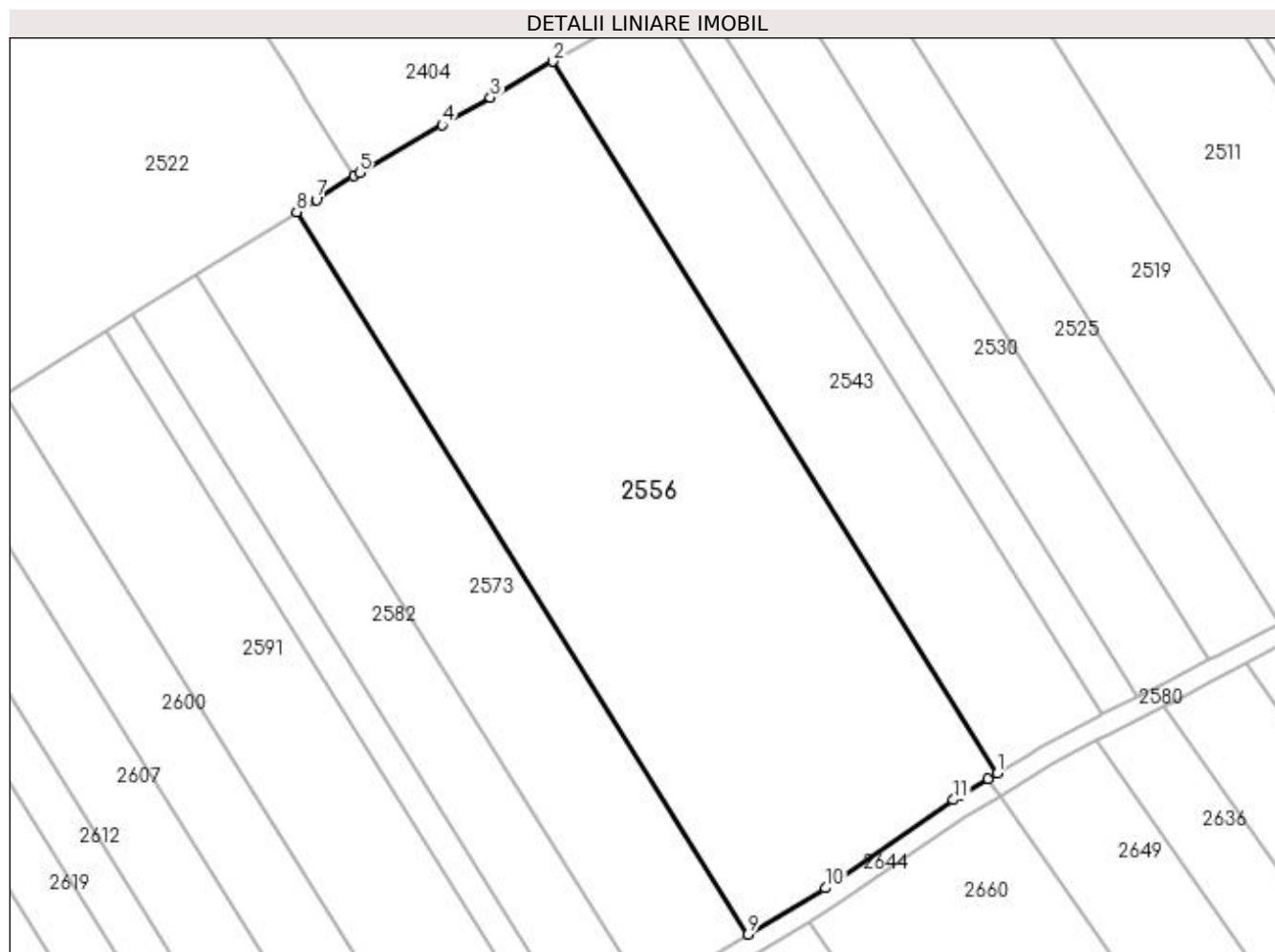
Inscrieri privind dezmembramintele dreptului de proprietate, drepturi reale de garanție și sarcini	Referințe
NU SUNT	

Anexa Nr. 1 La Partea I

Teren

Nr cadastral	Suprafața (mp)*	Observații / Referințe
	9.710	

* Suprafața este determinată în planul de proiecție Stereo 70.



Date referitoare la teren

Crt	Categorie folosință	Intravilan	Suprafața (mp)	Tarla	Parcelă	Nr. topo	Observații / Referințe
1	pasune	NU	9.710	26	9	-	

Lungime Segmente

1) Valorile lungimilor segmentelor sunt obținute din proiecție în plan.

Punct început	X / Y	Punct sfârșit	X / Y	Lungime segment (** (m)
1	398.405,137 327.518,135	2	398.317,722 327.657,979	164.917
2	398.317,722 327.657,979	3	398.305,472 327.650,923	14.137
3	398.305,472 327.650,923	4	398.296,011 327.645,474	10.918
4	398.296,011 327.645,474	5	398.279,693 327.636,075	18.831
5	398.279,693 327.636,075	6	398.278,628 327.635,462	1.229

Punct început	X / Y	Punct sfârșit	X / Y	Lungime segment (** (m)
6	398.278,628 327.635,462	7	398.271,236 327.630,838	8.72
7	398.271,236 327.630,838	8	398.267,406 327.628,442	4.518
8	398.267,406 327.628,442	9	398.356,143 327.486,482	167.413
9	398.356,143 327.486,482	10	398.371,321 327.495,562	17.687
10	398.371,321 327.495,562	11	398.396,454 327.512,917	30.542
11	398.396,454 327.512,917	12	398.397,809 327.513,731	1.581
12	398.397,809 327.513,731	13	398.403,336 327.517,053	6.449
13	398.403,336 327.517,053	1	398.405,137 327.518,135	2.101

** Lungimile segmentelor sunt determinate în planul de proiecție Stereo 70 și sunt rotunjite la 1 milimetru.

*** Distanța dintre puncte este formată din segmente cumulate ce sunt mai mici decât valoarea 1 milimetru.

**DATE DESPRE IMOBILUL NR. 2573**

Oficiul de Cadastru și Publicitate Imobiliară DOLJ
Biroul de Cadastru și Publicitate Imobiliară Craiova

A. Partea I. Descrierea imobilului

TEREN Extravilan

Adresa: Jud. Dolj, T26, P8

Nr. Crt	Nr cadastral Nr. topografic	Suprafața* (mp)	Observații / Referințe
A1		3.888	Sector cadastral:12 Teren neimprejmuit;

B. Partea II. Proprietari și acte

Inscrieri privitoare la dreptul de proprietate și alte drepturi reale	Referințe
/	
Act Administrativ nr. Titlu de proprietate 2770, din 27/05/2004 emis de CJSIPT Dolj;	
B1	A1
Intabulare, drept de PROPRIETATE, dobandit prin Reconstituire, cota actuala 1/1, cota initiala 1/1 1) CROITORU ȘTEFAN	

C. Partea III. SARCINI .

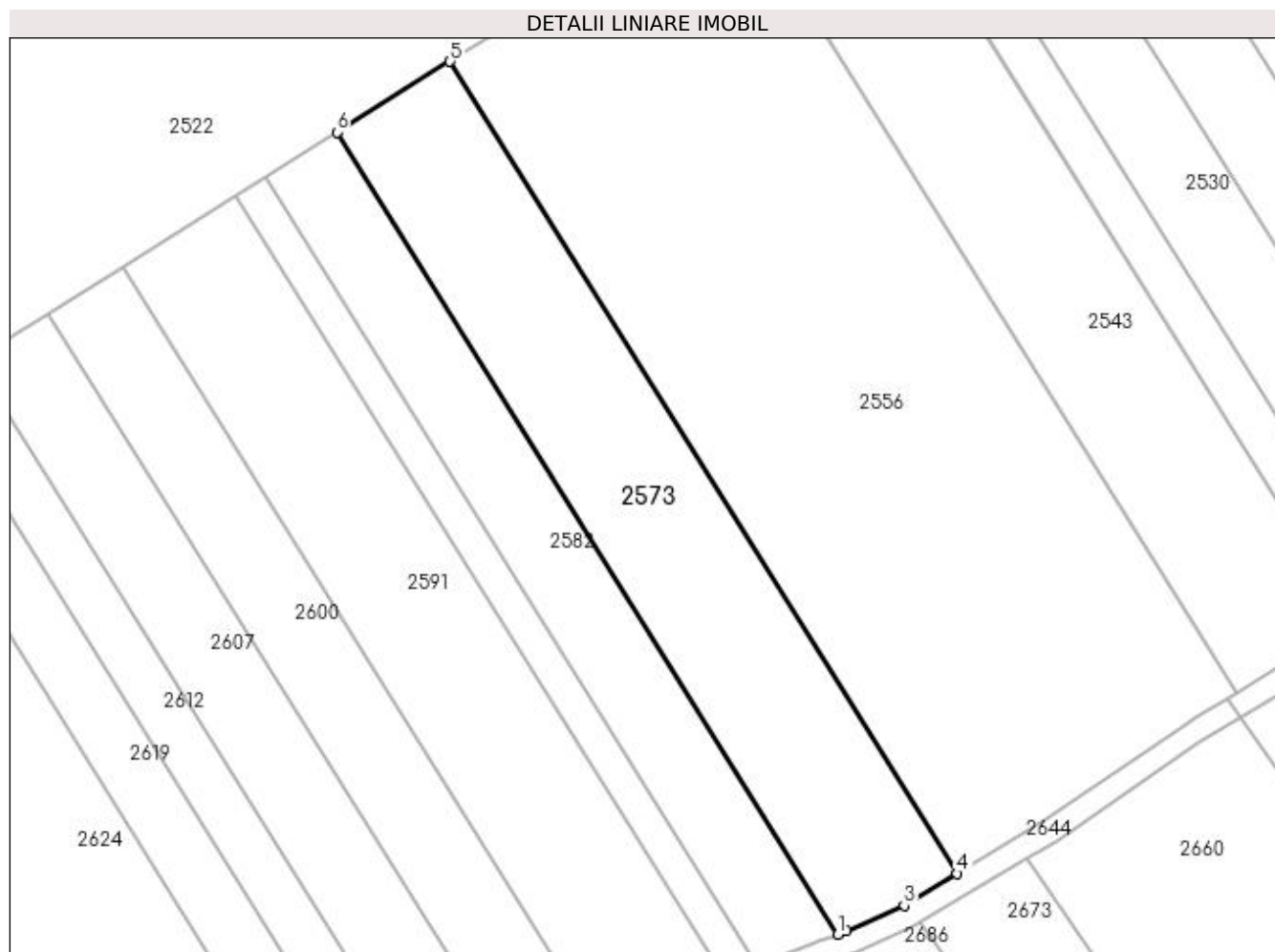
Inscrieri privind dezmembramintele dreptului de proprietate, drepturi reale de garanție și sarcini	Referințe
NU SUNT	

Anexa Nr. 1 La Partea I

Teren

Nr cadastral	Suprafața (mp)*	Observații / Referințe
	3.888	

* Suprafața este determinată în planul de proiecție Stereo 70.



Date referitoare la teren

Crt	Categorie folosință	Intra vilan	Suprafața (mp)	Tarla	Parcelă	Nr. topo	Observații / Referințe
1	pasune	NU	3.888	26	8	-	

Lungime Segmente

1) Valorile lungimilor segmentelor sunt obținute din proiecție în plan.

Punct început	X / Y	Punct sfârșit	X / Y	Lungime segment (** (m)
1	398.335,307 327.475,837	2	398.336,82 327.476,383	1.608
2	398.336,82 327.476,383	3	398.346,837 327.480,915	10.995
3	398.346,837 327.480,915	4	398.356,143 327.486,482	10.844
4	398.356,143 327.486,482	5	398.267,406 327.628,442	167.413
5	398.267,406 327.628,442	6	398.247,644 327.616,08	23.31

Punct început	X / Y	Punct sfârșit	X / Y	Lungime segment (** (m)
6	398.247,644 327.616,08	1	398.335,307 327.475,837	165.387

** Lungimile segmentelor sunt determinate în planul de proiecție Stereo 70 și sunt rotunjite la 1 milimetru.

*** Distanța dintre puncte este formată din segmente cumulate ce sunt mai mici decât valoarea 1 milimetru.

**DATE DESPRE IMOBILUL NR. 2580**

Oficiul de Cadastru și Publicitate Imobiliară DOLJ
Biroul de Cadastru și Publicitate Imobiliară Craiova

A. Partea I. Descrierea imobilului

TEREN Extravilan

Adresa: Jud. Dolj, T26, PDE 503/20

Nr. Crt	Nr cadastral Nr. topografic	Suprafața* (mp)	Observații / Referințe
A1		485	Sector cadastral:12 Teren neimprejmuit;

B. Partea II. Proprietari și acte

Inscrieri privitoare la dreptul de proprietate și alte drepturi reale		Referințe
/		
Act Normativ nr. Legea 7, din 13/03/1996 emis de Parlamentul Romaniei (art.13 alin 15);		
B1	Inscrierea provizorie, drept de PROPRIETATE, dobandit prin Lege, cota actuala 1/1, cota initiala 1/1 1) NEIDENTIFICAT NEIDENTIFICAT	A1

C. Partea III. SARCINI .

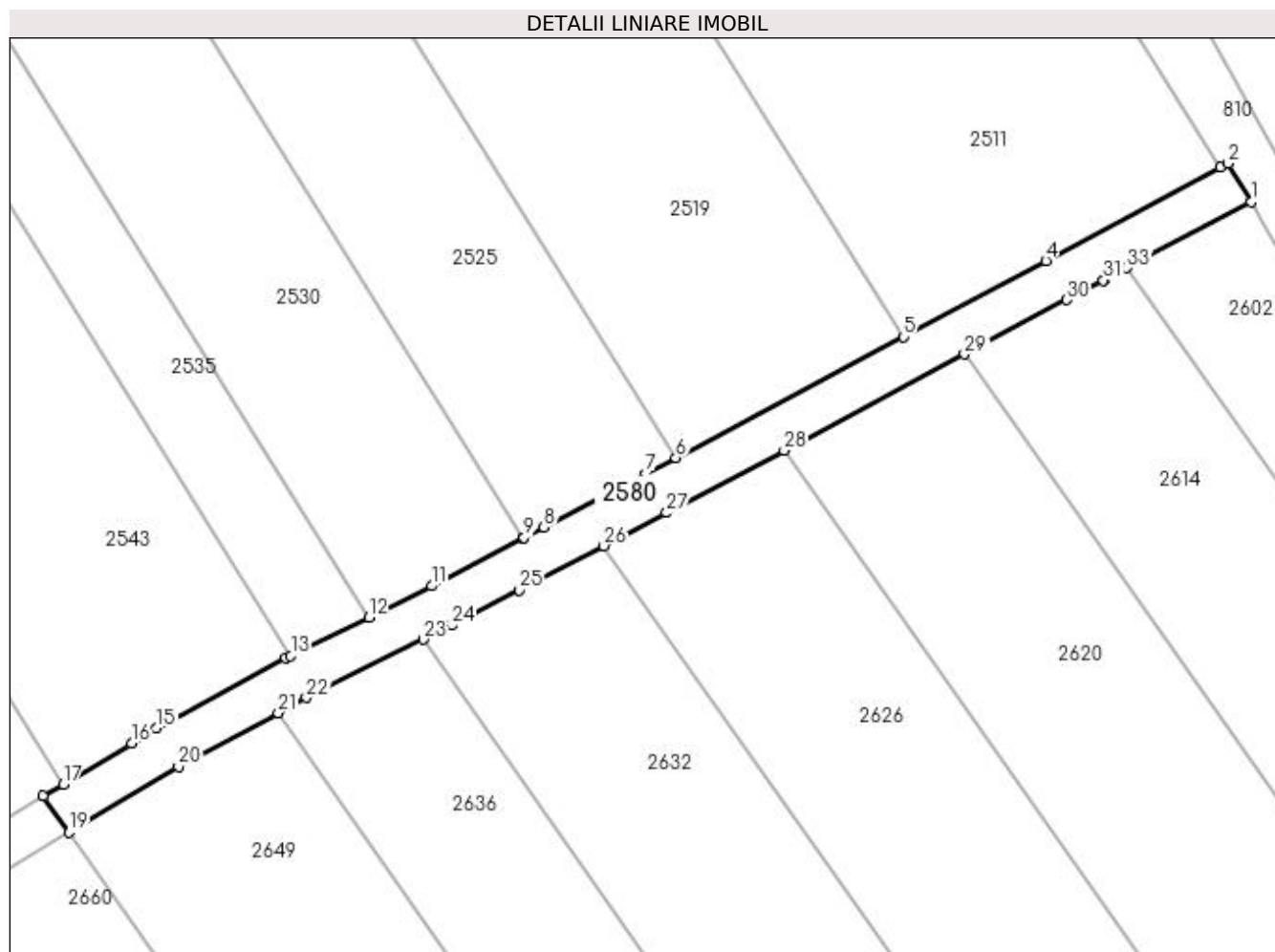
Inscrieri privind dezmembramintele dreptului de proprietate, drepturi reale de garanție și sarcini	Referințe
NU SUNT	

Anexa Nr. 1 La Partea I

Teren

Nr cadastral	Suprafața (mp)*	Observații / Referințe
	485	

* Suprafața este determinată în planul de proiecție Stereo 70.



Date referitoare la teren

Crt	Categorie folosință	Intravilan	Suprafața (mp)	Tarla	Parcelă	Nr. topo	Observații / Referințe
1	drum	NU	485	26	DE 503/20	-	

Lungime Segmente

1) Valorile lungimilor segmentelor sunt obținute din proiecție în plan.

Punct început	X / Y	Punct sfârșit	X / Y	Lungime segment (** (m)
1	398.512,488 327.570,712	2	398.510,399 327.574,198	4.064
3	398.509,718 327.573,834	4	398.493,951 327.565,408	17.877
5	398.481,056 327.558,544	6	398.460,505 327.547,604	23.282
7	398.457,82 327.546,175	8	398.448,568 327.541,332	10.443
9	398.446,788 327.540,4	10	398.446,701 327.540,355	0.098

Punct început	X / Y	Punct sfârșit	X / Y	Lungime segment (** (m)
2	398.510,399 327.574,198	3	398.509,718 327.573,834	0.771
4	398.493,951 327.565,408	5	398.481,056 327.558,544	14.609
6	398.460,505 327.547,604	7	398.457,82 327.546,175	3.041
8	398.448,568 327.541,332	9	398.446,788 327.540,4	2.009
10	398.446,701 327.540,355	11	398.438,459 327.536,041	9.304

Punct început	X / Y	Punct sfârșit	X / Y	Lungime segment (** (m)
11	398.438,459 327.536,041	12	398.432,76 327.533,212	6.362
13	398.425,707 327.529,712	14	398.425,284 327.529,502	0.473
15	398.413,585 327.523,212	16	398.411,32 327.521,851	2.643
17	398.405,137 327.518,135	18	398.403,336 327.517,053	2.101
19	398.405,646 327.513,774	20	398.415,563 327.519,734	11.57
21	398.424,567 327.524,575	22	398.427,12 327.525,948	2.899
23	398.437,685 327.531,192	24	398.440,275 327.532,477	2.892
25	398.446,382 327.535,673	26	398.454,001 327.539,661	8.599
27	398.459,688 327.542,637	28	398.470,284 327.548,278	12.004
29	398.486,583 327.556,955	30	398.495,831 327.561,878	10.477
31	398.499,14 327.563,639	32	398.499,173 327.563,65	0.034
33	398.501,278 327.564,767	1	398.512,488 327.570,712	12.689

Punct început	X / Y	Punct sfârșit	X / Y	Lungime segment (** (m)
12	398.432,76 327.533,212	13	398.425,707 327.529,712	7.873
14	398.425,284 327.529,502	15	398.413,585 327.523,212	13.283
16	398.411,32 327.521,851	17	398.405,137 327.518,135	7.214
18	398.403,336 327.517,053	19	398.405,646 327.513,774	4.011
20	398.415,563 327.519,734	21	398.424,567 327.524,575	10.223
22	398.427,12 327.525,948	23	398.437,685 327.531,192	11.795
24	398.440,275 327.532,477	25	398.446,382 327.535,673	6.893
26	398.454,001 327.539,661	27	398.459,688 327.542,637	6.419
28	398.470,284 327.548,278	29	398.486,583 327.556,955	18.464
30	398.495,831 327.561,878	31	398.499,14 327.563,639	3.749
32	398.499,173 327.563,65	33	398.501,278 327.564,767	2.384

** Lungimile segmentelor sunt determinate în planul de proiecție Stereo 70 și sunt rotunjite la 1 milimetru.

*** Distanța dintre puncte este formată din segmente cumulate ce sunt mai mici decât valoarea 1 milimetru.

**DATE DESPRE IMOBILUL NR. 2582**

Oficiul de Cadastru și Publicitate Imobiliară DOLJ
Biroul de Cadastru și Publicitate Imobiliară Craiova

A. Partea I. Descrierea imobilului

TEREN Extravilan

Adresa: Jud. Dolj, T26, P7

Nr. Crt	Nr cadastral Nr. topografic	Suprafața* (mp)	Observații / Referințe
A1		2.430	Sector cadastral:12 Teren neimprejmuit;

B. Partea II. Proprietari și acte

Inscrieri privitoare la dreptul de proprietate și alte drepturi reale	Referințe
/	
Act Administrativ nr. Titlu de proprietate 19629, din 22/08/2016 emis de CJSIPT Dolj;	
B1	A1
Intabulare, drept de PROPRIETATE, dobandit prin Reconstituire, cota actuala 1/1, cota initiala 1/1 1) BUCIU CONSTANTIN	

C. Partea III. SARCINI .

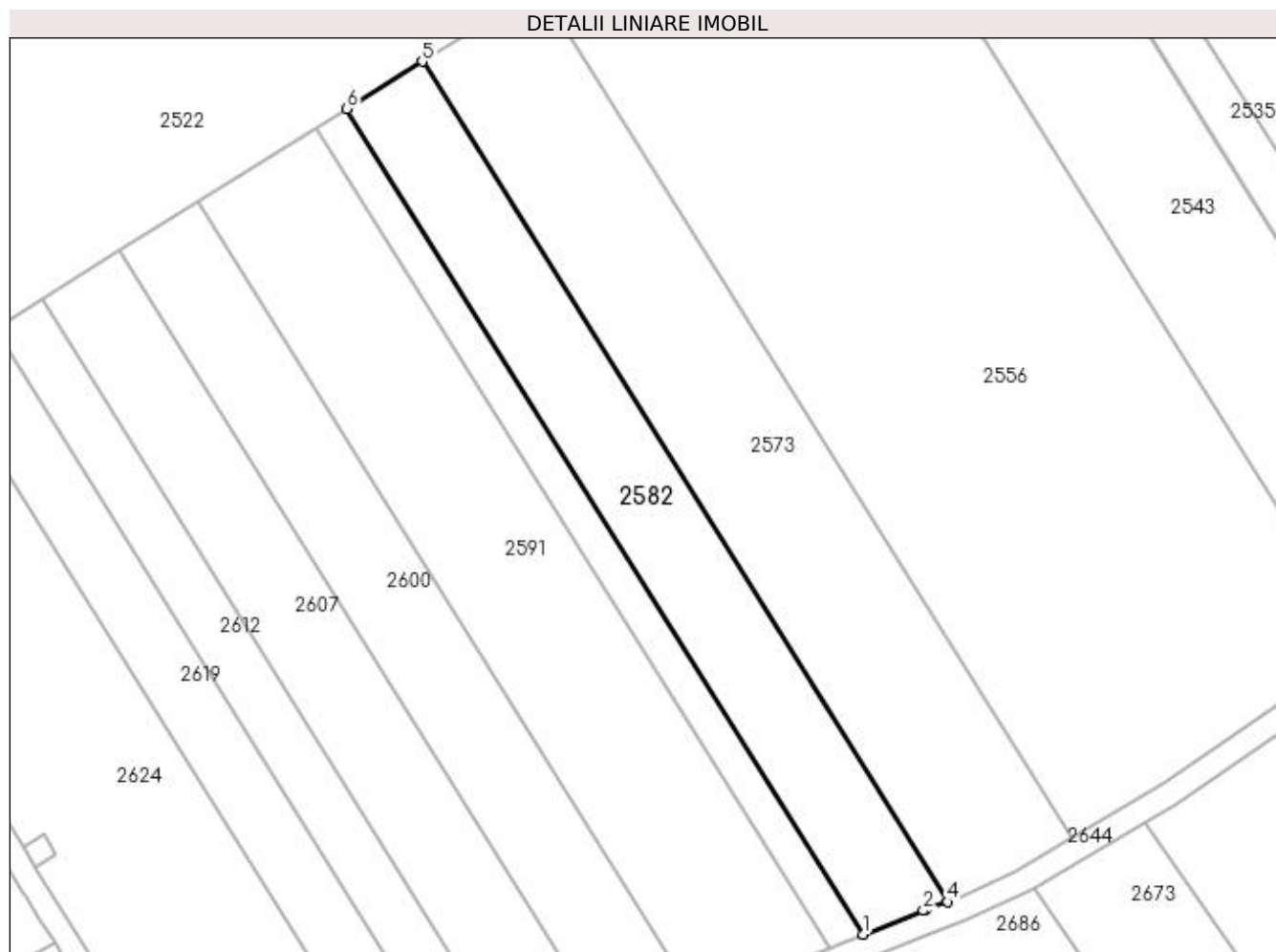
Inscrieri privind dezmembramintele dreptului de proprietate, drepturi reale de garanție și sarcini	Referințe
NU SUNT	

Anexa Nr. 1 La Partea I

Teren

Nr cadastral	Suprafața (mp)*	Observații / Referințe
	2.430	

* Suprafața este determinată în planul de proiecție Stereo 70.



Date referitoare la teren

Crt	Categorie folosință	Intra vilan	Suprafața (mp)	Tarla	Parcelă	Nr. topo	Observații / Referințe
1	pasune	NU	2.430	26	7	-	

Lungime Segmente

1) Valorile lungimilor segmentelor sunt obținute din proiecție în plan.

Punct început	X / Y	Punct sfârșit	X / Y	Lungime segment (** (m)
1	398.321,215 327.470,412	2	398.331,281 327.474,383	10.822
2	398.331,281 327.474,383	3	398.331,785 327.474,565	0.535
3	398.331,785 327.474,565	4	398.335,307 327.475,837	3.745
4	398.335,307 327.475,837	5	398.247,644 327.616,08	165.387
5	398.247,644 327.616,08	6	398.235,075 327.608,216	14.826

Punct început	X / Y	Punct sfârșit	X / Y	Lungime segment (** (m)
6	398.235,075 327.608,216	1	398.321,215 327.470,412	162.512

** Lungimile segmentelor sunt determinate în planul de proiecție Stereo 70 și sunt rotunjite la 1 milimetru.

*** Distanța dintre puncte este formată din segmente cumulate ce sunt mai mici decât valoarea 1 milimetru.

**DATE DESPRE IMOBILUL NR. 2586**

Oficiul de Cadastru și Publicitate Imobiliară DOLJ
Biroul de Cadastru și Publicitate Imobiliară Craiova

A. Partea I. Descrierea imobilului

TEREN Extravilan

Adresa: Jud. Dolj, T26, P6/1

Nr. Crt	Nr cadastral Nr. topografic	Suprafața* (mp)	Observații / Referințe
A1		959	Sector cadastral:12 Teren neimprejmuit;

B. Partea II. Proprietari și acte

Inscrieri privitoare la dreptul de proprietate și alte drepturi reale	Referințe
/	
Act Notarial nr. Certificat de mostenitor 58, din 02/06/2015 emis de NP Curea Ionel;	
B1	A1
Intabulare, drept de PROPRIETATE, dobandit prin Succesiune, cota actuala 1/1, cota initiala 1/1 1) STAN CONSTANTIN	

C. Partea III. SARCINI .

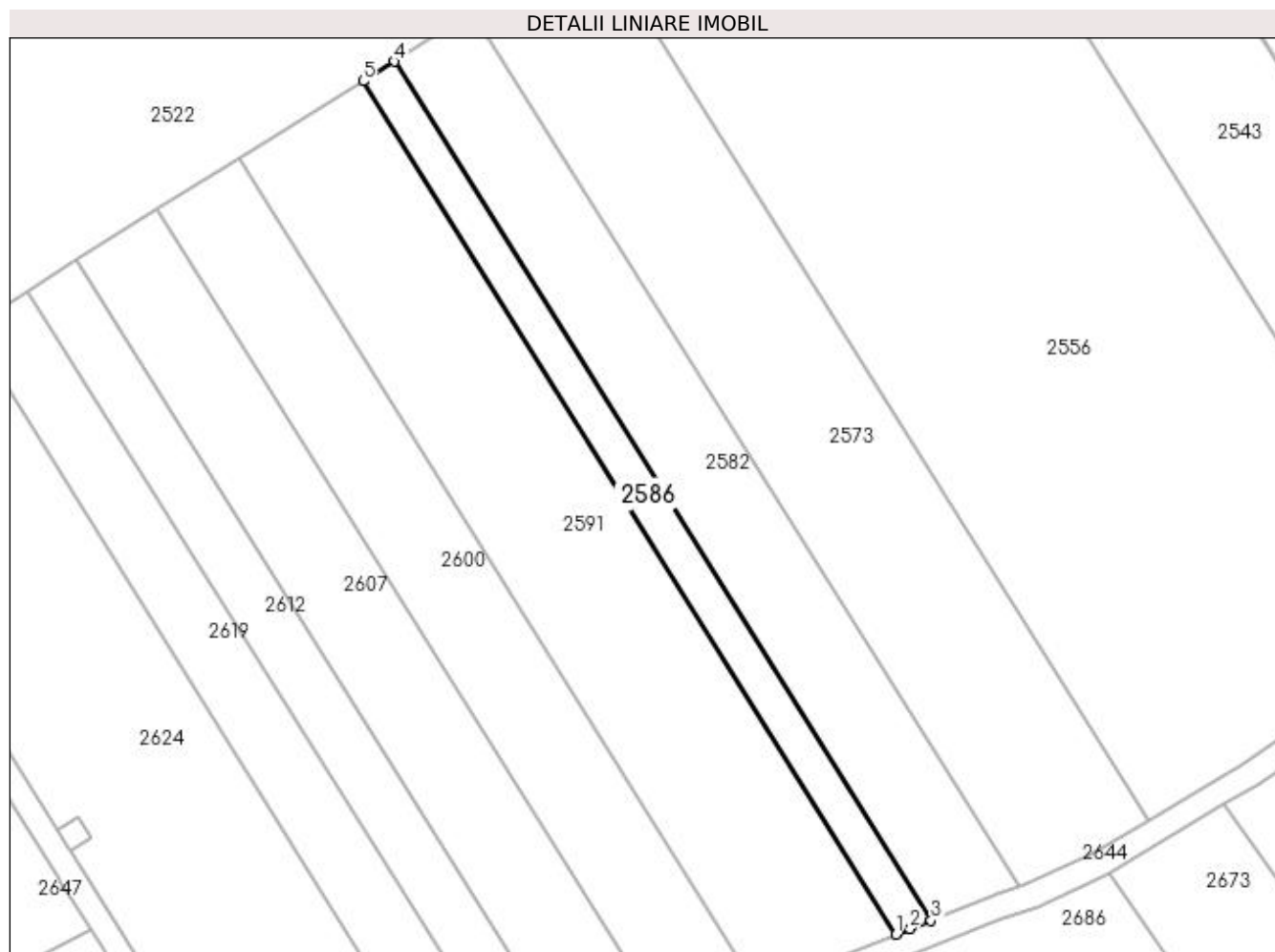
Inscrieri privind dezmembramintele dreptului de proprietate, drepturi reale de garanție și sarcini	Referințe
NU SUNT	

Anexa Nr. 1 La Partea I

Teren

Nr cadastral	Suprafața (mp)*	Observații / Referințe
	959	

* Suprafața este determinată în planul de proiecție Stereo 70.



Date referitoare la teren

Crt	Categorie folosință	Intra vilan	Suprafața (mp)	Tarla	Parcelă	Nr. topo	Observații / Referințe
1	pasune	NU	959	26	6/1	-	

Lungime Segmente

1) Valorile lungimilor segmentelor sunt obținute din proiecție în plan.

Punct început	X / Y	Punct sfârșit	X / Y	Lungime segment (** (m)
1	398.315,613 327.468,202	2	398.317,871 327.469,093	2.427
2	398.317,871 327.469,093	3	398.321,215 327.470,412	3.594
3	398.321,215 327.470,412	4	398.235,075 327.608,216	162.512
4	398.235,075 327.608,216	5	398.230,056 327.605,076	5.921
5	398.230,056 327.605,076	1	398.315,613 327.468,202	161.415

**** Lungimile segmentelor sunt determinate în planul de proiecție Stereo 70 și sunt rotunjite la 1 milimetru.**

***** Distanța dintre puncte este formată din segmente cumulate ce sunt mai mici decât valoarea 1 milimetru.**

**DATE DESPRE IMOBILUL NR. 2591**

Oficiul de Cadastru și Publicitate Imobiliară DOLJ
Biroul de Cadastru și Publicitate Imobiliară Craiova

A. Partea I. Descrierea imobilului

TEREN Extravilan

Adresa: Jud. Dolj, T26, P6

Nr. Crt	Nr cadastral Nr. topografic	Suprafața* (mp)	Observații / Referințe
A1		3.739	Sector cadastral:12 Teren neimprejmuit;

B. Partea II. Proprietari și acte

Inscrieri privitoare la dreptul de proprietate și alte drepturi reale	Referințe
/	
Act Administrativ nr. Titlu de proprietate 1596-44687, din 18/01/2001 emis de CJSIPT Dolj;	
B1	A1
Intabulare, drept de PROPRIETATE, dobândit prin Reconstituire, cota actuala 1/1, cota initiala 1/1 1) STAN DUMITRU	

C. Partea III. SARCINI .

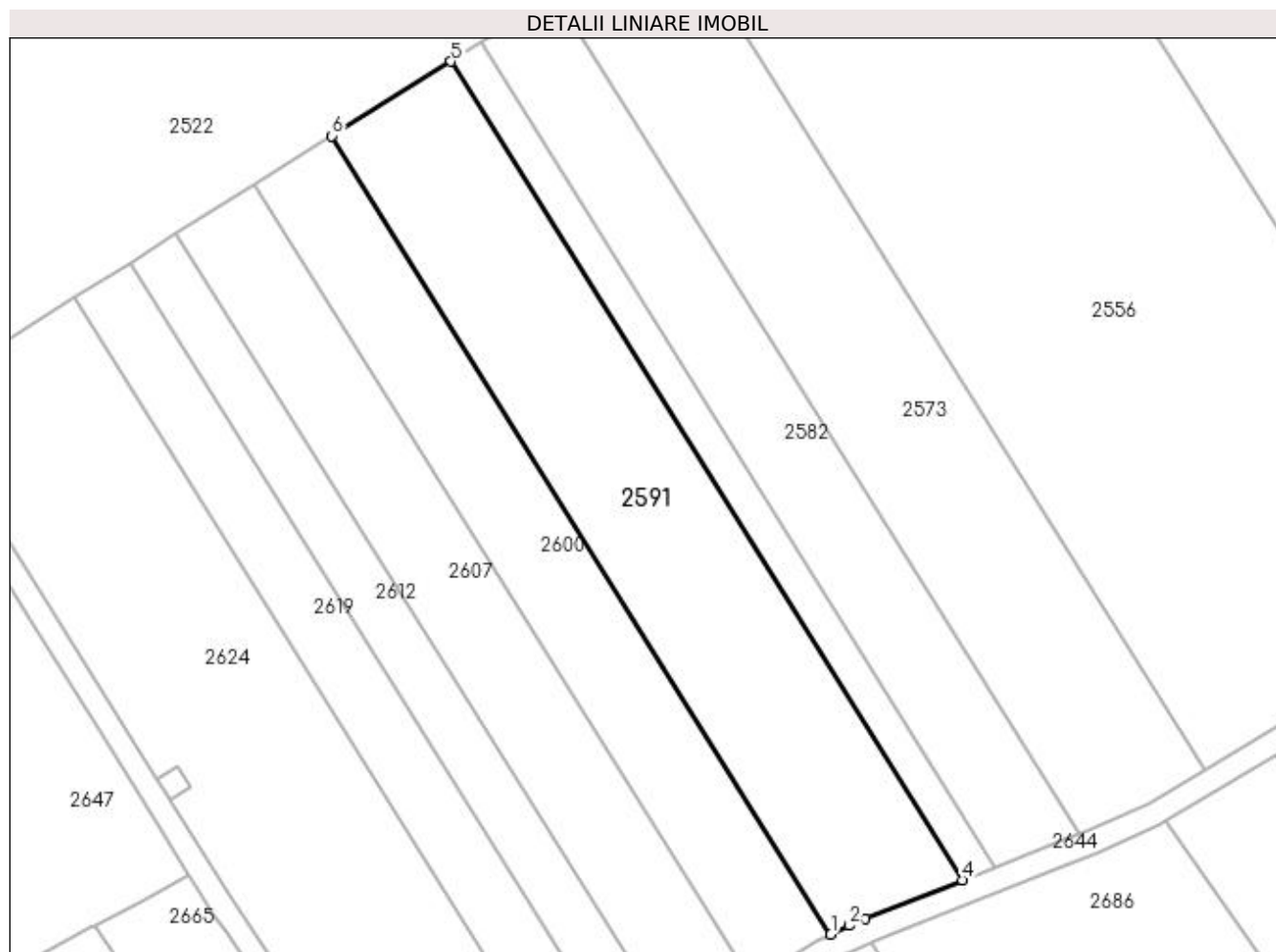
Inscrieri privind dezmembramintele dreptului de proprietate, drepturi reale de garanție și sarcini	Referințe
NU SUNT	

Anexa Nr. 1 La Partea I

Teren

Nr cadastral	Suprafața (mp)*	Observații / Referințe
	3.739	

* Suprafața este determinată în planul de proiecție Stereo 70.



Date referitoare la teren

Crt	Categorie folosință	Intra vilan	Suprafața (mp)	Tarla	Parcelă	Nr. topo	Observații / Referințe
1	pasune	NU	3.739	26	6	-	

Lungime Segmente

1) Valorile lungimilor segmentelor sunt obținute din proiecție în plan.

Punct început	X / Y	Punct sfârșit	X / Y	Lungime segment (** (m)
1	398.293,624 327.459,097	2	398.296,763 327.460,573	3.469
2	398.296,763 327.460,573	3	398.299,303 327.461,767	2.806
3	398.299,303 327.461,767	4	398.315,613 327.468,202	17.534
4	398.315,613 327.468,202	5	398.230,056 327.605,076	161.415
5	398.230,056 327.605,076	6	398.210,156 327.592,628	23.472

Punct început	X / Y	Punct sfârșit	X / Y	Lungime segment (** (m)
6	398.210,156 327.592,628	1	398.293,624 327.459,097	157.471

** Lungimile segmentelor sunt determinate în planul de proiecție Stereo 70 și sunt rotunjite la 1 milimetru.

*** Distanța dintre puncte este formată din segmente cumulate ce sunt mai mici decât valoarea 1 milimetru.

**DATE DESPRE IMOBILUL NR. 2600**

Oficiul de Cadastru și Publicitate Imobiliară DOLJ
Biroul de Cadastru și Publicitate Imobiliară Craiova

A. Partea I. Descrierea imobilului

TEREN Extravilan

Adresa: Jud. Dolj, T26, P5

Nr. Crt	Nr cadastral Nr. topografic	Suprafața* (mp)	Observații / Referințe
A1		2.430	Sector cadastral:12 Teren neimprejmuit;

B. Partea II. Proprietari și acte

Inscrieri privitoare la dreptul de proprietate și alte drepturi reale	Referințe
/	
Act Administrativ nr. Titlu de proprietate 1311-59364, din 16/10/1998 emis de CJSIPT Dolj;	
B1	A1
Intabulare, drept de PROPRIETATE, dobandit prin Reconstituire, cota actuala 1/1, cota initiala 1/1 1) PASALEGA VICTOR	

C. Partea III. SARCINI .

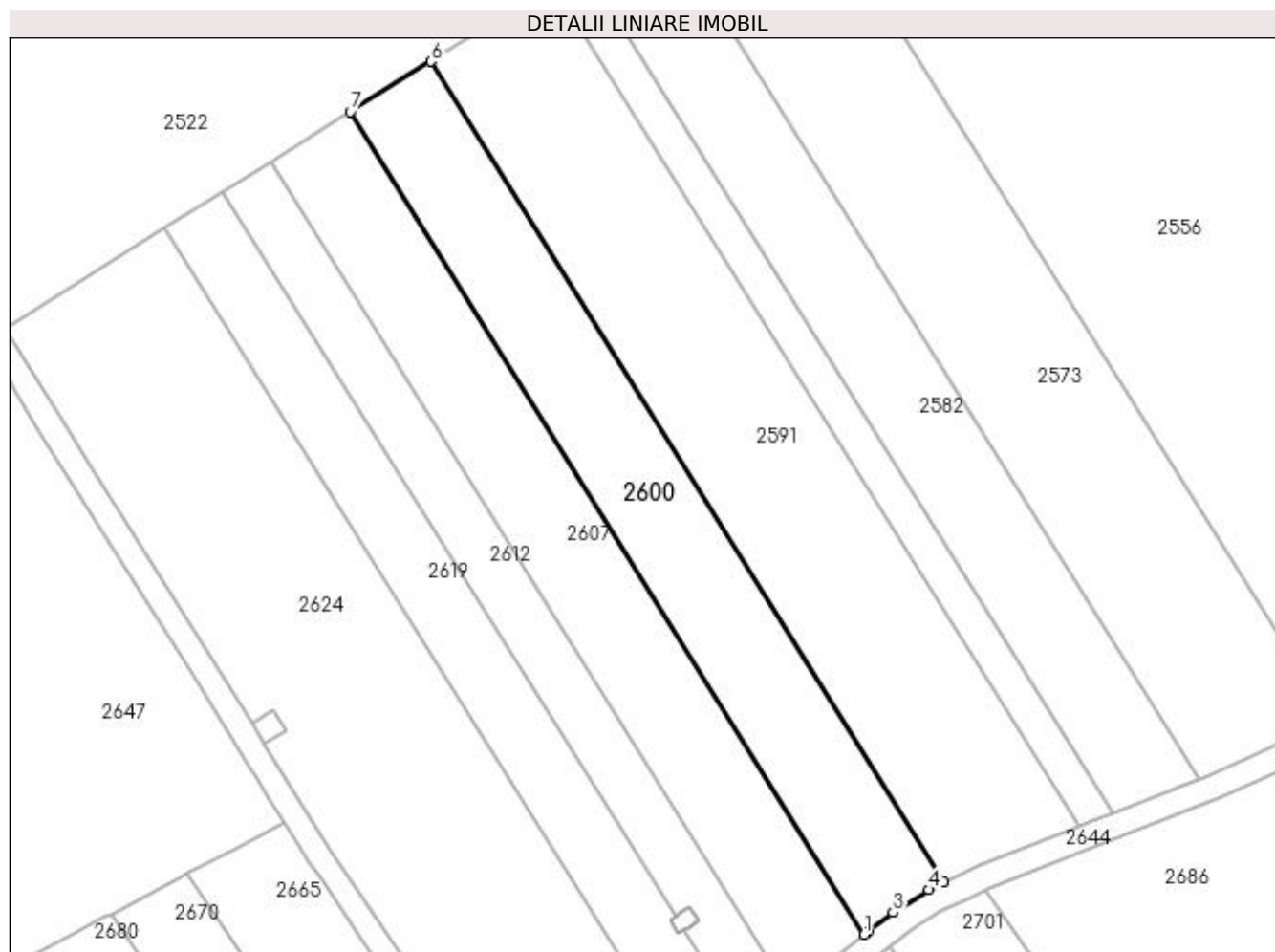
Inscrieri privind dezmembramintele dreptului de proprietate, drepturi reale de garanție și sarcini	Referințe
NU SUNT	

Anexa Nr. 1 La Partea I

Teren

Nr cadastral	Suprafața (mp)*	Observații / Referințe
	2.430	

* Suprafața este determinată în planul de proiecție Stereo 70.



Date referitoare la teren

Crt	Categorie folosință	Intravilan	Suprafața (mp)	Tarla	Parcelă	Nr. topo	Observații / Referințe
1	pasune	NU	2.430	26	5	-	

Lungime Segmente

1) Valorile lungimilor segmentelor sunt obținute din proiecție în plan.

Punct început	X / Y	Punct sfârșit	X / Y	Lungime segment (** (m)
1	398.280,679 327.450,662	2	398.281,219 327.451,079	0.682
2	398.281,219 327.451,079	3	398.285,317 327.454,238	5.175
3	398.285,317 327.454,238	4	398.291,156 327.457,937	6.911
4	398.291,156 327.457,937	5	398.293,624 327.459,097	2.728
5	398.293,624 327.459,097	6	398.210,156 327.592,628	157.471

Punct început	X / Y	Punct sfârșit	X / Y	Lungime segment (** (m)
6	398.210,156 327.592,628	7	398.197,06 327.584,435	15.448
7	398.197,06 327.584,435	1	398.280,679 327.450,662	157.757

** Lungimile segmentelor sunt determinate în planul de proiecție Stereo 70 și sunt rotunjite la 1 milimetru.

*** Distanța dintre puncte este formată din segmente cumulate ce sunt mai mici decât valoarea 1 milimetru.

**DATE DESPRE IMOBILUL NR. 2602**

Oficiul de Cadastru și Publicitate Imobiliară DOLJ
Biroul de Cadastru și Publicitate Imobiliară Craiova

A. Partea I. Descrierea imobilului

TEREN Extravilan

Adresa: Jud. Dolj, T26, P26/1

Nr. Crt	Nr cadastral Nr. topografic	Suprafața* (mp)	Observații / Referințe
A1		1.221	Sector cadastral:12 Teren neimprejmuit;

B. Partea II. Proprietari și acte

Inscrieri privitoare la dreptul de proprietate și alte drepturi reale		Referințe
/		
Act Normativ nr. 7, din 13/03/1996 emis de Parlamentul Romaniei;		
B1	Intabulare, drept de PROPRIETATE, dobandit prin Lege, cota actuala 1/1, cota initiala 1/1 1) UAT ALMAJ, CIF:4553674, Rezerva comisiei locale de fond funciar	A1

C. Partea III. SARCINI .

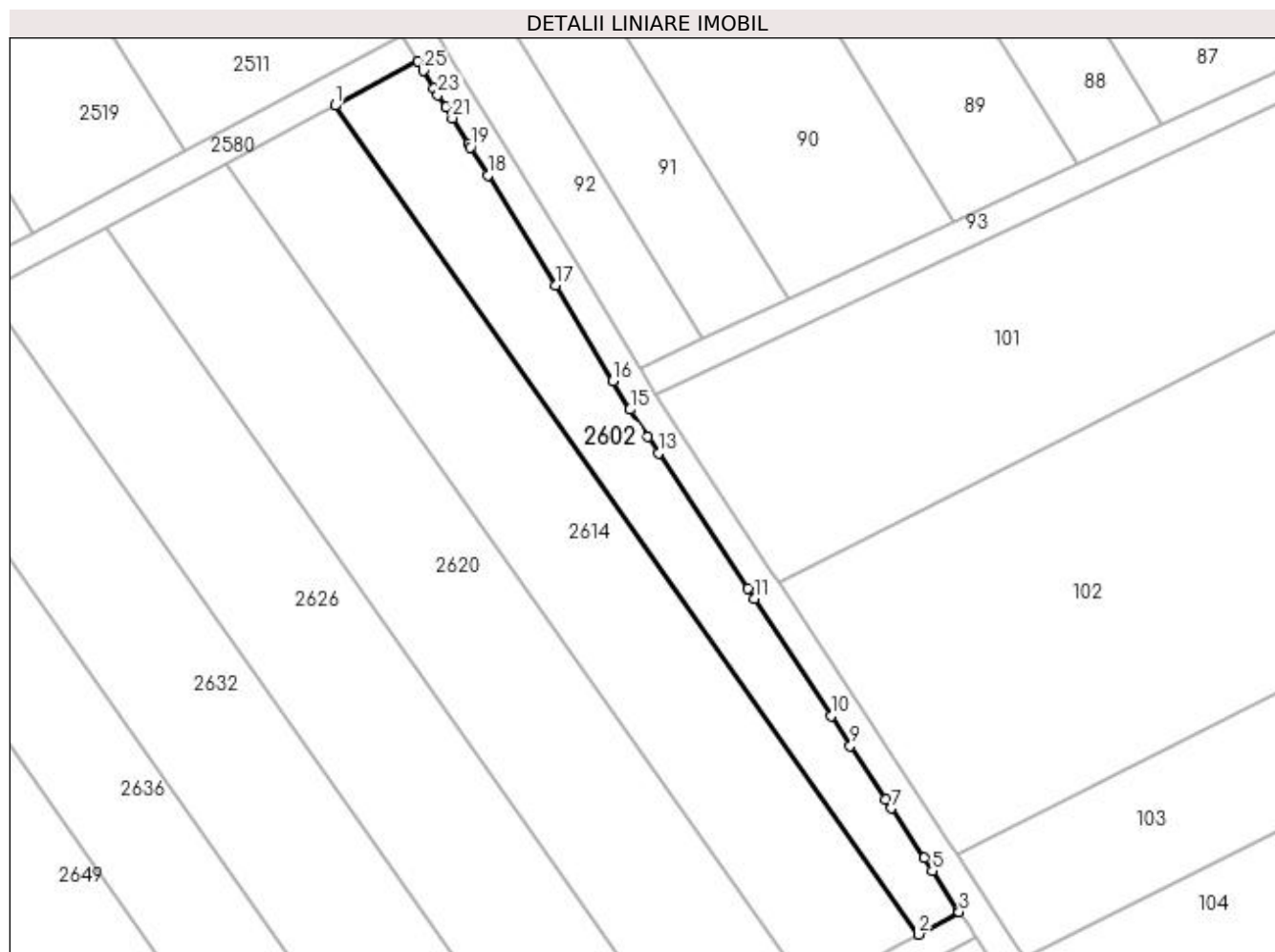
Inscrieri privind dezmembramintele dreptului de proprietate, drepturi reale de garanție și sarcini	Referințe
NU SUNT	

Anexa Nr. 1 La Partea I

Teren

Nr cadastral	Suprafața (mp)*	Observații / Referințe
	1.221	

* Suprafața este determinată în planul de proiecție Stereo 70.



Date referitoare la teren

Crt	Categorie folosință	Intra vilan	Suprafața (mp)	Tarla	Parcelă	Nr. topo	Observații / Referințe
1	pasune	NU	1.221	26	26/1	-	

Lungime Segmente

1) Valorile lungimilor segmentelor sunt obținute din proiecție în plan.

Punct început	X / Y	Punct sfârșit	X / Y	Lungime segment (** (m)
1	398.501,278 327.564,767	2	398.580,222 327.452,725	137.059
3	398.585,703 327.455,775	4	398.585,54 327.456,024	0.298
5	398.582,056 327.461,334	6	398.580,943 327.463,03	2.029
7	398.576,525 327.469,767	8	398.575,753 327.470,945	1.409
9	398.570,98 327.478,225	10	398.568,348 327.482,24	4.801

Punct început	X / Y	Punct sfârșit	X / Y	Lungime segment (** (m)
2	398.580,222 327.452,725	3	398.585,703 327.455,775	6.273
4	398.585,54 327.456,024	5	398.582,056 327.461,334	6.351
6	398.580,943 327.463,03	7	398.576,525 327.469,767	8.057
8	398.575,753 327.470,945	9	398.570,98 327.478,225	8.705
10	398.568,348 327.482,24	11	398.557,954 327.498,094	18.958

Punct început	X / Y	Punct sfârșit	X / Y	Lungime segment (** (m)
11	398.557,954 327.498,094	12	398.557,083 327.499,423	1.589
13	398.545,034 327.517,802	14	398.543,611 327.519,973	2.596
15	398.541,185 327.523,673	16	398.538,88 327.527,541	4.503
17	398.531,18 327.540,459	18	398.521,949 327.555,339	17.511
19	398.519,611 327.559,108	20	398.519,298 327.559,613	0.595
21	398.517,162 327.563,056	22	398.516,264 327.564,503	1.703
23	398.515,21 327.566,202	24	398.514,659 327.567,09	1.046
25	398.513,226 327.569,482	26	398.512,488 327.570,712	1.434

Punct început	X / Y	Punct sfârșit	X / Y	Lungime segment (** (m)
12	398.557,083 327.499,423	13	398.545,034 327.517,802	21.977
14	398.543,611 327.519,973	15	398.541,185 327.523,673	4.424
16	398.538,88 327.527,541	17	398.531,18 327.540,459	15.038
18	398.521,949 327.555,339	19	398.519,611 327.559,108	4.435
20	398.519,298 327.559,613	21	398.517,162 327.563,056	4.051
22	398.516,264 327.564,503	23	398.515,21 327.566,202	1.999
24	398.514,659 327.567,09	25	398.513,226 327.569,482	2.788
26	398.512,488 327.570,712	1	398.501,278 327.564,767	12.689

** Lungimile segmentelor sunt determinate în planul de proiecție Stereo 70 și sunt rotunjite la 1 milimetru.

*** Distanța dintre puncte este formată din segmente cumulate ce sunt mai mici decât valoarea 1 milimetru.

**DATE DESPRE IMOBILUL NR. 2607**

Oficiul de Cadastru și Publicitate Imobiliară DOLJ
Biroul de Cadastru și Publicitate Imobiliară Craiova

A. Partea I. Descrierea imobilului

TEREN Extravilan

Adresa: Jud. Dolj, T26, P4

Nr. Crt	Nr cadastral Nr. topografic	Suprafața* (mp)	Observații / Referințe
A1		2.430	Sector cadastral:12 Teren neimprejmuit;

B. Partea II. Proprietari și acte

Inscrieri privitoare la dreptul de proprietate și alte drepturi reale		Referințe
/		
Act Notarial nr. Certificat de mostenitor 173, din 30/10/2006 emis de NP DEFTA EMIL;		
B1	Intabulare, drept de PROPRIETATE, dobandit prin Succesiune, cota actuala 2/8, cota initiala 2/8 1) TROCAN ANA	A1
Act Notarial nr. 173, din 30/10/2006 emis de NP DEFTA EMIL;		
B2	Intabulare, drept de PROPRIETATE, dobandit prin Succesiune, cota actuala 3/8, cota initiala 3/8 1) TROCAN IOANA	A1
B3	Intabulare, drept de PROPRIETATE, dobandit prin Succesiune, cota actuala 3/8, cota initiala 3/8 1) TROCAN ECATERINA	A1

C. Partea III. SARCINI .

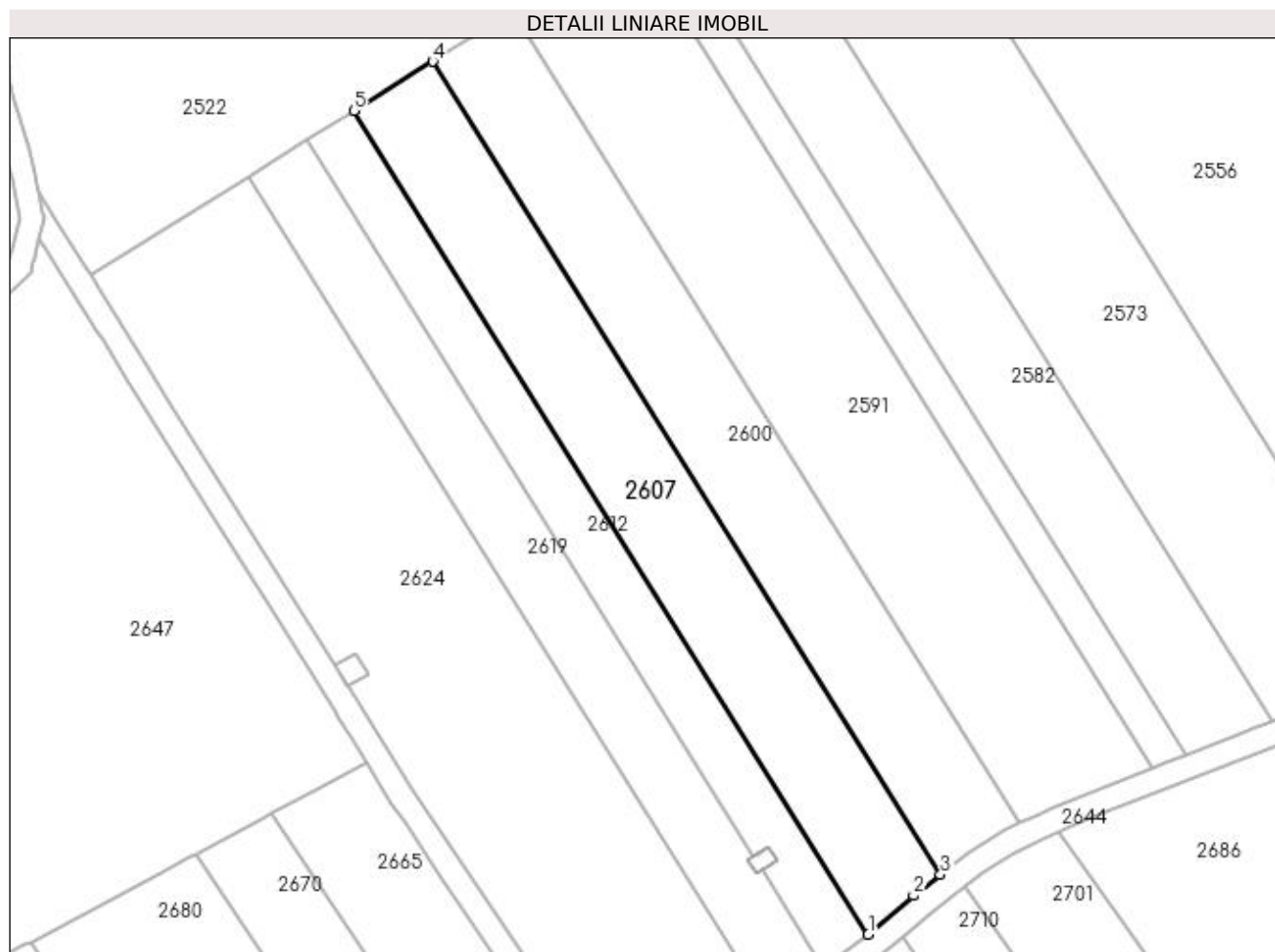
Inscrieri privind dezmembramintele dreptului de proprietate, drepturi reale de garanție și sarcini	Referințe
NU SUNT	

Anexa Nr. 1 La Partea I

Teren

Nr cadastral	Suprafața (mp)*	Observații / Referințe
	2.430	

* Suprafața este determinată în planul de proiecție Stereo 70.



Date referitoare la teren

Crt	Categorie folosință	Intravilan	Suprafața (mp)	Tarla	Parcelă	Nr. topo	Observații / Referințe
1	pasune	NU	2.430	26	4	-	

Lungime Segmente

1) Valorile lungimilor segmentelor sunt obținute din proiecție în plan.

Punct început	X / Y	Punct sfârșit	X / Y	Lungime segment (** (m)
1	398.268,765 327.440,829	2	398.276,223 327.447,227	9.827
2	398.276,223 327.447,227	3	398.280,679 327.450,662	5.626
3	398.280,679 327.450,662	4	398.197,06 327.584,435	157.757
4	398.197,06 327.584,435	5	398.184,076 327.576,312	15.315
5	398.184,076 327.576,312	1	398.268,765 327.440,829	159.775

**** Lungimile segmentelor sunt determinate în planul de proiecție Stereo 70 și sunt rotunjite la 1 milimetru.**

***** Distanța dintre puncte este formată din segmente cumulate ce sunt mai mici decât valoarea 1 milimetru.**

**DATE DESPRE IMOBILUL NR. 2612**

Oficiul de Cadastru și Publicitate Imobiliară DOLJ
Biroul de Cadastru și Publicitate Imobiliară Craiova

A. Partea I. Descrierea imobilului

TEREN Extravilan

Adresa: Jud. Dolj, T26, P3

Nr. Crt	Nr cadastral Nr. topografic	Suprafața* (mp)	Observații / Referințe
A1		1.458	Sector cadastral:12 Teren neimpregmuit;

B. Partea II. Proprietari și acte

Inscrieri privitoare la dreptul de proprietate și alte drepturi reale	Referințe
/	
Act Notarial nr. Certificat de mostenitor 52, din 19/05/2015 emis de NP Papa Andreea Diana;	
B1	A1
Intabulare, drept de PROPRIETATE, dobandit prin Succesiune, cota actuala 1/1, cota initiala 1/1 1) STOIAN MARIEA	

C. Partea III. SARCINI .

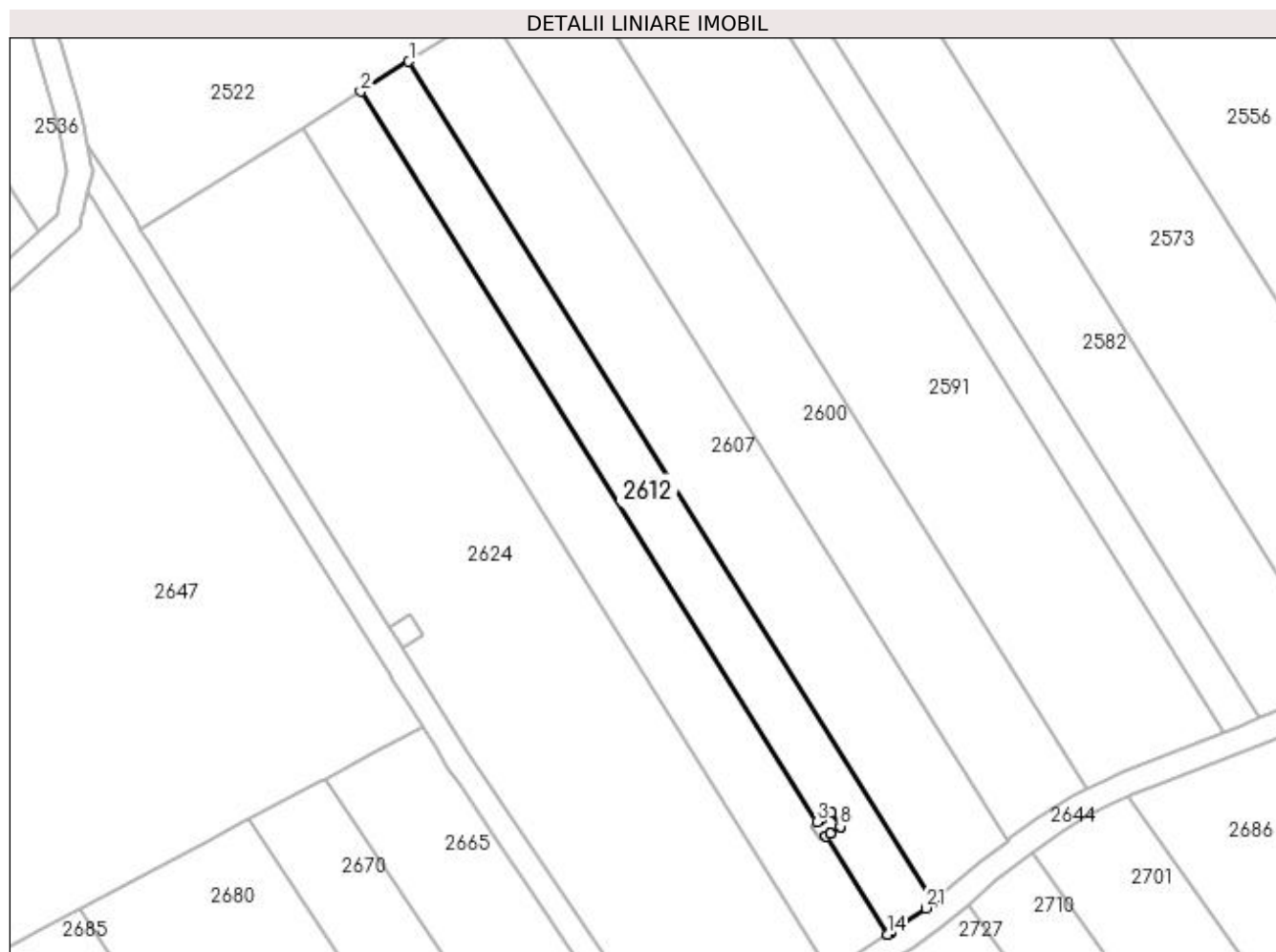
Inscrieri privind dezmembramintele dreptului de proprietate, drepturi reale de garanție și sarcini	Referințe
NU SUNT	

Anexa Nr. 1 La Partea I

Teren

Nr cadastral	Suprafața (mp)*	Observații / Referințe
	1.458	

* Suprafața este determinată în planul de proiecție Stereo 70.



Date referitoare la teren

Crt	Categorie folosință	Intra vilan	Suprafața (mp)	Tarla	Parcelă	Nr. topo	Observații / Referințe
1	pasune	NU	1.458	26	3	-	

Lungime Segmente

1) Valorile lungimilor segmentelor sunt obținute din proiecție în plan.

Punct început	X / Y	Punct sfârșit	X / Y	Lungime segment (** (m)
1	398.184,076 327.576,312	2	398.176,317 327.571,458	9.153
3	398.249,958 327.453,648	4	398.250,658 327.454,103	0.835
5	398.250,81 327.454,201	6	398.252,235 327.455,128	1.7
7	398.252,24 327.455,131	8	398.253,728 327.452,92	2.665
9	398.253,723 327.452,917	10	398.252,09 327.451,823	1.965

Punct început	X / Y	Punct sfârșit	X / Y	Lungime segment (** (m)
2	398.176,317 327.571,458	3	398.249,958 327.453,648	138.933
4	398.250,658 327.454,103	5	398.250,81 327.454,201	0.181
6	398.252,235 327.455,128	7	398.252,24 327.455,131	0.006
8	398.253,728 327.452,92	9	398.253,723 327.452,917	0.006
10	398.252,09 327.451,823	11	398.252,085 327.451,819	0.006

Punct început	X / Y	Punct sfârșit	X / Y	Lungime segment (** (m)
11	398.252,085 327.451,819	12	398.251,396 327.451,358	0.83
13	398.251,392 327.451,354	14	398.261,29 327.435,519	18.674
15	398.261,295 327.435,522	16	398.261,592 327.435,725	0.36
17	398.261,981 327.435,989	18	398.261,985 327.435,993	0.006
19	398.264,13 327.437,453	20	398.264,135 327.437,456	0.006
21	398.267,521 327.439,762	22	398.268,765 327.440,829	1.639

Punct început	X / Y	Punct sfârșit	X / Y	Lungime segment (** (m)
12	398.251,396 327.451,358	13	398.251,392 327.451,354	0.006
14	398.261,29 327.435,519	15	398.261,295 327.435,522	0.006
16	398.261,592 327.435,725	17	398.261,981 327.435,989	0.47
18	398.261,985 327.435,993	19	398.264,13 327.437,453	2.595
20	398.264,135 327.437,456	21	398.267,521 327.439,762	4.097
22	398.268,765 327.440,829	1	398.184,076 327.576,312	159.775

** Lungimile segmentelor sunt determinate în planul de proiecție Stereo 70 și sunt rotunjite la 1 milimetru.

*** Distanța dintre puncte este formată din segmente cumulate ce sunt mai mici decât valoarea 1 milimetru.

**DATE DESPRE IMOBILUL NR. 2614**

Oficiul de Cadastru și Publicitate Imobiliară DOLJ
 Biroul de Cadastru și Publicitate Imobiliară Craiova

A. Partea I. Descrierea imobilului

TEREN Extravilan

Adresa: Jud. Dolj, T26, P26

Nr. Crt	Nr cadastral Nr. topografic	Suprafața* (mp)	Observații / Referințe
A1		2.266	Sector cadastral:12 Teren neimprejmuit;

B. Partea II. Proprietari și acte

Inscrieri privitoare la dreptul de proprietate și alte drepturi reale		Referințe
/		
Act Normativ nr. 7, din 13/03/1996 emis de Parlamentul Romaniei;		
B1	Intabulare, drept de PROPRIETATE, dobandit prin Lege, cota actuala 1/1, cota initiala 1/1 1) UAT ALMAJ, CIF:4553674, Rezerva comisiei locale de fond funciar	A1

C. Partea III. SARCINI .

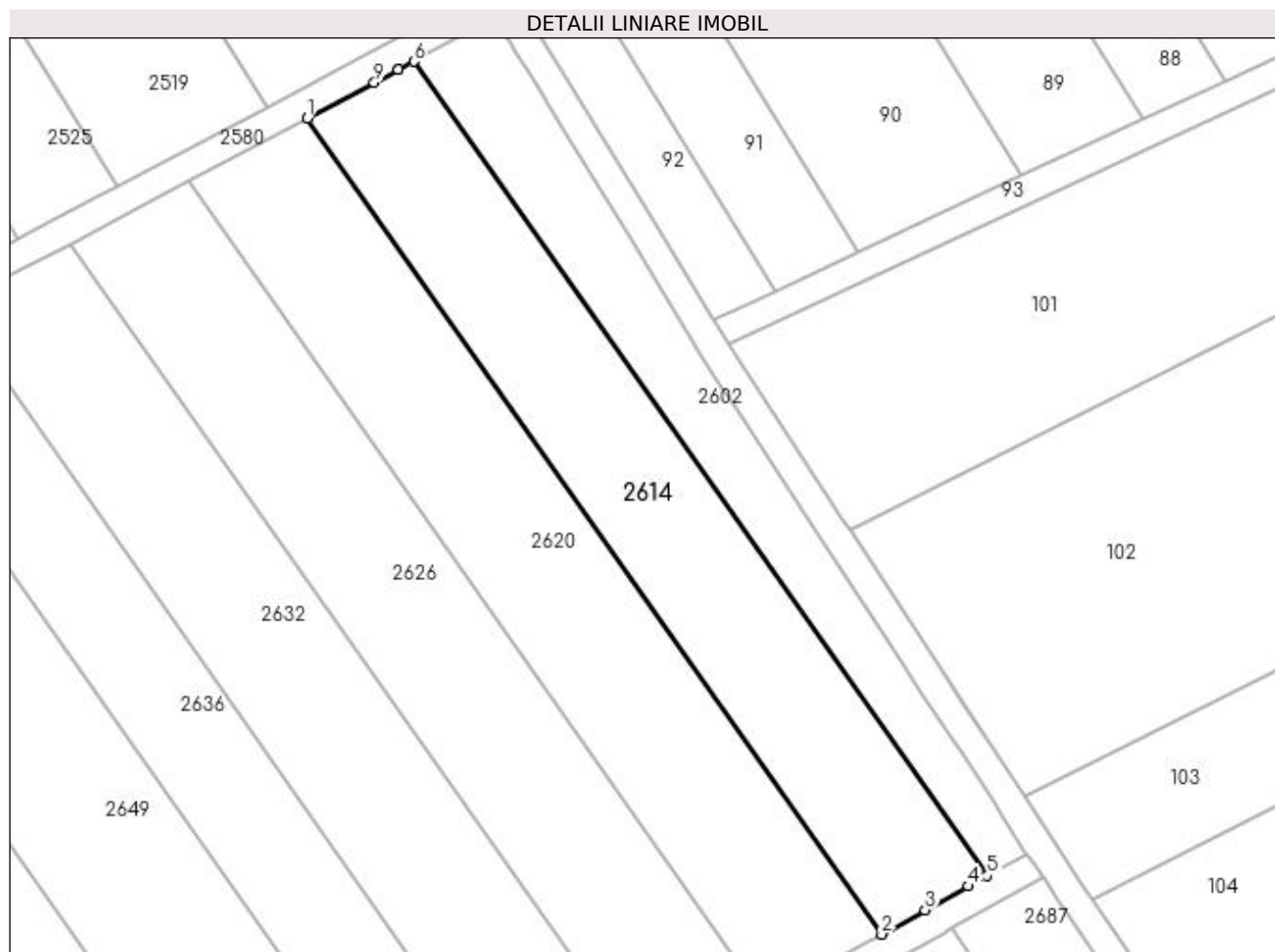
Inscrieri privind dezmembramintele dreptului de proprietate, drepturi reale de garanție și sarcini	Referințe
NU SUNT	

Anexa Nr. 1 La Partea I

Teren

Nr cadastral	Suprafața (mp)*	Observații / Referințe
	2.266	

* Suprafața este determinată în planul de proiecție Stereo 70.



Date referitoare la teren

Crt	Categorie folosință	Intra vilan	Suprafața (mp)	Tarla	Parcelă	Nr. topo	Observații / Referințe
1	pasune	NU	2.266	26	26	-	

Lungime Segmente

1) Valorile lungimilor segmentelor sunt obținute din proiecție în plan.

Punct început	X / Y	Punct sfârșit	X / Y	Lungime segment (** (m)
1	398.486,583 327.556,955	2	398.565,709 327.444,653	137.378
2	398.565,709 327.444,653	3	398.571,681 327.447,975	6.833
3	398.571,681 327.447,975	4	398.577,644 327.451,292	6.824
4	398.577,644 327.451,292	5	398.580,222 327.452,725	2.949
5	398.580,222 327.452,725	6	398.501,278 327.564,767	137.059

Punct început	X / Y	Punct sfârșit	X / Y	Lungime segment (** (m)
6	398.501,278 327.564,767	7	398.499,173 327.563,65	2.384
7	398.499,173 327.563,65	8	398.499,14 327.563,639	0.034
8	398.499,14 327.563,639	9	398.495,831 327.561,878	3.749
9	398.495,831 327.561,878	1	398.486,583 327.556,955	10.477

** Lungimile segmentelor sunt determinate în planul de proiecție Stereo 70 și sunt rotunjite la 1 milimetru.

*** Distanța dintre puncte este formată din segmente cumulate ce sunt mai mici decât valoarea 1 milimetru.

**DATE DESPRE IMOBILUL NR. 2619**

Oficiul de Cadastru și Publicitate Imobiliară DOLJ
Biroul de Cadastru și Publicitate Imobiliară Craiova

A. Partea I. Descrierea imobilului

TEREN Extravilan

Adresa: Jud. Dolj, T26, P2

Nr. Crt	Nr cadastral Nr. topografic	Suprafața* (mp)	Observații / Referințe
A1		1.782	Sector cadastral:12 Teren neimprejmit;

B. Partea II. Proprietari și acte

Inscrieri privitoare la dreptul de proprietate și alte drepturi reale		Referințe
/		
Act Notarial nr. Certificat de mostenitor 8, din 12/02/2010 emis de NP Ilie Victor Florea;		
B1	Intabulare, drept de PROPRIETATE, dobandit prin Succesiune, cota actuala 2/8, cota initiala 2/8 1) BARBU RITA DEFUNCT:Da	A1
B2	Intabulare, drept de PROPRIETATE, dobandit prin Succesiune, cota actuala 3/8, cota initiala 3/8 1) STaicu AURELIA	A1
B3	Intabulare, drept de PROPRIETATE, dobandit prin Succesiune, cota actuala 3/8, cota initiala 3/8 1) BARBU MARIAN	A1

C. Partea III. SARCINI .

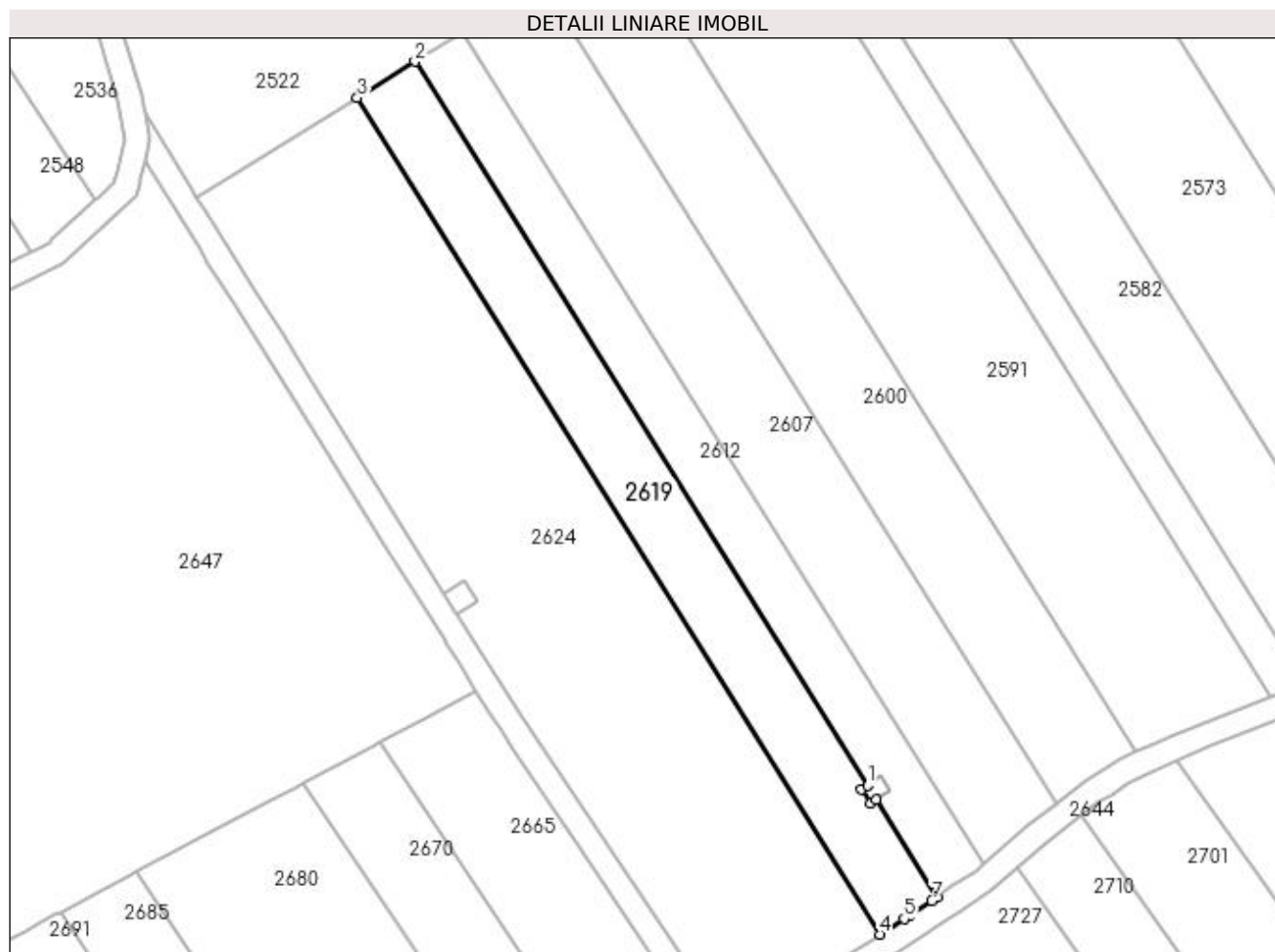
Inscrieri privind dezmembramintele dreptului de proprietate, drepturi reale de garanție și sarcini	Referințe
NU SUNT	

Anexa Nr. 1 La Partea I

Teren

Nr cadastral	Suprafața (mp)*	Observații / Referințe
	1.782	

* Suprafața este determinată în planul de proiecție Stereo 70.



Date referitoare la teren

Crt	Categorie folosință	Intra vilan	Suprafața (mp)	Tarla	Parcelă	Nr. topo	Observații / Referințe
1	pasune	NU	1.782	26	2	-	

Lungime Segmente

1) Valorile lungimilor segmentelor sunt obținute din proiecție în plan.

Punct început	X / Y	Punct sfârșit	X / Y	Lungime segment (** (m)
1	398.249,958 327.453,648	2	398.176,317 327.571,458	138.933
2	398.176,317 327.571,458	3	398.166,885 327.565,558	11.125
3	398.166,885 327.565,558	4	398.251,966 327.429,447	160.514
4	398.251,966 327.429,447	5	398.255,917 327.431,965	4.685
5	398.255,917 327.431,965	6	398.256,933 327.432,633	1.216

Punct început	X / Y	Punct sfârșit	X / Y	Lungime segment (** (m)
6	398.256,933 327.432,633	7	398.260,444 327.434,943	4.203
7	398.260,444 327.434,943	8	398.261,29 327.435,519	1.024
8	398.261,29 327.435,519	9	398.251,392 327.451,354	18.674
9	398.251,392 327.451,354	10	398.250,51 327.450,764	1.061
10	398.250,51 327.450,764	11	398.249,029 327.453,044	2.719
11	398.249,029 327.453,044	1	398.249,958 327.453,648	1.108

** Lungimile segmentelor sunt determinate în planul de proiecție Stereo 70 și sunt rotunjite la 1 milimetru.

*** Distanța dintre puncte este formată din segmente cumulate ce sunt mai mici decât valoarea 1 milimetru.

**DATE DESPRE IMOBILUL NR. 2620**

Oficiul de Cadastru și Publicitate Imobiliară DOLJ
Biroul de Cadastru și Publicitate Imobiliară Craiova

A. Partea I. Descrierea imobilului

TEREN Extravilan

Adresa: Jud. Dolj, T26, P25

Nr. Crt	Nr cadastral Nr. topografic	Suprafața* (mp)	Observații / Referințe
A1		2.520	Sector cadastral:12 Teren neimprejmuit;

B. Partea II. Proprietari și acte

Inscrieri privitoare la dreptul de proprietate și alte drepturi reale	Referințe
/	
Act Administrativ nr. Titlu de proprietate 839-2195, din 26/03/1997 emis de CJSIPT Dolj;	
B1	A1
Intabulare, drept de PROPRIETATE, dobândit prin Reconstituire, cota actuala 1/1, cota initiala 1/1	
1) BUȘE ELENA	

C. Partea III. SARCINI .

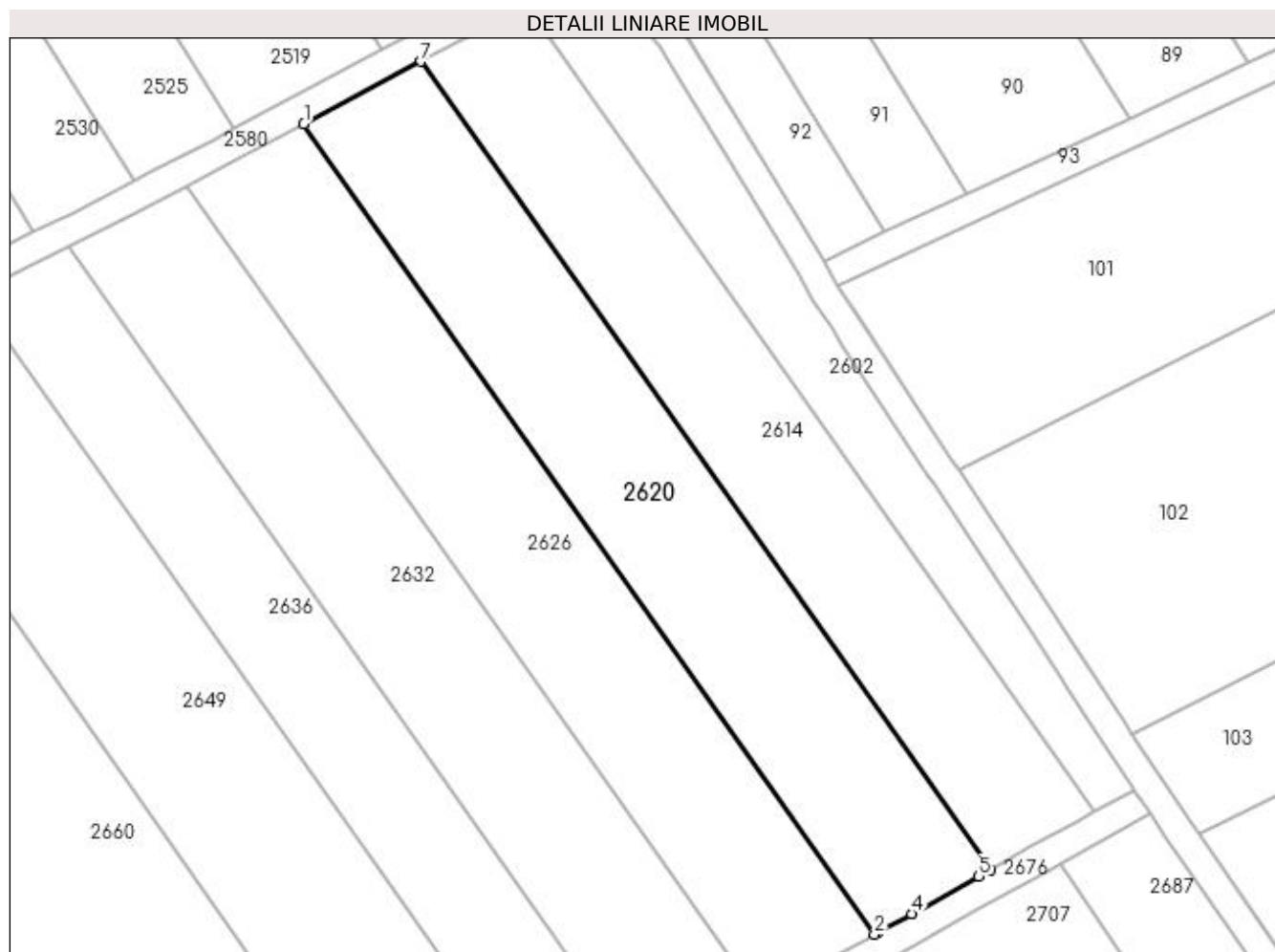
Inscrieri privind dezmembramintele dreptului de proprietate, drepturi reale de garanție și sarcini	Referințe
NU SUNT	

Anexa Nr. 1 La Partea I

Teren

Nr cadastral	Suprafața (mp)*	Observații / Referințe
	2.520	

* Suprafața este determinată în planul de proiecție Stereo 70.



Date referitoare la teren

Crt	Categorie folosință	Intra vilan	Suprafața (mp)	Tarla	Parcelă	Nr. topo	Observații / Referințe
1	pasune	NU	2.520	26	25	-	

Lungime Segmente

1) Valorile lungimilor segmentelor sunt obținute din proiecție în plan.

Punct început	X / Y	Punct sfârșit	X / Y	Lungime segment (** (m)
1	398.470,284 327.548,278	2	398.549,608 327.435,697	137.72
2	398.549,608 327.435,697	3	398.550,174 327.436,012	0.648
3	398.550,174 327.436,012	4	398.554,75 327.438,557	5.237
4	398.554,75 327.438,557	5	398.564,087 327.443,751	10.684
5	398.564,087 327.443,751	6	398.565,709 327.444,653	1.856

Punct început	X / Y	Punct sfârșit	X / Y	Lungime segment (** (m)
6	398.565,709 327.444,653	7	398.486,583 327.556,955	137.378
7	398.486,583 327.556,955	1	398.470,284 327.548,278	18.464

** Lungimile segmentelor sunt determinate în planul de proiecție Stereo 70 și sunt rotunjite la 1 milimetru.

*** Distanța dintre puncte este formată din segmente cumulate ce sunt mai mici decât valoarea 1 milimetru.

**DATE DESPRE IMOBILUL NR. 2624**

Oficiul de Cadastru și Publicitate Imobiliară DOLJ
Biroul de Cadastru și Publicitate Imobiliară Craiova

A. Partea I. Descrierea imobilului

TEREN Extravilan

Adresa: Jud. Dolj, T26, P1

Nr. Crt	Nr cadastral Nr. topografic	Suprafața* (mp)	Observații / Referințe
A1		4.860	Sector cadastral:12 Teren neimprejmuit;

B. Partea II. Proprietari și acte

Inscrieri privitoare la dreptul de proprietate și alte drepturi reale	Referințe
/	
Act Administrativ nr. Titlu de proprietate 600-60677, din 03/01/1997 emis de CJSIPT Dolj;	
B1	A1
Intabulare, drept de PROPRIETATE, dobandit prin Reconstituire, cota actuala 1/1, cota initiala 1/1 1) VADUVA FLOAREA DEFUNCT:Da	

C. Partea III. SARCINI .

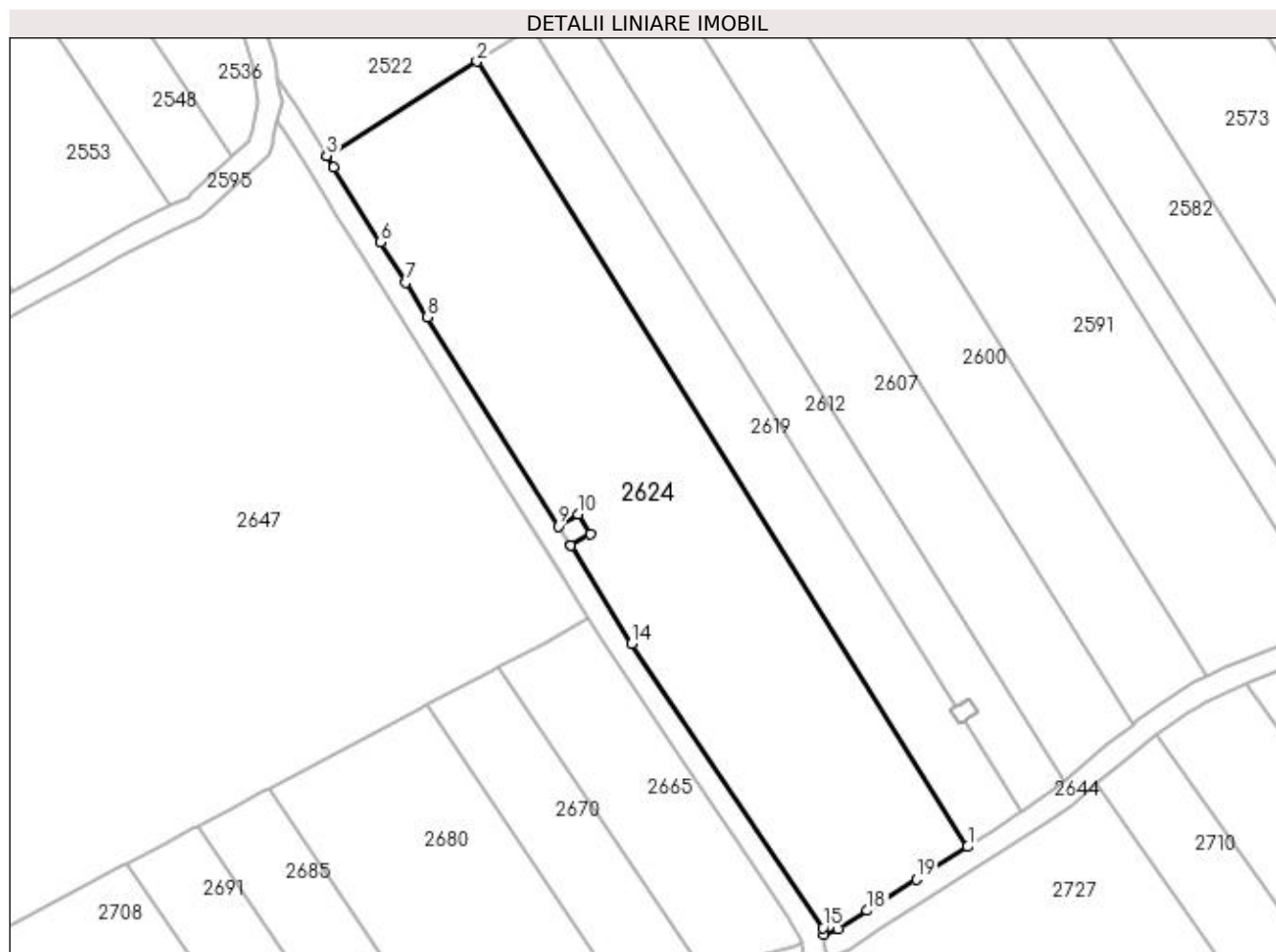
Inscrieri privind dezmembramintele dreptului de proprietate, drepturi reale de garanție și sarcini	Referințe
NU SUNT	

Anexa Nr. 1 La Partea I

Teren

Nr cadastral	Suprafața (mp)*	Observații / Referințe
	4.860	

* Suprafața este determinată în planul de proiecție Stereo 70.



Date referitoare la teren

Crt	Categorie folosință	Intra vilan	Suprafața (mp)	Tarla	Parcelă	Nr. topo	Observații / Referințe
1	pasune	NU	4.860	26	1	-	

Lungime Segmente

1) Valorile lungimilor segmentelor sunt obținute din proiecție în plan.

Punct început	X / Y	Punct sfârșit	X / Y	Lungime segment (** (m)
1	398.251,966 327.429,447	2	398.166,885 327.565,558	160.514
2	398.166,885 327.565,558	3	398.140,815 327.549,249	30.751
3	398.140,815 327.549,249	4	398.140,821 327.549,239	0.012
4	398.140,821 327.549,239	5	398.142,079 327.547,225	2.374
5	398.142,079 327.547,225	6	398.150,172 327.534,278	15.268

Punct început	X / Y	Punct sfârșit	X / Y	Lungime segment (** (m)
6	398.150,172 327.534,278	7	398.154,573 327.527,237	8.303
7	398.154,573 327.527,237	8	398.158,295 327.521,282	7.022
8	398.158,295 327.521,282	9	398.180,963 327.485,019	42.764
9	398.180,963 327.485,019	10	398.184,381 327.487,099	4.002
10	398.184,381 327.487,099	11	398.186,502 327.483,707	4.0
11	398.186,502 327.483,707	12	398.183,087 327.481,63	3.996
12	398.183,087 327.481,63	13	398.183,082 327.481,628	0.006
13	398.183,082 327.481,628	14	398.193,705 327.464,633	20.042
14	398.193,705 327.464,633	15	398.226,878 327.415,395	59.37
15	398.226,878 327.415,395	16	398.227,013 327.414,252	1.151
16	398.227,013 327.414,252	17	398.229,54 327.415,232	2.711
17	398.229,54 327.415,232	18	398.234,575 327.418,366	5.931
18	398.234,575 327.418,366	19	398.243,062 327.423,774	10.063
19	398.243,062 327.423,774	1	398.251,966 327.429,447	10.558

** Lungimile segmentelor sunt determinate în planul de proiecție Stereo 70 și sunt rotunjite la 1 milimetru.

*** Distanța dintre puncte este formată din segmente cumulate ce sunt mai mici decât valoarea 1 milimetru.

**DATE DESPRE IMOBILUL NR. 2626**

Oficiul de Cadastru și Publicitate Imobiliară DOLJ
Biroul de Cadastru și Publicitate Imobiliară Craiova

A. Partea I. Descrierea imobilului

TEREN Extravilan

Adresa: Jud. Dolj, T26, P24

Nr. Crt	Nr cadastral Nr. topografic	Suprafața* (mp)	Observații / Referințe
A1		2.520	Sector cadastral:12 Teren neimprejmuit;

B. Partea II. Proprietari și acte

Inscrieri privitoare la dreptul de proprietate și alte drepturi reale	Referințe
/	
Act Administrativ nr. Titlu de proprietate 554-60677, din 30/01/1997 emis de CJSIPT Dolj (Adeverinta nr 1085/22.03.2023 eliberata de Primaria Comunei Almaj);	
B1	A1
Intabulare, drept de PROPRIETATE, dobandit prin Reconstituire, cota actuala 1/1, cota initiala 1/1 1) BRABOVEANU GABRIELA DEFUNCT:Da	

C. Partea III. SARCINI .

Inscrieri privind dezmembramintele dreptului de proprietate, drepturi reale de garanție și sarcini	Referințe
NU SUNT	

Anexa Nr. 1 La Partea I

Teren

Nr cadastral	Suprafața (mp)*	Observații / Referințe
	2.520	

* Suprafața este determinată în planul de proiecție Stereo 70.



Date referitoare la teren

Crt	Categorie folosință	Intra vilan	Suprafața (mp)	Tarla	Parcelă	Nr. topo	Observații / Referințe
1	pasune	NU	2.520	26	24	-	

Lungime Segmente

1) Valorile lungimilor segmentelor sunt obținute din proiecție în plan.

Punct început	X / Y	Punct sfârșit	X / Y	Lungime segment (** (m)
1	398.454,001 327.539,661	2	398.533,547 327.426,763	138.107
2	398.533,547 327.426,763	3	398.536,644 327.428,486	3.544
3	398.536,644 327.428,486	4	398.539,983 327.430,343	3.82
4	398.539,983 327.430,343	5	398.543,584 327.432,346	4.121
5	398.543,584 327.432,346	6	398.549,608 327.435,697	6.893

Punct început	X / Y	Punct sfârșit	X / Y	Lungime segment (** (m)
6	398.549,608 327.435,697	7	398.470,284 327.548,278	137.72
7	398.470,284 327.548,278	8	398.459,688 327.542,637	12.004
8	398.459,688 327.542,637	1	398.454,001 327.539,661	6.419

** Lungimile segmentelor sunt determinate în planul de proiecție Stereo 70 și sunt rotunjite la 1 milimetru.

*** Distanța dintre puncte este formată din segmente cumulate ce sunt mai mici decât valoarea 1 milimetru.

**DATE DESPRE IMOBILUL NR. 2629**

Oficiul de Cadastru și Publicitate Imobiliară DOLJ
 Biroul de Cadastru și Publicitate Imobiliară Craiova

A. Partea I. Descrierea imobilului

TEREN Extravilan

Adresa: Jud. Dolj, T26, P1/1

Nr. Crt	Nr cadastral Nr. topografic	Suprafața* (mp)	Observații / Referințe
A1		16	Sector cadastral:12 Teren neimprejmuit;

B. Partea II. Proprietari și acte

Inscrieri privitoare la dreptul de proprietate și alte drepturi reale		Referințe
/		
Act Normativ nr. Legea 7, din 13/03/1996 emis de Parlamentul Romaniei (art.13 alin 15);		
B1	Inscrierea provizorie, drept de PROPRIETATE, dobandit prin Lege, cota actuala 1/1, cota initiala 1/1 1) NEIDENTIFICAT NEIDENTIFICAT	A1

C. Partea III. SARCINI .

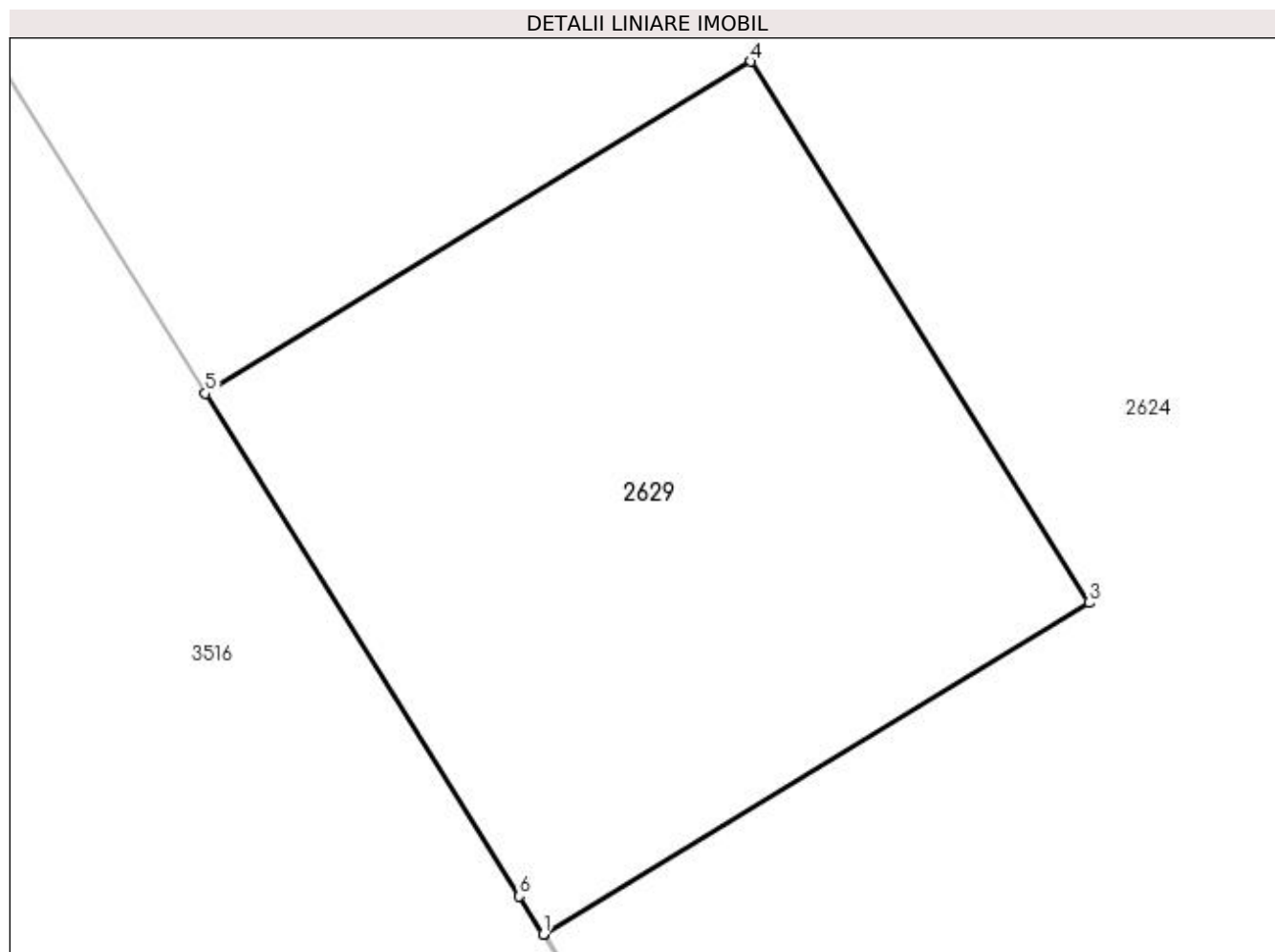
Inscrieri privind dezmembramintele dreptului de proprietate, drepturi reale de garanție și sarcini	Referințe
NU SUNT	

Anexa Nr. 1 La Partea I

Teren

Nr cadastral	Suprafața (mp)*	Observații / Referințe
	16	

* Suprafața este determinată în planul de proiecție Stereo 70.



Date referitoare la teren

Crt	Categorie folosință	Intravilan	Suprafața (mp)	Tarla	Parcelă	Nr. topo	Observații / Referințe
1	curți constructii	NU	16	26	1/1	-	Stalp 110Kw

Lungime Segmente

1) Valorile lungimilor segmentelor sunt obținute din proiecție în plan.

Punct început	X / Y	Punct sfârșit	X / Y	Lungime segment (** (m)
1	398.183,082 327.481,628	2	398.183,087 327.481,63	0.006
2	398.183,087 327.481,63	3	398.186,502 327.483,707	3.996
3	398.186,502 327.483,707	4	398.184,381 327.487,099	4.0
4	398.184,381 327.487,099	5	398.180,963 327.485,019	4.002
5	398.180,963 327.485,019	6	398.182,932 327.481,868	3.716

Punct început	X / Y	Punct sfârșit	X / Y	Lungime segment (** (m)
6	398.182,932 327.481,868	1	398.183,082 327.481,628	0.283

** Lungimile segmentelor sunt determinate în planul de proiecție Stereo 70 și sunt rotunjite la 1 milimetru.

*** Distanța dintre puncte este formată din segmente cumulate ce sunt mai mici decât valoarea 1 milimetru.

**DATE DESPRE IMOBILUL NR. 2632**

Oficiul de Cadastru și Publicitate Imobiliară DOLJ
Biroul de Cadastru și Publicitate Imobiliară Craiova

A. Partea I. Descrierea imobilului

TEREN Extravilan

Adresa: Jud. Dolj, T26, P22

Nr. Crt	Nr cadastral Nr. topografic	Suprafața* (mp)	Observații / Referințe
A1		2.520	Sector cadastral:12 Teren neimprejmuit;

B. Partea II. Proprietari și acte

Inscrieri privitoare la dreptul de proprietate și alte drepturi reale	Referințe
/	
Act Administrativ nr. Titlu de proprietate 839-2195, din 26/03/1997 emis de CJSIPT Dolj;	
B1	A1
Intabulare, drept de PROPRIETATE, dobandit prin Reconstituire, cota actuala 1/1, cota initiala 1/1 1) BUȘE ELENA	

C. Partea III. SARCINI .

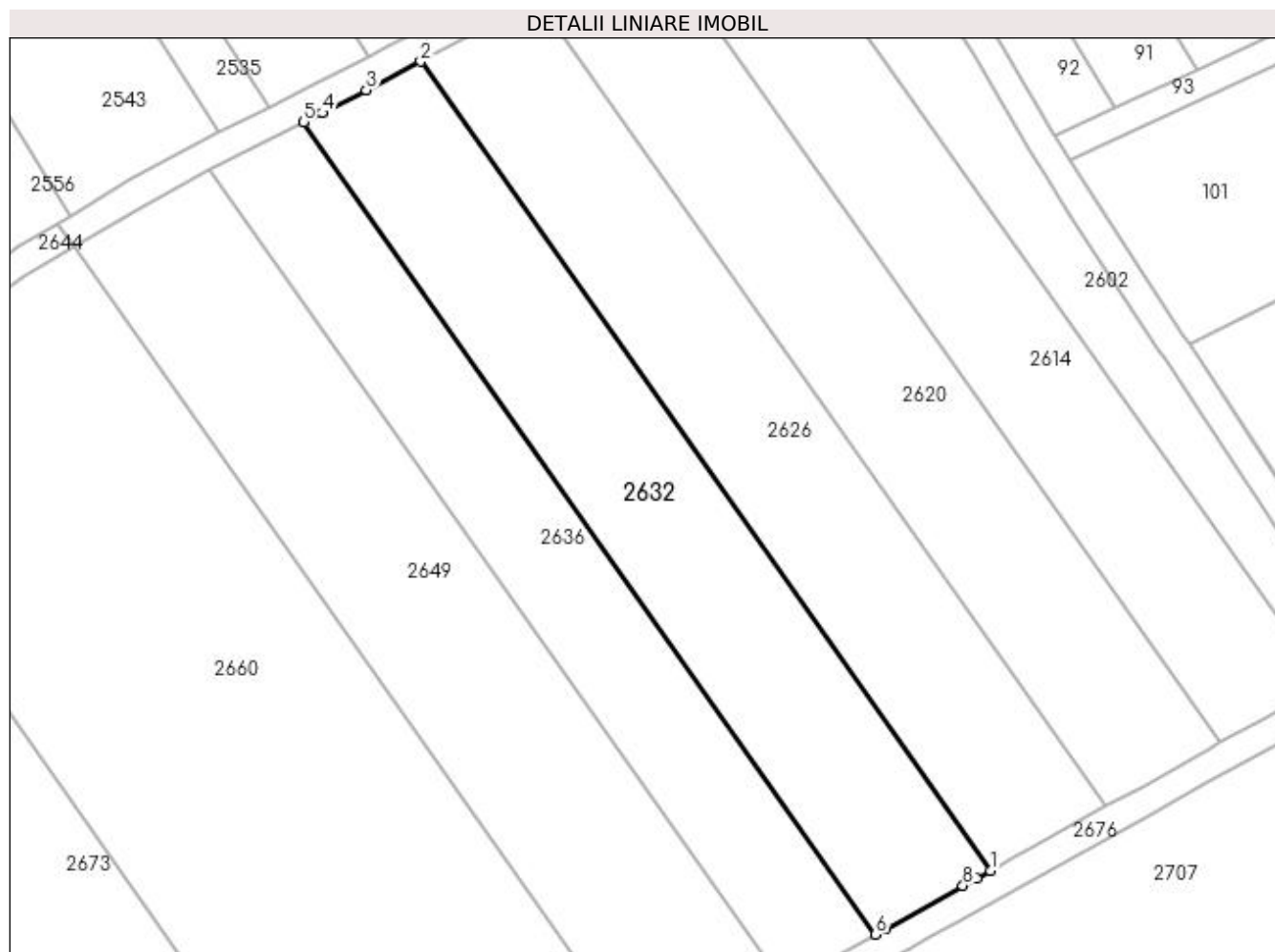
Inscrieri privind dezmembramintele dreptului de proprietate, drepturi reale de garanție și sarcini	Referințe
NU SUNT	

Anexa Nr. 1 La Partea I

Teren

Nr cadastral	Suprafața (mp)*	Observații / Referințe
	2.520	

* Suprafața este determinată în planul de proiecție Stereo 70.



Date referitoare la teren

Crt	Categorie folosință	Intra vilan	Suprafața (mp)	Tarla	Parcelă	Nr. topo	Observații / Referințe
1	pasune	NU	2.520	26	22	-	

Lungime Segmente

1) Valorile lungimilor segmentelor sunt obținute din proiecție în plan.

Punct început	X / Y	Punct sfârșit	X / Y	Lungime segment (** (m)
1	398.533,547 327.426,763	2	398.454,001 327.539,661	138.107
2	398.454,001 327.539,661	3	398.446,382 327.535,673	8.599
3	398.446,382 327.535,673	4	398.440,275 327.532,477	6.893
4	398.440,275 327.532,477	5	398.437,685 327.531,192	2.892
5	398.437,685 327.531,192	6	398.517,538 327.417,859	138.639

Punct început	X / Y	Punct sfârşit	X / Y	Lungime segment (** (m)
6	398.517,538 327.417,859	7	398.518,963 327.418,651	1.63
7	398.518,963 327.418,651	8	398.529,727 327.424,639	12.317
8	398.529,727 327.424,639	9	398.531,66 327.425,714	2.212
9	398.531,66 327.425,714	1	398.533,547 327.426,763	2.159

** Lungimile segmentelor sunt determinate în planul de proiecție Stereo 70 și sunt rotunjite la 1 milimetru.

*** Distanța dintre puncte este formată din segmente cumulate ce sunt mai mici decât valoarea 1 milimetru.

**DATE DESPRE IMOBILUL NR. 2636**

Oficiul de Cadastru și Publicitate Imobiliară DOLJ
 Biroul de Cadastru și Publicitate Imobiliară Craiova

A. Partea I. Descrierea imobilului

TEREN Extravilan

Adresa: Jud. Dolj, T26, P21

Nr. Crt	Nr cadastral Nr. topografic	Suprafața* (mp)	Observații / Referințe
A1		2.020	Sector cadastral:12 Teren neimprejmuit;

B. Partea II. Proprietari și acte

Inscrieri privitoare la dreptul de proprietate și alte drepturi reale	Referințe
/	
Act Administrativ nr. Titlu de proprietate 2703, din 30/11/2003 emis de CJSIPT Dolj;	
B1	A1
Intabulare, drept de PROPRIETATE, dobandit prin Reconstituire, cota actuala 1/1, cota initiala 1/1 1) BADEA MARIA	

C. Partea III. SARCINI .

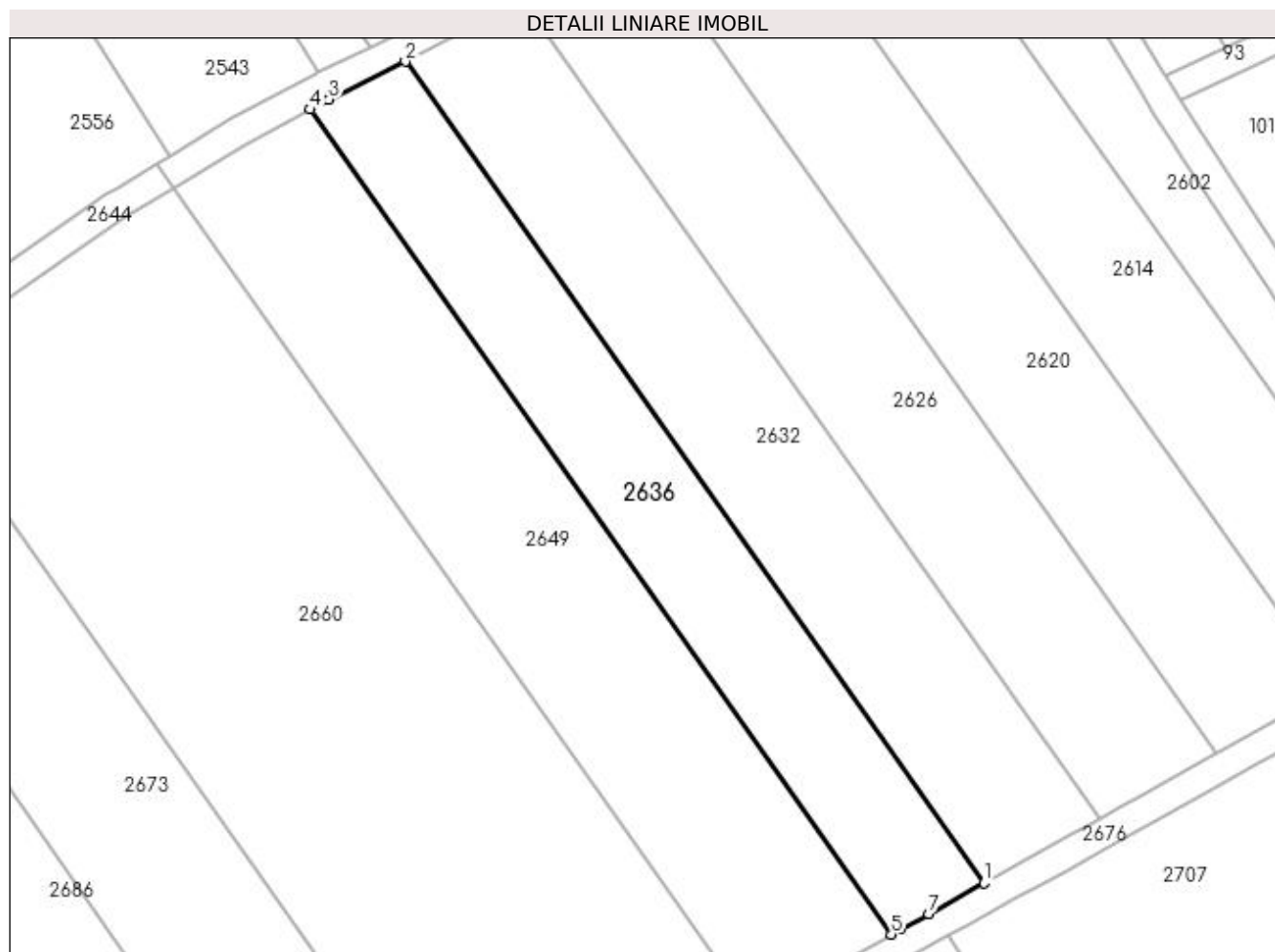
Inscrieri privind dezmembramintele dreptului de proprietate, drepturi reale de garanție și sarcini	Referințe
NU SUNT	

Anexa Nr. 1 La Partea I

Teren

Nr cadastral	Suprafața (mp)*	Observații / Referințe
	2.020	

* Suprafața este determinată în planul de proiecție Stereo 70.



Date referitoare la teren

Crt	Categorie folosință	Intra vilan	Suprafața (mp)	Tarla	Parcelă	Nr. topo	Observații / Referințe
1	padure	NU	2.020	26	21	-	

Lungime Segmente

1) Valorile lungimilor segmentelor sunt obținute din proiecție în plan.

Punct început	X / Y	Punct sfârșit	X / Y	Lungime segment (** (m)
1	398.517,538 327.417,859	2	398.437,685 327.531,192	138.639
2	398.437,685 327.531,192	3	398.427,12 327.525,948	11.795
3	398.427,12 327.525,948	4	398.424,567 327.524,575	2.899
4	398.424,567 327.524,575	5	398.504,764 327.410,753	139.237
5	398.504,764 327.410,753	6	398.506,096 327.411,494	1.524

Punct început	X / Y	Punct sfârșit	X / Y	Lungime segment (** (m)
6	398.506,096 327.411,494	7	398.509,897 327.413,608	4.349
7	398.509,897 327.413,608	1	398.517,538 327.417,859	8.744

** Lungimile segmentelor sunt determinate în planul de proiecție Stereo 70 și sunt rotunjite la 1 milimetru.

*** Distanța dintre puncte este formată din segmente cumulate ce sunt mai mici decât valoarea 1 milimetru.

**DATE DESPRE IMOBILUL NR. 2644**

Oficiul de Cadastru și Publicitate Imobiliară DOLJ
Biroul de Cadastru și Publicitate Imobiliară Craiova

A. Partea I. Descrierea imobilului

TEREN Extravilan

Adresa: Jud. Dolj, T26, PDE 503/19

Nr. Crt	Nr cadastral Nr. topografic	Suprafața* (mp)	Observații / Referințe
A1		824	Sector cadastral:12 Teren neimprejmuit;

B. Partea II. Proprietari și acte

Inscrieri privitoare la dreptul de proprietate și alte drepturi reale		Referințe
/		
Act Normativ nr. Legea 7, din 13/03/1996 emis de Parlamentul Romaniei (art.13 alin 15);		
B1	Inscrierea provizorie, drept de PROPRIETATE, dobandit prin Lege, cota actuala 1/1, cota initiala 1/1 1) NEIDENTIFICAT NEIDENTIFICAT	A1

C. Partea III. SARCINI .

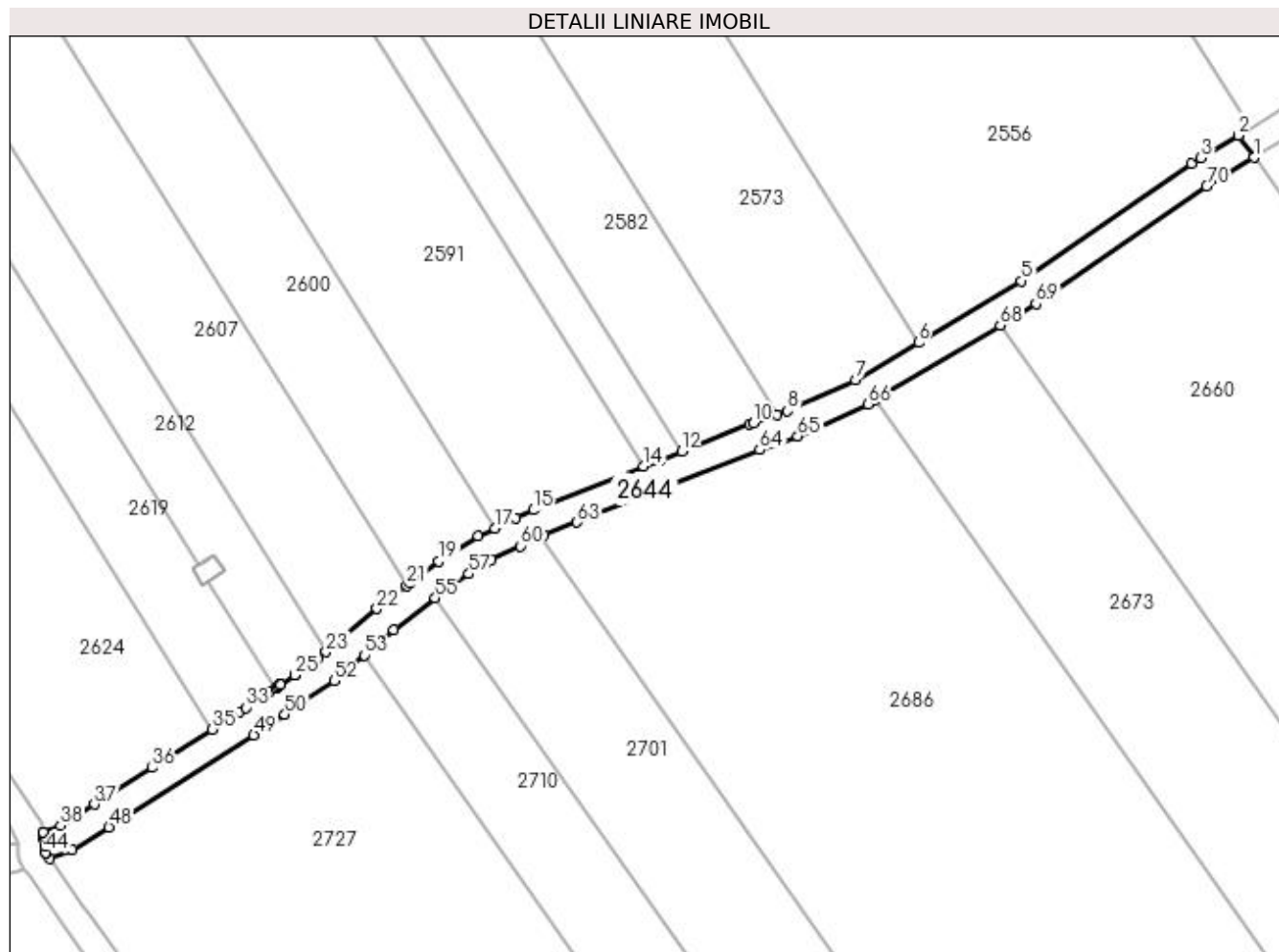
Inscrieri privind dezmembramintele dreptului de proprietate, drepturi reale de garanție și sarcini	Referințe
NU SUNT	

Anexa Nr. 1 La Partea I

Teren

Nr cadastral	Suprafața (mp)*	Observații / Referințe
	824	

* Suprafața este determinată în planul de proiecție Stereo 70.



Date referitoare la teren

Crt	Categorie folosință	Intra vilan	Suprafața (mp)	Tarla	Parcelă	Nr. topo	Observații / Referințe
1	drum	NU	824	26	DE 503/19	-	

Lungime Segmente

1) Valorile lungimilor segmentelor sunt obținute din proiecție în plan.

Punct început	X / Y	Punct sfârșit	X / Y	Lungime segment	Punct început	X / Y	Punct sfârșit	X / Y	Lungime segment	Punct început	X / Y	Punct sfârșit	X / Y	Lungime segment
1	398.405,646 327.513,774	2	398.403,336 327.517,053	4.011	2	398.403,336 327.517,053	3	398.397,809 327.513,731	6.449	3	398.397,809 327.513,731	4	398.396,454 327.512,917	1.581
4	398.396,454 327.512,917	5	398.371,321 327.495,562	30.54 2	5	398.371,321 327.495,562	6	398.356,143 327.486,482	17.68 7	6	398.356,143 327.486,482	7	398.346,837 327.480,915	10.84 4
7	398.346,837 327.480,915	8	398.336,82 327.476,383	10.99 5	8	398.336,82 327.476,383	9	398.335,307 327.475,837	1.608	9	398.335,307 327.475,837	10	398.331,785 327.474,565	3.745
10	398.331,785 327.474,565	11	398.331,281 327.474,383	0.535	11	398.331,281 327.474,383	12	398.321,215 327.470,412	10.82 2	12	398.321,215 327.470,412	13	398.317,871 327.469,093	3.594
13	398.317,871 327.469,093	14	398.315,613 327.468,202	2.427	14	398.315,613 327.468,202	15	398.299,303 327.461,767	17.53 4	15	398.299,303 327.461,767	16	398.296,763 327.460,573	2.806
16	398.296,763 327.460,573	17	398.293,624 327.459,097	3.469	17	398.293,624 327.459,097	18	398.291,156 327.457,937	2.728	18	398.291,156 327.457,937	19	398.285,317 327.454,238	6.911

Punct început	X / Y	Punct sfârșit	X / Y	Lungime segment	Punct început	X / Y	Punct sfârșit	X / Y	Lungime segment	Punct început	X / Y	Punct sfârșit	X / Y	Lungime segment
19	398.285,317 327.454,238	20	398.281,219 327.451,079	5.175	20	398.281,219 327.451,079	21	398.280,679 327.450,662	0.682	21	398.280,679 327.450,662	22	398.276,223 327.447,227	5.626
22	398.276,223 327.447,227	23	398.268,765 327.440,829	9.827	23	398.268,765 327.440,829	24	398.267,521 327.439,762	1.639	24	398.267,521 327.439,762	25	398.264,135 327.437,456	4.097
25	398.264,135 327.437,456	26	398.264,13 327.437,453	0.006	26	398.264,13 327.437,453	27	398.261,985 327.435,993	2.595	27	398.261,985 327.435,993	28	398.261,981 327.435,989	0.006
28	398.261,981 327.435,989	29	398.261,592 327.435,725	0.47	29	398.261,592 327.435,725	30	398.261,295 327.435,522	0.36	30	398.261,295 327.435,522	31	398.261,29 327.435,519	0.006
31	398.261,29 327.435,519	32	398.260,444 327.434,943	1.024	32	398.260,444 327.434,943	33	398.256,933 327.432,633	4.203	33	398.256,933 327.432,633	34	398.255,917 327.431,965	1.216
34	398.255,917 327.431,965	35	398.251,966 327.429,447	4.685	35	398.251,966 327.429,447	36	398.243,062 327.423,774	10.558	36	398.243,062 327.423,774	37	398.234,575 327.418,366	10.063
37	398.234,575 327.418,366	38	398.229,54 327.415,232	5.931	38	398.229,54 327.415,232	39	398.227,013 327.414,252	2.711	39	398.227,013 327.414,252	40	398.227,035 327.414,066	0.187
40	398.227,035 327.414,066	41	398.227,085 327.413,641	0.429	41	398.227,085 327.413,641	42	398.227,134 327.413,227	0.417	42	398.227,134 327.413,227	43	398.227,255 327.412,201	1.033
43	398.227,255 327.412,201	44	398.227,365 327.411,268	0.939	44	398.227,365 327.411,268	45	398.227,439 327.411,163	0.129	45	398.227,439 327.411,163	46	398.228,012 327.410,349	0.995
46	398.228,012 327.410,349	47	398.231,336 327.411,638	3.565	47	398.231,336 327.411,638	48	398.236,707 327.414,982	6.327	48	398.236,707 327.414,982	49	398.258,091 327.428,607	25.356
49	398.258,091 327.428,607	50	398.262,668 327.431,619	5.479	50	398.262,668 327.431,619	51	398.265,231 327.433,363	3.099	51	398.265,231 327.433,363	52	398.269,957 327.436,58	5.717
52	398.269,957 327.436,58	53	398.274,375 327.440,371	5.821	53	398.274,375 327.440,371	54	398.278,749 327.444,123	5.763	54	398.278,749 327.444,123	55	398.284,842 327.448,822	7.695
55	398.284,842 327.448,822	56	398.287,613 327.450,958	3.499	56	398.287,613 327.450,958	57	398.289,82 327.452,356	2.612	57	398.289,82 327.452,356	58	398.292,31 327.453,933	2.947
58	398.292,31 327.453,933	59	398.293,084 327.454,423	0.917	59	398.293,084 327.454,423	60	398.297,463 327.456,482	4.838	60	398.297,463 327.456,482	61	398.300,275 327.457,804	3.107
61	398.300,275 327.457,804	62	398.300,889 327.458,093	0.679	62	398.300,889 327.458,093	63	398.305,727 327.460,001	5.2	63	398.305,727 327.460,001	64	398.332,695 327.470,641	28.991
64	398.332,695 327.470,641	65	398.338,326 327.472,674	5.987	65	398.338,326 327.472,674	66	398.348,695 327.477,365	11.38	66	398.348,695 327.477,365	67	398.349,744 327.477,992	1.222
67	398.349,744 327.477,992	68	398.368,2 327.489,034	21.507	68	398.368,2 327.489,034	69	398.373,487 327.492,196	6.16	69	398.373,487 327.492,196	70	398.398,622 327.509,553	30.546
70	398.398,622 327.509,553	1	398.405,646 327.513,774	8.194										

** Lungimile segmentelor sunt determinate în planul de proiecție Stereo 70 și sunt rotunjite la 1 milimetru.

*** Distanța dintre puncte este formată din segmente cumulate ce sunt mai mici decât valoarea 1 milimetru.

**DATE DESPRE IMOBILUL NR. 2649**

Oficiul de Cadastru și Publicitate Imobiliară DOLJ
 Biroul de Cadastru și Publicitate Imobiliară Craiova

A. Partea I. Descrierea imobilului

TEREN Extravilan

Adresa: Jud. Dolj, T26, P20

Nr. Crt	Nr cadastral Nr. topografic	Suprafața* (mp)	Observații / Referințe
A1		3.020	Sector cadastral:12 Teren neimprejmuit;

B. Partea II. Proprietari și acte

Inscrieri privitoare la dreptul de proprietate și alte drepturi reale	Referințe
/	
Act Administrativ nr. Titlu de proprietate 839-2195, din 26/03/1997 emis de CJSIPT Dolj;	
B1	A1
Intabulare, drept de PROPRIETATE, dobândit prin Reconstituire, cota actuala 1/1, cota initiala 1/1 1) BUȘE ELENA	

C. Partea III. SARCINI .

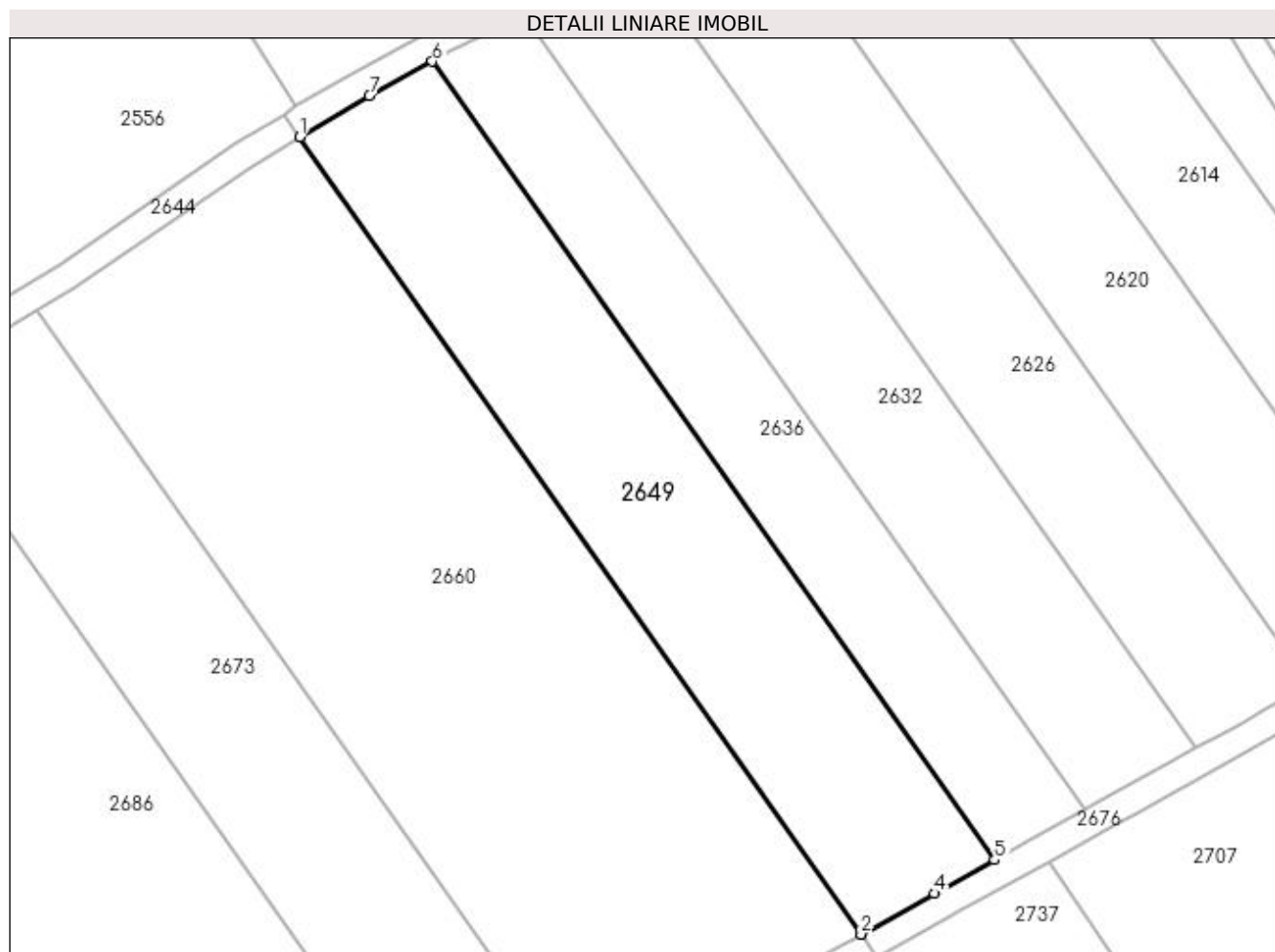
Inscrieri privind dezmembramintele dreptului de proprietate, drepturi reale de garanție și sarcini	Referințe
NU SUNT	

Anexa Nr. 1 La Partea I

Teren

Nr cadastral	Suprafața (mp)*	Observații / Referințe
	3.020	

* Suprafața este determinată în planul de proiecție Stereo 70.



Date referitoare la teren

Crt	Categorie folosință	Intra vilan	Suprafața (mp)	Tarla	Parcelă	Nr. topo	Observații / Referințe
1	pasune	NU	3.020	26	20	-	

Lungime Segmente

1) Valorile lungimilor segmentelor sunt obținute din proiecție în plan.

Punct început	X / Y	Punct sfârșit	X / Y	Lungime segment (** (m)
1	398.405,646 327.513,774	2	398.485,703 327.400,151	138.995
2	398.485,703 327.400,151	3	398.485,817 327.400,214	0.13
3	398.485,817 327.400,214	4	398.496,173 327.405,975	11.851
4	398.496,173 327.405,975	5	398.504,764 327.410,753	9.831
5	398.504,764 327.410,753	6	398.424,567 327.524,575	139.237

Punct început	X / Y	Punct sfârșit	X / Y	Lungime segment (** (m)
6	398.424,567 327.524,575	7	398.415,563 327.519,734	10.223
7	398.415,563 327.519,734	1	398.405,646 327.513,774	11.57

** Lungimile segmentelor sunt determinate în planul de proiecție Stereo 70 și sunt rotunjite la 1 milimetru.

*** Distanța dintre puncte este formată din segmente cumulate ce sunt mai mici decât valoarea 1 milimetru.

**DATE DESPRE IMOBILUL NR. 2657**

Oficiul de Cadastru și Publicitate Imobiliară DOLJ
 Biroul de Cadastru și Publicitate Imobiliară Craiova

A. Partea I. Descrierea imobilului

TEREN Extravilan

Adresa: Jud. Dolj

Nr. Crt	Nr cadastral Nr. topografic	Suprafața* (mp)	Observații / Referințe
A1	30813	10	Sector cadastral:12 Teren neimprejmit;

B. Partea II. Proprietari și acte

Inscrieri privitoare la dreptul de proprietate și alte drepturi reale	Referințe
119905 / 15/09/2016	
Act Administrativ nr. DECRET NR 3, din 08/01/1973 emis de PRESEDINTELE CONSILIULUI DE STAT;	
B1	Intabulare, drept de PROPRIETATE, dobandit prin Lege, cota actuala 1/1, cota initiala 1/1 1) STATUL ROMAN - DOMENIUL PUBLIC , CIF:999999999999
Act Administrativ nr. CONTRACT DE CONCESIUNE NR 6, din 20/06/2005 emis de MINISTERUL ECONOMIEI SI COMERTULUI (SI FDFEE ELECTRICA OLTENIA);	
B2	Intabulare, drept de CONCESIUNE 1) CEZ DISTRIBUTIE SA , CIF:14491102

C. Partea III. SARCINI .

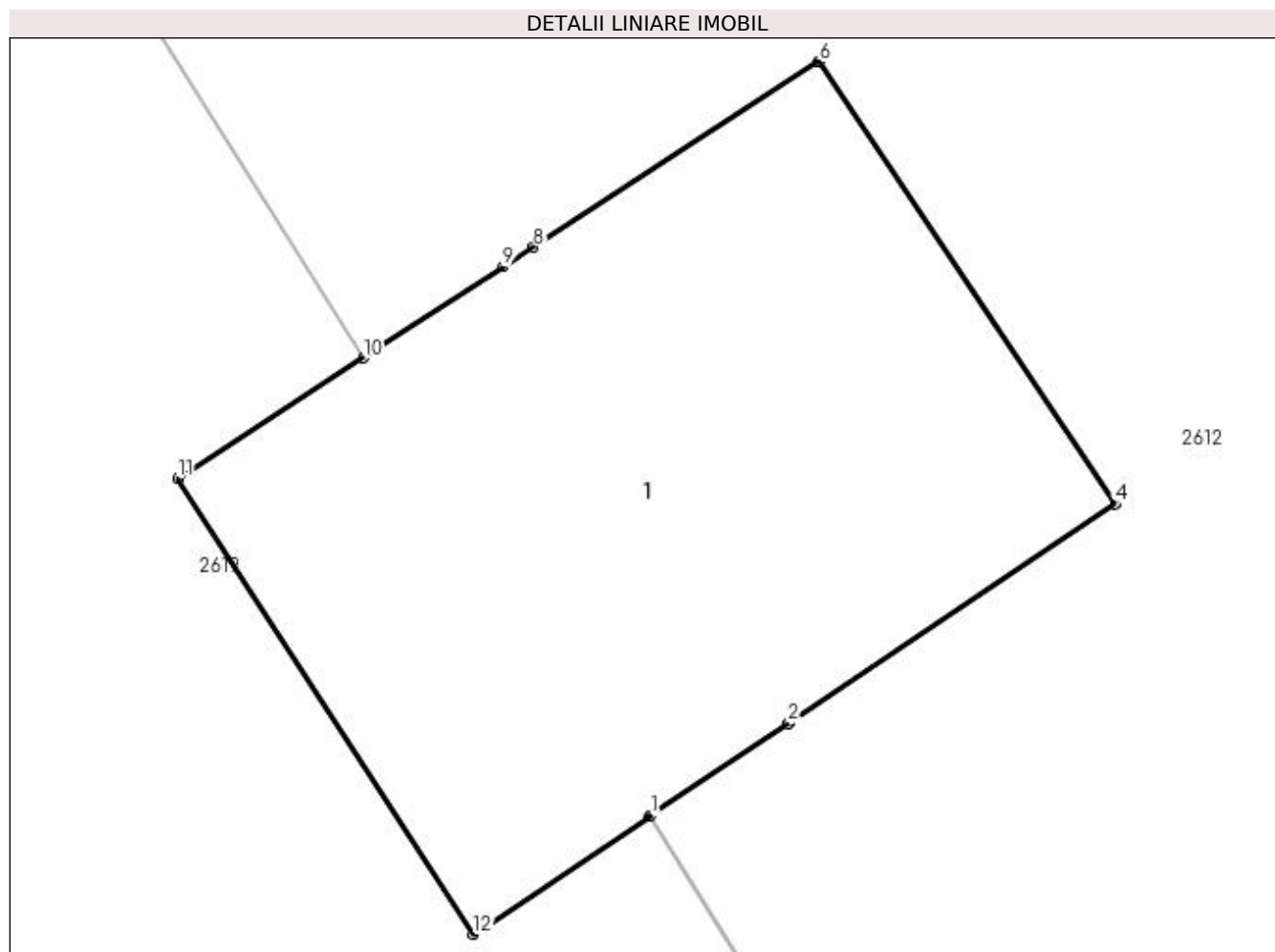
Inscrieri privind dezmembramintele dreptului de proprietate, drepturi reale de garanție și sarcini	Referințe
NU SUNT	

Anexa Nr. 1 La Partea I

Teren

Nr cadastral	Suprafața (mp)*	Observații / Referințe
30813	10	

* Suprafața este determinată în planul de proiecție Stereo 70.



Date referitoare la teren

Crt	Categorie folosință	Intra vilan	Suprafața (mp)	Tarla	Parcelă	Nr. topo	Observații / Referințe
1	curți constructii	NU	10	-	-	-	Stalpul 71_71"LEA 110 kV Craiova Nord Filiasi DC LEA 110 kV Craiova Nord Stoina"

Date referitoare la construcții

Crt	Număr	Destinație construcție	Supraf. (mp)	Situație juridică	Observații / Referințe
A1.1	30813-C1	construcții industriale și edilitare	10	Fara acte	Nr. niveluri:1; S. construita la sol:10 mp; - Stalpul nr.71_71 "LEA 110 kV Craiova Nord Filiasi DC LEa 110 kV Craiova Nord Stoina" - Construcție de metal - An construcție 1975

Lungime Segmente

1) Valorile lungimilor segmentelor sunt obținute din proiecție în plan.

Punct început	X / Y	Punct sfârșit	X / Y	Lungime segment (** (m)
1	398.251,396 327.451,358	2	398.252,085 327.451,819	0.83
2	398.252,085 327.451,819	3	398.252,09 327.451,823	0.006

Punct început	X / Y	Punct sfârșit	X / Y	Lungime segment (** (m)
3	398.252,09 327.451,823	4	398.253,723 327.452,917	1.965
4	398.253,723 327.452,917	5	398.253,728 327.452,92	0.006
5	398.253,728 327.452,92	6	398.252,24 327.455,131	2.665
6	398.252,24 327.455,131	7	398.252,235 327.455,128	0.006
7	398.252,235 327.455,128	8	398.250,81 327.454,201	1.7
8	398.250,81 327.454,201	9	398.250,658 327.454,103	0.181
9	398.250,658 327.454,103	10	398.249,958 327.453,648	0.835
10	398.249,958 327.453,648	11	398.249,029 327.453,044	1.108
11	398.249,029 327.453,044	12	398.250,51 327.450,764	2.719
12	398.250,51 327.450,764	13	398.251,392 327.451,354	1.061
13	398.251,392 327.451,354	1	398.251,396 327.451,358	0.006

** Lungimile segmentelor sunt determinate în planul de proiecție Stereo 70 și sunt rotunjite la 1 milimetru.

*** Distanța dintre puncte este formată din segmente cumulate ce sunt mai mici decât valoarea 1 milimetru.

**DATE DESPRE IMOBILUL NR. 2660**

Oficiul de Cadastru și Publicitate Imobiliară DOLJ
Biroul de Cadastru și Publicitate Imobiliară Craiova

A. Partea I. Descrierea imobilului

TEREN Extravilan

Adresa: Jud. Dolj, T26, P19

Nr. Crt	Nr cadastral Nr. topografic	Suprafața* (mp)	Observații / Referințe
A1		6.160	Sector cadastral:12 Teren neimprejmuit;

B. Partea II. Proprietari și acte

Inscrieri privitoare la dreptul de proprietate și alte drepturi reale	Referințe
/	
Act Administrativ nr. Titlu de proprietate 939-45931, din 20/05/1997 emis de CJSIPT Dolj;	
B1	A1
Intabulare, drept de PROPRIETATE, dobândit prin Reconstituire, cota actuala 1/1, cota initiala 1/1	
1) BÎZDOACĂ CONSTANTIN	

C. Partea III. SARCINI .

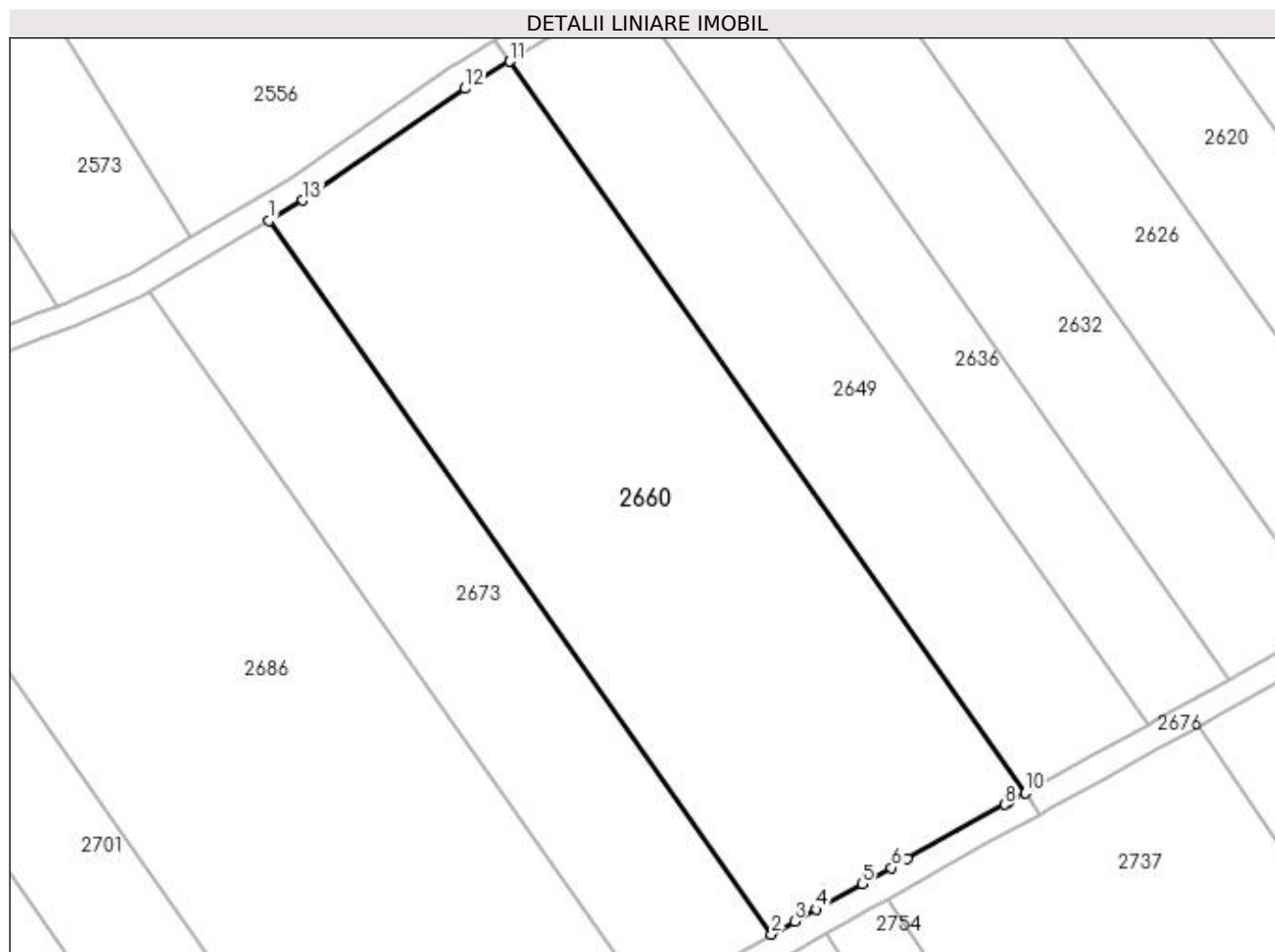
Inscrieri privind dezmembramintele dreptului de proprietate, drepturi reale de garanție și sarcini	Referințe
NU SUNT	

Anexa Nr. 1 La Partea I

Teren

Nr cadastral	Suprafața (mp)*	Observații / Referințe
	6.160	

* Suprafața este determinată în planul de proiecție Stereo 70.



Date referitoare la teren

Crt	Categorie folosință	Intravilan	Suprafața (mp)	Tarla	Parcelă	Nr. topo	Observații / Referințe
1	pasune	NU	6.160	26	19	-	

Lungime Segmente

1) Valorile lungimilor segmentelor sunt obținute din proiecție în plan.

Punct început	X / Y	Punct sfârșit	X / Y	Lungime segment (** (m)
1	398.368,2 327.489,034	2	398.446,278 327.378,221	135.557
2	398.446,278 327.378,221	3	398.449,845 327.380,205	4.082
3	398.449,845 327.380,205	4	398.453,219 327.382,082	3.861
4	398.453,219 327.382,082	5	398.460,333 327.386,039	8.14
5	398.460,333 327.386,039	6	398.464,91 327.388,585	5.237

Punct început	X / Y	Punct sfârşit	X / Y	Lungime segment (** (m)
6	398.464,91 327.388,585	7	398.467,392 327.389,966	2.84
7	398.467,392 327.389,966	8	398.482,546 327.398,395	17.341
8	398.482,546 327.398,395	9	398.483,074 327.398,688	0.603
9	398.483,074 327.398,688	10	398.485,703 327.400,151	3.009
10	398.485,703 327.400,151	11	398.405,646 327.513,774	138.995
11	398.405,646 327.513,774	12	398.398,622 327.509,553	8.194
12	398.398,622 327.509,553	13	398.373,487 327.492,196	30.546
13	398.373,487 327.492,196	1	398.368,2 327.489,034	6.16

** Lungimile segmentelor sunt determinate în planul de proiecție Stereo 70 și sunt rotunjite la 1 milimetru.

*** Distanța dintre puncte este formată din segmente cumulate ce sunt mai mici decât valoarea 1 milimetru.

**DATE DESPRE IMOBILUL NR. 2673**

Oficiul de Cadastru și Publicitate Imobiliară DOLJ
Biroul de Cadastru și Publicitate Imobiliară Craiova

A. Partea I. Descrierea imobilului

TEREN Extravilan

Adresa: Jud. Dolj, T26, P18/1

Nr. Crt	Nr cadastral Nr. topografic	Suprafața* (mp)	Observații / Referințe
A1		2.900	Sector cadastral:12 Teren neimprejmuit;

B. Partea II. Proprietari și acte

Inscrieri privitoare la dreptul de proprietate și alte drepturi reale	Referințe
/	
Act Administrativ nr. Titlu de proprietate 1603-60687, din 18/01/2001 emis de CJSIPT Dolj;	
B1	A1
Intabulare, drept de PROPRIETATE, dobandit prin Reconstituire, cota actuala 1/1, cota initiala 1/1 1) GRINDEANU LENUTA	

C. Partea III. SARCINI .

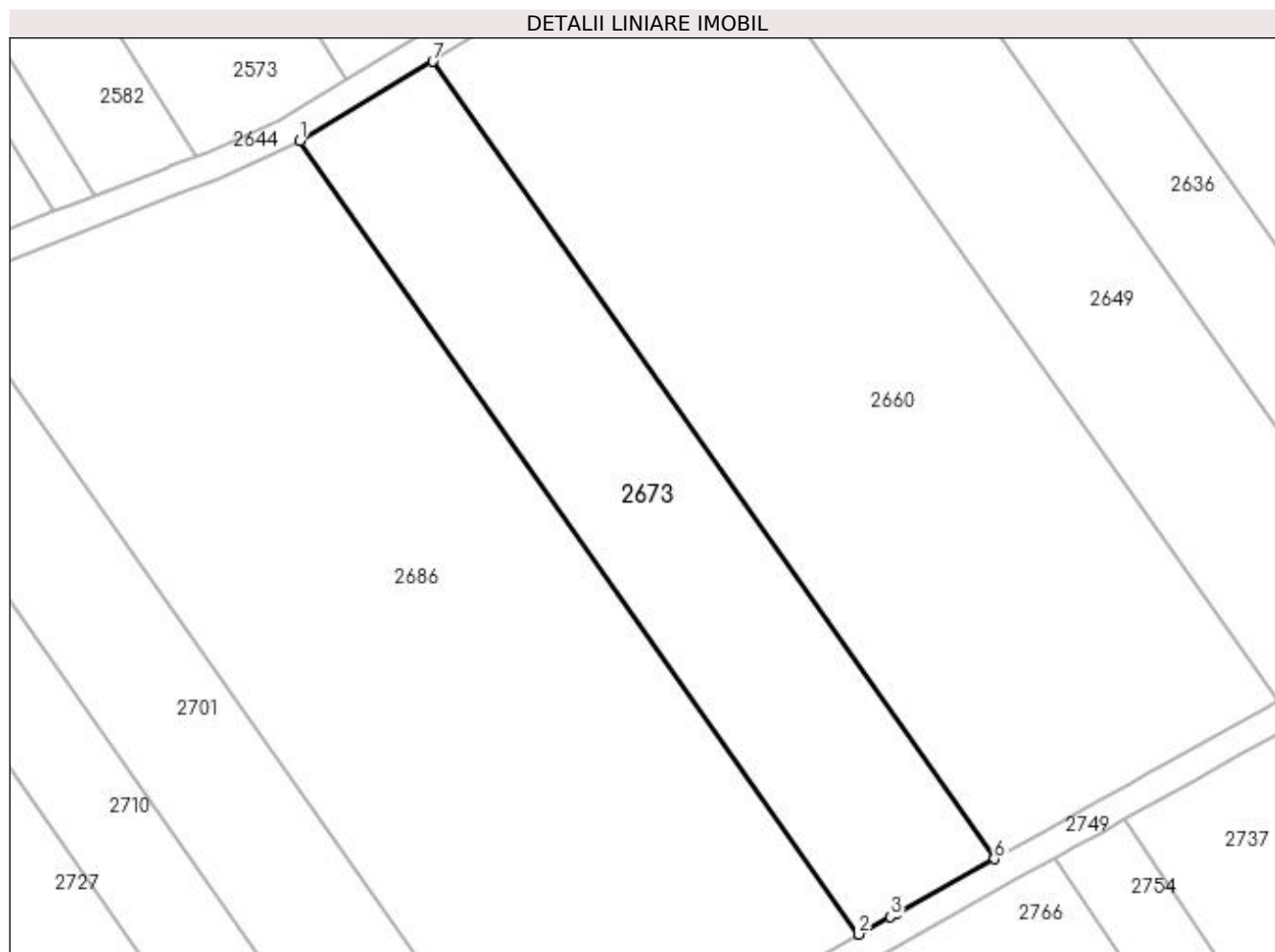
Inscrieri privind dezmembramintele dreptului de proprietate, drepturi reale de garanție și sarcini	Referințe
NU SUNT	

Anexa Nr. 1 La Partea I

Teren

Nr cadastral	Suprafața (mp)*	Observații / Referințe
	2.900	

* Suprafața este determinată în planul de proiecție Stereo 70.



Date referitoare la teren

Crt	Categorie folosință	Intra vilan	Suprafața (mp)	Tarla	Parcelă	Nr. topo	Observații / Referințe
1	pasune	NU	2.900	26	18/1	-	

Lungime Segmente

1) Valorile lungimilor segmentelor sunt obținute din proiecție în plan.

Punct început	X / Y	Punct sfârșit	X / Y	Lungime segment (** (m)
1	398.349,744 327.477,992	2	398.427,435 327.367,728	134.886
2	398.427,435 327.367,728	3	398.431,85 327.370,194	5.057
3	398.431,85 327.370,194	4	398.432,607 327.370,617	0.867
4	398.432,607 327.370,617	5	398.432,61 327.370,618	0.003
5	398.432,61 327.370,618	6	398.446,278 327.378,221	15.64

Punct început	X / Y	Punct sfârșit	X / Y	Lungime segment (** (m)
6	398.446,278 327.378,221	7	398.368,2 327.489,034	135.557
7	398.368,2 327.489,034	1	398.349,744 327.477,992	21.507

** Lungimile segmentelor sunt determinate în planul de proiecție Stereo 70 și sunt rotunjite la 1 milimetru.

*** Distanța dintre puncte este formată din segmente cumulate ce sunt mai mici decât valoarea 1 milimetru.

**DATE DESPRE IMOBILUL NR. 2676**

Oficiul de Cadastru și Publicitate Imobiliară DOLJ
Biroul de Cadastru și Publicitate Imobiliară Craiova

A. Partea I. Descrierea imobilului

TEREN Extravilan

Adresa: Jud. Dolj, T26, PDE 503/12

Nr. Crt	Nr cadastral Nr. topografic	Suprafața* (mp)	Observații / Referințe
A1		457	Sector cadastral:12 Teren neimprejmuit;

B. Partea II. Proprietari și acte

Inscrieri privitoare la dreptul de proprietate și alte drepturi reale		Referințe
/		
Act Normativ nr. Legea 7, din 13/03/1996 emis de Parlamentul Romaniei (art.13 alin 15);		
B1	Inscrierea provizorie, drept de PROPRIETATE, dobandit prin Lege, cota actuala 1/1, cota initiala 1/1 1) NEIDENTIFICAT NEIDENTIFICAT	A1

C. Partea III. SARCINI .

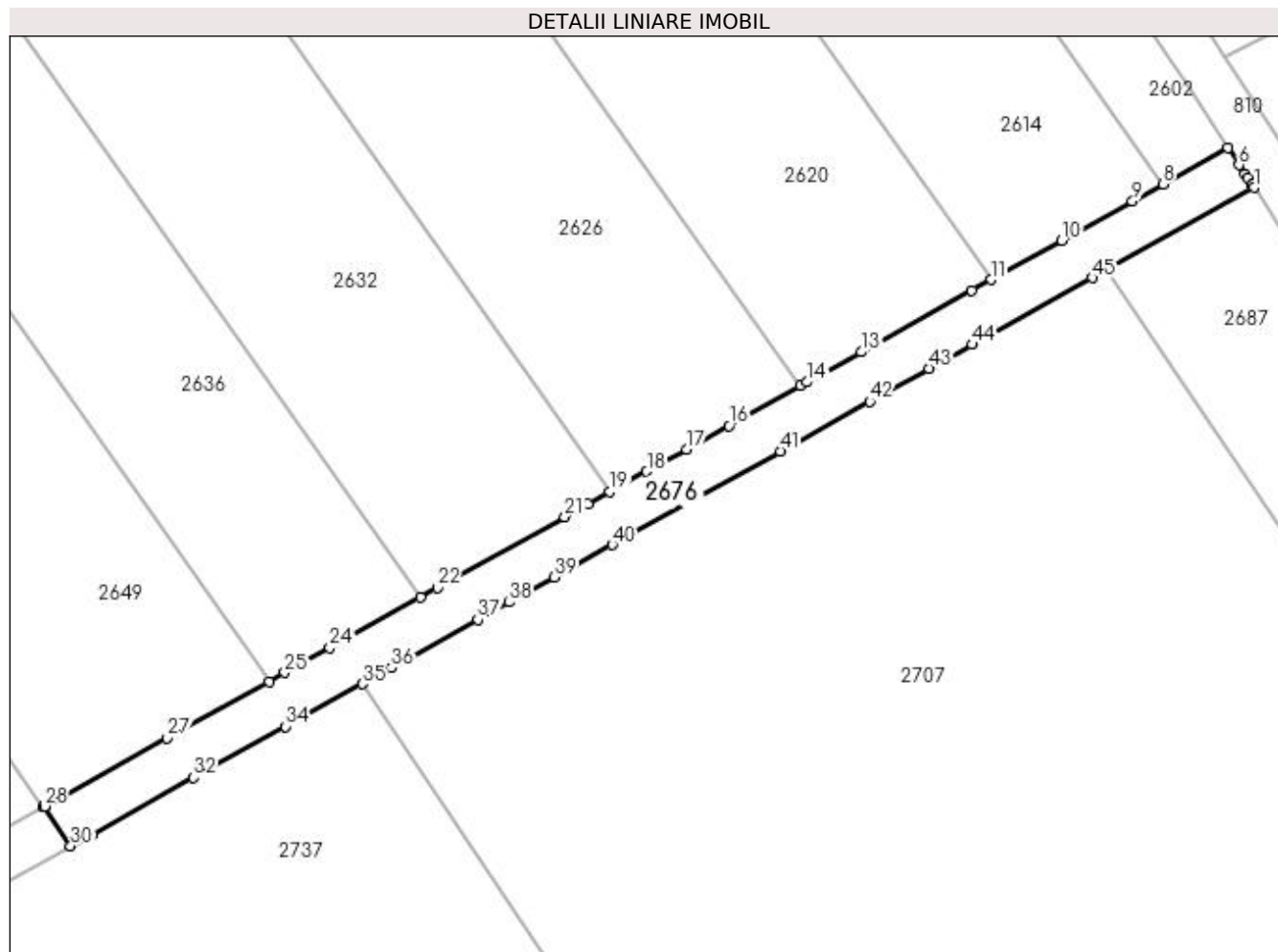
Inscrieri privind dezmembramintele dreptului de proprietate, drepturi reale de garanție și sarcini	Referințe
NU SUNT	

Anexa Nr. 1 La Partea I

Teren

Nr cadastral	Suprafața (mp)*	Observații / Referințe
	457	

* Suprafața este determinată în planul de proiecție Stereo 70.



Date referitoare la teren

Crt	Categorie folosință	Intravilan	Suprafața (mp)	Tarla	Parcelă	Nr. topo	Observații / Referințe
1	drum	NU	457	26	DE 503/12	-	

Lungime Segmente

1) Valorile lungimilor segmentelor sunt obținute din proiecție în plan.

Punct început	X / Y	Punct sfârșit	X / Y	Lungime segment
1	398.587,904 327.452,422	2	398.587,743 327.452,667	0.293
4	398.587,376 327.453,225	5	398.587,153 327.453,565	0.406
7	398.585,703 327.455,775	8	398.580,222 327.452,725	6.273
10	398.571,681 327.447,975	11	398.565,709 327.444,653	6.833
13	398.554,75 327.438,557	14	398.550,174 327.436,012	5.237
16	398.543,584 327.432,346	17	398.539,983 327.430,343	4.121
2	398.587,743 327.452,667	3	398.587,734 327.452,68	0.016
5	398.587,153 327.453,565	6	398.586,64 327.454,348	0.936
8	398.580,222 327.452,725	9	398.577,644 327.451,292	2.949
11	398.565,709 327.444,653	12	398.564,087 327.443,751	1.856
14	398.550,174 327.436,012	15	398.549,608 327.435,697	0.648
17	398.539,983 327.430,343	18	398.536,644 327.428,486	3.82
3	398.587,734 327.452,68	4	398.587,376 327.453,225	0.653
6	398.586,64 327.454,348	7	398.585,703 327.455,775	1.707
9	398.577,644 327.451,292	10	398.571,681 327.447,975	6.824
12	398.564,087 327.443,751	13	398.554,75 327.438,557	10.684
15	398.549,608 327.435,697	16	398.543,584 327.432,346	6.893
18	398.536,644 327.428,486	19	398.533,547 327.426,763	3.544

Punct început	X / Y	Punct sfârșit	X / Y	Lungime segment	Punct început	X / Y	Punct sfârșit	X / Y	Lungime segment	Punct început	X / Y	Punct sfârșit	X / Y	Lungime segment
19	398.533,547 327.426,763	20	398.531,66 327.425,714	2.159	20	398.531,66 327.425,714	21	398.529,727 327.424,639	2.212	21	398.529,727 327.424,639	22	398.518,963 327.418,651	12.317
22	398.518,963 327.418,651	23	398.517,538 327.417,859	1.63	23	398.517,538 327.417,859	24	398.509,897 327.413,608	8.744	24	398.509,897 327.413,608	25	398.506,096 327.411,494	4.349
25	398.506,096 327.411,494	26	398.504,764 327.410,753	1.524	26	398.504,764 327.410,753	27	398.496,173 327.405,975	9.831	27	398.496,173 327.405,975	28	398.485,817 327.400,214	11.851
28	398.485,817 327.400,214	29	398.485,703 327.400,151	0.13	29	398.485,703 327.400,151	30	398.488,021 327.396,863	4.023	30	398.488,021 327.396,863	31	398.489,768 327.397,834	1.999
31	398.489,768 327.397,834	32	398.498,377 327.402,623	9.852	32	398.498,377 327.402,623	33	398.499,793 327.403,411	1.62	33	398.499,793 327.403,411	34	398.506,146 327.406,945	7.269
34	398.506,146 327.406,945	35	398.512,628 327.410,55	7.418	35	398.512,628 327.410,55	36	398.515,074 327.411,911	2.798	36	398.515,074 327.411,911	37	398.522,389 327.415,979	8.37
37	398.522,389 327.415,979	38	398.525,008 327.417,436	2.997	38	398.525,008 327.417,436	39	398.528,826 327.419,56	4.368	39	398.528,826 327.419,56	40	398.533,734 327.422,29	5.617
40	398.533,734 327.422,29	41	398.547,913 327.430,177	16.225	41	398.547,913 327.430,177	42	398.555,46 327.434,375	8.635	42	398.555,46 327.434,375	43	398.560,472 327.437,163	5.736
43	398.560,472 327.437,163	44	398.564,109 327.439,186	4.161	44	398.564,109 327.439,186	45	398.574,256 327.444,83	11.611	45	398.574,256 327.444,83	46	398.575,408 327.445,471	1.319
46	398.575,408 327.445,471	47	398.575,413 327.445,473	0.005	47	398.575,413 327.445,473	1	398.587,904 327.452,422	14.294					

** Lungimile segmentelor sunt determinate în planul de proiecție Stereo 70 și sunt rotunjite la 1 milimetru.

*** Distanța dintre puncte este formată din segmente cumulate ce sunt mai mici decât valoarea 1 milimetru.

**DATE DESPRE IMOBILUL NR. 2686**

Oficiul de Cadastru și Publicitate Imobiliară DOLJ
Biroul de Cadastru și Publicitate Imobiliară Craiova

A. Partea I. Descrierea imobilului

TEREN Extravilan

Adresa: Jud. Dolj, T 26, P 18

Nr. Crt	Nr cadastral Nr. topografic	Suprafața* (mp)	Observații / Referințe
A1	31365	7.180	Sector cadastral:12 Teren neimprejmuit;

B. Partea II. Proprietari și acte

Inscrieri privitoare la dreptul de proprietate și alte drepturi reale		Referințe
215120 / 16/11/2018		
Act Notarial nr. CONTRACT DE VANZARE AUT. NR. 4022, din 16/11/2018 emis de NP GASPAR MONICA ORTANSA;		
B1	Intabulare, drept de PROPRIETATE, dobandit prin Conventie, cota actuala 1/1, cota initiala 1/1 1) MARINESCU LORENA DORINA	A1

C. Partea III. SARCINI .

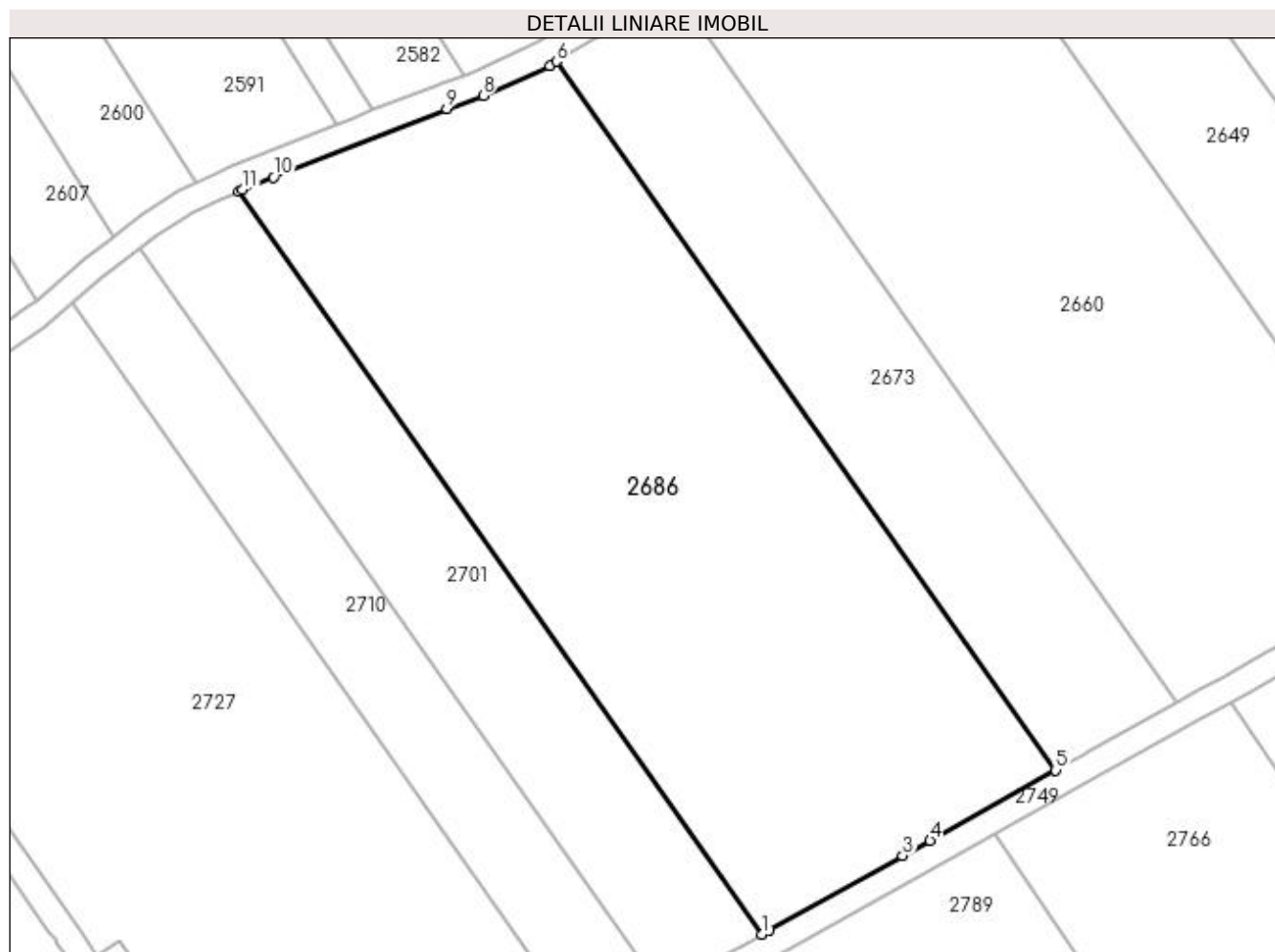
Inscrieri privind dezmembramintele dreptului de proprietate, drepturi reale de garanție și sarcini	Referințe
NU SUNT	

Anexa Nr. 1 La Partea I

Teren

Nr cadastral	Suprafața (mp)*	Observații / Referințe
31365	7.180	

* Suprafața este determinată în planul de proiecție Stereo 70.



Date referitoare la teren

Crt	Categorie folosință	Intra vilan	Suprafața (mp)	Tarla	Parcelă	Nr. topo	Observații / Referințe
1	pasune	NU	7.180	26	18	-	

Lungime Segmente

1) Valorile lungimilor segmentelor sunt obținute din proiecție în plan.

Punct început	X / Y	Punct sfârșit	X / Y	Lungime segment (** (m)
1	398.381,726 327.342,202	2	398.382,948 327.342,884	1.399
2	398.382,948 327.342,884	3	398.403,63 327.354,434	23.689
3	398.403,63 327.354,434	4	398.407,888 327.356,812	4.876
4	398.407,888 327.356,812	5	398.427,435 327.367,728	22.388
5	398.427,435 327.367,728	6	398.349,744 327.477,992	134.886

Punct început	X / Y	Punct sfârșit	X / Y	Lungime segment (** (m)
6	398.349,744 327.477,992	7	398.348,695 327.477,365	1.222
7	398.348,695 327.477,365	8	398.338,326 327.472,674	11.38
8	398.338,326 327.472,674	9	398.332,695 327.470,641	5.987
9	398.332,695 327.470,641	10	398.305,727 327.460,001	28.991
10	398.305,727 327.460,001	11	398.300,889 327.458,093	5.2
11	398.300,889 327.458,093	12	398.300,275 327.457,804	0.679
12	398.300,275 327.457,804	1	398.381,726 327.342,202	141.415

** Lungimile segmentelor sunt determinate în planul de proiecție Stereo 70 și sunt rotunjite la 1 milimetru.

*** Distanța dintre puncte este formată din segmente cumulate ce sunt mai mici decât valoarea 1 milimetru.

**DATE DESPRE IMOBILUL NR. 2687**

Oficiul de Cadastru și Publicitate Imobiliară DOLJ
 Biroul de Cadastru și Publicitate Imobiliară Craiova

A. Partea I. Descrierea imobilului

TEREN Extravilan

Adresa: Jud. Dolj, T26, P32/3

Nr. Crt	Nr cadastral Nr. topografic	Suprafața* (mp)	Observații / Referințe
A1		1.344	Sector cadastral:12 Teren neimprejmuit;

B. Partea II. Proprietari și acte

Inscrieri privitoare la dreptul de proprietate și alte drepturi reale		Referințe
/		
Act Normativ nr. 7, din 13/03/1996 emis de Parlamentul Romaniei;		
B1	Intabulare, drept de PROPRIETATE, dobandit prin Lege, cota actuala 1/1, cota initiala 1/1 1) UAT ALMAJ, CIF:4553674, Rezerva comisiei locale de fond funciar	A1

C. Partea III. SARCINI .

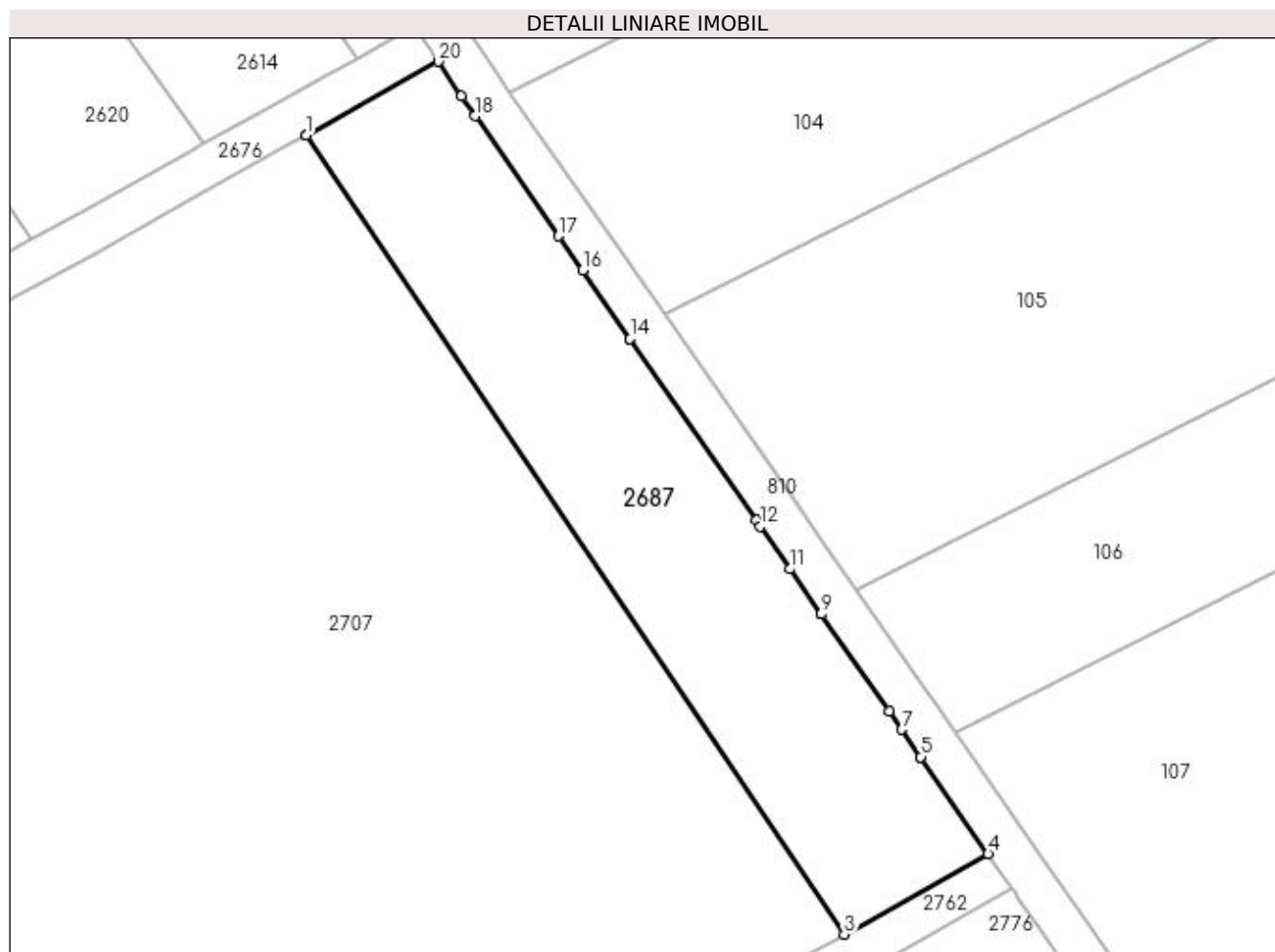
Inscrieri privind dezmembramintele dreptului de proprietate, drepturi reale de garanție și sarcini	Referințe
NU SUNT	

Anexa Nr. 1 La Partea I

Teren

Nr cadastral	Suprafața (mp)*	Observații / Referințe
	1.344	

* Suprafața este determinată în planul de proiecție Stereo 70.



Date referitoare la teren

Crt	Categorie folosință	Intra vilan	Suprafața (mp)	Tarla	Parcelă	Nr. topo	Observații / Referințe
1	pasune	NU	1.344	26	32/3	-	

Lungime Segmente

1) Valorile lungimilor segmentelor sunt obținute din proiecție în plan.

Punct început	X / Y	Punct sfârșit	X / Y	Lungime segment (** (m)
1	398.575,413 327.445,473	2	398.575,408 327.445,471	0.005
2	398.575,408 327.445,471	3	398.626,109 327.370,246	90.716
3	398.626,109 327.370,246	4	398.639,677 327.377,817	15.537
4	398.639,677 327.377,817	5	398.633,324 327.386,948	11.123
5	398.633,324 327.386,948	6	398.633,269 327.387,027	0.097

Punct început	X / Y	Punct sfârșit	X / Y	Lungime segment (** (m)
6	398.633,269 327.387,027	7	398.631,528 327.389,53	3.049
7	398.631,528 327.389,53	8	398.630,332 327.391,25	2.094
8	398.630,332 327.391,25	9	398.623,966 327.400,4	11.147
9	398.623,966 327.400,4	10	398.623,964 327.400,403	0.003
10	398.623,964 327.400,403	11	398.621,02 327.404,634	5.154
11	398.621,02 327.404,634	12	398.618,226 327.408,65	4.892
12	398.618,226 327.408,65	13	398.617,833 327.409,215	0.688
13	398.617,833 327.409,215	14	398.605,941 327.426,309	20.823
14	398.605,941 327.426,309	15	398.605,913 327.426,35	0.05
15	398.605,913 327.426,35	16	398.601,458 327.432,753	7.8
16	398.601,458 327.432,753	17	398.599,208 327.435,988	3.941
17	398.599,208 327.435,988	18	398.591,341 327.447,295	13.775
18	398.591,341 327.447,295	19	398.590,052 327.449,147	2.256
19	398.590,052 327.449,147	20	398.587,904 327.452,422	3.916
20	398.587,904 327.452,422	1	398.575,413 327.445,473	14.294

** Lungimile segmentelor sunt determinate în planul de proiecție Stereo 70 și sunt rotunjite la 1 milimetru.

*** Distanța dintre puncte este formată din segmente cumulate ce sunt mai mici decât valoarea 1 milimetru.

**DATE DESPRE IMOBILUL NR. 2701**

Oficiul de Cadastru și Publicitate Imobiliară DOLJ
Biroul de Cadastru și Publicitate Imobiliară Craiova

A. Partea I. Descrierea imobilului

TEREN Extravilan

Adresa: Jud. Dolj, T26, P17

Nr. Crt	Nr cadastral Nr. topografic	Suprafața* (mp)	Observații / Referințe
A1		2.520	Sector cadastral:12 Teren neimprejmuit;

B. Partea II. Proprietari și acte

Inscrieri privitoare la dreptul de proprietate și alte drepturi reale	Referințe
/	
Act Notarial nr. Certificat de mostenitor 25, din 13/04/2017 emis de NP Carstea - Caba Terezia;	
B1	A1
Intabulare, drept de PROPRIETATE, dobândit prin Succesiune, cota actuala 1/1, cota initiala 1/1 1) VLADUTOIU LILIANA	

C. Partea III. SARCINI .

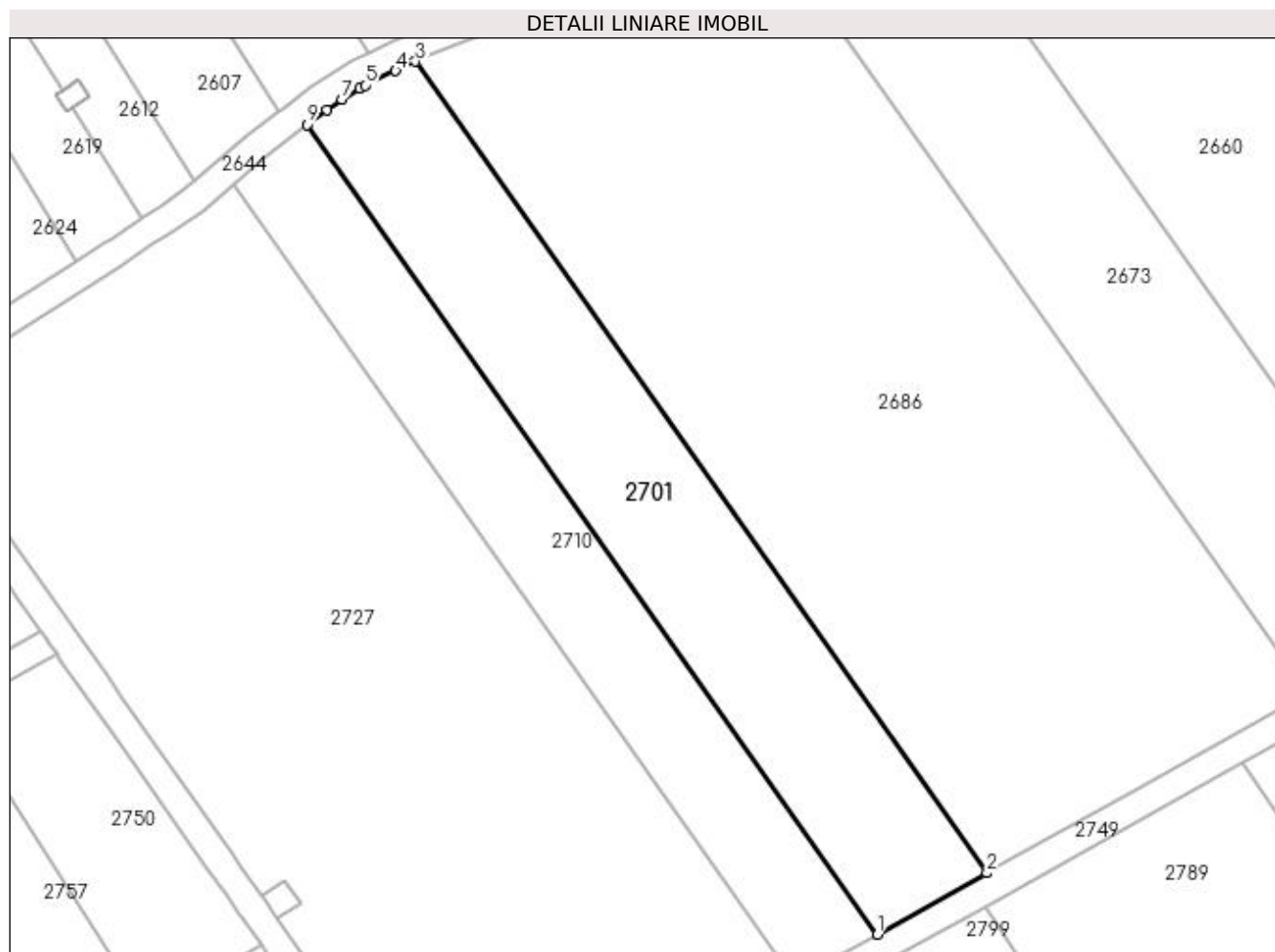
Inscrieri privind dezmembramintele dreptului de proprietate, drepturi reale de garanție și sarcini	Referințe
NU SUNT	

Anexa Nr. 1 La Partea I

Teren

Nr cadastral	Suprafața (mp)*	Observații / Referințe
	2.520	

* Suprafața este determinată în planul de proiecție Stereo 70.



Date referitoare la teren

Crt	Categorie folosință	Intra vilan	Suprafața (mp)	Tarla	Parcelă	Nr. topo	Observații / Referințe
1	pasune	NU	2.520	26	17	-	

Lungime Segmente

1) Valorile lungimilor segmentelor sunt obținute din proiecție în plan.

Punct început	X / Y	Punct sfârșit	X / Y	Lungime segment (** (m)
1	398.366,11 327.333,481	2	398.381,726 327.342,202	17.886
2	398.381,726 327.342,202	3	398.300,275 327.457,804	141.415
3	398.300,275 327.457,804	4	398.297,463 327.456,482	3.107
4	398.297,463 327.456,482	5	398.293,084 327.454,423	4.838
5	398.293,084 327.454,423	6	398.292,31 327.453,933	0.917

Punct început	X / Y	Punct sfârșit	X / Y	Lungime segment (** (m)
6	398.292,31 327.453,933	7	398.289,82 327.452,356	2.947
7	398.289,82 327.452,356	8	398.287,613 327.450,958	2.612
8	398.287,613 327.450,958	9	398.284,842 327.448,822	3.499
9	398.284,842 327.448,822	1	398.366,11 327.333,481	141.096

** Lungimile segmentelor sunt determinate în planul de proiecție Stereo 70 și sunt rotunjite la 1 milimetru.

*** Distanța dintre puncte este formată din segmente cumulate ce sunt mai mici decât valoarea 1 milimetru.

**DATE DESPRE IMOBILUL NR. 2707**

Oficiul de Cadastru și Publicitate Imobiliară DOLJ
Biroul de Cadastru și Publicitate Imobiliară Craiova

A. Partea I. Descrierea imobilului

TEREN Extravilan

Adresa: Jud. Dolj, T26, P32/2

Nr. Crt	Nr cadastral Nr. topografic	Suprafața* (mp)	Observații / Referințe
A1		6.497	Sector cadastral:12 Teren neimprejmuit;

B. Partea II. Proprietari și acte

Inscrieri privitoare la dreptul de proprietate și alte drepturi reale	Referințe
/	
Act Administrativ nr. Titlu de proprietate 1449-59556, din 17/11/1998 emis de CJSIPT Dolj;	
B1	A1
Intabulare, drept de PROPRIETATE, dobandit prin Reconstituire, cota actuala 1/1, cota initiala 1/1 1) BADEA ALEXANDRU	

C. Partea III. SARCINI .

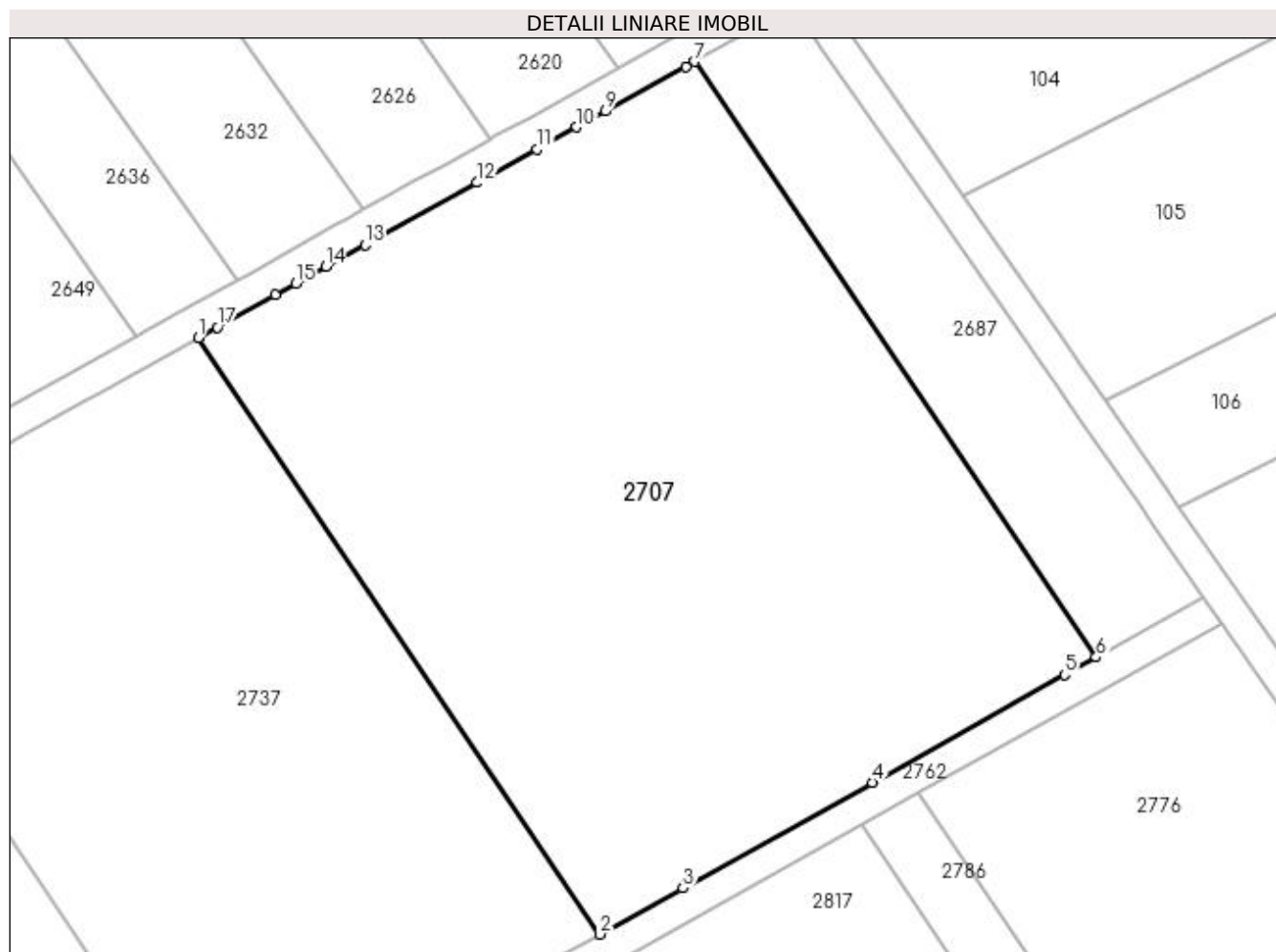
Inscrieri privind dezmembramintele dreptului de proprietate, drepturi reale de garanție și sarcini	Referințe
NU SUNT	

Anexa Nr. 1 La Partea I

Teren

Nr cadastral	Suprafața (mp)*	Observații / Referințe
	6.497	

* Suprafața este determinată în planul de proiecție Stereo 70.



Date referitoare la teren

Crt	Categorie folosință	Intra vilan	Suprafața (mp)	Tarla	Parcelă	Nr. topo	Observații / Referințe
1	pasune	NU	6.497	26	32/2	-	

Lungime Segmente

1) Valorile lungimilor segmentelor sunt obținute din proiecție în plan.

Punct început	X / Y	Punct sfârșit	X / Y	Lungime segment (** (m)
1	398.512,628 327.410,55	2	398.563,378 327.335,244	90.811
2	398.563,378 327.335,244	3	398.573,896 327.341,113	12.046
3	398.573,896 327.341,113	4	398.597,809 327.354,455	27.383
4	398.597,809 327.354,455	5	398.622,118 327.368,02	27.838
5	398.622,118 327.368,02	6	398.626,109 327.370,246	4.57

Punct început	X / Y	Punct sfârșit	X / Y	Lungime segment (** (m)
6	398.626,109 327.370,246	7	398.575,408 327.445,471	90.716
7	398.575,408 327.445,471	8	398.574,256 327.444,83	1.319
8	398.574,256 327.444,83	9	398.564,109 327.439,186	11.611
9	398.564,109 327.439,186	10	398.560,472 327.437,163	4.161
10	398.560,472 327.437,163	11	398.555,46 327.434,375	5.736
11	398.555,46 327.434,375	12	398.547,913 327.430,177	8.635
12	398.547,913 327.430,177	13	398.533,734 327.422,29	16.225
13	398.533,734 327.422,29	14	398.528,826 327.419,56	5.617
14	398.528,826 327.419,56	15	398.525,008 327.417,436	4.368
15	398.525,008 327.417,436	16	398.522,389 327.415,979	2.997
16	398.522,389 327.415,979	17	398.515,074 327.411,911	8.37
17	398.515,074 327.411,911	1	398.512,628 327.410,55	2.798

** Lungimile segmentelor sunt determinate în planul de proiecție Stereo 70 și sunt rotunjite la 1 milimetru.

*** Distanța dintre puncte este formată din segmente cumulate ce sunt mai mici decât valoarea 1 milimetru.

**DATE DESPRE IMOBILUL NR. 2710**

Oficiul de Cadastru și Publicitate Imobiliară DOLJ
Biroul de Cadastru și Publicitate Imobiliară Craiova

A. Partea I. Descrierea imobilului

TEREN Extravilan

Adresa: Jud. Dolj, T26, P16

Nr. Crt	Nr cadastral Nr. topografic	Suprafața* (mp)	Observații / Referințe
A1		1.880	Sector cadastral:12 Teren neimprejmuit;

B. Partea II. Proprietari și acte

Inscrieri privitoare la dreptul de proprietate și alte drepturi reale	Referințe
/	
Act Administrativ nr. Titlu de proprietate 10239, din 18/04/2008 emis de CJSIPT Dolj;	
B1	A1
Intabulare, drept de PROPRIETATE, dobandit prin Reconstituire, cota actuala 1/1, cota initiala 1/1 1) VLADUT ANA DEFUNCT:Da	

C. Partea III. SARCINI .

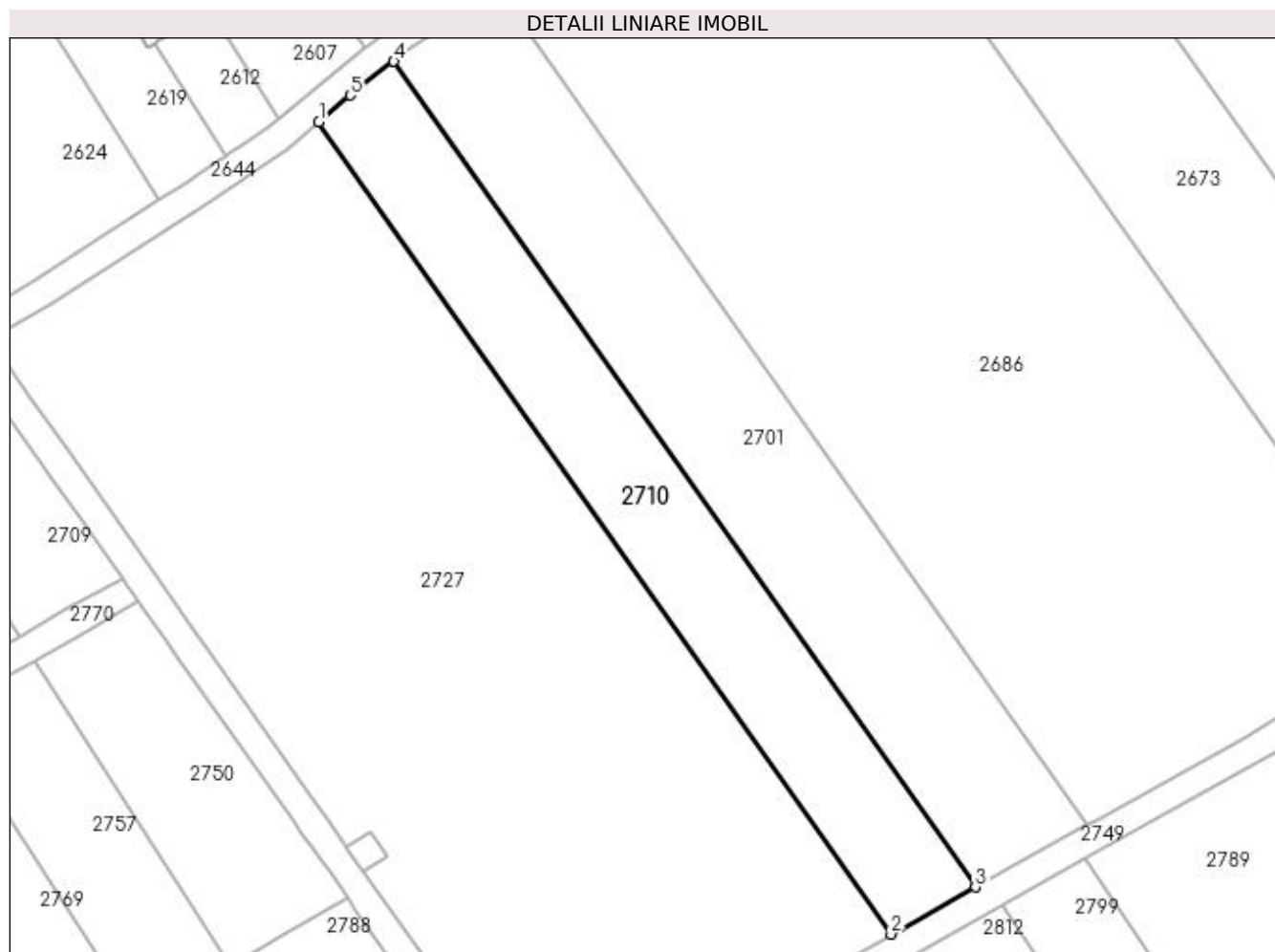
Inscrieri privind dezmembramintele dreptului de proprietate, drepturi reale de garanție și sarcini	Referințe
NU SUNT	

Anexa Nr. 1 La Partea I

Teren

Nr cadastral	Suprafața (mp)*	Observații / Referințe
	1.880	

* Suprafața este determinată în planul de proiecție Stereo 70.



Date referitoare la teren

Crt	Categorie folosință	Intra vilan	Suprafața (mp)	Tarla	Parcelă	Nr. topo	Observații / Referințe
1	pasune	NU	1.880	26	16	-	

Lungime Segmente

1) Valorile lungimilor segmentelor sunt obținute din proiecție în plan.

Punct început	X / Y	Punct sfârșit	X / Y	Lungime segment (** (m)
1	398.274,375 327.440,371	2	398.354,325 327.326,899	138.809
2	398.354,325 327.326,899	3	398.366,11 327.333,481	13.498
3	398.366,11 327.333,481	4	398.284,842 327.448,822	141.096
4	398.284,842 327.448,822	5	398.278,749 327.444,123	7.695
5	398.278,749 327.444,123	1	398.274,375 327.440,371	5.763

**** Lungimile segmentelor sunt determinate în planul de proiecție Stereo 70 și sunt rotunjite la 1 milimetru.**

***** Distanța dintre puncte este formată din segmente cumulate ce sunt mai mici decât valoarea 1 milimetru.**

**DATE DESPRE IMOBILUL NR. 2727**

Oficiul de Cadastru și Publicitate Imobiliară DOLJ
Biroul de Cadastru și Publicitate Imobiliară Craiova

A. Partea I. Descrierea imobilului

TEREN Extravilan

Adresa: Jud. Dolj, T26, P15

Nr. Crt	Nr cadastral Nr. topografic	Suprafața* (mp)	Observații / Referințe
A1		7.500	Sector cadastral:12 Teren neimprejmuit;

B. Partea II. Proprietari și acte

Inscrieri privitoare la dreptul de proprietate și alte drepturi reale	Referințe
/	
Act Administrativ nr. Titlu de proprietate 2798, din 23/12/2005 emis de CJSIPT Dolj;	
B1	A1
Intabulare, drept de PROPRIETATE, dobandit prin Reconstituire, cota actuala 1/1, cota initiala 1/1	
1) COTOI MARIA	
2) COTOI MARIN	

C. Partea III. SARCINI .

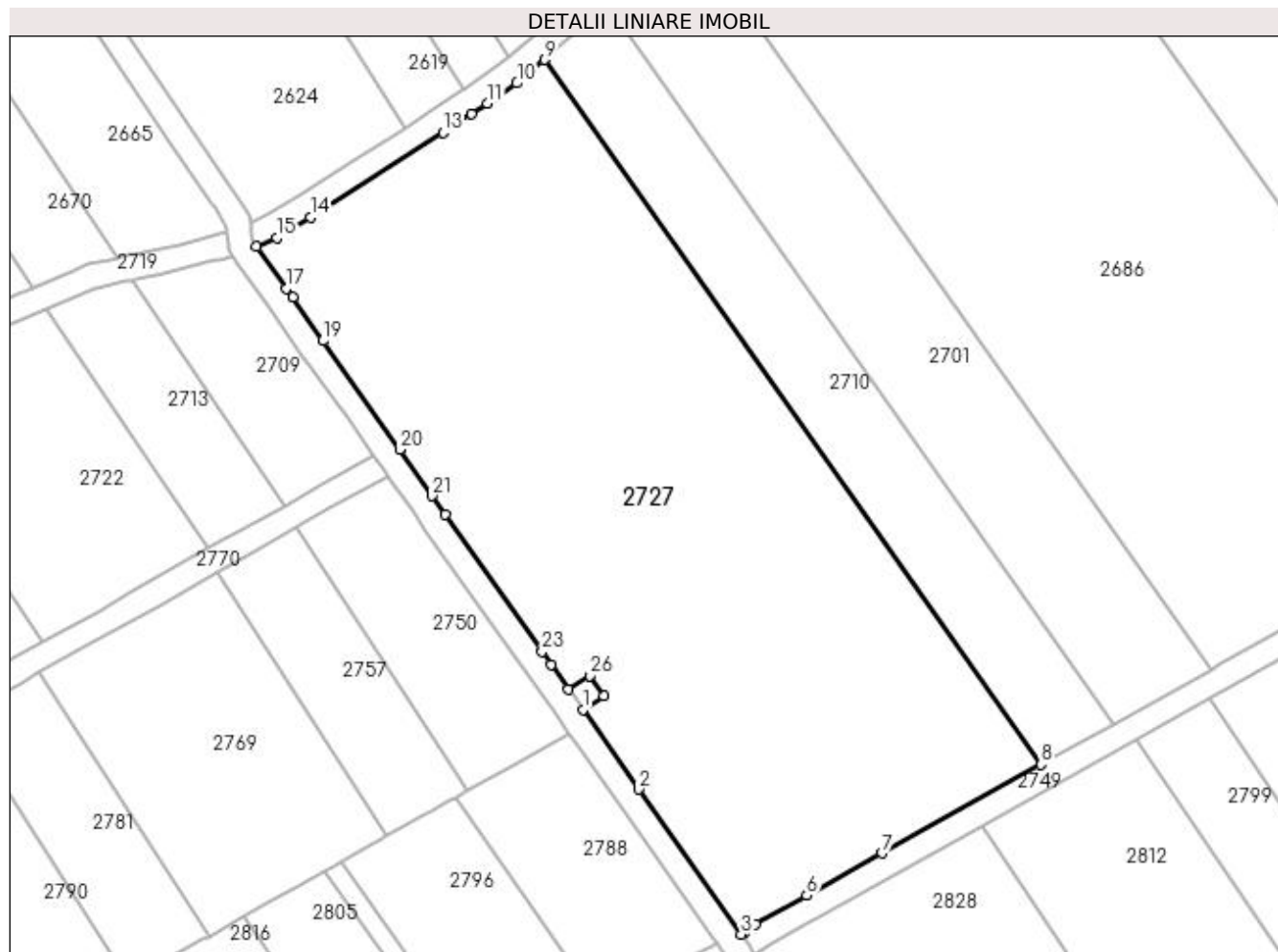
Inscrieri privind dezmembramintele dreptului de proprietate, drepturi reale de garanție și sarcini	Referințe
NU SUNT	

Anexa Nr. 1 La Partea I

Teren

Nr cadastral	Suprafața (mp)*	Observații / Referințe
	7.500	

* Suprafața este determinată în planul de proiecție Stereo 70.



Date referitoare la teren

Crt	Categorie folosință	Intravilan	Suprafața (mp)	Tarla	Parcelă	Nr. topo	Observații / Referințe
1	pasune	NU	7.500	26	15	-	

Lungime Segmente

1) Valorile lungimilor segmentelor sunt obținute din proiecție în plan.

Punct început	X / Y	Punct sfârșit	X / Y	Lungime segment (** (m)
1	398.280,582 327.335,738	2	398.289,621 327.322,909	15.693
3	398.306,073 327.299,559	4	398.306,687 327.300,006	0.759
5	398.308,391 327.301,246	6	398.316,603 327.305,833	9.406
7	398.328,724 327.312,602	8	398.354,325 327.326,899	29.322
9	398.274,375 327.440,371	10	398.269,957 327.436,58	5.821

Punct început	X / Y	Punct sfârșit	X / Y	Lungime segment (** (m)
2	398.289,621 327.322,909	3	398.306,073 327.299,559	28.564
4	398.306,687 327.300,006	5	398.308,391 327.301,246	2.107
6	398.316,603 327.305,833	7	398.328,724 327.312,602	13.883
8	398.354,325 327.326,899	9	398.274,375 327.440,371	138.809
10	398.269,957 327.436,58	11	398.265,231 327.433,363	5.717

Punct început	X / Y	Punct sfârșit	X / Y	Lungime segment (** (m)
11	398.265,231 327.433,363	12	398.262,668 327.431,619	3.099
13	398.258,091 327.428,607	14	398.236,707 327.414,982	25.356
15	398.231,336 327.411,638	16	398.228,012 327.410,349	3.565
17	398.232,832 327.403,509	18	398.233,821 327.402,105	1.718
19	398.238,747 327.395,114	20	398.251,084 327.377,605	21.419
21	398.256,329 327.370,161	22	398.258,417 327.367,197	3.626
23	398.274,001 327.345,079	24	398.275,468 327.342,997	2.547
25	398.278,277 327.339,009	26	398.281,681 327.341,195	4.044
27	398.283,984 327.337,925	1	398.280,582 327.335,738	4.044

Punct început	X / Y	Punct sfârșit	X / Y	Lungime segment (** (m)
12	398.262,668 327.431,619	13	398.258,091 327.428,607	5.479
14	398.236,707 327.414,982	15	398.231,336 327.411,638	6.327
16	398.228,012 327.410,349	17	398.232,832 327.403,509	8.368
18	398.233,821 327.402,105	19	398.238,747 327.395,114	8.552
20	398.251,084 327.377,605	21	398.256,329 327.370,161	9.106
22	398.258,417 327.367,197	23	398.274,001 327.345,079	27.056
24	398.275,468 327.342,997	25	398.278,277 327.339,009	4.878
26	398.281,681 327.341,195	27	398.283,984 327.337,925	4.0

** Lungimile segmentelor sunt determinate în planul de proiecție Stereo 70 și sunt rotunjite la 1 milimetru.

*** Distanța dintre puncte este formată din segmente cumulate ce sunt mai mici decât valoarea 1 milimetru.

**DATE DESPRE IMOBILUL NR. 2737**

Oficiul de Cadastru și Publicitate Imobiliară DOLJ
Biroul de Cadastru și Publicitate Imobiliară Craiova

A. Partea I. Descrierea imobilului

TEREN Extravilan

Adresa: Jud. Dolj, T26, P32/1

Nr. Crt	Nr cadastral Nr. topografic	Suprafața* (mp)	Observații / Referințe
A1		5.000	Sector cadastral:12 Teren neimprejmuit;

B. Partea II. Proprietari și acte

Inscrieri privitoare la dreptul de proprietate și alte drepturi reale	Referințe
/	
Act Administrativ nr. Titlu de proprietate 937-45931, din 20/05/1997 emis de CJSIPT Dolj;	
B1	A1
Intabulare, drept de PROPRIETATE, dobândit prin Reconstituire, cota actuala 1/1, cota initiala 1/1 1) STANICA ION	

C. Partea III. SARCINI .

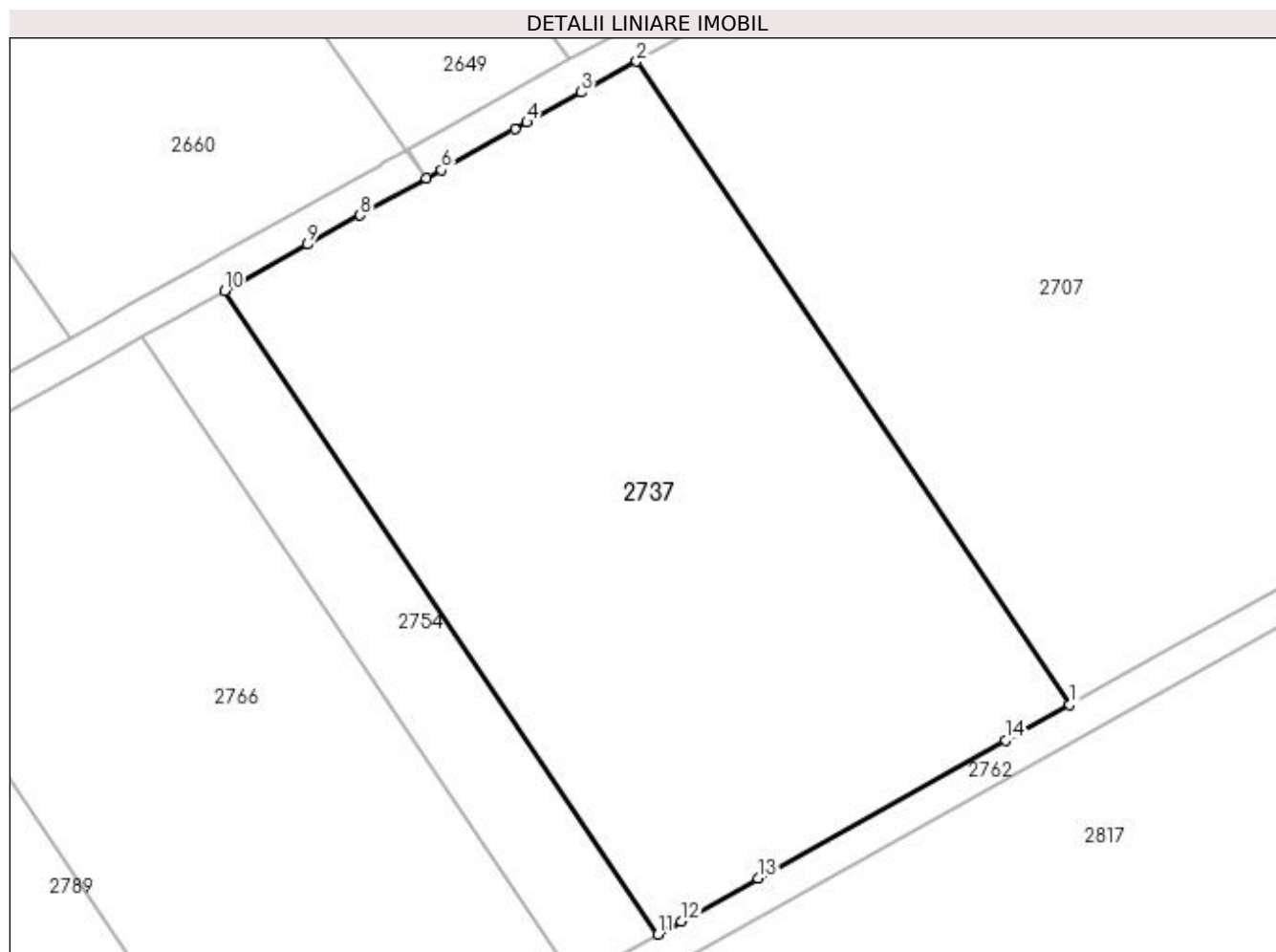
Inscrieri privind dezmembramintele dreptului de proprietate, drepturi reale de garanție și sarcini	Referințe
NU SUNT	

Anexa Nr. 1 La Partea I

Teren

Nr cadastral	Suprafața (mp)*	Observații / Referințe
	5.000	

* Suprafața este determinată în planul de proiecție Stereo 70.



Date referitoare la teren

Crt	Categorie folosință	Intravilan	Suprafața (mp)	Tarla	Parcelă	Nr. topo	Observații / Referințe
1	pasune	NU	5.000	26	32/1	-	

Lungime Segmente

1) Valorile lungimilor segmentelor sunt obținute din proiecție în plan.

Punct început	X / Y	Punct sfârșit	X / Y	Lungime segment (** (m)
1	398.563,378 327.335,244	2	398.512,628 327.410,55	90.811
2	398.512,628 327.410,55	3	398.506,146 327.406,945	7.418
3	398.506,146 327.406,945	4	398.499,793 327.403,411	7.269
4	398.499,793 327.403,411	5	398.498,377 327.402,623	1.62
5	398.498,377 327.402,623	6	398.489,768 327.397,834	9.852

Punct început	X / Y	Punct sfârșit	X / Y	Lungime segment (** (m)
6	398.489,768 327.397,834	7	398.488,021 327.396,863	1.999
7	398.488,021 327.396,863	8	398.480,242 327.392,536	8.901
8	398.480,242 327.392,536	9	398.474,09 327.389,114	7.04
9	398.474,09 327.389,114	10	398.464,355 327.383,699	11.14
10	398.464,355 327.383,699	11	398.515,145 327.308,331	90.884
11	398.515,145 327.308,331	12	398.517,883 327.309,859	3.136
12	398.517,883 327.309,859	13	398.526,873 327.314,875	10.294
13	398.526,873 327.314,875	14	398.555,856 327.331,047	33.19
14	398.555,856 327.331,047	1	398.563,378 327.335,244	8.613

** Lungimile segmentelor sunt determinate în planul de proiecție Stereo 70 și sunt rotunjite la 1 milimetru.

*** Distanța dintre puncte este formată din segmente cumulate ce sunt mai mici decât valoarea 1 milimetru.

**DATE DESPRE IMOBILUL NR. 2749**

Oficiul de Cadastru și Publicitate Imobiliară DOLJ
Biroul de Cadastru și Publicitate Imobiliară Craiova

A. Partea I. Descrierea imobilului

TEREN Extravilan

Adresa: Jud. Dolj, T26, PDE 503/11

Nr. Crt	Nr cadastral Nr. topografic	Suprafața* (mp)	Observații / Referințe
A1		824	Sector cadastral:12 Teren neimprejmuit;

B. Partea II. Proprietari și acte

Inscrieri privitoare la dreptul de proprietate și alte drepturi reale		Referințe
/		
Act Normativ nr. Legea 7, din 13/03/1996 emis de Parlamentul Romaniei (art.13 alin 15);		
B1	Inscrierea provizorie, drept de PROPRIETATE, dobandit prin Lege, cota actuala 1/1, cota initiala 1/1 1) NEIDENTIFICAT NEIDENTIFICAT	A1

C. Partea III. SARCINI .

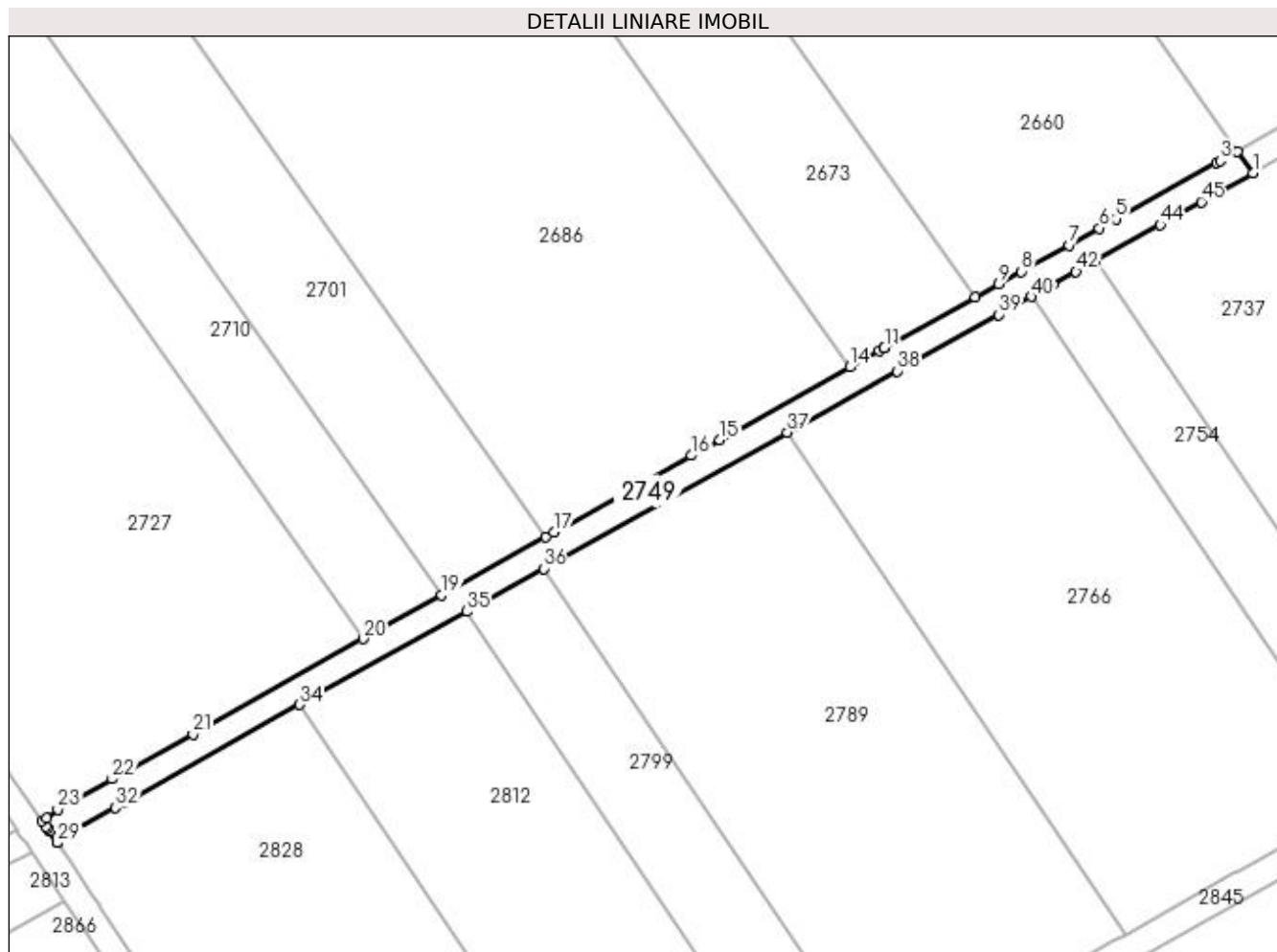
Inscrieri privind dezmembramintele dreptului de proprietate, drepturi reale de garanție și sarcini	Referințe
NU SUNT	

Anexa Nr. 1 La Partea I

Teren

Nr cadastral	Suprafața (mp)*	Observații / Referințe
	824	

* Suprafața este determinată în planul de proiecție Stereo 70.



Date referitoare la teren

Crt	Categorie folosință	Intravilan	Suprafața (mp)	Tarla	Parcelă	Nr. topo	Observații / Referințe
1	drum	NU	824	26	DE 503/11	-	

Lungime Segmente

1) Valorile lungimilor segmentelor sunt obținute din proiecție în plan.

Punct început	X / Y	Punct sfârșit	X / Y	Lungime segment	Punct început	X / Y	Punct sfârșit	X / Y	Lungime segment	Punct început	X / Y	Punct sfârșit	X / Y	Lungime segment
1	398.488,021 327.396,863	2	398.485,703 327.400,151	4.023	2	398.485,703 327.400,151	3	398.483,074 327.398,688	3.009	3	398.483,074 327.398,688	4	398.482,546 327.398,395	0.603
4	398.482,546 327.398,395	5	398.467,392 327.389,966	17.341	5	398.467,392 327.389,966	6	398.464,91 327.388,585	2.84	6	398.464,91 327.388,585	7	398.460,333 327.386,039	5.237
7	398.460,333 327.386,039	8	398.453,219 327.382,082	8.14	8	398.453,219 327.382,082	9	398.449,845 327.380,205	3.861	9	398.449,845 327.380,205	10	398.446,278 327.378,221	4.082
10	398.446,278 327.378,221	11	398.432,61 327.370,618	15.64	11	398.432,61 327.370,618	12	398.432,607 327.370,617	0.003	12	398.432,607 327.370,617	13	398.431,85 327.370,194	0.867
13	398.431,85 327.370,194	14	398.427,435 327.367,728	5.057	14	398.427,435 327.367,728	15	398.407,888 327.356,812	22.388	15	398.407,888 327.356,812	16	398.403,63 327.354,434	4.876
16	398.403,63 327.354,434	17	398.382,948 327.342,884	23.689	17	398.382,948 327.342,884	18	398.381,726 327.342,202	1.399	18	398.381,726 327.342,202	19	398.366,11 327.333,481	17.886

Punct început	X / Y	Punct sfârșit	X / Y	Lungime segment	Punct început	X / Y	Punct sfârșit	X / Y	Lungime segment	Punct început	X / Y	Punct sfârșit	X / Y	Lungime segment
19	398.366,11 327.333,481	20	398.354,325 327.326,899	13.498	20	398.354,325 327.326,899	21	398.328,724 327.312,602	29.322	21	398.328,724 327.312,602	22	398.316,603 327.305,833	13.883
22	398.316,603 327.305,833	23	398.308,391 327.301,246	9.406	23	398.308,391 327.301,246	24	398.306,687 327.300,006	2.107	24	398.306,687 327.300,006	25	398.306,073 327.299,559	0.759
25	398.306,073 327.299,559	26	398.306,651 327.298,739	1.003	26	398.306,651 327.298,739	27	398.306,91 327.298,372	0.449	27	398.306,91 327.298,372	28	398.307,216 327.297,917	0.549
28	398.307,216 327.297,917	29	398.308,342 327.296,247	2.014	29	398.308,342 327.296,247	30	398.308,394 327.296,3	0.075	30	398.308,394 327.296,3	31	398.310,551 327.297,872	2.669
31	398.310,551 327.297,872	32	398.317,115 327.301,537	7.518	32	398.317,115 327.301,537	33	398.318,329 327.302,215	1.391	33	398.318,329 327.302,215	34	398.344,788 327.316,992	30.306
34	398.344,788 327.316,992	35	398.369,85 327.330,987	28.704	35	398.369,85 327.330,987	36	398.381,415 327.337,446	13.247	36	398.381,415 327.337,446	37	398.418,036 327.357,898	41.944
37	398.418,036 327.357,898	38	398.434,557 327.367,124	18.923	38	398.434,557 327.367,124	39	398.449,77 327.375,586	17.408	39	398.449,77 327.375,586	40	398.454,676 327.378,315	5.614
40	398.454,676 327.378,315	41	398.457,955 327.380,139	3.752	41	398.457,955 327.380,139	42	398.461,429 327.382,071	3.975	42	398.461,429 327.382,071	43	398.464,355 327.383,699	3.348
43	398.464,355 327.383,699	44	398.474,09 327.389,114	11.14	44	398.474,09 327.389,114	45	398.480,242 327.392,536	7.04	45	398.480,242 327.392,536	1	398.488,021 327.396,863	8.901

** Lungimile segmentelor sunt determinate în planul de proiecție Stereo 70 și sunt rotunjite la 1 milimetru.

*** Distanța dintre puncte este formată din segmente cumulate ce sunt mai mici decât valoarea 1 milimetru.

**DATE DESPRE IMOBILUL NR. 2754**

Oficiul de Cadastru și Publicitate Imobiliară DOLJ
Biroul de Cadastru și Publicitate Imobiliară Craiova

A. Partea I. Descrierea imobilului

TEREN Extravilan

Adresa: Jud. Dolj, T26, P32

Nr. Crt	Nr cadastral Nr. topografic	Suprafața* (mp)	Observații / Referințe
A1		1.003	Sector cadastral:12 Teren neimprejmuit;

B. Partea II. Proprietari și acte

Inscrieri privitoare la dreptul de proprietate și alte drepturi reale	Referințe
/	
Act Notarial nr. Certificat de mostenitor 47, din 20/05/2015 emis de NP Dinca Alina Camelia;	
B1	A1
Intabulare, drept de PROPRIETATE, dobandit prin Succesiune, cota actuala 1/1, cota initiala 1/1 1) BITOLEANU BOGDAN NICUSOR	

C. Partea III. SARCINI .

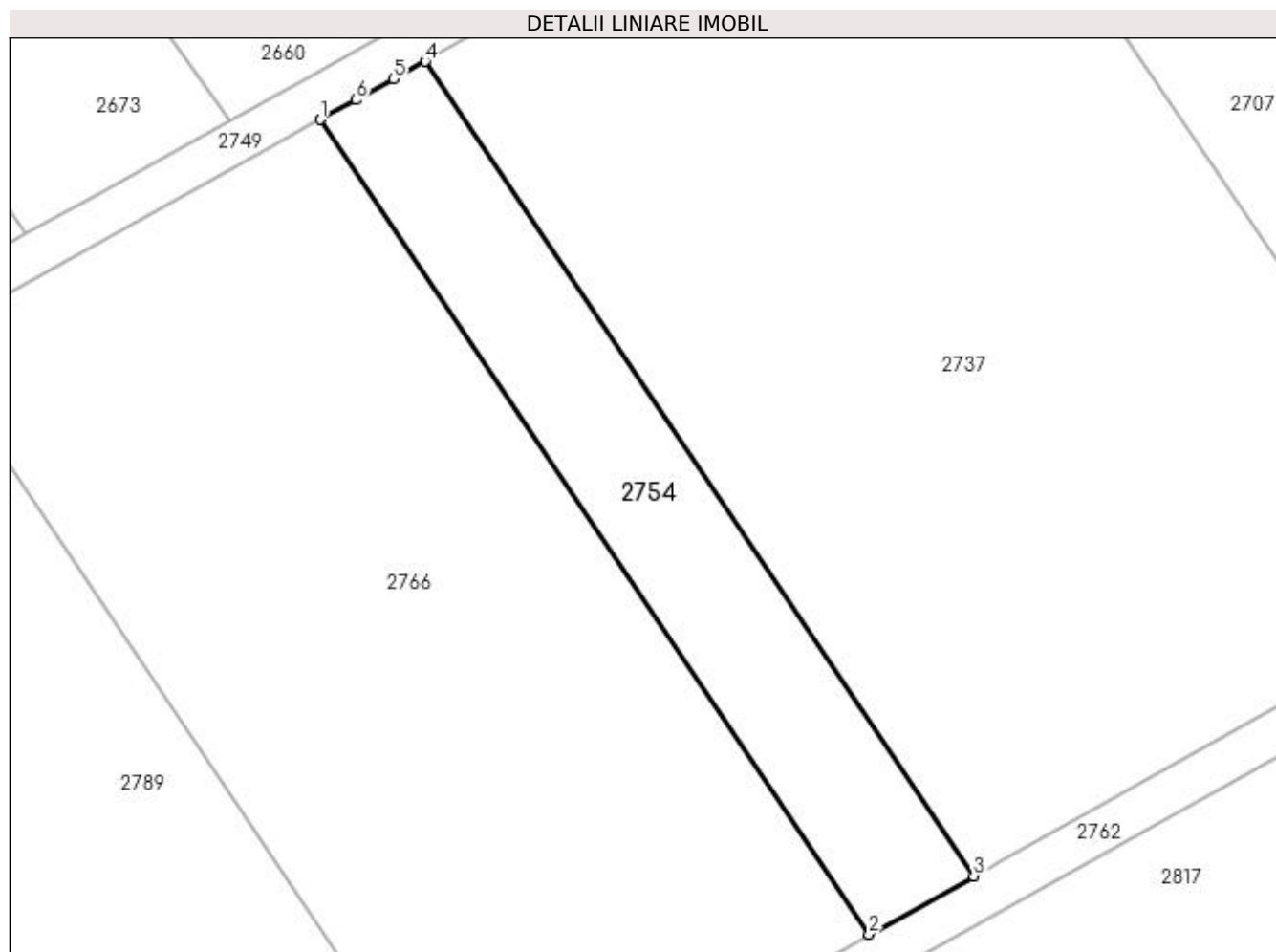
Inscrieri privind dezmembramintele dreptului de proprietate, drepturi reale de garanție și sarcini	Referințe
NU SUNT	

Anexa Nr. 1 La Partea I

Teren

Nr cadastral	Suprafața (mp)*	Observații / Referințe
	1.003	

* Suprafața este determinată în planul de proiecție Stereo 70.



Date referitoare la teren

Crt	Categorie folosință	Intra vilan	Suprafața (mp)	Tarla	Parcelă	Nr. topo	Observații / Referințe
1	pasune	NU	1.003	26	32	-	

Lungime Segmente

1) Valorile lungimilor segmentelor sunt obținute din proiecție în plan.

Punct început	X / Y	Punct sfârșit	X / Y	Lungime segment (** (m)
1	398.454,676 327.378,315	2	398.505,475 327.302,935	90.899
2	398.505,475 327.302,935	3	398.515,145 327.308,331	11.074
3	398.515,145 327.308,331	4	398.464,355 327.383,699	90.884
4	398.464,355 327.383,699	5	398.461,429 327.382,071	3.348
5	398.461,429 327.382,071	6	398.457,955 327.380,139	3.975

Punct început	X / Y	Punct sfârșit	X / Y	Lungime segment (** (m)
6	398.457,955 327.380,139	1	398.454,676 327.378,315	3.752

** Lungimile segmentelor sunt determinate în planul de proiecție Stereo 70 și sunt rotunjite la 1 milimetru.

*** Distanța dintre puncte este formată din segmente cumulate ce sunt mai mici decât valoarea 1 milimetru.

**DATE DESPRE IMOBILUL NR. 2759**

Oficiul de Cadastru și Publicitate Imobiliară DOLJ
Biroul de Cadastru și Publicitate Imobiliară Craiova

A. Partea I. Descrierea imobilului

TEREN Extravilan

Adresa: Jud. Dolj, T26, P15/1

Nr. Crt	Nr cadastral Nr. topografic	Suprafața* (mp)	Observații / Referințe
A1		16	Sector cadastral:12 Teren neimprejmuit;

B. Partea II. Proprietari și acte

Inscrieri privitoare la dreptul de proprietate și alte drepturi reale		Referințe
/		
Act Normativ nr. Legea 7, din 13/03/1996 emis de Parlamentul Romaniei (art.13 alin 15);		
B1	Inscrierea provizorie, drept de PROPRIETATE, dobandit prin Lege, cota actuala 1/1, cota initiala 1/1 1) NEIDENTIFICAT NEIDENTIFICAT	A1

C. Partea III. SARCINI .

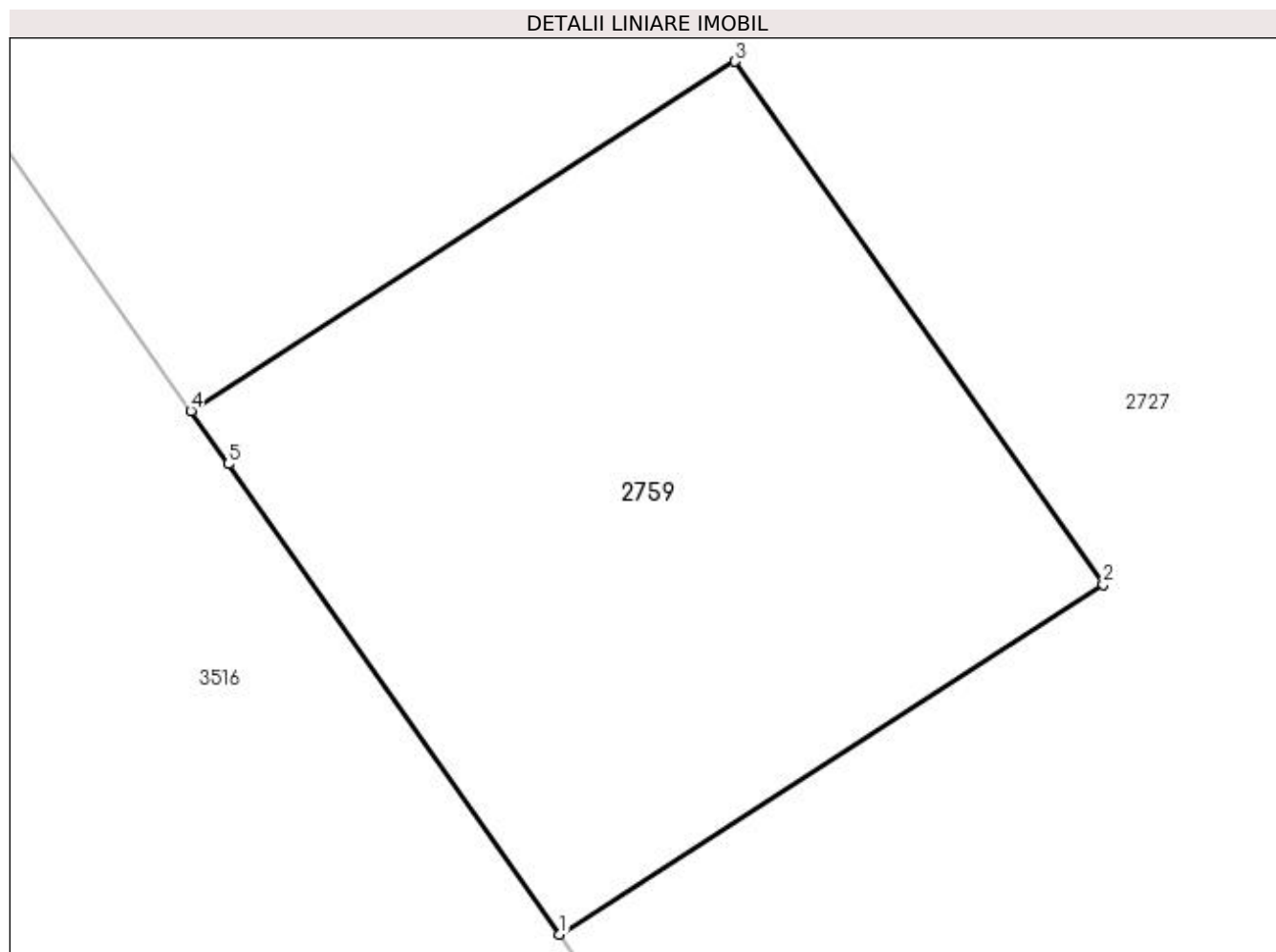
Inscrieri privind dezmembramintele dreptului de proprietate, drepturi reale de garanție și sarcini	Referințe
NU SUNT	

Anexa Nr. 1 La Partea I

Teren

Nr cadastral	Suprafața (mp)*	Observații / Referințe
	16	

* Suprafața este determinată în planul de proiecție Stereo 70.



Date referitoare la teren

Crt	Categorie folosință	Intravilan	Suprafața (mp)	Tarla	Parcelă	Nr. topo	Observații / Referințe
1	curți constructii	NU	16	26	15/1	-	Stalp 110Kw

Lungime Segmente

1) Valorile lungimilor segmentelor sunt obținute din proiecție în plan.

Punct început	X / Y	Punct sfârșit	X / Y	Lungime segment (** (m)
1	398.280,582 327.335,738	2	398.283,984 327.337,925	4.044
2	398.283,984 327.337,925	3	398.281,681 327.341,195	4.0
3	398.281,681 327.341,195	4	398.278,277 327.339,009	4.044
4	398.278,277 327.339,009	5	398.278,511 327.338,678	0.405
5	398.278,511 327.338,678	1	398.280,582 327.335,738	3.597

**** Lungimile segmentelor sunt determinate în planul de proiecție Stereo 70 și sunt rotunjite la 1 milimetru.**

***** Distanța dintre puncte este formată din segmente cumulate ce sunt mai mici decât valoarea 1 milimetru.**

**DATE DESPRE IMOBILUL NR. 2762**

Oficiul de Cadastru și Publicitate Imobiliară DOLJ
Biroul de Cadastru și Publicitate Imobiliară Craiova

A. Partea I. Descrierea imobilului

TEREN Extravilan

Adresa: Jud. Dolj, T26, PDE 503/8

Nr. Crt	Nr cadastral Nr. topografic	Suprafața* (mp)	Observații / Referințe
A1		673	Sector cadastral:12 Teren neimprejmuit;

B. Partea II. Proprietari și acte

Inscrieri privitoare la dreptul de proprietate și alte drepturi reale		Referințe
/		
Act Normativ nr. Legea 7, din 13/03/1996 emis de Parlamentul Romaniei (art.13 alin 15);		
B1	Inscrierea provizorie, drept de PROPRIETATE, dobandit prin Lege, cota actuala 1/1, cota initiala 1/1 1) NEIDENTIFICAT NEIDENTIFICAT	A1

C. Partea III. SARCINI .

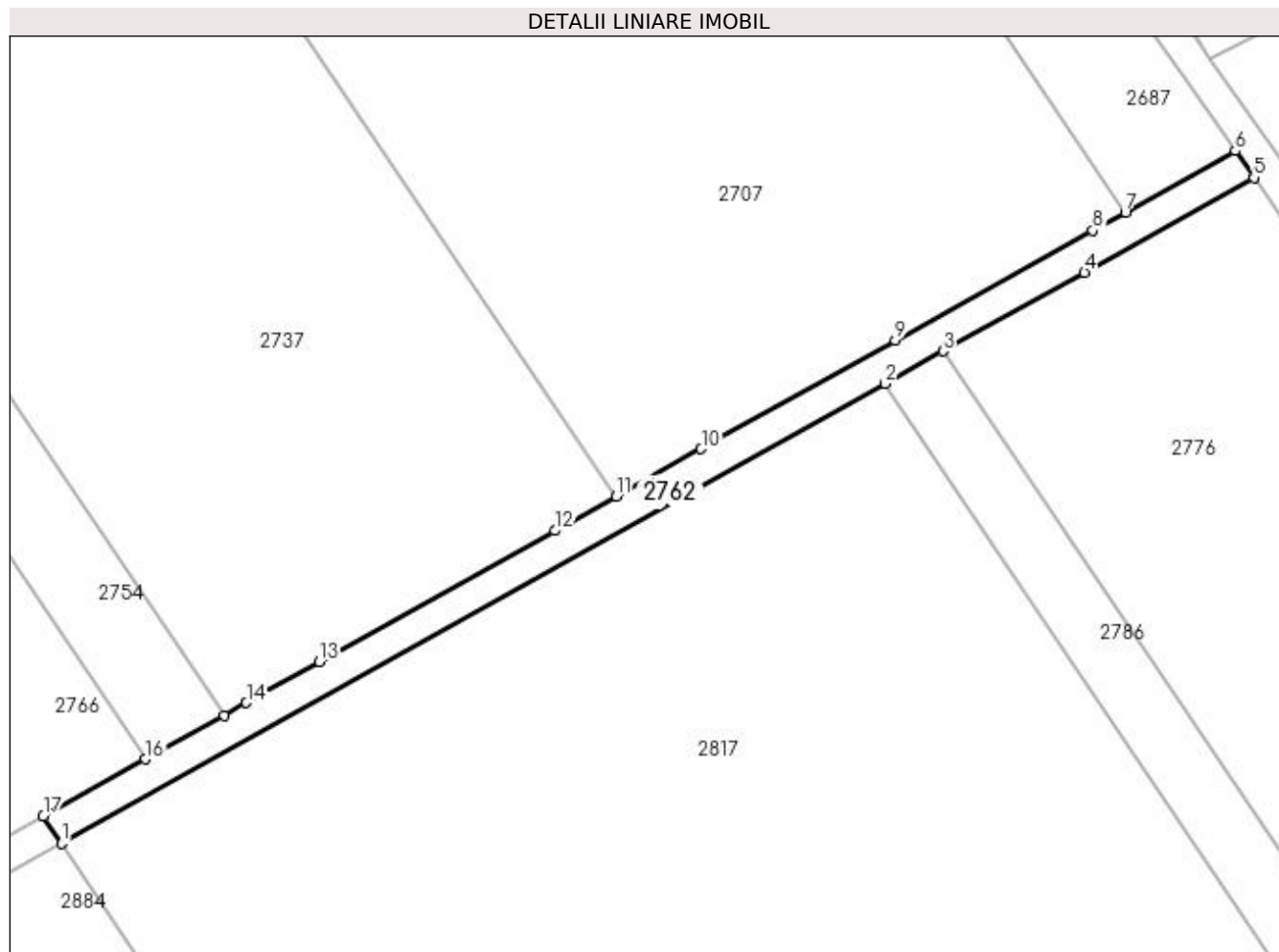
Inscrieri privind dezmembramintele dreptului de proprietate, drepturi reale de garanție și sarcini	Referințe
NU SUNT	

Anexa Nr. 1 La Partea I

Teren

Nr cadastral	Suprafața (mp)*	Observații / Referințe
	673	

* Suprafața este determinată în planul de proiecție Stereo 70.



Date referitoare la teren

Crt	Categorie folosință	Intra vilan	Suprafața (mp)	Tarla	Parcelă	Nr. topo	Observații / Referințe
1	drum	NU	673	26	DE 503/8	-	

Lungime Segmente

1) Valorile lungimilor segmentelor sunt obținute din proiecție în plan.

Punct început	X / Y	Punct sfârșit	X / Y	Lungime segment (** (m)
1	398.495,11 327.292,572	2	398.596,531 327.349,162	116.14
2	398.596,531 327.349,162	3	398.603,661 327.353,14	8.165
3	398.603,661 327.353,14	4	398.621,075 327.362,857	19.942
4	398.621,075 327.362,857	5	398.641,972 327.374,517	23.93
5	398.641,972 327.374,517	6	398.639,677 327.377,817	4.02

Punct început	X / Y	Punct sfârșit	X / Y	Lungime segment (** (m)
6	398.639,677 327.377,817	7	398.626,109 327.370,246	15.537
7	398.626,109 327.370,246	8	398.622,118 327.368,02	4.57
8	398.622,118 327.368,02	9	398.597,809 327.354,455	27.838
9	398.597,809 327.354,455	10	398.573,896 327.341,113	27.383
10	398.573,896 327.341,113	11	398.563,378 327.335,244	12.046
11	398.563,378 327.335,244	12	398.555,856 327.331,047	8.613
12	398.555,856 327.331,047	13	398.526,873 327.314,875	33.19
13	398.526,873 327.314,875	14	398.517,883 327.309,859	10.294
14	398.517,883 327.309,859	15	398.515,145 327.308,331	3.136
15	398.515,145 327.308,331	16	398.505,475 327.302,935	11.074
16	398.505,475 327.302,935	17	398.492,867 327.295,9	14.438
17	398.492,867 327.295,9	1	398.495,11 327.292,572	4.014

** Lungimile segmentelor sunt determinate în planul de proiecție Stereo 70 și sunt rotunjite la 1 milimetru.

*** Distanța dintre puncte este formată din segmente cumulate ce sunt mai mici decât valoarea 1 milimetru.

**DATE DESPRE IMOBILUL NR. 2766**

Oficiul de Cadastru și Publicitate Imobiliară DOLJ
Biroul de Cadastru și Publicitate Imobiliară Craiova

A. Partea I. Descrierea imobilului

TEREN Extravilan

Adresa: Jud. Dolj, T26, P31

Nr. Crt	Nr cadastral Nr. topografic	Suprafața* (mp)	Observații / Referințe
A1		3.800	Sector cadastral:12 Teren neimprejmuit;

B. Partea II. Proprietari și acte

Inscrieri privitoare la dreptul de proprietate și alte drepturi reale	Referințe
/	
Act Administrativ nr. Titlu de proprietate 1615-60687, din 22/08/2001 emis de CJSIPT Dolj;	
B1	A1
Intabulare, drept de PROPRIETATE, dobandit prin Reconstituire, cota actuala 1/1, cota initiala 1/1 1) ALEXANDRU ALEXANDRA	

C. Partea III. SARCINI .

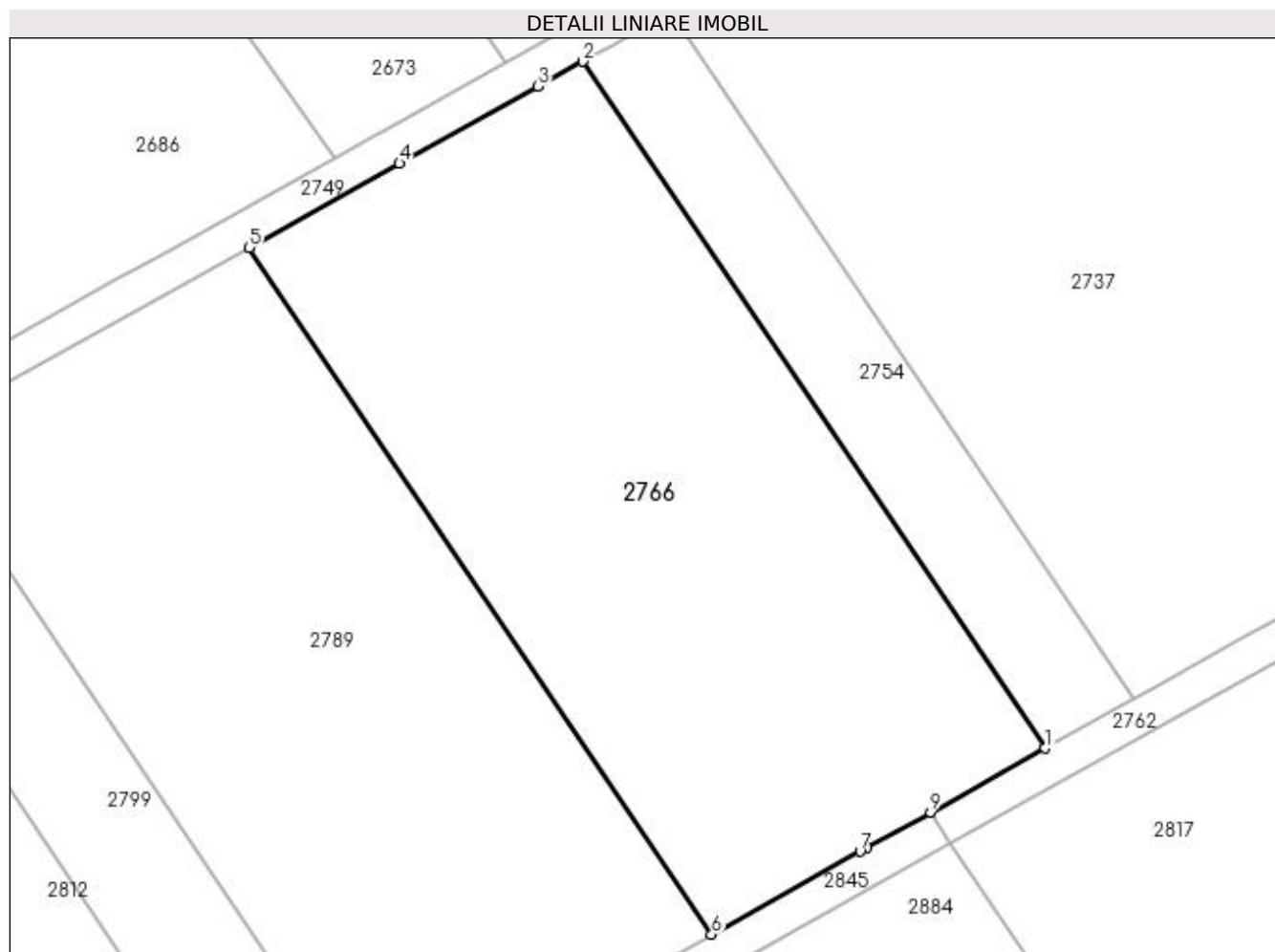
Inscrieri privind dezmembramintele dreptului de proprietate, drepturi reale de garanție și sarcini	Referințe
NU SUNT	

Anexa Nr. 1 La Partea I

Teren

Nr cadastral	Suprafața (mp)*	Observații / Referințe
	3.800	

* Suprafața este determinată în planul de proiecție Stereo 70.



Date referitoare la teren

Crt	Categorie folosință	Intra vilan	Suprafața (mp)	Tarla	Parcelă	Nr. topo	Observații / Referințe
1	pasune	NU	3.800	26	31	-	

Lungime Segmente

1) Valorile lungimilor segmentelor sunt obținute din proiecție în plan.

Punct început	X / Y	Punct sfârșit	X / Y	Lungime segment (** (m)
1	398.505,475 327.302,935	2	398.454,676 327.378,315	90.899
2	398.454,676 327.378,315	3	398.449,77 327.375,586	5.614
3	398.449,77 327.375,586	4	398.434,557 327.367,124	17.408
4	398.434,557 327.367,124	5	398.418,036 327.357,898	18.923
5	398.418,036 327.357,898	6	398.468,848 327.282,498	90.923

Punct început	X / Y	Punct sfârșit	X / Y	Lungime segment (** (m)
6	398.468,848 327.282,498	7	398.485,144 327.291,591	18.662
7	398.485,144 327.291,591	8	398.485,89 327.292,007	0.854
8	398.485,89 327.292,007	9	398.492,867 327.295,9	7.99
9	398.492,867 327.295,9	1	398.505,475 327.302,935	14.438

** Lungimile segmentelor sunt determinate în planul de proiecție Stereo 70 și sunt rotunjite la 1 milimetru.

*** Distanța dintre puncte este formată din segmente cumulate ce sunt mai mici decât valoarea 1 milimetru.

**DATE DESPRE IMOBILUL NR. 2776**

Oficiul de Cadastru și Publicitate Imobiliară DOLJ
Biroul de Cadastru și Publicitate Imobiliară Craiova

A. Partea I. Descrierea imobilului

TEREN Extravilan

Adresa: Jud. Dolj, T26, P36/1

Nr. Crt	Nr cadastral Nr. topografic	Suprafața* (mp)	Observații / Referințe
A1		4.564	Sector cadastral:12 Teren neimprejmuit;

B. Partea II. Proprietari și acte

Inscrieri privitoare la dreptul de proprietate și alte drepturi reale	Referințe
/	
Act Administrativ nr. Titlu de proprietate 2687, din 16/05/2003 emis de CJSIPT Dolj;	
B1	A1
Intabulare, drept de PROPRIETATE, dobandit prin Reconstituire, cota actuala 1/1, cota initiala 1/1 1) MILCU NICOLITA	

C. Partea III. SARCINI .

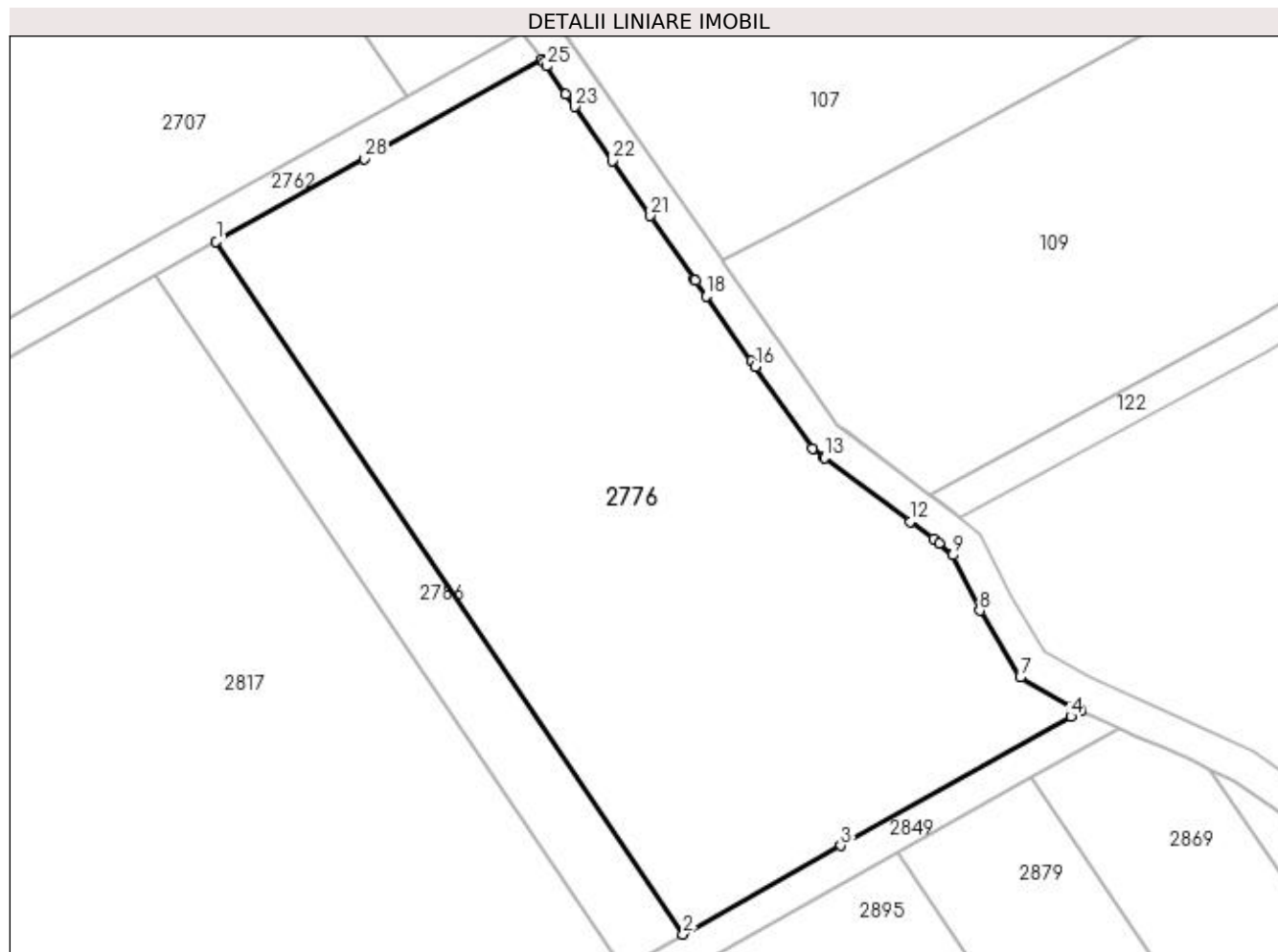
Inscrieri privind dezmembramintele dreptului de proprietate, drepturi reale de garanție și sarcini	Referințe
NU SUNT	

Anexa Nr. 1 La Partea I

Teren

Nr cadastral	Suprafața (mp)*	Observații / Referințe
	4.564	

* Suprafața este determinată în planul de proiecție Stereo 70.



Date referitoare la teren

Crt	Categorie folosință	Intravilan	Suprafața (mp)	Tarla	Parcelă	Nr. topo	Observații / Referințe
1	pasune	NU	4.564	26	36/1	-	

Lungime Segmente

1) Valorile lungimilor segmentelor sunt obținute din proiecție în plan.

Punct început	X / Y	Punct sfârșit	X / Y	Lungime segment (** (m)
1	398.603,661 327.353,14	2	398.658,608 327.271,603	98.323
3	398.677,183 327.282,034	4	398.704,249 327.297,234	31.042
5	398.705,44 327.297,903	6	398.704,363 327.298,389	1.182
7	398.698,285 327.301,845	8	398.693,516 327.309,677	9.17
9	398.690,342 327.316,205	10	398.688,727 327.317,625	2.151

Punct început	X / Y	Punct sfârșit	X / Y	Lungime segment (** (m)
2	398.658,608 327.271,603	3	398.677,183 327.282,034	21.303
4	398.704,249 327.297,234	5	398.705,44 327.297,903	1.366
6	398.704,363 327.298,389	7	398.698,285 327.301,845	6.993
8	398.693,516 327.309,677	9	398.690,342 327.316,205	7.258
10	398.688,727 327.317,625	11	398.688,067 327.318,118	0.824

Punct început	X / Y	Punct sfârșit	X / Y	Lungime segment (** (m))
11	398.688,067 327.318,118	12	398.685,321 327.320,168	3.427
13	398.675,24 327.327,696	14	398.675,176 327.327,744	0.08
15	398.673,811 327.328,753	16	398.667,115 327.338,376	11.724
17	398.666,632 327.339,07	18	398.661,346 327.346,668	9.256
19	398.660,067 327.348,508	20	398.659,92 327.348,717	0.256
21	398.654,756 327.356,142	22	398.650,255 327.362,611	7.881
23	398.645,822 327.368,983	24	398.644,802 327.370,45	1.786
25	398.642,507 327.373,748	26	398.642,179 327.374,22	0.575
27	398.641,972 327.374,517	28	398.621,075 327.362,857	23.93

Punct început	X / Y	Punct sfârșit	X / Y	Lungime segment (** (m))
12	398.685,321 327.320,168	13	398.675,24 327.327,696	12.582
14	398.675,176 327.327,744	15	398.673,811 327.328,753	1.697
16	398.667,115 327.338,376	17	398.666,632 327.339,07	0.846
18	398.661,346 327.346,668	19	398.660,067 327.348,508	2.241
20	398.659,92 327.348,717	21	398.654,756 327.356,142	9.044
22	398.650,255 327.362,611	23	398.645,822 327.368,983	7.762
24	398.644,802 327.370,45	25	398.642,507 327.373,748	4.018
26	398.642,179 327.374,22	27	398.641,972 327.374,517	0.362
28	398.621,075 327.362,857	1	398.603,661 327.353,14	19.942

** Lungimile segmentelor sunt determinate în planul de proiecție Stereo 70 și sunt rotunjite la 1 milimetru.

*** Distanța dintre puncte este formată din segmente cumulate ce sunt mai mici decât valoarea 1 milimetru.

**DATE DESPRE IMOBILUL NR. 2786**

Oficiul de Cadastru și Publicitate Imobiliară DOLJ
Biroul de Cadastru și Publicitate Imobiliară Craiova

A. Partea I. Descrierea imobilului

TEREN Extravilan

Adresa: Jud. Dolj, T26, P35/1

Nr. Crt	Nr cadastral Nr. topografic	Suprafața* (mp)	Observații / Referințe
A1		800	Sector cadastral:12 Teren neimprejmuit;

B. Partea II. Proprietari și acte

Inscrieri privitoare la dreptul de proprietate și alte drepturi reale	Referințe
/	
Act Administrativ nr. Titlu de proprietate 560-60677, din 30/01/1997 emis de CJSIPT Dolj;	
B1	A1
Intabulare, drept de PROPRIETATE, dobandit prin Reconstituire, cota actuala 1/1, cota initiala 1/1	
1) FALCOI CONSTANTIN DEFUNCT:Da	

C. Partea III. SARCINI .

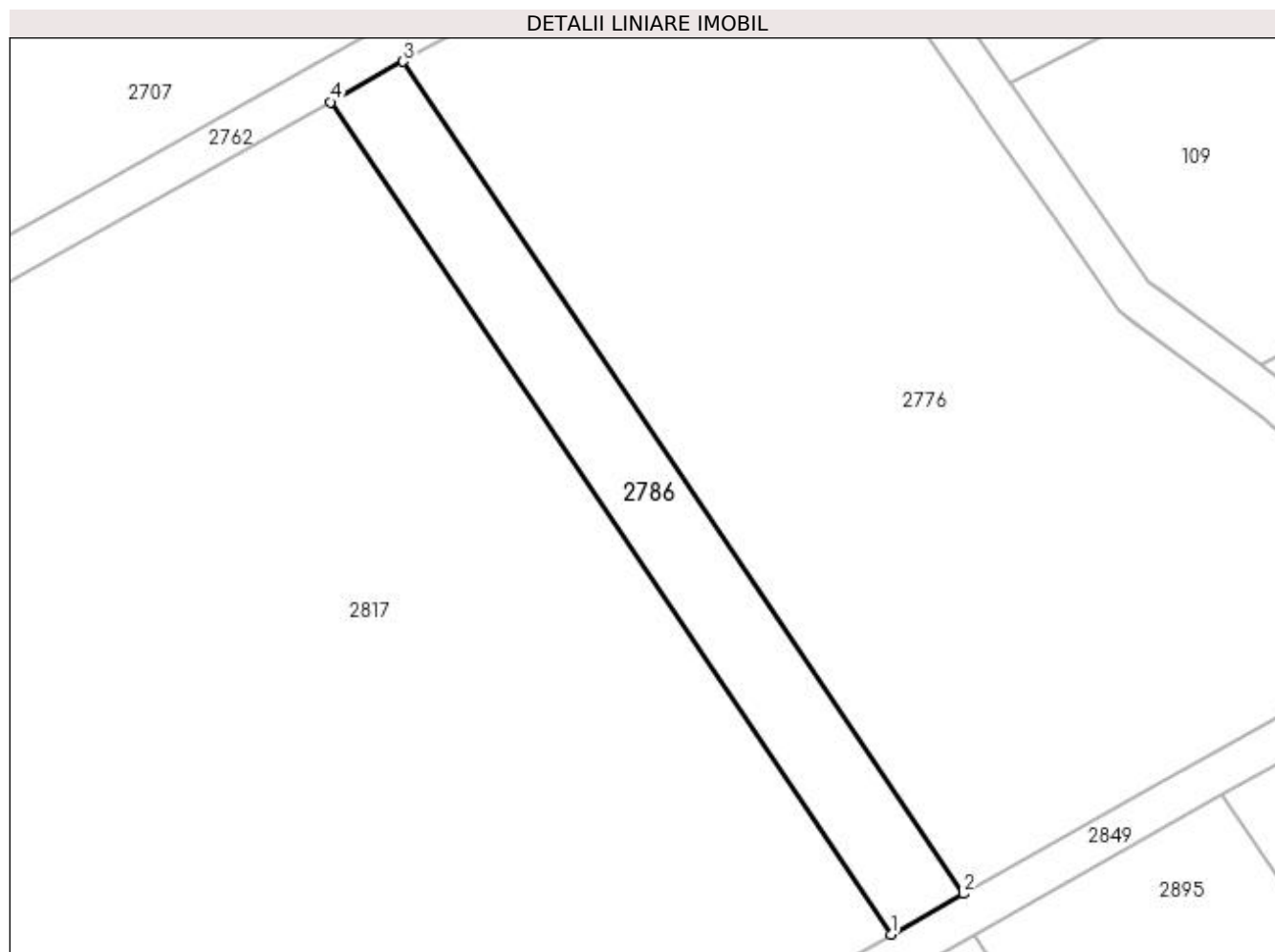
Inscrieri privind dezmembramintele dreptului de proprietate, drepturi reale de garanție și sarcini	Referințe
NU SUNT	

Anexa Nr. 1 La Partea I

Teren

Nr cadastral	Suprafața (mp)*	Observații / Referințe
	800	

* Suprafața este determinată în planul de proiecție Stereo 70.



Date referitoare la teren

Crt	Categorie folosință	Intra vilan	Suprafața (mp)	Tarla	Parcelă	Nr. topo	Observații / Referințe
1	pasune	NU	800	26	35/1	-	

Lungime Segmente

1) Valorile lungimilor segmentelor sunt obținute din proiecție în plan.

Punct început	X / Y	Punct sfârșit	X / Y	Lungime segment (** (m)
1	398.651,49 327.267,606	2	398.658,608 327.271,603	8.163
2	398.658,608 327.271,603	3	398.603,661 327.353,14	98.323
3	398.603,661 327.353,14	4	398.596,531 327.349,162	8.165
4	398.596,531 327.349,162	1	398.651,49 327.267,606	98.346

**** Lungimile segmentelor sunt determinate în planul de proiecție Stereo 70 și sunt rotunjite la 1 milimetru.**

***** Distanța dintre puncte este formată din segmente cumulate ce sunt mai mici decât valoarea 1 milimetru.**

**DATE DESPRE IMOBILUL NR. 2789**

Oficiul de Cadastru și Publicitate Imobiliară DOLJ
Biroul de Cadastru și Publicitate Imobiliară Craiova

A. Partea I. Descrierea imobilului

TEREN Extravilan

Adresa: Jud. Dolj, T26, P30

Nr. Crt	Nr cadastral Nr. topografic	Suprafața* (mp)	Observații / Referințe
A1		3.800	Sector cadastral:12 Teren neimprejmuit;

B. Partea II. Proprietari și acte

Inscrieri privitoare la dreptul de proprietate și alte drepturi reale	Referințe
/	
Act Notarial nr. Act de partaj voluntar 4931, din 11/11/2021 emis de NP JIANU GEORGETA CRISTINA;	
B1	A1
Intabulare, drept de PROPRIETATE, dobandit prin lesire Din Indiviziune, cota actuala 1/1, cota initiala 1/1 1) NICA CRISTIAN	

C. Partea III. SARCINI .

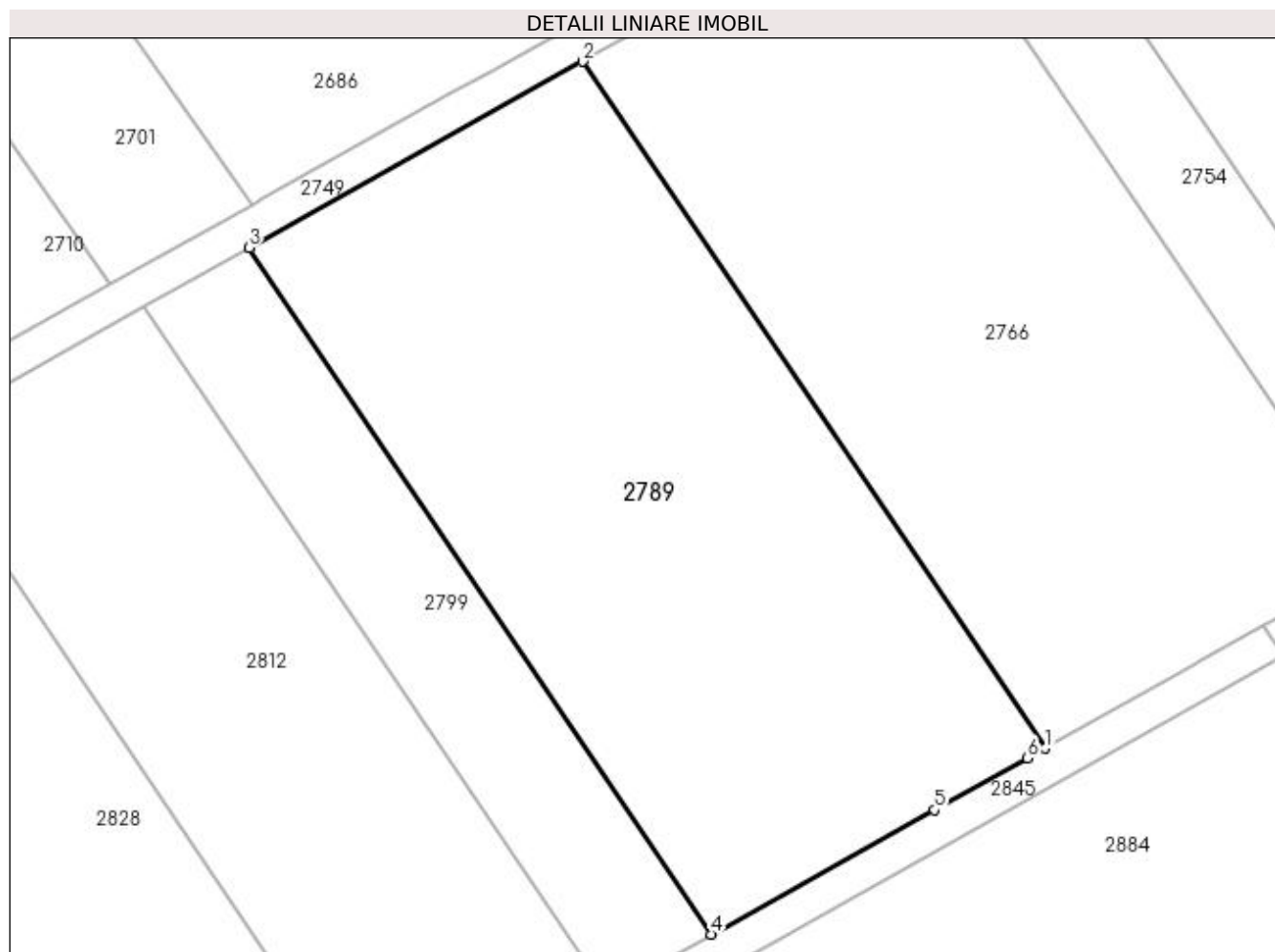
Inscrieri privind dezmembramintele dreptului de proprietate, drepturi reale de garanție și sarcini	Referințe
NU SUNT	

Anexa Nr. 1 La Partea I

Teren

Nr cadastral	Suprafața (mp)*	Observații / Referințe
	3.800	

* Suprafața este determinată în planul de proiecție Stereo 70.



Date referitoare la teren

Crt	Categorie folosință	Intra vilan	Suprafața (mp)	Tarla	Parcelă	Nr. topo	Observații / Referințe
1	pasune	NU	3.800	26	30	-	

Lungime Segmente

1) Valorile lungimilor segmentelor sunt obținute din proiecție în plan.

Punct început	X / Y	Punct sfârșit	X / Y	Lungime segment (** (m)
1	398.468,848 327.282,498	2	398.418,036 327.357,898	90.923
2	398.418,036 327.357,898	3	398.381,415 327.337,446	41.944
3	398.381,415 327.337,446	4	398.432,218 327.262,06	90.907
4	398.432,218 327.262,06	5	398.456,697 327.275,718	28.031
5	398.456,697 327.275,718	6	398.466,914 327.281,419	11.7

Punct început	X / Y	Punct sfârșit	X / Y	Lungime segment (** (m)
6	398.466,914 327.281,419	1	398.468,848 327.282,498	2.215

** Lungimile segmentelor sunt determinate în planul de proiecție Stereo 70 și sunt rotunjite la 1 milimetru.

*** Distanța dintre puncte este formată din segmente cumulate ce sunt mai mici decât valoarea 1 milimetru.

**DATE DESPRE IMOBILUL NR. 2799**

Oficiul de Cadastru și Publicitate Imobiliară DOLJ
Biroul de Cadastru și Publicitate Imobiliară Craiova

A. Partea I. Descrierea imobilului

TEREN Extravilan

Adresa: Jud. Dolj, T26, P29

Nr. Crt	Nr cadastral Nr. topografic	Suprafața* (mp)	Observații / Referințe
A1		1.200	Sector cadastral:12 Teren neimprejmuit;

B. Partea II. Proprietari și acte

Inscrieri privitoare la dreptul de proprietate și alte drepturi reale	Referințe
/	
Act Administrativ nr. Titlu de proprietate 2781, din 14/09/2004 emis de CJSIPT Dolj;	
B1	A1
Intabulare, drept de PROPRIETATE, dobandit prin Reconstituire, cota actuala 1/1, cota initiala 1/1 1) BIRĂU MARIOARA	

C. Partea III. SARCINI .

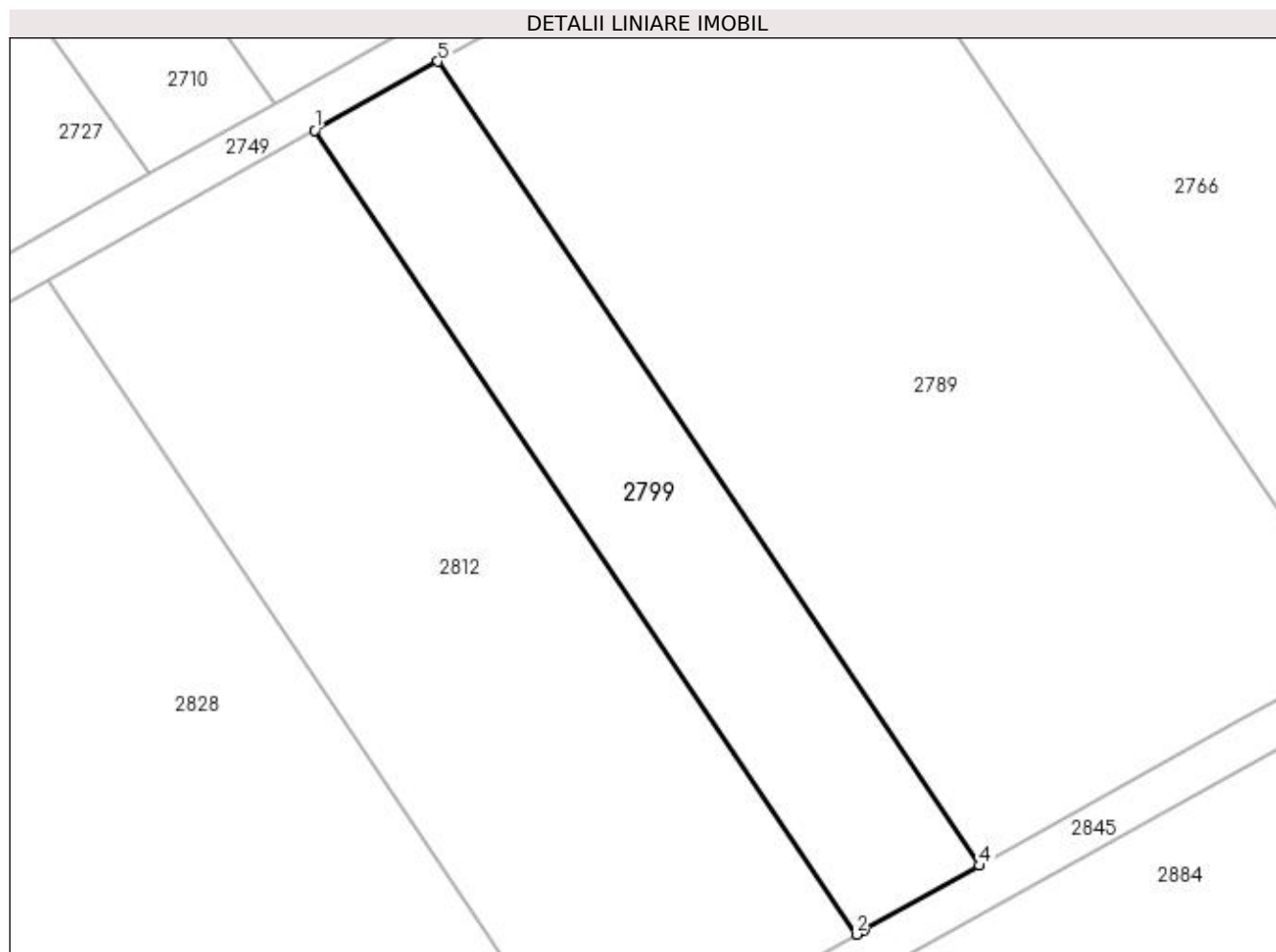
Inscrieri privind dezmembramintele dreptului de proprietate, drepturi reale de garanție și sarcini	Referințe
NU SUNT	

Anexa Nr. 1 La Partea I

Teren

Nr cadastral	Suprafața (mp)*	Observații / Referințe
	1.200	

* Suprafața este determinată în planul de proiecție Stereo 70.



Date referitoare la teren

Crt	Categorie folosință	Intra vilan	Suprafața (mp)	Tarla	Parcelă	Nr. topo	Observații / Referințe
1	pasune	NU	1.200	26	29	-	

Lungime Segmente

1) Valorile lungimilor segmentelor sunt obținute din proiecție în plan.

Punct început	X / Y	Punct sfârșit	X / Y	Lungime segment (** (m)
1	398.369,85 327.330,987	2	398.420,65 327.255,605	90.902
2	398.420,65 327.255,605	3	398.421,363 327.256,003	0.817
3	398.421,363 327.256,003	4	398.432,218 327.262,06	12.431
4	398.432,218 327.262,06	5	398.381,415 327.337,446	90.907
5	398.381,415 327.337,446	1	398.369,85 327.330,987	13.247

**** Lungimile segmentelor sunt determinate în planul de proiecție Stereo 70 și sunt rotunjite la 1 milimetru.**

***** Distanța dintre puncte este formată din segmente cumulate ce sunt mai mici decât valoarea 1 milimetru.**

**DATE DESPRE IMOBILUL NR. 2812**

Oficiul de Cadastru și Publicitate Imobiliară DOLJ
Biroul de Cadastru și Publicitate Imobiliară Craiova

A. Partea I. Descrierea imobilului

TEREN Extravilan

Adresa: Jud. Dolj, T26, P28

Nr. Crt	Nr cadastral Nr. topografic	Suprafața* (mp)	Observații / Referințe
A1		2.600	Sector cadastral:12 Teren neimpregmuit;

B. Partea II. Proprietari și acte

Inscrieri privitoare la dreptul de proprietate și alte drepturi reale		Referințe
/		
Act Notarial nr. Contract de intretinere 263, din 05/01/2001 emis de NP Gageatu Ilie (Certificat de casatorie seria C5, nr.774991, eliberat de Consiliul Popular al Comunei Almaj);		
B1	Intabulare, drept de PROPRIETATE, dobandit prin Conventie, cota actuala 1/1, cota initiala 1/1 1) DOROBANTU STEFAN 2) DOROBANTU MARIA	A1

C. Partea III. SARCINI

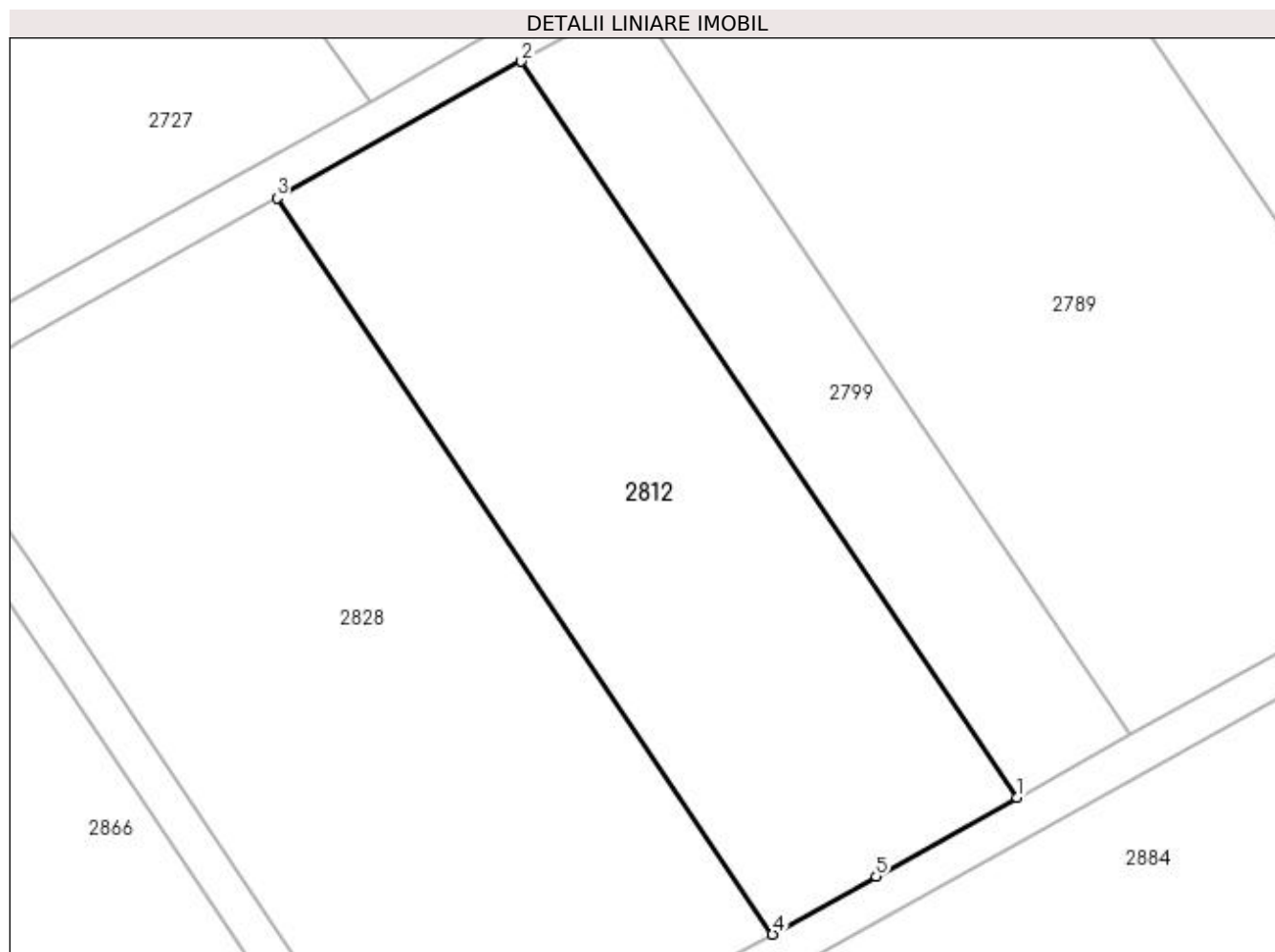
Inscrieri privind dezmembramintele dreptului de proprietate, drepturi reale de garanție și sarcini		Referințe
/		
Act Notarial nr. Contract de intretinere 263, din 05/01/2001 emis de NP Gageatu Ilie;		
C1	Intabulare, drept de UZUFRUCT VIAGER, dobandit prin Conventie, cota actuala 1/1, cota initiala 1/1 1) DOROBANTU ELENA	A1
C2	Se noteaza obligatia de intretinere ce consta in ingrijirea si intretinerea cu toate cele necesare traiului zilnic, pe tot timpul vietii, iar la deces sa o inmormanteze potrivit obiceiurilor, in favoarea 1) DOROBANTU ELENA	A1

Anexa Nr. 1 La Partea I

Teren

Nr cadastral	Suprafața (mp)*	Observații / Referințe
	2.600	

* Suprafața este determinată în planul de proiecție Stereo 70.



Date referitoare la teren

Crt	Categorie folosință	Intra vilan	Suprafața (mp)	Tarla	Parcelă	Nr. topo	Observații / Referințe
1	pasune	NU	2.600	26	28	-	

Lungime Segmente

1) Valorile lungimilor segmentelor sunt obținute din proiecție în plan.

Punct început	X / Y	Punct sfârșit	X / Y	Lungime segment (** (m)
1	398.420,65 327.255,605	2	398.369,85 327.330,987	90.902
2	398.369,85 327.330,987	3	398.344,788 327.316,992	28.704
3	398.344,788 327.316,992	4	398.395,583 327.241,618	90.892
4	398.395,583 327.241,618	5	398.406,189 327.247,536	12.145
5	398.406,189 327.247,536	1	398.420,65 327.255,605	16.56

**** Lungimile segmentelor sunt determinate în planul de proiecție Stereo 70 și sunt rotunjite la 1 milimetru.**

***** Distanța dintre puncte este formată din segmente cumulate ce sunt mai mici decât valoarea 1 milimetru.**

**DATE DESPRE IMOBILUL NR. 2817**

Oficiul de Cadastru și Publicitate Imobiliară DOLJ
Biroul de Cadastru și Publicitate Imobiliară Craiova

A. Partea I. Descrierea imobilului

TEREN Extravilan

Adresa: Jud. Dolj, T26, P35

Nr. Crt	Nr cadastral Nr. topografic	Suprafața* (mp)	Observații / Referințe
A1		11.400	Sector cadastral:12 Teren neimprejmuit;

B. Partea II. Proprietari și acte

Inscrieri privitoare la dreptul de proprietate și alte drepturi reale	Referințe
/	
Act Notarial nr. Contract de intretinere 2426, din 16/12/1996 emis de NP Mircea Dragusin;	
B1	A1
Intabulare, drept de PROPRIETATE, dobandit prin Conventie, cota actuala 1/1, cota initiala 1/1	
1) STAICU ALEXANDRU	
2) STAICU CORNELIA	

C. Partea III. SARCINI .

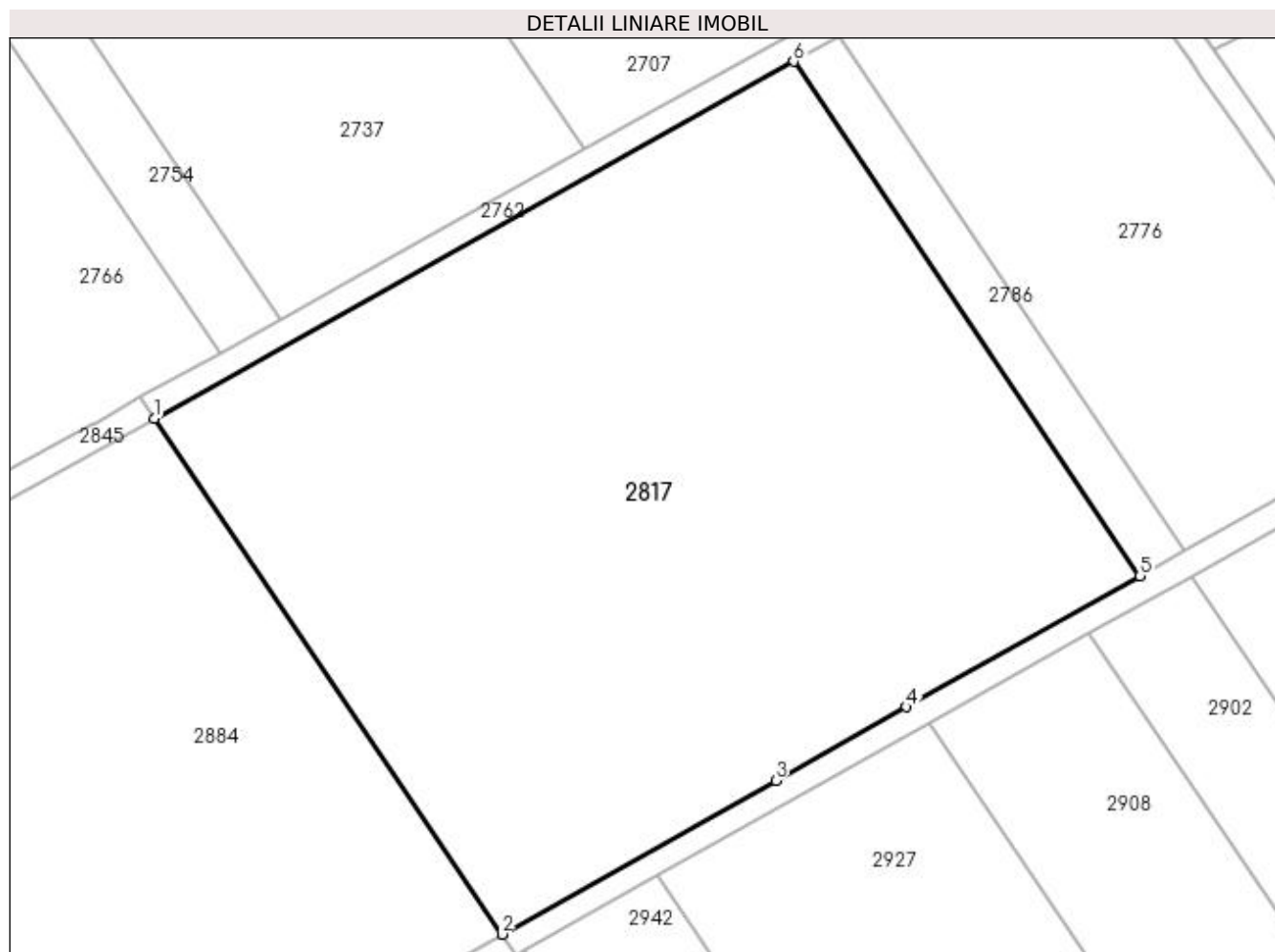
Inscrieri privind dezmembramintele dreptului de proprietate, drepturi reale de garanție și sarcini	Referințe
NU SUNT	

Anexa Nr. 1 La Partea I

Teren

Nr cadastral	Suprafața (mp)*	Observații / Referințe
	11.400	

* Suprafața este determinată în planul de proiecție Stereo 70.



Date referitoare la teren

Crt	Categorie folosință	Intra vilan	Suprafața (mp)	Tarla	Parcelă	Nr. topo	Observații / Referințe
1	pasune	NU	11.400	26	35	-	

Lungime Segmente

1) Valorile lungimilor segmentelor sunt obținute din proiecție în plan.

Punct început	X / Y	Punct sfârșit	X / Y	Lungime segment (** (m)
1	398.495,11 327.292,572	2	398.550,248 327.210,753	98.663
2	398.550,248 327.210,753	3	398.593,693 327.235,15	49.827
3	398.593,693 327.235,15	4	398.614,468 327.246,816	23.825
4	398.614,468 327.246,816	5	398.651,49 327.267,606	42.461
5	398.651,49 327.267,606	6	398.596,531 327.349,162	98.346

Punct început	X / Y	Punct sfârșit	X / Y	Lungime segment (** (m)
6	398.596,531 327.349,162	1	398.495,11 327.292,572	116.14

** Lungimile segmentelor sunt determinate în planul de proiecție Stereo 70 și sunt rotunjite la 1 milimetru.

*** Distanța dintre puncte este formată din segmente cumulate ce sunt mai mici decât valoarea 1 milimetru.

**DATE DESPRE IMOBILUL NR. 2828**

Oficiul de Cadastru și Publicitate Imobiliară DOLJ
Biroul de Cadastru și Publicitate Imobiliară Craiova

A. Partea I. Descrierea imobilului

TEREN Extravilan

Adresa: Jud. Dolj, T26, P27

Nr. Crt	Nr cadastral Nr. topografic	Suprafața* (mp)	Observații / Referințe
A1		3.800	Sector cadastral:12 Teren neimprejmuit;

B. Partea II. Proprietari și acte

Inscrieri privitoare la dreptul de proprietate și alte drepturi reale	Referințe
/	
Act Notarial nr. Certificat de mostenitor 100, din 08/07/2009 emis de NP Stefanescu Floriana;	
B1	A1
Intabulare, drept de PROPRIETATE, dobandit prin Succesiune, cota actuala 1/1, cota initiala 1/1 1) CIUCA GHEORGHE	

C. Partea III. SARCINI .

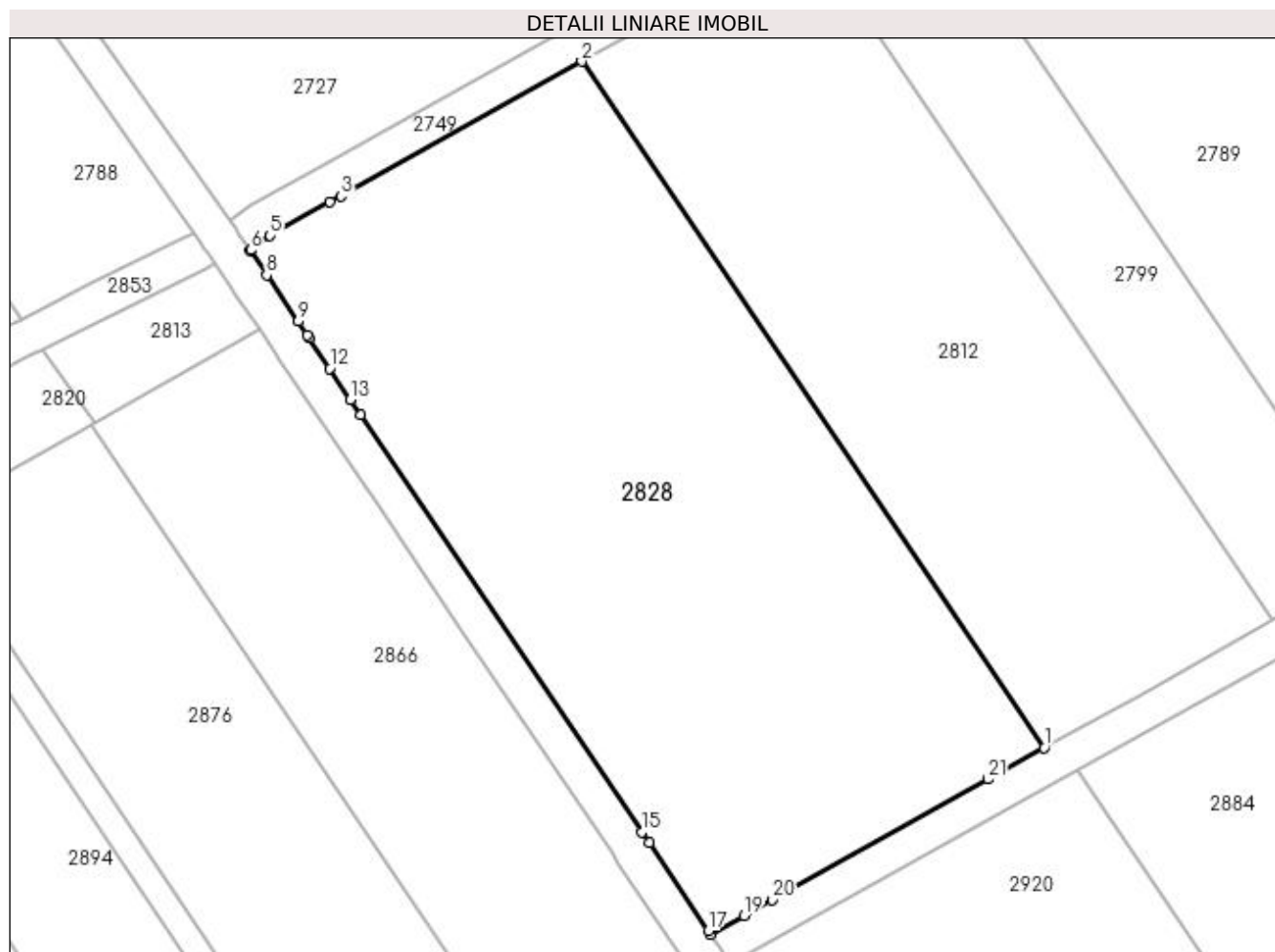
Inscrieri privind dezmembramintele dreptului de proprietate, drepturi reale de garanție și sarcini	Referințe
NU SUNT	

Anexa Nr. 1 La Partea I

Teren

Nr cadastral	Suprafața (mp)*	Observații / Referințe
	3.800	

* Suprafața este determinată în planul de proiecție Stereo 70.



Date referitoare la teren

Crt	Categorie folosință	Intra vilan	Suprafața (mp)	Tarla	Parcelă	Nr. topo	Observații / Referințe
1	pasune	NU	3.800	26	27	-	

Lungime Segmente

1) Valorile lungimilor segmentelor sunt obținute din proiecție în plan.

Punct început	X / Y	Punct sfârșit	X / Y	Lungime segment (** (m)
1	398.395,583 327.241,618	2	398.344,788 327.316,992	90.892
3	398.318,329 327.302,215	4	398.317,115 327.301,537	1.391
5	398.310,551 327.297,872	6	398.308,394 327.296,3	2.669
7	398.308,342 327.296,247	8	398.310,162 327.293,546	3.256
9	398.313,6 327.288,446	10	398.314,599 327.286,963	1.789

Punct început	X / Y	Punct sfârșit	X / Y	Lungime segment (** (m)
2	398.344,788 327.316,992	3	398.318,329 327.302,215	30.306
4	398.317,115 327.301,537	5	398.310,551 327.297,872	7.518
6	398.308,394 327.296,3	7	398.308,342 327.296,247	0.075
8	398.310,162 327.293,546	9	398.313,6 327.288,446	6.15
10	398.314,599 327.286,963	11	398.314,835 327.286,614	0.421

Punct început	X / Y	Punct sfârșit	X / Y	Lungime segment (** (m)
11	398.314,835 327.286,614	12	398.317,079 327.283,283	4.016
13	398.319,37 327.279,885	14	398.320,519 327.278,179	2.057
15	398.351,382 327.232,381	16	398.352,186 327.231,188	1.438
17	398.358,686 327.221,543	18	398.358,953 327.221,147	0.478
19	398.362,586 327.223,207	20	398.365,677 327.224,931	3.539
21	398.389,432 327.238,186	1	398.395,583 327.241,618	7.044

Punct început	X / Y	Punct sfârșit	X / Y	Lungime segment (** (m)
12	398.317,079 327.283,283	13	398.319,37 327.279,885	4.098
14	398.320,519 327.278,179	15	398.351,382 327.232,381	55.226
16	398.352,186 327.231,188	17	398.358,686 327.221,543	11.631
18	398.358,953 327.221,147	19	398.362,586 327.223,207	4.176
20	398.365,677 327.224,931	21	398.389,432 327.238,186	27.203

** Lungimile segmentelor sunt determinate în planul de proiecție Stereo 70 și sunt rotunjite la 1 milimetru.

*** Distanța dintre puncte este formată din segmente cumulate ce sunt mai mici decât valoarea 1 milimetru.

**DATE DESPRE IMOBILUL NR. 2845**

Oficiul de Cadastru și Publicitate Imobiliară DOLJ
Biroul de Cadastru și Publicitate Imobiliară Craiova

A. Partea I. Descrierea imobilului

TEREN Extravilan

Adresa: Jud. Dolj, T26, PDE 503/7

Nr. Crt	Nr cadastral Nr. topografic	Suprafața* (mp)	Observații / Referințe
A1		613	Sector cadastral:12 Teren neimprejmuit;

B. Partea II. Proprietari și acte

Inscrieri privitoare la dreptul de proprietate și alte drepturi reale		Referințe
/		
Act Normativ nr. Legea 7, din 13/03/1996 emis de Parlamentul Romaniei (art.13 alin 15);		
B1	Inscrierea provizorie, drept de PROPRIETATE, dobandit prin Lege, cota actuala 1/1, cota initiala 1/1 1) NEIDENTIFICAT NEIDENTIFICAT	A1

C. Partea III. SARCINI .

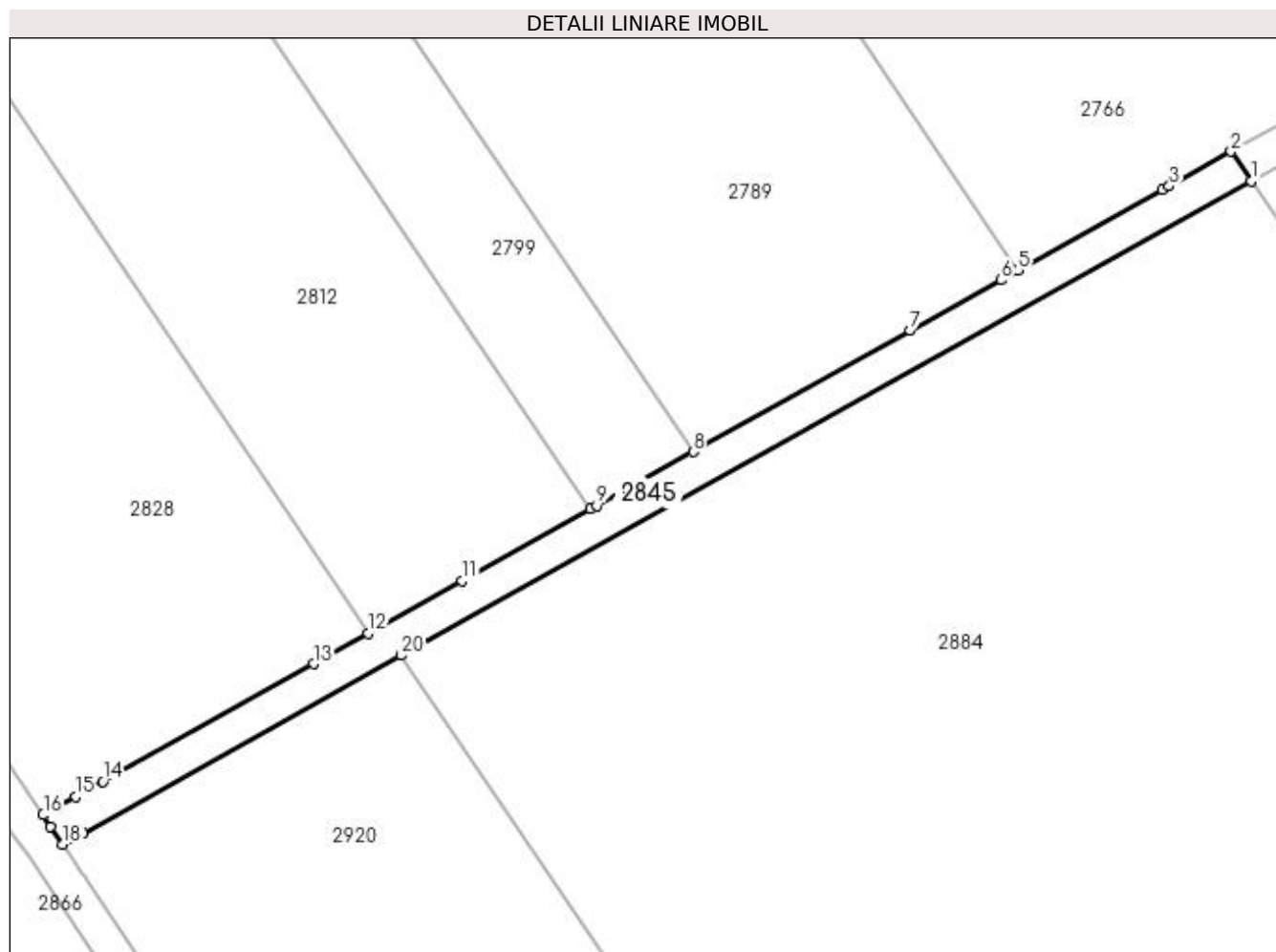
Inscrieri privind dezmembramintele dreptului de proprietate, drepturi reale de garanție și sarcini	Referințe
NU SUNT	

Anexa Nr. 1 La Partea I

Teren

Nr cadastral	Suprafața (mp)*	Observații / Referințe
	613	

* Suprafața este determinată în planul de proiecție Stereo 70.



Date referitoare la teren

Crt	Categorie folosință	Intra vilan	Suprafața (mp)	Tarla	Parcelă	Nr. topo	Observații / Referințe
1	drum	NU	613	26	DE 503/7	-	

Lungime Segmente

1) Valorile lungimilor segmentelor sunt obținute din proiecție în plan.

Punct început	X / Y	Punct sfârșit	X / Y	Lungime segment (** (m)
1	398.495,11 327.292,572	2	398.492,867 327.295,9	4.014
2	398.492,867 327.295,9	3	398.485,89 327.292,007	7.99
3	398.485,89 327.292,007	4	398.485,144 327.291,591	0.854
4	398.485,144 327.291,591	5	398.468,848 327.282,498	18.662
5	398.468,848 327.282,498	6	398.466,914 327.281,419	2.215

Punct început	X / Y	Punct sfârşit	X / Y	Lungime segment (** (m)
6	398.466,914 327.281,419	7	398.456,697 327.275,718	11.7
7	398.456,697 327.275,718	8	398.432,218 327.262,06	28.031
8	398.432,218 327.262,06	9	398.421,363 327.256,003	12.431
9	398.421,363 327.256,003	10	398.420,65 327.255,605	0.817
10	398.420,65 327.255,605	11	398.406,189 327.247,536	16.56
11	398.406,189 327.247,536	12	398.395,583 327.241,618	12.145
12	398.395,583 327.241,618	13	398.389,432 327.238,186	7.044
13	398.389,432 327.238,186	14	398.365,677 327.224,931	27.203
14	398.365,677 327.224,931	15	398.362,586 327.223,207	3.539
15	398.362,586 327.223,207	16	398.358,953 327.221,147	4.176
16	398.358,953 327.221,147	17	398.359,817 327.219,865	1.546
17	398.359,817 327.219,865	18	398.361,181 327.217,842	2.439
18	398.361,181 327.217,842	19	398.363,446 327.219,106	2.595
19	398.363,446 327.219,106	20	398.399,328 327.239,127	41.089
20	398.399,328 327.239,127	1	398.495,11 327.292,572	109.684

** Lungimile segmentelor sunt determinate în planul de proiecţie Stereo 70 şi sunt rotunjite la 1 milimetru.

*** Distanţa dintre puncte este formată din segmente cumulate ce sunt mai mici decât valoarea 1 milimetru.

**DATE DESPRE IMOBILUL NR. 2849**

Oficiul de Cadastru și Publicitate Imobiliară DOLJ
Biroul de Cadastru și Publicitate Imobiliară Craiova

A. Partea I. Descrierea imobilului

TEREN Extravilan

Adresa: Jud. Dolj, T26, PDE 503/4

Nr. Crt	Nr cadastral Nr. topografic	Suprafața* (mp)	Observații / Referințe
A1		717	Sector cadastral:12 Teren neimprejmuit;

B. Partea II. Proprietari și acte

Inscrieri privitoare la dreptul de proprietate și alte drepturi reale		Referințe
/		
Act Normativ nr. Legea 7, din 13/03/1996 emis de Parlamentul Romaniei (art.13 alin 15);		
B1	Inscrierea provizorie, drept de PROPRIETATE, dobandit prin Lege, cota actuala 1/1, cota initiala 1/1 1) NEIDENTIFICAT NEIDENTIFICAT	A1

C. Partea III. SARCINI .

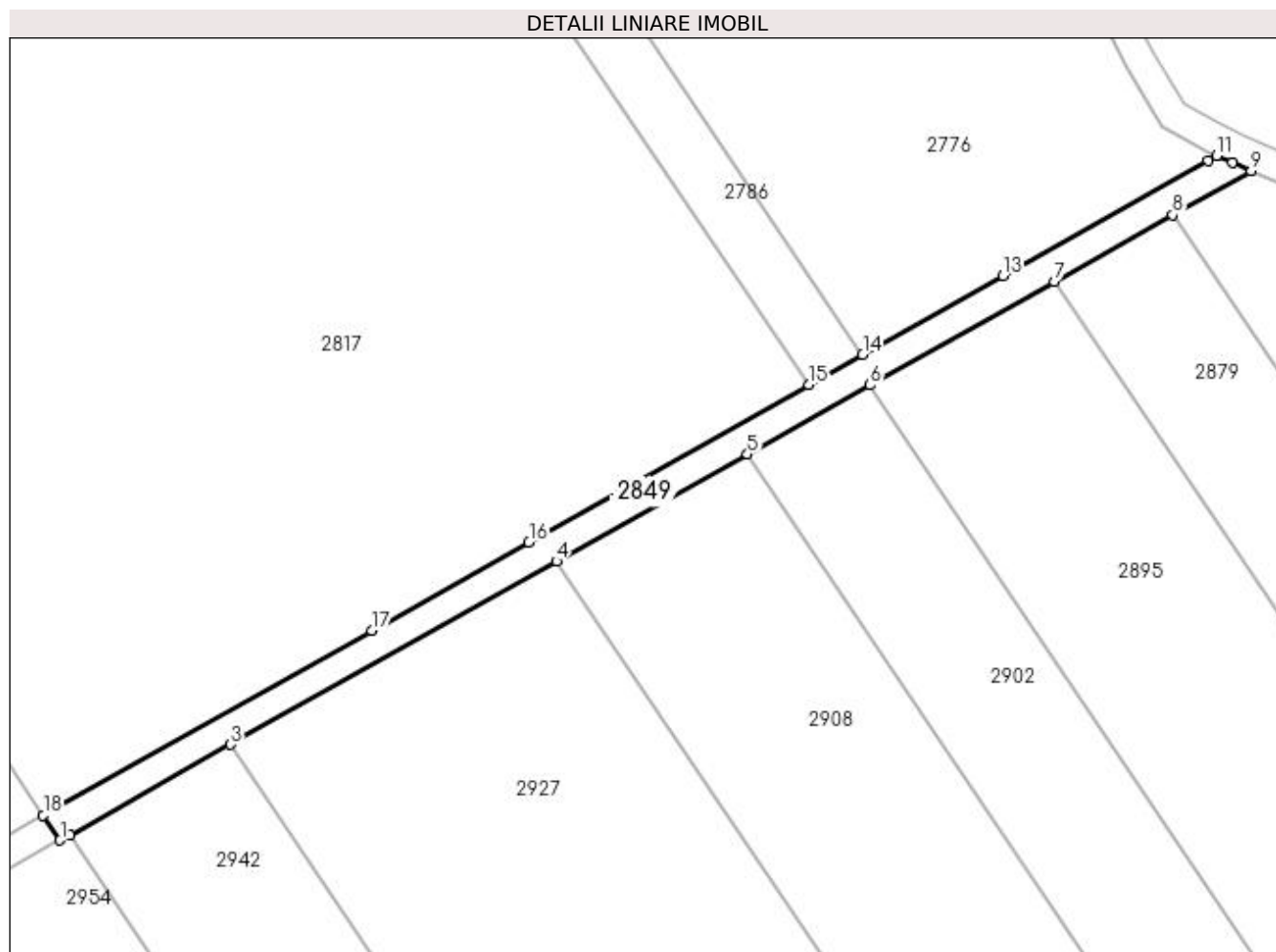
Inscrieri privind dezmembramintele dreptului de proprietate, drepturi reale de garanție și sarcini	Referințe
NU SUNT	

Anexa Nr. 1 La Partea I

Teren

Nr cadastral	Suprafața (mp)*	Observații / Referințe
	717	

* Suprafața este determinată în planul de proiecție Stereo 70.



Date referitoare la teren

Crt	Categorie folosință	Intra vilan	Suprafața (mp)	Tarla	Parcelă	Nr. topo	Observații / Referințe
1	drum	NU	717	26	DE 503/4	-	

Lungime Segmente

1) Valorile lungimilor segmentelor sunt obținute din proiecție în plan.

Punct început	X / Y	Punct sfârșit	X / Y	Lungime segment (** (m)
1	398.552,49 327.207,424	2	398.553,755 327.208,135	1.451
2	398.553,755 327.208,135	3	398.575,029 327.220,081	24.398
3	398.575,029 327.220,081	4	398.618,117 327.244,278	49.417
4	398.618,117 327.244,278	5	398.643,367 327.258,457	28.96
5	398.643,367 327.258,457	6	398.659,576 327.267,559	18.589

Punct început	X / Y	Punct sfârșit	X / Y	Lungime segment (** (m)
6	398.659,576 327.267,559	7	398.683,93 327.281,236	27.932
7	398.683,93 327.281,236	8	398.699,595 327.290,032	17.966
8	398.699,595 327.290,032	9	398.709,968 327.295,858	11.897
9	398.709,968 327.295,858	10	398.707,522 327.296,962	2.684
10	398.707,522 327.296,962	11	398.705,44 327.297,903	2.284
11	398.705,44 327.297,903	12	398.704,249 327.297,234	1.366
12	398.704,249 327.297,234	13	398.677,183 327.282,034	31.042
13	398.677,183 327.282,034	14	398.658,608 327.271,603	21.303
14	398.658,608 327.271,603	15	398.651,49 327.267,606	8.163
15	398.651,49 327.267,606	16	398.614,468 327.246,816	42.461
16	398.614,468 327.246,816	17	398.593,693 327.235,15	23.825
17	398.593,693 327.235,15	18	398.550,248 327.210,753	49.827
18	398.550,248 327.210,753	1	398.552,49 327.207,424	4.013

** Lungimile segmentelor sunt determinate în planul de proiecție Stereo 70 și sunt rotunjite la 1 milimetru.

*** Distanța dintre puncte este formată din segmente cumulate ce sunt mai mici decât valoarea 1 milimetru.

**DATE DESPRE IMOBILUL NR. 2869**

Oficiul de Cadastru și Publicitate Imobiliară DOLJ
Biroul de Cadastru și Publicitate Imobiliară Craiova

A. Partea I. Descrierea imobilului

TEREN Extravilan

Adresa: Jud. Dolj, T26, P49

Nr. Crt	Nr cadastral Nr. topografic	Suprafața* (mp)	Observații / Referințe
A1		2.482	Sector cadastral:12 Teren neimprejmuit;

B. Partea II. Proprietari și acte

Inscrieri privitoare la dreptul de proprietate și alte drepturi reale	Referințe
/	
Act Notarial nr. Act de partaj voluntar 1333, din 16/12/2004 emis de NP FURTUNA SIMONA;	
B1	A1
Intabulare, drept de PROPRIETATE, dobandit prin lesire Din Indiviziune, cota actuala 1/1, cota initiala 1/1 1) PARCALABU ANA	

C. Partea III. SARCINI .

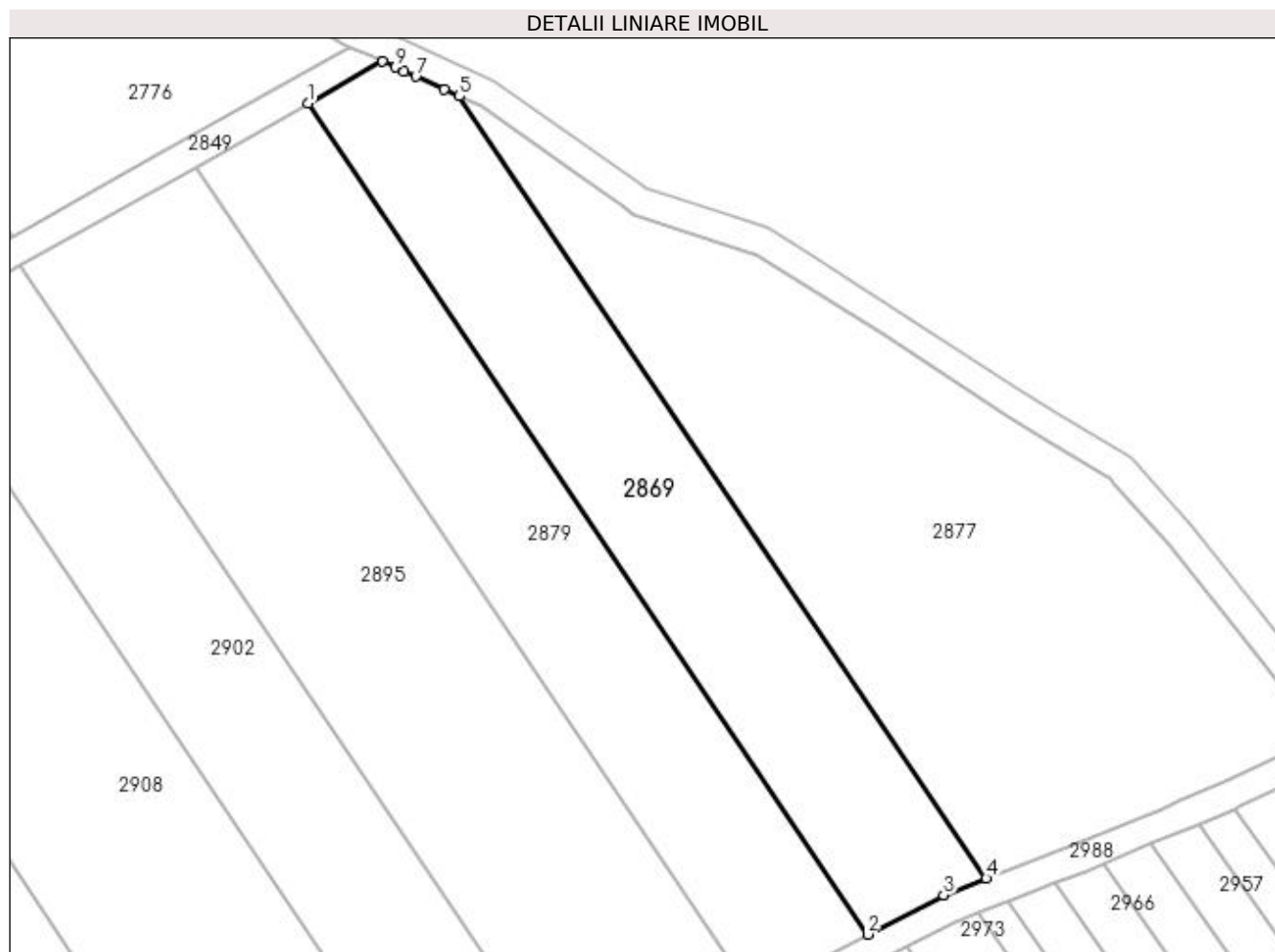
Inscrieri privind dezmembramintele dreptului de proprietate, drepturi reale de garanție și sarcini	Referințe
NU SUNT	

Anexa Nr. 1 La Partea I

Teren

Nr cadastral	Suprafața (mp)*	Observații / Referințe
	2.482	

* Suprafața este determinată în planul de proiecție Stereo 70.



Date referitoare la teren

Crt	Categorie folosință	Intra vilan	Suprafața (mp)	Tarla	Parcelă	Nr. topo	Observații / Referințe
1	pasune	NU	2.482	26	49	-	

Lungime Segmente

1) Valorile lungimilor segmentelor sunt obținute din proiecție în plan.

Punct început	X / Y	Punct sfârșit	X / Y	Lungime segment (** (m)
1	398.699,595 327.290,032	2	398.777,337 327.174,667	139.115
2	398.777,337 327.174,667	3	398.787,866 327.180,151	11.871
3	398.787,866 327.180,151	4	398.793,809 327.182,427	6.364
4	398.793,809 327.182,427	5	398.720,609 327.291,051	130.986
5	398.720,609 327.291,051	6	398.718,518 327.291,995	2.294

Punct început	X / Y	Punct sfârșit	X / Y	Lungime segment (** (m)
6	398.718,518 327.291,995	7	398.714,597 327.293,767	4.303
7	398.714,597 327.293,767	8	398.712,945 327.294,513	1.812
8	398.712,945 327.294,513	9	398.711,744 327.295,055	1.319
9	398.711,744 327.295,055	10	398.709,968 327.295,858	1.948
10	398.709,968 327.295,858	1	398.699,595 327.290,032	11.897

** Lungimile segmentelor sunt determinate în planul de proiecție Stereo 70 și sunt rotunjite la 1 milimetru.

*** Distanța dintre puncte este formată din segmente cumulate ce sunt mai mici decât valoarea 1 milimetru.

**DATE DESPRE IMOBILUL NR. 2877**

Oficiul de Cadastru și Publicitate Imobiliară DOLJ
Biroul de Cadastru și Publicitate Imobiliară Craiova

A. Partea I. Descrierea imobilului

TEREN Extravilan

Adresa: Jud. Dolj, T26, P50

Nr. Crt	Nr cadastral Nr. topografic	Suprafața* (mp)	Observații / Referințe
A1		4.160	Sector cadastral:12 Teren neimprejmuit;

B. Partea II. Proprietari și acte

Inscrieri privitoare la dreptul de proprietate și alte drepturi reale	Referințe
/	
Act Notarial nr. Act de partaj voluntar 1494, din 24/05/2012 emis de NP Defta Emil;	
B1	A1
Intabulare, drept de PROPRIETATE, dobandit prin lesire Din Indiviziune, cota actuala 1/1, cota initiala 1/1 1) POPA CONSTANTIN	

C. Partea III. SARCINI .

Inscrieri privind dezmembramintele dreptului de proprietate, drepturi reale de garanție și sarcini	Referințe
NU SUNT	

Anexa Nr. 1 La Partea I

Teren

Nr cadastral	Suprafața (mp)*	Observații / Referințe
	4.160	

* Suprafața este determinată în planul de proiecție Stereo 70.

DETALII LINIARE IMOBIL



Date referitoare la teren

Crt	Categorie folosință	Intra vilan	Suprafața (mp)	Tarla	Parcelă	Nr. topo	Observații / Referințe
1	pasune	NU	4.160	26	50	-	

Lungime Segmente

1) Valorile lungimilor segmentelor sunt obținute din proiecție în plan.

Punct început	X / Y	Punct sfârșit	X / Y	Lungime segment (** (m)
1	398.720,609 327.291,051	2	398.793,809 327.182,427	130.986
3	398.806,427 327.187,26	4	398.818,101 327.192,12	12.646
5	398.820,826 327.193,254	6	398.827,626 327.196,085	7.366
7	398.841,851 327.202,924	8	398.835,16 327.208,812	8.912
9	398.830,443 327.214,708	10	398.819,225 327.228,731	17.958

Punct început	X / Y	Punct sfârșit	X / Y	Lungime segment (** (m)
2	398.793,809 327.182,427	3	398.806,427 327.187,26	13.512
4	398.818,101 327.192,12	5	398.820,826 327.193,254	2.951
6	398.827,626 327.196,085	7	398.841,851 327.202,924	15.784
8	398.835,16 327.208,812	9	398.830,443 327.214,708	7.55
10	398.819,225 327.228,731	11	398.811,517 327.237,466	11.65

Punct început	X / Y	Punct sfârșit	X / Y	Lungime segment (** (m)
11	398.811,517 327.237,466	12	398.811,235 327.237,786	0.426
13	398.802,01 327.243,43	14	398.796,618 327.246,728	6.32
15	398.796,502 327.246,799	16	398.779,553 327.257,806	20.209
17	398.761,756 327.269,168	18	398.761,491 327.269,254	0.279
19	398.744,817 327.274,624	20	398.743,176 327.275,789	2.013
21	398.737,292 327.279,967	22	398.723,558 327.289,719	16.844

Punct început	X / Y	Punct sfârșit	X / Y	Lungime segment (** (m)
12	398.811,235 327.237,786	13	398.802,01 327.243,43	10.815
14	398.796,618 327.246,728	15	398.796,502 327.246,799	0.136
16	398.779,553 327.257,806	17	398.761,756 327.269,168	21.115
18	398.761,491 327.269,254	19	398.744,817 327.274,624	17.517
20	398.743,176 327.275,789	21	398.737,292 327.279,967	7.216
22	398.723,558 327.289,719	1	398.720,609 327.291,051	3.236

** Lungimile segmentelor sunt determinate în planul de proiecție Stereo 70 și sunt rotunjite la 1 milimetru.

*** Distanța dintre puncte este formată din segmente cumulate ce sunt mai mici decât valoarea 1 milimetru.

**DATE DESPRE IMOBILUL NR. 2879**

Oficiul de Cadastru și Publicitate Imobiliară DOLJ
Biroul de Cadastru și Publicitate Imobiliară Craiova

A. Partea I. Descrierea imobilului

TEREN Extravilan

Adresa: Jud. Dolj, T26, P48

Nr. Crt	Nr cadastral Nr. topografic	Suprafața* (mp)	Observații / Referințe
A1		2.482	Sector cadastral:12 Teren neimprejmuit;

B. Partea II. Proprietari și acte

Inscrieri privitoare la dreptul de proprietate și alte drepturi reale		Referințe
/		
Act Administrativ nr. Titlu de proprietate 2500, din 22/11/2002 emis de CJSIPT Dolj;		
B1	Intabulare, drept de PROPRIETATE, dobandit prin Reconstituire, cota actuala 1/1, cota initiala 1/1 1) CROITORU CONSATNTIN	A1

C. Partea III. SARCINI .

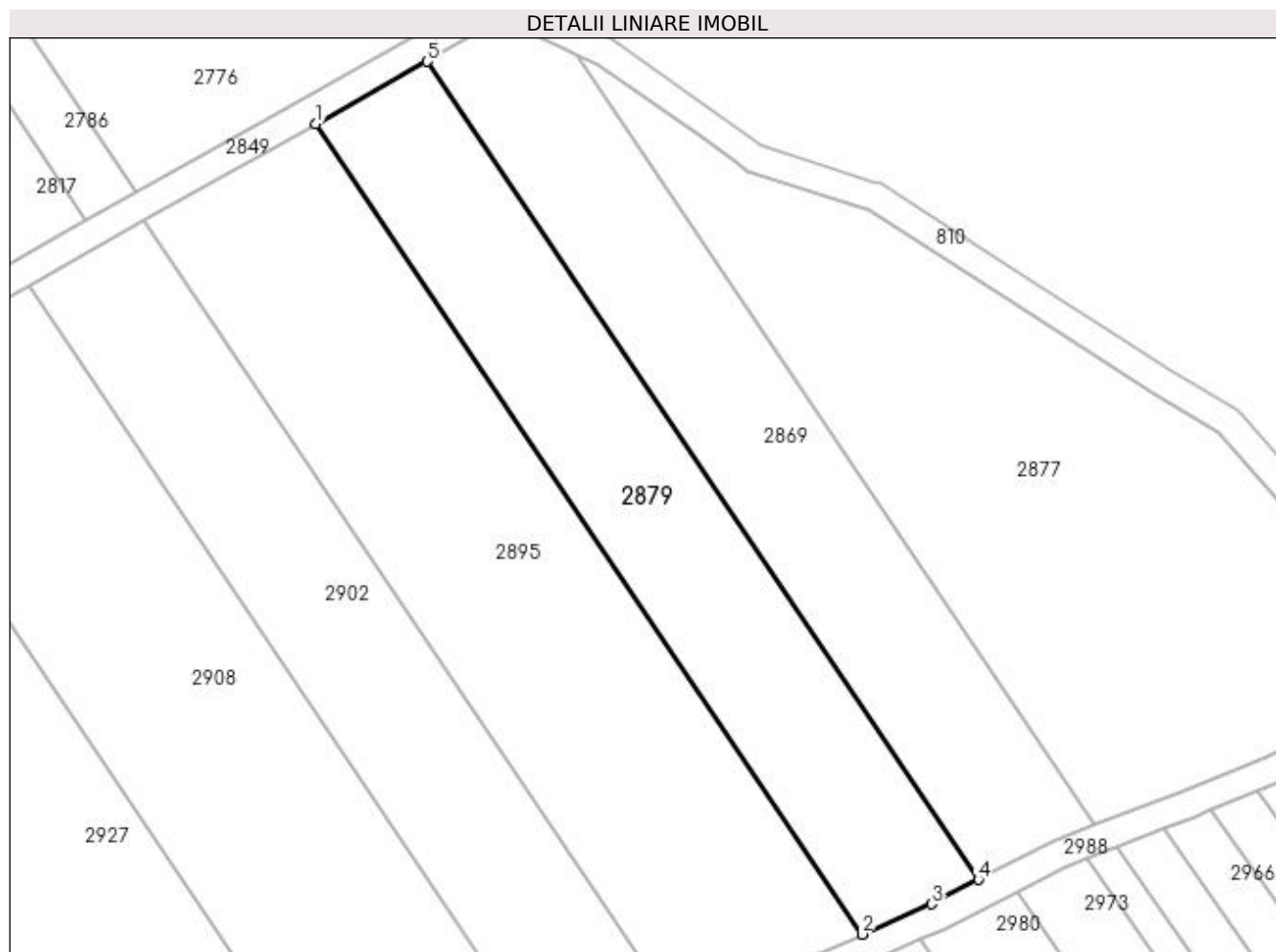
Inscrieri privind dezmembramintele dreptului de proprietate, drepturi reale de garanție și sarcini	Referințe
NU SUNT	

Anexa Nr. 1 La Partea I

Teren

Nr cadastral	Suprafața (mp)*	Observații / Referințe
	2.482	

* Suprafața este determinată în planul de proiecție Stereo 70.



Date referitoare la teren

Crt	Categorie folosință	Intra vilan	Suprafața (mp)	Tarla	Parcelă	Nr. topo	Observații / Referințe
1	pasune	NU	2.482	26	48	-	

Lungime Segmente

1) Valorile lungimilor segmentelor sunt obținute din proiecție în plan.

Punct început	X / Y	Punct sfârșit	X / Y	Lungime segment (** (m)
1	398.683,93 327.281,236	2	398.760,934 327.166,967	137.793
2	398.760,934 327.166,967	3	398.770,746 327.171,234	10.7
3	398.770,746 327.171,234	4	398.777,337 327.174,667	7.432
4	398.777,337 327.174,667	5	398.699,595 327.290,032	139.115
5	398.699,595 327.290,032	1	398.683,93 327.281,236	17.966

**** Lungimile segmentelor sunt determinate în planul de proiecție Stereo 70 și sunt rotunjite la 1 milimetru.**

***** Distanța dintre puncte este formată din segmente cumulate ce sunt mai mici decât valoarea 1 milimetru.**

**DATE DESPRE IMOBILUL NR. 2884**

Oficiul de Cadastru și Publicitate Imobiliară DOLJ
Biroul de Cadastru și Publicitate Imobiliară Craiova

A. Partea I. Descrierea imobilului

TEREN Extravilan

Adresa: Jud. Dolj, T26, P34

Nr. Crt	Nr cadastral Nr. topografic	Suprafața* (mp)	Observații / Referințe
A1		10.800	Sector cadastral:12 Teren neimprejmuit;

B. Partea II. Proprietari și acte

Inscrieri privitoare la dreptul de proprietate și alte drepturi reale	Referințe
/	
Act Administrativ nr. Titlu de proprietate 399-44708, din 11/12/1996 emis de CJSIPT Dolj;	
B1	A1
Intabulare, drept de PROPRIETATE, dobandit prin Reconstituire, cota actuala 1/1, cota initiala 1/1 1) POPONETE GHEORGHE DEFUNCT:Da	

C. Partea III. SARCINI .

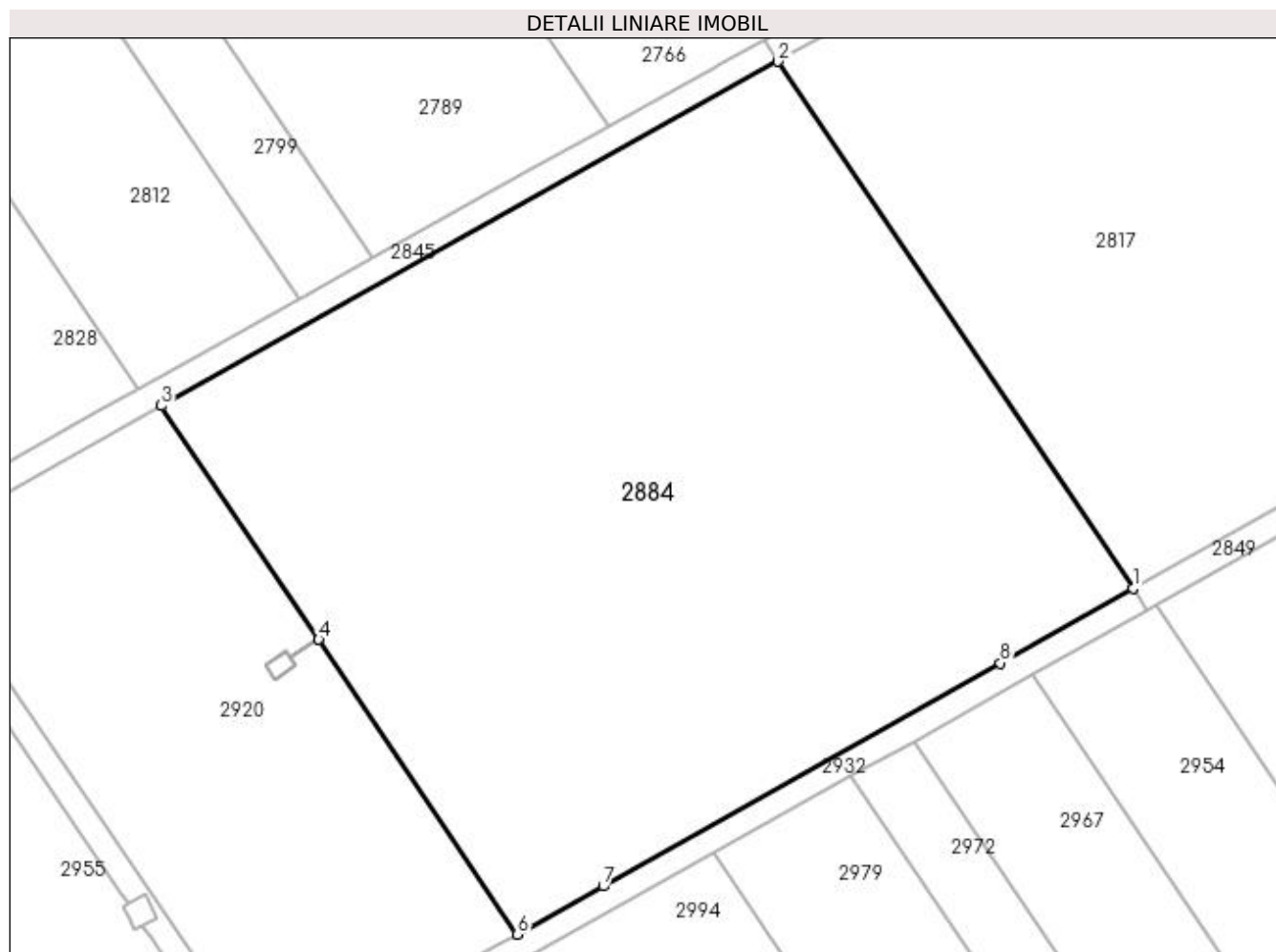
Inscrieri privind dezmembramintele dreptului de proprietate, drepturi reale de garanție și sarcini	Referințe
NU SUNT	

Anexa Nr. 1 La Partea I

Teren

Nr cadastral	Suprafața (mp)*	Observații / Referințe
	10.800	

* Suprafața este determinată în planul de proiecție Stereo 70.



Date referitoare la teren

Crt	Categorie folosință	Intra vilan	Suprafața (mp)	Tarla	Parcelă	Nr. topo	Observații / Referințe
1	pasune	NU	10.800	26	34	-	

Lungime Segmente

1) Valorile lungimilor segmentelor sunt obținute din proiecție în plan.

Punct început	X / Y	Punct sfârșit	X / Y	Lungime segment (** (m)
1	398.550,248 327.210,753	2	398.495,11 327.292,572	98.663
2	398.495,11 327.292,572	3	398.399,328 327.239,127	109.684
3	398.399,328 327.239,127	4	398.423,766 327.202,862	43.731
4	398.423,766 327.202,862	5	398.423,77 327.202,857	0.006
5	398.423,77 327.202,857	6	398.454,633 327.157,059	55.227

Punct început	X / Y	Punct sfârșit	X / Y	Lungime segment (** (m)
6	398.454,633 327.157,059	7	398.467,962 327.164,544	15.287
7	398.467,962 327.164,544	8	398.529,637 327.199,178	70.734
8	398.529,637 327.199,178	1	398.550,248 327.210,753	23.639

** Lungimile segmentelor sunt determinate în planul de proiecție Stereo 70 și sunt rotunjite la 1 milimetru.

*** Distanța dintre puncte este formată din segmente cumulate ce sunt mai mici decât valoarea 1 milimetru.

**DATE DESPRE IMOBILUL NR. 2895**

Oficiul de Cadastru și Publicitate Imobiliară DOLJ
Biroul de Cadastru și Publicitate Imobiliară Craiova

A. Partea I. Descrierea imobilului

TEREN Extravilan

Adresa: Jud. Dolj, T26, P47

Nr. Crt	Nr cadastral Nr. topografic	Suprafața* (mp)	Observații / Referințe
A1		3.796	Sector cadastral:12 Teren neimprejmuit;

B. Partea II. Proprietari și acte

Inscrieri privitoare la dreptul de proprietate și alte drepturi reale	Referințe
/	
Act Administrativ nr. Titlu de proprietate 939-45931, din 20/05/1997 emis de CJSIPT Dolj;	
B1	A1
Intabulare, drept de PROPRIETATE, dobândit prin Reconstituire, cota actuala 1/1, cota initiala 1/1	
1) BÎZDOACĂ CONSTANTIN	

C. Partea III. SARCINI .

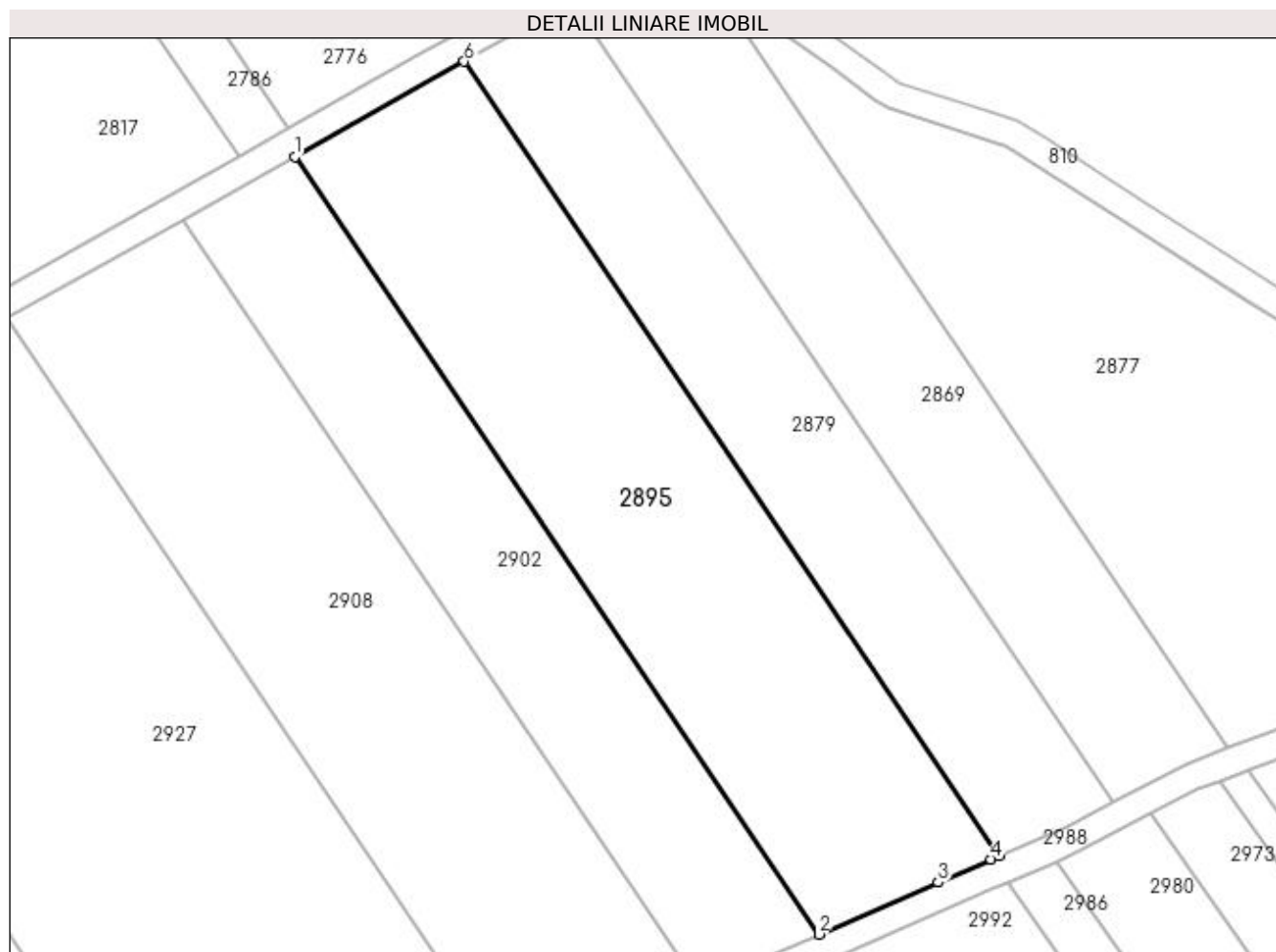
Inscrieri privind dezmembramintele dreptului de proprietate, drepturi reale de garanție și sarcini	Referințe
NU SUNT	

Anexa Nr. 1 La Partea I

Teren

Nr cadastral	Suprafața (mp)*	Observații / Referințe
	3.796	

* Suprafața este determinată în planul de proiecție Stereo 70.



Date referitoare la teren

Crt	Categorie folosință	Intra vilan	Suprafața (mp)	Tarla	Parcelă	Nr. topo	Observații / Referințe
1	pasune	NU	3.796	26	47	-	

Lungime Segmente

1) Valorile lungimilor segmentelor sunt obținute din proiecție în plan.

Punct început	X / Y	Punct sfârșit	X / Y	Lungime segment (** (m)
1	398.659,576 327.267,559	2	398.734,972 327.155,676	134.917
2	398.734,972 327.155,676	3	398.752,151 327.163,147	18.733
3	398.752,151 327.163,147	4	398.759,753 327.166,453	8.29
4	398.759,753 327.166,453	5	398.760,934 327.166,967	1.288
5	398.760,934 327.166,967	6	398.683,93 327.281,236	137.793

Punct început	X / Y	Punct sfârșit	X / Y	Lungime segment (** (m)
6	398.683,93 327.281,236	1	398.659,576 327.267,559	27.932

** Lungimile segmentelor sunt determinate în planul de proiecție Stereo 70 și sunt rotunjite la 1 milimetru.

*** Distanța dintre puncte este formată din segmente cumulate ce sunt mai mici decât valoarea 1 milimetru.

**DATE DESPRE IMOBILUL NR. 2902**

Oficiul de Cadastru și Publicitate Imobiliară DOLJ
Biroul de Cadastru și Publicitate Imobiliară Craiova

A. Partea I. Descrierea imobilului

TEREN Extravilan

Adresa: Jud. Dolj, T26, P46

Nr. Crt	Nr cadastral Nr. topografic	Suprafața* (mp)	Observații / Referințe
A1		2.482	Sector cadastral:12 Teren neimprejmuit;

B. Partea II. Proprietari și acte

Inscrieri privitoare la dreptul de proprietate și alte drepturi reale	Referințe
/	
Act Notarial nr. Certificat de mostenitor 32, din 20/02/2020 emis de NP Diaconu Cristian;	
B1	A1
Intabulare, drept de PROPRIETATE, dobandit prin Succesiune, cota actuala 1/1, cota initiala 1/1 1) CROITORU ECATERINA	

C. Partea III. SARCINI .

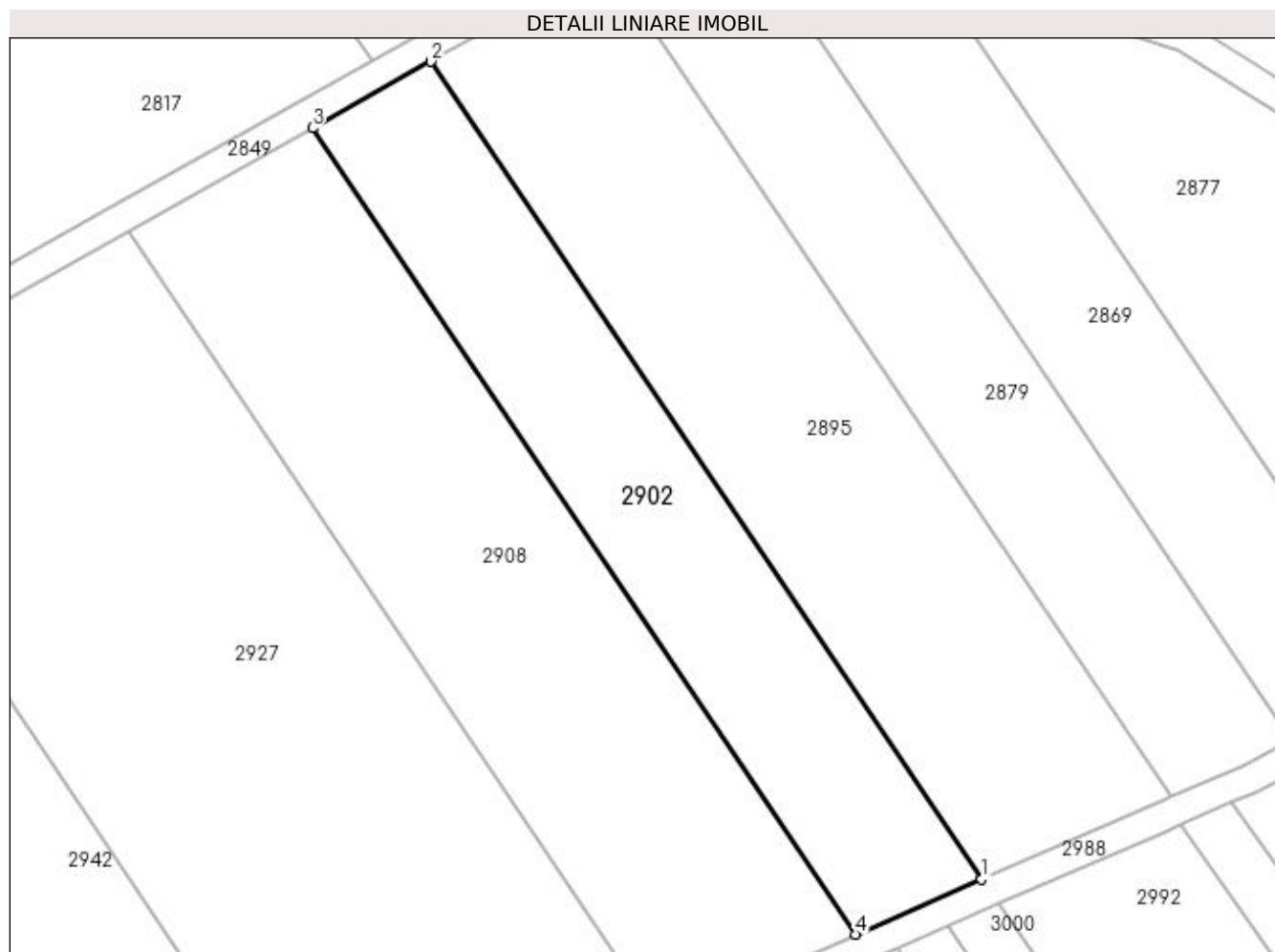
Inscrieri privind dezmembramintele dreptului de proprietate, drepturi reale de garanție și sarcini	Referințe
NU SUNT	

Anexa Nr. 1 La Partea I

Teren

Nr cadastral	Suprafața (mp)*	Observații / Referințe
	2.482	

* Suprafața este determinată în planul de proiecție Stereo 70.



Date referitoare la teren

Crt	Categorie folosință	Intravilan	Suprafața (mp)	Tarla	Parcelă	Nr. topo	Observații / Referințe
1	pasune	NU	2.482	26	46	-	

Lungime Segmente

1) Valorile lungimilor segmentelor sunt obținute din proiecție în plan.

Punct început	X / Y	Punct sfârșit	X / Y	Lungime segment (** (m)
1	398.734,972 327.155,676	2	398.659,576 327.267,559	134.917
2	398.659,576 327.267,559	3	398.643,367 327.258,457	18.589
3	398.643,367 327.258,457	4	398.717,694 327.148,161	133.003
4	398.717,694 327.148,161	1	398.734,972 327.155,676	18.841

**** Lungimile segmentelor sunt determinate în planul de proiecție Stereo 70 și sunt rotunjite la 1 milimetru.**

***** Distanța dintre puncte este formată din segmente cumulate ce sunt mai mici decât valoarea 1 milimetru.**

**DATE DESPRE IMOBILUL NR. 2907**

Oficiul de Cadastru și Publicitate Imobiliară DOLJ
Biroul de Cadastru și Publicitate Imobiliară Craiova

A. Partea I. Descrierea imobilului

TEREN Extravilan

Adresa: Jud. Dolj

Nr. Crt	Nr cadastral Nr. topografic	Suprafața* (mp)	Observații / Referințe
A1	30814	11	Sector cadastral:12 Teren neimprejmuit;

B. Partea II. Proprietari și acte

Inscrieri privitoare la dreptul de proprietate și alte drepturi reale		Referințe
118763 / 13/09/2016		
Act Administrativ nr. Contract nr.6, din 20/06/2005 emis de MINISTERUL ECONOMIEI SI COMERTULUI (SI FDFEE ȚLECTRICA OLTENIA. Act administrativ nr Hotararea AGA aut nr.641 din 09.03.2007, emis de NP AA JEAN;act administrativ nr Decret nr.3 din 08.01.1973, emis de PRESEDINTELE REPUBLICII SOCIALISTE ROMANIA;act administrativ nr Declarația nr. RO10-31184 din 19.05.2016, emis de CEZ Distribuție S.A.);		
B1	Intabulare, drept de PROPRIETATE, dobandit prin Lege, cota actuala 1/1, cota initiala 1/1 1) STATUL ROMAN, DOMENIUL PUBLIC, CIF:9999999999999	A1
B2	Intabulare, drept de CONCESIUNE 1) CEZ DISTRIBUTIE SA, CIF:14491102	A1

C. Partea III. SARCINI .

Inscrieri privind dezmembramintele dreptului de proprietate, drepturi reale de garanție și sarcini	Referințe
NU SUNT	

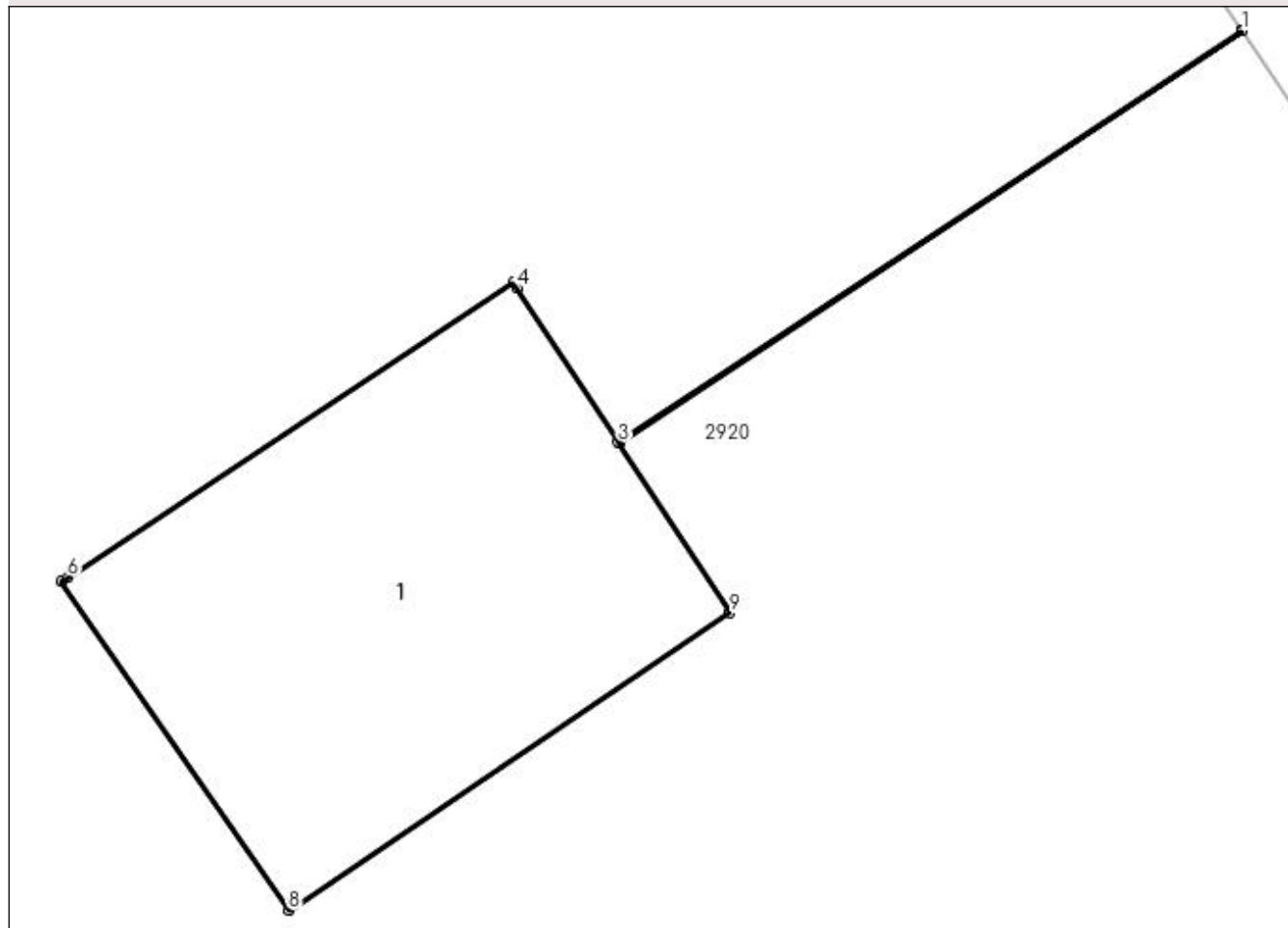
Anexa Nr. 1 La Partea I

Teren

Nr cadastral	Suprafața (mp)*	Observații / Referințe
30814	11	

* Suprafața este determinată în planul de proiecție Stereo 70.

DETALII LINIARE IMOBIL



Date referitoare la teren

Crt	Categorie folosință	Intra vilan	Suprafața (mp)	Tarla	Parcelă	Nr. topo	Observații / Referințe
1	curți construcții	NU	11	-	-	-	Stalpul 70_70"LEA 110 kV Craiova Nord Filiași DC LEA 110 kV Craiova Nord Stoina"

Date referitoare la construcții

Crt	Număr	Destinație construcție	Supraf. (mp)	Situație juridică	Observații / Referințe
A1.1	30814-C1	construcții industriale și edilitare	11	Fara acte	Nr. niveluri:1; S. construită la sol:11 mp; - Stalpul nr.70_70 "LEA 110 kV Craiova Nord Filiași DC LEA 110 kV Craiova Nord Stoina" - Construcție de metal - An construcție 1975

Lungime Segmente

1) Valorile lungimilor segmentelor sunt obținute din proiecție în plan.

Punct început	X / Y	Punct sfârșit	X / Y	Lungime segment (** (m)
1	398.423,77 327.202,857	2	398.423,766 327.202,862	0.006
2	398.423,766 327.202,862	3	398.419,395 327.199,969	5.242

Punct început	X / Y	Punct sfârșit	X / Y	Lungime segment (** (m)
3	398.419,395 327.199,969	4	398.418,684 327.201,053	1.296
4	398.418,684 327.201,053	5	398.418,658 327.201,094	0.049
5	398.418,658 327.201,094	6	398.415,532 327.199,024	3.749
6	398.415,532 327.199,024	7	398.415,489 327.198,995	0.053
7	398.415,489 327.198,995	8	398.417,081 327.196,688	2.804
8	398.417,081 327.196,688	9	398.420,179 327.198,775	3.735
9	398.420,179 327.198,775	10	398.419,399 327.199,964	1.423
10	398.419,399 327.199,964	1	398.423,77 327.202,857	5.242

** Lungimile segmentelor sunt determinate în planul de proiecție Stereo 70 și sunt rotunjite la 1 milimetru.

*** Distanța dintre puncte este formată din segmente cumulate ce sunt mai mici decât valoarea 1 milimetru.

**DATE DESPRE IMOBILUL NR. 2908**

Oficiul de Cadastru și Publicitate Imobiliară DOLJ
Biroul de Cadastru și Publicitate Imobiliară Craiova

A. Partea I. Descrierea imobilului

TEREN Extravilan

Adresa: Jud. Dolj, T26, P45

Nr. Crt	Nr cadastral Nr. topografic	Suprafața* (mp)	Observații / Referințe
A1		3.796	Sector cadastral:12 Teren neimprejmuit;

B. Partea II. Proprietari și acte

Inscrieri privitoare la dreptul de proprietate și alte drepturi reale	Referințe
/	
Act Administrativ nr. Titlu de proprietate 18869, din 23/02/2015 emis de CJSIPT Dolj;	
B1	A1
Intabulare, drept de PROPRIETATE, dobandit prin Reconstituire, cota actuala 1/1, cota initiala 1/1	
1) HOANCĂ ION	
2) NAIDIN CONSTANTINA	

C. Partea III. SARCINI .

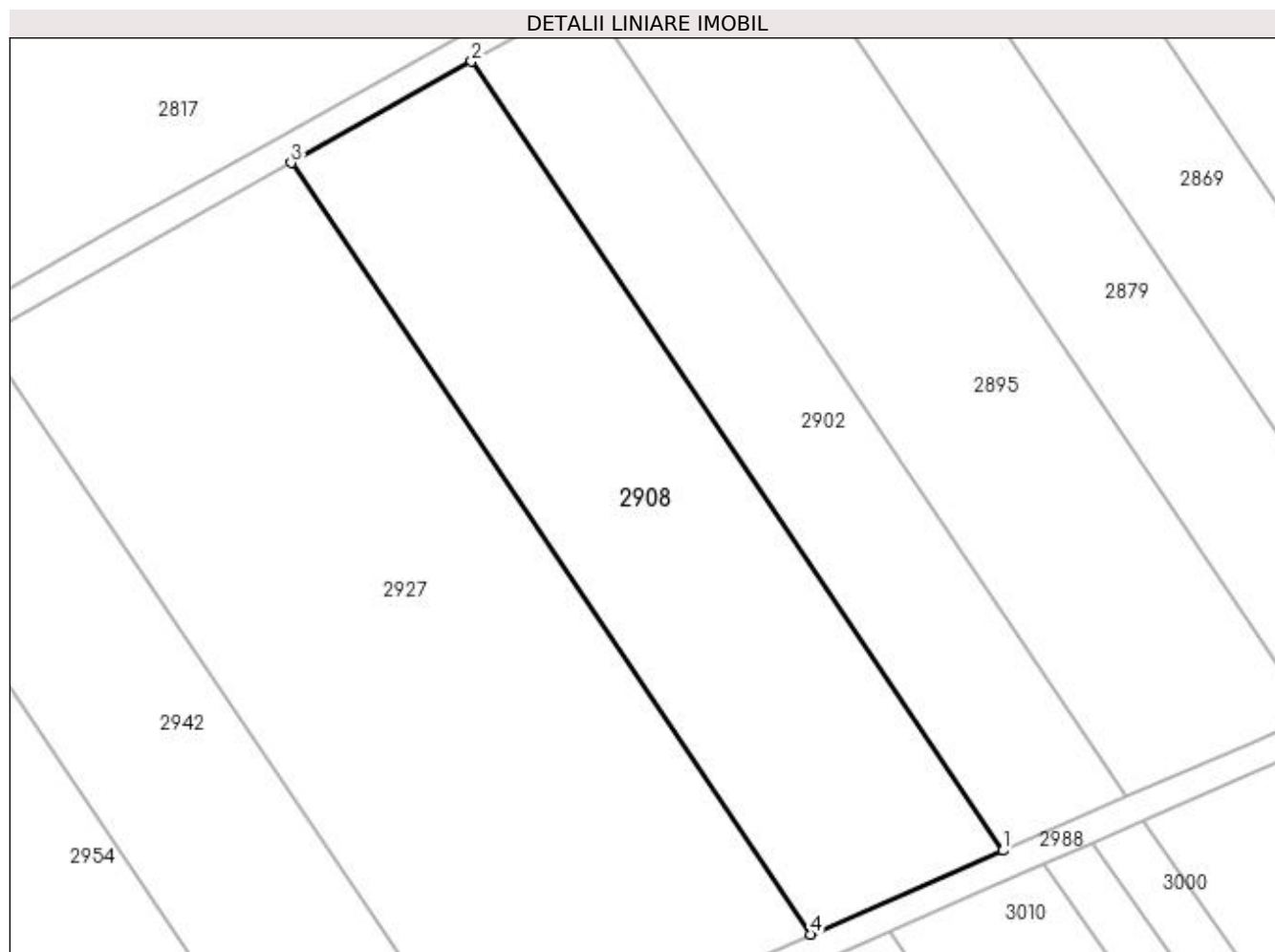
Inscrieri privind dezmembramintele dreptului de proprietate, drepturi reale de garanție și sarcini	Referințe
NU SUNT	

Anexa Nr. 1 La Partea I

Teren

Nr cadastral	Suprafața (mp)*	Observații / Referințe
	3.796	

* Suprafața este determinată în planul de proiecție Stereo 70.



Date referitoare la teren

Crt	Categorie folosință	Intra vilan	Suprafața (mp)	Tarla	Parcelă	Nr. topo	Observații / Referințe
1	pasune	NU	3.796	26	45	-	

Lungime Segmente

1) Valorile lungimilor segmentelor sunt obținute din proiecție în plan.

Punct început	X / Y	Punct sfârșit	X / Y	Lungime segment (** (m)
1	398.717,694 327.148,161	2	398.643,367 327.258,457	133.003
2	398.643,367 327.258,457	3	398.618,117 327.244,278	28.96
3	398.618,117 327.244,278	4	398.690,777 327.136,455	130.02
4	398.690,777 327.136,455	1	398.717,694 327.148,161	29.353

**** Lungimile segmentelor sunt determinate în planul de proiecție Stereo 70 și sunt rotunjite la 1 milimetru.**

***** Distanța dintre puncte este formată din segmente cumulate ce sunt mai mici decât valoarea 1 milimetru.**

**DATE DESPRE IMOBILUL NR. 2920**

Oficiul de Cadastru și Publicitate Imobiliară DOLJ
Biroul de Cadastru și Publicitate Imobiliară Craiova

A. Partea I. Descrierea imobilului

TEREN Extravilan

Adresa: Jud. Dolj, T26, P33

Nr. Crt	Nr cadastral Nr. topografic	Suprafața* (mp)	Observații / Referințe
A1		4.300	Sector cadastral:12 Teren neimprejmuit;

B. Partea II. Proprietari și acte

Inscrieri privitoare la dreptul de proprietate și alte drepturi reale	Referințe
/	
Act Administrativ nr. Titlu de proprietate 577-60677, din 31/01/1997 emis de CJSIPT Dolj;	
B1	Intabulare, drept de PROPRIETATE, dobandit prin Reconstituire, cota actuala 1/1, cota initiala 1/1 1) DINA MARIUS
	A1

C. Partea III. SARCINI .

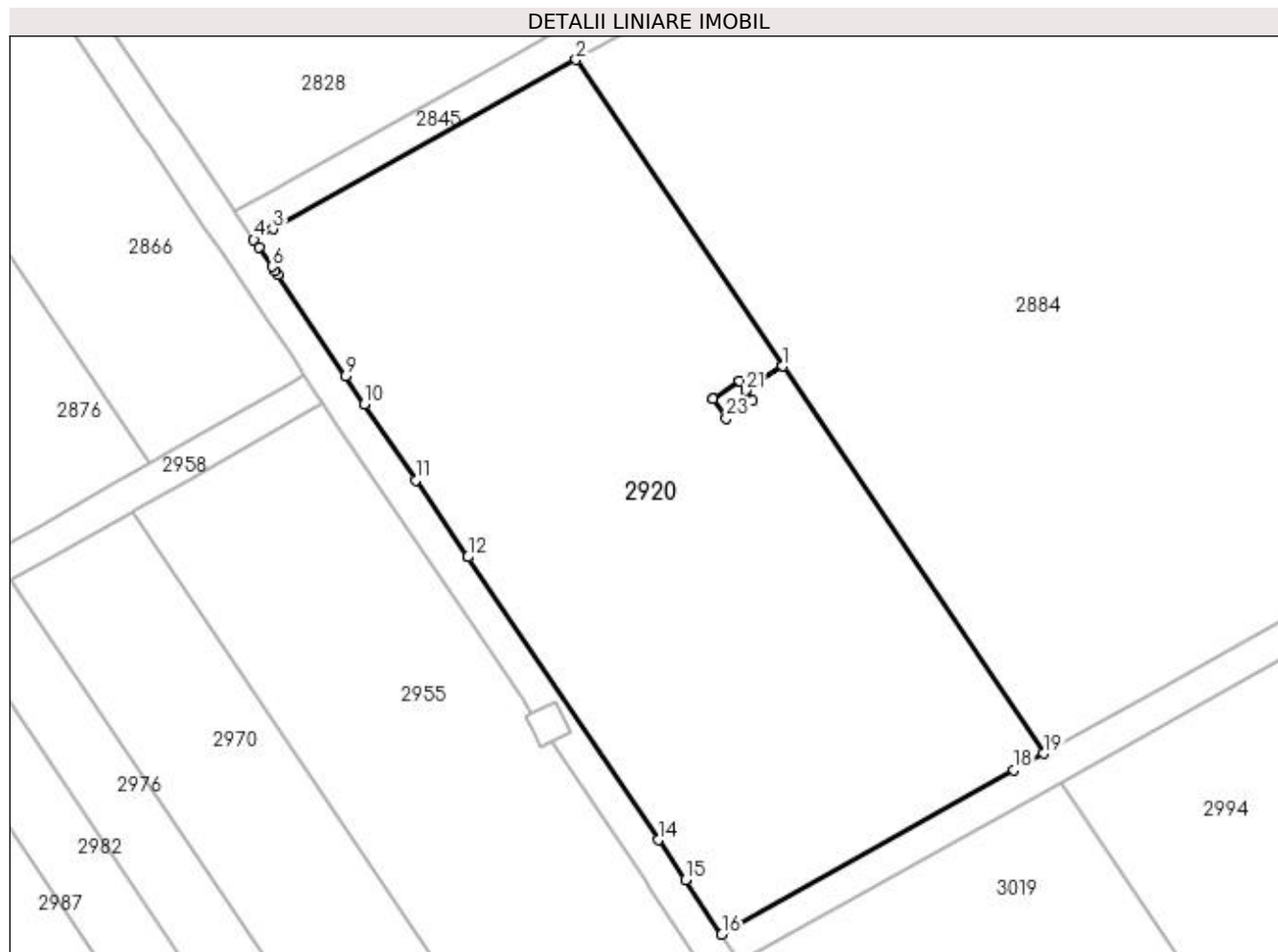
Inscrieri privind dezmembramintele dreptului de proprietate, drepturi reale de garanție și sarcini	Referințe
NU SUNT	

Anexa Nr. 1 La Partea I

Teren

Nr cadastral	Suprafața (mp)*	Observații / Referințe
	4.300	

* Suprafața este determinată în planul de proiecție Stereo 70.



Date referitoare la teren

Crt	Categorie folosință	Intravilan	Suprafața (mp)	Tarla	Parcelă	Nr. topo	Observații / Referințe
1	pasune	NU	4.300	26	33	-	

Lungime Segmente

1) Valorile lungimilor segmentelor sunt obținute din proiecție în plan.

Punct început	X / Y	Punct sfârșit	X / Y	Lungime segment (** (m)
1	398.423,766 327.202,862	2	398.399,328 327.239,127	43.731
3	398.363,446 327.219,106	4	398.361,181 327.217,842	2.595
5	398.361,772 327.216,964	6	398.363,335 327.214,645	2.797
7	398.363,675 327.214,141	8	398.364,012 327.213,64	0.604
9	398.372,05 327.201,712	10	398.374,294 327.198,382	4.016

Punct început	X / Y	Punct sfârșit	X / Y	Lungime segment (** (m)
2	398.399,328 327.239,127	3	398.363,446 327.219,106	41.089
4	398.361,181 327.217,842	5	398.361,772 327.216,964	1.058
6	398.363,335 327.214,645	7	398.363,675 327.214,141	0.609
8	398.364,012 327.213,64	9	398.372,05 327.201,712	14.383
10	398.374,294 327.198,382	11	398.380,356 327.189,386	10.848

Punct început	X / Y	Punct sfârșit	X / Y	Lungime segment (** (m)
11	398.380,356 327.189,386	12	398.386,493 327.180,28	10.981
13	398.386,497 327.180,275	14	398.409,051 327.146,806	40.359
15	398.412,253 327.142,055	16	398.416,567 327.135,653	7.72
17	398.418,223 327.136,613	18	398.451,092 327.155,071	37.697
19	398.454,633 327.157,059	20	398.423,77 327.202,857	55.227
21	398.419,399 327.199,964	22	398.420,179 327.198,775	1.423
23	398.417,081 327.196,688	24	398.415,489 327.198,995	2.804
25	398.415,532 327.199,024	26	398.418,658 327.201,094	3.749
27	398.418,684 327.201,053	28	398.419,395 327.199,969	1.296

Punct început	X / Y	Punct sfârșit	X / Y	Lungime segment (** (m)
12	398.386,493 327.180,28	13	398.386,497 327.180,275	0.006
14	398.409,051 327.146,806	15	398.412,253 327.142,055	5.729
16	398.416,567 327.135,653	17	398.418,223 327.136,613	1.914
18	398.451,092 327.155,071	19	398.454,633 327.157,059	4.061
20	398.423,77 327.202,857	21	398.419,399 327.199,964	5.242
22	398.420,179 327.198,775	23	398.417,081 327.196,688	3.735
24	398.415,489 327.198,995	25	398.415,532 327.199,024	0.053
26	398.418,658 327.201,094	27	398.418,684 327.201,053	0.049
28	398.419,395 327.199,969	1	398.423,766 327.202,862	5.242

** Lungimile segmentelor sunt determinate în planul de proiecție Stereo 70 și sunt rotunjite la 1 milimetru.

*** Distanța dintre puncte este formată din segmente cumulate ce sunt mai mici decât valoarea 1 milimetru.

**DATE DESPRE IMOBILUL NR. 2927**

Oficiul de Cadastru și Publicitate Imobiliară DOLJ
Biroul de Cadastru și Publicitate Imobiliară Craiova

A. Partea I. Descrierea imobilului

TEREN Extravilan

Adresa: Jud. Dolj, T26, P44

Nr. Crt	Nr cadastral Nr. topografic	Suprafața* (mp)	Observații / Referințe
A1		6.278	Sector cadastral:12 Teren neimprejmuit;

B. Partea II. Proprietari și acte

Inscrieri privitoare la dreptul de proprietate și alte drepturi reale		Referințe
/		
Act Administrativ nr. Titlu de proprietate 1085-1367, din 04/08/1997 emis de CJSIPT Dolj (Adeverinta nr. 1536/24.04.2023, eliberata de Primaria Comunei Almaj);		
B1	Intabulare, drept de PROPRIETATE, dobandit prin Reconstituire, cota actuala 1/1, cota initiala 1/1 1) VASILE ELENA DEFUNCT:Da	A1

C. Partea III. SARCINI .

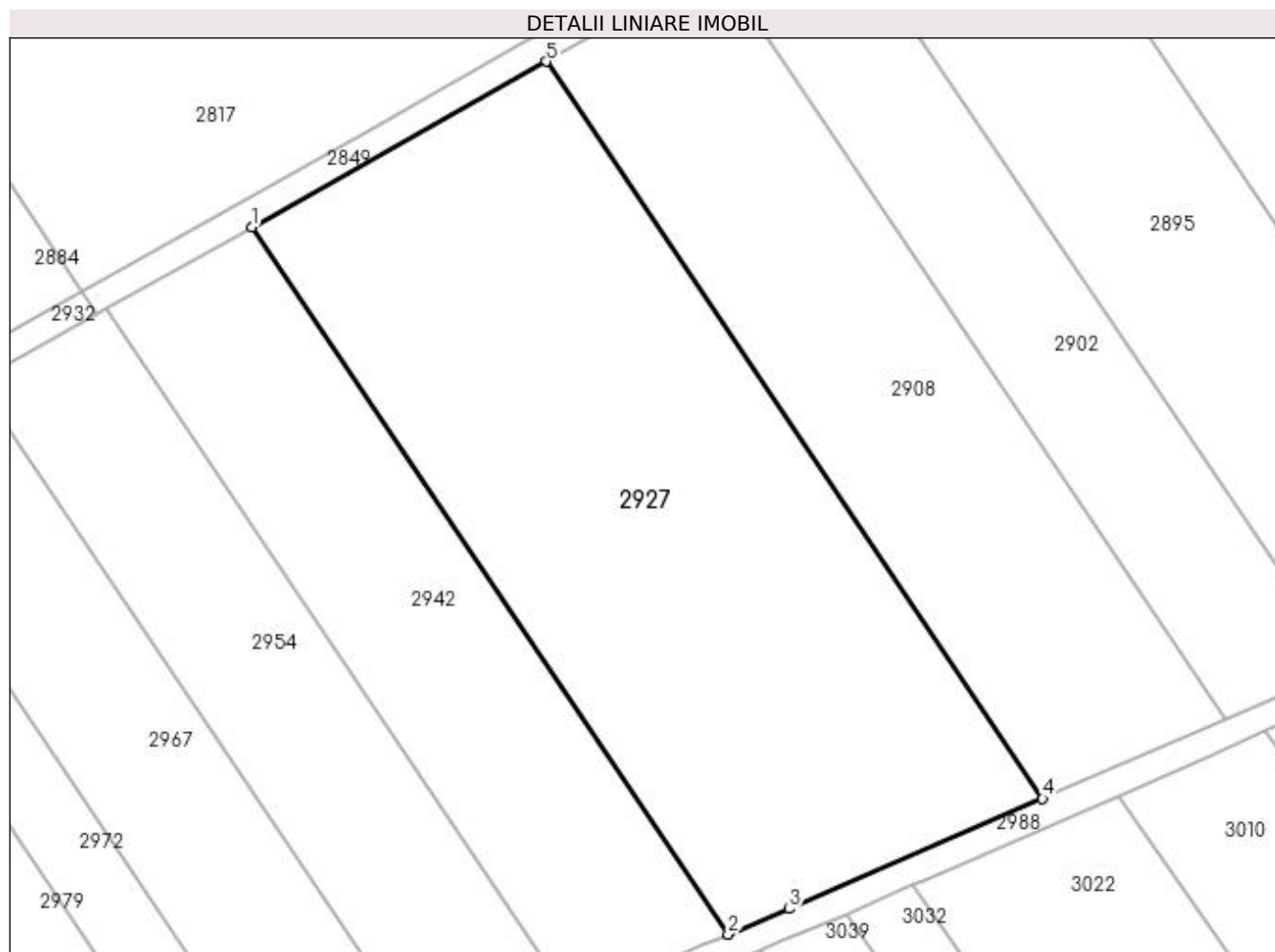
Inscrieri privind dezmembramintele dreptului de proprietate, drepturi reale de garanție și sarcini	Referințe
NU SUNT	

Anexa Nr. 1 La Partea I

Teren

Nr cadastral	Suprafața (mp)*	Observații / Referințe
	6.278	

* Suprafața este determinată în planul de proiecție Stereo 70.



Date referitoare la teren

Crt	Categorie folosință	Intra vilan	Suprafața (mp)	Tarla	Parcelă	Nr. topo	Observații / Referințe
1	pasune	NU	6.278	26	44	-	

Lungime Segmente

1) Valorile lungimilor segmentelor sunt obținute din proiecție în plan.

Punct început	X / Y	Punct sfârșit	X / Y	Lungime segment (** (m)
1	398.575,029 327.220,081	2	398.644,769 327.116,59	124.796
2	398.644,769 327.116,59	3	398.653,676 327.120,319	9.655
3	398.653,676 327.120,319	4	398.690,777 327.136,455	40.458
4	398.690,777 327.136,455	5	398.618,117 327.244,278	130.02
5	398.618,117 327.244,278	1	398.575,029 327.220,081	49.417

**** Lungimile segmentelor sunt determinate în planul de proiecție Stereo 70 și sunt rotunjite la 1 milimetru.**

***** Distanța dintre puncte este formată din segmente cumulate ce sunt mai mici decât valoarea 1 milimetru.**

**DATE DESPRE IMOBILUL NR. 2932**

Oficiul de Cadastru și Publicitate Imobiliară DOLJ
Biroul de Cadastru și Publicitate Imobiliară Craiova

A. Partea I. Descrierea imobilului

TEREN Extravilan

Adresa: Jud. Dolj, T26, PDE 503/3

Nr. Crt	Nr cadastral Nr. topografic	Suprafața* (mp)	Observații / Referințe
A1		613	Sector cadastral:12 Teren neimprejmuit;

B. Partea II. Proprietari și acte

Inscrieri privitoare la dreptul de proprietate și alte drepturi reale		Referințe
/		
Act Normativ nr. Legea 7, din 13/03/1996 emis de Parlamentul Romaniei (art.13 alin 15);		
B1	Inscrierea provizorie, drept de PROPRIETATE, dobandit prin Lege, cota actuala 1/1, cota initiala 1/1 1) NEIDENTIFICAT NEIDENTIFICAT	A1

C. Partea III. SARCINI .

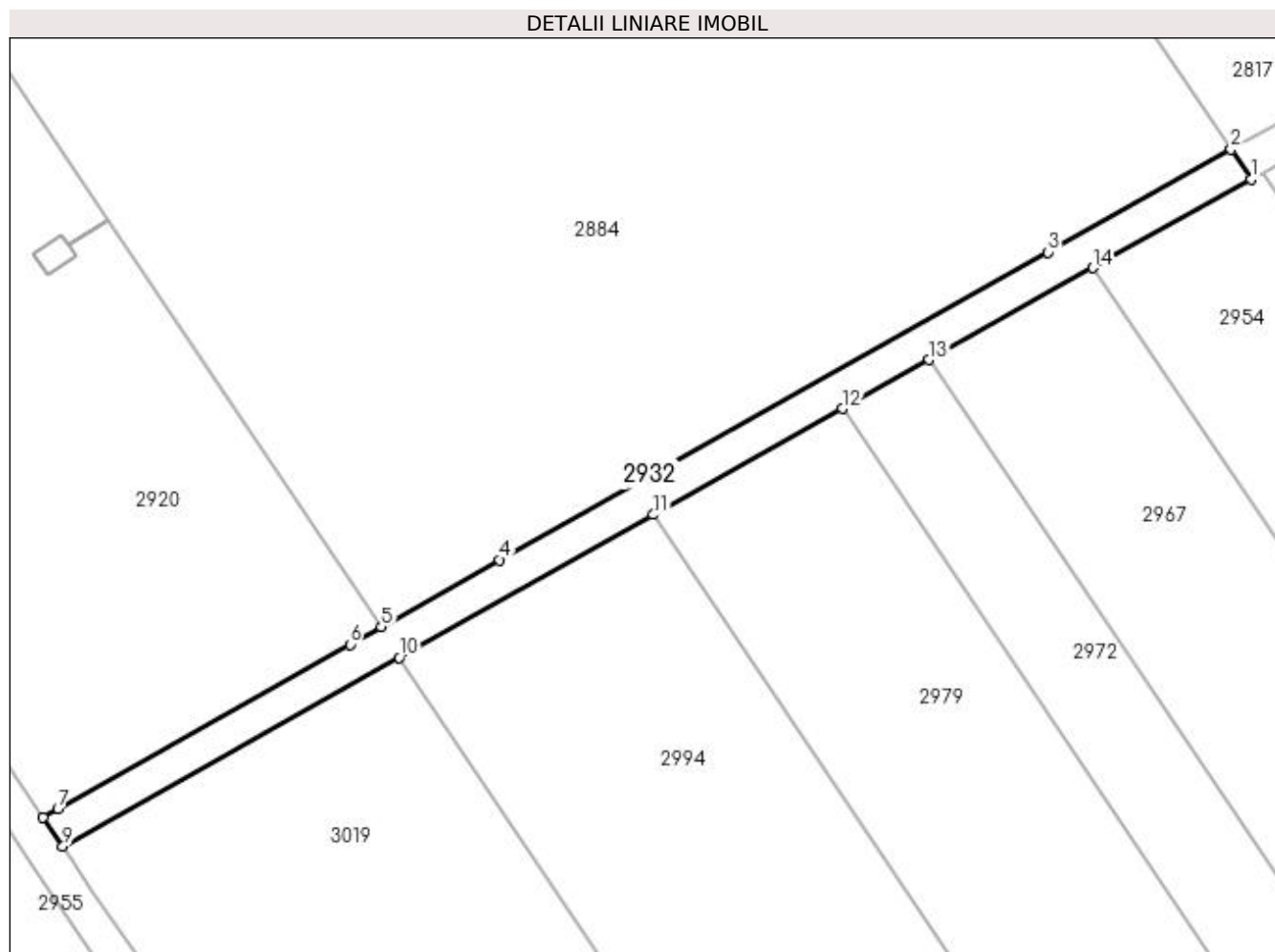
Inscrieri privind dezmembramintele dreptului de proprietate, drepturi reale de garanție și sarcini	Referințe
NU SUNT	

Anexa Nr. 1 La Partea I

Teren

Nr cadastral	Suprafața (mp)*	Observații / Referințe
	613	

* Suprafața este determinată în planul de proiecție Stereo 70.



Date referitoare la teren

Crt	Categorie folosință	Intra vilan	Suprafața (mp)	Tarla	Parcelă	Nr. topo	Observații / Referințe
1	drum	NU	613	26	DE 503/3	-	

Lungime Segmente

1) Valorile lungimilor segmentelor sunt obținute din proiecție în plan.

Punct început	X / Y	Punct sfârșit	X / Y	Lungime segment (** (m)
1	398.552,49 327.207,424	2	398.550,248 327.210,753	4.013
2	398.550,248 327.210,753	3	398.529,637 327.199,178	23.639
3	398.529,637 327.199,178	4	398.467,962 327.164,544	70.734
4	398.467,962 327.164,544	5	398.454,633 327.157,059	15.287
5	398.454,633 327.157,059	6	398.451,092 327.155,071	4.061

Punct început	X / Y	Punct sfârşit	X / Y	Lungime segment (** (m)
6	398.451,092 327.155,071	7	398.418,223 327.136,613	37.697
7	398.418,223 327.136,613	8	398.416,567 327.135,653	1.914
8	398.416,567 327.135,653	9	398.418,795 327.132,347	3.987
9	398.418,795 327.132,347	10	398.456,651 327.153,605	43.416
10	398.456,651 327.153,605	11	398.485,226 327.169,652	32.773
11	398.485,226 327.169,652	12	398.506,486 327.181,59	24.382
12	398.506,486 327.181,59	13	398.516,264 327.187,081	11.215
13	398.516,264 327.187,081	14	398.534,701 327.197,435	21.145
14	398.534,701 327.197,435	1	398.552,49 327.207,424	20.402

** Lungimile segmentelor sunt determinate în planul de proiecție Stereo 70 și sunt rotunjite la 1 milimetru.

*** Distanța dintre puncte este formată din segmente cumulate ce sunt mai mici decât valoarea 1 milimetru.

**DATE DESPRE IMOBILUL NR. 2942**

Oficiul de Cadastru și Publicitate Imobiliară DOLJ
Biroul de Cadastru și Publicitate Imobiliară Craiova

A. Partea I. Descrierea imobilului

TEREN Extravilan

Adresa: Jud. Dolj, T26, P43

Nr. Crt	Nr cadastral Nr. topografic	Suprafața* (mp)	Observații / Referințe
A1		3.000	Sector cadastral:12 Teren neimprejmuit;

B. Partea II. Proprietari și acte

Inscrieri privitoare la dreptul de proprietate și alte drepturi reale	Referințe
/	
Act Administrativ nr. Titlu de proprietate 565-60677, din 30/01/1997 emis de CJSIPT Dolj (Adeverinta nr. 4361/28.12.2022, eliberata de Primaria Comunei Almaj);	
B1	A1
Intabulare, drept de PROPRIETATE, dobandit prin Reconstituire, cota actuala 1/1, cota initiala 1/1 1) BAZDOACA NATALIA DEFUNCT:Da	

C. Partea III. SARCINI .

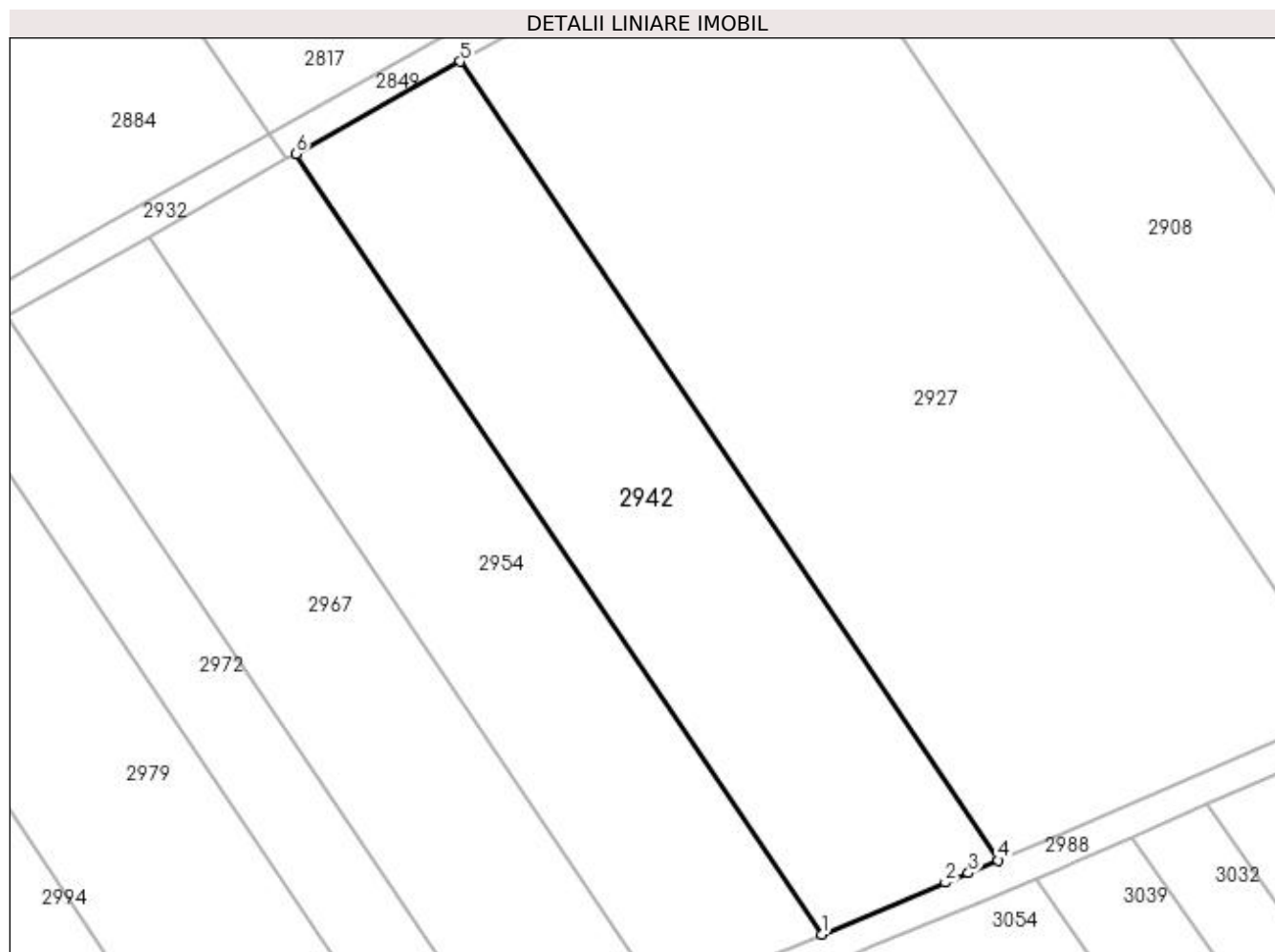
Inscrieri privind dezmembramintele dreptului de proprietate, drepturi reale de garanție și sarcini	Referințe
NU SUNT	

Anexa Nr. 1 La Partea I

Teren

Nr cadastral	Suprafața (mp)*	Observații / Referințe
	3.000	

* Suprafața este determinată în planul de proiecție Stereo 70.



Date referitoare la teren

Crt	Categorie folosință	Intra vilan	Suprafața (mp)	Tarla	Parcelă	Nr. topo	Observații / Referințe
1	pasune	NU	3.000	26	43	-	

Lungime Segmente

1) Valorile lungimilor segmentelor sunt obținute din proiecție în plan.

Punct început	X / Y	Punct sfârșit	X / Y	Lungime segment (** (m)
1	398.621,898 327.107,015	2	398.637,916 327.113,721	17.365
2	398.637,916 327.113,721	3	398.640,921 327.114,979	3.258
3	398.640,921 327.114,979	4	398.644,769 327.116,59	4.172
4	398.644,769 327.116,59	5	398.575,029 327.220,081	124.796
5	398.575,029 327.220,081	6	398.553,755 327.208,135	24.398

Punct început	X / Y	Punct sfârșit	X / Y	Lungime segment (** (m)
6	398.553,755 327.208,135	1	398.621,898 327.107,015	121.937

** Lungimile segmentelor sunt determinate în planul de proiecție Stereo 70 și sunt rotunjite la 1 milimetru.

*** Distanța dintre puncte este formată din segmente cumulate ce sunt mai mici decât valoarea 1 milimetru.

**DATE DESPRE IMOBILUL NR. 2944**

Oficiul de Cadastru și Publicitate Imobiliară DOLJ
Biroul de Cadastru și Publicitate Imobiliară Craiova

A. Partea I. Descrierea imobilului

TEREN Extravilan

Adresa: Jud. Dolj, T25, P195

Nr. Crt	Nr cadastral Nr. topografic	Suprafața* (mp)	Observații / Referințe
A1		640	Sector cadastral:12 Teren neimprejmuit;

B. Partea II. Proprietari și acte

Inscrieri privitoare la dreptul de proprietate și alte drepturi reale	Referințe
/	
Act Notarial nr. Act de partaj voluntar 4677, din 25/10/2021 emis de NP JIANU GEORGETA CRISTINA;	
B1	A1
Intabulare, drept de PROPRIETATE, dobandit prin lesire Din Indiviziune, cota actuala 1/1, cota initiala 1/1 1) GRINDEANU DUMITRU	

C. Partea III. SARCINI .

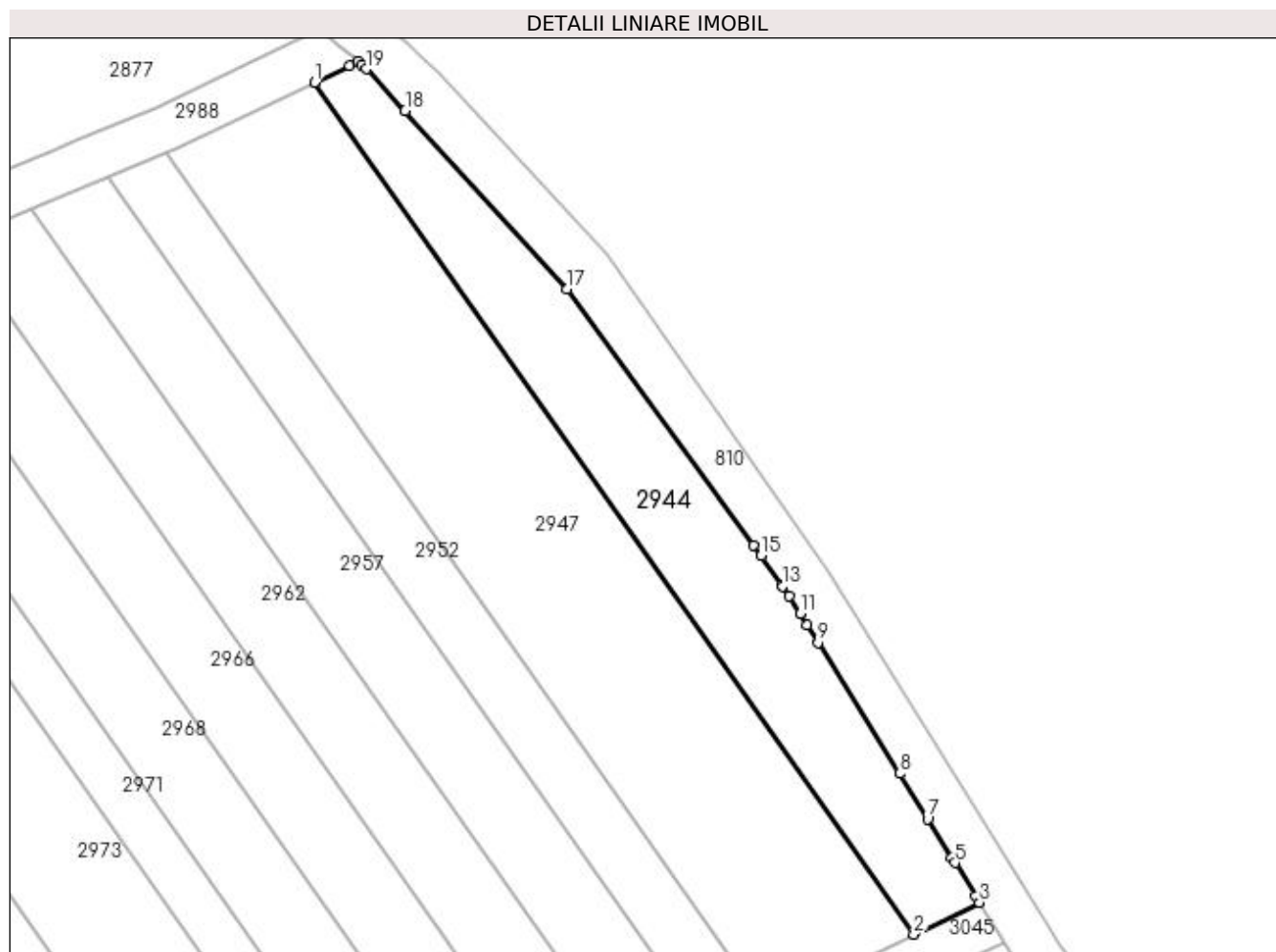
Inscrieri privind dezmembramintele dreptului de proprietate, drepturi reale de garanție și sarcini	Referințe
NU SUNT	

Anexa Nr. 1 La Partea I

Teren

Nr cadastral	Suprafața (mp)*	Observații / Referințe
	640	

* Suprafața este determinată în planul de proiecție Stereo 70.



Date referitoare la teren

Crt	Categorie folosință	Intra vilan	Suprafața (mp)	Tarla	Parcelă	Nr. topo	Observații / Referințe
1	faneata	NU	640	25	195	-	

Lungime Segmente

1) Valorile lungimilor segmentelor sunt obținute din proiecție în plan.

Punct început	X / Y	Punct sfârșit	X / Y	Lungime segment (** (m)
1	398.841,343 327.198,242	2	398.893,438 327.124,215	90.52
3	398.899,15 327.126,966	4	398.898,795 327.127,537	0.673
5	398.897,001 327.130,427	6	398.896,725 327.130,872	0.523
7	398.894,629 327.134,248	8	398.892,186 327.138,184	4.632
9	398.885,121 327.149,566	10	398.884,169 327.151,1	1.805

Punct început	X / Y	Punct sfârșit	X / Y	Lungime segment (** (m)
2	398.893,438 327.124,215	3	398.899,15 327.126,966	6.339
4	398.898,795 327.127,537	5	398.897,001 327.130,427	3.402
6	398.896,725 327.130,872	7	398.894,629 327.134,248	3.974
8	398.892,186 327.138,184	9	398.885,121 327.149,566	13.397
10	398.884,169 327.151,1	11	398.883,563 327.152,078	1.15

Punct început	X / Y	Punct sfârșit	X / Y	Lungime segment (** (m)
11	398.883,563 327.152,078	12	398.882,615 327.153,604	1.797
13	398.882,014 327.154,471	14	398.881,923 327.154,602	0.16
15	398.880,163 327.157,139	16	398.879,534 327.158,045	1.103
17	398.863,299 327.180,283	18	398.849,202 327.195,761	20.936
19	398.845,865 327.199,392	20	398.845,429 327.199,775	0.58
21	398.845,112 327.200,054	22	398.844,348 327.199,687	0.848

Punct început	X / Y	Punct sfârșit	X / Y	Lungime segment (** (m)
12	398.882,615 327.153,604	13	398.882,014 327.154,471	1.054
14	398.881,923 327.154,602	15	398.880,163 327.157,139	3.087
16	398.879,534 327.158,045	17	398.863,299 327.180,283	27.534
18	398.849,202 327.195,761	19	398.845,865 327.199,392	4.932
20	398.845,429 327.199,775	21	398.845,112 327.200,054	0.422
22	398.844,348 327.199,687	1	398.841,343 327.198,242	3.334

** Lungimile segmentelor sunt determinate în planul de proiecție Stereo 70 și sunt rotunjite la 1 milimetru.

*** Distanța dintre puncte este formată din segmente cumulate ce sunt mai mici decât valoarea 1 milimetru.

**DATE DESPRE IMOBILUL NR. 2947**

Oficiul de Cadastru și Publicitate Imobiliară DOLJ
Biroul de Cadastru și Publicitate Imobiliară Craiova

A. Partea I. Descrierea imobilului

TEREN Extravilan

Adresa: Jud. Dolj, T25, P187

Nr. Crt	Nr cadastral Nr. topografic	Suprafața* (mp)	Observații / Referințe
A1		1.280	Sector cadastral:12 Teren neimprejmuit;

B. Partea II. Proprietari și acte

Inscrieri privitoare la dreptul de proprietate și alte drepturi reale	Referințe
/	
Act Administrativ nr. Titlu de proprietate 750-44776, din 28/03/1997 emis de CJSIPT Dolj;	
B1	A1
Intabulare, drept de PROPRIETATE, dobândit prin Reconstituire, cota actuala 1/1, cota initiala 1/1 1) PETRICA STEFAN	

C. Partea III. SARCINI .

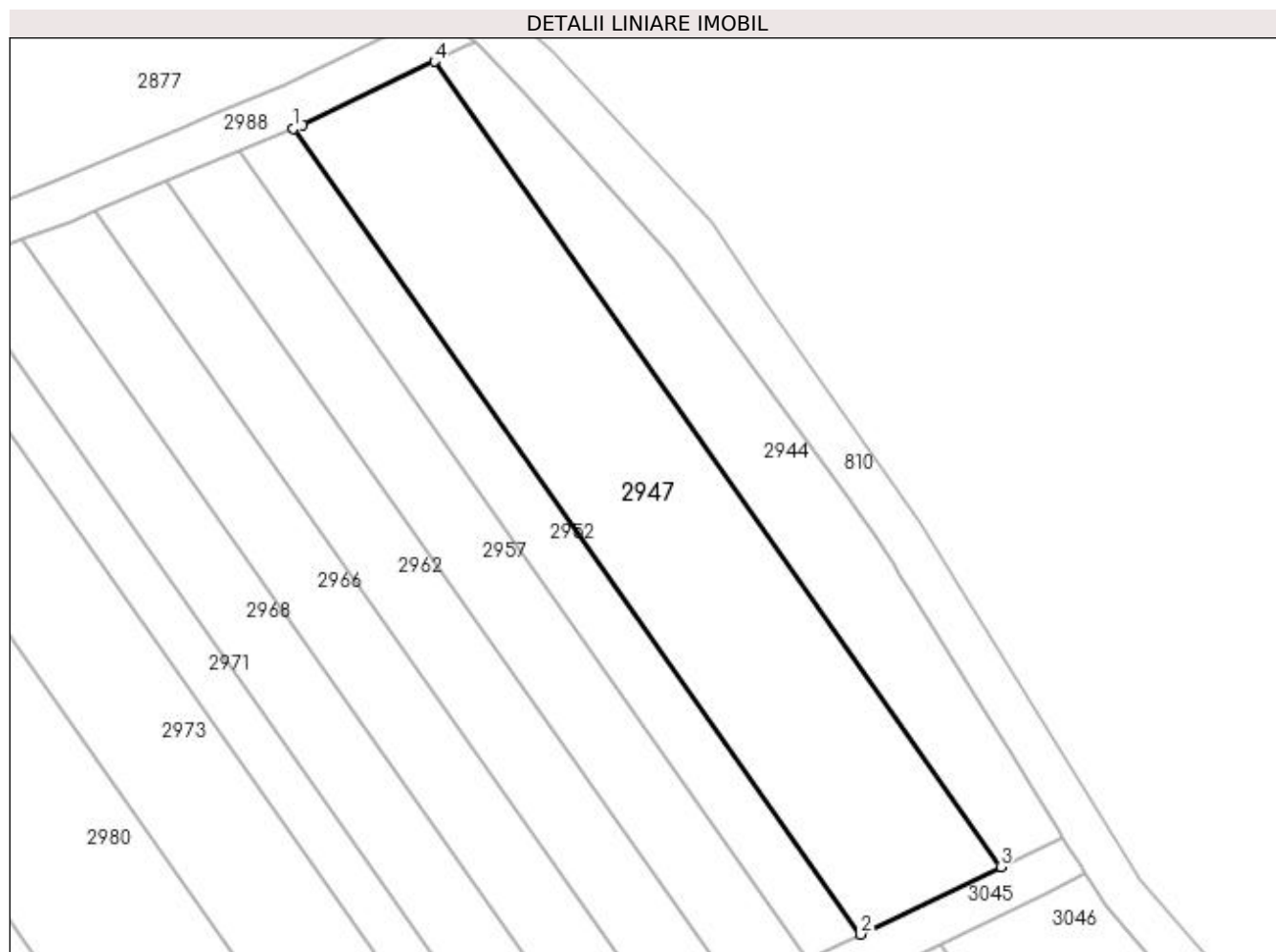
Inscrieri privind dezmembramintele dreptului de proprietate, drepturi reale de garanție și sarcini	Referințe
NU SUNT	

Anexa Nr. 1 La Partea I

Teren

Nr cadastral	Suprafața (mp)*	Observații / Referințe
	1.280	

* Suprafața este determinată în planul de proiecție Stereo 70.



Date referitoare la teren

Crt	Categorie folosință	Intra vilan	Suprafața (mp)	Tarla	Parcelă	Nr. topo	Observații / Referințe
1	pasune	NU	1.280	25	187	-	

Lungime Segmente

1) Valorile lungimilor segmentelor sunt obținute din proiecție în plan.

Punct început	X / Y	Punct sfârșit	X / Y	Lungime segment (** (m)
1	398.828,395 327.192,072	2	398.880,525 327.117,996	90.581
2	398.880,525 327.117,996	3	398.893,438 327.124,215	14.333
3	398.893,438 327.124,215	4	398.841,343 327.198,242	90.52
4	398.841,343 327.198,242	5	398.829,262 327.192,433	13.404
5	398.829,262 327.192,433	1	398.828,395 327.192,072	0.94

**** Lungimile segmentelor sunt determinate în planul de proiecție Stereo 70 și sunt rotunjite la 1 milimetru.**

***** Distanța dintre puncte este formată din segmente cumulate ce sunt mai mici decât valoarea 1 milimetru.**

**DATE DESPRE IMOBILUL NR. 2952**

Oficiul de Cadastru și Publicitate Imobiliară DOLJ
Biroul de Cadastru și Publicitate Imobiliară Craiova

A. Partea I. Descrierea imobilului

TEREN Extravilan

Adresa: Jud. Dolj, T25, P196

Nr. Crt	Nr cadastral Nr. topografic	Suprafața* (mp)	Observații / Referințe
A1		480	Sector cadastral:12 Teren neimprejmuit;

B. Partea II. Proprietari și acte

Inscrieri privitoare la dreptul de proprietate și alte drepturi reale	Referințe
/	
Act Administrativ nr. Titlu de proprietate 1596-44687, din 18/01/2001 emis de CJSIPT Dolj;	
B1	A1
Intabulare, drept de PROPRIETATE, dobandit prin Reconstituire, cota actuala 1/1, cota initiala 1/1 1) STAN DUMITRU	

C. Partea III. SARCINI .

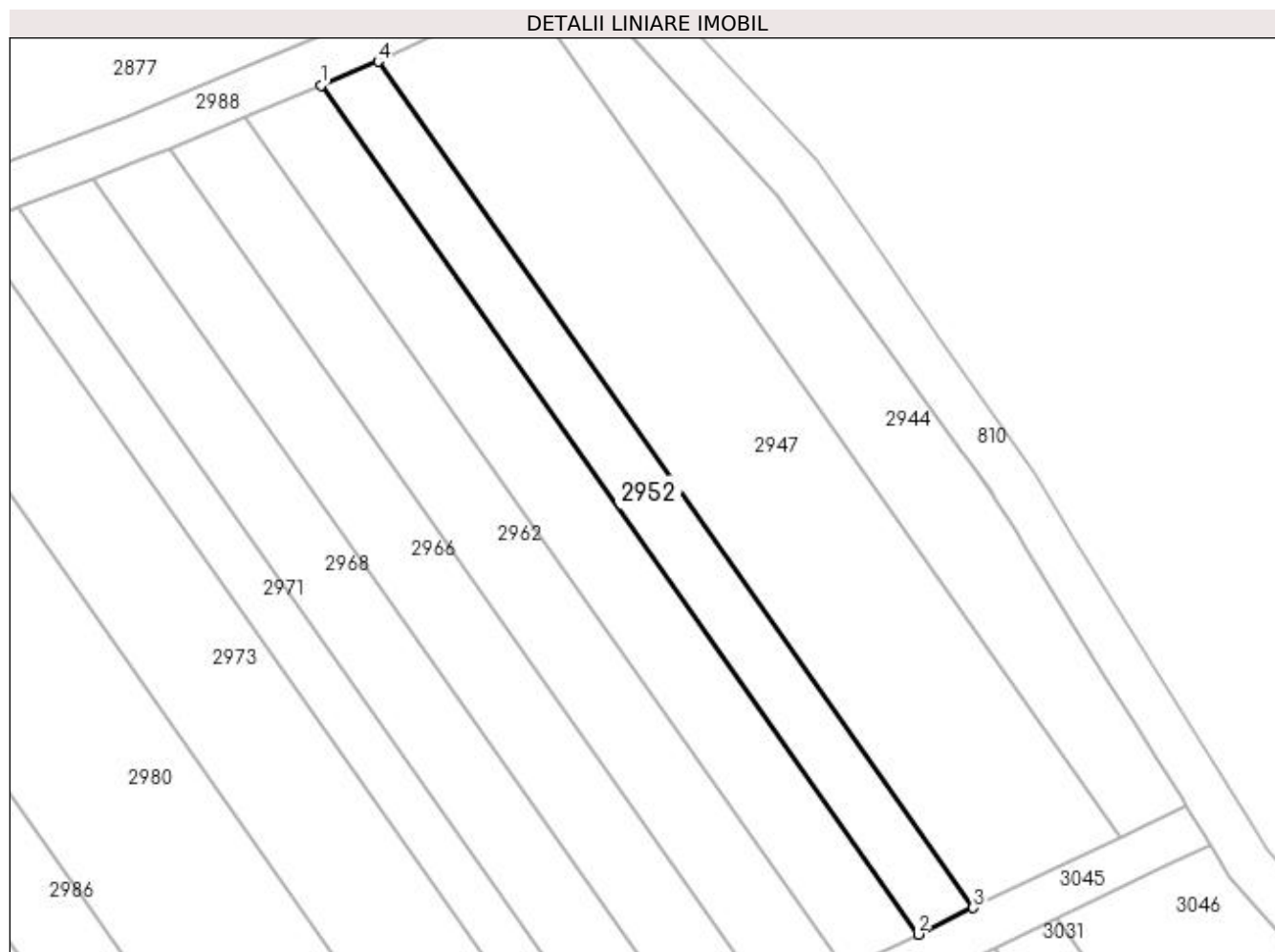
Inscrieri privind dezmembramintele dreptului de proprietate, drepturi reale de garanție și sarcini	Referințe
NU SUNT	

Anexa Nr. 1 La Partea I

Teren

Nr cadastral	Suprafața (mp)*	Observații / Referințe
	480	

* Suprafața este determinată în planul de proiecție Stereo 70.



Date referitoare la teren

Crt	Categorie folosință	Intra vilan	Suprafața (mp)	Tarla	Parcelă	Nr. topo	Observații / Referințe
1	pasune	NU	480	25	196	-	

Lungime Segmente

1) Valorile lungimilor segmentelor sunt obținute din proiecție în plan.

Punct început	X / Y	Punct sfârșit	X / Y	Lungime segment (** (m)
1	398.823,391 327.189,989	2	398.875,693 327.115,669	90.879
2	398.875,693 327.115,669	3	398.880,525 327.117,996	5.363
3	398.880,525 327.117,996	4	398.828,395 327.192,072	90.581
4	398.828,395 327.192,072	1	398.823,391 327.189,989	5.42

**** Lungimile segmentelor sunt determinate în planul de proiecție Stereo 70 și sunt rotunjite la 1 milimetru.**

***** Distanța dintre puncte este formată din segmente cumulate ce sunt mai mici decât valoarea 1 milimetru.**

**DATE DESPRE IMOBILUL NR. 2954**

Oficiul de Cadastru și Publicitate Imobiliară DOLJ
 Biroul de Cadastru și Publicitate Imobiliară Craiova

A. Partea I. Descrierea imobilului

TEREN Extravilan

Adresa: Jud. Dolj, T26, P41

Nr. Crt	Nr cadastral Nr. topografic	Suprafața* (mp)	Observații / Referințe
A1		2.628	Sector cadastral:12 Teren neimprejmuit;

B. Partea II. Proprietari și acte

Inscrieri privitoare la dreptul de proprietate și alte drepturi reale	Referințe
/	
Act Notarial nr. Certificat de mostenitor 155, din 16/10/2017 emis de NP ZAVOI AURELIAN PAUL;	
B1	A1
Intabulare, drept de PROPRIETATE, dobandit prin Succesiune, cota actuala 1/1, cota initiala 1/1 1) DUMITRU ELENA	

C. Partea III. SARCINI .

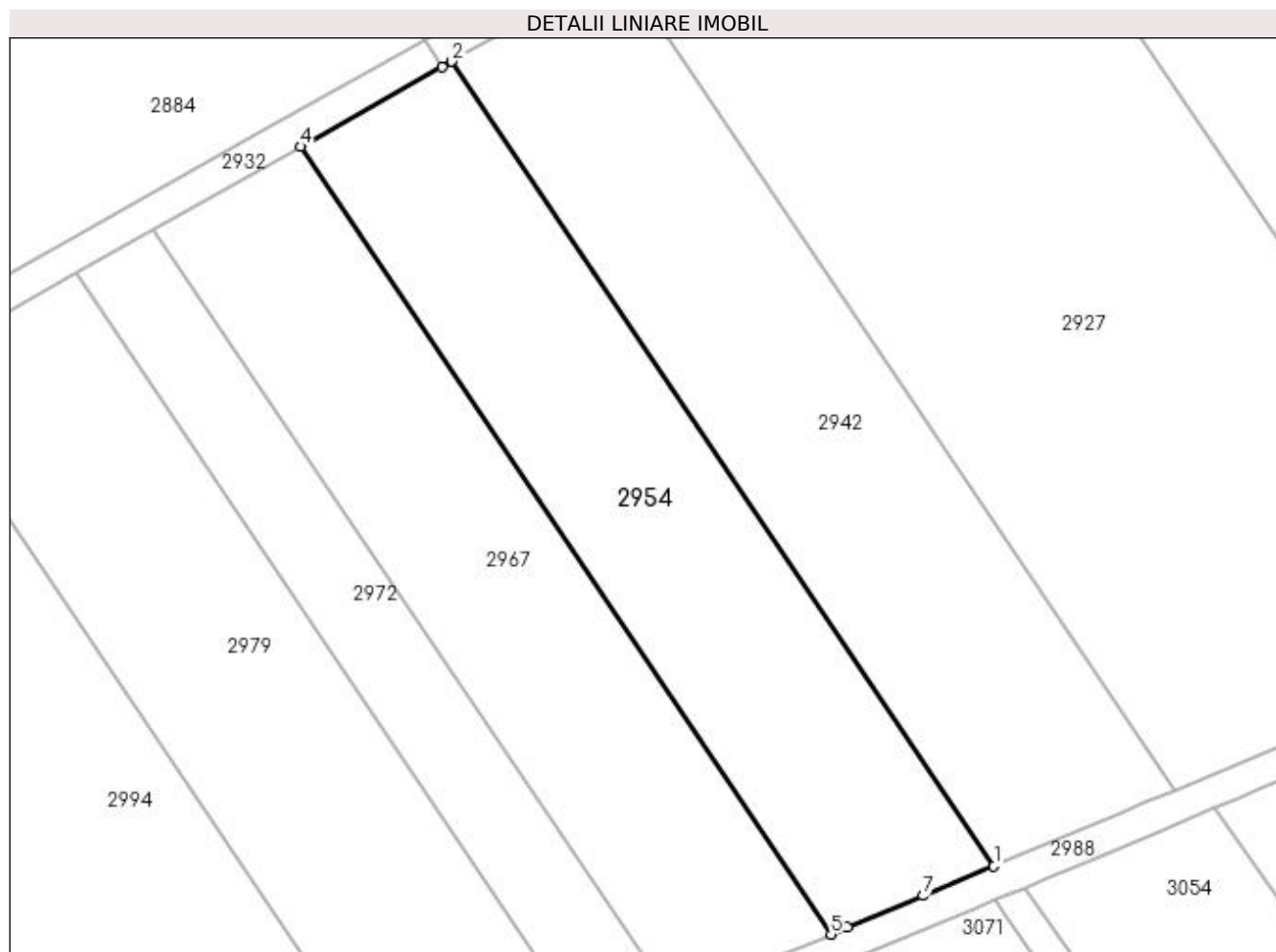
Inscrieri privind dezmembramintele dreptului de proprietate, drepturi reale de garanție și sarcini	Referințe
NU SUNT	

Anexa Nr. 1 La Partea I

Teren

Nr cadastral	Suprafața (mp)*	Observații / Referințe
	2.628	

* Suprafața este determinată în planul de proiecție Stereo 70.



Date referitoare la teren

Crt	Categorie folosință	Intra vilan	Suprafața (mp)	Tarla	Parcelă	Nr. topo	Observații / Referințe
1	pasune	NU	2.628	26	41	-	

Lungime Segmente

1) Valorile lungimilor segmentelor sunt obținute din proiecție în plan.

Punct început	X / Y	Punct sfârșit	X / Y	Lungime segment (** (m)
1	398.621,898 327.107,015	2	398.553,755 327.208,135	121.937
2	398.553,755 327.208,135	3	398.552,49 327.207,424	1.451
3	398.552,49 327.207,424	4	398.534,701 327.197,435	20.402
4	398.534,701 327.197,435	5	398.601,413 327.098,439	119.376
5	398.601,413 327.098,439	6	398.603,458 327.099,295	2.217

Punct început	X / Y	Punct sfârșit	X / Y	Lungime segment (** (m)
6	398.603,458 327.099,295	7	398.613,025 327.103,301	10.372
7	398.613,025 327.103,301	1	398.621,898 327.107,015	9.619

** Lungimile segmentelor sunt determinate în planul de proiecție Stereo 70 și sunt rotunjite la 1 milimetru.

*** Distanța dintre puncte este formată din segmente cumulate ce sunt mai mici decât valoarea 1 milimetru.

**DATE DESPRE IMOBILUL NR. 2957**

Oficiul de Cadastru și Publicitate Imobiliară DOLJ
Biroul de Cadastru și Publicitate Imobiliară Craiova

A. Partea I. Descrierea imobilului

TEREN Extravilan

Adresa: Jud. Dolj, T25, P194

Nr. Crt	Nr cadastral Nr. topografic	Suprafața* (mp)	Observații / Referințe
A1		640	Sector cadastral:12 Teren neimprejmuit;

B. Partea II. Proprietari și acte

Inscrieri privitoare la dreptul de proprietate și alte drepturi reale	Referințe
/	
Act Notarial nr. Certificat de mostenitor 30, din 24/11/2004 emis de NP PANA MONICA;	
B1	A1
Intabulare, drept de PROPRIETATE, dobandit prin Succesiune, cota actuala 1/1, cota initiala 1/1 1) PIRLEA CONSTANTINA DEFUNCT:Da	

C. Partea III. SARCINI .

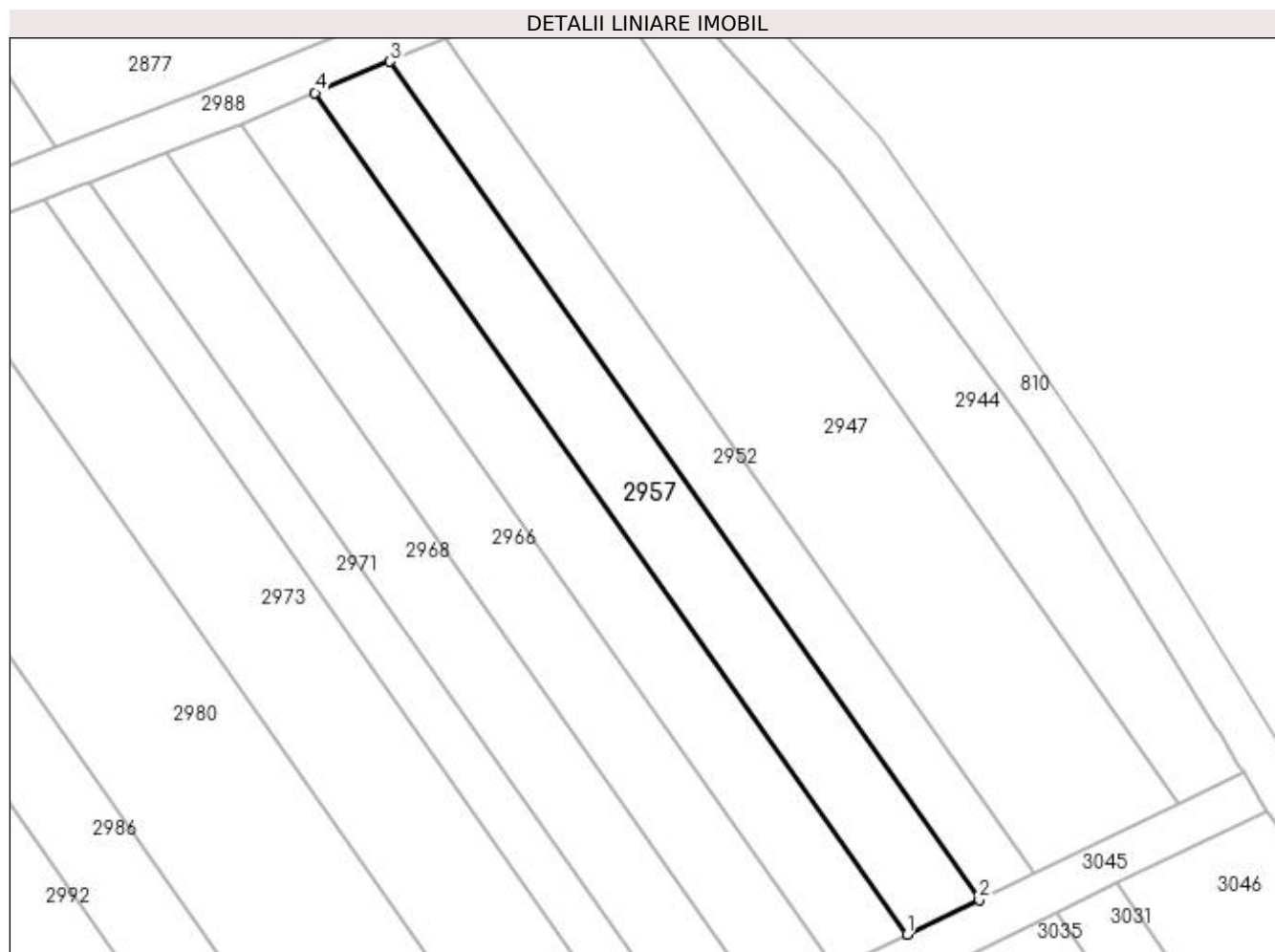
Inscrieri privind dezmembramintele dreptului de proprietate, drepturi reale de garanție și sarcini	Referințe
NU SUNT	

Anexa Nr. 1 La Partea I

Teren

Nr cadastral	Suprafața (mp)*	Observații / Referințe
	640	

* Suprafața este determinată în planul de proiecție Stereo 70.



Date referitoare la teren

Crt	Categorie folosință	Intra vilan	Suprafața (mp)	Tarla	Parcelă	Nr. topo	Observații / Referințe
1	pasune	NU	640	25	194	-	

Lungime Segmente

1) Valorile lungimilor segmentelor sunt obținute din proiecție în plan.

Punct început	X / Y	Punct sfârșit	X / Y	Lungime segment (** (m)
1	398.869,276 327.112,578	2	398.875,693 327.115,669	7.123
2	398.875,693 327.115,669	3	398.823,391 327.189,989	90.879
3	398.823,391 327.189,989	4	398.816,745 327.187,223	7.199
4	398.816,745 327.187,223	1	398.869,276 327.112,578	91.276

**** Lungimile segmentelor sunt determinate în planul de proiecție Stereo 70 și sunt rotunjite la 1 milimetru.**

***** Distanța dintre puncte este formată din segmente cumulate ce sunt mai mici decât valoarea 1 milimetru.**

**DATE DESPRE IMOBILUL NR. 2962**

Oficiul de Cadastru și Publicitate Imobiliară DOLJ
Biroul de Cadastru și Publicitate Imobiliară Craiova

A. Partea I. Descrierea imobilului

TEREN Extravilan

Adresa: Jud. Dolj, T25, P193

Nr. Crt	Nr cadastral Nr. topografic	Suprafața* (mp)	Observații / Referințe
A1		640	Sector cadastral:12 Teren neimprejmuit;

B. Partea II. Proprietari și acte

Inscrieri privitoare la dreptul de proprietate și alte drepturi reale	Referințe
/	
Act Administrativ nr. Titlu de proprietate 692-48128, din 18/02/1997 emis de CJSIPT Dolj;	
B1	A1
Intabulare, drept de PROPRIETATE, dobandit prin Reconstituire, cota actuala 1/1, cota initiala 1/1 1) STANCIU MARIN DEFUNCT:Da	

C. Partea III. SARCINI .

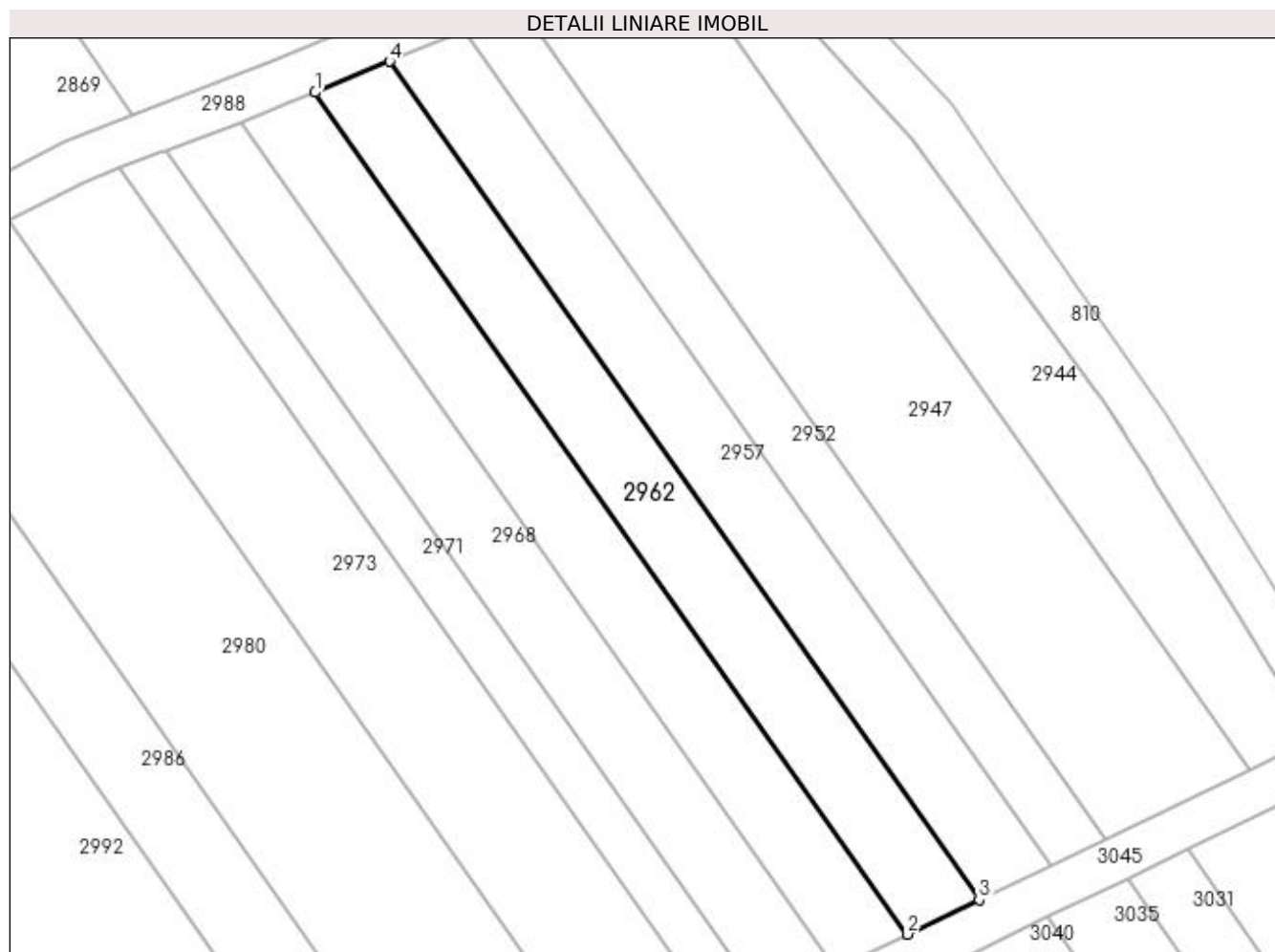
Inscrieri privind dezmembramintele dreptului de proprietate, drepturi reale de garanție și sarcini	Referințe
NU SUNT	

Anexa Nr. 1 La Partea I

Teren

Nr cadastral	Suprafața (mp)*	Observații / Referințe
	640	

* Suprafața este determinată în planul de proiecție Stereo 70.



Date referitoare la teren

Crt	Categorie folosință	Intra vilan	Suprafața (mp)	Tarla	Parcelă	Nr. topo	Observații / Referințe
1	pasune	NU	640	25	193	-	

Lungime Segmente

1) Valorile lungimilor segmentelor sunt obținute din proiecție în plan.

Punct început	X / Y	Punct sfârșit	X / Y	Lungime segment (** (m)
1	398.810,128 327.184,468	2	398.862,886 327.109,501	91.67
2	398.862,886 327.109,501	3	398.869,276 327.112,578	7.092
3	398.869,276 327.112,578	4	398.816,745 327.187,223	91.276
4	398.816,745 327.187,223	1	398.810,128 327.184,468	7.167

**** Lungimile segmentelor sunt determinate în planul de proiecție Stereo 70 și sunt rotunjite la 1 milimetru.**

***** Distanța dintre puncte este formată din segmente cumulate ce sunt mai mici decât valoarea 1 milimetru.**

**DATE DESPRE IMOBILUL NR. 2966**

Oficiul de Cadastru și Publicitate Imobiliară DOLJ
Biroul de Cadastru și Publicitate Imobiliară Craiova

A. Partea I. Descrierea imobilului

TEREN Extravilan

Adresa: Jud. Dolj, T25, P192

Nr. Crt	Nr cadastral Nr. topografic	Suprafața* (mp)	Observații / Referințe
A1		640	Sector cadastral:12 Teren neimprejmuit;

B. Partea II. Proprietari și acte

Inscrieri privitoare la dreptul de proprietate și alte drepturi reale	Referințe
/	
Act Notarial nr. Certificat de mostenitor 30, din 24/11/2004 emis de NP PANA MONICA;	
B1	A1
Intabulare, drept de PROPRIETATE, dobandit prin Succesiune, cota actuala 1/1, cota initiala 1/1 1) PIRLEA CONSTANTINA DEFUNCT:Da	

C. Partea III. SARCINI .

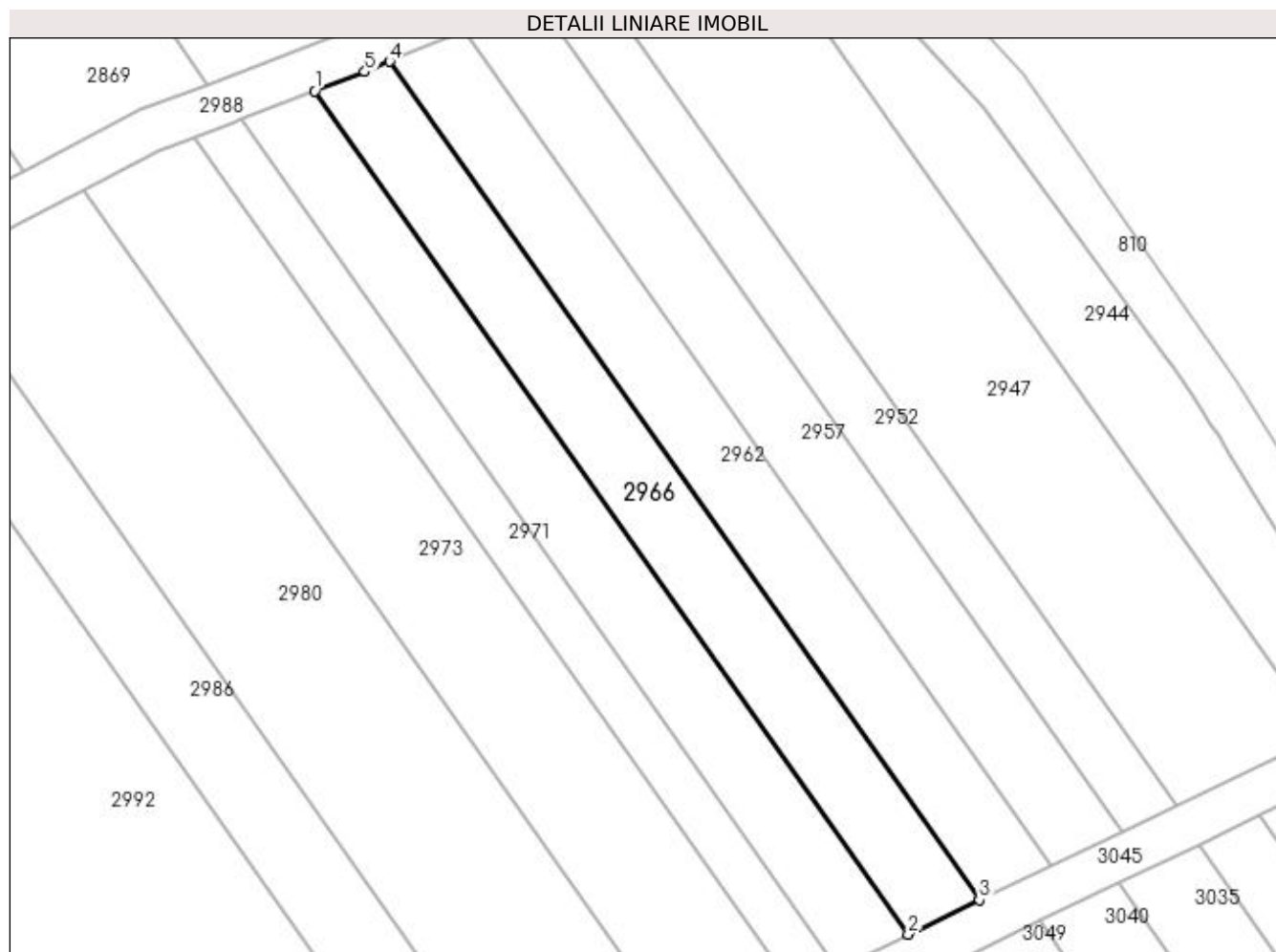
Inscrieri privind dezmembramintele dreptului de proprietate, drepturi reale de garanție și sarcini	Referințe
NU SUNT	

Anexa Nr. 1 La Partea I

Teren

Nr cadastral	Suprafața (mp)*	Observații / Referințe
	640	

* Suprafața este determinată în planul de proiecție Stereo 70.



Date referitoare la teren

Crt	Categorie folosință	Intra vilan	Suprafața (mp)	Tarla	Parcelă	Nr. topo	Observații / Referințe
1	pasune	NU	640	25	192	-	

Lungime Segmente

1) Valorile lungimilor segmentelor sunt obținute din proiecție în plan.

Punct început	X / Y	Punct sfârșit	X / Y	Lungime segment (** (m)
1	398.803,462 327.181,842	2	398.856,527 327.106,439	92.203
2	398.856,527 327.106,439	3	398.862,886 327.109,501	7.058
3	398.862,886 327.109,501	4	398.810,128 327.184,468	91.67
4	398.810,128 327.184,468	5	398.807,911 327.183,546	2.402
5	398.807,911 327.183,546	1	398.803,462 327.181,842	4.764

**** Lungimile segmentelor sunt determinate în planul de proiecție Stereo 70 și sunt rotunjite la 1 milimetru.**

***** Distanța dintre puncte este formată din segmente cumulate ce sunt mai mici decât valoarea 1 milimetru.**

**DATE DESPRE IMOBILUL NR. 2967**

Oficiul de Cadastru și Publicitate Imobiliară DOLJ
Biroul de Cadastru și Publicitate Imobiliară Craiova

A. Partea I. Descrierea imobilului

TEREN Extravilan

Adresa: Jud. Dolj, T26, P40

Nr. Crt	Nr cadastral Nr. topografic	Suprafața* (mp)	Observații / Referințe
A1		2.482	Sector cadastral:12 Teren neimprejmuit;

B. Partea II. Proprietari și acte

Inscrieri privitoare la dreptul de proprietate și alte drepturi reale	Referințe
/	
Act Administrativ nr. Titlu de proprietate 807-2195, din 06/03/1997 emis de CJSIPT Dolj;	
B1	A1
Intabulare, drept de PROPRIETATE, dobândit prin Reconstituire, cota actuala 1/1, cota initiala 1/1 1) BARBUT VASILE DEFUNCT:Da	

C. Partea III. SARCINI .

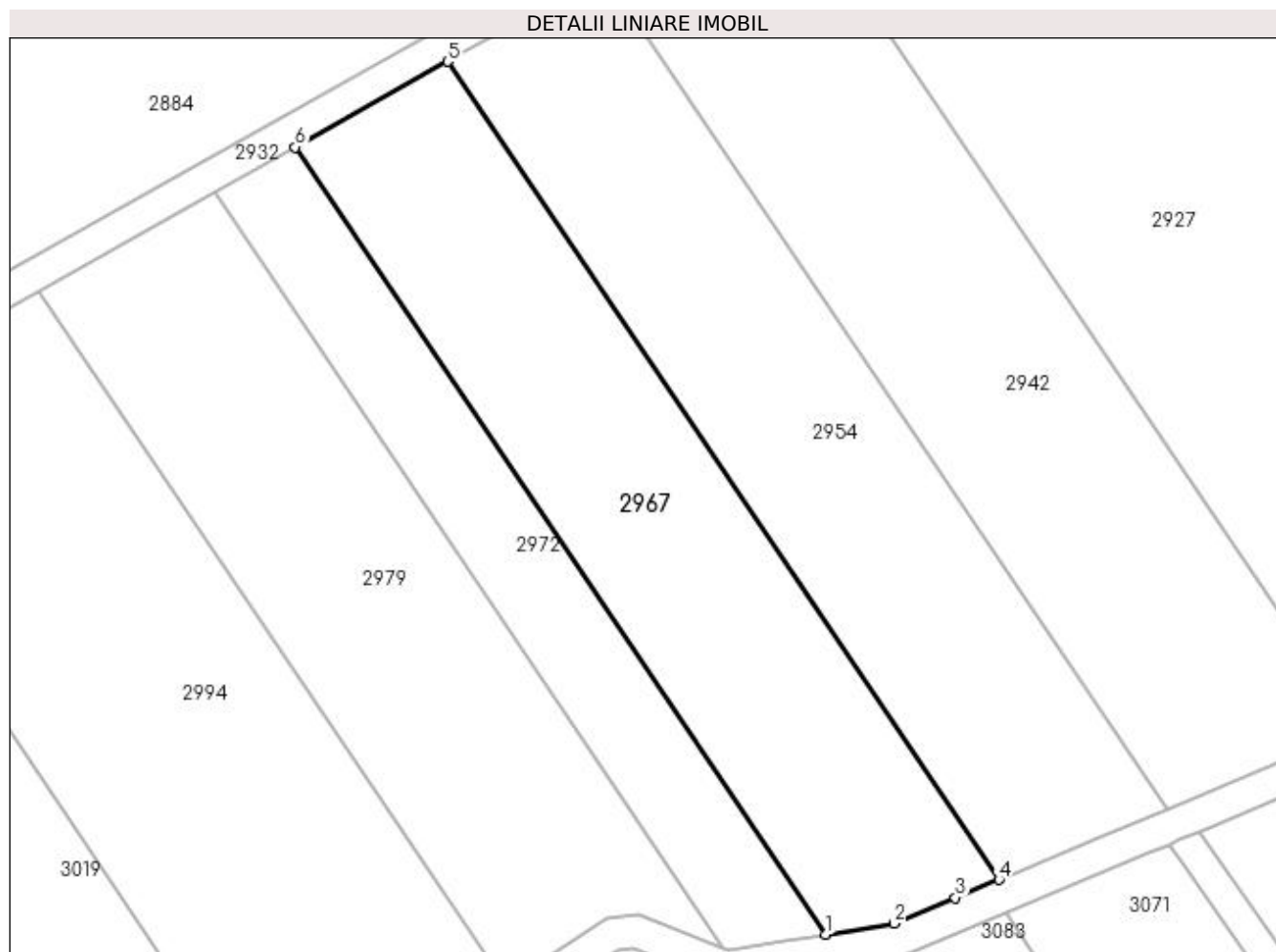
Inscrieri privind dezmembramintele dreptului de proprietate, drepturi reale de garanție și sarcini	Referințe
NU SUNT	

Anexa Nr. 1 La Partea I

Teren

Nr cadastral	Suprafața (mp)*	Observații / Referințe
	2.482	

* Suprafața este determinată în planul de proiecție Stereo 70.



Date referitoare la teren

Crt	Categorie folosință	Intra vilan	Suprafața (mp)	Tarla	Parcelă	Nr. topo	Observații / Referințe
1	pasune	NU	2.482	26	40	-	

Lungime Segmente

1) Valorile lungimilor segmentelor sunt obținute din proiecție în plan.

Punct început	X / Y	Punct sfârșit	X / Y	Lungime segment (** (m)
1	398.580,459 327.091,821	2	398.588,769 327.093,145	8.415
2	398.588,769 327.093,145	3	398.596,177 327.096,247	8.031
3	398.596,177 327.096,247	4	398.601,413 327.098,439	5.677
4	398.601,413 327.098,439	5	398.534,701 327.197,435	119.376
5	398.534,701 327.197,435	6	398.516,264 327.187,081	21.145

Punct început	X / Y	Punct sfârșit	X / Y	Lungime segment (** (m)
6	398.516,264 327.187,081	1	398.580,459 327.091,821	114.871

** Lungimile segmentelor sunt determinate în planul de proiecție Stereo 70 și sunt rotunjite la 1 milimetru.

*** Distanța dintre puncte este formată din segmente cumulate ce sunt mai mici decât valoarea 1 milimetru.

**DATE DESPRE IMOBILUL NR. 2968**

Oficiul de Cadastru și Publicitate Imobiliară DOLJ
Biroul de Cadastru și Publicitate Imobiliară Craiova

A. Partea I. Descrierea imobilului

TEREN Extravilan

Adresa: Jud. Dolj, T25, P191

Nr. Crt	Nr cadastral Nr. topografic	Suprafața* (mp)	Observații / Referințe
A1		640	Sector cadastral:12 Teren neimprejmuit;

B. Partea II. Proprietari și acte

Inscrieri privitoare la dreptul de proprietate și alte drepturi reale	Referințe
/	
Act Notarial nr. Certificat de mostenitor 308, din 27/10/2021 emis de NP JIANU GEORGETA CRISTINA;	
B1	A1
Intabulare, drept de PROPRIETATE, dobandit prin Succesiune, cota actuala 1/1, cota initiala 1/1 1) GRINDEANU VERONICA	

C. Partea III. SARCINI .

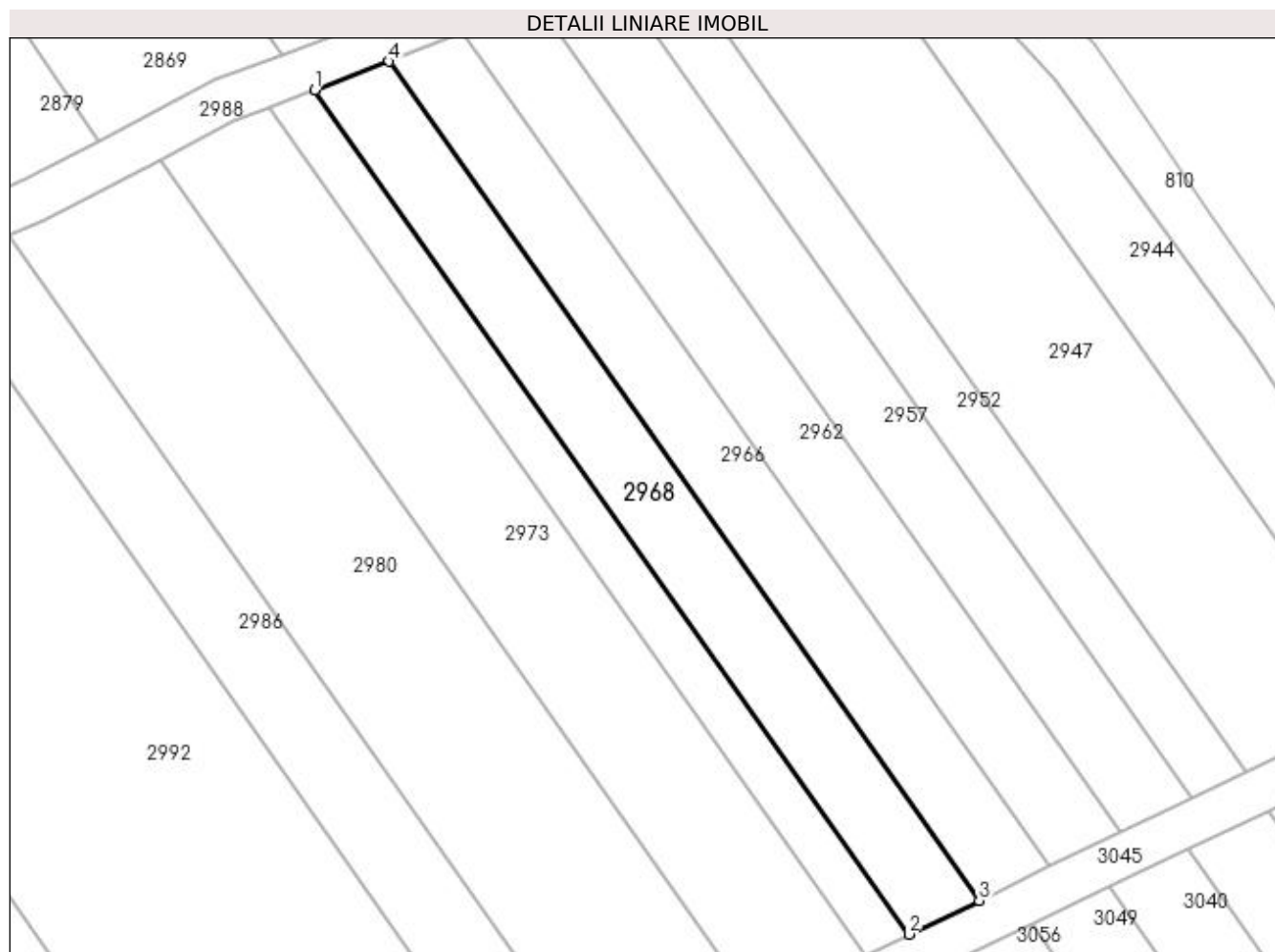
Inscrieri privind dezmembramintele dreptului de proprietate, drepturi reale de garanție și sarcini	Referințe
NU SUNT	

Anexa Nr. 1 La Partea I

Teren

Nr cadastral	Suprafața (mp)*	Observații / Referințe
	640	

* Suprafața este determinată în planul de proiecție Stereo 70.



Date referitoare la teren

Crt	Categorie folosință	Intra vilan	Suprafața (mp)	Tarla	Parcelă	Nr. topo	Observații / Referințe
1	pasune	NU	640	25	191	-	

Lungime Segmente

1) Valorile lungimilor segmentelor sunt obținute din proiecție în plan.

Punct început	X / Y	Punct sfârșit	X / Y	Lungime segment (** (m)
1	398.796,799 327.179,289	2	398.850,208 327.103,396	92.803
2	398.850,208 327.103,396	3	398.856,527 327.106,439	7.013
3	398.856,527 327.106,439	4	398.803,462 327.181,842	92.203
4	398.803,462 327.181,842	1	398.796,799 327.179,289	7.136

**** Lungimile segmentelor sunt determinate în planul de proiecție Stereo 70 și sunt rotunjite la 1 milimetru.**

***** Distanța dintre puncte este formată din segmente cumulate ce sunt mai mici decât valoarea 1 milimetru.**

**DATE DESPRE IMOBILUL NR. 2971**

Oficiul de Cadastru și Publicitate Imobiliară DOLJ
Biroul de Cadastru și Publicitate Imobiliară Craiova

A. Partea I. Descrierea imobilului

TEREN Extravilan

Adresa: Jud. Dolj, T25, P190

Nr. Crt	Nr cadastral Nr. topografic	Suprafața* (mp)	Observații / Referințe
A1		400	Sector cadastral:12 Teren neimprejmuit;

B. Partea II. Proprietari și acte

Inscrieri privitoare la dreptul de proprietate și alte drepturi reale	Referințe
/	
Act Administrativ nr. Titlu de proprietate 1596-44687, din 18/01/2001 emis de CJSIPT Dolj;	
B1	A1
Intabulare, drept de PROPRIETATE, dobandit prin Reconstituire, cota actuala 1/1, cota initiala 1/1 1) STAN DUMITRU	

C. Partea III. SARCINI .

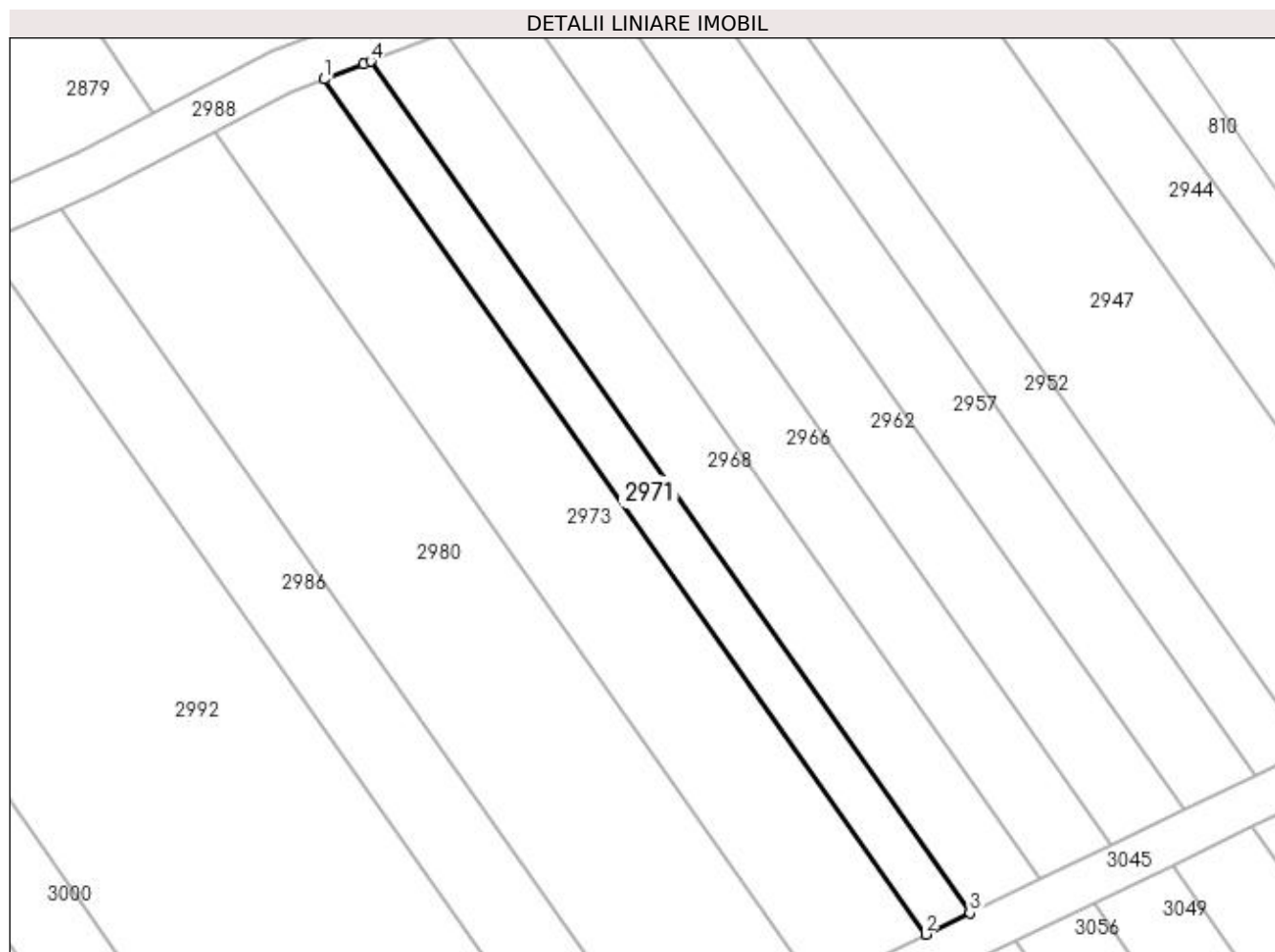
Inscrieri privind dezmembramintele dreptului de proprietate, drepturi reale de garanție și sarcini	Referințe
NU SUNT	

Anexa Nr. 1 La Partea I

Teren

Nr cadastral	Suprafața (mp)*	Observații / Referințe
	400	

* Suprafața este determinată în planul de proiecție Stereo 70.



Date referitoare la teren

Crt	Categorie folosință	Intra vilan	Suprafața (mp)	Tarla	Parcelă	Nr. topo	Observații / Referințe
1	pasune	NU	400	25	190	-	

Lungime Segmente

1) Valorile lungimilor segmentelor sunt obținute din proiecție în plan.

Punct început	X / Y	Punct sfârșit	X / Y	Lungime segment (** (m)
1	398.792,655 327.177,702	2	398.846,279 327.101,504	93.176
2	398.846,279 327.101,504	3	398.850,208 327.103,396	4.36
3	398.850,208 327.103,396	4	398.796,799 327.179,289	92.803
4	398.796,799 327.179,289	5	398.796,114 327.179,027	0.733
5	398.796,114 327.179,027	1	398.792,655 327.177,702	3.704

**** Lungimile segmentelor sunt determinate în planul de proiecție Stereo 70 și sunt rotunjite la 1 milimetru.**

***** Distanța dintre puncte este formată din segmente cumulate ce sunt mai mici decât valoarea 1 milimetru.**

**DATE DESPRE IMOBILUL NR. 2972**

Oficiul de Cadastru și Publicitate Imobiliară DOLJ
Biroul de Cadastru și Publicitate Imobiliară Craiova

A. Partea I. Descrierea imobilului

TEREN Extravilan

Adresa: Jud. Dolj, T26, P39

Nr. Crt	Nr cadastral Nr. topografic	Suprafața* (mp)	Observații / Referințe
A1		1.260	Sector cadastral:12 Teren neimprejmuit;

B. Partea II. Proprietari și acte

Inscrieri privitoare la dreptul de proprietate și alte drepturi reale	Referințe
/	
Act Notarial nr. Certificat de mostenitor- supliment 31, din 04/07/2007 emis de NP FURTUNA SIMONA;	
B1	A1
Intabulare, drept de PROPRIETATE, dobandit prin Succesiune, cota actuala 1/1, cota initiala 1/1 1) RICUTA MARIA	

C. Partea III. SARCINI .

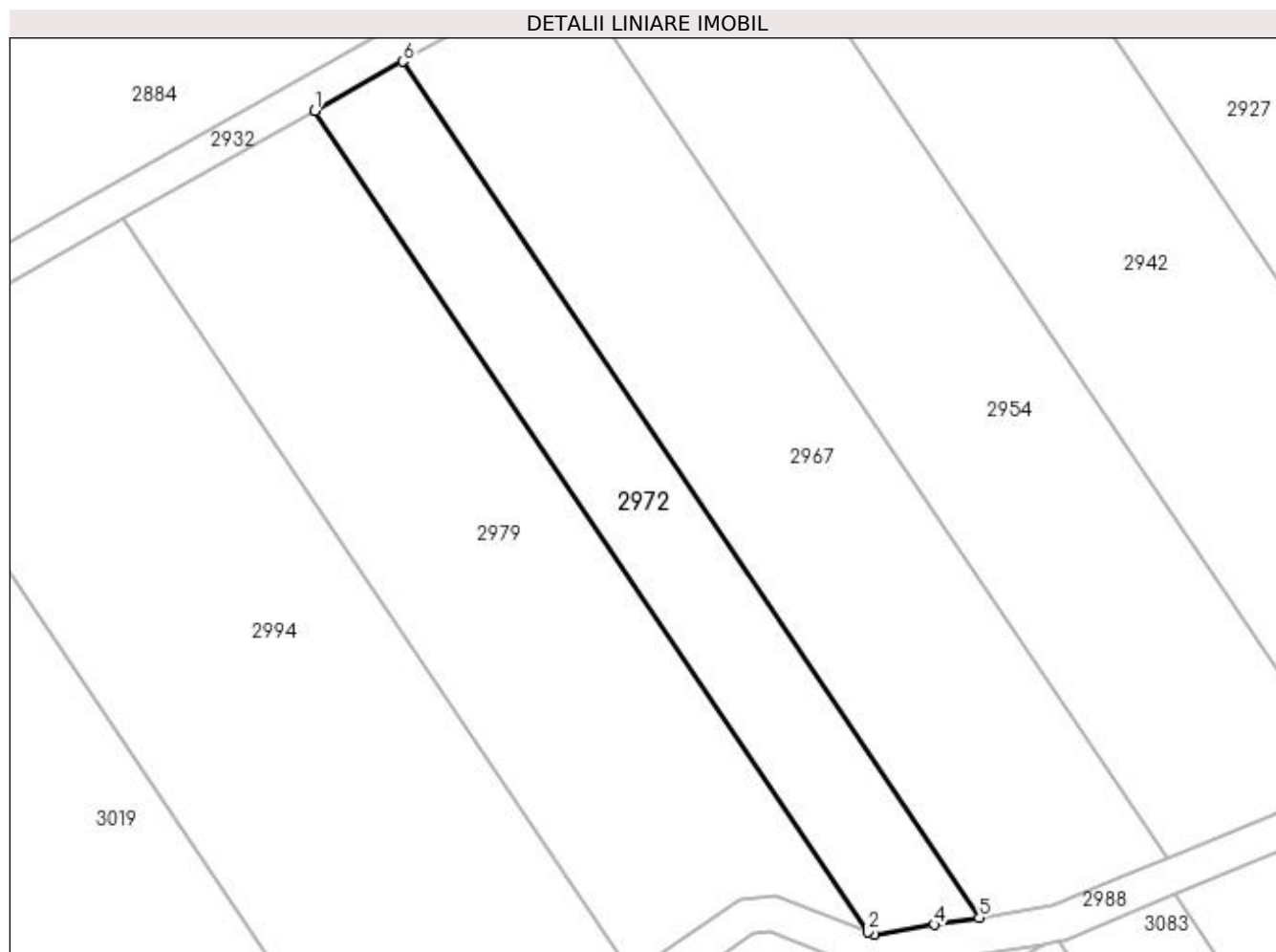
Inscrieri privind dezmembramintele dreptului de proprietate, drepturi reale de garanție și sarcini	Referințe
NU SUNT	

Anexa Nr. 1 La Partea I

Teren

Nr cadastral	Suprafața (mp)*	Observații / Referințe
	1.260	

* Suprafața este determinată în planul de proiecție Stereo 70.



Date referitoare la teren

Crt	Categorie folosință	Intra vilan	Suprafața (mp)	Tarla	Parcelă	Nr. topo	Observații / Referințe
1	pasune	NU	1.260	26	39	-	

Lungime Segmente

1) Valorile lungimilor segmentelor sunt obținute din proiecție în plan.

Punct început	X / Y	Punct sfârșit	X / Y	Lungime segment (** (m)
1	398.506,486 327.181,59	2	398.568,052 327.090,229	110.169
2	398.568,052 327.090,229	3	398.568,749 327.089,955	0.749
3	398.568,749 327.089,955	4	398.575,428 327.091,019	6.764
4	398.575,428 327.091,019	5	398.580,459 327.091,821	5.094
5	398.580,459 327.091,821	6	398.516,264 327.187,081	114.871

Punct început	X / Y	Punct sfârșit	X / Y	Lungime segment (** (m)
6	398.516,264 327.187,081	1	398.506,486 327.181,59	11.215

** Lungimile segmentelor sunt determinate în planul de proiecție Stereo 70 și sunt rotunjite la 1 milimetru.

*** Distanța dintre puncte este formată din segmente cumulate ce sunt mai mici decât valoarea 1 milimetru.

**DATE DESPRE IMOBILUL NR. 2973**

Oficiul de Cadastru și Publicitate Imobiliară DOLJ
Biroul de Cadastru și Publicitate Imobiliară Craiova

A. Partea I. Descrierea imobilului

TEREN Extravilan

Adresa: Jud. Dolj, T25, P190/1

Nr. Crt	Nr cadastral Nr. topografic	Suprafața* (mp)	Observații / Referințe
A1		1.000	Sector cadastral:12 Teren neimprejmuit;

B. Partea II. Proprietari și acte

Inscrieri privitoare la dreptul de proprietate și alte drepturi reale	Referințe
/	
Act Administrativ nr. Titlu de proprietate 2799, din 21/12/2005 emis de CJSIPT Dolj;	
B1	A1
Intabulare, drept de PROPRIETATE, dobandit prin Reconstituire, cota actuala 1/1, cota initiala 1/1 1) FĂLCOI HRISTEA	

C. Partea III. SARCINI .

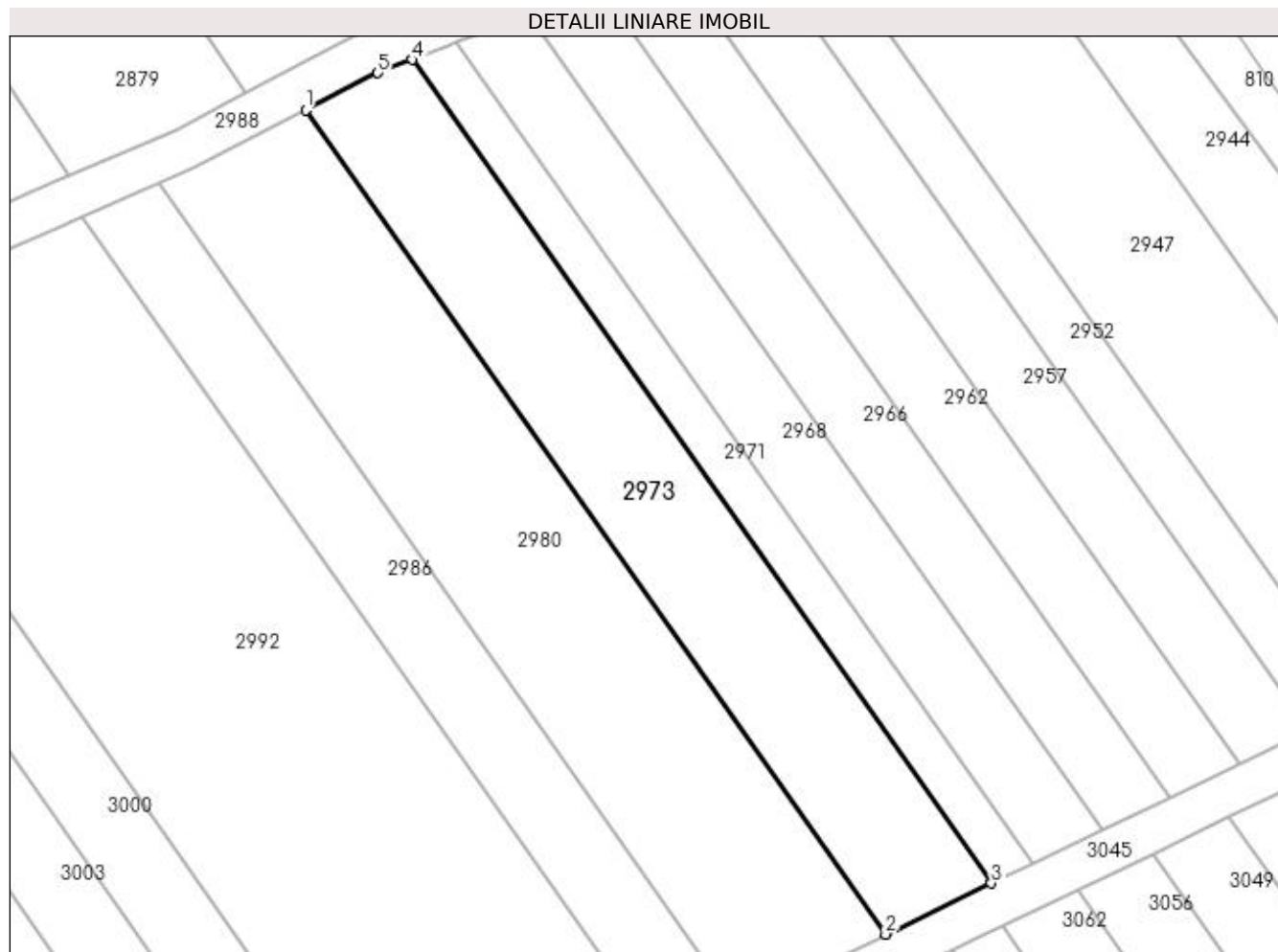
Inscrieri privind dezmembramintele dreptului de proprietate, drepturi reale de garanție și sarcini	Referințe
NU SUNT	

Anexa Nr. 1 La Partea I

Teren

Nr cadastral	Suprafața (mp)*	Observații / Referințe
	1.000	

* Suprafața este determinată în planul de proiecție Stereo 70.



Date referitoare la teren

Crt	Categorie folosință	Intra vilan	Suprafața (mp)	Tarla	Parcelă	Nr. topo	Observații / Referințe
1	pasune	NU	1.000	25	190/1	-	

Lungime Segmente

1) Valorile lungimilor segmentelor sunt obținute din proiecție în plan.

Punct început	X / Y	Punct sfârșit	X / Y	Lungime segment (** (m)
1	398.782,845 327.173,026	2	398.836,494 327.096,791	93.22
2	398.836,494 327.096,791	3	398.846,279 327.101,504	10.861
3	398.846,279 327.101,504	4	398.792,655 327.177,702	93.176
4	398.792,655 327.177,702	5	398.789,51 327.176,497	3.368
5	398.789,51 327.176,497	1	398.782,845 327.173,026	7.515

**** Lungimile segmentelor sunt determinate în planul de proiecție Stereo 70 și sunt rotunjite la 1 milimetru.**

***** Distanța dintre puncte este formată din segmente cumulate ce sunt mai mici decât valoarea 1 milimetru.**

**DATE DESPRE IMOBILUL NR. 2979**

Oficiul de Cadastru și Publicitate Imobiliară DOLJ
Biroul de Cadastru și Publicitate Imobiliară Craiova

A. Partea I. Descrierea imobilului

TEREN Extravilan

Adresa: Jud. Dolj, T26, P38

Nr. Crt	Nr cadastral Nr. topografic	Suprafața* (mp)	Observații / Referințe
A1		2.482	Sector cadastral:12 Teren neimprejmuit;

B. Partea II. Proprietari și acte

Inscrieri privitoare la dreptul de proprietate și alte drepturi reale	Referințe
/	
Act Administrativ nr. Titlu de proprietate 745-44776, din 28/03/1997 emis de CJSIPT Dolj;	
B1	A1
Intabulare, drept de PROPRIETATE, dobandit prin Reconstituire, cota actuala 1/1, cota initiala 1/1 1) VLADUTOIU ALEXANDRU	

C. Partea III. SARCINI .

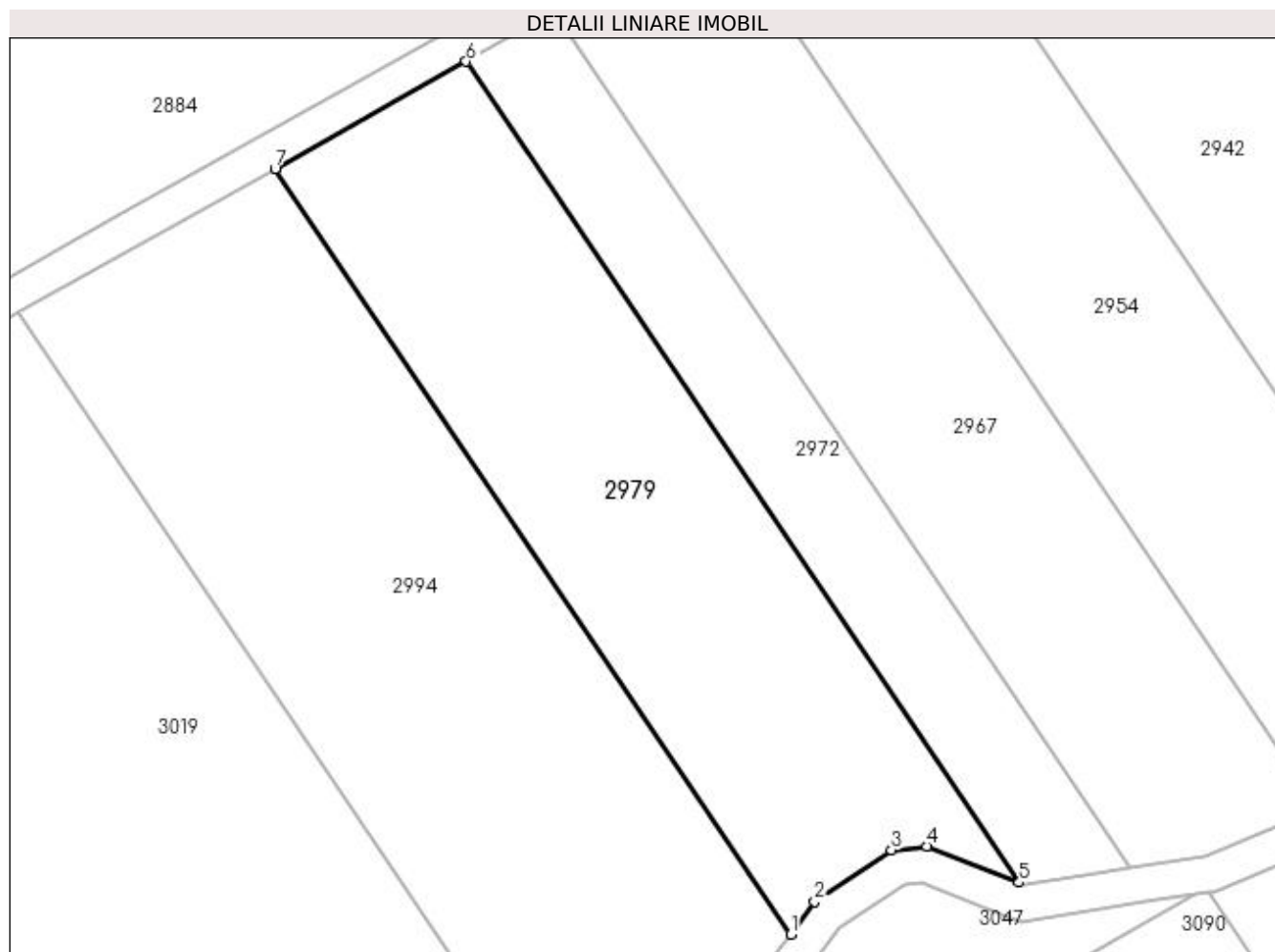
Inscrieri privind dezmembramintele dreptului de proprietate, drepturi reale de garanție și sarcini	Referințe
NU SUNT	

Anexa Nr. 1 La Partea I

Teren

Nr cadastral	Suprafața (mp)*	Observații / Referințe
	2.482	

* Suprafața este determinată în planul de proiecție Stereo 70.



Date referitoare la teren

Crt	Categorie folosință	Intravilan	Suprafața (mp)	Tarla	Parcelă	Nr. topo	Observații / Referințe
1	pasune	NU	2.482	26	38	-	

Lungime Segmente

1) Valorile lungimilor segmentelor sunt obținute din proiecție în plan.

Punct început	X / Y	Punct sfârșit	X / Y	Lungime segment (** (m)
1	398.542,633 327.084,464	2	398.545,319 327.088,089	4.512
2	398.545,319 327.088,089	3	398.553,846 327.093,851	10.291
3	398.553,846 327.093,851	4	398.557,793 327.094,274	3.969
4	398.557,793 327.094,274	5	398.568,052 327.090,229	11.027
5	398.568,052 327.090,229	6	398.506,486 327.181,59	110.169

Punct început	X / Y	Punct sfârșit	X / Y	Lungime segment (** (m)
6	398.506,486 327.181,59	7	398.485,226 327.169,652	24.382
7	398.485,226 327.169,652	1	398.542,633 327.084,464	102.725

** Lungimile segmentelor sunt determinate în planul de proiecție Stereo 70 și sunt rotunjite la 1 milimetru.

*** Distanța dintre puncte este formată din segmente cumulate ce sunt mai mici decât valoarea 1 milimetru.

**DATE DESPRE IMOBILUL NR. 2980**

Oficiul de Cadastru și Publicitate Imobiliară DOLJ
Biroul de Cadastru și Publicitate Imobiliară Craiova

A. Partea I. Descrierea imobilului

TEREN Extravilan

Adresa: Jud. Dolj, T25, P189

Nr. Crt	Nr cadastral Nr. topografic	Suprafața* (mp)	Observații / Referințe
A1		1.400	Sector cadastral:12 Teren neimprejmuit;

B. Partea II. Proprietari și acte

Inscrieri privitoare la dreptul de proprietate și alte drepturi reale	Referințe
/	
Act Administrativ nr. Titlu de proprietate 949-45931, din 20/05/1997 emis de CJSIPT Dolj;	
B1	A1
Intabulare, drept de PROPRIETATE, dobândit prin Reconstituire, cota actuala 1/1, cota initiala 1/1 1) GHIȚA CONSTANTIN DEFUNCT:Da	

C. Partea III. SARCINI .

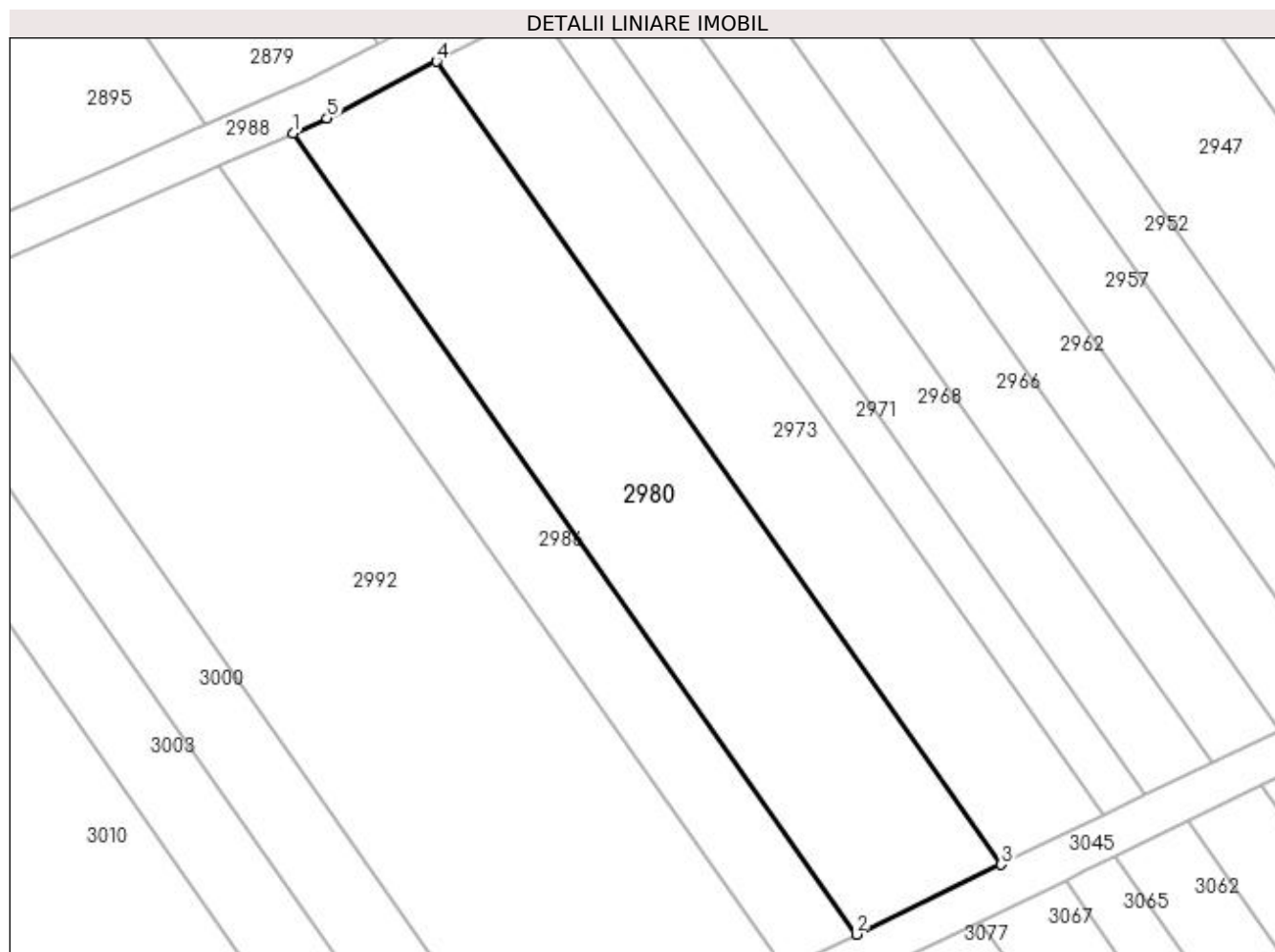
Inscrieri privind dezmembramintele dreptului de proprietate, drepturi reale de garanție și sarcini	Referințe
NU SUNT	

Anexa Nr. 1 La Partea I

Teren

Nr cadastral	Suprafața (mp)*	Observații / Referințe
	1.400	

* Suprafața este determinată în planul de proiecție Stereo 70.



Date referitoare la teren

Crt	Categorie folosință	Intra vilan	Suprafața (mp)	Tarla	Parcelă	Nr. topo	Observații / Referințe
1	pașune	NU	1.400	25	189	-	

Lungime Segmente

1) Valorile lungimilor segmentelor sunt obținute din proiecție în plan.

Punct început	X / Y	Punct sfârșit	X / Y	Lungime segment (** (m)
1	398.769,232 327.166,214	2	398.822,747 327.090,171	92.986
2	398.822,747 327.090,171	3	398.836,494 327.096,791	15.258
3	398.836,494 327.096,791	4	398.782,845 327.173,026	93.22
4	398.782,845 327.173,026	5	398.772,47 327.167,622	11.698
5	398.772,47 327.167,622	1	398.769,232 327.166,214	3.531

**** Lungimile segmentelor sunt determinate în planul de proiecție Stereo 70 și sunt rotunjite la 1 milimetru.**

***** Distanța dintre puncte este formată din segmente cumulate ce sunt mai mici decât valoarea 1 milimetru.**

**DATE DESPRE IMOBILUL NR. 2986**

Oficiul de Cadastru și Publicitate Imobiliară DOLJ
Biroul de Cadastru și Publicitate Imobiliară Craiova

A. Partea I. Descrierea imobilului

TEREN Extravilan

Adresa: Jud. Dolj, T25, P187

Nr. Crt	Nr cadastral Nr. topografic	Suprafața* (mp)	Observații / Referințe
A1		700	Sector cadastral:12 Teren neimprejmuit;

B. Partea II. Proprietari și acte

Inscrieri privitoare la dreptul de proprietate și alte drepturi reale		Referințe
/		
Act Administrativ nr. Titlu de proprietate 22051, din 23/08/2022 emis de CJSIPT Dolj;		
B1	Intabulare, drept de PROPRIETATE, dobandit prin Reconstituire, cota actuala 1/1, cota initiala 1/1 1) POPA EUGEN 2) POPA MARIN 3) POPA CATRINA	A1

C. Partea III. SARCINI .

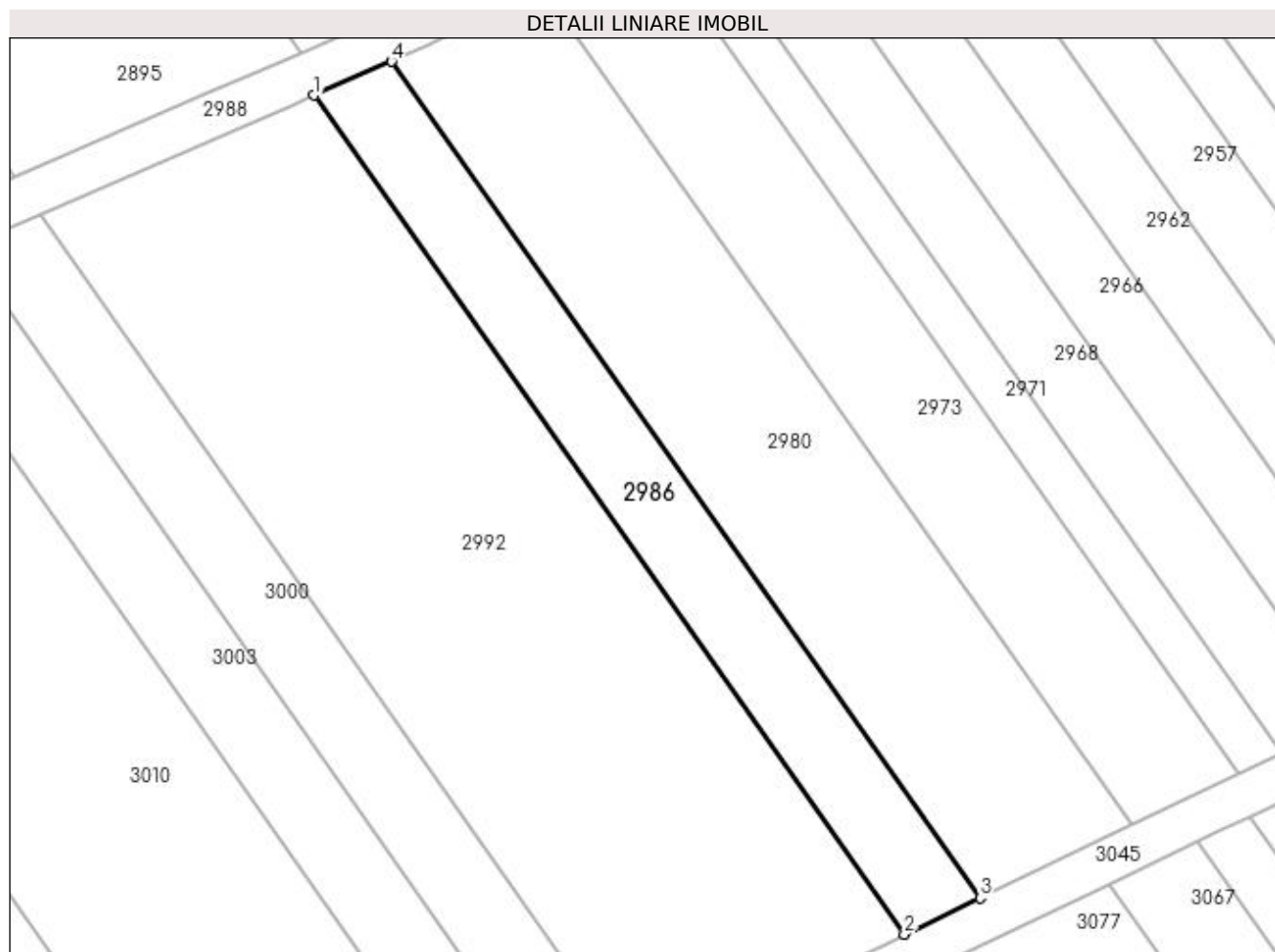
Inscrieri privind dezmembramintele dreptului de proprietate, drepturi reale de garanție și sarcini	Referințe
NU SUNT	

Anexa Nr. 1 La Partea I

Teren

Nr cadastral	Suprafața (mp)*	Observații / Referințe
	700	

* Suprafața este determinată în planul de proiecție Stereo 70.



Date referitoare la teren

Crt	Categorie folosință	Intra vilan	Suprafața (mp)	Tarla	Parcelă	Nr. topo	Observații / Referințe
1	pasune	NU	700	25	187	-	

Lungime Segmente

1) Valorile lungimilor segmentelor sunt obținute din proiecție în plan.

Punct început	X / Y	Punct sfârșit	X / Y	Lungime segment (** (m)
1	398.762,195 327.163,153	2	398.815,883 327.086,865	93.286
2	398.815,883 327.086,865	3	398.822,747 327.090,171	7.619
3	398.822,747 327.090,171	4	398.769,232 327.166,214	92.986
4	398.769,232 327.166,214	1	398.762,195 327.163,153	7.673

**** Lungimile segmentelor sunt determinate în planul de proiecție Stereo 70 și sunt rotunjite la 1 milimetru.**

***** Distanța dintre puncte este formată din segmente cumulate ce sunt mai mici decât valoarea 1 milimetru.**

**DATE DESPRE IMOBILUL NR. 2988**

Oficiul de Cadastru și Publicitate Imobiliară DOLJ
Biroul de Cadastru și Publicitate Imobiliară Craiova

A. Partea I. Descrierea imobilului

TEREN Extravilan

Adresa: Jud. Dolj

Nr. Crt	Nr cadastral Nr. topografic	Suprafața* (mp)	Observații / Referințe
A1		1.618	Sector cadastral:12 Teren neimprejmuit;

B. Partea II. Proprietari și acte

Inscrieri privitoare la dreptul de proprietate și alte drepturi reale		Referințe
/		
Act Normativ nr. Legea 7, din 13/03/1996 emis de Parlamentul Romaniei (art.13 alin 15);		
B1	Inscrierea provizorie, drept de PROPRIETATE, dobandit prin Lege, cota actuala 1/1, cota initiala 1/1 1) NEIDENTIFICAT NEIDENTIFICAT	A1

C. Partea III. SARCINI .

Inscrieri privind dezmembramintele dreptului de proprietate, drepturi reale de garanție și sarcini	Referințe
NU SUNT	

Punct început	X / Y	Punct sfârșit	X / Y	Lungime segment	Punct început	X / Y	Punct sfârșit	X / Y	Lungime segment	Punct început	X / Y	Punct sfârșit	X / Y	Lungime segment
19	398.653,676 327.120,319	20	398.644,769 327.116,59	9.655	20	398.644,769 327.116,59	21	398.640,921 327.114,979	4.172	21	398.640,921 327.114,979	22	398.637,916 327.113,721	3.258
22	398.637,916 327.113,721	23	398.621,898 327.107,015	17.365	23	398.621,898 327.107,015	24	398.613,025 327.103,301	9.619	24	398.613,025 327.103,301	25	398.603,458 327.099,295	10.372
25	398.603,458 327.099,295	26	398.601,413 327.098,439	2.217	26	398.601,413 327.098,439	27	398.596,177 327.096,247	5.677	27	398.596,177 327.096,247	28	398.588,769 327.093,145	8.031
28	398.588,769 327.093,145	29	398.580,459 327.091,821	8.415	29	398.580,459 327.091,821	30	398.575,428 327.091,019	5.094	30	398.575,428 327.091,019	31	398.568,749 327.089,955	6.764
31	398.568,749 327.089,955	32	398.568,052 327.090,229	0.749	32	398.568,052 327.090,229	33	398.557,793 327.094,274	11.027	33	398.557,793 327.094,274	34	398.553,846 327.093,851	3.969
34	398.553,846 327.093,851	35	398.545,319 327.088,089	10.291	35	398.545,319 327.088,089	36	398.542,633 327.084,464	4.512	36	398.542,633 327.084,464	37	398.541,565 327.083,023	1.793
37	398.541,565 327.083,023	38	398.539,77 327.080,6	3.015	38	398.539,77 327.080,6	39	398.526,034 327.069,116	17.904	39	398.526,034 327.069,116	40	398.518,855 327.061,297	10.615
40	398.518,855 327.061,297	41	398.505,535 327.046,787	19.697	41	398.505,535 327.046,787	42	398.501,698 327.043,481	5.064	42	398.501,698 327.043,481	43	398.487,137 327.030,934	19.221
43	398.487,137 327.030,934	44	398.487,403 327.030,54	0.475	44	398.487,403 327.030,54	45	398.488,263 327.029,264	1.539	45	398.488,263 327.029,264	46	398.488,529 327.028,87	0.475
46	398.488,529 327.028,87	47	398.489,389 327.027,594	1.539	47	398.489,389 327.027,594	48	398.499,874 327.036,629	13.842	48	398.499,874 327.036,629	49	398.507,13 327.042,881	9.577
49	398.507,13 327.042,881	50	398.508,323 327.043,91	1.575	50	398.508,323 327.043,91	51	398.509,642 327.045,346	1.95	51	398.509,642 327.045,346	52	398.522,34 327.059,178	18.776
52	398.522,34 327.059,178	53	398.528,802 327.066,216	9.555	53	398.528,802 327.066,216	54	398.534,531 327.071,006	7.468	54	398.534,531 327.071,006	55	398.540,133 327.075,69	7.302
55	398.540,133 327.075,69	56	398.542,701 327.077,836	3.347	56	398.542,701 327.077,836	57	398.548,126 327.085,158	9.112	57	398.548,126 327.085,158	58	398.555,262 327.089,979	8.612
58	398.555,262 327.089,979	59	398.557,241 327.090,192	1.991	59	398.557,241 327.090,192	60	398.566,521 327.086,533	9.975	60	398.566,521 327.086,533	61	398.568,299 327.085,832	1.911
61	398.568,299 327.085,832	62	398.569,507 327.086,025	1.223	62	398.569,507 327.086,025	63	398.582,132 327.088,037	12.785	63	398.582,132 327.088,037	64	398.587,601 327.088,909	5.538
64	398.587,601 327.088,909	65	398.587,703 327.088,925	0.103	65	398.587,703 327.088,925	66	398.589,232 327.089,169	1.548	66	398.589,232 327.089,169	67	398.589,871 327.089,271	0.648
67	398.589,871 327.089,271	68	398.602,276 327.094,464	13.447	68	398.602,276 327.094,464	69	398.619,495 327.101,673	18.668	69	398.619,495 327.101,673	70	398.621,959 327.102,704	2.671
70	398.621,959 327.102,704	71	398.623,258 327.103,248	1.407	71	398.623,258 327.103,248	72	398.623,287 327.103,26	0.032	72	398.623,287 327.103,26	73	398.625,737 327.104,286	2.657
73	398.625,737 327.104,286	74	398.628,32 327.105,367	2.8	74	398.628,32 327.105,367	75	398.634,824 327.108,09	7.051	75	398.634,824 327.108,09	76	398.642,098 327.111,135	7.885
76	398.642,098 327.111,135	77	398.649,624 327.114,286	8.159	77	398.649,624 327.114,286	78	398.652,578 327.115,523	3.203	78	398.652,578 327.115,523	79	398.655,246 327.116,64	2.892
79	398.655,246 327.116,64	80	398.662,113 327.119,627	7.489	80	398.662,113 327.119,627	81	398.671,731 327.123,81	10.488	81	398.671,731 327.123,81	82	398.673,47 327.124,566	1.897
82	398.673,47 327.124,566	83	398.701,807 327.136,89	30.901	83	398.701,807 327.136,89	84	398.715,535 327.142,86	14.97	84	398.715,535 327.142,86	85	398.723,398 327.146,28	8.574
85	398.723,398 327.146,28	86	398.730,311 327.149,287	7.539	86	398.730,311 327.149,287	87	398.737,247 327.152,303	7.563	87	398.737,247 327.152,303	88	398.760,169 327.162,272	24.997
88	398.760,169 327.162,272	89	398.762,195 327.163,153	2.21	89	398.762,195 327.163,153	90	398.769,232 327.166,214	7.673	90	398.769,232 327.166,214	91	398.772,47 327.167,622	3.531
91	398.772,47 327.167,622	92	398.782,845 327.173,026	11.698	92	398.782,845 327.173,026	93	398.789,51 327.176,497	7.515	93	398.789,51 327.176,497	94	398.792,655 327.177,702	3.368
94	398.792,655 327.177,702	95	398.796,114 327.179,027	3.704	95	398.796,114 327.179,027	96	398.796,799 327.179,289	0.733	96	398.796,799 327.179,289	97	398.803,462 327.181,842	7.136
97	398.803,462 327.181,842	98	398.807,911 327.183,546	4.764	98	398.807,911 327.183,546	99	398.810,128 327.184,468	2.402	99	398.810,128 327.184,468	100	398.816,745 327.187,223	7.167
100	398.816,745 327.187,223	101	398.823,391 327.189,989	7.199	101	398.823,391 327.189,989	102	398.828,395 327.192,072	5.42	102	398.828,395 327.192,072	103	398.829,262 327.192,433	0.94
103	398.829,262 327.192,433	104	398.841,343 327.198,242	13.404	104	398.841,343 327.198,242	105	398.844,348 327.199,687	3.334	105	398.844,348 327.199,687	1	398.845,112 327.200,054	0.848

** Lungimile segmentelor sunt determinate în planul de proiecție Stereo 70 și sunt rotunjite la 1 milimetru.

*** Distanța dintre puncte este formată din segmente cumulate ce sunt mai mici decât valoarea 1 milimetru.

**DATE DESPRE IMOBILUL NR. 2992**

Oficiul de Cadastru și Publicitate Imobiliară DOLJ
Biroul de Cadastru și Publicitate Imobiliară Craiova

A. Partea I. Descrierea imobilului

TEREN Extravilan

Adresa: Jud. Dolj, T25, P186

Nr. Crt	Nr cadastral Nr. topografic	Suprafața* (mp)	Observații / Referințe
A1		2.500	Sector cadastral:12 Teren neimprejmuit;

B. Partea II. Proprietari și acte

Inscrieri privitoare la dreptul de proprietate și alte drepturi reale	Referințe
/	
Act Administrativ nr. Titlu de proprietate 1089-1367, din 16/07/1997 emis de CJSIPT Dolj;	
B1	A1
Intabulare, drept de PROPRIETATE, dobandit prin Reconstituire, cota actuala 1/1, cota initiala 1/1 1) BOBAILĂ CRISTEA	

C. Partea III. SARCINI .

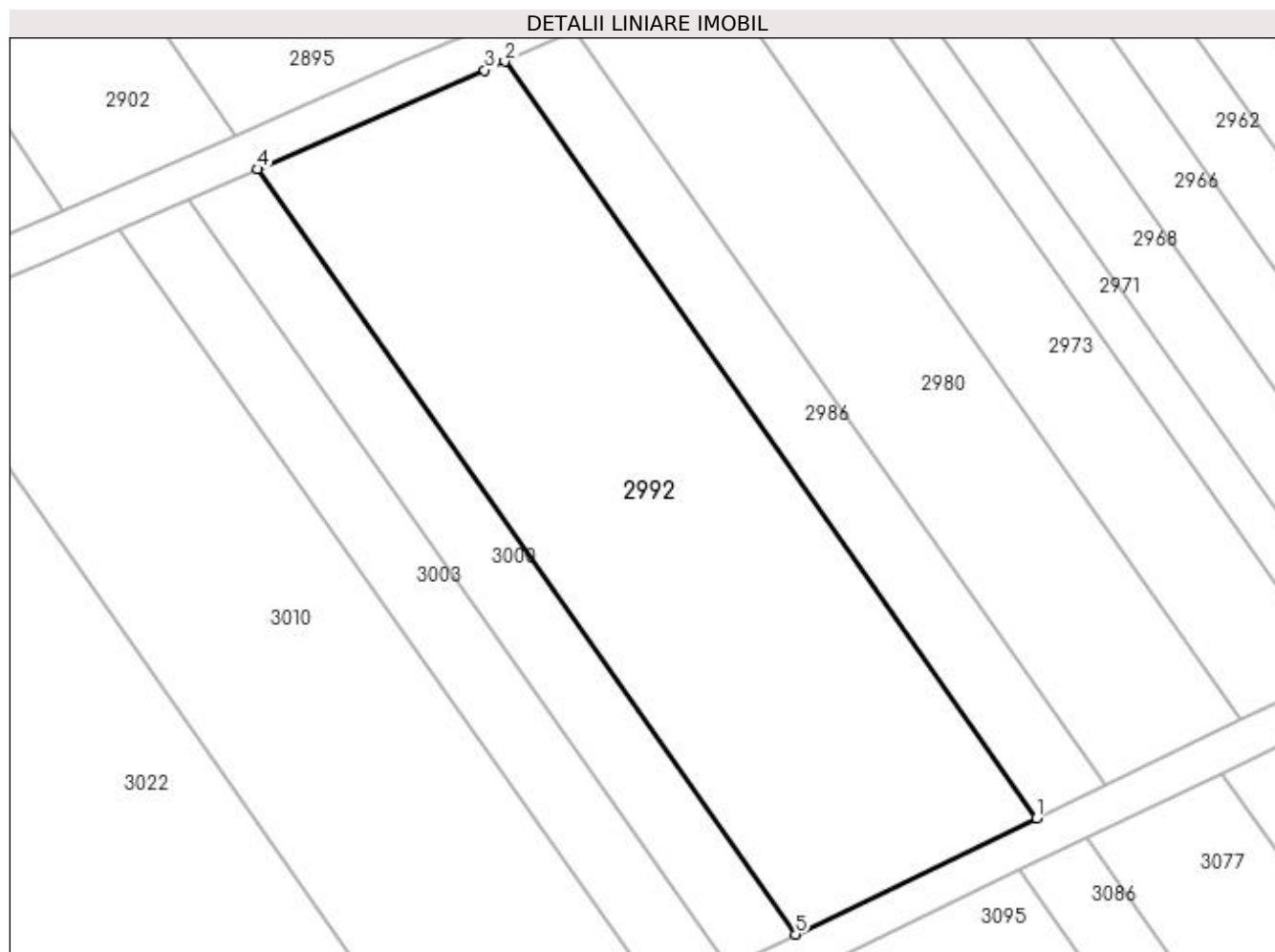
Inscrieri privind dezmembramintele dreptului de proprietate, drepturi reale de garanție și sarcini	Referințe
NU SUNT	

Anexa Nr. 1 La Partea I

Teren

Nr cadastral	Suprafața (mp)*	Observații / Referințe
	2.500	

* Suprafața este determinată în planul de proiecție Stereo 70.



Date referitoare la teren

Crt	Categorie folosință	Intra vilan	Suprafața (mp)	Tarla	Parcelă	Nr. topo	Observații / Referințe
1	pasune	NU	2.500	25	186	-	Parcela gresita in TDP - P187

Lungime Segmente

1) Valorile lungimilor segmentelor sunt obținute din proiecție în plan.

Punct început	X / Y	Punct sfârșit	X / Y	Lungime segment (** (m)
1	398.815,883 327.086,865	2	398.762,195 327.163,153	93.286
2	398.762,195 327.163,153	3	398.760,169 327.162,272	2.21
3	398.760,169 327.162,272	4	398.737,247 327.152,303	24.997
4	398.737,247 327.152,303	5	398.791,546 327.075,145	94.35
5	398.791,546 327.075,145	1	398.815,883 327.086,865	27.012

**** Lungimile segmentelor sunt determinate în planul de proiecție Stereo 70 și sunt rotunjite la 1 milimetru.**

***** Distanța dintre puncte este formată din segmente cumulate ce sunt mai mici decât valoarea 1 milimetru.**

**DATE DESPRE IMOBILUL NR. 2994**

Oficiul de Cadastru și Publicitate Imobiliară DOLJ
Biroul de Cadastru și Publicitate Imobiliară Craiova

A. Partea I. Descrierea imobilului

TEREN Extravilan

Adresa: Jud. Dolj, T26, P37/1

Nr. Crt	Nr cadastral Nr. topografic	Suprafața* (mp)	Observații / Referințe
A1		3.496	Sector cadastral:12 Teren neimprejmuit;

B. Partea II. Proprietari și acte

Inscrieri privitoare la dreptul de proprietate și alte drepturi reale	Referințe
/	
Act Administrativ nr. Titlu de proprietate 1506-44687, din 20/06/1999 emis de CJSIPT Dolj;	
B1	A1
Intabulare, drept de PROPRIETATE, dobandit prin Reconstituire, cota actuala 1/1, cota initiala 1/1 1) GHICA ELENA	

C. Partea III. SARCINI .

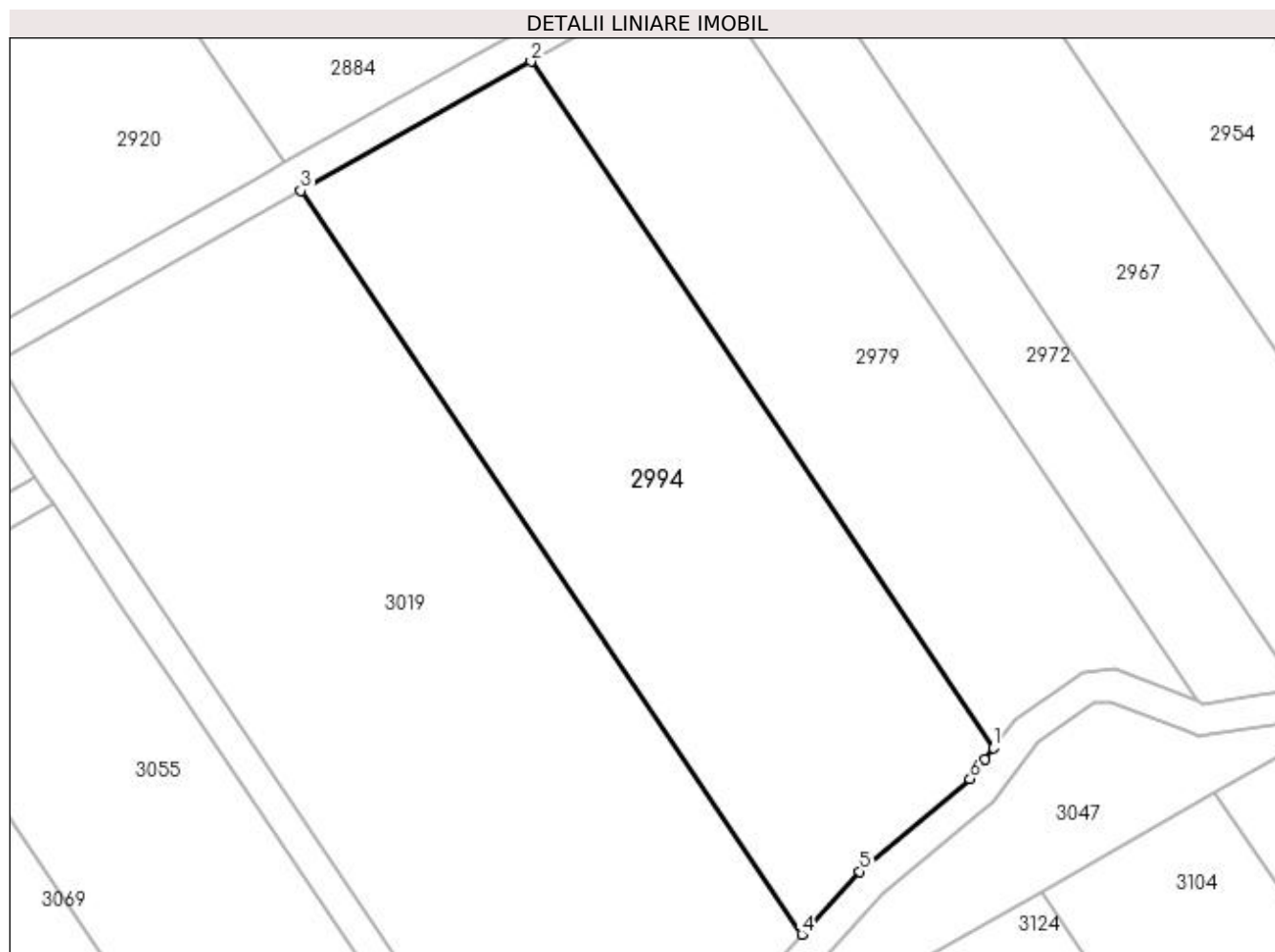
Inscrieri privind dezmembramintele dreptului de proprietate, drepturi reale de garanție și sarcini	Referințe
NU SUNT	

Anexa Nr. 1 La Partea I

Teren

Nr cadastral	Suprafața (mp)*	Observații / Referințe
	3.496	

* Suprafața este determinată în planul de proiecție Stereo 70.



Date referitoare la teren

Crt	Categorie folosință	Intra vilan	Suprafața (mp)	Tarla	Parcelă	Nr. topo	Observații / Referințe
1	pasune	NU	3.496	26	37/1	-	

Lungime Segmente

1) Valorile lungimilor segmentelor sunt obținute din proiecție în plan.

Punct început	X / Y	Punct sfârșit	X / Y	Lungime segment (** (m)
1	398.542,633 327.084,464	2	398.485,226 327.169,652	102.725
2	398.485,226 327.169,652	3	398.456,651 327.153,605	32.773
3	398.456,651 327.153,605	4	398.518,855 327.061,297	111.311
4	398.518,855 327.061,297	5	398.526,034 327.069,116	10.615
5	398.526,034 327.069,116	6	398.539,77 327.080,6	17.904

Punct început	X / Y	Punct sfârșit	X / Y	Lungime segment (** (m)
6	398.539,77 327.080,6	7	398.541,565 327.083,023	3.015
7	398.541,565 327.083,023	1	398.542,633 327.084,464	1.793

** Lungimile segmentelor sunt determinate în planul de proiecție Stereo 70 și sunt rotunjite la 1 milimetru.

*** Distanța dintre puncte este formată din segmente cumulate ce sunt mai mici decât valoarea 1 milimetru.

**DATE DESPRE IMOBILUL NR. 3000**

Oficiul de Cadastru și Publicitate Imobiliară DOLJ
Biroul de Cadastru și Publicitate Imobiliară Craiova

A. Partea I. Descrierea imobilului

TEREN Extravilan

Adresa: Jud. Dolj, T25, P185

Nr. Crt	Nr cadastral Nr. topografic	Suprafața* (mp)	Observații / Referințe
A1		700	Sector cadastral:12 Teren neimprejmuit;

B. Partea II. Proprietari și acte

Inscrieri privitoare la dreptul de proprietate și alte drepturi reale	Referințe
/	
Act Notarial nr. Certificat de legatar 133, din 12/07/2018 emis de NP STEFANESCU FLORIANA;	
B1	A1
Intabulare, drept de PROPRIETATE, dobandit prin Succesiune, cota actuala 1/1, cota initiala 1/1 1) BREBEUTA ION	

C. Partea III. SARCINI .

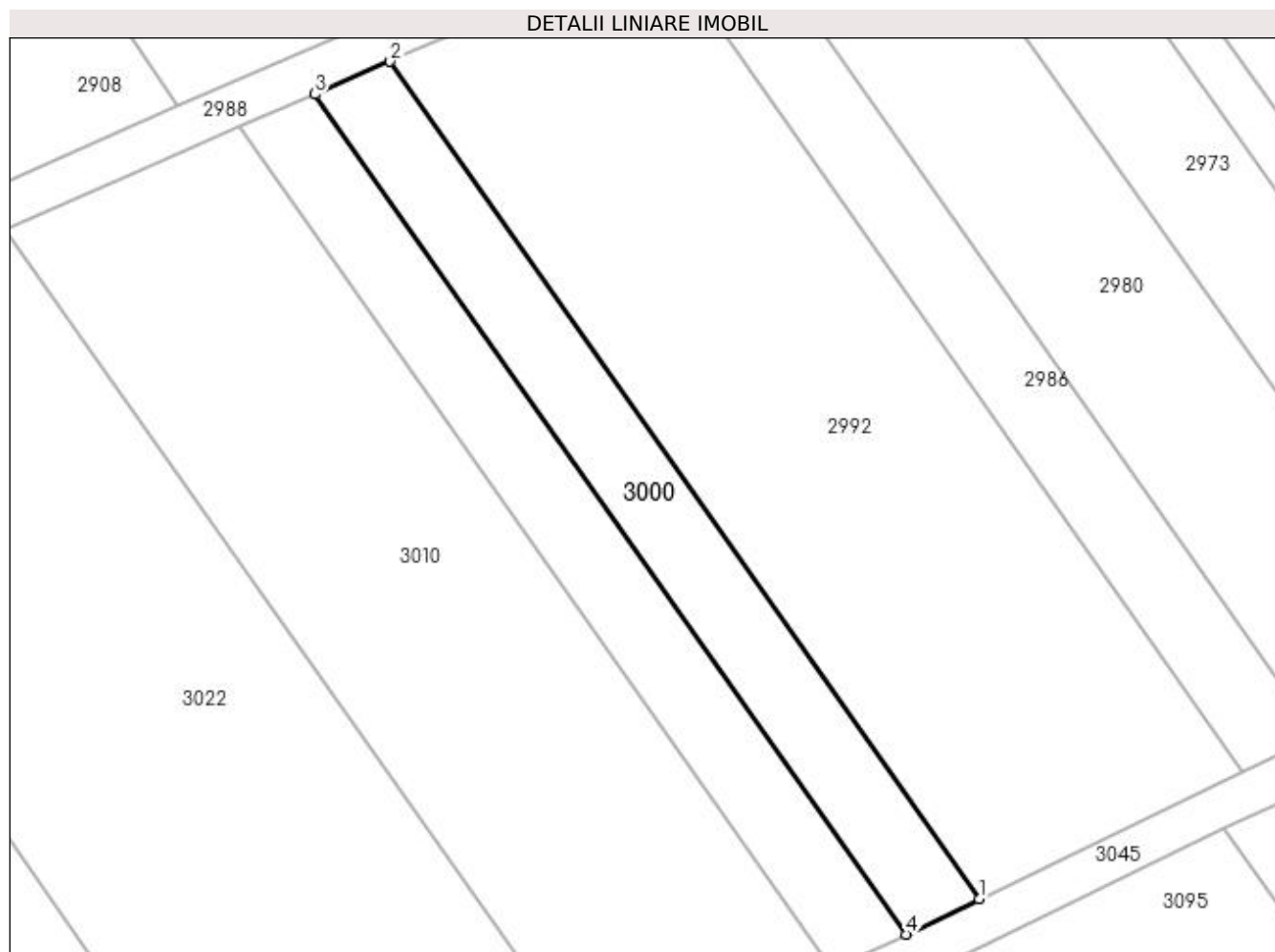
Inscrieri privind dezmembramintele dreptului de proprietate, drepturi reale de garanție și sarcini	Referințe
NU SUNT	

Anexa Nr. 1 La Partea I

Teren

Nr cadastral	Suprafața (mp)*	Observații / Referințe
	700	

* Suprafața este determinată în planul de proiecție Stereo 70.



Date referitoare la teren

Crt	Categorie folosință	Intra vilan	Suprafața (mp)	Tarla	Parcelă	Nr. topo	Observații / Referințe
1	pasune	NU	700	25	185	-	

Lungime Segmente

1) Valorile lungimilor segmentelor sunt obținute din proiecție în plan.

Punct început	X / Y	Punct sfârșit	X / Y	Lungime segment (** (m)
1	398.791,546 327.075,145	2	398.737,247 327.152,303	94.35
2	398.737,247 327.152,303	3	398.730,311 327.149,287	7.563
3	398.730,311 327.149,287	4	398.784,781 327.071,887	94.645
4	398.784,781 327.071,887	1	398.791,546 327.075,145	7.509

**** Lungimile segmentelor sunt determinate în planul de proiecție Stereo 70 și sunt rotunjite la 1 milimetru.**

***** Distanța dintre puncte este formată din segmente cumulate ce sunt mai mici decât valoarea 1 milimetru.**

**DATE DESPRE IMOBILUL NR. 3003**

Oficiul de Cadastru și Publicitate Imobiliară DOLJ
Biroul de Cadastru și Publicitate Imobiliară Craiova

A. Partea I. Descrierea imobilului

TEREN Extravilan

Adresa: Jud. Dolj, T25, P184

Nr. Crt	Nr cadastral Nr. topografic	Suprafața* (mp)	Observații / Referințe
A1		700	Sector cadastral:12 Teren neimprejmuit;

B. Partea II. Proprietari și acte

Inscrieri privitoare la dreptul de proprietate și alte drepturi reale	Referințe
/	
Act Administrativ nr. Titlu de proprietate 1549-44687, din 30/08/1999 emis de CJSIPT Dolj;	
B1	A1
Intabulare, drept de PROPRIETATE, dobândit prin Reconstituire, cota actuala 1/1, cota initiala 1/1	
1) BĂLMĂU GRIGORE	

C. Partea III. SARCINI .

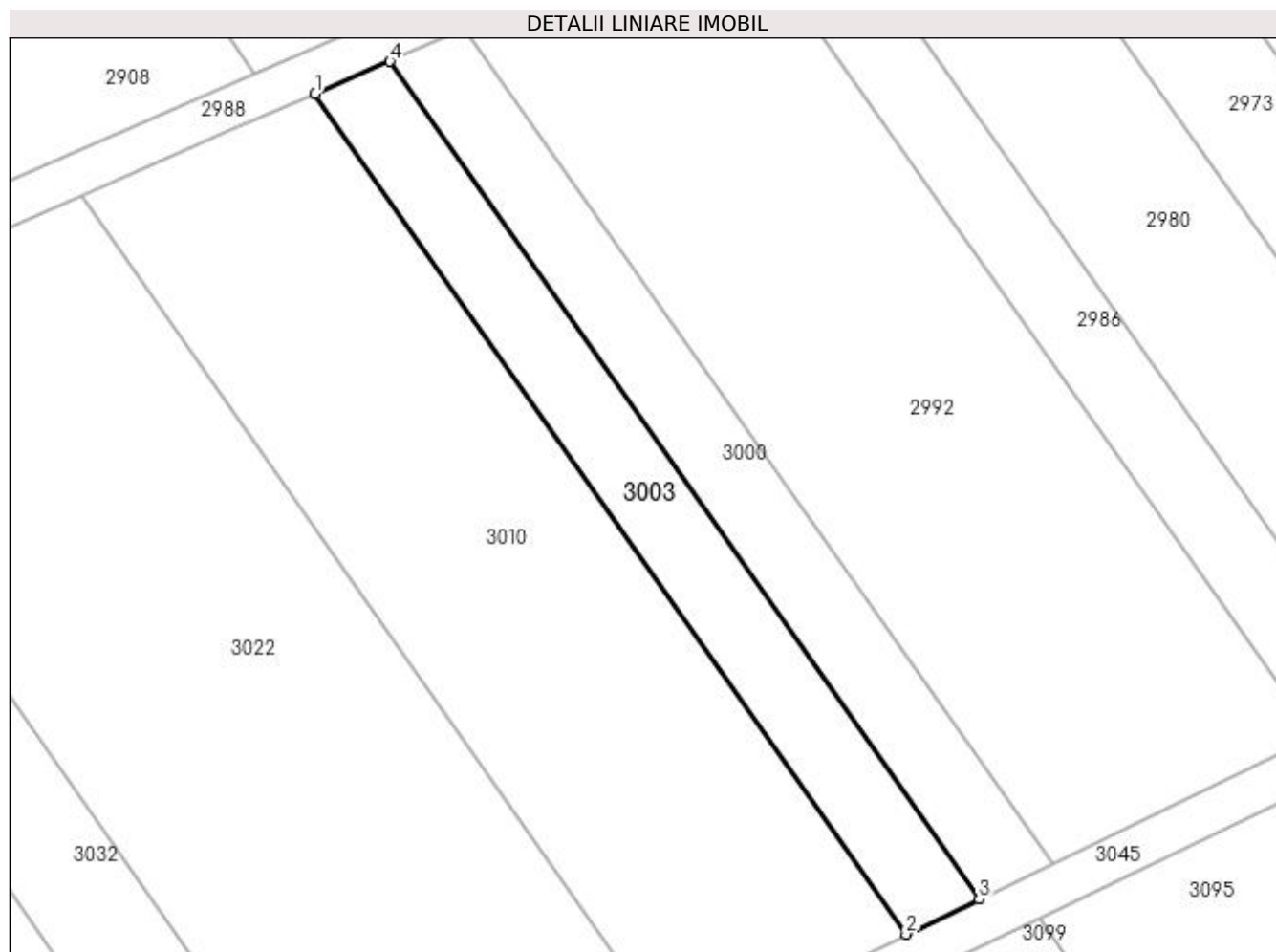
Inscrieri privind dezmembramintele dreptului de proprietate, drepturi reale de garanție și sarcini	Referințe
NU SUNT	

Anexa Nr. 1 La Partea I

Teren

Nr cadastral	Suprafața (mp)*	Observații / Referințe
	700	

* Suprafața este determinată în planul de proiecție Stereo 70.



Date referitoare la teren

Crt	Categorie folosință	Intra vilan	Suprafața (mp)	Tarla	Parcelă	Nr. topo	Observații / Referințe
1	pasune	NU	700	25	184	-	

Lungime Segmente

1) Valorile lungimilor segmentelor sunt obținute din proiecție în plan.

Punct început	X / Y	Punct sfârșit	X / Y	Lungime segment (** (m)
1	398.723,398 327.146,28	2	398.778,037 327.068,639	94.94
2	398.778,037 327.068,639	3	398.784,781 327.071,887	7.485
3	398.784,781 327.071,887	4	398.730,311 327.149,287	94.645
4	398.730,311 327.149,287	1	398.723,398 327.146,28	7.539

**** Lungimile segmentelor sunt determinate în planul de proiecție Stereo 70 și sunt rotunjite la 1 milimetru.**

***** Distanța dintre puncte este formată din segmente cumulate ce sunt mai mici decât valoarea 1 milimetru.**

**DATE DESPRE IMOBILUL NR. 3010**

Oficiul de Cadastru și Publicitate Imobiliară DOLJ
 Biroul de Cadastru și Publicitate Imobiliară Craiova

A. Partea I. Descrierea imobilului

TEREN Extravilan

Adresa: Jud. Dolj, T25, P183

Nr. Crt	Nr cadastral Nr. topografic	Suprafața* (mp)	Observații / Referințe
A1		2.200	Sector cadastral:12 Teren neimprejmuit;

B. Partea II. Proprietari și acte

Inscrieri privitoare la dreptul de proprietate și alte drepturi reale	Referințe
/	
Act Administrativ nr. Titlu de proprietate 745-44776, din 28/03/1997 emis de CJSIPT Dolj;	
B1	A1
Intabulare, drept de PROPRIETATE, dobandit prin Reconstituire, cota actuala 1/1, cota initiala 1/1 1) VLADUTOIU ALEXANDRU	

C. Partea III. SARCINI .

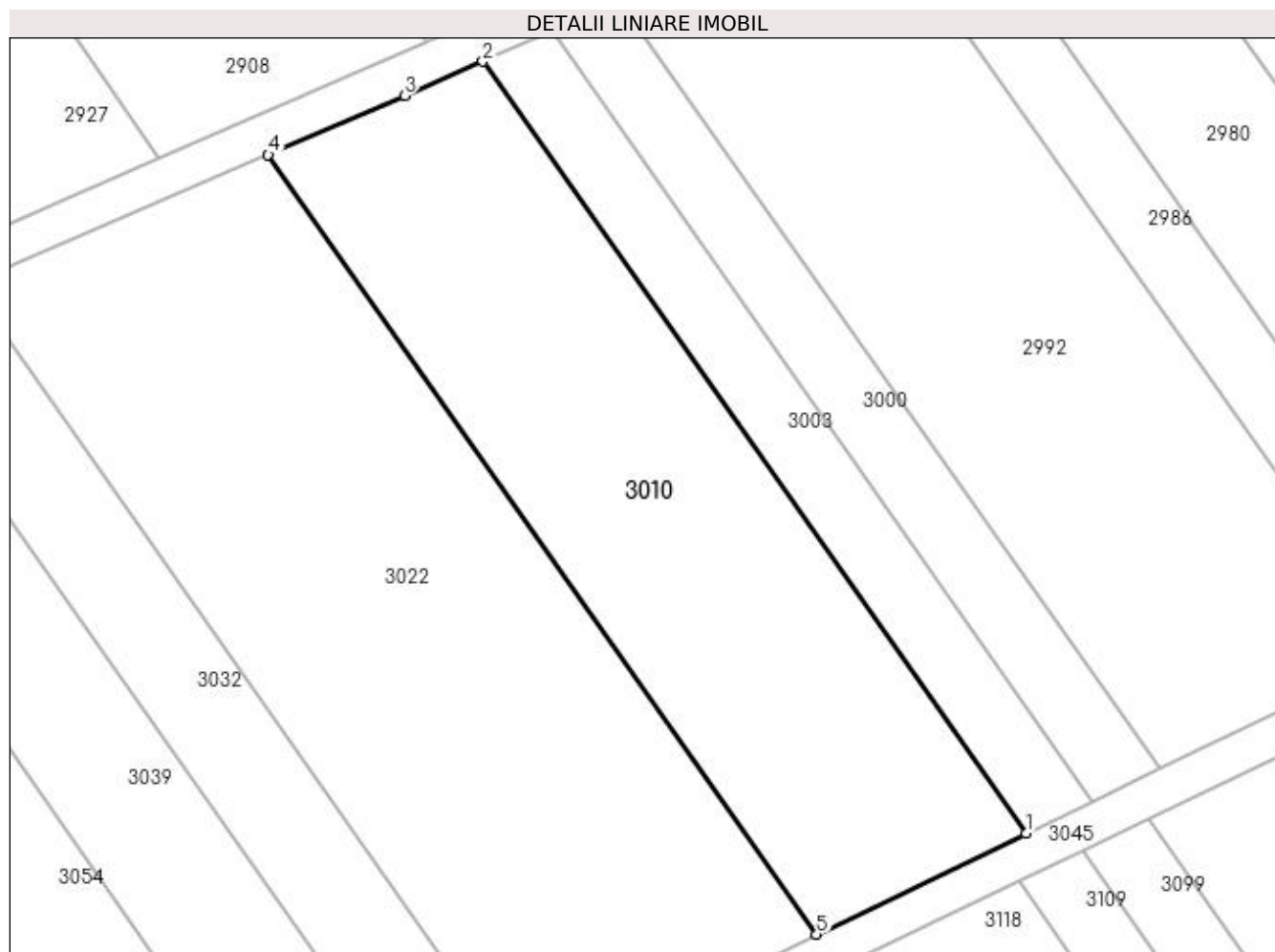
Inscrieri privind dezmembramintele dreptului de proprietate, drepturi reale de garanție și sarcini	Referințe
NU SUNT	

Anexa Nr. 1 La Partea I

Teren

Nr cadastral	Suprafața (mp)*	Observații / Referințe
	2.200	

* Suprafața este determinată în planul de proiecție Stereo 70.



Date referitoare la teren

Crt	Categorie folosință	Intra vilan	Suprafața (mp)	Tarla	Parcelă	Nr. topo	Observații / Referințe
1	pasune	NU	2.200	25	183	-	

Lungime Segmente

1) Valorile lungimilor segmentelor sunt obținute din proiecție în plan.

Punct început	X / Y	Punct sfârșit	X / Y	Lungime segment (** (m)
1	398.778,037 327.068,639	2	398.723,398 327.146,28	94.94
2	398.723,398 327.146,28	3	398.715,535 327.142,86	8.574
3	398.715,535 327.142,86	4	398.701,807 327.136,89	14.97
4	398.701,807 327.136,89	5	398.756,976 327.058,496	95.861
5	398.756,976 327.058,496	1	398.778,037 327.068,639	23.376

**** Lungimile segmentelor sunt determinate în planul de proiecție Stereo 70 și sunt rotunjite la 1 milimetru.**

***** Distanța dintre puncte este formată din segmente cumulate ce sunt mai mici decât valoarea 1 milimetru.**

**DATE DESPRE IMOBILUL NR. 3019**

Oficiul de Cadastru și Publicitate Imobiliară DOLJ
Biroul de Cadastru și Publicitate Imobiliară Craiova

A. Partea I. Descrierea imobilului

TEREN Extravilan

Adresa: Jud. Dolj, T26, P37

Nr. Crt	Nr cadastral Nr. topografic	Suprafața* (mp)	Observații / Referințe
A1		5.082	Sector cadastral:12 Teren neimprejmuit;

B. Partea II. Proprietari și acte

Inscrieri privitoare la dreptul de proprietate și alte drepturi reale	Referințe
/	
Act Administrativ nr. Titlu de proprietate 1345-59364, din 12/11/1998 emis de CJSIPT Dolj (Adeverinta nr. 1588/26.04.2023, eliberata de Primaria Comunei Almaj);	
B1	A1
Intabulare, drept de PROPRIETATE, dobandit prin Reconstituire, cota actuala 1/1, cota initiala 1/1	
1) MANCOVICEANU ILIE DEFUNCT:Da	

C. Partea III. SARCINI .

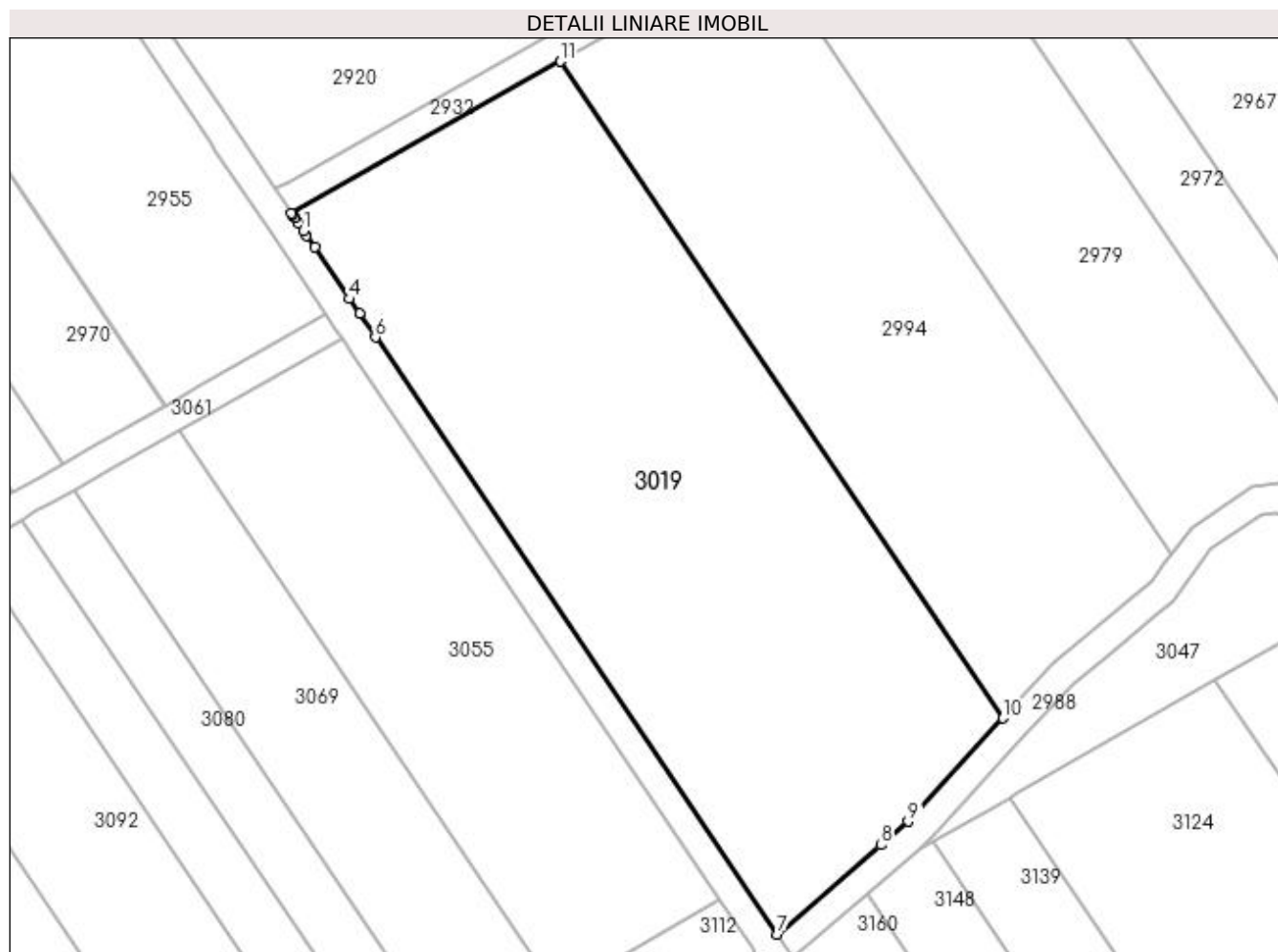
Inscrieri privind dezmembramintele dreptului de proprietate, drepturi reale de garanție și sarcini	Referințe
NU SUNT	

Anexa Nr. 1 La Partea I

Teren

Nr cadastral	Suprafața (mp)*	Observații / Referințe
	5.082	

* Suprafața este determinată în planul de proiecție Stereo 70.



Date referitoare la teren

Crt	Categorie folosință	Intra vilan	Suprafața (mp)	Tarla	Parcelă	Nr. topo	Observații / Referințe
1	pasune	NU	5.082	26	37	-	

Lungime Segmente

1) Valorile lungimilor segmentelor sunt obținute din proiecție în plan.

Punct început	X / Y	Punct sfârșit	X / Y	Lungime segment (** (m)
1	398.420,511 327.129,801	2	398.420,948 327.129,152	0.782
2	398.420,948 327.129,152	3	398.422,07 327.127,488	2.007
3	398.422,07 327.127,488	4	398.426,962 327.120,228	8.755
4	398.426,962 327.120,228	5	398.428,356 327.118,16	2.494
5	398.428,356 327.118,16	6	398.430,601 327.114,831	4.015

Punct început	X / Y	Punct sfârșit	X / Y	Lungime segment (** (m)
6	398.430,601 327.114,831	7	398.487,137 327.030,934	101.169
7	398.487,137 327.030,934	8	398.501,698 327.043,481	19.221
8	398.501,698 327.043,481	9	398.505,535 327.046,787	5.064
9	398.505,535 327.046,787	10	398.518,855 327.061,297	19.697
10	398.518,855 327.061,297	11	398.456,651 327.153,605	111.311
11	398.456,651 327.153,605	12	398.418,795 327.132,347	43.416
12	398.418,795 327.132,347	13	398.418,971 327.132,086	0.315
13	398.418,971 327.132,086	14	398.419,267 327.131,646	0.53
14	398.419,267 327.131,646	15	398.419,834 327.130,805	1.014
15	398.419,834 327.130,805	1	398.420,511 327.129,801	1.211

** Lungimile segmentelor sunt determinate în planul de proiecție Stereo 70 și sunt rotunjite la 1 milimetru.

*** Distanța dintre puncte este formată din segmente cumulate ce sunt mai mici decât valoarea 1 milimetru.

**DATE DESPRE IMOBILUL NR. 3021**

Oficiul de Cadastru și Publicitate Imobiliară DOLJ
Biroul de Cadastru și Publicitate Imobiliară Craiova

A. Partea I. Descrierea imobilului

TEREN Extravilan

Nr. CF vechi:517
Nr. cadastral vechi:759

Adresa: Jud. Dolj, T25, P178

Nr. Crt	Nr cadastral Nr. topografic	Suprafața* (mp)	Observații / Referințe
A1	30300	12	Sector cadastral:12 Teren neimprejmuit;

Construcții

Crt	Nr cadastral Nr. topografic	Adresa	Observații / Referințe
A1.1	30300-C1	Jud. Dolj	Nr. niveluri:1; S. construita la sol:12 mp; C1-STILP- 412 LEA cu Sc- 12mp

B. Partea II. Proprietari și acte

Inscrieri privitoare la dreptul de proprietate și alte drepturi reale		Referințe
19619 / 19/03/2008		
H.G. nr. 2060 din 2004, din 01/01/2004 emis de -;		
B1	Intabulare, drept de PROPRIETATE, dobândit prin Lege, cota actuala 1/1, cota initiala 1/1 1) STATUL ROMAN , CIF:9999999999999 <i>OBSERVATII: (provenita din conversia CF 517)</i>	A1, A1.1

C. Partea III. SARCINI

Inscrieri privind dezmembramintele dreptului de proprietate, drepturi reale de garanție și sarcini		Referințe
19619 / 19/03/2008		
Contract De Concesiune nr. 1 , din 01/01/2004 emis de M.E.C. (act aditional nr. 2/2006);		
C1	Intabulare, drept de CONCESIUNE pentru o perioada de 49 ani incepand cu data de 29.06.2004 1) CNTEE -TRANSELECTRICA SA SUCURSALA TRANSPORT CRAIOVA , CIF:9999999999999 <i>OBSERVATII: (provenita din conversia CF 517)</i>	A1, A1.1

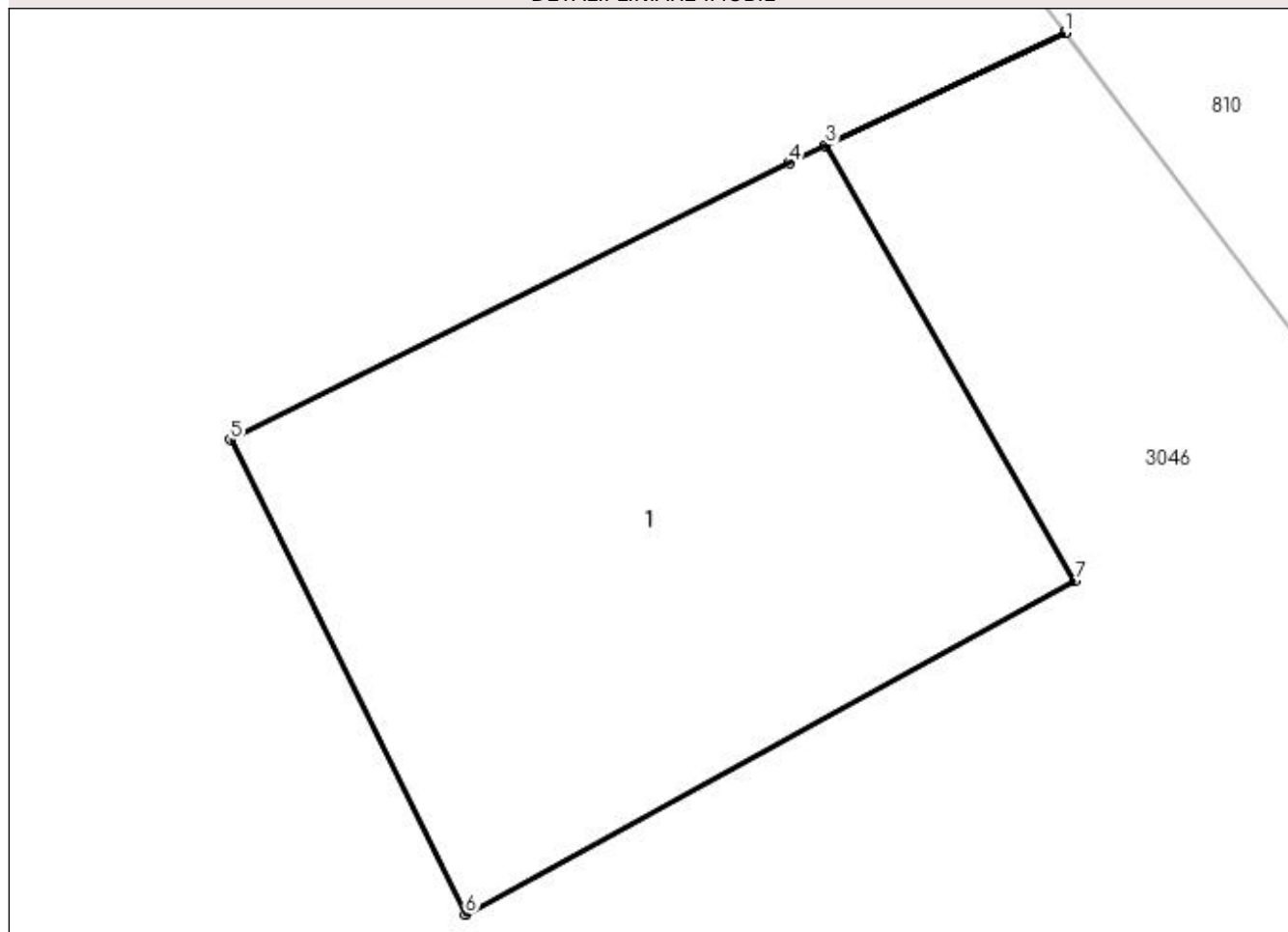
Anexa Nr. 1 La Partea I

Teren

Nr cadastral	Suprafața (mp)*	Observații / Referințe
30300	12	

* Suprafața este determinată în planul de proiecție Stereo 70.

DETALII LINIARE IMOBIL



Date referitoare la teren

Crt	Categorie folosință	Intravilan	Suprafața (mp)	Tarla	Parcelă	Nr. topo	Observații / Referințe
1	curți constructii	NU	12	25	178	-	

Date referitoare la construcții

Crt	Număr	Destinație construcție	Supraf. (mp)	Situație juridică	Observații / Referințe
A1.1	30300-C1	construcții industriale și edilitare	12	Cu acte	Nr. niveluri:1; S. construită la sol:12 mp; C1-STILP- 412 LEA cu Sc- 12mp

Lungime Segmente

1) Valorile lungimilor segmentelor sunt obținute din proiecție în plan.

Punct început	X / Y	Punct sfârșit	X / Y	Lungime segment (** (m)
1	398.926,061 327.093,837	2	398.926,058 327.093,84	0.004
2	398.926,058 327.093,84	3	398.924,667 327.093,183	1.539
3	398.924,667 327.093,183	4	398.924,458 327.093,08	0.233

Punct început	X / Y	Punct sfârșit	X / Y	Lungime segment (** (m)
4	398.924,458 327.093,08	5	398.921,206 327.091,471	3.628
5	398.921,206 327.091,471	6	398.922,572 327.088,715	3.076
6	398.922,572 327.088,715	7	398.926,117 327.090,654	4.041
7	398.926,117 327.090,654	8	398.924,669 327.093,179	2.911
8	398.924,669 327.093,179	1	398.926,061 327.093,837	1.539

** Lungimile segmentelor sunt determinate în planul de proiecție Stereo 70 și sunt rotunjite la 1 milimetru.

*** Distanța dintre puncte este formată din segmente cumulate ce sunt mai mici decât valoarea 1 milimetru.

**DATE DESPRE IMOBILUL NR. 3022**

Oficiul de Cadastru și Publicitate Imobiliară DOLJ
Biroul de Cadastru și Publicitate Imobiliară Craiova

A. Partea I. Descrierea imobilului

TEREN Extravilan

Adresa: Jud. Dolj, T25, P182

Nr. Crt	Nr cadastral Nr. topografic	Suprafața* (mp)	Observații / Referințe
A1		3.100	Sector cadastral:12 Teren neimprejmuit;

B. Partea II. Proprietari și acte

Inscrieri privitoare la dreptul de proprietate și alte drepturi reale	Referințe
/	
Act Administrativ nr. Titlu de proprietate 808-2195, din 06/03/1997 emis de CJSIPT Dolj;	
B1	A1
Intabulare, drept de PROPRIETATE, dobândit prin Reconstituire, cota actuala 1/1, cota initiala 1/1 1) SUBTIRELU ION	

C. Partea III. SARCINI .

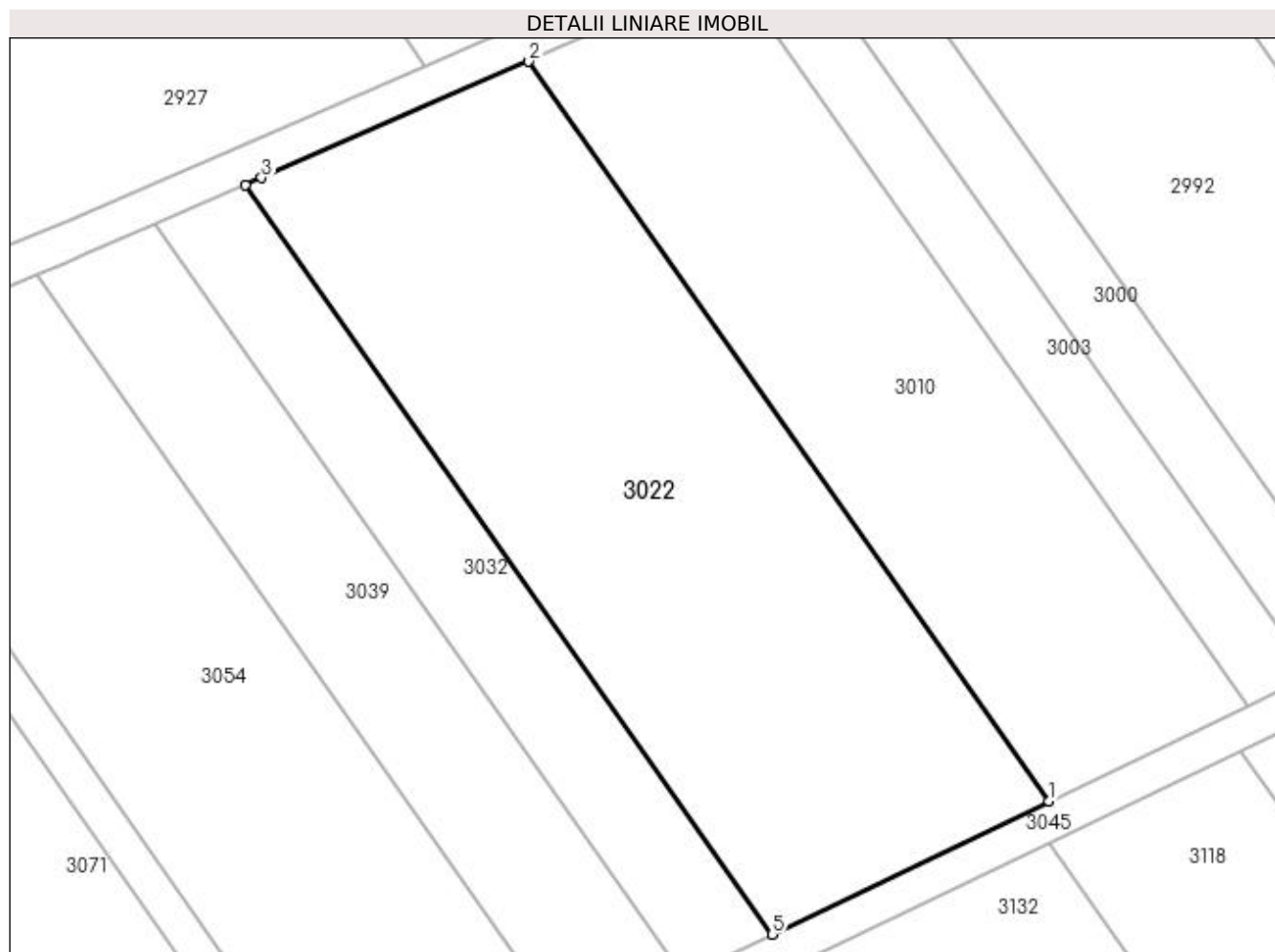
Inscrieri privind dezmembramintele dreptului de proprietate, drepturi reale de garanție și sarcini	Referințe
NU SUNT	

Anexa Nr. 1 La Partea I

Teren

Nr cadastral	Suprafața (mp)*	Observații / Referințe
	3.100	

* Suprafața este determinată în planul de proiecție Stereo 70.



Date referitoare la teren

Crt	Categorie folosință	Intravilan	Suprafața (mp)	Tarla	Parcelă	Nr. topo	Observații / Referințe
1	pasune	NU	3.100	25	182	-	

Lungime Segmente

1) Valorile lungimilor segmentelor sunt obținute din proiecție în plan.

Punct început	X / Y	Punct sfârșit	X / Y	Lungime segment (** (m)
1	398.756,976 327.058,496	2	398.701,807 327.136,89	95.861
2	398.701,807 327.136,89	3	398.673,47 327.124,566	30.901
3	398.673,47 327.124,566	4	398.671,731 327.123,81	1.897
4	398.671,731 327.123,81	5	398.727,638 327.044,367	97.143
5	398.727,638 327.044,367	1	398.756,976 327.058,496	32.563

**** Lungimile segmentelor sunt determinate în planul de proiecție Stereo 70 și sunt rotunjite la 1 milimetru.**

***** Distanța dintre puncte este formată din segmente cumulate ce sunt mai mici decât valoarea 1 milimetru.**

**DATE DESPRE IMOBILUL NR. 3031**

Oficiul de Cadastru și Publicitate Imobiliară DOLJ
Biroul de Cadastru și Publicitate Imobiliară Craiova

A. Partea I. Descrierea imobilului

TEREN Extravilan

Adresa: Jud. Dolj, T25, P177

Nr. Crt	Nr cadastral Nr. topografic	Suprafața* (mp)	Observații / Referințe
A1		480	Sector cadastral:12 Teren neimprejmuit;

B. Partea II. Proprietari și acte

Inscrieri privitoare la dreptul de proprietate și alte drepturi reale	Referințe
/	
Act Administrativ nr. Titlu de proprietate 1596-44687, din 18/01/2001 emis de CJSIPT Dolj;	
B1	A1
Intabulare, drept de PROPRIETATE, dobândit prin Reconstituire, cota actuala 1/1, cota initiala 1/1 1) STAN DUMITRU	

C. Partea III. SARCINI .

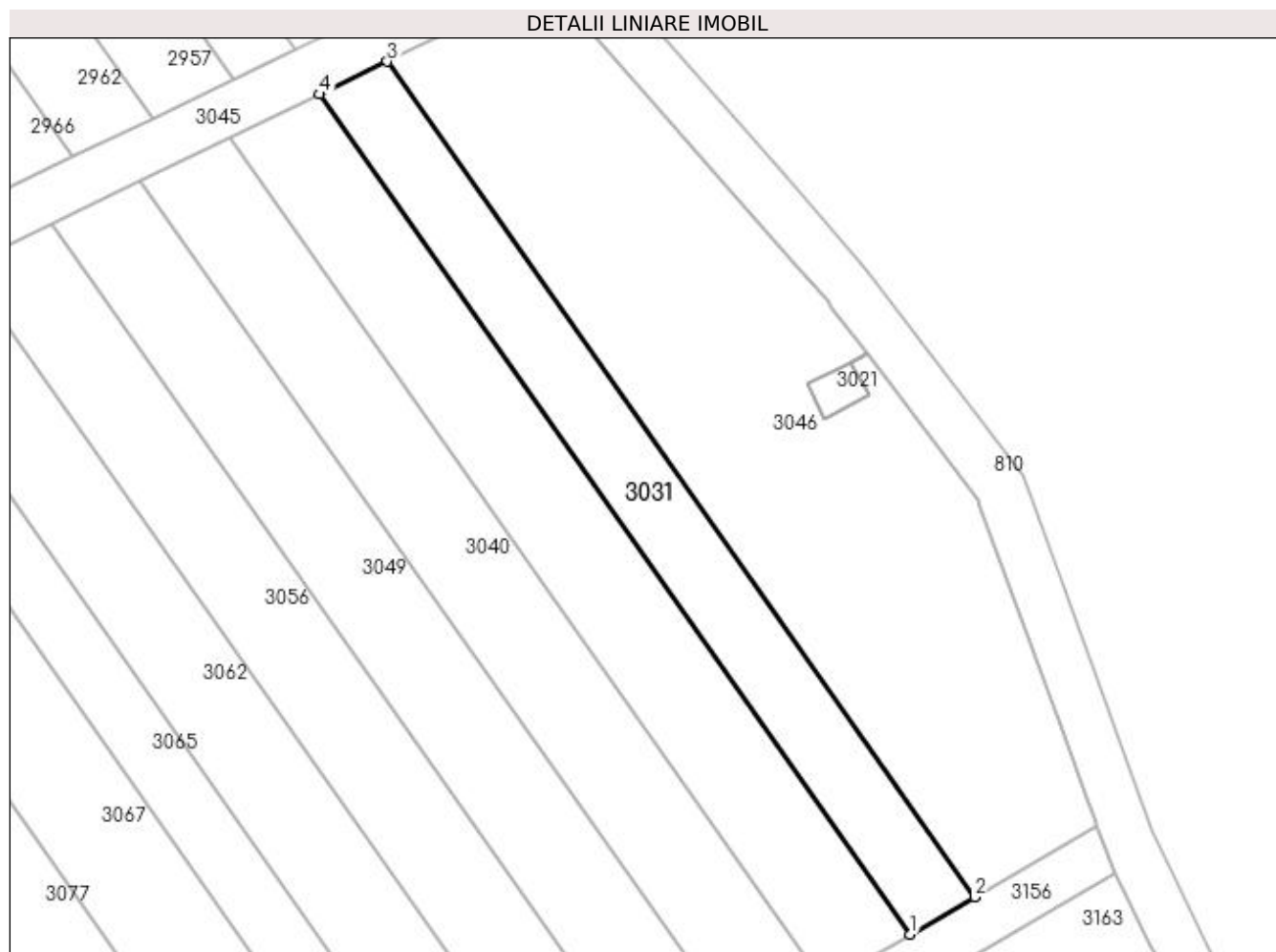
Inscrieri privind dezmembramintele dreptului de proprietate, drepturi reale de garanție și sarcini	Referințe
NU SUNT	

Anexa Nr. 1 La Partea I

Teren

Nr cadastral	Suprafața (mp)*	Observații / Referințe
	480	

* Suprafața este determinată în planul de proiecție Stereo 70.



Date referitoare la teren

Crt	Categorie folosință	Intra vilan	Suprafața (mp)	Tarla	Parcelă	Nr. topo	Observații / Referințe
1	pasune	NU	480	25	177	-	

Lungime Segmente

1) Valorile lungimilor segmentelor sunt obținute din proiecție în plan.

Punct început	X / Y	Punct sfârșit	X / Y	Lungime segment (** (m)
1	398.929,451 327.047,773	2	398.934,578 327.050,737	5.922
2	398.934,578 327.050,737	3	398.887,878 327.117,097	81.145
3	398.887,878 327.117,097	4	398.882,49 327.114,503	5.98
4	398.882,49 327.114,503	1	398.929,451 327.047,773	81.598

**** Lungimile segmentelor sunt determinate în planul de proiecție Stereo 70 și sunt rotunjite la 1 milimetru.**

***** Distanța dintre puncte este formată din segmente cumulate ce sunt mai mici decât valoarea 1 milimetru.**

**DATE DESPRE IMOBILUL NR. 3032**

Oficiul de Cadastru și Publicitate Imobiliară DOLJ
Biroul de Cadastru și Publicitate Imobiliară Craiova

A. Partea I. Descrierea imobilului

TEREN Extravilan

Adresa: Jud. Dolj, T25, P181

Nr. Crt	Nr cadastral Nr. topografic	Suprafața* (mp)	Observații / Referințe
A1		1.000	Sector cadastral:12 Teren neimprejmuit;

B. Partea II. Proprietari și acte

Inscrieri privitoare la dreptul de proprietate și alte drepturi reale	Referințe
/	
Act Notarial nr. Act de partaj succesoral 6016, din 23/11/2017 emis de NP Diaconu Cristian;	
B1	A1
Intabulare, drept de PROPRIETATE, dobandit prin lesire Din Indiviziune, cota actuala 1/1, cota initiala 1/1 1) PETCU ION	

C. Partea III. SARCINI .

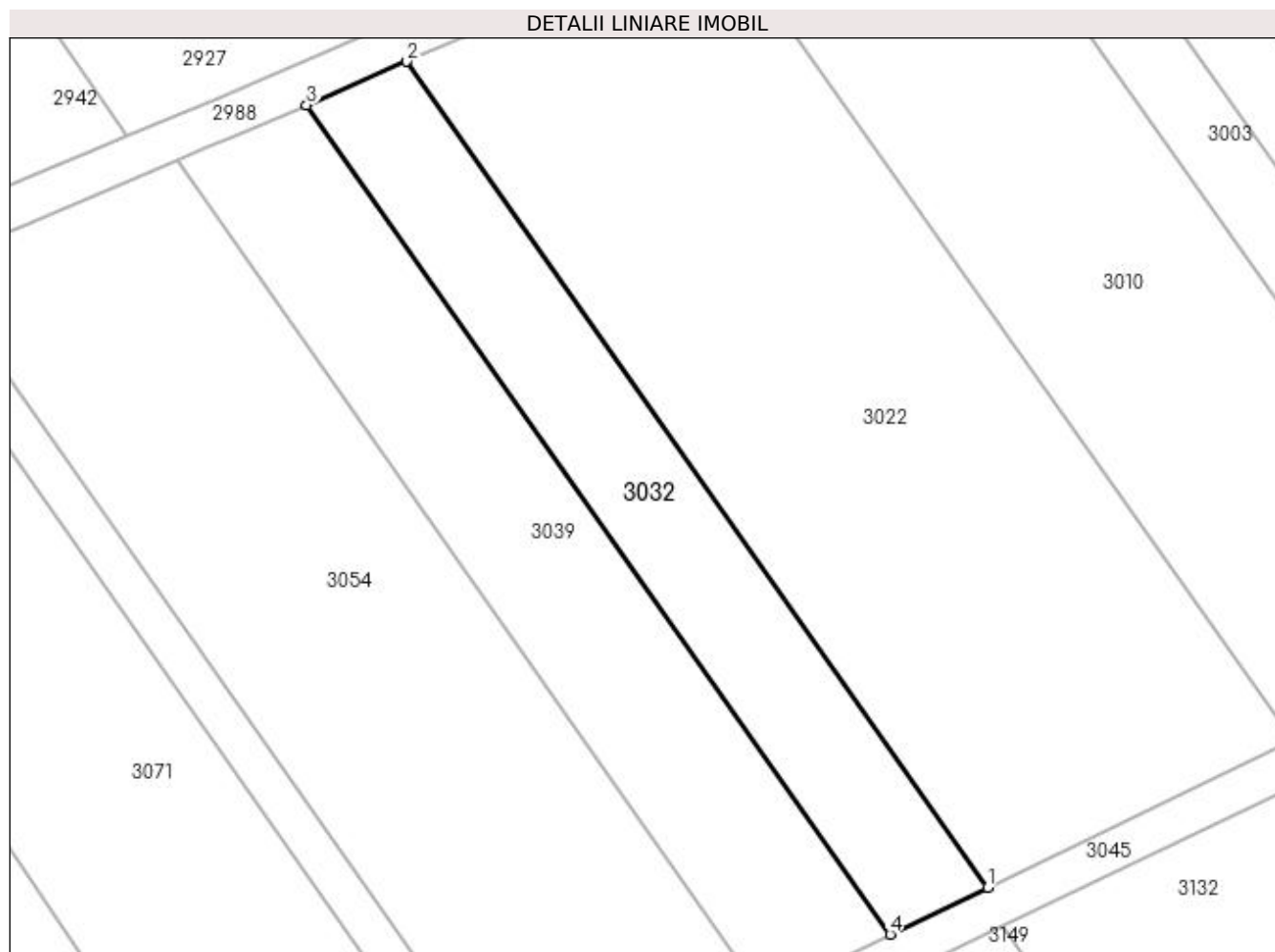
Inscrieri privind dezmembramintele dreptului de proprietate, drepturi reale de garanție și sarcini	Referințe
NU SUNT	

Anexa Nr. 1 La Partea I

Teren

Nr cadastral	Suprafața (mp)*	Observații / Referințe
	1.000	

* Suprafața este determinată în planul de proiecție Stereo 70.



Date referitoare la teren

Crt	Categorie folosință	Intra vilan	Suprafața (mp)	Tarla	Parcelă	Nr. topo	Observații / Referințe
1	pasune	NU	1.000	25	181	-	

Lungime Segmente

1) Valorile lungimilor segmentelor sunt obținute din proiecție în plan.

Punct început	X / Y	Punct sfârșit	X / Y	Lungime segment (** (m)
1	398.727,638 327.044,367	2	398.671,731 327.123,81	97.143
2	398.671,731 327.123,81	3	398.662,113 327.119,627	10.488
3	398.662,113 327.119,627	4	398.718,257 327.039,849	97.553
4	398.718,257 327.039,849	1	398.727,638 327.044,367	10.413

**** Lungimile segmentelor sunt determinate în planul de proiecție Stereo 70 și sunt rotunjite la 1 milimetru.**

***** Distanța dintre puncte este formată din segmente cumulate ce sunt mai mici decât valoarea 1 milimetru.**

**DATE DESPRE IMOBILUL NR. 3035**

Oficiul de Cadastru și Publicitate Imobiliară DOLJ
Biroul de Cadastru și Publicitate Imobiliară Craiova

A. Partea I. Descrierea imobilului

TEREN Extravilan

Adresa: Jud. Dolj, T25, P176

Nr. Crt	Nr cadastral Nr. topografic	Suprafața* (mp)	Observații / Referințe
A1		640	Sector cadastral:12 Teren neimprejmuit;

B. Partea II. Proprietari și acte

Inscrieri privitoare la dreptul de proprietate și alte drepturi reale	Referințe
/	
Act Notarial nr. Act de partaj voluntar 4677, din 25/10/2021 emis de NP JIANU GEORGETA CRISTINA;	
B1	A1
Intabulare, drept de PROPRIETATE, dobandit prin lesire Din Indiviziune, cota actuala 1/1, cota initiala 1/1 1) GHIDICEANU MARIA	

C. Partea III. SARCINI .

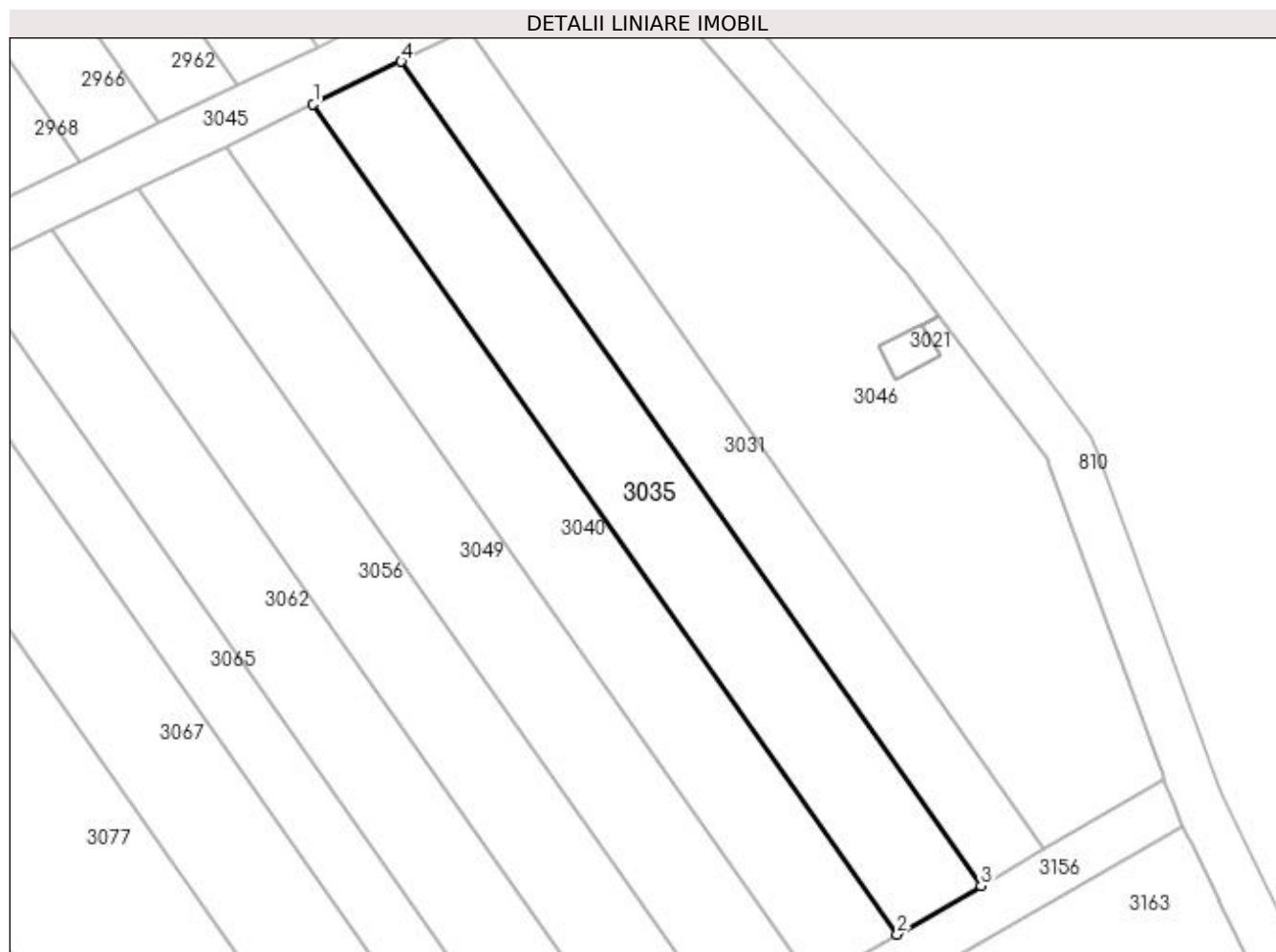
Inscrieri privind dezmembramintele dreptului de proprietate, drepturi reale de garanție și sarcini	Referințe
NU SUNT	

Anexa Nr. 1 La Partea I

Teren

Nr cadastral	Suprafața (mp)*	Observații / Referințe
	640	

* Suprafața este determinată în planul de proiecție Stereo 70.



Date referitoare la teren

Crt	Categorie folosință	Intra vilan	Suprafața (mp)	Tarla	Parcelă	Nr. topo	Observații / Referințe
1	pasune	NU	640	25	176	-	

Lungime Segmente

1) Valorile lungimilor segmentelor sunt obținute din proiecție în plan.

Punct început	X / Y	Punct sfârșit	X / Y	Lungime segment (** (m)
1	398.875,353 327.111,066	2	398.922,659 327.043,846	82.197
2	398.922,659 327.043,846	3	398.929,451 327.047,773	7.846
3	398.929,451 327.047,773	4	398.882,49 327.114,503	81.598
4	398.882,49 327.114,503	1	398.875,353 327.111,066	7.922

**** Lungimile segmentelor sunt determinate în planul de proiecție Stereo 70 și sunt rotunjite la 1 milimetru.**

***** Distanța dintre puncte este formată din segmente cumulate ce sunt mai mici decât valoarea 1 milimetru.**

**DATE DESPRE IMOBILUL NR. 3039**

Oficiul de Cadastru și Publicitate Imobiliară DOLJ
Biroul de Cadastru și Publicitate Imobiliară Craiova

A. Partea I. Descrierea imobilului

TEREN Extravilan

Adresa: Jud. Dolj, T25, P180

Nr. Crt	Nr cadastral Nr. topografic	Suprafața* (mp)	Observații / Referințe
A1		1.300	Sector cadastral:12 Teren neimprejmuit;

B. Partea II. Proprietari și acte

Inscrieri privitoare la dreptul de proprietate și alte drepturi reale	Referințe
/	
Act Administrativ nr. Titlu de proprietate 1625-60687, din 04/04/2002 emis de CJSIPT Dolj;	
B1	A1
Intabulare, drept de PROPRIETATE, dobandit prin Reconstituire, cota actuala 1/1, cota initiala 1/1 1) POPA GHEORGHE	

C. Partea III. SARCINI .

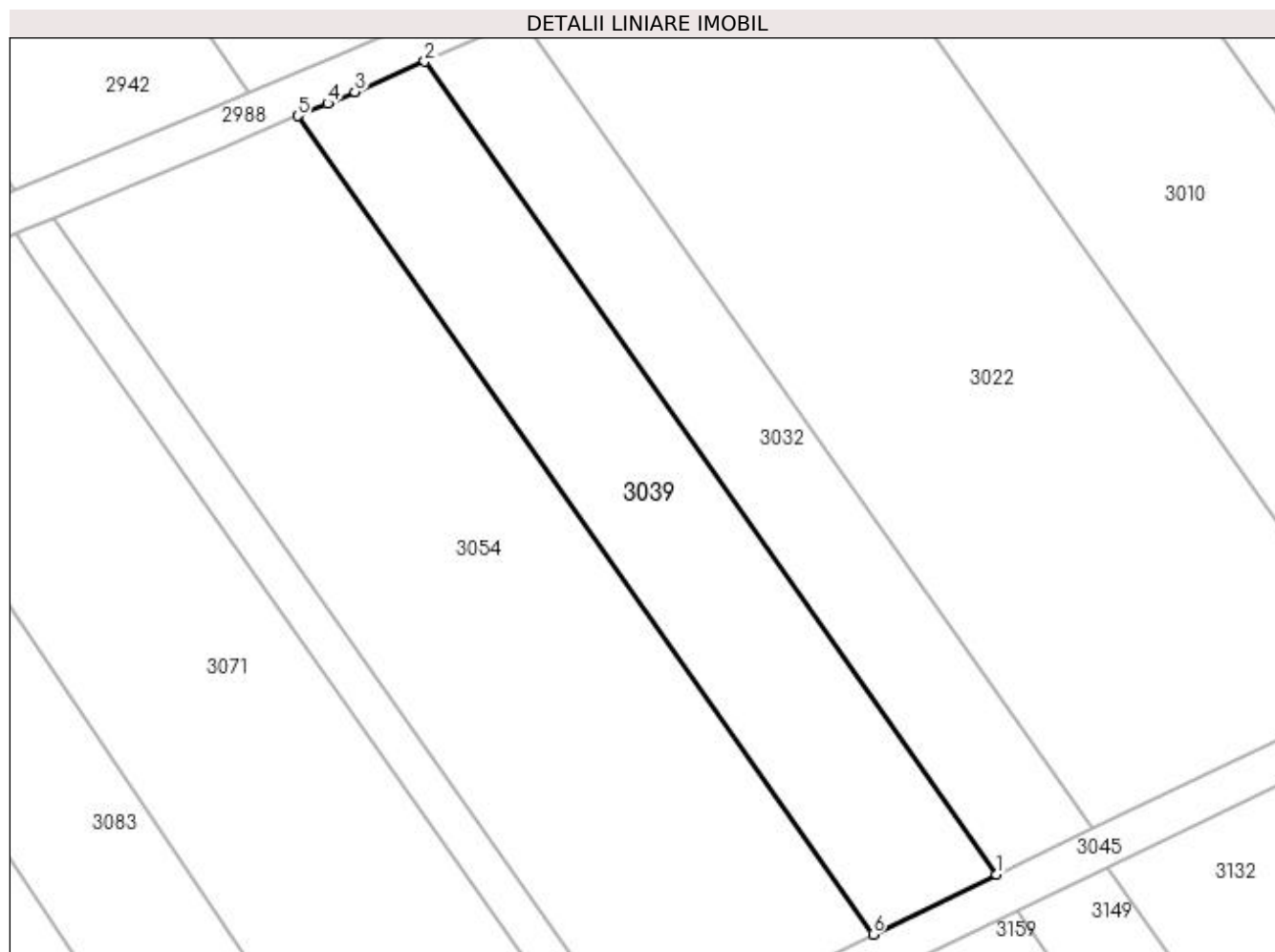
Inscrieri privind dezmembramintele dreptului de proprietate, drepturi reale de garanție și sarcini	Referințe
NU SUNT	

Anexa Nr. 1 La Partea I

Teren

Nr cadastral	Suprafața (mp)*	Observații / Referințe
	1.300	

* Suprafața este determinată în planul de proiecție Stereo 70.



Date referitoare la teren

Crt	Categorie folosință	Intra vilan	Suprafața (mp)	Tarla	Parcelă	Nr. topo	Observații / Referințe
1	pasune	NU	1.300	25	180	-	

Lungime Segmente

1) Valorile lungimilor segmentelor sunt obținute din proiecție în plan.

Punct început	X / Y	Punct sfârșit	X / Y	Lungime segment (** (m)
1	398.718,257 327.039,849	2	398.662,113 327.119,627	97.553
2	398.662,113 327.119,627	3	398.655,246 327.116,64	7.489
3	398.655,246 327.116,64	4	398.652,578 327.115,523	2.892
4	398.652,578 327.115,523	5	398.649,624 327.114,286	3.203
5	398.649,624 327.114,286	6	398.706,122 327.034,005	98.169

Punct început	X / Y	Punct sfârșit	X / Y	Lungime segment (** (m)
6	398.706,122 327.034,005	1	398.718,257 327.039,849	13.469

** Lungimile segmentelor sunt determinate în planul de proiecție Stereo 70 și sunt rotunjite la 1 milimetru.

*** Distanța dintre puncte este formată din segmente cumulate ce sunt mai mici decât valoarea 1 milimetru.

**DATE DESPRE IMOBILUL NR. 3040**

Oficiul de Cadastru și Publicitate Imobiliară DOLJ
Biroul de Cadastru și Publicitate Imobiliară Craiova

A. Partea I. Descrierea imobilului

TEREN Extravilan

Adresa: Jud. Dolj, T25, P175

Nr. Crt	Nr cadastral Nr. topografic	Suprafața* (mp)	Observații / Referințe
A1		640	Sector cadastral:12 Teren neimprejmuit;

B. Partea II. Proprietari și acte

Inscrieri privitoare la dreptul de proprietate și alte drepturi reale	Referințe
/	
Act Notarial nr. Certificat de mostenitor 30, din 24/11/2004 emis de NP PANA MONICA;	
B1	A1
Intabulare, drept de PROPRIETATE, dobandit prin Succesiune, cota actuala 1/1, cota initiala 1/1 1) PIRLEA CONSTANTINA DEFUNCT:Da	

C. Partea III. SARCINI .

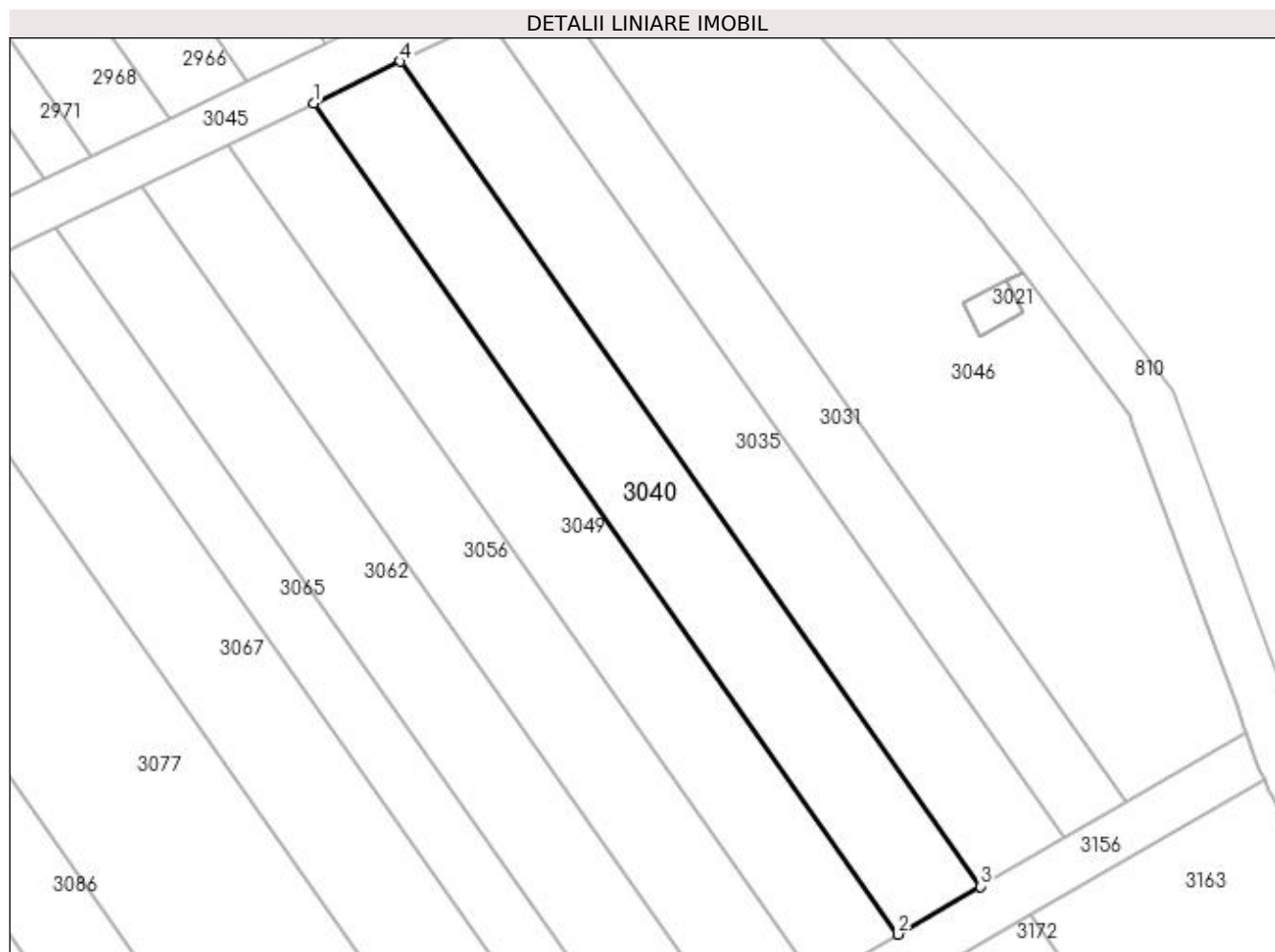
Inscrieri privind dezmembramintele dreptului de proprietate, drepturi reale de garanție și sarcini	Referințe
NU SUNT	

Anexa Nr. 1 La Partea I

Teren

Nr cadastral	Suprafața (mp)*	Observații / Referințe
	640	

* Suprafața este determinată în planul de proiecție Stereo 70.



Date referitoare la teren

Crt	Categorie folosință	Intra vilan	Suprafața (mp)	Tarla	Parcelă	Nr. topo	Observații / Referințe
1	pasune	NU	640	25	175	-	

Lungime Segmente

1) Valorile lungimilor segmentelor sunt obținute din proiecție în plan.

Punct început	X / Y	Punct sfârșit	X / Y	Lungime segment (** (m)
1	398.868,268 327.107,654	2	398.915,916 327.039,947	82.792
2	398.915,916 327.039,947	3	398.922,659 327.043,846	7.789
3	398.922,659 327.043,846	4	398.875,353 327.111,066	82.197
4	398.875,353 327.111,066	1	398.868,268 327.107,654	7.864

**** Lungimile segmentelor sunt determinate în planul de proiecție Stereo 70 și sunt rotunjite la 1 milimetru.**

***** Distanța dintre puncte este formată din segmente cumulate ce sunt mai mici decât valoarea 1 milimetru.**

**DATE DESPRE IMOBILUL NR. 3045**

Oficiul de Cadastru și Publicitate Imobiliară DOLJ
Biroul de Cadastru și Publicitate Imobiliară Craiova

A. Partea I. Descrierea imobilului

TEREN Extravilan

Adresa: Jud. Dolj, T25, PDE 502/73

Nr. Crt	Nr cadastral Nr. topografic	Suprafața* (mp)	Observații / Referințe
A1		959	Sector cadastral:12 Teren neimprejmuit;

B. Partea II. Proprietari și acte

Inscrieri privitoare la dreptul de proprietate și alte drepturi reale		Referințe
/		
Act Normativ nr. Legea 7, din 13/03/1996 emis de Parlamentul Romaniei (art.13 alin 15);		
B1	Inscrierea provizorie, drept de PROPRIETATE, dobandit prin Lege, cota actuala 1/1, cota initiala 1/1 1) NEIDENTIFICAT NEIDENTIFICAT	A1

C. Partea III. SARCINI .

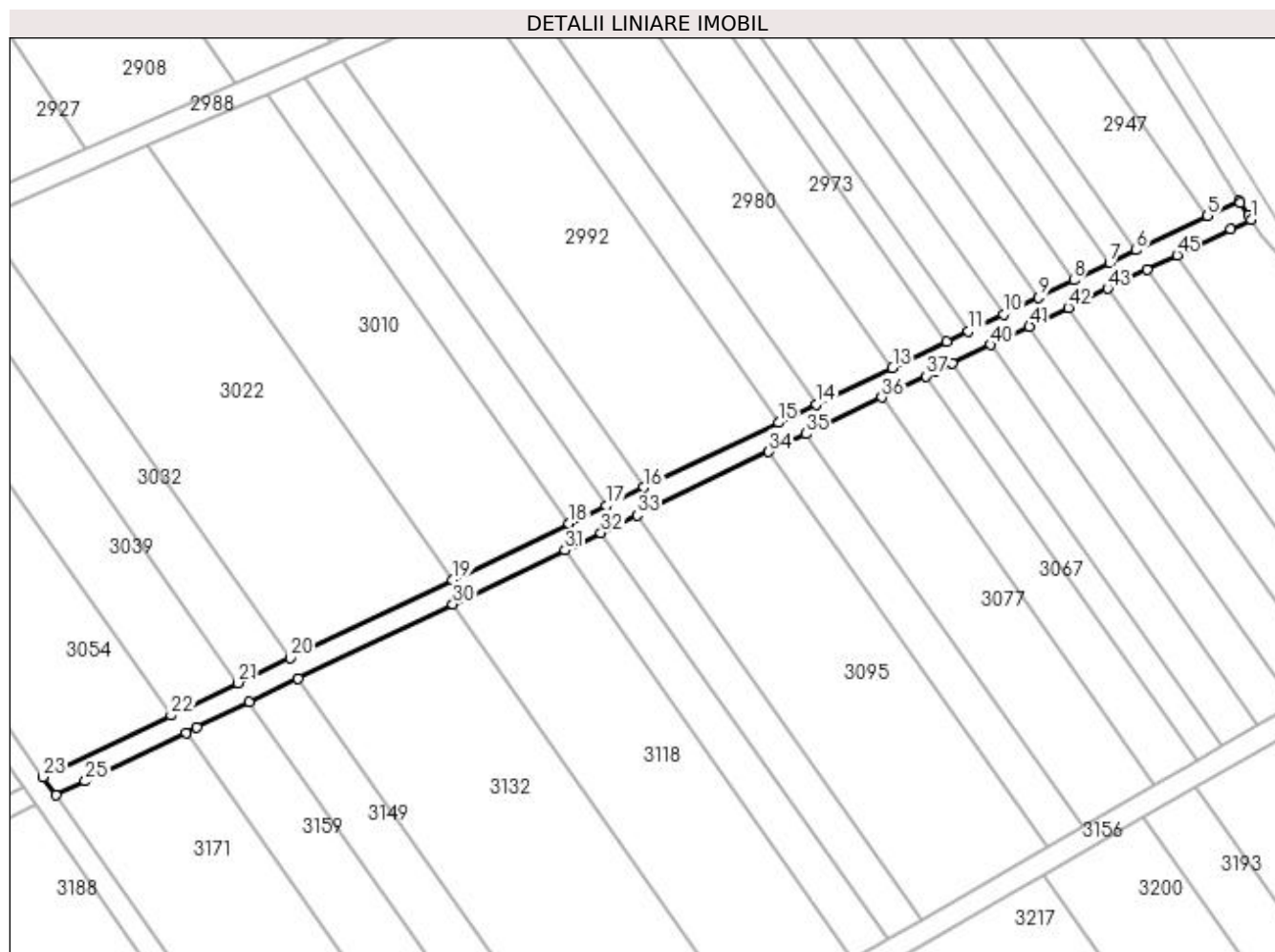
Inscrieri privind dezmembramintele dreptului de proprietate, drepturi reale de garanție și sarcini	Referințe
NU SUNT	

Anexa Nr. 1 La Partea I

Teren

Nr cadastral	Suprafața (mp)*	Observații / Referințe
	959	

* Suprafața este determinată în planul de proiecție Stereo 70.



Date referitoare la teren

Crt	Categorie folosință	Intra vilan	Suprafața (mp)	Tarla	Parcelă	Nr. topo	Observații / Referințe
1	drum	NU	959	25	DE 502/73	-	

Lungime Segmente

1) Valorile lungimilor segmentelor sunt obținute din proiecție în plan.

Punct început	X / Y	Punct sfârșit	X / Y	Lungime segment	Punct început	X / Y	Punct sfârșit	X / Y	Lungime segment	Punct început	X / Y	Punct sfârșit	X / Y	Lungime segment
1	398.901,271 327.123,547	2	398.900,768 327.124,358	0.954	2	398.900,768 327.124,358	3	398.899,356 327.126,632	2.677	3	398.899,356 327.126,632	4	398.899,15 327.126,966	0.392
4	398.899,15 327.126,966	5	398.893,438 327.124,215	6.339	5	398.893,438 327.124,215	6	398.880,525 327.117,996	14.333	6	398.880,525 327.117,996	7	398.875,693 327.115,669	5.363
7	398.875,693 327.115,669	8	398.869,276 327.112,578	7.123	8	398.869,276 327.112,578	9	398.862,886 327.109,501	7.092	9	398.862,886 327.109,501	10	398.856,527 327.106,439	7.058
10	398.856,527 327.106,439	11	398.850,208 327.103,396	7.013	11	398.850,208 327.103,396	12	398.846,279 327.101,504	4.36	12	398.846,279 327.101,504	13	398.836,494 327.096,791	10.861
13	398.836,494 327.096,791	14	398.822,747 327.090,171	15.258	14	398.822,747 327.090,171	15	398.815,883 327.086,865	7.619	15	398.815,883 327.086,865	16	398.791,546 327.075,145	27.012
16	398.791,546 327.075,145	17	398.784,781 327.071,887	7.509	17	398.784,781 327.071,887	18	398.778,037 327.068,639	7.485	18	398.778,037 327.068,639	19	398.756,976 327.058,496	23.376

Punct început	X / Y	Punct sfârșit	X / Y	Lungime segment	Punct început	X / Y	Punct sfârșit	X / Y	Lungime segment	Punct început	X / Y	Punct sfârșit	X / Y	Lungime segment
19	398.756,976 327.058,496	20	398.727,638 327.044,367	32.563	20	398.727,638 327.044,367	21	398.718,257 327.039,849	10.413	21	398.718,257 327.039,849	22	398.706,122 327.034,005	13.469
22	398.706,122 327.034,005	23	398.683,025 327.022,882	25.635	23	398.683,025 327.022,882	24	398.685,359 327.019,566	4.055	24	398.685,359 327.019,566	25	398.690,646 327.022,112	5.868
25	398.690,646 327.022,112	26	398.708,856 327.030,882	20.212	26	398.708,856 327.030,882	27	398.710,783 327.031,81	2.139	27	398.710,783 327.031,81	28	398.720,269 327.036,378	10.529
28	398.720,269 327.036,378	29	398.729,127 327.040,644	9.832	29	398.729,127 327.040,644	30	398.757,042 327.054,088	30.983	30	398.757,042 327.054,088	31	398.777,292 327.063,84	22.475
31	398.777,292 327.063,84	32	398.783,815 327.066,982	7.24	32	398.783,815 327.066,982	33	398.790,378 327.070,142	7.285	33	398.790,378 327.070,142	34	398.814,157 327.081,594	26.393
34	398.814,157 327.081,594	35	398.820,914 327.084,848	7.499	35	398.820,914 327.084,848	36	398.834,56 327.091,42	15.147	36	398.834,56 327.091,42	37	398.842,592 327.095,288	8.914
37	398.842,592 327.095,288	38	398.844,314 327.096,118	1.912	38	398.844,314 327.096,118	39	398.847,312 327.097,561	3.327	39	398.847,312 327.097,561	40	398.854,248 327.100,902	7.699
40	398.854,248 327.100,902	41	398.861,234 327.104,266	7.753	41	398.861,234 327.104,266	42	398.868,268 327.107,654	7.808	42	398.868,268 327.107,654	43	398.875,353 327.111,066	7.864
43	398.875,353 327.111,066	44	398.882,49 327.114,503	7.922	44	398.882,49 327.114,503	45	398.887,878 327.117,097	5.98	45	398.887,878 327.117,097	46	398.897,646 327.121,802	10.843
46	398.897,646 327.121,802	1	398.901,271 327.123,547	4.023										

** Lungimile segmentelor sunt determinate în planul de proiecție Stereo 70 și sunt rotunjite la 1 milimetru.

*** Distanța dintre puncte este formată din segmente cumulate ce sunt mai mici decât valoarea 1 milimetru.

**DATE DESPRE IMOBILUL NR. 3046**

Oficiul de Cadastru și Publicitate Imobiliară DOLJ
Biroul de Cadastru și Publicitate Imobiliară Craiova

A. Partea I. Descrierea imobilului

TEREN Extravilan

Adresa: Jud. Dolj, T25, P178

Nr. Crt	Nr cadastral Nr. topografic	Suprafața* (mp)	Observații / Referințe
A1		1.280	Sector cadastral:12 Teren neimprejmuit;

B. Partea II. Proprietari și acte

Inscrieri privitoare la dreptul de proprietate și alte drepturi reale	Referințe
/	
Act Administrativ nr. Titlu de proprietate 750-44776, din 28/03/1997 emis de CJSIPT Dolj;	
B1	A1
Intabulare, drept de PROPRIETATE, dobandit prin Reconstituire, cota actuala 1/1, cota initiala 1/1 1) PETRICA STEFAN	

C. Partea III. SARCINI .

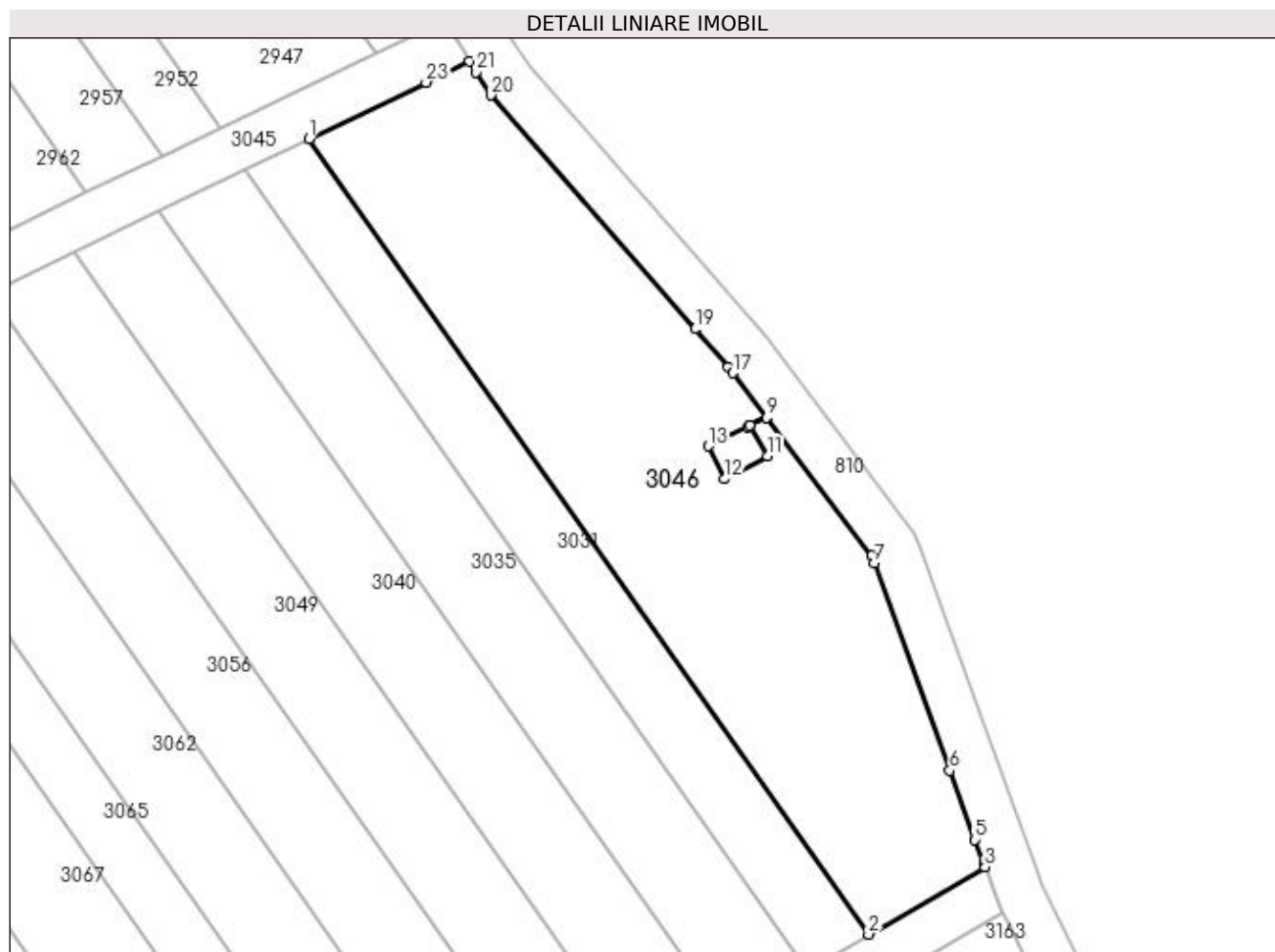
Inscrieri privind dezmembramintele dreptului de proprietate, drepturi reale de garanție și sarcini	Referințe
NU SUNT	

Anexa Nr. 1 La Partea I

Teren

Nr cadastral	Suprafața (mp)*	Observații / Referințe
	1.280	

* Suprafața este determinată în planul de proiecție Stereo 70.



Date referitoare la teren

Crt	Categorie folosință	Intra vilan	Suprafața (mp)	Tarla	Parcelă	Nr. topo	Observații / Referințe
1	pasune	NU	1.280	25	178	-	

Lungime Segmente

1) Valorile lungimilor segmentelor sunt obținute din proiecție în plan.

Punct început	X / Y	Punct sfârșit	X / Y	Lungime segment (** (m)
1	398.887,878 327.117,097	2	398.934,578 327.050,737	81.145
3	398.944,292 327.056,354	4	398.944,185 327.056,646	0.311
5	398.943,462 327.058,627	6	398.941,347 327.064,415	6.162
7	398.935,034 327.081,694	8	398.934,811 327.082,303	0.648
9	398.926,061 327.093,837	10	398.924,669 327.093,179	1.539

Punct început	X / Y	Punct sfârșit	X / Y	Lungime segment (** (m)
2	398.934,578 327.050,737	3	398.944,292 327.056,354	11.221
4	398.944,185 327.056,646	5	398.943,462 327.058,627	2.109
6	398.941,347 327.064,415	7	398.935,034 327.081,694	18.397
8	398.934,811 327.082,303	9	398.926,061 327.093,837	14.477
10	398.924,669 327.093,179	11	398.926,117 327.090,654	2.911

Punct început	X / Y	Punct sfârșit	X / Y	Lungime segment (** (m)
11	398.926,117 327.090,654	12	398.922,572 327.088,715	4.041
13	398.921,206 327.091,471	14	398.924,458 327.093,08	3.628
15	398.924,667 327.093,183	16	398.926,058 327.093,84	1.539
17	398.923,238 327.097,558	18	398.922,863 327.098,052	0.62
19	398.920,079 327.101,234	20	398.903,018 327.120,732	25.908
21	398.901,823 327.122,658	22	398.901,271 327.123,547	1.047
23	398.897,646 327.121,802	1	398.887,878 327.117,097	10.843

Punct început	X / Y	Punct sfârșit	X / Y	Lungime segment (** (m)
12	398.922,572 327.088,715	13	398.921,206 327.091,471	3.076
14	398.924,458 327.093,08	15	398.924,667 327.093,183	0.233
16	398.926,058 327.093,84	17	398.923,238 327.097,558	4.666
18	398.922,863 327.098,052	19	398.920,079 327.101,234	4.228
20	398.903,018 327.120,732	21	398.901,823 327.122,658	2.266
22	398.901,271 327.123,547	23	398.897,646 327.121,802	4.023

** Lungimile segmentelor sunt determinate în planul de proiecție Stereo 70 și sunt rotunjite la 1 milimetru.

*** Distanța dintre puncte este formată din segmente cumulate ce sunt mai mici decât valoarea 1 milimetru.

**DATE DESPRE IMOBILUL NR. 3047**

Oficiul de Cadastru și Publicitate Imobiliară DOLJ
Biroul de Cadastru și Publicitate Imobiliară Craiova

A. Partea I. Descrierea imobilului

TEREN Extravilan

Adresa: Jud. Dolj, T25, P0

Nr. Crt	Nr cadastral Nr. topografic	Suprafața* (mp)	Observații / Referințe
A1		783	Sector cadastral:12 Teren neimprejmuit;

B. Partea II. Proprietari și acte

Inscrieri privitoare la dreptul de proprietate și alte drepturi reale		Referințe
/		
Act Normativ nr. 7, din 13/03/1996 emis de Parlamentul Romaniei;		
B1	Intabulare, drept de PROPRIETATE, dobandit prin Lege, cota actuala 1/1, cota initiala 1/1 1) UAT ALMAJ, CIF:4553674, Rezerva comisiei locale de fond funciar	A1

C. Partea III. SARCINI .

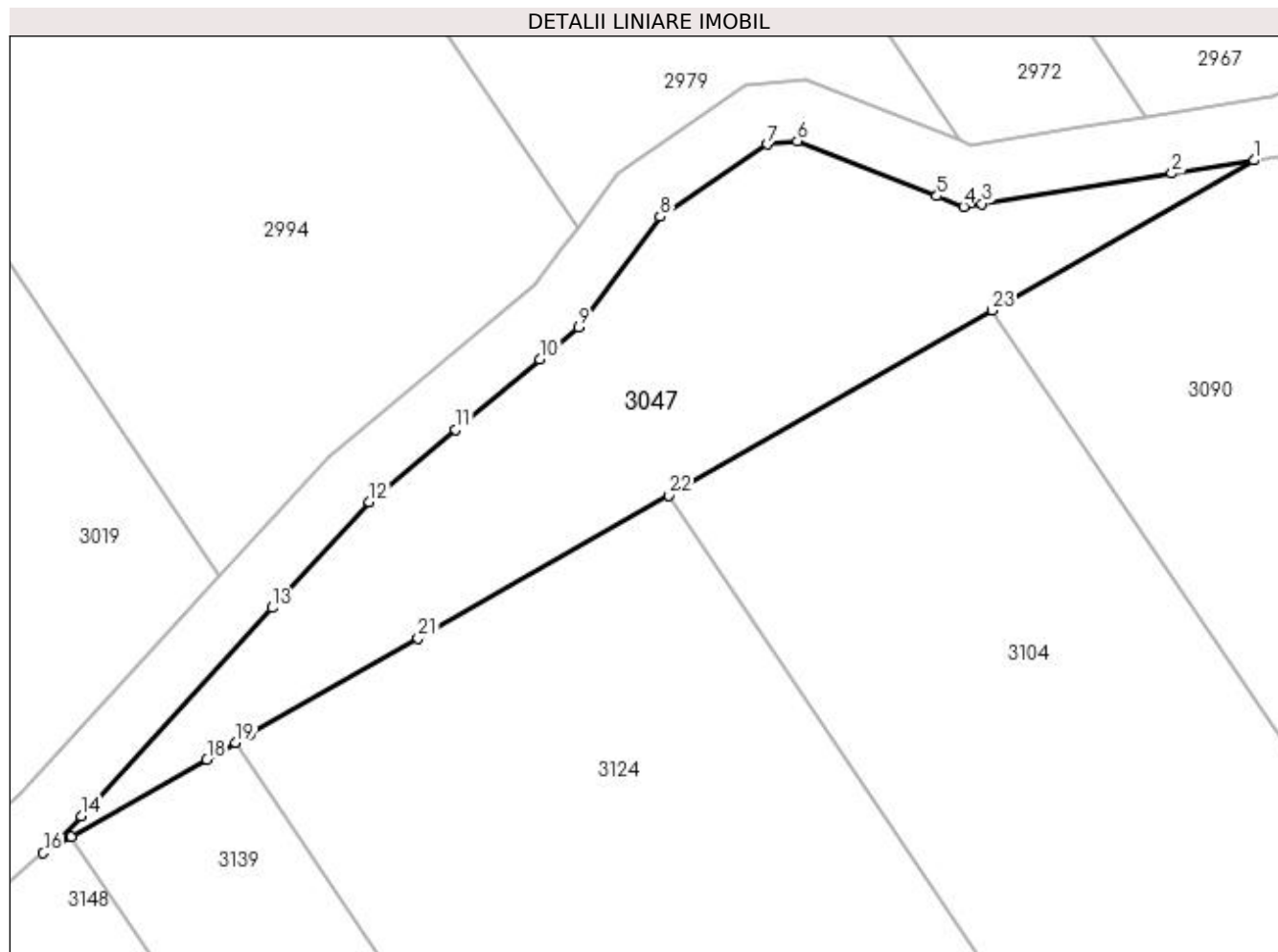
Inscrieri privind dezmembramintele dreptului de proprietate, drepturi reale de garanție și sarcini	Referințe
NU SUNT	

Anexa Nr. 1 La Partea I

Teren

Nr cadastral	Suprafața (mp)*	Observații / Referințe
	783	

* Suprafața este determinată în planul de proiecție Stereo 70.



Date referitoare la teren

Crt	Categorie folosință	Intra vilan	Suprafața (mp)	Tarla	Parcelă	Nr. topo	Observații / Referințe
1	pasune	NU	783	25	0	-	

Lungime Segmente

1) Valorile lungimilor segmentelor sunt obținute din proiecție în plan.

Punct început	X / Y	Punct sfârșit	X / Y	Lungime segment (** (m)
1	398.587,601 327.088,909	2	398.582,132 327.088,037	5.538
3	398.569,507 327.086,025	4	398.568,299 327.085,832	1.223
5	398.566,521 327.086,533	6	398.557,241 327.090,192	9.975
7	398.555,262 327.089,979	8	398.548,126 327.085,158	8.612
9	398.542,701 327.077,836	10	398.540,133 327.075,69	3.347

Punct început	X / Y	Punct sfârșit	X / Y	Lungime segment (** (m)
2	398.582,132 327.088,037	3	398.569,507 327.086,025	12.785
4	398.568,299 327.085,832	5	398.566,521 327.086,533	1.911
6	398.557,241 327.090,192	7	398.555,262 327.089,979	1.991
8	398.548,126 327.085,158	9	398.542,701 327.077,836	9.112
10	398.540,133 327.075,69	11	398.534,531 327.071,006	7.302

Punct început	X / Y	Punct sfârșit	X / Y	Lungime segment (** (m)
11	398.534,531 327.071,006	12	398.528,802 327.066,216	7.468
13	398.522,34 327.059,178	14	398.509,642 327.045,346	18.776
15	398.508,323 327.043,91	16	398.507,13 327.042,881	1.575
17	398.509,011 327.043,957	18	398.518,008 327.049,104	10.365
19	398.519,914 327.050,194	20	398.520,871 327.050,741	1.103
21	398.532,046 327.057,133	22	398.548,696 327.066,656	19.181
23	398.570,193 327.078,952	1	398.587,601 327.088,909	20.054

Punct început	X / Y	Punct sfârșit	X / Y	Lungime segment (** (m)
12	398.528,802 327.066,216	13	398.522,34 327.059,178	9.555
14	398.509,642 327.045,346	15	398.508,323 327.043,91	1.95
16	398.507,13 327.042,881	17	398.509,011 327.043,957	2.167
18	398.518,008 327.049,104	19	398.519,914 327.050,194	2.195
20	398.520,871 327.050,741	21	398.532,046 327.057,133	12.874
22	398.548,696 327.066,656	23	398.570,193 327.078,952	24.766

** Lungimile segmentelor sunt determinate în planul de proiecție Stereo 70 și sunt rotunjite la 1 milimetru.

*** Distanța dintre puncte este formată din segmente cumulate ce sunt mai mici decât valoarea 1 milimetru.

**DATE DESPRE IMOBILUL NR. 3049**

Oficiul de Cadastru și Publicitate Imobiliară DOLJ
Biroul de Cadastru și Publicitate Imobiliară Craiova

A. Partea I. Descrierea imobilului

TEREN Extravilan

Adresa: Jud. Dolj, T25, P174

Nr. Crt	Nr cadastral Nr. topografic	Suprafața* (mp)	Observații / Referințe
A1		640	Sector cadastral:12 Teren neimprejmuit;

B. Partea II. Proprietari și acte

Inscrieri privitoare la dreptul de proprietate și alte drepturi reale	Referințe
/	
Act Administrativ nr. Titlu de proprietate 692-48128, din 18/02/1997 emis de CJSIPT Dolj;	
B1	A1
Intabulare, drept de PROPRIETATE, dobandit prin Reconstituire, cota actuala 1/1, cota initiala 1/1 1) STANCIU MARIN DEFUNCT:Da	

C. Partea III. SARCINI .

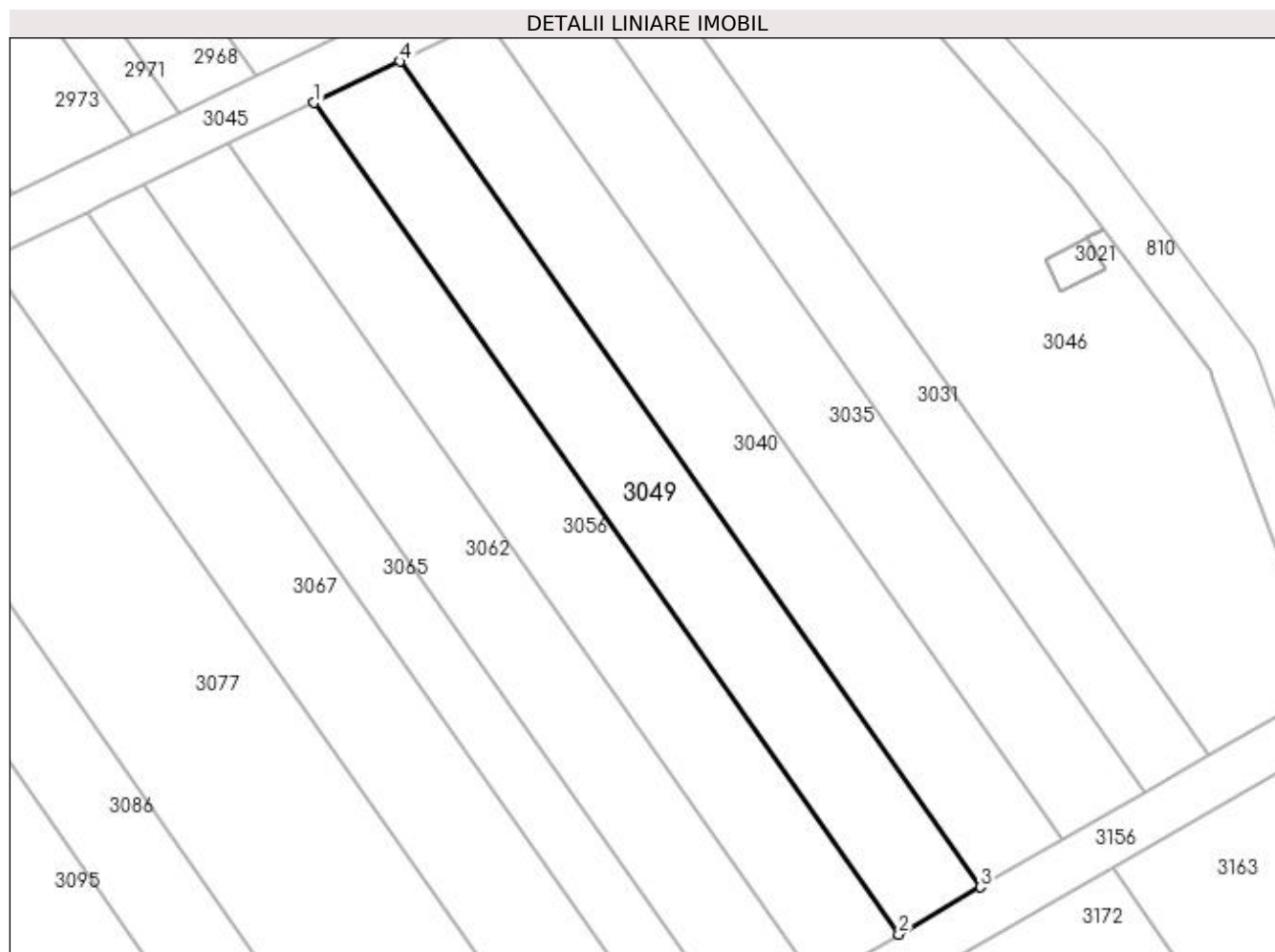
Inscrieri privind dezmembramintele dreptului de proprietate, drepturi reale de garanție și sarcini	Referințe
NU SUNT	

Anexa Nr. 1 La Partea I

Teren

Nr cadastral	Suprafața (mp)*	Observații / Referințe
	640	

* Suprafața este determinată în planul de proiecție Stereo 70.



Date referitoare la teren

Crt	Categorie folosință	Intra vilan	Suprafața (mp)	Tarla	Parcelă	Nr. topo	Observații / Referințe
1	pasune	NU	640	25	174	-	

Lungime Segmente

1) Valorile lungimilor segmentelor sunt obținute din proiecție în plan.

Punct început	X / Y	Punct sfârșit	X / Y	Lungime segment (** (m)
1	398.861,234 327.104,266	2	398.909,222 327.036,076	83.383
2	398.909,222 327.036,076	3	398.915,916 327.039,947	7.733
3	398.915,916 327.039,947	4	398.868,268 327.107,654	82.792
4	398.868,268 327.107,654	1	398.861,234 327.104,266	7.808

**** Lungimile segmentelor sunt determinate în planul de proiecție Stereo 70 și sunt rotunjite la 1 milimetru.**

***** Distanța dintre puncte este formată din segmente cumulate ce sunt mai mici decât valoarea 1 milimetru.**

**DATE DESPRE IMOBILUL NR. 3054**

Oficiul de Cadastru și Publicitate Imobiliară DOLJ
Biroul de Cadastru și Publicitate Imobiliară Craiova

A. Partea I. Descrierea imobilului

TEREN Extravilan

Adresa: Jud. Dolj, T25, P179

Nr. Crt	Nr cadastral Nr. topografic	Suprafața* (mp)	Observații / Referințe
A1		2.500	Sector cadastral:12 Teren neimprejmuit;

B. Partea II. Proprietari și acte

Inscrieri privitoare la dreptul de proprietate și alte drepturi reale	Referințe
/	
Act Administrativ nr. Titlu de proprietate 1120-48419, din 18/08/1997 emis de CJSIPT Dolj;	
B1	A1
Intabulare, drept de PROPRIETATE, dobandit prin Reconstituire, cota actuala 1/1, cota initiala 1/1 1) GHITA MATEI DEFUNCT:Da	

C. Partea III. SARCINI .

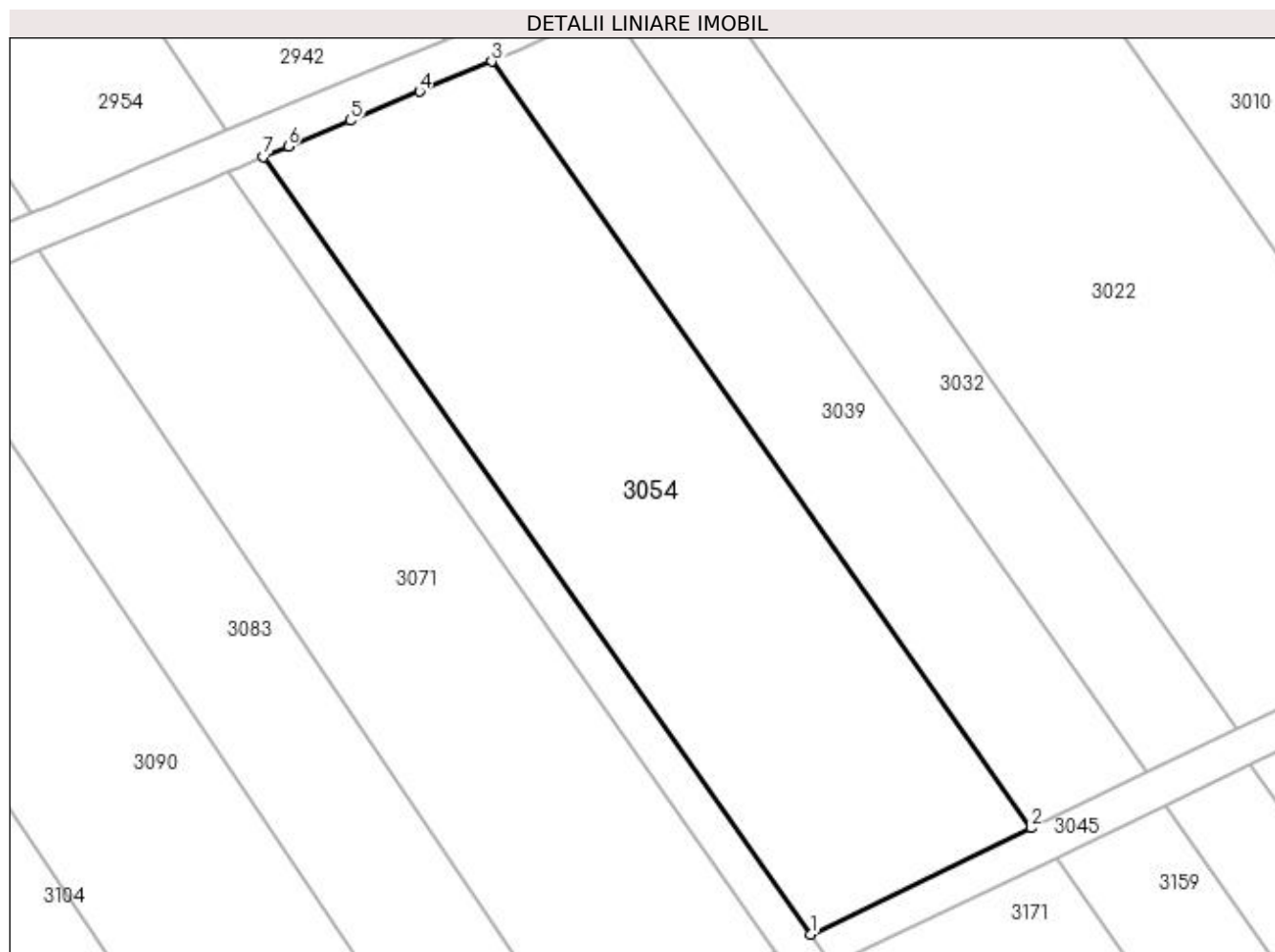
Inscrieri privind dezmembramintele dreptului de proprietate, drepturi reale de garanție și sarcini	Referințe
NU SUNT	

Anexa Nr. 1 La Partea I

Teren

Nr cadastral	Suprafața (mp)*	Observații / Referințe
	2.500	

* Suprafața este determinată în planul de proiecție Stereo 70.



Date referitoare la teren

Crt	Categorie folosință	Intra vilan	Suprafața (mp)	Tarla	Parcelă	Nr. topo	Observații / Referințe
1	pasune	NU	2.500	25	179	-	

Lungime Segmente

1) Valorile lungimilor segmentelor sunt obținute din proiecție în plan.

Punct început	X / Y	Punct sfârșit	X / Y	Lungime segment (** (m)
1	398.683,025 327.022,882	2	398.706,122 327.034,005	25.635
2	398.706,122 327.034,005	3	398.649,624 327.114,286	98.169
3	398.649,624 327.114,286	4	398.642,098 327.111,135	8.159
4	398.642,098 327.111,135	5	398.634,824 327.108,09	7.885
5	398.634,824 327.108,09	6	398.628,32 327.105,367	7.051

Punct început	X / Y	Punct sfârșit	X / Y	Lungime segment (** (m)
6	398.628,32 327.105,367	7	398.625,737 327.104,286	2.8
7	398.625,737 327.104,286	1	398.683,025 327.022,882	99.542

** Lungimile segmentelor sunt determinate în planul de proiecție Stereo 70 și sunt rotunjite la 1 milimetru.

*** Distanța dintre puncte este formată din segmente cumulate ce sunt mai mici decât valoarea 1 milimetru.

**DATE DESPRE IMOBILUL NR. 3056**

Oficiul de Cadastru și Publicitate Imobiliară DOLJ
Biroul de Cadastru și Publicitate Imobiliară Craiova

A. Partea I. Descrierea imobilului

TEREN Extravilan

Adresa: Jud. Dolj, T25, P173

Nr. Crt	Nr cadastral Nr. topografic	Suprafața* (mp)	Observații / Referințe
A1		640	Sector cadastral:12 Teren neimprejmuit;

B. Partea II. Proprietari și acte

Inscrieri privitoare la dreptul de proprietate și alte drepturi reale	Referințe
/	
Act Notarial nr. Certificat de mostenitor 30, din 24/11/2004 emis de NP PANA MONICA;	
B1	A1
Intabulare, drept de PROPRIETATE, dobandit prin Succesiune, cota actuala 1/1, cota initiala 1/1 1) PIRLEA CONSTANTINA DEFUNCT:Da	

C. Partea III. SARCINI .

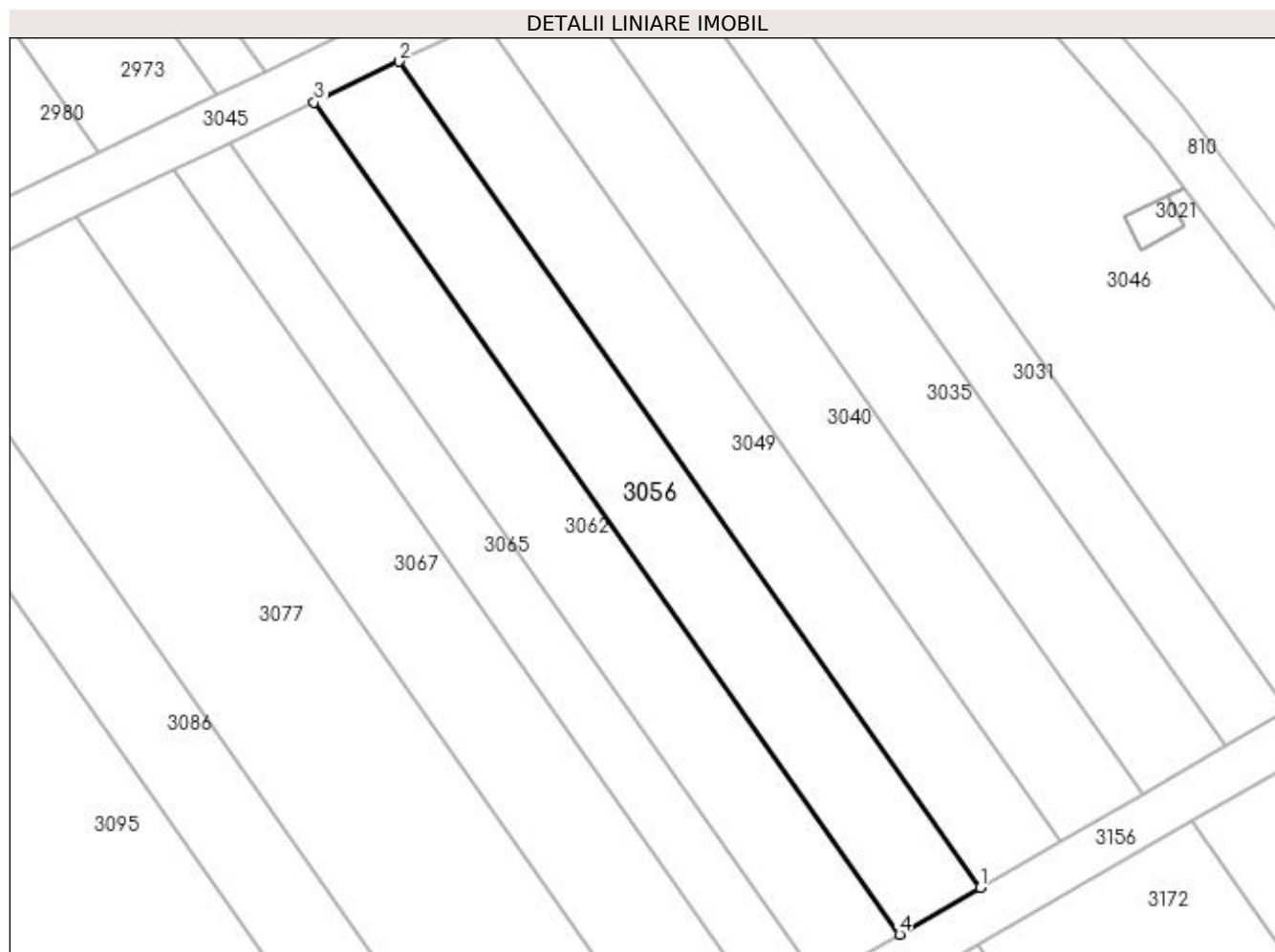
Inscrieri privind dezmembramintele dreptului de proprietate, drepturi reale de garanție și sarcini	Referințe
NU SUNT	

Anexa Nr. 1 La Partea I

Teren

Nr cadastral	Suprafața (mp)*	Observații / Referințe
	640	

* Suprafața este determinată în planul de proiecție Stereo 70.



Date referitoare la teren

Crt	Categorie folosință	Intra vilan	Suprafața (mp)	Tarla	Parcelă	Nr. topo	Observații / Referințe
1	pasune	NU	640	25	173	-	

Lungime Segmente

1) Valorile lungimilor segmentelor sunt obținute din proiecție în plan.

Punct început	X / Y	Punct sfârșit	X / Y	Lungime segment (** (m)
1	398.909,222 327.036,076	2	398.861,234 327.104,266	83.383
2	398.861,234 327.104,266	3	398.854,248 327.100,902	7.753
3	398.854,248 327.100,902	4	398.902,574 327.032,232	83.97
4	398.902,574 327.032,232	1	398.909,222 327.036,076	7.679

**** Lungimile segmentelor sunt determinate în planul de proiecție Stereo 70 și sunt rotunjite la 1 milimetru.**

***** Distanța dintre puncte este formată din segmente cumulate ce sunt mai mici decât valoarea 1 milimetru.**

**DATE DESPRE IMOBILUL NR. 3062**

Oficiul de Cadastru și Publicitate Imobiliară DOLJ
Biroul de Cadastru și Publicitate Imobiliară Craiova

A. Partea I. Descrierea imobilului

TEREN Extravilan

Adresa: Jud. Dolj, T25, P172

Nr. Crt	Nr cadastral Nr. topografic	Suprafața* (mp)	Observații / Referințe
A1		640	Sector cadastral:12 Teren neimprejmuit;

B. Partea II. Proprietari și acte

Inscrieri privitoare la dreptul de proprietate și alte drepturi reale	Referințe
/	
Act Notarial nr. Certificat de mostenitor 308, din 27/10/2021 emis de NP JIANU GEORGETA CRISTINA;	
B1	A1
Intabulare, drept de PROPRIETATE, dobandit prin Succesiune, cota actuala 1/1, cota initiala 1/1 1) GRINDEANU VERONICA	

C. Partea III. SARCINI .

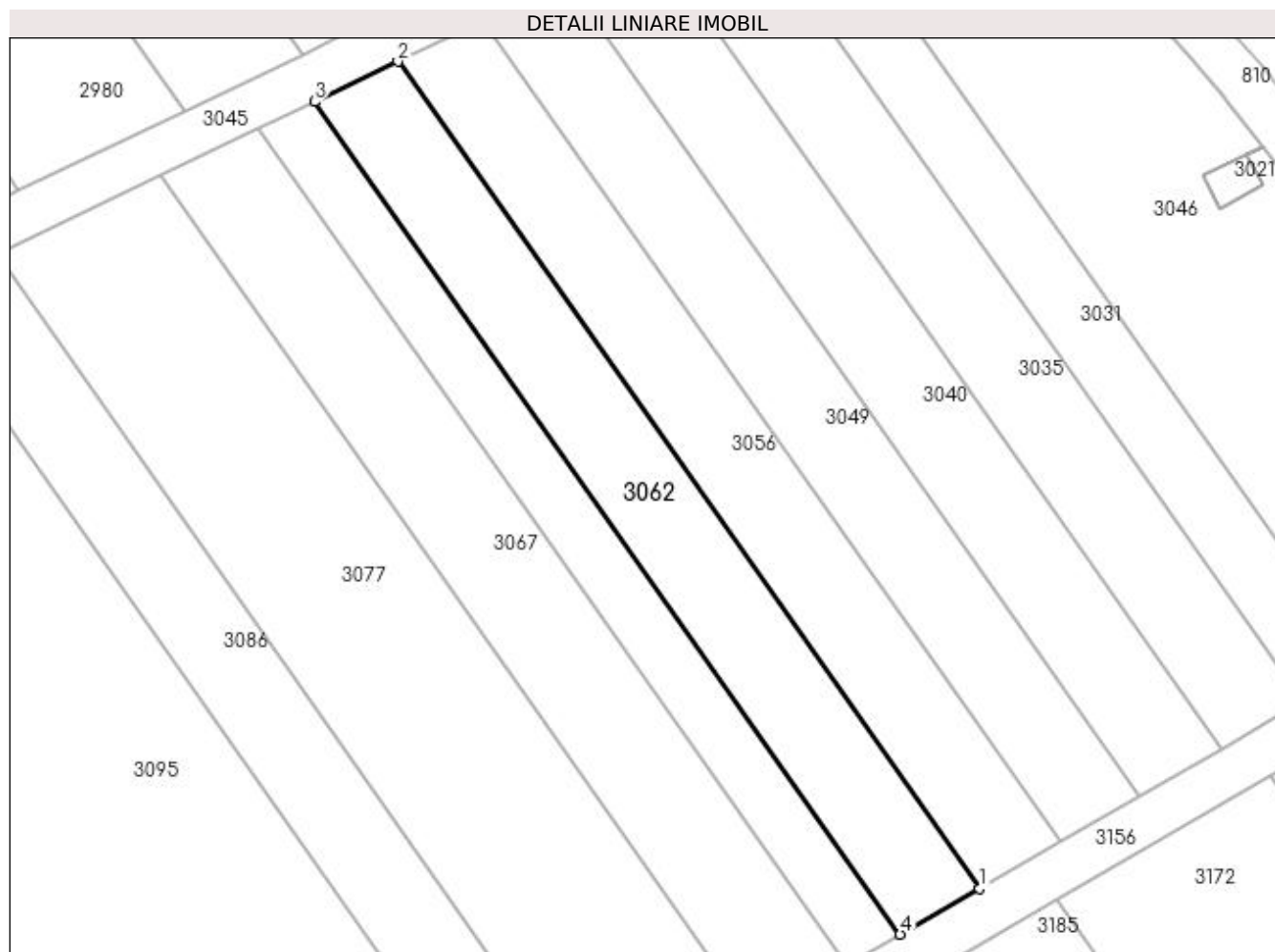
Inscrieri privind dezmembramintele dreptului de proprietate, drepturi reale de garanție și sarcini	Referințe
NU SUNT	

Anexa Nr. 1 La Partea I

Teren

Nr cadastral	Suprafața (mp)*	Observații / Referințe
	640	

* Suprafața este determinată în planul de proiecție Stereo 70.



Date referitoare la teren

Crt	Categorie folosință	Intra vilan	Suprafața (mp)	Tarla	Parcelă	Nr. topo	Observații / Referințe
1	pasune	NU	640	25	172	-	

Lungime Segmente

1) Valorile lungimilor segmentelor sunt obținute din proiecție în plan.

Punct început	X / Y	Punct sfârșit	X / Y	Lungime segment (** (m)
1	398.902,574 327.032,232	2	398.854,248 327.100,902	83.97
2	398.854,248 327.100,902	3	398.847,312 327.097,561	7.699
3	398.847,312 327.097,561	4	398.895,973 327.028,415	84.553
4	398.895,973 327.028,415	1	398.902,574 327.032,232	7.626

**** Lungimile segmentelor sunt determinate în planul de proiecție Stereo 70 și sunt rotunjite la 1 milimetru.**

***** Distanța dintre puncte este formată din segmente cumulate ce sunt mai mici decât valoarea 1 milimetru.**

**DATE DESPRE IMOBILUL NR. 3065**

Oficiul de Cadastru și Publicitate Imobiliară DOLJ
Biroul de Cadastru și Publicitate Imobiliară Craiova

A. Partea I. Descrierea imobilului

TEREN Extravilan

Adresa: Jud. Dolj, T25, P171

Nr. Crt	Nr cadastral Nr. topografic	Suprafața* (mp)	Observații / Referințe
A1		438	Sector cadastral:12 Teren neimprejmuit;

B. Partea II. Proprietari și acte

Inscrieri privitoare la dreptul de proprietate și alte drepturi reale	Referințe
/	
Act Administrativ nr. Titlu de proprietate 1596-44687, din 18/01/2001 emis de CJSIPT Dolj;	
B1	A1
Intabulare, drept de PROPRIETATE, dobandit prin Reconstituire, cota actuala 1/1, cota initiala 1/1 1) STAN DUMITRU	

C. Partea III. SARCINI .

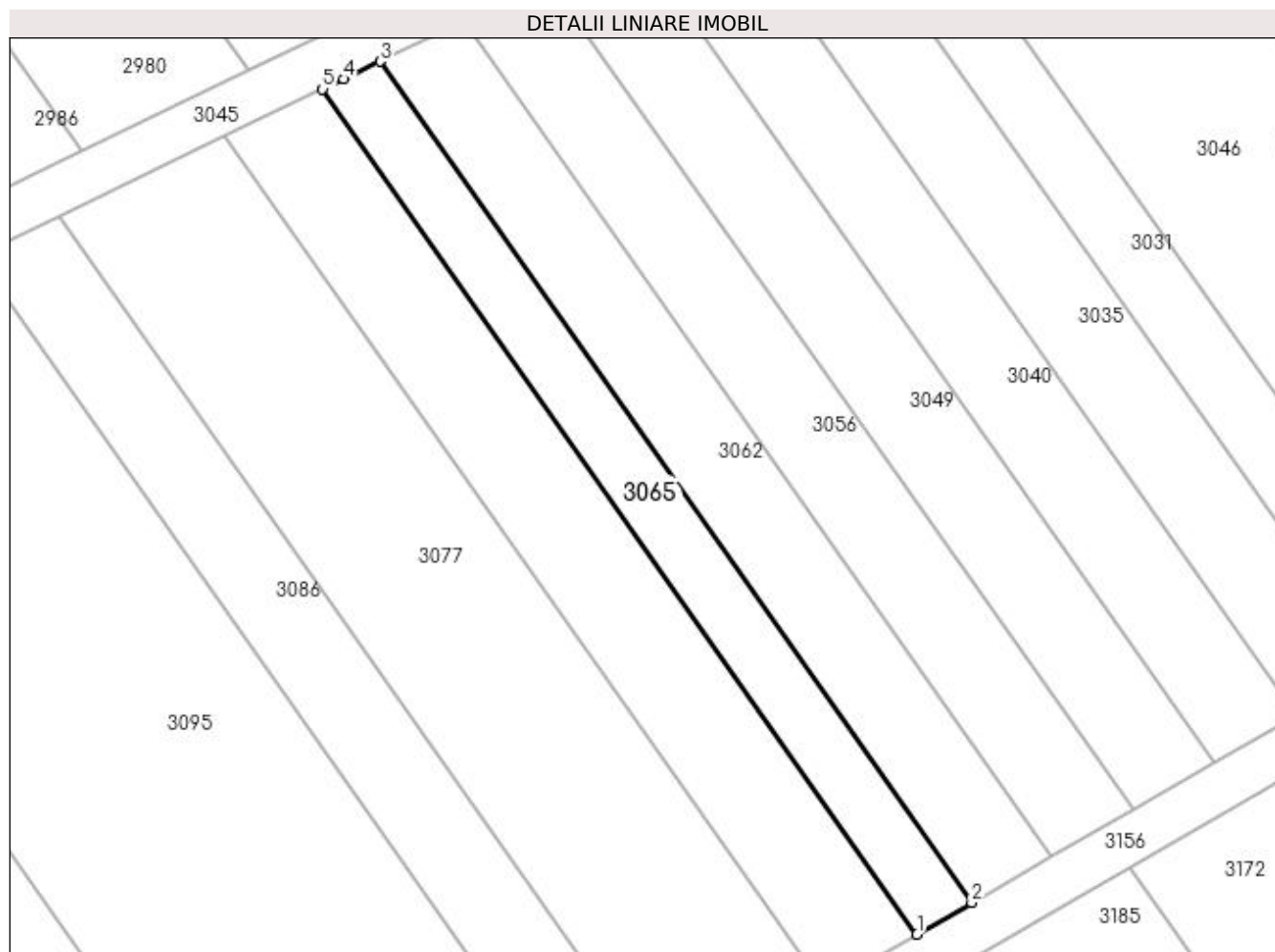
Inscrieri privind dezmembramintele dreptului de proprietate, drepturi reale de garanție și sarcini	Referințe
NU SUNT	

Anexa Nr. 1 La Partea I

Teren

Nr cadastral	Suprafața (mp)*	Observații / Referințe
	438	

* Suprafața este determinată în planul de proiecție Stereo 70.



Date referitoare la teren

Crt	Categorie folosință	Intravilan	Suprafața (mp)	Tarla	Parcelă	Nr. topo	Observații / Referințe
1	pasune	NU	438	25	171	-	

Lungime Segmente

1) Valorile lungimilor segmentelor sunt obținute din proiecție în plan.

Punct început	X / Y	Punct sfârșit	X / Y	Lungime segment (** (m)
1	398.891,481 327.025,817	2	398.895,973 327.028,415	5.189
2	398.895,973 327.028,415	3	398.847,312 327.097,561	84.553
3	398.847,312 327.097,561	4	398.844,314 327.096,118	3.327
4	398.844,314 327.096,118	5	398.842,592 327.095,288	1.912
5	398.842,592 327.095,288	1	398.891,481 327.025,817	84.949

**** Lungimile segmentelor sunt determinate în planul de proiecție Stereo 70 și sunt rotunjite la 1 milimetru.**

***** Distanța dintre puncte este formată din segmente cumulate ce sunt mai mici decât valoarea 1 milimetru.**

**DATE DESPRE IMOBILUL NR. 3067**

Oficiul de Cadastru și Publicitate Imobiliară DOLJ
Biroul de Cadastru și Publicitate Imobiliară Craiova

A. Partea I. Descrierea imobilului

TEREN Extravilan

Adresa: Jud. Dolj, T25, P171/1

Nr. Crt	Nr cadastral Nr. topografic	Suprafața* (mp)	Observații / Referințe
A1		750	Sector cadastral:12 Teren neimprejmuit;

B. Partea II. Proprietari și acte

Inscrieri privitoare la dreptul de proprietate și alte drepturi reale	Referințe
/	
Act Administrativ nr. Titlu de proprietate 2799, din 21/12/2005 emis de CJSIPT Dolj;	
B1	A1
Intabulare, drept de PROPRIETATE, dobândit prin Reconstituire, cota actuala 1/1, cota initiala 1/1 1) FĂLCOI HRISTEA	

C. Partea III. SARCINI .

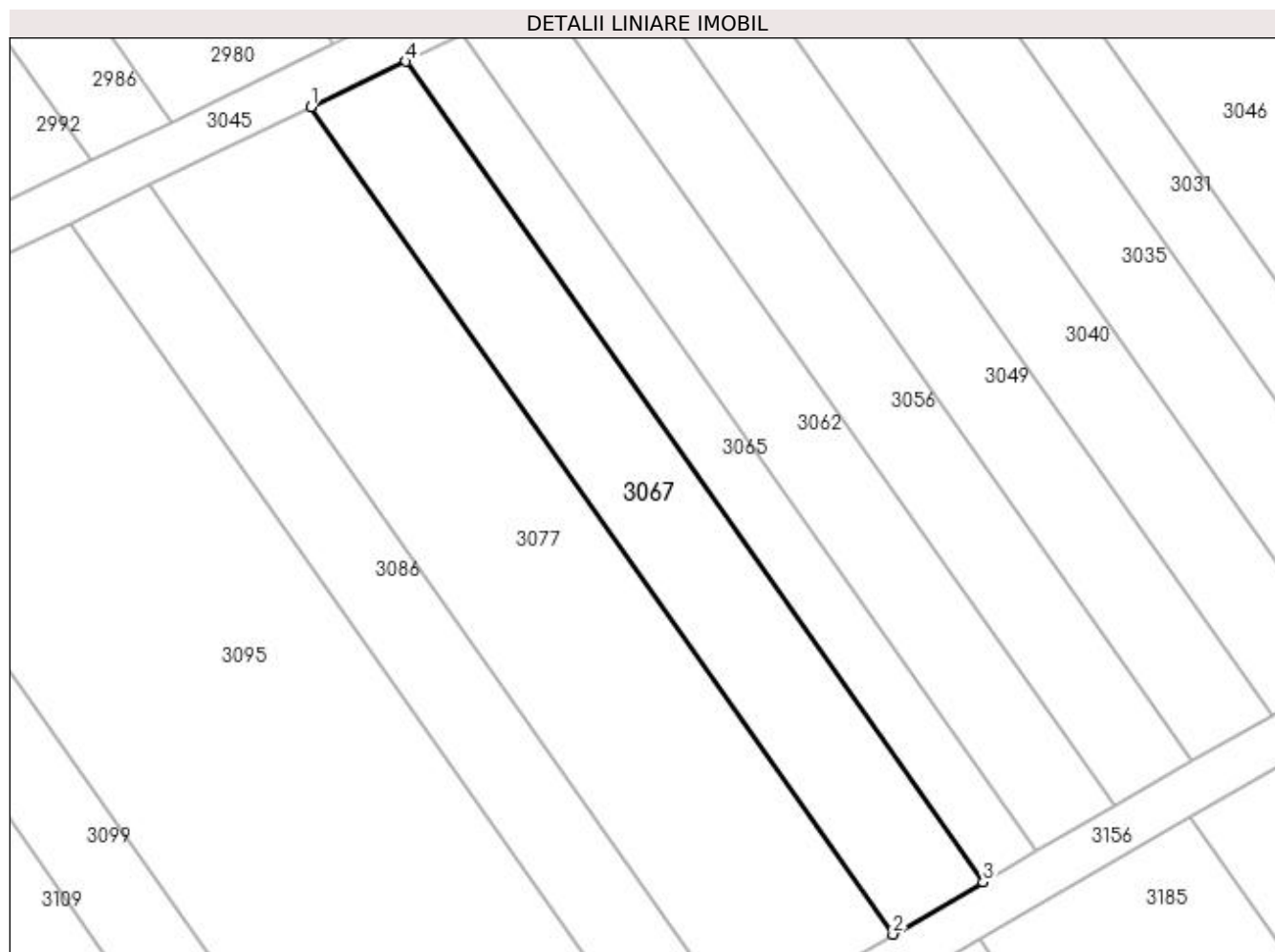
Inscrieri privind dezmembramintele dreptului de proprietate, drepturi reale de garanție și sarcini	Referințe
NU SUNT	

Anexa Nr. 1 La Partea I

Teren

Nr cadastral	Suprafața (mp)*	Observații / Referințe
	750	

* Suprafața este determinată în planul de proiecție Stereo 70.



Date referitoare la teren

Crt	Categorie folosință	Intravilan	Suprafața (mp)	Tarla	Parcelă	Nr. topo	Observații / Referințe
1	pasune	NU	750	25	171/1	-	

Lungime Segmente

1) Valorile lungimilor segmentelor sunt obținute din proiecție în plan.

Punct început	X / Y	Punct sfârșit	X / Y	Lungime segment (** (m)
1	398.834,56 327.091,42	2	398.883,838 327.021,398	85.624
2	398.883,838 327.021,398	3	398.891,481 327.025,817	8.829
3	398.891,481 327.025,817	4	398.842,592 327.095,288	84.949
4	398.842,592 327.095,288	1	398.834,56 327.091,42	8.914

**** Lungimile segmentelor sunt determinate în planul de proiecție Stereo 70 și sunt rotunjite la 1 milimetru.**

***** Distanța dintre puncte este formată din segmente cumulate ce sunt mai mici decât valoarea 1 milimetru.**

**DATE DESPRE IMOBILUL NR. 3071**

Oficiul de Cadastru și Publicitate Imobiliară DOLJ
Biroul de Cadastru și Publicitate Imobiliară Craiova

A. Partea I. Descrierea imobilului

TEREN Extravilan

Adresa: Jud. Dolj, T25, P8

Nr. Crt	Nr cadastral Nr. topografic	Suprafața* (mp)	Observații / Referințe
A1		2.200	Sector cadastral:12 Teren neimprejmuit;

B. Partea II. Proprietari și acte

Inscrieri privitoare la dreptul de proprietate și alte drepturi reale	Referințe
/	
Act Administrativ nr. Titlu de proprietate 897-2195, din 21/04/1997 emis de CJSIPT Dolj;	
B1	A1
Intabulare, drept de PROPRIETATE, dobândit prin Reconstituire, cota actuala 1/1, cota initiala 1/1 1) BUSE ELENA	

C. Partea III. SARCINI .

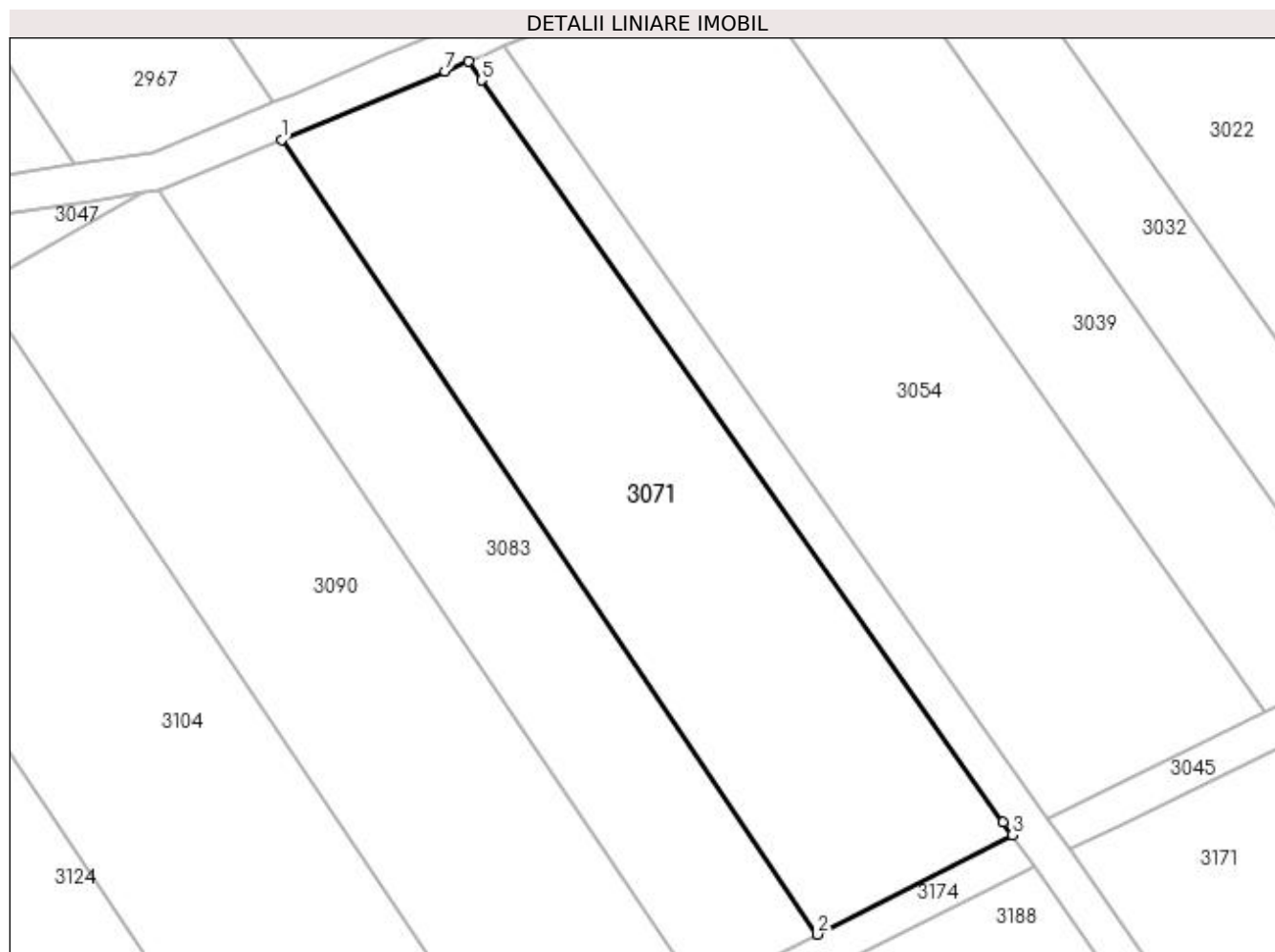
Inscrieri privind dezmembramintele dreptului de proprietate, drepturi reale de garanție și sarcini	Referințe
NU SUNT	

Anexa Nr. 1 La Partea I

Teren

Nr cadastral	Suprafața (mp)*	Observații / Referințe
	2.200	

* Suprafața este determinată în planul de proiecție Stereo 70.



Date referitoare la teren

Crt	Categorie folosință	Intravilan	Suprafața (mp)	Tarla	Parcelă	Nr. topo	Observații / Referințe
1	pasune	NU	2.200	25	8	-	

Lungime Segmente

1) Valorile lungimilor segmentelor sunt obținute din proiecție în plan.

Punct început	X / Y	Punct sfârșit	X / Y	Lungime segment (** (m)
1	398.602,276 327.094,464	2	398.658,772 327.010,627	101.097
2	398.658,772 327.010,627	3	398.679,379 327.021,113	23.121
3	398.679,379 327.021,113	4	398.678,426 327.022,467	1.656
4	398.678,426 327.022,467	5	398.623,359 327.100,715	95.682
5	398.623,359 327.100,715	6	398.621,959 327.102,704	2.432

Punct început	X / Y	Punct sfârșit	X / Y	Lungime segment (** (m)
6	398.621,959 327.102,704	7	398.619,495 327.101,673	2.671
7	398.619,495 327.101,673	1	398.602,276 327.094,464	18.668

** Lungimile segmentelor sunt determinate în planul de proiecție Stereo 70 și sunt rotunjite la 1 milimetru.

*** Distanța dintre puncte este formată din segmente cumulate ce sunt mai mici decât valoarea 1 milimetru.

**DATE DESPRE IMOBILUL NR. 3077**

Oficiul de Cadastru și Publicitate Imobiliară DOLJ
Biroul de Cadastru și Publicitate Imobiliară Craiova

A. Partea I. Descrierea imobilului

TEREN Extravilan

Adresa: Jud. Dolj, T25, P170

Nr. Crt	Nr cadastral Nr. topografic	Suprafața* (mp)	Observații / Referințe
A1		1.288	Sector cadastral:12 Teren neimprejmuit;

B. Partea II. Proprietari și acte

Inscrieri privitoare la dreptul de proprietate și alte drepturi reale	Referințe
/	
Act Administrativ nr. Titlu de proprietate 949-45931, din 20/05/1997 emis de CJSIPT Dolj;	
B1	A1
Intabulare, drept de PROPRIETATE, dobândit prin Reconstituire, cota actuala 1/1, cota initiala 1/1	
1) GHIȚA CONSTANTIN DEFUNCT:Da	

C. Partea III. SARCINI .

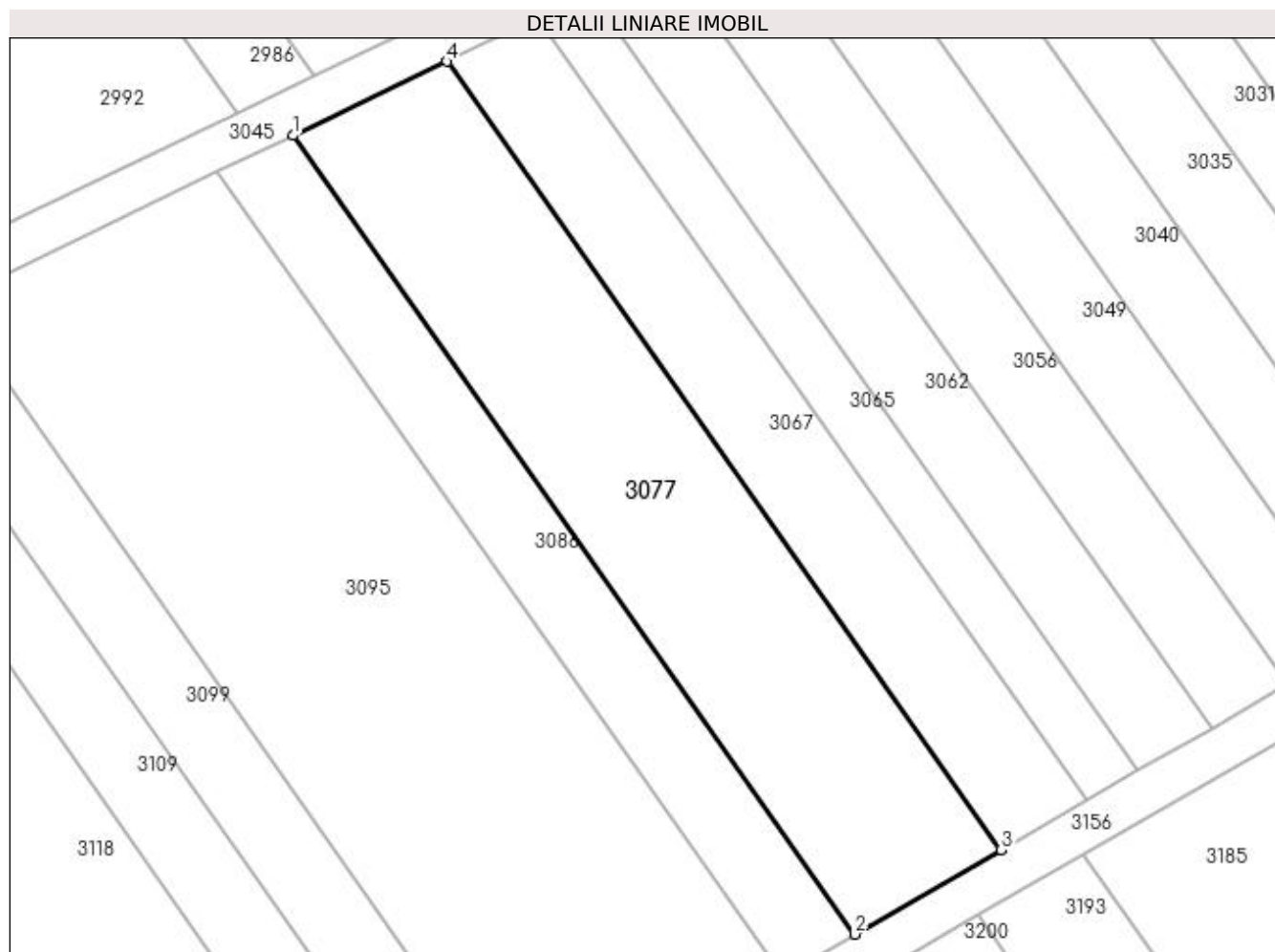
Inscrieri privind dezmembramintele dreptului de proprietate, drepturi reale de garanție și sarcini	Referințe
NU SUNT	

Anexa Nr. 1 La Partea I

Teren

Nr cadastral	Suprafața (mp)*	Observații / Referințe
	1.288	

* Suprafața este determinată în planul de proiecție Stereo 70.



Date referitoare la teren

Crt	Categorie folosință	Intra vilan	Suprafața (mp)	Tarla	Parcelă	Nr. topo	Observații / Referințe
1	pasune	NU	1.288	25	170	-	

Lungime Segmente

1) Valorile lungimilor segmentelor sunt obținute din proiecție în plan.

Punct început	X / Y	Punct sfârșit	X / Y	Lungime segment (** (m)
1	398.820,914 327.084,848	2	398.870,851 327.013,888	86.77
2	398.870,851 327.013,888	3	398.883,838 327.021,398	15.002
3	398.883,838 327.021,398	4	398.834,56 327.091,42	85.624
4	398.834,56 327.091,42	1	398.820,914 327.084,848	15.147

**** Lungimile segmentelor sunt determinate în planul de proiecție Stereo 70 și sunt rotunjite la 1 milimetru.**

***** Distanța dintre puncte este formată din segmente cumulate ce sunt mai mici decât valoarea 1 milimetru.**

**DATE DESPRE IMOBILUL NR. 3083**

Oficiul de Cadastru și Publicitate Imobiliară DOLJ
Biroul de Cadastru și Publicitate Imobiliară Craiova

A. Partea I. Descrierea imobilului

TEREN Extravilan

Adresa: Jud. Dolj, T25, P7

Nr. Crt	Nr cadastral Nr. topografic	Suprafața* (mp)	Observații / Referințe
A1		1.400	Sector cadastral:12 Teren neimprejmuit;

B. Partea II. Proprietari și acte

Inscrieri privitoare la dreptul de proprietate și alte drepturi reale	Referințe
/	
Act Administrativ nr. Titlu de proprietate 574-60677, din 31/01/1997 emis de CJSIPT Dolj (Adeverinta nr 1161/27.03.2023 eliberata de Primaria Comunei Almaj);	
B1	A1
Intabulare, drept de PROPRIETATE, dobandit prin Reconstituire, cota actuala 1/1, cota initiala 1/1 1) PETRICA ARISTICA DEFUNCT:Da	

C. Partea III. SARCINI .

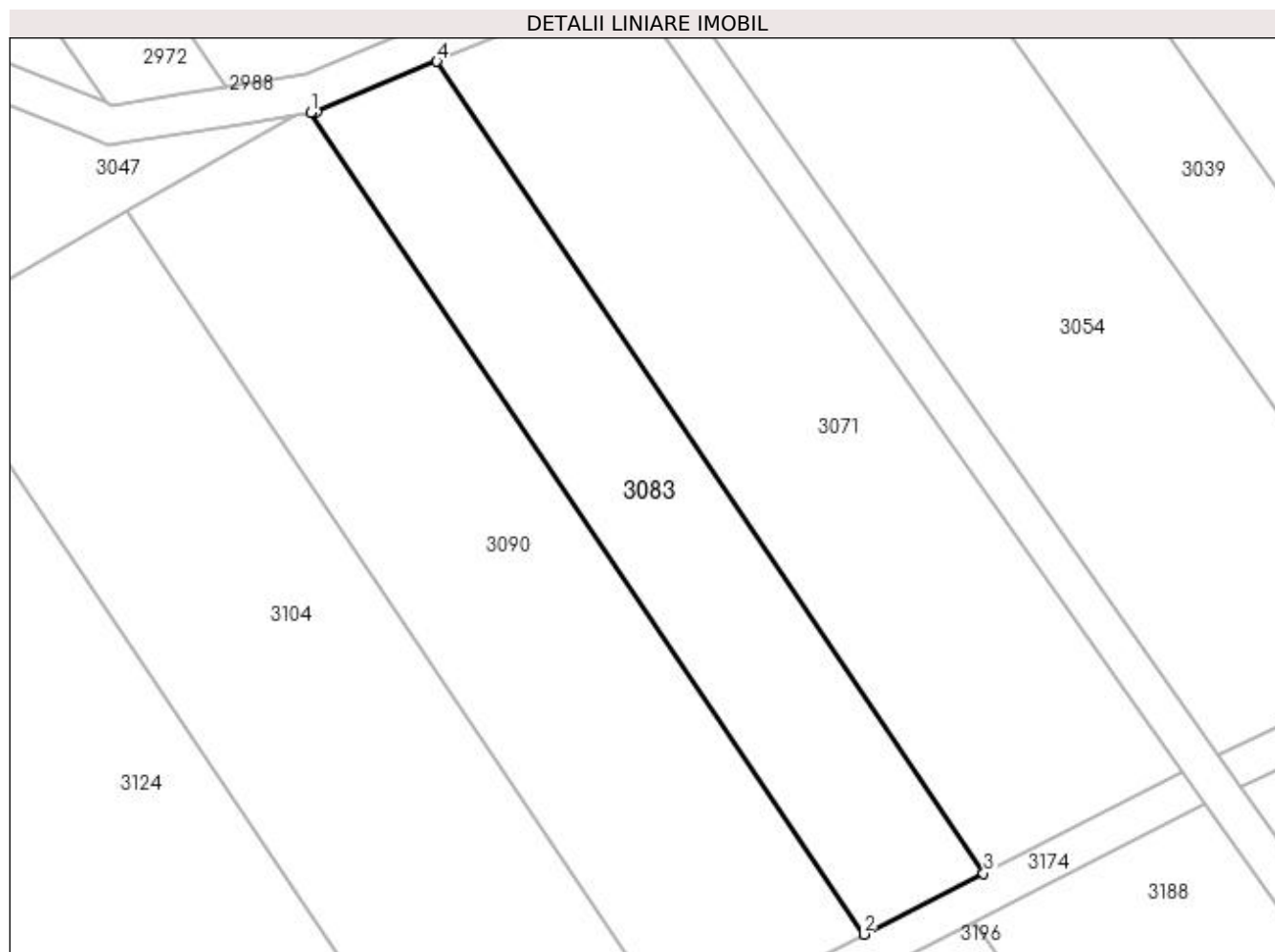
Inscrieri privind dezmembramintele dreptului de proprietate, drepturi reale de garanție și sarcini	Referințe
NU SUNT	

Anexa Nr. 1 La Partea I

Teren

Nr cadastral	Suprafața (mp)*	Observații / Referințe
	1.400	

* Suprafața este determinată în planul de proiecție Stereo 70.



Date referitoare la teren

Crt	Categorie folosință	Intra vilan	Suprafața (mp)	Tarla	Parcelă	Nr. topo	Observații / Referințe
1	pasune	NU	1.400	25	7	-	

Lungime Segmente

1) Valorile lungimilor segmentelor sunt obținute din proiecție în plan.

Punct început	X / Y	Punct sfârșit	X / Y	Lungime segment (** (m)
1	398.589,232 327.089,169	2	398.646,402 327.004,332	102.302
2	398.646,402 327.004,332	3	398.658,772 327.010,627	13.88
3	398.658,772 327.010,627	4	398.602,276 327.094,464	101.097
4	398.602,276 327.094,464	5	398.589,871 327.089,271	13.447
5	398.589,871 327.089,271	1	398.589,232 327.089,169	0.648

**** Lungimile segmentelor sunt determinate în planul de proiecție Stereo 70 și sunt rotunjite la 1 milimetru.**

***** Distanța dintre puncte este formată din segmente cumulate ce sunt mai mici decât valoarea 1 milimetru.**

**DATE DESPRE IMOBILUL NR. 3086**

Oficiul de Cadastru și Publicitate Imobiliară DOLJ
Biroul de Cadastru și Publicitate Imobiliară Craiova

A. Partea I. Descrierea imobilului

TEREN Extravilan

Adresa: Jud. Dolj, T25, P168

Nr. Crt	Nr cadastral Nr. topografic	Suprafața* (mp)	Observații / Referințe
A1		644	Sector cadastral:12 Teren neimprejmuit;

B. Partea II. Proprietari și acte

Inscrieri privitoare la dreptul de proprietate și alte drepturi reale	Referințe
/	
Act Administrativ nr. Titlu de proprietate 22051, din 23/08/2022 emis de CJSIPT Dolj;	
B1	A1
Intabulare, drept de PROPRIETATE, dobandit prin Reconstituire, cota actuala 1/1, cota initiala 1/1	
1) POPA EUGEN	
2) POPA MARIN	
3) POPA CATRINA	

C. Partea III. SARCINI .

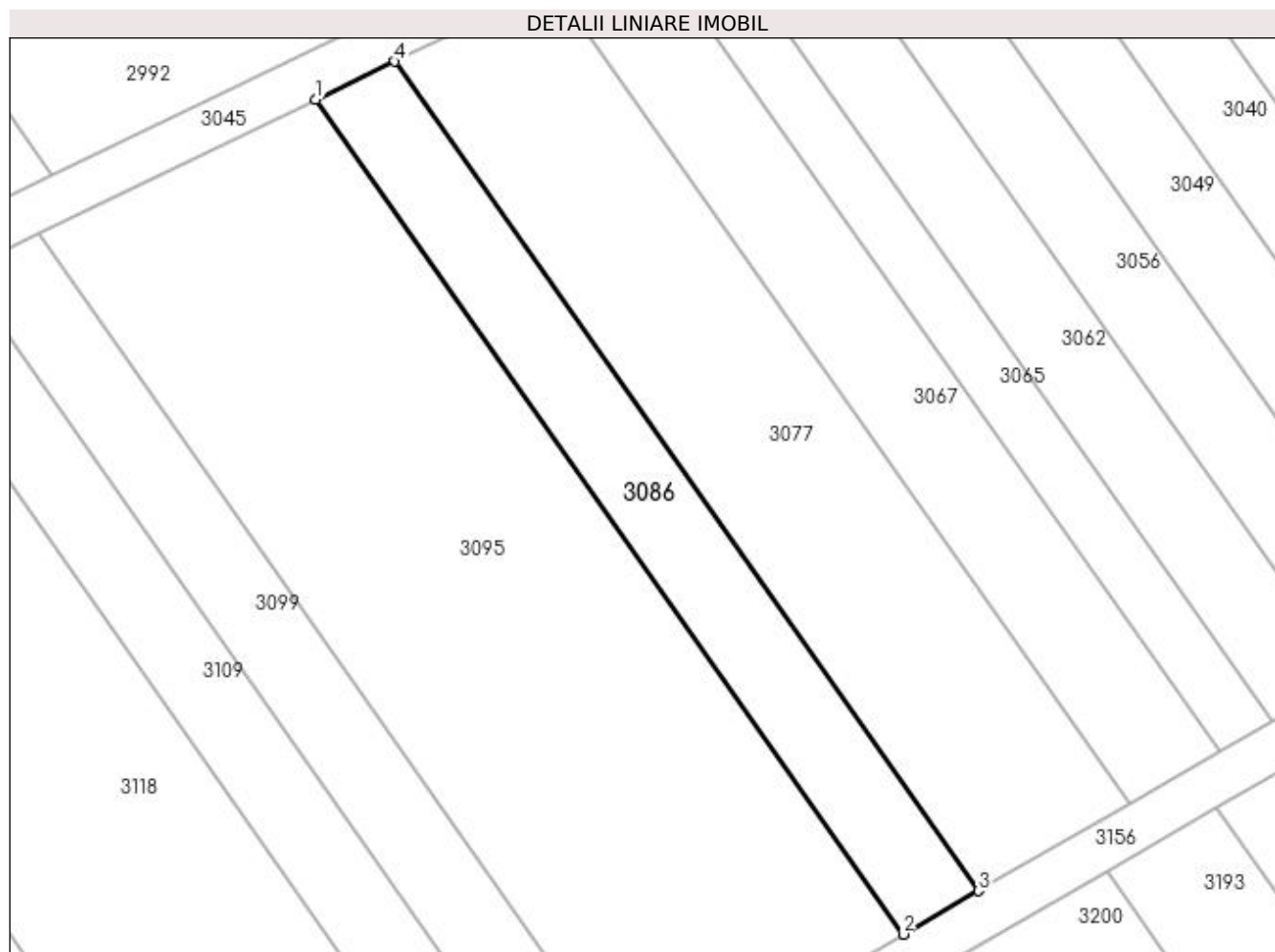
Inscrieri privind dezmembramintele dreptului de proprietate, drepturi reale de garanție și sarcini	Referințe
NU SUNT	

Anexa Nr. 1 La Partea I

Teren

Nr cadastral	Suprafața (mp)*	Observații / Referințe
	644	

* Suprafața este determinată în planul de proiecție Stereo 70.



Date referitoare la teren

Crt	Categorie folosință	Intra vilan	Suprafața (mp)	Tarla	Parcelă	Nr. topo	Observații / Referințe
1	pasune	NU	644	25	168	-	

Lungime Segmente

1) Valorile lungimilor segmentelor sunt obținute din proiecție în plan.

Punct început	X / Y	Punct sfârșit	X / Y	Lungime segment (** (m)
1	398.814,157 327.081,594	2	398.864,422 327.010,17	87.338
2	398.864,422 327.010,17	3	398.870,851 327.013,888	7.427
3	398.870,851 327.013,888	4	398.820,914 327.084,848	86.77
4	398.820,914 327.084,848	1	398.814,157 327.081,594	7.499

**** Lungimile segmentelor sunt determinate în planul de proiecție Stereo 70 și sunt rotunjite la 1 milimetru.**

***** Distanța dintre puncte este formată din segmente cumulate ce sunt mai mici decât valoarea 1 milimetru.**

**DATE DESPRE IMOBILUL NR. 3090**

Oficiul de Cadastru și Publicitate Imobiliară DOLJ
Biroul de Cadastru și Publicitate Imobiliară Craiova

A. Partea I. Descrierea imobilului

TEREN Extravilan

Adresa: Jud. Dolj, T25, P6

Nr. Crt	Nr cadastral Nr. topografic	Suprafața* (mp)	Observații / Referințe
A1		2.200	Sector cadastral:12 Teren neimprejmuit;

B. Partea II. Proprietari și acte

Inscrieri privitoare la dreptul de proprietate și alte drepturi reale	Referințe
/	
Act Administrativ nr. Titlu de proprietate 745-44776, din 28/03/1997 emis de CJSIPT Dolj;	
B1	A1
Intabulare, drept de PROPRIETATE, dobandit prin Reconstituire, cota actuala 1/1, cota initiala 1/1 1) VLADUTOIU ALEXANDRU	

C. Partea III. SARCINI .

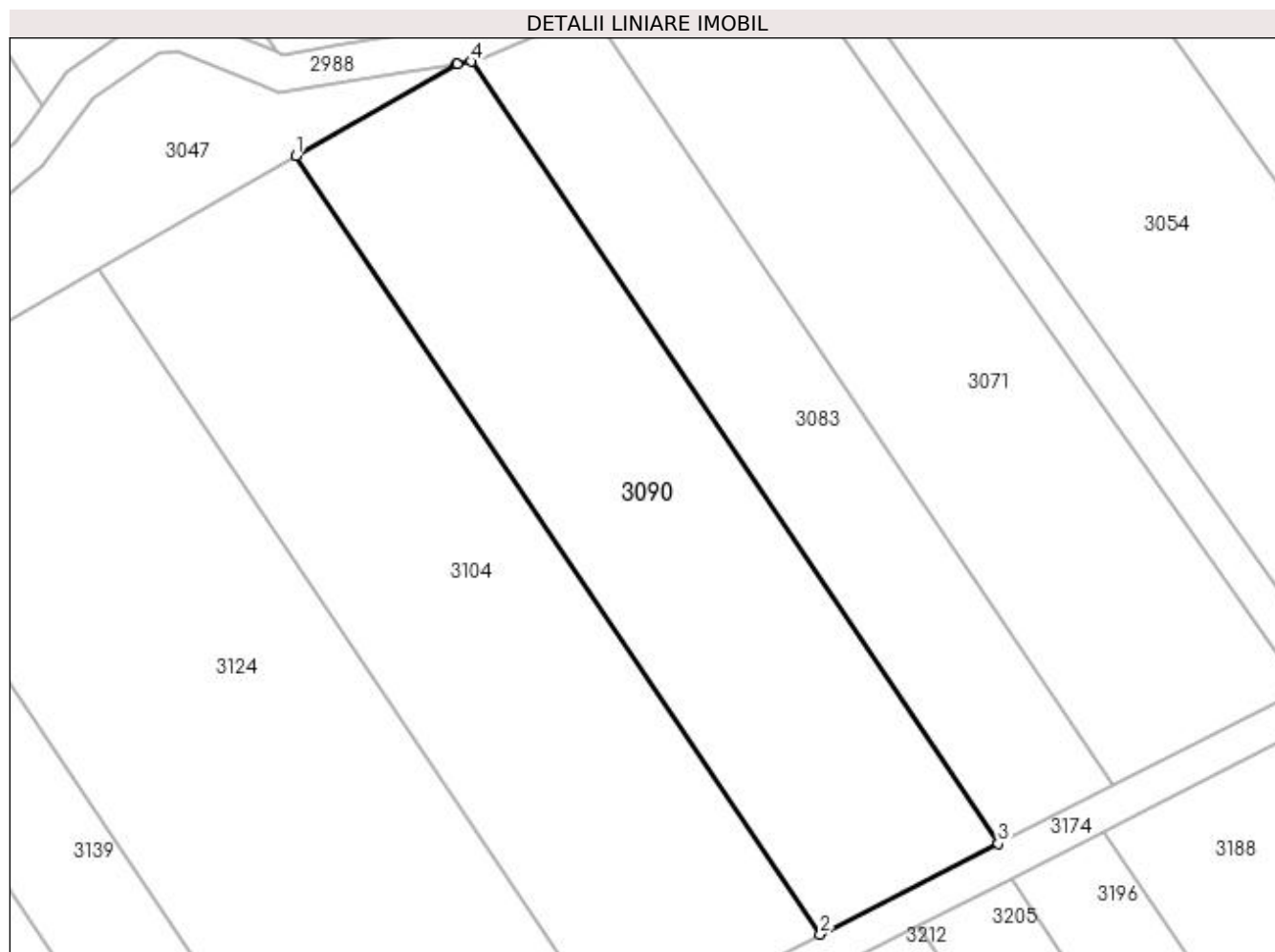
Inscrieri privind dezmembramintele dreptului de proprietate, drepturi reale de garanție și sarcini	Referințe
NU SUNT	

Anexa Nr. 1 La Partea I

Teren

Nr cadastral	Suprafața (mp)*	Observații / Referințe
	2.200	

* Suprafața este determinată în planul de proiecție Stereo 70.



Date referitoare la teren

Crt	Categorie folosință	Intra vilan	Suprafața (mp)	Tarla	Parcelă	Nr. topo	Observații / Referințe
1	pasune	NU	2.200	25	6	-	

Lungime Segmente

1) Valorile lungimilor segmentelor sunt obținute din proiecție în plan.

Punct început	X / Y	Punct sfârșit	X / Y	Lungime segment (** (m)
1	398.570,193 327.078,952	2	398.627,098 326.994,509	101.828
2	398.627,098 326.994,509	3	398.646,402 327.004,332	21.659
3	398.646,402 327.004,332	4	398.589,232 327.089,169	102.302
4	398.589,232 327.089,169	5	398.587,703 327.088,925	1.548
5	398.587,703 327.088,925	6	398.587,601 327.088,909	0.103

Punct început	X / Y	Punct sfârșit	X / Y	Lungime segment (** (m)
6	398.587,601 327.088,909	1	398.570,193 327.078,952	20.054

** Lungimile segmentelor sunt determinate în planul de proiecție Stereo 70 și sunt rotunjite la 1 milimetru.

*** Distanța dintre puncte este formată din segmente cumulate ce sunt mai mici decât valoarea 1 milimetru.

**DATE DESPRE IMOBILUL NR. 3095**

Oficiul de Cadastru și Publicitate Imobiliară DOLJ
Biroul de Cadastru și Publicitate Imobiliară Craiova

A. Partea I. Descrierea imobilului

TEREN Extravilan

Adresa: Jud. Dolj, T25, P167

Nr. Crt	Nr cadastral Nr. topografic	Suprafața* (mp)	Observații / Referințe
A1		2.300	Sector cadastral:12 Teren neimprejmuit;

B. Partea II. Proprietari și acte

Inscrieri privitoare la dreptul de proprietate și alte drepturi reale	Referințe
/	
Act Administrativ nr. Titlu de proprietate 1089-1367, din 16/07/1997 emis de CJSIPT Dolj;	
B1	Intabulare, drept de PROPRIETATE, dobandit prin Reconstituire, cota actuala 1/1, cota initiala 1/1 1) BOBAILA CRISTEA
	A1

C. Partea III. SARCINI .

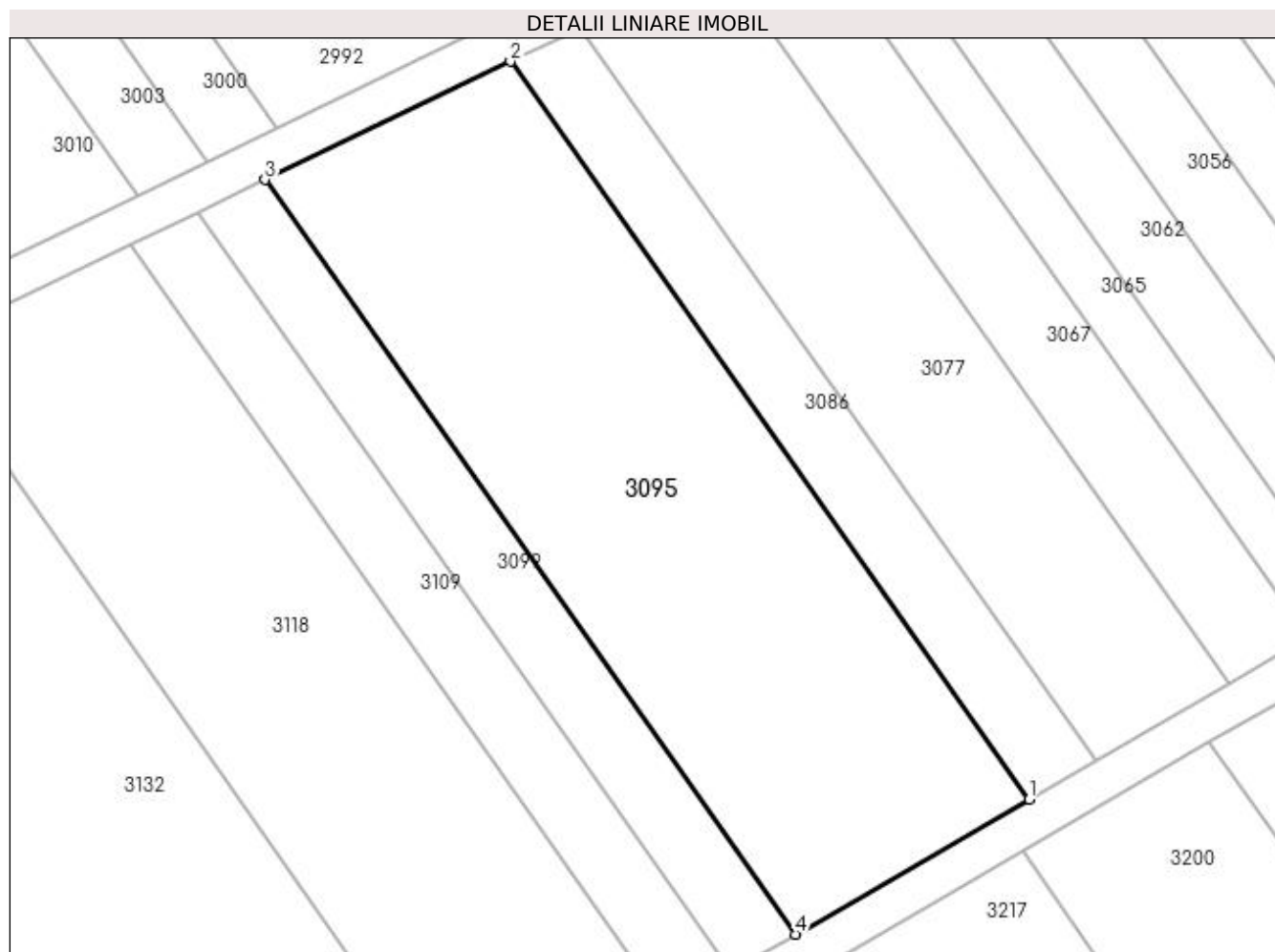
Inscrieri privind dezmembramintele dreptului de proprietate, drepturi reale de garanție și sarcini	Referințe
NU SUNT	

Anexa Nr. 1 La Partea I

Teren

Nr cadastral	Suprafața (mp)*	Observații / Referințe
	2.300	

* Suprafața este determinată în planul de proiecție Stereo 70.



Date referitoare la teren

Crt	Categorie folosință	Intra vilan	Suprafața (mp)	Tarla	Parcelă	Nr. topo	Observații / Referințe
1	pasune	NU	2.300	25	167	-	

Lungime Segmente

1) Valorile lungimilor segmentelor sunt obținute din proiecție în plan.

Punct început	X / Y	Punct sfârșit	X / Y	Lungime segment (** (m)
1	398.864,422 327.010,17	2	398.814,157 327.081,594	87.338
2	398.814,157 327.081,594	3	398.790,378 327.070,142	26.393
3	398.790,378 327.070,142	4	398.841,792 326.997,085	89.335
4	398.841,792 326.997,085	1	398.864,422 327.010,17	26.14

**** Lungimile segmentelor sunt determinate în planul de proiecție Stereo 70 și sunt rotunjite la 1 milimetru.**

***** Distanța dintre puncte este formată din segmente cumulate ce sunt mai mici decât valoarea 1 milimetru.**

**DATE DESPRE IMOBILUL NR. 3099**

Oficiul de Cadastru și Publicitate Imobiliară DOLJ
Biroul de Cadastru și Publicitate Imobiliară Craiova

A. Partea I. Descrierea imobilului

TEREN Extravilan

Adresa: Jud. Dolj, T25, P166

Nr. Crt	Nr cadastral Nr. topografic	Suprafața* (mp)	Observații / Referințe
A1		644	Sector cadastral:12 Teren neimprejmuit;

B. Partea II. Proprietari și acte

Inscrieri privitoare la dreptul de proprietate și alte drepturi reale	Referințe
/	
Act Notarial nr. Certificat de legatar 133, din 12/07/2018 emis de NP STEFANESCU FLORIANA;	
B1	A1
Intabulare, drept de PROPRIETATE, dobandit prin Succesiune, cota actuala 1/1, cota initiala 1/1 1) BREBEUTA ION	

C. Partea III. SARCINI .

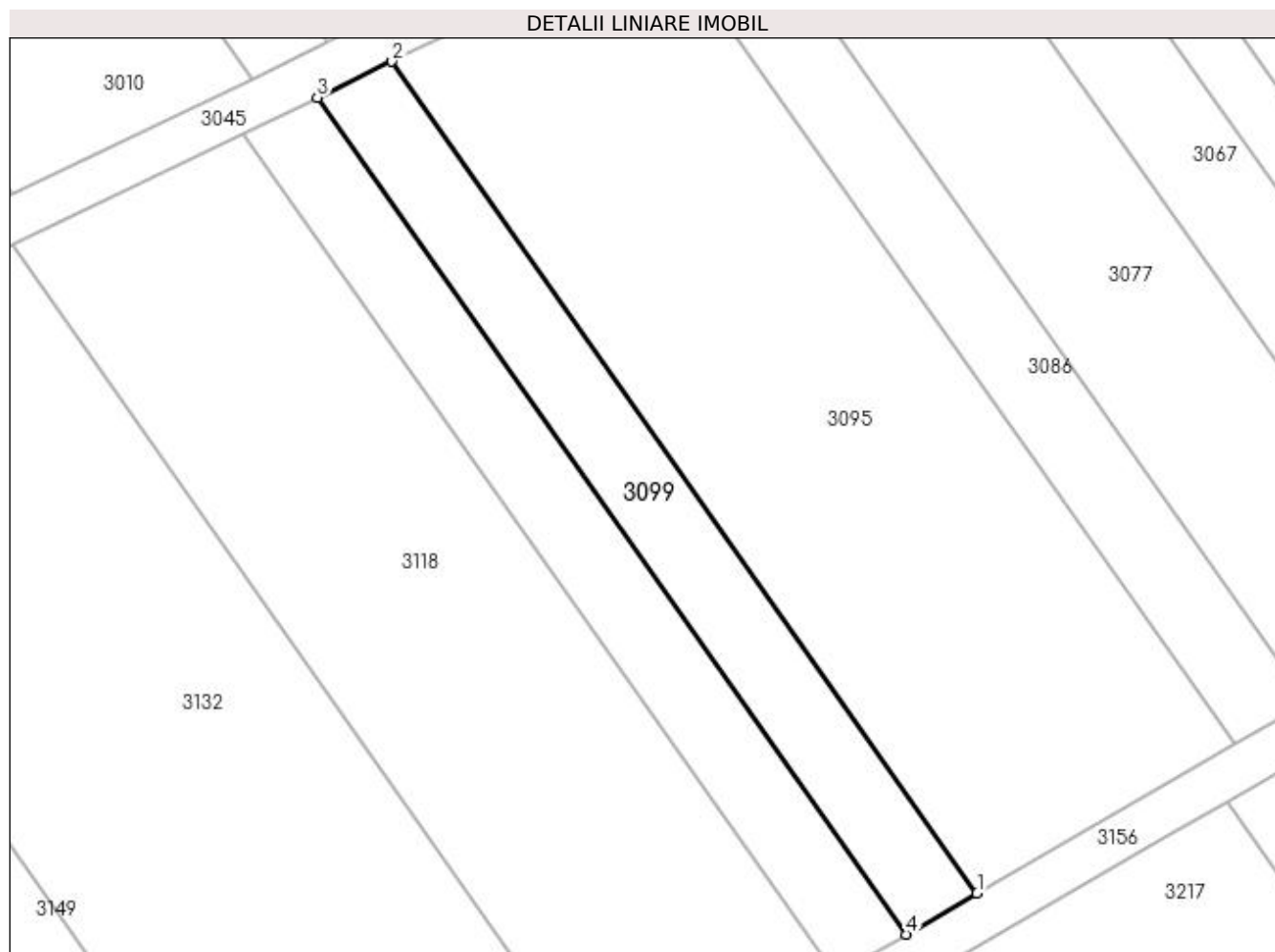
Inscrieri privind dezmembramintele dreptului de proprietate, drepturi reale de garanție și sarcini	Referințe
NU SUNT	

Anexa Nr. 1 La Partea I

Teren

Nr cadastral	Suprafața (mp)*	Observații / Referințe
	644	

* Suprafața este determinată în planul de proiecție Stereo 70.



Date referitoare la teren

Crt	Categorie folosință	Intra vilan	Suprafața (mp)	Tarla	Parcelă	Nr. topo	Observații / Referințe
1	pasune	NU	644	25	166	-	

Lungime Segmente

1) Valorile lungimilor segmentelor sunt obținute din proiecție în plan.

Punct început	X / Y	Punct sfârșit	X / Y	Lungime segment (** (m)
1	398.841,792 326.997,085	2	398.790,378 327.070,142	89.335
2	398.790,378 327.070,142	3	398.783,815 327.066,982	7.285
3	398.783,815 327.066,982	4	398.835,546 326.993,473	89.886
4	398.835,546 326.993,473	1	398.841,792 326.997,085	7.215

**** Lungimile segmentelor sunt determinate în planul de proiecție Stereo 70 și sunt rotunjite la 1 milimetru.**

***** Distanța dintre puncte este formată din segmente cumulate ce sunt mai mici decât valoarea 1 milimetru.**

**DATE DESPRE IMOBILUL NR. 3104**

Oficiul de Cadastru și Publicitate Imobiliară DOLJ
Biroul de Cadastru și Publicitate Imobiliară Craiova

A. Partea I. Descrierea imobilului

TEREN Extravilan

Adresa: Jud. Dolj, TARLA 25, PARCELA 5.

Nr. Crt	Nr cadastral Nr. topografic	Suprafața* (mp)	Observații / Referințe
A1	31827	2.500	Sector cadastral:12 Teren neimprejmuit; TEREN NEIMPREJMUIT LIMITA CONVENTIONALA.

B. Partea II. Proprietari și acte

Inscrieri privitoare la dreptul de proprietate și alte drepturi reale		Referințe
237886 / 28/11/2022		
Act Notarial nr. CM NR168, din 20/12/2011 emis de NP DEFTA EMIL (CM NR. 168 ; act notarial nr INDREPTARE EROARE NR.36 din 06.04.2017, emis de NP DEFTA EMIL;act administrativ nr TDP 1470-59556 din 17.02.1999, emis de CJ DOLJ;act notarial nr CM 206 din 16.11.2016, emis de NP DEFTA EMIL);		
B1	Intabulare, drept de PROPRIETATE, dobandit prin Succesiune, cota actuala 1/1, cota initiala 1/1 1) GHIȚĂ MIHAELA	A1

C. Partea III. SARCINI .

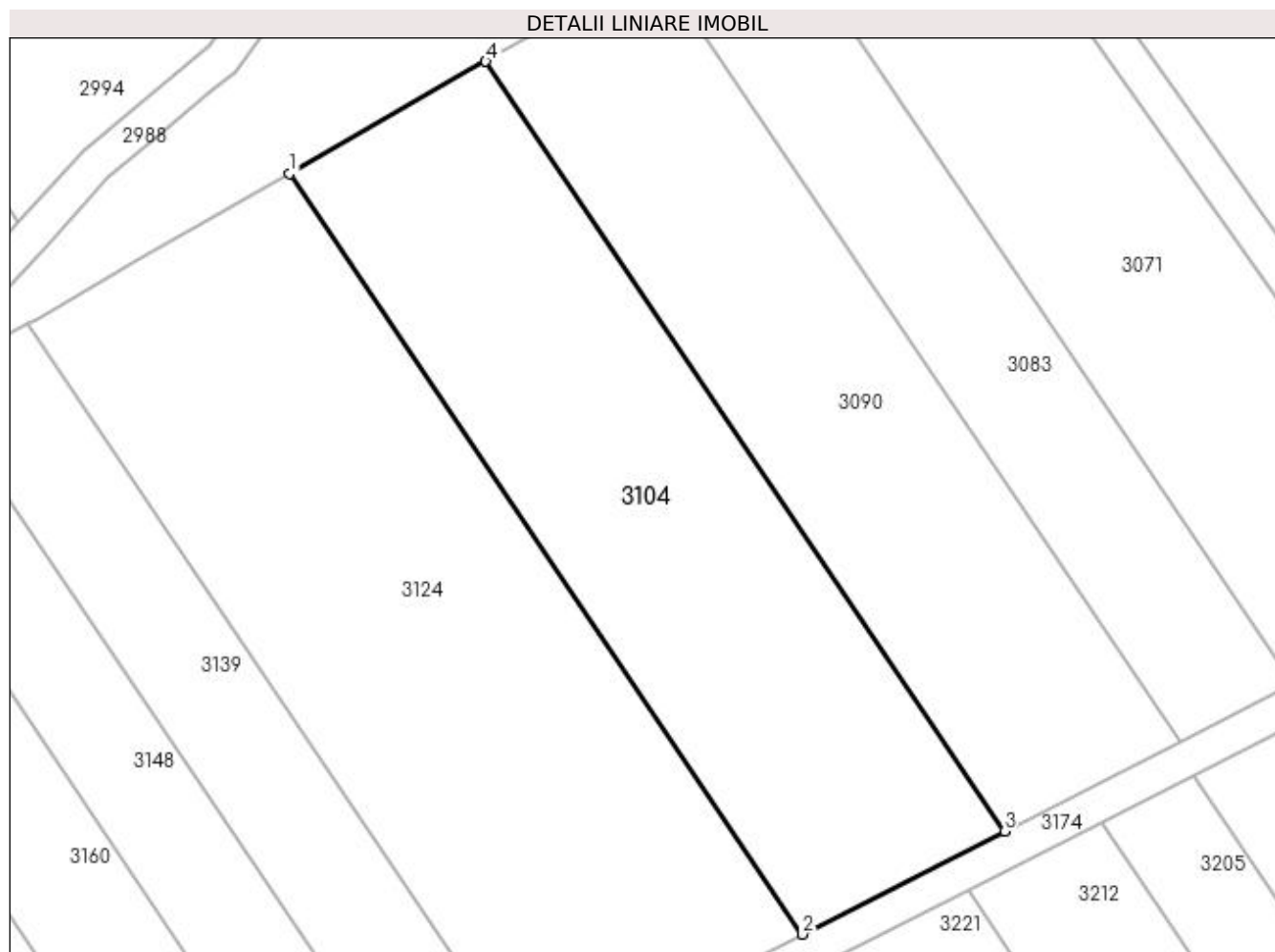
Inscrieri privind dezmembramintele dreptului de proprietate, drepturi reale de garanție și sarcini	Referințe
NU SUNT	

Anexa Nr. 1 La Partea I

Teren

Nr cadastral	Suprafața (mp)*	Observații / Referințe
31827	2.500	TEREN NEIMPREJMUIT LIMITA CONVENTIONALA.

* Suprafața este determinată în planul de proiecție Stereo 70.



Date referitoare la teren

Crt	Categorie folosință	Intra vilan	Suprafața (mp)	Tarla	Parcelă	Nr. topo	Observații / Referințe
1	pasune	NU	2.500	25	5	-	TEREN NEIMPREJMUIT LIMITA CONVENTIONALA.

Lungime Segmente

1) Valorile lungimilor segmentelor sunt obținute din proiecție în plan.

Punct început	X / Y	Punct sfârșit	X / Y	Lungime segment (** (m)
1	398.548,696 327.066,656	2	398.604,92 326.983,222	100.61
2	398.604,92 326.983,222	3	398.627,098 326.994,509	24.885
3	398.627,098 326.994,509	4	398.570,193 327.078,952	101.828
4	398.570,193 327.078,952	1	398.548,696 327.066,656	24.766

**** Lungimile segmentelor sunt determinate în planul de proiecție Stereo 70 și sunt rotunjite la 1 milimetru.**

***** Distanța dintre puncte este formată din segmente cumulate ce sunt mai mici decât valoarea 1 milimetru.**

**DATE DESPRE IMOBILUL NR. 3109**

Oficiul de Cadastru și Publicitate Imobiliară DOLJ
Biroul de Cadastru și Publicitate Imobiliară Craiova

A. Partea I. Descrierea imobilului

TEREN Extravilan

Adresa: Jud. Dolj, T25, P165

Nr. Crt	Nr cadastral Nr. topografic	Suprafața* (mp)	Observații / Referințe
A1		644	Sector cadastral:12 Teren neimprejmuit;

B. Partea II. Proprietari și acte

Inscrieri privitoare la dreptul de proprietate și alte drepturi reale	Referințe
/	
Act Administrativ nr. Titlu de proprietate 1549-44687, din 30/08/1999 emis de CJSIPT Dolj;	
B1	A1
Intabulare, drept de PROPRIETATE, dobandit prin Reconstituire, cota actuala 1/1, cota initiala 1/1 1) BĂLMĂU GRIGORE	

C. Partea III. SARCINI .

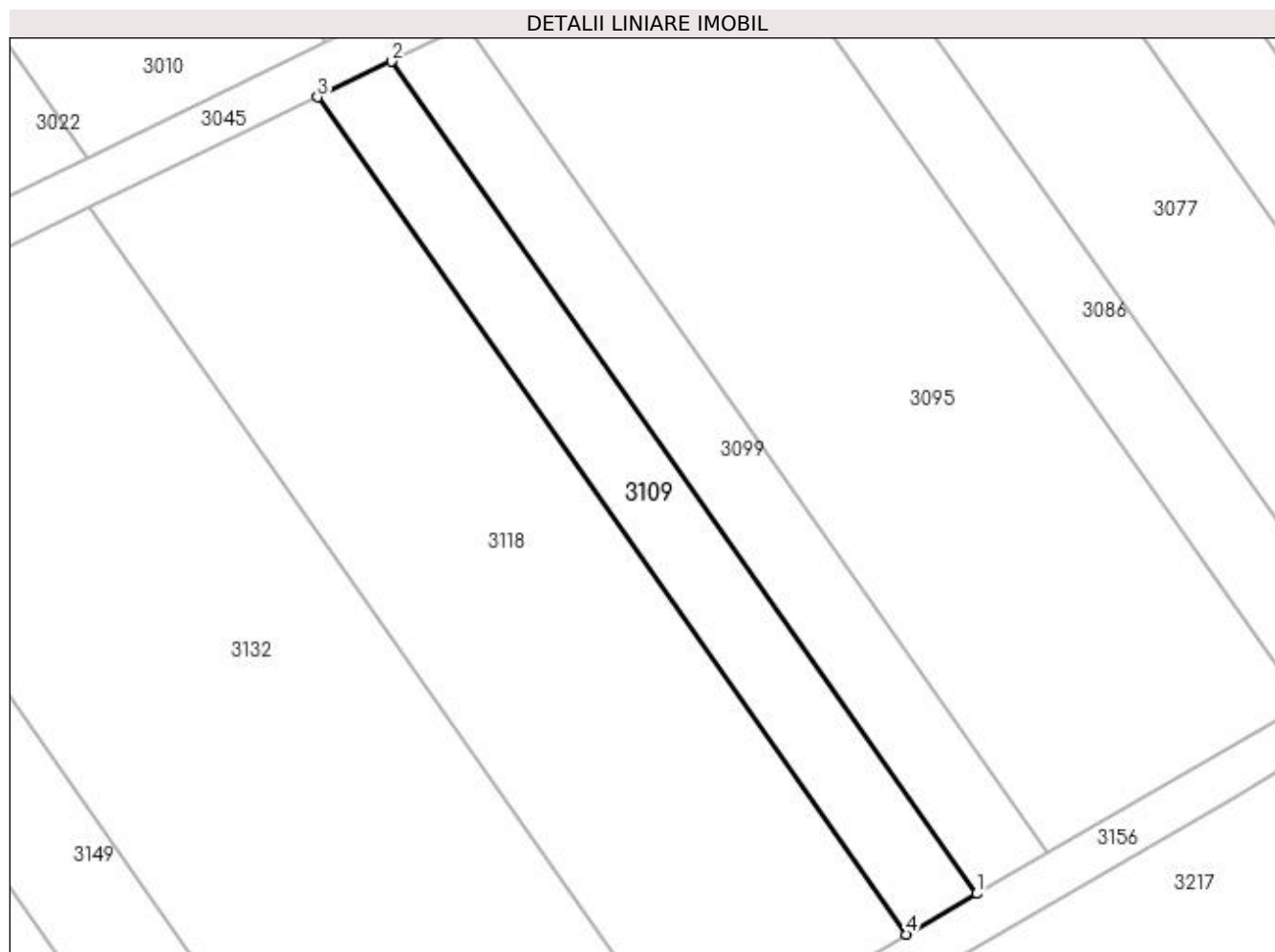
Inscrieri privind dezmembramintele dreptului de proprietate, drepturi reale de garanție și sarcini	Referințe
NU SUNT	

Anexa Nr. 1 La Partea I

Teren

Nr cadastral	Suprafața (mp)*	Observații / Referințe
	644	

* Suprafața este determinată în planul de proiecție Stereo 70.



Date referitoare la teren

Crt	Categorie folosință	Intravilan	Suprafața (mp)	Tarla	Parcelă	Nr. topo	Observații / Referințe
1	pasune	NU	644	25	165	-	

Lungime Segmente

1) Valorile lungimilor segmentelor sunt obținute din proiecție în plan.

Punct început	X / Y	Punct sfârșit	X / Y	Lungime segment (** (m)
1	398.835,546 326.993,473	2	398.783,815 327.066,982	89.886
2	398.783,815 327.066,982	3	398.777,292 327.063,84	7.24
3	398.777,292 327.063,84	4	398.829,338 326.989,884	90.434
4	398.829,338 326.989,884	1	398.835,546 326.993,473	7.171

**** Lungimile segmentelor sunt determinate în planul de proiecție Stereo 70 și sunt rotunjite la 1 milimetru.**

***** Distanța dintre puncte este formată din segmente cumulate ce sunt mai mici decât valoarea 1 milimetru.**

**DATE DESPRE IMOBILUL NR. 3118**

Oficiul de Cadastru și Publicitate Imobiliară DOLJ
 Biroul de Cadastru și Publicitate Imobiliară Craiova

A. Partea I. Descrierea imobilului

TEREN Extravilan

Adresa: Jud. Dolj, T25, P164

Nr. Crt	Nr cadastral Nr. topografic	Suprafața* (mp)	Observații / Referințe
A1		2.024	Sector cadastral:12 Teren neimprejmuit;

B. Partea II. Proprietari și acte

Inscrieri privitoare la dreptul de proprietate și alte drepturi reale	Referințe
/	
Act Administrativ nr. Titlu de proprietate 745-44776, din 28/03/1997 emis de CJSIPT Dolj;	
B1	A1
Intabulare, drept de PROPRIETATE, dobandit prin Reconstituire, cota actuala 1/1, cota initiala 1/1 1) VLADUTOIU ALEXANDRU	

C. Partea III. SARCINI .

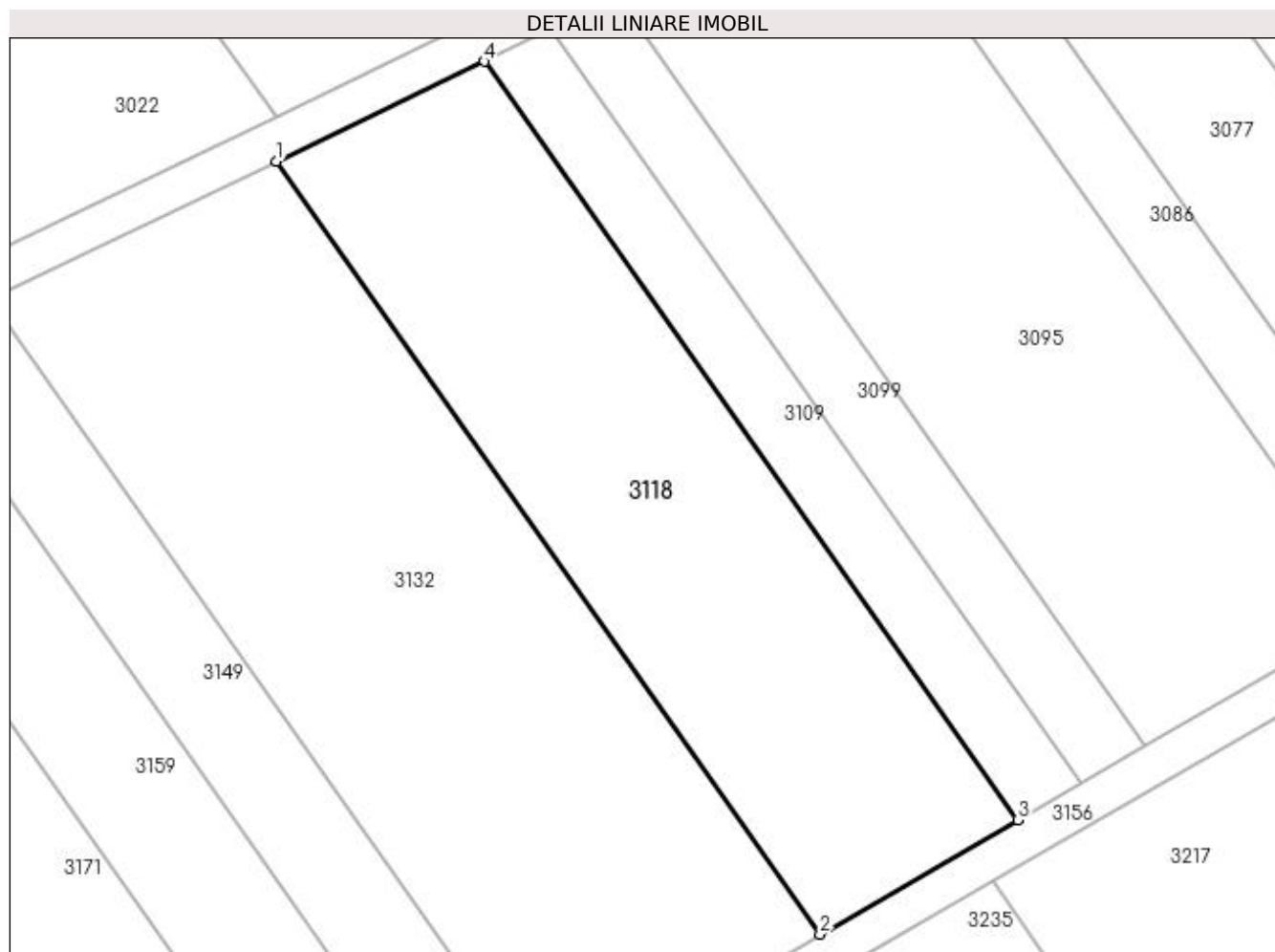
Inscrieri privind dezmembramintele dreptului de proprietate, drepturi reale de garanție și sarcini	Referințe
NU SUNT	

Anexa Nr. 1 La Partea I

Teren

Nr cadastral	Suprafața (mp)*	Observații / Referințe
	2.024	

* Suprafața este determinată în planul de proiecție Stereo 70.



Date referitoare la teren

Crt	Categorie folosință	Intra vilan	Suprafața (mp)	Tarla	Parcelă	Nr. topo	Observații / Referințe
1	pasune	NU	2.024	25	164	-	

Lungime Segmente

1) Valorile lungimilor segmentelor sunt obținute din proiecție în plan.

Punct început	X / Y	Punct sfârșit	X / Y	Lungime segment (** (m)
1	398.757,042 327.054,088	2	398.810,067 326.978,741	92.135
2	398.810,067 326.978,741	3	398.829,338 326.989,884	22.26
3	398.829,338 326.989,884	4	398.777,292 327.063,84	90.434
4	398.777,292 327.063,84	1	398.757,042 327.054,088	22.475

**** Lungimile segmentelor sunt determinate în planul de proiecție Stereo 70 și sunt rotunjite la 1 milimetru.**

***** Distanța dintre puncte este formată din segmente cumulate ce sunt mai mici decât valoarea 1 milimetru.**

**DATE DESPRE IMOBILUL NR. 3124**

Oficiul de Cadastru și Publicitate Imobiliară DOLJ
Biroul de Cadastru și Publicitate Imobiliară Craiova

A. Partea I. Descrierea imobilului

TEREN Extravilan

Adresa: Jud. Dolj, T25, P4

Nr. Crt	Nr cadastral Nr. topografic	Suprafața* (mp)	Observații / Referințe
A1		3.300	Sector cadastral:12 Teren neimprejmuit;

B. Partea II. Proprietari și acte

Inscrieri privitoare la dreptul de proprietate și alte drepturi reale	Referințe
/	
Act Administrativ nr. Titlu de proprietate 953-45931, din 20/05/1997 emis de CJSIPT Dolj;	
B1	A1
Intabulare, drept de PROPRIETATE, dobândit prin Reconstituire, cota actuala 1/1, cota initiala 1/1 1) HOANCA MARIN	

C. Partea III. SARCINI .

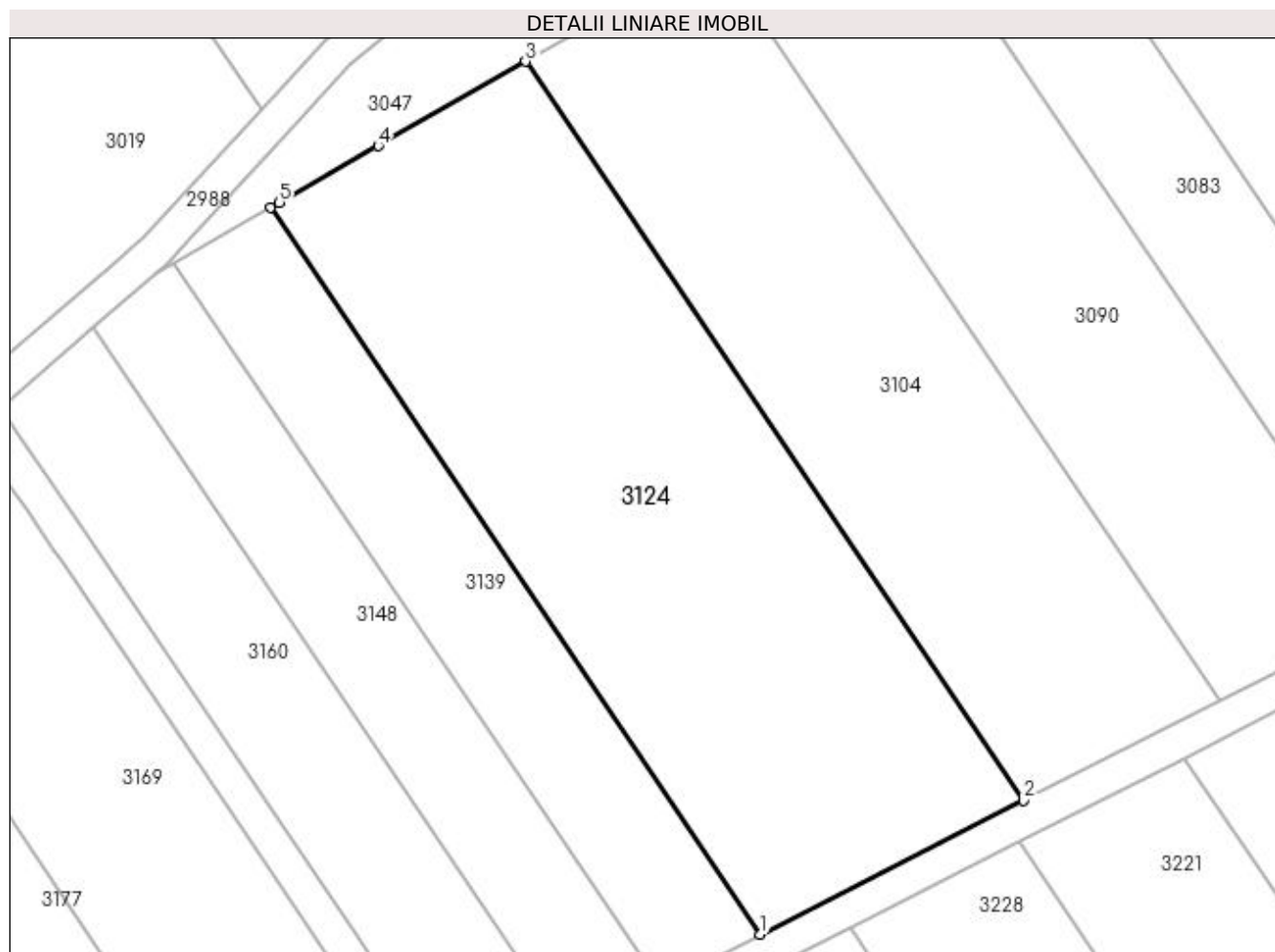
Inscrieri privind dezmembramintele dreptului de proprietate, drepturi reale de garanție și sarcini	Referințe
NU SUNT	

Anexa Nr. 1 La Partea I

Teren

Nr cadastral	Suprafața (mp)*	Observații / Referințe
	3.300	

* Suprafața este determinată în planul de proiecție Stereo 70.



Date referitoare la teren

Crt	Categorie folosință	Intra vilan	Suprafața (mp)	Tarla	Parcelă	Nr. topo	Observații / Referințe
1	pasune	NU	3.300	25	4	-	

Lungime Segmente

1) Valorile lungimilor segmentelor sunt obținute din proiecție în plan.

Punct început	X / Y	Punct sfârșit	X / Y	Lungime segment (** (m)
1	398.575,227 326.968,112	2	398.604,92 326.983,222	33.317
2	398.604,92 326.983,222	3	398.548,696 327.066,656	100.61
3	398.548,696 327.066,656	4	398.532,046 327.057,133	19.181
4	398.532,046 327.057,133	5	398.520,871 327.050,741	12.874
5	398.520,871 327.050,741	6	398.519,914 327.050,194	1.103

Punct început	X / Y	Punct sfârșit	X / Y	Lungime segment (** (m)
6	398.519,914 327.050,194	1	398.575,227 326.968,112	98.979

** Lungimile segmentelor sunt determinate în planul de proiecție Stereo 70 și sunt rotunjite la 1 milimetru.

*** Distanța dintre puncte este formată din segmente cumulate ce sunt mai mici decât valoarea 1 milimetru.

**DATE DESPRE IMOBILUL NR. 3132**

Oficiul de Cadastru și Publicitate Imobiliară DOLJ
Biroul de Cadastru și Publicitate Imobiliară Craiova

A. Partea I. Descrierea imobilului

TEREN Extravilan

Adresa: Jud. Dolj, T25, P163

Nr. Crt	Nr cadastral Nr. topografic	Suprafața* (mp)	Observații / Referințe
A1		2.852	Sector cadastral:12 Teren neimprejmit;

B. Partea II. Proprietari și acte

Inscrieri privitoare la dreptul de proprietate și alte drepturi reale	Referințe
/	
Act Administrativ nr. Titlu de proprietate 808-2195, din 06/03/1997 emis de CJSIPT Dolj;	
B1	A1
Intabulare, drept de PROPRIETATE, dobândit prin Reconstituire, cota actuala 1/1, cota initiala 1/1 1) SUBTIRELU ION	

C. Partea III. SARCINI .

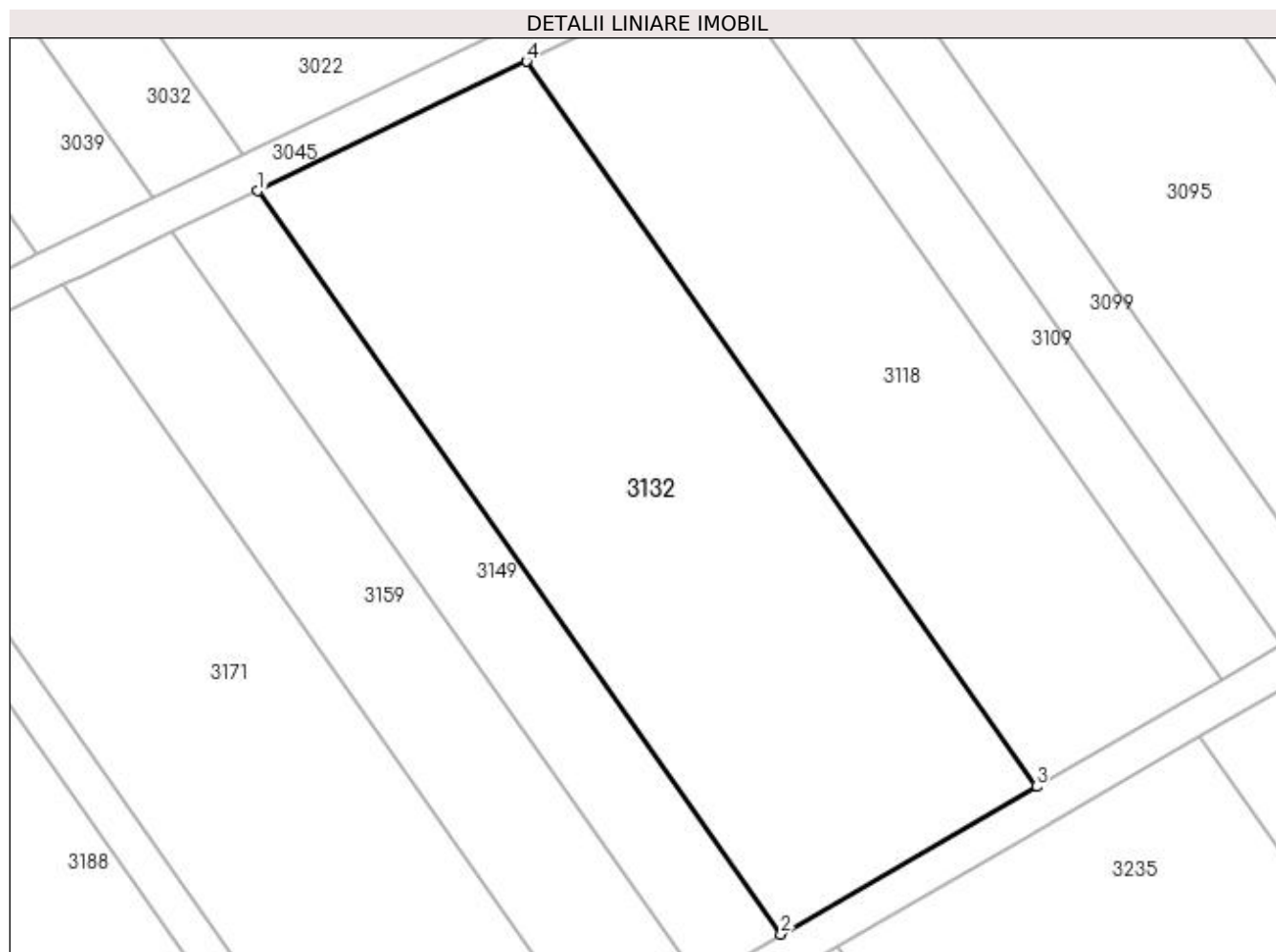
Inscrieri privind dezmembramintele dreptului de proprietate, drepturi reale de garanție și sarcini	Referințe
NU SUNT	

Anexa Nr. 1 La Partea I

Teren

Nr cadastral	Suprafața (mp)*	Observații / Referințe
	2.852	

* Suprafața este determinată în planul de proiecție Stereo 70.



Date referitoare la teren

Crt	Categorie folosință	Intra vilan	Suprafața (mp)	Tarla	Parcelă	Nr. topo	Observații / Referințe
1	pasune	NU	2.852	25	163	-	

Lungime Segmente

1) Valorile lungimilor segmentelor sunt obținute din proiecție în plan.

Punct început	X / Y	Punct sfârșit	X / Y	Lungime segment (** (m)
1	398.729,127 327.040,644	2	398.783,502 326.963,38	94.48
2	398.783,502 326.963,38	3	398.810,067 326.978,741	30.687
3	398.810,067 326.978,741	4	398.757,042 327.054,088	92.135
4	398.757,042 327.054,088	1	398.729,127 327.040,644	30.983

**** Lungimile segmentelor sunt determinate în planul de proiecție Stereo 70 și sunt rotunjite la 1 milimetru.**

***** Distanța dintre puncte este formată din segmente cumulate ce sunt mai mici decât valoarea 1 milimetru.**

**DATE DESPRE IMOBILUL NR. 3139**

Oficiul de Cadastru și Publicitate Imobiliară DOLJ
Biroul de Cadastru și Publicitate Imobiliară Craiova

A. Partea I. Descrierea imobilului

TEREN Extravilan

Adresa: Jud. Dolj, T25, P3

Nr. Crt	Nr cadastral Nr. topografic	Suprafața* (mp)	Observații / Referințe
A1		1.236	Sector cadastral:12 Teren neimprejmuit;

B. Partea II. Proprietari și acte

Inscrieri privitoare la dreptul de proprietate și alte drepturi reale	Referințe
/	
Act Administrativ nr. Titlu de proprietate 1328-59364, din 16/10/1998 emis de CJSIPT Dolj;	
B1	A1
Intabulare, drept de PROPRIETATE, dobândit prin Reconstituire, cota actuala 1/1, cota initiala 1/1 1) LICA ELENA	

C. Partea III. SARCINI .

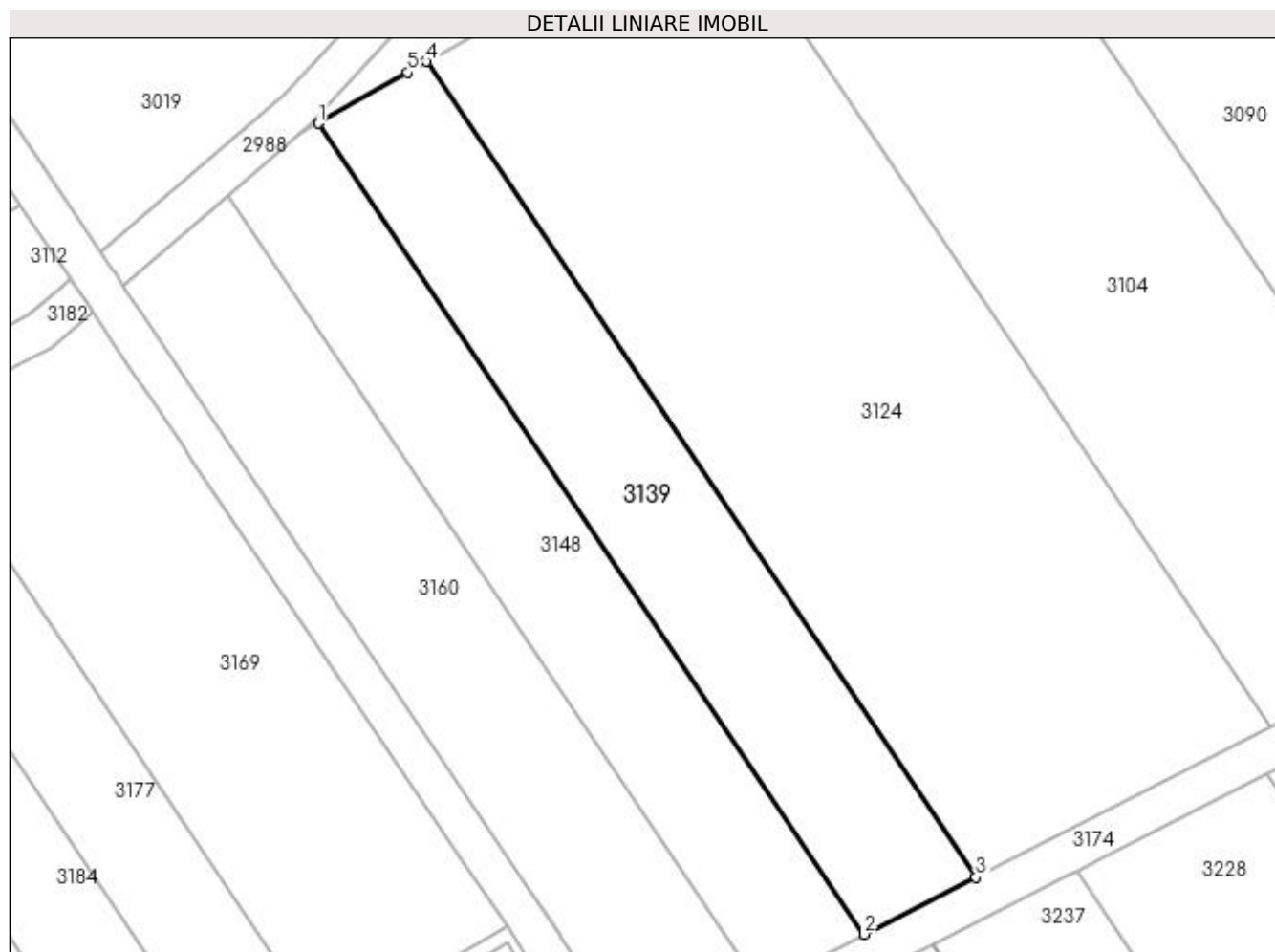
Inscrieri privind dezmembramintele dreptului de proprietate, drepturi reale de garanție și sarcini	Referințe
NU SUNT	

Anexa Nr. 1 La Partea I

Teren

Nr cadastral	Suprafața (mp)*	Observații / Referințe
	1.236	

* Suprafața este determinată în planul de proiecție Stereo 70.



Date referitoare la teren

Crt	Categorie folosință	Intra vilan	Suprafața (mp)	Tarla	Parcelă	Nr. topo	Observații / Referințe
1	pasune	NU	1.236	25	3	-	

Lungime Segmente

1) Valorile lungimilor segmentelor sunt obținute din proiecție în plan.

Punct început	X / Y	Punct sfârșit	X / Y	Lungime segment (** (m)
1	398.509,011 327.043,957	2	398.563,979 326.962,388	98.362
2	398.563,979 326.962,388	3	398.575,227 326.968,112	12.621
3	398.575,227 326.968,112	4	398.519,914 327.050,194	98.979
4	398.519,914 327.050,194	5	398.518,008 327.049,104	2.195
5	398.518,008 327.049,104	1	398.509,011 327.043,957	10.365

**** Lungimile segmentelor sunt determinate în planul de proiecție Stereo 70 și sunt rotunjite la 1 milimetru.**

***** Distanța dintre puncte este formată din segmente cumulate ce sunt mai mici decât valoarea 1 milimetru.**

**DATE DESPRE IMOBILUL NR. 3148**

Oficiul de Cadastru și Publicitate Imobiliară DOLJ
Biroul de Cadastru și Publicitate Imobiliară Craiova

A. Partea I. Descrierea imobilului

TEREN Extravilan

Adresa: Jud. Dolj, T25, P2

Nr. Crt	Nr cadastral Nr. topografic	Suprafața* (mp)	Observații / Referințe
A1		1.136	Sector cadastral:12 Teren neimprejmuit;

B. Partea II. Proprietari și acte

Inscrieri privitoare la dreptul de proprietate și alte drepturi reale	Referințe
/	
Act Administrativ nr. Titlu de proprietate 518-60677, din 28/01/1997 emis de CJSIPT Dolj;	
B1	A1
Intabulare, drept de PROPRIETATE, dobandit prin Reconstituire, cota actuala 1/1, cota initiala 1/1 1) DINA MARIUS	

C. Partea III. SARCINI .

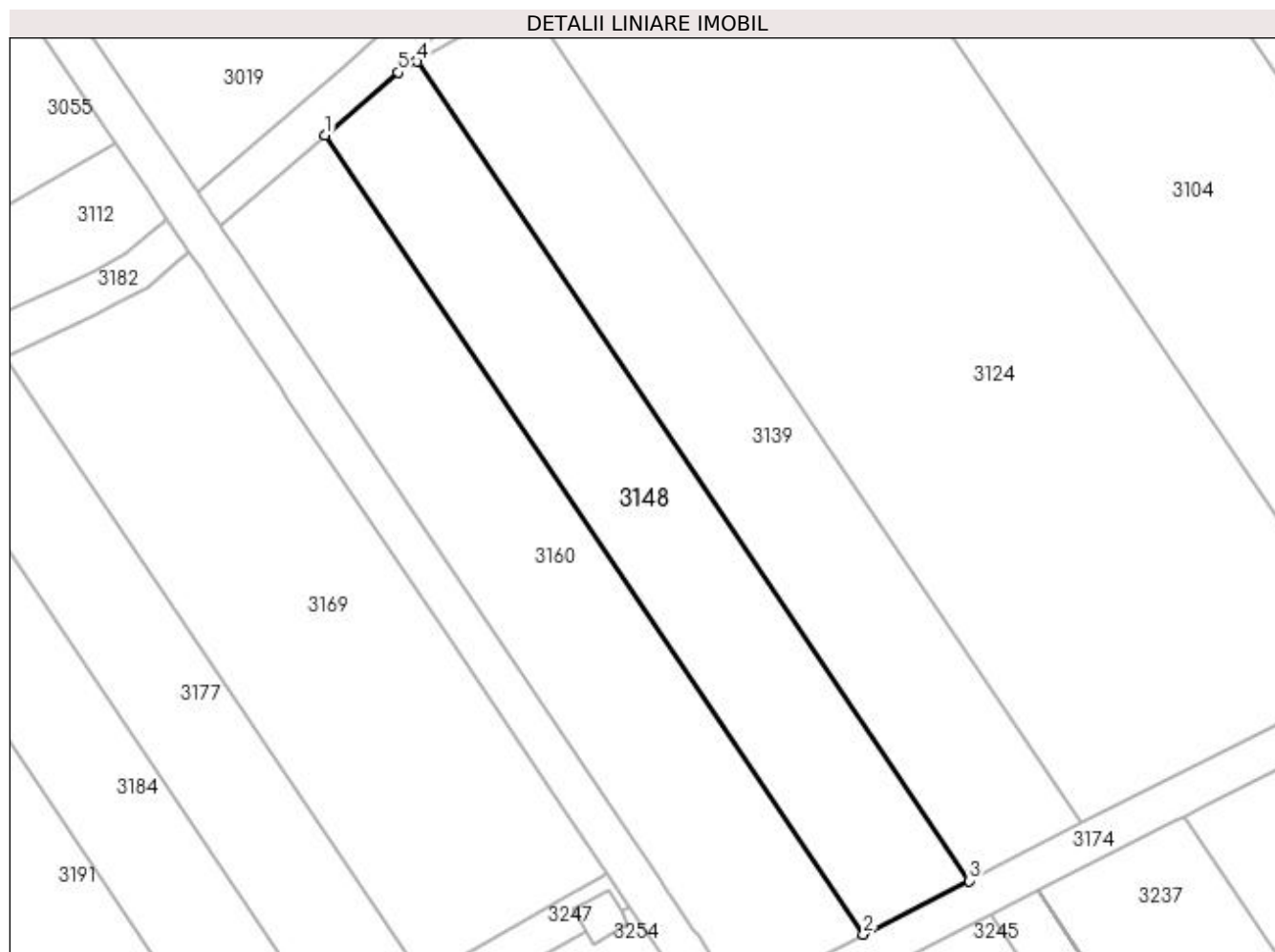
Inscrieri privind dezmembramintele dreptului de proprietate, drepturi reale de garanție și sarcini	Referințe
NU SUNT	

Anexa Nr. 1 La Partea I

Teren

Nr cadastral	Suprafața (mp)*	Observații / Referințe
	1.136	

* Suprafața este determinată în planul de proiecție Stereo 70.



Date referitoare la teren

Crt	Categorie folosință	Intra vilan	Suprafața (mp)	Tarla	Parcelă	Nr. topo	Observații / Referințe
1	pasune	NU	1.136	25	2	-	

Lungime Segmente

1) Valorile lungimilor segmentelor sunt obținute din proiecție în plan.

Punct început	X / Y	Punct sfârșit	X / Y	Lungime segment (** (m)
1	398.499,874 327.036,629	2	398.553,499 326.957,055	95.956
2	398.553,499 326.957,055	3	398.563,979 326.962,388	11.76
3	398.563,979 326.962,388	4	398.509,011 327.043,957	98.362
4	398.509,011 327.043,957	5	398.507,13 327.042,881	2.167
5	398.507,13 327.042,881	1	398.499,874 327.036,629	9.577

**** Lungimile segmentelor sunt determinate în planul de proiecție Stereo 70 și sunt rotunjite la 1 milimetru.**

***** Distanța dintre puncte este formată din segmente cumulate ce sunt mai mici decât valoarea 1 milimetru.**

**DATE DESPRE IMOBILUL NR. 3149**

Oficiul de Cadastru și Publicitate Imobiliară DOLJ
Biroul de Cadastru și Publicitate Imobiliară Craiova

A. Partea I. Descrierea imobilului

TEREN Extravilan

Adresa: Jud. Dolj, T25, P162

Nr. Crt	Nr cadastral Nr. topografic	Suprafața* (mp)	Observații / Referințe
A1		920	Sector cadastral:12 Teren neimprejmuit;

B. Partea II. Proprietari și acte

Inscrieri privitoare la dreptul de proprietate și alte drepturi reale	Referințe
/	
Act Notarial nr. Act de partaj succesoral 6016, din 23/11/2017 emis de NP Diaconu Cristian;	
B1	A1
Intabulare, drept de PROPRIETATE, dobandit prin lesire Din Indiviziune, cota actuala 1/1, cota initiala 1/1 1) PETCU ION	

C. Partea III. SARCINI .

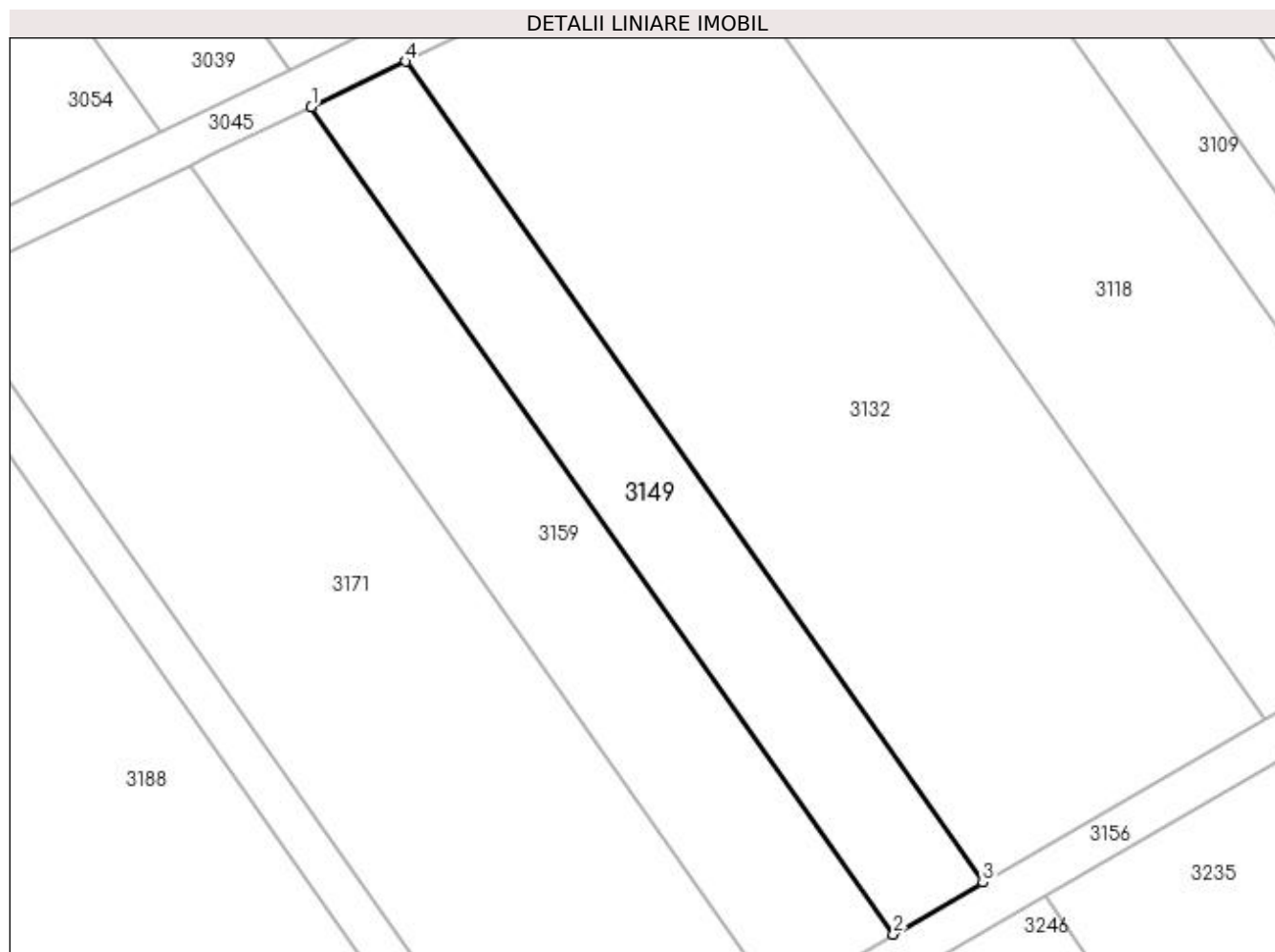
Inscrieri privind dezmembramintele dreptului de proprietate, drepturi reale de garanție și sarcini	Referințe
NU SUNT	

Anexa Nr. 1 La Partea I

Teren

Nr cadastral	Suprafața (mp)*	Observații / Referințe
	920	

* Suprafața este determinată în planul de proiecție Stereo 70.



Date referitoare la teren

Crt	Categorie folosință	Intra vilan	Suprafața (mp)	Tarla	Parcelă	Nr. topo	Observații / Referințe
1	pasune	NU	920	25	162	-	

Lungime Segmente

1) Valorile lungimilor segmentelor sunt obținute din proiecție în plan.

Punct început	X / Y	Punct sfârșit	X / Y	Lungime segment (** (m)
1	398.720,269 327.036,378	2	398.775,072 326.958,505	95.224
2	398.775,072 326.958,505	3	398.783,502 326.963,38	9.738
3	398.783,502 326.963,38	4	398.729,127 327.040,644	94.48
4	398.729,127 327.040,644	1	398.720,269 327.036,378	9.832

**** Lungimile segmentelor sunt determinate în planul de proiecție Stereo 70 și sunt rotunjite la 1 milimetru.**

***** Distanța dintre puncte este formată din segmente cumulate ce sunt mai mici decât valoarea 1 milimetru.**

**DATE DESPRE IMOBILUL NR. 3156**

Oficiul de Cadastru și Publicitate Imobiliară DOLJ
Biroul de Cadastru și Publicitate Imobiliară Craiova

A. Partea I. Descrierea imobilului

TEREN Extravilan

Adresa: Jud. Dolj, T25, PDE 502/71

Nr. Crt	Nr cadastral Nr. topografic	Suprafața* (mp)	Observații / Referințe
A1		933	Sector cadastral:12 Teren neimprejmuit;

B. Partea II. Proprietari și acte

Inscrieri privitoare la dreptul de proprietate și alte drepturi reale		Referințe
/		
Act Normativ nr. Legea 7, din 13/03/1996 emis de Parlamentul Romaniei (art.13 alin 15);		
B1	Inscrierea provizorie, drept de PROPRIETATE, dobandit prin Lege, cota actuala 1/1, cota initiala 1/1 1) NEIDENTIFICAT NEIDENTIFICAT	A1

C. Partea III. SARCINI .

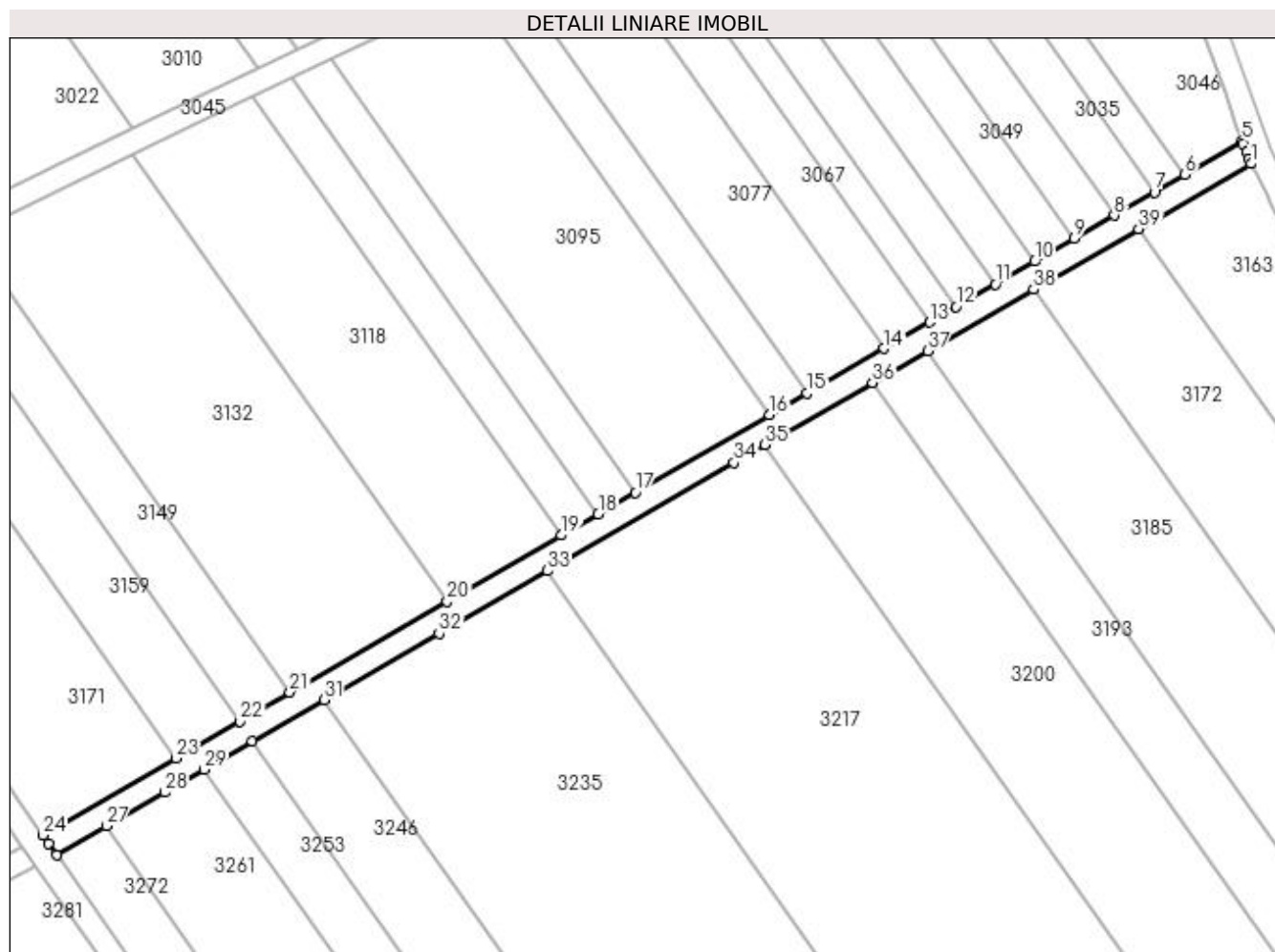
Inscrieri privind dezmembramintele dreptului de proprietate, drepturi reale de garanție și sarcini	Referințe
NU SUNT	

Anexa Nr. 1 La Partea I

Teren

Nr cadastral	Suprafața (mp)*	Observații / Referințe
	933	

* Suprafața este determinată în planul de proiecție Stereo 70.



Date referitoare la teren

Crt	Categorie folosință	Intravilan	Suprafața (mp)	Tarla	Parcelă	Nr. topo	Observații / Referințe
1	drum	NU	933	25	DE 502/71	-	

Lungime Segmente

1) Valorile lungimilor segmentelor sunt obținute din proiecție în plan.

Punct început	X / Y	Punct sfârșit	X / Y	Lungime segment (** (m)
1	398.945,768 327.052,587	2	398.945,384 327.053,366	0.869
3	398.944,957 327.054,534	4	398.944,426 327.055,988	1.547
5	398.944,292 327.056,354	6	398.934,578 327.050,737	11.221
7	398.929,451 327.047,773	8	398.922,659 327.043,846	7.846
9	398.915,916 327.039,947	10	398.909,222 327.036,076	7.733

Punct început	X / Y	Punct sfârșit	X / Y	Lungime segment (** (m)
2	398.945,384 327.053,366	3	398.944,957 327.054,534	1.243
4	398.944,426 327.055,988	5	398.944,292 327.056,354	0.391
6	398.934,578 327.050,737	7	398.929,451 327.047,773	5.922
8	398.922,659 327.043,846	9	398.915,916 327.039,947	7.789
10	398.909,222 327.036,076	11	398.902,574 327.032,232	7.679

Punct început	X / Y	Punct sfârșit	X / Y	Lungime segment (** (m)
11	398.902,574 327.032,232	12	398.895,973 327.028,415	7.626
13	398.891,481 327.025,817	14	398.883,838 327.021,398	8.829
15	398.870,851 327.013,888	16	398.864,422 327.010,17	7.427
17	398.841,792 326.997,085	18	398.835,546 326.993,473	7.215
19	398.829,338 326.989,884	20	398.810,067 326.978,741	22.26
21	398.783,502 326.963,38	22	398.775,072 326.958,505	9.738
23	398.764,21 326.952,224	24	398.741,849 326.939,294	25.83
25	398.742,821 326.937,913	26	398.744,16 326.936,01	2.327
27	398.752,502 326.940,834	28	398.762,314 326.946,508	11.334
29	398.769,007 326.950,377	30	398.777,172 326.955,099	9.432
31	398.789,313 326.962,119	32	398.808,676 326.973,315	22.367
33	398.826,968 326.983,893	34	398.858,461 327.002,103	36.379
35	398.863,743 327.005,158	36	398.881,871 327.015,64	20.94
37	398.891,162 327.021,012	38	398.909,039 327.031,349	20.65
39	398.926,756 327.041,594	1	398.945,768 327.052,587	21.962

Punct început	X / Y	Punct sfârșit	X / Y	Lungime segment (** (m)
12	398.895,973 327.028,415	13	398.891,481 327.025,817	5.189
14	398.883,838 327.021,398	15	398.870,851 327.013,888	15.002
16	398.864,422 327.010,17	17	398.841,792 326.997,085	26.14
18	398.835,546 326.993,473	19	398.829,338 326.989,884	7.171
20	398.810,067 326.978,741	21	398.783,502 326.963,38	30.687
22	398.775,072 326.958,505	23	398.764,21 326.952,224	12.547
24	398.741,849 326.939,294	25	398.742,821 326.937,913	1.689
26	398.744,16 326.936,01	27	398.752,502 326.940,834	9.636
28	398.762,314 326.946,508	29	398.769,007 326.950,377	7.731
30	398.777,172 326.955,099	31	398.789,313 326.962,119	14.025
32	398.808,676 326.973,315	33	398.826,968 326.983,893	21.13
34	398.858,461 327.002,103	35	398.863,743 327.005,158	6.102
36	398.881,871 327.015,64	37	398.891,162 327.021,012	10.732
38	398.909,039 327.031,349	39	398.926,756 327.041,594	20.466

** Lungimile segmentelor sunt determinate în planul de proiecție Stereo 70 și sunt rotunjite la 1 milimetru.

*** Distanța dintre puncte este formată din segmente cumulate ce sunt mai mici decât valoarea 1 milimetru.

**DATE DESPRE IMOBILUL NR. 3159**

Oficiul de Cadastru și Publicitate Imobiliară DOLJ
Biroul de Cadastru și Publicitate Imobiliară Craiova

A. Partea I. Descrierea imobilului

TEREN Extravilan

Adresa: Jud. Dolj, T25, P161

Nr. Crt	Nr cadastral Nr. topografic	Suprafața* (mp)	Observații / Referințe
A1		1.196	Sector cadastral:12 Teren neimprejmuit;

B. Partea II. Proprietari și acte

Inscrieri privitoare la dreptul de proprietate și alte drepturi reale	Referințe
/	
Act Administrativ nr. Titlu de proprietate 1625-60687, din 04/04/2002 emis de CJSIPT Dolj;	
B1	A1
Intabulare, drept de PROPRIETATE, dobandit prin Reconstituire, cota actuala 1/1, cota initiala 1/1 1) POPA GHEORGHE	

C. Partea III. SARCINI .

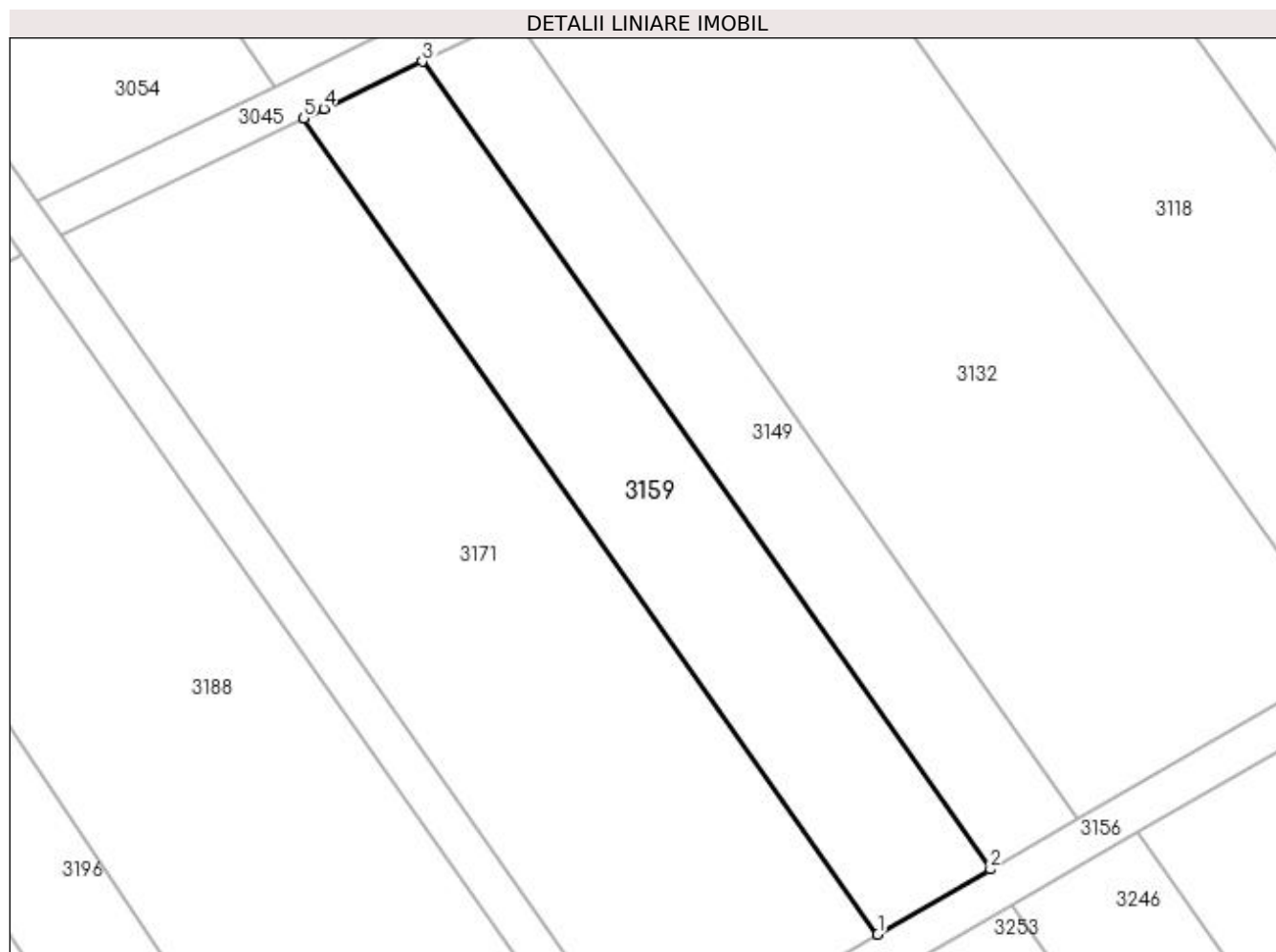
Inscrieri privind dezmembramintele dreptului de proprietate, drepturi reale de garanție și sarcini	Referințe
NU SUNT	

Anexa Nr. 1 La Partea I

Teren

Nr cadastral	Suprafața (mp)*	Observații / Referințe
	1.196	

* Suprafața este determinată în planul de proiecție Stereo 70.



Date referitoare la teren

Crt	Categorie folosință	Intra vilan	Suprafața (mp)	Tarla	Parcelă	Nr. topo	Observații / Referințe
1	pasune	NU	1.196	25	161	-	

Lungime Segmente

1) Valorile lungimilor segmentelor sunt obținute din proiecție în plan.

Punct început	X / Y	Punct sfârșit	X / Y	Lungime segment (** (m)
1	398.764,21 326.952,224	2	398.775,072 326.958,505	12.547
2	398.775,072 326.958,505	3	398.720,269 327.036,378	95.224
3	398.720,269 327.036,378	4	398.710,783 327.031,81	10.529
4	398.710,783 327.031,81	5	398.708,856 327.030,882	2.139
5	398.708,856 327.030,882	1	398.764,21 326.952,224	96.183

**** Lungimile segmentelor sunt determinate în planul de proiecție Stereo 70 și sunt rotunjite la 1 milimetru.**

***** Distanța dintre puncte este formată din segmente cumulate ce sunt mai mici decât valoarea 1 milimetru.**

**DATE DESPRE IMOBILUL NR. 3160**

Oficiul de Cadastru și Publicitate Imobiliară DOLJ
Biroul de Cadastru și Publicitate Imobiliară Craiova

A. Partea I. Descrierea imobilului

TEREN Extravilan

Adresa: Jud. Dolj, T25, P1

Nr. Crt	Nr cadastral Nr. topografic	Suprafața* (mp)	Observații / Referințe
A1		1.296	Sector cadastral:12 Teren neimprejmuit;

B. Partea II. Proprietari și acte

Inscrieri privitoare la dreptul de proprietate și alte drepturi reale	Referințe
/	
Act Administrativ nr. Titlu de proprietate 1321-59364, din 16/10/1998 emis de CJSIPT Dolj (Adeverinta nr. 1625/02.05.2023, eliberata de Primaria Comunei Almaj);	
B1	A1
Intabulare, drept de PROPRIETATE, dobandit prin Reconstituire, cota actuala 1/1, cota initiala 1/1	
1) BOBOC MARIA	
2) BOBOC GRIGORIE	

C. Partea III. SARCINI .

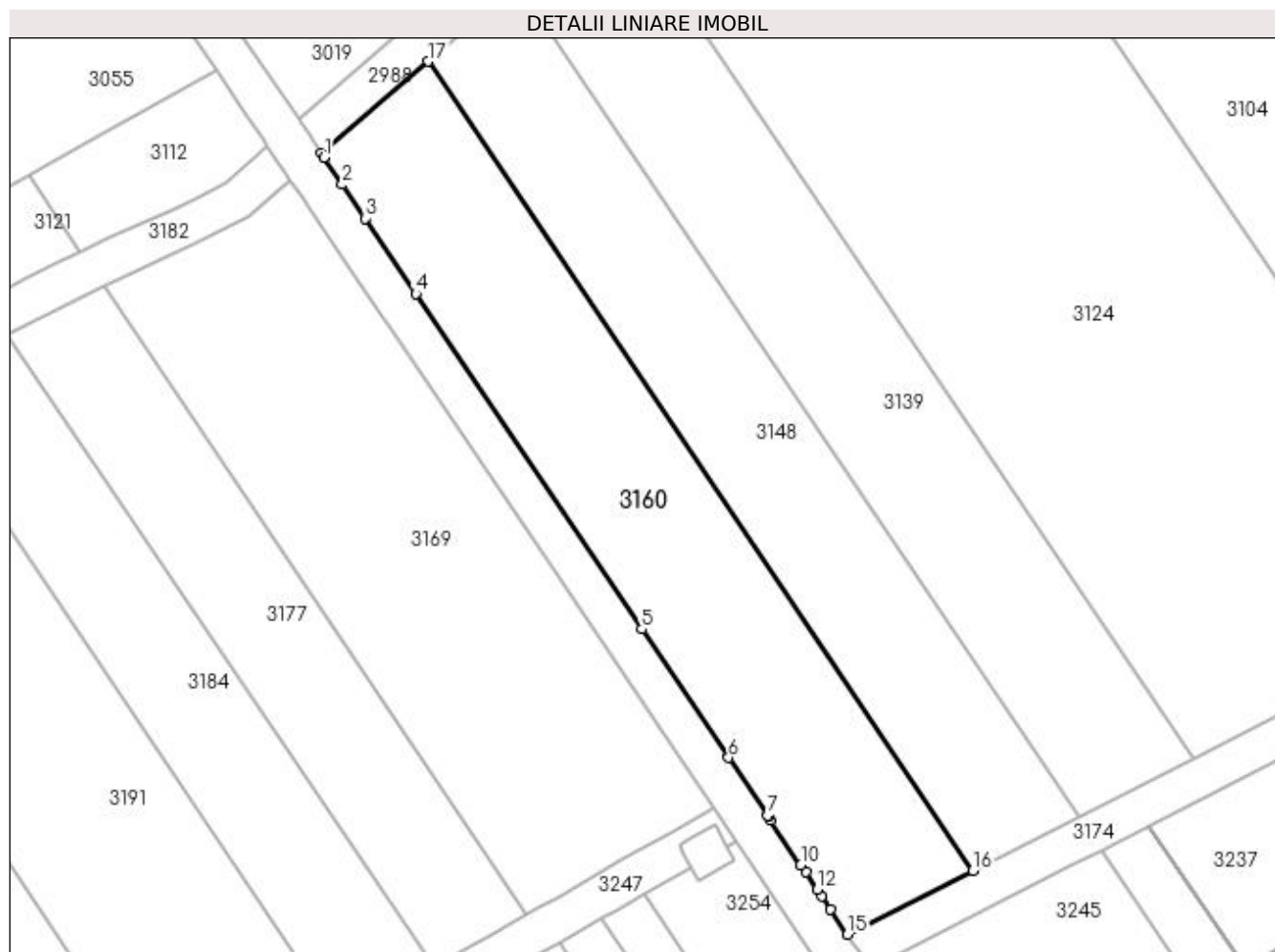
Inscrieri privind dezmembramintele dreptului de proprietate, drepturi reale de garanție și sarcini	Referințe
NU SUNT	

Anexa Nr. 1 La Partea I

Teren

Nr cadastral	Suprafața (mp)*	Observații / Referințe
	1.296	

* Suprafața este determinată în planul de proiecție Stereo 70.



Date referitoare la teren

Crt	Categorie folosință	Intra vilan	Suprafața (mp)	Tarla	Parcelă	Nr. topo	Observații / Referințe
1	pasune	NU	1.296	25	1	-	

Lungime Segmente

1) Valorile lungimilor segmentelor sunt obținute din proiecție în plan.

Punct început	X / Y	Punct sfârșit	X / Y	Lungime segment (** (m)
1	398.489,654 327.027,199	2	398.491,454 327.024,528	3.221
2	398.491,454 327.024,528	3	398.493,699 327.021,2	4.015
3	398.493,699 327.021,2	4	398.498,699 327.013,78	8.947
4	398.498,699 327.013,78	5	398.520,929 326.980,793	39.779
5	398.520,929 326.980,793	6	398.529,451 326.968,145	15.251

Punct început	X / Y	Punct sfârșit	X / Y	Lungime segment (** (m)
6	398.529,451 326.968,145	7	398.533,269 326.962,48	6.832
7	398.533,269 326.962,48	8	398.533,363 326.962,34	0.168
8	398.533,363 326.962,34	9	398.533,607 326.961,978	0.437
9	398.533,607 326.961,978	10	398.536,566 326.957,589	5.293
10	398.536,566 326.957,589	11	398.537,038 326.956,887	0.846
11	398.537,038 326.956,887	12	398.538,185 326.955,186	2.052
12	398.538,185 326.955,186	13	398.538,624 326.954,534	0.786
13	398.538,624 326.954,534	14	398.539,483 326.953,259	1.538
14	398.539,483 326.953,259	15	398.541,157 326.950,775	2.996
15	398.541,157 326.950,775	16	398.553,499 326.957,055	13.847
16	398.553,499 326.957,055	17	398.499,874 327.036,629	95.956
17	398.499,874 327.036,629	18	398.489,389 327.027,594	13.842
18	398.489,389 327.027,594	1	398.489,654 327.027,199	0.475

** Lungimile segmentelor sunt determinate în planul de proiecție Stereo 70 și sunt rotunjite la 1 milimetru.

*** Distanța dintre puncte este formată din segmente cumulate ce sunt mai mici decât valoarea 1 milimetru.

**DATE DESPRE IMOBILUL NR. 3163**

Oficiul de Cadastru și Publicitate Imobiliară DOLJ
 Biroul de Cadastru și Publicitate Imobiliară Craiova

A. Partea I. Descrierea imobilului

TEREN Extravilan

Adresa: Jud. Dolj, T25, P159

Nr. Crt	Nr cadastral Nr. topografic	Suprafața* (mp)	Observații / Referințe
A1		2.592	Sector cadastral:12 Teren neimprejmuit;

B. Partea II. Proprietari și acte

Inscrieri privitoare la dreptul de proprietate și alte drepturi reale	Referințe
/	
Act Administrativ nr. Titlu de proprietate 1692-60687, din 07/06/2002 emis de CJSIPT Dolj (Adeverinta nr. 4361/28.12.2022, eliberata de Primaria Comunei Almaj);	
B1	A1
Intabulare, drept de PROPRIETATE, dobandit prin Reconstituire, cota actuala 1/1, cota initiala 1/1 1) BAZDOACA NATALIA DEFUNCT:Da	

C. Partea III. SARCINI .

Inscrieri privind dezmembramintele dreptului de proprietate, drepturi reale de garanție și sarcini	Referințe
NU SUNT	

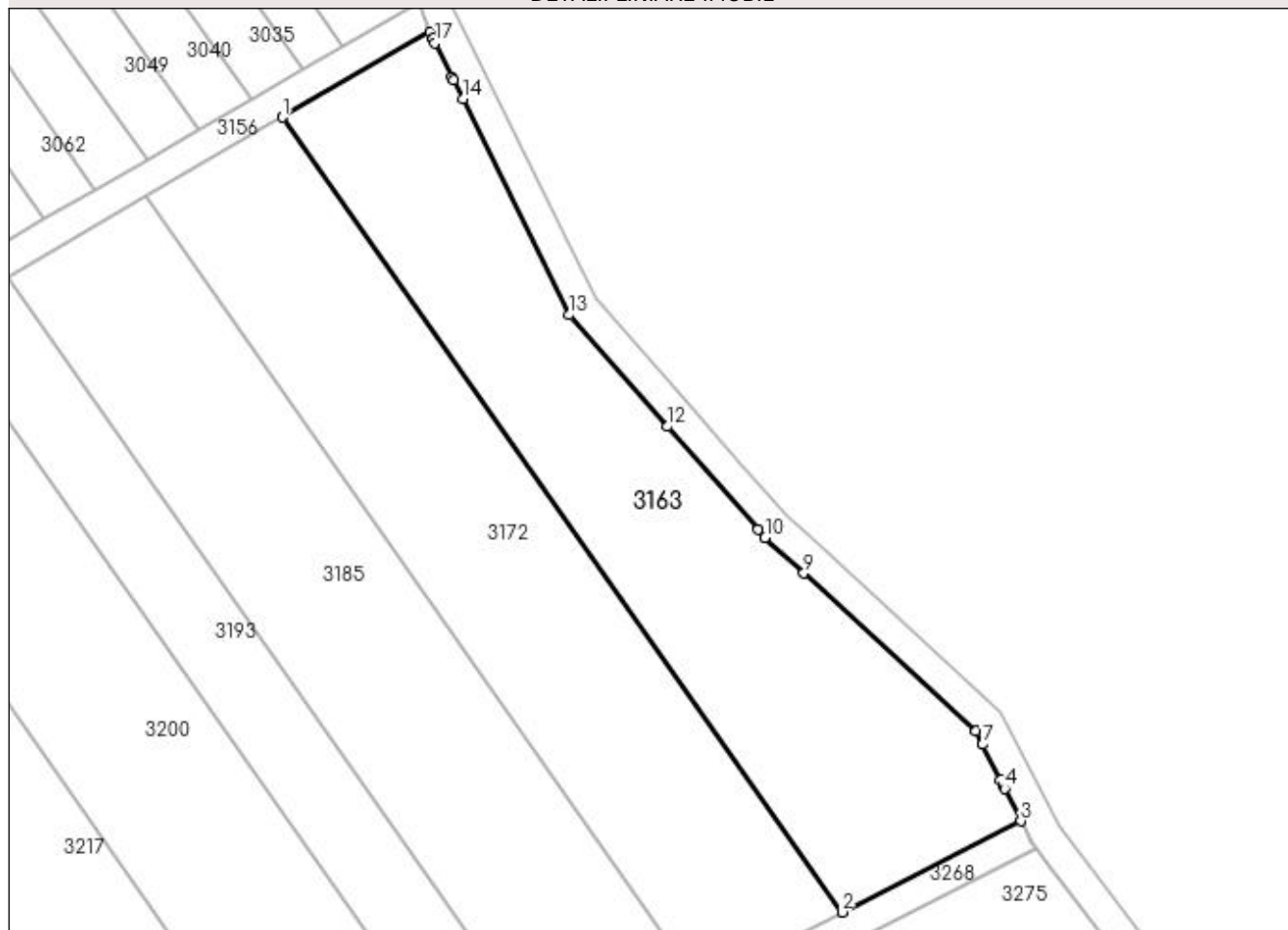
Anexa Nr. 1 La Partea I

Teren

Nr cadastral	Suprafața (mp)*	Observații / Referințe
	2.592	

* Suprafața este determinată în planul de proiecție Stereo 70.

DETALII LINIARE IMOBIL



Date referitoare la teren

Crt	Categorie folosință	Intra vilan	Suprafața (mp)	Tarla	Parcelă	Nr. topo	Observații / Referințe
1	pasune	NU	2.592	25	159	-	

Lungime Segmente

1) Valorile lungimilor segmentelor sunt obținute din proiecție în plan.

Punct început	X / Y	Punct sfârșit	X / Y	Lungime segment (** (m)
1	398.926,756 327.041,594	2	398.998,956 326.938,999	125.454
2	398.998,956 326.938,999	3	399.022,051 326.950,742	25.909
3	399.022,051 326.950,742	4	399.019,956 326.954,933	4.685
4	399.019,956 326.954,933	5	399.019,749 326.955,346	0.462
5	399.019,749 326.955,346	6	399.019,405 326.956,034	0.769

Punct început	X / Y	Punct sfârșit	X / Y	Lungime segment (** (m)
6	399.019,405 326.956,034	7	399.017,104 326.960,635	5.145
7	399.017,104 326.960,635	8	399.016,253 326.962,339	1.904
8	399.016,253 326.962,339	9	398.994,027 326.982,749	30.176
9	398.994,027 326.982,749	10	398.989,028 326.987,34	6.787
10	398.989,028 326.987,34	11	398.988,103 326.988,392	1.401
11	398.988,103 326.988,392	12	398.976,406 327.001,684	17.707
12	398.976,406 327.001,684	13	398.963,745 327.016,072	19.165
13	398.963,745 327.016,072	14	398.950,017 327.043,957	31.081
14	398.950,017 327.043,957	15	398.948,829 327.046,368	2.688
15	398.948,829 327.046,368	16	398.948,608 327.046,818	0.501
16	398.948,608 327.046,818	17	398.946,449 327.051,203	4.888
17	398.946,449 327.051,203	18	398.946,198 327.051,713	0.569
18	398.946,198 327.051,713	19	398.945,768 327.052,587	0.974
19	398.945,768 327.052,587	1	398.926,756 327.041,594	21.962

** Lungimile segmentelor sunt determinate în planul de proiecție Stereo 70 și sunt rotunjite la 1 milimetru.

*** Distanța dintre puncte este formată din segmente cumulate ce sunt mai mici decât valoarea 1 milimetru.

**DATE DESPRE IMOBILUL NR. 3171**

Oficiul de Cadastru și Publicitate Imobiliară DOLJ
Biroul de Cadastru și Publicitate Imobiliară Craiova

A. Partea I. Descrierea imobilului

TEREN Extravilan

Adresa: Jud. Dolj, T25, P160

Nr. Crt	Nr cadastral Nr. topografic	Suprafața* (mp)	Observații / Referințe
A1		2.500	Sector cadastral:12 Teren neimprejmuit;

B. Partea II. Proprietari și acte

Inscrieri privitoare la dreptul de proprietate și alte drepturi reale	Referințe
/	
Act Administrativ nr. Titlu de proprietate 615-48128, din 24/03/1997 emis de CJSIPT Dolj;	
B1	A1
Intabulare, drept de PROPRIETATE, dobandit prin Reconstituire, cota actuala 1/1, cota initiala 1/1 1) HOANCA MARIA	

C. Partea III. SARCINI .

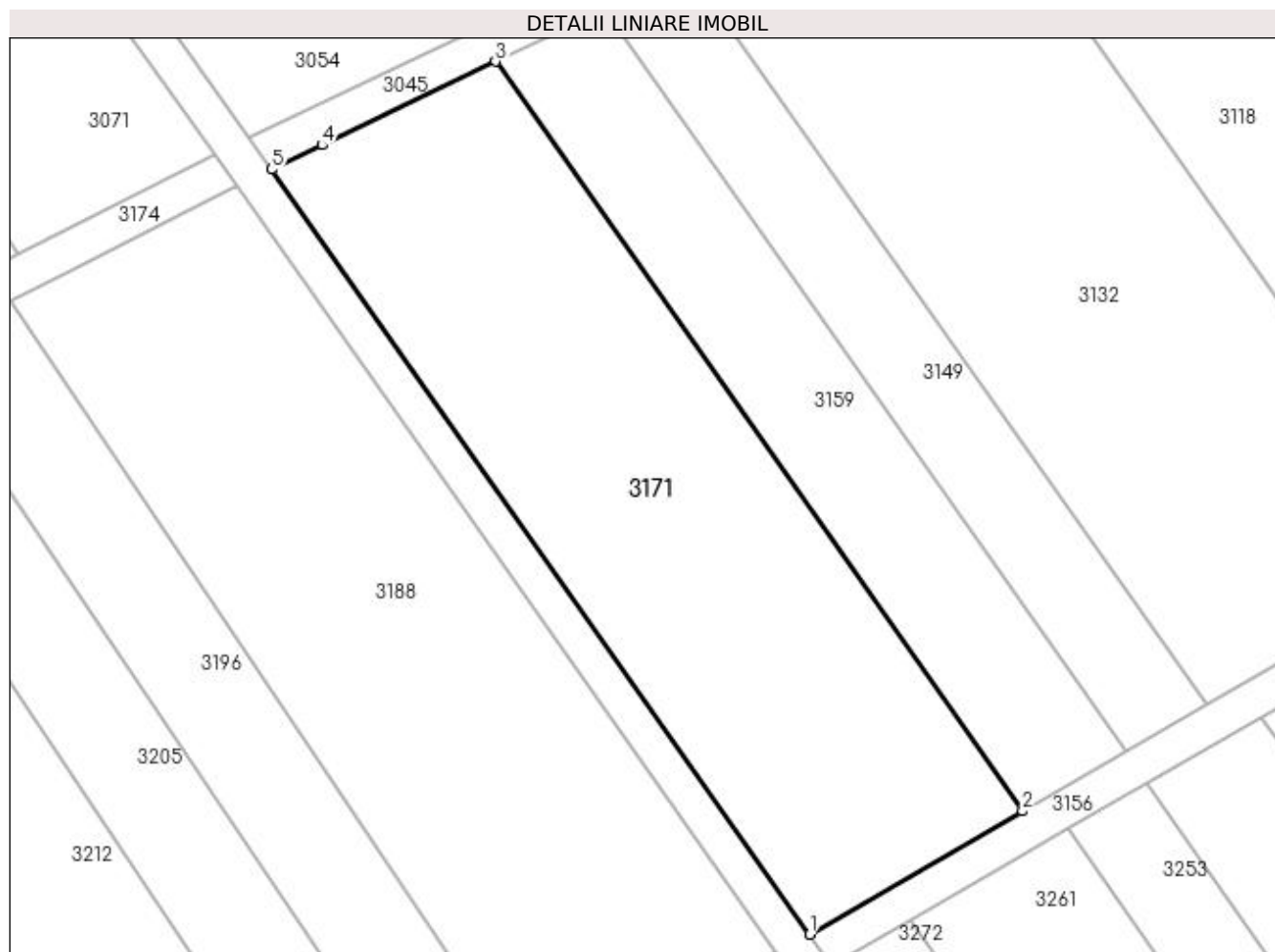
Inscrieri privind dezmembramintele dreptului de proprietate, drepturi reale de garanție și sarcini	Referințe
NU SUNT	

Anexa Nr. 1 La Partea I

Teren

Nr cadastral	Suprafața (mp)*	Observații / Referințe
	2.500	

* Suprafața este determinată în planul de proiecție Stereo 70.



Date referitoare la teren

Crt	Categorie folosință	Intra vilan	Suprafața (mp)	Tarla	Parcelă	Nr. topo	Observații / Referințe
1	pasune	NU	2.500	25	160	-	

Lungime Segmente

1) Valorile lungimilor segmentelor sunt obținute din proiecție în plan.

Punct început	X / Y	Punct sfârșit	X / Y	Lungime segment (** (m)
1	398.741,849 326.939,294	2	398.764,21 326.952,224	25.83
2	398.764,21 326.952,224	3	398.708,856 327.030,882	96.183
3	398.708,856 327.030,882	4	398.690,646 327.022,112	20.212
4	398.690,646 327.022,112	5	398.685,359 327.019,566	5.868
5	398.685,359 327.019,566	1	398.741,849 326.939,294	98.156

**** Lungimile segmentelor sunt determinate în planul de proiecție Stereo 70 și sunt rotunjite la 1 milimetru.**

***** Distanța dintre puncte este formată din segmente cumulate ce sunt mai mici decât valoarea 1 milimetru.**

**DATE DESPRE IMOBILUL NR. 3172**

Oficiul de Cadastru și Publicitate Imobiliară DOLJ
Biroul de Cadastru și Publicitate Imobiliară Craiova

A. Partea I. Descrierea imobilului

TEREN Extravilan

Adresa: Jud. Dolj, T25, P158

Nr. Crt	Nr cadastral Nr. topografic	Suprafața* (mp)	Observații / Referințe
A1		2.546	Sector cadastral:12 Teren neimprejmuit;

B. Partea II. Proprietari și acte

Inscrieri privitoare la dreptul de proprietate și alte drepturi reale	Referințe
/	
Act Administrativ nr. Titlu de proprietate 515-60677, din 28/01/1997 emis de CJSIPT Dolj;	
B1	A1
Intabulare, drept de PROPRIETATE, dobandit prin Reconstituire, cota actuala 1/1, cota initiala 1/1	
1) BADEA ELENA	

C. Partea III. SARCINI .

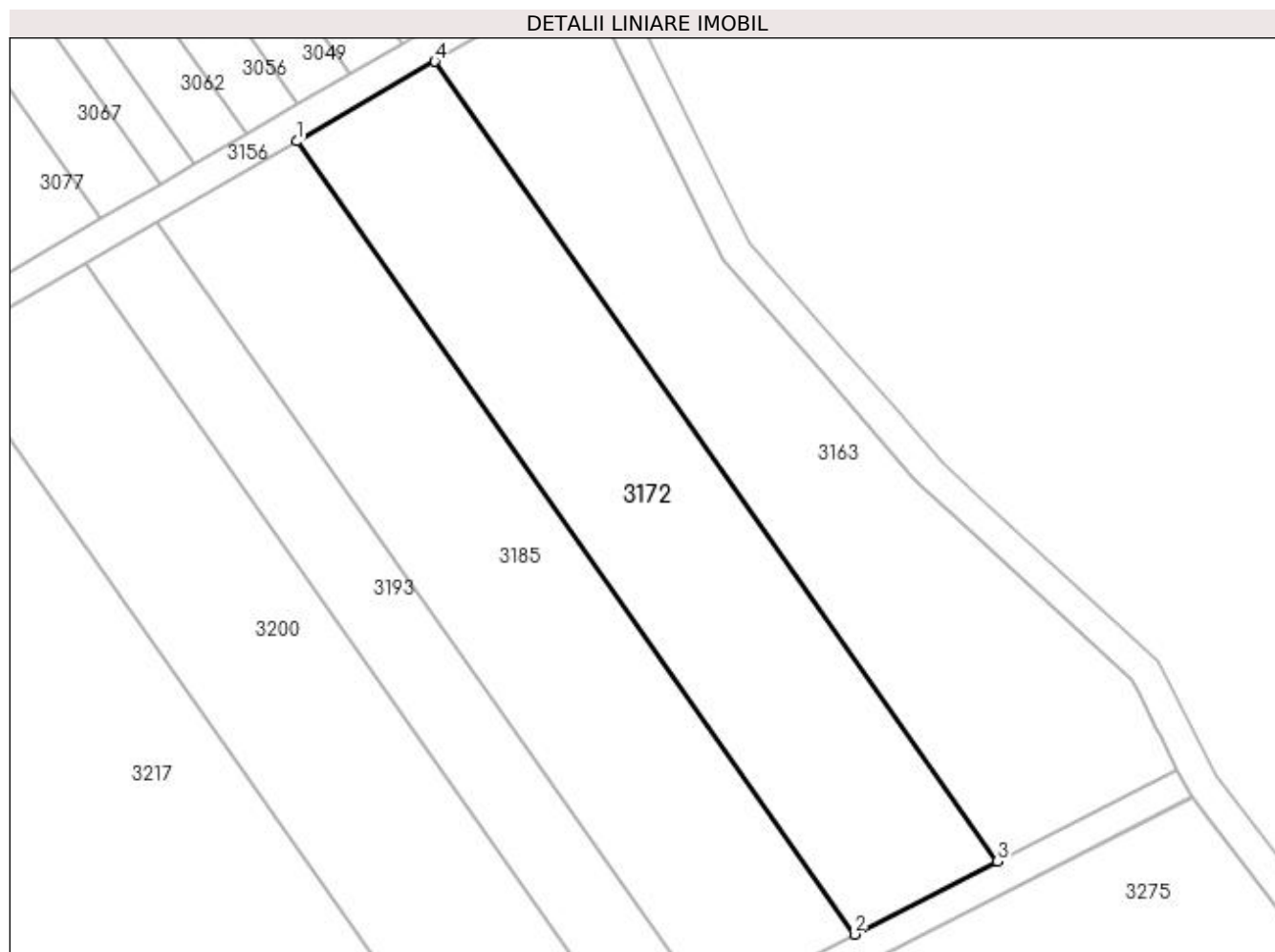
Inscrieri privind dezmembramintele dreptului de proprietate, drepturi reale de garanție și sarcini	Referințe
NU SUNT	

Anexa Nr. 1 La Partea I

Teren

Nr cadastral	Suprafața (mp)*	Observații / Referințe
	2.546	

* Suprafața este determinată în planul de proiecție Stereo 70.



Date referitoare la teren

Crt	Categorie folosință	Intra vilan	Suprafața (mp)	Tarla	Parcelă	Nr. topo	Observații / Referințe
1	pasune	NU	2.546	25	158	-	

Lungime Segmente

1) Valorile lungimilor segmentelor sunt obținute din proiecție în plan.

Punct început	X / Y	Punct sfârșit	X / Y	Lungime segment (** (m)
1	398.909,039 327.031,349	2	398.980,599 326.929,664	124.341
2	398.980,599 326.929,664	3	398.998,956 326.938,999	20.594
3	398.998,956 326.938,999	4	398.926,756 327.041,594	125.454
4	398.926,756 327.041,594	1	398.909,039 327.031,349	20.466

**** Lungimile segmentelor sunt determinate în planul de proiecție Stereo 70 și sunt rotunjite la 1 milimetru.**

***** Distanța dintre puncte este formată din segmente cumulate ce sunt mai mici decât valoarea 1 milimetru.**

**DATE DESPRE IMOBILUL NR. 3174**

Oficiul de Cadastru și Publicitate Imobiliară DOLJ
Biroul de Cadastru și Publicitate Imobiliară Craiova

A. Partea I. Descrierea imobilului

TEREN Extravilan

Adresa: Jud. Dolj, T25, PDE 502/72

Nr. Crt	Nr cadastral Nr. topografic	Suprafața* (mp)	Observații / Referințe
A1		621	Sector cadastral:12 Teren neimprejmuit;

B. Partea II. Proprietari și acte

Inscrieri privitoare la dreptul de proprietate și alte drepturi reale		Referințe
/		
Act Normativ nr. Legea 7, din 13/03/1996 emis de Parlamentul Romaniei (art.13 alin 15);		
B1	Inscrierea provizorie, drept de PROPRIETATE, dobandit prin Lege, cota actuala 1/1, cota initiala 1/1 1) NEIDENTIFICAT NEIDENTIFICAT	A1

C. Partea III. SARCINI .

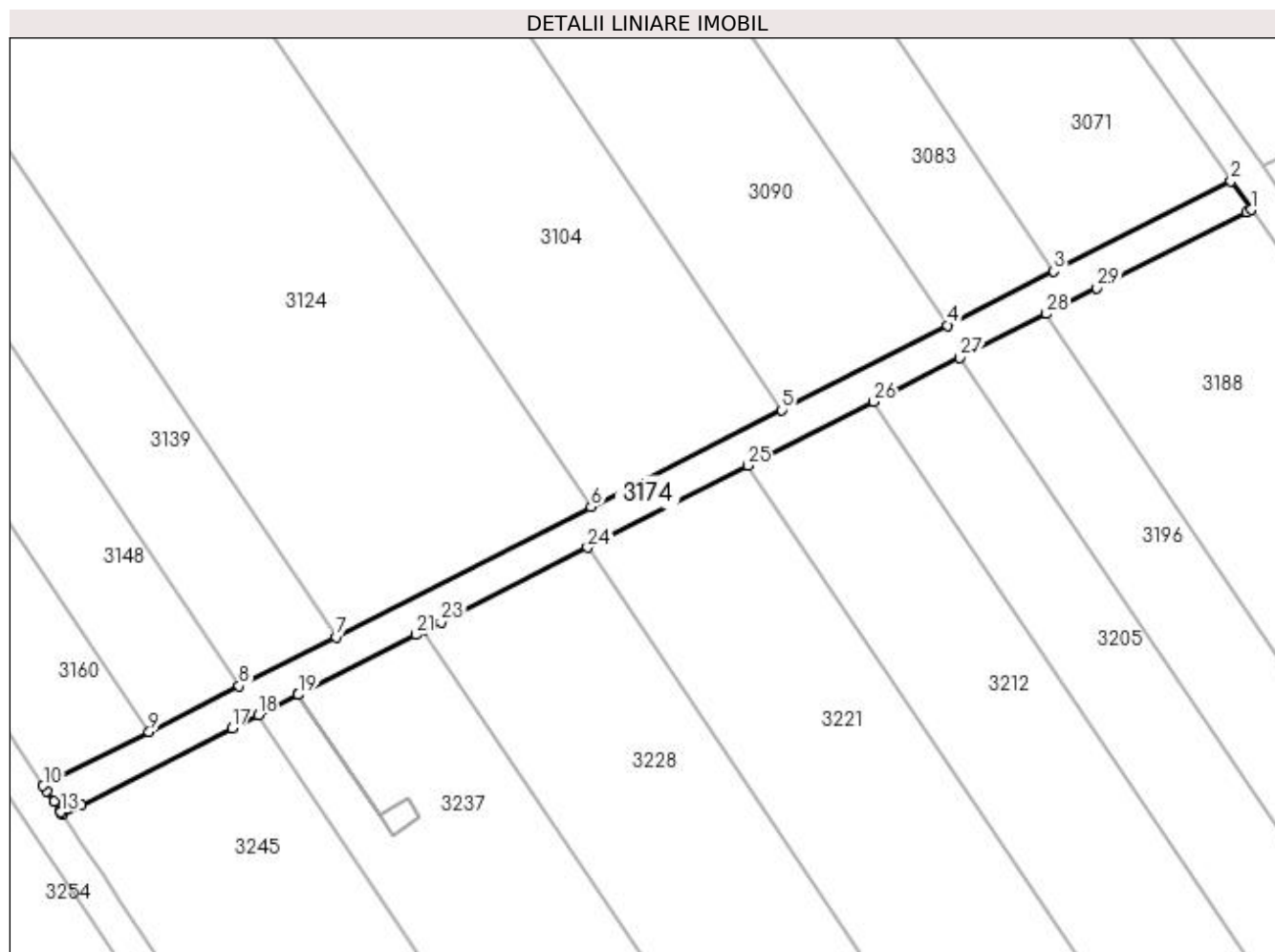
Inscrieri privind dezmembramintele dreptului de proprietate, drepturi reale de garanție și sarcini	Referințe
NU SUNT	

Anexa Nr. 1 La Partea I

Teren

Nr cadastral	Suprafața (mp)*	Observații / Referințe
	621	

* Suprafața este determinată în planul de proiecție Stereo 70.



Date referitoare la teren

Crt	Categorie folosință	Intra vilan	Suprafața (mp)	Tarla	Parcelă	Nr. topo	Observații / Referințe
1	drum	NU	621	25	DE 502/72	-	

Lungime Segmente

1) Valorile lungimilor segmentelor sunt obținute din proiecție în plan.

Punct început	X / Y	Punct sfârșit	X / Y	Lungime segment (** (m)
1	398.681,711 327.017,799	2	398.679,379 327.021,113	4.053
3	398.658,772 327.010,627	4	398.646,402 327.004,332	13.88
5	398.627,098 326.994,509	6	398.604,92 326.983,222	24.885
7	398.575,227 326.968,112	8	398.563,979 326.962,388	12.621
9	398.553,499 326.957,055	10	398.541,157 326.950,775	13.847

Punct început	X / Y	Punct sfârșit	X / Y	Lungime segment (** (m)
2	398.679,379 327.021,113	3	398.658,772 327.010,627	23.121
4	398.646,402 327.004,332	5	398.627,098 326.994,509	21.659
6	398.604,92 326.983,222	7	398.575,227 326.968,112	33.317
8	398.563,979 326.962,388	9	398.553,499 326.957,055	11.76
10	398.541,157 326.950,775	11	398.541,547 326.950,197	0.697

Punct început	X / Y	Punct sfârșit	X / Y	Lungime segment (** (m)
11	398.541,547 326.950,197	12	398.542,388 326.948,948	1.505
13	398.543,194 326.947,752	14	398.543,209 326.947,731	0.026
15	398.543,409 326.947,433	16	398.545,6 326.948,547	2.458
17	398.563,139 326.957,473	18	398.566,172 326.959,016	3.403
19	398.570,841 326.961,392	20	398.570,847 326.961,395	0.006
21	398.584,501 326.968,344	22	398.585,386 326.968,794	0.993
23	398.587,443 326.969,84	24	398.604,506 326.978,523	19.145
25	398.623,187 326.988,03	26	398.637,786 326.995,459	16.381
27	398.647,833 327.000,572	28	398.657,887 327.005,688	11.281
29	398.663,777 327.008,685	30	398.681,159 327.017,531	19.503

Punct început	X / Y	Punct sfârșit	X / Y	Lungime segment (** (m)
12	398.542,388 326.948,948	13	398.543,194 326.947,752	1.443
14	398.543,209 326.947,731	15	398.543,409 326.947,433	0.359
16	398.545,6 326.948,547	17	398.563,139 326.957,473	19.68
18	398.566,172 326.959,016	19	398.570,841 326.961,392	5.238
20	398.570,847 326.961,395	21	398.584,501 326.968,344	15.321
22	398.585,386 326.968,794	23	398.587,443 326.969,84	2.308
24	398.604,506 326.978,523	25	398.623,187 326.988,03	20.961
26	398.637,786 326.995,459	27	398.647,833 327.000,572	11.272
28	398.657,887 327.005,688	29	398.663,777 327.008,685	6.608
30	398.681,159 327.017,531	1	398.681,711 327.017,799	0.614

** Lungimile segmentelor sunt determinate în planul de proiecție Stereo 70 și sunt rotunjite la 1 milimetru.

*** Distanța dintre puncte este formată din segmente cumulate ce sunt mai mici decât valoarea 1 milimetru.

**DATE DESPRE IMOBILUL NR. 3185**

Oficiul de Cadastru și Publicitate Imobiliară DOLJ
Biroul de Cadastru și Publicitate Imobiliară Craiova

A. Partea I. Descrierea imobilului

TEREN Extravilan

Adresa: Jud. Dolj, T25, P157

Nr. Crt	Nr cadastral Nr. topografic	Suprafața* (mp)	Observații / Referințe
A1		2.546	Sector cadastral:12 Teren neimprejmuit;

B. Partea II. Proprietari și acte

Inscrieri privitoare la dreptul de proprietate și alte drepturi reale	Referințe
/	
Act Administrativ nr. Titlu de proprietate 949-45931, din 20/05/1997 emis de CJSIPT Dolj;	
B1	A1
Intabulare, drept de PROPRIETATE, dobândit prin Reconstituire, cota actuala 1/1, cota initiala 1/1	
1) GHIȚA CONSTANTIN DEFUNCT:Da	

C. Partea III. SARCINI .

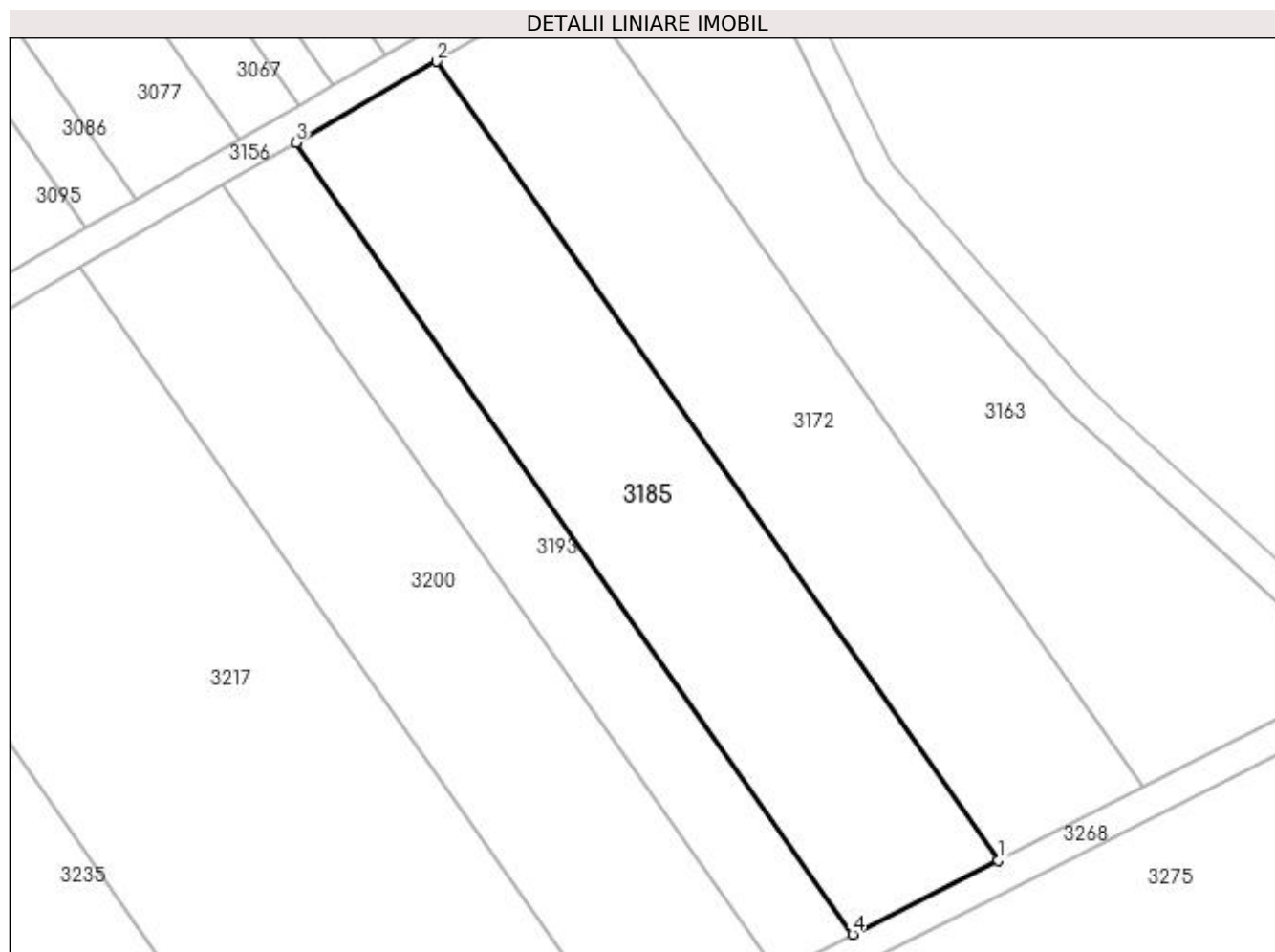
Inscrieri privind dezmembramintele dreptului de proprietate, drepturi reale de garanție și sarcini	Referințe
NU SUNT	

Anexa Nr. 1 La Partea I

Teren

Nr cadastral	Suprafața (mp)*	Observații / Referințe
	2.546	

* Suprafața este determinată în planul de proiecție Stereo 70.



Date referitoare la teren

Crt	Categorie folosință	Intra vilan	Suprafața (mp)	Tarla	Parcelă	Nr. topo	Observații / Referințe
1	pasune	NU	2.546	25	157	-	

Lungime Segmente

1) Valorile lungimilor segmentelor sunt obținute din proiecție în plan.

Punct început	X / Y	Punct sfârșit	X / Y	Lungime segment (** (m)
1	398.980,599 326.929,664	2	398.909,039 327.031,349	124.341
2	398.909,039 327.031,349	3	398.891,162 327.021,012	20.65
3	398.891,162 327.021,012	4	398.962,076 326.920,245	123.218
4	398.962,076 326.920,245	1	398.980,599 326.929,664	20.78

**** Lungimile segmentelor sunt determinate în planul de proiecție Stereo 70 și sunt rotunjite la 1 milimetru.**

***** Distanța dintre puncte este formată din segmente cumulate ce sunt mai mici decât valoarea 1 milimetru.**

**DATE DESPRE IMOBILUL NR. 3188**

Oficiul de Cadastru și Publicitate Imobiliară DOLJ
Biroul de Cadastru și Publicitate Imobiliară Craiova

A. Partea I. Descrierea imobilului

TEREN Extravilan

Adresa: Jud. Dolj, T25, P17

Nr. Crt	Nr cadastral Nr. topografic	Suprafața* (mp)	Observații / Referințe
A1		2.700	Sector cadastral:12 Teren neimprejmuit;

B. Partea II. Proprietari și acte

Inscrieri privitoare la dreptul de proprietate și alte drepturi reale	Referințe
/	
Act Administrativ nr. Titlu de proprietate 897-2195, din 21/04/1997 emis de CJSIPT Dolj;	
B1	A1
Intabulare, drept de PROPRIETATE, dobândit prin Reconstituire, cota actuala 1/1, cota initiala 1/1 1) BUSE ELENA	

C. Partea III. SARCINI .

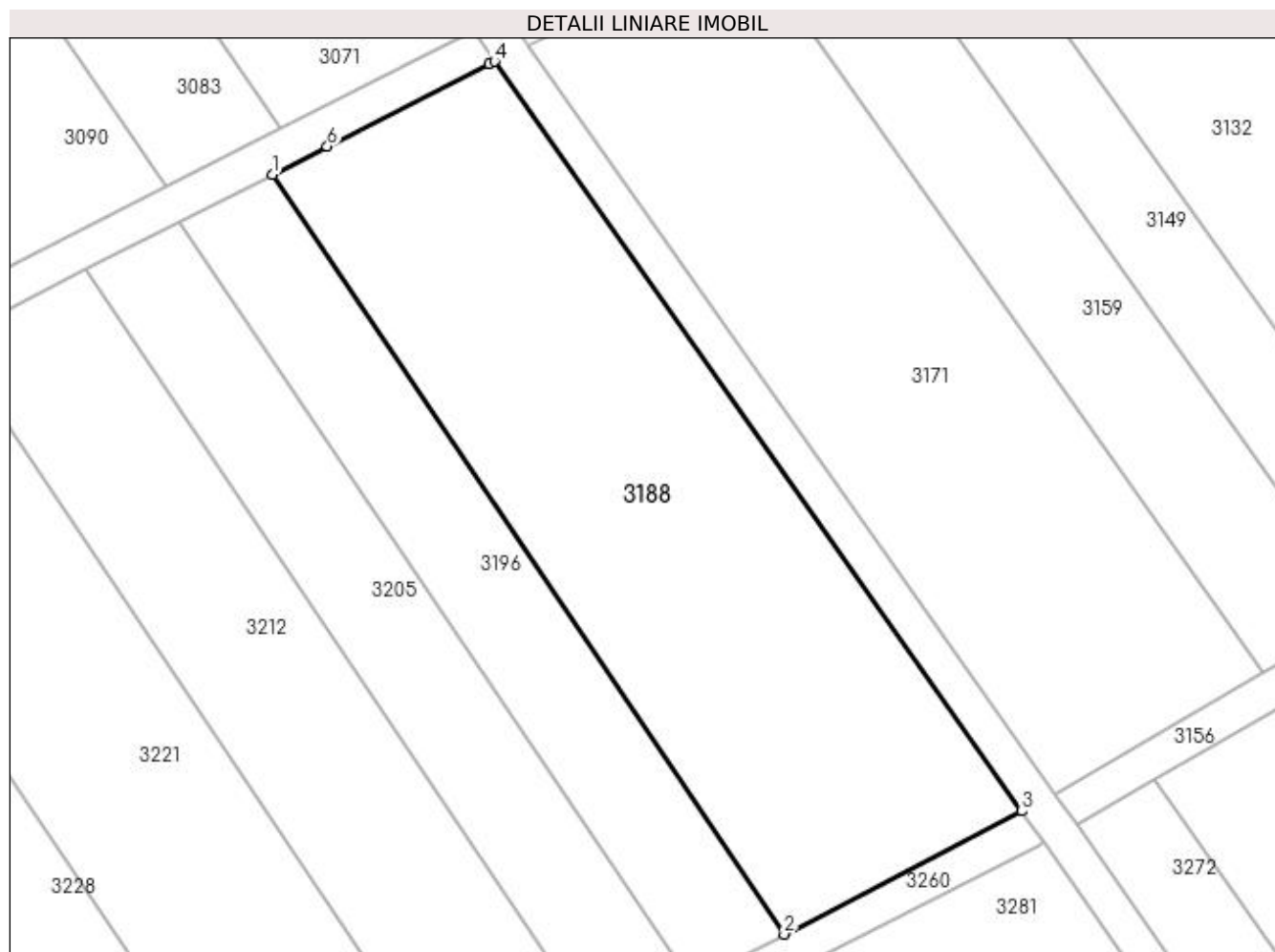
Inscrieri privind dezmembramintele dreptului de proprietate, drepturi reale de garanție și sarcini	Referințe
NU SUNT	

Anexa Nr. 1 La Partea I

Teren

Nr cadastral	Suprafața (mp)*	Observații / Referințe
	2.700	

* Suprafața este determinată în planul de proiecție Stereo 70.



Date referitoare la teren

Crt	Categorie folosință	Intravilan	Suprafața (mp)	Tarla	Parcelă	Nr. topo	Observații / Referințe
1	pasune	NU	2.700	25	17	-	

Lungime Segmente

1) Valorile lungimilor segmentelor sunt obținute din proiecție în plan.

Punct început	X / Y	Punct sfârșit	X / Y	Lungime segment (** (m)
1	398.657,887 327.005,688	2	398.712,766 326.924,249	98.204
2	398.712,766 326.924,249	3	398.738,263 326.937,439	28.707
3	398.738,263 326.937,439	4	398.681,711 327.017,799	98.264
4	398.681,711 327.017,799	5	398.681,159 327.017,531	0.614
5	398.681,159 327.017,531	6	398.663,777 327.008,685	19.503

Punct început	X / Y	Punct sfârșit	X / Y	Lungime segment (** (m)
6	398.663,777 327.008,685	1	398.657,887 327.005,688	6.608

** Lungimile segmentelor sunt determinate în planul de proiecție Stereo 70 și sunt rotunjite la 1 milimetru.

*** Distanța dintre puncte este formată din segmente cumulate ce sunt mai mici decât valoarea 1 milimetru.

**DATE DESPRE IMOBILUL NR. 3193**

Oficiul de Cadastru și Publicitate Imobiliară DOLJ
Biroul de Cadastru și Publicitate Imobiliară Craiova

A. Partea I. Descrierea imobilului

TEREN Extravilan

Adresa: Jud. Dolj, T25, P156

Nr. Crt	Nr cadastral Nr. topografic	Suprafața* (mp)	Observații / Referințe
A1		1.314	Sector cadastral:12 Teren neimprejmuit;

B. Partea II. Proprietari și acte

Inscrieri privitoare la dreptul de proprietate și alte drepturi reale	Referințe
/	
Act Administrativ nr. Titlu de proprietate 2703, din 30/11/2003 emis de CJSIPT Dolj;	
B1	A1
Intabulare, drept de PROPRIETATE, dobandit prin Reconstituire, cota actuala 1/1, cota initiala 1/1 1) BADEA MARIA	

C. Partea III. SARCINI .

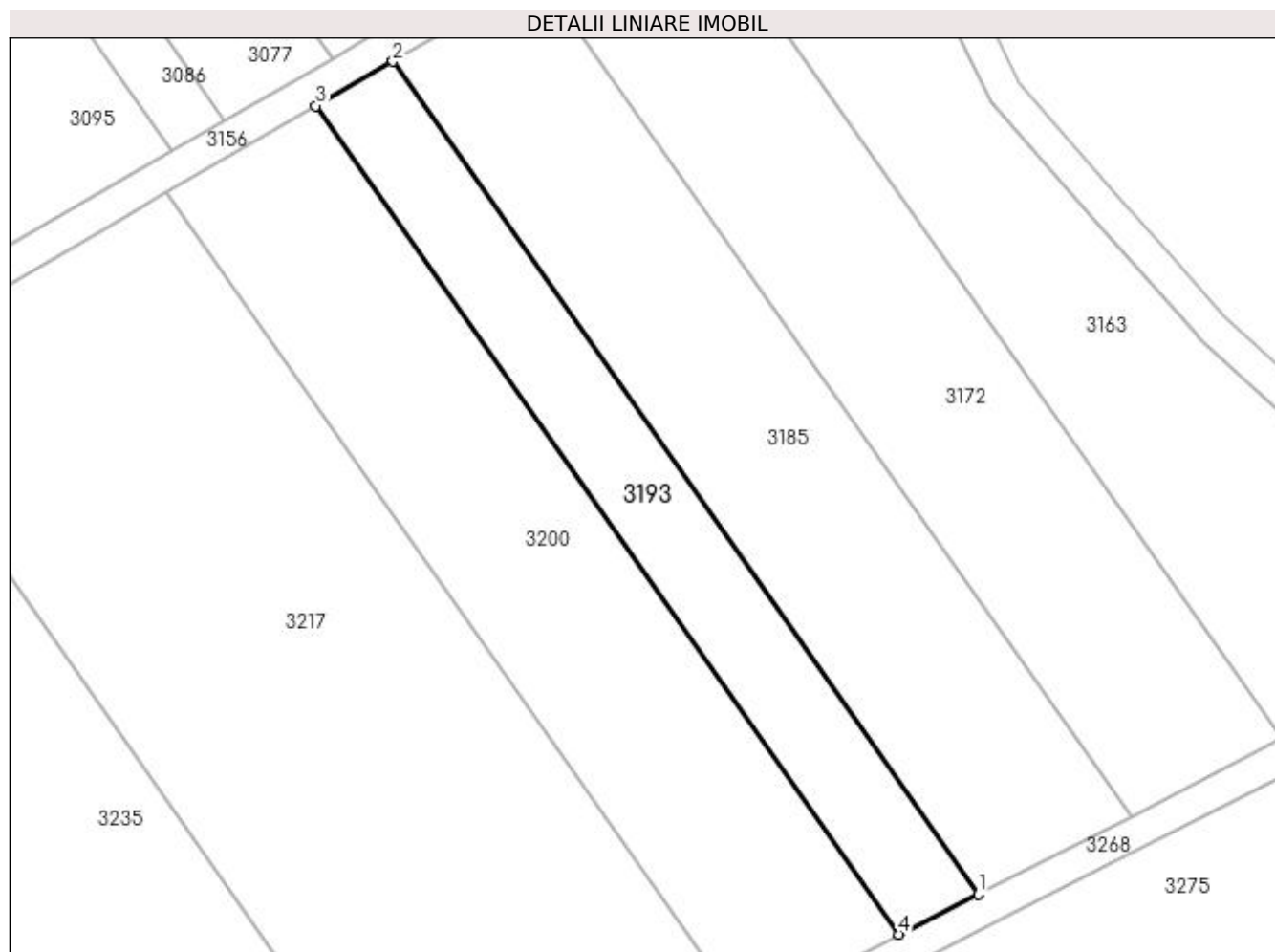
Inscrieri privind dezmembramintele dreptului de proprietate, drepturi reale de garanție și sarcini	Referințe
NU SUNT	

Anexa Nr. 1 La Partea I

Teren

Nr cadastral	Suprafața (mp)*	Observații / Referințe
	1.314	

* Suprafața este determinată în planul de proiecție Stereo 70.



Date referitoare la teren

Crt	Categorie folosință	Intravilan	Suprafața (mp)	Tarla	Parcelă	Nr. topo	Observații / Referințe
1	faneata	NU	1.314	25	156	-	

Lungime Segmente

1) Valorile lungimilor segmentelor sunt obținute din proiecție în plan.

Punct început	X / Y	Punct sfârșit	X / Y	Lungime segment (** (m)
1	398.962,076 326.920,245	2	398.891,162 327.021,012	123.218
2	398.891,162 327.021,012	3	398.881,871 327.015,64	10.732
3	398.881,871 327.015,64	4	398.952,45 326.915,35	122.635
4	398.952,45 326.915,35	1	398.962,076 326.920,245	10.799

**** Lungimile segmentelor sunt determinate în planul de proiecție Stereo 70 și sunt rotunjite la 1 milimetru.**

***** Distanța dintre puncte este formată din segmente cumulate ce sunt mai mici decât valoarea 1 milimetru.**

**DATE DESPRE IMOBILUL NR. 3196**

Oficiul de Cadastru și Publicitate Imobiliară DOLJ
Biroul de Cadastru și Publicitate Imobiliară Craiova

A. Partea I. Descrierea imobilului

TEREN Extravilan

Adresa: Jud. Dolj, T25, P16

Nr. Crt	Nr cadastral Nr. topografic	Suprafața* (mp)	Observații / Referințe
A1		1.100	Sector cadastral:12 Teren neimprejmuit;

B. Partea II. Proprietari și acte

Inscrieri privitoare la dreptul de proprietate și alte drepturi reale	Referințe
/	
Act Administrativ nr. Titlu de proprietate 744-44776, din 28/03/1997 emis de CJSIPT Dolj;	
B1	A1
Intabulare, drept de PROPRIETATE, dobandit prin Reconstituire, cota actuala 1/1, cota initiala 1/1 1) POPA ELENA	

C. Partea III. SARCINI .

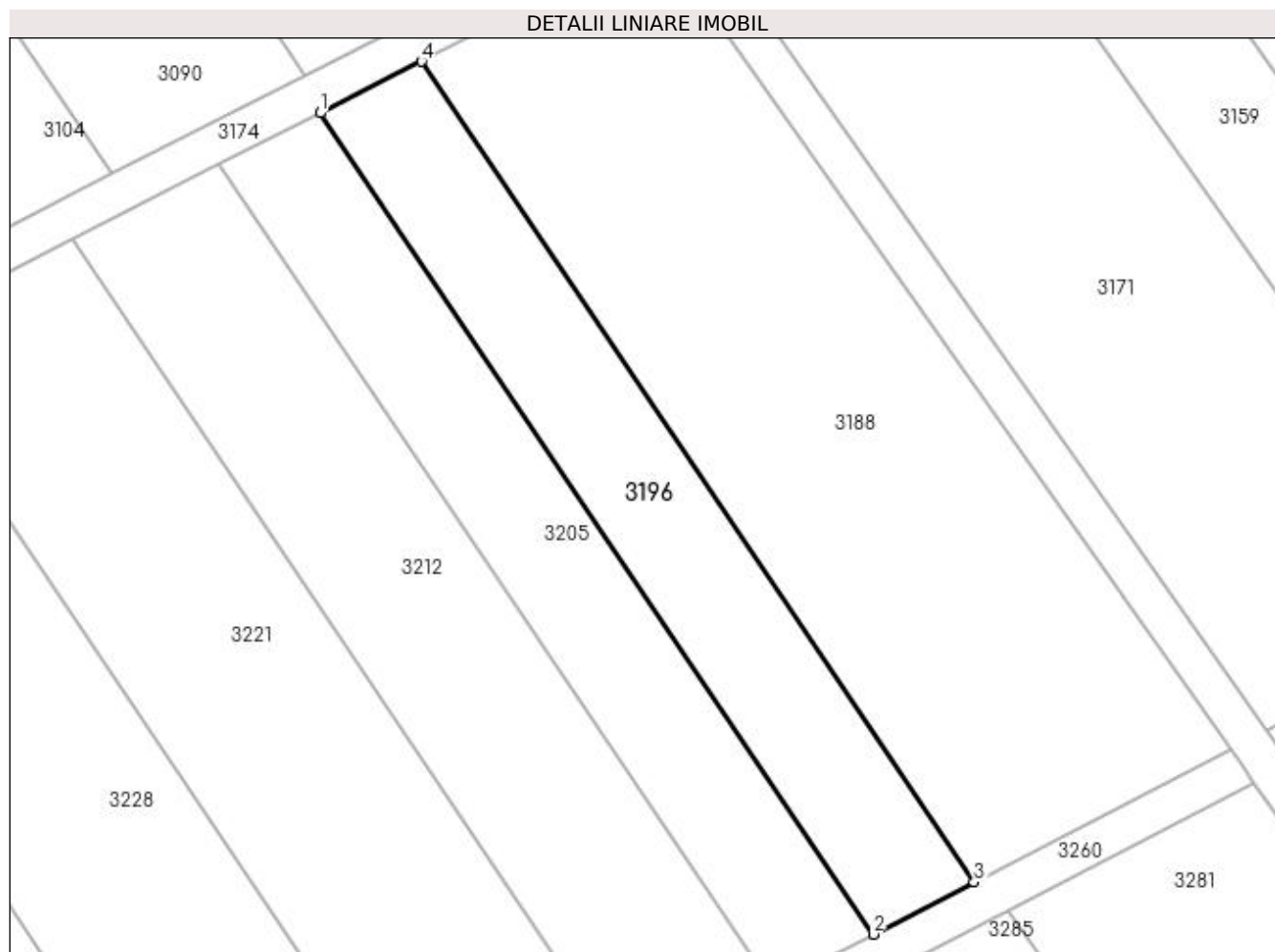
Inscrieri privind dezmembramintele dreptului de proprietate, drepturi reale de garanție și sarcini	Referințe
NU SUNT	

Anexa Nr. 1 La Partea I

Teren

Nr cadastral	Suprafața (mp)*	Observații / Referințe
	1.100	

* Suprafața este determinată în planul de proiecție Stereo 70.



Date referitoare la teren

Crt	Categorie folosință	Intra vilan	Suprafața (mp)	Tarla	Parcelă	Nr. topo	Observații / Referințe
1	pasune	NU	1.100	25	16	-	

Lungime Segmente

1) Valorile lungimilor segmentelor sunt obținute din proiecție în plan.

Punct început	X / Y	Punct sfârșit	X / Y	Lungime segment (** (m)
1	398.647,833 327.000,572	2	398.702,754 326.919,07	98.28
2	398.702,754 326.919,07	3	398.712,766 326.924,249	11.272
3	398.712,766 326.924,249	4	398.657,887 327.005,688	98.204
4	398.657,887 327.005,688	1	398.647,833 327.000,572	11.281

**** Lungimile segmentelor sunt determinate în planul de proiecție Stereo 70 și sunt rotunjite la 1 milimetru.**

***** Distanța dintre puncte este formată din segmente cumulate ce sunt mai mici decât valoarea 1 milimetru.**

**DATE DESPRE IMOBILUL NR. 3200**

Oficiul de Cadastru și Publicitate Imobiliară DOLJ
 Biroul de Cadastru și Publicitate Imobiliară Craiova

A. Partea I. Descrierea imobilului

TEREN Extravilan

Adresa: Jud. Dolj, T25,P155

Nr. Crt	Nr cadastral Nr. topografic	Suprafața* (mp)	Observații / Referințe
A1	30791	2.546	Sector cadastral:12 Teren neimprejmuit;

B. Partea II. Proprietari și acte

Inscrieri privitoare la dreptul de proprietate și alte drepturi reale	Referințe
76581 / 19/05/2017	
Act Notarial nr. CVC aut. nr. 2019, din 16/05/2017 emis de NP DOINA FAURAR;	
B1	A1
Intabulare, drept de PROPRIETATE, dobandit prin Conventie, cota actuala 1/1, cota initiala 1/1	
1) SOCIETATEA AGROECOLOGICA 2008 SRL, CIF:24727589	

C. Partea III. SARCINI .

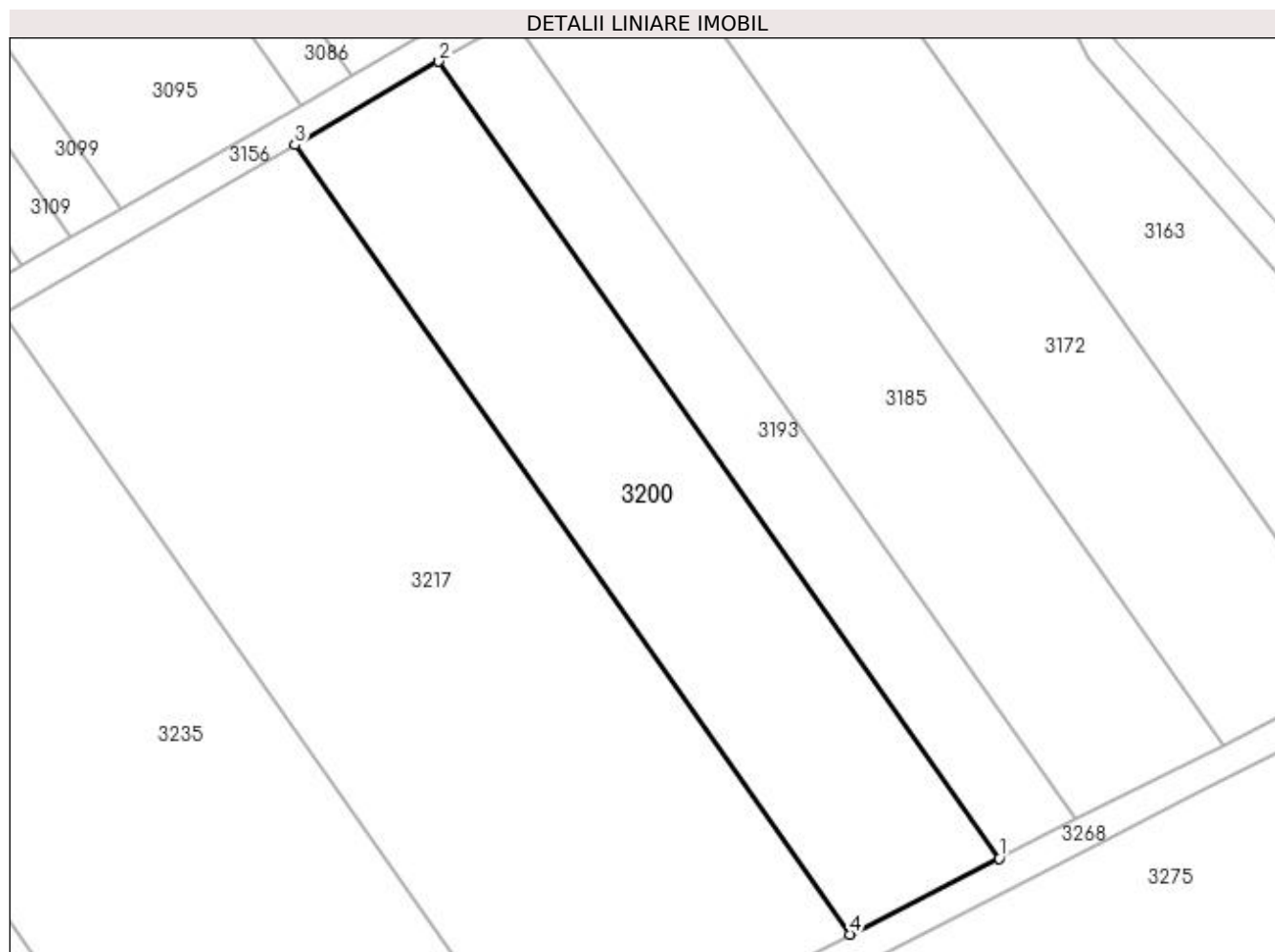
Inscrieri privind dezmembramintele dreptului de proprietate, drepturi reale de garanție și sarcini	Referințe
NU SUNT	

Anexa Nr. 1 La Partea I

Teren

Nr cadastral	Suprafața (mp)*	Observații / Referințe
30791	2.546	

* Suprafața este determinată în planul de proiecție Stereo 70.



Date referitoare la teren

Crt	Categorie folosință	Intra vilan	Suprafața (mp)	Tarla	Parcelă	Nr. topo	Observații / Referințe
1	pasune	NU	2.546	25	155	-	

Lungime Segmente

1) Valorile lungimilor segmentelor sunt obținute din proiecție în plan.

Punct început	X / Y	Punct sfârșit	X / Y	Lungime segment (** (m)
1	398.952,45 326.915,35	2	398.881,871 327.015,64	122.635
2	398.881,871 327.015,64	3	398.863,743 327.005,158	20.94
3	398.863,743 327.005,158	4	398.933,666 326.905,799	121.496
4	398.933,666 326.905,799	1	398.952,45 326.915,35	21.072

**** Lungimile segmentelor sunt determinate în planul de proiecție Stereo 70 și sunt rotunjite la 1 milimetru.**

***** Distanța dintre puncte este formată din segmente cumulate ce sunt mai mici decât valoarea 1 milimetru.**

**DATE DESPRE IMOBILUL NR. 3205**

Oficiul de Cadastru și Publicitate Imobiliară DOLJ
Biroul de Cadastru și Publicitate Imobiliară Craiova

A. Partea I. Descrierea imobilului

TEREN Extravilan

Adresa: Jud. Dolj, T25, P14

Nr. Crt	Nr cadastral Nr. topografic	Suprafața* (mp)	Observații / Referințe
A1		1.100	Sector cadastral:12 Teren neimpregmuit;

B. Partea II. Proprietari și acte

Inscrieri privitoare la dreptul de proprietate și alte drepturi reale	Referințe
/	
Act Notarial nr. Certificat de mostenitor 01, din 19/01/2005 emis de NP SANDU COSMIN;	
B1	A1
Intabulare, drept de PROPRIETATE, dobandit prin Succesiune, cota actuala 1/1, cota initiala 1/1 1) IOVA ANA	

C. Partea III. SARCINI .

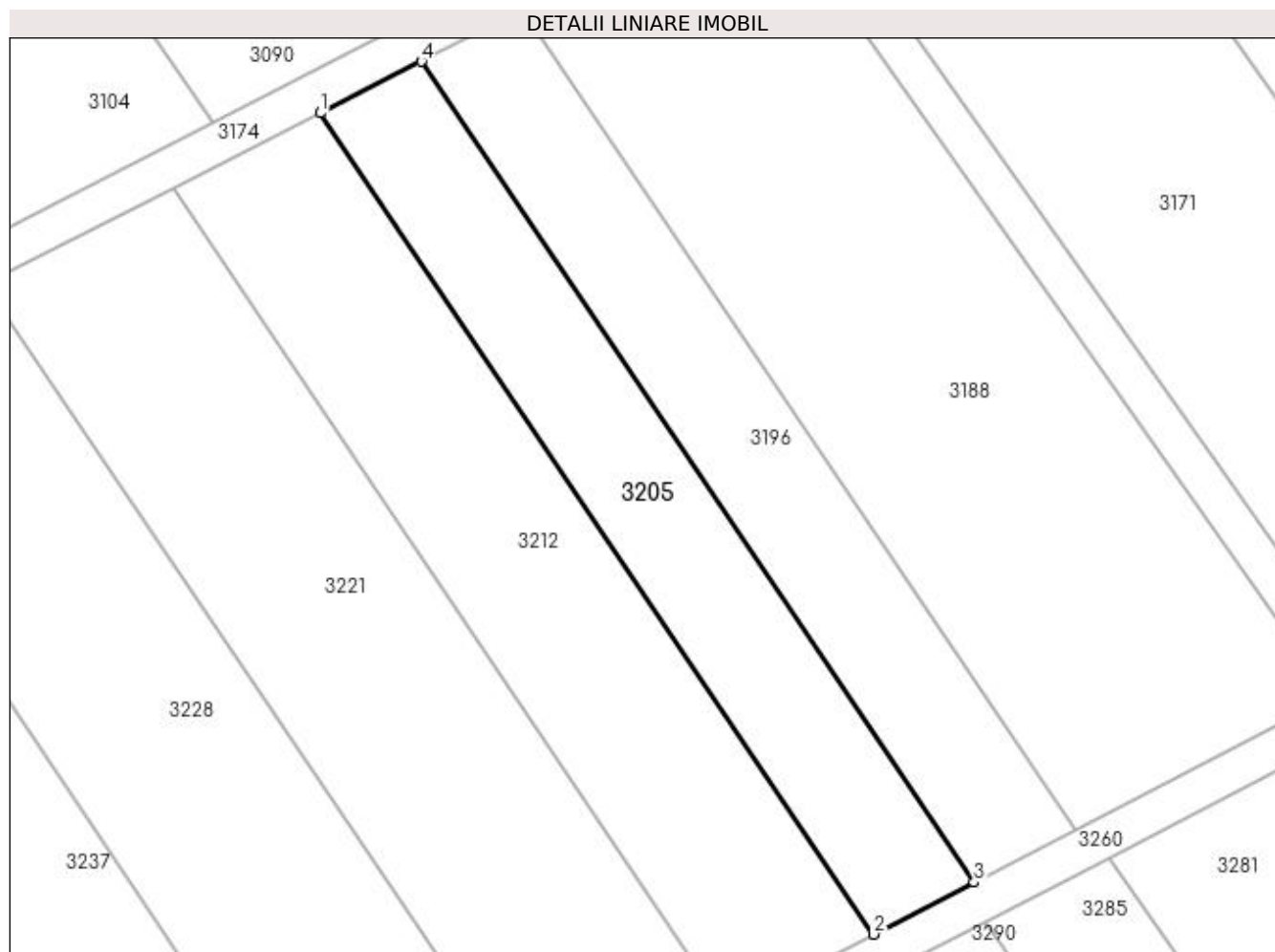
Inscrieri privind dezmembramintele dreptului de proprietate, drepturi reale de garanție și sarcini	Referințe
NU SUNT	

Anexa Nr. 1 La Partea I

Teren

Nr cadastral	Suprafața (mp)*	Observații / Referințe
	1.100	

* Suprafața este determinată în planul de proiecție Stereo 70.



Date referitoare la teren

Crt	Categorie folosință	Intra vilan	Suprafața (mp)	Tarla	Parcelă	Nr. topo	Observații / Referințe
1	pasune	NU	1.100	25	14	-	

Lungime Segmente

1) Valorile lungimilor segmentelor sunt obținute din proiecție în plan.

Punct început	X / Y	Punct sfârșit	X / Y	Lungime segment (** (m)
1	398.637,786 326.995,459	2	398.692,75 326.913,895	98.355
2	398.692,75 326.913,895	3	398.702,754 326.919,07	11.263
3	398.702,754 326.919,07	4	398.647,833 327.000,572	98.28
4	398.647,833 327.000,572	1	398.637,786 326.995,459	11.272

**** Lungimile segmentelor sunt determinate în planul de proiecție Stereo 70 și sunt rotunjite la 1 milimetru.**

***** Distanța dintre puncte este formată din segmente cumulate ce sunt mai mici decât valoarea 1 milimetru.**

**DATE DESPRE IMOBILUL NR. 3212**

Oficiul de Cadastru și Publicitate Imobiliară DOLJ
Biroul de Cadastru și Publicitate Imobiliară Craiova

A. Partea I. Descrierea imobilului

TEREN Extravilan

Adresa: Jud. Dolj, T25, P13

Nr. Crt	Nr cadastral Nr. topografic	Suprafața* (mp)	Observații / Referințe
A1		1.600	Sector cadastral:12 Teren neimprejmuit;

B. Partea II. Proprietari și acte

Inscrieri privitoare la dreptul de proprietate și alte drepturi reale	Referințe
/	
Act Notarial nr. Act de partaj voluntar 4677, din 25/10/2021 emis de NP JIANU GEORGETA CRISTINA;	
B1	A1
Intabulare, drept de PROPRIETATE, dobandit prin lesire Din Indiviziune, cota actuala 1/1, cota initiala 1/1 1) GRINDEANU DUMITRU	

C. Partea III. SARCINI .

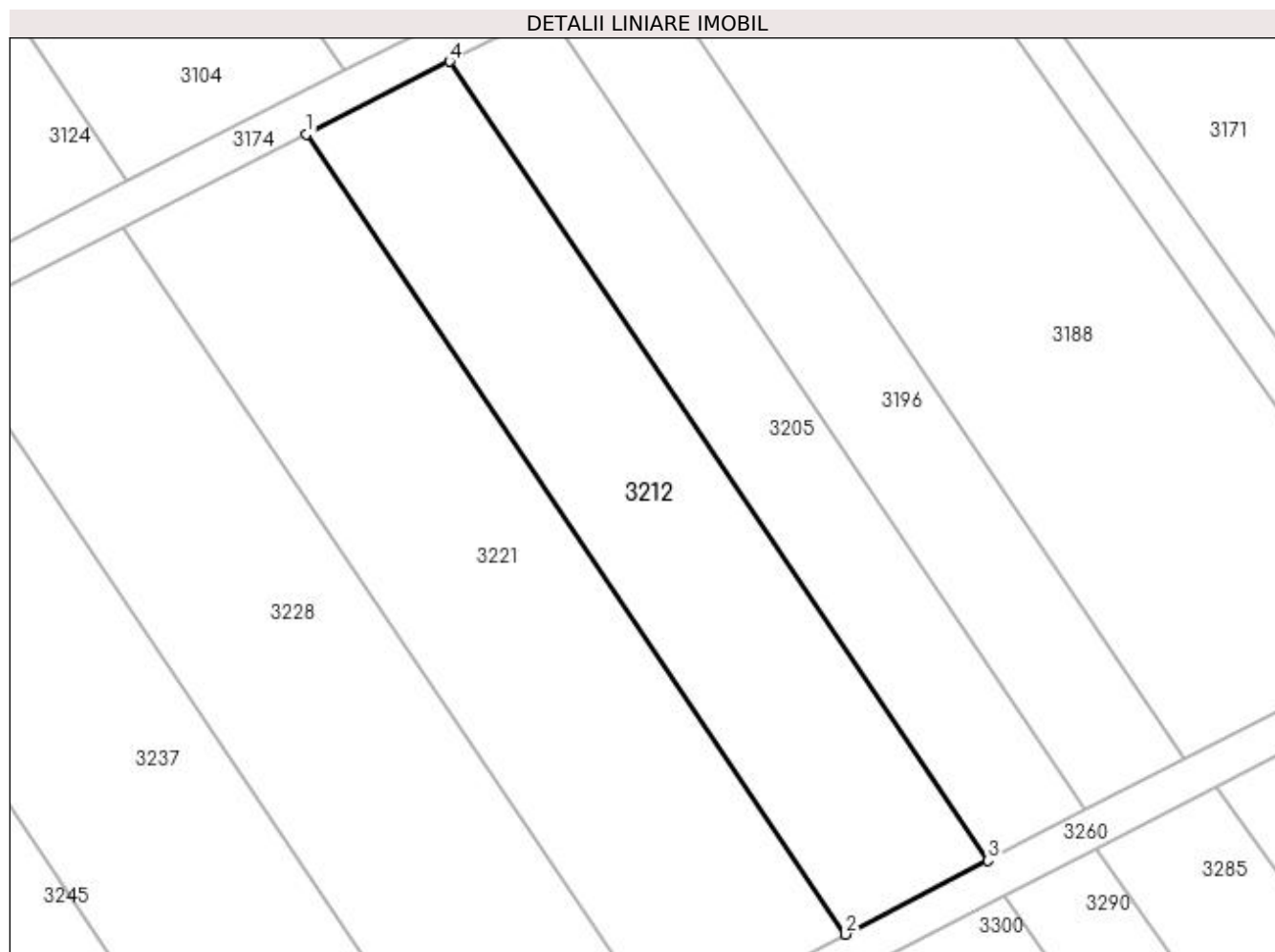
Inscrieri privind dezmembramintele dreptului de proprietate, drepturi reale de garanție și sarcini	Referințe
NU SUNT	

Anexa Nr. 1 La Partea I

Teren

Nr cadastral	Suprafața (mp)*	Observații / Referințe
	1.600	

* Suprafața este determinată în planul de proiecție Stereo 70.



Date referitoare la teren

Crt	Categorie folosință	Intra vilan	Suprafața (mp)	Tarla	Parcelă	Nr. topo	Observații / Referințe
1	pasune	NU	1.600	25	13	-	

Lungime Segmente

1) Valorile lungimilor segmentelor sunt obținute din proiecție în plan.

Punct început	X / Y	Punct sfârșit	X / Y	Lungime segment (** (m)
1	398.623,187 326.988,03	2	398.678,213 326.906,374	98.466
2	398.678,213 326.906,374	3	398.692,75 326.913,895	16.368
3	398.692,75 326.913,895	4	398.637,786 326.995,459	98.355
4	398.637,786 326.995,459	1	398.623,187 326.988,03	16.381

**** Lungimile segmentelor sunt determinate în planul de proiecție Stereo 70 și sunt rotunjite la 1 milimetru.**

***** Distanța dintre puncte este formată din segmente cumulate ce sunt mai mici decât valoarea 1 milimetru.**

**DATE DESPRE IMOBILUL NR. 3214**

Oficiul de Cadastru și Publicitate Imobiliară DOLJ
 Biroul de Cadastru și Publicitate Imobiliară Craiova

A. Partea I. Descrierea imobilului

TEREN Extravilan

Adresa: Jud. Dolj

Nr. Crt	Nr cadastral Nr. topografic	Suprafața* (mp)	Observații / Referințe
A1	30822	10	Sector cadastral:12 Teren neimprejmuit;

B. Partea II. Proprietari și acte

Inscrieri privitoare la dreptul de proprietate și alte drepturi reale		Referințe
118749 / 13/09/2016		
Act Administrativ nr. DECRET LEGE NR 3, din 08/01/1973 emis de PRESEDINTELE CONSILIULUI DE STAT;		
B1	Intabulare, drept de PROPRIETATE, dobandit prin Lege, cota actuala 1/1, cota initiala 1/1 1) STATUL ROMAN - DOMENIUL PUBLIC , CIF:999999999999	A1
Act Administrativ nr. CONTRACT DE CONCESIUNE NR 6, din 20/06/2005 emis de MINISTERUL ECONOMIEI SI COMERTULUI (SI FDFEE ELECTRICA OLTENIA. Act administrativ nr 15 din 08.01.1973, emis de PRESEDINTELE CONSILIULUI DE STAT;act administrativ nr RO10-31184 din 19.05.2016, emis de CEZ Distributie S.A.);		
B2	Intabulare, drept de CONCESIUNE 1) CEZ DISTRIBUTIE SA , CIF:999999999999	A1

C. Partea III. SARCINI .

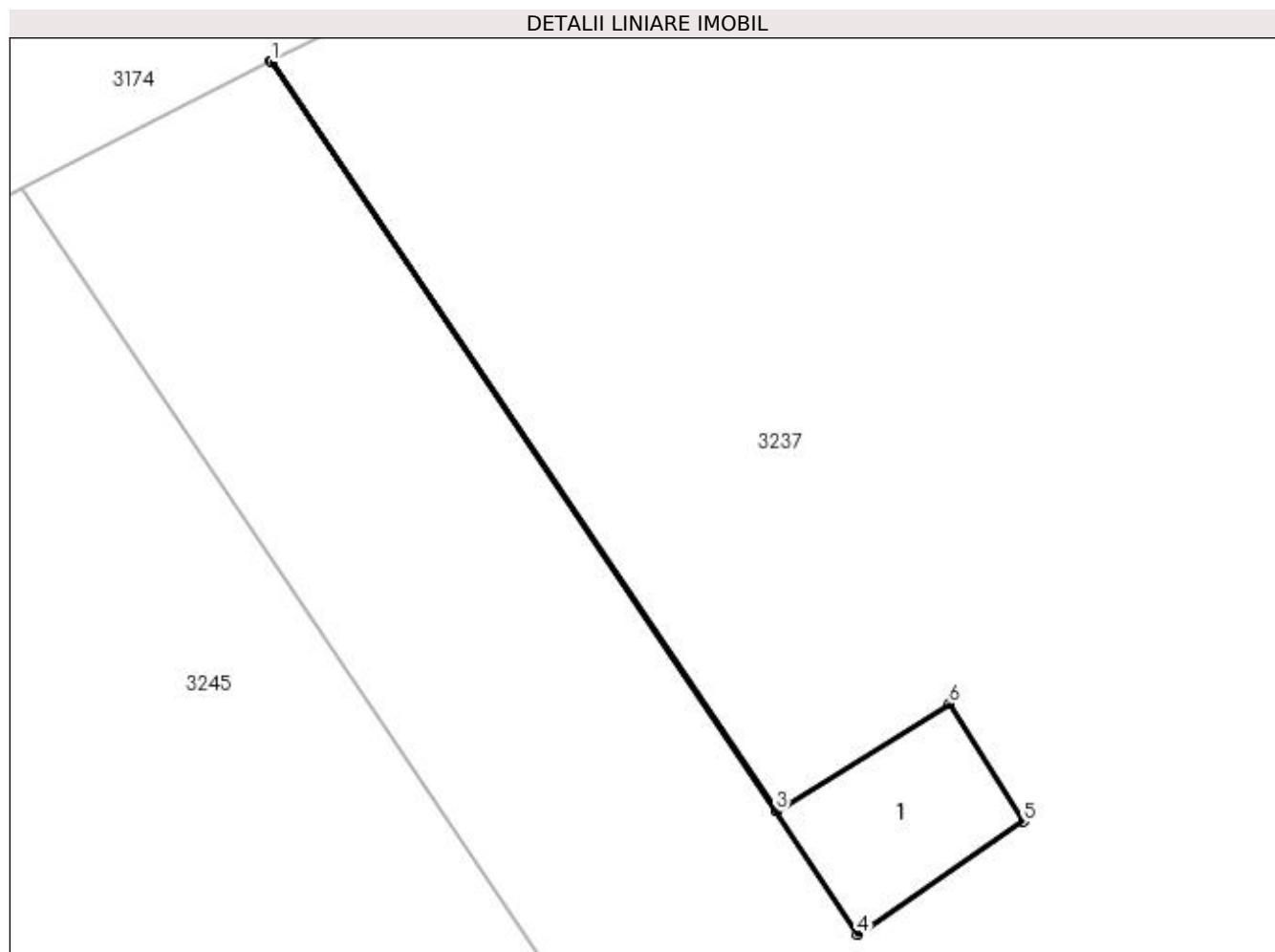
Inscrieri privind dezmembramintele dreptului de proprietate, drepturi reale de garanție și sarcini	Referințe
NU SUNT	

Anexa Nr. 1 La Partea I

Teren

Nr cadastral	Suprafața (mp)*	Observații / Referințe
30822	10	

* Suprafața este determinată în planul de proiecție Stereo 70.



Date referitoare la teren

Crt	Categorie folosință	Intra vilan	Suprafața (mp)	Tarla	Parcelă	Nr. topo	Observații / Referințe
1	curți constructii	NU	10	-	-	-	Stalpul 69_69"LEA 110 kV Craiova Nord Filiasi DC LEA 110 kV Craiova Nord Stoina"

Date referitoare la construcții

Crt	Număr	Destinație construcție	Supraf. (mp)	Situație juridică	Observații / Referințe
A1.1	30822-C1	construcții industriale și edilitare	10	Fara acte	Nr. niveluri:1; S. construita la sol:10 mp; - Stalp nr.69_69 "LEA 110 kV Craiova Nord Filiasi DC LEa 110 kV Craiova Nord Stoina" - Construcție de metal - An construcție 1975

Lungime Segmente

1) Valorile lungimilor segmentelor sunt obținute din proiecție în plan.

Punct început	X / Y	Punct sfârșit	X / Y	Lungime segment (** (m)
1	398.570,847 326.961,395	2	398.570,841 326.961,392	0.006
2	398.570,841 326.961,392	3	398.580,335 326.947,32	16.975

Punct început	X / Y	Punct sfârșit	X / Y	Lungime segment (** (m)
3	398.580,335 326.947,32	4	398.581,856 326.945,002	2.772
4	398.581,856 326.945,002	5	398.584,974 326.947,122	3.771
5	398.584,974 326.947,122	6	398.583,591 326.949,337	2.611
6	398.583,591 326.949,337	7	398.580,34 326.947,323	3.824
7	398.580,34 326.947,323	1	398.570,847 326.961,395	16.975

** Lungimile segmentelor sunt determinate în planul de proiecție Stereo 70 și sunt rotunjite la 1 milimetru.

*** Distanța dintre puncte este formată din segmente cumulate ce sunt mai mici decât valoarea 1 milimetru.

**DATE DESPRE IMOBILUL NR. 3217**

Oficiul de Cadastru și Publicitate Imobiliară DOLJ
Biroul de Cadastru și Publicitate Imobiliară Craiova

A. Partea I. Descrierea imobilului

TEREN Extravilan

Adresa: Jud. Dolj, T25, P154

Nr. Crt	Nr cadastral Nr. topografic	Suprafața* (mp)	Observații / Referințe
A1		5.092	Sector cadastral:12 Teren neimprejmit;

B. Partea II. Proprietari și acte

Inscrieri privitoare la dreptul de proprietate și alte drepturi reale		Referințe
/		
Act Notarial nr. Certificat de mostenitor 255, din 20/08/2015 emis de NP Diaconu Cristian;		
B1	Intabulare, drept de PROPRIETATE, dobandit prin Succesiune, cota actuala 1/2, cota initiala 1/2 1) MILITARU IOANA	A1
Act Notarial nr. 255, din 20/08/2015 emis de NP Diaconu Cristian;		
B2	Intabulare, drept de PROPRIETATE, dobandit prin Succesiune, cota actuala 1/2, cota initiala 1/2 1) POPESCU ION	A1

C. Partea III. SARCINI .

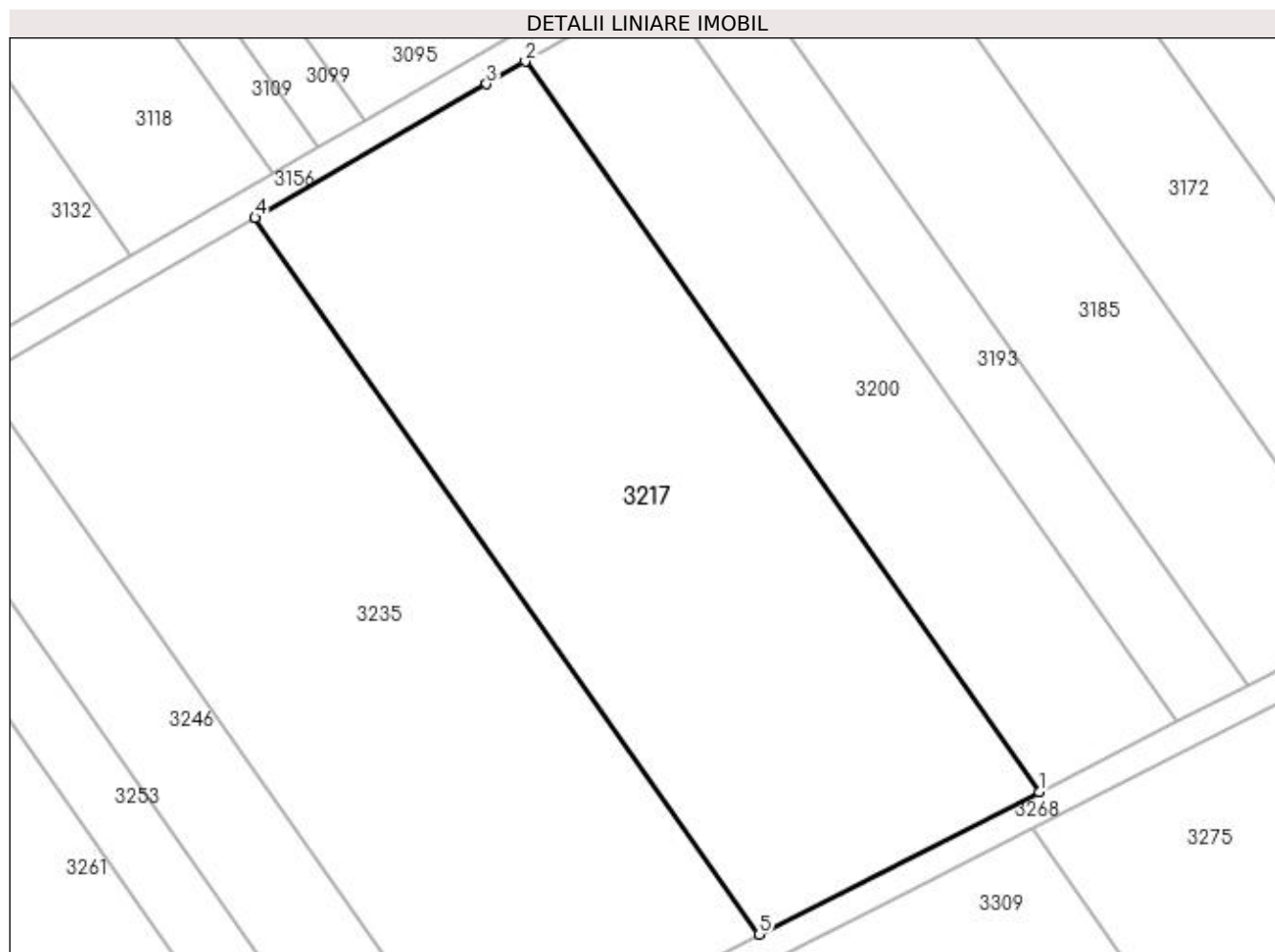
Inscrieri privind dezmembramintele dreptului de proprietate, drepturi reale de garanție și sarcini	Referințe
NU SUNT	

Anexa Nr. 1 La Partea I

Teren

Nr cadastral	Suprafața (mp)*	Observații / Referințe
	5.092	

* Suprafața este determinată în planul de proiecție Stereo 70.



Date referitoare la teren

Crt	Categorie folosință	Intra vilan	Suprafața (mp)	Tarla	Parcelă	Nr. topo	Observații / Referințe
1	pasune	NU	5.092	25	154	-	

Lungime Segmente

1) Valorile lungimilor segmentelor sunt obținute din proiecție în plan.

Punct început	X / Y	Punct sfârșit	X / Y	Lungime segment (** (m)
1	398.933,666 326.905,799	2	398.863,743 327.005,158	121.496
2	398.863,743 327.005,158	3	398.858,461 327.002,103	6.102
3	398.858,461 327.002,103	4	398.826,968 326.983,893	36.379
4	398.826,968 326.983,893	5	398.895,562 326.886,423	119.187
5	398.895,562 326.886,423	1	398.933,666 326.905,799	42.748

**** Lungimile segmentelor sunt determinate în planul de proiecție Stereo 70 și sunt rotunjite la 1 milimetru.**

***** Distanța dintre puncte este formată din segmente cumulate ce sunt mai mici decât valoarea 1 milimetru.**

**DATE DESPRE IMOBILUL NR. 3221**

Oficiul de Cadastru și Publicitate Imobiliară DOLJ
Biroul de Cadastru și Publicitate Imobiliară Craiova

A. Partea I. Descrierea imobilului

TEREN Extravilan

Adresa: Jud. Dolj, T25, P12

Nr. Crt	Nr cadastral Nr. topografic	Suprafața* (mp)	Observații / Referințe
A1		2.050	Sector cadastral:12 Teren neimprejmuit;

B. Partea II. Proprietari și acte

Inscrieri privitoare la dreptul de proprietate și alte drepturi reale	Referințe
/	
Act Administrativ nr. Titlu de proprietate 2820, din 28/05/2007 emis de CJSIPT Dolj;	
B1	A1
Intabulare, drept de PROPRIETATE, dobandit prin Reconstituire, cota actuala 1/1, cota initiala 1/1 1) ANDREI ION	

C. Partea III. SARCINI .

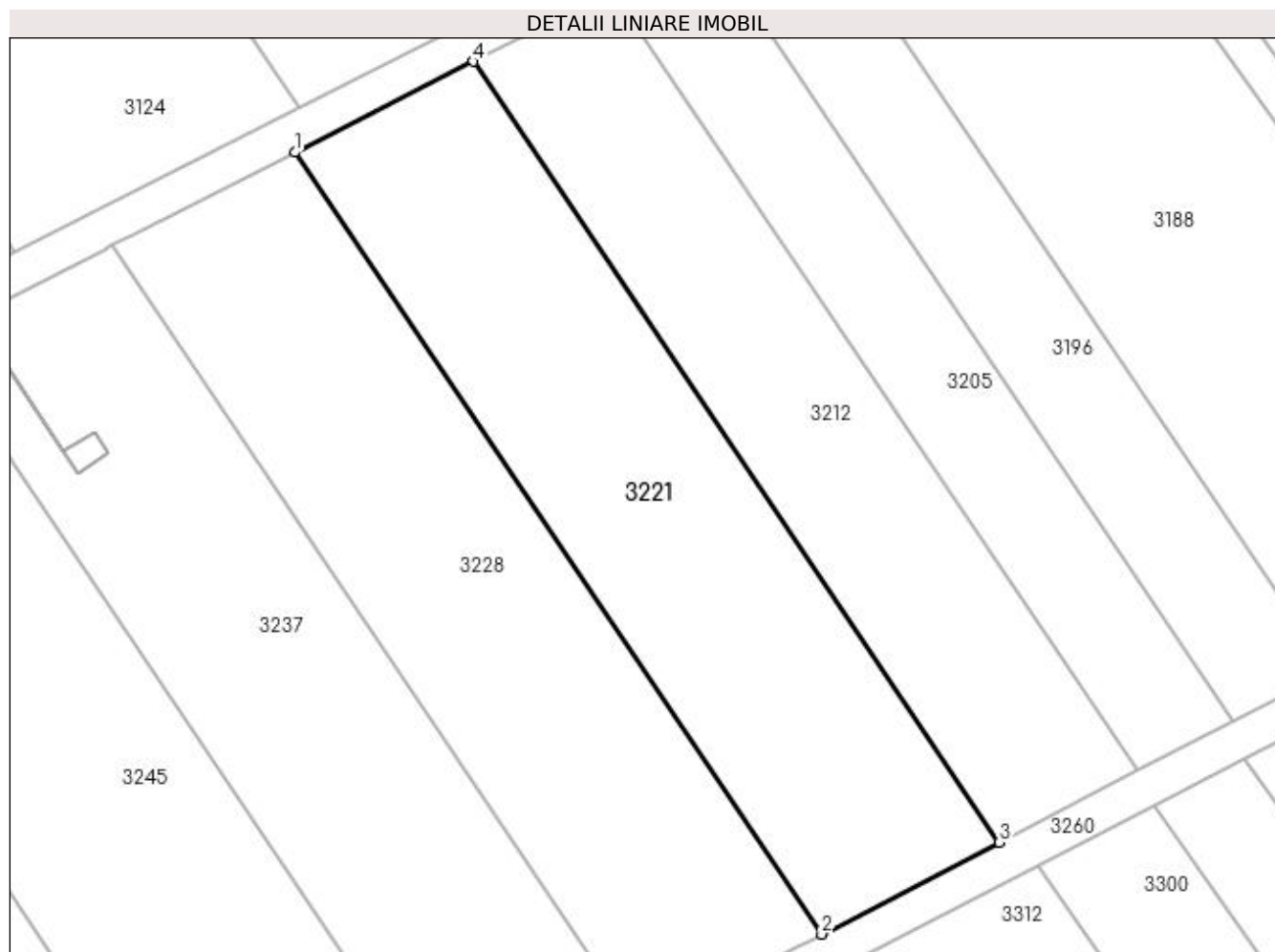
Inscrieri privind dezmembramintele dreptului de proprietate, drepturi reale de garanție și sarcini	Referințe
NU SUNT	

Anexa Nr. 1 La Partea I

Teren

Nr cadastral	Suprafața (mp)*	Observații / Referințe
	2.050	

* Suprafața este determinată în planul de proiecție Stereo 70.



Date referitoare la teren

Crt	Categorie folosință	Intravilan	Suprafața (mp)	Tarla	Parcelă	Nr. topo	Observații / Referințe
1	pasune	NU	2.050	25	12	-	

Lungime Segmente

1) Valorile lungimilor segmentelor sunt obținute din proiecție în plan.

Punct început	X / Y	Punct sfârșit	X / Y	Lungime segment (** (m)
1	398.604,506 326.978,523	2	398.659,61 326.896,751	98.606
2	398.659,61 326.896,751	3	398.678,213 326.906,374	20.944
3	398.678,213 326.906,374	4	398.623,187 326.988,03	98.466
4	398.623,187 326.988,03	1	398.604,506 326.978,523	20.961

**** Lungimile segmentelor sunt determinate în planul de proiecție Stereo 70 și sunt rotunjite la 1 milimetru.**

***** Distanța dintre puncte este formată din segmente cumulate ce sunt mai mici decât valoarea 1 milimetru.**

**DATE DESPRE IMOBILUL NR. 3228**

Oficiul de Cadastru și Publicitate Imobiliară DOLJ
Biroul de Cadastru și Publicitate Imobiliară Craiova

A. Partea I. Descrierea imobilului

TEREN Extravilan

Adresa: Jud. Dolj, T25, P11

Nr. Crt	Nr cadastral Nr. topografic	Suprafața* (mp)	Observații / Referințe
A1		2.100	Sector cadastral:12 Teren neimprejmuit;

B. Partea II. Proprietari și acte

Inscrieri privitoare la dreptul de proprietate și alte drepturi reale	Referințe
/	
Act Administrativ nr. Titlu de proprietate 1615-60687, din 22/08/2001 emis de CJSIPT Dolj;	
B1	A1
Intabulare, drept de PROPRIETATE, dobandit prin Reconstituire, cota actuala 1/1, cota initiala 1/1 1) ALEXANDRU ALEXANDRA	

C. Partea III. SARCINI .

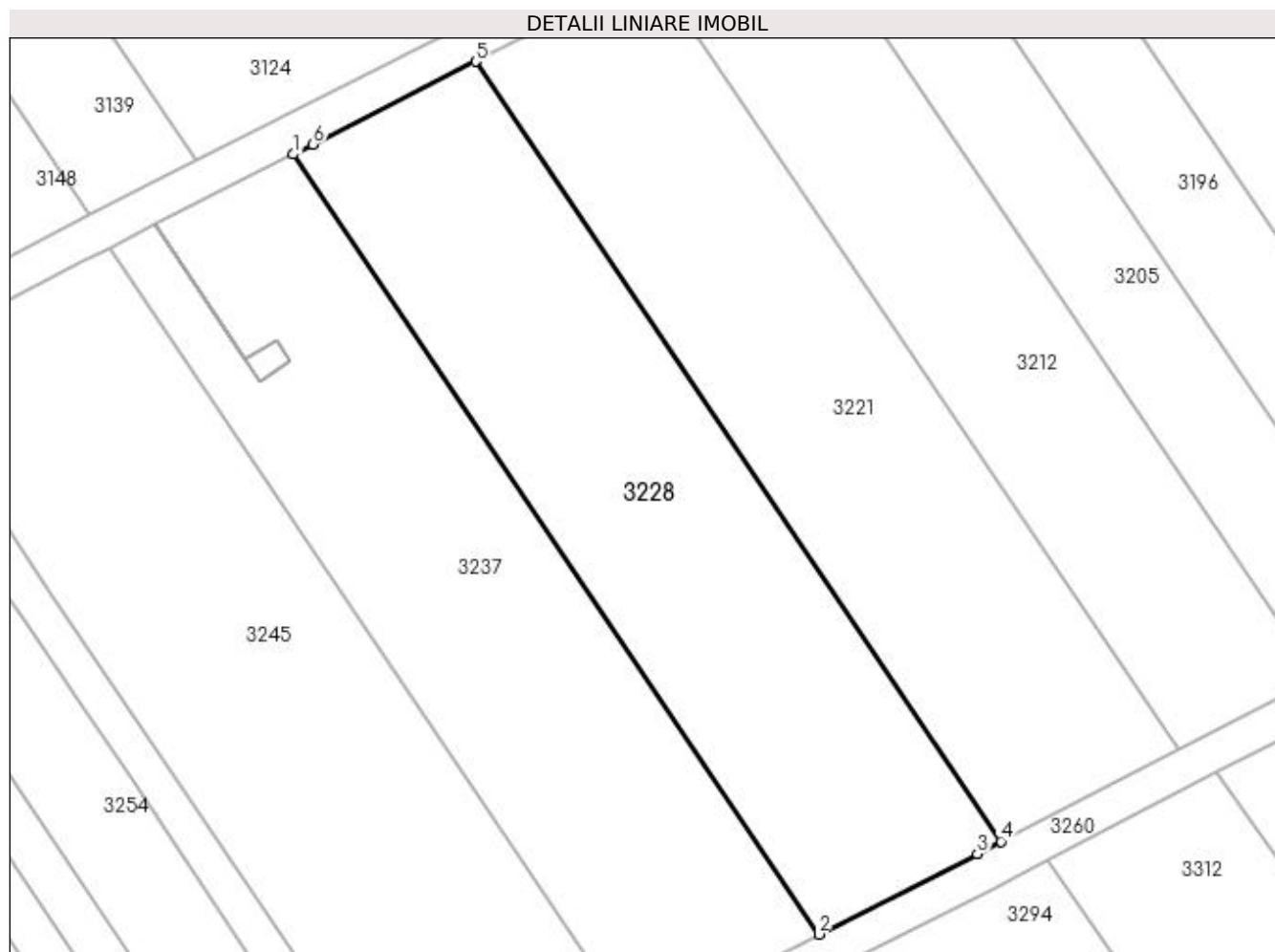
Inscrieri privind dezmembramintele dreptului de proprietate, drepturi reale de garanție și sarcini	Referințe
NU SUNT	

Anexa Nr. 1 La Partea I

Teren

Nr cadastral	Suprafața (mp)*	Observații / Referințe
	2.100	

* Suprafața este determinată în planul de proiecție Stereo 70.



Date referitoare la teren

Crt	Categorie folosință	Intra vilan	Suprafața (mp)	Tarla	Parcelă	Nr. topo	Observații / Referințe
1	pasune	NU	2.100	25	11	-	

Lungime Segmente

1) Valorile lungimilor segmentelor sunt obținute din proiecție în plan.

Punct început	X / Y	Punct sfârșit	X / Y	Lungime segment (** (m)
1	398.585,386 326.968,794	2	398.640,501 326.887,006	98.625
2	398.640,501 326.887,006	3	398.657,121 326.895,464	18.649
3	398.657,121 326.895,464	4	398.659,61 326.896,751	2.802
4	398.659,61 326.896,751	5	398.604,506 326.978,523	98.606
5	398.604,506 326.978,523	6	398.587,443 326.969,84	19.145

Punct început	X / Y	Punct sfârșit	X / Y	Lungime segment (** (m)
6	398.587,443 326.969,84	1	398.585,386 326.968,794	2.308

** Lungimile segmentelor sunt determinate în planul de proiecție Stereo 70 și sunt rotunjite la 1 milimetru.

*** Distanța dintre puncte este formată din segmente cumulate ce sunt mai mici decât valoarea 1 milimetru.

**DATE DESPRE IMOBILUL NR. 3235**

Oficiul de Cadastru și Publicitate Imobiliară DOLJ
Biroul de Cadastru și Publicitate Imobiliară Craiova

A. Partea I. Descrierea imobilului

TEREN Extravilan

Adresa: Jud. Dolj, T 25, P 153

Nr. Crt	Nr cadastral Nr. topografic	Suprafața* (mp)	Observații / Referințe
A1	30982	5.092	Sector cadastral:12 Teren neimprejmuit;

B. Partea II. Proprietari și acte

Inscrieri privitoare la dreptul de proprietate și alte drepturi reale	Referințe
130410 / 12/07/2018	
Act Notarial nr. contract vanzare aut nr 2204, din 06/07/2018 emis de NP GASPARG MONICA ORTANSA;	
B1	A1
Intabulare, drept de PROPRIETATE, dobandit prin Conventie, cota actuala 1/1, cota initiala 1/1 1) MARINESCU LORENA DORINA	

C. Partea III. SARCINI .

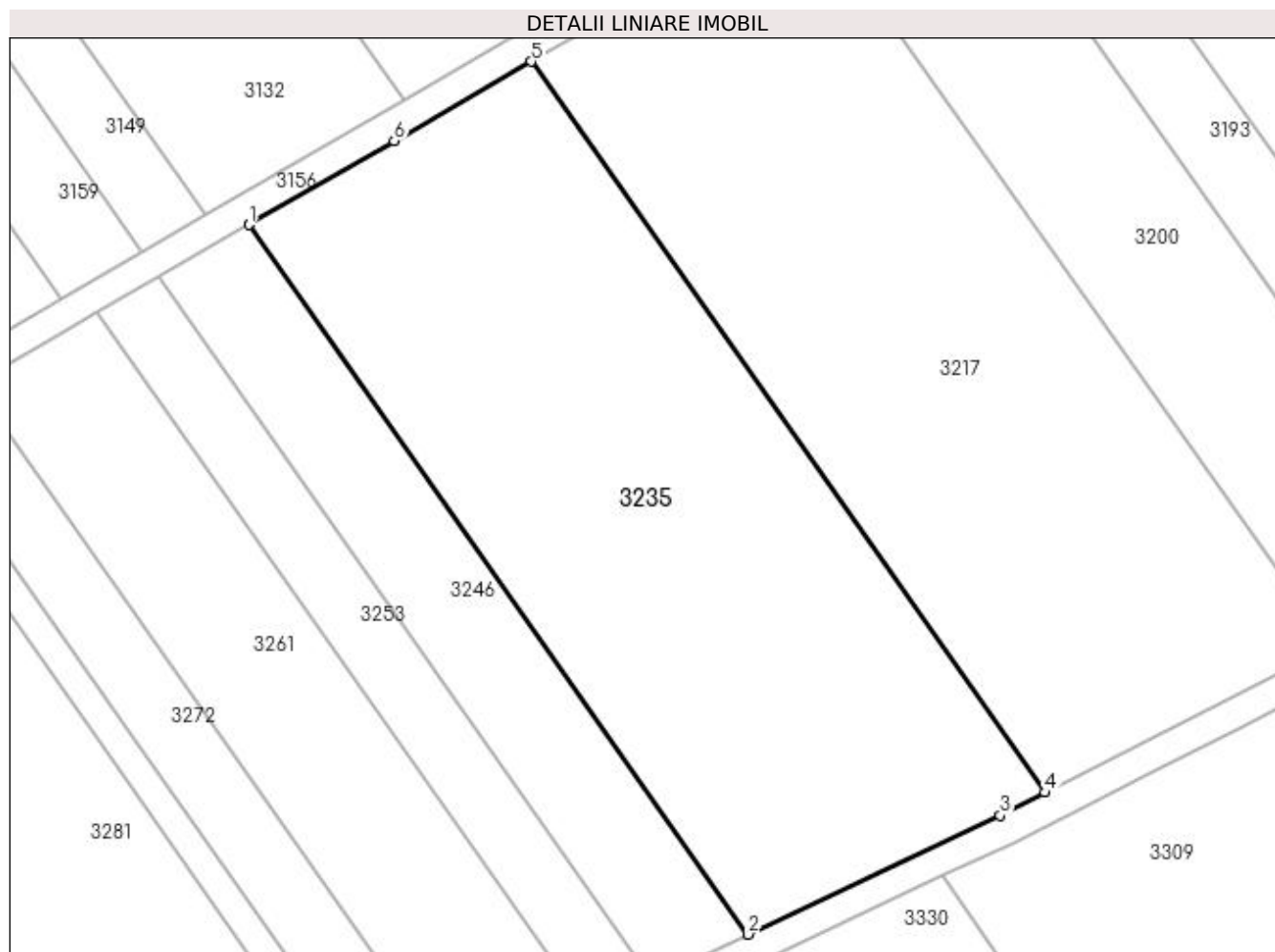
Inscrieri privind dezmembramintele dreptului de proprietate, drepturi reale de garanție și sarcini	Referințe
NU SUNT	

Anexa Nr. 1 La Partea I

Teren

Nr cadastral	Suprafața (mp)*	Observații / Referințe
30982	5.092	

* Suprafața este determinată în planul de proiecție Stereo 70.



Date referitoare la teren

Crt	Categorie folosință	Intravilan	Suprafața (mp)	Tarla	Parcelă	Nr. topo	Observații / Referințe
1	pasune	NU	5.092	25	153	-	

Lungime Segmente

1) Valorile lungimilor segmentelor sunt obținute din proiecție în plan.

Punct început	X / Y	Punct sfârșit	X / Y	Lungime segment (** (m)
1	398.789,313 326.962,119	2	398.855,901 326.867,499	115.702
2	398.855,901 326.867,499	3	398.889,54 326.883,361	37.191
3	398.889,54 326.883,361	4	398.895,562 326.886,423	6.756
4	398.895,562 326.886,423	5	398.826,968 326.983,893	119.187
5	398.826,968 326.983,893	6	398.808,676 326.973,315	21.13

Punct început	X / Y	Punct sfârșit	X / Y	Lungime segment (** (m)
6	398.808,676 326.973,315	1	398.789,313 326.962,119	22.367

** Lungimile segmentelor sunt determinate în planul de proiecție Stereo 70 și sunt rotunjite la 1 milimetru.

*** Distanța dintre puncte este formată din segmente cumulate ce sunt mai mici decât valoarea 1 milimetru.

**DATE DESPRE IMOBILUL NR. 3237**

Oficiul de Cadastru și Publicitate Imobiliară DOLJ
Biroul de Cadastru și Publicitate Imobiliară Craiova

A. Partea I. Descrierea imobilului

TEREN Extravilan

Adresa: Jud. Dolj, T25, P10

Nr. Crt	Nr cadastral Nr. topografic	Suprafața* (mp)	Observații / Referințe
A1		2.100	Sector cadastral:12 Teren neimprejmuit;

B. Partea II. Proprietari și acte

Inscrieri privitoare la dreptul de proprietate și alte drepturi reale	Referințe
/	
Act Notarial nr. Certificat de mostenitor 241, din 17/11/2008 emis de NP CERNOBAI CLAUDIU-EMIL;	
B1	A1
Intabulare, drept de PROPRIETATE, dobandit prin Succesiune, cota actuala 1/1, cota initiala 1/1 1) ZISU ION	

C. Partea III. SARCINI .

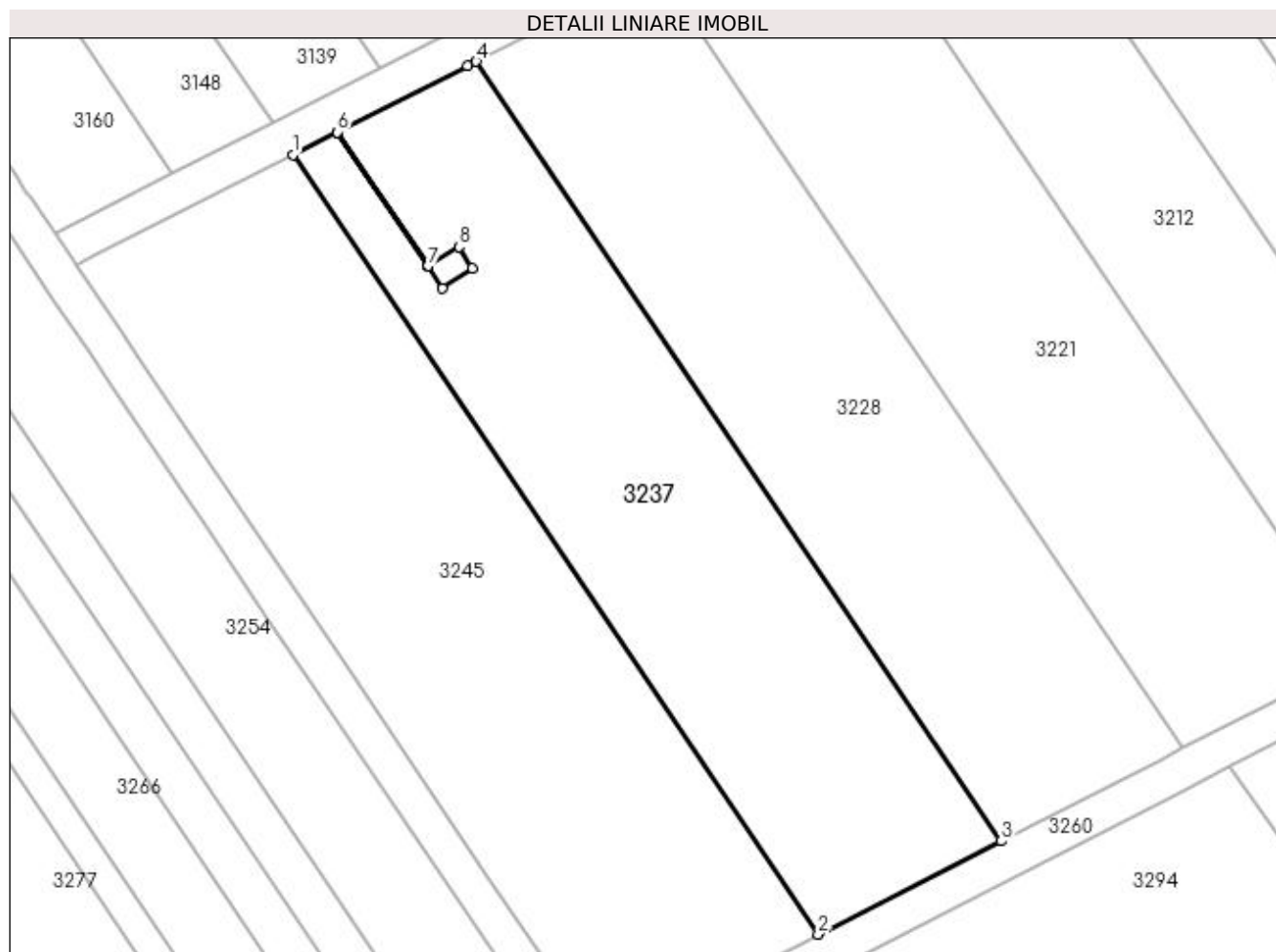
Inscrieri privind dezmembramintele dreptului de proprietate, drepturi reale de garanție și sarcini	Referințe
NU SUNT	

Anexa Nr. 1 La Partea I

Teren

Nr cadastral	Suprafața (mp)*	Observații / Referințe
	2.100	

* Suprafața este determinată în planul de proiecție Stereo 70.



Date referitoare la teren

Crt	Categorie folosință	Intra vilan	Suprafața (mp)	Tarla	Parcelă	Nr. topo	Observații / Referințe
1	pasune	NU	2.100	25	10	-	

Lungime Segmente

1) Valorile lungimilor segmentelor sunt obținute din proiecție în plan.

Punct început	X / Y	Punct sfârșit	X / Y	Lungime segment (** (m)
1	398.566,172 326.959,016	2	398.621,287 326.877,228	98.625
2	398.621,287 326.877,228	3	398.640,501 326.887,006	21.558
3	398.640,501 326.887,006	4	398.585,386 326.968,794	98.625
4	398.585,386 326.968,794	5	398.584,501 326.968,344	0.993
5	398.584,501 326.968,344	6	398.570,847 326.961,395	15.321

Punct început	X / Y	Punct sfârșit	X / Y	Lungime segment (** (m)
6	398.570,847 326.961,395	7	398.580,34 326.947,323	16.975
7	398.580,34 326.947,323	8	398.583,591 326.949,337	3.824
8	398.583,591 326.949,337	9	398.584,974 326.947,122	2.611
9	398.584,974 326.947,122	10	398.581,856 326.945,002	3.771
10	398.581,856 326.945,002	11	398.580,335 326.947,32	2.772
11	398.580,335 326.947,32	12	398.570,841 326.961,392	16.975
12	398.570,841 326.961,392	1	398.566,172 326.959,016	5.238

** Lungimile segmentelor sunt determinate în planul de proiecție Stereo 70 și sunt rotunjite la 1 milimetru.

*** Distanța dintre puncte este formată din segmente cumulate ce sunt mai mici decât valoarea 1 milimetru.

**DATE DESPRE IMOBILUL NR. 3245**

Oficiul de Cadastru și Publicitate Imobiliară DOLJ
Biroul de Cadastru și Publicitate Imobiliară Craiova

A. Partea I. Descrierea imobilului

TEREN Extravilan

Adresa: Jud. Dolj, T25, P9

Nr. Crt	Nr cadastral Nr. topografic	Suprafața* (mp)	Observații / Referințe
A1		2.500	Sector cadastral:12 Teren neimprejmuit;

B. Partea II. Proprietari și acte

Inscrieri privitoare la dreptul de proprietate și alte drepturi reale	Referințe
/	
Act Administrativ nr. Titlu de proprietate 2694, din 30/11/2003 emis de CJSIPT Dolj;	
B1	A1
Intabulare, drept de PROPRIETATE, dobandit prin Reconstituire, cota actuala 1/1, cota initiala 1/1	
1) HOANCĂ VASILE	
2) DINU CONSTANTINA	

C. Partea III. SARCINI .

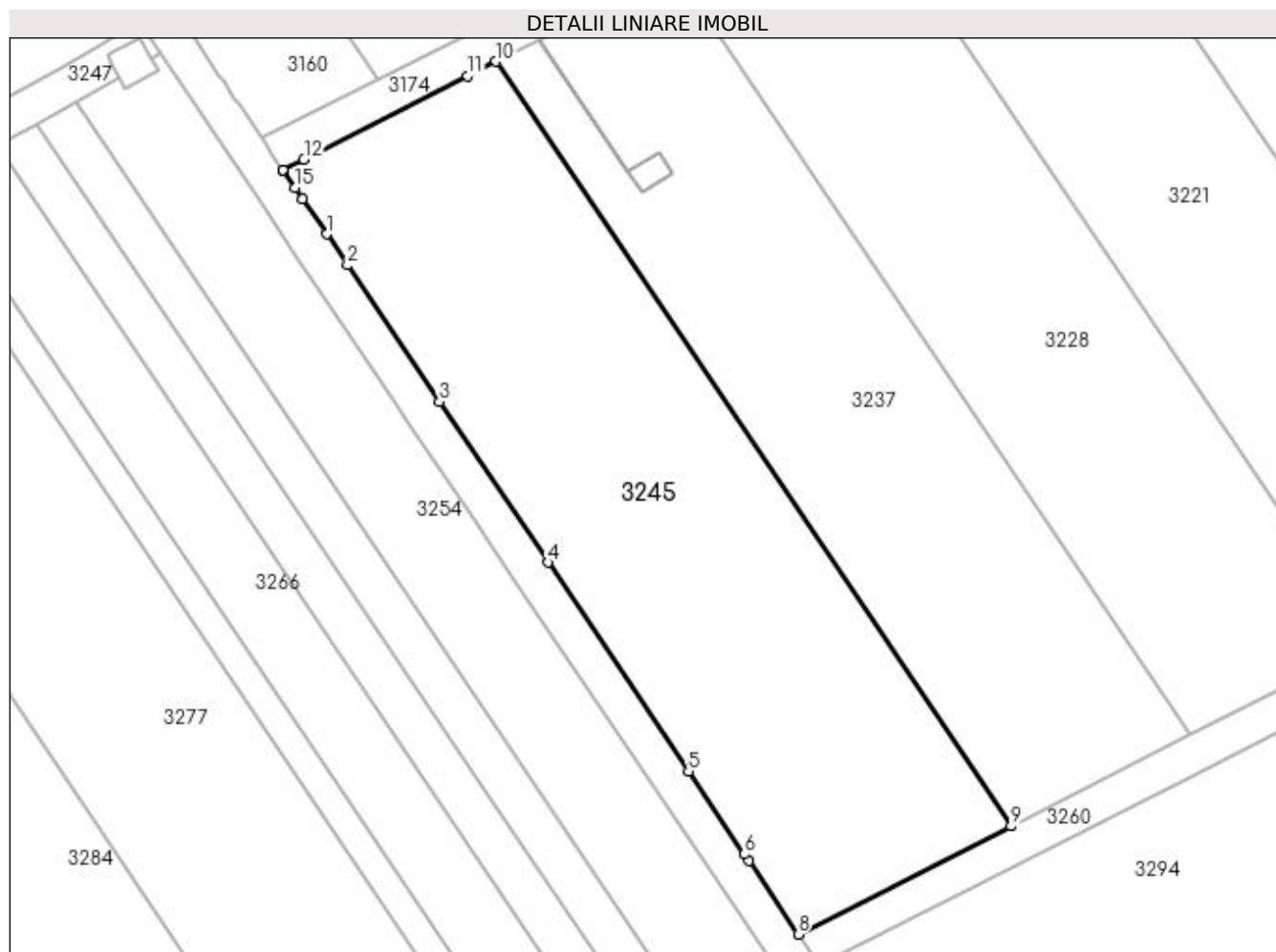
Inscrieri privind dezmembramintele dreptului de proprietate, drepturi reale de garanție și sarcini	Referințe
NU SUNT	

Anexa Nr. 1 La Partea I

Teren

Nr cadastral	Suprafața (mp)*	Observații / Referințe
	2.500	

* Suprafața este determinată în planul de proiecție Stereo 70.



Date referitoare la teren

Crt	Categorie folosință	Intra vilan	Suprafața (mp)	Tarla	Parcelă	Nr. topo	Observații / Referințe
1	pasune	NU	2.500	25	9	-	

Lungime Segmente

1) Valorile lungimilor segmentelor sunt obținute din proiecție în plan.

Punct început	X / Y	Punct sfârșit	X / Y	Lungime segment (** (m)
1	398.548,045 326.940,554	2	398.550,29 326.937,225	4.016
2	398.550,29 326.937,225	3	398.560,133 326.922,62	17.612
3	398.560,133 326.922,62	4	398.571,723 326.905,42	20.741
4	398.571,723 326.905,42	5	398.586,781 326.883,074	26.945
5	398.586,781 326.883,074	6	398.592,759 326.874,203	10.698

Punct început	X / Y	Punct sfârșit	X / Y	Lungime segment (** (m)
6	398.592,759 326.874,203	7	398.593,234 326.873,498	0.85
7	398.593,234 326.873,498	8	398.598,526 326.865,645	9.469
8	398.598,526 326.865,645	9	398.621,287 326.877,228	25.539
9	398.621,287 326.877,228	10	398.566,172 326.959,016	98.625
10	398.566,172 326.959,016	11	398.563,139 326.957,473	3.403
11	398.563,139 326.957,473	12	398.545,6 326.948,547	19.68
12	398.545,6 326.948,547	13	398.543,409 326.947,433	2.458
13	398.543,409 326.947,433	14	398.543,46 326.947,358	0.09
14	398.543,46 326.947,358	15	398.544,715 326.945,495	2.246
15	398.544,715 326.945,495	16	398.545,49 326.944,345	1.387
16	398.545,49 326.944,345	1	398.548,045 326.940,554	4.571

** Lungimile segmentelor sunt determinate în planul de proiecție Stereo 70 și sunt rotunjite la 1 milimetru.

*** Distanța dintre puncte este formată din segmente cumulate ce sunt mai mici decât valoarea 1 milimetru.

**DATE DESPRE IMOBILUL NR. 3246**

Oficiul de Cadastru și Publicitate Imobiliară DOLJ
Biroul de Cadastru și Publicitate Imobiliară Craiova

A. Partea I. Descrierea imobilului

TEREN Extravilan

Adresa: Jud. Dolj, T25, P152

Nr. Crt	Nr cadastral Nr. topografic	Suprafața* (mp)	Observații / Referințe
A1		1.608	Sector cadastral:12 Teren neimprejmuit;

B. Partea II. Proprietari și acte

Inscrieri privitoare la dreptul de proprietate și alte drepturi reale	Referințe
/	
Act Administrativ nr. Titlu de proprietate 604-48128, din 24/03/1997 emis de CJSIPT Dolj;	
B1	A1
Intabulare, drept de PROPRIETATE, dobandit prin Reconstituire, cota actuala 1/1, cota initiala 1/1 1) GRINDEANU CONSTANTIN, Lipsa CNP	

C. Partea III. SARCINI .

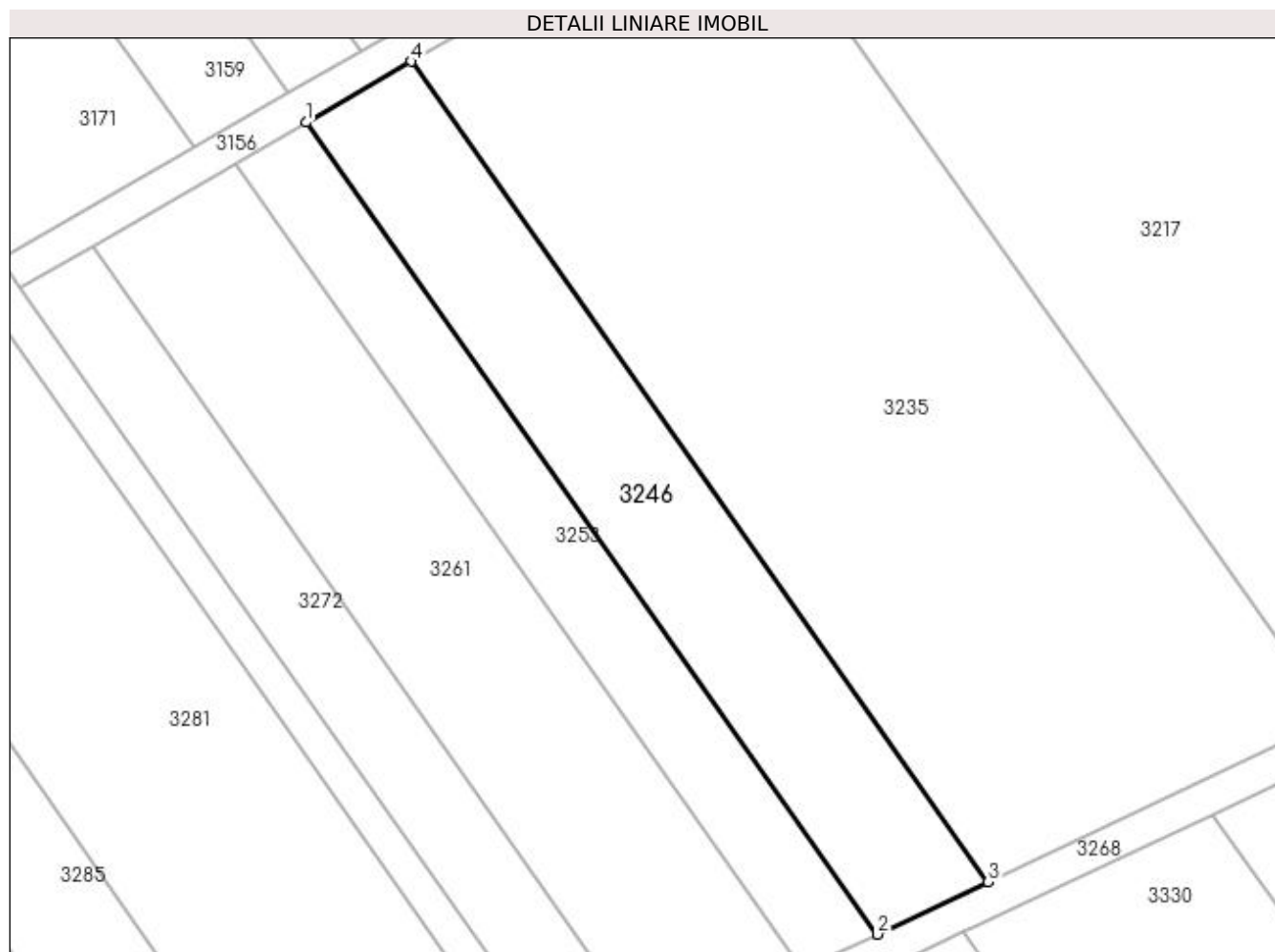
Inscrieri privind dezmembramintele dreptului de proprietate, drepturi reale de garanție și sarcini	Referințe
NU SUNT	

Anexa Nr. 1 La Partea I

Teren

Nr cadastral	Suprafața (mp)*	Observații / Referințe
	1.608	

* Suprafața este determinată în planul de proiecție Stereo 70.



Date referitoare la teren

Crt	Categorie folosință	Intra vilan	Suprafața (mp)	Tarla	Parcelă	Nr. topo	Observații / Referințe
1	pasune	NU	1.608	25	152	-	

Lungime Segmente

1) Valorile lungimilor segmentelor sunt obținute din proiecție în plan.

Punct început	X / Y	Punct sfârșit	X / Y	Lungime segment (** (m)
1	398.777,172 326.955,099	2	398.843,075 326.861,451	114.513
2	398.843,075 326.861,451	3	398.855,901 326.867,499	14.18
3	398.855,901 326.867,499	4	398.789,313 326.962,119	115.702
4	398.789,313 326.962,119	1	398.777,172 326.955,099	14.025

**** Lungimile segmentelor sunt determinate în planul de proiecție Stereo 70 și sunt rotunjite la 1 milimetru.**

***** Distanța dintre puncte este formată din segmente cumulate ce sunt mai mici decât valoarea 1 milimetru.**

**DATE DESPRE IMOBILUL NR. 3253**

Oficiul de Cadastru și Publicitate Imobiliară DOLJ
Biroul de Cadastru și Publicitate Imobiliară Craiova

A. Partea I. Descrierea imobilului

TEREN Extravilan

Adresa: Jud. Dolj, T25, P151

Nr. Crt	Nr cadastral Nr. topografic	Suprafața* (mp)	Observații / Referințe
A1		1.072	Sector cadastral:12 Teren neimprejmuit;

B. Partea II. Proprietari și acte

Inscrieri privitoare la dreptul de proprietate și alte drepturi reale	Referințe
/	
Act Administrativ nr. Titlu de proprietate 1322-59364, din 16/10/1998 emis de CJSIPT Dolj;	
B1	A1
Intabulare, drept de PROPRIETATE, dobândit prin Reconstituire, cota actuala 1/1, cota initiala 1/1 1) BURGHIU ELENA	

C. Partea III. SARCINI .

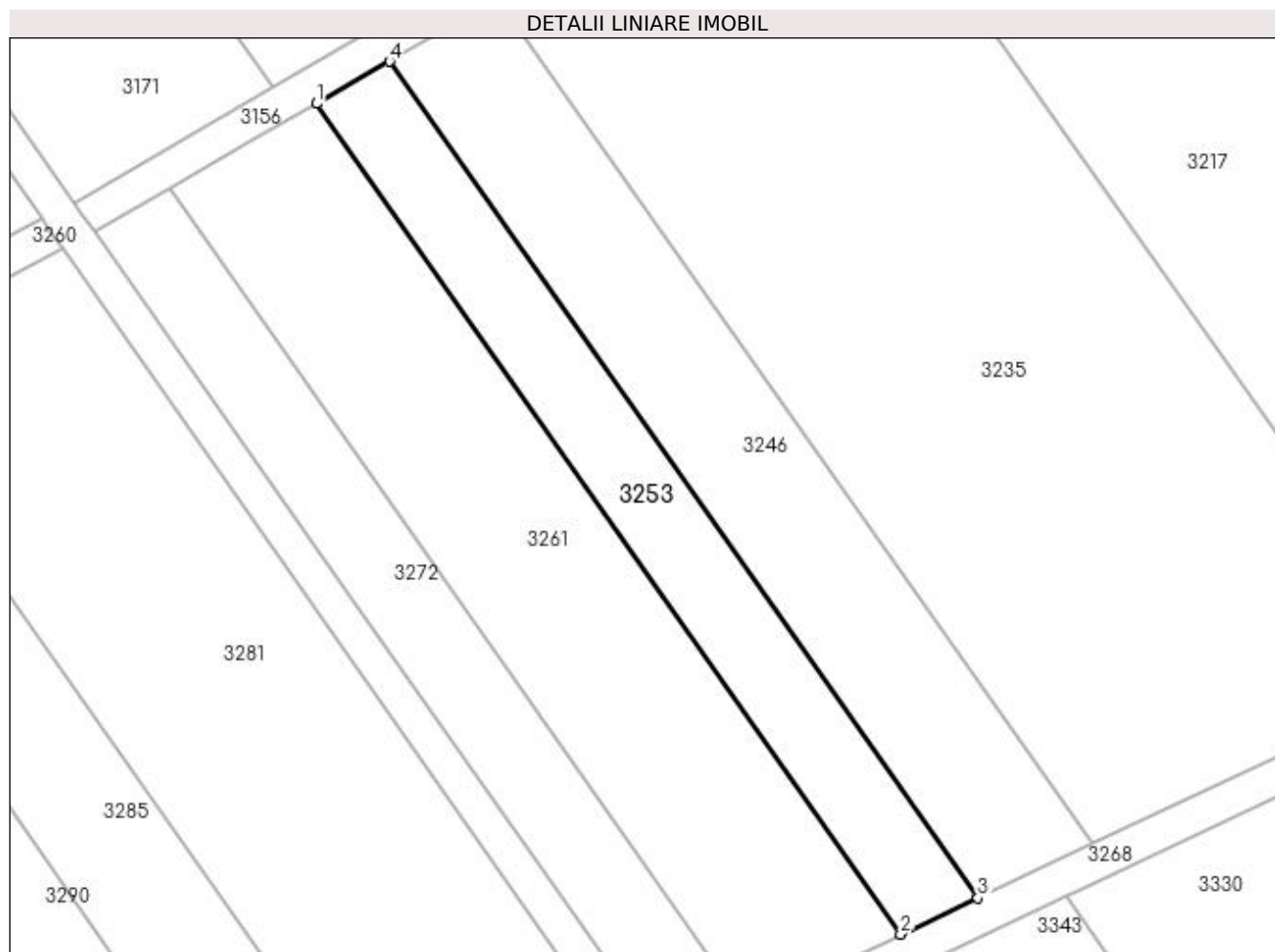
Inscrieri privind dezmembramintele dreptului de proprietate, drepturi reale de garanție și sarcini	Referințe
NU SUNT	

Anexa Nr. 1 La Partea I

Teren

Nr cadastral	Suprafața (mp)*	Observații / Referințe
	1.072	

* Suprafața este determinată în planul de proiecție Stereo 70.



Date referitoare la teren

Crt	Categorie folosință	Intra vilan	Suprafața (mp)	Tarla	Parcelă	Nr. topo	Observații / Referințe
1	pasune	NU	1.072	25	151	-	

Lungime Segmente

1) Valorile lungimilor segmentelor sunt obținute din proiecție în plan.

Punct început	X / Y	Punct sfârșit	X / Y	Lungime segment (** (m)
1	398.769,007 326.950,377	2	398.834,45 326.857,384	113.713
2	398.834,45 326.857,384	3	398.843,075 326.861,451	9.536
3	398.843,075 326.861,451	4	398.777,172 326.955,099	114.513
4	398.777,172 326.955,099	1	398.769,007 326.950,377	9.432

**** Lungimile segmentelor sunt determinate în planul de proiecție Stereo 70 și sunt rotunjite la 1 milimetru.**

***** Distanța dintre puncte este formată din segmente cumulate ce sunt mai mici decât valoarea 1 milimetru.**

**DATE DESPRE IMOBILUL NR. 3260**

Oficiul de Cadastru și Publicitate Imobiliară DOLJ
Biroul de Cadastru și Publicitate Imobiliară Craiova

A. Partea I. Descrierea imobilului

TEREN Extravilan

Adresa: Jud. Dolj, T25, PDE 502/70

Nr. Crt	Nr cadastral Nr. topografic	Suprafața* (mp)	Observații / Referințe
A1		629	Sector cadastral:12 Teren neimprejmuit;

B. Partea II. Proprietari și acte

Inscrieri privitoare la dreptul de proprietate și alte drepturi reale		Referințe
/		
Act Normativ nr. Legea 7, din 13/03/1996 emis de Parlamentul Romaniei (art.13 alin 15);		
B1	Inscrierea provizorie, drept de PROPRIETATE, dobandit prin Lege, cota actuala 1/1, cota initiala 1/1 1) NEIDENTIFICAT NEIDENTIFICAT	A1

C. Partea III. SARCINI .

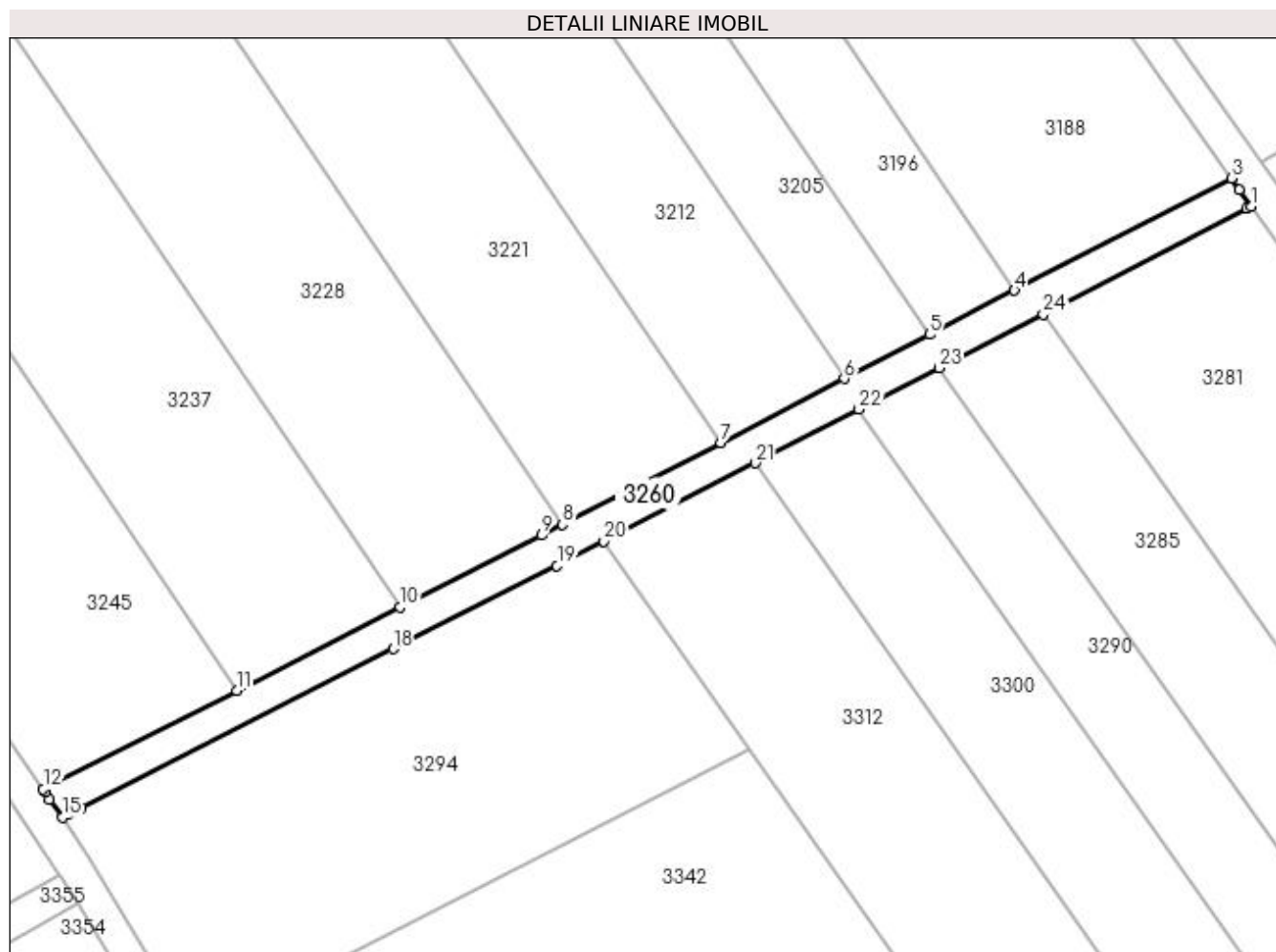
Inscrieri privind dezmembramintele dreptului de proprietate, drepturi reale de garanție și sarcini	Referințe
NU SUNT	

Anexa Nr. 1 La Partea I

Teren

Nr cadastral	Suprafața (mp)*	Observații / Referințe
	629	

* Suprafața este determinată în planul de proiecție Stereo 70.



Date referitoare la teren

Crt	Categorie folosință	Intra vilan	Suprafața (mp)	Tarla	Parcelă	Nr. topo	Observații / Referințe
1	drum	NU	629	25	DE 502/70	-	

Lungime Segmente

1) Valorile lungimilor segmentelor sunt obținute din proiecție în plan.

Punct început	X / Y	Punct sfârșit	X / Y	Lungime segment (** (m)
1	398.740,587 326.934,138	2	398.739,225 326.936,072	2.366
3	398.738,263 326.937,439	4	398.712,766 326.924,249	28.707
5	398.702,754 326.919,07	6	398.692,75 326.913,895	11.263
7	398.678,213 326.906,374	8	398.659,61 326.896,751	20.944
9	398.657,121 326.895,464	10	398.640,501 326.887,006	18.649

Punct început	X / Y	Punct sfârșit	X / Y	Lungime segment (** (m)
2	398.739,225 326.936,072	3	398.738,263 326.937,439	1.672
4	398.712,766 326.924,249	5	398.702,754 326.919,07	11.272
6	398.692,75 326.913,895	7	398.678,213 326.906,374	16.368
8	398.659,61 326.896,751	9	398.657,121 326.895,464	2.802
10	398.640,501 326.887,006	11	398.621,287 326.877,228	21.558

Punct început	X / Y	Punct sfârșit	X / Y	Lungime segment (** (m)
11	398.621,287 326.877,228	12	398.598,526 326.865,645	25.539
13	398.598,773 326.865,279	14	398.599,319 326.864,468	0.978
15	398.600,778 326.862,303	16	398.601,588 326.862,715	0.909
17	398.603,055 326.863,462	18	398.639,717 326.882,119	41.136
19	398.658,947 326.891,905	20	398.664,474 326.894,763	6.222
21	398.682,246 326.903,958	22	398.694,468 326.910,28	13.76
23	398.703,905 326.915,162	24	398.716,13 326.921,486	13.764
25	398.740,101 326.933,887	1	398.740,587 326.934,138	0.547

Punct început	X / Y	Punct sfârșit	X / Y	Lungime segment (** (m)
12	398.598,526 326.865,645	13	398.598,773 326.865,279	0.442
14	398.599,319 326.864,468	15	398.600,778 326.862,303	2.61
16	398.601,588 326.862,715	17	398.603,055 326.863,462	1.646
18	398.639,717 326.882,119	19	398.658,947 326.891,905	21.577
20	398.664,474 326.894,763	21	398.682,246 326.903,958	20.01
22	398.694,468 326.910,28	23	398.703,905 326.915,162	10.625
24	398.716,13 326.921,486	25	398.740,101 326.933,887	26.989

** Lungimile segmentelor sunt determinate în planul de proiecție Stereo 70 și sunt rotunjite la 1 milimetru.

*** Distanța dintre puncte este formată din segmente cumulate ce sunt mai mici decât valoarea 1 milimetru.

**DATE DESPRE IMOBILUL NR. 3261**

Oficiul de Cadastru și Publicitate Imobiliară DOLJ
Biroul de Cadastru și Publicitate Imobiliară Craiova

A. Partea I. Descrierea imobilului

TEREN Extravilan

Adresa: Jud. Dolj, T25, P150

Nr. Crt	Nr cadastral Nr. topografic	Suprafața* (mp)	Observații / Referințe
A1		2.144	Sector cadastral:12 Teren neimprejmuit;

B. Partea II. Proprietari și acte

Inscrieri privitoare la dreptul de proprietate și alte drepturi reale	Referințe
/	
Act Administrativ nr. Titlu de proprietate 1596-44687, din 18/01/2001 emis de CJSIPT Dolj;	
B1	A1
Intabulare, drept de PROPRIETATE, dobandit prin Reconstituire, cota actuala 1/1, cota initiala 1/1 1) STAN DUMITRU	

C. Partea III. SARCINI .

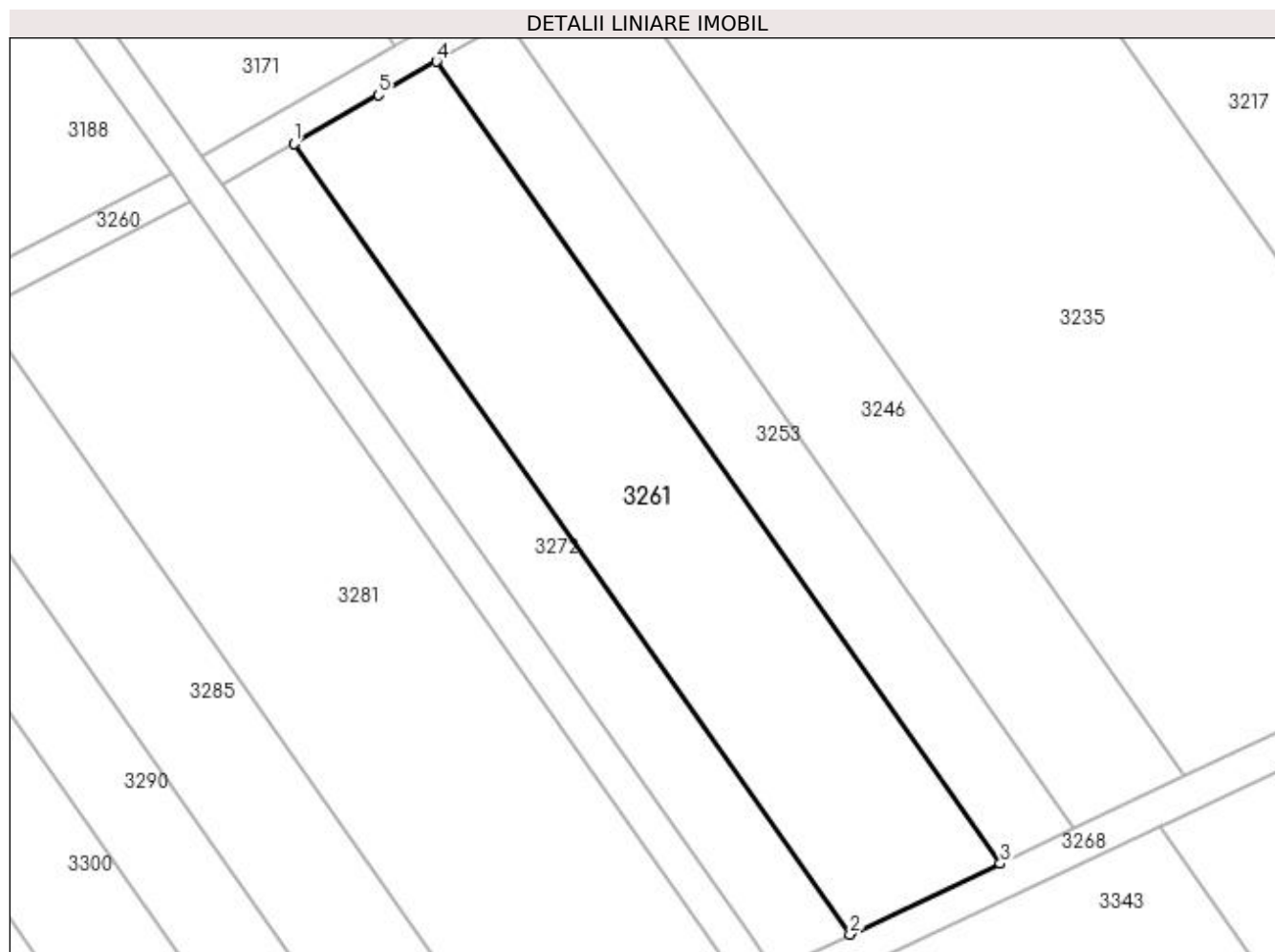
Inscrieri privind dezmembramintele dreptului de proprietate, drepturi reale de garanție și sarcini	Referințe
NU SUNT	

Anexa Nr. 1 La Partea I

Teren

Nr cadastral	Suprafața (mp)*	Observații / Referințe
	2.144	

* Suprafața este determinată în planul de proiecție Stereo 70.



Date referitoare la teren

Crt	Categorie folosință	Intra vilan	Suprafața (mp)	Tarla	Parcelă	Nr. topo	Observații / Referințe
1	pasune	NU	2.144	25	150	-	

Lungime Segmente

1) Valorile lungimilor segmentelor sunt obținute din proiecție în plan.

Punct început	X / Y	Punct sfârșit	X / Y	Lungime segment (** (m)
1	398.752,502 326.940,834	2	398.817,015 326.849,163	112.096
2	398.817,015 326.849,163	3	398.834,45 326.857,384	19.276
3	398.834,45 326.857,384	4	398.769,007 326.950,377	113.713
4	398.769,007 326.950,377	5	398.762,314 326.946,508	7.731
5	398.762,314 326.946,508	1	398.752,502 326.940,834	11.334

**** Lungimile segmentelor sunt determinate în planul de proiecție Stereo 70 și sunt rotunjite la 1 milimetru.**

***** Distanța dintre puncte este formată din segmente cumulate ce sunt mai mici decât valoarea 1 milimetru.**

**DATE DESPRE IMOBILUL NR. 3268**

Oficiul de Cadastru și Publicitate Imobiliară DOLJ
Biroul de Cadastru și Publicitate Imobiliară Craiova

A. Partea I. Descrierea imobilului

TEREN Extravilan

Adresa: Jud. Dolj, T25, PDE 502/69

Nr. Crt	Nr cadastral Nr. topografic	Suprafața* (mp)	Observații / Referințe
A1		953	Sector cadastral:12 Teren neimprejmuit;

B. Partea II. Proprietari și acte

Inscrieri privitoare la dreptul de proprietate și alte drepturi reale		Referințe
/		
Act Normativ nr. Legea 7, din 13/03/1996 emis de Parlamentul Romaniei (art.13 alin 15);		
B1	Inscrierea provizorie, drept de PROPRIETATE, dobandit prin Lege, cota actuala 1/1, cota initiala 1/1 1) NEIDENTIFICAT NEIDENTIFICAT	A1

C. Partea III. SARCINI .

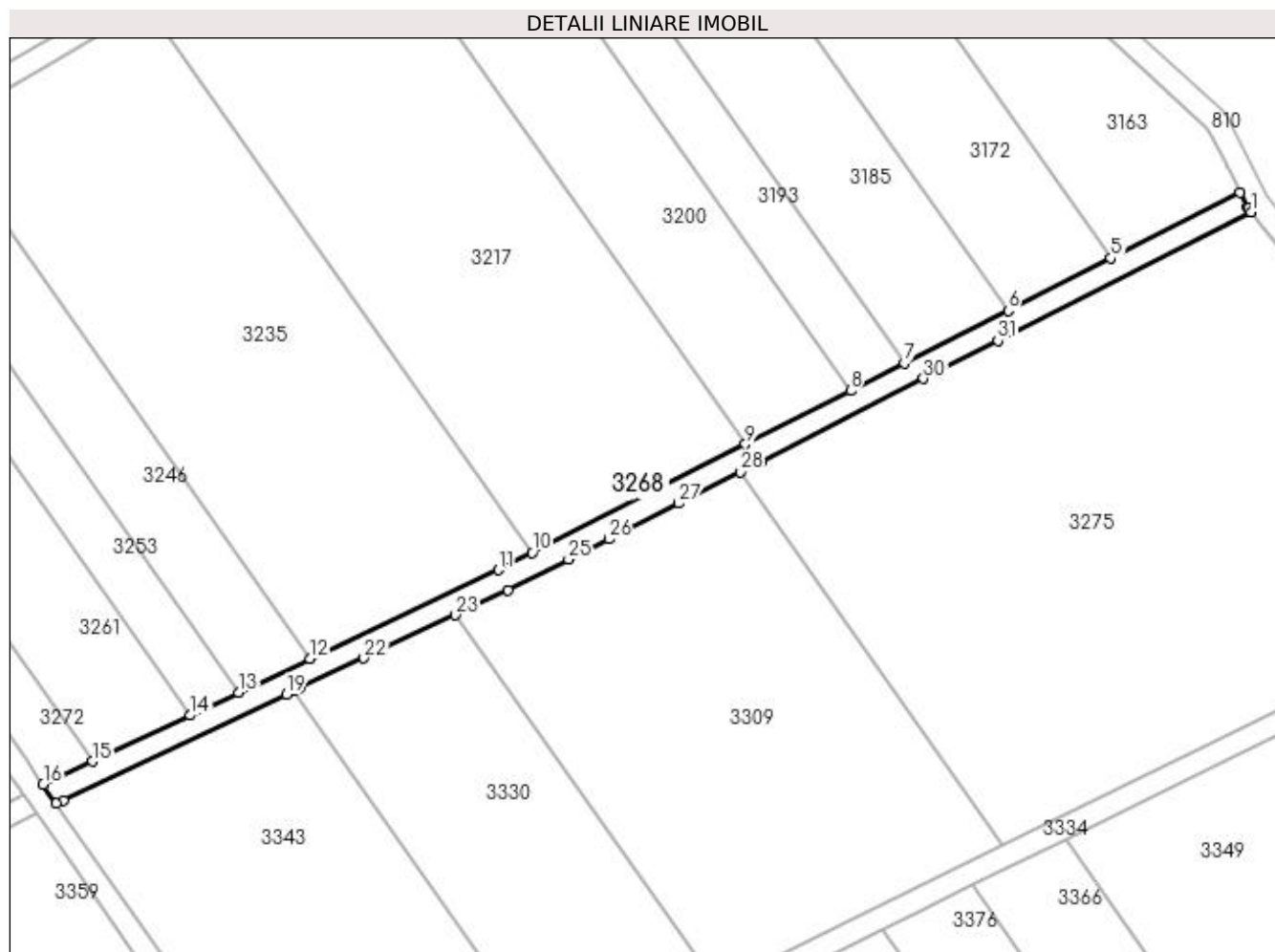
Inscrieri privind dezmembramintele dreptului de proprietate, drepturi reale de garanție și sarcini	Referințe
NU SUNT	

Anexa Nr. 1 La Partea I

Teren

Nr cadastral	Suprafața (mp)*	Observații / Referințe
	953	

* Suprafața este determinată în planul de proiecție Stereo 70.



Date referitoare la teren

Crt	Categorie folosință	Intra vilan	Suprafața (mp)	Tarla	Parcelă	Nr. topo	Observații / Referințe
1	drum	NU	953	25	DE 502/69	-	

Lungime Segmente

1) Valorile lungimilor segmentelor sunt obținute din proiecție în plan.

Punct început	X / Y	Punct sfârșit	X / Y	Lungime segment (** (m)
1	399.023,994 326.947,257	2	399.023,545 326.947,841	0.736
3	399.023,42 326.948,003	4	399.022,051 326.950,742	3.062
5	398.998,956 326.938,999	6	398.980,599 326.929,664	20.594
7	398.962,076 326.920,245	8	398.952,45 326.915,35	10.799
9	398.933,666 326.905,799	10	398.895,562 326.886,423	42.748

Punct început	X / Y	Punct sfârșit	X / Y	Lungime segment (** (m)
2	399.023,545 326.947,841	3	399.023,42 326.948,003	0.205
4	399.022,051 326.950,742	5	398.998,956 326.938,999	25.909
6	398.980,599 326.929,664	7	398.962,076 326.920,245	20.78
8	398.952,45 326.915,35	9	398.933,666 326.905,799	21.072
10	398.895,562 326.886,423	11	398.889,54 326.883,361	6.756

Punct început	X / Y	Punct sfârșit	X / Y	Lungime segment (** (m)	Punct început	X / Y	Punct sfârșit	X / Y	Lungime segment (** (m)
11	398.889,54 326.883,361	12	398.855,901 326.867,499	37.191	12	398.855,901 326.867,499	13	398.843,075 326.861,451	14.18
13	398.843,075 326.861,451	14	398.834,45 326.857,384	9.536	14	398.834,45 326.857,384	15	398.817,015 326.849,163	19.276
15	398.817,015 326.849,163	16	398.808,203 326.845,008	9.743	16	398.808,203 326.845,008	17	398.810,539 326.841,687	4.06
17	398.810,539 326.841,687	18	398.811,764 326.842,265	1.354	18	398.811,764 326.842,265	19	398.851,716 326.861,103	44.171
19	398.851,716 326.861,103	20	398.853,05 326.861,732	1.474	20	398.853,05 326.861,732	21	398.854,1 326.862,227	1.161
21	398.854,1 326.862,227	22	398.865,514 326.867,609	12.619	22	398.865,514 326.867,609	23	398.881,817 326.875,297	18.024
23	398.881,817 326.875,297	24	398.891,3 326.879,768	10.485	24	398.891,3 326.879,768	25	398.902,089 326.885,254	12.103
25	398.902,089 326.885,254	26	398.909,237 326.888,889	8.02	26	398.909,237 326.888,889	27	398.921,743 326.895,249	14.03
27	398.921,743 326.895,249	28	398.932,744 326.900,842	12.341	28	398.932,744 326.900,842	29	398.936,452 326.902,728	4.161
29	398.936,452 326.902,728	30	398.965,488 326.917,492	32.573	30	398.965,488 326.917,492	31	398.978,785 326.924,254	14.918
31	398.978,785 326.924,254	32	399.023,864 326.947,176	50.572	32	399.023,864 326.947,176	1	399.023,994 326.947,257	0.153

** Lungimile segmentelor sunt determinate în planul de proiecție Stereo 70 și sunt rotunjite la 1 milimetru.

*** Distanța dintre puncte este formată din segmente cumulate ce sunt mai mici decât valoarea 1 milimetru.

**DATE DESPRE IMOBILUL NR. 3272**

Oficiul de Cadastru și Publicitate Imobiliară DOLJ
Biroul de Cadastru și Publicitate Imobiliară Craiova

A. Partea I. Descrierea imobilului

TEREN Extravilan

Adresa: Jud. Dolj, T25, P149

Nr. Crt	Nr cadastral Nr. topografic	Suprafața* (mp)	Observații / Referințe
A1		1.072	Sector cadastral:12 Teren neimprejmuit;

B. Partea II. Proprietari și acte

Inscrieri privitoare la dreptul de proprietate și alte drepturi reale	Referințe
/	
Act Administrativ nr. Titlu de proprietate 1604-60687, din 18/01/2001 emis de CJSIPT Dolj;	
B1	A1
Intabulare, drept de PROPRIETATE, dobandit prin Reconstituire, cota actuala 1/1, cota initiala 1/1	
1) ZISU DORIN	
2) ZISU ION	

C. Partea III. SARCINI .

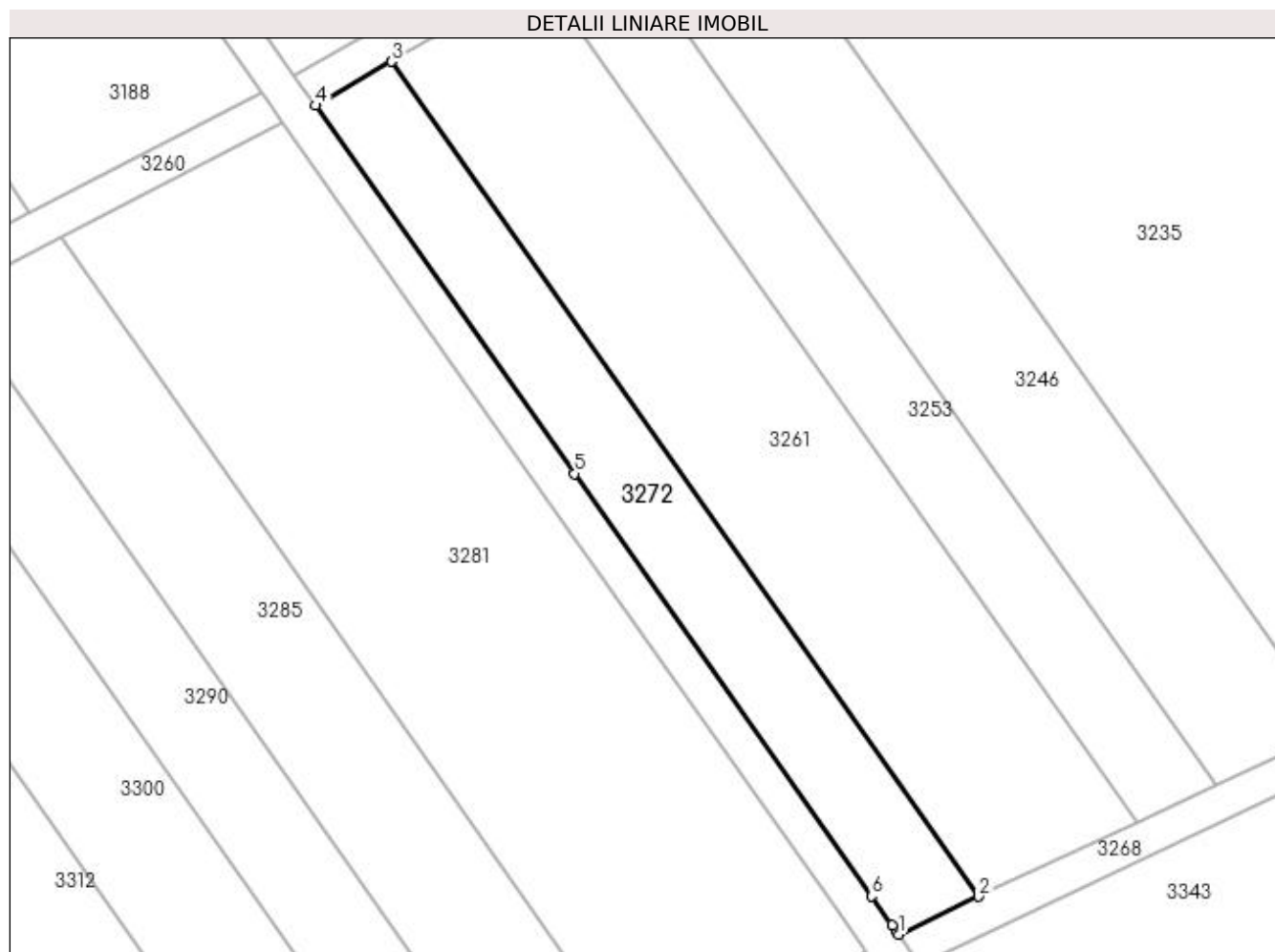
Inscrieri privind dezmembramintele dreptului de proprietate, drepturi reale de garanție și sarcini	Referințe
NU SUNT	

Anexa Nr. 1 La Partea I

Teren

Nr cadastral	Suprafața (mp)*	Observații / Referințe
	1.072	

* Suprafața este determinată în planul de proiecție Stereo 70.



Date referitoare la teren

Crt	Categorie folosință	Intra vilan	Suprafața (mp)	Tarla	Parcelă	Nr. topo	Observații / Referințe
1	pasune	NU	1.072	25	149	-	

Lungime Segmente

1) Valorile lungimilor segmentelor sunt obținute din proiecție în plan.

Punct început	X / Y	Punct sfârșit	X / Y	Lungime segment (** (m)
1	398.808,203 326.845,008	2	398.817,015 326.849,163	9.743
2	398.817,015 326.849,163	3	398.752,502 326.940,834	112.096
3	398.752,502 326.940,834	4	398.744,16 326.936,01	9.636
4	398.744,16 326.936,01	5	398.772,609 326.895,585	49.432
5	398.772,609 326.895,585	6	398.805,24 326.849,217	56.699

Punct început	X / Y	Punct sfârșit	X / Y	Lungime segment (** (m)
6	398.805,24 326.849,217	7	398.807,488 326.846,024	3.905
7	398.807,488 326.846,024	8	398.807,934 326.845,389	0.775
8	398.807,934 326.845,389	1	398.808,203 326.845,008	0.467

** Lungimile segmentelor sunt determinate în planul de proiecție Stereo 70 și sunt rotunjite la 1 milimetru.

*** Distanța dintre puncte este formată din segmente cumulate ce sunt mai mici decât valoarea 1 milimetru.

**DATE DESPRE IMOBILUL NR. 3275**

Oficiul de Cadastru și Publicitate Imobiliară DOLJ
Biroul de Cadastru și Publicitate Imobiliară Craiova

A. Partea I. Descrierea imobilului

TEREN Extravilan

Adresa: Jud. Dolj, T25, P148/3

Nr. Crt	Nr cadastral Nr. topografic	Suprafața* (mp)	Observații / Referințe
A1		8.750	Sector cadastral:12 Teren neimprejmuit;

B. Partea II. Proprietari și acte

Inscrieri privitoare la dreptul de proprietate și alte drepturi reale	Referințe
/	
Act Administrativ nr. Titlu de proprietate 1111-48419, din 18/08/1997 emis de CJSIPT Dolj;	
B1	A1
Intabulare, drept de PROPRIETATE, dobândit prin Reconstituire, cota actuala 1/1, cota initiala 1/1	
1) PURECEL ELENA	
2) MORARU MARIA	

C. Partea III. SARCINI .

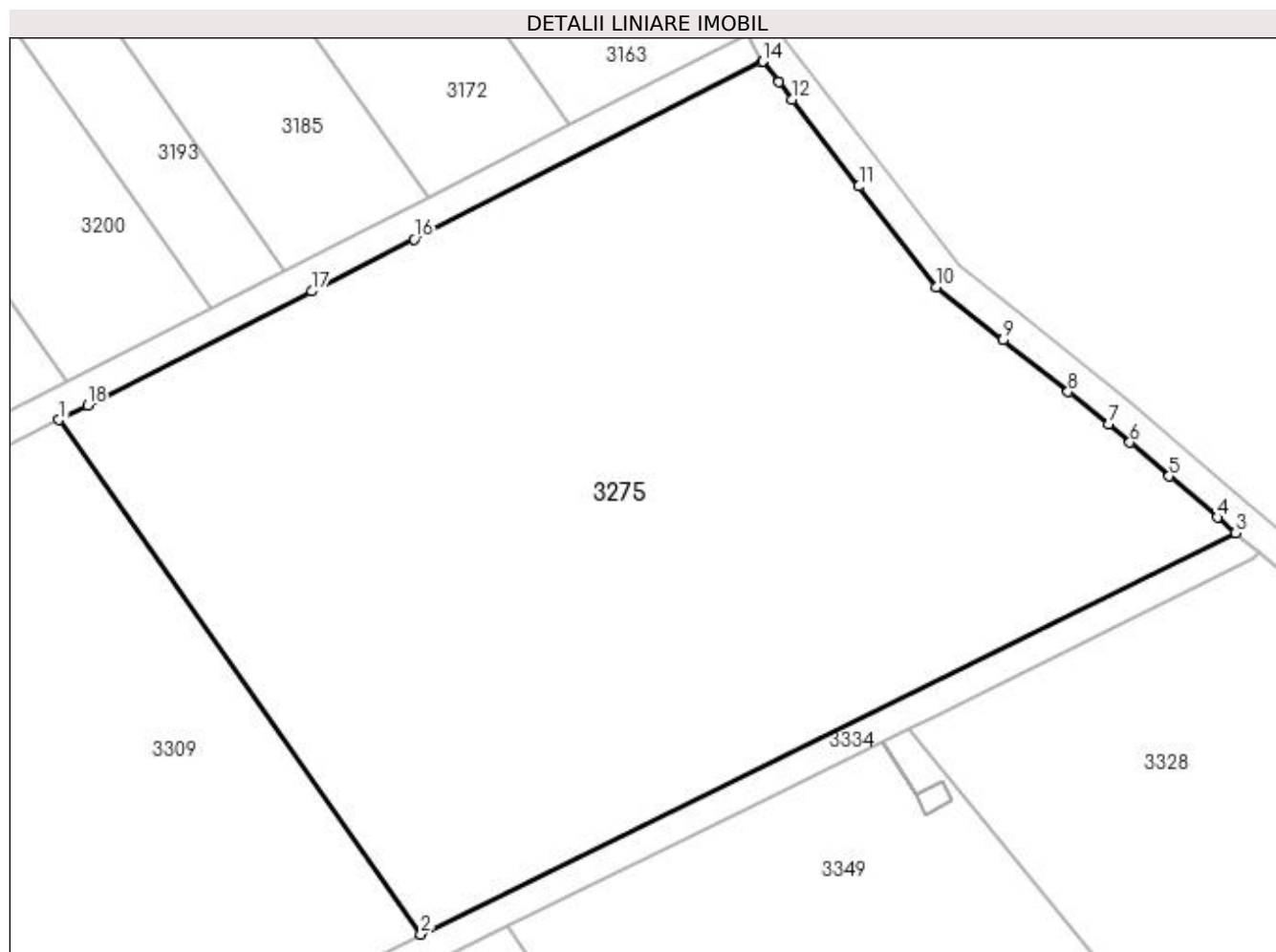
Inscrieri privind dezmembramintele dreptului de proprietate, drepturi reale de garanție și sarcini	Referințe
NU SUNT	

Anexa Nr. 1 La Partea I

Teren

Nr cadastral	Suprafața (mp)*	Observații / Referințe
	8.750	

* Suprafața este determinată în planul de proiecție Stereo 70.



Date referitoare la teren

Crt	Categorie folosință	Intra vilan	Suprafața (mp)	Tarla	Parcelă	Nr. topo	Observații / Referințe
1	pașune	NU	8.750	25	148/3	-	

Lungime Segmente

1) Valorile lungimilor segmentelor sunt obținute din proiecție în plan.

Punct început	X / Y	Punct sfârșit	X / Y	Lungime segment (** (m)
1	398.932,744 326.900,842	2	398.979,663 326.834,171	81.526
2	398.979,663 326.834,171	3	399.085,24 326.886,185	117.695
3	399.085,24 326.886,185	4	399.082,907 326.888,185	3.073
4	399.082,907 326.888,185	5	399.076,67 326.893,532	8.216
5	399.076,67 326.893,532	6	399.071,576 326.897,897	6.708

Punct început	X / Y	Punct sfârșit	X / Y	Lungime segment (** (m)
6	399.071,576 326.897,897	7	399.068,792 326.900,284	3.667
7	399.068,792 326.900,284	8	399.063,55 326.904,451	6.697
8	399.063,55 326.904,451	9	399.055,119 326.911,152	10.77
9	399.055,119 326.911,152	10	399.046,492 326.918,01	11.02
10	399.046,492 326.918,01	11	399.036,437 326.931,082	16.492
11	399.036,437 326.931,082	12	399.027,799 326.942,311	14.167
12	399.027,799 326.942,311	13	399.026,04 326.944,597	2.884
13	399.026,04 326.944,597	14	399.023,994 326.947,257	3.356
14	399.023,994 326.947,257	15	399.023,864 326.947,176	0.153
15	399.023,864 326.947,176	16	398.978,785 326.924,254	50.572
16	398.978,785 326.924,254	17	398.965,488 326.917,492	14.918
17	398.965,488 326.917,492	18	398.936,452 326.902,728	32.573
18	398.936,452 326.902,728	1	398.932,744 326.900,842	4.161

** Lungimile segmentelor sunt determinate în planul de proiecție Stereo 70 și sunt rotunjite la 1 milimetru.

*** Distanța dintre puncte este formată din segmente cumulate ce sunt mai mici decât valoarea 1 milimetru.

**DATE DESPRE IMOBILUL NR. 3281**

Oficiul de Cadastru și Publicitate Imobiliară DOLJ
Biroul de Cadastru și Publicitate Imobiliară Craiova

A. Partea I. Descrierea imobilului

TEREN Extravilan

Adresa: Jud. Dolj, T25, P24

Nr. Crt	Nr cadastral Nr. topografic	Suprafața* (mp)	Observații / Referințe
A1		3.036	Sector cadastral:12 Teren neimprejmuit;

B. Partea II. Proprietari și acte

Inscrieri privitoare la dreptul de proprietate și alte drepturi reale	Referințe
/	
Act Administrativ nr. Titlu de proprietate 1610-60687, din 22/08/2001 emis de CJSIPT Dolj;	
B1	A1
Intabulare, drept de PROPRIETATE, dobandit prin Reconstituire, cota actuala 1/1, cota initiala 1/1 1) IORDACHE ALEXANDRINA	

C. Partea III. SARCINI .

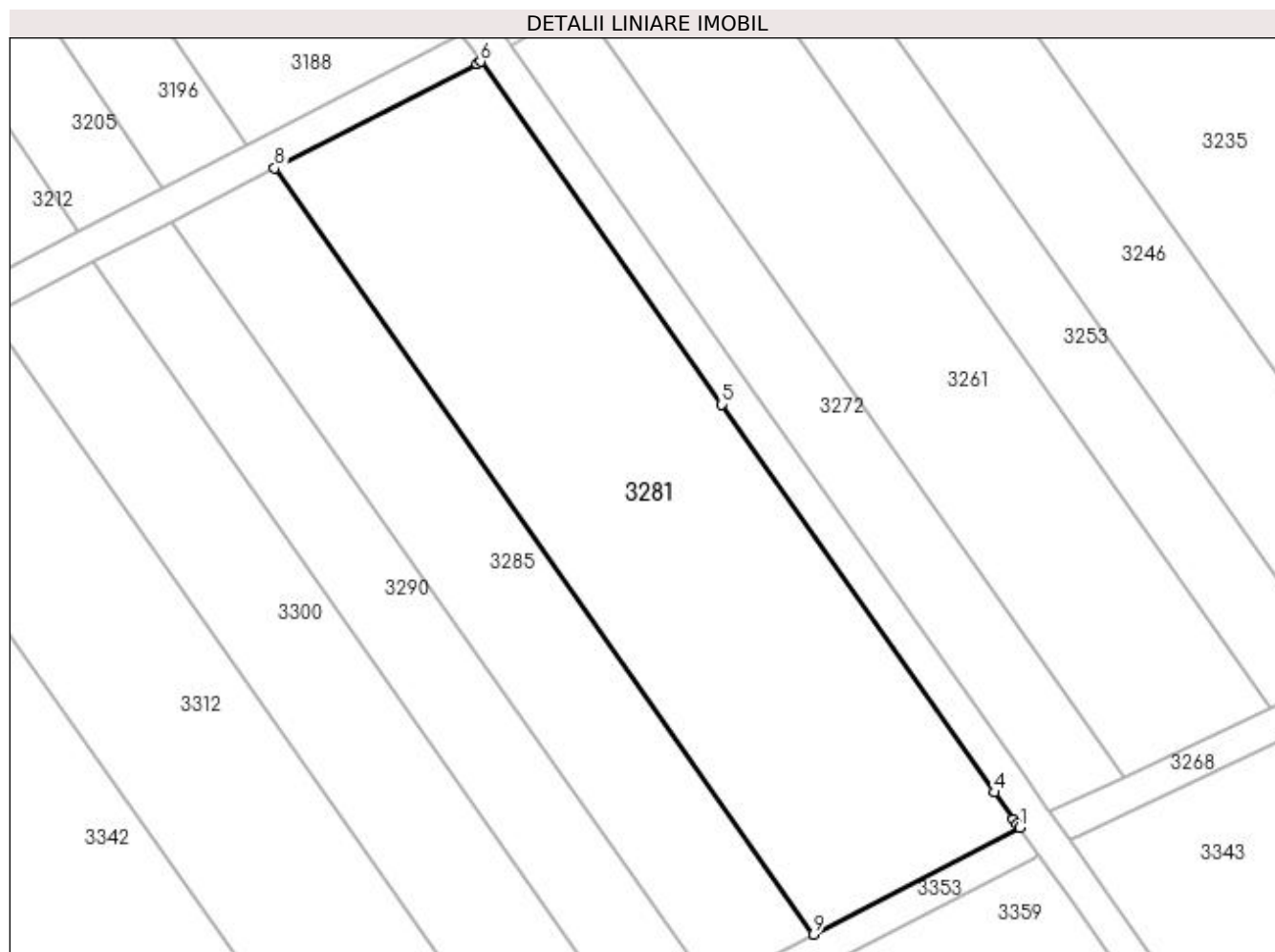
Inscrieri privind dezmembramintele dreptului de proprietate, drepturi reale de garanție și sarcini	Referințe
NU SUNT	

Anexa Nr. 1 La Partea I

Teren

Nr cadastral	Suprafața (mp)*	Observații / Referințe
	3.036	

* Suprafața este determinată în planul de proiecție Stereo 70.



Date referitoare la teren

Crt	Categorie folosință	Intra vilan	Suprafața (mp)	Tarla	Parcelă	Nr. topo	Observații / Referințe
1	pasune	NU	3.036	25	24	-	

Lungime Segmente

1) Valorile lungimilor segmentelor sunt obținute din proiecție în plan.

Punct început	X / Y	Punct sfârșit	X / Y	Lungime segment (** (m)
1	398.804,62 326.843,148	2	398.804,351 326.843,53	0.467
2	398.804,351 326.843,53	3	398.803,905 326.844,164	0.775
3	398.803,905 326.844,164	4	398.801,67 326.847,339	3.883
4	398.801,67 326.847,339	5	398.769,243 326.893,418	56.346
5	398.769,243 326.893,418	6	398.740,587 326.934,138	49.792

Punct început	X / Y	Punct sfârșit	X / Y	Lungime segment (** (m)
6	398.740,587 326.934,138	7	398.740,101 326.933,887	0.547
7	398.740,101 326.933,887	8	398.716,13 326.921,486	26.989
8	398.716,13 326.921,486	9	398.780,186 326.830,464	111.302
9	398.780,186 326.830,464	1	398.804,62 326.843,148	27.53

** Lungimile segmentelor sunt determinate în planul de proiecție Stereo 70 și sunt rotunjite la 1 milimetru.

*** Distanța dintre puncte este formată din segmente cumulate ce sunt mai mici decât valoarea 1 milimetru.

**DATE DESPRE IMOBILUL NR. 3285**

Oficiul de Cadastru și Publicitate Imobiliară DOLJ
Biroul de Cadastru și Publicitate Imobiliară Craiova

A. Partea I. Descrierea imobilului

TEREN Extravilan

Adresa: Jud. Dolj, T25, P21

Nr. Crt	Nr cadastral Nr. topografic	Suprafața* (mp)	Observații / Referințe
A1		1.518	Sector cadastral:12 Teren neimpregmuit;

B. Partea II. Proprietari și acte

Inscrieri privitoare la dreptul de proprietate și alte drepturi reale	Referințe
/	
Act Notarial nr. Certificat de mostenitor 01, din 19/01/2005 emis de NP SANDU COSMIN;	
B1	A1
Intabulare, drept de PROPRIETATE, dobandit prin Succesiune, cota actuala 1/1, cota initiala 1/1 1) IOVA ANA	

C. Partea III. SARCINI .

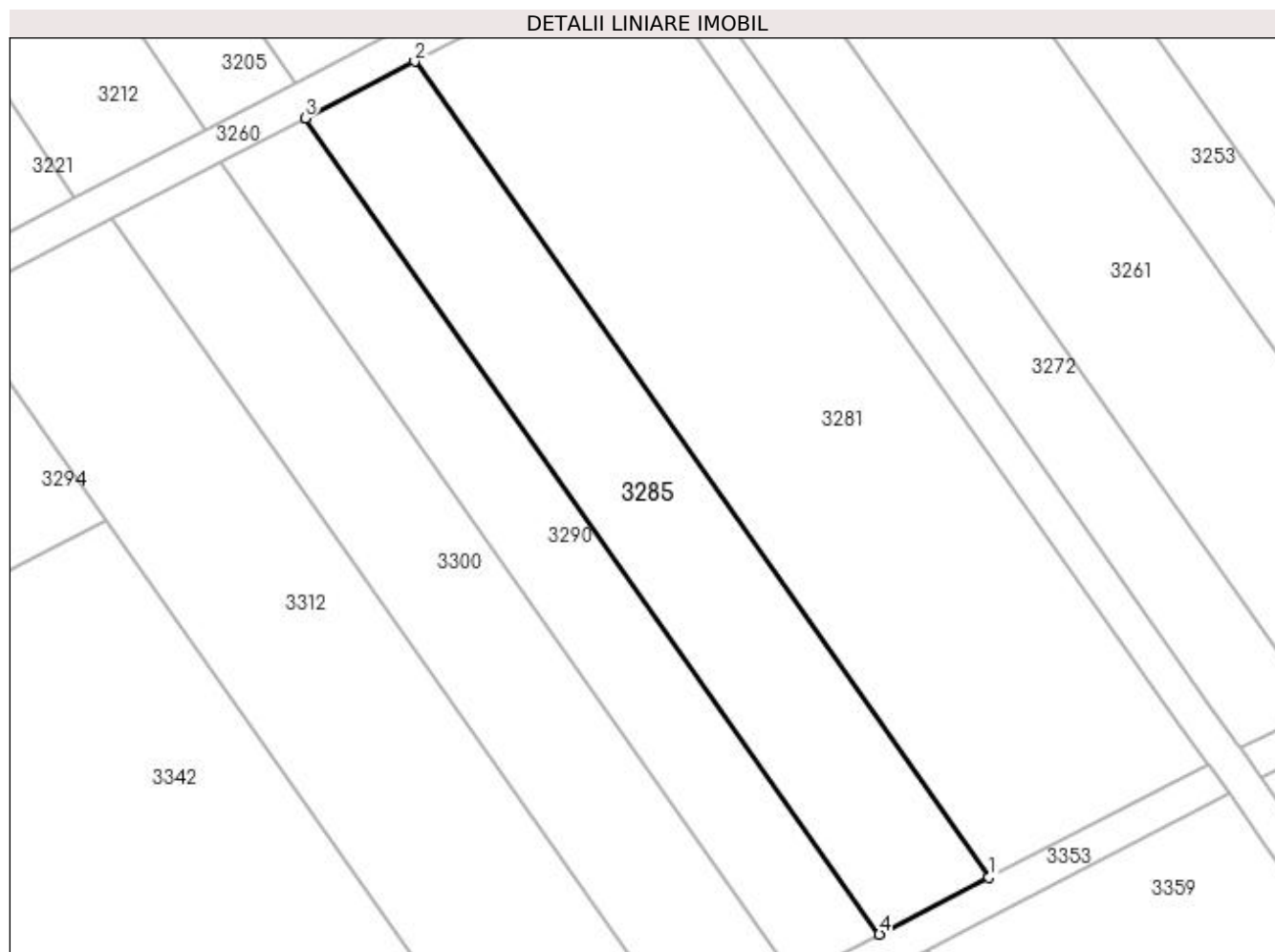
Inscrieri privind dezmembramintele dreptului de proprietate, drepturi reale de garanție și sarcini	Referințe
NU SUNT	

Anexa Nr. 1 La Partea I

Teren

Nr cadastral	Suprafața (mp)*	Observații / Referințe
	1.518	

* Suprafața este determinată în planul de proiecție Stereo 70.



Date referitoare la teren

Crt	Categorie folosință	Intra vilan	Suprafața (mp)	Tarla	Parcelă	Nr. topo	Observații / Referințe
1	pasune	NU	1.518	25	21	-	

Lungime Segmente

1) Valorile lungimilor segmentelor sunt obținute din proiecție în plan.

Punct început	X / Y	Punct sfârșit	X / Y	Lungime segment (** (m)
1	398.780,186 326.830,464	2	398.716,13 326.921,486	111.302
2	398.716,13 326.921,486	3	398.703,905 326.915,162	13.764
3	398.703,905 326.915,162	4	398.767,972 326.824,124	111.322
4	398.767,972 326.824,124	1	398.780,186 326.830,464	13.761

**** Lungimile segmentelor sunt determinate în planul de proiecție Stereo 70 și sunt rotunjite la 1 milimetru.**

***** Distanța dintre puncte este formată din segmente cumulate ce sunt mai mici decât valoarea 1 milimetru.**

**DATE DESPRE IMOBILUL NR. 3290**

Oficiul de Cadastru și Publicitate Imobiliară DOLJ
 Biroul de Cadastru și Publicitate Imobiliară Craiova

A. Partea I. Descrierea imobilului

TEREN Extravilan

Adresa: Jud. Dolj, T25, P22

Nr. Crt	Nr cadastral Nr. topografic	Suprafața* (mp)	Observații / Referințe
A1		1.172	Sector cadastral:12 Teren neimprejmuit;

B. Partea II. Proprietari și acte

Inscrieri privitoare la dreptul de proprietate și alte drepturi reale		Referințe
/		
Act Normativ nr. 7, din 13/03/1996 emis de Parlamentul Romaniei;		
B1	Intabulare, drept de PROPRIETATE, dobandit prin Lege, cota actuala 1/1, cota initiala 1/1 1) UAT ALMAJ, CIF:4553674, Rezerva comisiei locale de fond funciar	A1

C. Partea III. SARCINI .

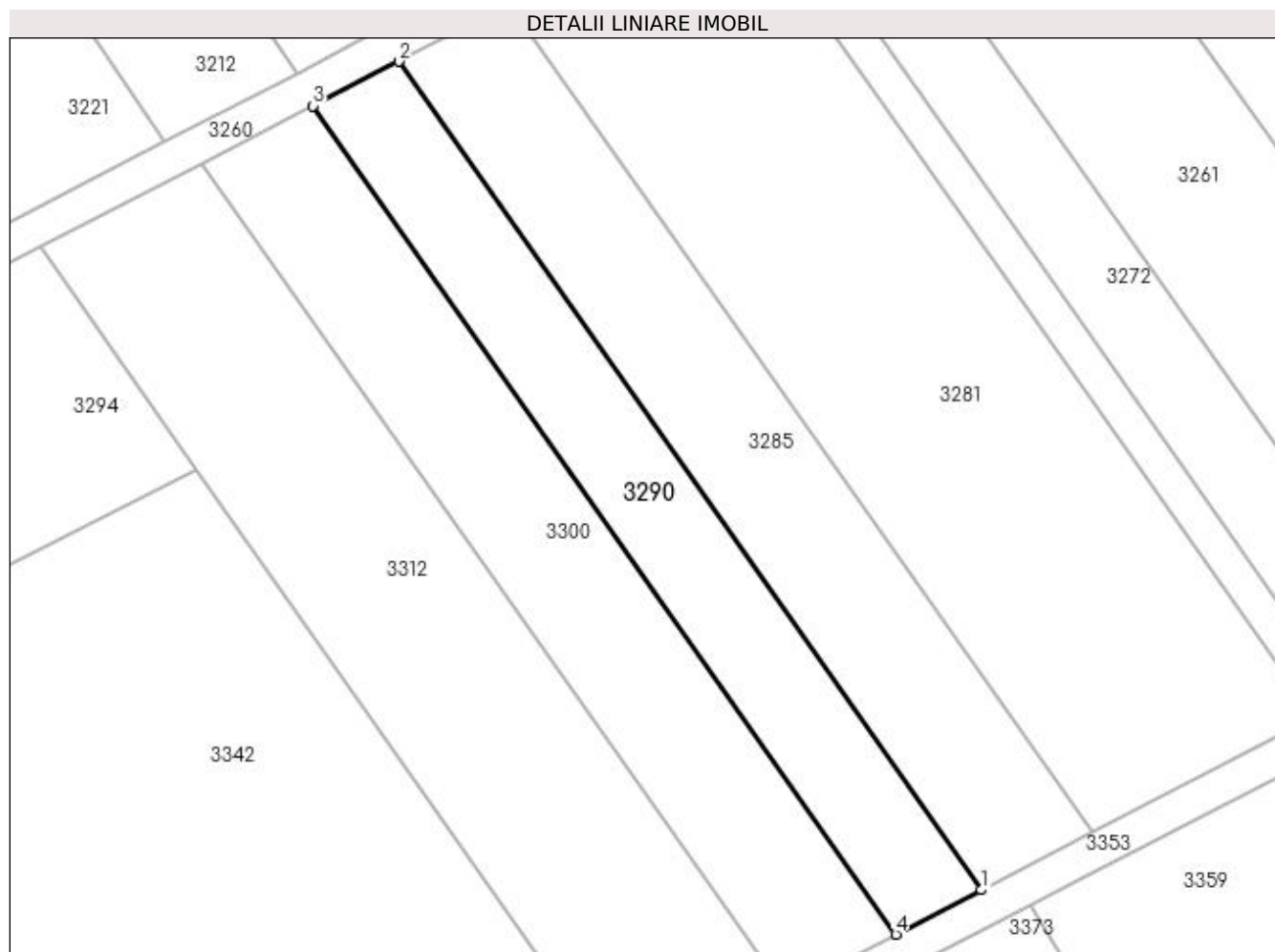
Inscrieri privind dezmembramintele dreptului de proprietate, drepturi reale de garanție și sarcini	Referințe
NU SUNT	

Anexa Nr. 1 La Partea I

Teren

Nr cadastral	Suprafața (mp)*	Observații / Referințe
	1.172	

* Suprafața este determinată în planul de proiecție Stereo 70.



Date referitoare la teren

Crt	Categorie folosință	Intra vilan	Suprafața (mp)	Tarla	Parcelă	Nr. topo	Observații / Referințe
1	pasune	NU	1.172	25	22	-	

Lungime Segmente

1) Valorile lungimilor segmentelor sunt obținute din proiecție în plan.

Punct început	X / Y	Punct sfârșit	X / Y	Lungime segment (** (m)
1	398.767,972 326.824,124	2	398.703,905 326.915,162	111.322
2	398.703,905 326.915,162	3	398.694,468 326.910,28	10.625
3	398.694,468 326.910,28	4	398.758,543 326.819,229	111.337
4	398.758,543 326.819,229	1	398.767,972 326.824,124	10.623

**** Lungimile segmentelor sunt determinate în planul de proiecție Stereo 70 și sunt rotunjite la 1 milimetru.**

***** Distanța dintre puncte este formată din segmente cumulate ce sunt mai mici decât valoarea 1 milimetru.**

**DATE DESPRE IMOBILUL NR. 3294**

Oficiul de Cadastru și Publicitate Imobiliară DOLJ
Biroul de Cadastru și Publicitate Imobiliară Craiova

A. Partea I. Descrierea imobilului

TEREN Extravilan

Adresa: Jud. Dolj, T25, P18

Nr. Crt	Nr cadastral Nr. topografic	Suprafața* (mp)	Observații / Referințe
A1		2.132	Sector cadastral:12 Teren neimprejmuit;

B. Partea II. Proprietari și acte

Inscrieri privitoare la dreptul de proprietate și alte drepturi reale	Referințe
/	
Act Administrativ nr. Titlu de proprietate 1449-59556, din 17/11/1998 emis de CJSIPT Dolj;	
B1	A1
Intabulare, drept de PROPRIETATE, dobandit prin Reconstituire, cota actuala 1/1, cota initiala 1/1 1) BADEA ALEXANDRU	

C. Partea III. SARCINI .

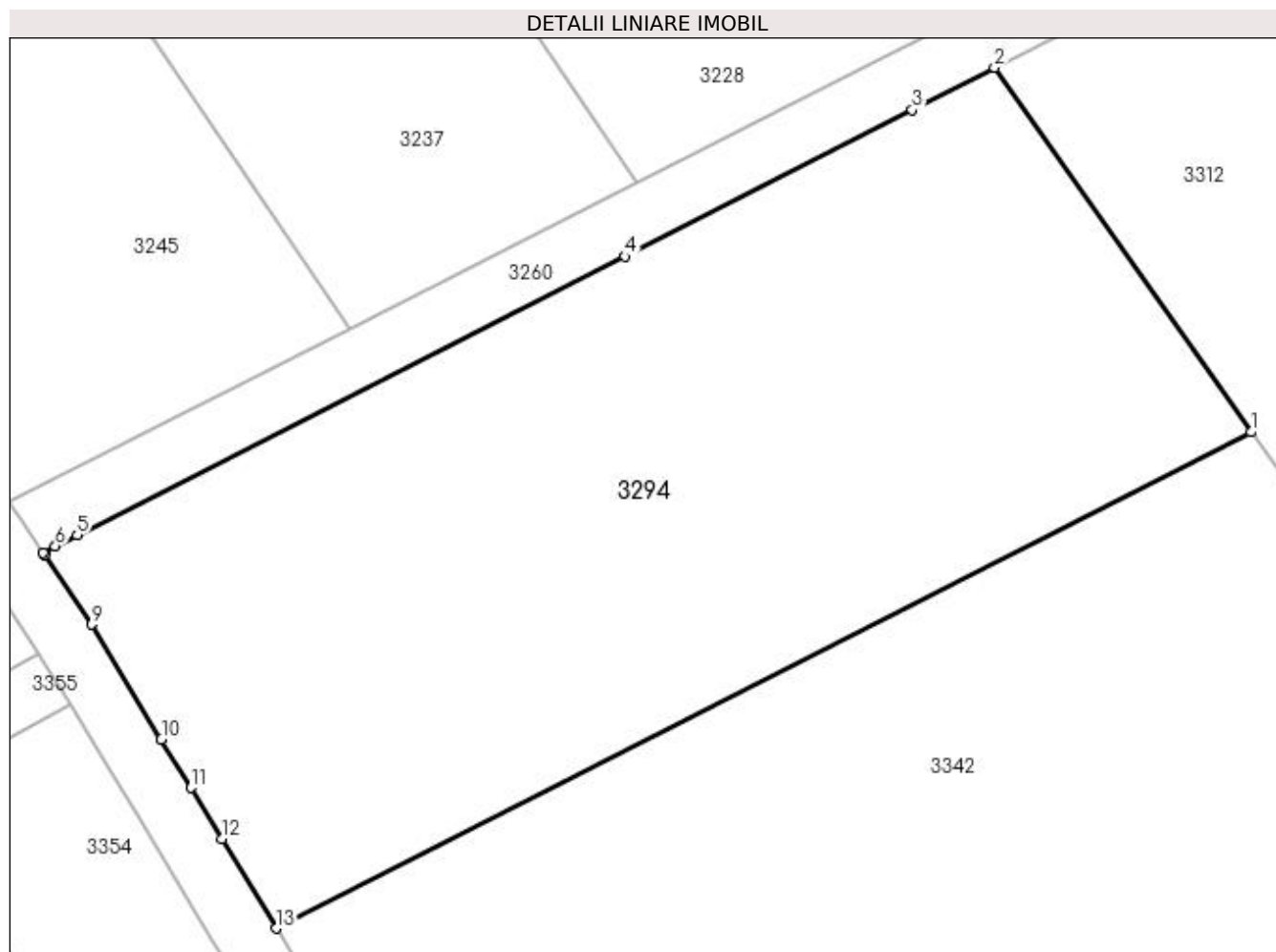
Inscrieri privind dezmembramintele dreptului de proprietate, drepturi reale de garanție și sarcini	Referințe
NU SUNT	

Anexa Nr. 1 La Partea I

Teren

Nr cadastral	Suprafața (mp)*	Observații / Referințe
	2.132	

* Suprafața este determinată în planul de proiecție Stereo 70.



Date referitoare la teren

Crt	Categorie folosință	Intravilan	Suprafața (mp)	Tarla	Parcelă	Nr. topo	Observații / Referințe
1	pasune	NU	2.132	25	18	-	

Lungime Segmente

1) Valorile lungimilor segmentelor sunt obținute din proiecție în plan.

Punct început	X / Y	Punct sfârșit	X / Y	Lungime segment (** (m)
1	398.681,652 326.870,354	2	398.664,474 326.894,763	29.848
2	398.664,474 326.894,763	3	398.658,947 326.891,905	6.222
3	398.658,947 326.891,905	4	398.639,717 326.882,119	21.577
4	398.639,717 326.882,119	5	398.603,055 326.863,462	41.136
5	398.603,055 326.863,462	6	398.601,588 326.862,715	1.646

Punct început	X / Y	Punct sfârșit	X / Y	Lungime segment (** (m)
6	398.601,588 326.862,715	7	398.600,778 326.862,303	0.909
7	398.600,778 326.862,303	8	398.600,864 326.862,175	0.154
8	398.600,864 326.862,175	9	398.604,025 326.857,485	5.656
9	398.604,025 326.857,485	10	398.608,688 326.849,803	8.986
10	398.608,688 326.849,803	11	398.610,659 326.846,556	3.799
11	398.610,659 326.846,556	12	398.612,736 326.843,133	4.003
12	398.612,736 326.843,133	13	398.616,376 326.837,137	7.015
13	398.616,376 326.837,137	1	398.681,652 326.870,354	73.241

** Lungimile segmentelor sunt determinate în planul de proiecție Stereo 70 și sunt rotunjite la 1 milimetru.

*** Distanța dintre puncte este formată din segmente cumulate ce sunt mai mici decât valoarea 1 milimetru.

**DATE DESPRE IMOBILUL NR. 3300**

Oficiul de Cadastru și Publicitate Imobiliară DOLJ
Biroul de Cadastru și Publicitate Imobiliară Craiova

A. Partea I. Descrierea imobilului

TEREN Extravilan

Adresa: Jud. Dolj, T25, P23

Nr. Crt	Nr cadastral Nr. topografic	Suprafața* (mp)	Observații / Referințe
A1		1.518	Sector cadastral:12 Teren neimprejmuit;

B. Partea II. Proprietari și acte

Inscrieri privitoare la dreptul de proprietate și alte drepturi reale	Referințe
/	
Act Administrativ nr. Titlu de proprietate 744-44776, din 28/03/1997 emis de CJSIPT Dolj;	
B1	A1
Intabulare, drept de PROPRIETATE, dobandit prin Reconstituire, cota actuala 1/1, cota initiala 1/1 1) POPA ELENA	

C. Partea III. SARCINI .

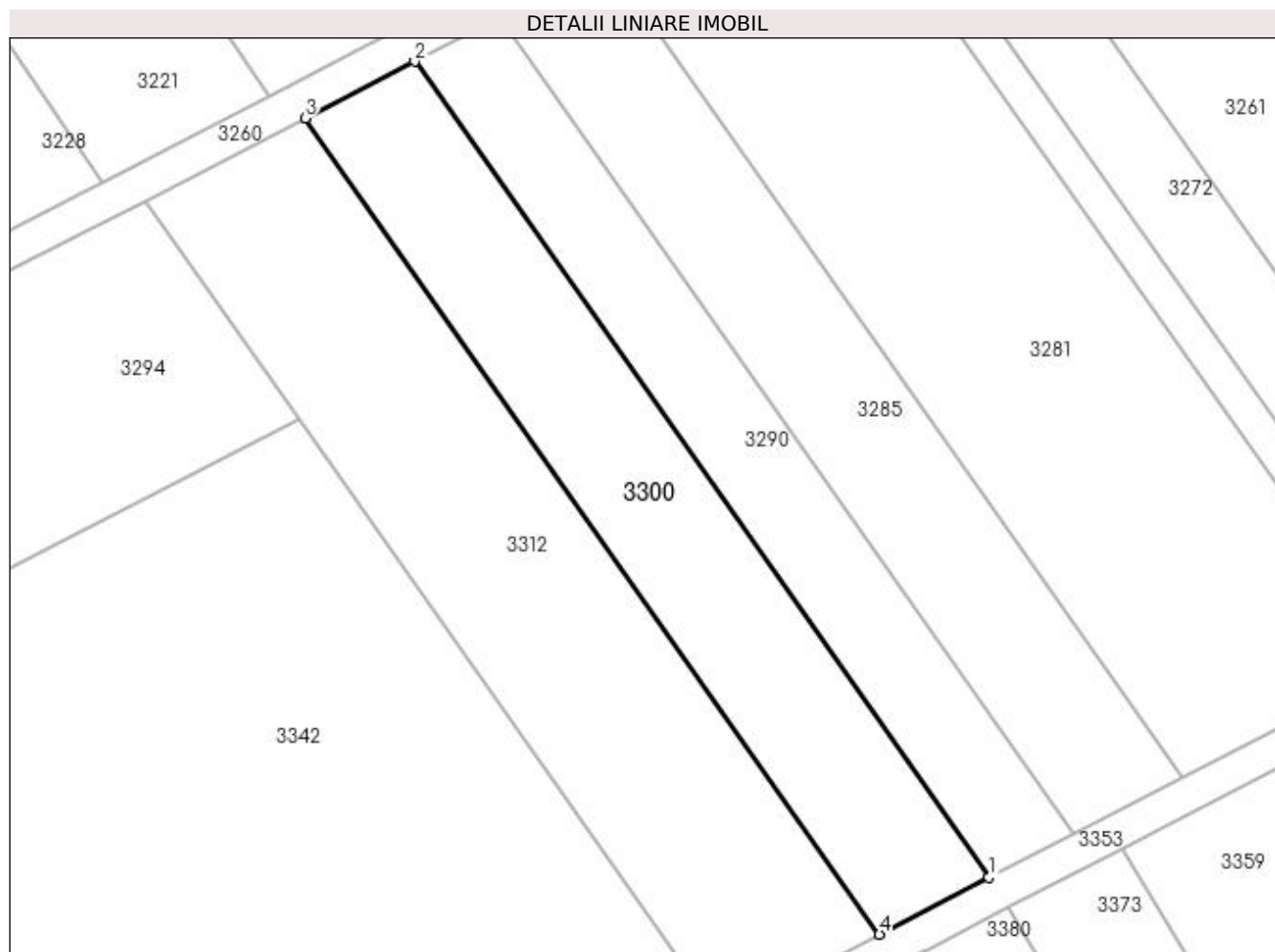
Inscrieri privind dezmembramintele dreptului de proprietate, drepturi reale de garanție și sarcini	Referințe
NU SUNT	

Anexa Nr. 1 La Partea I

Teren

Nr cadastral	Suprafața (mp)*	Observații / Referințe
	1.518	

* Suprafața este determinată în planul de proiecție Stereo 70.



Date referitoare la teren

Crt	Categorie folosință	Intravilan	Suprafața (mp)	Tarla	Parcelă	Nr. topo	Observații / Referințe
1	pasune	NU	1.518	25	23	-	

Lungime Segmente

1) Valorile lungimilor segmentelor sunt obținute din proiecție în plan.

Punct început	X / Y	Punct sfârșit	X / Y	Lungime segment (** (m)
1	398.758,543 326.819,229	2	398.694,468 326.910,28	111.337
2	398.694,468 326.910,28	3	398.682,246 326.903,958	13.76
3	398.682,246 326.903,958	4	398.746,334 326.812,891	111.357
4	398.746,334 326.812,891	1	398.758,543 326.819,229	13.757

**** Lungimile segmentelor sunt determinate în planul de proiecție Stereo 70 și sunt rotunjite la 1 milimetru.**

***** Distanța dintre puncte este formată din segmente cumulate ce sunt mai mici decât valoarea 1 milimetru.**

**DATE DESPRE IMOBILUL NR. 3309**

Oficiul de Cadastru și Publicitate Imobiliară DOLJ
Biroul de Cadastru și Publicitate Imobiliară Craiova

A. Partea I. Descrierea imobilului

TEREN Extravilan

Adresa: Jud. Dolj, T25, P548/2

Nr. Crt	Nr cadastral Nr. topografic	Suprafața* (mp)	Observații / Referințe
A1		4.575	Sector cadastral:12 Teren neimprejmuit;

B. Partea II. Proprietari și acte

Inscrieri privitoare la dreptul de proprietate și alte drepturi reale	Referințe
/	
Act Administrativ nr. Titlu de proprietate 1582-44687, din 28/10/2000 emis de CJSIPT Dolj;	
B1	A1
Intabulare, drept de PROPRIETATE, dobandit prin Reconstituire, cota actuala 1/1, cota initiala 1/1 1) DINA ION	

C. Partea III. SARCINI .

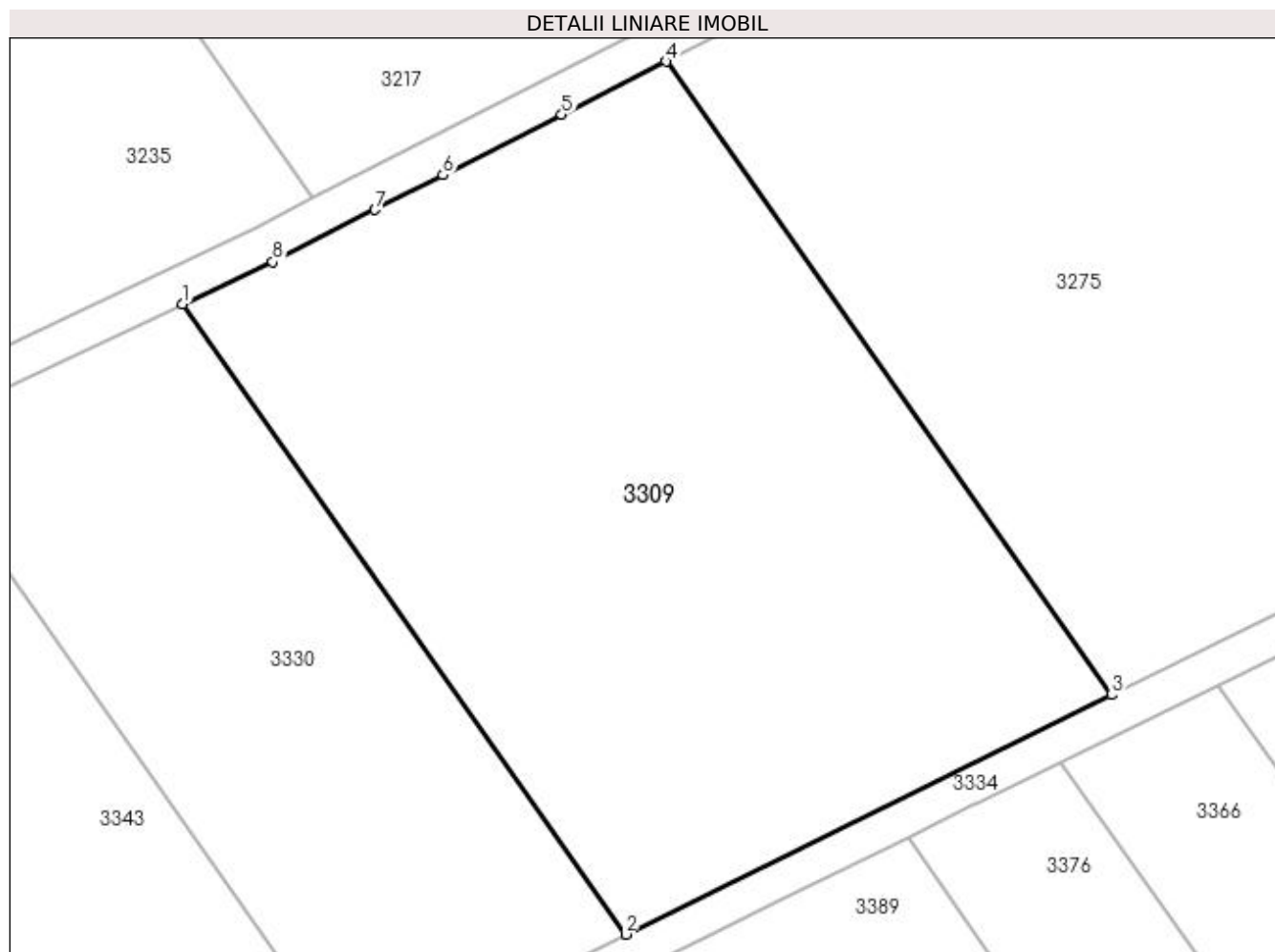
Inscrieri privind dezmembramintele dreptului de proprietate, drepturi reale de garanție și sarcini	Referințe
NU SUNT	

Anexa Nr. 1 La Partea I

Teren

Nr cadastral	Suprafața (mp)*	Observații / Referințe
	4.575	

* Suprafața este determinată în planul de proiecție Stereo 70.



Date referitoare la teren

Crt	Categorie folosință	Intra vilan	Suprafața (mp)	Tarla	Parcelă	Nr. topo	Observații / Referințe
1	pasune	NU	4.575	25	548/2	-	

Lungime Segmente

1) Valorile lungimilor segmentelor sunt obținute din proiecție în plan.

Punct început	X / Y	Punct sfârșit	X / Y	Lungime segment (** (m)
1	398.881,817 326.875,297	2	398.928,498 326.808,964	81.112
2	398.928,498 326.808,964	3	398.979,663 326.834,171	57.037
3	398.979,663 326.834,171	4	398.932,744 326.900,842	81.526
4	398.932,744 326.900,842	5	398.921,743 326.895,249	12.341
5	398.921,743 326.895,249	6	398.909,237 326.888,889	14.03

Punct început	X / Y	Punct sfârșit	X / Y	Lungime segment (** (m)
6	398.909,237 326.888,889	7	398.902,089 326.885,254	8.02
7	398.902,089 326.885,254	8	398.891,3 326.879,768	12.103
8	398.891,3 326.879,768	1	398.881,817 326.875,297	10.485

** Lungimile segmentelor sunt determinate în planul de proiecție Stereo 70 și sunt rotunjite la 1 milimetru.

*** Distanța dintre puncte este formată din segmente cumulate ce sunt mai mici decât valoarea 1 milimetru.

**DATE DESPRE IMOBILUL NR. 3312**

Oficiul de Cadastru și Publicitate Imobiliară DOLJ
Biroul de Cadastru și Publicitate Imobiliară Craiova

A. Partea I. Descrierea imobilului

TEREN Extravilan

Adresa: Jud. Dolj, T25, P20

Nr. Crt	Nr cadastral Nr. topografic	Suprafața* (mp)	Observații / Referințe
A1		2.208	Sector cadastral:12 Teren neimpregmuit;

B. Partea II. Proprietari și acte

Inscrieri privitoare la dreptul de proprietate și alte drepturi reale	Referințe
/	
Act Notarial nr. Act de partaj voluntar 4677, din 25/10/2021 emis de NP JIANU GEORGETA CRISTINA;	
B1	A1
Intabulare, drept de PROPRIETATE, dobandit prin lesire Din Indiviziune, cota actuala 1/1, cota initiala 1/1 1) GHIDICEANU MARIA	

C. Partea III. SARCINI .

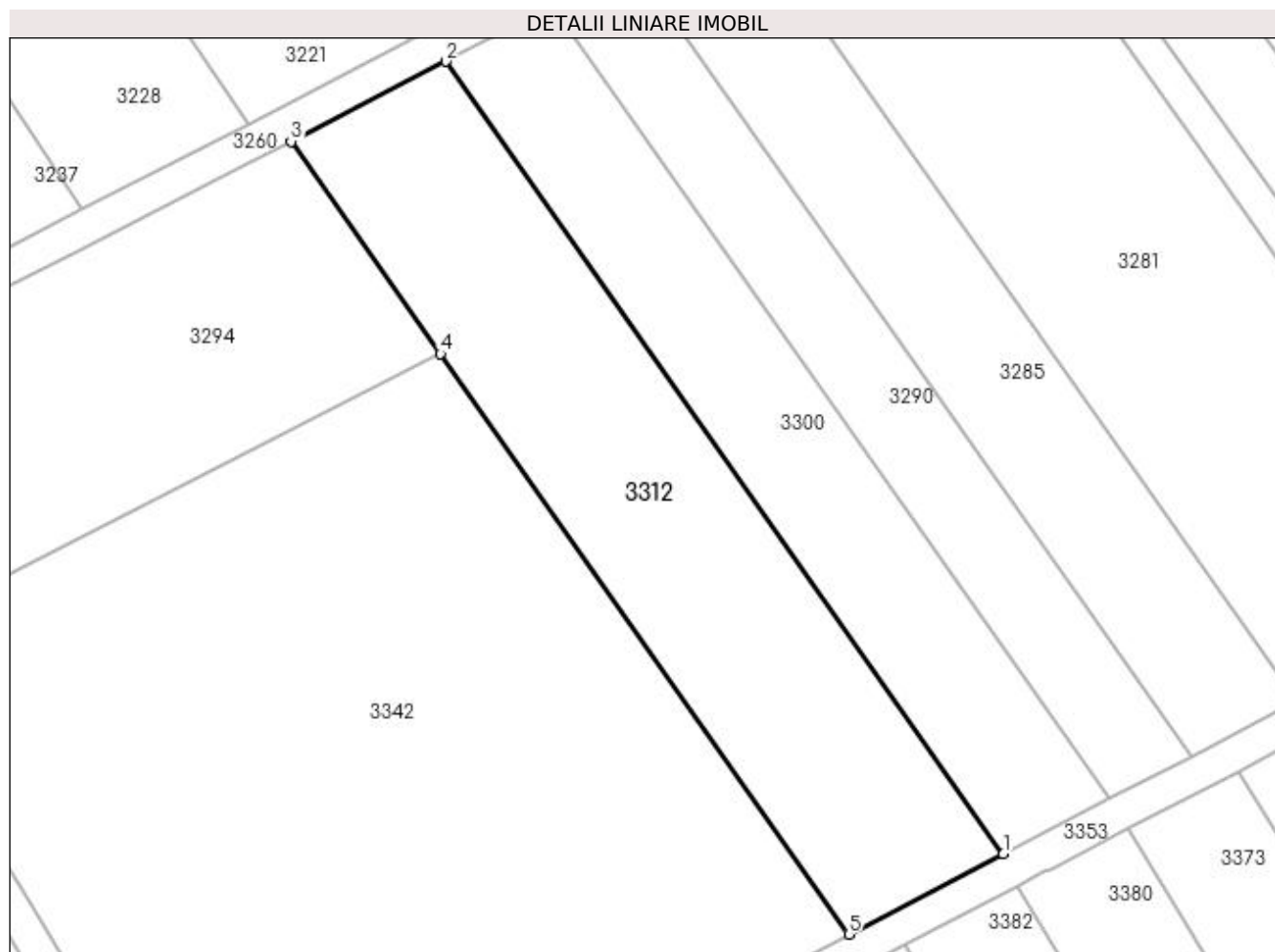
Inscrieri privind dezmembramintele dreptului de proprietate, drepturi reale de garanție și sarcini	Referințe
NU SUNT	

Anexa Nr. 1 La Partea I

Teren

Nr cadastral	Suprafața (mp)*	Observații / Referințe
	2.208	

* Suprafața este determinată în planul de proiecție Stereo 70.



Date referitoare la teren

Crt	Categorie folosință	Intra vilan	Suprafața (mp)	Tarla	Parcelă	Nr. topo	Observații / Referințe
1	pasune	NU	2.208	25	20	-	

Lungime Segmente

1) Valorile lungimilor segmentelor sunt obținute din proiecție în plan.

Punct început	X / Y	Punct sfârșit	X / Y	Lungime segment (** (m)
1	398.746,334 326.812,891	2	398.682,246 326.903,958	111.357
2	398.682,246 326.903,958	3	398.664,474 326.894,763	20.01
3	398.664,474 326.894,763	4	398.681,652 326.870,354	29.848
4	398.681,652 326.870,354	5	398.728,577 326.803,673	81.538
5	398.728,577 326.803,673	1	398.746,334 326.812,891	20.006

**** Lungimile segmentelor sunt determinate în planul de proiecție Stereo 70 și sunt rotunjite la 1 milimetru.**

***** Distanța dintre puncte este formată din segmente cumulate ce sunt mai mici decât valoarea 1 milimetru.**

**DATE DESPRE IMOBILUL NR. 3316**

Oficiul de Cadastru și Publicitate Imobiliară DOLJ
Biroul de Cadastru și Publicitate Imobiliară Craiova

A. Partea I. Descrierea imobilului

TEREN Extravilan

Nr. CF vechi:508

Nr. cadastral vechi:761

Adresa: Jud. Dolj, T25, P178

Nr. Crt	Nr cadastral Nr. topografic	Suprafața* (mp)	Observații / Referințe
A1	30271	11	Sector cadastral:12 Teren neimprejmuit;

Construcții

Crt	Nr cadastral Nr. topografic	Adresa	Observații / Referințe
A1.1	30271-C1	Jud. Dolj, T 25, P 178	Nr. niveluri:1; S. construita la sol:11 mp; S. construita desfasurata:11 mp; C1-STILP- 413 LEA cu Sc- 11mp

B. Partea II. Proprietari și acte

Inscrieri privitoare la dreptul de proprietate și alte drepturi reale		Referințe
19690 / 19/03/2008		
H.G. nr. 2060 , din 24/11/2004 emis de GUVERNUL ROMANIEI;		
B1	Intabulare, drept de PROPRIETATE, dobandit prin Lege, cota actuala 1/1, cota initiala 1/1 1) STATUL ROMAN , CIF:9999999999999 <i>OBSERVATII: (provenita din conversia CF 508)</i>	A1, A1.1

C. Partea III. SARCINI

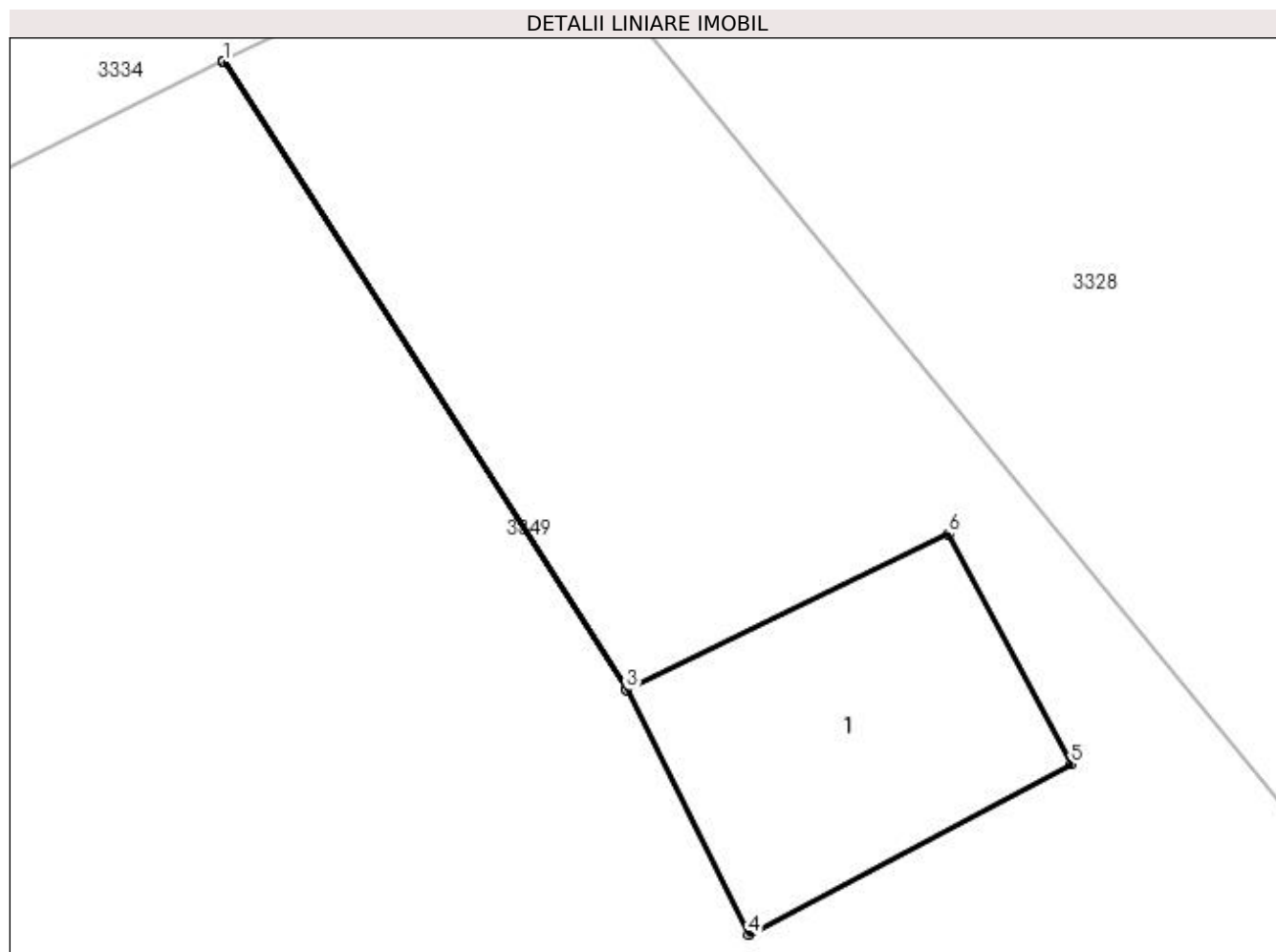
Inscrieri privind dezmembramintele dreptului de proprietate, drepturi reale de garanție și sarcini		Referințe
19690 / 19/03/2008		
Contract Concesiune nr. nr. 1 , din 01/01/2004 emis de M.E.C. (act aditional nr. 2/2006);		
C1	Intabulare, drept de CONCESIUNE pentru o perioada de 49 ani incepand cu data de 29.06.2004, dobandit prin Conventie, cota actuala 1/1, cota initiala 1/1 1) CNTEE -TRANSELECTRICA SA SUCURSALA TRANSPORT CRAIOVA , CIF:9999999999999 <i>OBSERVATII: (provenita din conversia CF 508)</i>	A1, A1.1

Anexa Nr. 1 La Partea I

Teren

Nr cadastral	Suprafața (mp)*	Observații / Referințe
30271	11	

* Suprafața este determinată în planul de proiecție Stereo 70.



Date referitoare la teren

Crt	Categorie folosință	Intra vilan	Suprafața (mp)	Tarla	Parcelă	Nr. topo	Observații / Referințe
1	curți constructii	NU	11	25	178	-	

Date referitoare la construcții

Crt	Număr	Destinație construcție	Supraf. (mp)	Situație juridică	Observații / Referințe
A1.1	30271-C1	construcții industriale și edilitare	11	Cu acte	Nr. niveluri:1; S. construita la sol:11 mp; S. construita desfasurata:11 mp; C1-STILP- 413 LEA cu Sc- 11mp

Lungime Segmente

1) Valorile lungimilor segmentelor sunt obținute din proiecție în plan.

Punct început	X / Y	Punct sfârșit	X / Y	Lungime segment (** (m)
1	399.039,402 326.859,141	2	399.039,396 326.859,14	0.006
2	399.039,396 326.859,14	3	399.043,773 326.852,33	8.096
3	399.043,773 326.852,33	4	399.045,097 326.849,676	2.966

Punct început	X / Y	Punct sfârșit	X / Y	Lungime segment (** (m)
4	399.045,097 326.849,676	5	399.048,596 326.851,52	3.955
5	399.048,596 326.851,52	6	399.047,268 326.854,021	2.832
6	399.047,268 326.854,021	7	399.043,778 326.852,332	3.877
7	399.043,778 326.852,332	1	399.039,402 326.859,141	8.094

** Lungimile segmentelor sunt determinate în planul de proiecție Stereo 70 și sunt rotunjite la 1 milimetru.

*** Distanța dintre puncte este formată din segmente cumulate ce sunt mai mici decât valoarea 1 milimetru.

**DATE DESPRE IMOBILUL NR. 3328**

Oficiul de Cadastru și Publicitate Imobiliară DOLJ
Biroul de Cadastru și Publicitate Imobiliară Craiova

A. Partea I. Descrierea imobilului

TEREN Extravilan

Adresa: Jud. Dolj, T25, P147/1

Nr. Crt	Nr cadastral Nr. topografic	Suprafața* (mp)	Observații / Referințe
A1		5.475	Sector cadastral:12 Teren neimprejmuit;

B. Partea II. Proprietari și acte

Inscrieri privitoare la dreptul de proprietate și alte drepturi reale	Referințe
/	
Act Administrativ nr. Titlu de proprietate 1506-44687, din 20/06/1999 emis de CJSIPT Dolj;	
B1	A1
Intabulare, drept de PROPRIETATE, dobândit prin Reconstituire, cota actuala 1/1, cota initiala 1/1 1) GHICA ELENA	

C. Partea III. SARCINI .

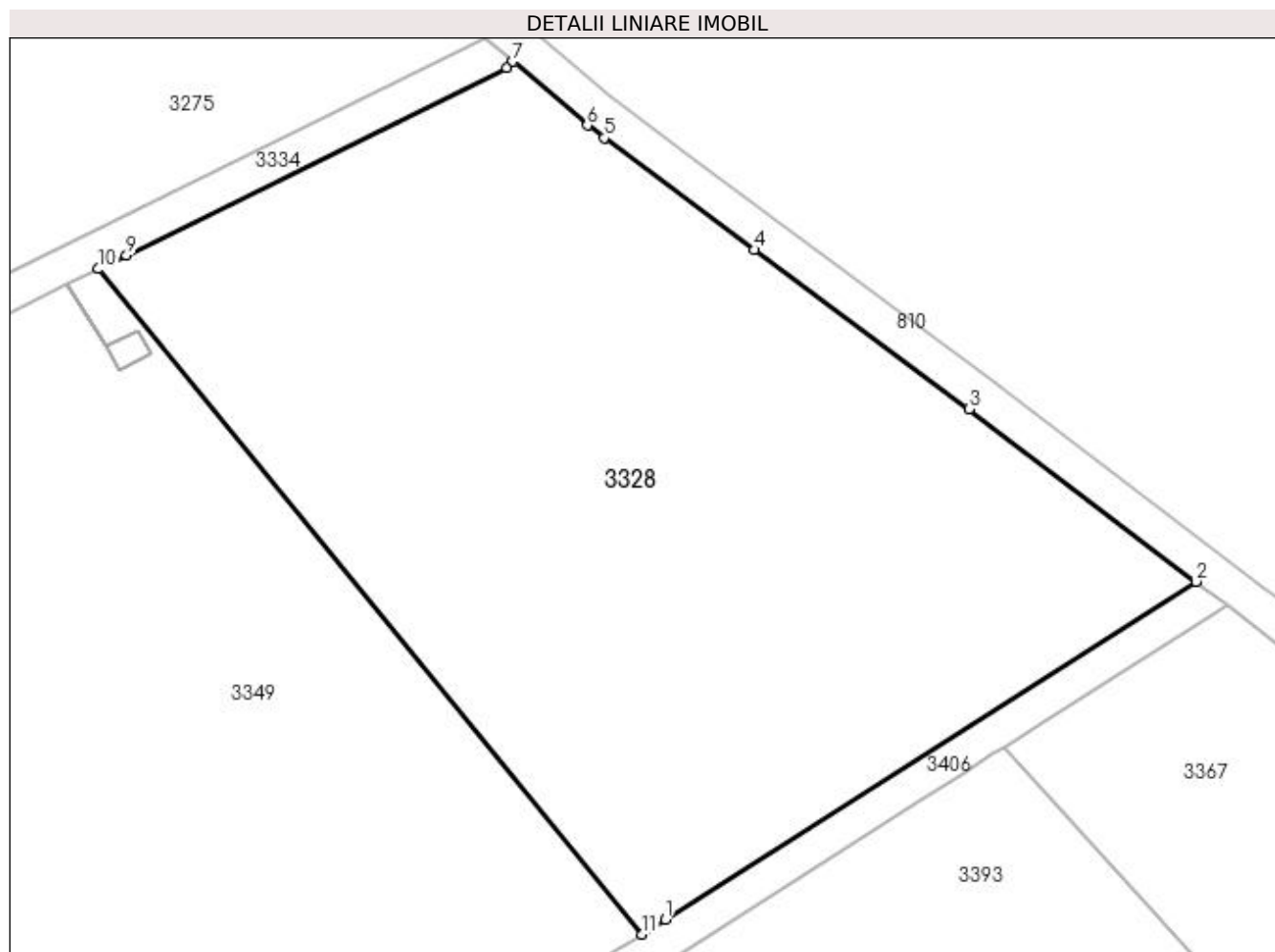
Inscrieri privind dezmembramintele dreptului de proprietate, drepturi reale de garanție și sarcini	Referințe
NU SUNT	

Anexa Nr. 1 La Partea I

Teren

Nr cadastral	Suprafața (mp)*	Observații / Referințe
	5.475	

* Suprafața este determinată în planul de proiecție Stereo 70.



Date referitoare la teren

Crt	Categorie folosință	Intra vilan	Suprafața (mp)	Tarla	Parcelă	Nr. topo	Observații / Referințe
1	pasune	NU	5.475	25	147/1	-	

Lungime Segmente

1) Valorile lungimilor segmentelor sunt obținute din proiecție în plan.

Punct început	X / Y	Punct sfârșit	X / Y	Lungime segment (** (m)
1	399.105,003 326.789,617	2	399.163,119 326.826,633	68.903
2	399.163,119 326.826,633	3	399.138,243 326.845,514	31.23
3	399.138,243 326.845,514	4	399.114,764 326.862,965	29.254
4	399.114,764 326.862,965	5	399.098,3 326.875,202	20.513
5	399.098,3 326.875,202	6	399.096,452 326.876,576	2.303

Punct început	X / Y	Punct sfârșit	X / Y	Lungime segment (** (m)
6	399.096,452 326.876,576	7	399.088,286 326.883,574	10.754
7	399.088,286 326.883,574	8	399.087,602 326.882,89	0.968
8	399.087,602 326.882,89	9	399.045,963 326.862,376	46.418
9	399.045,963 326.862,376	10	399.042,877 326.860,855	3.441
10	399.042,877 326.860,855	11	399.102,459 326.787,997	94.119
11	399.102,459 326.787,997	1	399.105,003 326.789,617	3.016

** Lungimile segmentelor sunt determinate în planul de proiecție Stereo 70 și sunt rotunjite la 1 milimetru.

*** Distanța dintre puncte este formată din segmente cumulate ce sunt mai mici decât valoarea 1 milimetru.

**DATE DESPRE IMOBILUL NR. 3330**

Oficiul de Cadastru și Publicitate Imobiliară DOLJ
Biroul de Cadastru și Publicitate Imobiliară Craiova

A. Partea I. Descrierea imobilului

TEREN Extravilan

Adresa: Jud. Dolj, T25, P148/1

Nr. Crt	Nr cadastral Nr. topografic	Suprafața* (mp)	Observații / Referințe
A1		2.550	Sector cadastral:12 Teren neimprejmuit;

B. Partea II. Proprietari și acte

Inscrieri privitoare la dreptul de proprietate și alte drepturi reale	Referințe
/	
Act Administrativ nr. Titlu de proprietate 893-2195, din 21/04/1997 emis de CJSIPT Dolj;	
B1	A1
Intabulare, drept de PROPRIETATE, dobandit prin Constituire, cota actuala 1/1, cota initiala 1/1 1) PUCHIANU GHEORGHE	

C. Partea III. SARCINI .

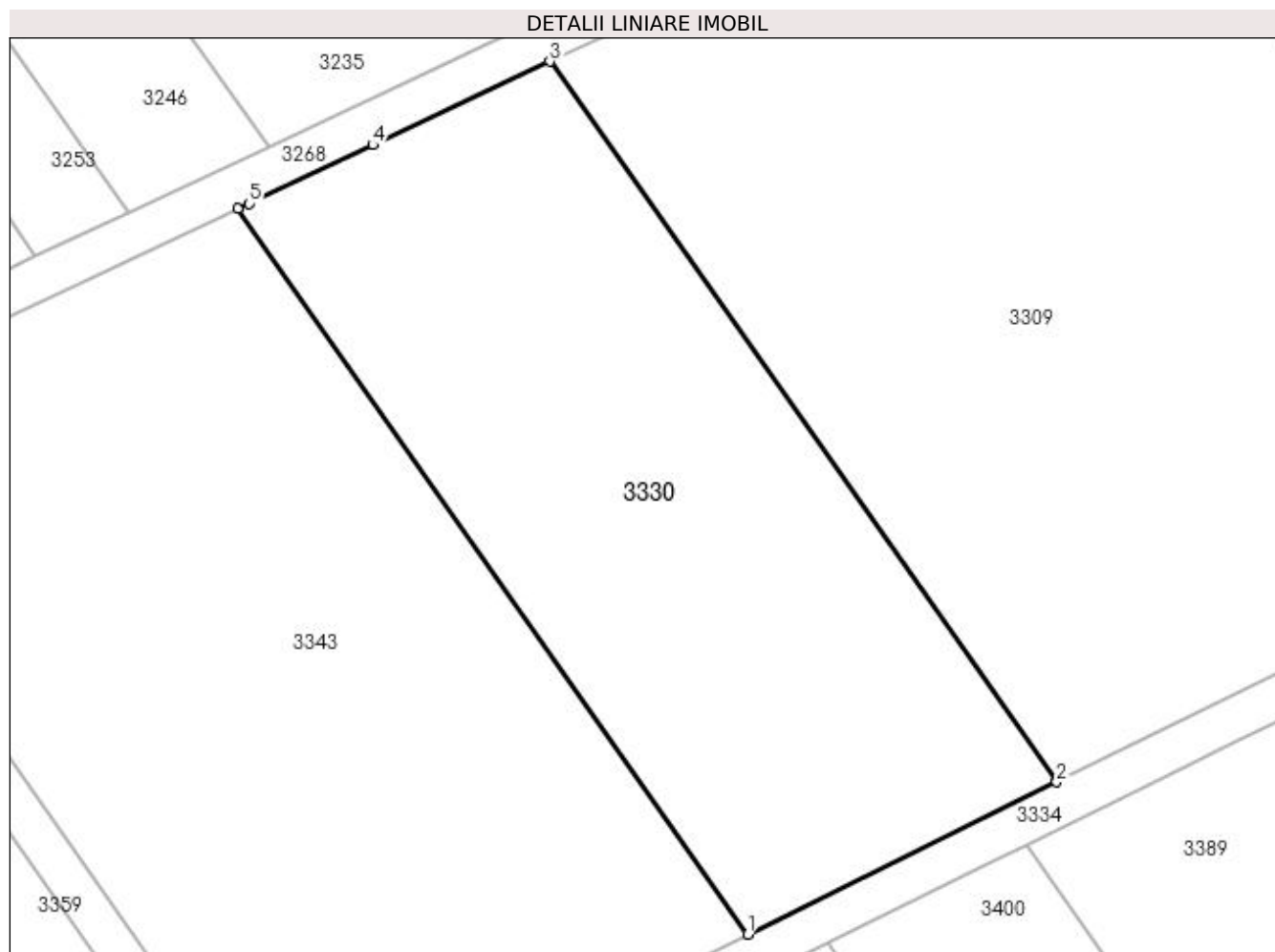
Inscrieri privind dezmembramintele dreptului de proprietate, drepturi reale de garanție și sarcini	Referințe
NU SUNT	

Anexa Nr. 1 La Partea I

Teren

Nr cadastral	Suprafața (mp)*	Observații / Referințe
	2.550	

* Suprafața este determinată în planul de proiecție Stereo 70.



Date referitoare la teren

Crt	Categorie folosință	Intra vilan	Suprafața (mp)	Tarla	Parcelă	Nr. topo	Observații / Referințe
1	pasune	NU	2.550	25	148/1	-	

Lungime Segmente

1) Valorile lungimilor segmentelor sunt obținute din proiecție în plan.

Punct început	X / Y	Punct sfârșit	X / Y	Lungime segment (** (m)
1	398.900,049 326.794,948	2	398.928,498 326.808,964	31.714
2	398.928,498 326.808,964	3	398.881,817 326.875,297	81.112
3	398.881,817 326.875,297	4	398.865,514 326.867,609	18.024
4	398.865,514 326.867,609	5	398.854,1 326.862,227	12.619
5	398.854,1 326.862,227	6	398.853,05 326.861,732	1.161

Punct început	X / Y	Punct sfârșit	X / Y	Lungime segment (** (m)
6	398.853,05 326.861,732	1	398.900,049 326.794,948	81.664

** Lungimile segmentelor sunt determinate în planul de proiecție Stereo 70 și sunt rotunjite la 1 milimetru.

*** Distanța dintre puncte este formată din segmente cumulate ce sunt mai mici decât valoarea 1 milimetru.

**DATE DESPRE IMOBILUL NR. 3334**

Oficiul de Cadastru și Publicitate Imobiliară DOLJ
 Biroul de Cadastru și Publicitate Imobiliară Craiova

A. Partea I. Descrierea imobilului

TEREN Extravilan

Adresa: Jud. Dolj, T25, PDE 502/67

Nr. Crt	Nr cadastral Nr. topografic	Suprafața* (mp)	Observații / Referințe
A1		1.015	Sector cadastral:12 Teren neimprejmuit;

B. Partea II. Proprietari și acte

Inscrieri privitoare la dreptul de proprietate și alte drepturi reale		Referințe
/		
Act Normativ nr. Legea 7, din 13/03/1996 emis de Parlamentul Romaniei (art.13 alin 15);		
B1	Inscrierea provizorie, drept de PROPRIETATE, dobandit prin Lege, cota actuala 1/1, cota initiala 1/1 1) NEIDENTIFICAT NEIDENTIFICAT	A1

C. Partea III. SARCINI .

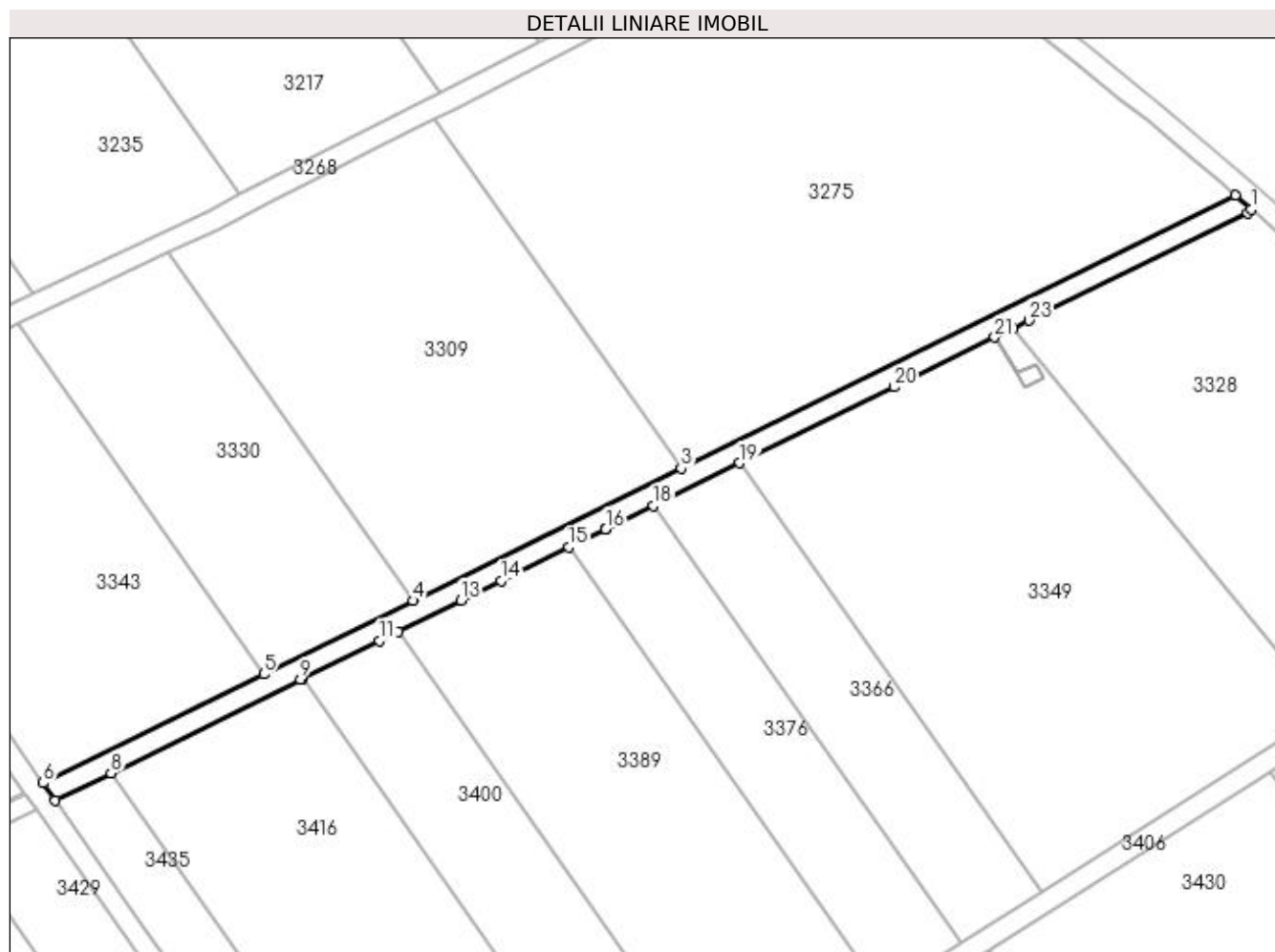
Inscrieri privind dezmembramintele dreptului de proprietate, drepturi reale de garanție și sarcini	Referințe
NU SUNT	

Anexa Nr. 1 La Partea I

Teren

Nr cadastral	Suprafața (mp)*	Observații / Referințe
	1.015	

* Suprafața este determinată în planul de proiecție Stereo 70.



Date referitoare la teren

Crt	Categorie folosință	Intra vilan	Suprafața (mp)	Tarla	Parcelă	Nr. topo	Observații / Referințe
1	drum	NU	1.015	25	DE 502/67	-	

Lungime Segmente

1) Valorile lungimilor segmentelor sunt obținute din proiecție în plan.

Punct început	X / Y	Punct sfârșit	X / Y	Lungime segment (** (m)
1	399.088,286 326.883,574	2	399.085,24 326.886,185	4.012
3	398.979,663 326.834,171	4	398.928,498 326.808,964	57.037
5	398.900,049 326.794,948	6	398.858,007 326.774,236	46.866
7	398.860,337 326.770,925	8	398.870,92 326.776,139	11.796
9	398.907,069 326.793,948	10	398.907,472 326.794,146	0.449

Punct început	X / Y	Punct sfârșit	X / Y	Lungime segment (** (m)
2	399.085,24 326.886,185	3	398.979,663 326.834,171	117.695
4	398.928,498 326.808,964	5	398.900,049 326.794,948	31.714
6	398.858,007 326.774,236	7	398.860,337 326.770,925	4.049
8	398.870,92 326.776,139	9	398.907,069 326.793,948	40.299
10	398.907,472 326.794,146	11	398.922,14 326.801,373	16.351

Punct început	X / Y	Punct sfârșit	X / Y	Lungime segment (** (m)
11	398.922,14 326.801,373	12	398.925,775 326.803,164	4.053
13	398.937,704 326.809,04	14	398.945,268 326.812,767	8.433
15	398.958,218 326.819,147	16	398.965,264 326.822,618	7.855
17	398.965,442 326.822,706	18	398.974,368 326.827,103	9.95
19	398.990,835 326.835,216	20	399.020,198 326.849,682	32.732
21	399.039,396 326.859,14	22	399.042,877 326.860,855	3.881
23	399.045,963 326.862,376	24	399.087,602 326.882,89	46.418

Punct început	X / Y	Punct sfârșit	X / Y	Lungime segment (** (m)
12	398.925,775 326.803,164	13	398.937,704 326.809,04	13.297
14	398.945,268 326.812,767	15	398.958,218 326.819,147	14.436
16	398.965,264 326.822,618	17	398.965,442 326.822,706	0.199
18	398.974,368 326.827,103	19	398.990,835 326.835,216	18.358
20	399.020,198 326.849,682	21	399.039,396 326.859,14	21.401
22	399.042,877 326.860,855	23	399.045,963 326.862,376	3.441
24	399.087,602 326.882,89	1	399.088,286 326.883,574	0.968

** Lungimile segmentelor sunt determinate în planul de proiecție Stereo 70 și sunt rotunjite la 1 milimetru.

*** Distanța dintre puncte este formată din segmente cumulate ce sunt mai mici decât valoarea 1 milimetru.

**DATE DESPRE IMOBILUL NR. 3342**

Oficiul de Cadastru și Publicitate Imobiliară DOLJ
Biroul de Cadastru și Publicitate Imobiliară Craiova

A. Partea I. Descrierea imobilului

TEREN Extravilan

Adresa: Jud. Dolj, T25, P19

Nr. Crt	Nr cadastral Nr. topografic	Suprafața* (mp)	Observații / Referințe
A1		6.160	Sector cadastral:12 Teren neimprejmuit;

B. Partea II. Proprietari și acte

Inscrieri privitoare la dreptul de proprietate și alte drepturi reale	Referințe
/	
Act Administrativ nr. Titlu de proprietate 604-48128, din 24/03/1997 emis de CJSIPT Dolj;	
B1	A1
Intabulare, drept de PROPRIETATE, dobandit prin Reconstituire, cota actuala 1/1, cota initiala 1/1	
1) GRINDEANU CONSTANTIN, Lipsa CNP	

C. Partea III. SARCINI .

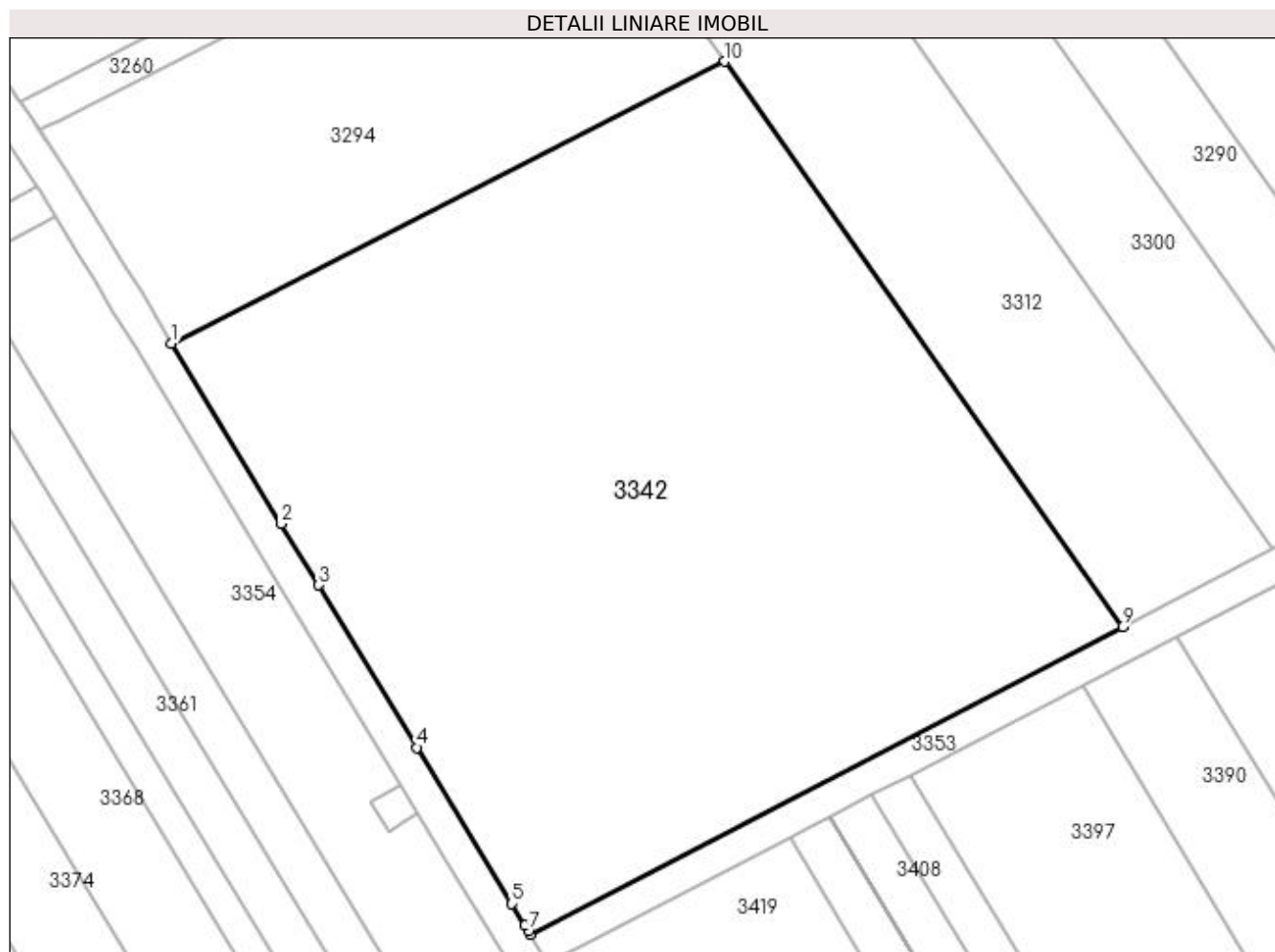
Inscrieri privind dezmembramintele dreptului de proprietate, drepturi reale de garanție și sarcini	Referințe
NU SUNT	

Anexa Nr. 1 La Partea I

Teren

Nr cadastral	Suprafața (mp)*	Observații / Referințe
	6.160	

* Suprafața este determinată în planul de proiecție Stereo 70.



Date referitoare la teren

Crt	Categorie folosință	Intra vilan	Suprafața (mp)	Tarla	Parcelă	Nr. topo	Observații / Referințe
1	pasune	NU	6.160	25	19	-	

Lungime Segmente

1) Valorile lungimilor segmentelor sunt obținute din proiecție în plan.

Punct început	X / Y	Punct sfârșit	X / Y	Lungime segment (** (m)
1	398.616,376 326.837,137	2	398.629,306 326.815,835	24.919
2	398.629,306 326.815,835	3	398.633,706 326.808,585	8.48
3	398.633,706 326.808,585	4	398.645,327 326.789,439	22.397
4	398.645,327 326.789,439	5	398.656,516 326.771,004	21.566
5	398.656,516 326.771,004	6	398.658,063 326.768,455	2.982

Punct început	X / Y	Punct sfârșit	X / Y	Lungime segment (** (m)
6	398.658,063 326.768,455	7	398.658,463 326.767,796	0.77
7	398.658,463 326.767,796	8	398.658,703 326.767,4	0.463
8	398.658,703 326.767,4	9	398.728,577 326.803,673	78.728
9	398.728,577 326.803,673	10	398.681,652 326.870,354	81.538
10	398.681,652 326.870,354	1	398.616,376 326.837,137	73.241

** Lungimile segmentelor sunt determinate în planul de proiecție Stereo 70 și sunt rotunjite la 1 milimetru.

*** Distanța dintre puncte este formată din segmente cumulate ce sunt mai mici decât valoarea 1 milimetru.

**DATE DESPRE IMOBILUL NR. 3343**

Oficiul de Cadastru și Publicitate Imobiliară DOLJ
Biroul de Cadastru și Publicitate Imobiliară Craiova

A. Partea I. Descrierea imobilului

TEREN Extravilan

Adresa: Jud. Dolj, T25, P148

Nr. Crt	Nr cadastral Nr. topografic	Suprafața* (mp)	Observații / Referințe
A1		3.800	Sector cadastral:12 Teren neimprejmuit;

B. Partea II. Proprietari și acte

Inscrieri privitoare la dreptul de proprietate și alte drepturi reale	Referințe
/	
Act Administrativ nr. Titlu de proprietate 894-2195, din 21/04/1997 emis de CJSIPT Dolj;	
B1	A1
Intabulare, drept de PROPRIETATE, dobândit prin Reconstituire, cota actuala 1/1, cota initiala 1/1 1) POPA VICTOR	

C. Partea III. SARCINI .

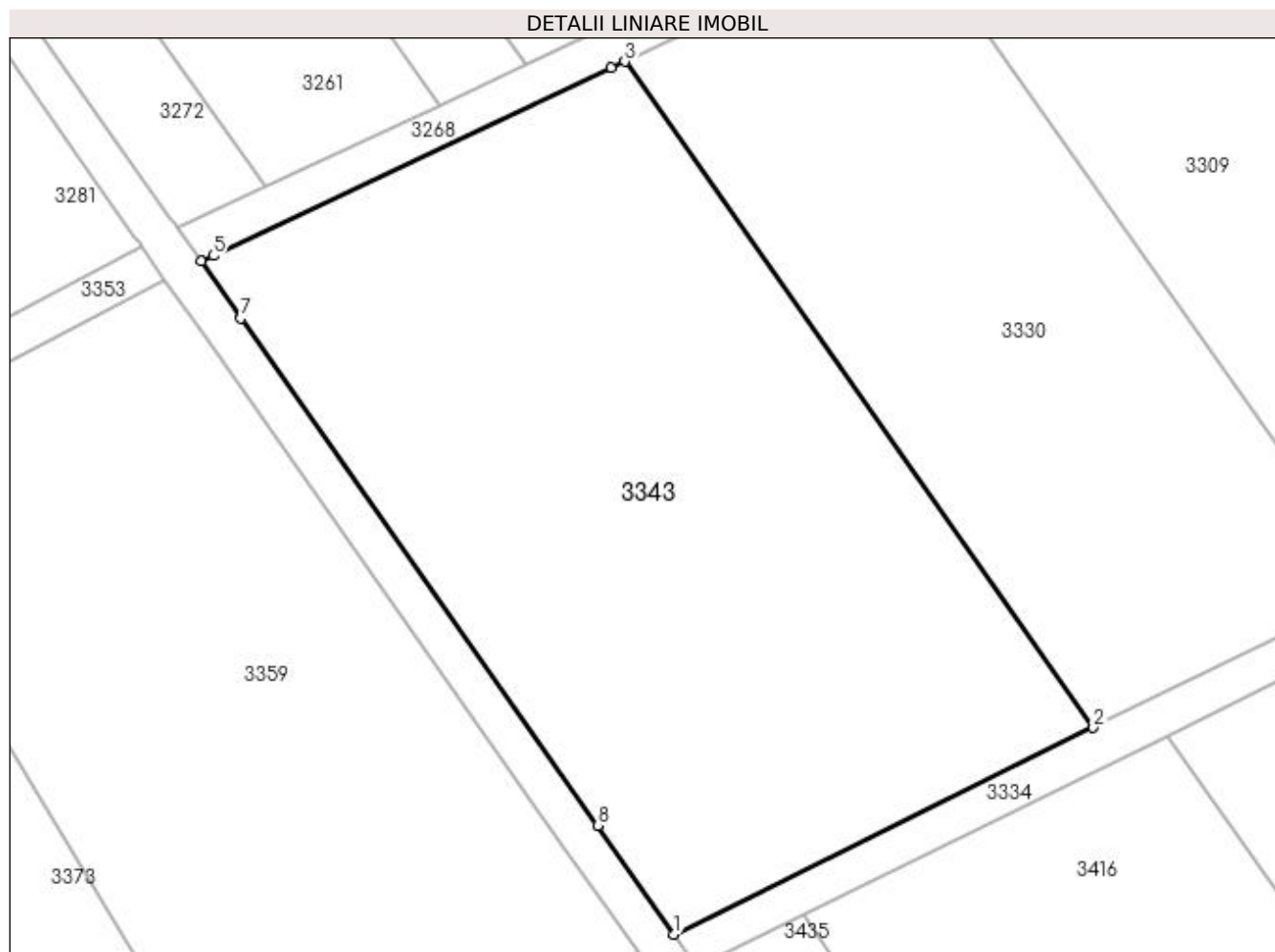
Inscrieri privind dezmembramintele dreptului de proprietate, drepturi reale de garanție și sarcini	Referințe
NU SUNT	

Anexa Nr. 1 La Partea I

Teren

Nr cadastral	Suprafața (mp)*	Observații / Referințe
	3.800	

* Suprafața este determinată în planul de proiecție Stereo 70.



Date referitoare la teren

Crt	Categorie folosință	Intravilan	Suprafața (mp)	Tarla	Parcelă	Nr. topo	Observații / Referințe
1	pasune	NU	3.800	25	148	-	

Lungime Segmente

1) Valorile lungimilor segmentelor sunt obținute din proiecție în plan.

Punct început	X / Y	Punct sfârșit	X / Y	Lungime segment (** (m)
1	398.858,007 326.774,236	2	398.900,049 326.794,948	46.866
2	398.900,049 326.794,948	3	398.853,05 326.861,732	81.664
3	398.853,05 326.861,732	4	398.851,716 326.861,103	1.474
4	398.851,716 326.861,103	5	398.811,764 326.842,265	44.171
5	398.811,764 326.842,265	6	398.810,539 326.841,687	1.354

Punct început	X / Y	Punct sfârșit	X / Y	Lungime segment (** (m)
6	398.810,539 326.841,687	7	398.814,556 326.835,98	6.979
7	398.814,556 326.835,98	8	398.850,328 326.785,148	62.158
8	398.850,328 326.785,148	1	398.858,007 326.774,236	13.343

** Lungimile segmentelor sunt determinate în planul de proiecție Stereo 70 și sunt rotunjite la 1 milimetru.

*** Distanța dintre puncte este formată din segmente cumulate ce sunt mai mici decât valoarea 1 milimetru.

**DATE DESPRE IMOBILUL NR. 3349**

Oficiul de Cadastru și Publicitate Imobiliară DOLJ
Biroul de Cadastru și Publicitate Imobiliară Craiova

A. Partea I. Descrierea imobilului

TEREN Extravilan

Adresa: Jud. Dolj, T25, P147

Nr. Crt	Nr cadastral Nr. topografic	Suprafața* (mp)	Observații / Referințe
A1		5.850	Sector cadastral:12 Teren neimprejmuit;

B. Partea II. Proprietari și acte

Inscrieri privitoare la dreptul de proprietate și alte drepturi reale	Referințe
/	
Act Administrativ nr. Titlu de proprietate 1111-48419, din 18/08/1997 emis de CJSIPT Dolj;	
B1	A1
Intabulare, drept de PROPRIETATE, dobandit prin Reconstituire, cota actuala 1/1, cota initiala 1/1	
1) PURECEL ELENA	
2) MORARU MARIA	

C. Partea III. SARCINI .

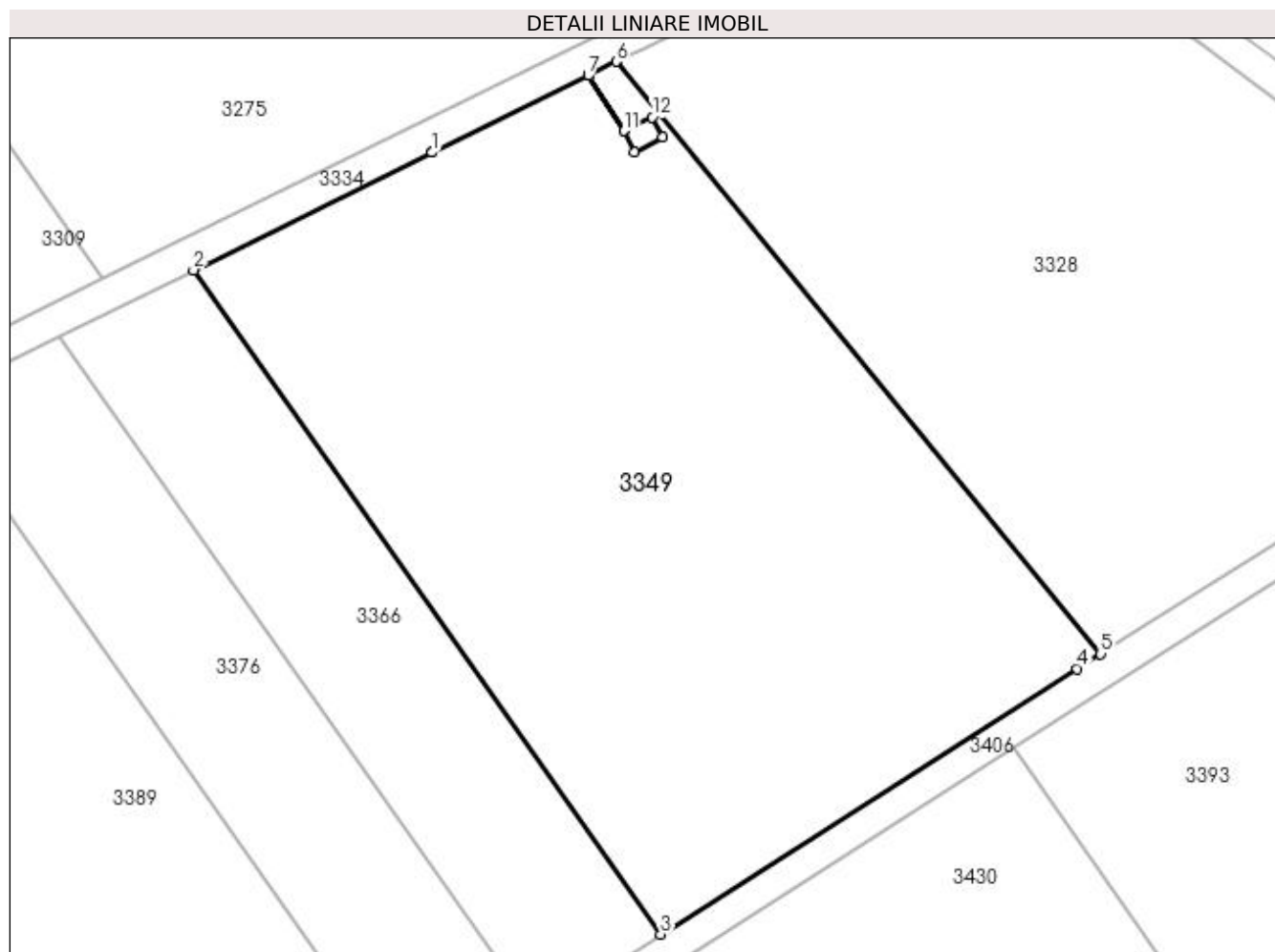
Inscrieri privind dezmembramintele dreptului de proprietate, drepturi reale de garanție și sarcini	Referințe
NU SUNT	

Anexa Nr. 1 La Partea I

Teren

Nr cadastral	Suprafața (mp)*	Observații / Referințe
	5.850	

* Suprafața este determinată în planul de proiecție Stereo 70.



Date referitoare la teren

Crt	Categorie folosință	Intra vilan	Suprafața (mp)	Tarla	Parcelă	Nr. topo	Observații / Referințe
1	pasune	NU	5.850	25	147	-	

Lungime Segmente

1) Valorile lungimilor segmentelor sunt obținute din proiecție în plan.

Punct început	X / Y	Punct sfârșit	X / Y	Lungime segment (** (m)
1	399.020,198 326.849,682	2	398.990,835 326.835,216	32.732
2	398.990,835 326.835,216	3	399.048,329 326.753,519	99.9
3	399.048,329 326.753,519	4	399.099,592 326.786,17	60.778
4	399.099,592 326.786,17	5	399.102,459 326.787,997	3.4
5	399.102,459 326.787,997	6	399.042,877 326.860,855	94.119

Punct început	X / Y	Punct sfârșit	X / Y	Lungime segment (** (m)
6	399.042,877 326.860,855	7	399.039,396 326.859,14	3.881
7	399.039,396 326.859,14	8	399.020,198 326.849,682	21.401
8	399.020,198 326.849,682	9	399.039,396 326.859,14	21.401
9	399.039,396 326.859,14	10	399.039,402 326.859,141	0.006
10	399.039,402 326.859,141	11	399.043,778 326.852,332	8.094
11	399.043,778 326.852,332	12	399.047,268 326.854,021	3.877
12	399.047,268 326.854,021	13	399.048,596 326.851,52	2.832
13	399.048,596 326.851,52	14	399.045,097 326.849,676	3.955
14	399.045,097 326.849,676	15	399.043,773 326.852,33	2.966
15	399.043,773 326.852,33	1	399.039,396 326.859,14	8.096

** Lungimile segmentelor sunt determinate în planul de proiecție Stereo 70 și sunt rotunjite la 1 milimetru.

*** Distanța dintre puncte este formată din segmente cumulate ce sunt mai mici decât valoarea 1 milimetru.

**DATE DESPRE IMOBILUL NR. 3353**

Oficiul de Cadastru și Publicitate Imobiliară DOLJ
Biroul de Cadastru și Publicitate Imobiliară Craiova

A. Partea I. Descrierea imobilului

TEREN Extravilan

Adresa: Jud. Dolj, T25, PDE 502/68

Nr. Crt	Nr cadastral Nr. topografic	Suprafața* (mp)	Observații / Referințe
A1		658	Sector cadastral:12 Teren neimprejmuit;

B. Partea II. Proprietari și acte

Inscrieri privitoare la dreptul de proprietate și alte drepturi reale		Referințe
/		
Act Normativ nr. Legea 7, din 13/03/1996 emis de Parlamentul Romaniei (art.13 alin 15);		
B1	Inscrierea provizorie, drept de PROPRIETATE, dobandit prin Lege, cota actuala 1/1, cota initiala 1/1 1) NEIDENTIFICAT NEIDENTIFICAT	A1

C. Partea III. SARCINI .

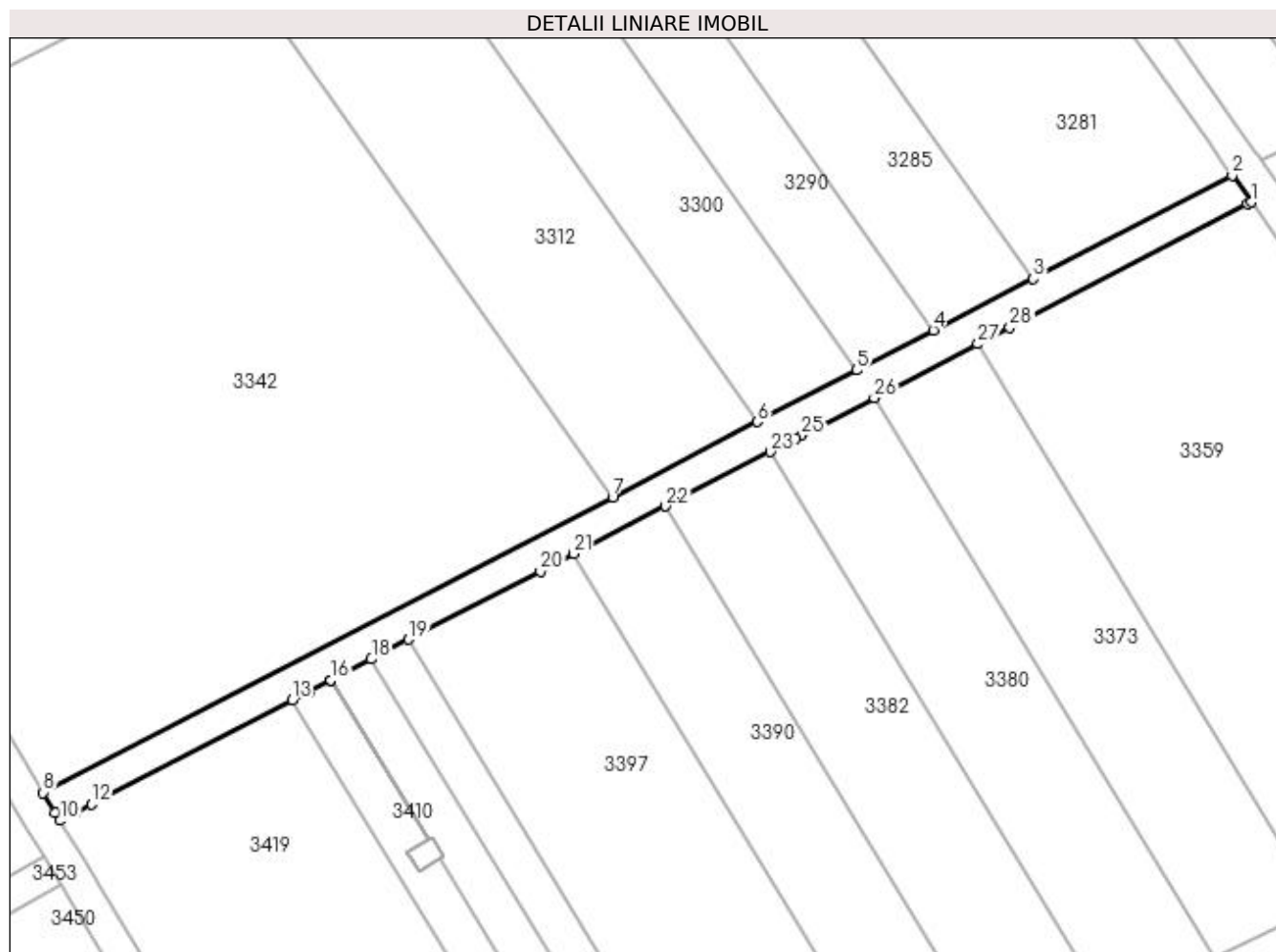
Inscrieri privind dezmembramintele dreptului de proprietate, drepturi reale de garanție și sarcini	Referințe
NU SUNT	

Anexa Nr. 1 La Partea I

Teren

Nr cadastral	Suprafața (mp)*	Observații / Referințe
	658	

* Suprafața este determinată în planul de proiecție Stereo 70.



Date referitoare la teren

Crt	Categorie folosință	Intra vilan	Suprafața (mp)	Tarla	Parcelă	Nr. topo	Observații / Referințe
1	drum	NU	658	25	DE 502/68	-	

Lungime Segmente

1) Valorile lungimilor segmentelor sunt obținute din proiecție în plan.

Punct început	X / Y	Punct sfârșit	X / Y	Lungime segment (** (m)
1	398.806,943 326.839,847	2	398.804,62 326.843,148	4.036
3	398.780,186 326.830,464	4	398.767,972 326.824,124	13.761
5	398.758,543 326.819,229	6	398.746,334 326.812,891	13.757
7	398.728,577 326.803,673	8	398.658,703 326.767,4	78.728
9	398.660,206 326.764,925	10	398.660,783 326.763,973	1.113

Punct început	X / Y	Punct sfârșit	X / Y	Lungime segment (** (m)
2	398.804,62 326.843,148	3	398.780,186 326.830,464	27.53
4	398.767,972 326.824,124	5	398.758,543 326.819,229	10.623
6	398.746,334 326.812,891	7	398.728,577 326.803,673	20.006
8	398.658,703 326.767,4	9	398.660,206 326.764,925	2.896
10	398.660,783 326.763,973	11	398.662,754 326.764,996	2.22

Punct început	X / Y	Punct sfârșit	X / Y	Lungime segment (** (m)
11	398.662,754 326.764,996	12	398.664,658 326.765,985	2.146
13	398.689,299 326.778,776	14	398.691,336 326.779,833	2.295
15	398.691,341 326.779,836	16	398.694,012 326.781,223	3.01
17	398.694,017 326.781,225	18	398.698,972 326.783,797	5.582
19	398.703,571 326.786,185	20	398.719,724 326.794,571	18.201
21	398.723,819 326.796,696	22	398.735,094 326.802,549	12.704
23	398.747,925 326.809,21	24	398.751,051 326.810,833	3.522
25	398.751,758 326.811,2	26	398.760,698 326.815,841	10.073
27	398.773,415 326.822,442	28	398.777,349 326.824,485	4.433
29	398.806,463 326.839,598	1	398.806,943 326.839,847	0.541

Punct început	X / Y	Punct sfârșit	X / Y	Lungime segment (** (m)
12	398.664,658 326.765,985	13	398.689,299 326.778,776	27.763
14	398.691,336 326.779,833	15	398.691,341 326.779,836	0.006
16	398.694,012 326.781,223	17	398.694,017 326.781,225	0.006
18	398.698,972 326.783,797	19	398.703,571 326.786,185	5.181
20	398.719,724 326.794,571	21	398.723,819 326.796,696	4.613
22	398.735,094 326.802,549	23	398.747,925 326.809,21	14.457
24	398.751,051 326.810,833	25	398.751,758 326.811,2	0.796
26	398.760,698 326.815,841	27	398.773,415 326.822,442	14.328
28	398.777,349 326.824,485	29	398.806,463 326.839,598	32.803

** Lungimile segmentelor sunt determinate în planul de proiecție Stereo 70 și sunt rotunjite la 1 milimetru.

*** Distanța dintre puncte este formată din segmente cumulate ce sunt mai mici decât valoarea 1 milimetru.

**DATE DESPRE IMOBILUL NR. 3359**

Oficiul de Cadastru și Publicitate Imobiliară DOLJ
Biroul de Cadastru și Publicitate Imobiliară Craiova

A. Partea I. Descrierea imobilului

TEREN Extravilan

Adresa: Jud. Dolj, T25, P31/1

Nr. Crt	Nr cadastral Nr. topografic	Suprafața* (mp)	Observații / Referințe
A1		3.290	Sector cadastral:12 Teren neimprejmuit;

B. Partea II. Proprietari și acte

Inscrieri privitoare la dreptul de proprietate și alte drepturi reale		Referințe
/		
Act Normativ nr. 7, din 13/03/1996 emis de Parlamentul Romaniei;		
B1	Intabulare, drept de PROPRIETATE, dobandit prin Lege, cota actuala 1/1, cota initiala 1/1 1) UAT ALMAJ, CIF:4553674, Rezerva comisiei locale de fond funciar	A1

C. Partea III. SARCINI .

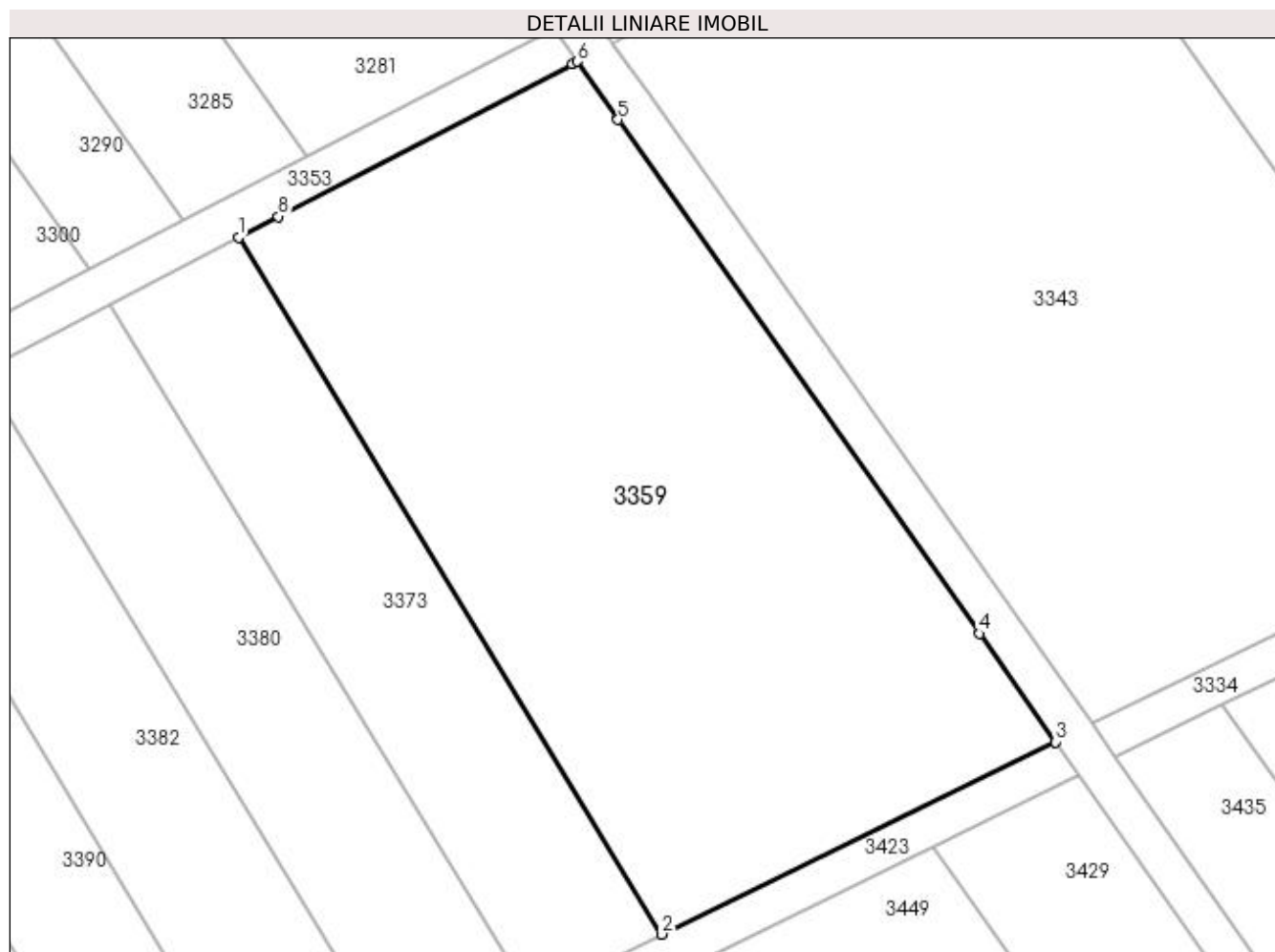
Inscrieri privind dezmembramintele dreptului de proprietate, drepturi reale de garanție și sarcini	Referințe
NU SUNT	

Anexa Nr. 1 La Partea I

Teren

Nr cadastral	Suprafața (mp)*	Observații / Referințe
	3.290	

* Suprafața este determinată în planul de proiecție Stereo 70.



Date referitoare la teren

Crt	Categorie folosință	Intra vilan	Suprafața (mp)	Tarla	Parcelă	Nr. topo	Observații / Referințe
1	pasune	NU	3.290	25	31/1	-	

Lungime Segmente

1) Valorile lungimilor segmentelor sunt obținute din proiecție în plan.

Punct început	X / Y	Punct sfârșit	X / Y	Lungime segment (** (m)
1	398.773,415 326.822,442	2	398.815,32 326.753,401	80.764
2	398.815,32 326.753,401	3	398.854,373 326.772,451	43.451
3	398.854,373 326.772,451	4	398.846,819 326.783,184	13.125
4	398.846,819 326.783,184	5	398.811,003 326.834,079	62.234
5	398.811,003 326.834,079	6	398.806,943 326.839,847	7.054

Punct început	X / Y	Punct sfârșit	X / Y	Lungime segment (** (m)
6	398.806,943 326.839,847	7	398.806,463 326.839,598	0.541
7	398.806,463 326.839,598	8	398.777,349 326.824,485	32.803
8	398.777,349 326.824,485	1	398.773,415 326.822,442	4.433

** Lungimile segmentelor sunt determinate în planul de proiecție Stereo 70 și sunt rotunjite la 1 milimetru.

*** Distanța dintre puncte este formată din segmente cumulate ce sunt mai mici decât valoarea 1 milimetru.

**DATE DESPRE IMOBILUL NR. 3366**

Oficiul de Cadastru și Publicitate Imobiliară DOLJ
Biroul de Cadastru și Publicitate Imobiliară Craiova

A. Partea I. Descrierea imobilului

TEREN Extravilan

Adresa: Jud. Dolj, T25, P146

Nr. Crt	Nr cadastral Nr. topografic	Suprafața* (mp)	Observații / Referințe
A1		1.830	Sector cadastral:12 Teren neimpregmuit;

B. Partea II. Proprietari și acte

Inscrieri privitoare la dreptul de proprietate și alte drepturi reale	Referințe
/	
Act Administrativ nr. Titlu de proprietate 1596-44687, din 18/01/2001 emis de CJSIPT Dolj;	
B1	A1
Intabulare, drept de PROPRIETATE, dobandit prin Reconstituire, cota actuala 1/1, cota initiala 1/1 1) STAN DUMITRU	

C. Partea III. SARCINI .

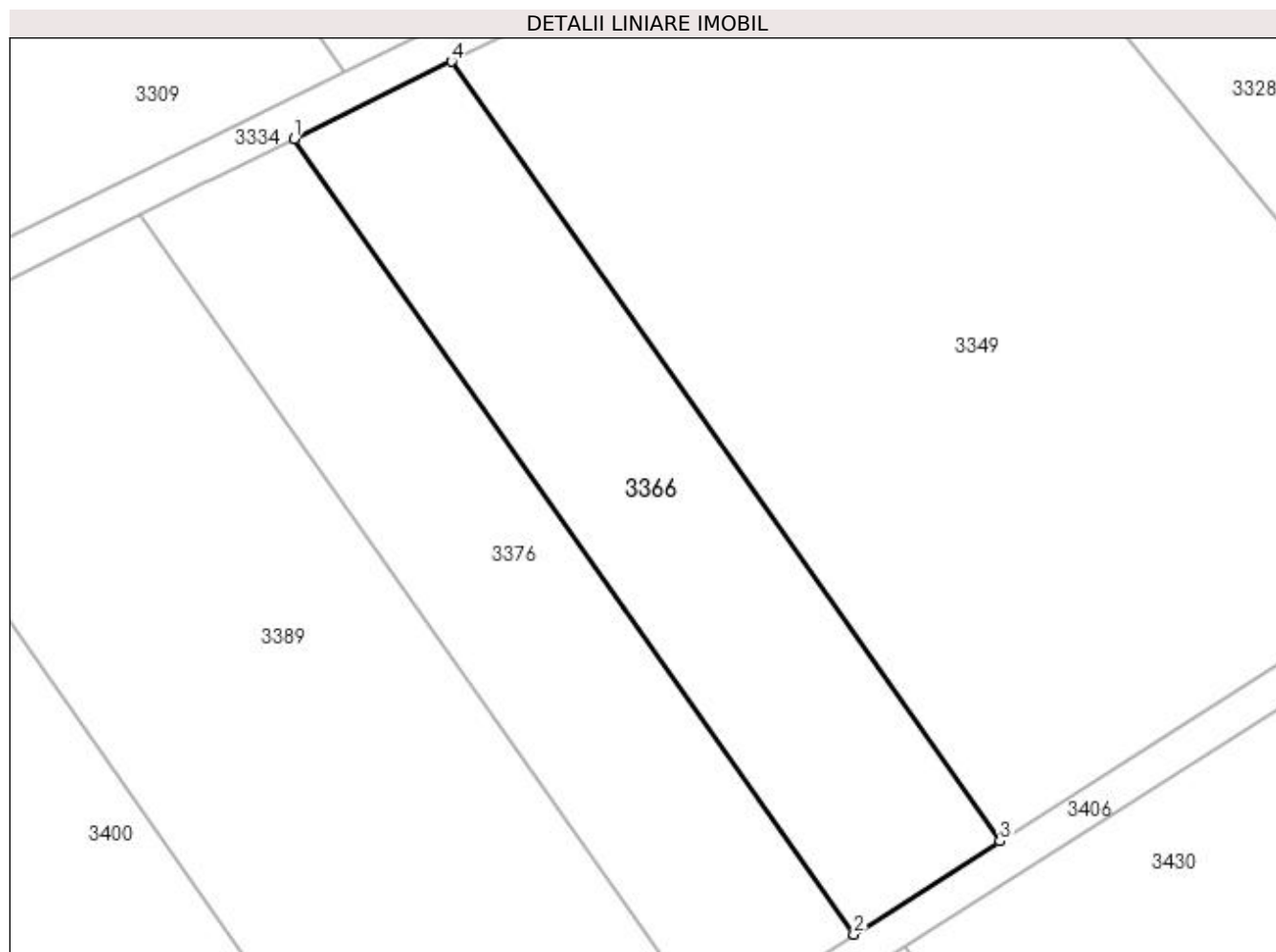
Inscrieri privind dezmembramintele dreptului de proprietate, drepturi reale de garanție și sarcini	Referințe
NU SUNT	

Anexa Nr. 1 La Partea I

Teren

Nr cadastral	Suprafața (mp)*	Observații / Referințe
	1.830	

* Suprafața este determinată în planul de proiecție Stereo 70.



Date referitoare la teren

Crt	Categorie folosință	Intra vilan	Suprafața (mp)	Tarla	Parcelă	Nr. topo	Observații / Referințe
1	pasune	NU	1.830	25	146	-	

Lungime Segmente

1) Valorile lungimilor segmentelor sunt obținute din proiecție în plan.

Punct început	X / Y	Punct sfârșit	X / Y	Lungime segment (** (m)
1	398.974,368 326.827,103	2	399.033,016 326.743,766	101.906
2	399.033,016 326.743,766	3	399.048,329 326.753,519	18.156
3	399.048,329 326.753,519	4	398.990,835 326.835,216	99,9
4	398.990,835 326.835,216	1	398.974,368 326.827,103	18.358

**** Lungimile segmentelor sunt determinate în planul de proiecție Stereo 70 și sunt rotunjite la 1 milimetru.**

***** Distanța dintre puncte este formată din segmente cumulate ce sunt mai mici decât valoarea 1 milimetru.**

**DATE DESPRE IMOBILUL NR. 3367**

Oficiul de Cadastru și Publicitate Imobiliară DOLJ
Biroul de Cadastru și Publicitate Imobiliară Craiova

A. Partea I. Descrierea imobilului

TEREN Extravilan

Adresa: Jud. Dolj, T25, P138/3

Nr. Crt	Nr cadastral Nr. topografic	Suprafața* (mp)	Observații / Referințe
A1		2.504	Sector cadastral:12 Teren neimprejmuit;

B. Partea II. Proprietari și acte

Inscrieri privitoare la dreptul de proprietate și alte drepturi reale	Referințe
/	
Act Administrativ nr. Titlu de proprietate 1319-59364, din 16/10/1998 emis de CJSIPT Dolj;	
B1	A1
Intabulare, drept de PROPRIETATE, dobandit prin Reconstituire, cota actuala 1/1, cota initiala 1/1 1) TRUȘCĂ ION DEFUNCT:Da	

C. Partea III. SARCINI .

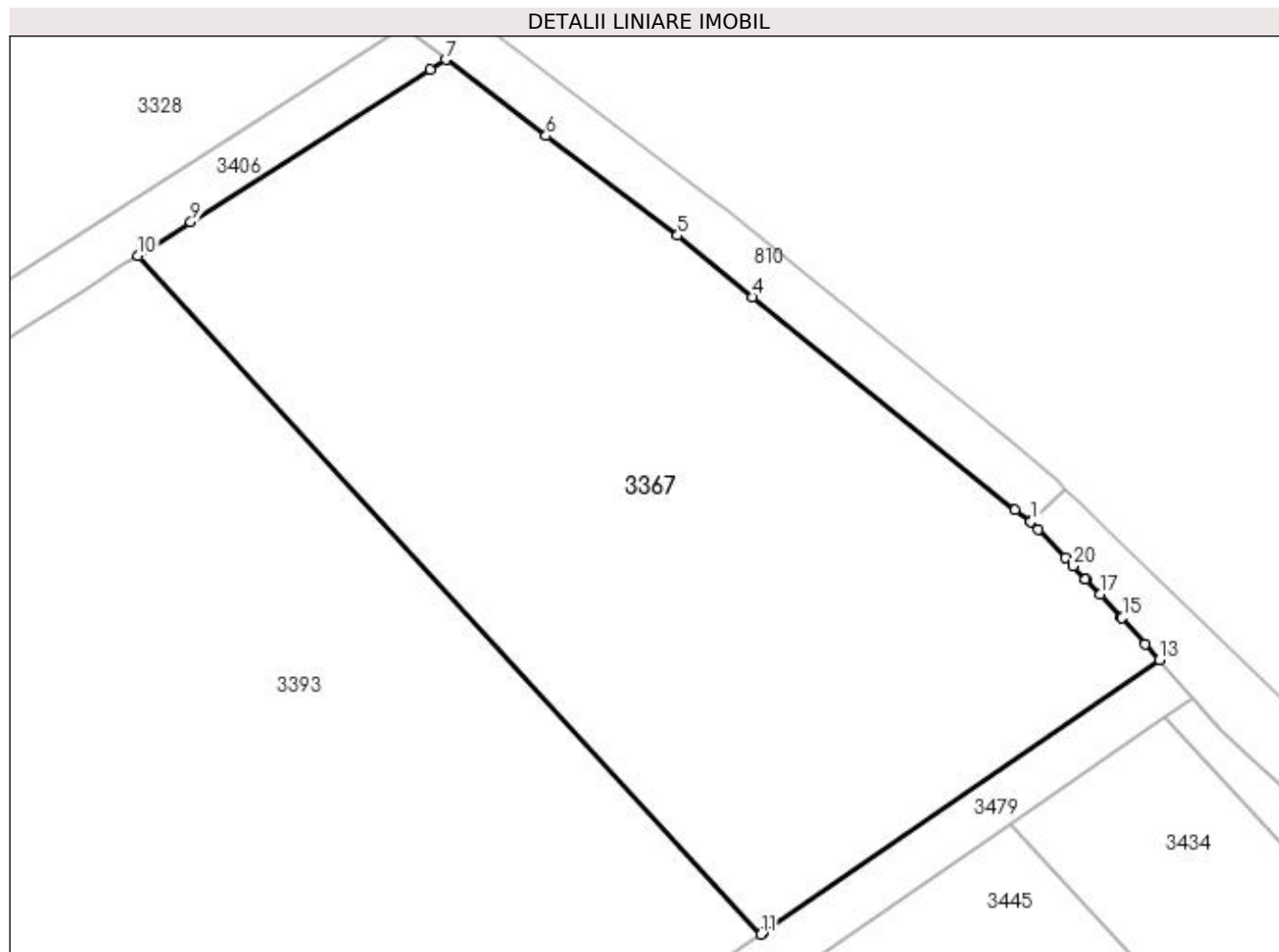
Inscrieri privind dezmembramintele dreptului de proprietate, drepturi reale de garanție și sarcini	Referințe
NU SUNT	

Anexa Nr. 1 La Partea I

Teren

Nr cadastral	Suprafața (mp)*	Observații / Referințe
	2.504	

* Suprafața este determinată în planul de proiecție Stereo 70.



Date referitoare la teren

Crt	Categorie folosință	Intravilan	Suprafața (mp)	Tarla	Parcelă	Nr. topo	Observații / Referințe
1	arabil	NU	2.504	25	138/3	-	

Lungime Segmente

1) Valorile lungimilor segmentelor sunt obținute din proiecție în plan.

Punct început	X / Y	Punct sfârșit	X / Y	Lungime segment (** (m)
1	399.213,059 326.787,317	2	399.213,042 326.787,329	0.021
3	399.211,801 326.788,246	4	399.190,938 326.805,196	26.881
5	399.184,942 326.810,068	6	399.174,483 326.818,007	13.13
7	399.166,516 326.824,054	8	399.165,268 326.823,259	1.48
9	399.146,227 326.811,132	10	399.142,034 326.808,461	4.971

Punct început	X / Y	Punct sfârșit	X / Y	Lungime segment (** (m)
2	399.213,042 326.787,329	3	399.211,801 326.788,246	1.543
4	399.190,938 326.805,196	5	399.184,942 326.810,068	7.726
6	399.174,483 326.818,007	7	399.166,516 326.824,054	10.002
8	399.165,268 326.823,259	9	399.146,227 326.811,132	22.575
10	399.142,034 326.808,461	11	399.191,587 326.754,49	73.269

Punct început	X / Y	Punct sfârșit	X / Y	Lungime segment (** (m)
11	399.191,587 326.754,49	12	399.191,828 326.754,656	0.294
13	399.223,261 326.776,306	14	399.222,142 326.777,577	1.693
15	399.220,314 326.779,653	16	399.220,219 326.779,753	0.138
17	399.218,546 326.781,52	18	399.217,405 326.782,726	1.661
19	399.217,459 326.782,759	20	399.216,418 326.783,769	1.451
21	399.215,808 326.784,413	22	399.213,644 326.786,699	3.148

Punct început	X / Y	Punct sfârșit	X / Y	Lungime segment (** (m)
12	399.191,828 326.754,656	13	399.223,261 326.776,306	38.167
14	399.222,142 326.777,577	15	399.220,314 326.779,653	2.766
16	399.220,219 326.779,753	17	399.218,546 326.781,52	2.433
18	399.217,405 326.782,726	19	399.217,459 326.782,759	0.063
20	399.216,418 326.783,769	21	399.215,808 326.784,413	0.886
22	399.213,644 326.786,699	1	399.213,059 326.787,317	0.851

** Lungimile segmentelor sunt determinate în planul de proiecție Stereo 70 și sunt rotunjite la 1 milimetru.

*** Distanța dintre puncte este formată din segmente cumulate ce sunt mai mici decât valoarea 1 milimetru.

**DATE DESPRE IMOBILUL NR. 3373**

Oficiul de Cadastru și Publicitate Imobiliară DOLJ
Biroul de Cadastru și Publicitate Imobiliară Craiova

A. Partea I. Descrierea imobilului

TEREN Extravilan

Adresa: Jud. Dolj, T25, P31

Nr. Crt	Nr cadastral Nr. topografic	Suprafața* (mp)	Observații / Referințe
A1		1.152	Sector cadastral:12 Teren neimprejmuit;

B. Partea II. Proprietari și acte

Inscrieri privitoare la dreptul de proprietate și alte drepturi reale	Referințe
/	
Act Administrativ nr. Titlu de proprietate 732-44776, din 27/03/1997 emis de CJSIPT Dolj;	
B1	A1
Intabulare, drept de PROPRIETATE, dobandit prin Reconstituire, cota actuala 1/1, cota initiala 1/1 1) PIRCALABU NICOLAE	

C. Partea III. SARCINI .

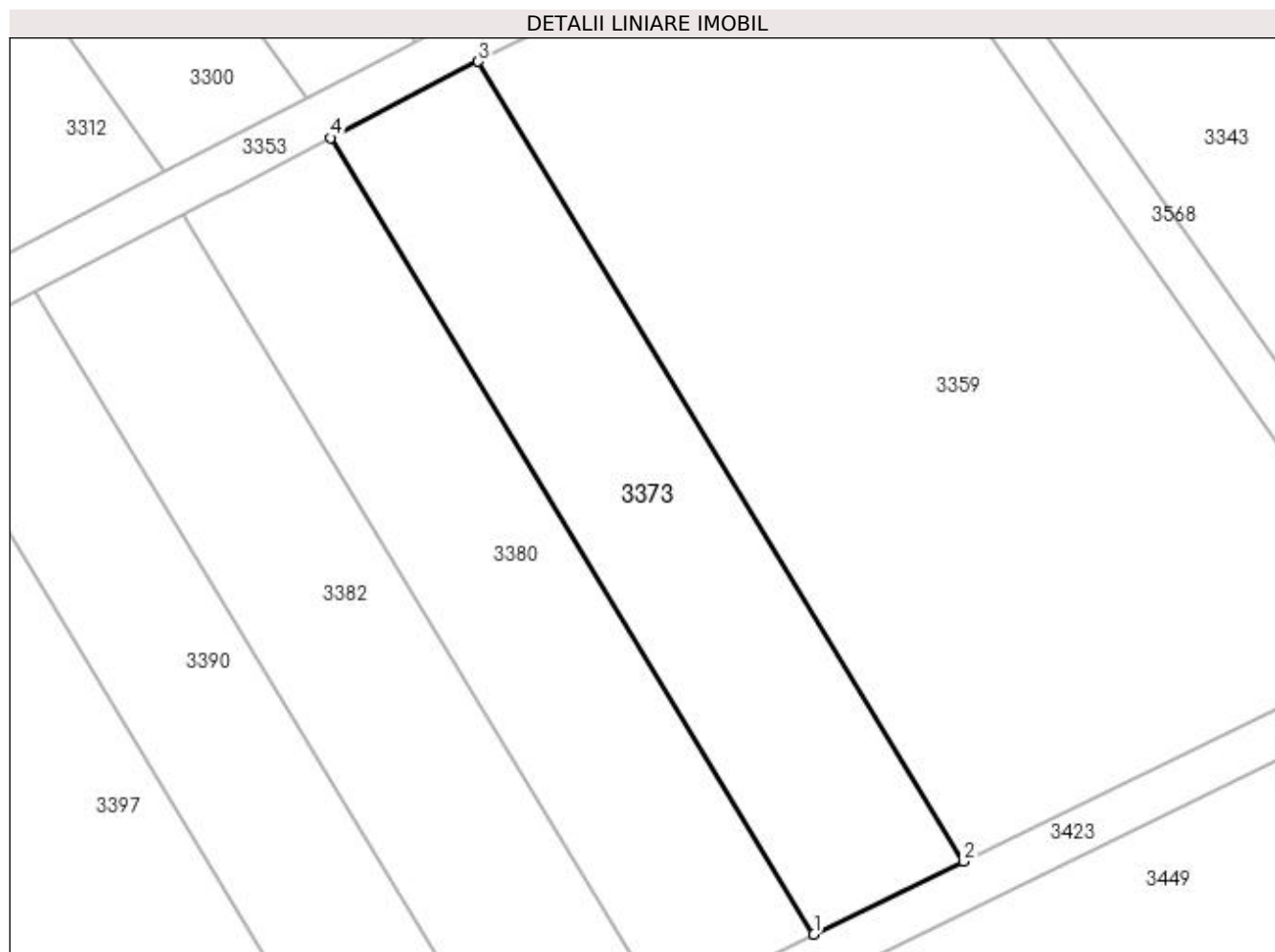
Inscrieri privind dezmembramintele dreptului de proprietate, drepturi reale de garanție și sarcini	Referințe
NU SUNT	

Anexa Nr. 1 La Partea I

Teren

Nr cadastral	Suprafața (mp)*	Observații / Referințe
	1.152	

* Suprafața este determinată în planul de proiecție Stereo 70.



Date referitoare la teren

Crt	Categorie folosință	Intra vilan	Suprafața (mp)	Tarla	Parcelă	Nr. topo	Observații / Referințe
1	pasune	NU	1.152	25	31	-	

Lungime Segmente

1) Valorile lungimilor segmentelor sunt obținute din proiecție în plan.

Punct început	X / Y	Punct sfârșit	X / Y	Lungime segment (** (m)
1	398.802,418 326.747,107	2	398.815,32 326.753,401	14.356
2	398.815,32 326.753,401	3	398.773,415 326.822,442	80.764
3	398.773,415 326.822,442	4	398.760,698 326.815,841	14.328
4	398.760,698 326.815,841	1	398.802,418 326.747,107	80.404

**** Lungimile segmentelor sunt determinate în planul de proiecție Stereo 70 și sunt rotunjite la 1 milimetru.**

***** Distanța dintre puncte este formată din segmente cumulate ce sunt mai mici decât valoarea 1 milimetru.**

**DATE DESPRE IMOBILUL NR. 3376**

Oficiul de Cadastru și Publicitate Imobiliară DOLJ
Biroul de Cadastru și Publicitate Imobiliară Craiova

A. Partea I. Descrierea imobilului

TEREN Extravilan

Adresa: Jud. Dolj, T25, P145

Nr. Crt	Nr cadastral Nr. topografic	Suprafața* (mp)	Observații / Referințe
A1		1.830	Sector cadastral:12 Teren neimprejmuit;

B. Partea II. Proprietari și acte

Inscrieri privitoare la dreptul de proprietate și alte drepturi reale		Referințe
/		
Act Administrativ nr. Titlu de proprietate 18869, din 23/02/2015 emis de CJSIPT Dolj;		
B1	Intabulare, drept de PROPRIETATE, dobandit prin Reconstituire, cota actuala 1/1, cota initiala 1/1 1) HOANCĂ ION 2) NAIDIN CONSTANTINA	A1

C. Partea III. SARCINI .

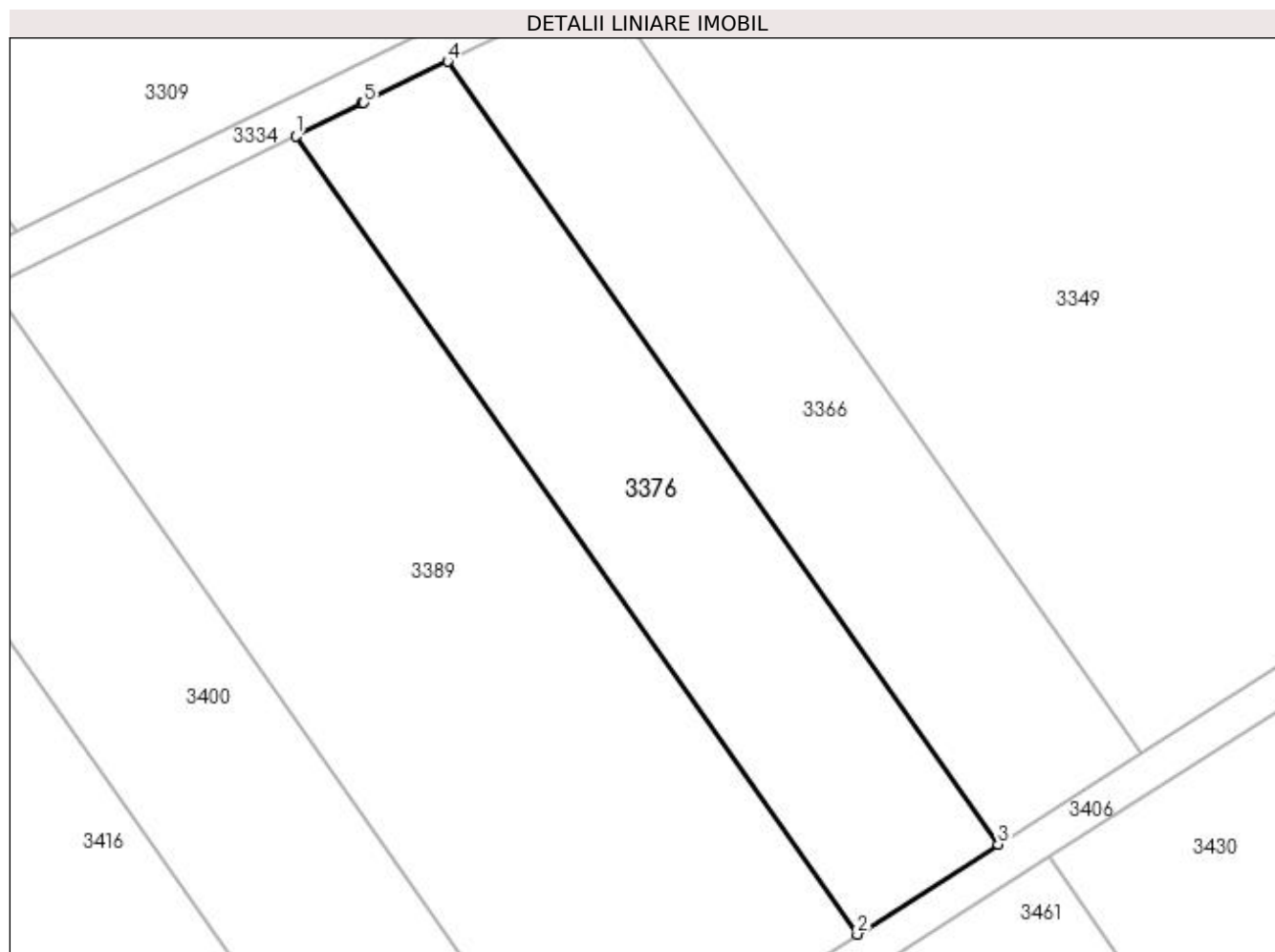
Inscrieri privind dezmembramintele dreptului de proprietate, drepturi reale de garanție și sarcini	Referințe
NU SUNT	

Anexa Nr. 1 La Partea I

Teren

Nr cadastral	Suprafața (mp)*	Observații / Referințe
	1.830	

* Suprafața este determinată în planul de proiecție Stereo 70.



Date referitoare la teren

Crt	Categorie folosință	Intra vilan	Suprafața (mp)	Tarla	Parcelă	Nr. topo	Observații / Referințe
1	pasune	NU	1.830	25	145	-	

Lungime Segmente

1) Valorile lungimilor segmentelor sunt obținute din proiecție în plan.

Punct început	X / Y	Punct sfârșit	X / Y	Lungime segment (** (m)
1	398.958,218 326.819,147	2	399.017,998 326.734,2	103.873
2	399.017,998 326.734,2	3	399.033,016 326.743,766	17.805
3	399.033,016 326.743,766	4	398.974,368 326.827,103	101.906
4	398.974,368 326.827,103	5	398.965,442 326.822,706	9.95
5	398.965,442 326.822,706	6	398.965,264 326.822,618	0.199

Punct început	X / Y	Punct sfârșit	X / Y	Lungime segment (** (m)
6	398.965,264 326.822,618	1	398.958,218 326.819,147	7.855

** Lungimile segmentelor sunt determinate în planul de proiecție Stereo 70 și sunt rotunjite la 1 milimetru.

*** Distanța dintre puncte este formată din segmente cumulate ce sunt mai mici decât valoarea 1 milimetru.

**DATE DESPRE IMOBILUL NR. 3380**

Oficiul de Cadastru și Publicitate Imobiliară DOLJ
Biroul de Cadastru și Publicitate Imobiliară Craiova

A. Partea I. Descrierea imobilului

TEREN Extravilan

Adresa: Jud. Dolj, T25, P30

Nr. Crt	Nr cadastral Nr. topografic	Suprafața* (mp)	Observații / Referințe
A1		1.152	Sector cadastral:12 Teren neimprejmuit;

B. Partea II. Proprietari și acte

Inscrieri privitoare la dreptul de proprietate și alte drepturi reale	Referințe
/	
Act Administrativ nr. Titlu de proprietate 1449-59556, din 17/11/1998 emis de CJSIPT Dolj;	
B1	A1
Intabulare, drept de PROPRIETATE, dobandit prin Reconstituire, cota actuala 1/1, cota initiala 1/1 1) BADEA ALEXANDRU	

C. Partea III. SARCINI .

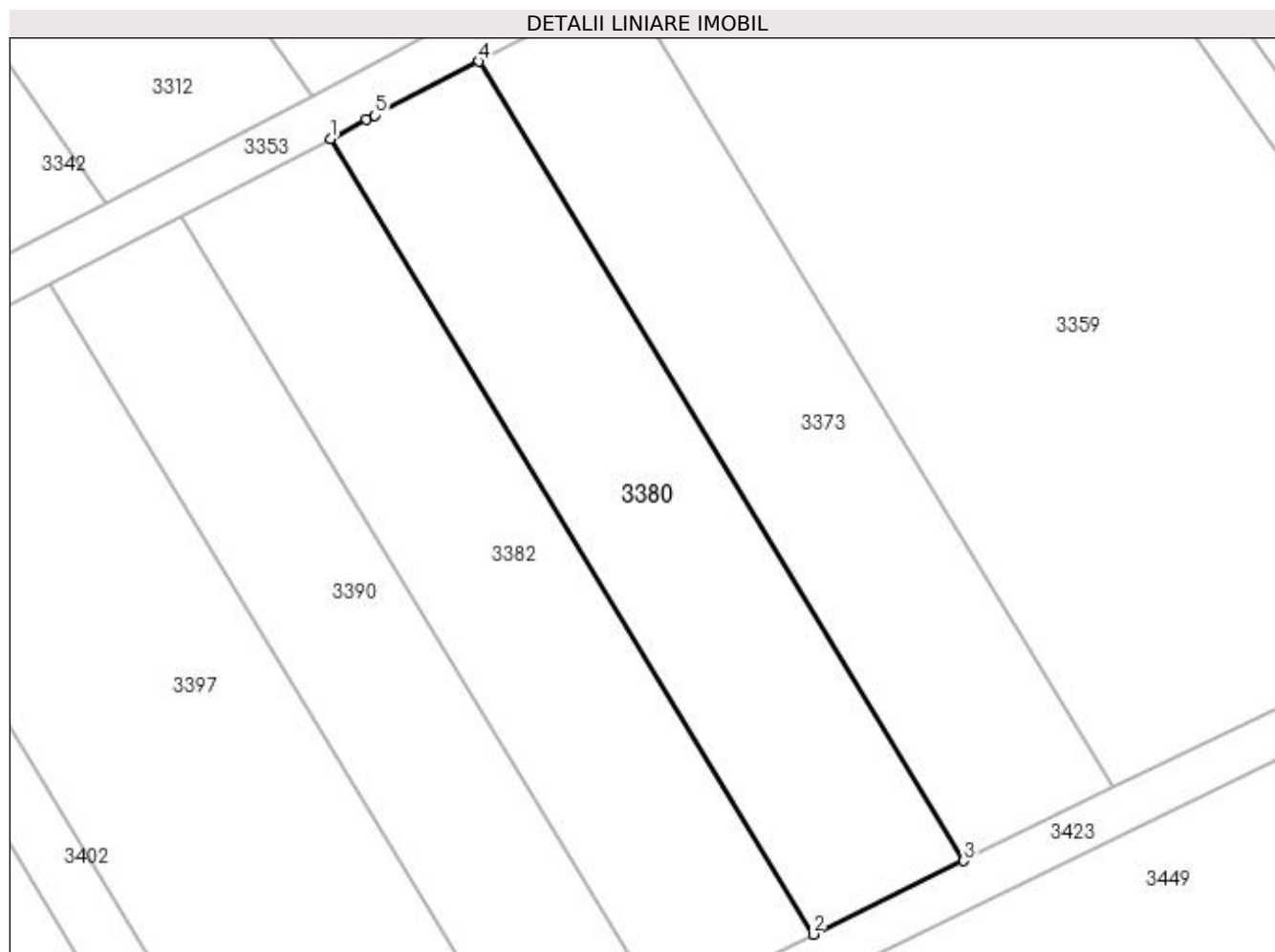
Inscrieri privind dezmembramintele dreptului de proprietate, drepturi reale de garanție și sarcini	Referințe
NU SUNT	

Anexa Nr. 1 La Partea I

Teren

Nr cadastral	Suprafața (mp)*	Observații / Referințe
	1.152	

* Suprafața este determinată în planul de proiecție Stereo 70.



Date referitoare la teren

Crt	Categorie folosință	Intra vilan	Suprafața (mp)	Tarla	Parcelă	Nr. topo	Observații / Referințe
1	pașune	NU	1.152	25	30	-	

Lungime Segmente

1) Valorile lungimilor segmentelor sunt obținute din proiecție în plan.

Punct început	X / Y	Punct sfârșit	X / Y	Lungime segment (** (m)
1	398.747,925 326.809,21	2	398.789,457 326.740,785	80.043
2	398.789,457 326.740,785	3	398.802,418 326.747,107	14.42
3	398.802,418 326.747,107	4	398.760,698 326.815,841	80.404
4	398.760,698 326.815,841	5	398.751,758 326.811,2	10.073
5	398.751,758 326.811,2	6	398.751,051 326.810,833	0.796

Punct început	X / Y	Punct sfârșit	X / Y	Lungime segment (** (m)
6	398.751,051 326.810,833	1	398.747,925 326.809,21	3.522

** Lungimile segmentelor sunt determinate în planul de proiecție Stereo 70 și sunt rotunjite la 1 milimetru.

*** Distanța dintre puncte este formată din segmente cumulate ce sunt mai mici decât valoarea 1 milimetru.

**DATE DESPRE IMOBILUL NR. 3382**

Oficiul de Cadastru și Publicitate Imobiliară DOLJ
Biroul de Cadastru și Publicitate Imobiliară Craiova

A. Partea I. Descrierea imobilului

TEREN Extravilan

Adresa: Jud. Dolj, T25, P29

Nr. Crt	Nr cadastral Nr. topografic	Suprafața* (mp)	Observații / Referințe
A1		1.152	Sector cadastral:12 Teren neimprejmut;

B. Partea II. Proprietari și acte

Inscrieri privitoare la dreptul de proprietate și alte drepturi reale		Referințe
/		
Act Notarial nr. Contract de vanzare-cumparare 142, din 28/02/2002 emis de NP Telea Constantina Diana;		
B1	Intabulare, drept de PROPRIETATE, dobandit prin Conventie, cota actuala 1/2, cota initiala 1/2 1) STANICA ECATERINA	A1
Act Notarial nr. 142, din 28/02/2002 emis de NP Telea Constantina Diana;		
B2	Intabulare, drept de PROPRIETATE, dobandit prin Conventie, cota actuala 1/2, cota initiala 1/2 1) POPESCU AURELIA	A1

C. Partea III. SARCINI .

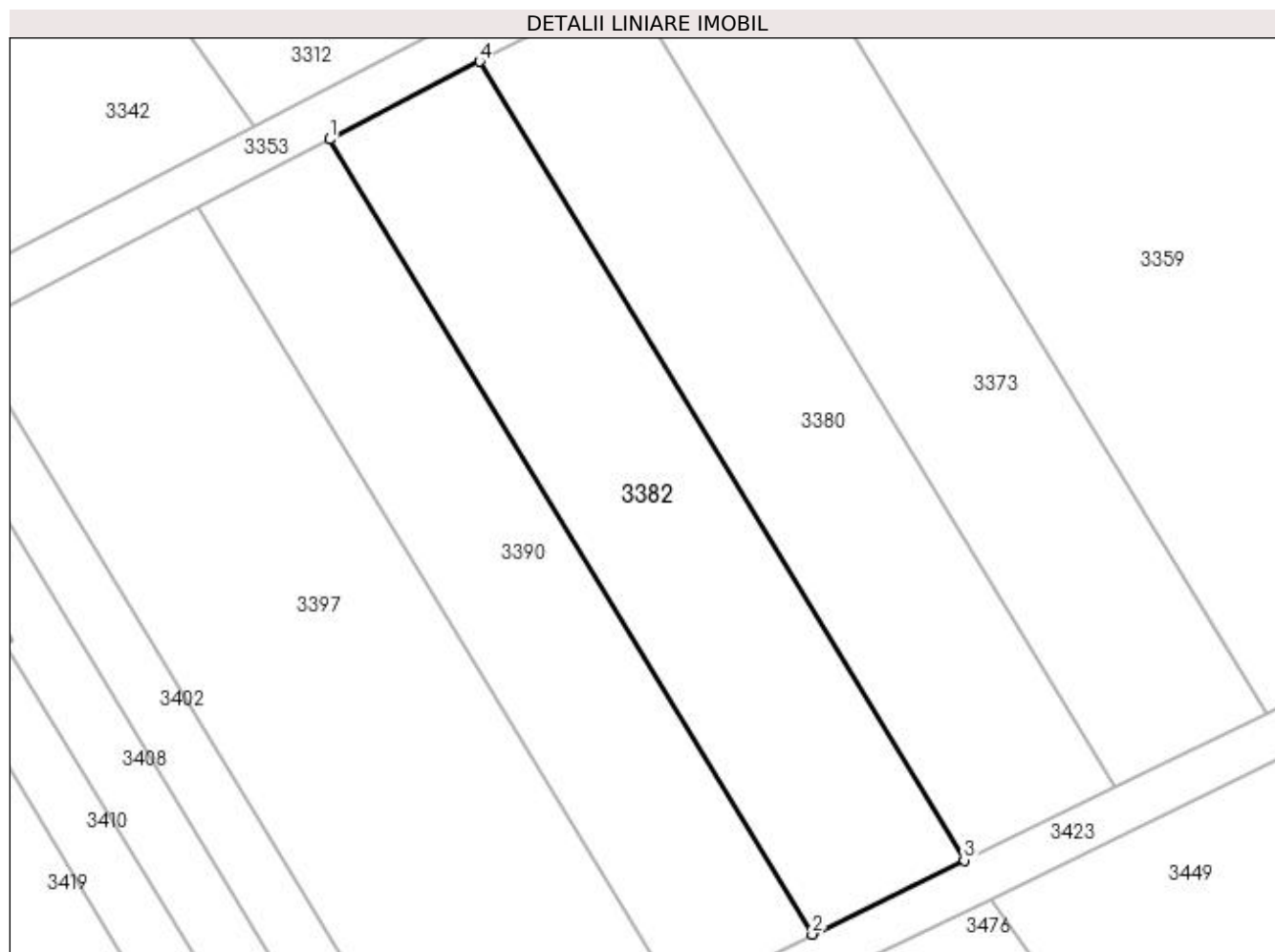
Inscrieri privind dezmembramintele dreptului de proprietate, drepturi reale de garanție și sarcini	Referințe
NU SUNT	

Anexa Nr. 1 La Partea I

Teren

Nr cadastral	Suprafața (mp)*	Observații / Referințe
	1.152	

* Suprafața este determinată în planul de proiecție Stereo 70.



Date referitoare la teren

Crt	Categorie folosință	Intra vilan	Suprafața (mp)	Tarla	Parcelă	Nr. topo	Observații / Referințe
1	pasune	NU	1.152	25	29	-	

Lungime Segmente

1) Valorile lungimilor segmentelor sunt obținute din proiecție în plan.

Punct început	X / Y	Punct sfârșit	X / Y	Lungime segment (** (m)
1	398.735,094 326.802,549	2	398.776,438 326.734,434	79.681
2	398.776,438 326.734,434	3	398.789,457 326.740,785	14.486
3	398.789,457 326.740,785	4	398.747,925 326.809,21	80.043
4	398.747,925 326.809,21	1	398.735,094 326.802,549	14.457

**** Lungimile segmentelor sunt determinate în planul de proiecție Stereo 70 și sunt rotunjite la 1 milimetru.**

***** Distanța dintre puncte este formată din segmente cumulate ce sunt mai mici decât valoarea 1 milimetru.**

**DATE DESPRE IMOBILUL NR. 3389**

Oficiul de Cadastru și Publicitate Imobiliară DOLJ
Biroul de Cadastru și Publicitate Imobiliară Craiova

A. Partea I. Descrierea imobilului

TEREN Extravilan

Adresa: Jud. Dolj, T25, P144

Nr. Crt	Nr cadastral Nr. topografic	Suprafața* (mp)	Observații / Referințe
A1		3.782	Sector cadastral:12 Teren neimprejmuit;

B. Partea II. Proprietari și acte

Inscrieri privitoare la dreptul de proprietate și alte drepturi reale	Referințe
/	
Act Administrativ nr. Titlu de proprietate 1162-48419, din 15/09/1997 emis de CJSIPT Dolj;	
B1	A1
Intabulare, drept de PROPRIETATE, dobândit prin Reconstituire, cota actuala 1/1, cota initiala 1/1 1) OPROIU ION	

C. Partea III. SARCINI .

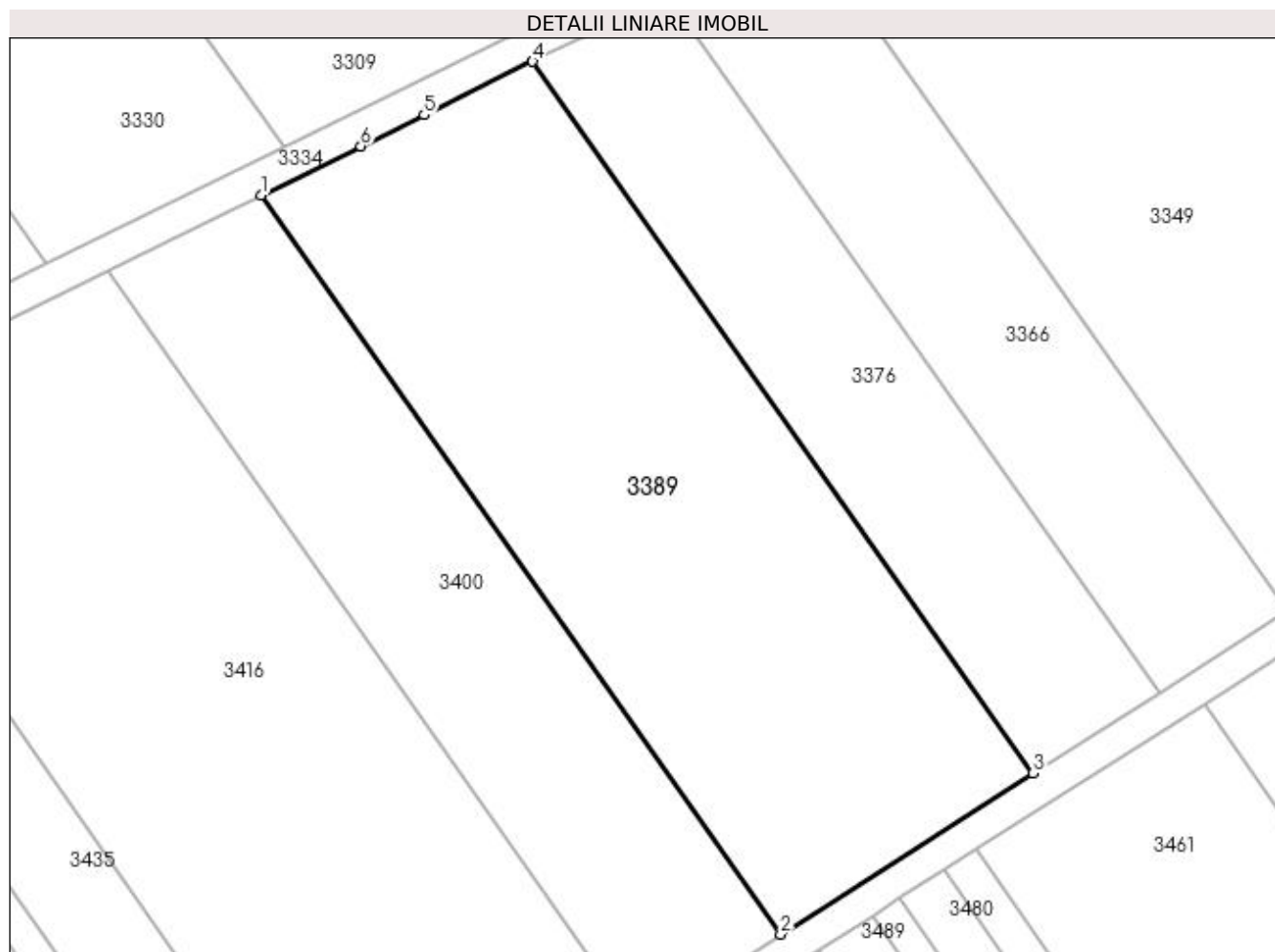
Inscrieri privind dezmembramintele dreptului de proprietate, drepturi reale de garanție și sarcini	Referințe
NU SUNT	

Anexa Nr. 1 La Partea I

Teren

Nr cadastral	Suprafața (mp)*	Observații / Referințe
	3.782	

* Suprafața este determinată în planul de proiecție Stereo 70.



Date referitoare la teren

Crt	Categorie folosință	Intra vilan	Suprafața (mp)	Tarla	Parcelă	Nr. topo	Observații / Referințe
1	pasune	NU	3.782	25	144	-	

Lungime Segmente

1) Valorile lungimilor segmentelor sunt obținute din proiecție în plan.

Punct început	X / Y	Punct sfârșit	X / Y	Lungime segment (** (m)
1	398.925,775 326.803,164	2	398.987,83 326.714,985	107.825
2	398.987,83 326.714,985	3	399.017,998 326.734,2	35.768
3	399.017,998 326.734,2	4	398.958,218 326.819,147	103.873
4	398.958,218 326.819,147	5	398.945,268 326.812,767	14.436
5	398.945,268 326.812,767	6	398.937,704 326.809,04	8.433

Punct început	X / Y	Punct sfârșit	X / Y	Lungime segment (** (m)
6	398.937,704 326.809,04	1	398.925,775 326.803,164	13.297

** Lungimile segmentelor sunt determinate în planul de proiecție Stereo 70 și sunt rotunjite la 1 milimetru.

*** Distanța dintre puncte este formată din segmente cumulate ce sunt mai mici decât valoarea 1 milimetru.

**DATE DESPRE IMOBILUL NR. 3390**

Oficiul de Cadastru și Publicitate Imobiliară DOLJ
Biroul de Cadastru și Publicitate Imobiliară Craiova

A. Partea I. Descrierea imobilului

TEREN Extravilan

Adresa: Jud. Dolj, T25, P28

Nr. Crt	Nr cadastral Nr. topografic	Suprafața* (mp)	Observații / Referințe
A1		1.008	Sector cadastral:12 Teren neimpregmuit;

B. Partea II. Proprietari și acte

Inscrieri privitoare la dreptul de proprietate și alte drepturi reale	Referințe
/	
Act Administrativ nr. Titlu de proprietate 844-2195, din 26/03/1997 emis de CJSIPT Dolj;	
B1	A1
Intabulare, drept de PROPRIETATE, dobândit prin Reconstituire, cota actuala 1/1, cota initiala 1/1 1) MITRU CONSTANTIN	

C. Partea III. SARCINI .

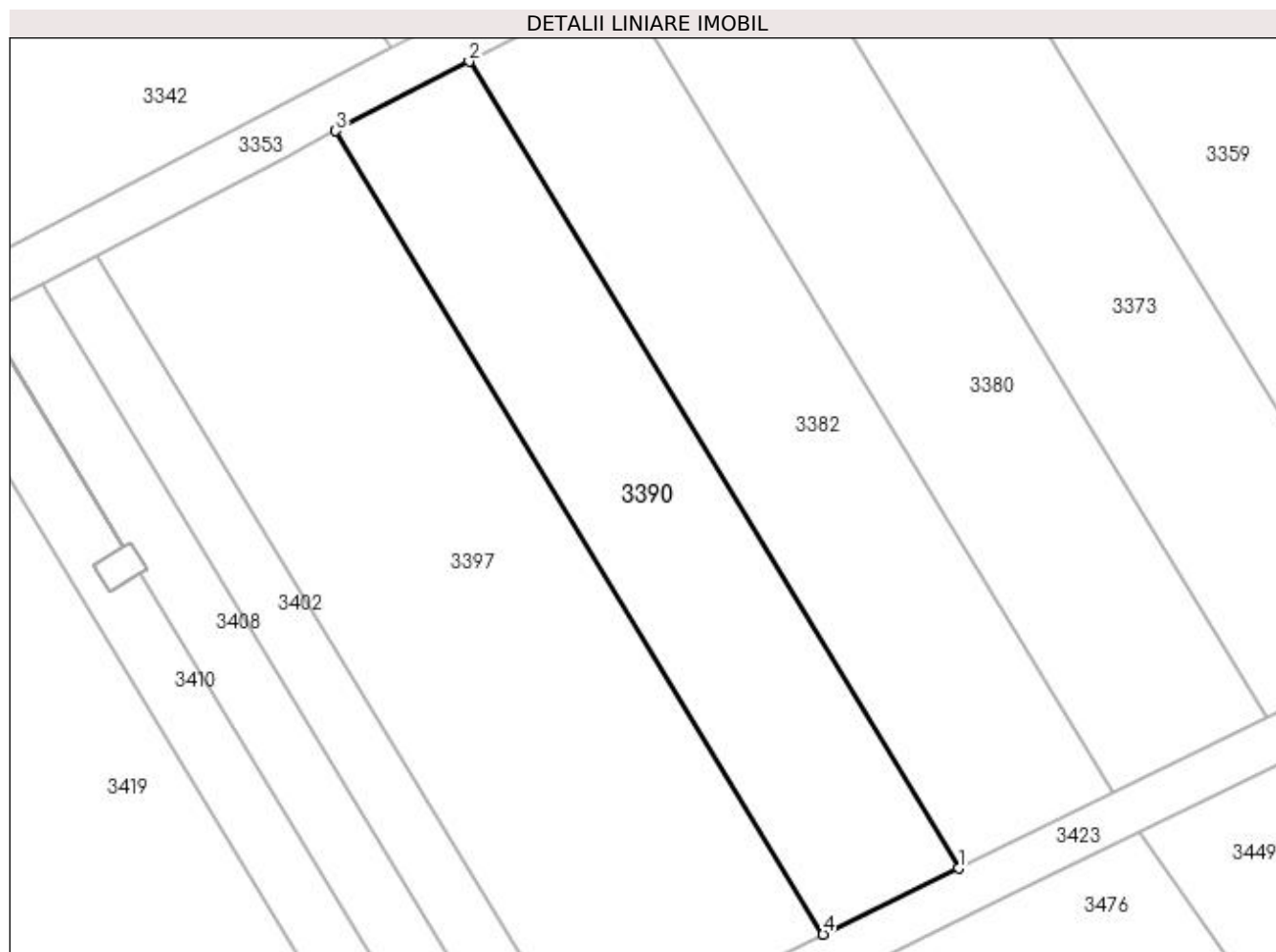
Inscrieri privind dezmembramintele dreptului de proprietate, drepturi reale de garanție și sarcini	Referințe
NU SUNT	

Anexa Nr. 1 La Partea I

Teren

Nr cadastral	Suprafața (mp)*	Observații / Referințe
	1.008	

* Suprafața este determinată în planul de proiecție Stereo 70.



Date referitoare la teren

Crt	Categorie folosință	Intra vilan	Suprafața (mp)	Tarla	Parcelă	Nr. topo	Observații / Referințe
1	pasune	NU	1.008	25	28	-	

Lungime Segmente

1) Valorile lungimilor segmentelor sunt obținute din proiecție în plan.

Punct început	X / Y	Punct sfârșit	X / Y	Lungime segment (** (m)
1	398.776,438 326.734,434	2	398.735,094 326.802,549	79.681
2	398.735,094 326.802,549	3	398.723,819 326.796,696	12.704
3	398.723,819 326.796,696	4	398.764,997 326.728,853	79.362
4	398.764,997 326.728,853	1	398.776,438 326.734,434	12.729

**** Lungimile segmentelor sunt determinate în planul de proiecție Stereo 70 și sunt rotunjite la 1 milimetru.**

***** Distanța dintre puncte este formată din segmente cumulate ce sunt mai mici decât valoarea 1 milimetru.**

**DATE DESPRE IMOBILUL NR. 3393**

Oficiul de Cadastru și Publicitate Imobiliară DOLJ
Biroul de Cadastru și Publicitate Imobiliară Craiova

A. Partea I. Descrierea imobilului

TEREN Extravilan

Adresa: Jud. Dolj, T25, P138/1

Nr. Crt	Nr cadastral Nr. topografic	Suprafața* (mp)	Observații / Referințe
A1		4.738	Sector cadastral:12 Teren neimprejmuit;

B. Partea II. Proprietari și acte

Inscrieri privitoare la dreptul de proprietate și alte drepturi reale	Referințe
/	
Act Administrativ nr. Titlu de proprietate 2761, din 24/03/2004 emis de CJSIPT Dolj;	
B1	A1
Intabulare, drept de PROPRIETATE, dobandit prin Reconstituire, cota actuala 1/1, cota initiala 1/1 1) BIRĂU SOFICA	

C. Partea III. SARCINI .

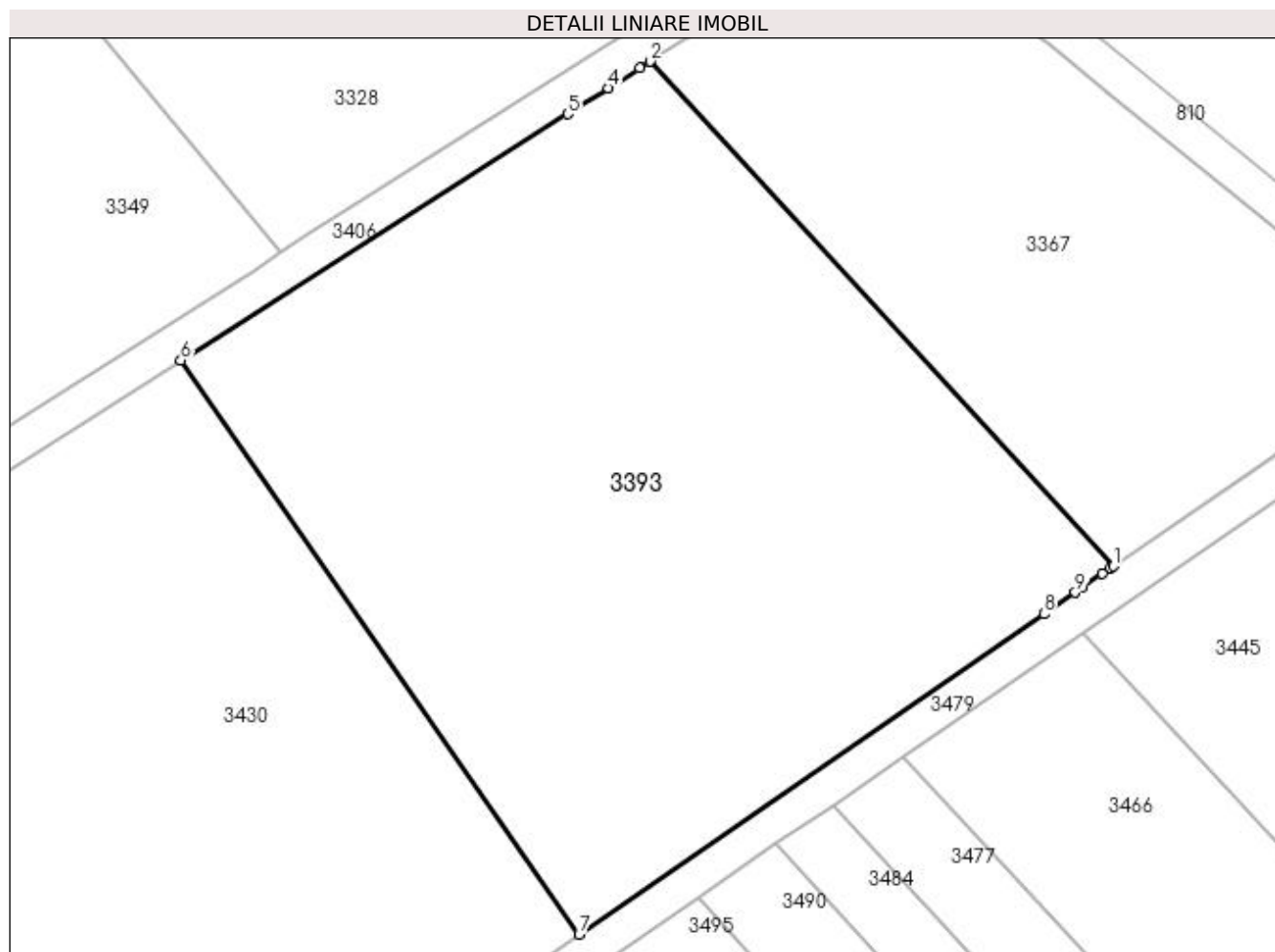
Inscrieri privind dezmembramintele dreptului de proprietate, drepturi reale de garanție și sarcini	Referințe
NU SUNT	

Anexa Nr. 1 La Partea I

Teren

Nr cadastral	Suprafața (mp)*	Observații / Referințe
	4.738	

* Suprafața este determinată în planul de proiecție Stereo 70.



Date referitoare la teren

Crt	Categorie folosință	Intra vilan	Suprafața (mp)	Tarla	Parcelă	Nr. topo	Observații / Referințe
1	pasune	NU	4.738	25	138/1	-	

Lungime Segmente

1) Valorile lungimilor segmentelor sunt obținute din proiecție în plan.

Punct început	X / Y	Punct sfârșit	X / Y	Lungime segment (** (m)
1	399.191,587 326.754,49	2	399.142,034 326.808,461	73.269
2	399.142,034 326.808,461	3	399.140,923 326.807,753	1.318
3	399.140,923 326.807,753	4	399.137,573 326.805,619	3.973
4	399.137,573 326.805,619	5	399.133,212 326.802,841	5.17
5	399.133,212 326.802,841	6	399.091,842 326.776,492	49.048

Punct început	X / Y	Punct sfârşit	X / Y	Lungime segment (** (m)
6	399.091,842 326.776,492	7	399.134,445 326.715,132	74.7
7	399.134,445 326.715,132	8	399.184,156 326.749,372	60.361
8	399.184,156 326.749,372	9	399.187,506 326.751,679	4.068
9	399.187,506 326.751,679	10	399.188,25 326.752,191	0.903
10	399.188,25 326.752,191	11	399.190,414 326.753,682	2.628
11	399.190,414 326.753,682	12	399.191,248 326.754,257	1.013
12	399.191,248 326.754,257	1	399.191,587 326.754,49	0.411

** Lungimile segmentelor sunt determinate în planul de proiecţie Stereo 70 şi sunt rotunjite la 1 milimetru.

*** Distanţa dintre puncte este formată din segmente cumulate ce sunt mai mici decât valoarea 1 milimetru.

**DATE DESPRE IMOBILUL NR. 3394**

Oficiul de Cadastru și Publicitate Imobiliară DOLJ
 Biroul de Cadastru și Publicitate Imobiliară Craiova

A. Partea I. Descrierea imobilului

TEREN Extravilan

Adresa: Jud. Dolj

Nr. Crt	Nr cadastral Nr. topografic	Suprafața* (mp)	Observații / Referințe
A1	30811	10	Sector cadastral:12 Teren neimprejmuț;

B. Partea II. Proprietari și acte

Inscrieri privitoare la dreptul de proprietate și alte drepturi reale		Referințe
118727 / 13/09/2016		
Act Administrativ nr. Decret nr 3, din 08/01/1973 emis de PRESEDINTELE CONSILIULUI DE STAT (act administrativ nr Incheierea nr 2008 din 14.03.2007, emis de ORC Dolj;act administrativ nr RO10-31184 din 19.05.2016, emis de CEZ Distributie S.A.;act administrativ nr 15 din 08.01.1973, emis de PRESEDINTELE CONSILIULUI DE STAT;act administrativ nr certificat de mentiuni nr 14227 din 13.03.2007, emis de ORC Dolj; act administrativ nr 6 din 20.06.2005, emis de MINISTERUL ECONOMIEI SI COMERTULUI SI FDFEE ȚĂLETRICA OLTEAIA);		
B1	Intabulare, drept de PROPRIETATE, dobandit prin Lege, cota actuala 1/1, cota initiala 1/1 1) STATUL ROMAN-DOMENIUL PUBLIC, CIF:999999999999	A1
B2	Intabulare, drept de CONCESIUNEpe o perioada de 49 ani incepand cu data semnarii contractului de concesiune 1) CEZ DISTRIBUTIE SA, CIF:14491102	A1

C. Partea III. SARCINI .

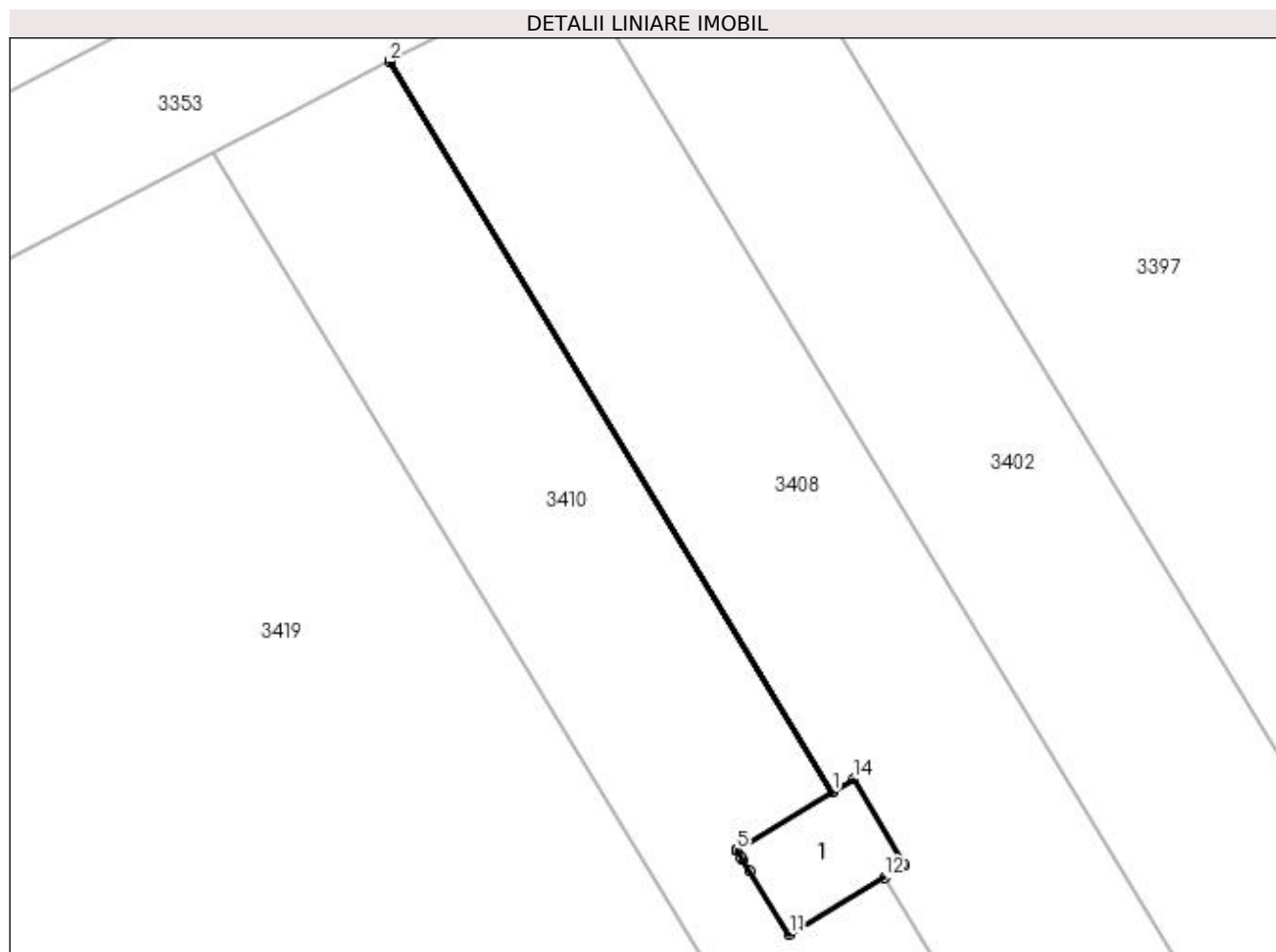
Inscrieri privind dezmembramintele dreptului de proprietate, drepturi reale de garanție și sarcini	Referințe
NU SUNT	

Anexa Nr. 1 La Partea I

Teren

Nr cadastral	Suprafața (mp)*	Observații / Referințe
30811	10	

* Suprafața este determinată în planul de proiecție Stereo 70.



Date referitoare la teren

Crt	Categorie folosință	Intra vilan	Suprafața (mp)	Tarla	Parcelă	Nr. topo	Observații / Referințe
1	curți constructii	NU	10	-	-	-	Stalpul 68_68"LEA 110 kV Craiova Nord Filiasi DC LEA 110 kV Craiova Nord Stoina"

Date referitoare la construcții

Crt	Număr	Destinație construcție	Supraf. (mp)	Situație juridică	Observații / Referințe
A1.1	30811-C1	construcții industriale și edilitare	10	Fara acte	Nr. niveluri:1; S. construita la sol:10 mp; - Stalp nr.68_68 "LEA 110 kV Craiova Nord Filiasi DC LEa 110 kV Craiova Nord Stoina" - Construcție de metal - An construcție 1975

Lungime Segmente

1) Valorile lungimilor segmentelor sunt obținute din proiecție în plan.

Punct început	X / Y	Punct sfârșit	X / Y	Lungime segment (** (m)
1	398.705,915 326.761,624	2	398.694,017 326.781,225	22.93
2	398.694,017 326.781,225	3	398.694,012 326.781,223	0.006

Punct început	X / Y	Punct sfârşit	X / Y	Lungime segment (** (m)
3	398.694,012 326.781,223	4	398.705,91 326.761,62	22.93
4	398.705,91 326.761,62	5	398.703,347 326.760,057	3.003
5	398.703,347 326.760,057	6	398.703,341 326.760,054	0.006
6	398.703,341 326.760,054	7	398.703,337 326.760,051	0.005
7	398.703,337 326.760,051	8	398.703,46 326.759,857	0.229
8	398.703,46 326.759,857	9	398.703,487 326.759,813	0.052
9	398.703,487 326.759,813	10	398.703,678 326.759,51	0.358
10	398.703,678 326.759,51	11	398.704,753 326.757,803	2.018
11	398.704,753 326.757,803	12	398.707,309 326.759,327	2.975
12	398.707,309 326.759,327	13	398.707,852 326.759,651	0.633
13	398.707,852 326.759,651	14	398.706,481 326.761,969	2.693
14	398.706,481 326.761,969	1	398.705,915 326.761,624	0.663

** Lungimile segmentelor sunt determinate în planul de proiecție Stereo 70 și sunt rotunjite la 1 milimetru.

*** Distanța dintre puncte este formată din segmente cumulate ce sunt mai mici decât valoarea 1 milimetru.

**DATE DESPRE IMOBILUL NR. 3397**

Oficiul de Cadastru și Publicitate Imobiliară DOLJ
Biroul de Cadastru și Publicitate Imobiliară Craiova

A. Partea I. Descrierea imobilului

TEREN Extravilan

Adresa: Jud. Dolj, T25, P27

Nr. Crt	Nr cadastral Nr. topografic	Suprafața* (mp)	Observații / Referințe
A1		1.800	Sector cadastral:12 Teren neimprejmuit;

B. Partea II. Proprietari și acte

Inscrieri privitoare la dreptul de proprietate și alte drepturi reale	Referințe
/	
Act Administrativ nr. Titlu de proprietate 1465-59556, din 01/02/1999 emis de CJSIPT Dolj;	
B1	A1
Intabulare, drept de PROPRIETATE, dobândit prin Reconstituire, cota actuala 1/1, cota initiala 1/1	
1) URECHE AURELIA DEFUNCT:Da	
2) URECHE GLIGORE DEFUNCT:Da	

C. Partea III. SARCINI .

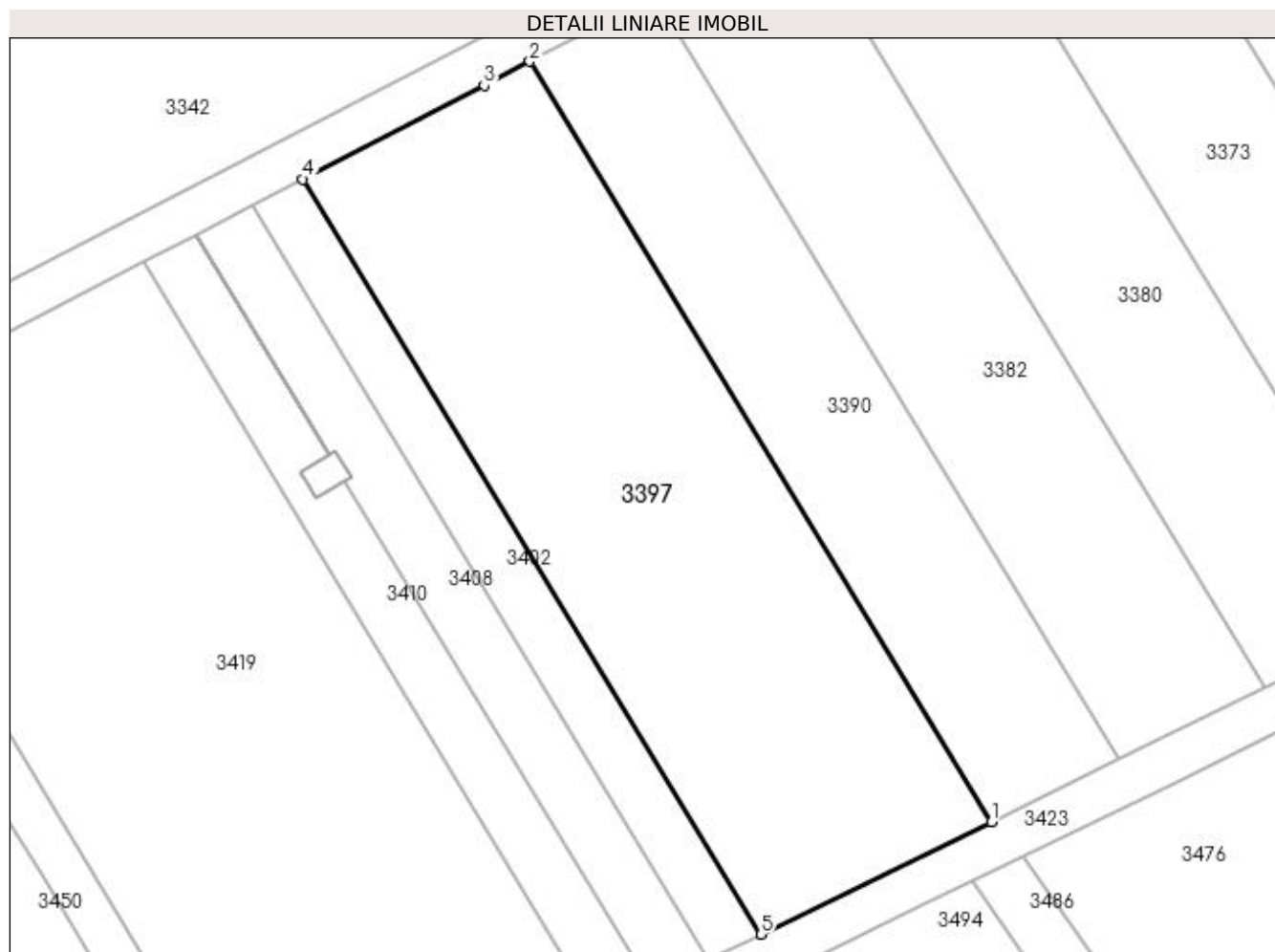
Inscrieri privind dezmembramintele dreptului de proprietate, drepturi reale de garanție și sarcini	Referințe
NU SUNT	

Anexa Nr. 1 La Partea I

Teren

Nr cadastral	Suprafața (mp)*	Observații / Referințe
	1.800	

* Suprafața este determinată în planul de proiecție Stereo 70.



Date referitoare la teren

Crt	Categorie folosință	Intra vilan	Suprafața (mp)	Tarla	Parcelă	Nr. topo	Observații / Referințe
1	pașune	NU	1.800	25	27	-	

Lungime Segmente

1) Valorile lungimilor segmentelor sunt obținute din proiecție în plan.

Punct început	X / Y	Punct sfârșit	X / Y	Lungime segment (** (m)
1	398.764,997 326.728,853	2	398.723,819 326.796,696	79.362
2	398.723,819 326.796,696	3	398.719,724 326.794,571	4.613
3	398.719,724 326.794,571	4	398.703,571 326.786,185	18.201
4	398.703,571 326.786,185	5	398.744,452 326.718,831	78.79
5	398.744,452 326.718,831	1	398.764,997 326.728,853	22.859

**** Lungimile segmentelor sunt determinate în planul de proiecție Stereo 70 și sunt rotunjite la 1 milimetru.**

***** Distanța dintre puncte este formată din segmente cumulate ce sunt mai mici decât valoarea 1 milimetru.**

**DATE DESPRE IMOBILUL NR. 3400**

Oficiul de Cadastru și Publicitate Imobiliară DOLJ
Biroul de Cadastru și Publicitate Imobiliară Craiova

A. Partea I. Descrierea imobilului

TEREN Extravilan

Adresa: Jud. Dolj, T25, P142

Nr. Crt	Nr cadastral Nr. topografic	Suprafața* (mp)	Observații / Referințe
A1		2.196	Sector cadastral:12 Teren neimprejmuit;

B. Partea II. Proprietari și acte

Inscrieri privitoare la dreptul de proprietate și alte drepturi reale	Referințe
/	
Act Administrativ nr. Titlu de proprietate 897-2195, din 21/04/1997 emis de CJSIPT Dolj;	
B1	A1
Intabulare, drept de PROPRIETATE, dobândit prin Reconstituire, cota actuala 1/1, cota initiala 1/1 1) BUSE ELENA	

C. Partea III. SARCINI .

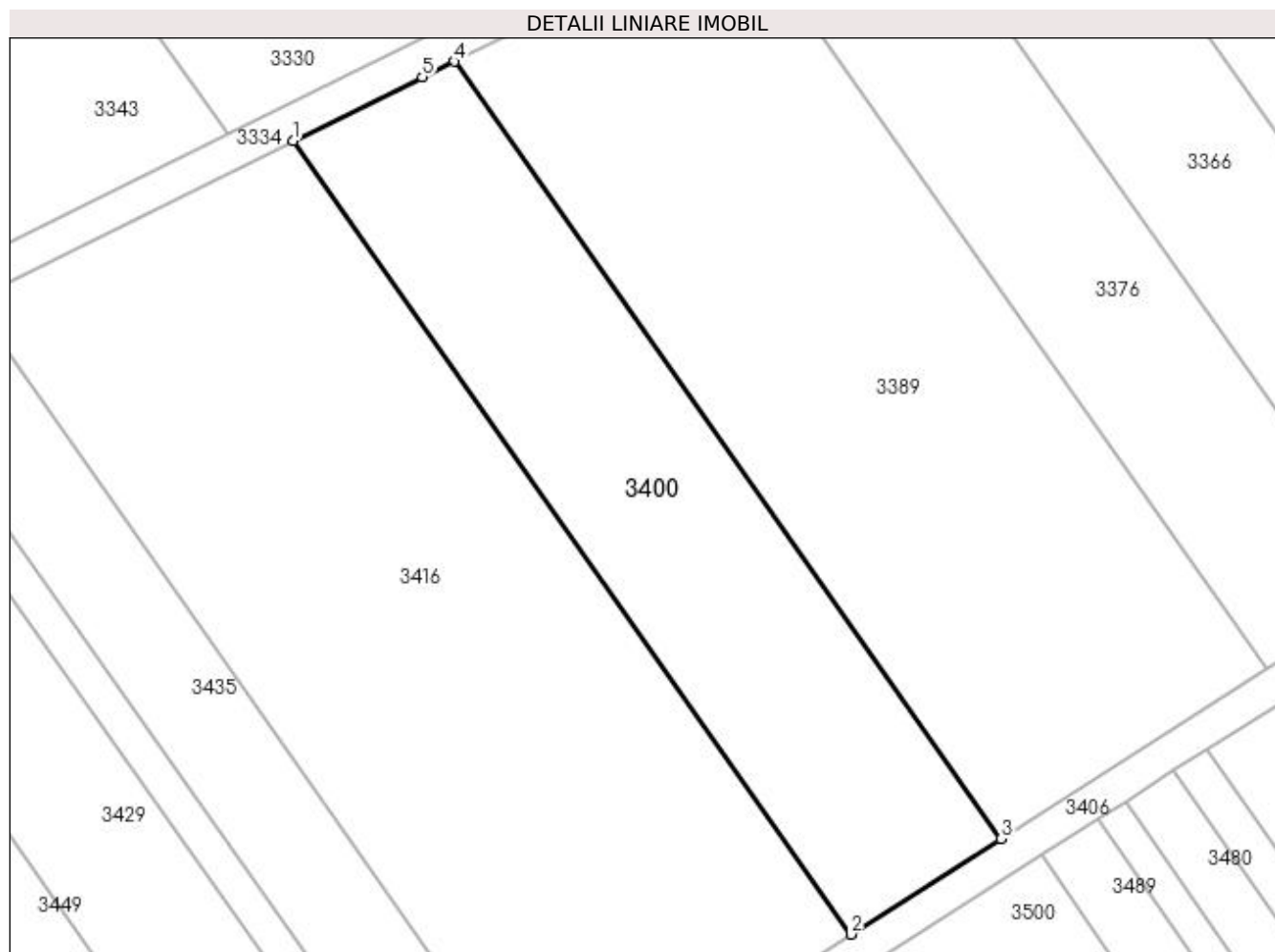
Inscrieri privind dezmembramintele dreptului de proprietate, drepturi reale de garanție și sarcini	Referințe
NU SUNT	

Anexa Nr. 1 La Partea I

Teren

Nr cadastral	Suprafața (mp)*	Observații / Referințe
	2.196	

* Suprafața este determinată în planul de proiecție Stereo 70.



Date referitoare la teren

Crt	Categorie folosință	Intra vilan	Suprafața (mp)	Tarla	Parcelă	Nr. topo	Observații / Referințe
1	pasune	NU	2.196	25	142	-	

Lungime Segmente

1) Valorile lungimilor segmentelor sunt obținute din proiecție în plan.

Punct început	X / Y	Punct sfârșit	X / Y	Lungime segment (** (m)
1	398.907,472 326.794,146	2	398.970,81 326.704,144	110.055
2	398.970,81 326.704,144	3	398.987,83 326.714,985	20.179
3	398.987,83 326.714,985	4	398.925,775 326.803,164	107.825
4	398.925,775 326.803,164	5	398.922,14 326.801,373	4.053
5	398.922,14 326.801,373	1	398.907,472 326.794,146	16.351

**** Lungimile segmentelor sunt determinate în planul de proiecție Stereo 70 și sunt rotunjite la 1 milimetru.**

***** Distanța dintre puncte este formată din segmente cumulate ce sunt mai mici decât valoarea 1 milimetru.**

**DATE DESPRE IMOBILUL NR. 3402**

Oficiul de Cadastru și Publicitate Imobiliară DOLJ
 Biroul de Cadastru și Publicitate Imobiliară Craiova

A. Partea I. Descrierea imobilului

TEREN Extravilan

Adresa: Jud. Dolj, T25, P26/2

Nr. Crt	Nr cadastral Nr. topografic	Suprafața* (mp)	Observații / Referințe
A1		407	Sector cadastral:12 Teren neimprejmuit;

B. Partea II. Proprietari și acte

Inscrieri privitoare la dreptul de proprietate și alte drepturi reale	Referințe
/	
Act Administrativ nr. Titlu de proprietate 2793, din 26/01/2005 emis de CJSIPT Dolj;	
B1	A1
Intabulare, drept de PROPRIETATE, dobandit prin Reconstituire, cota actuala 1/1, cota initiala 1/1 1) FILIPESCU MIHAI	

C. Partea III. SARCINI .

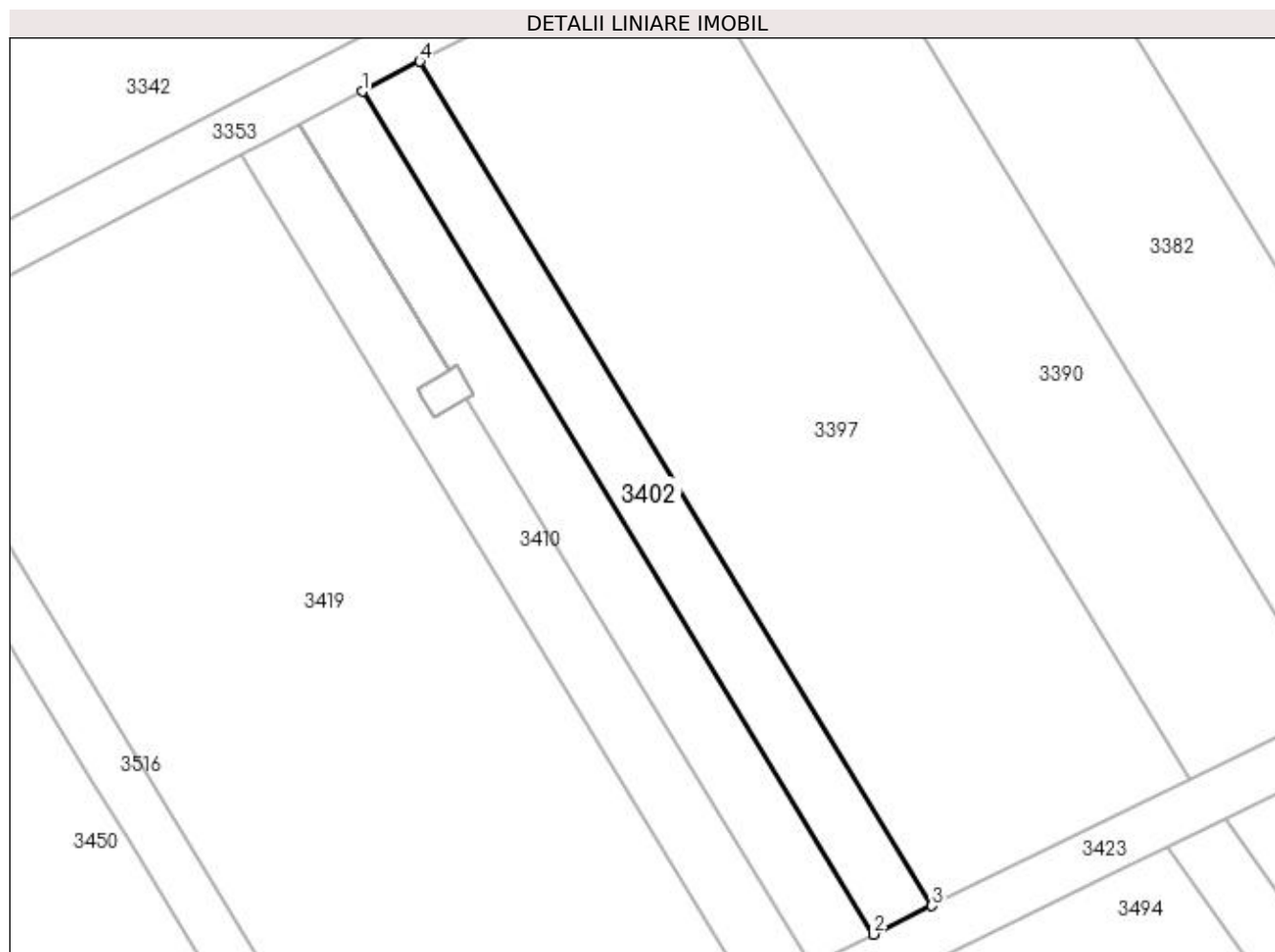
Inscrieri privind dezmembramintele dreptului de proprietate, drepturi reale de garanție și sarcini	Referințe
NU SUNT	

Anexa Nr. 1 La Partea I

Teren

Nr cadastral	Suprafața (mp)*	Observații / Referințe
	407	

* Suprafața este determinată în planul de proiecție Stereo 70.



Date referitoare la teren

Crt	Categorie folosință	Intra vilan	Suprafața (mp)	Tarla	Parcelă	Nr. topo	Observații / Referințe
1	pasune	NU	407	25	26/2	-	

Lungime Segmente

1) Valorile lungimilor segmentelor sunt obținute din proiecție în plan.

Punct început	X / Y	Punct sfârșit	X / Y	Lungime segment (** (m)
1	398.698,972 326.783,797	2	398.739,786 326.716,555	78.66
2	398.739,786 326.716,555	3	398.744,452 326.718,831	5.192
3	398.744,452 326.718,831	4	398.703,571 326.786,185	78.79
4	398.703,571 326.786,185	1	398.698,972 326.783,797	5.181

**** Lungimile segmentelor sunt determinate în planul de proiecție Stereo 70 și sunt rotunjite la 1 milimetru.**

***** Distanța dintre puncte este formată din segmente cumulate ce sunt mai mici decât valoarea 1 milimetru.**

**DATE DESPRE IMOBILUL NR. 3406**

Oficiul de Cadastru și Publicitate Imobiliară DOLJ
Biroul de Cadastru și Publicitate Imobiliară Craiova

A. Partea I. Descrierea imobilului

TEREN Extravilan

Adresa: Jud. Dolj, T25, PDE 502/65

Nr. Crt	Nr cadastral Nr. topografic	Suprafața* (mp)	Observații / Referințe
A1		1.122	Sector cadastral:12 Teren neimprejmuit;

B. Partea II. Proprietari și acte

Inscrieri privitoare la dreptul de proprietate și alte drepturi reale		Referințe
/		
Act Normativ nr. Legea 7, din 13/03/1996 emis de Parlamentul Romaniei (art.13 alin 15);		
B1	Inscrierea provizorie, drept de PROPRIETATE, dobandit prin Lege, cota actuala 1/1, cota initiala 1/1 1) NEIDENTIFICAT NEIDENTIFICAT	A1

C. Partea III. SARCINI .

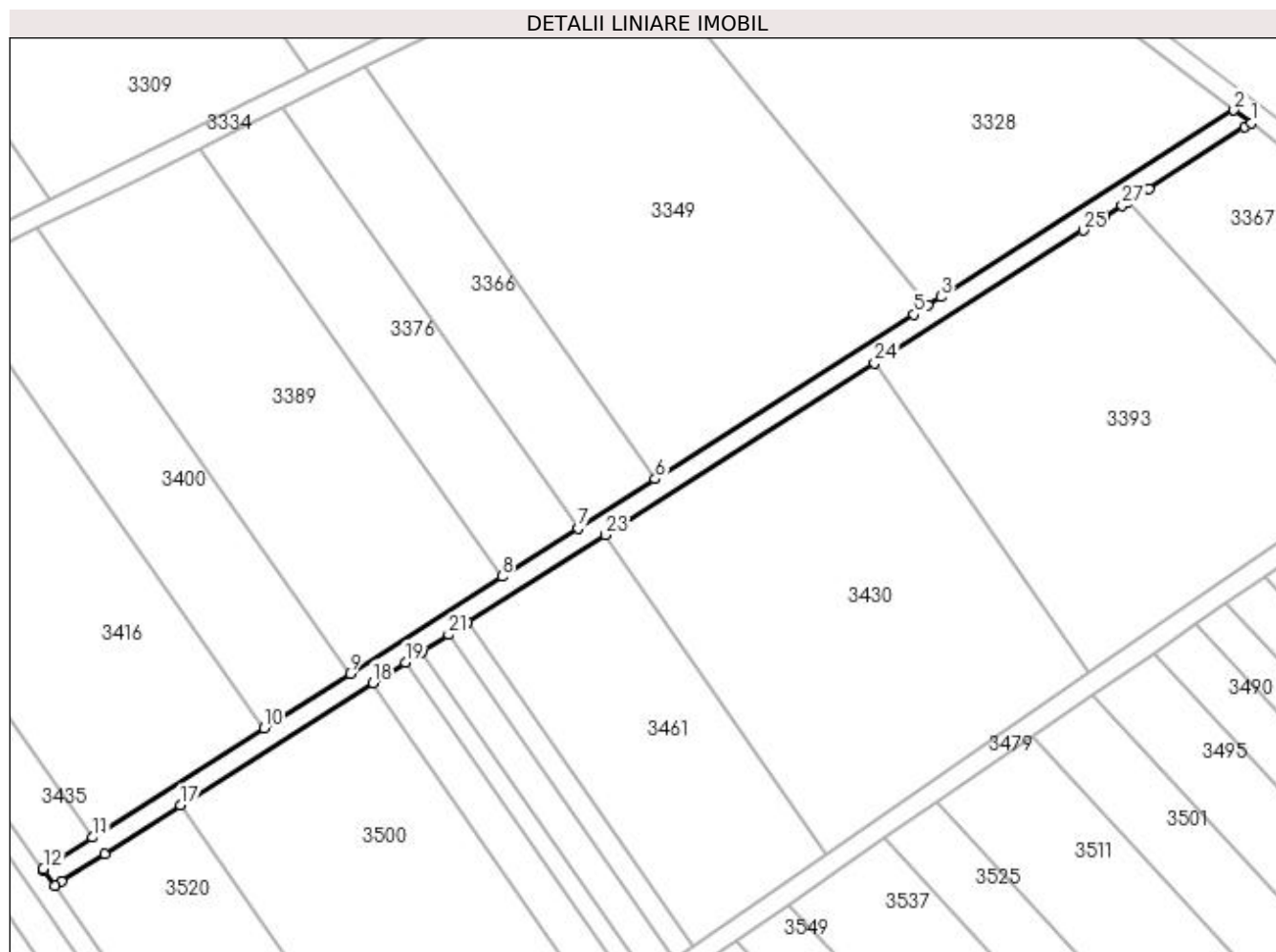
Inscrieri privind dezmembramintele dreptului de proprietate, drepturi reale de garanție și sarcini	Referințe
NU SUNT	

Anexa Nr. 1 La Partea I

Teren

Nr cadastral	Suprafața (mp)*	Observații / Referințe
	1.122	

* Suprafața este determinată în planul de proiecție Stereo 70.



Date referitoare la teren

Crt	Categorie folosință	Intra vilan	Suprafața (mp)	Tarla	Parcelă	Nr. topo	Observații / Referințe
1	drum	NU	1.122	25	DE 502/65	-	

Lungime Segmente

1) Valorile lungimilor segmentelor sunt obținute din proiecție în plan.

Punct început	X / Y	Punct sfârșit	X / Y	Lungime segment (** (m)
1	399.166,516 326.824,054	2	399.163,119 326.826,633	4.265
3	399.105,003 326.789,617	4	399.102,459 326.787,997	3.016
5	399.099,592 326.786,17	6	399.048,329 326.753,519	60.778
7	399.033,016 326.743,766	8	399.017,998 326.734,2	17.805
9	398.987,83 326.714,985	10	398.970,81 326.704,144	20.179

Punct început	X / Y	Punct sfârșit	X / Y	Lungime segment (** (m)
2	399.163,119 326.826,633	3	399.105,003 326.789,617	68.903
4	399.102,459 326.787,997	5	399.099,592 326.786,17	3.4
6	399.048,329 326.753,519	7	399.033,016 326.743,766	18.156
8	399.017,998 326.734,2	9	398.987,83 326.714,985	35.768
10	398.970,81 326.704,144	11	398.936,82 326.682,495	40.299

Punct început	X / Y	Punct sfârșit	X / Y	Lungime segment (** (m)
11	398.936,82 326.682,495	12	398.926,98 326.676,228	11.667
13	398.927,196 326.675,921	14	398.929,285 326.672,953	3.629
15	398.930,631 326.673,81	16	398.939,146 326.679,234	10.096
17	398.954,272 326.688,868	18	398.992,36 326.713,128	45.158
19	398.998,787 326.717,221	20	399.002,008 326.719,273	3.82
21	399.007,39 326.722,701	22	399.011,21 326.725,134	4.529
23	399.038,418 326.742,464	24	399.091,842 326.776,492	63.341
25	399.133,212 326.802,841	26	399.137,573 326.805,619	5.17
27	399.140,923 326.807,753	28	399.142,034 326.808,461	1.318
29	399.146,227 326.811,132	30	399.165,268 326.823,259	22.575

Punct început	X / Y	Punct sfârșit	X / Y	Lungime segment (** (m)
12	398.926,98 326.676,228	13	398.927,196 326.675,921	0.375
14	398.929,285 326.672,953	15	398.930,631 326.673,81	1.596
16	398.939,146 326.679,234	17	398.954,272 326.688,868	17.934
18	398.992,36 326.713,128	19	398.998,787 326.717,221	7.619
20	399.002,008 326.719,273	21	399.007,39 326.722,701	6.381
22	399.011,21 326.725,134	23	399.038,418 326.742,464	32.258
24	399.091,842 326.776,492	25	399.133,212 326.802,841	49.048
26	399.137,573 326.805,619	27	399.140,923 326.807,753	3.973
28	399.142,034 326.808,461	29	399.146,227 326.811,132	4.971
30	399.165,268 326.823,259	1	399.166,516 326.824,054	1.48

** Lungimile segmentelor sunt determinate în planul de proiecție Stereo 70 și sunt rotunjite la 1 milimetru.

*** Distanța dintre puncte este formată din segmente cumulate ce sunt mai mici decât valoarea 1 milimetru.

**DATE DESPRE IMOBILUL NR. 3408**

Oficiul de Cadastru și Publicitate Imobiliară DOLJ
Biroul de Cadastru și Publicitate Imobiliară Craiova

A. Partea I. Descrierea imobilului

TEREN Extravilan

Adresa: Jud. Dolj, T25, P26/1

Nr. Crt	Nr cadastral Nr. topografic	Suprafața* (mp)	Observații / Referințe
A1		436	Sector cadastral:12 Teren neimprejmuit;

B. Partea II. Proprietari și acte

Inscrieri privitoare la dreptul de proprietate și alte drepturi reale	Referințe
/	
Act Administrativ nr. Titlu de proprietate 2763, din 15/04/2004 emis de CJSIPT Dolj;	
B1	A1
Intabulare, drept de PROPRIETATE, dobandit prin Reconstituire, cota actuala 1/1, cota initiala 1/1 1) STEFANESCU MIHAI	

C. Partea III. SARCINI .

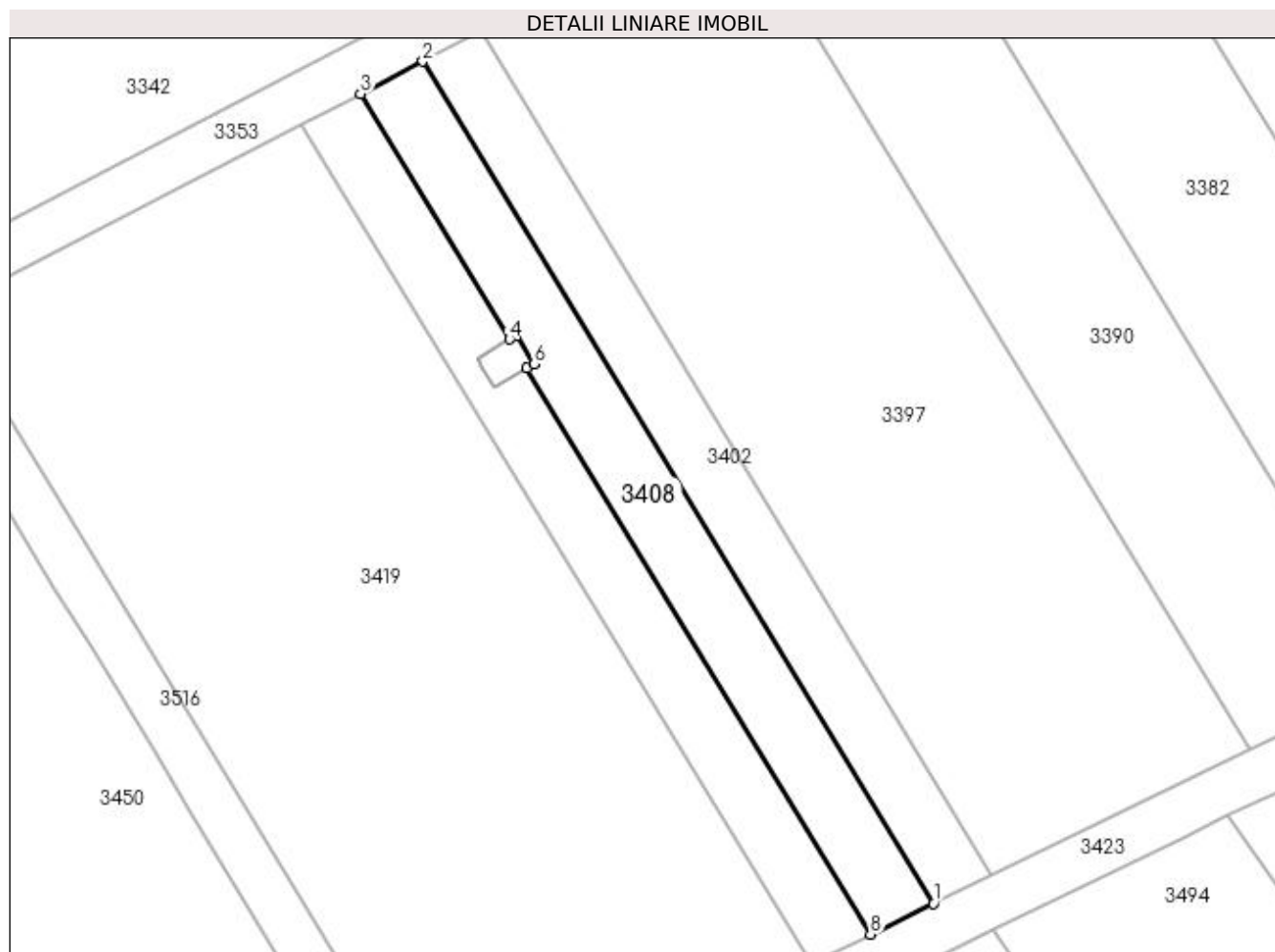
Inscrieri privind dezmembramintele dreptului de proprietate, drepturi reale de garanție și sarcini	Referințe
NU SUNT	

Anexa Nr. 1 La Partea I

Teren

Nr cadastral	Suprafața (mp)*	Observații / Referințe
	436	

* Suprafața este determinată în planul de proiecție Stereo 70.



Date referitoare la teren

Crt	Categorie folosință	Intra vilan	Suprafața (mp)	Tarla	Parcelă	Nr. topo	Observații / Referințe
1	pasune	NU	436	25	26/1	-	

Lungime Segmente

1) Valorile lungimilor segmentelor sunt obținute din proiecție în plan.

Punct început	X / Y	Punct sfârșit	X / Y	Lungime segment (** (m)
1	398.739,786 326.716,555	2	398.698,972 326.783,797	78.66
2	398.698,972 326.783,797	3	398.694,017 326.781,225	5.582
3	398.694,017 326.781,225	4	398.705,915 326.761,624	22.93
4	398.705,915 326.761,624	5	398.706,481 326.761,969	0.663
5	398.706,481 326.761,969	6	398.707,852 326.759,651	2.693

Punct început	X / Y	Punct sfârșit	X / Y	Lungime segment (** (m)
6	398.707,852 326.759,651	7	398.707,309 326.759,327	0.633
7	398.707,309 326.759,327	8	398.734,759 326.714,103	52.903
8	398.734,759 326.714,103	1	398.739,786 326.716,555	5.594

** Lungimile segmentelor sunt determinate în planul de proiecție Stereo 70 și sunt rotunjite la 1 milimetru.

*** Distanța dintre puncte este formată din segmente cumulate ce sunt mai mici decât valoarea 1 milimetru.

**DATE DESPRE IMOBILUL NR. 3410**

Oficiul de Cadastru și Publicitate Imobiliară DOLJ
Biroul de Cadastru și Publicitate Imobiliară Craiova

A. Partea I. Descrierea imobilului

TEREN Extravilan

Adresa: Jud. Dolj, T25, P26

Nr. Crt	Nr cadastral Nr. topografic	Suprafața* (mp)	Observații / Referințe
A1		408	Sector cadastral:12 Teren neimprejmuit;

B. Partea II. Proprietari și acte

Inscrieri privitoare la dreptul de proprietate și alte drepturi reale	Referințe
/	
Act Notarial nr. Certificat de mostenitor 117, din 23/09/2020 emis de NP GASPAN MONICA ORTANSA;	
B1	A1
Intabulare, drept de PROPRIETATE, dobandit prin Succesiune, cota actuala 1/1, cota initiala 1/1 1) ZISU DUMITRU	

C. Partea III. SARCINI .

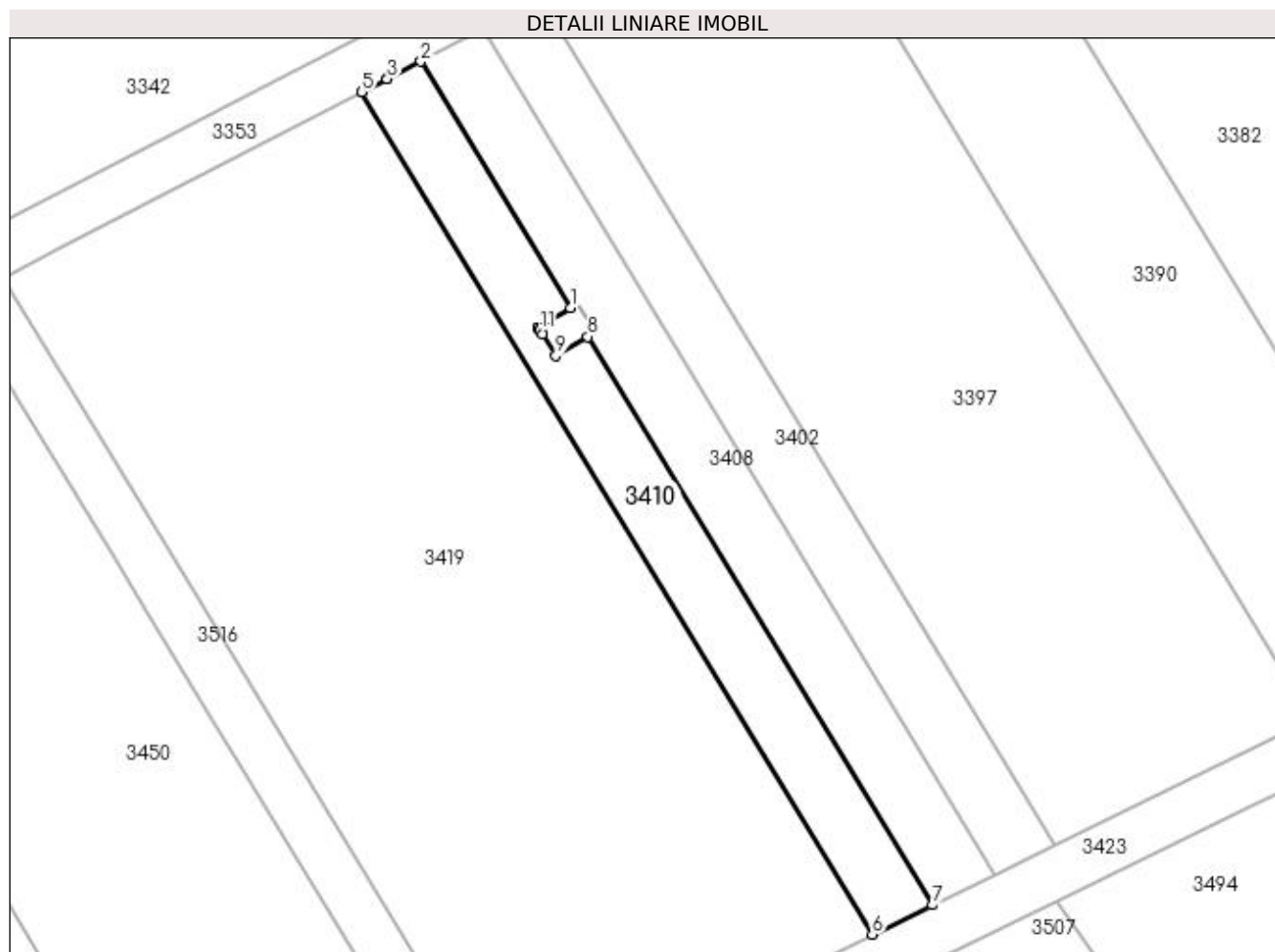
Inscrieri privind dezmembramintele dreptului de proprietate, drepturi reale de garanție și sarcini	Referințe
NU SUNT	

Anexa Nr. 1 La Partea I

Teren

Nr cadastral	Suprafața (mp)*	Observații / Referințe
	408	

* Suprafața este determinată în planul de proiecție Stereo 70.



Date referitoare la teren

Crt	Categorie folosință	Intra vilan	Suprafața (mp)	Tarla	Parcelă	Nr. topo	Observații / Referințe
1	pasune	NU	408	25	26	-	

Lungime Segmente

1) Valorile lungimilor segmentelor sunt obținute din proiecție în plan.

Punct început	X / Y	Punct sfârșit	X / Y	Lungime segment (** (m)
1	398.705,91 326.761,62	2	398.694,012 326.781,223	22.93
2	398.694,012 326.781,223	3	398.691,341 326.779,836	3.01
3	398.691,341 326.779,836	4	398.691,336 326.779,833	0.006
4	398.691,336 326.779,833	5	398.689,299 326.778,776	2.295
5	398.689,299 326.778,776	6	398.729,971 326.711,767	78.386

Punct început	X / Y	Punct sfârşit	X / Y	Lungime segment (** (m)
6	398.729,971 326.711,767	7	398.734,759 326.714,103	5.327
7	398.734,759 326.714,103	8	398.707,309 326.759,327	52.903
8	398.707,309 326.759,327	9	398.704,753 326.757,803	2.975
9	398.704,753 326.757,803	10	398.703,678 326.759,51	2.018
10	398.703,678 326.759,51	11	398.703,487 326.759,813	0.358
11	398.703,487 326.759,813	12	398.703,46 326.759,857	0.052
12	398.703,46 326.759,857	13	398.703,337 326.760,051	0.229
13	398.703,337 326.760,051	14	398.703,341 326.760,054	0.005
14	398.703,341 326.760,054	15	398.703,347 326.760,057	0.006
15	398.703,347 326.760,057	1	398.705,91 326.761,62	3.003

** Lungimile segmentelor sunt determinate în planul de proiecție Stereo 70 și sunt rotunjite la 1 milimetru.

*** Distanța dintre puncte este formată din segmente cumulate ce sunt mai mici decât valoarea 1 milimetru.

**DATE DESPRE IMOBILUL NR. 3416**

Oficiul de Cadastru și Publicitate Imobiliară DOLJ
Biroul de Cadastru și Publicitate Imobiliară Craiova

A. Partea I. Descrierea imobilului

TEREN Extravilan

Adresa: Jud. Dolj, T25, P141

Nr. Crt	Nr cadastral Nr. topografic	Suprafața* (mp)	Observații / Referințe
A1		4.520	Sector cadastral:12 Teren neimprejmuit;

B. Partea II. Proprietari și acte

Inscrieri privitoare la dreptul de proprietate și alte drepturi reale	Referințe
/	
Act Administrativ nr. Titlu de proprietate 1417-59556, din 18/11/1998 emis de CJSIPT Dolj;	
B1	A1
Intabulare, drept de PROPRIETATE, dobândit prin Reconstituire, cota actuala 1/1, cota initiala 1/1 1) PERCIU ARISTICA	

C. Partea III. SARCINI .

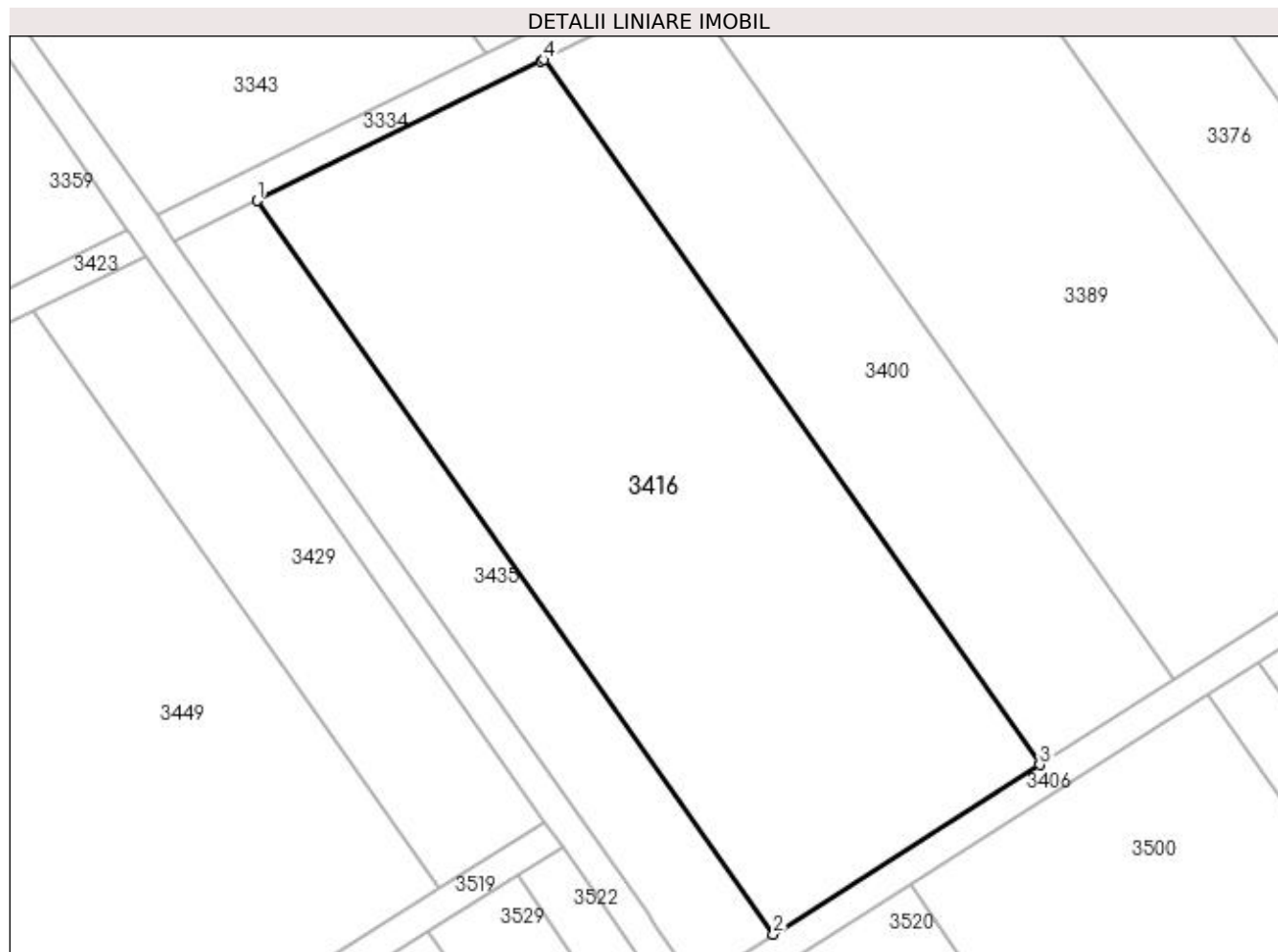
Inscrieri privind dezmembramintele dreptului de proprietate, drepturi reale de garanție și sarcini	Referințe
NU SUNT	

Anexa Nr. 1 La Partea I

Teren

Nr cadastral	Suprafața (mp)*	Observații / Referințe
	4.520	

* Suprafața este determinată în planul de proiecție Stereo 70.



Date referitoare la teren

Crt	Categorie folosință	Intra vilan	Suprafața (mp)	Tarla	Parcelă	Nr. topo	Observații / Referințe
1	pasune	NU	4.520	25	141	-	

Lungime Segmente

1) Valorile lungimilor segmentelor sunt obținute din proiecție în plan.

Punct început	X / Y	Punct sfârșit	X / Y	Lungime segment (** (m)
1	398.870,92 326.776,139	2	398.936,82 326.682,495	114.508
2	398.936,82 326.682,495	3	398.970,81 326.704,144	40.299
3	398.970,81 326.704,144	4	398.907,472 326.794,146	110.055
4	398.907,472 326.794,146	5	398.907,069 326.793,948	0.449
5	398.907,069 326.793,948	1	398.870,92 326.776,139	40.299

**** Lungimile segmentelor sunt determinate în planul de proiecție Stereo 70 și sunt rotunjite la 1 milimetru.**

***** Distanța dintre puncte este formată din segmente cumulate ce sunt mai mici decât valoarea 1 milimetru.**

**DATE DESPRE IMOBILUL NR. 3419**

Oficiul de Cadastru și Publicitate Imobiliară DOLJ
Biroul de Cadastru și Publicitate Imobiliară Craiova

A. Partea I. Descrierea imobilului

TEREN Extravilan

Adresa: Jud. Dolj, T25, P25

Nr. Crt	Nr cadastral Nr. topografic	Suprafața* (mp)	Observații / Referințe
A1		2.500	Sector cadastral:12 Teren neimprejmuit;

B. Partea II. Proprietari și acte

Inscrieri privitoare la dreptul de proprietate și alte drepturi reale	Referințe
/	
Act Administrativ nr. Titlu de proprietate 1159-48419, din 15/09/1997 emis de CJSIPT Dolj;	
B1	A1
Intabulare, drept de PROPRIETATE, dobandit prin Reconstituire, cota actuala 1/1, cota initiala 1/1	
1) VLADUTOIU MARIA	
2) NICU ELENA	
3) VLADUTOIU MARIN	

C. Partea III. SARCINI .

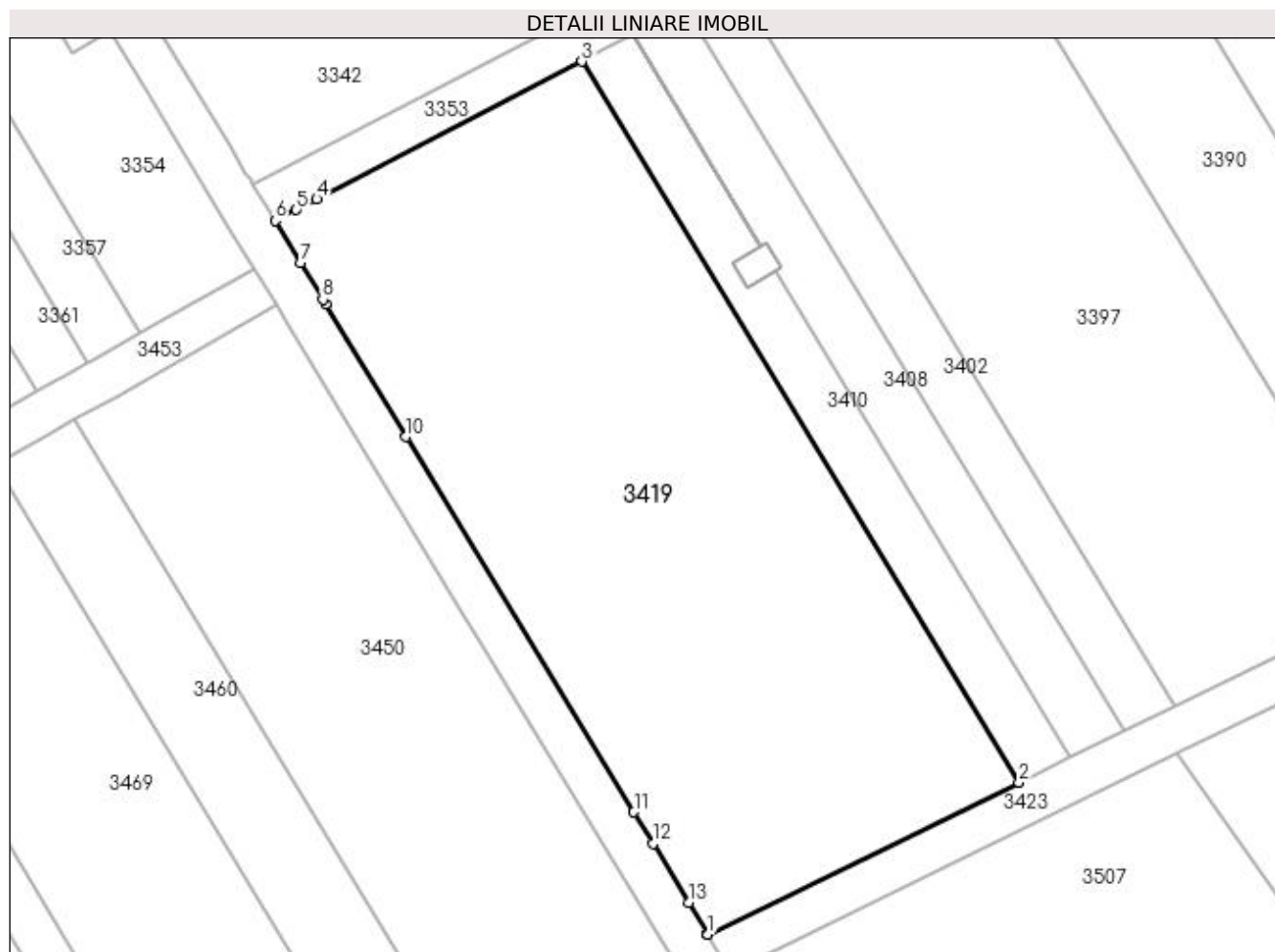
Inscrieri privind dezmembramintele dreptului de proprietate, drepturi reale de garanție și sarcini	Referințe
NU SUNT	

Anexa Nr. 1 La Partea I

Teren

Nr cadastral	Suprafața (mp)*	Observații / Referințe
	2.500	

* Suprafața este determinată în planul de proiecție Stereo 70.



Date referitoare la teren

Crt	Categorie folosință	Intra vilan	Suprafața (mp)	Tarla	Parcelă	Nr. topo	Observații / Referințe
1	pasune	NU	2.500	25	25	-	

Lungime Segmente

1) Valorile lungimilor segmentelor sunt obținute din proiecție în plan.

Punct început	X / Y	Punct sfârșit	X / Y	Lungime segment (** (m)
1	398.701,037 326.697,653	2	398.729,971 326.711,767	32.193
2	398.729,971 326.711,767	3	398.689,299 326.778,776	78.386
3	398.689,299 326.778,776	4	398.664,658 326.765,985	27.763
4	398.664,658 326.765,985	5	398.662,754 326.764,996	2.146
5	398.662,754 326.764,996	6	398.660,783 326.763,973	2.22

Punct început	X / Y	Punct sfârșit	X / Y	Lungime segment (** (m)
6	398.660,783 326.763,973	7	398.663,142 326.760,086	4.547
7	398.663,142 326.760,086	8	398.665,22 326.756,663	4.004
8	398.665,22 326.756,663	9	398.665,501 326.756,2	0.542
9	398.665,501 326.756,2	10	398.672,97 326.743,895	14.394
10	398.672,97 326.743,895	11	398.694,139 326.709,017	40.8
11	398.694,139 326.709,017	12	398.695,921 326.706,081	3.434
12	398.695,921 326.706,081	13	398.699,241 326.700,611	6.399
13	398.699,241 326.700,611	14	398.700,987 326.697,734	3.365
14	398.700,987 326.697,734	1	398.701,037 326.697,653	0.095

** Lungimile segmentelor sunt determinate în planul de proiecție Stereo 70 și sunt rotunjite la 1 milimetru.

*** Distanța dintre puncte este formată din segmente cumulate ce sunt mai mici decât valoarea 1 milimetru.

**DATE DESPRE IMOBILUL NR. 3423**

Oficiul de Cadastru și Publicitate Imobiliară DOLJ
Biroul de Cadastru și Publicitate Imobiliară Craiova

A. Partea I. Descrierea imobilului

TEREN Extravilan

Adresa: Jud. Dolj, T25, PDE 502/66

Nr. Crt	Nr cadastral Nr. topografic	Suprafața* (mp)	Observații / Referințe
A1		683	Sector cadastral:12 Teren neimprejmuit;

B. Partea II. Proprietari și acte

Inscrieri privitoare la dreptul de proprietate și alte drepturi reale		Referințe
/		
Act Normativ nr. Legea 7, din 13/03/1996 emis de Parlamentul Romaniei (art.13 alin 15);		
B1	Inscrierea provizorie, drept de PROPRIETATE, dobandit prin Lege, cota actuala 1/1, cota initiala 1/1 1) NEIDENTIFICAT NEIDENTIFICAT	A1

C. Partea III. SARCINI .

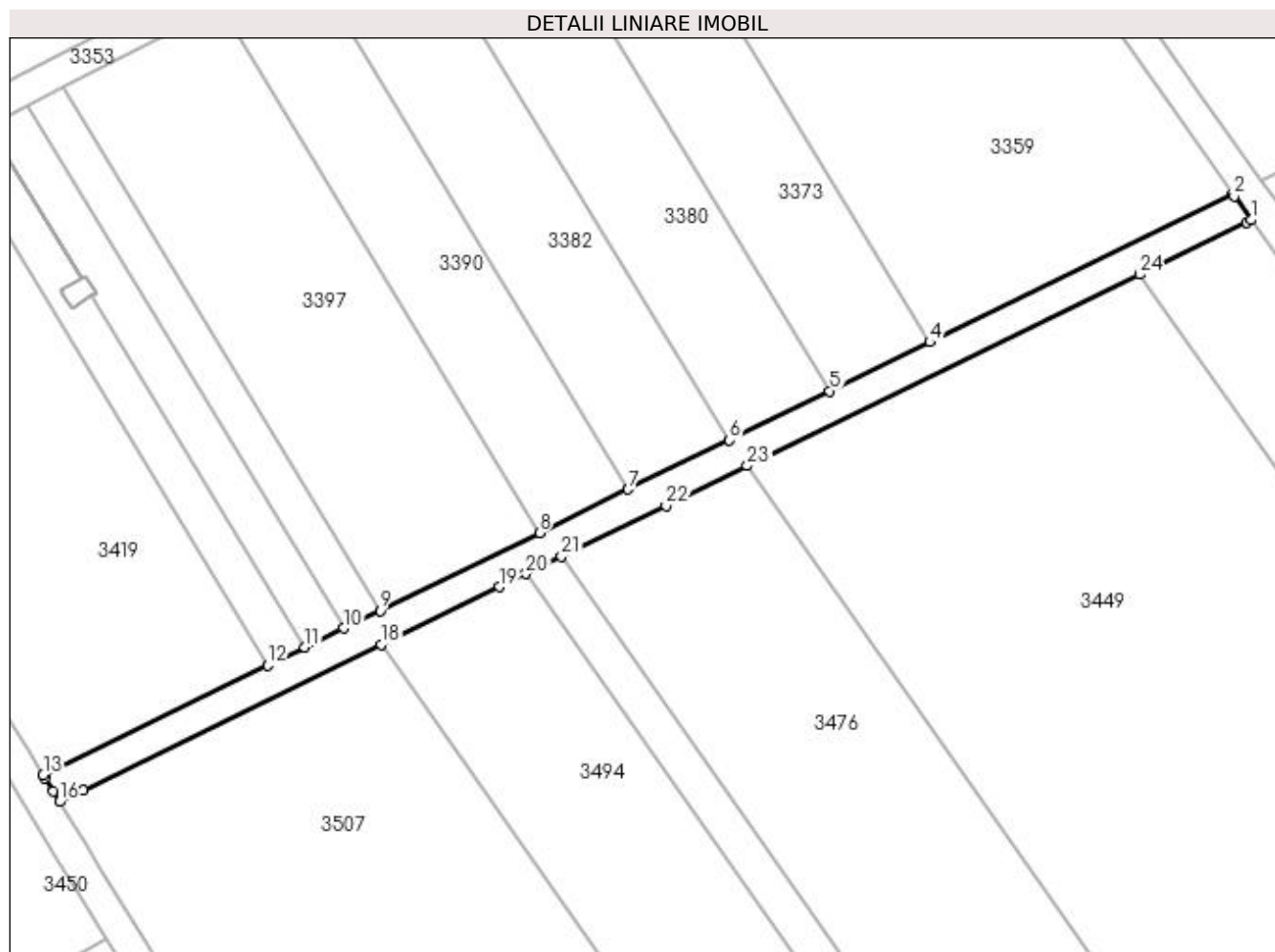
Inscrieri privind dezmembramintele dreptului de proprietate, drepturi reale de garanție și sarcini	Referințe
NU SUNT	

Anexa Nr. 1 La Partea I

Teren

Nr cadastral	Suprafața (mp)*	Observații / Referințe
	683	

* Suprafața este determinată în planul de proiecție Stereo 70.



Date referitoare la teren

Crt	Categorie folosință	Intra vilan	Suprafața (mp)	Tarla	Parcelă	Nr. topo	Observații / Referințe
1	drum	NU	683	25	DE 502/66	-	

Lungime Segmente

1) Valorile lungimilor segmentelor sunt obținute din proiecție în plan.

Punct început	X / Y	Punct sfârșit	X / Y	Lungime segment (** (m)
1	398.856,703 326.769,139	2	398.854,532 326.772,224	3.772
3	398.854,373 326.772,451	4	398.815,32 326.753,401	43.451
5	398.802,418 326.747,107	6	398.789,457 326.740,785	14.42
7	398.776,438 326.734,434	8	398.764,997 326.728,853	12.729
9	398.744,452 326.718,831	10	398.739,786 326.716,555	5.192

Punct început	X / Y	Punct sfârșit	X / Y	Lungime segment (** (m)
2	398.854,532 326.772,224	3	398.854,373 326.772,451	0.277
4	398.815,32 326.753,401	5	398.802,418 326.747,107	14.356
6	398.789,457 326.740,785	7	398.776,438 326.734,434	14.486
8	398.764,997 326.728,853	9	398.744,452 326.718,831	22.859
10	398.739,786 326.716,555	11	398.734,759 326.714,103	5.594

Punct început	X / Y	Punct sfârșit	X / Y	Lungime segment (** (m)
11	398.734,759 326.714,103	12	398.729,971 326.711,767	5.327
13	398.701,037 326.697,653	14	398.701,28 326.697,253	0.468
15	398.702,33 326.695,522	16	398.703,121 326.694,219	1.524
17	398.706,193 326.695,718	18	398.744,584 326.714,445	42.715
19	398.759,82 326.721,877	20	398.763,274 326.723,562	3.844
21	398.767,847 326.725,792	22	398.781,321 326.732,366	14.993
23	398.791,774 326.737,464	24	398.842,301 326.762,112	56.217
25	398.856,131 326.768,858	1	398.856,703 326.769,139	0.637

Punct început	X / Y	Punct sfârșit	X / Y	Lungime segment (** (m)
12	398.729,971 326.711,767	13	398.701,037 326.697,653	32.193
14	398.701,28 326.697,253	15	398.702,33 326.695,522	2.025
16	398.703,121 326.694,219	17	398.706,193 326.695,718	3.418
18	398.744,584 326.714,445	19	398.759,82 326.721,877	16.952
20	398.763,274 326.723,562	21	398.767,847 326.725,792	5.087
22	398.781,321 326.732,366	23	398.791,774 326.737,464	11.63
24	398.842,301 326.762,112	25	398.856,131 326.768,858	15.388

** Lungimile segmentelor sunt determinate în planul de proiecție Stereo 70 și sunt rotunjite la 1 milimetru.

*** Distanța dintre puncte este formată din segmente cumulate ce sunt mai mici decât valoarea 1 milimetru.

**DATE DESPRE IMOBILUL NR. 3429**

Oficiul de Cadastru și Publicitate Imobiliară DOLJ
Biroul de Cadastru și Publicitate Imobiliară Craiova

A. Partea I. Descrierea imobilului

TEREN Extravilan

Adresa: Jud. Dolj, T25, P36

Nr. Crt	Nr cadastral Nr. topografic	Suprafața* (mp)	Observații / Referințe
A1		1.412	Sector cadastral:12 Teren neimprejmuit;

B. Partea II. Proprietari și acte

Inscrieri privitoare la dreptul de proprietate și alte drepturi reale		Referințe
/		
Act Normativ nr. 7, din 13/03/1996 emis de Parlamentul Romaniei;		
B1	Intabulare, drept de PROPRIETATE, dobandit prin Lege, cota actuala 1/1, cota initiala 1/1 1) UAT ALMAJ, CIF:4553674, Rezerva comisiei locale de fond funciar	A1

C. Partea III. SARCINI .

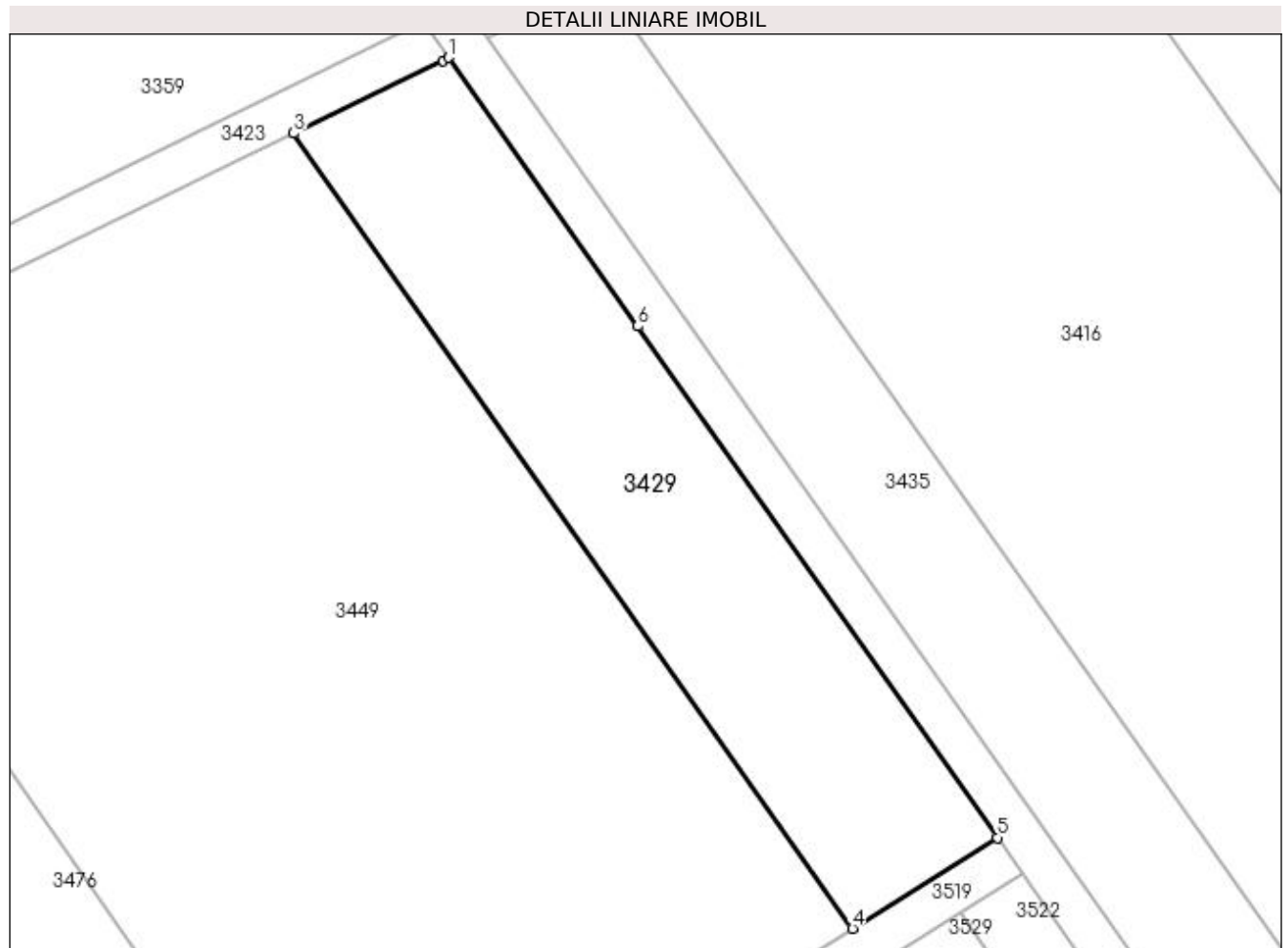
Inscrieri privind dezmembramintele dreptului de proprietate, drepturi reale de garanție și sarcini	Referințe
NU SUNT	

Anexa Nr. 1 La Partea I

Teren

Nr cadastral	Suprafața (mp)*	Observații / Referințe
	1.412	

* Suprafața este determinată în planul de proiecție Stereo 70.



Date referitoare la teren

Crt	Categorie folosință	Intra vilan	Suprafața (mp)	Tarla	Parcelă	Nr. topo	Observații / Referințe
1	pasune	NU	1.412	25	36	-	

Lungime Segmente

1) Valorile lungimilor segmentelor sunt obținute din proiecție în plan.

Punct început	X / Y	Punct sfârșit	X / Y	Lungime segment (** (m)
1	398.856,703 326.769,139	2	398.856,131 326.768,858	0.637
2	398.856,131 326.768,858	3	398.842,301 326.762,112	15.388
3	398.842,301 326.762,112	4	398.894,148 326.688,438	90.089
4	398.894,148 326.688,438	5	398.907,573 326.696,855	15.845
5	398.907,573 326.696,855	6	398.874,216 326.744,254	57.96

Punct început	X / Y	Punct sfârșit	X / Y	Lungime segment (** (m)
6	398.874,216 326.744,254	1	398.856,703 326.769,139	30.43

** Lungimile segmentelor sunt determinate în planul de proiecție Stereo 70 și sunt rotunjite la 1 milimetru.

*** Distanța dintre puncte este formată din segmente cumulate ce sunt mai mici decât valoarea 1 milimetru.

**DATE DESPRE IMOBILUL NR. 3430**

Oficiul de Cadastru și Publicitate Imobiliară DOLJ
Biroul de Cadastru și Publicitate Imobiliară Craiova

A. Partea I. Descrierea imobilului

TEREN Extravilan

Adresa: Jud. Dolj, T25, P138

Nr. Crt	Nr cadastral Nr. topografic	Suprafața* (mp)	Observații / Referințe
A1		4.800	Sector cadastral:12 Teren neimprejmuit;

B. Partea II. Proprietari și acte

Inscrieri privitoare la dreptul de proprietate și alte drepturi reale	Referințe
/	
Act Administrativ nr. Titlu de proprietate 513-60677, din 28/01/1997 emis de CJSIPT Dolj;	
B1	A1
Intabulare, drept de PROPRIETATE, dobandit prin Reconstituire, cota actuala 1/1, cota initiala 1/1 1) COANDA MARIA	

C. Partea III. SARCINI .

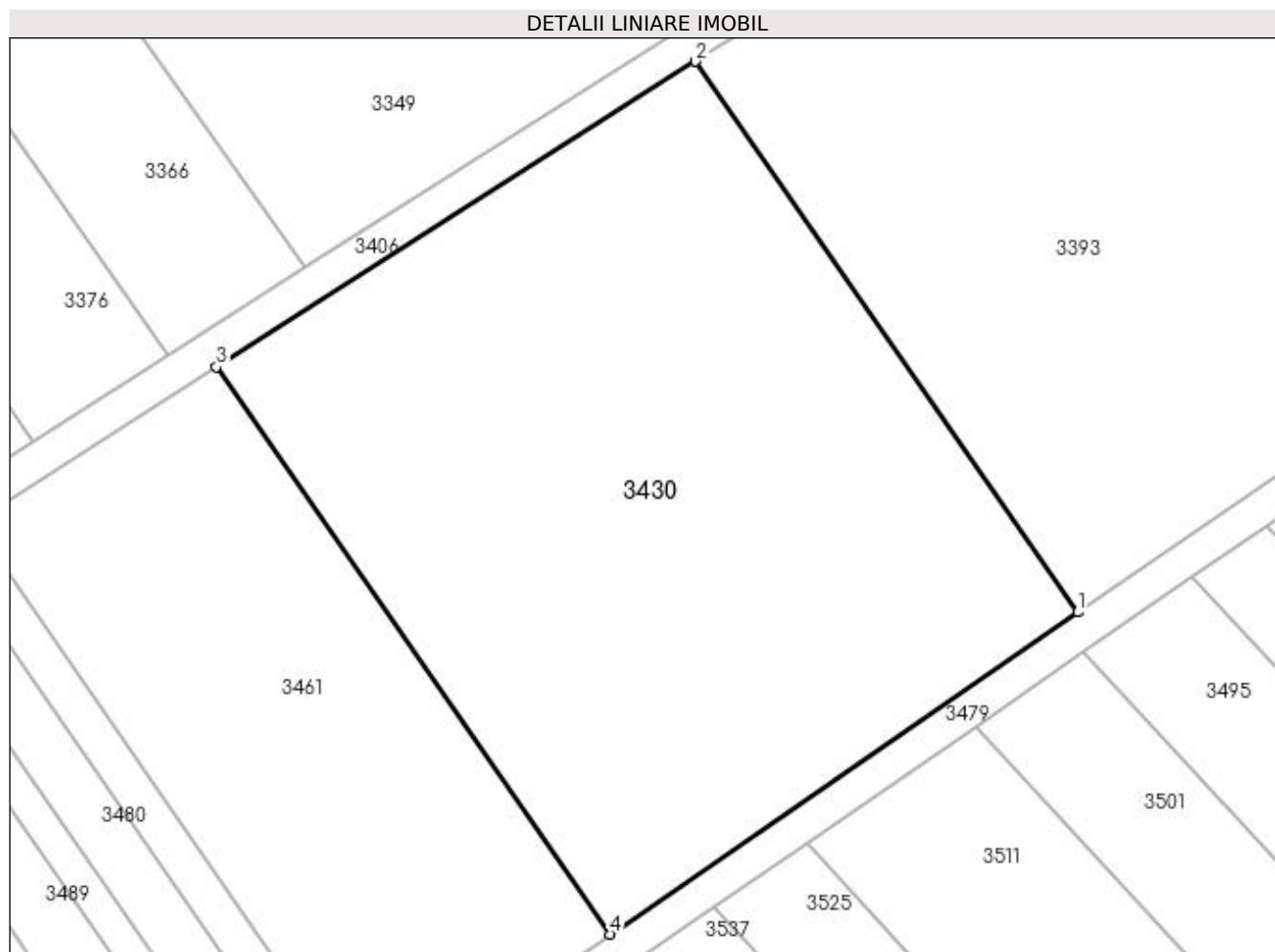
Inscrieri privind dezmembramintele dreptului de proprietate, drepturi reale de garanție și sarcini	Referințe
NU SUNT	

Anexa Nr. 1 La Partea I

Teren

Nr cadastral	Suprafața (mp)*	Observații / Referințe
	4.800	

* Suprafața este determinată în planul de proiecție Stereo 70.



Date referitoare la teren

Crt	Categorie folosință	Intra vilan	Suprafața (mp)	Tarla	Parcelă	Nr. topo	Observații / Referințe
1	pasune	NU	4.800	25	138	-	

Lungime Segmente

1) Valorile lungimilor segmentelor sunt obținute din proiecție în plan.

Punct început	X / Y	Punct sfârșit	X / Y	Lungime segment (** (m)
1	399.134,445 326.715,132	2	399.091,842 326.776,492	74.7
2	399.091,842 326.776,492	3	399.038,418 326.742,464	63.341
3	399.038,418 326.742,464	4	399.082,322 326.679,23	76.981
4	399.082,322 326.679,23	1	399.134,445 326.715,132	63.291

**** Lungimile segmentelor sunt determinate în planul de proiecție Stereo 70 și sunt rotunjite la 1 milimetru.**

***** Distanța dintre puncte este formată din segmente cumulate ce sunt mai mici decât valoarea 1 milimetru.**

**DATE DESPRE IMOBILUL NR. 3434**

Oficiul de Cadastru și Publicitate Imobiliară DOLJ
Biroul de Cadastru și Publicitate Imobiliară Craiova

A. Partea I. Descrierea imobilului

TEREN Extravilan

Adresa: Jud. Dolj, T25, P131/7

Nr. Crt	Nr cadastral Nr. topografic	Suprafața* (mp)	Observații / Referințe
A1		1.641	Sector cadastral:12 Teren neimprejmuit;

B. Partea II. Proprietari și acte

Inscrieri privitoare la dreptul de proprietate și alte drepturi reale	Referințe
/	
Act Administrativ nr. Titlu de proprietate 1375-59364, din 16/11/1998 emis de CJSIPT Dolj;	
B1	A1
Intabulare, drept de PROPRIETATE, dobândit prin Reconstituire, cota actuala 1/1, cota initiala 1/1 1) PAUN CONSTANTA	

C. Partea III. SARCINI .

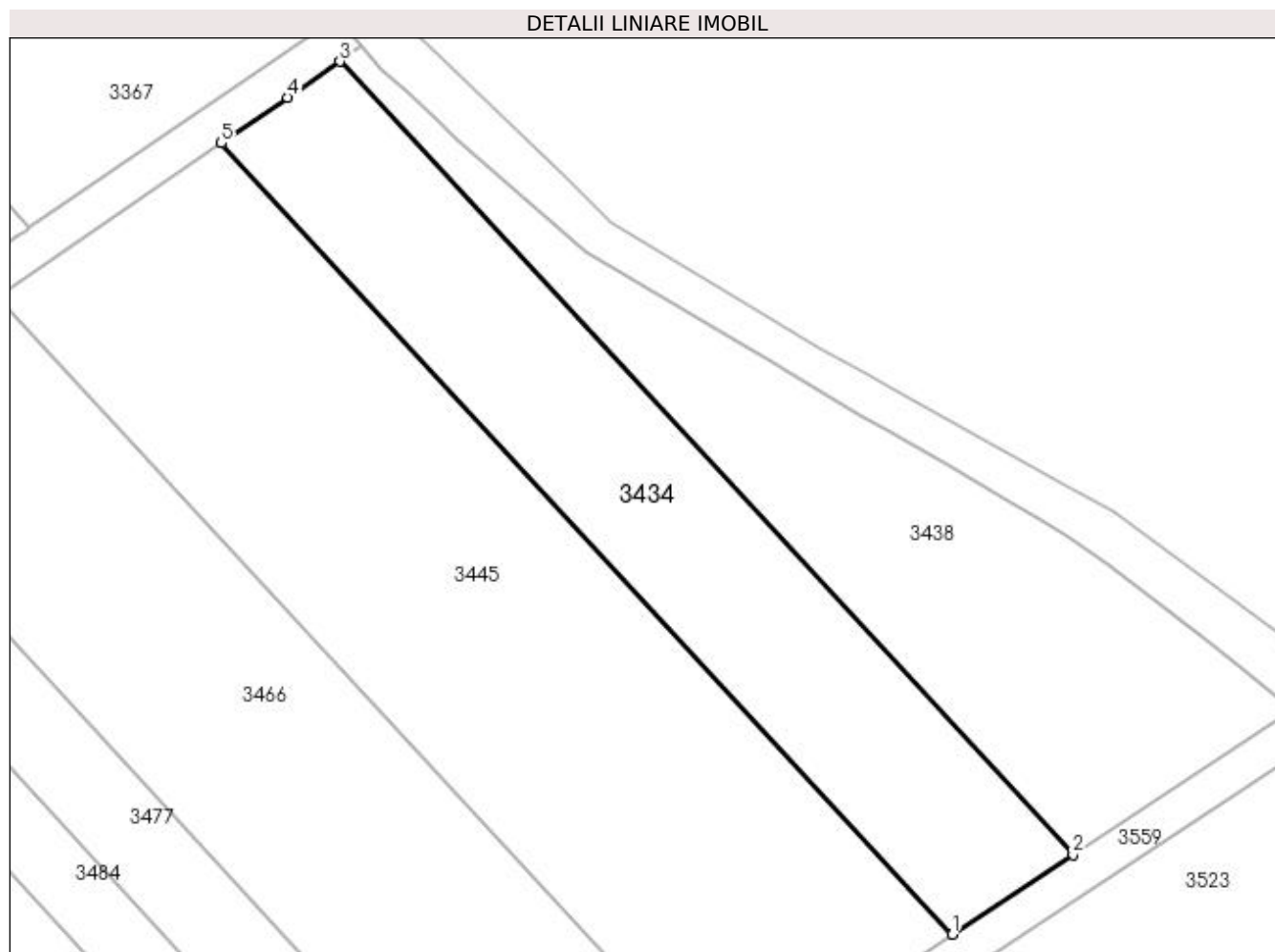
Inscrieri privind dezmembramintele dreptului de proprietate, drepturi reale de garanție și sarcini	Referințe
NU SUNT	

Anexa Nr. 1 La Partea I

Teren

Nr cadastral	Suprafața (mp)*	Observații / Referințe
	1.641	

* Suprafața este determinată în planul de proiecție Stereo 70.



Date referitoare la teren

Crt	Categorie folosință	Intra vilan	Suprafața (mp)	Tarla	Parcelă	Nr. topo	Observații / Referințe
1	pasune	NU	1.641	25	131/7	-	

Lungime Segmente

1) Valorile lungimilor segmentelor sunt obținute din proiecție în plan.

Punct început	X / Y	Punct sfârșit	X / Y	Lungime segment (** (m)
1	399.286,925 326.681,572	2	399.299,393 326.689,78	14.928
2	399.299,393 326.689,78	3	399.223,654 326.771,72	111.583
3	399.223,654 326.771,72	4	399.218,273 326.768,014	6.534
4	399.218,273 326.768,014	5	399.211,4 326.763,28	8.345
5	399.211,4 326.763,28	1	399.286,925 326.681,572	111.266

**** Lungimile segmentelor sunt determinate în planul de proiecție Stereo 70 și sunt rotunjite la 1 milimetru.**

***** Distanța dintre puncte este formată din segmente cumulate ce sunt mai mici decât valoarea 1 milimetru.**

**DATE DESPRE IMOBILUL NR. 3435**

Oficiul de Cadastru și Publicitate Imobiliară DOLJ
Biroul de Cadastru și Publicitate Imobiliară Craiova

A. Partea I. Descrierea imobilului

TEREN Extravilan

Adresa: Jud. Dolj, T25, P139

Nr. Crt	Nr cadastral Nr. topografic	Suprafața* (mp)	Observații / Referințe
A1		1.342	Sector cadastral:12 Teren neimprejmuit;

B. Partea II. Proprietari și acte

Inscrieri privitoare la dreptul de proprietate și alte drepturi reale	Referințe
/	
Act Administrativ nr. Titlu de proprietate 1610-60687, din 22/08/2001 emis de CJSIPT Dolj;	
B1	A1
Intabulare, drept de PROPRIETATE, dobandit prin Reconstituire, cota actuala 1/1, cota initiala 1/1 1) IORDACHE ALEXANDRINA	

C. Partea III. SARCINI .

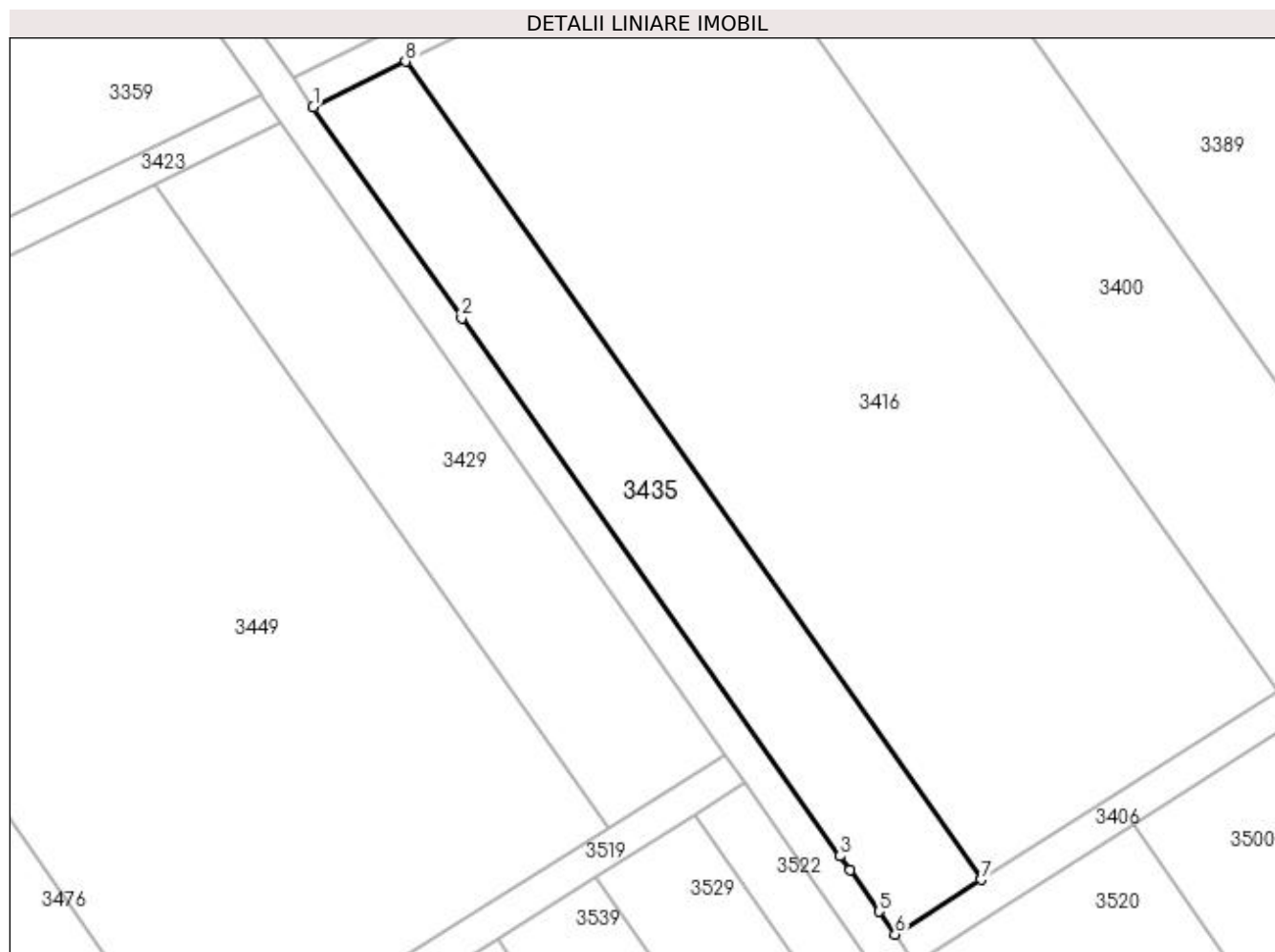
Inscrieri privind dezmembramintele dreptului de proprietate, drepturi reale de garanție și sarcini	Referințe
NU SUNT	

Anexa Nr. 1 La Partea I

Teren

Nr cadastral	Suprafața (mp)*	Observații / Referințe
	1.342	

* Suprafața este determinată în planul de proiecție Stereo 70.



Date referitoare la teren

Crt	Categorie folosință	Intravilan	Suprafața (mp)	Tarla	Parcelă	Nr. topo	Observații / Referințe
1	pasune	NU	1.342	25	139	-	

Lungime Segmente

1) Valorile lungimilor segmentelor sunt obținute din proiecție în plan.

Punct început	X / Y	Punct sfârșit	X / Y	Lungime segment (** (m)
1	398.860,337 326.770,925	2	398.877,344 326.746,76	29.549
2	398.877,344 326.746,76	3	398.920,682 326.685,177	75.304
3	398.920,682 326.685,177	4	398.921,801 326.683,587	1.944
4	398.921,801 326.683,587	5	398.925,137 326.678,846	5.797
5	398.925,137 326.678,846	6	398.926,98 326.676,228	3.202

Punct început	X / Y	Punct sfârșit	X / Y	Lungime segment (** (m)
6	398.926,98 326.676,228	7	398.936,82 326.682,495	11.667
7	398.936,82 326.682,495	8	398.870,92 326.776,139	114.508
8	398.870,92 326.776,139	1	398.860,337 326.770,925	11.796

** Lungimile segmentelor sunt determinate în planul de proiecție Stereo 70 și sunt rotunjite la 1 milimetru.

*** Distanța dintre puncte este formată din segmente cumulate ce sunt mai mici decât valoarea 1 milimetru.

**DATE DESPRE IMOBILUL NR. 3438**

Oficiul de Cadastru și Publicitate Imobiliară DOLJ
Biroul de Cadastru și Publicitate Imobiliară Craiova

A. Partea I. Descrierea imobilului

TEREN Extravilan

Adresa: Jud. Dolj, T25, P131/8

Nr. Crt	Nr cadastral Nr. topografic	Suprafața* (mp)	Observații / Referințe
A1		1.525	Sector cadastral:12 Teren neimprejmuit;

B. Partea II. Proprietari și acte

Inscrieri privitoare la dreptul de proprietate și alte drepturi reale	Referințe
/	
Act Administrativ nr. Titlu de proprietate 1336-59364, din 12/11/1998 emis de CJSIPT Dolj;	
B1	A1
Intabulare, drept de PROPRIETATE, dobandit prin Reconstituire, cota actuala 1/1, cota initiala 1/1 1) SIRBU IOANA	

C. Partea III. SARCINI .

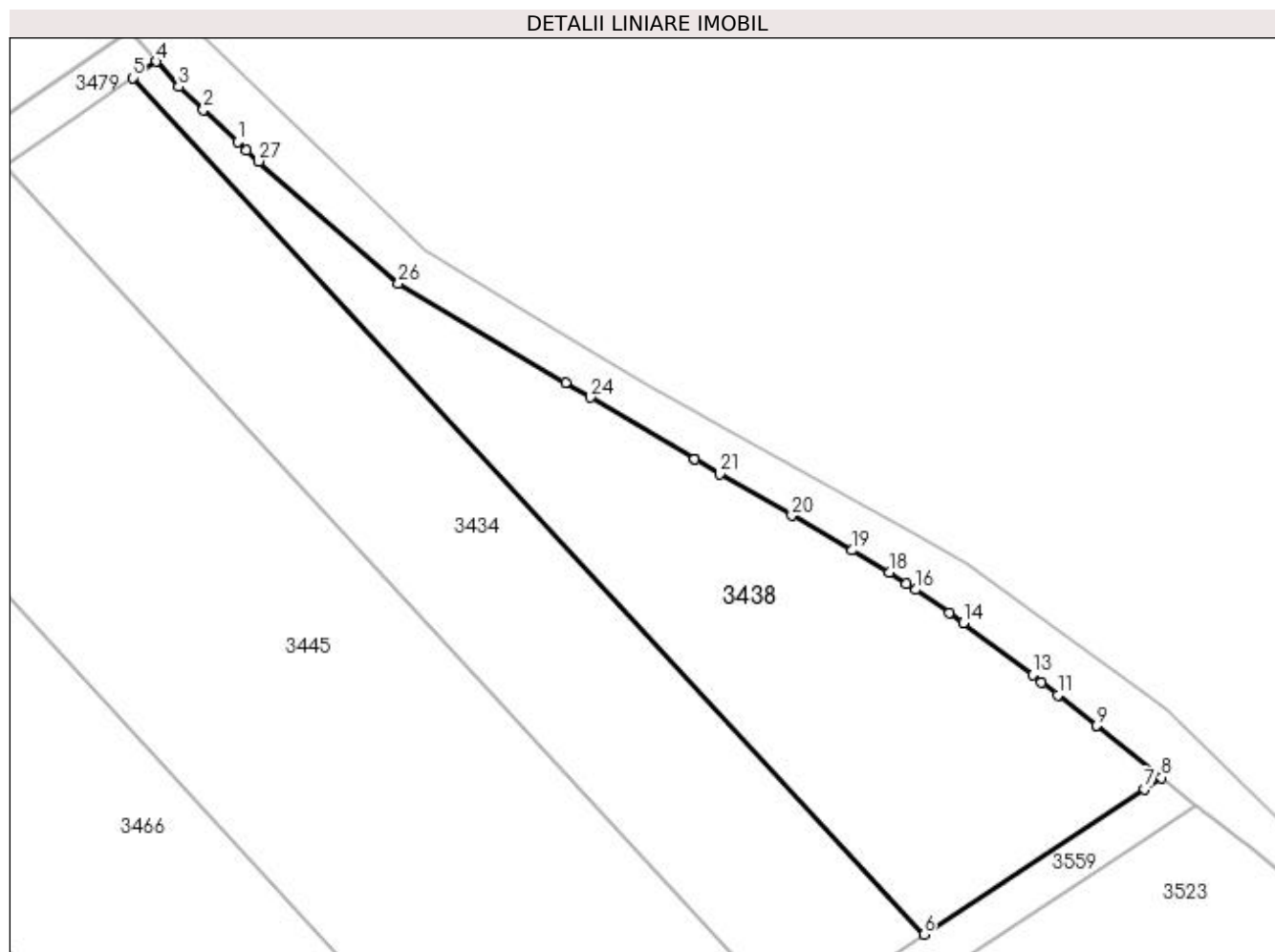
Inscrieri privind dezmembramintele dreptului de proprietate, drepturi reale de garanție și sarcini	Referințe
NU SUNT	

Anexa Nr. 1 La Partea I

Teren

Nr cadastral	Suprafața (mp)*	Observații / Referințe
	1.525	

* Suprafața este determinată în planul de proiecție Stereo 70.



Date referitoare la teren

Crt	Categorie folosință	Intra vilan	Suprafața (mp)	Tarla	Parcelă	Nr. topo	Observații / Referințe
1	pasune	NU	1.525	25	131/8	-	

Lungime Segmente

1) Valorile lungimilor segmentelor sunt obținute din proiecție în plan.

Punct început	X / Y	Punct sfârșit	X / Y	Lungime segment (** (m)
1	399.233,732 326.765,589	2	399.230,428 326.768,657	4.508
3	399.228,058 326.770,858	4	399.225,923 326.773,283	3.231
5	399.223,654 326.771,72	6	399.299,393 326.689,78	111.583
7	399.320,524 326.703,69	8	399.322,162 326.704,768	1.961
9	399.315,918 326.709,725	10	399.315,916 326.709,727	0.003

Punct început	X / Y	Punct sfârșit	X / Y	Lungime segment (** (m)
2	399.230,428 326.768,657	3	399.228,058 326.770,858	3.234
4	399.225,923 326.773,283	5	399.223,654 326.771,72	2.755
6	399.299,393 326.689,78	7	399.320,524 326.703,69	25.298
8	399.322,162 326.704,768	9	399.315,918 326.709,725	7.972
10	399.315,916 326.709,727	11	399.312,218 326.712,676	4.729

Punct început	X / Y	Punct sfârșit	X / Y	Lungime segment (** (m)
11	399.312,218 326.712,676	12	399.310,672 326.713,908	1.977
13	399.309,803 326.714,602	14	399.303,203 326.719,584	8.269
15	399.301,891 326.720,574	16	399.298,625 326.722,763	3.932
17	399.297,742 326.723,356	18	399.296,086 326.724,392	1.953
19	399.292,539 326.726,518	20	399.286,767 326.729,848	6.664
21	399.279,882 326.733,821	22	399.277,456 326.735,235	2.808
23	399.277,452 326.735,238	24	399.267,49 326.741,152	11.585
25	399.265,115 326.742,562	26	399.249,107 326.752,064	18.616
27	399.235,729 326.763,735	28	399.234,566 326.764,815	1.586

Punct început	X / Y	Punct sfârșit	X / Y	Lungime segment (** (m)
12	399.310,672 326.713,908	13	399.309,803 326.714,602	1.112
14	399.303,203 326.719,584	15	399.301,891 326.720,574	1.643
16	399.298,625 326.722,763	17	399.297,742 326.723,356	1.063
18	399.296,086 326.724,392	19	399.292,539 326.726,518	4.136
20	399.286,767 326.729,848	21	399.279,882 326.733,821	7.949
22	399.277,456 326.735,235	23	399.277,452 326.735,238	0.005
24	399.267,49 326.741,152	25	399.265,115 326.742,562	2.762
26	399.249,107 326.752,064	27	399.235,729 326.763,735	17.753
28	399.234,566 326.764,815	1	399.233,732 326.765,589	1.138

** Lungimile segmentelor sunt determinate în planul de proiecție Stereo 70 și sunt rotunjite la 1 milimetru.

*** Distanța dintre puncte este formată din segmente cumulate ce sunt mai mici decât valoarea 1 milimetru.

**DATE DESPRE IMOBILUL NR. 3445**

Oficiul de Cadastru și Publicitate Imobiliară DOLJ
 Biroul de Cadastru și Publicitate Imobiliară Craiova

A. Partea I. Descrierea imobilului

TEREN Extravilan

Adresa: Jud. Dolj, T25, P131/6

Nr. Crt	Nr cadastral Nr. topografic	Suprafața* (mp)	Observații / Referințe
A1		3.077	Sector cadastral:12 Teren neimprejmuit;

B. Partea II. Proprietari și acte

Inscrieri privitoare la dreptul de proprietate și alte drepturi reale	Referințe
/	
Act Notarial nr. Certificat de mostenitor 13, din 10/03/2016 emis de NP Papa Andreea Diana (Certificat de mostenitor nr 385/30.11.2004 eliberat de NP Tudor Marinela-Daniela);	
B1	A1
Intabulare, drept de PROPRIETATE, dobandit prin Succesiune, cota actuala 1/1, cota initiala 1/1 1) MIHAI MARIA	

C. Partea III. SARCINI .

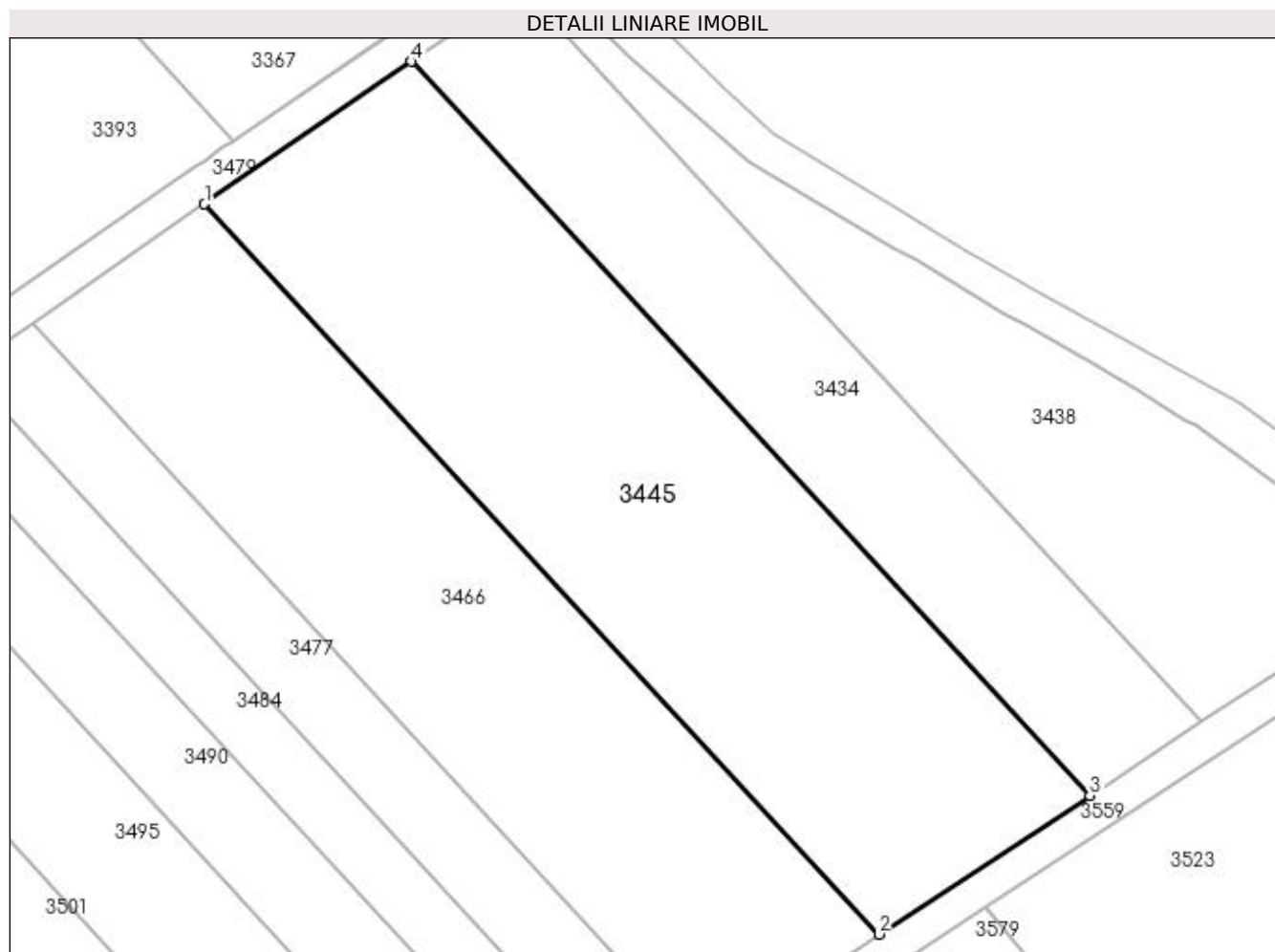
Inscrieri privind dezmembramintele dreptului de proprietate, drepturi reale de garanție și sarcini	Referințe
NU SUNT	

Anexa Nr. 1 La Partea I

Teren

Nr cadastral	Suprafața (mp)*	Observații / Referințe
	3.077	

* Suprafața este determinată în planul de proiecție Stereo 70.



Date referitoare la teren

Crt	Categorie folosință	Intravilan	Suprafața (mp)	Tarla	Parcelă	Nr. topo	Observații / Referințe
1	pasune	NU	3.077	25	131/6	-	

Lungime Segmente

1) Valorile lungimilor segmentelor sunt obținute din proiecție în plan.

Punct început	X / Y	Punct sfârșit	X / Y	Lungime segment (** (m)
1	399.188,329 326.747,389	2	399.263,45 326.666,118	110.671
2	399.263,45 326.666,118	3	399.286,925 326.681,572	28.105
3	399.286,925 326.681,572	4	399.211,4 326.763,28	111.266
4	399.211,4 326.763,28	1	399.188,329 326.747,389	28.014

**** Lungimile segmentelor sunt determinate în planul de proiecție Stereo 70 și sunt rotunjite la 1 milimetru.**

***** Distanța dintre puncte este formată din segmente cumulate ce sunt mai mici decât valoarea 1 milimetru.**

**DATE DESPRE IMOBILUL NR. 3449**

Oficiul de Cadastru și Publicitate Imobiliară DOLJ
Biroul de Cadastru și Publicitate Imobiliară Craiova

A. Partea I. Descrierea imobilului

TEREN Extravilan

Adresa: Jud. Dolj, T25, P35

Nr. Crt	Nr cadastral Nr. topografic	Suprafața* (mp)	Observații / Referințe
A1		5.166	Sector cadastral:12 Teren neimprejmuit;

B. Partea II. Proprietari și acte

Inscrieri privitoare la dreptul de proprietate și alte drepturi reale	Referințe
/	
Act Administrativ nr. Titlu de proprietate 17535, din 19/06/2013 emis de CJSIPT Dolj;	
B1	A1
Intabulare, drept de PROPRIETATE, dobandit prin Reconstituire, cota actuala 1/1, cota initiala 1/1 1) UNGUREANU ELENA-AURORA	

C. Partea III. SARCINI .

Inscrieri privind dezmembramintele dreptului de proprietate, drepturi reale de garanție și sarcini	Referințe
NU SUNT	

Anexa Nr. 1 La Partea I

Teren

Nr cadastral	Suprafața (mp)*	Observații / Referințe
	5.166	

* Suprafața este determinată în planul de proiecție Stereo 70.



Date referitoare la teren

Crt	Categorie folosință	Intra vilan	Suprafața (mp)	Tarla	Parcelă	Nr. topo	Observații / Referințe
1	pasune	NU	5.166	25	35	-	

Lungime Segmente

1) Valorile lungimilor segmentelor sunt obținute din proiecție în plan.

Punct început	X / Y	Punct sfârșit	X / Y	Lungime segment (** (m)
1	398.894,148 326.688,438	2	398.842,301 326.762,112	90.089
2	398.842,301 326.762,112	3	398.791,774 326.737,464	56.217
3	398.791,774 326.737,464	4	398.847,056 326.658,91	96.056
4	398.847,056 326.658,91	1	398.894,148 326.688,438	55.584

**** Lungimile segmentelor sunt determinate în planul de proiecție Stereo 70 și sunt rotunjite la 1 milimetru.**

***** Distanța dintre puncte este formată din segmente cumulate ce sunt mai mici decât valoarea 1 milimetru.**

**DATE DESPRE IMOBILUL NR. 3461**

Oficiul de Cadastru și Publicitate Imobiliară DOLJ
Biroul de Cadastru și Publicitate Imobiliară Craiova

A. Partea I. Descrierea imobilului

TEREN Extravilan

Adresa: Jud. Dolj, T25, P137

Nr. Crt	Nr cadastral Nr. topografic	Suprafața* (mp)	Observații / Referințe
A1		2.500	Sector cadastral:12 Teren neimprejmuit;

B. Partea II. Proprietari și acte

Inscrieri privitoare la dreptul de proprietate și alte drepturi reale	Referințe
/	
Act Administrativ nr. Titlu de proprietate 851-2195, din 27/03/1997 emis de CJSIPT Dolj;	
B1	A1
Intabulare, drept de PROPRIETATE, dobândit prin Reconstituire, cota actuala 1/1, cota initiala 1/1 1) BÎZDOACĂ ION	

C. Partea III. SARCINI .

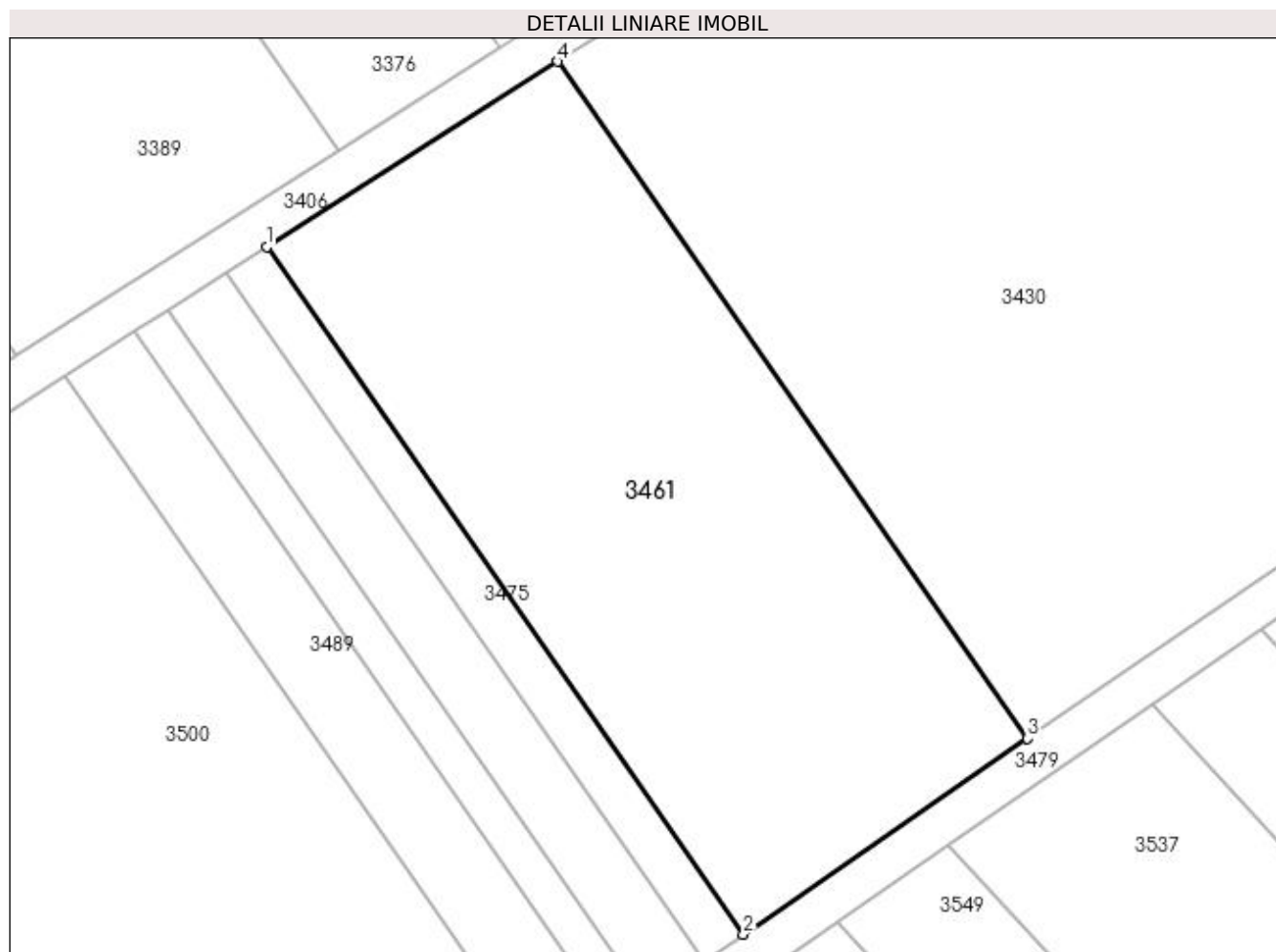
Inscrieri privind dezmembramintele dreptului de proprietate, drepturi reale de garanție și sarcini	Referințe
NU SUNT	

Anexa Nr. 1 La Partea I

Teren

Nr cadastral	Suprafața (mp)*	Observații / Referințe
	2.500	

* Suprafața este determinată în planul de proiecție Stereo 70.



Date referitoare la teren

Crt	Categorie folosință	Intra vilan	Suprafața (mp)	Tarla	Parcelă	Nr. topo	Observații / Referințe
1	pasune	NU	2.500	25	137	-	

Lungime Segmente

1) Valorile lungimilor segmentelor sunt obținute din proiecție în plan.

Punct început	X / Y	Punct sfârșit	X / Y	Lungime segment (** (m)
1	399.011,21 326.725,134	2	399.055,777 326.660,946	78.143
2	399.055,777 326.660,946	3	399.082,322 326.679,23	32.233
3	399.082,322 326.679,23	4	399.038,418 326.742,464	76.981
4	399.038,418 326.742,464	1	399.011,21 326.725,134	32.258

**** Lungimile segmentelor sunt determinate în planul de proiecție Stereo 70 și sunt rotunjite la 1 milimetru.**

***** Distanța dintre puncte este formată din segmente cumulate ce sunt mai mici decât valoarea 1 milimetru.**

**DATE DESPRE IMOBILUL NR. 3466**

Oficiul de Cadastru și Publicitate Imobiliară DOLJ
 Biroul de Cadastru și Publicitate Imobiliară Craiova

A. Partea I. Descrierea imobilului

TEREN Extravilan

Adresa: Jud. Dolj, T25, P131/5

Nr. Crt	Nr cadastral Nr. topografic	Suprafața* (mp)	Observații / Referințe
A1	30632	2.546	Sector cadastral:12 Teren neimprejmuit;

B. Partea II. Proprietari și acte

Inscrieri privitoare la dreptul de proprietate și alte drepturi reale	Referințe
131691 / 26/10/2015	
Act Notarial nr. CONTRACT DE VANZARE AUT 2445, din 23/10/2015 emis de NP Sorop Alexandru Oliviu;	
B1	A1
Intabulare, drept de PROPRIETATE, dobandit prin Conventie, cota actuala 1/1, cota initiala 1/1 1) S.C. AGRI TERENURI S.A., CIF:24816228	

C. Partea III. SARCINI .

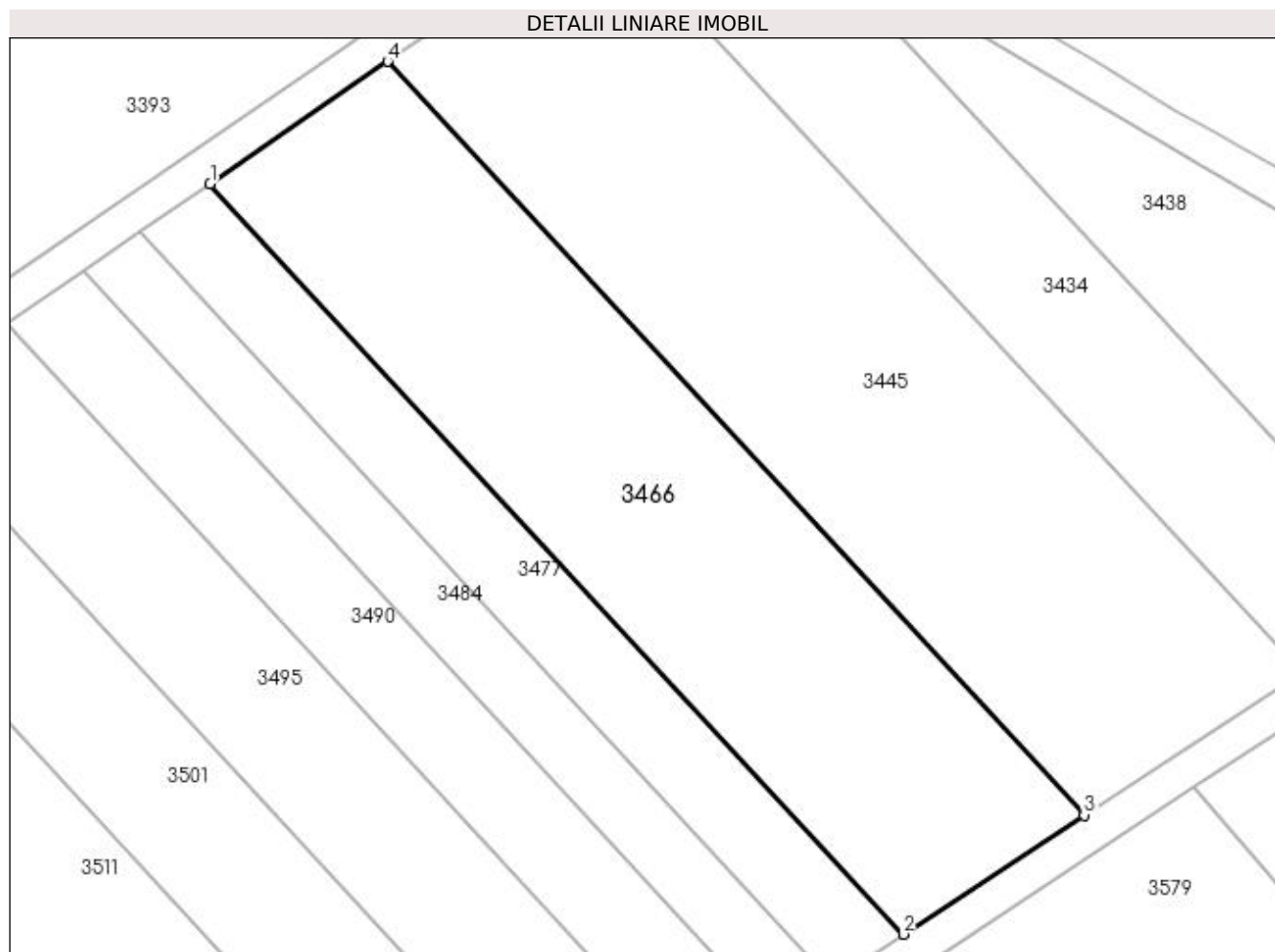
Inscrieri privind dezmembramintele dreptului de proprietate, drepturi reale de garanție și sarcini	Referințe
NU SUNT	

Anexa Nr. 1 La Partea I

Teren

Nr cadastral	Suprafața (mp)*	Observații / Referințe
30632	2.546	

* Suprafața este determinată în planul de proiecție Stereo 70.



Date referitoare la teren

Crt	Categorie folosință	Intra vilan	Suprafața (mp)	Tarla	Parcelă	Nr. topo	Observații / Referințe
1	pasune	NU	2.546	25	131/5	-	

Lungime Segmente

1) Valorile lungimilor segmentelor sunt obținute din proiecție în plan.

Punct început	X / Y	Punct sfârșit	X / Y	Lungime segment (** (m)
1	399.169,145 326.734,176	2	399.243,93 326.653,268	110.176
2	399.243,93 326.653,268	3	399.263,45 326.666,118	23.37
3	399.263,45 326.666,118	4	399.188,329 326.747,389	110.671
4	399.188,329 326.747,389	1	399.169,145 326.734,176	23.294

**** Lungimile segmentelor sunt determinate în planul de proiecție Stereo 70 și sunt rotunjite la 1 milimetru.**

***** Distanța dintre puncte este formată din segmente cumulate ce sunt mai mici decât valoarea 1 milimetru.**

**DATE DESPRE IMOBILUL NR. 3475**

Oficiul de Cadastru și Publicitate Imobiliară DOLJ
Biroul de Cadastru și Publicitate Imobiliară Craiova

A. Partea I. Descrierea imobilului

TEREN Extravilan

Adresa: Jud. Dolj, T25, P136/2

Nr. Crt	Nr cadastral Nr. topografic	Suprafața* (mp)	Observații / Referințe
A1		354	Sector cadastral:12 Teren neimprejmuit;

B. Partea II. Proprietari și acte

Inscrieri privitoare la dreptul de proprietate și alte drepturi reale	Referințe
/	
Act Administrativ nr. Titlu de proprietate 2768, din 05/05/2004 emis de CJSIPT Dolj;	
B1	A1
Intabulare, drept de PROPRIETATE, dobandit prin Reconstituire, cota actuala 1/1, cota initiala 1/1	
1) ȘERBAN CONSTANTIN	

C. Partea III. SARCINI .

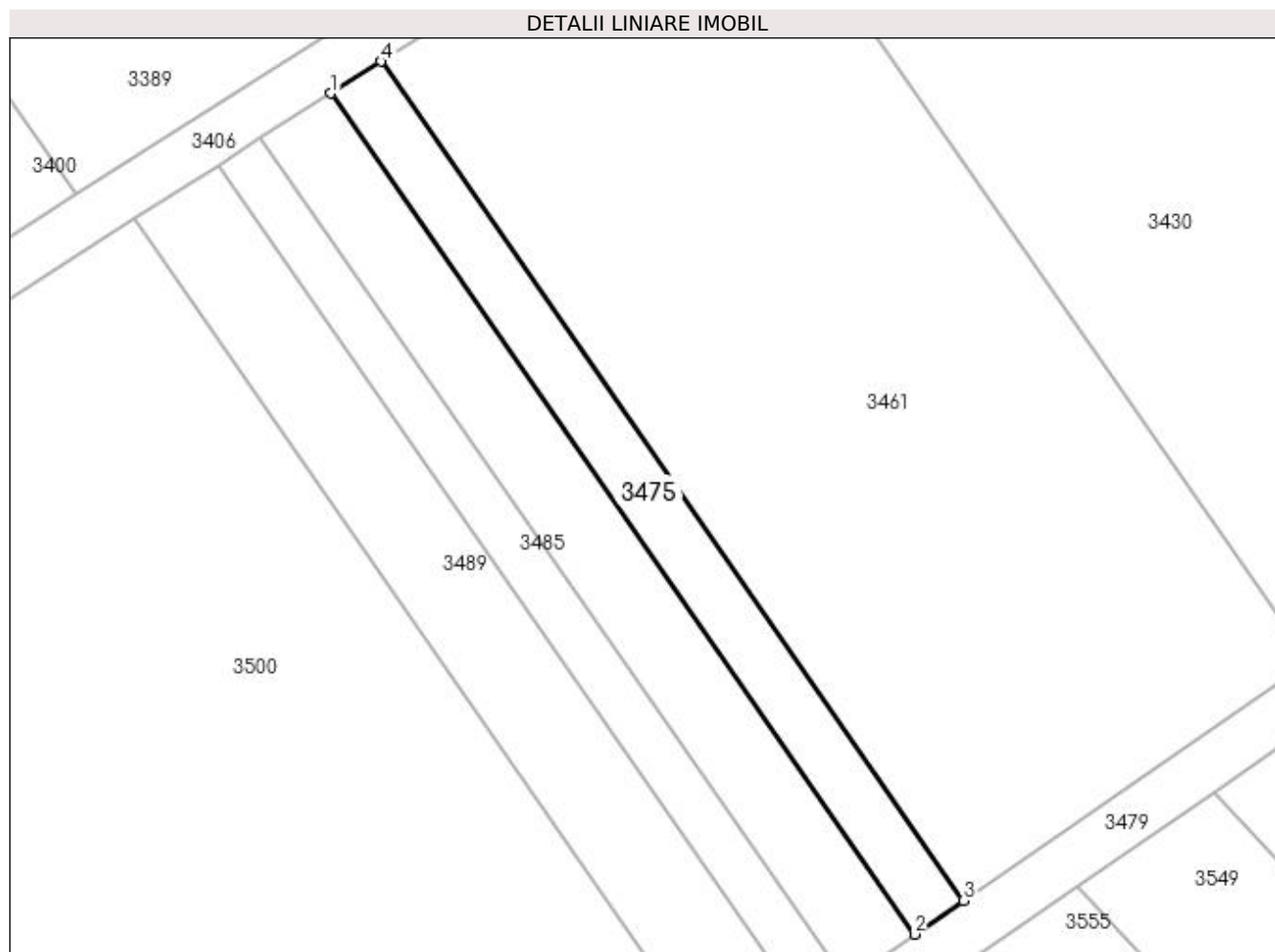
Inscrieri privind dezmembramintele dreptului de proprietate, drepturi reale de garanție și sarcini	Referințe
NU SUNT	

Anexa Nr. 1 La Partea I

Teren

Nr cadastral	Suprafața (mp)*	Observații / Referințe
	354	

* Suprafața este determinată în planul de proiecție Stereo 70.



Date referitoare la teren

Crt	Categorie folosință	Intra vilan	Suprafața (mp)	Tarla	Parcelă	Nr. topo	Observații / Referințe
1	pasune	NU	354	25	136/2	-	

Lungime Segmente

1) Valorile lungimilor segmentelor sunt obținute din proiecție în plan.

Punct început	X / Y	Punct sfârșit	X / Y	Lungime segment (** (m)
1	399.007,39 326.722,701	2	399.052,05 326.658,379	78.306
2	399.052,05 326.658,379	3	399.055,777 326.660,946	4.526
3	399.055,777 326.660,946	4	399.011,21 326.725,134	78.143
4	399.011,21 326.725,134	1	399.007,39 326.722,701	4.529

**** Lungimile segmentelor sunt determinate în planul de proiecție Stereo 70 și sunt rotunjite la 1 milimetru.**

***** Distanța dintre puncte este formată din segmente cumulate ce sunt mai mici decât valoarea 1 milimetru.**

**DATE DESPRE IMOBILUL NR. 3476**

Oficiul de Cadastru și Publicitate Imobiliară DOLJ
Biroul de Cadastru și Publicitate Imobiliară Craiova

A. Partea I. Descrierea imobilului

TEREN Extravilan

Adresa: Jud. Dolj, T25, P34

Nr. Crt	Nr cadastral Nr. topografic	Suprafața* (mp)	Observații / Referințe
A1		2.562	Sector cadastral:12 Teren neimprejmuit;

B. Partea II. Proprietari și acte

Inscrieri privitoare la dreptul de proprietate și alte drepturi reale	Referințe
/	
Act Notarial nr. Act de partaj voluntar 1732, din 13/07/2005 emis de NP DEFTA EMIL;	
B1	A1
Intabulare, drept de PROPRIETATE, dobandit prin Conventie, cota actuala 1/1, cota initiala 1/1 1) PURCAREA LUCRETIA	

C. Partea III. SARCINI .

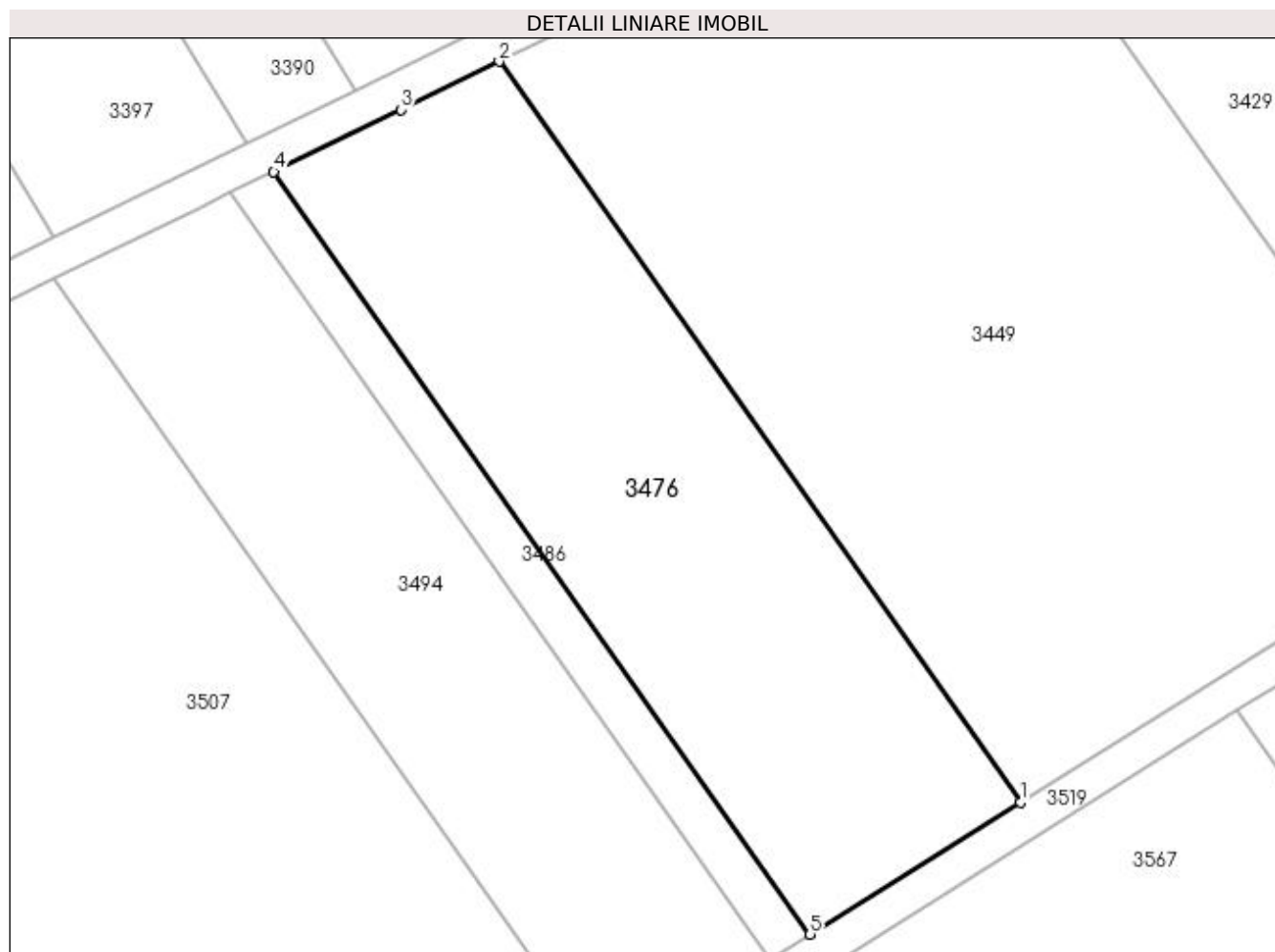
Inscrieri privind dezmembramintele dreptului de proprietate, drepturi reale de garanție și sarcini	Referințe
NU SUNT	

Anexa Nr. 1 La Partea I

Teren

Nr cadastral	Suprafața (mp)*	Observații / Referințe
	2.562	

* Suprafața este determinată în planul de proiecție Stereo 70.



Date referitoare la teren

Crt	Categorie folosință	Intra vilan	Suprafața (mp)	Tarla	Parcelă	Nr. topo	Observații / Referințe
1	pasune	NU	2.562	25	34	-	

Lungime Segmente

1) Valorile lungimilor segmentelor sunt obținute din proiecție în plan.

Punct început	X / Y	Punct sfârșit	X / Y	Lungime segment (** (m)
1	398.847,056 326.658,91	2	398.791,774 326.737,464	96.056
2	398.791,774 326.737,464	3	398.781,321 326.732,366	11.63
3	398.781,321 326.732,366	4	398.767,847 326.725,792	14.993
4	398.767,847 326.725,792	5	398.824,755 326.644,927	98.882
5	398.824,755 326.644,927	1	398.847,056 326.658,91	26.322

**** Lungimile segmentelor sunt determinate în planul de proiecție Stereo 70 și sunt rotunjite la 1 milimetru.**

***** Distanța dintre puncte este formată din segmente cumulate ce sunt mai mici decât valoarea 1 milimetru.**

**DATE DESPRE IMOBILUL NR. 3477**

Oficiul de Cadastru și Publicitate Imobiliară DOLJ
Biroul de Cadastru și Publicitate Imobiliară Craiova

A. Partea I. Descrierea imobilului

TEREN Extravilan

Adresa: Jud. Dolj, T25, P131/4

Nr. Crt	Nr cadastral Nr. topografic	Suprafața* (mp)	Observații / Referințe
A1		1.000	Sector cadastral:12 Teren neimprejmuit;

B. Partea II. Proprietari și acte

Inscrieri privitoare la dreptul de proprietate și alte drepturi reale		Referințe
/		
Act Administrativ nr. Titlu de proprietate 501-60677, din 28/01/1997 emis de CJSIPT Dolj (Adeverinta nr. 1585/26.04.2023, eliberata de Primaria Comunei Almaj);		
B1	Intabulare, drept de PROPRIETATE, dobandit prin Reconstituire, cota actuala 1/1, cota initiala 1/1 1) PARLEA IOANA DEFUNCT:Da	A1

C. Partea III. SARCINI .

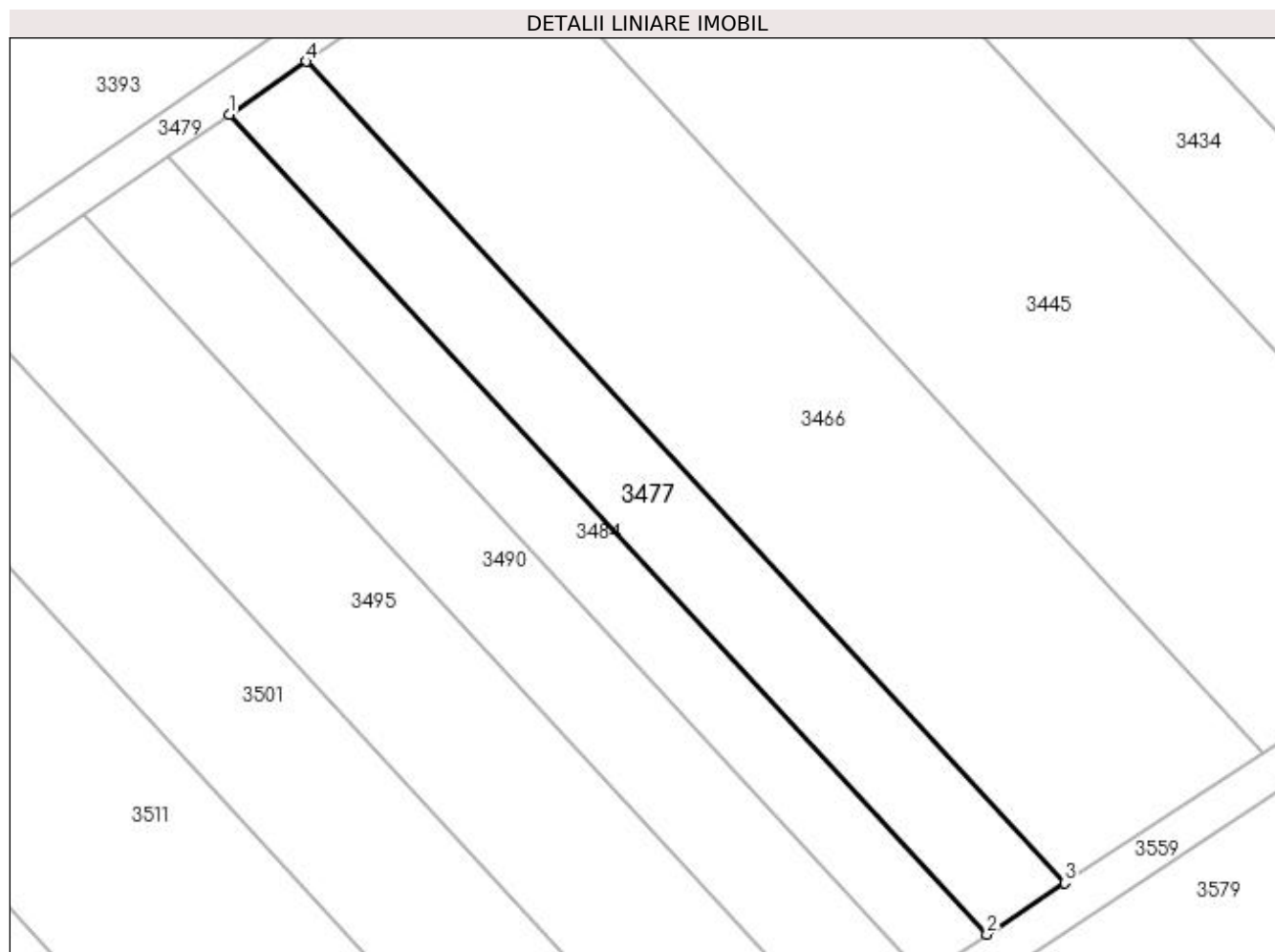
Inscrieri privind dezmembramintele dreptului de proprietate, drepturi reale de garanție și sarcini	Referințe
NU SUNT	

Anexa Nr. 1 La Partea I

Teren

Nr cadastral	Suprafața (mp)*	Observații / Referințe
	1.000	

* Suprafața este determinată în planul de proiecție Stereo 70.



Date referitoare la teren

Crt	Categorie folosință	Intra vilan	Suprafața (mp)	Tarla	Parcelă	Nr. topo	Observații / Referințe
1	pasune	NU	1.000	25	131/4	-	

Lungime Segmente

1) Valorile lungimilor segmentelor sunt obținute din proiecție în plan.

Punct început	X / Y	Punct sfârșit	X / Y	Lungime segment (** (m)
1	399.161,587 326.728,97	2	399.236,239 326.648,205	109.981
2	399.236,239 326.648,205	3	399.243,93 326.653,268	9.208
3	399.243,93 326.653,268	4	399.169,145 326.734,176	110.176
4	399.169,145 326.734,176	1	399.161,587 326.728,97	9.178

**** Lungimile segmentelor sunt determinate în planul de proiecție Stereo 70 și sunt rotunjite la 1 milimetru.**

***** Distanța dintre puncte este formată din segmente cumulate ce sunt mai mici decât valoarea 1 milimetru.**

**DATE DESPRE IMOBILUL NR. 3479**

Oficiul de Cadastru și Publicitate Imobiliară DOLJ
Biroul de Cadastru și Publicitate Imobiliară Craiova

A. Partea I. Descrierea imobilului

TEREN Extravilan

Adresa: Jud. Dolj, T25, PDE 502/63

Nr. Crt	Nr cadastral Nr. topografic	Suprafața* (mp)	Observații / Referințe
A1		1.202	Sector cadastral:12 Teren neimprejmuit;

B. Partea II. Proprietari și acte

Inscrieri privitoare la dreptul de proprietate și alte drepturi reale		Referințe
/		
Act Normativ nr. Legea 7, din 13/03/1996 emis de Parlamentul Romaniei (art.13 alin 15);		
B1	Inscrierea provizorie, drept de PROPRIETATE, dobandit prin Lege, cota actuala 1/1, cota initiala 1/1 1) NEIDENTIFICAT NEIDENTIFICAT	A1

C. Partea III. SARCINI .

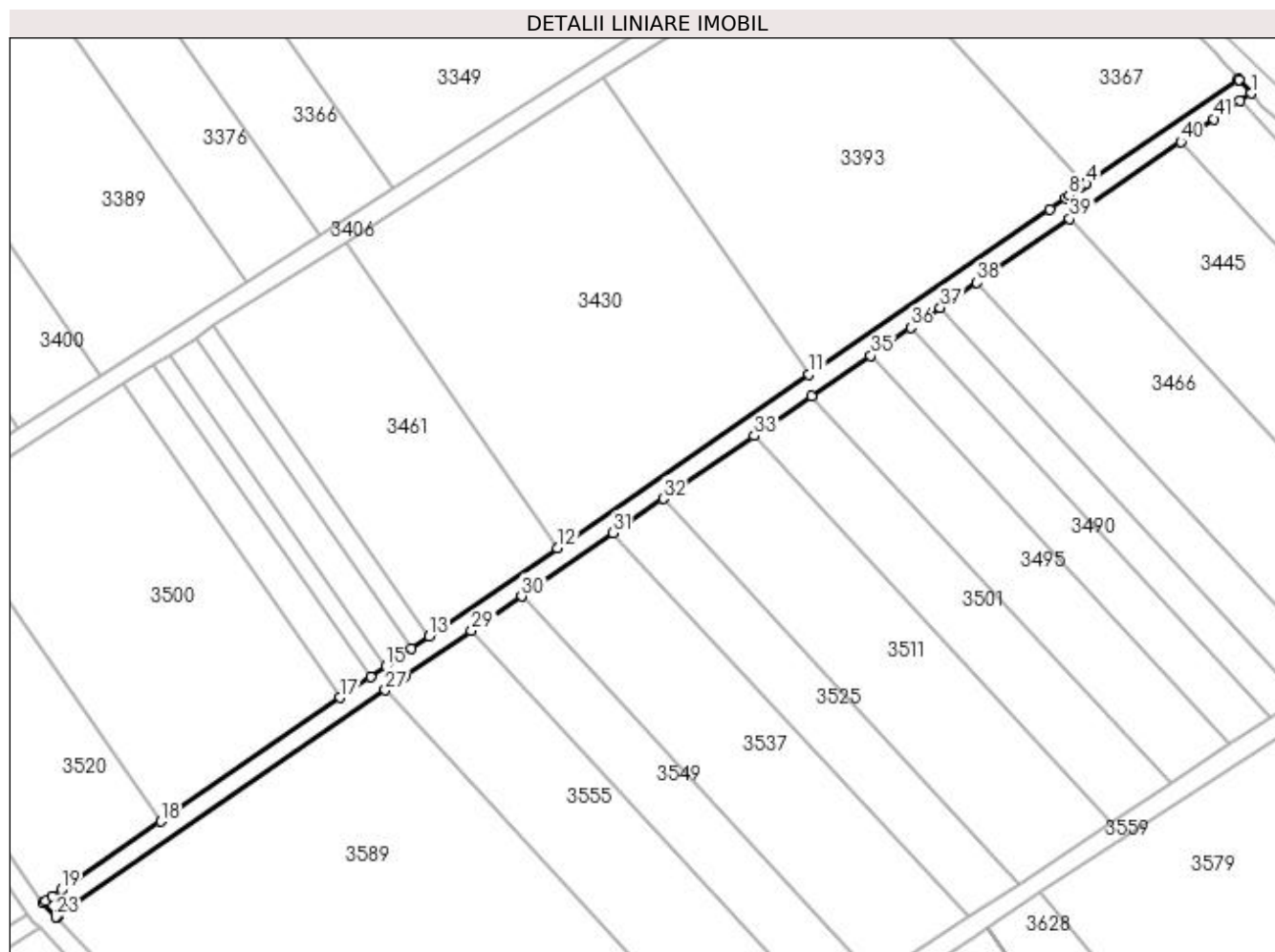
Inscrieri privind dezmembramintele dreptului de proprietate, drepturi reale de garanție și sarcini	Referințe
NU SUNT	

Anexa Nr. 1 La Partea I

Teren

Nr cadastral	Suprafața (mp)*	Observații / Referințe
	1.202	

* Suprafața este determinată în planul de proiecție Stereo 70.



Date referitoare la teren

Crt	Categorie folosință	Intra vilan	Suprafața (mp)	Tarla	Parcelă	Nr. topo	Observații / Referințe
1	drum	NU	1.202	25	DE 502/63	-	

Lungime Segmente

1) Valorile lungimilor segmentelor sunt obținute din proiecție în plan.

Punct început	X / Y	Punct sfârșit	X / Y	Lungime segment	Punct început	X / Y	Punct sfârșit	X / Y	Lungime segment	Punct început	X / Y	Punct sfârșit	X / Y	Lungime segment
1	399.225,923 326.773,283	2	399.223,384 326.776,167	3.842	2	399.223,384 326.776,167	3	399.223,261 326.776,306	0.186	3	399.223,261 326.776,306	4	399.191,828 326.754,656	38.167
4	399.191,828 326.754,656	5	399.191,587 326.754,49	0.294	5	399.191,587 326.754,49	6	399.191,248 326.754,257	0.411	6	399.191,248 326.754,257	7	399.190,414 326.753,682	1.013
7	399.190,414 326.753,682	8	399.188,25 326.752,191	2.628	8	399.188,25 326.752,191	9	399.187,506 326.751,679	0.903	9	399.187,506 326.751,679	10	399.184,156 326.749,372	4.068
10	399.184,156 326.749,372	11	399.134,445 326.715,132	60.361	11	399.134,445 326.715,132	12	399.082,322 326.679,23	63.291	12	399.082,322 326.679,23	13	399.055,777 326.660,946	32.233
13	399.055,777 326.660,946	14	399.052,05 326.658,379	4.526	14	399.052,05 326.658,379	15	399.046,799 326.654,762	6.376	15	399.046,799 326.654,762	16	399.043,655 326.652,598	3.817
16	399.043,655 326.652,598	17	399.037,386 326.648,279	7.613	17	399.037,386 326.648,279	18	399.000,225 326.622,683	45.123	18	399.000,225 326.622,683	19	398.979,626 326.608,495	25.012

Punct început	X / Y	Punct sfârșit	X / Y	Lungime segment	Punct început	X / Y	Punct sfârșit	X / Y	Lungime segment	Punct început	X / Y	Punct sfârșit	X / Y	Lungime segment
19	398.979,626 326.608,495	20	398.977,748 326.607,186	2.29	20	398.977,748 326.607,186	21	398.976,336 326.606,201	1.721	21	398.976,336 326.606,201	22	398.975,861 326.605,87	0.579
22	398.975,861 326.605,87	23	398.978,576 326.602,887	4.034	23	398.978,576 326.602,887	24	398.978,624 326.602,92	0.058	24	398.978,624 326.602,92	25	398.978,895 326.603,109	0.331
25	398.978,895 326.603,109	26	398.981,904 326.605,207	3.669	26	398.981,904 326.605,207	27	399.046,68 326.649,824	78.654	27	399.046,68 326.649,824	28	399.050,696 326.652,59	4.877
28	399.050,696 326.652,59	29	399.064,524 326.662,114	16.79	29	399.064,524 326.662,114	30	399.074,915 326.669,272	12.618	30	399.074,915 326.669,272	31	399.093,9 326.682,348	23.052
31	399.093,9 326.682,348	32	399.104,219 326.689,456	12.53	32	399.104,219 326.689,456	33	399.123,072 326.702,441	22.892	33	399.123,072 326.702,441	34	399.135,026 326.710,675	14.515
34	399.135,026 326.710,675	35	399.147,188 326.719,052	14.769	35	399.147,188 326.719,052	36	399.155,53 326.724,798	10.129	36	399.155,53 326.724,798	37	399.161,587 326.728,97	7.354
37	399.161,587 326.728,97	38	399.169,145 326.734,176	9.178	38	399.169,145 326.734,176	39	399.188,329 326.747,389	23.294	39	399.188,329 326.747,389	40	399.211,4 326.763,28	28.014
40	399.211,4 326.763,28	41	399.218,273 326.768,014	8.345	41	399.218,273 326.768,014	42	399.223,654 326.771,72	6.534	42	399.223,654 326.771,72	1	399.225,923 326.773,283	2.755

** Lungimile segmentelor sunt determinate în planul de proiecție Stereo 70 și sunt rotunjite la 1 milimetru.

*** Distanța dintre puncte este formată din segmente cumulate ce sunt mai mici decât valoarea 1 milimetru.

**DATE DESPRE IMOBILUL NR. 3480**

Oficiul de Cadastru și Publicitate Imobiliară DOLJ
Biroul de Cadastru și Publicitate Imobiliară Craiova

A. Partea I. Descrierea imobilului

TEREN Extravilan

Adresa: Jud. Dolj, T25, P136

Nr. Crt	Nr cadastral Nr. topografic	Suprafața* (mp)	Observații / Referințe
A1		500	Sector cadastral:12 Teren neimprejmuit;

B. Partea II. Proprietari și acte

Inscrieri privitoare la dreptul de proprietate și alte drepturi reale	Referințe
/	
Act Administrativ nr. Titlu de proprietate 1221-44903, din 12/12/1997 emis de CJSIPT Dolj;	
B1	A1
Intabulare, drept de PROPRIETATE, dobandit prin Reconstituire, cota actuala 1/1, cota initiala 1/1 1) DOROBANȚU CRISTEA	

C. Partea III. SARCINI .

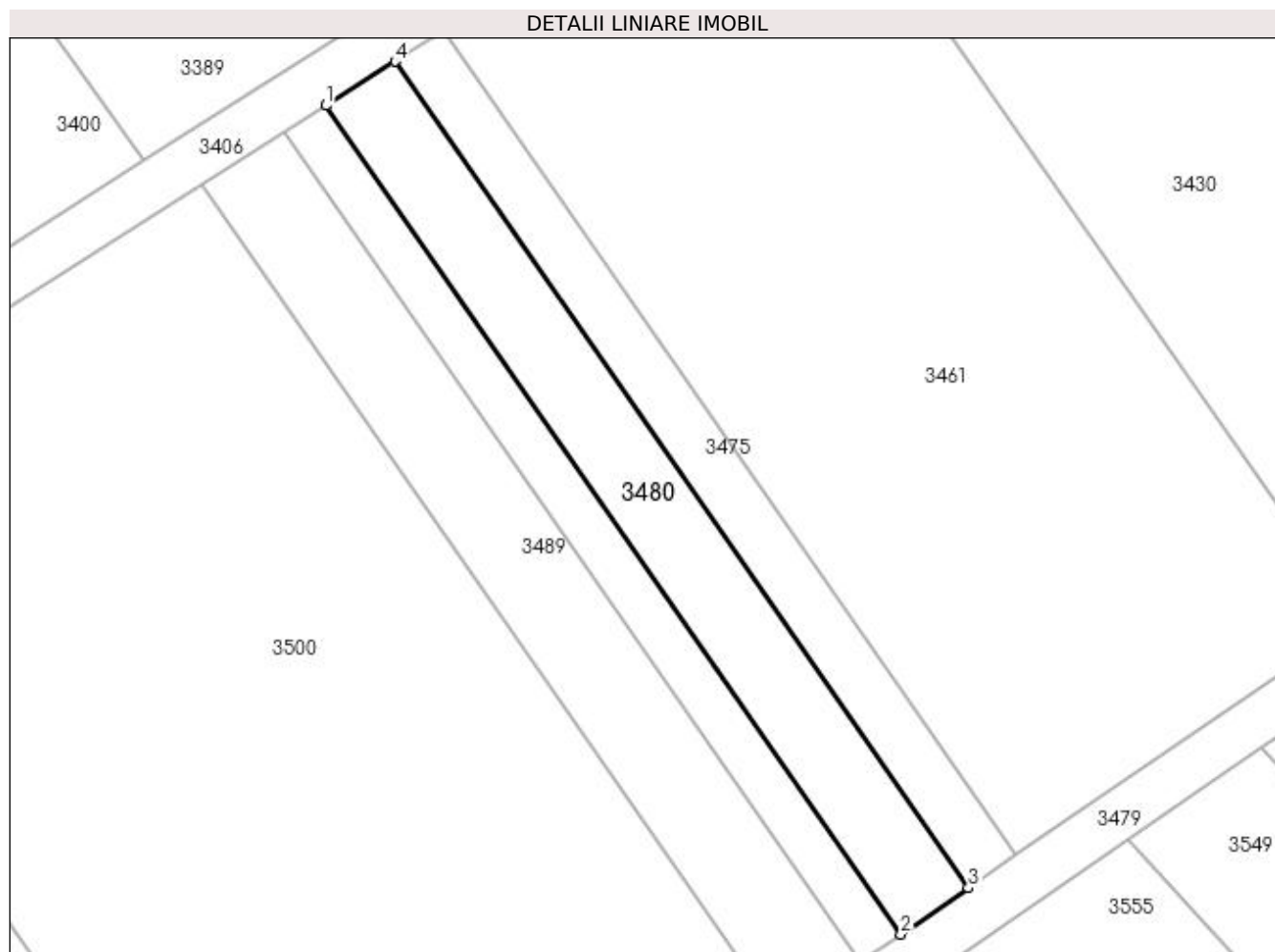
Inscrieri privind dezmembramintele dreptului de proprietate, drepturi reale de garanție și sarcini	Referințe
NU SUNT	

Anexa Nr. 1 La Partea I

Teren

Nr cadastral	Suprafața (mp)*	Observații / Referințe
	500	

* Suprafața este determinată în planul de proiecție Stereo 70.



Date referitoare la teren

Crt	Categorie folosință	Intra vilan	Suprafața (mp)	Tarla	Parcelă	Nr. topo	Observații / Referințe
1	pasune	NU	500	25	136	-	

Lungime Segmente

1) Valorile lungimilor segmentelor sunt obținute din proiecție în plan.

Punct început	X / Y	Punct sfârșit	X / Y	Lungime segment (** (m)
1	399.002,008 326.719,273	2	399.046,799 326.654,762	78.536
2	399.046,799 326.654,762	3	399.052,05 326.658,379	6.376
3	399.052,05 326.658,379	4	399.007,39 326.722,701	78.306
4	399.007,39 326.722,701	1	399.002,008 326.719,273	6.381

**** Lungimile segmentelor sunt determinate în planul de proiecție Stereo 70 și sunt rotunjite la 1 milimetru.**

***** Distanța dintre puncte este formată din segmente cumulate ce sunt mai mici decât valoarea 1 milimetru.**

**DATE DESPRE IMOBILUL NR. 3484**

Oficiul de Cadastru și Publicitate Imobiliară DOLJ
Biroul de Cadastru și Publicitate Imobiliară Craiova

A. Partea I. Descrierea imobilului

TEREN Extravilan

Adresa: Jud. Dolj, T25, P131/3

Nr. Crt	Nr cadastral Nr. topografic	Suprafața* (mp)	Observații / Referințe
A1		800	Sector cadastral:12 Teren neimprejmuit;

B. Partea II. Proprietari și acte

Inscrieri privitoare la dreptul de proprietate și alte drepturi reale	Referințe
/	
Act Notarial nr. Act de partaj voluntar 2641, din 21/08/2012 emis de NP DEFTA EMIL;	
B1	A1
Intabulare, drept de PROPRIETATE, dobandit prin Conventie, cota actuala 1/1, cota initiala 1/1 1) CALIN GEORGEL-IONUT	

C. Partea III. SARCINI .

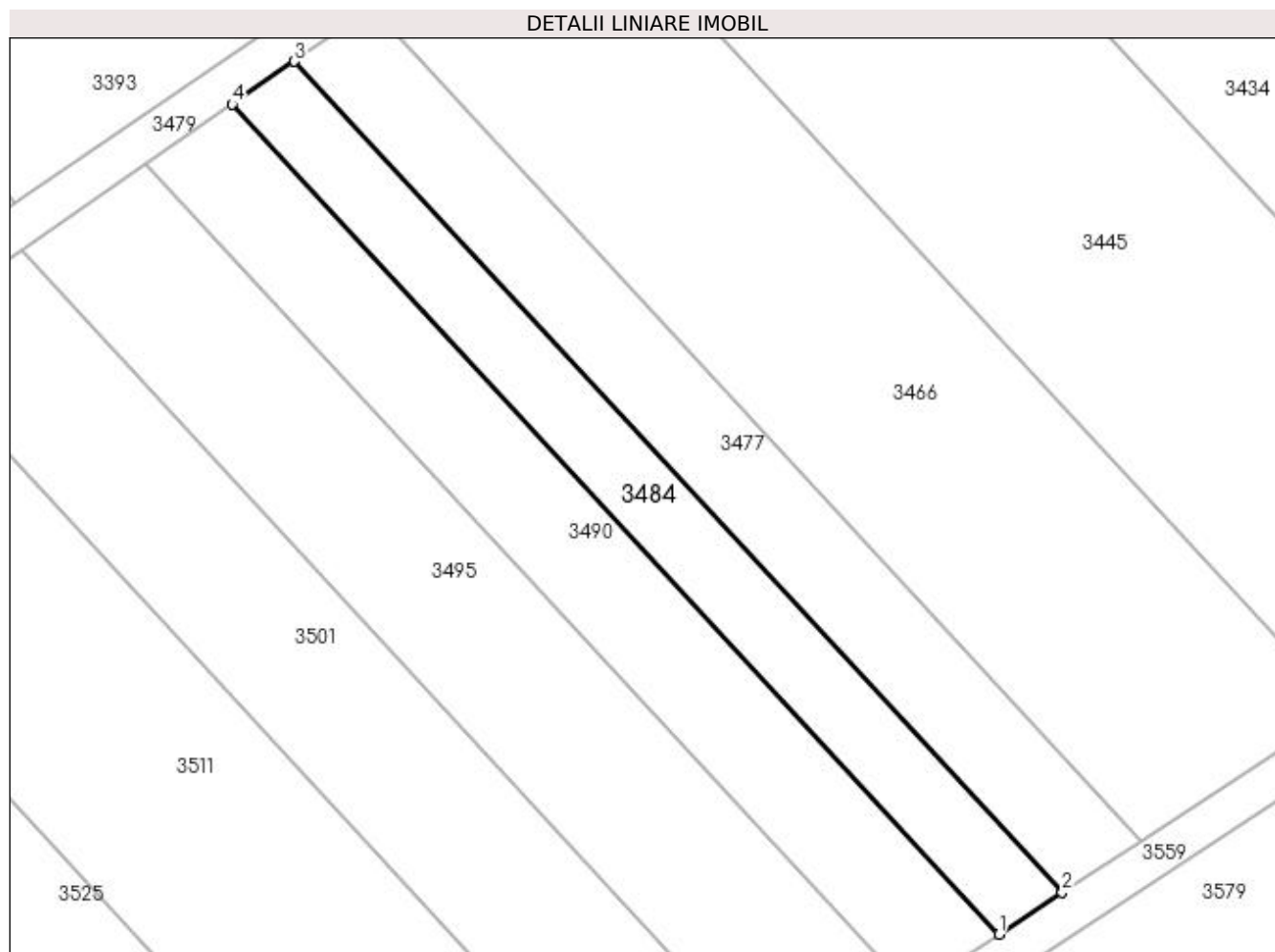
Inscrieri privind dezmembramintele dreptului de proprietate, drepturi reale de garanție și sarcini	Referințe
NU SUNT	

Anexa Nr. 1 La Partea I

Teren

Nr cadastral	Suprafața (mp)*	Observații / Referințe
	800	

* Suprafața este determinată în planul de proiecție Stereo 70.



Date referitoare la teren

Crt	Categorie folosință	Intra vilan	Suprafața (mp)	Tarla	Parcelă	Nr. topo	Observații / Referințe
1	pasune	NU	800	25	131/3	-	

Lungime Segmente

1) Valorile lungimilor segmentelor sunt obținute din proiecție în plan.

Punct început	X / Y	Punct sfârșit	X / Y	Lungime segment (** (m)
1	399.230,076 326.644,148	2	399.236,239 326.648,205	7.378
2	399.236,239 326.648,205	3	399.161,587 326.728,97	109.981
3	399.161,587 326.728,97	4	399.155,53 326.724,798	7.354
4	399.155,53 326.724,798	1	399.230,076 326.644,148	109.824

**** Lungimile segmentelor sunt determinate în planul de proiecție Stereo 70 și sunt rotunjite la 1 milimetru.**

***** Distanța dintre puncte este formată din segmente cumulate ce sunt mai mici decât valoarea 1 milimetru.**

**DATE DESPRE IMOBILUL NR. 3485**

Oficiul de Cadastru și Publicitate Imobiliară DOLJ
Biroul de Cadastru și Publicitate Imobiliară Craiova

A. Partea I. Descrierea imobilului

TEREN Extravilan

Adresa: Jud. Dolj, T25, P135

Nr. Crt	Nr cadastral Nr. topografic	Suprafața* (mp)	Observații / Referințe
A1		300	Sector cadastral:12 Teren neimprejmuit;

B. Partea II. Proprietari și acte

Inscrieri privitoare la dreptul de proprietate și alte drepturi reale	Referințe
/	
Act Administrativ nr. Titlu de proprietate 569-60677, din 30/01/1997 emis de CJSIPT Dolj;	
B1	A1
Intabulare, drept de PROPRIETATE, dobandit prin Reconstituire, cota actuala 1/1, cota initiala 1/1 1) CIUCĂ MARIA	

C. Partea III. SARCINI .

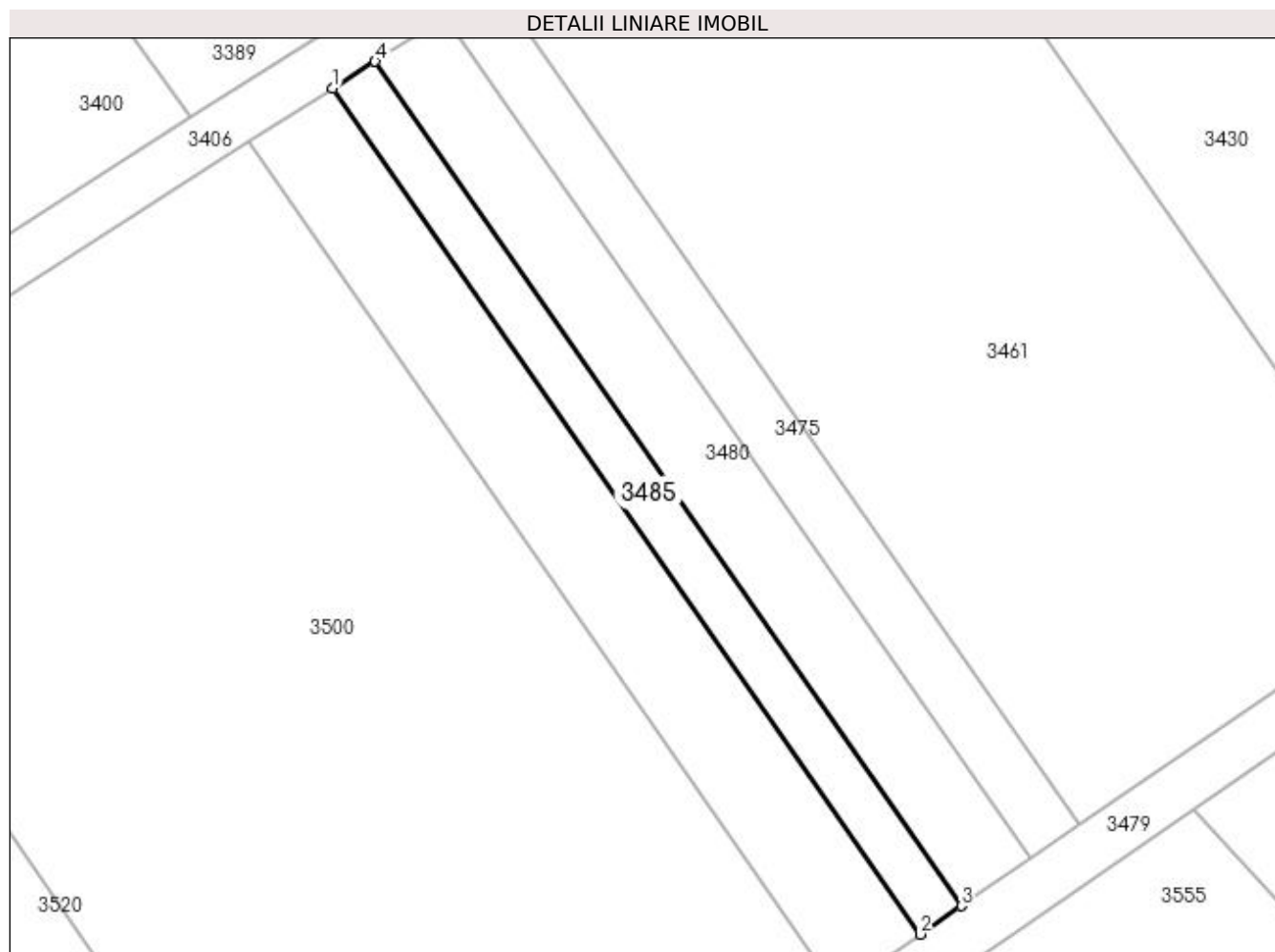
Inscrieri privind dezmembramintele dreptului de proprietate, drepturi reale de garanție și sarcini	Referințe
NU SUNT	

Anexa Nr. 1 La Partea I

Teren

Nr cadastral	Suprafața (mp)*	Observații / Referințe
	300	

* Suprafața este determinată în planul de proiecție Stereo 70.



Date referitoare la teren

Crt	Categorie folosință	Intra vilan	Suprafața (mp)	Tarla	Parcelă	Nr. topo	Observații / Referințe
1	pasune	NU	300	25	135	-	

Lungime Segmente

1) Valorile lungimilor segmentelor sunt obținute din proiecție în plan.

Punct început	X / Y	Punct sfârșit	X / Y	Lungime segment (** (m)
1	398.998,787 326.717,221	2	399.043,655 326.652,598	78.673
2	399.043,655 326.652,598	3	399.046,799 326.654,762	3.817
3	399.046,799 326.654,762	4	399.002,008 326.719,273	78.536
4	399.002,008 326.719,273	1	398.998,787 326.717,221	3.82

**** Lungimile segmentelor sunt determinate în planul de proiecție Stereo 70 și sunt rotunjite la 1 milimetru.**

***** Distanța dintre puncte este formată din segmente cumulate ce sunt mai mici decât valoarea 1 milimetru.**

**DATE DESPRE IMOBILUL NR. 3486**

Oficiul de Cadastru și Publicitate Imobiliară DOLJ
Biroul de Cadastru și Publicitate Imobiliară Craiova

A. Partea I. Descrierea imobilului

TEREN Extravilan

Adresa: Jud. Dolj, T25, P33

Nr. Crt	Nr cadastral Nr. topografic	Suprafața* (mp)	Observații / Referințe
A1		498	Sector cadastral:12 Teren neimprejmuit;

B. Partea II. Proprietari și acte

Inscrieri privitoare la dreptul de proprietate și alte drepturi reale	Referințe
/	
Act Administrativ nr. Titlu de proprietate 2500, din 22/11/2002 emis de CJSIPT Dolj;	
B1	A1
Intabulare, drept de PROPRIETATE, dobandit prin Reconstituire, cota actuala 1/1, cota initiala 1/1 1) CROITORU CONSATNTIN	

C. Partea III. SARCINI .

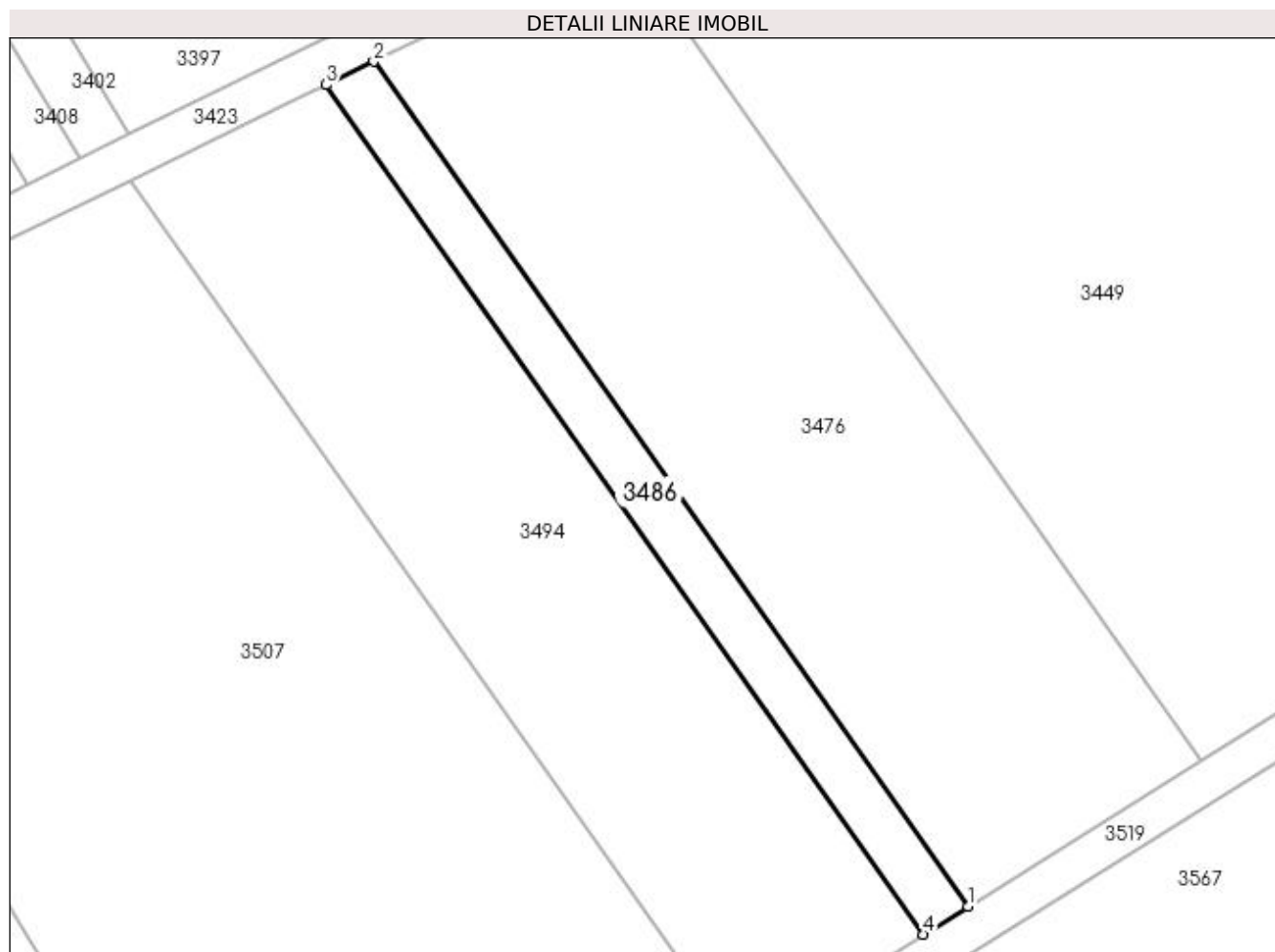
Inscrieri privind dezmembramintele dreptului de proprietate, drepturi reale de garanție și sarcini	Referințe
NU SUNT	

Anexa Nr. 1 La Partea I

Teren

Nr cadastral	Suprafața (mp)*	Observații / Referințe
	498	

* Suprafața este determinată în planul de proiecție Stereo 70.



Date referitoare la teren

Crt	Categorie folosință	Intra vilan	Suprafața (mp)	Tarla	Parcelă	Nr. topo	Observații / Referințe
1	pasune	NU	498	25	33	-	

Lungime Segmente

1) Valorile lungimilor segmentelor sunt obținute din proiecție în plan.

Punct început	X / Y	Punct sfârșit	X / Y	Lungime segment (** (m)
1	398.824,755 326.644,927	2	398.767,847 326.725,792	98.882
2	398.767,847 326.725,792	3	398.763,274 326.723,562	5.087
3	398.763,274 326.723,562	4	398.820,493 326.642,256	99.422
4	398.820,493 326.642,256	1	398.824,755 326.644,927	5.03

**** Lungimile segmentelor sunt determinate în planul de proiecție Stereo 70 și sunt rotunjite la 1 milimetru.**

***** Distanța dintre puncte este formată din segmente cumulate ce sunt mai mici decât valoarea 1 milimetru.**

**DATE DESPRE IMOBILUL NR. 3489**

Oficiul de Cadastru și Publicitate Imobiliară DOLJ
Biroul de Cadastru și Publicitate Imobiliară Craiova

A. Partea I. Descrierea imobilului

TEREN Extravilan

Adresa: Jud. Dolj, T25, P134

Nr. Crt	Nr cadastral Nr. topografic	Suprafața* (mp)	Observații / Referințe
A1		600	Sector cadastral:12 Teren neimprejmuit;

B. Partea II. Proprietari și acte

Inscrieri privitoare la dreptul de proprietate și alte drepturi reale	Referințe
/	
Act Administrativ nr. Titlu de proprietate 1221-44903, din 12/12/1997 emis de CJSIPT Dolj;	
B1	A1
Intabulare, drept de PROPRIETATE, dobandit prin Reconstituire, cota actuala 1/1, cota initiala 1/1 1) DOROBANȚU CRISTEA	

C. Partea III. SARCINI .

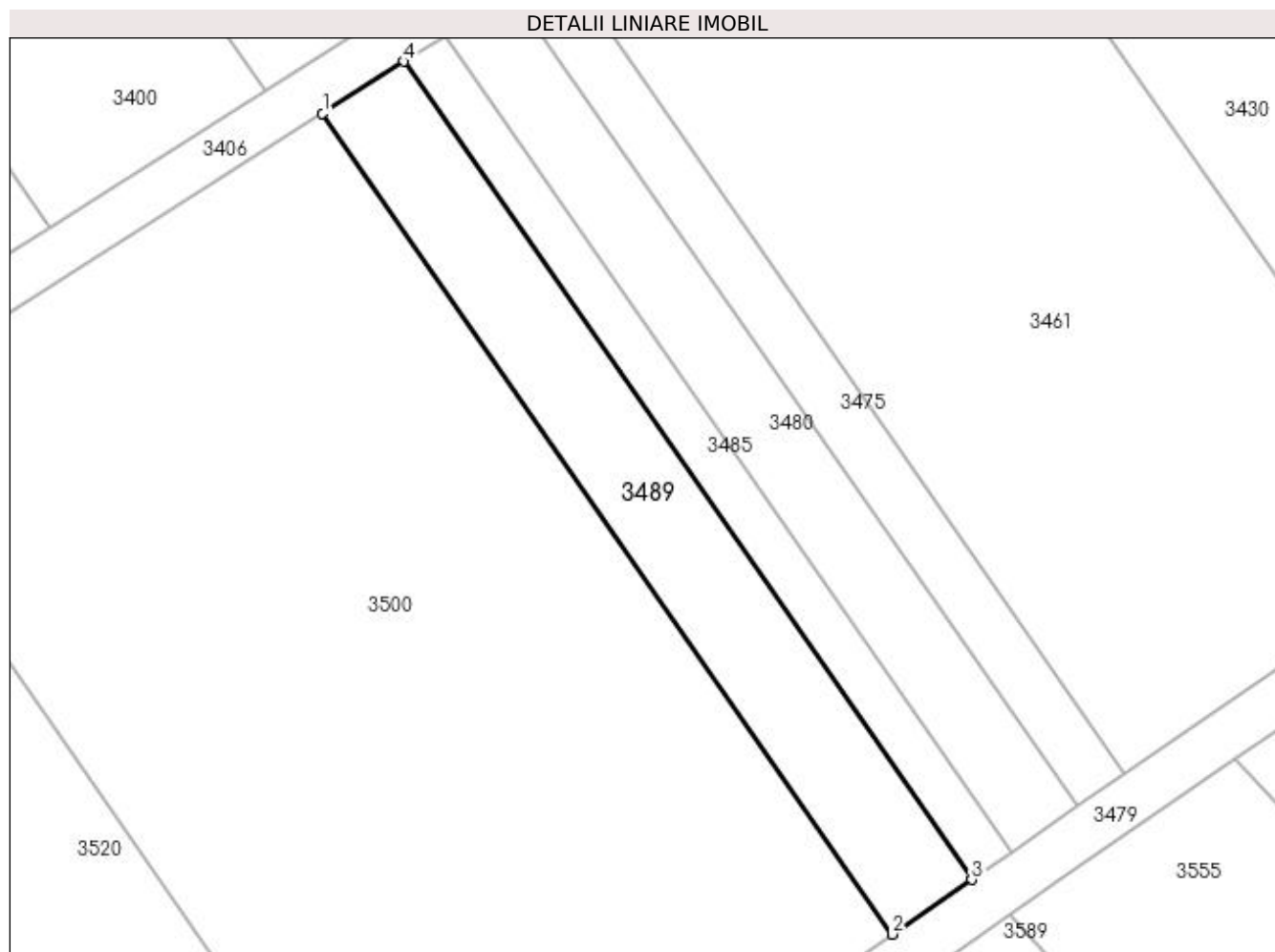
Inscrieri privind dezmembramintele dreptului de proprietate, drepturi reale de garanție și sarcini	Referințe
NU SUNT	

Anexa Nr. 1 La Partea I

Teren

Nr cadastral	Suprafața (mp)*	Observații / Referințe
	600	

* Suprafața este determinată în planul de proiecție Stereo 70.



Date referitoare la teren

Crt	Categorie folosință	Intra vilan	Suprafața (mp)	Tarla	Parcelă	Nr. topo	Observații / Referințe
1	pasune	NU	600	25	134	-	

Lungime Segmente

1) Valorile lungimilor segmentelor sunt obținute din proiecție în plan.

Punct început	X / Y	Punct sfârșit	X / Y	Lungime segment (** (m)
1	398.992,36 326.713,128	2	399.037,386 326.648,279	78.948
2	399.037,386 326.648,279	3	399.043,655 326.652,598	7.613
3	399.043,655 326.652,598	4	398.998,787 326.717,221	78.673
4	398.998,787 326.717,221	1	398.992,36 326.713,128	7.619

**** Lungimile segmentelor sunt determinate în planul de proiecție Stereo 70 și sunt rotunjite la 1 milimetru.**

***** Distanța dintre puncte este formată din segmente cumulate ce sunt mai mici decât valoarea 1 milimetru.**

**DATE DESPRE IMOBILUL NR. 3490**

Oficiul de Cadastru și Publicitate Imobiliară DOLJ
Biroul de Cadastru și Publicitate Imobiliară Craiova

A. Partea I. Descrierea imobilului

TEREN Extravilan

Adresa: Jud. Dolj, T25, P131/2

Nr. Crt	Nr cadastral Nr. topografic	Suprafața* (mp)	Observații / Referințe
A1		1.100	Sector cadastral:12 Teren neimprejmuit;

B. Partea II. Proprietari și acte

Inscrieri privitoare la dreptul de proprietate și alte drepturi reale	Referințe
/	
Act Administrativ nr. Titlu de proprietate 516-60677, din 28/01/1997 emis de CJSIPT Dolj;	
B1	A1
Intabulare, drept de PROPRIETATE, dobandit prin Reconstituire, cota actuala 1/1, cota initiala 1/1 1) SIMIONESCU GRIGORE	

C. Partea III. SARCINI .

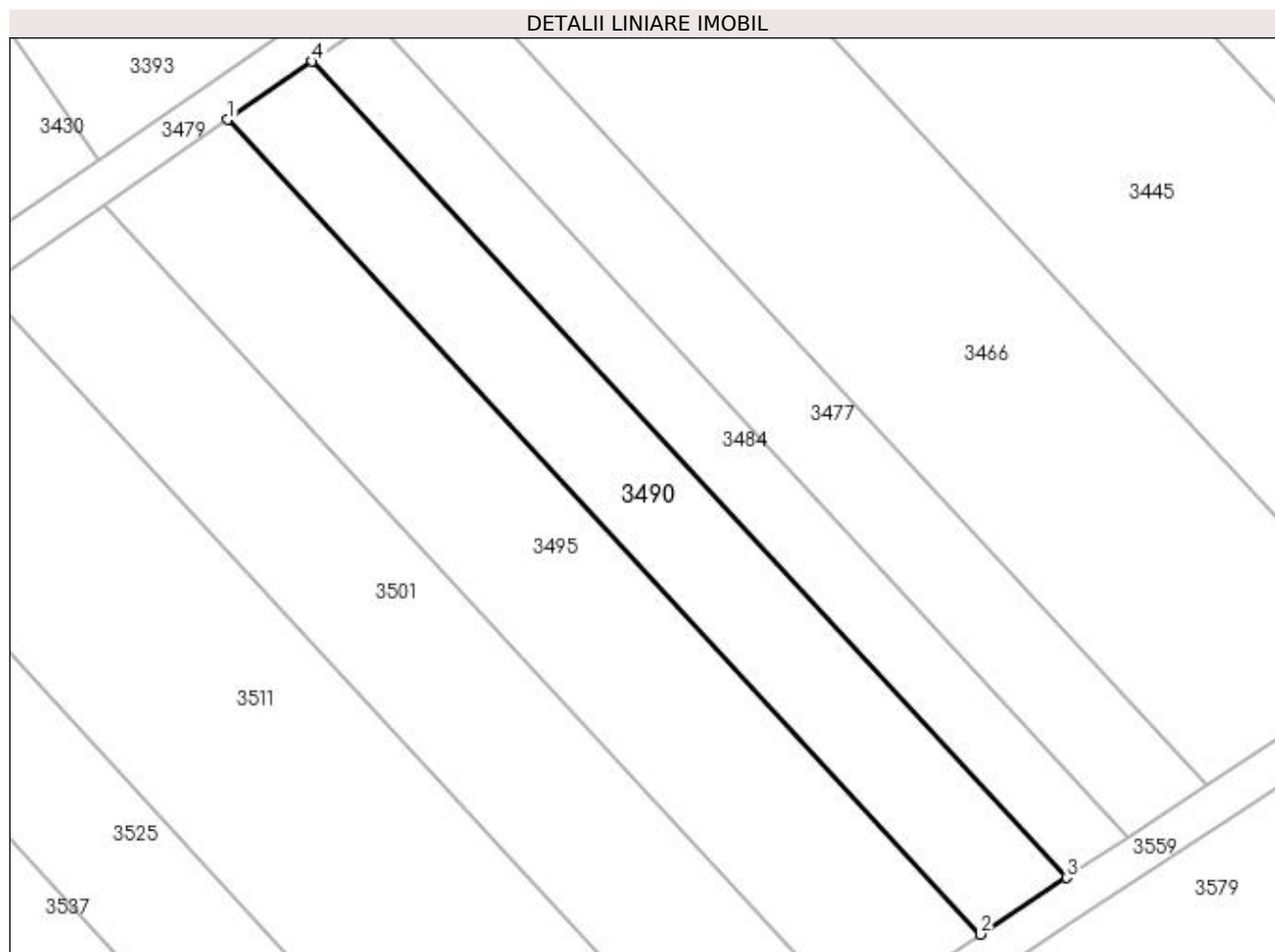
Inscrieri privind dezmembramintele dreptului de proprietate, drepturi reale de garanție și sarcini	Referințe
NU SUNT	

Anexa Nr. 1 La Partea I

Teren

Nr cadastral	Suprafața (mp)*	Observații / Referințe
	1.100	

* Suprafața este determinată în planul de proiecție Stereo 70.



Date referitoare la teren

Crt	Categorie folosință	Intra vilan	Suprafața (mp)	Tarla	Parcelă	Nr. topo	Observații / Referințe
1	pasune	NU	1.100	25	131/2	-	

Lungime Segmente

1) Valorile lungimilor segmentelor sunt obținute din proiecție în plan.

Punct început	X / Y	Punct sfârșit	X / Y	Lungime segment (** (m)
1	399.147,188 326.719,052	2	399.221,588 326.638,561	109.609
2	399.221,588 326.638,561	3	399.230,076 326.644,148	10.162
3	399.230,076 326.644,148	4	399.155,53 326.724,798	109.824
4	399.155,53 326.724,798	1	399.147,188 326.719,052	10.129

**** Lungimile segmentelor sunt determinate în planul de proiecție Stereo 70 și sunt rotunjite la 1 milimetru.**

***** Distanța dintre puncte este formată din segmente cumulate ce sunt mai mici decât valoarea 1 milimetru.**

**DATE DESPRE IMOBILUL NR. 3494**

Oficiul de Cadastru și Publicitate Imobiliară DOLJ
Biroul de Cadastru și Publicitate Imobiliară Craiova

A. Partea I. Descrierea imobilului

TEREN Extravilan

Adresa: Jud. Dolj, T25, P32/1

Nr. Crt	Nr cadastral Nr. topografic	Suprafața* (mp)	Observații / Referințe
A1		2.064	Sector cadastral:12 Teren neimprejmuit;

B. Partea II. Proprietari și acte

Inscrieri privitoare la dreptul de proprietate și alte drepturi reale	Referințe
/	
Act Administrativ nr. Titlu de proprietate 1417-59556, din 18/11/1998 emis de CJSIPT Dolj;	
B1	A1
Intabulare, drept de PROPRIETATE, dobandit prin Reconstituire, cota actuala 1/1, cota initiala 1/1 1) PERCIU ARISTICA	

C. Partea III. SARCINI .

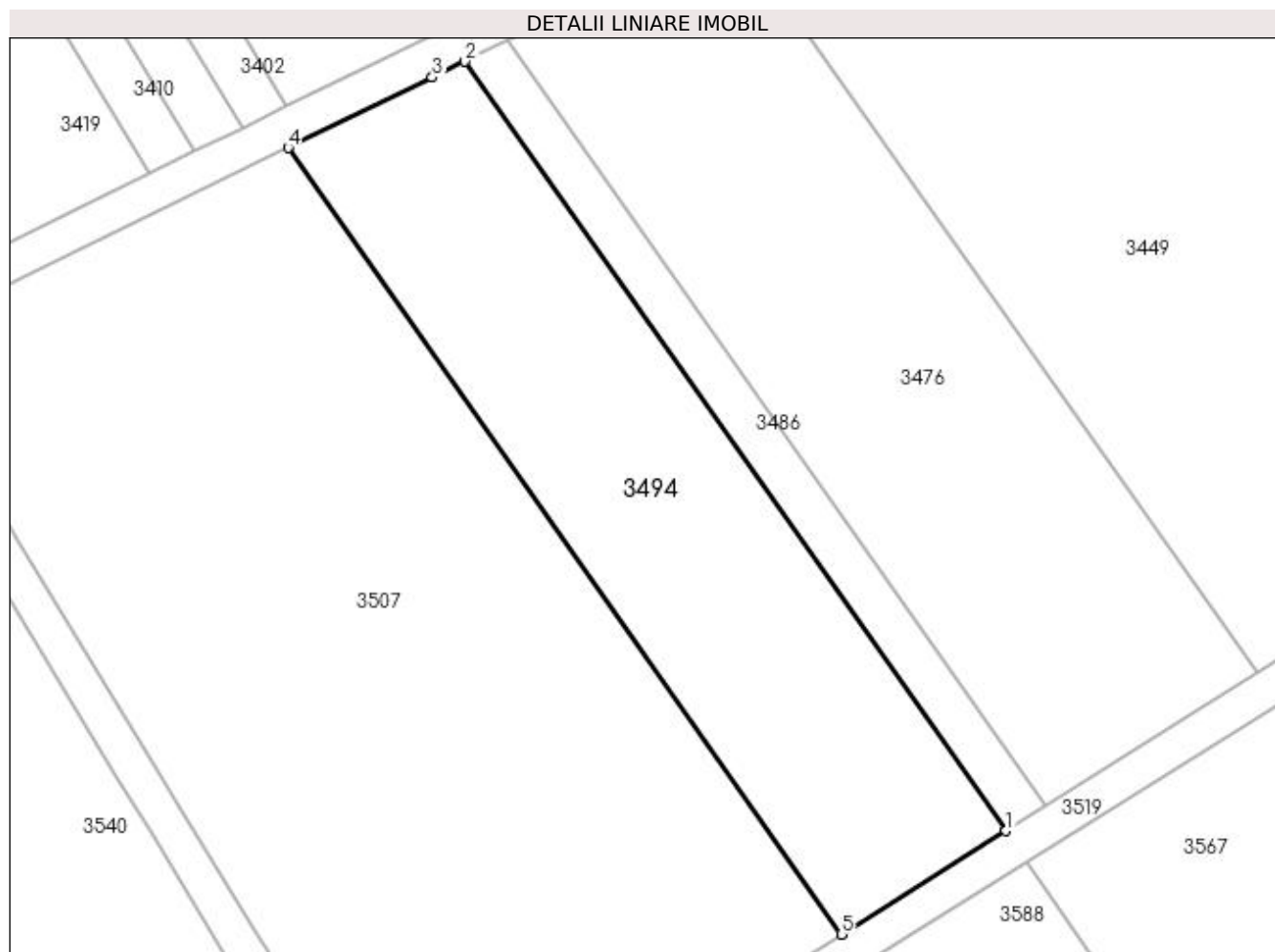
Inscrieri privind dezmembramintele dreptului de proprietate, drepturi reale de garanție și sarcini	Referințe
NU SUNT	

Anexa Nr. 1 La Partea I

Teren

Nr cadastral	Suprafața (mp)*	Observații / Referințe
	2.064	

* Suprafața este determinată în planul de proiecție Stereo 70.



Date referitoare la teren

Crt	Categorie folosință	Intra vilan	Suprafața (mp)	Tarla	Parcelă	Nr. topo	Observații / Referințe
1	pasune	NU	2.064	25	32/1	-	

Lungime Segmente

1) Valorile lungimilor segmentelor sunt obținute din proiecție în plan.

Punct început	X / Y	Punct sfârșit	X / Y	Lungime segment (** (m)
1	398.820,493 326.642,256	2	398.763,274 326.723,562	99.422
2	398.763,274 326.723,562	3	398.759,82 326.721,877	3.844
3	398.759,82 326.721,877	4	398.744,584 326.714,445	16.952
4	398.744,584 326.714,445	5	398.803,073 326.631,333	101.63
5	398.803,073 326.631,333	1	398.820,493 326.642,256	20.561

**** Lungimile segmentelor sunt determinate în planul de proiecție Stereo 70 și sunt rotunjite la 1 milimetru.**

***** Distanța dintre puncte este formată din segmente cumulate ce sunt mai mici decât valoarea 1 milimetru.**

**DATE DESPRE IMOBILUL NR. 3495**

Oficiul de Cadastru și Publicitate Imobiliară DOLJ
Biroul de Cadastru și Publicitate Imobiliară Craiova

A. Partea I. Descrierea imobilului

TEREN Extravilan

Adresa: Jud. Dolj, T25, P131/1

Nr. Crt	Nr cadastral Nr. topografic	Suprafața* (mp)	Observații / Referințe
A1		1.600	Sector cadastral:12 Teren neimprejmuit;

B. Partea II. Proprietari și acte

Inscrieri privitoare la dreptul de proprietate și alte drepturi reale	Referințe
/	
Act Administrativ nr. Titlu de proprietate 568-60677, din 30/01/1996 emis de CJSIPT Dolj;	
B1	A1
Intabulare, drept de PROPRIETATE, dobandit prin Reconstituire, cota actuala 1/1, cota initiala 1/1 1) BADEA ELENA	

C. Partea III. SARCINI .

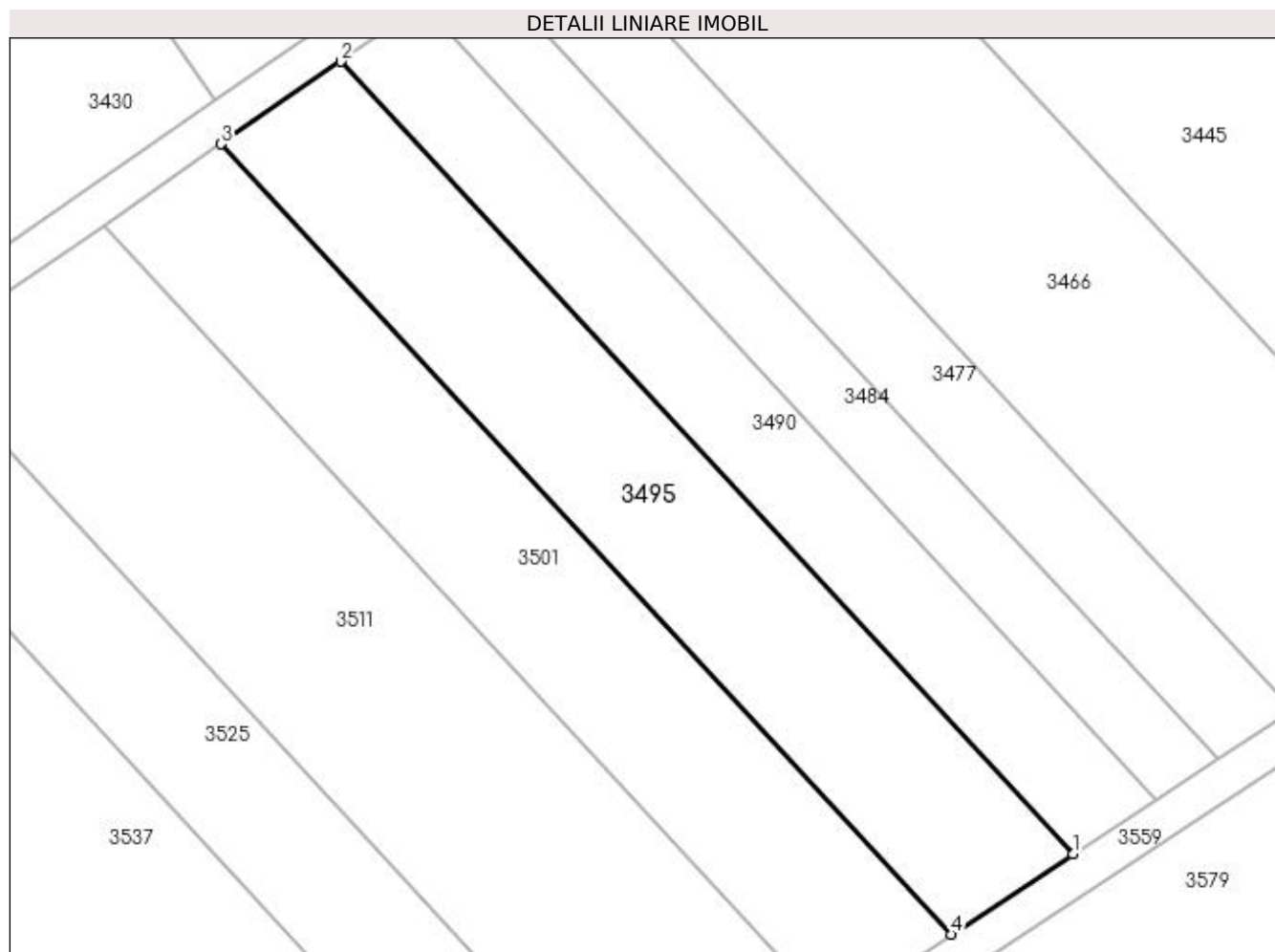
Inscrieri privind dezmembramintele dreptului de proprietate, drepturi reale de garanție și sarcini	Referințe
NU SUNT	

Anexa Nr. 1 La Partea I

Teren

Nr cadastral	Suprafața (mp)*	Observații / Referințe
	1.600	

* Suprafața este determinată în planul de proiecție Stereo 70.



Date referitoare la teren

Crt	Categorie folosință	Intra vilan	Suprafața (mp)	Tarla	Parcelă	Nr. topo	Observații / Referințe
1	pasune	NU	1.600	25	131/1	-	

Lungime Segmente

1) Valorile lungimilor segmentelor sunt obținute din proiecție în plan.

Punct început	X / Y	Punct sfârșit	X / Y	Lungime segment (** (m)
1	399.221,588 326.638,561	2	399.147,188 326.719,052	109.609
2	399.147,188 326.719,052	3	399.135,026 326.710,675	14.769
3	399.135,026 326.710,675	4	399.209,212 326.630,414	109.295
4	399.209,212 326.630,414	1	399.221,588 326.638,561	14.817

**** Lungimile segmentelor sunt determinate în planul de proiecție Stereo 70 și sunt rotunjite la 1 milimetru.**

***** Distanța dintre puncte este formată din segmente cumulate ce sunt mai mici decât valoarea 1 milimetru.**

**DATE DESPRE IMOBILUL NR. 3500**

Oficiul de Cadastru și Publicitate Imobiliară DOLJ
Biroul de Cadastru și Publicitate Imobiliară Craiova

A. Partea I. Descrierea imobilului

TEREN Extravilan

Adresa: Jud. Dolj, T25, P132

Nr. Crt	Nr cadastral Nr. topografic	Suprafața* (mp)	Observații / Referințe
A1		3.599	Sector cadastral:12 Teren neimprejmuit;

B. Partea II. Proprietari și acte

Inscrieri privitoare la dreptul de proprietate și alte drepturi reale	Referințe
/	
Act Administrativ nr. Titlu de proprietate 1317-59364, din 16/10/1998 emis de CJSIPT Dolj;	
B1	A1
Intabulare, drept de PROPRIETATE, dobandit prin Reconstituire, cota actuala 1/1, cota initiala 1/1 1) BOBOC CONSTANTIN	

C. Partea III. SARCINI .

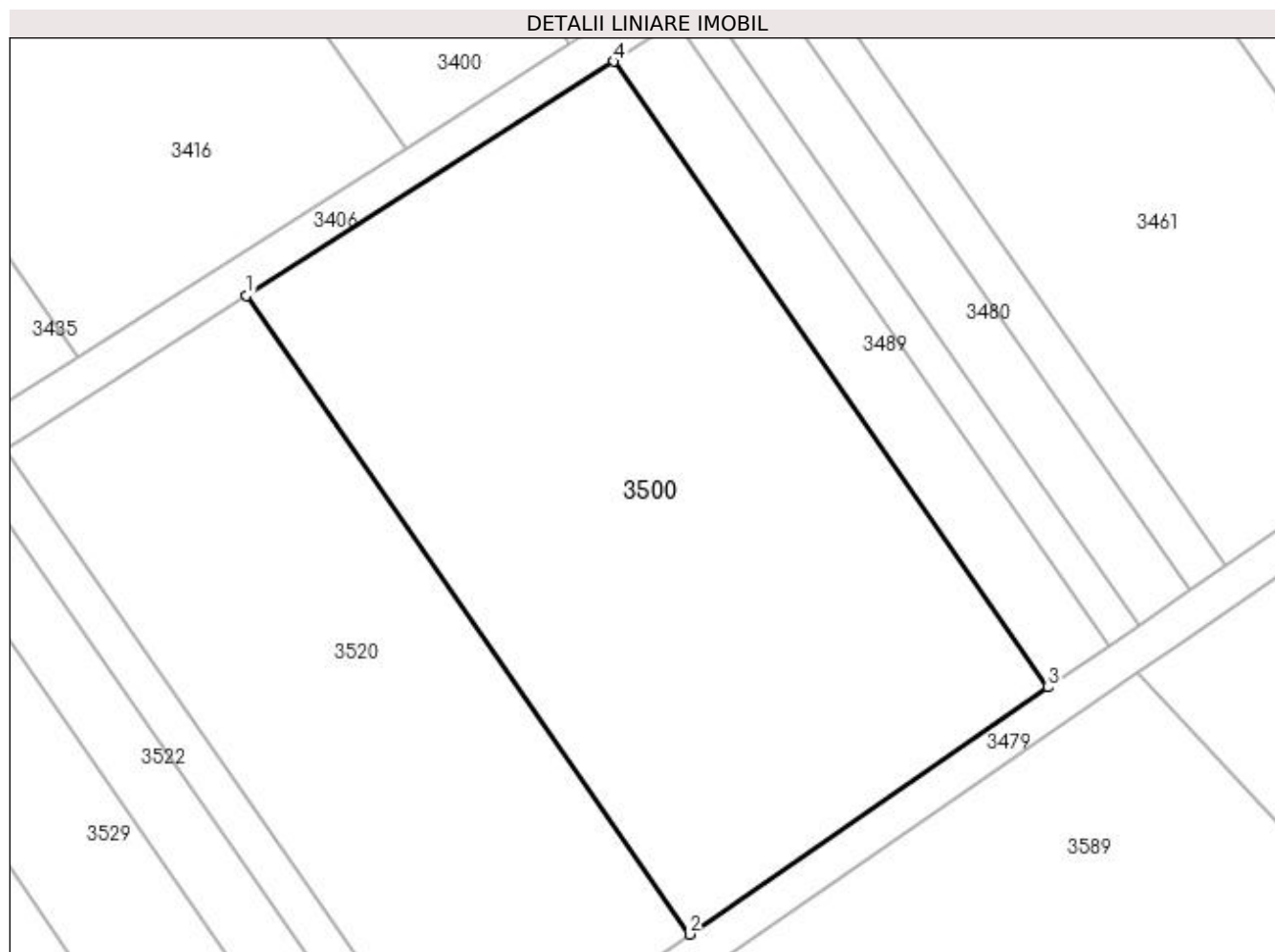
Inscrieri privind dezmembramintele dreptului de proprietate, drepturi reale de garanție și sarcini	Referințe
NU SUNT	

Anexa Nr. 1 La Partea I

Teren

Nr cadastral	Suprafața (mp)*	Observații / Referințe
	3.599	

* Suprafața este determinată în planul de proiecție Stereo 70.



Date referitoare la teren

Crt	Categorie folosință	Intra vilan	Suprafața (mp)	Tarla	Parcelă	Nr. topo	Observații / Referințe
1	pasune	NU	3.599	25	132	-	

Lungime Segmente

1) Valorile lungimilor segmentelor sunt obținute din proiecție în plan.

Punct început	X / Y	Punct sfârșit	X / Y	Lungime segment (** (m)
1	398.954,272 326.688,868	2	399.000,225 326.622,683	80.574
2	399.000,225 326.622,683	3	399.037,386 326.648,279	45.123
3	399.037,386 326.648,279	4	398.992,36 326.713,128	78.948
4	398.992,36 326.713,128	1	398.954,272 326.688,868	45.158

**** Lungimile segmentelor sunt determinate în planul de proiecție Stereo 70 și sunt rotunjite la 1 milimetru.**

***** Distanța dintre puncte este formată din segmente cumulate ce sunt mai mici decât valoarea 1 milimetru.**

**DATE DESPRE IMOBILUL NR. 3501**

Oficiul de Cadastru și Publicitate Imobiliară DOLJ
Biroul de Cadastru și Publicitate Imobiliară Craiova

A. Partea I. Descrierea imobilului

TEREN Extravilan

Adresa: Jud. Dolj, T25, P131

Nr. Crt	Nr cadastral Nr. topografic	Suprafața* (mp)	Observații / Referințe
A1		1.568	Sector cadastral:12 Teren neimprejmuit;

B. Partea II. Proprietari și acte

Inscrieri privitoare la dreptul de proprietate și alte drepturi reale		Referințe
/		
Act Notarial nr. Certificat de mostenitor 13, din 10/03/2016 emis de NP Papa Andreea Diana (Certificat de mostenitor nr 385/30.11.2004 eliberat de NP Tudor Marinela-Daniela);		
B1	Intabulare, drept de PROPRIETATE, dobandit prin Succesiune, cota actuala 1/1, cota initiala 1/1 1) MIHAI MARIA	A1

C. Partea III. SARCINI .

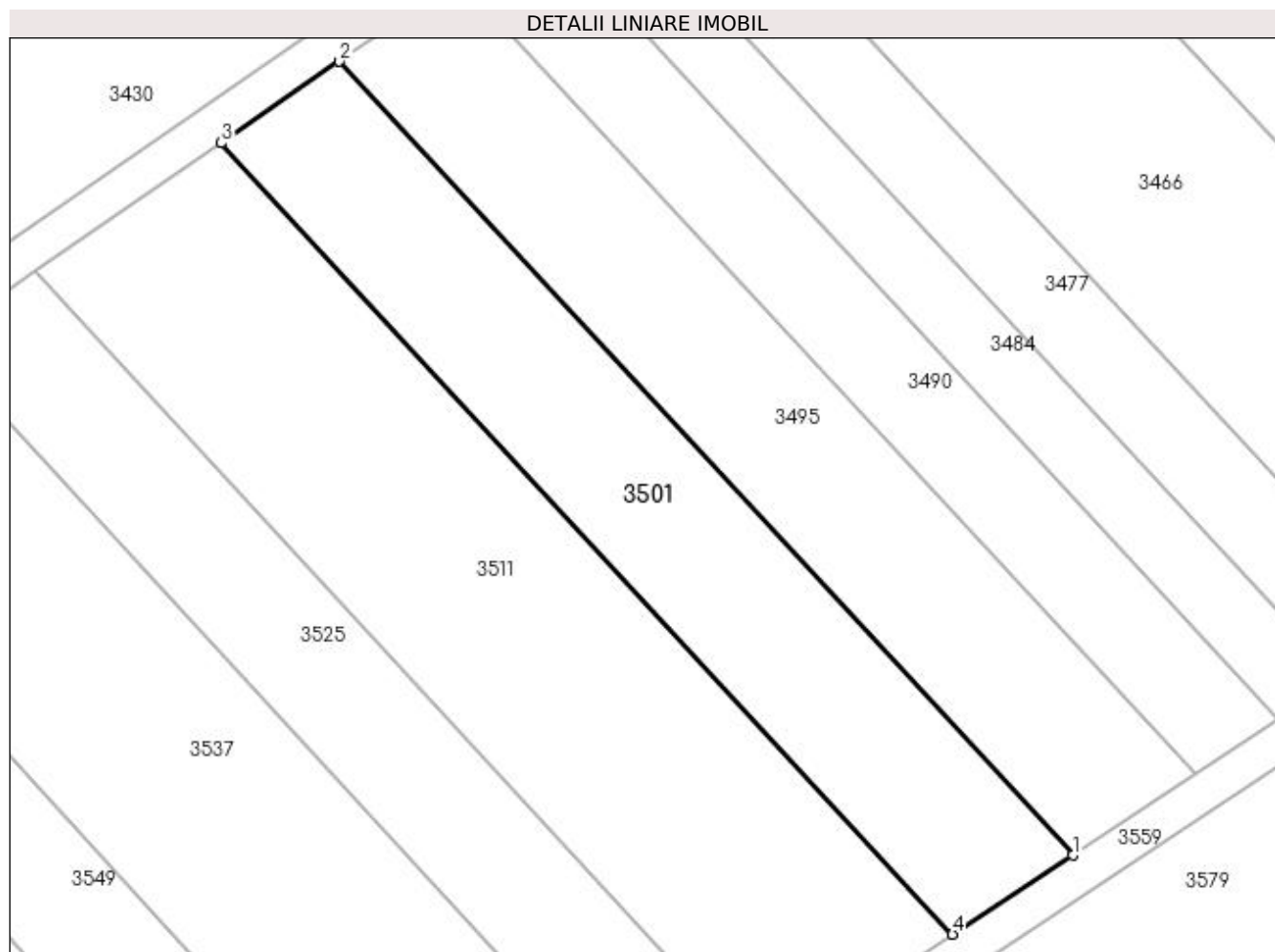
Inscrieri privind dezmembramintele dreptului de proprietate, drepturi reale de garanție și sarcini	Referințe
NU SUNT	

Anexa Nr. 1 La Partea I

Teren

Nr cadastral	Suprafața (mp)*	Observații / Referințe
	1.568	

* Suprafața este determinată în planul de proiecție Stereo 70.



Date referitoare la teren

Crt	Categorie folosință	Intra vilan	Suprafața (mp)	Tarla	Parcelă	Nr. topo	Observații / Referințe
1	pasune	NU	1.568	25	131	-	

Lungime Segmente

1) Valorile lungimilor segmentelor sunt obținute din proiecție în plan.

Punct început	X / Y	Punct sfârșit	X / Y	Lungime segment (** (m)
1	399.209,212 326.630,414	2	399.135,026 326.710,675	109.295
2	399.135,026 326.710,675	3	399.123,072 326.702,441	14.515
3	399.123,072 326.702,441	4	399.197,049 326.622,407	108.987
4	399.197,049 326.622,407	1	399.209,212 326.630,414	14.562

**** Lungimile segmentelor sunt determinate în planul de proiecție Stereo 70 și sunt rotunjite la 1 milimetru.**

***** Distanța dintre puncte este formată din segmente cumulate ce sunt mai mici decât valoarea 1 milimetru.**

**DATE DESPRE IMOBILUL NR. 3507**

Oficiul de Cadastru și Publicitate Imobiliară DOLJ
Biroul de Cadastru și Publicitate Imobiliară Craiova

A. Partea I. Descrierea imobilului

TEREN Extravilan

Adresa: Jud. Dolj, T25, P32

Nr. Crt	Nr cadastral Nr. topografic	Suprafața* (mp)	Observații / Referințe
A1		5.124	Sector cadastral:12 Teren neimprejmuit;

B. Partea II. Proprietari și acte

Inscrieri privitoare la dreptul de proprietate și alte drepturi reale	Referințe
/	
Act Administrativ nr. Titlu de proprietate 828-2195, din 25/03/1997 emis de CJSIPT Dolj;	
B1	A1
Intabulare, drept de PROPRIETATE, dobândit prin Reconstituire, cota actuala 1/1, cota initiala 1/1	
1) CROITORU ION	
2) CEAUȘESCU VIORICA	

C. Partea III. SARCINI .

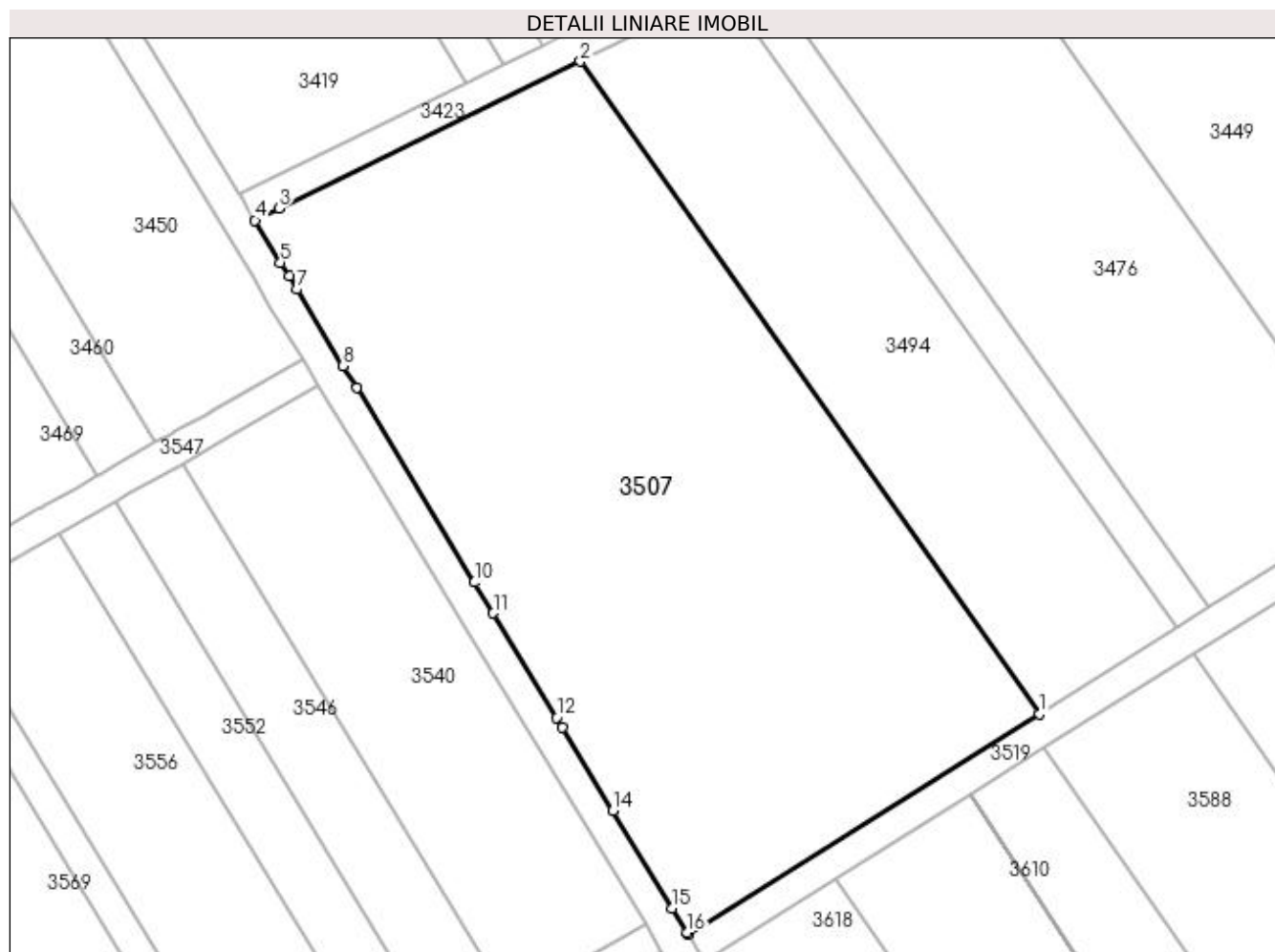
Inscrieri privind dezmembramintele dreptului de proprietate, drepturi reale de garanție și sarcini	Referințe
NU SUNT	

Anexa Nr. 1 La Partea I

Teren

Nr cadastral	Suprafața (mp)*	Observații / Referințe
	5.124	

* Suprafața este determinată în planul de proiecție Stereo 70.



Date referitoare la teren

Crt	Categorie folosință	Intra vilan	Suprafața (mp)	Tarla	Parcelă	Nr. topo	Observații / Referințe
1	pasune	NU	5.124	25	32	-	

Lungime Segmente

1) Valorile lungimilor segmentelor sunt obținute din proiecție în plan.

Punct început	X / Y	Punct sfârșit	X / Y	Lungime segment (** (m)
1	398.803,073 326.631,333	2	398.744,584 326.714,445	101.63
2	398.744,584 326.714,445	3	398.706,193 326.695,718	42.715
3	398.706,193 326.695,718	4	398.703,121 326.694,219	3.418
4	398.703,121 326.694,219	5	398.706,382 326.688,846	6.286
5	398.706,382 326.688,846	6	398.707,462 326.687,067	2.08

Punct început	X / Y	Punct sfârșit	X / Y	Lungime segment (** (m)
6	398.707,462 326.687,067	7	398.708,459 326.685,423	1.923
7	398.708,459 326.685,423	8	398.714,366 326.675,692	11.383
8	398.714,366 326.675,692	9	398.716,072 326.672,882	3.288
9	398.716,072 326.672,882	10	398.731,11 326.648,105	28.983
10	398.731,11 326.648,105	11	398.733,499 326.644,168	4.605
11	398.733,499 326.644,168	12	398.741,56 326.630,887	15.536
12	398.741,56 326.630,887	13	398.742,342 326.629,6	1.507
13	398.742,342 326.629,6	14	398.748,754 326.619,034	12.359
14	398.748,754 326.619,034	15	398.756,318 326.606,573	14.577
15	398.756,318 326.606,573	16	398.758,168 326.603,525	3.565
16	398.758,168 326.603,525	17	398.758,321 326.603,273	0.295
17	398.758,321 326.603,273	1	398.803,073 326.631,333	52.822

** Lungimile segmentelor sunt determinate în planul de proiecție Stereo 70 și sunt rotunjite la 1 milimetru.

*** Distanța dintre puncte este formată din segmente cumulate ce sunt mai mici decât valoarea 1 milimetru.

**DATE DESPRE IMOBILUL NR. 3511**

Oficiul de Cadastru și Publicitate Imobiliară DOLJ
Biroul de Cadastru și Publicitate Imobiliară Craiova

A. Partea I. Descrierea imobilului

TEREN Extravilan

Adresa: Jud. Dolj, T25, P130

Nr. Crt	Nr cadastral Nr. topografic	Suprafața* (mp)	Observații / Referințe
A1	30634	2.464	Sector cadastral:12 Teren neimprejmuit;

B. Partea II. Proprietari și acte

Inscrieri privitoare la dreptul de proprietate și alte drepturi reale	Referințe
86962 / 26/04/2018	
Act Notarial nr. CONTRACT DE VANZARE AUT NR 1210, din 25/04/2018 emis de NP Sorop Alexandru Oliviu;	
B1	A1
Intabulare, drept de PROPRIETATE, dobandit prin Conventie, cota actuala 1/1, cota initiala 1/1 1) SC AGRI TERENURI SA, CIF:24816228	

C. Partea III. SARCINI .

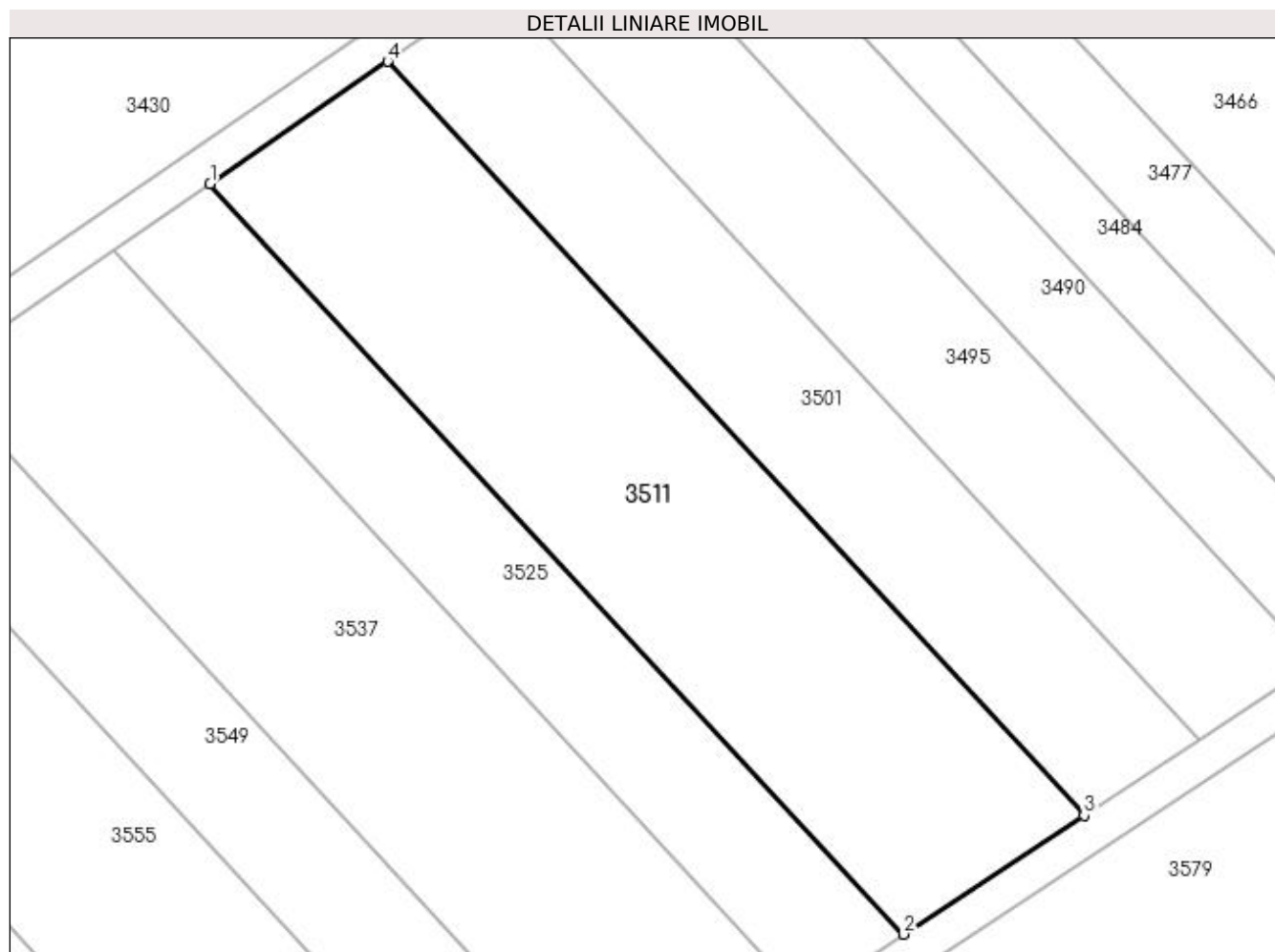
Inscrieri privind dezmembramintele dreptului de proprietate, drepturi reale de garanție și sarcini	Referințe
NU SUNT	

Anexa Nr. 1 La Partea I

Teren

Nr cadastral	Suprafața (mp)*	Observații / Referințe
30634	2.464	

* Suprafața este determinată în planul de proiecție Stereo 70.



Date referitoare la teren

Crt	Categorie folosință	Intra vilan	Suprafața (mp)	Tarla	Parcelă	Nr. topo	Observații / Referințe
1	pasune	NU	2.464	25	130	-	

Lungime Segmente

1) Valorile lungimilor segmentelor sunt obținute din proiecție în plan.

Punct început	X / Y	Punct sfârșit	X / Y	Lungime segment (** (m)
1	399.104,219 326.689,456	2	399.177,866 326.609,779	108.5
2	399.177,866 326.609,779	3	399.197,049 326.622,407	22.967
3	399.197,049 326.622,407	4	399.123,072 326.702,441	108.987
4	399.123,072 326.702,441	1	399.104,219 326.689,456	22.892

**** Lungimile segmentelor sunt determinate în planul de proiecție Stereo 70 și sunt rotunjite la 1 milimetru.**

***** Distanța dintre puncte este formată din segmente cumulate ce sunt mai mici decât valoarea 1 milimetru.**

**DATE DESPRE IMOBILUL NR. 3519**

Oficiul de Cadastru și Publicitate Imobiliară DOLJ
Biroul de Cadastru și Publicitate Imobiliară Craiova

A. Partea I. Descrierea imobilului

TEREN Extravilan

Adresa: Jud. Dolj, T25, PDE 502/64

Nr. Crt	Nr cadastral Nr. topografic	Suprafața* (mp)	Observații / Referințe
A1		705	Sector cadastral:12 Teren neimprejmuit;

B. Partea II. Proprietari și acte

Inscrieri privitoare la dreptul de proprietate și alte drepturi reale		Referințe
/		
Act Normativ nr. Legea 7, din 13/03/1996 emis de Parlamentul Romaniei (art.13 alin 15);		
B1	Inscrierea provizorie, drept de PROPRIETATE, dobandit prin Lege, cota actuala 1/1, cota initiala 1/1 1) NEIDENTIFICAT NEIDENTIFICAT	A1

C. Partea III. SARCINI .

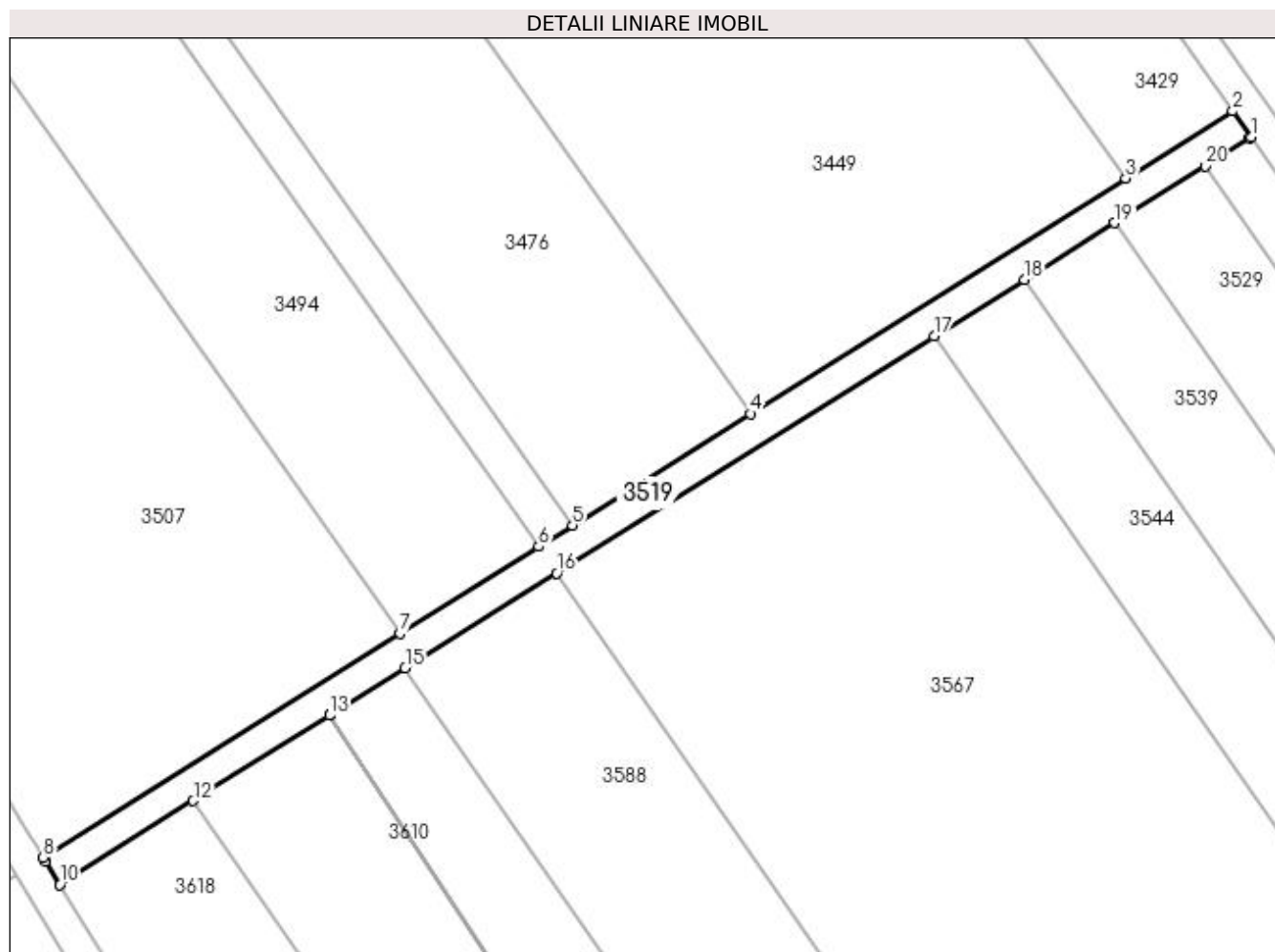
Inscrieri privind dezmembramintele dreptului de proprietate, drepturi reale de garanție și sarcini	Referințe
NU SUNT	

Anexa Nr. 1 La Partea I

Teren

Nr cadastral	Suprafața (mp)*	Observații / Referințe
	705	

* Suprafața este determinată în planul de proiecție Stereo 70.



Date referitoare la teren

Crt	Categorie folosință	Intra vilan	Suprafața (mp)	Tarla	Parcelă	Nr. topo	Observații / Referințe
1	drum	NU	705	25	DE 502/64	-	

Lungime Segmente

1) Valorile lungimilor segmentelor sunt obținute din proiecție în plan.

Punct început	X / Y	Punct sfârșit	X / Y	Lungime segment (** (m)
1	398.909,878 326.693,579	2	398.907,573 326.696,855	4.006
3	398.894,148 326.688,438	4	398.847,056 326.658,91	55.584
5	398.824,755 326.644,927	6	398.820,493 326.642,256	5.03
7	398.803,073 326.631,333	8	398.758,321 326.603,273	52.822
9	398.758,608 326.602,799	10	398.760,4 326.599,847	3.454

Punct început	X / Y	Punct sfârșit	X / Y	Lungime segment (** (m)
2	398.907,573 326.696,855	3	398.894,148 326.688,438	15.845
4	398.847,056 326.658,91	5	398.824,755 326.644,927	26.322
6	398.820,493 326.642,256	7	398.803,073 326.631,333	20.561
8	398.758,321 326.603,273	9	398.758,608 326.602,799	0.554
10	398.760,4 326.599,847	11	398.760,445 326.599,884	0.059

Punct început	X / Y	Punct sfârșit	X / Y	Lungime segment (** (m)
11	398.760,445 326.599,884	12	398.777,164 326.610,367	19.734
13	398.794,26 326.621,085	14	398.794,265 326.621,089	0.006
15	398.803,746 326.627,034	16	398.822,733 326.638,938	22.41
17	398.870,096 326.668,636	18	398.881,442 326.675,749	13.391
19	398.892,779 326.682,858	20	398.904,108 326.689,961	13.372
21	398.909,698 326.693,466	1	398.909,878 326.693,579	0.213

Punct început	X / Y	Punct sfârșit	X / Y	Lungime segment (** (m)
12	398.777,164 326.610,367	13	398.794,26 326.621,085	20.178
14	398.794,265 326.621,089	15	398.803,746 326.627,034	11.191
16	398.822,733 326.638,938	17	398.870,096 326.668,636	55.904
18	398.881,442 326.675,749	19	398.892,779 326.682,858	13.382
20	398.904,108 326.689,961	21	398.909,698 326.693,466	6.597

** Lungimile segmentelor sunt determinate în planul de proiecție Stereo 70 și sunt rotunjite la 1 milimetru.

*** Distanța dintre puncte este formată din segmente cumulate ce sunt mai mici decât valoarea 1 milimetru.

**DATE DESPRE IMOBILUL NR. 3520**

Oficiul de Cadastru și Publicitate Imobiliară DOLJ
Biroul de Cadastru și Publicitate Imobiliară Craiova

A. Partea I. Descrierea imobilului

TEREN Extravilan

Adresa: Jud. Dolj, T25, P132/1

Nr. Crt	Nr cadastral Nr. topografic	Suprafața* (mp)	Observații / Referințe
A1		2.401	Sector cadastral:12 Teren neimpregmuit;

B. Partea II. Proprietari și acte

Inscrieri privitoare la dreptul de proprietate și alte drepturi reale	Referințe
/	
Act Notarial nr. Certificat de mostenitor 58, din 10/04/2003 emis de NP DANA TOMITA;	
B1	A1
Intabulare, drept de PROPRIETATE, dobândit prin Succesiune, cota actuala 1/1, cota initiala 1/1 1) NAGHI AURICA	

C. Partea III. SARCINI .

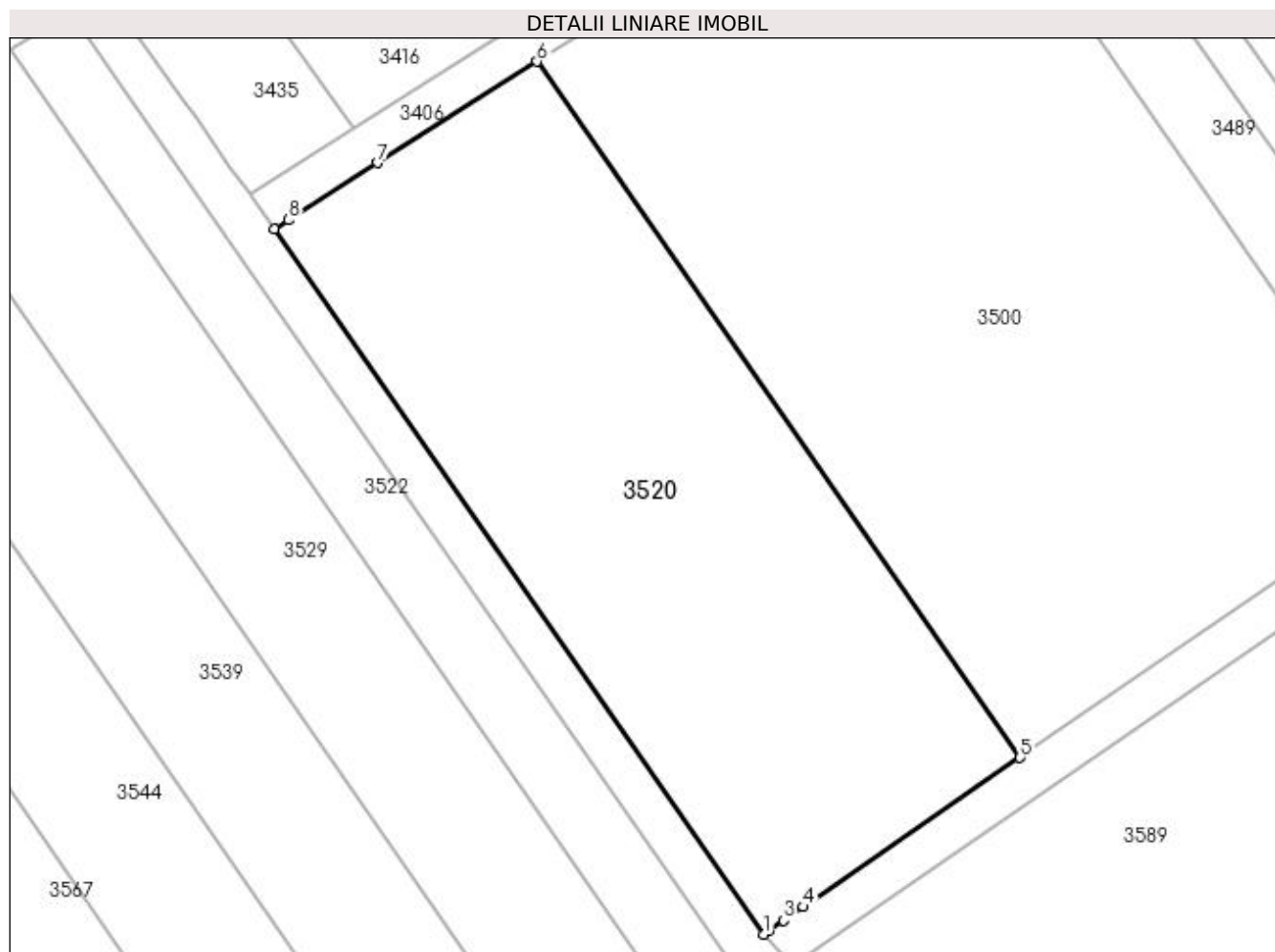
Inscrieri privind dezmembramintele dreptului de proprietate, drepturi reale de garanție și sarcini	Referințe
NU SUNT	

Anexa Nr. 1 La Partea I

Teren

Nr cadastral	Suprafața (mp)*	Observații / Referințe
	2.401	

* Suprafața este determinată în planul de proiecție Stereo 70.



Date referitoare la teren

Crt	Categorie folosință	Intra vilan	Suprafața (mp)	Tarla	Parcelă	Nr. topo	Observații / Referințe
1	pasune	NU	2.401	25	132/1	-	

Lungime Segmente

1) Valorile lungimilor segmentelor sunt obținute din proiecție în plan.

Punct început	X / Y	Punct sfârșit	X / Y	Lungime segment (** (m)
1	398.975,861 326.605,87	2	398.976,336 326.606,201	0.579
2	398.976,336 326.606,201	3	398.977,748 326.607,186	1.721
3	398.977,748 326.607,186	4	398.979,626 326.608,495	2.29
4	398.979,626 326.608,495	5	399.000,225 326.622,683	25.012
5	399.000,225 326.622,683	6	398.954,272 326.688,868	80.574

Punct început	X / Y	Punct sfârșit	X / Y	Lungime segment (** (m)
6	398.954,272 326.688,868	7	398.939,146 326.679,234	17.934
7	398.939,146 326.679,234	8	398.930,631 326.673,81	10.096
8	398.930,631 326.673,81	9	398.929,285 326.672,953	1.596
9	398.929,285 326.672,953	1	398.975,861 326.605,87	81.667

** Lungimile segmentelor sunt determinate în planul de proiecție Stereo 70 și sunt rotunjite la 1 milimetru.

*** Distanța dintre puncte este formată din segmente cumulate ce sunt mai mici decât valoarea 1 milimetru.

**DATE DESPRE IMOBILUL NR. 3522**

Oficiul de Cadastru și Publicitate Imobiliară DOLJ
Biroul de Cadastru și Publicitate Imobiliară Craiova

A. Partea I. Descrierea imobilului

TEREN Extravilan

Adresa: Jud. Dolj, T25, P43

Nr. Crt	Nr cadastral Nr. topografic	Suprafața* (mp)	Observații / Referințe
A1		746	Sector cadastral:12 Teren neimprejmuit;

B. Partea II. Proprietari și acte

Inscrieri privitoare la dreptul de proprietate și alte drepturi reale	Referințe
/	
Act Administrativ nr. Titlu de proprietate 16968, din 12/11/2012 emis de CJSIPT Dolj;	
B1	A1
Intabulare, drept de PROPRIETATE, dobandit prin Reconstituire, cota actuala 1/1, cota initiala 1/1 1) ANGHEL IOANA	

C. Partea III. SARCINI .

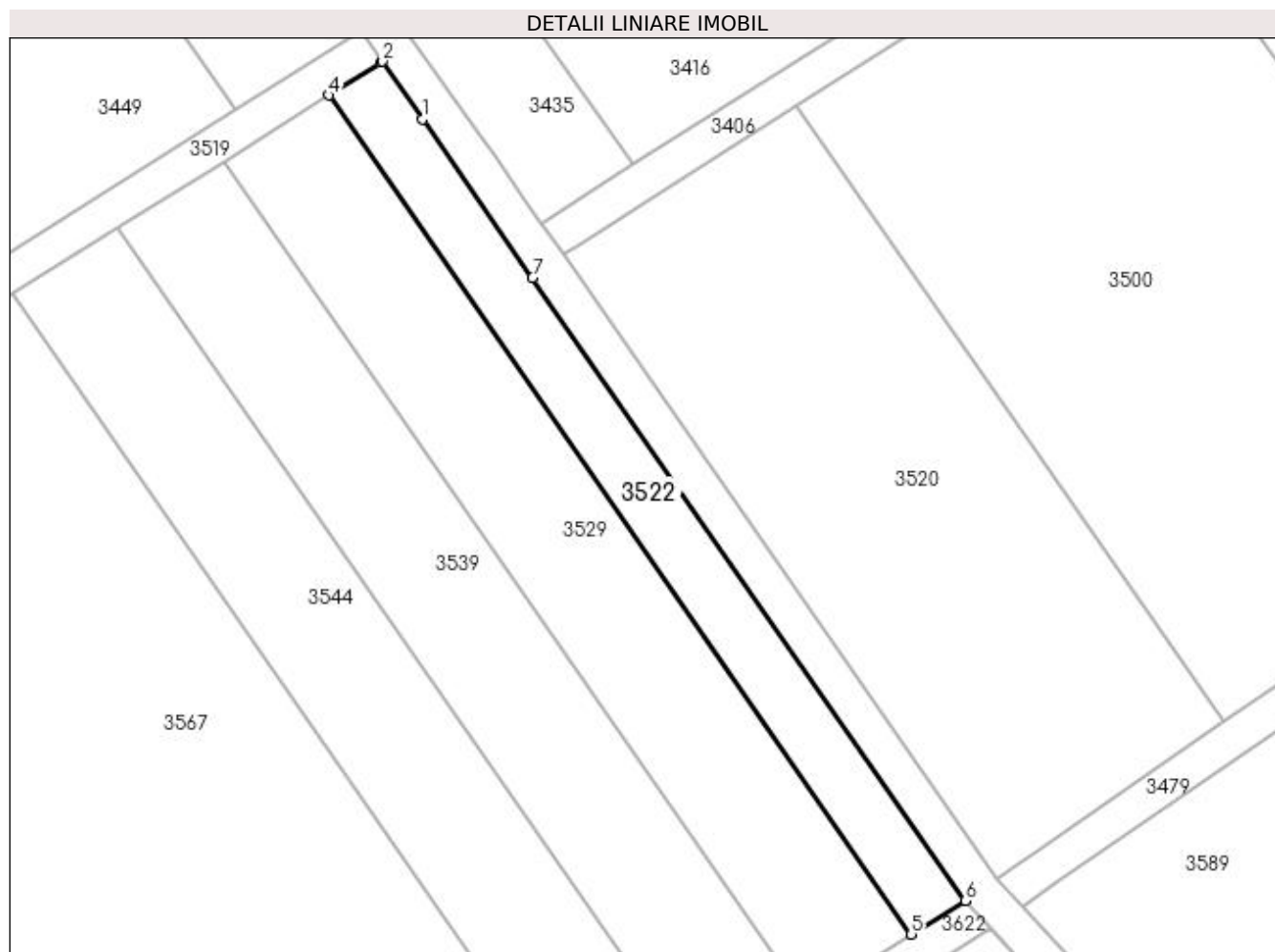
Inscrieri privind dezmembramintele dreptului de proprietate, drepturi reale de garanție și sarcini	Referințe
NU SUNT	

Anexa Nr. 1 La Partea I

Teren

Nr cadastral	Suprafața (mp)*	Observații / Referințe
	746	

* Suprafața este determinată în planul de proiecție Stereo 70.



Date referitoare la teren

Crt	Categorie folosință	Intra vilan	Suprafața (mp)	Tarla	Parcelă	Nr. topo	Observații / Referințe
1	pasune	NU	746	25	43	-	

Lungime Segmente

1) Valorile lungimilor segmentelor sunt obținute din proiecție în plan.

Punct început	X / Y	Punct sfârșit	X / Y	Lungime segment (** (m)
1	398.914,165 326.687,404	2	398.909,878 326.693,579	7.516
2	398.909,878 326.693,579	3	398.909,698 326.693,466	0.213
3	398.909,698 326.693,466	4	398.904,108 326.689,961	6.597
4	398.904,108 326.689,961	5	398.966,641 326.599,897	109.645
5	398.966,641 326.599,897	6	398.972,434 326.603,481	6.812

Punct început	X / Y	Punct sfârșit	X / Y	Lungime segment (** (m)
6	398.972,434 326.603,481	7	398.925,981 326.670,386	81.45
7	398.925,981 326.670,386	1	398.914,165 326.687,404	20.719

** Lungimile segmentelor sunt determinate în planul de proiecție Stereo 70 și sunt rotunjite la 1 milimetru.

*** Distanța dintre puncte este formată din segmente cumulate ce sunt mai mici decât valoarea 1 milimetru.

**DATE DESPRE IMOBILUL NR. 3523**

Oficiul de Cadastru și Publicitate Imobiliară DOLJ
Biroul de Cadastru și Publicitate Imobiliară Craiova

A. Partea I. Descrierea imobilului

TEREN Extravilan

Adresa: Jud. Dolj, T25, P125/3

Nr. Crt	Nr cadastral Nr. topografic	Suprafața* (mp)	Observații / Referințe
A1	30443	10.543	Sector cadastral:12 Teren neimprejmuit;

B. Partea II. Proprietari și acte

Inscrieri privitoare la dreptul de proprietate și alte drepturi reale	Referințe
106622 / 01/11/2013	
Act Notarial nr. cvc aut nr 1086, din 25/10/2013 emis de Tomita Sebastian Dan;	
B1	A1
Intabulare, drept de PROPRIETATE, dobandit prin Conventie, cota actuala 1/1, cota initiala 1/1 1) SC AGRI TERENURI SA, CIF:9999999999999	

C. Partea III. SARCINI .

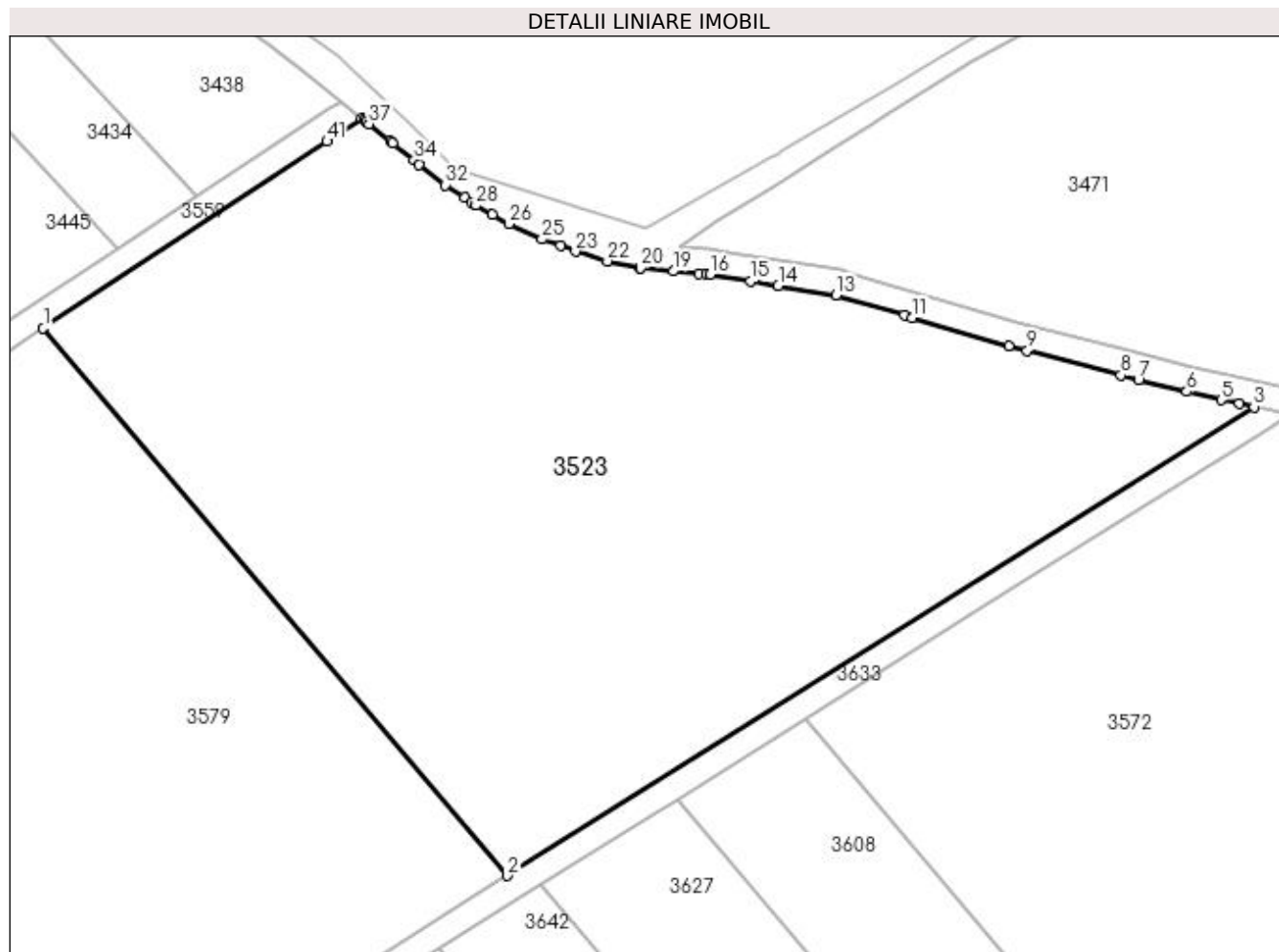
Inscrieri privind dezmembramintele dreptului de proprietate, drepturi reale de garanție și sarcini	Referințe
NU SUNT	

Anexa Nr. 1 La Partea I

Teren

Nr cadastral	Suprafața (mp)*	Observații / Referințe
30443	10.543	

* Suprafața este determinată în planul de proiecție Stereo 70.



Date referitoare la teren

Crt	Categorie folosință	Intra vilan	Suprafața (mp)	Tarla	Parcelă	Nr. topo	Observații / Referințe
1	neproductiv	NU	10.543	25	125/3	-	

Lungime Segmente

1) Valorile lungimilor segmentelor sunt obținute din proiecție în plan.

Punct început	X / Y	Punct sfârșit	X / Y	Lungime segment	Punct început	X / Y	Punct sfârșit	X / Y	Lungime segment	Punct început	X / Y	Punct sfârșit	X / Y	Lungime segment
1	399.275,306 326.669,134	2	399.348,364 326.583,012	112.936	2	399.348,364 326.583,012	3	399.465,849 326.656,757	138.712	3	399.465,849 326.656,757	4	399.463,513 326.657,253	2.388
4	399.463,513 326.657,253	5	399.460,65 326.657,861	2.927	5	399.460,65 326.657,861	6	399.455,268 326.659,186	5.542	6	399.455,268 326.659,186	7	399.447,648 326.661,005	7.835
7	399.447,648 326.661,005	8	399.444,885 326.661,733	2.857	8	399.444,885 326.661,733	9	399.430,142 326.665,615	15.246	9	399.430,142 326.665,615	10	399.427,247 326.666,378	2.994
10	399.427,247 326.666,378	11	399.412,113 326.670,809	15.77	11	399.412,113 326.670,809	12	399.410,806 326.671,192	1.362	12	399.410,806 326.671,192	13	399.400,08 326.674,333	11.176
13	399.400,08 326.674,333	14	399.390,955 326.675,818	9.245	14	399.390,955 326.675,818	15	399.386,602 326.676,526	4.41	15	399.386,602 326.676,526	16	399.380,211 326.677,567	6.475
16	399.380,211 326.677,567	17	399.379,677 326.677,654	0.541	17	399.379,677 326.677,654	18	399.378,425 326.677,767	1.257	18	399.378,425 326.677,767	19	399.374,48 326.678,125	3.961

Punct început	X / Y	Punct sfârșit	X / Y	Lungime segment	Punct început	X / Y	Punct sfârșit	X / Y	Lungime segment	Punct început	X / Y	Punct sfârșit	X / Y	Lungime segment
19	399.374,48 326.678,125	20	399.369,292 326.678,598	5.21	20	399.369,292 326.678,598	21	399.369,244 326.678,608	0.049	21	399.369,244 326.678,608	22	399.364,079 326.679,709	5.282
22	399.364,079 326.679,709	23	399.359,064 326.681,234	5.241	23	399.359,064 326.681,234	24	399.356,731 326.682,08	2.482	24	399.356,731 326.682,08	25	399.353,802 326.683,144	3.116
25	399.353,802 326.683,144	26	399.348,557 326.685,561	5.775	26	399.348,557 326.685,561	27	399.346,017 326.686,992	2.916	27	399.346,017 326.686,992	28	399.343,403 326.688,464	3.0
28	399.343,403 326.688,464	29	399.343,233 326.688,577	0.204	29	399.343,233 326.688,577	30	399.342,636 326.688,977	0.719	30	399.342,636 326.688,977	31	399.341,621 326.689,655	1.22
31	399.341,621 326.689,655	32	399.338,58 326.691,688	3.658	32	399.338,58 326.691,688	33	399.334,484 326.694,922	5.218	33	399.334,484 326.694,922	34	399.333,681 326.695,574	1.035
34	399.333,681 326.695,574	35	399.330,348 326.698,278	4.291	35	399.330,348 326.698,278	36	399.329,933 326.698,607	0.53	36	399.329,933 326.698,607	37	399.326,579 326.701,268	4.281
37	399.326,579 326.701,268	38	399.326,14 326.701,616	0.56	38	399.326,14 326.701,616	39	399.325,768 326.701,911	0.475	39	399.325,768 326.701,911	40	399.325,463 326.702,153	0.389
40	399.325,463 326.702,153	41	399.319,987 326.698,548	6.556	41	399.319,987 326.698,548	1	399.275,306 326.669,134	53.49 3					

** Lungimile segmentelor sunt determinate în planul de proiecție Stereo 70 și sunt rotunjite la 1 milimetru.

*** Distanța dintre puncte este formată din segmente cumulate ce sunt mai mici decât valoarea 1 milimetru.

**DATE DESPRE IMOBILUL NR. 3525**

Oficiul de Cadastru și Publicitate Imobiliară DOLJ
Biroul de Cadastru și Publicitate Imobiliară Craiova

A. Partea I. Descrierea imobilului

TEREN Extravilan

Adresa: Jud. Dolj, T25, P129

Nr. Crt	Nr cadastral Nr. topografic	Suprafața* (mp)	Observații / Referințe
A1		1.344	Sector cadastral:12 Teren neimprejmuit;

B. Partea II. Proprietari și acte

Inscrieri privitoare la dreptul de proprietate și alte drepturi reale	Referințe
/	
Act Administrativ nr. Titlu de proprietate 746-44776, din 28/03/1997 emis de CJSIPT Dolj;	
B1	A1
Intabulare, drept de PROPRIETATE, dobandit prin Reconstituire, cota actuala 1/1, cota initiala 1/1	
1) VASILE CONSTANTIN	

C. Partea III. SARCINI .

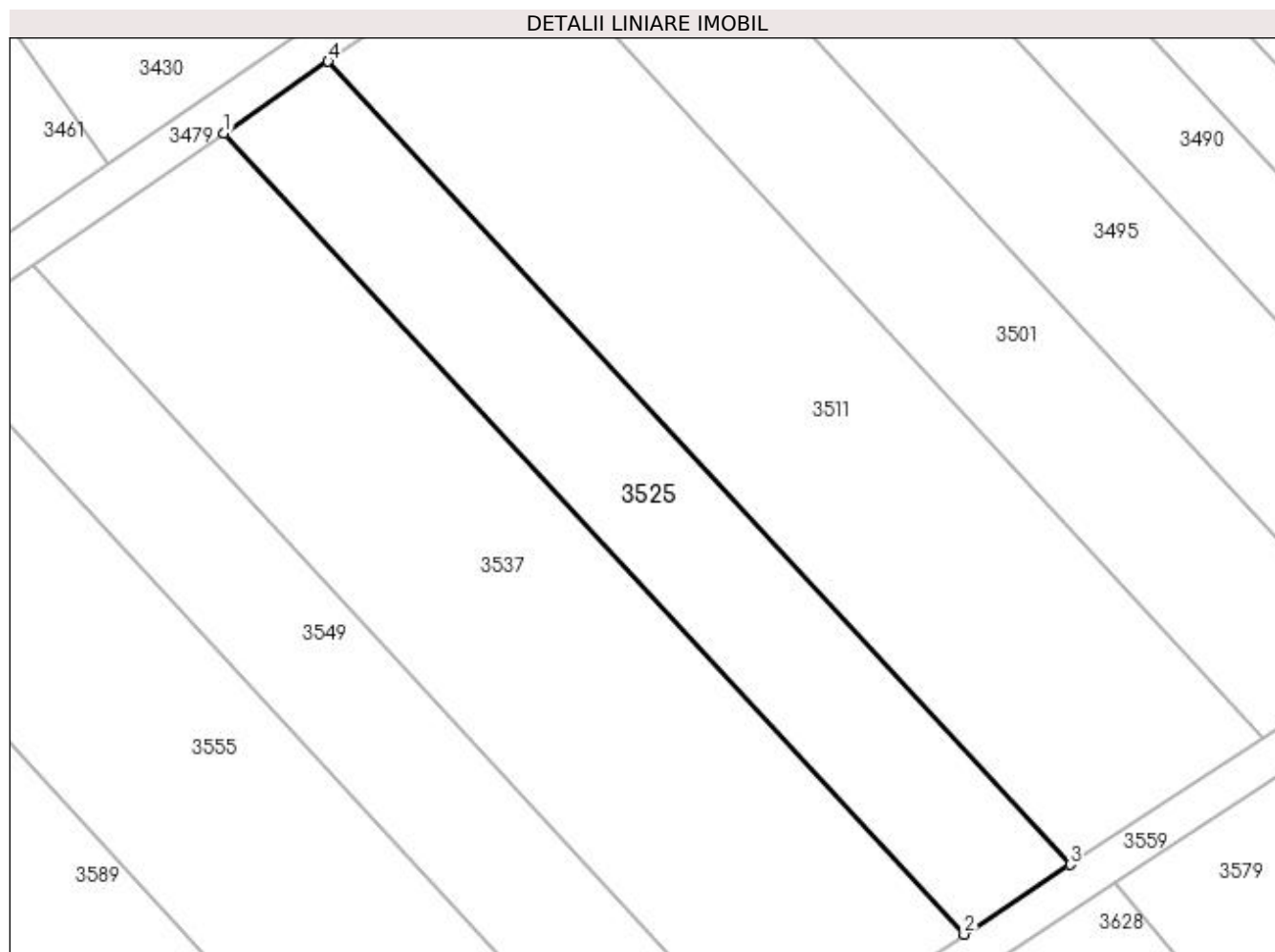
Inscrieri privind dezmembramintele dreptului de proprietate, drepturi reale de garanție și sarcini	Referințe
NU SUNT	

Anexa Nr. 1 La Partea I

Teren

Nr cadastral	Suprafața (mp)*	Observații / Referințe
	1.344	

* Suprafața este determinată în planul de proiecție Stereo 70.



Date referitoare la teren

Crt	Categorie folosință	Intra vilan	Suprafața (mp)	Tarla	Parcelă	Nr. topo	Observații / Referințe
1	pasune	NU	1.344	25	129	-	

Lungime Segmente

1) Valorile lungimilor segmentelor sunt obținute din proiecție în plan.

Punct început	X / Y	Punct sfârșit	X / Y	Lungime segment (** (m)
1	399.093,9 326.682,348	2	399.167,366 326.602,867	108.234
2	399.167,366 326.602,867	3	399.177,866 326.609,779	12.571
3	399.177,866 326.609,779	4	399.104,219 326.689,456	108.5
4	399.104,219 326.689,456	1	399.093,9 326.682,348	12.53

**** Lungimile segmentelor sunt determinate în planul de proiecție Stereo 70 și sunt rotunjite la 1 milimetru.**

***** Distanța dintre puncte este formată din segmente cumulate ce sunt mai mici decât valoarea 1 milimetru.**

**DATE DESPRE IMOBILUL NR. 3529**

Oficiul de Cadastru și Publicitate Imobiliară DOLJ
Biroul de Cadastru și Publicitate Imobiliară Craiova

A. Partea I. Descrierea imobilului

TEREN Extravilan

Adresa: Jud. Dolj, T25, P42

Nr. Crt	Nr cadastral Nr. topografic	Suprafața* (mp)	Observații / Referințe
A1		1.464	Sector cadastral:12 Teren neimprejmuit;

B. Partea II. Proprietari și acte

Inscrieri privitoare la dreptul de proprietate și alte drepturi reale	Referințe
/	
Act Administrativ nr. Titlu de proprietate 577-60677, din 31/01/1997 emis de CJSIPT Dolj;	
B1	A1
Intabulare, drept de PROPRIETATE, dobandit prin Reconstituire, cota actuala 1/1, cota initiala 1/1 1) DINA MARIUS	

C. Partea III. SARCINI .

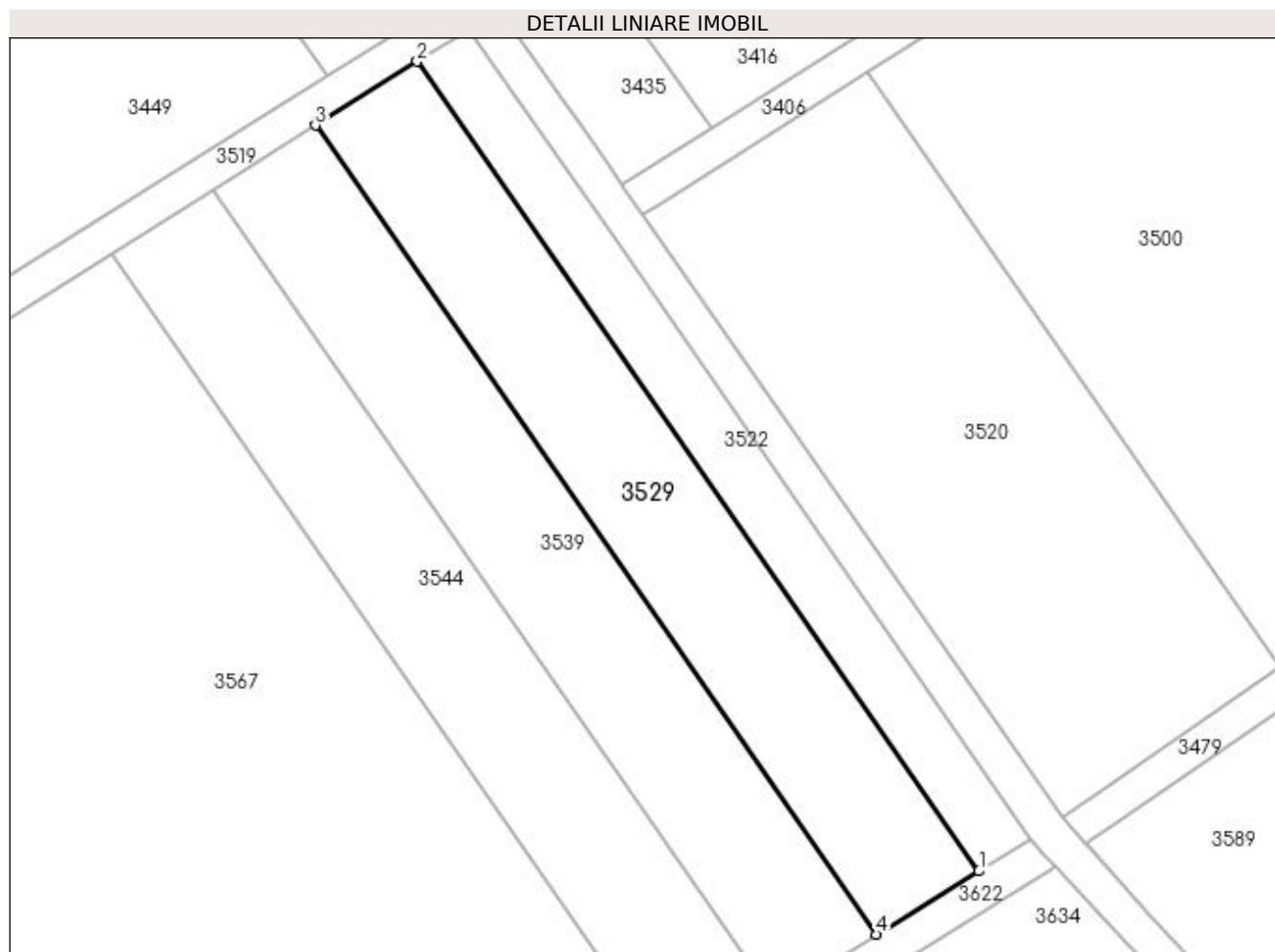
Inscrieri privind dezmembramintele dreptului de proprietate, drepturi reale de garanție și sarcini	Referințe
NU SUNT	

Anexa Nr. 1 La Partea I

Teren

Nr cadastral	Suprafața (mp)*	Observații / Referințe
	1.464	

* Suprafața este determinată în planul de proiecție Stereo 70.



Date referitoare la teren

Crt	Categorie folosință	Intra vilan	Suprafața (mp)	Tarla	Parcelă	Nr. topo	Observații / Referințe
1	pasune	NU	1.464	25	42	-	

Lungime Segmente

1) Valorile lungimilor segmentelor sunt obținute din proiecție în plan.

Punct început	X / Y	Punct sfârșit	X / Y	Lungime segment (** (m)
1	398.966,641 326.599,897	2	398.904,108 326.689,961	109.645
2	398.904,108 326.689,961	3	398.892,779 326.682,858	13.372
3	398.892,779 326.682,858	4	398.955,266 326.592,859	109.564
4	398.955,266 326.592,859	1	398.966,641 326.599,897	13.376

**** Lungimile segmentelor sunt determinate în planul de proiecție Stereo 70 și sunt rotunjite la 1 milimetru.**

***** Distanța dintre puncte este formată din segmente cumulate ce sunt mai mici decât valoarea 1 milimetru.**

**DATE DESPRE IMOBILUL NR. 3537**

Oficiul de Cadastru și Publicitate Imobiliară DOLJ
Biroul de Cadastru și Publicitate Imobiliară Craiova

A. Partea I. Descrierea imobilului

TEREN Extravilan

Adresa: Jud. Dolj, T25, P128

Nr. Crt	Nr cadastral Nr. topografic	Suprafața* (mp)	Observații / Referințe
A1		2.464	Sector cadastral:12 Teren neimprejmut;

B. Partea II. Proprietari și acte

Inscrieri privitoare la dreptul de proprietate și alte drepturi reale		Referințe
/		
Act Administrativ nr. Titlu de proprietate 904-45931, din 16/04/1997 emis de CJSIPT Dolj;		
B1	Intabulare, drept de PROPRIETATE, dobandit prin Reconstituire, cota actuala 1/2, cota initiala 1/2 1) PANA ION	A1
Act Notarial nr. Certificat de mostenitor 80, din 19/11/2012 emis de NP CARSTEA CABA MIHAI DAN;		
B2	Intabulare, drept de PROPRIETATE, dobandit prin Succesiune, cota actuala 1/2, cota initiala 1/2 1) PANA ION	A1

C. Partea III. SARCINI .

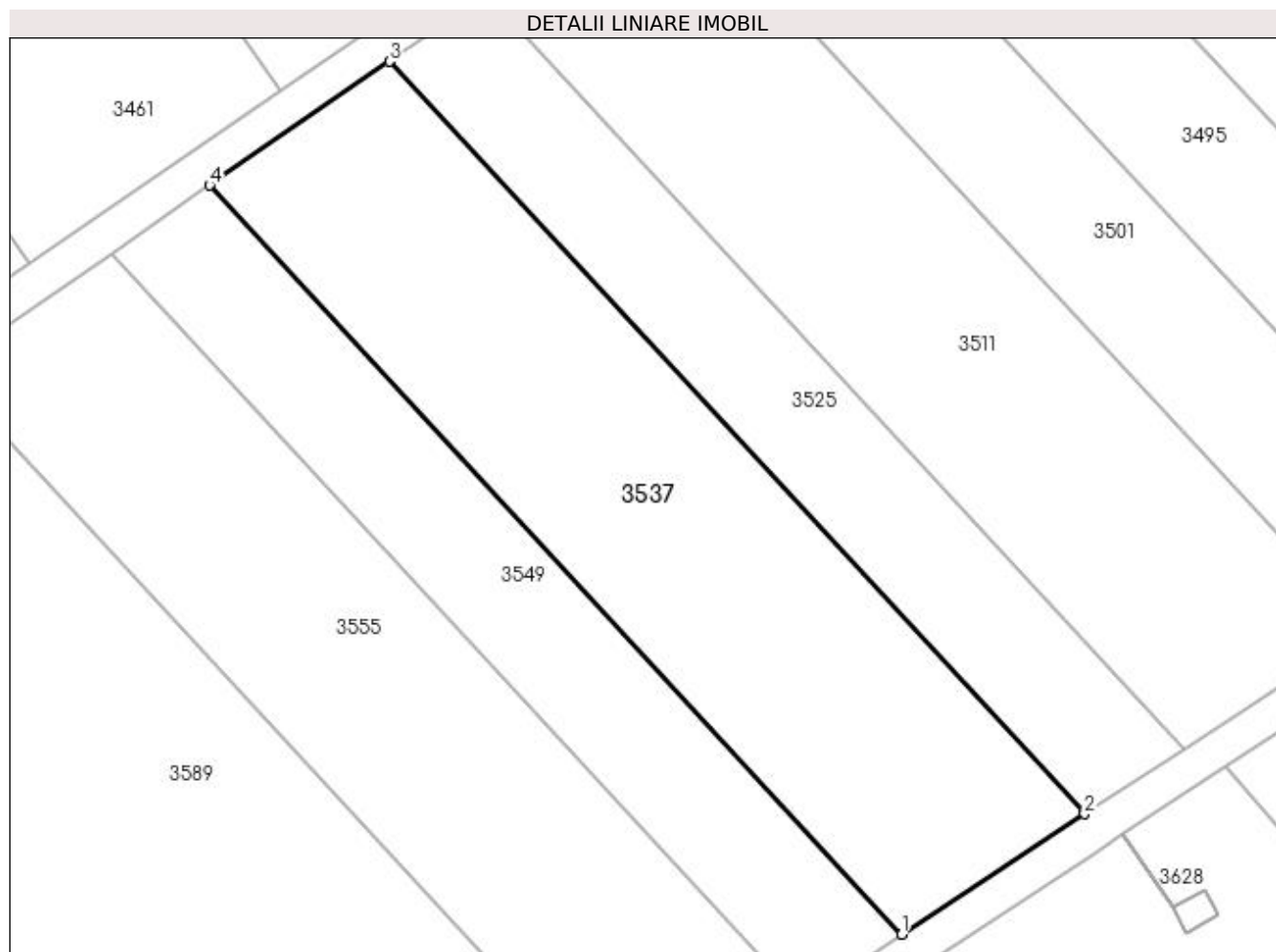
Inscrieri privind dezmembramintele dreptului de proprietate, drepturi reale de garanție și sarcini	Referințe
NU SUNT	

Anexa Nr. 1 La Partea I

Teren

Nr cadastral	Suprafața (mp)*	Observații / Referințe
	2.464	

* Suprafața este determinată în planul de proiecție Stereo 70.



Date referitoare la teren

Crt	Categorie folosință	Intra vilan	Suprafața (mp)	Tarla	Parcelă	Nr. topo	Observații / Referințe
1	pasune	NU	2.464	25	128	-	

Lungime Segmente

1) Valorile lungimilor segmentelor sunt obținute din proiecție în plan.

Punct început	X / Y	Punct sfârșit	X / Y	Lungime segment (** (m)
1	399.148,049 326.590,15	2	399.167,366 326.602,867	23.127
2	399.167,366 326.602,867	3	399.093,9 326.682,348	108.234
3	399.093,9 326.682,348	4	399.074,915 326.669,272	23.052
4	399.074,915 326.669,272	1	399.148,049 326.590,15	107.744

**** Lungimile segmentelor sunt determinate în planul de proiecție Stereo 70 și sunt rotunjite la 1 milimetru.**

***** Distanța dintre puncte este formată din segmente cumulate ce sunt mai mici decât valoarea 1 milimetru.**

**DATE DESPRE IMOBILUL NR. 3539**

Oficiul de Cadastru și Publicitate Imobiliară DOLJ
Biroul de Cadastru și Publicitate Imobiliară Craiova

A. Partea I. Descrierea imobilului

TEREN Extravilan

Adresa: Jud. Dolj, T 25, P 41

Nr. Crt	Nr cadastral Nr. topografic	Suprafața* (mp)	Observații / Referințe
A1	31364	1.464	Sector cadastral:12 Teren neimprejmuit;

B. Partea II. Proprietari și acte

Inscrieri privitoare la dreptul de proprietate și alte drepturi reale		Referințe
215116 / 16/11/2018		
Act Notarial nr. CONTRACT DE VANZARE AUT. NR. 4022, din 16/11/2018 emis de NP GASPAN MONICA ORTANSA;		
B1	Intabulare, drept de PROPRIETATE, dobandit prin Conventie, cota actuala 1/1, cota initiala 1/1 1) MARINESCU LORENA DORINA, necasatorita	A1

C. Partea III. SARCINI .

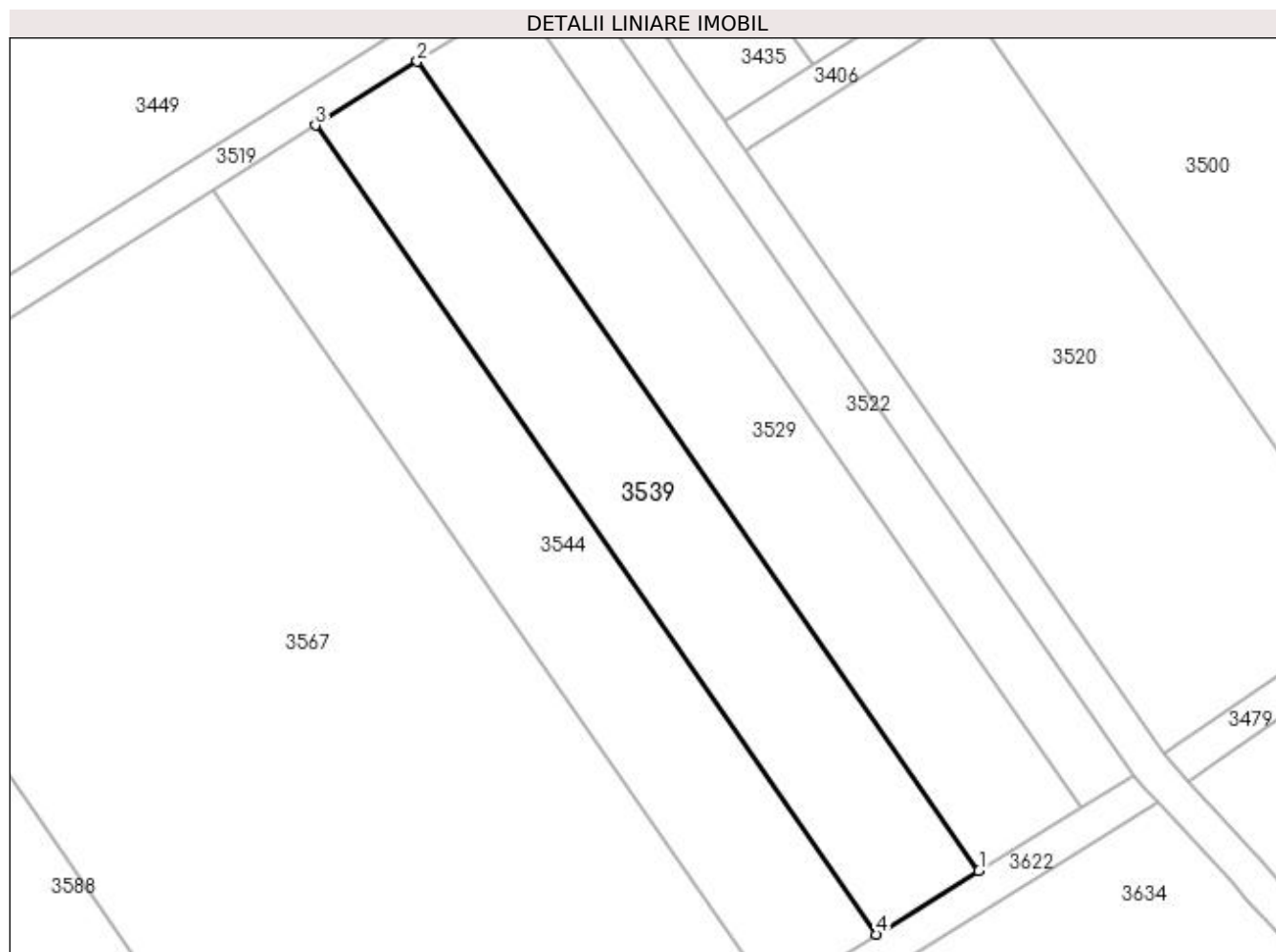
Inscrieri privind dezmembramintele dreptului de proprietate, drepturi reale de garanție și sarcini	Referințe
NU SUNT	

Anexa Nr. 1 La Partea I

Teren

Nr cadastral	Suprafața (mp)*	Observații / Referințe
31364	1.464	

* Suprafața este determinată în planul de proiecție Stereo 70.



Date referitoare la teren

Crt	Categorie folosință	Intra vilan	Suprafața (mp)	Tarla	Parcelă	Nr. topo	Observații / Referințe
1	pasune	NU	1.464	25	41	-	

Lungime Segmente

1) Valorile lungimilor segmentelor sunt obținute din proiecție în plan.

Punct început	X / Y	Punct sfârșit	X / Y	Lungime segment (** (m)
1	398.955,266 326.592,859	2	398.892,779 326.682,858	109.564
2	398.892,779 326.682,858	3	398.881,442 326.675,749	13.382
3	398.881,442 326.675,749	4	398.943,883 326.585,817	109.484
4	398.943,883 326.585,817	1	398.955,266 326.592,859	13.386

**** Lungimile segmentelor sunt determinate în planul de proiecție Stereo 70 și sunt rotunjite la 1 milimetru.**

***** Distanța dintre puncte este formată din segmente cumulate ce sunt mai mici decât valoarea 1 milimetru.**

**DATE DESPRE IMOBILUL NR. 3544**

Oficiul de Cadastru și Publicitate Imobiliară DOLJ
Biroul de Cadastru și Publicitate Imobiliară Craiova

A. Partea I. Descrierea imobilului

TEREN Extravilan

Adresa: Jud. Dolj, T25, P40

Nr. Crt	Nr cadastral Nr. topografic	Suprafața* (mp)	Observații / Referințe
A1		1.464	Sector cadastral:12 Teren neimprejmuit;

B. Partea II. Proprietari și acte

Inscrieri privitoare la dreptul de proprietate și alte drepturi reale	Referințe
/	
Act Administrativ nr. Titlu de proprietate 1506-44687, din 20/06/1999 emis de CJSIPT Dolj;	
B1	A1
Intabulare, drept de PROPRIETATE, dobândit prin Reconstituire, cota actuala 1/1, cota initiala 1/1 1) GHICA ELENA	

C. Partea III. SARCINI .

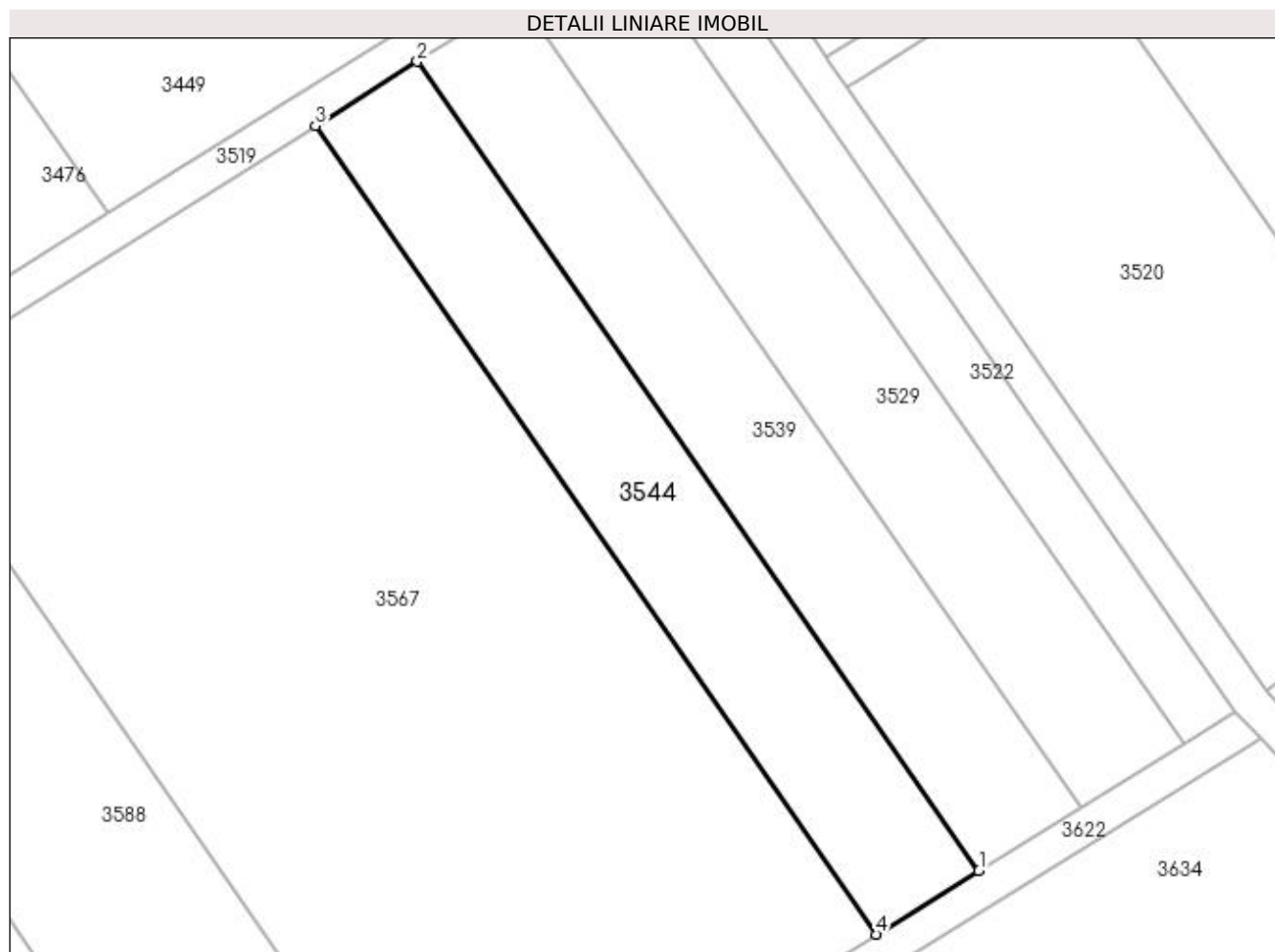
Inscrieri privind dezmembramintele dreptului de proprietate, drepturi reale de garanție și sarcini	Referințe
NU SUNT	

Anexa Nr. 1 La Partea I

Teren

Nr cadastral	Suprafața (mp)*	Observații / Referințe
	1.464	

* Suprafața este determinată în planul de proiecție Stereo 70.



Date referitoare la teren

Crt	Categorie folosință	Intra vilan	Suprafața (mp)	Tarla	Parcelă	Nr. topo	Observații / Referințe
1	pasune	NU	1.464	25	40	-	

Lungime Segmente

1) Valorile lungimilor segmentelor sunt obținute din proiecție în plan.

Punct început	X / Y	Punct sfârșit	X / Y	Lungime segment (** (m)
1	398.943,883 326.585,817	2	398.881,442 326.675,749	109.484
2	398.881,442 326.675,749	3	398.870,096 326.668,636	13.391
3	398.870,096 326.668,636	4	398.932,491 326.578,769	109.403
4	398.932,491 326.578,769	1	398.943,883 326.585,817	13.396

**** Lungimile segmentelor sunt determinate în planul de proiecție Stereo 70 și sunt rotunjite la 1 milimetru.**

***** Distanța dintre puncte este formată din segmente cumulate ce sunt mai mici decât valoarea 1 milimetru.**

**DATE DESPRE IMOBILUL NR. 3549**

Oficiul de Cadastru și Publicitate Imobiliară DOLJ
Biroul de Cadastru și Publicitate Imobiliară Craiova

A. Partea I. Descrierea imobilului

TEREN Extravilan

Adresa: Jud. Dolj, T25, P127

Nr. Crt	Nr cadastral Nr. topografic	Suprafața* (mp)	Observații / Referințe
A1		1.344	Sector cadastral:12 Teren neimprejmuit;

B. Partea II. Proprietari și acte

Inscrieri privitoare la dreptul de proprietate și alte drepturi reale	Referințe
/	
Act Notarial nr. Certificat de mostenitor 30, din 24/11/2004 emis de NP PANA MONICA;	
B1	A1
Intabulare, drept de PROPRIETATE, dobandit prin Succesiune, cota actuala 1/1, cota initiala 1/1 1) PIRLEA CONSTANTINA DEFUNCT:Da	

C. Partea III. SARCINI .

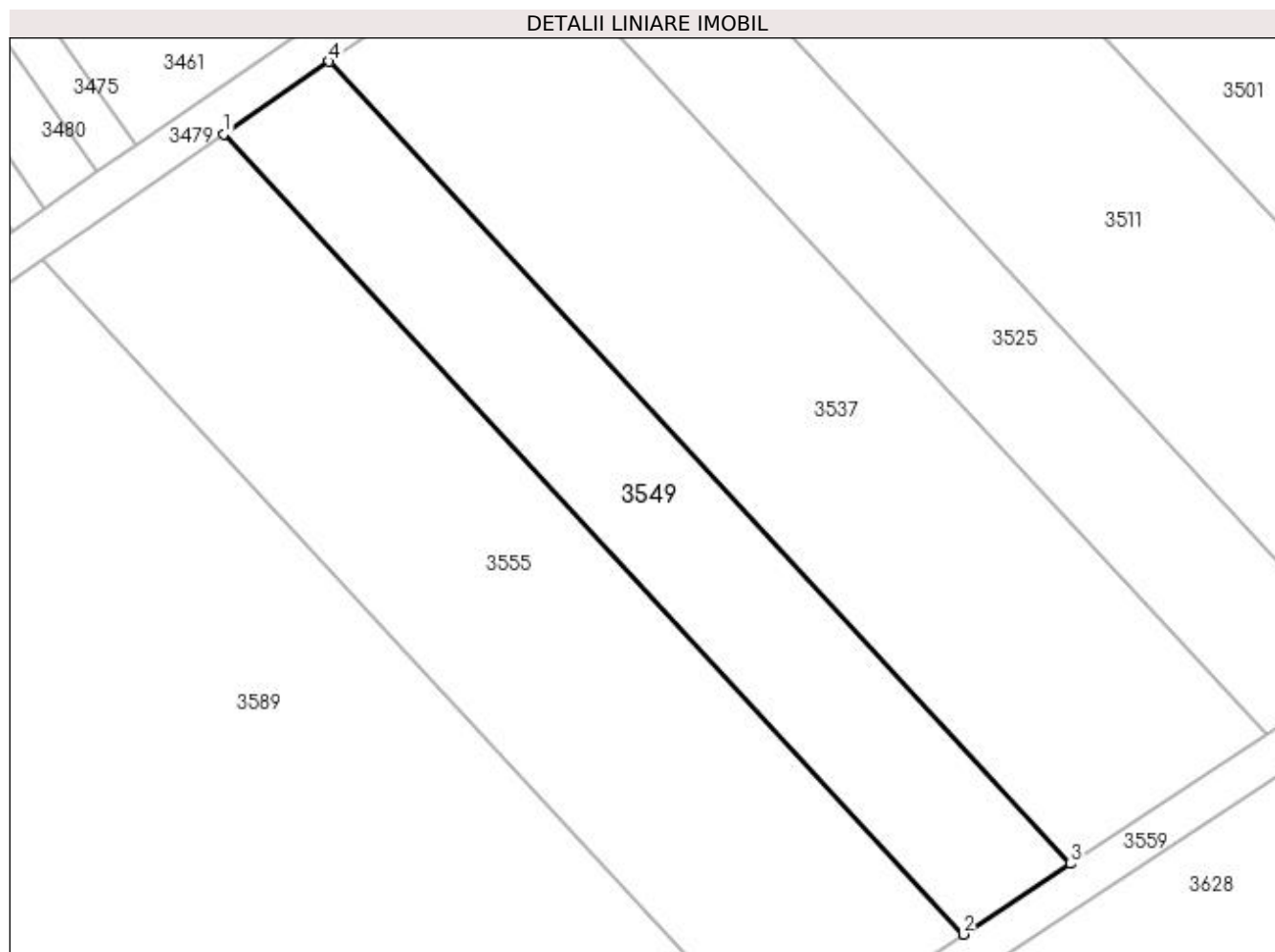
Inscrieri privind dezmembramintele dreptului de proprietate, drepturi reale de garanție și sarcini	Referințe
NU SUNT	

Anexa Nr. 1 La Partea I

Teren

Nr cadastral	Suprafața (mp)*	Observații / Referințe
	1.344	

* Suprafața este determinată în planul de proiecție Stereo 70.



Date referitoare la teren

Crt	Categorie folosință	Intra vilan	Suprafața (mp)	Tarla	Parcelă	Nr. topo	Observații / Referințe
1	pasune	NU	1.344	25	127	-	

Lungime Segmente

1) Valorile lungimilor segmentelor sunt obținute din proiecție în plan.

Punct început	X / Y	Punct sfârșit	X / Y	Lungime segment (** (m)
1	399.064,524 326.662,114	2	399.137,475 326.583,19	107.476
2	399.137,475 326.583,19	3	399.148,049 326.590,15	12.659
3	399.148,049 326.590,15	4	399.074,915 326.669,272	107.744
4	399.074,915 326.669,272	1	399.064,524 326.662,114	12.618

**** Lungimile segmentelor sunt determinate în planul de proiecție Stereo 70 și sunt rotunjite la 1 milimetru.**

***** Distanța dintre puncte este formată din segmente cumulate ce sunt mai mici decât valoarea 1 milimetru.**

**DATE DESPRE IMOBILUL NR. 3555**

Oficiul de Cadastru și Publicitate Imobiliară DOLJ
 Biroul de Cadastru și Publicitate Imobiliară Craiova

A. Partea I. Descrierea imobilului

TEREN Extravilan

Adresa: Jud. Dolj, T25, P126

Nr. Crt	Nr cadastral Nr. topografic	Suprafața* (mp)	Observații / Referințe
A1		2.300	Sector cadastral:12 Teren neimprejmuit;

B. Partea II. Proprietari și acte

Inscrieri privitoare la dreptul de proprietate și alte drepturi reale		Referințe
/		
Act Administrativ nr. Titlu de proprietate 904-45931, din 16/04/1997 emis de CJSIPT Dolj;		
B1	Intabulare, drept de PROPRIETATE, dobandit prin Reconstituire, cota actuala 1/2, cota initiala 1/2 1) PANA ION	A1
Act Notarial nr. Certificat de mostenitor 80, din 19/11/2012 emis de NP CARSTEA CABA MIHAI DAN;		
B2	Intabulare, drept de PROPRIETATE, dobandit prin Succesiune, cota actuala 1/2, cota initiala 1/2 1) PANA ION	A1

C. Partea III. SARCINI .

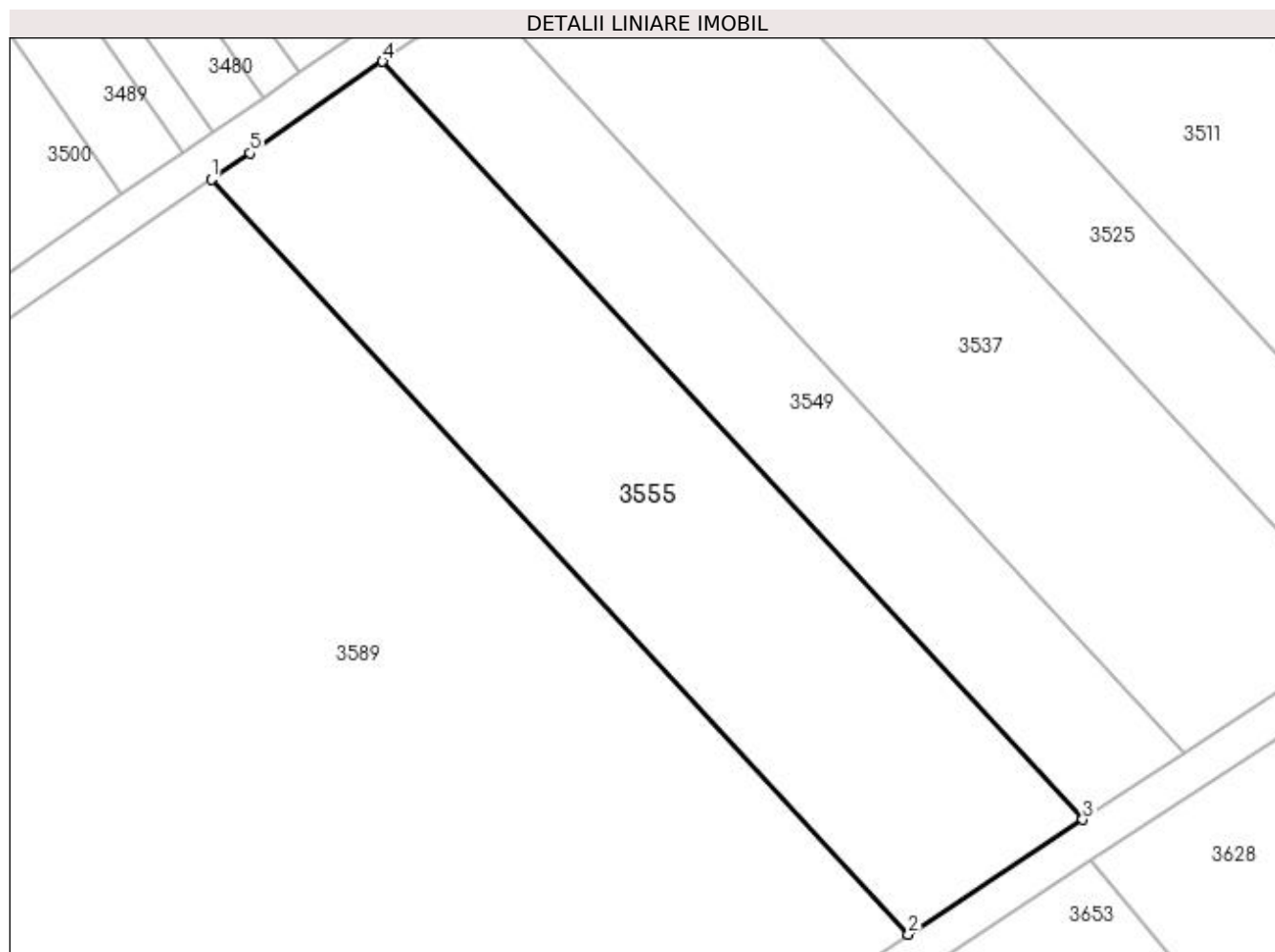
Inscrieri privind dezmembramintele dreptului de proprietate, drepturi reale de garanție și sarcini	Referințe
NU SUNT	

Anexa Nr. 1 La Partea I

Teren

Nr cadastral	Suprafața (mp)*	Observații / Referințe
	2.300	

* Suprafața este determinată în planul de proiecție Stereo 70.



Date referitoare la teren

Crt	Categorie folosință	Intra vilan	Suprafața (mp)	Tarla	Parcelă	Nr. topo	Observații / Referințe
1	pasune	NU	2.300	25	126	-	

Lungime Segmente

1) Valorile lungimilor segmentelor sunt obținute din proiecție în plan.

Punct început	X / Y	Punct sfârșit	X / Y	Lungime segment (** (m)
1	399.046,68 326.649,824	2	399.119,319 326.571,237	107.015
2	399.119,319 326.571,237	3	399.137,475 326.583,19	21.738
3	399.137,475 326.583,19	4	399.064,524 326.662,114	107.476
4	399.064,524 326.662,114	5	399.050,696 326.652,59	16.79
5	399.050,696 326.652,59	1	399.046,68 326.649,824	4.877

**** Lungimile segmentelor sunt determinate în planul de proiecție Stereo 70 și sunt rotunjite la 1 milimetru.**

***** Distanța dintre puncte este formată din segmente cumulate ce sunt mai mici decât valoarea 1 milimetru.**

**DATE DESPRE IMOBILUL NR. 3559**

Oficiul de Cadastru și Publicitate Imobiliară DOLJ
 Biroul de Cadastru și Publicitate Imobiliară Craiova

A. Partea I. Descrierea imobilului

TEREN Extravilan

Adresa: Jud. Dolj, T25, PDE 502/61

Nr. Crt	Nr cadastral Nr. topografic	Suprafața* (mp)	Observații / Referințe
A1		1.305	Sector cadastral:12 Teren neimprejmuit;

B. Partea II. Proprietari și acte

Inscrieri privitoare la dreptul de proprietate și alte drepturi reale		Referințe
/		
Act Normativ nr. Legea 7, din 13/03/1996 emis de Parlamentul Romaniei (art.13 alin 15);		
B1	Inscrierea provizorie, drept de PROPRIETATE, dobandit prin Lege, cota actuala 1/1, cota initiala 1/1 1) NEIDENTIFICAT NEIDENTIFICAT	A1

C. Partea III. SARCINI .

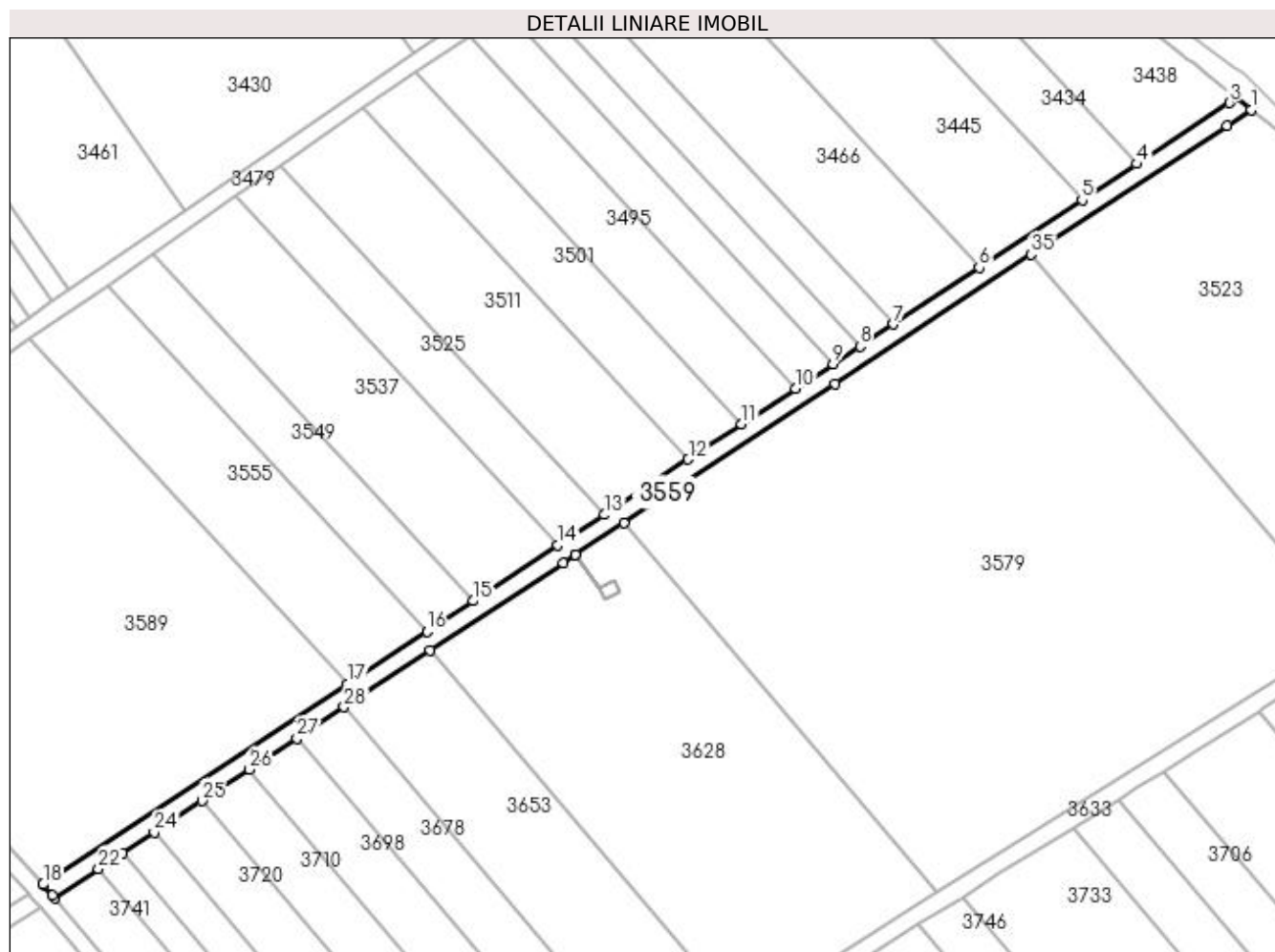
Inscrieri privind dezmembramintele dreptului de proprietate, drepturi reale de garanție și sarcini	Referințe
NU SUNT	

Anexa Nr. 1 La Partea I

Teren

Nr cadastral	Suprafața (mp)*	Observații / Referințe
	1.305	

* Suprafața este determinată în planul de proiecție Stereo 70.



Date referitoare la teren

Crt	Categorie folosință	Intra vilan	Suprafața (mp)	Tarla	Parcelă	Nr. topo	Observații / Referințe
1	drum	NU	1.305	25	DE 502/61	-	

Lungime Segmente

1) Valorile lungimilor segmentelor sunt obținute din proiecție în plan.

Punct început	X / Y	Punct sfârșit	X / Y	Lungime segment (** (m)
1	399.325,463 326.702,153	2	399.322,162 326.704,768	4.212
3	399.320,524 326.703,69	4	399.299,393 326.689,78	25.298
5	399.286,925 326.681,572	6	399.263,45 326.666,118	28.105
7	399.243,93 326.653,268	8	399.236,239 326.648,205	9.208
9	399.230,076 326.644,148	10	399.221,588 326.638,561	10.162

Punct început	X / Y	Punct sfârșit	X / Y	Lungime segment (** (m)
2	399.322,162 326.704,768	3	399.320,524 326.703,69	1.961
4	399.299,393 326.689,78	5	399.286,925 326.681,572	14.928
6	399.263,45 326.666,118	7	399.243,93 326.653,268	23.37
8	399.236,239 326.648,205	9	399.230,076 326.644,148	7.378
10	399.221,588 326.638,561	11	399.209,212 326.630,414	14.817

Punct început	X / Y	Punct sfârșit	X / Y	Lungime segment (** (m)
11	399.209,212 326.630,414	12	399.197,049 326.622,407	14.562
13	399.177,866 326.609,779	14	399.167,366 326.602,867	12.571
15	399.148,049 326.590,15	16	399.137,475 326.583,19	12.659
17	399.119,319 326.571,237	18	399.049,915 326.525,549	83.092
19	399.050,099 326.525,349	20	399.052,076 326.523,025	3.051
21	399.052,534 326.522,484	22	399.062,547 326.529,076	11.987
23	399.067,998 326.532,664	24	399.075,255 326.537,441	8.688
25	399.086,116 326.544,591	26	399.096,988 326.551,748	13.016
27	399.107,792 326.558,86	28	399.118,569 326.565,955	12.902
29	399.138,253 326.578,913	30	399.168,56 326.598,864	36.285
31	399.171,316 326.600,678	32	399.171,321 326.600,681	0.006
33	399.182,356 326.607,946	34	399.230,592 326.639,699	57.749
35	399.275,306 326.669,134	36	399.319,987 326.698,548	53.493

Punct început	X / Y	Punct sfârșit	X / Y	Lungime segment (** (m)
12	399.197,049 326.622,407	13	399.177,866 326.609,779	22.967
14	399.167,366 326.602,867	15	399.148,049 326.590,15	23.127
16	399.137,475 326.583,19	17	399.119,319 326.571,237	21.738
18	399.049,915 326.525,549	19	399.050,099 326.525,349	0.272
20	399.052,076 326.523,025	21	399.052,534 326.522,484	0.709
22	399.062,547 326.529,076	23	399.067,998 326.532,664	6.526
24	399.075,255 326.537,441	25	399.086,116 326.544,591	13.004
26	399.096,988 326.551,748	27	399.107,792 326.558,86	12.935
28	399.118,569 326.565,955	29	399.138,253 326.578,913	23.567
30	399.168,56 326.598,864	31	399.171,316 326.600,678	3.299
32	399.171,321 326.600,681	33	399.182,356 326.607,946	13.212
34	399.230,592 326.639,699	35	399.275,306 326.669,134	53.533
36	399.319,987 326.698,548	1	399.325,463 326.702,153	6.556

** Lungimile segmentelor sunt determinate în planul de proiecție Stereo 70 și sunt rotunjite la 1 milimetru.

*** Distanța dintre puncte este formată din segmente cumulate ce sunt mai mici decât valoarea 1 milimetru.

**DATE DESPRE IMOBILUL NR. 3567**

Oficiul de Cadastru și Publicitate Imobiliară DOLJ
Biroul de Cadastru și Publicitate Imobiliară Craiova

A. Partea I. Descrierea imobilului

TEREN Extravilan

Adresa: Jud. Dolj, T25, P39

Nr. Crt	Nr cadastral Nr. topografic	Suprafața* (mp)	Observații / Referințe
A1		6.100	Sector cadastral:12 Teren neimprejmuit;

B. Partea II. Proprietari și acte

Inscrieri privitoare la dreptul de proprietate și alte drepturi reale	Referințe
/	
Act Administrativ nr. Titlu de proprietate 556-60677, din 30/01/1997 emis de CJSIPT Dolj;	
B1	A1
Intabulare, drept de PROPRIETATE, dobandit prin Reconstituire, cota actuala 1/1, cota initiala 1/1 1) RADA ELENA	

C. Partea III. SARCINI .

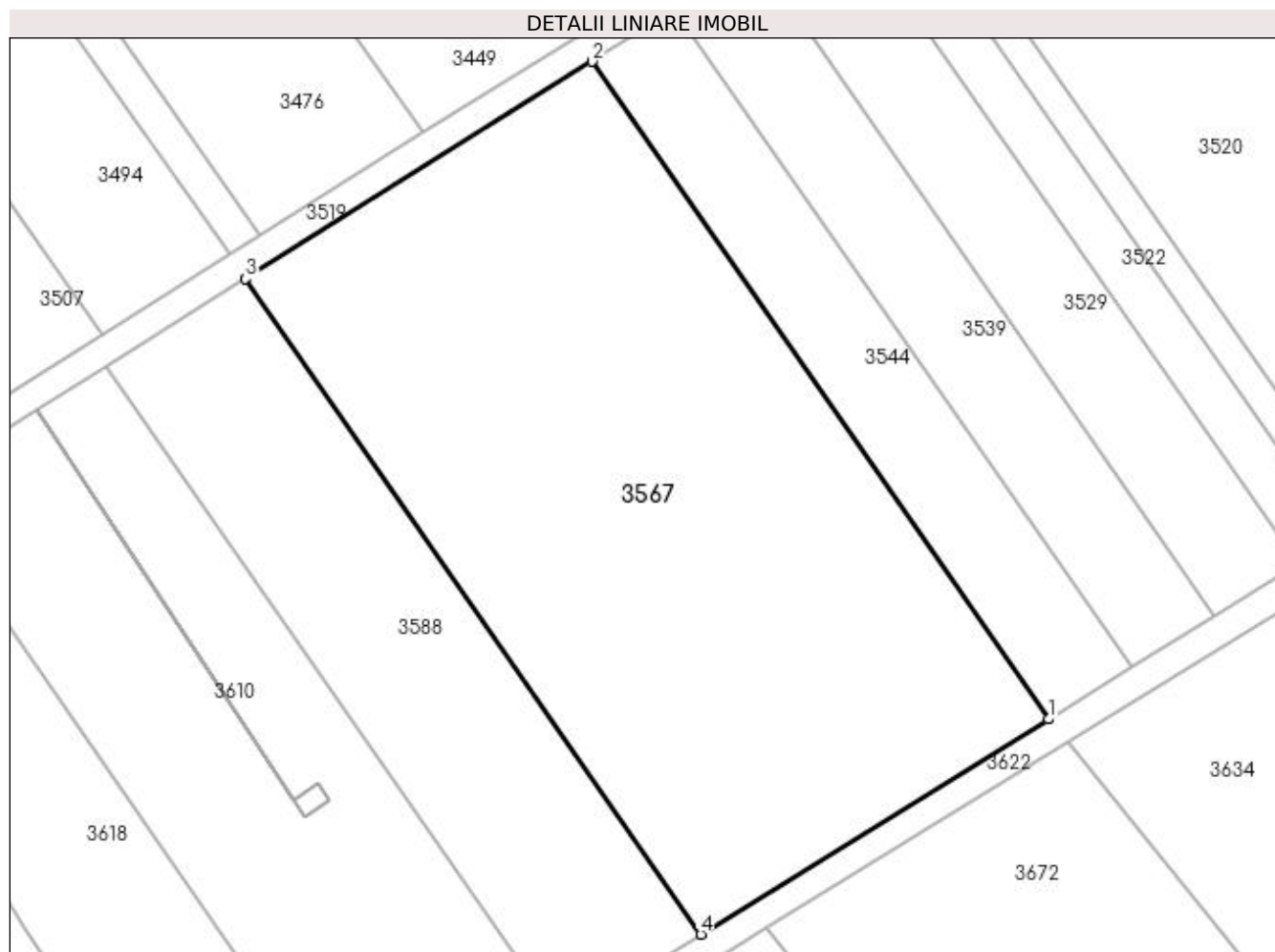
Inscrieri privind dezmembramintele dreptului de proprietate, drepturi reale de garanție și sarcini	Referințe
NU SUNT	

Anexa Nr. 1 La Partea I

Teren

Nr cadastral	Suprafața (mp)*	Observații / Referințe
	6.100	

* Suprafața este determinată în planul de proiecție Stereo 70.



Date referitoare la teren

Crt	Categorie folosință	Intra vilan	Suprafața (mp)	Tarla	Parcelă	Nr. topo	Observații / Referințe
1	pasune	NU	6.100	25	39	-	

Lungime Segmente

1) Valorile lungimilor segmentelor sunt obținute din proiecție în plan.

Punct început	X / Y	Punct sfârșit	X / Y	Lungime segment (** (m)
1	398.932,491 326.578,769	2	398.870,096 326.668,636	109.403
2	398.870,096 326.668,636	3	398.822,733 326.638,938	55.904
3	398.822,733 326.638,938	4	398.884,935 326.549,348	109.067
4	398.884,935 326.549,348	1	398.932,491 326.578,769	55.921

**** Lungimile segmentelor sunt determinate în planul de proiecție Stereo 70 și sunt rotunjite la 1 milimetru.**

***** Distanța dintre puncte este formată din segmente cumulate ce sunt mai mici decât valoarea 1 milimetru.**

**DATE DESPRE IMOBILUL NR. 3568**

Oficiul de Cadastru și Publicitate Imobiliară DOLJ
Biroul de Cadastru și Publicitate Imobiliară Craiova

A. Partea I. Descrierea imobilului

TEREN Extravilan

Adresa: Jud. Dolj, T25, PDE 457

Nr. Crt	Nr cadastral Nr. topografic	Suprafața* (mp)	Observații / Referințe
A1		4.575	Sector cadastral:12 Teren neimprejmuit;

B. Partea II. Proprietari și acte

Inscrieri privitoare la dreptul de proprietate și alte drepturi reale		Referințe
/		
Act Normativ nr. Legea 7, din 13/03/1996 emis de Parlamentul Romaniei (art.13 alin 15);		
B1	Inscrierea provizorie, drept de PROPRIETATE, dobandit prin Lege, cota actuala 1/1, cota initiala 1/1 1) NEIDENTIFICAT NEIDENTIFICAT	A1

C. Partea III. SARCINI .

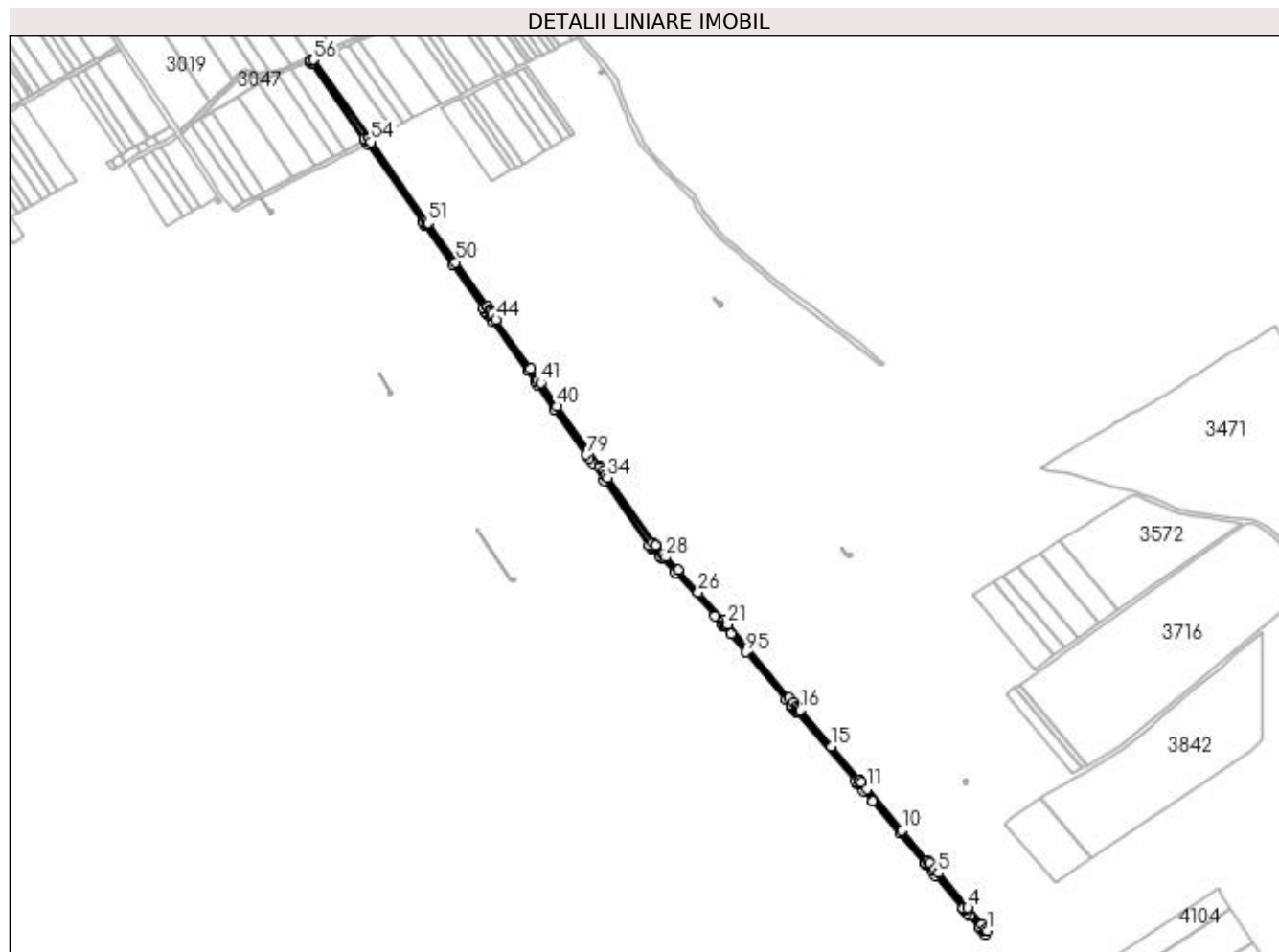
Inscrieri privind dezmembramintele dreptului de proprietate, drepturi reale de garanție și sarcini	Referințe
NU SUNT	

Anexa Nr. 1 La Partea I

Teren

Nr cadastral	Suprafața (mp)*	Observații / Referințe
	4.575	

* Suprafața este determinată în planul de proiecție Stereo 70.



Date referitoare la teren

Crt	Categorie folosință	Intra vilan	Suprafața (mp)	Tarla	Parcelă	Nr. topo	Observații / Referințe
1	drum	NU	4.575	25	DE 457	-	

Lungime Segmente

1) Valorile lungimilor segmentelor sunt obținute din proiecție în plan.

Punct început	X / Y	Punct sfârșit	X / Y	Lungime segment	Punct început	X / Y	Punct sfârșit	X / Y	Lungime segment	Punct început	X / Y	Punct sfârșit	X / Y	Lungime segment
1	399.321,41 326.205,558	2	399.319,619 326.207,635	2.742	2	399.319,619 326.207,635	3	399.315,879 326.212,045	5.782	3	399.315,879 326.212,045	4	399.301,055 326.229,519	22.915
4	399.301,055 326.229,519	5	399.270,769 326.265,222	46.818	5	399.270,769 326.265,222	6	399.267,048 326.269,608	5.752	6	399.267,048 326.269,608	7	399.262,255 326.275,259	7.41
7	399.262,255 326.275,259	8	399.260,569 326.277,246	2.606	8	399.260,569 326.277,246	9	399.259,53 326.278,47	1.605	9	399.259,53 326.278,47	10	399.233,448 326.309,217	40.319
10	399.233,448 326.309,217	11	399.196,894 326.352,308	56.508	11	399.196,894 326.352,308	12	399.191,389 326.358,798	8.51	12	399.191,389 326.358,798	13	399.189,593 326.360,915	2.776
13	399.189,593 326.360,915	14	399.188,649 326.362,027	1.458	14	399.188,649 326.362,027	15	399.160,17 326.395,599	44.025	15	399.160,17 326.395,599	16	399.128,133 326.433,365	49.524
16	399.128,133 326.433,365	17	399.126,09 326.435,774	3.158	17	399.126,09 326.435,774	18	399.124,433 326.437,728	2.563	18	399.124,433 326.437,728	19	399.121,818 326.440,81	4.041

Punct început	X / Y	Punct sfârșit	X / Y	Lungime segment	Punct început	X / Y	Punct sfârșit	X / Y	Lungime segment	Punct început	X / Y	Punct sfârșit	X / Y	Lungime segment
19	399.121,818 326.440,81	20	399.117,084 326.446,39	7.318	20	399.117,084 326.446,39	21	399.053,296 326.521,586	98.607	21	399.053,296 326.521,586	22	399.052,534 326.522,484	1.178
22	399.052,534 326.522,484	23	399.052,076 326.523,025	0.709	23	399.052,076 326.523,025	24	399.050,099 326.525,349	3.051	24	399.050,099 326.525,349	25	399.049,915 326.525,549	0.272
25	399.049,915 326.525,549	26	399.022,971 326.554,698	39.694	26	399.022,971 326.554,698	27	399.001,897 326.577,498	31.048	27	399.001,897 326.577,498	28	398.989,233 326.591,199	18.657
28	398.989,233 326.591,199	29	398.986,38 326.594,286	4.203	29	398.986,38 326.594,286	30	398.986,016 326.594,715	0.563	30	398.986,016 326.594,715	31	398.978,581 326.602,882	11.045
31	398.978,581 326.602,882	32	398.978,576 326.602,887	0.006	32	398.978,576 326.602,887	33	398.975,861 326.605,87	4.034	33	398.975,861 326.605,87	34	398.929,285 326.672,953	81.667
34	398.929,285 326.672,953	35	398.927,196 326.675,921	3.629	35	398.927,196 326.675,921	36	398.926,98 326.676,228	0.375	36	398.926,98 326.676,228	37	398.925,137 326.678,846	3.202
37	398.925,137 326.678,846	38	398.921,801 326.683,587	5.797	38	398.921,801 326.683,587	39	398.920,682 326.685,177	1.944	39	398.920,682 326.685,177	40	398.877,344 326.746,76	75.304
40	398.877,344 326.746,76	41	398.860,337 326.770,925	29.549	41	398.860,337 326.770,925	42	398.858,007 326.774,236	4.049	42	398.858,007 326.774,236	43	398.850,328 326.785,148	13.343
43	398.850,328 326.785,148	44	398.814,556 326.835,98	62.158	44	398.814,556 326.835,98	45	398.810,539 326.841,687	6.979	45	398.810,539 326.841,687	46	398.808,203 326.845,008	4.06
46	398.808,203 326.845,008	47	398.807,934 326.845,389	0.467	47	398.807,934 326.845,389	48	398.807,488 326.846,024	0.775	48	398.807,488 326.846,024	49	398.805,24 326.849,217	3.905
49	398.805,24 326.849,217	50	398.772,609 326.895,585	56.699	50	398.772,609 326.895,585	51	398.744,16 326.936,01	49.432	51	398.744,16 326.936,01	52	398.742,821 326.937,913	2.327
52	398.742,821 326.937,913	53	398.741,849 326.939,294	1.689	53	398.741,849 326.939,294	54	398.685,359 327.019,566	98.156	54	398.685,359 327.019,566	55	398.683,025 327.022,882	4.055
55	398.683,025 327.022,882	56	398.625,737 327.104,286	99.542	56	398.625,737 327.104,286	57	398.623,287 327.103,26	2.657	57	398.623,287 327.103,26	58	398.623,258 327.103,248	0.032
58	398.623,258 327.103,248	59	398.621,959 327.102,704	1.407	59	398.621,959 327.102,704	60	398.623,359 327.100,715	2.432	60	398.623,359 327.100,715	61	398.678,426 327.022,467	95.682
61	398.678,426 327.022,467	62	398.679,379 327.021,113	1.656	62	398.679,379 327.021,113	63	398.681,711 327.017,799	4.053	63	398.681,711 327.017,799	64	398.738,263 326.937,439	98.264
64	398.738,263 326.937,439	65	398.739,225 326.936,072	1.672	65	398.739,225 326.936,072	66	398.740,587 326.934,138	2.366	66	398.740,587 326.934,138	67	398.769,243 326.893,418	49.792
67	398.769,243 326.893,418	68	398.801,67 326.847,339	56.346	68	398.801,67 326.847,339	69	398.803,905 326.844,164	3.883	69	398.803,905 326.844,164	70	398.804,351 326.843,53	0.775
70	398.804,351 326.843,53	71	398.804,62 326.843,148	0.467	71	398.804,62 326.843,148	72	398.806,943 326.839,847	4.036	72	398.806,943 326.839,847	73	398.811,003 326.834,079	7.054
73	398.811,003 326.834,079	74	398.846,819 326.783,184	62.234	74	398.846,819 326.783,184	75	398.854,373 326.772,451	13.125	75	398.854,373 326.772,451	76	398.854,532 326.772,224	0.277
76	398.854,532 326.772,224	77	398.856,703 326.769,139	3.772	77	398.856,703 326.769,139	78	398.874,216 326.744,254	30.43	78	398.874,216 326.744,254	79	398.907,573 326.696,855	57.96
79	398.907,573 326.696,855	80	398.909,878 326.693,579	4.006	80	398.909,878 326.693,579	81	398.914,165 326.687,404	7.516	81	398.914,165 326.687,404	82	398.925,981 326.670,386	20.719
82	398.925,981 326.670,386	83	398.972,434 326.603,481	81.45	83	398.972,434 326.603,481	84	398.973,951 326.601,84	2.235	84	398.973,951 326.601,84	85	398.975,151 326.600,541	1.768
85	398.975,151 326.600,541	86	398.975,175 326.600,515	0.035	86	398.975,175 326.600,515	87	398.983,027 326.592,021	11.568	87	398.983,027 326.592,021	88	398.985,278 326.589,585	3.317
88	398.985,278 326.589,585	89	398.998,867 326.574,883	20.021	89	398.998,867 326.574,883	90	399.040,178 326.530,19	60.861	90	399.040,178 326.530,19	91	399.046,593 326.523,249	9.452
91	399.046,593 326.523,249	92	399.047,162 326.522,634	0.838	92	399.047,162 326.522,634	93	399.049,223 326.520,205	3.186	93	399.049,223 326.520,205	94	399.056,525 326.511,596	11.288
94	399.056,525 326.511,596	95	399.072,221 326.493,094	24.264	95	399.072,221 326.493,094	96	399.113,917 326.443,94	64.457	96	399.113,917 326.443,94	97	399.118,456 326.438,59	7.016
97	399.118,456 326.438,59	98	399.120,034 326.436,73	2.439	98	399.120,034 326.436,73	99	399.121,062 326.435,517	1.59	99	399.121,062 326.435,517	100	399.122,755 326.433,522	2.617
100	399.122,755 326.433,522	101	399.124,864 326.431,036	3.26	101	399.124,864 326.431,036	102	399.185,291 326.359,803	93.411	102	399.185,291 326.359,803	103	399.186,263 326.358,656	1.503
103	399.186,263 326.358,656	104	399.187,897 326.356,731	2.525	104	399.187,897 326.356,731	105	399.193,578 326.350,034	8.782	105	399.193,578 326.350,034	106	399.202,816 326.339,144	14.281
106	399.202,816 326.339,144	107	399.230,661 326.306,319	43.044	107	399.230,661 326.306,319	108	399.256,003 326.276,446	39.175	108	399.256,003 326.276,446	109	399.257,205 326.275,028	1.859
109	399.257,205 326.275,028	110	399.258,634 326.273,344	2.208	110	399.258,634 326.273,344	111	399.263,67 326.267,407	7.785	111	399.263,67 326.267,407	112	399.267,392 326.263,019	5.753
112	399.267,392 326.263,019	113	399.296,437 326.228,78	44.899	113	399.296,437 326.228,78	114	399.297,704 326.227,286	1.959	114	399.297,704 326.227,286	115	399.297,735 326.227,25	0.048
115	399.297,735 326.227,25	116	399.300,288 326.224,241	3.946	116	399.300,288 326.224,241	117	399.302,934 326.221,121	4.092	117	399.302,934 326.221,121	118	399.313,077 326.209,164	15.679

Punct început	X / Y	Punct sfârșit	X / Y	Lungime segment	Punct început	X / Y	Punct sfârșit	X / Y	Lungime segment	Punct început	X / Y	Punct sfârșit	X / Y	Lungime segment
118	399.313,077 326.209,164	119	399.313,746 326.208,376	1.034	119	399.313,746 326.208,376	120	399.315,717 326.206,052	3.047	120	399.315,717 326.206,052	121	399.316,466 326.205,169	1.157
121	399.316,466 326.205,169	122	399.319,186 326.201,963	4.205	122	399.319,186 326.201,963	1	399.321,41 326.205,558	4.228					

** Lungimile segmentelor sunt determinate în planul de proiecție Stereo 70 și sunt rotunjite la 1 milimetru.

*** Distanța dintre puncte este formată din segmente cumulate ce sunt mai mici decât valoarea 1 milimetru.

**DATE DESPRE IMOBILUL NR. 3572**

Oficiul de Cadastru și Publicitate Imobiliară DOLJ
Biroul de Cadastru și Publicitate Imobiliară Craiova

A. Partea I. Descrierea imobilului

TEREN Extravilan

Adresa: Jud. Dolj, T25, P117/1

Nr. Crt	Nr cadastral Nr. topografic	Suprafața* (mp)	Observații / Referințe
A1		10.626	Sector cadastral:12 Teren neimprejmuit;

B. Partea II. Proprietari și acte

Inscrieri privitoare la dreptul de proprietate și alte drepturi reale		Referințe
/		
Act Normativ nr. 7, din 13/03/1996 emis de Parlamentul Romaniei;		
B1	Intabulare, drept de PROPRIETATE, dobandit prin Lege, cota actuala 1/1, cota initiala 1/1 1) UAT ALMAJ, CIF:4553674, Rezerva comisiei locale de fond funciar	A1

C. Partea III. SARCINI .

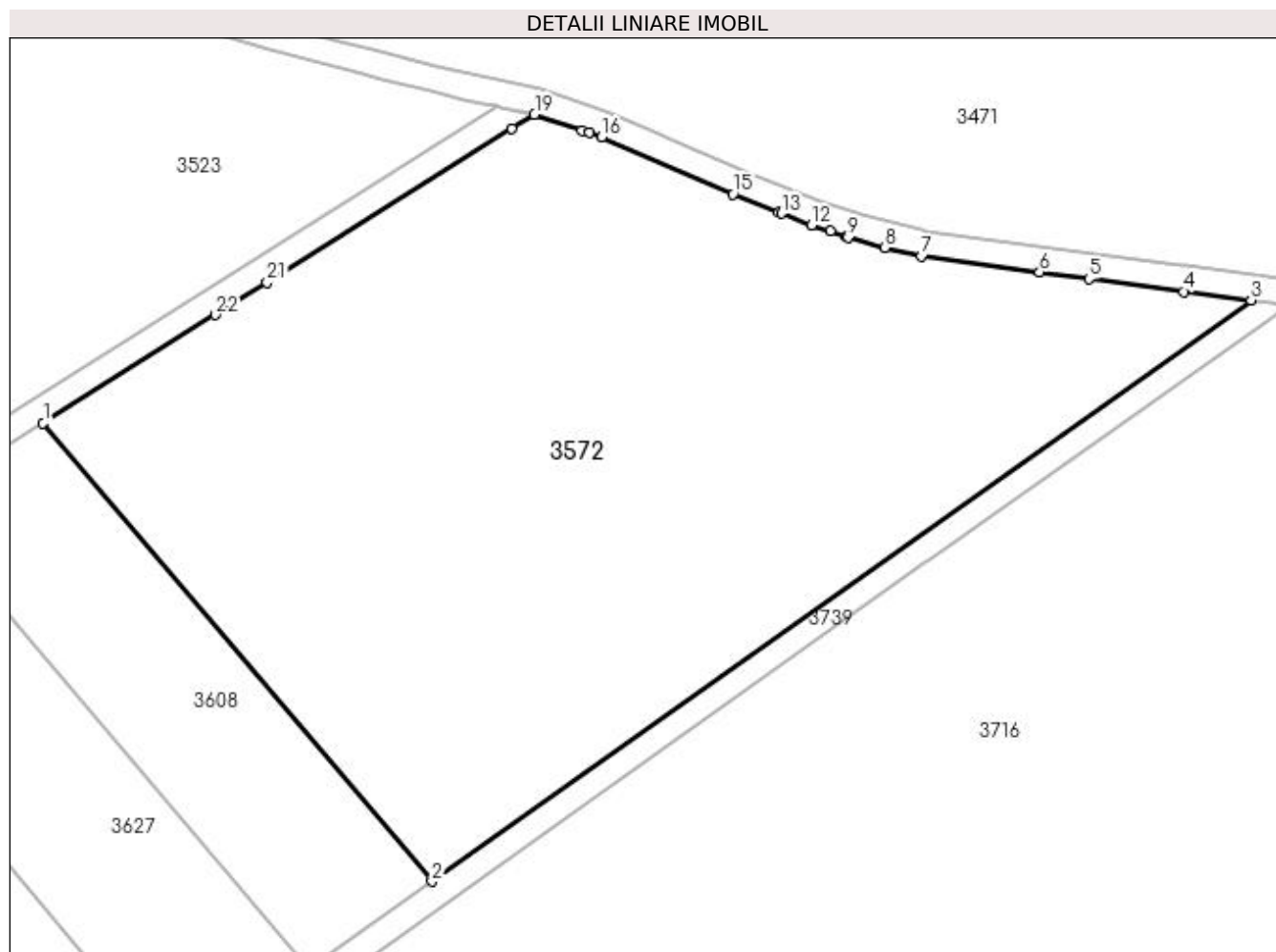
Inscrieri privind dezmembramintele dreptului de proprietate, drepturi reale de garanție și sarcini	Referințe
NU SUNT	

Anexa Nr. 1 La Partea I

Teren

Nr cadastral	Suprafața (mp)*	Observații / Referințe
	10.626	

* Suprafața este determinată în planul de proiecție Stereo 70.



Date referitoare la teren

Crt	Categorie folosință	Intravilan	Suprafața (mp)	Tarla	Parcelă	Nr. topo	Observații / Referințe
1	pasune	NU	10.626	25	117/1	-	

Lungime Segmente

1) Valorile lungimilor segmentelor sunt obținute din proiecție în plan.

Punct început	X / Y	Punct sfârșit	X / Y	Lungime segment (** (m)
1	399.395,139 326.607,649	2	399.455,537 326.536,449	93.367
3	399.582,779 326.626,686	4	399.572,301 326.628,041	10.566
5	399.557,643 326.630,016	6	399.549,899 326.631,06	7.814
7	399.531,59 326.633,527	8	399.525,886 326.634,883	5.863
9	399.520,199 326.636,43	10	399.519,913 326.636,527	0.303

Punct început	X / Y	Punct sfârșit	X / Y	Lungime segment (** (m)
2	399.455,537 326.536,449	3	399.582,779 326.626,686	155.991
4	399.572,301 326.628,041	5	399.557,643 326.630,016	14.791
6	399.549,899 326.631,06	7	399.531,59 326.633,527	18.474
8	399.525,886 326.634,883	9	399.520,199 326.636,43	5.893
10	399.519,913 326.636,527	11	399.517,376 326.637,382	2.677

Punct început	X / Y	Punct sfârșit	X / Y	Lungime segment (** (m)
11	399.517,376 326.637,382	12	399.514,532 326.638,341	3.002
13	399.509,872 326.640,153	14	399.509,448 326.640,321	0.456
15	399.502,288 326.643,148	16	399.481,88 326.652,024	22.254
17	399.479,944 326.652,679	18	399.478,859 326.653,047	1.146
19	399.471,454 326.655,552	20	399.467,976 326.653,369	4.107
21	399.429,926 326.629,485	22	399.421,883 326.624,437	9.496

Punct început	X / Y	Punct sfârșit	X / Y	Lungime segment (** (m)
12	399.514,532 326.638,341	13	399.509,872 326.640,153	4.999
14	399.509,448 326.640,321	15	399.502,288 326.643,148	7.699
16	399.481,88 326.652,024	17	399.479,944 326.652,679	2.044
18	399.478,859 326.653,047	19	399.471,454 326.655,552	7.817
20	399.467,976 326.653,369	21	399.429,926 326.629,485	44.924
22	399.421,883 326.624,437	1	399.395,139 326.607,649	31.577

** Lungimile segmentelor sunt determinate în planul de proiecție Stereo 70 și sunt rotunjite la 1 milimetru.

*** Distanța dintre puncte este formată din segmente cumulate ce sunt mai mici decât valoarea 1 milimetru.

**DATE DESPRE IMOBILUL NR. 3579**

Oficiul de Cadastru și Publicitate Imobiliară DOLJ
Biroul de Cadastru și Publicitate Imobiliară Craiova

A. Partea I. Descrierea imobilului

TEREN Extravilan

Adresa: Jud. Dolj, T25, P125/2

Nr. Crt	Nr cadastral Nr. topografic	Suprafața* (mp)	Observații / Referințe
A1		12.341	Sector cadastral:12 Teren neimprejmuit;

B. Partea II. Proprietari și acte

Inscrieri privitoare la dreptul de proprietate și alte drepturi reale	Referințe
/	
Act Administrativ nr. Titlu de proprietate 2781, din 14/09/2004 emis de CJSIPT Dolj;	
B1	A1
Intabulare, drept de PROPRIETATE, dobandit prin Reconstituire, cota actuala 1/1, cota initiala 1/1 1) BIRĂU MARIOARA	

C. Partea III. SARCINI .

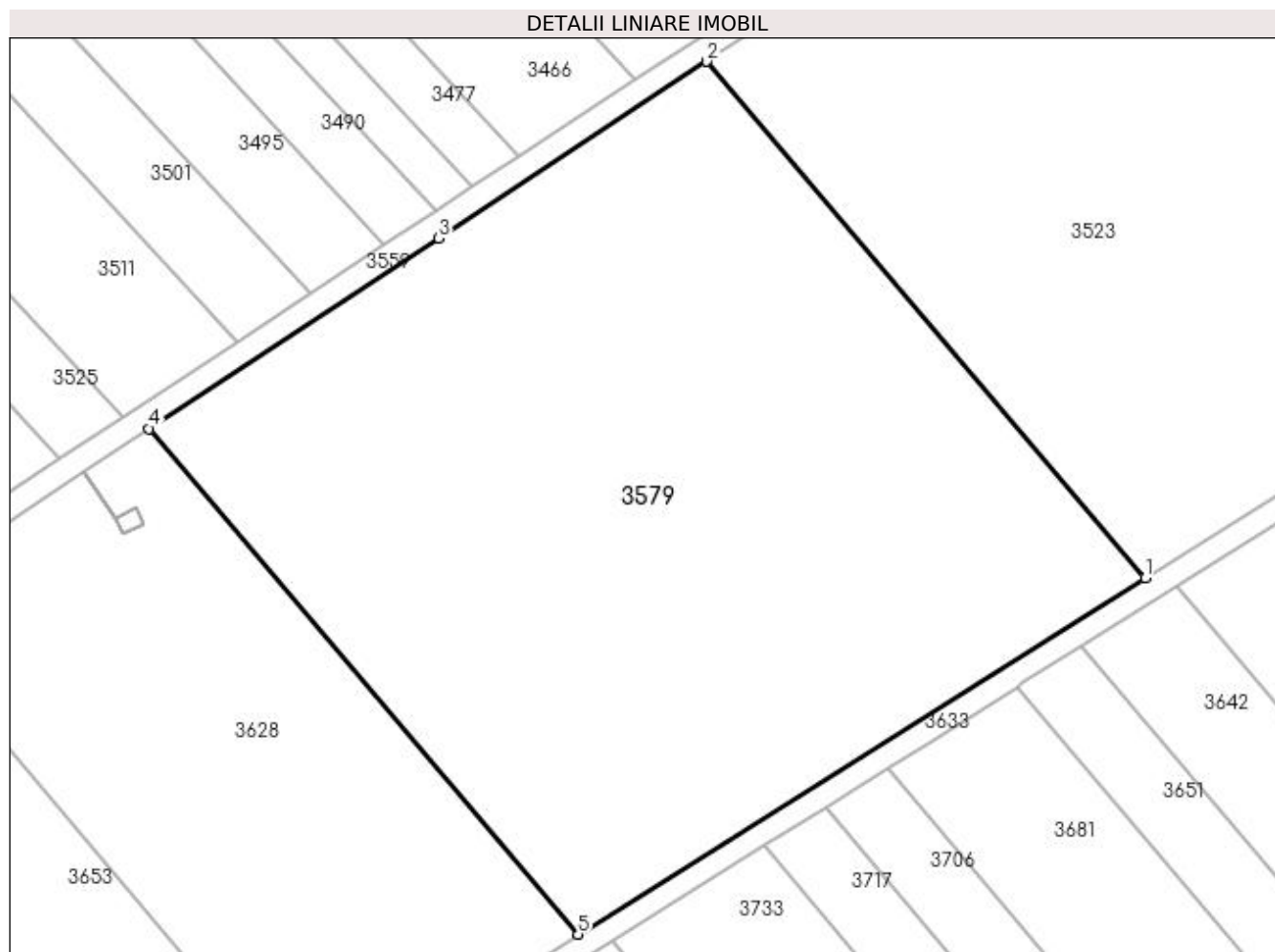
Inscrieri privind dezmembramintele dreptului de proprietate, drepturi reale de garanție și sarcini	Referințe
NU SUNT	

Anexa Nr. 1 La Partea I

Teren

Nr cadastral	Suprafața (mp)*	Observații / Referințe
	12.341	

* Suprafața este determinată în planul de proiecție Stereo 70.



Date referitoare la teren

Crt	Categorie folosință	Intra vilan	Suprafața (mp)	Tarla	Parcelă	Nr. topo	Observații / Referințe
1	pasune	NU	12.341	25	125/2	-	

Lungime Segmente

1) Valorile lungimilor segmentelor sunt obținute din proiecție în plan.

Punct început	X / Y	Punct sfârșit	X / Y	Lungime segment (** (m)
1	399.348,364 326.583,012	2	399.275,306 326.669,134	112.936
2	399.275,306 326.669,134	3	399.230,592 326.639,699	53.533
3	399.230,592 326.639,699	4	399.182,356 326.607,946	57.749
4	399.182,356 326.607,946	5	399.253,84 326.523,679	110.502
5	399.253,84 326.523,679	1	399.348,364 326.583,012	111.603

**** Lungimile segmentelor sunt determinate în planul de proiecție Stereo 70 și sunt rotunjite la 1 milimetru.**

***** Distanța dintre puncte este formată din segmente cumulate ce sunt mai mici decât valoarea 1 milimetru.**

**DATE DESPRE IMOBILUL NR. 3583**

Oficiul de Cadastru și Publicitate Imobiliară DOLJ
Biroul de Cadastru și Publicitate Imobiliară Craiova

A. Partea I. Descrierea imobilului

TEREN Extravilan

Nr. CF vechi:526
Nr. cadastral vechi:751

Adresa: Jud. Dolj, T25, P130

Nr. Crt	Nr cadastral Nr. topografic	Suprafața* (mp)	Observații / Referințe
A1	30308	12	Sector cadastral:12 Teren neimprejmuit;

Construcții

Crt	Nr cadastral Nr. topografic	Adresa	Observații / Referințe
A1.1	30308-C1	Jud. Dolj	Nr. niveluri:1; S. construita la sol:12 mp; C1-STILP-414 LEA cu Sc- 12mp

B. Partea II. Proprietari și acte

Inscrieri privitoare la dreptul de proprietate și alte drepturi reale		Referințe
19693 / 19/03/2008		
H.G. nr. 2060 , din 24/11/2004 emis de GUVERNUL ROMANIEI;		
B1	Intabulare, drept de PROPRIETATE, dobândit prin Lege, cota actuala 1/1, cota initiala 1/1 1) STATUL ROMAN , CIF:9999999999999 <i>OBSERVATII: (provenita din conversia CF 526)</i>	A1, A1.1

C. Partea III. SARCINI

Inscrieri privind dezmembramintele dreptului de proprietate, drepturi reale de garanție și sarcini		Referințe
19693 / 19/03/2008		
Contract De Concesiune nr. nr. 1, din 01/01/2004 emis de M.E.C. (act aditional nr. 2 din 2006);		
C1	Intabulare, drept de CONCESIUNE pentru o perioada de 49 ani incepand cu data de 29.06.2004 1) CNTEE -TRANSELECTRICA SA SUCURSALA TRANSPORT CRAIOVA , CIF:9999999999999 <i>OBSERVATII: (provenita din conversia CF 526)</i>	A1, A1.1

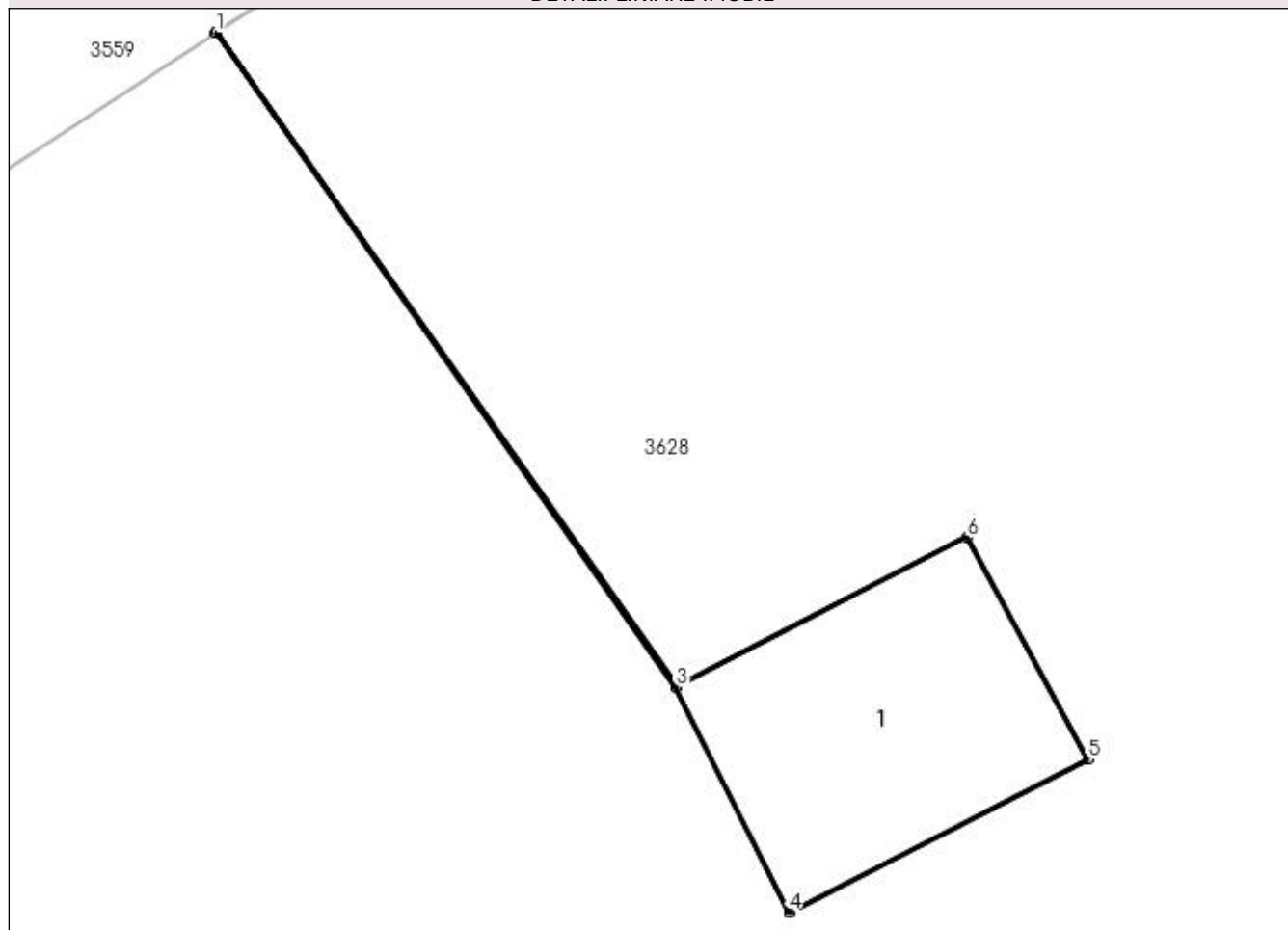
Anexa Nr. 1 La Partea I

Teren

Nr cadastral	Suprafața (mp)*	Observații / Referințe
30308	12	

* Suprafața este determinată în planul de proiecție Stereo 70.

DETALII LINIARE IMOBIL



Date referitoare la teren

Crt	Categorie folosință	Intra vilan	Suprafața (mp)	Tarla	Parcelă	Nr. topo	Observații / Referințe
1	curți constructii	NU	12	25	130	-	

Date referitoare la construcții

Crt	Număr	Destinație construcție	Supraf. (mp)	Situație juridică	Observații / Referințe
A1.1	30308-C1	construcții industriale și edilitare	12	Cu acte	Nr. niveluri:1; S. construita la sol:12 mp; C1-STILP-414 LEA cu Sc- 12mp

Lungime Segmente

1) Valorile lungimilor segmentelor sunt obținute din proiecție în plan.

Punct început	X / Y	Punct sfârșit	X / Y	Lungime segment (** (m)
1	399.171,321 326.600,681	2	399.171,316 326.600,678	0.006
2	399.171,316 326.600,678	3	399.176,715 326.593,003	9.383
3	399.176,715 326.593,003	4	399.178,044 326.590,364	2.955

Punct început	X / Y	Punct sfârșit	X / Y	Lungime segment (** (m)
4	399.178,044 326.590,364	5	399.181,544 326.592,158	3.933
5	399.181,544 326.592,158	6	399.180,131 326.594,759	2.96
6	399.180,131 326.594,759	7	399.176,72 326.593,006	3.835
7	399.176,72 326.593,006	1	399.171,321 326.600,681	9.384

** Lungimile segmentelor sunt determinate în planul de proiecție Stereo 70 și sunt rotunjite la 1 milimetru.

*** Distanța dintre puncte este formată din segmente cumulate ce sunt mai mici decât valoarea 1 milimetru.

**DATE DESPRE IMOBILUL NR. 3588**

Oficiul de Cadastru și Publicitate Imobiliară DOLJ
Biroul de Cadastru și Publicitate Imobiliară Craiova

A. Partea I. Descrierea imobilului

TEREN Extravilan

Adresa: Jud. Dolj, T25, P38

Nr. Crt	Nr cadastral Nr. topografic	Suprafața* (mp)	Observații / Referințe
A1		2.440	Sector cadastral:12 Teren neimprejmuit;

B. Partea II. Proprietari și acte

Inscrieri privitoare la dreptul de proprietate și alte drepturi reale	Referințe
/	
Act Administrativ nr. Titlu de proprietate 1285-44903, din 10/07/1998 emis de CJSIPT Dolj;	
B1	A1
Intabulare, drept de PROPRIETATE, dobândit prin Reconstituire, cota actuala 1/1, cota initiala 1/1 1) FĂLCOI ILIE	

C. Partea III. SARCINI .

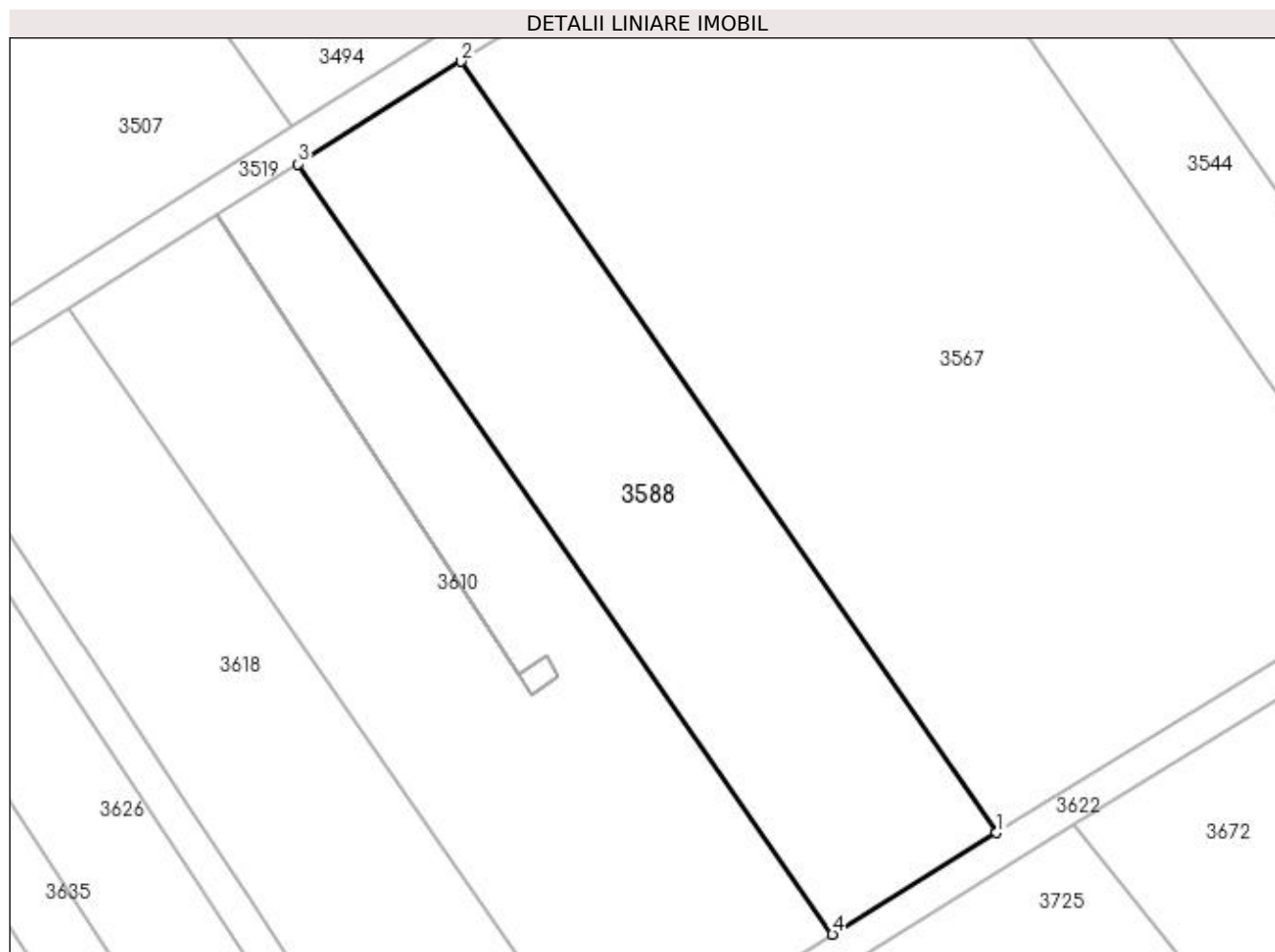
Inscrieri privind dezmembramintele dreptului de proprietate, drepturi reale de garanție și sarcini	Referințe
NU SUNT	

Anexa Nr. 1 La Partea I

Teren

Nr cadastral	Suprafața (mp)*	Observații / Referințe
	2.440	

* Suprafața este determinată în planul de proiecție Stereo 70.



Date referitoare la teren

Crt	Categorie folosință	Intravilan	Suprafața (mp)	Tarla	Parcelă	Nr. topo	Observații / Referințe
1	pasune	NU	2.440	25	38	-	

Lungime Segmente

1) Valorile lungimilor segmentelor sunt obținute din proiecție în plan.

Punct început	X / Y	Punct sfârșit	X / Y	Lungime segment (** (m)
1	398.884,935 326.549,348	2	398.822,733 326.638,938	109.067
2	398.822,733 326.638,938	3	398.803,746 326.627,034	22.41
3	398.803,746 326.627,034	4	398.865,872 326.537,554	108.932
4	398.865,872 326.537,554	1	398.884,935 326.549,348	22.417

**** Lungimile segmentelor sunt determinate în planul de proiecție Stereo 70 și sunt rotunjite la 1 milimetru.**

***** Distanța dintre puncte este formată din segmente cumulate ce sunt mai mici decât valoarea 1 milimetru.**

**DATE DESPRE IMOBILUL NR. 3589**

Oficiul de Cadastru și Publicitate Imobiliară DOLJ
Biroul de Cadastru și Publicitate Imobiliară Craiova

A. Partea I. Descrierea imobilului

TEREN Extravilan

Adresa: Jud. Dolj, T25, P126/1

Nr. Crt	Nr cadastral Nr. topografic	Suprafața* (mp)	Observații / Referințe
A1		8.700	Sector cadastral:12 Teren neimprejmuit;

B. Partea II. Proprietari și acte

Inscrieri privitoare la dreptul de proprietate și alte drepturi reale		Referințe
/		
Act Administrativ nr. Titlu de proprietate 616-48128, din 24/03/1997 emis de CJSIPT Dolj;		
B1	Intabulare, drept de PROPRIETATE, dobandit prin Reconstituire, cota actuala 1/2, cota initiala 1/2 1) STANCIU CONSTANTIN	A1
Act Notarial nr. Certificat de mostenitor 187, din 17/05/2022 emis de NP JIANU GEORGETA CRISTINA;		
B2	Intabulare, drept de PROPRIETATE, dobandit prin Succesiune, cota actuala 1/2, cota initiala 1/2 1) BREBEUTA ION	A1

C. Partea III. SARCINI .

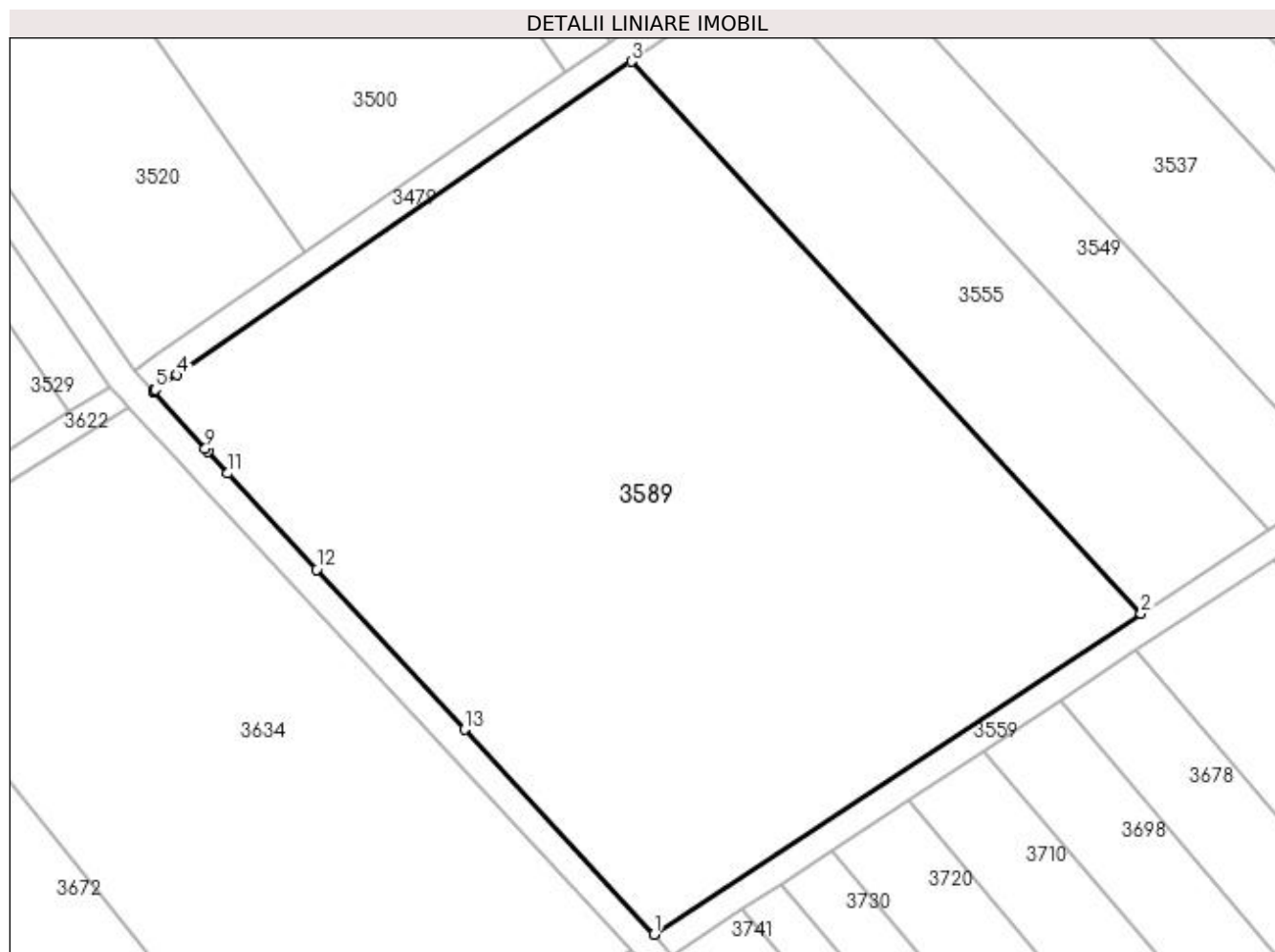
Inscrieri privind dezmembramintele dreptului de proprietate, drepturi reale de garanție și sarcini	Referințe
NU SUNT	

Anexa Nr. 1 La Partea I

Teren

Nr cadastral	Suprafața (mp)*	Observații / Referințe
	8.700	

* Suprafața este determinată în planul de proiecție Stereo 70.



Date referitoare la teren

Crt	Categorie folosință	Intra vilan	Suprafața (mp)	Tarla	Parcelă	Nr. topo	Observații / Referințe
1	pasune	NU	8.700	25	126/1	-	

Lungime Segmente

1) Valorile lungimilor segmentelor sunt obținute din proiecție în plan.

Punct început	X / Y	Punct sfârșit	X / Y	Lungime segment (** (m)
1	399.049,915 326.525,549	2	399.119,319 326.571,237	83.092
2	399.119,319 326.571,237	3	399.046,68 326.649,824	107.015
3	399.046,68 326.649,824	4	398.981,904 326.605,207	78.654
4	398.981,904 326.605,207	5	398.978,895 326.603,109	3.669
5	398.978,895 326.603,109	6	398.978,624 326.602,92	0.331

Punct început	X / Y	Punct sfârşit	X / Y	Lungime segment (** (m)
6	398.978,624 326.602,92	7	398.978,576 326.602,887	0.058
7	398.978,576 326.602,887	8	398.978,581 326.602,882	0.006
8	398.978,581 326.602,882	9	398.986,016 326.594,715	11.045
9	398.986,016 326.594,715	10	398.986,38 326.594,286	0.563
10	398.986,38 326.594,286	11	398.989,233 326.591,199	4.203
11	398.989,233 326.591,199	12	399.001,897 326.577,498	18.657
12	399.001,897 326.577,498	13	399.022,971 326.554,698	31.048
13	399.022,971 326.554,698	1	399.049,915 326.525,549	39.694

** Lungimile segmentelor sunt determinate în planul de proiecție Stereo 70 și sunt rotunjite la 1 milimetru.

*** Distanța dintre puncte este formată din segmente cumulate ce sunt mai mici decât valoarea 1 milimetru.

**DATE DESPRE IMOBILUL NR. 3606**

Oficiul de Cadastru și Publicitate Imobiliară DOLJ
Biroul de Cadastru și Publicitate Imobiliară Craiova

A. Partea I. Descrierea imobilului

TEREN Extravilan

Adresa: Jud. Dolj

Nr. Crt	Nr cadastral Nr. topografic	Suprafața* (mp)	Observații / Referințe
A1	30821	11	Sector cadastral:12 Teren neimprejmut;

B. Partea II. Proprietari și acte

Inscrieri privitoare la dreptul de proprietate și alte drepturi reale	Referințe
118697 / 13/09/2016	
Act Administrativ nr. DECRET LEGE 3, din 08/01/1973 emis de PRESEDINTELE CONSILIULUI DE STAT;	
B1	Intabulare, drept de PROPRIETATE, dobandit prin Lege, cota actuala 1/1, cota initiala 1/1 1) STATUL ROMAN - DOMENIUL PUBLIC , CIF:999999999999
Act Administrativ nr. CONTRACT DE CONCESIUNE NR 6, din 20/06/2005 emis de MINISTERUL ECONOMIEI SI COMERTULUI (SI FDFEE ELECTRICA OLTENIA);	
B2	Intabulare, drept de CONCESIUNE 1) CEZ DISTRIBUTIE SA , CIF:14491102

C. Partea III. SARCINI .

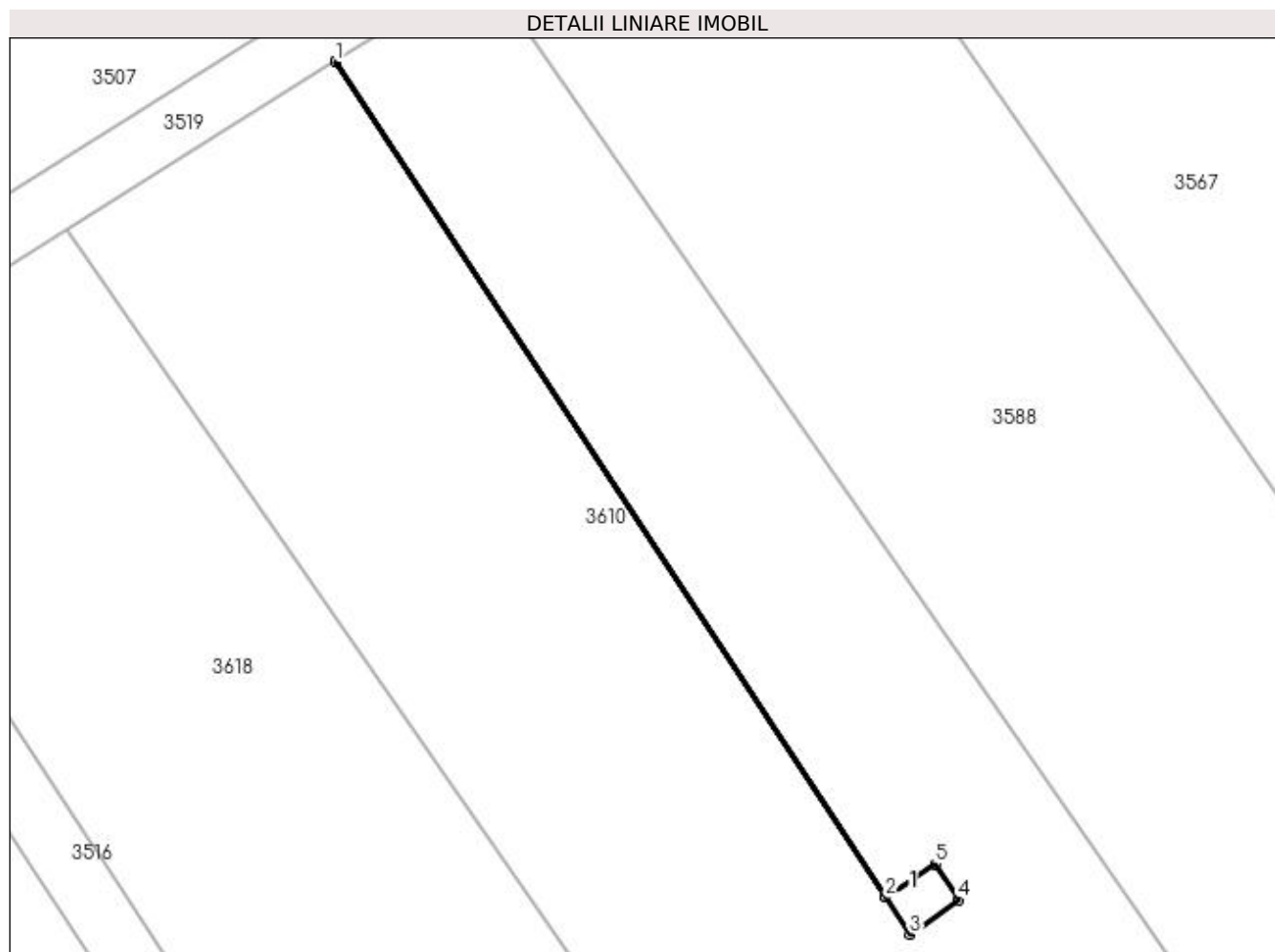
Inscrieri privind dezmembramintele dreptului de proprietate, drepturi reale de garanție și sarcini	Referințe
NU SUNT	

Anexa Nr. 1 La Partea I

Teren

Nr cadastral	Suprafața (mp)*	Observații / Referințe
30821	11	

* Suprafața este determinată în planul de proiecție Stereo 70.



Date referitoare la teren

Crt	Categorie folosință	Intra vilan	Suprafața (mp)	Tarla	Parcelă	Nr. topo	Observații / Referințe
1	curți constructii	NU	11	-	-	-	Stalpul 67_67"LEA 110 kV Craiova Nord Filiasi DC LEA 110 kV Craiova Nord Stoina"

Date referitoare la construcții

Crt	Număr	Destinație construcție	Supraf. (mp)	Situație juridică	Observații / Referințe
A1.1	30821-C1	construcții industriale și edilitare	11	Fara acte	Nr. niveluri:1; S. construita la sol:11 mp; - Stalp nr.67_67 "LEA 110 kV Craiova Nord Filiasi DC LEa 110 kV Craiova Nord Stoina" - Construcție de metal - An construcție 1975

Lungime Segmente

1) Valorile lungimilor segmentelor sunt obținute din proiecție în plan.

Punct început	X / Y	Punct sfârșit	X / Y	Lungime segment (** (m)
1	398.794,26 326.621,085	2	398.829,385 326.567,767	63.849
2	398.829,385 326.567,767	3	398.830,943 326.565,413	2.823

Punct început	X / Y	Punct sfârşit	X / Y	Lungime segment (** (m)
3	398.830,943 326.565,413	4	398.834,062 326.567,604	3.811
4	398.834,062 326.567,604	5	398.832,577 326.569,9	2.734
5	398.832,577 326.569,9	6	398.829,391 326.567,771	3.832
6	398.829,391 326.567,771	7	398.794,265 326.621,089	63.848
7	398.794,265 326.621,089	1	398.794,26 326.621,085	0.006

** Lungimile segmentelor sunt determinate în planul de proiecție Stereo 70 și sunt rotunjite la 1 milimetru.

*** Distanța dintre puncte este formată din segmente cumulate ce sunt mai mici decât valoarea 1 milimetru.

**DATE DESPRE IMOBILUL NR. 3608**

Oficiul de Cadastru și Publicitate Imobiliară DOLJ
Biroul de Cadastru și Publicitate Imobiliară Craiova

A. Partea I. Descrierea imobilului

TEREN Extravilan

Adresa: Jud. Dolj, T25, P117

Nr. Crt	Nr cadastral Nr. topografic	Suprafața* (mp)	Observații / Referințe
A1		2.200	Sector cadastral:12 Teren neimprejmuit;

B. Partea II. Proprietari și acte

Inscrieri privitoare la dreptul de proprietate și alte drepturi reale	Referințe
/	
Act Administrativ nr. Titlu de proprietate 606-48128, din 24/03/1997 emis de CJSIPT Dolj;	
B1	A1
Intabulare, drept de PROPRIETATE, dobandit prin Reconstituire, cota actuala 1/1, cota initiala 1/1 1) GHITURAN IOANA, Lipsa CNP	

C. Partea III. SARCINI .

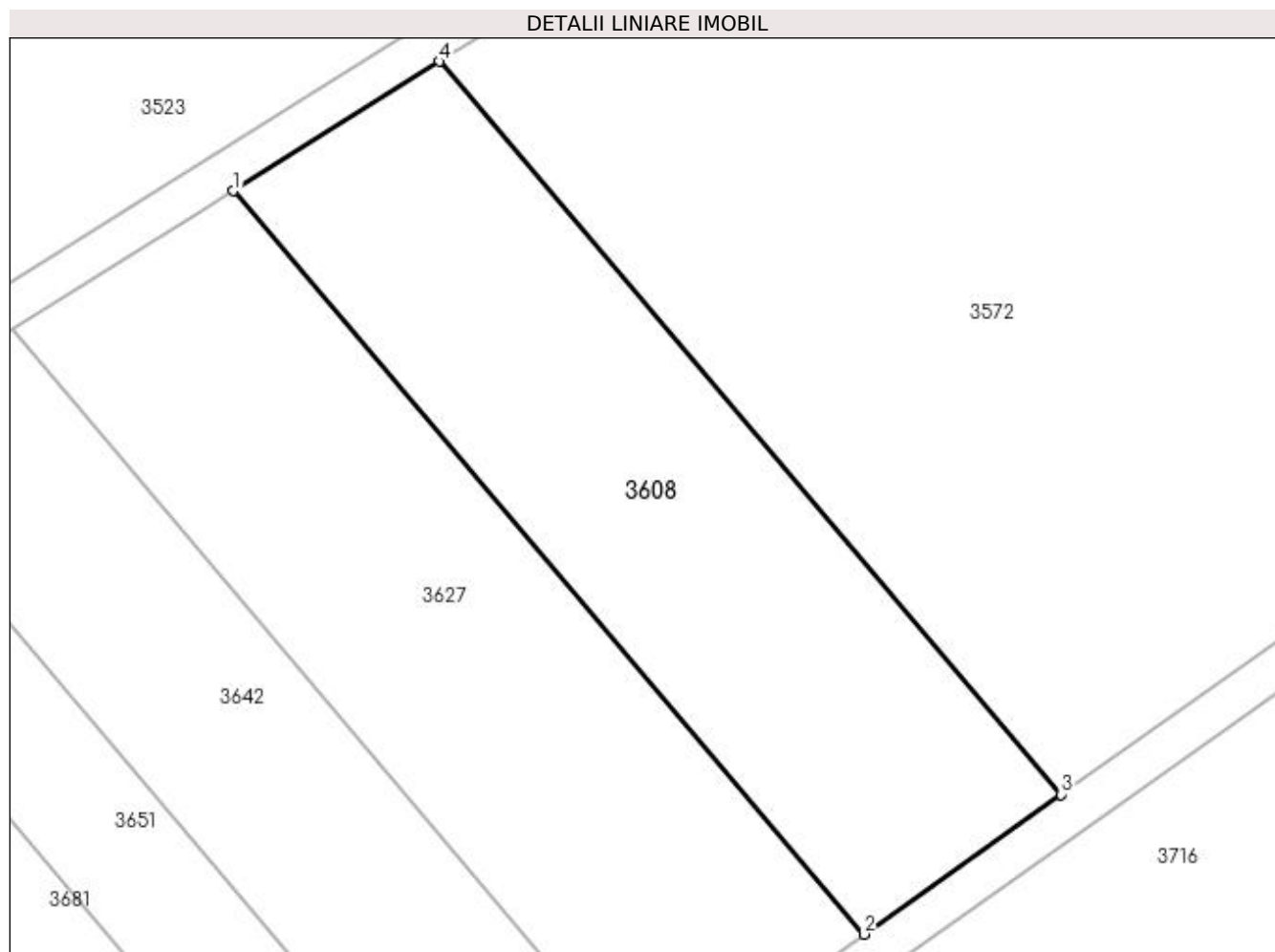
Inscrieri privind dezmembramintele dreptului de proprietate, drepturi reale de garanție și sarcini	Referințe
NU SUNT	

Anexa Nr. 1 La Partea I

Teren

Nr cadastral	Suprafața (mp)*	Observații / Referințe
	2.200	

* Suprafața este determinată în planul de proiecție Stereo 70.



Date referitoare la teren

Crt	Categorie folosință	Intra vilan	Suprafața (mp)	Tarla	Parcelă	Nr. topo	Observații / Referințe
1	pasune	NU	2.200	25	117	-	

Lungime Segmente

1) Valorile lungimilor segmentelor sunt obținute din proiecție în plan.

Punct început	X / Y	Punct sfârșit	X / Y	Lungime segment (** (m)
1	399.375,119 326.595,083	2	399.436,381 326.522,865	94.703
2	399.436,381 326.522,865	3	399.455,537 326.536,449	23.484
3	399.455,537 326.536,449	4	399.395,139 326.607,649	93.367
4	399.395,139 326.607,649	1	399.375,119 326.595,083	23.637

**** Lungimile segmentelor sunt determinate în planul de proiecție Stereo 70 și sunt rotunjite la 1 milimetru.**

***** Distanța dintre puncte este formată din segmente cumulate ce sunt mai mici decât valoarea 1 milimetru.**

**DATE DESPRE IMOBILUL NR. 3610**

Oficiul de Cadastru și Publicitate Imobiliară DOLJ
Biroul de Cadastru și Publicitate Imobiliară Craiova

A. Partea I. Descrierea imobilului

TEREN Extravilan

Adresa: Jud. Dolj, T25, P37/1

Nr. Crt	Nr cadastral Nr. topografic	Suprafața* (mp)	Observații / Referințe
A1		3.400	Sector cadastral:12 Teren neimprejmuit;

B. Partea II. Proprietari și acte

Inscrieri privitoare la dreptul de proprietate și alte drepturi reale	Referințe
/	
Act Administrativ nr. Titlu de proprietate 1265-44903, din 10/07/1998 emis de CJSIPT Dolj;	
B1	A1
Intabulare, drept de PROPRIETATE, dobandit prin Constituire, cota actuala 1/1, cota initiala 1/1 1) CIOCHINDEL AUREL	

C. Partea III. SARCINI .

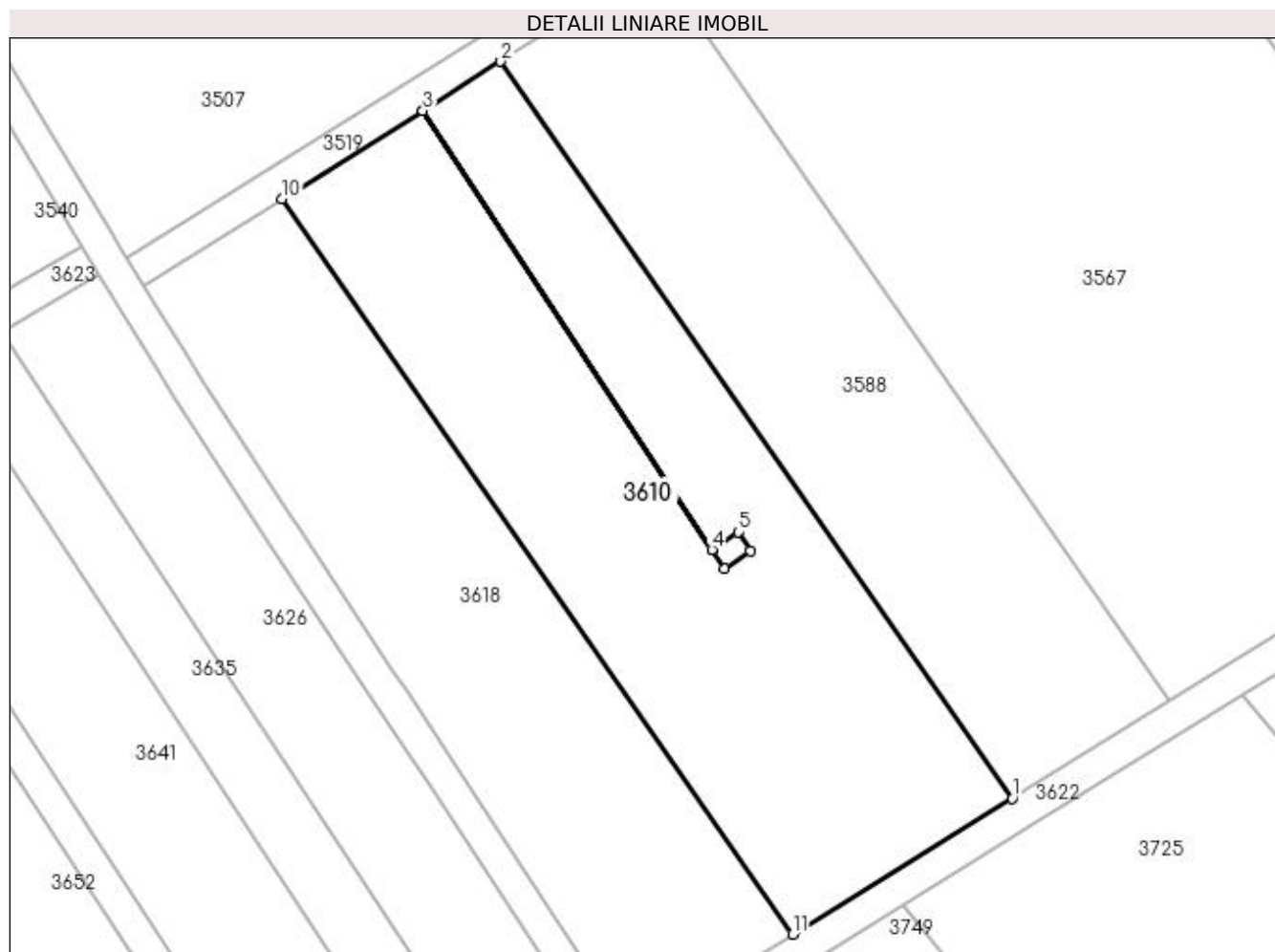
Inscrieri privind dezmembramintele dreptului de proprietate, drepturi reale de garanție și sarcini	Referințe
NU SUNT	

Anexa Nr. 1 La Partea I

Teren

Nr cadastral	Suprafața (mp)*	Observații / Referințe
	3.400	

* Suprafața este determinată în planul de proiecție Stereo 70.



Date referitoare la teren

Crt	Categorie folosință	Intra vilan	Suprafața (mp)	Tarla	Parcelă	Nr. topo	Observații / Referințe
1	pasune	NU	3.400	25	37/1	-	

Lungime Segmente

1) Valorile lungimilor segmentelor sunt obținute din proiecție în plan.

Punct început	X / Y	Punct sfârșit	X / Y	Lungime segment (** (m)
1	398.865,872 326.537,554	2	398.803,746 326.627,034	108.932
2	398.803,746 326.627,034	3	398.794,265 326.621,089	11.191
3	398.794,265 326.621,089	4	398.829,391 326.567,771	63.848
4	398.829,391 326.567,771	5	398.832,577 326.569,9	3.832
5	398.832,577 326.569,9	6	398.834,062 326.567,604	2.734

Punct început	X / Y	Punct sfârșit	X / Y	Lungime segment (** (m)
6	398.834,062 326.567,604	7	398.830,943 326.565,413	3.811
7	398.830,943 326.565,413	8	398.829,385 326.567,767	2.823
8	398.829,385 326.567,767	9	398.794,26 326.621,085	63.849
9	398.794,26 326.621,085	10	398.777,164 326.610,367	20.178
10	398.777,164 326.610,367	11	398.839,183 326.521,042	108.744
11	398.839,183 326.521,042	1	398.865,872 326.537,554	31.384

** Lungimile segmentelor sunt determinate în planul de proiecție Stereo 70 și sunt rotunjite la 1 milimetru.

*** Distanța dintre puncte este formată din segmente cumulate ce sunt mai mici decât valoarea 1 milimetru.

**DATE DESPRE IMOBILUL NR. 3618**

Oficiul de Cadastru și Publicitate Imobiliară DOLJ
Biroul de Cadastru și Publicitate Imobiliară Craiova

A. Partea I. Descrierea imobilului

TEREN Extravilan

Adresa: Jud. Dolj, T25, P37

Nr. Crt	Nr cadastral Nr. topografic	Suprafața* (mp)	Observații / Referințe
A1		2.334	Sector cadastral:12 Teren neimprejmuit;

B. Partea II. Proprietari și acte

Inscrieri privitoare la dreptul de proprietate și alte drepturi reale	Referințe
/	
Act Administrativ nr. Titlu de proprietate 17535, din 19/06/2013 emis de CJSIPT Dolj;	
B1	A1
Intabulare, drept de PROPRIETATE, dobandit prin Reconstituire, cota actuala 1/1, cota initiala 1/1 1) UNGUREANU ELENA-AURORA	

C. Partea III. SARCINI .

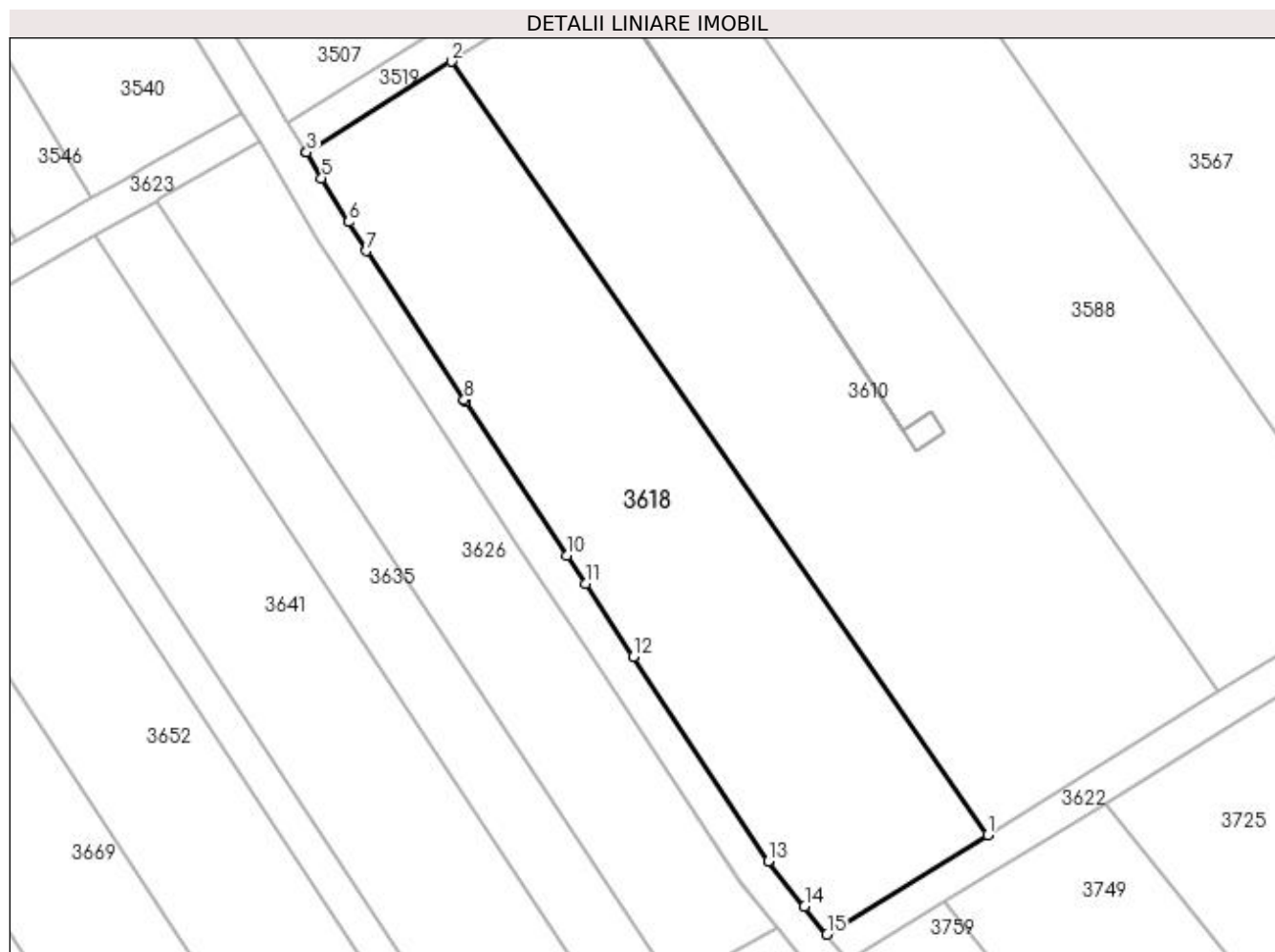
Inscrieri privind dezmembramintele dreptului de proprietate, drepturi reale de garanție și sarcini	Referințe
NU SUNT	

Anexa Nr. 1 La Partea I

Teren

Nr cadastral	Suprafața (mp)*	Observații / Referințe
	2.334	

* Suprafața este determinată în planul de proiecție Stereo 70.



Date referitoare la teren

Crt	Categorie folosință	Intra vilan	Suprafața (mp)	Tarla	Parcelă	Nr. topo	Observații / Referințe
1	pasune	NU	2.334	25	37	-	

Lungime Segmente

1) Valorile lungimilor segmentelor sunt obținute din proiecție în plan.

Punct început	X / Y	Punct sfârșit	X / Y	Lungime segment (** (m)
1	398.839,183 326.521,042	2	398.777,164 326.610,367	108.744
2	398.777,164 326.610,367	3	398.760,445 326.599,884	19.734
3	398.760,445 326.599,884	4	398.760,4 326.599,847	0.059
4	398.760,4 326.599,847	5	398.762,186 326.596,904	3.442
5	398.762,186 326.596,904	6	398.765,27 326.591,823	5.944

Punct început	X / Y	Punct sfârşit	X / Y	Lungime segment (** (m)
6	398.765,27 326.591,823	7	398.767,33 326.588,475	3.931
7	398.767,33 326.588,475	8	398.778,654 326.571,286	20.584
8	398.778,654 326.571,286	9	398.778,805 326.571,057	0.274
9	398.778,805 326.571,057	10	398.790,508 326.553,293	21.272
10	398.790,508 326.553,293	11	398.792,659 326.550,029	3.909
11	398.792,659 326.550,029	12	398.798,212 326.541,599	10.095
12	398.798,212 326.541,599	13	398.813,772 326.517,981	28.283
13	398.813,772 326.517,981	14	398.817,988 326.512,759	6.711
14	398.817,988 326.512,759	15	398.820,589 326.509,539	4.139
15	398.820,589 326.509,539	1	398.839,183 326.521,042	21.864

** Lungimile segmentelor sunt determinate în planul de proiecţie Stereo 70 şi sunt rotunjite la 1 milimetru.

*** Distanţa dintre puncte este formată din segmente cumulate ce sunt mai mici decât valoarea 1 milimetru.

**DATE DESPRE IMOBILUL NR. 3622**

Oficiul de Cadastru și Publicitate Imobiliară DOLJ
Biroul de Cadastru și Publicitate Imobiliară Craiova

A. Partea I. Descrierea imobilului

TEREN Extravilan

Adresa: Jud. Dolj, T25, PDE 502/62

Nr. Crt	Nr cadastral Nr. topografic	Suprafața* (mp)	Observații / Referințe
A1		715	Sector cadastral:12 Teren neimprejmuit;

B. Partea II. Proprietari și acte

Inscrieri privitoare la dreptul de proprietate și alte drepturi reale		Referințe
/		
Act Normativ nr. Legea 7, din 13/03/1996 emis de Parlamentul Romaniei (art.13 alin 15);		
B1	Inscrierea provizorie, drept de PROPRIETATE, dobandit prin Lege, cota actuala 1/1, cota initiala 1/1 1) NEIDENTIFICAT NEIDENTIFICAT	A1

C. Partea III. SARCINI .

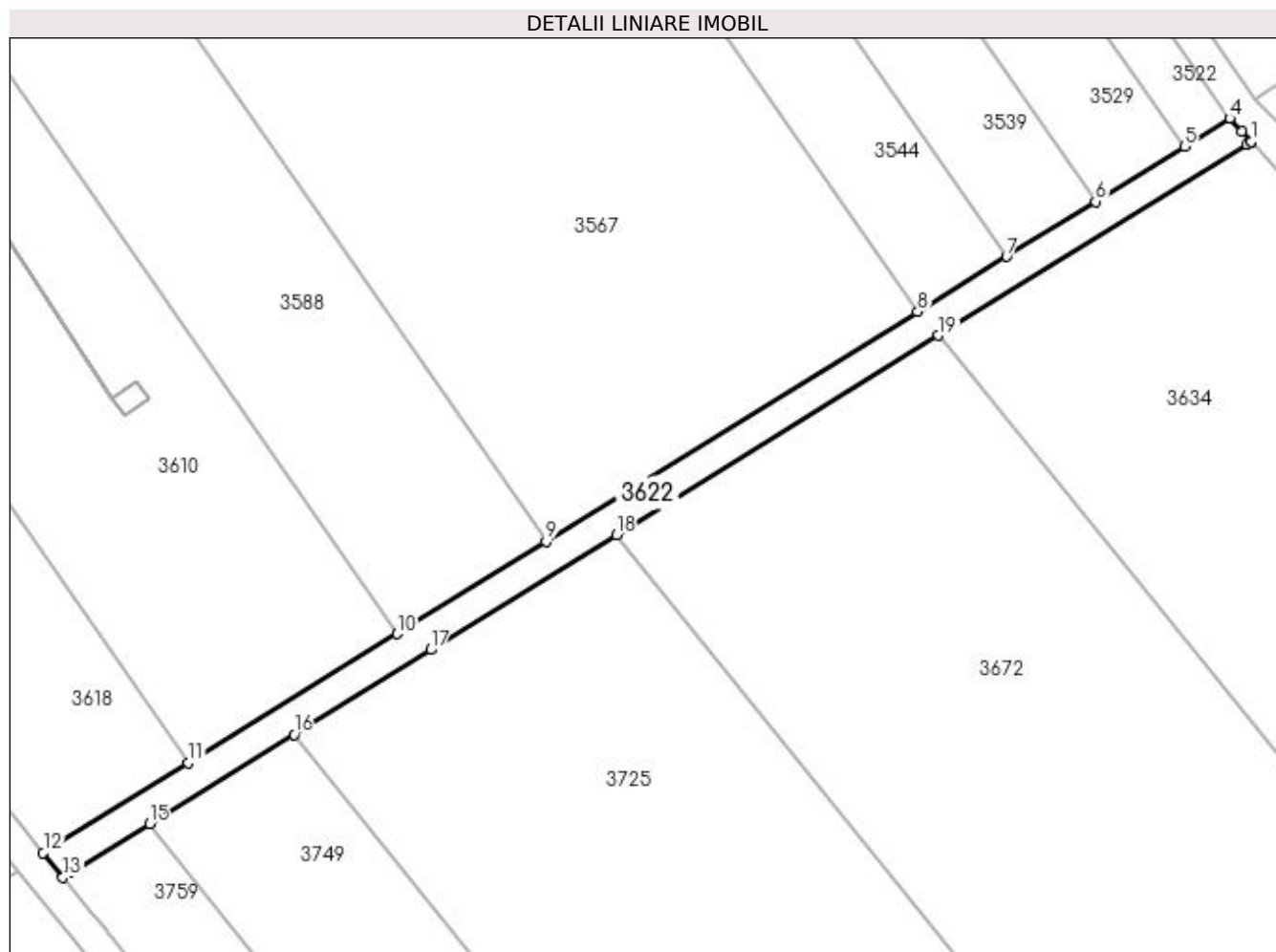
Inscrieri privind dezmembramintele dreptului de proprietate, drepturi reale de garanție și sarcini	Referințe
NU SUNT	

Anexa Nr. 1 La Partea I

Teren

Nr cadastral	Suprafața (mp)*	Observații / Referințe
	715	

* Suprafața este determinată în planul de proiecție Stereo 70.



Date referitoare la teren

Crt	Categorie folosință	Intra vilan	Suprafața (mp)	Tarla	Parcelă	Nr. topo	Observații / Referințe
1	drum	NU	715	25	DE 502/62	-	

Lungime Segmente

1) Valorile lungimilor segmentelor sunt obținute din proiecție în plan.

Punct început	X / Y	Punct sfârșit	X / Y	Lungime segment (** (m)
1	398.975,175 326.600,515	2	398.975,151 326.600,541	0.035
2	398.975,151 326.600,541	3	398.973,951 326.601,84	1.768
3	398.973,951 326.601,84	4	398.972,434 326.603,481	2.235
4	398.972,434 326.603,481	5	398.966,641 326.599,897	6.812
5	398.966,641 326.599,897	6	398.955,266 326.592,859	13.376

Punct început	X / Y	Punct sfârșit	X / Y	Lungime segment (** (m)
6	398.955,266 326.592,859	7	398.943,883 326.585,817	13.386
7	398.943,883 326.585,817	8	398.932,491 326.578,769	13.396
8	398.932,491 326.578,769	9	398.884,935 326.549,348	55.921
9	398.884,935 326.549,348	10	398.865,872 326.537,554	22.417
10	398.865,872 326.537,554	11	398.839,183 326.521,042	31.384
11	398.839,183 326.521,042	12	398.820,589 326.509,539	21.864
12	398.820,589 326.509,539	13	398.823,122 326.506,402	4.032
13	398.823,122 326.506,402	14	398.824,019 326.506,957	1.055
14	398.824,019 326.506,957	15	398.834,192 326.513,25	11.962
15	398.834,192 326.513,25	16	398.852,684 326.524,691	21.745
16	398.852,684 326.524,691	17	398.870,192 326.535,523	20.588
17	398.870,192 326.535,523	18	398.893,94 326.550,215	27.926
18	398.893,94 326.550,215	19	398.935,169 326.575,722	48.481
19	398.935,169 326.575,722	20	398.974,631 326.600,137	46.404
20	398.974,631 326.600,137	1	398.975,175 326.600,515	0.662

** Lungimile segmentelor sunt determinate în planul de proiecție Stereo 70 și sunt rotunjite la 1 milimetru.

*** Distanța dintre puncte este formată din segmente cumulate ce sunt mai mici decât valoarea 1 milimetru.

**DATE DESPRE IMOBILUL NR. 3627**

Oficiul de Cadastru și Publicitate Imobiliară DOLJ
Biroul de Cadastru și Publicitate Imobiliară Craiova

A. Partea I. Descrierea imobilului

TEREN Extravilan

Adresa: Jud. Dolj, T25, P116

Nr. Crt	Nr cadastral Nr. topografic	Suprafața* (mp)	Observații / Referințe
A1		2.400	Sector cadastral:12 Teren neimprejmit;

B. Partea II. Proprietari și acte

Inscrieri privitoare la dreptul de proprietate și alte drepturi reale		Referințe
/		
Act Administrativ nr. Titlu de proprietate 343-44708, din 29/04/1996 emis de CJSIPT Dolj;		
B1	Inscrierea provizorie, drept de PROPRIETATE, dobandit prin Reconstituire, cota actuala 1/1, cota initiala 1/1 1) VIZIRU ELENA	A1
Act Administrativ nr. Titlu de proprietate 1429-59556, din 18/11/1998 emis de CJSIPT Dolj;		
B2	Inscrierea provizorie, drept de PROPRIETATE, dobandit prin Reconstituire, cota actuala 1/1, cota initiala 1/1 1) VIZURU ELENA, Lipsa CNP	A1
Act Normativ nr. Legea 7, din 13/03/1996 emis de Parlamentul Romaniei;		
B3	Se noteaza suprapunerea reala a doua acte de proprietate asupra imobilului A1: Titlul de proprietate 343-44708/29.04.1996 prin care s-a intabulat dreptul de proprietate in favoarea numitei VIZIRU M.ELENA si Titlul de proprietate 1429-59556/18.11.1998 prin care s-a intabulat dreptul de proprietate in favoarea numitei VIZURU M.ELENA.	A1

C. Partea III. SARCINI .

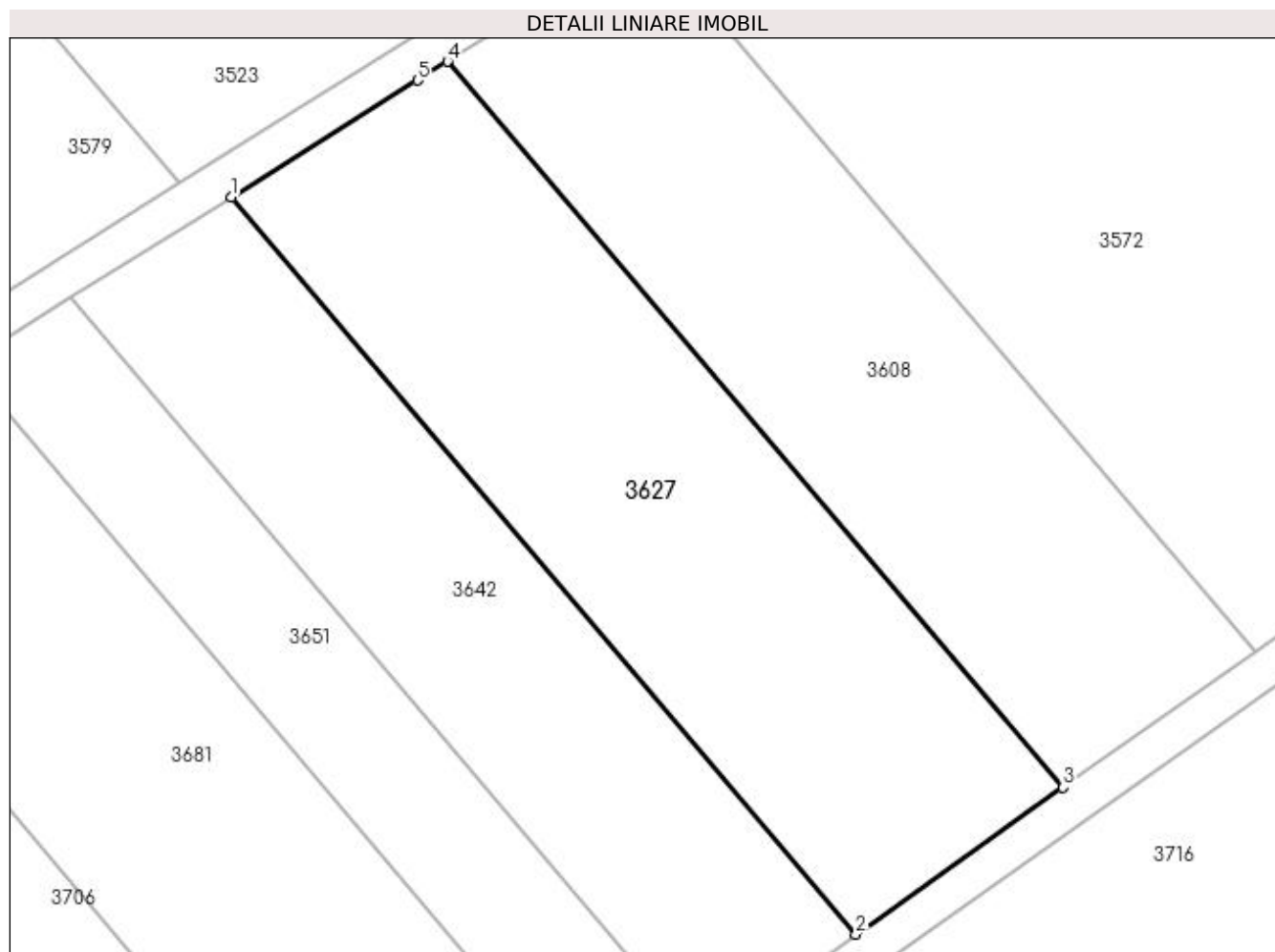
Inscrieri privind dezmembramintele dreptului de proprietate, drepturi reale de garanție și sarcini	Referințe
NU SUNT	

Anexa Nr. 1 La Partea I

Teren

Nr cadastral	Suprafața (mp)*	Observații / Referințe
	2.400	

* Suprafața este determinată în planul de proiecție Stereo 70.



Date referitoare la teren

Crt	Categorie folosință	Intra vilan	Suprafața (mp)	Tarla	Parcelă	Nr. topo	Observații / Referințe
1	pasune	NU	2.400	25	116	-	

Lungime Segmente

1) Valorile lungimilor segmentelor sunt obținute din proiecție în plan.

Punct început	X / Y	Punct sfârșit	X / Y	Lungime segment (** (m)
1	399.353,596 326.581,573	2	399.415,788 326.508,26	96.138
2	399.415,788 326.508,26	3	399.436,381 326.522,865	25.246
3	399.436,381 326.522,865	4	399.375,119 326.595,083	94.703
4	399.375,119 326.595,083	5	399.372,138 326.593,212	3.519
5	399.372,138 326.593,212	1	399.353,596 326.581,573	21.892

**** Lungimile segmentelor sunt determinate în planul de proiecție Stereo 70 și sunt rotunjite la 1 milimetru.**

***** Distanța dintre puncte este formată din segmente cumulate ce sunt mai mici decât valoarea 1 milimetru.**

**DATE DESPRE IMOBILUL NR. 3628**

Oficiul de Cadastru și Publicitate Imobiliară DOLJ
Biroul de Cadastru și Publicitate Imobiliară Craiova

A. Partea I. Descrierea imobilului

TEREN Extravilan

Adresa: Jud. Dolj, T25, P125/1

Nr. Crt	Nr cadastral Nr. topografic	Suprafața* (mp)	Observații / Referințe
A1	30419	5.750	Sector cadastral:12 Teren neimprejmuit;

B. Partea II. Proprietari și acte

Inscrieri privitoare la dreptul de proprietate și alte drepturi reale	Referințe
103378 / 23/10/2013	
Act Notarial nr. CVC aut. nr. 2833, din 21/10/2013 emis de NP Sorop Alexandru Oliviu;	
B1	A1
Intabulare, drept de PROPRIETATE, dobandit prin Conventie, cota actuala 1/1, cota initiala 1/1 1) SC AGRI TERENURI SA, CIF:24816228	

C. Partea III. SARCINI .

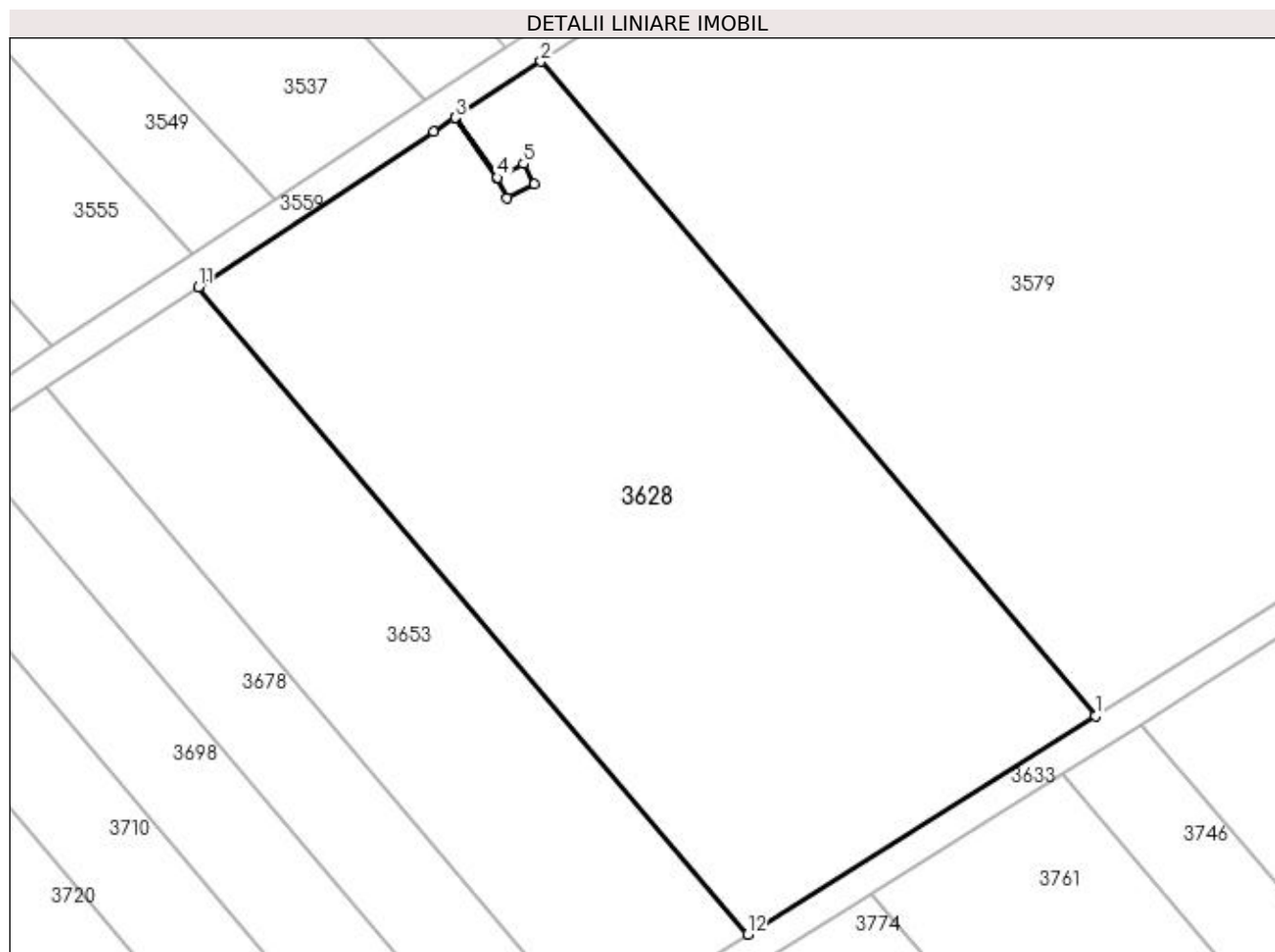
Inscrieri privind dezmembramintele dreptului de proprietate, drepturi reale de garanție și sarcini	Referințe
NU SUNT	

Anexa Nr. 1 La Partea I

Teren

Nr cadastral	Suprafața (mp)*	Observații / Referințe
30419	5.750	

* Suprafața este determinată în planul de proiecție Stereo 70.



Date referitoare la teren

Crt	Categorie folosință	Intra vilan	Suprafața (mp)	Tarla	Parcelă	Nr. topo	Observații / Referințe
1	pasune	NU	5.750	25	125/1	-	

Lungime Segmente

1) Valorile lungimilor segmentelor sunt obținute din proiecție în plan.

Punct început	X / Y	Punct sfârșit	X / Y	Lungime segment (** (m)
1	399.253,84 326.523,679	2	399.182,356 326.607,946	110.502
2	399.182,356 326.607,946	3	399.171,321 326.600,681	13.212
3	399.171,321 326.600,681	4	399.176,72 326.593,006	9.384
4	399.176,72 326.593,006	5	399.180,131 326.594,759	3.835
5	399.180,131 326.594,759	6	399.181,544 326.592,158	2.96

Punct început	X / Y	Punct sfârșit	X / Y	Lungime segment (** (m)
6	399.181,544 326.592,158	7	399.178,044 326.590,364	3.933
7	399.178,044 326.590,364	8	399.176,715 326.593,003	2.955
8	399.176,715 326.593,003	9	399.171,316 326.600,678	9.383
9	399.171,316 326.600,678	10	399.168,56 326.598,864	3.299
10	399.168,56 326.598,864	11	399.138,253 326.578,913	36.285
11	399.138,253 326.578,913	12	399.208,989 326.495,527	109.347
12	399.208,989 326.495,527	1	399.253,84 326.523,679	52.954

** Lungimile segmentelor sunt determinate în planul de proiecție Stereo 70 și sunt rotunjite la 1 milimetru.

*** Distanța dintre puncte este formată din segmente cumulate ce sunt mai mici decât valoarea 1 milimetru.

**DATE DESPRE IMOBILUL NR. 3633**

Oficiul de Cadastru și Publicitate Imobiliară DOLJ
Biroul de Cadastru și Publicitate Imobiliară Craiova

A. Partea I. Descrierea imobilului

TEREN Extravilan

Adresa: Jud. Dolj, T25, PDE 502/59

Nr. Crt	Nr cadastral Nr. topografic	Suprafața* (mp)	Observații / Referințe
A1		1.632	Sector cadastral:12 Teren neimprejmuit;

B. Partea II. Proprietari și acte

Inscrieri privitoare la dreptul de proprietate și alte drepturi reale		Referințe
/		
Act Normativ nr. Legea 7, din 13/03/1996 emis de Parlamentul Romaniei (art.13 alin 15);		
B1	Inscrierea provizorie, drept de PROPRIETATE, dobandit prin Lege, cota actuala 1/1, cota initiala 1/1 1) NEIDENTIFICAT NEIDENTIFICAT	A1

C. Partea III. SARCINI .

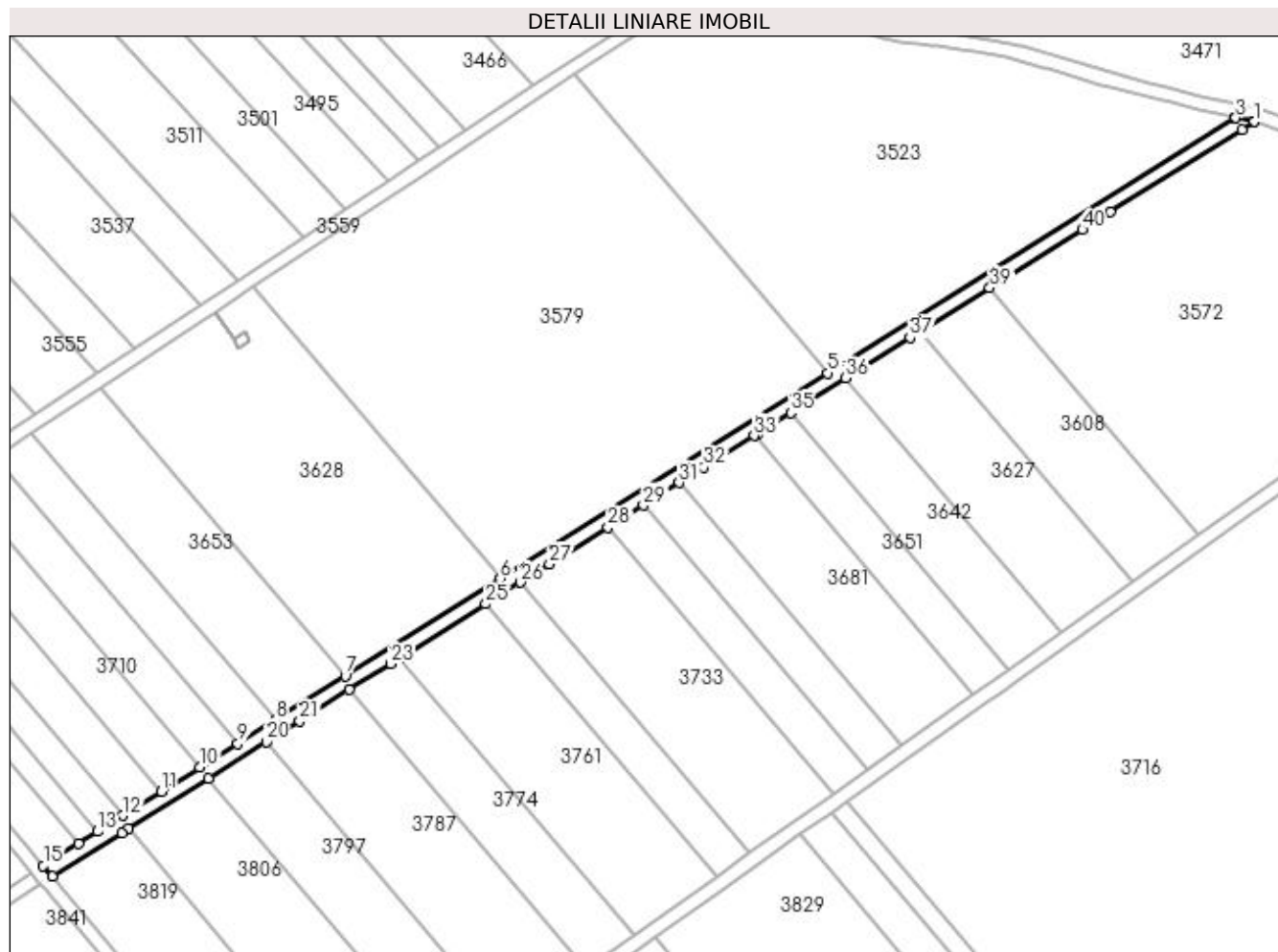
Inscrieri privind dezmembramintele dreptului de proprietate, drepturi reale de garanție și sarcini	Referințe
NU SUNT	

Anexa Nr. 1 La Partea I

Teren

Nr cadastral	Suprafața (mp)*	Observații / Referințe
	1.632	

* Suprafața este determinată în planul de proiecție Stereo 70.



Date referitoare la teren

Crt	Categorie folosință	Intravilan	Suprafața (mp)	Tarla	Parcelă	Nr. topo	Observații / Referințe
1	drum	NU	1.632	25	DE 502/59	-	

Lungime Segmente

1) Valorile lungimilor segmentelor sunt obținute din proiecție în plan.

Punct început	X / Y	Punct sfârșit	X / Y	Lungime segment	Punct început	X / Y	Punct sfârșit	X / Y	Lungime segment	Punct început	X / Y	Punct sfârșit	X / Y	Lungime segment
1	399.471,454 326.655,552	2	399.471,339 326.655,591	0.121	2	399.471,339 326.655,591	3	399.466,198 326.656,683	5.256	3	399.466,198 326.656,683	4	399.465,849 326.656,757	0.356
4	399.465,849 326.656,757	5	399.348,364 326.583,012	138.712	5	399.348,364 326.583,012	6	399.253,84 326.523,679	111.603	6	399.253,84 326.523,679	7	399.208,989 326.495,527	52.954
7	399.208,989 326.495,527	8	399.188,971 326.482,961	23.635	8	399.188,971 326.482,961	9	399.178,012 326.476,082	12.939	9	399.178,012 326.476,082	10	399.167,025 326.469,186	12.973
10	399.167,025 326.469,186	11	399.155,969 326.462,246	13.053	11	399.155,969 326.462,246	12	399.144,924 326.455,313	13.041	12	399.144,924 326.455,313	13	399.137,544 326.450,681	8.713
13	399.137,544 326.450,681	14	399.132,001 326.447,201	6.545	14	399.132,001 326.447,201	15	399.121,818 326.440,81	12.022	15	399.121,818 326.440,81	16	399.124,433 326.437,728	4.041
16	399.124,433 326.437,728	17	399.144,421 326.450,274	23.599	17	399.144,421 326.450,274	18	399.146,355 326.451,489	2.284	18	399.146,355 326.451,489	19	399.169,534 326.466,038	27.367

Punct început	X / Y	Punct sfârșit	X / Y	Lungime segment	Punct început	X / Y	Punct sfârșit	X / Y	Lungime segment	Punct început	X / Y	Punct sfârșit	X / Y	Lungime segment
19	399.169,534 326.466,038	20	399.186,194 326.476,495	19.67	20	399.186,194 326.476,495	21	399.195,862 326.482,564	11.414	21	399.195,862 326.482,564	22	399.210,298 326.491,626	17.045
22	399.210,298 326.491,626	23	399.222,191 326.499,091	14.042	23	399.222,191 326.499,091	24	399.224,938 326.500,815	3.243	24	399.224,938 326.500,815	25	399.249,647 326.516,324	29.172
25	399.249,647 326.516,324	26	399.259,641 326.522,598	11.8	26	399.259,641 326.522,598	27	399.268,032 326.527,865	9.907	27	399.268,032 326.527,865	28	399.284,917 326.538,464	19.936
28	399.284,917 326.538,464	29	399.295,147 326.544,885	12.078	29	399.295,147 326.544,885	30	399.299,494 326.547,613	5.133	30	399.299,494 326.547,613	31	399.305,447 326.551,35	7.028
31	399.305,447 326.551,35	32	399.312,598 326.555,839	8.443	32	399.312,598 326.555,839	33	399.327,137 326.564,965	17.166	33	399.327,137 326.564,965	34	399.328,195 326.565,629	1.249
34	399.328,195 326.565,629	35	399.337,663 326.571,572	11.179	35	399.337,663 326.571,572	36	399.353,596 326.581,573	18.812	36	399.353,596 326.581,573	37	399.372,138 326.593,212	21.892
37	399.372,138 326.593,212	38	399.375,119 326.595,083	3.519	38	399.375,119 326.595,083	39	399.395,139 326.607,649	23.637	39	399.395,139 326.607,649	40	399.421,883 326.624,437	31.577
40	399.421,883 326.624,437	41	399.429,926 326.629,485	9.496	41	399.429,926 326.629,485	42	399.467,976 326.653,369	44.924	42	399.467,976 326.653,369	1	399.471,454 326.655,552	4.107

** Lungimile segmentelor sunt determinate în planul de proiecție Stereo 70 și sunt rotunjite la 1 milimetru.

*** Distanța dintre puncte este formată din segmente cumulate ce sunt mai mici decât valoarea 1 milimetru.

**DATE DESPRE IMOBILUL NR. 3634**

Oficiul de Cadastru și Publicitate Imobiliară DOLJ
Biroul de Cadastru și Publicitate Imobiliară Craiova

A. Partea I. Descrierea imobilului

TEREN Extravilan

Adresa: Jud. Dolj, T25, P50

Nr. Crt	Nr cadastral Nr. topografic	Suprafața* (mp)	Observații / Referințe
A1		5.221	Sector cadastral:12 Teren neimprejmuit;

B. Partea II. Proprietari și acte

Inscrieri privitoare la dreptul de proprietate și alte drepturi reale		Referințe
/		
Act Normativ nr. 7, din 13/03/1996 emis de Parlamentul Romaniei;		
B1	Intabulare, drept de PROPRIETATE, dobandit prin Lege, cota actuala 1/1, cota initiala 1/1 1) UAT ALMAJ, CIF:4553674, Rezerva comisiei locale de fond funciar	A1

C. Partea III. SARCINI .

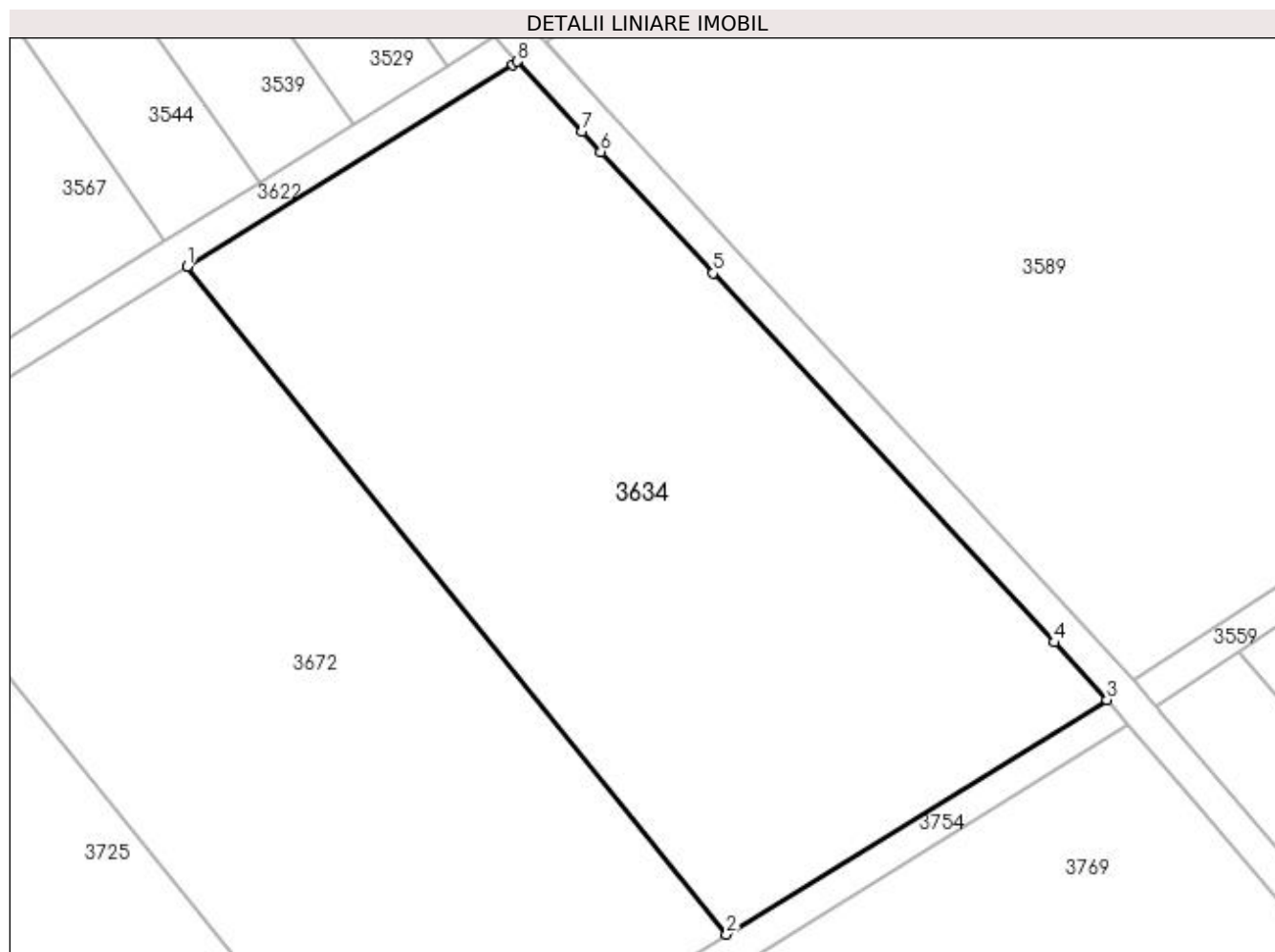
Inscrieri privind dezmembramintele dreptului de proprietate, drepturi reale de garanție și sarcini	Referințe
NU SUNT	

Anexa Nr. 1 La Partea I

Teren

Nr cadastral	Suprafața (mp)*	Observații / Referințe
	5.221	

* Suprafața este determinată în planul de proiecție Stereo 70.



Date referitoare la teren

Crt	Categorie folosință	Intra vilan	Suprafața (mp)	Tarla	Parcelă	Nr. topo	Observații / Referințe
1	pasune	NU	5.221	25	50	-	

Lungime Segmente

1) Valorile lungimilor segmentelor sunt obținute din proiecție în plan.

Punct început	X / Y	Punct sfârșit	X / Y	Lungime segment (** (m)
1	398.935,169 326.575,722	2	399.000,53 326.494,843	103.988
2	399.000,53 326.494,843	3	399.046,593 326.523,249	54.118
3	399.046,593 326.523,249	4	399.040,178 326.530,19	9.452
4	399.040,178 326.530,19	5	398.998,867 326.574,883	60.861
5	398.998,867 326.574,883	6	398.985,278 326.589,585	20.021

Punct început	X / Y	Punct sfârșit	X / Y	Lungime segment (** (m)
6	398.985,278 326.589,585	7	398.983,027 326.592,021	3.317
7	398.983,027 326.592,021	8	398.975,175 326.600,515	11.568
8	398.975,175 326.600,515	9	398.974,631 326.600,137	0.662
9	398.974,631 326.600,137	1	398.935,169 326.575,722	46.404

** Lungimile segmentelor sunt determinate în planul de proiecție Stereo 70 și sunt rotunjite la 1 milimetru.

*** Distanța dintre puncte este formată din segmente cumulate ce sunt mai mici decât valoarea 1 milimetru.

**DATE DESPRE IMOBILUL NR. 3642**

Oficiul de Cadastru și Publicitate Imobiliară DOLJ
Biroul de Cadastru și Publicitate Imobiliară Craiova

A. Partea I. Descrierea imobilului

TEREN Extravilan

Adresa: Jud. Dolj, T25, P115

Nr. Crt	Nr cadastral Nr. topografic	Suprafața* (mp)	Observații / Referințe
A1		1.800	Sector cadastral:12 Teren neimprejmuit;

B. Partea II. Proprietari și acte

Inscrieri privitoare la dreptul de proprietate și alte drepturi reale	Referințe
/	
Act Administrativ nr. Titlu de proprietate 430-59566, din 12/02/1997 emis de CJSIPT Dolj;	
B1	A1
Intabulare, drept de PROPRIETATE, dobandit prin Reconstituire, cota actuala 1/1, cota initiala 1/1 1) VIZIRU ELENA	

C. Partea III. SARCINI .

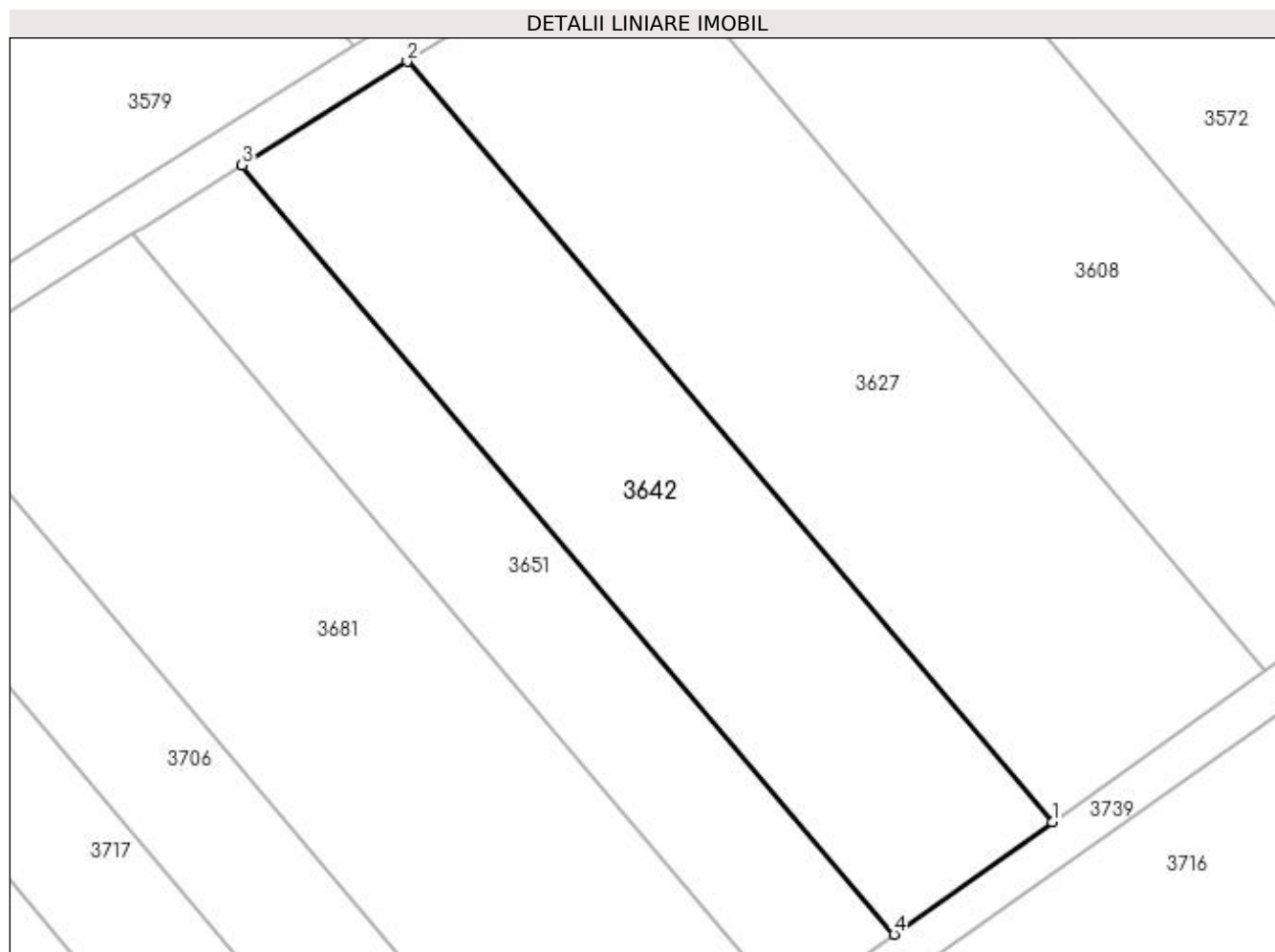
Inscrieri privind dezmembramintele dreptului de proprietate, drepturi reale de garanție și sarcini	Referințe
NU SUNT	

Anexa Nr. 1 La Partea I

Teren

Nr cadastral	Suprafața (mp)*	Observații / Referințe
	1.800	

* Suprafața este determinată în planul de proiecție Stereo 70.



Date referitoare la teren

Crt	Categorie folosință	Intra vilan	Suprafața (mp)	Tarla	Parcelă	Nr. topo	Observații / Referințe
1	pasune	NU	1.800	25	115	-	

Lungime Segmente

1) Valorile lungimilor segmentelor sunt obținute din proiecție în plan.

Punct început	X / Y	Punct sfârșit	X / Y	Lungime segment (** (m)
1	399.415,788 326.508,26	2	399.353,596 326.581,573	96.138
2	399.353,596 326.581,573	3	399.337,663 326.571,572	18.812
3	399.337,663 326.571,572	4	399.400,542 326.497,448	97.201
4	399.400,542 326.497,448	1	399.415,788 326.508,26	18.69

**** Lungimile segmentelor sunt determinate în planul de proiecție Stereo 70 și sunt rotunjite la 1 milimetru.**

***** Distanța dintre puncte este formată din segmente cumulate ce sunt mai mici decât valoarea 1 milimetru.**

**DATE DESPRE IMOBILUL NR. 3651**

Oficiul de Cadastru și Publicitate Imobiliară DOLJ
Biroul de Cadastru și Publicitate Imobiliară Craiova

A. Partea I. Descrierea imobilului

TEREN Extravilan

Adresa: Jud. Dolj, T25, P114

Nr. Crt	Nr cadastral Nr. topografic	Suprafața* (mp)	Observații / Referințe
A1		1.200	Sector cadastral:12 Teren neimprejmuit;

B. Partea II. Proprietari și acte

Inscrieri privitoare la dreptul de proprietate și alte drepturi reale	Referințe
/	
Act Administrativ nr. Titlu de proprietate 314-44708, din 23/04/1996 emis de CJSIPT Dolj;	
B1	A1
Intabulare, drept de PROPRIETATE, dobândit prin Reconstituire, cota actuala 1/1, cota initiala 1/1 1) POPA ILIE	

C. Partea III. SARCINI .

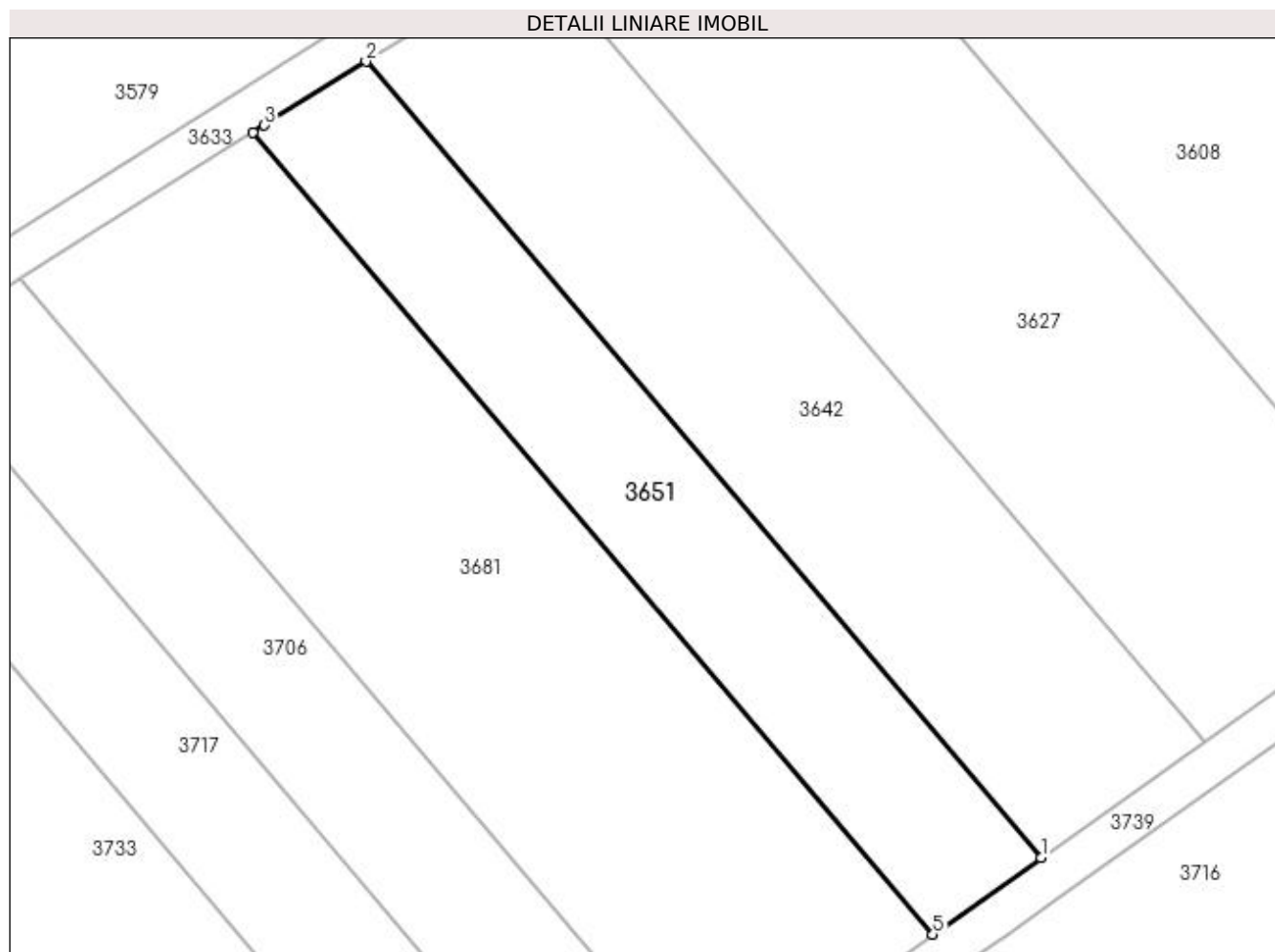
Inscrieri privind dezmembramintele dreptului de proprietate, drepturi reale de garanție și sarcini	Referințe
NU SUNT	

Anexa Nr. 1 La Partea I

Teren

Nr cadastral	Suprafața (mp)*	Observații / Referințe
	1.200	

* Suprafața este determinată în planul de proiecție Stereo 70.



Date referitoare la teren

Crt	Categorie folosință	Intra vilan	Suprafața (mp)	Tarla	Parcelă	Nr. topo	Observații / Referințe
1	pasune	NU	1.200	25	114	-	

Lungime Segmente

1) Valorile lungimilor segmentelor sunt obținute din proiecție în plan.

Punct început	X / Y	Punct sfârșit	X / Y	Lungime segment (** (m)
1	399.400,542 326.497,448	2	399.337,663 326.571,572	97.201
2	399.337,663 326.571,572	3	399.328,195 326.565,629	11.179
3	399.328,195 326.565,629	4	399.327,137 326.564,965	1.249
4	399.327,137 326.564,965	5	399.390,47 326.490,306	97.903
5	399.390,47 326.490,306	1	399.400,542 326.497,448	12.347

**** Lungimile segmentelor sunt determinate în planul de proiecție Stereo 70 și sunt rotunjite la 1 milimetru.**

***** Distanța dintre puncte este formată din segmente cumulate ce sunt mai mici decât valoarea 1 milimetru.**

**DATE DESPRE IMOBILUL NR. 3653**

Oficiul de Cadastru și Publicitate Imobiliară DOLJ
Biroul de Cadastru și Publicitate Imobiliară Craiova

A. Partea I. Descrierea imobilului

TEREN Extravilan

Adresa: Jud. Dolj, T25, P125

Nr. Crt	Nr cadastral Nr. topografic	Suprafața* (mp)	Observații / Referințe
A1		2.552	Sector cadastral:12 Teren neimprejmuit;

B. Partea II. Proprietari și acte

Inscrieri privitoare la dreptul de proprietate și alte drepturi reale	Referințe
/	
Act Notarial nr. Certificat de mostenitor 34, din 01/04/2004 emis de NP CARSTEA TEREZIA;	
B1	A1
Intabulare, drept de PROPRIETATE, dobandit prin Succesiune, cota actuala 1/1, cota initiala 1/1 1) BUSE NICOLAE	

C. Partea III. SARCINI .

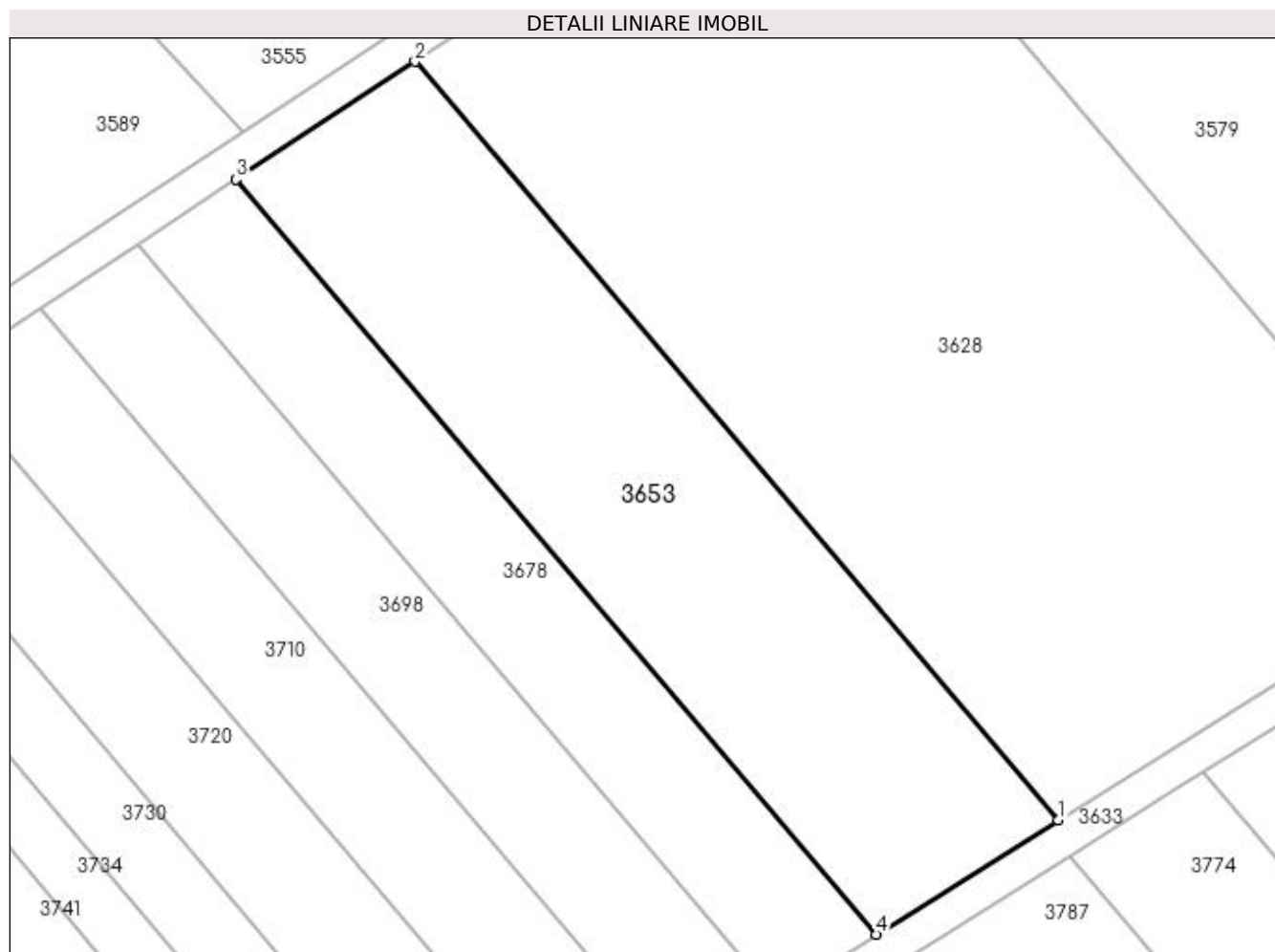
Inscrieri privind dezmembramintele dreptului de proprietate, drepturi reale de garanție și sarcini	Referințe
NU SUNT	

Anexa Nr. 1 La Partea I

Teren

Nr cadastral	Suprafața (mp)*	Observații / Referințe
	2.552	

* Suprafața este determinată în planul de proiecție Stereo 70.



Date referitoare la teren

Crt	Categorie folosință	Intra vilan	Suprafața (mp)	Tarla	Parcelă	Nr. topo	Observații / Referințe
1	pasune	NU	2.552	25	125	-	

Lungime Segmente

1) Valorile lungimilor segmentelor sunt obținute din proiecție în plan.

Punct început	X / Y	Punct sfârșit	X / Y	Lungime segment (** (m)
1	399.208,989 326.495,527	2	399.138,253 326.578,913	109.347
2	399.138,253 326.578,913	3	399.118,569 326.565,955	23.567
3	399.118,569 326.565,955	4	399.188,971 326.482,961	108.832
4	399.188,971 326.482,961	1	399.208,989 326.495,527	23.635

**** Lungimile segmentelor sunt determinate în planul de proiecție Stereo 70 și sunt rotunjite la 1 milimetru.**

***** Distanța dintre puncte este formată din segmente cumulate ce sunt mai mici decât valoarea 1 milimetru.**

**DATE DESPRE IMOBILUL NR. 3672**

Oficiul de Cadastru și Publicitate Imobiliară DOLJ
Biroul de Cadastru și Publicitate Imobiliară Craiova

A. Partea I. Descrierea imobilului

TEREN Extravilan

Adresa: Jud. Dolj, T25, P49

Nr. Crt	Nr cadastral Nr. topografic	Suprafața* (mp)	Observații / Referințe
A1		5.000	Sector cadastral:12 Teren neimprejmuit;

B. Partea II. Proprietari și acte

Inscrieri privitoare la dreptul de proprietate și alte drepturi reale	Referințe
/	
Act Administrativ nr. Titlu de proprietate 1280-44903, din 10/07/1998 emis de CJSIPT Dolj;	
B1	A1
Intabulare, drept de PROPRIETATE, dobândit prin Reconstituire, cota actuala 1/1, cota initiala 1/1 1) IONESCU ECATERINA	

C. Partea III. SARCINI .

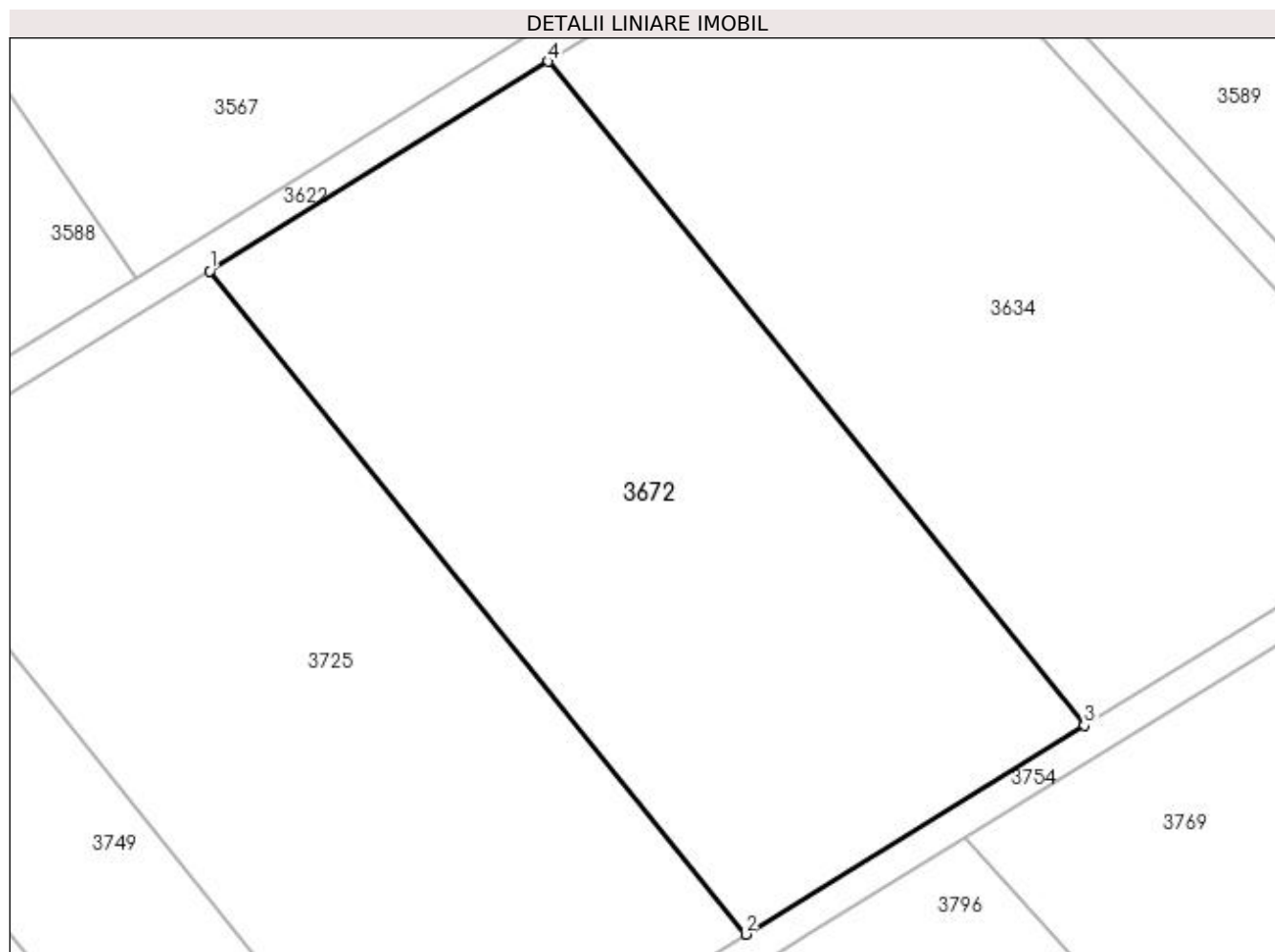
Inscrieri privind dezmembramintele dreptului de proprietate, drepturi reale de garanție și sarcini	Referințe
NU SUNT	

Anexa Nr. 1 La Partea I

Teren

Nr cadastral	Suprafața (mp)*	Observații / Referințe
	5.000	

* Suprafața este determinată în planul de proiecție Stereo 70.



Date referitoare la teren

Crt	Categorie folosință	Intra vilan	Suprafața (mp)	Tarla	Parcelă	Nr. topo	Observații / Referințe
1	pasune	NU	5.000	25	49	-	

Lungime Segmente

1) Valorile lungimilor segmentelor sunt obținute din proiecție în plan.

Punct început	X / Y	Punct sfârșit	X / Y	Lungime segment (** (m)
1	398.893,94 326.550,215	2	398.959,257 326.469,391	103.917
2	398.959,257 326.469,391	3	399.000,53 326.494,843	48.49
3	399.000,53 326.494,843	4	398.935,169 326.575,722	103.988
4	398.935,169 326.575,722	1	398.893,94 326.550,215	48.481

**** Lungimile segmentelor sunt determinate în planul de proiecție Stereo 70 și sunt rotunjite la 1 milimetru.**

***** Distanța dintre puncte este formată din segmente cumulate ce sunt mai mici decât valoarea 1 milimetru.**

**DATE DESPRE IMOBILUL NR. 3678**

Oficiul de Cadastru și Publicitate Imobiliară DOLJ
Biroul de Cadastru și Publicitate Imobiliară Craiova

A. Partea I. Descrierea imobilului

TEREN Extravilan

Adresa: Jud. Dolj, T25, P124

Nr. Crt	Nr cadastral Nr. topografic	Suprafața* (mp)	Observații / Referințe
A1		1.392	Sector cadastral:12 Teren neimprejmuit;

B. Partea II. Proprietari și acte

Inscrieri privitoare la dreptul de proprietate și alte drepturi reale	Referințe
/	
Act Administrativ nr. Titlu de proprietate 1325-59364, din 16/10/1998 emis de CJSIPT Dolj;	
B1	A1
Intabulare, drept de PROPRIETATE, dobandit prin Reconstituire, cota actuala 1/1, cota initiala 1/1	
1) AMARAZEANU ARISTICA DEFUNCT:Da	

C. Partea III. SARCINI .

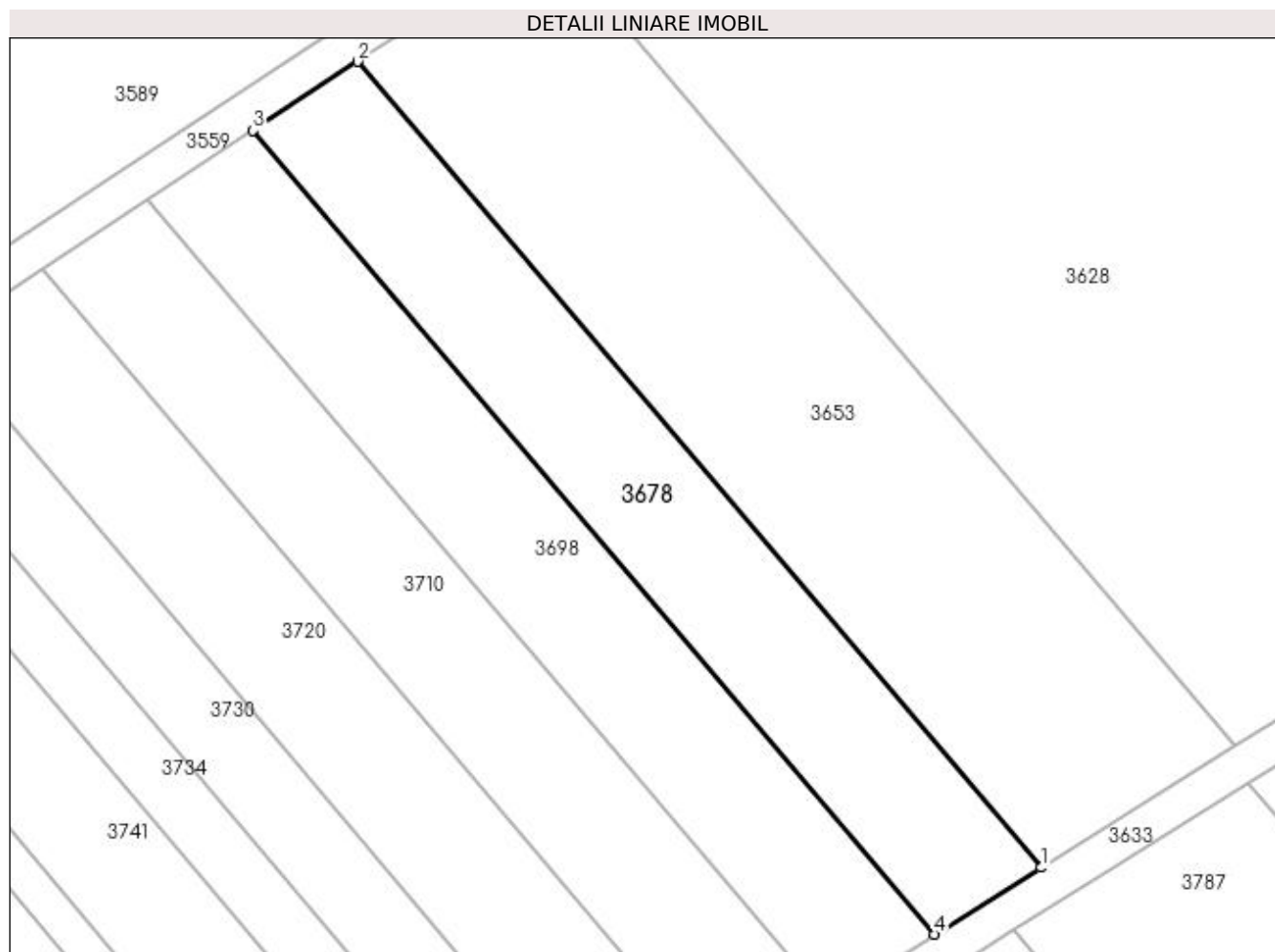
Inscrieri privind dezmembramintele dreptului de proprietate, drepturi reale de garanție și sarcini	Referințe
NU SUNT	

Anexa Nr. 1 La Partea I

Teren

Nr cadastral	Suprafața (mp)*	Observații / Referințe
	1.392	

* Suprafața este determinată în planul de proiecție Stereo 70.



Date referitoare la teren

Crt	Categorie folosință	Intra vilan	Suprafața (mp)	Tarla	Parcelă	Nr. topo	Observații / Referințe
1	pasune	NU	1.392	25	124	-	

Lungime Segmente

1) Valorile lungimilor segmentelor sunt obținute din proiecție în plan.

Punct început	X / Y	Punct sfârșit	X / Y	Lungime segment (** (m)
1	399.188,971 326.482,961	2	399.118,569 326.565,955	108.832
2	399.118,569 326.565,955	3	399.107,792 326.558,86	12.902
3	399.107,792 326.558,86	4	399.178,012 326.476,082	108.55
4	399.178,012 326.476,082	1	399.188,971 326.482,961	12.939

**** Lungimile segmentelor sunt determinate în planul de proiecție Stereo 70 și sunt rotunjite la 1 milimetru.**

***** Distanța dintre puncte este formată din segmente cumulate ce sunt mai mici decât valoarea 1 milimetru.**

**DATE DESPRE IMOBILUL NR. 3681**

Oficiul de Cadastru și Publicitate Imobiliară DOLJ
Biroul de Cadastru și Publicitate Imobiliară Craiova

A. Partea I. Descrierea imobilului

TEREN Extravilan

Adresa: Jud. Dolj, T25, P113

Nr. Crt	Nr cadastral Nr. topografic	Suprafața* (mp)	Observații / Referințe
A1		2.500	Sector cadastral:12 Teren neimprejmuit;

B. Partea II. Proprietari și acte

Inscrieri privitoare la dreptul de proprietate și alte drepturi reale	Referințe
/	
Act Administrativ nr. Titlu de proprietate 321-44708, din 23/04/1996 emis de CJSIPT Dolj;	
B1	A1
Intabulare, drept de PROPRIETATE, dobândit prin Reconstituire, cota actuala 1/1, cota initiala 1/1 1) CROITORU GHEORGHE	

C. Partea III. SARCINI .

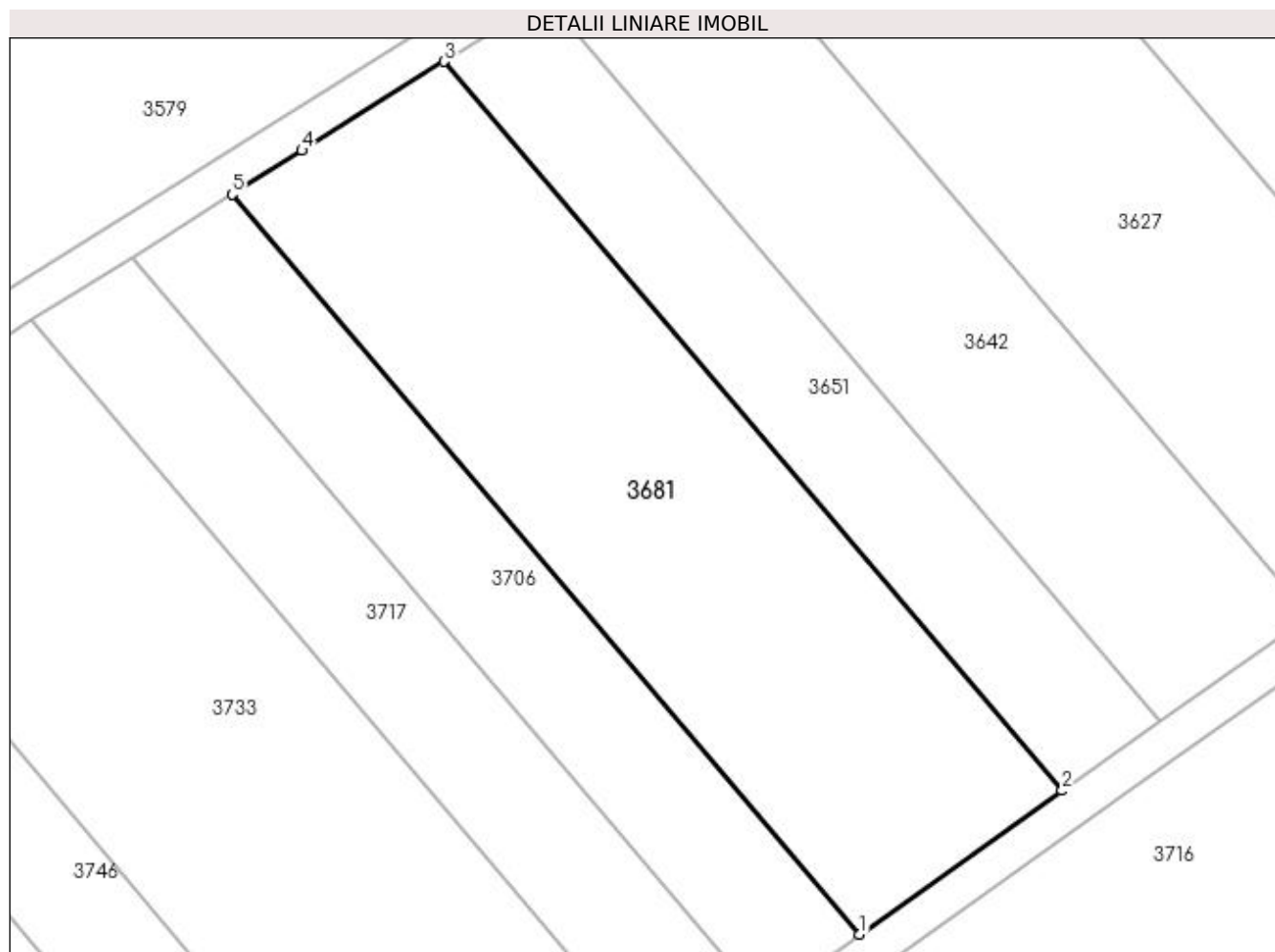
Inscrieri privind dezmembramintele dreptului de proprietate, drepturi reale de garanție și sarcini	Referințe
NU SUNT	

Anexa Nr. 1 La Partea I

Teren

Nr cadastral	Suprafața (mp)*	Observații / Referințe
	2.500	

* Suprafața este determinată în planul de proiecție Stereo 70.



Date referitoare la teren

Crt	Categorie folosință	Intra vilan	Suprafața (mp)	Tarla	Parcelă	Nr. topo	Observații / Referințe
1	pasune	NU	2.500	25	113	-	

Lungime Segmente

1) Valorile lungimilor segmentelor sunt obținute din proiecție în plan.

Punct început	X / Y	Punct sfârșit	X / Y	Lungime segment (** (m)
1	399.369,716 326.475,587	2	399.390,47 326.490,306	25.443
2	399.390,47 326.490,306	3	399.327,137 326.564,965	97.903
3	399.327,137 326.564,965	4	399.312,598 326.555,839	17.166
4	399.312,598 326.555,839	5	399.305,447 326.551,35	8.443
5	399.305,447 326.551,35	1	399.369,716 326.475,587	99.35

**** Lungimile segmentelor sunt determinate în planul de proiecție Stereo 70 și sunt rotunjite la 1 milimetru.**

***** Distanța dintre puncte este formată din segmente cumulate ce sunt mai mici decât valoarea 1 milimetru.**

**DATE DESPRE IMOBILUL NR. 3698**

Oficiul de Cadastru și Publicitate Imobiliară DOLJ
 Biroul de Cadastru și Publicitate Imobiliară Craiova

A. Partea I. Descrierea imobilului

TEREN Extravilan

Adresa: Jud. Dolj, T25, P123

Nr. Crt	Nr cadastral Nr. topografic	Suprafața* (mp)	Observații / Referințe
A1		1.392	Sector cadastral:12 Teren neimprejmuit;

B. Partea II. Proprietari și acte

Inscrieri privitoare la dreptul de proprietate și alte drepturi reale	Referințe
/	
Act Administrativ nr. Titlu de proprietate 2025-1386, din 04/09/2002 emis de CJSIPT Dolj;	
B1	A1
Intabulare, drept de PROPRIETATE, dobandit prin Reconstituire, cota actuala 1/1, cota initiala 1/1 1) CROITORU NICOLAE	

C. Partea III. SARCINI .

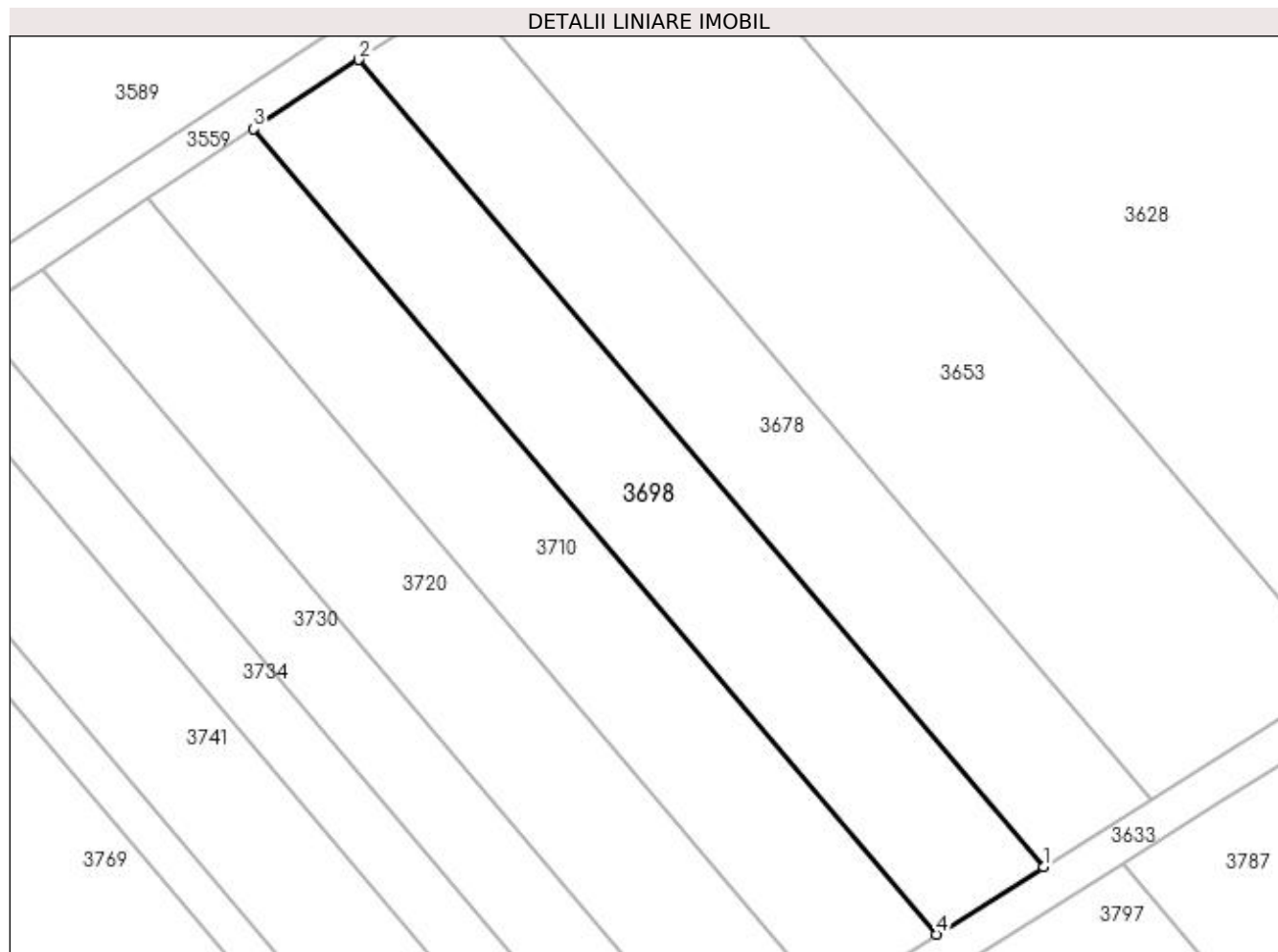
Inscrieri privind dezmembramintele dreptului de proprietate, drepturi reale de garanție și sarcini	Referințe
NU SUNT	

Anexa Nr. 1 La Partea I

Teren

Nr cadastral	Suprafața (mp)*	Observații / Referințe
	1.392	

* Suprafața este determinată în planul de proiecție Stereo 70.



Date referitoare la teren

Crt	Categorie folosință	Intra vilan	Suprafața (mp)	Tarla	Parcelă	Nr. topo	Observații / Referințe
1	pasune	NU	1.392	25	123	-	

Lungime Segmente

1) Valorile lungimilor segmentelor sunt obținute din proiecție în plan.

Punct început	X / Y	Punct sfârșit	X / Y	Lungime segment (** (m)
1	399.178,012 326.476,082	2	399.107,792 326.558,86	108.55
2	399.107,792 326.558,86	3	399.096,988 326.551,748	12.935
3	399.096,988 326.551,748	4	399.167,025 326.469,186	108.267
4	399.167,025 326.469,186	1	399.178,012 326.476,082	12.973

**** Lungimile segmentelor sunt determinate în planul de proiecție Stereo 70 și sunt rotunjite la 1 milimetru.**

***** Distanța dintre puncte este formată din segmente cumulate ce sunt mai mici decât valoarea 1 milimetru.**

**DATE DESPRE IMOBILUL NR. 3706**

Oficiul de Cadastru și Publicitate Imobiliară DOLJ
Biroul de Cadastru și Publicitate Imobiliară Craiova

A. Partea I. Descrierea imobilului

TEREN Extravilan

Adresa: Jud. Dolj, T25, P112

Nr. Crt	Nr cadastral Nr. topografic	Suprafața* (mp)	Observații / Referințe
A1		1.200	Sector cadastral:12 Teren neimprejmuit;

B. Partea II. Proprietari și acte

Inscrieri privitoare la dreptul de proprietate și alte drepturi reale	Referințe
/	
Act Notarial nr. Act de partaj voluntar 1465, din 20/03/1998 emis de NP Gageatu Ilie;	
B1	A1
Intabulare, drept de PROPRIETATE, dobandit prin lesire Din Indiviziune, cota actuala 1/1, cota initiala 1/1 1) MARINOIU CONSTANTIN	

C. Partea III. SARCINI .

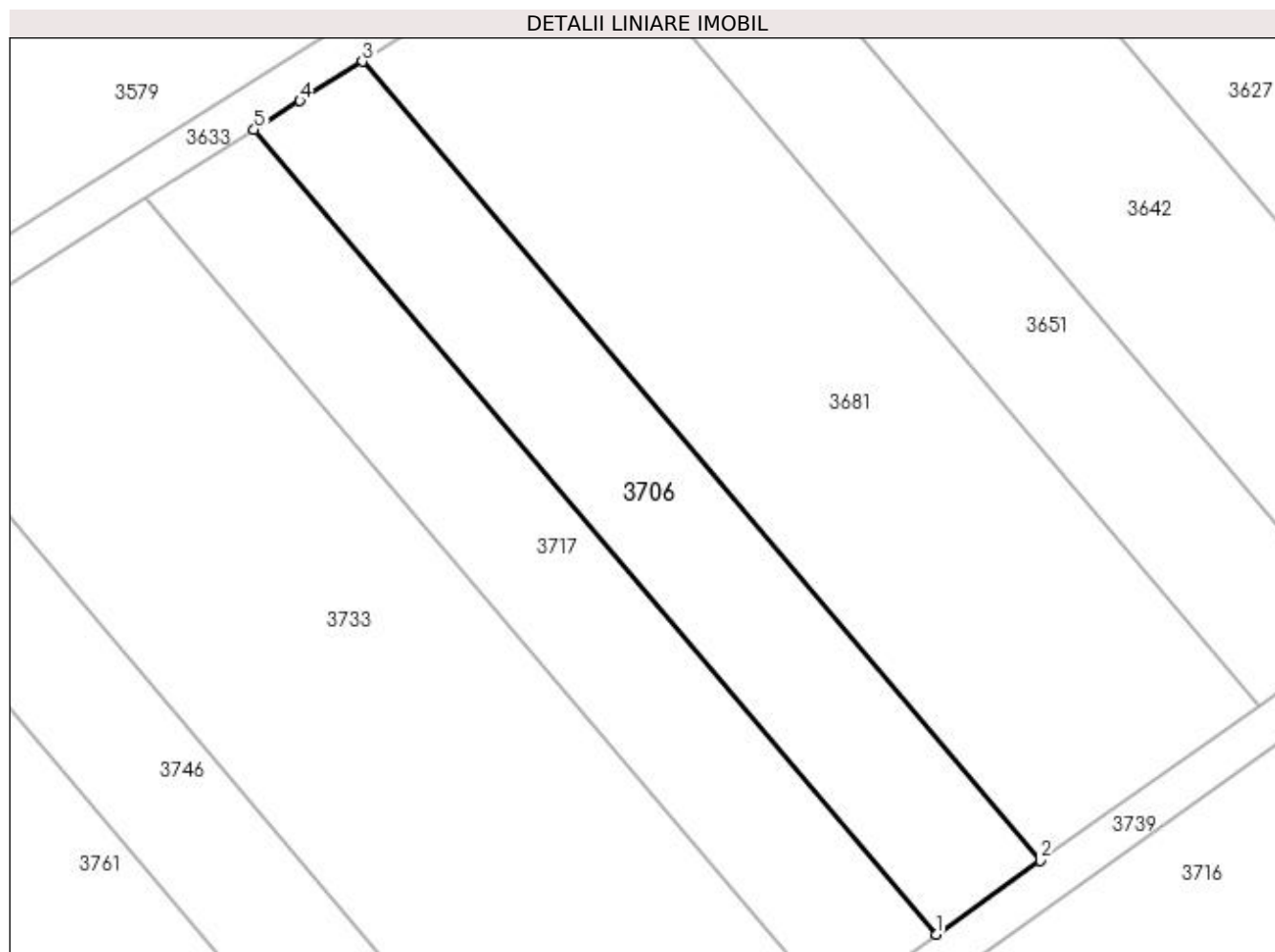
Inscrieri privind dezmembramintele dreptului de proprietate, drepturi reale de garanție și sarcini	Referințe
NU SUNT	

Anexa Nr. 1 La Partea I

Teren

Nr cadastral	Suprafața (mp)*	Observații / Referințe
	1.200	

* Suprafața este determinată în planul de proiecție Stereo 70.



Date referitoare la teren

Crt	Categorie folosință	Intra vilan	Suprafața (mp)	Tarla	Parcelă	Nr. topo	Observații / Referințe
1	pasune	NU	1.200	25	112	-	

Lungime Segmente

1) Valorile lungimilor segmentelor sunt obținute din proiecție în plan.

Punct început	X / Y	Punct sfârșit	X / Y	Lungime segment (** (m)
1	399.359,861 326.468,598	2	399.369,716 326.475,587	12.082
2	399.369,716 326.475,587	3	399.305,447 326.551,35	99.35
3	399.305,447 326.551,35	4	399.299,494 326.547,613	7.028
4	399.299,494 326.547,613	5	399.295,147 326.544,885	5.133
5	399.295,147 326.544,885	1	399.359,861 326.468,598	100.037

**** Lungimile segmentelor sunt determinate în planul de proiecție Stereo 70 și sunt rotunjite la 1 milimetru.**

***** Distanța dintre puncte este formată din segmente cumulate ce sunt mai mici decât valoarea 1 milimetru.**

**DATE DESPRE IMOBILUL NR. 3710**

Oficiul de Cadastru și Publicitate Imobiliară DOLJ
Biroul de Cadastru și Publicitate Imobiliară Craiova

A. Partea I. Descrierea imobilului

TEREN Extravilan

Adresa: Jud. Dolj, T25, P122

Nr. Crt	Nr cadastral Nr. topografic	Suprafața* (mp)	Observații / Referințe
A1		1.397	Sector cadastral:12 Teren neimprejmuit;

B. Partea II. Proprietari și acte

Inscrieri privitoare la dreptul de proprietate și alte drepturi reale	Referințe
/	
Act Administrativ nr. Titlu de proprietate 1624-60687, din 03/04/2002 emis de CJSIPT Dolj;	
B1	A1
Intabulare, drept de PROPRIETATE, dobandit prin Reconstituire, cota actuala 1/1, cota initiala 1/1 1) ALEXANDRU MARIA	

C. Partea III. SARCINI .

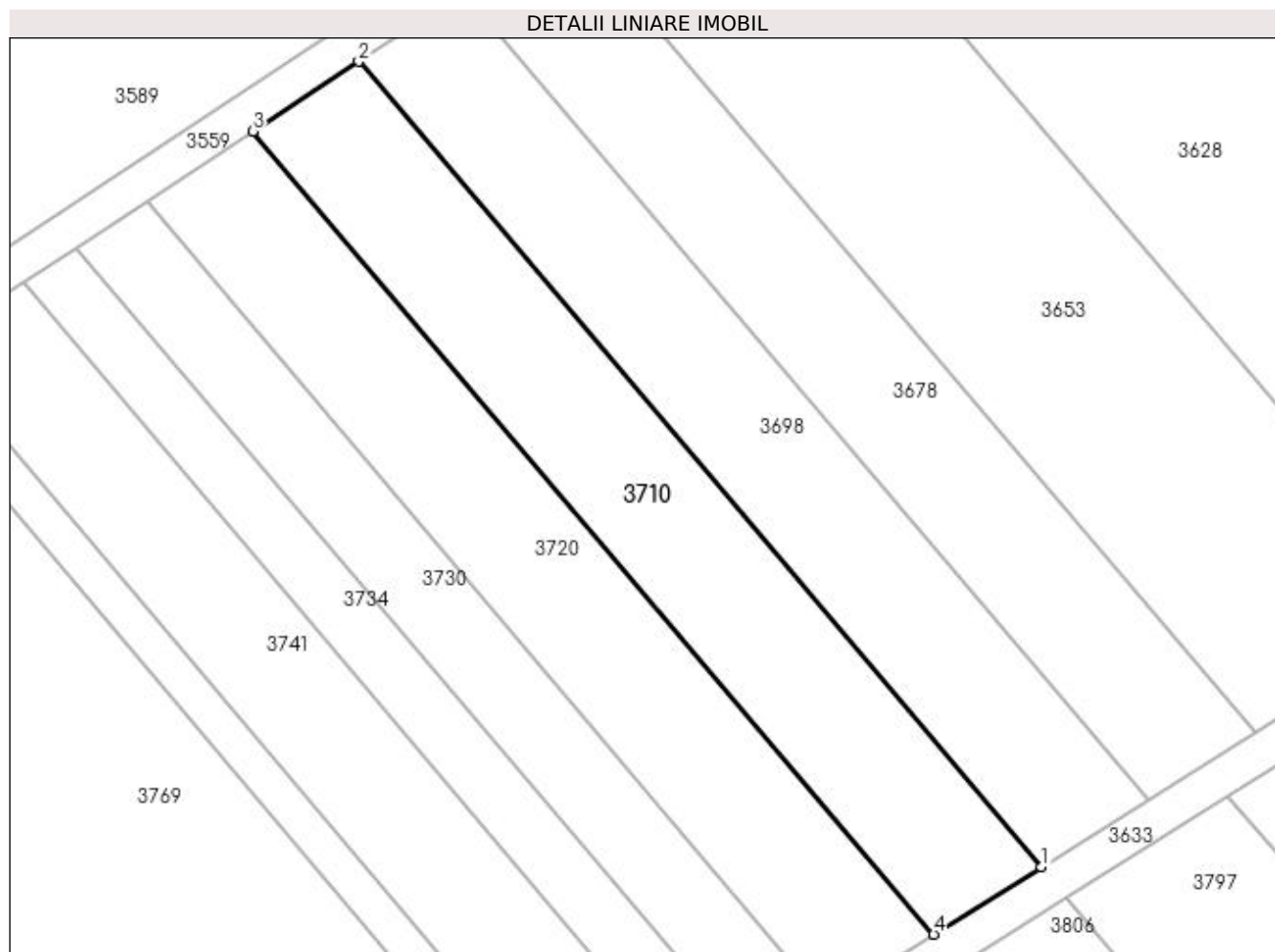
Inscrieri privind dezmembramintele dreptului de proprietate, drepturi reale de garanție și sarcini	Referințe
NU SUNT	

Anexa Nr. 1 La Partea I

Teren

Nr cadastral	Suprafața (mp)*	Observații / Referințe
	1.397	

* Suprafața este determinată în planul de proiecție Stereo 70.



Date referitoare la teren

Crt	Categorie folosință	Intra vilan	Suprafața (mp)	Tarla	Parcelă	Nr. topo	Observații / Referințe
1	pasune	NU	1.397	25	122	-	

Lungime Segmente

1) Valorile lungimilor segmentelor sunt obținute din proiecție în plan.

Punct început	X / Y	Punct sfârșit	X / Y	Lungime segment (** (m)
1	399.167,025 326.469,186	2	399.096,988 326.551,748	108.267
2	399.096,988 326.551,748	3	399.086,116 326.544,591	13.016
3	399.086,116 326.544,591	4	399.155,969 326.462,246	107.982
4	399.155,969 326.462,246	1	399.167,025 326.469,186	13.053

**** Lungimile segmentelor sunt determinate în planul de proiecție Stereo 70 și sunt rotunjite la 1 milimetru.**

***** Distanța dintre puncte este formată din segmente cumulate ce sunt mai mici decât valoarea 1 milimetru.**

**DATE DESPRE IMOBILUL NR. 3716**

Oficiul de Cadastru și Publicitate Imobiliară DOLJ
Biroul de Cadastru și Publicitate Imobiliară Craiova

A. Partea I. Descrierea imobilului

TEREN Extravilan

Adresa: Jud. Dolj, T25, P103/2

Nr. Crt	Nr cadastral Nr. topografic	Suprafața* (mp)	Observații / Referințe
A1		30.892	Sector cadastral:12 Teren neimprejmuit;

B. Partea II. Proprietari și acte

Inscrieri privitoare la dreptul de proprietate și alte drepturi reale		Referințe
/		
Act Normativ nr. 7, din 13/03/1996 emis de Parlamentul Romaniei;		
B1	Intabulare, drept de PROPRIETATE, dobandit prin Lege, cota actuala 1/1, cota initiala 1/1 1) UAT ALMAJ, CIF:4553674, Rezerva comisiei locale de fond funciar	A1

C. Partea III. SARCINI .

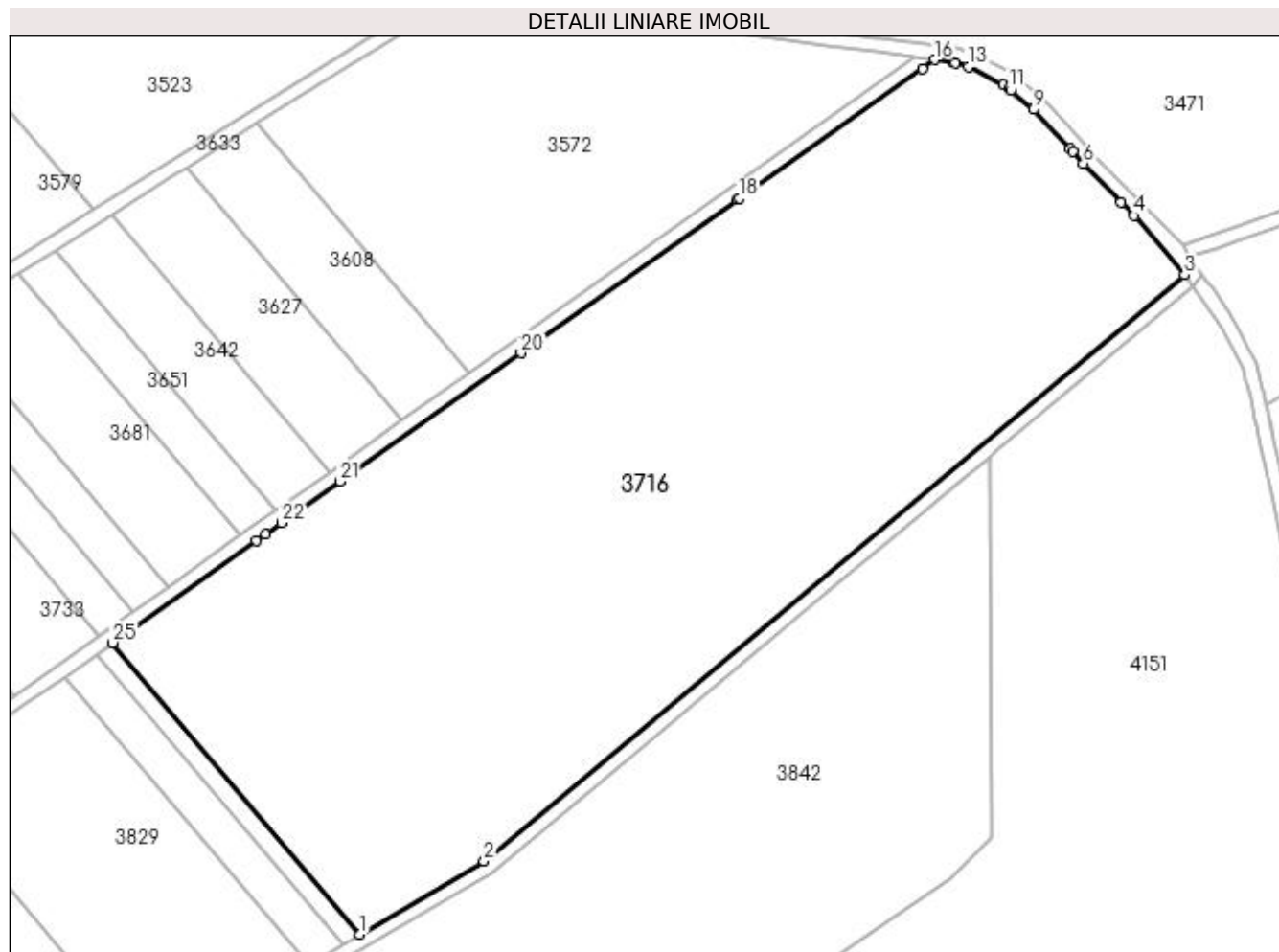
Inscrieri privind dezmembramintele dreptului de proprietate, drepturi reale de garanție și sarcini	Referințe
NU SUNT	

Anexa Nr. 1 La Partea I

Teren

Nr cadastral	Suprafața (mp)*	Observații / Referințe
	30.892	

* Suprafața este determinată în planul de proiecție Stereo 70.



Date referitoare la teren

Crt	Categorie folosință	Intra vilan	Suprafața (mp)	Tarla	Parcelă	Nr. topo	Observații / Referințe
1	pasune	NU	30.892	25	103/2	-	

Lungime Segmente

1) Valorile lungimilor segmentelor sunt obținute din proiecție în plan.

Punct început	X / Y	Punct sfârșit	X / Y	Lungime segment (** (m)
1	399.424,464 326.376,317	2	399.459,945 326.397,212	41.176
3	399.659,968 326.564,473	4	399.645,53 326.581,493	22.319
5	399.641,865 326.585,241	6	399.631,056 326.596,297	15.462
7	399.627,944 326.599,681	8	399.627,218 326.600,471	1.073
9	399.616,889 326.611,704	10	399.610,221 326.617,191	8.635

Punct început	X / Y	Punct sfârșit	X / Y	Lungime segment (** (m)
2	399.459,945 326.397,212	3	399.659,968 326.564,473	260.74
4	399.645,53 326.581,493	5	399.641,865 326.585,241	5.242
6	399.631,056 326.596,297	7	399.627,944 326.599,681	4.598
8	399.627,218 326.600,471	9	399.616,889 326.611,704	15.261
10	399.610,221 326.617,191	11	399.609,735 326.617,591	0.63

Punct început	X / Y	Punct sfârșit	X / Y	Lungime segment (** (m)
11	399.609,735 326.617,591	12	399.608,215 326.618,842	1.969
13	399.598,211 326.623,937	14	399.594,488 326.625,029	3.88
15	399.593,619 326.625,284	16	399.588,628 326.625,929	5.033
17	399.585,093 326.623,423	18	399.532,723 326.586,283	64.203
19	399.532,272 326.585,964	20	399.470,551 326.542,193	75.666
21	399.418,87 326.505,542	22	399.402,257 326.493,76	20.367
23	399.397,591 326.490,452	24	399.394,994 326.488,61	3.183
25	399.353,918 326.459,48	1	399.424,464 326.376,317	109.054

Punct început	X / Y	Punct sfârșit	X / Y	Lungime segment (** (m)
12	399.608,215 326.618,842	13	399.598,211 326.623,937	11.226
14	399.594,488 326.625,029	15	399.593,619 326.625,284	0.906
16	399.588,628 326.625,929	17	399.585,093 326.623,423	4.333
18	399.532,723 326.586,283	19	399.532,272 326.585,964	0.553
20	399.470,551 326.542,193	21	399.418,87 326.505,542	63.357
22	399.402,257 326.493,76	23	399.397,591 326.490,452	5.72
24	399.394,994 326.488,61	25	399.353,918 326.459,48	50.357

** Lungimile segmentelor sunt determinate în planul de proiecție Stereo 70 și sunt rotunjite la 1 milimetru.

*** Distanța dintre puncte este formată din segmente cumulate ce sunt mai mici decât valoarea 1 milimetru.

**DATE DESPRE IMOBILUL NR. 3717**

Oficiul de Cadastru și Publicitate Imobiliară DOLJ
Biroul de Cadastru și Publicitate Imobiliară Craiova

A. Partea I. Descrierea imobilului

TEREN Extravilan

Adresa: Jud. Dolj, T25, P112

Nr. Crt	Nr cadastral Nr. topografic	Suprafața* (mp)	Observații / Referințe
A1		1.200	Sector cadastral:12 Teren neimpregmuit;

B. Partea II. Proprietari și acte

Inscrieri privitoare la dreptul de proprietate și alte drepturi reale	Referințe
/	
Act Notarial nr. Act de partaj voluntar 1465, din 20/03/1998 emis de NP Gageatu Ilie;	
B1	A1
Intabulare, drept de PROPRIETATE, dobandit prin lesire Din Indiviziune, cota actuala 1/1, cota initiala 1/1 1) UTOIU ADRIANA	

C. Partea III. SARCINI .

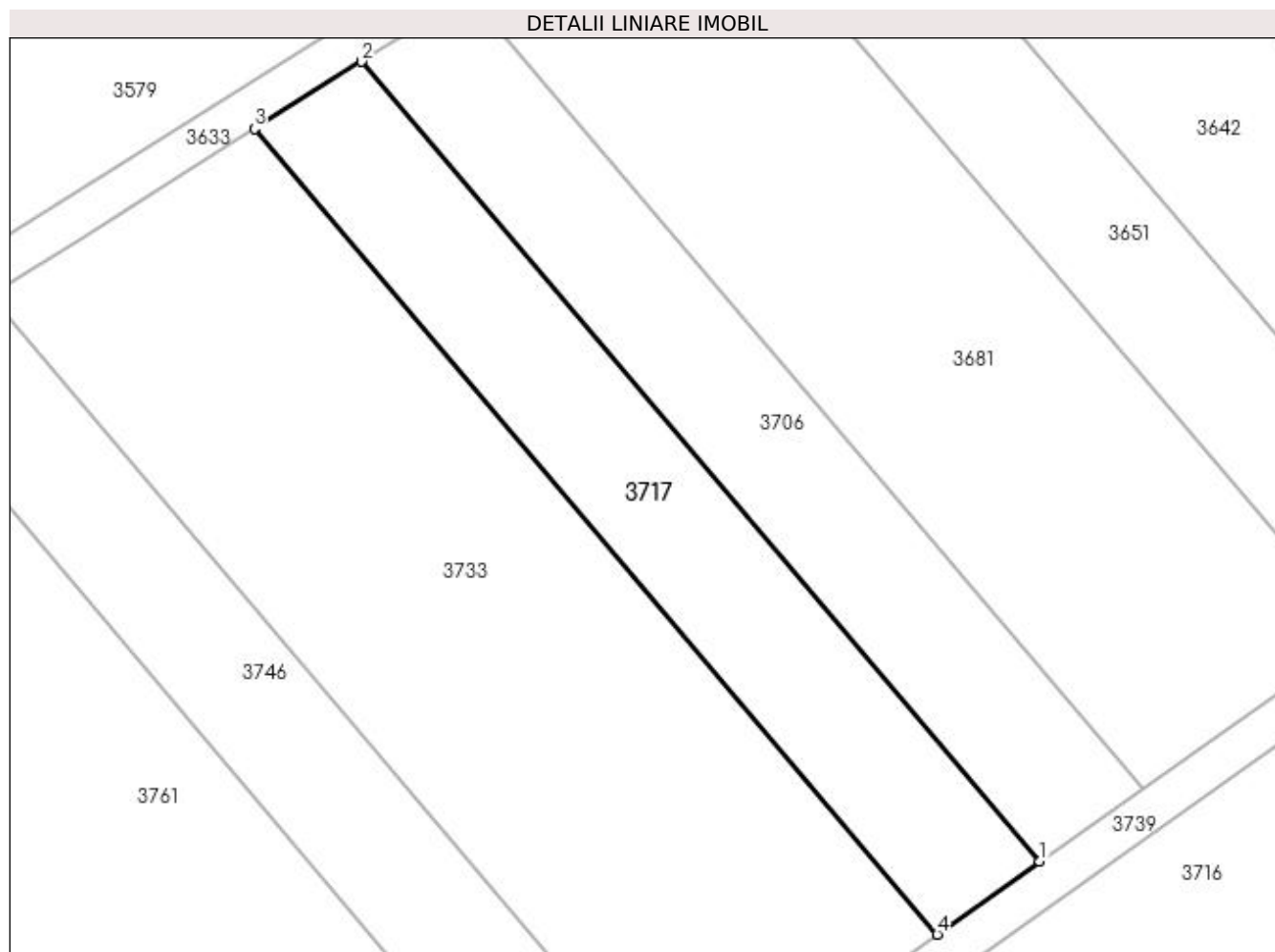
Inscrieri privind dezmembramintele dreptului de proprietate, drepturi reale de garanție și sarcini	Referințe
NU SUNT	

Anexa Nr. 1 La Partea I

Teren

Nr cadastral	Suprafața (mp)*	Observații / Referințe
	1.200	

* Suprafața este determinată în planul de proiecție Stereo 70.



Date referitoare la teren

Crt	Categorie folosință	Intra vilan	Suprafața (mp)	Tarla	Parcelă	Nr. topo	Observații / Referințe
1	pasune	NU	1.200	25	112	-	

Lungime Segmente

1) Valorile lungimilor segmentelor sunt obținute din proiecție în plan.

Punct început	X / Y	Punct sfârșit	X / Y	Lungime segment (** (m)
1	399.359,861 326.468,598	2	399.295,147 326.544,885	100.037
2	399.295,147 326.544,885	3	399.284,917 326.538,464	12.078
3	399.284,917 326.538,464	4	399.350,072 326.461,657	100.72
4	399.350,072 326.461,657	1	399.359,861 326.468,598	12.0

**** Lungimile segmentelor sunt determinate în planul de proiecție Stereo 70 și sunt rotunjite la 1 milimetru.**

***** Distanța dintre puncte este formată din segmente cumulate ce sunt mai mici decât valoarea 1 milimetru.**

**DATE DESPRE IMOBILUL NR. 3720**

Oficiul de Cadastru și Publicitate Imobiliară DOLJ
Biroul de Cadastru și Publicitate Imobiliară Craiova

A. Partea I. Descrierea imobilului

TEREN Extravilan

Adresa: Jud. Dolj, T25, P121

Nr. Crt	Nr cadastral Nr. topografic	Suprafața* (mp)	Observații / Referințe
A1		1.392	Sector cadastral:12 Teren neimprejmuit;

B. Partea II. Proprietari și acte

Inscrieri privitoare la dreptul de proprietate și alte drepturi reale	Referințe
/	
Act Administrativ nr. Titlu de proprietate 1449-59556, din 17/11/1998 emis de CJSIPT Dolj;	
B1	A1
Intabulare, drept de PROPRIETATE, dobandit prin Reconstituire, cota actuala 1/1, cota initiala 1/1 1) BADEA ALEXANDRU	

C. Partea III. SARCINI .

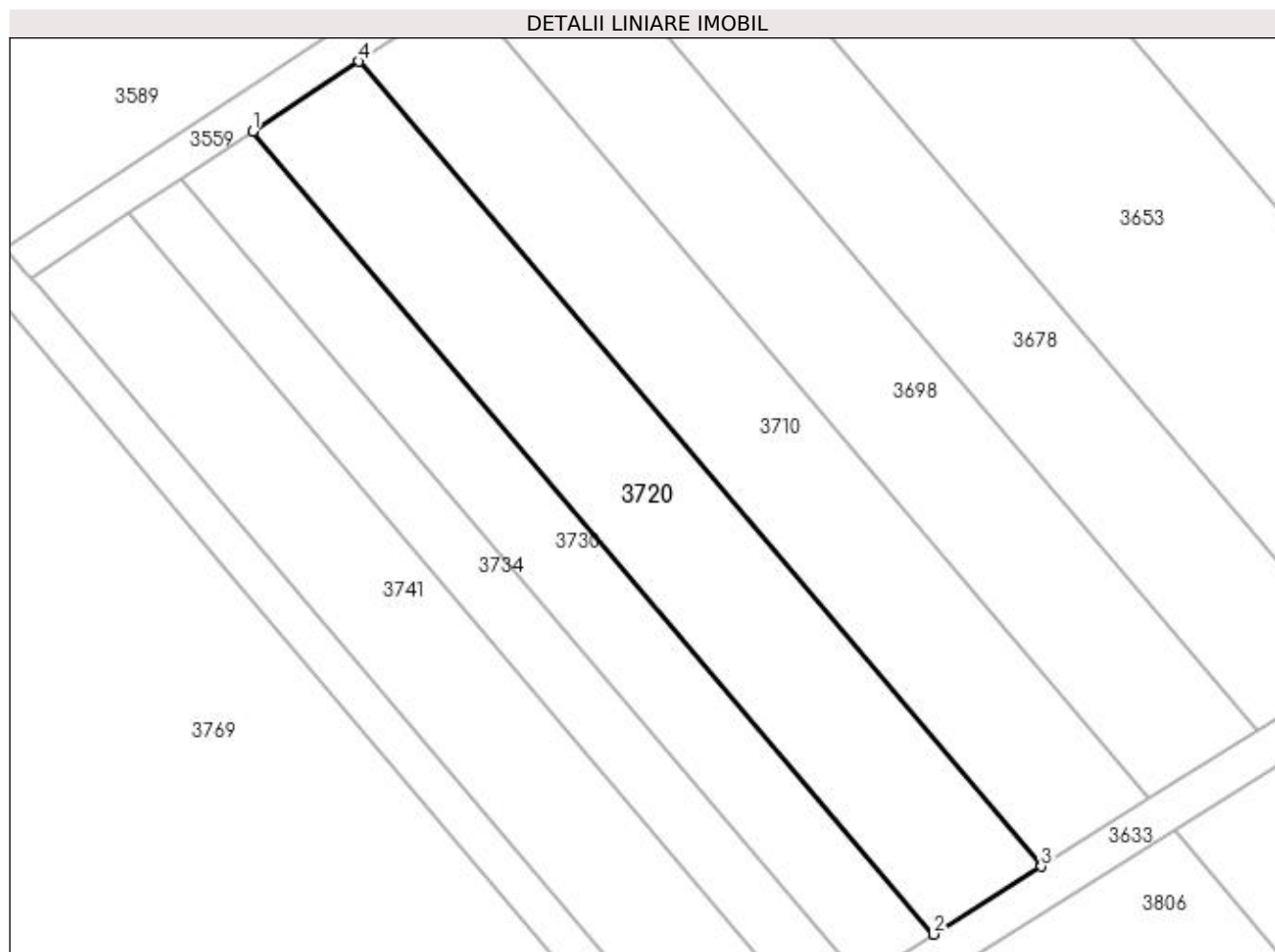
Inscrieri privind dezmembramintele dreptului de proprietate, drepturi reale de garanție și sarcini	Referințe
NU SUNT	

Anexa Nr. 1 La Partea I

Teren

Nr cadastral	Suprafața (mp)*	Observații / Referințe
	1.392	

* Suprafața este determinată în planul de proiecție Stereo 70.



Date referitoare la teren

Crt	Categorie folosință	Intra vilan	Suprafața (mp)	Tarla	Parcelă	Nr. topo	Observații / Referințe
1	pasune	NU	1.392	25	121	-	

Lungime Segmente

1) Valorile lungimilor segmentelor sunt obținute din proiecție în plan.

Punct început	X / Y	Punct sfârșit	X / Y	Lungime segment (** (m)
1	399.075,255 326.537,441	2	399.144,924 326.455,313	107.698
2	399.144,924 326.455,313	3	399.155,969 326.462,246	13.041
3	399.155,969 326.462,246	4	399.086,116 326.544,591	107.982
4	399.086,116 326.544,591	1	399.075,255 326.537,441	13.004

**** Lungimile segmentelor sunt determinate în planul de proiecție Stereo 70 și sunt rotunjite la 1 milimetru.**

***** Distanța dintre puncte este formată din segmente cumulate ce sunt mai mici decât valoarea 1 milimetru.**

**DATE DESPRE IMOBILUL NR. 3725**

Oficiul de Cadastru și Publicitate Imobiliară DOLJ
Biroul de Cadastru și Publicitate Imobiliară Craiova

A. Partea I. Descrierea imobilului

TEREN Extravilan

Adresa: Jud. Dolj, T25, P48

Nr. Crt	Nr cadastral Nr. topografic	Suprafața* (mp)	Observații / Referințe
A1		5.000	Sector cadastral:12 Teren neimprejmuit;

B. Partea II. Proprietari și acte

Inscrieri privitoare la dreptul de proprietate și alte drepturi reale	Referințe
/	
Act Administrativ nr. Titlu de proprietate 1251-44903, din 10/07/1998 emis de CJSIPT Dolj;	
B1	A1
Intabulare, drept de PROPRIETATE, dobândit prin Reconstituire, cota actuala 1/1, cota initiala 1/1 1) ȘTEFAN ELENA	

C. Partea III. SARCINI .

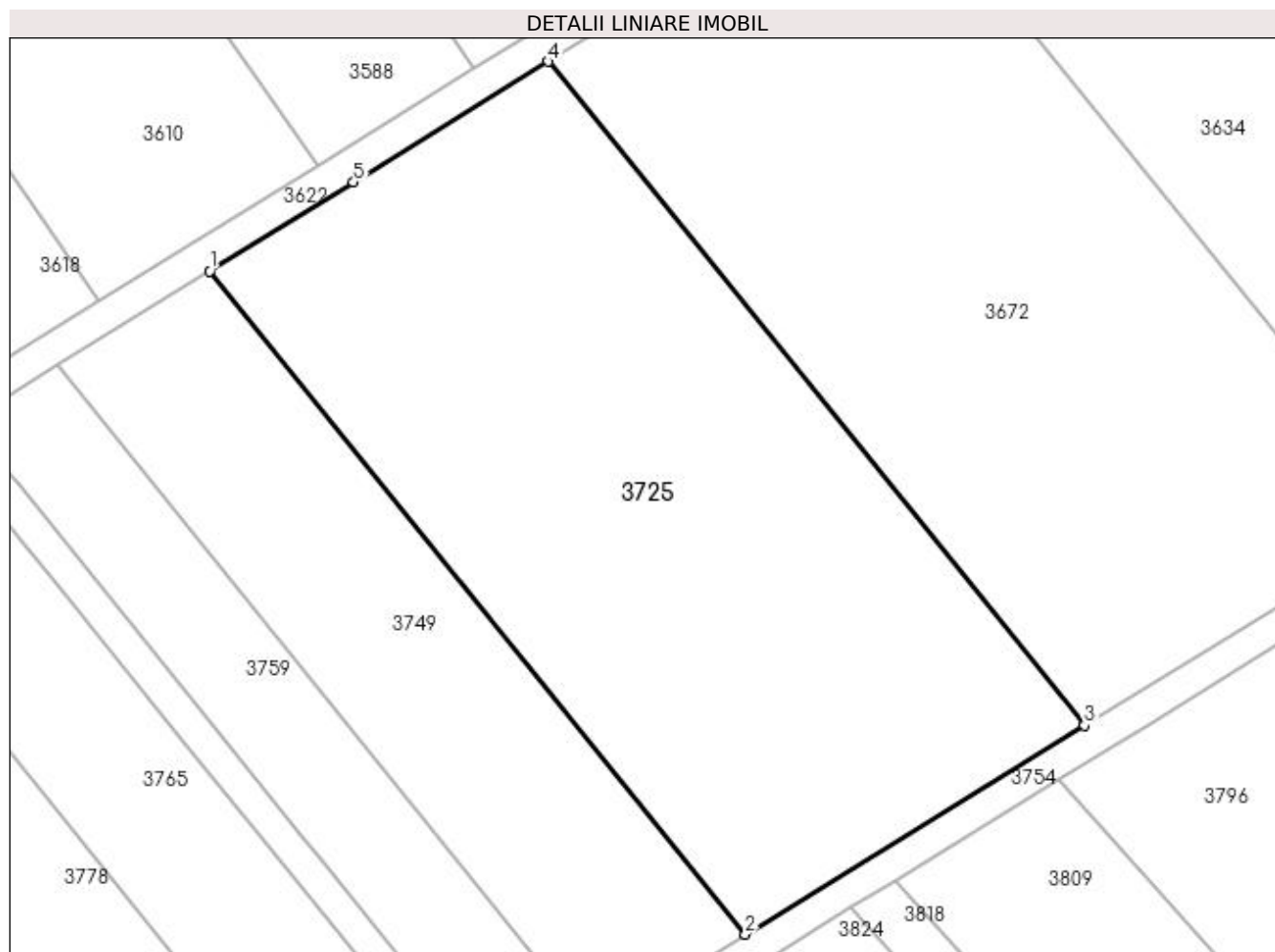
Inscrieri privind dezmembramintele dreptului de proprietate, drepturi reale de garanție și sarcini	Referințe
NU SUNT	

Anexa Nr. 1 La Partea I

Teren

Nr cadastral	Suprafața (mp)*	Observații / Referințe
	5.000	

* Suprafața este determinată în planul de proiecție Stereo 70.



Date referitoare la teren

Crt	Categorie folosință	Intra vilan	Suprafața (mp)	Tarla	Parcelă	Nr. topo	Observații / Referințe
1	pasune	NU	5.000	25	48	-	

Lungime Segmente

1) Valorile lungimilor segmentelor sunt obținute din proiecție în plan.

Punct început	X / Y	Punct sfârșit	X / Y	Lungime segment (** (m)
1	398.852,684 326.524,691	2	398.917,955 326.443,922	103.846
2	398.917,955 326.443,922	3	398.959,257 326.469,391	48.523
3	398.959,257 326.469,391	4	398.893,94 326.550,215	103.917
4	398.893,94 326.550,215	5	398.870,192 326.535,523	27.926
5	398.870,192 326.535,523	1	398.852,684 326.524,691	20.588

**** Lungimile segmentelor sunt determinate în planul de proiecție Stereo 70 și sunt rotunjite la 1 milimetru.**

***** Distanța dintre puncte este formată din segmente cumulate ce sunt mai mici decât valoarea 1 milimetru.**

**DATE DESPRE IMOBILUL NR. 3730**

Oficiul de Cadastru și Publicitate Imobiliară DOLJ
Biroul de Cadastru și Publicitate Imobiliară Craiova

A. Partea I. Descrierea imobilului

TEREN Extravilan

Adresa: Jud. Dolj, T25, P120

Nr. Crt	Nr cadastral Nr. topografic	Suprafața* (mp)	Observații / Referințe
A1		928	Sector cadastral:12 Teren neimprejmuit;

B. Partea II. Proprietari și acte

Inscrieri privitoare la dreptul de proprietate și alte drepturi reale	Referințe
/	
Act Administrativ nr. Titlu de proprietate 1583-44687, din 28/01/2000 emis de CJSIPT Dolj;	
B1	A1
Intabulare, drept de PROPRIETATE, dobandit prin Reconstituire, cota actuala 1/1, cota initiala 1/1 1) MOISĂ ION DEFUNCT:Da	

C. Partea III. SARCINI .

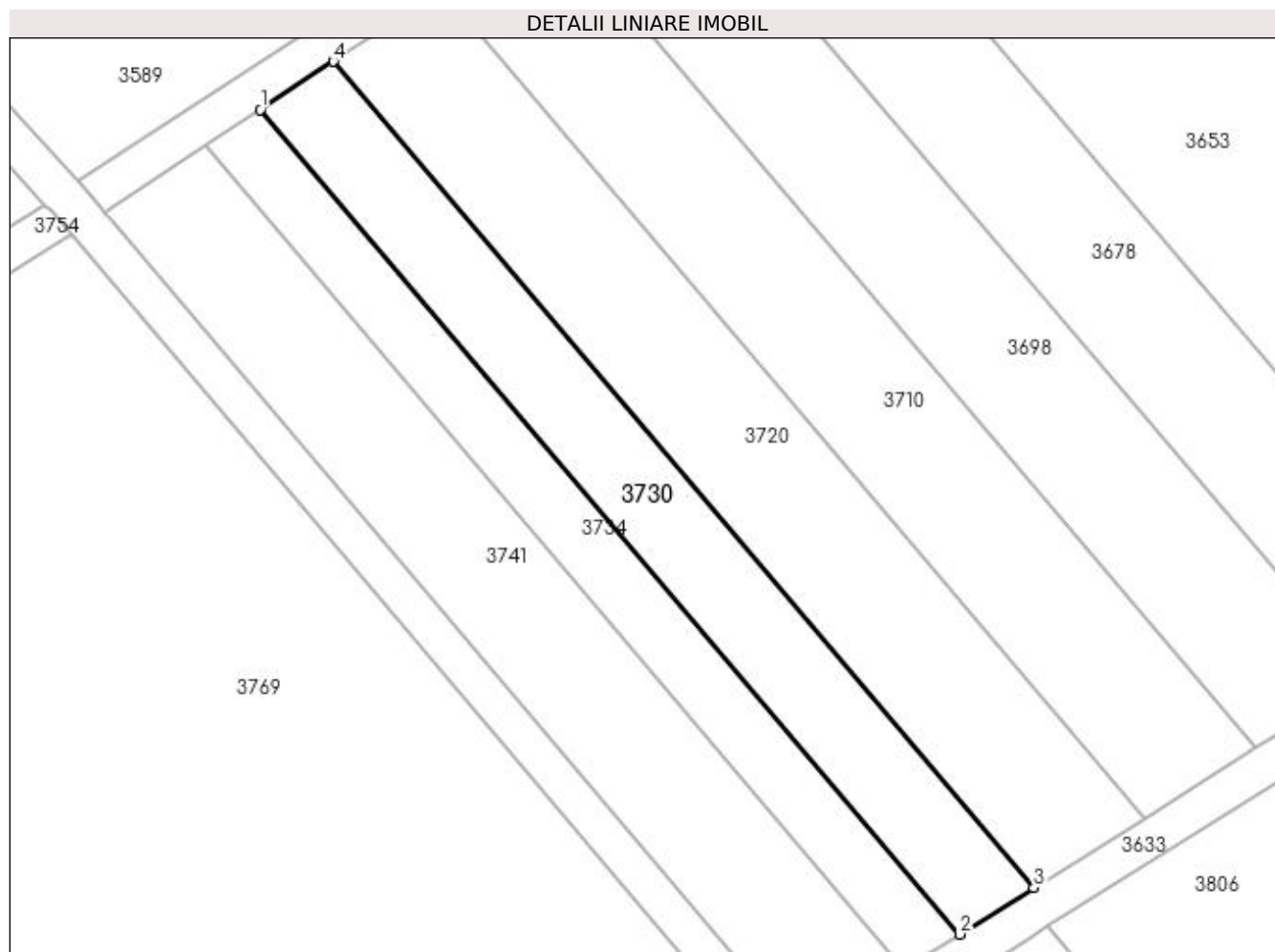
Inscrieri privind dezmembramintele dreptului de proprietate, drepturi reale de garanție și sarcini	Referințe
NU SUNT	

Anexa Nr. 1 La Partea I

Teren

Nr cadastral	Suprafața (mp)*	Observații / Referințe
	928	

* Suprafața este determinată în planul de proiecție Stereo 70.



Date referitoare la teren

Crt	Categorie folosință	Intra vilan	Suprafața (mp)	Tarla	Parcelă	Nr. topo	Observații / Referințe
1	pasune	NU	928	25	120	-	

Lungime Segmente

1) Valorile lungimilor segmentelor sunt obținute din proiecție în plan.

Punct început	X / Y	Punct sfârșit	X / Y	Lungime segment (** (m)
1	399.067,998 326.532,664	2	399.137,544 326.450,681	107.508
2	399.137,544 326.450,681	3	399.144,924 326.455,313	8.713
3	399.144,924 326.455,313	4	399.075,255 326.537,441	107.698
4	399.075,255 326.537,441	1	399.067,998 326.532,664	8.688

**** Lungimile segmentelor sunt determinate în planul de proiecție Stereo 70 și sunt rotunjite la 1 milimetru.**

***** Distanța dintre puncte este formată din segmente cumulate ce sunt mai mici decât valoarea 1 milimetru.**

**DATE DESPRE IMOBILUL NR. 3733**

Oficiul de Cadastru și Publicitate Imobiliară DOLJ
Biroul de Cadastru și Publicitate Imobiliară Craiova

A. Partea I. Descrierea imobilului

TEREN Extravilan

Adresa: Jud. Dolj, T25, P111

Nr. Crt	Nr cadastral Nr. topografic	Suprafața* (mp)	Observații / Referințe
A1		3.000	Sector cadastral:12 Teren neimprejmuit;

B. Partea II. Proprietari și acte

Inscrieri privitoare la dreptul de proprietate și alte drepturi reale	Referințe
/	
Act Administrativ nr. Titlu de proprietate 469-59566, din 12/02/1997 emis de CJSIPT Dolj;	
B1	A1
Intabulare, drept de PROPRIETATE, dobandit prin Reconstituire, cota actuala 1/1, cota initiala 1/1 1) VLĂDUȚ AURICA	

C. Partea III. SARCINI .

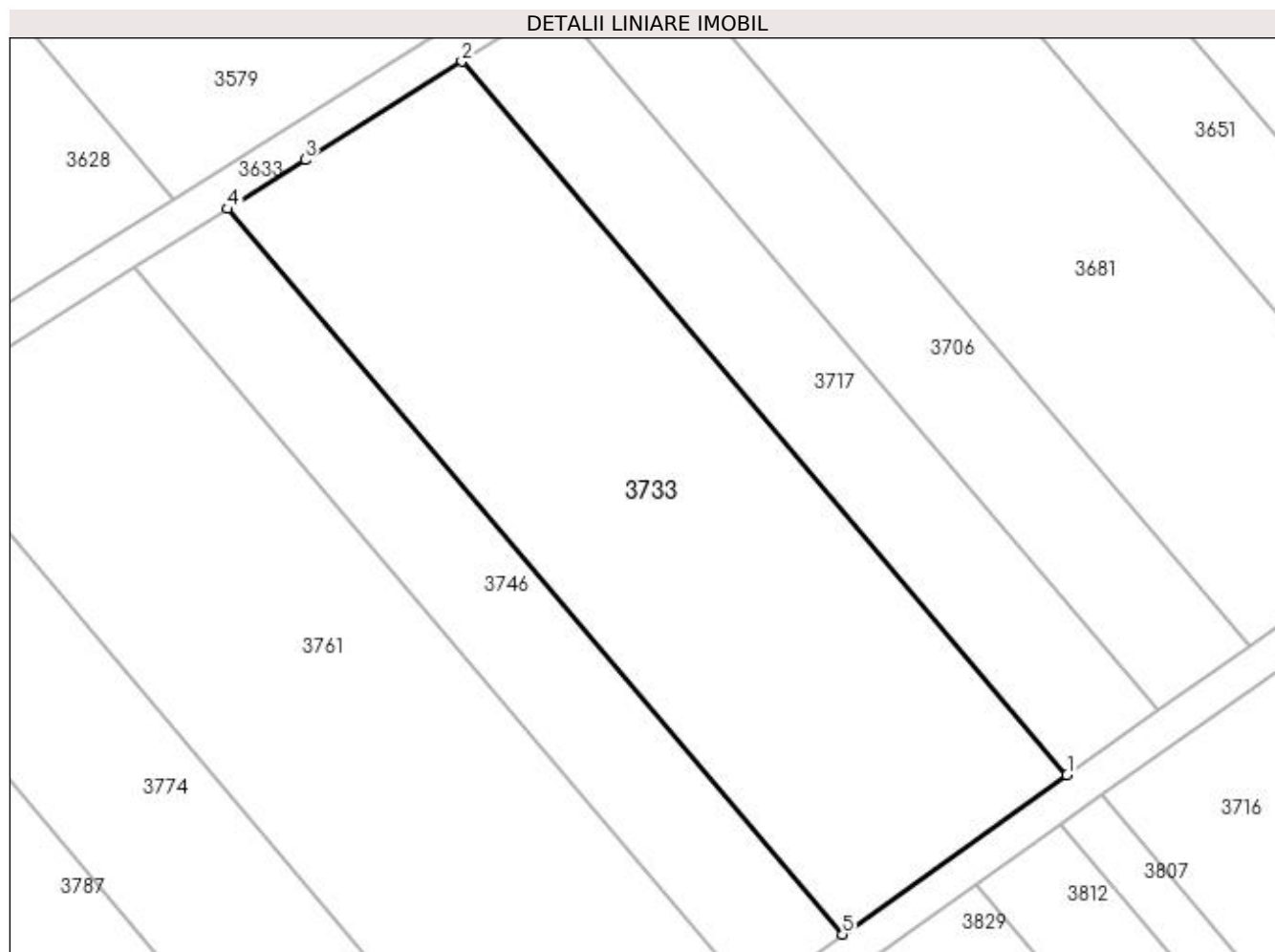
Inscrieri privind dezmembramintele dreptului de proprietate, drepturi reale de garanție și sarcini	Referințe
NU SUNT	

Anexa Nr. 1 La Partea I

Teren

Nr cadastral	Suprafața (mp)*	Observații / Referințe
	3.000	

* Suprafața este determinată în planul de proiecție Stereo 70.



Date referitoare la teren

Crt	Categorie folosință	Intravilan	Suprafața (mp)	Tarla	Parcelă	Nr. topo	Observații / Referințe
1	pasune	NU	3.000	25	111	-	

Lungime Segmente

1) Valorile lungimilor segmentelor sunt obținute din proiecție în plan.

Punct început	X / Y	Punct sfârșit	X / Y	Lungime segment (** (m)
1	399.350,072 326.461,657	2	399.284,917 326.538,464	100.72
2	399.284,917 326.538,464	3	399.268,032 326.527,865	19.936
3	399.268,032 326.527,865	4	399.259,641 326.522,598	9.907
4	399.259,641 326.522,598	5	399.325,887 326.444,505	102.406
5	399.325,887 326.444,505	1	399.350,072 326.461,657	29.65

**** Lungimile segmentelor sunt determinate în planul de proiecție Stereo 70 și sunt rotunjite la 1 milimetru.**

***** Distanța dintre puncte este formată din segmente cumulate ce sunt mai mici decât valoarea 1 milimetru.**

**DATE DESPRE IMOBILUL NR. 3734**

Oficiul de Cadastru și Publicitate Imobiliară DOLJ
Biroul de Cadastru și Publicitate Imobiliară Craiova

A. Partea I. Descrierea imobilului

TEREN Extravilan

Adresa: Jud. Dolj, T25, P119

Nr. Crt	Nr cadastral Nr. topografic	Suprafața* (mp)	Observații / Referințe
A1		696	Sector cadastral:12 Teren neimprejmuit;

B. Partea II. Proprietari și acte

Inscrieri privitoare la dreptul de proprietate și alte drepturi reale	Referințe
/	
Act Administrativ nr. Titlu de proprietate 517-60677, din 28/01/1997 emis de CJSIPT Dolj;	
B1	A1
Intabulare, drept de PROPRIETATE, dobandit prin Reconstituire, cota actuala 1/1, cota initiala 1/1 1) GRINDEANU CONSTANTIN	

C. Partea III. SARCINI .

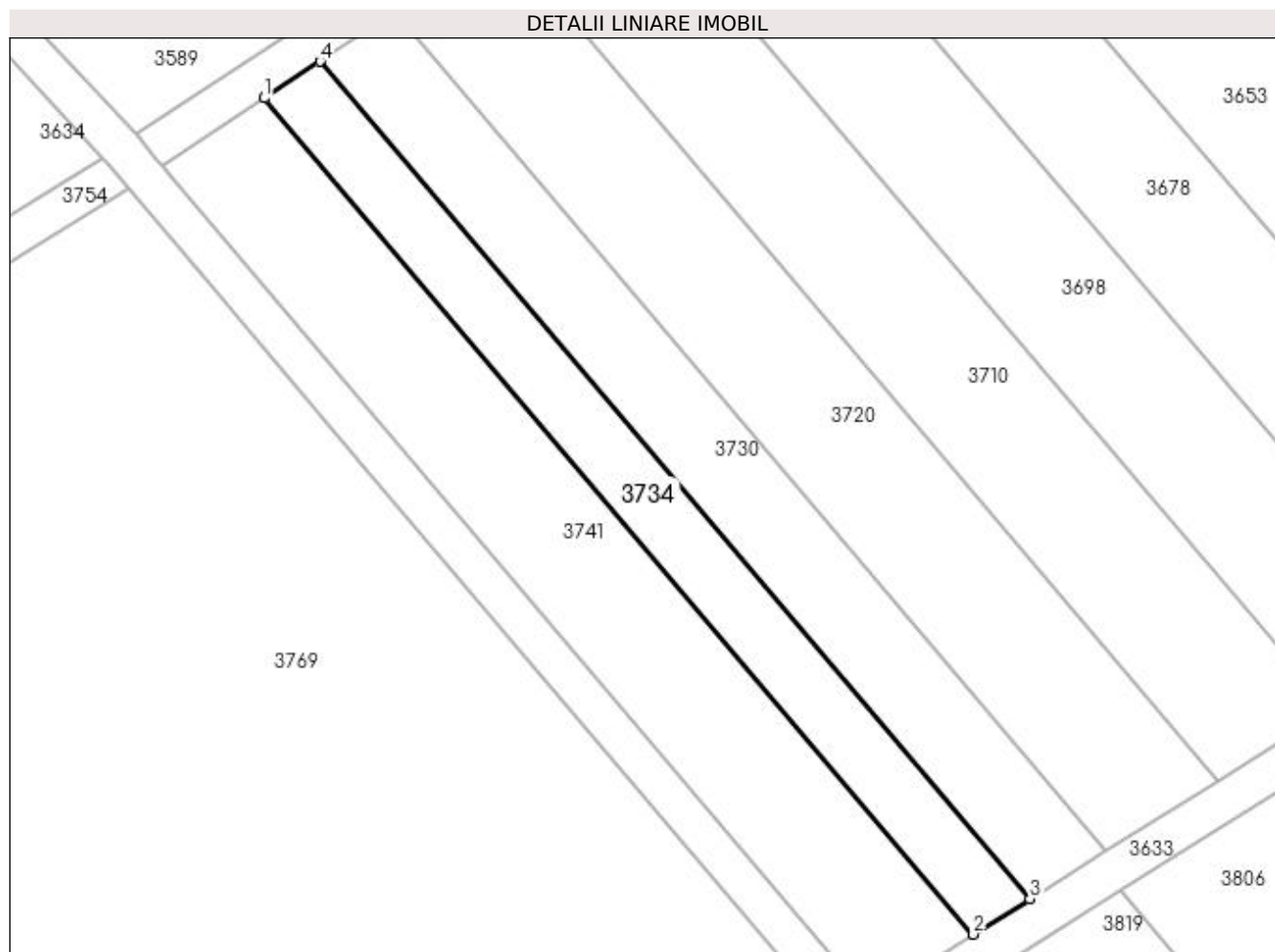
Inscrieri privind dezmembramintele dreptului de proprietate, drepturi reale de garanție și sarcini	Referințe
NU SUNT	

Anexa Nr. 1 La Partea I

Teren

Nr cadastral	Suprafața (mp)*	Observații / Referințe
	696	

* Suprafața este determinată în planul de proiecție Stereo 70.



Date referitoare la teren

Crt	Categorie folosință	Intra vilan	Suprafața (mp)	Tarla	Parcelă	Nr. topo	Observații / Referințe
1	pasune	NU	696	25	119	-	

Lungime Segmente

1) Valorile lungimilor segmentelor sunt obținute din proiecție în plan.

Punct început	X / Y	Punct sfârșit	X / Y	Lungime segment (** (m)
1	399.062,547 326.529,076	2	399.132,001 326.447,201	107.365
2	399.132,001 326.447,201	3	399.137,544 326.450,681	6.545
3	399.137,544 326.450,681	4	399.067,998 326.532,664	107.508
4	399.067,998 326.532,664	1	399.062,547 326.529,076	6.526

**** Lungimile segmentelor sunt determinate în planul de proiecție Stereo 70 și sunt rotunjite la 1 milimetru.**

***** Distanța dintre puncte este formată din segmente cumulate ce sunt mai mici decât valoarea 1 milimetru.**

**DATE DESPRE IMOBILUL NR. 3739**

Oficiul de Cadastru și Publicitate Imobiliară DOLJ
Biroul de Cadastru și Publicitate Imobiliară Craiova

A. Partea I. Descrierea imobilului

TEREN Extravilan

Adresa: Jud. Dolj, T25, PDE 502/57

Nr. Crt	Nr cadastral Nr. topografic	Suprafața* (mp)	Observații / Referințe
A1		1.912	Sector cadastral:12 Teren neimprejmuit;

B. Partea II. Proprietari și acte

Inscrieri privitoare la dreptul de proprietate și alte drepturi reale		Referințe
/		
Act Normativ nr. Legea 7, din 13/03/1996 emis de Parlamentul Romaniei (art.13 alin 15);		
B1	Inscrierea provizorie, drept de PROPRIETATE, dobandit prin Lege, cota actuala 1/1, cota initiala 1/1 1) NEIDENTIFICAT NEIDENTIFICAT	A1

C. Partea III. SARCINI .

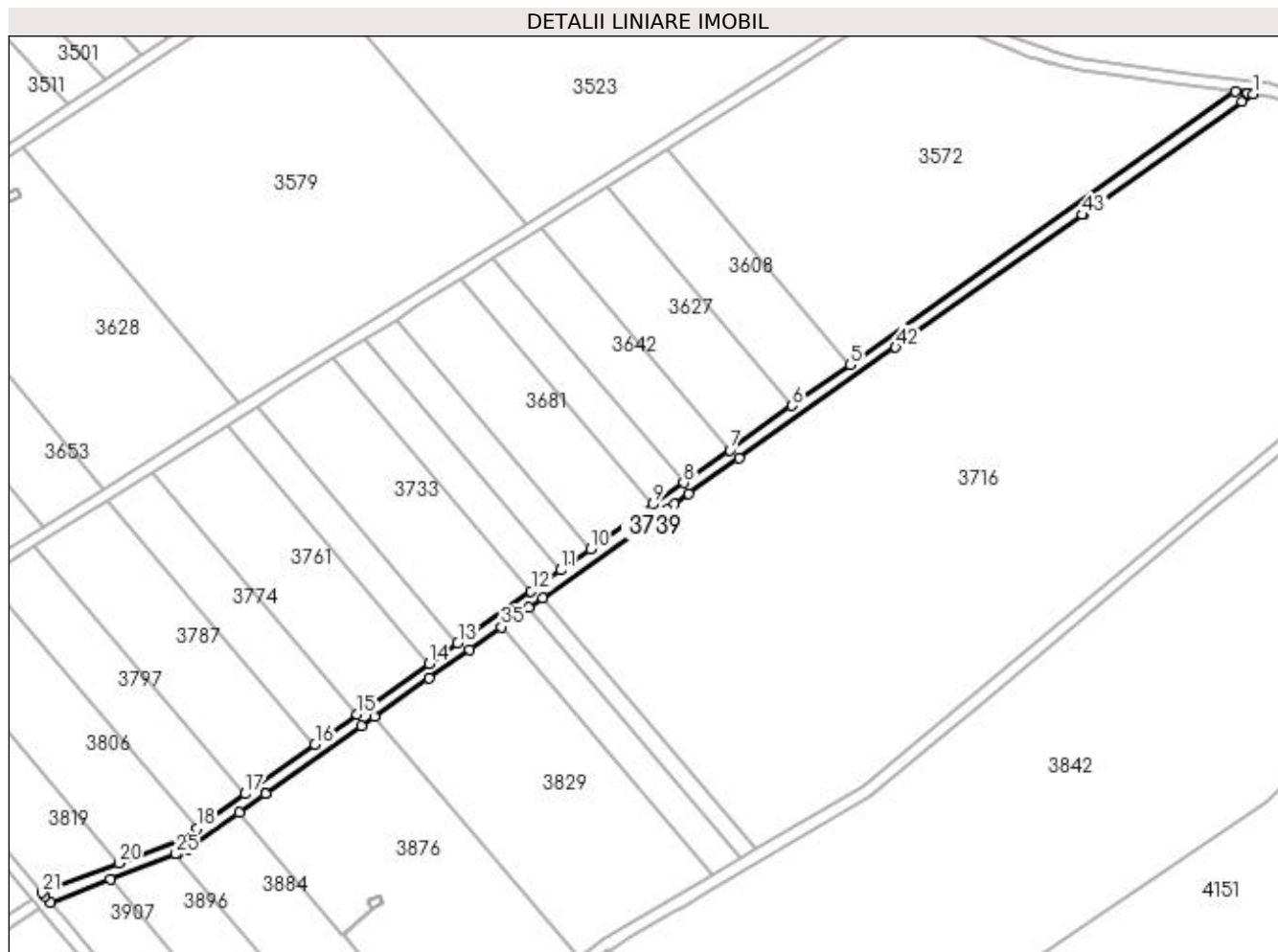
Inscrieri privind dezmembramintele dreptului de proprietate, drepturi reale de garanție și sarcini	Referințe
NU SUNT	

Anexa Nr. 1 La Partea I

Teren

Nr cadastral	Suprafața (mp)*	Observații / Referințe
	1.912	

* Suprafața este determinată în planul de proiecție Stereo 70.



Date referitoare la teren

Crt	Categorie folosință	Intravilan	Suprafața (mp)	Tarla	Parcelă	Nr. topo	Observații / Referințe
1	drum	NU	1.912	25	DE 502/57	-	

Lungime Segmente

1) Valorile lungimilor segmentelor sunt obținute din proiecție în plan.

Punct început	X / Y	Punct sfârșit	X / Y	Lungime segment	Punct început	X / Y	Punct sfârșit	X / Y	Lungime segment	Punct început	X / Y	Punct sfârșit	X / Y	Lungime segment
1	399.588,628 326.625,929	2	399.586,986 326.626,142	1.655	2	399.586,986 326.626,142	3	399.586,221 326.626,24	0.771	3	399.586,221 326.626,24	4	399.582,779 326.626,686	3.47
4	399.582,779 326.626,686	5	399.455,537 326.536,449	155.9 91	5	399.455,537 326.536,449	6	399.436,381 326.522,865	23.48 4	6	399.436,381 326.522,865	7	399.415,788 326.508,26	25.24 6
7	399.415,788 326.508,26	8	399.400,542 326.497,448	18.69	8	399.400,542 326.497,448	9	399.390,47 326.490,306	12.34 7	9	399.390,47 326.490,306	10	399.369,716 326.475,587	25.44 3
10	399.369,716 326.475,587	11	399.359,861 326.468,598	12.08 2	11	399.359,861 326.468,598	12	399.350,072 326.461,657	12.0	12	399.350,072 326.461,657	13	399.325,887 326.444,505	29.65
13	399.325,887 326.444,505	14	399.316,324 326.437,723	11.72 4	14	399.316,324 326.437,723	15	399.292,682 326.420,957	28.98 4	15	399.292,682 326.420,957	16	399.278,674 326.411,023	17.17 3
16	399.278,674 326.411,023	17	399.255,61 326.394,667	28.27 5	17	399.255,61 326.394,667	18	399.239,669 326.383,362	19.54 3	18	399.239,669 326.383,362	19	399.234,725 326.379,856	6.061

Punct început	X / Y	Punct sfârșit	X / Y	Lungime segment	Punct început	X / Y	Punct sfârșit	X / Y	Lungime segment	Punct început	X / Y	Punct sfârșit	X / Y	Lungime segment
19	399.234,725 326.379,856	20	399.213,943 326.371,814	22.284	20	399.213,943 326.371,814	21	399.188,649 326.362,027	27.121	21	399.188,649 326.362,027	22	399.189,593 326.360,915	1.458
22	399.189,593 326.360,915	23	399.191,389 326.358,798	2.776	23	399.191,389 326.358,798	24	399.211,105 326.366,427	21.141	24	399.211,105 326.366,427	25	399.232,778 326.374,814	23.239
25	399.232,778 326.374,814	26	399.233,426 326.375,064	0.694	26	399.233,426 326.375,064	27	399.236,633 326.376,305	3.439	27	399.236,633 326.376,305	28	399.253,712 326.388,417	20.938
28	399.253,712 326.388,417	29	399.262,548 326.394,683	10.833	29	399.262,548 326.394,683	30	399.262,552 326.394,686	0.005	30	399.262,552 326.394,686	31	399.294,128 326.417,079	38.71
31	399.294,128 326.417,079	32	399.298,415 326.420,119	5.255	32	399.298,415 326.420,119	33	399.316,403 326.432,876	22.053	33	399.316,403 326.432,876	34	399.329,788 326.442,368	16.409
34	399.329,788 326.442,368	35	399.340,314 326.449,833	12.904	35	399.340,314 326.449,833	36	399.349,403 326.456,278	11.143	36	399.349,403 326.456,278	37	399.353,918 326.459,48	5.535
37	399.353,918 326.459,48	38	399.394,994 326.488,61	50.357	38	399.394,994 326.488,61	39	399.397,591 326.490,452	3.183	39	399.397,591 326.490,452	40	399.402,257 326.493,76	5.72
40	399.402,257 326.493,76	41	399.418,87 326.505,542	20.367	41	399.418,87 326.505,542	42	399.470,551 326.542,193	63.357	42	399.470,551 326.542,193	43	399.532,272 326.585,964	75.666
43	399.532,272 326.585,964	44	399.532,723 326.586,283	0.553	44	399.532,723 326.586,283	45	399.585,093 326.623,423	64.203	45	399.585,093 326.623,423	1	399.588,628 326.625,929	4.333

** Lungimile segmentelor sunt determinate în planul de proiecție Stereo 70 și sunt rotunjite la 1 milimetru.

*** Distanța dintre puncte este formată din segmente cumulate ce sunt mai mici decât valoarea 1 milimetru.

**DATE DESPRE IMOBILUL NR. 3741**

Oficiul de Cadastru și Publicitate Imobiliară DOLJ
Biroul de Cadastru și Publicitate Imobiliară Craiova

A. Partea I. Descrierea imobilului

TEREN Extravilan

Adresa: Jud. Dolj, T25, P118

Nr. Crt	Nr cadastral Nr. topografic	Suprafața* (mp)	Observații / Referințe
A1		1.276	Sector cadastral:12 Teren neimprejmuit;

B. Partea II. Proprietari și acte

Inscrieri privitoare la dreptul de proprietate și alte drepturi reale	Referințe
/	
Act Administrativ nr. Titlu de proprietate 1417-59556, din 18/11/1998 emis de CJSIPT Dolj;	
B1	A1
Intabulare, drept de PROPRIETATE, dobândit prin Reconstituire, cota actuala 1/1, cota initiala 1/1 1) PERCIU ARISTICA	

C. Partea III. SARCINI .

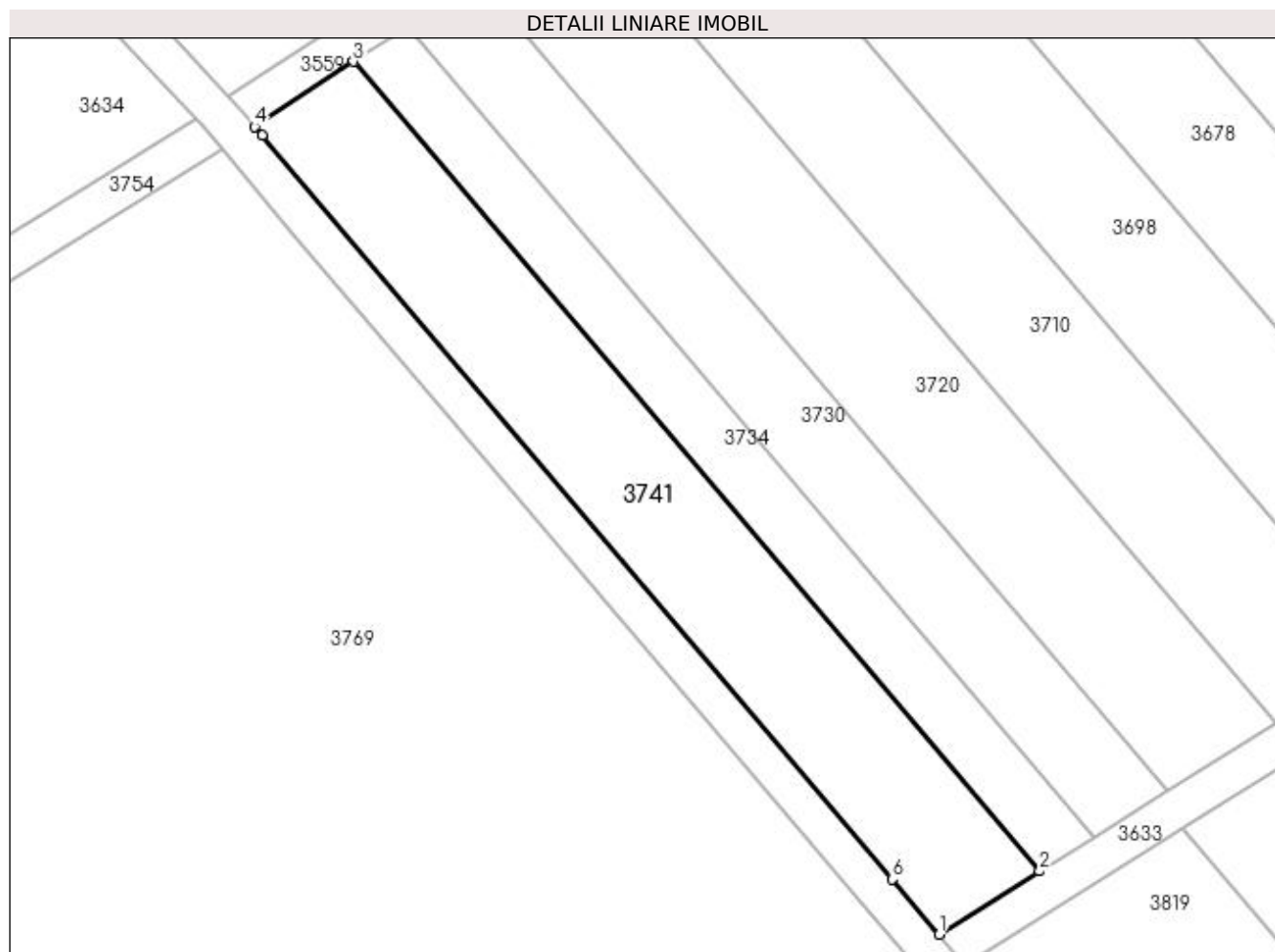
Inscrieri privind dezmembramintele dreptului de proprietate, drepturi reale de garanție și sarcini	Referințe
NU SUNT	

Anexa Nr. 1 La Partea I

Teren

Nr cadastral	Suprafața (mp)*	Observații / Referințe
	1.276	

* Suprafața este determinată în planul de proiecție Stereo 70.



Date referitoare la teren

Crt	Categorie folosință	Intra vilan	Suprafața (mp)	Tarla	Parcelă	Nr. topo	Observații / Referințe
1	pasune	NU	1.276	25	118	-	

Lungime Segmente

1) Valorile lungimilor segmentelor sunt obținute din proiecție în plan.

Punct început	X / Y	Punct sfârșit	X / Y	Lungime segment (** (m)
1	399.121,818 326.440,81	2	399.132,001 326.447,201	12.022
2	399.132,001 326.447,201	3	399.062,547 326.529,076	107.365
3	399.062,547 326.529,076	4	399.052,534 326.522,484	11.987
4	399.052,534 326.522,484	5	399.053,296 326.521,586	1.178
5	399.053,296 326.521,586	6	399.117,084 326.446,39	98.607

Punct început	X / Y	Punct sfârșit	X / Y	Lungime segment (** (m)
6	399.117,084 326.446,39	1	399.121,818 326.440,81	7.318

** Lungimile segmentelor sunt determinate în planul de proiecție Stereo 70 și sunt rotunjite la 1 milimetru.

*** Distanța dintre puncte este formată din segmente cumulate ce sunt mai mici decât valoarea 1 milimetru.

**DATE DESPRE IMOBILUL NR. 3746**

Oficiul de Cadastru și Publicitate Imobiliară DOLJ
Biroul de Cadastru și Publicitate Imobiliară Craiova

A. Partea I. Descrierea imobilului

TEREN Extravilan

Adresa: Jud. Dolj, T25, P110

Nr. Crt	Nr cadastral Nr. topografic	Suprafața* (mp)	Observații / Referințe
A1		1.200	Sector cadastral:12 Teren neimprejmuit;

B. Partea II. Proprietari și acte

Inscrieri privitoare la dreptul de proprietate și alte drepturi reale	Referințe
/	
Act Administrativ nr. Titlu de proprietate 413-59566, din 12/02/1997 emis de CJSIPT Dolj;	
B1	A1
Intabulare, drept de PROPRIETATE, dobândit prin Reconstituire, cota actuala 1/1, cota initiala 1/1 1) NENCIU PĂUNICA	

C. Partea III. SARCINI .

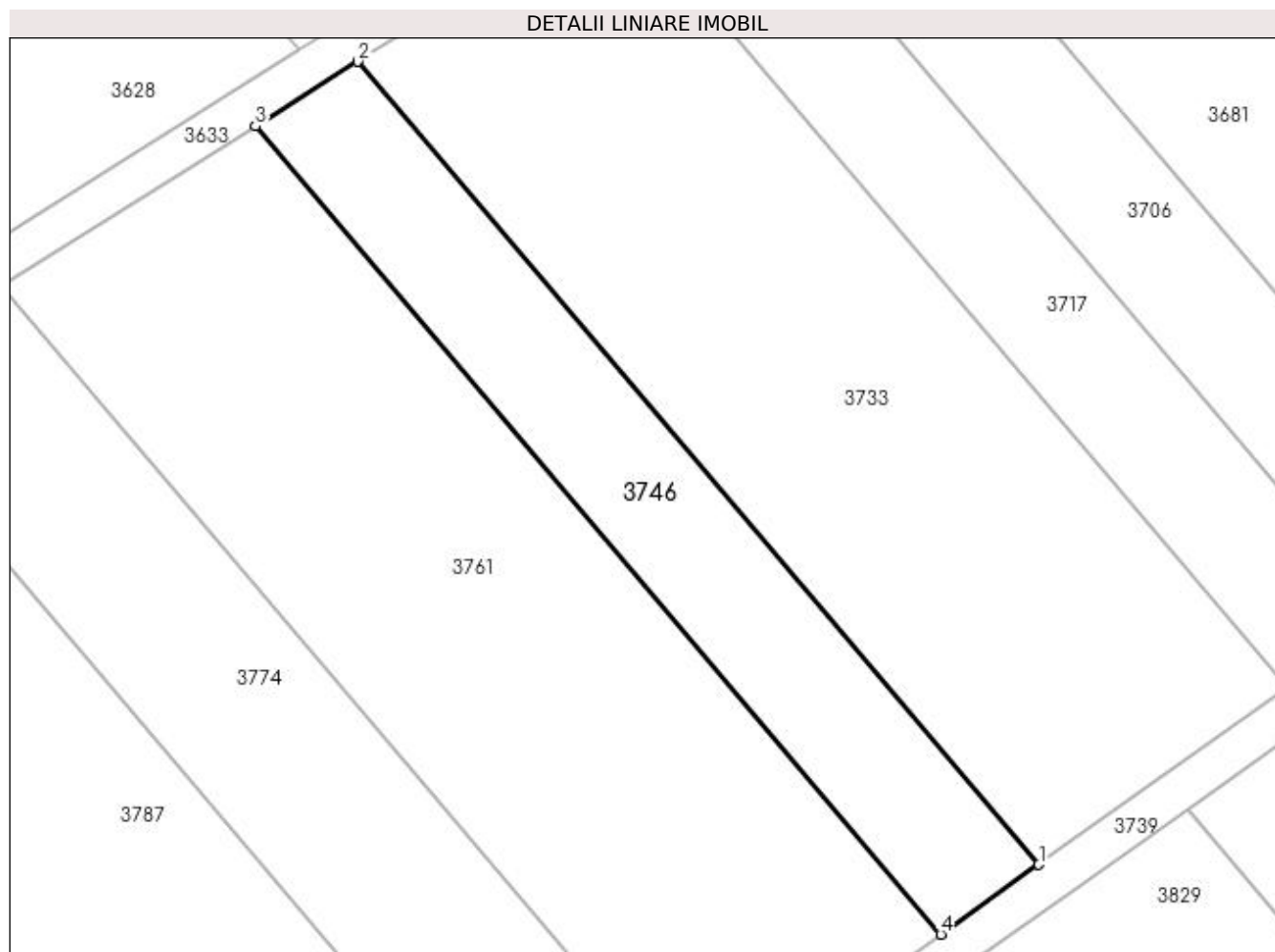
Inscrieri privind dezmembramintele dreptului de proprietate, drepturi reale de garanție și sarcini	Referințe
NU SUNT	

Anexa Nr. 1 La Partea I

Teren

Nr cadastral	Suprafața (mp)*	Observații / Referințe
	1.200	

* Suprafața este determinată în planul de proiecție Stereo 70.



Date referitoare la teren

Crt	Categorie folosință	Intra vilan	Suprafața (mp)	Tarla	Parcelă	Nr. topo	Observații / Referințe
1	pasune	NU	1.200	25	110	-	

Lungime Segmente

1) Valorile lungimilor segmentelor sunt obținute din proiecție în plan.

Punct început	X / Y	Punct sfârșit	X / Y	Lungime segment (** (m)
1	399.325,887 326.444,505	2	399.259,641 326.522,598	102.406
2	399.259,641 326.522,598	3	399.249,647 326.516,324	11.8
3	399.249,647 326.516,324	4	399.316,324 326.437,723	103.073
4	399.316,324 326.437,723	1	399.325,887 326.444,505	11.724

**** Lungimile segmentelor sunt determinate în planul de proiecție Stereo 70 și sunt rotunjite la 1 milimetru.**

***** Distanța dintre puncte este formată din segmente cumulate ce sunt mai mici decât valoarea 1 milimetru.**

**DATE DESPRE IMOBILUL NR. 3749**

Oficiul de Cadastru și Publicitate Imobiliară DOLJ
Biroul de Cadastru și Publicitate Imobiliară Craiova

A. Partea I. Descrierea imobilului

TEREN Extravilan

Adresa: Jud. Dolj, T25, P47

Nr. Crt	Nr cadastral Nr. topografic	Suprafața* (mp)	Observații / Referințe
A1		2.240	Sector cadastral:12 Teren neimprejmuit;

B. Partea II. Proprietari și acte

Inscrieri privitoare la dreptul de proprietate și alte drepturi reale	Referințe
/	
Act Notarial nr. Certificat de mostenitor 35, din 01/10/2020 emis de NP OFELIA DRAGANCEA;	
B1	A1
Intabulare, drept de PROPRIETATE, dobandit prin Succesiune, cota actuala 1/1, cota initiala 1/1 1) TABACU ILEANA	

C. Partea III. SARCINI .

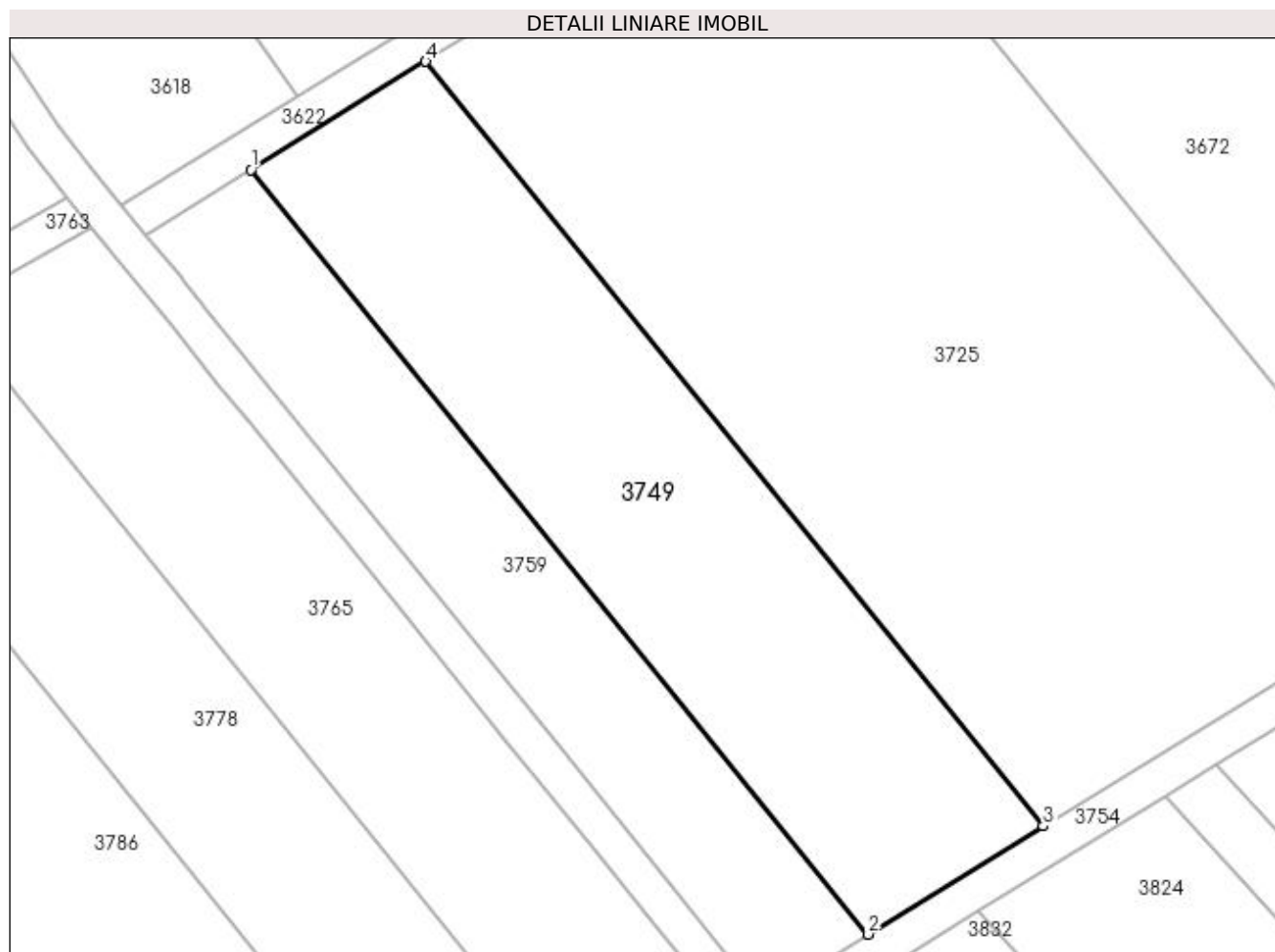
Inscrieri privind dezmembramintele dreptului de proprietate, drepturi reale de garanție și sarcini	Referințe
NU SUNT	

Anexa Nr. 1 La Partea I

Teren

Nr cadastral	Suprafața (mp)*	Observații / Referințe
	2.240	

* Suprafața este determinată în planul de proiecție Stereo 70.



Date referitoare la teren

Crt	Categorie folosință	Intra vilan	Suprafața (mp)	Tarla	Parcelă	Nr. topo	Observații / Referințe
1	pasune	NU	2.240	25	47	-	

Lungime Segmente

1) Valorile lungimilor segmentelor sunt obținute din proiecție în plan.

Punct început	X / Y	Punct sfârșit	X / Y	Lungime segment (** (m)
1	398.834,192 326.513,25	2	398.899,443 326.432,506	103.815
2	398.899,443 326.432,506	3	398.917,955 326.443,922	21.749
3	398.917,955 326.443,922	4	398.852,684 326.524,691	103.846
4	398.852,684 326.524,691	1	398.834,192 326.513,25	21.745

**** Lungimile segmentelor sunt determinate în planul de proiecție Stereo 70 și sunt rotunjite la 1 milimetru.**

***** Distanța dintre puncte este formată din segmente cumulate ce sunt mai mici decât valoarea 1 milimetru.**

**DATE DESPRE IMOBILUL NR. 3754**

Oficiul de Cadastru și Publicitate Imobiliară DOLJ
Biroul de Cadastru și Publicitate Imobiliară Craiova

A. Partea I. Descrierea imobilului

TEREN Extravilan

Adresa: Jud. Dolj, T25, PDE 502/60

Nr. Crt	Nr cadastral Nr. topografic	Suprafața* (mp)	Observații / Referințe
A1		743	Sector cadastral:12 Teren neimprejmuit;

B. Partea II. Proprietari și acte

Inscrieri privitoare la dreptul de proprietate și alte drepturi reale		Referințe
/		
Act Normativ nr. Legea 7, din 13/03/1996 emis de Parlamentul Romaniei (art.13 alin 15);		
B1	Inscrierea provizorie, drept de PROPRIETATE, dobandit prin Lege, cota actuala 1/1, cota initiala 1/1 1) NEIDENTIFICAT NEIDENTIFICAT	A1

C. Partea III. SARCINI .

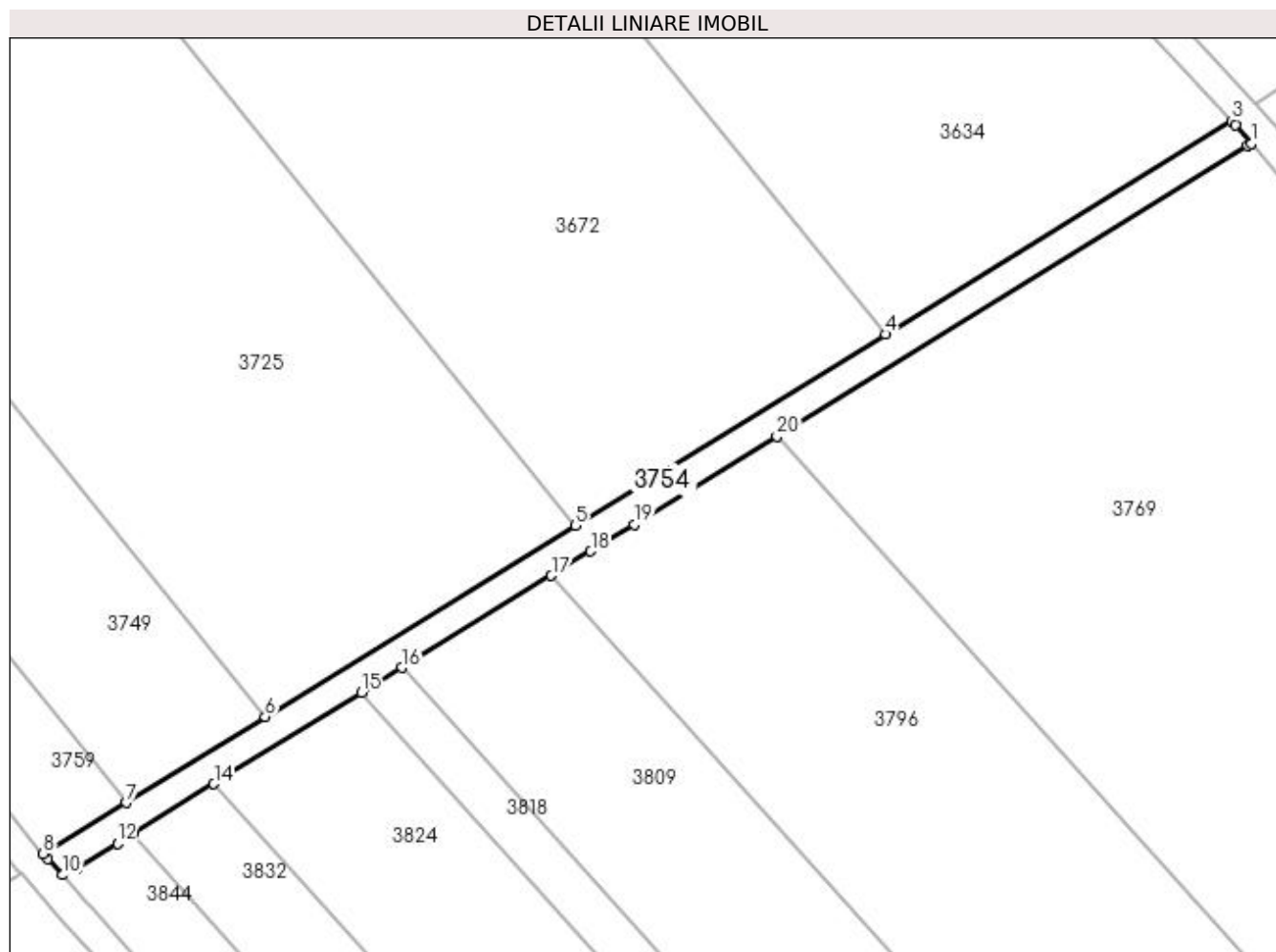
Inscrieri privind dezmembramintele dreptului de proprietate, drepturi reale de garanție și sarcini	Referințe
NU SUNT	

Anexa Nr. 1 La Partea I

Teren

Nr cadastral	Suprafața (mp)*	Observații / Referințe
	743	

* Suprafața este determinată în planul de proiecție Stereo 70.



Date referitoare la teren

Crt	Categorie folosință	Intravilan	Suprafața (mp)	Tarla	Parcelă	Nr. topo	Observații / Referințe
1	drum	NU	743	25	DE 502/60	-	

Lungime Segmente

1) Valorile lungimilor segmentelor sunt obținute din proiecție în plan.

Punct început	X / Y	Punct sfârșit	X / Y	Lungime segment (** (m)
1	399.049,223 326.520,205	2	399.047,162 326.522,634	3.186
3	399.046,593 326.523,249	4	399.000,53 326.494,843	54.118
5	398.959,257 326.469,391	6	398.917,955 326.443,922	48.523
7	398.899,443 326.432,506	8	398.888,385 326.425,686	12.992
9	398.889,015 326.424,989	10	398.890,931 326.422,867	2.859

Punct început	X / Y	Punct sfârșit	X / Y	Lungime segment (** (m)
2	399.047,162 326.522,634	3	399.046,593 326.523,249	0.838
4	399.000,53 326.494,843	5	398.959,257 326.469,391	48.49
6	398.917,955 326.443,922	7	398.899,443 326.432,506	21.749
8	398.888,385 326.425,686	9	398.889,015 326.424,989	0.94
10	398.890,931 326.422,867	11	398.893,027 326.423,849	2.314

Punct început	X / Y	Punct sfârșit	X / Y	Lungime segment (** (m)
11	398.893,027 326.423,849	12	398.898,276 326.427,086	6.167
13	398.900,295 326.428,331	14	398.911,109 326.435,0	12.705
15	398.930,801 326.447,144	16	398.936,194 326.450,47	6.336
17	398.956,05 326.462,714	18	398.961,31 326.465,958	6.179
19	398.967,086 326.469,52	20	398.986,081 326.481,234	22.317
21	399.048,783 326.519,9	1	399.049,223 326.520,205	0.535

Punct început	X / Y	Punct sfârșit	X / Y	Lungime segment (** (m)
12	398.898,276 326.427,086	13	398.900,295 326.428,331	2.372
14	398.911,109 326.435,0	15	398.930,801 326.447,144	23.136
16	398.936,194 326.450,47	17	398.956,05 326.462,714	23.328
18	398.961,31 326.465,958	19	398.967,086 326.469,52	6.786
20	398.986,081 326.481,234	21	399.048,783 326.519,9	73.665

** Lungimile segmentelor sunt determinate în planul de proiecție Stereo 70 și sunt rotunjite la 1 milimetru.

*** Distanța dintre puncte este formată din segmente cumulate ce sunt mai mici decât valoarea 1 milimetru.

**DATE DESPRE IMOBILUL NR. 3759**

Oficiul de Cadastru și Publicitate Imobiliară DOLJ
Biroul de Cadastru și Publicitate Imobiliară Craiova

A. Partea I. Descrierea imobilului

TEREN Extravilan

Adresa: Jud. Dolj, T25, P46

Nr. Crt	Nr cadastral Nr. topografic	Suprafața* (mp)	Observații / Referințe
A1		1.340	Sector cadastral:12 Teren neimprejmuit;

B. Partea II. Proprietari și acte

Inscrieri privitoare la dreptul de proprietate și alte drepturi reale	Referințe
/	
Act Administrativ nr. Titlu de proprietate 819-2195, din 24/03/1997 emis de CJSIPT Dolj;	
B1	A1
Intabulare, drept de PROPRIETATE, dobândit prin Reconstituire, cota actuala 1/1, cota initiala 1/1 1) STOIAN IOANA	

C. Partea III. SARCINI .

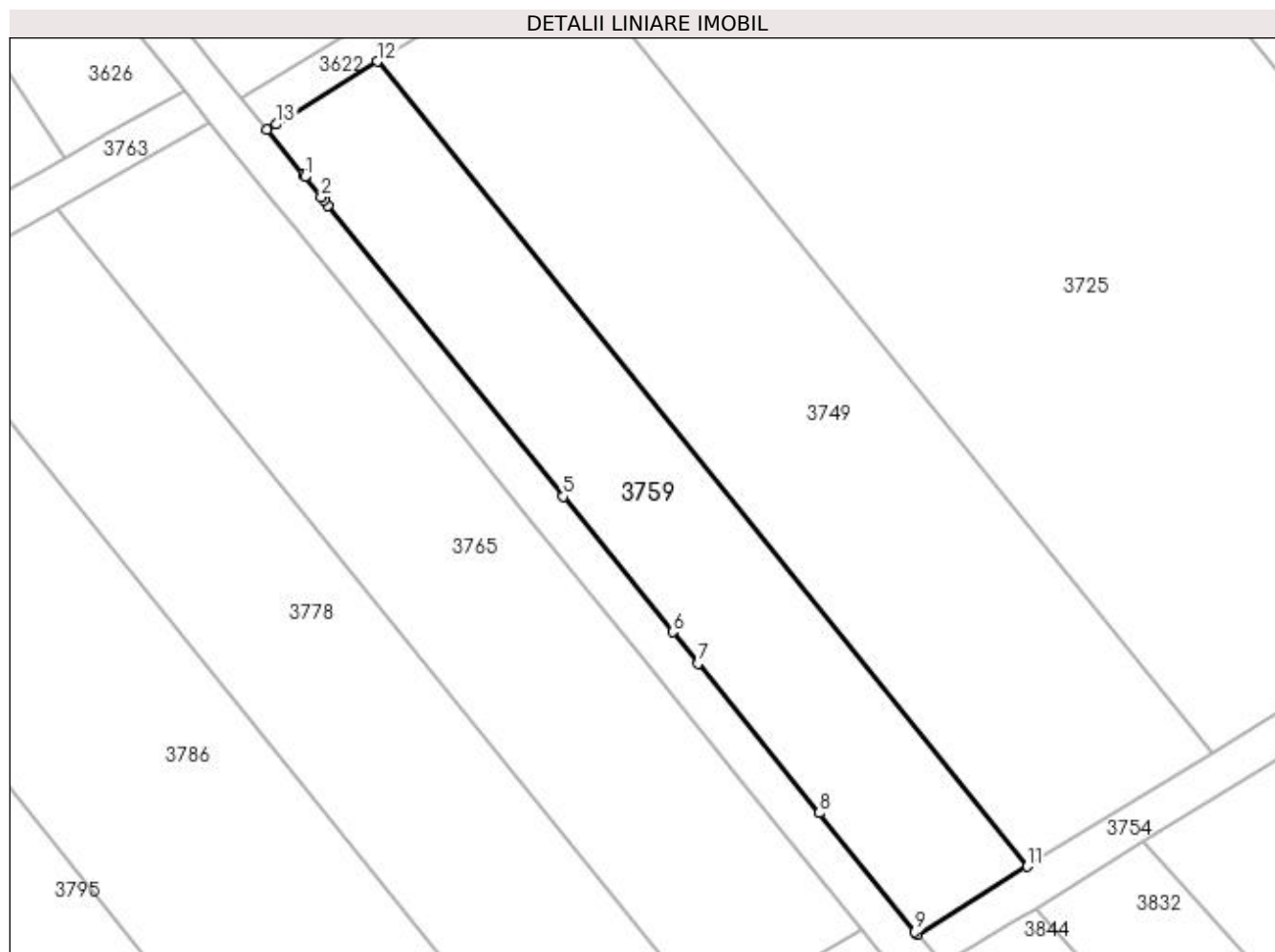
Inscrieri privind dezmembramintele dreptului de proprietate, drepturi reale de garanție și sarcini	Referințe
NU SUNT	

Anexa Nr. 1 La Partea I

Teren

Nr cadastral	Suprafața (mp)*	Observații / Referințe
	1.340	

* Suprafața este determinată în planul de proiecție Stereo 70.



Date referitoare la teren

Crt	Categorie folosință	Intra vilan	Suprafața (mp)	Tarla	Parcelă	Nr. topo	Observații / Referințe
1	pasune	NU	1.340	25	46	-	

Lungime Segmente

1) Valorile lungimilor segmentelor sunt obținute din proiecție în plan.

Punct început	X / Y	Punct sfârșit	X / Y	Lungime segment (** (m)
1	398.826,938 326.501,676	2	398.828,581 326.499,654	2.605
2	398.828,581 326.499,654	3	398.828,86 326.499,311	0.441
3	398.828,86 326.499,311	4	398.829,281 326.498,79	0.671
4	398.829,281 326.498,79	5	398.852,857 326.469,617	37.508
5	398.852,857 326.469,617	6	398.863,851 326.456,012	17.492

Punct început	X / Y	Punct sfârşit	X / Y	Lungime segment (** (m)
6	398.863,851 326.456,012	7	398.866,397 326.452,862	4.05
7	398.866,397 326.452,862	8	398.878,53 326.437,847	19.305
8	398.878,53 326.437,847	9	398.888,128 326.425,971	15.27
9	398.888,128 326.425,971	10	398.888,385 326.425,686	0.383
10	398.888,385 326.425,686	11	398.899,443 326.432,506	12.992
11	398.899,443 326.432,506	12	398.834,192 326.513,25	103.815
12	398.834,192 326.513,25	13	398.824,019 326.506,957	11.962
13	398.824,019 326.506,957	14	398.823,122 326.506,402	1.055
14	398.823,122 326.506,402	15	398.826,75 326.501,909	5.774
15	398.826,75 326.501,909	16	398.826,76 326.501,897	0.016
16	398.826,76 326.501,897	1	398.826,938 326.501,676	0.284

** Lungimile segmentelor sunt determinate în planul de proiecție Stereo 70 și sunt rotunjite la 1 milimetru.

*** Distanța dintre puncte este formată din segmente cumulate ce sunt mai mici decât valoarea 1 milimetru.

**DATE DESPRE IMOBILUL NR. 3761**

Oficiul de Cadastru și Publicitate Imobiliară DOLJ
Biroul de Cadastru și Publicitate Imobiliară Craiova

A. Partea I. Descrierea imobilului

TEREN Extravilan

Adresa: Jud. Dolj, T25, P109

Nr. Crt	Nr cadastral Nr. topografic	Suprafața* (mp)	Observații / Referințe
A1		3.000	Sector cadastral:12 Teren neimprejmuit;

B. Partea II. Proprietari și acte

Inscrieri privitoare la dreptul de proprietate și alte drepturi reale	Referințe
/	
Act Notarial nr. Certificat de mostenitor 195, din 12/10/1998 emis de NP Cernobai Emil;	
B1	A1
Intabulare, drept de PROPRIETATE, dobandit prin Succesiune, cota actuala 1/1, cota initiala 1/1 1) MARINOIU MATEIAS DEFUNCT:Da	

C. Partea III. SARCINI .

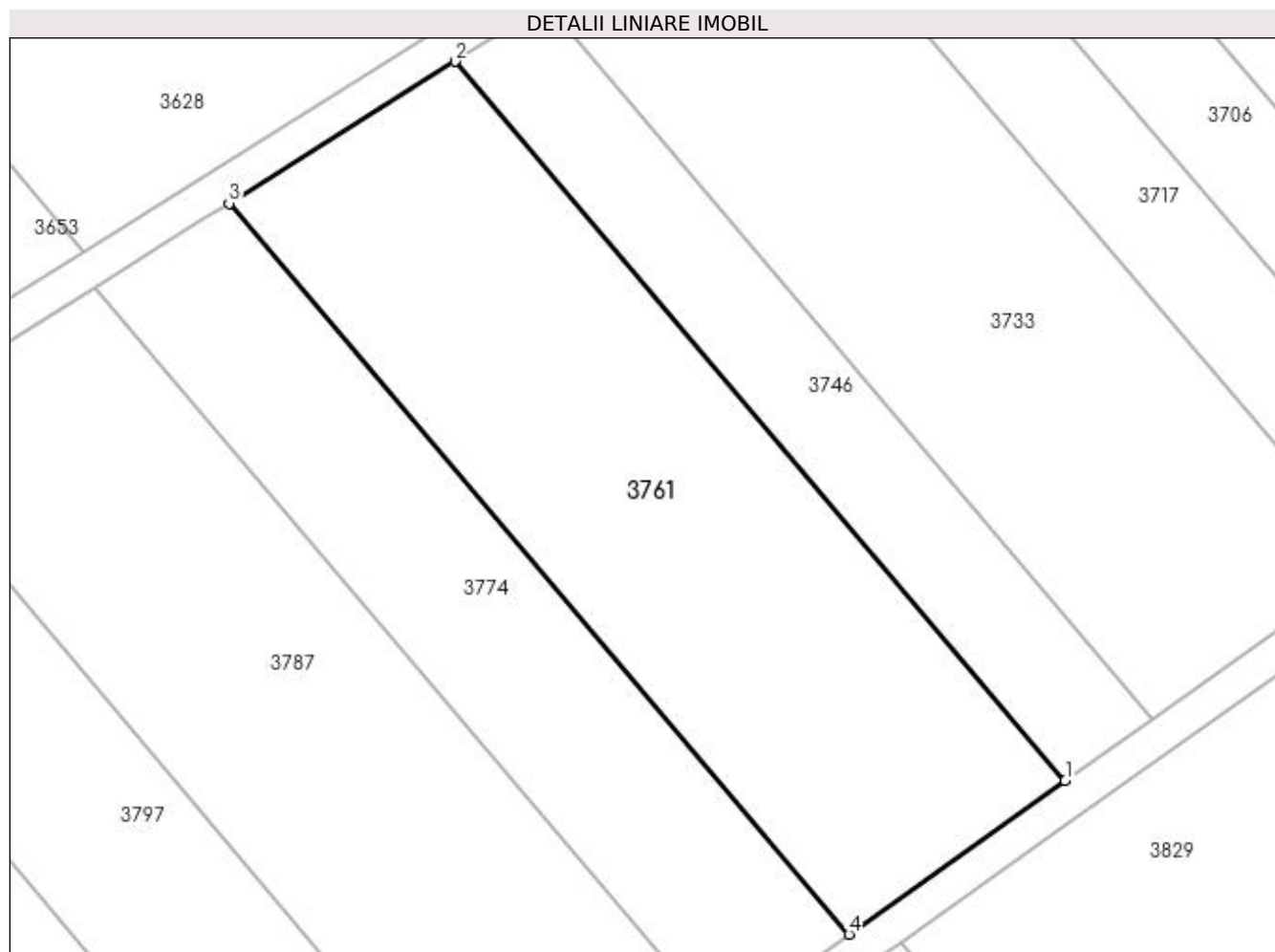
Inscrieri privind dezmembramintele dreptului de proprietate, drepturi reale de garanție și sarcini	Referințe
NU SUNT	

Anexa Nr. 1 La Partea I

Teren

Nr cadastral	Suprafața (mp)*	Observații / Referințe
	3.000	

* Suprafața este determinată în planul de proiecție Stereo 70.



Date referitoare la teren

Crt	Categorie folosință	Intra vilan	Suprafața (mp)	Tarla	Parcelă	Nr. topo	Observații / Referințe
1	pasune	NU	3.000	25	109	-	

Lungime Segmente

1) Valorile lungimilor segmentelor sunt obținute din proiecție în plan.

Punct început	X / Y	Punct sfârșit	X / Y	Lungime segment (** (m)
1	399.316,324 326.437,723	2	399.249,647 326.516,324	103.073
2	399.249,647 326.516,324	3	399.224,938 326.500,815	29.172
3	399.224,938 326.500,815	4	399.292,682 326.420,957	104.721
4	399.292,682 326.420,957	1	399.316,324 326.437,723	28.984

**** Lungimile segmentelor sunt determinate în planul de proiecție Stereo 70 și sunt rotunjite la 1 milimetru.**

***** Distanța dintre puncte este formată din segmente cumulate ce sunt mai mici decât valoarea 1 milimetru.**

**DATE DESPRE IMOBILUL NR. 3769**

Oficiul de Cadastru și Publicitate Imobiliară DOLJ
Biroul de Cadastru și Publicitate Imobiliară Craiova

A. Partea I. Descrierea imobilului

TEREN Extravilan

Adresa: Jud. Dolj, T25, P63

Nr. Crt	Nr cadastral Nr. topografic	Suprafața* (mp)	Observații / Referințe
A1		7.747	Sector cadastral:12 Teren neimprejmuit;

B. Partea II. Proprietari și acte

Inscrieri privitoare la dreptul de proprietate și alte drepturi reale		Referințe
/		
Act Normativ nr. 7, din 13/03/1996 emis de Parlamentul Romaniei;		
B1	Intabulare, drept de PROPRIETATE, dobandit prin Lege, cota actuala 1/1, cota initiala 1/1 1) UAT ALMAJ, CIF:4553674, Rezerva comisiei locale de fond funciar	A1

C. Partea III. SARCINI .

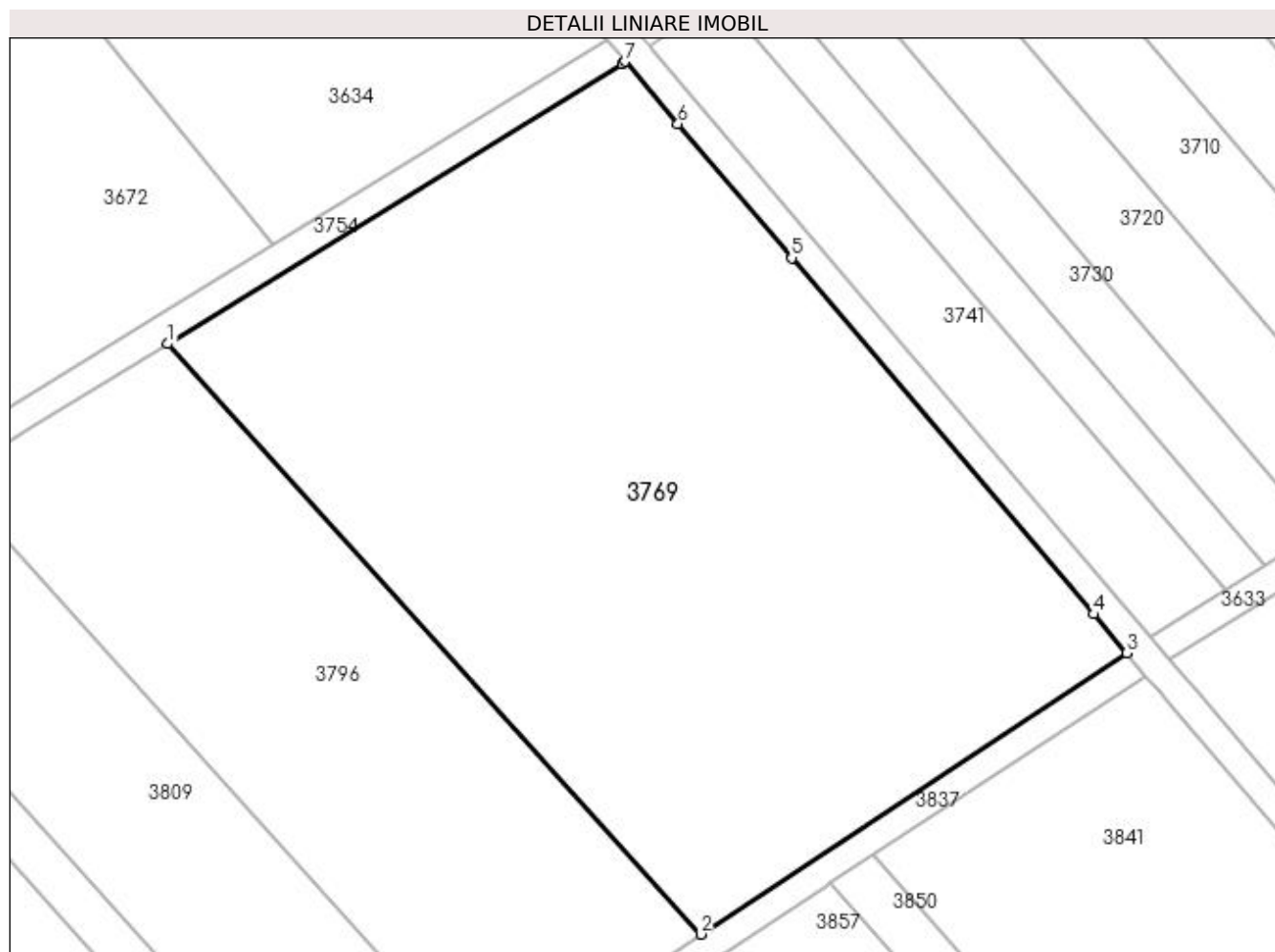
Inscrieri privind dezmembramintele dreptului de proprietate, drepturi reale de garanție și sarcini	Referințe
NU SUNT	

Anexa Nr. 1 La Partea I

Teren

Nr cadastral	Suprafața (mp)*	Observații / Referințe
	7.747	

* Suprafața este determinată în planul de proiecție Stereo 70.



Date referitoare la teren

Crt	Categorie folosință	Intravilan	Suprafața (mp)	Tarla	Parcelă	Nr. topo	Observații / Referințe
1	pasune	NU	7.747	25	63	-	

Lungime Segmente

1) Valorile lungimilor segmentelor sunt obținute din proiecție în plan.

Punct început	X / Y	Punct sfârșit	X / Y	Lungime segment (** (m)
1	398.986,081 326.481,234	2	399.059,657 326.399,774	109.768
2	399.059,657 326.399,774	3	399.118,456 326.438,59	70.455
3	399.118,456 326.438,59	4	399.113,917 326.443,94	7.016
4	399.113,917 326.443,94	5	399.072,221 326.493,094	64.457
5	399.072,221 326.493,094	6	399.056,525 326.511,596	24.264

Punct început	X / Y	Punct sfârșit	X / Y	Lungime segment (** (m)
6	399.056,525 326.511,596	7	399.049,223 326.520,205	11.288
7	399.049,223 326.520,205	8	399.048,783 326.519,9	0.535
8	399.048,783 326.519,9	1	398.986,081 326.481,234	73.665

** Lungimile segmentelor sunt determinate în planul de proiecție Stereo 70 și sunt rotunjite la 1 milimetru.

*** Distanța dintre puncte este formată din segmente cumulate ce sunt mai mici decât valoarea 1 milimetru.

**DATE DESPRE IMOBILUL NR. 3774**

Oficiul de Cadastru și Publicitate Imobiliară DOLJ
Biroul de Cadastru și Publicitate Imobiliară Craiova

A. Partea I. Descrierea imobilului

TEREN Extravilan

Adresa: Jud. Dolj, T25, P108

Nr. Crt	Nr cadastral Nr. topografic	Suprafața* (mp)	Observații / Referințe
A1		1.800	Sector cadastral:12 Teren neimprejmuit;

B. Partea II. Proprietari și acte

Inscrieri privitoare la dreptul de proprietate și alte drepturi reale	Referințe
/	
Act Notarial nr. Certificat de mostenitor 115, din 25/06/2008 emis de NP DEFTA EMIL;	
B1	A1
Intabulare, drept de PROPRIETATE, dobandit prin Succesiune, cota actuala 1/1, cota initiala 1/1 1) CERCEL MARIOARA	

C. Partea III. SARCINI .

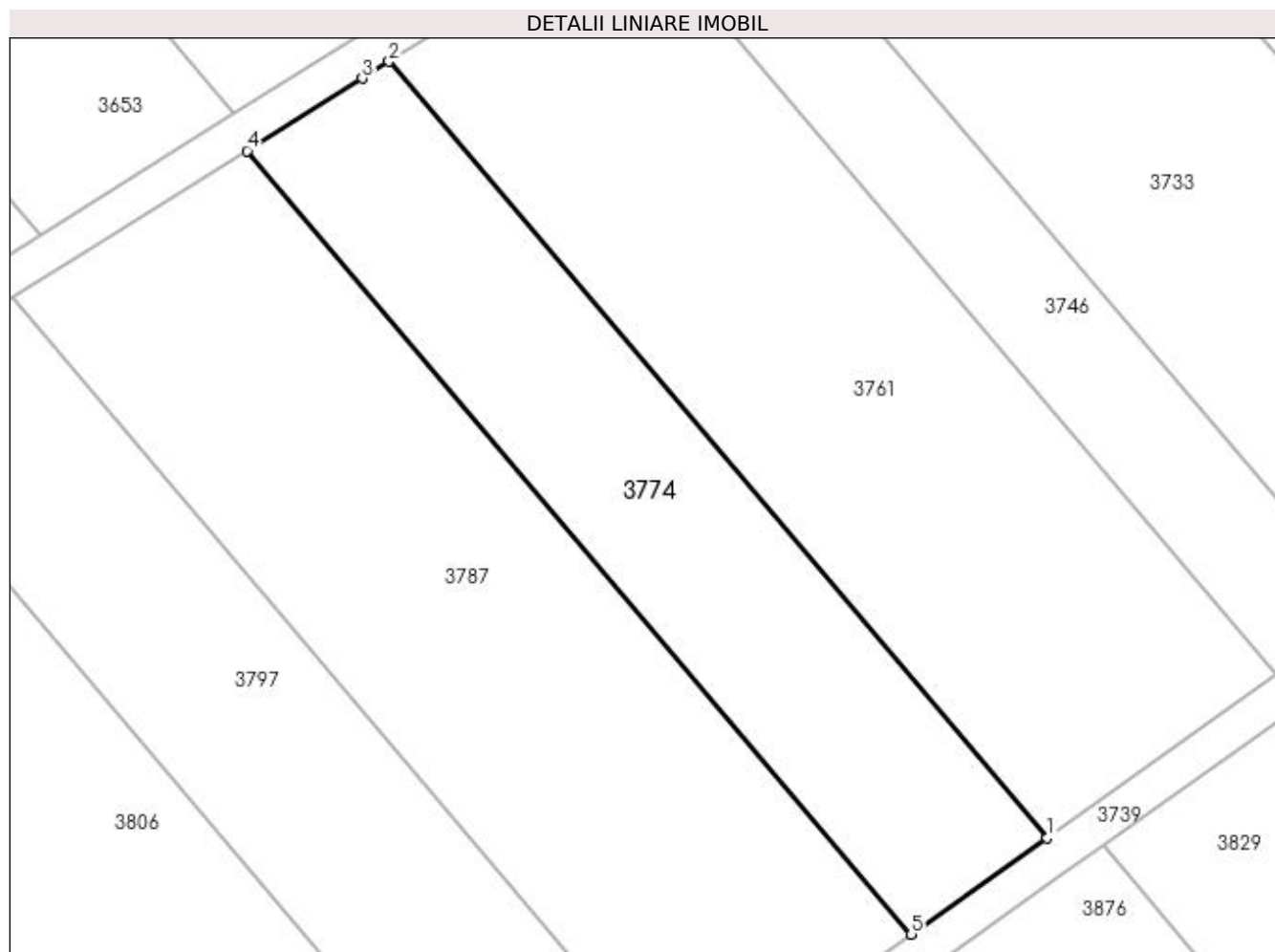
Inscrieri privind dezmembramintele dreptului de proprietate, drepturi reale de garanție și sarcini	Referințe
NU SUNT	

Anexa Nr. 1 La Partea I

Teren

Nr cadastral	Suprafața (mp)*	Observații / Referințe
	1.800	

* Suprafața este determinată în planul de proiecție Stereo 70.



Date referitoare la teren

Crt	Categorie folosință	Intra vilan	Suprafața (mp)	Tarla	Parcelă	Nr. topo	Observații / Referințe
1	pasune	NU	1.800	25	108	-	

Lungime Segmente

1) Valorile lungimilor segmentelor sunt obținute din proiecție în plan.

Punct început	X / Y	Punct sfârșit	X / Y	Lungime segment (** (m)
1	399.292,682 326.420,957	2	399.224,938 326.500,815	104.721
2	399.224,938 326.500,815	3	399.222,191 326.499,091	3.243
3	399.222,191 326.499,091	4	399.210,298 326.491,626	14.042
4	399.210,298 326.491,626	5	399.278,674 326.411,023	105.697
5	399.278,674 326.411,023	1	399.292,682 326.420,957	17.173

**** Lungimile segmentelor sunt determinate în planul de proiecție Stereo 70 și sunt rotunjite la 1 milimetru.**

***** Distanța dintre puncte este formată din segmente cumulate ce sunt mai mici decât valoarea 1 milimetru.**

**DATE DESPRE IMOBILUL NR. 3787**

Oficiul de Cadastru și Publicitate Imobiliară DOLJ
Biroul de Cadastru și Publicitate Imobiliară Craiova

A. Partea I. Descrierea imobilului

TEREN Extravilan

Adresa: Jud. Dolj, T25, P107

Nr. Crt	Nr cadastral Nr. topografic	Suprafața* (mp)	Observații / Referințe
A1		3.000	Sector cadastral:12 Teren neimprejmuit;

B. Partea II. Proprietari și acte

Inscrieri privitoare la dreptul de proprietate și alte drepturi reale	Referințe
/	
Act Administrativ nr. Titlu de proprietate 284-58989, din 18/04/1996 emis de CJSIPT Dolj;	
B1	A1
Intabulare, drept de PROPRIETATE, dobandit prin Reconstituire, cota actuala 1/1, cota initiala 1/1	
1) PURCAREA ELENA	

C. Partea III. SARCINI .

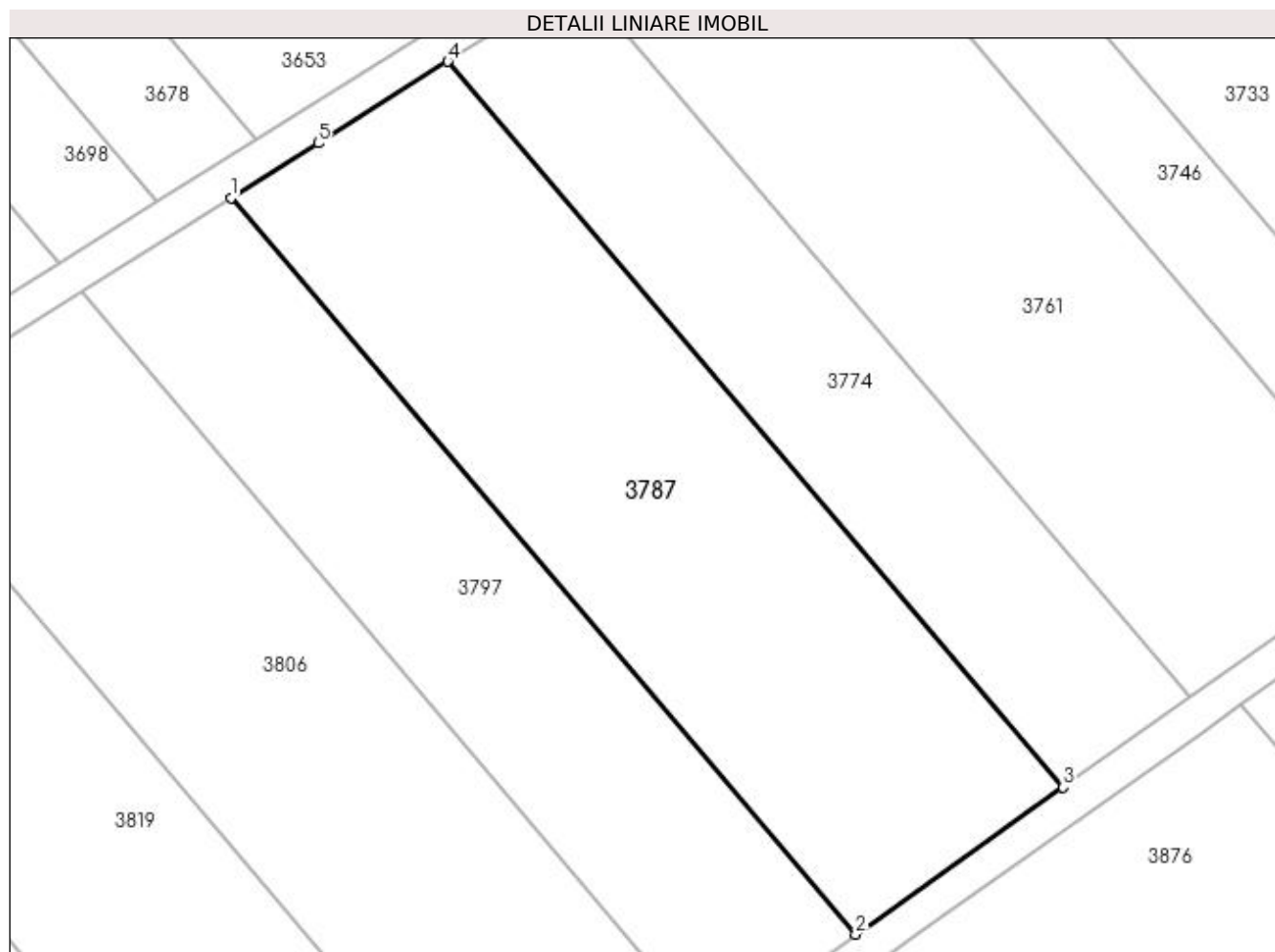
Inscrieri privind dezmembramintele dreptului de proprietate, drepturi reale de garanție și sarcini	Referințe
NU SUNT	

Anexa Nr. 1 La Partea I

Teren

Nr cadastral	Suprafața (mp)*	Observații / Referințe
	3.000	

* Suprafața este determinată în planul de proiecție Stereo 70.



Date referitoare la teren

Crt	Categorie folosință	Intra vilan	Suprafața (mp)	Tarla	Parcelă	Nr. topo	Observații / Referințe
1	pasune	NU	3.000	25	107	-	

Lungime Segmente

1) Valorile lungimilor segmentelor sunt obținute din proiecție în plan.

Punct început	X / Y	Punct sfârșit	X / Y	Lungime segment (** (m)
1	399.186,194 326.476,495	2	399.255,61 326.394,667	107.305
2	399.255,61 326.394,667	3	399.278,674 326.411,023	28.275
3	399.278,674 326.411,023	4	399.210,298 326.491,626	105.697
4	399.210,298 326.491,626	5	399.195,862 326.482,564	17.045
5	399.195,862 326.482,564	1	399.186,194 326.476,495	11.414

**** Lungimile segmentelor sunt determinate în planul de proiecție Stereo 70 și sunt rotunjite la 1 milimetru.**

***** Distanța dintre puncte este formată din segmente cumulate ce sunt mai mici decât valoarea 1 milimetru.**

**DATE DESPRE IMOBILUL NR. 3796**

Oficiul de Cadastru și Publicitate Imobiliară DOLJ
Biroul de Cadastru și Publicitate Imobiliară Craiova

A. Partea I. Descrierea imobilului

TEREN Extravilan

Adresa: Jud. Dolj, T25, P64

Nr. Crt	Nr cadastral Nr. topografic	Suprafața* (mp)	Observații / Referințe
A1		3.828	Sector cadastral:12 Teren neimprejmuit;

B. Partea II. Proprietari și acte

Inscrieri privitoare la dreptul de proprietate și alte drepturi reale	Referințe
/	
Act Administrativ nr. Titlu de proprietate 1162-48419, din 15/09/1997 emis de CJSIPT Dolj;	
B1	A1
Intabulare, drept de PROPRIETATE, dobândit prin Reconstituire, cota actuala 1/1, cota initiala 1/1 1) OPROIU GRIGORE	

C. Partea III. SARCINI .

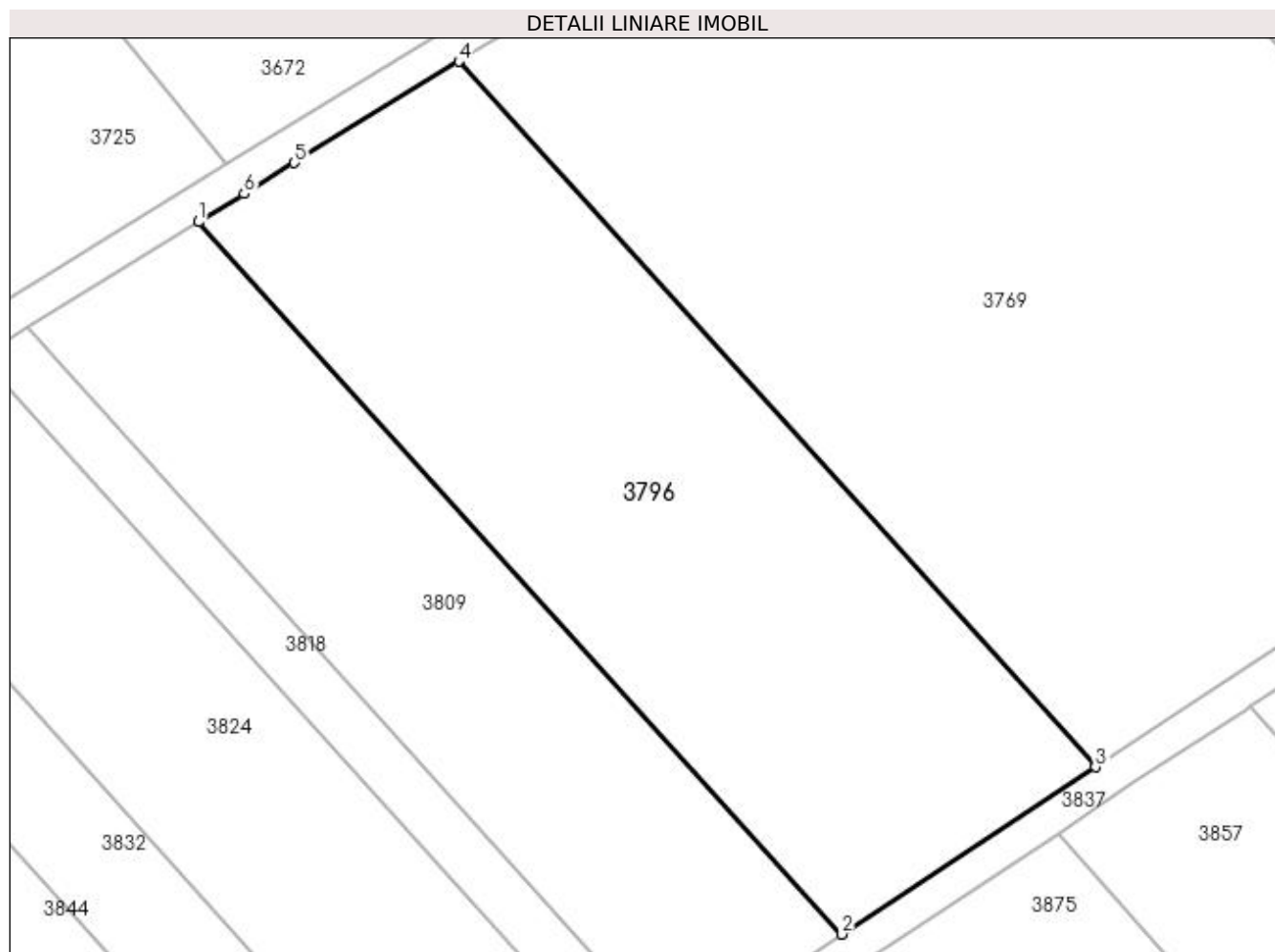
Inscrieri privind dezmembramintele dreptului de proprietate, drepturi reale de garanție și sarcini	Referințe
NU SUNT	

Anexa Nr. 1 La Partea I

Teren

Nr cadastral	Suprafața (mp)*	Observații / Referințe
	3.828	

* Suprafața este determinată în planul de proiecție Stereo 70.



Date referitoare la teren

Crt	Categorie folosință	Intra vilan	Suprafața (mp)	Tarla	Parcelă	Nr. topo	Observații / Referințe
1	pasune	NU	3.828	25	64	-	

Lungime Segmente

1) Valorile lungimilor segmentelor sunt obținute din proiecție în plan.

Punct început	X / Y	Punct sfârșit	X / Y	Lungime segment (** (m)
1	398.956,05 326.462,714	2	399.030,365 326.380,437	110.87
2	399.030,365 326.380,437	3	399.059,657 326.399,774	35.099
3	399.059,657 326.399,774	4	398.986,081 326.481,234	109.768
4	398.986,081 326.481,234	5	398.967,086 326.469,52	22.317
5	398.967,086 326.469,52	6	398.961,31 326.465,958	6.786

Punct început	X / Y	Punct sfârșit	X / Y	Lungime segment (** (m)
6	398.961,31 326.465,958	1	398.956,05 326.462,714	6.179

** Lungimile segmentelor sunt determinate în planul de proiecție Stereo 70 și sunt rotunjite la 1 milimetru.

*** Distanța dintre puncte este formată din segmente cumulate ce sunt mai mici decât valoarea 1 milimetru.

**DATE DESPRE IMOBILUL NR. 3797**

Oficiul de Cadastru și Publicitate Imobiliară DOLJ
Biroul de Cadastru și Publicitate Imobiliară Craiova

A. Partea I. Descrierea imobilului

TEREN Extravilan

Adresa: Jud. Dolj, T25, P106

Nr. Crt	Nr cadastral Nr. topografic	Suprafața* (mp)	Observații / Referințe
A1		2.100	Sector cadastral:12 Teren neimprejmuit;

B. Partea II. Proprietari și acte

Inscrieri privitoare la dreptul de proprietate și alte drepturi reale	Referințe
/	
Act Notarial nr. Certificat de mostenitor 70, din 27/10/2017 emis de NP Ionascu Nicolae;	
B1	A1
Intabulare, drept de PROPRIETATE, dobandit prin Succesiune, cota actuala 1/1, cota initiala 1/1 1) NENCIU MARIN	

C. Partea III. SARCINI .

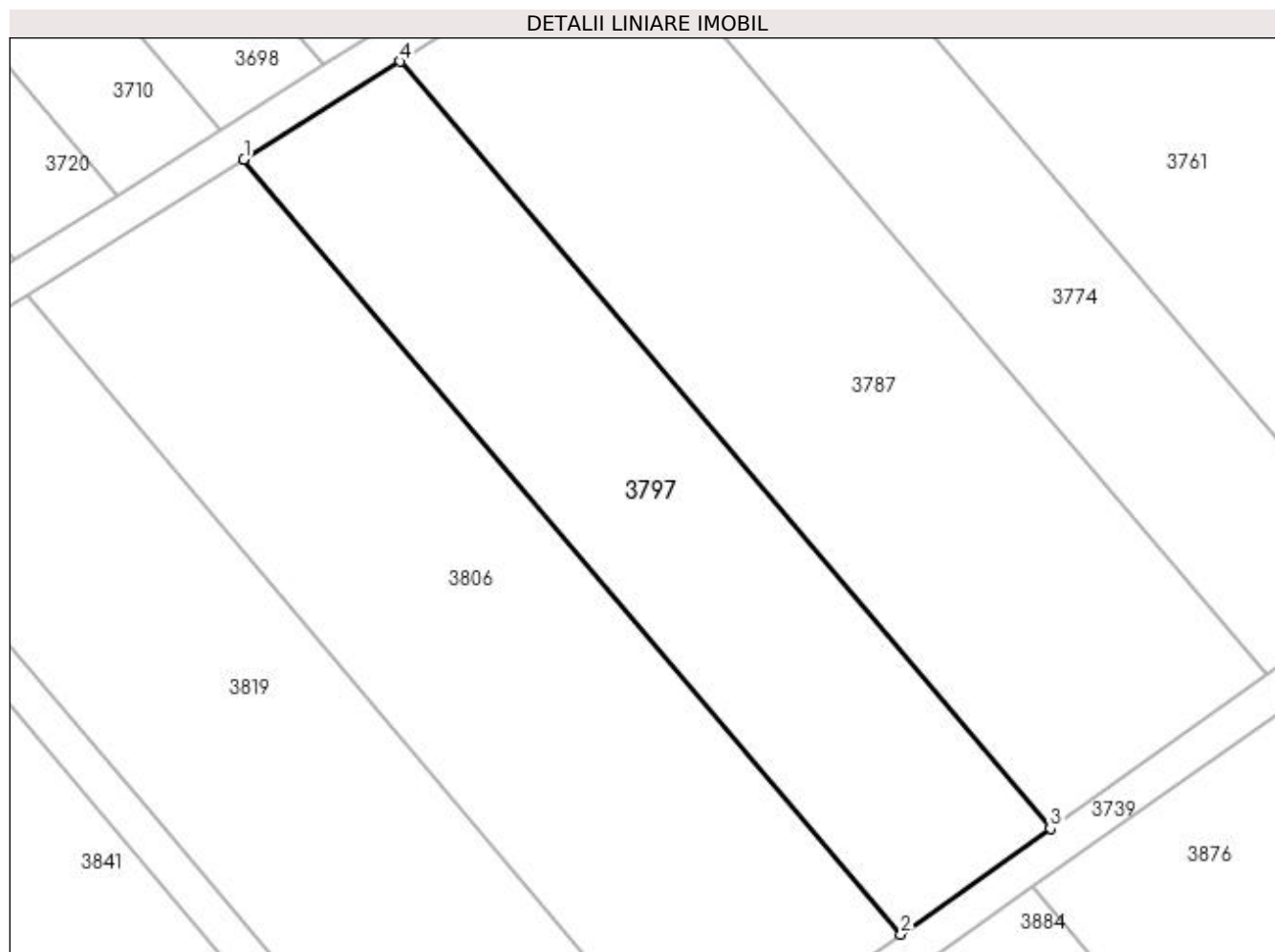
Inscrieri privind dezmembramintele dreptului de proprietate, drepturi reale de garanție și sarcini	Referințe
NU SUNT	

Anexa Nr. 1 La Partea I

Teren

Nr cadastral	Suprafața (mp)*	Observații / Referințe
	2.100	

* Suprafața este determinată în planul de proiecție Stereo 70.



Date referitoare la teren

Crt	Categorie folosință	Intra vilan	Suprafața (mp)	Tarla	Parcelă	Nr. topo	Observații / Referințe
1	pasune	NU	2.100	25	106	-	

Lungime Segmente

1) Valorile lungimilor segmentelor sunt obținute din proiecție în plan.

Punct început	X / Y	Punct sfârșit	X / Y	Lungime segment (** (m)
1	399.169,534 326.466,038	2	399.239,669 326.383,362	108.417
2	399.239,669 326.383,362	3	399.255,61 326.394,667	19.543
3	399.255,61 326.394,667	4	399.186,194 326.476,495	107.305
4	399.186,194 326.476,495	1	399.169,534 326.466,038	19.67

**** Lungimile segmentelor sunt determinate în planul de proiecție Stereo 70 și sunt rotunjite la 1 milimetru.**

***** Distanța dintre puncte este formată din segmente cumulate ce sunt mai mici decât valoarea 1 milimetru.**

**DATE DESPRE IMOBILUL NR. 3806**

Oficiul de Cadastru și Publicitate Imobiliară DOLJ
Biroul de Cadastru și Publicitate Imobiliară Craiova

A. Partea I. Descrierea imobilului

TEREN Extravilan

Adresa: Jud. Dolj, T25, P105

Nr. Crt	Nr cadastral Nr. topografic	Suprafața* (mp)	Observații / Referințe
A1		2.900	Sector cadastral:12 Teren neimprejmuit;

B. Partea II. Proprietari și acte

Inscrieri privitoare la dreptul de proprietate și alte drepturi reale	Referințe
/	
Act Administrativ nr. Titlu de proprietate 611-48128, din 24/03/1997 emis de CJSIPT Dolj;	
B1	A1
Intabulare, drept de PROPRIETATE, dobandit prin Reconstituire, cota actuala 1/1, cota initiala 1/1	
1) FIRU ILIE	
2) BURGHIU IOANA	

C. Partea III. SARCINI .

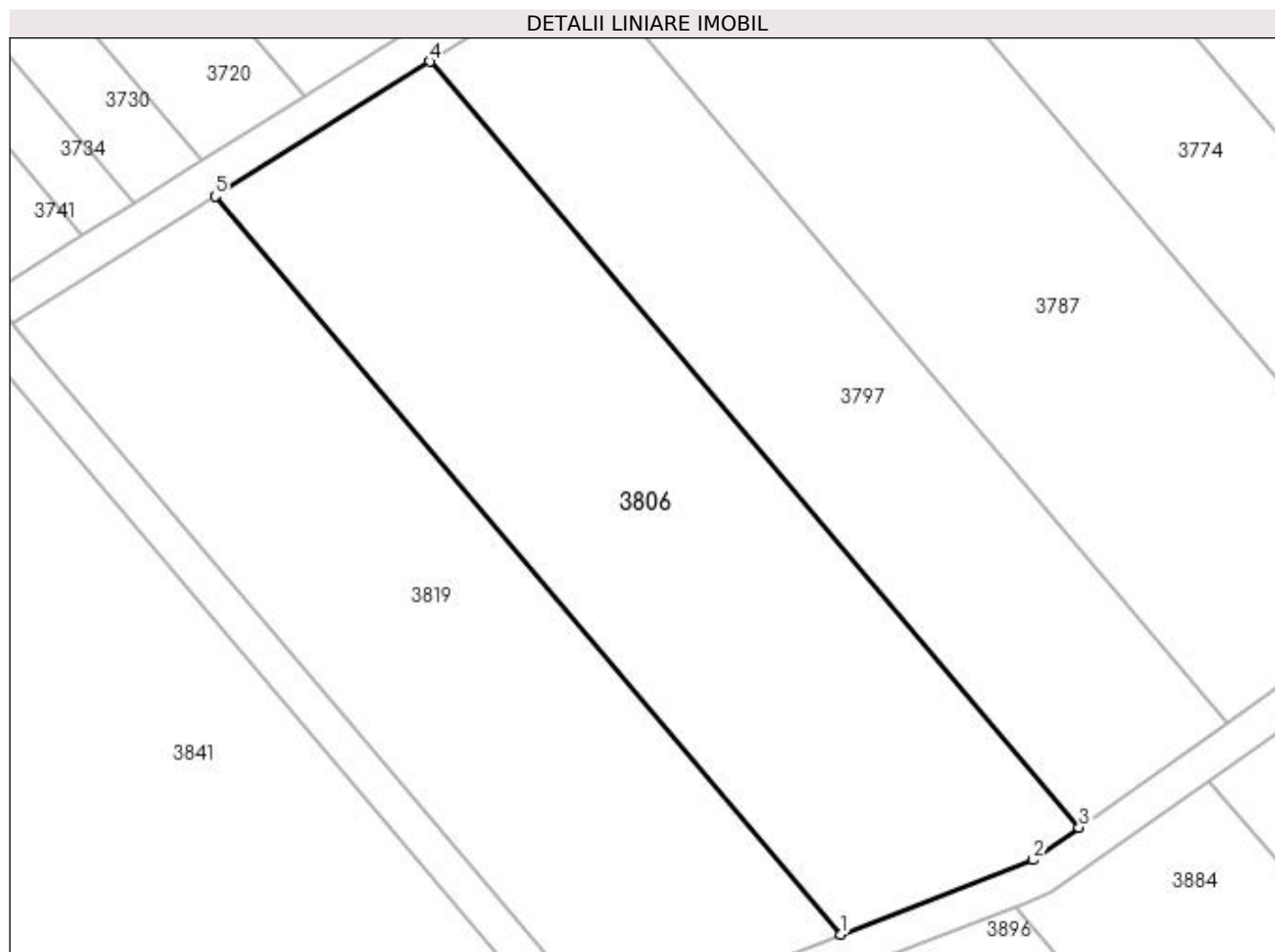
Inscrieri privind dezmembramentele dreptului de proprietate, drepturi reale de garanție și sarcini	Referințe
NU SUNT	

Anexa Nr. 1 La Partea I

Teren

Nr cadastral	Suprafața (mp)*	Observații / Referințe
	2.900	

* Suprafața este determinată în planul de proiecție Stereo 70.



Date referitoare la teren

Crt	Categorie folosință	Intra vilan	Suprafața (mp)	Tarla	Parcelă	Nr. topo	Observații / Referințe
1	pasune	NU	2.900	25	105	-	

Lungime Segmente

1) Valorile lungimilor segmentelor sunt obținute din proiecție în plan.

Punct început	X / Y	Punct sfârșit	X / Y	Lungime segment (** (m)
1	399.213,943 326.371,814	2	399.234,725 326.379,856	22.284
2	399.234,725 326.379,856	3	399.239,669 326.383,362	6.061
3	399.239,669 326.383,362	4	399.169,534 326.466,038	108.417
4	399.169,534 326.466,038	5	399.146,355 326.451,489	27.367
5	399.146,355 326.451,489	1	399.213,943 326.371,814	104.48

**** Lungimile segmentelor sunt determinate în planul de proiecție Stereo 70 și sunt rotunjite la 1 milimetru.**

***** Distanța dintre puncte este formată din segmente cumulate ce sunt mai mici decât valoarea 1 milimetru.**

**DATE DESPRE IMOBILUL NR. 3807**

Oficiul de Cadastru și Publicitate Imobiliară DOLJ
Biroul de Cadastru și Publicitate Imobiliară Craiova

A. Partea I. Descrierea imobilului

TEREN Extravilan

Adresa: Jud. Dolj, T25, P103/1

Nr. Crt	Nr cadastral Nr. topografic	Suprafața* (mp)	Observații / Referințe
A1		600	Sector cadastral:12 Teren neimprejmuit;

B. Partea II. Proprietari și acte

Inscrieri privitoare la dreptul de proprietate și alte drepturi reale	Referințe
/	
Act Administrativ nr. Titlu de proprietate 258-58989, din 22/03/1996 emis de CJSIPT Dolj;	
B1	A1
Intabulare, drept de PROPRIETATE, dobandit prin Reconstituire, cota actuala 1/1, cota initiala 1/1 1) PURCAREA MARIA	

C. Partea III. SARCINI .

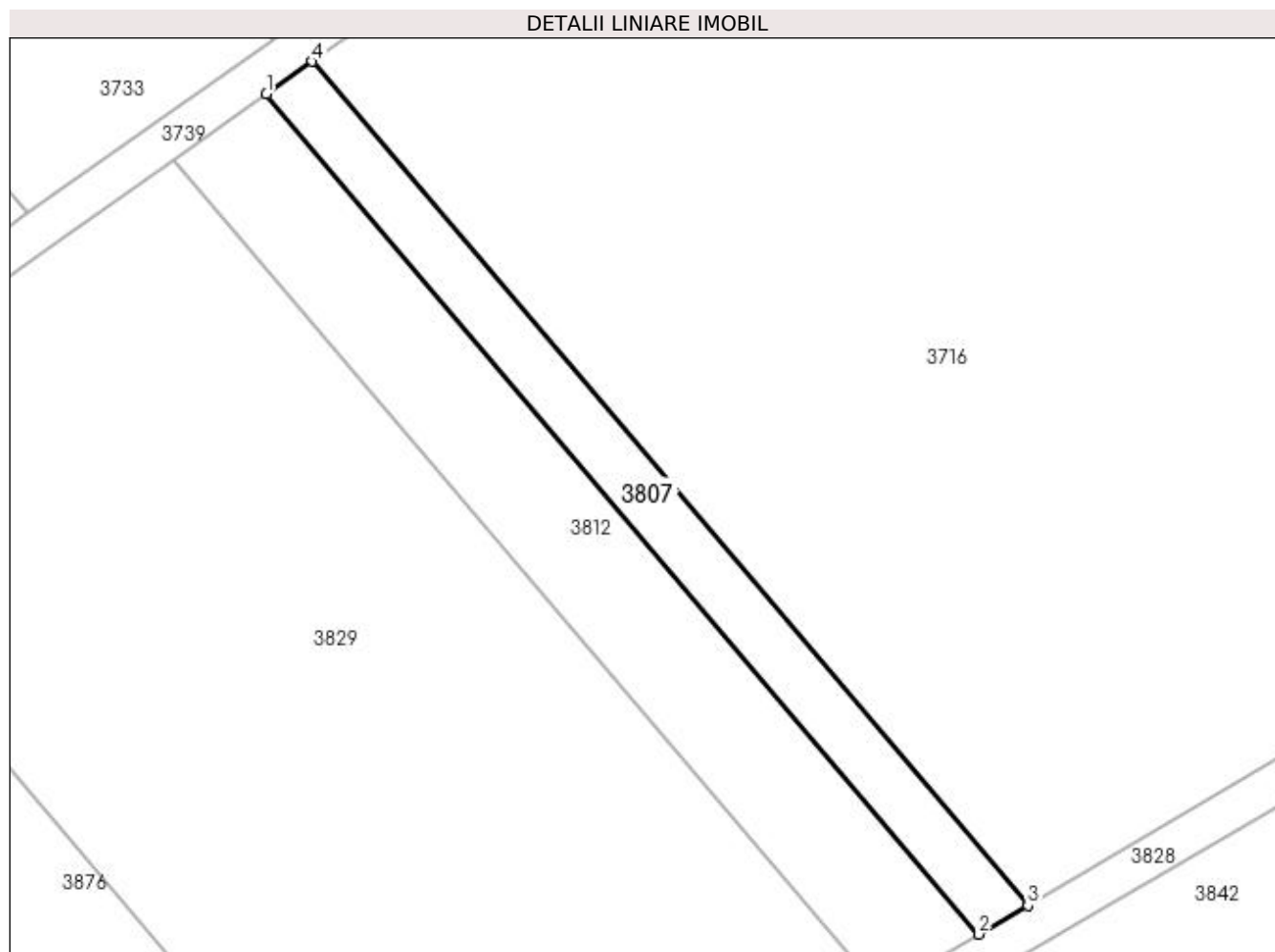
Inscrieri privind dezmembramintele dreptului de proprietate, drepturi reale de garanție și sarcini	Referințe
NU SUNT	

Anexa Nr. 1 La Partea I

Teren

Nr cadastral	Suprafața (mp)*	Observații / Referințe
	600	

* Suprafața este determinată în planul de proiecție Stereo 70.



Date referitoare la teren

Crt	Categorie folosință	Intravilan	Suprafața (mp)	Tarla	Parcelă	Nr. topo	Observații / Referințe
1	pasune	NU	600	25	103/1	-	

Lungime Segmente

1) Valorile lungimilor segmentelor sunt obținute din proiecție în plan.

Punct început	X / Y	Punct sfârșit	X / Y	Lungime segment (** (m)
1	399.349,403 326.456,278	2	399.419,642 326.373,478	108.579
2	399.419,642 326.373,478	3	399.424,464 326.376,317	5.596
3	399.424,464 326.376,317	4	399.353,918 326.459,48	109.054
4	399.353,918 326.459,48	1	399.349,403 326.456,278	5.535

**** Lungimile segmentelor sunt determinate în planul de proiecție Stereo 70 și sunt rotunjite la 1 milimetru.**

***** Distanța dintre puncte este formată din segmente cumulate ce sunt mai mici decât valoarea 1 milimetru.**

**DATE DESPRE IMOBILUL NR. 3809**

Oficiul de Cadastru și Publicitate Imobiliară DOLJ
Biroul de Cadastru și Publicitate Imobiliară Craiova

A. Partea I. Descrierea imobilului

TEREN Extravilan

Adresa: Jud. Dolj, T25, P61

Nr. Crt	Nr cadastral Nr. topografic	Suprafața* (mp)	Observații / Referințe
A1		2.552	Sector cadastral:12 Teren neimprejmuit;

B. Partea II. Proprietari și acte

Inscrieri privitoare la dreptul de proprietate și alte drepturi reale	Referințe
/	
Act Administrativ nr. Titlu de proprietate 1688-60687, din 10/05/2002 emis de CJSIPT Dolj;	
B1	A1
Intabulare, drept de PROPRIETATE, dobandit prin Reconstituire, cota actuala 1/1, cota initiala 1/1 1) CRETU MARIA	

C. Partea III. SARCINI .

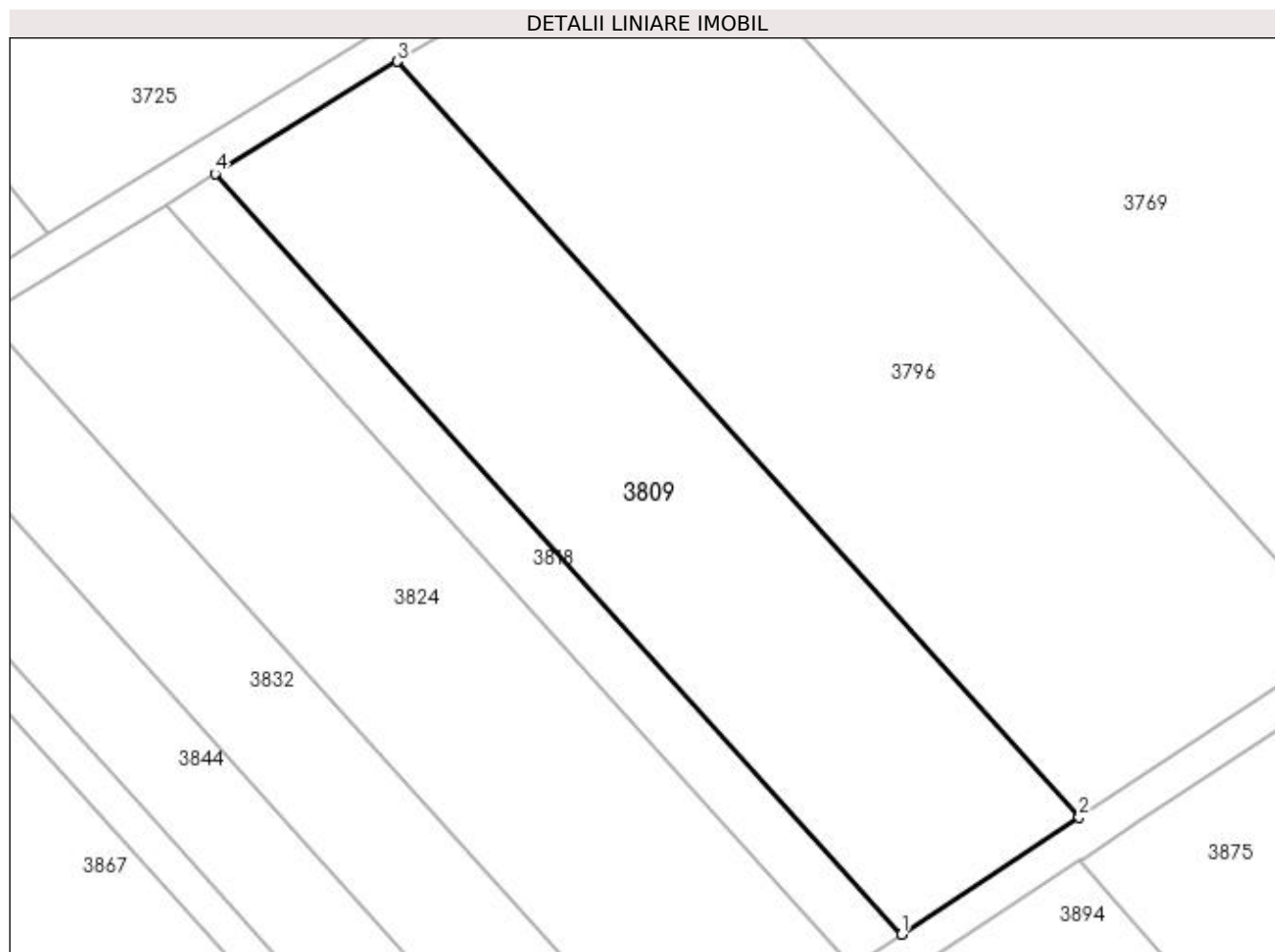
Inscrieri privind dezmembramintele dreptului de proprietate, drepturi reale de garanție și sarcini	Referințe
NU SUNT	

Anexa Nr. 1 La Partea I

Teren

Nr cadastral	Suprafața (mp)*	Observații / Referințe
	2.552	

* Suprafața este determinată în planul de proiecție Stereo 70.



Date referitoare la teren

Crt	Categorie folosință	Intra vilan	Suprafața (mp)	Tarla	Parcelă	Nr. topo	Observații / Referințe
1	pasune	NU	2.552	25	61	-	

Lungime Segmente

1) Valorile lungimilor segmentelor sunt obținute din proiecție în plan.

Punct început	X / Y	Punct sfârșit	X / Y	Lungime segment (** (m)
1	399.010,997 326.367,652	2	399.030,365 326.380,437	23.207
2	399.030,365 326.380,437	3	398.956,05 326.462,714	110.87
3	398.956,05 326.462,714	4	398.936,194 326.450,47	23.328
4	398.936,194 326.450,47	1	399.010,997 326.367,652	111.598

**** Lungimile segmentelor sunt determinate în planul de proiecție Stereo 70 și sunt rotunjite la 1 milimetru.**

***** Distanța dintre puncte este formată din segmente cumulate ce sunt mai mici decât valoarea 1 milimetru.**

**DATE DESPRE IMOBILUL NR. 3812**

Oficiul de Cadastru și Publicitate Imobiliară DOLJ
Biroul de Cadastru și Publicitate Imobiliară Craiova

A. Partea I. Descrierea imobilului

TEREN Extravilan

Adresa: Jud. Dolj, T25, P103

Nr. Crt	Nr cadastral Nr. topografic	Suprafața* (mp)	Observații / Referințe
A1		1.200	Sector cadastral:12 Teren neimprejmuit;

B. Partea II. Proprietari și acte

Inscrieri privitoare la dreptul de proprietate și alte drepturi reale	Referințe
/	
Act Administrativ nr. Titlu de proprietate 1348-59364, din 12/11/1998 emis de CJSIPT Dolj;	
B1	A1
Intabulare, drept de PROPRIETATE, dobandit prin Reconstituire, cota actuala 1/1, cota initiala 1/1 1) TĂNASIE ELENA	

C. Partea III. SARCINI .

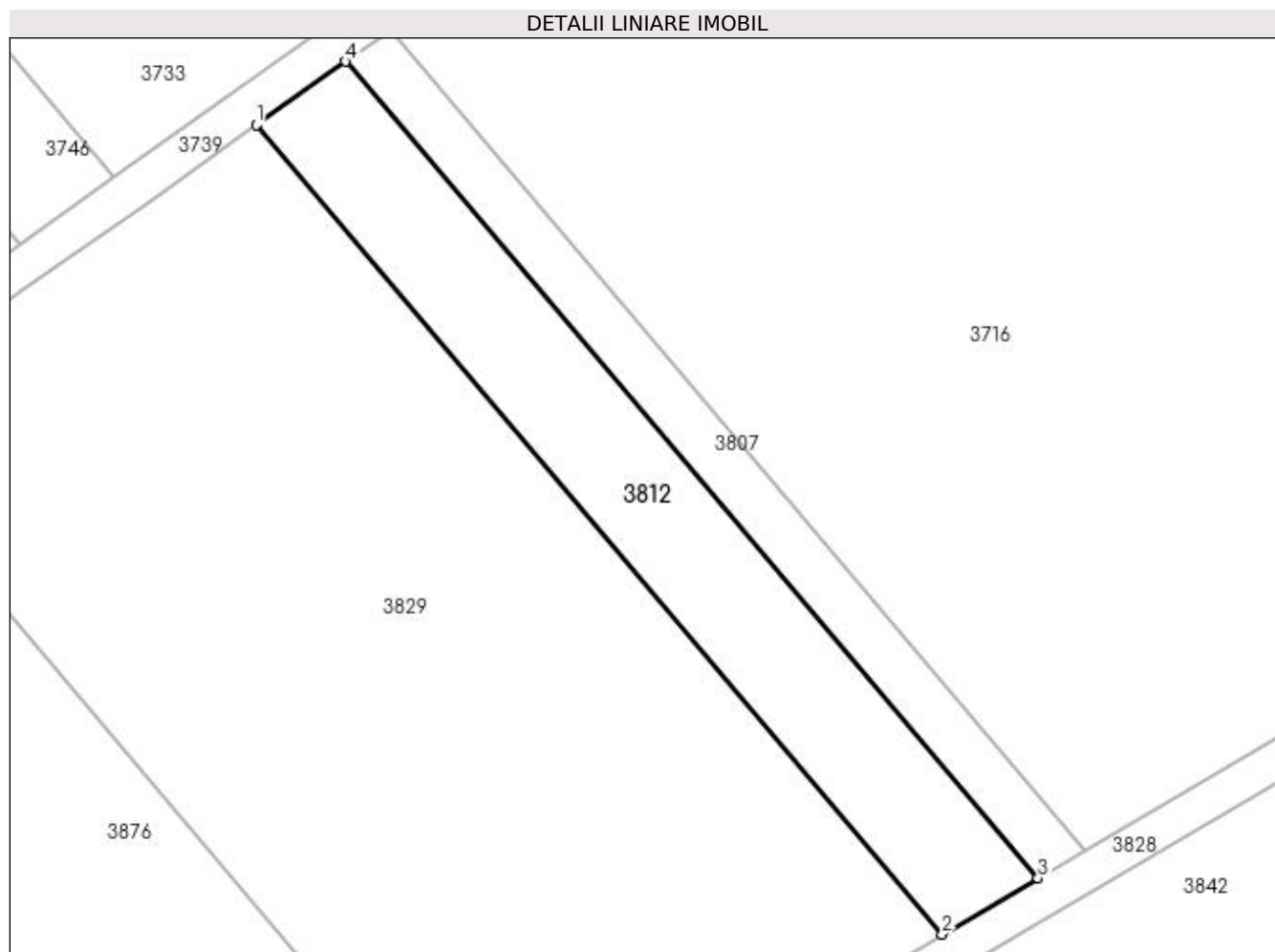
Inscrieri privind dezmembramintele dreptului de proprietate, drepturi reale de garanție și sarcini	Referințe
NU SUNT	

Anexa Nr. 1 La Partea I

Teren

Nr cadastral	Suprafața (mp)*	Observații / Referințe
	1.200	

* Suprafața este determinată în planul de proiecție Stereo 70.



Date referitoare la teren

Crt	Categorie folosință	Intra vilan	Suprafața (mp)	Tarla	Parcelă	Nr. topo	Observații / Referințe
1	pasune	NU	1.200	25	103	-	Tarla gresita in TDP - T23

Lungime Segmente

1) Valorile lungimilor segmentelor sunt obținute din proiecție în plan.

Punct început	X / Y	Punct sfârșit	X / Y	Lungime segment (** (m)
1	399.340,314 326.449,833	2	399.409,935 326.367,761	107.623
2	399.409,935 326.367,761	3	399.419,642 326.373,478	11.266
3	399.419,642 326.373,478	4	399.349,403 326.456,278	108.579
4	399.349,403 326.456,278	1	399.340,314 326.449,833	11.143

**** Lungimile segmentelor sunt determinate în planul de proiecție Stereo 70 și sunt rotunjite la 1 milimetru.**

***** Distanța dintre puncte este formată din segmente cumulate ce sunt mai mici decât valoarea 1 milimetru.**

**DATE DESPRE IMOBILUL NR. 3818**

Oficiul de Cadastru și Publicitate Imobiliară DOLJ
Biroul de Cadastru și Publicitate Imobiliară Craiova

A. Partea I. Descrierea imobilului

TEREN Extravilan

Adresa: Jud. Dolj, T25, P60

Nr. Crt	Nr cadastral Nr. topografic	Suprafața* (mp)	Observații / Referințe
A1		696	Sector cadastral:12 Teren neimprejmuit;

B. Partea II. Proprietari și acte

Inscrieri privitoare la dreptul de proprietate și alte drepturi reale	Referințe
/	
Act Notarial nr. Certificat de mostenitor 155, din 16/10/2017 emis de NP ZAVOI AURELIAN PAUL;	
B1	A1
Intabulare, drept de PROPRIETATE, dobandit prin Succesiune, cota actuala 1/1, cota initiala 1/1 1) DUMITRU ELENA	

C. Partea III. SARCINI .

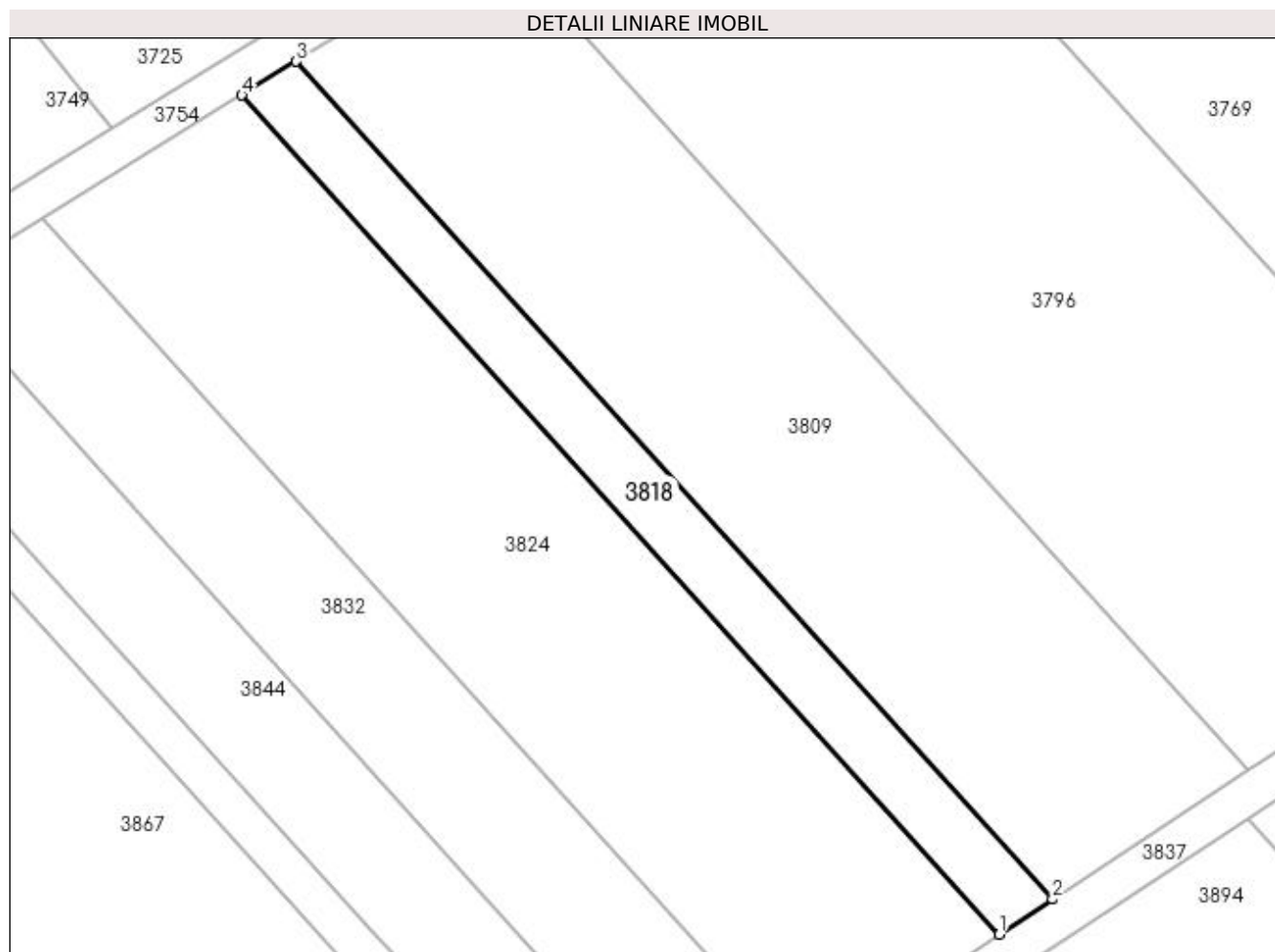
Inscrieri privind dezmembramintele dreptului de proprietate, drepturi reale de garanție și sarcini	Referințe
NU SUNT	

Anexa Nr. 1 La Partea I

Teren

Nr cadastral	Suprafața (mp)*	Observații / Referințe
	696	

* Suprafața este determinată în planul de proiecție Stereo 70.



Date referitoare la teren

Crt	Categorie folosință	Intra vilan	Suprafața (mp)	Tarla	Parcelă	Nr. topo	Observații / Referințe
1	vie	NU	696	25	60	-	

Lungime Segmente

1) Valorile lungimilor segmentelor sunt obținute din proiecție în plan.

Punct început	X / Y	Punct sfârșit	X / Y	Lungime segment (** (m)
1	399.005,737 326.364,18	2	399.010,997 326.367,652	6.303
2	399.010,997 326.367,652	3	398.936,194 326.450,47	111.598
3	398.936,194 326.450,47	4	398.930,801 326.447,144	6.336
4	398.930,801 326.447,144	1	399.005,737 326.364,18	111.796

**** Lungimile segmentelor sunt determinate în planul de proiecție Stereo 70 și sunt rotunjite la 1 milimetru.**

***** Distanța dintre puncte este formată din segmente cumulate ce sunt mai mici decât valoarea 1 milimetru.**

**DATE DESPRE IMOBILUL NR. 3819**

Oficiul de Cadastru și Publicitate Imobiliară DOLJ
Biroul de Cadastru și Publicitate Imobiliară Craiova

A. Partea I. Descrierea imobilului

TEREN Extravilan

Adresa: Jud. Dolj, T25, P104

Nr. Crt	Nr cadastral Nr. topografic	Suprafața* (mp)	Observații / Referințe
A1		2.610	Sector cadastral:12 Teren neimprejmuit;

B. Partea II. Proprietari și acte

Inscrieri privitoare la dreptul de proprietate și alte drepturi reale	Referințe
/	
Act Administrativ nr. Titlu de proprietate 1618-60687, din 31/10/2001 emis de CJSIPT Dolj;	
B1	A1
Intabulare, drept de PROPRIETATE, dobandit prin Reconstituire, cota actuala 1/1, cota initiala 1/1 1) MATEESCU PARASCHIV	

C. Partea III. SARCINI .

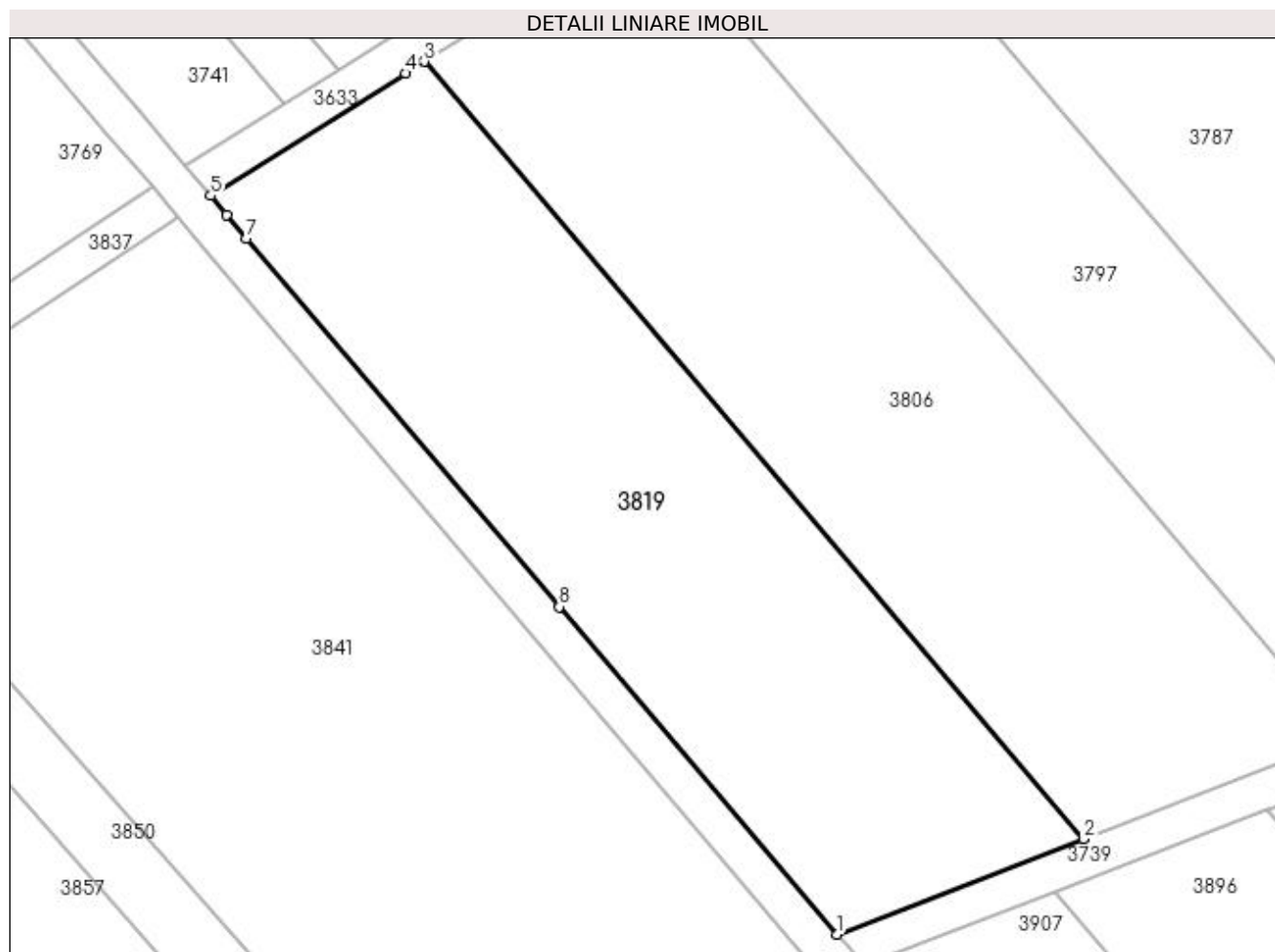
Inscrieri privind dezmembramintele dreptului de proprietate, drepturi reale de garanție și sarcini	Referințe
NU SUNT	

Anexa Nr. 1 La Partea I

Teren

Nr cadastral	Suprafața (mp)*	Observații / Referințe
	2.610	

* Suprafața este determinată în planul de proiecție Stereo 70.



Date referitoare la teren

Crt	Categorie folosință	Intra vilan	Suprafața (mp)	Tarla	Parcelă	Nr. topo	Observații / Referințe
1	pasune	NU	2.610	25	104	-	

Lungime Segmente

1) Valorile lungimilor segmentelor sunt obținute din proiecție în plan.

Punct început	X / Y	Punct sfârșit	X / Y	Lungime segment (** (m)
1	399.188,649 326.362,027	2	399.213,943 326.371,814	27.121
2	399.213,943 326.371,814	3	399.146,355 326.451,489	104.48
3	399.146,355 326.451,489	4	399.144,421 326.450,274	2.284
4	399.144,421 326.450,274	5	399.124,433 326.437,728	23.599
5	399.124,433 326.437,728	6	399.126,09 326.435,774	2.563

Punct început	X / Y	Punct sfârșit	X / Y	Lungime segment (** (m)
6	399.126,09 326.435,774	7	399.128,133 326.433,365	3.158
7	399.128,133 326.433,365	8	399.160,17 326.395,599	49.524
8	399.160,17 326.395,599	1	399.188,649 326.362,027	44.025

** Lungimile segmentelor sunt determinate în planul de proiecție Stereo 70 și sunt rotunjite la 1 milimetru.

*** Distanța dintre puncte este formată din segmente cumulate ce sunt mai mici decât valoarea 1 milimetru.

**DATE DESPRE IMOBILUL NR. 3824**

Oficiul de Cadastru și Publicitate Imobiliară DOLJ
Biroul de Cadastru și Publicitate Imobiliară Craiova

A. Partea I. Descrierea imobilului

TEREN Extravilan

Adresa: Jud. Dolj, T25, P59

Nr. Crt	Nr cadastral Nr. topografic	Suprafața* (mp)	Observații / Referințe
A1		2.552	Sector cadastral:12 Teren neimprejmuit;

B. Partea II. Proprietari și acte

Inscrieri privitoare la dreptul de proprietate și alte drepturi reale		Referințe
/		
Act Administrativ nr. Titlu de proprietate 810-2195, din 06/03/1997 emis de CJSIPT Dolj;		
B1	Inscrierea provizorie, drept de PROPRIETATE, dobandit prin Reconstituire, cota actuala 1/1, cota initiala 1/1 1) OPROIU CONSTANTIN	A1
Act Administrativ nr. Titlu de proprietate 1594-44687, din 27/11/2000 emis de CJSIPT Dolj;		
B2	Inscrierea provizorie, drept de PROPRIETATE, dobandit prin Reconstituire, cota actuala 1/1, cota initiala 1/1 1) OPROIU CONSTANTIN	A1
Act Normativ nr. Legea 7, din 13/03/1996 emis de Parlamentul Romaniei;		
B3	Se noteaza suprapunerea reala a doua acte de proprietate asupra imobilului A1: Titlul de proprietate 810-2195/06.03.1997 prin care s-a intabulat dreptul de proprietate in favoarea numitului OPROIU GR. CONSTANTIN si Titlul de proprietate 1594-44687/27.11.2000 prin care s-a intabulat dreptul de proprietate in favoarea numitului OPROIU GR. CONSTANTIN.	A1

C. Partea III. SARCINI .

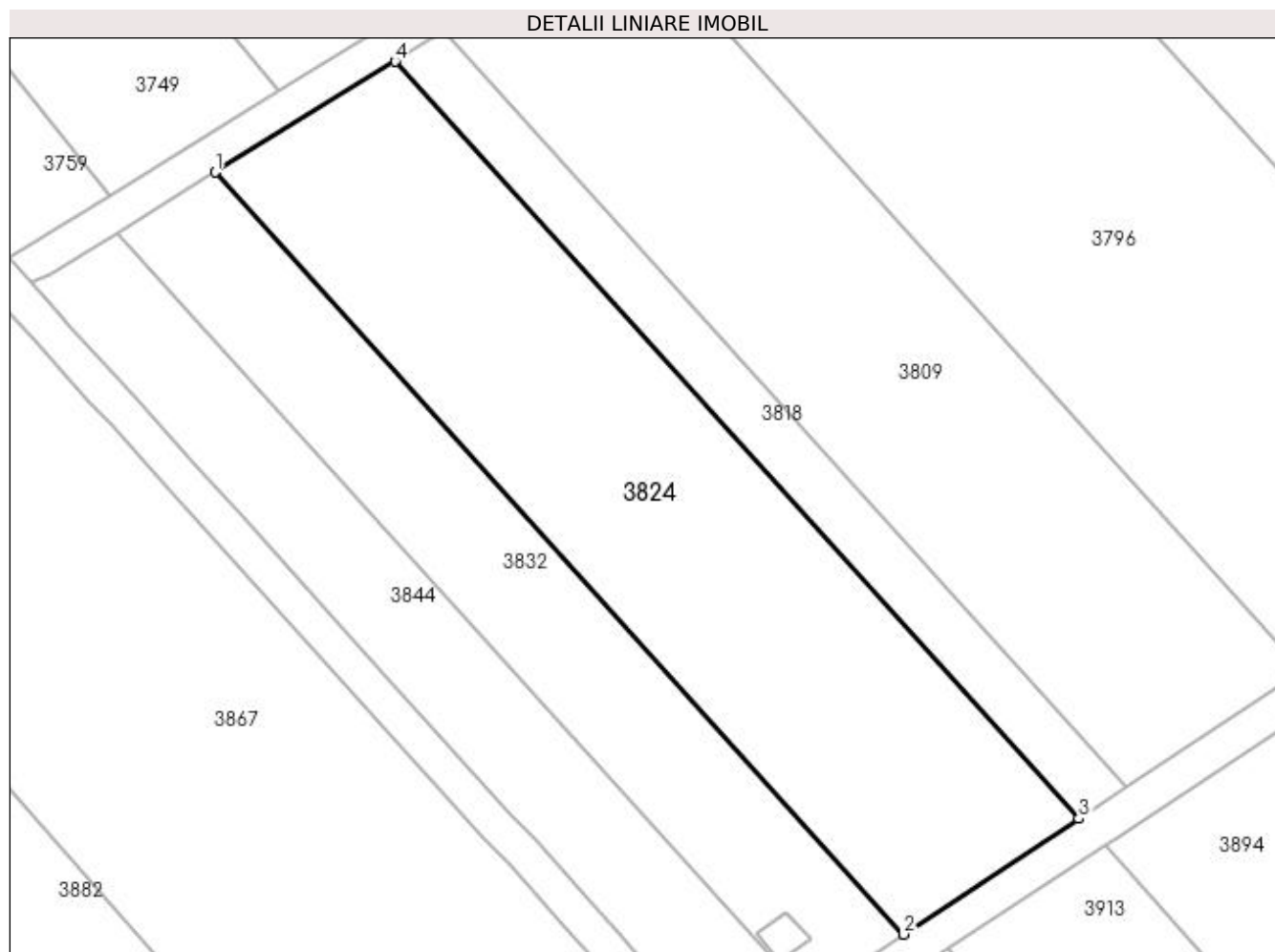
Inscrieri privind dezmembramintele dreptului de proprietate, drepturi reale de garanție și sarcini	Referințe
NU SUNT	

Anexa Nr. 1 La Partea I

Teren

Nr cadastral	Suprafața (mp)*	Observații / Referințe
	2.552	

* Suprafața este determinată în planul de proiecție Stereo 70.



Date referitoare la teren

Crt	Categorie folosință	Intra vilan	Suprafața (mp)	Tarla	Parcelă	Nr. topo	Observații / Referințe
1	pasune	NU	2.552	25	59	-	

Lungime Segmente

1) Valorile lungimilor segmentelor sunt obținute din proiecție în plan.

Punct început	X / Y	Punct sfârșit	X / Y	Lungime segment (** (m)
1	398.911,109 326.435,0	2	398.986,528 326.351,499	112.519
2	398.986,528 326.351,499	3	399.005,737 326.364,18	23.016
3	399.005,737 326.364,18	4	398.930,801 326.447,144	111.796
4	398.930,801 326.447,144	1	398.911,109 326.435,0	23.136

**** Lungimile segmentelor sunt determinate în planul de proiecție Stereo 70 și sunt rotunjite la 1 milimetru.**

***** Distanța dintre puncte este formată din segmente cumulate ce sunt mai mici decât valoarea 1 milimetru.**

**DATE DESPRE IMOBILUL NR. 3828**

Oficiul de Cadastru și Publicitate Imobiliară DOLJ
Biroul de Cadastru și Publicitate Imobiliară Craiova

A. Partea I. Descrierea imobilului

TEREN Extravilan

Adresa: Jud. Dolj, T25, PDE 502/54

Nr. Crt	Nr cadastral Nr. topografic	Suprafața* (mp)	Observații / Referințe
A1		1.978	Sector cadastral:12 Teren neimprejmuit;

B. Partea II. Proprietari și acte

Inscrieri privitoare la dreptul de proprietate și alte drepturi reale		Referințe
/		
Act Normativ nr. Legea 7, din 13/03/1996 emis de Parlamentul Romaniei (art.13 alin 15);		
B1	Inscrierea provizorie, drept de PROPRIETATE, dobandit prin Lege, cota actuala 1/1, cota initiala 1/1 1) NEIDENTIFICAT NEIDENTIFICAT	A1

C. Partea III. SARCINI .

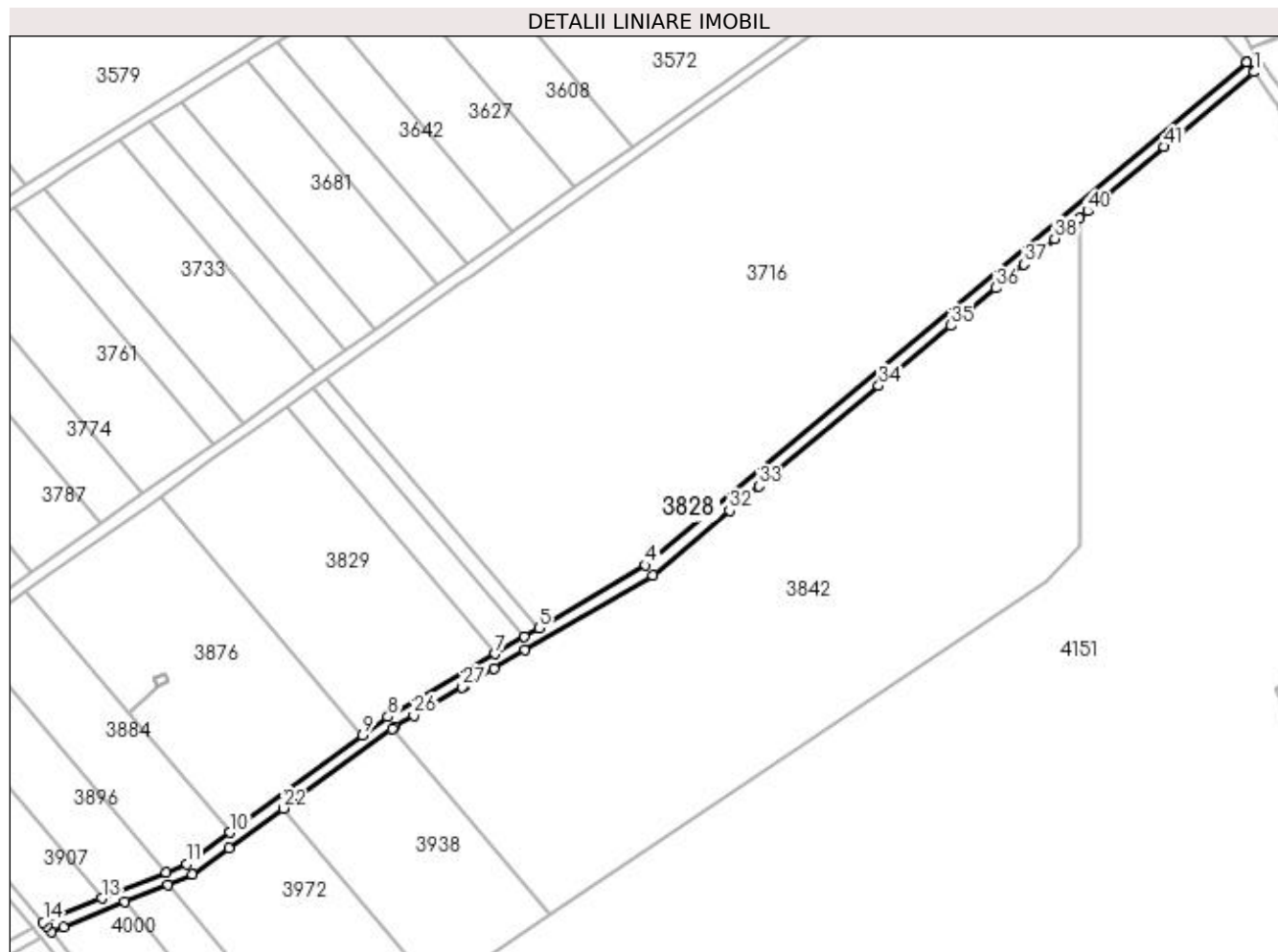
Inscrieri privind dezmembramintele dreptului de proprietate, drepturi reale de garanție și sarcini	Referințe
NU SUNT	

Anexa Nr. 1 La Partea I

Teren

Nr cadastral	Suprafața (mp)*	Observații / Referințe
	1.978	

* Suprafața este determinată în planul de proiecție Stereo 70.



Date referitoare la teren

Crt	Categorie folosință	Intra vilan	Suprafața (mp)	Tarla	Parcelă	Nr. topo	Observații / Referințe
1	drum	NU	1.978	25	DE 502/54	-	

Lungime Segmente

1) Valorile lungimilor segmentelor sunt obținute din proiecție în plan.

Punct început	X / Y	Punct sfârșit	X / Y	Lungime segment	Punct început	X / Y	Punct sfârșit	X / Y	Lungime segment	Punct început	X / Y	Punct sfârșit	X / Y	Lungime segment
1	399.662,38 326.561,276	2	399.660,044 326.564,536	4.011	2	399.660,044 326.564,536	3	399.659,968 326.564,473	0.099	3	399.659,968 326.564,473	4	399.459,945 326.397,212	260.74
4	399.459,945 326.397,212	5	399.424,464 326.376,317	41.176	5	399.424,464 326.376,317	6	399.419,642 326.373,478	5.596	6	399.419,642 326.373,478	7	399.409,935 326.367,761	11.266
7	399.409,935 326.367,761	8	399.374,22 326.346,729	41.447	8	399.374,22 326.346,729	9	399.365,852 326.340,622	10.36	9	399.365,852 326.340,622	10	399.321,633 326.308,349	54.743
10	399.321,633 326.308,349	11	399.307,227 326.297,834	17.835	11	399.307,227 326.297,834	12	399.300,423 326.295,072	7.344	12	399.300,423 326.295,072	13	399.279,01 326.286,378	23.11
13	399.279,01 326.286,378	14	399.259,53 326.278,47	21.024	14	399.259,53 326.278,47	15	399.260,569 326.277,246	1.605	15	399.260,569 326.277,246	16	399.262,255 326.275,259	2.606
16	399.262,255 326.275,259	17	399.266,245 326.276,879	4.306	17	399.266,245 326.276,879	18	399.286,655 326.285,165	22.028	18	399.286,655 326.285,165	19	399.300,998 326.290,988	15.48

Punct început	X / Y	Punct sfârșit	X / Y	Lungime segment	Punct început	X / Y	Punct sfârșit	X / Y	Lungime segment	Punct început	X / Y	Punct sfârșit	X / Y	Lungime segment
19	399.300,998 326.290,988	20	399.309,188 326.294,313	8.839	20	399.309,188 326.294,313	21	399.321,37 326.303,205	15.082	21	399.321,37 326.303,205	22	399.339,337 326.316,318	22.243
22	399.339,337 326.316,318	23	399.345,422 326.320,759	7.533	23	399.345,422 326.320,759	24	399.375,6 326.342,784	37.36	24	399.375,6 326.342,784	25	399.376,419 326.343,382	1.015
25	399.376,419 326.343,382	26	399.382,816 326.347,149	7.423	26	399.382,816 326.347,149	27	399.398,902 326.356,623	18.669	27	399.398,902 326.356,623	28	399.399,602 326.357,035	0.812
28	399.399,602 326.357,035	29	399.409,508 326.362,869	11.496	29	399.409,508 326.362,869	30	399.419,813 326.368,937	11.959	30	399.419,813 326.368,937	31	399.462,258 326.393,932	49.258
31	399.462,258 326.393,932	32	399.487,868 326.415,347	33.383	32	399.487,868 326.415,347	33	399.497,574 326.423,463	12.652	33	399.497,574 326.423,463	34	399.537,545 326.456,887	52.104
34	399.537,545 326.456,887	35	399.561,528 326.476,942	31.263	35	399.561,528 326.476,942	36	399.576,429 326.489,403	19.425	36	399.576,429 326.489,403	37	399.585,828 326.497,262	12.252
37	399.585,828 326.497,262	38	399.596,051 326.505,811	13.326	38	399.596,051 326.505,811	39	399.604,163 326.512,594	10.574	39	399.604,163 326.512,594	40	399.607,008 326.514,973	3.709
40	399.607,008 326.514,973	41	399.632,572 326.536,35	33.324	41	399.632,572 326.536,35	1	399.662,38 326.561,276	38.857					

** Lungimile segmentelor sunt determinate în planul de proiecție Stereo 70 și sunt rotunjite la 1 milimetru.

*** Distanța dintre puncte este formată din segmente cumulate ce sunt mai mici decât valoarea 1 milimetru.

**DATE DESPRE IMOBILUL NR. 3829**

Oficiul de Cadastru și Publicitate Imobiliară DOLJ
Biroul de Cadastru și Publicitate Imobiliară Craiova

A. Partea I. Descrierea imobilului

TEREN Extravilan

Adresa: Jud. Dolj, T25, P102

Nr. Crt	Nr cadastral Nr. topografic	Suprafața* (mp)	Observații / Referințe
A1		5.400	Sector cadastral:12 Teren neimprejmuit;

B. Partea II. Proprietari și acte

Inscrieri privitoare la dreptul de proprietate și alte drepturi reale	Referințe
/	
Act Administrativ nr. Titlu de proprietate 20631, din 26/07/2018 emis de CJSIPT Dolj (Adeverinta nr 1675/03.05.2023 eliberata de Primaria Comunei Almaj);	
B1	A1
Intabulare, drept de PROPRIETATE, dobandit prin Reconstituire, cota actuala 1/1, cota initiala 1/1	
1) ȘTEFAN MARIN DEFUNCT:Da	

C. Partea III. SARCINI .

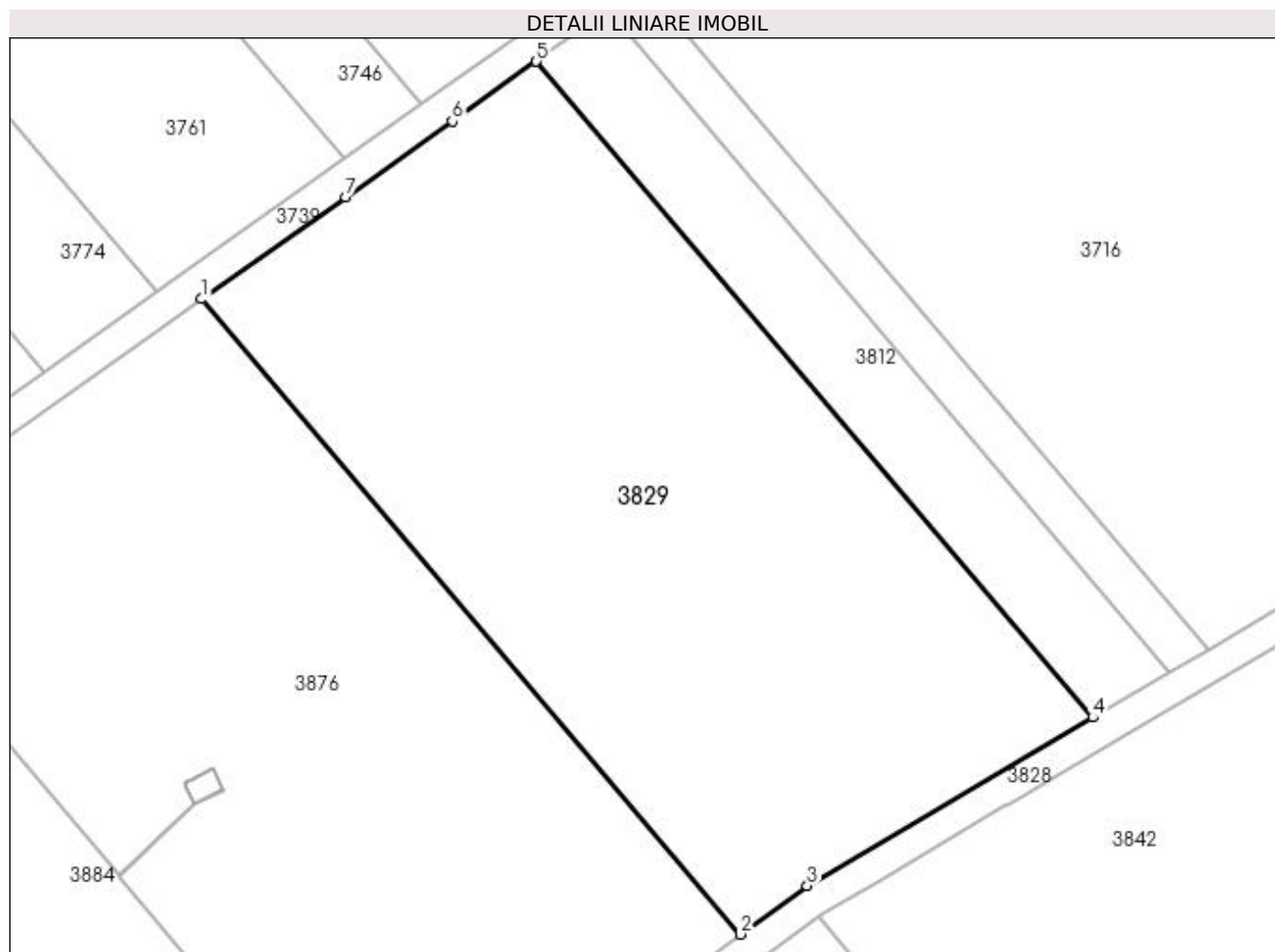
Inscrieri privind dezmembramintele dreptului de proprietate, drepturi reale de garanție și sarcini	Referințe
NU SUNT	

Anexa Nr. 1 La Partea I

Teren

Nr cadastral	Suprafața (mp)*	Observații / Referințe
	5.400	

* Suprafața este determinată în planul de proiecție Stereo 70.



Date referitoare la teren

Crt	Categorie folosință	Intravilan	Suprafața (mp)	Tarla	Parcelă	Nr. topo	Observații / Referințe
1	pasune	NU	5.400	25	102	-	

Lungime Segmente

1) Valorile lungimilor segmentelor sunt obținute din proiecție în plan.

Punct început	X / Y	Punct sfârșit	X / Y	Lungime segment (** (m)
1	399.298,415 326.420,119	2	399.365,852 326.340,622	104.248
2	399.365,852 326.340,622	3	399.374,22 326.346,729	10.36
3	399.374,22 326.346,729	4	399.409,935 326.367,761	41.447
4	399.409,935 326.367,761	5	399.340,314 326.449,833	107.623
5	399.340,314 326.449,833	6	399.329,788 326.442,368	12.904

Punct început	X / Y	Punct sfârșit	X / Y	Lungime segment (** (m)
6	399.329,788 326.442,368	7	399.316,403 326.432,876	16.409
7	399.316,403 326.432,876	1	399.298,415 326.420,119	22.053

** Lungimile segmentelor sunt determinate în planul de proiecție Stereo 70 și sunt rotunjite la 1 milimetru.

*** Distanța dintre puncte este formată din segmente cumulate ce sunt mai mici decât valoarea 1 milimetru.

**DATE DESPRE IMOBILUL NR. 3832**

Oficiul de Cadastru și Publicitate Imobiliară DOLJ
Biroul de Cadastru și Publicitate Imobiliară Craiova

A. Partea I. Descrierea imobilului

TEREN Extravilan

Adresa: Jud. Dolj, T25, P58

Nr. Crt	Nr cadastral Nr. topografic	Suprafața* (mp)	Observații / Referințe
A1		1.392	Sector cadastral:12 Teren neimprejmuit;

B. Partea II. Proprietari și acte

Inscrieri privitoare la dreptul de proprietate și alte drepturi reale	Referințe
/	
Act Notarial nr. Act de partaj succesoral 6016, din 23/11/2017 emis de NP Diaconu Cristian;	
B1	A1
Intabulare, drept de PROPRIETATE, dobandit prin lesire Din Indiviziune, cota actuala 1/1, cota initiala 1/1 1) PETCU ION	

C. Partea III. SARCINI .

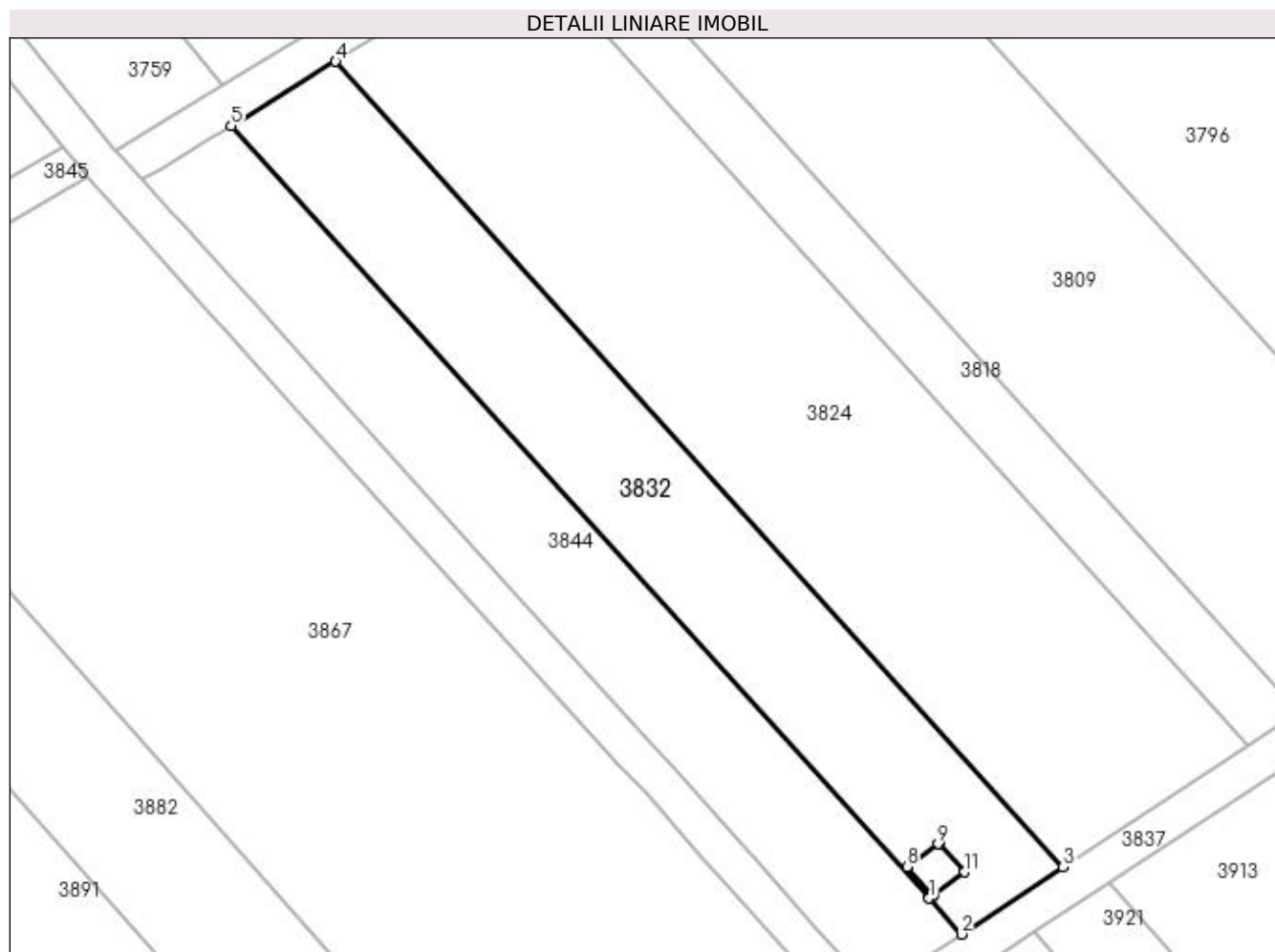
Inscrieri privind dezmembramintele dreptului de proprietate, drepturi reale de garanție și sarcini	Referințe
NU SUNT	

Anexa Nr. 1 La Partea I

Teren

Nr cadastral	Suprafața (mp)*	Observații / Referințe
	1.392	

* Suprafața este determinată în planul de proiecție Stereo 70.



Date referitoare la teren

Crt	Categorie folosință	Intra vilan	Suprafața (mp)	Tarla	Parcelă	Nr. topo	Observații / Referințe
1	pasune	NU	1.392	25	58	-	

Lungime Segmente

1) Valorile lungimilor segmentelor sunt obținute din proiecție în plan.

Punct început	X / Y	Punct sfârșit	X / Y	Lungime segment (** (m)
1	398.972,623 326.348,253	2	398.975,98 326.344,536	5.008
2	398.975,98 326.344,536	3	398.986,528 326.351,499	12.639
3	398.986,528 326.351,499	4	398.911,109 326.435,0	112.519
4	398.911,109 326.435,0	5	398.900,295 326.428,331	12.705
5	398.900,295 326.428,331	6	398.972,619 326.348,257	107.901

Punct început	X / Y	Punct sfârşit	X / Y	Lungime segment (** (m)
6	398.972,619 326.348,257	7	398.973,009 326.348,53	0.476
7	398.973,009 326.348,53	8	398.970,353 326.351,53	4.007
8	398.970,353 326.351,53	9	398.973,592 326.353,9	4.014
9	398.973,592 326.353,9	10	398.973,654 326.353,946	0.077
10	398.973,654 326.353,946	11	398.976,35 326.350,991	4.0
11	398.976,35 326.350,991	12	398.973,197 326.348,662	3.92
12	398.973,197 326.348,662	13	398.973,013 326.348,526	0.229
13	398.973,013 326.348,526	1	398.972,623 326.348,253	0.476

** Lungimile segmentelor sunt determinate în planul de proiecție Stereo 70 și sunt rotunjite la 1 milimetru.

*** Distanța dintre puncte este formată din segmente cumulate ce sunt mai mici decât valoarea 1 milimetru.

**DATE DESPRE IMOBILUL NR. 3837**

Oficiul de Cadastru și Publicitate Imobiliară DOLJ
Biroul de Cadastru și Publicitate Imobiliară Craiova

A. Partea I. Descrierea imobilului

TEREN Extravilan

Adresa: Jud. Dolj, T25, PDE 502/58

Nr. Crt	Nr cadastral Nr. topografic	Suprafața* (mp)	Observații / Referințe
A1		726	Sector cadastral:12 Teren neimprejmuit;

B. Partea II. Proprietari și acte

Inscrieri privitoare la dreptul de proprietate și alte drepturi reale		Referințe
/		
Act Normativ nr. Legea 7, din 13/03/1996 emis de Parlamentul Romaniei (art.13 alin 15);		
B1	Inscrierea provizorie, drept de PROPRIETATE, dobandit prin Lege, cota actuala 1/1, cota initiala 1/1 1) NEIDENTIFICAT NEIDENTIFICAT	A1

C. Partea III. SARCINI .

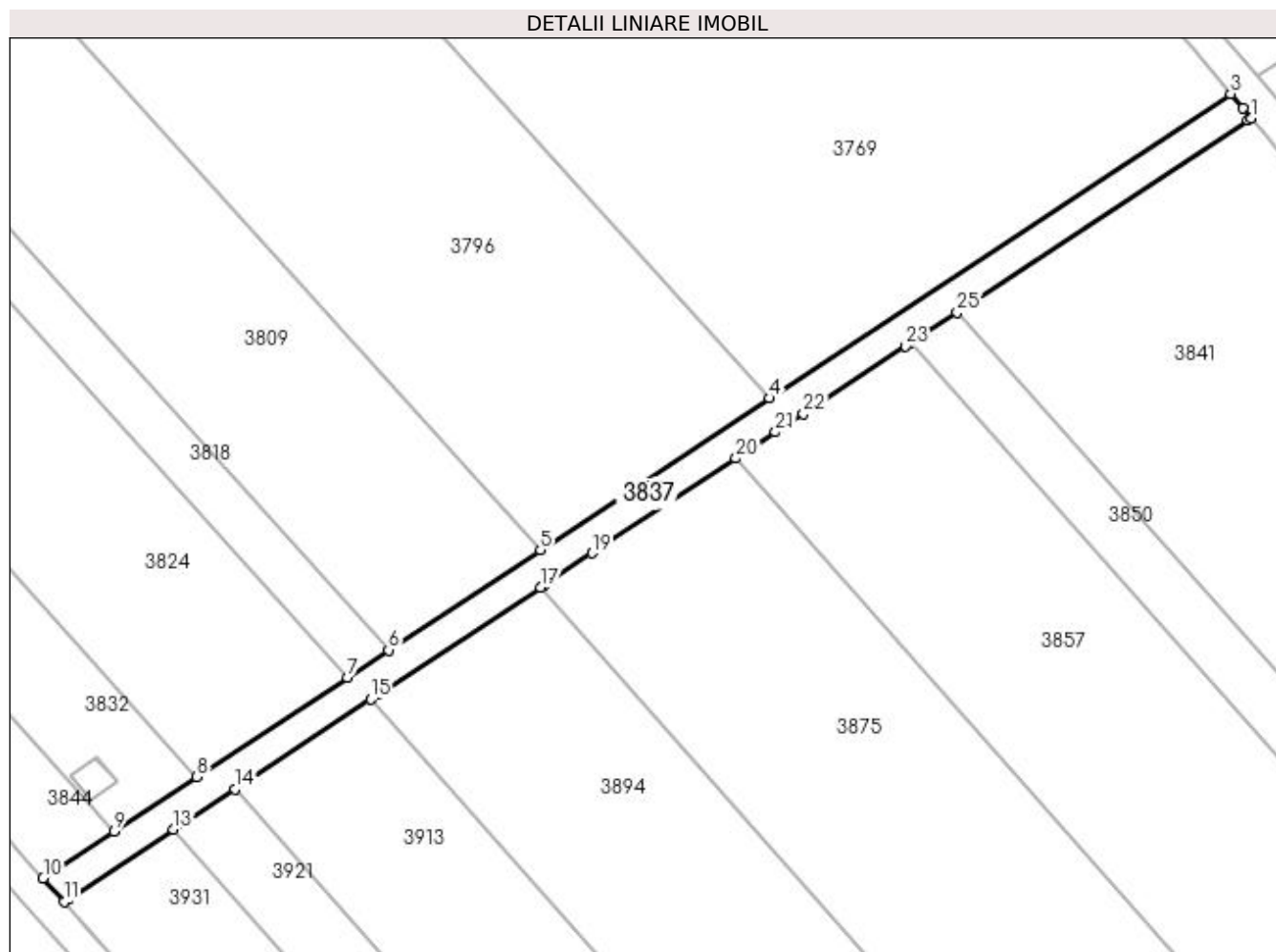
Inscrieri privind dezmembramintele dreptului de proprietate, drepturi reale de garanție și sarcini	Referințe
NU SUNT	

Anexa Nr. 1 La Partea I

Teren

Nr cadastral	Suprafața (mp)*	Observații / Referințe
	726	

* Suprafața este determinată în planul de proiecție Stereo 70.



Date referitoare la teren

Crt	Categorie folosință	Intra vilan	Suprafața (mp)	Tarla	Parcelă	Nr. topo	Observații / Referințe
1	drum	NU	726	25	DE 502/58	-	

Lungime Segmente

1) Valorile lungimilor segmentelor sunt obținute din proiecție în plan.

Punct început	X / Y	Punct sfârșit	X / Y	Lungime segment (** (m)
1	399.121,062 326.435,517	2	399.120,034 326.436,73	1.59
3	399.118,456 326.438,59	4	399.059,657 326.399,774	70.455
5	399.030,365 326.380,437	6	399.010,997 326.367,652	23.207
7	399.005,737 326.364,18	8	398.986,528 326.351,499	23.016
9	398.975,98 326.344,536	10	398.966,915 326.338,552	10.863

Punct început	X / Y	Punct sfârșit	X / Y	Lungime segment (** (m)
2	399.120,034 326.436,73	3	399.118,456 326.438,59	2.439
4	399.059,657 326.399,774	5	399.030,365 326.380,437	35.099
6	399.010,997 326.367,652	7	399.005,737 326.364,18	6.303
8	398.986,528 326.351,499	9	398.975,98 326.344,536	12.639
10	398.966,915 326.338,552	11	398.969,599 326.335,531	4.041

Punct început	X / Y	Punct sfârșit	X / Y	Lungime segment (** (m)
11	398.969,599 326.335,531	12	398.970,234 326.335,95	0.761
13	398.983,566 326.344,751	14	398.991,4 326.349,922	9.387
15	399.008,761 326.361,383	16	399.009,69 326.361,996	1.113
17	399.030,373 326.375,65	18	399.030,894 326.375,994	0.624
19	399.036,984 326.380,014	20	399.055,32 326.392,119	21.972
21	399.060,378 326.395,457	22	399.063,935 326.397,805	4.262
23	399.076,99 326.406,423	24	399.077,576 326.406,811	0.703
25	399.083,55 326.410,755	26	399.120,66 326.435,252	44.466

Punct început	X / Y	Punct sfârșit	X / Y	Lungime segment (** (m)
12	398.970,234 326.335,95	13	398.983,566 326.344,751	15.975
14	398.991,4 326.349,922	15	399.008,761 326.361,383	20.803
16	399.009,69 326.361,996	17	399.030,373 326.375,65	24.783
18	399.030,894 326.375,994	19	399.036,984 326.380,014	7.297
20	399.055,32 326.392,119	21	399.060,378 326.395,457	6.06
22	399.063,935 326.397,805	23	399.076,99 326.406,423	15.643
24	399.077,576 326.406,811	25	399.083,55 326.410,755	7.159
26	399.120,66 326.435,252	1	399.121,062 326.435,517	0.482

** Lungimile segmentelor sunt determinate în planul de proiecție Stereo 70 și sunt rotunjite la 1 milimetru.

*** Distanța dintre puncte este formată din segmente cumulate ce sunt mai mici decât valoarea 1 milimetru.

**DATE DESPRE IMOBILUL NR. 3841**

Oficiul de Cadastru și Publicitate Imobiliară DOLJ
Biroul de Cadastru și Publicitate Imobiliară Craiova

A. Partea I. Descrierea imobilului

TEREN Extravilan

Adresa: Jud. Dolj, T25, P70/1

Nr. Crt	Nr cadastral Nr. topografic	Suprafața* (mp)	Observații / Referințe
A1		4.307	Sector cadastral:12 Teren neimprejmuit;

B. Partea II. Proprietari și acte

Inscrieri privitoare la dreptul de proprietate și alte drepturi reale		Referințe
/		
Act Normativ nr. 7, din 13/03/1996 emis de Parlamentul Romaniei;		
B1	Intabulare, drept de PROPRIETATE, dobandit prin Lege, cota actuala 1/1, cota initiala 1/1 1) UAT ALMAJ, CIF:4553674, Rezerva comisiei locale de fond funciar	A1

C. Partea III. SARCINI .

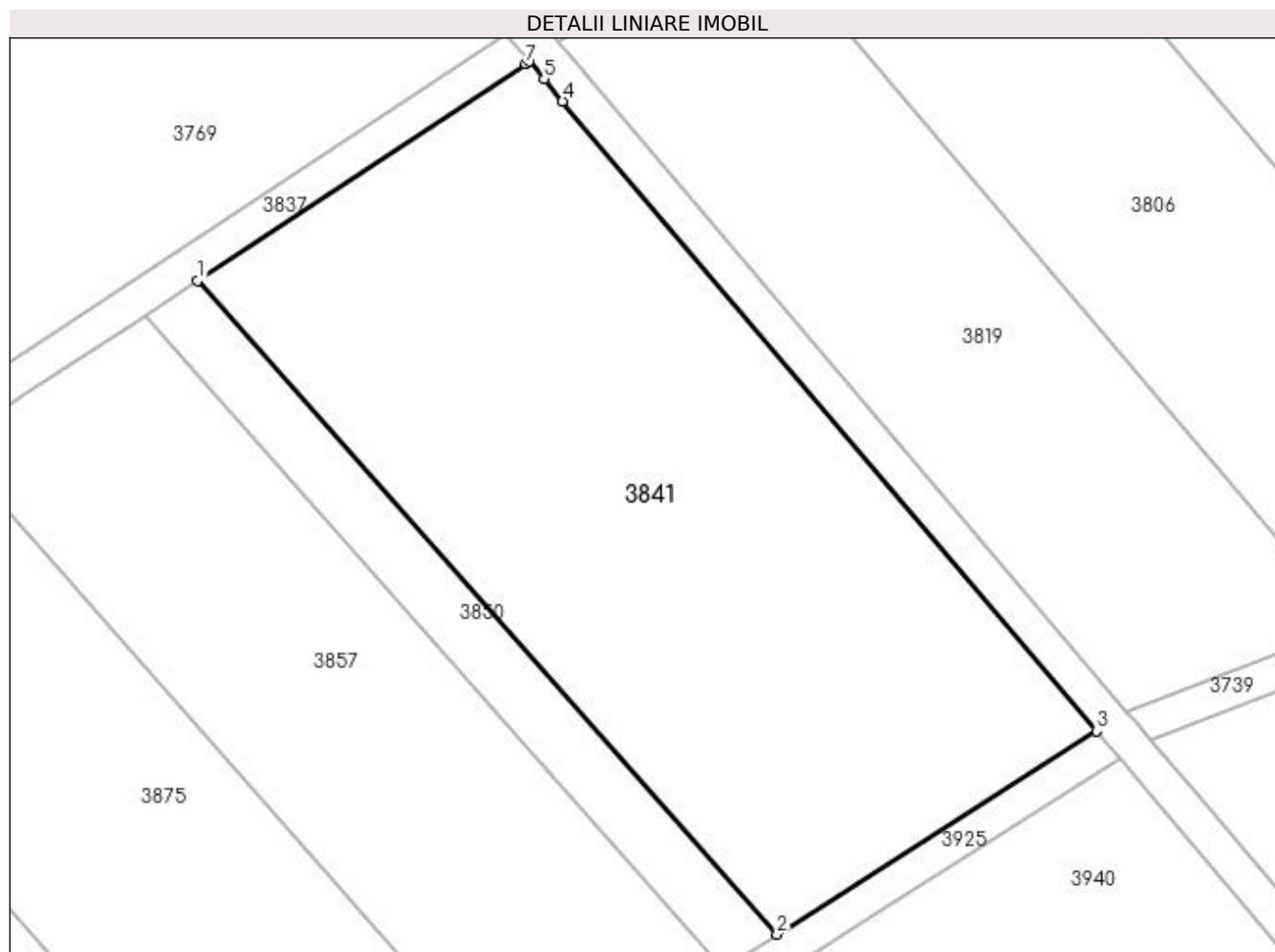
Inscrieri privind dezmembramintele dreptului de proprietate, drepturi reale de garanție și sarcini	Referințe
NU SUNT	

Anexa Nr. 1 La Partea I

Teren

Nr cadastral	Suprafața (mp)*	Observații / Referințe
	4.307	

* Suprafața este determinată în planul de proiecție Stereo 70.



Date referitoare la teren

Crt	Categorie folosință	Intra vilan	Suprafața (mp)	Tarla	Parcelă	Nr. topo	Observații / Referințe
1	pasune	NU	4.307	25	70/1	-	

Lungime Segmente

1) Valorile lungimilor segmentelor sunt obținute din proiecție în plan.

Punct început	X / Y	Punct sfârșit	X / Y	Lungime segment (** (m)
1	399.083,55 326.410,755	2	399.149,122 326.336,799	98.838
2	399.149,122 326.336,799	3	399.185,291 326.359,803	42.864
3	399.185,291 326.359,803	4	399.124,864 326.431,036	93.411
4	399.124,864 326.431,036	5	399.122,755 326.433,522	3.26
5	399.122,755 326.433,522	6	399.121,062 326.435,517	2.617

Punct început	X / Y	Punct sfârșit	X / Y	Lungime segment (** (m)
6	399.121,062 326.435,517	7	399.120,66 326.435,252	0.482
7	399.120,66 326.435,252	1	399.083,55 326.410,755	44.466

** Lungimile segmentelor sunt determinate în planul de proiecție Stereo 70 și sunt rotunjite la 1 milimetru.

*** Distanța dintre puncte este formată din segmente cumulate ce sunt mai mici decât valoarea 1 milimetru.

**DATE DESPRE IMOBILUL NR. 3842**

Oficiul de Cadastru și Publicitate Imobiliară DOLJ
Biroul de Cadastru și Publicitate Imobiliară Craiova

A. Partea I. Descrierea imobilului

TEREN Extravilan

Adresa: Jud. Dolj, T25, P95

Nr. Crt	Nr cadastral Nr. topografic	Suprafața* (mp)	Observații / Referințe
A1		19.997	Sector cadastral:12 Teren neimprejmuit;

B. Partea II. Proprietari și acte

Inscrieri privitoare la dreptul de proprietate și alte drepturi reale		Referințe
/		
Act Normativ nr. 7, din 13/03/1996 emis de Parlamentul Romaniei;		
B1	Intabulare, drept de PROPRIETATE, dobandit prin Lege, cota actuala 1/1, cota initiala 1/1 1) UAT ALMAJ, CIF:4553674, Rezerva comisiei locale de fond funciar	A1

C. Partea III. SARCINI .

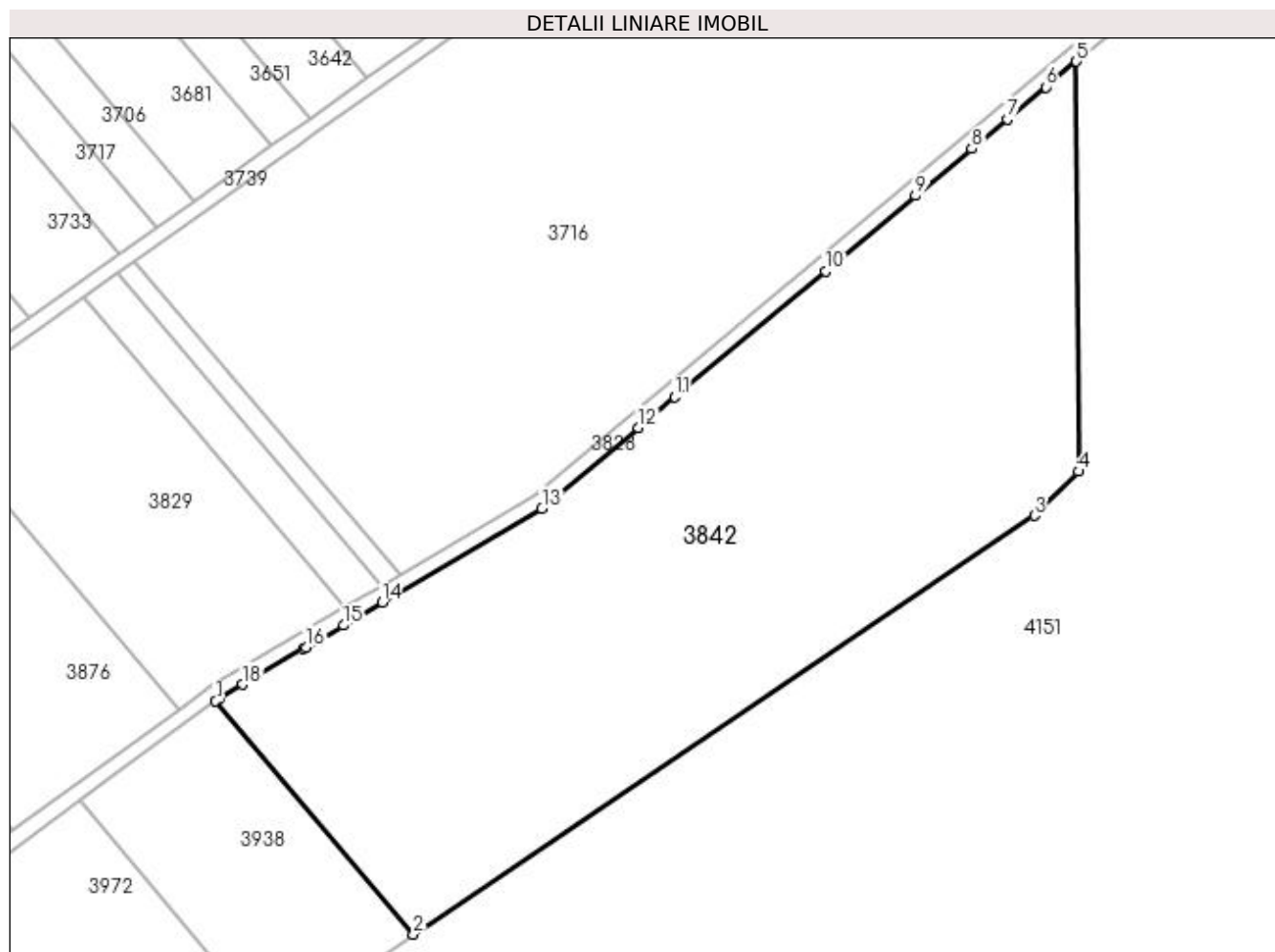
Inscrieri privind dezmembramintele dreptului de proprietate, drepturi reale de garanție și sarcini	Referințe
NU SUNT	

Anexa Nr. 1 La Partea I

Teren

Nr cadastral	Suprafața (mp)*	Observații / Referințe
	19.997	

* Suprafața este determinată în planul de proiecție Stereo 70.



Date referitoare la teren

Crt	Categorie folosință	Intravilan	Suprafața (mp)	Tarla	Parcelă	Nr. topo	Observații / Referințe
1	pașune	NU	19.997	25	95	-	

Lungime Segmente

1) Valorile lungimilor segmentelor sunt obținute din proiecție în plan.

Punct început	X / Y	Punct sfârșit	X / Y	Lungime segment (** (m)
1	399.375,6 326.342,784	2	399.428,155 326.280,83	81.243
2	399.428,155 326.280,83	3	399.593,067 326.392,043	198.908
3	399.593,067 326.392,043	4	399.604,749 326.403,73	16.524
4	399.604,749 326.403,73	5	399.604,163 326.512,594	108.865
5	399.604,163 326.512,594	6	399.596,051 326.505,811	10.574

Punct început	X / Y	Punct sfârșit	X / Y	Lungime segment (** (m)
6	399.596,051 326.505,811	7	399.585,828 326.497,262	13.326
7	399.585,828 326.497,262	8	399.576,429 326.489,403	12.252
8	399.576,429 326.489,403	9	399.561,528 326.476,942	19.425
9	399.561,528 326.476,942	10	399.537,545 326.456,887	31.263
10	399.537,545 326.456,887	11	399.497,574 326.423,463	52.104
11	399.497,574 326.423,463	12	399.487,868 326.415,347	12.652
12	399.487,868 326.415,347	13	399.462,258 326.393,932	33.383
13	399.462,258 326.393,932	14	399.419,813 326.368,937	49.258
14	399.419,813 326.368,937	15	399.409,508 326.362,869	11.959
15	399.409,508 326.362,869	16	399.399,602 326.357,035	11.496
16	399.399,602 326.357,035	17	399.398,902 326.356,623	0.812
17	399.398,902 326.356,623	18	399.382,816 326.347,149	18.669
18	399.382,816 326.347,149	19	399.376,419 326.343,382	7.423
19	399.376,419 326.343,382	1	399.375,6 326.342,784	1.015

** Lungimile segmentelor sunt determinate în planul de proiecție Stereo 70 și sunt rotunjite la 1 milimetru.

*** Distanța dintre puncte este formată din segmente cumulate ce sunt mai mici decât valoarea 1 milimetru.

**DATE DESPRE IMOBILUL NR. 3844**

Oficiul de Cadastru și Publicitate Imobiliară DOLJ
Biroul de Cadastru și Publicitate Imobiliară Craiova

A. Partea I. Descrierea imobilului

TEREN Extravilan

Adresa: Jud. Dolj, T25, P57

Nr. Crt	Nr cadastral Nr. topografic	Suprafața* (mp)	Observații / Referințe
A1		1.200	Sector cadastral:12 Teren neimprejmuit;

B. Partea II. Proprietari și acte

Inscrieri privitoare la dreptul de proprietate și alte drepturi reale	Referințe
/	
Act Administrativ nr. Titlu de proprietate 411-59566, din 12/02/1997 emis de CJSIPT Dolj;	
B1	A1
Intabulare, drept de PROPRIETATE, dobandit prin Reconstituire, cota actuala 1/1, cota initiala 1/1 1) PREDUȚ SOFICA	

C. Partea III. SARCINI .

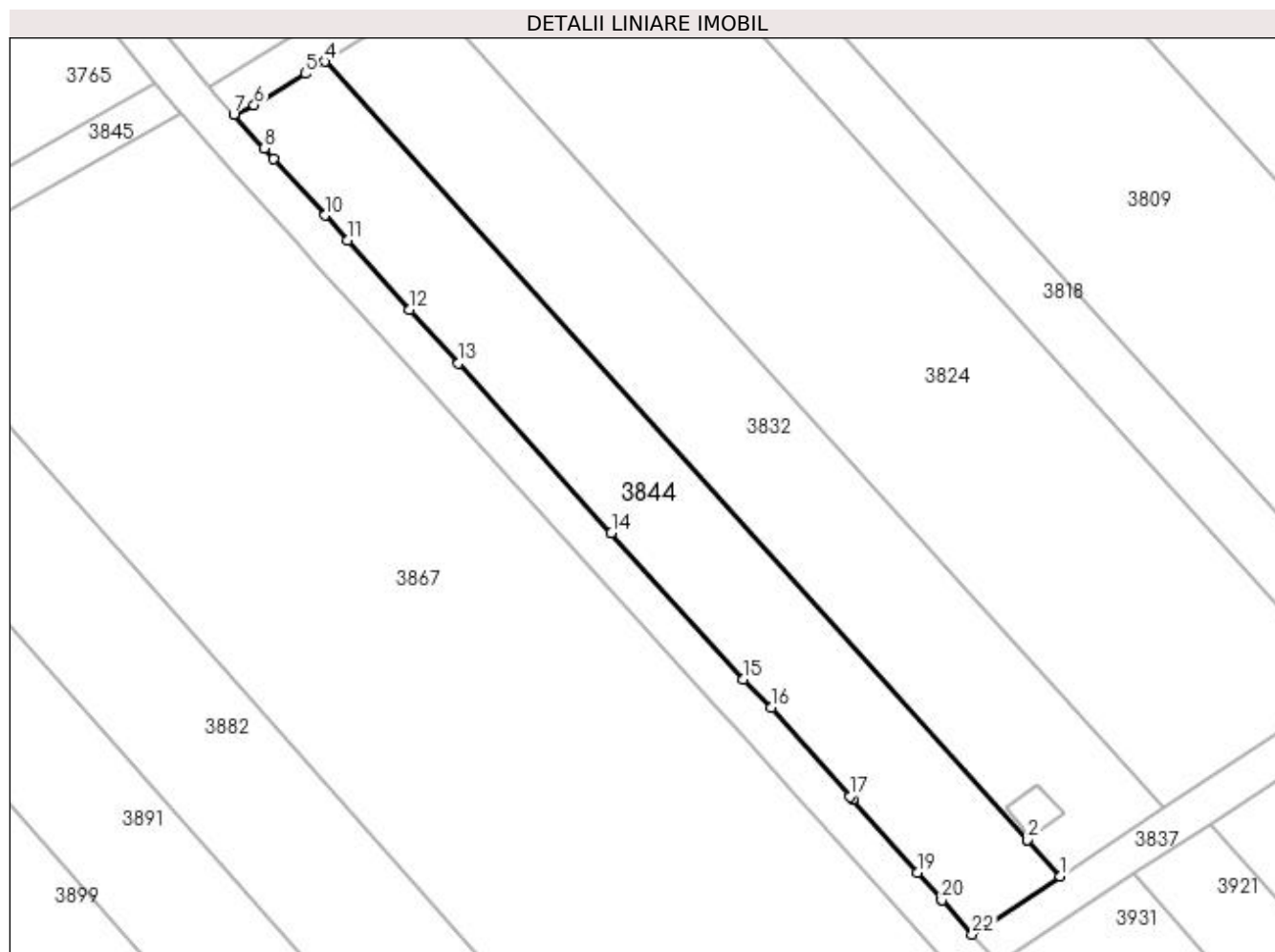
Inscrieri privind dezmembramintele dreptului de proprietate, drepturi reale de garanție și sarcini	Referințe
NU SUNT	

Anexa Nr. 1 La Partea I

Teren

Nr cadastral	Suprafața (mp)*	Observații / Referințe
	1.200	

* Suprafața este determinată în planul de proiecție Stereo 70.



Date referitoare la teren

Crt	Categorie folosință	Intra vilan	Suprafața (mp)	Tarla	Parcelă	Nr. topo	Observații / Referințe
1	pasune	NU	1.200	25	57	-	

Lungime Segmente

1) Valorile lungimilor segmentelor sunt obținute din proiecție în plan.

Punct început	X / Y	Punct sfârșit	X / Y	Lungime segment (** (m)
1	398.975,98 326.344,536	2	398.972,623 326.348,253	5.008
3	398.972,619 326.348,257	4	398.900,295 326.428,331	107.901
5	398.898,276 326.427,086	6	398.893,027 326.423,849	6.167
7	398.890,931 326.422,867	8	398.894,062 326.419,401	4.67
9	398.895,042 326.418,316	10	398.900,296 326.412,499	7.838

Punct început	X / Y	Punct sfârșit	X / Y	Lungime segment (** (m)
2	398.972,623 326.348,253	3	398.972,619 326.348,257	0.006
4	398.900,295 326.428,331	5	398.898,276 326.427,086	2.372
6	398.893,027 326.423,849	7	398.890,931 326.422,867	2.314
8	398.894,062 326.419,401	9	398.895,042 326.418,316	1.462
10	398.900,296 326.412,499	11	398.902,6 326.409,948	3.438

Punct început	X / Y	Punct sfârșit	X / Y	Lungime segment (** (m)
11	398.902,6 326.409,948	12	398.909,021 326.402,839	9.58
13	398.914,048 326.397,274	14	398.929,785 326.379,85	23.478
15	398.943,387 326.364,791	16	398.946,202 326.361,859	4.065
17	398.954,297 326.352,75	18	398.954,598 326.352,411	0.453
19	398.961,252 326.344,924	20	398.963,785 326.342,073	3.814
21	398.963,789 326.342,069	22	398.966,915 326.338,552	4.705

Punct început	X / Y	Punct sfârșit	X / Y	Lungime segment (** (m)
12	398.909,021 326.402,839	13	398.914,048 326.397,274	7.499
14	398.929,785 326.379,85	15	398.943,387 326.364,791	20.293
16	398.946,202 326.361,859	17	398.954,297 326.352,75	12.186
18	398.954,598 326.352,411	19	398.961,252 326.344,924	10.017
20	398.963,785 326.342,073	21	398.963,789 326.342,069	0.006
22	398.966,915 326.338,552	1	398.975,98 326.344,536	10.863

** Lungimile segmentelor sunt determinate în planul de proiecție Stereo 70 și sunt rotunjite la 1 milimetru.

*** Distanța dintre puncte este formată din segmente cumulate ce sunt mai mici decât valoarea 1 milimetru.

**DATE DESPRE IMOBILUL NR. 3850**

Oficiul de Cadastru și Publicitate Imobiliară DOLJ
Biroul de Cadastru și Publicitate Imobiliară Craiova

A. Partea I. Descrierea imobilului

TEREN Extravilan

Adresa: Jud. Dolj, T25, P70

Nr. Crt	Nr cadastral Nr. topografic	Suprafața* (mp)	Observații / Referințe
A1	31751	700	Sector cadastral:12 Teren neimprejmuit;

B. Partea II. Proprietari și acte

Inscrieri privitoare la dreptul de proprietate și alte drepturi reale		Referințe
105115 / 06/06/2022		
Act Notarial nr. CM NR 218, din 07/12/2012 emis de BNP Defta Emil (act administrativ nr TDP NR 455-59566 din 12.02.1997, emis de Comisia Judeteana Dolj);		
B1	Intabulare, drept de PROPRIETATE, dobandit prin Succesiune, cota actuala 1/2, cota initiala 1/2 1) GHEORGHE MARIAN	A1
B2	Intabulare, drept de PROPRIETATE, dobandit prin Succesiune, cota actuala 1/2, cota initiala 1/2 1) MEHEDIŢU CONSTANTIN	A1

C. Partea III. SARCINI .

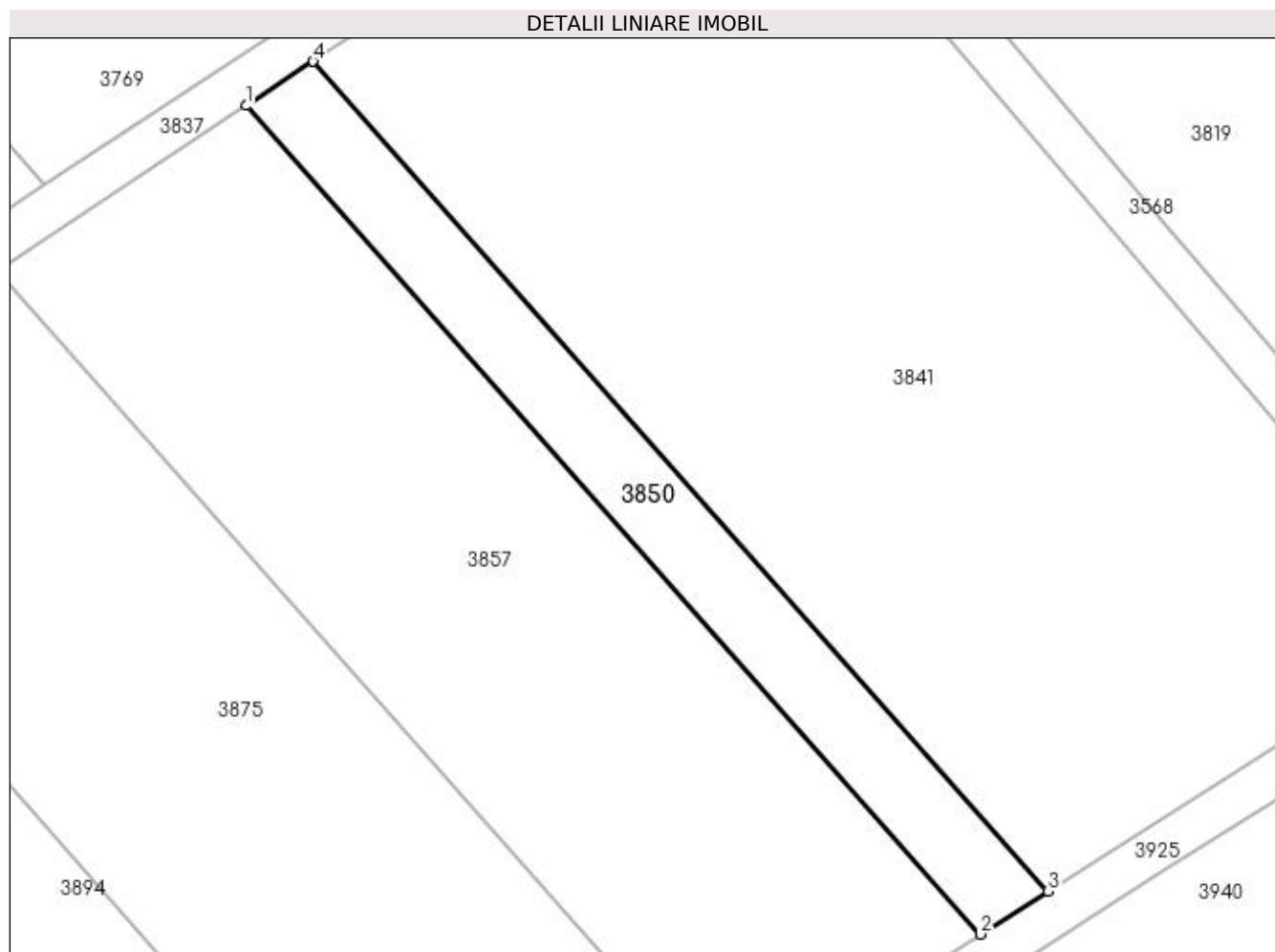
Inscrieri privind dezmembramintele dreptului de proprietate, drepturi reale de garanție și sarcini	Referințe
NU SUNT	

Anexa Nr. 1 La Partea I

Teren

Nr cadastral	Suprafața (mp)*	Observații / Referințe
31751	700	

* Suprafața este determinată în planul de proiecție Stereo 70.



Date referitoare la teren

Crt	Categorie folosință	Intra vilan	Suprafața (mp)	Tarla	Parcelă	Nr. topo	Observații / Referințe
1	pasune	NU	700	25	70	-	

Lungime Segmente

1) Valorile lungimilor segmentelor sunt obținute din proiecție în plan.

Punct început	X / Y	Punct sfârșit	X / Y	Lungime segment (** (m)
1	399.077,576 326.406,811	2	399.143,066 326.332,948	98.715
2	399.143,066 326.332,948	3	399.149,122 326.336,799	7.177
3	399.149,122 326.336,799	4	399.083,55 326.410,755	98.838
4	399.083,55 326.410,755	1	399.077,576 326.406,811	7.159

**** Lungimile segmentelor sunt determinate în planul de proiecție Stereo 70 și sunt rotunjite la 1 milimetru.**

***** Distanța dintre puncte este formată din segmente cumulate ce sunt mai mici decât valoarea 1 milimetru.**

**DATE DESPRE IMOBILUL NR. 3857**

Oficiul de Cadastru și Publicitate Imobiliară DOLJ
Biroul de Cadastru și Publicitate Imobiliară Craiova

A. Partea I. Descrierea imobilului

TEREN Extravilan

Adresa: Jud. Dolj, T25, P69

Nr. Crt	Nr cadastral Nr. topografic	Suprafața* (mp)	Observații / Referințe
A1		2.600	Sector cadastral:12 Teren neimprejmuit;

B. Partea II. Proprietari și acte

Inscrieri privitoare la dreptul de proprietate și alte drepturi reale	Referințe
/	
Act Administrativ nr. Titlu de proprietate 462-59566, din 12/02/1997 emis de CJSIPT Dolj;	
B1	A1
Intabulare, drept de PROPRIETATE, dobandit prin Reconstituire, cota actuala 1/1, cota initiala 1/1 1) UȚOIU ION DEFUNCT:Da	

C. Partea III. SARCINI .

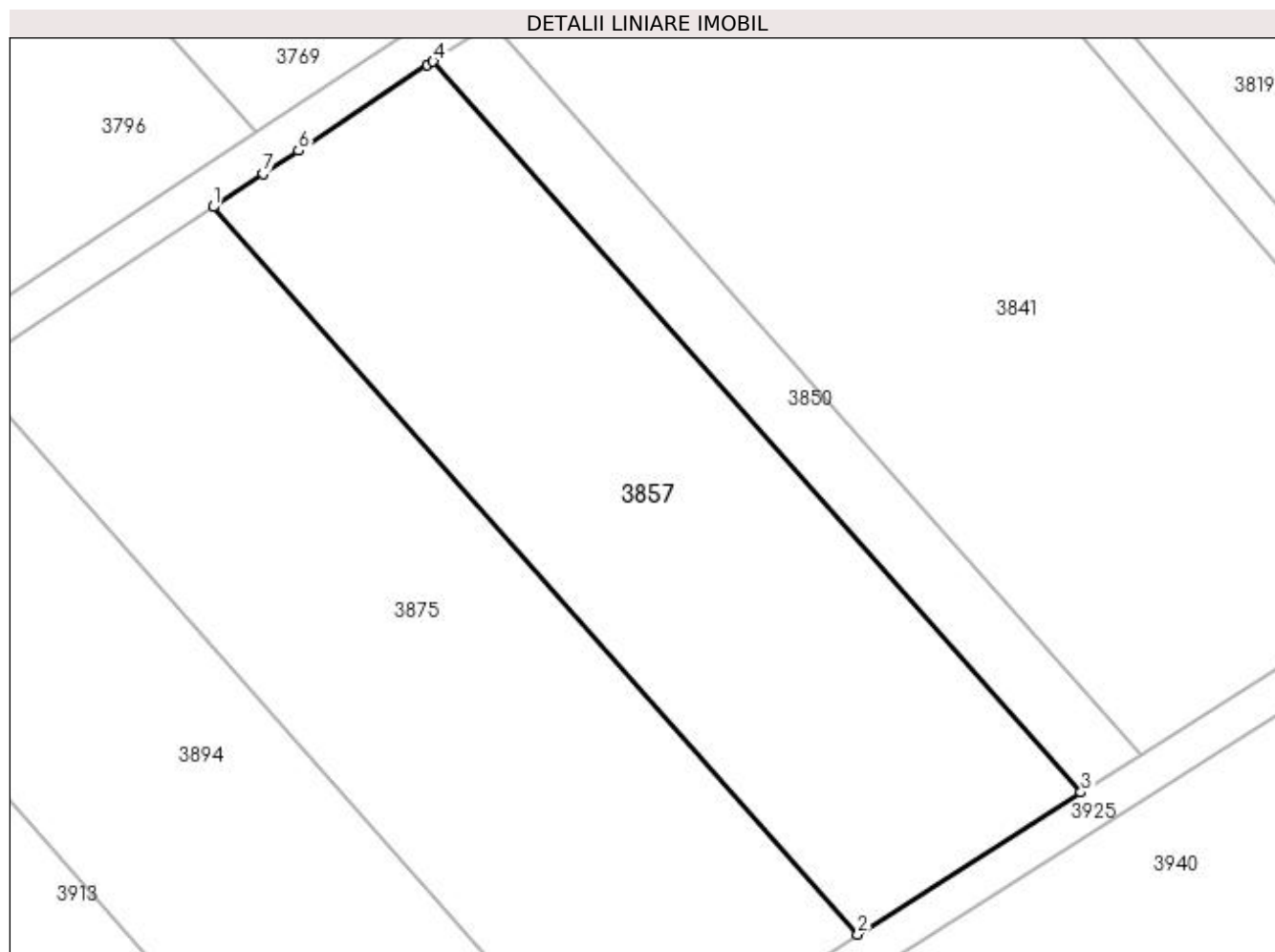
Inscrieri privind dezmembramintele dreptului de proprietate, drepturi reale de garanție și sarcini	Referințe
NU SUNT	

Anexa Nr. 1 La Partea I

Teren

Nr cadastral	Suprafața (mp)*	Observații / Referințe
	2.600	

* Suprafața este determinată în planul de proiecție Stereo 70.



Date referitoare la teren

Crt	Categorie folosință	Intra vilan	Suprafața (mp)	Tarla	Parcelă	Nr. topo	Observații / Referințe
1	pasune	NU	2.600	25	69	-	

Lungime Segmente

1) Valorile lungimilor segmentelor sunt obținute din proiecție în plan.

Punct început	X / Y	Punct sfârșit	X / Y	Lungime segment (** (m)
1	399.055,32 326.392,119	2	399.120,505 326.318,599	98.256
2	399.120,505 326.318,599	3	399.143,066 326.332,948	26.737
3	399.143,066 326.332,948	4	399.077,576 326.406,811	98.715
4	399.077,576 326.406,811	5	399.076,99 326.406,423	0.703
5	399.076,99 326.406,423	6	399.063,935 326.397,805	15.643

Punct început	X / Y	Punct sfârșit	X / Y	Lungime segment (** (m)
6	399.063,935 326.397,805	7	399.060,378 326.395,457	4.262
7	399.060,378 326.395,457	1	399.055,32 326.392,119	6.06

** Lungimile segmentelor sunt determinate în planul de proiecție Stereo 70 și sunt rotunjite la 1 milimetru.

*** Distanța dintre puncte este formată din segmente cumulate ce sunt mai mici decât valoarea 1 milimetru.

**DATE DESPRE IMOBILUL NR. 3861**

Oficiul de Cadastru și Publicitate Imobiliară DOLJ
Biroul de Cadastru și Publicitate Imobiliară Craiova

A. Partea I. Descrierea imobilului

TEREN Extravilan

Nr. CF vechi:524
Nr. cadastral vechi:745

Adresa: Jud. Dolj, T25, P101

Nr. Crt	Nr cadastral Nr. topografic	Suprafața* (mp)	Observații / Referințe
A1	30306	12	Sector cadastral:12 Teren neimprejmuit;

Construcții

Crt	Nr cadastral Nr. topografic	Adresa	Observații / Referințe
A1.1	30306-C1	Jud. Dolj	Nr. niveluri:1; S. construita la sol:11 mp; C1-STILP- 415 LEA cu Sc- 12mp

B. Partea II. Proprietari și acte

Inscrieri privitoare la dreptul de proprietate și alte drepturi reale		Referințe
19604 / 19/03/2008		
H.G. nr. 2060 , din 24/11/2004 emis de GUVERNUL ROMANIEI;		
B1	Intabulare, drept de PROPRIETATE, dobândit prin Lege, cota actuala 1/1, cota initiala 1/1 1) STATUL ROMAN , CIF:9999999999999, Lipsa CUI <i>OBSERVATII: (provenita din conversia CF 524)</i>	A1, A1.1

C. Partea III. SARCINI

Inscrieri privind dezmembramintele dreptului de proprietate, drepturi reale de garanție și sarcini		Referințe
19604 / 19/03/2008		
Contract De Concesiune nr. 1 , din 01/01/2004 emis de M.E.C. (act aditional nr. 2/2006);		
C1	Intabulare, drept de CONCESIUNE pentru o perioada de 49 ani incepand cu data de 29.06.2004 1) CNTEE -TRANSELECTRICA SA SUCURSALA TRANSPORT CRAIOVA , CIF:9999999999999, Lipsa CUI <i>OBSERVATII: (provenita din conversia CF 524)</i>	A1, A1.1

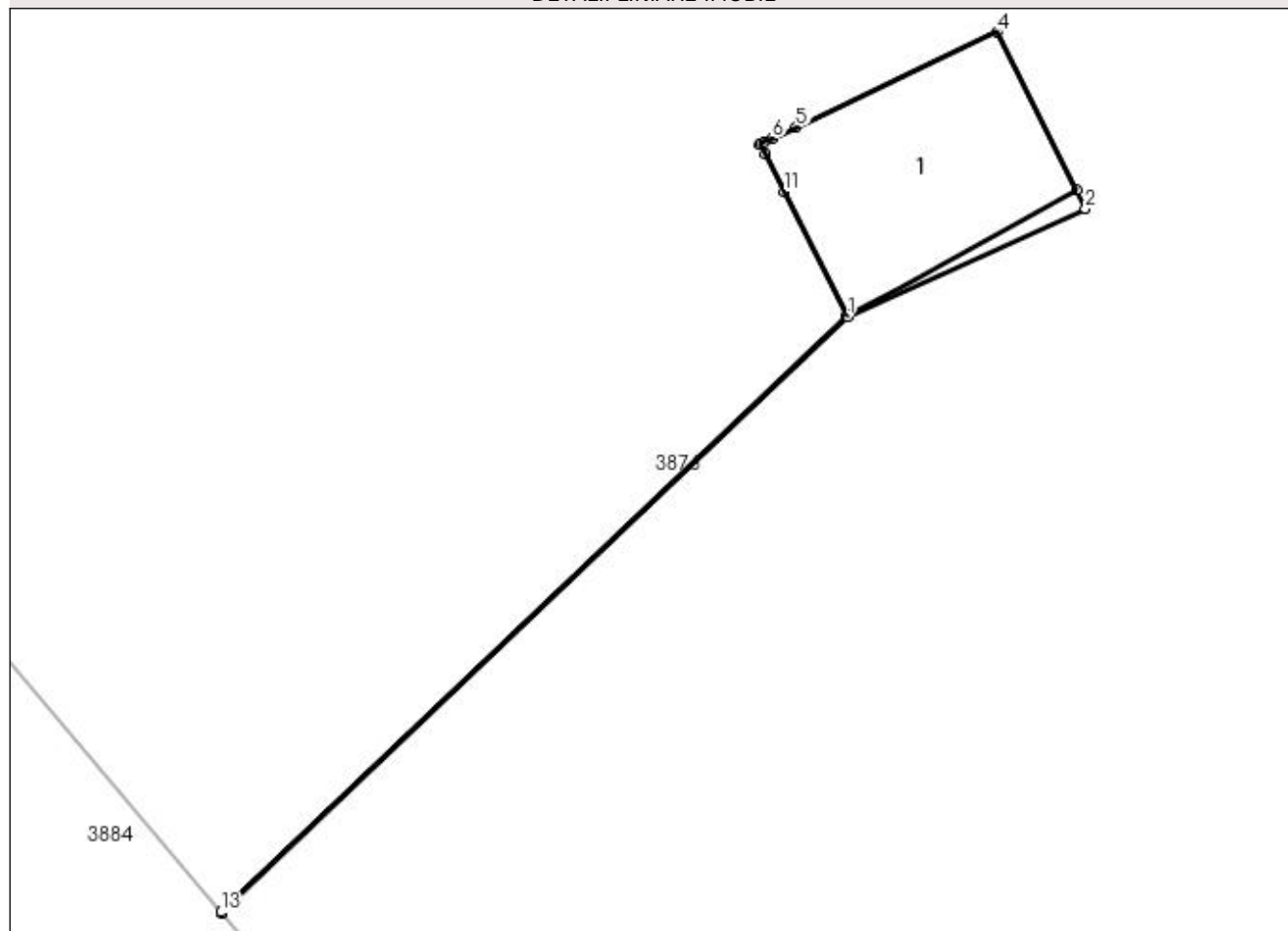
Anexa Nr. 1 La Partea I

Teren

Nr cadastral	Suprafața (mp)*	Observații / Referințe
30306	12	

* Suprafața este determinată în planul de proiecție Stereo 70.

DETALII LINIARE IMOBIL



Date referitoare la teren

Crt	Categorie folosință	Intra vilan	Suprafața (mp)	Tarla	Parcelă	Nr. topo	Observații / Referințe
1	curți constructii	NU	12	25	101	-	

Date referitoare la construcții

Crt	Număr	Destinație construcție	Supraf. (mp)	Situație juridică	Observații / Referințe
A1.1	30306-C1	construcții industriale și edilitare	11	Cu acte	Nr. niveluri:1; S. construita la sol:11 mp; C1-STILP- 415 LEA cu Sc- 12mp

Lungime Segmente

1) Valorile lungimilor segmentelor sunt obținute din proiecție în plan.

Punct început	X / Y	Punct sfârșit	X / Y	Lungime segment (** (m)
1	399.297,583 326.356,979	2	399.301,201 326.358,624	3.974
2	399.301,201 326.358,624	3	399.301,063 326.358,908	0.316
3	399.301,063 326.358,908	4	399.299,859 326.361,307	2.684

Punct început	X / Y	Punct sfârșit	X / Y	Lungime segment (** (m)
4	399.299,859 326.361,307	5	399.296,798 326.359,862	3.385
5	399.296,798 326.359,862	6	399.296,435 326.359,69	0.402
6	399.296,435 326.359,69	7	399.296,321 326.359,637	0.126
7	399.296,321 326.359,637	8	399.296,258 326.359,606	0.069
8	399.296,258 326.359,606	9	399.296,253 326.359,604	0.006
9	399.296,253 326.359,604	10	399.296,326 326.359,46	0.161
10	399.296,326 326.359,46	11	399.296,618 326.358,885	0.645
11	399.296,618 326.358,885	12	399.297,572 326.357,001	2.112
12	399.297,572 326.357,001	13	399.288,053 326.347,934	13.146
13	399.288,053 326.347,934	14	399.288,068 326.347,916	0.023
14	399.288,068 326.347,916	1	399.297,583 326.356,979	13.141

** Lungimile segmentelor sunt determinate în planul de proiecție Stereo 70 și sunt rotunjite la 1 milimetru.

*** Distanța dintre puncte este formată din segmente cumulate ce sunt mai mici decât valoarea 1 milimetru.

**DATE DESPRE IMOBILUL NR. 3868**

Oficiul de Cadastru și Publicitate Imobiliară DOLJ
Biroul de Cadastru și Publicitate Imobiliară Craiova

A. Partea I. Descrierea imobilului

TEREN Extravilan

Adresa: Jud. Dolj, T25, P58/1

Nr. Crt	Nr cadastral Nr. topografic	Suprafața* (mp)	Observații / Referințe
A1		16	Sector cadastral:12 Teren neimprejmuit;

B. Partea II. Proprietari și acte

Inscrieri privitoare la dreptul de proprietate și alte drepturi reale		Referințe
/		
Act Normativ nr. Legea 7, din 13/03/1996 emis de Parlamentul Romaniei (art.13 alin 15);		
B1	Inscrierea provizorie, drept de PROPRIETATE, dobandit prin Lege, cota actuala 1/1, cota initiala 1/1 1) NEIDENTIFICAT NEIDENTIFICAT	A1

C. Partea III. SARCINI .

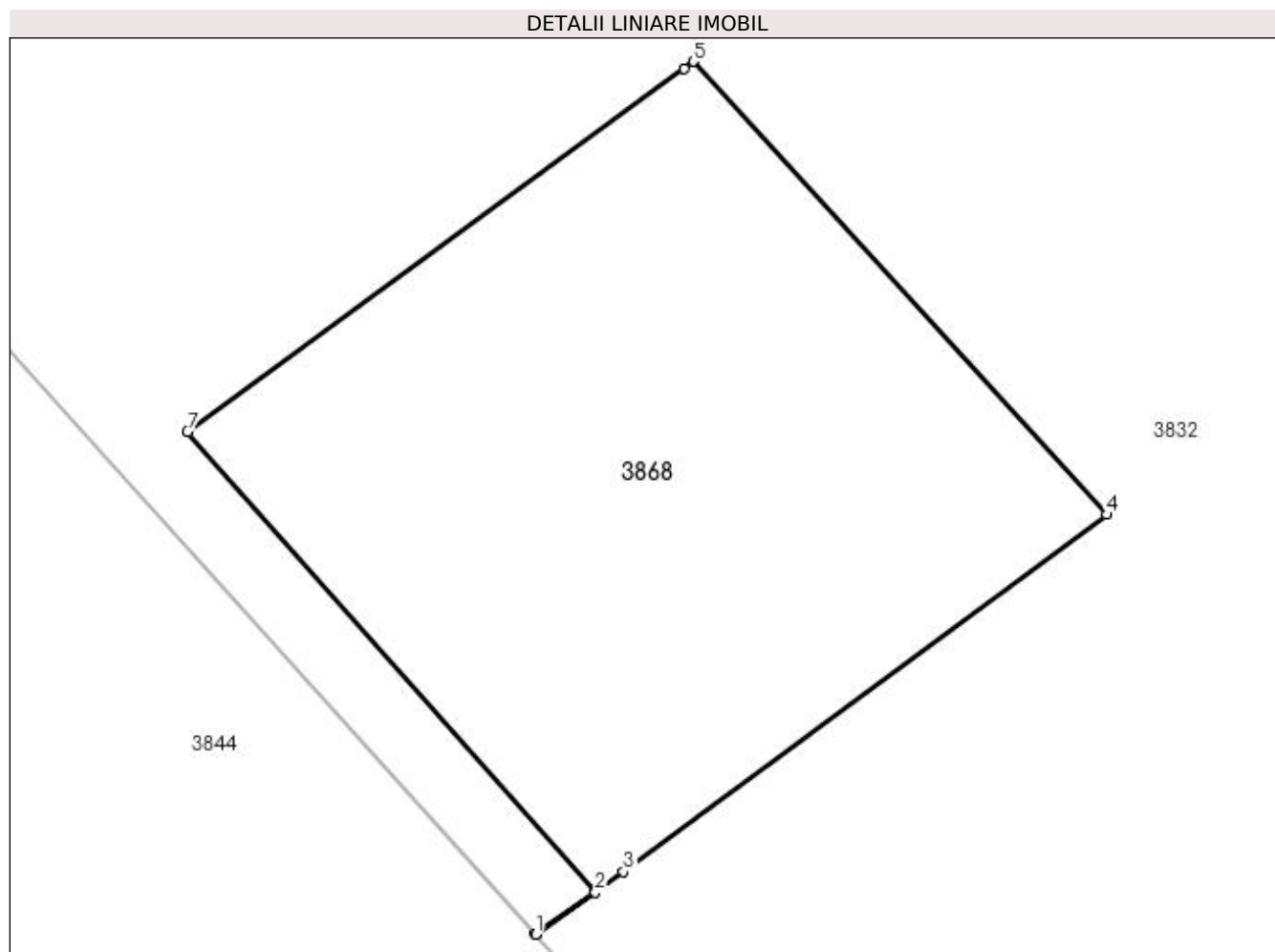
Inscrieri privind dezmembramintele dreptului de proprietate, drepturi reale de garanție și sarcini	Referințe
NU SUNT	

Anexa Nr. 1 La Partea I

Teren

Nr cadastral	Suprafața (mp)*	Observații / Referințe
	16	

* Suprafața este determinată în planul de proiecție Stereo 70.



Date referitoare la teren

Crt	Categorie folosință	Intravilan	Suprafața (mp)	Tarla	Parcelă	Nr. topo	Observații / Referințe
1	curți constructii	NU	16	25	58/1	-	Stalp 110Kw

Lungime Segmente

1) Valorile lungimilor segmentelor sunt obținute din proiecție în plan.

Punct început	X / Y	Punct sfârșit	X / Y	Lungime segment (** (m)
1	398.972,623 326.348,253	2	398.973,013 326.348,526	0.476
2	398.973,013 326.348,526	3	398.973,197 326.348,662	0.229
3	398.973,197 326.348,662	4	398.976,35 326.350,991	3.92
4	398.976,35 326.350,991	5	398.973,654 326.353,946	4.0
5	398.973,654 326.353,946	6	398.973,592 326.353,9	0.077

Punct început	X / Y	Punct sfârșit	X / Y	Lungime segment (** (m)
6	398.973,592 326.353,9	7	398.970,353 326.351,53	4.014
7	398.970,353 326.351,53	8	398.973,009 326.348,53	4.007
8	398.973,009 326.348,53	9	398.972,619 326.348,257	0.476
9	398.972,619 326.348,257	1	398.972,623 326.348,253	0.006

** Lungimile segmentelor sunt determinate în planul de proiecție Stereo 70 și sunt rotunjite la 1 milimetru.

*** Distanța dintre puncte este formată din segmente cumulate ce sunt mai mici decât valoarea 1 milimetru.

**DATE DESPRE IMOBILUL NR. 3875**

Oficiul de Cadastru și Publicitate Imobiliară DOLJ
Biroul de Cadastru și Publicitate Imobiliară Craiova

A. Partea I. Descrierea imobilului

TEREN Extravilan

Adresa: Jud. Dolj, T25, P68

Nr. Crt	Nr cadastral Nr. topografic	Suprafața* (mp)	Observații / Referințe
A1		2.900	Sector cadastral:12 Teren neimprejmuit;

B. Partea II. Proprietari și acte

Inscrieri privitoare la dreptul de proprietate și alte drepturi reale	Referințe
/	
Act Administrativ nr. Titlu de proprietate 476-59566, din 12/02/1997 emis de CJSIPT Dolj;	
B1	A1
Intabulare, drept de PROPRIETATE, dobândit prin Reconstituire, cota actuala 1/1, cota initiala 1/1 1) FOTA MARIA	

C. Partea III. SARCINI .

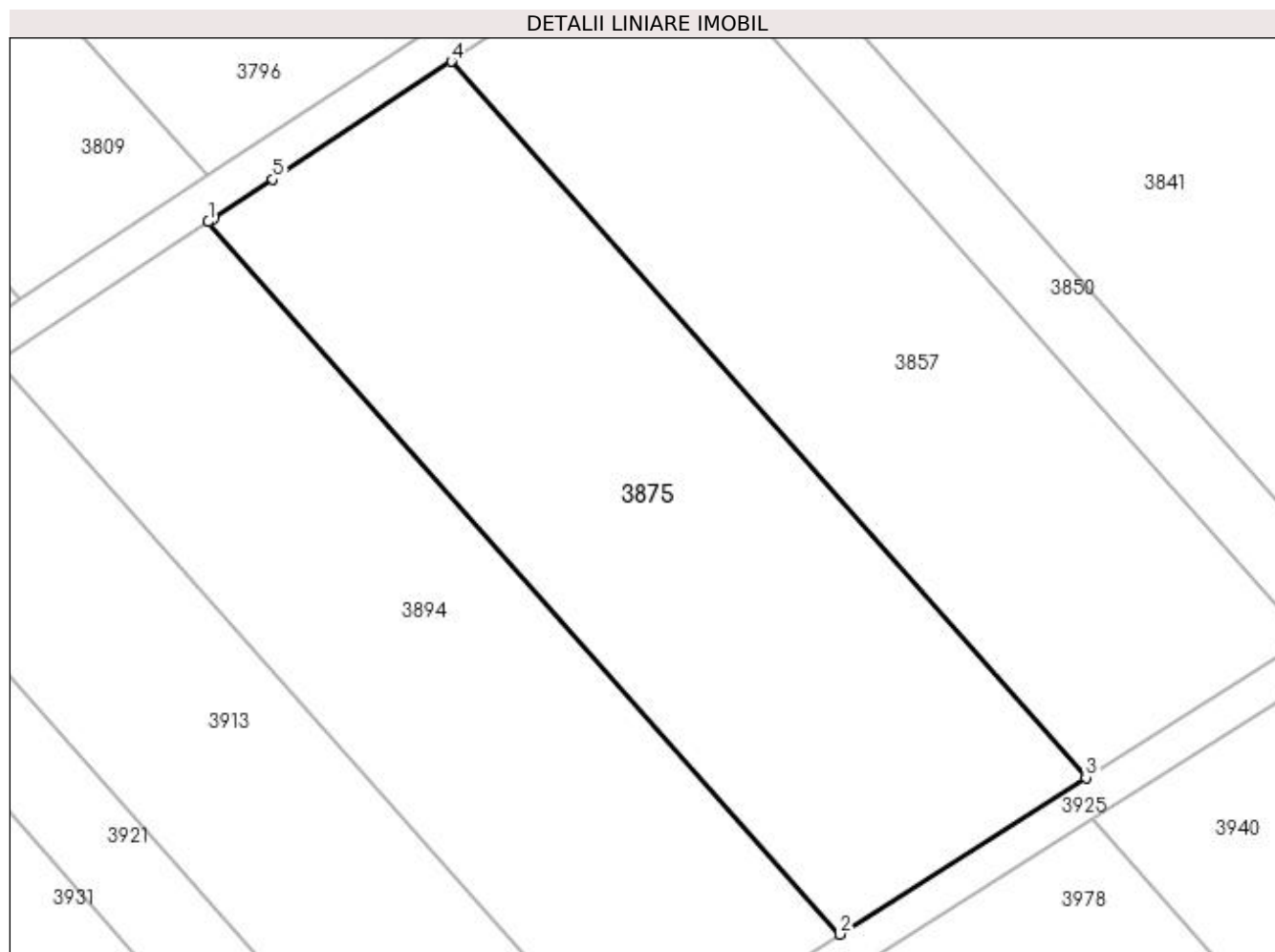
Inscrieri privind dezmembramintele dreptului de proprietate, drepturi reale de garanție și sarcini	Referințe
NU SUNT	

Anexa Nr. 1 La Partea I

Teren

Nr cadastral	Suprafața (mp)*	Observații / Referințe
	2.900	

* Suprafața este determinată în planul de proiecție Stereo 70.



Date referitoare la teren

Crt	Categorie folosință	Intra vilan	Suprafața (mp)	Tarla	Parcelă	Nr. topo	Observații / Referințe
1	pasune	NU	2.900	25	68	-	

Lungime Segmente

1) Valorile lungimilor segmentelor sunt obținute din proiecție în plan.

Punct început	X / Y	Punct sfârșit	X / Y	Lungime segment (** (m)
1	399.030,373 326.375,65	2	399.095,217 326.302,516	97.741
2	399.095,217 326.302,516	3	399.120,505 326.318,599	29.97
3	399.120,505 326.318,599	4	399.055,32 326.392,119	98.256
4	399.055,32 326.392,119	5	399.036,984 326.380,014	21.972
5	399.036,984 326.380,014	6	399.030,894 326.375,994	7.297

Punct început	X / Y	Punct sfârșit	X / Y	Lungime segment (** (m)
6	399.030,894 326.375,994	1	399.030,373 326.375,65	0.624

** Lungimile segmentelor sunt determinate în planul de proiecție Stereo 70 și sunt rotunjite la 1 milimetru.

*** Distanța dintre puncte este formată din segmente cumulate ce sunt mai mici decât valoarea 1 milimetru.

**DATE DESPRE IMOBILUL NR. 3876**

Oficiul de Cadastru și Publicitate Imobiliară DOLJ
Biroul de Cadastru și Publicitate Imobiliară Craiova

A. Partea I. Descrierea imobilului

TEREN Extravilan

Adresa: Jud. Dolj, T25, P101

Nr. Crt	Nr cadastral Nr. topografic	Suprafața* (mp)	Observații / Referințe
A1		5.700	Sector cadastral:12 Teren neimprejmuit;

B. Partea II. Proprietari și acte

Inscrieri privitoare la dreptul de proprietate și alte drepturi reale	Referințe
/	
Act Administrativ nr. Titlu de proprietate 423-59566, din 12/02/1997 emis de CJSIPT Dolj;	
B1	A1
Intabulare, drept de PROPRIETATE, dobandit prin Reconstituire, cota actuala 1/1, cota initiala 1/1	
1) UNGUREANU FLOREA	

C. Partea III. SARCINI .

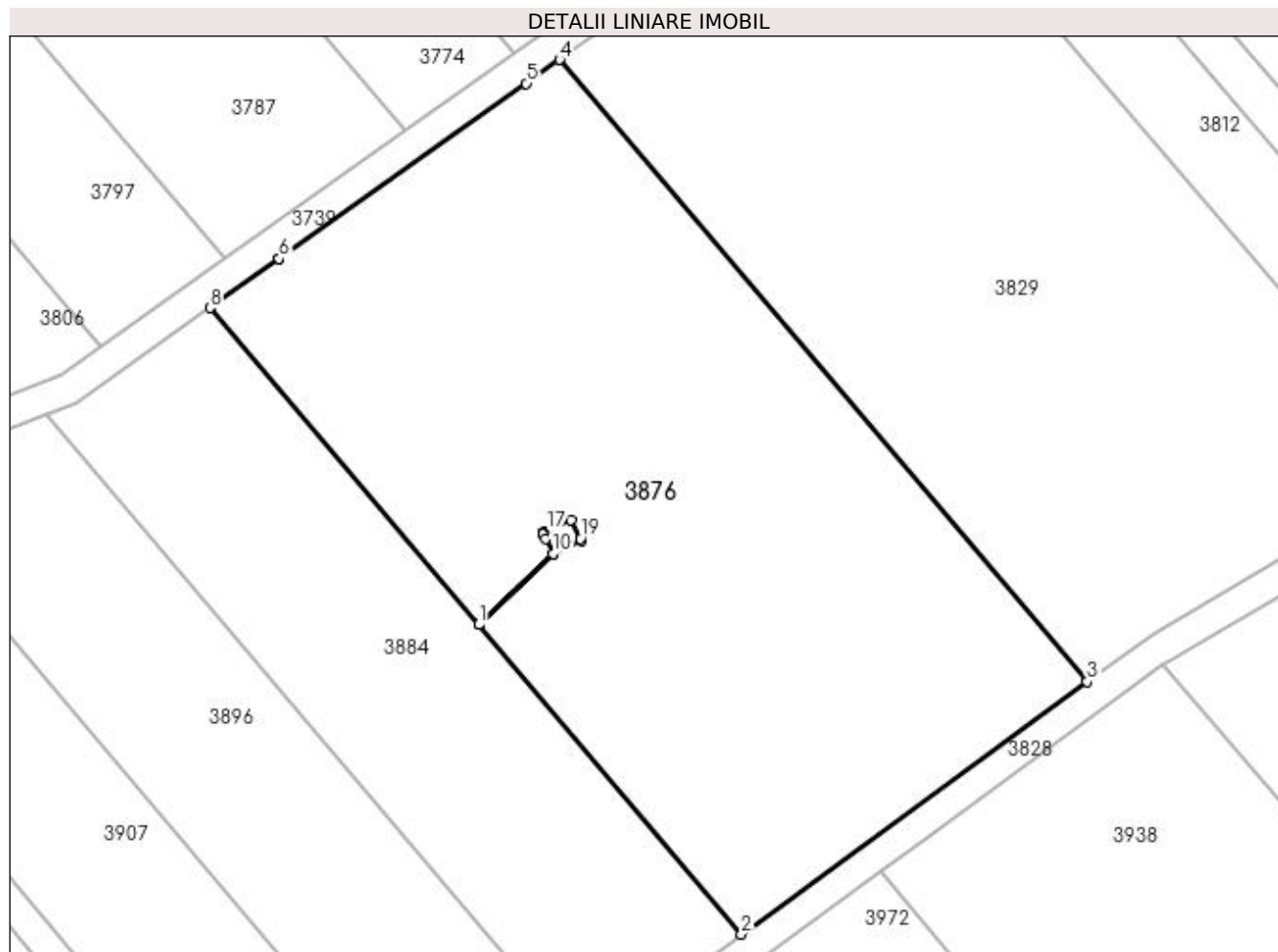
Inscrieri privind dezmembramintele dreptului de proprietate, drepturi reale de garanție și sarcini	Referințe
NU SUNT	

Anexa Nr. 1 La Partea I

Teren

Nr cadastral	Suprafața (mp)*	Observații / Referințe
	5.700	

* Suprafața este determinată în planul de proiecție Stereo 70.



Date referitoare la teren

Crt	Categorie folosință	Intra vilan	Suprafața (mp)	Tarla	Parcelă	Nr. topo	Observații / Referințe
1	pasune	NU	5.700	25	101	-	

Lungime Segmente

1) Valorile lungimilor segmentelor sunt obținute din proiecție în plan.

Punct început	X / Y	Punct sfârșit	X / Y	Lungime segment (** (m)
1	399.288,068 326.347,916	2	399.321,633 326.308,349	51.886
3	399.365,852 326.340,622	4	399.298,415 326.420,119	104.248
5	399.294,128 326.417,079	6	399.262,552 326.394,686	38.71
7	399.262,548 326.394,683	8	399.253,712 326.388,417	10.833
9	399.288,053 326.347,934	10	399.297,572 326.357,001	13.146

Punct început	X / Y	Punct sfârșit	X / Y	Lungime segment (** (m)
2	399.321,633 326.308,349	3	399.365,852 326.340,622	54.743
4	399.298,415 326.420,119	5	399.294,128 326.417,079	5.255
6	399.262,552 326.394,686	7	399.262,548 326.394,683	0.005
8	399.253,712 326.388,417	9	399.288,053 326.347,934	53.087
10	399.297,572 326.357,001	11	399.296,618 326.358,885	2.112

Punct început	X / Y	Punct sfârșit	X / Y	Lungime segment (** (m)
11	399.296,618 326.358,885	12	399.296,326 326.359,46	0.645
13	399.296,253 326.359,604	14	399.296,258 326.359,606	0.006
15	399.296,321 326.359,637	16	399.296,435 326.359,69	0.126
17	399.296,798 326.359,862	18	399.299,859 326.361,307	3.385
19	399.301,063 326.358,908	20	399.301,201 326.358,624	0.316
21	399.297,583 326.356,979	1	399.288,068 326.347,916	13.141

Punct început	X / Y	Punct sfârșit	X / Y	Lungime segment (** (m)
12	399.296,326 326.359,46	13	399.296,253 326.359,604	0.161
14	399.296,258 326.359,606	15	399.296,321 326.359,637	0.069
16	399.296,435 326.359,69	17	399.296,798 326.359,862	0.402
18	399.299,859 326.361,307	19	399.301,063 326.358,908	2.684
20	399.301,201 326.358,624	21	399.297,583 326.356,979	3.974

** Lungimile segmentelor sunt determinate în planul de proiecție Stereo 70 și sunt rotunjite la 1 milimetru.

*** Distanța dintre puncte este formată din segmente cumulate ce sunt mai mici decât valoarea 1 milimetru.

**DATE DESPRE IMOBILUL NR. 3884**

Oficiul de Cadastru și Publicitate Imobiliară DOLJ
 Biroul de Cadastru și Publicitate Imobiliară Craiova

A. Partea I. Descrierea imobilului

TEREN Extravilan

Adresa: Jud. Dolj, T25, P99

Nr. Crt	Nr cadastral Nr. topografic	Suprafața* (mp)	Observații / Referințe
A1		2.600	Sector cadastral:12 Teren neimprejmuit;

B. Partea II. Proprietari și acte

Inscrieri privitoare la dreptul de proprietate și alte drepturi reale	Referințe
/	
Act Administrativ nr. Titlu de proprietate 429-59566, din 12/02/1997 emis de CJSIPT Dolj;	
B1	A1
Intabulare, drept de PROPRIETATE, dobandit prin Reconstituire, cota actuala 1/1, cota initiala 1/1 1) GHEORGHE NICOLAE	

C. Partea III. SARCINI .

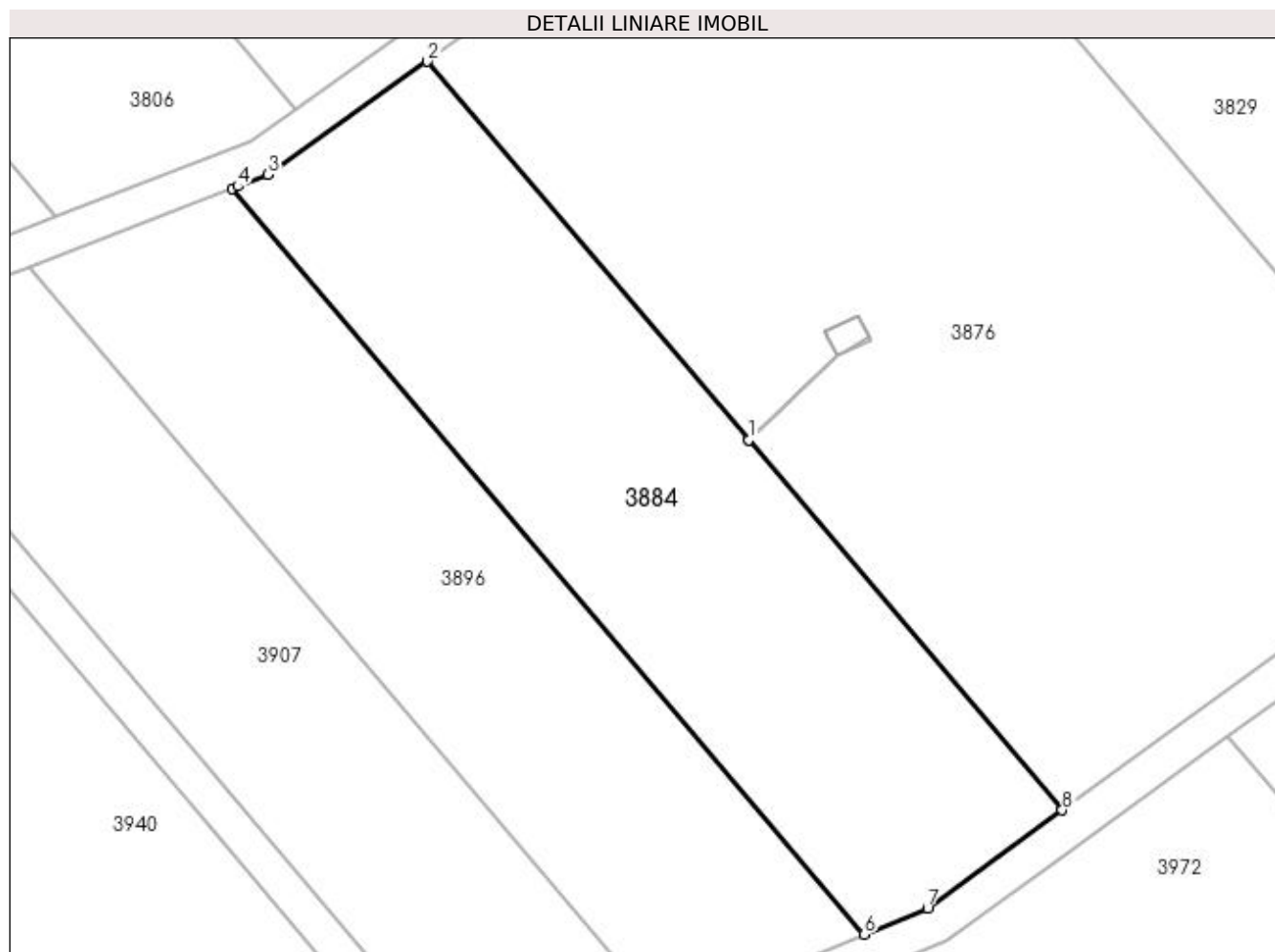
Inscrieri privind dezmembramintele dreptului de proprietate, drepturi reale de garanție și sarcini	Referințe
NU SUNT	

Anexa Nr. 1 La Partea I

Teren

Nr cadastral	Suprafața (mp)*	Observații / Referințe
	2.600	

* Suprafața este determinată în planul de proiecție Stereo 70.



Date referitoare la teren

Crt	Categorie folosință	Intra vilan	Suprafața (mp)	Tarla	Parcelă	Nr. topo	Observații / Referințe
1	pasune	NU	2.600	25	99	-	

Lungime Segmente

1) Valorile lungimilor segmentelor sunt obținute din proiecție în plan.

Punct început	X / Y	Punct sfârșit	X / Y	Lungime segment (** (m)
1	399.288,053 326.347,934	2	399.253,712 326.388,417	53.087
2	399.253,712 326.388,417	3	399.236,633 326.376,305	20.938
3	399.236,633 326.376,305	4	399.233,426 326.375,064	3.439
4	399.233,426 326.375,064	5	399.232,778 326.374,814	0.694
5	399.232,778 326.374,814	6	399.300,423 326.295,072	104.568

Punct început	X / Y	Punct sfârșit	X / Y	Lungime segment (** (m)
6	399.300,423 326.295,072	7	399.307,227 326.297,834	7.344
7	399.307,227 326.297,834	8	399.321,633 326.308,349	17.835
8	399.321,633 326.308,349	9	399.288,068 326.347,916	51.886
9	399.288,068 326.347,916	1	399.288,053 326.347,934	0.023

** Lungimile segmentelor sunt determinate în planul de proiecție Stereo 70 și sunt rotunjite la 1 milimetru.

*** Distanța dintre puncte este formată din segmente cumulate ce sunt mai mici decât valoarea 1 milimetru.

**DATE DESPRE IMOBILUL NR. 3894**

Oficiul de Cadastru și Publicitate Imobiliară DOLJ
Biroul de Cadastru și Publicitate Imobiliară Craiova

A. Partea I. Descrierea imobilului

TEREN Extravilan

Adresa: Jud. Dolj, T25, P67

Nr. Crt	Nr cadastral Nr. topografic	Suprafața* (mp)	Observații / Referințe
A1		2.500	Sector cadastral:12 Teren neimprejmuit;

B. Partea II. Proprietari și acte

Inscrieri privitoare la dreptul de proprietate și alte drepturi reale	Referințe
/	
Act Administrativ nr. Titlu de proprietate 1353-59364, din 12/11/1998 emis de CJSIPT Dolj;	
B1	A1
Intabulare, drept de PROPRIETATE, dobandit prin Reconstituire, cota actuala 1/1, cota initiala 1/1 1) FURTUNĂ ION I	

C. Partea III. SARCINI .

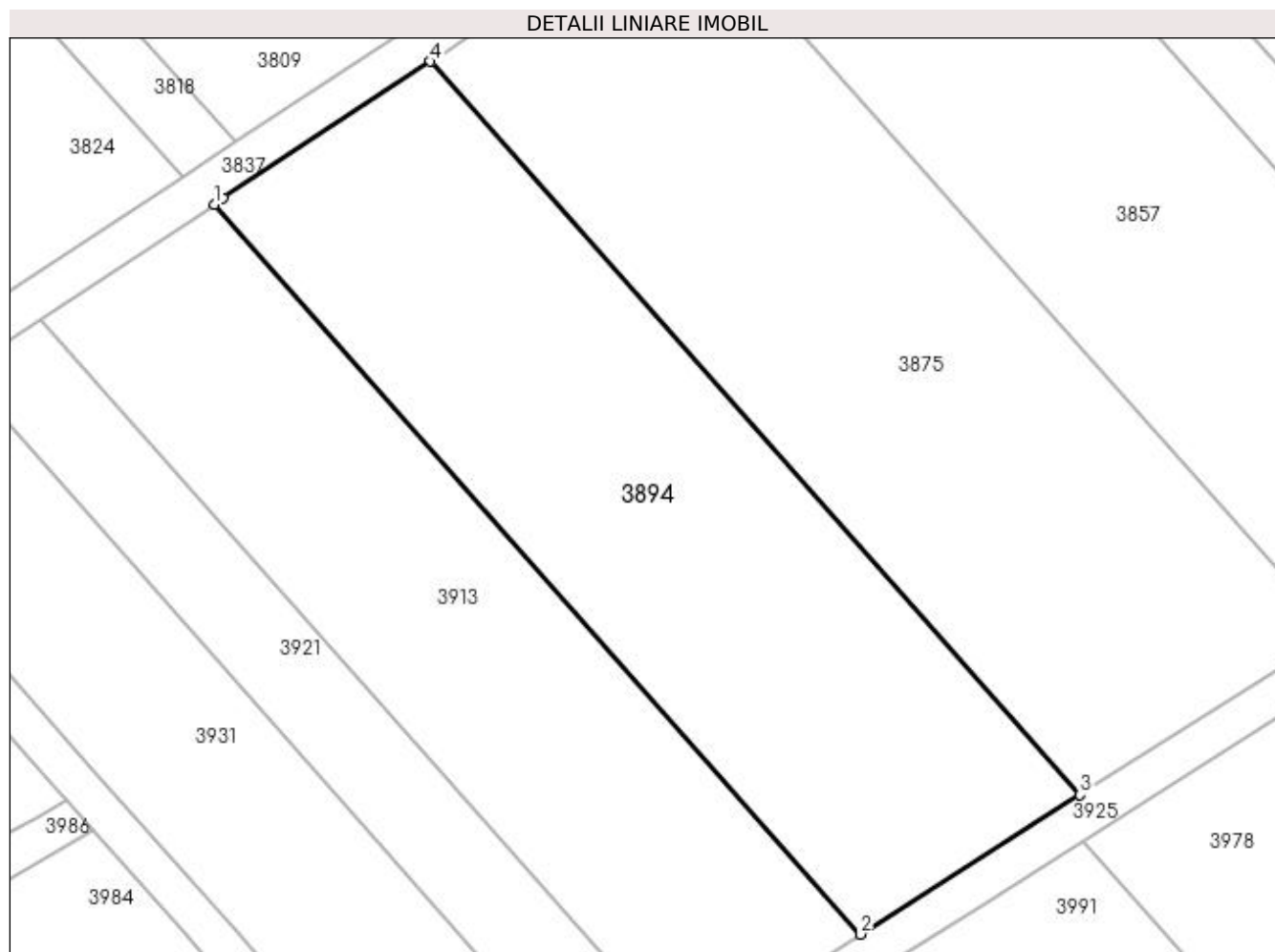
Inscrieri privind dezmembramintele dreptului de proprietate, drepturi reale de garanție și sarcini	Referințe
NU SUNT	

Anexa Nr. 1 La Partea I

Teren

Nr cadastral	Suprafața (mp)*	Observații / Referințe
	2.500	

* Suprafața este determinată în planul de proiecție Stereo 70.



Date referitoare la teren

Crt	Categorie folosință	Intra vilan	Suprafața (mp)	Tarla	Parcelă	Nr. topo	Observații / Referințe
1	vie	NU	2.500	25	67	-	

Lungime Segmente

1) Valorile lungimilor segmentelor sunt obținute din proiecție în plan.

Punct început	X / Y	Punct sfârșit	X / Y	Lungime segment (** (m)
1	399.008,761 326.361,383	2	399.073,309 326.288,582	97.295
2	399.073,309 326.288,582	3	399.095,217 326.302,516	25.963
3	399.095,217 326.302,516	4	399.030,373 326.375,65	97.741
4	399.030,373 326.375,65	5	399.009,69 326.361,996	24.783
5	399.009,69 326.361,996	1	399.008,761 326.361,383	1.113

**** Lungimile segmentelor sunt determinate în planul de proiecție Stereo 70 și sunt rotunjite la 1 milimetru.**

***** Distanța dintre puncte este formată din segmente cumulate ce sunt mai mici decât valoarea 1 milimetru.**

**DATE DESPRE IMOBILUL NR. 3896**

Oficiul de Cadastru și Publicitate Imobiliară DOLJ
Biroul de Cadastru și Publicitate Imobiliară Craiova

A. Partea I. Descrierea imobilului

TEREN Extravilan

Adresa: Jud. Dolj, T25, P98

Nr. Crt	Nr cadastral Nr. topografic	Suprafața* (mp)	Observații / Referințe
A1		2.300	Sector cadastral:12 Teren neimprejmuit;

B. Partea II. Proprietari și acte

Inscrieri privitoare la dreptul de proprietate și alte drepturi reale	Referințe
/	
Act Administrativ nr. Titlu de proprietate 404-59566, din 12/02/1997 emis de CJSIPT Dolj;	
B1	A1
Intabulare, drept de PROPRIETATE, dobandit prin Reconstituire, cota actuala 1/1, cota initiala 1/1 1) PASOL CONSTANTIN	

C. Partea III. SARCINI .

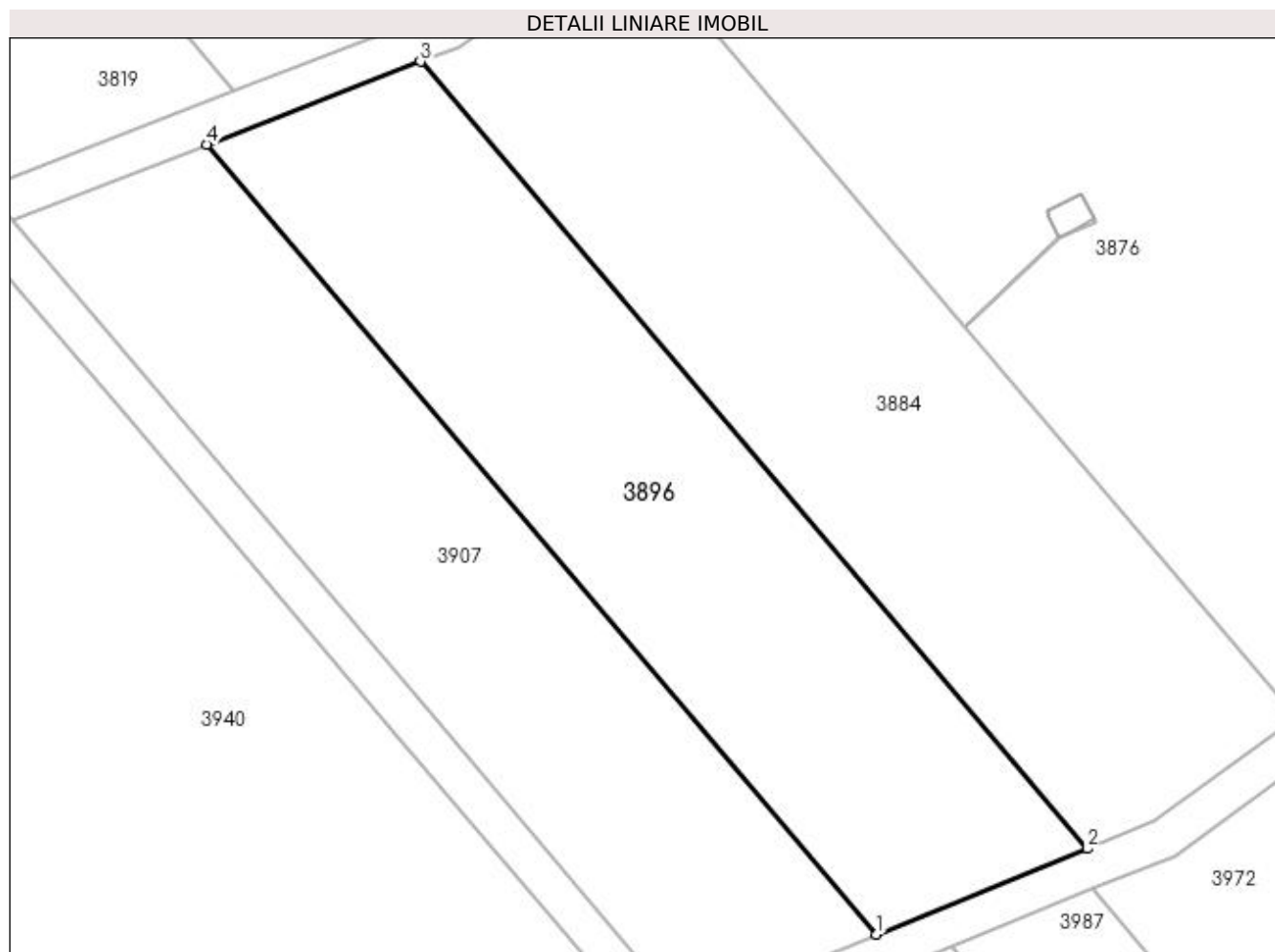
Inscrieri privind dezmembramintele dreptului de proprietate, drepturi reale de garanție și sarcini	Referințe
NU SUNT	

Anexa Nr. 1 La Partea I

Teren

Nr cadastral	Suprafața (mp)*	Observații / Referințe
	2.300	

* Suprafața este determinată în planul de proiecție Stereo 70.



Date referitoare la teren

Crt	Categorie folosință	Intra vilan	Suprafața (mp)	Tarla	Parcelă	Nr. topo	Observații / Referințe
1	pasune	NU	2.300	25	98	-	

Lungime Segmente

1) Valorile lungimilor segmentelor sunt obținute din proiecție în plan.

Punct început	X / Y	Punct sfârșit	X / Y	Lungime segment (** (m)
1	399.279,01 326.286,378	2	399.300,423 326.295,072	23.11
2	399.300,423 326.295,072	3	399.232,778 326.374,814	104.568
3	399.232,778 326.374,814	4	399.211,105 326.366,427	23.239
4	399.211,105 326.366,427	1	399.279,01 326.286,378	104.971

**** Lungimile segmentelor sunt determinate în planul de proiecție Stereo 70 și sunt rotunjite la 1 milimetru.**

***** Distanța dintre puncte este formată din segmente cumulate ce sunt mai mici decât valoarea 1 milimetru.**

**DATE DESPRE IMOBILUL NR. 3907**

Oficiul de Cadastru și Publicitate Imobiliară DOLJ
Biroul de Cadastru și Publicitate Imobiliară Craiova

A. Partea I. Descrierea imobilului

TEREN Extravilan

Adresa: Jud. Dolj, T25, P97

Nr. Crt	Nr cadastral Nr. topografic	Suprafața* (mp)	Observații / Referințe
A1		2.100	Sector cadastral:12 Teren neimprejmuit;

B. Partea II. Proprietari și acte

Inscrieri privitoare la dreptul de proprietate și alte drepturi reale	Referințe
/	
Act Administrativ nr. Titlu de proprietate 416-59566, din 12/02/1997 emis de CJSIPT Dolj;	
B1	A1
Intabulare, drept de PROPRIETATE, dobandit prin Reconstituire, cota actuala 1/1, cota initiala 1/1 1) BURGHIU ALEXANDRU	

C. Partea III. SARCINI .

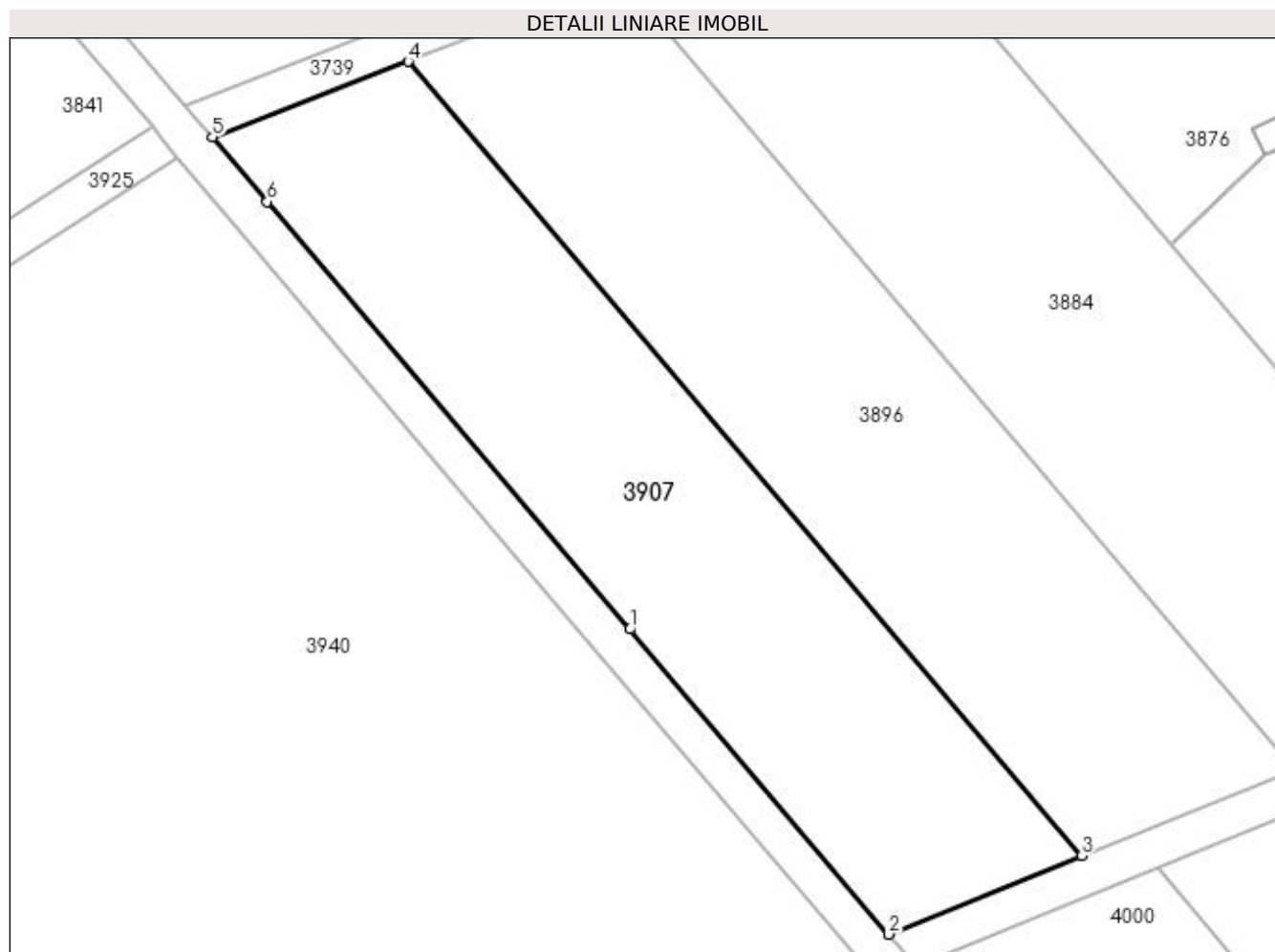
Inscrieri privind dezmembramintele dreptului de proprietate, drepturi reale de garanție și sarcini	Referințe
NU SUNT	

Anexa Nr. 1 La Partea I

Teren

Nr cadastral	Suprafața (mp)*	Observații / Referințe
	2.100	

* Suprafața este determinată în planul de proiecție Stereo 70.



Date referitoare la teren

Crt	Categorie folosință	Intra vilan	Suprafața (mp)	Tarla	Parcelă	Nr. topo	Observații / Referințe
1	pasune	NU	2.100	25	97	-	

Lungime Segmente

1) Valorile lungimilor segmentelor sunt obținute din proiecție în plan.

Punct început	X / Y	Punct sfârșit	X / Y	Lungime segment (** (m)
1	399.233,448 326.309,217	2	399.259,53 326.278,47	40.319
2	399.259,53 326.278,47	3	399.279,01 326.286,378	21.024
3	399.279,01 326.286,378	4	399.211,105 326.366,427	104.971
4	399.211,105 326.366,427	5	399.191,389 326.358,798	21.141
5	399.191,389 326.358,798	6	399.196,894 326.352,308	8.51

Punct început	X / Y	Punct sfârșit	X / Y	Lungime segment (** (m)
6	399.196,894 326.352,308	1	399.233,448 326.309,217	56.508

** Lungimile segmentelor sunt determinate în planul de proiecție Stereo 70 și sunt rotunjite la 1 milimetru.

*** Distanța dintre puncte este formată din segmente cumulate ce sunt mai mici decât valoarea 1 milimetru.

**DATE DESPRE IMOBILUL NR. 3913**

Oficiul de Cadastru și Publicitate Imobiliară DOLJ
Biroul de Cadastru și Publicitate Imobiliară Craiova

A. Partea I. Descrierea imobilului

TEREN Extravilan

Adresa: Jud. Dolj, T25, P66

Nr. Crt	Nr cadastral Nr. topografic	Suprafața* (mp)	Observații / Referințe
A1		2.000	Sector cadastral:12 Teren neimprejmuit;

B. Partea II. Proprietari și acte

Inscrieri privitoare la dreptul de proprietate și alte drepturi reale	Referințe
/	
Act Administrativ nr. Titlu de proprietate 1126-48419, din 18/08/1997 emis de CJSIPT Dolj;	
B1	A1
Intabulare, drept de PROPRIETATE, dobandit prin Reconstituire, cota actuala 1/1, cota initiala 1/1	
1) SCIOPESCU SOFICA	
2) PURCĂREA ION	
3) ENACHESCU ION	
4) CONSTANTINESCU ANA	
5) POPOVICI SEVASTIȚA	

C. Partea III. SARCINI .

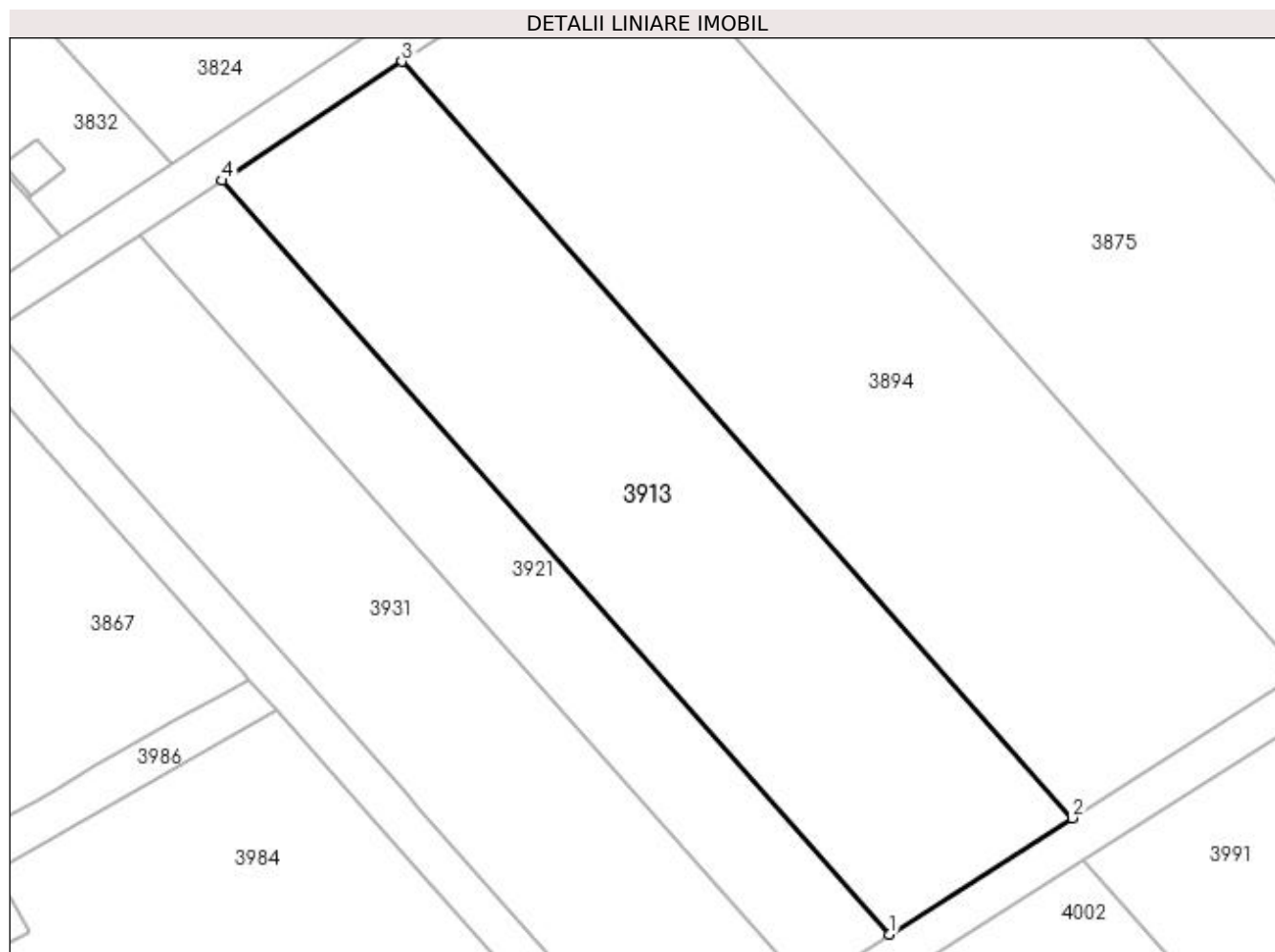
Inscrieri privind dezmembramintele dreptului de proprietate, drepturi reale de garanție și sarcini	Referințe
NU SUNT	

Anexa Nr. 1 La Partea I

Teren

Nr cadastral	Suprafața (mp)*	Observații / Referințe
	2.000	

* Suprafața este determinată în planul de proiecție Stereo 70.



Date referitoare la teren

Crt	Categorie folosință	Intra vilan	Suprafața (mp)	Tarla	Parcelă	Nr. topo	Observații / Referințe
1	pasune	NU	2.000	25	66	-	

Lungime Segmente

1) Valorile lungimilor segmentelor sunt obținute din proiecție în plan.

Punct început	X / Y	Punct sfârșit	X / Y	Lungime segment (** (m)
1	399.055,71 326.277,389	2	399.073,309 326.288,582	20.857
2	399.073,309 326.288,582	3	399.008,761 326.361,383	97.295
3	399.008,761 326.361,383	4	398.991,4 326.349,922	20.803
4	398.991,4 326.349,922	1	399.055,71 326.277,389	96.937

**** Lungimile segmentelor sunt determinate în planul de proiecție Stereo 70 și sunt rotunjite la 1 milimetru.**

***** Distanța dintre puncte este formată din segmente cumulate ce sunt mai mici decât valoarea 1 milimetru.**

**DATE DESPRE IMOBILUL NR. 3921**

Oficiul de Cadastru și Publicitate Imobiliară DOLJ
Biroul de Cadastru și Publicitate Imobiliară Craiova

A. Partea I. Descrierea imobilului

TEREN Extravilan

Adresa: Jud. Dolj, T25, P65

Nr. Crt	Nr cadastral Nr. topografic	Suprafața* (mp)	Observații / Referințe
A1		900	Sector cadastral:12 Teren neimprejmuit;

B. Partea II. Proprietari și acte

Inscrieri privitoare la dreptul de proprietate și alte drepturi reale	Referințe
/	
Act Administrativ nr. Titlu de proprietate 1467-59556, din 01/02/1999 emis de CJSIPT Dolj;	
B1	A1
Intabulare, drept de PROPRIETATE, dobândit prin Reconstituire, cota actuala 1/1, cota initiala 1/1 1) ȘERBAN ION	

C. Partea III. SARCINI .

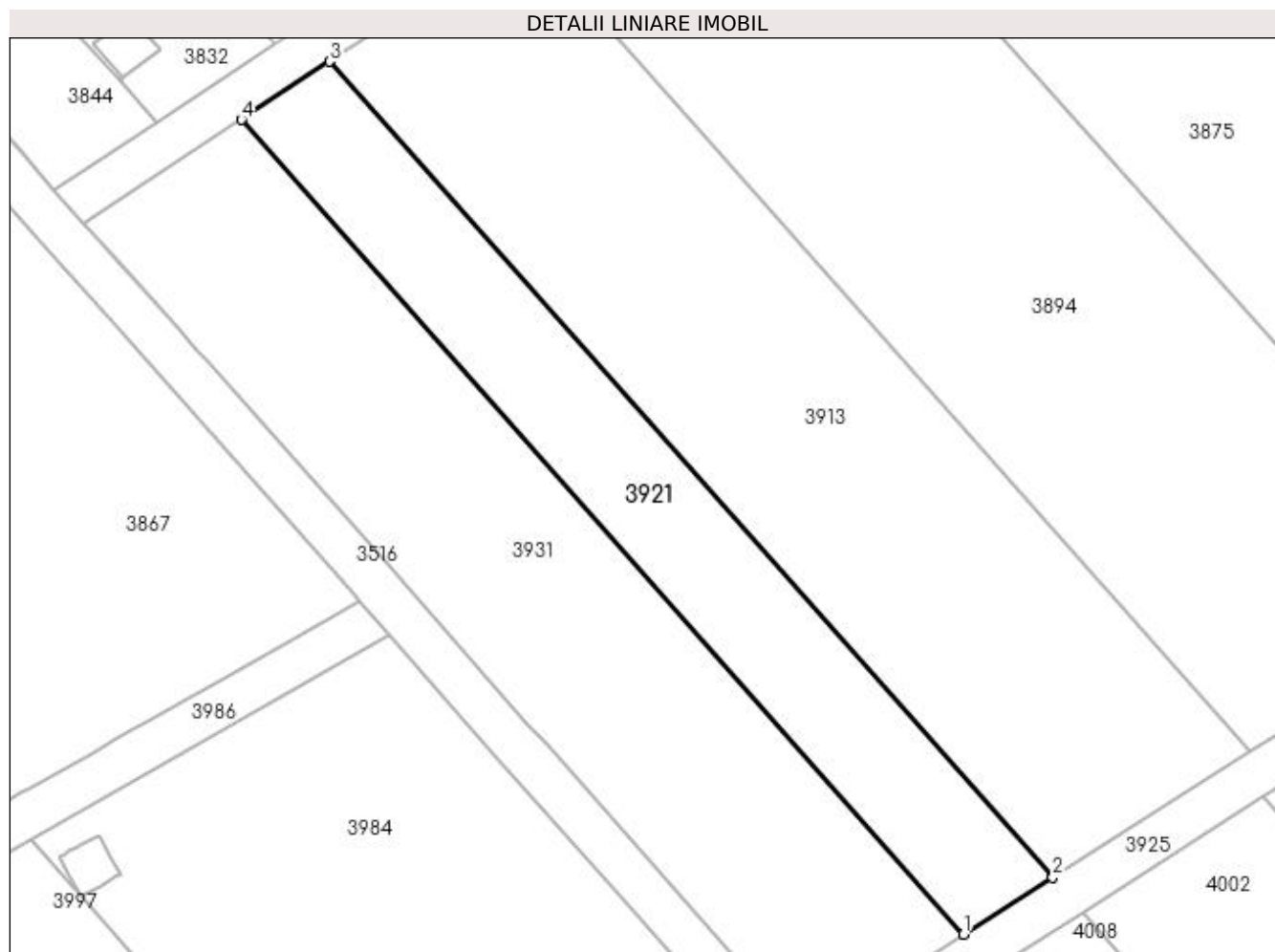
Inscrieri privind dezmembramintele dreptului de proprietate, drepturi reale de garanție și sarcini	Referințe
NU SUNT	

Anexa Nr. 1 La Partea I

Teren

Nr cadastral	Suprafața (mp)*	Observații / Referințe
	900	

* Suprafața este determinată în planul de proiecție Stereo 70.



Date referitoare la teren

Crt	Categorie folosință	Intra vilan	Suprafața (mp)	Tarla	Parcelă	Nr. topo	Observații / Referințe
1	pasune	NU	900	25	65	-	

Lungime Segmente

1) Valorile lungimilor segmentelor sunt obținute din proiecție în plan.

Punct început	X / Y	Punct sfârșit	X / Y	Lungime segment (** (m)
1	399.047,769 326.272,339	2	399.055,71 326.277,389	9.411
2	399.055,71 326.277,389	3	398.991,4 326.349,922	96.937
3	398.991,4 326.349,922	4	398.983,566 326.344,751	9.387
4	398.983,566 326.344,751	1	399.047,769 326.272,339	96.776

**** Lungimile segmentelor sunt determinate în planul de proiecție Stereo 70 și sunt rotunjite la 1 milimetru.**

***** Distanța dintre puncte este formată din segmente cumulate ce sunt mai mici decât valoarea 1 milimetru.**

**DATE DESPRE IMOBILUL NR. 3925**

Oficiul de Cadastru și Publicitate Imobiliară DOLJ
Biroul de Cadastru și Publicitate Imobiliară Craiova

A. Partea I. Descrierea imobilului

TEREN Extravilan

Adresa: Jud. Dolj, T25, PDE 502/56

Nr. Crt	Nr cadastral Nr. topografic	Suprafața* (mp)	Observații / Referințe
A1		719	Sector cadastral:12 Teren neimprejmuit;

B. Partea II. Proprietari și acte

Inscrieri privitoare la dreptul de proprietate și alte drepturi reale		Referințe
/		
Act Normativ nr. Legea 7, din 13/03/1996 emis de Parlamentul Romaniei (art.13 alin 15);		
B1	Inscrierea provizorie, drept de PROPRIETATE, dobandit prin Lege, cota actuala 1/1, cota initiala 1/1 1) NEIDENTIFICAT NEIDENTIFICAT	A1

C. Partea III. SARCINI .

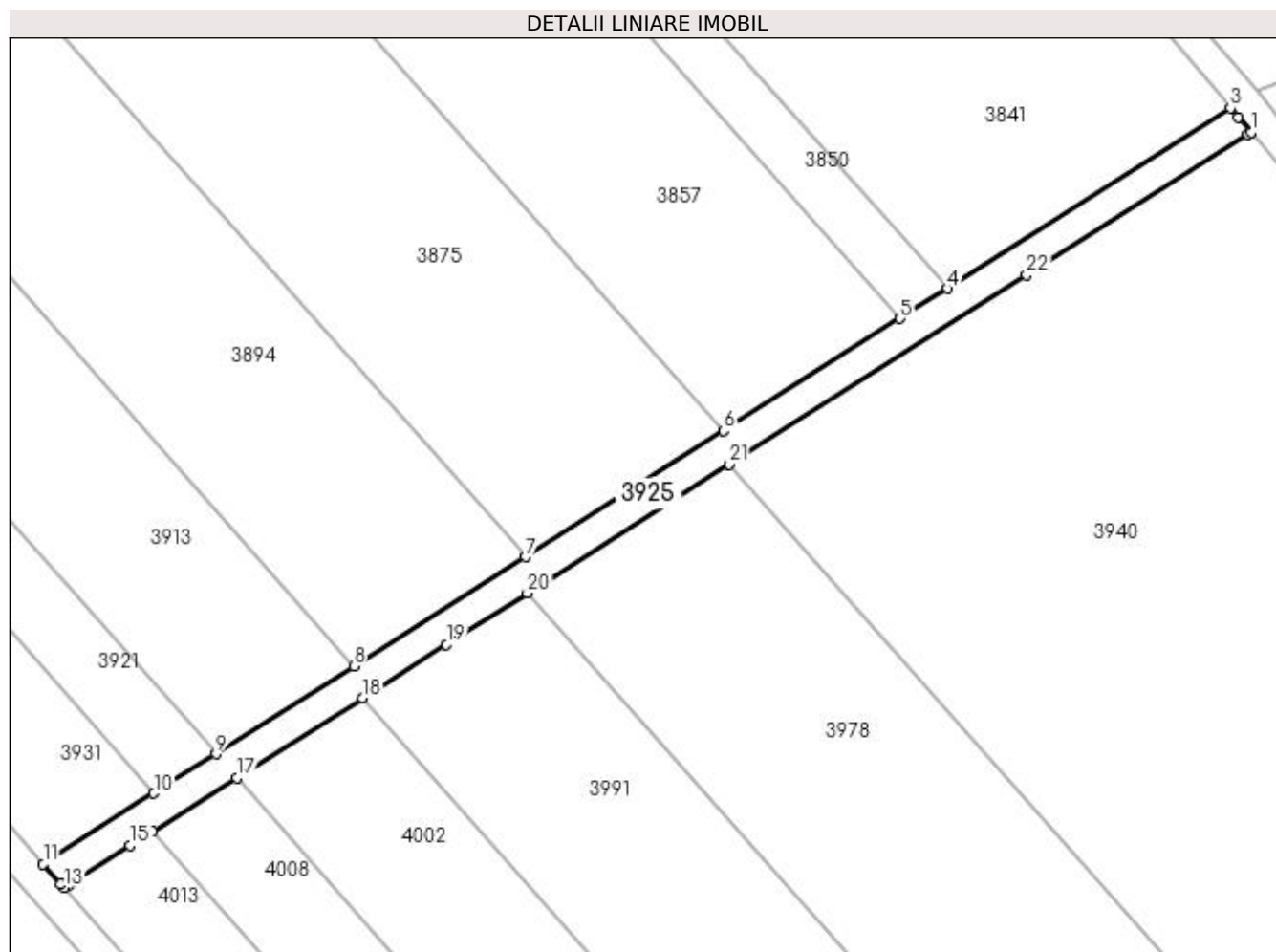
Inscrieri privind dezmembramintele dreptului de proprietate, drepturi reale de garanție și sarcini	Referințe
NU SUNT	

Anexa Nr. 1 La Partea I

Teren

Nr cadastral	Suprafața (mp)*	Observații / Referințe
	719	

* Suprafața este determinată în planul de proiecție Stereo 70.



Date referitoare la teren

Crt	Categorie folosință	Intravilan	Suprafața (mp)	Tarla	Parcelă	Nr. topo	Observații / Referințe
1	drum	NU	719	25	DE 502/56	-	

Lungime Segmente

1) Valorile lungimilor segmentelor sunt obținute din proiecție în plan.

Punct început	X / Y	Punct sfârșit	X / Y	Lungime segment (** (m)
1	399.187,897 326.356,731	2	399.186,263 326.358,656	2.525
3	399.185,291 326.359,803	4	399.149,122 326.336,799	42.864
5	399.143,066 326.332,948	6	399.120,505 326.318,599	26.737
7	399.095,217 326.302,516	8	399.073,309 326.288,582	25.963
9	399.055,71 326.277,389	10	399.047,769 326.272,339	9.411

Punct început	X / Y	Punct sfârșit	X / Y	Lungime segment (** (m)
2	399.186,263 326.358,656	3	399.185,291 326.359,803	1.503
4	399.149,122 326.336,799	5	399.143,066 326.332,948	7.177
6	399.120,505 326.318,599	7	399.095,217 326.302,516	29.97
8	399.073,309 326.288,582	9	399.055,71 326.277,389	20.857
10	399.047,769 326.272,339	11	399.033,62 326.263,34	16.769

Punct început	X / Y	Punct sfârșit	X / Y	Lungime segment (** (m)
11	399.033,62 326.263,34	12	399.035,851 326.260,824	3.363
13	399.036,307 326.260,309	14	399.036,937 326.260,709	0.746
15	399.044,729 326.265,665	16	399.047,574 326.267,474	3.372
17	399.058,382 326.274,348	18	399.074,41 326.284,542	18.996
19	399.085,115 326.291,351	20	399.095,453 326.297,925	12.251
21	399.121,256 326.314,336	22	399.159,236 326.338,491	45.011
23	399.187,469 326.356,447	1	399.187,897 326.356,731	0.513

Punct început	X / Y	Punct sfârșit	X / Y	Lungime segment (** (m)
12	399.035,851 326.260,824	13	399.036,307 326.260,309	0.688
14	399.036,937 326.260,709	15	399.044,729 326.265,665	9.235
16	399.047,574 326.267,474	17	399.058,382 326.274,348	12.808
18	399.074,41 326.284,542	19	399.085,115 326.291,351	12.687
20	399.095,453 326.297,925	21	399.121,256 326.314,336	30.579
22	399.159,236 326.338,491	23	399.187,469 326.356,447	33.46

** Lungimile segmentelor sunt determinate în planul de proiecție Stereo 70 și sunt rotunjite la 1 milimetru.

*** Distanța dintre puncte este formată din segmente cumulate ce sunt mai mici decât valoarea 1 milimetru.

**DATE DESPRE IMOBILUL NR. 3931**

Oficiul de Cadastru și Publicitate Imobiliară DOLJ
Biroul de Cadastru și Publicitate Imobiliară Craiova

A. Partea I. Descrierea imobilului

TEREN Extravilan

Adresa: Jud. Dolj, T25, P64

Nr. Crt	Nr cadastral Nr. topografic	Suprafața* (mp)	Observații / Referințe
A1		1.600	Sector cadastral:12 Teren neimprejmuit;

B. Partea II. Proprietari și acte

Inscrieri privitoare la dreptul de proprietate și alte drepturi reale	Referințe
/	
Act Notarial nr. Certificat de mostenitor 55, din 21/05/2019 emis de NP Cernobai Emil;	
B1	A1
Intabulare, drept de PROPRIETATE, dobandit prin Succesiune, cota actuala 1/1, cota initiala 1/1 1) SERBAN CONSTANTIN-CRISTIAN	

C. Partea III. SARCINI .

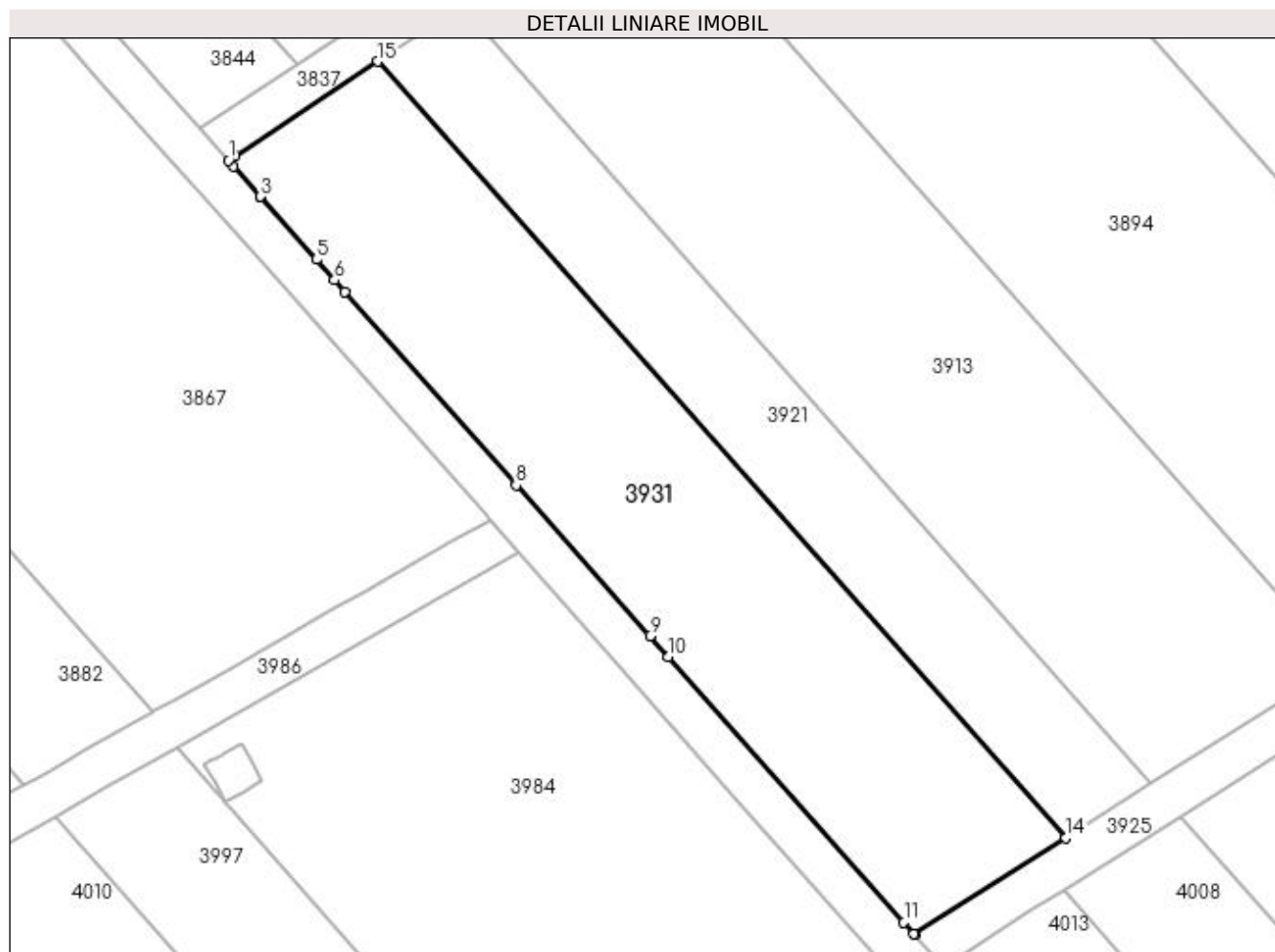
Inscrieri privind dezmembramintele dreptului de proprietate, drepturi reale de garanție și sarcini	Referințe
NU SUNT	

Anexa Nr. 1 La Partea I

Teren

Nr cadastral	Suprafața (mp)*	Observații / Referințe
	1.600	

* Suprafața este determinată în planul de proiecție Stereo 70.



Date referitoare la teren

Crt	Categorie folosință	Intra vilan	Suprafața (mp)	Tarla	Parcelă	Nr. topo	Observații / Referințe
1	pasune	NU	1.600	25	64	-	

Lungime Segmente

1) Valorile lungimilor segmentelor sunt obținute din proiecție în plan.

Punct început	X / Y	Punct sfârșit	X / Y	Lungime segment (** (m)
1	398.969,599 326.335,531	2	398.970,1 326.334,968	0.754
2	398.970,1 326.334,968	3	398.972,606 326.332,148	3.773
3	398.972,606 326.332,148	4	398.972,633 326.332,118	0.04
4	398.972,633 326.332,118	5	398.977,821 326.326,273	7.814
5	398.977,821 326.326,273	6	398.979,507 326.324,372	2.541

Punct început	X / Y	Punct sfârșit	X / Y	Lungime segment (** (m)
6	398.979,507 326.324,372	7	398.980,475 326.323,28	1.46
7	398.980,475 326.323,28	8	398.996,472 326.305,238	24.112
8	398.996,472 326.305,238	9	399.008,957 326.291,157	18.819
9	399.008,957 326.291,157	10	399.010,657 326.289,239	2.563
10	399.010,657 326.289,239	11	399.032,643 326.264,442	33.139
11	399.032,643 326.264,442	12	399.033,593 326.263,37	1.433
12	399.033,593 326.263,37	13	399.033,62 326.263,34	0.04
13	399.033,62 326.263,34	14	399.047,769 326.272,339	16.769
14	399.047,769 326.272,339	15	398.983,566 326.344,751	96.776
15	398.983,566 326.344,751	16	398.970,234 326.335,95	15.975
16	398.970,234 326.335,95	1	398.969,599 326.335,531	0.761

** Lungimile segmentelor sunt determinate în planul de proiecție Stereo 70 și sunt rotunjite la 1 milimetru.

*** Distanța dintre puncte este formată din segmente cumulate ce sunt mai mici decât valoarea 1 milimetru.

**DATE DESPRE IMOBILUL NR. 3938**

Oficiul de Cadastru și Publicitate Imobiliară DOLJ
Biroul de Cadastru și Publicitate Imobiliară Craiova

A. Partea I. Descrierea imobilului

TEREN Extravilan

Adresa: Jud. Dolj, T25, P94

Nr. Crt	Nr cadastral Nr. topografic	Suprafața* (mp)	Observații / Referințe
A1		3.600	Sector cadastral:12 Teren neimprejmuit;

B. Partea II. Proprietari și acte

Inscrieri privitoare la dreptul de proprietate și alte drepturi reale	Referințe
/	
Act Administrativ nr. Titlu de proprietate 326-44708, din 24/04/1996 emis de CJSIPT Dolj;	
B1	A1
Intabulare, drept de PROPRIETATE, dobândit prin Reconstituire, cota actuala 1/1, cota initiala 1/1	
1) PARASCHIV ION	
2) PETCU IOANA	
3) PARASCHIV GHEORGHE	

C. Partea III. SARCINI .

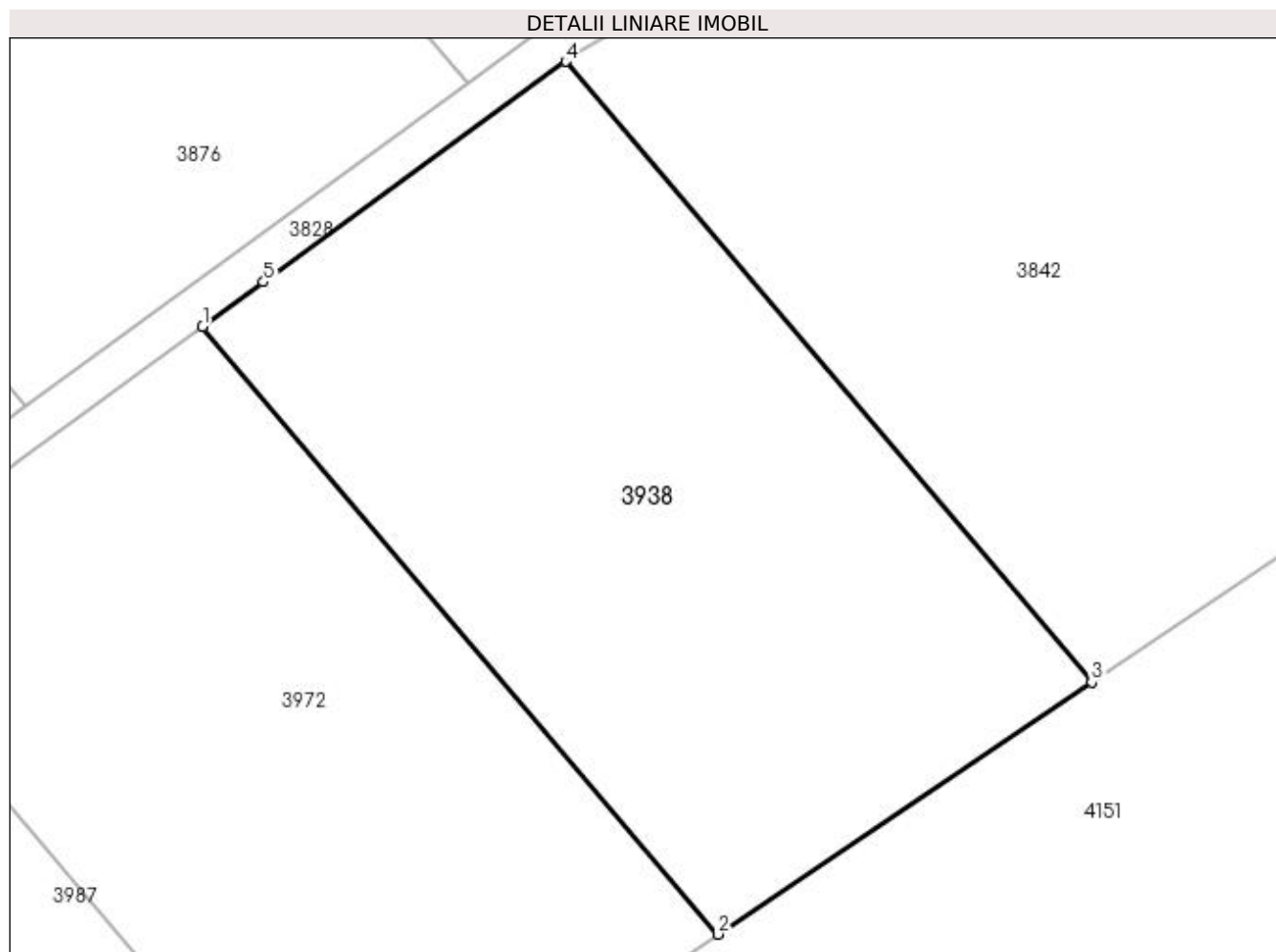
Inscrieri privind dezmembramintele dreptului de proprietate, drepturi reale de garanție și sarcini	Referințe
NU SUNT	

Anexa Nr. 1 La Partea I

Teren

Nr cadastral	Suprafața (mp)*	Observații / Referințe
	3.600	

* Suprafața este determinată în planul de proiecție Stereo 70.



Date referitoare la teren

Crt	Categorie folosință	Intravilan	Suprafața (mp)	Tarla	Parcelă	Nr. topo	Observații / Referințe
1	pasune	NU	3.600	25	94	-	

Lungime Segmente

1) Valorile lungimilor segmentelor sunt obținute din proiecție în plan.

Punct început	X / Y	Punct sfârșit	X / Y	Lungime segment (** (m)
1	399.339,337 326.316,318	2	399.390,808 326.255,643	79.565
2	399.390,808 326.255,643	3	399.428,155 326.280,83	45.047
3	399.428,155 326.280,83	4	399.375,6 326.342,784	81.243
4	399.375,6 326.342,784	5	399.345,422 326.320,759	37.36
5	399.345,422 326.320,759	1	399.339,337 326.316,318	7.533

**** Lungimile segmentelor sunt determinate în planul de proiecție Stereo 70 și sunt rotunjite la 1 milimetru.**

***** Distanța dintre puncte este formată din segmente cumulate ce sunt mai mici decât valoarea 1 milimetru.**

**DATE DESPRE IMOBILUL NR. 3940**

Oficiul de Cadastru și Publicitate Imobiliară DOLJ
Biroul de Cadastru și Publicitate Imobiliară Craiova

A. Partea I. Descrierea imobilului

TEREN Extravilan

Adresa: Jud. Dolj, T25, P76

Nr. Crt	Nr cadastral Nr. topografic	Suprafața* (mp)	Observații / Referințe
A1		7.910	Sector cadastral:12 Teren neimprejmuit;

B. Partea II. Proprietari și acte

Inscrieri privitoare la dreptul de proprietate și alte drepturi reale		Referințe
/		
Act Normativ nr. 7, din 13/03/1996 emis de Parlamentul Romaniei;		
B1	Intabulare, drept de PROPRIETATE, dobandit prin Lege, cota actuala 1/1, cota initiala 1/1 1) UAT ALMAJ, CIF:4553674, Rezerva comisiei locale de fond funciar	A1

C. Partea III. SARCINI .

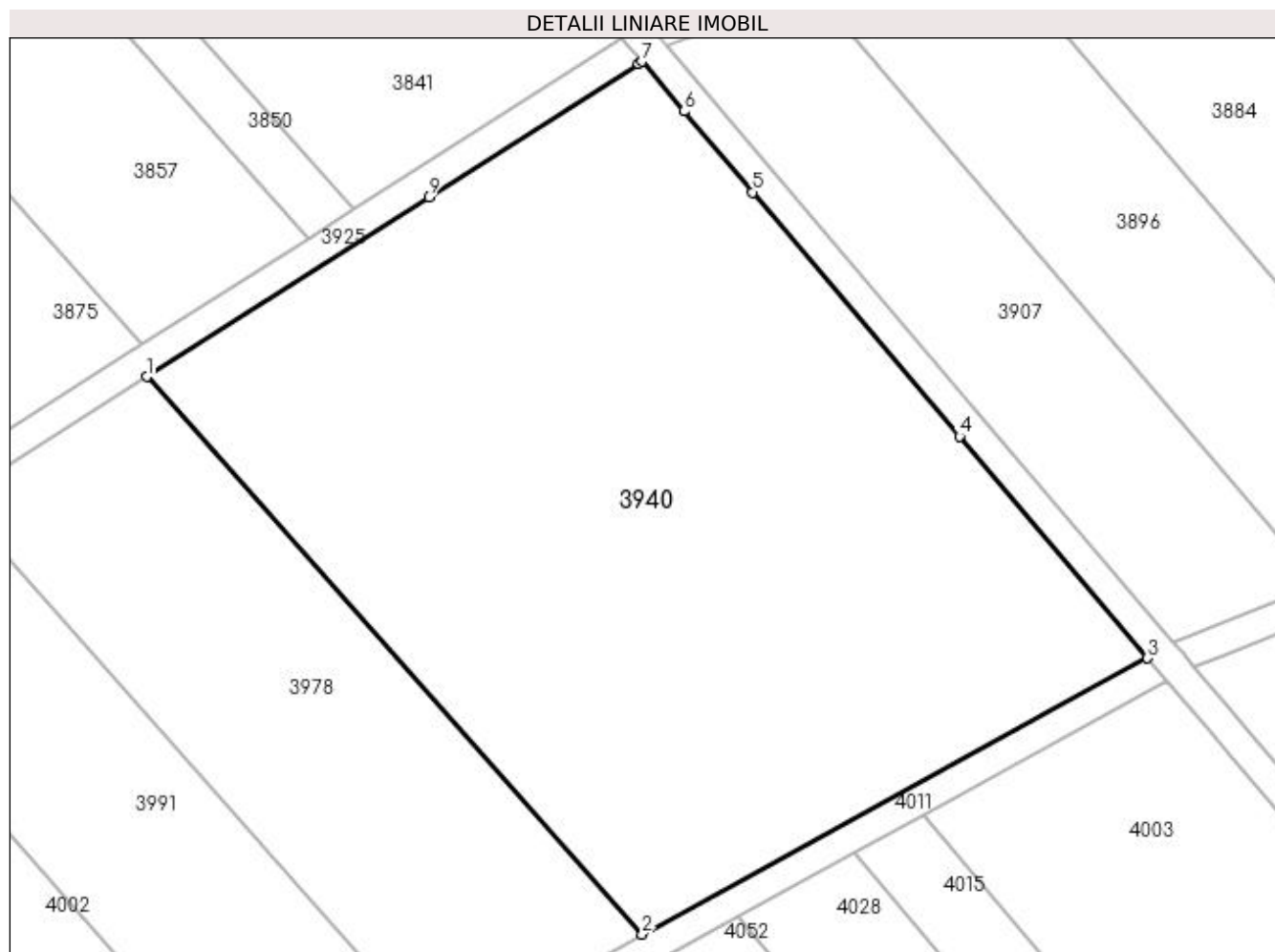
Inscrieri privind dezmembramintele dreptului de proprietate, drepturi reale de garanție și sarcini	Referințe
NU SUNT	

Anexa Nr. 1 La Partea I

Teren

Nr cadastral	Suprafața (mp)*	Observații / Referințe
	7.910	

* Suprafața este determinată în planul de proiecție Stereo 70.



Date referitoare la teren

Crt	Categorie folosință	Intra vilan	Suprafața (mp)	Tarla	Parcelă	Nr. topo	Observații / Referințe
1	pasune	NU	7.910	25	76	-	

Lungime Segmente

1) Valorile lungimilor segmentelor sunt obținute din proiecție în plan.

Punct început	X / Y	Punct sfârșit	X / Y	Lungime segment (** (m)
1	399.121,256 326.314,336	2	399.187,988 326.239,291	100.424
2	399.187,988 326.239,291	3	399.256,003 326.276,446	77.501
3	399.256,003 326.276,446	4	399.230,661 326.306,319	39.175
4	399.230,661 326.306,319	5	399.202,816 326.339,144	43.044
5	399.202,816 326.339,144	6	399.193,578 326.350,034	14.281

Punct început	X / Y	Punct sfârșit	X / Y	Lungime segment (** (m)
6	399.193,578 326.350,034	7	399.187,897 326.356,731	8.782
7	399.187,897 326.356,731	8	399.187,469 326.356,447	0.513
8	399.187,469 326.356,447	9	399.159,236 326.338,491	33.46
9	399.159,236 326.338,491	1	399.121,256 326.314,336	45.011

** Lungimile segmentelor sunt determinate în planul de proiecție Stereo 70 și sunt rotunjite la 1 milimetru.

*** Distanța dintre puncte este formată din segmente cumulate ce sunt mai mici decât valoarea 1 milimetru.

**DATE DESPRE IMOBILUL NR. 3972**

Oficiul de Cadastru și Publicitate Imobiliară DOLJ
Biroul de Cadastru și Publicitate Imobiliară Craiova

A. Partea I. Descrierea imobilului

TEREN Extravilan

Adresa: Jud. Dolj, T25, P93

Nr. Crt	Nr cadastral Nr. topografic	Suprafața* (mp)	Observații / Referințe
A1		3.600	Sector cadastral:12 Teren neimprejmuit;

B. Partea II. Proprietari și acte

Inscrieri privitoare la dreptul de proprietate și alte drepturi reale	Referințe
/	
Act Administrativ nr. Titlu de proprietate 407-59566, din 12/02/1997 emis de CJSIPT Dolj;	
B1	A1
Intabulare, drept de PROPRIETATE, dobandit prin Reconstituire, cota actuala 1/1, cota initiala 1/1 1) TALABAN MARIA	

C. Partea III. SARCINI .

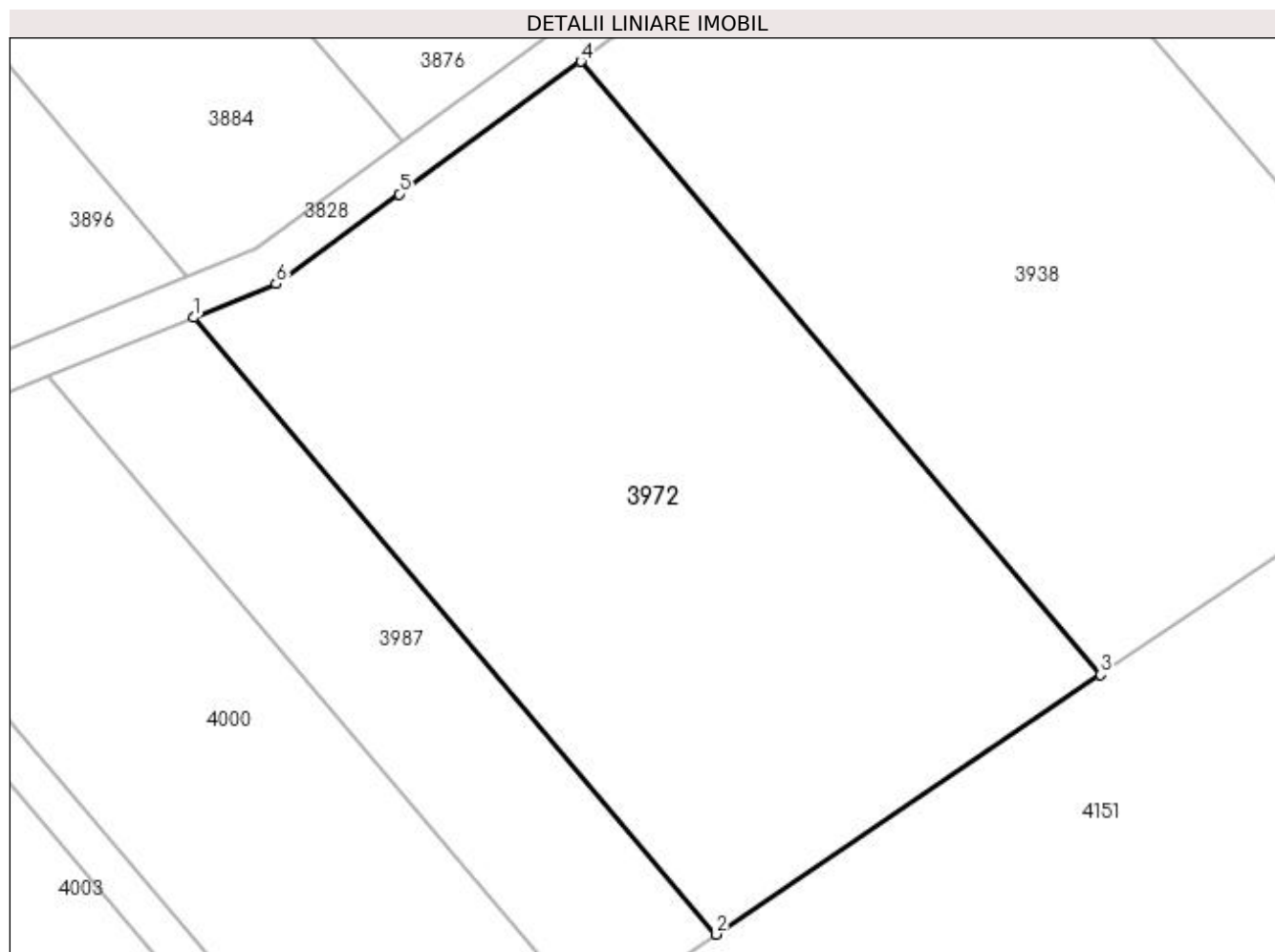
Inscrieri privind dezmembramintele dreptului de proprietate, drepturi reale de garanție și sarcini	Referințe
NU SUNT	

Anexa Nr. 1 La Partea I

Teren

Nr cadastral	Suprafața (mp)*	Observații / Referințe
	3.600	

* Suprafața este determinată în planul de proiecție Stereo 70.



Date referitoare la teren

Crt	Categorie folosință	Intra vilan	Suprafața (mp)	Tarla	Parcelă	Nr. topo	Observații / Referințe
1	pasune	NU	3.600	25	93	-	

Lungime Segmente

1) Valorile lungimilor segmentelor sunt obținute din proiecție în plan.

Punct început	X / Y	Punct sfârșit	X / Y	Lungime segment (** (m)
1	399.300,998 326.290,988	2	399.352,751 326.229,979	80.004
2	399.352,751 326.229,979	3	399.390,808 326.255,643	45.901
3	399.390,808 326.255,643	4	399.339,337 326.316,318	79.565
4	399.339,337 326.316,318	5	399.321,37 326.303,205	22.243
5	399.321,37 326.303,205	6	399.309,188 326.294,313	15.082

Punct început	X / Y	Punct sfârșit	X / Y	Lungime segment (** (m)
6	399.309,188 326.294,313	1	399.300,998 326.290,988	8.839

** Lungimile segmentelor sunt determinate în planul de proiecție Stereo 70 și sunt rotunjite la 1 milimetru.

*** Distanța dintre puncte este formată din segmente cumulate ce sunt mai mici decât valoarea 1 milimetru.

**DATE DESPRE IMOBILUL NR. 3978**

Oficiul de Cadastru și Publicitate Imobiliară DOLJ
Biroul de Cadastru și Publicitate Imobiliară Craiova

A. Partea I. Descrierea imobilului

TEREN Extravilan

Adresa: Jud. Dolj, T25, P75

Nr. Crt	Nr cadastral Nr. topografic	Suprafața* (mp)	Observații / Referințe
A1		3.000	Sector cadastral:12 Teren neimprejmuit;

B. Partea II. Proprietari și acte

Inscrieri privitoare la dreptul de proprietate și alte drepturi reale	Referințe
/	
Act Administrativ nr. Titlu de proprietate 403-59566, din 12/02/1997 emis de CJSIPT Dolj;	
B1	A1
Intabulare, drept de PROPRIETATE, dobandit prin Reconstituire, cota actuala 1/1, cota initiala 1/1 1) JIANU CONSTANȚA	

C. Partea III. SARCINI .

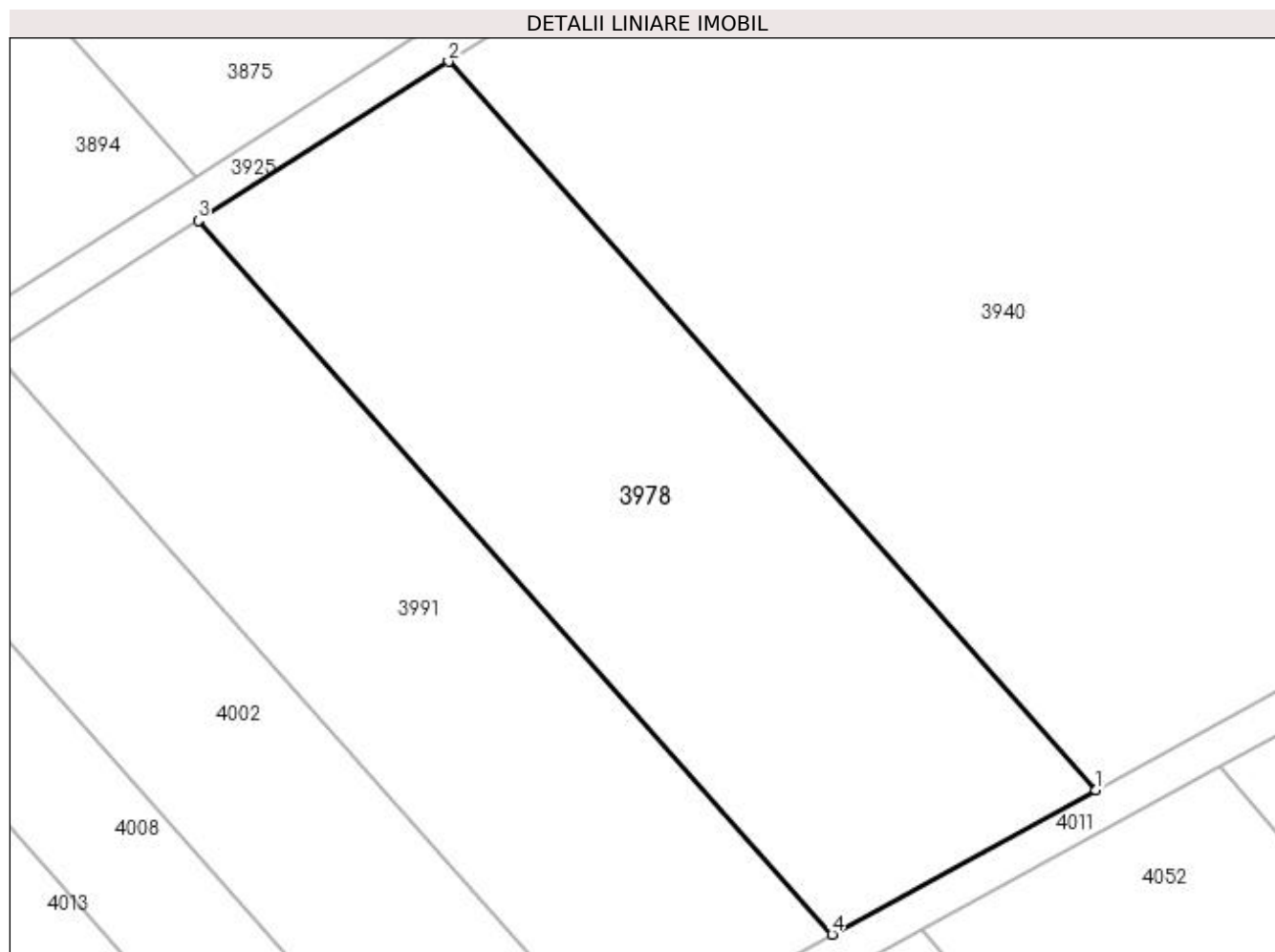
Inscrieri privind dezmembramintele dreptului de proprietate, drepturi reale de garanție și sarcini	Referințe
NU SUNT	

Anexa Nr. 1 La Partea I

Teren

Nr cadastral	Suprafața (mp)*	Observații / Referințe
	3.000	

* Suprafața este determinată în planul de proiecție Stereo 70.



Date referitoare la teren

Crt	Categorie folosință	Intra vilan	Suprafața (mp)	Tarla	Parcelă	Nr. topo	Observații / Referințe
1	pasune	NU	3.000	25	75	-	

Lungime Segmente

1) Valorile lungimilor segmentelor sunt obținute din proiecție în plan.

Punct început	X / Y	Punct sfârșit	X / Y	Lungime segment (** (m)
1	399.187,988 326.239,291	2	399.121,256 326.314,336	100.424
2	399.121,256 326.314,336	3	399.095,453 326.297,925	30.579
3	399.095,453 326.297,925	4	399.160,8 326.224,439	98.339
4	399.160,8 326.224,439	1	399.187,988 326.239,291	30.981

**** Lungimile segmentelor sunt determinate în planul de proiecție Stereo 70 și sunt rotunjite la 1 milimetru.**

***** Distanța dintre puncte este formată din segmente cumulate ce sunt mai mici decât valoarea 1 milimetru.**

**DATE DESPRE IMOBILUL NR. 3987**

Oficiul de Cadastru și Publicitate Imobiliară DOLJ
Biroul de Cadastru și Publicitate Imobiliară Craiova

A. Partea I. Descrierea imobilului

TEREN Extravilan

Adresa: Jud. Dolj, T25, P92

Nr. Crt	Nr cadastral Nr. topografic	Suprafața* (mp)	Observații / Referințe
A1		1.200	Sector cadastral:12 Teren neimpregmuit;

B. Partea II. Proprietari și acte

Inscrieri privitoare la dreptul de proprietate și alte drepturi reale		Referințe
/		
Act Notarial nr. Certificat de mostenitor conexas 231, din 31/08/2021 emis de NP JIANU GEORGETA CRISTINA;		
B1	Intabulare, drept de PROPRIETATE, dobandit prin Succesiune, cota actuala 1/2, cota initiala 1/2 1) GHEORGHISOR MARIAN	A1
Act Administrativ nr. Titlu de proprietate 282-58989, din 17/04/1996 emis de CJSIPT Dolj;		
B2	Intabulare, drept de PROPRIETATE, dobandit prin Reconstituire, cota actuala 1/2, cota initiala 1/2 1) BOCIRNEA ECATERINA	A1

C. Partea III. SARCINI .

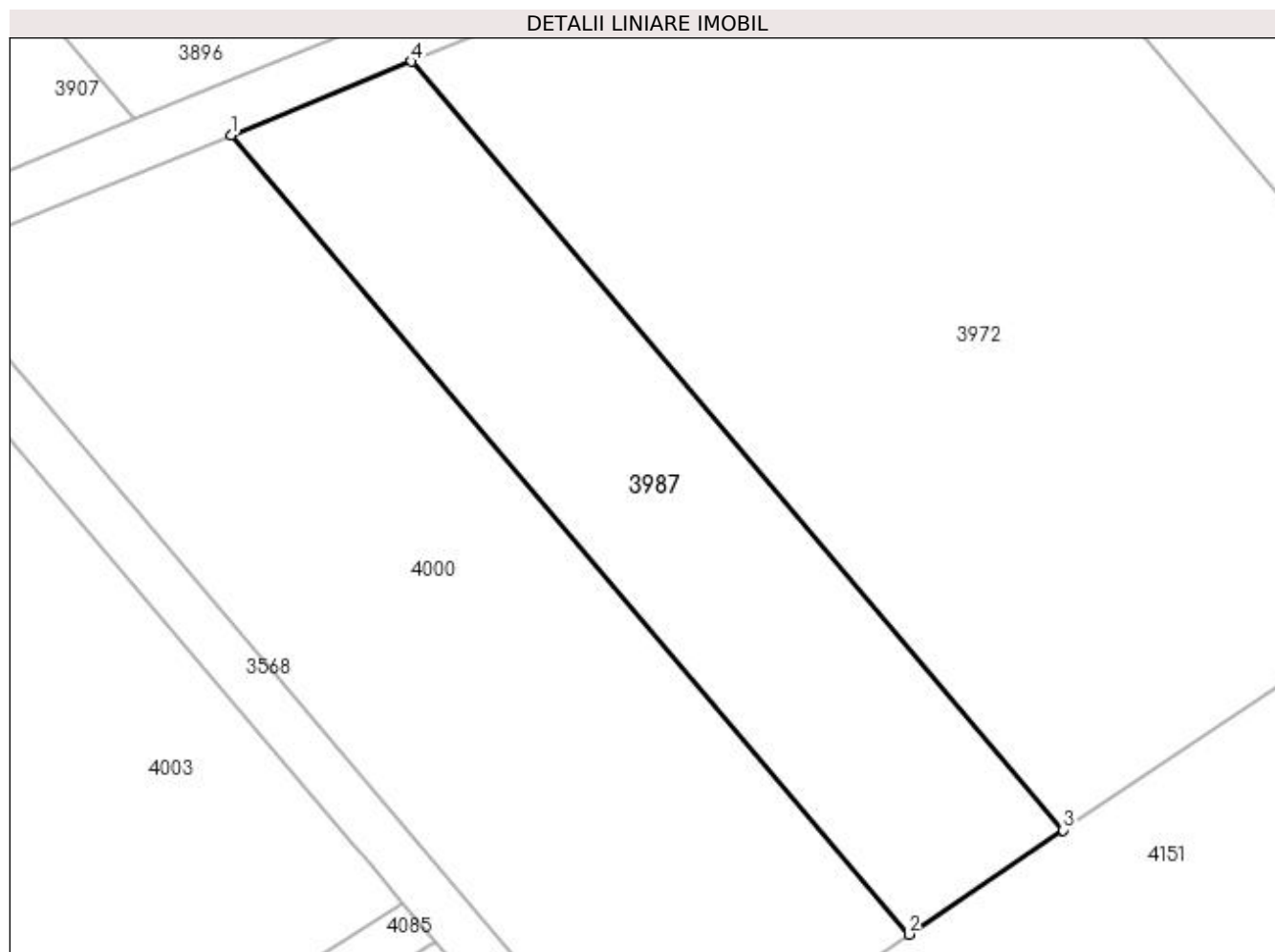
Inscrieri privind dezmembramintele dreptului de proprietate, drepturi reale de garanție și sarcini		Referințe
NU SUNT		

Anexa Nr. 1 La Partea I

Teren

Nr cadastral	Suprafața (mp)*	Observații / Referințe
	1.200	

* Suprafața este determinată în planul de proiecție Stereo 70.



Date referitoare la teren

Crt	Categorie folosință	Intra vilan	Suprafața (mp)	Tarla	Parcelă	Nr. topo	Observații / Referințe
1	pasune	NU	1.200	25	92	-	

Lungime Segmente

1) Valorile lungimilor segmentelor sunt obținute din proiecție în plan.

Punct început	X / Y	Punct sfârșit	X / Y	Lungime segment (** (m)
1	399.286,655 326.285,165	2	399.340,486 326.221,707	83.215
2	399.340,486 326.221,707	3	399.352,751 326.229,979	14.794
3	399.352,751 326.229,979	4	399.300,998 326.290,988	80.004
4	399.300,998 326.290,988	1	399.286,655 326.285,165	15.48

**** Lungimile segmentelor sunt determinate în planul de proiecție Stereo 70 și sunt rotunjite la 1 milimetru.**

***** Distanța dintre puncte este formată din segmente cumulate ce sunt mai mici decât valoarea 1 milimetru.**

**DATE DESPRE IMOBILUL NR. 3991**

Oficiul de Cadastru și Publicitate Imobiliară DOLJ
Biroul de Cadastru și Publicitate Imobiliară Craiova

A. Partea I. Descrierea imobilului

TEREN Extravilan

Adresa: Jud. Dolj, T25, P74

Nr. Crt	Nr cadastral Nr. topografic	Suprafața* (mp)	Observații / Referințe
A1		2.400	Sector cadastral:12 Teren neimprejmuit;

B. Partea II. Proprietari și acte

Inscrieri privitoare la dreptul de proprietate și alte drepturi reale	Referințe
/	
Act Administrativ nr. Titlu de proprietate 500-59566, din 02/04/1997 emis de CJSIPT Dolj;	
B1	A1
Intabulare, drept de PROPRIETATE, dobandit prin Reconstituire, cota actuala 1/1, cota initiala 1/1 1) MANEA ION DEFUNCT:Da	

C. Partea III. SARCINI .

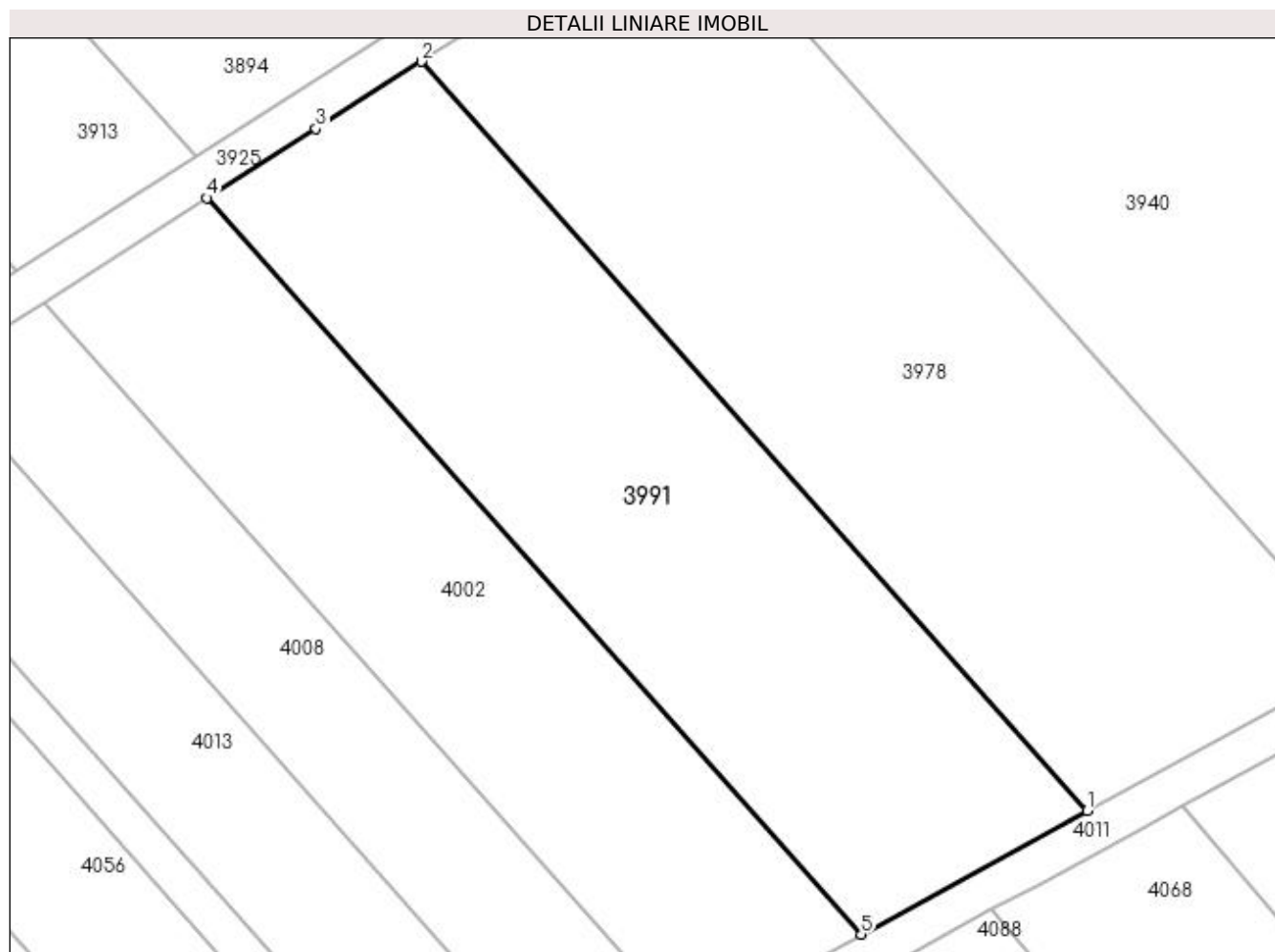
Inscrieri privind dezmembramintele dreptului de proprietate, drepturi reale de garanție și sarcini	Referințe
NU SUNT	

Anexa Nr. 1 La Partea I

Teren

Nr cadastral	Suprafața (mp)*	Observații / Referințe
	2.400	

* Suprafața este determinată în planul de proiecție Stereo 70.



Date referitoare la teren

Crt	Categorie folosință	Intra vilan	Suprafața (mp)	Tarla	Parcelă	Nr. topo	Observații / Referințe
1	pasune	NU	2.400	25	74	-	

Lungime Segmente

1) Valorile lungimilor segmentelor sunt obținute din proiecție în plan.

Punct început	X / Y	Punct sfârșit	X / Y	Lungime segment (** (m)
1	399.160,8 326.224,439	2	399.095,453 326.297,925	98.339
2	399.095,453 326.297,925	3	399.085,115 326.291,351	12.251
3	399.085,115 326.291,351	4	399.074,41 326.284,542	12.687
4	399.074,41 326.284,542	5	399.138,627 326.212,326	96.638
5	399.138,627 326.212,326	1	399.160,8 326.224,439	25.266

**** Lungimile segmentelor sunt determinate în planul de proiecție Stereo 70 și sunt rotunjite la 1 milimetru.**

***** Distanța dintre puncte este formată din segmente cumulate ce sunt mai mici decât valoarea 1 milimetru.**

**DATE DESPRE IMOBILUL NR. 4000**

Oficiul de Cadastru și Publicitate Imobiliară DOLJ
Biroul de Cadastru și Publicitate Imobiliară Craiova

A. Partea I. Descrierea imobilului

TEREN Extravilan

Adresa: Jud. Dolj, T25, P91

Nr. Crt	Nr cadastral Nr. topografic	Suprafața* (mp)	Observații / Referințe
A1		2.150	Sector cadastral:12 Teren neimprejmuit;

B. Partea II. Proprietari și acte

Inscrieri privitoare la dreptul de proprietate și alte drepturi reale	Referințe
/	
Act Administrativ nr. Titlu de proprietate 1612-60687, din 22/08/2001 emis de CJSIPT Dolj;	
B1	A1
Intabulare, drept de PROPRIETATE, dobandit prin Reconstituire, cota actuala 1/1, cota initiala 1/1	
1) PRIOTEASA ION	
2) PRIOTEASA IOANA	

C. Partea III. SARCINI .

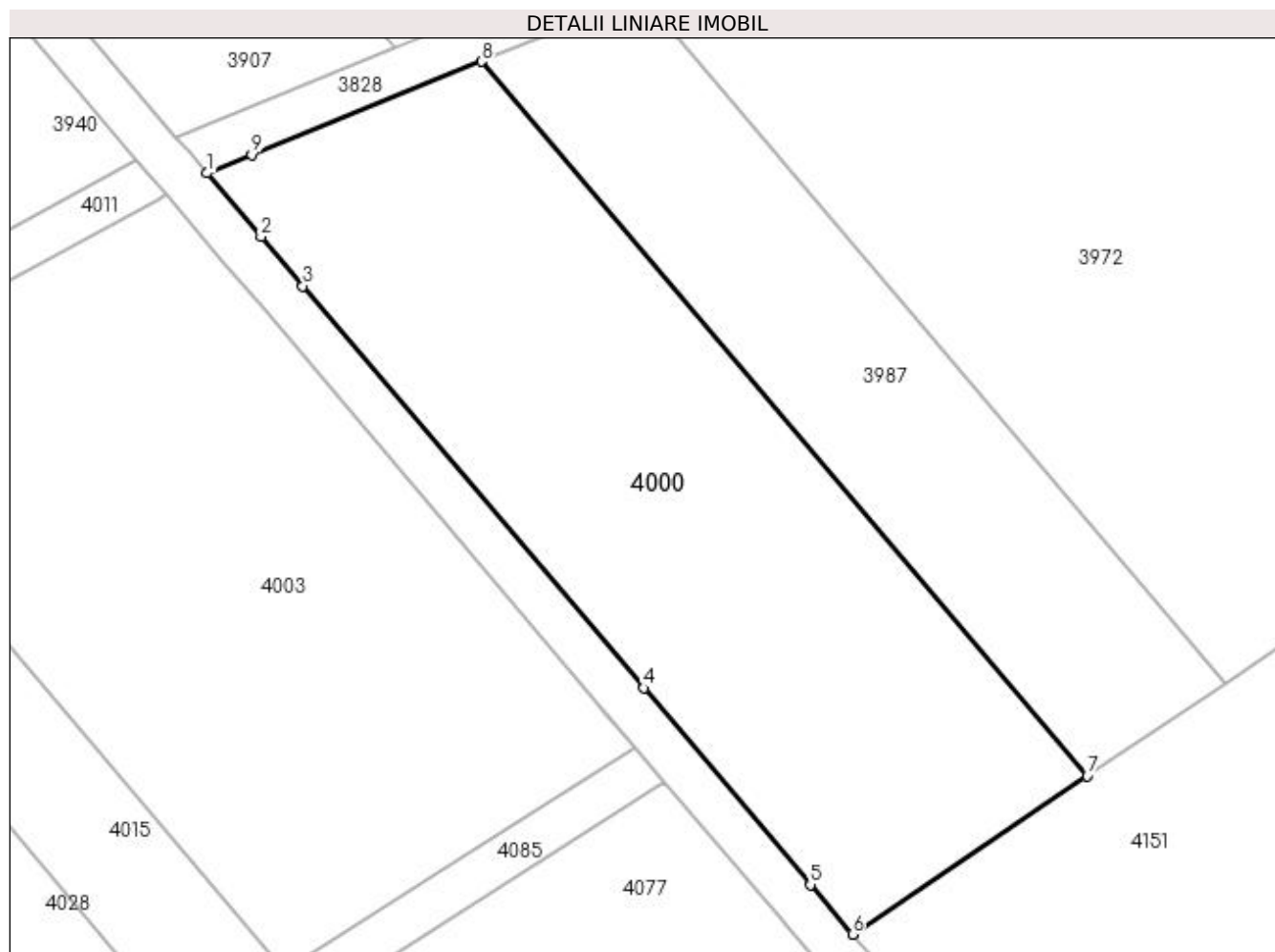
Inscrieri privind dezmembramintele dreptului de proprietate, drepturi reale de garanție și sarcini	Referințe
NU SUNT	

Anexa Nr. 1 La Partea I

Teren

Nr cadastral	Suprafața (mp)*	Observații / Referințe
	2.150	

* Suprafața este determinată în planul de proiecție Stereo 70.



Date referitoare la teren

Crt	Categorie folosință	Intra vilan	Suprafața (mp)	Tarla	Parcelă	Nr. topo	Observații / Referințe
1	pasune	NU	2.150	25	91	-	

Lungime Segmente

1) Valorile lungimilor segmentelor sunt obținute din proiecție în plan.

Punct început	X / Y	Punct sfârșit	X / Y	Lungime segment (** (m)
1	399.262,255 326.275,259	2	399.267,048 326.269,608	7.41
2	399.267,048 326.269,608	3	399.270,769 326.265,222	5.752
3	399.270,769 326.265,222	4	399.301,055 326.229,519	46.818
4	399.301,055 326.229,519	5	399.315,879 326.212,045	22.915
5	399.315,879 326.212,045	6	399.319,619 326.207,635	5.782

Punct început	X / Y	Punct sfârșit	X / Y	Lungime segment (** (m)
6	399.319,619 326.207,635	7	399.340,486 326.221,707	25.168
7	399.340,486 326.221,707	8	399.286,655 326.285,165	83.215
8	399.286,655 326.285,165	9	399.266,245 326.276,879	22.028
9	399.266,245 326.276,879	1	399.262,255 326.275,259	4.306

** Lungimile segmentelor sunt determinate în planul de proiecție Stereo 70 și sunt rotunjite la 1 milimetru.

*** Distanța dintre puncte este formată din segmente cumulate ce sunt mai mici decât valoarea 1 milimetru.

**DATE DESPRE IMOBILUL NR. 4002**

Oficiul de Cadastru și Publicitate Imobiliară DOLJ
Biroul de Cadastru și Publicitate Imobiliară Craiova

A. Partea I. Descrierea imobilului

TEREN Extravilan

Adresa: Jud. Dolj, T25, P73

Nr. Crt	Nr cadastral Nr. topografic	Suprafața* (mp)	Observații / Referințe
A1		1.800	Sector cadastral:12 Teren neimprejmuit;

B. Partea II. Proprietari și acte

Inscrieri privitoare la dreptul de proprietate și alte drepturi reale	Referințe
/	
Act Notarial nr. Certificat de mostenitor 58, din 01/06/2004 emis de NP CARSTEA TEREZIA;	
B1	A1
Intabulare, drept de PROPRIETATE, dobandit prin Succesiune, cota actuala 1/1, cota initiala 1/1 1) BELU NICOLAE	

C. Partea III. SARCINI .

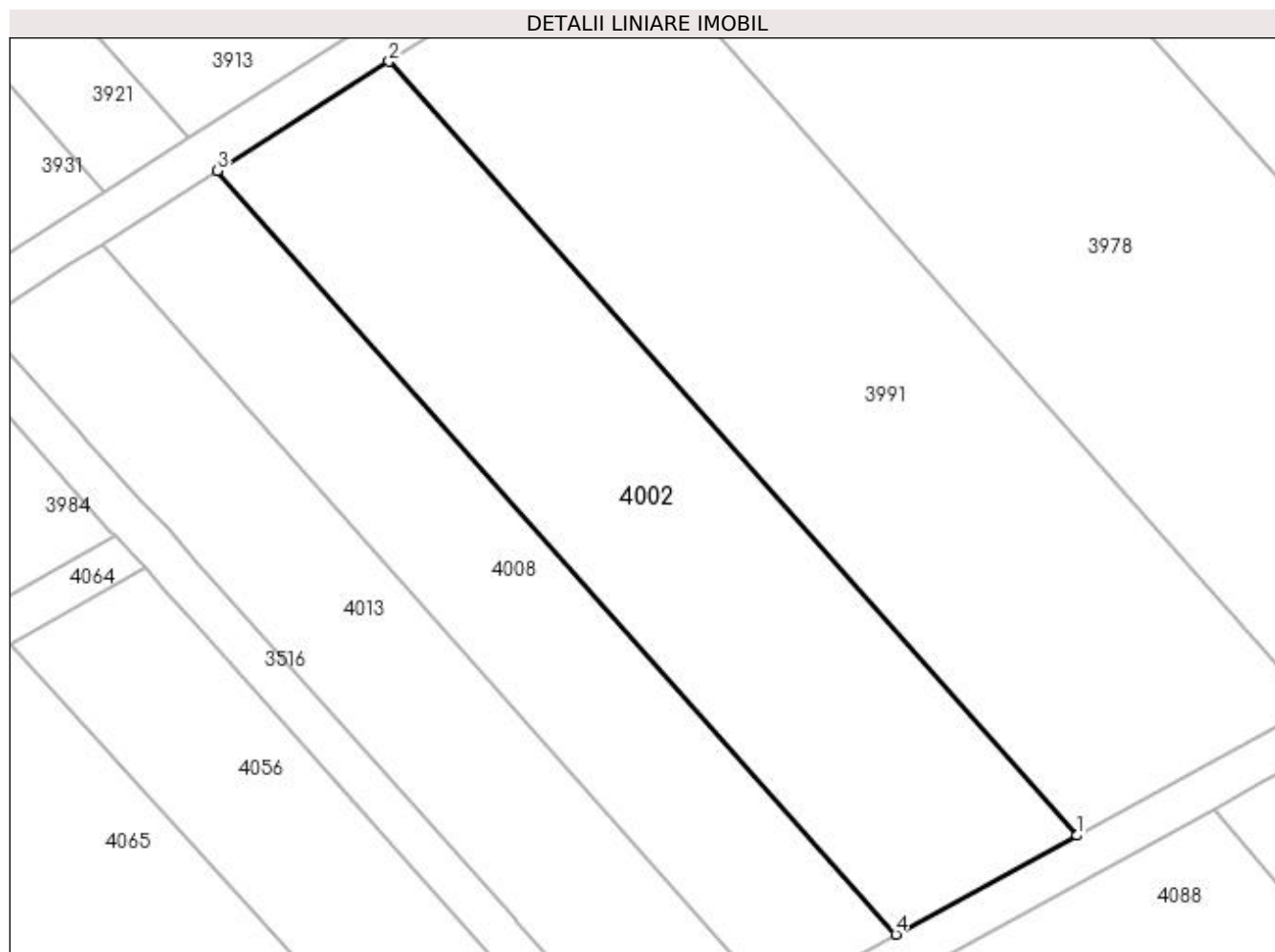
Inscrieri privind dezmembramintele dreptului de proprietate, drepturi reale de garanție și sarcini	Referințe
NU SUNT	

Anexa Nr. 1 La Partea I

Teren

Nr cadastral	Suprafața (mp)*	Observații / Referințe
	1.800	

* Suprafața este determinată în planul de proiecție Stereo 70.



Date referitoare la teren

Crt	Categorie folosință	Intra vilan	Suprafața (mp)	Tarla	Parcelă	Nr. topo	Observații / Referințe
1	pasune	NU	1.800	25	73	-	

Lungime Segmente

1) Valorile lungimilor segmentelor sunt obținute din proiecție în plan.

Punct început	X / Y	Punct sfârșit	X / Y	Lungime segment (** (m)
1	399.138,627 326.212,326	2	399.074,41 326.284,542	96.638
2	399.074,41 326.284,542	3	399.058,382 326.274,348	18.996
3	399.058,382 326.274,348	4	399.121,738 326.203,1	95.343
4	399.121,738 326.203,1	1	399.138,627 326.212,326	19.245

**** Lungimile segmentelor sunt determinate în planul de proiecție Stereo 70 și sunt rotunjite la 1 milimetru.**

***** Distanța dintre puncte este formată din segmente cumulate ce sunt mai mici decât valoarea 1 milimetru.**

**DATE DESPRE IMOBILUL NR. 4003**

Oficiul de Cadastru și Publicitate Imobiliară DOLJ
Biroul de Cadastru și Publicitate Imobiliară Craiova

A. Partea I. Descrierea imobilului

TEREN Extravilan

Adresa: Jud. Dolj, T25, P82

Nr. Crt	Nr cadastral Nr. topografic	Suprafața* (mp)	Observații / Referințe
A1		2.400	Sector cadastral:12 Teren neimprejmuit;

B. Partea II. Proprietari și acte

Inscrieri privitoare la dreptul de proprietate și alte drepturi reale	Referințe
/	
Act Administrativ nr. Titlu de proprietate 404-59566, din 12/02/1997 emis de CJSIPT Dolj;	
B1	A1
Intabulare, drept de PROPRIETATE, dobandit prin Reconstituire, cota actuala 1/1, cota initiala 1/1 1) PASOL CONSTANTIN	

C. Partea III. SARCINI .

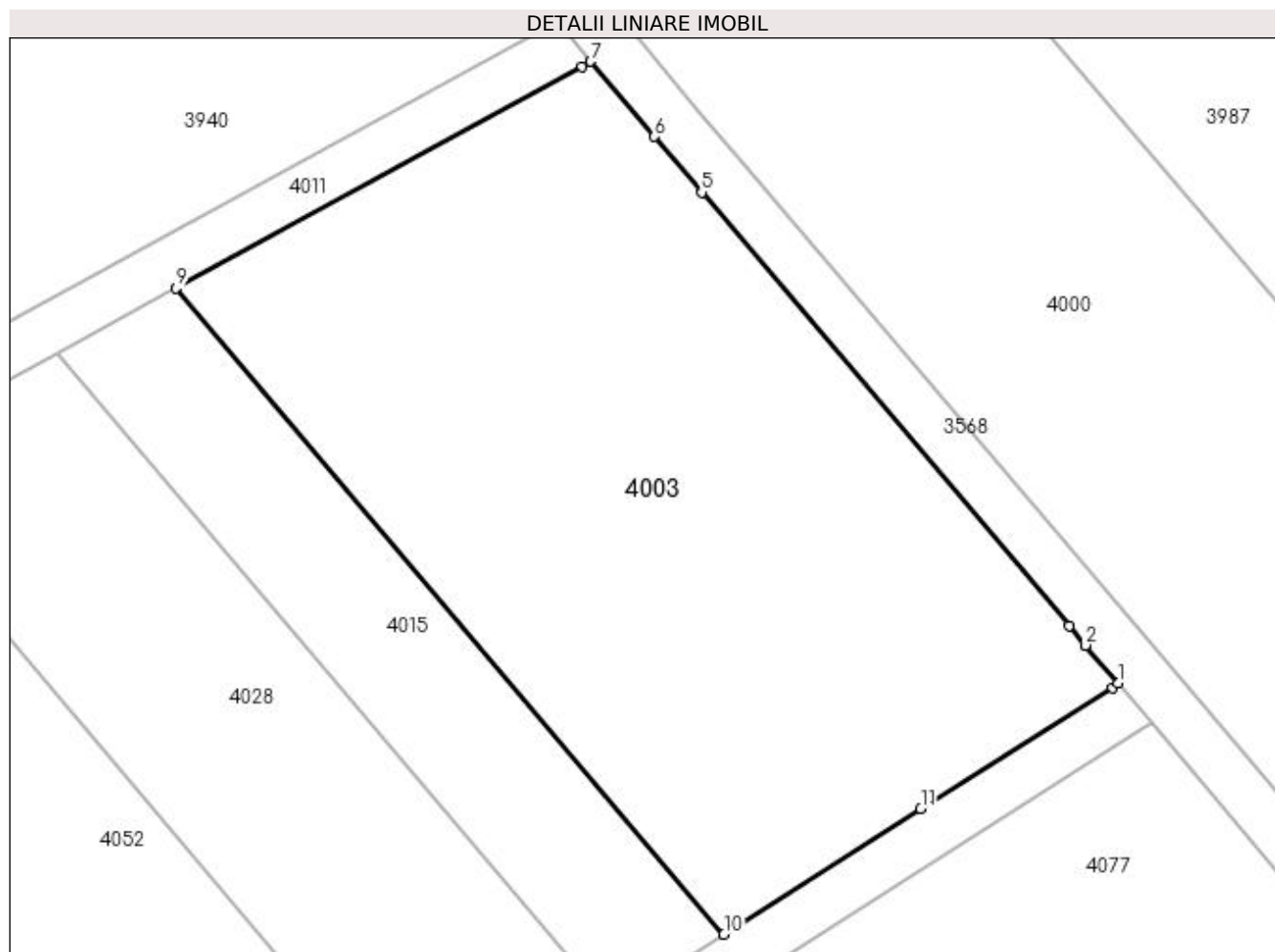
Inscrieri privind dezmembramintele dreptului de proprietate, drepturi reale de garanție și sarcini	Referințe
NU SUNT	

Anexa Nr. 1 La Partea I

Teren

Nr cadastral	Suprafața (mp)*	Observații / Referințe
	2.400	

* Suprafața este determinată în planul de proiecție Stereo 70.



Date referitoare la teren

Crt	Categorie folosință	Intravilan	Suprafața (mp)	Tarla	Parcelă	Nr. topo	Observații / Referințe
1	pasune	NU	2.400	25	82	-	

Lungime Segmente

1) Valorile lungimilor segmentelor sunt obținute din proiecție în plan.

Punct început	X / Y	Punct sfârșit	X / Y	Lungime segment (** (m)
1	399.300,288 326.224,241	2	399.297,735 326.227,25	3.946
2	399.297,735 326.227,25	3	399.297,704 326.227,286	0.048
3	399.297,704 326.227,286	4	399.296,437 326.228,78	1.959
4	399.296,437 326.228,78	5	399.267,392 326.263,019	44.899
5	399.267,392 326.263,019	6	399.263,67 326.267,407	5.753

Punct început	X / Y	Punct sfârșit	X / Y	Lungime segment (** (m)
6	399.263,67 326.267,407	7	399.258,634 326.273,344	7.785
7	399.258,634 326.273,344	8	399.257,957 326.272,955	0.78
8	399.257,957 326.272,955	9	399.225,878 326.255,431	36.553
9	399.225,878 326.255,431	10	399.269,15 326.204,421	66.892
10	399.269,15 326.204,421	11	399.284,708 326.214,347	18.454
11	399.284,708 326.214,347	12	399.299,84 326.223,905	17.898
12	399.299,84 326.223,905	1	399.300,288 326.224,241	0.56

** Lungimile segmentelor sunt determinate în planul de proiecție Stereo 70 și sunt rotunjite la 1 milimetru.

*** Distanța dintre puncte este formată din segmente cumulate ce sunt mai mici decât valoarea 1 milimetru.

**DATE DESPRE IMOBILUL NR. 4008**

Oficiul de Cadastru și Publicitate Imobiliară DOLJ
Biroul de Cadastru și Publicitate Imobiliară Craiova

A. Partea I. Descrierea imobilului

TEREN Extravilan

Adresa: Jud. Dolj, T25, P72

Nr. Crt	Nr cadastral Nr. topografic	Suprafața* (mp)	Observații / Referințe
A1		1.200	Sector cadastral:12 Teren neimprejmuit;

B. Partea II. Proprietari și acte

Inscrieri privitoare la dreptul de proprietate și alte drepturi reale	Referințe
/	
Act Administrativ nr. Titlu de proprietate 466-59566, din 12/02/1997 emis de CJSIPT Dolj;	
B1	A1
Intabulare, drept de PROPRIETATE, dobandit prin Reconstituire, cota actuala 1/1, cota initiala 1/1	
1) BELU CONSTANTIN	

C. Partea III. SARCINI .

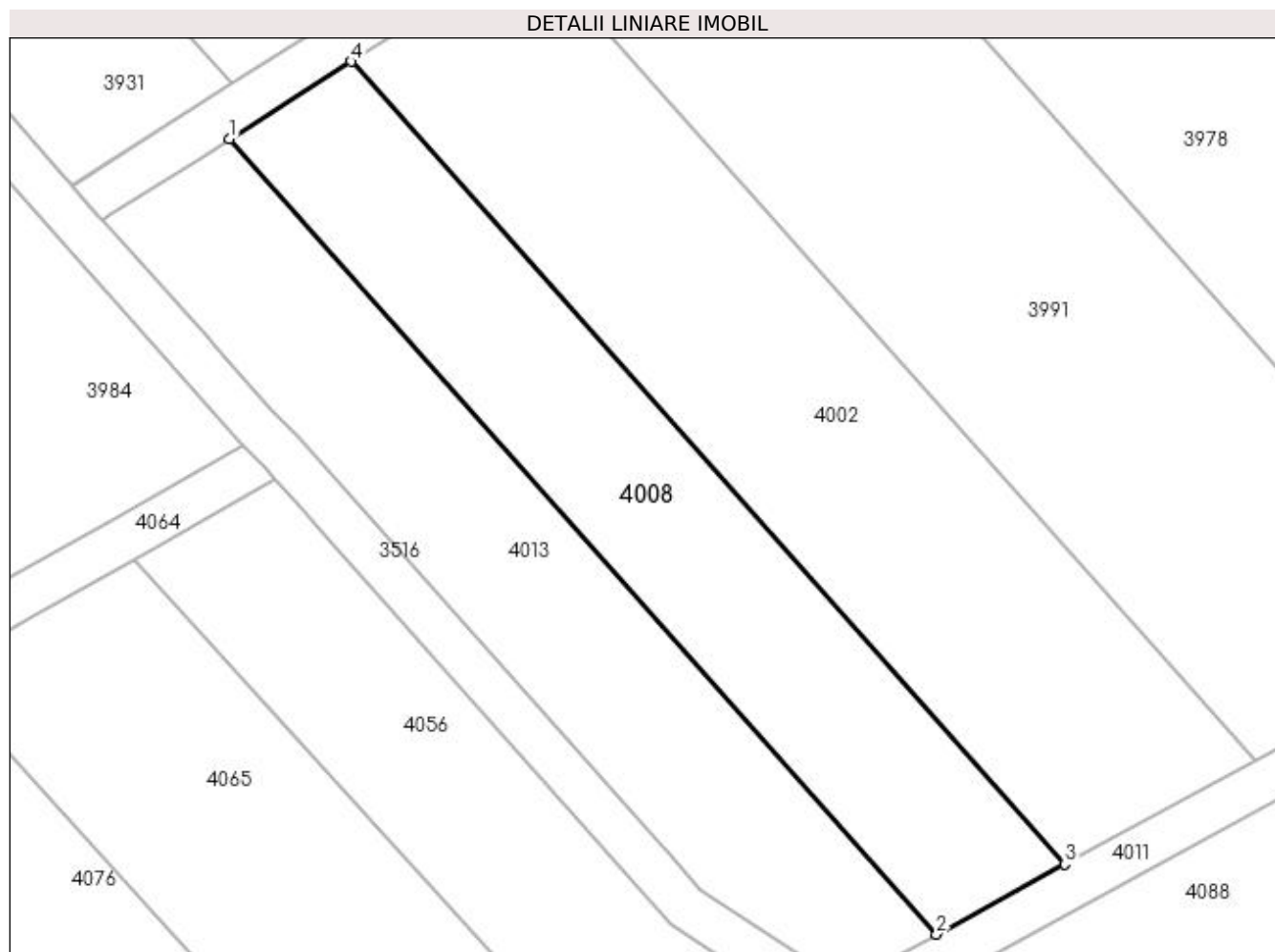
Inscrieri privind dezmembramintele dreptului de proprietate, drepturi reale de garanție și sarcini	Referințe
NU SUNT	

Anexa Nr. 1 La Partea I

Teren

Nr cadastral	Suprafața (mp)*	Observații / Referințe
	1.200	

* Suprafața este determinată în planul de proiecție Stereo 70.



Date referitoare la teren

Crt	Categorie folosință	Intra vilan	Suprafața (mp)	Tarla	Parcelă	Nr. topo	Observații / Referințe
1	pasune	NU	1.200	25	72	-	

Lungime Segmente

1) Valorile lungimilor segmentelor sunt obținute din proiecție în plan.

Punct început	X / Y	Punct sfârșit	X / Y	Lungime segment (** (m)
1	399.047,574 326.267,474	2	399.110,35 326.196,879	94.47
2	399.110,35 326.196,879	3	399.121,738 326.203,1	12.977
3	399.121,738 326.203,1	4	399.058,382 326.274,348	95.343
4	399.058,382 326.274,348	1	399.047,574 326.267,474	12.808

**** Lungimile segmentelor sunt determinate în planul de proiecție Stereo 70 și sunt rotunjite la 1 milimetru.**

***** Distanța dintre puncte este formată din segmente cumulate ce sunt mai mici decât valoarea 1 milimetru.**

**DATE DESPRE IMOBILUL NR. 4011**

Oficiul de Cadastru și Publicitate Imobiliară DOLJ
Biroul de Cadastru și Publicitate Imobiliară Craiova

A. Partea I. Descrierea imobilului

TEREN Extravilan

Adresa: Jud. Dolj, T25, PDE 502/55

Nr. Crt	Nr cadastral Nr. topografic	Suprafața* (mp)	Observații / Referințe
A1		698	Sector cadastral:12 Teren neimprejmuit;

B. Partea II. Proprietari și acte

Inscrieri privitoare la dreptul de proprietate și alte drepturi reale		Referințe
/		
Act Normativ nr. Legea 7, din 13/03/1996 emis de Parlamentul Romaniei (art.13 alin 15);		
B1	Inscrierea provizorie, drept de PROPRIETATE, dobandit prin Lege, cota actuala 1/1, cota initiala 1/1 1) NEIDENTIFICAT NEIDENTIFICAT	A1

C. Partea III. SARCINI .

Inscrieri privind dezmembramintele dreptului de proprietate, drepturi reale de garanție și sarcini	Referințe
NU SUNT	

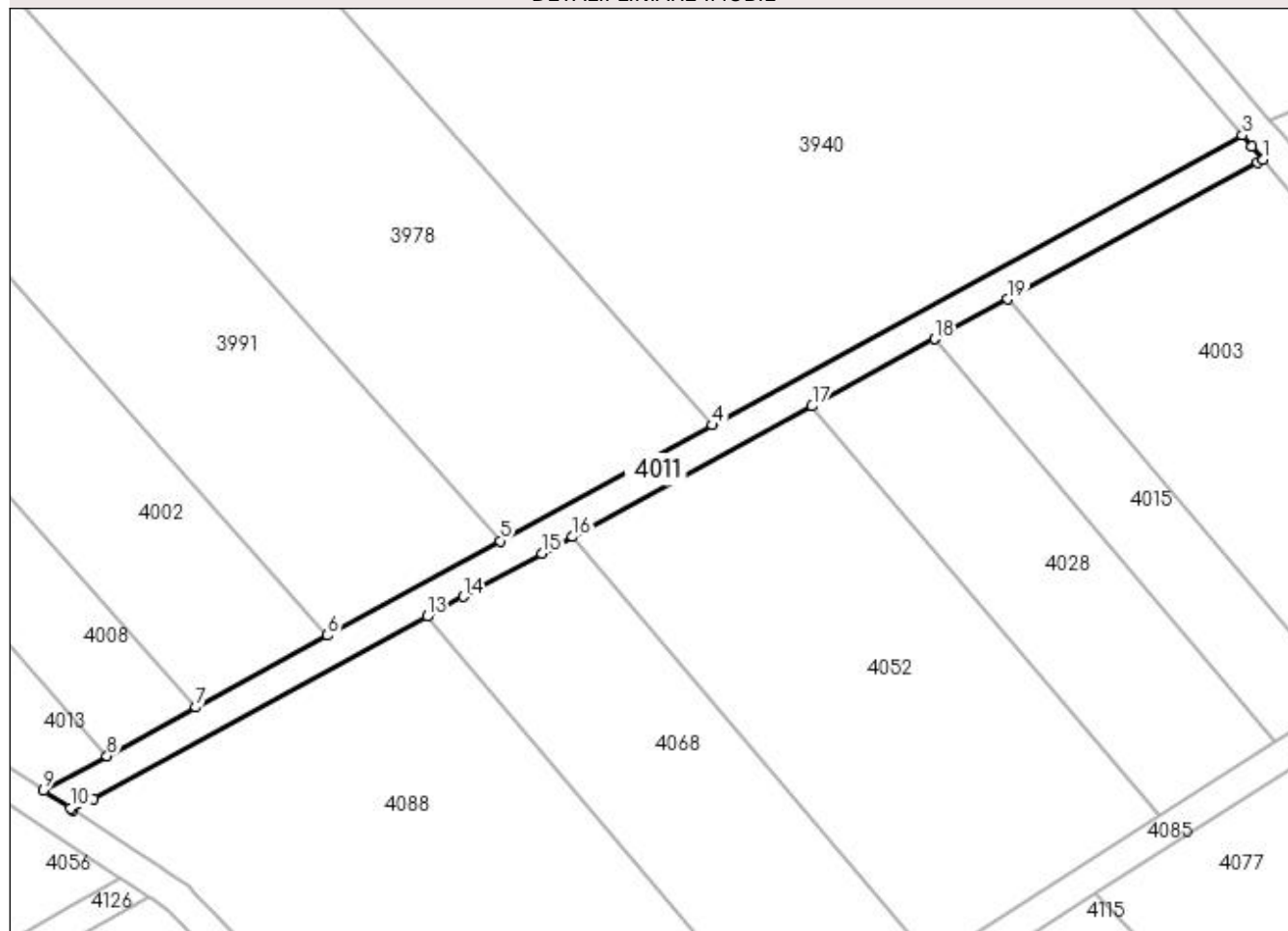
Anexa Nr. 1 La Partea I

Teren

Nr cadastral	Suprafața (mp)*	Observații / Referințe
	698	

* Suprafața este determinată în planul de proiecție Stereo 70.

DETALII LINIARE IMOBIL



Date referitoare la teren

Crt	Categorie folosință	Intra vilan	Suprafața (mp)	Tarla	Parcelă	Nr. topo	Observații / Referințe
1	drum	NU	698	25	DE 502/55	-	

Lungime Segmente

1) Valorile lungimilor segmentelor sunt obținute din proiecție în plan.

Punct început	X / Y	Punct sfârșit	X / Y	Lungime segment (** (m)
1	399.258,634 326.273,344	2	399.257,205 326.275,028	2.208
2	399.257,205 326.275,028	3	399.256,003 326.276,446	1.859
3	399.256,003 326.276,446	4	399.187,988 326.239,291	77.501
4	399.187,988 326.239,291	5	399.160,8 326.224,439	30.981
5	399.160,8 326.224,439	6	399.138,627 326.212,326	25.266

Punct început	X / Y	Punct sfârşit	X / Y	Lungime segment (** (m)
6	399.138,627 326.212,326	7	399.121,738 326.203,1	19.245
7	399.121,738 326.203,1	8	399.110,35 326.196,879	12.977
8	399.110,35 326.196,879	9	399.102,205 326.192,429	9.281
9	399.102,205 326.192,429	10	399.105,648 326.190,167	4.12
10	399.105,648 326.190,167	11	399.105,992 326.189,94	0.412
11	399.105,992 326.189,94	12	399.108,595 326.191,362	2.966
12	399.108,595 326.191,362	13	399.151,416 326.214,754	48.794
13	399.151,416 326.214,754	14	399.156,068 326.217,296	5.301
14	399.156,068 326.217,296	15	399.166,176 326.222,817	11.518
15	399.166,176 326.222,817	16	399.170,091 326.224,956	4.461
16	399.170,091 326.224,956	17	399.200,793 326.241,728	34.984
17	399.200,793 326.241,728	18	399.216,552 326.250,336	17.957
18	399.216,552 326.250,336	19	399.225,878 326.255,431	10.627
19	399.225,878 326.255,431	20	399.257,957 326.272,955	36.553
20	399.257,957 326.272,955	1	399.258,634 326.273,344	0.78

** Lungimile segmentelor sunt determinate în planul de proiecţie Stereo 70 şi sunt rotunjite la 1 milimetru.

*** Distanţa dintre puncte este formată din segmente cumulate ce sunt mai mici decât valoarea 1 milimetru.

**DATE DESPRE IMOBILUL NR. 4013**

Oficiul de Cadastru și Publicitate Imobiliară DOLJ
Biroul de Cadastru și Publicitate Imobiliară Craiova

A. Partea I. Descrierea imobilului

TEREN Extravilan

Adresa: Jud. Dolj, T25, P71

Nr. Crt	Nr cadastral Nr. topografic	Suprafața* (mp)	Observații / Referințe
A1		1.200	Sector cadastral:12 Teren neimprejmuit;

B. Partea II. Proprietari și acte

Inscrieri privitoare la dreptul de proprietate și alte drepturi reale	Referințe
/	
Act Administrativ nr. Titlu de proprietate 327-44708, din 24/04/1996 emis de CJSIPT Dolj;	
B1	A1
Intabulare, drept de PROPRIETATE, dobândit prin Reconstituire, cota actuala 1/1, cota initiala 1/1	
1) BELU ANA	
2) MARIN ECATERINA	

C. Partea III. SARCINI .

Inscrieri privind dezmembramintele dreptului de proprietate, drepturi reale de garanție și sarcini	Referințe
NU SUNT	

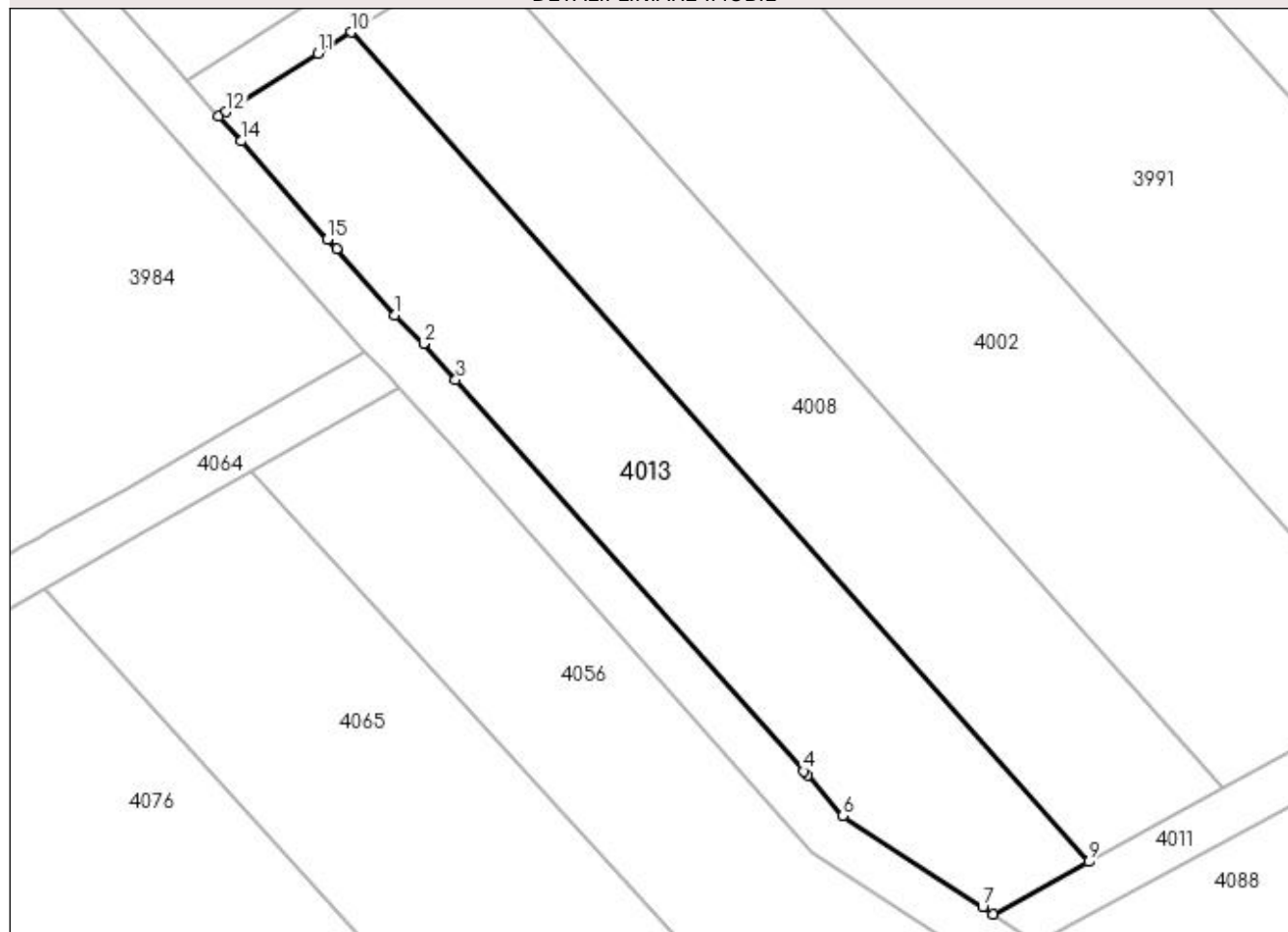
Anexa Nr. 1 La Partea I

Teren

Nr cadastral	Suprafața (mp)*	Observații / Referințe
	1.200	

* Suprafața este determinată în planul de proiecție Stereo 70.

DETALII LINIARE IMOBIL



Date referitoare la teren

Crt	Categorie folosință	Intra vilan	Suprafața (mp)	Tarla	Parcelă	Nr. topo	Observații / Referințe
1	pasune	NU	1.200	25	71	-	

Lungime Segmente

1) Valorile lungimilor segmentelor sunt obținute din proiecție în plan.

Punct început	X / Y	Punct sfârșit	X / Y	Lungime segment (** (m)
1	399.051,285 326.243,417	2	399.053,735 326.240,977	3.458
2	399.053,735 326.240,977	3	399.056,472 326.237,899	4.119
3	399.056,472 326.237,899	4	399.086,081 326.204,601	44.559
4	399.086,081 326.204,601	5	399.086,408 326.204,233	0.492
5	399.086,408 326.204,233	6	399.089,453 326.200,809	4.583

Punct început	X / Y	Punct sfârșit	X / Y	Lungime segment (** (m)
6	399.089,453 326.200,809	7	399.101,326 326.193,009	14.206
7	399.101,326 326.193,009	8	399.102,205 326.192,429	1.052
8	399.102,205 326.192,429	9	399.110,35 326.196,879	9.281
9	399.110,35 326.196,879	10	399.047,574 326.267,474	94.47
10	399.047,574 326.267,474	11	399.044,729 326.265,665	3.372
11	399.044,729 326.265,665	12	399.036,937 326.260,709	9.235
12	399.036,937 326.260,709	13	399.036,307 326.260,309	0.746
13	399.036,307 326.260,309	14	399.038,169 326.258,209	2.806
14	399.038,169 326.258,209	15	399.045,566 326.249,866	11.15
15	399.045,566 326.249,866	16	399.046,314 326.249,022	1.128
16	399.046,314 326.249,022	1	399.051,285 326.243,417	7.492

** Lungimile segmentelor sunt determinate în planul de proiecție Stereo 70 și sunt rotunjite la 1 milimetru.

*** Distanța dintre puncte este formată din segmente cumulate ce sunt mai mici decât valoarea 1 milimetru.

**DATE DESPRE IMOBILUL NR. 4015**

Oficiul de Cadastru și Publicitate Imobiliară DOLJ
Biroul de Cadastru și Publicitate Imobiliară Craiova

A. Partea I. Descrierea imobilului

TEREN Extravilan

Adresa: Jud. Dolj, T25, P81

Nr. Crt	Nr cadastral Nr. topografic	Suprafața* (mp)	Observații / Referințe
A1		700	Sector cadastral:12 Teren neimprejmuit;

B. Partea II. Proprietari și acte

Inscrieri privitoare la dreptul de proprietate și alte drepturi reale	Referințe
/	
Act Administrativ nr. Titlu de proprietate 279-58989, din 17/04/1996 emis de CJSIPT Dolj;	
B1	A1
Intabulare, drept de PROPRIETATE, dobândit prin Reconstituire, cota actuala 1/1, cota initiala 1/1 1) BELU ILIE	

C. Partea III. SARCINI .

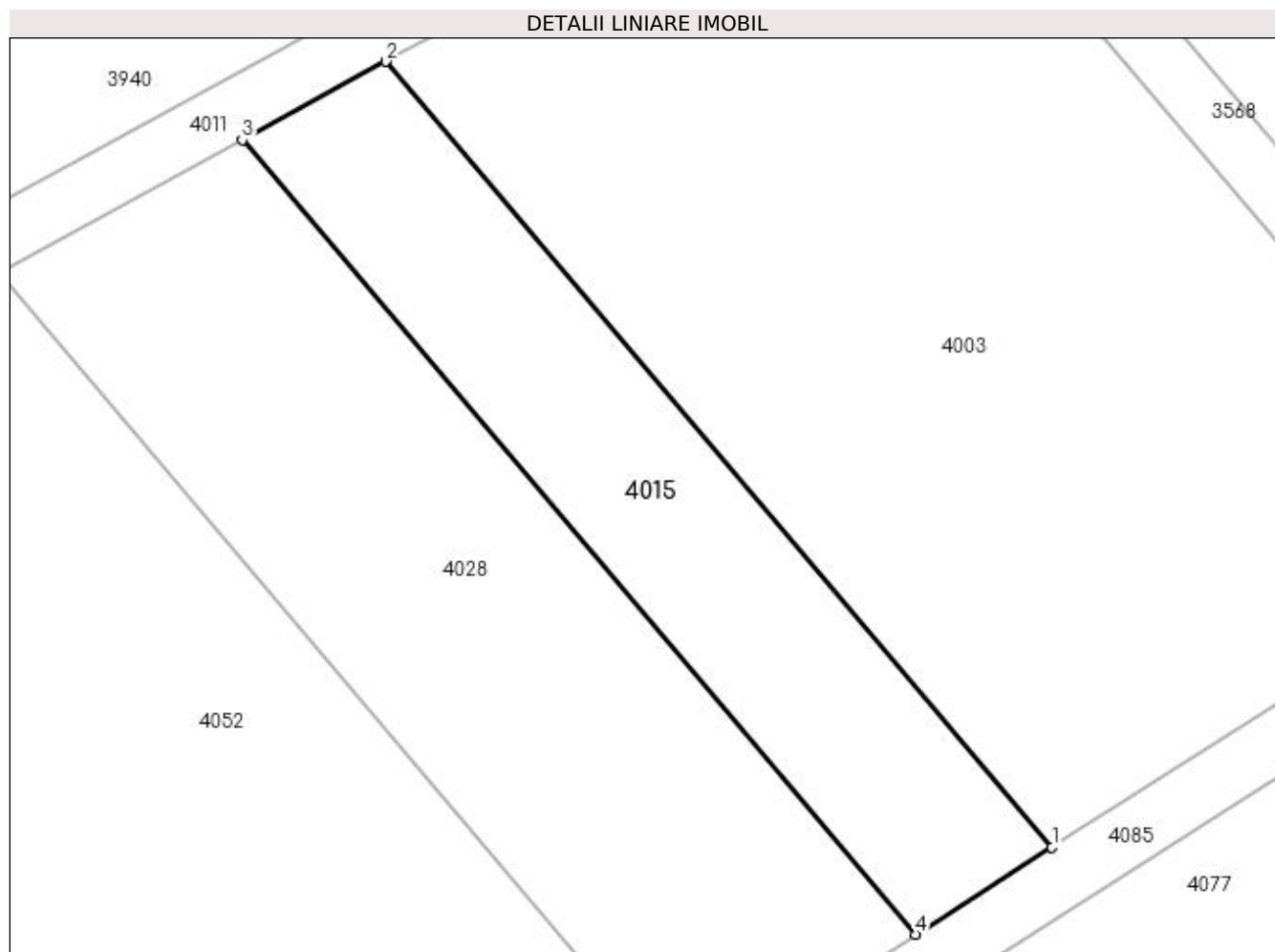
Inscrieri privind dezmembramintele dreptului de proprietate, drepturi reale de garanție și sarcini	Referințe
NU SUNT	

Anexa Nr. 1 La Partea I

Teren

Nr cadastral	Suprafața (mp)*	Observații / Referințe
	700	

* Suprafața este determinată în planul de proiecție Stereo 70.



Date referitoare la teren

Crt	Categorie folosință	Intravilan	Suprafața (mp)	Tarla	Parcelă	Nr. topo	Observații / Referințe
1	pasune	NU	700	25	81	-	

Lungime Segmente

1) Valorile lungimilor segmentelor sunt obținute din proiecție în plan.

Punct început	X / Y	Punct sfârșit	X / Y	Lungime segment (** (m)
1	399.269,15 326.204,421	2	399.225,878 326.255,431	66.892
2	399.225,878 326.255,431	3	399.216,552 326.250,336	10.627
3	399.216,552 326.250,336	4	399.260,295 326.198,771	67.62
4	399.260,295 326.198,771	1	399.269,15 326.204,421	10.504

**** Lungimile segmentelor sunt determinate în planul de proiecție Stereo 70 și sunt rotunjite la 1 milimetru.**

***** Distanța dintre puncte este formată din segmente cumulate ce sunt mai mici decât valoarea 1 milimetru.**

**DATE DESPRE IMOBILUL NR. 4028**

Oficiul de Cadastru și Publicitate Imobiliară DOLJ
Biroul de Cadastru și Publicitate Imobiliară Craiova

A. Partea I. Descrierea imobilului

TEREN Extravilan

Adresa: Jud. Dolj, T25, P80

Nr. Crt	Nr cadastral Nr. topografic	Suprafața* (mp)	Observații / Referințe
A1		1.200	Sector cadastral:12 Teren neimprejmuit;

B. Partea II. Proprietari și acte

Inscrieri privitoare la dreptul de proprietate și alte drepturi reale	Referințe
/	
Act Administrativ nr. Titlu de proprietate 14542, din 12/02/2010 emis de CJSIPT Dolj;	
B1	A1
Intabulare, drept de PROPRIETATE, dobandit prin Reconstituire, cota actuala 1/1, cota initiala 1/1 1) TALABAN GHEORGHE	

C. Partea III. SARCINI .

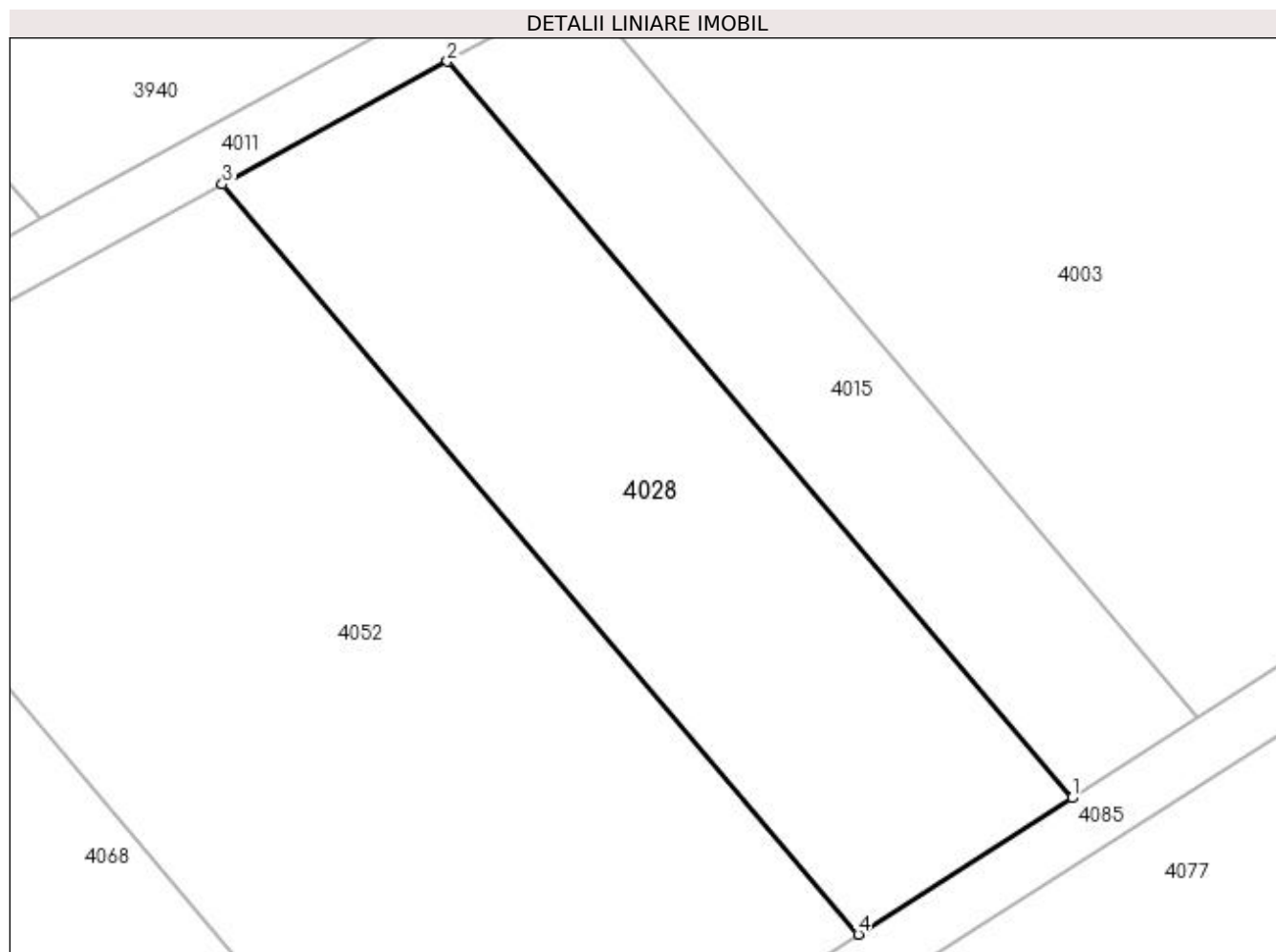
Inscrieri privind dezmembramintele dreptului de proprietate, drepturi reale de garanție și sarcini	Referințe
NU SUNT	

Anexa Nr. 1 La Partea I

Teren

Nr cadastral	Suprafața (mp)*	Observații / Referințe
	1.200	

* Suprafața este determinată în planul de proiecție Stereo 70.



Date referitoare la teren

Crt	Categorie folosință	Intravilan	Suprafața (mp)	Tarla	Parcelă	Nr. topo	Observații / Referințe
1	pasune	NU	1.200	25	80	-	

Lungime Segmente

1) Valorile lungimilor segmentelor sunt obținute din proiecție în plan.

Punct început	X / Y	Punct sfârșit	X / Y	Lungime segment (** (m)
1	399.260,295 326.198,771	2	399.216,552 326.250,336	67.62
2	399.216,552 326.250,336	3	399.200,793 326.241,728	17.957
3	399.200,793 326.241,728	4	399.245,331 326.189,224	68.85
4	399.245,331 326.189,224	1	399.260,295 326.198,771	17.749

**** Lungimile segmentelor sunt determinate în planul de proiecție Stereo 70 și sunt rotunjite la 1 milimetru.**

***** Distanța dintre puncte este formată din segmente cumulate ce sunt mai mici decât valoarea 1 milimetru.**

**DATE DESPRE IMOBILUL NR. 4052**

Oficiul de Cadastru și Publicitate Imobiliară DOLJ
Biroul de Cadastru și Publicitate Imobiliară Craiova

A. Partea I. Descrierea imobilului

TEREN Extravilan

Adresa: Jud. Dolj, T25, P79

Nr. Crt	Nr cadastral Nr. topografic	Suprafața* (mp)	Observații / Referințe
A1		2.400	Sector cadastral:12 Teren neimprejmuit;

B. Partea II. Proprietari și acte

Inscrieri privitoare la dreptul de proprietate și alte drepturi reale	Referințe
/	
Act Administrativ nr. Titlu de proprietate 1349-59364, din 12/11/1998 emis de CJSIPT Dolj;	
B1	A1
Intabulare, drept de PROPRIETATE, dobandit prin Reconstituire, cota actuala 1/1, cota initiala 1/1 1) FURTUNĂ ILIE	

C. Partea III. SARCINI .

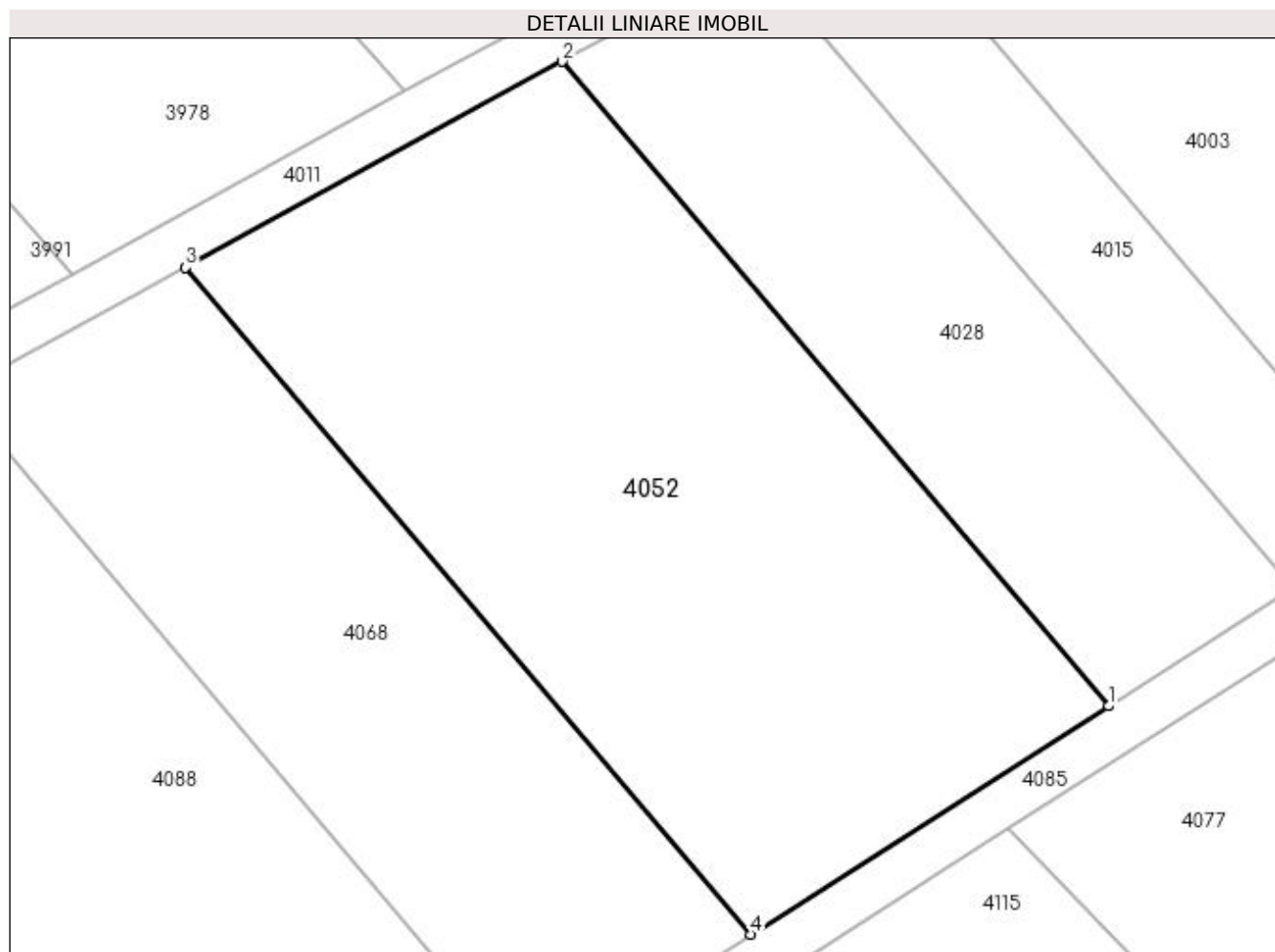
Inscrieri privind dezmembramintele dreptului de proprietate, drepturi reale de garanție și sarcini	Referințe
NU SUNT	

Anexa Nr. 1 La Partea I

Teren

Nr cadastral	Suprafața (mp)*	Observații / Referințe
	2.400	

* Suprafața este determinată în planul de proiecție Stereo 70.



Date referitoare la teren

Crt	Categorie folosință	Intra vilan	Suprafața (mp)	Tarla	Parcelă	Nr. topo	Observații / Referințe
1	vie	NU	2.400	25	79	-	

Lungime Segmente

1) Valorile lungimilor segmentelor sunt obținute din proiecție în plan.

Punct început	X / Y	Punct sfârșit	X / Y	Lungime segment (** (m)
1	399.245,331 326.189,224	2	399.200,793 326.241,728	68.85
2	399.200,793 326.241,728	3	399.170,091 326.224,956	34.984
3	399.170,091 326.224,956	4	399.216,179 326.170,625	71.246
4	399.216,179 326.170,625	1	399.245,331 326.189,224	34.58

**** Lungimile segmentelor sunt determinate în planul de proiecție Stereo 70 și sunt rotunjite la 1 milimetru.**

***** Distanța dintre puncte este formată din segmente cumulate ce sunt mai mici decât valoarea 1 milimetru.**

**DATE DESPRE IMOBILUL NR. 4068**

Oficiul de Cadastru și Publicitate Imobiliară DOLJ
Biroul de Cadastru și Publicitate Imobiliară Craiova

A. Partea I. Descrierea imobilului

TEREN Extravilan

Adresa: Jud. Dolj, T25, P78

Nr. Crt	Nr cadastral Nr. topografic	Suprafața* (mp)	Observații / Referințe
A1		1.500	Sector cadastral:12 Teren neimprejmuit;

B. Partea II. Proprietari și acte

Inscrieri privitoare la dreptul de proprietate și alte drepturi reale	Referințe
/	
Act Administrativ nr. Titlu de proprietate 477-59566, din 12/02/1997 emis de CJSIPT Dolj;	
B1	A1
Intabulare, drept de PROPRIETATE, dobândit prin Reconstituire, cota actuala 1/1, cota initiala 1/1 1) STOICA NICOLAE	

C. Partea III. SARCINI .

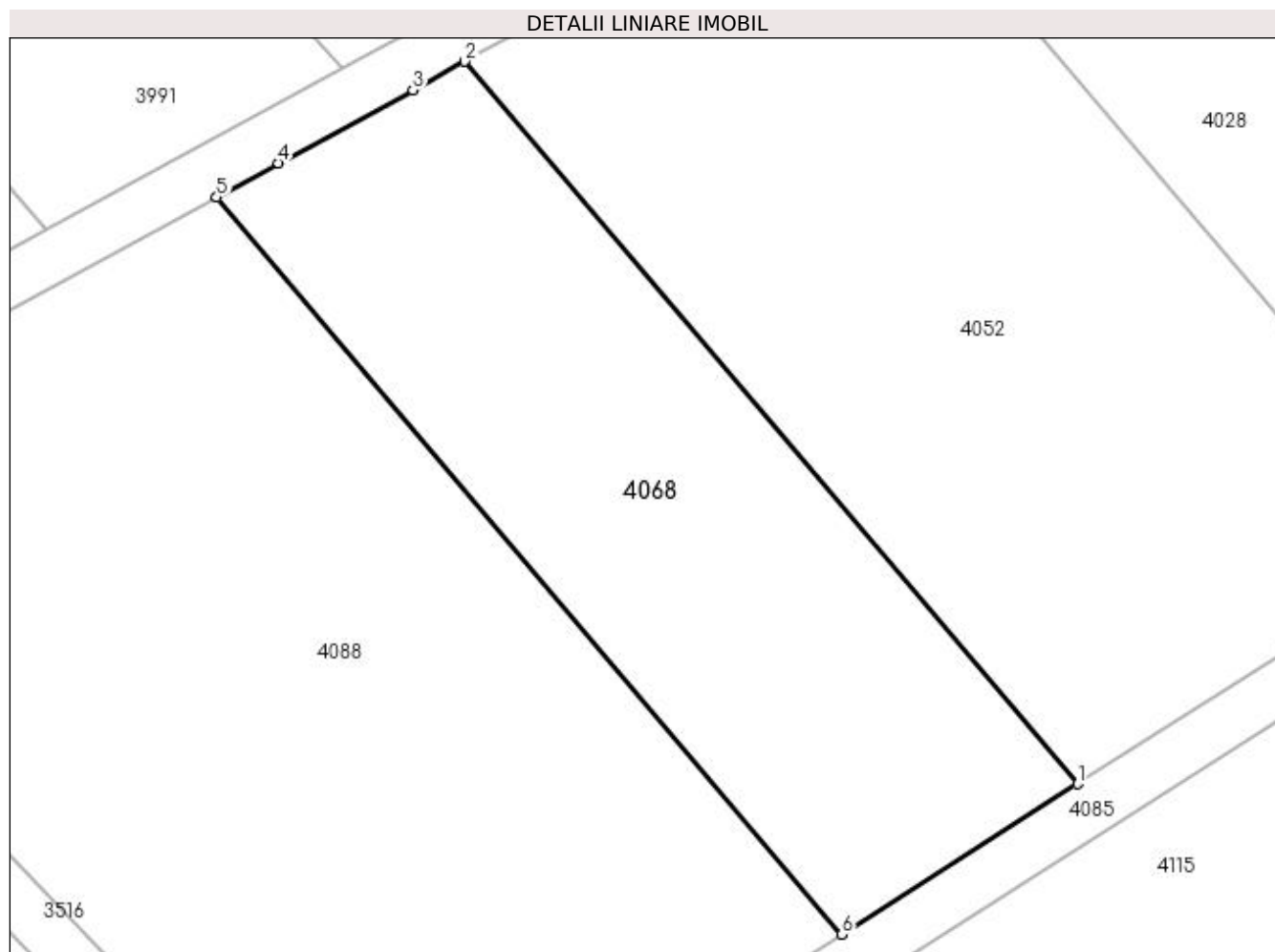
Inscrieri privind dezmembramintele dreptului de proprietate, drepturi reale de garanție și sarcini	Referințe
NU SUNT	

Anexa Nr. 1 La Partea I

Teren

Nr cadastral	Suprafața (mp)*	Observații / Referințe
	1.500	

* Suprafața este determinată în planul de proiecție Stereo 70.



Date referitoare la teren

Crt	Categorie folosință	Intravilan	Suprafața (mp)	Tarla	Parcelă	Nr. topo	Observații / Referințe
1	pasune	NU	1.500	25	78	-	

Lungime Segmente

1) Valorile lungimilor segmentelor sunt obținute din proiecție în plan.

Punct început	X / Y	Punct sfârșit	X / Y	Lungime segment (** (m)
1	399.216,179 326.170,625	2	399.170,091 326.224,956	71.246
2	399.170,091 326.224,956	3	399.166,176 326.222,817	4.461
3	399.166,176 326.222,817	4	399.156,068 326.217,296	11.518
4	399.156,068 326.217,296	5	399.151,416 326.214,754	5.301
5	399.151,416 326.214,754	6	399.198,447 326.159,312	72.703

Punct început	X / Y	Punct sfârșit	X / Y	Lungime segment (** (m)
6	399.198,447 326.159,312	1	399.216,179 326.170,625	21.034

** Lungimile segmentelor sunt determinate în planul de proiecție Stereo 70 și sunt rotunjite la 1 milimetru.

*** Distanța dintre puncte este formată din segmente cumulate ce sunt mai mici decât valoarea 1 milimetru.

**DATE DESPRE IMOBILUL NR. 4077**

Oficiul de Cadastru și Publicitate Imobiliară DOLJ
Biroul de Cadastru și Publicitate Imobiliară Craiova

A. Partea I. Descrierea imobilului

TEREN Extravilan

Adresa: Jud. Dolj, T25, P83

Nr. Crt	Nr cadastral Nr. topografic	Suprafața* (mp)	Observații / Referințe
A1		2.800	Sector cadastral:12 Teren neimprejmuit;

B. Partea II. Proprietari și acte

Inscrieri privitoare la dreptul de proprietate și alte drepturi reale	Referințe
/	
Act Administrativ nr. Titlu de proprietate 273-58989, din 17/04/1996 emis de CJSIPT Dolj;	
B1	A1
Intabulare, drept de PROPRIETATE, dobandit prin Reconstituire, cota actuala 1/1, cota initiala 1/1	
1) MAVRODIN STEFAN	

C. Partea III. SARCINI .

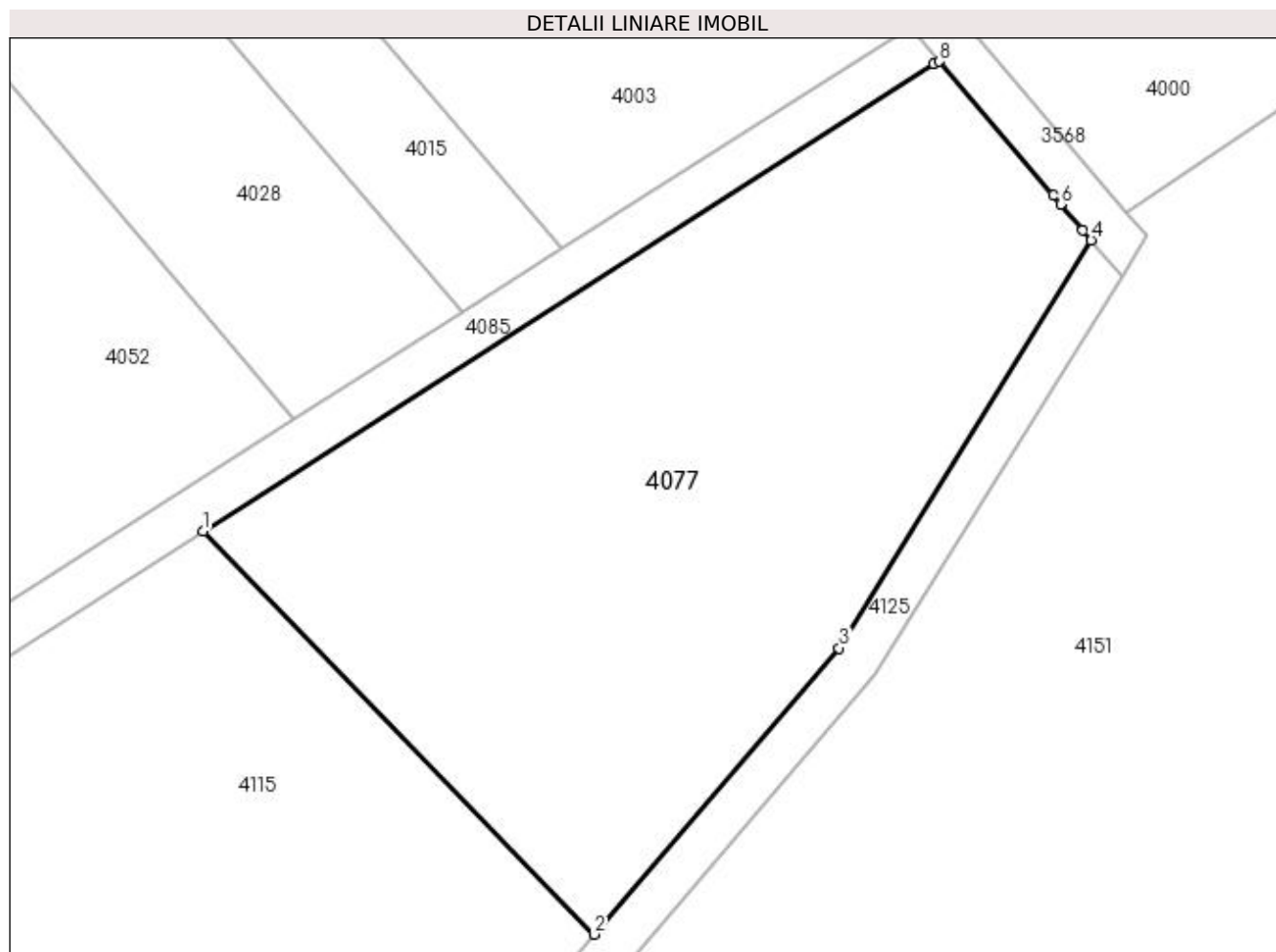
Inscrieri privind dezmembramintele dreptului de proprietate, drepturi reale de garanție și sarcini	Referințe
NU SUNT	

Anexa Nr. 1 La Partea I

Teren

Nr cadastral	Suprafața (mp)*	Observații / Referințe
	2.800	

* Suprafața este determinată în planul de proiecție Stereo 70.



Date referitoare la teren

Crt	Categorie folosință	Intra vilan	Suprafața (mp)	Tarla	Parcelă	Nr. topo	Observații / Referințe
1	pasune	NU	2.800	25	83	-	

Lungime Segmente

1) Valorile lungimilor segmentelor sunt obținute din proiecție în plan.

Punct început	X / Y	Punct sfârșit	X / Y	Lungime segment (** (m)
1	399.237,189 326.179,228	2	399.272,097 326.143,236	50.139
2	399.272,097 326.143,236	3	399.293,952 326.168,768	33.609
3	399.293,952 326.168,768	4	399.316,466 326.205,169	42.801
4	399.316,466 326.205,169	5	399.315,717 326.206,052	1.157
5	399.315,717 326.206,052	6	399.313,746 326.208,376	3.047

Punct început	X / Y	Punct sfârșit	X / Y	Lungime segment (** (m)
6	399.313,746 326.208,376	7	399.313,077 326.209,164	1.034
7	399.313,077 326.209,164	8	399.302,934 326.221,121	15.679
8	399.302,934 326.221,121	9	399.302,439 326.220,869	0.555
9	399.302,439 326.220,869	1	399.237,189 326.179,228	77.406

** Lungimile segmentelor sunt determinate în planul de proiecție Stereo 70 și sunt rotunjite la 1 milimetru.

*** Distanța dintre puncte este formată din segmente cumulate ce sunt mai mici decât valoarea 1 milimetru.

**DATE DESPRE IMOBILUL NR. 4085**

Oficiul de Cadastru și Publicitate Imobiliară DOLJ
Biroul de Cadastru și Publicitate Imobiliară Craiova

A. Partea I. Descrierea imobilului

TEREN Extravilan

Adresa: Jud. Dolj, T25, PDE 502/53

Nr. Crt	Nr cadastral Nr. topografic	Suprafața* (mp)	Observații / Referințe
A1		656	Sector cadastral:12 Teren neimprejmuit;

B. Partea II. Proprietari și acte

Inscrieri privitoare la dreptul de proprietate și alte drepturi reale		Referințe
/		
Act Normativ nr. Legea 7, din 13/03/1996 emis de Parlamentul Romaniei (art.13 alin 15);		
B1	Inscrierea provizorie, drept de PROPRIETATE, dobandit prin Lege, cota actuala 1/1, cota initiala 1/1 1) NEIDENTIFICAT NEIDENTIFICAT	A1

C. Partea III. SARCINI .

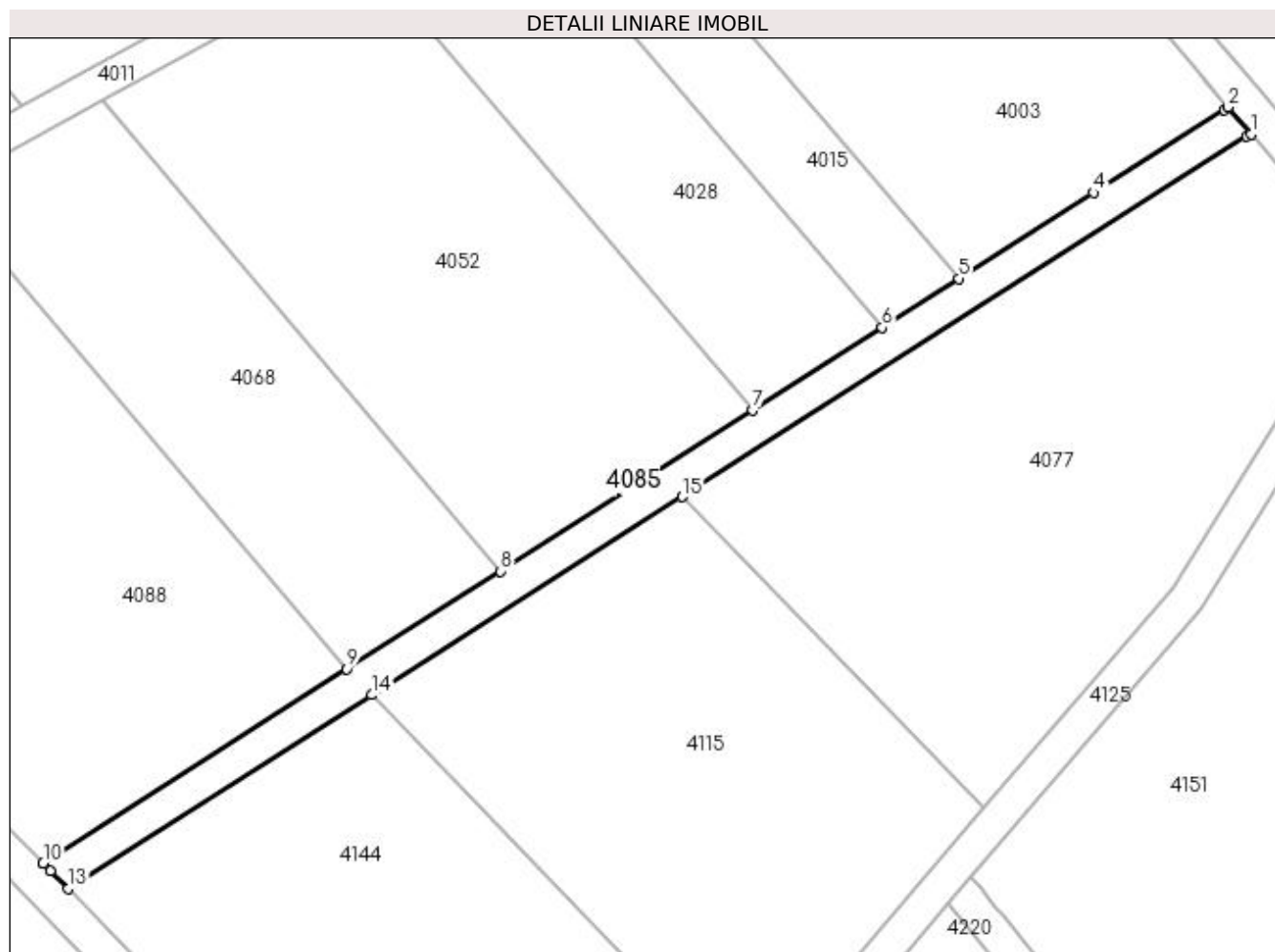
Inscrieri privind dezmembramintele dreptului de proprietate, drepturi reale de garanție și sarcini	Referințe
NU SUNT	

Anexa Nr. 1 La Partea I

Teren

Nr cadastral	Suprafața (mp)*	Observații / Referințe
	656	

* Suprafața este determinată în planul de proiecție Stereo 70.



Date referitoare la teren

Crt	Categorie folosință	Intravilan	Suprafața (mp)	Tarla	Parcelă	Nr. topo	Observații / Referințe
1	drum	NU	656	25	DE 502/53	-	

Lungime Segmente

1) Valorile lungimilor segmentelor sunt obținute din proiecție în plan.

Punct început	X / Y	Punct sfârșit	X / Y	Lungime segment (** (m)
1	399.302,934 326.221,121	2	399.300,288 326.224,241	4.092
2	399.300,288 326.224,241	3	399.299,84 326.223,905	0.56
3	399.299,84 326.223,905	4	399.284,708 326.214,347	17.898
4	399.284,708 326.214,347	5	399.269,15 326.204,421	18.454
5	399.269,15 326.204,421	6	399.260,295 326.198,771	10.504

Punct început	X / Y	Punct sfârșit	X / Y	Lungime segment (** (m)
6	399.260,295 326.198,771	7	399.245,331 326.189,224	17.749
7	399.245,331 326.189,224	8	399.216,179 326.170,625	34.58
8	399.216,179 326.170,625	9	399.198,447 326.159,312	21.034
9	399.198,447 326.159,312	10	399.163,321 326.136,902	41.666
10	399.163,321 326.136,902	11	399.163,363 326.136,859	0.06
11	399.163,363 326.136,859	12	399.164,192 326.136,004	1.192
12	399.164,192 326.136,004	13	399.166,205 326.133,928	2.891
13	399.166,205 326.133,928	14	399.201,304 326.156,327	41.637
14	399.201,304 326.156,327	15	399.237,189 326.179,228	42.569
15	399.237,189 326.179,228	16	399.302,439 326.220,869	77.406
16	399.302,439 326.220,869	1	399.302,934 326.221,121	0.555

** Lungimile segmentelor sunt determinate în planul de proiecție Stereo 70 și sunt rotunjite la 1 milimetru.

*** Distanța dintre puncte este formată din segmente cumulate ce sunt mai mici decât valoarea 1 milimetru.

**DATE DESPRE IMOBILUL NR. 4088**

Oficiul de Cadastru și Publicitate Imobiliară DOLJ
Biroul de Cadastru și Publicitate Imobiliară Craiova

A. Partea I. Descrierea imobilului

TEREN Extravilan

Adresa: Jud. Dolj, T25, P77

Nr. Crt	Nr cadastral Nr. topografic	Suprafața* (mp)	Observații / Referințe
A1		3.300	Sector cadastral:12 Teren neimprejmit;

B. Partea II. Proprietari și acte

Inscrieri privitoare la dreptul de proprietate și alte drepturi reale		Referințe
/		
Act Notarial nr. Certificat de mostenitor- supliment 97, din 22/06/2012 emis de NP DEFTA EMIL;		
B1	Intabulare, drept de PROPRIETATE, dobandit prin Succesiune, cota actuala 1/4, cota initiala 1/4 1) FURTUNA CONSTANTA	A1
Act Notarial nr. 97, din 22/06/2012 emis de NP DEFTA EMIL;		
B2	Intabulare, drept de PROPRIETATE, dobandit prin Succesiune, cota actuala 3/4, cota initiala 3/4 1) FURTUNA NICU	A1

C. Partea III. SARCINI .

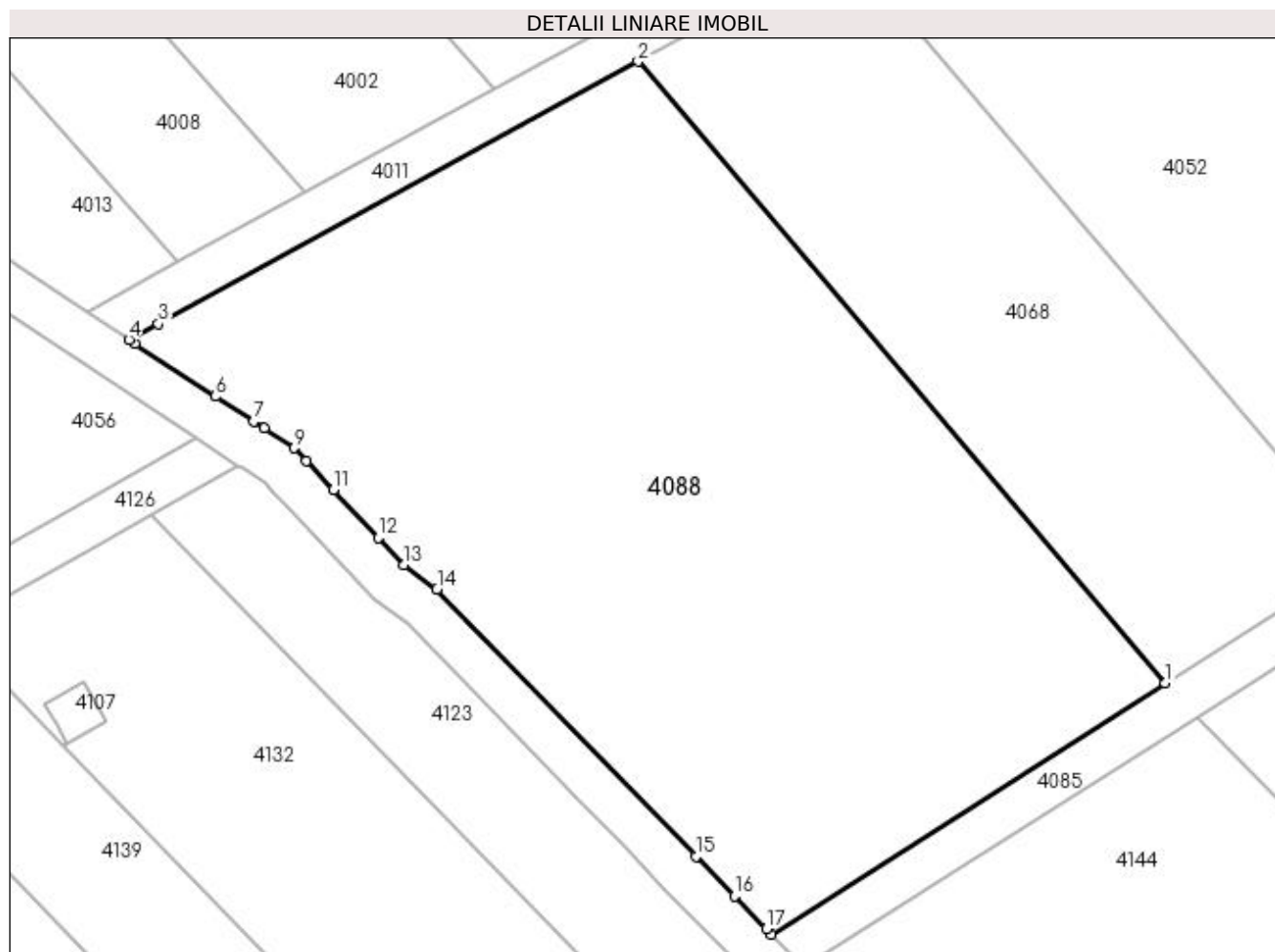
Inscrieri privind dezmembramintele dreptului de proprietate, drepturi reale de garanție și sarcini	Referințe
NU SUNT	

Anexa Nr. 1 La Partea I

Teren

Nr cadastral	Suprafața (mp)*	Observații / Referințe
	3.300	

* Suprafața este determinată în planul de proiecție Stereo 70.



Date referitoare la teren

Crt	Categorie folosință	Intra vilan	Suprafața (mp)	Tarla	Parcelă	Nr. topo	Observații / Referințe
1	pasune	NU	3.300	25	77	-	

Lungime Segmente

1) Valorile lungimilor segmentelor sunt obținute din proiecție în plan.

Punct început	X / Y	Punct sfârșit	X / Y	Lungime segment (** (m)
1	399.198,447 326.159,312	2	399.151,416 326.214,754	72.703
2	399.151,416 326.214,754	3	399.108,595 326.191,362	48.794
3	399.108,595 326.191,362	4	399.105,992 326.189,94	2.966
4	399.105,992 326.189,94	5	399.106,512 326.189,599	0.622
5	399.106,512 326.189,599	6	399.113,687 326.184,883	8.586

Punct început	X / Y	Punct sfârșit	X / Y	Lungime segment (** (m)
6	399.113,687 326.184,883	7	399.117,105 326.182,638	4.09
7	399.117,105 326.182,638	8	399.118,028 326.182,031	1.105
8	399.118,028 326.182,031	9	399.120,704 326.180,273	3.202
9	399.120,704 326.180,273	10	399.121,8 326.179,108	1.599
10	399.121,8 326.179,108	11	399.124,225 326.176,532	3.538
11	399.124,225 326.176,532	12	399.128,24 326.172,268	5.857
12	399.128,24 326.172,268	13	399.130,528 326.169,838	3.338
13	399.130,528 326.169,838	14	399.133,459 326.167,692	3.633
14	399.133,459 326.167,692	15	399.156,578 326.143,854	33.207
15	399.156,578 326.143,854	16	399.160,012 326.140,314	4.932
16	399.160,012 326.140,314	17	399.162,857 326.137,38	4.087
17	399.162,857 326.137,38	18	399.163,321 326.136,902	0.666
18	399.163,321 326.136,902	1	399.198,447 326.159,312	41.666

** Lungimile segmentelor sunt determinate în planul de proiecție Stereo 70 și sunt rotunjite la 1 milimetru.

*** Distanța dintre puncte este formată din segmente cumulate ce sunt mai mici decât valoarea 1 milimetru.

**DATE DESPRE IMOBILUL NR. 4115**

Oficiul de Cadastru și Publicitate Imobiliară DOLJ
Biroul de Cadastru și Publicitate Imobiliară Craiova

A. Partea I. Descrierea imobilului

TEREN Extravilan

Adresa: Jud. Dolj, T25, P84

Nr. Crt	Nr cadastral Nr. topografic	Suprafața* (mp)	Observații / Referințe
A1		2.350	Sector cadastral:12 Teren neimprejmuit;

B. Partea II. Proprietari și acte

Inscrieri privitoare la dreptul de proprietate și alte drepturi reale	Referințe
/	
Act Notarial nr. Certificat de mostenitor 32, din 03/03/2009 emis de NP DEFTA EMIL;	
B1	A1
Intabulare, drept de PROPRIETATE, dobandit prin Succesiune, cota actuala 1/1, cota initiala 1/1 1) TALABAN GHEORGHE	

C. Partea III. SARCINI .

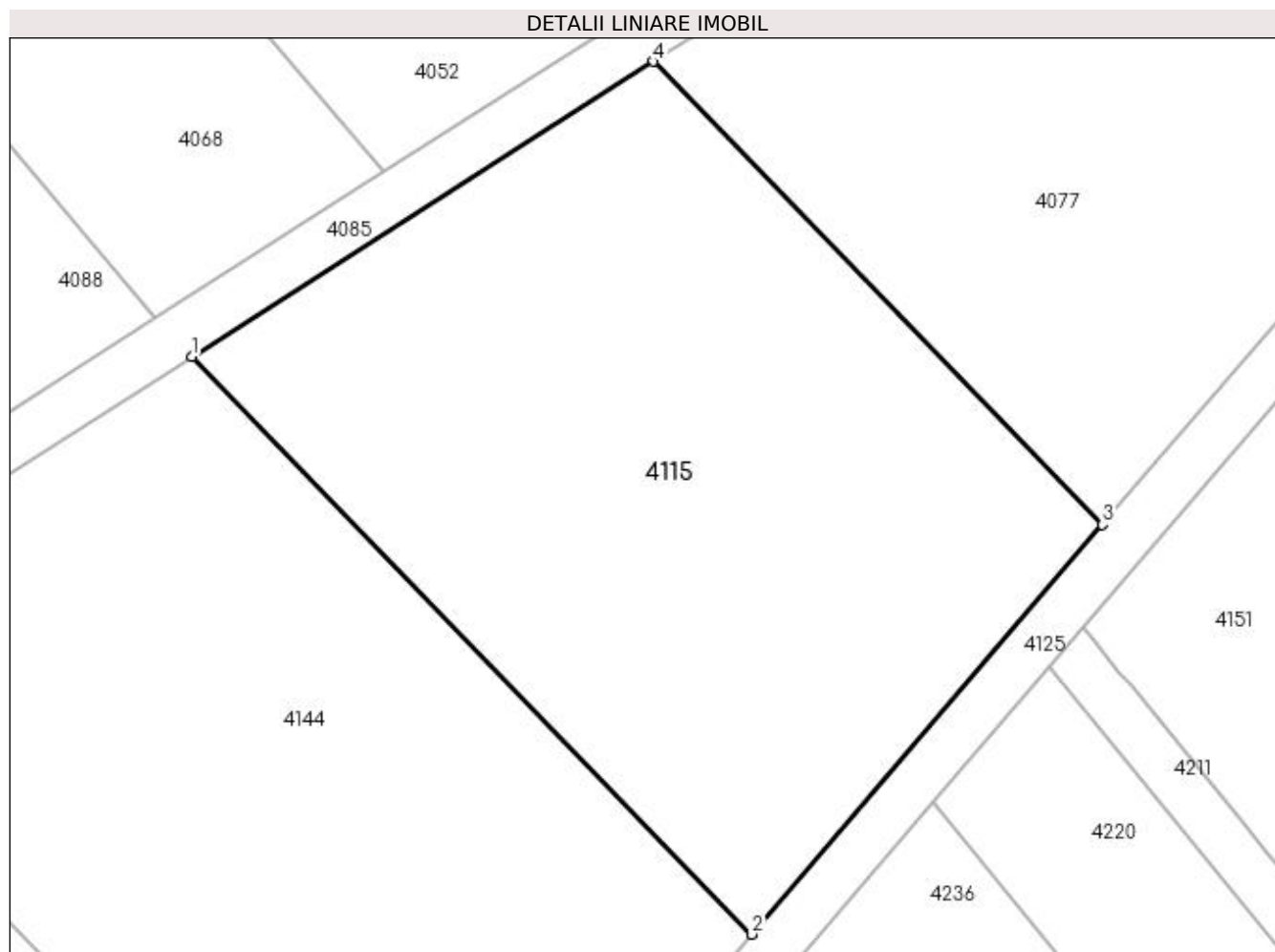
Inscrieri privind dezmembramintele dreptului de proprietate, drepturi reale de garanție și sarcini	Referințe
NU SUNT	

Anexa Nr. 1 La Partea I

Teren

Nr cadastral	Suprafața (mp)*	Observații / Referințe
	2.350	

* Suprafața este determinată în planul de proiecție Stereo 70.



Date referitoare la teren

Crt	Categorie folosință	Intra vilan	Suprafața (mp)	Tarla	Parcelă	Nr. topo	Observații / Referințe
1	pasune	NU	2.350	25	84	-	

Lungime Segmente

1) Valorile lungimilor segmentelor sunt obținute din proiecție în plan.

Punct început	X / Y	Punct sfârșit	X / Y	Lungime segment (** (m)
1	399.201,304 326.156,327	2	399.244,861 326.111,418	62.562
2	399.244,861 326.111,418	3	399.272,097 326.143,236	41.883
3	399.272,097 326.143,236	4	399.237,189 326.179,228	50.139
4	399.237,189 326.179,228	1	399.201,304 326.156,327	42.569

**** Lungimile segmentelor sunt determinate în planul de proiecție Stereo 70 și sunt rotunjite la 1 milimetru.**

***** Distanța dintre puncte este formată din segmente cumulate ce sunt mai mici decât valoarea 1 milimetru.**

**DATE DESPRE IMOBILUL NR. 4125**

Oficiul de Cadastru și Publicitate Imobiliară DOLJ
Biroul de Cadastru și Publicitate Imobiliară Craiova

A. Partea I. Descrierea imobilului

TEREN Extravilan

Adresa: Jud. Dolj, T25, PDE 503/51

Nr. Crt	Nr cadastral Nr. topografic	Suprafața* (mp)	Observații / Referințe
A1		637	Sector cadastral:12 Teren neimprejmuit;

B. Partea II. Proprietari și acte

Inscrieri privitoare la dreptul de proprietate și alte drepturi reale		Referințe
/		
Act Normativ nr. Legea 7, din 13/03/1996 emis de Parlamentul Romaniei (art.13 alin 15);		
B1	Inscrierea provizorie, drept de PROPRIETATE, dobandit prin Lege, cota actuala 1/1, cota initiala 1/1 1) NEIDENTIFICAT NEIDENTIFICAT	A1

C. Partea III. SARCINI .

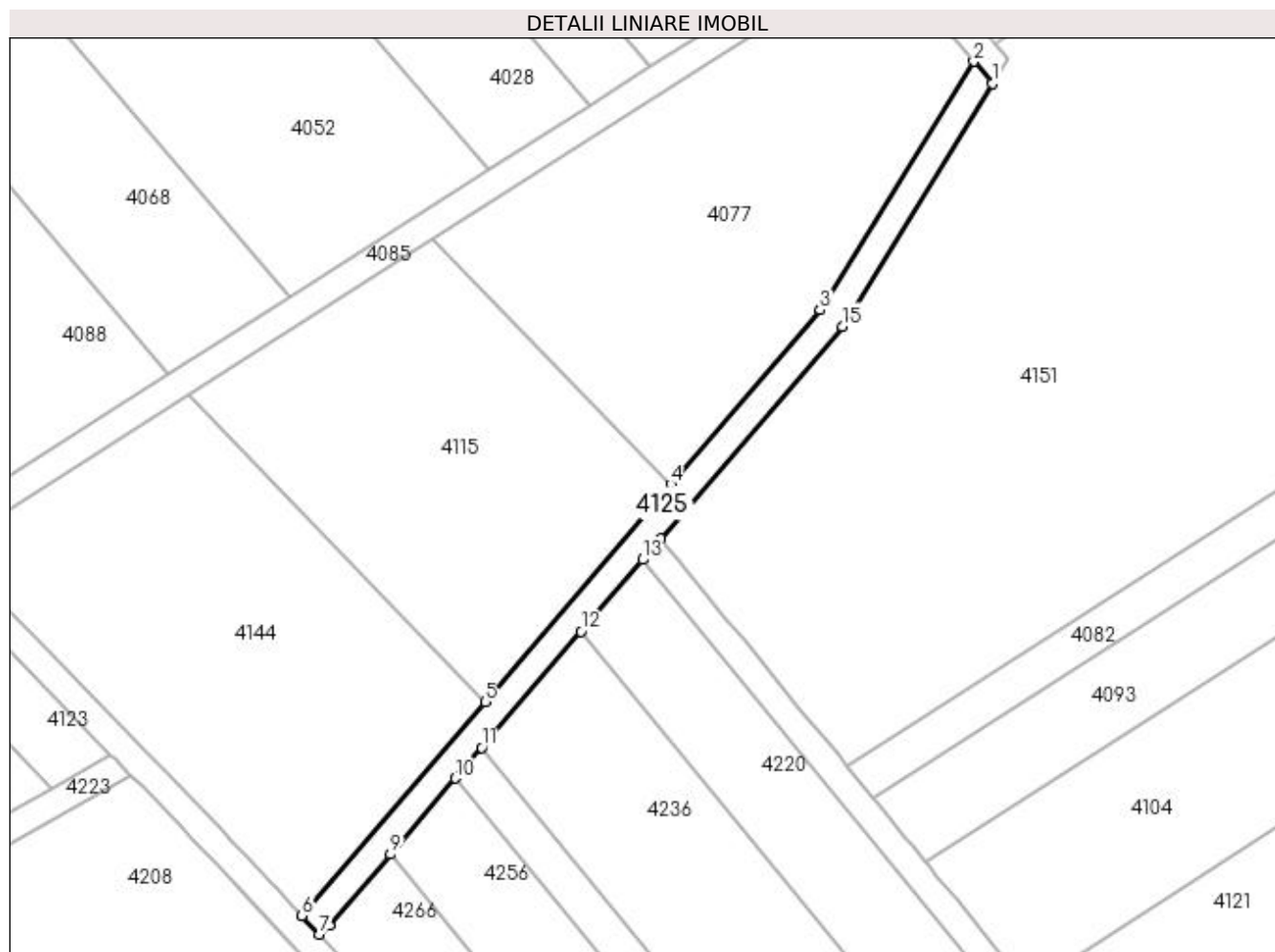
Inscrieri privind dezmembramintele dreptului de proprietate, drepturi reale de garanție și sarcini	Referințe
NU SUNT	

Anexa Nr. 1 La Partea I

Teren

Nr cadastral	Suprafața (mp)*	Observații / Referințe
	637	

* Suprafața este determinată în planul de proiecție Stereo 70.



Date referitoare la teren

Crt	Categorie folosință	Intra vilan	Suprafața (mp)	Tarla	Parcelă	Nr. topo	Observații / Referințe
1	drum	NU	637	25	DE 503/51	-	

Lungime Segmente

1) Valorile lungimilor segmentelor sunt obținute din proiecție în plan.

Punct început	X / Y	Punct sfârșit	X / Y	Lungime segment (** (m)
1	399.319,186 326.201,963	2	399.316,466 326.205,169	4.205
2	399.316,466 326.205,169	3	399.293,952 326.168,768	42.801
3	399.293,952 326.168,768	4	399.272,097 326.143,236	33.609
4	399.272,097 326.143,236	5	399.244,861 326.111,418	41.883
5	399.244,861 326.111,418	6	399.218,034 326.080,078	41.254

Punct început	X / Y	Punct sfârşit	X / Y	Lungime segment (** (m)
6	399.218,034 326.080,078	7	399.220,589 326.077,349	3.737
7	399.220,589 326.077,349	8	399.222,047 326.078,614	1.93
8	399.222,047 326.078,614	9	399.231,013 326.089,089	13.789
9	399.231,013 326.089,089	10	399.240,508 326.100,182	14.601
10	399.240,508 326.100,182	11	399.244,385 326.104,71	5.961
11	399.244,385 326.104,71	12	399.258,919 326.121,69	22.351
12	399.258,919 326.121,69	13	399.267,928 326.132,215	13.854
13	399.267,928 326.132,215	14	399.270,571 326.135,302	4.064
14	399.270,571 326.135,302	15	399.297,191 326.166,402	40.937
15	399.297,191 326.166,402	1	399.319,186 326.201,963	41.813

** Lungimile segmentelor sunt determinate în planul de proiecție Stereo 70 și sunt rotunjite la 1 milimetru.

*** Distanța dintre puncte este formată din segmente cumulate ce sunt mai mici decât valoarea 1 milimetru.

**DATE DESPRE IMOBILUL NR. 4144**

Oficiul de Cadastru și Publicitate Imobiliară DOLJ
Biroul de Cadastru și Publicitate Imobiliară Craiova

A. Partea I. Descrierea imobilului

TEREN Extravilan

Adresa: Jud. Dolj, T25, P83

Nr. Crt	Nr cadastral Nr. topografic	Suprafața* (mp)	Observații / Referințe
A1		2.800	Sector cadastral:12 Teren neimprejmuit;

B. Partea II. Proprietari și acte

Inscrieri privitoare la dreptul de proprietate și alte drepturi reale	Referințe
/	
Act Administrativ nr. Titlu de proprietate 412-59566, din 12/02/1997 emis de CJSIPT Dolj;	
B1	A1
Intabulare, drept de PROPRIETATE, dobandit prin Reconstituire, cota actuala 1/1, cota initiala 1/1	
1) BARBU CONSTANTIN DEFUNCT:Da	

C. Partea III. SARCINI .

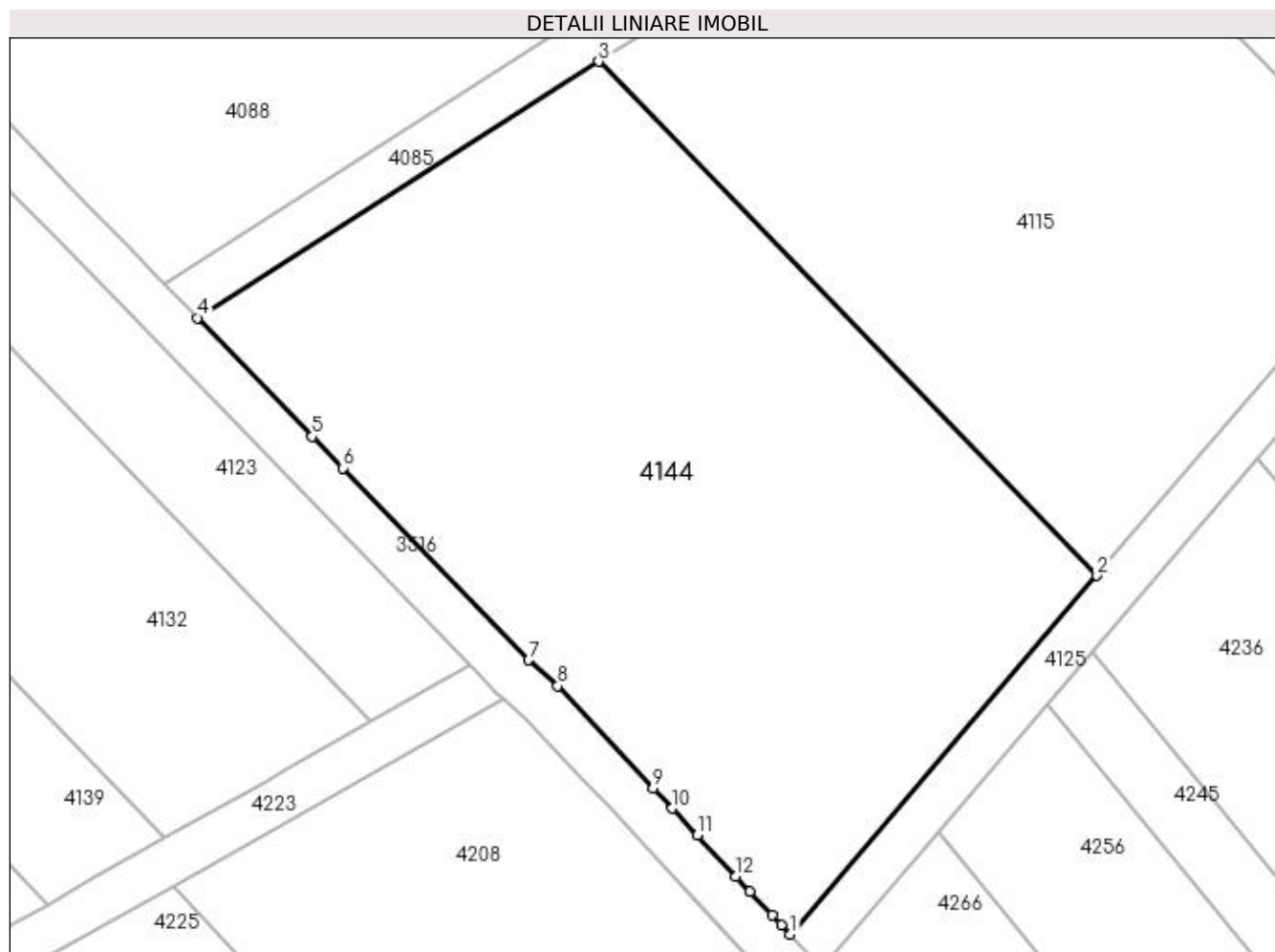
Inscrieri privind dezmembramintele dreptului de proprietate, drepturi reale de garanție și sarcini	Referințe
NU SUNT	

Anexa Nr. 1 La Partea I

Teren

Nr cadastral	Suprafața (mp)*	Observații / Referințe
	2.800	

* Suprafața este determinată în planul de proiecție Stereo 70.



Date referitoare la teren

Crt	Categorie folosință	Intra vilan	Suprafața (mp)	Tarla	Parcelă	Nr. topo	Observații / Referințe
1	pașune	NU	2.800	25	83	-	

Lungime Segmente

1) Valorile lungimilor segmentelor sunt obținute din proiecție în plan.

Punct început	X / Y	Punct sfârșit	X / Y	Lungime segment (** (m)
1	399.218,034 326.080,078	2	399.244,861 326.111,418	41.254
2	399.244,861 326.111,418	3	399.201,304 326.156,327	62.562
3	399.201,304 326.156,327	4	399.166,205 326.133,928	41.637
4	399.166,205 326.133,928	5	399.176,256 326.123,565	14.436
5	399.176,256 326.123,565	6	399.178,934 326.120,804	3.846

Punct început	X / Y	Punct sfârșit	X / Y	Lungime segment (** (m)
6	399.178,934 326.120,804	7	399.195,19 326.104,043	23.35
7	399.195,19 326.104,043	8	399.197,709 326.101,79	3.379
8	399.197,709 326.101,79	9	399.206,059 326.092,87	12.218
9	399.206,059 326.092,87	10	399.207,741 326.091,074	2.461
10	399.207,741 326.091,074	11	399.209,926 326.088,739	3.198
11	399.209,926 326.088,739	12	399.213,278 326.085,159	4.904
12	399.213,278 326.085,159	13	399.214,528 326.083,823	1.83
13	399.214,528 326.083,823	14	399.216,466 326.081,754	2.835
14	399.216,466 326.081,754	15	399.217,257 326.080,908	1.158
15	399.217,257 326.080,908	1	399.218,034 326.080,078	1.138

** Lungimile segmentelor sunt determinate în planul de proiecție Stereo 70 și sunt rotunjite la 1 milimetru.

*** Distanța dintre puncte este formată din segmente cumulate ce sunt mai mici decât valoarea 1 milimetru.

**DATE DESPRE IMOBILUL NR. 4211**

Oficiul de Cadastru și Publicitate Imobiliară DOLJ
Biroul de Cadastru și Publicitate Imobiliară Craiova

A. Partea I. Descrierea imobilului

TEREN Extravilan

Adresa: Jud. Dolj

Nr. Crt	Nr cadastral Nr. topografic	Suprafața* (mp)	Observații / Referințe
A1		734	Sector cadastral:12 Teren neimprejmuit;

B. Partea II. Proprietari și acte

Inscrieri privitoare la dreptul de proprietate și alte drepturi reale		Referințe
/		
Act Normativ nr. Legea 7, din 13/03/1996 emis de Parlamentul Romaniei (art.13 alin 15);		
B1	Inscrierea provizorie, drept de PROPRIETATE, dobandit prin Lege, cota actuala 1/1, cota initiala 1/1 1) NEIDENTIFICAT NEIDENTIFICAT	A1

C. Partea III. SARCINI .

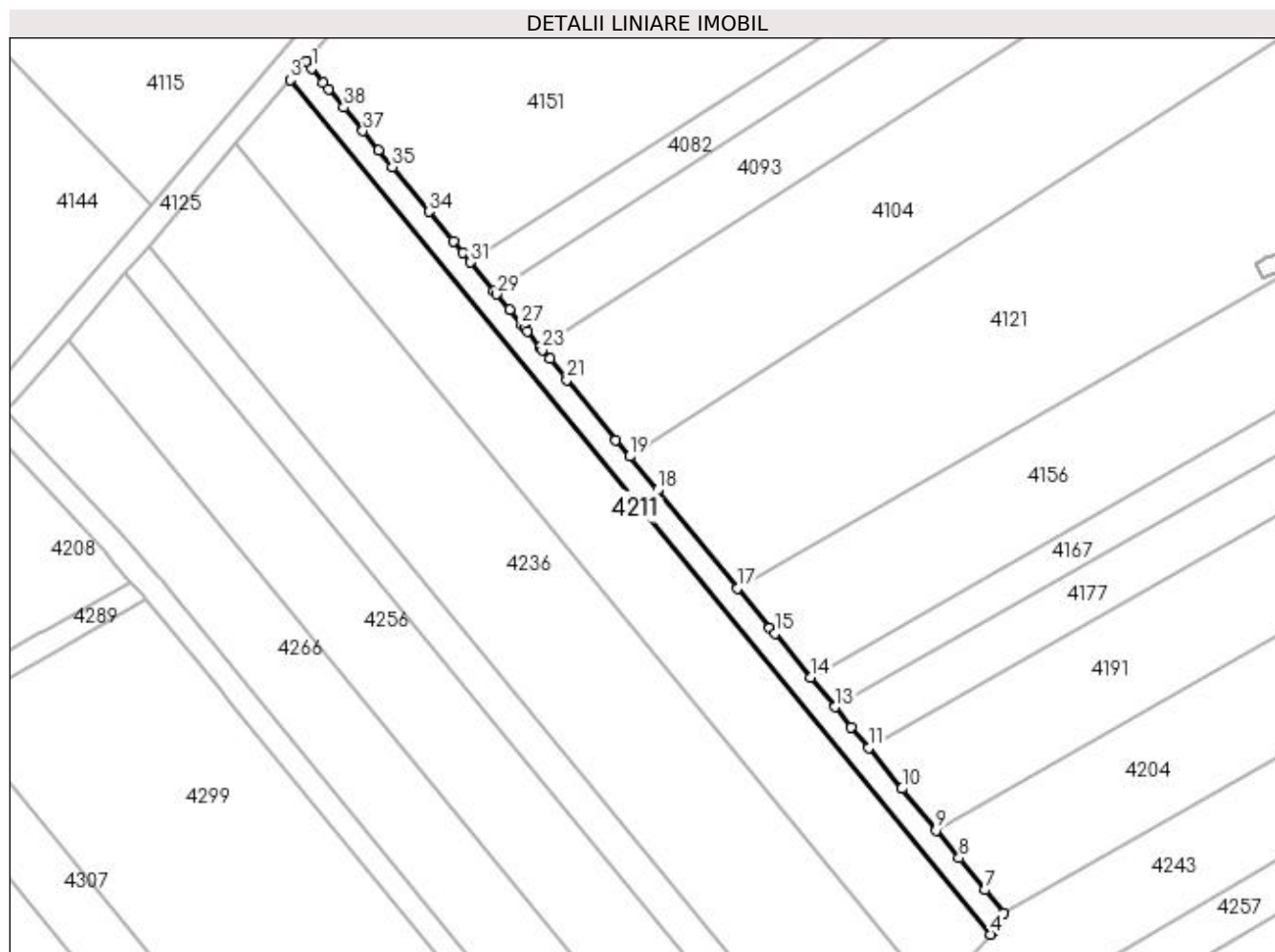
Inscrieri privind dezmembramintele dreptului de proprietate, drepturi reale de garanție și sarcini	Referințe
NU SUNT	

Anexa Nr. 1 La Partea I

Teren

Nr cadastral	Suprafața (mp)*	Observații / Referințe
	734	

* Suprafața este determinată în planul de proiecție Stereo 70.



Date referitoare la teren

Crt	Categorie folosință	Intra vilan	Suprafața (mp)	Tarla	Parcelă	Nr. topo	Observații / Referințe
1	drum	NU	734	-	DE 457	-	

Lungime Segmente

1) Valorile lungimilor segmentelor sunt obținute din proiecție în plan.

Punct început	X / Y	Punct sfârșit	X / Y	Lungime segment (** (m)
1	399.271,498 326.134,172	2	399.270,571 326.135,302	1.461
3	399.267,928 326.132,215	4	399.384,391 325.990,218	183.649
5	399.385,008 325.990,927	6	399.386,681 325.993,734	3.267
7	399.383,502 325.997,609	8	399.379,178 326.002,881	6.818
9	399.375,374 326.007,519	10	399.369,691 326.014,449	8.963

Punct început	X / Y	Punct sfârșit	X / Y	Lungime segment (** (m)
2	399.270,571 326.135,302	3	399.267,928 326.132,215	4.064
4	399.384,391 325.990,218	5	399.385,008 325.990,927	0.94
6	399.386,681 325.993,734	7	399.383,502 325.997,609	5.012
8	399.379,178 326.002,881	9	399.375,374 326.007,519	5.998
10	399.369,691 326.014,449	11	399.364,153 326.021,201	8.733

Punct început	X / Y	Punct sfârșit	X / Y	Lungime segment (** (m)
11	399.364,153 326.021,201	12	399.361,293 326.024,688	4.51
13	399.358,571 326.028,006	14	399.354,529 326.032,934	6.374
15	399.348,559 326.040,214	16	399.347,727 326.041,228	1.311
17	399.342,351 326.047,783	18	399.329,026 326.064,03	21.013
19	399.324,401 326.069,67	20	399.322,148 326.072,417	3.553
21	399.313,955 326.082,406	22	399.311,116 326.085,867	4.477
23	399.309,867 326.087,39	24	399.309,518 326.087,815	0.55
25	399.307,353 326.090,455	26	399.306,903 326.091,004	0.71
27	399.306,444 326.091,564	28	399.304,439 326.094,008	3.161
29	399.302,276 326.096,645	30	399.301,807 326.097,218	0.74
31	399.297,958 326.101,91	32	399.296,659 326.103,494	2.048
33	399.295,092 326.105,405	34	399.291,042 326.110,343	6.387
35	399.284,924 326.117,802	36	399.282,634 326.120,594	3.611
37	399.280,052 326.123,743	38	399.276,832 326.127,668	5.076
39	399.274,344 326.130,702	40	399.273,416 326.131,834	1.464

Punct început	X / Y	Punct sfârșit	X / Y	Lungime segment (** (m)
12	399.361,293 326.024,688	13	399.358,571 326.028,006	4.292
14	399.354,529 326.032,934	15	399.348,559 326.040,214	9.415
16	399.347,727 326.041,228	17	399.342,351 326.047,783	8.478
18	399.329,026 326.064,03	19	399.324,401 326.069,67	7.293
20	399.322,148 326.072,417	21	399.313,955 326.082,406	12.919
22	399.311,116 326.085,867	23	399.309,867 326.087,39	1.97
24	399.309,518 326.087,815	25	399.307,353 326.090,455	3.414
26	399.306,903 326.091,004	27	399.306,444 326.091,564	0.724
28	399.304,439 326.094,008	29	399.302,276 326.096,645	3.411
30	399.301,807 326.097,218	31	399.297,958 326.101,91	6.069
32	399.296,659 326.103,494	33	399.295,092 326.105,405	2.472
34	399.291,042 326.110,343	35	399.284,924 326.117,802	9.646
36	399.282,634 326.120,594	37	399.280,052 326.123,743	4.073
38	399.276,832 326.127,668	39	399.274,344 326.130,702	3.923
40	399.273,416 326.131,834	1	399.271,498 326.134,172	3.025

** Lungimile segmentelor sunt determinate în planul de proiecție Stereo 70 și sunt rotunjite la 1 milimetru.

*** Distanța dintre puncte este formată din segmente cumulate ce sunt mai mici decât valoarea 1 milimetru.

**DATE DESPRE IMOBILUL NR. 4220**

Oficiul de Cadastru și Publicitate Imobiliară DOLJ
Biroul de Cadastru și Publicitate Imobiliară Craiova

A. Partea I. Descrierea imobilului

TEREN Extravilan

Adresa: Jud. Dolj, T25, P90

Nr. Crt	Nr cadastral Nr. topografic	Suprafața* (mp)	Observații / Referințe
A1		2.500	Sector cadastral:12 Teren neimprejmuit;

B. Partea II. Proprietari și acte

Inscrieri privitoare la dreptul de proprietate și alte drepturi reale	Referințe
/	
Act Administrativ nr. Titlu de proprietate 519-60677, din 28/01/1997 emis de CJSIPT Dolj;	
B1	A1
Intabulare, drept de PROPRIETATE, dobandit prin Reconstituire, cota actuala 1/1, cota initiala 1/1 1) ANCUȚA ION DEFUNCT:Da	

C. Partea III. SARCINI .

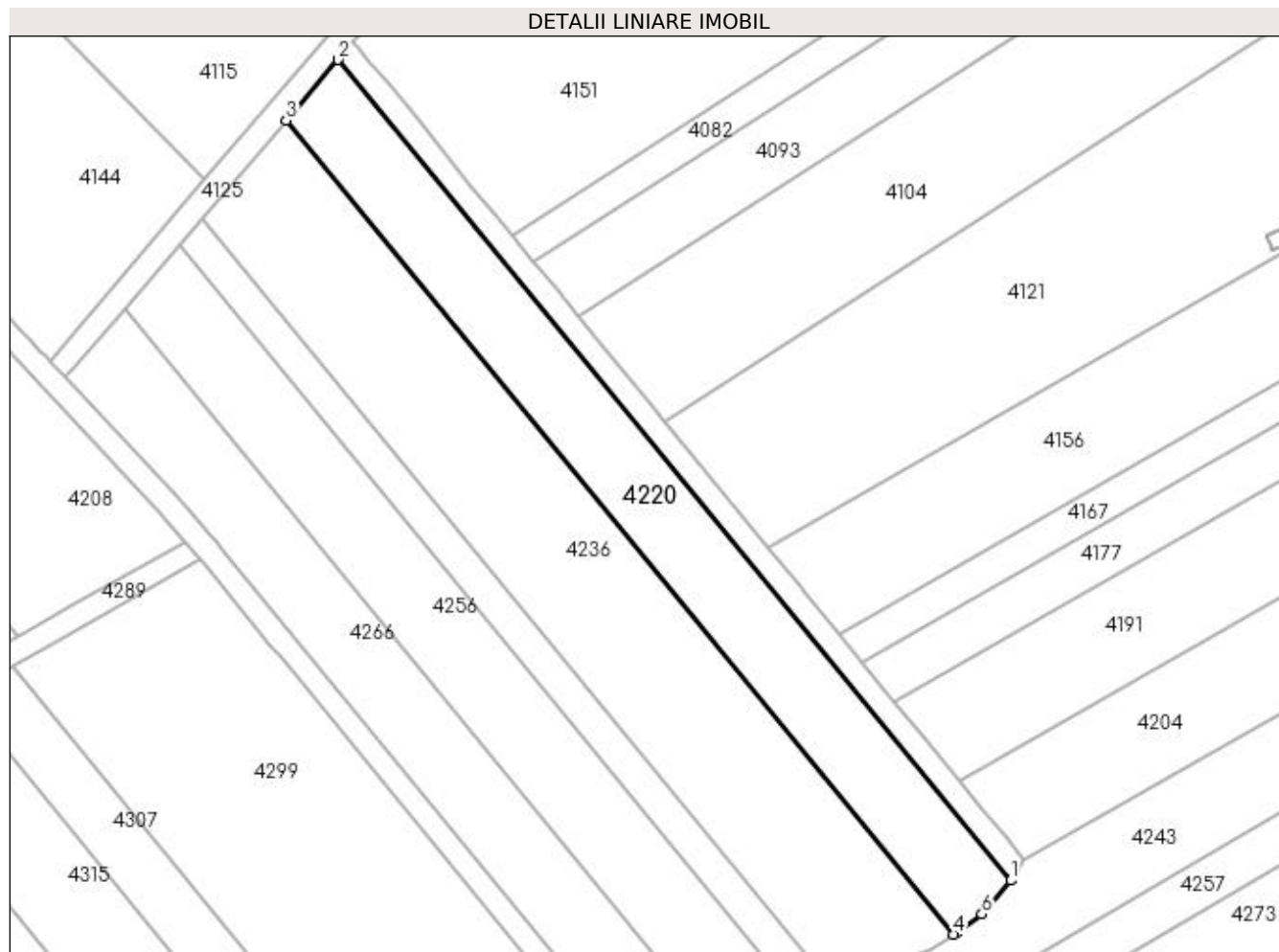
Inscrieri privind dezmembramintele dreptului de proprietate, drepturi reale de garanție și sarcini	Referințe
NU SUNT	

Anexa Nr. 1 La Partea I

Teren

Nr cadastral	Suprafața (mp)*	Observații / Referințe
	2.500	

* Suprafața este determinată în planul de proiecție Stereo 70.



Date referitoare la teren

Crt	Categorie folosință	Intra vilan	Suprafața (mp)	Tarla	Parcelă	Nr. topo	Observații / Referințe
1	pasune	NU	2.500	25	90	-	

Lungime Segmente

1) Valorile lungimilor segmentelor sunt obținute din proiecție în plan.

Punct început	X / Y	Punct sfârșit	X / Y	Lungime segment (** (m)
1	399.384,391 325.990,218	2	399.267,928 326.132,215	183.649
2	399.267,928 326.132,215	3	399.258,919 326.121,69	13.854
3	399.258,919 326.121,69	4	399.374,414 325.980,873	182.122
4	399.374,414 325.980,873	5	399.374,902 325.981,223	0.6
5	399.374,902 325.981,223	6	399.379,311 325.984,381	5.423

Punct început	X / Y	Punct sfârșit	X / Y	Lungime segment (** (m)
6	399.379,311 325.984,381	1	399.384,391 325.990,218	7.738

** Lungimile segmentelor sunt determinate în planul de proiecție Stereo 70 și sunt rotunjite la 1 milimetru.

*** Distanța dintre puncte este formată din segmente cumulate ce sunt mai mici decât valoarea 1 milimetru.

**DATE DESPRE IMOBILUL NR. 4236**

Oficiul de Cadastru și Publicitate Imobiliară DOLJ
Biroul de Cadastru și Publicitate Imobiliară Craiova

A. Partea I. Descrierea imobilului

TEREN Extravilan

Adresa: Jud. Dolj, T25, P89

Nr. Crt	Nr cadastral Nr. topografic	Suprafața* (mp)	Observații / Referințe
A1		3.900	Sector cadastral:12 Teren neimprejmuit;

B. Partea II. Proprietari și acte

Inscrieri privitoare la dreptul de proprietate și alte drepturi reale	Referințe
/	
Act Administrativ nr. Titlu de proprietate 332-44708, din 24/04/1996 emis de CJSIPT Dolj;	
B1	A1
Intabulare, drept de PROPRIETATE, dobandit prin Reconstituire, cota actuala 1/1, cota initiala 1/1 1) MANCOVICEANU ANICA	

C. Partea III. SARCINI .

Inscrieri privind dezmembramintele dreptului de proprietate, drepturi reale de garanție și sarcini	Referințe
NU SUNT	

Punct început	X / Y	Punct sfârșit	X / Y	Lungime segment (** (m)
6	399.370,365 325.977,973	1	399.374,414 325.980,873	4.98

** Lungimile segmentelor sunt determinate în planul de proiecție Stereo 70 și sunt rotunjite la 1 milimetru.

*** Distanța dintre puncte este formată din segmente cumulate ce sunt mai mici decât valoarea 1 milimetru.

**DATE DESPRE IMOBILUL NR. 4245**

Oficiul de Cadastru și Publicitate Imobiliară DOLJ
Biroul de Cadastru și Publicitate Imobiliară Craiova

A. Partea I. Descrierea imobilului

TEREN Extravilan

Adresa: Jud. Dolj, T25, P88

Nr. Crt	Nr cadastral Nr. topografic	Suprafața* (mp)	Observații / Referințe
A1		1.000	Sector cadastral:12 Teren neimprejmuit;

B. Partea II. Proprietari și acte

Inscrieri privitoare la dreptul de proprietate și alte drepturi reale		Referințe
/		
Act Administrativ nr. Titlu de proprietate 426-59566, din 12/02/1997 emis de CJSIPT Dolj (Adeverinta nr. 1588/26.04.2023, eliberata de Primaria Comunei Almaj);		
B1	Inscrierea provizorie, drept de PROPRIETATE, dobandit prin Reconstituire, cota actuala 1/1, cota initiala 1/1 1) MANCOVICEANU ILIE DEFUNCT:Da	A1
Act Administrativ nr. Titlu de proprietate 1345-59364, din 12/11/1998 emis de CJSIPT Dolj (Adeverinta nr. 1588/26.04.2023, eliberata de Primaria Comunei Almaj);		
B2	Inscrierea provizorie, drept de PROPRIETATE, dobandit prin Reconstituire, cota actuala 1/1, cota initiala 1/1 1) MANCOVICEANU ILIE DEFUNCT:Da	A1
Act Normativ nr. Legea 7, din 13/03/1996 emis de Parlamentul Romaniei;		
B3	Se noteaza suprapunerea reala a doua acte de proprietate asupra imobilului A1: Titlul de proprietate 426-59566/12.02.1997 prin care s-a intabulat dreptul de proprietate in favoarea numitului MANCOVICEANU C.ILIE si Titlul de proprietate 1345-59364/12.11.1998 prin care s-a intabulat dreptul de proprietate in favoarea numitului MANCOVICEANU C.ILIE.	A1

C. Partea III. SARCINI .

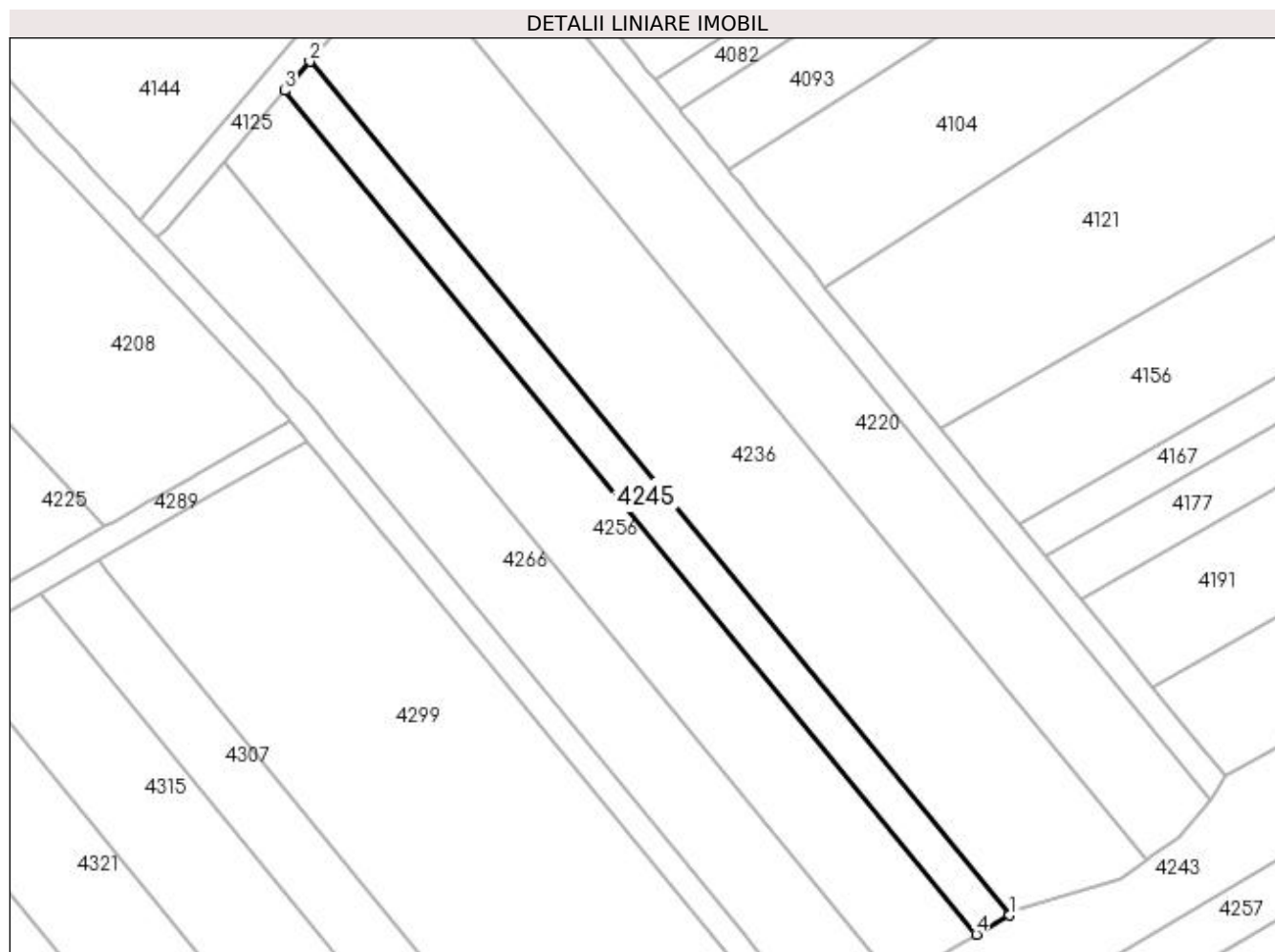
Inscrieri privind dezmembramintele dreptului de proprietate, drepturi reale de garanție și sarcini	Referințe
NU SUNT	

Anexa Nr. 1 La Partea I

Teren

Nr cadastral	Suprafața (mp)*	Observații / Referințe
	1.000	

* Suprafața este determinată în planul de proiecție Stereo 70.



Date referitoare la teren

Crt	Categorie folosință	Intra vilan	Suprafața (mp)	Tarla	Parcelă	Nr. topo	Observații / Referințe
1	pasune	NU	1.000	25	88	-	

Lungime Segmente

1) Valorile lungimilor segmentelor sunt obținute din proiecție în plan.

Punct început	X / Y	Punct sfârșit	X / Y	Lungime segment (** (m)
1	399.353,076 325.972,189	2	399.244,385 326.104,71	171.393
2	399.244,385 326.104,71	3	399.240,508 326.100,182	5.961
3	399.240,508 326.100,182	4	399.347,901 325.969,243	169.347
4	399.347,901 325.969,243	1	399.353,076 325.972,189	5.954

**** Lungimile segmentelor sunt determinate în planul de proiecție Stereo 70 și sunt rotunjite la 1 milimetru.**

***** Distanța dintre puncte este formată din segmente cumulate ce sunt mai mici decât valoarea 1 milimetru.**

**DATE DESPRE IMOBILUL NR. 4256**

Oficiul de Cadastru și Publicitate Imobiliară DOLJ
Biroul de Cadastru și Publicitate Imobiliară Craiova

A. Partea I. Descrierea imobilului

TEREN Extravilan

Adresa: Jud. Dolj, T25, P87

Nr. Crt	Nr cadastral Nr. topografic	Suprafața* (mp)	Observații / Referințe
A1		2.400	Sector cadastral:12 Teren neimprejmuit;

B. Partea II. Proprietari și acte

Inscrieri privitoare la dreptul de proprietate și alte drepturi reale		Referințe
/		
Act Notarial nr. Certificat de mostenitor (supliment) 77, din 06/08/2020 emis de NP CERNOBAI CLAUDIU-EMIL;		
B1	Intabulare, drept de PROPRIETATE, dobandit prin Succesiune, cota actuala 1/1, cota initiala 1/1 1) TALABAN NICOLAE	A1

C. Partea III. SARCINI .

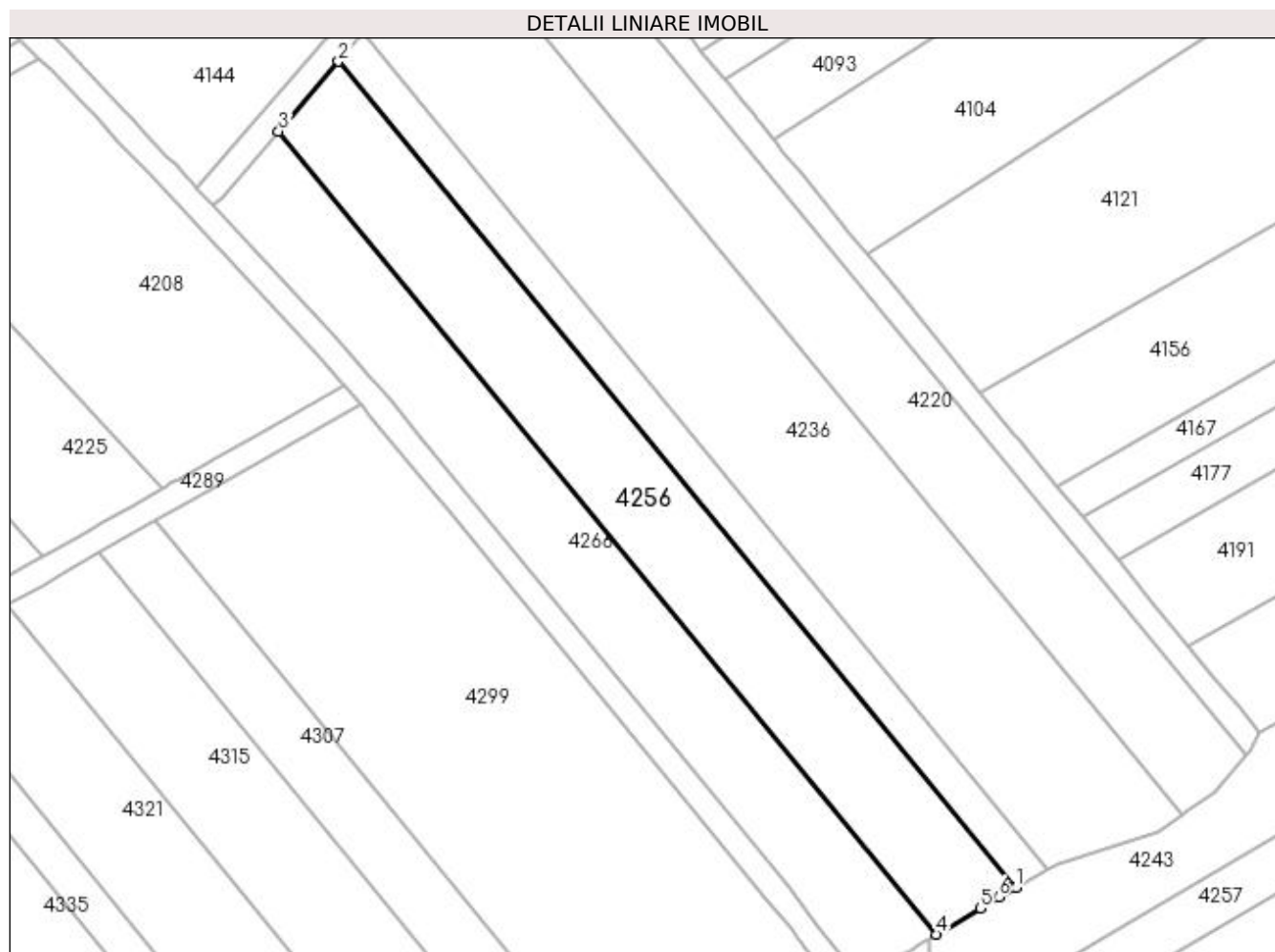
Inscrieri privind dezmembramintele dreptului de proprietate, drepturi reale de garanție și sarcini	Referințe
NU SUNT	

Anexa Nr. 1 La Partea I

Teren

Nr cadastral	Suprafața (mp)*	Observații / Referințe
	2.400	

* Suprafața este determinată în planul de proiecție Stereo 70.



Date referitoare la teren

Crt	Categorie folosință	Intra vilan	Suprafața (mp)	Tarla	Parcelă	Nr. topo	Observații / Referințe
1	pasune	NU	2.400	25	87	-	

Lungime Segmente

1) Valorile lungimilor segmentelor sunt obținute din proiecție în plan.

Punct început	X / Y	Punct sfârșit	X / Y	Lungime segment (** (m)
1	399.347,901 325.969,243	2	399.240,508 326.100,182	169.347
2	399.240,508 326.100,182	3	399.231,013 326.089,089	14.601
3	399.231,013 326.089,089	4	399.335,396 325.961,821	164.599
4	399.335,396 325.961,821	5	399.342,311 325.965,97	8.064
5	399.342,311 325.965,97	6	399.345,239 325.967,727	3.415

Punct început	X / Y	Punct sfârșit	X / Y	Lungime segment (** (m)
6	399.345,239 325.967,727	1	399.347,901 325.969,243	3.063

** Lungimile segmentelor sunt determinate în planul de proiecție Stereo 70 și sunt rotunjite la 1 milimetru.

*** Distanța dintre puncte este formată din segmente cumulate ce sunt mai mici decât valoarea 1 milimetru.

**DATE DESPRE IMOBILUL NR. 4266**

Oficiul de Cadastru și Publicitate Imobiliară DOLJ
Biroul de Cadastru și Publicitate Imobiliară Craiova

A. Partea I. Descrierea imobilului

TEREN Extravilan

Adresa: Jud. Dolj, T25, P86

Nr. Crt	Nr cadastral Nr. topografic	Suprafața* (mp)	Observații / Referințe
A1		2.200	Sector cadastral:12 Teren neimprejmuit;

B. Partea II. Proprietari și acte

Inscrieri privitoare la dreptul de proprietate și alte drepturi reale	Referințe
/	
Act Administrativ nr. Titlu de proprietate 684-48128, din 18/02/1997 emis de CJSIPT Dolj;	
B1	A1
Intabulare, drept de PROPRIETATE, dobandit prin Reconstituire, cota actuala 1/1, cota initiala 1/1 1) BUCIU CONSTANTIN	

C. Partea III. SARCINI .

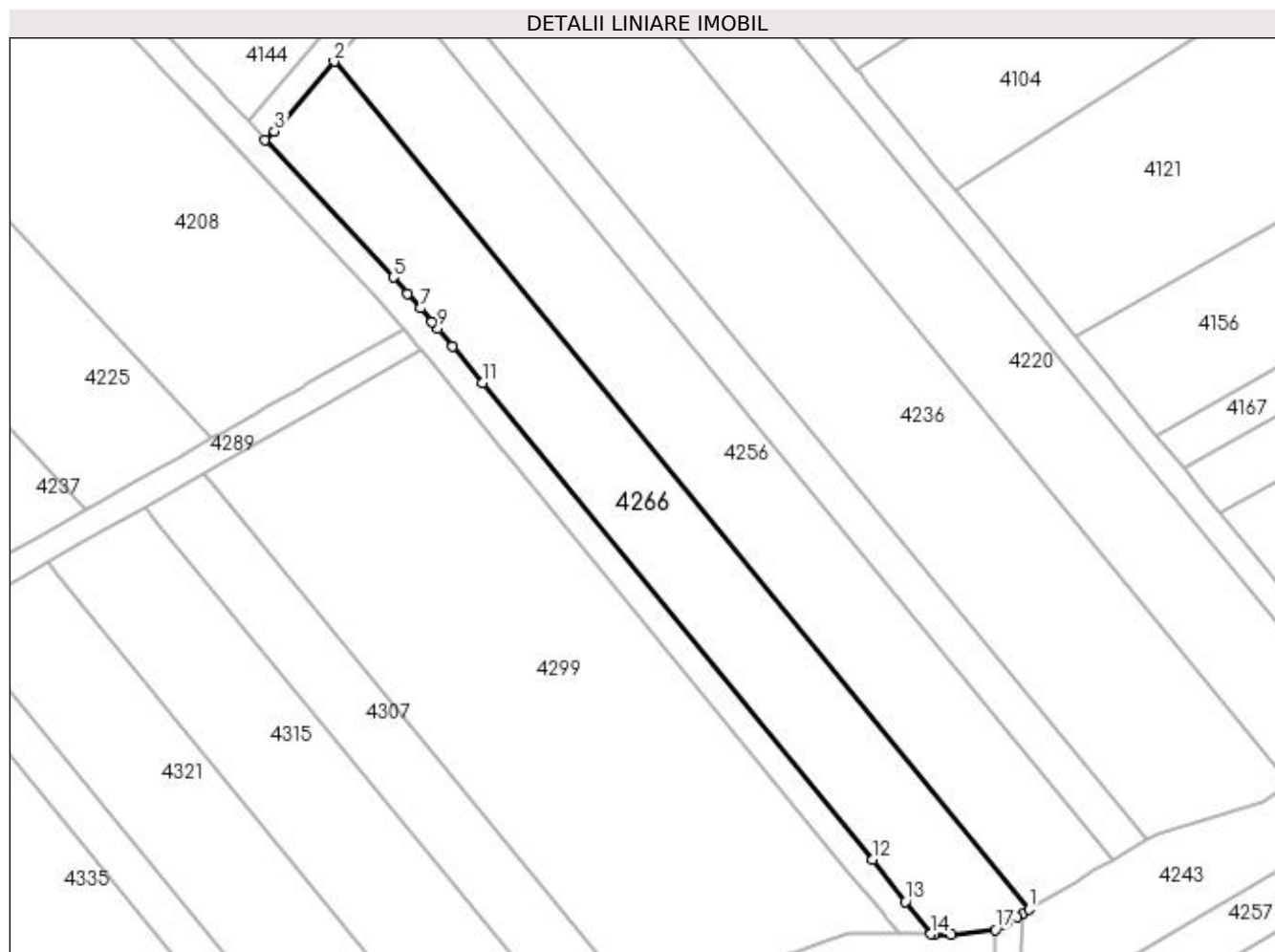
Inscrieri privind dezmembramintele dreptului de proprietate, drepturi reale de garanție și sarcini	Referințe
NU SUNT	

Anexa Nr. 1 La Partea I

Teren

Nr cadastral	Suprafața (mp)*	Observații / Referințe
	2.200	

* Suprafața este determinată în planul de proiecție Stereo 70.



Date referitoare la teren

Crt	Categorie folosință	Intra vilan	Suprafața (mp)	Tarla	Parcelă	Nr. topo	Observații / Referințe
1	pasune	NU	2.200	25	86	-	

Lungime Segmente

1) Valorile lungimilor segmentelor sunt obținute din proiecție în plan.

Punct început	X / Y	Punct sfârșit	X / Y	Lungime segment (** (m)
1	399.335,396 325.961,821	2	399.231,013 326.089,089	164.599
3	399.222,047 326.078,614	4	399.220,589 326.077,349	1.93
5	399.239,897 326.056,723	6	399.242,035 326.054,251	3.269
7	399.243,952 326.052,034	8	399.245,668 326.050,049	2.624
9	399.246,554 326.049,025	10	399.248,74 326.046,339	3.463

Punct început	X / Y	Punct sfârșit	X / Y	Lungime segment (** (m)
2	399.231,013 326.089,089	3	399.222,047 326.078,614	13.789
4	399.220,589 326.077,349	5	399.239,897 326.056,723	28.253
6	399.242,035 326.054,251	7	399.243,952 326.052,034	2.931
8	399.245,668 326.050,049	9	399.246,554 326.049,025	1.354
10	399.248,74 326.046,339	11	399.253,249 326.040,841	7.111

Punct început	X / Y	Punct sfârșit	X / Y	Lungime segment (** (m)
11	399.253,249 326.040,841	12	399.311,897 325.969,334	92.482
13	399.316,788 325.963,016	14	399.320,59 325.958,104	6.211
15	399.321,11 325.958,101	16	399.323,66 325.958,082	2.549
17	399.330,303 325.958,765	18	399.331,751 325.959,634	1.689
19	399.332,02 325.959,795	20	399.333,581 325.960,732	1.82
21	399.334,355 325.961,196	1	399.335,396 325.961,821	1.214

Punct început	X / Y	Punct sfârșit	X / Y	Lungime segment (** (m)
12	399.311,897 325.969,334	13	399.316,788 325.963,016	7.989
14	399.320,59 325.958,104	15	399.321,11 325.958,101	0.52
16	399.323,66 325.958,082	17	399.330,303 325.958,765	6.678
18	399.331,751 325.959,634	19	399.332,02 325.959,795	0.314
20	399.333,581 325.960,732	21	399.334,355 325.961,196	0.903

** Lungimile segmentelor sunt determinate în planul de proiecție Stereo 70 și sunt rotunjite la 1 milimetru.

*** Distanța dintre puncte este formată din segmente cumulate ce sunt mai mici decât valoarea 1 milimetru.

