

**DATE DESPRE IMOBILUL NR. 2827**

Oficiul de Cadastru și Publicitate Imobiliară DOLJ
 Biroul de Cadastru și Publicitate Imobiliară Craiova

A. Partea I. Descrierea imobilului

TEREN Extravilan

Adresa: Jud. Dolj, T28, P15

Nr. Crt	Nr cadastral Nr. topografic	Suprafața* (mp)	Observații / Referințe
A1		853	Sector cadastral:11 Teren neimprejmuit; diminuare cu 8 %

B. Partea II. Proprietari și acte

Inscrieri privitoare la dreptul de proprietate și alte drepturi reale		Referințe
/		
Act Notarial nr. Act de partaj voluntar 241, din 12/01/2022 emis de NP JIANU GEORGETA CRISTINA;		
B1	Intabulare, drept de PROPRIETATE, dobandit prin lesire Din Indiviziune, cota actuala 1/1, cota initiala 1/1 1) BANICA MIHAI-COSMIN	A1

C. Partea III. SARCINI .

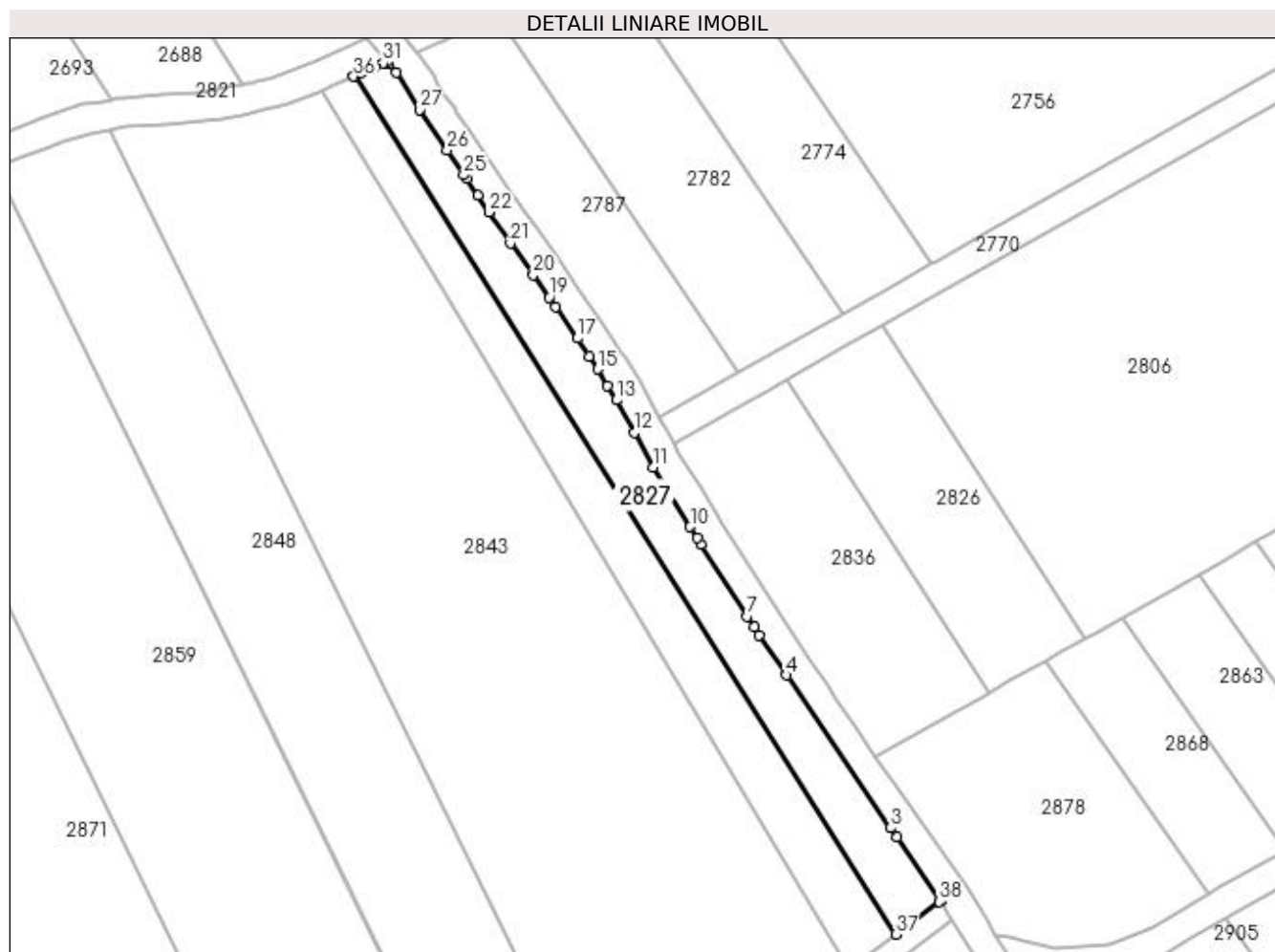
Inscrieri privind dezmembramintele dreptului de proprietate, drepturi reale de garanție și sarcini	Referințe
NU SUNT	

Anexa Nr. 1 La Partea I

Teren

Nr cadastral	Suprafața (mp)*	Observații / Referințe
	853	diminuare cu 8 %

* Suprafața este determinată în planul de proiecție Stereo 70.



Date referitoare la teren

Crt	Categorie folosință	Intra vilan	Suprafața (mp)	Tarla	Parcelă	Nr. topo	Observații / Referințe
1	arabil	NU	853	28	15	-	

Lungime Segmente

1) Valorile lungimilor segmentelor sunt obținute din proiecție în plan.

Punct început	X / Y	Punct sfârșit	X / Y	Lungime segment (** (m)
1	398.118,06 327.217,065	2	398.112,141 327.225,739	10.502
3	398.111,31 327.226,958	4	398.097,185 327.247,658	25.06
5	398.093,471 327.253,099	6	398.092,78 327.254,174	1.278
7	398.091,863 327.255,601	8	398.085,577 327.265,377	11.622
9	398.085,052 327.266,194	10	398.084,11 327.267,721	1.794

Punct început	X / Y	Punct sfârșit	X / Y	Lungime segment (** (m)
2	398.112,141 327.225,739	3	398.111,31 327.226,958	1.475
4	398.097,185 327.247,658	5	398.093,471 327.253,099	6.588
6	398.092,78 327.254,174	7	398.091,863 327.255,601	1.697
8	398.085,577 327.265,377	9	398.085,052 327.266,194	0.972
10	398.084,11 327.267,721	11	398.079,141 327.275,776	9.464

Punct început	X / Y	Punct sfârșit	X / Y	Lungime segment (** (m)
11	398.079,141 327.275,776	12	398.076,529 327.280,477	5.378
13	398.074,131 327.284,908	14	398.072,944 327.286,856	2.281
15	398.071,576 327.289,1	16	398.070,433 327.290,837	2.079
17	398.068,827 327.293,277	18	398.065,855 327.297,542	5.198
19	398.064,979 327.298,792	20	398.062,838 327.301,845	3.729
21	398.059,772 327.306,142	22	398.056,848 327.310,361	5.132
23	398.055,337 327.312,606	24	398.053,811 327.314,872	2.732
25	398.053,455 327.315,395	26	398.051,18 327.318,733	4.039
27	398.047,452 327.324,205	28	398.044,276 327.329,231	5.946
29	398.043,333 327.330,376	30	398.043,014 327.330,763	0.502
31	398.042,515 327.330,539	32	398.041,345 327.330,013	1.283
33	398.040,731 327.329,737	34	398.039,595 327.329,227	1.245
35	398.038,69 327.328,82	36	398.038,512 327.328,74	0.195
37	398.111,969 327.212,546	38	398.117,92 327.216,961	7.41

Punct început	X / Y	Punct sfârșit	X / Y	Lungime segment (** (m)
12	398.076,529 327.280,477	13	398.074,131 327.284,908	5.038
14	398.072,944 327.286,856	15	398.071,576 327.289,1	2.629
16	398.070,433 327.290,837	17	398.068,827 327.293,277	2.922
18	398.065,855 327.297,542	19	398.064,979 327.298,792	1.526
20	398.062,838 327.301,845	21	398.059,772 327.306,142	5.279
22	398.056,848 327.310,361	23	398.055,337 327.312,606	2.707
24	398.053,811 327.314,872	25	398.053,455 327.315,395	0.633
26	398.051,18 327.318,733	27	398.047,452 327.324,205	6.621
28	398.044,276 327.329,231	29	398.043,333 327.330,376	1.483
30	398.043,014 327.330,763	31	398.042,515 327.330,539	0.547
32	398.041,345 327.330,013	33	398.040,731 327.329,737	0.673
34	398.039,595 327.329,227	35	398.038,69 327.328,82	0.992
36	398.038,512 327.328,74	37	398.111,969 327.212,546	137.467
38	398.117,92 327.216,961	1	398.118,06 327.217,065	0.175

** Lungimile segmentelor sunt determinate în planul de proiecție Stereo 70 și sunt rotunjite la 1 milimetru.

*** Distanța dintre puncte este formată din segmente cumulate ce sunt mai mici decât valoarea 1 milimetru.

**DATE DESPRE IMOBILUL NR. 2835**

Oficiul de Cadastru și Publicitate Imobiliară DOLJ
Biroul de Cadastru și Publicitate Imobiliară Craiova

A. Partea I. Descrierea imobilului

TEREN Extravilan

Adresa: Jud. Dolj, T28, P14

Nr. Crt	Nr cadastral Nr. topografic	Suprafața* (mp)	Observații / Referințe
A1		853	Sector cadastral:11 Teren neimprejmuit; diminuare cu 8 %

B. Partea II. Proprietari și acte

Inscrieri privitoare la dreptul de proprietate și alte drepturi reale		Referințe
/		
Act Administrativ nr. Titlu de proprietate 604-48128, din 24/03/1997 emis de CJSIPT Dolj;		
B1	Intabulare, drept de PROPRIETATE, dobandit prin Reconstituire, cota actuala 1/1, cota initiala 1/1 1) GRINDEANU CONSTANTIN, Lipsa CNP	A1

C. Partea III. SARCINI .

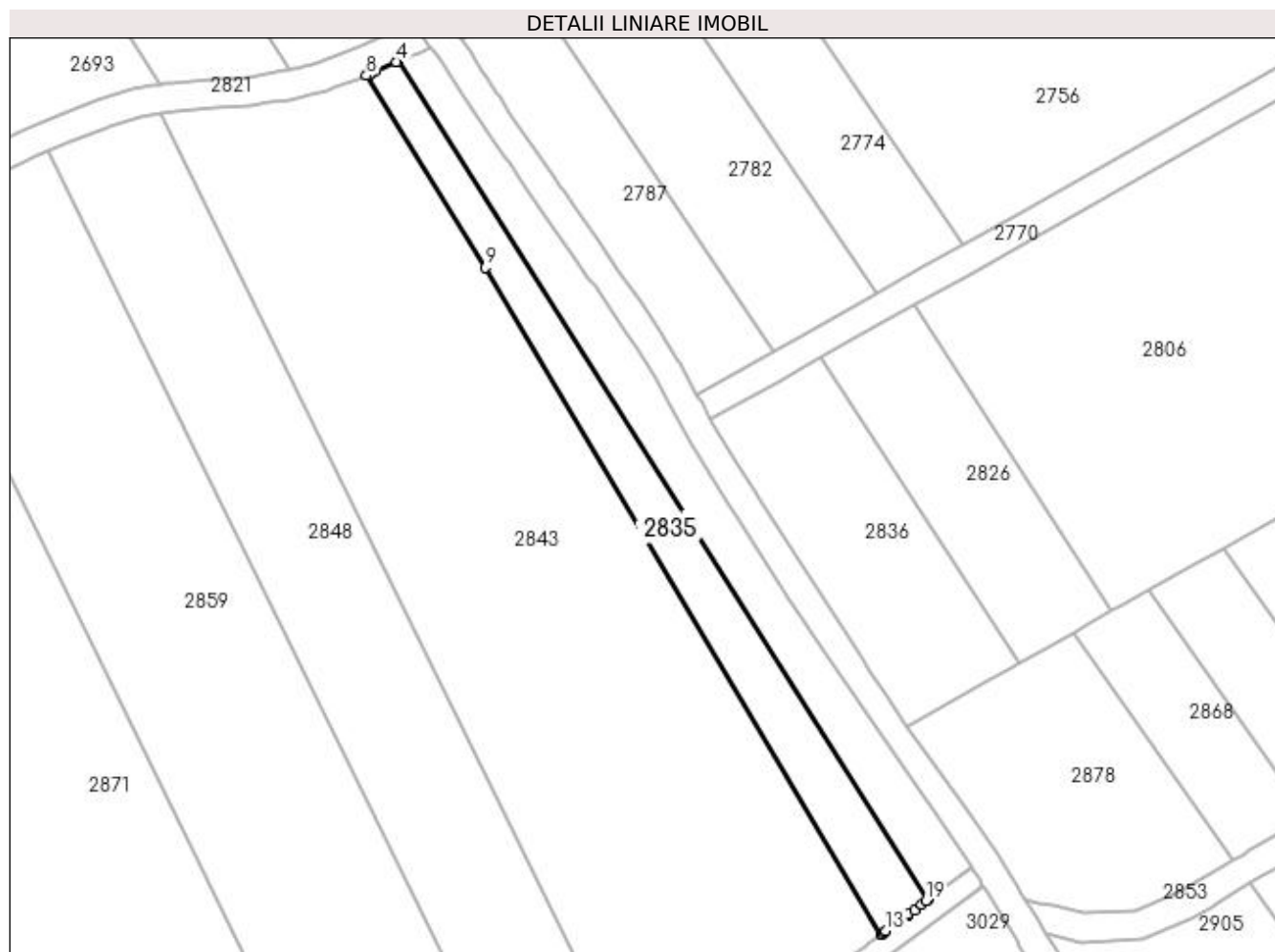
Inscrieri privind dezmembramintele dreptului de proprietate, drepturi reale de garanție și sarcini	Referințe
NU SUNT	

Anexa Nr. 1 La Partea I

Teren

Nr cadastral	Suprafața (mp)*	Observații / Referințe
	853	diminuare cu 8 %

* Suprafața este determinată în planul de proiecție Stereo 70.



Date referitoare la teren

Crt	Categorie folosință	Intra vilan	Suprafața (mp)	Tarla	Parcelă	Nr. topo	Observații / Referințe
1	arabil	NU	853	28	14	-	

Lungime Segmente

1) Valorile lungimilor segmentelor sunt obținute din proiecție în plan.

Punct început	X / Y	Punct sfârșit	X / Y	Lungime segment (** (m)
1	398.111,969 327.212,546	2	398.038,512 327.328,74	137.467
2	398.038,512 327.328,74	3	398.038,35 327.328,667	0.177
3	398.038,35 327.328,667	4	398.038,33 327.328,659	0.022
4	398.038,33 327.328,659	5	398.035,326 327.327,308	3.294
5	398.035,326 327.327,308	6	398.034,898 327.327,116	0.469

Punct început	X / Y	Punct sfârșit	X / Y	Lungime segment (** (m)
6	398.034,898 327.327,116	7	398.034,608 327.327,005	0.31
7	398.034,608 327.327,005	8	398.034,124 327.326,818	0.519
8	398.034,124 327.326,818	9	398.050,563 327.300,174	31.307
9	398.050,563 327.300,174	10	398.105,516 327.207,759	107.52
10	398.105,516 327.207,759	11	398.105,711 327.207,903	0.243
11	398.105,711 327.207,903	12	398.106,061 327.208,163	0.436
12	398.106,061 327.208,163	13	398.106,175 327.208,247	0.141
13	398.106,175 327.208,247	14	398.109,188 327.210,482	3.751
14	398.109,188 327.210,482	15	398.109,21 327.210,499	0.029
15	398.109,21 327.210,499	16	398.109,293 327.210,561	0.103
16	398.109,293 327.210,561	17	398.110,101 327.211,16	1.006
17	398.110,101 327.211,16	18	398.111,122 327.211,917	1.271
18	398.111,122 327.211,917	19	398.111,739 327.212,375	0.769
19	398.111,739 327.212,375	1	398.111,969 327.212,546	0.287

** Lungimile segmentelor sunt determinate în planul de proiecție Stereo 70 și sunt rotunjite la 1 milimetru.

*** Distanța dintre puncte este formată din segmente cumulate ce sunt mai mici decât valoarea 1 milimetru.

**DATE DESPRE IMOBILUL NR. 2843**

Oficiul de Cadastru și Publicitate Imobiliară DOLJ
Biroul de Cadastru și Publicitate Imobiliară Craiova

A. Partea I. Descrierea imobilului

TEREN Extravilan

Adresa: Jud. Dolj, T28, P13

Nr. Crt	Nr cadastral Nr. topografic	Suprafața* (mp)	Observații / Referințe
A1		4.818	Sector cadastral:11 Teren neimprejmuit; diminuare cu 8 %

B. Partea II. Proprietari și acte

Inscrieri privitoare la dreptul de proprietate și alte drepturi reale		Referințe
/		
Act Administrativ nr. Titlu de proprietate 615-48128, din 24/03/1997 emis de CJSIPT Dolj;		
B1	Intabulare, drept de PROPRIETATE, dobandit prin Reconstituire, cota actuala 1/1, cota initiala 1/1 1) HOANCA MARIA	A1

C. Partea III. SARCINI .

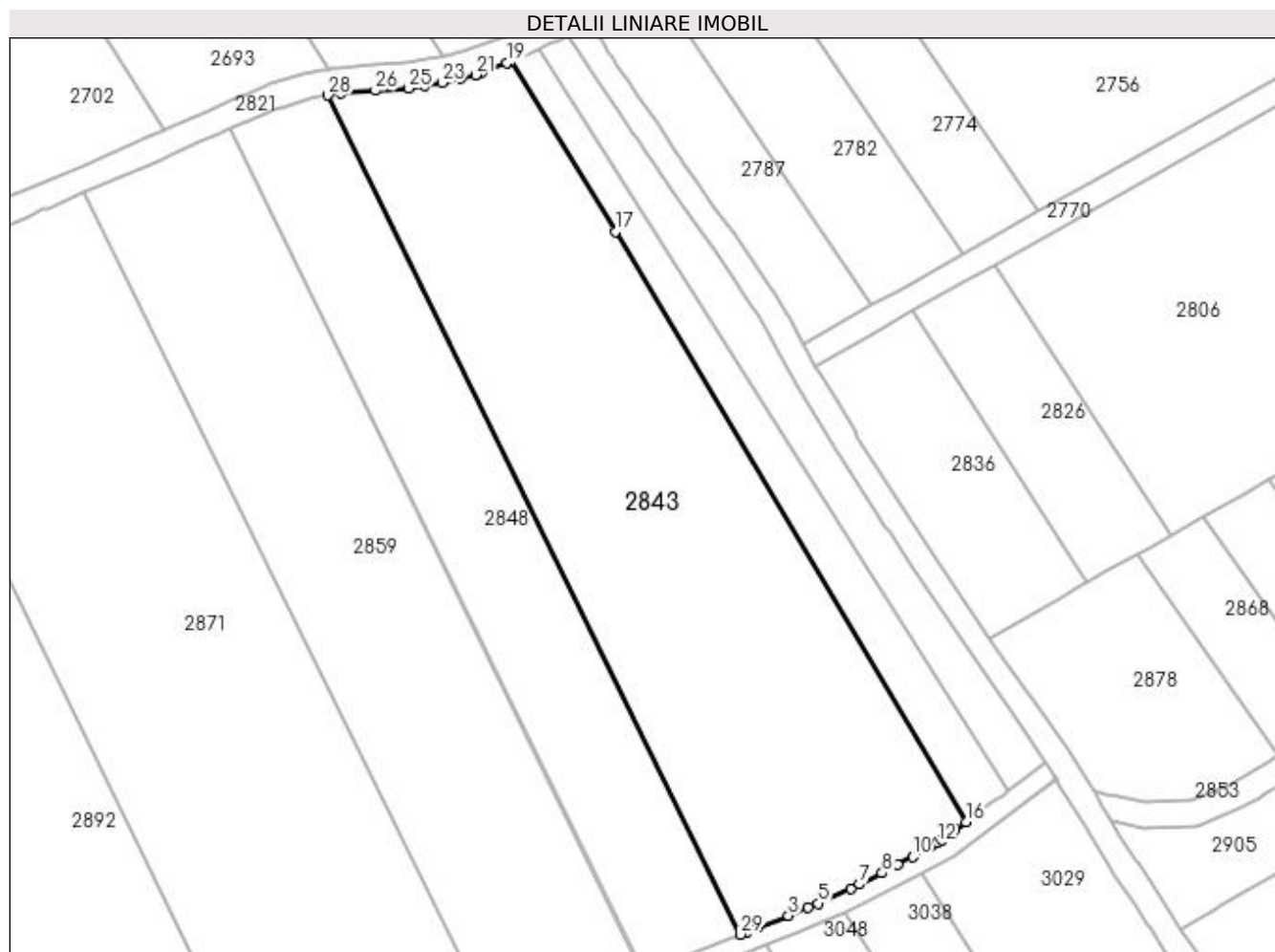
Inscrieri privind dezmembramintele dreptului de proprietate, drepturi reale de garanție și sarcini	Referințe
NU SUNT	

Anexa Nr. 1 La Partea I

Teren

Nr cadastral	Suprafața (mp)*	Observații / Referințe
	4.818	diminuare cu 8 %

* Suprafața este determinată în planul de proiecție Stereo 70.



Date referitoare la teren

Crt	Categorie folosință	Intra vilan	Suprafața (mp)	Tarla	Parcelă	Nr. topo	Observații / Referințe
1	arabil	NU	4.818	28	13	-	

Lungime Segmente

1) Valorile lungimilor segmentelor sunt obținute din proiecție în plan.

Punct început	X / Y	Punct sfârșit	X / Y	Lungime segment (** (m)
1	398.071,236 327.190,58	2	398.072,937 327.191,277	1.839
3	398.077,67 327.193,108	4	398.080,793 327.194,38	3.372
5	398.082,311 327.194,998	6	398.087,498 327.197,315	5.682
7	398.088,831 327.197,983	8	398.092,341 327.199,744	3.927
9	398.094,84 327.201,065	10	398.097,145 327.202,285	2.608

Punct început	X / Y	Punct sfârșit	X / Y	Lungime segment (** (m)
2	398.072,937 327.191,277	3	398.077,67 327.193,108	5.075
4	398.080,793 327.194,38	5	398.082,311 327.194,998	1.638
6	398.087,498 327.197,315	7	398.088,831 327.197,983	1.49
8	398.092,341 327.199,744	9	398.094,84 327.201,065	2.827
10	398.097,145 327.202,285	11	398.100,101 327.204,008	3.421

Punct început	X / Y	Punct sfârșit	X / Y	Lungime segment (** (m)
11	398.100,101 327.204,008	12	398.100,96 327.204,509	0.994
13	398.101,78 327.204,987	14	398.103,357 327.206,157	1.963
15	398.103,817 327.206,498	16	398.105,516 327.207,759	2.116
17	398.050,563 327.300,174	18	398.034,124 327.326,818	31.307
19	398.033,567 327.326,604	20	398.029,649 327.325,098	4.198
21	398.028,676 327.324,725	22	398.026,394 327.324,199	2.341
23	398.023,424 327.323,516	24	398.020,697 327.323,066	2.764
25	398.018,151 327.322,646	26	398.012,987 327.322,252	5.179
27	398.007,635 327.321,86	28	398.005,564 327.321,512	2.101
29	398.070,196 327.190,153	1	398.071,236 327.190,58	1.124

Punct început	X / Y	Punct sfârșit	X / Y	Lungime segment (** (m)
12	398.100,96 327.204,509	13	398.101,78 327.204,987	0.95
14	398.103,357 327.206,157	15	398.103,817 327.206,498	0.573
16	398.105,516 327.207,759	17	398.050,563 327.300,174	107.52
18	398.034,124 327.326,818	19	398.033,567 327.326,604	0.596
20	398.029,649 327.325,098	21	398.028,676 327.324,725	1.042
22	398.026,394 327.324,199	23	398.023,424 327.323,516	3.048
24	398.020,697 327.323,066	25	398.018,151 327.322,646	2.58
26	398.012,987 327.322,252	27	398.007,635 327.321,86	5.366
28	398.005,564 327.321,512	29	398.070,196 327.190,153	146.398

** Lungimile segmentelor sunt determinate în planul de proiecție Stereo 70 și sunt rotunjite la 1 milimetru.

*** Distanța dintre puncte este formată din segmente cumulate ce sunt mai mici decât valoarea 1 milimetru.

**DATE DESPRE IMOBILUL NR. 2848**

Oficiul de Cadastru și Publicitate Imobiliară DOLJ
Biroul de Cadastru și Publicitate Imobiliară Craiova

A. Partea I. Descrierea imobilului

TEREN Extravilan

Adresa: Jud. Dolj, T28, P12

Nr. Crt	Nr cadastral Nr. topografic	Suprafața* (mp)	Observații / Referințe
A1		2.389	Sector cadastral:11 Teren neimprejmuit; diminuare cu 8 %

B. Partea II. Proprietari și acte

Inscrieri privitoare la dreptul de proprietate și alte drepturi reale		Referințe
/		
Act Administrativ nr. Titlu de proprietate 1615-60687, din 22/08/2001 emis de CJSIPT Dolj;		
B1	Intabulare, drept de PROPRIETATE, dobandit prin Reconstituire, cota actuala 1/1, cota initiala 1/1 1) ALEXANDRU ALEXANDRA	A1

C. Partea III. SARCINI .

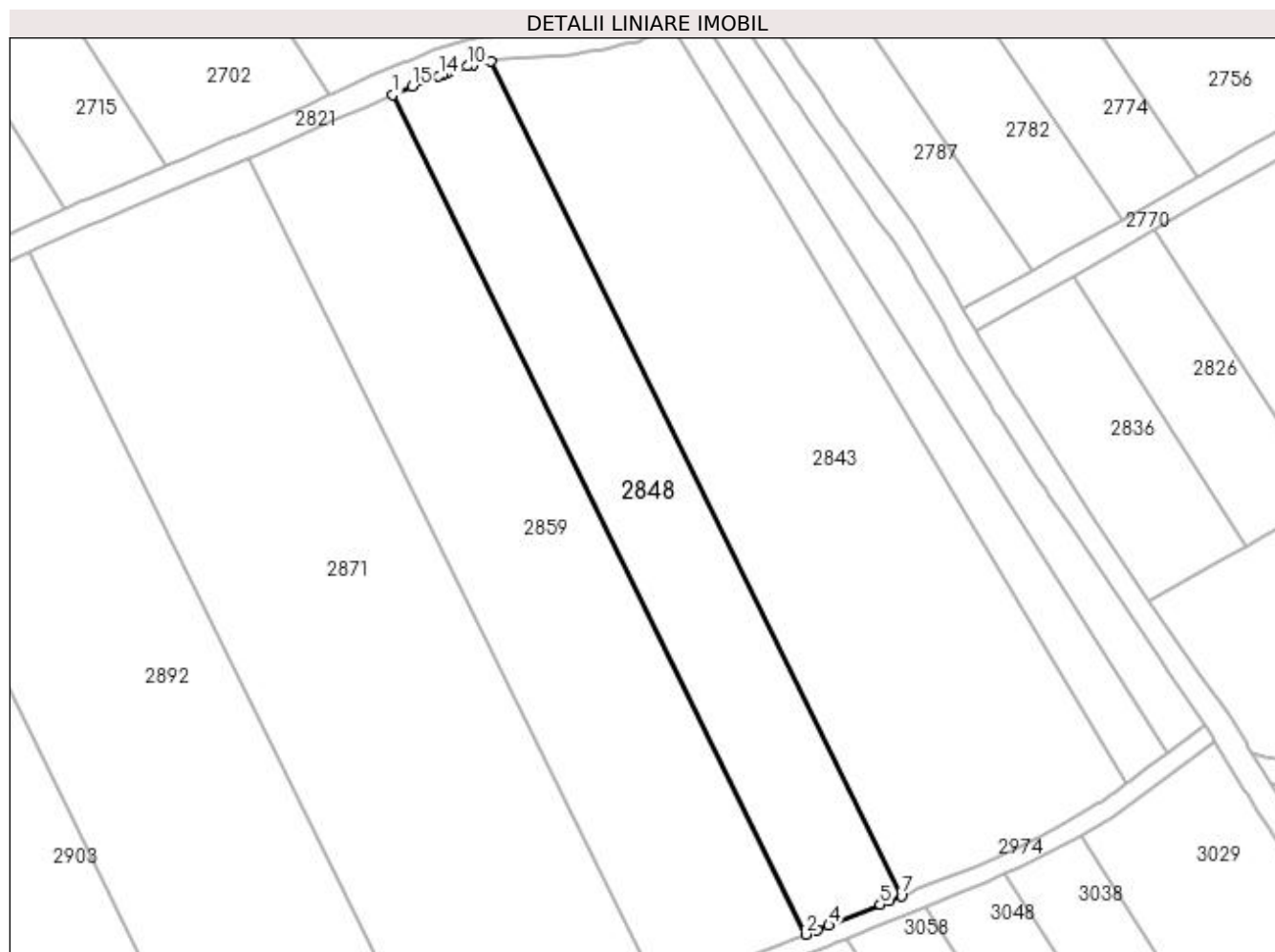
Inscrieri privind dezmembramintele dreptului de proprietate, drepturi reale de garanție și sarcini	Referințe
NU SUNT	

Anexa Nr. 1 La Partea I

Teren

Nr cadastral	Suprafața (mp)*	Observații / Referințe
	2.389	diminuare cu 8 %

* Suprafața este determinată în planul de proiecție Stereo 70.



Date referitoare la teren

Crt	Categorie folosință	Intra vilan	Suprafața (mp)	Tarla	Parcelă	Nr. topo	Observații / Referințe
1	arabil	NU	2.389	28	12	-	

Lungime Segmente

1) Valorile lungimilor segmentelor sunt obținute din proiecție în plan.

Punct început	X / Y	Punct sfârșit	X / Y	Lungime segment (** (m)
1	397.990,064 327.316,26	2	398.055,102 327.184,077	147.317
2	398.055,102 327.184,077	3	398.056,93 327.184,79	1.963
3	398.056,93 327.184,79	4	398.058,748 327.185,498	1.95
4	398.058,748 327.185,498	5	398.066,833 327.188,78	8.726
5	398.066,833 327.188,78	6	398.068,29 327.189,372	1.572

Punct început	X / Y	Punct sfârşit	X / Y	Lungime segment (** (m)
6	398.068,29 327.189,372	7	398.070,196 327.190,153	2.06
7	398.070,196 327.190,153	8	398.005,564 327.321,512	146.398
8	398.005,564 327.321,512	9	398.002,697 327.321,029	2.908
9	398.002,697 327.321,029	10	398.001,891 327.320,769	0.847
10	398.001,891 327.320,769	11	397.999,219 327.319,907	2.807
11	397.999,219 327.319,907	12	397.998,575 327.319,699	0.677
12	397.998,575 327.319,699	13	397.997,989 327.319,51	0.616
13	397.997,989 327.319,51	14	397.997,338 327.319,252	0.7
14	397.997,338 327.319,252	15	397.993,165 327.317,599	4.489
15	397.993,165 327.317,599	1	397.990,064 327.316,26	3.378

** Lungimile segmentelor sunt determinate în planul de proiecţie Stereo 70 şi sunt rotunjite la 1 milimetru.

*** Distanţa dintre puncte este formată din segmente cumulate ce sunt mai mici decât valoarea 1 milimetru.

**DATE DESPRE IMOBILUL NR. 2859**

Oficiul de Cadastru și Publicitate Imobiliară DOLJ
Biroul de Cadastru și Publicitate Imobiliară Craiova

A. Partea I. Descrierea imobilului

TEREN Extravilan

Adresa: Jud. Dolj, T28, P11

Nr. Crt	Nr cadastral Nr. topografic	Suprafața* (mp)	Observații / Referințe
A1		3.630	Sector cadastral:11 Teren neimprejmuit; diminuare cu 8 %

B. Partea II. Proprietari și acte

Inscrieri privitoare la dreptul de proprietate și alte drepturi reale		Referințe
/		
Act Administrativ nr. Titlu de proprietate 1225-44903, din 11/03/1998 emis de CJSIPT Dolj;		
B1	Inscrierea provizorie, drept de PROPRIETATE, dobandit prin Reconstituire, cota actuala 1/1, cota initiala 1/1 1) MILCU CONSTANTIN	A1
Act Administrativ nr. Titlu de proprietate 1321-59364, din 16/10/1998 emis de CJSIPT Dolj (Adeverinta nr. 1625/02.05.2023, eliberata de Primaria Comunei Almaj);		
B2	Inscrierea provizorie, drept de PROPRIETATE, dobandit prin Reconstituire, cota actuala 1/1, cota initiala 1/1 1) BOBOC MARIA 2) BOBOC GRIGORIE	A1
Act Normativ nr. Legea 7, din 13/03/1996 emis de Parlamentul Romaniei;		
B3	Se noteaza suprapunerea reala a doua acte de proprietate asupra imobilului A1: Titlul de proprietate 1225-44903 /11.03.1998, prin care s-a intabulat dreptul de proprietate in favoarea numitului MILCU C. CONSTANTIN si Titlul de proprietate 1321-59364/16.10.1998, prin care s-a intabulat dreptul de proprietate in favoarea numitilor BOBOC N. MARIA si BOBOC N.GRIGORE.	A1

C. Partea III. SARCINI .

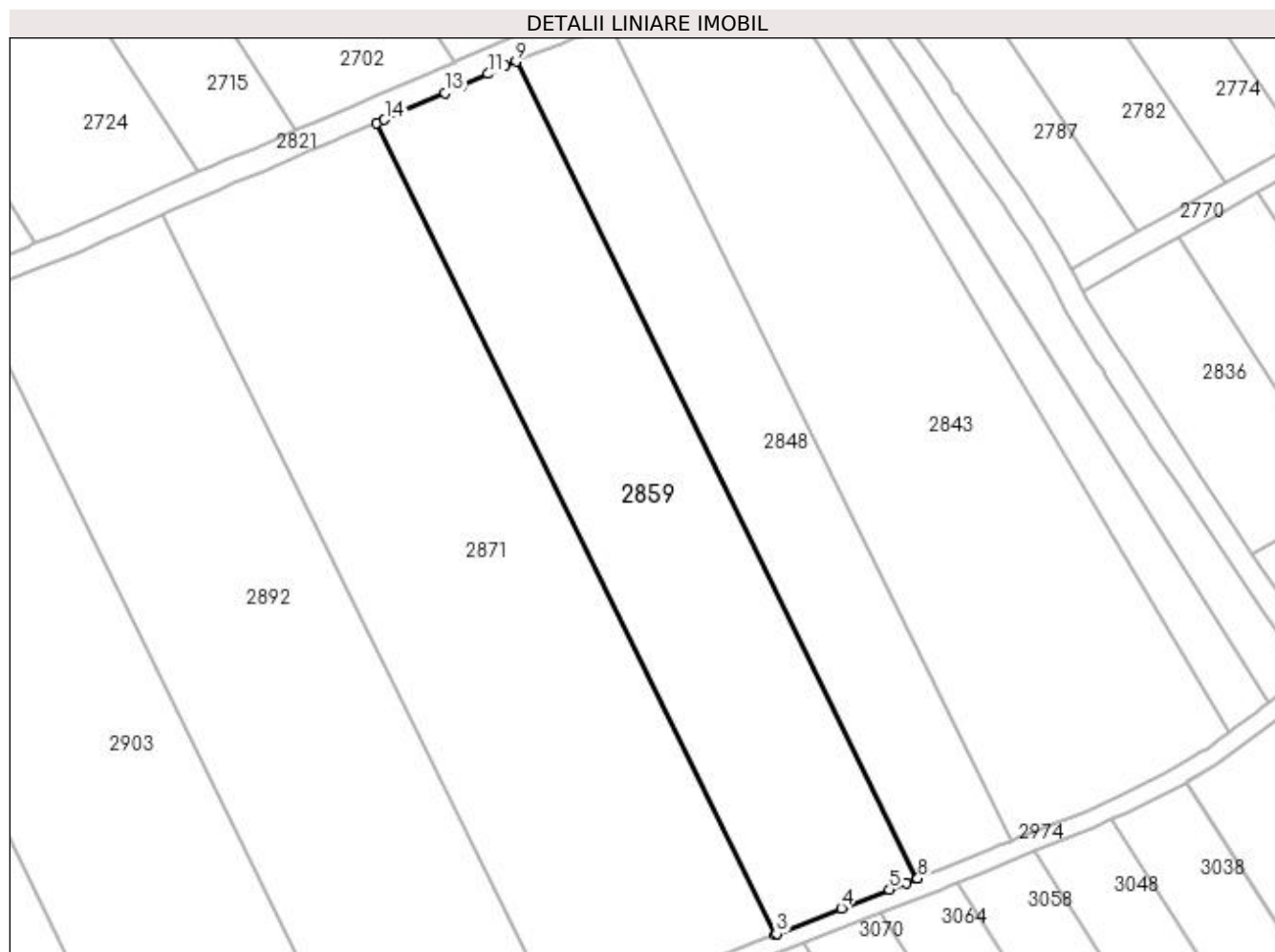
Inscrieri privind dezmembramintele dreptului de proprietate, drepturi reale de garanție și sarcini	Referințe
NU SUNT	

Anexa Nr. 1 La Partea I

Teren

Nr cadastral	Suprafața (mp)*	Observații / Referințe
	3.630	diminuare cu 8 %

* Suprafața este determinată în planul de proiecție Stereo 70.



Date referitoare la teren

Crt	Categorie folosință	Intra vilan	Suprafața (mp)	Tarla	Parcelă	Nr. topo	Observații / Referințe
1	arabil	NU	3.630	28	11	-	

Lungime Segmente

1) Valorile lungimilor segmentelor sunt obținute din proiecție în plan.

Punct început	X / Y	Punct sfârșit	X / Y	Lungime segment (** (m)
1	397.967,403 327.306,298	2	398.032,0 327.175,01	146.319
2	398.032,0 327.175,01	3	398.032,232 327.175,099	0.249
3	398.032,232 327.175,099	4	398.042,727 327.179,252	11.286
4	398.042,727 327.179,252	5	398.050,484 327.182,276	8.326
5	398.050,484 327.182,276	6	398.053,21 327.183,339	2.925

Punct început	X / Y	Punct sfârşit	X / Y	Lungime segment (** (m)
6	398.053,21 327.183,339	7	398.054,917 327.184,005	1.832
7	398.054,917 327.184,005	8	398.055,102 327.184,077	0.198
8	398.055,102 327.184,077	9	397.990,064 327.316,26	147.317
9	397.990,064 327.316,26	10	397.988,275 327.315,488	1.948
10	397.988,275 327.315,488	11	397.985,542 327.314,267	2.994
11	397.985,542 327.314,267	12	397.981,216 327.312,334	4.737
12	397.981,216 327.312,334	13	397.978,589 327.311,161	2.877
13	397.978,589 327.311,161	14	397.968,743 327.306,859	10.745
14	397.968,743 327.306,859	1	397.967,403 327.306,298	1.453

** Lungimile segmentelor sunt determinate în planul de proiecție Stereo 70 și sunt rotunjite la 1 milimetru.

*** Distanța dintre puncte este formată din segmente cumulate ce sunt mai mici decât valoarea 1 milimetru.

**DATE DESPRE IMOBILUL NR. 2871**

Oficiul de Cadastru și Publicitate Imobiliară DOLJ
Biroul de Cadastru și Publicitate Imobiliară Craiova

A. Partea I. Descrierea imobilului

TEREN Extravilan

Adresa: Jud. Dolj, T28, P10

Nr. Crt	Nr cadastral Nr. topografic	Suprafața* (mp)	Observații / Referințe
A1		5.465	Sector cadastral:11 Teren neimprejmuit; diminuare cu 8 %

B. Partea II. Proprietari și acte

Inscrieri privitoare la dreptul de proprietate și alte drepturi reale	Referințe
/	
Act Notarial nr. Act de partaj voluntar 4677, din 25/10/2021 emis de NP JIANU GEORGETA CRISTINA;	
B1	A1
Intabulare, drept de PROPRIETATE, dobandit prin lesire Din Indiviziune, cota actuala 1/1, cota initiala 1/1 1) GHIDICEANU MARIA	

C. Partea III. SARCINI .

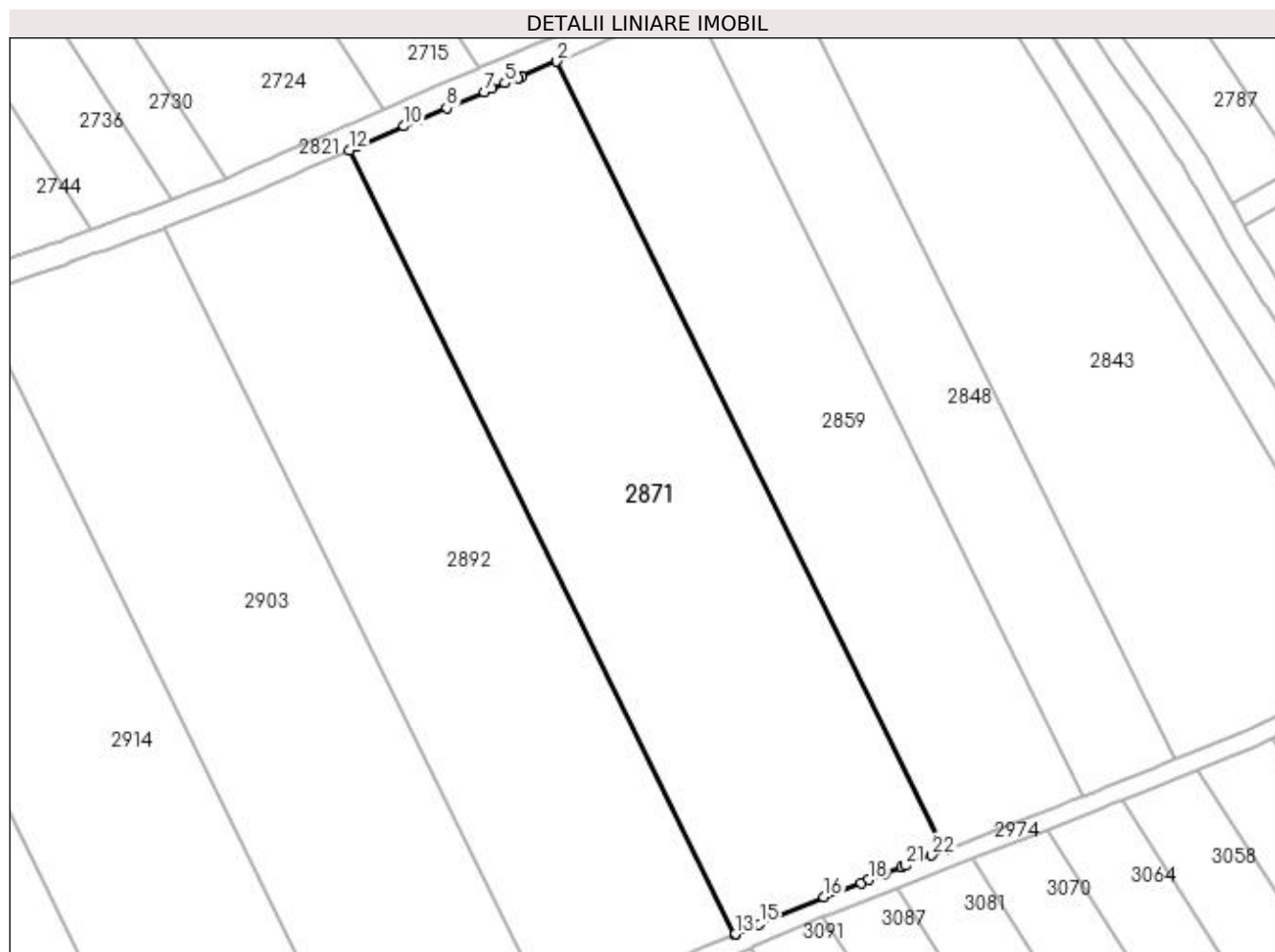
Inscrieri privind dezmembramintele dreptului de proprietate, drepturi reale de garanție și sarcini	Referințe
NU SUNT	

Anexa Nr. 1 La Partea I

Teren

Nr cadastral	Suprafața (mp)*	Observații / Referințe
	5.465	diminuare cu 8 %

* Suprafața este determinată în planul de proiecție Stereo 70.



Date referitoare la teren

Crt	Categorie folosință	Intravilan	Suprafața (mp)	Tarla	Parcelă	Nr. topo	Observații / Referințe
1	arabil	NU	5.465	28	10	-	

Lungime Segmente

1) Valorile lungimilor segmentelor sunt obținute din proiecție în plan.

Punct început	X / Y	Punct sfârșit	X / Y	Lungime segment (** (m)
1	398.032,0 327.175,01	2	397.967,403 327.306,298	146.319
3	397.961,62 327.303,874	4	397.960,933 327.303,586	0.745
5	397.958,785 327.302,685	6	397.956,589 327.301,752	2.386
7	397.955,307 327.301,208	8	397.949,066 327.298,556	6.781
9	397.944,256 327.296,512	10	397.941,985 327.295,52	2.479

Punct început	X / Y	Punct sfârșit	X / Y	Lungime segment (** (m)
2	397.967,403 327.306,298	3	397.961,62 327.303,874	6.27
4	397.960,933 327.303,586	5	397.958,785 327.302,685	2.329
6	397.956,589 327.301,752	7	397.955,307 327.301,208	1.392
8	397.949,066 327.298,556	9	397.944,256 327.296,512	5.226
10	397.941,985 327.295,52	11	397.934,127 327.292,09	8.574

Punct început	X / Y	Punct sfârșit	X / Y	Lungime segment (** (m)
11	397.934,127 327.292,09	12	397.932,894 327.291,537	1.351
13	397.997,105 327.161,034	14	397.997,171 327.161,063	0.072
15	398.001,174 327.162,766	16	398.011,898 327.167,225	11.615
17	398.018,043 327.169,622	18	398.019,385 327.170,146	1.441
19	398.021,956 327.171,149	20	398.024,834 327.172,256	3.084
21	398.025,437 327.172,487	22	398.029,852 327.174,185	4.73

Punct început	X / Y	Punct sfârșit	X / Y	Lungime segment (** (m)
12	397.932,894 327.291,537	13	397.997,105 327.161,034	145.444
14	397.997,171 327.161,063	15	398.001,174 327.162,766	4.35
16	398.011,898 327.167,225	17	398.018,043 327.169,622	6.596
18	398.019,385 327.170,146	19	398.021,956 327.171,149	2.759
20	398.024,834 327.172,256	21	398.025,437 327.172,487	0.646
22	398.029,852 327.174,185	1	398.032,0 327.175,01	2.301

** Lungimile segmentelor sunt determinate în planul de proiecție Stereo 70 și sunt rotunjite la 1 milimetru.

*** Distanța dintre puncte este formată din segmente cumulate ce sunt mai mici decât valoarea 1 milimetru.

**DATE DESPRE IMOBILUL NR. 2892**

Oficiul de Cadastru și Publicitate Imobiliară DOLJ
Biroul de Cadastru și Publicitate Imobiliară Craiova

A. Partea I. Descrierea imobilului

TEREN Extravilan

Adresa: Jud. Dolj, T28, P9

Nr. Crt	Nr cadastral Nr. topografic	Suprafața* (mp)	Observații / Referințe
A1		4.856	Sector cadastral:11 Teren neimprejmuit; diminuare cu 8 %

B. Partea II. Proprietari și acte

Inscrieri privitoare la dreptul de proprietate și alte drepturi reale		Referințe
/		
Act Notarial nr. Certificat de mostenitor 227, din 18/10/1999 emis de NP Gageatu Ilie;		
B1	Intabulare, drept de PROPRIETATE, dobandit prin Succesiune, cota actuala 1/1, cota initiala 1/1 1) STANCIU TINCUTA	A1

C. Partea III. SARCINI .

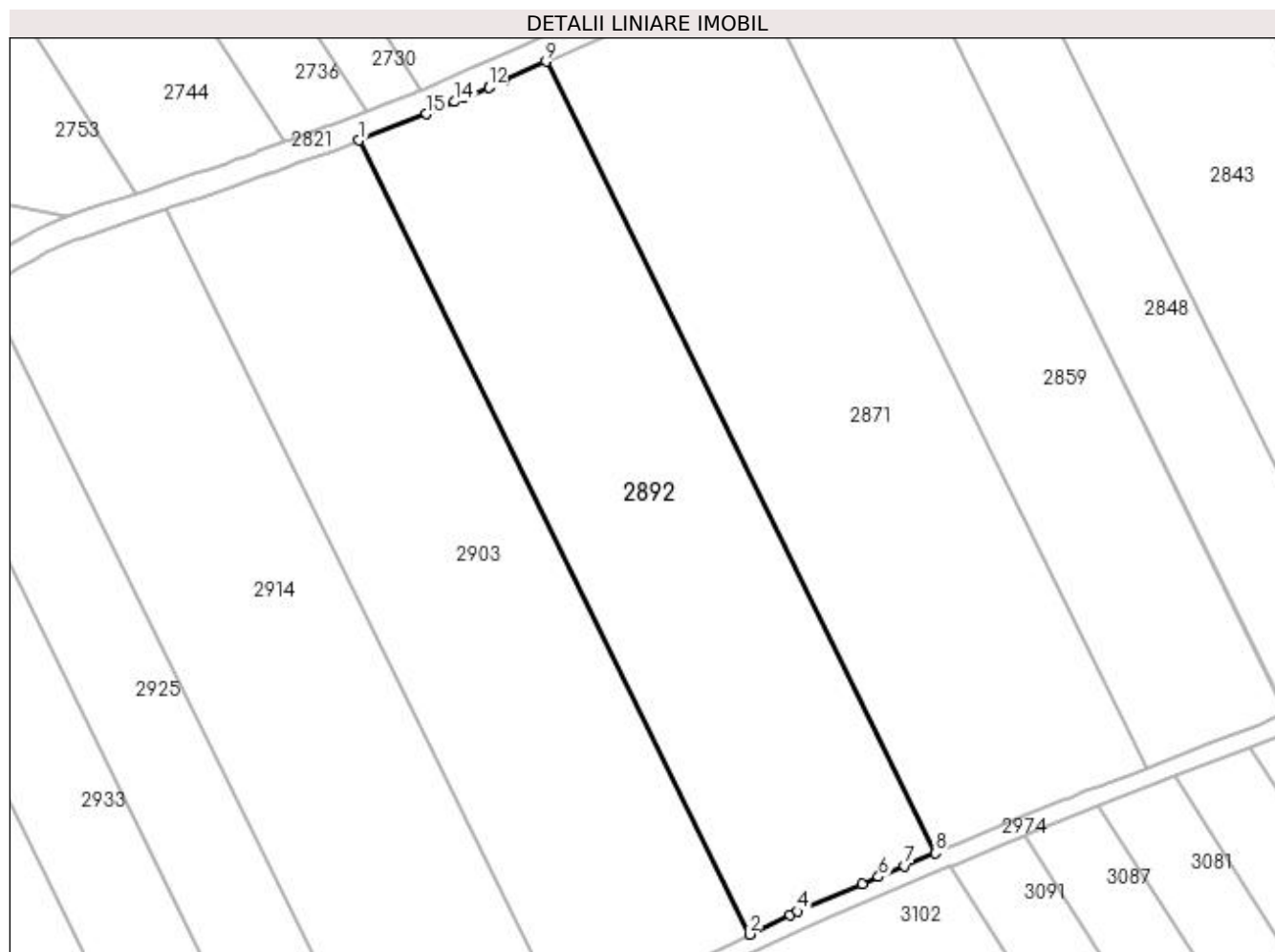
Inscrieri privind dezmembramintele dreptului de proprietate, drepturi reale de garanție și sarcini	Referințe
NU SUNT	

Anexa Nr. 1 La Partea I

Teren

Nr cadastral	Suprafața (mp)*	Observații / Referințe
	4.856	diminuare cu 8 %

* Suprafața este determinată în planul de proiecție Stereo 70.



Date referitoare la teren

Crt	Categorie folosință	Intra vilan	Suprafața (mp)	Tarla	Parcelă	Nr. topo	Observații / Referințe
1	arabil	NU	4.856	28	9	-	

Lungime Segmente

1) Valorile lungimilor segmentelor sunt obținute din proiecție în plan.

Punct început	X / Y	Punct sfârșit	X / Y	Lungime segment (** (m)
1	397.902,055 327.278,545	2	397.966,487 327.147,594	145.944
2	397.966,487 327.147,594	3	397.973,161 327.150,796	7.403
3	397.973,161 327.150,796	4	397.974,402 327.151,391	1.376
4	397.974,402 327.151,391	5	397.985,074 327.155,916	11.592
5	397.985,074 327.155,916	6	397.987,778 327.157,067	2.939

Punct început	X / Y	Punct sfârşit	X / Y	Lungime segment (** (m)
6	397.987,778 327.157,067	7	397.992,087 327.158,899	4.682
7	397.992,087 327.158,899	8	397.997,105 327.161,034	5.453
8	397.997,105 327.161,034	9	397.932,894 327.291,537	145.444
9	397.932,894 327.291,537	10	397.926,165 327.288,522	7.374
10	397.926,165 327.288,522	11	397.923,653 327.287,396	2.753
11	397.923,653 327.287,396	12	397.923,468 327.287,313	0.203
12	397.923,468 327.287,313	13	397.919,358 327.285,536	4.478
13	397.919,358 327.285,536	14	397.917,826 327.284,874	1.669
14	397.917,826 327.284,874	15	397.913,147 327.282,873	5.089
15	397.913,147 327.282,873	1	397.902,055 327.278,545	11.906

** Lungimile segmentelor sunt determinate în planul de proiecţie Stereo 70 şi sunt rotunjite la 1 milimetru.

*** Distanţa dintre puncte este formată din segmente cumulate ce sunt mai mici decât valoarea 1 milimetru.

**DATE DESPRE IMOBILUL NR. 2903**

Oficiul de Cadastru și Publicitate Imobiliară DOLJ
Biroul de Cadastru și Publicitate Imobiliară Craiova

A. Partea I. Descrierea imobilului

TEREN Extravilan

Adresa: Jud. Dolj, T28, P8

Nr. Crt	Nr cadastral Nr. topografic	Suprafața* (mp)	Observații / Referințe
A1		4.945	Sector cadastral:11 Teren neimprejmuit; diminuare cu 8 %

B. Partea II. Proprietari și acte

Inscrieri privitoare la dreptul de proprietate și alte drepturi reale		Referințe
/		
Act Administrativ nr. Titlu de proprietate 575-60677, din 30/01/1997 emis de CJSIPT Dolj;		
B1	Intabulare, drept de PROPRIETATE, dobandit prin Reconstituire, cota actuala 1/1, cota initiala 1/1 1) BITOLEANU TINCA	A1

C. Partea III. SARCINI .

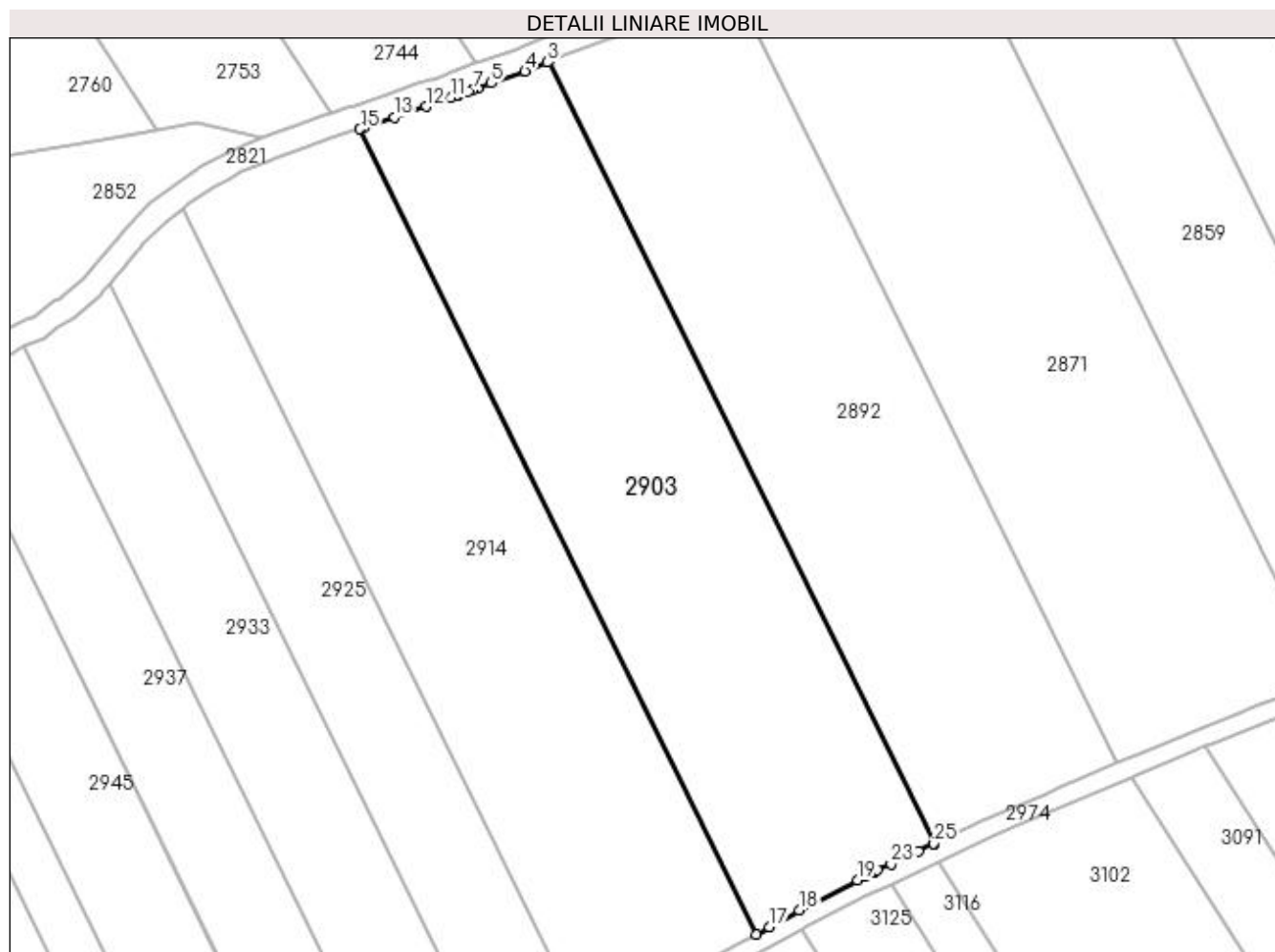
Inscrieri privind dezmembramintele dreptului de proprietate, drepturi reale de garanție și sarcini	Referințe
NU SUNT	

Anexa Nr. 1 La Partea I

Teren

Nr cadastral	Suprafața (mp)*	Observații / Referințe
	4.945	diminuare cu 8 %

* Suprafața este determinată în planul de proiecție Stereo 70.



Date referitoare la teren

Crt	Categorie folosință	Intra vilan	Suprafața (mp)	Tarla	Parcelă	Nr. topo	Observații / Referințe
1	arabil	NU	4.945	28	8	-	

Lungime Segmente

1) Valorile lungimilor segmentelor sunt obținute din proiecție în plan.

Punct început	X / Y	Punct sfârșit	X / Y	Lungime segment (** (m)
1	397.966,487 327.147,594	2	397.902,055 327.278,545	145.944
3	397.901,707 327.278,41	4	397.897,938 327.276,939	4.046
5	397.892,296 327.274,928	6	397.890,026 327.274,109	2.414
7	397.889,165 327.273,798	8	397.888,468 327.273,546	0.741
9	397.886,811 327.272,947	10	397.886,583 327.272,865	0.242

Punct început	X / Y	Punct sfârșit	X / Y	Lungime segment (** (m)
2	397.902,055 327.278,545	3	397.901,707 327.278,41	0.373
4	397.897,938 327.276,939	5	397.892,296 327.274,928	5.989
6	397.890,026 327.274,109	7	397.889,165 327.273,798	0.915
8	397.888,468 327.273,546	9	397.886,811 327.272,947	1.762
10	397.886,583 327.272,865	11	397.885,535 327.272,489	1.114

Punct început	X / Y	Punct sfârșit	X / Y	Lungime segment (** (m)
11	397.885,535 327.272,489	12	397.881,393 327.271,0	4.401
13	397.876,082 327.269,2	14	397.870,875 327.267,438	5.497
15	397.870,314 327.267,25	16	397.936,665 327.132,398	150.291
17	397.938,857 327.133,613	18	397.943,907 327.136,411	5.774
19	397.953,608 327.141,511	20	397.954,956 327.142,145	1.49
21	397.956,444 327.142,845	22	397.957,019 327.143,116	0.636
23	397.959,236 327.144,159	24	397.963,866 327.146,336	5.116
25	397.966,455 327.147,579	1	397.966,487 327.147,594	0.035

Punct început	X / Y	Punct sfârșit	X / Y	Lungime segment (** (m)
12	397.881,393 327.271,0	13	397.876,082 327.269,2	5.608
14	397.870,875 327.267,438	15	397.870,314 327.267,25	0.591
16	397.936,665 327.132,398	17	397.938,857 327.133,613	2.506
18	397.943,907 327.136,411	19	397.953,608 327.141,511	10.96
20	397.954,956 327.142,145	21	397.956,444 327.142,845	1.644
22	397.957,019 327.143,116	23	397.959,236 327.144,159	2.45
24	397.963,866 327.146,336	25	397.966,455 327.147,579	2.872

** Lungimile segmentelor sunt determinate în planul de proiecție Stereo 70 și sunt rotunjite la 1 milimetru.

*** Distanța dintre puncte este formată din segmente cumulate ce sunt mai mici decât valoarea 1 milimetru.

**DATE DESPRE IMOBILUL NR. 2914**

Oficiul de Cadastru și Publicitate Imobiliară DOLJ
Biroul de Cadastru și Publicitate Imobiliară Craiova

A. Partea I. Descrierea imobilului

TEREN Extravilan

Adresa: Jud. Dolj, T28, P7

Nr. Crt	Nr cadastral Nr. topografic	Suprafața* (mp)	Observații / Referințe
A1		4.977	Sector cadastral:11 Teren neimprejmuit; diminuare cu 8 %

B. Partea II. Proprietari și acte

Inscrieri privitoare la dreptul de proprietate și alte drepturi reale		Referințe
/		
Act Administrativ nr. Titlu de proprietate 18868, din 23/02/2015 emis de CJSIPT Dolj;		
B1	Intabulare, drept de PROPRIETATE, dobandit prin Reconstituire, cota actuala 1/1, cota initiala 1/1 1) NAIDIN CONSTANTINA	A1

C. Partea III. SARCINI .

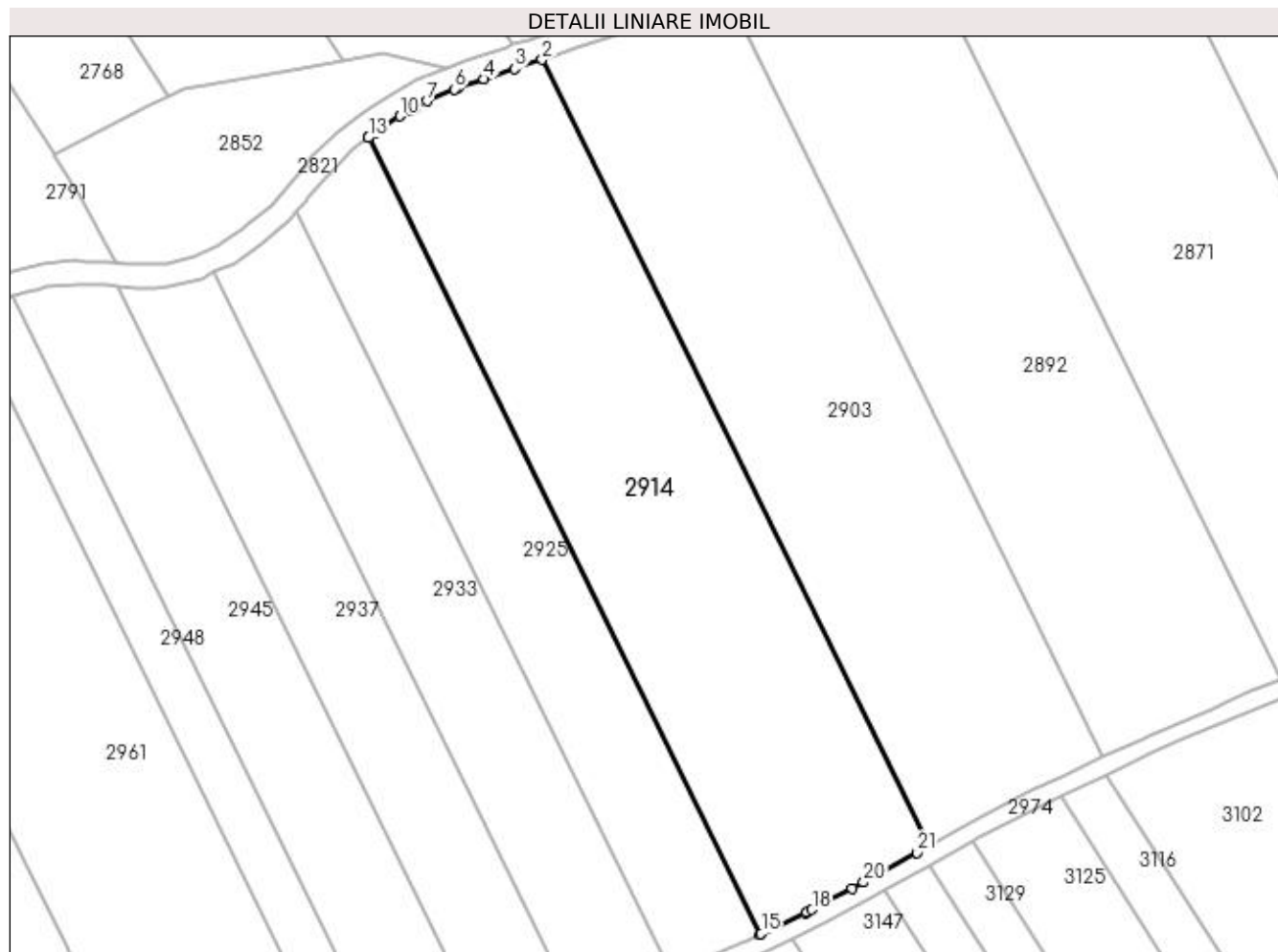
Inscrieri privind dezmembramintele dreptului de proprietate, drepturi reale de garanție și sarcini	Referințe
NU SUNT	

Anexa Nr. 1 La Partea I

Teren

Nr cadastral	Suprafața (mp)*	Observații / Referințe
	4.977	diminuare cu 8 %

* Suprafața este determinată în planul de proiecție Stereo 70.



Date referitoare la teren

Crt	Categorie folosință	Intravilan	Suprafața (mp)	Tarla	Parcelă	Nr. topo	Observații / Referințe
1	arabil	NU	4.977	28	7	-	

Lungime Segmente

1) Valorile lungimilor segmentelor sunt obținute din proiecție în plan.

Punct început	X / Y	Punct sfârșit	X / Y	Lungime segment (** (m)
1	397.936,665 327.132,398	2	397.870,314 327.267,25	150.291
3	397.865,616 327.265,673	4	397.860,366 327.263,924	5.534
5	397.855,997 327.262,419	6	397.855,305 327.262,181	0.732
7	397.850,551 327.260,143	8	397.848,478 327.258,971	2.381
9	397.847,795 327.258,585	10	397.845,987 327.257,563	2.077

Punct început	X / Y	Punct sfârșit	X / Y	Lungime segment (** (m)
2	397.870,314 327.267,25	3	397.865,616 327.265,673	4.956
4	397.860,366 327.263,924	5	397.855,997 327.262,419	4.621
6	397.855,305 327.262,181	7	397.850,551 327.260,143	5.172
8	397.848,478 327.258,971	9	397.847,795 327.258,585	0.784
10	397.845,987 327.257,563	11	397.841,687 327.254,736	5.146

Punct început	X / Y	Punct sfârșit	X / Y	Lungime segment (** (m)
11	397.841,687 327.254,736	12	397.840,672 327.253,972	1.271
13	397.840,522 327.253,859	14	397.907,744 327.117,236	152.265
15	397.907,911 327.117,315	16	397.915,522 327.120,936	8.429
17	397.915,702 327.121,021	18	397.916,619 327.121,505	1.037
19	397.923,536 327.125,151	20	397.925,469 327.126,17	2.185
21	397.934,658 327.131,286	1	397.936,665 327.132,398	2.294

Punct început	X / Y	Punct sfârșit	X / Y	Lungime segment (** (m)
12	397.840,672 327.253,972	13	397.840,522 327.253,859	0.188
14	397.907,744 327.117,236	15	397.907,911 327.117,315	0.184
16	397.915,522 327.120,936	17	397.915,702 327.121,021	0.199
18	397.916,619 327.121,505	19	397.923,536 327.125,151	7.819
20	397.925,469 327.126,17	21	397.934,658 327.131,286	10.517

** Lungimile segmentelor sunt determinate în planul de proiecție Stereo 70 și sunt rotunjite la 1 milimetru.

*** Distanța dintre puncte este formată din segmente cumulate ce sunt mai mici decât valoarea 1 milimetru.

**DATE DESPRE IMOBILUL NR. 2923**

Oficiul de Cadastru și Publicitate Imobiliară DOLJ
Biroul de Cadastru și Publicitate Imobiliară Craiova

A. Partea I. Descrierea imobilului

TEREN Intravilan

Adresa: Loc. Bogeia, Str Stadionului, Nr. 94, Jud. Dolj, T10, P1

Nr. Crt	Nr cadastral Nr. topografic	Suprafața* (mp)	Observații / Referințe
A1		1.868	Sector cadastral:11 Teren neimprijmit;

Construcții

Crt	Nr cadastral Nr. topografic	Adresa	Observații / Referințe
A1.1		Loc. Bogeia, Str Stadionului, Nr. 94, Jud. Dolj	Nr. niveluri:1; S. construita la sol:127 mp; S. construita desfasurata:127 mp;
A1.2		Loc. Bogeia, Str Stadionului, Nr. 94, Jud. Dolj	Nr. niveluri:1; S. construita la sol:71 mp; S. construita desfasurata:71 mp;

B. Partea II. Proprietari și acte

Inscrieri privitoare la dreptul de proprietate și alte drepturi reale		Referințe
/		
Act Administrativ nr. Titlu de proprietate 812-2195, din 06/03/1997 emis de CJSIPT Dolj;		
B1	Intabulare, drept de PROPRIETATE, dobandit prin Reconstituire, cota actuala 1/1, cota initiala 1/1 1) GRINDEANU ION 2) GRINDEANU MARIN DEFUNCT:Da	A1
Act Normativ nr. Legea 7, din 13/03/1996 emis de Parlamentul României (art.13 alin 15);		
B2	Intabulare, drept de PROPRIETATE, dobandit prin Lege, cota actuala 1/1, cota initiala 1/1 1) GRINDEANU ION 2) GRINDEANU MARIN DEFUNCT:Da	A1.1, A1.2

C. Partea III. SARCINI .

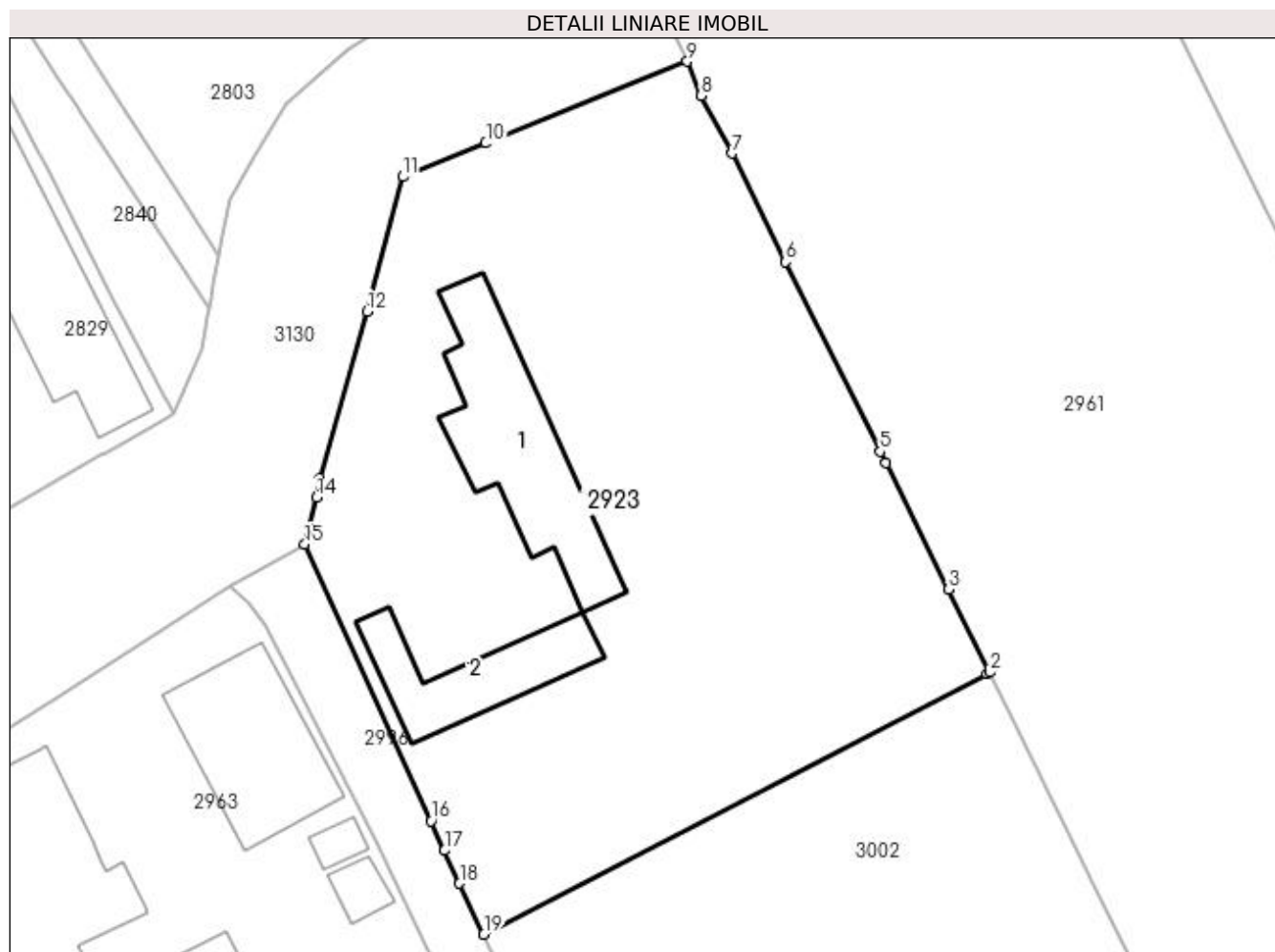
Inscrieri privind dezmembramintele dreptului de proprietate, drepturi reale de garanție și sarcini	Referințe
NU SUNT	

Anexa Nr. 1 La Partea I

Teren

Nr cadastral	Suprafața (mp)*	Observații / Referințe
	1.868	

* Suprafața este determinată în planul de proiecție Stereo 70.



Date referitoare la teren

Crt	Categorie folosință	Intravilan	Suprafața (mp)	Tarla	Parcelă	Nr. topo	Observații / Referințe
1	curți constructii	DA	827	10	1	-	
2	livada	DA	1.041	10	1	-	

Date referitoare la construcții

Crt	Număr	Destinație construcție	Supraf. (mp)	Situație juridică	Observații / Referințe
A1.1		construcții de locuințe	127	Cu acte	Nr. niveluri:1; S. construita la sol:127 mp; S. construita desfasurata:127 mp;
A1.2		construcții anexa	71	Cu acte	Nr. niveluri:1; S. construita la sol:71 mp; S. construita desfasurata:71 mp;

Lungime Segmente

1) Valorile lungimilor segmentelor sunt obținute din proiecție în plan.

Punct început	X / Y	Punct sfârșit	X / Y	Lungime segment (** (m)
1	397.761,771 327.169,462	2	397.761,956 327.169,558	0.208
2	397.761,956 327.169,558	3	397.759,0 327.175,543	6.676

Punct început	X / Y	Punct sfârșit	X / Y	Lungime segment (** (m)
3	397.759,0 327.175,543	4	397.754,487 327.184,679	10.189
4	397.754,487 327.184,679	5	397.754,077 327.185,503	0.92
5	397.754,077 327.185,503	6	397.747,261 327.199,183	15.285
6	397.747,261 327.199,183	7	397.743,367 327.206,998	8.731
7	397.743,367 327.206,998	8	397.741,133 327.211,16	4.724
8	397.741,133 327.211,16	9	397.740,147 327.213,642	2.671
9	397.740,147 327.213,642	10	397.725,596 327.207,741	15.702
10	397.725,596 327.207,741	11	397.719,63 327.205,322	6.438
11	397.719,63 327.205,322	12	397.717,027 327.195,601	10.063
12	397.717,027 327.195,601	13	397.713,569 327.183,547	12.54
13	397.713,569 327.183,547	14	397.713,369 327.182,177	1.385
14	397.713,369 327.182,177	15	397.712,536 327.178,824	3.455
15	397.712,536 327.178,824	16	397.721,643 327.158,833	21.967
16	397.721,643 327.158,833	17	397.722,616 327.156,699	2.345
17	397.722,616 327.156,699	18	397.723,695 327.154,33	2.604
18	397.723,695 327.154,33	19	397.725,46 327.150,656	4.076
19	397.725,46 327.150,656	1	397.761,771 327.169,462	40.892

** Lungimile segmentelor sunt determinate în planul de proiecție Stereo 70 și sunt rotunjite la 1 milimetru.

*** Distanța dintre puncte este formată din segmente cumulate ce sunt mai mici decât valoarea 1 milimetru.

**DATE DESPRE IMOBILUL NR. 2925**

Oficiul de Cadastru și Publicitate Imobiliară DOLJ
 Biroul de Cadastru și Publicitate Imobiliară Craiova

A. Partea I. Descrierea imobilului

TEREN Extravilan

Adresa: Jud. Dolj, T28, P6

Nr. Crt	Nr cadastral Nr. topografic	Suprafața* (mp)	Observații / Referințe
A1		2.475	Sector cadastral:11 Teren neimprejmuit; diminuare cu 8 %

B. Partea II. Proprietari și acte

Inscrieri privitoare la dreptul de proprietate și alte drepturi reale		Referințe
/		
Act Notarial nr. Certificat de mostenitor 117, din 23/09/2020 emis de NP GASPARG MONICA ORTANSA;		
B1	Intabulare, drept de PROPRIETATE, dobandit prin Succesiune, cota actuala 1/1, cota initiala 1/1 1) ZISU DUMITRU	A1

C. Partea III. SARCINI .

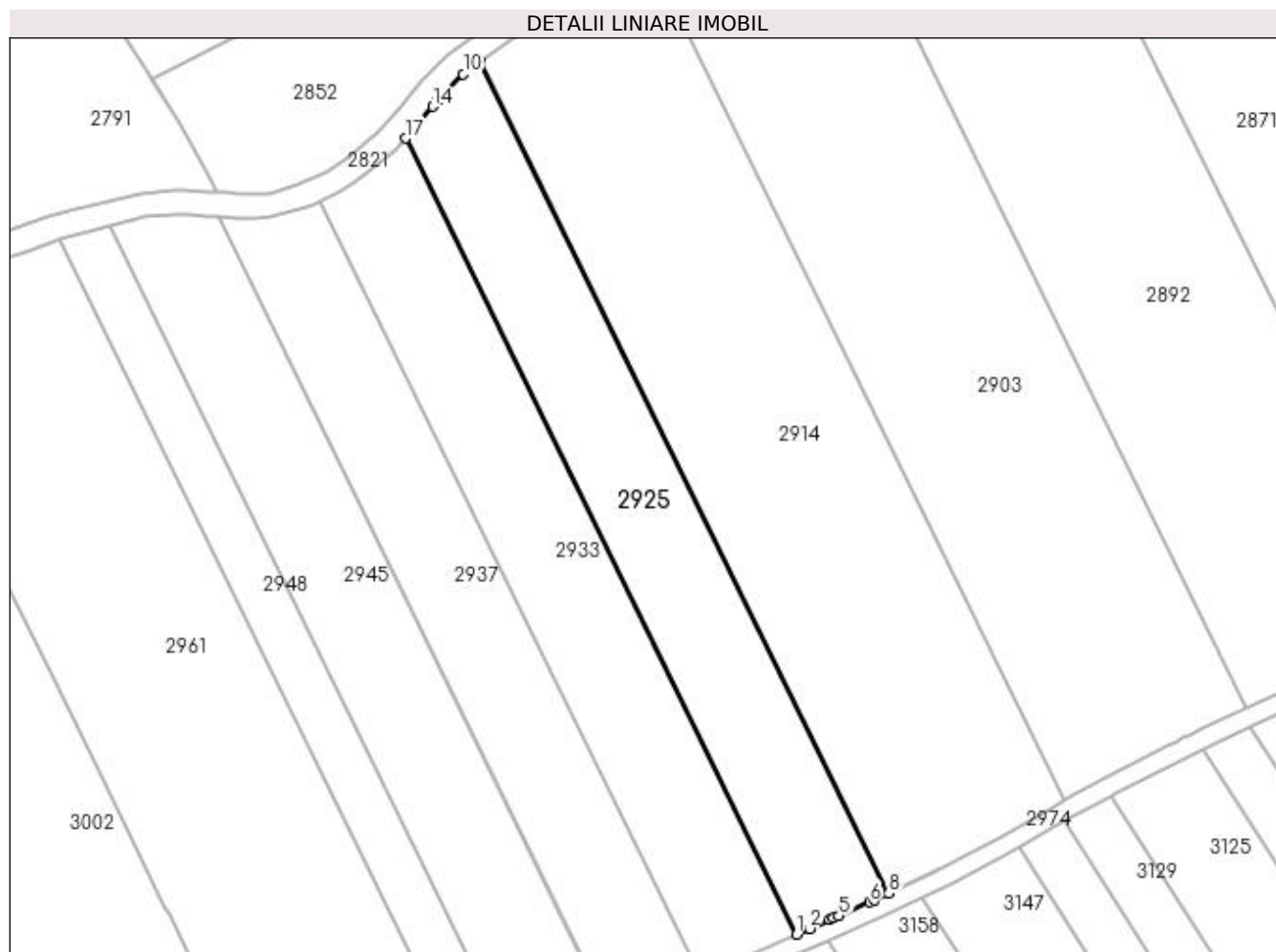
Inscrieri privind dezmembramintele dreptului de proprietate, drepturi reale de garanție și sarcini	Referințe
NU SUNT	

Anexa Nr. 1 La Partea I

Teren

Nr cadastral	Suprafața (mp)*	Observații / Referințe
	2.475	diminuare cu 8 %

* Suprafața este determinată în planul de proiecție Stereo 70.



Date referitoare la teren

Crt	Categorie folosință	Intra vilan	Suprafața (mp)	Tarla	Parcelă	Nr. topo	Observații / Referințe
1	arabil	NU	2.475	28	6	-	

Lungime Segmente

1) Valorile lungimilor segmentelor sunt obținute din proiecție în plan.

Punct început	X / Y	Punct sfârșit	X / Y	Lungime segment (** (m)
1	397.892,625 327.110,446	2	397.894,716 327.111,364	2.284
2	397.894,716 327.111,364	3	397.897,972 327.112,813	3.563
3	397.897,972 327.112,813	4	397.898,624 327.113,104	0.715
4	397.898,624 327.113,104	5	397.899,541 327.113,512	1.003
5	397.899,541 327.113,512	6	397.904,59 327.115,76	5.527

Punct început	X / Y	Punct sfârșit	X / Y	Lungime segment (** (m)
6	397.904,59 327.115,76	7	397.905,386 327.116,114	0.871
7	397.905,386 327.116,114	8	397.907,744 327.117,236	2.612
8	397.907,744 327.117,236	9	397.840,522 327.253,859	152.265
9	397.840,522 327.253,859	10	397.837,778 327.251,793	3.435
10	397.837,778 327.251,793	11	397.833,826 327.247,824	5.6
11	397.833,826 327.247,824	12	397.833,819 327.247,817	0.01
12	397.833,819 327.247,817	13	397.833,595 327.247,54	0.356
13	397.833,595 327.247,54	14	397.832,735 327.246,48	1.365
14	397.832,735 327.246,48	15	397.830,212 327.243,369	4.005
15	397.830,212 327.243,369	16	397.829,738 327.242,846	0.706
16	397.829,738 327.242,846	17	397.828,274 327.241,233	2.179
17	397.828,274 327.241,233	1	397.892,625 327.110,446	145.761

** Lungimile segmentelor sunt determinate în planul de proiecție Stereo 70 și sunt rotunjite la 1 milimetru.

*** Distanța dintre puncte este formată din segmente cumulate ce sunt mai mici decât valoarea 1 milimetru.

**DATE DESPRE IMOBILUL NR. 2933**

Oficiul de Cadastru și Publicitate Imobiliară DOLJ
Biroul de Cadastru și Publicitate Imobiliară Craiova

A. Partea I. Descrierea imobilului

TEREN Extravilan

Adresa: Jud. Dolj, T28, P5

Nr. Crt	Nr cadastral Nr. topografic	Suprafața* (mp)	Observații / Referințe
A1		2.483	Sector cadastral:11 Teren neimprejmuit; diminuare cu 8 %

B. Partea II. Proprietari și acte

Inscrieri privitoare la dreptul de proprietate și alte drepturi reale		Referințe
/		
Act Administrativ nr. Titlu de proprietate 750-44776, din 28/03/1997 emis de CJSIPT Dolj;		
B1	Intabulare, drept de PROPRIETATE, dobandit prin Reconstituire, cota actuala 1/1, cota initiala 1/1 1) PETRICA STEFAN	A1

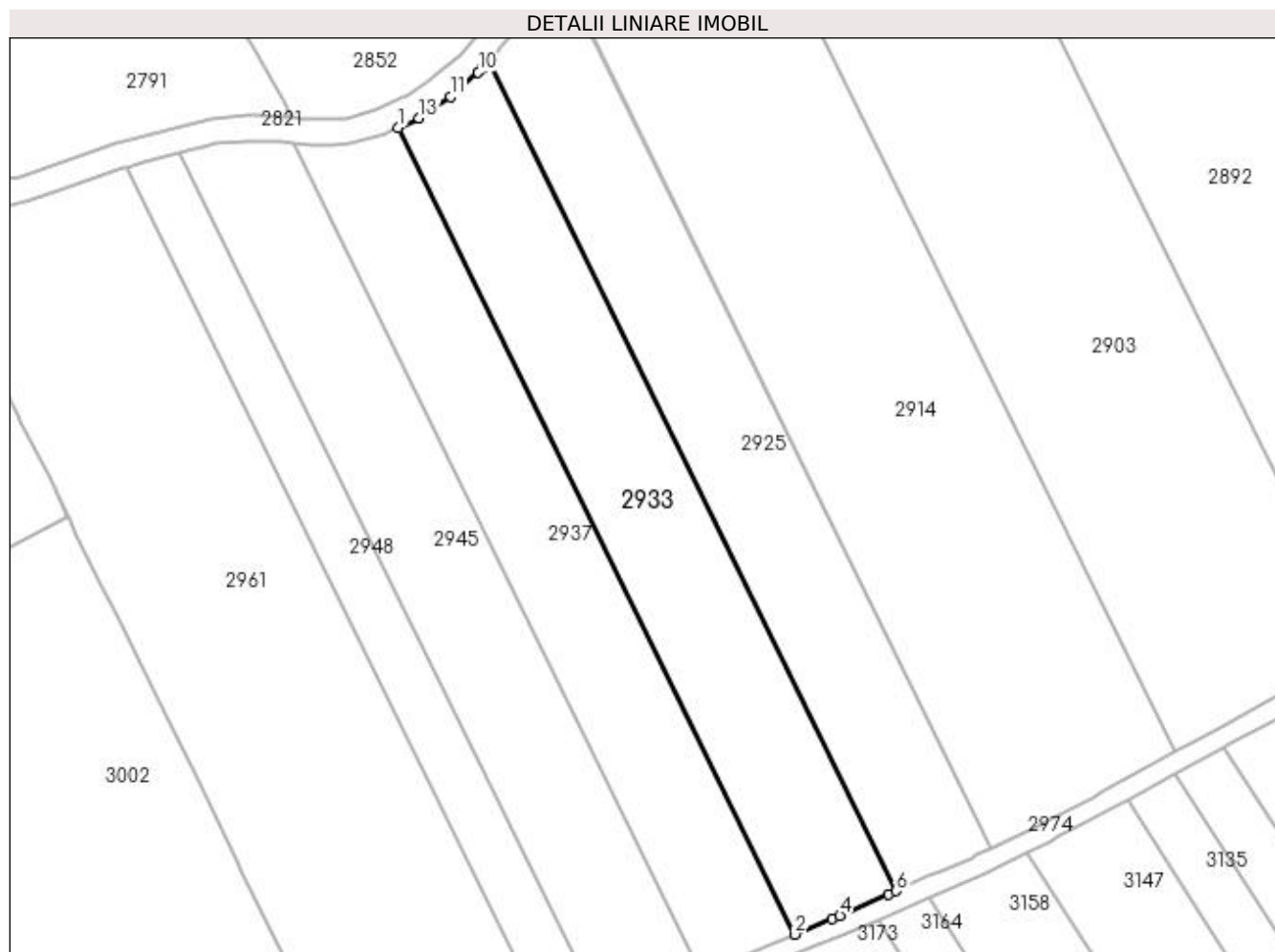
C. Partea III. SARCINI .

Inscrieri privind dezmembramintele dreptului de proprietate, drepturi reale de garanție și sarcini	Referințe
NU SUNT	

Anexa Nr. 1 La Partea I**Teren**

Nr cadastral	Suprafața (mp)*	Observații / Referințe
	2.483	diminuare cu 8 %

* Suprafața este determinată în planul de proiecție Stereo 70.

**Date referitoare la teren**

Crt	Categorie folosință	Intra vilan	Suprafața (mp)	Tarla	Parcelă	Nr. topo	Observații / Referințe
1	arabil	NU	2.483	28	5	-	

Lungime Segmente

1) Valorile lungimilor segmentelor sunt obținute din proiecție în plan.

Punct început	X / Y	Punct sfârșit	X / Y	Lungime segment (** (m)
1	397.814,087 327.230,783	2	397.876,661 327.103,607	141.736
2	397.876,661 327.103,607	3	397.882,607 327.106,074	6.438
3	397.882,607 327.106,074	4	397.883,775 327.106,558	1.264
4	397.883,775 327.106,558	5	397.891,472 327.109,94	8.408
5	397.891,472 327.109,94	6	397.892,625 327.110,446	1.259

Punct început	X / Y	Punct sfârșit	X / Y	Lungime segment (** (m)
6	397.892,625 327.110,446	7	397.828,274 327.241,233	145.761
7	397.828,274 327.241,233	8	397.827,365 327.240,232	1.352
8	397.827,365 327.240,232	9	397.827,186 327.240,035	0.266
9	397.827,186 327.240,035	10	397.826,716 327.239,517	0.7
10	397.826,716 327.239,517	11	397.822,334 327.235,713	5.803
11	397.822,334 327.235,713	12	397.819,709 327.233,911	3.184
12	397.819,709 327.233,911	13	397.817,363 327.232,3	2.845
13	397.817,363 327.232,3	1	397.814,087 327.230,783	3.61

** Lungimile segmentelor sunt determinate în planul de proiecție Stereo 70 și sunt rotunjite la 1 milimetru.

*** Distanța dintre puncte este formată din segmente cumulate ce sunt mai mici decât valoarea 1 milimetru.

**DATE DESPRE IMOBILUL NR. 2937**

Oficiul de Cadastru și Publicitate Imobiliară DOLJ
Biroul de Cadastru și Publicitate Imobiliară Craiova

A. Partea I. Descrierea imobilului

TEREN Extravilan

Adresa: Jud. Dolj, T28, P4

Nr. Crt	Nr cadastral Nr. topografic	Suprafața* (mp)	Observații / Referințe
A1		2.278	Sector cadastral:11 Teren neimprejmuit; diminuare cu 8 %

B. Partea II. Proprietari și acte

Inscrieri privitoare la dreptul de proprietate și alte drepturi reale		Referințe
/		
Act Notarial nr. Certificat de mostenitor suplimentar 311, din 01/11/2021 emis de NP JIANU GEORGETA CRISTINA;		
B1	Intabulare, drept de PROPRIETATE, dobandit prin Succesiune, cota actuala 1/1, cota initiala 1/1 1) DINCA NICOLAE	A1

C. Partea III. SARCINI .

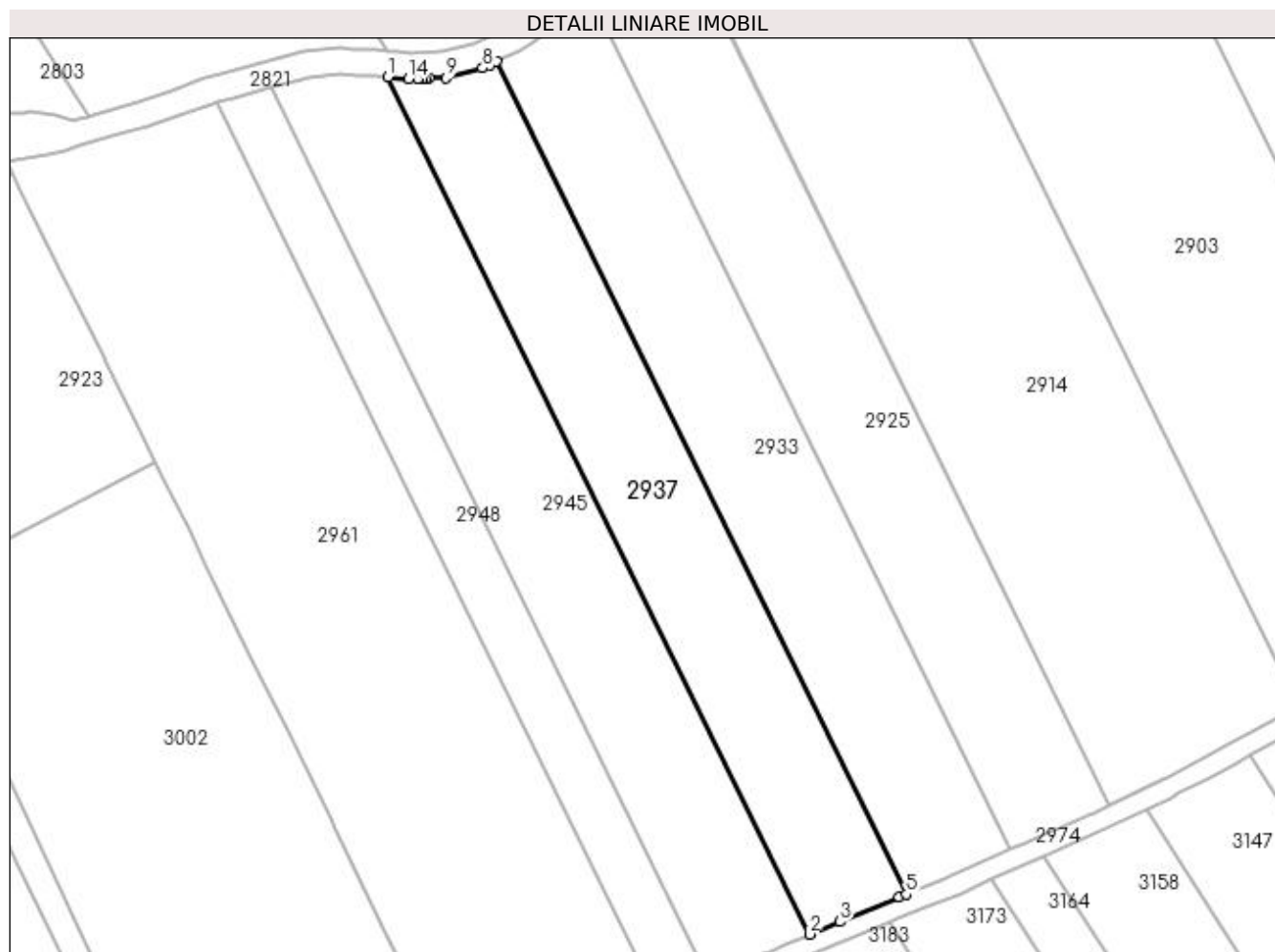
Inscrieri privind dezmembramintele dreptului de proprietate, drepturi reale de garanție și sarcini	Referințe
NU SUNT	

Anexa Nr. 1 La Partea I

Teren

Nr cadastral	Suprafața (mp)*	Observații / Referințe
	2.278	diminuare cu 8 %

* Suprafața este determinată în planul de proiecție Stereo 70.



Date referitoare la teren

Crt	Categorie folosință	Intravilan	Suprafața (mp)	Tarla	Parcelă	Nr. topo	Observații / Referințe
1	arabil	NU	2.278	28	4	-	

Lungime Segmente

1) Valorile lungimilor segmentelor sunt obținute din proiecție în plan.

Punct început	X / Y	Punct sfârșit	X / Y	Lungime segment (** (m)
1	397.797,51 327.228,378	2	397.861,911 327.097,488	145.876
2	397.861,911 327.097,488	3	397.866,559 327.099,416	5.032
3	397.866,559 327.099,416	4	397.875,591 327.103,163	9.778
4	397.875,591 327.103,163	5	397.876,661 327.103,607	1.159
5	397.876,661 327.103,607	6	397.814,087 327.230,783	141.736

Punct început	X / Y	Punct sfârșit	X / Y	Lungime segment (** (m)
6	397.814,087 327.230,783	7	397.813,038 327.230,297	1.157
7	397.813,038 327.230,297	8	397.811,964 327.229,799	1.183
8	397.811,964 327.229,799	9	397.806,352 327.228,258	5.82
9	397.806,352 327.228,258	10	397.803,807 327.228,19	2.546
10	397.803,807 327.228,19	11	397.803,206 327.228,174	0.601
11	397.803,206 327.228,174	12	397.802,718 327.228,161	0.489
12	397.802,718 327.228,161	13	397.802,052 327.228,143	0.665
13	397.802,052 327.228,143	14	397.800,664 327.228,106	1.389
14	397.800,664 327.228,106	1	397.797,51 327.228,378	3.166

** Lungimile segmentelor sunt determinate în planul de proiecție Stereo 70 și sunt rotunjite la 1 milimetru.

*** Distanța dintre puncte este formată din segmente cumulate ce sunt mai mici decât valoarea 1 milimetru.

**DATE DESPRE IMOBILUL NR. 2945**

Oficiul de Cadastru și Publicitate Imobiliară DOLJ
Biroul de Cadastru și Publicitate Imobiliară Craiova

A. Partea I. Descrierea imobilului

TEREN Extravilan

Adresa: Jud. Dolj, T28, P3

Nr. Crt	Nr cadastral Nr. topografic	Suprafața* (mp)	Observații / Referințe
A1		2.506	Sector cadastral:11 Teren neimprejmuit; diminuare cu 8 %

B. Partea II. Proprietari și acte

Inscrieri privitoare la dreptul de proprietate și alte drepturi reale		Referințe
/		
Act Notarial nr. Contract de donatie 998, din 30/03/2004 emis de NP SANDU COSMIN;		
B1	Intabulare, drept de PROPRIETATE, dobandit prin Conventie, cota actuala 1/1, cota initiala 1/1 1) BARBU DOINA-CLAUDIA	A1

C. Partea III. SARCINI .

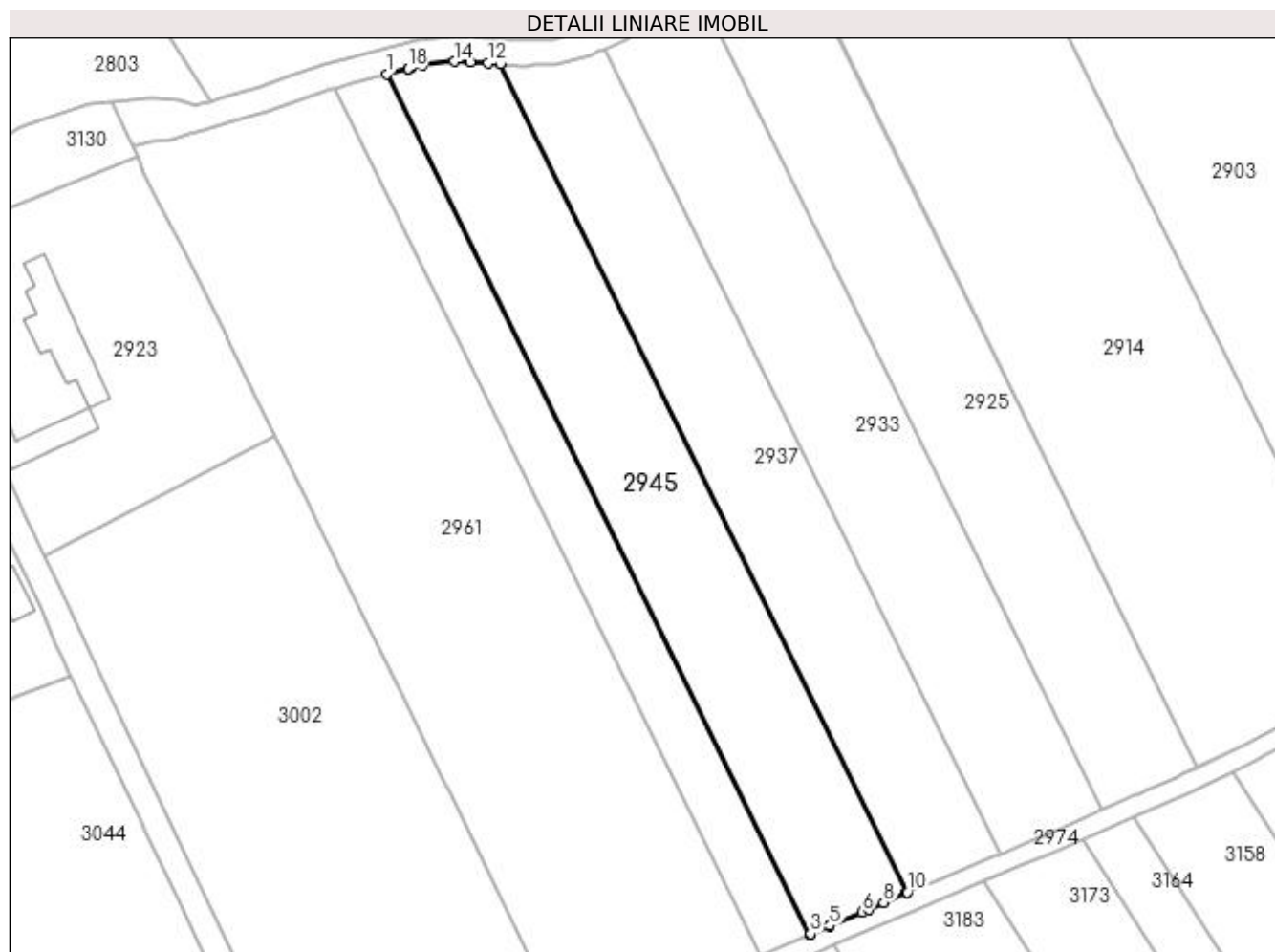
Inscrieri privind dezmembramintele dreptului de proprietate, drepturi reale de garanție și sarcini	Referințe
NU SUNT	

Anexa Nr. 1 La Partea I

Teren

Nr cadastral	Suprafața (mp)*	Observații / Referințe
	2.506	diminuare cu 8 %

* Suprafața este determinată în planul de proiecție Stereo 70.



Date referitoare la teren

Crt	Categorie folosință	Intra vilan	Suprafața (mp)	Tarla	Parcelă	Nr. topo	Observații / Referințe
1	arabil	NU	2.506	28	3	-	

Lungime Segmente

1) Valorile lungimilor segmentelor sunt obținute din proiecție în plan.

Punct început	X / Y	Punct sfârșit	X / Y	Lungime segment (** (m)
1	397.779,601 327.226,779	2	397.846,486 327.090,843	151.5
2	397.846,486 327.090,843	3	397.846,656 327.090,918	0.186
3	397.846,656 327.090,918	4	397.849,628 327.092,199	3.237
4	397.849,628 327.092,199	5	397.849,653 327.092,209	0.027
5	397.849,653 327.092,209	6	397.854,774 327.094,415	5.576

Punct început	X / Y	Punct sfârșit	X / Y	Lungime segment (** (m)
6	397.854,774 327.094,415	7	397.855,742 327.094,832	1.055
7	397.855,742 327.094,832	8	397.858,175 327.095,88	2.649
8	397.858,175 327.095,88	9	397.861,775 327.097,431	3.92
9	397.861,775 327.097,431	10	397.861,911 327.097,488	0.147
10	397.861,911 327.097,488	11	397.797,51 327.228,378	145.876
11	397.797,51 327.228,378	12	397.795,562 327.228,546	1.955
12	397.795,562 327.228,546	13	397.792,843 327.228,661	2.722
13	397.792,843 327.228,661	14	397.790,319 327.228,769	2.527
14	397.790,319 327.228,769	15	397.785,233 327.228,258	5.111
15	397.785,233 327.228,258	16	397.783,492 327.227,801	1.8
16	397.783,492 327.227,801	17	397.783,001 327.227,672	0.507
17	397.783,001 327.227,672	18	397.782,975 327.227,665	0.027
18	397.782,975 327.227,665	1	397.779,601 327.226,779	3.488

** Lungimile segmentelor sunt determinate în planul de proiecție Stereo 70 și sunt rotunjite la 1 milimetru.

*** Distanța dintre puncte este formată din segmente cumulate ce sunt mai mici decât valoarea 1 milimetru.

**DATE DESPRE IMOBILUL NR. 2948**

Oficiul de Cadastru și Publicitate Imobiliară DOLJ
Biroul de Cadastru și Publicitate Imobiliară Craiova

A. Partea I. Descrierea imobilului

TEREN Extravilan

Adresa: Jud. Dolj, T28, P2

Nr. Crt	Nr cadastral Nr. topografic	Suprafața* (mp)	Observații / Referințe
A1		1.287	Sector cadastral:11 Teren neimprejmuit; diminuare cu 8 %

B. Partea II. Proprietari și acte

Inscrieri privitoare la dreptul de proprietate și alte drepturi reale		Referințe
/		
Act Administrativ nr. Titlu de proprietate 1082-1367, din 04/08/1997 emis de CJSIPT Dolj;		
B1	Intabulare, drept de PROPRIETATE, dobandit prin Reconstituire, cota actuala 1/1, cota initiala 1/1 1) AMZA DUMITRU	A1

C. Partea III. SARCINI .

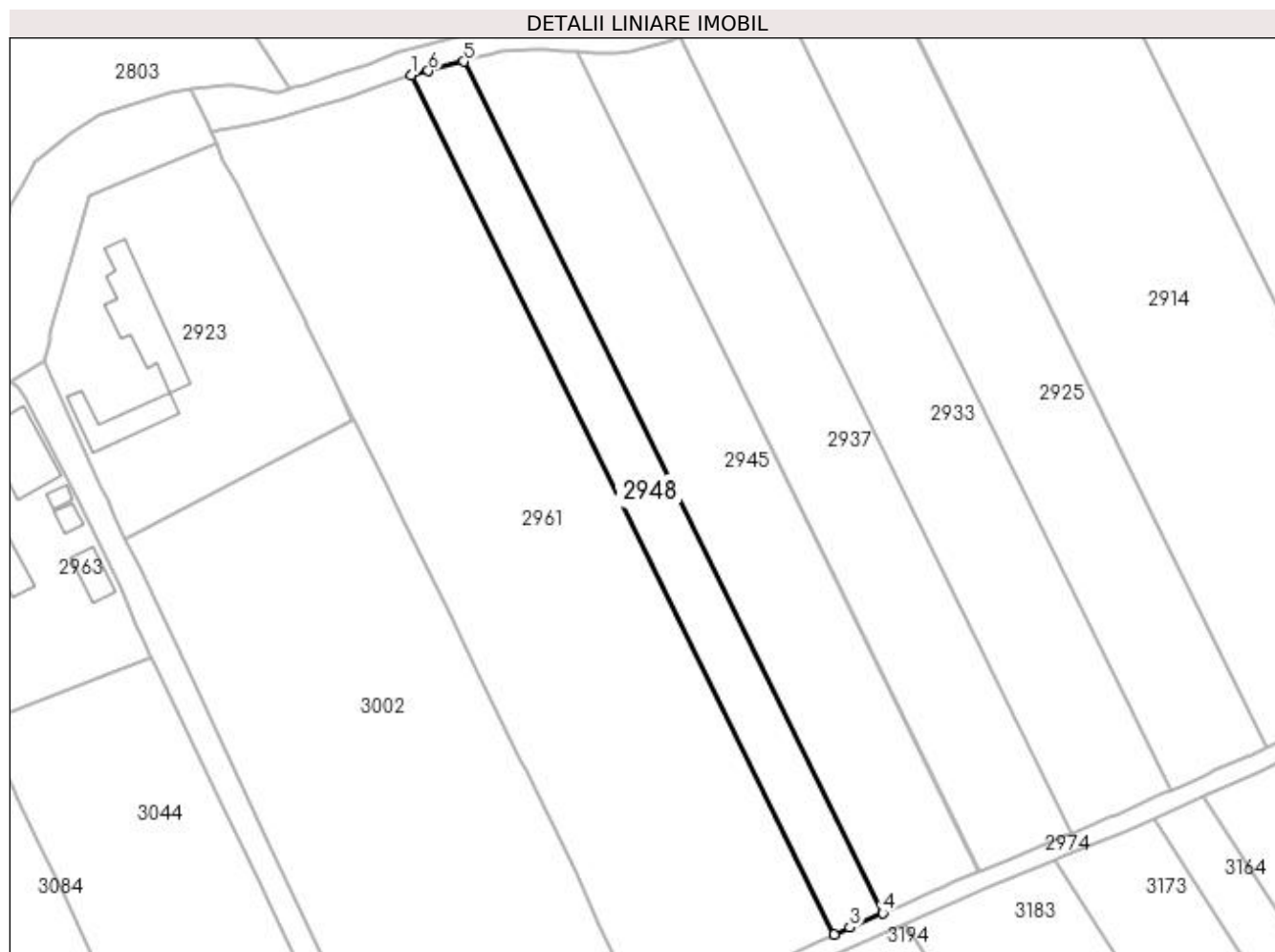
Inscrieri privind dezmembramintele dreptului de proprietate, drepturi reale de garanție și sarcini	Referințe
NU SUNT	

Anexa Nr. 1 La Partea I

Teren

Nr cadastral	Suprafața (mp)*	Observații / Referințe
	1.287	diminuare cu 8 %

* Suprafața este determinată în planul de proiecție Stereo 70.



Date referitoare la teren

Crt	Categorie folosință	Intra vilan	Suprafața (mp)	Tarla	Parcelă	Nr. topo	Observații / Referințe
1	arabil	NU	1.287	28	2	-	

Lungime Segmente

1) Valorile lungimilor segmentelor sunt obținute din proiecție în plan.

Punct început	X / Y	Punct sfârșit	X / Y	Lungime segment (** (m)
1	397.771,255 327.224,587	2	397.838,745 327.087,419	152.873
2	397.838,745 327.087,419	3	397.841,24 327.088,522	2.728
3	397.841,24 327.088,522	4	397.846,486 327.090,843	5.736
4	397.846,486 327.090,843	5	397.779,601 327.226,779	151.5
5	397.779,601 327.226,779	6	397.773,944 327.225,294	5.849

Punct început	X / Y	Punct sfârșit	X / Y	Lungime segment (** (m)
6	397.773,944 327.225,294	1	397.771,255 327.224,587	2.781

** Lungimile segmentelor sunt determinate în planul de proiecție Stereo 70 și sunt rotunjite la 1 milimetru.

*** Distanța dintre puncte este formată din segmente cumulate ce sunt mai mici decât valoarea 1 milimetru.

**DATE DESPRE IMOBILUL NR. 2961**

Oficiul de Cadastru și Publicitate Imobiliară DOLJ
 Biroul de Cadastru și Publicitate Imobiliară Craiova

A. Partea I. Descrierea imobilului

TEREN Extravilan

Adresa: Jud. Dolj, T28, P1

Nr. Crt	Nr cadastral Nr. topografic	Suprafața* (mp)	Observații / Referințe
A1		5.088	Sector cadastral:11 Teren neimprejmuit; diminuare cu 8 %

B. Partea II. Proprietari și acte

Inscrieri privitoare la dreptul de proprietate și alte drepturi reale		Referințe
/		
Act Administrativ nr. Titlu de proprietate 688-48128, din 18/02/1997 emis de CJSIPT Dolj;		
B1	Intabulare, drept de PROPRIETATE, dobandit prin Reconstituire, cota actuala 1/1, cota initiala 1/1 1) TRUSCA ION DEFUNCT:Da	A1

C. Partea III. SARCINI .

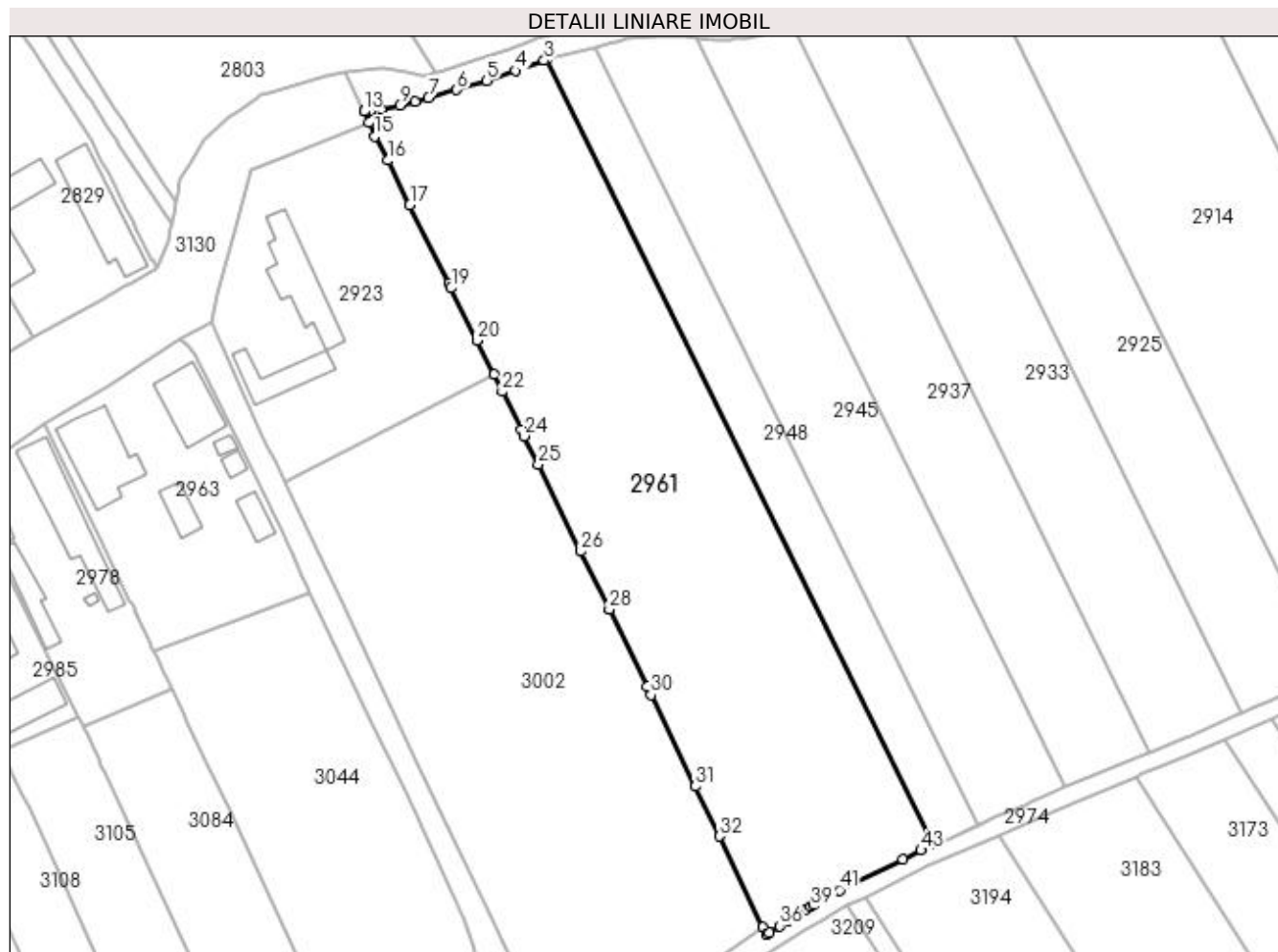
Inscrieri privind dezmembramintele dreptului de proprietate, drepturi reale de garanție și sarcini	Referințe
NU SUNT	

Anexa Nr. 1 La Partea I

Teren

Nr cadastral	Suprafața (mp)*	Observații / Referințe
	5.088	diminuare cu 8 %

* Suprafața este determinată în planul de proiecție Stereo 70.



Date referitoare la teren

Crt	Categorie folosință	Intravilan	Suprafața (mp)	Tarla	Parcelă	Nr. topo	Observații / Referințe
1	arabil	NU	5.088	28	1	-	

Lungime Segmente

1) Valorile lungimilor segmentelor sunt obținute din proiecție în plan.

Punct început	X / Y	Punct sfârșit	X / Y	Lungime segment	Punct început	X / Y	Punct sfârșit	X / Y	Lungime segment	Punct început	X / Y	Punct sfârșit	X / Y	Lungime segment
1	397.838,745 327.087,419	2	397.771,255 327.224,587	152.873	2	397.771,255 327.224,587	3	397.770,724 327.224,448	0.549	3	397.770,724 327.224,448	4	397.765,69 327.222,659	5.343
4	397.765,69 327.222,659	5	397.760,677 327.220,92	5.305	5	397.760,677 327.220,92	6	397.755,429 327.219,312	5.489	6	397.755,429 327.219,312	7	397.750,533 327.217,92	5.09
7	397.750,533 327.217,92	8	397.748,148 327.217,289	2.467	8	397.748,148 327.217,289	9	397.745,483 327.216,584	2.756	9	397.745,483 327.216,584	10	397.742,203 327.216,016	3.329
10	397.742,203 327.216,016	11	397.740,309 327.215,688	1.923	11	397.740,309 327.215,688	12	397.739,252 327.215,566	1.063	12	397.739,252 327.215,566	13	397.739,248 327.215,565	0.004
13	397.739,248 327.215,565	14	397.740,147 327.213,642	2.123	14	397.740,147 327.213,642	15	397.741,133 327.211,16	2.671	15	397.741,133 327.211,16	16	397.743,367 327.206,998	4.724
16	397.743,367 327.206,998	17	397.747,261 327.199,183	8.731	17	397.747,261 327.199,183	18	397.754,077 327.185,503	15.285	18	397.754,077 327.185,503	19	397.754,487 327.184,679	0.92

Punct început	X / Y	Punct sfârșit	X / Y	Lungime segment	Punct început	X / Y	Punct sfârșit	X / Y	Lungime segment	Punct început	X / Y	Punct sfârșit	X / Y	Lungime segment
19	397.754,487 327.184,679	20	397.759,0 327.175,543	10.189	20	397.759,0 327.175,543	21	397.761,956 327.169,558	6.676	21	397.761,956 327.169,558	22	397.763,413 327.166,608	3.29
22	397.763,413 327.166,608	23	397.766,684 327.159,986	7.386	23	397.766,684 327.159,986	24	397.767,248 327.158,839	1.278	24	397.767,248 327.158,839	25	397.769,718 327.153,821	5.594
25	397.769,718 327.153,821	26	397.777,165 327.138,684	16.869	26	397.777,165 327.138,684	27	397.782,111 327.128,632	11.203	27	397.782,111 327.128,632	28	397.782,141 327.128,571	0.068
28	397.782,141 327.128,571	29	397.788,716 327.115,055	15.03	29	397.788,716 327.115,055	30	397.789,431 327.113,585	1.635	30	397.789,431 327.113,585	31	397.797,189 327.097,639	17.733
31	397.797,189 327.097,639	32	397.801,369 327.088,92	9.669	32	397.801,369 327.088,92	33	397.808,991 327.073,019	17.633	33	397.808,991 327.073,019	34	397.809,588 327.071,774	1.38
34	397.809,588 327.071,774	35	397.810,1 327.072,1	0.607	35	397.810,1 327.072,1	36	397.811,907 327.073,251	2.142	36	397.811,907 327.073,251	37	397.813,225 327.074,089	1.562
37	397.813,225 327.074,089	38	397.816,513 327.076,092	3.85	38	397.816,513 327.076,092	39	397.817,366 327.076,611	0.998	39	397.817,366 327.076,611	40	397.817,863 327.076,914	0.582
40	397.817,863 327.076,914	41	397.822,398 327.079,516	5.228	41	397.822,398 327.079,516	42	397.833,399 327.084,902	12.249	42	397.833,399 327.084,902	43	397.836,608 327.086,473	3.573
43	397.836,608 327.086,473	1	397.838,745 327.087,419	2.337										

** Lungimile segmentelor sunt determinate în planul de proiecție Stereo 70 și sunt rotunjite la 1 milimetru.

*** Distanța dintre puncte este formată din segmente cumulate ce sunt mai mici decât valoarea 1 milimetru.

**DATE DESPRE IMOBILUL NR. 2974**

Oficiul de Cadastru și Publicitate Imobiliară DOLJ
Biroul de Cadastru și Publicitate Imobiliară Craiova

A. Partea I. Descrierea imobilului

TEREN Extravilan

Adresa: Jud. Dolj, T28, PDE15/2

Nr. Crt	Nr cadastral Nr. topografic	Suprafața* (mp)	Observații / Referințe
A1		1.207	Sector cadastral:11 Teren neimprejmuit;

B. Partea II. Proprietari și acte

Inscrieri privitoare la dreptul de proprietate și alte drepturi reale		Referințe
/		
Act Normativ nr. Legea 7, din 13/03/1996 emis de Parlamentul Romaniei (art.13 alin 15);		
B1	Inscrierea provizorie, drept de PROPRIETATE, dobandit prin Lege, cota actuala 1/1, cota initiala 1/1 1) NEIDENTIFICAT NEIDENTIFICAT	A1

C. Partea III. SARCINI .

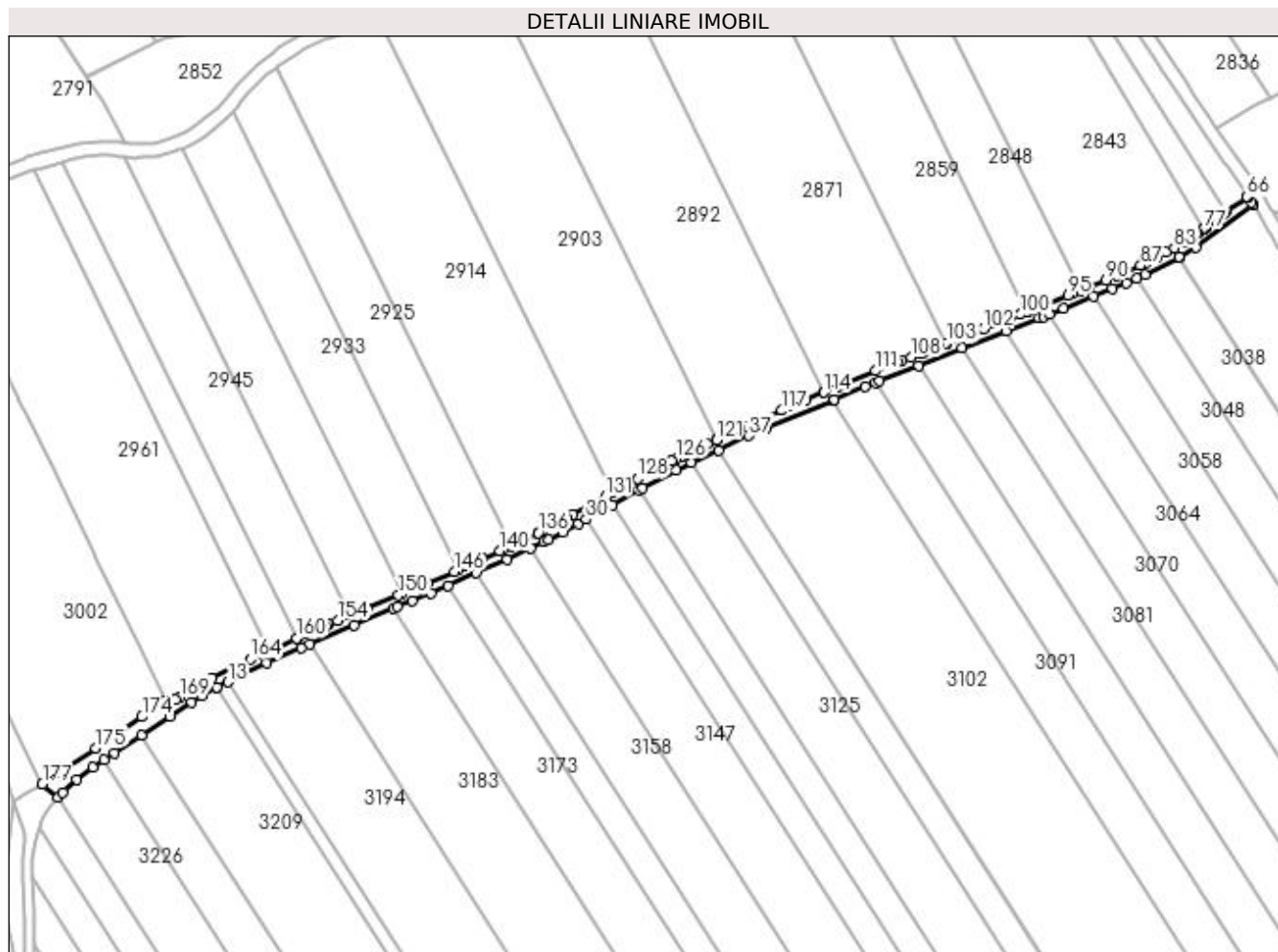
Inscrieri privind dezmembramintele dreptului de proprietate, drepturi reale de garanție și sarcini	Referințe
NU SUNT	

Anexa Nr. 1 La Partea I

Teren

Nr cadastral	Suprafața (mp)*	Observații / Referințe
	1.207	

* Suprafața este determinată în planul de proiecție Stereo 70.



Date referitoare la teren

Crt	Categorie folosință	Intra vilan	Suprafața (mp)	Tarla	Parcelă	Nr. topo	Observații / Referințe
1	drum	NU	1.207	28	DE15/2	-	

Lungime Segmente

1) Valorile lungimilor segmentelor sunt obținute din proiecție în plan.

Punct început	X / Y	Punct sfârșit	X / Y	Lungime segment
1	397.778,337 327.045,345	2	397.779,717 327.046,903	2.081
4	397.788,243 327.054,012	5	397.791,489 327.056,169	3.898
7	397.802,187 327.063,28	8	397.810,276 327.068,656	9.713
10	397.819,39 327.074,331	11	397.823,781 327.076,852	5.063
13	397.826,875 327.078,368	14	397.837,875 327.083,753	12.247
16	397.850,197 327.089,177	17	397.862,944 327.094,668	13.879

Punct început	X / Y	Punct sfârșit	X / Y	Lungime segment
2	397.779,717 327.046,903	3	397.783,649 327.050,569	5.375
5	397.791,489 327.056,169	6	397.794,494 327.058,166	3.608
8	397.810,276 327.068,656	9	397.816,537 327.072,555	7.375
11	397.823,781 327.076,852	12	397.823,805 327.076,865	0.028
14	397.837,875 327.083,753	15	397.847,856 327.088,168	10.914
17	397.862,944 327.094,668	18	397.874,105 327.099,299	12.084

Punct început	X / Y	Punct sfârșit	X / Y	Lungime segment
3	397.783,649 327.050,569	4	397.788,243 327.054,012	5.741
6	397.794,494 327.058,166	7	397.802,187 327.063,28	9.238
9	397.816,537 327.072,555	10	397.819,39 327.074,331	3.361
12	397.823,805 327.076,865	13	397.826,875 327.078,368	3.418
15	397.847,856 327.088,168	16	397.850,197 327.089,177	2.548
18	397.874,105 327.099,299	19	397.875,331 327.099,807	1.327

Punct început	X / Y	Punct sfârșit	X / Y	Lungime segment	Punct început	X / Y	Punct sfârșit	X / Y	Lungime segment	Punct început	X / Y	Punct sfârșit	X / Y	Lungime segment
19	397.875,331 327.099,807	20	397.879,574 327.101,568	4.594	20	397.879,574 327.101,568	21	397.884,953 327.103,799	5.823	21	397.884,953 327.103,799	22	397.889,798 327.105,942	5.298
22	397.889,798 327.105,942	23	397.897,816 327.109,487	8.767	23	397.897,816 327.109,487	24	397.906,64 327.113,389	9.648	24	397.906,64 327.113,389	25	397.913,302 327.116,557	7.377
25	397.913,302 327.116,557	26	397.917,046 327.118,339	4.147	26	397.917,046 327.118,339	27	397.918,409 327.119,058	1.541	27	397.918,409 327.119,058	28	397.922,522 327.121,225	4.649
28	397.922,522 327.121,225	29	397.926,898 327.123,533	4.948	29	397.926,898 327.123,533	30	397.929,182 327.124,801	2.612	30	397.929,182 327.124,801	31	397.936,736 327.128,997	8.641
31	397.936,736 327.128,997	32	397.944,295 327.133,195	8.646	32	397.944,295 327.133,195	33	397.945,332 327.133,771	1.186	33	397.945,332 327.133,771	34	397.954,945 327.138,824	10.86
34	397.954,945 327.138,824	35	397.959,262 327.140,876	4.78	35	397.959,262 327.140,876	36	397.967,118 327.144,608	8.697	36	397.967,118 327.144,608	37	397.975,637 327.148,656	9.432
37	397.975,637 327.148,656	38	397.980,807 327.150,839	5.612	38	397.980,807 327.150,839	39	397.999,653 327.158,798	20.458	39	397.999,653 327.158,798	40	398.000,127 327.158,998	0.515
40	398.000,127 327.158,998	41	398.008,868 327.162,689	9.487	41	398.008,868 327.162,689	42	398.011,775 327.163,917	3.156	42	398.011,775 327.163,917	43	398.013,02 327.164,442	1.351
43	398.013,02 327.164,442	44	398.024,128 327.168,775	11.923	44	398.024,128 327.168,775	45	398.036,555 327.173,622	13.339	45	398.036,555 327.173,622	46	398.049,031 327.178,488	13.391
46	398.049,031 327.178,488	47	398.058,618 327.182,228	10.291	47	398.058,618 327.182,228	48	398.059,857 327.182,711	1.33	48	398.059,857 327.182,711	49	398.061,563 327.183,399	1.84
49	398.061,563 327.183,399	50	398.065,594 327.185,024	4.345	50	398.065,594 327.185,024	51	398.074,074 327.188,443	9.144	51	398.074,074 327.188,443	52	398.079,53 327.190,642	5.883
52	398.079,53 327.190,642	53	398.083,489 327.192,238	4.268	53	398.083,489 327.192,238	54	398.086,538 327.193,6	3.339	54	398.086,538 327.193,6	55	398.088,783 327.194,603	2.459
55	398.088,783 327.194,603	56	398.098,449 327.199,582	10.873	56	398.098,449 327.199,582	57	398.098,603 327.199,662	0.173	57	398.098,603 327.199,662	58	398.103,434 327.202,479	5.593
58	398.103,434 327.202,479	59	398.119,554 327.214,438	20.071	59	398.119,554 327.214,438	60	398.119,631 327.214,494	0.095	60	398.119,631 327.214,494	61	398.119,588 327.214,566	0.083
61	398.119,588 327.214,566	62	398.119,111 327.215,354	0.921	62	398.119,111 327.215,354	63	398.118,216 327.216,837	1.732	63	398.118,216 327.216,837	64	398.118,099 327.217,003	0.203
64	398.118,099 327.217,003	65	398.118,06 327.217,065	0.073	65	398.118,06 327.217,065	66	398.117,92 327.216,961	0.175	66	398.117,92 327.216,961	67	398.111,969 327.212,546	7.41
67	398.111,969 327.212,546	68	398.111,739 327.212,375	0.287	68	398.111,739 327.212,375	69	398.111,122 327.211,917	0.769	69	398.111,122 327.211,917	70	398.110,101 327.211,16	1.271
70	398.110,101 327.211,16	71	398.109,293 327.210,561	1.006	71	398.109,293 327.210,561	72	398.109,21 327.210,499	0.103	72	398.109,21 327.210,499	73	398.109,188 327.210,482	0.029
73	398.109,188 327.210,482	74	398.106,175 327.208,247	3.751	74	398.106,175 327.208,247	75	398.106,061 327.208,163	0.141	75	398.106,061 327.208,163	76	398.105,711 327.207,903	0.436
76	398.105,711 327.207,903	77	398.105,516 327.207,759	0.243	77	398.105,516 327.207,759	78	398.103,817 327.206,498	2.116	78	398.103,817 327.206,498	79	398.103,357 327.206,157	0.573
79	398.103,357 327.206,157	80	398.101,78 327.204,987	1.963	80	398.101,78 327.204,987	81	398.100,96 327.204,509	0.95	81	398.100,96 327.204,509	82	398.100,101 327.204,008	0.994
82	398.100,101 327.204,008	83	398.097,145 327.202,285	3.421	83	398.097,145 327.202,285	84	398.094,84 327.201,065	2.608	84	398.094,84 327.201,065	85	398.092,341 327.199,744	2.827
85	398.092,341 327.199,744	86	398.088,831 327.197,983	3.927	86	398.088,831 327.197,983	87	398.087,498 327.197,315	1.49	87	398.087,498 327.197,315	88	398.082,311 327.194,998	5.682
88	398.082,311 327.194,998	89	398.080,793 327.194,38	1.638	89	398.080,793 327.194,38	90	398.077,67 327.193,108	3.372	90	398.077,67 327.193,108	91	398.072,937 327.191,277	5.075
91	398.072,937 327.191,277	92	398.071,236 327.190,58	1.839	92	398.071,236 327.190,58	93	398.070,196 327.190,153	1.124	93	398.070,196 327.190,153	94	398.068,29 327.189,372	2.06
94	398.068,29 327.189,372	95	398.066,833 327.188,78	1.572	95	398.066,833 327.188,78	96	398.058,748 327.185,498	8.726	96	398.058,748 327.185,498	97	398.056,93 327.184,79	1.95
97	398.056,93 327.184,79	98	398.055,102 327.184,077	1.963	98	398.055,102 327.184,077	99	398.054,917 327.184,005	0.198	99	398.054,917 327.184,005	100	398.053,21 327.183,339	1.832
100	398.053,21 327.183,339	101	398.050,484 327.182,276	2.925	101	398.050,484 327.182,276	102	398.042,727 327.179,252	8.326	102	398.042,727 327.179,252	103	398.032,232 327.175,099	11.286
103	398.032,232 327.175,099	104	398.032,0 327.175,01	0.249	104	398.032,0 327.175,01	105	398.029,852 327.174,185	2.301	105	398.029,852 327.174,185	106	398.025,437 327.172,487	4.73
106	398.025,437 327.172,487	107	398.024,834 327.172,256	0.646	107	398.024,834 327.172,256	108	398.021,956 327.171,149	3.084	108	398.021,956 327.171,149	109	398.019,385 327.170,146	2.759
109	398.019,385 327.170,146	110	398.018,043 327.169,622	1.441	110	398.018,043 327.169,622	111	398.011,898 327.167,225	6.596	111	398.011,898 327.167,225	112	398.001,174 327.162,766	11.615
112	398.001,174 327.162,766	113	397.997,171 327.161,063	4.35	113	397.997,171 327.161,063	114	397.997,105 327.161,034	0.072	114	397.997,105 327.161,034	115	397.992,087 327.158,899	5.453
115	397.992,087 327.158,899	116	397.987,778 327.157,067	4.682	116	397.987,778 327.157,067	117	397.985,074 327.155,916	2.939	117	397.985,074 327.155,916	118	397.974,402 327.151,391	11.592

Punct început	X / Y	Punct sfârșit	X / Y	Lungime segment	Punct început	X / Y	Punct sfârșit	X / Y	Lungime segment	Punct început	X / Y	Punct sfârșit	X / Y	Lungime segment
118	397.974,402 327.151,391	119	397.973,161 327.150,796	1.376	119	397.973,161 327.150,796	120	397.966,487 327.147,594	7.403	120	397.966,487 327.147,594	121	397.966,455 327.147,579	0.035
121	397.966,455 327.147,579	122	397.963,866 327.146,336	2.872	122	397.963,866 327.146,336	123	397.959,236 327.144,159	5.116	123	397.959,236 327.144,159	124	397.957,019 327.143,116	2.45
124	397.957,019 327.143,116	125	397.956,444 327.142,845	0.636	125	397.956,444 327.142,845	126	397.954,956 327.142,145	1.644	126	397.954,956 327.142,145	127	397.953,608 327.141,511	1.49
127	397.953,608 327.141,511	128	397.943,907 327.136,411	10.96	128	397.943,907 327.136,411	129	397.938,857 327.133,613	5.774	129	397.938,857 327.133,613	130	397.936,665 327.132,398	2.506
130	397.936,665 327.132,398	131	397.934,658 327.131,286	2.294	131	397.934,658 327.131,286	132	397.925,469 327.126,17	10.517	132	397.925,469 327.126,17	133	397.923,536 327.125,151	2.185
133	397.923,536 327.125,151	134	397.916,619 327.121,505	7.819	134	397.916,619 327.121,505	135	397.915,702 327.121,021	1.037	135	397.915,702 327.121,021	136	397.915,522 327.120,936	0.199
136	397.915,522 327.120,936	137	397.907,911 327.117,315	8.429	137	397.907,911 327.117,315	138	397.907,744 327.117,236	0.184	138	397.907,744 327.117,236	139	397.905,386 327.116,114	2.612
139	397.905,386 327.116,114	140	397.904,59 327.115,76	0.871	140	397.904,59 327.115,76	141	397.899,541 327.113,512	5.527	141	397.899,541 327.113,512	142	397.898,624 327.113,104	1.003
142	397.898,624 327.113,104	143	397.897,972 327.112,813	0.715	143	397.897,972 327.112,813	144	397.894,716 327.111,364	3.563	144	397.894,716 327.111,364	145	397.892,625 327.110,446	2.284
145	397.892,625 327.110,446	146	397.891,472 327.109,94	1.259	146	397.891,472 327.109,94	147	397.883,775 327.106,558	8.408	147	397.883,775 327.106,558	148	397.882,607 327.106,074	1.264
148	397.882,607 327.106,074	149	397.876,661 327.103,607	6.438	149	397.876,661 327.103,607	150	397.875,591 327.103,163	1.159	150	397.875,591 327.103,163	151	397.866,559 327.099,416	9.778
151	397.866,559 327.099,416	152	397.861,911 327.097,488	5.032	152	397.861,911 327.097,488	153	397.861,775 327.097,431	0.147	153	397.861,775 327.097,431	154	397.858,175 327.095,88	3.92
154	397.858,175 327.095,88	155	397.855,742 327.094,832	2.649	155	397.855,742 327.094,832	156	397.854,774 327.094,415	1.055	156	397.854,774 327.094,415	157	397.849,653 327.092,209	5.576
157	397.849,653 327.092,209	158	397.849,628 327.092,199	0.027	158	397.849,628 327.092,199	159	397.846,656 327.090,918	3.237	159	397.846,656 327.090,918	160	397.846,486 327.090,843	0.186
160	397.846,486 327.090,843	161	397.841,24 327.088,522	5.736	161	397.841,24 327.088,522	162	397.838,745 327.087,419	2.728	162	397.838,745 327.087,419	163	397.836,608 327.086,473	2.337
163	397.836,608 327.086,473	164	397.833,399 327.084,902	3.573	164	397.833,399 327.084,902	165	397.822,398 327.079,516	12.249	165	397.822,398 327.079,516	166	397.817,863 327.076,914	5.228
166	397.817,863 327.076,914	167	397.817,366 327.076,611	0.582	167	397.817,366 327.076,611	168	397.816,513 327.076,092	0.998	168	397.816,513 327.076,092	169	397.813,225 327.074,089	3.85
169	397.813,225 327.074,089	170	397.811,907 327.073,251	1.562	170	397.811,907 327.073,251	171	397.810,1 327.072,1	2.142	171	397.810,1 327.072,1	172	397.809,588 327.071,774	0.607
172	397.809,588 327.071,774	173	397.808,991 327.073,019	1.38	173	397.808,991 327.073,019	174	397.802,304 327.068,469	8.089	174	397.802,304 327.068,469	175	397.789,122 327.059,501	15.943
175	397.789,122 327.059,501	176	397.778,922 327.052,647	12.289	176	397.778,922 327.052,647	177	397.773,839 327.049,231	6.125	177	397.773,839 327.049,231	178	397.778,337 327.045,345	5.945

** Lungimile segmentelor sunt determinate în planul de proiecție Stereo 70 și sunt rotunjite la 1 milimetru.

*** Distanța dintre puncte este formată din segmente cumulate ce sunt mai mici decât valoarea 1 milimetru.

**DATE DESPRE IMOBILUL NR. 3002**

Oficiul de Cadastru și Publicitate Imobiliară DOLJ
 Biroul de Cadastru și Publicitate Imobiliară Craiova

A. Partea I. Descrierea imobilului

TEREN Necunoscut

Adresa: Loc. Boga, Jud. Dolj, T40, P1/1

Nr. Crt	Nr cadastral Nr. topografic	Suprafața* (mp)	Observații / Referințe
A1		4.590	Sector cadastral:11 Teren neimprejmuit;

B. Partea II. Proprietari și acte

Inscrieri privitoare la dreptul de proprietate și alte drepturi reale	Referințe
/	
Act Notarial nr. Act de partaj voluntar 3394, din 26/11/2001 emis de NP Gageatu Ilie;	
B1	A1
Intabulare, drept de PROPRIETATE, dobandit prin lesire Din Indiviziune, cota actuala 1/1, cota initiala 1/1 1) GRINDEANU MARIN DEFUNCT:Da	

C. Partea III. SARCINI .

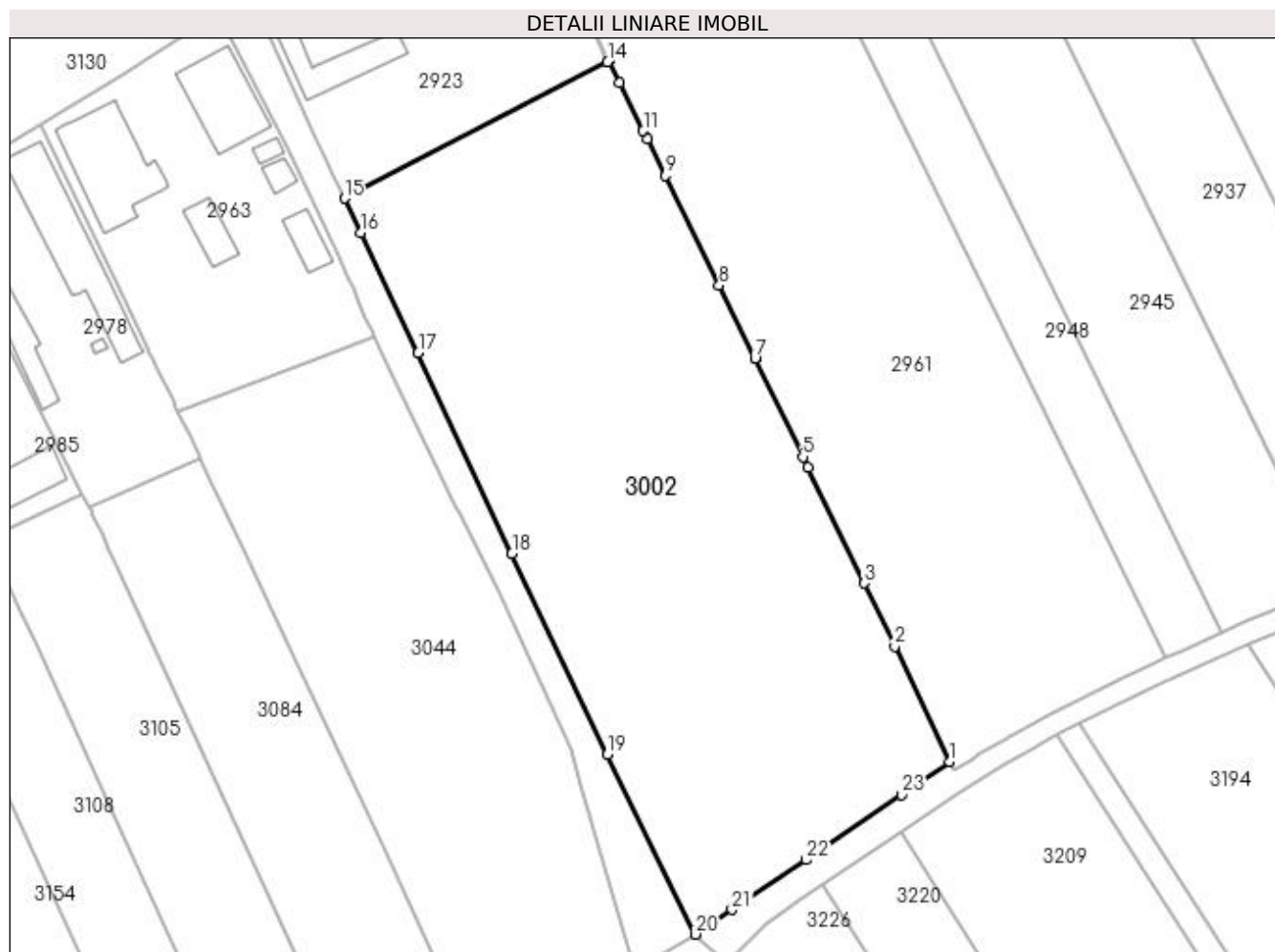
Inscrieri privind dezmembramintele dreptului de proprietate, drepturi reale de garanție și sarcini	Referințe
NU SUNT	

Anexa Nr. 1 La Partea I

Teren

Nr cadastral	Suprafața (mp)*	Observații / Referințe
	4.590	

* Suprafața este determinată în planul de proiecție Stereo 70.



Date referitoare la teren

Crt	Categorie folosință	Intra vilan	Suprafața (mp)	Tarla	Parcelă	Nr. topo	Observații / Referințe
1	arabil	DA	1.868	40	1/1	-	
2	arabil	NU	2.722	40	1/1	-	

Lungime Segmente

1) Valorile lungimilor segmentelor sunt obținute din proiecție în plan.

Punct început	X / Y	Punct sfârșit	X / Y	Lungime segment (** (m)
1	397.808,991 327.073,019	2	397.801,369 327.088,92	17.633
3	397.797,189 327.097,639	4	397.789,431 327.113,585	17.733
5	397.788,716 327.115,055	6	397.782,141 327.128,571	15.03
7	397.782,111 327.128,632	8	397.777,165 327.138,684	11.203

Punct început	X / Y	Punct sfârșit	X / Y	Lungime segment (** (m)
2	397.801,369 327.088,92	3	397.797,189 327.097,639	9.669
4	397.789,431 327.113,585	5	397.788,716 327.115,055	1.635
6	397.782,141 327.128,571	7	397.782,111 327.128,632	0.068
8	397.777,165 327.138,684	9	397.769,718 327.153,821	16.869

Punct început	X / Y	Punct sfârșit	X / Y	Lungime segment (** (m)
9	397.769,718 327.153,821	10	397.767,248 327.158,839	5.594
11	397.766,684 327.159,986	12	397.763,413 327.166,608	7.386
13	397.761,956 327.169,558	14	397.761,771 327.169,462	0.208
15	397.725,46 327.150,656	16	397.727,709 327.145,977	5.192
17	397.735,67 327.129,411	18	397.748,577 327.101,717	30.554
19	397.761,757 327.074,02	20	397.773,839 327.049,231	27.577
21	397.778,922 327.052,647	22	397.789,122 327.059,501	12.289
23	397.802,304 327.068,469	1	397.808,991 327.073,019	8.089

Punct început	X / Y	Punct sfârșit	X / Y	Lungime segment (** (m)
10	397.767,248 327.158,839	11	397.766,684 327.159,986	1.278
12	397.763,413 327.166,608	13	397.761,956 327.169,558	3.29
14	397.761,771 327.169,462	15	397.725,46 327.150,656	40.892
16	397.727,709 327.145,977	17	397.735,67 327.129,411	18.379
18	397.748,577 327.101,717	19	397.761,757 327.074,02	30.673
20	397.773,839 327.049,231	21	397.778,922 327.052,647	6.125
22	397.789,122 327.059,501	23	397.802,304 327.068,469	15.943

** Lungimile segmentelor sunt determinate în planul de proiecție Stereo 70 și sunt rotunjite la 1 milimetru.

*** Distanța dintre puncte este formată din segmente cumulate ce sunt mai mici decât valoarea 1 milimetru.

**DATE DESPRE IMOBILUL NR. 3029**

Oficiul de Cadastru și Publicitate Imobiliară DOLJ
Biroul de Cadastru și Publicitate Imobiliară Craiova

A. Partea I. Descrierea imobilului

TEREN Extravilan

Adresa: Jud. Dolj, T28, P16

Nr. Crt	Nr cadastral Nr. topografic	Suprafața* (mp)	Observații / Referințe
A1		7.527	Sector cadastral:11 Teren neimprejmuit;

B. Partea II. Proprietari și acte

Inscrieri privitoare la dreptul de proprietate și alte drepturi reale		Referințe
/		
Act Notarial nr. Certificat de mostenitor 202, din 20/11/2020 emis de NP VOMIR ANUTA;		
B1	Intabulare, drept de PROPRIETATE, dobandit prin Succesiune, cota actuala 1/4, cota initiala 1/4 1) GHITA ANICA	A1
B2	Intabulare, drept de PROPRIETATE, dobandit prin Succesiune, cota actuala 3/4, cota initiala 3/4 1) PIRCALABU MIRELA	A1

C. Partea III. SARCINI .

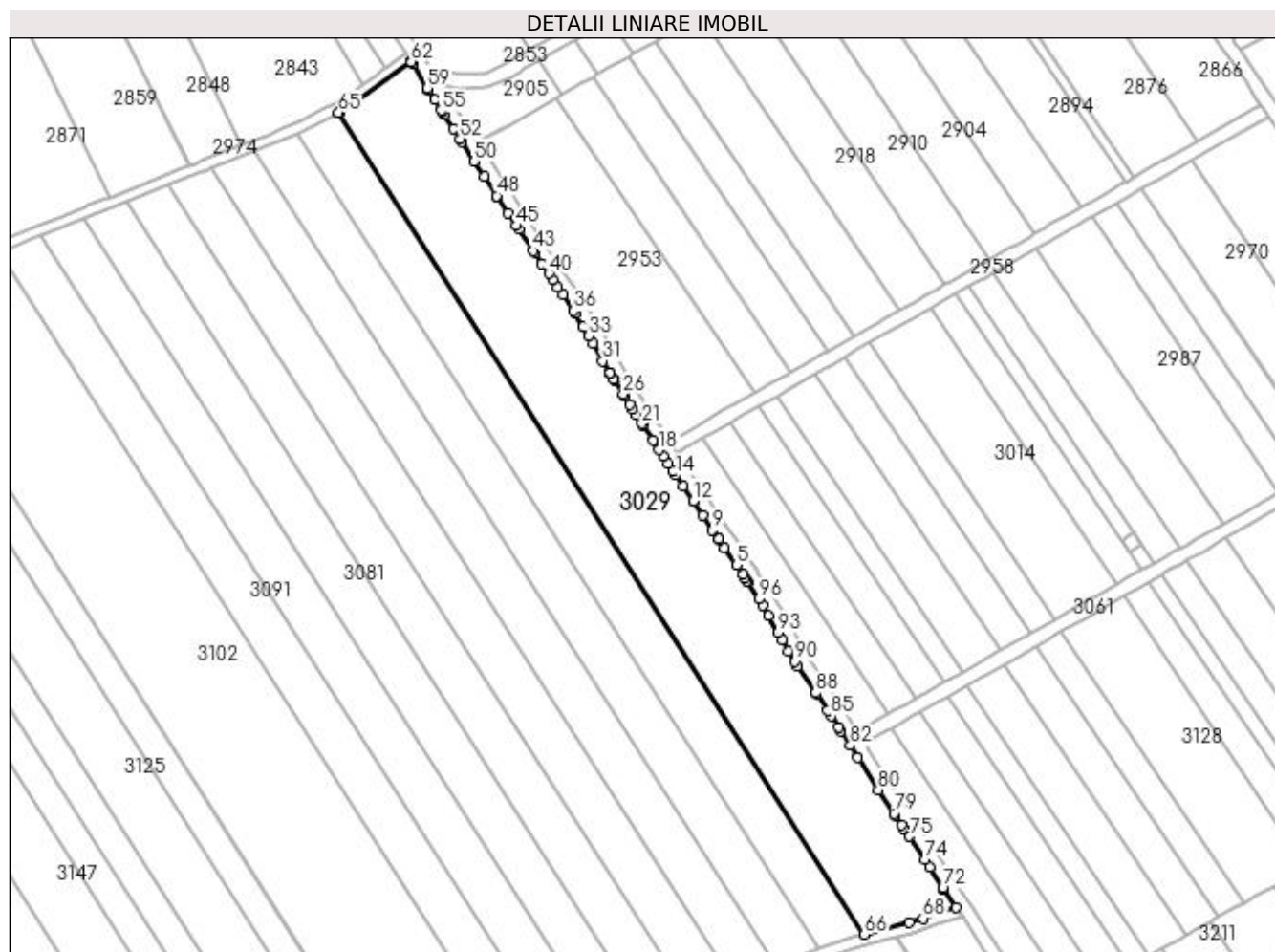
Inscrieri privind dezmembramintele dreptului de proprietate, drepturi reale de garanție și sarcini	Referințe
NU SUNT	

Anexa Nr. 1 La Partea I

Teren

Nr cadastral	Suprafața (mp)*	Observații / Referințe
	7.527	

* Suprafața este determinată în planul de proiecție Stereo 70.



Date referitoare la teren

Crt	Categorie folosință	Intra vilan	Suprafața (mp)	Tarla	Parcelă	Nr. topo	Observații / Referințe
1	arabil	NU	7.527	28	16	-	

Lungime Segmente

1) Valorile lungimilor segmentelor sunt obținute din proiecție în plan.

Punct început	X / Y	Punct sfârșit	X / Y	Lungime segment	Punct început	X / Y	Punct sfârșit	X / Y	Lungime segment	Punct început	X / Y	Punct sfârșit	X / Y	Lungime segment
1	398.217,742 327.062,882	2	398.217,439 327.063,336	0.545	2	398.217,439 327.063,336	3	398.216,979 327.064,026	0.829	3	398.216,979 327.064,026	4	398.216,262 327.065,1	1.292
4	398.216,262 327.065,1	5	398.214,435 327.067,836	3.29	5	398.214,435 327.067,836	6	398.210,917 327.072,85	6.125	6	398.210,917 327.072,85	7	398.209,365 327.075,152	2.776
7	398.209,365 327.075,152	8	398.209,196 327.075,401	0.301	8	398.209,196 327.075,401	9	398.207,408 327.078,052	3.197	9	398.207,408 327.078,052	10	398.204,615 327.082,291	5.077
10	398.204,615 327.082,291	11	398.201,906 327.086,354	4.883	11	398.201,906 327.086,354	12	398.201,773 327.086,554	0.24	12	398.201,773 327.086,554	13	398.198,845 327.090,819	5.173
13	398.198,845 327.090,819	14	398.196,696 327.094,04	3.872	14	398.196,696 327.094,04	15	398.195,926 327.095,195	1.388	15	398.195,926 327.095,195	16	398.194,46 327.097,452	2.691
16	398.194,46 327.097,452	17	398.193,043 327.099,632	2.6	17	398.193,043 327.099,632	18	398.191,854 327.101,382	2.116	18	398.191,854 327.101,382	19	398.190,005 327.104,104	3.29

Punct început	X / Y	Punct sfârșit	X / Y	Lungime segment	Punct început	X / Y	Punct sfârșit	X / Y	Lungime segment	Punct început	X / Y	Punct sfârșit	X / Y	Lungime segment
19	398.190,005 327.104,104	20	398.187,083 327.108,668	5.42	20	398.187,083 327.108,668	21	398.186,837 327.109,05	0.454	21	398.186,837 327.109,05	22	398.185,179 327.111,626	3.063
22	398.185,179 327.111,626	23	398.184,155 327.113,216	1.892	23	398.184,155 327.113,216	24	398.183,304 327.114,575	1.604	24	398.183,304 327.114,575	25	398.181,724 327.117,099	2.978
25	398.181,724 327.117,099	26	398.181,352 327.117,693	0.701	26	398.181,352 327.117,693	27	398.178,795 327.121,597	4.666	27	398.178,795 327.121,597	28	398.178,54 327.121,986	0.465
28	398.178,54 327.121,986	29	398.177,646 327.123,491	1.751	29	398.177,646 327.123,491	30	398.177,477 327.123,775	0.33	30	398.177,477 327.123,775	31	398.175,406 327.127,263	4.057
31	398.175,406 327.127,263	32	398.172,519 327.132,382	5.877	32	398.172,519 327.132,382	33	398.171,276 327.134,534	2.486	33	398.171,276 327.134,534	34	398.169,727 327.137,215	3.095
34	398.169,727 327.137,215	35	398.167,368 327.140,991	4.453	35	398.167,368 327.140,991	36	398.166,821 327.141,866	1.032	36	398.166,821 327.141,866	37	398.163,938 327.146,464	5.427
37	398.163,938 327.146,464	38	398.162,392 327.148,759	2.767	38	398.162,392 327.148,759	39	398.160,877 327.151,007	2.711	39	398.160,877 327.151,007	40	398.159,725 327.152,713	2.058
40	398.159,725 327.152,713	41	398.157,71 327.155,697	3.601	41	398.157,71 327.155,697	42	398.155,672 327.158,718	3.645	42	398.155,672 327.158,718	43	398.155,209 327.159,403	0.826
43	398.155,209 327.159,403	44	398.151,051 327.165,564	7.433	44	398.151,051 327.165,564	45	398.150,337 327.166,645	1.295	45	398.150,337 327.166,645	46	398.147,905 327.170,325	4.411
46	398.147,905 327.170,325	47	398.144,823 327.174,99	5.591	47	398.144,823 327.174,99	48	398.144,566 327.175,378	0.465	48	398.144,566 327.175,378	49	398.140,87 327.181,038	6.76
49	398.140,87 327.181,038	50	398.138,022 327.185,398	5.207	50	398.138,022 327.185,398	51	398.134,339 327.191,161	6.84	51	398.134,339 327.191,161	52	398.133,885 327.191,87	0.842
52	398.133,885 327.191,87	53	398.131,993 327.194,832	3.515	53	398.131,993 327.194,832	54	398.129,202 327.198,975	4.996	54	398.129,202 327.198,975	55	398.128,635 327.199,848	1.041
55	398.128,635 327.199,848	56	398.128,289 327.200,38	0.634	56	398.128,289 327.200,38	57	398.126,379 327.203,319	3.506	57	398.126,379 327.203,319	58	398.124,677 327.206,138	3.293
58	398.124,677 327.206,138	59	398.124,279 327.206,797	0.771	59	398.124,279 327.206,797	60	398.120,15 327.213,635	7.987	60	398.120,15 327.213,635	61	398.119,631 327.214,494	1.004
61	398.119,631 327.214,494	62	398.119,554 327.214,438	0.095	62	398.119,554 327.214,438	63	398.103,434 327.202,479	20.07 1	63	398.103,434 327.202,479	64	398.098,603 327.199,662	5.593
64	398.098,603 327.199,662	65	398.098,449 327.199,582	0.173	65	398.098,449 327.199,582	66	398.251,623 326.960,321	284.0 92	66	398.251,623 326.960,321	67	398.264,76 326.963,643	13.55 1
67	398.264,76 326.963,643	68	398.268,753 326.964,948	4.201	68	398.268,753 326.964,948	69	398.278,247 326.968,05	9.988	69	398.278,247 326.968,05	70	398.274,755 326.973,407	6.395
70	398.274,755 326.973,407	71	398.274,574 326.973,683	0.33	71	398.274,574 326.973,683	72	398.274,496 326.973,8	0.14	72	398.274,496 326.973,8	73	398.270,683 326.979,94	7.227
73	398.270,683 326.979,94	74	398.269,315 326.982,142	2.593	74	398.269,315 326.982,142	75	398.264,77 326.988,787	8.05	75	398.264,77 326.988,787	76	398.263,141 326.991,236	2.942
76	398.263,141 326.991,236	77	398.262,589 326.992,067	0.998	77	398.262,589 326.992,067	78	398.260,652 326.994,98	3.498	78	398.260,652 326.994,98	79	398.260,27 326.995,554	0.69
79	398.260,27 326.995,554	80	398.255,716 327.002,404	8.225	80	398.255,716 327.002,404	81	398.249,799 327.011,763	11.07 3	81	398.249,799 327.011,763	82	398.247,532 327.015,303	4.203
82	398.247,532 327.015,303	83	398.244,856 327.019,481	4.962	83	398.244,856 327.019,481	84	398.244,119 327.020,631	1.366	84	398.244,119 327.020,631	85	398.242,001 327.023,939	3.928
85	398.242,001 327.023,939	86	398.240,951 327.025,578	1.946	86	398.240,951 327.025,578	87	398.237,637 327.030,383	5.837	87	398.237,637 327.030,383	88	398.237,49 327.030,597	0.26
88	398.237,49 327.030,597	89	398.232,06 327.038,471	9.565	89	398.232,06 327.038,471	90	398.231,299 327.039,786	1.519	90	398.231,299 327.039,786	91	398.229,585 327.042,749	3.423
91	398.229,585 327.042,749	92	398.227,687 327.046,032	3.792	92	398.227,687 327.046,032	93	398.226,458 327.048,157	2.455	93	398.226,458 327.048,157	94	398.223,801 327.053,131	5.64
94	398.223,801 327.053,131	95	398.222,016 327.056,074	3.442	95	398.222,016 327.056,074	96	398.220,872 327.057,959	2.205	96	398.220,872 327.057,959	1	398.217,742 327.062,882	5.834

** Lungimile segmentelor sunt determinate în planul de proiecție Stereo 70 și sunt rotunjite la 1 milimetru.

*** Distanța dintre puncte este formată din segmente cumulate ce sunt mai mici decât valoarea 1 milimetru.

**DATE DESPRE IMOBILUL NR. 3038**

Oficiul de Cadastru și Publicitate Imobiliară DOLJ
Biroul de Cadastru și Publicitate Imobiliară Craiova

A. Partea I. Descrierea imobilului

TEREN Extravilan

Adresa: Jud. Dolj, T28, P17

Nr. Crt	Nr cadastral Nr. topografic	Suprafața* (mp)	Observații / Referințe
A1		3.750	Sector cadastral:11 Teren neimprejmuit;

B. Partea II. Proprietari și acte

Inscrieri privitoare la dreptul de proprietate și alte drepturi reale	Referințe
/	
Act Administrativ nr. Titlu de proprietate 746-44776, din 28/03/1997 emis de CJSIPT Dolj;	
B1	A1
Intabulare, drept de PROPRIETATE, dobandit prin Reconstituire, cota actuala 1/1, cota initiala 1/1 1) VASILE CONSTANTIN	

C. Partea III. SARCINI .

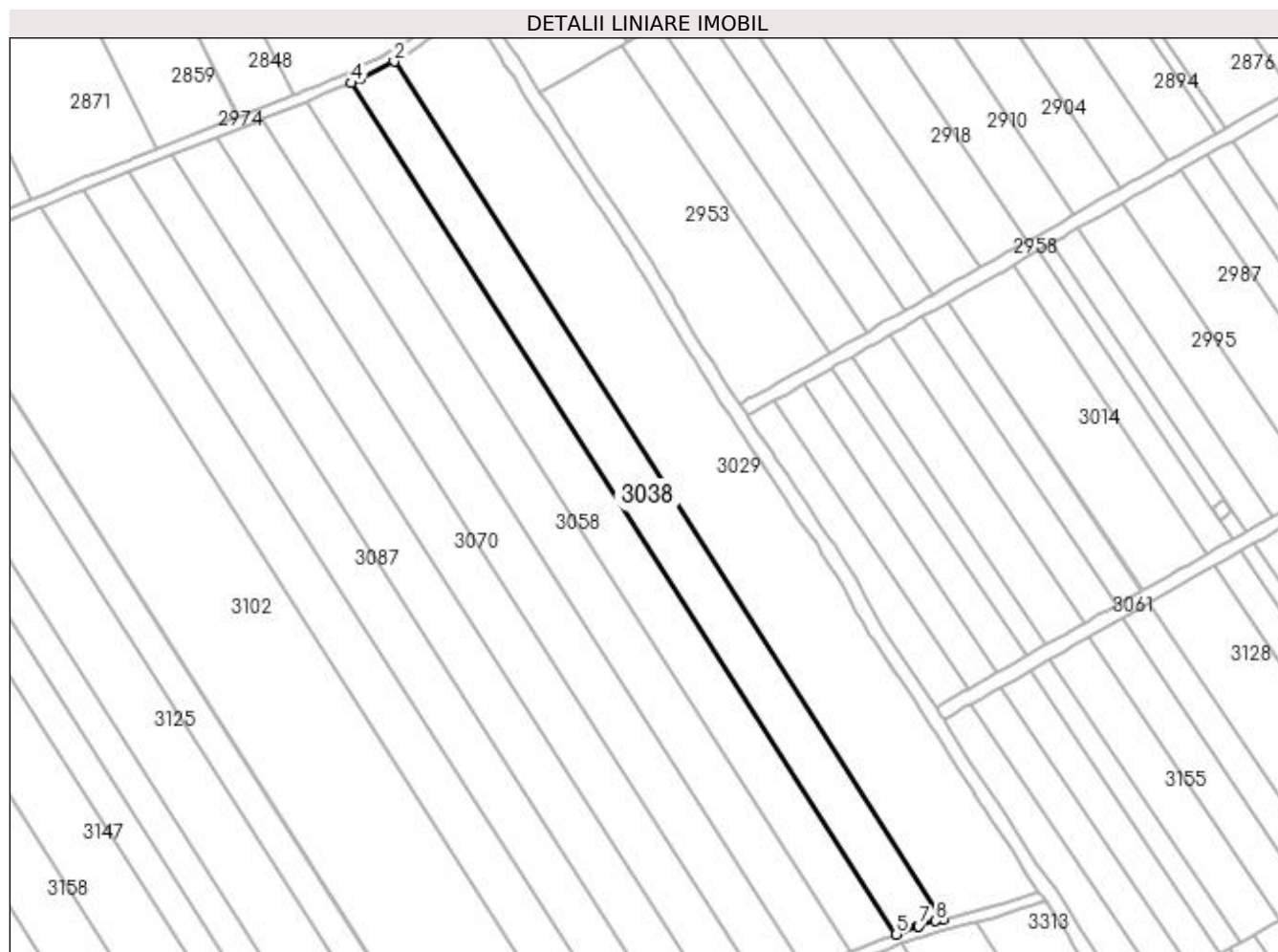
Inscrieri privind dezmembramintele dreptului de proprietate, drepturi reale de garanție și sarcini	Referințe
NU SUNT	

Anexa Nr. 1 La Partea I

Teren

Nr cadastral	Suprafața (mp)*	Observații / Referințe
	3.750	

* Suprafața este determinată în planul de proiecție Stereo 70.



Date referitoare la teren

Crt	Categorie folosință	Intra vilan	Suprafața (mp)	Tarla	Parcelă	Nr. topo	Observații / Referințe
1	arabil	NU	3.750	28	17	-	

Lungime Segmente

1) Valorile lungimilor segmentelor sunt obținute din proiecție în plan.

Punct început	X / Y	Punct sfârșit	X / Y	Lungime segment (** (m)
1	398.251,623 326.960,321	2	398.098,449 327.199,582	284.092
2	398.098,449 327.199,582	3	398.088,783 327.194,603	10.873
3	398.088,783 327.194,603	4	398.086,538 327.193,6	2.459
4	398.086,538 327.193,6	5	398.238,589 326.956,092	282.01
5	398.238,589 326.956,092	6	398.244,653 326.958,269	6.443

Punct început	X / Y	Punct sfârșit	X / Y	Lungime segment (** (m)
6	398.244,653 326.958,269	7	398.244,83 326.958,324	0.185
7	398.244,83 326.958,324	8	398.249,672 326.959,827	5.07
8	398.249,672 326.959,827	1	398.251,623 326.960,321	2.013

** Lungimile segmentelor sunt determinate în planul de proiecție Stereo 70 și sunt rotunjite la 1 milimetru.

*** Distanța dintre puncte este formată din segmente cumulate ce sunt mai mici decât valoarea 1 milimetru.

**DATE DESPRE IMOBILUL NR. 3048**

Oficiul de Cadastru și Publicitate Imobiliară DOLJ
Biroul de Cadastru și Publicitate Imobiliară Craiova

A. Partea I. Descrierea imobilului

TEREN Extravilan

Adresa: Jud. Dolj, T28, P18

Nr. Crt	Nr cadastral Nr. topografic	Suprafața* (mp)	Observații / Referințe
A1		3.741	Sector cadastral:11 Teren neimprejmuit;

B. Partea II. Proprietari și acte

Inscrieri privitoare la dreptul de proprietate și alte drepturi reale	Referințe
/	
Act Administrativ nr. Titlu de proprietate 604-48128, din 24/03/1997 emis de CJSIPT Dolj;	
B1	A1
Intabulare, drept de PROPRIETATE, dobândit prin Reconstituire, cota actuala 1/1, cota initiala 1/1 1) GRINDEANU CONSTANTIN, Lipsa CNP	

C. Partea III. SARCINI .

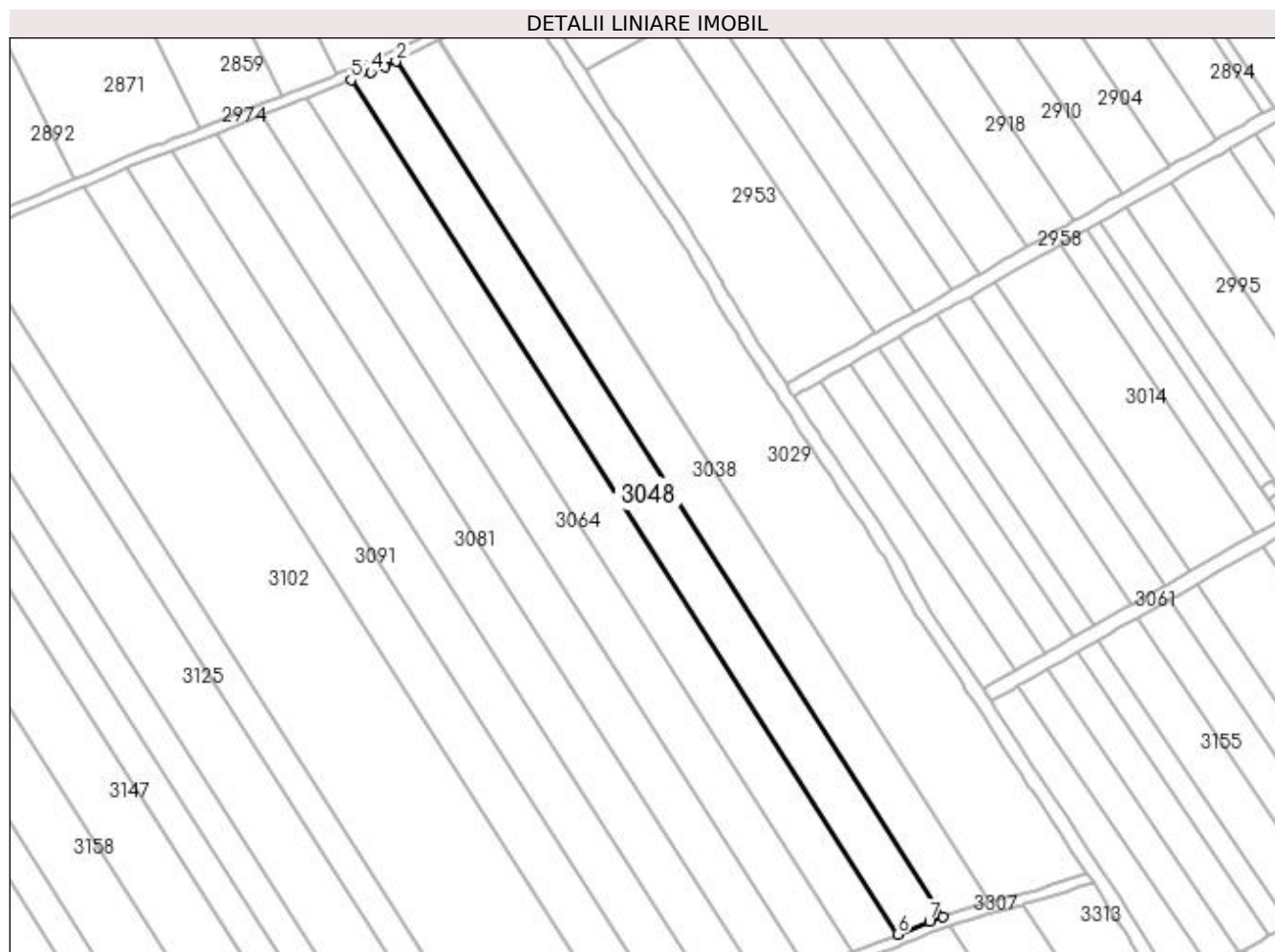
Inscrieri privind dezmembramintele dreptului de proprietate, drepturi reale de garanție și sarcini	Referințe
NU SUNT	

Anexa Nr. 1 La Partea I

Teren

Nr cadastral	Suprafața (mp)*	Observații / Referințe
	3.741	

* Suprafața este determinată în planul de proiecție Stereo 70.



Date referitoare la teren

Crt	Categorie folosință	Intra vilan	Suprafața (mp)	Tarla	Parcelă	Nr. topo	Observații / Referințe
1	arabil	NU	3.741	28	18	-	

Lungime Segmente

1) Valorile lungimilor segmentelor sunt obținute din proiecție în plan.

Punct început	X / Y	Punct sfârșit	X / Y	Lungime segment (** (m)
1	398.238,589 326.956,092	2	398.086,538 327.193,6	282.01
2	398.086,538 327.193,6	3	398.083,489 327.192,238	3.339
3	398.083,489 327.192,238	4	398.079,53 327.190,642	4.268
4	398.079,53 327.190,642	5	398.074,074 327.188,443	5.883
5	398.074,074 327.188,443	6	398.225,948 326.951,212	281.68

Punct început	X / Y	Punct sfârșit	X / Y	Lungime segment (** (m)
6	398.225,948 326.951,212	7	398.234,782 326.954,726	9.507
7	398.234,782 326.954,726	1	398.238,589 326.956,092	4.045

** Lungimile segmentelor sunt determinate în planul de proiecție Stereo 70 și sunt rotunjite la 1 milimetru.

*** Distanța dintre puncte este formată din segmente cumulate ce sunt mai mici decât valoarea 1 milimetru.

**DATE DESPRE IMOBILUL NR. 3058**

Oficiul de Cadastru și Publicitate Imobiliară DOLJ
Biroul de Cadastru și Publicitate Imobiliară Craiova

A. Partea I. Descrierea imobilului

TEREN Extravilan

Adresa: Jud. Dolj, T28, P19

Nr. Crt	Nr cadastral Nr. topografic	Suprafața* (mp)	Observații / Referințe
A1		3.734	Sector cadastral:11 Teren neimpregmuit;

B. Partea II. Proprietari și acte

Inscrieri privitoare la dreptul de proprietate și alte drepturi reale		Referințe
/		
Act Notarial nr. Contract de vanzare-cumparare 142, din 28/02/2002 emis de NP Telea Constantina Diana;		
B1	Intabulare, drept de PROPRIETATE, dobandit prin Conventie, cota actuala 1/2, cota initiala 1/2 1) STANICA ECATERINA	A1
Act Notarial nr. 142, din 28/02/2002 emis de NP Telea Constantina Diana;		
B2	Intabulare, drept de PROPRIETATE, dobandit prin Conventie, cota actuala 1/2, cota initiala 1/2 1) POPESCU AURELIA	A1

C. Partea III. SARCINI .

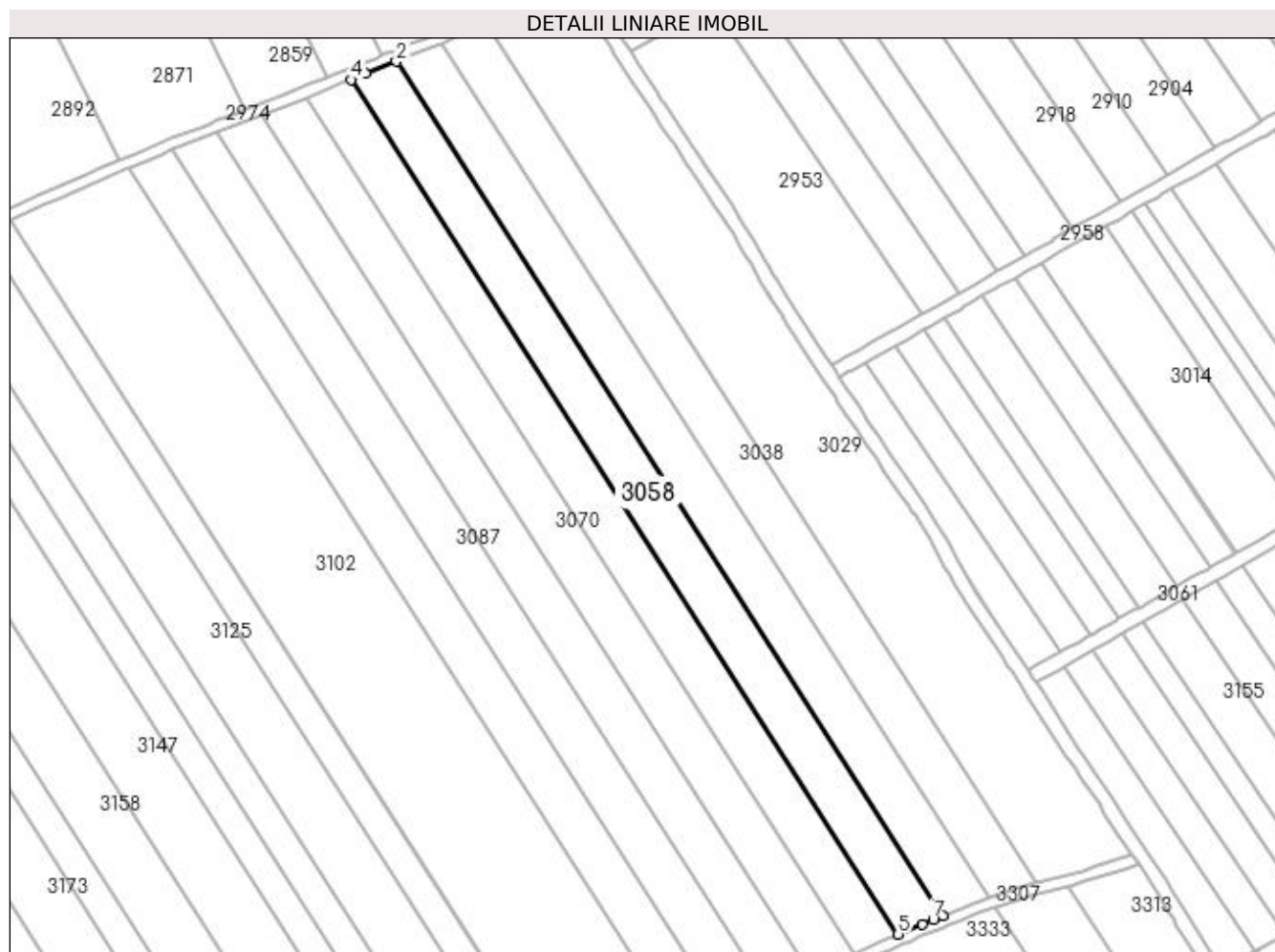
Inscrieri privind dezmembramintele dreptului de proprietate, drepturi reale de garanție și sarcini	Referințe
NU SUNT	

Anexa Nr. 1 La Partea I

Teren

Nr cadastral	Suprafața (mp)*	Observații / Referințe
	3.734	

* Suprafața este determinată în planul de proiecție Stereo 70.



Date referitoare la teren

Crt	Categorie folosință	Intra vilan	Suprafața (mp)	Tarla	Parcelă	Nr. topo	Observații / Referințe
1	arabil	NU	3.734	28	19	-	

Lungime Segmente

1) Valorile lungimilor segmentelor sunt obținute din proiecție în plan.

Punct început	X / Y	Punct sfârșit	X / Y	Lungime segment (** (m)
1	398.225,948 326.951,212	2	398.074,074 327.188,443	281.68
2	398.074,074 327.188,443	3	398.065,594 327.185,024	9.144
3	398.065,594 327.185,024	4	398.061,563 327.183,399	4.345
4	398.061,563 327.183,399	5	398.213,489 326.946,087	281.777
5	398.213,489 326.946,087	6	398.220,153 326.948,908	7.237

Punct început	X / Y	Punct sfârșit	X / Y	Lungime segment (** (m)
6	398.220,153 326.948,908	7	398.223,212 326.950,124	3.291
7	398.223,212 326.950,124	1	398.225,948 326.951,212	2.944

** Lungimile segmentelor sunt determinate în planul de proiecție Stereo 70 și sunt rotunjite la 1 milimetru.

*** Distanța dintre puncte este formată din segmente cumulate ce sunt mai mici decât valoarea 1 milimetru.

**DATE DESPRE IMOBILUL NR. 3064**

Oficiul de Cadastru și Publicitate Imobiliară DOLJ
Biroul de Cadastru și Publicitate Imobiliară Craiova

A. Partea I. Descrierea imobilului

TEREN Extravilan

Adresa: Jud. Dolj, T28, P20

Nr. Crt	Nr cadastral Nr. topografic	Suprafața* (mp)	Observații / Referințe
A1		3.724	Sector cadastral:11 Teren neimprejmuit;

B. Partea II. Proprietari și acte

Inscrieri privitoare la dreptul de proprietate și alte drepturi reale	Referințe
/	
Act Administrativ nr. Titlu de proprietate 861-2195, din 28/03/1997 emis de CJSIPT Dolj;	
B1	A1
Intabulare, drept de PROPRIETATE, dobândit prin Reconstituire, cota actuala 1/1, cota initiala 1/1 1) BUDICA CONSTANTIN	

C. Partea III. SARCINI .

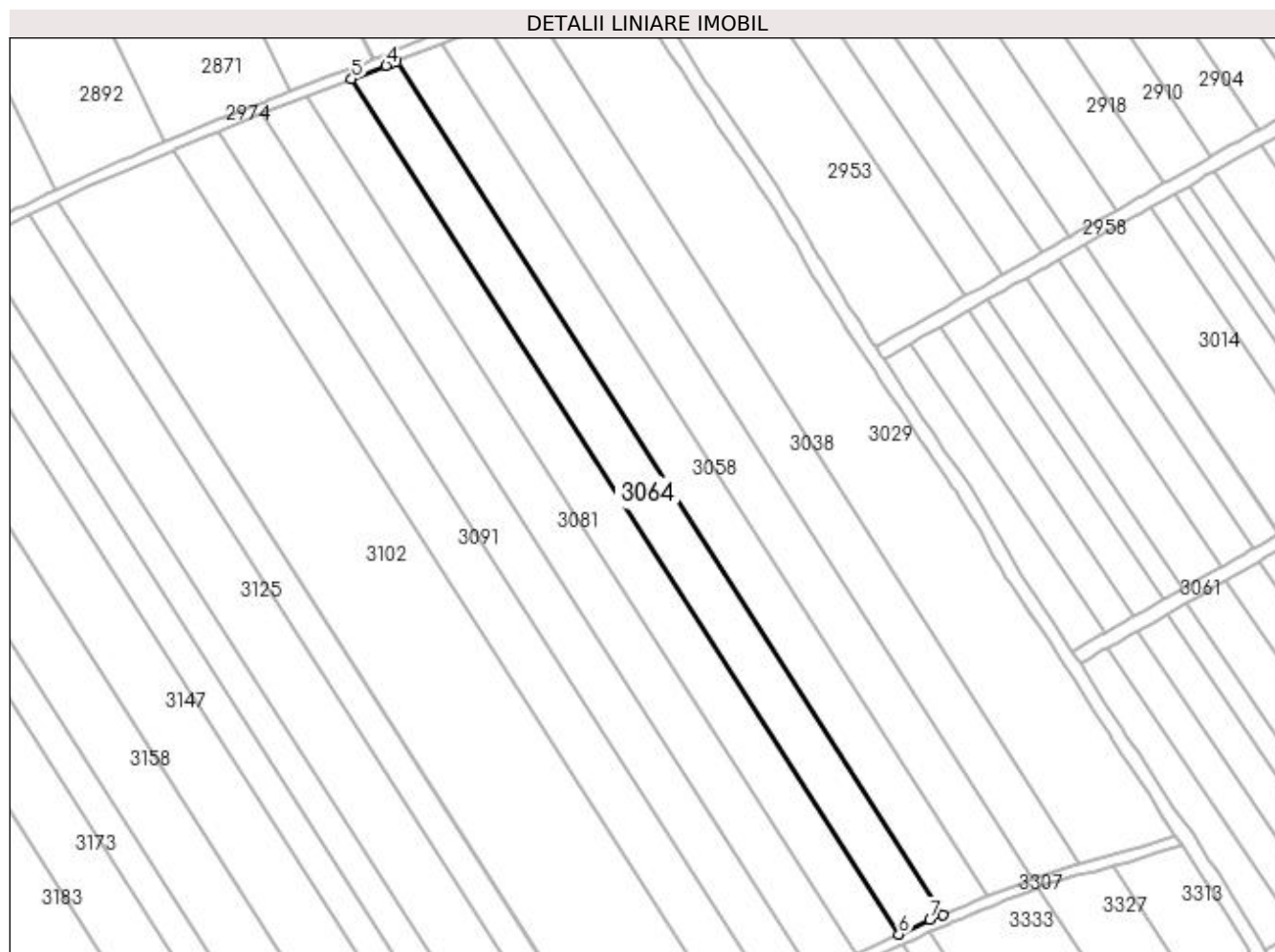
Inscrieri privind dezmembramintele dreptului de proprietate, drepturi reale de garanție și sarcini	Referințe
NU SUNT	

Anexa Nr. 1 La Partea I

Teren

Nr cadastral	Suprafața (mp)*	Observații / Referințe
	3.724	

* Suprafața este determinată în planul de proiecție Stereo 70.



Date referitoare la teren

Crt	Categorie folosință	Intra vilan	Suprafața (mp)	Tarla	Parcelă	Nr. topo	Observații / Referințe
1	arabil	NU	3.724	28	20	-	

Lungime Segmente

1) Valorile lungimilor segmentelor sunt obținute din proiecție în plan.

Punct început	X / Y	Punct sfârșit	X / Y	Lungime segment (** (m)
1	398.213,489 326.946,087	2	398.061,563 327.183,399	281.777
2	398.061,563 327.183,399	3	398.059,857 327.182,711	1.84
3	398.059,857 327.182,711	4	398.058,618 327.182,228	1.33
4	398.058,618 327.182,228	5	398.049,031 327.178,488	10.291
5	398.049,031 327.178,488	6	398.201,321 326.940,607	282.454

Punct început	X / Y	Punct sfârșit	X / Y	Lungime segment (** (m)
6	398.201,321 326.940,607	7	398.209,947 326.944,588	9.501
7	398.209,947 326.944,588	1	398.213,489 326.946,087	3.846

** Lungimile segmentelor sunt determinate în planul de proiecție Stereo 70 și sunt rotunjite la 1 milimetru.

*** Distanța dintre puncte este formată din segmente cumulate ce sunt mai mici decât valoarea 1 milimetru.

**DATE DESPRE IMOBILUL NR. 3070**

Oficiul de Cadastru și Publicitate Imobiliară DOLJ
Biroul de Cadastru și Publicitate Imobiliară Craiova

A. Partea I. Descrierea imobilului

TEREN Extravilan

Adresa: Jud. Dolj, T28, P21

Nr. Crt	Nr cadastral Nr. topografic	Suprafața* (mp)	Observații / Referințe
A1		3.714	Sector cadastral:11 Teren neimprejmuit;

B. Partea II. Proprietari și acte

Inscrieri privitoare la dreptul de proprietate și alte drepturi reale	Referințe
/	
Act Notarial nr. Certificat de mostenitor 416, din 08/12/2004 emis de NP CERNOBAI CLAUDIU-EMIL;	
B1	A1
Intabulare, drept de PROPRIETATE, dobandit prin Succesiune, cota actuala 1/1, cota initiala 1/1 1) GRINDEANU NICOLAE DEFUNCT:Da	

C. Partea III. SARCINI .

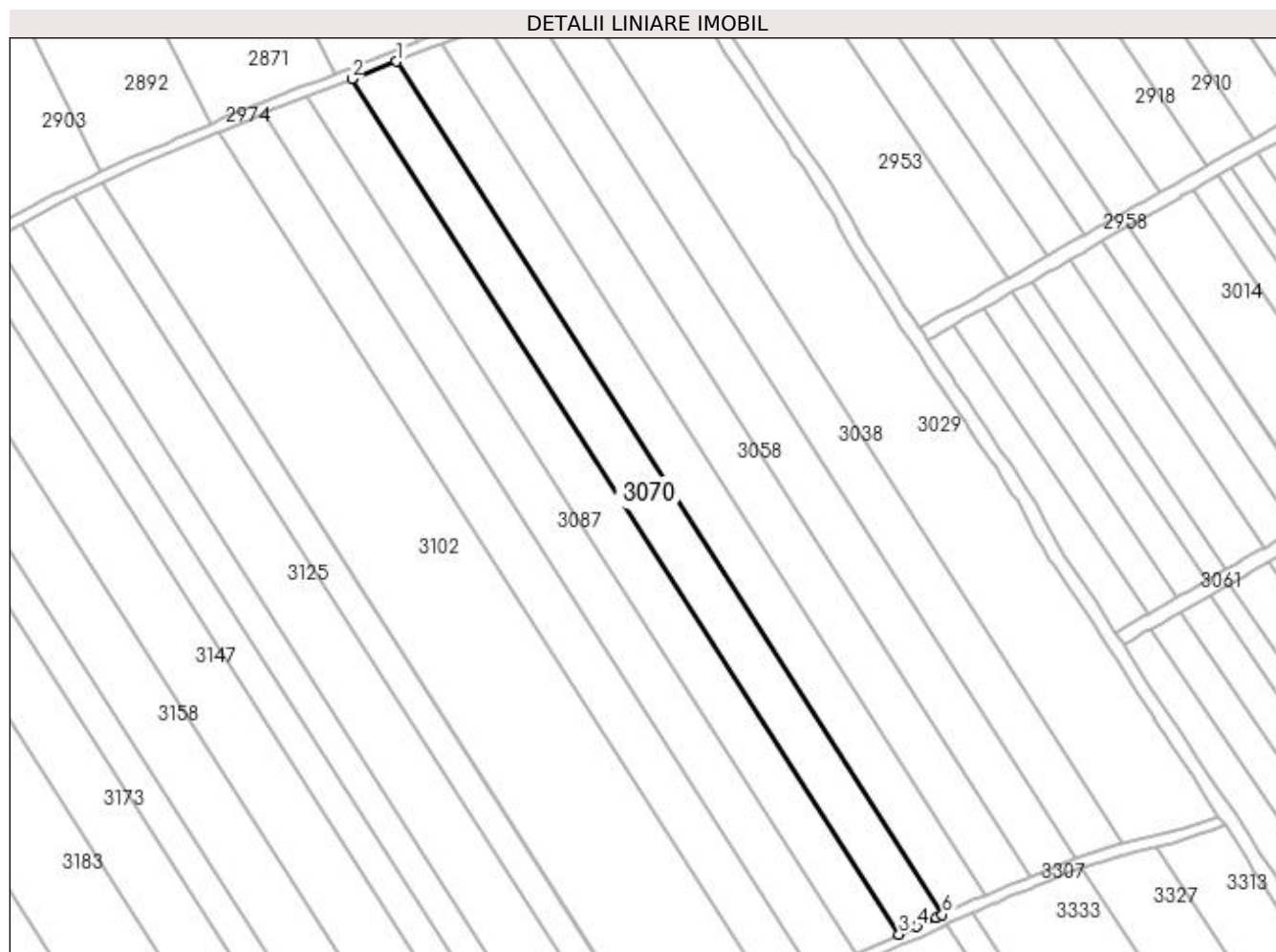
Inscrieri privind dezmembramintele dreptului de proprietate, drepturi reale de garanție și sarcini	Referințe
NU SUNT	

Anexa Nr. 1 La Partea I

Teren

Nr cadastral	Suprafața (mp)*	Observații / Referințe
	3.714	

* Suprafața este determinată în planul de proiecție Stereo 70.



Date referitoare la teren

Crt	Categorie folosință	Intra vilan	Suprafața (mp)	Tarla	Parcelă	Nr. topo	Observații / Referințe
1	arabil	NU	3.714	28	21	-	

Lungime Segmente

1) Valorile lungimilor segmentelor sunt obținute din proiecție în plan.

Punct început	X / Y	Punct sfârșit	X / Y	Lungime segment (** (m)
1	398.049,031 327.178,488	2	398.036,555 327.173,622	13.391
2	398.036,555 327.173,622	3	398.189,244 326.935,117	283.194
3	398.189,244 326.935,117	4	398.194,158 326.937,3	5.376
4	398.194,158 326.937,3	5	398.199,618 326.939,82	6.014
5	398.199,618 326.939,82	6	398.201,321 326.940,607	1.876

Punct început	X / Y	Punct sfârșit	X / Y	Lungime segment (** (m)
6	398.201,321 326.940,607	1	398.049,031 327.178,488	282.454

** Lungimile segmentelor sunt determinate în planul de proiecție Stereo 70 și sunt rotunjite la 1 milimetru.

*** Distanța dintre puncte este formată din segmente cumulate ce sunt mai mici decât valoarea 1 milimetru.

**DATE DESPRE IMOBILUL NR. 3081**

Oficiul de Cadastru și Publicitate Imobiliară DOLJ
Biroul de Cadastru și Publicitate Imobiliară Craiova

A. Partea I. Descrierea imobilului

TEREN Extravilan

Adresa: Jud. Dolj, T28, P22

Nr. Crt	Nr cadastral Nr. topografic	Suprafața* (mp)	Observații / Referințe
A1		3.708	Sector cadastral:11 Teren neimprejmuit;

B. Partea II. Proprietari și acte

Inscrieri privitoare la dreptul de proprietate și alte drepturi reale	Referințe
/	
Act Administrativ nr. Titlu de proprietate 859-2195, din 28/03/1997 emis de CJSIPT Dolj;	
B1	A1
Intabulare, drept de PROPRIETATE, dobandit prin Reconstituire, cota actuala 1/1, cota initiala 1/1 1) PREDĂ MARIN	

C. Partea III. SARCINI .

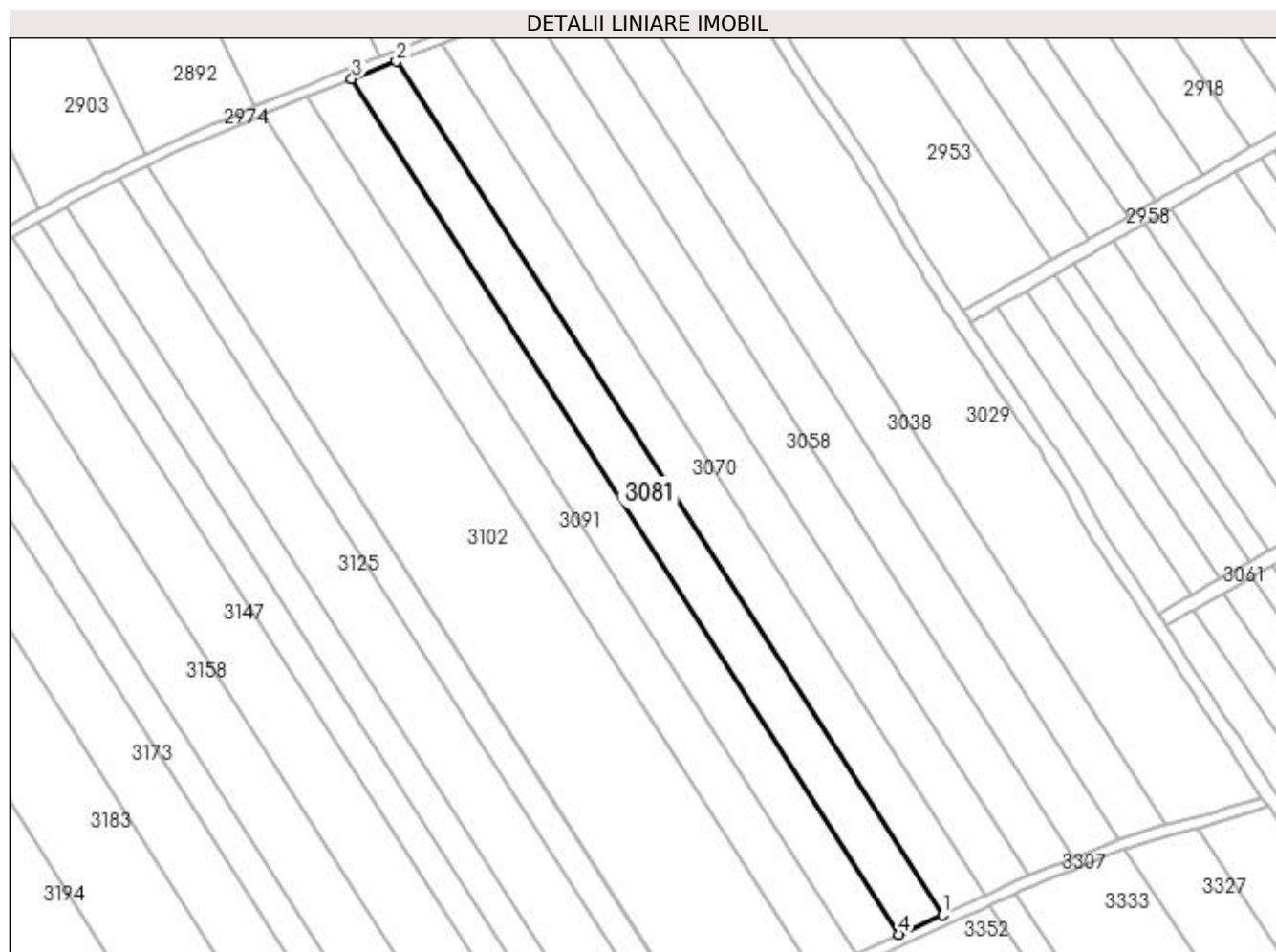
Inscrieri privind dezmembramintele dreptului de proprietate, drepturi reale de garanție și sarcini	Referințe
NU SUNT	

Anexa Nr. 1 La Partea I

Teren

Nr cadastral	Suprafața (mp)*	Observații / Referințe
	3.708	

* Suprafața este determinată în planul de proiecție Stereo 70.



Date referitoare la teren

Crt	Categorie folosință	Intra vilan	Suprafața (mp)	Tarla	Parcelă	Nr. topo	Observații / Referințe
1	arabil	NU	3.708	28	22	-	

Lungime Segmente

1) Valorile lungimilor segmentelor sunt obținute din proiecție în plan.

Punct început	X / Y	Punct sfârșit	X / Y	Lungime segment (** (m)
1	398.189,244 326.935,117	2	398.036,555 327.173,622	283.194
2	398.036,555 327.173,622	3	398.024,128 327.168,775	13.339
3	398.024,128 327.168,775	4	398.177,153 326.929,745	283.817
4	398.177,153 326.929,745	1	398.189,244 326.935,117	13.231

**** Lungimile segmentelor sunt determinate în planul de proiecție Stereo 70 și sunt rotunjite la 1 milimetru.**

***** Distanța dintre puncte este formată din segmente cumulate ce sunt mai mici decât valoarea 1 milimetru.**

**DATE DESPRE IMOBILUL NR. 3087**

Oficiul de Cadastru și Publicitate Imobiliară DOLJ
Biroul de Cadastru și Publicitate Imobiliară Craiova

A. Partea I. Descrierea imobilului

TEREN Extravilan

Adresa: Jud. Dolj, T28, P23

Nr. Crt	Nr cadastral Nr. topografic	Suprafața* (mp)	Observații / Referințe
A1		3.702	Sector cadastral:11 Teren neimprejmuit;

B. Partea II. Proprietari și acte

Inscrieri privitoare la dreptul de proprietate și alte drepturi reale	Referințe
/	
Act Administrativ nr. Titlu de proprietate 746-44776, din 28/03/1997 emis de CJSIPT Dolj;	
B1	A1
Intabulare, drept de PROPRIETATE, dobandit prin Reconstituire, cota actuala 1/1, cota initiala 1/1	
1) VASILE CONSTANTIN	

C. Partea III. SARCINI .

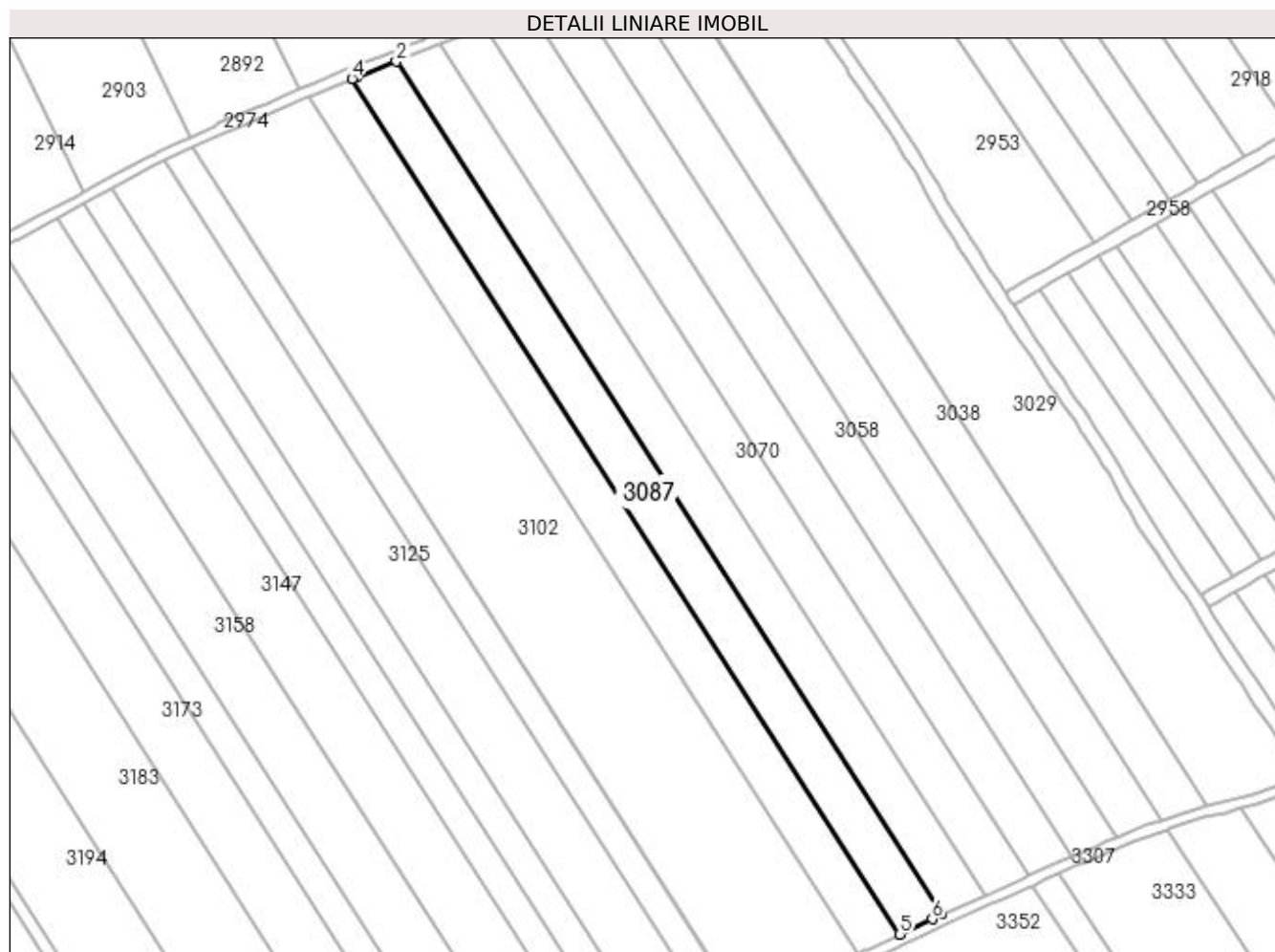
Inscrieri privind dezmembramintele dreptului de proprietate, drepturi reale de garanție și sarcini	Referințe
NU SUNT	

Anexa Nr. 1 La Partea I

Teren

Nr cadastral	Suprafața (mp)*	Observații / Referințe
	3.702	

* Suprafața este determinată în planul de proiecție Stereo 70.



Date referitoare la teren

Crt	Categorie folosință	Intra vilan	Suprafața (mp)	Tarla	Parcelă	Nr. topo	Observații / Referințe
1	arabil	NU	3.702	28	23	-	

Lungime Segmente

1) Valorile lungimilor segmentelor sunt obținute din proiecție în plan.

Punct început	X / Y	Punct sfârșit	X / Y	Lungime segment (** (m)
1	398.177,153 326.929,745	2	398.024,128 327.168,775	283.817
2	398.024,128 327.168,775	3	398.013,02 327.164,442	11.923
3	398.013,02 327.164,442	4	398.011,775 327.163,917	1.351
4	398.011,775 327.163,917	5	398.165,26 326.924,169	284.67
5	398.165,26 326.924,169	6	398.174,454 326.928,479	10.154

Punct început	X / Y	Punct sfârșit	X / Y	Lungime segment (** (m)
6	398.174,454 326.928,479	1	398.177,153 326.929,745	2.981

** Lungimile segmentelor sunt determinate în planul de proiecție Stereo 70 și sunt rotunjite la 1 milimetru.

*** Distanța dintre puncte este formată din segmente cumulate ce sunt mai mici decât valoarea 1 milimetru.

**DATE DESPRE IMOBILUL NR. 3091**

Oficiul de Cadastru și Publicitate Imobiliară DOLJ
Biroul de Cadastru și Publicitate Imobiliară Craiova

A. Partea I. Descrierea imobilului

TEREN Extravilan

Adresa: Jud. Dolj, TARLA 28, PARCELA 24.

Nr. Crt	Nr cadastral Nr. topografic	Suprafața* (mp)	Observații / Referințe
A1	31815	3.695	Sector cadastral:11 Teren neimprejmuit; TEREN NEIMPREJMUIT LIMITA CONVENTIONALA.

B. Partea II. Proprietari și acte

Inscrieri privitoare la dreptul de proprietate și alte drepturi reale	Referințe
237900 / 28/11/2022	
Act Administrativ nr. TDP nr. 1470-59556, din 17/02/1999 emis de CJ DOLJ (CM nr. 168/20.12.2011 NP Defta Emil , CM nr. 206/16.11.2016 NP Defta Emil, Încheiere de îndreptare a erorii materiale nr. 37/06.04.2017);	
B1	A1
Intabulare, drept de PROPRIETATE, dobândit prin Succesiune, cota actuala 1/1, cota initiala 1/1	
1) GHIȚĂ MIHAELA	

C. Partea III. SARCINI .

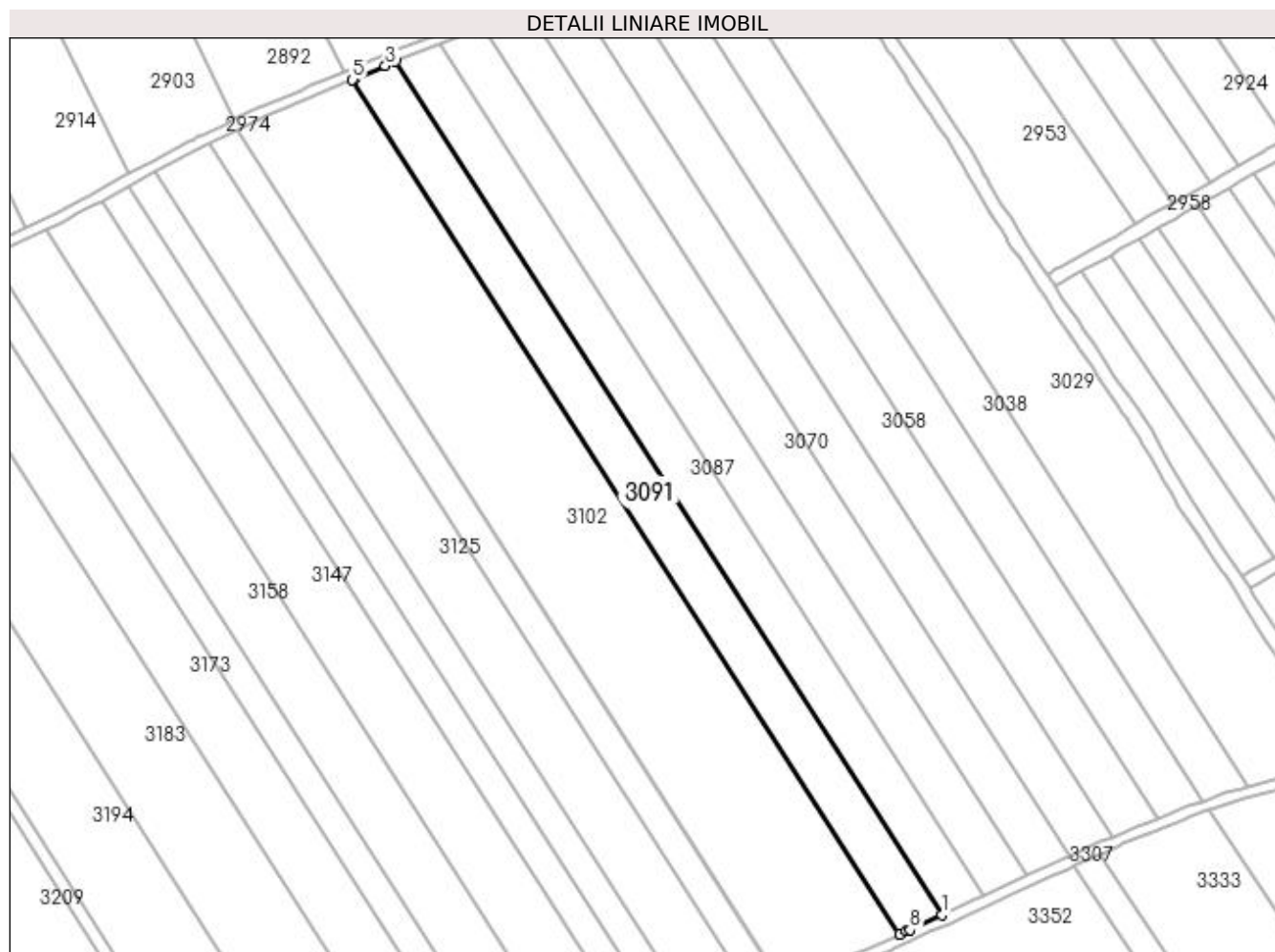
Inscrieri privind dezmembramintele dreptului de proprietate, drepturi reale de garanție și sarcini	Referințe
NU SUNT	

Anexa Nr. 1 La Partea I

Teren

Nr cadastral	Suprafața (mp)*	Observații / Referințe
31815	3.695	TEREN NEIMPREJMUIT LIMITA CONVENTIONALA.

* Suprafața este determinată în planul de proiecție Stereo 70.



Date referitoare la teren

Crt	Categorie folosință	Intravilan	Suprafața (mp)	Tarla	Parcelă	Nr. topo	Observații / Referințe
1	arabil	NU	3.695	28	24	-	TEREN NEIMPREJMUIT LIMITA CONVENTIONALA.

Lungime Segmente

1) Valorile lungimilor segmentelor sunt obținute din proiecție în plan.

Punct început	X / Y	Punct sfârșit	X / Y	Lungime segment (** (m)
1	398.165,26 326.924,169	2	398.011,775 327.163,917	284.67
2	398.011,775 327.163,917	3	398.008,868 327.162,689	3.156
3	398.008,868 327.162,689	4	398.000,127 327.158,998	9.487
4	398.000,127 327.158,998	5	397.999,653 327.158,798	0.515
5	397.999,653 327.158,798	6	398.153,385 326.918,666	285.125

Punct început	X / Y	Punct sfârșit	X / Y	Lungime segment (** (m)
6	398.153,385 326.918,666	7	398.155,396 326.919,543	2.194
7	398.155,396 326.919,543	8	398.156,294 326.919,964	0.993
8	398.156,294 326.919,964	1	398.165,26 326.924,169	9.903

** Lungimile segmentelor sunt determinate în planul de proiecție Stereo 70 și sunt rotunjite la 1 milimetru.

*** Distanța dintre puncte este formată din segmente cumulate ce sunt mai mici decât valoarea 1 milimetru.

**DATE DESPRE IMOBILUL NR. 3102**

Oficiul de Cadastru și Publicitate Imobiliară DOLJ
Biroul de Cadastru și Publicitate Imobiliară Craiova

A. Partea I. Descrierea imobilului

TEREN Extravilan

Adresa: Jud. Dolj, TARLAUA 28, PARCELA 25.

Nr. Crt	Nr cadastral Nr. topografic	Suprafața* (mp)	Observații / Referințe
A1	31789	10.000	Sector cadastral:11 Teren neimprejmuit;

B. Partea II. Proprietari și acte

Inscrieri privitoare la dreptul de proprietate și alte drepturi reale	Referințe
185832 / 03/10/2022	
Act Notarial nr. CONTRACT DE DONATIE aut. nr. 514, din 24/03/1999 emis de NP CERNOBAI EMIL (CM nr. 110/28.10.2021 NP Dinca A C);	
B1	A1
Intabulare, drept de PROPRIETATE, dobandit prin Succesiune, cota actuala 1/1, cota initiala 1/1	
1) GHIȚĂ MIHAELA	

C. Partea III. SARCINI .

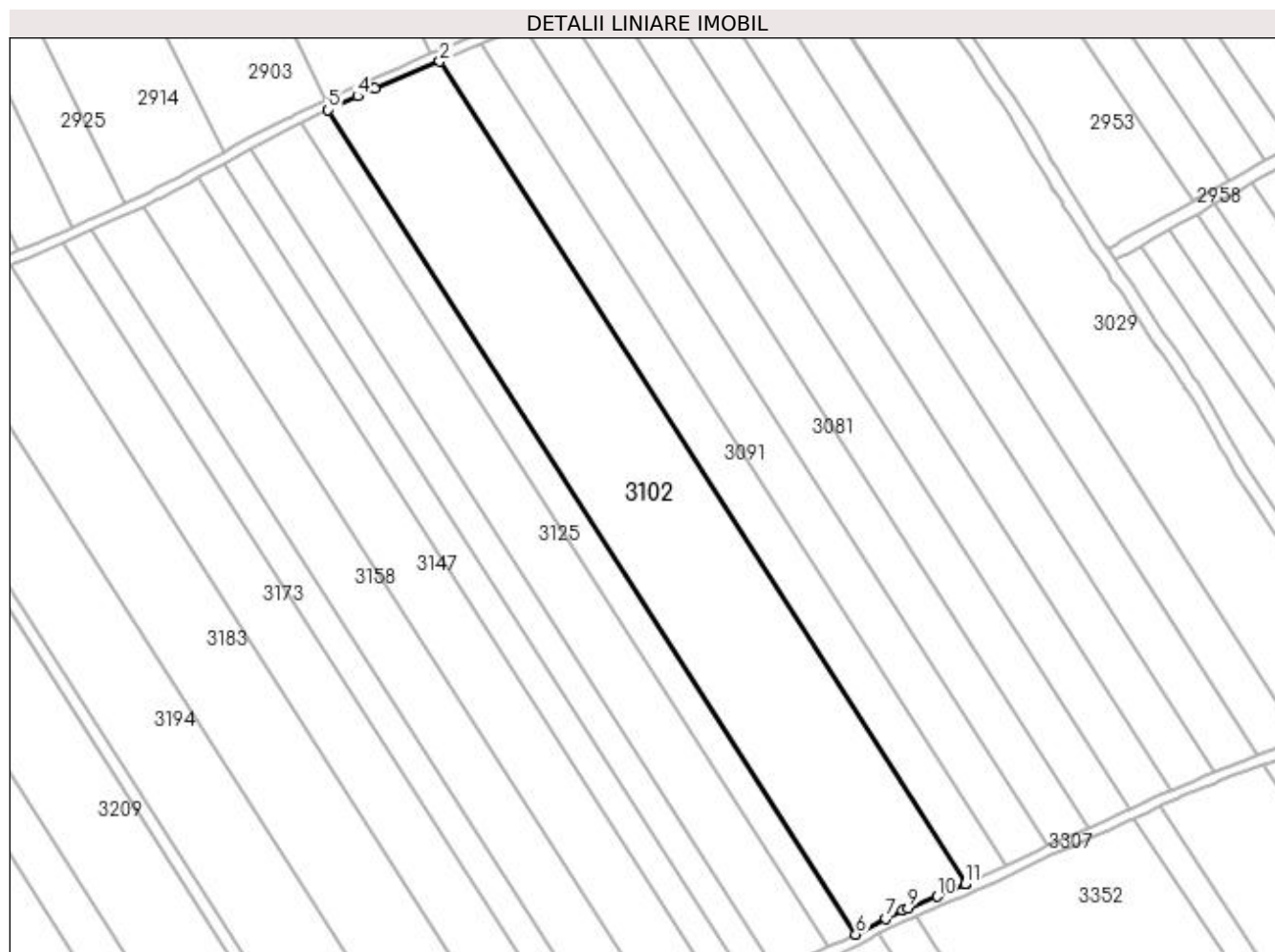
Inscrieri privind dezmembramintele dreptului de proprietate, drepturi reale de garanție și sarcini	Referințe
NU SUNT	

Anexa Nr. 1 La Partea I

Teren

Nr cadastral	Suprafața (mp)*	Observații / Referințe
31789	10.000	

* Suprafața este determinată în planul de proiecție Stereo 70.



Date referitoare la teren

Crt	Categorie folosință	Intra vilan	Suprafața (mp)	Tarla	Parcelă	Nr. topo	Observații / Referințe
1	arabil	NU	10.000	28	25	-	TEREN NEIMPREJMUIT LIMITA CONVENTIONALA.

Lungime Segmente

1) Valorile lungimilor segmentelor sunt obținute din proiecție în plan.

Punct început	X / Y	Punct sfârșit	X / Y	Lungime segment (** (m)
1	398.153,385 326.918,666	2	397.999,653 327.158,798	285.125
2	397.999,653 327.158,798	3	397.980,807 327.150,839	20.458
3	397.980,807 327.150,839	4	397.975,637 327.148,656	5.612
4	397.975,637 327.148,656	5	397.967,118 327.144,608	9.432
5	397.967,118 327.144,608	6	398.121,193 326.903,939	285.764

Punct început	X / Y	Punct sfârșit	X / Y	Lungime segment (** (m)
6	398.121,193 326.903,939	7	398.129,958 326.908,554	9.905
7	398.129,958 326.908,554	8	398.134,787 326.910,837	5.342
8	398.134,787 326.910,837	9	398.136,532 326.911,55	1.885
9	398.136,532 326.911,55	10	398.145,005 326.915,014	9.154
10	398.145,005 326.915,014	11	398.153,135 326.918,558	8.87
11	398.153,135 326.918,558	1	398.153,385 326.918,666	0.272

** Lungimile segmentelor sunt determinate în planul de proiecție Stereo 70 și sunt rotunjite la 1 milimetru.

*** Distanța dintre puncte este formată din segmente cumulate ce sunt mai mici decât valoarea 1 milimetru.

**DATE DESPRE IMOBILUL NR. 3116**

Oficiul de Cadastru și Publicitate Imobiliară DOLJ
Biroul de Cadastru și Publicitate Imobiliară Craiova

A. Partea I. Descrierea imobilului

TEREN Extravilan

Adresa: Jud. Dolj, T28, P26

Nr. Crt	Nr cadastral Nr. topografic	Suprafața* (mp)	Observații / Referințe
A1		2.465	Sector cadastral:11 Teren neimprejmuit;

B. Partea II. Proprietari și acte

Inscrieri privitoare la dreptul de proprietate și alte drepturi reale	Referințe
/	
Act Notarial nr. Certificat de mostenitor 62, din 26/11/2019 emis de NP BAJENARU ANAMARIA;	
B1	A1
Intabulare, drept de PROPRIETATE, dobandit prin Succesiune, cota actuala 1/1, cota initiala 1/1 1) IANCU CONSTANTIN	

C. Partea III. SARCINI .

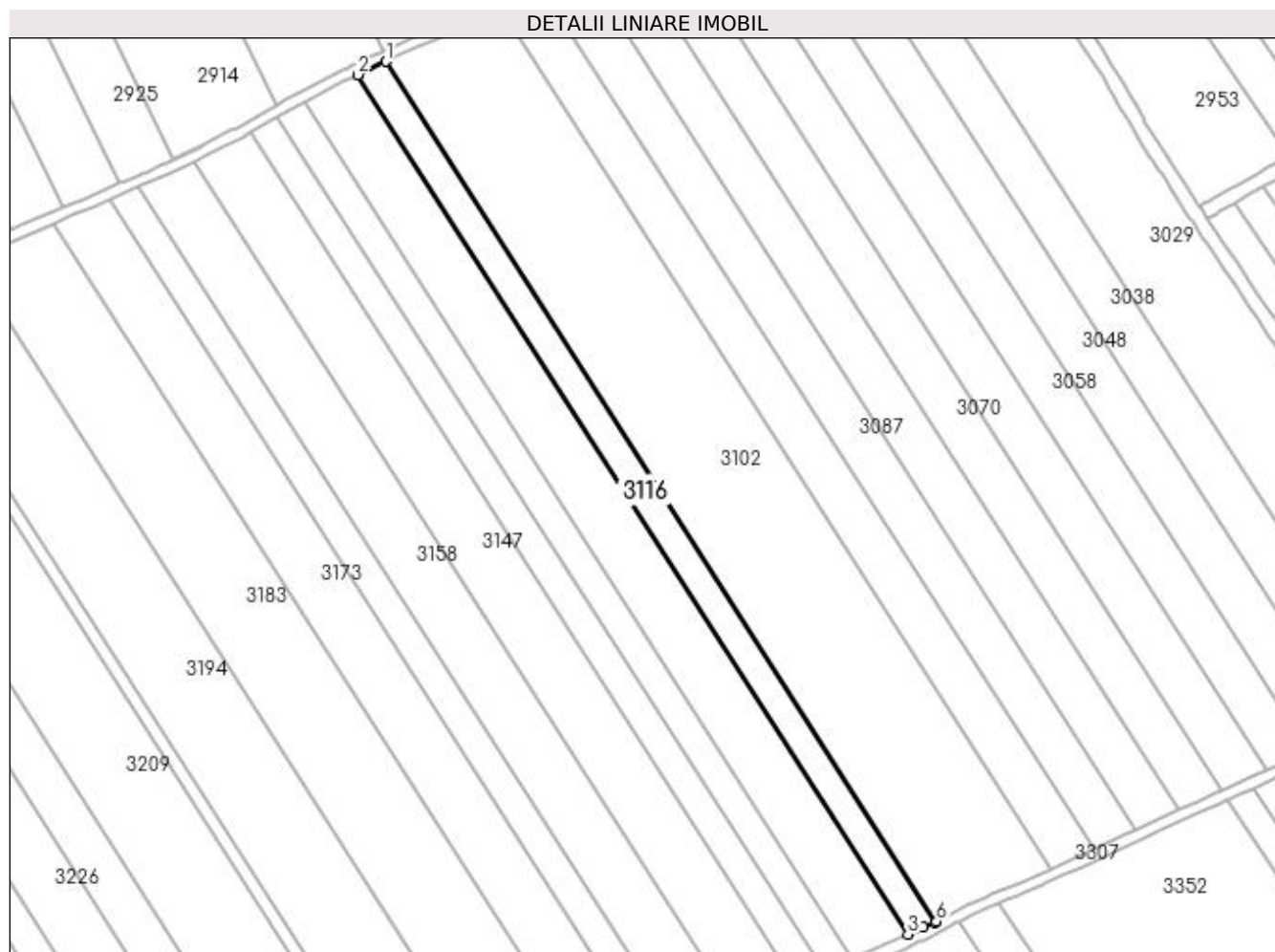
Inscrieri privind dezmembramintele dreptului de proprietate, drepturi reale de garanție și sarcini	Referințe
NU SUNT	

Anexa Nr. 1 La Partea I

Teren

Nr cadastral	Suprafața (mp)*	Observații / Referințe
	2.465	

* Suprafața este determinată în planul de proiecție Stereo 70.



Date referitoare la teren

Crt	Categorie folosință	Intra vilan	Suprafața (mp)	Tarla	Parcelă	Nr. topo	Observații / Referințe
1	arabil	NU	2.465	28	26	-	

Lungime Segmente

1) Valorile lungimilor segmentelor sunt obținute din proiecție în plan.

Punct început	X / Y	Punct sfârșit	X / Y	Lungime segment (** (m)
1	397.967,118 327.144,608	2	397.959,262 327.140,876	8.697
2	397.959,262 327.140,876	3	398.113,252 326.900,341	285.605
3	398.113,252 326.900,341	4	398.117,575 326.902,284	4.74
4	398.117,575 326.902,284	5	398.120,831 326.903,748	3.569
5	398.120,831 326.903,748	6	398.121,193 326.903,939	0.41

Punct început	X / Y	Punct sfârșit	X / Y	Lungime segment (** (m)
6	398.121,193 326.903,939	1	397.967,118 327.144,608	285.764

** Lungimile segmentelor sunt determinate în planul de proiecție Stereo 70 și sunt rotunjite la 1 milimetru.

*** Distanța dintre puncte este formată din segmente cumulate ce sunt mai mici decât valoarea 1 milimetru.

**DATE DESPRE IMOBILUL NR. 3125**

Oficiul de Cadastru și Publicitate Imobiliară DOLJ
Biroul de Cadastru și Publicitate Imobiliară Craiova

A. Partea I. Descrierea imobilului

TEREN Extravilan

Adresa: Jud. Dolj, T28, P27

Nr. Crt	Nr cadastral Nr. topografic	Suprafața* (mp)	Observații / Referințe
A1		4.777	Sector cadastral:11 Teren neimprejmuit;

B. Partea II. Proprietari și acte

Inscrieri privitoare la dreptul de proprietate și alte drepturi reale	Referințe
/	
Act Notarial nr. Certificat de mostenitor 32, din 05/05/1997 emis de NP ELVIRA DIACONESCU;	
B1	A1
Intabulare, drept de PROPRIETATE, dobandit prin Succesiune, cota actuala 1/1, cota initiala 1/1 1) PETCU ION DEFUNCT:Da	

C. Partea III. SARCINI .

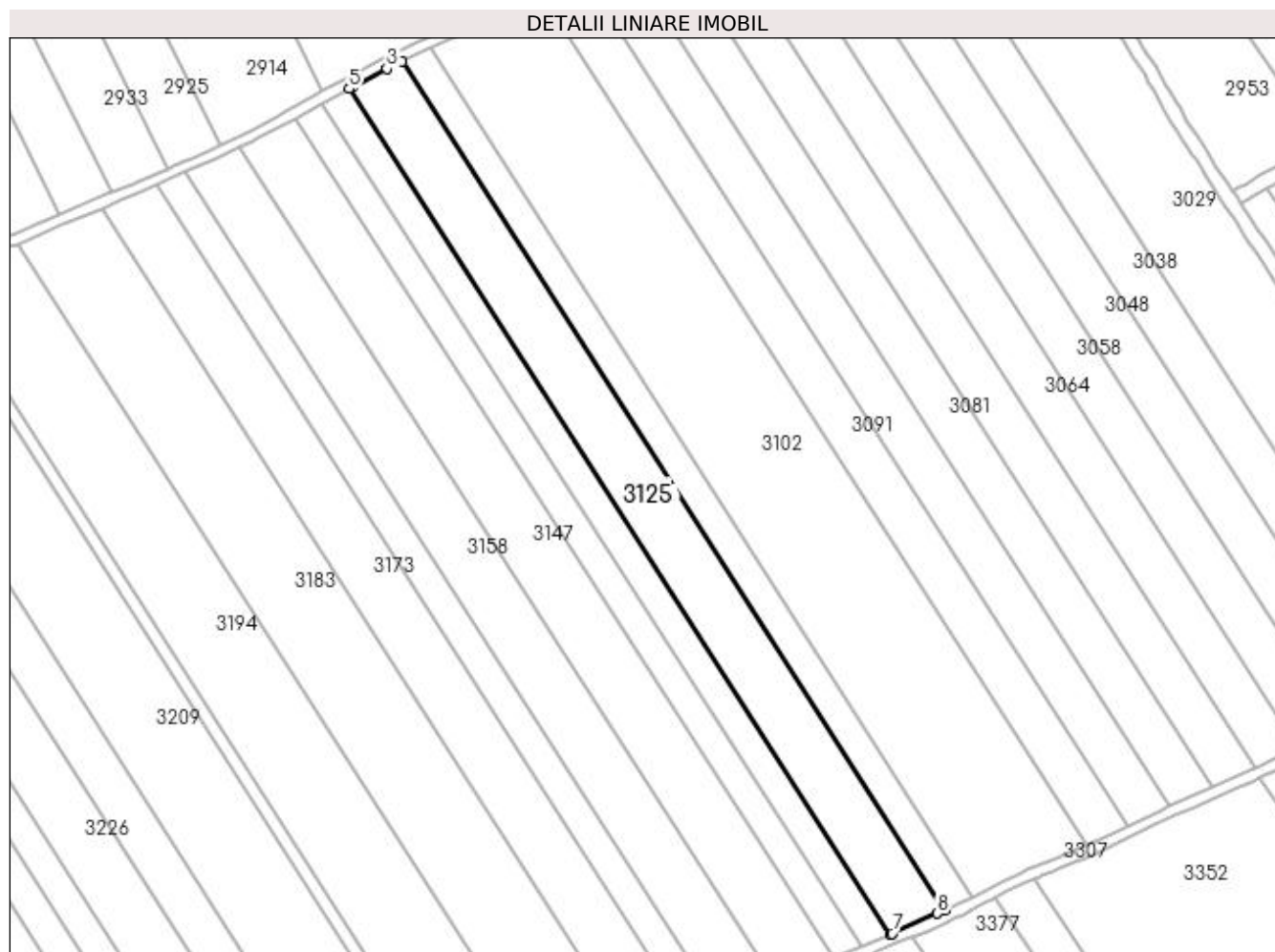
Inscrieri privind dezmembramintele dreptului de proprietate, drepturi reale de garanție și sarcini	Referințe
NU SUNT	

Anexa Nr. 1 La Partea I

Teren

Nr cadastral	Suprafața (mp)*	Observații / Referințe
	4.777	

* Suprafața este determinată în planul de proiecție Stereo 70.



Date referitoare la teren

Crt	Categorie folosință	Intra vilan	Suprafața (mp)	Tarla	Parcelă	Nr. topo	Observații / Referințe
1	arabil	NU	4.777	28	27	-	

Lungime Segmente

1) Valorile lungimilor segmentelor sunt obținute din proiecție în plan.

Punct început	X / Y	Punct sfârșit	X / Y	Lungime segment (** (m)
1	398.113,252 326.900,341	2	397.959,262 327.140,876	285.605
2	397.959,262 327.140,876	3	397.954,945 327.138,824	4.78
3	397.954,945 327.138,824	4	397.945,332 327.133,771	10.86
4	397.945,332 327.133,771	5	397.944,295 327.133,195	1.186
5	397.944,295 327.133,195	6	398.097,8 326.893,417	284.706

Punct început	X / Y	Punct sfârșit	X / Y	Lungime segment (** (m)
6	398.097,8 326.893,417	7	398.098,276 326.893,607	0.512
7	398.098,276 326.893,607	8	398.111,146 326.899,394	14.111
8	398.111,146 326.899,394	1	398.113,252 326.900,341	2.309

** Lungimile segmentelor sunt determinate în planul de proiecție Stereo 70 și sunt rotunjite la 1 milimetru.

*** Distanța dintre puncte este formată din segmente cumulate ce sunt mai mici decât valoarea 1 milimetru.

**DATE DESPRE IMOBILUL NR. 3129**

Oficiul de Cadastru și Publicitate Imobiliară DOLJ
Biroul de Cadastru și Publicitate Imobiliară Craiova

A. Partea I. Descrierea imobilului

TEREN Extravilan

Adresa: Jud. Dolj, T28, P28

Nr. Crt	Nr cadastral Nr. topografic	Suprafața* (mp)	Observații / Referințe
A1		2.452	Sector cadastral:11 Teren neimpregmuit;

B. Partea II. Proprietari și acte

Inscrieri privitoare la dreptul de proprietate și alte drepturi reale		Referințe
/		
Act Notarial nr. Contract de intretinere 263, din 05/01/2001 emis de NP Gageatu Ilie (Certificat de casatorie seria C5, nr.774991, eliberat de Consiliul Popular al Comunei Almaj);		
B1	Intabulare, drept de PROPRIETATE, dobandit prin Conventie, cota actuala 1/1, cota initiala 1/1 1) DOROBANTU STEFAN 2) DOROBANTU MARIA	A1

C. Partea III. SARCINI

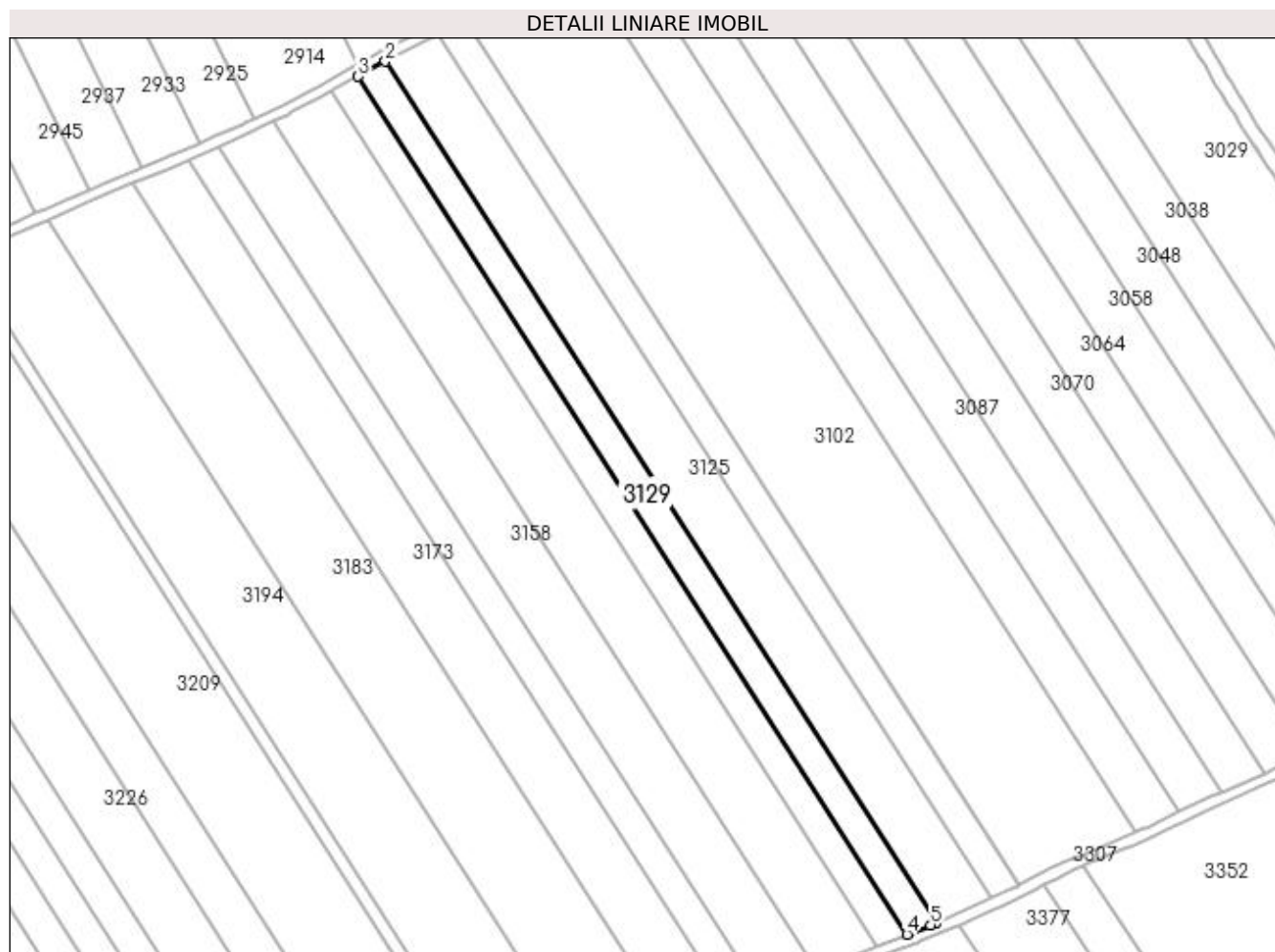
Inscrieri privind dezmembramintele dreptului de proprietate, drepturi reale de garanție și sarcini		Referințe
/		
Act Notarial nr. Contract de intretinere 263, din 05/01/2001 emis de NP Gageatu Ilie;		
C1	Intabulare, drept de UZUFRUCT VIAGER, dobandit prin Conventie, cota actuala 1/1, cota initiala 1/1 1) DOROBANTU ELENA	A1
C2	Se noteaza obligatia de intretinere ce consta in ingrijirea si intretinerea cu toate cele necesare traiului zilnic, pe tot timpul vietii, iar la deces sa o inmormanteze potrivit obiceiurilor, in favoarea 1) DOROBANTU ELENA	A1

Anexa Nr. 1 La Partea I

Teren

Nr cadastral	Suprafața (mp)*	Observații / Referințe
	2.452	

* Suprafața este determinată în planul de proiecție Stereo 70.



Date referitoare la teren

Crt	Categorie folosință	Intra vilan	Suprafața (mp)	Tarla	Parcelă	Nr. topo	Observații / Referințe
1	arabil	NU	2.452	28	28	-	

Lungime Segmente

1) Valorile lungimilor segmentelor sunt obținute din proiecție în plan.

Punct început	X / Y	Punct sfârșit	X / Y	Lungime segment (** (m)
1	398.097,8 326.893,417	2	397.944,295 327.133,195	284.706
2	397.944,295 327.133,195	3	397.936,736 327.128,997	8.646
3	397.936,736 327.128,997	4	398.089,641 326.890,157	283.592
4	398.089,641 326.890,157	5	398.096,205 326.892,779	7.068
5	398.096,205 326.892,779	1	398.097,8 326.893,417	1.718

**** Lungimile segmentelor sunt determinate în planul de proiecție Stereo 70 și sunt rotunjite la 1 milimetru.**

***** Distanța dintre puncte este formată din segmente cumulate ce sunt mai mici decât valoarea 1 milimetru.**

**DATE DESPRE IMOBILUL NR. 3135**

Oficiul de Cadastru și Publicitate Imobiliară DOLJ
Biroul de Cadastru și Publicitate Imobiliară Craiova

A. Partea I. Descrierea imobilului

TEREN Extravilan

Adresa: Jud. Dolj, T28, P29

Nr. Crt	Nr cadastral Nr. topografic	Suprafața* (mp)	Observații / Referințe
A1		2.441	Sector cadastral:11 Teren neimprejmit;

B. Partea II. Proprietari și acte

Inscrieri privitoare la dreptul de proprietate și alte drepturi reale		Referințe
/		
Act Notarial nr. Certificat de mostenitor 37, din 18/05/2017 emis de NP Carstea Caba Terezia;		
B1	Intabulare, drept de PROPRIETATE, dobandit prin Succesiune, cota actuala 1/3, cota initiala 1/3 1) RADU NICOLAE	A1
B2	Intabulare, drept de PROPRIETATE, dobandit prin Succesiune, cota actuala 1/3, cota initiala 1/3 1) RADU ANA	A1
B3	Intabulare, drept de PROPRIETATE, dobandit prin Succesiune, cota actuala 1/3, cota initiala 1/3 1) RADU CRISTINEL	A1

C. Partea III. SARCINI .

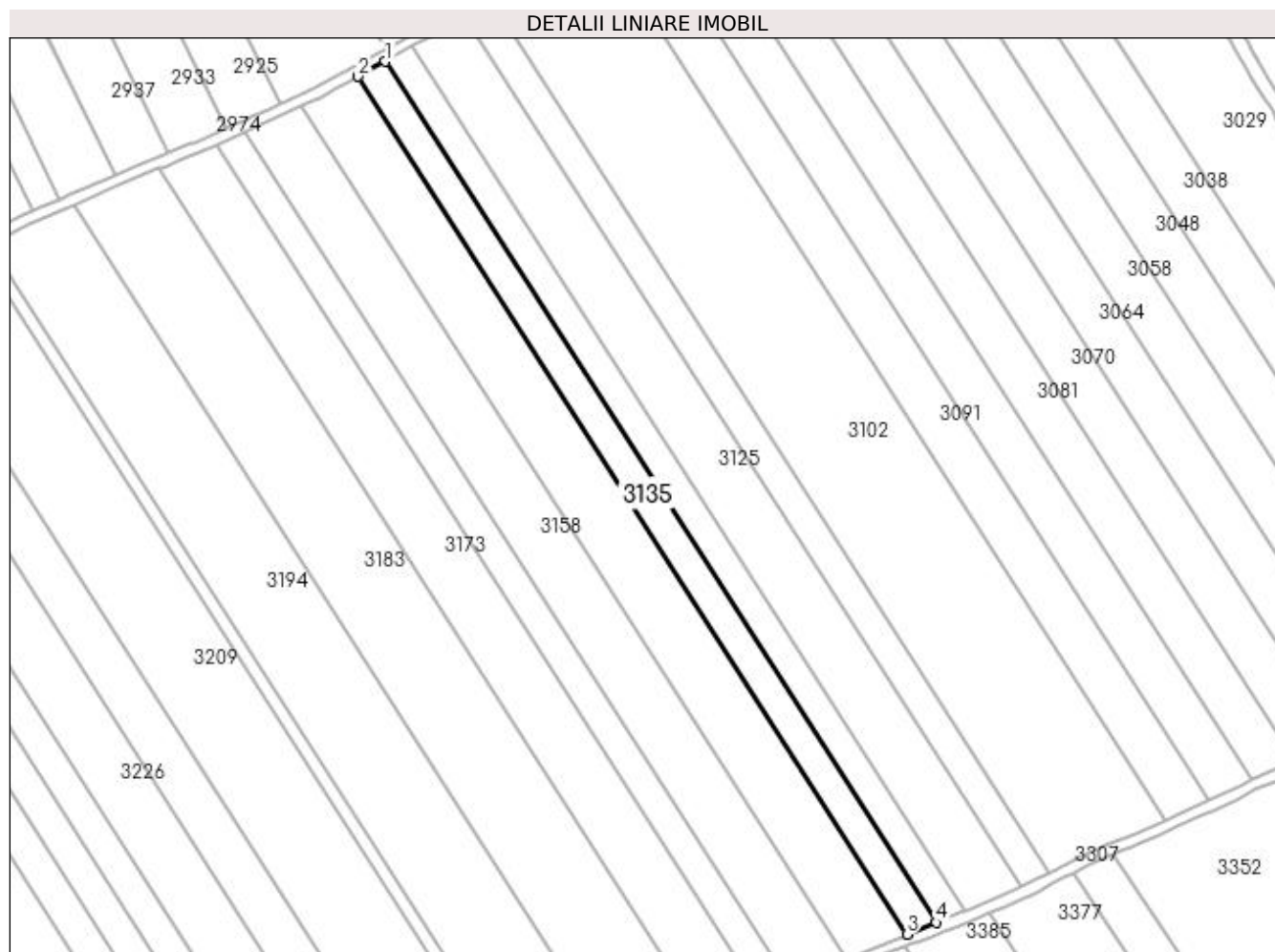
Inscrieri privind dezmembramintele dreptului de proprietate, drepturi reale de garanție și sarcini	Referințe
NU SUNT	

Anexa Nr. 1 La Partea I

Teren

Nr cadastral	Suprafața (mp)*	Observații / Referințe
	2.441	

* Suprafața este determinată în planul de proiecție Stereo 70.



Date referitoare la teren

Crt	Categorie folosință	Intra vilan	Suprafața (mp)	Tarla	Parcelă	Nr. topo	Observații / Referințe
1	arabil	NU	2.441	28	29	-	

Lungime Segmente

1) Valorile lungimilor segmentelor sunt obținute din proiecție în plan.

Punct început	X / Y	Punct sfârșit	X / Y	Lungime segment (** (m)
1	397.936,736 327.128,997	2	397.929,182 327.124,801	8.641
2	397.929,182 327.124,801	3	398.081,486 326.886,899	282.478
3	398.081,486 326.886,899	4	398.089,641 326.890,157	8.781
4	398.089,641 326.890,157	1	397.936,736 327.128,997	283.592

**** Lungimile segmentelor sunt determinate în planul de proiecție Stereo 70 și sunt rotunjite la 1 milimetru.**

***** Distanța dintre puncte este formată din segmente cumulate ce sunt mai mici decât valoarea 1 milimetru.**

**DATE DESPRE IMOBILUL NR. 3147**

Oficiul de Cadastru și Publicitate Imobiliară DOLJ
Biroul de Cadastru și Publicitate Imobiliară Craiova

A. Partea I. Descrierea imobilului

TEREN Extravilan

Adresa: Jud. Dolj, T28, P30

Nr. Crt	Nr cadastral Nr. topografic	Suprafața* (mp)	Observații / Referințe
A1		5.016	Sector cadastral:11 Teren neimprejmuit;

B. Partea II. Proprietari și acte

Inscrieri privitoare la dreptul de proprietate și alte drepturi reale	Referințe
/	
Act Notarial nr. Certificat de mostenitor 152, din 18/08/2004 emis de NP Cernobai Emil;	
B1	A1
Intabulare, drept de PROPRIETATE, dobandit prin Succesiune, cota actuala 1/1, cota initiala 1/1 1) TRANCA MARIA	

C. Partea III. SARCINI .

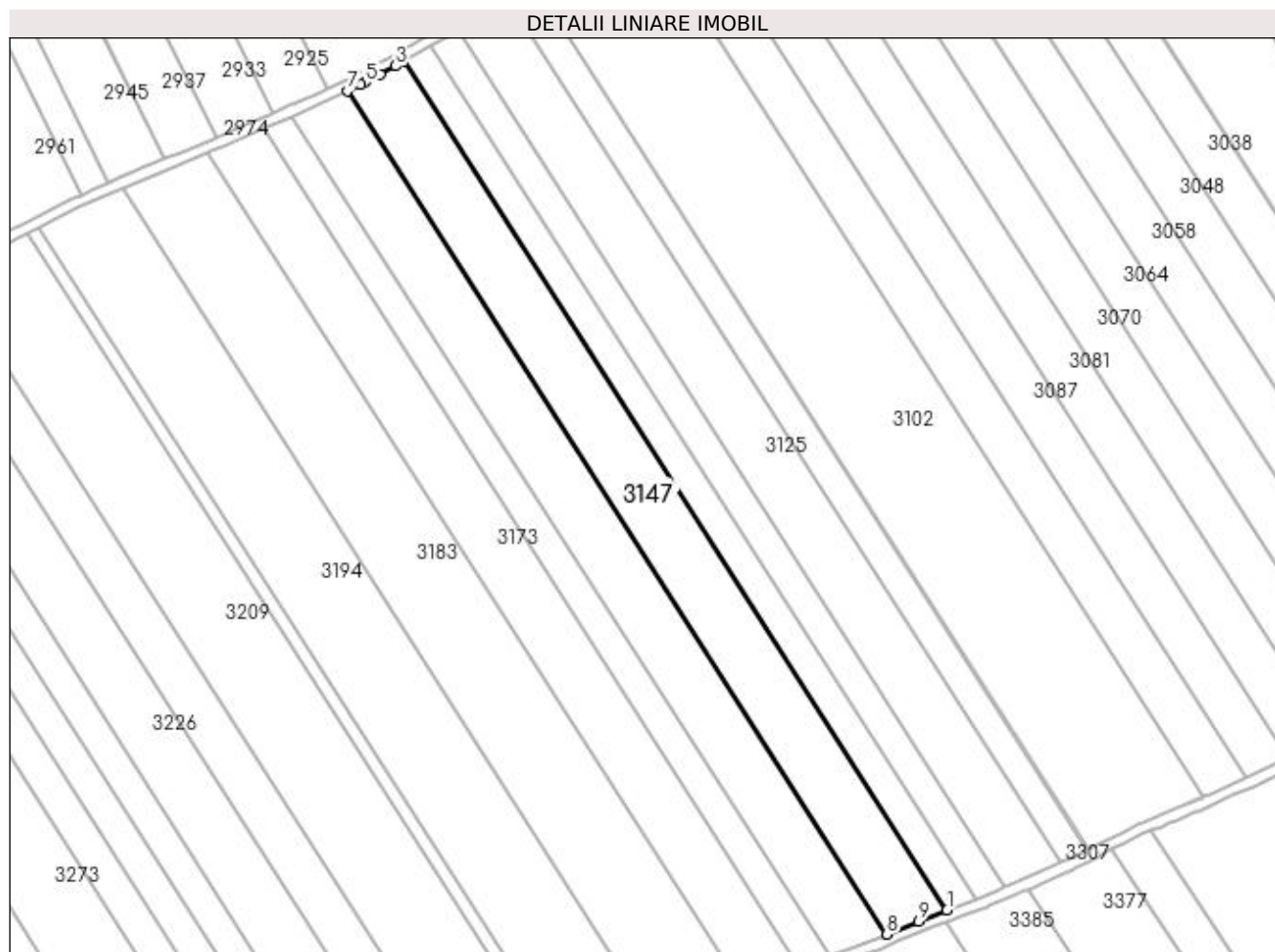
Inscrieri privind dezmembramintele dreptului de proprietate, drepturi reale de garanție și sarcini	Referințe
NU SUNT	

Anexa Nr. 1 La Partea I

Teren

Nr cadastral	Suprafața (mp)*	Observații / Referințe
	5.016	

* Suprafața este determinată în planul de proiecție Stereo 70.



Date referitoare la teren

Crt	Categorie folosință	Intra vilan	Suprafața (mp)	Tarla	Parcelă	Nr. topo	Observații / Referințe
1	arabil	NU	5.016	28	30	-	

Lungime Segmente

1) Valorile lungimilor segmentelor sunt obținute din proiecție în plan.

Punct început	X / Y	Punct sfârșit	X / Y	Lungime segment (** (m)
1	398.081,486 326.886,899	2	397.929,182 327.124,801	282.478
2	397.929,182 327.124,801	3	397.926,898 327.123,533	2.612
3	397.926,898 327.123,533	4	397.922,522 327.121,225	4.948
4	397.922,522 327.121,225	5	397.918,409 327.119,058	4.649
5	397.918,409 327.119,058	6	397.917,046 327.118,339	1.541

Punct început	X / Y	Punct sfârșit	X / Y	Lungime segment (** (m)
6	397.917,046 327.118,339	7	397.913,302 327.116,557	4.147
7	397.913,302 327.116,557	8	398.064,637 326.880,168	280.682
8	398.064,637 326.880,168	9	398.073,549 326.883,728	9.597
9	398.073,549 326.883,728	1	398.081,486 326.886,899	8.547

** Lungimile segmentelor sunt determinate în planul de proiecție Stereo 70 și sunt rotunjite la 1 milimetru.

*** Distanța dintre puncte este formată din segmente cumulate ce sunt mai mici decât valoarea 1 milimetru.

**DATE DESPRE IMOBILUL NR. 3158**

Oficiul de Cadastru și Publicitate Imobiliară DOLJ
Biroul de Cadastru și Publicitate Imobiliară Craiova

A. Partea I. Descrierea imobilului

TEREN Extravilan

Adresa: Jud. Dolj, tarlăua 28, parcela 32

Nr. Crt	Nr cadastral Nr. topografic	Suprafața* (mp)	Observații / Referințe
A1	31872	4.722	Sector cadastral:11 Teren neimprejmuit;

B. Partea II. Proprietari și acte

Inscrieri privitoare la dreptul de proprietate și alte drepturi reale	Referințe
107550 / 28/04/2023	
Act Administrativ nr. TDP 847 -2195, din 27/03/1997 emis de CJSIPT DOLJ (TDP);	
B1	A1
Intabulare, drept de PROPRIETATE, dobândit prin Reconstituire, cota actuala 1/1, cota initiala 1/1 1) HOANCA AUREL	

C. Partea III. SARCINI .

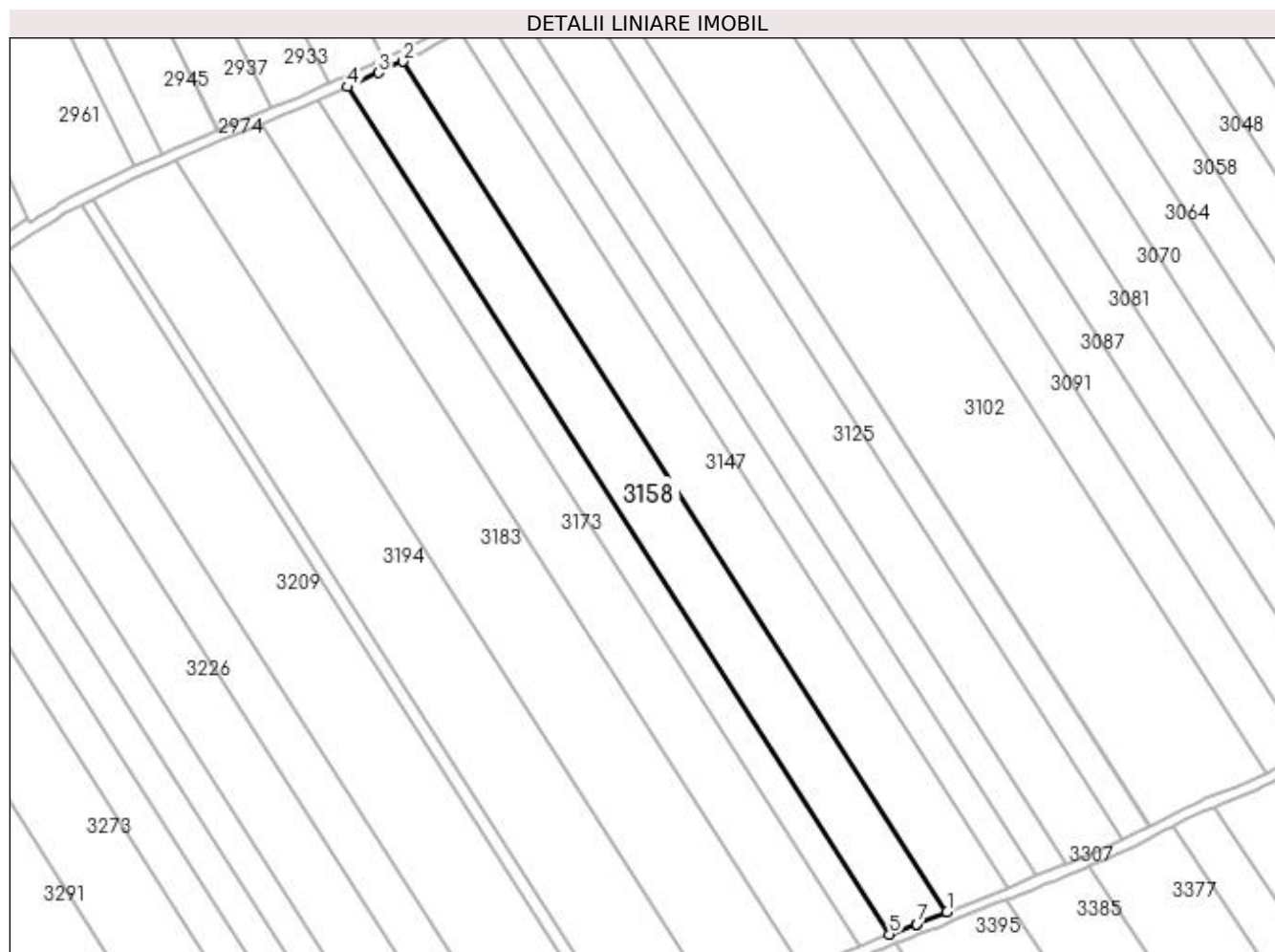
Inscrieri privind dezmembramentele dreptului de proprietate, drepturi reale de garanție și sarcini	Referințe
NU SUNT	

Anexa Nr. 1 La Partea I

Teren

Nr cadastral	Suprafața (mp)*	Observații / Referințe
31872	4.722	

* Suprafața este determinată în planul de proiecție Stereo 70.



Date referitoare la teren

Crt	Categorie folosință	Intra vilan	Suprafața (mp)	Tarla	Parcelă	Nr. topo	Observații / Referințe
1	arabil	NU	4.722	28	32	-	

Lungime Segmente

1) Valorile lungimilor segmentelor sunt obținute din proiecție în plan.

Punct început	X / Y	Punct sfârșit	X / Y	Lungime segment (** (m)
1	398.064,637 326.880,168	2	397.913,302 327.116,557	280.682
2	397.913,302 327.116,557	3	397.906,64 327.113,389	7.377
3	397.906,64 327.113,389	4	397.897,816 327.109,487	9.648
4	397.897,816 327.109,487	5	398.048,625 326.873,92	279.705
5	398.048,625 326.873,92	6	398.056,091 326.876,756	7.986

Punct început	X / Y	Punct sfârșit	X / Y	Lungime segment (** (m)
6	398.056,091 326.876,756	7	398.056,183 326.876,79	0.098
7	398.056,183 326.876,79	1	398.064,637 326.880,168	9.104

** Lungimile segmentelor sunt determinate în planul de proiecție Stereo 70 și sunt rotunjite la 1 milimetru.

*** Distanța dintre puncte este formată din segmente cumulate ce sunt mai mici decât valoarea 1 milimetru.

**DATE DESPRE IMOBILUL NR. 3164**

Oficiul de Cadastru și Publicitate Imobiliară DOLJ
Biroul de Cadastru și Publicitate Imobiliară Craiova

A. Partea I. Descrierea imobilului

TEREN Extravilan

Adresa: Jud. Dolj, T28, P33

Nr. Crt	Nr cadastral Nr. topografic	Suprafața* (mp)	Observații / Referințe
A1		2.422	Sector cadastral:11 Teren neimprejmuit;

B. Partea II. Proprietari și acte

Inscrieri privitoare la dreptul de proprietate și alte drepturi reale		Referințe
/		
Act Administrativ nr. Titlu de proprietate 1560-44687, din 11/10/1999 emis de CJSIPT Dolj;		
B1	Inscrierea provizorie, drept de PROPRIETATE, dobandit prin Reconstituire, cota actuala 1/1, cota initiala 1/1 1) VLĂDUȚ GRIGORE DEFUNCT:Da	A1
Act Notarial nr. Certificat de mostenitor 249, din 25/11/1999 emis de NP CIOVICA GHEORGHE;		
B2	Inscrierea provizorie, drept de PROPRIETATE, dobandit prin Succesiune, cota actuala 1/1, cota initiala 1/1 1) VLADUT DUMITRU	A1
Act Normativ nr. Legea 7, din 13/03/1996 emis de Parlamentul Romaniei;		
B3	Se noteaza suprapunerea reala a doua acte de proprietate asupra imobilului A1: Certificatul de mostenitor nr 249 din 25.11.1999 prin care s-a intabulat dreptul de proprietate in favoarea numitului VLADUT DUMITRU si Titlul de proprietate 1560-44687 din 11.10.1999 prin care s-a intabulat dreptul de proprietate in favoarea numitului VLADUT N GRIGORE	A1

C. Partea III. SARCINI .

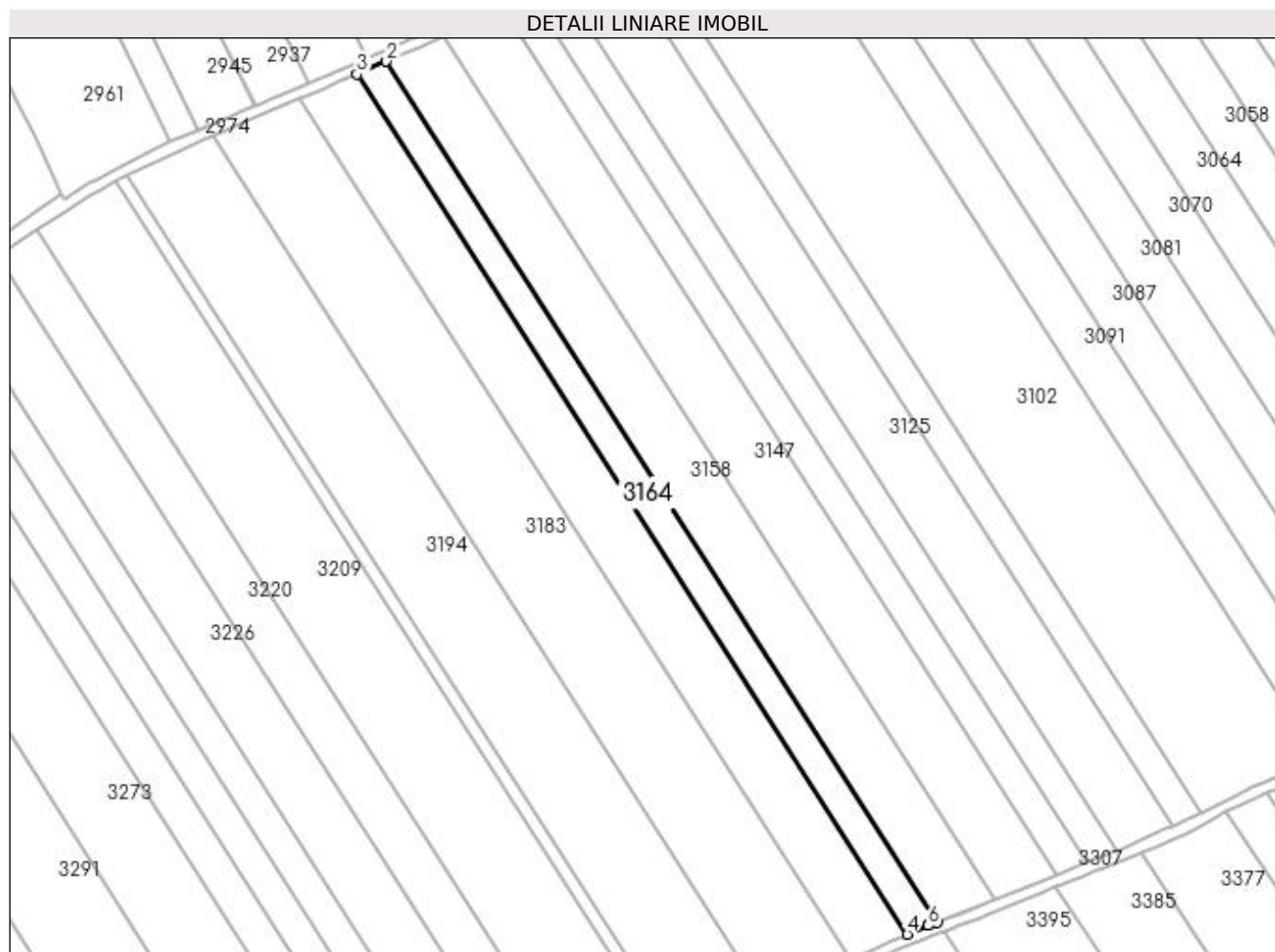
Inscrieri privind dezmembramintele dreptului de proprietate, drepturi reale de garanție și sarcini	Referințe
NU SUNT	

Anexa Nr. 1 La Partea I

Teren

Nr cadastral	Suprafața (mp)*	Observații / Referințe
	2.422	

* Suprafața este determinată în planul de proiecție Stereo 70.



Date referitoare la teren

Crt	Categorie folosință	Intra vilan	Suprafața (mp)	Tarla	Parcelă	Nr. topo	Observații / Referințe
1	arabil	NU	2.422	28	33	-	

Lungime Segmente

1) Valorile lungimilor segmentelor sunt obținute din proiecție în plan.

Punct început	X / Y	Punct sfârșit	X / Y	Lungime segment (** (m)
1	398.048,625 326.873,92	2	397.897,816 327.109,487	279.705
2	397.897,816 327.109,487	3	397.889,798 327.105,942	8.767
3	397.889,798 327.105,942	4	398.040,472 326.870,585	279.455
4	398.040,472 326.870,585	5	398.046,117 326.872,964	6.125
5	398.046,117 326.872,964	6	398.046,206 326.873,001	0.097

Punct început	X / Y	Punct sfârșit	X / Y	Lungime segment (** (m)
6	398.046,206 326.873,001	1	398.048,625 326.873,92	2.588

** Lungimile segmentelor sunt determinate în planul de proiecție Stereo 70 și sunt rotunjite la 1 milimetru.

*** Distanța dintre puncte este formată din segmente cumulate ce sunt mai mici decât valoarea 1 milimetru.

**DATE DESPRE IMOBILUL NR. 3173**

Oficiul de Cadastru și Publicitate Imobiliară DOLJ
Biroul de Cadastru și Publicitate Imobiliară Craiova

A. Partea I. Descrierea imobilului

TEREN Extravilan

Adresa: Jud. Dolj, T28, P34

Nr. Crt	Nr cadastral Nr. topografic	Suprafața* (mp)	Observații / Referințe
A1		4.696	Sector cadastral:11 Teren neimprejmuit;

B. Partea II. Proprietari și acte

Inscrieri privitoare la dreptul de proprietate și alte drepturi reale	Referințe
/	
Act Administrativ nr. Titlu de proprietate 1549-44687, din 30/08/1999 emis de CJSIPT Dolj;	
B1	A1
Intabulare, drept de PROPRIETATE, dobândit prin Reconstituire, cota actuala 1/1, cota initiala 1/1 1) BĂLMĂU GRIGORE	

C. Partea III. SARCINI .

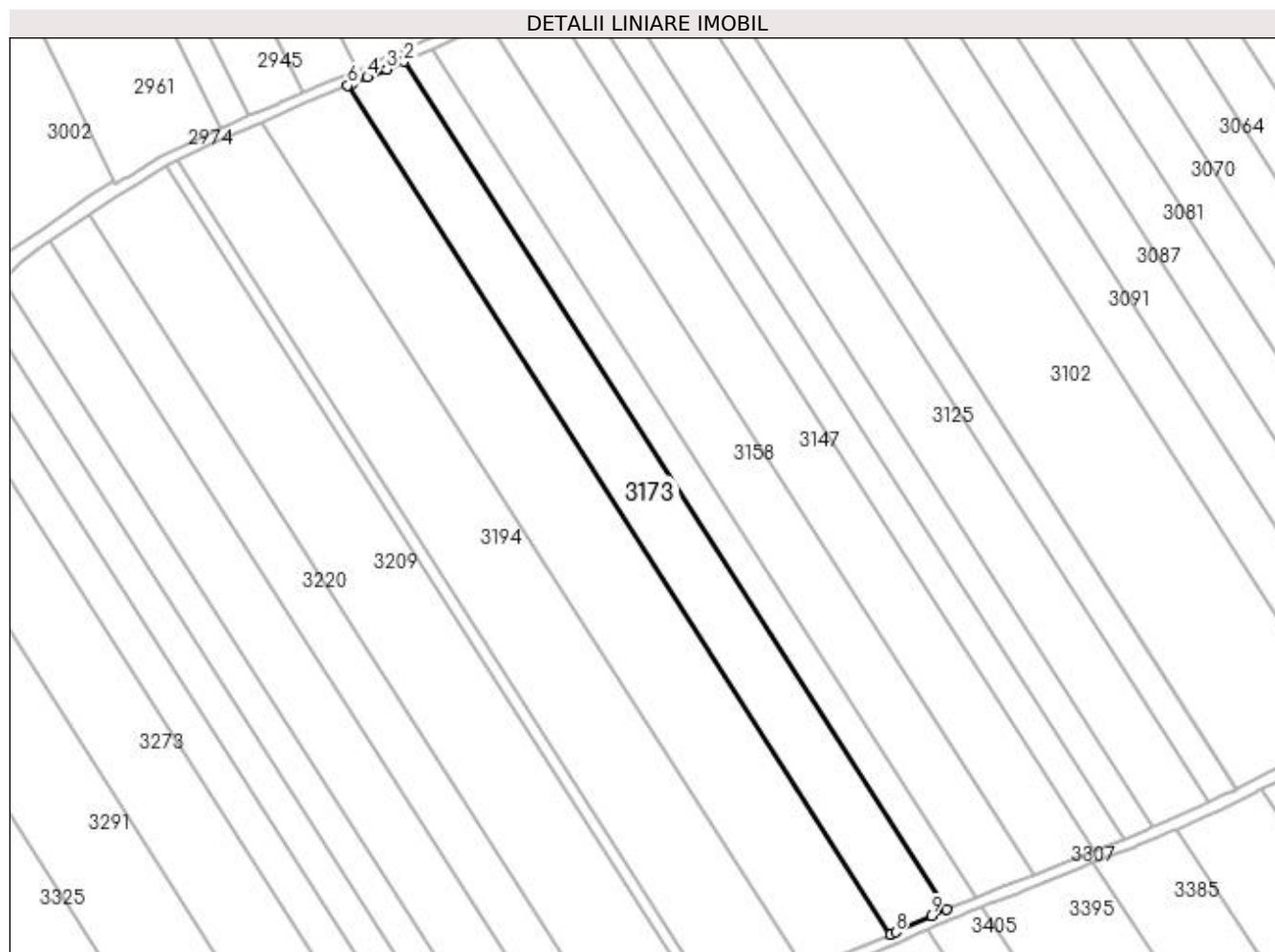
Inscrieri privind dezmembramintele dreptului de proprietate, drepturi reale de garanție și sarcini	Referințe
NU SUNT	

Anexa Nr. 1 La Partea I

Teren

Nr cadastral	Suprafața (mp)*	Observații / Referințe
	4.696	

* Suprafața este determinată în planul de proiecție Stereo 70.



Date referitoare la teren

Crt	Categorie folosință	Intra vilan	Suprafața (mp)	Tarla	Parcelă	Nr. topo	Observații / Referințe
1	arabil	NU	4.696	28	34	-	

Lungime Segmente

1) Valorile lungimilor segmentelor sunt obținute din proiecție în plan.

Punct început	X / Y	Punct sfârșit	X / Y	Lungime segment (** (m)
1	398.040,472 326.870,585	2	397.889,798 327.105,942	279.455
2	397.889,798 327.105,942	3	397.884,953 327.103,799	5.298
3	397.884,953 327.103,799	4	397.879,574 327.101,568	5.823
4	397.879,574 327.101,568	5	397.875,331 327.099,807	4.594
5	397.875,331 327.099,807	6	397.874,105 327.099,299	1.327

Punct început	X / Y	Punct sfârșit	X / Y	Lungime segment (** (m)
6	397.874,105 327.099,299	7	398.024,961 326.863,658	279.793
7	398.024,961 326.863,658	8	398.026,325 326.864,238	1.482
8	398.026,325 326.864,238	9	398.036,237 326.868,801	10.912
9	398.036,237 326.868,801	1	398.040,472 326.870,585	4.596

** Lungimile segmentelor sunt determinate în planul de proiecție Stereo 70 și sunt rotunjite la 1 milimetru.

*** Distanța dintre puncte este formată din segmente cumulate ce sunt mai mici decât valoarea 1 milimetru.

**DATE DESPRE IMOBILUL NR. 3183**

Oficiul de Cadastru și Publicitate Imobiliară DOLJ
Biroul de Cadastru și Publicitate Imobiliară Craiova

A. Partea I. Descrierea imobilului

TEREN Extravilan

Adresa: Jud. Dolj, T28, P35

Nr. Crt	Nr cadastral Nr. topografic	Suprafața* (mp)	Observații / Referințe
A1		7.163	Sector cadastral:11 Teren neimprejmuit;

B. Partea II. Proprietari și acte

Inscrieri privitoare la dreptul de proprietate și alte drepturi reale	Referințe
/	
Act Administrativ nr. Titlu de proprietate 2779, din 08/09/2004 emis de CJSIPT Dolj;	
B1	A1
Intabulare, drept de PROPRIETATE, dobandit prin Reconstituire, cota actuala 1/1, cota initiala 1/1 1) GRINDEANU ION	

C. Partea III. SARCINI .

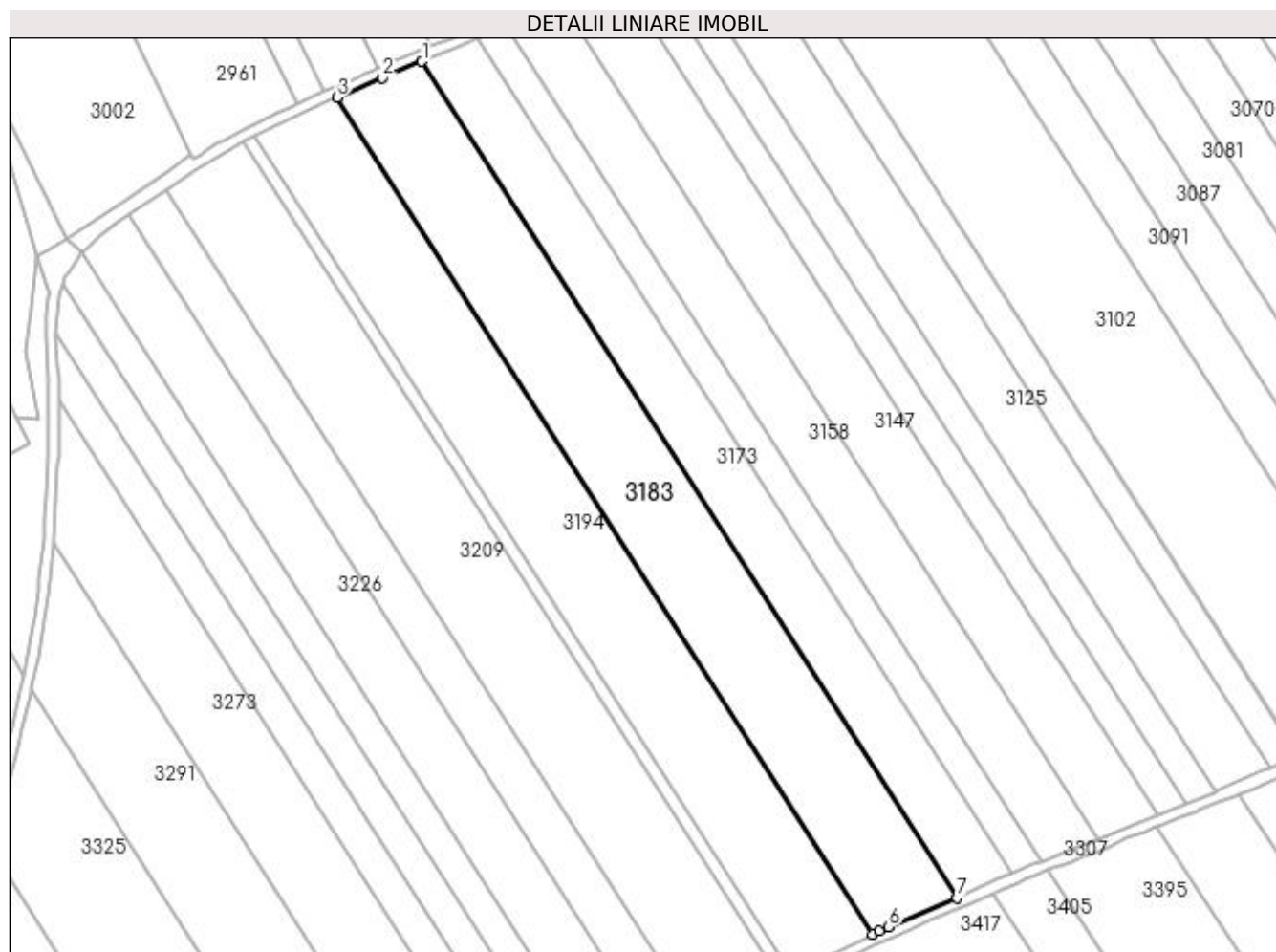
Inscrieri privind dezmembramintele dreptului de proprietate, drepturi reale de garanție și sarcini	Referințe
NU SUNT	

Anexa Nr. 1 La Partea I

Teren

Nr cadastral	Suprafața (mp)*	Observații / Referințe
	7.163	

* Suprafața este determinată în planul de proiecție Stereo 70.



Date referitoare la teren

Crt	Categorie folosință	Intra vilan	Suprafața (mp)	Tarla	Parcelă	Nr. topo	Observații / Referințe
1	arabil	NU	7.163	28	35	-	

Lungime Segmente

1) Valorile lungimilor segmentelor sunt obținute din proiecție în plan.

Punct început	X / Y	Punct sfârșit	X / Y	Lungime segment (** (m)
1	397.874,105 327.099,299	2	397.862,944 327.094,668	12.084
2	397.862,944 327.094,668	3	397.850,197 327.089,177	13.879
3	397.850,197 327.089,177	4	398.001,179 326.853,339	280.027
4	398.001,179 326.853,339	5	398.003,038 326.854,211	2.053
5	398.003,038 326.854,211	6	398.005,639 326.855,431	2.874

Punct început	X / Y	Punct sfârșit	X / Y	Lungime segment (** (m)
6	398.005,639 326.855,431	7	398.024,961 326.863,658	21.0
7	398.024,961 326.863,658	1	397.874,105 327.099,299	279.793

** Lungimile segmentelor sunt determinate în planul de proiecție Stereo 70 și sunt rotunjite la 1 milimetru.

*** Distanța dintre puncte este formată din segmente cumulate ce sunt mai mici decât valoarea 1 milimetru.

**DATE DESPRE IMOBILUL NR. 3194**

Oficiul de Cadastru și Publicitate Imobiliară DOLJ
 Biroul de Cadastru și Publicitate Imobiliară Craiova

A. Partea I. Descrierea imobilului

TEREN Extravilan

Adresa: Jud. Dolj, T28, P36

Nr. Crt	Nr cadastral Nr. topografic	Suprafața* (mp)	Observații / Referințe
A1		7.137	Sector cadastral:11 Teren neimpregmuit;

B. Partea II. Proprietari și acte

Inscrieri privitoare la dreptul de proprietate și alte drepturi reale	Referințe
/	
Act Notarial nr. Act de partaj voluntar 4677, din 25/10/2021 emis de NP JIANU GEORGETA CRISTINA;	
B1	A1
Intabulare, drept de PROPRIETATE, dobandit prin lesire Din Indiviziune, cota actuala 1/1, cota initiala 1/1 1) GRINDEANU DUMITRU	

C. Partea III. SARCINI .

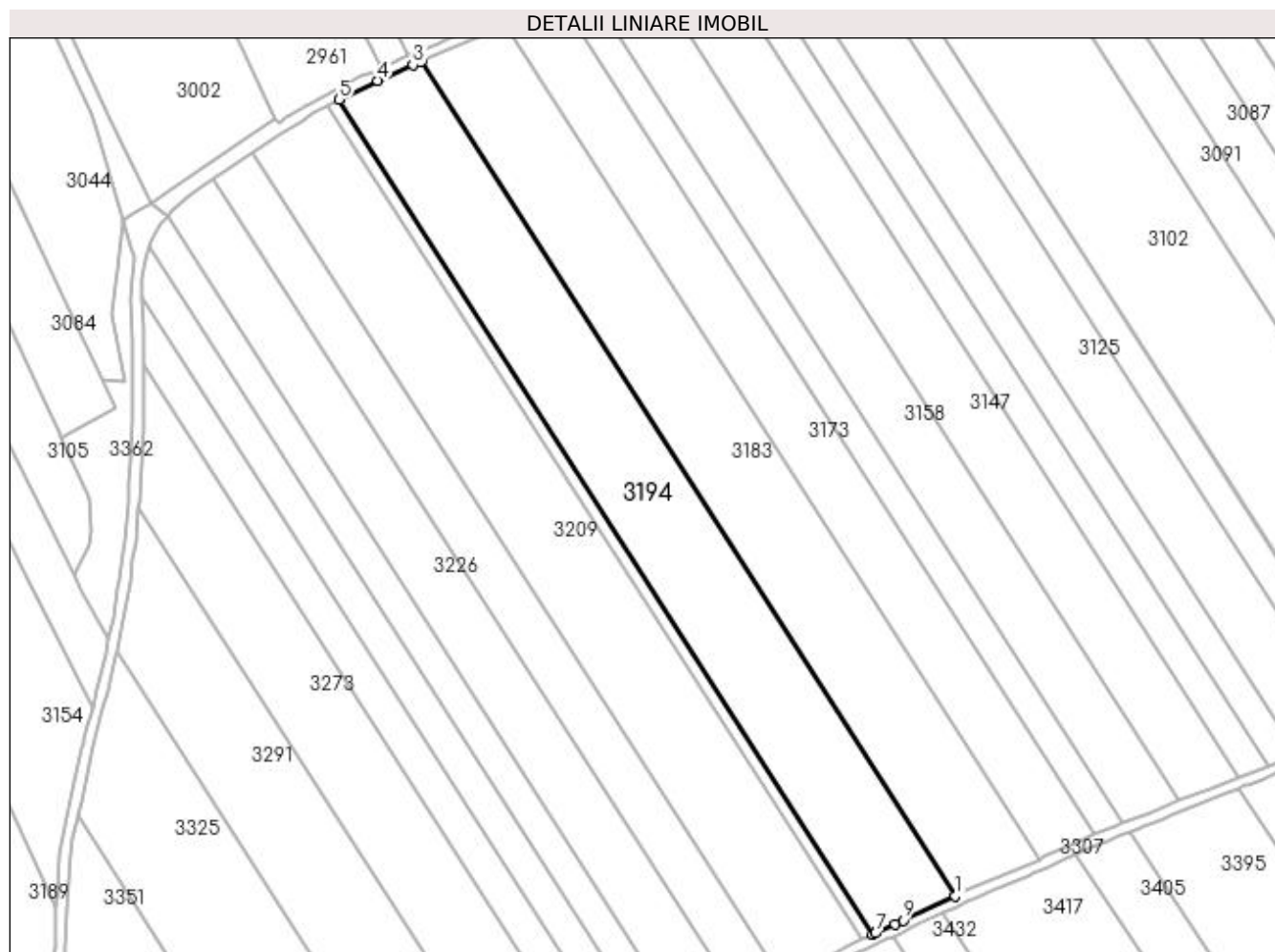
Inscrieri privind dezmembramintele dreptului de proprietate, drepturi reale de garanție și sarcini	Referințe
NU SUNT	

Anexa Nr. 1 La Partea I

Teren

Nr cadastral	Suprafața (mp)*	Observații / Referințe
	7.137	

* Suprafața este determinată în planul de proiecție Stereo 70.



Date referitoare la teren

Crt	Categorie folosință	Intra vilan	Suprafața (mp)	Tarla	Parcelă	Nr. topo	Observații / Referințe
1	arabil	NU	7.137	28	36	-	

Lungime Segmente

1) Valorile lungimilor segmentelor sunt obținute din proiecție în plan.

Punct început	X / Y	Punct sfârșit	X / Y	Lungime segment (** (m)
1	398.001,179 326.853,339	2	397.850,197 327.089,177	280.027
2	397.850,197 327.089,177	3	397.847,856 327.088,168	2.548
3	397.847,856 327.088,168	4	397.837,875 327.083,753	10.914
4	397.837,875 327.083,753	5	397.826,875 327.078,368	12.247
5	397.826,875 327.078,368	6	397.977,924 326.842,426	280.151

Punct început	X / Y	Punct sfârşit	X / Y	Lungime segment (** (m)
6	397.977,924 326.842,426	7	397.978,726 326.842,803	0.886
7	397.978,726 326.842,803	8	397.984,145 326.845,345	5.986
8	397.984,145 326.845,345	9	397.986,426 326.846,416	2.52
9	397.986,426 326.846,416	1	398.001,179 326.853,339	16.296

** Lungimile segmentelor sunt determinate în planul de proiecție Stereo 70 și sunt rotunjite la 1 milimetru.

*** Distanța dintre puncte este formată din segmente cumulate ce sunt mai mici decât valoarea 1 milimetru.

**DATE DESPRE IMOBILUL NR. 3201**

Oficiul de Cadastru și Publicitate Imobiliară DOLJ
 Biroul de Cadastru și Publicitate Imobiliară Craiova

A. Partea I. Descrierea imobilului

TEREN Extravilan

Adresa: Jud. Dolj, T28, P37

Nr. Crt	Nr cadastral Nr. topografic	Suprafața* (mp)	Observații / Referințe
A1		959	Sector cadastral:11 Teren neimprejmuit;

B. Partea II. Proprietari și acte

Inscrieri privitoare la dreptul de proprietate și alte drepturi reale	Referințe
/	
Act Administrativ nr. Titlu de proprietate 604-48128, din 24/03/1997 emis de CJSIPT Dolj;	
B1	A1
Intabulare, drept de PROPRIETATE, dobandit prin Reconstituire, cota actuala 1/1, cota initiala 1/1	
1) GRINDEANU CONSTANTIN, Lipsa CNP	

C. Partea III. SARCINI .

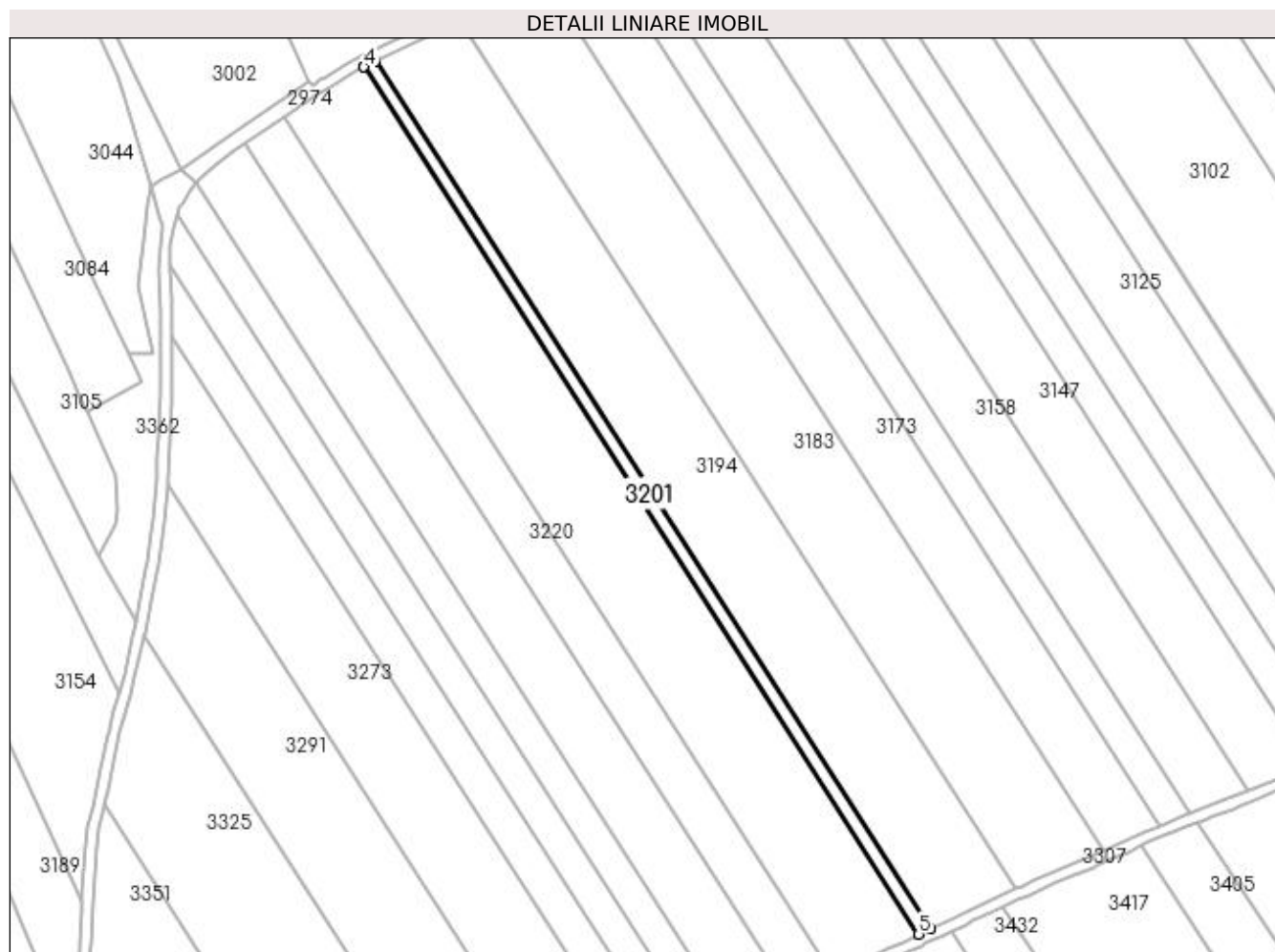
Inscrieri privind dezmembramintele dreptului de proprietate, drepturi reale de garanție și sarcini	Referințe
NU SUNT	

Anexa Nr. 1 La Partea I

Teren

Nr cadastral	Suprafața (mp)*	Observații / Referințe
	959	

* Suprafața este determinată în planul de proiecție Stereo 70.



Date referitoare la teren

Crt	Categorie folosință	Intravilan	Suprafața (mp)	Tarla	Parcelă	Nr. topo	Observații / Referințe
1	arabil	NU	959	28	37	-	

Lungime Segmente

1) Valorile lungimilor segmentelor sunt obținute din proiecție în plan.

Punct început	X / Y	Punct sfârșit	X / Y	Lungime segment (** (m)
1	397.977,924 326.842,426	2	397.826,875 327.078,368	280.151
2	397.826,875 327.078,368	3	397.823,805 327.076,865	3.418
3	397.823,805 327.076,865	4	397.823,781 327.076,852	0.028
4	397.823,781 327.076,852	5	397.974,798 326.840,96	280.091
5	397.974,798 326.840,96	1	397.977,924 326.842,426	3.453

**** Lungimile segmentelor sunt determinate în planul de proiecție Stereo 70 și sunt rotunjite la 1 milimetru.**

***** Distanța dintre puncte este formată din segmente cumulate ce sunt mai mici decât valoarea 1 milimetru.**

**DATE DESPRE IMOBILUL NR. 3209**

Oficiul de Cadastru și Publicitate Imobiliară DOLJ
Biroul de Cadastru și Publicitate Imobiliară Craiova

A. Partea I. Descrierea imobilului

TEREN Extravilan

Adresa: Jud. Dolj, T28, P38

Nr. Crt	Nr cadastral Nr. topografic	Suprafața* (mp)	Observații / Referințe
A1		7.111	Sector cadastral:11 Teren neimprejmuit;

B. Partea II. Proprietari și acte

Inscrieri privitoare la dreptul de proprietate și alte drepturi reale	Referințe
/	
Act Administrativ nr. Titlu de proprietate 866-2195, din 28/03/1997 emis de CJSIPT Dolj;	
B1	A1
Intabulare, drept de PROPRIETATE, dobândit prin Reconstituire, cota actuala 1/1, cota initiala 1/1 1) CIUCĂ CONSTANTIN	

C. Partea III. SARCINI .

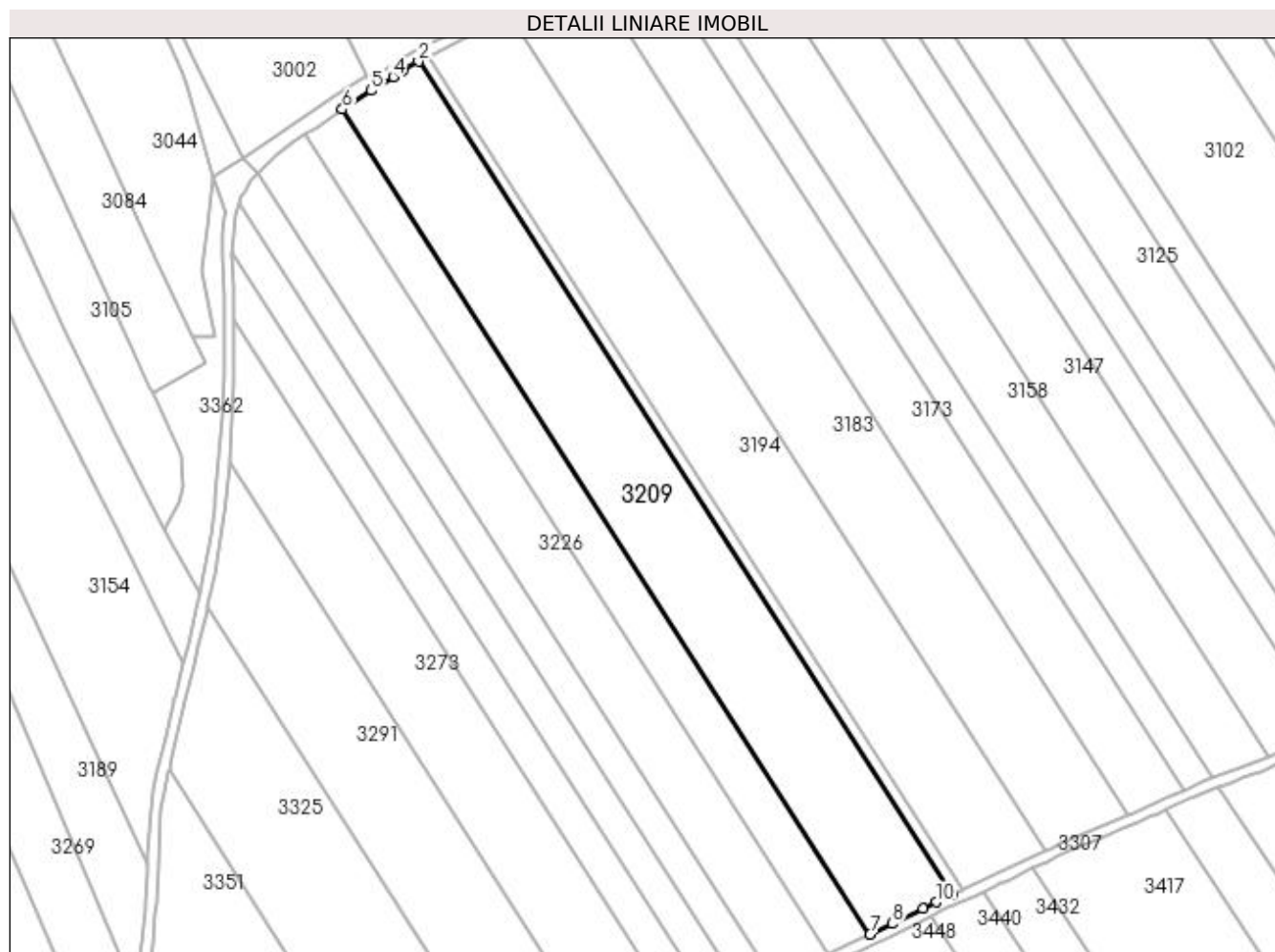
Inscrieri privind dezmembramintele dreptului de proprietate, drepturi reale de garanție și sarcini	Referințe
NU SUNT	

Anexa Nr. 1 La Partea I

Teren

Nr cadastral	Suprafața (mp)*	Observații / Referințe
	7.111	

* Suprafața este determinată în planul de proiecție Stereo 70.



Date referitoare la teren

Crt	Categorie folosință	Intra vilan	Suprafața (mp)	Tarla	Parcelă	Nr. topo	Observații / Referințe
1	arabil	NU	7.111	28	38	-	

Lungime Segmente

1) Valorile lungimilor segmentelor sunt obținute din proiecție în plan.

Punct început	X / Y	Punct sfârșit	X / Y	Lungime segment (** (m)
1	397.974,798 326.840,96	2	397.823,781 327.076,852	280.091
2	397.823,781 327.076,852	3	397.819,39 327.074,331	5.063
3	397.819,39 327.074,331	4	397.816,537 327.072,555	3.361
4	397.816,537 327.072,555	5	397.810,276 327.068,656	7.375
5	397.810,276 327.068,656	6	397.802,187 327.063,28	9.713

Punct început	X / Y	Punct sfârșit	X / Y	Lungime segment (** (m)
6	397.802,187 327.063,28	7	397.951,686 326.829,758	277.276
7	397.951,686 326.829,758	8	397.957,922 326.832,803	6.94
8	397.957,922 326.832,803	9	397.966,635 326.837,058	9.696
9	397.966,635 326.837,058	10	397.970,391 326.838,891	4.18
10	397.970,391 326.838,891	1	397.974,798 326.840,96	4.868

** Lungimile segmentelor sunt determinate în planul de proiecție Stereo 70 și sunt rotunjite la 1 milimetru.

*** Distanța dintre puncte este formată din segmente cumulate ce sunt mai mici decât valoarea 1 milimetru.

**DATE DESPRE IMOBILUL NR. 3220**

Oficiul de Cadastru și Publicitate Imobiliară DOLJ
 Biroul de Cadastru și Publicitate Imobiliară Craiova

A. Partea I. Descrierea imobilului

TEREN Extravilan

Adresa: Jud. Dolj, T28, P39

Nr. Crt	Nr cadastral Nr. topografic	Suprafața* (mp)	Observații / Referințe
A1		3.549	Sector cadastral:11 Teren neimprejmuit;

B. Partea II. Proprietari și acte

Inscrieri privitoare la dreptul de proprietate și alte drepturi reale		Referințe
/		
Act Administrativ nr. Titlu de proprietate 1321-59364, din 16/10/1998 emis de CJSIPT Dolj (Adeverinta nr. 1625/02.05.2023, eliberata de Primaria Comunei Almaj);		
B1	Intabulare, drept de PROPRIETATE, dobandit prin Reconstituire, cota actuala 1/1, cota initiala 1/1	A1
	1) BOBOC MARIA 2) BOBOC GRIGORIE	

C. Partea III. SARCINI .

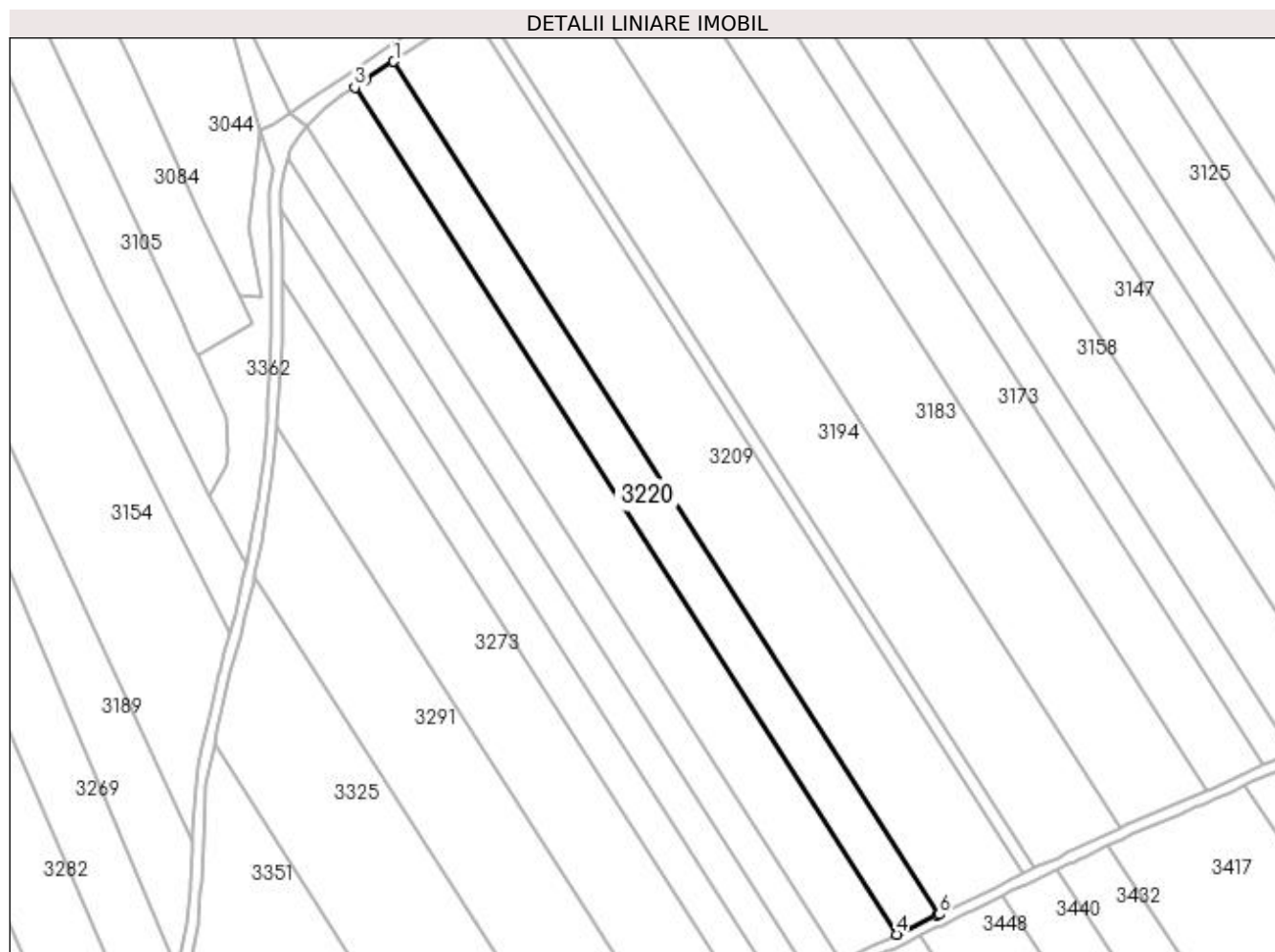
Inscrieri privind dezmembramintele dreptului de proprietate, drepturi reale de garanție și sarcini	Referințe
NU SUNT	

Anexa Nr. 1 La Partea I

Teren

Nr cadastral	Suprafața (mp)*	Observații / Referințe
	3.549	

* Suprafața este determinată în planul de proiecție Stereo 70.



Date referitoare la teren

Crt	Categorie folosință	Intra vilan	Suprafața (mp)	Tarla	Parcelă	Nr. topo	Observații / Referințe
1	arabil	NU	3.549	28	39	-	

Lungime Segmente

1) Valorile lungimilor segmentelor sunt obținute din proiecție în plan.

Punct început	X / Y	Punct sfârșit	X / Y	Lungime segment (** (m)
1	397.802,187 327.063,28	2	397.794,494 327.058,166	9.238
2	397.794,494 327.058,166	3	397.791,489 327.056,169	3.608
3	397.791,489 327.056,169	4	397.939,962 326.824,25	275.374
4	397.939,962 326.824,25	5	397.951,017 326.829,432	12.209
5	397.951,017 326.829,432	6	397.951,686 326.829,758	0.744

Punct început	X / Y	Punct sfârșit	X / Y	Lungime segment (** (m)
6	397.951,686 326.829,758	1	397.802,187 327.063,28	277.276

** Lungimile segmentelor sunt determinate în planul de proiecție Stereo 70 și sunt rotunjite la 1 milimetru.

*** Distanța dintre puncte este formată din segmente cumulate ce sunt mai mici decât valoarea 1 milimetru.

**DATE DESPRE IMOBILUL NR. 3226**

Oficiul de Cadastru și Publicitate Imobiliară DOLJ
Biroul de Cadastru și Publicitate Imobiliară Craiova

A. Partea I. Descrierea imobilului

TEREN Extravilan

Adresa: Jud. Dolj, T28, P40

Nr. Crt	Nr cadastral Nr. topografic	Suprafața* (mp)	Observații / Referințe
A1		4.628	Sector cadastral:11 Teren neimprejmuit;

B. Partea II. Proprietari și acte

Inscrieri privitoare la dreptul de proprietate și alte drepturi reale	Referințe
/	
Act Administrativ nr. Titlu de proprietate 1097-1367, din 18/08/1997 emis de CJSIPT Dolj;	
B1	A1
Intabulare, drept de PROPRIETATE, dobandit prin Reconstituire, cota actuala 1/1, cota initiala 1/1 1) CIUCA ALEXANDRU DEFUNCT:Da	

C. Partea III. SARCINI .

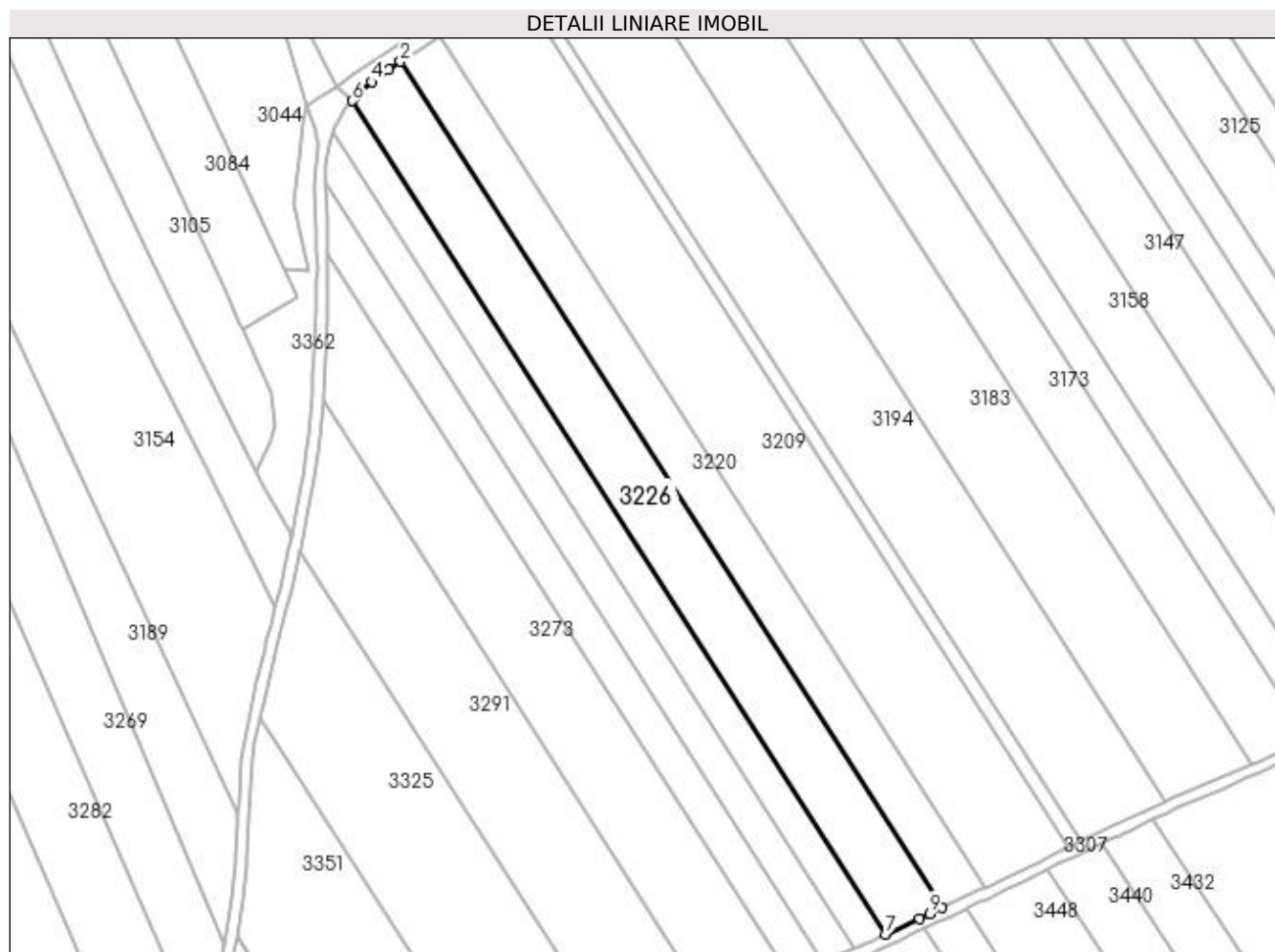
Inscrieri privind dezmembramintele dreptului de proprietate, drepturi reale de garanție și sarcini	Referințe
NU SUNT	

Anexa Nr. 1 La Partea I

Teren

Nr cadastral	Suprafața (mp)*	Observații / Referințe
	4.628	

* Suprafața este determinată în planul de proiecție Stereo 70.



Date referitoare la teren

Crt	Categorie folosință	Intra vilan	Suprafața (mp)	Tarla	Parcelă	Nr. topo	Observații / Referințe
1	arabil	NU	4.628	28	40	-	

Lungime Segmente

1) Valorile lungimilor segmentelor sunt obținute din proiecție în plan.

Punct început	X / Y	Punct sfârșit	X / Y	Lungime segment (** (m)
1	397.939,962 326.824,25	2	397.791,489 327.056,169	275.374
2	397.791,489 327.056,169	3	397.788,243 327.054,012	3.898
3	397.788,243 327.054,012	4	397.783,649 327.050,569	5.741
4	397.783,649 327.050,569	5	397.779,717 327.046,903	5.375
5	397.779,717 327.046,903	6	397.778,337 327.045,345	2.081

Punct început	X / Y	Punct sfârșit	X / Y	Lungime segment (** (m)
6	397.778,337 327.045,345	7	397.924,516 326.817,01	271.118
7	397.924,516 326.817,01	8	397.933,764 326.821,345	10.213
8	397.933,764 326.821,345	9	397.936,602 326.822,675	3.135
9	397.936,602 326.822,675	1	397.939,962 326.824,25	3.711

** Lungimile segmentelor sunt determinate în planul de proiecție Stereo 70 și sunt rotunjite la 1 milimetru.

*** Distanța dintre puncte este formată din segmente cumulate ce sunt mai mici decât valoarea 1 milimetru.

**DATE DESPRE IMOBILUL NR. 3231**

Oficiul de Cadastru și Publicitate Imobiliară DOLJ
Biroul de Cadastru și Publicitate Imobiliară Craiova

A. Partea I. Descrierea imobilului

TEREN Extravilan

Adresa: Jud. Dolj, T28, P41

Nr. Crt	Nr cadastral Nr. topografic	Suprafața* (mp)	Observații / Referințe
A1		2.448	Sector cadastral:11 Teren neimprejmuit;

B. Partea II. Proprietari și acte

Inscrieri privitoare la dreptul de proprietate și alte drepturi reale	Referințe
/	
Act Administrativ nr. Titlu de proprietate 893-2195, din 21/04/1997 emis de CJSIPT Dolj;	
B1	A1
Intabulare, drept de PROPRIETATE, dobandit prin Constituire, cota actuala 1/1, cota initiala 1/1 1) PUCHIANU GHEORGHE	

C. Partea III. SARCINI .

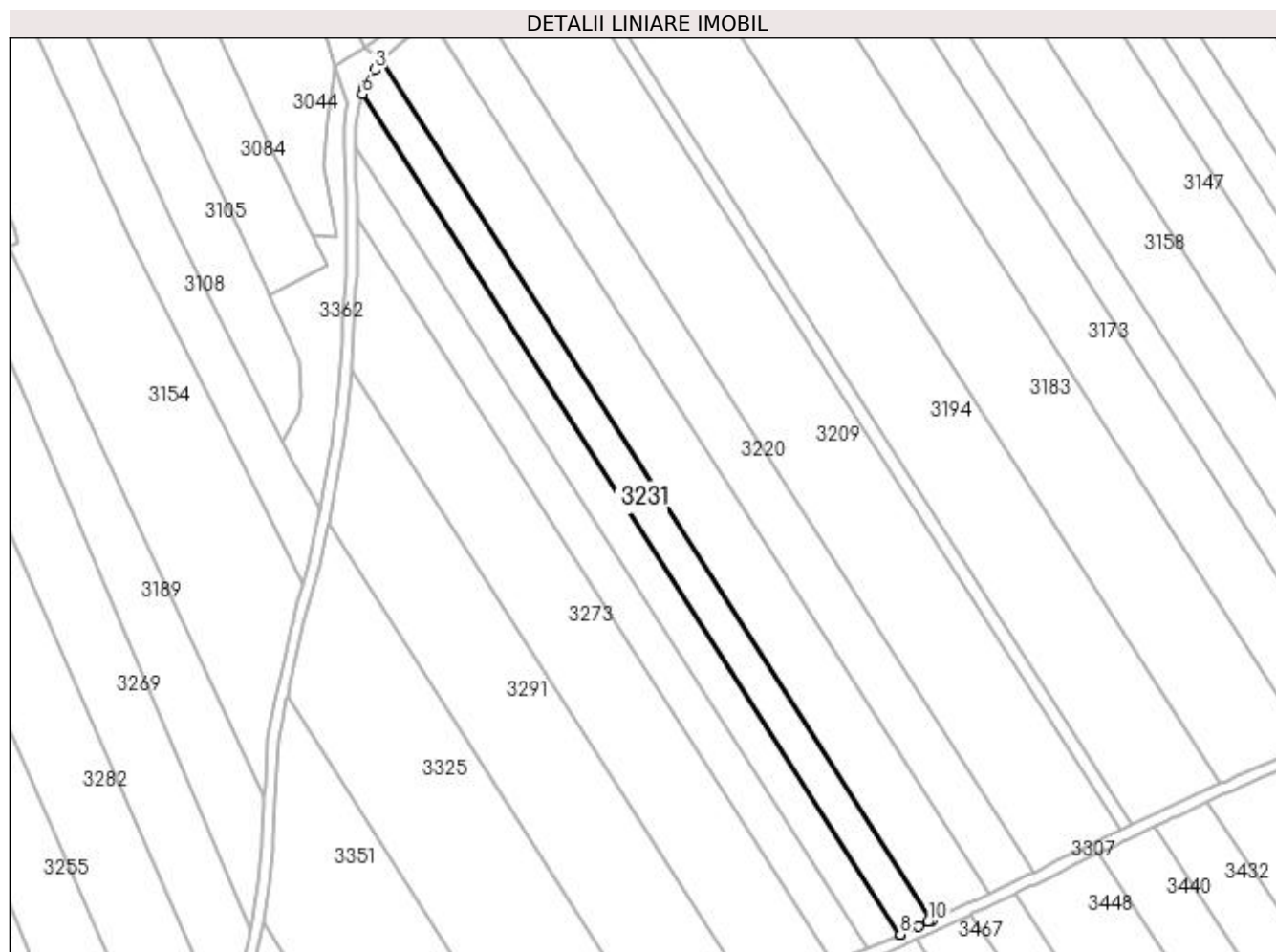
Inscrieri privind dezmembramintele dreptului de proprietate, drepturi reale de garanție și sarcini	Referințe
NU SUNT	

Anexa Nr. 1 La Partea I

Teren

Nr cadastral	Suprafața (mp)*	Observații / Referințe
	2.448	

* Suprafața este determinată în planul de proiecție Stereo 70.



Date referitoare la teren

Crt	Categorie folosință	Intra vilan	Suprafața (mp)	Tarla	Parcelă	Nr. topo	Observații / Referințe
1	arabil	NU	2.448	28	41	-	

Lungime Segmente

1) Valorile lungimilor segmentelor sunt obținute din proiecție în plan.

Punct început	X / Y	Punct sfârșit	X / Y	Lungime segment (** (m)
1	397.924,516 326.817,01	2	397.778,337 327.045,345	271.118
2	397.778,337 327.045,345	3	397.776,362 327.043,114	2.98
3	397.776,362 327.043,114	4	397.774,397 327.039,791	3.86
4	397.774,397 327.039,791	5	397.773,697 327.038,607	1.375
5	397.773,697 327.038,607	6	397.773,068 327.036,674	2.033

Punct început	X / Y	Punct sfârșit	X / Y	Lungime segment (** (m)
6	397.773,068 327.036,674	7	397.916,093 326.813,266	265.268
7	397.916,093 326.813,266	8	397.916,148 326.813,288	0.059
8	397.916,148 326.813,288	9	397.920,915 326.815,394	5.212
9	397.920,915 326.815,394	10	397.923,552 326.816,558	2.882
10	397.923,552 326.816,558	1	397.924,516 326.817,01	1.065

** Lungimile segmentelor sunt determinate în planul de proiecție Stereo 70 și sunt rotunjite la 1 milimetru.

*** Distanța dintre puncte este formată din segmente cumulate ce sunt mai mici decât valoarea 1 milimetru.

**DATE DESPRE IMOBILUL NR. 3240**

Oficiul de Cadastru și Publicitate Imobiliară DOLJ
Biroul de Cadastru și Publicitate Imobiliară Craiova

A. Partea I. Descrierea imobilului

TEREN Extravilan

Adresa: Jud. Dolj, T28, P42

Nr. Crt	Nr cadastral Nr. topografic	Suprafața* (mp)	Observații / Referințe
A1		2.394	Sector cadastral:11 Teren neimprejmuit;

B. Partea II. Proprietari și acte

Inscrieri privitoare la dreptul de proprietate și alte drepturi reale	Referințe
/	
Act Administrativ nr. Titlu de proprietate 604-48128, din 24/03/1997 emis de CJSIPT Dolj;	
B1	A1
Intabulare, drept de PROPRIETATE, dobandit prin Reconstituire, cota actuala 1/1, cota initiala 1/1	
1) GRINDEANU CONSTANTIN, Lipsa CNP	

C. Partea III. SARCINI .

Inscrieri privind dezmembramintele dreptului de proprietate, drepturi reale de garanție și sarcini	Referințe
NU SUNT	

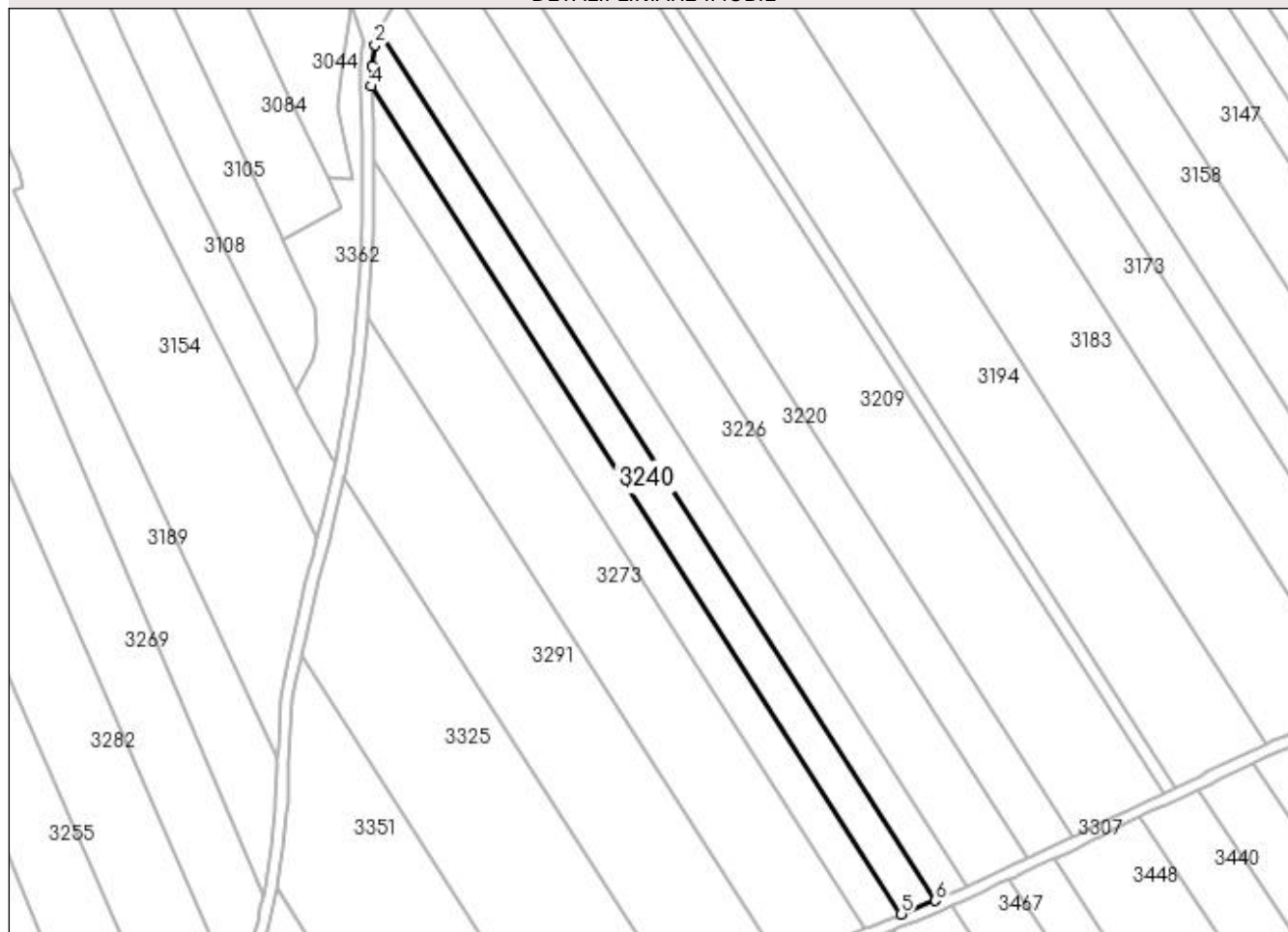
Anexa Nr. 1 La Partea I

Teren

Nr cadastral	Suprafața (mp)*	Observații / Referințe
	2.394	

* Suprafața este determinată în planul de proiecție Stereo 70.

DETALII LINIARE IMOBIL



Date referitoare la teren

Crt	Categorie folosință	Intra vilan	Suprafața (mp)	Tarla	Parcelă	Nr. topo	Observații / Referințe
1	arabil	NU	2.394	28	42	-	

Lungime Segmente

1) Valorile lungimilor segmentelor sunt obținute din proiecție în plan.

Punct început	X / Y	Punct sfârșit	X / Y	Lungime segment (** (m)
1	397.773,068 327.036,674	2	397.771,992 327.033,368	3.476
2	397.771,992 327.033,368	3	397.771,202 327.027,896	5.529
3	397.771,202 327.027,896	4	397.771,04 327.022,745	5.154
4	397.771,04 327.022,745	5	397.907,395 326.809,756	252.897
5	397.907,395 326.809,756	6	397.916,093 326.813,266	9.38

Punct început	X / Y	Punct sfârșit	X / Y	Lungime segment (** (m)
6	397.916,093 326.813,266	1	397.773,068 327.036,674	265.268

** Lungimile segmentelor sunt determinate în planul de proiecție Stereo 70 și sunt rotunjite la 1 milimetru.

*** Distanța dintre puncte este formată din segmente cumulate ce sunt mai mici decât valoarea 1 milimetru.

**DATE DESPRE IMOBILUL NR. 3249**

Oficiul de Cadastru și Publicitate Imobiliară DOLJ
Biroul de Cadastru și Publicitate Imobiliară Craiova

A. Partea I. Descrierea imobilului

TEREN Extravilan

Adresa: Jud. Dolj, T28, P43

Nr. Crt	Nr cadastral Nr. topografic	Suprafața* (mp)	Observații / Referințe
A1		2.394	Sector cadastral:11 Teren neimprejmuit;

B. Partea II. Proprietari și acte

Inscrieri privitoare la dreptul de proprietate și alte drepturi reale	Referințe
/	
Act Administrativ nr. Titlu de proprietate 1120-48419, din 18/08/1997 emis de CJSIPT Dolj;	
B1	A1
Intabulare, drept de PROPRIETATE, dobandit prin Reconstituire, cota actuala 1/1, cota initiala 1/1 1) GHITA MATEI DEFUNCT:Da	

C. Partea III. SARCINI .

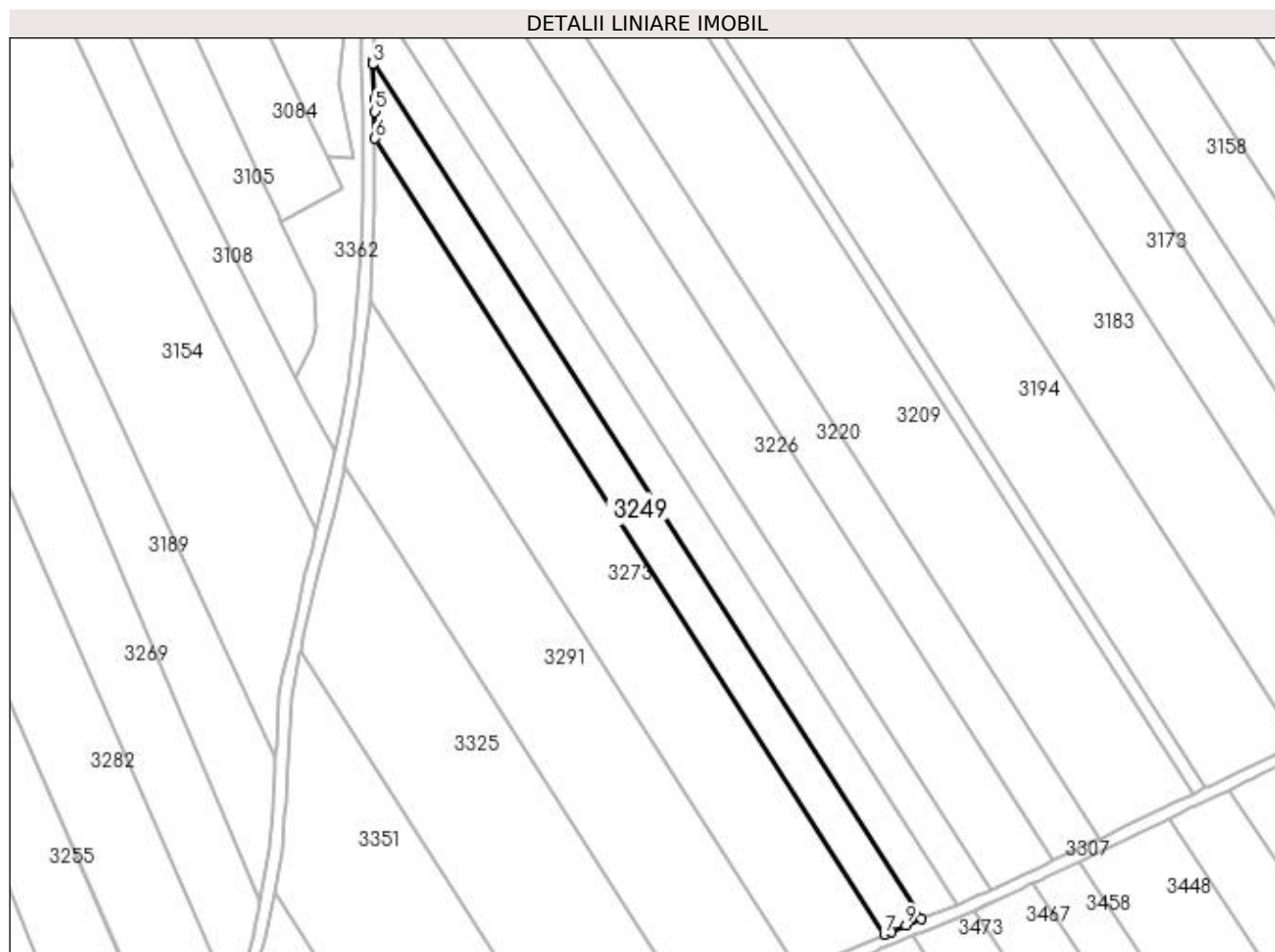
Inscrieri privind dezmembramintele dreptului de proprietate, drepturi reale de garanție și sarcini	Referințe
NU SUNT	

Anexa Nr. 1 La Partea I

Teren

Nr cadastral	Suprafața (mp)*	Observații / Referințe
	2.394	

* Suprafața este determinată în planul de proiecție Stereo 70.



Date referitoare la teren

Crt	Categorie folosință	Intra vilan	Suprafața (mp)	Tarla	Parcelă	Nr. topo	Observații / Referințe
1	arabil	NU	2.394	28	43	-	

Lungime Segmente

1) Valorile lungimilor segmentelor sunt obținute din proiecție în plan.

Punct început	X / Y	Punct sfârșit	X / Y	Lungime segment (** (m)
1	397.907,395 326.809,756	2	397.771,04 327.022,745	252.897
2	397.771,04 327.022,745	3	397.771,018 327.022,039	0.706
3	397.771,018 327.022,039	4	397.771,455 327.013,514	8.536
4	397.771,455 327.013,514	5	397.771,62 327.010,29	3.229
5	397.771,62 327.010,29	6	397.771,612 327.003,624	6.666

Punct început	X / Y	Punct sfârșit	X / Y	Lungime segment (** (m)
6	397.771,612 327.003,624	7	397.898,147 326.805,974	234.684
7	397.898,147 326.805,974	8	397.899,818 326.806,698	1.821
8	397.899,818 326.806,698	9	397.903,552 326.808,205	4.027
9	397.903,552 326.808,205	1	397.907,395 326.809,756	4.144

** Lungimile segmentelor sunt determinate în planul de proiecție Stereo 70 și sunt rotunjite la 1 milimetru.

*** Distanța dintre puncte este formată din segmente cumulate ce sunt mai mici decât valoarea 1 milimetru.

**DATE DESPRE IMOBILUL NR. 3273**

Oficiul de Cadastru și Publicitate Imobiliară DOLJ
Biroul de Cadastru și Publicitate Imobiliară Craiova

A. Partea I. Descrierea imobilului

TEREN Extravilan

Adresa: Jud. Dolj, T28, P44

Nr. Crt	Nr cadastral Nr. topografic	Suprafața* (mp)	Observații / Referințe
A1		4.933	Sector cadastral:11 Teren neimprejmuit;

B. Partea II. Proprietari și acte

Inscrieri privitoare la dreptul de proprietate și alte drepturi reale	Referințe
/	
Act Administrativ nr. Titlu de proprietate 1322-59364, din 16/10/1998 emis de CJSIPT Dolj;	
B1	A1
Intabulare, drept de PROPRIETATE, dobandit prin Reconstituire, cota actuala 1/1, cota initiala 1/1 1) BURGHIU ELENA	

C. Partea III. SARCINI .

Inscrieri privind dezmembramintele dreptului de proprietate, drepturi reale de garanție și sarcini	Referințe
NU SUNT	

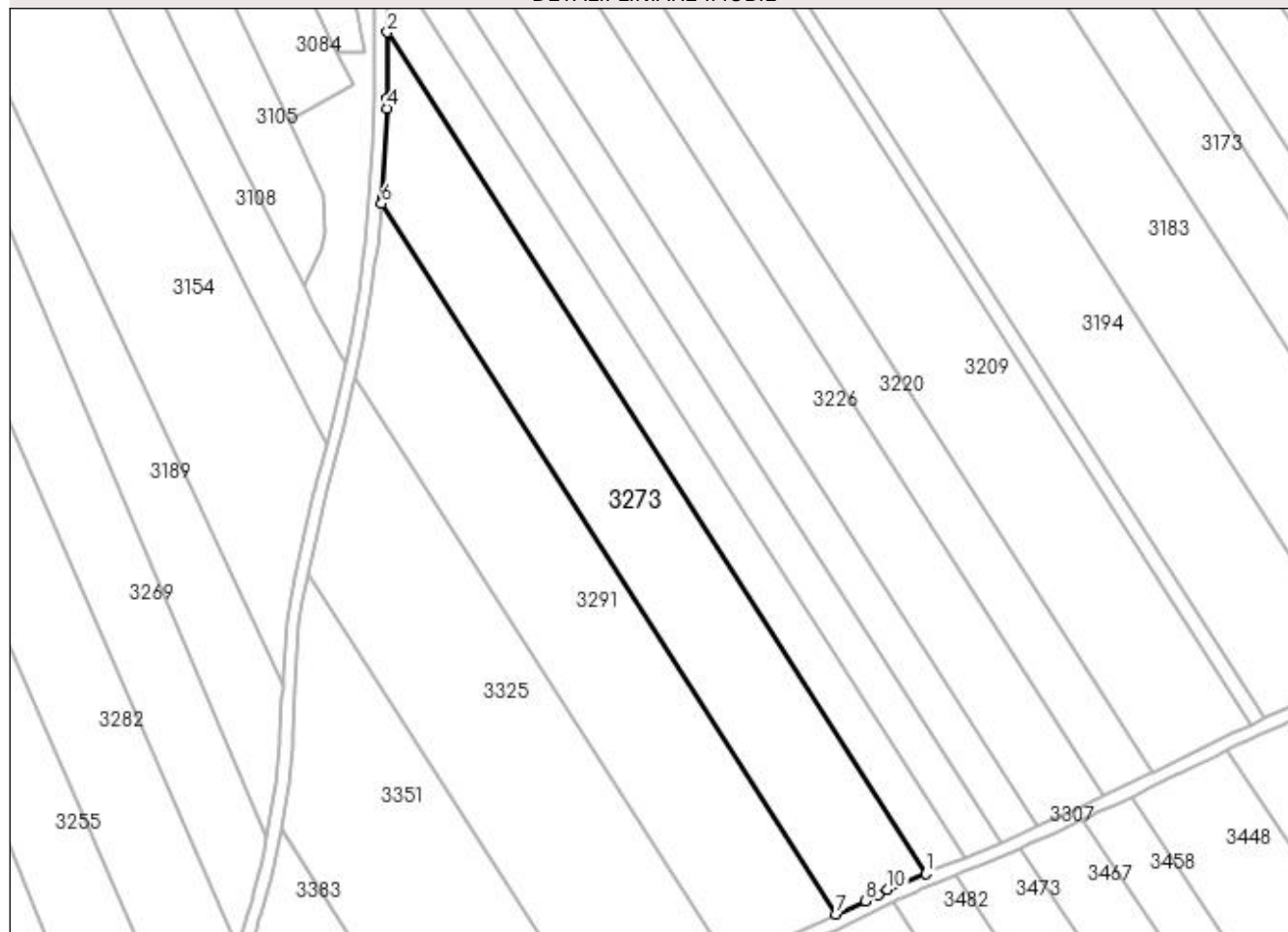
Anexa Nr. 1 La Partea I

Teren

Nr cadastral	Suprafața (mp)*	Observații / Referințe
	4.933	

* Suprafața este determinată în planul de proiecție Stereo 70.

DETALII LINIARE IMOBIL



Date referitoare la teren

Crt	Categorie folosință	Intra vilan	Suprafața (mp)	Tarla	Parcelă	Nr. topo	Observații / Referințe
1	arabil	NU	4.933	28	44	-	

Lungime Segmente

1) Valorile lungimilor segmentelor sunt obținute din proiecție în plan.

Punct început	X / Y	Punct sfârșit	X / Y	Lungime segment (** (m)
1	397.898,147 326.805,974	2	397.771,612 327.003,624	234.684
2	397.771,612 327.003,624	3	397.771,595 326.988,151	15.473
3	397.771,595 326.988,151	4	397.771,467 326.985,687	2.468
4	397.771,467 326.985,687	5	397.770,371 326.964,605	21.11
5	397.770,371 326.964,605	6	397.770,254 326.963,374	1.236

Punct început	X / Y	Punct sfârșit	X / Y	Lungime segment (** (m)
6	397.770,254 326.963,374	7	397.877,153 326.796,396	198.265
7	397.877,153 326.796,396	8	397.883,963 326.799,536	7.499
8	397.883,963 326.799,536	9	397.887,07 326.801,057	3.46
9	397.887,07 326.801,057	10	397.889,204 326.802,102	2.376
10	397.889,204 326.802,102	1	397.898,147 326.805,974	9.746

** Lungimile segmentelor sunt determinate în planul de proiecție Stereo 70 și sunt rotunjite la 1 milimetru.

*** Distanța dintre puncte este formată din segmente cumulate ce sunt mai mici decât valoarea 1 milimetru.

**DATE DESPRE IMOBILUL NR. 3291**

Oficiul de Cadastru și Publicitate Imobiliară DOLJ
Biroul de Cadastru și Publicitate Imobiliară Craiova

A. Partea I. Descrierea imobilului

TEREN Extravilan

Adresa: Jud. Dolj, T28, P45

Nr. Crt	Nr cadastral Nr. topografic	Suprafața* (mp)	Observații / Referințe
A1		4.927	Sector cadastral:11 Teren neimprejmuit;

B. Partea II. Proprietari și acte

Inscrieri privitoare la dreptul de proprietate și alte drepturi reale	Referințe
/	
Act Administrativ nr. Titlu de proprietate 905-45931, din 17/04/1997 emis de CJSIPT Dolj;	
B1	A1
Intabulare, drept de PROPRIETATE, dobandit prin Reconstituire, cota actuala 1/1, cota initiala 1/1 1) STANCIU CONSTANTIN	

C. Partea III. SARCINI .

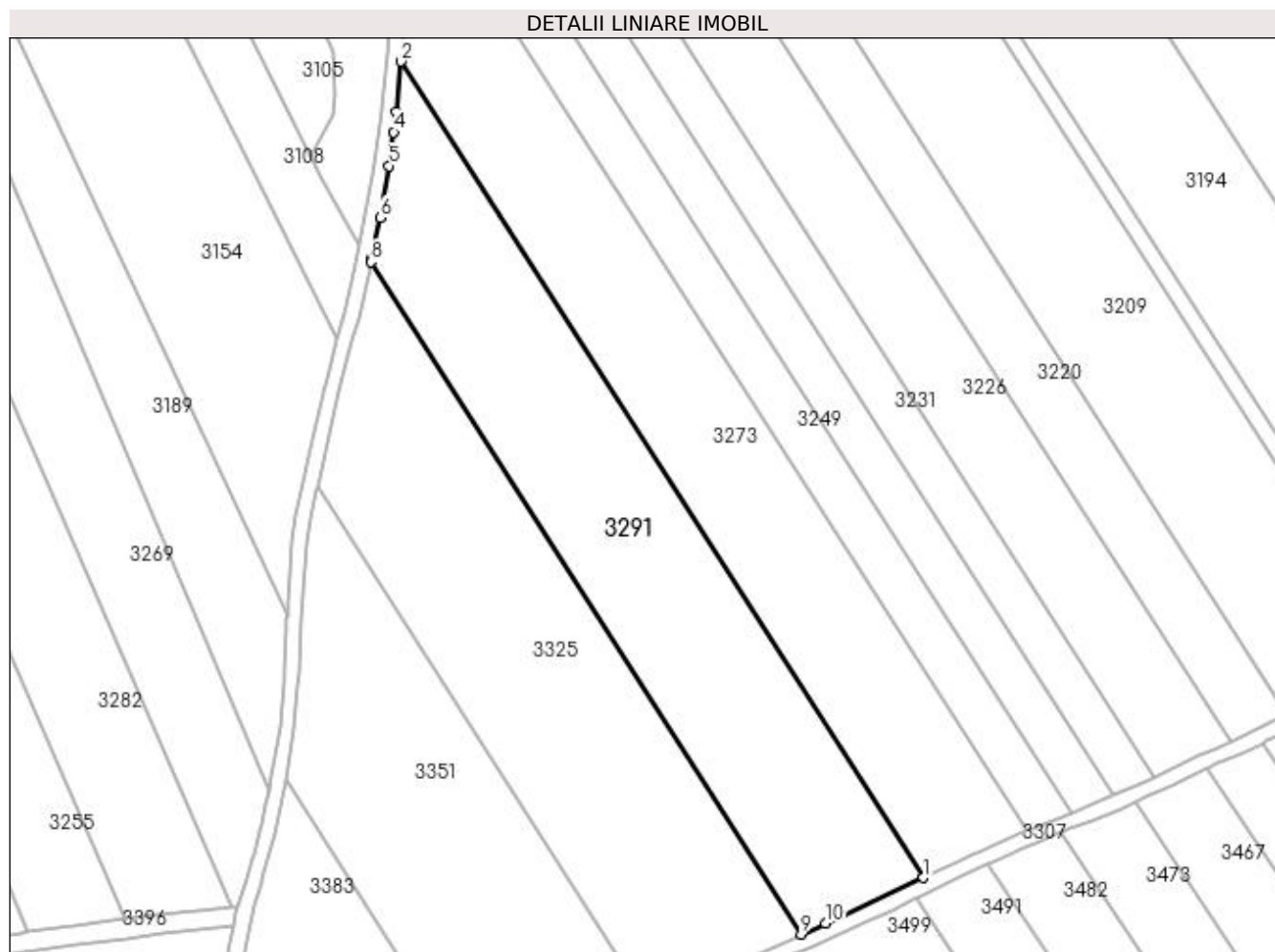
Inscrieri privind dezmembramintele dreptului de proprietate, drepturi reale de garanție și sarcini	Referințe
NU SUNT	

Anexa Nr. 1 La Partea I

Teren

Nr cadastral	Suprafața (mp)*	Observații / Referințe
	4.927	

* Suprafața este determinată în planul de proiecție Stereo 70.



Date referitoare la teren

Crt	Categorie folosință	Intra vilan	Suprafața (mp)	Tarla	Parcelă	Nr. topo	Observații / Referințe
1	arabil	NU	4.927	28	45	-	

Lungime Segmente

1) Valorile lungimilor segmentelor sunt obținute din proiecție în plan.

Punct început	X / Y	Punct sfârșit	X / Y	Lungime segment (** (m)
1	397.877,153 326.796,396	2	397.770,254 326.963,374	198.265
2	397.770,254 326.963,374	3	397.769,275 326.953,062	10.359
3	397.769,275 326.953,062	4	397.768,711 326.948,937	4.163
4	397.768,711 326.948,937	5	397.767,769 326.942,037	6.964
5	397.767,769 326.942,037	6	397.765,928 326.931,392	10.803

Punct început	X / Y	Punct sfârșit	X / Y	Lungime segment (** (m)
6	397.765,928 326.931,392	7	397.764,15 326.922,921	8.656
7	397.764,15 326.922,921	8	397.764,03 326.922,346	0.587
8	397.764,03 326.922,346	9	397.852,067 326.784,83	163.282
9	397.852,067 326.784,83	10	397.857,104 326.787,153	5.547
10	397.857,104 326.787,153	1	397.877,153 326.796,396	22.077

** Lungimile segmentelor sunt determinate în planul de proiecție Stereo 70 și sunt rotunjite la 1 milimetru.

*** Distanța dintre puncte este formată din segmente cumulate ce sunt mai mici decât valoarea 1 milimetru.

**DATE DESPRE IMOBILUL NR. 3307**

Oficiul de Cadastru și Publicitate Imobiliară DOLJ
 Biroul de Cadastru și Publicitate Imobiliară Craiova

A. Partea I. Descrierea imobilului

TEREN Extravilan

Adresa: Jud. Dolj

Nr. Crt	Nr cadastral Nr. topografic	Suprafața* (mp)	Observații / Referințe
A1		1.775	Sector cadastral:11 Teren neimprejmuit;

B. Partea II. Proprietari și acte

Inscrieri privitoare la dreptul de proprietate și alte drepturi reale		Referințe
/		
Act Normativ nr. Legea 7, din 13/03/1996 emis de Parlamentul Romaniei (art.13 alin 15);		
B1	Inscrierea provizorie, drept de PROPRIETATE, dobandit prin Lege, cota actuala 1/1, cota initiala 1/1 1) NEIDENTIFICAT NEIDENTIFICAT	A1

C. Partea III. SARCINI .

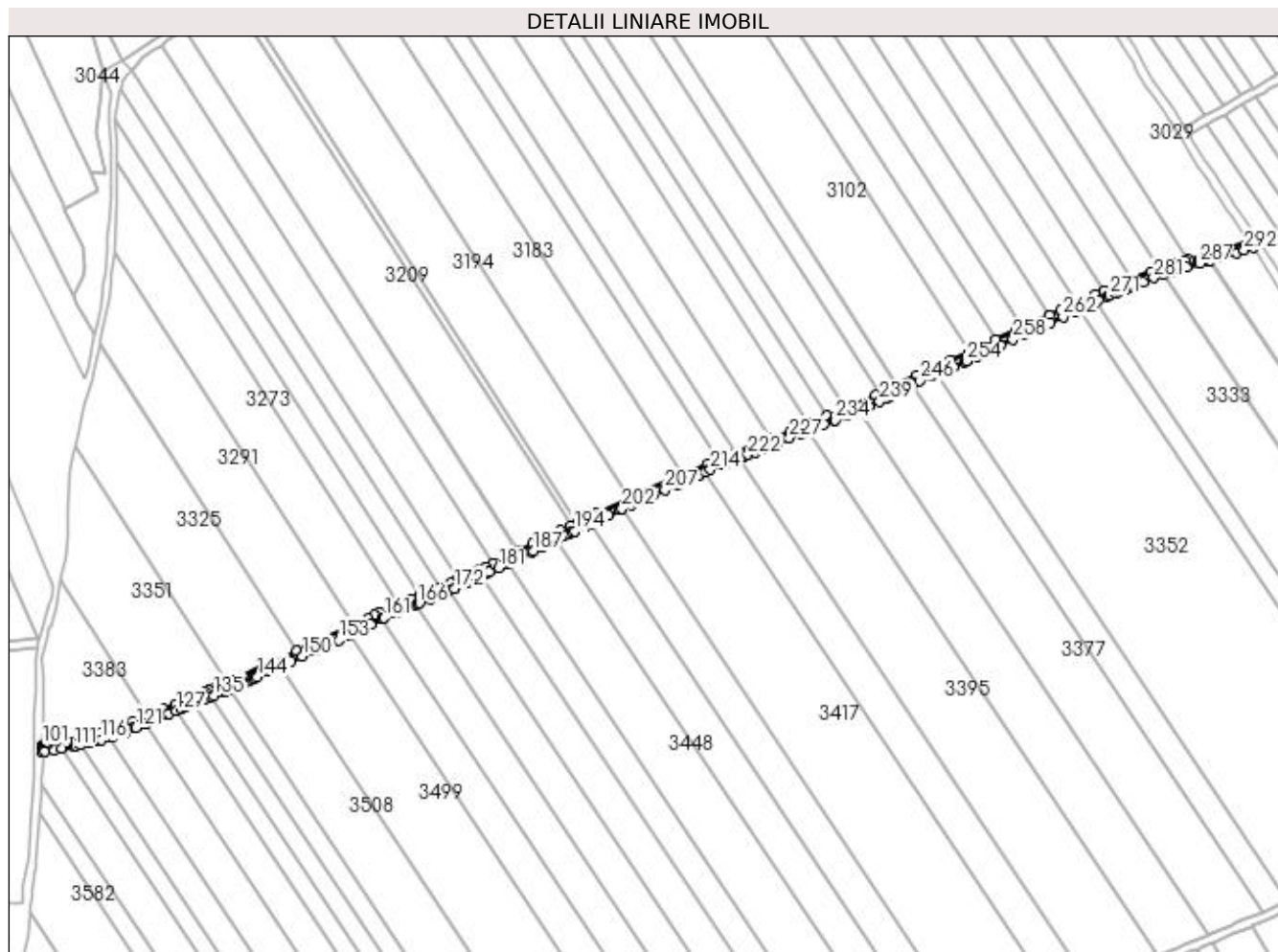
Inscrieri privind dezmembramintele dreptului de proprietate, drepturi reale de garanție și sarcini	Referințe
NU SUNT	

Anexa Nr. 1 La Partea I

Teren

Nr cadastral	Suprafața (mp)*	Observații / Referințe
	1.775	

* Suprafața este determinată în planul de proiecție Stereo 70.



Date referitoare la teren

Crt	Categorie folosință	Intra vilan	Suprafața (mp)	Tarla	Parcelă	Nr. topo	Observații / Referințe
1	drum	NU	1.775	-	DE 728	-	

Lungime Segmente

1) Valorile lungimilor segmentelor sunt obținute din proiecție în plan.

Punct început	X / Y	Punct sfârșit	X / Y	Lungime segment	Punct început	X / Y	Punct sfârșit	X / Y	Lungime segment	Punct început	X / Y	Punct sfârșit	X / Y	Lungime segment
1	398.280,381 326.965,572	2	398.278,247 326.968,05	3.27	2	398.278,247 326.968,05	3	398.268,753 326.964,948	9.988	3	398.268,753 326.964,948	4	398.264,76 326.963,643	4.201
4	398.264,76 326.963,643	5	398.251,623 326.960,321	13.55 1	5	398.251,623 326.960,321	6	398.249,672 326.959,827	2.013	6	398.249,672 326.959,827	7	398.244,83 326.958,324	5.07
7	398.244,83 326.958,324	8	398.244,653 326.958,269	0.185	8	398.244,653 326.958,269	9	398.238,589 326.956,092	6.443	9	398.238,589 326.956,092	10	398.234,782 326.954,726	4.045
10	398.234,782 326.954,726	11	398.225,948 326.951,212	9.507	11	398.225,948 326.951,212	12	398.223,212 326.950,124	2.944	12	398.223,212 326.950,124	13	398.220,153 326.948,908	3.291
13	398.220,153 326.948,908	14	398.213,489 326.946,087	7.237	14	398.213,489 326.946,087	15	398.209,947 326.944,588	3.846	15	398.209,947 326.944,588	16	398.201,321 326.940,607	9.501
16	398.201,321 326.940,607	17	398.199,618 326.939,82	1.876	17	398.199,618 326.939,82	18	398.194,158 326.937,3	6.014	18	398.194,158 326.937,3	19	398.189,244 326.935,117	5.376

Punct început	X / Y	Punct sfârșit	X / Y	Lungime segment	Punct început	X / Y	Punct sfârșit	X / Y	Lungime segment	Punct început	X / Y	Punct sfârșit	X / Y	Lungime segment
19	398.189,244 326.935,117	20	398.177,153 326.929,745	13.231	20	398.177,153 326.929,745	21	398.174,454 326.928,479	2.981	21	398.174,454 326.928,479	22	398.165,26 326.924,169	10.154
22	398.165,26 326.924,169	23	398.156,294 326.919,964	9.903	23	398.156,294 326.919,964	24	398.155,396 326.919,543	0.993	24	398.155,396 326.919,543	25	398.153,385 326.918,666	2.194
25	398.153,385 326.918,666	26	398.153,135 326.918,558	0.272	26	398.153,135 326.918,558	27	398.145,005 326.915,014	8.87	27	398.145,005 326.915,014	28	398.136,532 326.911,55	9.154
28	398.136,532 326.911,55	29	398.134,787 326.910,837	1.885	29	398.134,787 326.910,837	30	398.129,958 326.908,554	5.342	30	398.129,958 326.908,554	31	398.121,193 326.903,939	9.905
31	398.121,193 326.903,939	32	398.120,831 326.903,748	0.41	32	398.120,831 326.903,748	33	398.117,575 326.902,284	3.569	33	398.117,575 326.902,284	34	398.113,252 326.900,341	4.74
34	398.113,252 326.900,341	35	398.111,146 326.899,394	2.309	35	398.111,146 326.899,394	36	398.098,276 326.893,607	14.111	36	398.098,276 326.893,607	37	398.097,8 326.893,417	0.512
37	398.097,8 326.893,417	38	398.096,205 326.892,779	1.718	38	398.096,205 326.892,779	39	398.089,641 326.890,157	7.068	39	398.089,641 326.890,157	40	398.081,486 326.886,899	8.781
40	398.081,486 326.886,899	41	398.073,549 326.883,728	8.547	41	398.073,549 326.883,728	42	398.064,637 326.880,168	9.597	42	398.064,637 326.880,168	43	398.056,183 326.876,79	9.104
43	398.056,183 326.876,79	44	398.056,091 326.876,756	0.098	44	398.056,091 326.876,756	45	398.048,625 326.873,92	7.986	45	398.048,625 326.873,92	46	398.046,206 326.873,001	2.588
46	398.046,206 326.873,001	47	398.046,117 326.872,964	0.097	47	398.046,117 326.872,964	48	398.040,472 326.870,585	6.125	48	398.040,472 326.870,585	49	398.036,237 326.868,801	4.596
49	398.036,237 326.868,801	50	398.026,325 326.864,238	10.912	50	398.026,325 326.864,238	51	398.024,961 326.863,658	1.482	51	398.024,961 326.863,658	52	398.005,639 326.855,431	21.0
52	398.005,639 326.855,431	53	398.003,038 326.854,211	2.874	53	398.003,038 326.854,211	54	398.001,179 326.853,339	2.053	54	398.001,179 326.853,339	55	397.986,426 326.846,416	16.296
55	397.986,426 326.846,416	56	397.984,145 326.845,345	2.52	56	397.984,145 326.845,345	57	397.978,726 326.842,803	5.986	57	397.978,726 326.842,803	58	397.977,924 326.842,426	0.886
58	397.977,924 326.842,426	59	397.974,798 326.840,96	3.453	59	397.974,798 326.840,96	60	397.970,391 326.838,891	4.868	60	397.970,391 326.838,891	61	397.966,635 326.837,058	4.18
61	397.966,635 326.837,058	62	397.957,922 326.832,803	9.696	62	397.957,922 326.832,803	63	397.951,686 326.829,758	6.94	63	397.951,686 326.829,758	64	397.951,017 326.829,432	0.744
64	397.951,017 326.829,432	65	397.939,962 326.824,25	12.209	65	397.939,962 326.824,25	66	397.936,602 326.822,675	3.711	66	397.936,602 326.822,675	67	397.933,764 326.821,345	3.135
67	397.933,764 326.821,345	68	397.924,516 326.817,01	10.213	68	397.924,516 326.817,01	69	397.923,552 326.816,558	1.065	69	397.923,552 326.816,558	70	397.920,915 326.815,394	2.882
70	397.920,915 326.815,394	71	397.916,148 326.813,288	5.212	71	397.916,148 326.813,288	72	397.916,093 326.813,266	0.059	72	397.916,093 326.813,266	73	397.907,395 326.809,756	9.38
73	397.907,395 326.809,756	74	397.903,552 326.808,205	4.144	74	397.903,552 326.808,205	75	397.899,818 326.806,698	4.027	75	397.899,818 326.806,698	76	397.898,147 326.805,974	1.821
76	397.898,147 326.805,974	77	397.889,204 326.802,102	9.746	77	397.889,204 326.802,102	78	397.887,07 326.801,057	2.376	78	397.887,07 326.801,057	79	397.883,963 326.799,536	3.46
79	397.883,963 326.799,536	80	397.877,153 326.796,396	7.499	80	397.877,153 326.796,396	81	397.857,104 326.787,153	22.077	81	397.857,104 326.787,153	82	397.852,067 326.784,83	5.547
82	397.852,067 326.784,83	83	397.840,128 326.779,326	13.146	83	397.840,128 326.779,326	84	397.836,693 326.777,742	3.782	84	397.836,693 326.777,742	85	397.823,54 326.771,678	14.484
85	397.823,54 326.771,678	86	397.820,822 326.770,565	2.937	86	397.820,822 326.770,565	87	397.815,243 326.768,281	6.029	87	397.815,243 326.768,281	88	397.812,832 326.767,294	2.605
88	397.812,832 326.767,294	89	397.811,086 326.766,579	1.887	89	397.811,086 326.766,579	90	397.810,167 326.766,203	0.993	90	397.810,167 326.766,203	91	397.797,931 326.761,192	13.222
91	397.797,931 326.761,192	92	397.792,37 326.758,915	6.009	92	397.792,37 326.758,915	93	397.785,28 326.756,012	7.662	93	397.785,28 326.756,012	94	397.782,176 326.754,741	3.354
94	397.782,176 326.754,741	95	397.778,943 326.753,417	3.493	95	397.778,943 326.753,417	96	397.774,198 326.751,343	5.178	96	397.774,198 326.751,343	97	397.769,058 326.749,481	5.466
97	397.769,058 326.749,481	98	397.763,652 326.747,88	5.639	98	397.763,652 326.747,88	99	397.758,594 326.746,606	5.216	99	397.758,594 326.746,606	100	397.738,868 326.742,801	20.089
100	397.738,868 326.742,801	101	397.738,231 326.742,679	0.649	101	397.738,231 326.742,679	102	397.738,186 326.741,656	1.024	102	397.738,186 326.741,656	103	397.738,17 326.741,304	0.353
103	397.738,17 326.741,304	104	397.738,199 326.740,797	0.508	104	397.738,199 326.740,797	105	397.738,241 326.740,054	0.744	105	397.738,241 326.740,054	106	397.738,247 326.739,958	0.096
106	397.738,247 326.739,958	107	397.738,265 326.739,64	0.319	107	397.738,265 326.739,64	108	397.739,136 326.739,79	0.884	108	397.739,136 326.739,79	109	397.743,487 326.740,538	4.415
109	397.743,487 326.740,538	110	397.746,719 326.741,189	3.297	110	397.746,719 326.741,189	111	397.752,195 326.742,292	5.587	111	397.752,195 326.742,292	112	397.753,165 326.742,483	0.988
112	397.753,165 326.742,483	113	397.755,45 326.742,932	2.33	113	397.755,45 326.742,932	114	397.759,249 326.743,678	3.871	114	397.759,249 326.743,678	115	397.762,334 326.744,454	3.181
115	397.762,334 326.744,454	116	397.764,444 326.744,986	2.177	116	397.764,444 326.744,986	117	397.768,523 326.746,194	4.254	117	397.768,523 326.746,194	118	397.769,996 326.746,63	1.536

Punct început	X / Y	Punct sfârșit	X / Y	Lungime segment	Punct început	X / Y	Punct sfârșit	X / Y	Lungime segment	Punct început	X / Y	Punct sfârșit	X / Y	Lungime segment
118	397.769,996 326.746,63	119	397.775,311 326.748,556	5.653	119	397.775,311 326.748,556	120	397.779,479 326.750,377	4.548	120	397.779,479 326.750,377	121	397.780,126 326.750,66	0.706
121	397.780,126 326.750,66	122	397.784,375 326.752,449	4.61	122	397.784,375 326.752,449	123	397.784,92 326.752,678	0.592	123	397.784,92 326.752,678	124	397.789,832 326.754,655	5.295
124	397.789,832 326.754,655	125	397.793,868 326.756,328	4.368	125	397.793,868 326.756,328	126	397.794,815 326.756,72	1.025	126	397.794,815 326.756,72	127	397.798,043 326.758,054	3.493
127	397.798,043 326.758,054	128	397.800,132 326.758,918	2.26	128	397.800,132 326.758,918	129	397.802,16 326.759,731	2.185	129	397.802,16 326.759,731	130	397.804,811 326.760,794	2.856
130	397.804,811 326.760,794	131	397.805,931 326.761,244	1.206	131	397.805,931 326.761,244	132	397.810,235 326.762,973	4.639	132	397.810,235 326.762,973	133	397.810,495 326.763,076	0.279
133	397.810,495 326.763,076	134	397.813,846 326.764,4	3.603	134	397.813,846 326.764,4	135	397.815,131 326.764,908	1.382	135	397.815,131 326.764,908	136	397.818,825 326.766,443	4.0
136	397.818,825 326.766,443	137	397.820,002 326.766,932	1.275	137	397.820,002 326.766,932	138	397.821,708 326.767,651	1.851	138	397.821,708 326.767,651	139	397.824,764 326.768,939	3.317
139	397.824,764 326.768,939	140	397.829,743 326.771,295	5.508	140	397.829,743 326.771,295	141	397.831,616 326.772,12	2.047	141	397.831,616 326.772,12	142	397.832,712 326.772,603	1.198
142	397.832,712 326.772,603	143	397.833,273 326.772,85	0.613	143	397.833,273 326.772,85	144	397.834,615 326.773,44	1.466	144	397.834,615 326.773,44	145	397.839,764 326.775,812	5.669
145	397.839,764 326.775,812	146	397.843,316 326.777,458	3.915	146	397.843,316 326.777,458	147	397.844,87 326.778,177	1.712	147	397.844,87 326.778,177	148	397.844,927 326.778,204	0.063
148	397.844,927 326.778,204	149	397.849,591 326.780,267	5.1	149	397.849,591 326.780,267	150	397.854,668 326.782,461	5.531	150	397.854,668 326.782,461	151	397.860,158 326.784,883	6.0
151	397.860,158 326.784,883	152	397.865,472 326.787,293	5.835	152	397.865,472 326.787,293	153	397.870,853 326.789,78	5.928	153	397.870,853 326.789,78	154	397.875,82 326.792,175	5.514
154	397.875,82 326.792,175	155	397.875,945 326.792,236	0.139	155	397.875,945 326.792,236	156	397.876,232 326.792,374	0.319	156	397.876,232 326.792,374	157	397.880,701 326.794,644	5.012
157	397.880,701 326.794,644	158	397.885,271 326.796,836	5.069	158	397.885,271 326.796,836	159	397.890,335 326.799,316	5.638	159	397.890,335 326.799,316	160	397.890,474 326.799,384	0.154
160	397.890,474 326.799,384	161	397.891,267 326.799,737	0.868	161	397.891,267 326.799,737	162	397.895,674 326.801,698	4.823	162	397.895,674 326.801,698	163	397.897,246 326.802,36	1.706
163	397.897,246 326.802,36	164	397.900,961 326.803,924	4.03	164	397.900,961 326.803,924	165	397.905,332 326.805,684	4.712	165	397.905,332 326.805,684	166	397.906,295 326.806,072	1.038
166	397.906,295 326.806,072	167	397.907,117 326.806,397	0.884	167	397.907,117 326.806,397	168	397.911,761 326.808,229	4.993	168	397.911,761 326.808,229	169	397.917,322 326.810,527	6.017
169	397.917,322 326.810,527	170	397.920,437 326.811,89	3.401	170	397.920,437 326.811,89	171	397.922,79 326.812,919	2.567	171	397.922,79 326.812,919	172	397.922,992 326.813,011	0.222
172	397.922,992 326.813,011	173	397.928,241 326.815,39	5.763	173	397.928,241 326.815,39	174	397.932,812 326.817,647	5.098	174	397.932,812 326.817,647	175	397.934,223 326.818,284	1.548
175	397.934,223 326.818,284	176	397.935,085 326.818,673	0.946	176	397.935,085 326.818,673	177	397.935,559 326.818,886	0.519	177	397.935,559 326.818,886	178	397.936,748 326.819,422	1.304
178	397.936,748 326.819,422	179	397.937,611 326.819,812	0.947	179	397.937,611 326.819,812	180	397.938,407 326.820,178	0.876	180	397.938,407 326.820,178	181	397.942,527 326.822,074	4.536
181	397.942,527 326.822,074	182	397.946,585 326.824,007	4.495	182	397.946,585 326.824,007	183	397.947,431 326.824,41	0.936	183	397.947,431 326.824,41	184	397.950,484 326.825,858	3.38
184	397.950,484 326.825,858	185	397.952,331 326.826,735	2.045	185	397.952,331 326.826,735	186	397.957,108 326.829,093	5.327	186	397.957,108 326.829,093	187	397.958,245 326.829,649	1.266
187	397.958,245 326.829,649	188	397.961,746 326.831,359	3.897	188	397.961,746 326.831,359	189	397.966,88 326.833,846	5.704	189	397.966,88 326.833,846	190	397.968,871 326.834,815	2.215
190	397.968,871 326.834,815	191	397.971,684 326.836,184	3.129	191	397.971,684 326.836,184	192	397.973,943 326.837,243	2.495	192	397.973,943 326.837,243	193	397.975,399 326.837,926	1.608
193	397.975,399 326.837,926	194	397.976,593 326.838,486	1.318	194	397.976,593 326.838,486	195	397.981,751 326.840,924	5.705	195	397.981,751 326.840,924	196	397.983,734 326.841,859	2.193
196	397.983,734 326.841,859	197	397.987,103 326.843,447	3.724	197	397.987,103 326.843,447	198	397.988,77 326.844,247	1.849	198	397.988,77 326.844,247	199	397.989,601 326.844,646	0.922
199	397.989,601 326.844,646	200	397.991,83 326.845,715	2.472	200	397.991,83 326.845,715	201	397.996,728 326.848,081	5.44	201	397.996,728 326.848,081	202	397.997,765 326.848,562	1.143
202	397.997,765 326.848,562	203	398.001,766 326.850,42	4.411	203	398.001,766 326.850,42	204	398.004,438 326.851,611	2.925	204	398.004,438 326.851,611	205	398.006,853 326.852,688	2.644
205	398.006,853 326.852,688	206	398.011,944 326.854,922	5.56	206	398.011,944 326.854,922	207	398.017,098 326.857,128	5.606	207	398.017,098 326.857,128	208	398.022,301 326.859,337	5.652
208	398.022,301 326.859,337	209	398.023,264 326.859,734	1.042	209	398.023,264 326.859,734	210	398.027,514 326.861,484	4.596	210	398.027,514 326.861,484	211	398.031,595 326.863,328	4.478
211	398.031,595 326.863,328	212	398.032,569 326.863,768	1.07	212	398.032,569 326.863,768	213	398.035,215 326.865,009	2.922	213	398.035,215 326.865,009	214	398.037,461 326.866,062	2.481
214	398.037,461 326.866,062	215	398.042,396 326.868,161	5.363	215	398.042,396 326.868,161	216	398.043,995 326.868,828	1.732	216	398.043,995 326.868,828	217	398.047,316 326.870,214	3.599

Punct început	X / Y	Punct sfârșit	X / Y	Lungime segment	Punct început	X / Y	Punct sfârșit	X / Y	Lungime segment	Punct început	X / Y	Punct sfârșit	X / Y	Lungime segment
217	398.047,316 326.870,214	218	398.050,389 326.871,381	3.287	218	398.050,389 326.871,381	219	398.052,243 326.872,085	1.983	219	398.052,243 326.872,085	220	398.053,417 326.872,531	1.255
220	398.053,417 326.872,531	221	398.053,556 326.872,584	0.149	221	398.053,556 326.872,584	222	398.054,175 326.872,819	0.662	222	398.054,175 326.872,819	223	398.057,251 326.873,987	3.291
223	398.057,251 326.873,987	224	398.060,304 326.875,155	3.268	224	398.060,304 326.875,155	225	398.062,46 326.875,981	2.309	225	398.062,46 326.875,981	226	398.067,669 326.878,184	5.656
226	398.067,669 326.878,184	227	398.072,818 326.880,355	5.588	227	398.072,818 326.880,355	228	398.077,943 326.882,411	5.521	228	398.077,943 326.882,411	229	398.081,122 326.883,635	3.407
229	398.081,122 326.883,635	230	398.083,073 326.884,386	2.091	230	398.083,073 326.884,386	231	398.084,114 326.884,783	1.114	231	398.084,114 326.884,783	232	398.088,223 326.886,348	4.397
232	398.088,223 326.886,348	233	398.092,744 326.888,091	4.846	233	398.092,744 326.888,091	234	398.093,367 326.888,331	0.667	234	398.093,367 326.888,331	235	398.098,429 326.890,435	5.482
235	398.098,429 326.890,435	236	398.103,495 326.892,473	5.46	236	398.103,495 326.892,473	237	398.104,281 326.892,799	0.851	237	398.104,281 326.892,799	238	398.108,381 326.894,503	4.44
238	398.108,381 326.894,503	239	398.113,111 326.896,538	5.149	239	398.113,111 326.896,538	240	398.116,814 326.898,302	4.102	240	398.116,814 326.898,302	241	398.117,724 326.898,736	1.008
241	398.117,724 326.898,736	242	398.122,245 326.901,102	5.102	242	398.122,245 326.901,102	243	398.126,121 326.903,216	4.415	243	398.126,121 326.903,216	244	398.126,727 326.903,546	0.691
244	398.126,727 326.903,546	245	398.127,649 326.904,015	1.034	245	398.127,649 326.904,015	246	398.131,279 326.905,86	4.072	246	398.131,279 326.905,86	247	398.136,002 326.908,093	5.224
247	398.136,002 326.908,093	248	398.138,739 326.909,224	2.962	248	398.138,739 326.909,224	249	398.139,958 326.909,728	1.319	249	398.139,958 326.909,728	250	398.140,975 326.910,149	1.1
250	398.140,975 326.910,149	251	398.143,772 326.911,28	3.017	251	398.143,772 326.911,28	252	398.146,152 326.912,242	2.567	252	398.146,152 326.912,242	253	398.151,382 326.914,455	5.679
253	398.151,382 326.914,455	254	398.151,997 326.914,731	0.674	254	398.151,997 326.914,731	255	398.156,633 326.916,81	5.081	255	398.156,633 326.916,81	256	398.161,946 326.919,236	5.841
256	398.161,946 326.919,236	257	398.167,336 326.921,755	5.95	257	398.167,336 326.921,755	258	398.172,863 326.924,376	6.117	258	398.172,863 326.924,376	259	398.178,423 326.927,027	6.16
259	398.178,423 326.927,027	260	398.184,068 326.929,617	6.21	260	398.184,068 326.929,617	261	398.189,761 326.932,118	6.218	261	398.189,761 326.932,118	262	398.195,38 326.934,56	6.127
262	398.195,38 326.934,56	263	398.200,804 326.937,043	5.965	263	398.200,804 326.937,043	264	398.202,384 326.937,772	1.74	264	398.202,384 326.937,772	265	398.202,556 326.937,851	0.189
265	398.202,556 326.937,851	266	398.203,535 326.938,303	1.077	266	398.203,535 326.938,303	267	398.206,054 326.939,466	2.775	267	398.206,054 326.939,466	268	398.209,885 326.941,25	4.226
268	398.209,885 326.941,25	269	398.211,17 326.941,848	1.418	269	398.211,17 326.941,848	270	398.215,472 326.943,687	4.678	270	398.215,472 326.943,687	271	398.216,258 326.944,023	0.856
271	398.216,258 326.944,023	272	398.218,957 326.945,154	2.926	272	398.218,957 326.945,154	273	398.219,065 326.945,199	0.118	273	398.219,065 326.945,199	274	398.219,069 326.945,201	0.004
274	398.219,069 326.945,201	275	398.220,241 326.945,692	1.271	275	398.220,241 326.945,692	276	398.223,09 326.946,845	3.074	276	398.223,09 326.946,845	277	398.223,395 326.946,966	0.327
277	398.223,395 326.946,966	278	398.226,273 326.948,106	3.096	278	398.226,273 326.948,106	279	398.227,037 326.948,413	0.824	279	398.227,037 326.948,413	280	398.231,107 326.950,045	4.385
280	398.231,107 326.950,045	281	398.235,857 326.951,925	5.108	281	398.235,857 326.951,925	282	398.240,227 326.953,55	4.663	282	398.240,227 326.953,55	283	398.240,675 326.953,716	0.478
283	398.240,675 326.953,716	284	398.243,815 326.954,804	3.323	284	398.243,815 326.954,804	285	398.245,558 326.955,408	1.845	285	398.245,558 326.955,408	286	398.250,471 326.956,934	5.144
286	398.250,471 326.956,934	287	398.256,413 326.958,377	6.115	287	398.256,413 326.958,377	288	398.260,734 326.959,499	4.464	288	398.260,734 326.959,499	289	398.261,157 326.959,608	0.436
289	398.261,157 326.959,608	290	398.265,618 326.960,766	4.609	290	398.265,618 326.960,766	291	398.272,804 326.963,193	7.585	291	398.272,804 326.963,193	292	398.276,451 326.964,35	3.826
292	398.276,451 326.964,35	1	398.280,381 326.965,572	4.115										

** Lungimile segmentelor sunt determinate în planul de proiecție Stereo 70 și sunt rotunjite la 1 milimetru.

*** Distanța dintre puncte este formată din segmente cumulate ce sunt mai mici decât valoarea 1 milimetru.

**DATE DESPRE IMOBILUL NR. 3313**

Oficiul de Cadastru și Publicitate Imobiliară DOLJ
Biroul de Cadastru și Publicitate Imobiliară Craiova

A. Partea I. Descrierea imobilului

TEREN Extravilan

Adresa: Jud. Dolj, T39, P38

Nr. Crt	Nr cadastral Nr. topografic	Suprafața* (mp)	Observații / Referințe
A1		4.592	Sector cadastral:11 Teren neimprejmuit; diminuare cu 5 %

B. Partea II. Proprietari și acte

Inscrieri privitoare la dreptul de proprietate și alte drepturi reale		Referințe
/		
Act Administrativ nr. Titlu de proprietate 1116-48419, din 18/08/1997 emis de CJSIPT Dolj;		
B1	Intabulare, drept de PROPRIETATE, dobandit prin Reconstituire, cota actuala 1/1, cota initiala 1/1 1) VIERU ION	A1

C. Partea III. SARCINI .

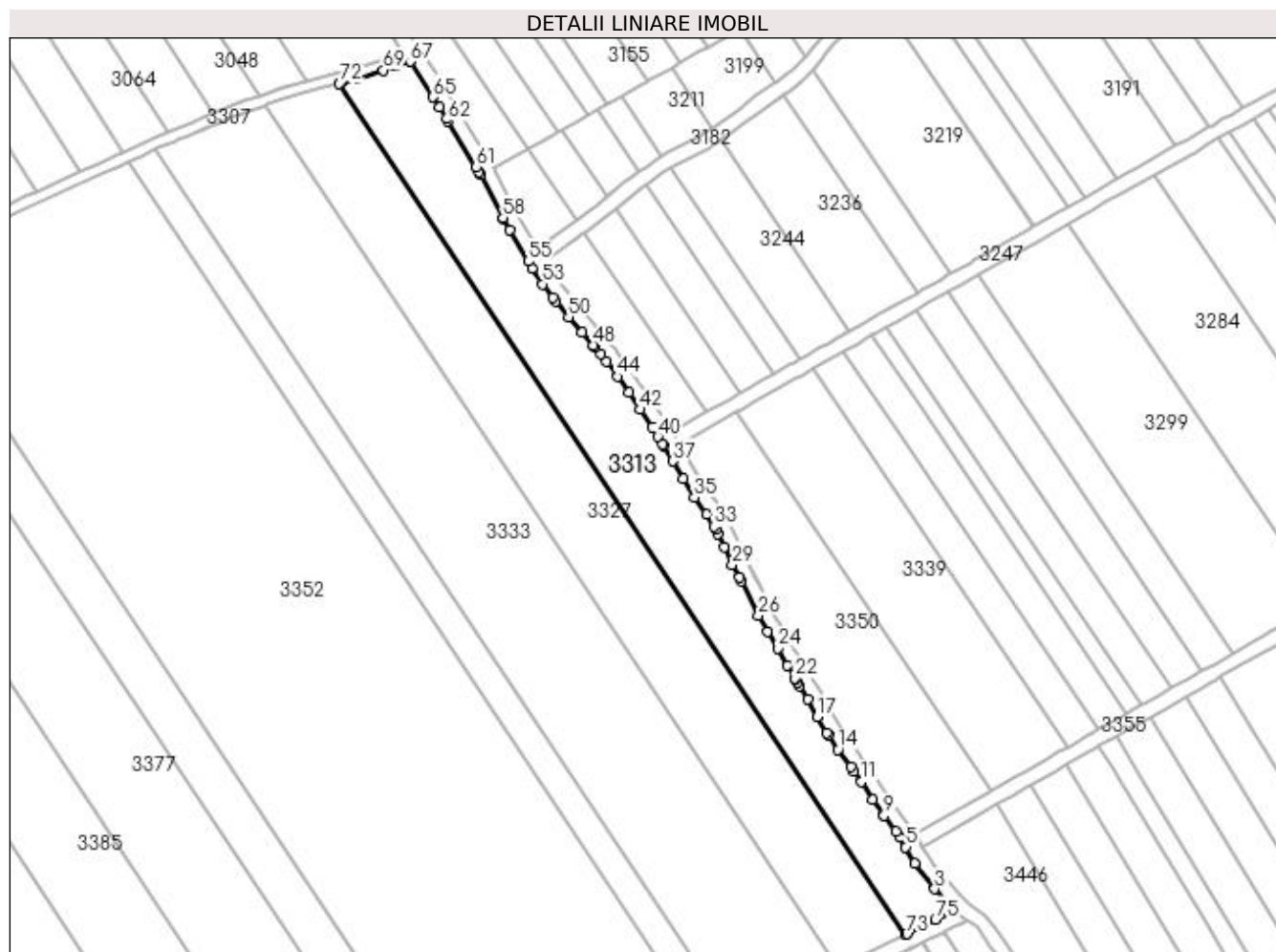
Inscrieri privind dezmembramintele dreptului de proprietate, drepturi reale de garanție și sarcini	Referințe
NU SUNT	

Anexa Nr. 1 La Partea I

Teren

Nr cadastral	Suprafața (mp)*	Observații / Referințe
	4.592	diminuare cu 5 %

* Suprafața este determinată în planul de proiecție Stereo 70.



Date referitoare la teren

Crt	Categorie folosință	Intra vilan	Suprafața (mp)	Tarla	Parcelă	Nr. topo	Observații / Referințe
1	arabil	NU	4.592	39	38	-	

Lungime Segmente

1) Valorile lungimilor segmentelor sunt obținute din proiecție în plan.

Punct început	X / Y	Punct sfârșit	X / Y	Lungime segment	Punct început	X / Y	Punct sfârșit	X / Y	Lungime segment	Punct început	X / Y	Punct sfârșit	X / Y	Lungime segment
1	398.430,347 326.731,727	2	398.428,543 326.733,411	2.468	2	398.428,543 326.733,411	3	398.424,826 326.737,653	5.64	3	398.424,826 326.737,653	4	398.419,341 326.744,755	8.973
4	398.419,341 326.744,755	5	398.416,844 326.749,185	5.086	5	398.416,844 326.749,185	6	398.415,088 326.751,836	3.179	6	398.415,088 326.751,836	7	398.414,019 326.753,45	1.937
7	398.414,019 326.753,45	8	398.410,887 326.757,76	5.328	8	398.410,887 326.757,76	9	398.410,801 326.757,878	0.145	9	398.410,801 326.757,878	10	398.407,744 326.762,272	5.353
10	398.407,744 326.762,272	11	398.404,489 326.767,141	5.857	11	398.404,489 326.767,141	12	398.402,495 326.769,994	3.48	12	398.402,495 326.769,994	13	398.401,624 326.771,241	1.521
13	398.401,624 326.771,241	14	398.398,187 326.776,02	5.887	14	398.398,187 326.776,02	15	398.395,422 326.780,104	4.932	15	398.395,422 326.780,104	16	398.395,014 326.780,706	0.727
16	398.395,014 326.780,706	17	398.392,485 326.785,127	5.093	17	398.392,485 326.785,127	18	398.389,799 326.789,905	5.481	18	398.389,799 326.789,905	19	398.387,582 326.793,628	4.332

Punct început	X / Y	Punct sfârșit	X / Y	Lungime segment	Punct început	X / Y	Punct sfârșit	X / Y	Lungime segment	Punct început	X / Y	Punct sfârșit	X / Y	Lungime segment
19	398.387,582 326.793,628	20	398.387,034 326.794,547	1.071	20	398.387,034 326.794,547	21	398.386,453 326.795,534	1.145	21	398.386,453 326.795,534	22	398.386,338 326.795,729	0.226
22	398.386,338 326.795,729	23	398.384,276 326.799,226	4.059	23	398.384,276 326.799,226	24	398.381,498 326.803,936	5.469	24	398.381,498 326.803,936	25	398.378,712 326.808,525	5.368
25	398.378,712 326.808,525	26	398.376,208 326.813,011	5.138	26	398.376,208 326.813,011	27	398.371,439 326.822,358	10.493	27	398.371,439 326.822,358	28	398.370,9 326.823,393	1.167
28	398.370,9 326.823,393	29	398.369,03 326.826,98	4.045	29	398.369,03 326.826,98	30	398.366,755 326.831,86	5.385	30	398.366,755 326.831,86	31	398.365,004 326.835,484	4.025
31	398.365,004 326.835,484	32	398.364,474 326.836,58	1.217	32	398.364,474 326.836,58	33	398.363,921 326.837,525	1.095	33	398.363,921 326.837,525	34	398.361,943 326.840,9	3.913
34	398.361,943 326.840,9	35	398.358,593 326.845,494	5.685	35	398.358,593 326.845,494	36	398.355,431 326.850,533	5.949	36	398.355,431 326.850,533	37	398.352,553 326.855,479	5.722
37	398.352,553 326.855,479	38	398.350,011 326.859,808	5.021	38	398.350,011 326.859,808	39	398.349,832 326.860,091	0.334	39	398.349,832 326.860,091	40	398.348,526 326.862,16	2.447
40	398.348,526 326.862,16	41	398.346,884 326.864,76	3.075	41	398.346,884 326.864,76	42	398.343,704 326.869,677	5.855	42	398.343,704 326.869,677	43	398.340,6 326.874,366	5.624
43	398.340,6 326.874,366	44	398.337,505 326.878,807	5.412	44	398.337,505 326.878,807	45	398.334,4 326.882,926	5.158	45	398.334,4 326.882,926	46	398.332,742 326.884,937	2.606
46	398.332,742 326.884,937	47	398.331,078 326.886,954	2.615	47	398.331,078 326.886,954	48	398.330,694 326.887,401	0.59	48	398.330,694 326.887,401	49	398.327,631 326.890,974	4.706
49	398.327,631 326.890,974	50	398.323,867 326.895,214	5.67	50	398.323,867 326.895,214	51	398.320,264 326.899,524	5.616	51	398.320,264 326.899,524	52	398.319,502 326.900,534	1.266
52	398.319,502 326.900,534	53	398.316,704 326.904,243	4.646	53	398.316,704 326.904,243	54	398.313,88 326.908,652	5.236	54	398.313,88 326.908,652	55	398.312,782 326.910,541	2.186
55	398.312,782 326.910,541	56	398.307,727 326.919,241	10.061	56	398.307,727 326.919,241	57	398.305,987 326.922,236	3.464	57	398.305,987 326.922,236	58	398.305,857 326.922,46	0.259
58	398.305,857 326.922,46	59	398.299,651 326.934,348	13.41	59	398.299,651 326.934,348	60	398.299,193 326.935,225	0.989	60	398.299,193 326.935,225	61	398.298,493 326.936,566	1.513
61	398.298,493 326.936,566	62	398.290,607 326.949,247	14.934	62	398.290,607 326.949,247	63	398.290,253 326.949,817	0.67	63	398.290,253 326.949,817	64	398.288,338 326.952,887	3.619
64	398.288,338 326.952,887	65	398.286,543 326.955,766	3.393	65	398.286,543 326.955,766	66	398.280,403 326.965,536	11.54	66	398.280,403 326.965,536	67	398.280,381 326.965,572	0.041
67	398.280,381 326.965,572	68	398.276,451 326.964,35	4.115	68	398.276,451 326.964,35	69	398.272,804 326.963,193	3.826	69	398.272,804 326.963,193	70	398.265,618 326.960,766	7.585
70	398.265,618 326.960,766	71	398.261,157 326.959,608	4.609	71	398.261,157 326.959,608	72	398.260,734 326.959,499	0.436	72	398.260,734 326.959,499	73	398.416,785 326.725,139	281.56
73	398.416,785 326.725,139	74	398.417,156 326.725,326	0.415	74	398.417,156 326.725,326	75	398.424,971 326.729,251	8.745	75	398.424,971 326.729,251	1	398.430,347 326.731,727	5.919

** Lungimile segmentelor sunt determinate în planul de proiecție Stereo 70 și sunt rotunjite la 1 milimetru.

*** Distanța dintre puncte este formată din segmente cumulate ce sunt mai mici decât valoarea 1 milimetru.

**DATE DESPRE IMOBILUL NR. 3325**

Oficiul de Cadastru și Publicitate Imobiliară DOLJ
Biroul de Cadastru și Publicitate Imobiliară Craiova

A. Partea I. Descrierea imobilului

TEREN Extravilan

Adresa: Jud. Dolj, T28, P46

Nr. Crt	Nr cadastral Nr. topografic	Suprafața* (mp)	Observații / Referințe
A1		4.917	Sector cadastral:11 Teren neimprejmuit;

B. Partea II. Proprietari și acte

Inscrieri privitoare la dreptul de proprietate și alte drepturi reale	Referințe
/	
Act Notarial nr. Certificat de mostenitor 282, din 03/12/1998 emis de NP Gageatu Ilie;	
B1	A1
Intabulare, drept de PROPRIETATE, dobandit prin Succesiune, cota actuala 1/1, cota initiala 1/1 1) ZISU ELENA	

C. Partea III. SARCINI .

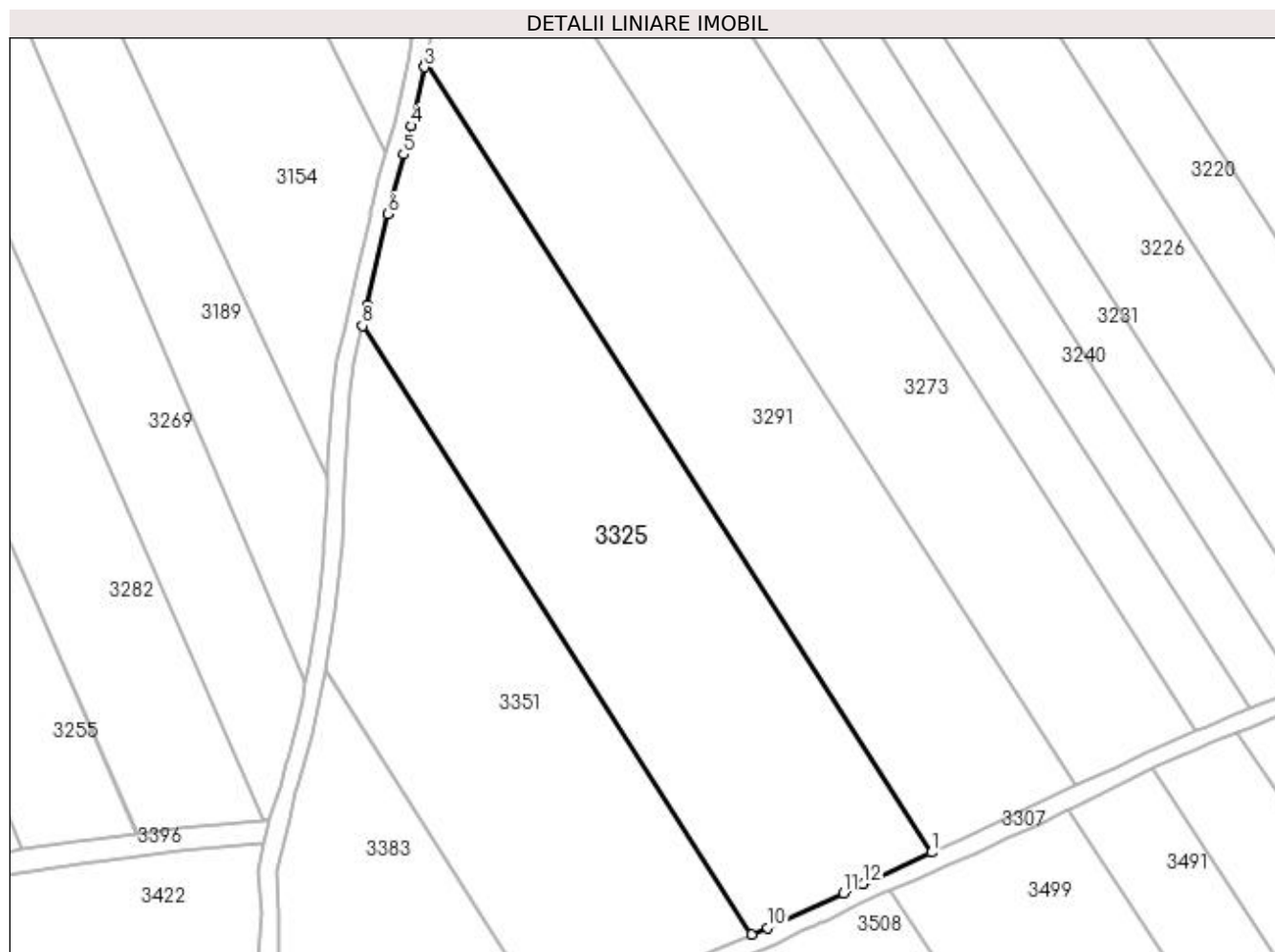
Inscrieri privind dezmembramintele dreptului de proprietate, drepturi reale de garanție și sarcini	Referințe
NU SUNT	

Anexa Nr. 1 La Partea I

Teren

Nr cadastral	Suprafața (mp)*	Observații / Referințe
	4.917	

* Suprafața este determinată în planul de proiecție Stereo 70.



Date referitoare la teren

Crt	Categorie folosință	Intra vilan	Suprafața (mp)	Tarla	Parcelă	Nr. topo	Observații / Referințe
1	arabil	NU	4.917	28	46	-	

Lungime Segmente

1) Valorile lungimilor segmentelor sunt obținute din proiecție în plan.

Punct început	X / Y	Punct sfârșit	X / Y	Lungime segment (** (m)
1	397.852,067 326.784,83	2	397.764,03 326.922,346	163.282
2	397.764,03 326.922,346	3	397.763,823 326.921,36	1.007
3	397.763,823 326.921,36	4	397.761,502 326.911,141	10.48
4	397.761,502 326.911,141	5	397.760,19 326.906,184	5.127
5	397.760,19 326.906,184	6	397.757,447 326.895,821	10.72

Punct început	X / Y	Punct sfârșit	X / Y	Lungime segment (** (m)
6	397.757,447 326.895,821	7	397.753,913 326.880,05	16.163
7	397.753,913 326.880,05	8	397.753,088 326.876,368	3.773
8	397.753,088 326.876,368	9	397.820,822 326.770,565	125.626
9	397.820,822 326.770,565	10	397.823,54 326.771,678	2.937
10	397.823,54 326.771,678	11	397.836,693 326.777,742	14.484
11	397.836,693 326.777,742	12	397.840,128 326.779,326	3.782
12	397.840,128 326.779,326	1	397.852,067 326.784,83	13.146

** Lungimile segmentelor sunt determinate în planul de proiecție Stereo 70 și sunt rotunjite la 1 milimetru.

*** Distanța dintre puncte este formată din segmente cumulate ce sunt mai mici decât valoarea 1 milimetru.

**DATE DESPRE IMOBILUL NR. 3327**

Oficiul de Cadastru și Publicitate Imobiliară DOLJ
Biroul de Cadastru și Publicitate Imobiliară Craiova

A. Partea I. Descrierea imobilului

TEREN Extravilan

Adresa: Jud. Dolj, T39, P37

Nr. Crt	Nr cadastral Nr. topografic	Suprafața* (mp)	Observații / Referințe
A1		5.776	Sector cadastral:11 Teren neimprejmuit; diminuare cu 5 %

B. Partea II. Proprietari și acte

Inscrieri privitoare la dreptul de proprietate și alte drepturi reale	Referințe
/	
Act Notarial nr. Certificat de mostenitor 69, din 08/12/2004 emis de NP FURTUNA SIMONA;	
B1	A1
Intabulare, drept de PROPRIETATE, dobandit prin Succesiune, cota actuala 1/1, cota initiala 1/1 1) MARIN EMANUEL-ELIAN	

C. Partea III. SARCINI .

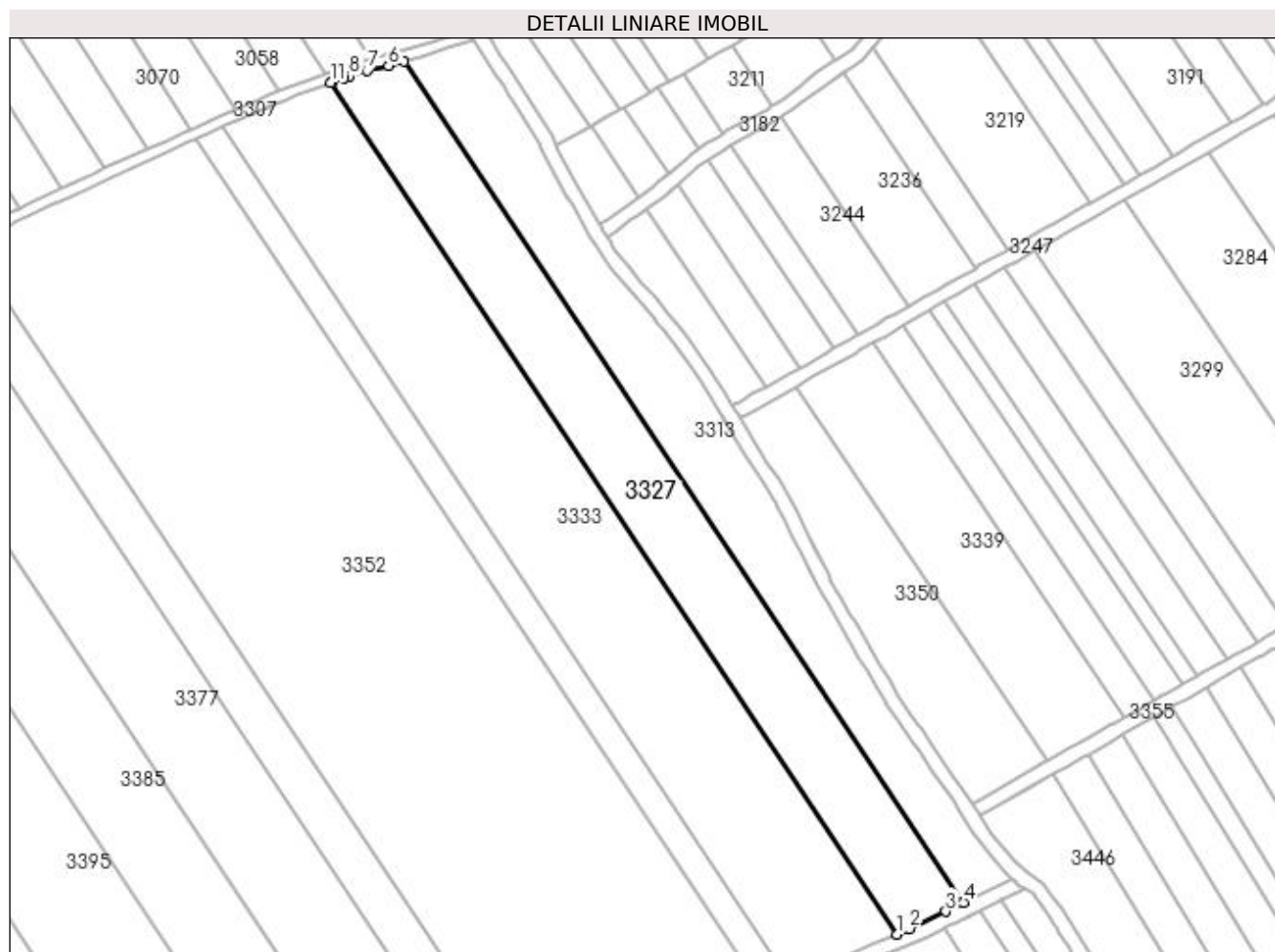
Inscrieri privind dezmembramintele dreptului de proprietate, drepturi reale de garanție și sarcini	Referințe
NU SUNT	

Anexa Nr. 1 La Partea I

Teren

Nr cadastral	Suprafața (mp)*	Observații / Referințe
	5.776	diminuare cu 5 %

* Suprafața este determinată în planul de proiecție Stereo 70.



Date referitoare la teren

Crt	Categorie folosință	Intra vilan	Suprafața (mp)	Tarla	Parcelă	Nr. topo	Observații / Referințe
1	arabil	NU	5.776	39	37	-	

Lungime Segmente

1) Valorile lungimilor segmentelor sunt obținute din proiecție în plan.

Punct început	X / Y	Punct sfârșit	X / Y	Lungime segment (** (m)
1	398.398,231 326.716,257	2	398.401,6 326.717,841	3.723
2	398.401,6 326.717,841	3	398.411,815 326.722,643	11.288
3	398.411,815 326.722,643	4	398.416,785 326.725,139	5.561
4	398.416,785 326.725,139	5	398.260,734 326.959,499	281.56
5	398.260,734 326.959,499	6	398.256,413 326.958,377	4.464

Punct început	X / Y	Punct sfârșit	X / Y	Lungime segment (** (m)
6	398.256,413 326.958,377	7	398.250,471 326.956,934	6.115
7	398.250,471 326.956,934	8	398.245,558 326.955,408	5.144
8	398.245,558 326.955,408	9	398.243,815 326.954,804	1.845
9	398.243,815 326.954,804	10	398.240,675 326.953,716	3.323
10	398.240,675 326.953,716	11	398.240,227 326.953,55	0.478
11	398.240,227 326.953,55	1	398.398,231 326.716,257	285.084

** Lungimile segmentelor sunt determinate în planul de proiecție Stereo 70 și sunt rotunjite la 1 milimetru.

*** Distanța dintre puncte este formată din segmente cumulate ce sunt mai mici decât valoarea 1 milimetru.

**DATE DESPRE IMOBILUL NR. 3333**

Oficiul de Cadastru și Publicitate Imobiliară DOLJ
Biroul de Cadastru și Publicitate Imobiliară Craiova

A. Partea I. Descrierea imobilului

TEREN Extravilan

Adresa: Jud. Dolj, T39, P36

Nr. Crt	Nr cadastral Nr. topografic	Suprafața* (mp)	Observații / Referințe
A1		9.158	Sector cadastral:11 Teren neimprejmuit; diminuare cu 5 %

B. Partea II. Proprietari și acte

Inscrieri privitoare la dreptul de proprietate și alte drepturi reale		Referințe
/		
Act Administrativ nr. Titlu de proprietate 924-45931, din 20/05/1997 emis de CJSIPT Dolj;		
B1	Inscrierea provizorie, drept de PROPRIETATE, dobandit prin Reconstituire, cota actuala 1/1, cota initiala 1/1 1) MANEA GHEORGHE	A1
Act Administrativ nr. Titlu de proprietate 1307-59364, din 16/10/1998 emis de CJSIPT Dolj;		
B2	Inscrierea provizorie, drept de PROPRIETATE, dobandit prin Reconstituire, cota actuala 1/1, cota initiala 1/1 1) MANEA GHEORGHE	A1
Act Normativ nr. Legea 7, din 13/03/1996 emis de Parlamentul Romaniei;		
B3	Se noteaza suprapunerea reala a doua acte de proprietate asupra imobilului A1: Titlul de proprietate 924-45931/20.05.1997 prin care s-a intabulat dreptul de proprietate in favoarea numelui MANEA V. GHEORGHE si Titlul de proprietate 1307-59364/16.10.1998 prin care s-a intabulat dreptul de proprietate in favoarea numelui MANEA V. GHEORGHE.	A1

C. Partea III. SARCINI .

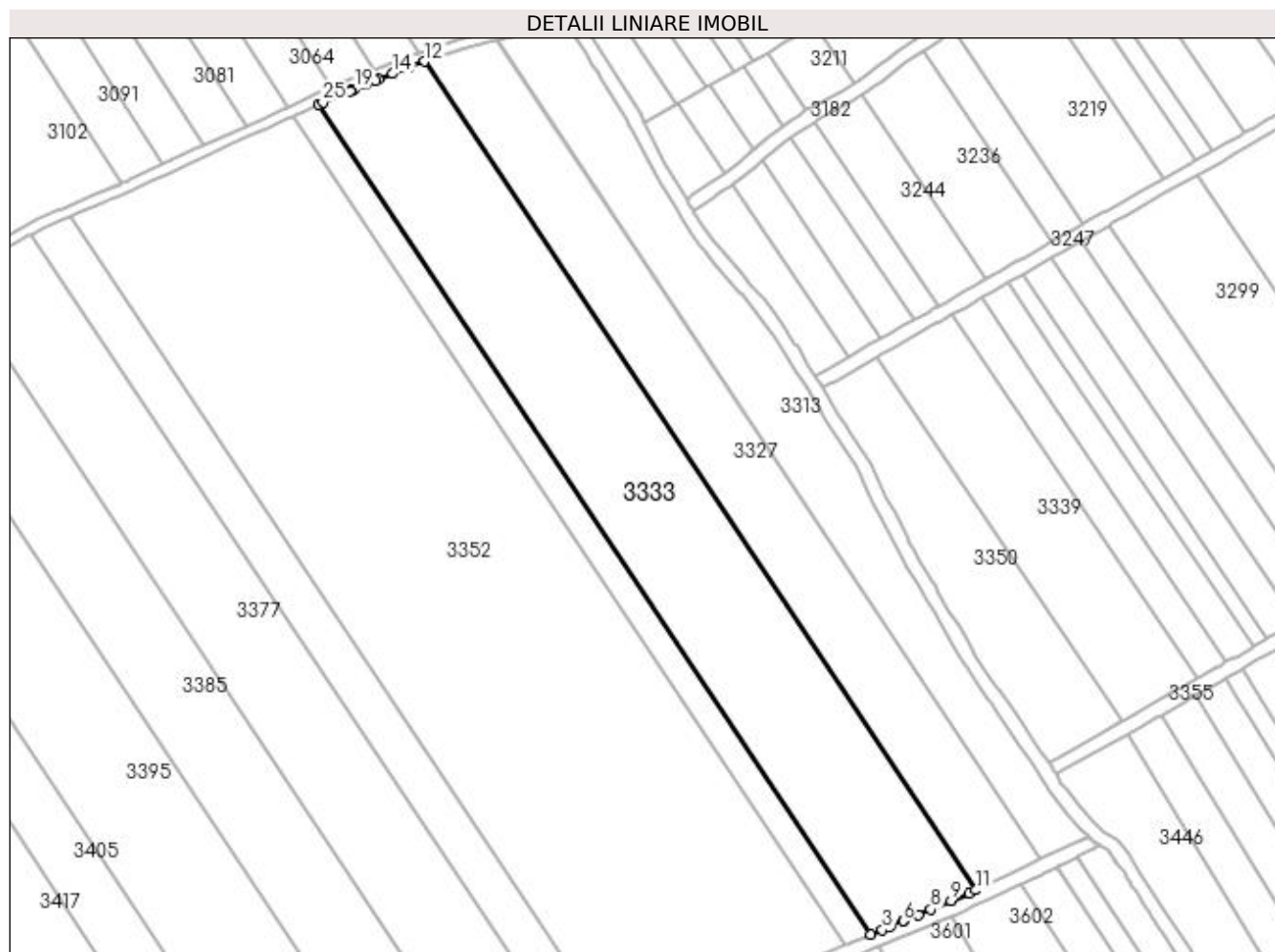
Inscrieri privind dezmembramintele dreptului de proprietate, drepturi reale de garanție și sarcini	Referințe
NU SUNT	

Anexa Nr. 1 La Partea I

Teren

Nr cadastral	Suprafața (mp)*	Observații / Referințe
	9.158	diminuare cu 5 %

* Suprafața este determinată în planul de proiecție Stereo 70.



Date referitoare la teren

Crt	Categorie folosință	Intra vilan	Suprafața (mp)	Tarla	Parcelă	Nr. topo	Observații / Referințe
1	arabil	NU	9.158	39	36	-	

Lungime Segmente

1) Valorile lungimilor segmentelor sunt obținute din proiecție în plan.

Punct început	X / Y	Punct sfârșit	X / Y	Lungime segment (** (m)
1	398.209,885 326.941,25	2	398.368,138 326.703,582	285.535
3	398.371,389 326.704,913	4	398.373,793 326.705,916	2.605
5	398.377,394 326.707,418	6	398.377,397 326.707,42	0.003
7	398.381,703 326.709,216	8	398.385,308 326.710,719	3.906
9	398.391,194 326.713,175	10	398.396,391 326.715,392	5.651

Punct început	X / Y	Punct sfârșit	X / Y	Lungime segment (** (m)
2	398.368,138 326.703,582	3	398.371,389 326.704,913	3.513
4	398.373,793 326.705,916	5	398.377,394 326.707,418	3.902
6	398.377,397 326.707,42	7	398.381,703 326.709,216	4.665
8	398.385,308 326.710,719	9	398.391,194 326.713,175	6.377
10	398.396,391 326.715,392	11	398.398,231 326.716,257	2.033

Punct început	X / Y	Punct sfârșit	X / Y	Lungime segment (** (m)
11	398.398,231 326.716,257	12	398.240,227 326.953,55	285.084
13	398.235,857 326.951,925	14	398.231,107 326.950,045	5.108
15	398.227,037 326.948,413	16	398.226,273 326.948,106	0.824
17	398.223,395 326.946,966	18	398.223,09 326.946,845	0.327
19	398.220,241 326.945,692	20	398.219,069 326.945,201	1.271
21	398.219,065 326.945,199	22	398.218,957 326.945,154	0.118
23	398.216,258 326.944,023	24	398.215,472 326.943,687	0.856
25	398.211,17 326.941,848	1	398.209,885 326.941,25	1.418

Punct început	X / Y	Punct sfârșit	X / Y	Lungime segment (** (m)
12	398.240,227 326.953,55	13	398.235,857 326.951,925	4.663
14	398.231,107 326.950,045	15	398.227,037 326.948,413	4.385
16	398.226,273 326.948,106	17	398.223,395 326.946,966	3.096
18	398.223,09 326.946,845	19	398.220,241 326.945,692	3.074
20	398.219,069 326.945,201	21	398.219,065 326.945,199	0.004
22	398.218,957 326.945,154	23	398.216,258 326.944,023	2.926
24	398.215,472 326.943,687	25	398.211,17 326.941,848	4.678

** Lungimile segmentelor sunt determinate în planul de proiecție Stereo 70 și sunt rotunjite la 1 milimetru.

*** Distanța dintre puncte este formată din segmente cumulate ce sunt mai mici decât valoarea 1 milimetru.

**DATE DESPRE IMOBILUL NR. 3340**

Oficiul de Cadastru și Publicitate Imobiliară DOLJ
Biroul de Cadastru și Publicitate Imobiliară Craiova

A. Partea I. Descrierea imobilului

TEREN Extravilan

Adresa: Jud. Dolj, T39, P35

Nr. Crt	Nr cadastral Nr. topografic	Suprafața* (mp)	Observații / Referințe
A1		2.278	Sector cadastral:11 Teren neimprejmuit; diminuare cu 5 %

B. Partea II. Proprietari și acte

Inscrieri privitoare la dreptul de proprietate și alte drepturi reale		Referințe
/		
Act Notarial nr. Act de partaj voluntar 393, din 08/02/2006 emis de NP Draghici Florea;		
B1	Intabulare, drept de PROPRIETATE, dobandit prin lesire Din Indiviziune, cota actuala 1/1, cota initiala 1/1 1) ILINOIU AURICA	A1

C. Partea III. SARCINI .

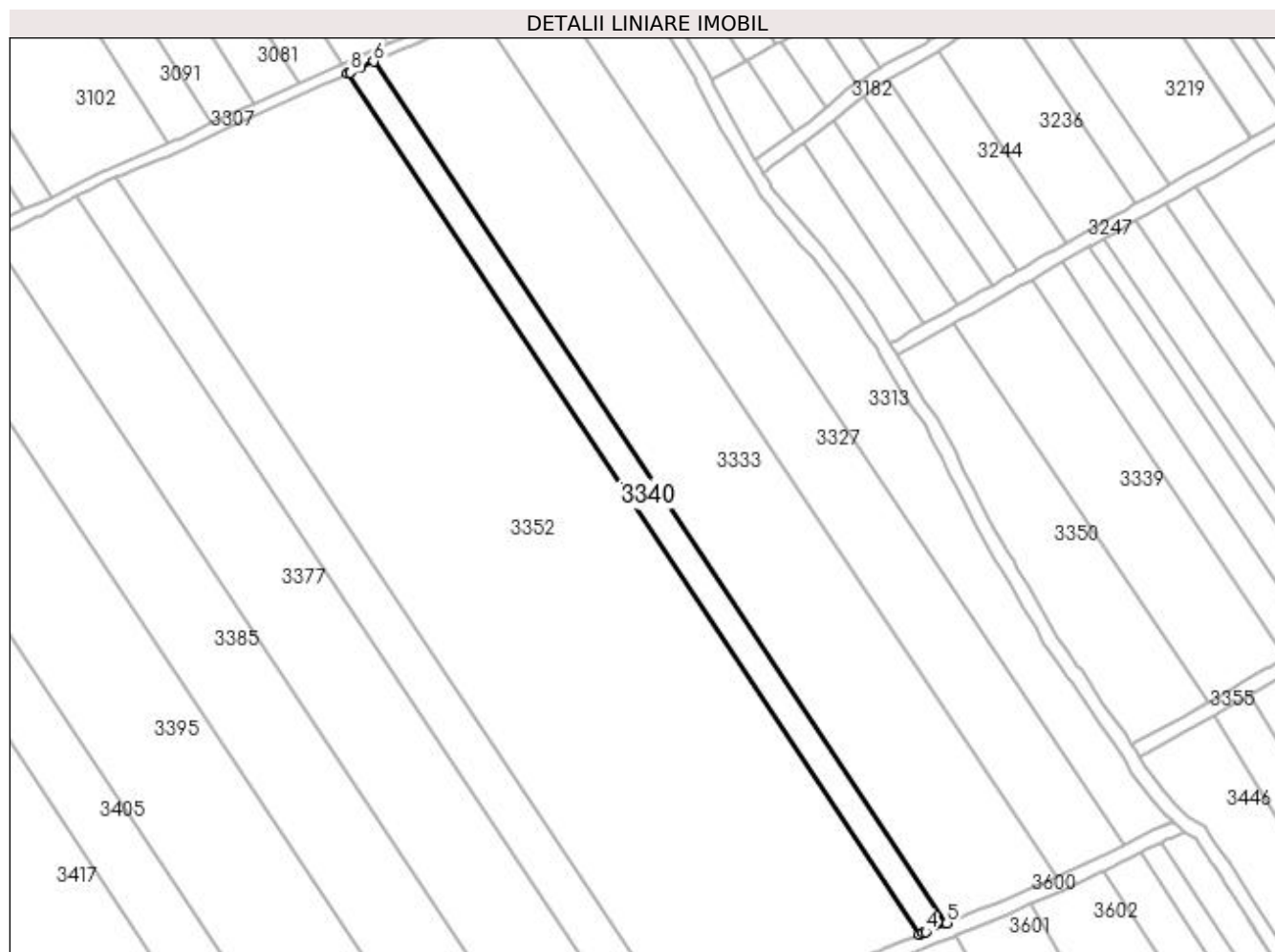
Inscrieri privind dezmembramintele dreptului de proprietate, drepturi reale de garanție și sarcini	Referințe
NU SUNT	

Anexa Nr. 1 La Partea I

Teren

Nr cadastral	Suprafața (mp)*	Observații / Referințe
	2.278	diminuare cu 5 %

* Suprafața este determinată în planul de proiecție Stereo 70.



Date referitoare la teren

Crt	Categorie folosință	Intra vilan	Suprafața (mp)	Tarla	Parcelă	Nr. topo	Observații / Referințe
1	arabil	NU	2.278	39	35	-	

Lungime Segmente

1) Valorile lungimilor segmentelor sunt obținute din proiecție în plan.

Punct început	X / Y	Punct sfârșit	X / Y	Lungime segment (** (m)
1	398.202,556 326.937,851	2	398.360,602 326.700,495	285.16
2	398.360,602 326.700,495	3	398.361,666 326.700,931	1.15
3	398.361,666 326.700,931	4	398.362,248 326.701,169	0.629
4	398.362,248 326.701,169	5	398.368,138 326.703,582	6.365
5	398.368,138 326.703,582	6	398.209,885 326.941,25	285.535

Punct început	X / Y	Punct sfârșit	X / Y	Lungime segment (** (m)
6	398.209,885 326.941,25	7	398.206,054 326.939,466	4.226
7	398.206,054 326.939,466	8	398.203,535 326.938,303	2.775
8	398.203,535 326.938,303	1	398.202,556 326.937,851	1.077

** Lungimile segmentelor sunt determinate în planul de proiecție Stereo 70 și sunt rotunjite la 1 milimetru.

*** Distanța dintre puncte este formată din segmente cumulate ce sunt mai mici decât valoarea 1 milimetru.

**DATE DESPRE IMOBILUL NR. 3351**

Oficiul de Cadastru și Publicitate Imobiliară DOLJ
 Biroul de Cadastru și Publicitate Imobiliară Craiova

A. Partea I. Descrierea imobilului

TEREN Extravilan

Adresa: Jud. Dolj, T28, P47

Nr. Crt	Nr cadastral Nr. topografic	Suprafața* (mp)	Observații / Referințe
A1		3.734	Sector cadastral:11 Teren neimprejmuit;

B. Partea II. Proprietari și acte

Inscrieri privitoare la dreptul de proprietate și alte drepturi reale		Referințe
/		
Act Notarial nr. Certificat de mostenitor 255, din 20/08/2015 emis de NP Diaconu Cristian;		
B1	Intabulare, drept de PROPRIETATE, dobandit prin Succesiune, cota actuala 1/2, cota initiala 1/2 1) MILITARU IOANA	A1
Act Notarial nr. 255, din 20/08/2015 emis de NP Diaconu Cristian;		
B2	Intabulare, drept de PROPRIETATE, dobandit prin Succesiune, cota actuala 1/2, cota initiala 1/2 1) POPESCU ION	A1

C. Partea III. SARCINI .

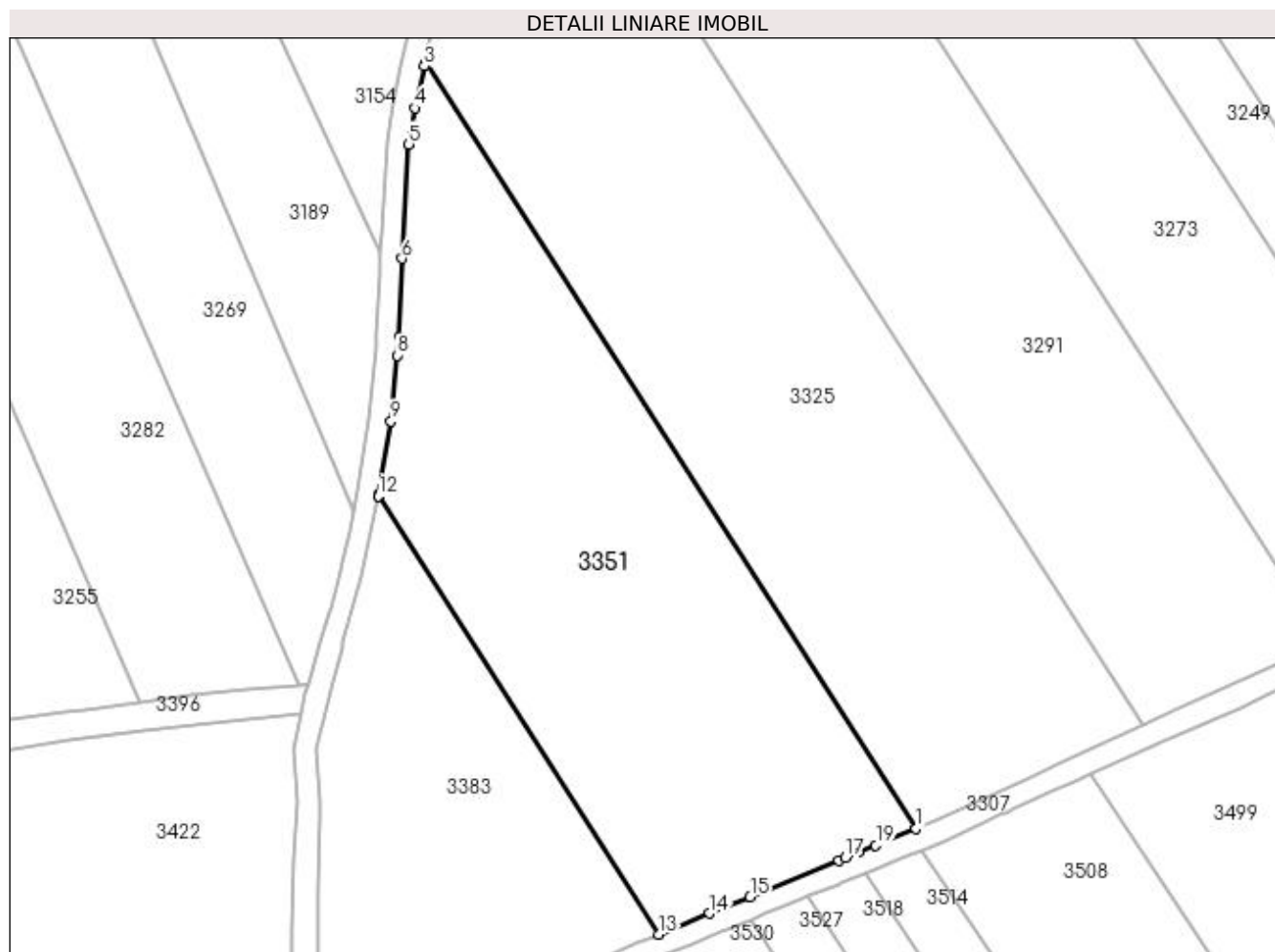
Inscrieri privind dezmembramintele dreptului de proprietate, drepturi reale de garanție și sarcini	Referințe
NU SUNT	

Anexa Nr. 1 La Partea I

Teren

Nr cadastral	Suprafața (mp)*	Observații / Referințe
	3.734	

* Suprafața este determinată în planul de proiecție Stereo 70.



Date referitoare la teren

Crt	Categorie folosință	Intra vilan	Suprafața (mp)	Tarla	Parcelă	Nr. topo	Observații / Referințe
1	arabil	NU	3.734	28	47	-	

Lungime Segmente

1) Valorile lungimilor segmentelor sunt obținute din proiecție în plan.

Punct început	X / Y	Punct sfârșit	X / Y	Lungime segment (** (m)
1	397.820,822 326.770,565	2	397.753,088 326.876,368	125.626
2	397.753,088 326.876,368	3	397.752,946 326.875,733	0.651
3	397.752,946 326.875,733	4	397.751,648 326.869,94	5.937
4	397.751,648 326.869,94	5	397.750,836 326.864,938	5.067
5	397.750,836 326.864,938	6	397.749,9 326.849,193	15.772

Punct început	X / Y	Punct sfârșit	X / Y	Lungime segment (** (m)
6	397.749,9 326.849,193	7	397.749,445 326.838,376	10.827
7	397.749,445 326.838,376	8	397.749,209 326.835,826	2.561
8	397.749,209 326.835,826	9	397.748,37 326.826,763	9.102
9	397.748,37 326.826,763	10	397.746,628 326.816,653	10.259
10	397.746,628 326.816,653	11	397.746,614 326.816,571	0.084
11	397.746,614 326.816,571	12	397.746,589 326.816,447	0.126
12	397.746,589 326.816,447	13	397.785,28 326.756,012	71.76
13	397.785,28 326.756,012	14	397.792,37 326.758,915	7.662
14	397.792,37 326.758,915	15	397.797,931 326.761,192	6.009
15	397.797,931 326.761,192	16	397.810,167 326.766,203	13.222
16	397.810,167 326.766,203	17	397.811,086 326.766,579	0.993
17	397.811,086 326.766,579	18	397.812,832 326.767,294	1.887
18	397.812,832 326.767,294	19	397.815,243 326.768,281	2.605
19	397.815,243 326.768,281	1	397.820,822 326.770,565	6.029

** Lungimile segmentelor sunt determinate în planul de proiecție Stereo 70 și sunt rotunjite la 1 milimetru.

*** Distanța dintre puncte este formată din segmente cumulate ce sunt mai mici decât valoarea 1 milimetru.

**DATE DESPRE IMOBILUL NR. 3352**

Oficiul de Cadastru și Publicitate Imobiliară DOLJ
Biroul de Cadastru și Publicitate Imobiliară Craiova

A. Partea I. Descrierea imobilului

TEREN Extravilan

Adresa: Jud. Dolj, T39, P33, 34

Nr. Crt	Nr cadastral Nr. topografic	Suprafața* (mp)	Observații / Referințe
A1	30241	19.583	Sector cadastral:11 Teren neimprejmuit;

B. Partea II. Proprietari și acte

Inscrieri privitoare la dreptul de proprietate și alte drepturi reale		Referințe
6249 / 25/01/2013		
Act Notarial nr. contract de vanzare cumparare aut nr 385, din 24/01/2013 emis de NP FLORICEL MIHAI MARIAN;		
B1	Intabulare, drept de PROPRIETATE, dobandit prin Conventie, cota actuala 1/1, cota initiala 1/1 1) CANDIDATU CORNELIUS CATALIN 2) CANDIDATU ANGELICA	A1

C. Partea III. SARCINI .

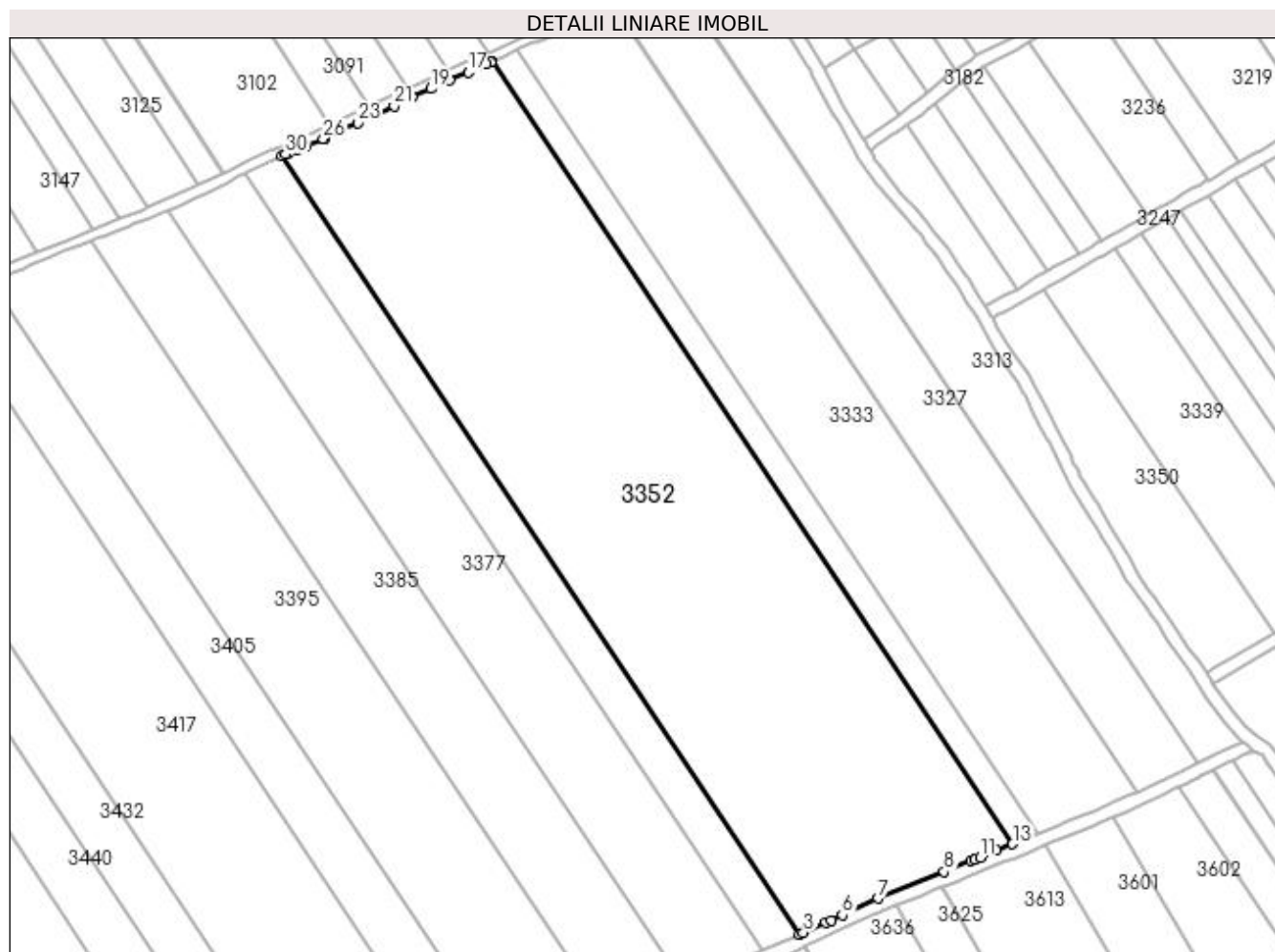
Inscrieri privind dezmembramintele dreptului de proprietate, drepturi reale de garanție și sarcini	Referințe
NU SUNT	

Anexa Nr. 1 La Partea I

Teren

Nr cadastral	Suprafața (mp)*	Observații / Referințe
30241	19.583	

* Suprafața este determinată în planul de proiecție Stereo 70.



Date referitoare la teren

Crt	Categorie folosință	Intra vilan	Suprafața (mp)	Tarla	Parcelă	Nr. topo	Observații / Referințe
1	arabil	NU	11.722	39	34	-	
2	arabil	NU	7.861	39	33	-	

Lungime Segmente

1) Valorile lungimilor segmentelor sunt obținute din proiecție în plan.

Punct început	X / Y	Punct sfârșit	X / Y	Lungime segment (** (m)
1	398.138,739 326.909,224	2	398.295,944 326.673,131	283.644
3	398.297,138 326.673,672	4	398.303,888 326.676,735	7.412
5	398.305,434 326.677,437	6	398.308,93 326.679,046	3.849
7	398.319,683 326.683,994	8	398.339,792 326.692,079	21.673

Punct început	X / Y	Punct sfârșit	X / Y	Lungime segment (** (m)
2	398.295,944 326.673,131	3	398.297,138 326.673,672	1.311
4	398.303,888 326.676,735	5	398.305,434 326.677,437	1.698
6	398.308,93 326.679,046	7	398.319,683 326.683,994	11.837
8	398.339,792 326.692,079	9	398.348,009 326.695,39	8.858

Punct început	X / Y	Punct sfârșit	X / Y	Lungime segment (** (m)	Punct început	X / Y	Punct sfârșit	X / Y	Lungime segment (** (m)
9	398.348,009 326.695,39	10	398.349,214 326.695,875	1.299	10	398.349,214 326.695,875	11	398.350,71 326.696,478	1.613
11	398.350,71 326.696,478	12	398.355,767 326.698,515	5.452	12	398.355,767 326.698,515	13	398.360,602 326.700,495	5.225
13	398.360,602 326.700,495	14	398.202,556 326.937,851	285.16	14	398.202,556 326.937,851	15	398.202,384 326.937,772	0.189
15	398.202,384 326.937,772	16	398.200,804 326.937,043	1.74	16	398.200,804 326.937,043	17	398.195,38 326.934,56	5.965
17	398.195,38 326.934,56	18	398.189,761 326.932,118	6.127	18	398.189,761 326.932,118	19	398.184,068 326.929,617	6.218
19	398.184,068 326.929,617	20	398.178,423 326.927,027	6.21	20	398.178,423 326.927,027	21	398.172,863 326.924,376	6.16
21	398.172,863 326.924,376	22	398.167,336 326.921,755	6.117	22	398.167,336 326.921,755	23	398.161,946 326.919,236	5.95
23	398.161,946 326.919,236	24	398.156,633 326.916,81	5.841	24	398.156,633 326.916,81	25	398.151,997 326.914,731	5.081
25	398.151,997 326.914,731	26	398.151,382 326.914,455	0.674	26	398.151,382 326.914,455	27	398.146,152 326.912,242	5.679
27	398.146,152 326.912,242	28	398.143,772 326.911,28	2.567	28	398.143,772 326.911,28	29	398.140,975 326.910,149	3.017
29	398.140,975 326.910,149	30	398.139,958 326.909,728	1.1	30	398.139,958 326.909,728	1	398.138,739 326.909,224	1.319

** Lungimile segmentelor sunt determinate în planul de proiecție Stereo 70 și sunt rotunjite la 1 milimetru.

*** Distanța dintre puncte este formată din segmente cumulate ce sunt mai mici decât valoarea 1 milimetru.

**DATE DESPRE IMOBILUL NR. 3370**

Oficiul de Cadastru și Publicitate Imobiliară DOLJ
Biroul de Cadastru și Publicitate Imobiliară Craiova

A. Partea I. Descrierea imobilului

TEREN Extravilan

Adresa: Jud. Dolj, T39, P32

Nr. Crt	Nr cadastral Nr. topografic	Suprafața* (mp)	Observații / Referințe
A1		3.437	Sector cadastral:11 Teren neimprejmuit; diminuare cu 5 %

B. Partea II. Proprietari și acte

Inscrieri privitoare la dreptul de proprietate și alte drepturi reale		Referințe
/		
Act Administrativ nr. Titlu de proprietate 1403-59556, din 18/11/1998 emis de CJSIPT Dolj;		
B1	Intabulare, drept de PROPRIETATE, dobandit prin Reconstituire, cota actuala 1/1, cota initiala 1/1 1) TRICĂ GHEORGHE DEFUNCT:Da	A1
Act Notarial nr. Certificat de mostenitor 11, din 07/03/2003 emis de NP FURTUNA SIMONA;		
B2	Intabulare, drept de PROPRIETATE, dobandit prin Succesiune, cota actuala 1/1, cota initiala 1/1 1) UTA MARIANA	A1
Act Normativ nr. Legea 7, din 13/03/1996 emis de Parlamentul Romaniei;		
B3	Se noteaza suprapunerea reala a doua acte de proprietate asupra imobilului A1: Titlul de proprietate 1403-59556 din 18.11.1998 prin care s-a intabulat dreptul de proprietate in favoarea numitului TRICA M.GHEORGHE si Certificatul de mostenitor nr.11 din 07.03.2003 prin care s-a intabulat dreptul de proprietate in favoarea numitei UTA MARIANA.	A1

C. Partea III. SARCINI .

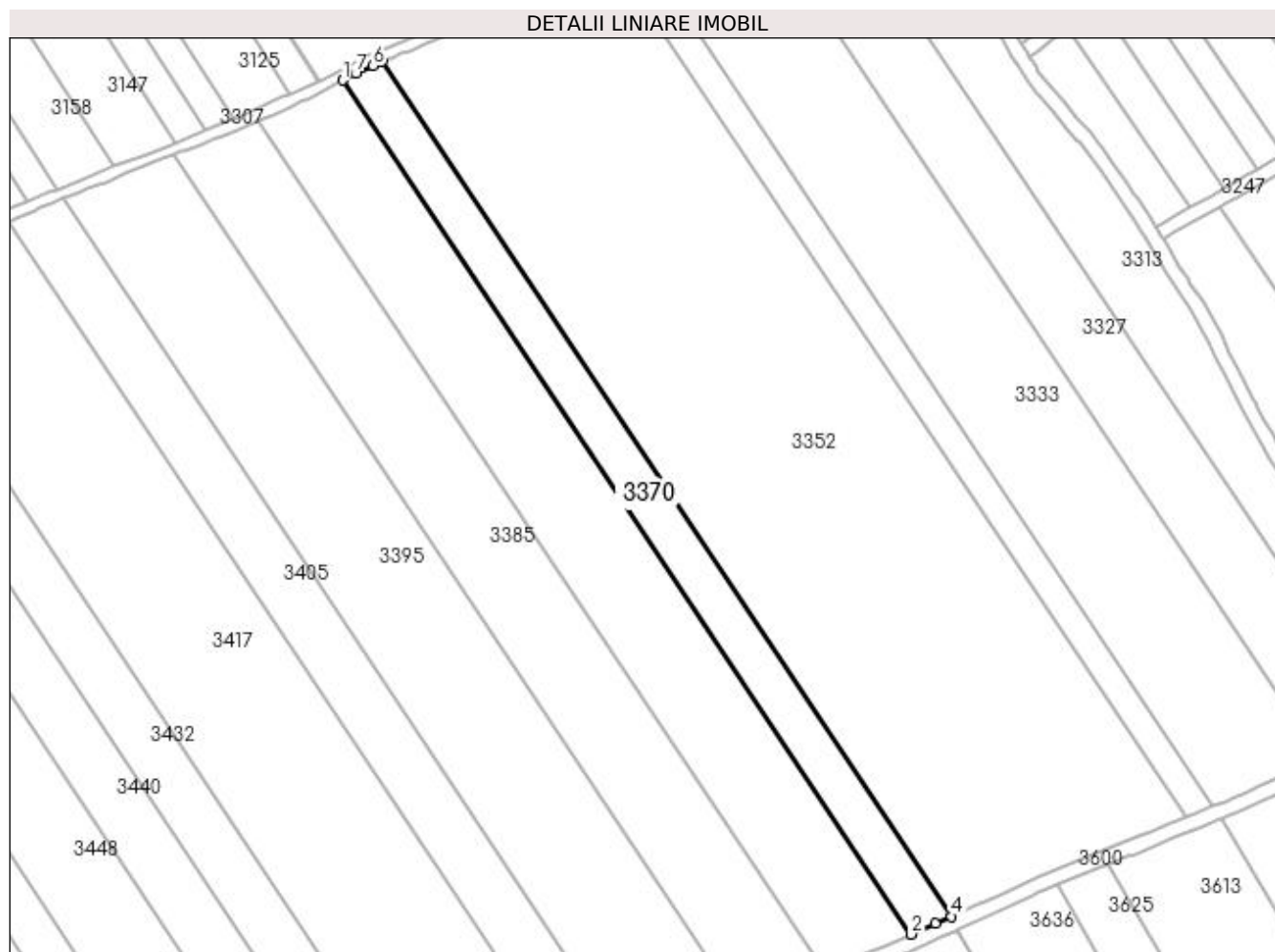
Inscrieri privind dezmembramintele dreptului de proprietate, drepturi reale de garanție și sarcini	Referințe
NU SUNT	

Anexa Nr. 1 La Partea I

Teren

Nr cadastral	Suprafața (mp)*	Observații / Referințe
	3.437	diminuare cu 5 %

* Suprafața este determinată în planul de proiecție Stereo 70.



Date referitoare la teren

Crt	Categorie folosință	Intravilan	Suprafața (mp)	Tarla	Parcelă	Nr. topo	Observații / Referințe
1	arabil	NU	3.437	39	32	-	

Lungime Segmente

1) Valorile lungimilor segmentelor sunt obținute din proiecție în plan.

Punct început	X / Y	Punct sfârșit	X / Y	Lungime segment (** (m)
1	398.127,649 326.904,015	2	398.284,684 326.668,177	283.336
2	398.284,684 326.668,177	3	398.291,435 326.671,084	7.351
3	398.291,435 326.671,084	4	398.295,944 326.673,131	4.952
4	398.295,944 326.673,131	5	398.138,739 326.909,224	283.644
5	398.138,739 326.909,224	6	398.136,002 326.908,093	2.962

Punct început	X / Y	Punct sfârșit	X / Y	Lungime segment (** (m)
6	398.136,002 326.908,093	7	398.131,279 326.905,86	5.224
7	398.131,279 326.905,86	1	398.127,649 326.904,015	4.072

** Lungimile segmentelor sunt determinate în planul de proiecție Stereo 70 și sunt rotunjite la 1 milimetru.

*** Distanța dintre puncte este formată din segmente cumulate ce sunt mai mici decât valoarea 1 milimetru.

**DATE DESPRE IMOBILUL NR. 3377**

Oficiul de Cadastru și Publicitate Imobiliară DOLJ
Biroul de Cadastru și Publicitate Imobiliară Craiova

A. Partea I. Descrierea imobilului

TEREN Extravilan

Adresa: Jud. Dolj, T 39 , P 31

Nr. Crt	Nr cadastral Nr. topografic	Suprafața* (mp)	Observații / Referințe
A1	30180	7.250	Sector cadastral:11 Teren neimpregmuit;

B. Partea II. Proprietari și acte

Inscrieri privitoare la dreptul de proprietate și alte drepturi reale	Referințe
26615 / 03/04/2012	
Act Administrativ nr. TDP NR. 1072-1367, din 04/08/1997 emis de CJSIPT Dolj;	
B1	A1
Intabulare, drept de PROPRIETATE, dobandit prin Reconstituire, cota actuala 1/1, cota initiala 1/1 1) FURTUNA MARIA DEFUNCT:Da	

C. Partea III. SARCINI .

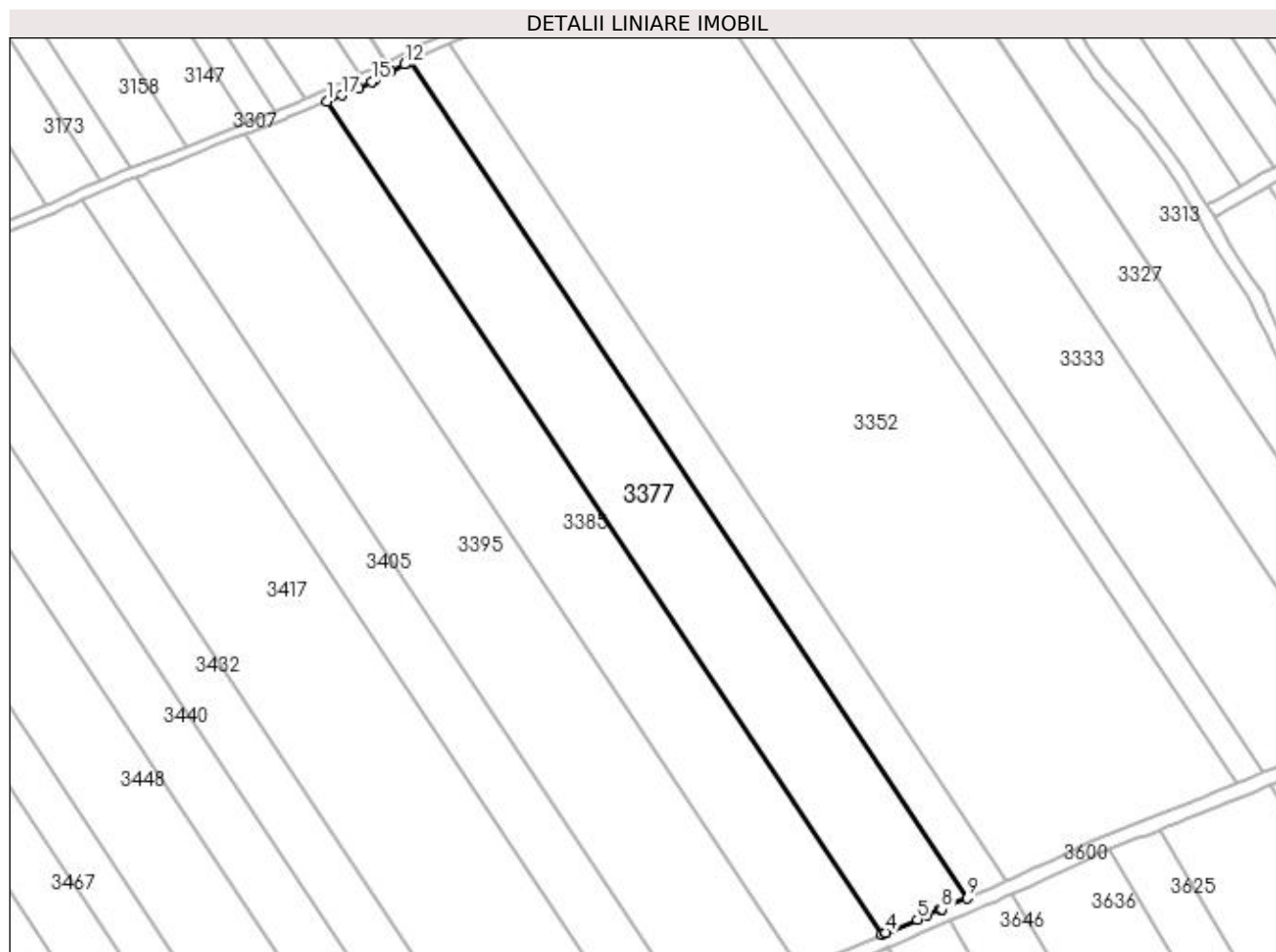
Inscrieri privind dezmembramintele dreptului de proprietate, drepturi reale de garanție și sarcini	Referințe
NU SUNT	

Anexa Nr. 1 La Partea I

Teren

Nr cadastral	Suprafața (mp)*	Observații / Referințe
30180	7.250	

* Suprafața este determinată în planul de proiecție Stereo 70.



Date referitoare la teren

Crt	Categorie folosință	Intra vilan	Suprafața (mp)	Tarla	Parcelă	Nr. topo	Observații / Referințe
1	arabil	NU	7.250	39	31	-	TEREN EXTRAVILAN ARABIL NEIMPREJMUIT

Lungime Segmente

1) Valorile lungimilor segmentelor sunt obținute din proiecție în plan.

Punct început	X / Y	Punct sfârșit	X / Y	Lungime segment (** (m)
1	398.104,281 326.892,799	2	398.260,65 326.657,962	282.134
2	398.260,65 326.657,962	3	398.261,693 326.658,395	1.13
3	398.261,693 326.658,395	4	398.261,81 326.658,444	0.127
4	398.261,81 326.658,444	5	398.270,668 326.662,191	9.617
5	398.270,668 326.662,191	6	398.273,292 326.663,301	2.849

Punct început	X / Y	Punct sfârșit	X / Y	Lungime segment (** (m)
6	398.273,292 326.663,301	7	398.277,173 326.664,942	4.214
7	398.277,173 326.664,942	8	398.277,523 326.665,093	0.381
8	398.277,523 326.665,093	9	398.284,684 326.668,177	7.797
9	398.284,684 326.668,177	10	398.127,649 326.904,015	283.336
10	398.127,649 326.904,015	11	398.126,727 326.903,546	1.034
11	398.126,727 326.903,546	12	398.126,121 326.903,216	0.691
12	398.126,121 326.903,216	13	398.122,245 326.901,102	4.415
13	398.122,245 326.901,102	14	398.117,724 326.898,736	5.102
14	398.117,724 326.898,736	15	398.116,814 326.898,302	1.008
15	398.116,814 326.898,302	16	398.113,111 326.896,538	4.102
16	398.113,111 326.896,538	17	398.108,381 326.894,503	5.149
17	398.108,381 326.894,503	1	398.104,281 326.892,799	4.44

** Lungimile segmentelor sunt determinate în planul de proiecție Stereo 70 și sunt rotunjite la 1 milimetru.

*** Distanța dintre puncte este formată din segmente cumulate ce sunt mai mici decât valoarea 1 milimetru.

**DATE DESPRE IMOBILUL NR. 3383**

Oficiul de Cadastru și Publicitate Imobiliară DOLJ
Biroul de Cadastru și Publicitate Imobiliară Craiova

A. Partea I. Descrierea imobilului

TEREN Extravilan

Adresa: Jud. Dolj, T28, P48

Nr. Crt	Nr cadastral Nr. topografic	Suprafața* (mp)	Observații / Referințe
A1		1.890	Sector cadastral:11 Teren neimprejmuit;

B. Partea II. Proprietari și acte

Inscrieri privitoare la dreptul de proprietate și alte drepturi reale	Referințe
/	
Act Administrativ nr. Titlu de proprietate 713-44776, din 04/03/1997 emis de CJSIPT Dolj;	
B1	A1
Intabulare, drept de PROPRIETATE, dobandit prin Reconstituire, cota actuala 1/1, cota initiala 1/1 1) BREBUTA CONSTANTIN	

C. Partea III. SARCINI .

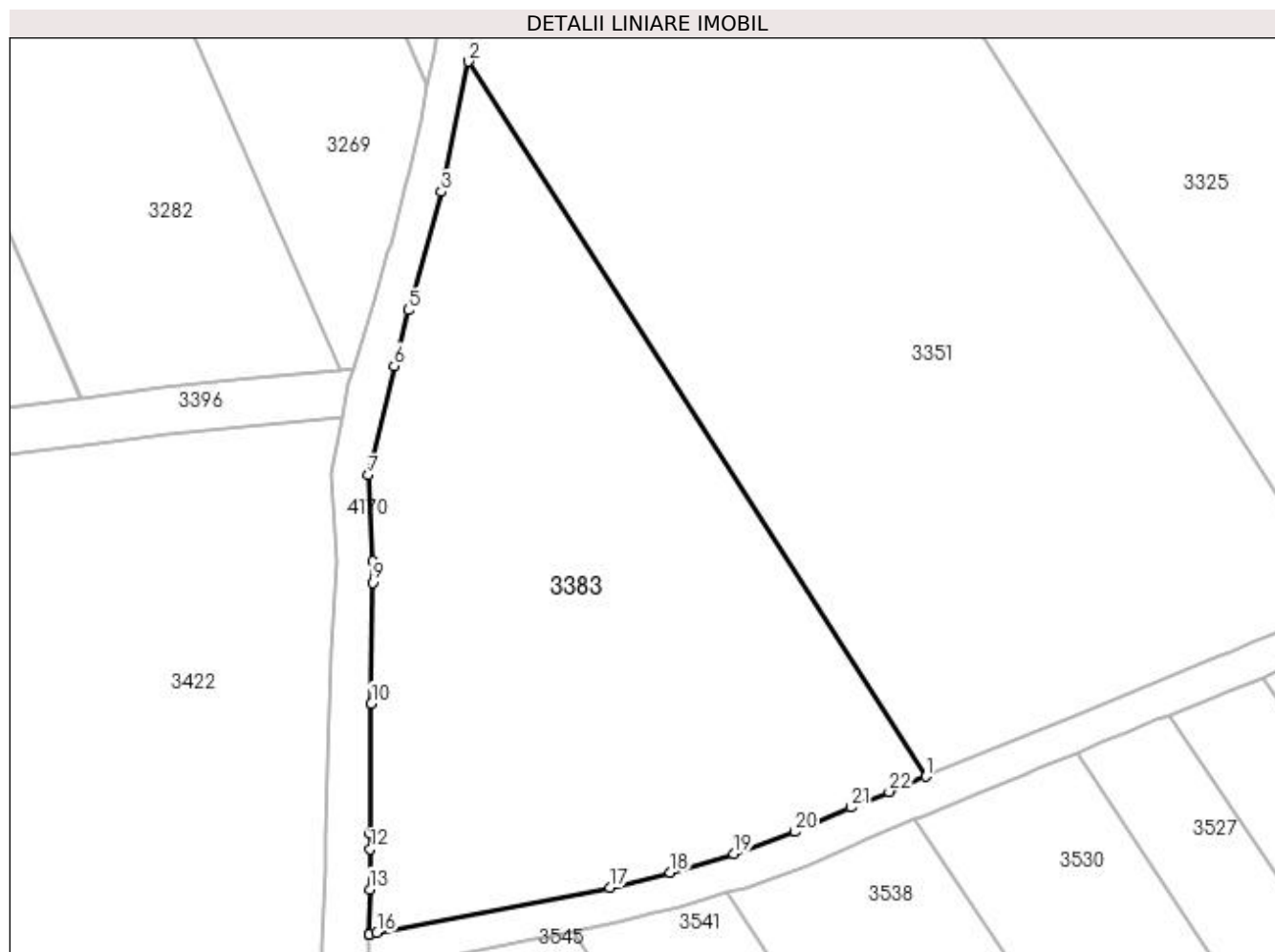
Inscrieri privind dezmembramintele dreptului de proprietate, drepturi reale de garanție și sarcini	Referințe
NU SUNT	

Anexa Nr. 1 La Partea I

Teren

Nr cadastral	Suprafața (mp)*	Observații / Referințe
	1.890	

* Suprafața este determinată în planul de proiecție Stereo 70.



Date referitoare la teren

Crt	Categorie folosință	Intra vilan	Suprafața (mp)	Tarla	Parcelă	Nr. topo	Observații / Referințe
1	arabil	NU	1.890	28	48	-	

Lungime Segmente

1) Valorile lungimilor segmentelor sunt obținute din proiecție în plan.

Punct început	X / Y	Punct sfârșit	X / Y	Lungime segment (** (m)
1	397.785,28 326.756,012	2	397.746,589 326.816,447	71.76
3	397.744,331 326.805,42	4	397.741,751 326.796,157	9.616
5	397.741,549 326.795,431	6	397.740,34 326.790,724	4.859
7	397.738,156 326.781,474	8	397.738,526 326.774,202	7.282
9	397.738,508 326.772,39	10	397.738,41 326.762,194	10.196

Punct început	X / Y	Punct sfârșit	X / Y	Lungime segment (** (m)
2	397.746,589 326.816,447	3	397.744,331 326.805,42	11.256
4	397.741,751 326.796,157	5	397.741,549 326.795,431	0.754
6	397.740,34 326.790,724	7	397.738,156 326.781,474	9.504
8	397.738,526 326.774,202	9	397.738,508 326.772,39	1.813
10	397.738,41 326.762,194	11	397.738,304 326.751,231	10.964

Punct început	X / Y	Punct sfârșit	X / Y	Lungime segment (** (m)
11	397.738,304 326.751,231	12	397.738,291 326.749,882	1.349
13	397.738,259 326.746,483	14	397.738,222 326.742,677	3.807
15	397.738,231 326.742,679	16	397.738,868 326.742,801	0.649
17	397.758,594 326.746,606	18	397.763,652 326.747,88	5.216
19	397.769,058 326.749,481	20	397.774,198 326.751,343	5.466
21	397.778,943 326.753,417	22	397.782,176 326.754,741	3.493

Punct început	X / Y	Punct sfârșit	X / Y	Lungime segment (** (m)
12	397.738,291 326.749,882	13	397.738,259 326.746,483	3.398
14	397.738,222 326.742,677	15	397.738,231 326.742,679	0.009
16	397.738,868 326.742,801	17	397.758,594 326.746,606	20.089
18	397.763,652 326.747,88	19	397.769,058 326.749,481	5.639
20	397.774,198 326.751,343	21	397.778,943 326.753,417	5.178
22	397.782,176 326.754,741	1	397.785,28 326.756,012	3.354

** Lungimile segmentelor sunt determinate în planul de proiecție Stereo 70 și sunt rotunjite la 1 milimetru.

*** Distanța dintre puncte este formată din segmente cumulate ce sunt mai mici decât valoarea 1 milimetru.

**DATE DESPRE IMOBILUL NR. 3385**

Oficiul de Cadastru și Publicitate Imobiliară DOLJ
Biroul de Cadastru și Publicitate Imobiliară Craiova

A. Partea I. Descrierea imobilului

TEREN Extravilan

Adresa: Jud. Dolj, T39, P30

Nr. Crt	Nr cadastral Nr. topografic	Suprafața* (mp)	Observații / Referințe
A1		6.875	Sector cadastral:11 Teren neimprejmuit; diminuare cu 5 %

B. Partea II. Proprietari și acte

Inscrieri privitoare la dreptul de proprietate și alte drepturi reale		Referințe
/		
Act Notarial nr. Contract de intretinere 2426, din 16/12/1996 emis de NP Mircea Dragusin;		
B1	Intabulare, drept de PROPRIETATE, dobandit prin Conventie, cota actuala 1/1, cota initiala 1/1 1) STAIKU ALEXANDRU 2) STAIKU CORNELIA	A1

C. Partea III. SARCINI .

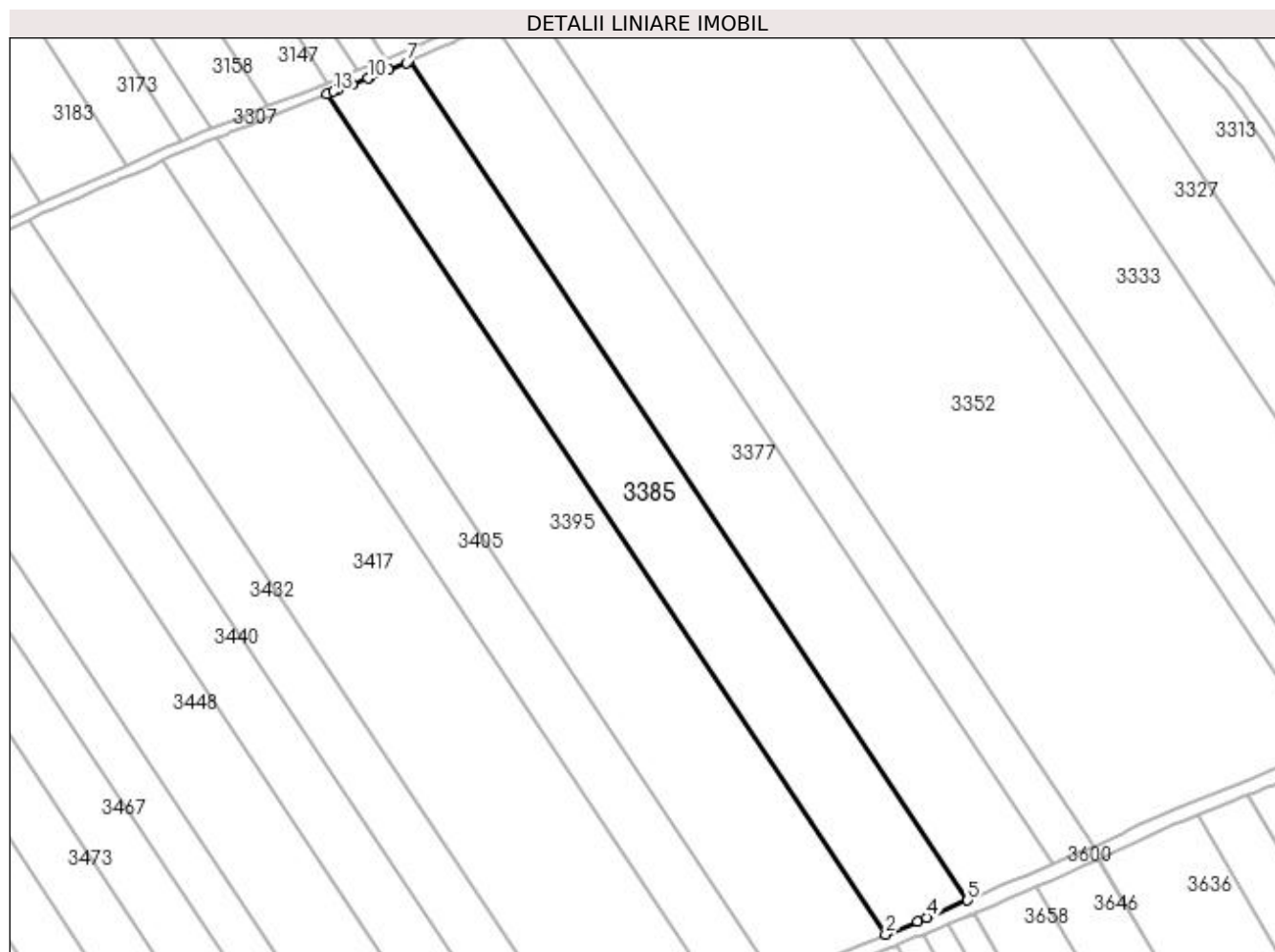
Inscrieri privind dezmembramintele dreptului de proprietate, drepturi reale de garanție și sarcini	Referințe
NU SUNT	

Anexa Nr. 1 La Partea I

Teren

Nr cadastral	Suprafața (mp)*	Observații / Referințe
	6.875	diminuare cu 5 %

* Suprafața este determinată în planul de proiecție Stereo 70.



Date referitoare la teren

Crt	Categorie folosință	Intra vilan	Suprafața (mp)	Tarla	Parcelă	Nr. topo	Observații / Referințe
1	arabil	NU	6.875	39	30	-	

Lungime Segmente

1) Valorile lungimilor segmentelor sunt obținute din proiecție în plan.

Punct început	X / Y	Punct sfârșit	X / Y	Lungime segment (** (m)
1	398.081,122 326.883,635	2	398.237,725 326.648,446	282.557
2	398.237,725 326.648,446	3	398.246,6 326.652,136	9.611
3	398.246,6 326.652,136	4	398.249,152 326.653,194	2.763
4	398.249,152 326.653,194	5	398.260,65 326.657,962	12.447
5	398.260,65 326.657,962	6	398.104,281 326.892,799	282.134

Punct început	X / Y	Punct sfârșit	X / Y	Lungime segment (** (m)
6	398.104,281 326.892,799	7	398.103,495 326.892,473	0.851
7	398.103,495 326.892,473	8	398.098,429 326.890,435	5.46
8	398.098,429 326.890,435	9	398.093,367 326.888,331	5.482
9	398.093,367 326.888,331	10	398.092,744 326.888,091	0.667
10	398.092,744 326.888,091	11	398.088,223 326.886,348	4.846
11	398.088,223 326.886,348	12	398.084,114 326.884,783	4.397
12	398.084,114 326.884,783	13	398.083,073 326.884,386	1.114
13	398.083,073 326.884,386	1	398.081,122 326.883,635	2.091

** Lungimile segmentelor sunt determinate în planul de proiecție Stereo 70 și sunt rotunjite la 1 milimetru.

*** Distanța dintre puncte este formată din segmente cumulate ce sunt mai mici decât valoarea 1 milimetru.

**DATE DESPRE IMOBILUL NR. 3395**

Oficiul de Cadastru și Publicitate Imobiliară DOLJ
Biroul de Cadastru și Publicitate Imobiliară Craiova

A. Partea I. Descrierea imobilului

TEREN Extravilan

Adresa: Jud. Dolj, T39, P29

Nr. Crt	Nr cadastral Nr. topografic	Suprafața* (mp)	Observații / Referințe
A1		9.158	Sector cadastral:11 Teren neimprejmuit; diminuare cu 5 %

B. Partea II. Proprietari și acte

Inscrieri privitoare la dreptul de proprietate și alte drepturi reale		Referințe
/		
Act Notarial nr. Contract de vanzare-cumparare 142, din 28/02/2002 emis de NP Telea Constantina Diana;		
B1	Intabulare, drept de PROPRIETATE, dobandit prin Conventie, cota actuala 1/2, cota initiala 1/2 1) STANICA ECATERINA	A1
Act Notarial nr. 142, din 28/02/2002 emis de NP Telea Constantina Diana;		
B2	Intabulare, drept de PROPRIETATE, dobandit prin Conventie, cota actuala 1/2, cota initiala 1/2 1) POPESCU AURELIA	A1

C. Partea III. SARCINI .

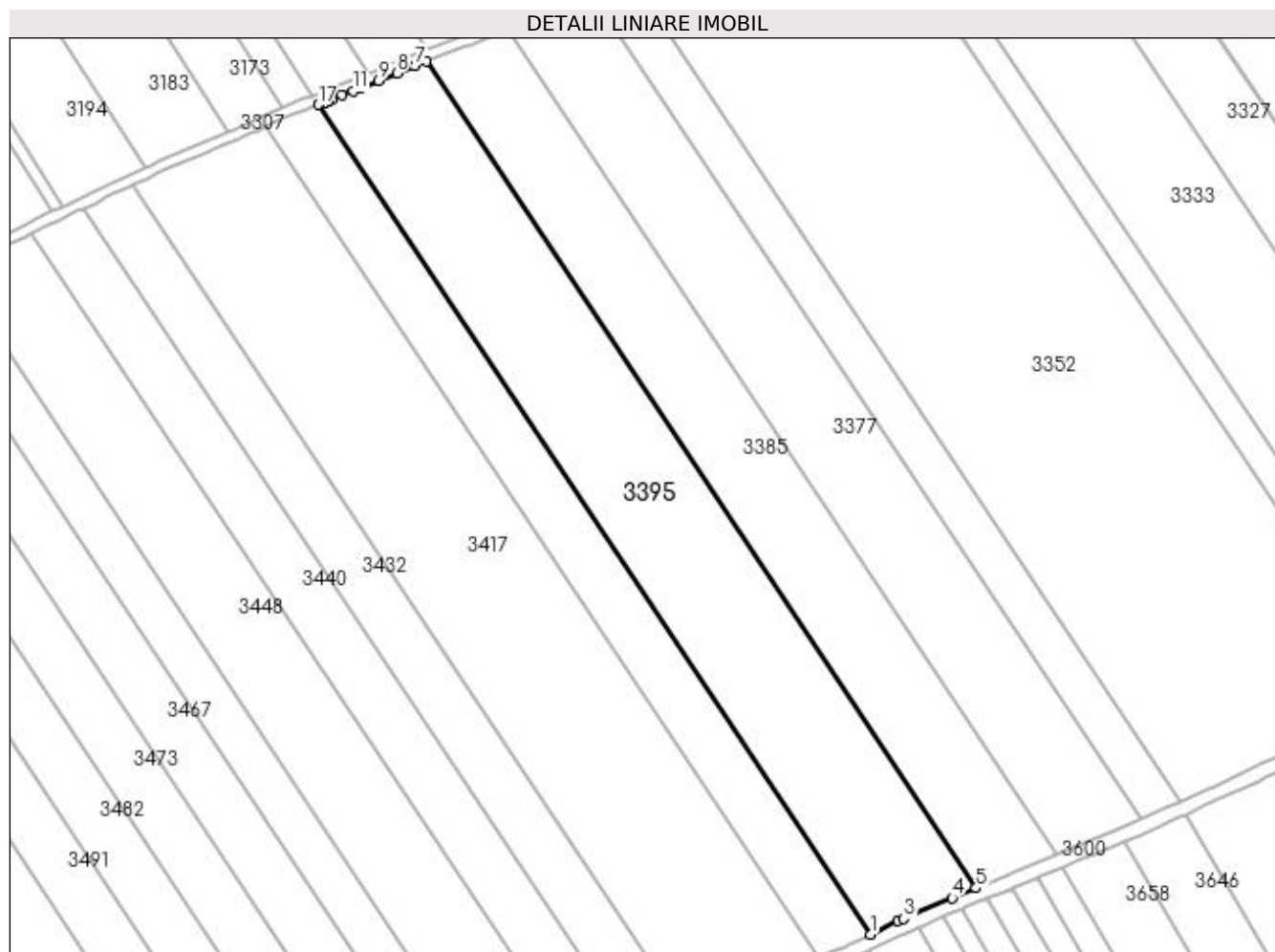
Inscrieri privind dezmembramintele dreptului de proprietate, drepturi reale de garanție și sarcini	Referințe
NU SUNT	

Anexa Nr. 1 La Partea I

Teren

Nr cadastral	Suprafața (mp)*	Observații / Referințe
	9.158	diminuare cu 5 %

* Suprafața este determinată în planul de proiecție Stereo 70.



Date referitoare la teren

Crt	Categorie folosință	Intra vilan	Suprafața (mp)	Tarla	Parcelă	Nr. topo	Observații / Referințe
1	arabil	NU	9.158	39	29	-	

Lungime Segmente

1) Valorile lungimilor segmentelor sunt obținute din proiecție în plan.

Punct început	X / Y	Punct sfârșit	X / Y	Lungime segment (** (m)
1	398.207,619 326.635,251	2	398.215,562 326.639,056	8.808
2	398.215,562 326.639,056	3	398.217,08 326.639,705	1.651
3	398.217,08 326.639,705	4	398.230,961 326.645,633	15.094
4	398.230,961 326.645,633	5	398.237,725 326.648,446	7.326
5	398.237,725 326.648,446	6	398.081,122 326.883,635	282.557

Punct început	X / Y	Punct sfârșit	X / Y	Lungime segment (** (m)
6	398.081,122 326.883,635	7	398.077,943 326.882,411	3.407
7	398.077,943 326.882,411	8	398.072,818 326.880,355	5.521
8	398.072,818 326.880,355	9	398.067,669 326.878,184	5.588
9	398.067,669 326.878,184	10	398.062,46 326.875,981	5.656
10	398.062,46 326.875,981	11	398.060,304 326.875,155	2.309
11	398.060,304 326.875,155	12	398.057,251 326.873,987	3.268
12	398.057,251 326.873,987	13	398.054,175 326.872,819	3.291
13	398.054,175 326.872,819	14	398.053,556 326.872,584	0.662
14	398.053,556 326.872,584	15	398.053,417 326.872,531	0.149
15	398.053,417 326.872,531	16	398.052,243 326.872,085	1.255
16	398.052,243 326.872,085	17	398.050,389 326.871,381	1.983
17	398.050,389 326.871,381	1	398.207,619 326.635,251	283.688

** Lungimile segmentelor sunt determinate în planul de proiecție Stereo 70 și sunt rotunjite la 1 milimetru.

*** Distanța dintre puncte este formată din segmente cumulate ce sunt mai mici decât valoarea 1 milimetru.

**DATE DESPRE IMOBILUL NR. 3405**

Oficiul de Cadastru și Publicitate Imobiliară DOLJ
Biroul de Cadastru și Publicitate Imobiliară Craiova

A. Partea I. Descrierea imobilului

TEREN Extravilan

Adresa: Jud. Dolj, T39, P28

Nr. Crt	Nr cadastral Nr. topografic	Suprafața* (mp)	Observații / Referințe
A1		4.592	Sector cadastral:11 Teren neimprejmuit; diminuare cu 5 %

B. Partea II. Proprietari și acte

Inscrieri privitoare la dreptul de proprietate și alte drepturi reale		Referințe
/		
Act Notarial nr. Certificat de mostenitor 255, din 20/08/2015 emis de NP Diaconu Cristian;		
B1	Intabulare, drept de PROPRIETATE, dobandit prin Succesiune, cota actuala 1/2, cota initiala 1/2 1) MILITARU IOANA	A1
Act Notarial nr. 255, din 20/08/2015 emis de NP Diaconu Cristian;		
B2	Intabulare, drept de PROPRIETATE, dobandit prin Succesiune, cota actuala 1/2, cota initiala 1/2 1) POPESCU ION	A1

C. Partea III. SARCINI .

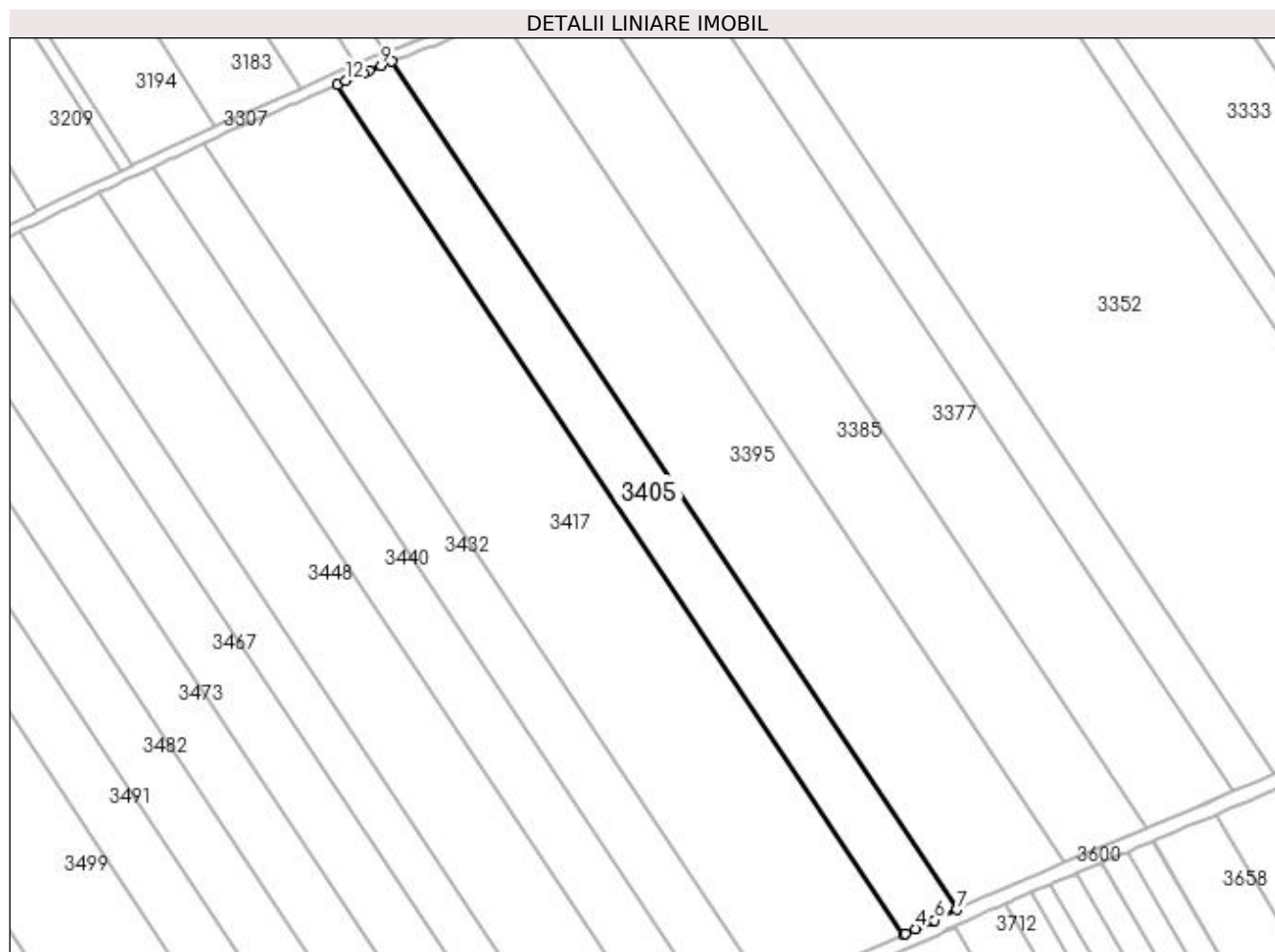
Inscrieri privind dezmembramintele dreptului de proprietate, drepturi reale de garanție și sarcini	Referințe
NU SUNT	

Anexa Nr. 1 La Partea I

Teren

Nr cadastral	Suprafața (mp)*	Observații / Referințe
	4.592	diminuare cu 5 %

* Suprafața este determinată în planul de proiecție Stereo 70.



Date referitoare la teren

Crt	Categorie folosință	Intra vilan	Suprafața (mp)	Tarla	Parcelă	Nr. topo	Observații / Referințe
1	arabil	NU	4.592	39	28	-	

Lungime Segmente

1) Valorile lungimilor segmentelor sunt obținute din proiecție în plan.

Punct început	X / Y	Punct sfârșit	X / Y	Lungime segment (** (m)
1	398.035,215 326.865,009	2	398.192,753 326.628,415	284.245
2	398.192,753 326.628,415	3	398.193,313 326.628,663	0.612
3	398.193,313 326.628,663	4	398.196,221 326.629,955	3.183
4	398.196,221 326.629,955	5	398.200,975 326.632,067	5.201
5	398.200,975 326.632,067	6	398.201,482 326.632,31	0.563

Punct început	X / Y	Punct sfârșit	X / Y	Lungime segment (** (m)
6	398.201,482 326.632,31	7	398.207,619 326.635,251	6.804
7	398.207,619 326.635,251	8	398.050,389 326.871,381	283.688
8	398.050,389 326.871,381	9	398.047,316 326.870,214	3.287
9	398.047,316 326.870,214	10	398.043,995 326.868,828	3.599
10	398.043,995 326.868,828	11	398.042,396 326.868,161	1.732
11	398.042,396 326.868,161	12	398.037,461 326.866,062	5.363
12	398.037,461 326.866,062	1	398.035,215 326.865,009	2.481

** Lungimile segmentelor sunt determinate în planul de proiecție Stereo 70 și sunt rotunjite la 1 milimetru.

*** Distanța dintre puncte este formată din segmente cumulate ce sunt mai mici decât valoarea 1 milimetru.

**DATE DESPRE IMOBILUL NR. 3417**

Oficiul de Cadastru și Publicitate Imobiliară DOLJ
Biroul de Cadastru și Publicitate Imobiliară Craiova

A. Partea I. Descrierea imobilului

TEREN Extravilan

Adresa: Jud. Dolj, T39, P27

Nr. Crt	Nr cadastral Nr. topografic	Suprafața* (mp)	Observații / Referințe
A1		11.446	Sector cadastral:11 Teren neimprejmuit; diminuare cu 5 %

B. Partea II. Proprietari și acte

Inscrieri privitoare la dreptul de proprietate și alte drepturi reale		Referințe
/		
Act Administrativ nr. Titlu de proprietate 399-44708, din 11/12/1996 emis de CJSIPT Dolj;		
B1	Intabulare, drept de PROPRIETATE, dobandit prin Reconstituire, cota actuala 1/1, cota initiala 1/1 1) POPONETE GHEORGHE DEFUNCT:Da	A1

C. Partea III. SARCINI .

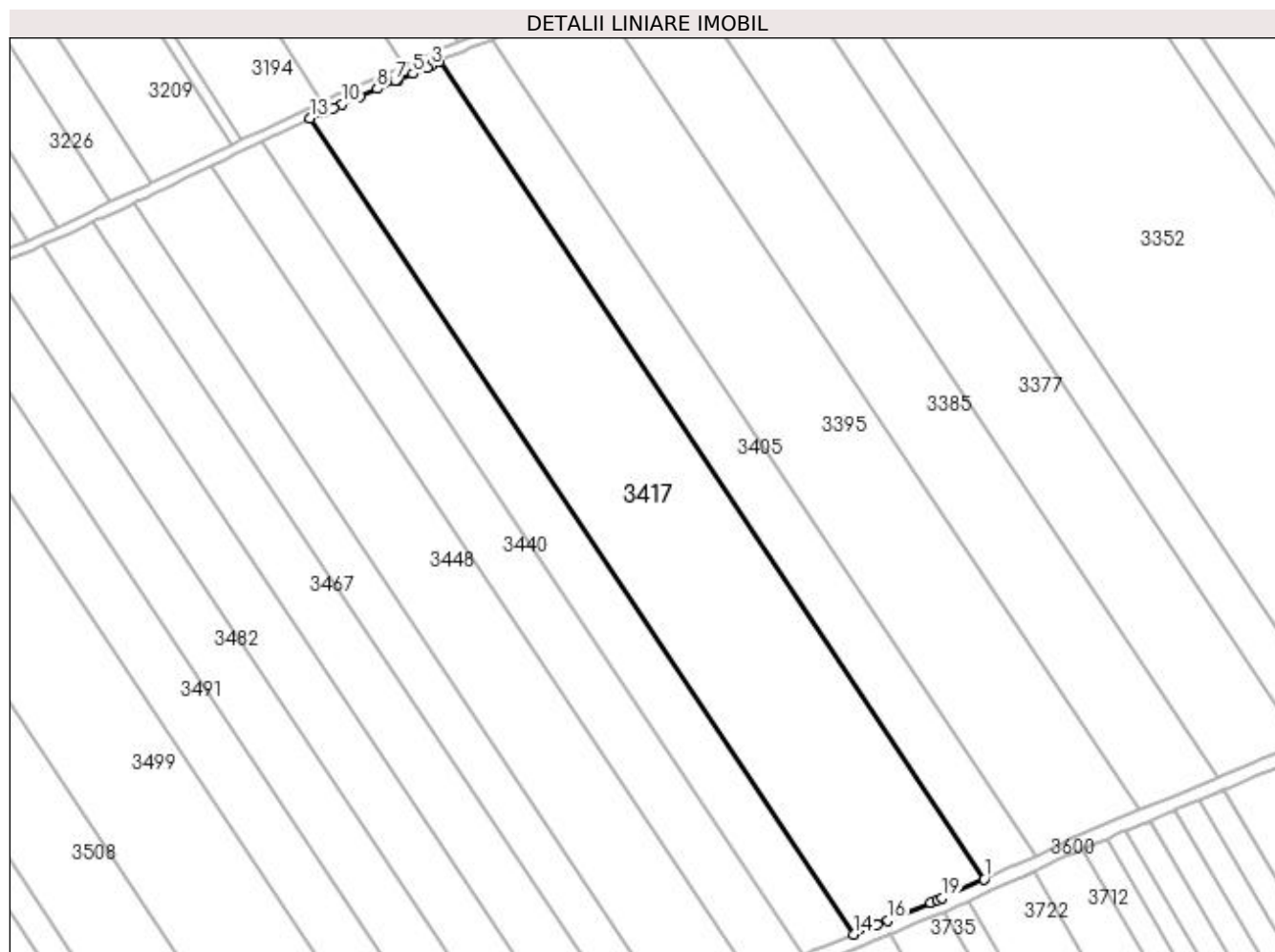
Inscrieri privind dezmembramintele dreptului de proprietate, drepturi reale de garanție și sarcini	Referințe
NU SUNT	

Anexa Nr. 1 La Partea I

Teren

Nr cadastral	Suprafața (mp)*	Observații / Referințe
	11.446	diminuare cu 5 %

* Suprafața este determinată în planul de proiecție Stereo 70.



Date referitoare la teren

Crt	Categorie folosință	Intra vilan	Suprafața (mp)	Tarla	Parcelă	Nr. topo	Observații / Referințe
1	arabil	NU	11.446	39	27	-	

Lungime Segmente

1) Valorile lungimilor segmentelor sunt obținute din proiecție în plan.

Punct început	X / Y	Punct sfârșit	X / Y	Lungime segment (** (m)
1	398.192,753 326.628,415	2	398.035,215 326.865,009	284.245
2	398.035,215 326.865,009	3	398.032,569 326.863,768	2.922
3	398.032,569 326.863,768	4	398.031,595 326.863,328	1.07
4	398.031,595 326.863,328	5	398.027,514 326.861,484	4.478
5	398.027,514 326.861,484	6	398.023,264 326.859,734	4.596

Punct început	X / Y	Punct sfârșit	X / Y	Lungime segment (** (m)
6	398.023,264 326.859,734	7	398.022,301 326.859,337	1.042
7	398.022,301 326.859,337	8	398.017,098 326.857,128	5.652
8	398.017,098 326.857,128	9	398.011,944 326.854,922	5.606
9	398.011,944 326.854,922	10	398.006,853 326.852,688	5.56
10	398.006,853 326.852,688	11	398.004,438 326.851,611	2.644
11	398.004,438 326.851,611	12	398.001,766 326.850,42	2.925
12	398.001,766 326.850,42	13	397.997,765 326.848,562	4.411
13	397.997,765 326.848,562	14	398.154,97 326.612,47	283.642
14	398.154,97 326.612,47	15	398.161,816 326.615,258	7.393
15	398.161,816 326.615,258	16	398.165,007 326.616,557	3.445
16	398.165,007 326.616,557	17	398.177,357 326.621,675	13.369
17	398.177,357 326.621,675	18	398.179,387 326.622,516	2.197
18	398.179,387 326.622,516	19	398.180,699 326.623,06	1.42
19	398.180,699 326.623,06	1	398.192,753 326.628,415	13.19

** Lungimile segmentelor sunt determinate în planul de proiecție Stereo 70 și sunt rotunjite la 1 milimetru.

*** Distanța dintre puncte este formată din segmente cumulate ce sunt mai mici decât valoarea 1 milimetru.

**DATE DESPRE IMOBILUL NR. 3432**

Oficiul de Cadastru și Publicitate Imobiliară DOLJ
Biroul de Cadastru și Publicitate Imobiliară Craiova

A. Partea I. Descrierea imobilului

TEREN Extravilan

Adresa: Jud. Dolj, T39, P26

Nr. Crt	Nr cadastral Nr. topografic	Suprafața* (mp)	Observații / Referințe
A1		4.360	Sector cadastral:11 Teren neimprejmuit; diminuare cu 5 %

B. Partea II. Proprietari și acte

Inscrieri privitoare la dreptul de proprietate și alte drepturi reale		Referințe
/		
Act Administrativ nr. Titlu de proprietate 1453-59556, din 07/02/1999 emis de CJSIPT Dolj;		
B1	Intabulare, drept de PROPRIETATE, dobandit prin Reconstituire, cota actuala 1/1, cota initiala 1/1 1) ANGELESCU MARIN, Lipsa CNP	A1

C. Partea III. SARCINI .

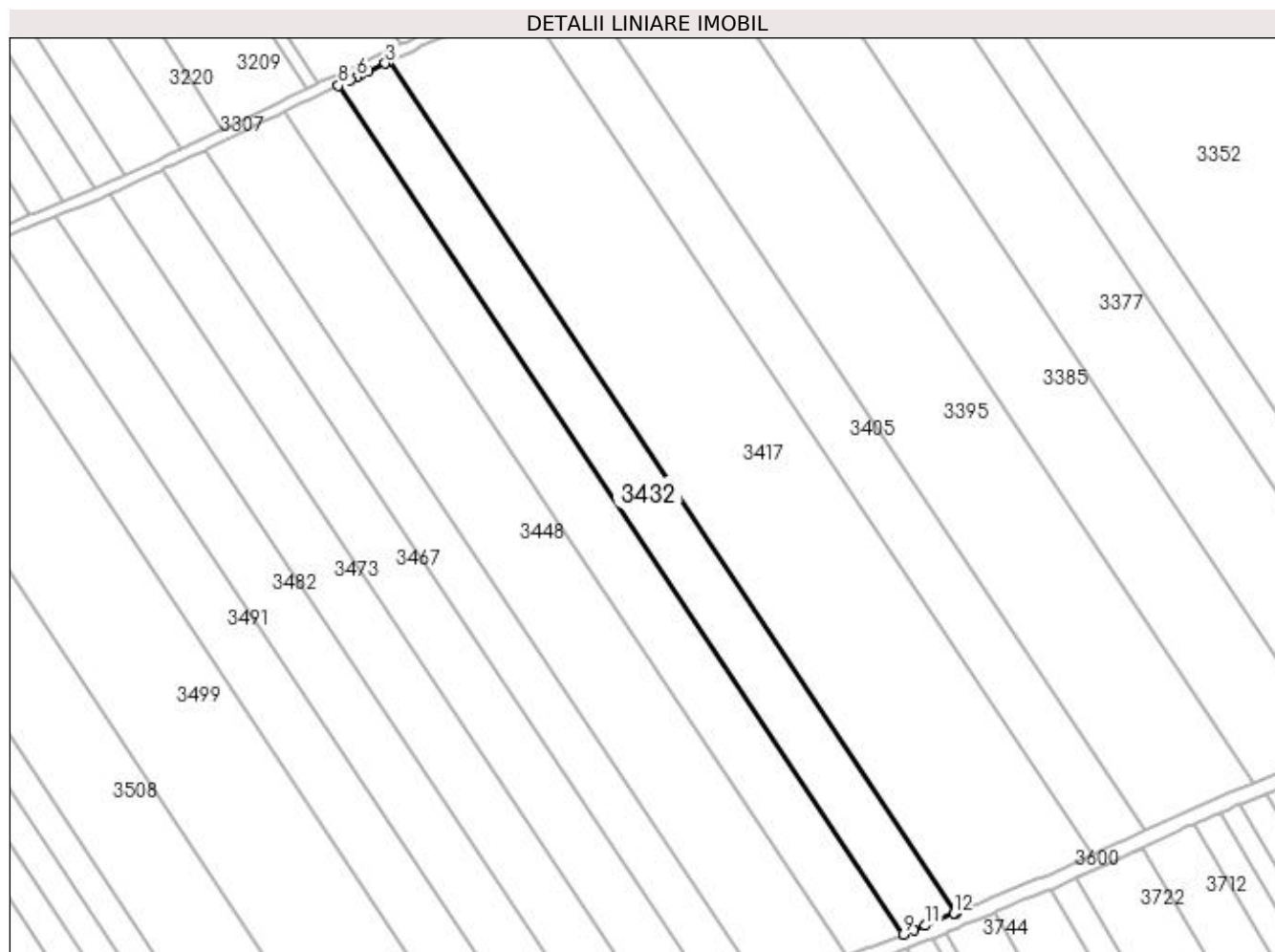
Inscrieri privind dezmembramintele dreptului de proprietate, drepturi reale de garanție și sarcini	Referințe
NU SUNT	

Anexa Nr. 1 La Partea I

Teren

Nr cadastral	Suprafața (mp)*	Observații / Referințe
	4.360	diminuare cu 5 %

* Suprafața este determinată în planul de proiecție Stereo 70.



Date referitoare la teren

Crt	Categorie folosință	Intra vilan	Suprafața (mp)	Tarla	Parcelă	Nr. topo	Observații / Referințe
1	arabil	NU	4.360	39	26	-	

Lungime Segmente

1) Valorile lungimilor segmentelor sunt obținute din proiecție în plan.

Punct început	X / Y	Punct sfârșit	X / Y	Lungime segment (** (m)
1	398.154,97 326.612,47	2	397.997,765 326.848,562	283.642
2	397.997,765 326.848,562	3	397.996,728 326.848,081	1.143
3	397.996,728 326.848,081	4	397.991,83 326.845,715	5.44
4	397.991,83 326.845,715	5	397.989,601 326.844,646	2.472
5	397.989,601 326.844,646	6	397.988,77 326.844,247	0.922

Punct început	X / Y	Punct sfârșit	X / Y	Lungime segment (** (m)
6	397.988,77 326.844,247	7	397.987,103 326.843,447	1.849
7	397.987,103 326.843,447	8	397.983,734 326.841,859	3.724
8	397.983,734 326.841,859	9	398.140,464 326.606,48	282.785
9	398.140,464 326.606,48	10	398.143,44 326.607,647	3.196
10	398.143,44 326.607,647	11	398.146,544 326.608,947	3.365
11	398.146,544 326.608,947	12	398.154,46 326.612,263	8.583
12	398.154,46 326.612,263	1	398.154,97 326.612,47	0.55

** Lungimile segmentelor sunt determinate în planul de proiecție Stereo 70 și sunt rotunjite la 1 milimetru.

*** Distanța dintre puncte este formată din segmente cumulate ce sunt mai mici decât valoarea 1 milimetru.

**DATE DESPRE IMOBILUL NR. 3440**

Oficiul de Cadastru și Publicitate Imobiliară DOLJ
Biroul de Cadastru și Publicitate Imobiliară Craiova

A. Partea I. Descrierea imobilului

TEREN Extravilan

Adresa: Jud. Dolj, T39, P25

Nr. Crt	Nr cadastral Nr. topografic	Suprafața* (mp)	Observații / Referințe
A1		4.592	Sector cadastral:11 Teren neimprejmuit; diminuare cu 5 %

B. Partea II. Proprietari și acte

Inscrieri privitoare la dreptul de proprietate și alte drepturi reale		Referințe
/		
Act Administrativ nr. Titlu de proprietate 752-44776, din 28/03/1997 emis de CJSIPT Dolj;		
B1	Intabulare, drept de PROPRIETATE, dobandit prin Reconstituire, cota actuala 1/1, cota initiala 1/1 1) GRUIA ION	A1

C. Partea III. SARCINI .

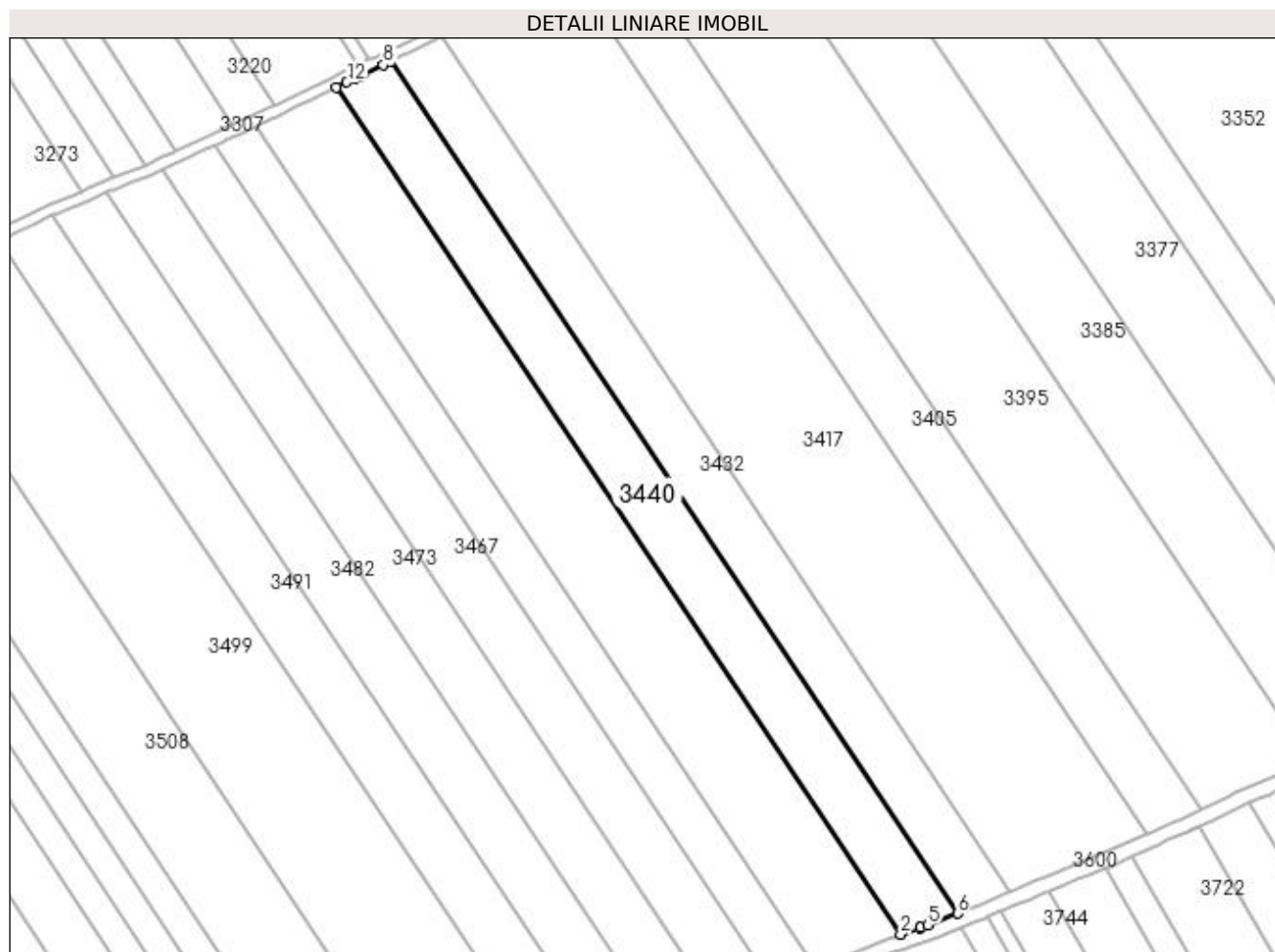
Inscrieri privind dezmembramintele dreptului de proprietate, drepturi reale de garanție și sarcini	Referințe
NU SUNT	

Anexa Nr. 1 La Partea I

Teren

Nr cadastral	Suprafața (mp)*	Observații / Referințe
	4.592	diminuare cu 5 %

* Suprafața este determinată în planul de proiecție Stereo 70.



Date referitoare la teren

Crt	Categorie folosință	Intra vilan	Suprafața (mp)	Tarla	Parcelă	Nr. topo	Observații / Referințe
1	arabil	NU	4.592	39	25	-	

Lungime Segmente

1) Valorile lungimilor segmentelor sunt obținute din proiecție în plan.

Punct început	X / Y	Punct sfârșit	X / Y	Lungime segment (** (m)
1	397.968,871 326.834,815	2	398.124,768 326.600,687	281.283
2	398.124,768 326.600,687	3	398.130,151 326.602,539	5.693
3	398.130,151 326.602,539	4	398.130,21 326.602,559	0.062
4	398.130,21 326.602,559	5	398.132,25 326.603,262	2.158
5	398.132,25 326.603,262	6	398.140,464 326.606,48	8.822

Punct început	X / Y	Punct sfârșit	X / Y	Lungime segment (** (m)
6	398.140,464 326.606,48	7	397.983,734 326.841,859	282.785
7	397.983,734 326.841,859	8	397.981,751 326.840,924	2.193
8	397.981,751 326.840,924	9	397.976,593 326.838,486	5.705
9	397.976,593 326.838,486	10	397.975,399 326.837,926	1.318
10	397.975,399 326.837,926	11	397.973,943 326.837,243	1.608
11	397.973,943 326.837,243	12	397.971,684 326.836,184	2.495
12	397.971,684 326.836,184	1	397.968,871 326.834,815	3.129

** Lungimile segmentelor sunt determinate în planul de proiecție Stereo 70 și sunt rotunjite la 1 milimetru.

*** Distanța dintre puncte este formată din segmente cumulate ce sunt mai mici decât valoarea 1 milimetru.

**DATE DESPRE IMOBILUL NR. 3448**

Oficiul de Cadastru și Publicitate Imobiliară DOLJ
Biroul de Cadastru și Publicitate Imobiliară Craiova

A. Partea I. Descrierea imobilului

TEREN Extravilan

Adresa: Jud. Dolj, T39, P24

Nr. Crt	Nr cadastral Nr. topografic	Suprafața* (mp)	Observații / Referințe
A1		6.875	Sector cadastral:11 Teren neimprejmuit; diminuare cu 5 %

B. Partea II. Proprietari și acte

Inscrieri privitoare la dreptul de proprietate și alte drepturi reale		Referințe
/		
Act Notarial nr. Certificat de mostenitor 52, din 19/05/2015 emis de NP Papa Andreea Diana;		
B1	Intabulare, drept de PROPRIETATE, dobandit prin Succesiune, cota actuala 1/1, cota initiala 1/1 1) STOIAN MARIEA	A1

C. Partea III. SARCINI .

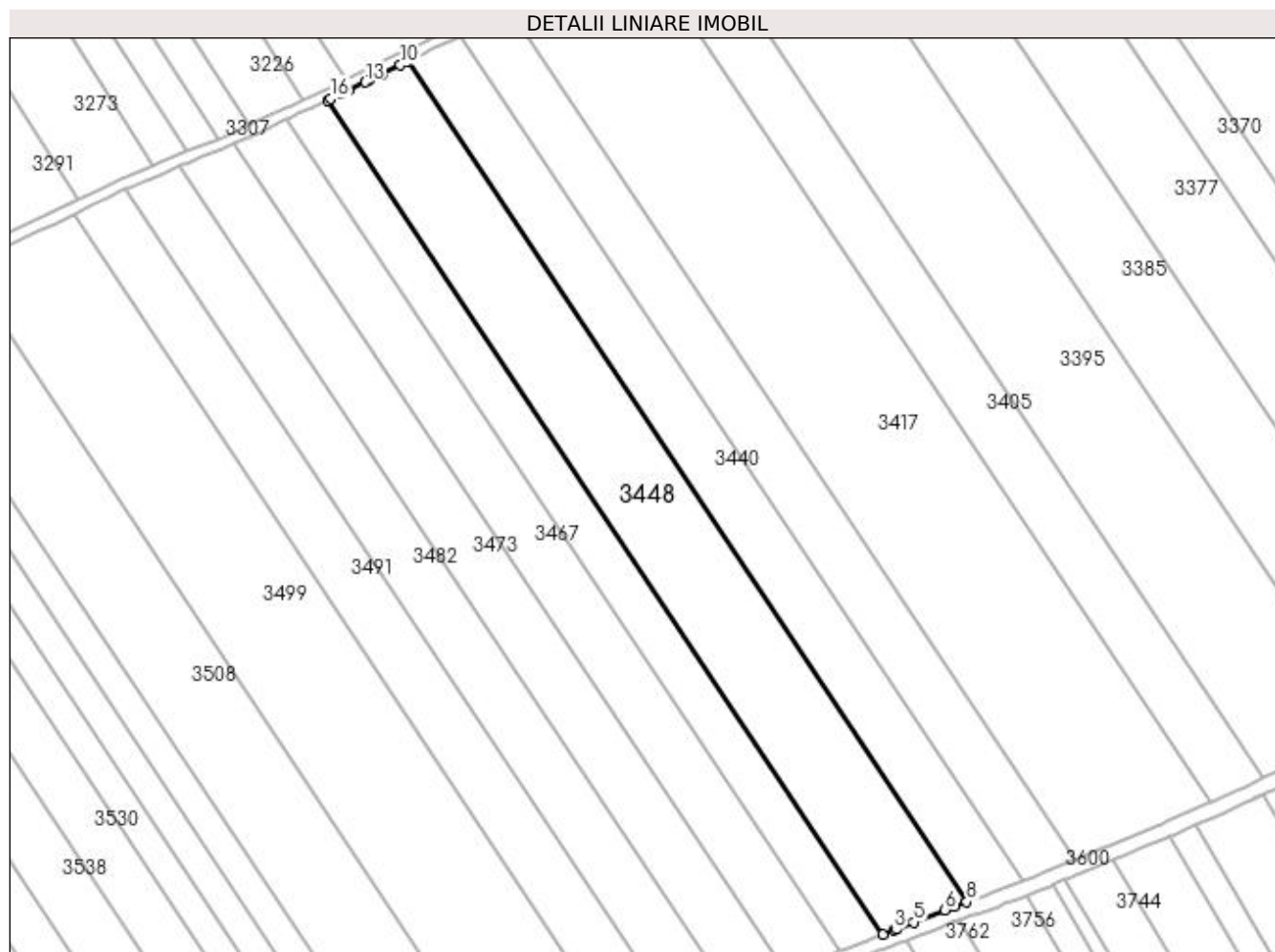
Inscrieri privind dezmembramintele dreptului de proprietate, drepturi reale de garanție și sarcini	Referințe
NU SUNT	

Anexa Nr. 1 La Partea I

Teren

Nr cadastral	Suprafața (mp)*	Observații / Referințe
	6.875	diminuare cu 5 %

* Suprafața este determinată în planul de proiecție Stereo 70.



Date referitoare la teren

Crt	Categorie folosință	Intra vilan	Suprafața (mp)	Tarla	Parcelă	Nr. topo	Observații / Referințe
1	arabil	NU	6.875	39	24	-	

Lungime Segmente

1) Valorile lungimilor segmentelor sunt obținute din proiecție în plan.

Punct început	X / Y	Punct sfârșit	X / Y	Lungime segment (** (m)
1	397.946,585 326.824,007	2	398.101,306 326.591,644	279.161
2	398.101,306 326.591,644	3	398.104,465 326.592,872	3.389
3	398.104,465 326.592,872	4	398.105,385 326.593,226	0.985
4	398.105,385 326.593,226	5	398.110,017 326.595,008	4.963
5	398.110,017 326.595,008	6	398.118,689 326.598,46	9.333

Punct început	X / Y	Punct sfârșit	X / Y	Lungime segment (** (m)
6	398.118,689 326.598,46	7	398.121,193 326.599,457	2.696
7	398.121,193 326.599,457	8	398.124,768 326.600,687	3.78
8	398.124,768 326.600,687	9	397.968,871 326.834,815	281.283
9	397.968,871 326.834,815	10	397.966,88 326.833,846	2.215
10	397.966,88 326.833,846	11	397.961,746 326.831,359	5.704
11	397.961,746 326.831,359	12	397.958,245 326.829,649	3.897
12	397.958,245 326.829,649	13	397.957,108 326.829,093	1.266
13	397.957,108 326.829,093	14	397.952,331 326.826,735	5.327
14	397.952,331 326.826,735	15	397.950,484 326.825,858	2.045
15	397.950,484 326.825,858	16	397.947,431 326.824,41	3.38
16	397.947,431 326.824,41	1	397.946,585 326.824,007	0.936

** Lungimile segmentelor sunt determinate în planul de proiecție Stereo 70 și sunt rotunjite la 1 milimetru.

*** Distanța dintre puncte este formată din segmente cumulate ce sunt mai mici decât valoarea 1 milimetru.

**DATE DESPRE IMOBILUL NR. 3458**

Oficiul de Cadastru și Publicitate Imobiliară DOLJ
Biroul de Cadastru și Publicitate Imobiliară Craiova

A. Partea I. Descrierea imobilului

TEREN Extravilan

Adresa: Jud. Dolj, T39, P23

Nr. Crt	Nr cadastral Nr. topografic	Suprafața* (mp)	Observații / Referințe
A1		3.492	Sector cadastral:11 Teren neimprejmuit; diminuare cu 5 %

B. Partea II. Proprietari și acte

Inscrieri privitoare la dreptul de proprietate și alte drepturi reale		Referințe
/		
Act Notarial nr. Certificat de mostenitor 211, din 05/11/2021 emis de NP GASPARG MONICA-ORTANSA;		
B1	Intabulare, drept de PROPRIETATE, dobandit prin Succesiune, cota actuala 1/1, cota initiala 1/1 1) MATACHE DANIEL-CRISTIAN	A1

C. Partea III. SARCINI .

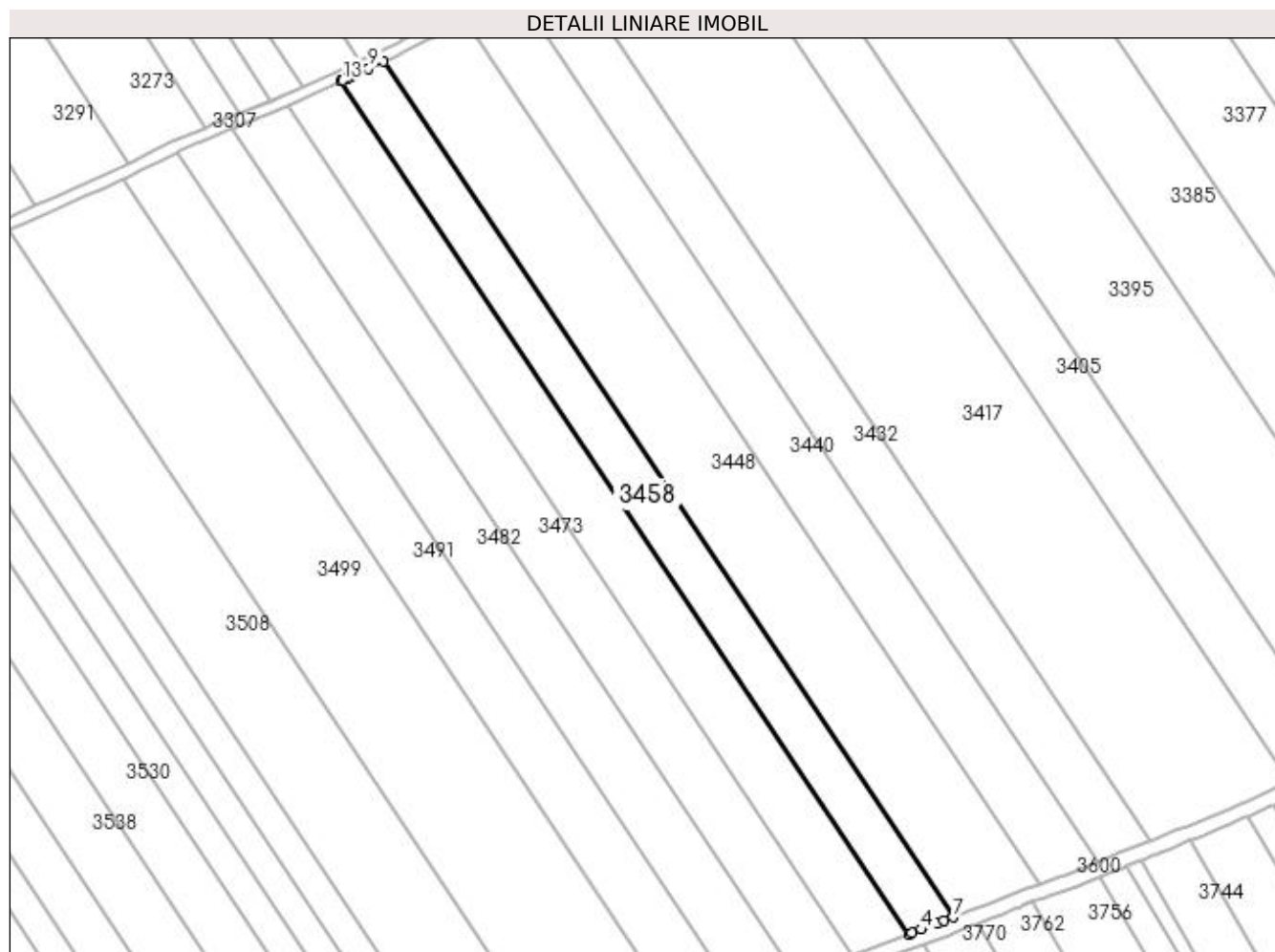
Inscrieri privind dezmembramintele dreptului de proprietate, drepturi reale de garanție și sarcini	Referințe
NU SUNT	

Anexa Nr. 1 La Partea I

Teren

Nr cadastral	Suprafața (mp)*	Observații / Referințe
	3.492	diminuare cu 5 %

* Suprafața este determinată în planul de proiecție Stereo 70.



Date referitoare la teren

Crt	Categorie folosință	Intra vilan	Suprafața (mp)	Tarla	Parcelă	Nr. topo	Observații / Referințe
1	arabil	NU	3.492	39	23	-	

Lungime Segmente

1) Valorile lungimilor segmentelor sunt obținute din proiecție în plan.

Punct început	X / Y	Punct sfârșit	X / Y	Lungime segment (** (m)
1	397.935,085 326.818,673	2	398.089,35 326.586,996	278.338
2	398.089,35 326.586,996	3	398.090,119 326.587,294	0.825
3	398.090,119 326.587,294	4	398.092,784 326.588,331	2.86
4	398.092,784 326.588,331	5	398.096,964 326.589,956	4.484
5	398.096,964 326.589,956	6	398.098,919 326.590,716	2.098

Punct început	X / Y	Punct sfârșit	X / Y	Lungime segment (** (m)
6	398.098,919 326.590,716	7	398.101,306 326.591,644	2.561
7	398.101,306 326.591,644	8	397.946,585 326.824,007	279.161
8	397.946,585 326.824,007	9	397.942,527 326.822,074	4.495
9	397.942,527 326.822,074	10	397.938,407 326.820,178	4.536
10	397.938,407 326.820,178	11	397.937,611 326.819,812	0.876
11	397.937,611 326.819,812	12	397.936,748 326.819,422	0.947
12	397.936,748 326.819,422	13	397.935,559 326.818,886	1.304
13	397.935,559 326.818,886	1	397.935,085 326.818,673	0.519

** Lungimile segmentelor sunt determinate în planul de proiecție Stereo 70 și sunt rotunjite la 1 milimetru.

*** Distanța dintre puncte este formată din segmente cumulate ce sunt mai mici decât valoarea 1 milimetru.

**DATE DESPRE IMOBILUL NR. 3467**

Oficiul de Cadastru și Publicitate Imobiliară DOLJ
Biroul de Cadastru și Publicitate Imobiliară Craiova

A. Partea I. Descrierea imobilului

TEREN Extravilan

Adresa: Jud. Dolj, T39, P22

Nr. Crt	Nr cadastral Nr. topografic	Suprafața* (mp)	Observații / Referințe
A1		4.428	Sector cadastral:11 Teren neimprejmuit; diminuare cu 5 %

B. Partea II. Proprietari și acte

Inscrieri privitoare la dreptul de proprietate și alte drepturi reale		Referințe
/		
Act Administrativ nr. Titlu de proprietate 1085-1367, din 04/08/1997 emis de CJSIPT Dolj (Adeverinta nr. 1536/24.04.2023, eliberata de Primaria Comunei Almaj);		
B1	Intabulare, drept de PROPRIETATE, dobandit prin Reconstituire, cota actuala 1/1, cota initiala 1/1 1) VASILE ELENA DEFUNCT:Da	A1

C. Partea III. SARCINI .

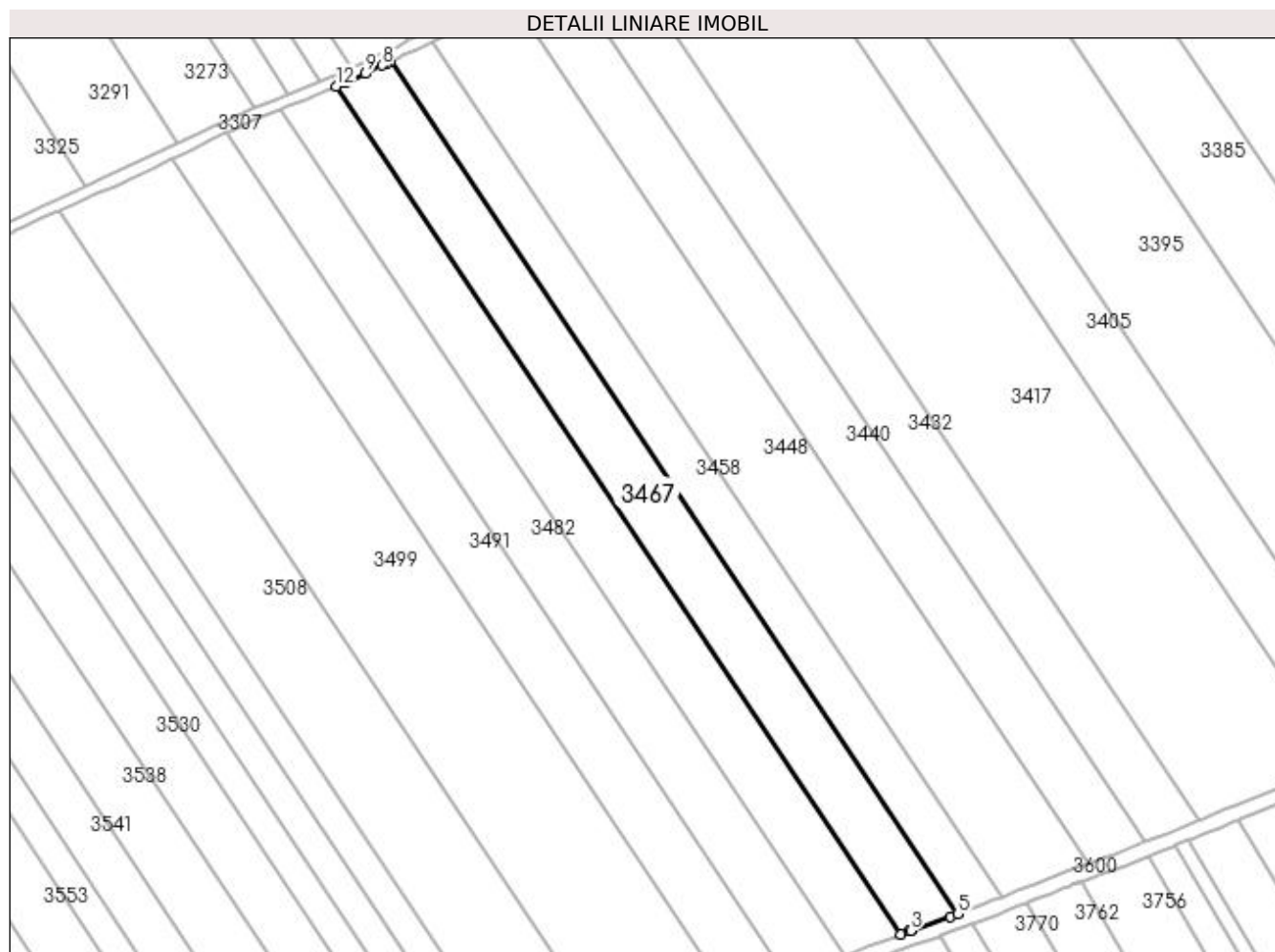
Inscrieri privind dezmembramintele dreptului de proprietate, drepturi reale de garanție și sarcini	Referințe
NU SUNT	

Anexa Nr. 1 La Partea I

Teren

Nr cadastral	Suprafața (mp)*	Observații / Referințe
	4.428	diminuare cu 5 %

* Suprafața este determinată în planul de proiecție Stereo 70.



Date referitoare la teren

Crt	Categorie folosință	Intra vilan	Suprafața (mp)	Tarla	Parcelă	Nr. topo	Observații / Referințe
1	arabil	NU	4.428	39	22	-	

Lungime Segmente

1) Valorile lungimilor segmentelor sunt obținute din proiecție în plan.

Punct început	X / Y	Punct sfârșit	X / Y	Lungime segment (** (m)
1	398.073,898 326.581,42	2	398.076,138 326.582,227	2.381
2	398.076,138 326.582,227	3	398.076,562 326.582,378	0.449
3	398.076,562 326.582,378	4	398.087,472 326.586,265	11.582
4	398.087,472 326.586,265	5	398.089,35 326.586,996	2.015
5	398.089,35 326.586,996	6	397.935,085 326.818,673	278.338

Punct început	X / Y	Punct sfârșit	X / Y	Lungime segment (** (m)
6	397.935,085 326.818,673	7	397.934,223 326.818,284	0.946
7	397.934,223 326.818,284	8	397.932,812 326.817,647	1.548
8	397.932,812 326.817,647	9	397.928,241 326.815,39	5.098
9	397.928,241 326.815,39	10	397.922,992 326.813,011	5.763
10	397.922,992 326.813,011	11	397.922,79 326.812,919	0.222
11	397.922,79 326.812,919	12	397.920,437 326.811,89	2.567
12	397.920,437 326.811,89	1	398.073,898 326.581,42	276.888

** Lungimile segmentelor sunt determinate în planul de proiecție Stereo 70 și sunt rotunjite la 1 milimetru.

*** Distanța dintre puncte este formată din segmente cumulate ce sunt mai mici decât valoarea 1 milimetru.

**DATE DESPRE IMOBILUL NR. 3473**

Oficiul de Cadastru și Publicitate Imobiliară DOLJ
Biroul de Cadastru și Publicitate Imobiliară Craiova

A. Partea I. Descrierea imobilului

TEREN Extravilan

Adresa: Jud. Dolj, T39, P21

Nr. Crt	Nr cadastral Nr. topografic	Suprafața* (mp)	Observații / Referințe
A1		4.428	Sector cadastral:11 Teren neimprejmuit; diminuare cu 5 %

B. Partea II. Proprietari și acte

Inscrieri privitoare la dreptul de proprietate și alte drepturi reale		Referințe
/		
Act Notarial nr. Certificat de mostenitor 25, din 25/05/2006 emis de NP FURTUNA SIMONA;		
B1	Intabulare, drept de PROPRIETATE, dobandit prin Succesiune, cota actuala 1/1, cota initiala 1/1 1) BADEA ION	A1

C. Partea III. SARCINI .

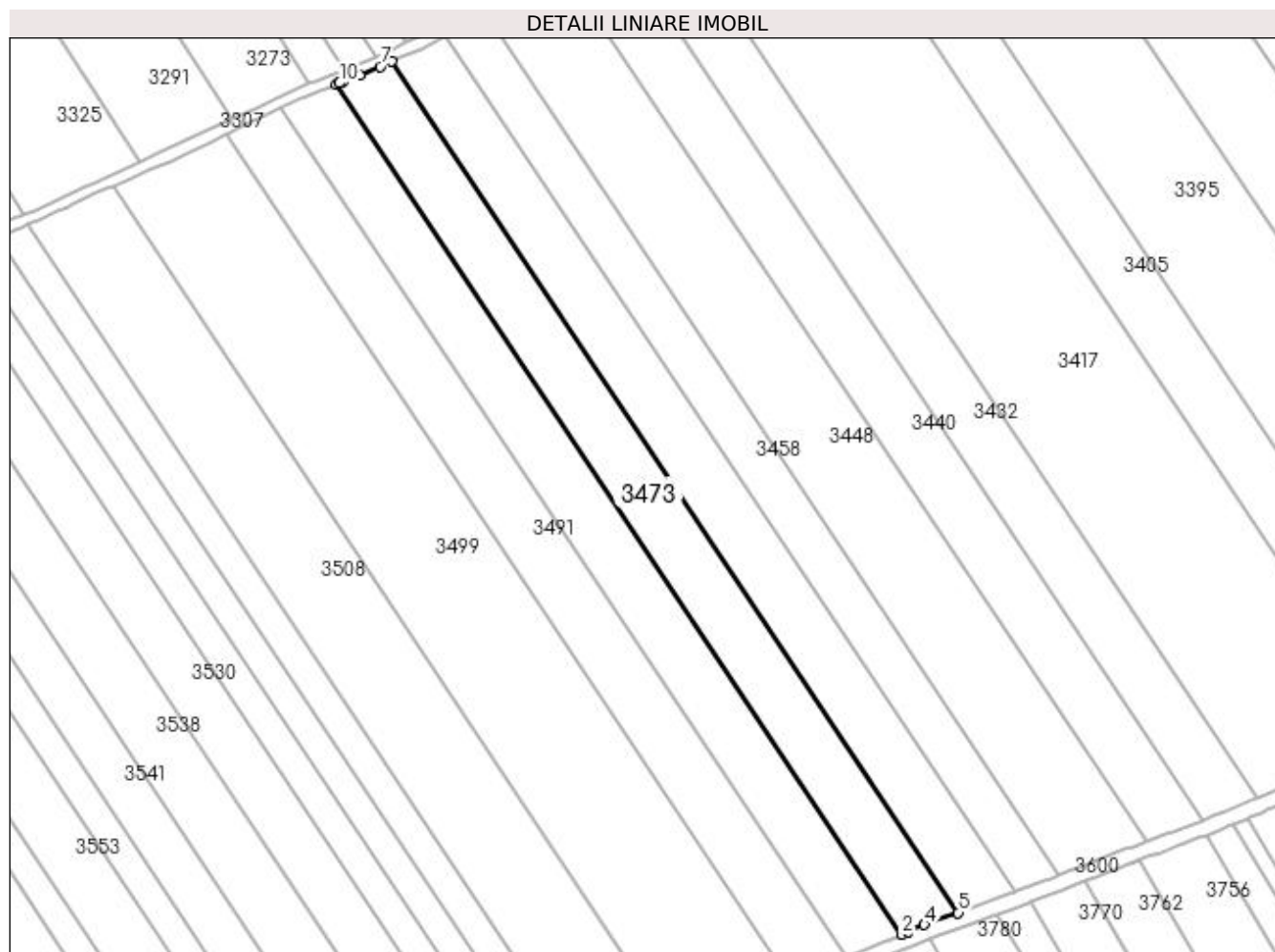
Inscrieri privind dezmembramintele dreptului de proprietate, drepturi reale de garanție și sarcini	Referințe
NU SUNT	

Anexa Nr. 1 La Partea I

Teren

Nr cadastral	Suprafața (mp)*	Observații / Referințe
	4.428	diminuare cu 5 %

* Suprafața este determinată în planul de proiecție Stereo 70.



Date referitoare la teren

Crt	Categorie folosință	Intra vilan	Suprafața (mp)	Tarla	Parcelă	Nr. topo	Observații / Referințe
1	arabil	NU	4.428	39	21	-	

Lungime Segmente

1) Valorile lungimilor segmentelor sunt obținute din proiecție în plan.

Punct început	X / Y	Punct sfârșit	X / Y	Lungime segment (** (m)
1	397.905,332 326.805,684	2	398.058,568 326.575,552	276.481
2	398.058,568 326.575,552	3	398.060,337 326.576,288	1.917
3	398.060,337 326.576,288	4	398.064,782 326.578,135	4.813
4	398.064,782 326.578,135	5	398.073,898 326.581,42	9.69
5	398.073,898 326.581,42	6	397.920,437 326.811,89	276.888

Punct început	X / Y	Punct sfârșit	X / Y	Lungime segment (** (m)
6	397.920,437 326.811,89	7	397.917,322 326.810,527	3.401
7	397.917,322 326.810,527	8	397.911,761 326.808,229	6.017
8	397.911,761 326.808,229	9	397.907,117 326.806,397	4.993
9	397.907,117 326.806,397	10	397.906,295 326.806,072	0.884
10	397.906,295 326.806,072	1	397.905,332 326.805,684	1.038

** Lungimile segmentelor sunt determinate în planul de proiecție Stereo 70 și sunt rotunjite la 1 milimetru.

*** Distanța dintre puncte este formată din segmente cumulate ce sunt mai mici decât valoarea 1 milimetru.

**DATE DESPRE IMOBILUL NR. 3482**

Oficiul de Cadastru și Publicitate Imobiliară DOLJ
Biroul de Cadastru și Publicitate Imobiliară Craiova

A. Partea I. Descrierea imobilului

TEREN Extravilan

Adresa: Jud. Dolj, T39, P20

Nr. Crt	Nr cadastral Nr. topografic	Suprafața* (mp)	Observații / Referințe
A1		4.428	Sector cadastral:11 Teren neimprejmuit; diminuare cu 5 %

B. Partea II. Proprietari și acte

Inscrieri privitoare la dreptul de proprietate și alte drepturi reale		Referințe
/		
Act Administrativ nr. Titlu de proprietate 2025-1386, din 04/09/2002 emis de CJSIPT Dolj;		
B1	Intabulare, drept de PROPRIETATE, dobandit prin Reconstituire, cota actuala 1/1, cota initiala 1/1 1) CROITORU NICOLAE	A1

C. Partea III. SARCINI .

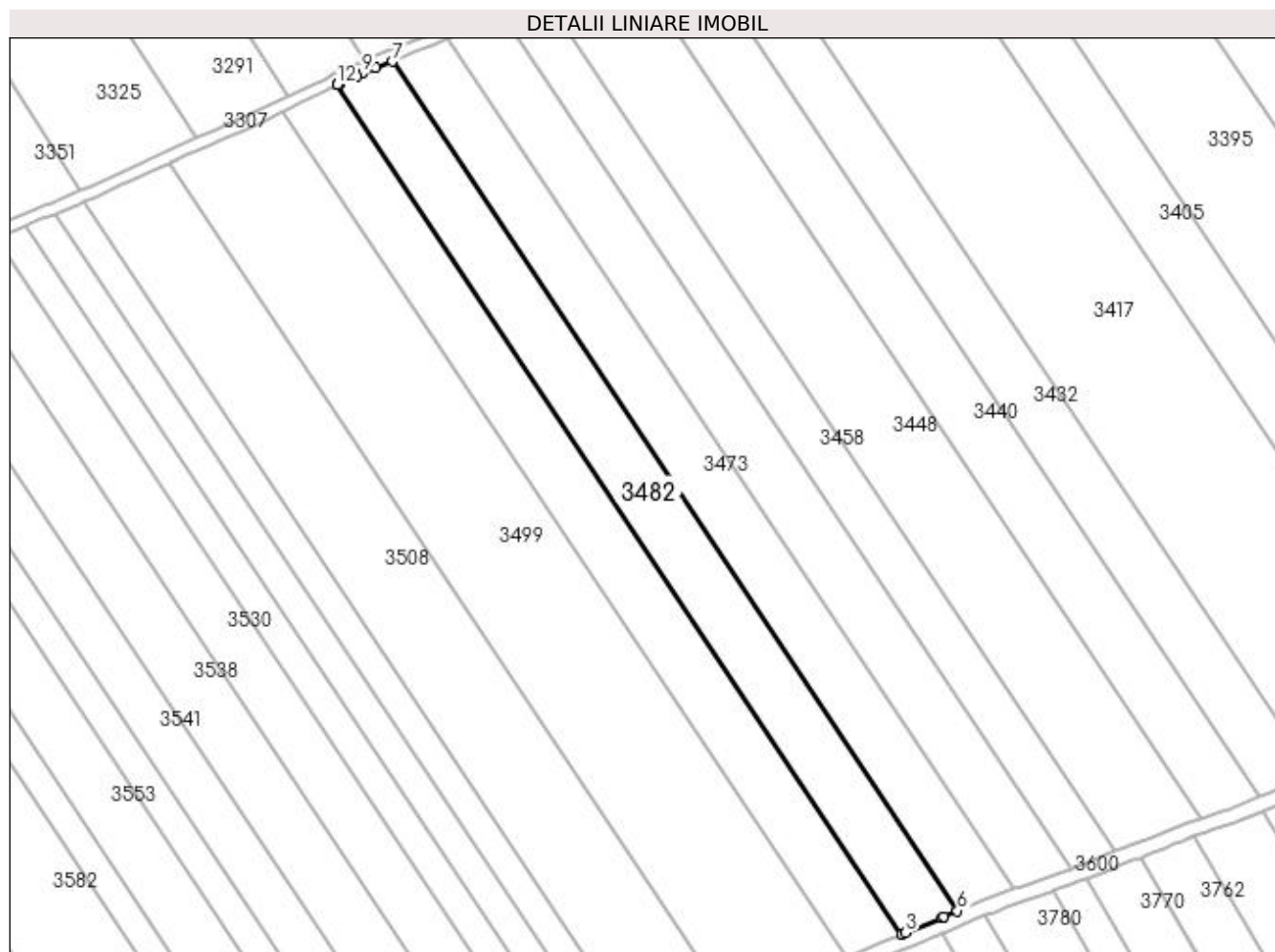
Inscrieri privind dezmembramintele dreptului de proprietate, drepturi reale de garanție și sarcini	Referințe
NU SUNT	

Anexa Nr. 1 La Partea I

Teren

Nr cadastral	Suprafața (mp)*	Observații / Referințe
	4.428	diminuare cu 5 %

* Suprafața este determinată în planul de proiecție Stereo 70.



Date referitoare la teren

Crt	Categorie folosință	Intra vilan	Suprafața (mp)	Tarla	Parcelă	Nr. topo	Observații / Referințe
1	arabil	NU	4.428	39	20	-	

Lungime Segmente

1) Valorile lungimilor segmentelor sunt obținute din proiecție în plan.

Punct început	X / Y	Punct sfârșit	X / Y	Lungime segment (** (m)
1	397.890,335 326.799,316	2	398.043,583 326.569,166	276.503
2	398.043,583 326.569,166	3	398.044,525 326.569,571	1.026
3	398.044,525 326.569,571	4	398.054,309 326.573,782	10.651
4	398.054,309 326.573,782	5	398.054,877 326.574,018	0.615
5	398.054,877 326.574,018	6	398.058,568 326.575,552	3.997

Punct început	X / Y	Punct sfârșit	X / Y	Lungime segment (** (m)
6	398.058,568 326.575,552	7	397.905,332 326.805,684	276.481
7	397.905,332 326.805,684	8	397.900,961 326.803,924	4.712
8	397.900,961 326.803,924	9	397.897,246 326.802,36	4.03
9	397.897,246 326.802,36	10	397.895,674 326.801,698	1.706
10	397.895,674 326.801,698	11	397.891,267 326.799,737	4.823
11	397.891,267 326.799,737	12	397.890,474 326.799,384	0.868
12	397.890,474 326.799,384	1	397.890,335 326.799,316	0.154

** Lungimile segmentelor sunt determinate în planul de proiecție Stereo 70 și sunt rotunjite la 1 milimetru.

*** Distanța dintre puncte este formată din segmente cumulate ce sunt mai mici decât valoarea 1 milimetru.

**DATE DESPRE IMOBILUL NR. 3491**

Oficiul de Cadastru și Publicitate Imobiliară DOLJ
Biroul de Cadastru și Publicitate Imobiliară Craiova

A. Partea I. Descrierea imobilului

TEREN Extravilan

Adresa: Jud. Dolj, T39, P19

Nr. Crt	Nr cadastral Nr. topografic	Suprafața* (mp)	Observații / Referințe
A1		4.428	Sector cadastral:11 Teren neimprejmuit; diminuare cu 5 %

B. Partea II. Proprietari și acte

Inscrieri privitoare la dreptul de proprietate și alte drepturi reale	Referințe
/	
Act Notarial nr. Act de partaj voluntar 4677, din 25/10/2021 emis de NP JIANU GEORGETA CRISTINA;	
B1	A1
Intabulare, drept de PROPRIETATE, dobandit prin lesire Din Indiviziune, cota actuala 1/1, cota initiala 1/1 1) GHIDICEANU MARIA	

C. Partea III. SARCINI .

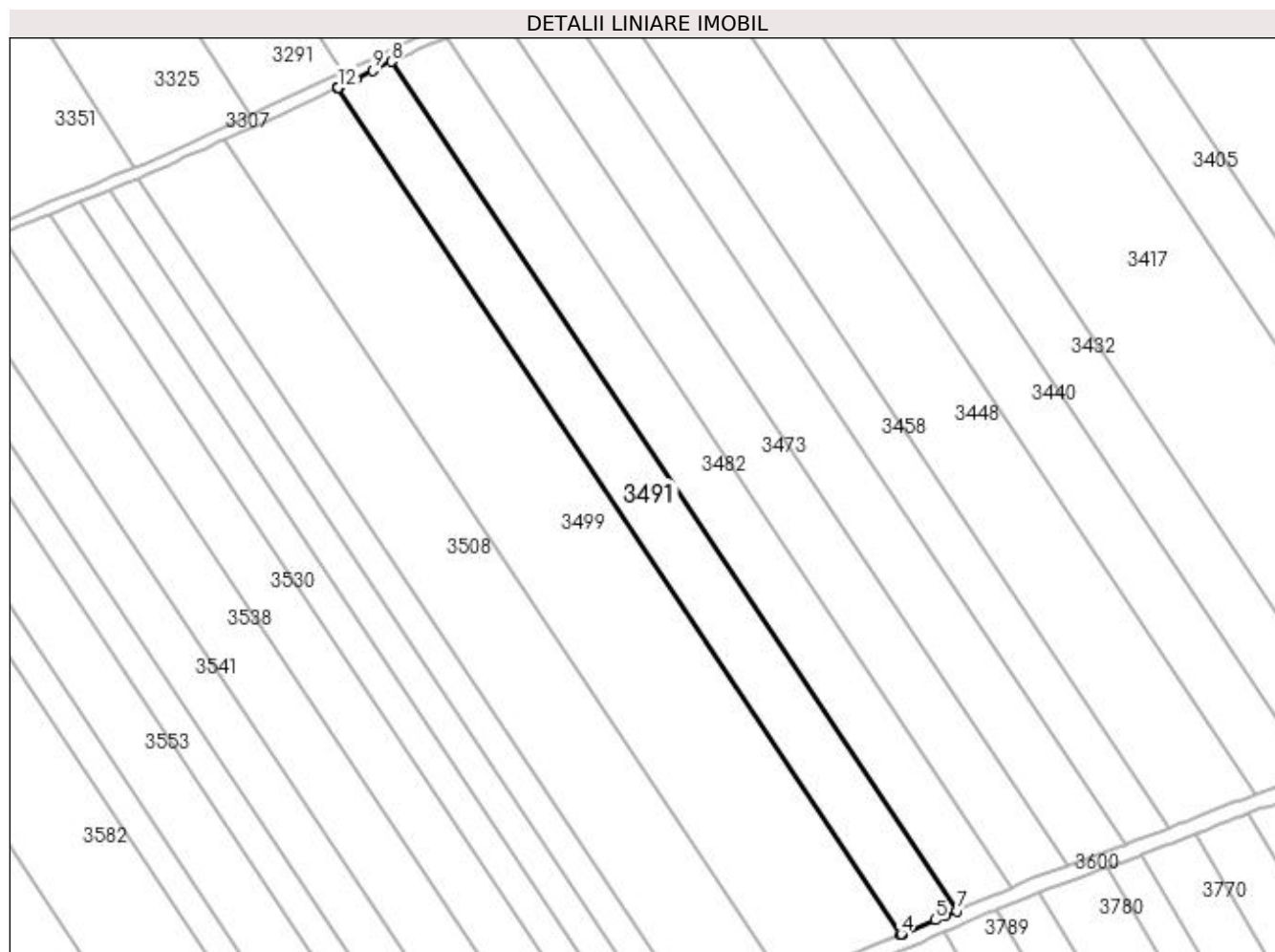
Inscrieri privind dezmembramintele dreptului de proprietate, drepturi reale de garanție și sarcini	Referințe
NU SUNT	

Anexa Nr. 1 La Partea I

Teren

Nr cadastral	Suprafața (mp)*	Observații / Referințe
	4.428	diminuare cu 5 %

* Suprafața este determinată în planul de proiecție Stereo 70.



Date referitoare la teren

Crt	Categorie folosință	Intra vilan	Suprafața (mp)	Tarla	Parcelă	Nr. topo	Observații / Referințe
1	arabil	NU	4.428	39	19	-	

Lungime Segmente

1) Valorile lungimilor segmentelor sunt obținute din proiecție în plan.

Punct început	X / Y	Punct sfârșit	X / Y	Lungime segment (** (m)
1	397.875,82 326.792,175	2	398.028,545 326.562,809	275.561
2	398.028,545 326.562,809	3	398.028,61 326.562,837	0.07
3	398.028,61 326.562,837	4	398.028,675 326.562,864	0.07
4	398.028,675 326.562,864	5	398.037,78 326.566,694	9.878
5	398.037,78 326.566,694	6	398.040,422 326.567,805	2.866

Punct început	X / Y	Punct sfârșit	X / Y	Lungime segment (** (m)
6	398.040,422 326.567,805	7	398.043,583 326.569,166	3.441
7	398.043,583 326.569,166	8	397.890,335 326.799,316	276.503
8	397.890,335 326.799,316	9	397.885,271 326.796,836	5.638
9	397.885,271 326.796,836	10	397.880,701 326.794,644	5.069
10	397.880,701 326.794,644	11	397.876,232 326.792,374	5.012
11	397.876,232 326.792,374	12	397.875,945 326.792,236	0.319
12	397.875,945 326.792,236	1	397.875,82 326.792,175	0.139

** Lungimile segmentelor sunt determinate în planul de proiecție Stereo 70 și sunt rotunjite la 1 milimetru.

*** Distanța dintre puncte este formată din segmente cumulate ce sunt mai mici decât valoarea 1 milimetru.

**DATE DESPRE IMOBILUL NR. 3499**

Oficiul de Cadastru și Publicitate Imobiliară DOLJ
Biroul de Cadastru și Publicitate Imobiliară Craiova

A. Partea I. Descrierea imobilului

TEREN Extravilan

Adresa: Jud. Dolj, T39, P18

Nr. Crt	Nr cadastral Nr. topografic	Suprafața* (mp)	Observații / Referințe
A1		9.213	Sector cadastral:11 Teren neimprejmuit; diminuare cu 5 %

B. Partea II. Proprietari și acte

Inscrieri privitoare la dreptul de proprietate și alte drepturi reale		Referințe
/		
Act Notarial nr. Certificat de mostenitor 227, din 18/10/1999 emis de NP Gageatu Ilie;		
B1	Intabulare, drept de PROPRIETATE, dobandit prin Succesiune, cota actuala 1/1, cota initiala 1/1 1) STANCIU TINCUTA	A1

C. Partea III. SARCINI .

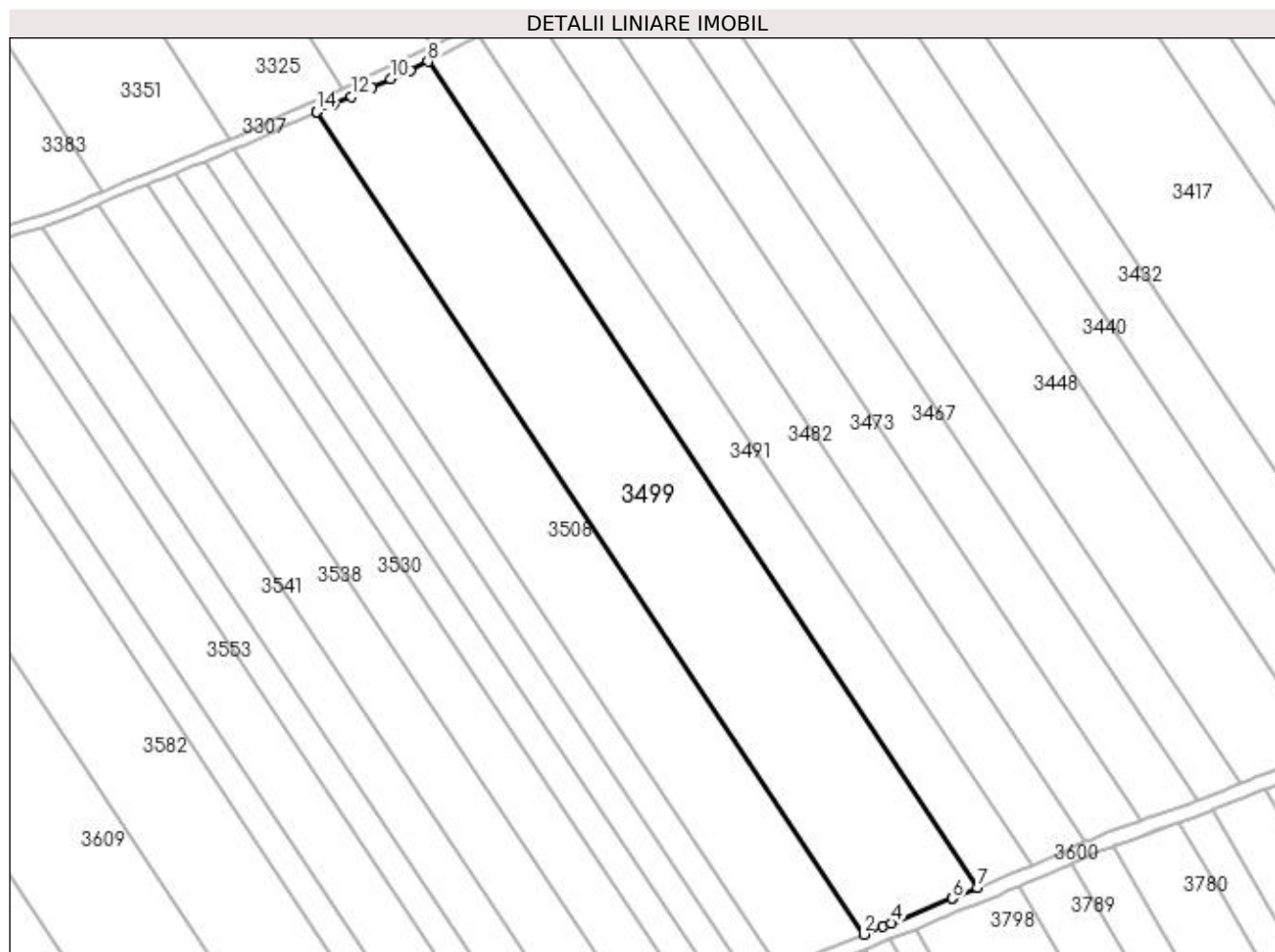
Inscrieri privind dezmembramintele dreptului de proprietate, drepturi reale de garanție și sarcini	Referințe
NU SUNT	

Anexa Nr. 1 La Partea I

Teren

Nr cadastral	Suprafața (mp)*	Observații / Referințe
	9.213	diminuare cu 5 %

* Suprafața este determinată în planul de proiecție Stereo 70.



Date referitoare la teren

Crt	Categorie folosință	Intravilan	Suprafața (mp)	Tarla	Parcelă	Nr. topo	Observații / Referințe
1	arabil	NU	9.213	39	18	-	

Lungime Segmente

1) Valorile lungimilor segmentelor sunt obținute din proiecție în plan.

Punct început	X / Y	Punct sfârșit	X / Y	Lungime segment (** (m)
1	397.844,87 326.778,177	2	397.996,902 326.549,853	274.31
2	397.996,902 326.549,853	3	398.002,296 326.552,05	5.824
3	398.002,296 326.552,05	4	398.004,667 326.553,012	2.559
4	398.004,667 326.553,012	5	398.021,462 326.559,83	18.126
5	398.021,462 326.559,83	6	398.021,492 326.559,842	0.032

Punct început	X / Y	Punct sfârșit	X / Y	Lungime segment (** (m)
6	398.021,492 326.559,842	7	398.028,545 326.562,809	7.652
7	398.028,545 326.562,809	8	397.875,82 326.792,175	275.561
8	397.875,82 326.792,175	9	397.870,853 326.789,78	5.514
9	397.870,853 326.789,78	10	397.865,472 326.787,293	5.928
10	397.865,472 326.787,293	11	397.860,158 326.784,883	5.835
11	397.860,158 326.784,883	12	397.854,668 326.782,461	6.0
12	397.854,668 326.782,461	13	397.849,591 326.780,267	5.531
13	397.849,591 326.780,267	14	397.844,927 326.778,204	5.1
14	397.844,927 326.778,204	1	397.844,87 326.778,177	0.063

** Lungimile segmentelor sunt determinate în planul de proiecție Stereo 70 și sunt rotunjite la 1 milimetru.

*** Distanța dintre puncte este formată din segmente cumulate ce sunt mai mici decât valoarea 1 milimetru.

**DATE DESPRE IMOBILUL NR. 3508**

Oficiul de Cadastru și Publicitate Imobiliară DOLJ
Biroul de Cadastru și Publicitate Imobiliară Craiova

A. Partea I. Descrierea imobilului

TEREN Extravilan

Adresa: Jud. Dolj, T39, P17

Nr. Crt	Nr cadastral Nr. topografic	Suprafața* (mp)	Observații / Referințe
A1		6.875	Sector cadastral:11 Teren neimprejmuit; diminuare cu 5 %

B. Partea II. Proprietari și acte

Inscrieri privitoare la dreptul de proprietate și alte drepturi reale	Referințe
/	
Act Notarial nr. Certificat de mostenitor 32, din 20/02/2020 emis de NP Diaconu Cristian;	
B1	A1
Intabulare, drept de PROPRIETATE, dobandit prin Succesiune, cota actuala 1/1, cota initiala 1/1 1) CROITORU ECATERINA	

C. Partea III. SARCINI .

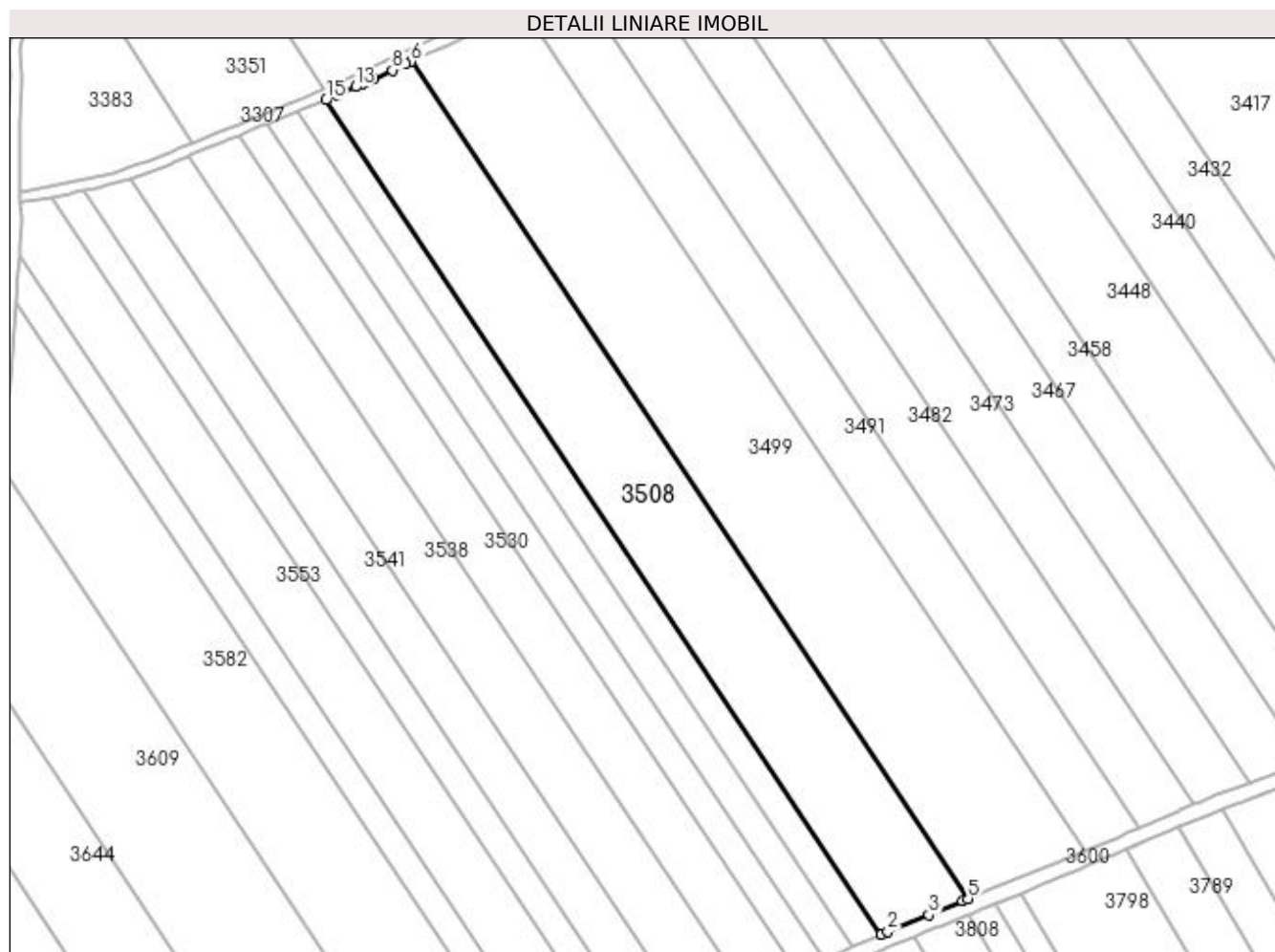
Inscrieri privind dezmembramintele dreptului de proprietate, drepturi reale de garanție și sarcini	Referințe
NU SUNT	

Anexa Nr. 1 La Partea I

Teren

Nr cadastral	Suprafața (mp)*	Observații / Referințe
	6.875	diminuare cu 5 %

* Suprafața este determinată în planul de proiecție Stereo 70.



Date referitoare la teren

Crt	Categorie folosință	Intravilan	Suprafața (mp)	Tarla	Parcelă	Nr. topo	Observații / Referințe
1	arabil	NU	6.875	39	17	-	

Lungime Segmente

1) Valorile lungimilor segmentelor sunt obținute din proiecție în plan.

Punct început	X / Y	Punct sfârșit	X / Y	Lungime segment (** (m)
1	397.973,21 326.540,122	2	397.974,967 326.540,894	1.919
2	397.974,967 326.540,894	3	397.986,137 326.545,47	12.07
3	397.986,137 326.545,47	4	397.995,303 326.549,202	9.897
4	397.995,303 326.549,202	5	397.996,902 326.549,853	1.726
5	397.996,902 326.549,853	6	397.844,87 326.778,177	274.31

Punct început	X / Y	Punct sfârşit	X / Y	Lungime segment (** (m)
6	397.844,87 326.778,177	7	397.843,316 326.777,458	1.712
7	397.843,316 326.777,458	8	397.839,764 326.775,812	3.915
8	397.839,764 326.775,812	9	397.834,615 326.773,44	5.669
9	397.834,615 326.773,44	10	397.833,273 326.772,85	1.466
10	397.833,273 326.772,85	11	397.832,712 326.772,603	0.613
11	397.832,712 326.772,603	12	397.831,616 326.772,12	1.198
12	397.831,616 326.772,12	13	397.829,743 326.771,295	2.047
13	397.829,743 326.771,295	14	397.824,764 326.768,939	5.508
14	397.824,764 326.768,939	15	397.821,708 326.767,651	3.317
15	397.821,708 326.767,651	1	397.973,21 326.540,122	273.354

** Lungimile segmentelor sunt determinate în planul de proiecție Stereo 70 și sunt rotunjite la 1 milimetru.

*** Distanța dintre puncte este formată din segmente cumulate ce sunt mai mici decât valoarea 1 milimetru.

**DATE DESPRE IMOBILUL NR. 3514**

Oficiul de Cadastru și Publicitate Imobiliară DOLJ
Biroul de Cadastru și Publicitate Imobiliară Craiova

A. Partea I. Descrierea imobilului

TEREN Extravilan

Adresa: Jud. Dolj, T39, P16

Nr. Crt	Nr cadastral Nr. topografic	Suprafața* (mp)	Observații / Referințe
A1		2.282	Sector cadastral:11 Teren neimprejmuit; diminuare cu 5 %

B. Partea II. Proprietari și acte

Inscrieri privitoare la dreptul de proprietate și alte drepturi reale		Referințe
/		
Act Notarial nr. Certificat de mostenitor suplimentar 311, din 01/11/2021 emis de NP JIANU GEORGETA CRISTINA;		
B1	Intabulare, drept de PROPRIETATE, dobandit prin Succesiune, cota actuala 1/1, cota initiala 1/1 1) DINCA NICOLAE	A1

C. Partea III. SARCINI .

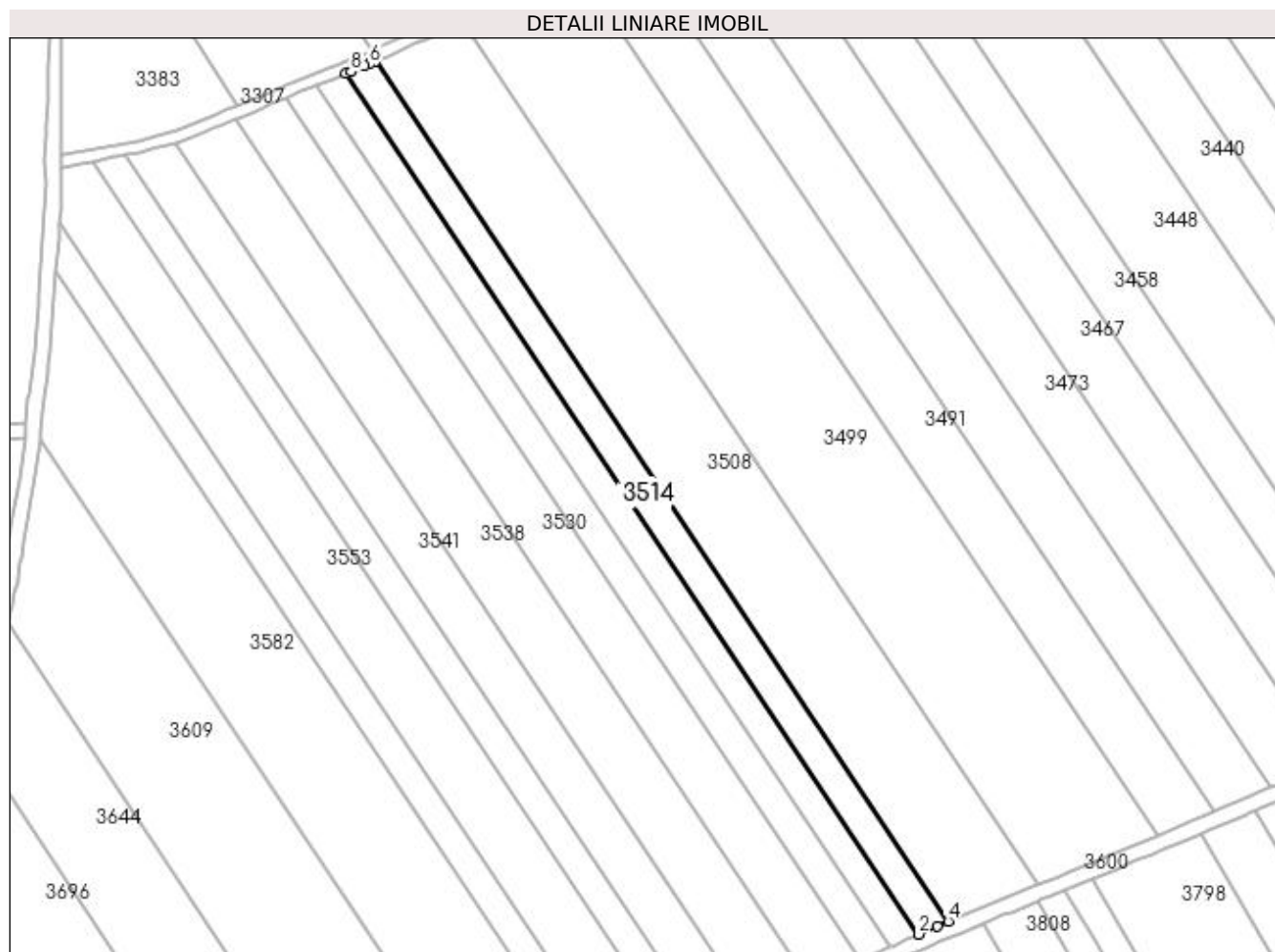
Inscrieri privind dezmembramintele dreptului de proprietate, drepturi reale de garanție și sarcini	Referințe
NU SUNT	

Anexa Nr. 1 La Partea I

Teren

Nr cadastral	Suprafața (mp)*	Observații / Referințe
	2.282	diminuare cu 5 %

* Suprafața este determinată în planul de proiecție Stereo 70.



Date referitoare la teren

Crt	Categorie folosință	Intra vilan	Suprafața (mp)	Tarla	Parcelă	Nr. topo	Observații / Referințe
1	arabil	NU	2.282	39	16	-	

Lungime Segmente

1) Valorile lungimilor segmentelor sunt obținute din proiecție în plan.

Punct început	X / Y	Punct sfârșit	X / Y	Lungime segment (** (m)
1	397.813,846 326.764,4	2	397.965,454 326.536,712	273.545
2	397.965,454 326.536,712	3	397.970,358 326.538,868	5.357
3	397.970,358 326.538,868	4	397.973,21 326.540,122	3.116
4	397.973,21 326.540,122	5	397.821,708 326.767,651	273.354
5	397.821,708 326.767,651	6	397.820,002 326.766,932	1.851

Punct început	X / Y	Punct sfârșit	X / Y	Lungime segment (** (m)
6	397.820,002 326.766,932	7	397.818,825 326.766,443	1.275
7	397.818,825 326.766,443	8	397.815,131 326.764,908	4.0
8	397.815,131 326.764,908	1	397.813,846 326.764,4	1.382

** Lungimile segmentelor sunt determinate în planul de proiecție Stereo 70 și sunt rotunjite la 1 milimetru.

*** Distanța dintre puncte este formată din segmente cumulate ce sunt mai mici decât valoarea 1 milimetru.

**DATE DESPRE IMOBILUL NR. 3518**

Oficiul de Cadastru și Publicitate Imobiliară DOLJ
Biroul de Cadastru și Publicitate Imobiliară Craiova

A. Partea I. Descrierea imobilului

TEREN Extravilan

Adresa: Jud. Dolj, T39, P15

Nr. Crt	Nr cadastral Nr. topografic	Suprafața* (mp)	Observații / Referințe
A1		2.282	Sector cadastral:11 Teren neimprejmuit; diminuare cu 5 %

B. Partea II. Proprietari și acte

Inscrieri privitoare la dreptul de proprietate și alte drepturi reale		Referințe
/		
Act Notarial nr. Certificat de mostenitor 234, din 25/08/2022 emis de NP CERNOBAI CLAUDIU-EMIL;		
B1	Intabulare, drept de PROPRIETATE, dobandit prin Succesiune, cota actuala 1/1, cota initiala 1/1 1) GHITA DINA	A1

C. Partea III. SARCINI .

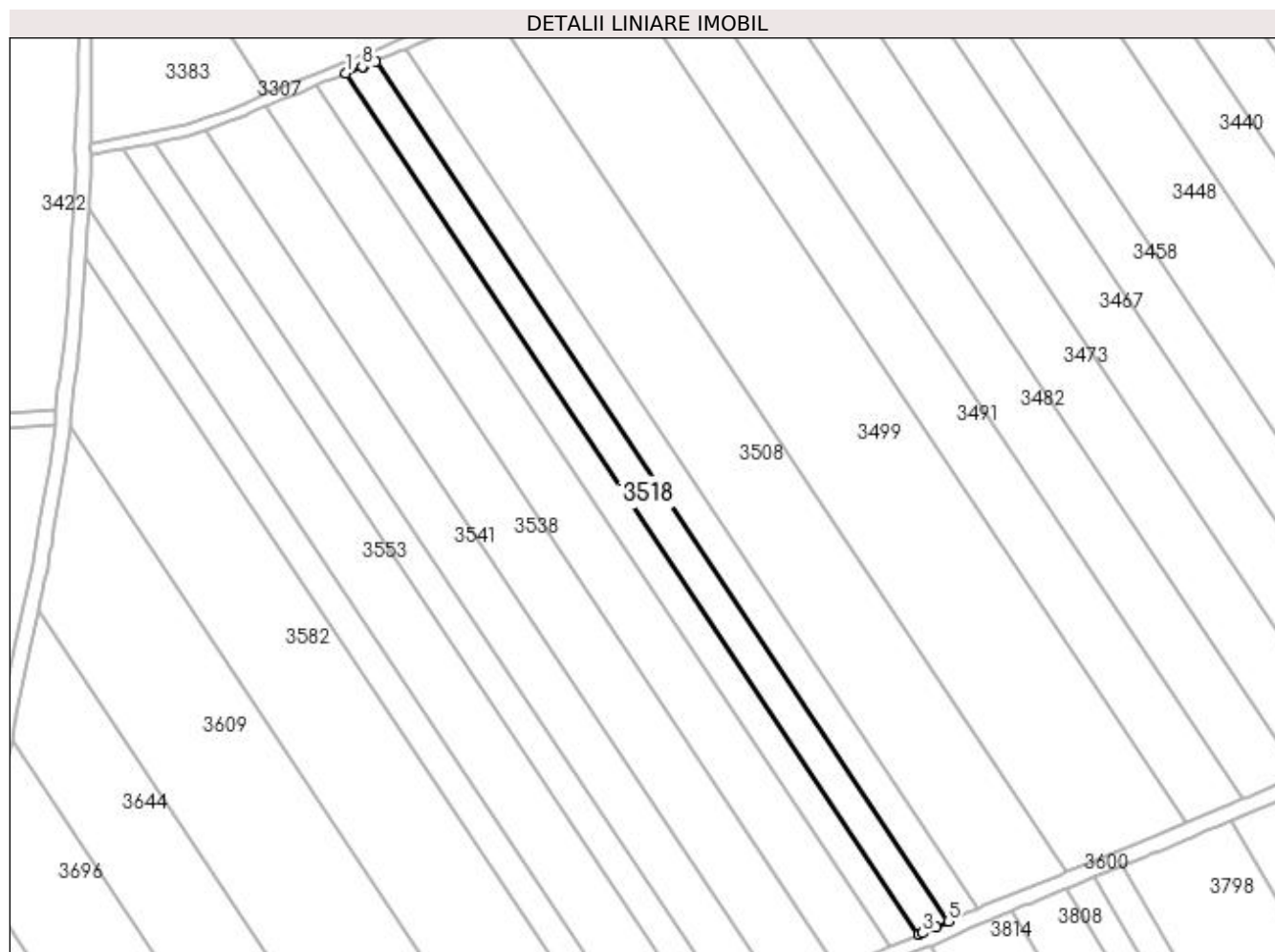
Inscrieri privind dezmembramintele dreptului de proprietate, drepturi reale de garanție și sarcini	Referințe
NU SUNT	

Anexa Nr. 1 La Partea I

Teren

Nr cadastral	Suprafața (mp)*	Observații / Referințe
	2.282	diminuare cu 5 %

* Suprafața este determinată în planul de proiecție Stereo 70.



Date referitoare la teren

Crt	Categorie folosință	Intra vilan	Suprafața (mp)	Tarla	Parcelă	Nr. topo	Observații / Referințe
1	arabil	NU	2.282	39	15	-	

Lungime Segmente

1) Valorile lungimilor segmentelor sunt obținute din proiecție în plan.

Punct început	X / Y	Punct sfârșit	X / Y	Lungime segment (** (m)
1	397.805,931 326.761,244	2	397.957,692 326.533,326	273.822
2	397.957,692 326.533,326	3	397.958,601 326.533,7	0.984
3	397.958,601 326.533,7	4	397.962,179 326.535,273	3.908
4	397.962,179 326.535,273	5	397.965,454 326.536,712	3.577
5	397.965,454 326.536,712	6	397.813,846 326.764,4	273.545

Punct început	X / Y	Punct sfârșit	X / Y	Lungime segment (** (m)
6	397.813,846 326.764,4	7	397.810,495 326.763,076	3.603
7	397.810,495 326.763,076	8	397.810,235 326.762,973	0.279
8	397.810,235 326.762,973	1	397.805,931 326.761,244	4.639

** Lungimile segmentelor sunt determinate în planul de proiecție Stereo 70 și sunt rotunjite la 1 milimetru.

*** Distanța dintre puncte este formată din segmente cumulate ce sunt mai mici decât valoarea 1 milimetru.

**DATE DESPRE IMOBILUL NR. 3527**

Oficiul de Cadastru și Publicitate Imobiliară DOLJ
Biroul de Cadastru și Publicitate Imobiliară Craiova

A. Partea I. Descrierea imobilului

TEREN Extravilan

Adresa: Jud. Dolj, T39, P14

Nr. Crt	Nr cadastral Nr. topografic	Suprafața* (mp)	Observații / Referințe
A1		2.282	Sector cadastral:11 Teren neimprejmuit; diminuare cu 5 %

B. Partea II. Proprietari și acte

Inscrieri privitoare la dreptul de proprietate și alte drepturi reale		Referințe
/		
Act Administrativ nr. Titlu de proprietate 929-45931, din 20/05/1997 emis de CJSIPT Dolj;		
B1	Intabulare, drept de PROPRIETATE, dobandit prin Reconstituire, cota actuala 1/1, cota initiala 1/1 1) AMZA IOANA	A1

C. Partea III. SARCINI .

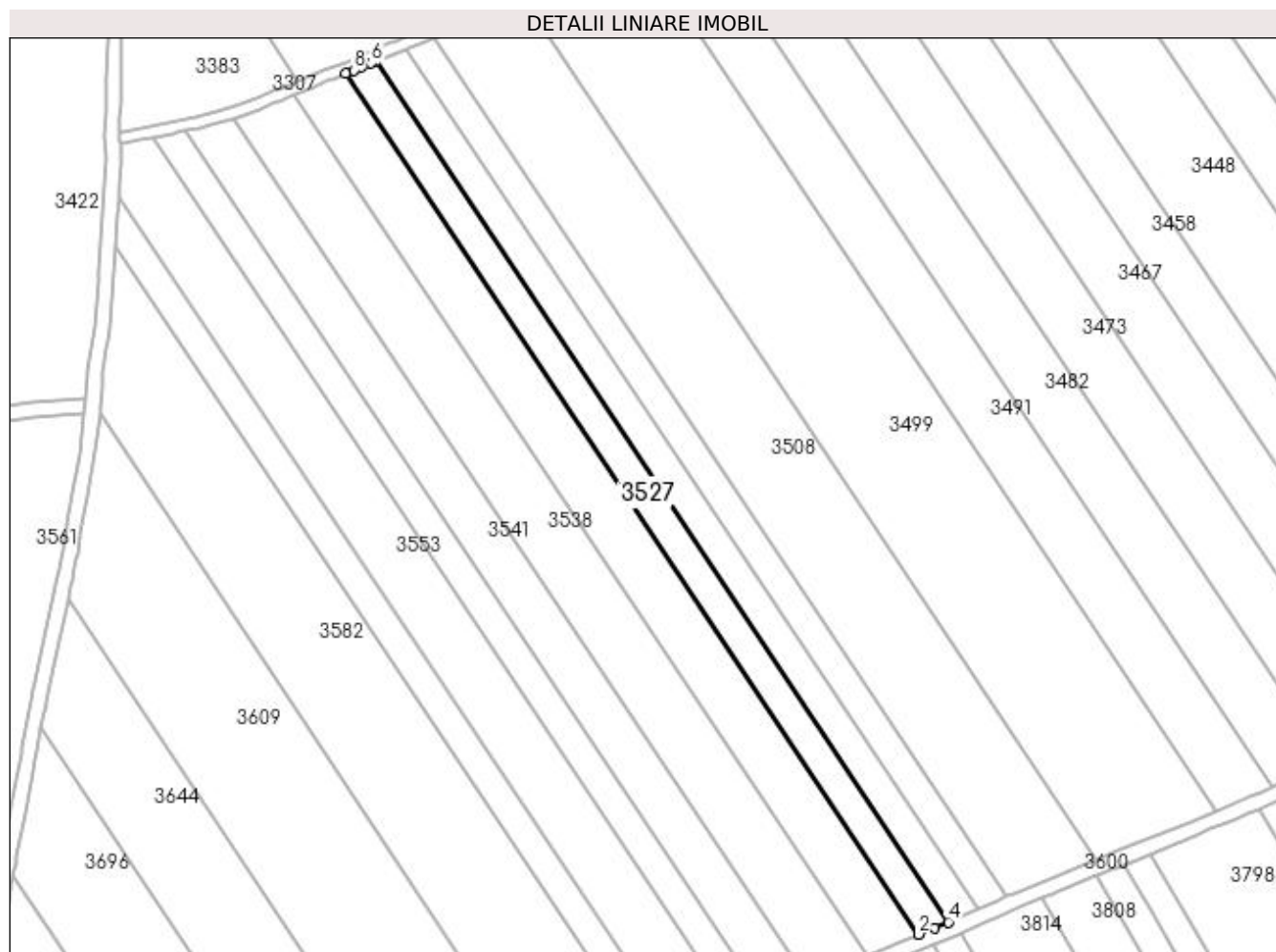
Inscrieri privind dezmembramintele dreptului de proprietate, drepturi reale de garanție și sarcini	Referințe
NU SUNT	

Anexa Nr. 1 La Partea I

Teren

Nr cadastral	Suprafața (mp)*	Observații / Referințe
	2.282	diminuare cu 5 %

* Suprafața este determinată în planul de proiecție Stereo 70.



Date referitoare la teren

Crt	Categorie folosință	Intra vilan	Suprafața (mp)	Tarla	Parcelă	Nr. topo	Observații / Referințe
1	arabil	NU	2.282	39	14	-	

Lungime Segmente

1) Valorile lungimilor segmentelor sunt obținute din proiecție în plan.

Punct început	X / Y	Punct sfârșit	X / Y	Lungime segment (** (m)
1	397.798,043 326.758,054	2	397.949,837 326.530,088	273.88
2	397.949,837 326.530,088	3	397.953,943 326.531,78	4.442
3	397.953,943 326.531,78	4	397.957,692 326.533,326	4.055
4	397.957,692 326.533,326	5	397.805,931 326.761,244	273.822
5	397.805,931 326.761,244	6	397.804,811 326.760,794	1.206

Punct început	X / Y	Punct sfârșit	X / Y	Lungime segment (** (m)
6	397.804,811 326.760,794	7	397.802,16 326.759,731	2.856
7	397.802,16 326.759,731	8	397.800,132 326.758,918	2.185
8	397.800,132 326.758,918	1	397.798,043 326.758,054	2.26

** Lungimile segmentelor sunt determinate în planul de proiecție Stereo 70 și sunt rotunjite la 1 milimetru.

*** Distanța dintre puncte este formată din segmente cumulate ce sunt mai mici decât valoarea 1 milimetru.

**DATE DESPRE IMOBILUL NR. 3530**

Oficiul de Cadastru și Publicitate Imobiliară DOLJ
Biroul de Cadastru și Publicitate Imobiliară Craiova

A. Partea I. Descrierea imobilului

TEREN Extravilan

Adresa: Jud. Dolj, T39, P13

Nr. Crt	Nr cadastral Nr. topografic	Suprafața* (mp)	Observații / Referințe
A1		3.967	Sector cadastral:11 Teren neimprejmuit; diminuare cu 5 %

B. Partea II. Proprietari și acte

Inscrieri privitoare la dreptul de proprietate și alte drepturi reale		Referințe
/		
Act Administrativ nr. Titlu de proprietate 689-48128, din 18/02/1997 emis de CJSIPT Dolj;		
B1	Intabulare, drept de PROPRIETATE, dobandit prin Reconstituire, cota actuala 1/1, cota initiala 1/1 1) DINA GHEORGHE 2) PETCU ION	A1

C. Partea III. SARCINI .

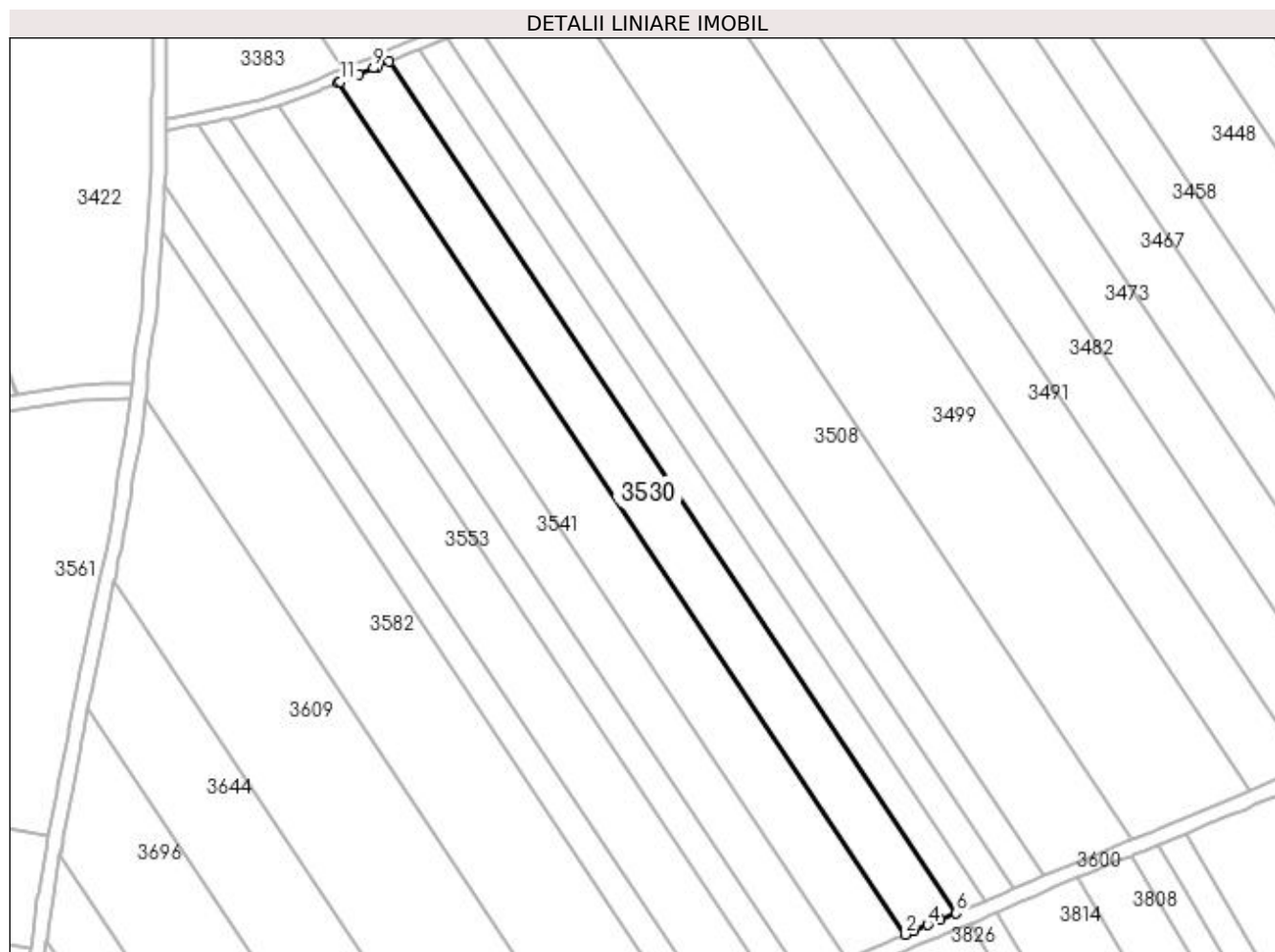
Inscrieri privind dezmembramintele dreptului de proprietate, drepturi reale de garanție și sarcini	Referințe
NU SUNT	

Anexa Nr. 1 La Partea I

Teren

Nr cadastral	Suprafața (mp)*	Observații / Referințe
	3.967	diminuare cu 5 %

* Suprafața este determinată în planul de proiecție Stereo 70.



Date referitoare la teren

Crt	Categorie folosință	Intravilan	Suprafața (mp)	Tarla	Parcelă	Nr. topo	Observații / Referințe
1	arabil	NU	3.967	39	13	-	

Lungime Segmente

1) Valorile lungimilor segmentelor sunt obținute din proiecție în plan.

Punct început	X / Y	Punct sfârșit	X / Y	Lungime segment (** (m)
1	397.784,375 326.752,449	2	397.936,212 326.524,418	273.957
2	397.936,212 326.524,418	3	397.938,551 326.525,403	2.539
3	397.938,551 326.525,403	4	397.942,292 326.526,978	4.059
4	397.942,292 326.526,978	5	397.945,658 326.528,366	3.641
5	397.945,658 326.528,366	6	397.949,837 326.530,088	4.52

Punct început	X / Y	Punct sfârșit	X / Y	Lungime segment (** (m)
6	397.949,837 326.530,088	7	397.798,043 326.758,054	273.88
7	397.798,043 326.758,054	8	397.794,815 326.756,72	3.493
8	397.794,815 326.756,72	9	397.793,868 326.756,328	1.025
9	397.793,868 326.756,328	10	397.789,832 326.754,655	4.368
10	397.789,832 326.754,655	11	397.784,92 326.752,678	5.295
11	397.784,92 326.752,678	1	397.784,375 326.752,449	0.592

** Lungimile segmentelor sunt determinate în planul de proiecție Stereo 70 și sunt rotunjite la 1 milimetru.

*** Distanța dintre puncte este formată din segmente cumulate ce sunt mai mici decât valoarea 1 milimetru.

**DATE DESPRE IMOBILUL NR. 3538**

Oficiul de Cadastru și Publicitate Imobiliară DOLJ
Biroul de Cadastru și Publicitate Imobiliară Craiova

A. Partea I. Descrierea imobilului

TEREN Extravilan

Adresa: Jud. Dolj, T39, P12

Nr. Crt	Nr cadastral Nr. topografic	Suprafața* (mp)	Observații / Referințe
A1		4.565	Sector cadastral:11 Teren neimprejmuit; diminuare cu 5 %

B. Partea II. Proprietari și acte

Inscrieri privitoare la dreptul de proprietate și alte drepturi reale		Referințe
/		
Act Administrativ nr. Titlu de proprietate 604-48128, din 24/03/1997 emis de CJSIPT Dolj;		
B1	Intabulare, drept de PROPRIETATE, dobandit prin Reconstituire, cota actuala 1/1, cota initiala 1/1 1) GRINDEANU CONSTANTIN, Lipsa CNP	A1

C. Partea III. SARCINI .

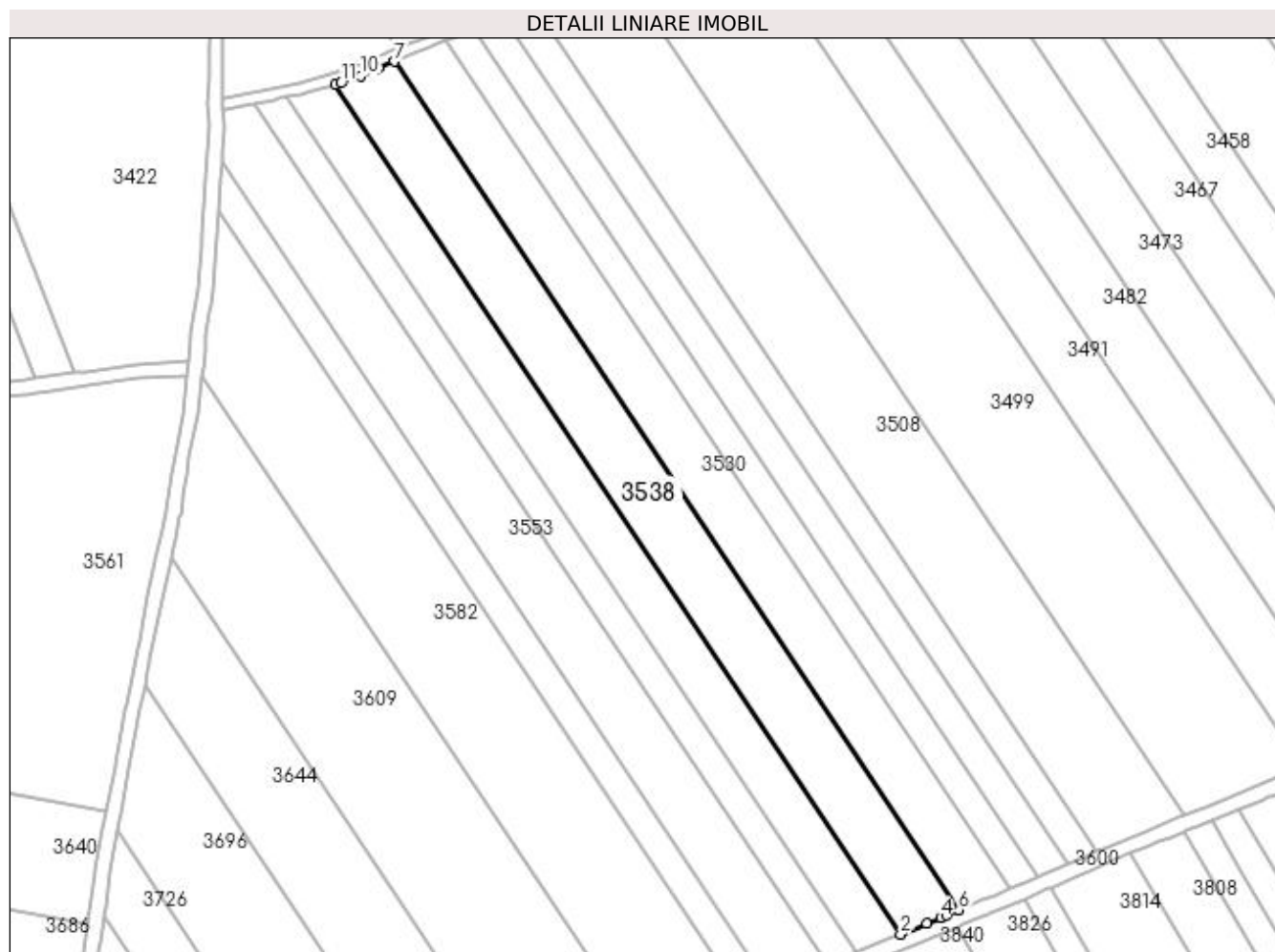
Inscrieri privind dezmembramintele dreptului de proprietate, drepturi reale de garanție și sarcini	Referințe
NU SUNT	

Anexa Nr. 1 La Partea I

Teren

Nr cadastral	Suprafața (mp)*	Observații / Referințe
	4.565	diminuare cu 5 %

* Suprafața este determinată în planul de proiecție Stereo 70.



Date referitoare la teren

Crt	Categorie folosință	Intravilan	Suprafața (mp)	Tarla	Parcelă	Nr. topo	Observații / Referințe
1	arabil	NU	4.565	39	12	-	

Lungime Segmente

1) Valorile lungimilor segmentelor sunt obținute din proiecție în plan.

Punct început	X / Y	Punct sfârșit	X / Y	Lungime segment (** (m)
1	397.768,523 326.746,194	2	397.920,562 326.517,859	274.322
2	397.920,562 326.517,859	3	397.927,532 326.520,763	7.551
3	397.927,532 326.520,763	4	397.931,31 326.522,354	4.099
4	397.931,31 326.522,354	5	397.932,972 326.523,053	1.803
5	397.932,972 326.523,053	6	397.936,212 326.524,418	3.515

Punct început	X / Y	Punct sfârșit	X / Y	Lungime segment (** (m)
6	397.936,212 326.524,418	7	397.784,375 326.752,449	273.957
7	397.784,375 326.752,449	8	397.780,126 326.750,66	4.61
8	397.780,126 326.750,66	9	397.779,479 326.750,377	0.706
9	397.779,479 326.750,377	10	397.775,311 326.748,556	4.548
10	397.775,311 326.748,556	11	397.769,996 326.746,63	5.653
11	397.769,996 326.746,63	1	397.768,523 326.746,194	1.536

** Lungimile segmentelor sunt determinate în planul de proiecție Stereo 70 și sunt rotunjite la 1 milimetru.

*** Distanța dintre puncte este formată din segmente cumulate ce sunt mai mici decât valoarea 1 milimetru.

**DATE DESPRE IMOBILUL NR. 3541**

Oficiul de Cadastru și Publicitate Imobiliară DOLJ
Biroul de Cadastru și Publicitate Imobiliară Craiova

A. Partea I. Descrierea imobilului

TEREN Extravilan

Adresa: Jud. Dolj, T39, P11

Nr. Crt	Nr cadastral Nr. topografic	Suprafața* (mp)	Observații / Referințe
A1		3.492	Sector cadastral:11 Teren neimprejmuit; diminuare cu 5 %

B. Partea II. Proprietari și acte

Inscrieri privitoare la dreptul de proprietate și alte drepturi reale		Referințe
/		
Act Administrativ nr. Titlu de proprietate 1622-60687, din 02/04/2002 emis de CJSIPT Dolj;		
B1	Intabulare, drept de PROPRIETATE, dobandit prin Reconstituire, cota actuala 1/1, cota initiala 1/1 1) VASILE MARIA	A1

C. Partea III. SARCINI .

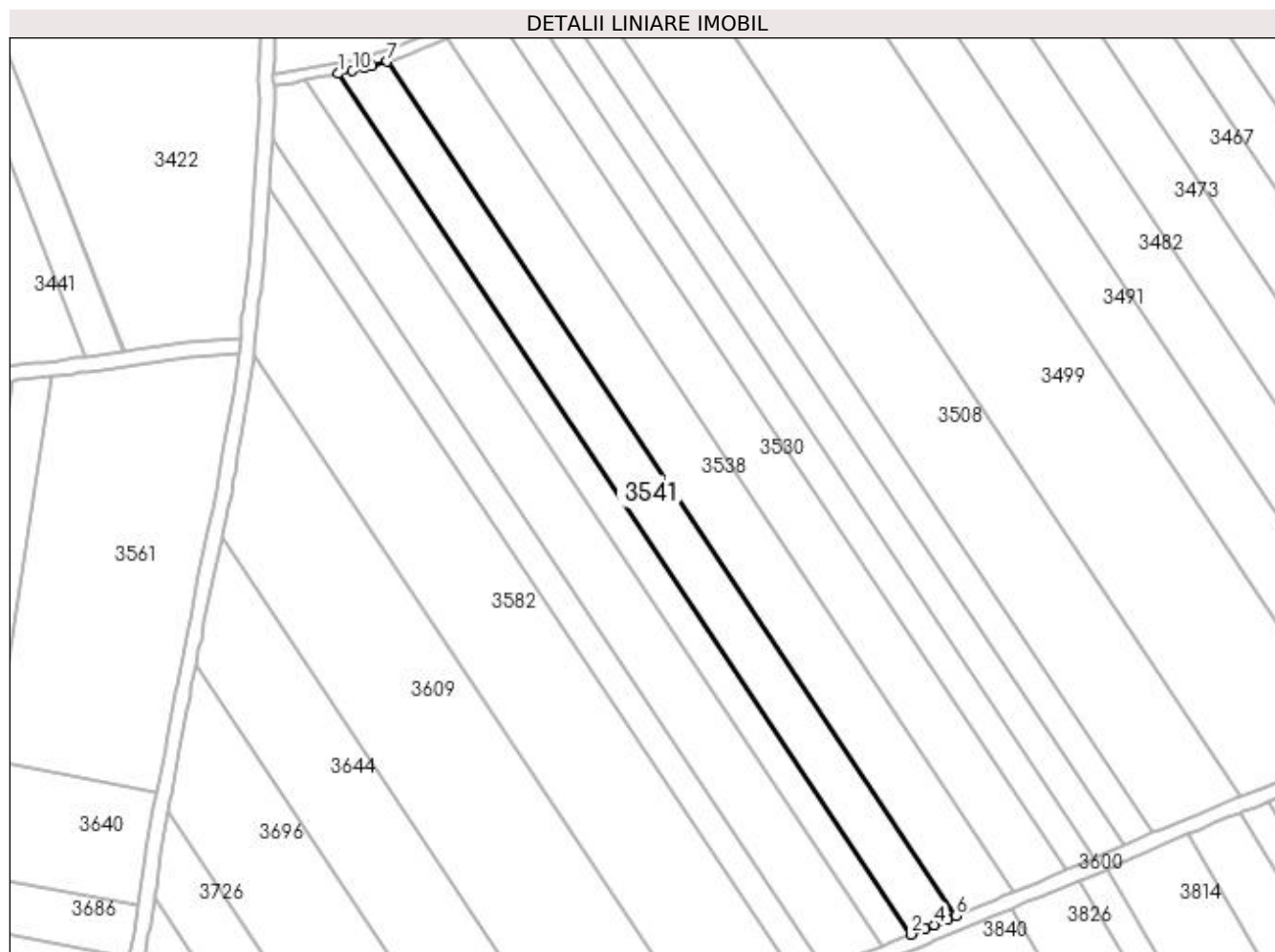
Inscrieri privind dezmembramintele dreptului de proprietate, drepturi reale de garanție și sarcini	Referințe
NU SUNT	

Anexa Nr. 1 La Partea I

Teren

Nr cadastral	Suprafața (mp)*	Observații / Referințe
	3.492	diminuare cu 5 %

* Suprafața este determinată în planul de proiecție Stereo 70.



Date referitoare la teren

Crt	Categorie folosință	Intra vilan	Suprafața (mp)	Tarla	Parcelă	Nr. topo	Observații / Referințe
1	arabil	NU	3.492	39	11	-	Tarla gresita in TDP - T59

Lungime Segmente

1) Valorile lungimilor segmentelor sunt obținute din proiecție în plan.

Punct început	X / Y	Punct sfârșit	X / Y	Lungime segment (** (m)
1	397.755,45 326.742,932	2	397.908,593 326.512,939	276.314
2	397.908,593 326.512,939	3	397.912,256 326.514,399	3.943
3	397.912,256 326.514,399	4	397.914,81 326.515,463	2.766
4	397.914,81 326.515,463	5	397.918,338 326.516,933	3.822
5	397.918,338 326.516,933	6	397.920,562 326.517,859	2.409

Punct început	X / Y	Punct sfârșit	X / Y	Lungime segment (** (m)
6	397.920,562 326.517,859	7	397.768,523 326.746,194	274.322
7	397.768,523 326.746,194	8	397.764,444 326.744,986	4.254
8	397.764,444 326.744,986	9	397.762,334 326.744,454	2.177
9	397.762,334 326.744,454	10	397.759,249 326.743,678	3.181
10	397.759,249 326.743,678	1	397.755,45 326.742,932	3.871

** Lungimile segmentelor sunt determinate în planul de proiecție Stereo 70 și sunt rotunjite la 1 milimetru.

*** Distanța dintre puncte este formată din segmente cumulate ce sunt mai mici decât valoarea 1 milimetru.

**DATE DESPRE IMOBILUL NR. 3545**

Oficiul de Cadastru și Publicitate Imobiliară DOLJ
Biroul de Cadastru și Publicitate Imobiliară Craiova

A. Partea I. Descrierea imobilului

TEREN Extravilan

Adresa: Jud. Dolj, T39, P10

Nr. Crt	Nr cadastral Nr. topografic	Suprafața* (mp)	Observații / Referințe
A1		2.282	Sector cadastral:11 Teren neimprejmuit; diminuare cu 5 %

B. Partea II. Proprietari și acte

Inscrieri privitoare la dreptul de proprietate și alte drepturi reale	Referințe
/	
Act Administrativ nr. Titlu de proprietate 1692-60687, din 07/06/2002 emis de CJSIPT Dolj (Adeverinta nr. 4361/28.12.2022, eliberata de Primaria Comunei Almaj);	
B1	A1
Intabulare, drept de PROPRIETATE, dobandit prin Reconstituire, cota actuala 1/1, cota initiala 1/1	
1) BAZDOACA NATALIA DEFUNCT:Da	

C. Partea III. SARCINI .

Inscrieri privind dezmembramintele dreptului de proprietate, drepturi reale de garanție și sarcini	Referințe
NU SUNT	

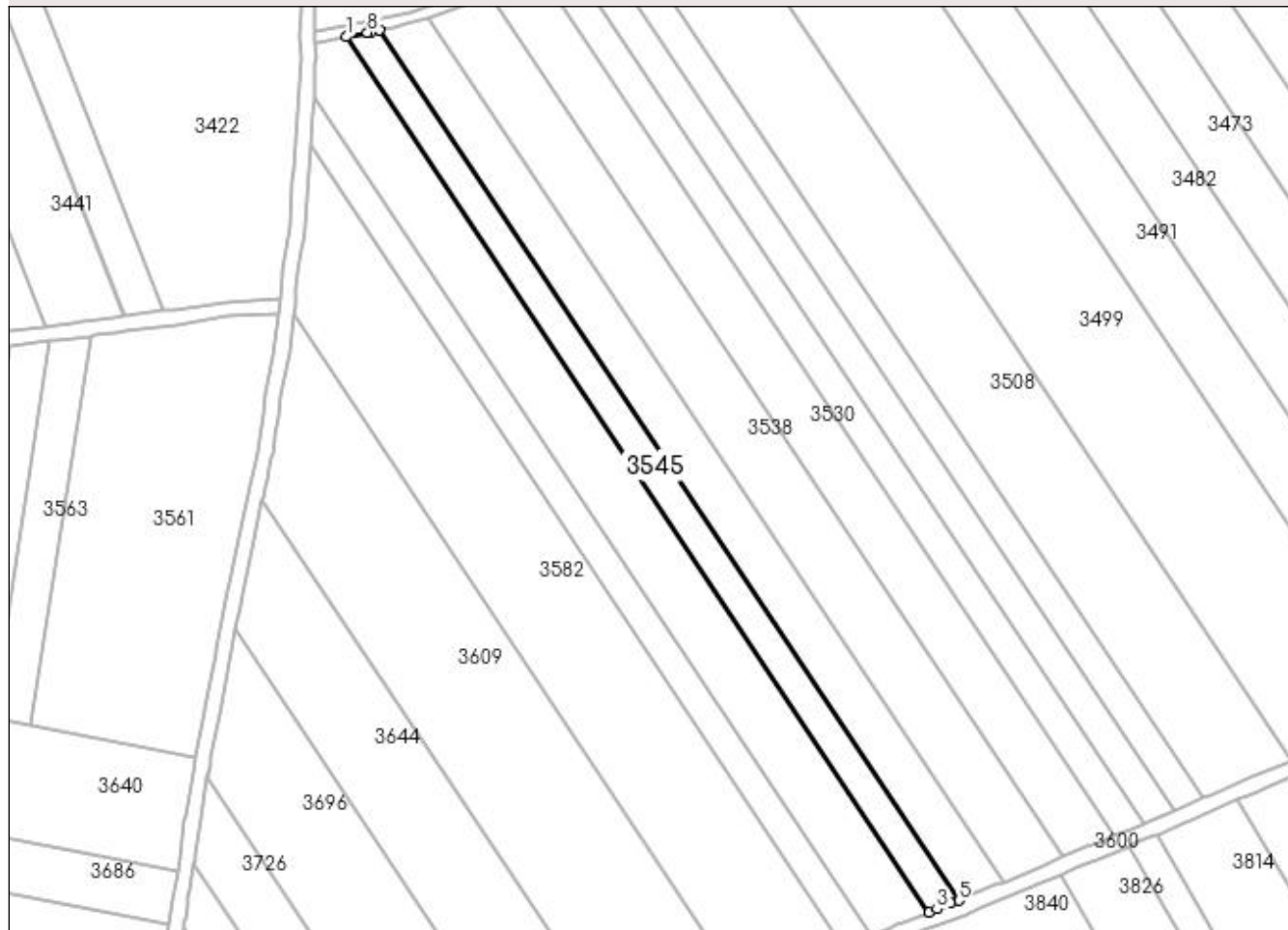
Anexa Nr. 1 La Partea I

Teren

Nr cadastral	Suprafața (mp)*	Observații / Referințe
	2.282	diminuare cu 5 %

* Suprafața este determinată în planul de proiecție Stereo 70.

DETALII LINIARE IMOBIL



Date referitoare la teren

Crt	Categorie folosință	Intra vilan	Suprafața (mp)	Tarla	Parcelă	Nr. topo	Observații / Referințe
1	arabil	NU	2.282	39	10	-	

Lungime Segmente

1) Valorile lungimilor segmentelor sunt obținute din proiecție în plan.

Punct început	X / Y	Punct sfârșit	X / Y	Lungime segment (** (m)
1	397.746,719 326.741,189	2	397.900,776 326.509,823	277.964
2	397.900,776 326.509,823	3	397.902,815 326.510,636	2.195
3	397.902,815 326.510,636	4	397.906,551 326.512,125	4.021
4	397.906,551 326.512,125	5	397.908,593 326.512,939	2.199
5	397.908,593 326.512,939	6	397.755,45 326.742,932	276.314

Punct început	X / Y	Punct sfârșit	X / Y	Lungime segment (** (m)
6	397.755,45 326.742,932	7	397.753,165 326.742,483	2.33
7	397.753,165 326.742,483	8	397.752,195 326.742,292	0.988
8	397.752,195 326.742,292	1	397.746,719 326.741,189	5.587

** Lungimile segmentelor sunt determinate în planul de proiecție Stereo 70 și sunt rotunjite la 1 milimetru.

*** Distanța dintre puncte este formată din segmente cumulate ce sunt mai mici decât valoarea 1 milimetru.

**DATE DESPRE IMOBILUL NR. 3553**

Oficiul de Cadastru și Publicitate Imobiliară DOLJ
Biroul de Cadastru și Publicitate Imobiliară Craiova

A. Partea I. Descrierea imobilului

TEREN Extravilan

Adresa: Jud. Dolj, T39, P9

Nr. Crt	Nr cadastral Nr. topografic	Suprafața* (mp)	Observații / Referințe
A1		4.428	Sector cadastral:11 Teren neimprejmuit; diminuare cu 5 %

B. Partea II. Proprietari și acte

Inscrieri privitoare la dreptul de proprietate și alte drepturi reale		Referințe
/		
Act Administrativ nr. Titlu de proprietate 547-60677, din 28/01/1997 emis de CJSIPT Dolj;		
B1	Intabulare, drept de PROPRIETATE, dobandit prin Reconstituire, cota actuala 1/1, cota initiala 1/1 1) VASILE ION	A1

C. Partea III. SARCINI .

Inscrieri privind dezmembramintele dreptului de proprietate, drepturi reale de garanție și sarcini	Referințe
NU SUNT	

Anexa Nr. 1 La Partea I

Teren

Nr cadastral	Suprafața (mp)*	Observații / Referințe
	4.428	diminuare cu 5 %

* Suprafața este determinată în planul de proiecție Stereo 70.

DETALII LINIARE IMOBIL



Date referitoare la teren

Crt	Categorie folosință	Intra vilan	Suprafața (mp)	Tarla	Parcelă	Nr. topo	Observații / Referințe
1	arabil	NU	4.428	39	9	-	

Lungime Segmente

1) Valorile lungimilor segmentelor sunt obținute din proiecție în plan.

Punct început	X / Y	Punct sfârșit	X / Y	Lungime segment (** (m)
1	397.885,603 326.503,632	2	397.890,62 326.505,739	5.441
2	397.890,62 326.505,739	3	397.892,287 326.506,439	1.809
3	397.892,287 326.506,439	4	397.894,01 326.507,126	1.854
4	397.894,01 326.507,126	5	397.900,776 326.509,823	7.284
5	397.900,776 326.509,823	6	397.746,719 326.741,189	277.964

Punct început	X / Y	Punct sfârșit	X / Y	Lungime segment (** (m)
6	397.746,719 326.741,189	7	397.743,487 326.740,538	3.297
7	397.743,487 326.740,538	8	397.739,136 326.739,79	4.415
8	397.739,136 326.739,79	9	397.738,265 326.739,64	0.884
9	397.738,265 326.739,64	10	397.738,486 326.735,726	3.921
10	397.738,486 326.735,726	11	397.738,427 326.734,304	1.423
11	397.738,427 326.734,304	12	397.738,175 326.728,273	6.036
12	397.738,175 326.728,273	13	397.737,976 326.725,341	2.939
13	397.737,976 326.725,341	1	397.885,603 326.503,632	266.363

** Lungimile segmentelor sunt determinate în planul de proiecție Stereo 70 și sunt rotunjite la 1 milimetru.

*** Distanța dintre puncte este formată din segmente cumulate ce sunt mai mici decât valoarea 1 milimetru.

**DATE DESPRE IMOBILUL NR. 3565**

Oficiul de Cadastru și Publicitate Imobiliară DOLJ
Biroul de Cadastru și Publicitate Imobiliară Craiova

A. Partea I. Descrierea imobilului

TEREN Extravilan

Adresa: Jud. Dolj, T39, P8

Nr. Crt	Nr cadastral Nr. topografic	Suprafața* (mp)	Observații / Referințe
A1		2.045	Sector cadastral:11 Teren neimprejmuit; diminuare cu 5 %

B. Partea II. Proprietari și acte

Inscrieri privitoare la dreptul de proprietate și alte drepturi reale		Referințe
/		
Act Notarial nr. Certificat de mostenitor 30, din 24/11/2004 emis de NP PANA MONICA;		
B1	Intabulare, drept de PROPRIETATE, dobandit prin Succesiune, cota actuala 1/1, cota initiala 1/1 1) PIRLEA CONSTANTINA DEFUNCT:Da	A1

C. Partea III. SARCINI .

Inscrieri privind dezmembramintele dreptului de proprietate, drepturi reale de garanție și sarcini		Referințe
NU SUNT		

Anexa Nr. 1 La Partea I

Teren

Nr cadastral	Suprafața (mp)*	Observații / Referințe
	2.045	diminuare cu 5 %

* Suprafața este determinată în planul de proiecție Stereo 70.

DETALII LINIARE IMOBIL



Date referitoare la teren

Crt	Categorie folosință	Intra vilan	Suprafața (mp)	Tarla	Parcelă	Nr. topo	Observații / Referințe
1	arabil	NU	2.045	39	8	-	

Lungime Segmente

1) Valorile lungimilor segmentelor sunt obținute din proiecție în plan.

Punct început	X / Y	Punct sfârșit	X / Y	Lungime segment (** (m)
1	397.737,101 326.712,491	2	397.878,233 326.500,536	254.643
2	397.878,233 326.500,536	3	397.883,071 326.502,568	5.247
3	397.883,071 326.502,568	4	397.885,603 326.503,632	2.747
4	397.885,603 326.503,632	5	397.737,976 326.725,341	266.363
5	397.737,976 326.725,341	6	397.737,675 326.720,926	4.425

Punct început	X / Y	Punct sfârșit	X / Y	Lungime segment (** (m)
6	397.737,675 326.720,926	1	397.737,101 326.712,491	8.455

** Lungimile segmentelor sunt determinate în planul de proiecție Stereo 70 și sunt rotunjite la 1 milimetru.

*** Distanța dintre puncte este formată din segmente cumulate ce sunt mai mici decât valoarea 1 milimetru.

**DATE DESPRE IMOBILUL NR. 3570**

Oficiul de Cadastru și Publicitate Imobiliară DOLJ
Biroul de Cadastru și Publicitate Imobiliară Craiova

A. Partea I. Descrierea imobilului

TEREN Extravilan

Adresa: Jud. Dolj, T38, P1

Nr. Crt	Nr cadastral Nr. topografic	Suprafața* (mp)	Observații / Referințe
A1		2.282	Sector cadastral:11 Teren neimprejmuit; diminuare cu 9 %

B. Partea II. Proprietari și acte

Inscrieri privitoare la dreptul de proprietate și alte drepturi reale		Referințe
/		
Act Administrativ nr. Titlu de proprietate 1064-1367, din 04/08/1997 emis de CJSIPT Dolj;		
B1	Intabulare, drept de PROPRIETATE, dobandit prin Reconstituire, cota actuala 1/1, cota initiala 1/1 1) DRAGA NICULINA 2) TRANDAFIR MARIOARA 3) GHEORGHISOR MIRCEA	A1

C. Partea III. SARCINI .

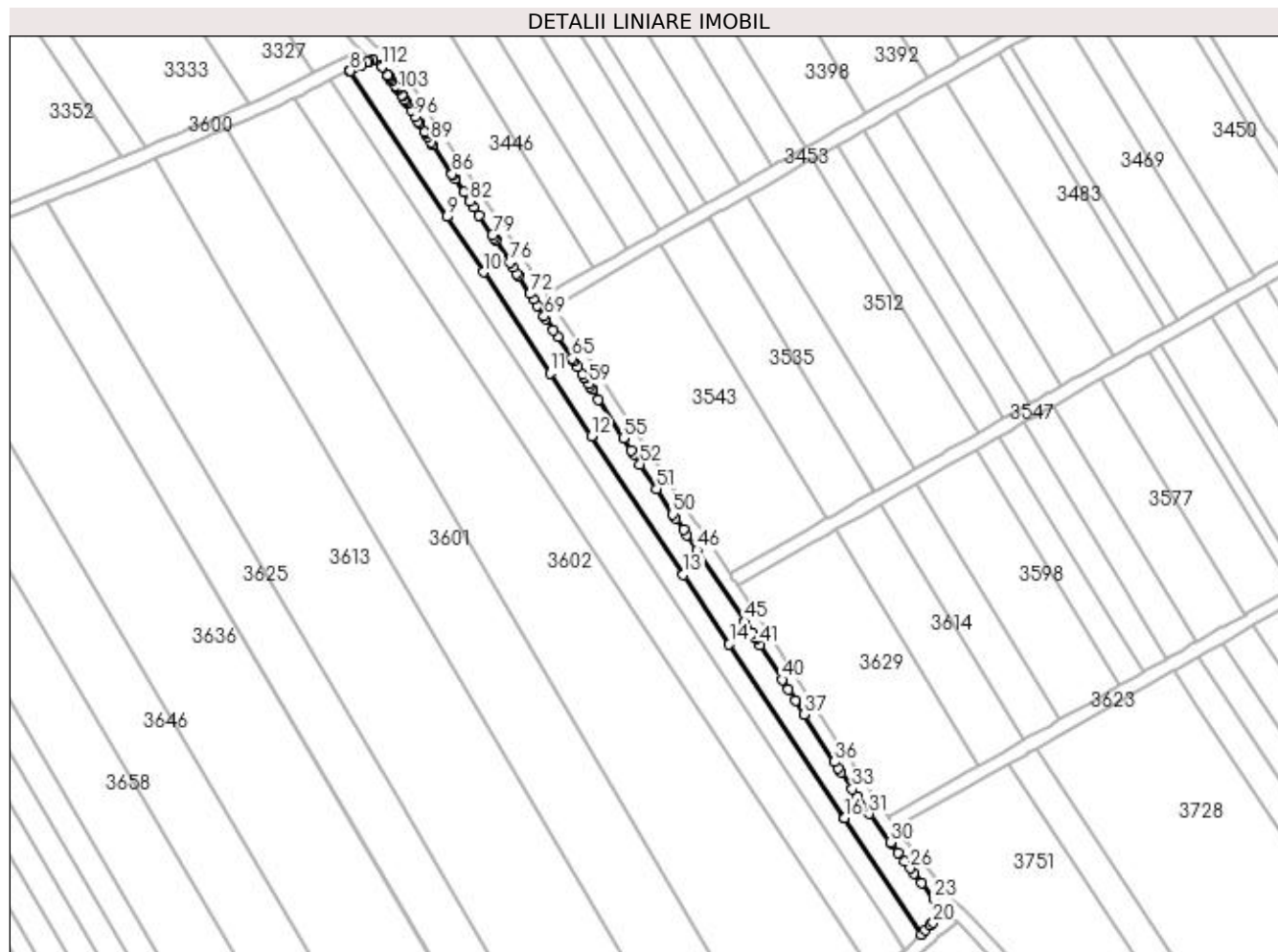
Inscrieri privind dezmembramintele dreptului de proprietate, drepturi reale de garanție și sarcini	Referințe
NU SUNT	

Anexa Nr. 1 La Partea I

Teren

Nr cadastral	Suprafața (mp)*	Observații / Referințe
	2.282	diminuare cu 9 %

* Suprafața este determinată în planul de proiecție Stereo 70.



Date referitoare la teren

Crt	Categorie folosință	Intra vilan	Suprafața (mp)	Tarla	Parcelă	Nr. topo	Observații / Referințe
1	arabil	NU	2.282	38	1	-	

Lungime Segmente

1) Valorile lungimilor segmentelor sunt obținute din proiecție în plan.

Punct început	X / Y	Punct sfârșit	X / Y	Lungime segment	Punct început	X / Y	Punct sfârșit	X / Y	Lungime segment	Punct început	X / Y	Punct sfârșit	X / Y	Lungime segment
1	398.436,404 326.727,375	2	398.433,854 326.728,938	2.991	2	398.433,854 326.728,938	3	398.432,784 326.728,445	1.178	3	398.432,784 326.728,445	4	398.432,393 326.728,266	0.43
4	398.432,393 326.728,266	5	398.430,568 326.727,425	2.01	5	398.430,568 326.727,425	6	398.428,586 326.726,512	2.182	6	398.428,586 326.726,512	7	398.427,223 326.725,885	1.5
7	398.427,223 326.725,885	8	398.427,396 326.725,624	0.313	8	398.427,396 326.725,624	9	398.455,417 326.683,256	50.796	9	398.455,417 326.683,256	10	398.466,096 326.667,108	19.359
10	398.466,096 326.667,108	11	398.485,497 326.637,774	35.17	11	398.485,497 326.637,774	12	398.497,622 326.619,441	21.979	12	398.497,622 326.619,441	13	398.524,326 326.579,063	48.41
13	398.524,326 326.579,063	14	398.537,715 326.558,819	24.27	14	398.537,715 326.558,819	15	398.571,073 326.508,381	60.471	15	398.571,073 326.508,381	16	398.571,145 326.508,273	0.13
16	398.571,145 326.508,273	17	398.593,54 326.474,411	40.598	17	398.593,54 326.474,411	18	398.594,843 326.475,79	1.897	18	398.594,843 326.475,79	19	398.596,023 326.477,039	1.719

Punct început	X / Y	Punct sfârșit	X / Y	Lungime segment	Punct început	X / Y	Punct sfârșit	X / Y	Lungime segment	Punct început	X / Y	Punct sfârșit	X / Y	Lungime segment
19	398.596,023 326.477,039	20	398.597,045 326.477,749	1.245	20	398.597,045 326.477,749	21	398.601,203 326.480,636	5.062	21	398.601,203 326.480,636	22	398.600,887 326.480,949	0.445
22	398.600,887 326.480,949	23	398.597,18 326.484,614	5.213	23	398.597,18 326.484,614	24	398.593,657 326.489,306	5.867	24	398.593,657 326.489,306	25	398.591,469 326.492,22	3.644
25	398.591,469 326.492,22	26	398.590,347 326.493,677	1.838	26	398.590,347 326.493,677	27	398.588,758 326.495,742	2.606	27	398.588,758 326.495,742	28	398.586,898 326.498,157	3.049
28	398.586,898 326.498,157	29	398.584,862 326.500,801	3.337	29	398.584,862 326.500,801	30	398.584,534 326.501,244	0.552	30	398.584,534 326.501,244	31	398.578,457 326.509,476	10.23 2
31	398.578,457 326.509,476	32	398.575,118 326.514,405	5.954	32	398.575,118 326.514,405	33	398.573,54 326.516,736	2.814	33	398.573,54 326.516,736	34	398.570,264 326.521,573	5.842
34	398.570,264 326.521,573	35	398.569,439 326.522,791	1.471	35	398.569,439 326.522,791	36	398.568,3 326.524,58	2.122	36	398.568,3 326.524,58	37	398.559,461 326.538,461	16.45 6
37	398.559,461 326.538,461	38	398.556,905 326.542,475	4.758	38	398.556,905 326.542,475	39	398.554,903 326.545,618	3.727	39	398.554,903 326.545,618	40	398.553,072 326.548,506	3.42
40	398.553,072 326.548,506	41	398.546,622 326.558,679	12.04 5	41	398.546,622 326.558,679	42	398.545,514 326.560,427	2.069	42	398.545,514 326.560,427	43	398.545,221 326.560,889	0.547
43	398.545,221 326.560,889	44	398.544,353 326.562,257	1.62	44	398.544,353 326.562,257	45	398.542,342 326.565,429	3.756	45	398.542,342 326.565,429	46	398.528,311 326.586,247	25.10 4
46	398.528,311 326.586,247	47	398.525,376 326.590,602	5.252	47	398.525,376 326.590,602	48	398.524,337 326.592,143	1.858	48	398.524,337 326.592,143	49	398.522,138 326.595,473	3.991
49	398.522,138 326.595,473	50	398.521,324 326.596,705	1.476	50	398.521,324 326.596,705	51	398.516,535 326.603,956	8.689	51	398.516,535 326.603,956	52	398.511,747 326.611,206	8.689
52	398.511,747 326.611,206	53	398.509,858 326.614,065	3.426	53	398.509,858 326.614,065	54	398.509,078 326.615,288	1.451	54	398.509,078 326.615,288	55	398.506,848 326.618,783	4.146
55	398.506,848 326.618,783	56	398.499,637 326.630,086	13.40 7	56	398.499,637 326.630,086	57	398.497,861 326.632,869	3.302	57	398.497,861 326.632,869	58	398.497,171 326.633,95	1.282
58	398.497,171 326.633,95	59	398.496,802 326.634,528	0.686	59	398.496,802 326.634,528	60	398.495,699 326.636,258	2.052	60	398.495,699 326.636,258	61	398.495,458 326.636,623	0.437
61	398.495,458 326.636,623	62	398.495,007 326.637,308	0.821	62	398.495,007 326.637,308	63	398.493,566 326.639,495	2.619	63	398.493,566 326.639,495	64	398.492,464 326.641,167	2.002
64	398.492,464 326.641,167	65	398.491,907 326.642,013	1.014	65	398.491,907 326.642,013	66	398.487,809 326.648,233	7.448	66	398.487,809 326.648,233	67	398.486,488 326.650,237	2.399
67	398.486,488 326.650,237	68	398.484,242 326.653,645	4.082	68	398.484,242 326.653,645	69	398.483,846 326.654,248	0.722	69	398.483,846 326.654,248	70	398.481,79 326.657,461	3.814
70	398.481,79 326.657,461	71	398.480,643 326.659,254	2.128	71	398.480,643 326.659,254	72	398.479,663 326.660,785	1.818	72	398.479,663 326.660,785	73	398.476,338 326.665,983	6.17
73	398.476,338 326.665,983	74	398.475,91 326.666,651	0.794	74	398.475,91 326.666,651	75	398.474,765 326.668,44	2.124	75	398.474,765 326.668,44	76	398.473,831 326.669,901	1.734
76	398.473,831 326.669,901	77	398.469,633 326.676,462	7.789	77	398.469,633 326.676,462	78	398.469,333 326.676,915	0.543	78	398.469,333 326.676,915	79	398.468,701 326.677,87	1.145
79	398.468,701 326.677,87	80	398.464,888 326.683,631	6.909	80	398.464,888 326.683,631	81	398.463,32 326.686,001	2.841	81	398.463,32 326.686,001	82	398.462,194 326.687,702	2.04
82	398.462,194 326.687,702	83	398.460,458 326.690,324	3.145	83	398.460,458 326.690,324	84	398.457,884 326.694,214	4.664	84	398.457,884 326.694,214	85	398.457,222 326.695,248	1.228
85	398.457,222 326.695,248	86	398.456,991 326.695,607	0.427	86	398.456,991 326.695,607	87	398.451,498 326.704,185	10.18 6	87	398.451,498 326.704,185	88	398.451,449 326.704,262	0.092
88	398.451,449 326.704,262	89	398.450,942 326.705,053	0.939	89	398.450,942 326.705,053	90	398.449,909 326.706,667	1.916	90	398.449,909 326.706,667	91	398.449,387 326.707,482	0.968
91	398.449,387 326.707,482	92	398.449,075 326.707,975	0.584	92	398.449,075 326.707,975	93	398.447,534 326.710,412	2.882	93	398.447,534 326.710,412	94	398.447,523 326.710,43	0.021
94	398.447,523 326.710,43	95	398.447,164 326.710,997	0.671	95	398.447,164 326.710,997	96	398.446,3 326.712,364	1.618	96	398.446,3 326.712,364	97	398.445,017 326.714,393	2.401
97	398.445,017 326.714,393	98	398.443,96 326.716,065	1.978	98	398.443,96 326.716,065	99	398.443,516 326.716,767	0.831	99	398.443,516 326.716,767	100	398.443,172 326.717,31	0.642
100	398.443,172 326.717,31	101	398.442,578 326.718,25	1.112	101	398.442,578 326.718,25	102	398.442,309 326.718,675	0.504	102	398.442,309 326.718,675	103	398.441,378 326.720,148	1.742
103	398.441,378 326.720,148	104	398.441,082 326.720,616	0.554	104	398.441,082 326.720,616	105	398.440,84 326.720,999	0.454	105	398.440,84 326.720,999	106	398.440,552 326.721,395	0.489
106	398.440,552 326.721,395	107	398.439,49 326.722,86	1.809	107	398.439,49 326.722,86	108	398.438,898 326.723,676	1.008	108	398.438,898 326.723,676	109	398.438,681 326.723,975	0.369
109	398.438,681 326.723,975	110	398.438,381 326.724,389	0.512	110	398.438,381 326.724,389	111	398.438,314 326.724,489	0.12	111	398.438,314 326.724,489	112	398.436,684 326.726,951	2.952
112	398.436,684 326.726,951	1	398.436,404 326.727,375	0.509										

**** Lungimile segmentelor sunt determinate în planul de proiecție Stereo 70 și sunt rotunjite la 1 milimetru.**

***** Distanța dintre puncte este formată din segmente cumulate ce sunt mai mici decât valoarea 1 milimetru.**

**DATE DESPRE IMOBILUL NR. 3576**

Oficiul de Cadastru și Publicitate Imobiliară DOLJ
Biroul de Cadastru și Publicitate Imobiliară Craiova

A. Partea I. Descrierea imobilului

TEREN Extravilan

Adresa: Jud. Dolj, T38 P 2

Nr. Crt	Nr cadastral Nr. topografic	Suprafața* (mp)	Observații / Referințe
A1	31567	1.939	Sector cadastral:11 Teren neimprejmuit;

B. Partea II. Proprietari și acte

Inscrieri privitoare la dreptul de proprietate și alte drepturi reale		Referințe
88109 / 11/05/2020		
Act Administrativ nr. TDP nr. 1059-1367, din 04/08/1997 emis de CJ Dolj,;		
B1	“ Imobil aflat sub incidenta art. 3 alin.(1) din Legea 17/2014 “	A1
185099 / 18/09/2020		
Act Notarial nr. CONTRACT VANZARE AUT NR 2549, din 17/09/2020 emis de NP GASPAS MONICA ORTANSA (act notarial nr INCHEIERE RECTIFICARE 119 din 01.10.2020, emis de NP GASPAS MONICA ORTANSA);		
B2	Intabulare, drept de PROPRIETATE, dobandit prin Conventie, cota actuala 1/1, cota initiala 1/1 1) MARINESCU LORENA DORINA	A1

C. Partea III. SARCINI .

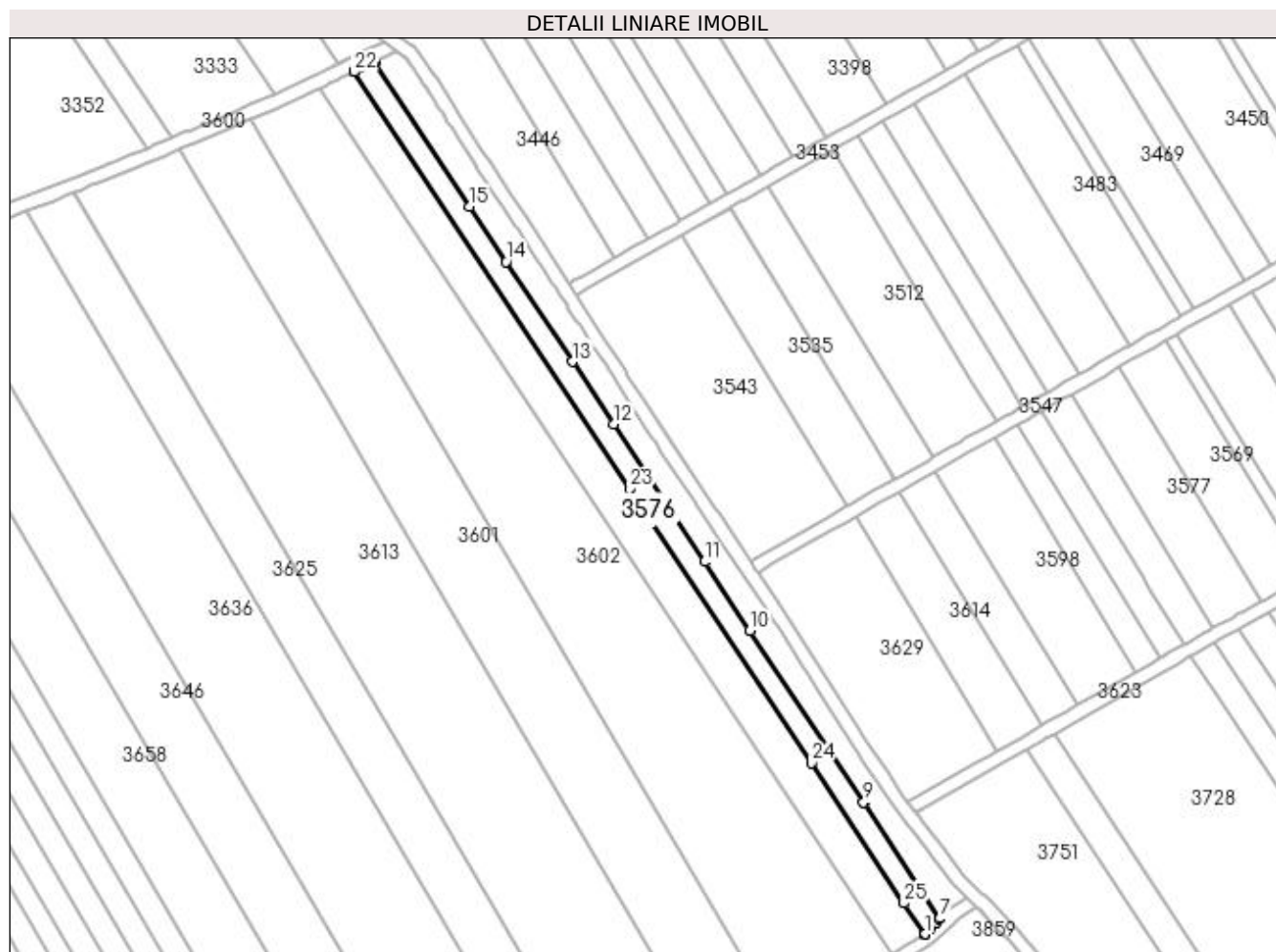
Inscrieri privind dezmembramintele dreptului de proprietate, drepturi reale de garanție și sarcini	Referințe
NU SUNT	

Anexa Nr. 1 La Partea I

Teren

Nr cadastral	Suprafața (mp)*	Observații / Referințe
31567	1.939	

* Suprafața este determinată în planul de proiecție Stereo 70.



Date referitoare la teren

Crt	Categorie folosință	Intra vilan	Suprafața (mp)	Tarla	Parcelă	Nr. topo	Observații / Referințe
1	arabil	NU	1.939	38	2	-	

Lungime Segmente

1) Valorile lungimilor segmentelor sunt obținute din proiecție în plan.

Punct început	X / Y	Punct sfârșit	X / Y	Lungime segment (** (m)
1	398.589,0 326.469,662	2	398.589,124 326.469,736	0.145
3	398.590,777 326.471,486	4	398.592,227 326.473,021	2.112
5	398.592,392 326.473,196	6	398.593,287 326.474,143	1.302
7	398.593,54 326.474,411	8	398.571,145 326.508,273	40.598
9	398.571,073 326.508,381	10	398.537,715 326.558,819	60.471

Punct început	X / Y	Punct sfârșit	X / Y	Lungime segment (** (m)
2	398.589,124 326.469,736	3	398.590,777 326.471,486	2.406
4	398.592,227 326.473,021	5	398.592,392 326.473,196	0.241
6	398.593,287 326.474,143	7	398.593,54 326.474,411	0.369
8	398.571,145 326.508,273	9	398.571,073 326.508,381	0.13
10	398.537,715 326.558,819	11	398.524,326 326.579,063	24.27

Punct început	X / Y	Punct sfârșit	X / Y	Lungime segment (** (m)
11	398.524,326 326.579,063	12	398.497,622 326.619,441	48.41
13	398.485,497 326.637,774	14	398.466,096 326.667,108	35.17
15	398.455,417 326.683,256	16	398.427,396 326.725,624	50.796
17	398.427,223 326.725,885	18	398.427,066 326.725,813	0.173
19	398.426,705 326.725,647	20	398.423,408 326.723,99	3.691
21	398.421,446 326.723,005	22	398.421,516 326.722,9	0.126
23	398.502,474 326.600,489	24	398.555,723 326.519,977	96.528
25	398.582,917 326.478,859	1	398.589,0 326.469,662	11.027

Punct început	X / Y	Punct sfârșit	X / Y	Lungime segment (** (m)
12	398.497,622 326.619,441	13	398.485,497 326.637,774	21.979
14	398.466,096 326.667,108	15	398.455,417 326.683,256	19.359
16	398.427,396 326.725,624	17	398.427,223 326.725,885	0.313
18	398.427,066 326.725,813	19	398.426,705 326.725,647	0.397
20	398.423,408 326.723,99	21	398.421,446 326.723,005	2.195
22	398.421,516 326.722,9	23	398.502,474 326.600,489	146.76
24	398.555,723 326.519,977	25	398.582,917 326.478,859	49.296

** Lungimile segmentelor sunt determinate în planul de proiecție Stereo 70 și sunt rotunjite la 1 milimetru.

*** Distanța dintre puncte este formată din segmente cumulate ce sunt mai mici decât valoarea 1 milimetru.

**DATE DESPRE IMOBILUL NR. 3581**

Oficiul de Cadastru și Publicitate Imobiliară DOLJ
 Biroul de Cadastru și Publicitate Imobiliară Craiova

A. Partea I. Descrierea imobilului

TEREN Extravilan

Adresa: Jud. Dolj, T38, P3

Nr. Crt	Nr cadastral Nr. topografic	Suprafața* (mp)	Observații / Referințe
A1		3.452	Sector cadastral:11 Teren neimprejmuit; diminuare cu 9 %

B. Partea II. Proprietari și acte

Inscrieri privitoare la dreptul de proprietate și alte drepturi reale		Referințe
/		
Act Administrativ nr. Titlu de proprietate 2489, din 15/11/2002 emis de CJSIPT Dolj;		
B1	Intabulare, drept de PROPRIETATE, dobandit prin Reconstituire, cota actuala 1/1, cota initiala 1/1 1) RAZNICEANU ELENA	A1

C. Partea III. SARCINI .

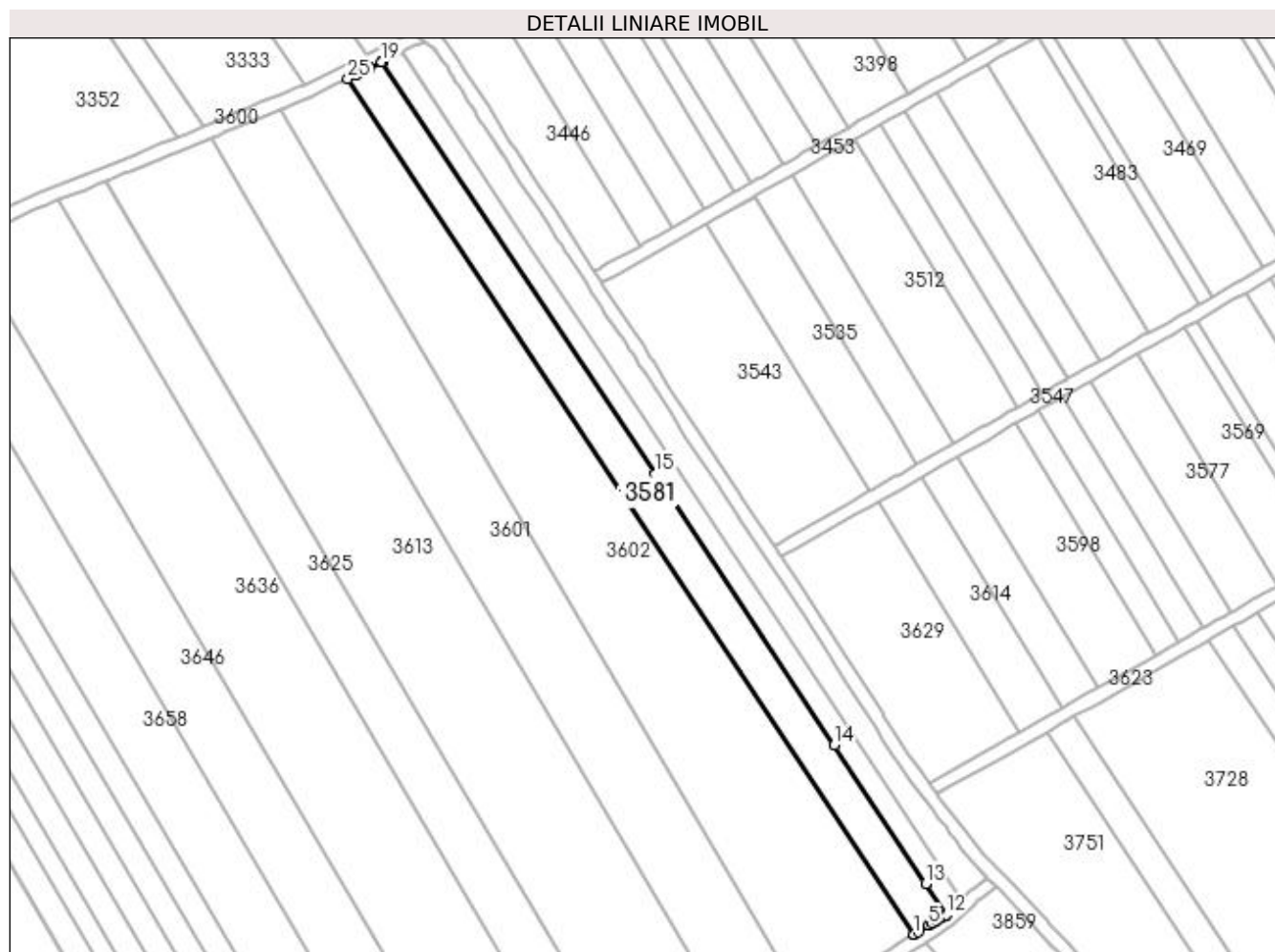
Inscrieri privind dezmembramintele dreptului de proprietate, drepturi reale de garanție și sarcini	Referințe
NU SUNT	

Anexa Nr. 1 La Partea I

Teren

Nr cadastral	Suprafața (mp)*	Observații / Referințe
	3.452	diminuare cu 9 %

* Suprafața este determinată în planul de proiecție Stereo 70.



Date referitoare la teren

Crt	Categorie folosință	Intra vilan	Suprafața (mp)	Tarla	Parcelă	Nr. topo	Observații / Referințe
1	arabil	NU	3.452	38	3	-	

Lungime Segmente

1) Valorile lungimilor segmentelor sunt obținute din proiecție în plan.

Punct început	X / Y	Punct sfârșit	X / Y	Lungime segment (** (m)
1	398.579,274 326.463,796	2	398.579,314 326.463,821	0.048
3	398.580,693 326.464,652	4	398.583,675 326.466,448	3.481
5	398.583,776 326.466,508	6	398.584,877 326.467,173	1.286
7	398.586,028 326.467,867	8	398.586,536 326.468,174	0.594
9	398.587,956 326.469,032	10	398.588,693 326.469,476	0.861

Punct început	X / Y	Punct sfârșit	X / Y	Lungime segment (** (m)
2	398.579,314 326.463,821	3	398.580,693 326.464,652	1.61
4	398.583,675 326.466,448	5	398.583,776 326.466,508	0.117
6	398.584,877 326.467,173	7	398.586,028 326.467,867	1.344
8	398.586,536 326.468,174	9	398.587,956 326.469,032	1.659
10	398.588,693 326.469,476	11	398.588,817 326.469,551	0.144

Punct început	X / Y	Punct sfârșit	X / Y	Lungime segment (** (m)
11	398.588,817 326.469,551	12	398.589,0 326.469,662	0.214
13	398.582,917 326.478,859	14	398.555,723 326.519,977	49.296
15	398.502,474 326.600,489	16	398.421,516 326.722,9	146.76
17	398.421,446 326.723,005	18	398.421,295 326.722,929	0.169
19	398.421,254 326.722,908	20	398.417,657 326.721,101	4.025
21	398.417,465 326.721,004	22	398.416,958 326.720,75	0.567
23	398.414,22 326.719,374	24	398.413,564 326.719,045	0.733
25	398.411,196 326.717,932	1	398.579,274 326.463,796	304.689

Punct început	X / Y	Punct sfârșit	X / Y	Lungime segment (** (m)
12	398.589,0 326.469,662	13	398.582,917 326.478,859	11.027
14	398.555,723 326.519,977	15	398.502,474 326.600,489	96.528
16	398.421,516 326.722,9	17	398.421,446 326.723,005	0.126
18	398.421,295 326.722,929	19	398.421,254 326.722,908	0.046
20	398.417,657 326.721,101	21	398.417,465 326.721,004	0.216
22	398.416,958 326.720,75	23	398.414,22 326.719,374	3.064
24	398.413,564 326.719,045	25	398.411,196 326.717,932	2.617

** Lungimile segmentelor sunt determinate în planul de proiecție Stereo 70 și sunt rotunjite la 1 milimetru.

*** Distanța dintre puncte este formată din segmente cumulate ce sunt mai mici decât valoarea 1 milimetru.

**DATE DESPRE IMOBILUL NR. 3582**

Oficiul de Cadastru și Publicitate Imobiliară DOLJ
Biroul de Cadastru și Publicitate Imobiliară Craiova

A. Partea I. Descrierea imobilului

TEREN Extravilan

Adresa: Jud. Dolj, T39, P7

Nr. Crt	Nr cadastral Nr. topografic	Suprafața* (mp)	Observații / Referințe
A1		6.629	Sector cadastral:11 Teren neimprejmuit; diminuare cu 5 %

B. Partea II. Proprietari și acte

Inscrieri privitoare la dreptul de proprietate și alte drepturi reale		Referințe
/		
Act Notarial nr. Certificat de mostenitor 52, din 19/05/2015 emis de NP Papa Andreea Diana;		
B1	Intabulare, drept de PROPRIETATE, dobandit prin Succesiune, cota actuala 1/1, cota initiala 1/1 1) STOIAN MARIEA	A1

C. Partea III. SARCINI .

Inscrieri privind dezmembramintele dreptului de proprietate, drepturi reale de garanție și sarcini	Referințe
NU SUNT	

Anexa Nr. 1 La Partea I

Teren

Nr cadastral	Suprafața (mp)*	Observații / Referințe
	6.629	diminuare cu 5 %

* Suprafața este determinată în planul de proiecție Stereo 70.

DETALII LINIARE IMOBIL



Date referitoare la teren

Crt	Categorie folosință	Intra vilan	Suprafața (mp)	Tarla	Parcelă	Nr. topo	Observații / Referințe
1	arabil	NU	6.629	39	7	-	

Lungime Segmente

1) Valorile lungimilor segmentelor sunt obținute din proiecție în plan.

Punct început	X / Y	Punct sfârșit	X / Y	Lungime segment (** (m)
1	397.732,808 326.667,81	2	397.851,268 326.489,905	213.736
2	397.851,268 326.489,905	3	397.851,463 326.489,975	0.207
3	397.851,463 326.489,975	4	397.855,546 326.491,557	4.378
4	397.855,546 326.491,557	5	397.872,393 326.498,084	18.068
5	397.872,393 326.498,084	6	397.878,233 326.500,536	6.334

Punct început	X / Y	Punct sfârşit	X / Y	Lungime segment (** (m)
6	397.878,233 326.500,536	7	397.737,101 326.712,491	254.643
7	397.737,101 326.712,491	8	397.735,643 326.691,067	21.474
8	397.735,643 326.691,067	9	397.735,615 326.690,665	0.403
9	397.735,615 326.690,665	10	397.735,062 326.687,2	3.509
10	397.735,062 326.687,2	11	397.734,748 326.685,241	1.984
11	397.734,748 326.685,241	12	397.734,217 326.681,915	3.368
12	397.734,217 326.681,915	13	397.733,743 326.678,951	3.002
13	397.733,743 326.678,951	14	397.733,446 326.674,929	4.033
14	397.733,446 326.674,929	15	397.733,077 326.669,948	4.994
15	397.733,077 326.669,948	1	397.732,808 326.667,81	2.155

** Lungimile segmentelor sunt determinate în planul de proiecție Stereo 70 și sunt rotunjite la 1 milimetru.

*** Distanța dintre puncte este formată din segmente cumulate ce sunt mai mici decât valoarea 1 milimetru.

**DATE DESPRE IMOBILUL NR. 3600**

Oficiul de Cadastru și Publicitate Imobiliară DOLJ
Biroul de Cadastru și Publicitate Imobiliară Craiova

A. Partea I. Descrierea imobilului

TEREN Extravilan

Adresa: Jud. Dolj

Nr. Crt	Nr cadastral Nr. topografic	Suprafața* (mp)	Observații / Referințe
A1		3.206	Sector cadastral:11 Teren neimprejmuit;

B. Partea II. Proprietari și acte

Inscrieri privitoare la dreptul de proprietate și alte drepturi reale		Referințe
/		
Act Normativ nr. Legea 7, din 13/03/1996 emis de Parlamentul Romaniei (art.13 alin 15);		
B1	Inscrierea provizorie, drept de PROPRIETATE, dobandit prin Lege, cota actuala 1/1, cota initiala 1/1 1) NEIDENTIFICAT NEIDENTIFICAT, Lipsa CNP	A1

C. Partea III. SARCINI .

Inscrieri privind dezmembramintele dreptului de proprietate, drepturi reale de garanție și sarcini	Referințe
NU SUNT	

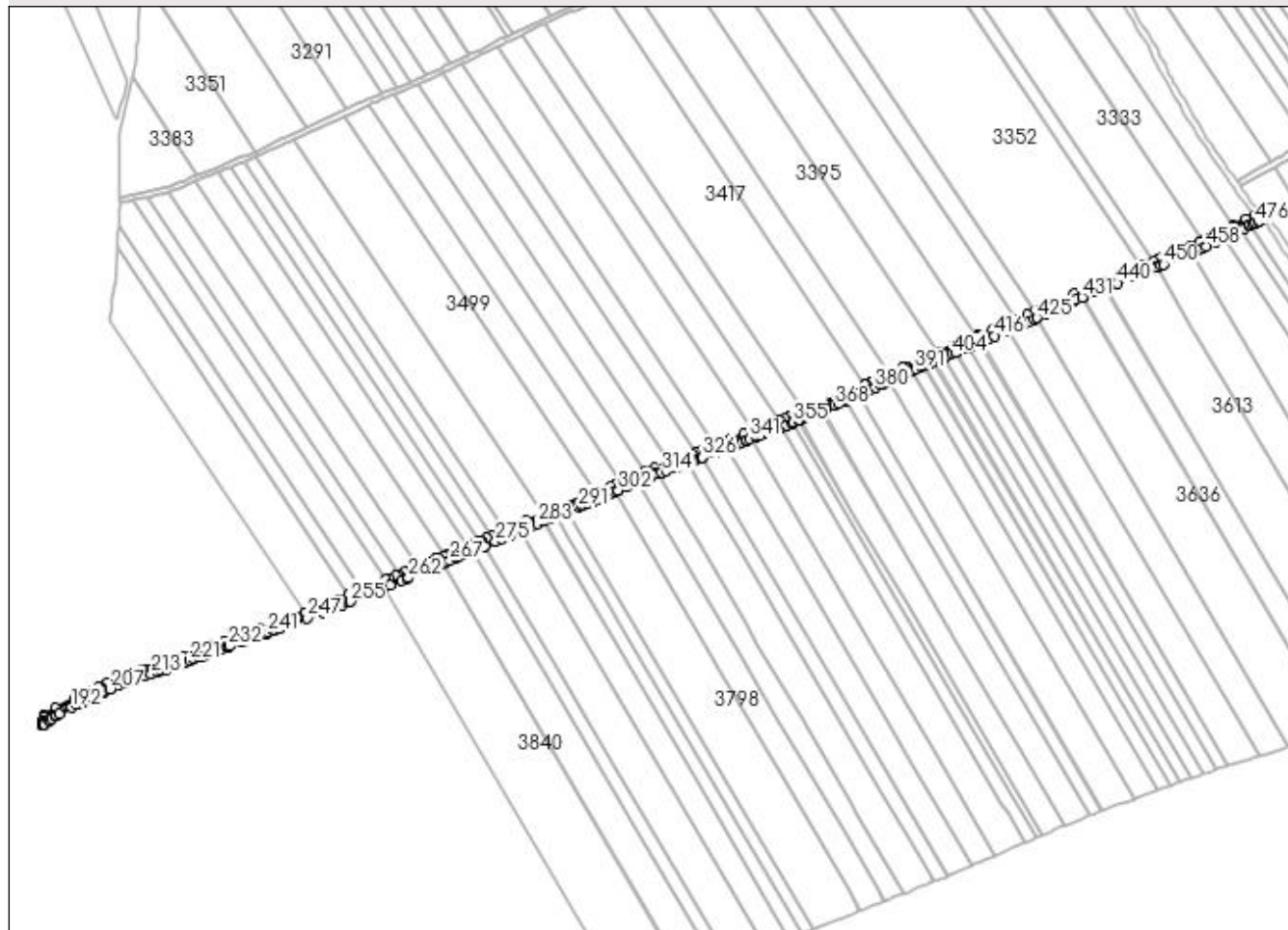
Anexa Nr. 1 La Partea I

Teren

Nr cadastral	Suprafața (mp)*	Observații / Referințe
	3.206	

* Suprafața este determinată în planul de proiecție Stereo 70.

DETALII LINIARE IMOBIL



Date referitoare la teren

Crt	Categorie folosință	Intra vilan	Suprafața (mp)	Tarla	Parcelă	Nr. topo	Observații / Referințe
1	drum	NU	3.206	-	DE 726	-	

Lungime Segmente

1) Valorile lungimilor segmentelor sunt obținute din proiecție în plan.

Punct început	X / Y	Punct sfârșit	X / Y	Lungime segment	Punct început	X / Y	Punct sfârșit	X / Y	Lungime segment	Punct început	X / Y	Punct sfârșit	X / Y	Lungime segment
1	398.433,854 326.728,938	2	398.432,342 326.729,865	1.774	2	398.432,342 326.729,865	3	398.431,927 326.730,253	0.567	3	398.431,927 326.730,253	4	398.430,616 326.731,477	1.794
4	398.430,616 326.731,477	5	398.430,347 326.731,727	0.367	5	398.430,347 326.731,727	6	398.424,971 326.729,251	5.919	6	398.424,971 326.729,251	7	398.417,156 326.725,326	8.745
7	398.417,156 326.725,326	8	398.416,785 326.725,139	0.415	8	398.416,785 326.725,139	9	398.411,815 326.722,643	5.561	9	398.411,815 326.722,643	10	398.401,6 326.717,841	11.288
10	398.401,6 326.717,841	11	398.398,231 326.716,257	3.723	11	398.398,231 326.716,257	12	398.396,391 326.715,392	2.033	12	398.396,391 326.715,392	13	398.391,194 326.713,175	5.651
13	398.391,194 326.713,175	14	398.385,308 326.710,719	6.377	14	398.385,308 326.710,719	15	398.381,703 326.709,216	3.906	15	398.381,703 326.709,216	16	398.377,397 326.707,42	4.665
16	398.377,397 326.707,42	17	398.377,394 326.707,418	0.003	17	398.377,394 326.707,418	18	398.373,793 326.705,916	3.902	18	398.373,793 326.705,916	19	398.371,389 326.704,913	2.605

Punct început	X / Y	Punct sfârșit	X / Y	Lungime segment
19	398.371,389 326.704,913	20	398.368,138 326.703,582	3.513
22	398.361,666 326.700,931	23	398.360,602 326.700,495	1.15
25	398.350,71 326.696,478	26	398.349,214 326.695,875	1.613
28	398.339,792 326.692,079	29	398.319,683 326.683,994	21.67 3
31	398.305,434 326.677,437	32	398.303,888 326.676,735	1.698
34	398.295,944 326.673,131	35	398.291,435 326.671,084	4.952
37	398.277,523 326.665,093	38	398.277,173 326.664,942	0.381
40	398.270,668 326.662,191	41	398.261,81 326.658,444	9.617
43	398.260,65 326.657,962	44	398.249,152 326.653,194	12.44 7
46	398.237,725 326.648,446	47	398.230,961 326.645,633	7.326
49	398.215,562 326.639,056	50	398.207,619 326.635,251	8.808
52	398.200,975 326.632,067	53	398.196,221 326.629,955	5.201
55	398.192,753 326.628,415	56	398.180,699 326.623,06	13.19
58	398.177,357 326.621,675	59	398.165,007 326.616,557	13.36 9
61	398.154,97 326.612,47	62	398.154,46 326.612,263	0.55
64	398.143,44 326.607,647	65	398.140,464 326.606,48	3.196
67	398.130,21 326.602,559	68	398.130,151 326.602,539	0.062
70	398.121,193 326.599,457	71	398.118,689 326.598,46	2.696
73	398.105,385 326.593,226	74	398.104,465 326.592,872	0.985
76	398.098,919 326.590,716	77	398.096,964 326.589,956	2.098
79	398.090,119 326.587,294	80	398.089,35 326.586,996	0.825
82	398.076,562 326.582,378	83	398.076,138 326.582,227	0.449
85	398.064,782 326.578,135	86	398.060,337 326.576,288	4.813
88	398.054,877 326.574,018	89	398.054,309 326.573,782	0.615
91	398.043,583 326.569,166	92	398.040,422 326.567,805	3.441
94	398.028,675 326.562,864	95	398.028,61 326.562,837	0.07
97	398.021,492 326.559,842	98	398.021,462 326.559,83	0.032
100	398.002,296 326.552,05	101	397.996,902 326.549,853	5.824
103	397.986,137 326.545,47	104	397.974,967 326.540,894	12.07
106	397.970,358 326.538,868	107	397.965,454 326.536,712	5.357
109	397.958,601 326.533,7	110	397.957,692 326.533,326	0.984
112	397.949,837 326.530,088	113	397.945,658 326.528,366	4.52
115	397.938,551 326.525,403	116	397.936,212 326.524,418	2.539

Punct început	X / Y	Punct sfârșit	X / Y	Lungime segment
20	398.368,138 326.703,582	21	398.362,248 326.701,169	6.365
23	398.360,602 326.700,495	24	398.355,767 326.698,515	5.225
26	398.349,214 326.695,875	27	398.348,009 326.695,39	1.299
29	398.319,683 326.683,994	30	398.308,93 326.679,046	11.83 7
32	398.303,888 326.676,735	33	398.297,138 326.673,672	7.412
35	398.291,435 326.671,084	36	398.284,684 326.668,177	7.351
38	398.277,173 326.664,942	39	398.273,292 326.663,301	4.214
41	398.261,81 326.658,444	42	398.261,693 326.658,395	0.127
44	398.249,152 326.653,194	45	398.246,6 326.652,136	2.763
47	398.230,961 326.645,633	48	398.217,08 326.639,705	15.09 4
50	398.207,619 326.635,251	51	398.201,482 326.632,31	6.804
53	398.196,221 326.629,955	54	398.193,313 326.628,663	3.183
56	398.180,699 326.623,06	57	398.179,387 326.622,516	1.42
59	398.165,007 326.616,557	60	398.161,816 326.615,258	3.445
62	398.154,46 326.612,263	63	398.146,544 326.608,947	8.583
65	398.140,464 326.606,48	66	398.132,25 326.603,262	8.822
68	398.130,151 326.602,539	69	398.124,768 326.600,687	5.693
71	398.118,689 326.598,46	72	398.110,017 326.595,008	9.333
74	398.104,465 326.592,872	75	398.101,306 326.591,644	3.389
77	398.096,964 326.589,956	78	398.092,784 326.588,331	4.484
80	398.089,35 326.586,996	81	398.087,472 326.586,265	2.015
83	398.076,138 326.582,227	84	398.073,898 326.581,42	2.381
86	398.060,337 326.576,288	87	398.058,568 326.575,552	1.917
89	398.054,309 326.573,782	90	398.044,525 326.569,571	10.65 1
92	398.040,422 326.567,805	93	398.037,78 326.566,694	2.866
95	398.028,61 326.562,837	96	398.028,545 326.562,809	0.07
98	398.021,462 326.559,83	99	398.004,667 326.553,012	18.12 6
101	397.996,902 326.549,853	102	397.995,303 326.549,202	1.726
104	397.974,967 326.540,894	105	397.973,21 326.540,122	1.919
107	397.965,454 326.536,712	108	397.962,179 326.535,273	3.577
110	397.957,692 326.533,326	111	397.953,943 326.531,78	4.055
113	397.945,658 326.528,366	114	397.942,292 326.526,978	3.641
116	397.936,212 326.524,418	117	397.932,972 326.523,053	3.515

Punct început	X / Y	Punct sfârșit	X / Y	Lungime segment
21	398.362,248 326.701,169	22	398.361,666 326.700,931	0.629
24	398.355,767 326.698,515	25	398.350,71 326.696,478	5.452
27	398.348,009 326.695,39	28	398.339,792 326.692,079	8.858
30	398.308,93 326.679,046	31	398.305,434 326.677,437	3.849
33	398.297,138 326.673,672	34	398.295,944 326.673,131	1.311
36	398.284,684 326.668,177	37	398.277,523 326.665,093	7.797
39	398.273,292 326.663,301	40	398.270,668 326.662,191	2.849
42	398.261,693 326.658,395	43	398.260,65 326.657,962	1.13
45	398.246,6 326.652,136	46	398.237,725 326.648,446	9.611
48	398.217,08 326.639,705	49	398.215,562 326.639,056	1.651
51	398.201,482 326.632,31	52	398.200,975 326.632,067	0.563
54	398.193,313 326.628,663	55	398.192,753 326.628,415	0.612
57	398.179,387 326.622,516	58	398.177,357 326.621,675	2.197
60	398.161,816 326.615,258	61	398.154,97 326.612,47	7.393
63	398.146,544 326.608,947	64	398.143,44 326.607,647	3.365
66	398.132,25 326.603,262	67	398.130,21 326.602,559	2.158
69	398.124,768 326.600,687	70	398.121,193 326.599,457	3.78
72	398.110,017 326.595,008	73	398.105,385 326.593,226	4.963
75	398.101,306 326.591,644	76	398.098,919 326.590,716	2.561
78	398.092,784 326.588,331	79	398.090,119 326.587,294	2.86
81	398.087,472 326.586,265	82	398.076,562 326.582,378	11.58 2
84	398.073,898 326.581,42	85	398.064,782 326.578,135	9.69
87	398.058,568 326.575,552	88	398.054,877 326.574,018	3.997
90	398.044,525 326.569,571	91	398.043,583 326.569,166	1.026
93	398.037,78 326.566,694	94	398.028,675 326.562,864	9.878
96	398.028,545 326.562,809	97	398.021,492 326.559,842	7.652
99	398.004,667 326.553,012	100	398.002,296 326.552,05	2.559
102	397.995,303 326.549,202	103	397.986,137 326.545,47	9.897
105	397.973,21 326.540,122	106	397.970,358 326.538,868	3.116
108	397.962,179 326.535,273	109	397.958,601 326.533,7	3.908
111	397.953,943 326.531,78	112	397.949,837 326.530,088	4.442
114	397.942,292 326.526,978	115	397.938,551 326.525,403	4.059
117	397.932,972 326.523,053	118	397.931,31 326.522,354	1.803

Punct început	X / Y	Punct sfârșit	X / Y	Lungime segment	Punct început	X / Y	Punct sfârșit	X / Y	Lungime segment	Punct început	X / Y	Punct sfârșit	X / Y	Lungime segment
118	397.931,31 326.522,354	119	397.927,532 326.520,763	4.099	119	397.927,532 326.520,763	120	397.920,562 326.517,859	7.551	120	397.920,562 326.517,859	121	397.918,338 326.516,933	2.409
121	397.918,338 326.516,933	122	397.914,81 326.515,463	3.822	122	397.914,81 326.515,463	123	397.912,256 326.514,399	2.766	123	397.912,256 326.514,399	124	397.908,593 326.512,939	3.943
124	397.908,593 326.512,939	125	397.906,551 326.512,125	2.199	125	397.906,551 326.512,125	126	397.902,815 326.510,636	4.021	126	397.902,815 326.510,636	127	397.900,776 326.509,823	2.195
127	397.900,776 326.509,823	128	397.894,01 326.507,126	7.284	128	397.894,01 326.507,126	129	397.892,287 326.506,439	1.854	129	397.892,287 326.506,439	130	397.890,62 326.505,739	1.809
130	397.890,62 326.505,739	131	397.885,603 326.503,632	5.441	131	397.885,603 326.503,632	132	397.883,071 326.502,568	2.747	132	397.883,071 326.502,568	133	397.878,233 326.500,536	5.247
133	397.878,233 326.500,536	134	397.872,393 326.498,084	6.334	134	397.872,393 326.498,084	135	397.855,546 326.491,557	18.068	135	397.855,546 326.491,557	136	397.851,463 326.489,975	4.378
136	397.851,463 326.489,975	137	397.851,268 326.489,905	0.207	137	397.851,268 326.489,905	138	397.836,296 326.484,537	15.906	138	397.836,296 326.484,537	139	397.835,056 326.484,092	1.318
139	397.835,056 326.484,092	140	397.824,11 326.480,226	11.609	140	397.824,11 326.480,226	141	397.821,716 326.479,386	2.537	141	397.821,716 326.479,386	142	397.818,218 326.478,157	3.708
142	397.818,218 326.478,157	143	397.802,455 326.472,622	16.706	143	397.802,455 326.472,622	144	397.797,011 326.470,518	5.836	144	397.797,011 326.470,518	145	397.794,242 326.469,449	2.968
145	397.794,242 326.469,449	146	397.791,96 326.468,567	2.447	146	397.791,96 326.468,567	147	397.787,008 326.466,795	5.259	147	397.787,008 326.466,795	148	397.776,809 326.463,145	10.833
148	397.776,809 326.463,145	149	397.773,474 326.462,002	3.525	149	397.773,474 326.462,002	150	397.769,155 326.460,523	4.565	150	397.769,155 326.460,523	151	397.767,078 326.459,811	2.196
151	397.767,078 326.459,811	152	397.762,864 326.458,367	4.454	152	397.762,864 326.458,367	153	397.762,278 326.458,166	0.619	153	397.762,278 326.458,166	154	397.753,342 326.455,362	9.366
154	397.753,342 326.455,362	155	397.752,92 326.455,229	0.442	155	397.752,92 326.455,229	156	397.752,273 326.455,026	0.678	156	397.752,273 326.455,026	157	397.751,639 326.454,83	0.664
157	397.751,639 326.454,83	158	397.747,406 326.453,52	4.43	158	397.747,406 326.453,52	159	397.746,081 326.453,074	1.398	159	397.746,081 326.453,074	160	397.741,827 326.451,642	4.489
160	397.741,827 326.451,642	161	397.741,397 326.451,464	0.465	161	397.741,397 326.451,464	162	397.740,074 326.450,915	1.433	162	397.740,074 326.450,915	163	397.739,032 326.450,482	1.127
163	397.739,032 326.450,482	164	397.737,018 326.449,646	2.181	164	397.737,018 326.449,646	165	397.736,377 326.449,38	0.694	165	397.736,377 326.449,38	166	397.730,949 326.446,883	5.975
166	397.730,949 326.446,883	167	397.726,456 326.444,804	4.951	167	397.726,456 326.444,804	168	397.725,674 326.444,443	0.861	168	397.725,674 326.444,443	169	397.720,492 326.442,141	5.671
169	397.720,492 326.442,141	170	397.718,401 326.441,119	2.327	170	397.718,401 326.441,119	171	397.717,56 326.440,709	0.935	171	397.717,56 326.440,709	172	397.715,7 326.439,799	2.07
172	397.715,7 326.439,799	173	397.711,015 326.437,369	5.278	173	397.711,015 326.437,369	174	397.699,398 326.431,637	12.954	174	397.699,398 326.431,637	175	397.692,5 326.426,831	8.407
175	397.692,5 326.426,831	176	397.692,353 326.426,729	0.179	176	397.692,353 326.426,729	177	397.692,209 326.425,94	0.802	177	397.692,209 326.425,94	178	397.691,842 326.423,936	2.038
178	397.691,842 326.423,936	179	397.691,659 326.422,933	1.019	179	397.691,659 326.422,933	180	397.691,522 326.421,417	1.523	180	397.691,522 326.421,417	181	397.691,508 326.421,265	0.152
181	397.691,508 326.421,265	182	397.692,159 326.421,719	0.793	182	397.692,159 326.421,719	183	397.692,309 326.421,823	0.183	183	397.692,309 326.421,823	184	397.692,574 326.422,008	0.323
184	397.692,574 326.422,008	185	397.695,408 326.423,982	3.454	185	397.695,408 326.423,982	186	397.695,72 326.424,199	0.38	186	397.695,72 326.424,199	187	397.696,874 326.425,003	1.406
187	397.696,874 326.425,003	188	397.699,349 326.426,728	3.016	188	397.699,349 326.426,728	189	397.699,634 326.426,926	0.347	189	397.699,634 326.426,926	190	397.699,939 326.427,139	0.372
190	397.699,939 326.427,139	191	397.701,438 326.428,183	1.827	191	397.701,438 326.428,183	192	397.709,108 326.431,968	8.554	192	397.709,108 326.431,968	193	397.712,679 326.433,729	3.982
193	397.712,679 326.433,729	194	397.712,821 326.433,799	0.158	194	397.712,821 326.433,799	195	397.715,312 326.435,092	2.806	195	397.715,312 326.435,092	196	397.715,495 326.435,187	0.206
196	397.715,495 326.435,187	197	397.717,5 326.436,227	2.258	197	397.717,5 326.436,227	198	397.719,743 326.437,323	2.497	198	397.719,743 326.437,323	199	397.722,129 326.438,489	2.655
199	397.722,129 326.438,489	200	397.722,182 326.438,515	0.059	200	397.722,182 326.438,515	201	397.724,133 326.439,381	2.135	201	397.724,133 326.439,381	202	397.724,872 326.439,709	0.808
202	397.724,872 326.439,709	203	397.727,326 326.440,799	2.685	203	397.727,326 326.440,799	204	397.728,663 326.441,418	1.473	204	397.728,663 326.441,418	205	397.729,182 326.441,658	0.572
205	397.729,182 326.441,658	206	397.732,475 326.443,182	3.629	206	397.732,475 326.443,182	207	397.732,625 326.443,251	0.164	207	397.732,625 326.443,251	208	397.737,981 326.445,714	5.895
208	397.737,981 326.445,714	209	397.741,532 326.447,189	3.845	209	397.741,532 326.447,189	210	397.743,233 326.447,896	1.842	210	397.743,233 326.447,896	211	397.748,636 326.449,714	5.7
211	397.748,636 326.449,714	212	397.753,463 326.451,208	5.053	212	397.753,463 326.451,208	213	397.757,856 326.452,586	4.604	213	397.757,856 326.452,586	214	397.761,538 326.453,742	3.859
214	397.761,538 326.453,742	215	397.763,526 326.454,365	2.083	215	397.763,526 326.454,365	216	397.765,764 326.455,132	2.366	216	397.765,764 326.455,132	217	397.766,623 326.455,427	0.908

Punct început	X / Y	Punct sfârșit	X / Y	Lungime segment	Punct început	X / Y	Punct sfârșit	X / Y	Lungime segment	Punct început	X / Y	Punct sfârșit	X / Y	Lungime segment
217	397.766,623 326.455,427	218	397.774,15 326.458,006	7.957	218	397.774,15 326.458,006	219	397.774,994 326.458,295	0.892	219	397.774,994 326.458,295	220	397.778,131 326.459,369	3.316
220	397.778,131 326.459,369	221	397.781,359 326.460,525	3.428	221	397.781,359 326.460,525	222	397.783,52 326.461,298	2.295	222	397.783,52 326.461,298	223	397.786,604 326.462,402	3.275
223	397.786,604 326.462,402	224	397.789,109 326.463,298	2.661	224	397.789,109 326.463,298	225	397.789,961 326.463,603	0.904	225	397.789,961 326.463,603	226	397.790,262 326.463,711	0.32
226	397.790,262 326.463,711	227	397.792,167 326.464,452	2.043	227	397.792,167 326.464,452	228	397.796,725 326.466,225	4.891	228	397.796,725 326.466,225	229	397.797,866 326.466,669	1.225
229	397.797,866 326.466,669	230	397.800,164 326.467,563	2.465	230	397.800,164 326.467,563	231	397.803,839 326.468,868	3.9	231	397.803,839 326.468,868	232	397.804,83 326.469,216	1.051
232	397.804,83 326.469,216	233	397.805,575 326.469,478	0.789	233	397.805,575 326.469,478	234	397.812,764 326.472,003	7.62	234	397.812,764 326.472,003	235	397.814,901 326.472,753	2.265
235	397.814,901 326.472,753	236	397.818,815 326.474,128	4.149	236	397.818,815 326.474,128	237	397.820,058 326.474,564	1.317	237	397.820,058 326.474,564	238	397.821,119 326.474,937	1.125
238	397.821,119 326.474,937	239	397.825,438 326.476,454	4.578	239	397.825,438 326.476,454	240	397.827,753 326.477,271	2.455	240	397.827,753 326.477,271	241	397.828,902 326.477,677	1.218
241	397.828,902 326.477,677	242	397.832,594 326.478,981	3.915	242	397.832,594 326.478,981	243	397.833,361 326.479,252	0.814	243	397.833,361 326.479,252	244	397.835,257 326.479,921	2.01
244	397.835,257 326.479,921	245	397.836,396 326.480,324	1.209	245	397.836,396 326.480,324	246	397.841,535 326.482,166	5.458	246	397.841,535 326.482,166	247	397.852,861 326.486,227	12.03 2
247	397.852,861 326.486,227	248	397.862,543 326.489,978	10.38 4	248	397.862,543 326.489,978	249	397.864,227 326.490,63	1.805	249	397.864,227 326.490,63	250	397.868,712 326.492,368	4.81
250	397.868,712 326.492,368	251	397.871,858 326.493,587	3.373	251	397.871,858 326.493,587	252	397.873,891 326.494,374	2.18	252	397.873,891 326.494,374	253	397.877,411 326.495,853	3.818
253	397.877,411 326.495,853	254	397.878,816 326.496,443	1.524	254	397.878,816 326.496,443	255	397.878,961 326.496,504	0.158	255	397.878,961 326.496,504	256	397.891,909 326.501,942	14.04 4
256	397.891,909 326.501,942	257	397.893,803 326.502,737	2.053	257	397.893,803 326.502,737	258	397.899,21 326.504,892	5.821	258	397.899,21 326.504,892	259	397.903,547 326.506,621	4.67
259	397.903,547 326.506,621	260	397.910,384 326.509,347	7.36	260	397.910,384 326.509,347	261	397.913,766 326.510,695	3.641	261	397.913,766 326.510,695	262	397.914,453 326.510,981	0.744
262	397.914,453 326.510,981	263	397.928,114 326.516,672	14.79 9	263	397.928,114 326.516,672	264	397.929,078 326.517,073	1.044	264	397.929,078 326.517,073	265	397.935,615 326.519,826	7.093
265	397.935,615 326.519,826	266	397.937,473 326.520,609	2.017	266	397.937,473 326.520,609	267	397.939,743 326.521,565	2.463	267	397.939,743 326.521,565	268	397.943,83 326.523,286	4.435
268	397.943,83 326.523,286	269	397.944,967 326.523,754	1.229	269	397.944,967 326.523,754	270	397.947,45 326.524,778	2.686	270	397.947,45 326.524,778	271	397.953,725 326.527,364	6.788
271	397.953,725 326.527,364	272	397.955,035 326.527,904	1.417	272	397.955,035 326.527,904	273	397.960,169 326.530,02	5.552	273	397.960,169 326.530,02	274	397.960,963 326.530,369	0.868
274	397.960,963 326.530,369	275	397.967,456 326.533,223	7.092	275	397.967,456 326.533,223	276	397.971,211 326.534,874	4.102	276	397.971,211 326.534,874	277	397.976,531 326.537,212	5.81
277	397.976,531 326.537,212	278	397.982,354 326.539,598	6.294	278	397.982,354 326.539,598	279	397.982,453 326.539,638	0.106	279	397.982,453 326.539,638	280	397.985,473 326.540,875	3.264
280	397.985,473 326.540,875	281	397.987,649 326.541,766	2.351	281	397.987,649 326.541,766	282	397.989,838 326.542,658	2.364	282	397.989,838 326.542,658	283	397.993,374 326.544,098	3.818
283	397.993,374 326.544,098	284	397.996,913 326.545,539	3.821	284	397.996,913 326.545,539	285	397.997,326 326.545,707	0.447	285	397.997,326 326.545,707	286	398.000,598 326.547,04	3.533
286	398.000,598 326.547,04	287	398.003,802 326.548,344	3.459	287	398.003,802 326.548,344	288	398.004,145 326.548,484	0.37	288	398.004,145 326.548,484	289	398.011,375 326.551,418	7.803
289	398.011,375 326.551,418	290	398.011,38 326.551,421	0.006	290	398.011,38 326.551,421	291	398.018,011 326.554,112	7.156	291	398.018,011 326.554,112	292	398.019,626 326.554,768	1.742
292	398.019,626 326.554,768	293	398.020,734 326.555,218	1.196	293	398.020,734 326.555,218	294	398.023,02 326.556,146	2.467	294	398.023,02 326.556,146	295	398.027,334 326.557,96	4.68
295	398.027,334 326.557,96	296	398.030,114 326.559,13	3.016	296	398.030,114 326.559,13	297	398.034,121 326.560,815	4.347	297	398.034,121 326.560,815	298	398.036,909 326.561,988	3.025
298	398.036,909 326.561,988	299	398.040,174 326.563,362	3.542	299	398.040,174 326.563,362	300	398.040,179 326.563,364	0.006	300	398.040,179 326.563,364	301	398.041,988 326.564,125	1.962
301	398.041,988 326.564,125	302	398.042,237 326.564,232	0.271	302	398.042,237 326.564,232	303	398.047,328 326.566,423	5.543	303	398.047,328 326.566,423	304	398.052,211 326.568,525	5.316
304	398.052,211 326.568,525	305	398.053,532 326.569,093	1.438	305	398.053,532 326.569,093	306	398.054,181 326.569,372	0.707	306	398.054,181 326.569,372	307	398.054,452 326.569,489	0.294
307	398.054,452 326.569,489	308	398.054,456 326.569,491	0.005	308	398.054,456 326.569,491	309	398.055,867 326.570,098	1.536	309	398.055,867 326.570,098	310	398.062,56 326.572,88	7.247
310	398.062,56 326.572,88	311	398.066,108 326.574,355	3.843	311	398.066,108 326.574,355	312	398.066,111 326.574,356	0.004	312	398.066,111 326.574,356	313	398.066,228 326.574,405	0.127
313	398.066,228 326.574,405	314	398.068,711 326.575,299	2.639	314	398.068,711 326.575,299	315	398.071,759 326.576,397	3.239	315	398.071,759 326.576,397	316	398.077,488 326.578,461	6.089

Punct început	X / Y	Punct sfârșit	X / Y	Lungime segment
316	398.077,488 326.578,461	317	398.077,786 326.578,567	0.317
319	398.084,136 326.580,83	320	398.084,554 326.580,979	0.443
322	398.088,868 326.582,517	323	398.091,633 326.583,592	2.967
325	398.093,584 326.584,35	326	398.093,588 326.584,352	0.004
328	398.102,294 326.587,737	329	398.105,907 326.589,142	3.877
331	398.108,181 326.590,016	332	398.108,252 326.590,043	0.076
334	398.109,178 326.590,399	335	398.111,464 326.591,278	2.448
337	398.114,728 326.592,578	338	398.117,731 326.593,773	3.232
340	398.120,44 326.594,852	341	398.122,585 326.595,705	2.308
343	398.127,303 326.597,329	344	398.128,982 326.597,907	1.776
346	398.133,632 326.599,506	347	398.135,036 326.600,057	1.508
349	398.141,308 326.602,515	350	398.141,312 326.602,516	0.003
352	398.144,964 326.603,948	353	398.148,089 326.605,257	3.388
355	398.148,599 326.605,471	356	398.152,218 326.606,986	3.923
358	398.152,927 326.607,284	359	398.155,988 326.608,565	3.318
361	398.157,638 326.609,237	362	398.160,435 326.610,376	3.02
364	398.165,773 326.612,55	365	398.165,776 326.612,551	0.003
367	398.169,071 326.613,911	368	398.173,884 326.615,906	5.21
370	398.180,547 326.618,667	371	398.181,297 326.618,978	0.812
373	398.182,277 326.619,384	374	398.185,508 326.620,819	3.535
376	398.188,468 326.622,134	377	398.188,471 326.622,136	0.003
379	398.196,148 326.625,546	380	398.198,744 326.626,699	2.841
382	398.202,651 326.628,435	383	398.204,011 326.629,086	1.508
385	398.210,787 326.632,333	386	398.217,212 326.635,412	7.124
388	398.219,169 326.636,247	389	398.221,189 326.637,11	2.196
391	398.222,889 326.637,836	392	398.223,659 326.638,165	0.837
394	398.228,329 326.640,16	395	398.231,039 326.641,317	2.946
397	398.233,757 326.642,464	398	398.233,76 326.642,465	0.003
400	398.238,439 326.644,41	401	398.240,918 326.645,441	2.685
403	398.240,968 326.645,462	404	398.245,833 326.647,485	5.268
406	398.248,069 326.648,415	407	398.248,134 326.648,442	0.071
409	398.255,204 326.651,374	410	398.255,207 326.651,375	0.003
412	398.262,328 326.654,328	413	398.262,331 326.654,329	0.003
317	398.077,786 326.578,567	318	398.082,66 326.580,304	5.174
320	398.084,554 326.580,979	321	398.084,557 326.580,98	0.004
323	398.091,633 326.583,592	324	398.093,09 326.584,158	1.563
326	398.093,588 326.584,352	327	398.100,369 326.586,988	7.276
329	398.105,907 326.589,142	330	398.108,177 326.590,014	2.432
332	398.108,252 326.590,043	333	398.108,889 326.590,288	0.683
335	398.111,464 326.591,278	336	398.111,475 326.591,282	0.012
338	398.117,731 326.593,773	339	398.119,809 326.594,6	2.236
341	398.122,585 326.595,705	342	398.126,389 326.597,014	4.023
344	398.128,982 326.597,907	345	398.133,592 326.599,493	4.875
347	398.135,036 326.600,057	348	398.138,84 326.601,548	4.086
350	398.141,312 326.602,516	351	398.144,942 326.603,939	3.9
353	398.148,089 326.605,257	354	398.148,596 326.605,47	0.549
356	398.152,218 326.606,986	357	398.152,221 326.606,988	0.003
359	398.155,988 326.608,565	360	398.156,762 326.608,881	0.836
362	398.160,435 326.610,376	363	398.164,804 326.612,155	4.717
365	398.165,776 326.612,551	366	398.166,527 326.612,857	0.811
368	398.173,884 326.615,906	369	398.176,589 326.617,027	2.928
371	398.181,297 326.618,978	372	398.181,3 326.618,979	0.003
374	398.185,508 326.620,819	375	398.187,528 326.621,716	2.21
377	398.188,471 326.622,136	378	398.192,513 326.623,931	4.423
380	398.198,744 326.626,699	381	398.202,625 326.628,423	4.247
383	398.204,011 326.629,086	384	398.204,919 326.629,521	1.007
386	398.217,212 326.635,412	387	398.218,025 326.635,759	0.884
389	398.221,189 326.637,11	390	398.221,192 326.637,111	0.003
392	398.223,659 326.638,165	393	398.226,991 326.639,588	3.623
395	398.231,039 326.641,317	396	398.232,515 326.641,947	1.605
398	398.233,76 326.642,465	399	398.234,563 326.642,799	0.87
401	398.240,918 326.645,441	402	398.240,92 326.645,442	0.003
404	398.245,833 326.647,485	405	398.248,066 326.648,414	2.418
407	398.248,134 326.648,442	408	398.253,215 326.650,549	5.501
410	398.255,207 326.651,375	411	398.257,945 326.652,51	2.964
413	398.262,331 326.654,329	414	398.263,239 326.654,705	0.982
318	398.082,66 326.580,304	319	398.084,136 326.580,83	1.567
321	398.084,557 326.580,98	322	398.088,868 326.582,517	4.577
324	398.093,09 326.584,158	325	398.093,584 326.584,35	0.53
327	398.100,369 326.586,988	328	398.102,294 326.587,737	2.066
330	398.108,177 326.590,014	331	398.108,181 326.590,016	0.004
333	398.108,889 326.590,288	334	398.109,178 326.590,399	0.31
336	398.111,475 326.591,282	337	398.114,728 326.592,578	3.502
339	398.119,809 326.594,6	340	398.120,44 326.594,852	0.68
342	398.126,389 326.597,014	343	398.127,303 326.597,329	0.966
345	398.133,592 326.599,493	346	398.133,632 326.599,506	0.042
348	398.138,84 326.601,548	349	398.141,308 326.602,515	2.651
351	398.144,942 326.603,939	352	398.144,964 326.603,948	0.023
354	398.148,596 326.605,47	355	398.148,599 326.605,471	0.003
357	398.152,221 326.606,988	358	398.152,927 326.607,284	0.766
360	398.156,762 326.608,881	361	398.157,638 326.609,237	0.946
363	398.164,804 326.612,155	364	398.165,773 326.612,55	1.046
366	398.166,527 326.612,857	367	398.169,071 326.613,911	2.754
369	398.176,589 326.617,027	370	398.180,547 326.618,667	4.285
372	398.181,3 326.618,979	373	398.182,277 326.619,384	1.057
375	398.187,528 326.621,716	376	398.188,468 326.622,134	1.029
378	398.192,513 326.623,931	379	398.196,148 326.625,546	3.977
381	398.202,625 326.628,423	382	398.202,651 326.628,435	0.029
384	398.204,919 326.629,521	385	398.210,787 326.632,333	6.507
387	398.218,025 326.635,759	388	398.219,169 326.636,247	1.244
390	398.221,192 326.637,111	391	398.222,889 326.637,836	1.846
393	398.226,991 326.639,588	394	398.228,329 326.640,16	1.455
396	398.232,515 326.641,947	397	398.233,757 326.642,464	1.345
399	398.234,563 326.642,799	400	398.238,439 326.644,41	4.198
402	398.240,92 326.645,442	403	398.240,968 326.645,462	0.052
405	398.248,066 326.648,414	406	398.248,069 326.648,415	0.003
408	398.253,215 326.650,549	409	398.255,204 326.651,374	2.153
411	398.257,945 326.652,51	412	398.262,328 326.654,328	4.745
414	398.263,239 326.654,705	415	398.268,293 326.656,843	5.488

Punct început	X / Y	Punct sfârșit	X / Y	Lungime segment	Punct început	X / Y	Punct sfârșit	X / Y	Lungime segment	Punct început	X / Y	Punct sfârșit	X / Y	Lungime segment
415	398.268,293 326.656,843	416	398.271,614 326.658,248	3.606	416	398.271,614 326.658,248	417	398.278,743 326.661,264	7.741	417	398.278,743 326.661,264	418	398.279,983 326.661,797	1.35
418	398.279,983 326.661,797	419	398.279,986 326.661,799	0.003	419	398.279,986 326.661,799	420	398.283,929 326.663,497	4.292	420	398.283,929 326.663,497	421	398.289,817 326.666,032	6.411
421	398.289,817 326.666,032	422	398.293,053 326.667,426	3.523	422	398.293,053 326.667,426	423	398.295,614 326.668,588	2.813	423	398.295,614 326.668,588	424	398.297,429 326.669,412	1.992
424	398.297,429 326.669,412	425	398.297,432 326.669,413	0.003	425	398.297,432 326.669,413	426	398.302,374 326.671,656	5.427	426	398.302,374 326.671,656	427	398.307,096 326.673,799	5.186
427	398.307,096 326.673,799	428	398.318,456 326.679,026	12.504	428	398.318,456 326.679,026	429	398.319,905 326.679,693	1.595	429	398.319,905 326.679,693	430	398.321,266 326.680,32	1.499
430	398.321,266 326.680,32	431	398.325,053 326.681,842	4.081	431	398.325,053 326.681,842	432	398.325,056 326.681,843	0.003	432	398.325,056 326.681,843	433	398.333,008 326.685,04	8.571
433	398.333,008 326.685,04	434	398.335,431 326.686,015	2.612	434	398.335,431 326.686,015	435	398.337,819 326.686,975	2.573	435	398.337,819 326.686,975	436	398.339,142 326.687,506	1.425
436	398.339,142 326.687,506	437	398.339,144 326.687,508	0.003	437	398.339,144 326.687,508	438	398.341,286 326.688,369	2.308	438	398.341,286 326.688,369	439	398.344,347 326.689,602	3.301
439	398.344,347 326.689,602	440	398.346,556 326.690,492	2.381	440	398.346,556 326.690,492	441	398.355,966 326.694,283	10.145	441	398.355,966 326.694,283	442	398.356,22 326.694,385	0.274
442	398.356,22 326.694,385	443	398.357,273 326.694,809	1.135	443	398.357,273 326.694,809	444	398.361,419 326.696,507	4.481	444	398.361,419 326.696,507	445	398.365,439 326.698,154	4.344
445	398.365,439 326.698,154	446	398.369,923 326.699,99	4.846	446	398.369,923 326.699,99	447	398.370,357 326.700,168	0.469	447	398.370,357 326.700,168	448	398.370,36 326.700,17	0.003
448	398.370,36 326.700,17	449	398.372,917 326.701,217	2.763	449	398.372,917 326.701,217	450	398.374,426 326.701,846	1.635	450	398.374,426 326.701,846	451	398.384,746 326.706,151	11.182
451	398.384,746 326.706,151	452	398.387,076 326.707,123	2.525	452	398.387,076 326.707,123	453	398.391,183 326.708,836	4.45	453	398.391,183 326.708,836	454	398.391,187 326.708,838	0.003
454	398.391,187 326.708,838	455	398.392,749 326.709,489	1.692	455	398.392,749 326.709,489	456	398.395,357 326.710,602	2.836	456	398.395,357 326.710,602	457	398.398,027 326.711,742	2.903
457	398.398,027 326.711,742	458	398.400,409 326.712,861	2.632	458	398.400,409 326.712,861	459	398.406,573 326.715,758	6.81	459	398.406,573 326.715,758	460	398.410,651 326.717,675	4.506
460	398.410,651 326.717,675	461	398.411,193 326.717,93	0.599	461	398.411,193 326.717,93	462	398.411,196 326.717,932	0.003	462	398.411,196 326.717,932	463	398.413,564 326.719,045	2.617
463	398.413,564 326.719,045	464	398.414,22 326.719,374	0.733	464	398.414,22 326.719,374	465	398.416,958 326.720,75	3.064	465	398.416,958 326.720,75	466	398.417,465 326.721,004	0.567
466	398.417,465 326.721,004	467	398.417,657 326.721,101	0.216	467	398.417,657 326.721,101	468	398.421,254 326.722,908	4.025	468	398.421,254 326.722,908	469	398.421,295 326.722,929	0.046
469	398.421,295 326.722,929	470	398.421,446 326.723,005	0.169	470	398.421,446 326.723,005	471	398.423,408 326.723,99	2.195	471	398.423,408 326.723,99	472	398.426,705 326.725,647	3.691
472	398.426,705 326.725,647	473	398.427,066 326.725,813	0.397	473	398.427,066 326.725,813	474	398.427,223 326.725,885	0.173	474	398.427,223 326.725,885	475	398.428,586 326.726,512	1.5
475	398.428,586 326.726,512	476	398.430,568 326.727,425	2.182	476	398.430,568 326.727,425	477	398.432,393 326.728,266	2.01	477	398.432,393 326.728,266	478	398.432,784 326.728,445	0.43
478	398.432,784 326.728,445	1	398.433,854 326.728,938	1.178										

** Lungimile segmentelor sunt determinate în planul de proiecție Stereo 70 și sunt rotunjite la 1 milimetru.

*** Distanța dintre puncte este formată din segmente cumulate ce sunt mai mici decât valoarea 1 milimetru.

**DATE DESPRE IMOBILUL NR. 3601**

Oficiul de Cadastru și Publicitate Imobiliară DOLJ
Biroul de Cadastru și Publicitate Imobiliară Craiova

A. Partea I. Descrierea imobilului

TEREN Extravilan

Adresa: Jud. Dolj, T38, P5

Nr. Crt	Nr cadastral Nr. topografic	Suprafața* (mp)	Observații / Referințe
A1		6.845	Sector cadastral:11 Teren neimprejmuit; diminuare cu 9 %

B. Partea II. Proprietari și acte

Inscrieri privitoare la dreptul de proprietate și alte drepturi reale		Referințe
/		
Act Notarial nr. Certificat de mostenitor 01, din 19/01/2005 emis de NP SANDU COSMIN;		
B1	Intabulare, drept de PROPRIETATE, dobandit prin Succesiune, cota actuala 1/1, cota initiala 1/1 1) IOVA ANA	A1

C. Partea III. SARCINI .

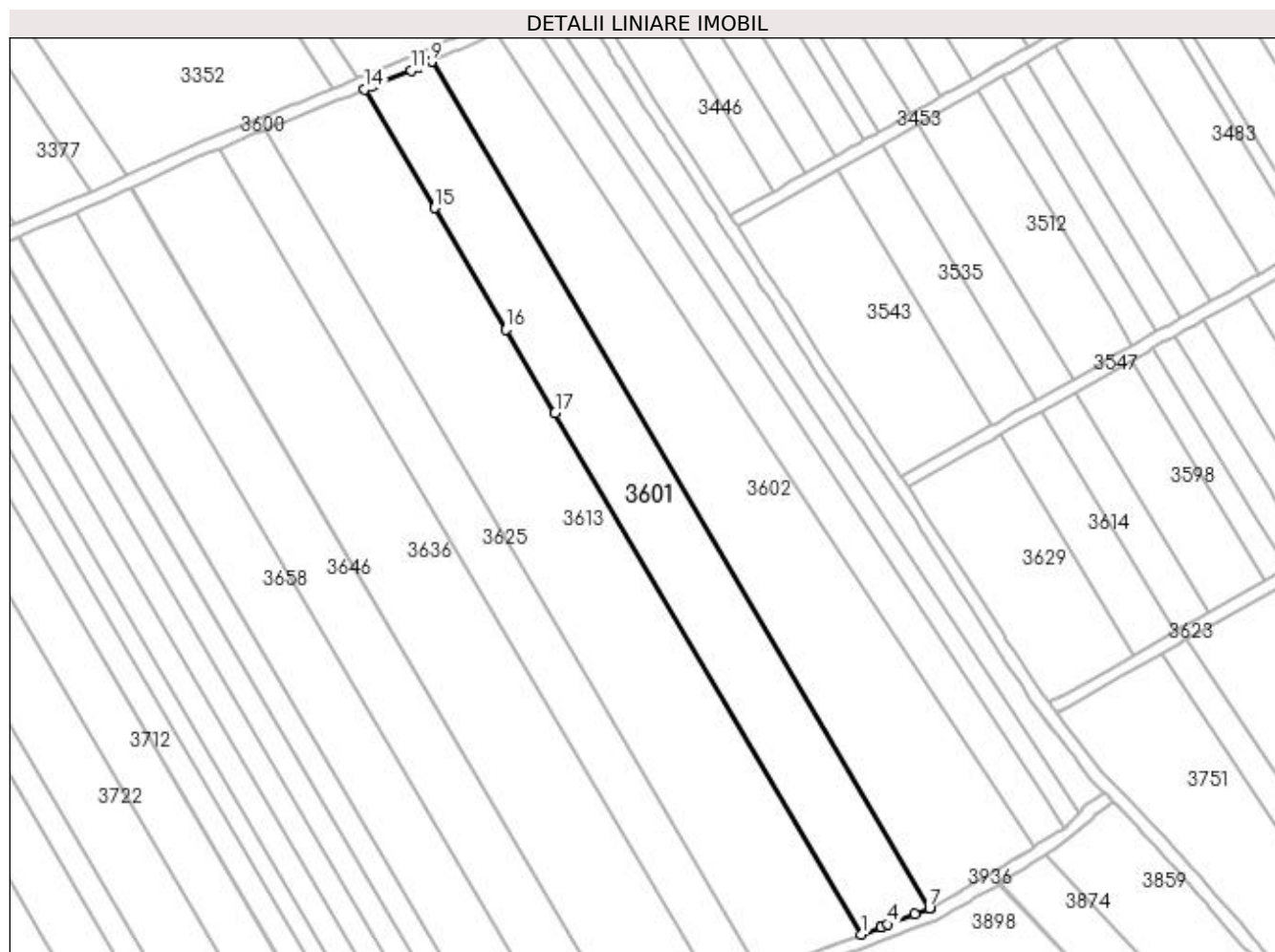
Inscrieri privind dezmembramintele dreptului de proprietate, drepturi reale de garanție și sarcini	Referințe
NU SUNT	

Anexa Nr. 1 La Partea I

Teren

Nr cadastral	Suprafața (mp)*	Observații / Referințe
	6.845	diminuare cu 9 %

* Suprafața este determinată în planul de proiecție Stereo 70.



Date referitoare la teren

Crt	Categorie folosință	Intra vilan	Suprafața (mp)	Tarla	Parcelă	Nr. topo	Observații / Referințe
1	arabil	NU	6.845	38	5	-	

Lungime Segmente

1) Valorile lungimilor segmentelor sunt obținute din proiecție în plan.

Punct început	X / Y	Punct sfârșit	X / Y	Lungime segment (** (m)
1	398.525,457 326.436,446	2	398.531,645 326.438,807	6.623
2	398.531,645 326.438,807	3	398.531,655 326.438,81	0.011
3	398.531,655 326.438,81	4	398.533,69 326.439,562	2.169
4	398.533,69 326.439,562	5	398.542,139 326.442,681	9.006
5	398.542,139 326.442,681	6	398.546,589 326.444,587	4.841

Punct început	X / Y	Punct sfârșit	X / Y	Lungime segment (** (m)
6	398.546,589 326.444,587	7	398.546,592 326.444,588	0.003
7	398.546,592 326.444,588	8	398.391,187 326.708,838	306.559
8	398.391,187 326.708,838	9	398.391,183 326.708,836	0.003
9	398.391,183 326.708,836	10	398.387,076 326.707,123	4.45
10	398.387,076 326.707,123	11	398.384,746 326.706,151	2.525
11	398.384,746 326.706,151	12	398.374,426 326.701,846	11.182
12	398.374,426 326.701,846	13	398.372,917 326.701,217	1.635
13	398.372,917 326.701,217	14	398.370,36 326.700,17	2.763
14	398.370,36 326.700,17	15	398.392,135 326.663,145	42.953
15	398.392,135 326.663,145	16	398.414,448 326.625,204	44.016
16	398.414,448 326.625,204	17	398.429,759 326.599,168	30.204
17	398.429,759 326.599,168	1	398.525,457 326.436,446	188.777

** Lungimile segmentelor sunt determinate în planul de proiecție Stereo 70 și sunt rotunjite la 1 milimetru.

*** Distanța dintre puncte este formată din segmente cumulate ce sunt mai mici decât valoarea 1 milimetru.

**DATE DESPRE IMOBILUL NR. 3602**

Oficiul de Cadastru și Publicitate Imobiliară DOLJ
Biroul de Cadastru și Publicitate Imobiliară Craiova

A. Partea I. Descrierea imobilului

TEREN Extravilan

Adresa: Jud. Dolj, T38, P4

Nr. Crt	Nr cadastral Nr. topografic	Suprafața* (mp)	Observații / Referințe
A1		9.127	Sector cadastral:11 Teren neimprejmuit; diminuare cu 9 %

B. Partea II. Proprietari și acte

Inscrieri privitoare la dreptul de proprietate și alte drepturi reale	Referințe
/	
Act Notarial nr. Contract de intretinere 2426, din 16/12/1996 emis de NP Mircea Dragusin;	
B1	A1
Intabulare, drept de PROPRIETATE, dobandit prin Conventie, cota actuala 1/1, cota initiala 1/1	
1) STAICU ALEXANDRU	
2) STAICU CORNELIA	

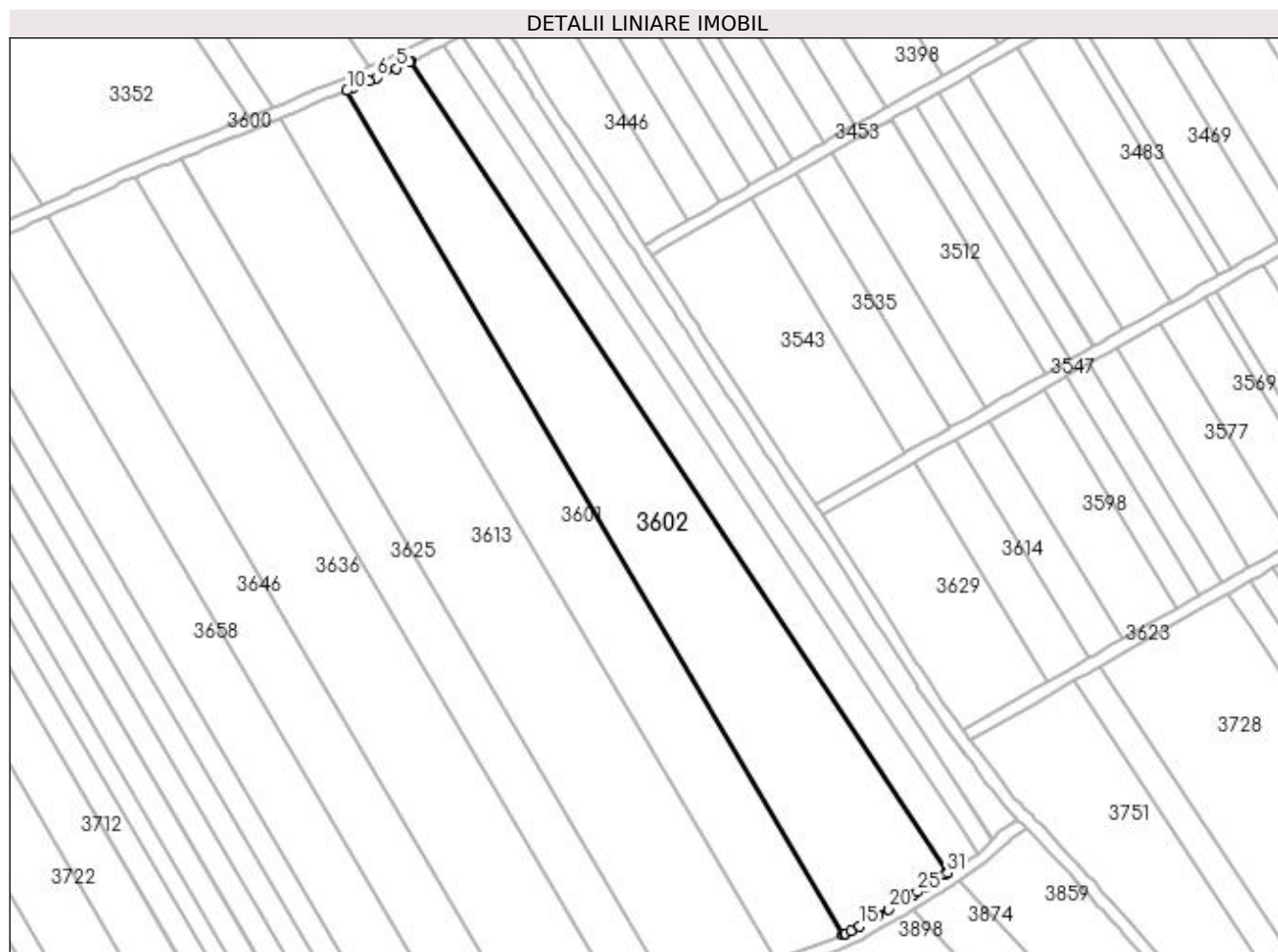
C. Partea III. SARCINI .

Inscrieri privind dezmembramintele dreptului de proprietate, drepturi reale de garanție și sarcini	Referințe
NU SUNT	

Anexa Nr. 1 La Partea I**Teren**

Nr cadastral	Suprafața (mp)*	Observații / Referințe
	9.127	diminuare cu 9 %

* Suprafața este determinată în planul de proiecție Stereo 70.

**Date referitoare la teren**

Crt	Categorie folosință	Intra vilan	Suprafața (mp)	Tarla	Parcelă	Nr. topo	Observații / Referințe
1	arabil	NU	9.127	38	4	-	

Lungime Segmente

1) Valorile lungimilor segmentelor sunt obținute din proiecție în plan.

Punct început	X / Y	Punct sfârșit	X / Y	Lungime segment (** (m)	Punct început	X / Y	Punct sfârșit	X / Y	Lungime segment (** (m)
1	398.579,274 326.463,796	2	398.411,196 326.717,932	304.689	2	398.411,196 326.717,932	3	398.411,193 326.717,93	0.003
3	398.411,193 326.717,93	4	398.410,651 326.717,675	0.599	4	398.410,651 326.717,675	5	398.406,573 326.715,758	4.506
5	398.406,573 326.715,758	6	398.400,409 326.712,861	6.81	6	398.400,409 326.712,861	7	398.398,027 326.711,742	2.632
7	398.398,027 326.711,742	8	398.395,357 326.710,602	2.903	8	398.395,357 326.710,602	9	398.392,749 326.709,489	2.836
9	398.392,749 326.709,489	10	398.391,187 326.708,838	1.692	10	398.391,187 326.708,838	11	398.546,592 326.444,588	306.559

Punct început	X / Y	Punct sfârșit	X / Y	Lungime segment (** (m)
11	398.546,592 326.444,588	12	398.547,029 326.444,776	0.475
13	398.547,292 326.444,909	14	398.548,988 326.445,765	1.899
15	398.551,714 326.447,143	16	398.554,979 326.449,055	3.784
17	398.555,165 326.449,165	18	398.555,407 326.449,306	0.28
19	398.557,595 326.450,588	20	398.560,778 326.452,452	3.689
21	398.565,361 326.455,093	22	398.566,665 326.455,898	1.532
23	398.568,104 326.456,787	24	398.568,829 326.457,235	0.852
25	398.569,878 326.457,883	26	398.572,581 326.459,599	3.201
27	398.573,998 326.460,5	28	398.574,229 326.460,646	0.274
29	398.574,236 326.460,65	30	398.578,605 326.463,378	5.151
31	398.579,271 326.463,794	1	398.579,274 326.463,796	0.004

Punct început	X / Y	Punct sfârșit	X / Y	Lungime segment (** (m)
12	398.547,029 326.444,776	13	398.547,292 326.444,909	0.295
14	398.548,988 326.445,765	15	398.551,714 326.447,143	3.054
16	398.554,979 326.449,055	17	398.555,165 326.449,165	0.216
18	398.555,407 326.449,306	19	398.557,595 326.450,588	2.536
20	398.560,778 326.452,452	21	398.565,361 326.455,093	5.289
22	398.566,665 326.455,898	23	398.568,104 326.456,787	1.692
24	398.568,829 326.457,235	25	398.569,878 326.457,883	1.233
26	398.572,581 326.459,599	27	398.573,998 326.460,5	1.679
28	398.574,229 326.460,646	29	398.574,236 326.460,65	0.008
30	398.578,605 326.463,378	31	398.579,271 326.463,794	0.784

** Lungimile segmentelor sunt determinate în planul de proiecție Stereo 70 și sunt rotunjite la 1 milimetru.

*** Distanța dintre puncte este formată din segmente cumulate ce sunt mai mici decât valoarea 1 milimetru.

**DATE DESPRE IMOBILUL NR. 3609**

Oficiul de Cadastru și Publicitate Imobiliară DOLJ
Biroul de Cadastru și Publicitate Imobiliară Craiova

A. Partea I. Descrierea imobilului

TEREN Extravilan

Adresa: Jud. Dolj, T39, P6

Nr. Crt	Nr cadastral Nr. topografic	Suprafața* (mp)	Observații / Referințe
A1		6.500	Sector cadastral:11 Teren neimprejmuit; diminuare cu 5 %

B. Partea II. Proprietari și acte

Inscrieri privitoare la dreptul de proprietate și alte drepturi reale		Referințe
/		
Act Notarial nr. Contract de donatie 998, din 30/03/2004 emis de NP SANDU COSMIN;		
B1	Intabulare, drept de PROPRIETATE, dobandit prin Conventie, cota actuala 1/1, cota initiala 1/1 1) BARBU DOINA-CLAUDIA	A1

C. Partea III. SARCINI .

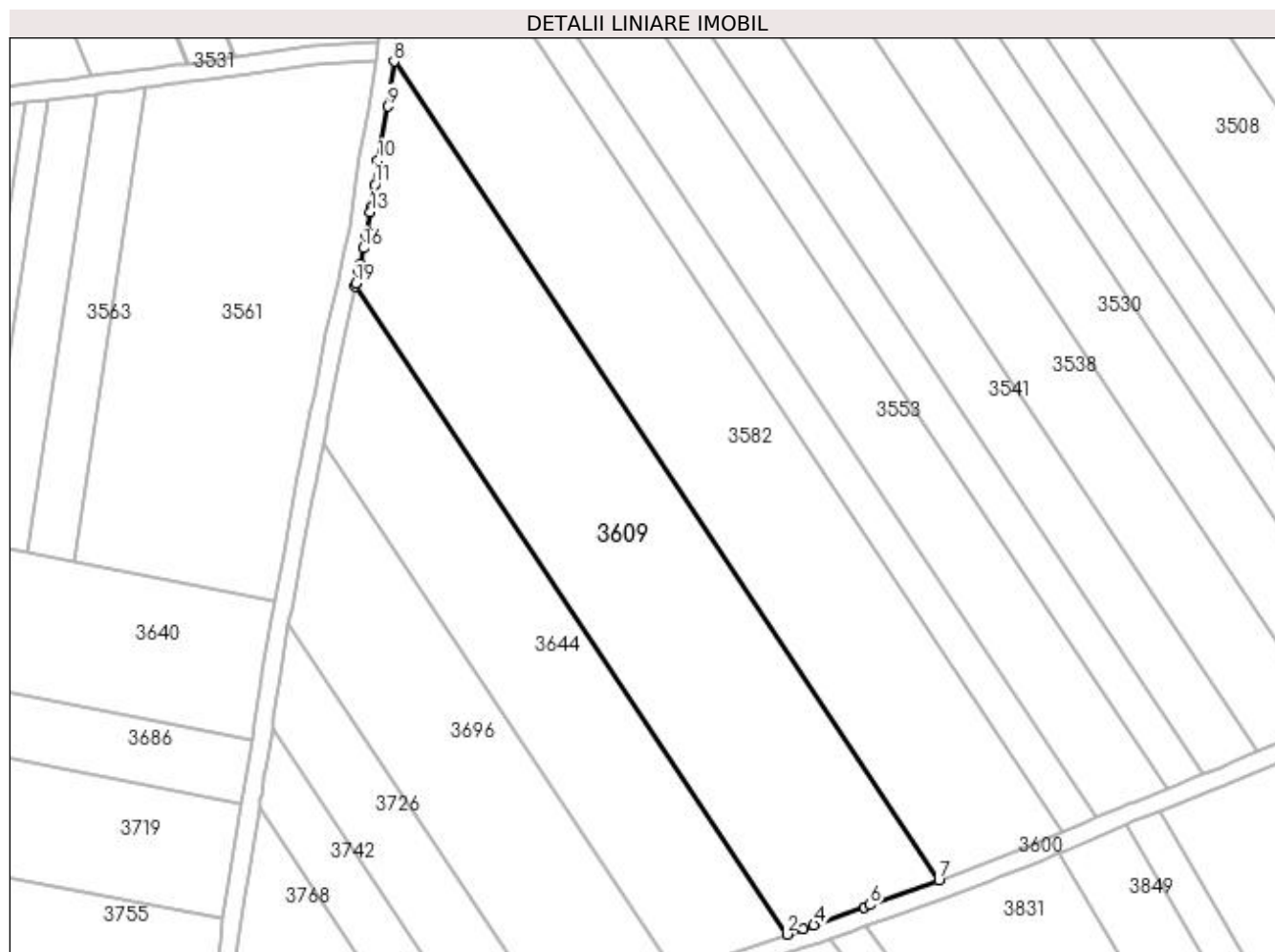
Inscrieri privind dezmembramintele dreptului de proprietate, drepturi reale de garanție și sarcini	Referințe
NU SUNT	

Anexa Nr. 1 La Partea I

Teren

Nr cadastral	Suprafața (mp)*	Observații / Referințe
	6.500	diminuare cu 5 %

* Suprafața este determinată în planul de proiecție Stereo 70.



Date referitoare la teren

Crt	Categorie folosință	Intra vilan	Suprafața (mp)	Tarla	Parcelă	Nr. topo	Observații / Referințe
1	arabil	NU	6.500	39	6	-	

Lungime Segmente

1) Valorile lungimilor segmentelor sunt obținute din proiecție în plan.

Punct început	X / Y	Punct sfârșit	X / Y	Lungime segment (** (m)
1	397.724,405 326.619,047	2	397.818,218 326.478,157	169.266
2	397.818,218 326.478,157	3	397.821,716 326.479,386	3.708
3	397.821,716 326.479,386	4	397.824,11 326.480,226	2.537
4	397.824,11 326.480,226	5	397.835,056 326.484,092	11.609
5	397.835,056 326.484,092	6	397.836,296 326.484,537	1.318

Punct început	X / Y	Punct sfârșit	X / Y	Lungime segment (** (m)
6	397.836,296 326.484,537	7	397.851,268 326.489,905	15.906
7	397.851,268 326.489,905	8	397.732,808 326.667,81	213.736
8	397.732,808 326.667,81	9	397.731,582 326.658,038	9.849
9	397.731,582 326.658,038	10	397.729,334 326.646,343	11.91
10	397.729,334 326.646,343	11	397.728,581 326.640,983	5.413
11	397.728,581 326.640,983	12	397.727,806 326.636,051	4.993
12	397.727,806 326.636,051	13	397.727,656 326.635,097	0.966
13	397.727,656 326.635,097	14	397.726,975 326.630,768	4.382
14	397.726,975 326.630,768	15	397.726,791 326.629,926	0.862
15	397.726,791 326.629,926	16	397.726,202 326.627,242	2.748
16	397.726,202 326.627,242	17	397.725,474 326.623,924	3.396
17	397.725,474 326.623,924	18	397.725,101 326.622,225	1.739
18	397.725,101 326.622,225	19	397.724,514 326.619,549	2.74
19	397.724,514 326.619,549	1	397.724,405 326.619,047	0.513

** Lungimile segmentelor sunt determinate în planul de proiecție Stereo 70 și sunt rotunjite la 1 milimetru.

*** Distanța dintre puncte este formată din segmente cumulate ce sunt mai mici decât valoarea 1 milimetru.

**DATE DESPRE IMOBILUL NR. 3613**

Oficiul de Cadastru și Publicitate Imobiliară DOLJ
Biroul de Cadastru și Publicitate Imobiliară Craiova

A. Partea I. Descrierea imobilului

TEREN Extravilan

Adresa: Jud. Dolj, T38, P6

Nr. Crt	Nr cadastral Nr. topografic	Suprafața* (mp)	Observații / Referințe
A1		10.177	Sector cadastral:11 Teren neimprejmuit; diminuare cu 9 %

B. Partea II. Proprietari și acte

Inscrieri privitoare la dreptul de proprietate și alte drepturi reale		Referințe
/		
Act Administrativ nr. Titlu de proprietate 690-48128, din 18/02/1997 emis de CJSIPT Dolj;		
B1	Intabulare, drept de PROPRIETATE, dobandit prin Reconstituire, cota actuala 1/1, cota initiala 1/1 1) DINA GHEORGHE 2) DIMIERU ION	A1

C. Partea III. SARCINI .

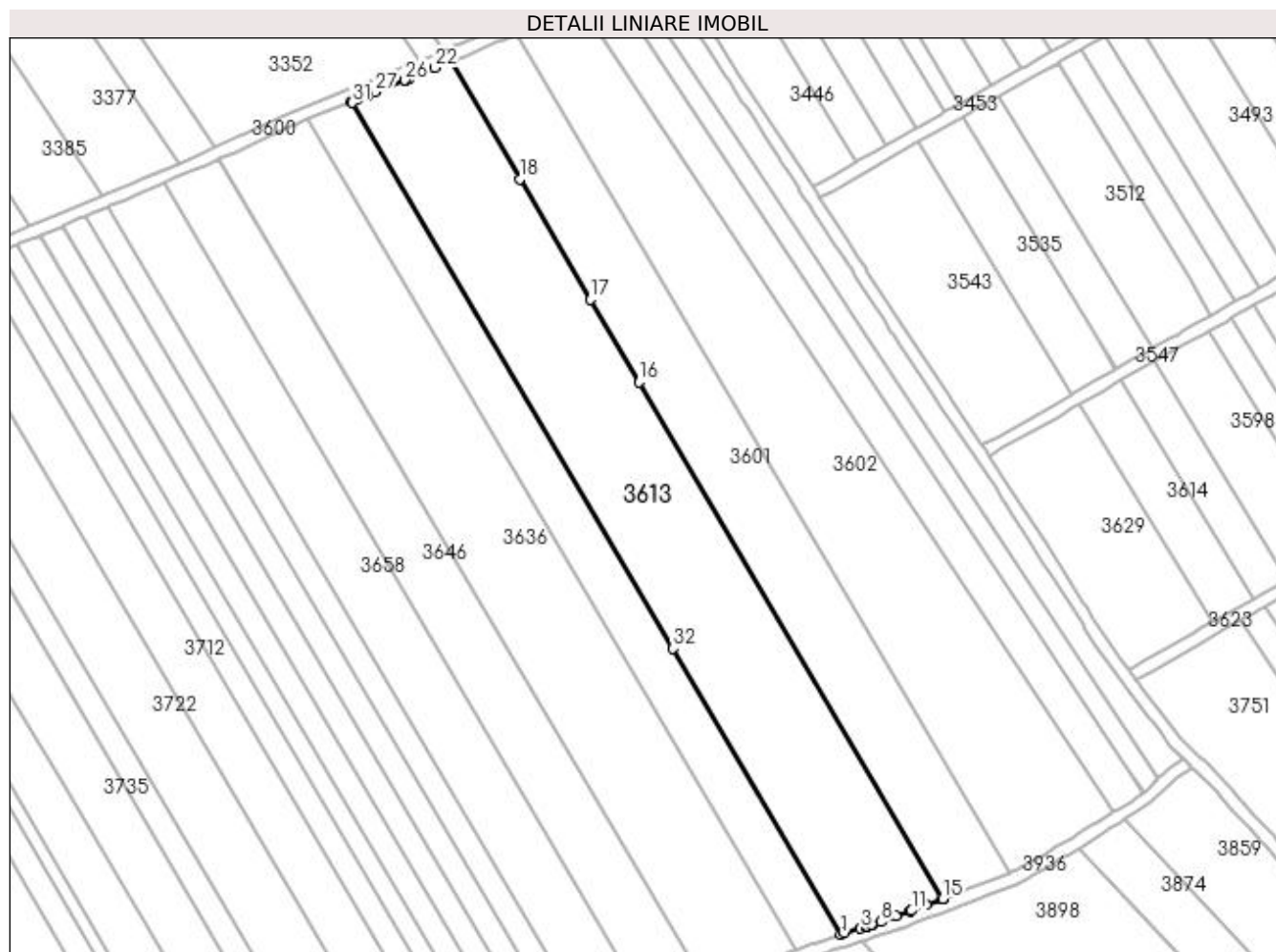
Inscrieri privind dezmembramintele dreptului de proprietate, drepturi reale de garanție și sarcini	Referințe
NU SUNT	

Anexa Nr. 1 La Partea I

Teren

Nr cadastral	Suprafața (mp)*	Observații / Referințe
	10.177	diminuare cu 9 %

* Suprafața este determinată în planul de proiecție Stereo 70.



Date referitoare la teren

Crt	Categorie folosință	Intra vilan	Suprafața (mp)	Tarla	Parcelă	Nr. topo	Observații / Referințe
1	arabil	NU	10.177	38	6	-	

Lungime Segmente

1) Valorile lungimilor segmentelor sunt obținute din proiecție în plan.

Punct început	X / Y	Punct sfârșit	X / Y	Lungime segment (** (m)
1	398.493,403 326.425,208	2	398.494,568 326.425,558	1.216
3	398.499,48 326.427,032	4	398.501,151 326.427,533	1.745
5	398.501,575 326.427,674	6	398.502,972 326.428,138	1.473
7	398.503,2 326.428,214	8	398.506,027 326.429,152	2.978
9	398.510,859 326.430,897	10	398.515,264 326.432,542	4.702

Punct început	X / Y	Punct sfârșit	X / Y	Lungime segment (** (m)
2	398.494,568 326.425,558	3	398.499,48 326.427,032	5.129
4	398.501,151 326.427,533	5	398.501,575 326.427,674	0.446
6	398.502,972 326.428,138	7	398.503,2 326.428,214	0.24
8	398.506,027 326.429,152	9	398.510,859 326.430,897	5.138
10	398.515,264 326.432,542	11	398.515,615 326.432,673	0.374

Punct început	X / Y	Punct sfârșit	X / Y	Lungime segment (** (m)
11	398.515,615 326.432,673	12	398.520,289 326.434,474	5.009
13	398.525,367 326.436,411	14	398.525,454 326.436,445	0.093
15	398.525,457 326.436,446	16	398.429,759 326.599,168	188.777
17	398.414,448 326.625,204	18	398.392,135 326.663,145	44.016
19	398.370,36 326.700,17	20	398.370,357 326.700,168	0.003
21	398.369,923 326.699,99	22	398.365,439 326.698,154	4.846
23	398.361,419 326.696,507	24	398.357,273 326.694,809	4.481
25	398.356,22 326.694,385	26	398.355,966 326.694,283	0.274
27	398.346,556 326.690,492	28	398.344,347 326.689,602	2.381
29	398.341,286 326.688,369	30	398.339,144 326.687,508	2.308
31	398.339,323 326.687,205	32	398.440,456 326.515,239	199.5

Punct început	X / Y	Punct sfârșit	X / Y	Lungime segment (** (m)
12	398.520,289 326.434,474	13	398.525,367 326.436,411	5.435
14	398.525,454 326.436,445	15	398.525,457 326.436,446	0.003
16	398.429,759 326.599,168	17	398.414,448 326.625,204	30.204
18	398.392,135 326.663,145	19	398.370,36 326.700,17	42.953
20	398.370,357 326.700,168	21	398.369,923 326.699,99	0.469
22	398.365,439 326.698,154	23	398.361,419 326.696,507	4.344
24	398.357,273 326.694,809	25	398.356,22 326.694,385	1.135
26	398.355,966 326.694,283	27	398.346,556 326.690,492	10.145
28	398.344,347 326.689,602	29	398.341,286 326.688,369	3.301
30	398.339,144 326.687,508	31	398.339,323 326.687,205	0.351
32	398.440,456 326.515,239	1	398.493,403 326.425,208	104.446

** Lungimile segmentelor sunt determinate în planul de proiecție Stereo 70 și sunt rotunjite la 1 milimetru.

*** Distanța dintre puncte este formată din segmente cumulate ce sunt mai mici decât valoarea 1 milimetru.

**DATE DESPRE IMOBILUL NR. 3625**

Oficiul de Cadastru și Publicitate Imobiliară DOLJ
Biroul de Cadastru și Publicitate Imobiliară Craiova

A. Partea I. Descrierea imobilului

TEREN Extravilan

Adresa: Jud. Dolj, T38, P7

Nr. Crt	Nr cadastral Nr. topografic	Suprafața* (mp)	Observații / Referințe
A1		4.563	Sector cadastral:11 Teren neimprejmuit; diminuare cu 9 %

B. Partea II. Proprietari și acte

Inscrieri privitoare la dreptul de proprietate și alte drepturi reale		Referințe
/		
Act Administrativ nr. Titlu de proprietate 880-2195, din 23/04/1997 emis de CJSIPT Dolj;		
B1	Intabulare, drept de PROPRIETATE, dobandit prin Reconstituire, cota actuala 1/1, cota initiala 1/1 1) ZISU DUMITRU	A1

C. Partea III. SARCINI .

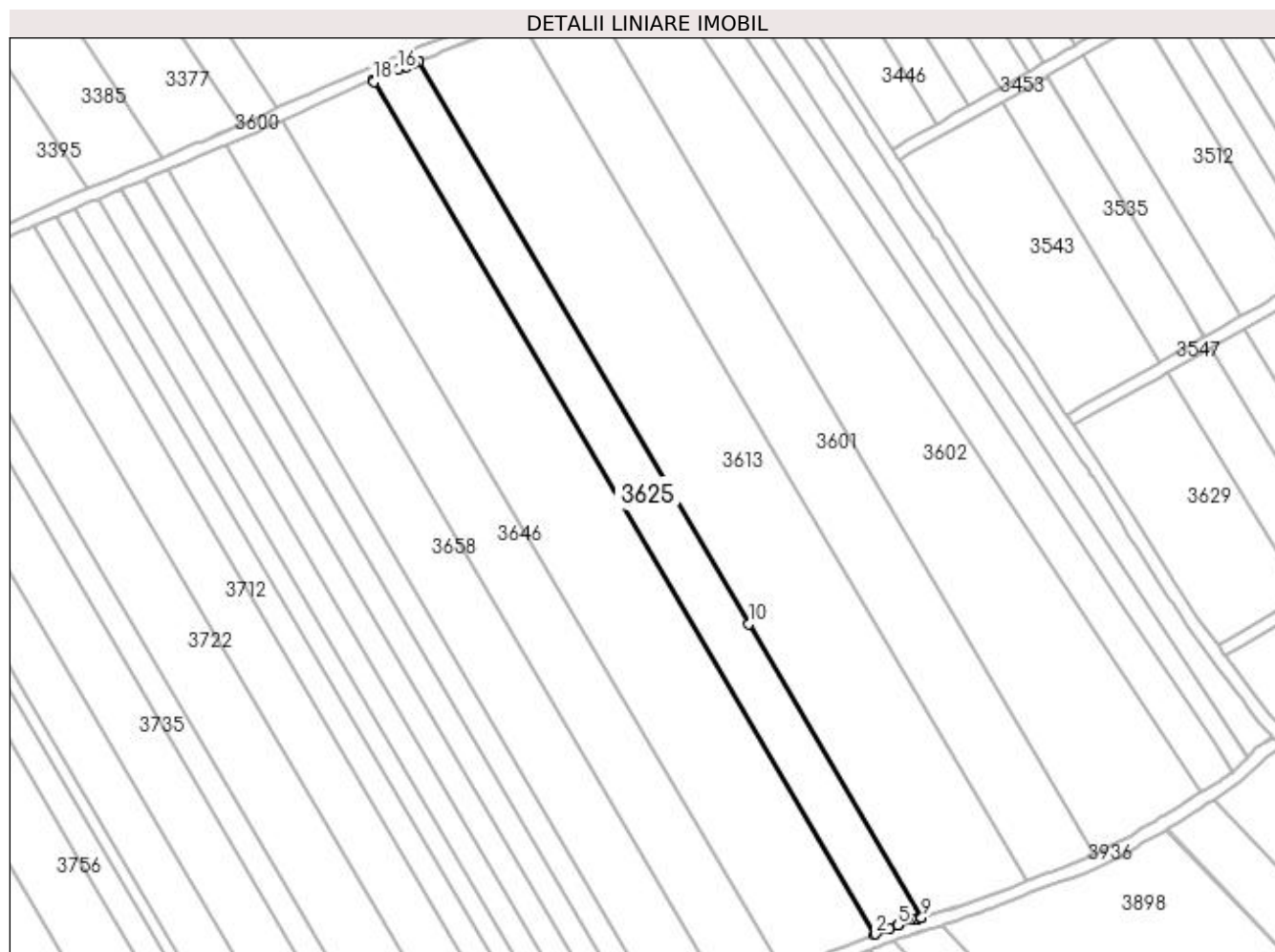
Inscrieri privind dezmembramintele dreptului de proprietate, drepturi reale de garanție și sarcini	Referințe
NU SUNT	

Anexa Nr. 1 La Partea I

Teren

Nr cadastral	Suprafața (mp)*	Observații / Referințe
	4.563	diminuare cu 9 %

* Suprafața este determinată în planul de proiecție Stereo 70.



Date referitoare la teren

Crt	Categorie folosință	Intravilan	Suprafața (mp)	Tarla	Parcelă	Nr. topo	Observații / Referințe
1	arabil	NU	4.563	38	7	-	

Lungime Segmente

1) Valorile lungimilor segmentelor sunt obținute din proiecție în plan.

Punct început	X / Y	Punct sfârșit	X / Y	Lungime segment (** (m)
1	398.479,004 326.420,072	2	398.479,19 326.420,143	0.2
2	398.479,19 326.420,143	3	398.483,381 326.421,753	4.489
3	398.483,381 326.421,753	4	398.486,035 326.422,772	2.844
4	398.486,035 326.422,772	5	398.486,122 326.422,806	0.093
5	398.486,122 326.422,806	6	398.491,139 326.424,528	5.304

Punct început	X / Y	Punct sfârșit	X / Y	Lungime segment (** (m)
6	398.491,139 326.424,528	7	398.492,022 326.424,793	0.922
7	398.492,022 326.424,793	8	398.493,4 326.425,207	1.439
8	398.493,4 326.425,207	9	398.493,403 326.425,208	0.003
9	398.493,403 326.425,208	10	398.440,456 326.515,239	104.446
10	398.440,456 326.515,239	11	398.339,323 326.687,205	199.5
11	398.339,323 326.687,205	12	398.339,144 326.687,508	0.351
12	398.339,144 326.687,508	13	398.339,142 326.687,506	0.003
13	398.339,142 326.687,506	14	398.337,819 326.686,975	1.425
14	398.337,819 326.686,975	15	398.335,431 326.686,015	2.573
15	398.335,431 326.686,015	16	398.333,008 326.685,04	2.612
16	398.333,008 326.685,04	17	398.325,056 326.681,843	8.571
17	398.325,056 326.681,843	18	398.325,416 326.681,232	0.71
18	398.325,416 326.681,232	1	398.479,004 326.420,072	302.975

** Lungimile segmentelor sunt determinate în planul de proiecție Stereo 70 și sunt rotunjite la 1 milimetru.

*** Distanța dintre puncte este formată din segmente cumulate ce sunt mai mici decât valoarea 1 milimetru.

**DATE DESPRE IMOBILUL NR. 3636**

Oficiul de Cadastru și Publicitate Imobiliară DOLJ
Biroul de Cadastru și Publicitate Imobiliară Craiova

A. Partea I. Descrierea imobilului

TEREN Extravilan

Adresa: Jud. Dolj, T38, P8

Nr. Crt	Nr cadastral Nr. topografic	Suprafața* (mp)	Observații / Referințe
A1		9.127	Sector cadastral:11 Teren neimprejmuit; diminuare cu 9 %

B. Partea II. Proprietari și acte

Inscrieri privitoare la dreptul de proprietate și alte drepturi reale		Referințe
/		
Act Notarial nr. Certificat de mostenitor 227, din 18/10/1999 emis de NP Gageatu Ilie;		
B1	Intabulare, drept de PROPRIETATE, dobandit prin Succesiune, cota actuala 1/1, cota initiala 1/1 1) STANCIU TINCUTA	A1

C. Partea III. SARCINI .

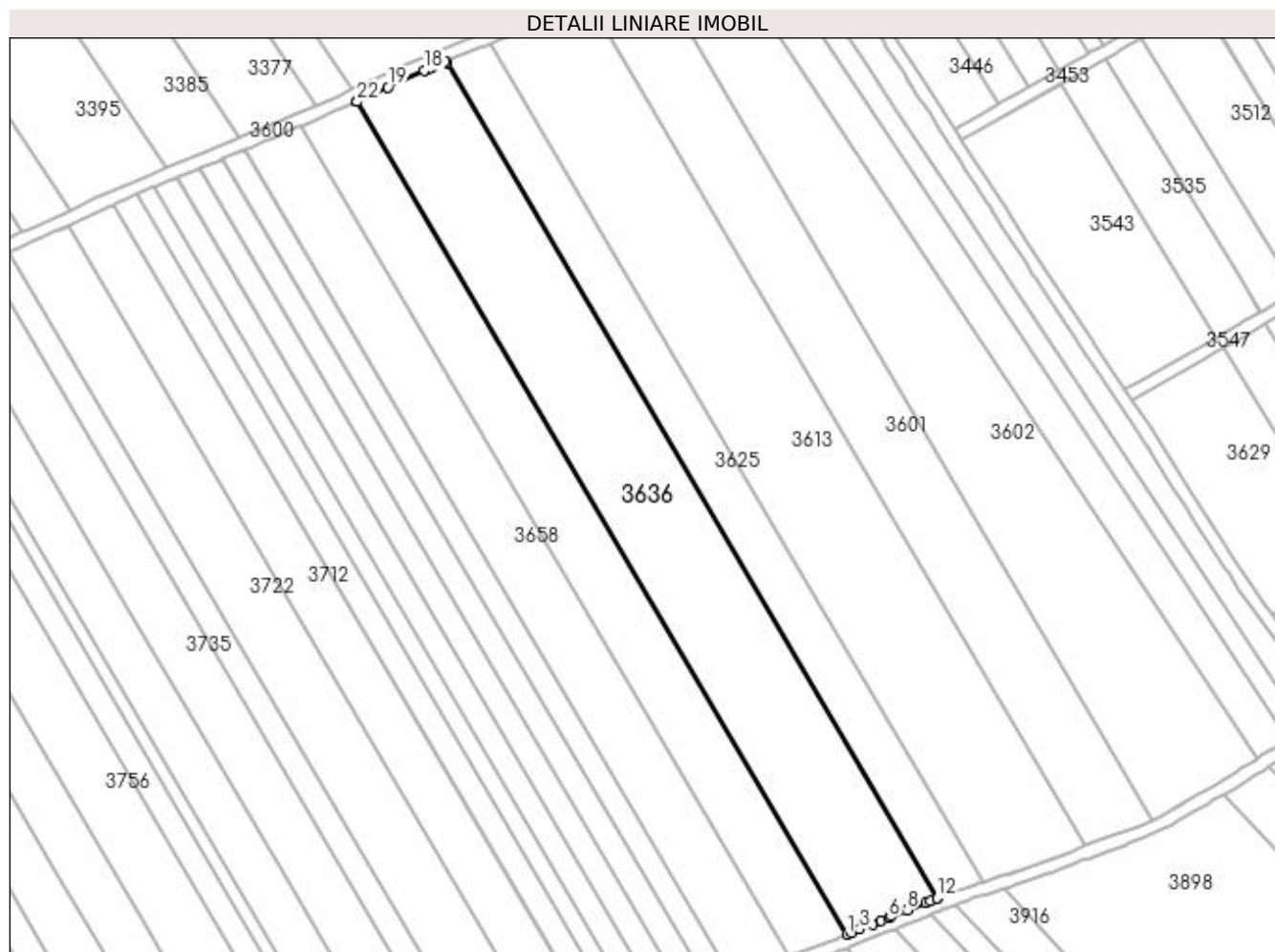
Inscrieri privind dezmembramintele dreptului de proprietate, drepturi reale de garanție și sarcini	Referințe
NU SUNT	

Anexa Nr. 1 La Partea I

Teren

Nr cadastral	Suprafața (mp)*	Observații / Referințe
	9.127	diminuare cu 9 %

* Suprafața este determinată în planul de proiecție Stereo 70.



Date referitoare la teren

Crt	Categorie folosință	Intra vilan	Suprafața (mp)	Tarla	Parcelă	Nr. topo	Observații / Referințe
1	arabil	NU	9.127	38	8	-	

Lungime Segmente

1) Valorile lungimilor segmentelor sunt obținute din proiecție în plan.

Punct început	X / Y	Punct sfârșit	X / Y	Lungime segment (** (m)
1	398.450,732 326.408,743	2	398.452,25 326.409,352	1.635
3	398.454,771 326.410,363	4	398.458,699 326.411,938	4.232
5	398.461,45 326.413,05	6	398.463,98 326.414,072	2.729
7	398.464,802 326.414,405	8	398.469,606 326.416,346	5.181
9	398.475,407 326.418,69	10	398.477,122 326.419,349	1.837

Punct început	X / Y	Punct sfârșit	X / Y	Lungime segment (** (m)
2	398.452,25 326.409,352	3	398.454,771 326.410,363	2.717
4	398.458,699 326.411,938	5	398.461,45 326.413,05	2.967
6	398.463,98 326.414,072	7	398.464,802 326.414,405	0.887
8	398.469,606 326.416,346	9	398.475,407 326.418,69	6.257
10	398.477,122 326.419,349	11	398.479,001 326.420,071	2.013

Punct început	X / Y	Punct sfârșit	X / Y	Lungime segment (** (m)
11	398.479,001 326.420,071	12	398.479,004 326.420,072	0.003
13	398.325,416 326.681,232	14	398.325,056 326.681,843	0.71
15	398.325,053 326.681,842	16	398.321,266 326.680,32	4.081
17	398.319,905 326.679,693	18	398.318,456 326.679,026	1.595
19	398.307,096 326.673,799	20	398.302,374 326.671,656	5.186
21	398.297,432 326.669,413	22	398.297,526 326.669,253	0.186

Punct început	X / Y	Punct sfârșit	X / Y	Lungime segment (** (m)
12	398.479,004 326.420,072	13	398.325,416 326.681,232	302.975
14	398.325,056 326.681,843	15	398.325,053 326.681,842	0.003
16	398.321,266 326.680,32	17	398.319,905 326.679,693	1.499
18	398.318,456 326.679,026	19	398.307,096 326.673,799	12.504
20	398.302,374 326.671,656	21	398.297,432 326.669,413	5.427
22	398.297,526 326.669,253	1	398.450,732 326.408,743	302.221

** Lungimile segmentelor sunt determinate în planul de proiecție Stereo 70 și sunt rotunjite la 1 milimetru.

*** Distanța dintre puncte este formată din segmente cumulate ce sunt mai mici decât valoarea 1 milimetru.

**DATE DESPRE IMOBILUL NR. 3644**

Oficiul de Cadastru și Publicitate Imobiliară DOLJ
Biroul de Cadastru și Publicitate Imobiliară Craiova

A. Partea I. Descrierea imobilului

TEREN Extravilan

Adresa: Jud. Dolj, T39, P5

Nr. Crt	Nr cadastral Nr. topografic	Suprafața* (mp)	Observații / Referințe
A1		3.816	Sector cadastral:11 Teren neimprejmuit; diminuare cu 5 %

B. Partea II. Proprietari și acte

Inscrieri privitoare la dreptul de proprietate și alte drepturi reale		Referințe
/		
Act Notarial nr. Act de partaj voluntar 3354, din 15/06/2011 emis de NP CERNOBAI CLAUDIU-EMIL;		
B1	Intabulare, drept de PROPRIETATE, dobandit prin Conventie, cota actuala 1/1, cota initiala 1/1 1) CROITORU NICULINA	A1

C. Partea III. SARCINI .

Inscrieri privind dezmembramintele dreptului de proprietate, drepturi reale de garanție și sarcini	Referințe
NU SUNT	

Anexa Nr. 1 La Partea I

Teren

Nr cadastral	Suprafața (mp)*	Observații / Referințe
	3.816	diminuare cu 5 %

* Suprafața este determinată în planul de proiecție Stereo 70.

DETALII LINIARE IMOBIL



Date referitoare la teren

Crt	Categorie folosință	Intra vilan	Suprafața (mp)	Tarla	Parcelă	Nr. topo	Observații / Referințe
1	arabil	NU	3.816	39	5	-	

Lungime Segmente

1) Valorile lungimilor segmentelor sunt obținute din proiecție în plan.

Punct început	X / Y	Punct sfârșit	X / Y	Lungime segment (** (m)
1	397.717,376 326.584,888	2	397.794,242 326.469,449	138.689
2	397.794,242 326.469,449	3	397.797,011 326.470,518	2.968
3	397.797,011 326.470,518	4	397.802,455 326.472,622	5.836
4	397.802,455 326.472,622	5	397.818,218 326.478,157	16.706
5	397.818,218 326.478,157	6	397.724,405 326.619,047	169.266

Punct început	X / Y	Punct sfârșit	X / Y	Lungime segment (** (m)
6	397.724,405 326.619,047	7	397.722,02 326.608,097	11.207
7	397.722,02 326.608,097	8	397.719,649 326.596,251	12.08
8	397.719,649 326.596,251	9	397.718,707 326.591,542	4.803
9	397.718,707 326.591,542	10	397.718,51 326.590,556	1.006
10	397.718,51 326.590,556	11	397.718,18 326.588,908	1.68
11	397.718,18 326.588,908	1	397.717,376 326.584,888	4.1

** Lungimile segmentelor sunt determinate în planul de proiecție Stereo 70 și sunt rotunjite la 1 milimetru.

*** Distanța dintre puncte este formată din segmente cumulate ce sunt mai mici decât valoarea 1 milimetru.

**DATE DESPRE IMOBILUL NR. 3646**

Oficiul de Cadastru și Publicitate Imobiliară DOLJ
Biroul de Cadastru și Publicitate Imobiliară Craiova

A. Partea I. Descrierea imobilului

TEREN Extravilan

Adresa: Jud. Dolj, T38, P9

Nr. Crt	Nr cadastral Nr. topografic	Suprafața* (mp)	Observații / Referințe
A1		5.704	Sector cadastral:11 Teren neimprejmuit; diminuare cu 9 %

B. Partea II. Proprietari și acte

Inscrieri privitoare la dreptul de proprietate și alte drepturi reale		Referințe
/		
Act Notarial nr. Act de partaj voluntar 4931, din 11/11/2021 emis de NP JIANU GEORGETA CRISTINA;		
B1	Intabulare, drept de PROPRIETATE, dobandit prin lesire Din Indiviziune, cota actuala 1/1, cota initiala 1/1 1) NICA CRISTIAN	A1

C. Partea III. SARCINI .

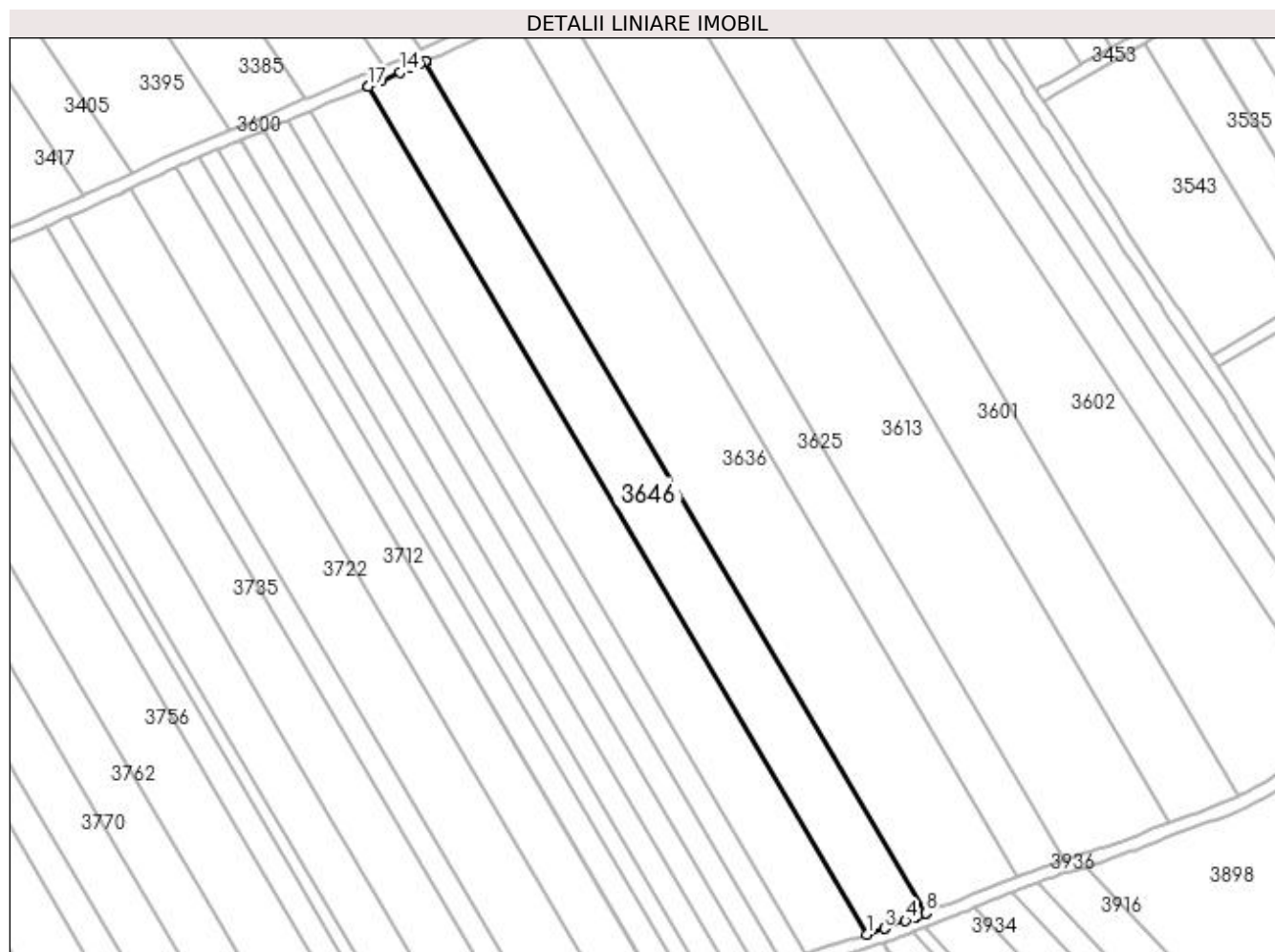
Inscrieri privind dezmembramintele dreptului de proprietate, drepturi reale de garanție și sarcini	Referințe
NU SUNT	

Anexa Nr. 1 La Partea I

Teren

Nr cadastral	Suprafața (mp)*	Observații / Referințe
	5.704	diminuare cu 9 %

* Suprafața este determinată în planul de proiecție Stereo 70.



Date referitoare la teren

Crt	Categorie folosință	Intra vilan	Suprafața (mp)	Tarla	Parcelă	Nr. topo	Observații / Referințe
1	arabil	NU	5.704	38	9	-	

Lungime Segmente

1) Valorile lungimilor segmentelor sunt obținute din proiecție în plan.

Punct început	X / Y	Punct sfârșit	X / Y	Lungime segment (** (m)
1	398.432,637 326.402,234	2	398.438,055 326.404,005	5.7
2	398.438,055 326.404,005	3	398.438,069 326.404,01	0.015
3	398.438,069 326.404,01	4	398.444,563 326.406,393	6.917
4	398.444,563 326.406,393	5	398.447,746 326.407,561	3.391
5	398.447,746 326.407,561	6	398.448,225 326.407,737	0.511

Punct început	X / Y	Punct sfârșit	X / Y	Lungime segment (** (m)
6	398.448,225 326.407,737	7	398.450,729 326.408,742	2.698
7	398.450,729 326.408,742	8	398.450,732 326.408,743	0.003
8	398.450,732 326.408,743	9	398.297,526 326.669,253	302.221
9	398.297,526 326.669,253	10	398.297,432 326.669,413	0.186
10	398.297,432 326.669,413	11	398.297,429 326.669,412	0.003
11	398.297,429 326.669,412	12	398.295,614 326.668,588	1.992
12	398.295,614 326.668,588	13	398.293,053 326.667,426	2.813
13	398.293,053 326.667,426	14	398.289,817 326.666,032	3.523
14	398.289,817 326.666,032	15	398.283,929 326.663,497	6.411
15	398.283,929 326.663,497	16	398.279,986 326.661,799	4.292
16	398.279,986 326.661,799	17	398.280,024 326.661,735	0.074
17	398.280,024 326.661,735	1	398.432,637 326.402,234	301.051

** Lungimile segmentelor sunt determinate în planul de proiecție Stereo 70 și sunt rotunjite la 1 milimetru.

*** Distanța dintre puncte este formată din segmente cumulate ce sunt mai mici decât valoarea 1 milimetru.

**DATE DESPRE IMOBILUL NR. 3658**

Oficiul de Cadastru și Publicitate Imobiliară DOLJ
Biroul de Cadastru și Publicitate Imobiliară Craiova

A. Partea I. Descrierea imobilului

TEREN Extravilan

Adresa: Jud. Dolj, T38, P10

Nr. Crt	Nr cadastral Nr. topografic	Suprafața* (mp)	Observații / Referințe
A1		5.704	Sector cadastral:11 Teren neimprejmuit; diminuare cu 9 %

B. Partea II. Proprietari și acte

Inscrieri privitoare la dreptul de proprietate și alte drepturi reale		Referințe
/		
Act Administrativ nr. Titlu de proprietate 850-2195, din 27/03/1997 emis de CJSIPT Dolj;		
B1	Intabulare, drept de PROPRIETATE, dobandit prin Reconstituire, cota actuala 1/1, cota initiala 1/1 1) OPREA MARIN 2) OPREA POMPILIU	A1

C. Partea III. SARCINI .

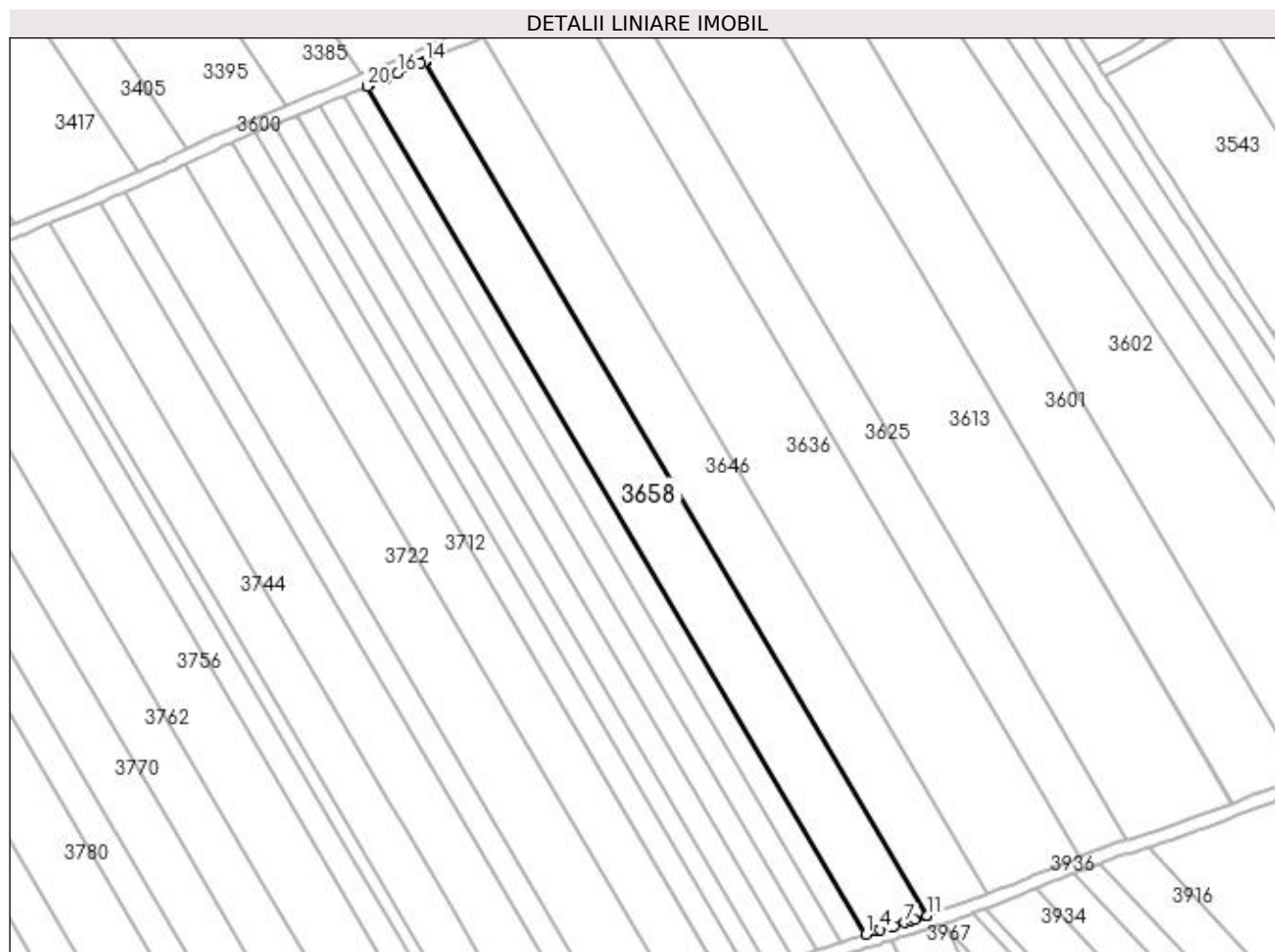
Inscrieri privind dezmembramintele dreptului de proprietate, drepturi reale de garanție și sarcini	Referințe
NU SUNT	

Anexa Nr. 1 La Partea I

Teren

Nr cadastral	Suprafața (mp)*	Observații / Referințe
	5.704	diminuare cu 9 %

* Suprafața este determinată în planul de proiecție Stereo 70.



Date referitoare la teren

Crt	Categorie folosință	Intra vilan	Suprafața (mp)	Tarla	Parcelă	Nr. topo	Observații / Referințe
1	arabil	NU	5.704	38	10	-	

Lungime Segmente

1) Valorile lungimilor segmentelor sunt obținute din proiecție în plan.

Punct început	X / Y	Punct sfârșit	X / Y	Lungime segment (** (m)
1	398.413,95 326.396,519	2	398.417,039 326.397,458	3.229
2	398.417,039 326.397,458	3	398.417,156 326.397,494	0.122
3	398.417,156 326.397,494	4	398.418,443 326.397,885	1.345
4	398.418,443 326.397,885	5	398.422,052 326.398,982	3.772
5	398.422,052 326.398,982	6	398.422,521 326.399,124	0.49

Punct început	X / Y	Punct sfârșit	X / Y	Lungime segment (** (m)
6	398.422,521 326.399,124	7	398.425,697 326.400,045	3.306
7	398.425,697 326.400,045	8	398.427,816 326.400,659	2.206
8	398.427,816 326.400,659	9	398.428,806 326.400,982	1.042
9	398.428,806 326.400,982	10	398.432,634 326.402,233	4.027
10	398.432,634 326.402,233	11	398.432,637 326.402,234	0.003
11	398.432,637 326.402,234	12	398.280,024 326.661,735	301.051
12	398.280,024 326.661,735	13	398.279,986 326.661,799	0.074
13	398.279,986 326.661,799	14	398.279,983 326.661,797	0.003
14	398.279,983 326.661,797	15	398.278,743 326.661,264	1.35
15	398.278,743 326.661,264	16	398.271,614 326.658,248	7.741
16	398.271,614 326.658,248	17	398.268,293 326.656,843	3.606
17	398.268,293 326.656,843	18	398.263,239 326.654,705	5.488
18	398.263,239 326.654,705	19	398.262,331 326.654,329	0.982
19	398.262,331 326.654,329	20	398.262,422 326.654,175	0.179
20	398.262,422 326.654,175	1	398.413,95 326.396,519	298.91

** Lungimile segmentelor sunt determinate în planul de proiecție Stereo 70 și sunt rotunjite la 1 milimetru.

*** Distanța dintre puncte este formată din segmente cumulate ce sunt mai mici decât valoarea 1 milimetru.

**DATE DESPRE IMOBILUL NR. 3666**

Oficiul de Cadastru și Publicitate Imobiliară DOLJ
Biroul de Cadastru și Publicitate Imobiliară Craiova

A. Partea I. Descrierea imobilului

TEREN Extravilan

Adresa: Jud. Dolj, T38, P12

Nr. Crt	Nr cadastral Nr. topografic	Suprafața* (mp)	Observații / Referințe
A1		2.282	Sector cadastral:11 Teren neimprejmuit; diminuare cu 9 %

B. Partea II. Proprietari și acte

Inscrieri privitoare la dreptul de proprietate și alte drepturi reale		Referințe
/		
Act Administrativ nr. Titlu de proprietate 10239, din 18/04/2008 emis de CJSIPT Dolj;		
B1	Intabulare, drept de PROPRIETATE, dobandit prin Reconstituire, cota actuala 1/1, cota initiala 1/1 1) VLADUT ANA DEFUNCT:Da	A1

C. Partea III. SARCINI .

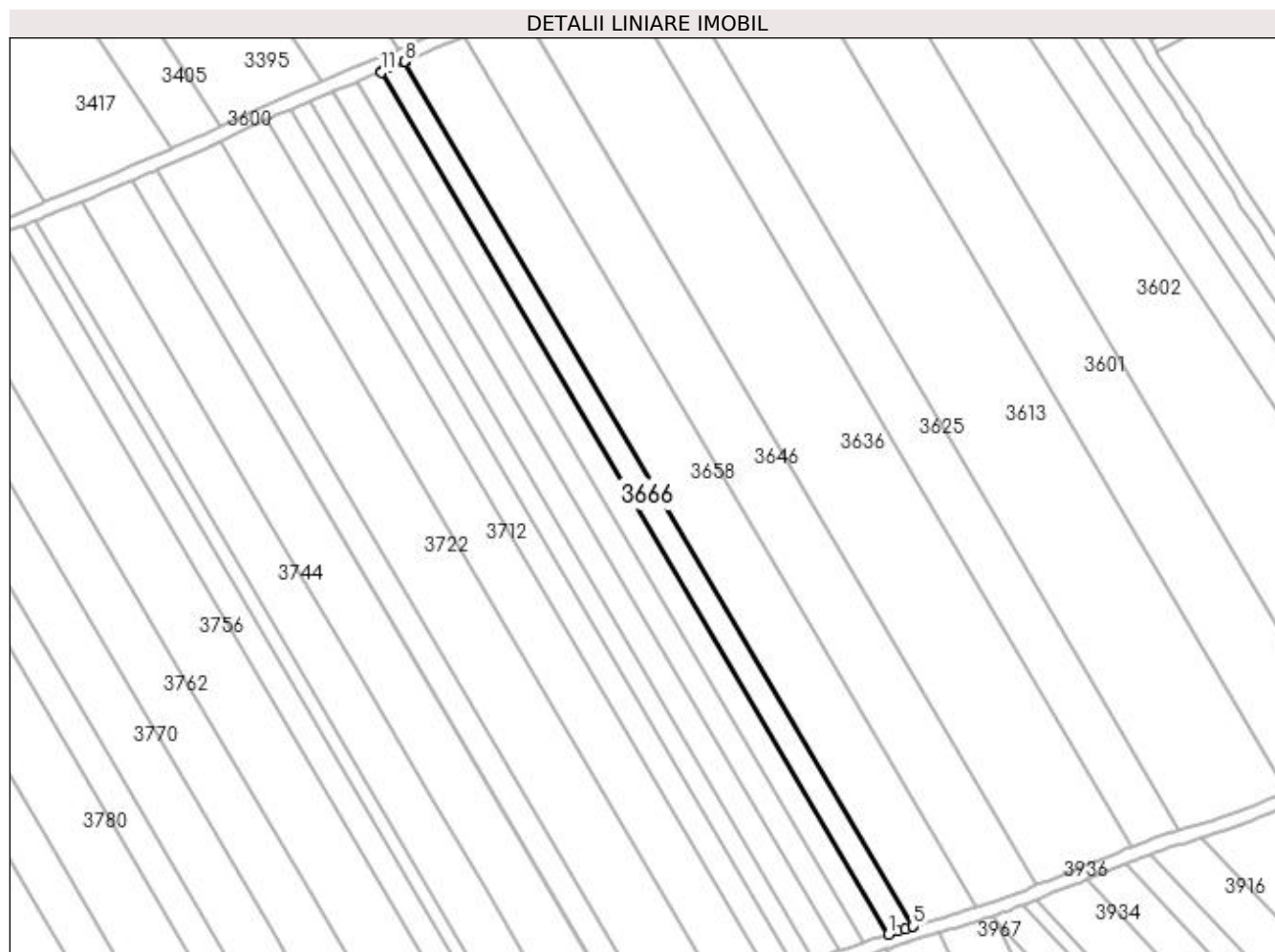
Inscrieri privind dezmembramintele dreptului de proprietate, drepturi reale de garanție și sarcini	Referințe
NU SUNT	

Anexa Nr. 1 La Partea I

Teren

Nr cadastral	Suprafața (mp)*	Observații / Referințe
	2.282	diminuare cu 9 %

* Suprafața este determinată în planul de proiecție Stereo 70.



Date referitoare la teren

Crt	Categorie folosință	Intra vilan	Suprafața (mp)	Tarla	Parcelă	Nr. topo	Observații / Referințe
1	arabil	NU	2.282	38	12	-	

Lungime Segmente

1) Valorile lungimilor segmentelor sunt obținute din proiecție în plan.

Punct început	X / Y	Punct sfârșit	X / Y	Lungime segment (** (m)
1	398.406,499 326.394,12	2	398.409,325 326.395,055	2.976
2	398.409,325 326.395,055	3	398.411,486 326.395,77	2.277
3	398.411,486 326.395,77	4	398.413,947 326.396,518	2.572
4	398.413,947 326.396,518	5	398.413,95 326.396,519	0.003
5	398.413,95 326.396,519	6	398.262,422 326.654,175	298.91

Punct început	X / Y	Punct sfârșit	X / Y	Lungime segment (** (m)
6	398.262,422 326.654,175	7	398.262,331 326.654,329	0.179
7	398.262,331 326.654,329	8	398.262,328 326.654,328	0.003
8	398.262,328 326.654,328	9	398.257,945 326.652,51	4.745
9	398.257,945 326.652,51	10	398.255,207 326.651,375	2.964
10	398.255,207 326.651,375	11	398.255,347 326.651,136	0.277
11	398.255,347 326.651,136	1	398.406,499 326.394,12	298.168

** Lungimile segmentelor sunt determinate în planul de proiecție Stereo 70 și sunt rotunjite la 1 milimetru.

*** Distanța dintre puncte este formată din segmente cumulate ce sunt mai mici decât valoarea 1 milimetru.

**DATE DESPRE IMOBILUL NR. 3675**

Oficiul de Cadastru și Publicitate Imobiliară DOLJ
Biroul de Cadastru și Publicitate Imobiliară Craiova

A. Partea I. Descrierea imobilului

TEREN Extravilan

Adresa: Jud. Dolj, T38, P13

Nr. Crt	Nr cadastral Nr. topografic	Suprafața* (mp)	Observații / Referințe
A1		2.282	Sector cadastral:11 Teren neimprejmuit; diminuare cu 9 %

B. Partea II. Proprietari și acte

Inscrieri privitoare la dreptul de proprietate și alte drepturi reale		Referințe
/		
Act Administrativ nr. Titlu de proprietate 517-60677, din 28/01/1997 emis de CJSIPT Dolj;		
B1	Intabulare, drept de PROPRIETATE, dobandit prin Reconstituire, cota actuala 1/1, cota initiala 1/1 1) GRINDEANU CONSTANTIN	A1

C. Partea III. SARCINI .

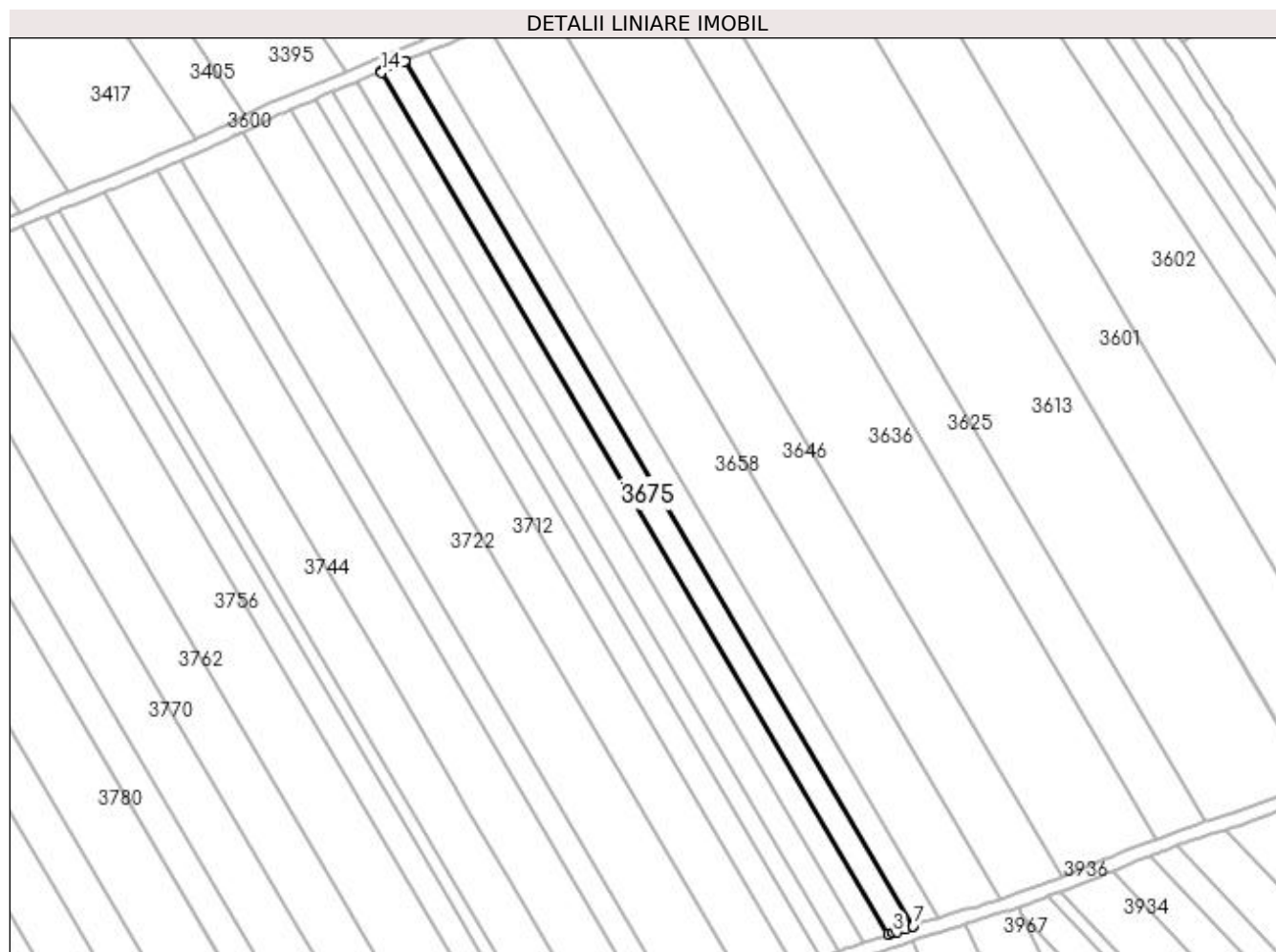
Inscrieri privind dezmembramintele dreptului de proprietate, drepturi reale de garanție și sarcini	Referințe
NU SUNT	

Anexa Nr. 1 La Partea I

Teren

Nr cadastral	Suprafața (mp)*	Observații / Referințe
	2.282	diminuare cu 9 %

* Suprafața este determinată în planul de proiecție Stereo 70.



Date referitoare la teren

Crt	Categorie folosință	Intra vilan	Suprafața (mp)	Tarla	Parcelă	Nr. topo	Observații / Referințe
1	arabil	NU	2.282	38	13	-	

Lungime Segmente

1) Valorile lungimilor segmentelor sunt obținute din proiecție în plan.

Punct început	X / Y	Punct sfârșit	X / Y	Lungime segment (** (m)
1	398.399,069 326.391,656	2	398.400,45 326.392,119	1.456
2	398.400,45 326.392,119	3	398.400,453 326.392,12	0.004
3	398.400,453 326.392,12	4	398.401,627 326.392,508	1.236
4	398.401,627 326.392,508	5	398.404,083 326.393,321	2.587
5	398.404,083 326.393,321	6	398.406,496 326.394,119	2.542

Punct început	X / Y	Punct sfârșit	X / Y	Lungime segment (** (m)
6	398.406,496 326.394,119	7	398.406,499 326.394,12	0.003
7	398.406,499 326.394,12	8	398.255,347 326.651,136	298.168
8	398.255,347 326.651,136	9	398.255,207 326.651,375	0.277
9	398.255,207 326.651,375	10	398.255,204 326.651,374	0.003
10	398.255,204 326.651,374	11	398.253,215 326.650,549	2.153
11	398.253,215 326.650,549	12	398.248,134 326.648,442	5.501
12	398.248,134 326.648,442	13	398.248,069 326.648,415	0.071
13	398.248,069 326.648,415	14	398.248,259 326.648,091	0.375
14	398.248,259 326.648,091	1	398.399,069 326.391,656	297.494

** Lungimile segmentelor sunt determinate în planul de proiecție Stereo 70 și sunt rotunjite la 1 milimetru.

*** Distanța dintre puncte este formată din segmente cumulate ce sunt mai mici decât valoarea 1 milimetru.

**DATE DESPRE IMOBILUL NR. 3689**

Oficiul de Cadastru și Publicitate Imobiliară DOLJ
Biroul de Cadastru și Publicitate Imobiliară Craiova

A. Partea I. Descrierea imobilului

TEREN Extravilan

Adresa: Jud. Dolj, T38, P14

Nr. Crt	Nr cadastral Nr. topografic	Suprafața* (mp)	Observații / Referințe
A1		2.282	Sector cadastral:11 Teren neimprejmuit; diminuare cu 9 %

B. Partea II. Proprietari și acte

Inscrieri privitoare la dreptul de proprietate și alte drepturi reale		Referințe
/		
Act Notarial nr. Certificat de mostenitor 46, din 14/08/2019 emis de NP Floricel MIHAI-MARIAN;		
B1	Intabulare, drept de PROPRIETATE, dobandit prin Succesiune, cota actuala 1/1, cota initiala 1/1 1) BUSE MARIAN	A1

C. Partea III. SARCINI .

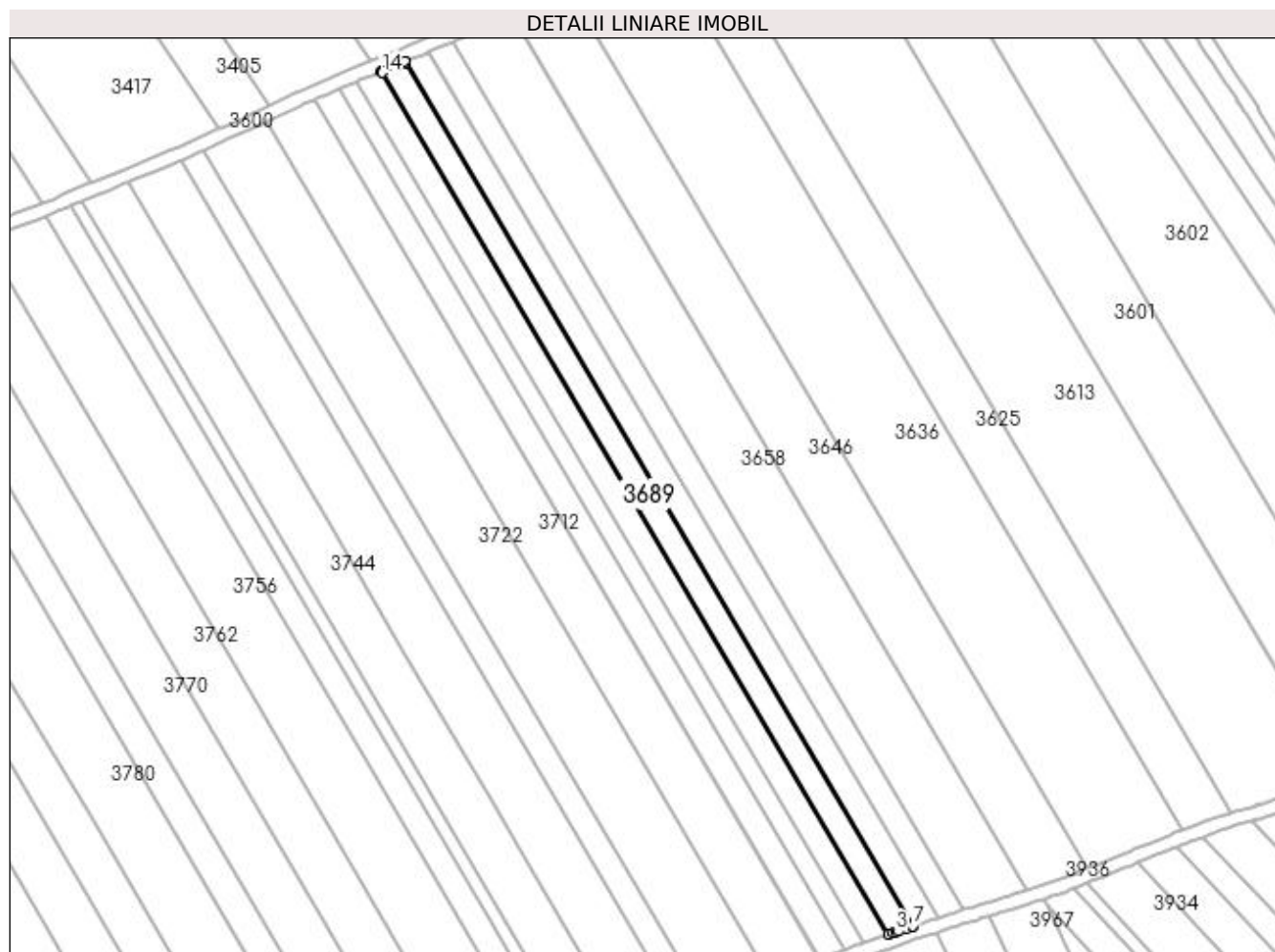
Inscrieri privind dezmembramintele dreptului de proprietate, drepturi reale de garanție și sarcini	Referințe
NU SUNT	

Anexa Nr. 1 La Partea I

Teren

Nr cadastral	Suprafața (mp)*	Observații / Referințe
	2.282	diminuare cu 9 %

* Suprafața este determinată în planul de proiecție Stereo 70.



Date referitoare la teren

Crt	Categorie folosință	Intra vilan	Suprafața (mp)	Tarla	Parcelă	Nr. topo	Observații / Referințe
1	arabil	NU	2.282	38	14	-	

Lungime Segmente

1) Valorile lungimilor segmentelor sunt obținute din proiecție în plan.

Punct început	X / Y	Punct sfârșit	X / Y	Lungime segment (** (m)
1	398.391,637 326.389,167	2	398.393,027 326.389,633	1.467
2	398.393,027 326.389,633	3	398.393,927 326.389,934	0.949
3	398.393,927 326.389,934	4	398.394,857 326.390,245	0.981
4	398.394,857 326.390,245	5	398.397,288 326.391,06	2.564
5	398.397,288 326.391,06	6	398.399,066 326.391,655	1.875

Punct început	X / Y	Punct sfârșit	X / Y	Lungime segment (** (m)
6	398.399,066 326.391,655	7	398.399,069 326.391,656	0.003
7	398.399,069 326.391,656	8	398.248,259 326.648,091	297.494
8	398.248,259 326.648,091	9	398.248,069 326.648,415	0.375
9	398.248,069 326.648,415	10	398.248,066 326.648,414	0.003
10	398.248,066 326.648,414	11	398.245,833 326.647,485	2.418
11	398.245,833 326.647,485	12	398.240,968 326.645,462	5.268
12	398.240,968 326.645,462	13	398.240,92 326.645,442	0.052
13	398.240,92 326.645,442	14	398.241,156 326.645,041	0.466
14	398.241,156 326.645,041	1	398.391,637 326.389,167	296.843

** Lungimile segmentelor sunt determinate în planul de proiecție Stereo 70 și sunt rotunjite la 1 milimetru.

*** Distanța dintre puncte este formată din segmente cumulate ce sunt mai mici decât valoarea 1 milimetru.

**DATE DESPRE IMOBILUL NR. 3695**

Oficiul de Cadastru și Publicitate Imobiliară DOLJ
Biroul de Cadastru și Publicitate Imobiliară Craiova

A. Partea I. Descrierea imobilului

TEREN Extravilan

Adresa: Jud. Dolj, T38, P15

Nr. Crt	Nr cadastral Nr. topografic	Suprafața* (mp)	Observații / Referințe
A1		2.282	Sector cadastral:11 Teren neimprejmuit; diminuare cu 9 %

B. Partea II. Proprietari și acte

Inscrieri privitoare la dreptul de proprietate și alte drepturi reale		Referințe
/		
Act Administrativ nr. Titlu de proprietate 844-2195, din 26/03/1997 emis de CJSIPT Dolj;		
B1	Intabulare, drept de PROPRIETATE, dobandit prin Reconstituire, cota actuala 1/1, cota initiala 1/1 1) MITRU CONSTANTIN	A1

C. Partea III. SARCINI .

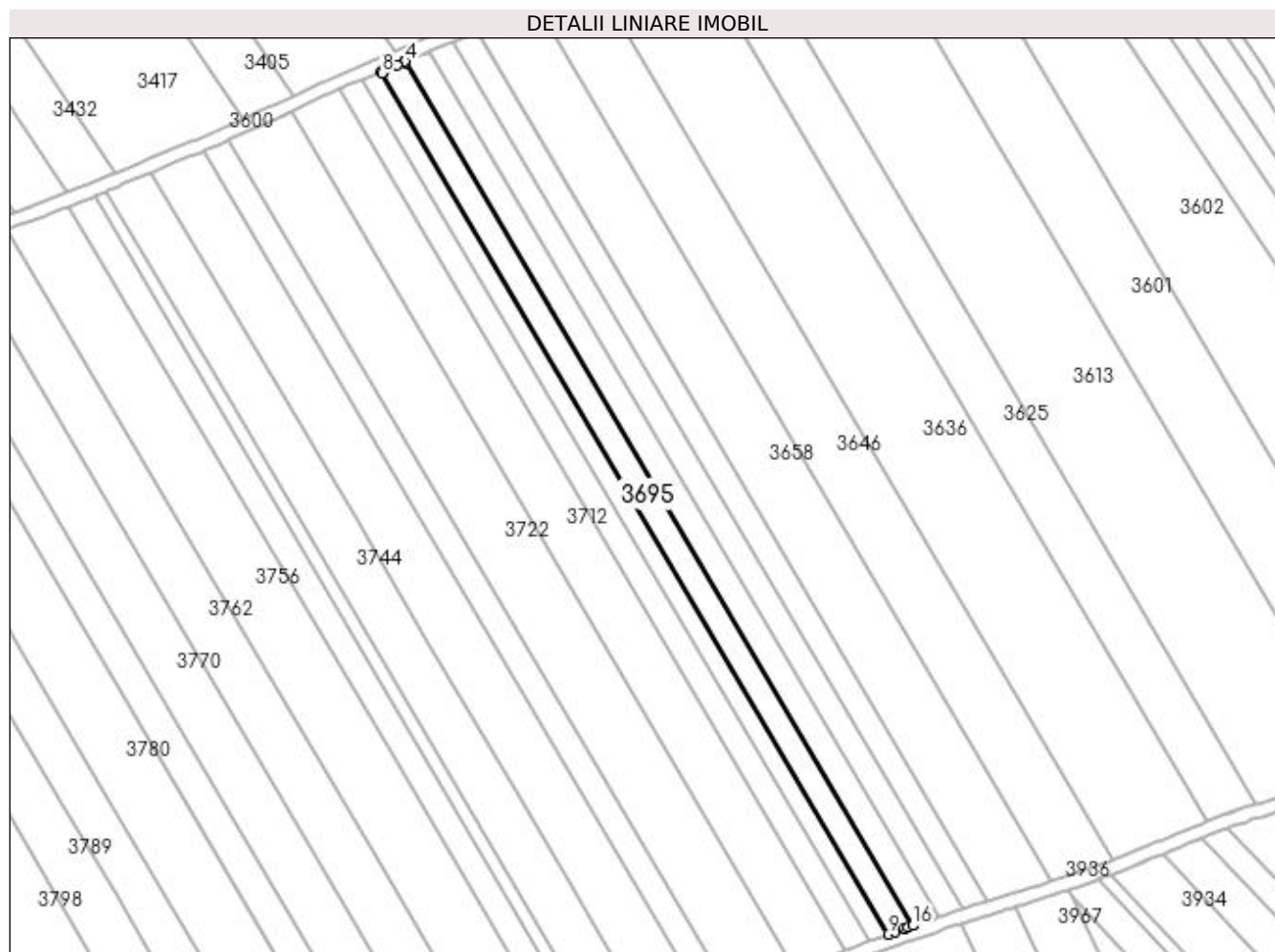
Inscrieri privind dezmembramintele dreptului de proprietate, drepturi reale de garanție și sarcini	Referințe
NU SUNT	

Anexa Nr. 1 La Partea I

Teren

Nr cadastral	Suprafața (mp)*	Observații / Referințe
	2.282	diminuare cu 9 %

* Suprafața este determinată în planul de proiecție Stereo 70.



Date referitoare la teren

Crt	Categorie folosință	Intra vilan	Suprafața (mp)	Tarla	Parcelă	Nr. topo	Observații / Referințe
1	arabil	NU	2.282	38	15	-	

Lungime Segmente

1) Valorile lungimilor segmentelor sunt obținute din proiecție în plan.

Punct început	X / Y	Punct sfârșit	X / Y	Lungime segment (** (m)
1	398.391,637 326.389,167	2	398.241,156 326.645,041	296.843
2	398.241,156 326.645,041	3	398.240,92 326.645,442	0.466
3	398.240,92 326.645,442	4	398.240,918 326.645,441	0.003
4	398.240,918 326.645,441	5	398.238,439 326.644,41	2.685
5	398.238,439 326.644,41	6	398.234,563 326.642,799	4.198

Punct început	X / Y	Punct sfârşit	X / Y	Lungime segment (** (m)
6	398.234,563 326.642,799	7	398.233,76 326.642,465	0.87
7	398.233,76 326.642,465	8	398.234,042 326.641,985	0.556
8	398.234,042 326.641,985	9	398.384,253 326.386,569	296.312
9	398.384,253 326.386,569	10	398.386,252 326.387,29	2.125
10	398.386,252 326.387,29	11	398.389,08 326.388,309	3.006
11	398.389,08 326.388,309	12	398.389,098 326.388,315	0.019
12	398.389,098 326.388,315	13	398.389,127 326.388,326	0.031
13	398.389,127 326.388,326	14	398.389,131 326.388,328	0.004
14	398.389,131 326.388,328	15	398.390,284 326.388,714	1.216
15	398.390,284 326.388,714	16	398.391,634 326.389,166	1.423
16	398.391,634 326.389,166	1	398.391,637 326.389,167	0.003

** Lungimile segmentelor sunt determinate în planul de proiecție Stereo 70 și sunt rotunjite la 1 milimetru.

*** Distanța dintre puncte este formată din segmente cumulate ce sunt mai mici decât valoarea 1 milimetru.

**DATE DESPRE IMOBILUL NR. 3696**

Oficiul de Cadastru și Publicitate Imobiliară DOLJ
Biroul de Cadastru și Publicitate Imobiliară Craiova

A. Partea I. Descrierea imobilului

TEREN Extravilan

Adresa: Jud. Dolj, T39, P4

Nr. Crt	Nr cadastral Nr. topografic	Suprafața* (mp)	Observații / Referințe
A1		3.382	Sector cadastral:11 Teren neimprejmuit; diminuare cu 5 %

B. Partea II. Proprietari și acte

Inscrieri privitoare la dreptul de proprietate și alte drepturi reale		Referințe
/		
Act Administrativ nr. Titlu de proprietate 2768, din 05/05/2004 emis de CJSIPT Dolj;		
B1	Intabulare, drept de PROPRIETATE, dobandit prin Reconstituire, cota actuala 1/1, cota initiala 1/1 1) ȘERBAN CONSTANTIN	A1

C. Partea III. SARCINI .

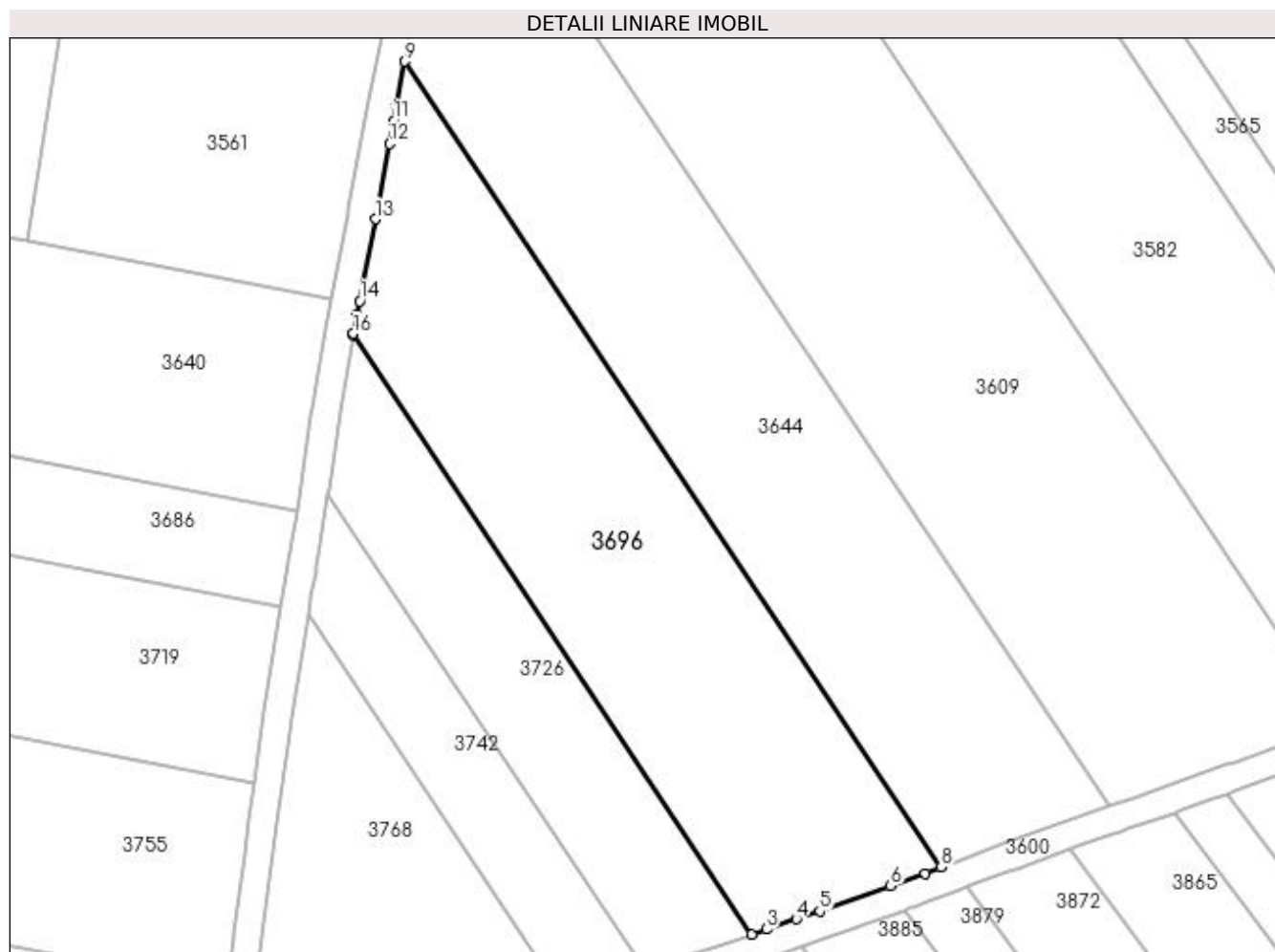
Inscrieri privind dezmembramintele dreptului de proprietate, drepturi reale de garanție și sarcini	Referințe
NU SUNT	

Anexa Nr. 1 La Partea I

Teren

Nr cadastral	Suprafața (mp)*	Observații / Referințe
	3.382	diminuare cu 5 %

* Suprafața este determinată în planul de proiecție Stereo 70.



Date referitoare la teren

Crt	Categorie folosință	Intra vilan	Suprafața (mp)	Tarla	Parcelă	Nr. topo	Observații / Referințe
1	arabil	NU	3.382	39	4	-	

Lungime Segmente

1) Valorile lungimilor segmentelor sunt obținute din proiecție în plan.

Punct început	X / Y	Punct sfârșit	X / Y	Lungime segment (** (m)
1	397.709,898 326.545,684	2	397.767,078 326.459,811	103.168
2	397.767,078 326.459,811	3	397.769,155 326.460,523	2.196
3	397.769,155 326.460,523	4	397.773,474 326.462,002	4.565
4	397.773,474 326.462,002	5	397.776,809 326.463,145	3.525
5	397.776,809 326.463,145	6	397.787,008 326.466,795	10.833

Punct început	X / Y	Punct sfârşit	X / Y	Lungime segment (** (m)
6	397.787,008 326.466,795	7	397.791,96 326.468,567	5.259
7	397.791,96 326.468,567	8	397.794,242 326.469,449	2.447
8	397.794,242 326.469,449	9	397.717,376 326.584,888	138.689
9	397.717,376 326.584,888	10	397.716,135 326.578,688	6.323
10	397.716,135 326.578,688	11	397.715,709 326.576,361	2.366
11	397.715,709 326.576,361	12	397.715,11 326.573,1	3.315
12	397.715,11 326.573,1	13	397.713,13 326.562,301	10.979
13	397.713,13 326.562,301	14	397.710,842 326.550,554	11.968
14	397.710,842 326.550,554	15	397.710,472 326.548,654	1.935
15	397.710,472 326.548,654	16	397.709,937 326.545,908	2.798
16	397.709,937 326.545,908	1	397.709,898 326.545,684	0.228

** Lungimile segmentelor sunt determinate în planul de proiecție Stereo 70 și sunt rotunjite la 1 milimetru.

*** Distanța dintre puncte este formată din segmente cumulate ce sunt mai mici decât valoarea 1 milimetru.

**DATE DESPRE IMOBILUL NR. 3699**

Oficiul de Cadastru și Publicitate Imobiliară DOLJ
Biroul de Cadastru și Publicitate Imobiliară Craiova

A. Partea I. Descrierea imobilului

TEREN Extravilan

Adresa: Jud. Dolj, T38, P16

Nr. Crt	Nr cadastral Nr. topografic	Suprafața* (mp)	Observații / Referințe
A1		1.735	Sector cadastral:11 Teren neimprejmuit; diminuare cu 9 %

B. Partea II. Proprietari și acte

Inscrieri privitoare la dreptul de proprietate și alte drepturi reale		Referințe
/		
Act Administrativ nr. Titlu de proprietate 745-44776, din 28/03/1997 emis de CJSIPT Dolj;		
B1	Intabulare, drept de PROPRIETATE, dobandit prin Reconstituire, cota actuala 1/1, cota initiala 1/1 1) VLADUTOIU ALEXANDRU	A1

C. Partea III. SARCINI .

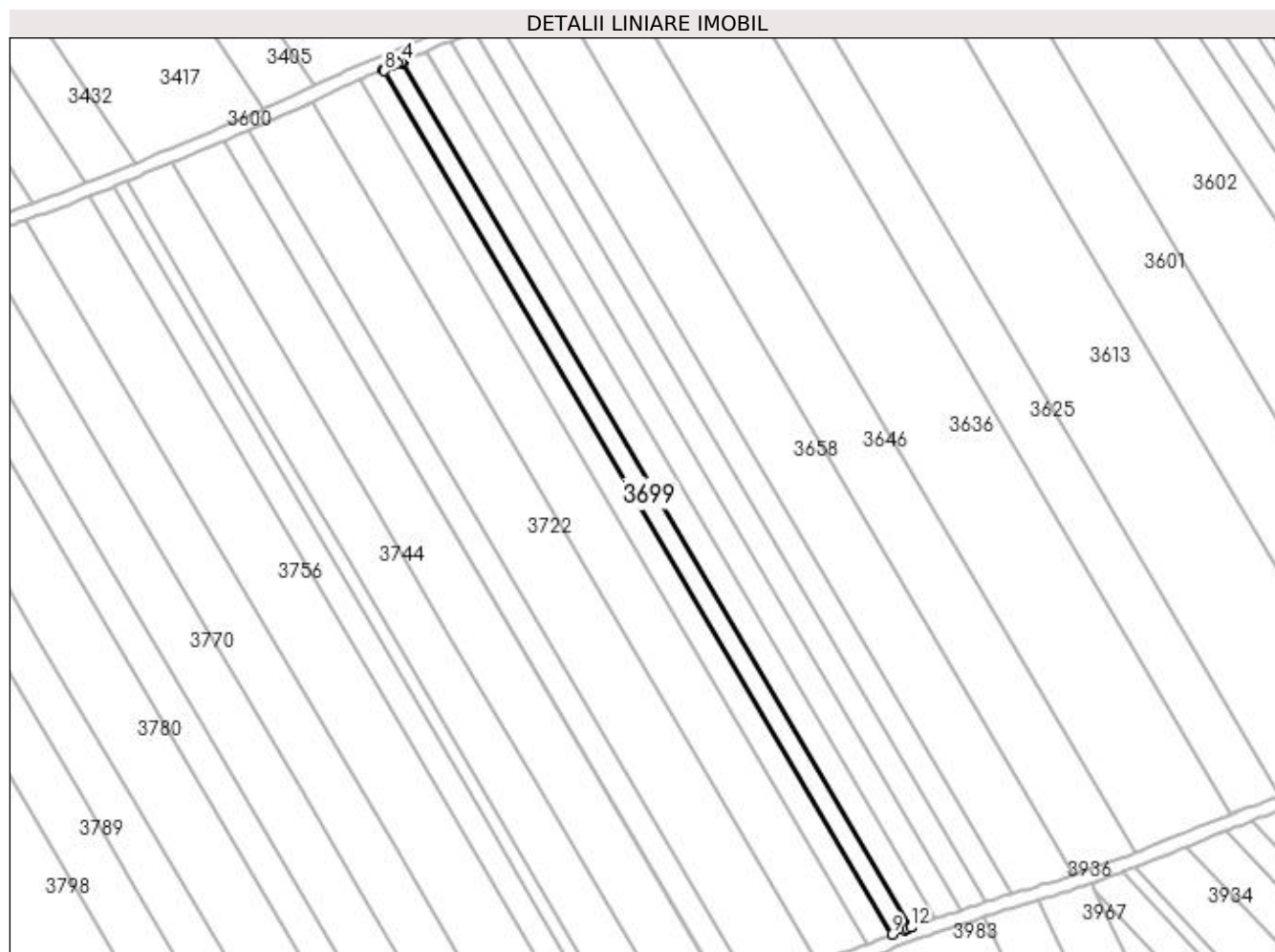
Inscrieri privind dezmembramintele dreptului de proprietate, drepturi reale de garanție și sarcini	Referințe
NU SUNT	

Anexa Nr. 1 La Partea I

Teren

Nr cadastral	Suprafața (mp)*	Observații / Referințe
	1.735	diminuare cu 9 %

* Suprafața este determinată în planul de proiecție Stereo 70.



Date referitoare la teren

Crt	Categorie folosință	Intra vilan	Suprafața (mp)	Tarla	Parcelă	Nr. topo	Observații / Referințe
1	arabil	NU	1.735	38	16	-	

Lungime Segmente

1) Valorile lungimilor segmentelor sunt obținute din proiecție în plan.

Punct început	X / Y	Punct sfârșit	X / Y	Lungime segment (** (m)
1	398.384,253 326.386,569	2	398.234,042 326.641,985	296.312
2	398.234,042 326.641,985	3	398.233,76 326.642,465	0.556
3	398.233,76 326.642,465	4	398.233,757 326.642,464	0.003
4	398.233,757 326.642,464	5	398.232,515 326.641,947	1.345
5	398.232,515 326.641,947	6	398.231,039 326.641,317	1.605

Punct început	X / Y	Punct sfârşit	X / Y	Lungime segment (** (m)
6	398.231,039 326.641,317	7	398.228,329 326.640,16	2.946
7	398.228,329 326.640,16	8	398.228,626 326.639,659	0.582
8	398.228,626 326.639,659	9	398.378,656 326.384,551	295.955
9	398.378,656 326.384,551	10	398.382,372 326.385,891	3.95
10	398.382,372 326.385,891	11	398.383,302 326.386,226	0.989
11	398.383,302 326.386,226	12	398.384,25 326.386,568	1.008
12	398.384,25 326.386,568	1	398.384,253 326.386,569	0.003

** Lungimile segmentelor sunt determinate în planul de proiecție Stereo 70 și sunt rotunjite la 1 milimetru.

*** Distanța dintre puncte este formată din segmente cumulate ce sunt mai mici decât valoarea 1 milimetru.

**DATE DESPRE IMOBILUL NR. 3703**

Oficiul de Cadastru și Publicitate Imobiliară DOLJ
 Biroul de Cadastru și Publicitate Imobiliară Craiova

A. Partea I. Descrierea imobilului

TEREN Extravilan

Adresa: Jud. Dolj, T38, P17

Nr. Crt	Nr cadastral Nr. topografic	Suprafața* (mp)	Observații / Referințe
A1		2.282	Sector cadastral:11 Teren neimprejmuit; diminuare cu 9 %

B. Partea II. Proprietari și acte

Inscrieri privitoare la dreptul de proprietate și alte drepturi reale		Referințe
/		
Act Administrativ nr. Titlu de proprietate 278-58989, din 17/04/1996 emis de CJSIPT Dolj (Adeverinta nr. 1528/24.04.2023, eliberata de Primaria Comunei Almaj);		
B1	Intabulare, drept de PROPRIETATE, dobandit prin Reconstituire, cota actuala 1/1, cota initiala 1/1 1) UTOIU IOANA DEFUNCT:Da	A1

C. Partea III. SARCINI .

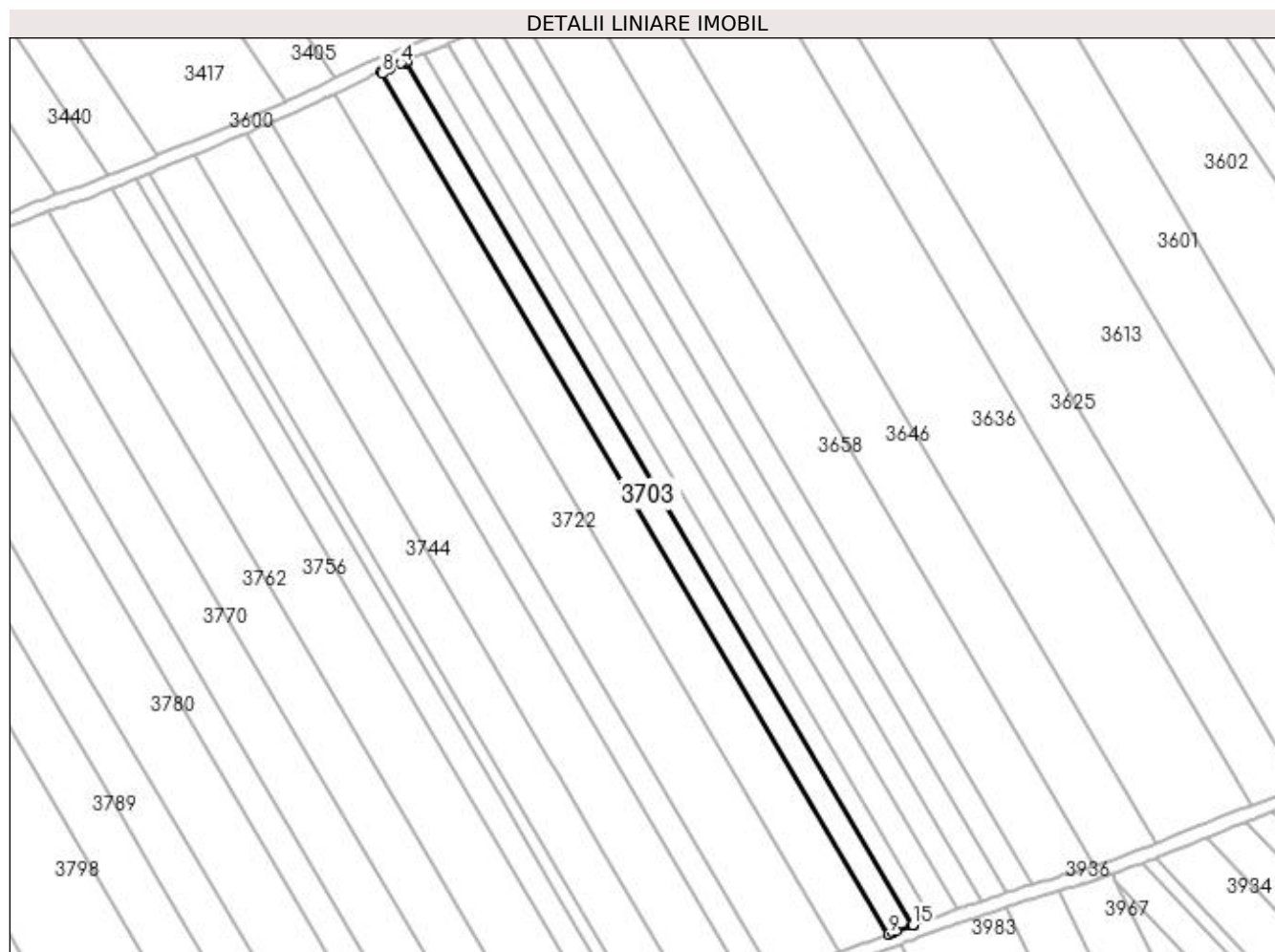
Inscrieri privind dezmembramintele dreptului de proprietate, drepturi reale de garanție și sarcini	Referințe
NU SUNT	

Anexa Nr. 1 La Partea I

Teren

Nr cadastral	Suprafața (mp)*	Observații / Referințe
	2.282	diminuare cu 9 %

* Suprafața este determinată în planul de proiecție Stereo 70.



Date referitoare la teren

Crt	Categorie folosință	Intra vilan	Suprafața (mp)	Tarla	Parcelă	Nr. topo	Observații / Referințe
1	arabil	NU	2.282	38	17	-	

Lungime Segmente

1) Valorile lungimilor segmentelor sunt obținute din proiecție în plan.

Punct început	X / Y	Punct sfârșit	X / Y	Lungime segment (** (m)
1	398.378,656 326.384,551	2	398.228,626 326.639,659	295.955
2	398.228,626 326.639,659	3	398.228,329 326.640,16	0.582
3	398.228,329 326.640,16	4	398.226,991 326.639,588	1.455
4	398.226,991 326.639,588	5	398.223,659 326.638,165	3.623
5	398.223,659 326.638,165	6	398.222,889 326.637,836	0.837

Punct început	X / Y	Punct sfârşit	X / Y	Lungime segment (** (m)
6	398.222,889 326.637,836	7	398.221,192 326.637,111	1.846
7	398.221,192 326.637,111	8	398.221,495 326.636,596	0.598
8	398.221,495 326.636,596	9	398.371,355 326.381,777	295.62
9	398.371,355 326.381,777	10	398.372,861 326.382,35	1.611
10	398.372,861 326.382,35	11	398.373,771 326.382,696	0.974
11	398.373,771 326.382,696	12	398.378,278 326.384,41	4.822
12	398.378,278 326.384,41	13	398.378,519 326.384,501	0.258
13	398.378,519 326.384,501	14	398.378,626 326.384,54	0.114
14	398.378,626 326.384,54	15	398.378,653 326.384,55	0.028
15	398.378,653 326.384,55	1	398.378,656 326.384,551	0.003

** Lungimile segmentelor sunt determinate în planul de proiecție Stereo 70 și sunt rotunjite la 1 milimetru.

*** Distanța dintre puncte este formată din segmente cumulate ce sunt mai mici decât valoarea 1 milimetru.

**DATE DESPRE IMOBILUL NR. 3712**

Oficiul de Cadastru și Publicitate Imobiliară DOLJ
Biroul de Cadastru și Publicitate Imobiliară Craiova

A. Partea I. Descrierea imobilului

TEREN Extravilan

Adresa: Jud. Dolj, T38, P18

Nr. Crt	Nr cadastral Nr. topografic	Suprafața* (mp)	Observații / Referințe
A1		4.563	Sector cadastral:11 Teren neimprejmuit; diminuare cu 9 %

B. Partea II. Proprietari și acte

Inscrieri privitoare la dreptul de proprietate și alte drepturi reale		Referințe
/		
Act Notarial nr. Act de partaj voluntar 1333, din 16/12/2004 emis de NP FURTUNA SIMONA;		
B1	Intabulare, drept de PROPRIETATE, dobandit prin lesire Din Indiviziune, cota actuala 1/1, cota initiala 1/1 1) PARCALABU ANA	A1

C. Partea III. SARCINI .

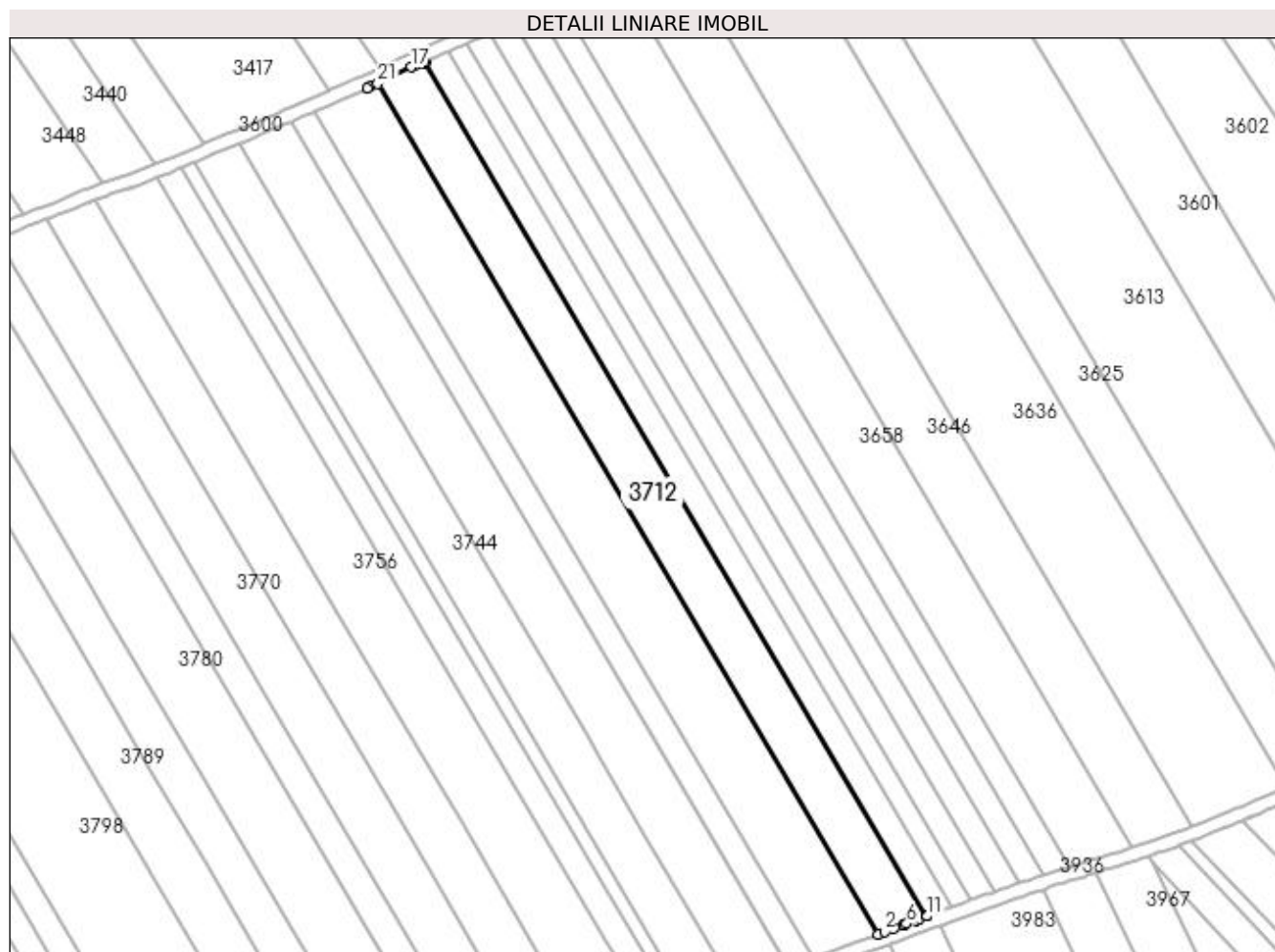
Inscrieri privind dezmembramintele dreptului de proprietate, drepturi reale de garanție și sarcini	Referințe
NU SUNT	

Anexa Nr. 1 La Partea I

Teren

Nr cadastral	Suprafața (mp)*	Observații / Referințe
	4.563	diminuare cu 9 %

* Suprafața este determinată în planul de proiecție Stereo 70.



Date referitoare la teren

Crt	Categorie folosință	Intra vilan	Suprafața (mp)	Tarla	Parcelă	Nr. topo	Observații / Referințe
1	arabil	NU	4.563	38	18	-	

Lungime Segmente

1) Valorile lungimilor segmentelor sunt obținute din proiecție în plan.

Punct început	X / Y	Punct sfârșit	X / Y	Lungime segment (** (m)
1	398.356,651 326.376,336	2	398.358,631 326.377,042	2.102
3	398.361,392 326.378,064	4	398.364,317 326.379,147	3.118
5	398.364,327 326.379,151	6	398.365,271 326.379,501	1.007
7	398.367,932 326.380,486	8	398.369,046 326.380,898	1.189
9	398.371,177 326.381,709	10	398.371,352 326.381,776	0.187

Punct început	X / Y	Punct sfârșit	X / Y	Lungime segment (** (m)
2	398.358,631 326.377,042	3	398.361,392 326.378,064	2.944
4	398.364,317 326.379,147	5	398.364,327 326.379,151	0.011
6	398.365,271 326.379,501	7	398.367,932 326.380,486	2.837
8	398.369,046 326.380,898	9	398.371,177 326.381,709	2.28
10	398.371,352 326.381,776	11	398.371,355 326.381,777	0.003

Punct început	X / Y	Punct sfârșit	X / Y	Lungime segment (** (m)
11	398.371,355 326.381,777	12	398.221,495 326.636,596	295.62
13	398.221,192 326.637,111	14	398.221,189 326.637,11	0.003
15	398.219,169 326.636,247	16	398.218,025 326.635,759	1.244
17	398.217,212 326.635,412	18	398.210,787 326.632,333	7.124
19	398.204,919 326.629,521	20	398.204,011 326.629,086	1.007
21	398.207,202 326.630,457	1	398.356,651 326.376,336	294.809

Punct început	X / Y	Punct sfârșit	X / Y	Lungime segment (** (m)
12	398.221,495 326.636,596	13	398.221,192 326.637,111	0.598
14	398.221,189 326.637,11	15	398.219,169 326.636,247	2.196
16	398.218,025 326.635,759	17	398.217,212 326.635,412	0.884
18	398.210,787 326.632,333	19	398.204,919 326.629,521	6.507
20	398.204,011 326.629,086	21	398.207,202 326.630,457	3.473

** Lungimile segmentelor sunt determinate în planul de proiecție Stereo 70 și sunt rotunjite la 1 milimetru.

*** Distanța dintre puncte este formată din segmente cumulate ce sunt mai mici decât valoarea 1 milimetru.

**DATE DESPRE IMOBILUL NR. 3722**

Oficiul de Cadastru și Publicitate Imobiliară DOLJ
Biroul de Cadastru și Publicitate Imobiliară Craiova

A. Partea I. Descrierea imobilului

TEREN Extravilan

Adresa: Jud. Dolj, T38, P19

Nr. Crt	Nr cadastral Nr. topografic	Suprafața* (mp)	Observații / Referințe
A1		5.989	Sector cadastral:11 Teren neimprejmuit; diminuare cu 9 %

B. Partea II. Proprietari și acte

Inscrieri privitoare la dreptul de proprietate și alte drepturi reale		Referințe
/		
Act Administrativ nr. Titlu de proprietate 742-44776, din 28/03/1997 emis de CJSIPT Dolj;		
B1	Intabulare, drept de PROPRIETATE, dobandit prin Reconstituire, cota actuala 1/1, cota initiala 1/1 1) FLORESCU NICOLAE 2) CIUCA DAN 3) IONESCU MITA	A1

C. Partea III. SARCINI .

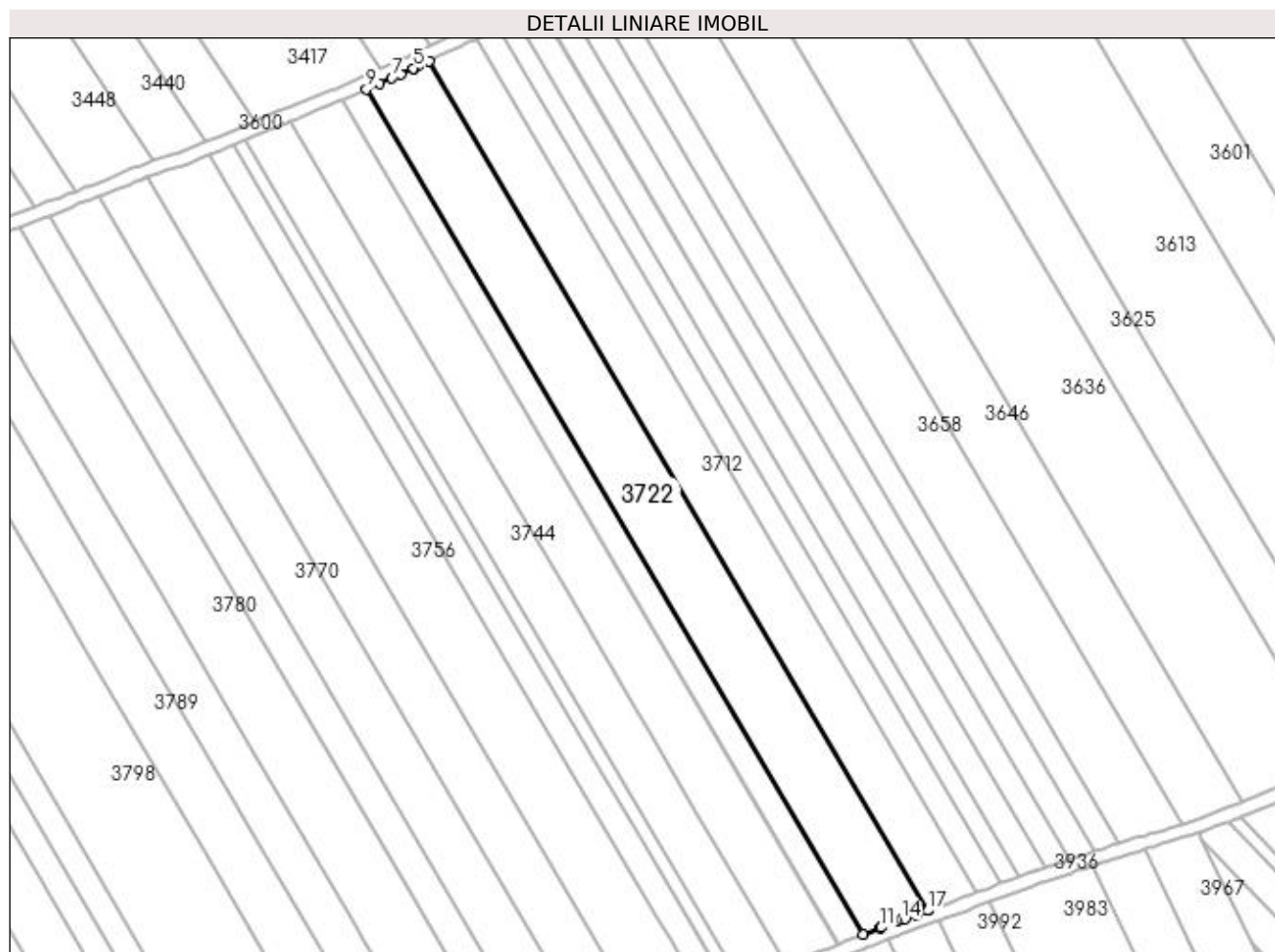
Inscrieri privind dezmembramintele dreptului de proprietate, drepturi reale de garanție și sarcini	Referințe
NU SUNT	

Anexa Nr. 1 La Partea I

Teren

Nr cadastral	Suprafața (mp)*	Observații / Referințe
	5.989	diminuare cu 9 %

* Suprafața este determinată în planul de proiecție Stereo 70.



Date referitoare la teren

Crt	Categorie folosință	Intra vilan	Suprafața (mp)	Tarla	Parcelă	Nr. topo	Observații / Referințe
1	arabil	NU	5.989	38	19	-	

Lungime Segmente

1) Valorile lungimilor segmentelor sunt obținute din proiecție în plan.

Punct început	X / Y	Punct sfârșit	X / Y	Lungime segment (** (m)
1	398.356,651 326.376,336	2	398.207,202 326.630,457	294.809
2	398.207,202 326.630,457	3	398.204,011 326.629,086	3.473
3	398.204,011 326.629,086	4	398.202,651 326.628,435	1.508
4	398.202,651 326.628,435	5	398.202,625 326.628,423	0.029
5	398.202,625 326.628,423	6	398.198,744 326.626,699	4.247

Punct început	X / Y	Punct sfârșit	X / Y	Lungime segment (** (m)
6	398.198,744 326.626,699	7	398.196,148 326.625,546	2.841
7	398.196,148 326.625,546	8	398.192,513 326.623,931	3.977
8	398.192,513 326.623,931	9	398.188,471 326.622,136	4.423
9	398.188,471 326.622,136	10	398.337,235 326.369,179	293.458
10	398.337,235 326.369,179	11	398.342,332 326.371,111	5.451
11	398.342,332 326.371,111	12	398.342,564 326.371,199	0.248
12	398.342,564 326.371,199	13	398.347,781 326.373,176	5.579
13	398.347,781 326.373,176	14	398.348,71 326.373,507	0.986
14	398.348,71 326.373,507	15	398.349,889 326.373,927	1.252
15	398.349,889 326.373,927	16	398.353,162 326.375,093	3.474
16	398.353,162 326.375,093	17	398.356,648 326.376,335	3.7
17	398.356,648 326.376,335	1	398.356,651 326.376,336	0.003

** Lungimile segmentelor sunt determinate în planul de proiecție Stereo 70 și sunt rotunjite la 1 milimetru.

*** Distanța dintre puncte este formată din segmente cumulate ce sunt mai mici decât valoarea 1 milimetru.

**DATE DESPRE IMOBILUL NR. 3726**

Oficiul de Cadastru și Publicitate Imobiliară DOLJ
Biroul de Cadastru și Publicitate Imobiliară Craiova

A. Partea I. Descrierea imobilului

TEREN Extravilan

Adresa: Jud. Dolj, T39, P3

Nr. Crt	Nr cadastral Nr. topografic	Suprafața* (mp)	Observații / Referințe
A1		1.446	Sector cadastral:11 Teren neimprejmuit; diminuare cu 5 %

B. Partea II. Proprietari și acte

Inscrieri privitoare la dreptul de proprietate și alte drepturi reale	Referințe
/	
Act Notarial nr. Certificat de mostenitor 55, din 06/06/2016 emis de NP MIRCEA DRAGUSIN;	
B1	A1
Intabulare, drept de PROPRIETATE, dobandit prin Succesiune, cota actuala 1/1, cota initiala 1/1 1) TUCA ION DEFUNCT:Da	

C. Partea III. SARCINI .

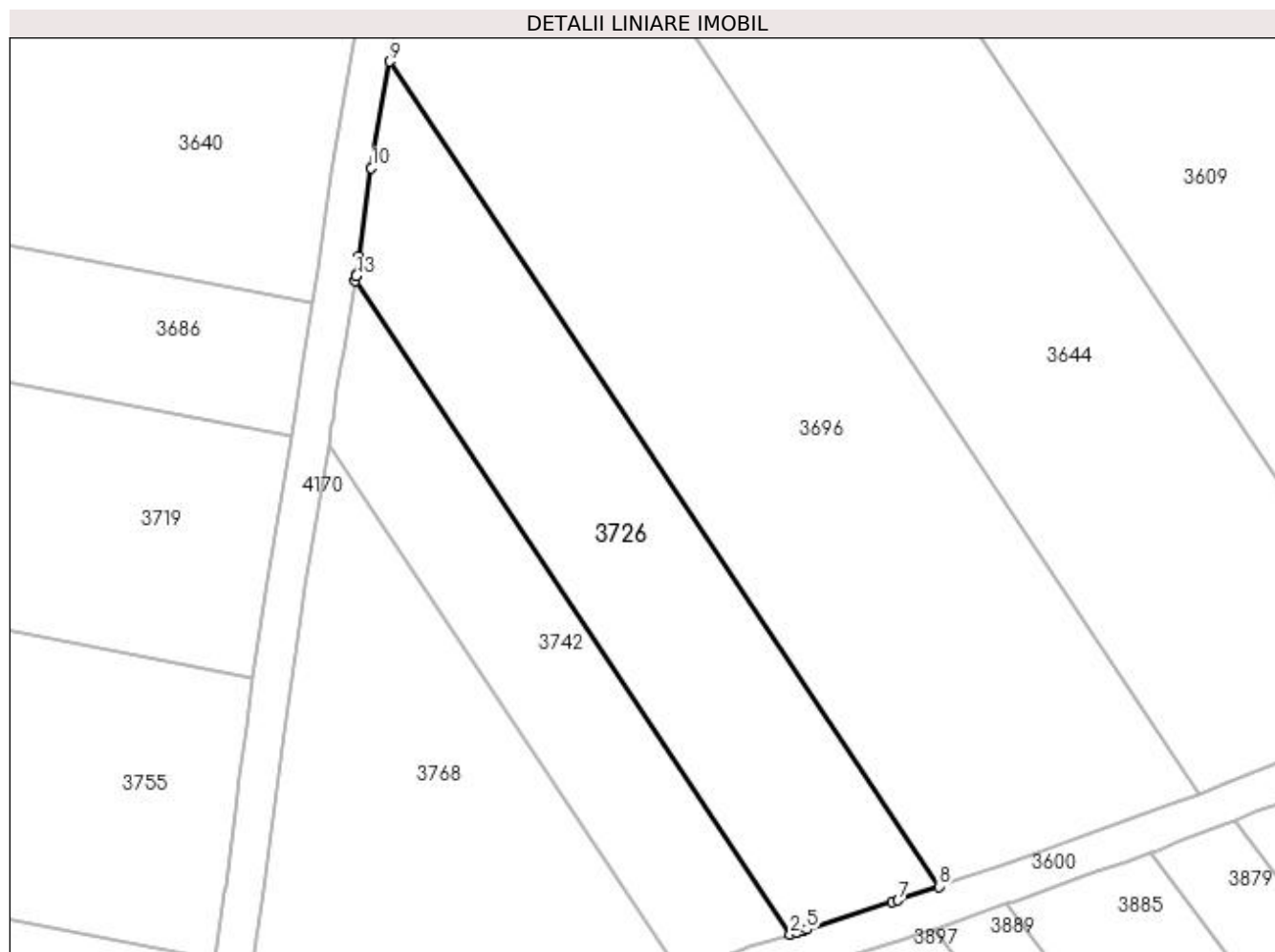
Inscrieri privind dezmembramintele dreptului de proprietate, drepturi reale de garanție și sarcini	Referințe
NU SUNT	

Anexa Nr. 1 La Partea I

Teren

Nr cadastral	Suprafața (mp)*	Observații / Referințe
	1.446	diminuare cu 5 %

* Suprafața este determinată în planul de proiecție Stereo 70.



Date referitoare la teren

Crt	Categorie folosință	Intra vilan	Suprafața (mp)	Tarla	Parcelă	Nr. topo	Observații / Referințe
1	arabil	NU	1.446	39	3	-	

Lungime Segmente

1) Valorile lungimilor segmentelor sunt obținute din proiecție în plan.

Punct început	X / Y	Punct sfârșit	X / Y	Lungime segment (** (m)
1	397.706,342 326.522,857	2	397.751,639 326.454,83	81.727
2	397.751,639 326.454,83	3	397.752,273 326.455,026	0.664
3	397.752,273 326.455,026	4	397.752,92 326.455,229	0.678
4	397.752,92 326.455,229	5	397.753,342 326.455,362	0.442
5	397.753,342 326.455,362	6	397.762,278 326.458,166	9.366

Punct început	X / Y	Punct sfârşit	X / Y	Lungime segment (** (m)
6	397.762,278 326.458,166	7	397.762,864 326.458,367	0.619
7	397.762,864 326.458,367	8	397.767,078 326.459,811	4.454
8	397.767,078 326.459,811	9	397.709,898 326.545,684	103.168
9	397.709,898 326.545,684	10	397.707,989 326.534,614	11.233
10	397.707,989 326.534,614	11	397.706,713 326.525,391	9.311
11	397.706,713 326.525,391	12	397.706,459 326.523,56	1.848
12	397.706,459 326.523,56	13	397.706,424 326.523,349	0.213
13	397.706,424 326.523,349	1	397.706,342 326.522,857	0.499

** Lungimile segmentelor sunt determinate în planul de proiecție Stereo 70 și sunt rotunjite la 1 milimetru.

*** Distanța dintre puncte este formată din segmente cumulate ce sunt mai mici decât valoarea 1 milimetru.

**DATE DESPRE IMOBILUL NR. 3729**

Oficiul de Cadastru și Publicitate Imobiliară DOLJ
Biroul de Cadastru și Publicitate Imobiliară Craiova

A. Partea I. Descrierea imobilului

TEREN Extravilan

Adresa: Jud. Dolj, T38, P20

Nr. Crt	Nr cadastral Nr. topografic	Suprafața* (mp)	Observații / Referințe
A1		2.282	Sector cadastral:11 Teren neimprejmuit; diminuare cu 9 %

B. Partea II. Proprietari și acte

Inscrieri privitoare la dreptul de proprietate și alte drepturi reale		Referințe
/		
Act Notarial nr. Certificat de mostenitor 47, din 22/08/2006 emis de NP Peia Ofelia;		
B1	Intabulare, drept de PROPRIETATE, dobandit prin Succesiune, cota actuala 1/1, cota initiala 1/1 1) ALBU GETA	A1

C. Partea III. SARCINI .

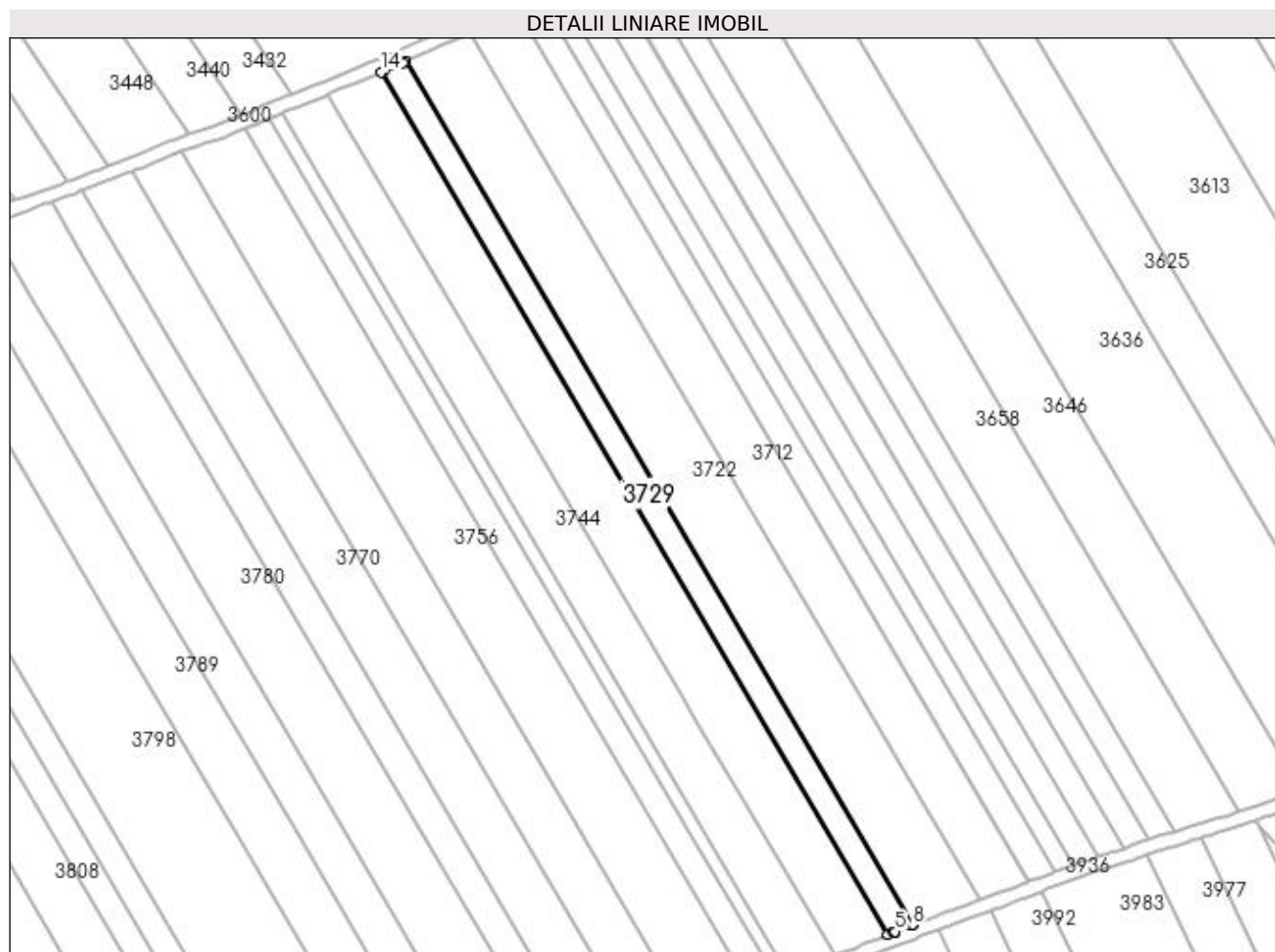
Inscrieri privind dezmembramintele dreptului de proprietate, drepturi reale de garanție și sarcini	Referințe
NU SUNT	

Anexa Nr. 1 La Partea I

Teren

Nr cadastral	Suprafața (mp)*	Observații / Referințe
	2.282	diminuare cu 9 %

* Suprafața este determinată în planul de proiecție Stereo 70.



Date referitoare la teren

Crt	Categorie folosință	Intra vilan	Suprafața (mp)	Tarla	Parcelă	Nr. topo	Observații / Referințe
1	arabil	NU	2.282	38	20	-	

Lungime Segmente

1) Valorile lungimilor segmentelor sunt obținute din proiecție în plan.

Punct început	X / Y	Punct sfârșit	X / Y	Lungime segment (** (m)
1	398.329,892 326.366,316	2	398.331,558 326.366,978	1.793
2	398.331,558 326.366,978	3	398.331,896 326.367,113	0.363
3	398.331,896 326.367,113	4	398.331,915 326.367,12	0.021
4	398.331,915 326.367,12	5	398.331,919 326.367,122	0.004
5	398.331,919 326.367,122	6	398.336,679 326.368,968	5.106

Punct început	X / Y	Punct sfârșit	X / Y	Lungime segment (** (m)
6	398.336,679 326.368,968	7	398.337,232 326.369,178	0.592
7	398.337,232 326.369,178	8	398.337,235 326.369,179	0.003
8	398.337,235 326.369,179	9	398.188,471 326.622,136	293.458
9	398.188,471 326.622,136	10	398.188,468 326.622,134	0.003
10	398.188,468 326.622,134	11	398.187,528 326.621,716	1.029
11	398.187,528 326.621,716	12	398.185,508 326.620,819	2.21
12	398.185,508 326.620,819	13	398.182,277 326.619,384	3.535
13	398.182,277 326.619,384	14	398.181,3 326.618,979	1.057
14	398.181,3 326.618,979	1	398.329,892 326.366,316	293.118

** Lungimile segmentelor sunt determinate în planul de proiecție Stereo 70 și sunt rotunjite la 1 milimetru.

*** Distanța dintre puncte este formată din segmente cumulate ce sunt mai mici decât valoarea 1 milimetru.

**DATE DESPRE IMOBILUL NR. 3735**

Oficiul de Cadastru și Publicitate Imobiliară DOLJ
Biroul de Cadastru și Publicitate Imobiliară Craiova

A. Partea I. Descrierea imobilului

TEREN Extravilan

Adresa: Jud. Dolj, T38, P21

Nr. Crt	Nr cadastral Nr. topografic	Suprafața* (mp)	Observații / Referințe
A1		4.876	Sector cadastral:11 Teren neimprejmuit; diminuare cu 9 %

B. Partea II. Proprietari și acte

Inscrieri privitoare la dreptul de proprietate și alte drepturi reale		Referințe
/		
Act Notarial nr. Certificat de mostenitor 202, din 20/11/2020 emis de NP VOMIR ANUTA;		
B1	Intabulare, drept de PROPRIETATE, dobandit prin Succesiune, cota actuala 1/4, cota initiala 1/4 1) GHITA ANICA	A1
B2	Intabulare, drept de PROPRIETATE, dobandit prin Succesiune, cota actuala 3/4, cota initiala 3/4 1) PIRCALABU MIRELA	A1

C. Partea III. SARCINI .

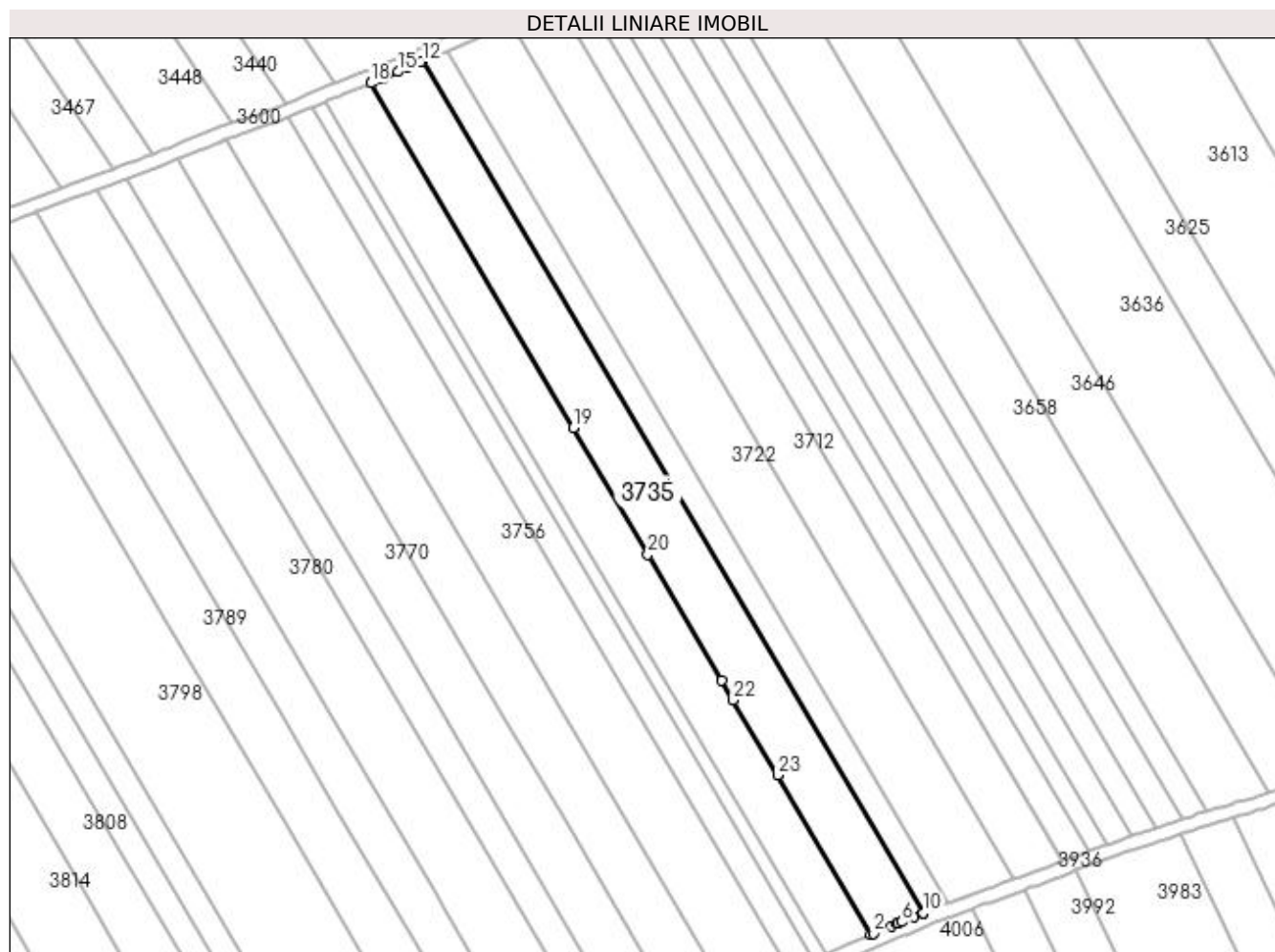
Inscrieri privind dezmembramintele dreptului de proprietate, drepturi reale de garanție și sarcini	Referințe
NU SUNT	

Anexa Nr. 1 La Partea I

Teren

Nr cadastral	Suprafața (mp)*	Observații / Referințe
	4.876	diminuare cu 9 %

* Suprafața este determinată în planul de proiecție Stereo 70.



Date referitoare la teren

Crt	Categorie folosință	Intravilan	Suprafața (mp)	Tarla	Parcelă	Nr. topo	Observații / Referințe
1	arabil	NU	4.876	38	21	-	

Lungime Segmente

1) Valorile lungimilor segmentelor sunt obținute din proiecție în plan.

Punct început	X / Y	Punct sfârșit	X / Y	Lungime segment (** (m)
1	398.314,306 326.359,993	2	398.315,076 326.360,313	0.834
3	398.320,318 326.362,494	4	398.322,094 326.363,233	1.924
5	398.322,21 326.363,279	6	398.323,304 326.363,71	1.176
7	398.327,053 326.365,188	8	398.329,799 326.366,279	2.955
9	398.329,889 326.366,315	10	398.329,892 326.366,316	0.003

Punct început	X / Y	Punct sfârșit	X / Y	Lungime segment (** (m)
2	398.315,076 326.360,313	3	398.320,318 326.362,494	5.677
4	398.322,094 326.363,233	5	398.322,21 326.363,279	0.125
6	398.323,304 326.363,71	7	398.327,053 326.365,188	4.029
8	398.329,799 326.366,279	9	398.329,889 326.366,315	0.097
10	398.329,892 326.366,316	11	398.181,3 326.618,979	293.118

Punct început	X / Y	Punct sfârșit	X / Y	Lungime segment (** (m)
11	398.181,3 326.618,979	12	398.181,297 326.618,978	0.003
13	398.180,547 326.618,667	14	398.176,589 326.617,027	4.285
15	398.173,884 326.615,906	16	398.169,071 326.613,911	5.21
17	398.166,527 326.612,857	18	398.165,776 326.612,551	0.811
19	398.225,919 326.510,284	20	398.248,024 326.472,698	43.605
21	398.269,933 326.435,444	22	398.273,403 326.429,543	6.846
23	398.286,551 326.407,187	1	398.314,306 326.359,993	54.75

Punct început	X / Y	Punct sfârșit	X / Y	Lungime segment (** (m)
12	398.181,297 326.618,978	13	398.180,547 326.618,667	0.812
14	398.176,589 326.617,027	15	398.173,884 326.615,906	2.928
16	398.169,071 326.613,911	17	398.166,527 326.612,857	2.754
18	398.165,776 326.612,551	19	398.225,919 326.510,284	118.641
20	398.248,024 326.472,698	21	398.269,933 326.435,444	43.218
22	398.273,403 326.429,543	23	398.286,551 326.407,187	25.936

** Lungimile segmentelor sunt determinate în planul de proiecție Stereo 70 și sunt rotunjite la 1 milimetru.

*** Distanța dintre puncte este formată din segmente cumulate ce sunt mai mici decât valoarea 1 milimetru.

**DATE DESPRE IMOBILUL NR. 3742**

Oficiul de Cadastru și Publicitate Imobiliară DOLJ
Biroul de Cadastru și Publicitate Imobiliară Craiova

A. Partea I. Descrierea imobilului

TEREN Extravilan

Adresa: Jud. Dolj, T39, P2

Nr. Crt	Nr cadastral Nr. topografic	Suprafața* (mp)	Observații / Referințe
A1		870	Sector cadastral:11 Teren neimprejmuit; diminuare cu 5 %

B. Partea II. Proprietari și acte

Inscrieri privitoare la dreptul de proprietate și alte drepturi reale		Referințe
/		
Act Notarial nr. Certificat de mostenitor 8, din 12/02/2010 emis de NP Ilie Victor Florea;		
B1	Intabulare, drept de PROPRIETATE, dobandit prin Succesiune, cota actuala 2/8, cota initiala 2/8 1) BARBU RITA DEFUNCT:Da	A1
B2	Intabulare, drept de PROPRIETATE, dobandit prin Succesiune, cota actuala 3/8, cota initiala 3/8 1) STACU AURELIA	A1
B3	Intabulare, drept de PROPRIETATE, dobandit prin Succesiune, cota actuala 3/8, cota initiala 3/8 1) BARBU MARIAN	A1

C. Partea III. SARCINI .

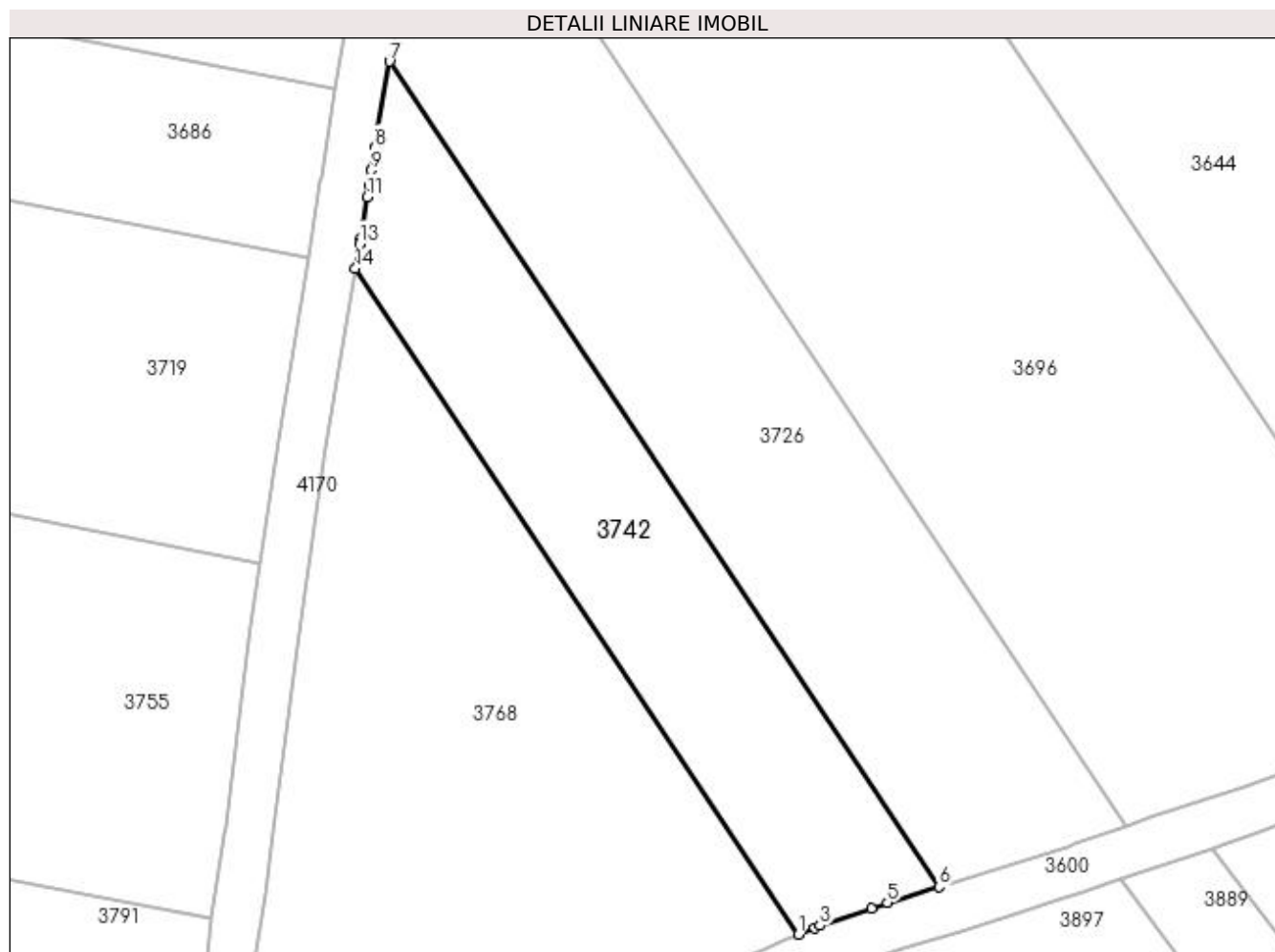
Inscrieri privind dezmembramintele dreptului de proprietate, drepturi reale de garanție și sarcini	Referințe
NU SUNT	

Anexa Nr. 1 La Partea I

Teren

Nr cadastral	Suprafața (mp)*	Observații / Referințe
	870	diminuare cu 5 %

* Suprafața este determinată în planul de proiecție Stereo 70.



Date referitoare la teren

Crt	Categorie folosință	Intravilan	Suprafața (mp)	Tarla	Parcelă	Nr. topo	Observații / Referințe
1	arabil	NU	870	39	2	-	

Lungime Segmente

1) Valorile lungimilor segmentelor sunt obținute din proiecție în plan.

Punct început	X / Y	Punct sfârșit	X / Y	Lungime segment (** (m)
1	397.740,074 326.450,915	2	397.741,397 326.451,464	1.433
2	397.741,397 326.451,464	3	397.741,827 326.451,642	0.465
3	397.741,827 326.451,642	4	397.746,081 326.453,074	4.489
4	397.746,081 326.453,074	5	397.747,406 326.453,52	1.398
5	397.747,406 326.453,52	6	397.751,639 326.454,83	4.43

Punct început	X / Y	Punct sfârșit	X / Y	Lungime segment (** (m)
6	397.751,639 326.454,83	7	397.706,342 326.522,857	81.727
7	397.706,342 326.522,857	8	397.705,159 326.515,747	7.207
8	397.705,159 326.515,747	9	397.704,85 326.513,893	1.879
9	397.704,85 326.513,893	10	397.704,648 326.512,678	1.232
10	397.704,648 326.512,678	11	397.704,488 326.511,697	0.994
11	397.704,488 326.511,697	12	397.703,932 326.508,276	3.466
12	397.703,932 326.508,276	13	397.703,861 326.507,837	0.444
13	397.703,861 326.507,837	14	397.703,529 326.505,797	2.067
14	397.703,529 326.505,797	1	397.740,074 326.450,915	65.937

** Lungimile segmentelor sunt determinate în planul de proiecție Stereo 70 și sunt rotunjite la 1 milimetru.

*** Distanța dintre puncte este formată din segmente cumulate ce sunt mai mici decât valoarea 1 milimetru.

**DATE DESPRE IMOBILUL NR. 3744**

Oficiul de Cadastru și Publicitate Imobiliară DOLJ
Biroul de Cadastru și Publicitate Imobiliară Craiova

A. Partea I. Descrierea imobilului

TEREN Extravilan

Adresa: Jud. Dolj, T38, P21/1

Nr. Crt	Nr cadastral Nr. topografic	Suprafața* (mp)	Observații / Referințe
A1		4.251	Sector cadastral:11 Teren neimprejmuit; diminuare cu 9 %

B. Partea II. Proprietari și acte

Inscrieri privitoare la dreptul de proprietate și alte drepturi reale		Referințe
/		
Act Administrativ nr. Titlu de proprietate 2784, din 14/09/2004 emis de CJSIPT Dolj;		
B1	Intabulare, drept de PROPRIETATE, dobandit prin Reconstituire, cota actuala 1/1, cota initiala 1/1 1) ANTONIE MARIA	A1

C. Partea III. SARCINI .

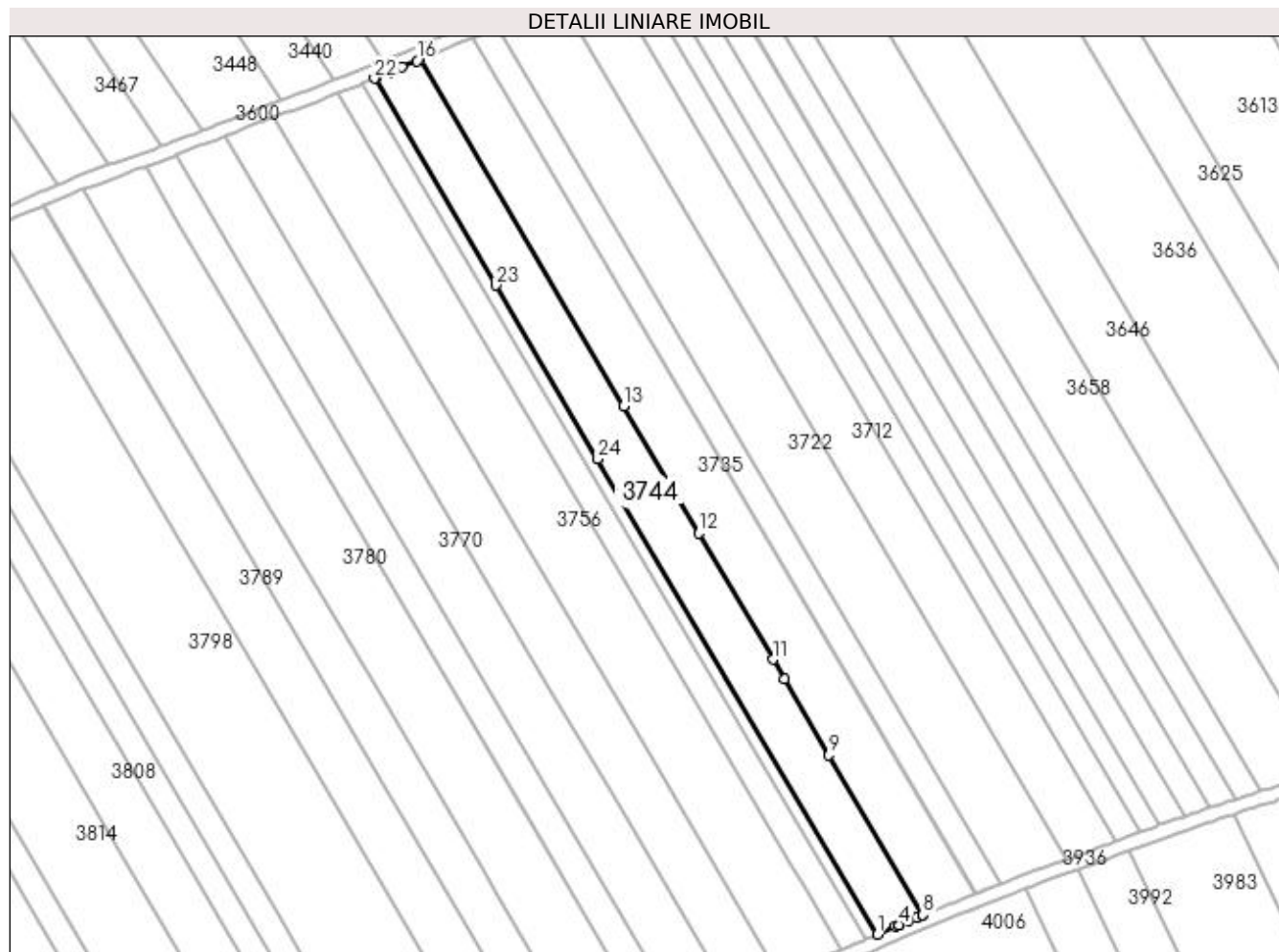
Inscrieri privind dezmembramintele dreptului de proprietate, drepturi reale de garanție și sarcini	Referințe
NU SUNT	

Anexa Nr. 1 La Partea I

Teren

Nr cadastral	Suprafața (mp)*	Observații / Referințe
	4.251	diminuare cu 9 %

* Suprafața este determinată în planul de proiecție Stereo 70.



Date referitoare la teren

Crt	Categorie folosință	Intra vilan	Suprafața (mp)	Tarla	Parcelă	Nr. topo	Observații / Referințe
1	arabil	NU	4.251	38	21/1	-	

Lungime Segmente

1) Valorile lungimilor segmentelor sunt obținute din proiecție în plan.

Punct început	X / Y	Punct sfârșit	X / Y	Lungime segment (** (m)
1	398.300,857 326.354,249	2	398.306,12 326.356,562	5.749
3	398.307,17 326.357,024	4	398.307,189 326.357,032	0.02
5	398.310,129 326.358,255	6	398.312,54 326.359,258	2.611
7	398.314,303 326.359,991	8	398.314,306 326.359,993	0.003
9	398.286,551 326.407,187	10	398.273,403 326.429,543	25.936

Punct început	X / Y	Punct sfârșit	X / Y	Lungime segment (** (m)
2	398.306,12 326.356,562	3	398.307,17 326.357,024	1.147
4	398.307,189 326.357,032	5	398.310,129 326.358,255	3.184
6	398.312,54 326.359,258	7	398.314,303 326.359,991	1.91
8	398.314,306 326.359,993	9	398.286,551 326.407,187	54.75
10	398.273,403 326.429,543	11	398.269,933 326.435,444	6.846

Punct început	X / Y	Punct sfârșit	X / Y	Lungime segment (** (m)
11	398.269,933 326.435,444	12	398.248,024 326.472,698	43.218
13	398.225,919 326.510,284	14	398.165,776 326.612,551	118.641
15	398.165,773 326.612,55	16	398.164,804 326.612,155	1.046
17	398.160,435 326.610,376	18	398.157,638 326.609,237	3.02
19	398.156,762 326.608,881	20	398.155,988 326.608,565	0.836
21	398.152,927 326.607,284	22	398.152,221 326.606,988	0.766
23	398.188,126 326.545,934	24	398.218,251 326.494,711	59.425

Punct început	X / Y	Punct sfârșit	X / Y	Lungime segment (** (m)
12	398.248,024 326.472,698	13	398.225,919 326.510,284	43.605
14	398.165,776 326.612,551	15	398.165,773 326.612,55	0.003
16	398.164,804 326.612,155	17	398.160,435 326.610,376	4.717
18	398.157,638 326.609,237	19	398.156,762 326.608,881	0.946
20	398.155,988 326.608,565	21	398.152,927 326.607,284	3.318
22	398.152,221 326.606,988	23	398.188,126 326.545,934	70.829
24	398.218,251 326.494,711	1	398.300,857 326.354,249	162.952

** Lungimile segmentelor sunt determinate în planul de proiecție Stereo 70 și sunt rotunjite la 1 milimetru.

*** Distanța dintre puncte este formată din segmente cumulate ce sunt mai mici decât valoarea 1 milimetru.

**DATE DESPRE IMOBILUL NR. 3747**

Oficiul de Cadastru și Publicitate Imobiliară DOLJ
Biroul de Cadastru și Publicitate Imobiliară Craiova

A. Partea I. Descrierea imobilului

TEREN Extravilan

Adresa: Jud. Dolj, T38, P22

Nr. Crt	Nr cadastral Nr. topografic	Suprafața* (mp)	Observații / Referințe
A1		1.141	Sector cadastral:11 Teren neimprejmuit; diminuare cu 9 %

B. Partea II. Proprietari și acte

Inscrieri privitoare la dreptul de proprietate și alte drepturi reale		Referințe
/		
Act Administrativ nr. Titlu de proprietate 739-44776, din 28/03/1997 emis de CJSIPT Dolj;		
B1	Intabulare, drept de PROPRIETATE, dobandit prin Reconstituire, cota actuala 1/1, cota initiala 1/1 1) POPA CONSTANTIN	A1

C. Partea III. SARCINI .

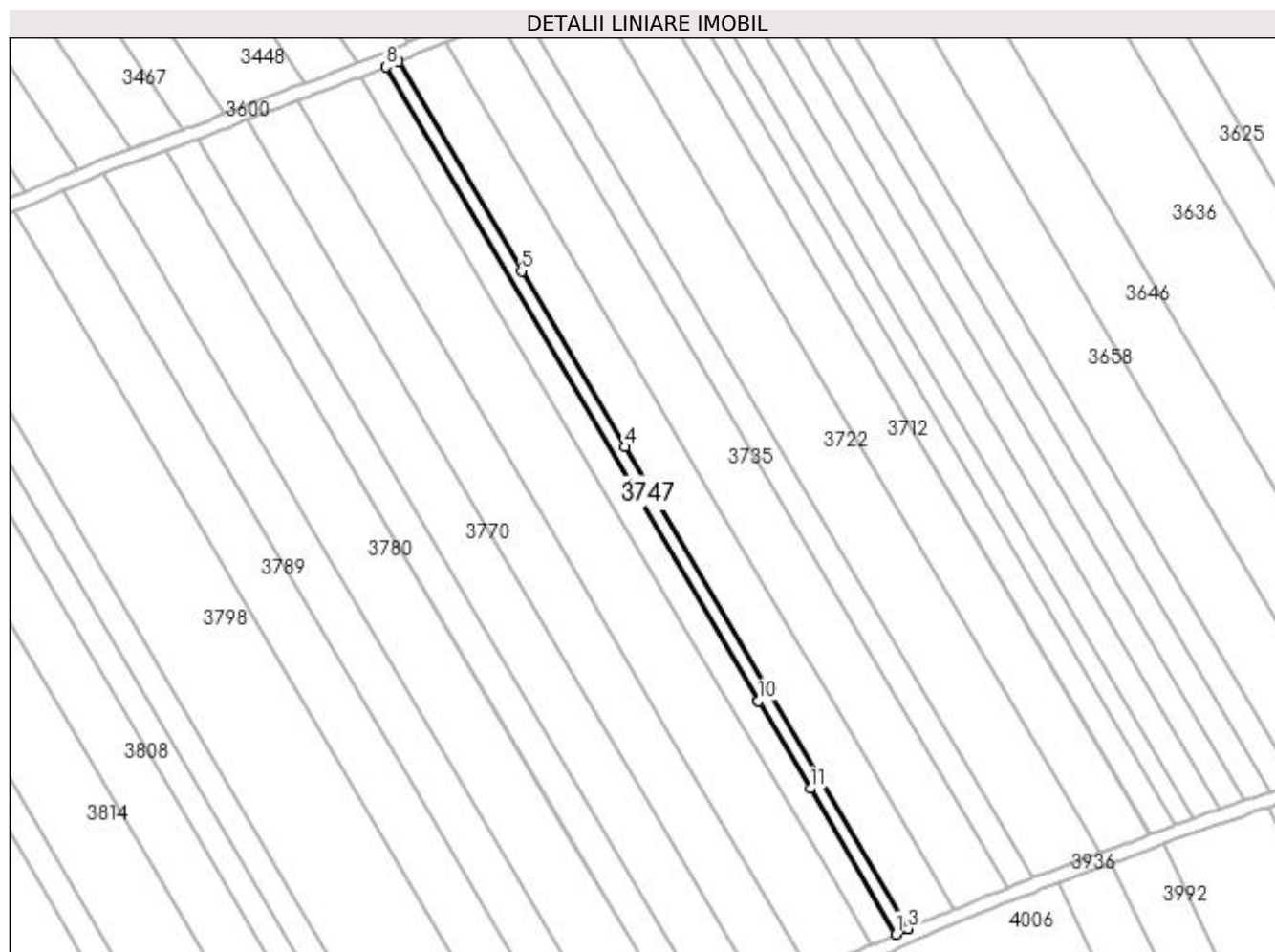
Inscrieri privind dezmembramintele dreptului de proprietate, drepturi reale de garanție și sarcini	Referințe
NU SUNT	

Anexa Nr. 1 La Partea I

Teren

Nr cadastral	Suprafața (mp)*	Observații / Referințe
	1.141	diminuare cu 9 %

* Suprafața este determinată în planul de proiecție Stereo 70.



Date referitoare la teren

Crt	Categorie folosință	Intra vilan	Suprafața (mp)	Tarla	Parcelă	Nr. topo	Observații / Referințe
1	arabil	NU	1.141	38	22	-	

Lungime Segmente

1) Valorile lungimilor segmentelor sunt obținute din proiecție în plan.

Punct început	X / Y	Punct sfârșit	X / Y	Lungime segment (** (m)
1	398.297,271 326.352,672	2	398.300,854 326.354,247	3.915
2	398.300,854 326.354,247	3	398.300,857 326.354,249	0.003
3	398.300,857 326.354,249	4	398.218,251 326.494,711	162.952
4	398.218,251 326.494,711	5	398.188,126 326.545,934	59.425
5	398.188,126 326.545,934	6	398.152,221 326.606,988	70.829

Punct început	X / Y	Punct sfârșit	X / Y	Lungime segment (** (m)
6	398.152,221 326.606,988	7	398.152,218 326.606,986	0.003
7	398.152,218 326.606,986	8	398.148,599 326.605,471	3.923
8	398.148,599 326.605,471	9	398.257,223 326.420,768	214.277
9	398.257,223 326.420,768	10	398.257,239 326.420,74	0.032
10	398.257,239 326.420,74	11	398.272,304 326.395,124	29.717
11	398.272,304 326.395,124	1	398.297,271 326.352,672	49.25

** Lungimile segmentelor sunt determinate în planul de proiecție Stereo 70 și sunt rotunjite la 1 milimetru.

*** Distanța dintre puncte este formată din segmente cumulate ce sunt mai mici decât valoarea 1 milimetru.

**DATE DESPRE IMOBILUL NR. 3750**

Oficiul de Cadastru și Publicitate Imobiliară DOLJ
Biroul de Cadastru și Publicitate Imobiliară Craiova

A. Partea I. Descrierea imobilului

TEREN Extravilan

Adresa: Jud. Dolj, T38, P23

Nr. Crt	Nr cadastral Nr. topografic	Suprafața* (mp)	Observații / Referințe
A1		2.282	Sector cadastral:11 Teren neimprejmuit; diminuare cu 9 %

B. Partea II. Proprietari și acte

Inscrieri privitoare la dreptul de proprietate și alte drepturi reale		Referințe
/		
Act Notarial nr. Act de partaj voluntar 1494, din 24/05/2012 emis de NP Defta Emil;		
B1	Intabulare, drept de PROPRIETATE, dobandit prin lesire Din Indiviziune, cota actuala 1/1, cota initiala 1/1 1) POPA CONSTANTIN	A1

C. Partea III. SARCINI .

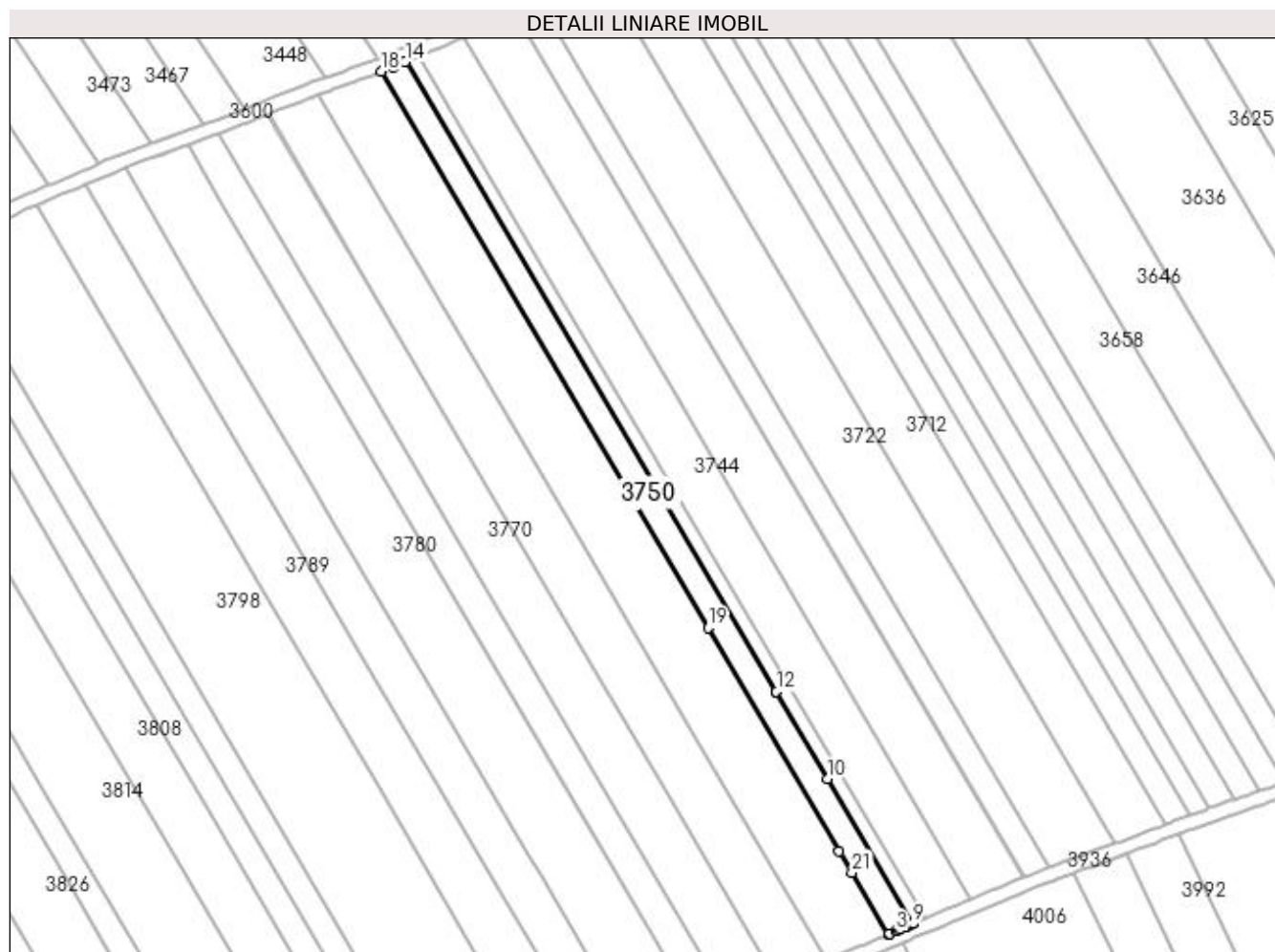
Inscrieri privind dezmembramintele dreptului de proprietate, drepturi reale de garanție și sarcini	Referințe
NU SUNT	

Anexa Nr. 1 La Partea I

Teren

Nr cadastral	Suprafața (mp)*	Observații / Referințe
	2.282	diminuare cu 9 %

* Suprafața este determinată în planul de proiecție Stereo 70.



Date referitoare la teren

Crt	Categorie folosință	Intra vilan	Suprafața (mp)	Tarla	Parcelă	Nr. topo	Observații / Referințe
1	arabil	NU	2.282	38	23	-	

Lungime Segmente

1) Valorile lungimilor segmentelor sunt obținute din proiecție în plan.

Punct început	X / Y	Punct sfârșit	X / Y	Lungime segment (** (m)
1	398.290,06 326.349,586	2	398.290,411 326.349,73	0.379
3	398.292,245 326.350,481	4	398.292,893 326.350,747	0.701
5	398.293,611 326.351,063	6	398.295,276 326.351,795	1.819
7	398.296,653 326.352,4	8	398.297,267 326.352,67	0.671
9	398.297,271 326.352,672	10	398.272,304 326.395,124	49.25

Punct început	X / Y	Punct sfârșit	X / Y	Lungime segment (** (m)
2	398.290,411 326.349,73	3	398.292,245 326.350,481	1.982
4	398.292,893 326.350,747	5	398.293,611 326.351,063	0.785
6	398.295,276 326.351,795	7	398.296,653 326.352,4	1.504
8	398.297,267 326.352,67	9	398.297,271 326.352,672	0.003
10	398.272,304 326.395,124	11	398.257,239 326.420,74	29.717

Punct început	X / Y	Punct sfârșit	X / Y	Lungime segment (** (m)
11	398.257,239 326.420,74	12	398.257,223 326.420,768	0.032
13	398.148,599 326.605,471	14	398.148,596 326.605,47	0.003
15	398.148,089 326.605,257	16	398.144,964 326.603,948	3.388
17	398.144,942 326.603,939	18	398.141,312 326.602,516	3.9
19	398.237,173 326.439,515	20	398.275,663 326.374,068	75.926
21	398.279,402 326.367,711	1	398.290,06 326.349,586	21.026

Punct început	X / Y	Punct sfârșit	X / Y	Lungime segment (** (m)
12	398.257,223 326.420,768	13	398.148,599 326.605,471	214.277
14	398.148,596 326.605,47	15	398.148,089 326.605,257	0.549
16	398.144,964 326.603,948	17	398.144,942 326.603,939	0.023
18	398.141,312 326.602,516	19	398.237,173 326.439,515	189.1
20	398.275,663 326.374,068	21	398.279,402 326.367,711	7.375

** Lungimile segmentelor sunt determinate în planul de proiecție Stereo 70 și sunt rotunjite la 1 milimetru.

*** Distanța dintre puncte este formată din segmente cumulate ce sunt mai mici decât valoarea 1 milimetru.

**DATE DESPRE IMOBILUL NR. 3756**

Oficiul de Cadastru și Publicitate Imobiliară DOLJ
Biroul de Cadastru și Publicitate Imobiliară Craiova

A. Partea I. Descrierea imobilului

TEREN Extravilan

Adresa: Jud. Dolj, T38, P24

Nr. Crt	Nr cadastral Nr. topografic	Suprafața* (mp)	Observații / Referințe
A1		5.704	Sector cadastral:11 Teren neimprejmuit; diminuare cu 9 %

B. Partea II. Proprietari și acte

Inscrieri privitoare la dreptul de proprietate și alte drepturi reale		Referințe
/		
Act Administrativ nr. Titlu de proprietate 1449-59556, din 17/11/1998 emis de CJSIPT Dolj;		
B1	Intabulare, drept de PROPRIETATE, dobandit prin Reconstituire, cota actuala 1/1, cota initiala 1/1 1) BADEA ALEXANDRU	A1

C. Partea III. SARCINI .

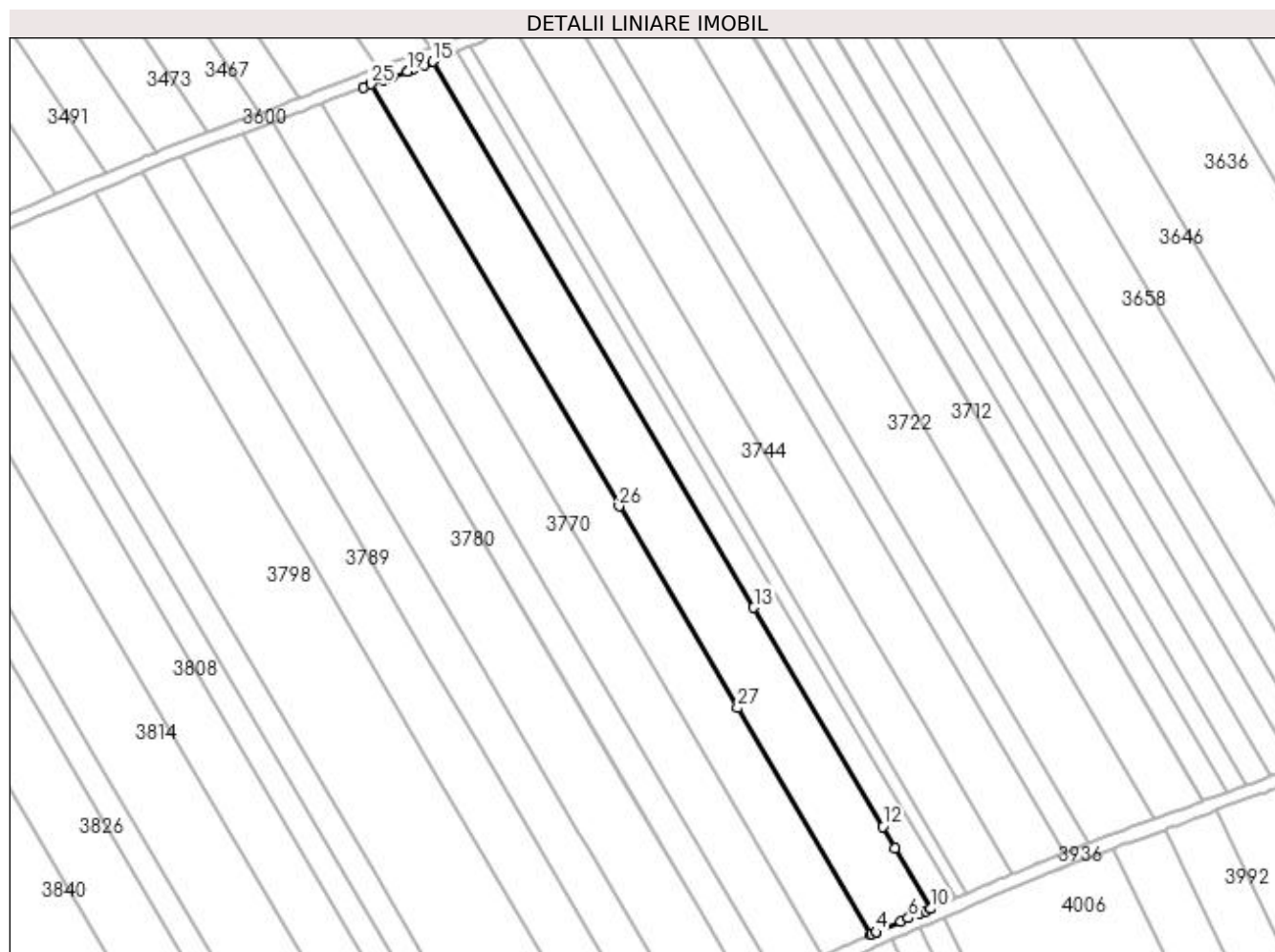
Inscrieri privind dezmembramintele dreptului de proprietate, drepturi reale de garanție și sarcini	Referințe
NU SUNT	

Anexa Nr. 1 La Partea I

Teren

Nr cadastral	Suprafața (mp)*	Observații / Referințe
	5.704	diminuare cu 9 %

* Suprafața este determinată în planul de proiecție Stereo 70.



Date referitoare la teren

Crt	Categorie folosință	Intravilan	Suprafața (mp)	Tarla	Parcelă	Nr. topo	Observații / Referințe
1	arabil	NU	5.704	38	24	-	

Lungime Segmente

1) Valorile lungimilor segmentelor sunt obținute din proiecție în plan.

Punct început	X / Y	Punct sfârșit	X / Y	Lungime segment (** (m)
1	398.272,037 326.341,934	2	398.272,265 326.342,034	0.249
3	398.273,6 326.342,62	4	398.273,628 326.342,631	0.03
5	398.280,982 326.345,813	6	398.283,294 326.346,813	2.519
7	398.286,656 326.348,191	8	398.288,474 326.348,936	1.965
9	398.290,057 326.349,585	10	398.290,06 326.349,586	0.003

Punct început	X / Y	Punct sfârșit	X / Y	Lungime segment (** (m)
2	398.272,265 326.342,034	3	398.273,6 326.342,62	1.458
4	398.273,628 326.342,631	5	398.280,982 326.345,813	8.013
6	398.283,294 326.346,813	7	398.286,656 326.348,191	3.633
8	398.288,474 326.348,936	9	398.290,057 326.349,585	1.711
10	398.290,06 326.349,586	11	398.279,402 326.367,711	21.026

Punct început	X / Y	Punct sfârșit	X / Y	Lungime segment (** (m)
11	398.279,402 326.367,711	12	398.275,663 326.374,068	7.375
13	398.237,173 326.439,515	14	398.141,312 326.602,516	189.1
15	398.141,308 326.602,515	16	398.138,84 326.601,548	2.651
17	398.135,036 326.600,057	18	398.133,632 326.599,506	1.508
19	398.133,592 326.599,493	20	398.128,982 326.597,907	4.875
21	398.127,303 326.597,329	22	398.126,389 326.597,014	0.966
23	398.122,585 326.595,705	24	398.120,44 326.594,852	2.308
25	398.122,765 326.595,755	26	398.196,878 326.469,734	146.199
27	398.232,262 326.409,569	1	398.272,037 326.341,934	78.463

Punct început	X / Y	Punct sfârșit	X / Y	Lungime segment (** (m)
12	398.275,663 326.374,068	13	398.237,173 326.439,515	75.926
14	398.141,312 326.602,516	15	398.141,308 326.602,515	0.003
16	398.138,84 326.601,548	17	398.135,036 326.600,057	4.086
18	398.133,632 326.599,506	19	398.133,592 326.599,493	0.042
20	398.128,982 326.597,907	21	398.127,303 326.597,329	1.776
22	398.126,389 326.597,014	23	398.122,585 326.595,705	4.023
24	398.120,44 326.594,852	25	398.122,765 326.595,755	2.494
26	398.196,878 326.469,734	27	398.232,262 326.409,569	69.799

** Lungimile segmentelor sunt determinate în planul de proiecție Stereo 70 și sunt rotunjite la 1 milimetru.

*** Distanța dintre puncte este formată din segmente cumulate ce sunt mai mici decât valoarea 1 milimetru.

**DATE DESPRE IMOBILUL NR. 3762**

Oficiul de Cadastru și Publicitate Imobiliară DOLJ
Biroul de Cadastru și Publicitate Imobiliară Craiova

A. Partea I. Descrierea imobilului

TEREN Extravilan

Adresa: Jud. Dolj, T38, P25

Nr. Crt	Nr cadastral Nr. topografic	Suprafața* (mp)	Observații / Referințe
A1		4.563	Sector cadastral:11 Teren neimprejmuit; diminuare cu 9 %

B. Partea II. Proprietari și acte

Inscrieri privitoare la dreptul de proprietate și alte drepturi reale		Referințe
/		
Act Notarial nr. Certificat de mostenitor 118, din 17/07/1997 emis de NP GAGEATU ILIE;		
B1	Intabulare, drept de PROPRIETATE, dobandit prin Succesiune, cota actuala 1/4, cota initiala 1/4 1) BIZDOACA ELENA	A1
B2	Intabulare, drept de PROPRIETATE, dobandit prin Succesiune, cota actuala 3/4, cota initiala 3/4 1) BIZDOACA DUMITRU	A1

C. Partea III. SARCINI .

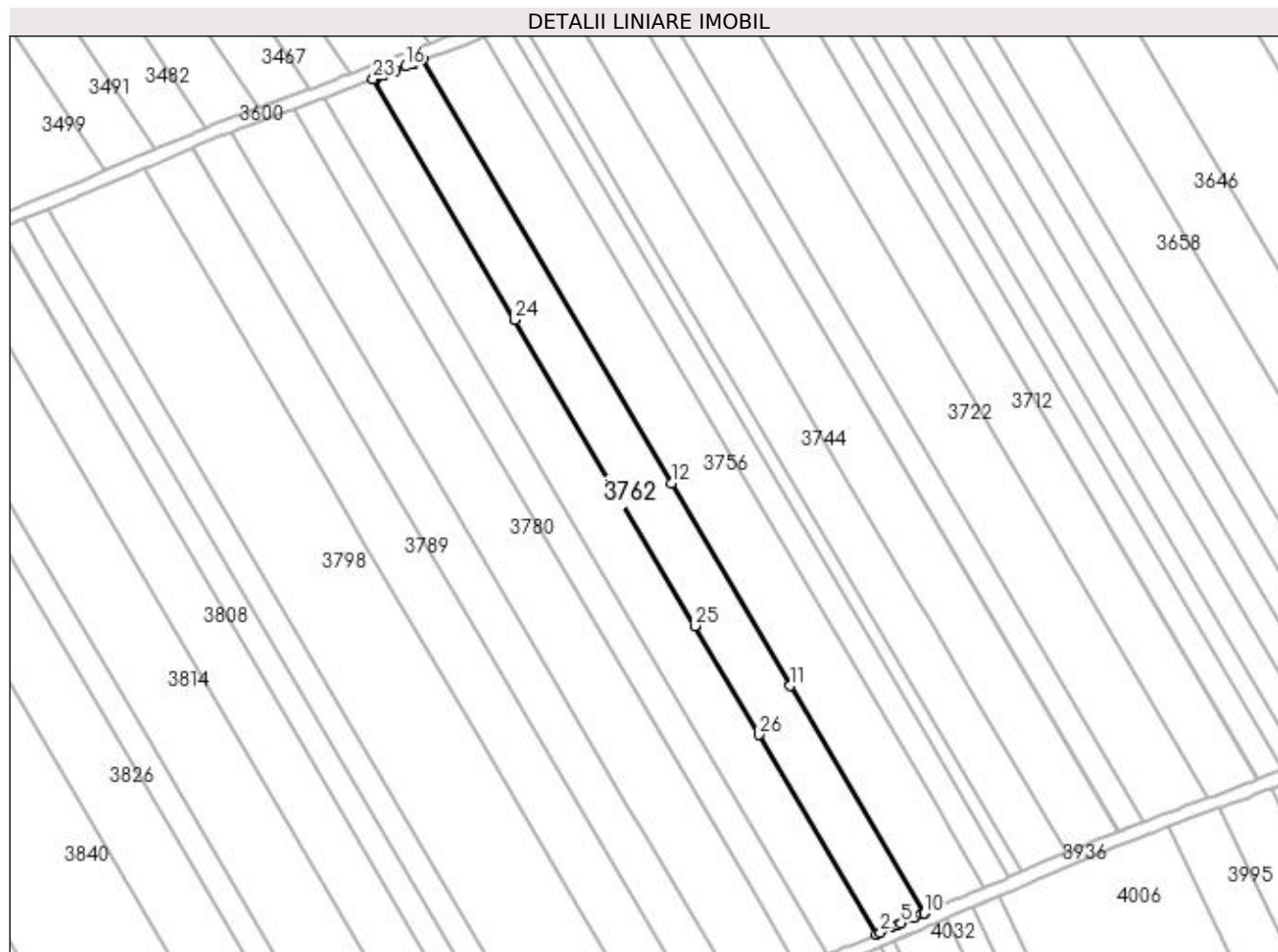
Inscrieri privind dezmembramintele dreptului de proprietate, drepturi reale de garanție și sarcini	Referințe
NU SUNT	

Anexa Nr. 1 La Partea I

Teren

Nr cadastral	Suprafața (mp)*	Observații / Referințe
	4.563	diminuare cu 9 %

* Suprafața este determinată în planul de proiecție Stereo 70.



Date referitoare la teren

Crt	Categorie folosință	Intra vilan	Suprafața (mp)	Tarla	Parcelă	Nr. topo	Observații / Referințe
1	arabil	NU	4.563	38	25	-	

Lungime Segmente

1) Valorile lungimilor segmentelor sunt obținute din proiecție în plan.

Punct început	X / Y	Punct sfârșit	X / Y	Lungime segment (** (m)
1	398.257,755 326.335,683	2	398.259,123 326.336,269	1.488
3	398.262,426 326.337,718	4	398.263,898 326.338,364	1.608
5	398.265,182 326.338,927	6	398.268,742 326.340,489	3.888
7	398.269,426 326.340,789	8	398.271,416 326.341,662	2.172
9	398.272,034 326.341,933	10	398.272,037 326.341,934	0.003

Punct început	X / Y	Punct sfârșit	X / Y	Lungime segment (** (m)
2	398.259,123 326.336,269	3	398.262,426 326.337,718	3.607
4	398.263,898 326.338,364	5	398.265,182 326.338,927	1.402
6	398.268,742 326.340,489	7	398.269,426 326.340,789	0.747
8	398.271,416 326.341,662	9	398.272,034 326.341,933	0.675
10	398.272,037 326.341,934	11	398.232,262 326.409,569	78.463

Punct început	X / Y	Punct sfârșit	X / Y	Lungime segment (** (m)	Punct început	X / Y	Punct sfârșit	X / Y	Lungime segment (** (m)
11	398.232,262 326.409,569	12	398.196,878 326.469,734	69.799	12	398.196,878 326.469,734	13	398.122,765 326.595,755	146.199
13	398.122,765 326.595,755	14	398.120,44 326.594,852	2.494	14	398.120,44 326.594,852	15	398.119,809 326.594,6	0.68
15	398.119,809 326.594,6	16	398.117,731 326.593,773	2.236	16	398.117,731 326.593,773	17	398.114,728 326.592,578	3.232
17	398.114,728 326.592,578	18	398.111,475 326.591,282	3.502	18	398.111,475 326.591,282	19	398.111,464 326.591,278	0.012
19	398.111,464 326.591,278	20	398.109,178 326.590,399	2.448	20	398.109,178 326.590,399	21	398.108,889 326.590,288	0.31
21	398.108,889 326.590,288	22	398.108,252 326.590,043	0.683	22	398.108,252 326.590,043	23	398.108,181 326.590,016	0.076
23	398.108,181 326.590,016	24	398.150,293 326.518,41	83.071	24	398.150,293 326.518,41	25	398.203,815 326.427,401	105.581
25	398.203,815 326.427,401	26	398.222,846 326.395,042	37.54	26	398.222,846 326.395,042	1	398.257,755 326.335,683	68.863

** Lungimile segmentelor sunt determinate în planul de proiecție Stereo 70 și sunt rotunjite la 1 milimetru.

*** Distanța dintre puncte este formată din segmente cumulate ce sunt mai mici decât valoarea 1 milimetru.

**DATE DESPRE IMOBILUL NR. 3768**

Oficiul de Cadastru și Publicitate Imobiliară DOLJ
Biroul de Cadastru și Publicitate Imobiliară Craiova

A. Partea I. Descrierea imobilului

TEREN Extravilan

Adresa: Jud. Dolj, T39, P1

Nr. Crt	Nr cadastral Nr. topografic	Suprafața* (mp)	Observații / Referințe
A1		1.726	Sector cadastral:11 Teren neimprejmuit; diminuare cu 5 %

B. Partea II. Proprietari și acte

Inscrieri privitoare la dreptul de proprietate și alte drepturi reale		Referințe
/		
Act Administrativ nr. Titlu de proprietate 1074-1367, din 04/08/1997 emis de CJSIPT Dolj;		
B1	Intabulare, drept de PROPRIETATE, dobandit prin Reconstituire, cota actuala 1/1, cota initiala 1/1 1) CEACIRU GHEORGHE 2) CEACIRU AURICA	A1

C. Partea III. SARCINI .

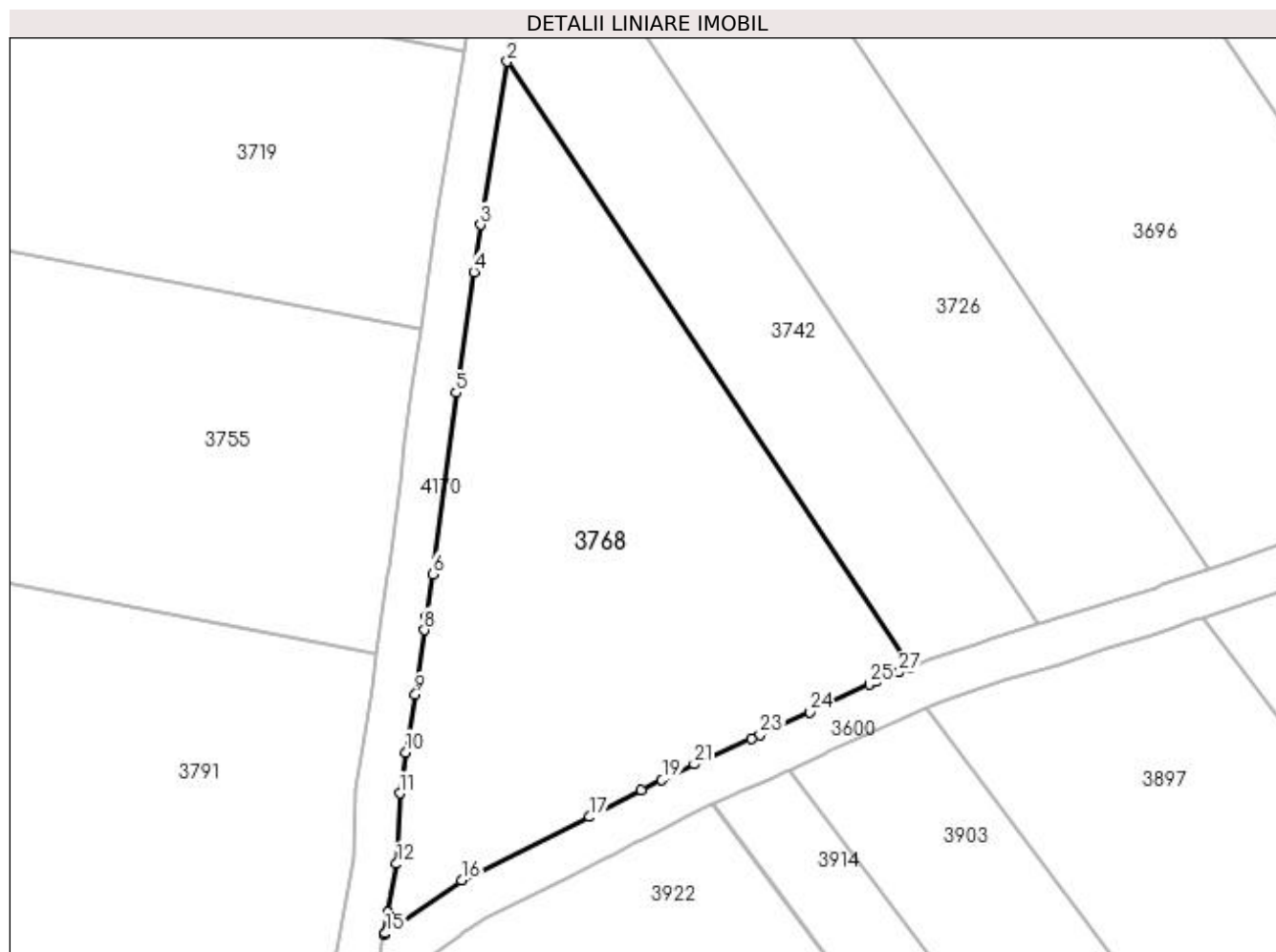
Inscrieri privind dezmembramintele dreptului de proprietate, drepturi reale de garanție și sarcini	Referințe
NU SUNT	

Anexa Nr. 1 La Partea I

Teren

Nr cadastral	Suprafața (mp)*	Observații / Referințe
	1.726	diminuare cu 5 %

* Suprafața este determinată în planul de proiecție Stereo 70.



Date referitoare la teren

Crt	Categorie folosință	Intra vilan	Suprafața (mp)	Tarla	Parcelă	Nr. topo	Observații / Referințe
1	arabil	NU	1.726	39	1	-	

Lungime Segmente

1) Valorile lungimilor segmentelor sunt obținute din proiecție în plan.

Punct început	X / Y	Punct sfârșit	X / Y	Lungime segment (** (m)
1	397.740,074 326.450,915	2	397.703,529 326.505,797	65.937
3	397.701,124 326.490,998	4	397.700,499 326.486,731	4.312
5	397.698,9 326.475,8	6	397.696,764 326.459,357	16.582
7	397.696,212 326.455,471	8	397.696,046 326.454,301	1.182
9	397.695,219 326.448,471	10	397.694,34 326.443,211	5.333

Punct început	X / Y	Punct sfârșit	X / Y	Lungime segment (** (m)
2	397.703,529 326.505,797	3	397.701,124 326.490,998	14.994
4	397.700,499 326.486,731	5	397.698,9 326.475,8	11.047
6	397.696,764 326.459,357	7	397.696,212 326.455,471	3.924
8	397.696,046 326.454,301	9	397.695,219 326.448,471	5.889
10	397.694,34 326.443,211	11	397.693,783 326.439,503	3.749

Punct început	X / Y	Punct sfârșit	X / Y	Lungime segment (** (m)
11	397.693,783 326.439,503	12	397.693,523 326.433,12	6.388
13	397.692,721 326.428,737	14	397.692,353 326.426,729	2.042
15	397.692,5 326.426,831	16	397.699,398 326.431,637	8.407
17	397.711,015 326.437,369	18	397.715,7 326.439,799	5.278
19	397.717,56 326.440,709	20	397.718,401 326.441,119	0.935
21	397.720,492 326.442,141	22	397.725,674 326.444,443	5.671
23	397.726,456 326.444,804	24	397.730,949 326.446,883	4.951
25	397.736,377 326.449,38	26	397.737,018 326.449,646	0.694
27	397.739,032 326.450,482	1	397.740,074 326.450,915	1.127

Punct început	X / Y	Punct sfârșit	X / Y	Lungime segment (** (m)
12	397.693,523 326.433,12	13	397.692,721 326.428,737	4.456
14	397.692,353 326.426,729	15	397.692,5 326.426,831	0.179
16	397.699,398 326.431,637	17	397.711,015 326.437,369	12.954
18	397.715,7 326.439,799	19	397.717,56 326.440,709	2.07
20	397.718,401 326.441,119	21	397.720,492 326.442,141	2.327
22	397.725,674 326.444,443	23	397.726,456 326.444,804	0.861
24	397.730,949 326.446,883	25	397.736,377 326.449,38	5.975
26	397.737,018 326.449,646	27	397.739,032 326.450,482	2.181

** Lungimile segmentelor sunt determinate în planul de proiecție Stereo 70 și sunt rotunjite la 1 milimetru.

*** Distanța dintre puncte este formată din segmente cumulate ce sunt mai mici decât valoarea 1 milimetru.

**DATE DESPRE IMOBILUL NR. 3770**

Oficiul de Cadastru și Publicitate Imobiliară DOLJ
Biroul de Cadastru și Publicitate Imobiliară Craiova

A. Partea I. Descrierea imobilului

TEREN Extravilan

Adresa: Jud. Dolj, T38, P26

Nr. Crt	Nr cadastral Nr. topografic	Suprafața* (mp)	Observații / Referințe
A1		4.563	Sector cadastral:11 Teren neimprejmuit; diminuare cu 9 %

B. Partea II. Proprietari și acte

Inscrieri privitoare la dreptul de proprietate și alte drepturi reale		Referințe
/		
Act Administrativ nr. Titlu de proprietate 1096-1367, din 18/08/1997 emis de CJSIPT Dolj;		
B1	Intabulare, drept de PROPRIETATE, dobandit prin Reconstituire, cota actuala 1/1, cota initiala 1/1 1) ȘTEFĂNESCU NICOLAE	A1

C. Partea III. SARCINI .

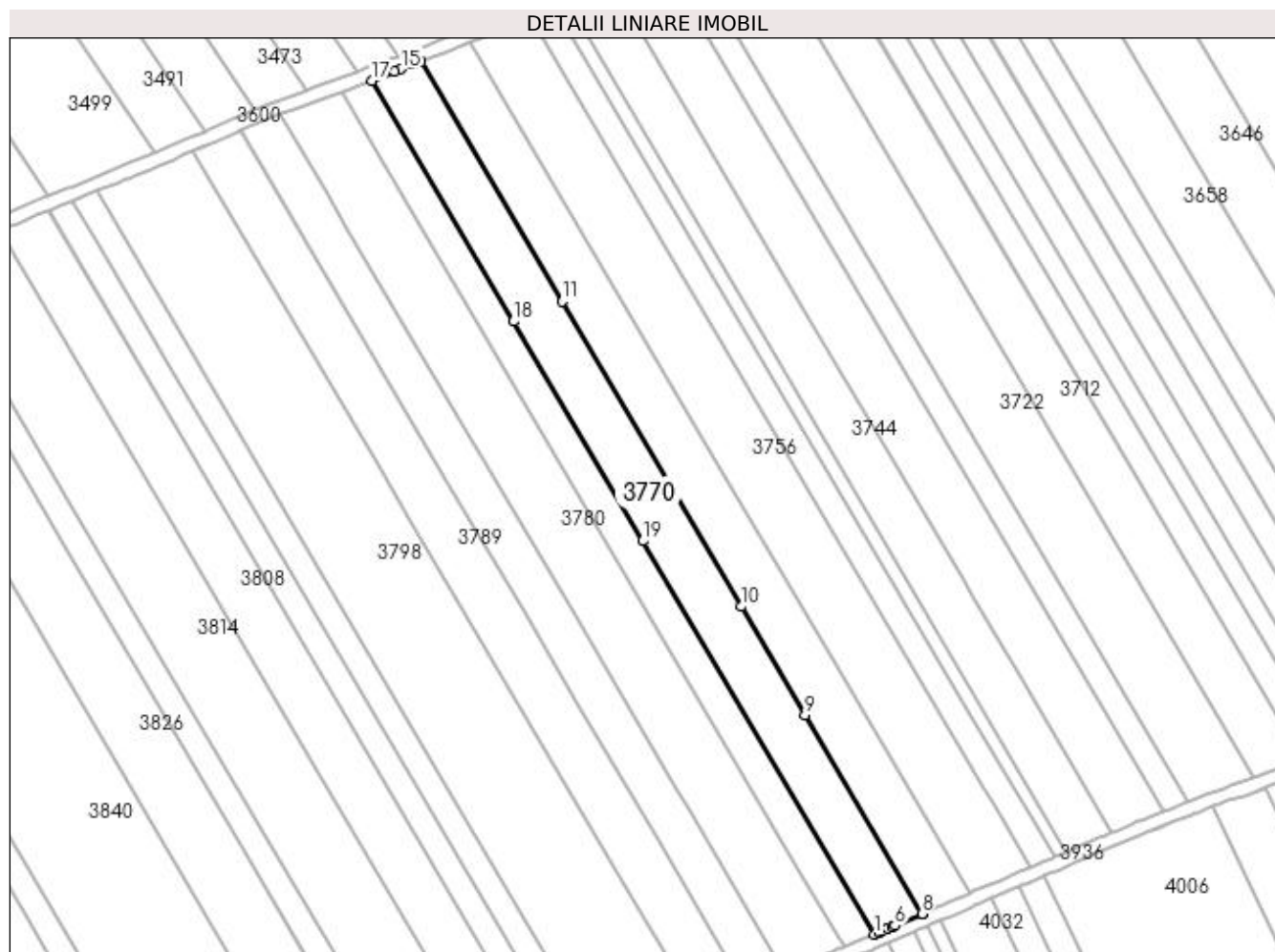
Inscrieri privind dezmembramintele dreptului de proprietate, drepturi reale de garanție și sarcini	Referințe
NU SUNT	

Anexa Nr. 1 La Partea I

Teren

Nr cadastral	Suprafața (mp)*	Observații / Referințe
	4.563	diminuare cu 9 %

* Suprafața este determinată în planul de proiecție Stereo 70.



Date referitoare la teren

Crt	Categorie folosință	Intra vilan	Suprafața (mp)	Tarla	Parcelă	Nr. topo	Observații / Referințe
1	arabil	NU	4.563	38	26	-	

Lungime Segmente

1) Valorile lungimilor segmentelor sunt obținute din proiecție în plan.

Punct început	X / Y	Punct sfârșit	X / Y	Lungime segment (** (m)
1	398.243,422 326.329,575	2	398.244,885 326.330,171	1.579
2	398.244,885 326.330,171	3	398.245,88 326.330,598	1.083
3	398.245,88 326.330,598	4	398.247,575 326.331,324	1.844
4	398.247,575 326.331,324	5	398.248,754 326.331,828	1.282
5	398.248,754 326.331,828	6	398.249,6 326.332,191	0.921

Punct început	X / Y	Punct sfârșit	X / Y	Lungime segment (** (m)
6	398.249,6 326.332,191	7	398.257,751 326.335,682	8.867
7	398.257,751 326.335,682	8	398.257,755 326.335,683	0.004
8	398.257,755 326.335,683	9	398.222,846 326.395,042	68.863
9	398.222,846 326.395,042	10	398.203,815 326.427,401	37.54
10	398.203,815 326.427,401	11	398.150,293 326.518,41	105.581
11	398.150,293 326.518,41	12	398.108,181 326.590,016	83.071
12	398.108,181 326.590,016	13	398.108,177 326.590,014	0.004
13	398.108,177 326.590,014	14	398.105,907 326.589,142	2.432
14	398.105,907 326.589,142	15	398.102,294 326.587,737	3.877
15	398.102,294 326.587,737	16	398.100,369 326.586,988	2.066
16	398.100,369 326.586,988	17	398.093,588 326.584,352	7.276
17	398.093,588 326.584,352	18	398.135,849 326.512,491	83.366
18	398.135,849 326.512,491	19	398.174,394 326.446,949	76.036
19	398.174,394 326.446,949	1	398.243,422 326.329,575	136.168

** Lungimile segmentelor sunt determinate în planul de proiecție Stereo 70 și sunt rotunjite la 1 milimetru.

*** Distanța dintre puncte este formată din segmente cumulate ce sunt mai mici decât valoarea 1 milimetru.

**DATE DESPRE IMOBILUL NR. 3775**

Oficiul de Cadastru și Publicitate Imobiliară DOLJ
Biroul de Cadastru și Publicitate Imobiliară Craiova

A. Partea I. Descrierea imobilului

TEREN Extravilan

Adresa: Jud. Dolj, T38, P27

Nr. Crt	Nr cadastral Nr. topografic	Suprafața* (mp)	Observații / Referințe
A1	31648	2.807	Sector cadastral:11 Teren neimprejmuit;

B. Partea II. Proprietari și acte

Inscrieri privitoare la dreptul de proprietate și alte drepturi reale	Referințe
147569 / 10/06/2021	
Act Normativ nr. Legea nr. 17, din 07/03/2021 emis de Parlamentul Romaniei;	
B1	Se notează mențiunea «Imobil aflat sub incidența art.3 alin.(1) din Legea 17/2014»
32968 / 23/02/2022	
Act Notarial nr. CONTRACT DE DONATIE NR.610, din 22/02/2022 emis de NP MARINESCU MARIA DANIELA;	
B2	Intabulare, drept de PROPRIETATE, dobandit prin Conventie, cota actuala 1/1, cota initiala 1/1
1) MANEA MIHAI STEFAN	

C. Partea III. SARCINI .

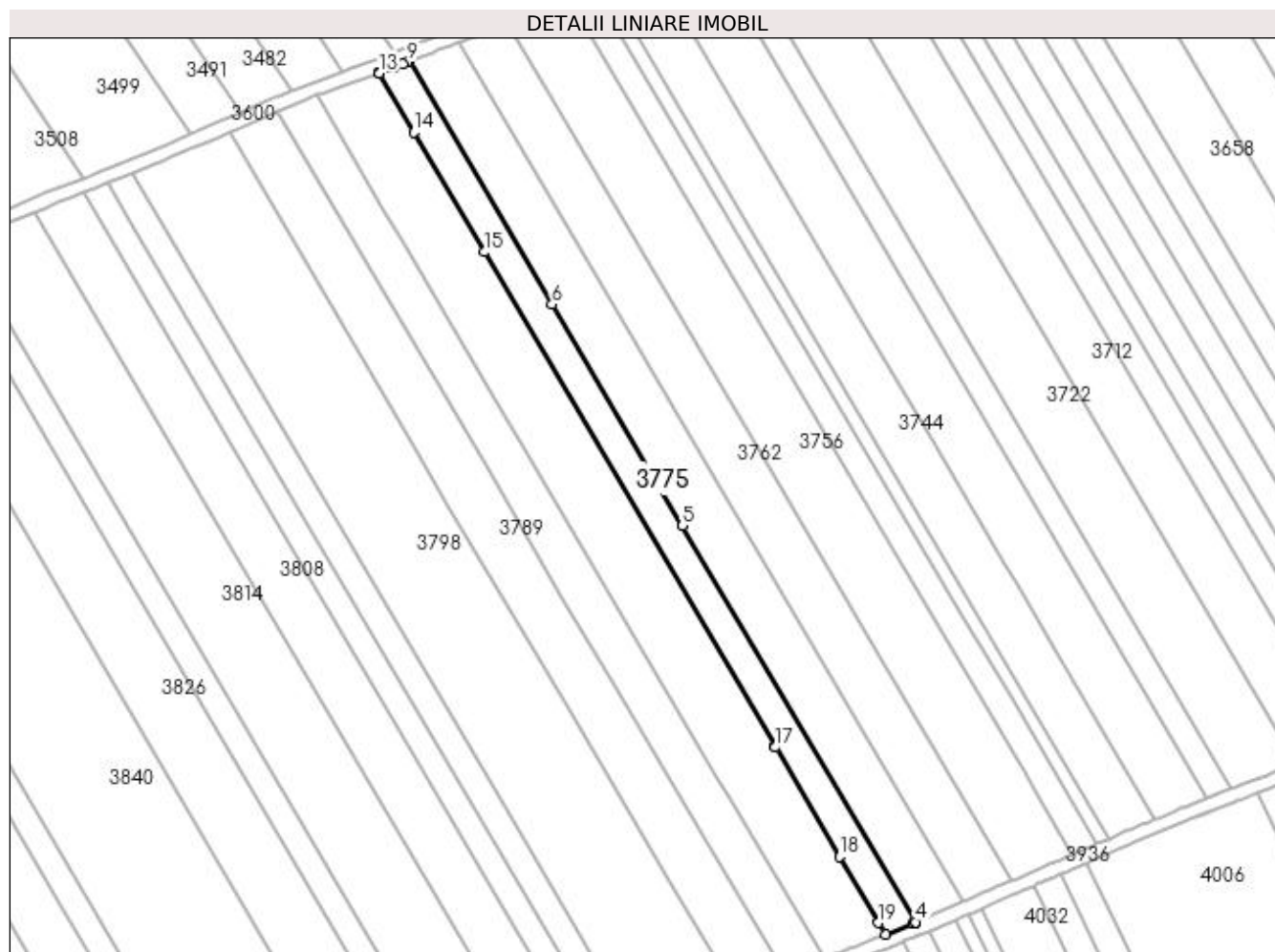
Inscrieri privind dezmembramintele dreptului de proprietate, drepturi reale de garanție și sarcini	Referințe
NU SUNT	

Anexa Nr. 1 La Partea I

Teren

Nr cadastral	Suprafața (mp)*	Observații / Referințe
31648	2.807	

* Suprafața este determinată în planul de proiecție Stereo 70.



Date referitoare la teren

Crt	Categorie folosință	Intra vilan	Suprafața (mp)	Tarla	Parcelă	Nr. topo	Observații / Referințe
1	arabil	NU	2.807	38	27	-	Teren extravilan neimprejmuit.

Lungime Segmente

1) Valorile lungimilor segmentelor sunt obținute din proiecție în plan.

Punct început	X / Y	Punct sfârșit	X / Y	Lungime segment (** (m)
1	398.234,539 326.325,954	2	398.242,644 326.329,258	8.753
2	398.242,644 326.329,258	3	398.243,419 326.329,574	0.837
3	398.243,419 326.329,574	4	398.243,422 326.329,575	0.004
4	398.243,422 326.329,575	5	398.174,394 326.446,949	136.168
5	398.174,394 326.446,949	6	398.135,849 326.512,491	76.036

Punct început	X / Y	Punct sfârșit	X / Y	Lungime segment (** (m)
6	398.135,849 326.512,491	7	398.093,588 326.584,352	83.366
7	398.093,588 326.584,352	8	398.093,584 326.584,35	0.004
8	398.093,584 326.584,35	9	398.093,09 326.584,158	0.53
9	398.093,09 326.584,158	10	398.091,633 326.583,592	1.563
10	398.091,633 326.583,592	11	398.088,868 326.582,517	2.967
11	398.088,868 326.582,517	12	398.084,557 326.580,98	4.577
12	398.084,557 326.580,98	13	398.084,596 326.580,914	0.077
13	398.084,596 326.580,914	14	398.094,865 326.563,453	20.257
14	398.094,865 326.563,453	15	398.115,752 326.527,937	41.202
15	398.115,752 326.527,937	16	398.201,76 326.381,69	169.664
16	398.201,76 326.381,69	17	398.201,969 326.381,335	0.412
17	398.201,969 326.381,335	18	398.220,958 326.349,047	37.457
18	398.220,958 326.349,047	19	398.232,532 326.329,365	22.833
19	398.232,532 326.329,365	1	398.234,539 326.325,954	3.958

** Lungimile segmentelor sunt determinate în planul de proiecție Stereo 70 și sunt rotunjite la 1 milimetru.

*** Distanța dintre puncte este formată din segmente cumulate ce sunt mai mici decât valoarea 1 milimetru.

**DATE DESPRE IMOBILUL NR. 3780**

Oficiul de Cadastru și Publicitate Imobiliară DOLJ
Biroul de Cadastru și Publicitate Imobiliară Craiova

A. Partea I. Descrierea imobilului

TEREN Extravilan

Adresa: Jud. Dolj, T38, P27

Nr. Crt	Nr cadastral Nr. topografic	Suprafața* (mp)	Observații / Referințe
A1		5.704	Sector cadastral:11 Teren neimprejmuit; diminuare cu 9 %

B. Partea II. Proprietari și acte

Inscrieri privitoare la dreptul de proprietate și alte drepturi reale	Referințe
/	
Act Notarial nr. Contract de vanzare-cumparare 292, din 04/02/2002 emis de NP DOINA FAURAR (Certificat de casatorie seria C9, nr.052201/13.04.1992. eliberat de Consiliul Popular al Comunei Almaj);	
B1	A1
Intabulare, drept de PROPRIETATE, dobandit prin Conventie, cota actuala 1/1, cota initiala 1/1	
1) SERBAN ADRIAN	
2) SERBAN DANIELA	

C. Partea III. SARCINI .

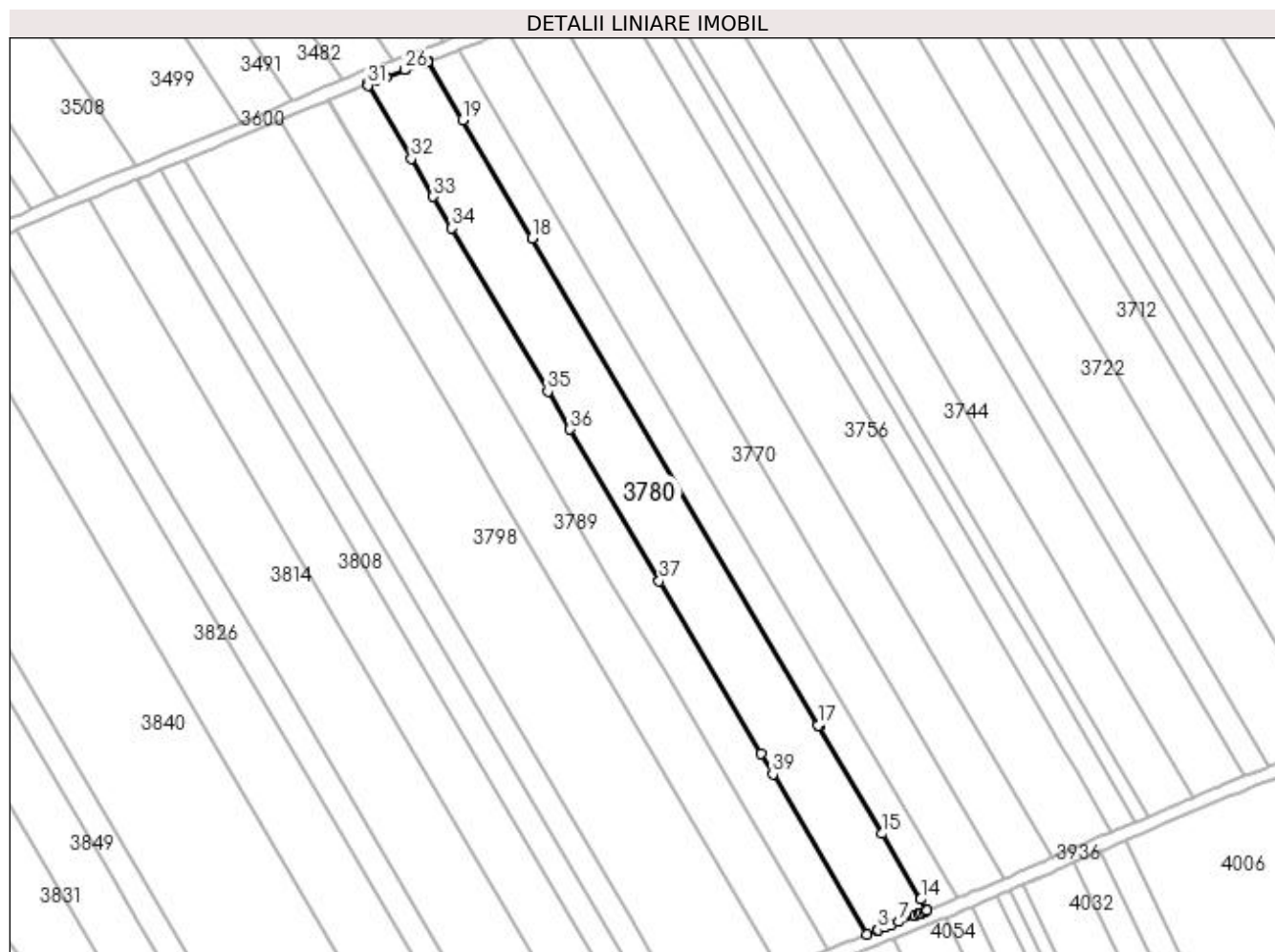
Inscrieri privind dezmembramintele dreptului de proprietate, drepturi reale de garanție și sarcini	Referințe
NU SUNT	

Anexa Nr. 1 La Partea I

Teren

Nr cadastral	Suprafața (mp)*	Observații / Referințe
	5.704	diminuare cu 9 %

* Suprafața este determinată în planul de proiecție Stereo 70.



Date referitoare la teren

Crt	Categorie folosință	Intravilan	Suprafața (mp)	Tarla	Parcelă	Nr. topo	Observații / Referințe
1	arabil	NU	5.704	38	27	-	

Lungime Segmente

1) Valorile lungimilor segmentelor sunt obținute din proiecție în plan.

Punct început	X / Y	Punct sfârșit	X / Y	Lungime segment (** (m)
1	398.216,393 326.318,82	2	398.219,437 326.320,005	3.266
3	398.219,745 326.320,125	4	398.221,609 326.320,851	2.001
5	398.221,861 326.320,949	6	398.223,688 326.321,661	1.96
7	398.225,998 326.322,56	8	398.230,791 326.324,426	5.143
9	398.232,016 326.324,926	10	398.232,615 326.325,17	0.647

Punct început	X / Y	Punct sfârșit	X / Y	Lungime segment (** (m)
2	398.219,437 326.320,005	3	398.219,745 326.320,125	0.331
4	398.221,609 326.320,851	5	398.221,861 326.320,949	0.27
6	398.223,688 326.321,661	7	398.225,998 326.322,56	2.479
8	398.230,791 326.324,426	9	398.232,016 326.324,926	1.324
10	398.232,615 326.325,17	11	398.233,737 326.325,627	1.212

Punct început	X / Y	Punct sfârșit	X / Y	Lungime segment (** (m)
11	398.233,737 326.325,627	12	398.234,535 326.325,952	0.862
13	398.234,539 326.325,954	14	398.232,532 326.329,365	3.958
15	398.220,958 326.349,047	16	398.201,969 326.381,335	37.457
17	398.201,76 326.381,69	18	398.115,752 326.527,937	169.664
19	398.094,865 326.563,453	20	398.084,596 326.580,914	20.257
21	398.084,557 326.580,98	22	398.084,554 326.580,979	0.004
23	398.084,136 326.580,83	24	398.082,66 326.580,304	1.567
25	398.077,786 326.578,567	26	398.077,488 326.578,461	0.317
27	398.071,759 326.576,397	28	398.068,711 326.575,299	3.239
29	398.066,228 326.574,405	30	398.066,111 326.574,356	0.127
31	398.066,413 326.573,844	32	398.079,405 326.551,752	25.629
33	398.086,077 326.540,407	34	398.091,618 326.530,985	10.931
35	398.120,484 326.481,902	36	398.127,177 326.470,521	13.203
37	398.153,983 326.424,941	38	398.184,464 326.373,111	60.129
39	398.188,117 326.366,9	1	398.216,393 326.318,82	55.778

Punct început	X / Y	Punct sfârșit	X / Y	Lungime segment (** (m)
12	398.234,535 326.325,952	13	398.234,539 326.325,954	0.004
14	398.232,532 326.329,365	15	398.220,958 326.349,047	22.833
16	398.201,969 326.381,335	17	398.201,76 326.381,69	0.412
18	398.115,752 326.527,937	19	398.094,865 326.563,453	41.202
20	398.084,596 326.580,914	21	398.084,557 326.580,98	0.077
22	398.084,554 326.580,979	23	398.084,136 326.580,83	0.443
24	398.082,66 326.580,304	25	398.077,786 326.578,567	5.174
26	398.077,488 326.578,461	27	398.071,759 326.576,397	6.089
28	398.068,711 326.575,299	29	398.066,228 326.574,405	2.639
30	398.066,111 326.574,356	31	398.066,413 326.573,844	0.595
32	398.079,405 326.551,752	33	398.086,077 326.540,407	13.162
34	398.091,618 326.530,985	35	398.120,484 326.481,902	56.942
36	398.127,177 326.470,521	37	398.153,983 326.424,941	52.878
38	398.184,464 326.373,111	39	398.188,117 326.366,9	7.205

** Lungimile segmentelor sunt determinate în planul de proiecție Stereo 70 și sunt rotunjite la 1 milimetru.

*** Distanța dintre puncte este formată din segmente cumulate ce sunt mai mici decât valoarea 1 milimetru.

**DATE DESPRE IMOBILUL NR. 3785**

Oficiul de Cadastru și Publicitate Imobiliară DOLJ
Biroul de Cadastru și Publicitate Imobiliară Craiova

A. Partea I. Descrierea imobilului

TEREN Extravilan

Adresa: Jud. Dolj, T38, P28

Nr. Crt	Nr cadastral Nr. topografic	Suprafața* (mp)	Observații / Referințe
A1		3.708	Sector cadastral:11 Teren neimprejmuit; diminuare cu 9 %

B. Partea II. Proprietari și acte

Inscrieri privitoare la dreptul de proprietate și alte drepturi reale		Referințe
/		
Act Notarial nr. Certificat de mostenitor 37, din 18/05/2017 emis de NP Carstea - Caba Terezia;		
B1	Intabulare, drept de PROPRIETATE, dobandit prin Succesiune, cota actuala 1/3, cota initiala 1/3 1) RADU NICOLAE	A1
B2	Intabulare, drept de PROPRIETATE, dobandit prin Succesiune, cota actuala 1/3, cota initiala 1/3 1) RADU ANA	A1
B3	Intabulare, drept de PROPRIETATE, dobandit prin Succesiune, cota actuala 1/3, cota initiala 1/3 1) RADU CRISTINEL	A1

C. Partea III. SARCINI .

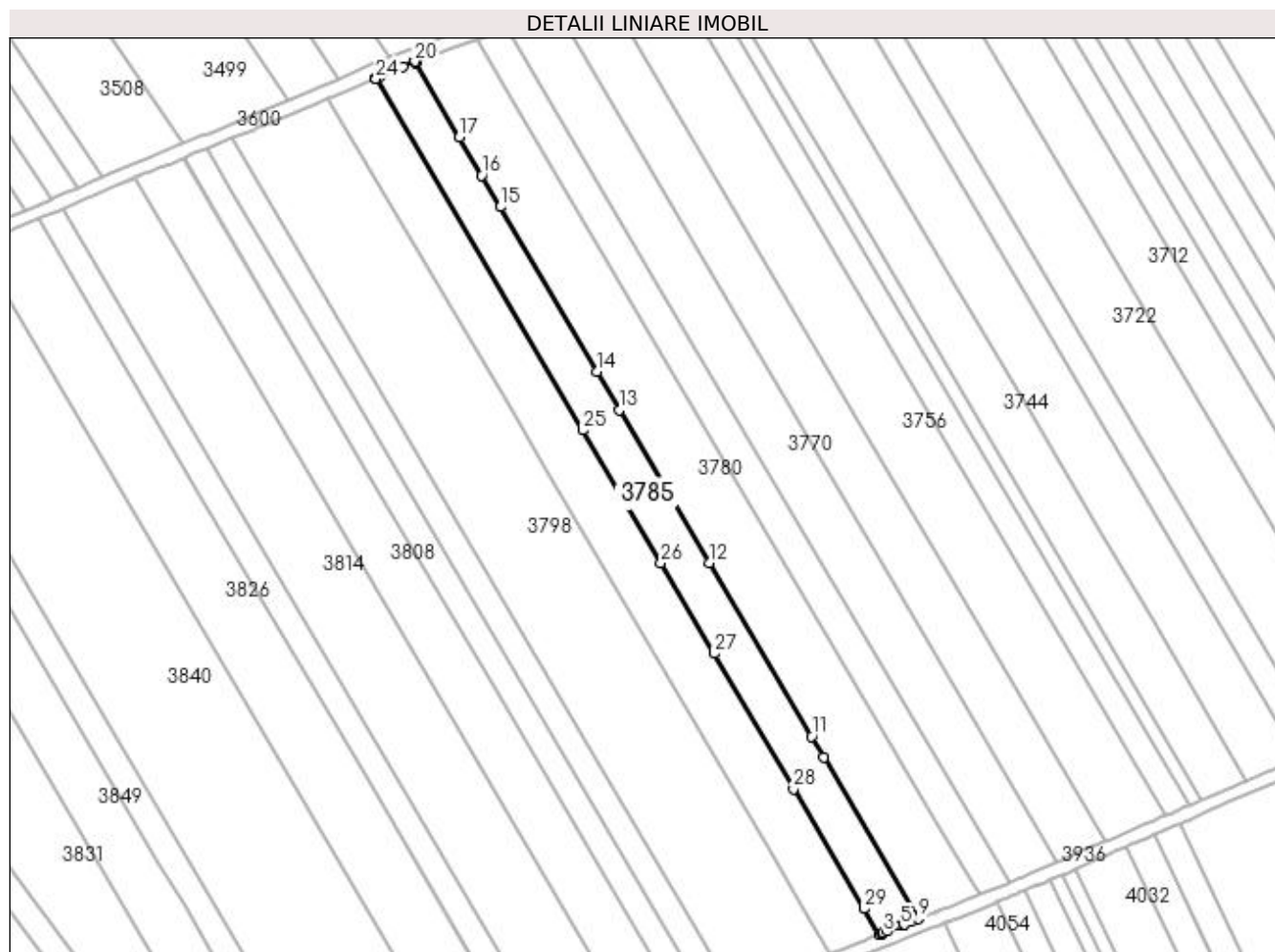
Inscrieri privind dezmembramintele dreptului de proprietate, drepturi reale de garanție și sarcini	Referințe
NU SUNT	

Anexa Nr. 1 La Partea I

Teren

Nr cadastral	Suprafața (mp)*	Observații / Referințe
	3.708	diminuare cu 9 %

* Suprafața este determinată în planul de proiecție Stereo 70.



Date referitoare la teren

Crt	Categorie folosință	Intra vilan	Suprafața (mp)	Tarla	Parcelă	Nr. topo	Observații / Referințe
1	arabil	NU	3.708	38	28	-	

Lungime Segmente

1) Valorile lungimilor segmentelor sunt obținute din proiecție în plan.

Punct început	X / Y	Punct sfârșit	X / Y	Lungime segment (** (m)
1	398.204,635 326.314,129	2	398.205,378 326.314,431	0.802
3	398.205,837 326.314,618	4	398.207,06 326.315,115	1.321
5	398.211,107 326.316,762	6	398.211,843 326.317,049	0.789
7	398.212,081 326.317,141	8	398.214,137 326.317,942	2.206
9	398.216,393 326.318,82	10	398.188,117 326.366,9	55.778

Punct început	X / Y	Punct sfârșit	X / Y	Lungime segment (** (m)
2	398.205,378 326.314,431	3	398.205,837 326.314,618	0.496
4	398.207,06 326.315,115	5	398.211,107 326.316,762	4.369
6	398.211,843 326.317,049	7	398.212,081 326.317,141	0.256
8	398.214,137 326.317,942	9	398.216,393 326.318,82	2.421
10	398.188,117 326.366,9	11	398.184,464 326.373,111	7.205

Punct început	X / Y	Punct sfârșit	X / Y	Lungime segment (** (m)
11	398.184,464 326.373,111	12	398.153,983 326.424,941	60.129
13	398.127,177 326.470,521	14	398.120,484 326.481,902	13.203
15	398.091,618 326.530,985	16	398.086,077 326.540,407	10.931
17	398.079,405 326.551,752	18	398.066,413 326.573,844	25.629
19	398.066,111 326.574,356	20	398.066,108 326.574,355	0.004
21	398.062,56 326.572,88	22	398.055,867 326.570,098	7.247
23	398.054,456 326.569,491	24	398.054,598 326.569,25	0.28
25	398.116,246 326.464,424	26	398.139,541 326.424,814	45.952
27	398.155,414 326.397,824	28	398.179,126 326.357,504	46.775
29	398.200,138 326.321,776	1	398.204,635 326.314,129	8.872

Punct început	X / Y	Punct sfârșit	X / Y	Lungime segment (** (m)
12	398.153,983 326.424,941	13	398.127,177 326.470,521	52.878
14	398.120,484 326.481,902	15	398.091,618 326.530,985	56.942
16	398.086,077 326.540,407	17	398.079,405 326.551,752	13.162
18	398.066,413 326.573,844	19	398.066,111 326.574,356	0.595
20	398.066,108 326.574,355	21	398.062,56 326.572,88	3.843
22	398.055,867 326.570,098	23	398.054,456 326.569,491	1.536
24	398.054,598 326.569,25	25	398.116,246 326.464,424	121.61
26	398.139,541 326.424,814	27	398.155,414 326.397,824	31.312
28	398.179,126 326.357,504	29	398.200,138 326.321,776	41.448

** Lungimile segmentelor sunt determinate în planul de proiecție Stereo 70 și sunt rotunjite la 1 milimetru.

*** Distanța dintre puncte este formată din segmente cumulate ce sunt mai mici decât valoarea 1 milimetru.

**DATE DESPRE IMOBILUL NR. 3789**

Oficiul de Cadastru și Publicitate Imobiliară DOLJ
Biroul de Cadastru și Publicitate Imobiliară Craiova

A. Partea I. Descrierea imobilului

TEREN Extravilan

Adresa: Jud. Dolj, T38, P29

Nr. Crt	Nr cadastral Nr. topografic	Suprafața* (mp)	Observații / Referințe
A1		4.563	Sector cadastral:11 Teren neimprejmuit; diminuare cu 9 %

B. Partea II. Proprietari și acte

Inscrieri privitoare la dreptul de proprietate și alte drepturi reale		Referințe
/		
Act Administrativ nr. Titlu de proprietate 559-60677, din 30/01/1997 emis de CJSIPT Dolj;		
B1	Intabulare, drept de PROPRIETATE, dobandit prin Reconstituire, cota actuala 1/1, cota initiala 1/1 1) RACAREANU PASTITA	A1

C. Partea III. SARCINI .

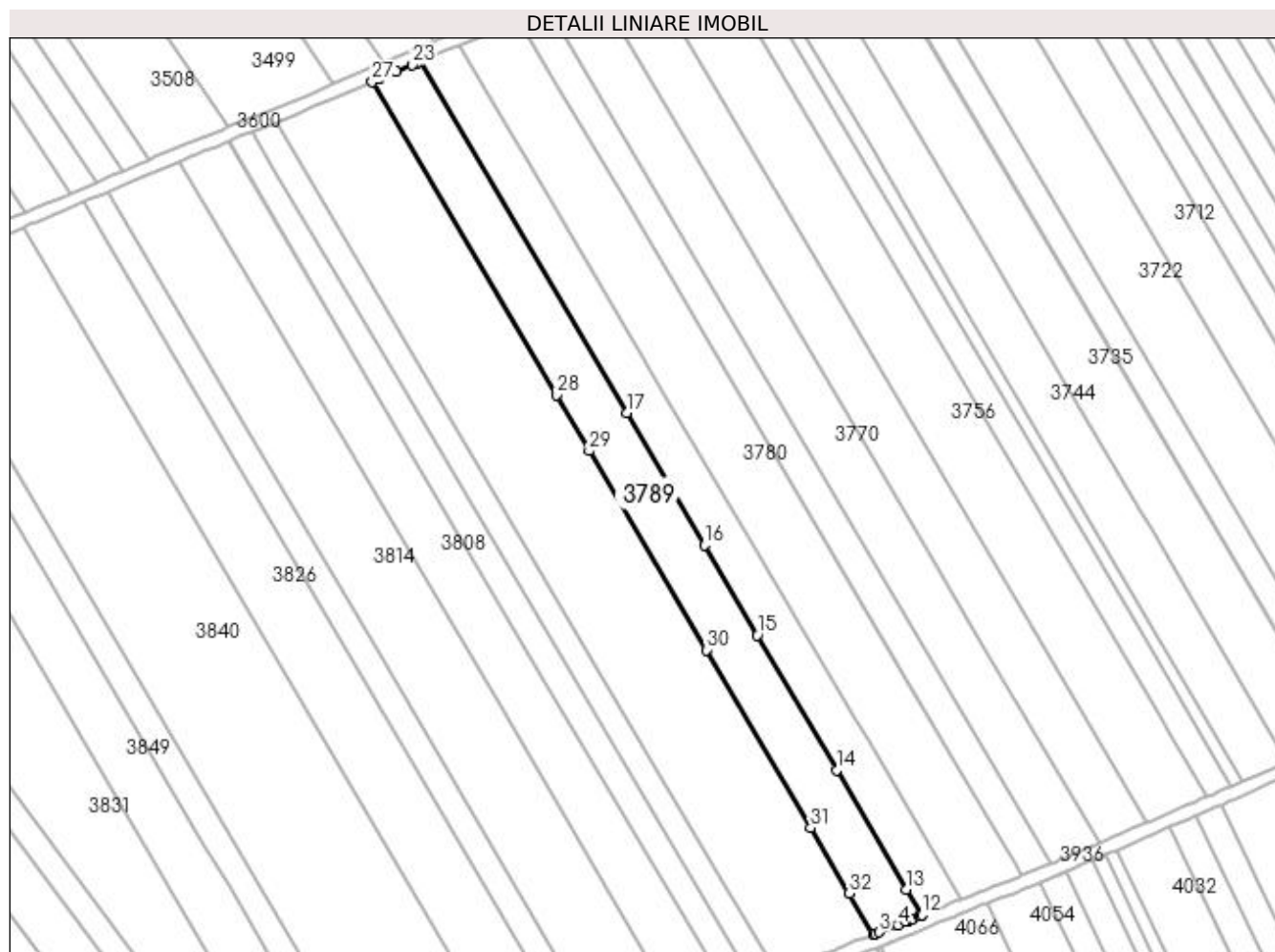
Inscrieri privind dezmembramintele dreptului de proprietate, drepturi reale de garanție și sarcini	Referințe
NU SUNT	

Anexa Nr. 1 La Partea I

Teren

Nr cadastral	Suprafața (mp)*	Observații / Referințe
	4.563	diminuare cu 9 %

* Suprafața este determinată în planul de proiecție Stereo 70.



Date referitoare la teren

Crt	Categorie folosință	Intra vilan	Suprafața (mp)	Tarla	Parcelă	Nr. topo	Observații / Referințe
1	arabil	NU	4.563	38	29	-	

Lungime Segmente

1) Valorile lungimilor segmentelor sunt obținute din proiecție în plan.

Punct început	X / Y	Punct sfârșit	X / Y	Lungime segment (** (m)
1	398.190,154 326.308,35	2	398.190,81 326.308,611	0.706
3	398.191,897 326.309,044	4	398.197,403 326.311,194	5.91
5	398.199,999 326.312,242	6	398.200,613 326.312,492	0.664
7	398.201,131 326.312,703	8	398.202,027 326.313,068	0.968
9	398.204,027 326.313,881	10	398.204,217 326.313,959	0.206

Punct început	X / Y	Punct sfârșit	X / Y	Lungime segment (** (m)
2	398.190,81 326.308,611	3	398.191,897 326.309,044	1.171
4	398.197,403 326.311,194	5	398.199,999 326.312,242	2.8
6	398.200,613 326.312,492	7	398.201,131 326.312,703	0.559
8	398.202,027 326.313,068	9	398.204,027 326.313,881	2.159
10	398.204,217 326.313,959	11	398.204,283 326.313,986	0.071

Punct început	X / Y	Punct sfârșit	X / Y	Lungime segment (** (m)
11	398.204,283 326.313,986	12	398.204,635 326.314,129	0.38
13	398.200,138 326.321,776	14	398.179,126 326.357,504	41.448
15	398.155,414 326.397,824	16	398.139,541 326.424,814	31.312
17	398.116,246 326.464,424	18	398.054,598 326.569,25	121.61
19	398.054,456 326.569,491	20	398.054,452 326.569,489	0.005
21	398.054,181 326.569,372	22	398.053,532 326.569,093	0.707
23	398.052,211 326.568,525	24	398.047,328 326.566,423	5.316
25	398.042,237 326.564,232	26	398.041,988 326.564,125	0.271
27	398.040,179 326.563,364	28	398.095,22 326.469,772	108.577
29	398.105,09 326.452,99	30	398.140,109 326.393,445	69.079
31	398.171,426 326.340,193	32	398.182,96 326.320,581	22.753

Punct început	X / Y	Punct sfârșit	X / Y	Lungime segment (** (m)
12	398.204,635 326.314,129	13	398.200,138 326.321,776	8.872
14	398.179,126 326.357,504	15	398.155,414 326.397,824	46.775
16	398.139,541 326.424,814	17	398.116,246 326.464,424	45.952
18	398.054,598 326.569,25	19	398.054,456 326.569,491	0.28
20	398.054,452 326.569,489	21	398.054,181 326.569,372	0.294
22	398.053,532 326.569,093	23	398.052,211 326.568,525	1.438
24	398.047,328 326.566,423	25	398.042,237 326.564,232	5.543
26	398.041,988 326.564,125	27	398.040,179 326.563,364	1.962
28	398.095,22 326.469,772	29	398.105,09 326.452,99	19.469
30	398.140,109 326.393,445	31	398.171,426 326.340,193	61.778
32	398.182,96 326.320,581	1	398.190,154 326.308,35	14.19

** Lungimile segmentelor sunt determinate în planul de proiecție Stereo 70 și sunt rotunjite la 1 milimetru.

*** Distanța dintre puncte este formată din segmente cumulate ce sunt mai mici decât valoarea 1 milimetru.

**DATE DESPRE IMOBILUL NR. 3798**

Oficiul de Cadastru și Publicitate Imobiliară DOLJ
Biroul de Cadastru și Publicitate Imobiliară Craiova

A. Partea I. Descrierea imobilului

TEREN Extravilan

Adresa: Jud. Dolj, T38, P30

Nr. Crt	Nr cadastral Nr. topografic	Suprafața* (mp)	Observații / Referințe
A1		9.127	Sector cadastral:11 Teren neimprejmuit; diminuare cu 9 %

B. Partea II. Proprietari și acte

Inscrieri privitoare la dreptul de proprietate și alte drepturi reale		Referințe
/		
Act Administrativ nr. Titlu de proprietate 2694, din 30/11/2003 emis de CJSIPT Dolj;		
B1	Intabulare, drept de PROPRIETATE, dobandit prin Reconstituire, cota actuala 1/1, cota initiala 1/1 1) HOANCĂ VASILE 2) DINU CONSTANTINA	A1

C. Partea III. SARCINI .

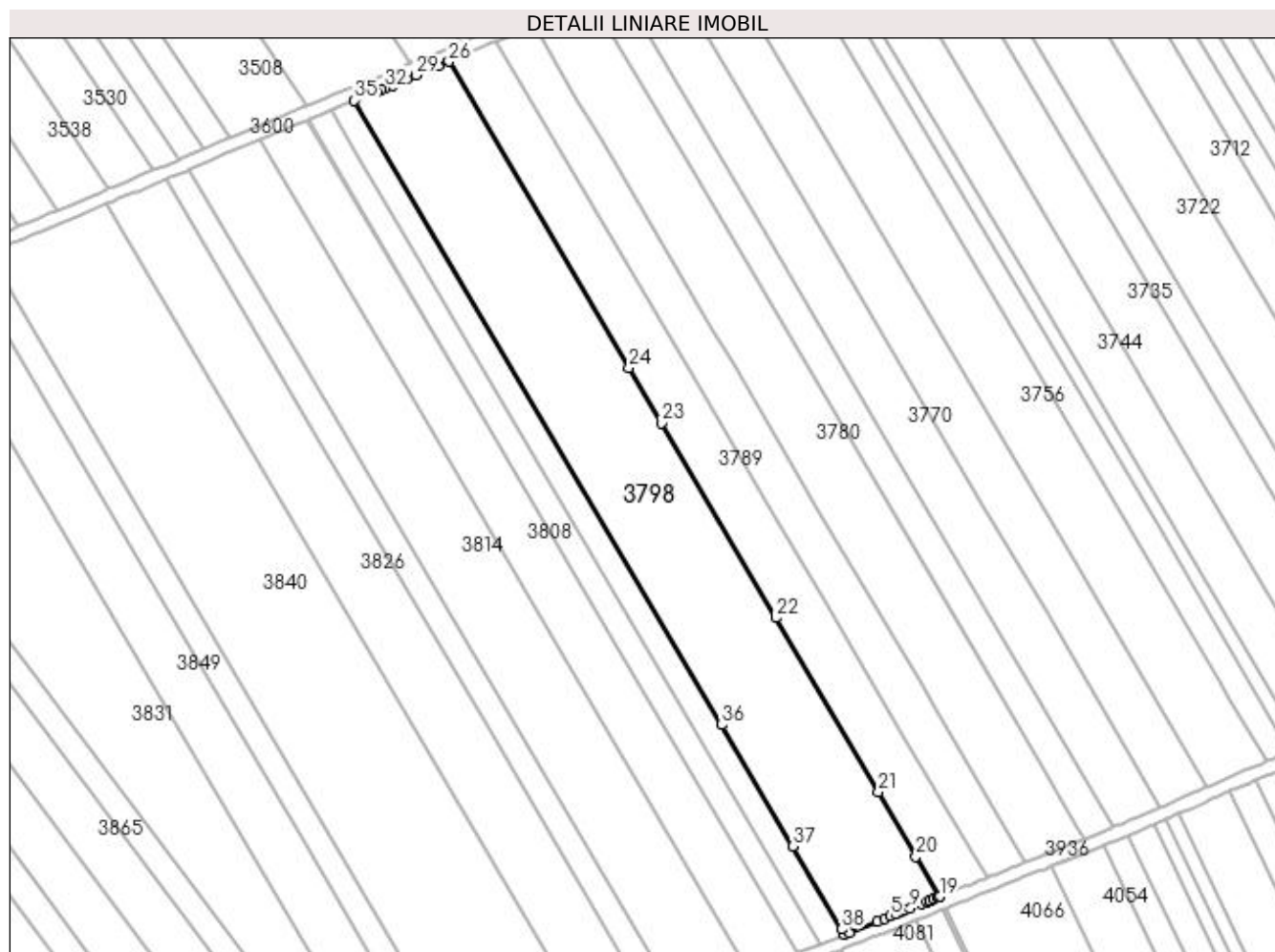
Inscrieri privind dezmembramintele dreptului de proprietate, drepturi reale de garanție și sarcini	Referințe
NU SUNT	

Anexa Nr. 1 La Partea I

Teren

Nr cadastral	Suprafața (mp)*	Observații / Referințe
	9.127	diminuare cu 9 %

* Suprafața este determinată în planul de proiecție Stereo 70.



Date referitoare la teren

Crt	Categorie folosință	Intra vilan	Suprafața (mp)	Tarla	Parcelă	Nr. topo	Observații / Referințe
1	arabil	NU	9.127	38	30	-	

Lungime Segmente

1) Valorile lungimilor segmentelor sunt obținute din proiecție în plan.

Punct început	X / Y	Punct sfârșit	X / Y	Lungime segment (** (m)
1	398.161,131 326.296,786	2	398.162,506 326.297,334	1.479
3	398.171,084 326.300,752	4	398.173,316 326.301,641	2.402
5	398.175,123 326.302,36	6	398.176,894 326.303,066	1.906
7	398.178,654 326.303,768	8	398.179,352 326.304,046	0.751
9	398.181,266 326.304,809	10	398.184,658 326.306,16	3.651

Punct început	X / Y	Punct sfârșit	X / Y	Lungime segment (** (m)
2	398.162,506 326.297,334	3	398.171,084 326.300,752	9.234
4	398.173,316 326.301,641	5	398.175,123 326.302,36	1.945
6	398.176,894 326.303,066	7	398.178,654 326.303,768	1.895
8	398.179,352 326.304,046	9	398.181,266 326.304,809	2.061
10	398.184,658 326.306,16	11	398.186,237 326.306,789	1.699

Punct început	X / Y	Punct sfârșit	X / Y	Lungime segment (** (m)
11	398.186,237 326.306,789	12	398.187,056 326.307,115	0.881
13	398.187,06 326.307,117	14	398.187,064 326.307,119	0.004
15	398.188,374 326.307,64	16	398.189,391 326.308,046	1.095
17	398.189,593 326.308,126	18	398.190,148 326.308,348	0.598
19	398.190,154 326.308,35	20	398.182,96 326.320,581	14.19
21	398.171,426 326.340,193	22	398.140,109 326.393,445	61.778
23	398.105,09 326.452,99	24	398.095,22 326.469,772	19.469
25	398.040,179 326.563,364	26	398.040,174 326.563,362	0.006
27	398.036,909 326.561,988	28	398.034,121 326.560,815	3.025
29	398.030,114 326.559,13	30	398.027,334 326.557,96	3.016
31	398.023,02 326.556,146	32	398.020,734 326.555,218	2.467
33	398.019,626 326.554,768	34	398.018,011 326.554,112	1.742
35	398.011,38 326.551,421	36	398.123,51 326.360,757	221.191
37	398.145,302 326.323,703	38	398.160,21 326.298,353	29.409

Punct început	X / Y	Punct sfârșit	X / Y	Lungime segment (** (m)
12	398.187,056 326.307,115	13	398.187,06 326.307,117	0.005
14	398.187,064 326.307,119	15	398.188,374 326.307,64	1.41
16	398.189,391 326.308,046	17	398.189,593 326.308,126	0.217
18	398.190,148 326.308,348	19	398.190,154 326.308,35	0.006
20	398.182,96 326.320,581	21	398.171,426 326.340,193	22.753
22	398.140,109 326.393,445	23	398.105,09 326.452,99	69.079
24	398.095,22 326.469,772	25	398.040,179 326.563,364	108.577
26	398.040,174 326.563,362	27	398.036,909 326.561,988	3.542
28	398.034,121 326.560,815	29	398.030,114 326.559,13	4.347
30	398.027,334 326.557,96	31	398.023,02 326.556,146	4.68
32	398.020,734 326.555,218	33	398.019,626 326.554,768	1.196
34	398.018,011 326.554,112	35	398.011,38 326.551,421	7.156
36	398.123,51 326.360,757	37	398.145,302 326.323,703	42.987
38	398.160,21 326.298,353	1	398.161,131 326.296,786	1.818

** Lungimile segmentelor sunt determinate în planul de proiecție Stereo 70 și sunt rotunjite la 1 milimetru.

*** Distanța dintre puncte este formată din segmente cumulate ce sunt mai mici decât valoarea 1 milimetru.

**DATE DESPRE IMOBILUL NR. 3803**

Oficiul de Cadastru și Publicitate Imobiliară DOLJ
Biroul de Cadastru și Publicitate Imobiliară Craiova

A. Partea I. Descrierea imobilului

TEREN Extravilan

Adresa: Jud. Dolj, T38, P31

Nr. Crt	Nr cadastral Nr. topografic	Suprafața* (mp)	Observații / Referințe
A1		2.282	Sector cadastral:11 Teren neimprejmuit; diminuare cu 9 %

B. Partea II. Proprietari și acte

Inscrieri privitoare la dreptul de proprietate și alte drepturi reale		Referințe
/		
Act Notarial nr. Certificat de mostenitor- supliment 31, din 04/07/2007 emis de NP FURTUNA SIMONA;		
B1	Intabulare, drept de PROPRIETATE, dobandit prin Succesiune, cota actuala 1/1, cota initiala 1/1 1) RICUTA MARIA	A1

C. Partea III. SARCINI .

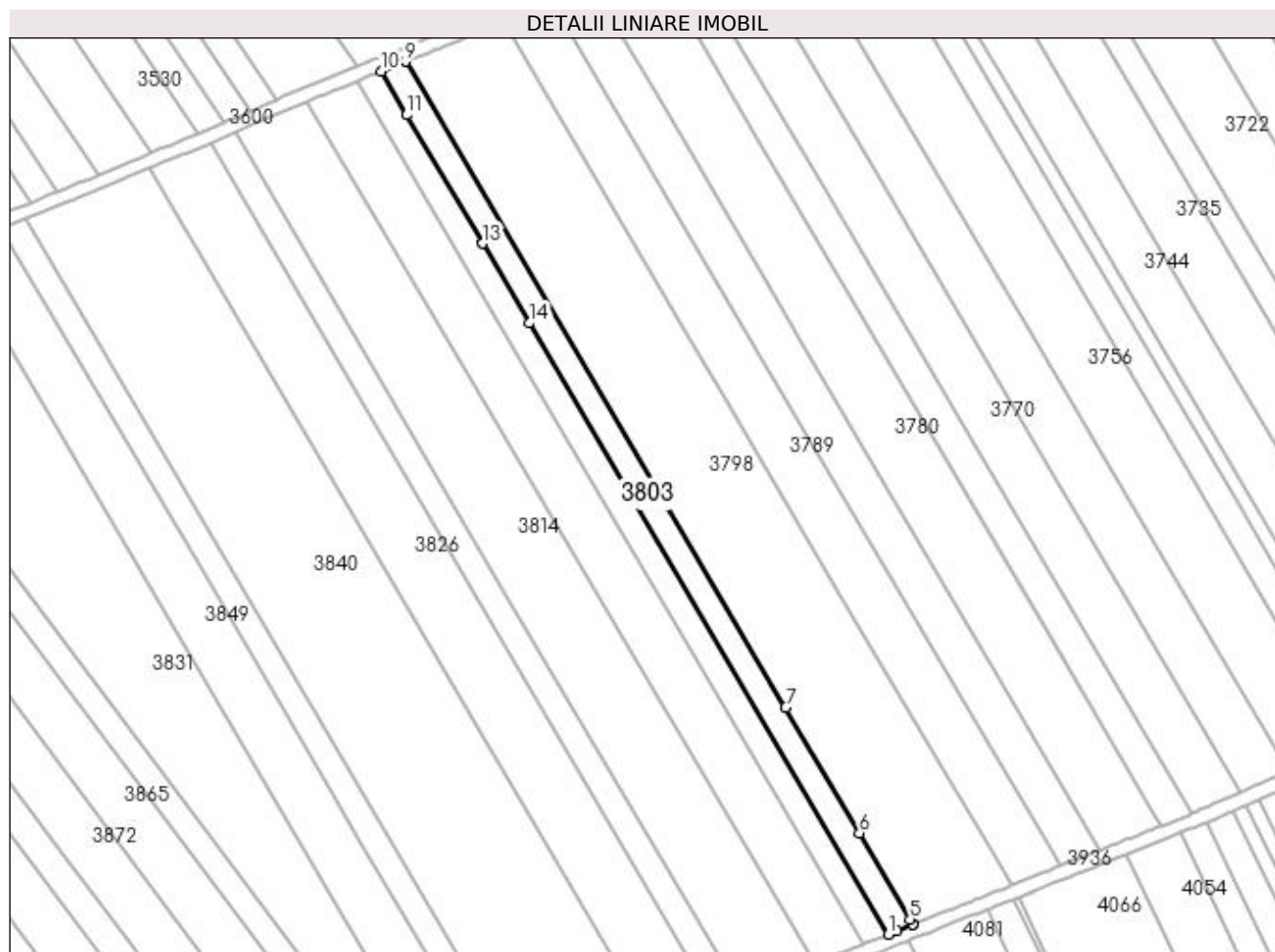
Inscrieri privind dezmembramintele dreptului de proprietate, drepturi reale de garanție și sarcini	Referințe
NU SUNT	

Anexa Nr. 1 La Partea I

Teren

Nr cadastral	Suprafața (mp)*	Observații / Referințe
	2.282	diminuare cu 9 %

* Suprafața este determinată în planul de proiecție Stereo 70.



Date referitoare la teren

Crt	Categorie folosință	Intra vilan	Suprafața (mp)	Tarla	Parcelă	Nr. topo	Observații / Referințe
1	arabil	NU	2.282	38	31	-	

Lungime Segmente

1) Valorile lungimilor segmentelor sunt obținute din proiecție în plan.

Punct început	X / Y	Punct sfârșit	X / Y	Lungime segment (** (m)
1	398.153,87 326.293,893	2	398.156,363 326.294,886	2.683
2	398.156,363 326.294,886	3	398.161,126 326.296,784	5.128
3	398.161,126 326.296,784	4	398.161,131 326.296,786	0.006
4	398.161,131 326.296,786	5	398.160,21 326.298,353	1.818
5	398.160,21 326.298,353	6	398.145,302 326.323,703	29.409

Punct început	X / Y	Punct sfârșit	X / Y	Lungime segment (** (m)
6	398.145,302 326.323,703	7	398.123,51 326.360,757	42.987
7	398.123,51 326.360,757	8	398.011,38 326.551,421	221.191
8	398.011,38 326.551,421	9	398.011,375 326.551,418	0.006
9	398.011,375 326.551,418	10	398.004,145 326.548,484	7.803
10	398.004,145 326.548,484	11	398.011,689 326.535,656	14.882
11	398.011,689 326.535,656	12	398.033,971 326.497,767	43.955
12	398.033,971 326.497,767	13	398.034,021 326.497,683	0.098
13	398.034,021 326.497,683	14	398.047,839 326.474,188	27.257
14	398.047,839 326.474,188	1	398.153,87 326.293,893	209.163

** Lungimile segmentelor sunt determinate în planul de proiecție Stereo 70 și sunt rotunjite la 1 milimetru.

*** Distanța dintre puncte este formată din segmente cumulate ce sunt mai mici decât valoarea 1 milimetru.

**DATE DESPRE IMOBILUL NR. 3805**

Oficiul de Cadastru și Publicitate Imobiliară DOLJ
Biroul de Cadastru și Publicitate Imobiliară Craiova

A. Partea I. Descrierea imobilului

TEREN Extravilan

Adresa: Jud. Dolj, T38, P32

Nr. Crt	Nr cadastral Nr. topografic	Suprafața* (mp)	Observații / Referințe
A1		2.282	Sector cadastral:11 Teren neimprejmuit; diminuare cu 9 %

B. Partea II. Proprietari și acte

Inscrieri privitoare la dreptul de proprietate și alte drepturi reale		Referințe
/		
Act Notarial nr. Certificat de mostenitor 87, din 28/06/2004 emis de NP Gageatu Ilie;		
B1	Intabulare, drept de PROPRIETATE, dobandit prin Succesiune, cota actuala 1/1, cota initiala 1/1 1) LASCAU MARIA	A1

C. Partea III. SARCINI .

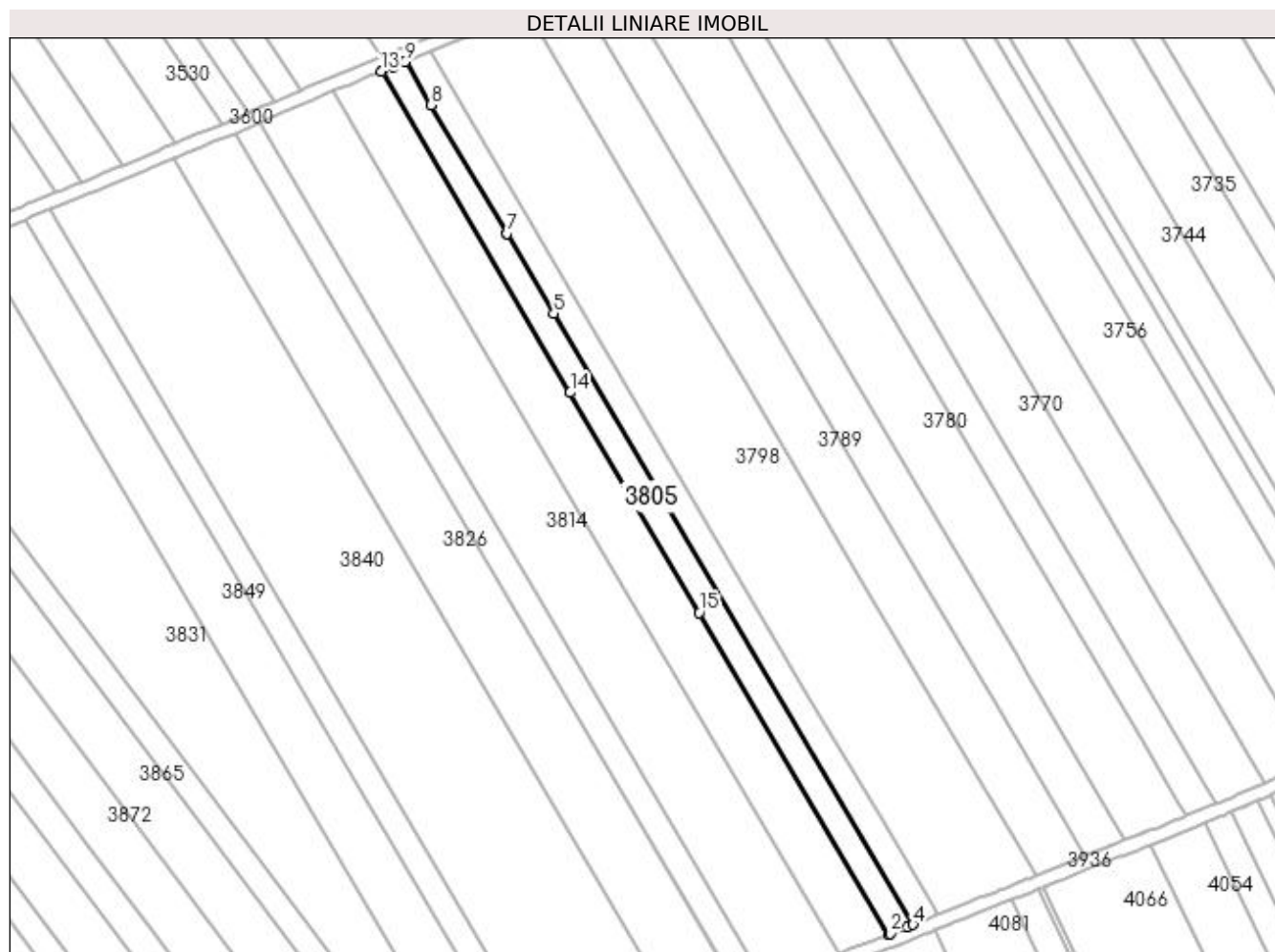
Inscrieri privind dezmembramintele dreptului de proprietate, drepturi reale de garanție și sarcini	Referințe
NU SUNT	

Anexa Nr. 1 La Partea I

Teren

Nr cadastral	Suprafața (mp)*	Observații / Referințe
	2.282	diminuare cu 9 %

* Suprafața este determinată în planul de proiecție Stereo 70.



Date referitoare la teren

Crt	Categorie folosință	Intra vilan	Suprafața (mp)	Tarla	Parcelă	Nr. topo	Observații / Referințe
1	arabil	NU	2.282	38	32	-	

Lungime Segmente

1) Valorile lungimilor segmentelor sunt obținute din proiecție în plan.

Punct început	X / Y	Punct sfârșit	X / Y	Lungime segment (** (m)
1	398.146,608 326.290,999	2	398.147,139 326.291,211	0.572
2	398.147,139 326.291,211	3	398.152,21 326.293,232	5.459
3	398.152,21 326.293,232	4	398.153,87 326.293,893	1.787
4	398.153,87 326.293,893	5	398.047,839 326.474,188	209.163
5	398.047,839 326.474,188	6	398.034,021 326.497,683	27.257

Punct început	X / Y	Punct sfârșit	X / Y	Lungime segment (** (m)
6	398.034,021 326.497,683	7	398.033,971 326.497,767	0.098
7	398.033,971 326.497,767	8	398.011,689 326.535,656	43.955
8	398.011,689 326.535,656	9	398.004,145 326.548,484	14.882
9	398.004,145 326.548,484	10	398.003,802 326.548,344	0.37
10	398.003,802 326.548,344	11	398.000,598 326.547,04	3.459
11	398.000,598 326.547,04	12	397.997,326 326.545,707	3.533
12	397.997,326 326.545,707	13	397.996,913 326.545,539	0.447
13	397.996,913 326.545,539	14	398.052,642 326.450,777	109.934
14	398.052,642 326.450,777	15	398.090,817 326.385,866	75.305
15	398.090,817 326.385,866	1	398.146,608 326.290,999	110.056

** Lungimile segmentelor sunt determinate în planul de proiecție Stereo 70 și sunt rotunjite la 1 milimetru.

*** Distanța dintre puncte este formată din segmente cumulate ce sunt mai mici decât valoarea 1 milimetru.

**DATE DESPRE IMOBILUL NR. 3808**

Oficiul de Cadastru și Publicitate Imobiliară DOLJ
Biroul de Cadastru și Publicitate Imobiliară Craiova

A. Partea I. Descrierea imobilului

TEREN Extravilan

Adresa: Jud. Dolj, T38, P33

Nr. Crt	Nr cadastral Nr. topografic	Suprafața* (mp)	Observații / Referințe
A1		4.563	Sector cadastral:11 Teren neimprejmuit; diminuare cu 9 %

B. Partea II. Proprietari și acte

Inscrieri privitoare la dreptul de proprietate și alte drepturi reale		Referințe
/		
Act Notarial nr. Certificat de mostenitor 117, din 23/09/2020 emis de NP GASPARG MONICA ORTANSA;		
B1	Intabulare, drept de PROPRIETATE, dobandit prin Succesiune, cota actuala 1/1, cota initiala 1/1 1) ZISU DUMITRU	A1

C. Partea III. SARCINI .

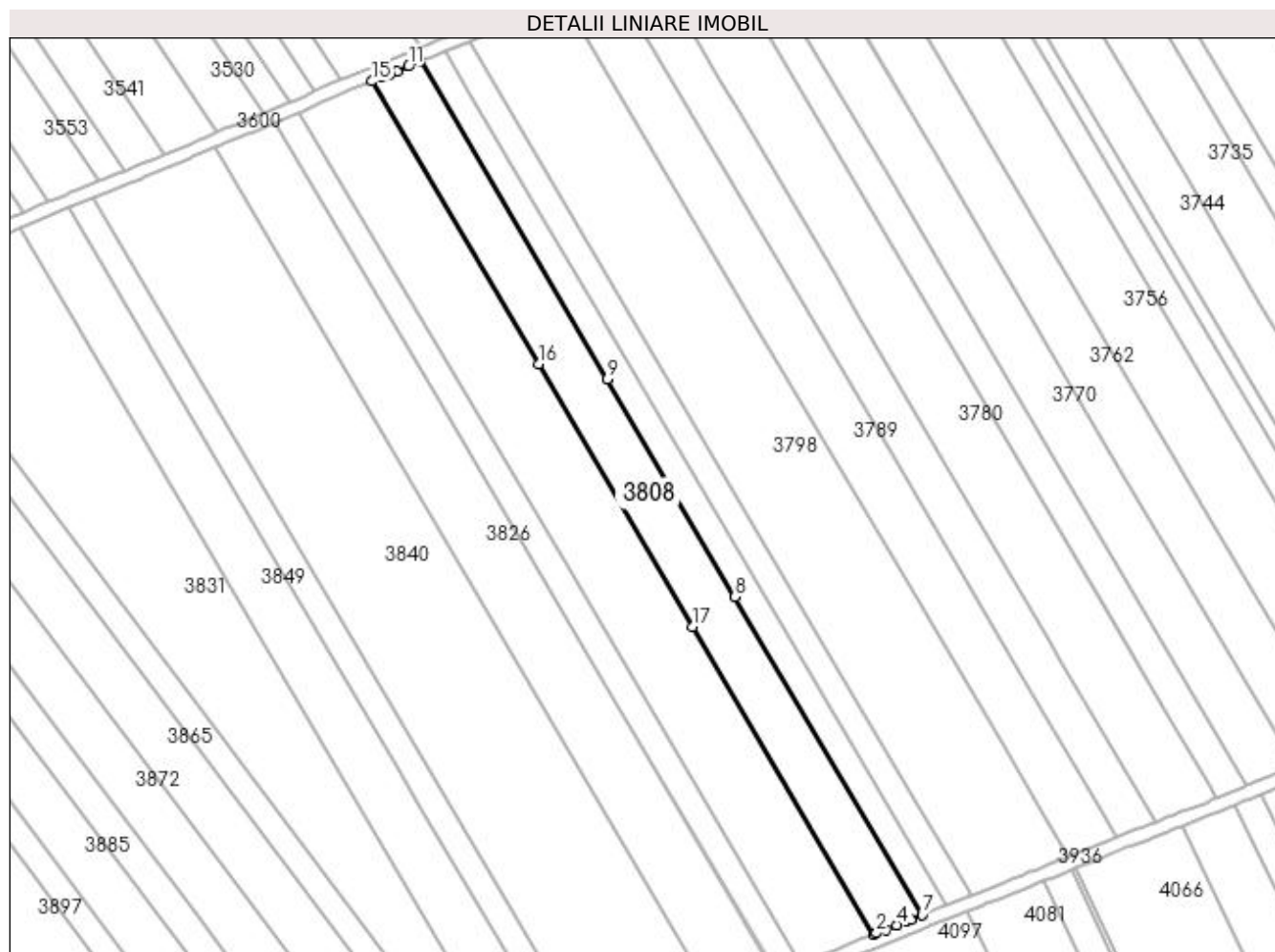
Inscrieri privind dezmembramintele dreptului de proprietate, drepturi reale de garanție și sarcini	Referințe
NU SUNT	

Anexa Nr. 1 La Partea I

Teren

Nr cadastral	Suprafața (mp)*	Observații / Referințe
	4.563	diminuare cu 9 %

* Suprafața este determinată în planul de proiecție Stereo 70.



Date referitoare la teren

Crt	Categorie folosință	Intra vilan	Suprafața (mp)	Tarla	Parcelă	Nr. topo	Observații / Referințe
1	arabil	NU	4.563	38	33	-	

Lungime Segmente

1) Valorile lungimilor segmentelor sunt obținute din proiecție în plan.

Punct început	X / Y	Punct sfârșit	X / Y	Lungime segment (** (m)
1	398.132,082 326.285,212	2	398.133,006 326.285,58	0.995
2	398.133,006 326.285,58	3	398.135,652 326.286,634	2.848
3	398.135,652 326.286,634	4	398.138,966 326.287,955	3.568
4	398.138,966 326.287,955	5	398.142,282 326.289,276	3.569
5	398.142,282 326.289,276	6	398.143,171 326.289,63	0.957

Punct început	X / Y	Punct sfârșit	X / Y	Lungime segment (** (m)
6	398.143,171 326.289,63	7	398.146,608 326.290,999	3.7
7	398.146,608 326.290,999	8	398.090,817 326.385,866	110.056
8	398.090,817 326.385,866	9	398.052,642 326.450,777	75.305
9	398.052,642 326.450,777	10	397.996,913 326.545,539	109.934
10	397.996,913 326.545,539	11	397.993,374 326.544,098	3.821
11	397.993,374 326.544,098	12	397.989,838 326.542,658	3.818
12	397.989,838 326.542,658	13	397.987,649 326.541,766	2.364
13	397.987,649 326.541,766	14	397.985,473 326.540,875	2.351
14	397.985,473 326.540,875	15	397.982,453 326.539,638	3.264
15	397.982,453 326.539,638	16	398.032,098 326.455,222	97.932
16	398.032,098 326.455,222	17	398.078,083 326.377,031	90.711
17	398.078,083 326.377,031	1	398.132,082 326.285,212	106.521

** Lungimile segmentelor sunt determinate în planul de proiecție Stereo 70 și sunt rotunjite la 1 milimetru.

*** Distanța dintre puncte este formată din segmente cumulate ce sunt mai mici decât valoarea 1 milimetru.

**DATE DESPRE IMOBILUL NR. 3814**

Oficiul de Cadastru și Publicitate Imobiliară DOLJ
Biroul de Cadastru și Publicitate Imobiliară Craiova

A. Partea I. Descrierea imobilului

TEREN Extravilan

Adresa: Jud. Dolj, T38, P34

Nr. Crt	Nr cadastral Nr. topografic	Suprafața* (mp)	Observații / Referințe
A1		6.845	Sector cadastral:11 Teren neimprejmuit; diminuare cu 9 %

B. Partea II. Proprietari și acte

Inscrieri privitoare la dreptul de proprietate și alte drepturi reale		Referințe
/		
Act Administrativ nr. Titlu de proprietate 1058-1367, din 04/08/1997 emis de CJSIPT Dolj;		
B1	Intabulare, drept de PROPRIETATE, dobandit prin Reconstituire, cota actuala 1/1, cota initiala 1/1 1) MARINOIU CONSTANTIN	A1

C. Partea III. SARCINI .

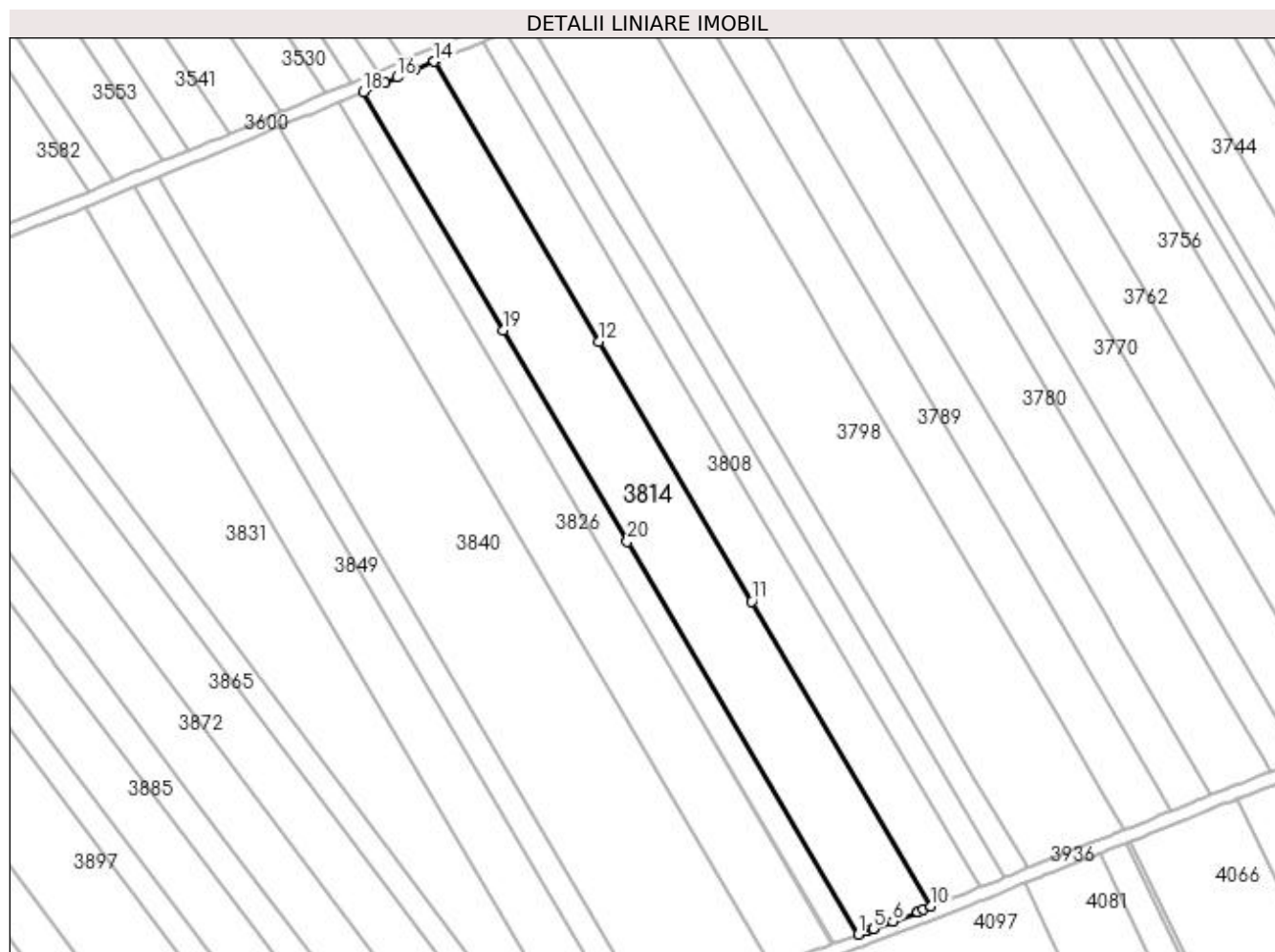
Inscrieri privind dezmembramintele dreptului de proprietate, drepturi reale de garanție și sarcini	Referințe
NU SUNT	

Anexa Nr. 1 La Partea I

Teren

Nr cadastral	Suprafața (mp)*	Observații / Referințe
	6.845	diminuare cu 9 %

* Suprafața este determinată în planul de proiecție Stereo 70.



Date referitoare la teren

Crt	Categorie folosință	Intravilan	Suprafața (mp)	Tarla	Parcelă	Nr. topo	Observații / Referințe
1	arabil	NU	6.845	38	34	-	

Lungime Segmente

1) Valorile lungimilor segmentelor sunt obținute din proiecție în plan.

Punct început	X / Y	Punct sfârșit	X / Y	Lungime segment (** (m)
1	398.110,079 326.276,815	2	398.112,814 326.277,831	2.917
2	398.112,814 326.277,831	3	398.112,893 326.277,861	0.085
3	398.112,893 326.277,861	4	398.114,471 326.278,459	1.688
4	398.114,471 326.278,459	5	398.114,636 326.278,521	0.177
5	398.114,636 326.278,521	6	398.120,538 326.280,758	6.311

Punct început	X / Y	Punct sfârșit	X / Y	Lungime segment (** (m)
6	398.120,538 326.280,758	7	398.128,032 326.283,598	8.015
7	398.128,032 326.283,598	8	398.128,132 326.283,638	0.107
8	398.128,132 326.283,638	9	398.129,653 326.284,244	1.637
9	398.129,653 326.284,244	10	398.132,082 326.285,212	2.615
10	398.132,082 326.285,212	11	398.078,083 326.377,031	106.521
11	398.078,083 326.377,031	12	398.032,098 326.455,222	90.711
12	398.032,098 326.455,222	13	397.982,453 326.539,638	97.932
13	397.982,453 326.539,638	14	397.982,354 326.539,598	0.106
14	397.982,354 326.539,598	15	397.976,531 326.537,212	6.294
15	397.976,531 326.537,212	16	397.971,211 326.534,874	5.81
16	397.971,211 326.534,874	17	397.967,456 326.533,223	4.102
17	397.967,456 326.533,223	18	397.960,963 326.530,369	7.092
18	397.960,963 326.530,369	19	398.003,165 326.458,609	83.25
19	398.003,165 326.458,609	20	398.040,548 326.395,044	73.742
20	398.040,548 326.395,044	1	398.110,079 326.276,815	137.159

** Lungimile segmentelor sunt determinate în planul de proiecție Stereo 70 și sunt rotunjite la 1 milimetru.

*** Distanța dintre puncte este formată din segmente cumulate ce sunt mai mici decât valoarea 1 milimetru.

**DATE DESPRE IMOBILUL NR. 3821**

Oficiul de Cadastru și Publicitate Imobiliară DOLJ
Biroul de Cadastru și Publicitate Imobiliară Craiova

A. Partea I. Descrierea imobilului

TEREN Extravilan

Adresa: Jud. Dolj, T38, P35

Nr. Crt	Nr cadastral Nr. topografic	Suprafața* (mp)	Observații / Referințe
A1		2.282	Sector cadastral:11 Teren neimprejmuit; diminuare cu 9 %

B. Partea II. Proprietari și acte

Inscrieri privitoare la dreptul de proprietate și alte drepturi reale		Referințe
/		
Act Administrativ nr. Titlu de proprietate 746-44776, din 28/03/1997 emis de CJSIPT Dolj;		
B1	Intabulare, drept de PROPRIETATE, dobandit prin Reconstituire, cota actuala 1/1, cota initiala 1/1 1) VASILE CONSTANTIN	A1

C. Partea III. SARCINI .

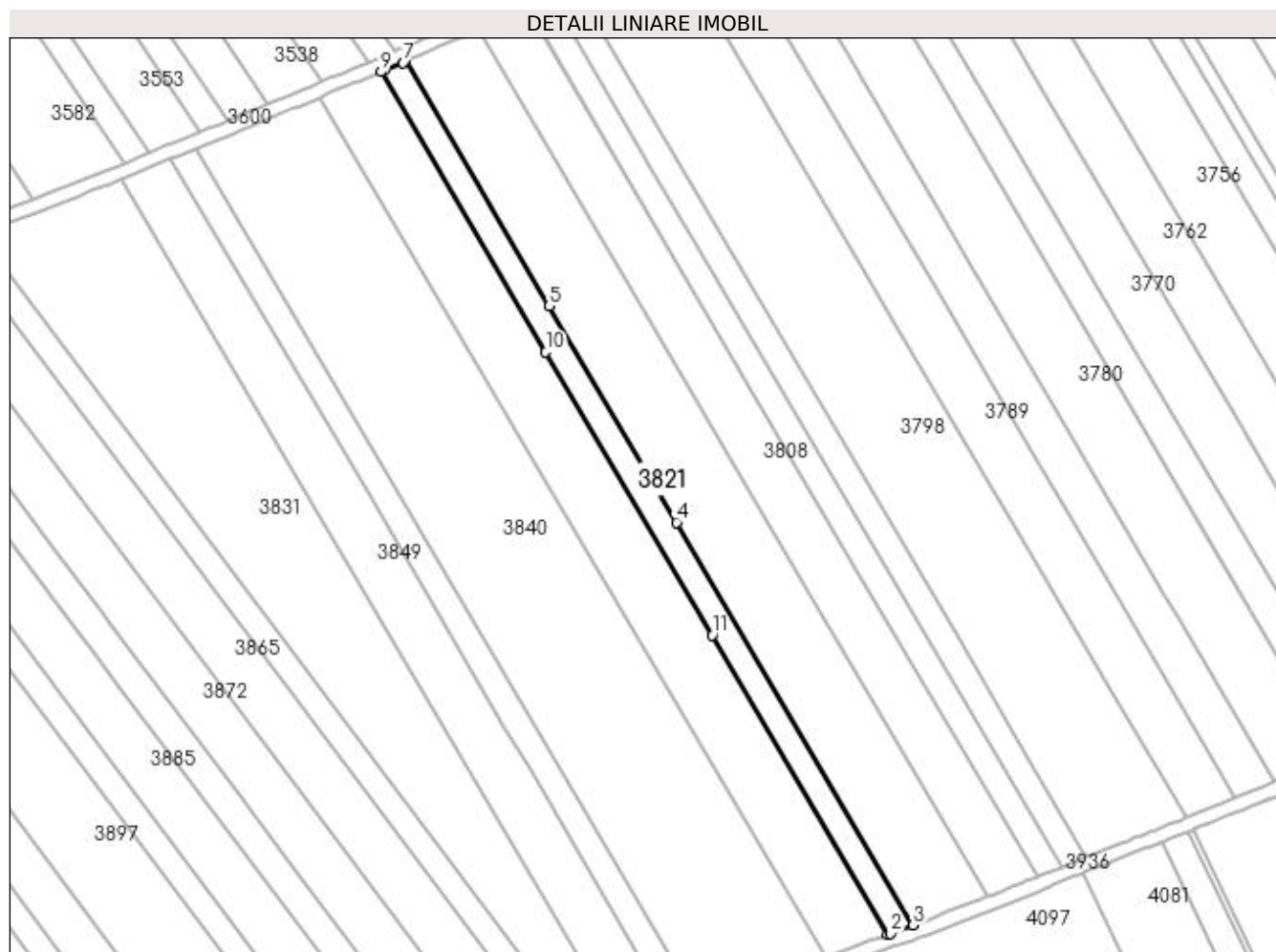
Inscrieri privind dezmembramintele dreptului de proprietate, drepturi reale de garanție și sarcini	Referințe
NU SUNT	

Anexa Nr. 1 La Partea I

Teren

Nr cadastral	Suprafața (mp)*	Observații / Referințe
	2.282	diminuare cu 9 %

* Suprafața este determinată în planul de proiecție Stereo 70.



Date referitoare la teren

Crt	Categorie folosință	Intra vilan	Suprafața (mp)	Tarla	Parcelă	Nr. topo	Observații / Referințe
1	arabil	NU	2.282	38	35	-	

Lungime Segmente

1) Valorile lungimilor segmentelor sunt obținute din proiecție în plan.

Punct început	X / Y	Punct sfârșit	X / Y	Lungime segment (** (m)
1	398.102,687 326.274,071	2	398.103,349 326.274,317	0.705
2	398.103,349 326.274,317	3	398.110,079 326.276,815	7.179
3	398.110,079 326.276,815	4	398.040,548 326.395,044	137.159
4	398.040,548 326.395,044	5	398.003,165 326.458,609	73.742
5	398.003,165 326.458,609	6	397.960,963 326.530,369	83.25

Punct început	X / Y	Punct sfârșit	X / Y	Lungime segment (** (m)
6	397.960,963 326.530,369	7	397.960,169 326.530,02	0.868
7	397.960,169 326.530,02	8	397.955,035 326.527,904	5.552
8	397.955,035 326.527,904	9	397.953,725 326.527,364	1.417
9	397.953,725 326.527,364	10	398.002,127 326.445,062	95.479
10	398.002,127 326.445,062	11	398.051,022 326.361,923	96.452
11	398.051,022 326.361,923	1	398.102,687 326.274,071	101.917

** Lungimile segmentelor sunt determinate în planul de proiecție Stereo 70 și sunt rotunjite la 1 milimetru.

*** Distanța dintre puncte este formată din segmente cumulate ce sunt mai mici decât valoarea 1 milimetru.

**DATE DESPRE IMOBILUL NR. 3826**

Oficiul de Cadastru și Publicitate Imobiliară DOLJ
Biroul de Cadastru și Publicitate Imobiliară Craiova

A. Partea I. Descrierea imobilului

TEREN Extravilan

Adresa: Jud. Dolj, T38, P36

Nr. Crt	Nr cadastral Nr. topografic	Suprafața* (mp)	Observații / Referințe
A1		5.704	Sector cadastral:11 Teren neimprejmuit; diminuare cu 9 %

B. Partea II. Proprietari și acte

Inscrieri privitoare la dreptul de proprietate și alte drepturi reale		Referințe
/		
Act Administrativ nr. Titlu de proprietate 2770, din 27/05/2004 emis de CJSIPT Dolj;		
B1	Intabulare, drept de PROPRIETATE, dobandit prin Reconstituire, cota actuala 1/1, cota initiala 1/1 1) CROITORU ȘTEFAN	A1

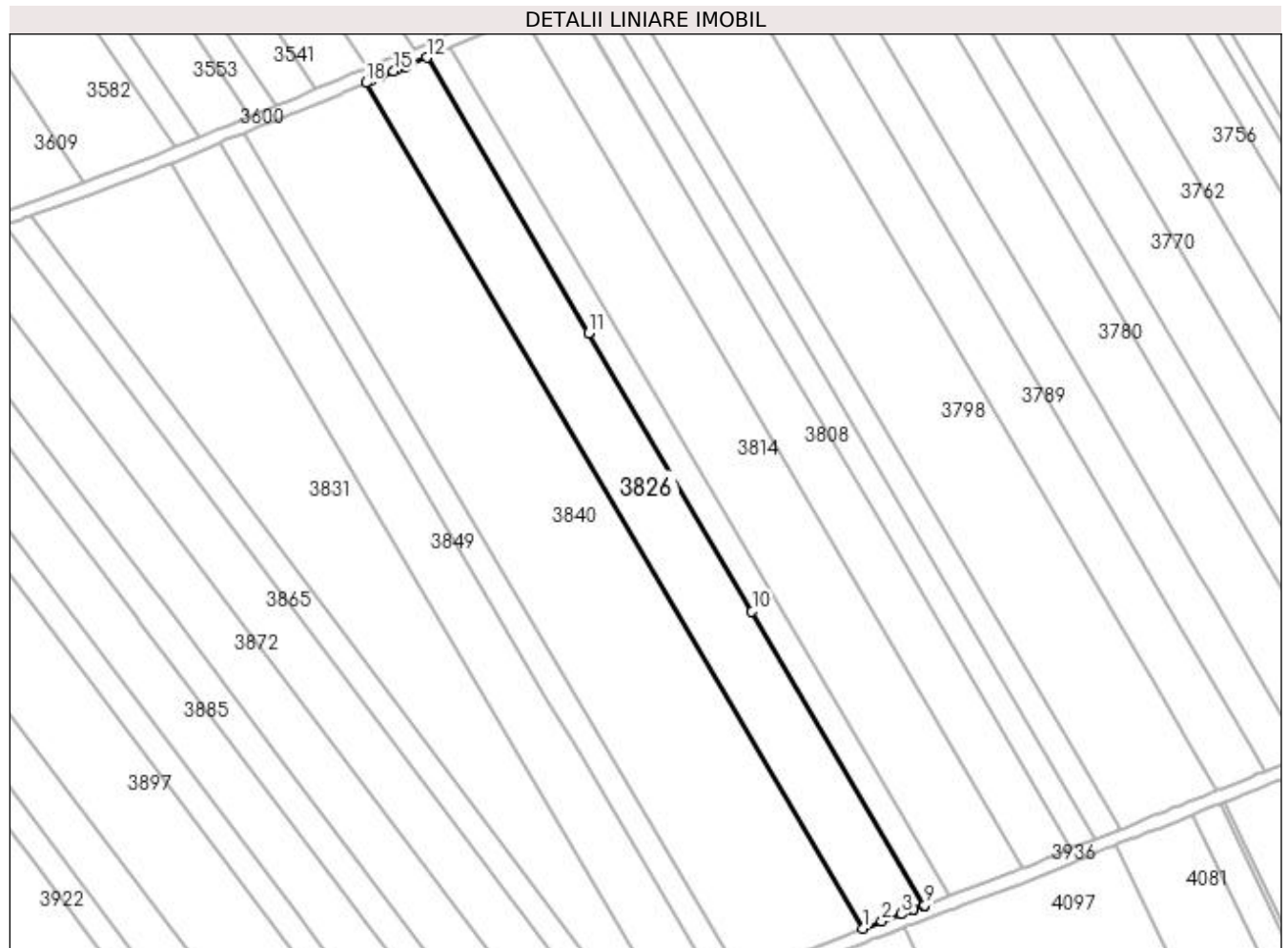
C. Partea III. SARCINI .

Inscrieri privind dezmembramintele dreptului de proprietate, drepturi reale de garanție și sarcini	Referințe
NU SUNT	

Anexa Nr. 1 La Partea I**Teren**

Nr cadastral	Suprafața (mp)*	Observații / Referințe
	5.704	diminuare cu 9 %

* Suprafața este determinată în planul de proiecție Stereo 70.

**Date referitoare la teren**

Crt	Categorie folosință	Intra vilan	Suprafața (mp)	Tarla	Parcelă	Nr. topo	Observații / Referințe
1	arabil	NU	5.704	38	36	-	

Lungime Segmente

1) Valorile lungimilor segmentelor sunt obținute din proiecție în plan.

Punct început	X / Y	Punct sfârșit	X / Y	Lungime segment (** (m)
1	398.084,252 326.267,086	2	398.089,917 326.269,246	6.063
2	398.089,917 326.269,246	3	398.095,574 326.271,402	6.054
3	398.095,574 326.271,402	4	398.098,468 326.272,505	3.096
4	398.098,468 326.272,505	5	398.099,192 326.272,774	0.773
5	398.099,192 326.272,774	6	398.099,248 326.272,795	0.06

Punct început	X / Y	Punct sfârșit	X / Y	Lungime segment (** (m)
6	398.099,248 326.272,795	7	398.102,387 326.273,959	3.348
7	398.102,387 326.273,959	8	398.102,581 326.274,032	0.208
8	398.102,581 326.274,032	9	398.102,687 326.274,071	0.113
9	398.102,687 326.274,071	10	398.051,022 326.361,923	101.917
10	398.051,022 326.361,923	11	398.002,127 326.445,062	96.452
11	398.002,127 326.445,062	12	397.953,725 326.527,364	95.479
12	397.953,725 326.527,364	13	397.947,45 326.524,778	6.788
13	397.947,45 326.524,778	14	397.944,967 326.523,754	2.686
14	397.944,967 326.523,754	15	397.943,83 326.523,286	1.229
15	397.943,83 326.523,286	16	397.939,743 326.521,565	4.435
16	397.939,743 326.521,565	17	397.937,473 326.520,609	2.463
17	397.937,473 326.520,609	18	397.935,615 326.519,826	2.017
18	397.935,615 326.519,826	1	398.084,252 326.267,086	293.207

** Lungimile segmentelor sunt determinate în planul de proiecție Stereo 70 și sunt rotunjite la 1 milimetru.

*** Distanța dintre puncte este formată din segmente cumulate ce sunt mai mici decât valoarea 1 milimetru.

**DATE DESPRE IMOBILUL NR. 3831**

Oficiul de Cadastru și Publicitate Imobiliară DOLJ
Biroul de Cadastru și Publicitate Imobiliară Craiova

A. Partea I. Descrierea imobilului

TEREN Extravilan

Adresa: Jud. Dolj, T38, P40

Nr. Crt	Nr cadastral Nr. topografic	Suprafața* (mp)	Observații / Referințe
A1		7.986	Sector cadastral:11 Teren neimprejmuit; diminuare cu 9 %

B. Partea II. Proprietari și acte

Inscrieri privitoare la dreptul de proprietate și alte drepturi reale		Referințe
/		
Act Administrativ nr. Titlu de proprietate 937-45931, din 20/05/1997 emis de CJSIPT Dolj;		
B1	Intabulare, drept de PROPRIETATE, dobandit prin Reconstituire, cota actuala 1/1, cota initiala 1/1 1) STANICA ION	A1

C. Partea III. SARCINI .

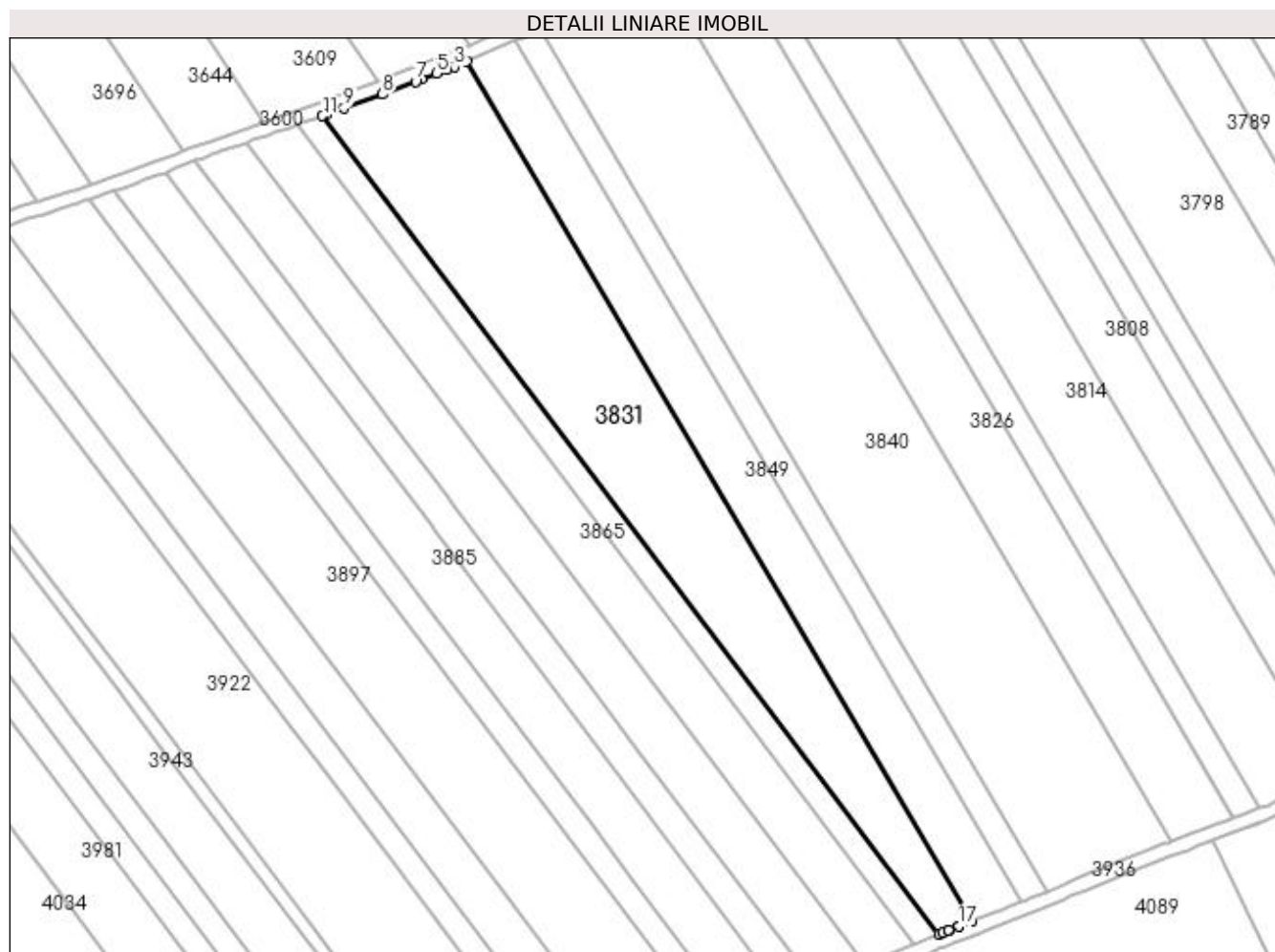
Inscrieri privind dezmembramintele dreptului de proprietate, drepturi reale de garanție și sarcini	Referințe
NU SUNT	

Anexa Nr. 1 La Partea I

Teren

Nr cadastral	Suprafața (mp)*	Observații / Referințe
	7.986	diminuare cu 9 %

* Suprafața este determinată în planul de proiecție Stereo 70.



Date referitoare la teren

Crt	Categorie folosință	Intra vilan	Suprafața (mp)	Tarla	Parcelă	Nr. topo	Observații / Referințe
1	arabil	NU	7.986	38	40	-	

Lungime Segmente

1) Valorile lungimilor segmentelor sunt obținute din proiecție în plan.

Punct început	X / Y	Punct sfârșit	X / Y	Lungime segment (** (m)
1	398.025,721 326.243,669	2	397.877,411 326.495,853	292.561
2	397.877,411 326.495,853	3	397.873,891 326.494,374	3.818
3	397.873,891 326.494,374	4	397.871,858 326.493,587	2.18
4	397.871,858 326.493,587	5	397.868,712 326.492,368	3.373
5	397.868,712 326.492,368	6	397.864,227 326.490,63	4.81

Punct început	X / Y	Punct sfârșit	X / Y	Lungime segment (** (m)
6	397.864,227 326.490,63	7	397.862,543 326.489,978	1.805
7	397.862,543 326.489,978	8	397.852,861 326.486,227	10.384
8	397.852,861 326.486,227	9	397.841,535 326.482,166	12.032
9	397.841,535 326.482,166	10	397.836,396 326.480,324	5.458
10	397.836,396 326.480,324	11	397.835,257 326.479,921	1.209
11	397.835,257 326.479,921	12	398.016,115 326.239,859	300.566
12	398.016,115 326.239,859	13	398.017,242 326.240,312	1.215
13	398.017,242 326.240,312	14	398.018,921 326.240,988	1.81
14	398.018,921 326.240,988	15	398.018,978 326.241,011	0.062
15	398.018,978 326.241,011	16	398.022,078 326.242,243	3.336
16	398.022,078 326.242,243	17	398.022,087 326.242,247	0.01
17	398.022,087 326.242,247	1	398.025,721 326.243,669	3.902

** Lungimile segmentelor sunt determinate în planul de proiecție Stereo 70 și sunt rotunjite la 1 milimetru.

*** Distanța dintre puncte este formată din segmente cumulate ce sunt mai mici decât valoarea 1 milimetru.

**DATE DESPRE IMOBILUL NR. 3840**

Oficiul de Cadastru și Publicitate Imobiliară DOLJ
Biroul de Cadastru și Publicitate Imobiliară Craiova

A. Partea I. Descrierea imobilului

TEREN Extravilan

Adresa: Jud. Dolj, T38, P37

Nr. Crt	Nr cadastral Nr. topografic	Suprafața* (mp)	Observații / Referințe
A1		11.408	Sector cadastral:11 Teren neimprejmuit; diminuare cu 9 %

B. Partea II. Proprietari și acte

Inscrieri privitoare la dreptul de proprietate și alte drepturi reale		Referințe
/		
Act Notarial nr. Certificat de mostenitor 67, din 23/05/2014 emis de NP MARINESCU MARIA DANIELA;		
B1	Intabulare, drept de PROPRIETATE, dobandit prin Succesiune, cota actuala 2/8, cota initiala 2/8 1) STANICA ECATERINA	A1
B2	Intabulare, drept de PROPRIETATE, dobandit prin Succesiune, cota actuala 3/8, cota initiala 3/8 1) STANICA MARIUS-COSTIN	A1
B3	Intabulare, drept de PROPRIETATE, dobandit prin Succesiune, cota actuala 3/8, cota initiala 3/8 1) STANICA AURELIAN	A1

C. Partea III. SARCINI .

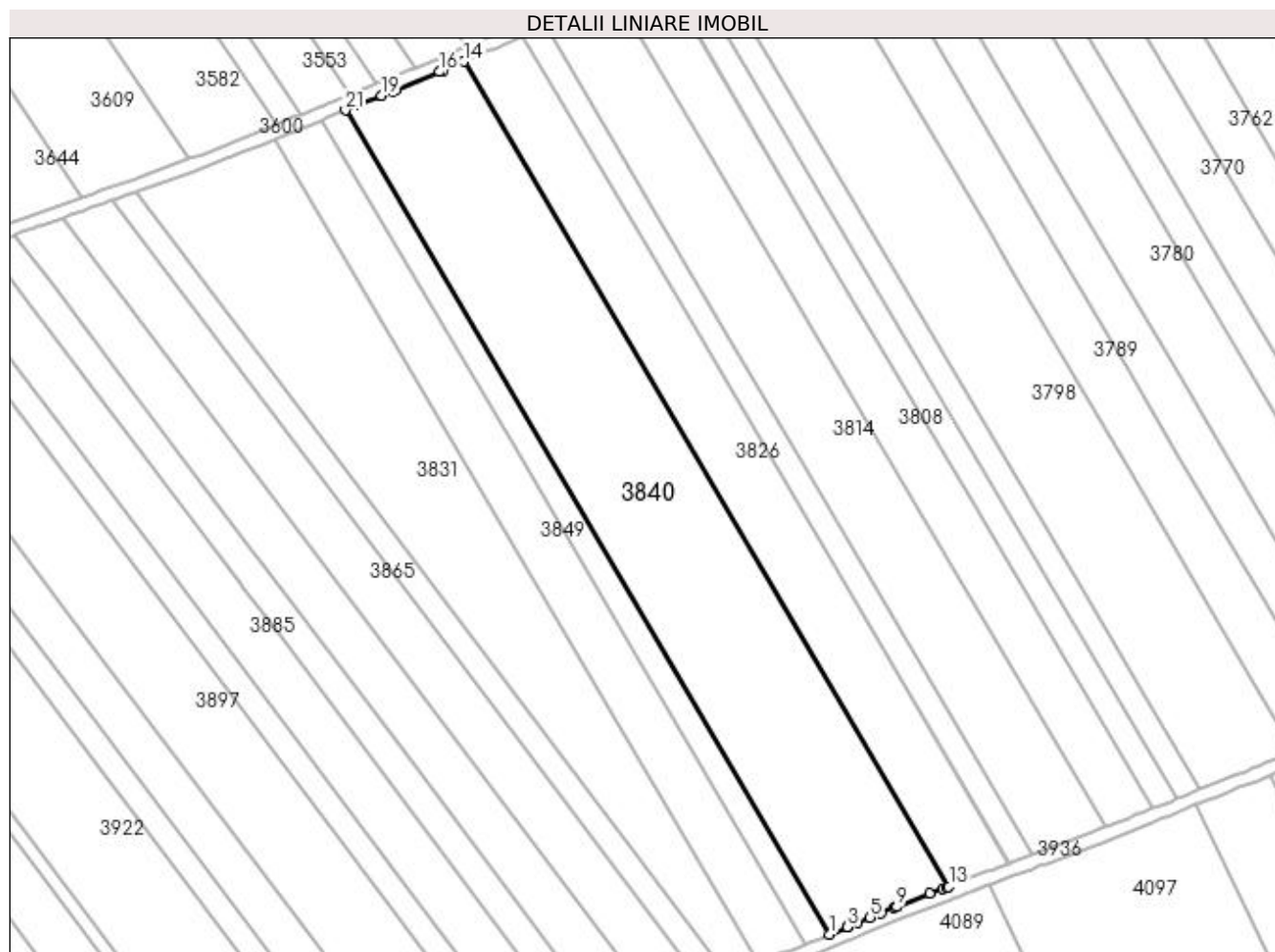
Inscrieri privind dezmembramintele dreptului de proprietate, drepturi reale de garanție și sarcini	Referințe
NU SUNT	

Anexa Nr. 1 La Partea I

Teren

Nr cadastral	Suprafața (mp)*	Observații / Referințe
	11.408	diminuare cu 9 %

* Suprafața este determinată în planul de proiecție Stereo 70.



Date referitoare la teren

Crt	Categorie folosință	Intra vilan	Suprafața (mp)	Tarla	Parcelă	Nr. topo	Observații / Referințe
1	arabil	NU	11.408	38	37	-	

Lungime Segmente

1) Valorile lungimilor segmentelor sunt obținute din proiecție în plan.

Punct început	X / Y	Punct sfârșit	X / Y	Lungime segment (** (m)
1	398.047,712 326.252,38	2	398.053,06 326.254,658	5.813
3	398.053,075 326.254,665	4	398.056,327 326.255,987	3.511
5	398.060,13 326.257,534	6	398.063,371 326.258,852	3.499
7	398.067,484 326.260,525	8	398.068,246 326.260,835	0.822
9	398.068,255 326.260,838	10	398.078,44 326.264,821	10.936

Punct început	X / Y	Punct sfârșit	X / Y	Lungime segment (** (m)
2	398.053,06 326.254,658	3	398.053,075 326.254,665	0.016
4	398.056,327 326.255,987	5	398.060,13 326.257,534	4.105
6	398.063,371 326.258,852	7	398.067,484 326.260,525	4.441
8	398.068,246 326.260,835	9	398.068,255 326.260,838	0.01
10	398.078,44 326.264,821	11	398.082,294 326.266,328	4.139

Punct început	X / Y	Punct sfârșit	X / Y	Lungime segment (** (m))
11	398.082,294 326.266,328	12	398.083,48 326.266,792	1.273
13	398.084,252 326.267,086	14	397.935,615 326.519,826	293.207
15	397.929,078 326.517,073	16	397.928,114 326.516,672	1.044
17	397.914,453 326.510,981	18	397.913,766 326.510,695	0.744
19	397.910,384 326.509,347	20	397.903,547 326.506,621	7.36
21	397.899,21 326.504,892	1	398.047,712 326.252,38	292.943

Punct început	X / Y	Punct sfârșit	X / Y	Lungime segment (** (m))
12	398.083,48 326.266,792	13	398.084,252 326.267,086	0.826
14	397.935,615 326.519,826	15	397.929,078 326.517,073	7.093
16	397.928,114 326.516,672	17	397.914,453 326.510,981	14.799
18	397.913,766 326.510,695	19	397.910,384 326.509,347	3.641
20	397.903,547 326.506,621	21	397.899,21 326.504,892	4.67

** Lungimile segmentelor sunt determinate în planul de proiecție Stereo 70 și sunt rotunjite la 1 milimetru.

*** Distanța dintre puncte este formată din segmente cumulate ce sunt mai mici decât valoarea 1 milimetru.

**DATE DESPRE IMOBILUL NR. 3847**

Oficiul de Cadastru și Publicitate Imobiliară DOLJ
Biroul de Cadastru și Publicitate Imobiliară Craiova

A. Partea I. Descrierea imobilului

TEREN Extravilan

Adresa: Jud. Dolj, T38, P38

Nr. Crt	Nr cadastral Nr. topografic	Suprafața* (mp)	Observații / Referințe
A1		2.282	Sector cadastral:11 Teren neimprejmuit; diminuare cu 9 %

B. Partea II. Proprietari și acte

Inscrieri privitoare la dreptul de proprietate și alte drepturi reale		Referințe
/		
Act Notarial nr. Certificat de mostenitor 39, din 22/02/2005 emis de NP Cernobai Emil;		
B1	Intabulare, drept de PROPRIETATE, dobandit prin Succesiune, cota actuala 1/1, cota initiala 1/1 1) HOANCA ION	A1

C. Partea III. SARCINI .

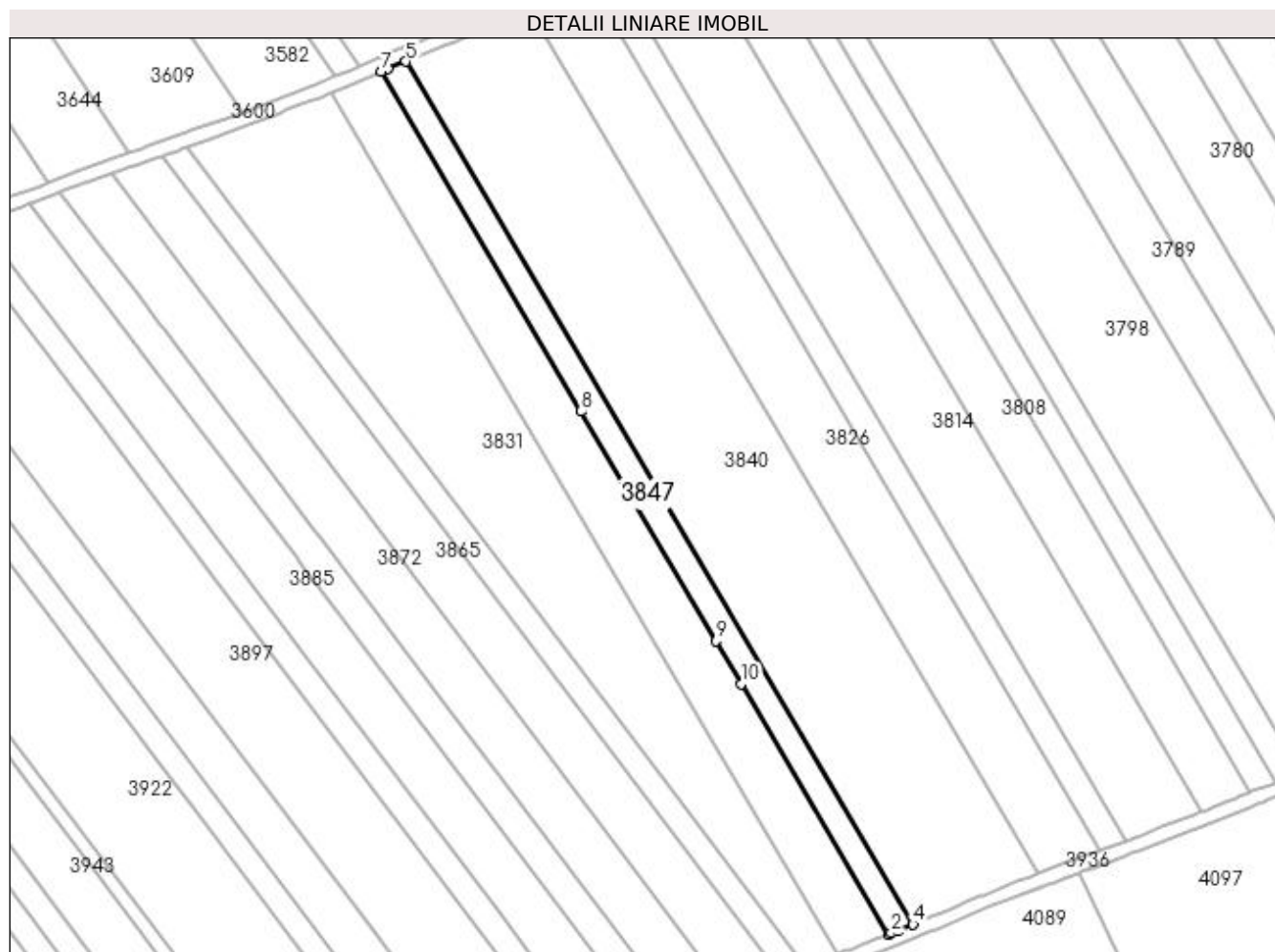
Inscrieri privind dezmembramintele dreptului de proprietate, drepturi reale de garanție și sarcini	Referințe
NU SUNT	

Anexa Nr. 1 La Partea I

Teren

Nr cadastral	Suprafața (mp)*	Observații / Referințe
	2.282	diminuare cu 9 %

* Suprafața este determinată în planul de proiecție Stereo 70.



Date referitoare la teren

Crt	Categorie folosință	Intra vilan	Suprafața (mp)	Tarla	Parcelă	Nr. topo	Observații / Referințe
1	arabil	NU	2.282	38	38	-	

Lungime Segmente

1) Valorile lungimilor segmentelor sunt obținute din proiecție în plan.

Punct început	X / Y	Punct sfârșit	X / Y	Lungime segment (** (m)
1	398.040,443 326.249,377	2	398.041,357 326.249,735	0.981
2	398.041,357 326.249,735	3	398.043,151 326.250,438	1.927
3	398.043,151 326.250,438	4	398.047,712 326.252,38	4.957
4	398.047,712 326.252,38	5	397.899,21 326.504,892	292.943
5	397.899,21 326.504,892	6	397.893,803 326.502,737	5.821

Punct început	X / Y	Punct sfârșit	X / Y	Lungime segment (** (m)
6	397.893,803 326.502,737	7	397.891,909 326.501,942	2.053
7	397.891,909 326.501,942	8	397.950,385 326.402,511	115.351
8	397.950,385 326.402,511	9	397.989,945 326.335,245	78.036
9	397.989,945 326.335,245	10	397.997,336 326.322,676	14.58
10	397.997,336 326.322,676	1	398.040,443 326.249,377	85.035

** Lungimile segmentelor sunt determinate în planul de proiecție Stereo 70 și sunt rotunjite la 1 milimetru.

*** Distanța dintre puncte este formată din segmente cumulate ce sunt mai mici decât valoarea 1 milimetru.

**DATE DESPRE IMOBILUL NR. 3849**

Oficiul de Cadastru și Publicitate Imobiliară DOLJ
Biroul de Cadastru și Publicitate Imobiliară Craiova

A. Partea I. Descrierea imobilului

TEREN Extravilan

Adresa: Jud. Dolj, T38, P39

Nr. Crt	Nr cadastral Nr. topografic	Suprafața* (mp)	Observații / Referințe
A1		4.563	Sector cadastral:11 Teren neimprejmuit; diminuare cu 9 %

B. Partea II. Proprietari și acte

Inscrieri privitoare la dreptul de proprietate și alte drepturi reale		Referințe
/		
Act Administrativ nr. Titlu de proprietate 18869, din 23/02/2015 emis de CJSIPT DOLJ;		
B1	Intabulare, drept de PROPRIETATE, dobandit prin Reconstituire, cota actuala 1/1, cota initiala 1/1 1) HOANCA ION 2) NAIDIN CONSTANTINA	A1

C. Partea III. SARCINI .

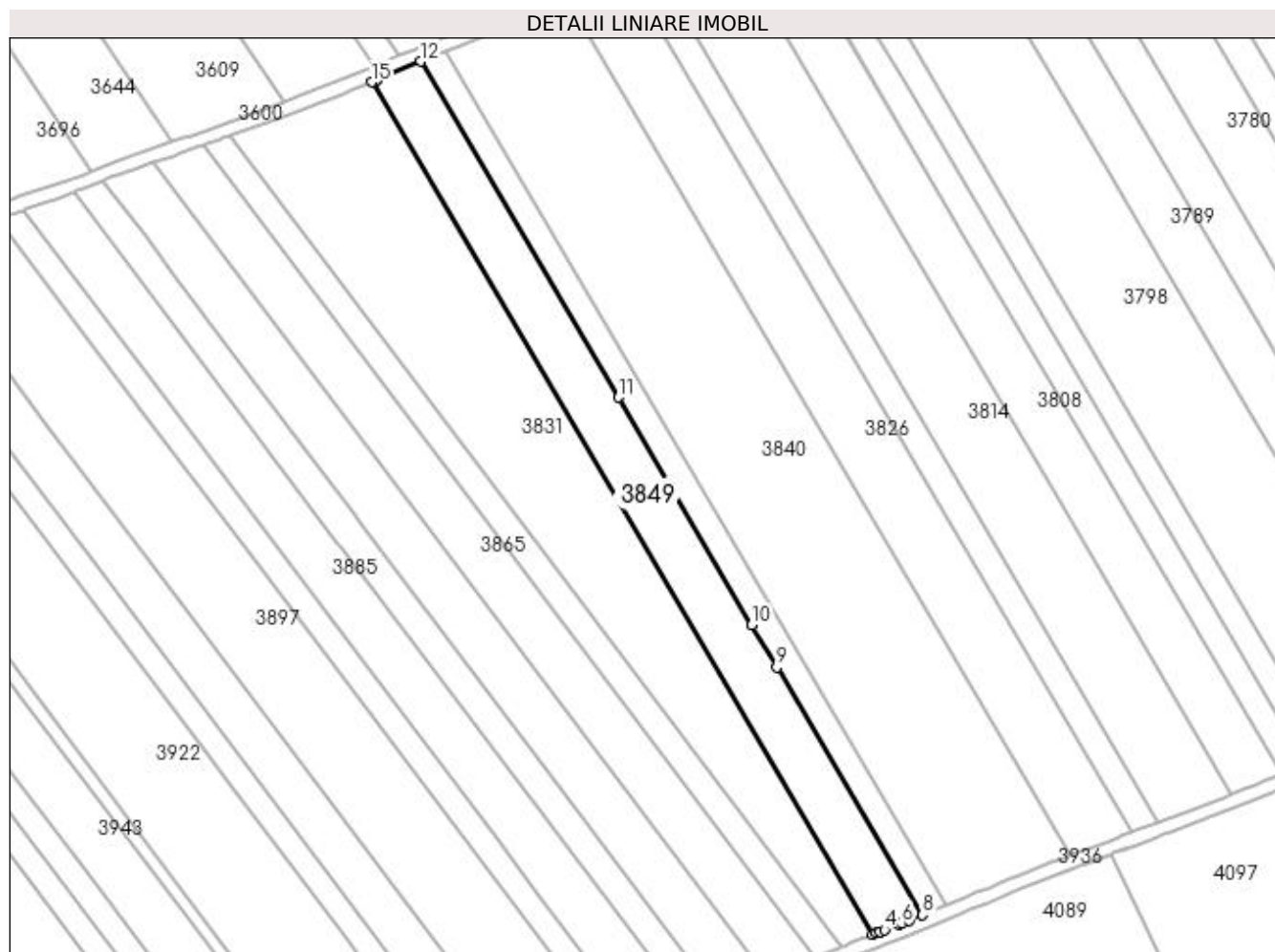
Inscrieri privind dezmembramintele dreptului de proprietate, drepturi reale de garanție și sarcini	Referințe
NU SUNT	

Anexa Nr. 1 La Partea I

Teren

Nr cadastral	Suprafața (mp)*	Observații / Referințe
	4.563	diminuare cu 9 %

* Suprafața este determinată în planul de proiecție Stereo 70.



Date referitoare la teren

Crt	Categorie folosință	Intra vilan	Suprafața (mp)	Tarla	Parcelă	Nr. topo	Observații / Referințe
1	arabil	NU	4.563	38	39	-	

Lungime Segmente

1) Valorile lungimilor segmentelor sunt obținute din proiecție în plan.

Punct început	X / Y	Punct sfârșit	X / Y	Lungime segment (** (m)
1	398.025,721 326.243,669	2	398.026,772 326.244,081	1.13
2	398.026,772 326.244,081	3	398.027,818 326.244,49	1.123
3	398.027,818 326.244,49	4	398.029,177 326.245,009	1.455
4	398.029,177 326.245,009	5	398.033,571 326.246,687	4.703
5	398.033,571 326.246,687	6	398.034,416 326.247,018	0.908

Punct început	X / Y	Punct sfârşit	X / Y	Lungime segment (** (m)
6	398.034,416 326.247,018	7	398.036,445 326.247,812	2.179
7	398.036,445 326.247,812	8	398.040,443 326.249,377	4.294
8	398.040,443 326.249,377	9	397.997,336 326.322,676	85.035
9	397.997,336 326.322,676	10	397.989,945 326.335,245	14.58
10	397.989,945 326.335,245	11	397.950,385 326.402,511	78.036
11	397.950,385 326.402,511	12	397.891,909 326.501,942	115.351
12	397.891,909 326.501,942	13	397.878,961 326.496,504	14.044
13	397.878,961 326.496,504	14	397.878,816 326.496,443	0.158
14	397.878,816 326.496,443	15	397.877,411 326.495,853	1.524
15	397.877,411 326.495,853	1	398.025,721 326.243,669	292.561

** Lungimile segmentelor sunt determinate în planul de proiecţie Stereo 70 şi sunt rotunjite la 1 milimetru.

*** Distanţa dintre puncte este formată din segmente cumulate ce sunt mai mici decât valoarea 1 milimetru.

**DATE DESPRE IMOBILUL NR. 3859**

Oficiul de Cadastru și Publicitate Imobiliară DOLJ
Biroul de Cadastru și Publicitate Imobiliară Craiova

A. Partea I. Descrierea imobilului

TEREN Extravilan

Nr. CF vechi:299
Nr. cadastral vechi:594

Adresa: Jud. Dolj, T 38 P 114

Nr. Crt	Nr cadastral Nr. topografic	Suprafața* (mp)	Observații / Referințe
A1	31156	7.151	Sector cadastral:11 Teren neimprejmuit;

B. Partea II. Proprietari și acte

Inscrieri privitoare la dreptul de proprietate și alte drepturi reale		Referințe
1774 / 15/01/2007		
Certificat De Mostenitor nr. 1, din 01/01/2005 emis de NP SANDU C (TDP 1626-60687/2002);		
B1	Intabulare, drept de PROPRIETATE, dobandit prin Succesiune, cota actuala 1/1, cota initiala 1/1	A1
	1) IOVA ANA	
	OBSERVATII: DEF IOVA VASILE SI ANA	

C. Partea III. SARCINI .

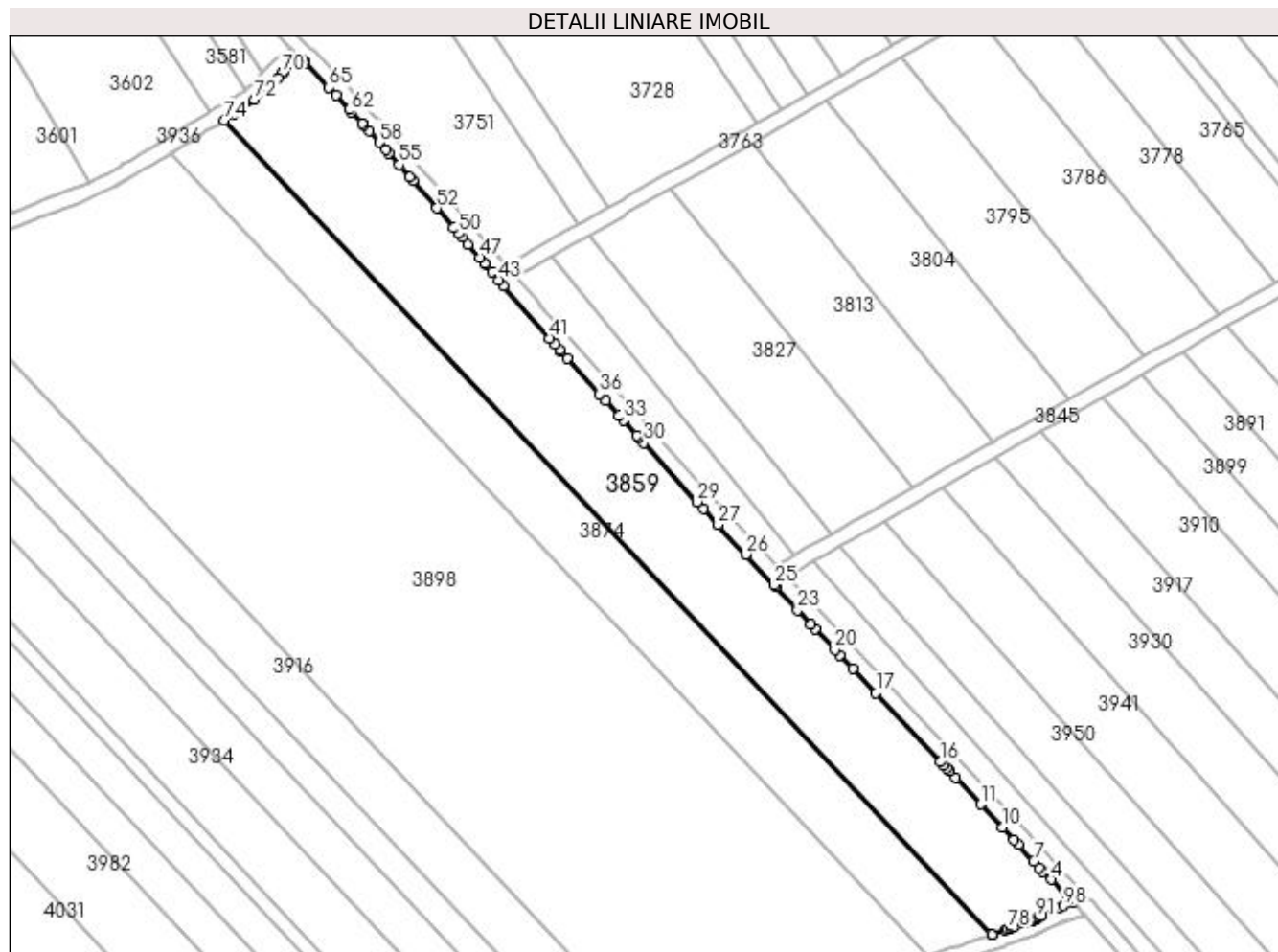
Inscrieri privind dezmembramintele dreptului de proprietate, drepturi reale de garanție și sarcini	Referințe
NU SUNT	

Anexa Nr. 1 La Partea I

Teren

Nr cadastral	Suprafața (mp)*	Observații / Referințe
31156	7.151	

* Suprafața este determinată în planul de proiecție Stereo 70.



Date referitoare la teren

Crt	Categorie folosință	Intra vilan	Suprafața (mp)	Tarla	Parcelă	Nr. topo	Observații / Referințe
1	arabil	NU	7.151	38	114	-	

Lungime Segmente

1) Valorile lungimilor segmentelor sunt obținute din proiecție în plan.

Punct început	X / Y	Punct sfârșit	X / Y	Lungime segment	Punct început	X / Y	Punct sfârșit	X / Y	Lungime segment	Punct început	X / Y	Punct sfârșit	X / Y	Lungime segment
1	398.812,993 326.249,391	2	398.811,898 326.250,537	1.585	2	398.811,898 326.250,537	3	398.811,438 326.251,017	0.664	3	398.811,438 326.251,017	4	398.806,909 326.255,755	6.554
4	398.806,909 326.255,755	5	398.804,841 326.257,919	2.993	5	398.804,841 326.257,919	6	398.803,778 326.259,032	1.539	6	398.803,778 326.259,032	7	398.802,191 326.260,691	2.296
7	398.802,191 326.260,691	8	398.798,144 326.265,191	6.052	8	398.798,144 326.265,191	9	398.796,936 326.266,534	1.806	9	398.796,936 326.266,534	10	398.793,814 326.269,85	4.555
10	398.793,814 326.269,85	11	398.787,906 326.276,125	8.619	11	398.787,906 326.276,125	12	398.781,121 326.283,332	9.898	12	398.781,121 326.283,332	13	398.779,461 326.285,096	2.422
13	398.779,461 326.285,096	14	398.778,801 326.285,796	0.962	14	398.778,801 326.285,796	15	398.777,871 326.286,781	1.355	15	398.777,871 326.286,781	16	398.777,053 326.287,648	1.192
16	398.777,053 326.287,648	17	398.759,5 326.306,238	25.568	17	398.759,5 326.306,238	18	398.753,238 326.312,869	9.12	18	398.753,238 326.312,869	19	398.749,731 326.316,584	5.11

Punct început	X / Y	Punct sfârșit	X / Y	Lungime segment	Punct început	X / Y	Punct sfârșit	X / Y	Lungime segment	Punct început	X / Y	Punct sfârșit	X / Y	Lungime segment
19	398.749,731 326.316,584	20	398.748,355 326.318,04	2.003	20	398.748,355 326.318,04	21	398.743,025 326.323,686	7.765	21	398.743,025 326.323,686	22	398.741,896 326.324,881	1.643
22	398.741,896 326.324,881	23	398.738,273 326.328,779	5.322	23	398.738,273 326.328,779	24	398.732,373 326.335,126	8.666	24	398.732,373 326.335,126	25	398.731,953 326.335,577	0.616
25	398.731,953 326.335,577	26	398.724,304 326.343,806	11.235	26	398.724,304 326.343,806	27	398.716,78 326.351,899	11.05	27	398.716,78 326.351,899	28	398.712,798 326.356,183	5.849
28	398.712,798 326.356,183	29	398.711,123 326.358,033	2.496	29	398.711,123 326.358,033	30	398.696,681 326.373,986	21.518	30	398.696,681 326.373,986	31	398.695,201 326.375,621	2.206
31	398.695,201 326.375,621	32	398.694,785 326.376,08	0.619	32	398.694,785 326.376,08	33	398.691,142 326.380,104	5.428	33	398.691,142 326.380,104	34	398.689,876 326.381,502	1.886
34	398.689,876 326.381,502	35	398.686,27 326.385,484	5.372	35	398.686,27 326.385,484	36	398.684,718 326.387,198	2.312	36	398.684,718 326.387,198	37	398.676,01 326.396,813	12.972
37	398.676,01 326.396,813	38	398.674,246 326.398,761	2.628	38	398.674,246 326.398,761	39	398.673,814 326.399,238	0.644	39	398.673,814 326.399,238	40	398.672,572 326.400,61	1.851
40	398.672,572 326.400,61	41	398.671,113 326.402,298	2.231	41	398.671,113 326.402,298	42	398.658,744 326.416,617	18.922	42	398.658,744 326.416,617	43	398.657,425 326.418,144	2.017
43	398.657,425 326.418,144	44	398.655,505 326.420,366	2.936	44	398.655,505 326.420,366	45	398.653,77 326.422,375	2.655	45	398.653,77 326.422,375	46	398.653,53 326.422,652	0.366
46	398.653,53 326.422,652	47	398.652,155 326.424,244	2.104	47	398.652,155 326.424,244	48	398.649,03 326.427,803	4.736	48	398.649,03 326.427,803	49	398.647,419 326.429,637	2.44
49	398.647,419 326.429,637	50	398.646,526 326.430,655	1.355	50	398.646,526 326.430,655	51	398.645,023 326.432,366	2.278	51	398.645,023 326.432,366	52	398.640,505 326.437,592	6.908
52	398.640,505 326.437,592	53	398.634,087 326.445,015	9.812	53	398.634,087 326.445,015	54	398.633,299 326.445,927	1.205	54	398.633,299 326.445,927	55	398.630,37 326.449,315	4.478
55	398.630,37 326.449,315	56	398.627,617 326.452,499	4.21	56	398.627,617 326.452,499	57	398.626,772 326.453,424	1.252	57	398.626,772 326.453,424	58	398.624,972 326.455,394	2.669
58	398.624,972 326.455,394	59	398.622,221 326.458,404	4.077	59	398.622,221 326.458,404	60	398.620,639 326.460,135	2.345	60	398.620,639 326.460,135	61	398.620,349 326.460,453	0.43
61	398.620,349 326.460,453	62	398.617,487 326.463,585	4.243	62	398.617,487 326.463,585	63	398.616,87 326.464,26	0.914	63	398.616,87 326.464,26	64	398.613,357 326.468,103	5.207
64	398.613,357 326.468,103	65	398.611,393 326.470,253	2.913	65	398.611,393 326.470,253	66	398.605,06 326.476,96	9.224	66	398.605,06 326.476,96	67	398.604,695 326.477,267	0.477
67	398.604,695 326.477,267	68	398.604,094 326.477,773	0.786	68	398.604,094 326.477,773	69	398.599,161 326.474,349	6.005	69	398.599,161 326.474,349	70	398.598,645 326.473,991	0.628
70	398.598,645 326.473,991	71	398.597,439 326.472,714	1.756	71	398.597,439 326.472,714	72	398.591,204 326.467,028	8.439	72	398.591,204 326.467,028	73	398.585,648 326.463,201	6.746
73	398.585,648 326.463,201	74	398.582,926 326.461,326	3.306	74	398.582,926 326.461,326	75	398.791,018 326.240,944	303.102	75	398.791,018 326.240,944	76	398.791,021 326.240,945	0.003
76	398.791,021 326.240,945	77	398.794,456 326.242,143	3.638	77	398.794,456 326.242,143	78	398.795,377 326.242,465	0.975	78	398.795,377 326.242,465	79	398.796,032 326.242,693	0.694
79	398.796,032 326.242,693	80	398.796,605 326.242,893	0.607	80	398.796,605 326.242,893	81	398.797,141 326.243,08	0.568	81	398.797,141 326.243,08	82	398.799,18 326.243,791	2.159
82	398.799,18 326.243,791	83	398.799,824 326.244,016	0.682	83	398.799,824 326.244,016	84	398.801,016 326.244,432	1.262	84	398.801,016 326.244,432	85	398.801,472 326.244,591	0.484
85	398.801,472 326.244,591	86	398.801,568 326.244,624	0.102	86	398.801,568 326.244,624	87	398.801,844 326.244,756	0.305	87	398.801,844 326.244,756	88	398.802,684 326.245,156	0.931
88	398.802,684 326.245,156	89	398.802,789 326.245,206	0.116	89	398.802,789 326.245,206	90	398.802,85 326.245,235	0.067	90	398.802,85 326.245,235	91	398.802,978 326.245,296	0.142
91	398.802,978 326.245,296	92	398.803,09 326.245,35	0.124	92	398.803,09 326.245,35	93	398.803,168 326.245,387	0.086	93	398.803,168 326.245,387	94	398.803,67 326.245,625	0.555
94	398.803,67 326.245,625	95	398.804,118 326.245,839	0.497	95	398.804,118 326.245,839	96	398.804,168 326.245,863	0.056	96	398.804,168 326.245,863	97	398.809,42 326.248,365	5.817
97	398.809,42 326.248,365	98	398.810,314 326.248,622	0.931	98	398.810,314 326.248,622	1	398.812,993 326.249,391	2.787					

** Lungimile segmentelor sunt determinate în planul de proiecție Stereo 70 și sunt rotunjite la 1 milimetru.

*** Distanța dintre puncte este formată din segmente cumulate ce sunt mai mici decât valoarea 1 milimetru.

**DATE DESPRE IMOBILUL NR. 3862**

Oficiul de Cadastru și Publicitate Imobiliară DOLJ
Biroul de Cadastru și Publicitate Imobiliară Craiova

A. Partea I. Descrierea imobilului

TEREN Extravilan

Adresa: Jud. Dolj, T38, P41

Nr. Crt	Nr cadastral Nr. topografic	Suprafața* (mp)	Observații / Referințe
A1		2.282	Sector cadastral:11 Teren neimprejmuit; diminuare cu 9 %

B. Partea II. Proprietari și acte

Inscrieri privitoare la dreptul de proprietate și alte drepturi reale		Referințe
/		
Act Notarial nr. Contract de donatie 3848, din 26/09/2003 emis de NP Gheorghe Ciovisa;		
B1	Intabulare, drept de PROPRIETATE, dobandit prin Conventie, cota actuala 1/1, cota initiala 1/1 1) VANCEA CORNELIA	A1

C. Partea III. SARCINI .

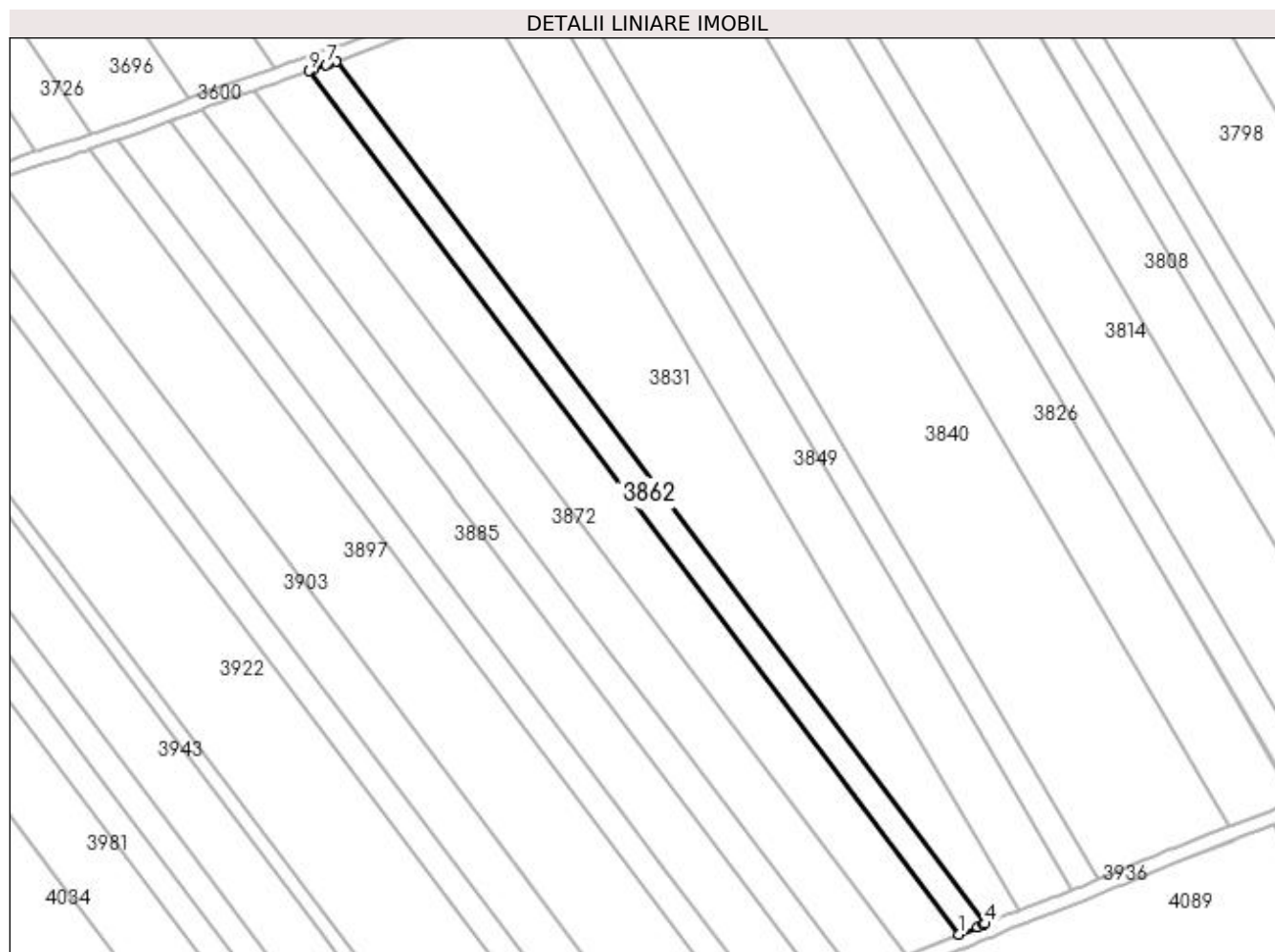
Inscrieri privind dezmembramintele dreptului de proprietate, drepturi reale de garanție și sarcini	Referințe
NU SUNT	

Anexa Nr. 1 La Partea I

Teren

Nr cadastral	Suprafața (mp)*	Observații / Referințe
	2.282	diminuare cu 9 %

* Suprafața este determinată în planul de proiecție Stereo 70.



Date referitoare la teren

Crt	Categorie folosință	Intra vilan	Suprafața (mp)	Tarla	Parcelă	Nr. topo	Observații / Referințe
1	arabil	NU	2.282	38	41	-	

Lungime Segmente

1) Valorile lungimilor segmentelor sunt obținute din proiecție în plan.

Punct început	X / Y	Punct sfârșit	X / Y	Lungime segment (** (m)
1	398.008,84 326.236,905	2	398.013,889 326.238,963	5.453
2	398.013,889 326.238,963	3	398.015,635 326.239,666	1.881
3	398.015,635 326.239,666	4	398.016,115 326.239,859	0.518
4	398.016,115 326.239,859	5	397.835,257 326.479,921	300.566
5	397.835,257 326.479,921	6	397.833,361 326.479,252	2.01

Punct început	X / Y	Punct sfârşit	X / Y	Lungime segment (** (m)
6	397.833,361 326.479,252	7	397.832,594 326.478,981	0.814
7	397.832,594 326.478,981	8	397.828,902 326.477,677	3.915
8	397.828,902 326.477,677	9	397.827,753 326.477,271	1.218
9	397.827,753 326.477,271	1	398.008,84 326.236,905	300.946

** Lungimile segmentelor sunt determinate în planul de proiecție Stereo 70 și sunt rotunjite la 1 milimetru.

*** Distanța dintre puncte este formată din segmente cumulate ce sunt mai mici decât valoarea 1 milimetru.

**DATE DESPRE IMOBILUL NR. 3865**

Oficiul de Cadastru și Publicitate Imobiliară DOLJ
Biroul de Cadastru și Publicitate Imobiliară Craiova

A. Partea I. Descrierea imobilului

TEREN Extravilan

Adresa: Jud. Dolj, T38, P42

Nr. Crt	Nr cadastral Nr. topografic	Suprafața* (mp)	Observații / Referințe
A1		4.563	Sector cadastral:11 Teren neimprejmuit; diminuare cu 9 %

B. Partea II. Proprietari și acte

Inscrieri privitoare la dreptul de proprietate și alte drepturi reale		Referințe
/		
Act Notarial nr. Certificat de mostenitor 43, din 21/08/2014 emis de NP TEODORA VLADOIANU;		
B1	Intabulare, drept de PROPRIETATE, dobandit prin Succesiune, cota actuala 1/4, cota initiala 1/4 1) IONELE ANGELICA DEFUNCT:Da	A1
B2	Intabulare, drept de PROPRIETATE, dobandit prin Succesiune, cota actuala 3/4, cota initiala 3/4 1) IONELE COSTEL	A1

C. Partea III. SARCINI .

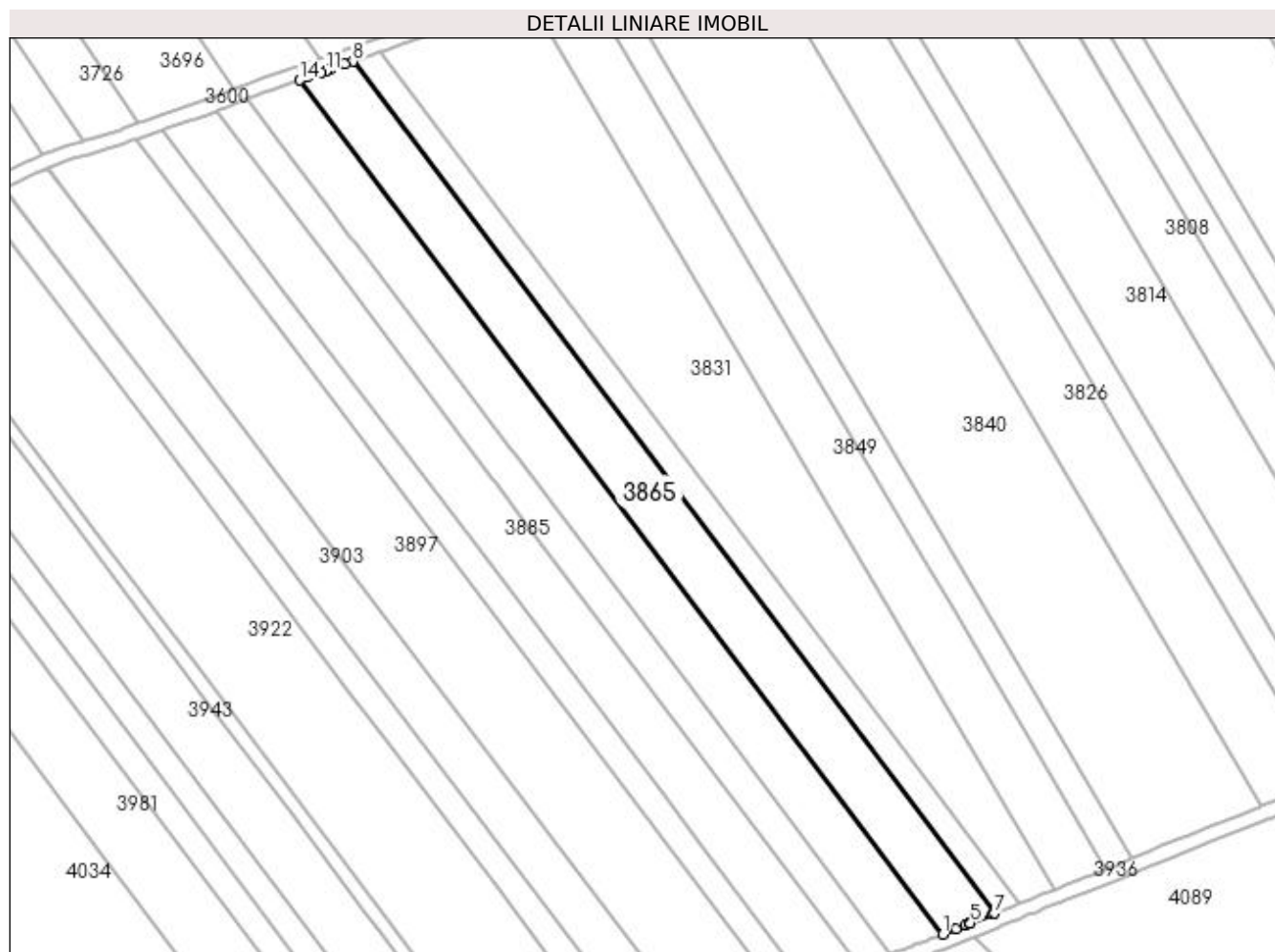
Inscrieri privind dezmembramintele dreptului de proprietate, drepturi reale de garanție și sarcini	Referințe
NU SUNT	

Anexa Nr. 1 La Partea I

Teren

Nr cadastral	Suprafața (mp)*	Observații / Referințe
	4.563	diminuare cu 9 %

* Suprafața este determinată în planul de proiecție Stereo 70.



Date referitoare la teren

Crt	Categorie folosință	Intra vilan	Suprafața (mp)	Tarla	Parcelă	Nr. topo	Observații / Referințe
1	arabil	NU	4.563	38	42	-	

Lungime Segmente

1) Valorile lungimilor segmentelor sunt obținute din proiecție în plan.

Punct început	X / Y	Punct sfârșit	X / Y	Lungime segment (** (m)
1	397.994,337 326.230,991	2	397.998,092 326.232,523	4.056
2	397.998,092 326.232,523	3	398.000,767 326.233,614	2.889
3	398.000,767 326.233,614	4	398.001,736 326.234,009	1.046
4	398.001,736 326.234,009	5	398.002,099 326.234,157	0.392
5	398.002,099 326.234,157	6	398.008,304 326.236,686	6.701

Punct început	X / Y	Punct sfârșit	X / Y	Lungime segment (** (m)
6	398.008,304 326.236,686	7	398.008,84 326.236,905	0.579
7	398.008,84 326.236,905	8	397.827,753 326.477,271	300.946
8	397.827,753 326.477,271	9	397.825,438 326.476,454	2.455
9	397.825,438 326.476,454	10	397.821,119 326.474,937	4.578
10	397.821,119 326.474,937	11	397.820,058 326.474,564	1.125
11	397.820,058 326.474,564	12	397.818,815 326.474,128	1.317
12	397.818,815 326.474,128	13	397.814,901 326.472,753	4.149
13	397.814,901 326.472,753	14	397.812,764 326.472,003	2.265
14	397.812,764 326.472,003	1	397.994,337 326.230,991	301.753

** Lungimile segmentelor sunt determinate în planul de proiecție Stereo 70 și sunt rotunjite la 1 milimetru.

*** Distanța dintre puncte este formată din segmente cumulate ce sunt mai mici decât valoarea 1 milimetru.

**DATE DESPRE IMOBILUL NR. 3872**

Oficiul de Cadastru și Publicitate Imobiliară DOLJ
Biroul de Cadastru și Publicitate Imobiliară Craiova

A. Partea I. Descrierea imobilului

TEREN Extravilan

Adresa: Jud. Dolj, T38, P43

Nr. Crt	Nr cadastral Nr. topografic	Suprafața* (mp)	Observații / Referințe
A1		4.563	Sector cadastral:11 Teren neimprejmuit; diminuare cu 9 %

B. Partea II. Proprietari și acte

Inscrieri privitoare la dreptul de proprietate și alte drepturi reale	Referințe
/	
Act Notarial nr. Certificat de mostenitor 249, din 25/11/1999 emis de NP CIOVICA GHEORGHE (Certificat de mostenitor (supliment) nr 248/25.11.1999 eliberat de NP Ciovica Gheorghe);	
B1 Intabulare, drept de PROPRIETATE, dobandit prin Succesiune, cota actuala 1/1, cota initiala 1/1 1) VLADUT DUMITRU	A1

C. Partea III. SARCINI .

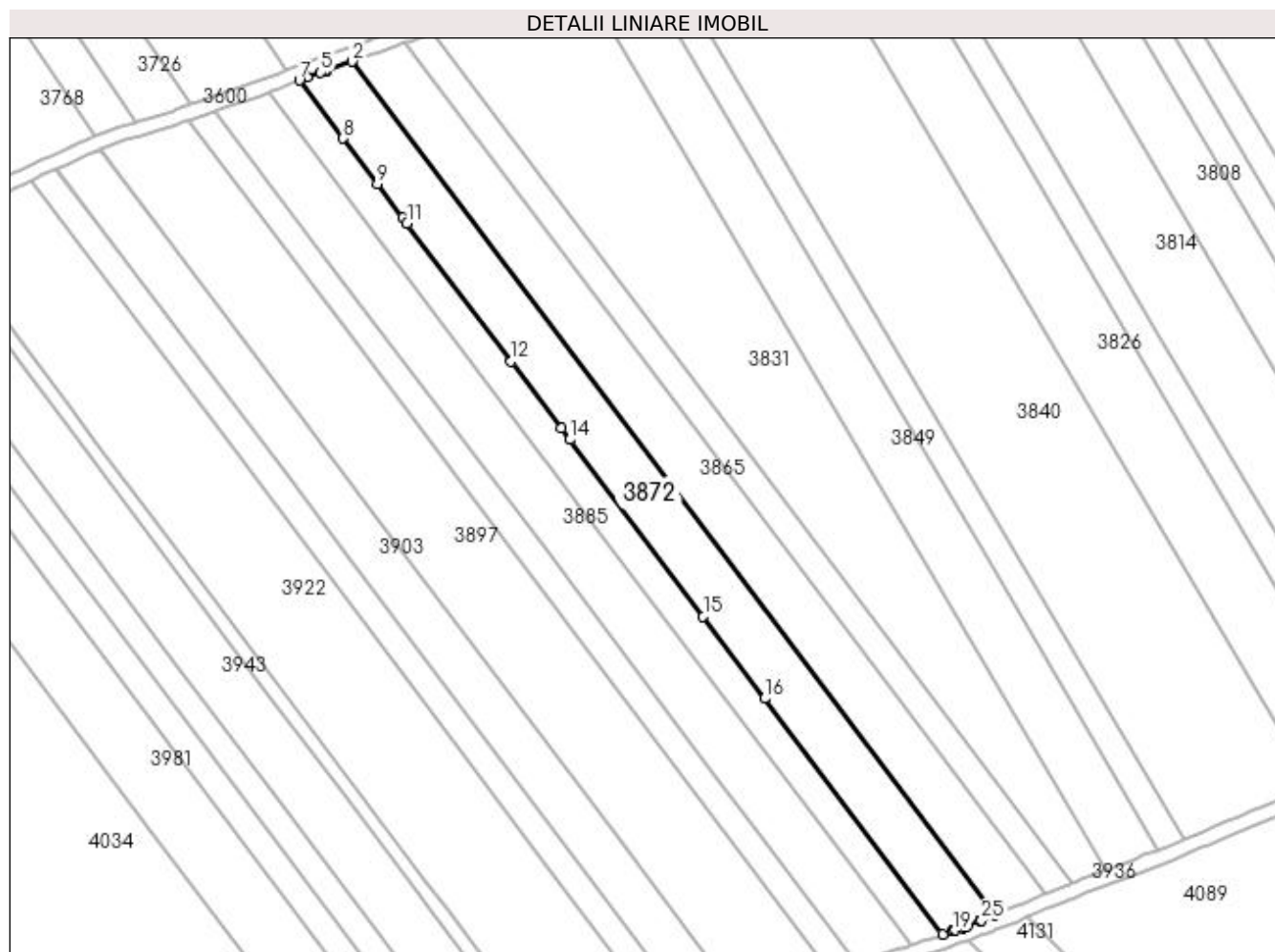
Inscrieri privind dezmembramintele dreptului de proprietate, drepturi reale de garanție și sarcini	Referințe
NU SUNT	

Anexa Nr. 1 La Partea I

Teren

Nr cadastral	Suprafața (mp)*	Observații / Referințe
	4.563	diminuare cu 9 %

* Suprafața este determinată în planul de proiecție Stereo 70.



Date referitoare la teren

Crt	Categorie folosință	Intravilan	Suprafața (mp)	Tarla	Parcelă	Nr. topo	Observații / Referințe
1	arabil	NU	4.563	38	43	-	

Lungime Segmente

1) Valorile lungimilor segmentelor sunt obținute din proiecție în plan.

Punct început	X / Y	Punct sfârșit	X / Y	Lungime segment (** (m)
1	397.994,337 326.230,991	2	397.812,764 326.472,003	301.753
3	397.805,575 326.469,478	4	397.804,83 326.469,216	0.789
5	397.803,839 326.468,868	6	397.800,164 326.467,563	3.9
7	397.797,866 326.466,669	8	397.810,205 326.450,291	20.506
9	397.819,933 326.437,379	10	397.827,094 326.427,873	11.901

Punct început	X / Y	Punct sfârșit	X / Y	Lungime segment (** (m)
2	397.812,764 326.472,003	3	397.805,575 326.469,478	7.62
4	397.804,83 326.469,216	5	397.803,839 326.468,868	1.051
6	397.800,164 326.467,563	7	397.797,866 326.466,669	2.465
8	397.810,205 326.450,291	9	397.819,933 326.437,379	16.166
10	397.827,094 326.427,873	11	397.828,264 326.426,32	1.945

Punct început	X / Y	Punct sfârșit	X / Y	Lungime segment (** (m)
11	397.828,264 326.426,32	12	397.857,662 326.387,298	48.856
13	397.871,863 326.368,449	14	397.874,292 326.365,225	4.036
15	397.911,944 326.315,247	16	397.929,372 326.292,114	28.963
17	397.979,558 326.225,496	18	397.982,222 326.226,387	2.808
19	397.982,725 326.226,556	20	397.983,187 326.226,71	0.487
21	397.985,134 326.227,361	22	397.985,663 326.227,565	0.567
23	397.986,493 326.227,885	24	397.990,067 326.229,263	3.83
25	397.990,647 326.229,486	1	397.994,337 326.230,991	3.986

Punct început	X / Y	Punct sfârșit	X / Y	Lungime segment (** (m)
12	397.857,662 326.387,298	13	397.871,863 326.368,449	23.6
14	397.874,292 326.365,225	15	397.911,944 326.315,247	62.574
16	397.929,372 326.292,114	17	397.979,558 326.225,496	83.406
18	397.982,222 326.226,387	19	397.982,725 326.226,556	0.531
20	397.983,187 326.226,71	21	397.985,134 326.227,361	2.053
22	397.985,663 326.227,565	23	397.986,493 326.227,885	0.889
24	397.990,067 326.229,263	25	397.990,647 326.229,486	0.621

** Lungimile segmentelor sunt determinate în planul de proiecție Stereo 70 și sunt rotunjite la 1 milimetru.

*** Distanța dintre puncte este formată din segmente cumulate ce sunt mai mici decât valoarea 1 milimetru.

**DATE DESPRE IMOBILUL NR. 3874**

Oficiul de Cadastru și Publicitate Imobiliară DOLJ
Biroul de Cadastru și Publicitate Imobiliară Craiova

A. Partea I. Descrierea imobilului

TEREN Extravilan

Adresa: Jud. Dolj, T38, P113

Nr. Crt	Nr cadastral Nr. topografic	Suprafața* (mp)	Observații / Referințe
A1		5.033	Sector cadastral:11 Teren neimprejmuit; diminuare cu 12 %

B. Partea II. Proprietari și acte

Inscrieri privitoare la dreptul de proprietate și alte drepturi reale		Referințe
/		
Act Administrativ nr. Titlu de proprietate 2761, din 24/03/2004 emis de CJSIPT Dolj;		
B1	Intabulare, drept de PROPRIETATE, dobandit prin Reconstituire, cota actuala 1/1, cota initiala 1/1 1) BIRĂU SOFICA	A1

C. Partea III. SARCINI .

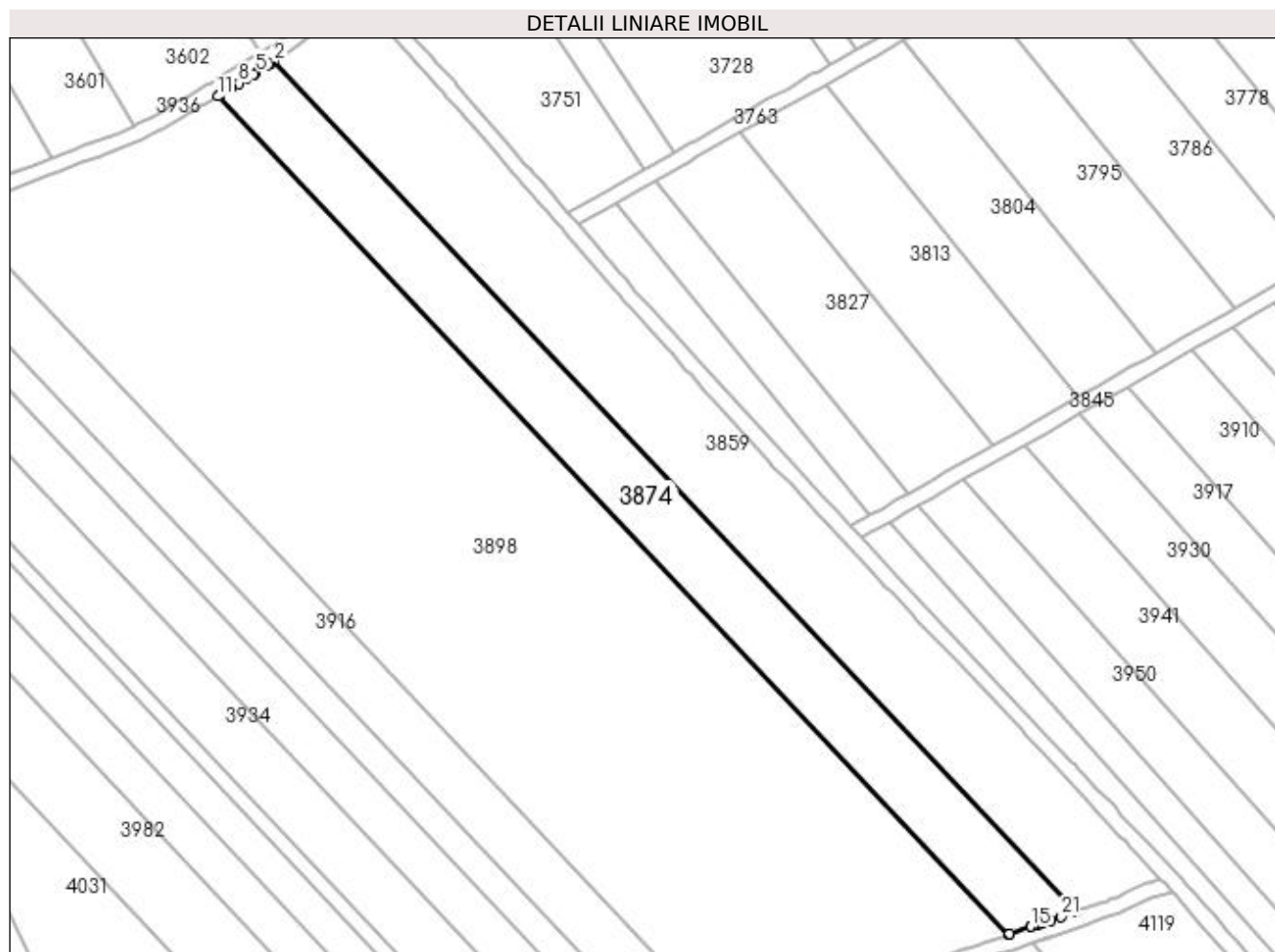
Inscrieri privind dezmembramintele dreptului de proprietate, drepturi reale de garanție și sarcini	Referințe
NU SUNT	

Anexa Nr. 1 La Partea I

Teren

Nr cadastral	Suprafața (mp)*	Observații / Referințe
	5.033	diminuare cu 12 %

* Suprafața este determinată în planul de proiecție Stereo 70.



Date referitoare la teren

Crt	Categorie folosință	Intra vilan	Suprafața (mp)	Tarla	Parcelă	Nr. topo	Observații / Referințe
1	arabil	NU	5.033	38	113	-	

Lungime Segmente

1) Valorile lungimilor segmentelor sunt obținute din proiecție în plan.

Punct început	X / Y	Punct sfârșit	X / Y	Lungime segment (** (m)
1	398.791,018 326.240,944	2	398.582,926 326.461,326	303.102
3	398.582,077 326.460,816	4	398.581,406 326.460,411	0.784
5	398.578,225 326.458,426	6	398.577,607 326.458,039	0.729
7	398.575,668 326.456,822	8	398.573,81 326.455,641	2.202
9	398.572,002 326.454,493	10	398.568,635 326.452,414	3.957

Punct început	X / Y	Punct sfârșit	X / Y	Lungime segment (** (m)
2	398.582,926 326.461,326	3	398.582,077 326.460,816	0.99
4	398.581,406 326.460,411	5	398.578,225 326.458,426	3.749
6	398.577,607 326.458,039	7	398.575,668 326.456,822	2.289
8	398.573,81 326.455,641	9	398.572,002 326.454,493	2.142
10	398.568,635 326.452,414	11	398.568,45 326.452,299	0.217

Punct început	X / Y	Punct sfârșit	X / Y	Lungime segment (** (m)
11	398.568,45 326.452,299	12	398.773,6 326.235,034	298.815
13	398.773,821 326.235,111	14	398.779,305 326.237,027	5.809
15	398.779,352 326.237,039	16	398.781,144 326.237,516	1.854
17	398.782,091 326.237,83	18	398.782,098 326.237,833	0.007
19	398.782,105 326.237,835	20	398.784,454 326.238,654	2.488
21	398.787,219 326.239,619	1	398.791,018 326.240,944	4.023

Punct început	X / Y	Punct sfârșit	X / Y	Lungime segment (** (m)
12	398.773,6 326.235,034	13	398.773,821 326.235,111	0.234
14	398.779,305 326.237,027	15	398.779,352 326.237,039	0.049
16	398.781,144 326.237,516	17	398.782,091 326.237,83	0.998
18	398.782,098 326.237,833	19	398.782,105 326.237,835	0.008
20	398.784,454 326.238,654	21	398.787,219 326.239,619	2.928

** Lungimile segmentelor sunt determinate în planul de proiecție Stereo 70 și sunt rotunjite la 1 milimetru.

*** Distanța dintre puncte este formată din segmente cumulate ce sunt mai mici decât valoarea 1 milimetru.

**DATE DESPRE IMOBILUL NR. 3879**

Oficiul de Cadastru și Publicitate Imobiliară DOLJ
Biroul de Cadastru și Publicitate Imobiliară Craiova

A. Partea I. Descrierea imobilului

TEREN Extravilan

Adresa: Jud. Dolj, T 38, P 44

Nr. Crt	Nr cadastral Nr. topografic	Suprafața* (mp)	Observații / Referințe
A1	30927	2.722	Sector cadastral:11 Teren neimpregmuit;

B. Partea II. Proprietari și acte

Inscrieri privitoare la dreptul de proprietate și alte drepturi reale		Referințe
171262 / 09/11/2017		
Act Notarial nr. CM NR. 17, din 06/03/2014 emis de NP FLORICEL MIHAI MARIAN (act administrativ nr TDP NR. 593-60677 din 03.01.1997, emis de CJ DOLJ;act administrativ nr Certificat fiscal nr 3720 din 31.10.2017, emis de Primaria Almaj);		
B1	se notează mențiunea „ imobil aflat sub incidenta art.3 alin. (1) din Legea 17/2014"	A1
112420 / 07/06/2018		
Act Notarial nr. CONTRACT DE VANZARE AUT. NR. 1781, din 07/06/2018 emis de Ilie Victor Florea;		
B2	Intabulare, drept de PROPRIETATE, dobandit prin Conventie, cota actuala 1/1, cota initiala 1/1 1) MARINESCU LORENA DORINA, necasatorita	A1

C. Partea III. SARCINI .

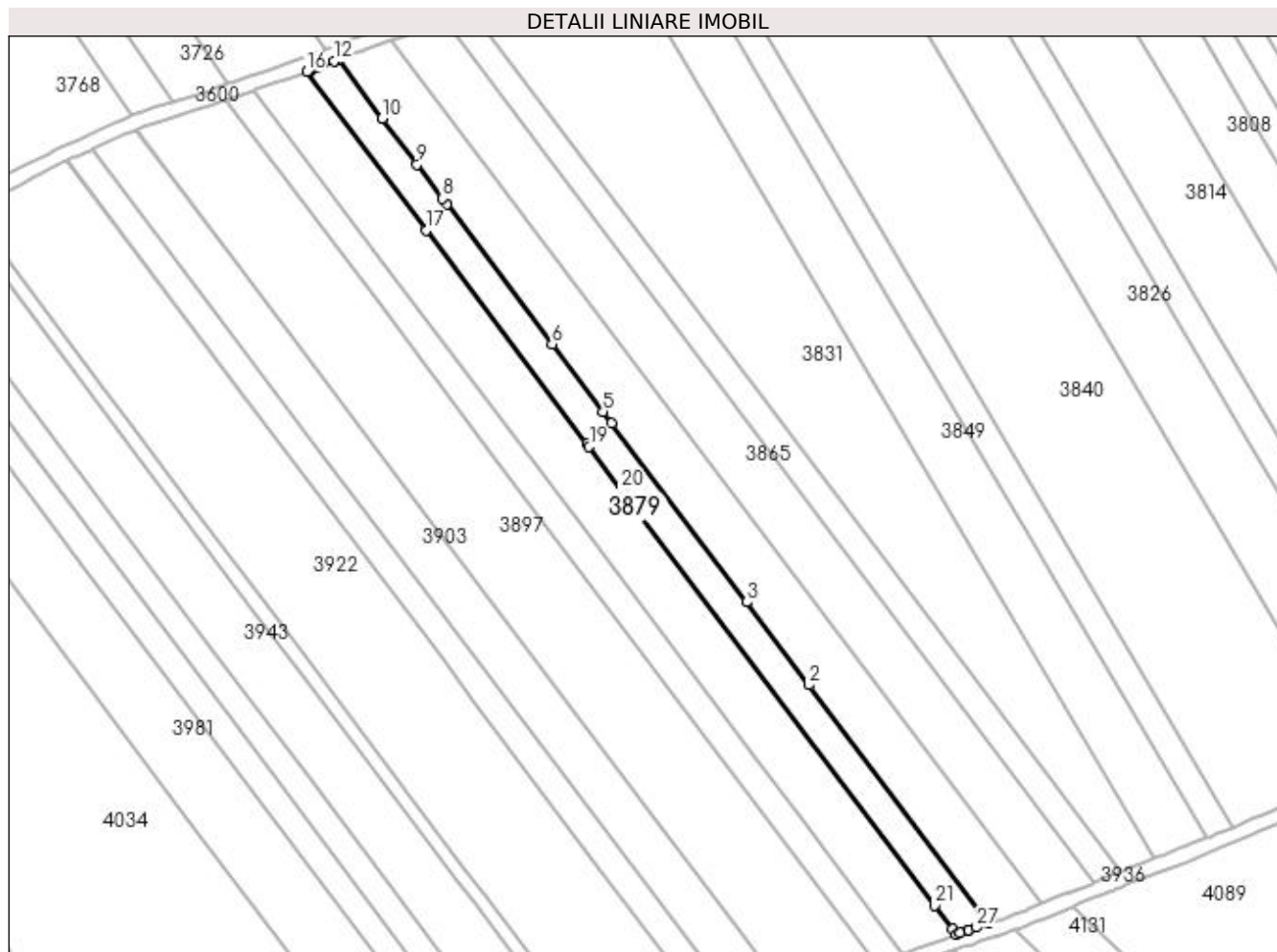
Inscrieri privind dezmembramintele dreptului de proprietate, drepturi reale de garanție și sarcini	Referințe
NU SUNT	

Anexa Nr. 1 La Partea I

Teren

Nr cadastral	Suprafața (mp)*	Observații / Referințe
30927	2.722	

* Suprafața este determinată în planul de proiecție Stereo 70.



Date referitoare la teren

Crt	Categorie folosință	Intra vilan	Suprafața (mp)	Tarla	Parcelă	Nr. topo	Observații / Referințe
1	arabil	NU	2.722	38	44	-	

Lungime Segmente

1) Valorile lungimilor segmentelor sunt obținute din proiecție în plan.

Punct început	X / Y	Punct sfârșit	X / Y	Lungime segment (** (m)
1	397.979,558 326.225,496	2	397.929,372 326.292,114	83.406
3	397.911,944 326.315,247	4	397.874,292 326.365,225	62.574
5	397.871,863 326.368,449	6	397.857,662 326.387,298	23.6
7	397.828,264 326.426,32	8	397.827,094 326.427,873	1.945
9	397.819,933 326.437,379	10	397.810,205 326.450,291	16.166

Punct început	X / Y	Punct sfârșit	X / Y	Lungime segment (** (m)
2	397.929,372 326.292,114	3	397.911,944 326.315,247	28.963
4	397.874,292 326.365,225	5	397.871,863 326.368,449	4.036
6	397.857,662 326.387,298	7	397.828,264 326.426,32	48.856
8	397.827,094 326.427,873	9	397.819,933 326.437,379	11.901
10	397.810,205 326.450,291	11	397.797,866 326.466,669	20.506

Punct început	X / Y	Punct sfârșit	X / Y	Lungime segment (** (m)
11	397.797,866 326.466,669	12	397.796,725 326.466,225	1.225
13	397.792,167 326.464,452	14	397.790,262 326.463,711	2.043
15	397.789,961 326.463,603	16	397.789,109 326.463,298	0.904
17	397.822,446 326.419,049	18	397.867,314 326.359,493	74.565
19	397.868,006 326.358,574	20	397.876,92 326.346,743	14.813
21	397.964,494 326.230,501	22	397.969,392 326.223,999	8.141
23	397.970,535 326.222,482	24	397.971,556 326.222,833	1.08
25	397.973,952 326.223,655	26	397.973,964 326.223,659	0.013
27	397.976,174 326.224,385	1	397.979,558 326.225,496	3.562

Punct început	X / Y	Punct sfârșit	X / Y	Lungime segment (** (m)
12	397.796,725 326.466,225	13	397.792,167 326.464,452	4.891
14	397.790,262 326.463,711	15	397.789,961 326.463,603	0.32
16	397.789,109 326.463,298	17	397.822,446 326.419,049	55.402
18	397.867,314 326.359,493	19	397.868,006 326.358,574	1.151
20	397.876,92 326.346,743	21	397.964,494 326.230,501	145.538
22	397.969,392 326.223,999	23	397.970,535 326.222,482	1.899
24	397.971,556 326.222,833	25	397.973,952 326.223,655	2.533
26	397.973,964 326.223,659	27	397.976,174 326.224,385	2.326

** Lungimile segmentelor sunt determinate în planul de proiecție Stereo 70 și sunt rotunjite la 1 milimetru.

*** Distanța dintre puncte este formată din segmente cumulate ce sunt mai mici decât valoarea 1 milimetru.

**DATE DESPRE IMOBILUL NR. 3885**

Oficiul de Cadastru și Publicitate Imobiliară DOLJ
Biroul de Cadastru și Publicitate Imobiliară Craiova

A. Partea I. Descrierea imobilului

TEREN Extravilan

Adresa: Jud. Dolj, T38, P45

Nr. Crt	Nr cadastral Nr. topografic	Suprafața* (mp)	Observații / Referințe
A1		4.563	Sector cadastral:11 Teren neimprejmuit; diminuare cu 9 %

B. Partea II. Proprietari și acte

Inscrieri privitoare la dreptul de proprietate și alte drepturi reale		Referințe
/		
Act Administrativ nr. Titlu de proprietate 547-60677, din 28/01/1997 emis de CJSIPT Dolj;		
B1	Intabulare, drept de PROPRIETATE, dobandit prin Reconstituire, cota actuala 1/1, cota initiala 1/1 1) VASILE ION	A1

C. Partea III. SARCINI .

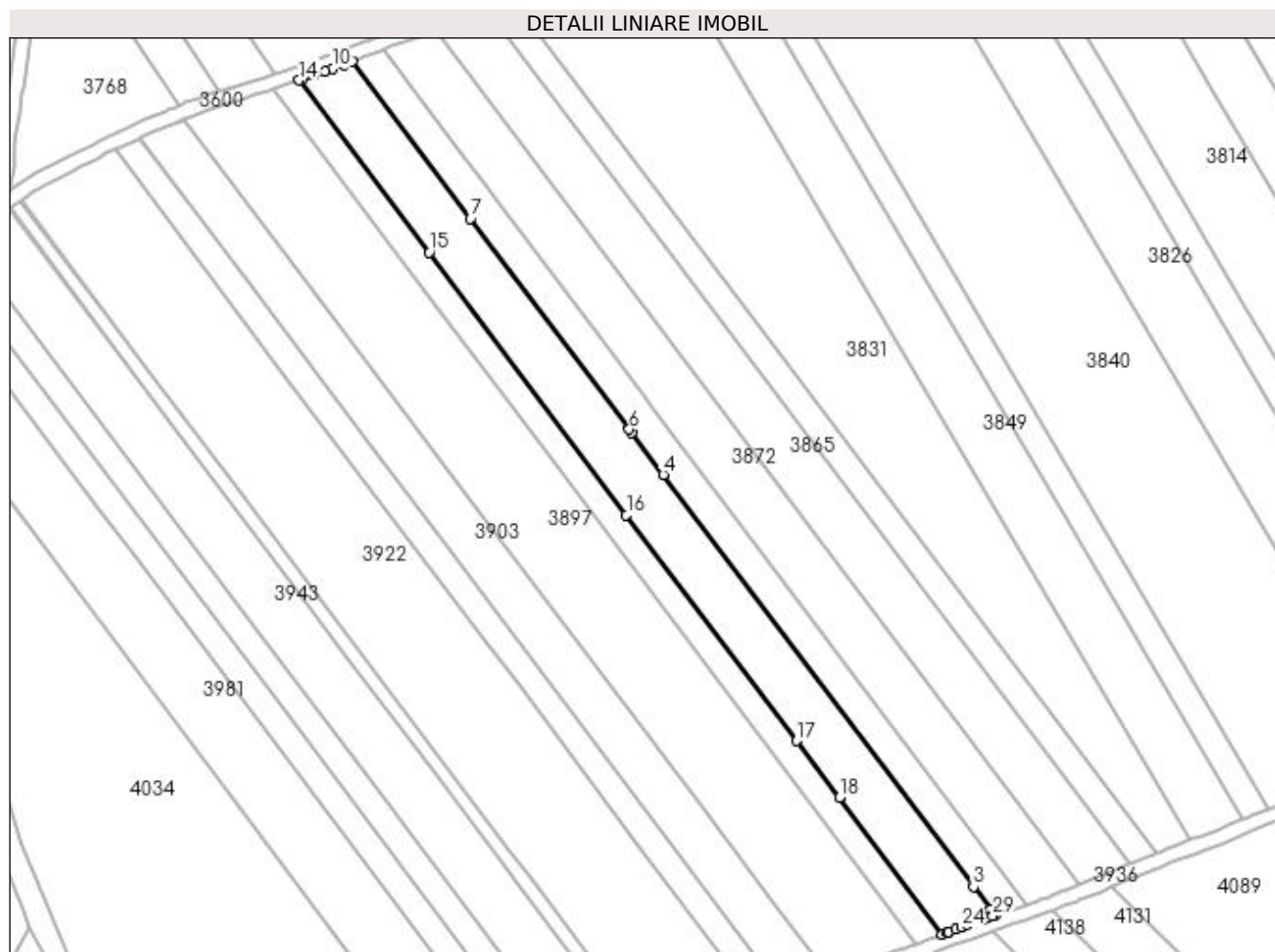
Inscrieri privind dezmembramintele dreptului de proprietate, drepturi reale de garanție și sarcini	Referințe
NU SUNT	

Anexa Nr. 1 La Partea I

Teren

Nr cadastral	Suprafața (mp)*	Observații / Referințe
	4.563	diminuare cu 9 %

* Suprafața este determinată în planul de proiecție Stereo 70.



Date referitoare la teren

Crt	Categorie folosință	Intra vilan	Suprafața (mp)	Tarla	Parcelă	Nr. topo	Observații / Referințe
1	arabil	NU	4.563	38	45	-	

Lungime Segmente

1) Valorile lungimilor segmentelor sunt obținute din proiecție în plan.

Punct început	X / Y	Punct sfârșit	X / Y	Lungime segment (** (m)
1	397.970,535 326.222,482	2	397.969,392 326.223,999	1.899
3	397.964,494 326.230,501	4	397.876,92 326.346,743	145.538
5	397.868,006 326.358,574	6	397.867,314 326.359,493	1.151
7	397.822,446 326.419,049	8	397.789,109 326.463,298	55.402
9	397.786,604 326.462,402	10	397.783,52 326.461,298	3.275

Punct început	X / Y	Punct sfârșit	X / Y	Lungime segment (** (m)
2	397.969,392 326.223,999	3	397.964,494 326.230,501	8.141
4	397.876,92 326.346,743	5	397.868,006 326.358,574	14.813
6	397.867,314 326.359,493	7	397.822,446 326.419,049	74.565
8	397.789,109 326.463,298	9	397.786,604 326.462,402	2.661
10	397.783,52 326.461,298	11	397.781,359 326.460,525	2.295

Punct început	X / Y	Punct sfârșit	X / Y	Lungime segment (** (m)
11	397.781,359 326.460,525	12	397.778,131 326.459,369	3.428
13	397.774,994 326.458,295	14	397.774,15 326.458,006	0.892
15	397.810,755 326.409,418	16	397.866,521 326.335,398	92.676
17	397.914,566 326.271,625	18	397.926,607 326.255,642	20.011
19	397.955,69 326.217,039	20	397.957,082 326.217,576	1.492
21	397.957,394 326.217,696	22	397.957,404 326.217,7	0.011
23	397.959,412 326.218,45	24	397.961,099 326.219,08	1.801
25	397.962,849 326.219,734	26	397.967,506 326.221,426	4.956
27	397.968,354 326.221,734	28	397.968,371 326.221,74	0.018
29	397.969,982 326.222,293	1	397.970,535 326.222,482	0.585

Punct început	X / Y	Punct sfârșit	X / Y	Lungime segment (** (m)
12	397.778,131 326.459,369	13	397.774,994 326.458,295	3.316
14	397.774,15 326.458,006	15	397.810,755 326.409,418	60.833
16	397.866,521 326.335,398	17	397.914,566 326.271,625	79.846
18	397.926,607 326.255,642	19	397.955,69 326.217,039	48.332
20	397.957,082 326.217,576	21	397.957,394 326.217,696	0.335
22	397.957,404 326.217,7	23	397.959,412 326.218,45	2.143
24	397.961,099 326.219,08	25	397.962,849 326.219,734	1.868
26	397.967,506 326.221,426	27	397.968,354 326.221,734	0.902
28	397.968,371 326.221,74	29	397.969,982 326.222,293	1.703

** Lungimile segmentelor sunt determinate în planul de proiecție Stereo 70 și sunt rotunjite la 1 milimetru.

*** Distanța dintre puncte este formată din segmente cumulate ce sunt mai mici decât valoarea 1 milimetru.

**DATE DESPRE IMOBILUL NR. 3889**

Oficiul de Cadastru și Publicitate Imobiliară DOLJ
Biroul de Cadastru și Publicitate Imobiliară Craiova

A. Partea I. Descrierea imobilului

TEREN Extravilan

Adresa: Jud. Dolj, T38, P46

Nr. Crt	Nr cadastral Nr. topografic	Suprafața* (mp)	Observații / Referințe
A1		2.283	Sector cadastral:11 Teren neimprejmuit; diminuare cu 9 %

B. Partea II. Proprietari și acte

Inscrieri privitoare la dreptul de proprietate și alte drepturi reale		Referințe
/		
Act Administrativ nr. Titlu de proprietate 1576-44687, din 14/10/1999 emis de CJSIPT Dolj;		
B1	Intabulare, drept de PROPRIETATE, dobandit prin Reconstituire, cota actuala 1/1, cota initiala 1/1 1) PRED A ELENA 2) PRED A DUMITRU	A1

C. Partea III. SARCINI .

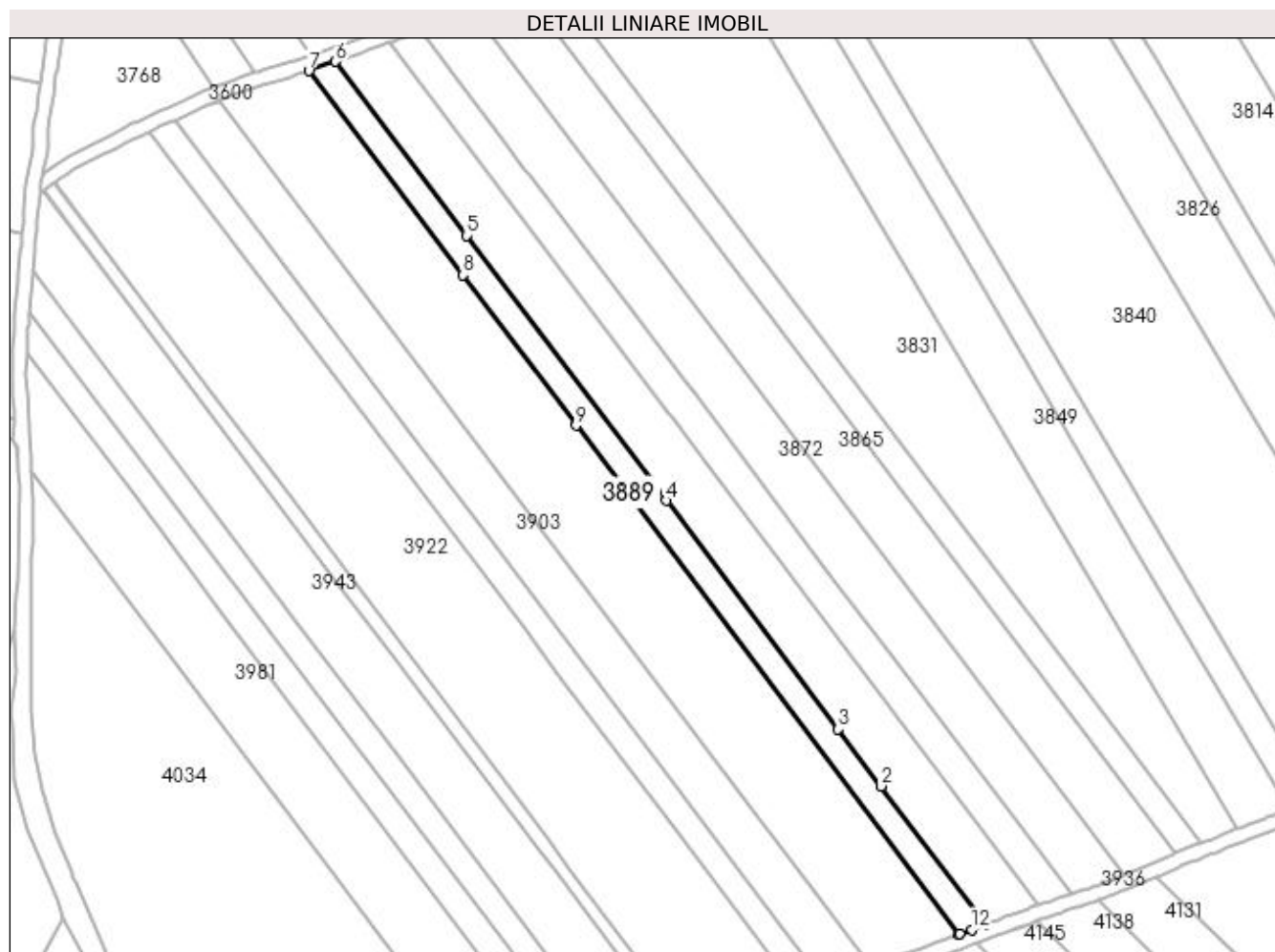
Inscrieri privind dezmembramintele dreptului de proprietate, drepturi reale de garanție și sarcini	Referințe
NU SUNT	

Anexa Nr. 1 La Partea I

Teren

Nr cadastral	Suprafața (mp)*	Observații / Referințe
	2.283	diminuare cu 9 %

* Suprafața este determinată în planul de proiecție Stereo 70.



Date referitoare la teren

Crt	Categorie folosință	Intra vilan	Suprafața (mp)	Tarla	Parcelă	Nr. topo	Observații / Referințe
1	arabil	NU	2.283	38	46	-	

Lungime Segmente

1) Valorile lungimilor segmentelor sunt obținute din proiecție în plan.

Punct început	X / Y	Punct sfârșit	X / Y	Lungime segment (** (m)
1	397.955,69 326.217,039	2	397.926,607 326.255,642	48.332
2	397.926,607 326.255,642	3	397.914,566 326.271,625	20.011
3	397.914,566 326.271,625	4	397.866,521 326.335,398	79.846
4	397.866,521 326.335,398	5	397.810,755 326.409,418	92.676
5	397.810,755 326.409,418	6	397.774,15 326.458,006	60.833

Punct început	X / Y	Punct sfârșit	X / Y	Lungime segment (** (m)
6	397.774,15 326.458,006	7	397.766,623 326.455,427	7.957
7	397.766,623 326.455,427	8	397.809,594 326.398,39	71.412
8	397.809,594 326.398,39	9	397.841,268 326.356,346	52.64
9	397.841,268 326.356,346	10	397.948,312 326.214,262	177.894
10	397.948,312 326.214,262	11	397.948,54 326.214,346	0.243
11	397.948,54 326.214,346	12	397.951,933 326.215,59	3.614
12	397.951,933 326.215,59	1	397.955,69 326.217,039	4.027

** Lungimile segmentelor sunt determinate în planul de proiecție Stereo 70 și sunt rotunjite la 1 milimetru.

*** Distanța dintre puncte este formată din segmente cumulate ce sunt mai mici decât valoarea 1 milimetru.

**DATE DESPRE IMOBILUL NR. 3897**

Oficiul de Cadastru și Publicitate Imobiliară DOLJ
Biroul de Cadastru și Publicitate Imobiliară Craiova

A. Partea I. Descrierea imobilului

TEREN Extravilan

Adresa: Jud. Dolj, T38, P47

Nr. Crt	Nr cadastral Nr. topografic	Suprafața* (mp)	Observații / Referințe
A1		7.558	Sector cadastral:11 Teren neimprejmuit; diminuare cu 9 %

B. Partea II. Proprietari și acte

Inscrieri privitoare la dreptul de proprietate și alte drepturi reale		Referințe
/		
Act Administrativ nr. Titlu de proprietate 1084-1367, din 04/08/1997 emis de CJSIPT Dolj;		
B1	Intabulare, drept de PROPRIETATE, dobandit prin Reconstituire, cota actuala 1/1, cota initiala 1/1 1) CALIN MARIA	A1

C. Partea III. SARCINI .

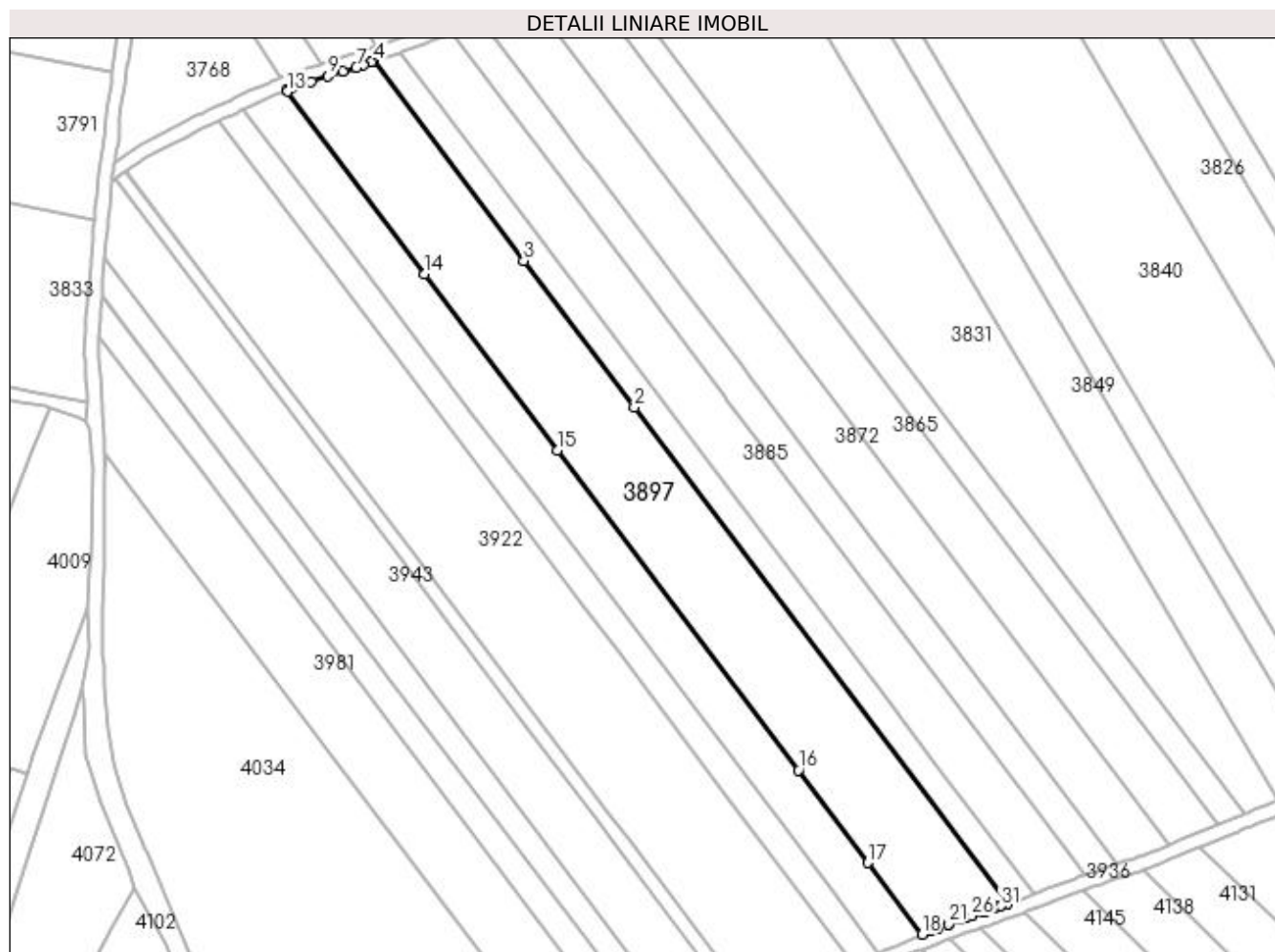
Inscrieri privind dezmembramintele dreptului de proprietate, drepturi reale de garanție și sarcini	Referințe
NU SUNT	

Anexa Nr. 1 La Partea I

Teren

Nr cadastral	Suprafața (mp)*	Observații / Referințe
	7.558	diminuare cu 9 %

* Suprafața este determinată în planul de proiecție Stereo 70.



Date referitoare la teren

Crt	Categorie folosință	Intra vilan	Suprafața (mp)	Tarla	Parcelă	Nr. topo	Observații / Referințe
1	arabil	NU	7.558	38	47	-	

Lungime Segmente

1) Valorile lungimilor segmentelor sunt obținute din proiecție în plan.

Punct început	X / Y	Punct sfârșit	X / Y	Lungime segment (** (m)
1	397.948,312 326.214,262	2	397.841,268 326.356,346	177.894
3	397.809,594 326.398,39	4	397.766,623 326.455,427	71.412
5	397.765,764 326.455,132	6	397.763,526 326.454,365	2.366
7	397.761,538 326.453,742	8	397.757,856 326.452,586	3.859
9	397.753,463 326.451,208	10	397.748,636 326.449,714	5.053

Punct început	X / Y	Punct sfârșit	X / Y	Lungime segment (** (m)
2	397.841,268 326.356,346	3	397.809,594 326.398,39	52.64
4	397.766,623 326.455,427	5	397.765,764 326.455,132	0.908
6	397.763,526 326.454,365	7	397.761,538 326.453,742	2.083
8	397.757,856 326.452,586	9	397.753,463 326.451,208	4.604
10	397.748,636 326.449,714	11	397.743,233 326.447,896	5.7

Punct început	X / Y	Punct sfârșit	X / Y	Lungime segment (** (m)
11	397.743,233 326.447,896	12	397.741,532 326.447,189	1.842
13	397.741,811 326.446,818	14	397.781,222 326.394,505	65.497
15	397.819,204 326.344,09	16	397.888,254 326.252,437	114.753
17	397.908,25 326.225,895	18	397.923,709 326.205,375	25.692
19	397.926,163 326.206,376	20	397.928,47 326.207,218	2.456
21	397.931,326 326.208,262	22	397.931,332 326.208,264	0.007
23	397.934,772 326.209,493	24	397.936,452 326.210,093	1.783
25	397.937,719 326.210,539	26	397.937,977 326.210,63	0.273
27	397.941,456 326.211,854	28	397.941,462 326.211,856	0.006
29	397.944,71 326.212,975	30	397.945,764 326.213,339	1.115
31	397.946,274 326.213,514	1	397.948,312 326.214,262	2.171

Punct început	X / Y	Punct sfârșit	X / Y	Lungime segment (** (m)
12	397.741,532 326.447,189	13	397.741,811 326.446,818	0.464
14	397.781,222 326.394,505	15	397.819,204 326.344,09	63.121
16	397.888,254 326.252,437	17	397.908,25 326.225,895	33.231
18	397.923,709 326.205,375	19	397.926,163 326.206,376	2.65
20	397.928,47 326.207,218	21	397.931,326 326.208,262	3.041
22	397.931,332 326.208,264	23	397.934,772 326.209,493	3.653
24	397.936,452 326.210,093	25	397.937,719 326.210,539	1.344
26	397.937,977 326.210,63	27	397.941,456 326.211,854	3.688
28	397.941,462 326.211,856	29	397.944,71 326.212,975	3.435
30	397.945,764 326.213,339	31	397.946,274 326.213,514	0.539

** Lungimile segmentelor sunt determinate în planul de proiecție Stereo 70 și sunt rotunjite la 1 milimetru.

*** Distanța dintre puncte este formată din segmente cumulate ce sunt mai mici decât valoarea 1 milimetru.

**DATE DESPRE IMOBILUL NR. 3898**

Oficiul de Cadastru și Publicitate Imobiliară DOLJ
Biroul de Cadastru și Publicitate Imobiliară Craiova

A. Partea I. Descrierea imobilului

TEREN Extravilan

Adresa: Jud. Dolj, T38, P112

Nr. Crt	Nr cadastral Nr. topografic	Suprafața* (mp)	Observații / Referințe
A1		20.575	Sector cadastral:11 Teren neimprejmuit; diminuare cu 12 %

B. Partea II. Proprietari și acte

Inscrieri privitoare la dreptul de proprietate și alte drepturi reale		Referințe
/		
Act Administrativ nr. Titlu de proprietate 512-60677, din 28/01/1997 emis de CJSIPT Dolj;		
B1	Intabulare, drept de PROPRIETATE, dobandit prin Reconstituire, cota actuala 1/1, cota initiala 1/1 1) NITA ION	A1

C. Partea III. SARCINI .

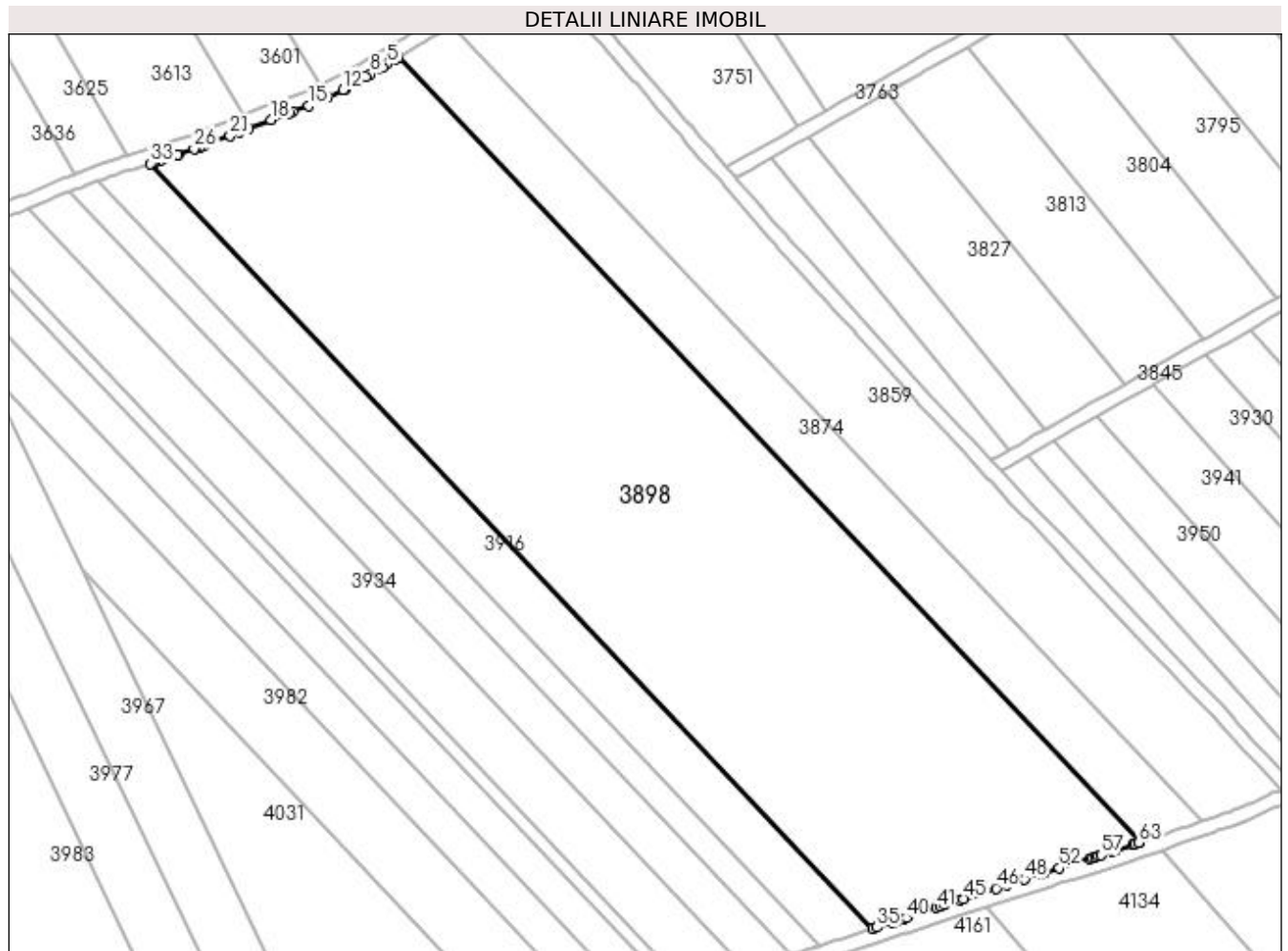
Inscrieri privind dezmembramintele dreptului de proprietate, drepturi reale de garanție și sarcini	Referințe
NU SUNT	

Anexa Nr. 1 La Partea I

Teren

Nr cadastral	Suprafaţa (mp)*	Observaţii / Referinţe
	20.575	diminuare cu 12 %

* Suprafaţa este determinată în planul de proiecţie Stereo 70.



Date referitoare la teren

Crt	Categorie folosinţă	Intra vilan	Suprafaţa (mp)	Tarla	Parcelă	Nr. topo	Observaţii / Referinţe
1	arabil	NU	20.575	38	112	-	

Lungime Segmente

1) Valorile lungimilor segmentelor sunt obţinute din proiecţie în plan.

Punct început	X / Y	Punct sfârşit	X / Y	Lungime segment	Punct început	X / Y	Punct sfârşit	X / Y	Lungime segment	Punct început	X / Y	Punct sfârşit	X / Y	Lungime segment
1	398.773,6 326.235,034	2	398.568,45 326.452,299	298.815	2	398.568,45 326.452,299	3	398.568,255 326.452,179	0.23	3	398.568,255 326.452,179	4	398.567,411 326.451,657	0.992
4	398.567,411 326.451,657	5	398.565,367 326.450,479	2.359	5	398.565,367 326.450,479	6	398.563,892 326.449,63	1.702	6	398.563,892 326.449,63	7	398.562,788 326.448,994	1.275
7	398.562,788 326.448,994	8	398.560,708 326.447,776	2.41	8	398.560,708 326.447,776	9	398.559,4 326.447,01	1.515	9	398.559,4 326.447,01	10	398.553,628 326.443,629	6.689
10	398.553,628 326.443,629	11	398.553,573 326.443,601	0.062	11	398.553,573 326.443,601	12	398.553,11 326.443,367	0.519	12	398.553,11 326.443,367	13	398.548,725 326.441,15	4.914
13	398.548,725 326.441,15	14	398.548,721 326.441,148	0.004	14	398.548,721 326.441,148	15	398.543,621 326.438,964	5.548	15	398.543,621 326.438,964	16	398.539,045 326.437,274	4.878
16	398.539,045 326.437,274	17	398.537,987 326.436,884	1.128	17	398.537,987 326.436,884	18	398.533,061 326.435,065	5.251	18	398.533,061 326.435,065	19	398.527,033 326.432,766	6.452

Punct început	X / Y	Punct sfârșit	X / Y	Lungime segment	Punct început	X / Y	Punct sfârșit	X / Y	Lungime segment	Punct început	X / Y	Punct sfârșit	X / Y	Lungime segment
19	398.527,033 326.432,766	20	398.524,355 326.431,744	2.866	20	398.524,355 326.431,744	21	398.521,721 326.430,74	2.819	21	398.521,721 326.430,74	22	398.517,033 326.428,933	5.024
22	398.517,033 326.428,933	23	398.514,724 326.428,071	2.465	23	398.514,724 326.428,071	24	398.513,472 326.427,603	1.336	24	398.513,472 326.427,603	25	398.512,239 326.427,143	1.317
25	398.512,239 326.427,143	26	398.511,832 326.426,996	0.433	26	398.511,832 326.426,996	27	398.507,361 326.425,381	4.753	27	398.507,361 326.425,381	28	398.507,337 326.425,372	0.026
28	398.507,337 326.425,372	29	398.503,432 326.424,076	4.115	29	398.503,432 326.424,076	30	398.502,357 326.423,719	1.133	30	398.502,357 326.423,719	31	398.500,938 326.423,293	1.481
31	398.500,938 326.423,293	32	398.500,51 326.423,165	0.447	32	398.500,51 326.423,165	33	398.499,747 326.422,936	0.796	33	398.499,747 326.422,936	34	398.699,751 326.211,12	291.32
34	398.699,751 326.211,12	35	398.700,93 326.211,491	1.236	35	398.700,93 326.211,491	36	398.705,177 326.212,83	4.453	36	398.705,177 326.212,83	37	398.705,58 326.212,956	0.422
37	398.705,58 326.212,956	38	398.706,331 326.213,193	0.787	38	398.706,331 326.213,193	39	398.708,321 326.213,82	2.087	39	398.708,321 326.213,82	40	398.709,012 326.214,054	0.729
40	398.709,012 326.214,054	41	398.717,4 326.216,887	8.853	41	398.717,4 326.216,887	42	398.718,362 326.217,212	1.016	42	398.718,362 326.217,212	43	398.719,718 326.217,67	1.431
43	398.719,718 326.217,67	44	398.723,946 326.219,098	4.463	44	398.723,946 326.219,098	45	398.724,968 326.219,443	1.079	45	398.724,968 326.219,443	46	398.733,887 326.222,297	9.364
46	398.733,887 326.222,297	47	398.736,958 326.223,28	3.224	47	398.736,958 326.223,28	48	398.741,768 326.224,82	5.05	48	398.741,768 326.224,82	49	398.746,419 326.226,308	4.883
49	398.746,419 326.226,308	50	398.747,148 326.226,536	0.764	50	398.747,148 326.226,536	51	398.747,157 326.226,539	0.009	51	398.747,157 326.226,539	52	398.751,435 326.227,87	4.481
52	398.751,435 326.227,87	53	398.760,043 326.230,55	9.015	53	398.760,043 326.230,55	54	398.760,617 326.230,728	0.601	54	398.760,617 326.230,728	55	398.761,593 326.231,032	1.022
55	398.761,593 326.231,032	56	398.762,293 326.231,264	0.738	56	398.762,293 326.231,264	57	398.763,004 326.231,5	0.748	57	398.763,004 326.231,5	58	398.766,179 326.232,553	3.345
58	398.766,179 326.232,553	59	398.766,817 326.232,765	0.673	59	398.766,817 326.232,765	60	398.766,834 326.232,77	0.018	60	398.766,834 326.232,77	61	398.771,924 326.234,458	5.363
61	398.771,924 326.234,458	62	398.772,486 326.234,645	0.591	62	398.772,486 326.234,645	63	398.773,386 326.234,959	0.954	63	398.773,386 326.234,959	1	398.773,6 326.235,034	0.226

** Lungimile segmentelor sunt determinate în planul de proiecție Stereo 70 și sunt rotunjite la 1 milimetru.

*** Distanța dintre puncte este formată din segmente cumulate ce sunt mai mici decât valoarea 1 milimetru.

**DATE DESPRE IMOBILUL NR. 3903**

Oficiul de Cadastru și Publicitate Imobiliară DOLJ
Biroul de Cadastru și Publicitate Imobiliară Craiova

A. Partea I. Descrierea imobilului

TEREN Extravilan

Adresa: Jud. Dolj, T38, P48

Nr. Crt	Nr cadastral Nr. topografic	Suprafața* (mp)	Observații / Referințe
A1		3.993	Sector cadastral:11 Teren neimprejmuit; diminuare cu 9 %

B. Partea II. Proprietari și acte

Inscrieri privitoare la dreptul de proprietate și alte drepturi reale		Referințe
/		
Act Administrativ nr. Titlu de proprietate 615-48128, din 24/03/1997 emis de CJSIPT Dolj;		
B1	Intabulare, drept de PROPRIETATE, dobandit prin Reconstituire, cota actuala 1/1, cota initiala 1/1 1) HOANCA MARIA	A1

C. Partea III. SARCINI .

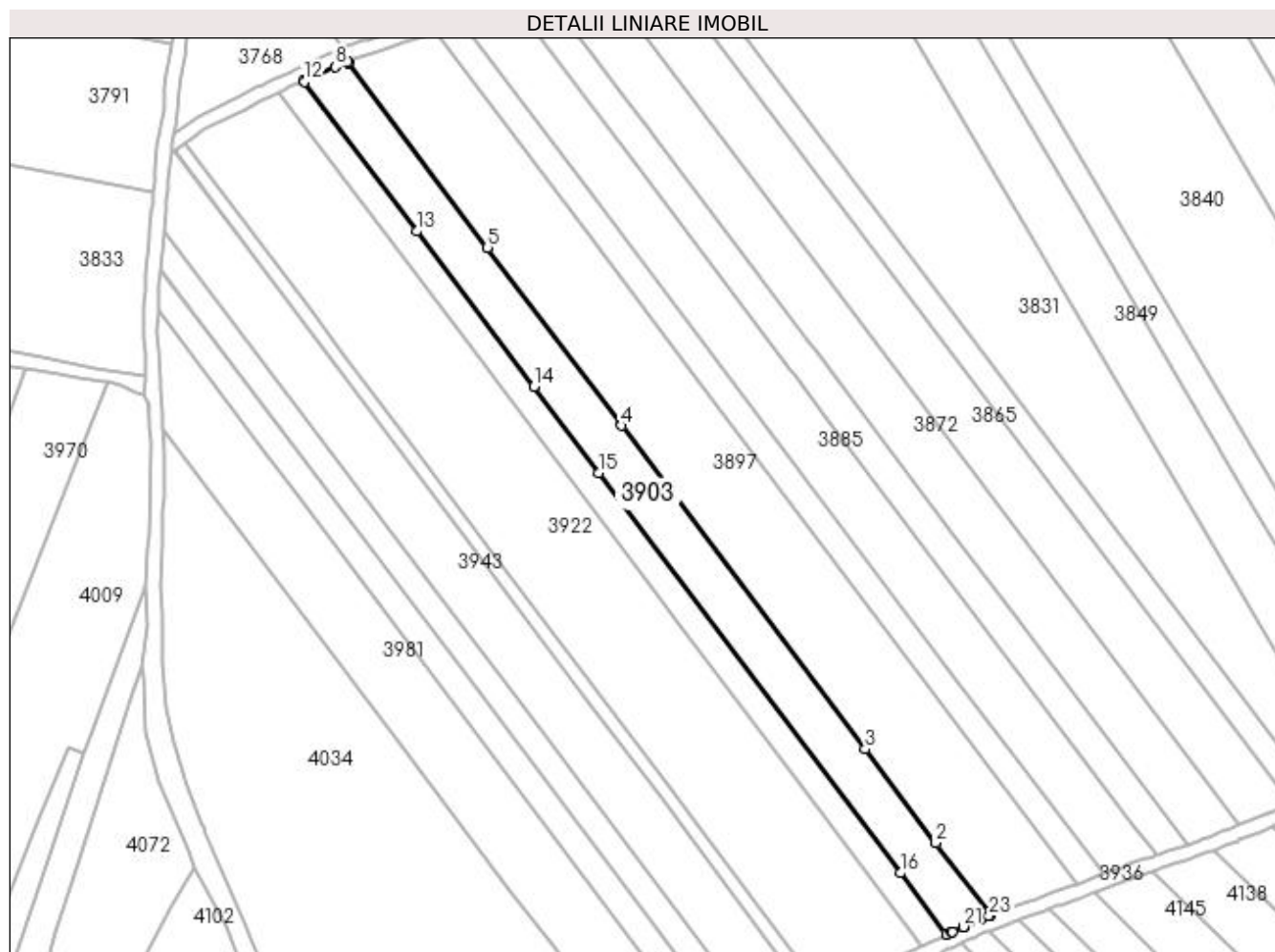
Inscrieri privind dezmembramintele dreptului de proprietate, drepturi reale de garanție și sarcini	Referințe
NU SUNT	

Anexa Nr. 1 La Partea I

Teren

Nr cadastral	Suprafața (mp)*	Observații / Referințe
	3.993	diminuare cu 9 %

* Suprafața este determinată în planul de proiecție Stereo 70.



Date referitoare la teren

Crt	Categorie folosință	Intra vilan	Suprafața (mp)	Tarla	Parcelă	Nr. topo	Observații / Referințe
1	arabil	NU	3.993	38	48	-	

Lungime Segmente

1) Valorile lungimilor segmentelor sunt obținute din proiecție în plan.

Punct început	X / Y	Punct sfârșit	X / Y	Lungime segment (** (m)
1	397.923,709 326.205,375	2	397.908,25 326.225,895	25.692
3	397.888,254 326.252,437	4	397.819,204 326.344,09	114.753
5	397.781,222 326.394,505	6	397.741,811 326.446,818	65.497
7	397.741,532 326.447,189	8	397.737,981 326.445,714	3.845
9	397.732,625 326.443,251	10	397.732,475 326.443,182	0.164

Punct început	X / Y	Punct sfârșit	X / Y	Lungime segment (** (m)
2	397.908,25 326.225,895	3	397.888,254 326.252,437	33.231
4	397.819,204 326.344,09	5	397.781,222 326.394,505	63.121
6	397.741,811 326.446,818	7	397.741,532 326.447,189	0.464
8	397.737,981 326.445,714	9	397.732,625 326.443,251	5.895
10	397.732,475 326.443,182	11	397.729,182 326.441,658	3.629

Punct început	X / Y	Punct sfârșit	X / Y	Lungime segment (** (m))
11	397.729,182 326.441,658	12	397.729,286 326.441,519	0.174
13	397.761,226 326.399,124	14	397.794,395 326.355,097	55.123
15	397.812,739 326.330,749	16	397.898,189 326.217,326	142.008
17	397.911,255 326.199,984	18	397.912,695 326.200,627	1.578
19	397.912,955 326.200,744	20	397.915,976 326.202,093	3.308
21	397.915,995 326.202,102	22	397.921,014 326.204,276	5.469
23	397.923,342 326.205,225	1	397.923,709 326.205,375	0.397

Punct început	X / Y	Punct sfârșit	X / Y	Lungime segment (** (m))
12	397.729,286 326.441,519	13	397.761,226 326.399,124	53.081
14	397.794,395 326.355,097	15	397.812,739 326.330,749	30.485
16	397.898,189 326.217,326	17	397.911,255 326.199,984	21.714
18	397.912,695 326.200,627	19	397.912,955 326.200,744	0.285
20	397.915,976 326.202,093	21	397.915,995 326.202,102	0.022
22	397.921,014 326.204,276	23	397.923,342 326.205,225	2.515

** Lungimile segmentelor sunt determinate în planul de proiecție Stereo 70 și sunt rotunjite la 1 milimetru.

*** Distanța dintre puncte este formată din segmente cumulate ce sunt mai mici decât valoarea 1 milimetru.

**DATE DESPRE IMOBILUL NR. 3914**

Oficiul de Cadastru și Publicitate Imobiliară DOLJ
Biroul de Cadastru și Publicitate Imobiliară Craiova

A. Partea I. Descrierea imobilului

TEREN Extravilan

Adresa: Jud. Dolj, T38, P49

Nr. Crt	Nr cadastral Nr. topografic	Suprafața* (mp)	Observații / Referințe
A1		2.282	Sector cadastral:11 Teren neimprejmuit; diminuare cu 9 %

B. Partea II. Proprietari și acte

Inscrieri privitoare la dreptul de proprietate și alte drepturi reale		Referințe
/		
Act Administrativ nr. Titlu de proprietate 910-45931, din 17/04/1997 emis de CJSIPT Dolj;		
B1	Intabulare, drept de PROPRIETATE, dobandit prin Reconstituire, cota actuala 1/1, cota initiala 1/1 1) RADA ELENA	A1

C. Partea III. SARCINI .

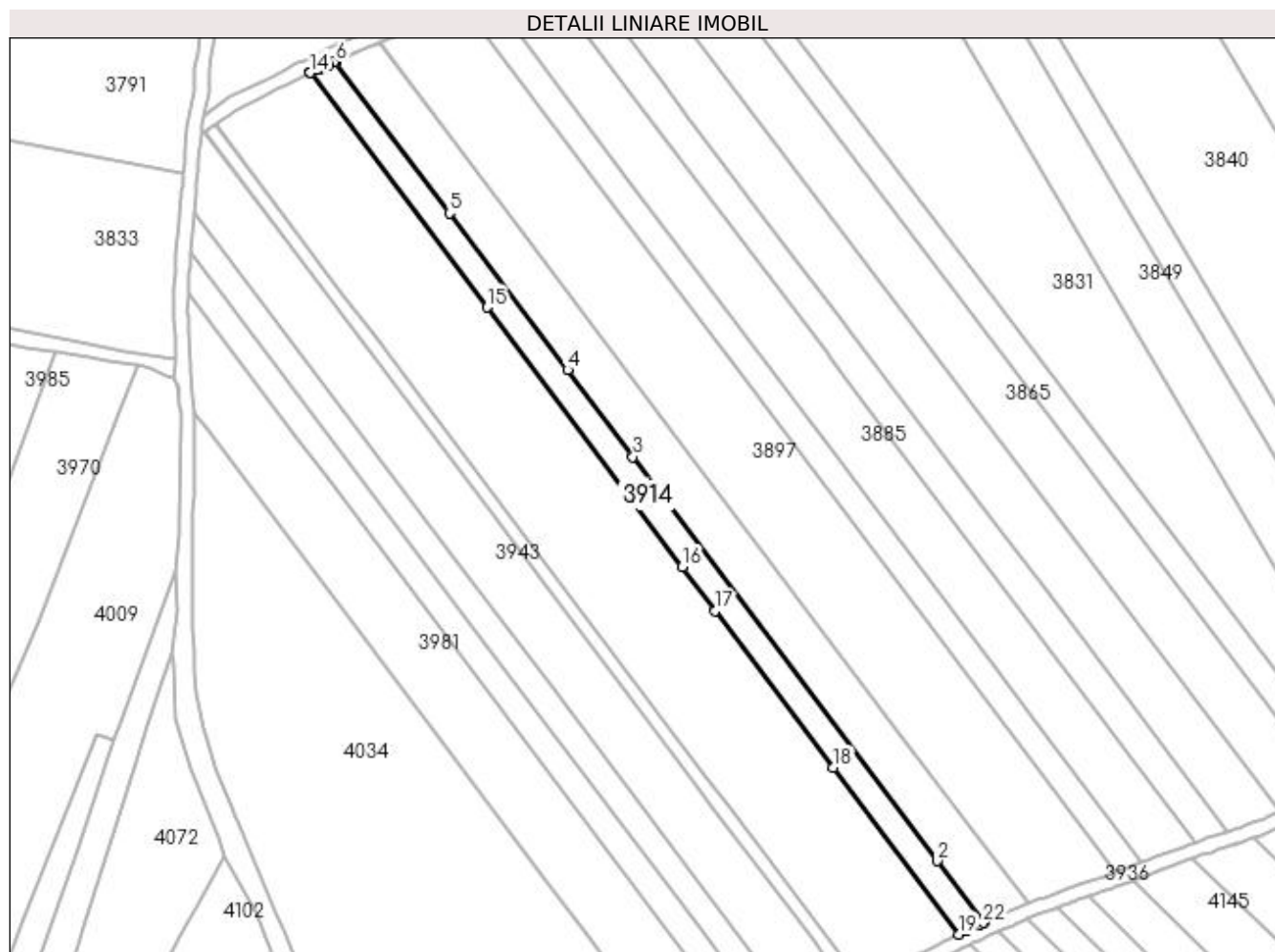
Inscrieri privind dezmembramintele dreptului de proprietate, drepturi reale de garanție și sarcini	Referințe
NU SUNT	

Anexa Nr. 1 La Partea I

Teren

Nr cadastral	Suprafața (mp)*	Observații / Referințe
	2.282	diminuare cu 9 %

* Suprafața este determinată în planul de proiecție Stereo 70.



Date referitoare la teren

Crt	Categorie folosință	Intravilan	Suprafața (mp)	Tarla	Parcelă	Nr. topo	Observații / Referințe
1	arabil	NU	2.282	38	49	-	

Lungime Segmente

1) Valorile lungimilor segmentelor sunt obținute din proiecție în plan.

Punct început	X / Y	Punct sfârșit	X / Y	Lungime segment (** (m)
1	397.911,255 326.199,984	2	397.898,189 326.217,326	21.714
3	397.812,739 326.330,749	4	397.794,395 326.355,097	30.485
5	397.761,226 326.399,124	6	397.729,286 326.441,519	53.081
7	397.729,182 326.441,658	8	397.728,663 326.441,418	0.572
9	397.727,326 326.440,799	10	397.724,872 326.439,709	2.685

Punct început	X / Y	Punct sfârșit	X / Y	Lungime segment (** (m)
2	397.898,189 326.217,326	3	397.812,739 326.330,749	142.008
4	397.794,395 326.355,097	5	397.761,226 326.399,124	55.123
6	397.729,286 326.441,519	7	397.729,182 326.441,658	0.174
8	397.728,663 326.441,418	9	397.727,326 326.440,799	1.473
10	397.724,872 326.439,709	11	397.724,133 326.439,381	0.808

Punct început	X / Y	Punct sfârșit	X / Y	Lungime segment (** (m))
11	397.724,133 326.439,381	12	397.722,182 326.438,515	2.135
13	397.722,129 326.438,489	14	397.722,132 326.438,484	0.006
15	397.771,746 326.372,629	16	397.826,619 326.299,794	91.192
17	397.835,856 326.287,533	18	397.869,025 326.243,506	55.123
19	397.904,298 326.196,687	20	397.906,426 326.197,723	2.367
21	397.910,106 326.199,448	22	397.911,122 326.199,925	1.123

Punct început	X / Y	Punct sfârșit	X / Y	Lungime segment (** (m))
12	397.722,182 326.438,515	13	397.722,129 326.438,489	0.059
14	397.722,132 326.438,484	15	397.771,746 326.372,629	82.453
16	397.826,619 326.299,794	17	397.835,856 326.287,533	15.351
18	397.869,025 326.243,506	19	397.904,298 326.196,687	58.619
20	397.906,426 326.197,723	21	397.910,106 326.199,448	4.064
22	397.911,122 326.199,925	1	397.911,255 326.199,984	0.145

** Lungimile segmentelor sunt determinate în planul de proiecție Stereo 70 și sunt rotunjite la 1 milimetru.

*** Distanța dintre puncte este formată din segmente cumulate ce sunt mai mici decât valoarea 1 milimetru.

**DATE DESPRE IMOBILUL NR. 3916**

Oficiul de Cadastru și Publicitate Imobiliară DOLJ
 Biroul de Cadastru și Publicitate Imobiliară Craiova

A. Partea I. Descrierea imobilului

TEREN Extravilan

Adresa: Jud. Dolj, tarla 38, parcela 111

Nr. Crt	Nr cadastral Nr. topografic	Suprafața* (mp)	Observații / Referințe
A1	30760	4.100	Sector cadastral:11 Teren neimprejmit;

B. Partea II. Proprietari și acte

Inscrieri privitoare la dreptul de proprietate și alte drepturi reale		Referințe
47427 / 05/04/2016		
Act Administrativ nr. TDP nr. 1162-48419, din 15/09/1997 emis de Comisia Judeteana Dolj (CM nr. 128/26.07.2005 NP Vladoianu Teodora);		
B1	Intabulare, drept de PROPRIETATE, dobandit prin Succesiune, cota actuala 1/1, cota initiala 1/1 1) OPROIU ION <i>OBSERVATII: def. Oproiu Ion</i>	A1
B2	" Imobil aflat sub incidenta art. 3 alin.(1) din Legea 17/2014 "	A1

C. Partea III. SARCINI .

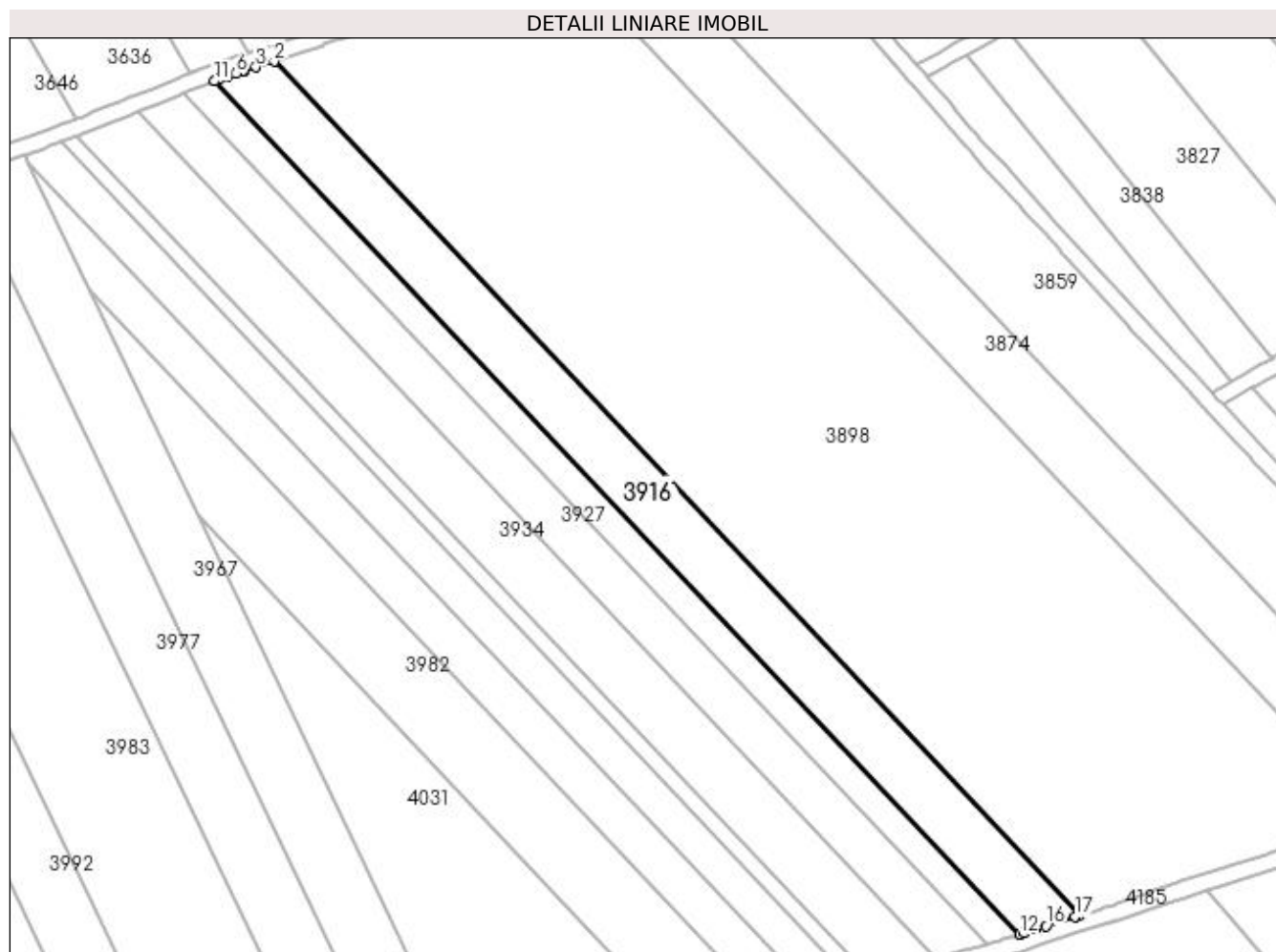
Inscrieri privind dezmembramintele dreptului de proprietate, drepturi reale de garanție și sarcini	Referințe
NU SUNT	

Anexa Nr. 1 La Partea I

Teren

Nr cadastral	Suprafața (mp)*	Observații / Referințe
30760	4.100	

* Suprafața este determinată în planul de proiecție Stereo 70.



Date referitoare la teren

Crt	Categorie folosință	Intra vilan	Suprafața (mp)	Tarla	Parcelă	Nr. topo	Observații / Referințe
1	arabil	NU	4.100	38	111	-	

Lungime Segmente

1) Valorile lungimilor segmentelor sunt obținute din proiecție în plan.

Punct început	X / Y	Punct sfârșit	X / Y	Lungime segment (** (m)
1	398.699,751 326.211,12	2	398.499,747 326.422,936	291.32
2	398.499,747 326.422,936	3	398.495,199 326.421,571	4.748
3	398.495,199 326.421,571	4	398.492,363 326.420,72	2.961
4	398.492,363 326.420,72	5	398.492,256 326.420,683	0.114
5	398.492,256 326.420,683	6	398.490,263 326.419,998	2.108

Punct început	X / Y	Punct sfârșit	X / Y	Lungime segment (** (m)
6	398.490,263 326.419,998	7	398.488,173 326.419,281	2.209
7	398.488,173 326.419,281	8	398.487,49 326.419,046	0.723
8	398.487,49 326.419,046	9	398.487,36 326.418,995	0.139
9	398.487,36 326.418,995	10	398.486,101 326.418,512	1.349
10	398.486,101 326.418,512	11	398.484,979 326.418,081	1.202
11	398.484,979 326.418,081	12	398.684,911 326.206,341	291.216
12	398.684,911 326.206,341	13	398.686,077 326.206,727	1.228
13	398.686,077 326.206,727	14	398.688,696 326.207,593	2.758
14	398.688,696 326.207,593	15	398.688,705 326.207,596	0.01
15	398.688,705 326.207,596	16	398.691,432 326.208,467	2.862
16	398.691,432 326.208,467	17	398.698,556 326.210,743	7.479
17	398.698,556 326.210,743	1	398.699,751 326.211,12	1.253

** Lungimile segmentelor sunt determinate în planul de proiecție Stereo 70 și sunt rotunjite la 1 milimetru.

*** Distanța dintre puncte este formată din segmente cumulate ce sunt mai mici decât valoarea 1 milimetru.

**DATE DESPRE IMOBILUL NR. 3922**

Oficiul de Cadastru și Publicitate Imobiliară DOLJ
Biroul de Cadastru și Publicitate Imobiliară Craiova

A. Partea I. Descrierea imobilului

TEREN Extravilan

Adresa: Jud. Dolj, T38, P50

Nr. Crt	Nr cadastral Nr. topografic	Suprafața* (mp)	Observații / Referințe
A1		9.083	Sector cadastral:11 Teren neimprejmuit; diminuare cu 9 %

B. Partea II. Proprietari și acte

Inscrieri privitoare la dreptul de proprietate și alte drepturi reale		Referințe
/		
Act Administrativ nr. Titlu de proprietate 2792, din 14/01/2005 emis de CJSIPT Dolj;		
B1	Intabulare, drept de PROPRIETATE, dobandit prin Reconstituire, cota actuala 1/1, cota initiala 1/1 1) GHIȚĂ ION	A1

C. Partea III. SARCINI .

Inscrieri privind dezmembramintele dreptului de proprietate, drepturi reale de garanție și sarcini	Referințe
NU SUNT	

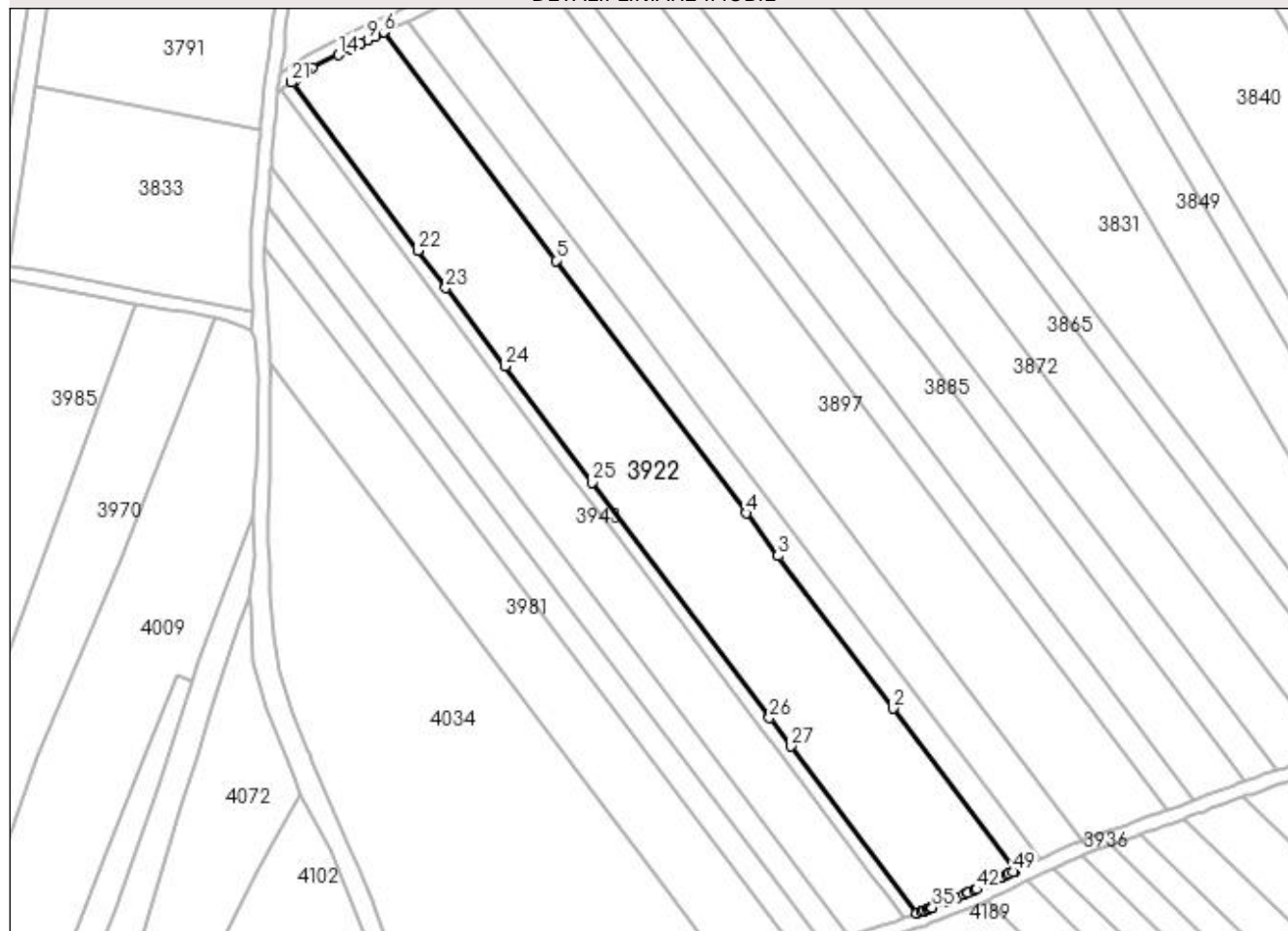
Anexa Nr. 1 La Partea I

Teren

Nr cadastral	Suprafața (mp)*	Observații / Referințe
	9.083	diminuare cu 9 %

* Suprafața este determinată în planul de proiecție Stereo 70.

DETALII LINIARE IMOBIL



Date referitoare la teren

Crt	Categorie folosință	Intravilan	Suprafața (mp)	Tarla	Parcelă	Nr. topo	Observații / Referințe
1	arabil	NU	9.083	38	50	-	

Lungime Segmente

1) Valorile lungimilor segmentelor sunt obținute din proiecție în plan.

Punct început	X / Y	Punct sfârșit	X / Y	Lungime segment
1	397.904,298 326.196,687	2	397.869,025 326.243,506	58.619
4	397.826,619 326.299,794	5	397.771,746 326.372,629	91.192
7	397.722,129 326.438,489	8	397.719,743 326.437,323	2.655
10	397.715,495 326.435,187	11	397.715,312 326.435,092	0.206
13	397.712,679 326.433,729	14	397.709,108 326.431,968	3.982
16	397.699,939 326.427,139	17	397.699,634 326.426,926	0.372
2	397.869,025 326.243,506	3	397.835,856 326.287,533	55.123
5	397.771,746 326.372,629	6	397.722,132 326.438,484	82.453
8	397.719,743 326.437,323	9	397.717,5 326.436,227	2.497
11	397.715,312 326.435,092	12	397.712,821 326.433,799	2.806
14	397.709,108 326.431,968	15	397.701,438 326.428,183	8.554
17	397.699,634 326.426,926	18	397.699,349 326.426,728	0.347
3	397.835,856 326.287,533	4	397.826,619 326.299,794	15.351
6	397.722,132 326.438,484	7	397.722,129 326.438,489	0.006
9	397.717,5 326.436,227	10	397.715,495 326.435,187	2.258
12	397.712,821 326.433,799	13	397.712,679 326.433,729	0.158
15	397.701,438 326.428,183	16	397.699,939 326.427,139	1.827
18	397.699,349 326.426,728	19	397.696,874 326.425,003	3.016

Punct început	X / Y	Punct sfârșit	X / Y	Lungime segment	Punct început	X / Y	Punct sfârșit	X / Y	Lungime segment	Punct început	X / Y	Punct sfârșit	X / Y	Lungime segment
19	397.696,874 326.425,003	20	397.695,72 326.424,199	1.406	20	397.695,72 326.424,199	21	397.695,408 326.423,982	0.38	21	397.695,408 326.423,982	22	397.731,909 326.375,533	60.66
22	397.731,909 326.375,533	23	397.740,041 326.364,739	13.515	23	397.740,041 326.364,739	24	397.757,048 326.342,165	28.263	24	397.757,048 326.342,165	25	397.782,236 326.308,731	41.859
25	397.782,236 326.308,731	26	397.833,399 326.240,82	85.027	26	397.833,399 326.240,82	27	397.839,613 326.232,572	10.327	27	397.839,613 326.232,572	28	397.875,853 326.184,469	60.227
28	397.875,853 326.184,469	29	397.877,227 326.184,968	1.462	29	397.877,227 326.184,968	30	397.878,147 326.185,302	0.978	30	397.878,147 326.185,302	31	397.879,009 326.185,615	0.917
31	397.879,009 326.185,615	32	397.879,426 326.185,767	0.444	32	397.879,426 326.185,767	33	397.879,902 326.185,939	0.506	33	397.879,902 326.185,939	34	397.880,324 326.186,093	0.45
34	397.880,324 326.186,093	35	397.880,328 326.186,094	0.004	35	397.880,328 326.186,094	36	397.885,004 326.187,959	5.034	36	397.885,004 326.187,959	37	397.887,586 326.189,011	2.788
37	397.887,586 326.189,011	38	397.889,454 326.189,772	2.017	38	397.889,454 326.189,772	39	397.890,718 326.190,287	1.365	39	397.890,718 326.190,287	40	397.890,752 326.190,301	0.036
40	397.890,752 326.190,301	41	397.892,58 326.191,11	2.0	41	397.892,58 326.191,11	42	397.893,117 326.191,348	0.587	42	397.893,117 326.191,348	43	397.896,343 326.192,775	3.528
43	397.896,343 326.192,775	44	397.898,33 326.193,756	2.216	44	397.898,33 326.193,756	45	397.898,435 326.193,809	0.118	45	397.898,435 326.193,809	46	397.900,328 326.194,744	2.111
46	397.900,328 326.194,744	47	397.901,88 326.195,511	1.731	47	397.901,88 326.195,511	48	397.902,366 326.195,747	0.541	48	397.902,366 326.195,747	49	397.903,666 326.196,38	1.446
49	397.903,666 326.196,38	1	397.904,298 326.196,687	0.702										

** Lungimile segmentelor sunt determinate în planul de proiecție Stereo 70 și sunt rotunjite la 1 milimetru.

*** Distanța dintre puncte este formată din segmente cumulate ce sunt mai mici decât valoarea 1 milimetru.

**DATE DESPRE IMOBILUL NR. 3923**

Oficiul de Cadastru și Publicitate Imobiliară DOLJ
Biroul de Cadastru și Publicitate Imobiliară Craiova

A. Partea I. Descrierea imobilului

TEREN Extravilan

Adresa: Jud. Dolj, T38, P110

Nr. Crt	Nr cadastral Nr. topografic	Suprafața* (mp)	Observații / Referințe
A1		2.208	Sector cadastral:11 Teren neimprejmuit; diminuare cu 12 %

B. Partea II. Proprietari și acte

Inscrieri privitoare la dreptul de proprietate și alte drepturi reale		Referințe
/		
Act Notarial nr. Act de partaj succesoral 6016, din 23/11/2017 emis de NP Diaconu Cristian;		
B1	Intabulare, drept de PROPRIETATE, dobandit prin lesire Din Indiviziune, cota actuala 1/1, cota initiala 1/1 1) PETCU ION	A1

C. Partea III. SARCINI .

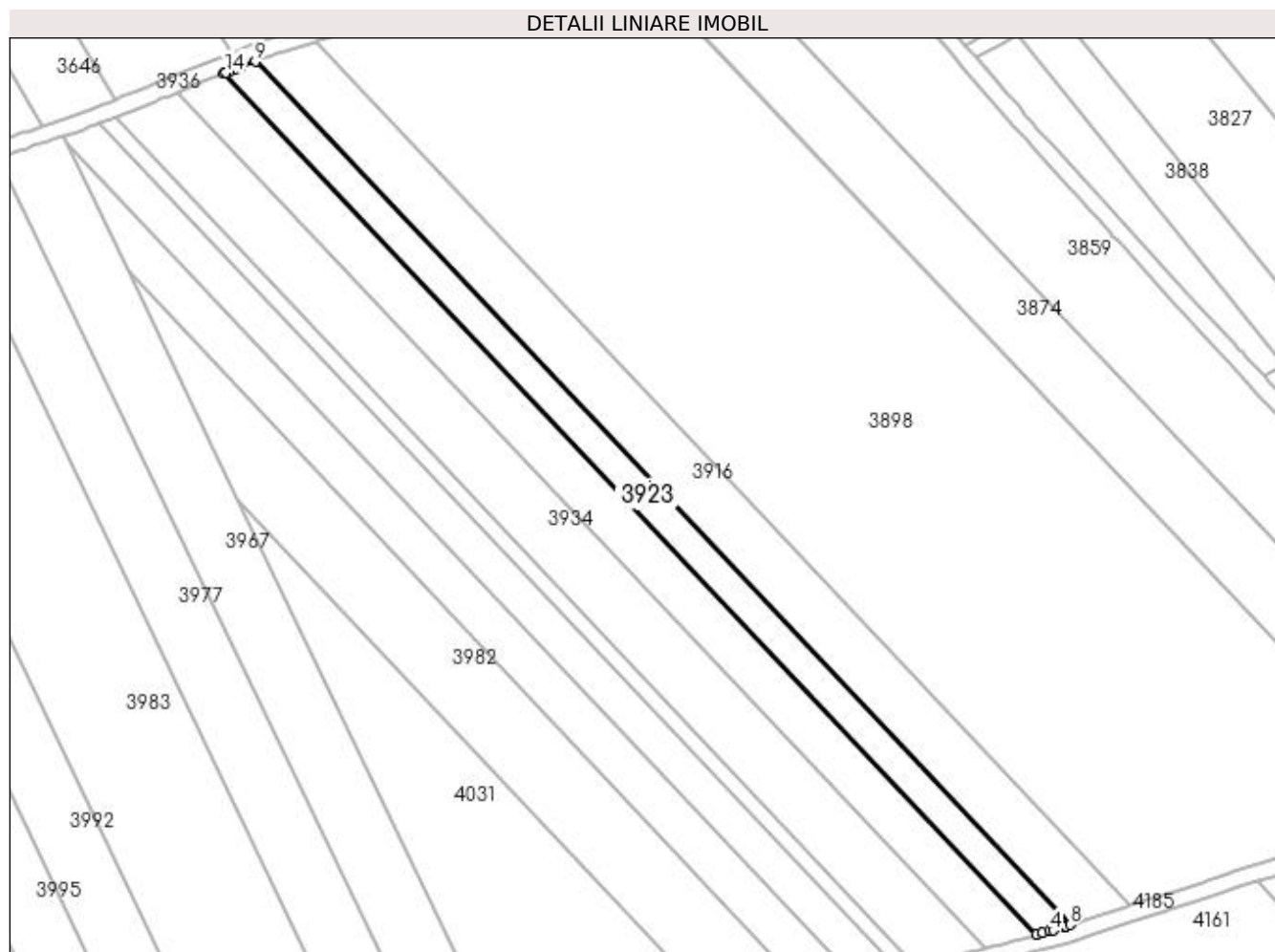
Inscrieri privind dezmembramintele dreptului de proprietate, drepturi reale de garanție și sarcini	Referințe
NU SUNT	

Anexa Nr. 1 La Partea I

Teren

Nr cadastral	Suprafața (mp)*	Observații / Referințe
	2.208	diminuare cu 12 %

* Suprafața este determinată în planul de proiecție Stereo 70.



Date referitoare la teren

Crt	Categorie folosință	Intra vilan	Suprafața (mp)	Tarla	Parcelă	Nr. topo	Observații / Referințe
1	arabil	NU	2.208	38	110	-	

Lungime Segmente

1) Valorile lungimilor segmentelor sunt obținute din proiecție în plan.

Punct început	X / Y	Punct sfârșit	X / Y	Lungime segment (** (m)
1	398.477,316 326.415,138	2	398.676,688 326.203,992	290.399
2	398.676,688 326.203,992	3	398.678,006 326.204,36	1.369
3	398.678,006 326.204,36	4	398.680,017 326.204,921	2.087
4	398.680,017 326.204,921	5	398.680,792 326.205,137	0.805
5	398.680,792 326.205,137	6	398.683,528 326.205,9	2.84

Punct început	X / Y	Punct sfârșit	X / Y	Lungime segment (** (m)
6	398.683,528 326.205,9	7	398.683,85 326.205,99	0.335
7	398.683,85 326.205,99	8	398.684,911 326.206,341	1.118
8	398.684,911 326.206,341	9	398.484,979 326.418,081	291.216
9	398.484,979 326.418,081	10	398.481,491 326.416,742	3.736
10	398.481,491 326.416,742	11	398.480,709 326.416,442	0.837
11	398.480,709 326.416,442	12	398.480,17 326.416,234	0.578
12	398.480,17 326.416,234	13	398.478,538 326.415,608	1.748
13	398.478,538 326.415,608	14	398.477,737 326.415,3	0.858
14	398.477,737 326.415,3	1	398.477,316 326.415,138	0.451

** Lungimile segmentelor sunt determinate în planul de proiecție Stereo 70 și sunt rotunjite la 1 milimetru.

*** Distanța dintre puncte este formată din segmente cumulate ce sunt mai mici decât valoarea 1 milimetru.

**DATE DESPRE IMOBILUL NR. 3927**

Oficiul de Cadastru și Publicitate Imobiliară DOLJ
Biroul de Cadastru și Publicitate Imobiliară Craiova

A. Partea I. Descrierea imobilului

TEREN Extravilan

Adresa: Jud. Dolj, T38, P109

Nr. Crt	Nr cadastral Nr. topografic	Suprafața* (mp)	Observații / Referințe
A1		3.356	Sector cadastral:11 Teren neimprejmuit; diminuare cu 12 %

B. Partea II. Proprietari și acte

Inscrieri privitoare la dreptul de proprietate și alte drepturi reale		Referințe
/		
Act Administrativ nr. Titlu de proprietate 12373, din 09/01/2009 emis de CJSIPT Dolj;		
B1	Intabulare, drept de PROPRIETATE, dobandit prin Reconstituire, cota actuala 1/1, cota initiala 1/1 1) MATACHE FLOAREA	A1

C. Partea III. SARCINI .

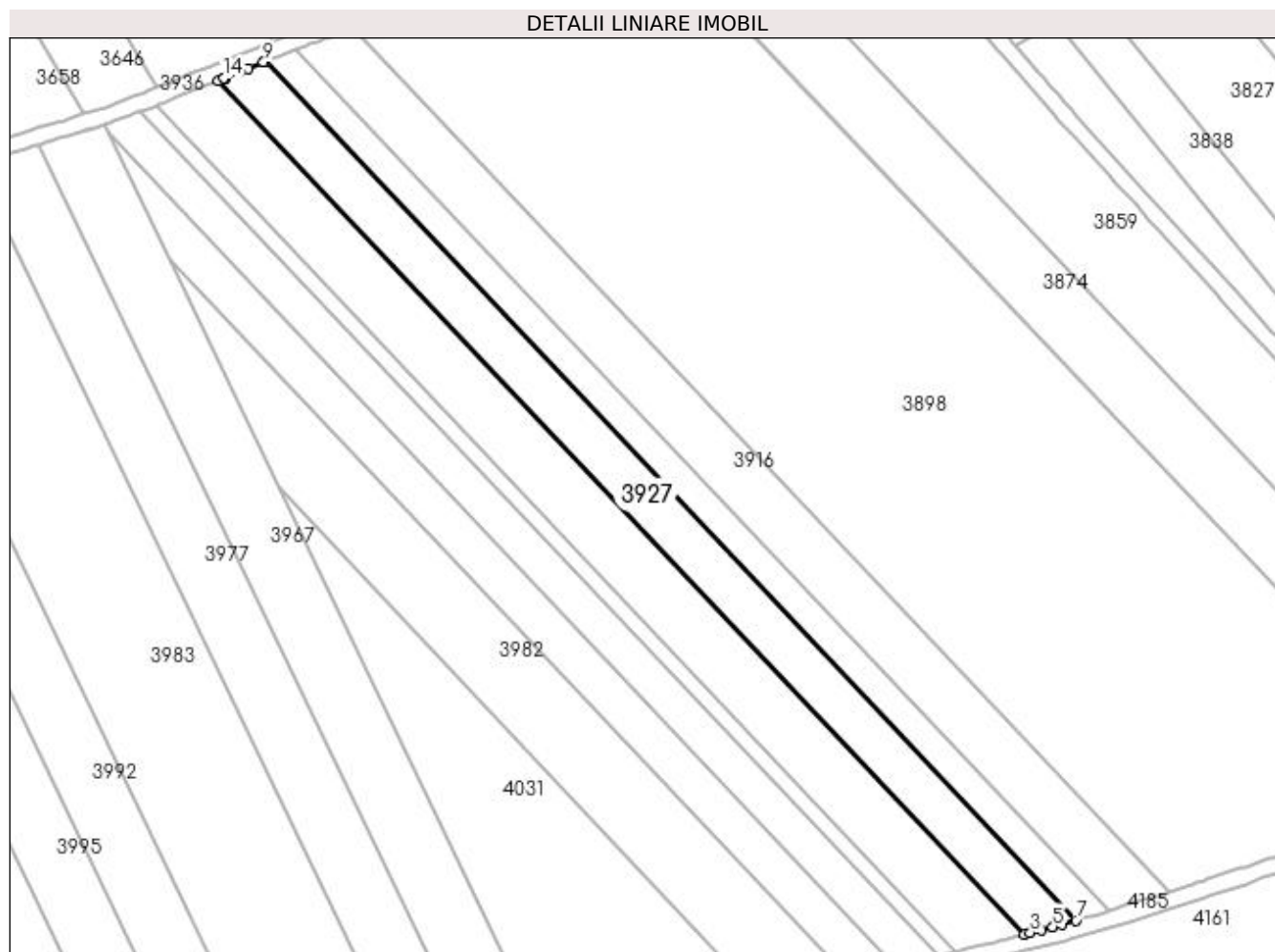
Inscrieri privind dezmembramintele dreptului de proprietate, drepturi reale de garanție și sarcini	Referințe
NU SUNT	

Anexa Nr. 1 La Partea I

Teren

Nr cadastral	Suprafața (mp)*	Observații / Referințe
	3.356	diminuare cu 12 %

* Suprafața este determinată în planul de proiecție Stereo 70.



Date referitoare la teren

Crt	Categorie folosință	Intra vilan	Suprafața (mp)	Tarla	Parcelă	Nr. topo	Observații / Referințe
1	arabil	NU	3.356	38	109	-	

Lungime Segmente

1) Valorile lungimilor segmentelor sunt obținute din proiecție în plan.

Punct început	X / Y	Punct sfârșit	X / Y	Lungime segment (** (m)
1	398.465,772 326.410,482	2	398.663,966 326.200,584	288.683
2	398.663,966 326.200,584	3	398.665,471 326.200,981	1.557
3	398.665,471 326.200,981	4	398.668,14 326.201,686	2.761
4	398.668,14 326.201,686	5	398.671,008 326.202,443	2.966
5	398.671,008 326.202,443	6	398.673,336 326.203,057	2.408

Punct început	X / Y	Punct sfârșit	X / Y	Lungime segment (** (m)
6	398.673,336 326.203,057	7	398.676,688 326.203,992	3.48
7	398.676,688 326.203,992	8	398.477,316 326.415,138	290.399
8	398.477,316 326.415,138	9	398.476,873 326.414,968	0.474
9	398.476,873 326.414,968	10	398.473,2 326.413,484	3.961
10	398.473,2 326.413,484	11	398.471,082 326.412,628	2.285
11	398.471,082 326.412,628	12	398.467,491 326.411,177	3.873
12	398.467,491 326.411,177	13	398.467,398 326.411,139	0.1
13	398.467,398 326.411,139	14	398.467,133 326.411,032	0.286
14	398.467,133 326.411,032	1	398.465,772 326.410,482	1.467

** Lungimile segmentelor sunt determinate în planul de proiecție Stereo 70 și sunt rotunjite la 1 milimetru.

*** Distanța dintre puncte este formată din segmente cumulate ce sunt mai mici decât valoarea 1 milimetru.

**DATE DESPRE IMOBILUL NR. 3933**

Oficiul de Cadastru și Publicitate Imobiliară DOLJ
Biroul de Cadastru și Publicitate Imobiliară Craiova

A. Partea I. Descrierea imobilului

TEREN Extravilan

Adresa: Jud. Dolj, T38,P51

Nr. Crt	Nr cadastral Nr. topografic	Suprafața* (mp)	Observații / Referințe
A1	31330	1.130	Sector cadastral:11 Teren neimpregmuit;

B. Partea II. Proprietari și acte

Inscrieri privitoare la dreptul de proprietate și alte drepturi reale		Referințe
111039 / 06/06/2018		
Act Administrativ nr. TDP nr. 1124-48419, din 18/08/1997 emis de CJ Dolj , Certificat de casatorie nr. 2/1965;		
B1	Intabulare, drept de PROPRIETATE, dobandit prin Reconstituire, cota actuala 1/2, cota initiala 1/1 1) MITRU CONSTANTIN	A1
B2	" Imobil aflat sub incidenta art. 3 alin.(1) din Legea 17/2014 "	A1
158512 / 21/08/2018		
Act Notarial nr. ACT DE PARTAJ VOLUNTAR aut.2874, din 21/08/2018 emis de Defta Florentin Leonard;		
B3	Intabulare, drept de PROPRIETATE, dobandit prin Conventie, cota actuala 1/2, cota initiala 1/2 1) MITRU CONSTANTIN	A1

C. Partea III. SARCINI .

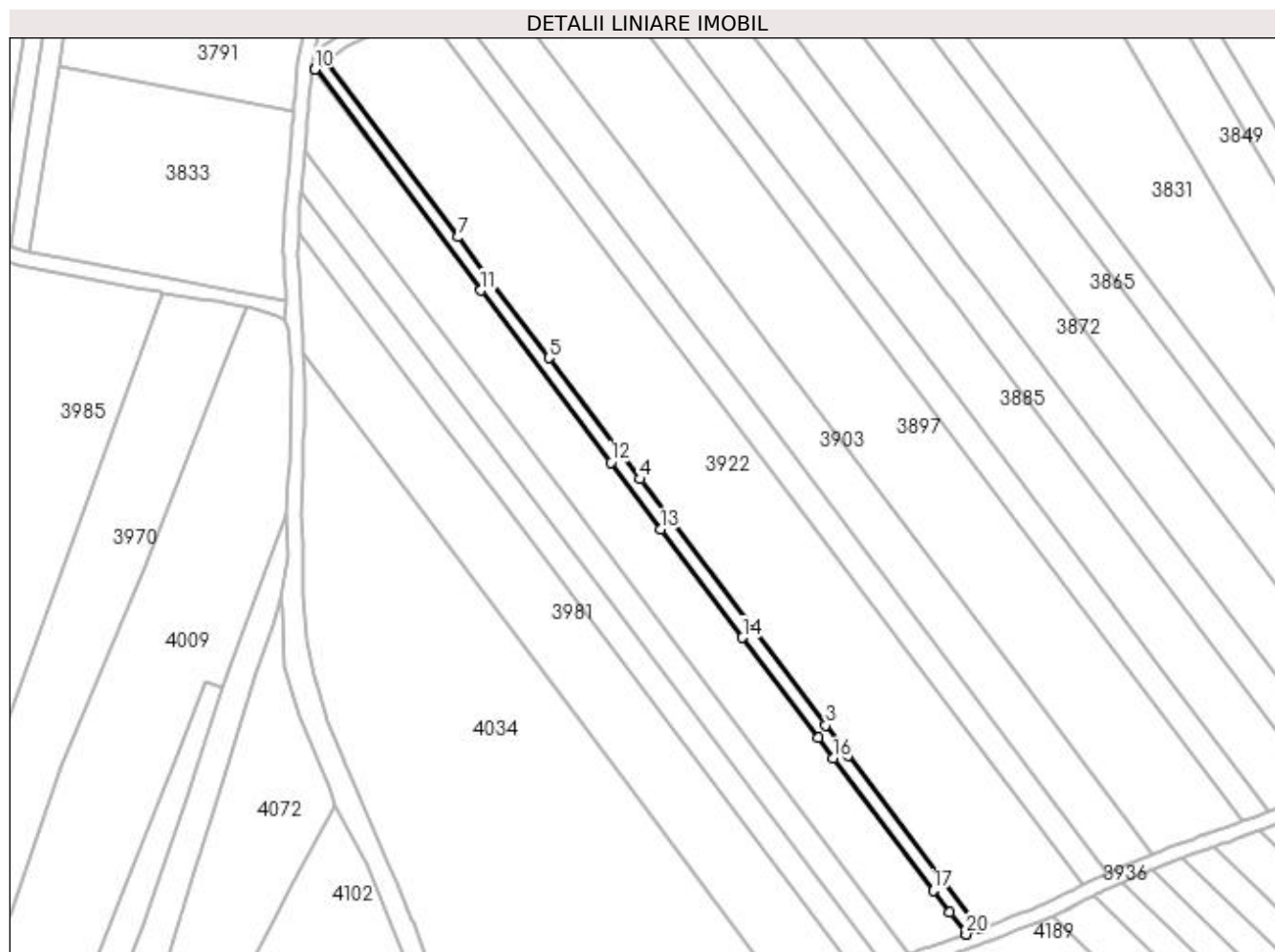
Inscrieri privind dezmembramintele dreptului de proprietate, drepturi reale de garanție și sarcini	Referințe
NU SUNT	

Anexa Nr. 1 La Partea I

Teren

Nr cadastral	Suprafața (mp)*	Observații / Referințe
31330	1.130	

* Suprafața este determinată în planul de proiecție Stereo 70.



Date referitoare la teren

Crt	Categorie folosință	Intra vilan	Suprafața (mp)	Tarla	Parcelă	Nr. topo	Observații / Referințe
1	arabil	NU	1.130	38	51	-	

Lungime Segmente

1) Valorile lungimilor segmentelor sunt obținute din proiecție în plan.

Punct început	X / Y	Punct sfârșit	X / Y	Lungime segment (** (m)
1	397.875,853 326.184,469	2	397.839,613 326.232,572	60.227
2	397.839,613 326.232,572	3	397.833,399 326.240,82	10.327
3	397.833,399 326.240,82	4	397.782,236 326.308,731	85.027
4	397.782,236 326.308,731	5	397.757,048 326.342,165	41.859
5	397.757,048 326.342,165	6	397.740,041 326.364,739	28.263

Punct început	X / Y	Punct sfârșit	X / Y	Lungime segment (** (m)
6	397.740,041 326.364,739	7	397.731,909 326.375,533	13.515
7	397.731,909 326.375,533	8	397.695,408 326.423,982	60.66
8	397.695,408 326.423,982	9	397.692,574 326.422,008	3.454
9	397.692,574 326.422,008	10	397.692,309 326.421,823	0.323
10	397.692,309 326.421,823	11	397.738,262 326.360,827	76.369
11	397.738,262 326.360,827	12	397.774,066 326.313,303	59.501
12	397.774,066 326.313,303	13	397.787,95 326.294,874	23.074
13	397.787,95 326.294,874	14	397.810,424 326.265,043	37.349
14	397.810,424 326.265,043	15	397.831,325 326.237,3	34.735
15	397.831,325 326.237,3	16	397.835,553 326.231,688	7.026
16	397.835,553 326.231,688	17	397.863,048 326.195,193	45.693
17	397.863,048 326.195,193	18	397.867,621 326.189,123	7.6
18	397.867,621 326.189,123	19	397.872,092 326.183,188	7.431
19	397.872,092 326.183,188	20	397.872,142 326.183,121	0.084
20	397.872,142 326.183,121	1	397.875,853 326.184,469	3.948

** Lungimile segmentelor sunt determinate în planul de proiecție Stereo 70 și sunt rotunjite la 1 milimetru.

*** Distanța dintre puncte este formată din segmente cumulate ce sunt mai mici decât valoarea 1 milimetru.

**DATE DESPRE IMOBILUL NR. 3934**

Oficiul de Cadastru și Publicitate Imobiliară DOLJ
Biroul de Cadastru și Publicitate Imobiliară Craiova

A. Partea I. Descrierea imobilului

TEREN Extravilan

Adresa: Jud. Dolj, T38, P105

Nr. Crt	Nr cadastral Nr. topografic	Suprafața* (mp)	Observații / Referințe
A1		4.415	Sector cadastral:11 Teren neimprejmuit; diminuare cu 12 %

B. Partea II. Proprietari și acte

Inscrieri privitoare la dreptul de proprietate și alte drepturi reale		Referințe
/		
Act Administrativ nr. Titlu de proprietate 1089-1367, din 16/07/1997 emis de CJSIPT Dolj;		
B1	Intabulare, drept de PROPRIETATE, dobandit prin Reconstituire, cota actuala 1/1, cota initiala 1/1 1) BOBAILA CRISTEA	A1

C. Partea III. SARCINI .

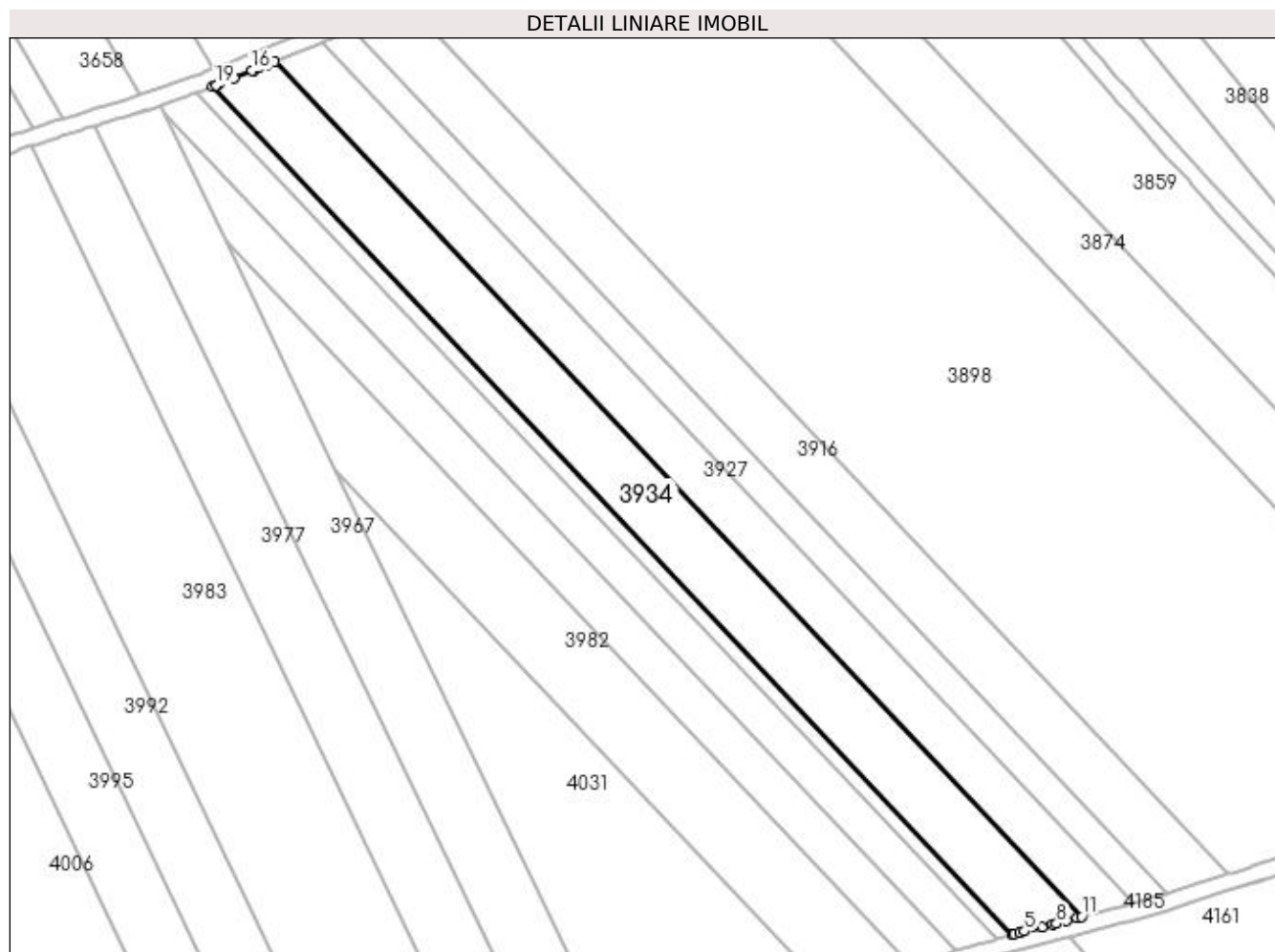
Inscrieri privind dezmembramintele dreptului de proprietate, drepturi reale de garanție și sarcini	Referințe
NU SUNT	

Anexa Nr. 1 La Partea I

Teren

Nr cadastral	Suprafața (mp)*	Observații / Referințe
	4.415	diminuare cu 12 %

* Suprafața este determinată în planul de proiecție Stereo 70.



Date referitoare la teren

Crt	Categorie folosință	Intra vilan	Suprafața (mp)	Tarla	Parcelă	Nr. topo	Observații / Referințe
1	arabil	NU	4.415	38	105	-	

Lungime Segmente

1) Valorile lungimilor segmentelor sunt obținute din proiecție în plan.

Punct început	X / Y	Punct sfârșit	X / Y	Lungime segment (** (m)
1	398.450,461 326.404,324	2	398.646,905 326.196,278	286.135
2	398.646,905 326.196,278	3	398.647,43 326.196,432	0.546
3	398.647,43 326.196,432	4	398.648,644 326.196,727	1.249
4	398.648,644 326.196,727	5	398.649,891 326.197,031	1.284
5	398.649,891 326.197,031	6	398.654,178 326.198,074	4.412

Punct început	X / Y	Punct sfârșit	X / Y	Lungime segment (** (m)
6	398.654,178 326.198,074	7	398.656,878 326.198,731	2.778
7	398.656,878 326.198,731	8	398.657,723 326.198,937	0.87
8	398.657,723 326.198,937	9	398.660,17 326.199,582	2.531
9	398.660,17 326.199,582	10	398.662,827 326.200,284	2.747
10	398.662,827 326.200,284	11	398.663,966 326.200,584	1.178
11	398.663,966 326.200,584	12	398.465,772 326.410,482	288.683
12	398.465,772 326.410,482	13	398.463,914 326.409,731	2.004
13	398.463,914 326.409,731	14	398.461,833 326.408,89	2.245
14	398.461,833 326.408,89	15	398.460,535 326.408,366	1.4
15	398.460,535 326.408,366	16	398.460,194 326.408,228	0.368
16	398.460,194 326.408,228	17	398.455,817 326.406,473	4.715
17	398.455,817 326.406,473	18	398.452,028 326.404,953	4.082
18	398.452,028 326.404,953	19	398.451,327 326.404,672	0.755
19	398.451,327 326.404,672	1	398.450,461 326.404,324	0.933

** Lungimile segmentelor sunt determinate în planul de proiecție Stereo 70 și sunt rotunjite la 1 milimetru.

*** Distanța dintre puncte este formată din segmente cumulate ce sunt mai mici decât valoarea 1 milimetru.

**DATE DESPRE IMOBILUL NR. 3936**

Oficiul de Cadastru și Publicitate Imobiliară DOLJ
Biroul de Cadastru și Publicitate Imobiliară Craiova

A. Partea I. Descrierea imobilului

TEREN Extravilan

Adresa: Jud. Dolj, T38, PDE 58

Nr. Crt	Nr cadastral Nr. topografic	Suprafața* (mp)	Observații / Referințe
A1		3.717	Sector cadastral:11 Teren neimprejmuit;

B. Partea II. Proprietari și acte

Inscrieri privitoare la dreptul de proprietate și alte drepturi reale		Referințe
/		
Act Normativ nr. Legea 7, din 13/03/1996 emis de Parlamentul Romaniei (art.13 alin 15);		
B1	Inscrierea provizorie, drept de PROPRIETATE, dobandit prin Lege, cota actuala 1/1, cota initiala 1/1 1) NEIDENTIFICAT NEIDENTIFICAT	A1

C. Partea III. SARCINI .

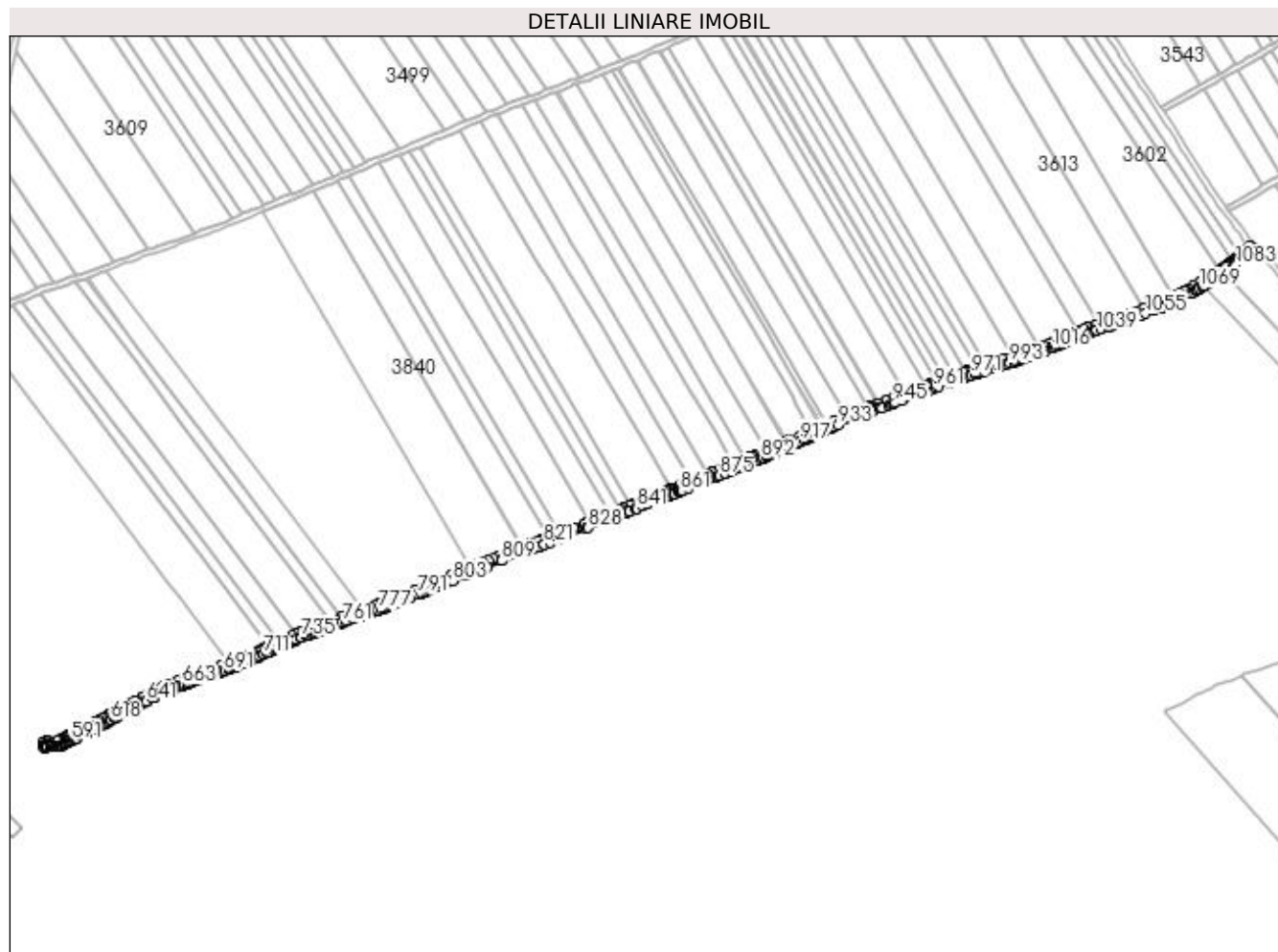
Inscrieri privind dezmembramintele dreptului de proprietate, drepturi reale de garanție și sarcini	Referințe
NU SUNT	

Anexa Nr. 1 La Partea I

Teren

Nr cadastral	Suprafața (mp)*	Observații / Referințe
	3.717	

* Suprafața este determinată în planul de proiecție Stereo 70.



Date referitoare la teren

Crt	Categorie folosință	Intravilan	Suprafața (mp)	Tarla	Parcelă	Nr. topo	Observații / Referințe
1	drum	NU	3.717	38	DE 58	-	

Lungime Segmente

1) Valorile lungimilor segmentelor sunt obținute din proiecție în plan.

Punct început	X / Y	Punct sfârșit	X / Y	Lungime segment	Punct început	X / Y	Punct sfârșit	X / Y	Lungime segment	Punct început	X / Y	Punct sfârșit	X / Y	Lungime segment
1	398.604,094 326.477,773	2	398.603,53 326.478,333	0.795	2	398.603,53 326.478,333	3	398.603,127 326.478,733	0.567	3	398.603,127 326.478,733	4	398.602,913 326.478,945	0.302
4	398.602,913 326.478,945	5	398.602,813 326.479,045	0.142	5	398.602,813 326.479,045	6	398.602,65 326.479,206	0.229	6	398.602,65 326.479,206	7	398.602,531 326.479,323	0.167
7	398.602,531 326.479,323	8	398.601,387 326.480,455	1.609	8	398.601,387 326.480,455	9	398.601,203 326.480,636	0.258	9	398.601,203 326.480,636	10	398.597,045 326.477,749	5.062
10	398.597,045 326.477,749	11	398.596,023 326.477,039	1.245	11	398.596,023 326.477,039	12	398.594,843 326.475,79	1.719	12	398.594,843 326.475,79	13	398.593,54 326.474,411	1.897
13	398.593,54 326.474,411	14	398.593,287 326.474,143	0.369	14	398.593,287 326.474,143	15	398.592,392 326.473,196	1.302	15	398.592,392 326.473,196	16	398.592,227 326.473,021	0.241
16	398.592,227 326.473,021	17	398.590,777 326.471,486	2.112	17	398.590,777 326.471,486	18	398.589,124 326.469,736	2.406	18	398.589,124 326.469,736	19	398.589,0 326.469,662	0.145

Punct început	X / Y	Punct sfârșit	X / Y	Lungime segment	Punct început	X / Y	Punct sfârșit	X / Y	Lungime segment	Punct început	X / Y	Punct sfârșit	X / Y	Lungime segment
19	398.589,0 326.469,662	20	398.588,817 326.469,551	0.214	20	398.588,817 326.469,551	21	398.588,693 326.469,476	0.144	21	398.588,693 326.469,476	22	398.587,956 326.469,032	0.861
22	398.587,956 326.469,032	23	398.586,536 326.468,174	1.659	23	398.586,536 326.468,174	24	398.586,028 326.467,867	0.594	24	398.586,028 326.467,867	25	398.584,877 326.467,173	1.344
25	398.584,877 326.467,173	26	398.583,776 326.466,508	1.286	26	398.583,776 326.466,508	27	398.583,675 326.466,448	0.117	27	398.583,675 326.466,448	28	398.580,693 326.464,652	3.481
28	398.580,693 326.464,652	29	398.579,314 326.463,821	1.61	29	398.579,314 326.463,821	30	398.579,274 326.463,796	0.048	30	398.579,274 326.463,796	31	398.579,271 326.463,794	0.004
31	398.579,271 326.463,794	32	398.578,605 326.463,378	0.784	32	398.578,605 326.463,378	33	398.574,236 326.460,65	5.151	33	398.574,236 326.460,65	34	398.574,229 326.460,646	0.008
34	398.574,229 326.460,646	35	398.573,998 326.460,5	0.274	35	398.573,998 326.460,5	36	398.572,581 326.459,599	1.679	36	398.572,581 326.459,599	37	398.569,878 326.457,883	3.201
37	398.569,878 326.457,883	38	398.568,829 326.457,235	1.233	38	398.568,829 326.457,235	39	398.568,104 326.456,787	0.852	39	398.568,104 326.456,787	40	398.566,665 326.455,898	1.692
40	398.566,665 326.455,898	41	398.565,361 326.455,093	1.532	41	398.565,361 326.455,093	42	398.560,778 326.452,452	5.289	42	398.560,778 326.452,452	43	398.557,595 326.450,588	3.689
43	398.557,595 326.450,588	44	398.555,407 326.449,306	2.536	44	398.555,407 326.449,306	45	398.555,165 326.449,165	0.28	45	398.555,165 326.449,165	46	398.554,979 326.449,055	0.216
46	398.554,979 326.449,055	47	398.551,714 326.447,143	3.784	47	398.551,714 326.447,143	48	398.548,988 326.445,765	3.054	48	398.548,988 326.445,765	49	398.547,292 326.444,909	1.899
49	398.547,292 326.444,909	50	398.547,029 326.444,776	0.295	50	398.547,029 326.444,776	51	398.546,592 326.444,588	0.475	51	398.546,592 326.444,588	52	398.546,589 326.444,587	0.003
52	398.546,589 326.444,587	53	398.542,139 326.442,681	4.841	53	398.542,139 326.442,681	54	398.533,69 326.439,562	9.006	54	398.533,69 326.439,562	55	398.531,655 326.438,81	2.169
55	398.531,655 326.438,81	56	398.531,645 326.438,807	0.011	56	398.531,645 326.438,807	57	398.525,457 326.436,446	6.623	57	398.525,457 326.436,446	58	398.525,454 326.436,445	0.003
58	398.525,454 326.436,445	59	398.525,367 326.436,411	0.093	59	398.525,367 326.436,411	60	398.520,289 326.434,474	5.435	60	398.520,289 326.434,474	61	398.515,615 326.432,673	5.009
61	398.515,615 326.432,673	62	398.515,264 326.432,542	0.374	62	398.515,264 326.432,542	63	398.510,859 326.430,897	4.702	63	398.510,859 326.430,897	64	398.506,027 326.429,152	5.138
64	398.506,027 326.429,152	65	398.503,2 326.428,214	2.978	65	398.503,2 326.428,214	66	398.502,972 326.428,138	0.24	66	398.502,972 326.428,138	67	398.501,575 326.427,674	1.473
67	398.501,575 326.427,674	68	398.501,151 326.427,533	0.446	68	398.501,151 326.427,533	69	398.499,48 326.427,032	1.745	69	398.499,48 326.427,032	70	398.494,568 326.425,558	5.129
70	398.494,568 326.425,558	71	398.493,403 326.425,208	1.216	71	398.493,403 326.425,208	72	398.493,4 326.425,207	0.003	72	398.493,4 326.425,207	73	398.492,022 326.424,793	1.439
73	398.492,022 326.424,793	74	398.491,139 326.424,528	0.922	74	398.491,139 326.424,528	75	398.486,122 326.422,806	5.304	75	398.486,122 326.422,806	76	398.486,035 326.422,772	0.093
76	398.486,035 326.422,772	77	398.483,381 326.421,753	2.844	77	398.483,381 326.421,753	78	398.479,19 326.420,143	4.489	78	398.479,19 326.420,143	79	398.479,004 326.420,072	0.2
79	398.479,004 326.420,072	80	398.479,001 326.420,071	0.003	80	398.479,001 326.420,071	81	398.477,122 326.419,349	2.013	81	398.477,122 326.419,349	82	398.475,407 326.418,69	1.837
82	398.475,407 326.418,69	83	398.469,606 326.416,346	6.257	83	398.469,606 326.416,346	84	398.464,802 326.414,405	5.181	84	398.464,802 326.414,405	85	398.463,98 326.414,072	0.887
85	398.463,98 326.414,072	86	398.461,45 326.413,05	2.729	86	398.461,45 326.413,05	87	398.458,699 326.411,938	2.967	87	398.458,699 326.411,938	88	398.454,771 326.410,363	4.232
88	398.454,771 326.410,363	89	398.452,25 326.409,352	2.717	89	398.452,25 326.409,352	90	398.450,732 326.408,743	1.635	90	398.450,732 326.408,743	91	398.450,729 326.408,742	0.003
91	398.450,729 326.408,742	92	398.448,225 326.407,737	2.698	92	398.448,225 326.407,737	93	398.447,746 326.407,561	0.511	93	398.447,746 326.407,561	94	398.444,563 326.406,393	3.391
94	398.444,563 326.406,393	95	398.438,069 326.404,01	6.917	95	398.438,069 326.404,01	96	398.438,055 326.404,005	0.015	96	398.438,055 326.404,005	97	398.432,637 326.402,234	5.7
97	398.432,637 326.402,234	98	398.432,634 326.402,233	0.003	98	398.432,634 326.402,233	99	398.428,806 326.400,982	4.027	99	398.428,806 326.400,982	100	398.427,816 326.400,659	1.042
100	398.427,816 326.400,659	101	398.425,697 326.400,045	2.206	101	398.425,697 326.400,045	102	398.422,521 326.399,124	3.306	102	398.422,521 326.399,124	103	398.422,052 326.398,982	0.49
103	398.422,052 326.398,982	104	398.418,443 326.397,885	3.772	104	398.418,443 326.397,885	105	398.417,156 326.397,494	1.345	105	398.417,156 326.397,494	106	398.417,039 326.397,458	0.122
106	398.417,039 326.397,458	107	398.413,95 326.396,519	3.229	107	398.413,95 326.396,519	108	398.413,947 326.396,518	0.003	108	398.413,947 326.396,518	109	398.411,486 326.395,77	2.572
109	398.411,486 326.395,77	110	398.409,325 326.395,055	2.277	110	398.409,325 326.395,055	111	398.406,499 326.394,12	2.976	111	398.406,499 326.394,12	112	398.406,496 326.394,119	0.003
112	398.406,496 326.394,119	113	398.404,083 326.393,321	2.542	113	398.404,083 326.393,321	114	398.401,627 326.392,508	2.587	114	398.401,627 326.392,508	115	398.400,453 326.392,12	1.236
115	398.400,453 326.392,12	116	398.400,45 326.392,119	0.004	116	398.400,45 326.392,119	117	398.399,069 326.391,656	1.456	117	398.399,069 326.391,656	118	398.399,066 326.391,655	0.003

Punct început	X / Y	Punct sfârșit	X / Y	Lungime segment	Punct început	X / Y	Punct sfârșit	X / Y	Lungime segment	Punct început	X / Y	Punct sfârșit	X / Y	Lungime segment
118	398.399,066 326.391,655	119	398.397,288 326.391,06	1.875	119	398.397,288 326.391,06	120	398.394,857 326.390,245	2.564	120	398.394,857 326.390,245	121	398.393,927 326.389,934	0.981
121	398.393,927 326.389,934	122	398.393,027 326.389,633	0.949	122	398.393,027 326.389,633	123	398.391,637 326.389,167	1.467	123	398.391,637 326.389,167	124	398.391,634 326.389,166	0.003
124	398.391,634 326.389,166	125	398.390,284 326.388,714	1.423	125	398.390,284 326.388,714	126	398.389,131 326.388,328	1.216	126	398.389,131 326.388,328	127	398.389,127 326.388,326	0.004
127	398.389,127 326.388,326	128	398.389,098 326.388,315	0.031	128	398.389,098 326.388,315	129	398.389,08 326.388,309	0.019	129	398.389,08 326.388,309	130	398.386,252 326.387,29	3.006
130	398.386,252 326.387,29	131	398.384,253 326.386,569	2.125	131	398.384,253 326.386,569	132	398.384,25 326.386,568	0.003	132	398.384,25 326.386,568	133	398.383,302 326.386,226	1.008
133	398.383,302 326.386,226	134	398.382,372 326.385,891	0.989	134	398.382,372 326.385,891	135	398.378,656 326.384,551	3.95	135	398.378,656 326.384,551	136	398.378,653 326.384,55	0.003
136	398.378,653 326.384,55	137	398.378,626 326.384,54	0.028	137	398.378,626 326.384,54	138	398.378,519 326.384,501	0.114	138	398.378,519 326.384,501	139	398.378,278 326.384,41	0.258
139	398.378,278 326.384,41	140	398.373,771 326.382,696	4.822	140	398.373,771 326.382,696	141	398.372,861 326.382,35	0.974	141	398.372,861 326.382,35	142	398.371,355 326.381,777	1.611
142	398.371,355 326.381,777	143	398.371,352 326.381,776	0.003	143	398.371,352 326.381,776	144	398.371,177 326.381,709	0.187	144	398.371,177 326.381,709	145	398.369,046 326.380,898	2.28
145	398.369,046 326.380,898	146	398.367,932 326.380,486	1.189	146	398.367,932 326.380,486	147	398.365,271 326.379,501	2.837	147	398.365,271 326.379,501	148	398.364,327 326.379,151	1.007
148	398.364,327 326.379,151	149	398.364,317 326.379,147	0.011	149	398.364,317 326.379,147	150	398.361,392 326.378,064	3.118	150	398.361,392 326.378,064	151	398.358,631 326.377,042	2.944
151	398.358,631 326.377,042	152	398.356,651 326.376,336	2.102	152	398.356,651 326.376,336	153	398.356,648 326.376,335	0.003	153	398.356,648 326.376,335	154	398.353,162 326.375,093	3.7
154	398.353,162 326.375,093	155	398.349,889 326.373,927	3.474	155	398.349,889 326.373,927	156	398.348,71 326.373,507	1.252	156	398.348,71 326.373,507	157	398.347,781 326.373,176	0.986
157	398.347,781 326.373,176	158	398.342,564 326.371,199	5.579	158	398.342,564 326.371,199	159	398.342,332 326.371,111	0.248	159	398.342,332 326.371,111	160	398.337,235 326.369,179	5.451
160	398.337,235 326.369,179	161	398.337,232 326.369,178	0.003	161	398.337,232 326.369,178	162	398.336,679 326.368,968	0.592	162	398.336,679 326.368,968	163	398.331,919 326.367,122	5.106
163	398.331,919 326.367,122	164	398.331,915 326.367,12	0.004	164	398.331,915 326.367,12	165	398.331,896 326.367,113	0.021	165	398.331,896 326.367,113	166	398.331,558 326.366,978	0.363
166	398.331,558 326.366,978	167	398.329,892 326.366,316	1.793	167	398.329,892 326.366,316	168	398.329,889 326.366,315	0.003	168	398.329,889 326.366,315	169	398.329,799 326.366,279	0.097
169	398.329,799 326.366,279	170	398.327,053 326.365,188	2.955	170	398.327,053 326.365,188	171	398.323,304 326.363,71	4.029	171	398.323,304 326.363,71	172	398.322,21 326.363,279	1.176
172	398.322,21 326.363,279	173	398.322,094 326.363,233	0.125	173	398.322,094 326.363,233	174	398.320,318 326.362,494	1.924	174	398.320,318 326.362,494	175	398.315,076 326.360,313	5.677
175	398.315,076 326.360,313	176	398.314,306 326.359,993	0.834	176	398.314,306 326.359,993	177	398.314,303 326.359,991	0.003	177	398.314,303 326.359,991	178	398.312,54 326.359,258	1.91
178	398.312,54 326.359,258	179	398.310,129 326.358,255	2.611	179	398.310,129 326.358,255	180	398.307,189 326.357,032	3.184	180	398.307,189 326.357,032	181	398.307,17 326.357,024	0.02
181	398.307,17 326.357,024	182	398.306,12 326.356,562	1.147	182	398.306,12 326.356,562	183	398.300,857 326.354,249	5.749	183	398.300,857 326.354,249	184	398.300,854 326.354,247	0.003
184	398.300,854 326.354,247	185	398.297,271 326.352,672	3.915	185	398.297,271 326.352,672	186	398.297,267 326.352,67	0.003	186	398.297,267 326.352,67	187	398.296,653 326.352,4	0.671
187	398.296,653 326.352,4	188	398.295,276 326.351,795	1.504	188	398.295,276 326.351,795	189	398.293,611 326.351,063	1.819	189	398.293,611 326.351,063	190	398.292,893 326.350,747	0.785
190	398.292,893 326.350,747	191	398.292,245 326.350,481	0.701	191	398.292,245 326.350,481	192	398.290,411 326.349,73	1.982	192	398.290,411 326.349,73	193	398.290,06 326.349,586	0.379
193	398.290,06 326.349,586	194	398.290,057 326.349,585	0.003	194	398.290,057 326.349,585	195	398.288,474 326.348,936	1.711	195	398.288,474 326.348,936	196	398.286,656 326.348,191	1.965
196	398.286,656 326.348,191	197	398.283,294 326.346,813	3.633	197	398.283,294 326.346,813	198	398.280,982 326.345,813	2.519	198	398.280,982 326.345,813	199	398.273,628 326.342,631	8.013
199	398.273,628 326.342,631	200	398.273,6 326.342,62	0.03	200	398.273,6 326.342,62	201	398.272,265 326.342,034	1.458	201	398.272,265 326.342,034	202	398.272,037 326.341,934	0.249
202	398.272,037 326.341,934	203	398.272,034 326.341,933	0.003	203	398.272,034 326.341,933	204	398.271,416 326.341,662	0.675	204	398.271,416 326.341,662	205	398.269,426 326.340,789	2.172
205	398.269,426 326.340,789	206	398.268,742 326.340,489	0.747	206	398.268,742 326.340,489	207	398.265,182 326.338,927	3.888	207	398.265,182 326.338,927	208	398.263,898 326.338,364	1.402
208	398.263,898 326.338,364	209	398.262,426 326.337,718	1.608	209	398.262,426 326.337,718	210	398.259,123 326.336,269	3.607	210	398.259,123 326.336,269	211	398.257,755 326.335,683	1.488
211	398.257,755 326.335,683	212	398.257,751 326.335,682	0.004	212	398.257,751 326.335,682	213	398.249,6 326.332,191	8.867	213	398.249,6 326.332,191	214	398.248,754 326.331,828	0.921
214	398.248,754 326.331,828	215	398.247,575 326.331,324	1.282	215	398.247,575 326.331,324	216	398.245,88 326.330,598	1.844	216	398.245,88 326.330,598	217	398.244,885 326.330,171	1.083

Punct început	X / Y	Punct sfârșit	X / Y	Lungime segment	Punct început	X / Y	Punct sfârșit	X / Y	Lungime segment	Punct început	X / Y	Punct sfârșit	X / Y	Lungime segment
217	398.244,885 326.330,171	218	398.243,422 326.329,575	1.579	218	398.243,422 326.329,575	219	398.243,419 326.329,574	0.004	219	398.243,419 326.329,574	220	398.242,644 326.329,258	0.837
220	398.242,644 326.329,258	221	398.234,539 326.325,954	8.753	221	398.234,539 326.325,954	222	398.234,535 326.325,952	0.004	222	398.234,535 326.325,952	223	398.233,737 326.325,627	0.862
223	398.233,737 326.325,627	224	398.232,615 326.325,17	1.212	224	398.232,615 326.325,17	225	398.232,016 326.324,926	0.647	225	398.232,016 326.324,926	226	398.230,791 326.324,426	1.324
226	398.230,791 326.324,426	227	398.225,998 326.322,56	5.143	227	398.225,998 326.322,56	228	398.223,688 326.321,661	2.479	228	398.223,688 326.321,661	229	398.221,861 326.320,949	1.96
229	398.221,861 326.320,949	230	398.221,609 326.320,851	0.27	230	398.221,609 326.320,851	231	398.219,745 326.320,125	2.001	231	398.219,745 326.320,125	232	398.219,437 326.320,005	0.331
232	398.219,437 326.320,005	233	398.216,393 326.318,82	3.266	233	398.216,393 326.318,82	234	398.214,137 326.317,942	2.421	234	398.214,137 326.317,942	235	398.212,081 326.317,141	2.206
235	398.212,081 326.317,141	236	398.211,843 326.317,049	0.256	236	398.211,843 326.317,049	237	398.211,107 326.316,762	0.789	237	398.211,107 326.316,762	238	398.207,06 326.315,115	4.369
238	398.207,06 326.315,115	239	398.205,837 326.314,618	1.321	239	398.205,837 326.314,618	240	398.205,378 326.314,431	0.496	240	398.205,378 326.314,431	241	398.204,635 326.314,129	0.802
241	398.204,635 326.314,129	242	398.204,283 326.313,986	0.38	242	398.204,283 326.313,986	243	398.204,217 326.313,959	0.071	243	398.204,217 326.313,959	244	398.204,027 326.313,881	0.206
244	398.204,027 326.313,881	245	398.202,027 326.313,068	2.159	245	398.202,027 326.313,068	246	398.201,131 326.312,703	0.968	246	398.201,131 326.312,703	247	398.200,613 326.312,492	0.559
247	398.200,613 326.312,492	248	398.199,999 326.312,242	0.664	248	398.199,999 326.312,242	249	398.197,403 326.311,194	2.8	249	398.197,403 326.311,194	250	398.191,897 326.309,044	5.91
250	398.191,897 326.309,044	251	398.190,81 326.308,611	1.171	251	398.190,81 326.308,611	252	398.190,154 326.308,35	0.706	252	398.190,154 326.308,35	253	398.190,148 326.308,348	0.006
253	398.190,148 326.308,348	254	398.189,593 326.308,126	0.598	254	398.189,593 326.308,126	255	398.189,391 326.308,046	0.217	255	398.189,391 326.308,046	256	398.188,374 326.307,64	1.095
256	398.188,374 326.307,64	257	398.187,064 326.307,119	1.41	257	398.187,064 326.307,119	258	398.187,06 326.307,117	0.004	258	398.187,06 326.307,117	259	398.187,056 326.307,115	0.005
259	398.187,056 326.307,115	260	398.186,237 326.306,789	0.881	260	398.186,237 326.306,789	261	398.184,658 326.306,16	1.699	261	398.184,658 326.306,16	262	398.181,266 326.304,809	3.651
262	398.181,266 326.304,809	263	398.179,352 326.304,046	2.061	263	398.179,352 326.304,046	264	398.178,654 326.303,768	0.751	264	398.178,654 326.303,768	265	398.176,894 326.303,066	1.895
265	398.176,894 326.303,066	266	398.175,123 326.302,36	1.906	266	398.175,123 326.302,36	267	398.173,316 326.301,641	1.945	267	398.173,316 326.301,641	268	398.171,084 326.300,752	2.402
268	398.171,084 326.300,752	269	398.162,506 326.297,334	9.234	269	398.162,506 326.297,334	270	398.161,131 326.296,786	1.479	270	398.161,131 326.296,786	271	398.161,126 326.296,784	0.006
271	398.161,126 326.296,784	272	398.156,363 326.294,886	5.128	272	398.156,363 326.294,886	273	398.153,87 326.293,893	2.683	273	398.153,87 326.293,893	274	398.152,21 326.293,232	1.787
274	398.152,21 326.293,232	275	398.147,139 326.291,211	5.459	275	398.147,139 326.291,211	276	398.146,608 326.290,999	0.572	276	398.146,608 326.290,999	277	398.143,171 326.289,63	3.7
277	398.143,171 326.289,63	278	398.142,282 326.289,276	0.957	278	398.142,282 326.289,276	279	398.138,966 326.287,955	3.569	279	398.138,966 326.287,955	280	398.135,652 326.286,634	3.568
280	398.135,652 326.286,634	281	398.133,006 326.285,58	2.848	281	398.133,006 326.285,58	282	398.132,082 326.285,212	0.995	282	398.132,082 326.285,212	283	398.129,653 326.284,244	2.615
283	398.129,653 326.284,244	284	398.128,132 326.283,638	1.637	284	398.128,132 326.283,638	285	398.128,032 326.283,598	0.107	285	398.128,032 326.283,598	286	398.120,538 326.280,758	8.015
286	398.120,538 326.280,758	287	398.114,636 326.278,521	6.311	287	398.114,636 326.278,521	288	398.114,471 326.278,459	0.177	288	398.114,471 326.278,459	289	398.112,893 326.277,861	1.688
289	398.112,893 326.277,861	290	398.112,814 326.277,831	0.085	290	398.112,814 326.277,831	291	398.110,079 326.276,815	2.917	291	398.110,079 326.276,815	292	398.103,349 326.274,317	7.179
292	398.103,349 326.274,317	293	398.102,687 326.274,071	0.705	293	398.102,687 326.274,071	294	398.102,581 326.274,032	0.113	294	398.102,581 326.274,032	295	398.102,387 326.273,959	0.208
295	398.102,387 326.273,959	296	398.099,248 326.272,795	3.348	296	398.099,248 326.272,795	297	398.099,192 326.272,774	0.06	297	398.099,192 326.272,774	298	398.098,468 326.272,505	0.773
298	398.098,468 326.272,505	299	398.095,574 326.271,402	3.096	299	398.095,574 326.271,402	300	398.089,917 326.269,246	6.054	300	398.089,917 326.269,246	301	398.084,252 326.267,086	6.063
301	398.084,252 326.267,086	302	398.083,48 326.266,792	0.826	302	398.083,48 326.266,792	303	398.082,294 326.266,328	1.273	303	398.082,294 326.266,328	304	398.078,44 326.264,821	4.139
304	398.078,44 326.264,821	305	398.068,255 326.260,838	10.936	305	398.068,255 326.260,838	306	398.068,246 326.260,835	0.01	306	398.068,246 326.260,835	307	398.067,484 326.260,525	0.822
307	398.067,484 326.260,525	308	398.063,371 326.258,852	4.441	308	398.063,371 326.258,852	309	398.060,13 326.257,534	3.499	309	398.060,13 326.257,534	310	398.056,327 326.255,987	4.105
310	398.056,327 326.255,987	311	398.053,075 326.254,665	3.511	311	398.053,075 326.254,665	312	398.053,06 326.254,658	0.016	312	398.053,06 326.254,658	313	398.047,712 326.252,38	5.813
313	398.047,712 326.252,38	314	398.043,151 326.250,438	4.957	314	398.043,151 326.250,438	315	398.041,357 326.249,735	1.927	315	398.041,357 326.249,735	316	398.040,443 326.249,377	0.981

Punct început	X / Y	Punct sfârșit	X / Y	Lungime segment	Punct început	X / Y	Punct sfârșit	X / Y	Lungime segment	Punct început	X / Y	Punct sfârșit	X / Y	Lungime segment
316	398.040,443 326.249,377	317	398.036,445 326.247,812	4.294	317	398.036,445 326.247,812	318	398.034,416 326.247,018	2.179	318	398.034,416 326.247,018	319	398.033,571 326.246,687	0.908
319	398.033,571 326.246,687	320	398.029,177 326.245,009	4.703	320	398.029,177 326.245,009	321	398.027,818 326.244,49	1.455	321	398.027,818 326.244,49	322	398.026,772 326.244,081	1.123
322	398.026,772 326.244,081	323	398.025,721 326.243,669	1.13	323	398.025,721 326.243,669	324	398.022,087 326.242,247	3.902	324	398.022,087 326.242,247	325	398.022,078 326.242,243	0.01
325	398.022,078 326.242,243	326	398.018,978 326.241,011	3.336	326	398.018,978 326.241,011	327	398.018,921 326.240,988	0.062	327	398.018,921 326.240,988	328	398.017,242 326.240,312	1.81
328	398.017,242 326.240,312	329	398.016,115 326.239,859	1.215	329	398.016,115 326.239,859	330	398.015,635 326.239,666	0.518	330	398.015,635 326.239,666	331	398.013,889 326.238,963	1.881
331	398.013,889 326.238,963	332	398.008,84 326.236,905	5.453	332	398.008,84 326.236,905	333	398.008,304 326.236,686	0.579	333	398.008,304 326.236,686	334	398.002,099 326.234,157	6.701
334	398.002,099 326.234,157	335	398.001,736 326.234,009	0.392	335	398.001,736 326.234,009	336	398.000,767 326.233,614	1.046	336	398.000,767 326.233,614	337	397.998,092 326.232,523	2.889
337	397.998,092 326.232,523	338	397.994,337 326.230,991	4.056	338	397.994,337 326.230,991	339	397.990,647 326.229,486	3.986	339	397.990,647 326.229,486	340	397.990,067 326.229,263	0.621
340	397.990,067 326.229,263	341	397.986,493 326.227,885	3.83	341	397.986,493 326.227,885	342	397.985,663 326.227,565	0.889	342	397.985,663 326.227,565	343	397.985,134 326.227,361	0.567
343	397.985,134 326.227,361	344	397.983,187 326.226,71	2.053	344	397.983,187 326.226,71	345	397.982,725 326.226,556	0.487	345	397.982,725 326.226,556	346	397.982,222 326.226,387	0.531
346	397.982,222 326.226,387	347	397.979,558 326.225,496	2.808	347	397.979,558 326.225,496	348	397.976,174 326.224,385	3.562	348	397.976,174 326.224,385	349	397.973,964 326.223,659	2.326
349	397.973,964 326.223,659	350	397.973,952 326.223,655	0.013	350	397.973,952 326.223,655	351	397.971,556 326.222,833	2.533	351	397.971,556 326.222,833	352	397.970,535 326.222,482	1.08
352	397.970,535 326.222,482	353	397.969,982 326.222,293	0.585	353	397.969,982 326.222,293	354	397.968,371 326.221,74	1.703	354	397.968,371 326.221,74	355	397.968,354 326.221,734	0.018
355	397.968,354 326.221,734	356	397.967,506 326.221,426	0.902	356	397.967,506 326.221,426	357	397.962,849 326.219,734	4.956	357	397.962,849 326.219,734	358	397.961,099 326.219,08	1.868
358	397.961,099 326.219,08	359	397.959,412 326.218,45	1.801	359	397.959,412 326.218,45	360	397.957,404 326.217,7	2.143	360	397.957,404 326.217,7	361	397.957,394 326.217,696	0.011
361	397.957,394 326.217,696	362	397.957,082 326.217,576	0.335	362	397.957,082 326.217,576	363	397.955,69 326.217,039	1.492	363	397.955,69 326.217,039	364	397.951,933 326.215,59	4.027
364	397.951,933 326.215,59	365	397.948,54 326.214,346	3.614	365	397.948,54 326.214,346	366	397.948,312 326.214,262	0.243	366	397.948,312 326.214,262	367	397.946,274 326.213,514	2.171
367	397.946,274 326.213,514	368	397.945,764 326.213,339	0.539	368	397.945,764 326.213,339	369	397.944,71 326.212,975	1.115	369	397.944,71 326.212,975	370	397.941,462 326.211,856	3.435
370	397.941,462 326.211,856	371	397.941,456 326.211,854	0.006	371	397.941,456 326.211,854	372	397.937,977 326.210,63	3.688	372	397.937,977 326.210,63	373	397.937,719 326.210,539	0.273
373	397.937,719 326.210,539	374	397.936,452 326.210,093	1.344	374	397.936,452 326.210,093	375	397.934,772 326.209,493	1.783	375	397.934,772 326.209,493	376	397.931,332 326.208,264	3.653
376	397.931,332 326.208,264	377	397.931,326 326.208,262	0.007	377	397.931,326 326.208,262	378	397.928,47 326.207,218	3.041	378	397.928,47 326.207,218	379	397.926,163 326.206,376	2.456
379	397.926,163 326.206,376	380	397.923,709 326.205,375	2.65	380	397.923,709 326.205,375	381	397.923,342 326.205,225	0.397	381	397.923,342 326.205,225	382	397.921,014 326.204,276	2.515
382	397.921,014 326.204,276	383	397.915,995 326.202,102	5.469	383	397.915,995 326.202,102	384	397.915,976 326.202,093	0.022	384	397.915,976 326.202,093	385	397.912,955 326.200,744	3.308
385	397.912,955 326.200,744	386	397.912,695 326.200,627	0.285	386	397.912,695 326.200,627	387	397.911,255 326.199,984	1.578	387	397.911,255 326.199,984	388	397.911,122 326.199,925	0.145
388	397.911,122 326.199,925	389	397.910,106 326.199,448	1.123	389	397.910,106 326.199,448	390	397.906,426 326.197,723	4.064	390	397.906,426 326.197,723	391	397.904,298 326.196,687	2.367
391	397.904,298 326.196,687	392	397.903,666 326.196,38	0.702	392	397.903,666 326.196,38	393	397.902,366 326.195,747	1.446	393	397.902,366 326.195,747	394	397.901,88 326.195,511	0.541
394	397.901,88 326.195,511	395	397.900,328 326.194,744	1.731	395	397.900,328 326.194,744	396	397.898,435 326.193,809	2.111	396	397.898,435 326.193,809	397	397.898,33 326.193,756	0.118
397	397.898,33 326.193,756	398	397.896,343 326.192,775	2.216	398	397.896,343 326.192,775	399	397.893,117 326.191,348	3.528	399	397.893,117 326.191,348	400	397.892,58 326.191,11	0.587
400	397.892,58 326.191,11	401	397.890,752 326.190,301	2.0	401	397.890,752 326.190,301	402	397.890,718 326.190,287	0.036	402	397.890,718 326.190,287	403	397.889,454 326.189,772	1.365
403	397.889,454 326.189,772	404	397.887,586 326.189,011	2.017	404	397.887,586 326.189,011	405	397.885,004 326.187,959	2.788	405	397.885,004 326.187,959	406	397.880,328 326.186,094	5.034
406	397.880,328 326.186,094	407	397.880,324 326.186,093	0.004	407	397.880,324 326.186,093	408	397.879,902 326.185,939	0.45	408	397.879,902 326.185,939	409	397.879,426 326.185,767	0.506
409	397.879,426 326.185,767	410	397.879,009 326.185,615	0.444	410	397.879,009 326.185,615	411	397.878,147 326.185,302	0.917	411	397.878,147 326.185,302	412	397.877,227 326.184,968	0.978
412	397.877,227 326.184,968	413	397.875,853 326.184,469	1.462	413	397.875,853 326.184,469	414	397.872,142 326.183,121	3.948	414	397.872,142 326.183,121	415	397.871,318 326.182,822	0.877

Punct început	X / Y	Punct sfârșit	X / Y	Lungime segment	Punct început	X / Y	Punct sfârșit	X / Y	Lungime segment	Punct început	X / Y	Punct sfârșit	X / Y	Lungime segment
415	397.871,318 326.182,822	416	397.870,534 326.182,537	0.835	416	397.870,534 326.182,537	417	397.869,866 326.182,304	0.708	417	397.869,866 326.182,304	418	397.865,517 326.180,784	4.607
418	397.865,517 326.180,784	419	397.862,45 326.179,726	3.244	419	397.862,45 326.179,726	420	397.860,495 326.179,052	2.068	420	397.860,495 326.179,052	421	397.859,132 326.178,604	1.435
421	397.859,132 326.178,604	422	397.858,497 326.178,396	0.668	422	397.858,497 326.178,396	423	397.856,499 326.177,74	2.102	423	397.856,499 326.177,74	424	397.855,451 326.177,396	1.103
424	397.855,451 326.177,396	425	397.855,443 326.177,394	0.009	425	397.855,443 326.177,394	426	397.855,151 326.177,295	0.308	426	397.855,151 326.177,295	427	397.853,545 326.176,752	1.695
427	397.853,545 326.176,752	428	397.853,335 326.176,681	0.221	428	397.853,335 326.176,681	429	397.850,835 326.175,836	2.639	429	397.850,835 326.175,836	430	397.850,373 326.175,68	0.488
430	397.850,373 326.175,68	431	397.849,001 326.175,204	1.452	431	397.849,001 326.175,204	432	397.846,787 326.174,436	2.343	432	397.846,787 326.174,436	433	397.845,284 326.173,914	1.591
433	397.845,284 326.173,914	434	397.845,276 326.173,911	0.009	434	397.845,276 326.173,911	435	397.845,255 326.173,903	0.023	435	397.845,255 326.173,903	436	397.843,297 326.173,175	2.089
436	397.843,297 326.173,175	437	397.841,706 326.172,583	1.697	437	397.841,706 326.172,583	438	397.841,632 326.172,556	0.079	438	397.841,632 326.172,556	439	397.840,299 326.172,06	1.423
439	397.840,299 326.172,06	440	397.839,395 326.171,706	0.97	440	397.839,395 326.171,706	441	397.835,425 326.170,151	4.263	441	397.835,425 326.170,151	442	397.833,279 326.169,267	2.321
442	397.833,279 326.169,267	443	397.830,652 326.168,186	2.841	443	397.830,652 326.168,186	444	397.829,478 326.167,674	1.281	444	397.829,478 326.167,674	445	397.828,767 326.167,364	0.775
445	397.828,767 326.167,364	446	397.828,462 326.167,231	0.333	446	397.828,462 326.167,231	447	397.825,948 326.166,135	2.743	447	397.825,948 326.166,135	448	397.825,938 326.166,131	0.01
448	397.825,938 326.166,131	449	397.825,385 326.165,869	0.613	449	397.825,385 326.165,869	450	397.824,848 326.165,615	0.594	450	397.824,848 326.165,615	451	397.823,824 326.165,13	1.133
451	397.823,824 326.165,13	452	397.823,573 326.165,011	0.278	452	397.823,573 326.165,011	453	397.823,032 326.164,755	0.598	453	397.823,032 326.164,755	454	397.820,228 326.163,428	3.102
454	397.820,228 326.163,428	455	397.818,554 326.162,56	1.885	455	397.818,554 326.162,56	456	397.817,608 326.162,07	1.066	456	397.817,608 326.162,07	457	397.814,79 326.160,609	3.175
457	397.814,79 326.160,609	458	397.814,767 326.160,596	0.026	458	397.814,767 326.160,596	459	397.810,207 326.158,081	5.208	459	397.810,207 326.158,081	460	397.810,017 326.157,976	0.217
460	397.810,017 326.157,976	461	397.809,65 326.157,773	0.419	461	397.809,65 326.157,773	462	397.808,956 326.157,393	0.791	462	397.808,956 326.157,393	463	397.805,811 326.155,669	3.587
463	397.805,811 326.155,669	464	397.804,973 326.155,21	0.955	464	397.804,973 326.155,21	465	397.804,701 326.155,061	0.31	465	397.804,701 326.155,061	466	397.804,074 326.154,724	0.712
466	397.804,074 326.154,724	467	397.802,901 326.154,094	1.332	467	397.802,901 326.154,094	468	397.802,873 326.154,079	0.032	468	397.802,873 326.154,079	469	397.801,772 326.153,488	1.249
469	397.801,772 326.153,488	470	397.801,411 326.153,295	0.41	470	397.801,411 326.153,295	471	397.800,612 326.152,866	0.907	471	397.800,612 326.152,866	472	397.799,849 326.152,456	0.867
472	397.799,849 326.152,456	473	397.799,444 326.152,239	0.459	473	397.799,444 326.152,239	474	397.799,427 326.152,231	0.019	474	397.799,427 326.152,231	475	397.797,872 326.151,399	1.763
475	397.797,872 326.151,399	476	397.797,866 326.151,396	0.007	476	397.797,866 326.151,396	477	397.797,358 326.151,124	0.576	477	397.797,358 326.151,124	478	397.796,773 326.150,812	0.663
478	397.796,773 326.150,812	479	397.796,553 326.150,694	0.249	479	397.796,553 326.150,694	480	397.796,116 326.150,46	0.496	480	397.796,116 326.150,46	481	397.795,621 326.150,196	0.561
481	397.795,621 326.150,196	482	397.795,592 326.150,18	0.033	482	397.795,592 326.150,18	483	397.795,535 326.150,15	0.065	483	397.795,535 326.150,15	484	397.795,458 326.150,108	0.087
484	397.795,458 326.150,108	485	397.794,74 326.149,725	0.813	485	397.794,74 326.149,725	486	397.794,46 326.149,575	0.318	486	397.794,46 326.149,575	487	397.794,127 326.149,397	0.378
487	397.794,127 326.149,397	488	397.793,677 326.149,157	0.51	488	397.793,677 326.149,157	489	397.793,484 326.149,053	0.219	489	397.793,484 326.149,053	490	397.792,797 326.148,686	0.779
490	397.792,797 326.148,686	491	397.792,581 326.148,57	0.245	491	397.792,581 326.148,57	492	397.791,974 326.148,246	0.689	492	397.791,974 326.148,246	493	397.791,913 326.148,213	0.069
493	397.791,913 326.148,213	494	397.791,632 326.148,063	0.318	494	397.791,632 326.148,063	495	397.791,171 326.147,817	0.523	495	397.791,171 326.147,817	496	397.790,819 326.147,629	0.399
496	397.790,819 326.147,629	497	397.790,511 326.147,464	0.35	497	397.790,511 326.147,464	498	397.790,456 326.147,434	0.062	498	397.790,456 326.147,434	499	397.790,104 326.147,246	0.4
499	397.790,104 326.147,246	500	397.789,976 326.147,18	0.143	500	397.789,976 326.147,18	501	397.788,027 326.146,171	2.195	501	397.788,027 326.146,171	502	397.787,921 326.146,116	0.119
502	397.787,921 326.146,116	503	397.786,102 326.145,174	2.048	503	397.786,102 326.145,174	504	397.784,068 326.144,122	2.29	504	397.784,068 326.144,122	505	397.782,122 326.143,114	2.192
505	397.782,122 326.143,114	506	397.780,584 326.142,318	1.731	506	397.780,584 326.142,318	507	397.778,29 326.141,13	2.584	507	397.778,29 326.141,13	508	397.777,529 326.140,736	0.857
508	397.777,529 326.140,736	509	397.777,036 326.140,481	0.555	509	397.777,036 326.140,481	510	397.776,912 326.140,417	0.139	510	397.776,912 326.140,417	511	397.775,854 326.139,869	1.192
511	397.775,854 326.139,869	512	397.775,652 326.139,764	0.227	512	397.775,652 326.139,764	513	397.775,456 326.139,663	0.22	513	397.775,456 326.139,663	514	397.775,057 326.139,471	0.442

Punct început	X / Y	Punct sfârșit	X / Y	Lungime segment	Punct început	X / Y	Punct sfârșit	X / Y	Lungime segment	Punct început	X / Y	Punct sfârșit	X / Y	Lungime segment
514	397.775,057 326.139,471	515	397.774,507 326.139,207	0.611	515	397.774,507 326.139,207	516	397.773,598 326.138,769	1.009	516	397.773,598 326.138,769	517	397.773,245 326.138,6	0.391
517	397.773,245 326.138,6	518	397.773,197 326.138,577	0.054	518	397.773,197 326.138,577	519	397.771,625 326.137,821	1.744	519	397.771,625 326.137,821	520	397.771,137 326.137,586	0.542
520	397.771,137 326.137,586	521	397.770,97 326.137,506	0.185	521	397.770,97 326.137,506	522	397.770,803 326.137,426	0.185	522	397.770,803 326.137,426	523	397.769,809 326.136,909	1.12
523	397.769,809 326.136,909	524	397.769,319 326.136,653	0.553	524	397.769,319 326.136,653	525	397.769,184 326.136,583	0.152	525	397.769,184 326.136,583	526	397.768,257 326.136,1	1.045
526	397.768,257 326.136,1	527	397.767,366 326.135,637	1.004	527	397.767,366 326.135,637	528	397.766,808 326.135,346	0.629	528	397.766,808 326.135,346	529	397.765,883 326.134,865	1.043
529	397.765,883 326.134,865	530	397.765,849 326.134,849	0.038	530	397.765,849 326.134,849	531	397.765,075 326.134,498	0.85	531	397.765,075 326.134,498	532	397.764,399 326.134,191	0.742
532	397.764,399 326.134,191	533	397.763,887 326.133,959	0.563	533	397.763,887 326.133,959	534	397.763,867 326.133,949	0.022	534	397.763,867 326.133,949	535	397.763,825 326.133,93	0.046
535	397.763,825 326.133,93	536	397.762,953 326.133,534	0.958	536	397.762,953 326.133,534	537	397.762,781 326.133,456	0.189	537	397.762,781 326.133,456	538	397.761,989 326.133,097	0.869
538	397.761,989 326.133,097	539	397.761,867 326.133,041	0.134	539	397.761,867 326.133,041	540	397.761,789 326.133,004	0.086	540	397.761,789 326.133,004	541	397.759,833 326.132,011	2.194
541	397.759,833 326.132,011	542	397.759,404 326.131,794	0.481	542	397.759,404 326.131,794	543	397.757,985 326.131,074	1.591	543	397.757,985 326.131,074	544	397.757,447 326.130,801	0.604
544	397.757,447 326.130,801	545	397.756,581 326.130,362	0.971	545	397.756,581 326.130,362	546	397.756,205 326.130,172	0.421	546	397.756,205 326.130,172	547	397.755,979 326.130,057	0.254
547	397.755,979 326.130,057	548	397.755,426 326.129,777	0.619	548	397.755,426 326.129,777	549	397.754,585 326.129,35	0.943	549	397.754,585 326.129,35	550	397.753,855 326.129,318	0.731
550	397.753,855 326.129,318	551	397.747,505 326.129,037	6.356	551	397.747,505 326.129,037	552	397.746,344 326.128,985	1.163	552	397.746,344 326.128,985	553	397.745,985 326.128,969	0.359
553	397.745,985 326.128,969	554	397.744,014 326.128,346	2.067	554	397.744,014 326.128,346	555	397.744,732 326.126,475	2.004	555	397.744,732 326.126,475	556	397.744,931 326.125,957	0.555
556	397.744,931 326.125,957	557	397.744,722 326.125,244	0.743	557	397.744,722 326.125,244	558	397.744,441 326.124,286	0.998	558	397.744,441 326.124,286	559	397.744,977 326.124,455	0.561
559	397.744,977 326.124,455	560	397.745,523 326.124,628	0.573	560	397.745,523 326.124,628	561	397.746,689 326.124,997	1.223	561	397.746,689 326.124,997	562	397.747,454 326.125,03	0.766
562	397.747,454 326.125,03	563	397.748,901 326.125,095	1.449	563	397.748,901 326.125,095	564	397.749,044 326.125,101	0.143	564	397.749,044 326.125,101	565	397.749,577 326.125,124	0.533
565	397.749,577 326.125,124	566	397.749,629 326.125,127	0.053	566	397.749,629 326.125,127	567	397.749,66 326.125,128	0.031	567	397.749,66 326.125,128	568	397.750,511 326.125,166	0.852
568	397.750,511 326.125,166	569	397.750,527 326.125,166	0.016	569	397.750,527 326.125,166	570	397.752,253 326.125,243	1.728	570	397.752,253 326.125,243	571	397.752,465 326.125,252	0.212
571	397.752,465 326.125,252	572	397.752,932 326.125,273	0.468	572	397.752,932 326.125,273	573	397.752,985 326.125,275	0.053	573	397.752,985 326.125,275	574	397.753,338 326.125,291	0.353
574	397.753,338 326.125,291	575	397.753,908 326.125,316	0.57	575	397.753,908 326.125,316	576	397.754,507 326.125,343	0.599	576	397.754,507 326.125,343	577	397.755,625 326.125,392	1.119
577	397.755,625 326.125,392	578	397.756,332 326.125,751	0.793	578	397.756,332 326.125,751	579	397.756,564 326.125,869	0.261	579	397.756,564 326.125,869	580	397.756,858 326.126,018	0.33
580	397.756,858 326.126,018	581	397.756,898 326.126,038	0.045	581	397.756,898 326.126,038	582	397.757,769 326.126,48	0.976	582	397.757,769 326.126,48	583	397.759,218 326.127,214	1.624
583	397.759,218 326.127,214	584	397.759,429 326.127,321	0.237	584	397.759,429 326.127,321	585	397.759,916 326.127,568	0.546	585	397.759,916 326.127,568	586	397.760,507 326.127,868	0.663
586	397.760,507 326.127,868	587	397.760,554 326.127,892	0.052	587	397.760,554 326.127,892	588	397.761,764 326.128,506	1.358	588	397.761,764 326.128,506	589	397.761,9 326.128,575	0.152
589	397.761,9 326.128,575	590	397.762,587 326.128,923	0.77	590	397.762,587 326.128,923	591	397.763,561 326.129,417	1.092	591	397.763,561 326.129,417	592	397.764,868 326.130,011	1.436
592	397.764,868 326.130,011	593	397.765,583 326.130,335	0.785	593	397.765,583 326.130,335	594	397.766,413 326.130,747	0.927	594	397.766,413 326.130,747	595	397.766,896 326.130,987	0.54
595	397.766,896 326.130,987	596	397.767,624 326.131,348	0.812	596	397.767,624 326.131,348	597	397.767,68 326.131,376	0.063	597	397.767,68 326.131,376	598	397.770,744 326.132,895	3.42
598	397.770,744 326.132,895	599	397.771,127 326.133,085	0.428	599	397.771,127 326.133,085	600	397.772,593 326.133,848	1.653	600	397.772,593 326.133,848	601	397.773,85 326.134,452	1.394
601	397.773,85 326.134,452	602	397.773,966 326.134,508	0.129	602	397.773,966 326.134,508	603	397.774,718 326.134,87	0.834	603	397.774,718 326.134,87	604	397.774,785 326.134,902	0.074
604	397.774,785 326.134,902	605	397.774,964 326.134,988	0.198	605	397.774,964 326.134,988	606	397.775,328 326.135,163	0.405	606	397.775,328 326.135,163	607	397.775,727 326.135,355	0.442
607	397.775,727 326.135,355	608	397.777,242 326.136,083	1.681	608	397.777,242 326.136,083	609	397.777,268 326.136,097	0.03	609	397.777,268 326.136,097	610	397.778,837 326.136,909	1.766
610	397.778,837 326.136,909	611	397.779,325 326.137,162	0.55	611	397.779,325 326.137,162	612	397.780,765 326.137,907	1.622	612	397.780,765 326.137,907	613	397.786,295 326.140,77	6.227

Punct început	X / Y	Punct sfârșit	X / Y	Lungime segment	Punct început	X / Y	Punct sfârșit	X / Y	Lungime segment	Punct început	X / Y	Punct sfârșit	X / Y	Lungime segment
613	397.786,295 326.140,77	614	397.787,695 326.141,495	1.576	614	397.787,695 326.141,495	615	397.788,802 326.142,068	1.246	615	397.788,802 326.142,068	616	397.788,903 326.142,12	0.114
616	397.788,903 326.142,12	617	397.790,301 326.142,844	1.574	617	397.790,301 326.142,844	618	397.791,966 326.143,706	1.875	618	397.791,966 326.143,706	619	397.792,373 326.143,923	0.461
619	397.792,373 326.143,923	620	397.795,148 326.145,419	3.153	620	397.795,148 326.145,419	621	397.795,453 326.145,583	0.346	621	397.795,453 326.145,583	622	397.796,105 326.145,934	0.74
622	397.796,105 326.145,934	623	397.796,873 326.146,348	0.873	623	397.796,873 326.146,348	624	397.797,273 326.146,562	0.454	624	397.797,273 326.146,562	625	397.802,017 326.149,094	5.378
625	397.802,017 326.149,094	626	397.803,115 326.149,68	1.244	626	397.803,115 326.149,68	627	397.803,215 326.149,733	0.113	627	397.803,215 326.149,733	628	397.805,109 326.150,744	2.146
628	397.805,109 326.150,744	629	397.805,705 326.151,062	0.675	629	397.805,705 326.151,062	630	397.806,43 326.151,449	0.822	630	397.806,43 326.151,449	631	397.806,606 326.151,543	0.199
631	397.806,606 326.151,543	632	397.806,615 326.151,548	0.011	632	397.806,615 326.151,548	633	397.809,215 326.152,973	2.964	633	397.809,215 326.152,973	634	397.811,578 326.154,268	2.695
634	397.811,578 326.154,268	635	397.811,771 326.154,375	0.22	635	397.811,771 326.154,375	636	397.812,486 326.154,77	0.817	636	397.812,486 326.154,77	637	397.812,609 326.154,837	0.14
637	397.812,609 326.154,837	638	397.815,585 326.156,479	3.399	638	397.815,585 326.156,479	639	397.816,676 326.157,081	1.246	639	397.816,676 326.157,081	640	397.816,926 326.157,21	0.281
640	397.816,926 326.157,21	641	397.817,017 326.157,258	0.103	641	397.817,017 326.157,258	642	397.817,06 326.157,28	0.048	642	397.817,06 326.157,28	643	397.817,062 326.157,281	0.003
643	397.817,062 326.157,281	644	397.822,004 326.159,844	5.567	644	397.822,004 326.159,844	645	397.822,229 326.159,95	0.248	645	397.822,229 326.159,95	646	397.822,347 326.160,006	0.131
646	397.822,347 326.160,006	647	397.823,373 326.160,492	1.135	647	397.823,373 326.160,492	648	397.827,584 326.162,485	4.659	648	397.827,584 326.162,485	649	397.827,594 326.162,489	0.01
649	397.827,594 326.162,489	650	397.829,715 326.163,387	2.304	650	397.829,715 326.163,387	651	397.830,497 326.163,719	0.849	651	397.830,497 326.163,719	652	397.831,457 326.164,125	1.042
652	397.831,457 326.164,125	653	397.831,624 326.164,196	0.182	653	397.831,624 326.164,196	654	397.832,99 326.164,775	1.483	654	397.832,99 326.164,775	655	397.833,7 326.165,076	0.771
655	397.833,7 326.165,076	656	397.834,506 326.165,417	0.875	656	397.834,506 326.165,417	657	397.836,919 326.166,439	2.621	657	397.836,919 326.166,439	658	397.838,526 326.167,069	1.727
658	397.838,526 326.167,069	659	397.840,788 326.167,955	2.43	659	397.840,788 326.167,955	660	397.841,473 326.168,223	0.735	660	397.841,473 326.168,223	661	397.841,725 326.168,323	0.271
661	397.841,725 326.168,323	662	397.842,807 326.168,725	1.154	662	397.842,807 326.168,725	663	397.842,997 326.168,795	0.202	663	397.842,997 326.168,795	664	397.844,804 326.169,468	1.929
664	397.844,804 326.169,468	665	397.846,633 326.170,148	1.951	665	397.846,633 326.170,148	666	397.846,638 326.170,15	0.005	666	397.846,638 326.170,15	667	397.846,646 326.170,153	0.009
667	397.846,646 326.170,153	668	397.846,847 326.170,222	0.213	668	397.846,847 326.170,222	669	397.846,921 326.170,248	0.078	669	397.846,921 326.170,248	670	397.847,122 326.170,318	0.213
670	397.847,122 326.170,318	671	397.850,213 326.171,391	3.272	671	397.850,213 326.171,391	672	397.851,669 326.171,896	1.541	672	397.851,669 326.171,896	673	397.852,529 326.172,187	0.908
673	397.852,529 326.172,187	674	397.854,682 326.172,914	2.272	674	397.854,682 326.172,914	675	397.855,503 326.173,192	0.867	675	397.855,503 326.173,192	676	397.856,707 326.173,598	1.271
676	397.856,707 326.173,598	677	397.858,618 326.174,226	2.011	677	397.858,618 326.174,226	678	397.860,284 326.174,772	1.753	678	397.860,284 326.174,772	679	397.860,783 326.174,936	0.525
679	397.860,783 326.174,936	680	397.861,771 326.175,26	1.04	680	397.861,771 326.175,26	681	397.862,076 326.175,366	0.323	681	397.862,076 326.175,366	682	397.863,282 326.175,782	1.276
682	397.863,282 326.175,782	683	397.863,528 326.175,867	0.26	683	397.863,528 326.175,867	684	397.864,743 326.176,286	1.285	684	397.864,743 326.176,286	685	397.865,95 326.176,703	1.278
685	397.865,95 326.176,703	686	397.866,825 326.177,004	0.925	686	397.866,825 326.177,004	687	397.866,829 326.177,006	0.004	687	397.866,829 326.177,006	688	397.867,353 326.177,188	0.555
688	397.867,353 326.177,188	689	397.869,219 326.177,841	1.977	689	397.869,219 326.177,841	690	397.869,89 326.178,075	0.711	690	397.869,89 326.178,075	691	397.871,876 326.178,769	2.104
691	397.871,876 326.178,769	692	397.873,036 326.179,19	1.234	692	397.873,036 326.179,19	693	397.875,745 326.180,174	2.882	693	397.875,745 326.180,174	694	397.876,005 326.180,268	0.276
694	397.876,005 326.180,268	695	397.876,846 326.180,574	0.894	695	397.876,846 326.180,574	696	397.878,547 326.181,192	1.81	696	397.878,547 326.181,192	697	397.879,171 326.181,418	0.664
697	397.879,171 326.181,418	698	397.879,761 326.181,633	0.628	698	397.879,761 326.181,633	699	397.880,074 326.181,746	0.333	699	397.880,074 326.181,746	700	397.880,527 326.181,911	0.482
700	397.880,527 326.181,911	701	397.881,325 326.182,201	0.849	701	397.881,325 326.182,201	702	397.881,752 326.182,356	0.454	702	397.881,752 326.182,356	703	397.881,756 326.182,357	0.004
703	397.881,756 326.182,357	704	397.886,5 326.184,249	5.107	704	397.886,5 326.184,249	705	397.892,248 326.186,591	6.208	705	397.892,248 326.186,591	706	397.892,282 326.186,604	0.036
706	397.892,282 326.186,604	707	397.896,156 326.188,318	4.236	707	397.896,156 326.188,318	708	397.897,089 326.188,731	1.021	708	397.897,089 326.188,731	709	397.898,039 326.189,151	1.038
709	397.898,039 326.189,151	710	397.900,568 326.190,401	2.821	710	397.900,568 326.190,401	711	397.900,638 326.190,436	0.079	711	397.900,638 326.190,436	712	397.903,641 326.191,919	3.349

Punct început	X / Y	Punct sfârșit	X / Y	Lungime segment	Punct început	X / Y	Punct sfârșit	X / Y	Lungime segment	Punct început	X / Y	Punct sfârșit	X / Y	Lungime segment
712	397.903,641 326.191,919	713	397.903,645 326.191,921	0.005	713	397.903,645 326.191,921	714	397.903,919 326.192,055	0.305	714	397.903,919 326.192,055	715	397.904,997 326.192,579	1.199
715	397.904,997 326.192,579	716	397.907,611 326.193,851	2.908	716	397.907,611 326.193,851	717	397.908,15 326.194,113	0.599	717	397.908,15 326.194,113	718	397.909,362 326.194,681	1.338
718	397.909,362 326.194,681	719	397.910,333 326.195,137	1.073	719	397.910,333 326.195,137	720	397.911,764 326.195,808	1.581	720	397.911,764 326.195,808	721	397.912,788 326.196,287	1.13
721	397.912,788 326.196,287	722	397.915,077 326.197,31	2.507	722	397.915,077 326.197,31	723	397.915,374 326.197,443	0.326	723	397.915,374 326.197,443	724	397.915,491 326.197,495	0.128
724	397.915,491 326.197,495	725	397.917,606 326.198,44	2.317	725	397.917,606 326.198,44	726	397.917,856 326.198,548	0.272	726	397.917,856 326.198,548	727	397.919,501 326.199,261	1.793
727	397.919,501 326.199,261	728	397.920,106 326.199,523	0.659	728	397.920,106 326.199,523	729	397.922,564 326.200,588	2.679	729	397.922,564 326.200,588	730	397.923,027 326.200,777	0.5
730	397.923,027 326.200,777	731	397.923,345 326.200,906	0.343	731	397.923,345 326.200,906	732	397.923,558 326.200,994	0.231	732	397.923,558 326.200,994	733	397.927,421 326.202,569	4.171
733	397.927,421 326.202,569	734	397.927,605 326.202,644	0.199	734	397.927,605 326.202,644	735	397.927,707 326.202,681	0.109	735	397.927,707 326.202,681	736	397.931,273 326.203,984	3.797
736	397.931,273 326.203,984	737	397.931,613 326.204,108	0.362	737	397.931,613 326.204,108	738	397.931,93 326.204,224	0.338	738	397.931,93 326.204,224	739	397.932,692 326.204,502	0.81
739	397.932,692 326.204,502	740	397.933,136 326.204,661	0.472	740	397.933,136 326.204,661	741	397.935,676 326.205,568	2.697	741	397.935,676 326.205,568	742	397.936,207 326.205,758	0.565
742	397.936,207 326.205,758	743	397.937,088 326.206,073	0.935	743	397.937,088 326.206,073	744	397.937,788 326.206,323	0.744	744	397.937,788 326.206,323	745	397.939,233 326.206,831	1.532
745	397.939,233 326.206,831	746	397.939,712 326.207,0	0.507	746	397.939,712 326.207,0	747	397.940,066 326.207,124	0.375	747	397.940,066 326.207,124	748	397.940,482 326.207,271	0.441
748	397.940,482 326.207,271	749	397.942,772 326.208,076	2.428	749	397.942,772 326.208,076	750	397.943,971 326.208,49	1.269	750	397.943,971 326.208,49	751	397.945,439 326.208,996	1.553
751	397.945,439 326.208,996	752	397.947,614 326.209,746	2.301	752	397.947,614 326.209,746	753	397.948,168 326.209,949	0.59	753	397.948,168 326.209,949	754	397.948,529 326.210,081	0.384
754	397.948,529 326.210,081	755	397.948,568 326.210,095	0.042	755	397.948,568 326.210,095	756	397.953,084 326.211,752	4.81	756	397.953,084 326.211,752	757	397.953,341 326.211,846	0.274
757	397.953,341 326.211,846	758	397.953,522 326.211,916	0.194	758	397.953,522 326.211,916	759	397.953,782 326.212,016	0.279	759	397.953,782 326.212,016	760	397.956,106 326.212,912	2.491
760	397.956,106 326.212,912	761	397.956,354 326.213,008	0.266	761	397.956,354 326.213,008	762	397.958,824 326.213,96	2.647	762	397.958,824 326.213,96	763	397.960,413 326.214,554	1.696
763	397.960,413 326.214,554	764	397.960,786 326.214,693	0.399	764	397.960,786 326.214,693	765	397.963,917 326.215,863	3.342	765	397.963,917 326.215,863	766	397.964,231 326.215,98	0.335
766	397.964,231 326.215,98	767	397.968,239 326.217,436	4.264	767	397.968,239 326.217,436	768	397.969,703 326.217,968	1.558	768	397.969,703 326.217,968	769	397.969,844 326.218,016	0.149
769	397.969,844 326.218,016	770	397.971,274 326.218,507	1.512	770	397.971,274 326.218,507	771	397.972,425 326.218,902	1.216	771	397.972,425 326.218,902	772	397.975,238 326.219,867	2.974
772	397.975,238 326.219,867	773	397.977,176 326.220,504	2.04	773	397.977,176 326.220,504	774	397.977,604 326.220,644	0.451	774	397.977,604 326.220,644	775	397.980,816 326.221,7	3.381
775	397.980,816 326.221,7	776	397.981,646 326.221,977	0.875	776	397.981,646 326.221,977	777	397.981,977 326.222,088	0.35	777	397.981,977 326.222,088	778	397.984,557 326.222,951	2.72
778	397.984,557 326.222,951	779	397.986,488 326.223,597	2.037	779	397.986,488 326.223,597	780	397.986,791 326.223,714	0.325	780	397.986,791 326.223,714	781	397.987,044 326.223,811	0.27
781	397.987,044 326.223,811	782	397.989,036 326.224,578	2.135	782	397.989,036 326.224,578	783	397.990,246 326.225,045	1.297	783	397.990,246 326.225,045	784	397.992,121 326.225,768	2.01
784	397.992,121 326.225,768	785	397.993,882 326.226,486	1.902	785	397.993,882 326.226,486	786	397.994,326 326.226,667	0.479	786	397.994,326 326.226,667	787	398.000,511 326.229,189	6.679
787	398.000,511 326.229,189	788	398.003,402 326.230,369	3.122	788	398.003,402 326.230,369	789	398.003,609 326.230,453	0.224	789	398.003,609 326.230,453	790	398.004,857 326.230,962	1.347
790	398.004,857 326.230,962	791	398.009,927 326.233,029	5.476	791	398.009,927 326.233,029	792	398.010,409 326.233,226	0.521	792	398.010,409 326.233,226	793	398.013,071 326.234,311	2.874
793	398.013,071 326.234,311	794	398.014,712 326.234,98	1.772	794	398.014,712 326.234,98	795	398.015,242 326.235,196	0.573	795	398.015,242 326.235,196	796	398.016,223 326.235,591	1.057
796	398.016,223 326.235,591	797	398.018,059 326.236,329	1.979	797	398.018,059 326.236,329	798	398.020,415 326.237,277	2.54	798	398.020,415 326.237,277	799	398.020,457 326.237,294	0.045
799	398.020,457 326.237,294	800	398.023,546 326.238,523	3.325	800	398.023,546 326.238,523	801	398.027,975 326.240,256	4.756	801	398.027,975 326.240,256	802	398.029,26 326.240,76	1.38
802	398.029,26 326.240,76	803	398.035,013 326.242,955	6.158	803	398.035,013 326.242,955	804	398.044,665 326.246,734	10.36 5	804	398.044,665 326.246,734	805	398.052,706 326.250,159	8.74
805	398.052,706 326.250,159	806	398.054,613 326.250,972	2.073	806	398.054,613 326.250,972	807	398.059,725 326.253,051	5.519	807	398.059,725 326.253,051	808	398.069,719 326.257,116	10.78 9
808	398.069,719 326.257,116	809	398.069,728 326.257,119	0.01	809	398.069,728 326.257,119	810	398.084,92 326.263,06	16.31 3	810	398.084,92 326.263,06	811	398.085,206 326.263,169	0.306

Punct început	X / Y	Punct sfârșit	X / Y	Lungime segment	Punct început	X / Y	Punct sfârșit	X / Y	Lungime segment	Punct început	X / Y	Punct sfârșit	X / Y	Lungime segment
811	398.085,206 326.263,169	812	398.085,881 326.263,426	0.722	812	398.085,881 326.263,426	813	398.086,867 326.263,802	1.055	813	398.086,867 326.263,802	814	398.089,091 326.264,65	2.38
814	398.089,091 326.264,65	815	398.092,221 326.265,843	3.349	815	398.092,221 326.265,843	816	398.092,454 326.265,932	0.249	816	398.092,454 326.265,932	817	398.096,31 326.267,402	4.127
817	398.096,31 326.267,402	818	398.096,47 326.267,463	0.171	818	398.096,47 326.267,463	819	398.097,067 326.267,69	0.639	819	398.097,067 326.267,69	820	398.099,494 326.268,616	2.598
820	398.099,494 326.268,616	821	398.099,876 326.268,761	0.408	821	398.099,876 326.268,761	822	398.104,002 326.270,293	4.401	822	398.104,002 326.270,293	823	398.109,599 326.272,37	5.97
823	398.109,599 326.272,37	824	398.109,74 326.272,423	0.15	824	398.109,74 326.272,423	825	398.111,861 326.273,21	2.263	825	398.111,861 326.273,21	826	398.114,218 326.274,085	2.514
826	398.114,218 326.274,085	827	398.129,476 326.279,868	16.316	827	398.129,476 326.279,868	828	398.131,218 326.280,556	1.873	828	398.131,218 326.280,556	829	398.143,786 326.285,517	13.512
829	398.143,786 326.285,517	830	398.146,482 326.286,62	2.913	830	398.146,482 326.286,62	831	398.148,708 326.287,531	2.405	831	398.148,708 326.287,531	832	398.150,08 326.288,093	1.483
832	398.150,08 326.288,093	833	398.150,519 326.288,272	0.475	833	398.150,519 326.288,272	834	398.151,385 326.288,627	0.936	834	398.151,385 326.288,627	835	398.157,752 326.291,232	6.879
835	398.157,752 326.291,232	836	398.158,638 326.291,594	0.957	836	398.158,638 326.291,594	837	398.160,092 326.292,162	1.561	837	398.160,092 326.292,162	838	398.160,561 326.292,346	0.504
838	398.160,561 326.292,346	839	398.164,92 326.294,048	4.679	839	398.164,92 326.294,048	840	398.165,182 326.294,151	0.282	840	398.165,182 326.294,151	841	398.165,765 326.294,379	0.626
841	398.165,765 326.294,379	842	398.169,433 326.295,812	3.939	842	398.169,433 326.295,812	843	398.173,178 326.297,275	4.02	843	398.173,178 326.297,275	844	398.173,185 326.297,278	0.007
844	398.173,185 326.297,278	845	398.178,752 326.299,5	5.995	845	398.178,752 326.299,5	846	398.179,947 326.299,976	1.286	846	398.179,947 326.299,976	847	398.182,548 326.301,014	2.8
847	398.182,548 326.301,014	848	398.182,981 326.301,187	0.467	848	398.182,981 326.301,187	849	398.184,134 326.301,647	1.241	849	398.184,134 326.301,647	850	398.184,865 326.301,939	0.787
850	398.184,865 326.301,939	851	398.187,507 326.302,995	2.845	851	398.187,507 326.302,995	852	398.187,71 326.303,076	0.219	852	398.187,71 326.303,076	853	398.187,729 326.303,083	0.019
853	398.187,729 326.303,083	854	398.187,745 326.303,089	0.018	854	398.187,745 326.303,089	855	398.188,914 326.303,547	1.255	855	398.188,914 326.303,547	856	398.191,018 326.304,371	2.26
856	398.191,018 326.304,371	857	398.192,242 326.304,85	1.315	857	398.192,242 326.304,85	858	398.192,613 326.304,995	0.399	858	398.192,613 326.304,995	859	398.195,457 326.306,109	3.053
859	398.195,457 326.306,109	860	398.195,687 326.306,199	0.248	860	398.195,687 326.306,199	861	398.196,664 326.306,581	1.049	861	398.196,664 326.306,581	862	398.196,892 326.306,67	0.244
862	398.196,892 326.306,67	863	398.197,609 326.306,951	0.771	863	398.197,609 326.306,951	864	398.197,622 326.306,957	0.013	864	398.197,622 326.306,957	865	398.202,377 326.308,891	5.134
865	398.202,377 326.308,891	866	398.207,615 326.311,023	5.656	866	398.207,615 326.311,023	867	398.209,671 326.311,859	2.22	867	398.209,671 326.311,859	868	398.214,471 326.313,779	5.169
868	398.214,471 326.313,779	869	398.214,491 326.313,787	0.021	869	398.214,491 326.313,787	870	398.215,354 326.314,123	0.926	870	398.215,354 326.314,123	871	398.215,588 326.314,214	0.251
871	398.215,588 326.314,214	872	398.219,884 326.315,887	4.61	872	398.219,884 326.315,887	873	398.222,303 326.316,829	2.596	873	398.222,303 326.316,829	874	398.224,094 326.317,526	1.922
874	398.224,094 326.317,526	875	398.224,173 326.317,557	0.084	875	398.224,173 326.317,557	876	398.228,173 326.319,114	4.292	876	398.228,173 326.319,114	877	398.228,376 326.319,194	0.219
877	398.228,376 326.319,194	878	398.232,271 326.320,71	4.18	878	398.232,271 326.320,71	879	398.235,292 326.321,941	3.262	879	398.235,292 326.321,941	880	398.239,128 326.323,505	4.142
880	398.239,128 326.323,505	881	398.240,01 326.323,865	0.953	881	398.240,01 326.323,865	882	398.242,916 326.325,049	3.138	882	398.242,916 326.325,049	883	398.243,789 326.325,405	0.943
883	398.243,789 326.325,405	884	398.243,962 326.325,476	0.187	884	398.243,962 326.325,476	885	398.245,98 326.326,298	2.179	885	398.245,98 326.326,298	886	398.246,411 326.326,474	0.466
886	398.246,411 326.326,474	887	398.246,427 326.326,481	0.018	887	398.246,427 326.326,481	888	398.247,851 326.327,091	1.549	888	398.247,851 326.327,091	889	398.250,481 326.328,217	2.861
889	398.250,481 326.328,217	890	398.251,491 326.328,649	1.098	890	398.251,491 326.328,649	891	398.251,658 326.328,721	0.182	891	398.251,658 326.328,721	892	398.254,162 326.329,793	2.724
892	398.254,162 326.329,793	893	398.255,517 326.330,373	1.474	893	398.255,517 326.330,373	894	398.255,611 326.330,414	0.102	894	398.255,611 326.330,414	895	398.257,762 326.331,335	2.34
895	398.257,762 326.331,335	896	398.258,775 326.331,769	1.101	896	398.258,775 326.331,769	897	398.259,143 326.331,926	0.401	897	398.259,143 326.331,926	898	398.259,305 326.331,996	0.176
898	398.259,305 326.331,996	899	398.259,399 326.332,036	0.102	899	398.259,399 326.332,036	900	398.260,713 326.332,599	1.43	900	398.260,713 326.332,599	901	398.260,721 326.332,602	0.009
901	398.260,721 326.332,602	902	398.262,873 326.333,546	2.35	902	398.262,873 326.333,546	903	398.263,03 326.333,615	0.171	903	398.263,03 326.333,615	904	398.263,099 326.333,645	0.075
904	398.263,099 326.333,645	905	398.266,52 326.335,146	3.735	905	398.266,52 326.335,146	906	398.266,671 326.335,212	0.165	906	398.266,671 326.335,212	907	398.271,596 326.337,373	5.378
907	398.271,596 326.337,373	908	398.272,616 326.337,82	1.114	908	398.272,616 326.337,82	909	398.273,258 326.338,102	0.701	909	398.273,258 326.338,102	910	398.275,17 326.338,94	2.088

Punct început	X / Y	Punct sfârșit	X / Y	Lungime segment	Punct început	X / Y	Punct sfârșit	X / Y	Lungime segment	Punct început	X / Y	Punct sfârșit	X / Y	Lungime segment
910	398.275,17 326.338,94	911	398.275,198 326.338,952	0.03	911	398.275,198 326.338,952	912	398.278,568 326.340,41	3.672	912	398.278,568 326.340,41	913	398.278,584 326.340,417	0.018
913	398.278,584 326.340,417	914	398.280,035 326.341,045	1.581	914	398.280,035 326.341,045	915	398.280,987 326.341,457	1.037	915	398.280,987 326.341,457	916	398.281,7 326.341,766	0.778
916	398.281,7 326.341,766	917	398.282,133 326.341,953	0.471	917	398.282,133 326.341,953	918	398.284,846 326.343,127	2.957	918	398.284,846 326.343,127	919	398.286,557 326.343,828	1.849
919	398.286,557 326.343,828	920	398.287,529 326.344,226	1.051	920	398.287,529 326.344,226	921	398.288,448 326.344,603	0.993	921	398.288,448 326.344,603	922	398.289,621 326.345,083	1.268
922	398.289,621 326.345,083	923	398.290,049 326.345,259	0.462	923	398.290,049 326.345,259	924	398.293,419 326.346,64	3.642	924	398.293,419 326.346,64	925	398.294,286 326.346,995	0.938
925	398.294,286 326.346,995	926	398.294,457 326.347,065	0.184	926	398.294,457 326.347,065	927	398.296,008 326.347,747	1.694	927	398.296,008 326.347,747	928	398.297,223 326.348,281	1.327
928	398.297,223 326.348,281	929	398.297,638 326.348,463	0.453	929	398.297,638 326.348,463	930	398.297,795 326.348,533	0.172	930	398.297,795 326.348,533	931	398.303,709 326.351,133	6.46
931	398.303,709 326.351,133	932	398.306,211 326.352,233	2.733	932	398.306,211 326.352,233	933	398.308,744 326.353,346	2.767	933	398.308,744 326.353,346	934	398.323,596 326.359,525	16.08 6
934	398.323,596 326.359,525	935	398.324,823 326.360,009	1.319	935	398.324,823 326.360,009	936	398.328,525 326.361,468	3.979	936	398.328,525 326.361,468	937	398.328,908 326.361,621	0.412
937	398.328,908 326.361,621	938	398.333,381 326.363,398	4.813	938	398.333,381 326.363,398	939	398.333,385 326.363,4	0.004	939	398.333,385 326.363,4	940	398.338,111 326.365,234	5.069
940	398.338,111 326.365,234	941	398.338,79 326.365,491	0.726	941	398.338,79 326.365,491	942	398.339,708 326.365,839	0.981	942	398.339,708 326.365,839	943	398.344,626 326.367,703	5.259
943	398.344,626 326.367,703	944	398.346,587 326.368,446	2.098	944	398.346,587 326.368,446	945	398.348,0 326.368,982	1.511	945	398.348,0 326.368,982	946	398.349,161 326.369,422	1.241
946	398.349,161 326.369,422	947	398.353,726 326.371,048	4.846	947	398.353,726 326.371,048	948	398.359,997 326.373,282	6.657	948	398.359,997 326.373,282	949	398.360,036 326.373,297	0.041
949	398.360,036 326.373,297	950	398.360,047 326.373,301	0.012	950	398.360,047 326.373,301	951	398.360,164 326.373,344	0.125	951	398.360,164 326.373,344	952	398.360,821 326.373,587	0.701
952	398.360,821 326.373,587	953	398.360,913 326.373,621	0.098	953	398.360,913 326.373,621	954	398.361,816 326.373,956	0.963	954	398.361,816 326.373,956	955	398.363,201 326.374,469	1.476
955	398.363,201 326.374,469	956	398.368,581 326.376,461	5.737	956	398.368,581 326.376,461	957	398.368,683 326.376,499	0.109	957	398.368,683 326.376,499	958	398.370,452 326.377,153	1.886
958	398.370,452 326.377,153	959	398.373,355 326.378,258	3.106	959	398.373,355 326.378,258	960	398.375,279 326.378,99	2.059	960	398.375,279 326.378,99	961	398.376,892 326.379,603	1.726
961	398.376,892 326.379,603	962	398.378,234 326.380,114	1.436	962	398.378,234 326.380,114	963	398.379,909 326.380,751	1.792	963	398.379,909 326.380,751	964	398.387,714 326.383,564	8.297
964	398.387,714 326.383,564	965	398.390,437 326.384,546	2.895	965	398.390,437 326.384,546	966	398.390,441 326.384,547	0.004	966	398.390,441 326.384,547	967	398.391,004 326.384,736	0.594
967	398.391,004 326.384,736	968	398.398,232 326.387,157	7.622	968	398.398,232 326.387,157	969	398.399,487 326.387,578	1.324	969	398.399,487 326.387,578	970	398.401,717 326.388,324	2.351
970	398.401,717 326.388,324	971	398.403,313 326.388,853	1.682	971	398.403,313 326.388,853	972	398.406,016 326.389,747	2.846	972	398.406,016 326.389,747	973	398.407,327 326.390,181	1.381
973	398.407,327 326.390,181	974	398.408,167 326.390,459	0.885	974	398.408,167 326.390,459	975	398.408,653 326.390,62	0.512	975	398.408,653 326.390,62	976	398.409,834 326.391,01	1.243
976	398.409,834 326.391,01	977	398.412,404 326.391,861	2.708	977	398.412,404 326.391,861	978	398.412,696 326.391,958	0.307	978	398.412,696 326.391,958	979	398.413,336 326.392,152	0.669
979	398.413,336 326.392,152	980	398.418,305 326.393,662	5.194	980	398.418,305 326.393,662	981	398.419,033 326.393,883	0.761	981	398.419,033 326.393,883	982	398.419,163 326.393,923	0.136
982	398.419,163 326.393,923	983	398.420,663 326.394,379	1.568	983	398.420,663 326.394,379	984	398.421,727 326.394,703	1.113	984	398.421,727 326.394,703	985	398.421,808 326.394,727	0.085
985	398.421,808 326.394,727	986	398.422,977 326.395,082	1.222	986	398.422,977 326.395,082	987	398.423,023 326.395,096	0.048	987	398.423,023 326.395,096	988	398.423,659 326.395,29	0.665
988	398.423,659 326.395,29	989	398.424,32 326.395,481	0.688	989	398.424,32 326.395,481	990	398.426,864 326.396,218	2.649	990	398.426,864 326.396,218	991	398.428,856 326.396,795	2.074
991	398.428,856 326.396,795	992	398.428,994 326.396,835	0.144	992	398.428,994 326.396,835	993	398.430,537 326.397,34	1.623	993	398.430,537 326.397,34	994	398.433,973 326.398,462	3.615
994	398.433,973 326.398,462	995	398.434,193 326.398,534	0.232	995	398.434,193 326.398,534	996	398.435,221 326.398,87	1.081	996	398.435,221 326.398,87	997	398.437,813 326.399,717	2.727
997	398.437,813 326.399,717	998	398.438,883 326.400,067	1.126	998	398.438,883 326.400,067	999	398.439,331 326.400,213	0.471	999	398.439,331 326.400,213	1000	398.439,38 326.400,229	0.052
1000	398.439,38 326.400,229	1001	398.439,395 326.400,234	0.015	1001	398.439,395 326.400,234	1002	398.439,598 326.400,308	0.216	1002	398.439,598 326.400,308	1003	398.440,108 326.400,495	0.543
1003	398.440,108 326.400,495	1004	398.442,611 326.401,415	2.667	1004	398.442,611 326.401,415	1005	398.444,253 326.402,018	1.749	1005	398.444,253 326.402,018	1006	398.446,028 326.402,67	1.891
1006	398.446,028 326.402,67	1007	398.446,648 326.402,897	0.661	1007	398.446,648 326.402,897	1008	398.446,691 326.402,913	0.045	1008	398.446,691 326.402,913	1009	398.448,344 326.403,52	1.761

Punct început	X / Y	Punct sfârșit	X / Y	Lungime segment	Punct început	X / Y	Punct sfârșit	X / Y	Lungime segment	Punct început	X / Y	Punct sfârșit	X / Y	Lungime segment
1009	398.448,344 326.403,52	1010	398.449,659 326.404,003	1.401	1010	398.449,659 326.404,003	1011	398.450,461 326.404,324	0.864	1011	398.450,461 326.404,324	1012	398.451,327 326.404,672	0.933
1012	398.451,327 326.404,672	1013	398.452,028 326.404,953	0.755	1013	398.452,028 326.404,953	1014	398.455,817 326.406,473	4.082	1014	398.455,817 326.406,473	1015	398.460,194 326.408,228	4.715
1015	398.460,194 326.408,228	1016	398.460,535 326.408,366	0.368	1016	398.460,535 326.408,366	1017	398.461,833 326.408,89	1.4	1017	398.461,833 326.408,89	1018	398.463,914 326.409,731	2.245
1018	398.463,914 326.409,731	1019	398.465,772 326.410,482	2.004	1019	398.465,772 326.410,482	1020	398.467,133 326.411,032	1.467	1020	398.467,133 326.411,032	1021	398.467,398 326.411,139	0.286
1021	398.467,398 326.411,139	1022	398.467,491 326.411,177	0.1	1022	398.467,491 326.411,177	1023	398.471,082 326.412,628	3.873	1023	398.471,082 326.412,628	1024	398.473,2 326.413,484	2.285
1024	398.473,2 326.413,484	1025	398.476,873 326.414,968	3.961	1025	398.476,873 326.414,968	1026	398.477,316 326.415,138	0.474	1026	398.477,316 326.415,138	1027	398.477,737 326.415,3	0.451
1027	398.477,737 326.415,3	1028	398.478,538 326.415,608	0.858	1028	398.478,538 326.415,608	1029	398.480,17 326.416,234	1.748	1029	398.480,17 326.416,234	1030	398.480,709 326.416,442	0.578
1030	398.480,709 326.416,442	1031	398.481,491 326.416,742	0.837	1031	398.481,491 326.416,742	1032	398.484,979 326.418,081	3.736	1032	398.484,979 326.418,081	1033	398.486,101 326.418,512	1.202
1033	398.486,101 326.418,512	1034	398.487,36 326.418,995	1.349	1034	398.487,36 326.418,995	1035	398.487,49 326.419,046	0.139	1035	398.487,49 326.419,046	1036	398.488,173 326.419,281	0.723
1036	398.488,173 326.419,281	1037	398.490,263 326.419,998	2.209	1037	398.490,263 326.419,998	1038	398.492,256 326.420,683	2.108	1038	398.492,256 326.420,683	1039	398.492,363 326.420,72	0.114
1039	398.492,363 326.420,72	1040	398.495,199 326.421,571	2.961	1040	398.495,199 326.421,571	1041	398.499,747 326.422,936	4.748	1041	398.499,747 326.422,936	1042	398.500,51 326.423,165	0.796
1042	398.500,51 326.423,165	1043	398.500,938 326.423,293	0.447	1043	398.500,938 326.423,293	1044	398.502,357 326.423,719	1.481	1044	398.502,357 326.423,719	1045	398.503,432 326.424,076	1.133
1045	398.503,432 326.424,076	1046	398.507,337 326.425,372	4.115	1046	398.507,337 326.425,372	1047	398.507,361 326.425,381	0.026	1047	398.507,361 326.425,381	1048	398.511,832 326.426,996	4.753
1048	398.511,832 326.426,996	1049	398.512,239 326.427,143	0.433	1049	398.512,239 326.427,143	1050	398.513,472 326.427,603	1.317	1050	398.513,472 326.427,603	1051	398.514,724 326.428,071	1.336
1051	398.514,724 326.428,071	1052	398.517,033 326.428,933	2.465	1052	398.517,033 326.428,933	1053	398.521,721 326.430,74	5.024	1053	398.521,721 326.430,74	1054	398.524,355 326.431,744	2.819
1054	398.524,355 326.431,744	1055	398.527,033 326.432,766	2.866	1055	398.527,033 326.432,766	1056	398.533,061 326.435,065	6.452	1056	398.533,061 326.435,065	1057	398.537,987 326.436,884	5.251
1057	398.537,987 326.436,884	1058	398.539,045 326.437,274	1.128	1058	398.539,045 326.437,274	1059	398.543,621 326.438,964	4.878	1059	398.543,621 326.438,964	1060	398.548,721 326.441,148	5.548
1060	398.548,721 326.441,148	1061	398.548,725 326.441,15	0.004	1061	398.548,725 326.441,15	1062	398.553,11 326.443,367	4.914	1062	398.553,11 326.443,367	1063	398.553,573 326.443,601	0.519
1063	398.553,573 326.443,601	1064	398.553,628 326.443,629	0.062	1064	398.553,628 326.443,629	1065	398.559,4 326.447,01	6.689	1065	398.559,4 326.447,01	1066	398.560,708 326.447,776	1.515
1066	398.560,708 326.447,776	1067	398.562,788 326.448,994	2.41	1067	398.562,788 326.448,994	1068	398.563,892 326.449,63	1.275	1068	398.563,892 326.449,63	1069	398.565,367 326.450,479	1.702
1069	398.565,367 326.450,479	1070	398.567,411 326.451,657	2.359	1070	398.567,411 326.451,657	1071	398.568,255 326.452,179	0.992	1071	398.568,255 326.452,179	1072	398.568,45 326.452,299	0.23
1072	398.568,45 326.452,299	1073	398.568,635 326.452,414	0.217	1073	398.568,635 326.452,414	1074	398.572,002 326.454,493	3.957	1074	398.572,002 326.454,493	1075	398.573,81 326.455,641	2.142
1075	398.573,81 326.455,641	1076	398.575,668 326.456,822	2.202	1076	398.575,668 326.456,822	1077	398.577,607 326.458,039	2.289	1077	398.577,607 326.458,039	1078	398.578,225 326.458,426	0.729
1078	398.578,225 326.458,426	1079	398.581,406 326.460,411	3.749	1079	398.581,406 326.460,411	1080	398.582,077 326.460,816	0.784	1080	398.582,077 326.460,816	1081	398.582,926 326.461,326	0.99
1081	398.582,926 326.461,326	1082	398.585,648 326.463,201	3.306	1082	398.585,648 326.463,201	1083	398.591,204 326.467,028	6.746	1083	398.591,204 326.467,028	1084	398.597,439 326.472,714	8.439
1084	398.597,439 326.472,714	1085	398.598,645 326.473,991	1.756	1085	398.598,645 326.473,991	1086	398.599,161 326.474,349	0.628	1086	398.599,161 326.474,349	1087	398.604,094 326.477,773	6.005

** Lungimile segmentelor sunt determinate în planul de proiecție Stereo 70 și sunt rotunjite la 1 milimetru.

*** Distanța dintre puncte este formată din segmente cumulate ce sunt mai mici decât valoarea 1 milimetru.

**DATE DESPRE IMOBILUL NR. 3937**

Oficiul de Cadastru și Publicitate Imobiliară DOLJ
Biroul de Cadastru și Publicitate Imobiliară Craiova

A. Partea I. Descrierea imobilului

TEREN Extravilan

Adresa: Jud. Dolj, T38, P107

Nr. Crt	Nr cadastral Nr. topografic	Suprafața* (mp)	Observații / Referințe
A1		1.061	Sector cadastral:11 Teren neimprejmuit; diminuare cu 12 %

B. Partea II. Proprietari și acte

Inscrieri privitoare la dreptul de proprietate și alte drepturi reale		Referințe
/		
Act Notarial nr. Certificat de mostenitor 52, din 24/06/2014 emis de NP Carstea - Caba Terezia;		
B1	Intabulare, drept de PROPRIETATE, dobandit prin Succesiune, cota actuala 1/1, cota initiala 1/1 1) NEATU CORNELIA	A1

C. Partea III. SARCINI .

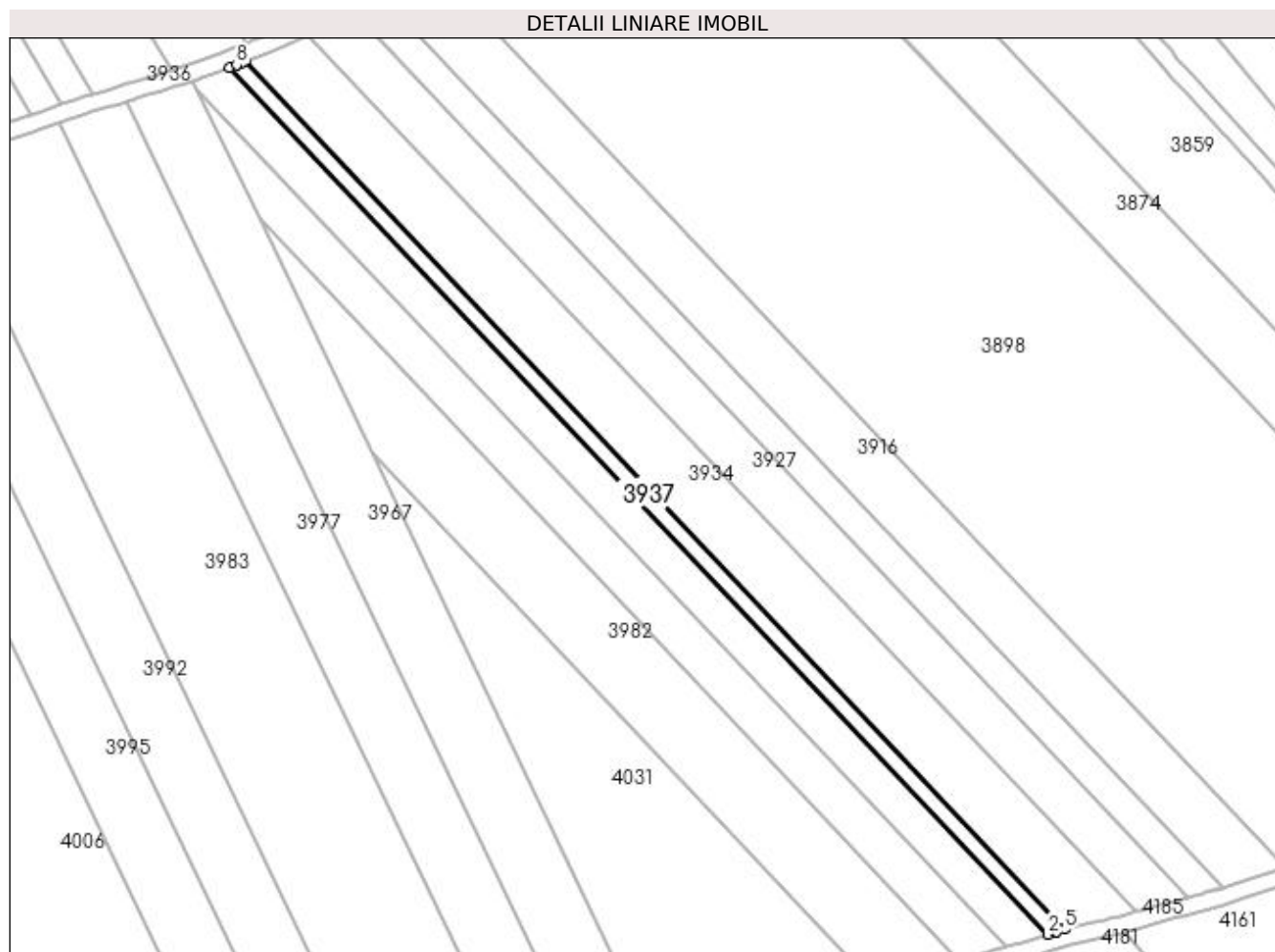
Inscrieri privind dezmembramintele dreptului de proprietate, drepturi reale de garanție și sarcini	Referințe
NU SUNT	

Anexa Nr. 1 La Partea I

Teren

Nr cadastral	Suprafața (mp)*	Observații / Referințe
	1.061	diminuare cu 12 %

* Suprafața este determinată în planul de proiecție Stereo 70.



Date referitoare la teren

Crt	Categorie folosință	Intra vilan	Suprafața (mp)	Tarla	Parcelă	Nr. topo	Observații / Referințe
1	arabil	NU	1.061	38	107	-	

Lungime Segmente

1) Valorile lungimilor segmentelor sunt obținute din proiecție în plan.

Punct început	X / Y	Punct sfârșit	X / Y	Lungime segment (** (m)
1	398.446,691 326.402,913	2	398.642,905 326.195,111	285.8
2	398.642,905 326.195,111	3	398.644,651 326.195,621	1.819
3	398.644,651 326.195,621	4	398.645,027 326.195,73	0.392
4	398.645,027 326.195,73	5	398.646,905 326.196,278	1.957
5	398.646,905 326.196,278	6	398.450,461 326.404,324	286.135

Punct început	X / Y	Punct sfârșit	X / Y	Lungime segment (** (m)
6	398.450,461 326.404,324	7	398.449,659 326.404,003	0.864
7	398.449,659 326.404,003	8	398.448,344 326.403,52	1.401
8	398.448,344 326.403,52	1	398.446,691 326.402,913	1.761

** Lungimile segmentelor sunt determinate în planul de proiecție Stereo 70 și sunt rotunjite la 1 milimetru.

*** Distanța dintre puncte este formată din segmente cumulate ce sunt mai mici decât valoarea 1 milimetru.

**DATE DESPRE IMOBILUL NR. 3939**

Oficiul de Cadastru și Publicitate Imobiliară DOLJ
Biroul de Cadastru și Publicitate Imobiliară Craiova

A. Partea I. Descrierea imobilului

TEREN Extravilan

Adresa: Jud. Dolj, T38, P106/1

Nr. Crt	Nr cadastral Nr. topografic	Suprafața* (mp)	Observații / Referințe
A1		2.649	Sector cadastral:11 Teren neimprejmuit; diminuare cu 12 %

B. Partea II. Proprietari și acte

Inscrieri privitoare la dreptul de proprietate și alte drepturi reale		Referințe
/		
Act Administrativ nr. Titlu de proprietate 518-60677, din 28/01/1997 emis de CJSIPT Dolj;		
B1	Intabulare, drept de PROPRIETATE, dobandit prin Reconstituire, cota actuala 1/1, cota initiala 1/1 1) DINA MARIUS	A1

C. Partea III. SARCINI .

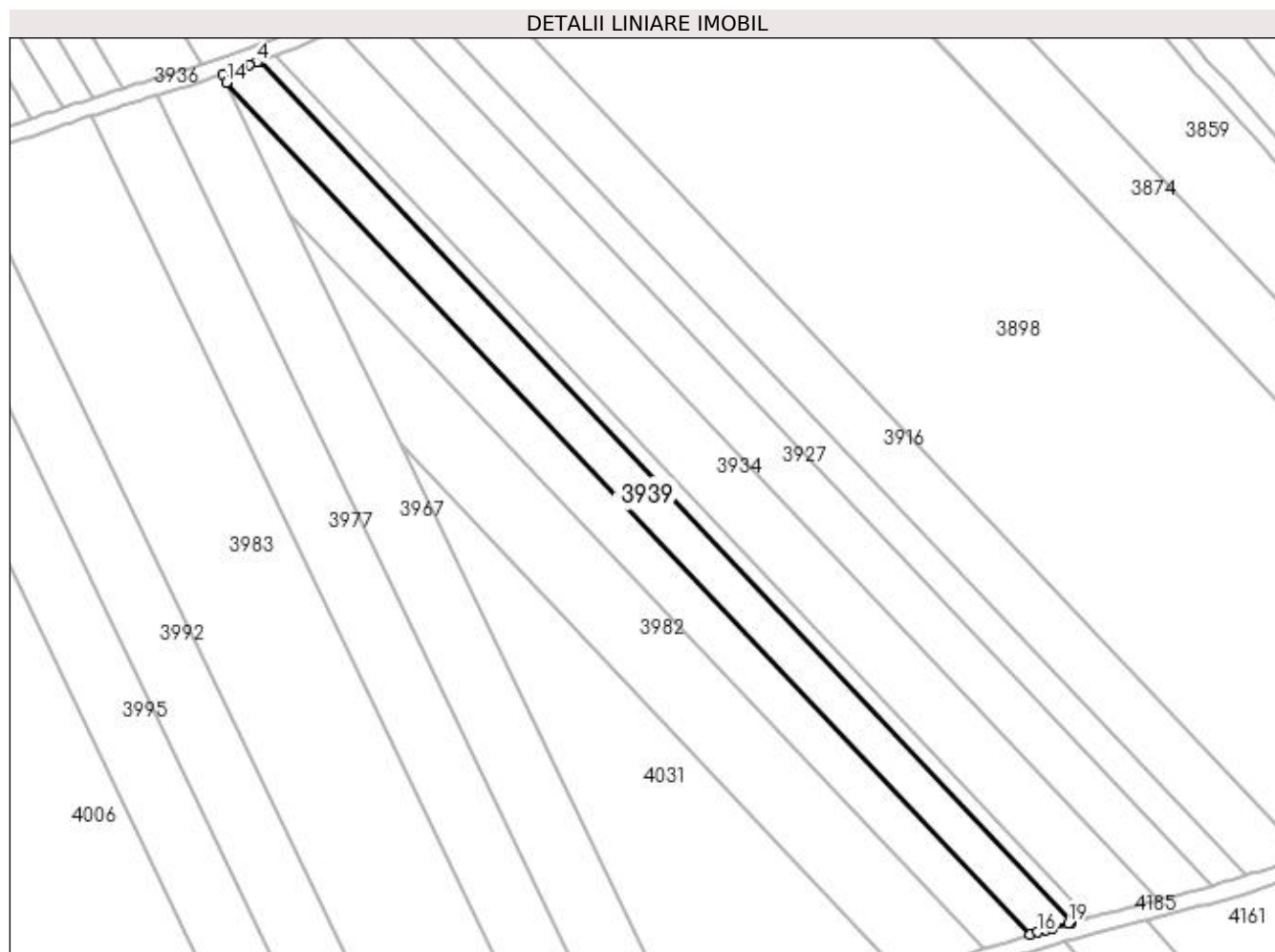
Inscrieri privind dezmembramintele dreptului de proprietate, drepturi reale de garanție și sarcini	Referințe
NU SUNT	

Anexa Nr. 1 La Partea I

Teren

Nr cadastral	Suprafața (mp)*	Observații / Referințe
	2.649	diminuare cu 12 %

* Suprafața este determinată în planul de proiecție Stereo 70.



Date referitoare la teren

Crt	Categorie folosință	Intra vilan	Suprafața (mp)	Tarla	Parcelă	Nr. topo	Observații / Referințe
1	arabil	NU	2.649	38	106/1	-	

Lungime Segmente

1) Valorile lungimilor segmentelor sunt obținute din proiecție în plan.

Punct început	X / Y	Punct sfârșit	X / Y	Lungime segment (** (m)
1	398.642,905 326.195,111	2	398.446,691 326.402,913	285.8
2	398.446,691 326.402,913	3	398.446,648 326.402,897	0.045
3	398.446,648 326.402,897	4	398.446,028 326.402,67	0.661
4	398.446,028 326.402,67	5	398.444,253 326.402,018	1.891
5	398.444,253 326.402,018	6	398.442,611 326.401,415	1.749

Punct început	X / Y	Punct sfârșit	X / Y	Lungime segment (** (m)
6	398.442,611 326.401,415	7	398.440,108 326.400,495	2.667
7	398.440,108 326.400,495	8	398.439,598 326.400,308	0.543
8	398.439,598 326.400,308	9	398.439,395 326.400,234	0.216
9	398.439,395 326.400,234	10	398.439,38 326.400,229	0.015
10	398.439,38 326.400,229	11	398.439,331 326.400,213	0.052
11	398.439,331 326.400,213	12	398.438,883 326.400,067	0.471
12	398.438,883 326.400,067	13	398.437,813 326.399,717	1.126
13	398.437,813 326.399,717	14	398.438,718 326.397,835	2.088
14	398.438,718 326.397,835	15	398.632,895 326.192,19	282.834
15	398.632,895 326.192,19	16	398.634,764 326.192,736	1.947
16	398.634,764 326.192,736	17	398.636,756 326.193,317	2.074
17	398.636,756 326.193,317	18	398.638,197 326.193,737	1.501
18	398.638,197 326.193,737	19	398.642,148 326.194,89	4.116
19	398.642,148 326.194,89	1	398.642,905 326.195,111	0.789

** Lungimile segmentelor sunt determinate în planul de proiecție Stereo 70 și sunt rotunjite la 1 milimetru.

*** Distanța dintre puncte este formată din segmente cumulate ce sunt mai mici decât valoarea 1 milimetru.

**DATE DESPRE IMOBILUL NR. 3943**

Oficiul de Cadastru și Publicitate Imobiliară DOLJ
Biroul de Cadastru și Publicitate Imobiliară Craiova

A. Partea I. Descrierea imobilului

TEREN Extravilan

Adresa: Jud. Dolj, T38, P52

Nr. Crt	Nr cadastral Nr. topografic	Suprafața* (mp)	Observații / Referințe
A1		4.542	Sector cadastral:11 Teren neimprejmuit; diminuare cu 9 %

B. Partea II. Proprietari și acte

Inscrieri privitoare la dreptul de proprietate și alte drepturi reale		Referințe
/		
Act Administrativ nr. Titlu de proprietate 17438, din 22/05/2013 emis de CJSIPT DOLJ;		
B1	Intabulare, drept de PROPRIETATE, dobandit prin Reconstituire, cota actuala 1/1, cota initiala 1/1 1) GRINDEANU MARIN	A1

C. Partea III. SARCINI .

Inscrieri privind dezmembramintele dreptului de proprietate, drepturi reale de garanție și sarcini	Referințe
NU SUNT	

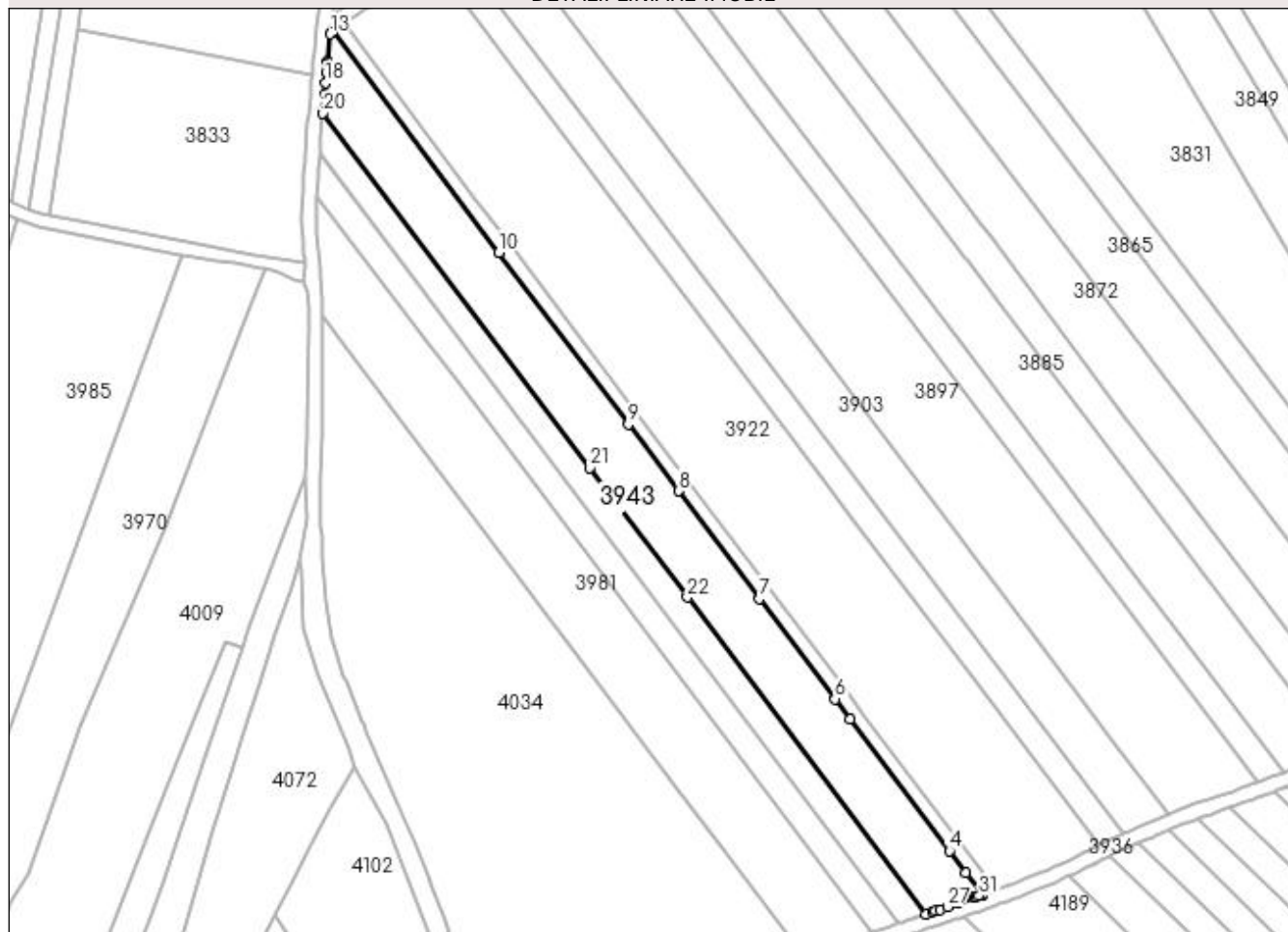
Anexa Nr. 1 La Partea I

Teren

Nr cadastral	Suprafața (mp)*	Observații / Referințe
	4.542	diminuare cu 9 %

* Suprafața este determinată în planul de proiecție Stereo 70.

DETALII LINIARE IMOBIL



Date referitoare la teren

Crt	Categorie folosință	Intra vilan	Suprafața (mp)	Tarla	Parcelă	Nr. topo	Observații / Referințe
1	arabil	NU	4.542	38	52	-	

Lungime Segmente

1) Valorile lungimilor segmentelor sunt obținute din proiecție în plan.

Punct început	X / Y	Punct sfârșit	X / Y	Lungime segment (** (m)
1	397.872,142 326.183,121	2	397.872,092 326.183,188	0.084
3	397.867,621 326.189,123	4	397.863,048 326.195,193	7.6
5	397.835,553 326.231,688	6	397.831,325 326.237,3	7.026
7	397.810,424 326.265,043	8	397.787,95 326.294,874	37.349
9	397.774,066 326.313,303	10	397.738,262 326.360,827	59.501

Punct început	X / Y	Punct sfârșit	X / Y	Lungime segment (** (m)
2	397.872,092 326.183,188	3	397.867,621 326.189,123	7.431
4	397.863,048 326.195,193	5	397.835,553 326.231,688	45.693
6	397.831,325 326.237,3	7	397.810,424 326.265,043	34.735
8	397.787,95 326.294,874	9	397.774,066 326.313,303	23.074
10	397.738,262 326.360,827	11	397.692,309 326.421,823	76.369

Punct început	X / Y	Punct sfârșit	X / Y	Lungime segment (** (m)
11	397.692,309 326.421,823	12	397.692,159 326.421,719	0.183
13	397.691,508 326.421,265	14	397.690,834 326.413,802	7.494
15	397.690,784 326.413,229	16	397.690,766 326.413,016	0.214
17	397.690,559 326.410,627	18	397.690,319 326.407,866	2.771
19	397.690,043 326.404,68	20	397.689,577 326.399,305	5.395
21	397.763,466 326.301,228	22	397.790,433 326.265,434	44.814
23	397.856,499 326.177,74	24	397.858,497 326.178,396	2.102
25	397.859,132 326.178,604	26	397.860,495 326.179,052	1.435
27	397.862,45 326.179,726	28	397.865,517 326.180,784	3.244
29	397.869,866 326.182,304	30	397.870,534 326.182,537	0.708
31	397.871,318 326.182,822	1	397.872,142 326.183,121	0.877

Punct început	X / Y	Punct sfârșit	X / Y	Lungime segment (** (m)
12	397.692,159 326.421,719	13	397.691,508 326.421,265	0.793
14	397.690,834 326.413,802	15	397.690,784 326.413,229	0.575
16	397.690,766 326.413,016	17	397.690,559 326.410,627	2.398
18	397.690,319 326.407,866	19	397.690,043 326.404,68	3.199
20	397.689,577 326.399,305	21	397.763,466 326.301,228	122.796
22	397.790,433 326.265,434	23	397.856,499 326.177,74	109.796
24	397.858,497 326.178,396	25	397.859,132 326.178,604	0.668
26	397.860,495 326.179,052	27	397.862,45 326.179,726	2.068
28	397.865,517 326.180,784	29	397.869,866 326.182,304	4.607
30	397.870,534 326.182,537	31	397.871,318 326.182,822	0.835

** Lungimile segmentelor sunt determinate în planul de proiecție Stereo 70 și sunt rotunjite la 1 milimetru.

*** Distanța dintre puncte este formată din segmente cumulate ce sunt mai mici decât valoarea 1 milimetru.

**DATE DESPRE IMOBILUL NR. 3952**

Oficiul de Cadastru și Publicitate Imobiliară DOLJ
Biroul de Cadastru și Publicitate Imobiliară Craiova

A. Partea I. Descrierea imobilului

TEREN Extravilan

Adresa: Jud. Dolj, T38, P106

Nr. Crt	Nr cadastral Nr. topografic	Suprafața* (mp)	Observații / Referințe
A1		2.782	Sector cadastral:11 Teren neimprejmuit; diminuare cu 12 %

B. Partea II. Proprietari și acte

Inscrieri privitoare la dreptul de proprietate și alte drepturi reale		Referințe
/		
Act Administrativ nr. Titlu de proprietate 1125-48419, din 18/08/1997 emis de CJSIPT Dolj (Adeverinta nr. 3954/23.11.2022, eliberata de Primaria Comunei Almaj);		
B1	Intabulare, drept de PROPRIETATE, dobandit prin Reconstituire, cota actuala 1/1, cota initiala 1/1 1) LICA PATRU DEFUNCT:Da	A1

C. Partea III. SARCINI .

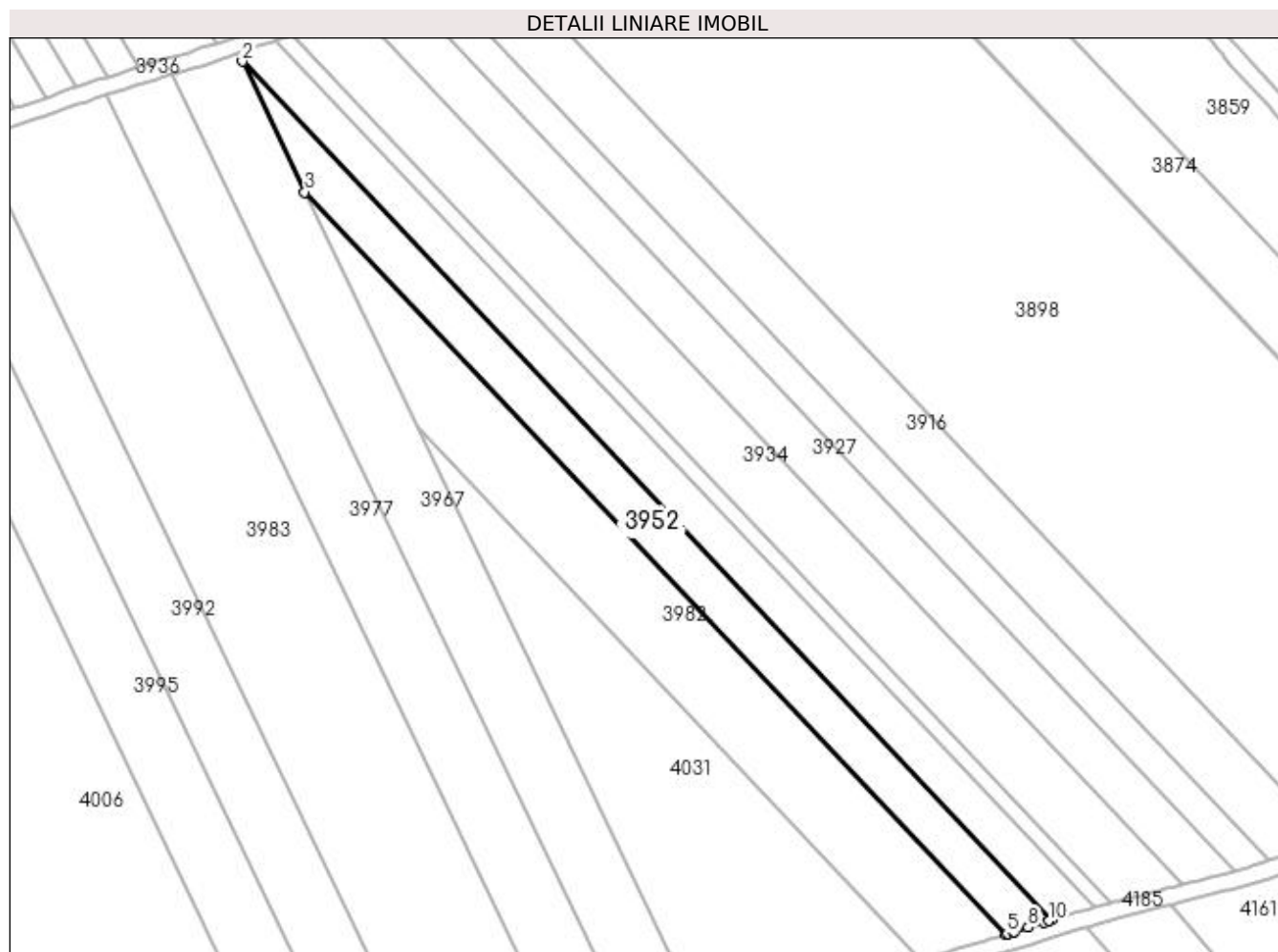
Inscrieri privind dezmembramintele dreptului de proprietate, drepturi reale de garanție și sarcini	Referințe
NU SUNT	

Anexa Nr. 1 La Partea I

Teren

Nr cadastral	Suprafața (mp)*	Observații / Referințe
	2.782	diminuare cu 12 %

* Suprafața este determinată în planul de proiecție Stereo 70.



Date referitoare la teren

Crt	Categorie folosință	Intra vilan	Suprafața (mp)	Tarla	Parcelă	Nr. topo	Observații / Referințe
1	arabil	NU	2.782	38	106	-	

Lungime Segmente

1) Valorile lungimilor segmentelor sunt obținute din proiecție în plan.

Punct început	X / Y	Punct sfârșit	X / Y	Lungime segment (** (m)
1	398.632,895 326.192,19	2	398.438,718 326.397,835	282.834
2	398.438,718 326.397,835	3	398.453,758 326.366,541	34.721
3	398.453,758 326.366,541	4	398.621,678 326.188,703	244.588
4	398.621,678 326.188,703	5	398.622,112 326.188,839	0.454
5	398.622,112 326.188,839	6	398.623,601 326.189,304	1.561

Punct început	X / Y	Punct sfârșit	X / Y	Lungime segment (** (m)
6	398.623,601 326.189,304	7	398.623,788 326.189,363	0.195
7	398.623,788 326.189,363	8	398.627,123 326.190,404	3.494
8	398.627,123 326.190,404	9	398.630,96 326.191,604	4.02
9	398.630,96 326.191,604	10	398.632,03 326.191,938	1.12
10	398.632,03 326.191,938	1	398.632,895 326.192,19	0.901

** Lungimile segmentelor sunt determinate în planul de proiecție Stereo 70 și sunt rotunjite la 1 milimetru.

*** Distanța dintre puncte este formată din segmente cumulate ce sunt mai mici decât valoarea 1 milimetru.

**DATE DESPRE IMOBILUL NR. 3956**

Oficiul de Cadastru și Publicitate Imobiliară DOLJ
Biroul de Cadastru și Publicitate Imobiliară Craiova

A. Partea I. Descrierea imobilului

TEREN Extravilan

Adresa: Jud. Dolj, T38, P53

Nr. Crt	Nr cadastral Nr. topografic	Suprafața* (mp)	Observații / Referințe
A1		2.044	Sector cadastral:11 Teren neimprejmuit; diminuare cu 9 %

B. Partea II. Proprietari și acte

Inscrieri privitoare la dreptul de proprietate și alte drepturi reale	Referințe
/	
Act Administrativ nr. Titlu de proprietate 1179-48419, din 17/09/1997 emis de CJSIPT Dolj (Adeverinta nr 1470/20.04.2023 eliberata de Primaria Comunei Almaj);	
B1	A1
Intabulare, drept de PROPRIETATE, dobandit prin Reconstituire, cota actuala 1/1, cota initiala 1/1 1) ENACHE MARIA DEFUNCT:Da	

C. Partea III. SARCINI .

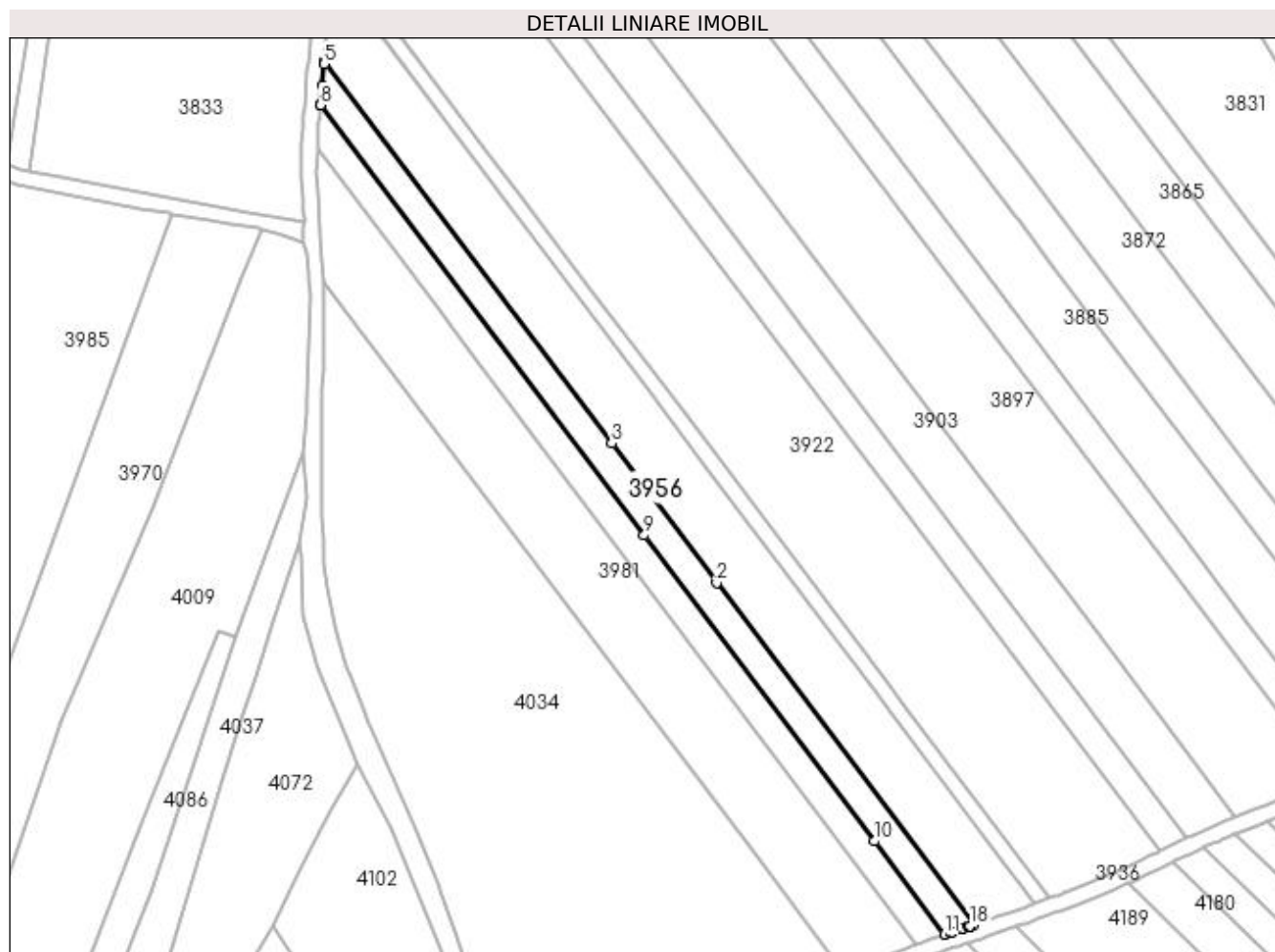
Inscrieri privind dezmembramintele dreptului de proprietate, drepturi reale de garanție și sarcini	Referințe
NU SUNT	

Anexa Nr. 1 La Partea I

Teren

Nr cadastral	Suprafața (mp)*	Observații / Referințe
	2.044	diminuare cu 9 %

* Suprafața este determinată în planul de proiecție Stereo 70.



Date referitoare la teren

Crt	Categorie folosință	Intra vilan	Suprafața (mp)	Tarla	Parcelă	Nr. topo	Observații / Referințe
1	arabil	NU	2.044	38	53	-	

Lungime Segmente

1) Valorile lungimilor segmentelor sunt obținute din proiecție în plan.

Punct început	X / Y	Punct sfârșit	X / Y	Lungime segment (** (m)
1	397.856,499 326.177,74	2	397.790,433 326.265,434	109.796
2	397.790,433 326.265,434	3	397.763,466 326.301,228	44.814
3	397.763,466 326.301,228	4	397.689,577 326.399,305	122.796
4	397.689,577 326.399,305	5	397.689,523 326.398,678	0.63
5	397.689,523 326.398,678	6	397.689,045 326.393,169	5.529

Punct început	X / Y	Punct sfârșit	X / Y	Lungime segment (** (m)
6	397.689,045 326.393,169	7	397.688,615 326.388,213	4.975
7	397.688,615 326.388,213	8	397.688,606 326.388,104	0.109
8	397.688,606 326.388,104	9	397.771,823 326.277,646	138.297
9	397.771,823 326.277,646	10	397.830,983 326.199,12	98.318
10	397.830,983 326.199,12	11	397.849,001 326.175,204	29.943
11	397.849,001 326.175,204	12	397.850,373 326.175,68	1.452
12	397.850,373 326.175,68	13	397.850,835 326.175,836	0.488
13	397.850,835 326.175,836	14	397.853,335 326.176,681	2.639
14	397.853,335 326.176,681	15	397.853,545 326.176,752	0.221
15	397.853,545 326.176,752	16	397.855,151 326.177,295	1.695
16	397.855,151 326.177,295	17	397.855,443 326.177,394	0.308
17	397.855,443 326.177,394	18	397.855,451 326.177,396	0.009
18	397.855,451 326.177,396	1	397.856,499 326.177,74	1.103

** Lungimile segmentelor sunt determinate în planul de proiecție Stereo 70 și sunt rotunjite la 1 milimetru.

*** Distanța dintre puncte este formată din segmente cumulate ce sunt mai mici decât valoarea 1 milimetru.

**DATE DESPRE IMOBILUL NR. 3965**

Oficiul de Cadastru și Publicitate Imobiliară DOLJ
Biroul de Cadastru și Publicitate Imobiliară Craiova

A. Partea I. Descrierea imobilului

TEREN Extravilan

Adresa: Jud. Dolj, T38, P54

Nr. Crt	Nr cadastral Nr. topografic	Suprafața* (mp)	Observații / Referințe
A1		1.953	Sector cadastral:11 Teren neimprejmuit; diminuare cu 9 %

B. Partea II. Proprietari și acte

Inscrieri privitoare la dreptul de proprietate și alte drepturi reale		Referințe
/		
Act Notarial nr. Act de partaj voluntar 1049, din 24/08/2007 emis de NP Cernobai Emil;		
B1	Intabulare, drept de PROPRIETATE, dobandit prin lesire Din Indiviziune, cota actuala 1/1, cota initiala 1/1 1) COTEL FELICIA	A1

C. Partea III. SARCINI .

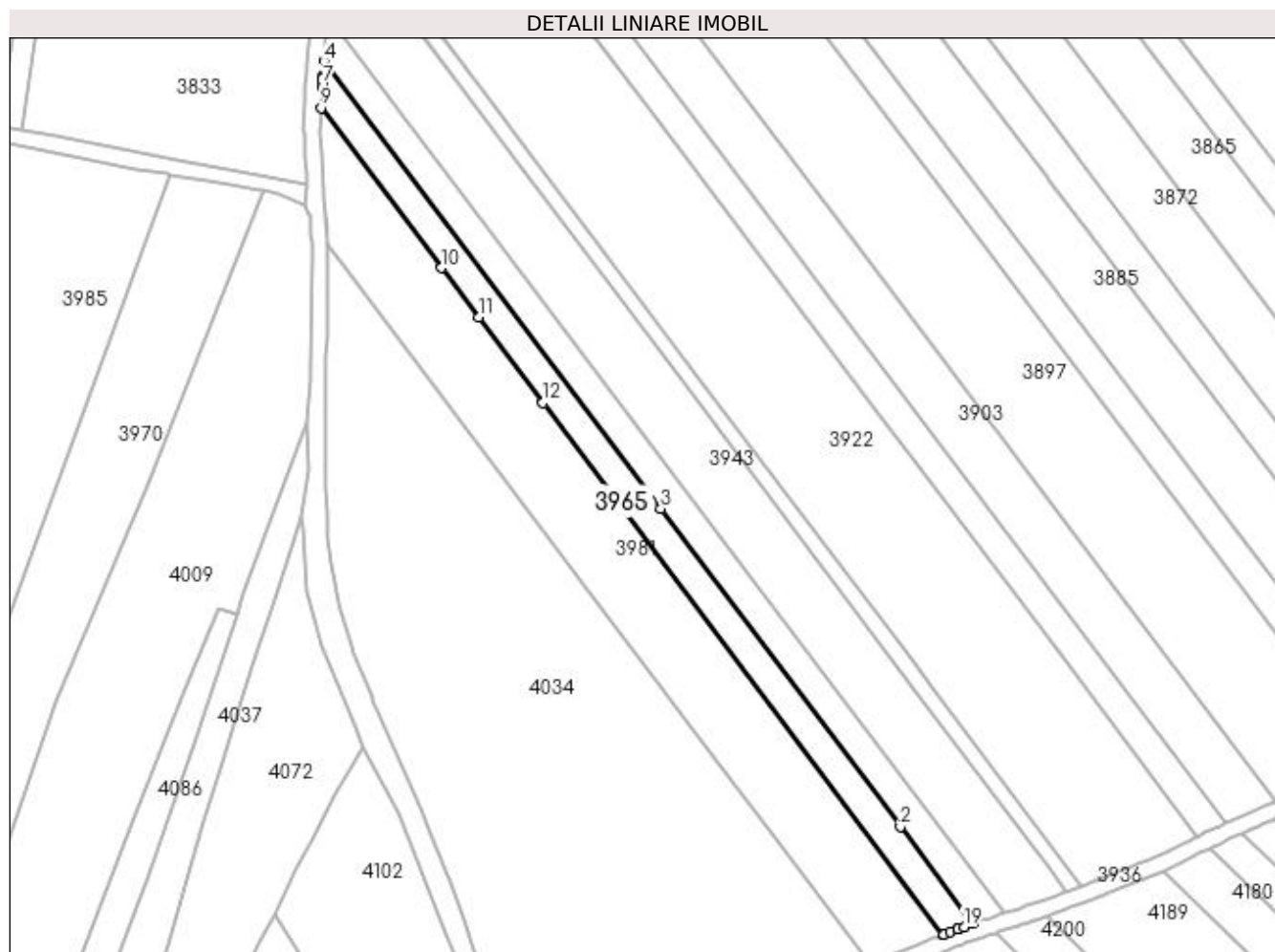
Inscrieri privind dezmembramintele dreptului de proprietate, drepturi reale de garanție și sarcini	Referințe
NU SUNT	

Anexa Nr. 1 La Partea I

Teren

Nr cadastral	Suprafața (mp)*	Observații / Referințe
	1.953	diminuare cu 9 %

* Suprafața este determinată în planul de proiecție Stereo 70.



Date referitoare la teren

Crt	Categorie folosință	Intra vilan	Suprafața (mp)	Tarla	Parcelă	Nr. topo	Observații / Referințe
1	arabil	NU	1.953	38	54	-	

Lungime Segmente

1) Valorile lungimilor segmentelor sunt obținute din proiecție în plan.

Punct început	X / Y	Punct sfârșit	X / Y	Lungime segment (** (m)
1	397.849,001 326.175,204	2	397.830,983 326.199,12	29.943
2	397.830,983 326.199,12	3	397.771,823 326.277,646	98.318
3	397.771,823 326.277,646	4	397.688,606 326.388,104	138.297
4	397.688,606 326.388,104	5	397.688,28 326.384,345	3.773
5	397.688,28 326.384,345	6	397.688,234 326.383,818	0.529

Punct început	X / Y	Punct sfârșit	X / Y	Lungime segment (** (m)
6	397.688,234 326.383,818	7	397.688,098 326.382,241	1.584
7	397.688,098 326.382,241	8	397.688,075 326.381,684	0.557
8	397.688,075 326.381,684	9	397.687,868 326.376,654	5.035
9	397.687,868 326.376,654	10	397.717,647 326.337,126	49.489
10	397.717,647 326.337,126	11	397.726,833 326.324,934	15.265
11	397.726,833 326.324,934	12	397.742,701 326.303,871	26.372
12	397.742,701 326.303,871	13	397.841,632 326.172,556	164.411
13	397.841,632 326.172,556	14	397.841,706 326.172,583	0.079
14	397.841,706 326.172,583	15	397.843,297 326.173,175	1.697
15	397.843,297 326.173,175	16	397.845,255 326.173,903	2.089
16	397.845,255 326.173,903	17	397.845,276 326.173,911	0.023
17	397.845,276 326.173,911	18	397.845,284 326.173,914	0.009
18	397.845,284 326.173,914	19	397.846,787 326.174,436	1.591
19	397.846,787 326.174,436	1	397.849,001 326.175,204	2.343

** Lungimile segmentelor sunt determinate în planul de proiecție Stereo 70 și sunt rotunjite la 1 milimetru.

*** Distanța dintre puncte este formată din segmente cumulate ce sunt mai mici decât valoarea 1 milimetru.

**DATE DESPRE IMOBILUL NR. 3967**

Oficiul de Cadastru și Publicitate Imobiliară DOLJ
Biroul de Cadastru și Publicitate Imobiliară Craiova

A. Partea I. Descrierea imobilului

TEREN Extravilan

Adresa: Jud. Dolj, T38, P103

Nr. Crt	Nr cadastral Nr. topografic	Suprafața* (mp)	Observații / Referințe
A1		4.415	Sector cadastral:11 Teren neimprejmuit; diminuare cu 12 %

B. Partea II. Proprietari și acte

Inscrieri privitoare la dreptul de proprietate și alte drepturi reale		Referințe
/		
Act Administrativ nr. Titlu de proprietate 1318-59364, din 16/10/1998 emis de CJSIPT Dolj;		
B1	Intabulare, drept de PROPRIETATE, dobandit prin Reconstituire, cota actuala 1/1, cota initiala 1/1 1) TALĂBAN PĂUNICĂ DEFUNCT:Da	A1

C. Partea III. SARCINI .

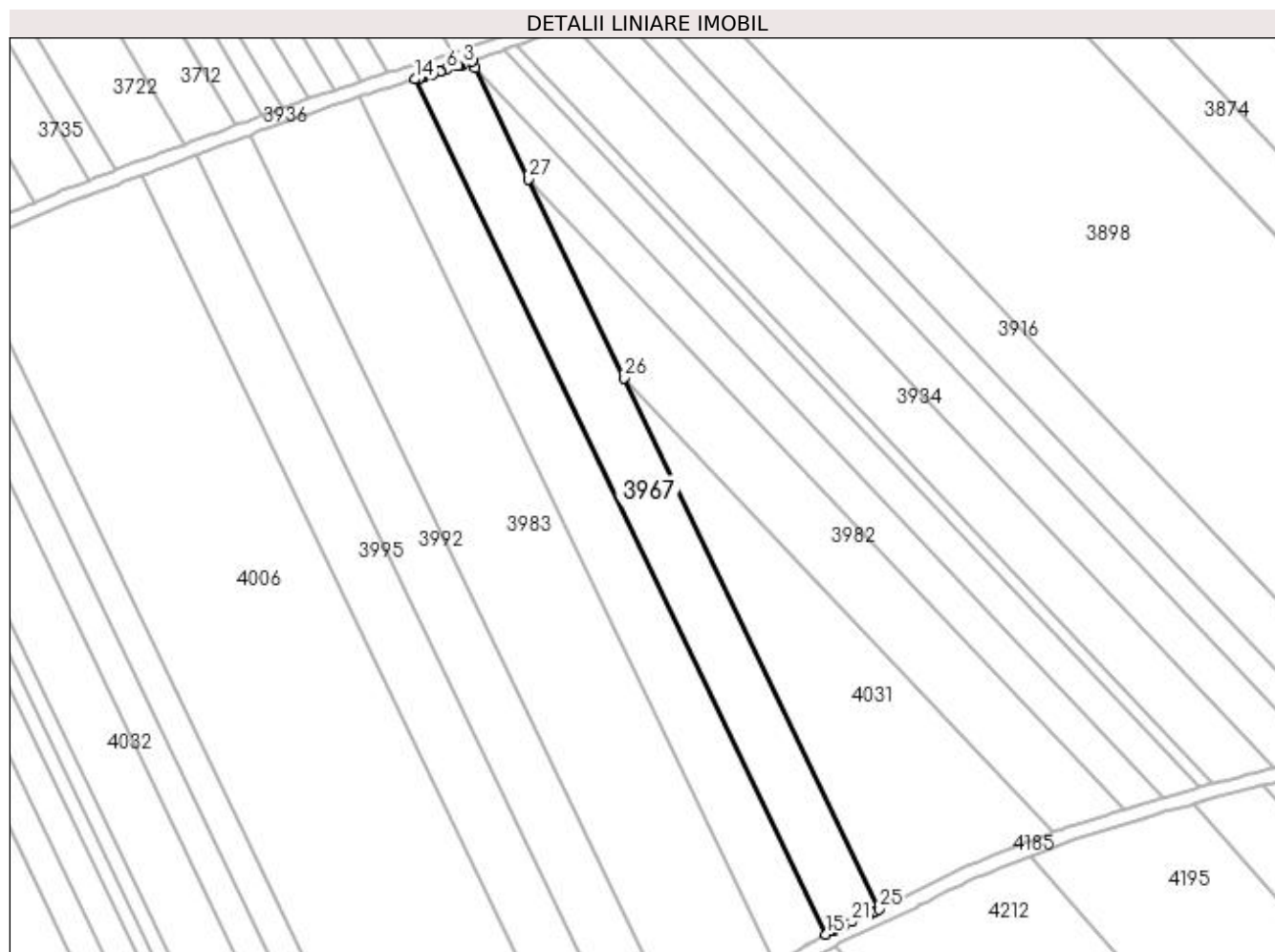
Inscrieri privind dezmembramintele dreptului de proprietate, drepturi reale de garanție și sarcini	Referințe
NU SUNT	

Anexa Nr. 1 La Partea I

Teren

Nr cadastral	Suprafața (mp)*	Observații / Referințe
	4.415	diminuare cu 12 %

* Suprafața este determinată în planul de proiecție Stereo 70.



Date referitoare la teren

Crt	Categorie folosință	Intravilan	Suprafața (mp)	Tarla	Parcelă	Nr. topo	Observații / Referințe
1	arabil	NU	4.415	38	103	-	

Lungime Segmente

1) Valorile lungimilor segmentelor sunt obținute din proiecție în plan.

Punct început	X / Y	Punct sfârșit	X / Y	Lungime segment (** (m)
1	398.438,718 326.397,835	2	398.437,813 326.399,717	2.088
3	398.435,221 326.398,87	4	398.434,193 326.398,534	1.081
5	398.433,973 326.398,462	6	398.430,537 326.397,34	3.615
7	398.428,994 326.396,835	8	398.428,856 326.396,795	0.144
9	398.426,864 326.396,218	10	398.424,32 326.395,481	2.649

Punct început	X / Y	Punct sfârșit	X / Y	Lungime segment (** (m)
2	398.437,813 326.399,717	3	398.435,221 326.398,87	2.727
4	398.434,193 326.398,534	5	398.433,973 326.398,462	0.232
6	398.430,537 326.397,34	7	398.428,994 326.396,835	1.623
8	398.428,856 326.396,795	9	398.426,864 326.396,218	2.074
10	398.424,32 326.395,481	11	398.423,659 326.395,29	0.688

Punct început	X / Y	Punct sfârșit	X / Y	Lungime segment (** (m)
11	398.423,659 326.395,29	12	398.423,023 326.395,096	0.665
13	398.422,977 326.395,082	14	398.421,808 326.394,727	1.222
15	398.537,675 326.153,64	16	398.539,7 326.154,717	2.294
17	398.539,964 326.154,857	18	398.540,541 326.155,164	0.654
19	398.540,933 326.155,372	20	398.542,812 326.156,226	2.064
21	398.544,911 326.157,18	22	398.549,283 326.159,167	4.803
23	398.550,456 326.159,7	24	398.551,619 326.160,266	1.294
25	398.552,652 326.160,767	26	398.480,698 326.310,484	166.11
27	398.453,758 326.366,541	1	398.438,718 326.397,835	34.721

Punct început	X / Y	Punct sfârșit	X / Y	Lungime segment (** (m)
12	398.423,023 326.395,096	13	398.422,977 326.395,082	0.048
14	398.421,808 326.394,727	15	398.537,675 326.153,64	267.485
16	398.539,7 326.154,717	17	398.539,964 326.154,857	0.298
18	398.540,541 326.155,164	19	398.540,933 326.155,372	0.444
20	398.542,812 326.156,226	21	398.544,911 326.157,18	2.306
22	398.549,283 326.159,167	23	398.550,456 326.159,7	1.288
24	398.551,619 326.160,266	25	398.552,652 326.160,767	1.148
26	398.480,698 326.310,484	27	398.453,758 326.366,541	62.194

** Lungimile segmentelor sunt determinate în planul de proiecție Stereo 70 și sunt rotunjite la 1 milimetru.

*** Distanța dintre puncte este formată din segmente cumulate ce sunt mai mici decât valoarea 1 milimetru.

**DATE DESPRE IMOBILUL NR. 3977**

Oficiul de Cadastru și Publicitate Imobiliară DOLJ
Biroul de Cadastru și Publicitate Imobiliară Craiova

A. Partea I. Descrierea imobilului

TEREN Extravilan

Adresa: Jud. Dolj, T38, P102

Nr. Crt	Nr cadastral Nr. topografic	Suprafața* (mp)	Observații / Referințe
A1		4.415	Sector cadastral:11 Teren neimprejmuit; diminuare cu 12 %

B. Partea II. Proprietari și acte

Inscrieri privitoare la dreptul de proprietate și alte drepturi reale	Referințe
/	
Act Notarial nr. Certificat de mostenitor 35, din 01/10/2020 emis de NP OFELIA DRAGANCEA;	
B1	A1
Intabulare, drept de PROPRIETATE, dobandit prin Succesiune, cota actuala 1/1, cota initiala 1/1 1) TABACU ILEANA	

C. Partea III. SARCINI .

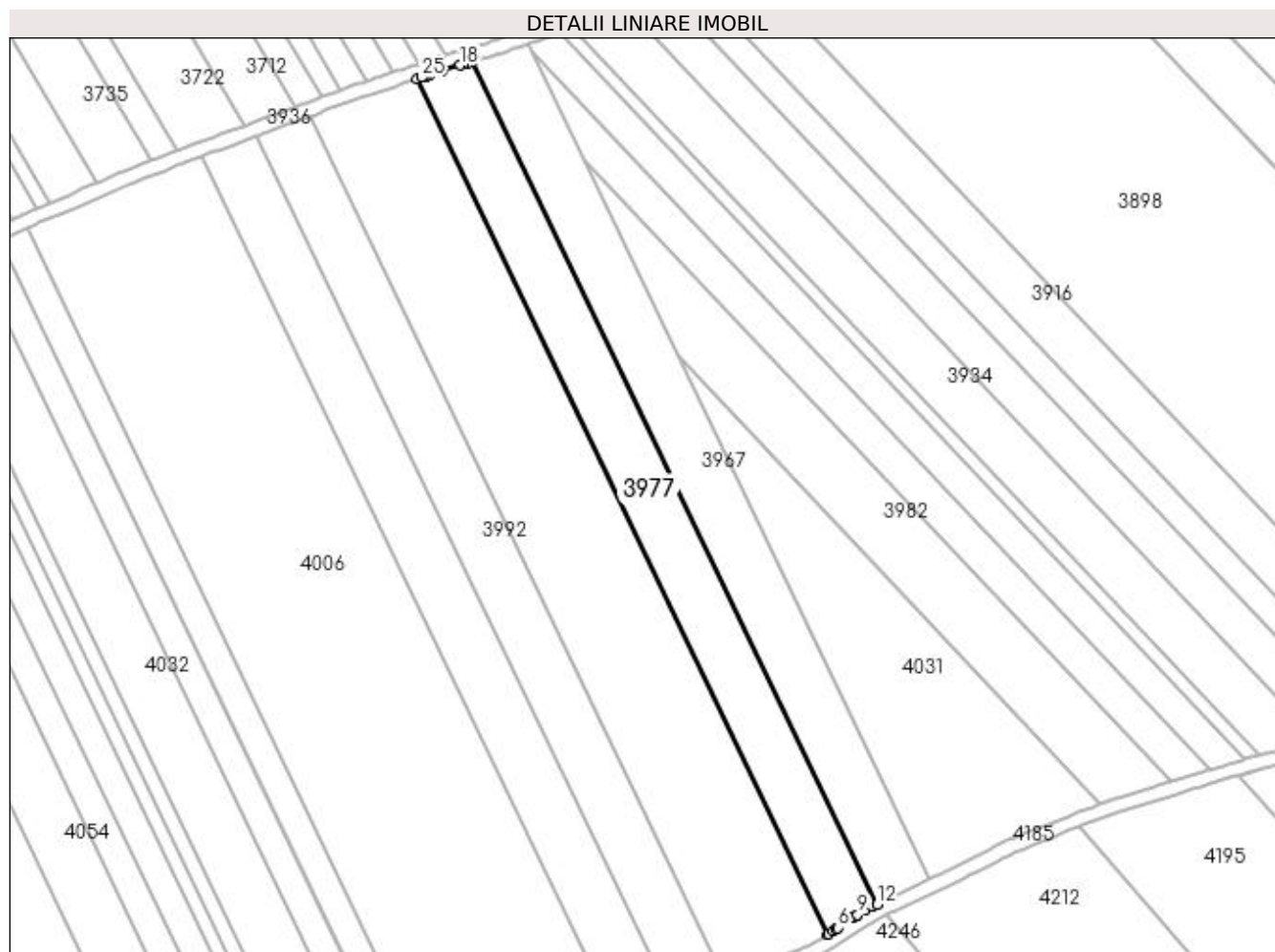
Inscrieri privind dezmembramintele dreptului de proprietate, drepturi reale de garanție și sarcini	Referințe
NU SUNT	

Anexa Nr. 1 La Partea I

Teren

Nr cadastral	Suprafața (mp)*	Observații / Referințe
	4.415	diminuare cu 12 %

* Suprafața este determinată în planul de proiecție Stereo 70.



Date referitoare la teren

Crt	Categorie folosință	Intra vilan	Suprafața (mp)	Tarla	Parcelă	Nr. topo	Observații / Referințe
1	arabil	NU	4.415	38	102	-	

Lungime Segmente

1) Valorile lungimilor segmentelor sunt obținute din proiecție în plan.

Punct început	X / Y	Punct sfârșit	X / Y	Lungime segment (** (m)
1	398.406,016 326.389,747	2	398.523,634 326.145,013	271.531
3	398.523,817 326.145,136	4	398.525,164 326.146,046	1.626
5	398.525,942 326.146,572	6	398.526,471 326.146,929	0.638
7	398.530,718 326.149,796	8	398.531,722 326.150,474	1.212
9	398.532,097 326.150,674	10	398.534,308 326.151,849	2.503

Punct început	X / Y	Punct sfârșit	X / Y	Lungime segment (** (m)
2	398.523,634 326.145,013	3	398.523,817 326.145,136	0.22
4	398.525,164 326.146,046	5	398.525,942 326.146,572	0.94
6	398.526,471 326.146,929	7	398.530,718 326.149,796	5.124
8	398.531,722 326.150,474	9	398.532,097 326.150,674	0.425
10	398.534,308 326.151,849	11	398.536,378 326.152,95	2.344

Punct început	X / Y	Punct sfârșit	X / Y	Lungime segment (** (m)
11	398.536,378 326.152,95	12	398.537,675 326.153,64	1.469
13	398.421,808 326.394,727	14	398.421,727 326.394,703	0.085
15	398.420,663 326.394,379	16	398.419,163 326.393,923	1.568
17	398.419,033 326.393,883	18	398.418,305 326.393,662	0.761
19	398.413,336 326.392,152	20	398.412,696 326.391,958	0.669
21	398.412,404 326.391,861	22	398.409,834 326.391,01	2.708
23	398.408,653 326.390,62	24	398.408,167 326.390,459	0.512
25	398.407,327 326.390,181	1	398.406,016 326.389,747	1.381

Punct început	X / Y	Punct sfârșit	X / Y	Lungime segment (** (m)
12	398.537,675 326.153,64	13	398.421,808 326.394,727	267.485
14	398.421,727 326.394,703	15	398.420,663 326.394,379	1.113
16	398.419,163 326.393,923	17	398.419,033 326.393,883	0.136
18	398.418,305 326.393,662	19	398.413,336 326.392,152	5.194
20	398.412,696 326.391,958	21	398.412,404 326.391,861	0.307
22	398.409,834 326.391,01	23	398.408,653 326.390,62	1.243
24	398.408,167 326.390,459	25	398.407,327 326.390,181	0.885

** Lungimile segmentelor sunt determinate în planul de proiecție Stereo 70 și sunt rotunjite la 1 milimetru.

*** Distanța dintre puncte este formată din segmente cumulate ce sunt mai mici decât valoarea 1 milimetru.

**DATE DESPRE IMOBILUL NR. 3981**

Oficiul de Cadastru și Publicitate Imobiliară DOLJ
Biroul de Cadastru și Publicitate Imobiliară Craiova

A. Partea I. Descrierea imobilului

TEREN Extravilan

Adresa: Jud. Dolj, T38, P55

Nr. Crt	Nr cadastral Nr. topografic	Suprafața* (mp)	Observații / Referințe
A1		4.542	Sector cadastral:11 Teren neimprejmuit; diminuare cu 9 %

B. Partea II. Proprietari și acte

Inscrieri privitoare la dreptul de proprietate și alte drepturi reale		Referințe
/		
Act Administrativ nr. Titlu de proprietate 1312-59364, din 16/10/1998 emis de CJSIPT Dolj;		
B1	Intabulare, drept de PROPRIETATE, dobandit prin Reconstituire, cota actuala 1/1, cota initiala 1/1 1) ANGHEL CONSTANTIN	A1

C. Partea III. SARCINI .

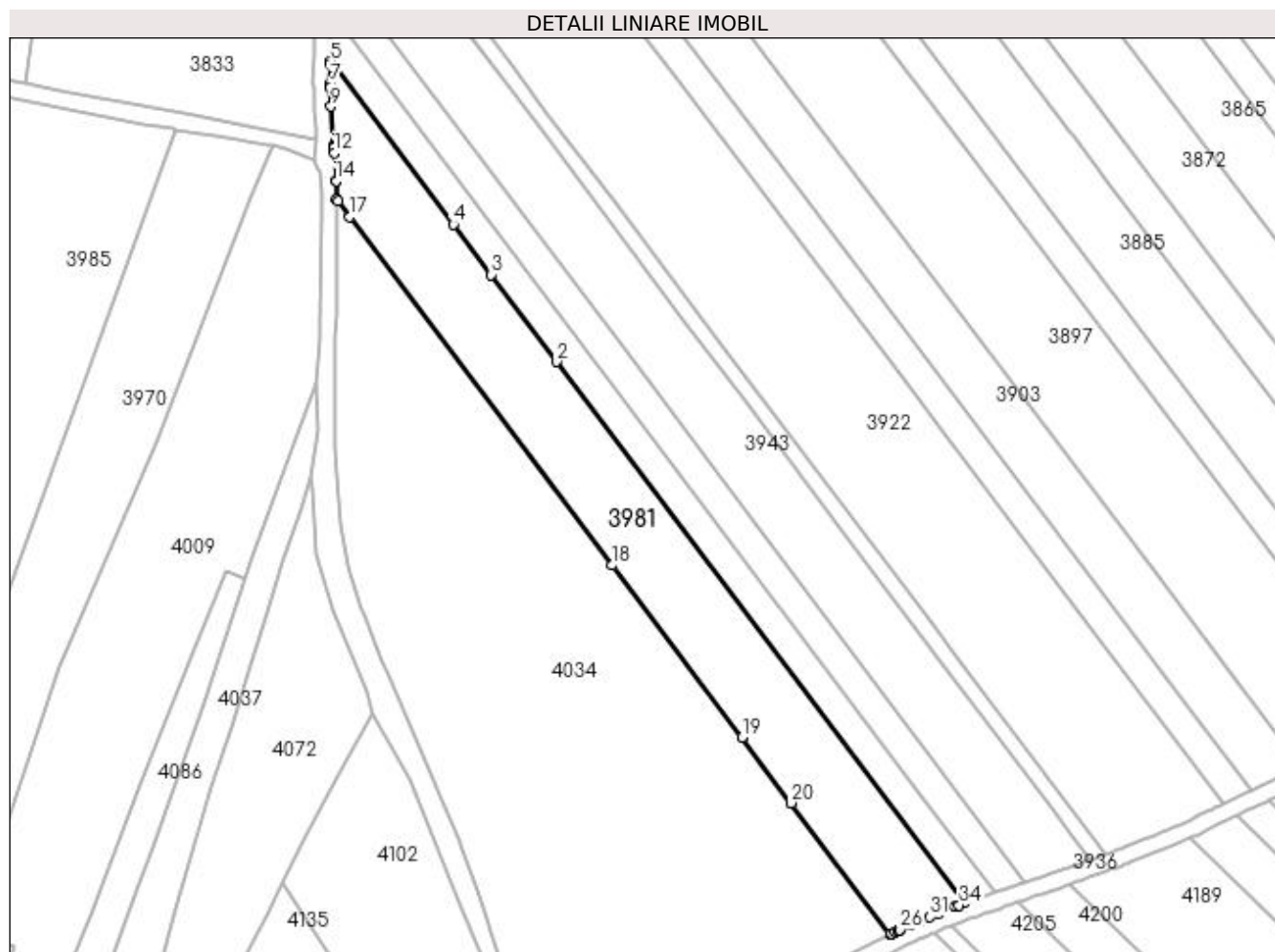
Inscrieri privind dezmembramintele dreptului de proprietate, drepturi reale de garanție și sarcini	Referințe
NU SUNT	

Anexa Nr. 1 La Partea I

Teren

Nr cadastral	Suprafața (mp)*	Observații / Referințe
	4.542	diminuare cu 9 %

* Suprafața este determinată în planul de proiecție Stereo 70.



Date referitoare la teren

Crt	Categorie folosință	Intravilan	Suprafața (mp)	Tarla	Parcelă	Nr. topo	Observații / Referințe
1	arabil	NU	4.542	38	55	-	

Lungime Segmente

1) Valorile lungimilor segmentelor sunt obținute din proiecție în plan.

Punct început	X / Y	Punct sfârșit	X / Y	Lungime segment (** (m)
1	397.841,632 326.172,556	2	397.742,701 326.303,871	164.411
3	397.726,833 326.324,934	4	397.717,647 326.337,126	15.265
5	397.687,868 326.376,654	6	397.687,832 326.375,768	0.887
7	397.687,648 326.371,274	8	397.687,703 326.370,38	0.896
9	397.687,99 326.365,744	10	397.688,575 326.356,309	9.454

Punct început	X / Y	Punct sfârșit	X / Y	Lungime segment (** (m)
2	397.742,701 326.303,871	3	397.726,833 326.324,934	26.372
4	397.717,647 326.337,126	5	397.687,868 326.376,654	49.489
6	397.687,832 326.375,768	7	397.687,648 326.371,274	4.498
8	397.687,703 326.370,38	9	397.687,99 326.365,744	4.644
10	397.688,575 326.356,309	11	397.688,628 326.355,614	0.697

Punct început	X / Y	Punct sfârșit	X / Y	Lungime segment (** (m)
11	397.688,628 326.355,614	12	397.688,709 326.354,523	1.094
13	397.689,213 326.347,812	14	397.689,22 326.347,723	0.089
15	397.689,299 326.343,24	16	397.689,619 326.342,815	0.531
17	397.692,533 326.338,947	18	397.756,159 326.254,492	105.739
19	397.787,622 326.212,73	20	397.799,582 326.196,855	19.876
21	397.823,573 326.165,011	22	397.823,824 326.165,13	0.278
23	397.824,848 326.165,615	24	397.825,385 326.165,869	0.594
25	397.825,938 326.166,131	26	397.825,948 326.166,135	0.01
27	397.828,462 326.167,231	28	397.828,767 326.167,364	0.333
29	397.829,478 326.167,674	30	397.830,652 326.168,186	1.281
31	397.833,279 326.169,267	32	397.835,425 326.170,151	2.321
33	397.839,395 326.171,706	34	397.840,299 326.172,06	0.97

Punct început	X / Y	Punct sfârșit	X / Y	Lungime segment (** (m)
12	397.688,709 326.354,523	13	397.689,213 326.347,812	6.729
14	397.689,22 326.347,723	15	397.689,299 326.343,24	4.484
16	397.689,619 326.342,815	17	397.692,533 326.338,947	4.844
18	397.756,159 326.254,492	19	397.787,622 326.212,73	52.288
20	397.799,582 326.196,855	21	397.823,573 326.165,011	39.869
22	397.823,824 326.165,13	23	397.824,848 326.165,615	1.133
24	397.825,385 326.165,869	25	397.825,938 326.166,131	0.613
26	397.825,948 326.166,135	27	397.828,462 326.167,231	2.743
28	397.828,767 326.167,364	29	397.829,478 326.167,674	0.775
30	397.830,652 326.168,186	31	397.833,279 326.169,267	2.841
32	397.835,425 326.170,151	33	397.839,395 326.171,706	4.263
34	397.840,299 326.172,06	1	397.841,632 326.172,556	1.423

** Lungimile segmentelor sunt determinate în planul de proiecție Stereo 70 și sunt rotunjite la 1 milimetru.

*** Distanța dintre puncte este formată din segmente cumulate ce sunt mai mici decât valoarea 1 milimetru.

**DATE DESPRE IMOBILUL NR. 3982**

Oficiul de Cadastru și Publicitate Imobiliară DOLJ
Biroul de Cadastru și Publicitate Imobiliară Craiova

A. Partea I. Descrierea imobilului

TEREN Extravilan

Adresa: Jud. Dolj, T38, P105

Nr. Crt	Nr cadastral Nr. topografic	Suprafața* (mp)	Observații / Referințe
A1		3.974	Sector cadastral:11 Teren neimprejmuit; diminuare cu 12 %

B. Partea II. Proprietari și acte

Inscrieri privitoare la dreptul de proprietate și alte drepturi reale		Referințe
/		
Act Notarial nr. Certificat de mostenitor 111, din 16/07/2012 emis de NP DEFTA EMIL;		
B1	Intabulare, drept de PROPRIETATE, dobandit prin Succesiune, cota actuala 3/4, cota initiala 3/4 1) NICA ION	A1
Act Notarial nr. Certificat de mostenitor 112, din 16/07/2012 emis de NP DEFTA EMIL;		
B2	Intabulare, drept de PROPRIETATE, dobandit prin Succesiune, cota actuala 1/8, cota initiala 1/8 1) NICA ION	A1
Act Notarial nr. 112, din 16/07/2012 emis de NP DEFTA EMIL;		
B3	Intabulare, drept de PROPRIETATE, dobandit prin Succesiune, cota actuala 1/8, cota initiala 1/8 1) SCARLAT MARIA	A1

C. Partea III. SARCINI .

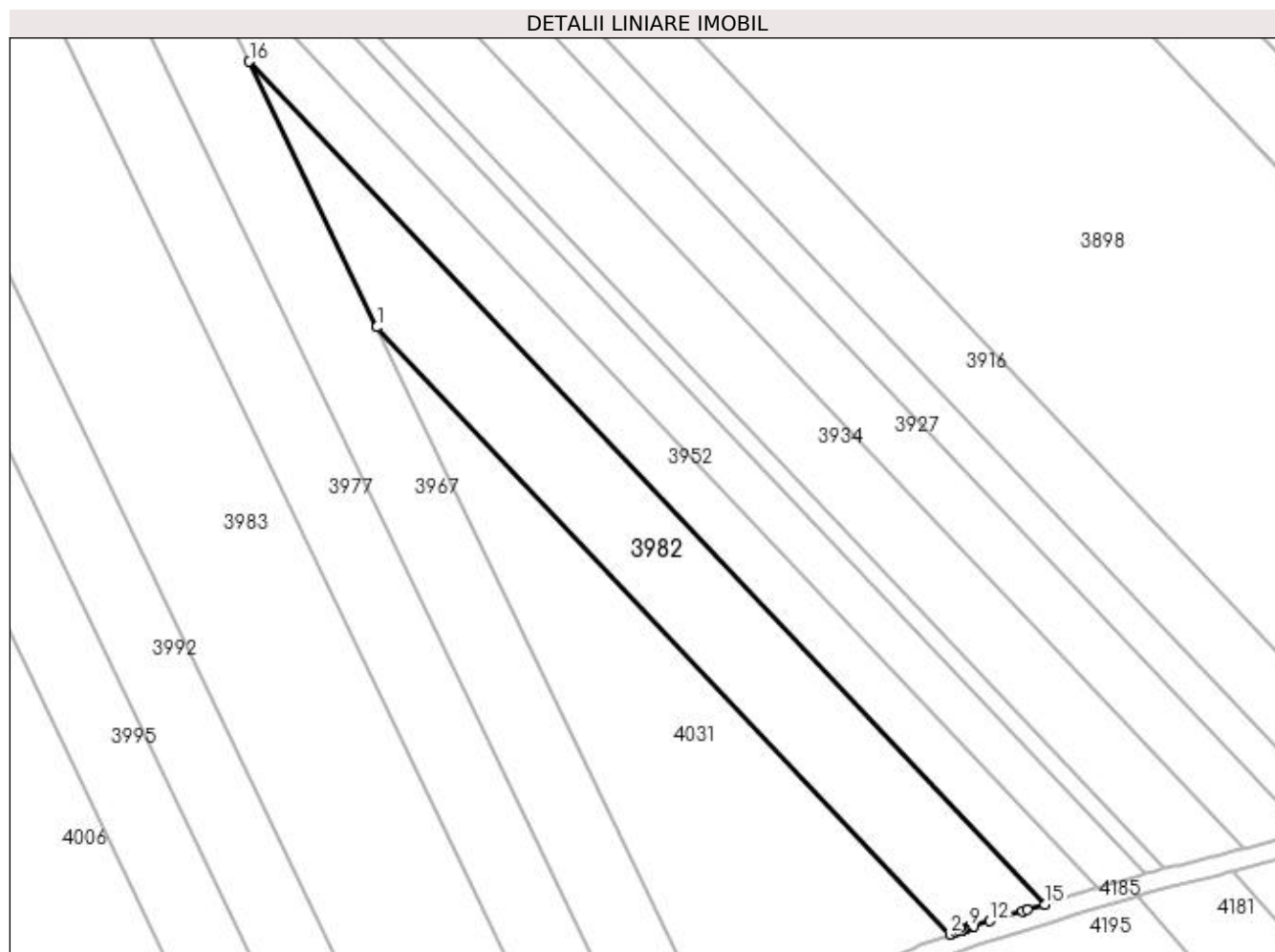
Inscrieri privind dezmembramintele dreptului de proprietate, drepturi reale de garanție și sarcini	Referințe
NU SUNT	

Anexa Nr. 1 La Partea I

Teren

Nr cadastral	Suprafața (mp)*	Observații / Referințe
	3.974	diminuare cu 12 %

* Suprafața este determinată în planul de proiecție Stereo 70.



Date referitoare la teren

Crt	Categorie folosință	Intra vilan	Suprafața (mp)	Tarla	Parcelă	Nr. topo	Observații / Referințe
1	arabil	NU	3.974	38	105	-	

Lungime Segmente

1) Valorile lungimilor segmentelor sunt obținute din proiecție în plan.

Punct început	X / Y	Punct sfârșit	X / Y	Lungime segment (** (m)
1	398.480,698 326.310,484	2	398.601,672 326.182,367	176.207
2	398.601,672 326.182,367	3	398.602,861 326.182,802	1.267
3	398.602,861 326.182,802	4	398.603,63 326.183,083	0.818
4	398.603,63 326.183,083	5	398.603,665 326.183,096	0.037
5	398.603,665 326.183,096	6	398.603,967 326.183,207	0.322

Punct început	X / Y	Punct sfârșit	X / Y	Lungime segment (** (m)
6	398.603,967 326.183,207	7	398.604,231 326.183,304	0.281
7	398.604,231 326.183,304	8	398.605,024 326.183,594	0.845
8	398.605,024 326.183,594	9	398.605,78 326.183,871	0.805
9	398.605,78 326.183,871	10	398.606,266 326.184,048	0.517
10	398.606,266 326.184,048	11	398.606,629 326.184,157	0.379
11	398.606,629 326.184,157	12	398.610,105 326.185,19	3.627
12	398.610,105 326.185,19	13	398.616,967 326.187,231	7.158
13	398.616,967 326.187,231	14	398.618,024 326.187,561	1.108
14	398.618,024 326.187,561	15	398.621,678 326.188,703	3.828
15	398.621,678 326.188,703	16	398.453,758 326.366,541	244.588
16	398.453,758 326.366,541	1	398.480,698 326.310,484	62.194

** Lungimile segmentelor sunt determinate în planul de proiecție Stereo 70 și sunt rotunjite la 1 milimetru.

*** Distanța dintre puncte este formată din segmente cumulate ce sunt mai mici decât valoarea 1 milimetru.

**DATE DESPRE IMOBILUL NR. 3983**

Oficiul de Cadastru și Publicitate Imobiliară DOLJ
Biroul de Cadastru și Publicitate Imobiliară Craiova

A. Partea I. Descrierea imobilului

TEREN Extravilan

Adresa: Jud. Dolj, T38, P101

Nr. Crt	Nr cadastral Nr. topografic	Suprafața* (mp)	Observații / Referințe
A1		8.831	Sector cadastral:11 Teren neimprejmuit; diminuare cu 12 %

B. Partea II. Proprietari și acte

Inscrieri privitoare la dreptul de proprietate și alte drepturi reale		Referințe
/		
Act Notarial nr. Certificat de legatar 30, din 25/05/2005 emis de NP Furtuna Simona;		
B1	Intabulare, drept de PROPRIETATE, dobandit prin Succesiune, cota actuala 1/4, cota initiala 1/4 1) DUMITRASCU MIHAI	A1
Act Notarial nr. Certificat de mostenitor 84, din 20/06/2022 emis de NP GUNESCU-TUDOR MARINELA DANIELA;		
B2	Intabulare, drept de PROPRIETATE, dobandit prin Succesiune, cota actuala 6/32, cota initiala 6/32 1) DUMITRASCU TITA	A1
Act Notarial nr. 84, din 20/06/2022 emis de NP GUNESCU-TUDOR MARINELA DANIELA;		
B3	Intabulare, drept de PROPRIETATE, dobandit prin Succesiune, cota actuala 9/32, cota initiala 9/32 1) DUMITRASCU ANDA-ELENA	A1
B4	Intabulare, drept de PROPRIETATE, dobandit prin Succesiune, cota actuala 9/32, cota initiala 9/32 1) DUMITRASCU MIHAI	A1

C. Partea III. SARCINI .

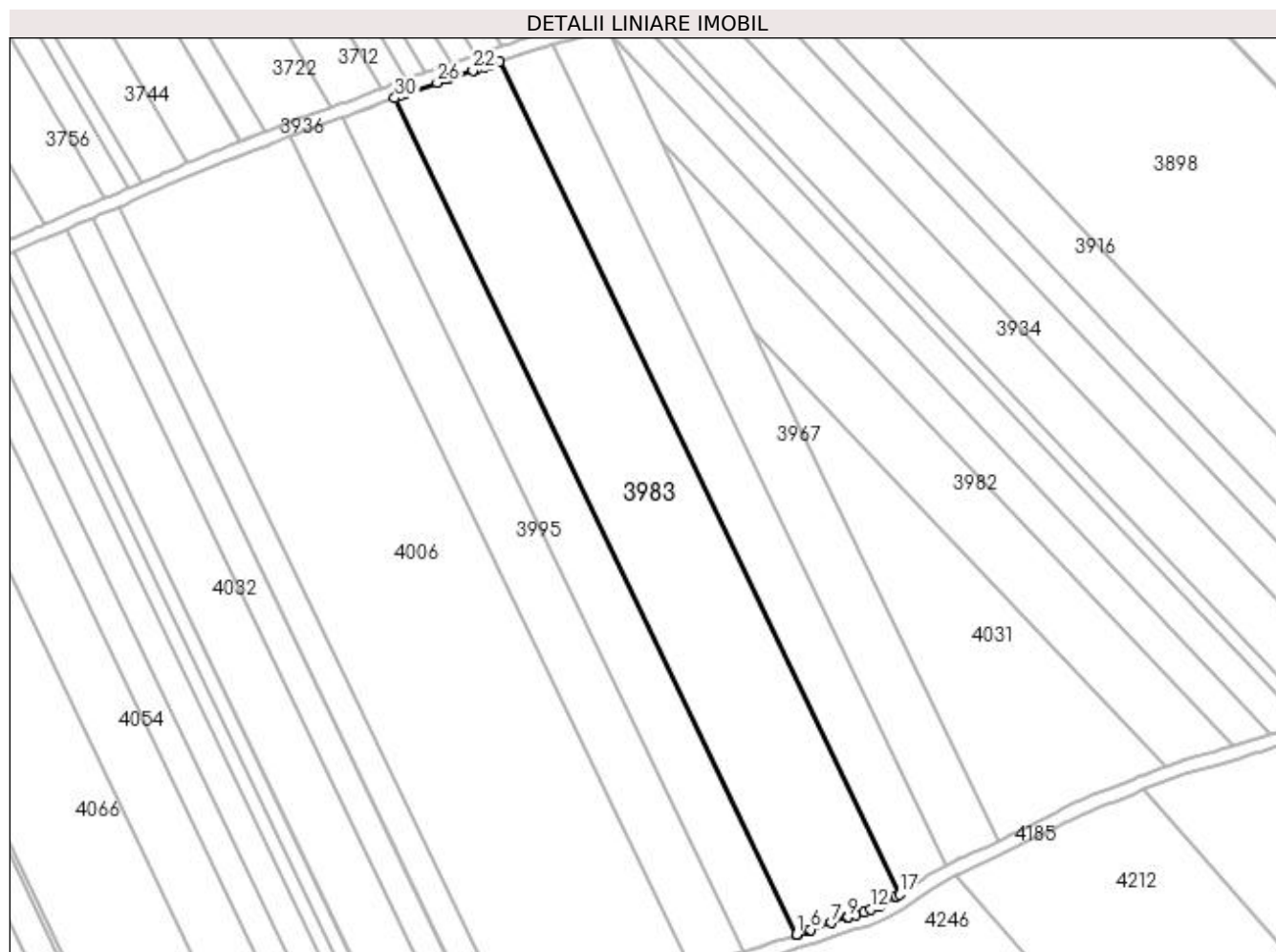
Inscrieri privind dezmembramintele dreptului de proprietate, drepturi reale de garanție și sarcini	Referințe
NU SUNT	

Anexa Nr. 1 La Partea I

Teren

Nr cadastral	Suprafața (mp)*	Observații / Referințe
	8.831	diminuare cu 12 %

* Suprafața este determinată în planul de proiecție Stereo 70.



Date referitoare la teren

Crt	Categorie folosință	Intra vilan	Suprafața (mp)	Tarla	Parcelă	Nr. topo	Observații / Referințe
1	arabil	NU	8.831	38	101	-	

Lungime Segmente

1) Valorile lungimilor segmentelor sunt obținute din proiecție în plan.

Punct început	X / Y	Punct sfârșit	X / Y	Lungime segment (** (m)
1	398.493,396 326.133,219	2	398.493,421 326.133,227	0.026
3	398.493,439 326.133,234	4	398.496,407 326.134,227	3.129
5	398.496,983 326.134,42	6	398.497,61 326.134,63	0.662
7	398.503,526 326.136,609	8	398.508,362 326.138,228	5.1
9	398.508,492 326.138,268	10	398.510,703 326.138,941	2.311

Punct început	X / Y	Punct sfârșit	X / Y	Lungime segment (** (m)
2	398.493,421 326.133,227	3	398.493,439 326.133,234	0.019
4	398.496,407 326.134,227	5	398.496,983 326.134,42	0.607
6	398.497,61 326.134,63	7	398.503,526 326.136,609	6.238
8	398.508,362 326.138,228	9	398.508,492 326.138,268	0.136
10	398.510,703 326.138,941	11	398.513,194 326.139,699	2.604

Punct început	X / Y	Punct sfârșit	X / Y	Lungime segment (** (m)
11	398.513,194 326.139,699	12	398.515,307 326.140,548	2.278
13	398.517,288 326.141,344	14	398.517,734 326.141,524	0.481
15	398.522,64 326.144,345	16	398.522,674 326.144,365	0.04
17	398.523,634 326.145,013	18	398.406,016 326.389,747	271.531
19	398.403,313 326.388,853	20	398.401,717 326.388,324	1.682
21	398.399,487 326.387,578	22	398.398,232 326.387,157	1.324
23	398.391,004 326.384,736	24	398.390,441 326.384,547	0.594
25	398.390,437 326.384,546	26	398.387,714 326.383,564	2.895
27	398.379,909 326.380,751	28	398.378,234 326.380,114	1.792
29	398.376,892 326.379,603	30	398.375,279 326.378,99	1.726

Punct început	X / Y	Punct sfârșit	X / Y	Lungime segment (** (m)
12	398.515,307 326.140,548	13	398.517,288 326.141,344	2.135
14	398.517,734 326.141,524	15	398.522,64 326.144,345	5.659
16	398.522,674 326.144,365	17	398.523,634 326.145,013	1.158
18	398.406,016 326.389,747	19	398.403,313 326.388,853	2.846
20	398.401,717 326.388,324	21	398.399,487 326.387,578	2.351
22	398.398,232 326.387,157	23	398.391,004 326.384,736	7.622
24	398.390,441 326.384,547	25	398.390,437 326.384,546	0.004
26	398.387,714 326.383,564	27	398.379,909 326.380,751	8.297
28	398.378,234 326.380,114	29	398.376,892 326.379,603	1.436
30	398.375,279 326.378,99	1	398.493,396 326.133,219	272.681

** Lungimile segmentelor sunt determinate în planul de proiecție Stereo 70 și sunt rotunjite la 1 milimetru.

*** Distanța dintre puncte este formată din segmente cumulate ce sunt mai mici decât valoarea 1 milimetru.

**DATE DESPRE IMOBILUL NR. 3992**

Oficiul de Cadastru și Publicitate Imobiliară DOLJ
Biroul de Cadastru și Publicitate Imobiliară Craiova

A. Partea I. Descrierea imobilului

TEREN Extravilan

Adresa: Jud. Dolj, T38, P100

Nr. Crt	Nr cadastral Nr. topografic	Suprafața* (mp)	Observații / Referințe
A1		4.415	Sector cadastral:11 Teren neimprejmuit; diminuare cu 12 %

B. Partea II. Proprietari și acte

Inscrieri privitoare la dreptul de proprietate și alte drepturi reale		Referințe
/		
Act Administrativ nr. Titlu de proprietate 1317-59364, din 16/10/1998 emis de CJSIPT Dolj;		
B1	Intabulare, drept de PROPRIETATE, dobandit prin Reconstituire, cota actuala 1/1, cota initiala 1/1 1) BOBOC CONSTANTIN	A1

C. Partea III. SARCINI .

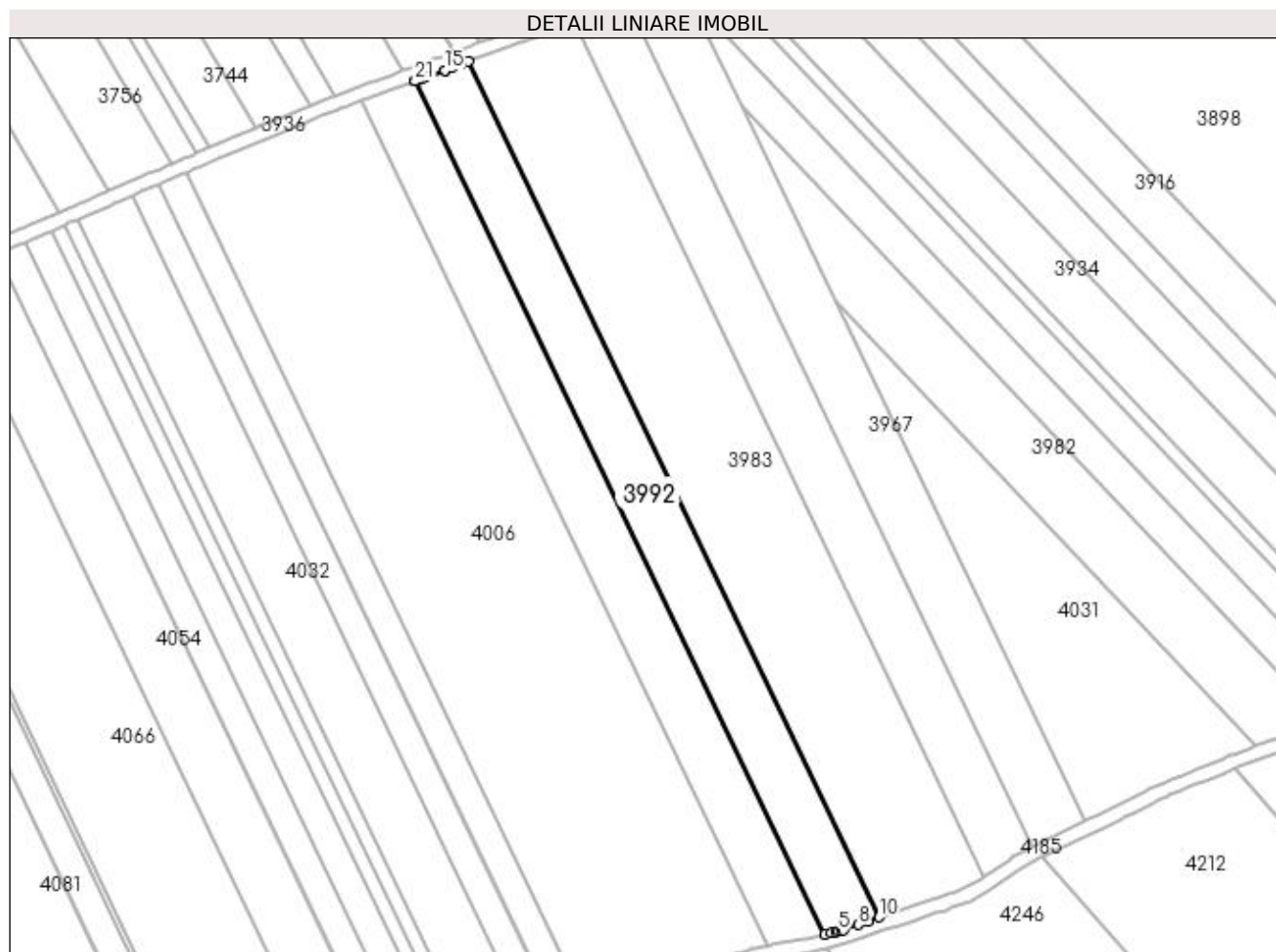
Inscrieri privind dezmembramintele dreptului de proprietate, drepturi reale de garanție și sarcini	Referințe
NU SUNT	

Anexa Nr. 1 La Partea I

Teren

Nr cadastral	Suprafața (mp)*	Observații / Referințe
	4.415	diminuare cu 12 %

* Suprafața este determinată în planul de proiecție Stereo 70.



Date referitoare la teren

Crt	Categorie folosință	Intra vilan	Suprafața (mp)	Tarla	Parcelă	Nr. topo	Observații / Referințe
1	arabil	NU	4.415	38	100	-	

Lungime Segmente

1) Valorile lungimilor segmentelor sunt obținute din proiecție în plan.

Punct început	X / Y	Punct sfârșit	X / Y	Lungime segment (** (m)
1	398.360,036 326.373,297	2	398.477,787 326.128,286	271.837
3	398.479,584 326.128,717	4	398.481,13 326.129,088	1.59
5	398.481,687 326.129,221	6	398.482,733 326.129,472	1.076
7	398.483,171 326.129,577	8	398.487,423 326.131,091	4.514
9	398.490,069 326.132,034	10	398.493,396 326.133,219	3.532

Punct început	X / Y	Punct sfârșit	X / Y	Lungime segment (** (m)
2	398.477,787 326.128,286	3	398.479,584 326.128,717	1.848
4	398.481,13 326.129,088	5	398.481,687 326.129,221	0.572
6	398.482,733 326.129,472	7	398.483,171 326.129,577	0.45
8	398.487,423 326.131,091	9	398.490,069 326.132,034	2.809
10	398.493,396 326.133,219	11	398.375,279 326.378,99	272.681

Punct început	X / Y	Punct sfârșit	X / Y	Lungime segment (** (m)
11	398.375,279 326.378,99	12	398.373,355 326.378,258	2.059
13	398.370,452 326.377,153	14	398.368,683 326.376,499	1.886
15	398.368,581 326.376,461	16	398.363,201 326.374,469	5.737
17	398.361,816 326.373,956	18	398.360,913 326.373,621	0.963
19	398.360,821 326.373,587	20	398.360,164 326.373,344	0.701
21	398.360,047 326.373,301	1	398.360,036 326.373,297	0.012

Punct început	X / Y	Punct sfârșit	X / Y	Lungime segment (** (m)
12	398.373,355 326.378,258	13	398.370,452 326.377,153	3.106
14	398.368,683 326.376,499	15	398.368,581 326.376,461	0.109
16	398.363,201 326.374,469	17	398.361,816 326.373,956	1.476
18	398.360,913 326.373,621	19	398.360,821 326.373,587	0.098
20	398.360,164 326.373,344	21	398.360,047 326.373,301	0.125

** Lungimile segmentelor sunt determinate în planul de proiecție Stereo 70 și sunt rotunjite la 1 milimetru.

*** Distanța dintre puncte este formată din segmente cumulate ce sunt mai mici decât valoarea 1 milimetru.

**DATE DESPRE IMOBILUL NR. 3995**

Oficiul de Cadastru și Publicitate Imobiliară DOLJ
Biroul de Cadastru și Publicitate Imobiliară Craiova

A. Partea I. Descrierea imobilului

TEREN Extravilan

Adresa: Jud. Dolj, T38, P99

Nr. Crt	Nr cadastral Nr. topografic	Suprafața* (mp)	Observații / Referințe
A1		4.415	Sector cadastral:11 Teren neimprejmuit; diminuare cu 12 %

B. Partea II. Proprietari și acte

Inscrieri privitoare la dreptul de proprietate și alte drepturi reale		Referințe
/		
Act Administrativ nr. Titlu de proprietate 1163-48419, din 15/09/1997 emis de CJSIPT Dolj;		
B1	Intabulare, drept de PROPRIETATE, dobandit prin Reconstituire, cota actuala 1/1, cota initiala 1/1 1) GHIȚĂ CONSTANTIN	A1

C. Partea III. SARCINI .

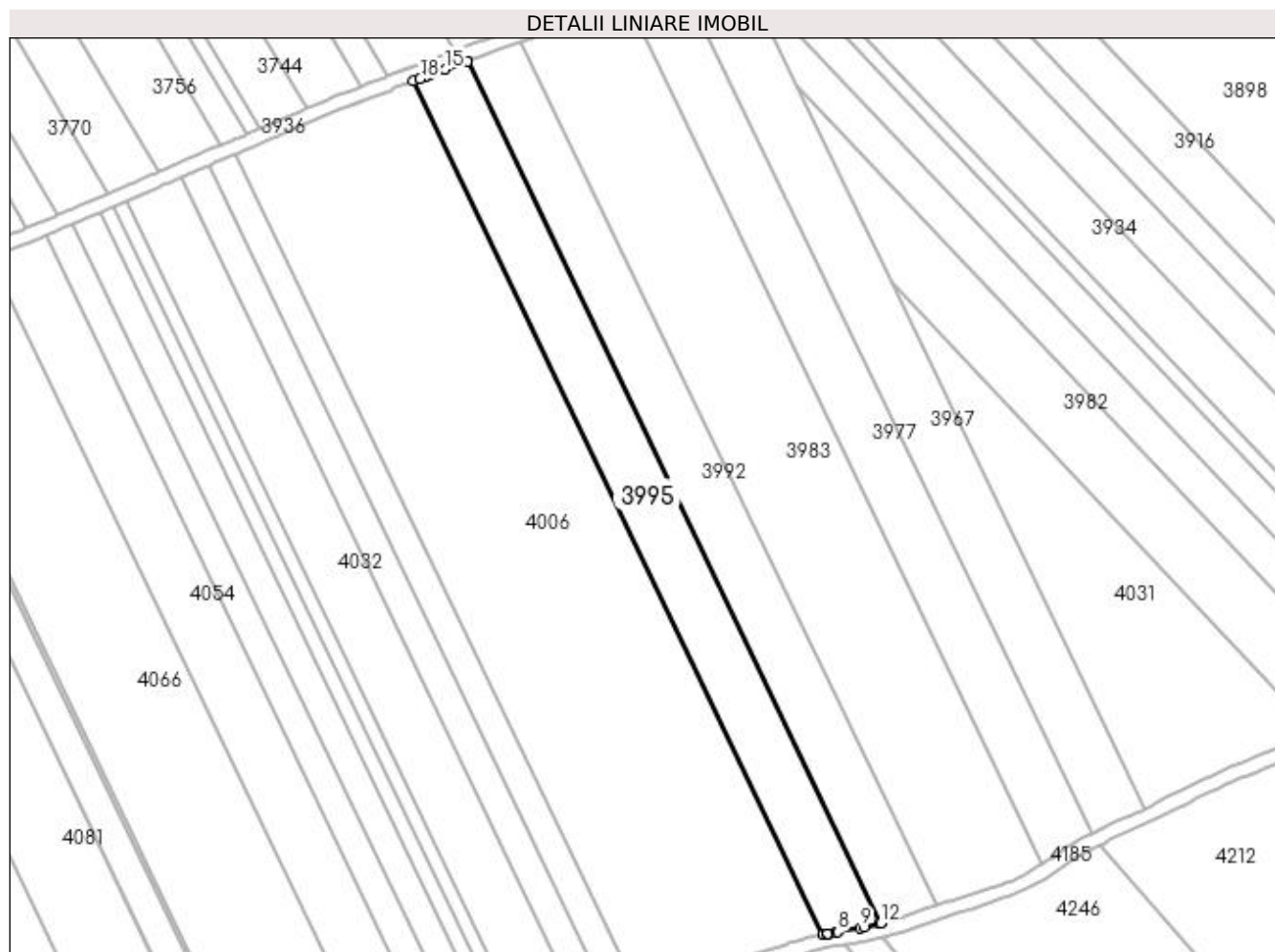
Inscrieri privind dezmembramintele dreptului de proprietate, drepturi reale de garanție și sarcini	Referințe
NU SUNT	

Anexa Nr. 1 La Partea I

Teren

Nr cadastral	Suprafața (mp)*	Observații / Referințe
	4.415	diminuare cu 12 %

* Suprafața este determinată în planul de proiecție Stereo 70.



Date referitoare la teren

Crt	Categorie folosință	Intra vilan	Suprafața (mp)	Tarla	Parcelă	Nr. topo	Observații / Referințe
1	arabil	NU	4.415	38	99	-	

Lungime Segmente

1) Valorile lungimilor segmentelor sunt obținute din proiecție în plan.

Punct început	X / Y	Punct sfârșit	X / Y	Lungime segment (** (m)
1	398.344,626 326.367,703	2	398.461,244 326.125,05	269.221
2	398.461,244 326.125,05	3	398.462,496 326.125,323	1.281
3	398.462,496 326.125,323	4	398.462,582 326.125,341	0.088
4	398.462,582 326.125,341	5	398.462,625 326.125,349	0.044
5	398.462,625 326.125,349	6	398.462,669 326.125,356	0.045

Punct început	X / Y	Punct sfârșit	X / Y	Lungime segment (** (m)
6	398.462,669 326.125,356	7	398.464,902 326.125,741	2.265
7	398.464,902 326.125,741	8	398.465,42 326.125,83	0.526
8	398.465,42 326.125,83	9	398.471,95 326.126,954	6.626
9	398.471,95 326.126,954	10	398.472,949 326.127,126	1.014
10	398.472,949 326.127,126	11	398.477,295 326.128,168	4.469
11	398.477,295 326.128,168	12	398.477,787 326.128,286	0.506
12	398.477,787 326.128,286	13	398.360,036 326.373,297	271.837
13	398.360,036 326.373,297	14	398.359,997 326.373,282	0.041
14	398.359,997 326.373,282	15	398.353,726 326.371,048	6.657
15	398.353,726 326.371,048	16	398.349,161 326.369,422	4.846
16	398.349,161 326.369,422	17	398.348,0 326.368,982	1.241
17	398.348,0 326.368,982	18	398.346,587 326.368,446	1.511
18	398.346,587 326.368,446	1	398.344,626 326.367,703	2.098

** Lungimile segmentelor sunt determinate în planul de proiecție Stereo 70 și sunt rotunjite la 1 milimetru.

*** Distanța dintre puncte este formată din segmente cumulate ce sunt mai mici decât valoarea 1 milimetru.

**DATE DESPRE IMOBILUL NR. 4006**

Oficiul de Cadastru și Publicitate Imobiliară DOLJ
Biroul de Cadastru și Publicitate Imobiliară Craiova

A. Partea I. Descrierea imobilului

TEREN Extravilan

Adresa: Jud. Dolj, TARLAUA 38, PARCELA 98.

Nr. Crt	Nr cadastral Nr. topografic	Suprafața* (mp)	Observații / Referințe
A1	31785	14.507	Sector cadastral:11 Teren neimprejmuit;

B. Partea II. Proprietari și acte

Inscrieri privitoare la dreptul de proprietate și alte drepturi reale		Referințe
185829 / 03/10/2022		
Act Notarial nr. CM nr. 110, din 28/10/2021 emis de NP DINCA ALINA CAMELIA (CERTIFICAT DE MOSTENITOR ; act notarial nr contract de donatie aut. nr. 514 din 24.03.1999, emis de NP CERNOBAI EMIL;act administrativ nr TDP nr. 1161-48419 din 15.09.1997, emis de CJ DOLJ);		
B1	Intabulare, drept de PROPRIETATE, dobandit prin Succesiune, cota actuala 1/1, cota initiala 1/1 1) GHIȚĂ MIHAELA	A1
Act Normativ nr. Lege nr. 17, din 07/03/2014 emis de Parlamentul Romaniei;		
B2	Se noteaza mentiunea "Imobil aflat sub incidenta art. 3 alin 1 din Legea nr 17/2014 "	A1

C. Partea III. SARCINI .

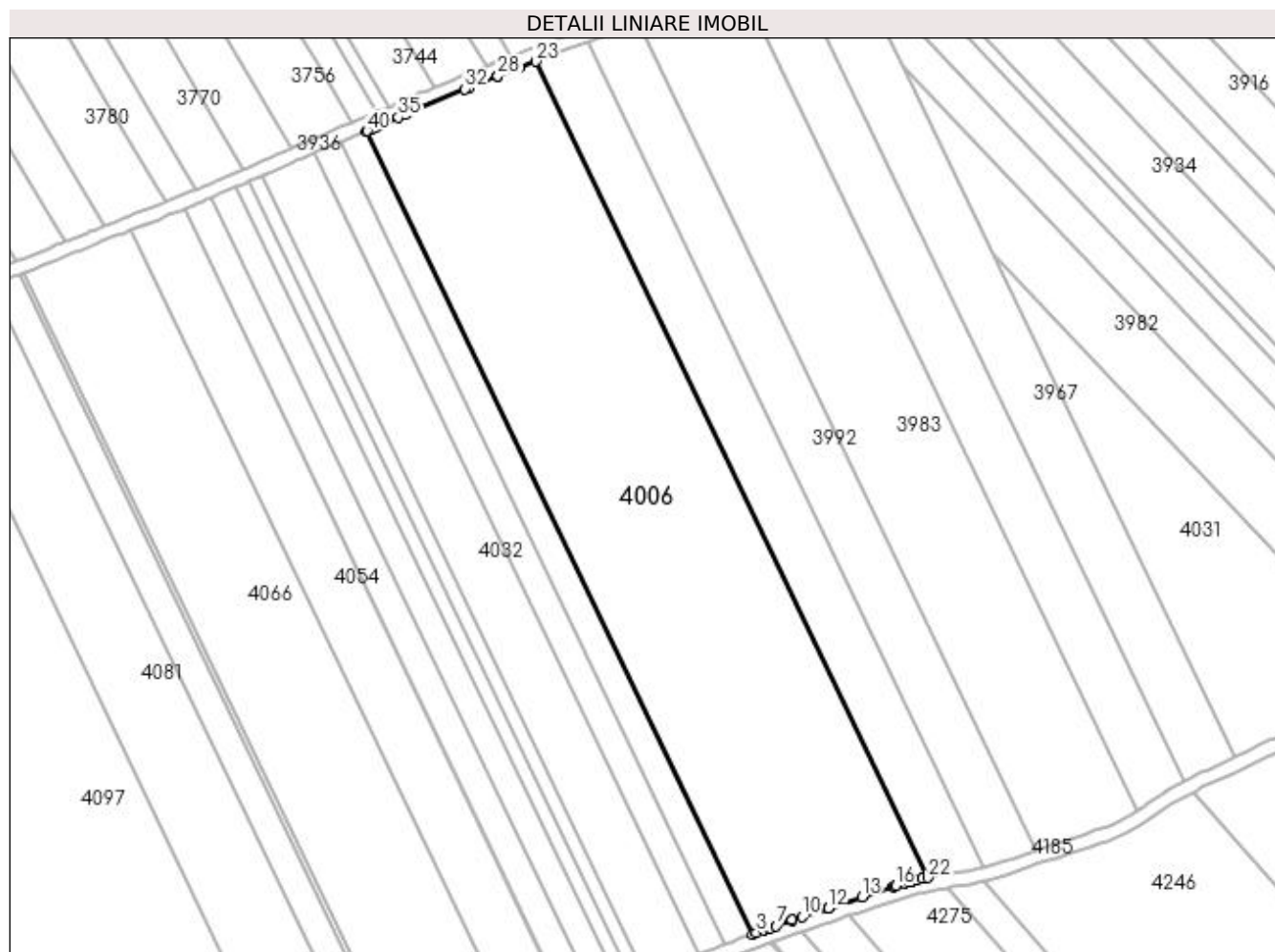
Inscrieri privind dezmembramintele dreptului de proprietate, drepturi reale de garanție și sarcini		Referințe
NU SUNT		

Anexa Nr. 1 La Partea I

Teren

Nr cadastral	Suprafața (mp)*	Observații / Referințe
31785	14.507	

* Suprafața este determinată în planul de proiecție Stereo 70.



Date referitoare la teren

Crt	Categorie folosință	Intra vilan	Suprafața (mp)	Tarla	Parcelă	Nr. topo	Observații / Referințe
1	arabil	NU	14.507	38	98	-	

Lungime Segmente

1) Valorile lungimilor segmentelor sunt obținute din proiecție în plan.

Punct început	X / Y	Punct sfârșit	X / Y	Lungime segment (** (m)
1	398.294,286 326.346,995	2	398.409,053 326.108,196	264.946
3	398.410,288 326.108,649	4	398.412,513 326.109,438	2.36
5	398.413,957 326.109,949	6	398.414,498 326.110,141	0.574
7	398.416,208 326.110,747	8	398.420,929 326.112,42	5.009
9	398.420,948 326.112,426	10	398.423,9 326.113,407	3.111

Punct început	X / Y	Punct sfârșit	X / Y	Lungime segment (** (m)
2	398.409,053 326.108,196	3	398.410,288 326.108,649	1.316
4	398.412,513 326.109,438	5	398.413,957 326.109,949	1.532
6	398.414,498 326.110,141	7	398.416,208 326.110,747	1.814
8	398.420,929 326.112,42	9	398.420,948 326.112,426	0.02
10	398.423,9 326.113,407	11	398.431,524 326.115,941	8.034

Punct început	X / Y	Punct sfârșit	X / Y	Lungime segment (** (m)
11	398.431,524 326.115,941	12	398.431,649 326.115,982	0.132
13	398.441,712 326.119,283	14	398.450,988 326.122,341	9.767
15	398.451,667 326.122,565	16	398.451,694 326.122,573	0.028
17	398.454,386 326.123,377	18	398.455,845 326.123,812	1.522
19	398.456,605 326.124,039	20	398.457,992 326.124,341	1.419
21	398.459,732 326.124,72	22	398.461,244 326.125,05	1.547
23	398.344,626 326.367,703	24	398.339,708 326.365,839	5.259
25	398.338,79 326.365,491	26	398.338,111 326.365,234	0.726
27	398.333,385 326.363,4	28	398.333,381 326.363,398	0.004
29	398.328,908 326.361,621	30	398.328,525 326.361,468	0.412
31	398.324,823 326.360,009	32	398.323,596 326.359,525	1.319
33	398.308,744 326.353,346	34	398.306,211 326.352,233	2.767
35	398.303,709 326.351,133	36	398.297,795 326.348,533	6.46
37	398.297,638 326.348,463	38	398.297,223 326.348,281	0.453
39	398.296,008 326.347,747	40	398.294,457 326.347,065	1.694

Punct început	X / Y	Punct sfârșit	X / Y	Lungime segment (** (m)
12	398.431,649 326.115,982	13	398.441,712 326.119,283	10.59
14	398.450,988 326.122,341	15	398.451,667 326.122,565	0.715
16	398.451,694 326.122,573	17	398.454,386 326.123,377	2.809
18	398.455,845 326.123,812	19	398.456,605 326.124,039	0.794
20	398.457,992 326.124,341	21	398.459,732 326.124,72	1.781
22	398.461,244 326.125,05	23	398.344,626 326.367,703	269.221
24	398.339,708 326.365,839	25	398.338,79 326.365,491	0.981
26	398.338,111 326.365,234	27	398.333,385 326.363,4	5.069
28	398.333,381 326.363,398	29	398.328,908 326.361,621	4.813
30	398.328,525 326.361,468	31	398.324,823 326.360,009	3.979
32	398.323,596 326.359,525	33	398.308,744 326.353,346	16.086
34	398.306,211 326.352,233	35	398.303,709 326.351,133	2.733
36	398.297,795 326.348,533	37	398.297,638 326.348,463	0.172
38	398.297,223 326.348,281	39	398.296,008 326.347,747	1.327
40	398.294,457 326.347,065	1	398.294,286 326.346,995	0.184

** Lungimile segmentelor sunt determinate în planul de proiecție Stereo 70 și sunt rotunjite la 1 milimetru.

*** Distanța dintre puncte este formată din segmente cumulate ce sunt mai mici decât valoarea 1 milimetru.

**DATE DESPRE IMOBILUL NR. 4017**

Oficiul de Cadastru și Publicitate Imobiliară DOLJ
Biroul de Cadastru și Publicitate Imobiliară Craiova

A. Partea I. Descrierea imobilului

TEREN Extravilan

Adresa: Jud. Dolj, T38, P97/1

Nr. Crt	Nr cadastral Nr. topografic	Suprafața* (mp)	Observații / Referințe
A1		2.208	Sector cadastral:11 Teren neimprejmuit; diminuare cu 12 %

B. Partea II. Proprietari și acte

Inscrieri privitoare la dreptul de proprietate și alte drepturi reale		Referințe
/		
Act Administrativ nr. Titlu de proprietate 1602-6067, din 18/01/2001 emis de CJSIPT Dolj;		
B1	Intabulare, drept de PROPRIETATE, dobandit prin Reconstituire, cota actuala 1/1, cota initiala 1/1 1) STAN ELENA	A1

C. Partea III. SARCINI .

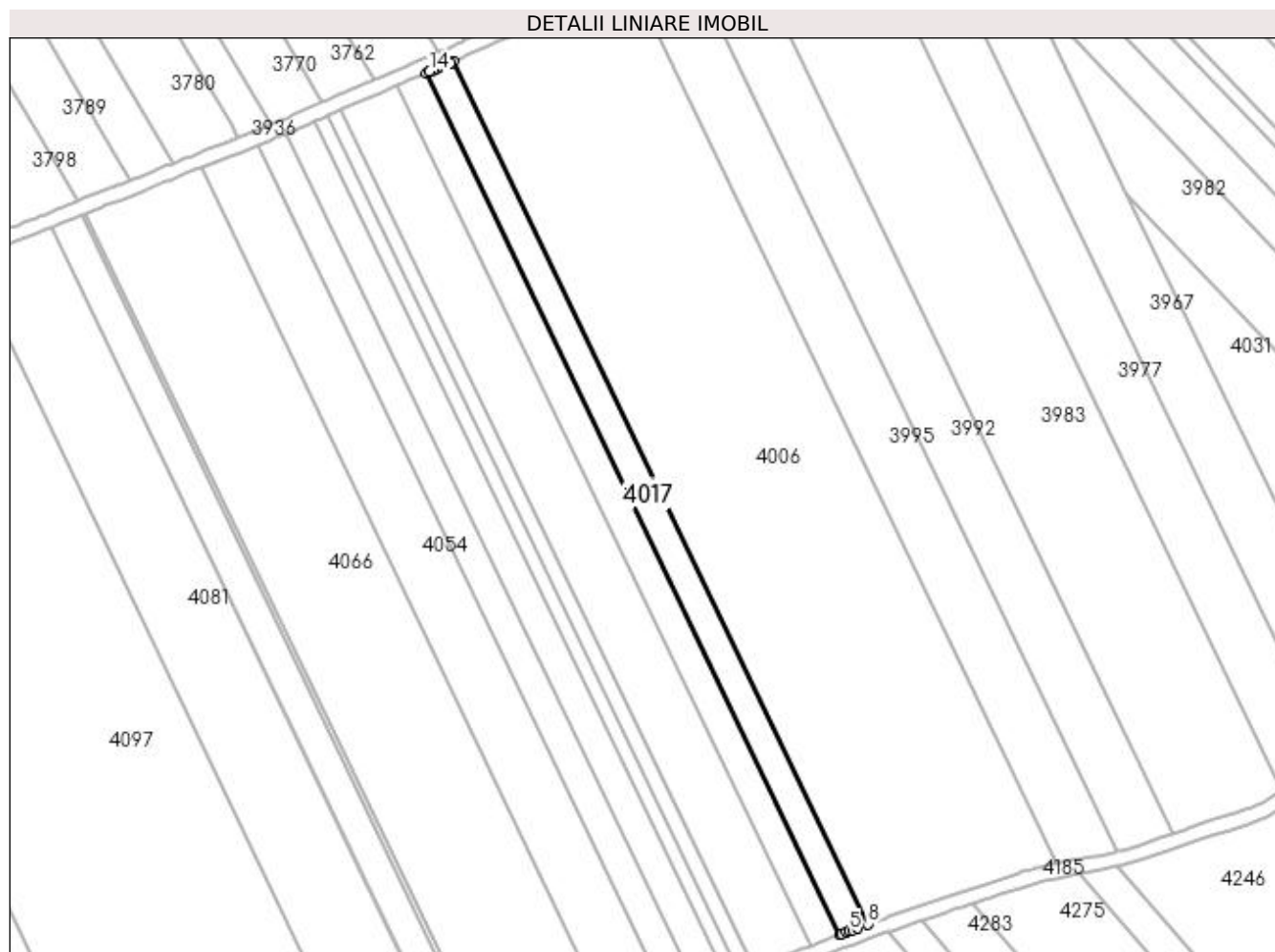
Inscrieri privind dezmembramintele dreptului de proprietate, drepturi reale de garanție și sarcini	Referințe
NU SUNT	

Anexa Nr. 1 La Partea I

Teren

Nr cadastral	Suprafața (mp)*	Observații / Referințe
	2.208	diminuare cu 12 %

* Suprafața este determinată în planul de proiecție Stereo 70.



Date referitoare la teren

Crt	Categorie folosință	Intra vilan	Suprafața (mp)	Tarla	Parcelă	Nr. topo	Observații / Referințe
1	arabil	NU	2.208	38	97/1	-	

Lungime Segmente

1) Valorile lungimilor segmentelor sunt obținute din proiecție în plan.

Punct început	X / Y	Punct sfârșit	X / Y	Lungime segment (** (m)
1	398.286,557 326.343,828	2	398.401,19 326.105,307	264.637
2	398.401,19 326.105,307	3	398.401,804 326.105,533	0.655
3	398.401,804 326.105,533	4	398.403,064 326.105,995	1.342
4	398.403,064 326.105,995	5	398.403,871 326.106,292	0.86
5	398.403,871 326.106,292	6	398.404,742 326.106,612	0.928

Punct început	X / Y	Punct sfârșit	X / Y	Lungime segment (** (m)
6	398.404,742 326.106,612	7	398.406,167 326.107,135	1.519
7	398.406,167 326.107,135	8	398.409,053 326.108,196	3.074
8	398.409,053 326.108,196	9	398.294,286 326.346,995	264.946
9	398.294,286 326.346,995	10	398.293,419 326.346,64	0.938
10	398.293,419 326.346,64	11	398.290,049 326.345,259	3.642
11	398.290,049 326.345,259	12	398.289,621 326.345,083	0.462
12	398.289,621 326.345,083	13	398.288,448 326.344,603	1.268
13	398.288,448 326.344,603	14	398.287,529 326.344,226	0.993
14	398.287,529 326.344,226	1	398.286,557 326.343,828	1.051

** Lungimile segmentelor sunt determinate în planul de proiecție Stereo 70 și sunt rotunjite la 1 milimetru.

*** Distanța dintre puncte este formată din segmente cumulate ce sunt mai mici decât valoarea 1 milimetru.

**DATE DESPRE IMOBILUL NR. 4022**

Oficiul de Cadastru și Publicitate Imobiliară DOLJ
Biroul de Cadastru și Publicitate Imobiliară Craiova

A. Partea I. Descrierea imobilului

TEREN Extravilan

Adresa: Jud. Dolj, T38, P97

Nr. Crt	Nr cadastral Nr. topografic	Suprafața* (mp)	Observații / Referințe
A1		2.296	Sector cadastral:11 Teren neimprejmuit; diminuare cu 12 %

B. Partea II. Proprietari și acte

Inscrieri privitoare la dreptul de proprietate și alte drepturi reale		Referințe
/		
Act Administrativ nr. Titlu de proprietate 1596-44687, din 18/01/2001 emis de CJSIPT Dolj;		
B1	Intabulare, drept de PROPRIETATE, dobandit prin Reconstituire, cota actuala 1/1, cota initiala 1/1 1) STAN DUMITRU	A1

C. Partea III. SARCINI .

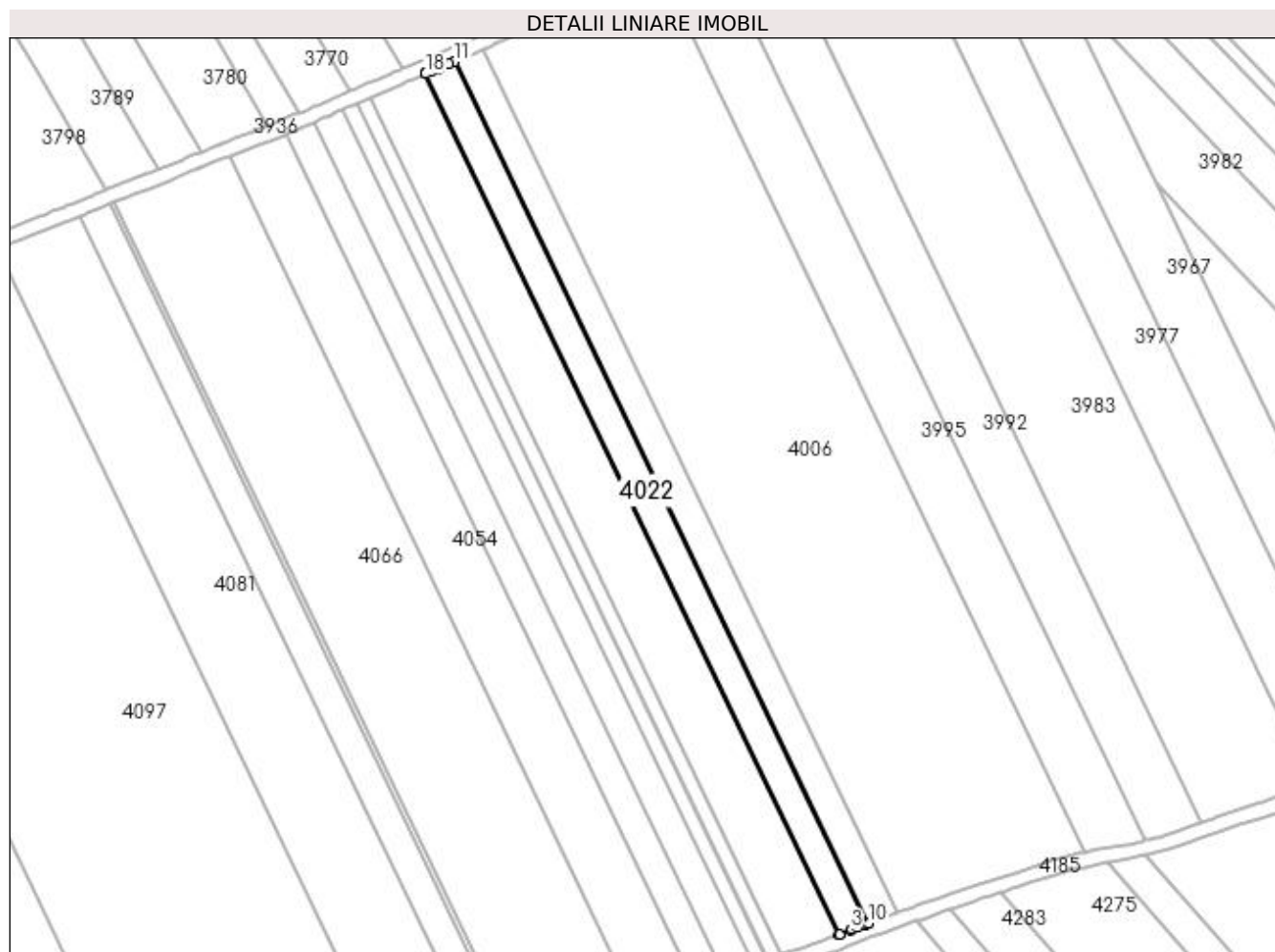
Inscrieri privind dezmembramintele dreptului de proprietate, drepturi reale de garanție și sarcini	Referințe
NU SUNT	

Anexa Nr. 1 La Partea I

Teren

Nr cadastral	Suprafața (mp)*	Observații / Referințe
	2.296	diminuare cu 12 %

* Suprafața este determinată în planul de proiecție Stereo 70.



Date referitoare la teren

Crt	Categorie folosință	Intra vilan	Suprafața (mp)	Tarla	Parcelă	Nr. topo	Observații / Referințe
1	arabil	NU	2.296	38	97	-	

Lungime Segmente

1) Valorile lungimilor segmentelor sunt obținute din proiecție în plan.

Punct început	X / Y	Punct sfârșit	X / Y	Lungime segment (** (m)
1	398.393,06 326.102,182	2	398.393,161 326.102,221	0.108
2	398.393,161 326.102,221	3	398.396,274 326.103,425	3.338
3	398.396,274 326.103,425	4	398.396,691 326.103,587	0.447
4	398.396,691 326.103,587	5	398.398,094 326.104,129	1.504
5	398.398,094 326.104,129	6	398.400,169 326.104,931	2.224

Punct început	X / Y	Punct sfârșit	X / Y	Lungime segment (** (m)
6	398.400,169 326.104,931	7	398.400,184 326.104,938	0.017
7	398.400,184 326.104,938	8	398.400,2 326.104,943	0.017
8	398.400,2 326.104,943	9	398.400,876 326.105,192	0.72
9	398.400,876 326.105,192	10	398.401,19 326.105,307	0.334
10	398.401,19 326.105,307	11	398.286,557 326.343,828	264.637
11	398.286,557 326.343,828	12	398.284,846 326.343,127	1.849
12	398.284,846 326.343,127	13	398.282,133 326.341,953	2.957
13	398.282,133 326.341,953	14	398.281,7 326.341,766	0.471
14	398.281,7 326.341,766	15	398.280,987 326.341,457	0.778
15	398.280,987 326.341,457	16	398.280,035 326.341,045	1.037
16	398.280,035 326.341,045	17	398.278,584 326.340,417	1.581
17	398.278,584 326.340,417	18	398.278,568 326.340,41	0.018
18	398.278,568 326.340,41	1	398.393,06 326.102,182	264.312

** Lungimile segmentelor sunt determinate în planul de proiecție Stereo 70 și sunt rotunjite la 1 milimetru.

*** Distanța dintre puncte este formată din segmente cumulate ce sunt mai mici decât valoarea 1 milimetru.

**DATE DESPRE IMOBILUL NR. 4031**

Oficiul de Cadastru și Publicitate Imobiliară DOLJ
Biroul de Cadastru și Publicitate Imobiliară Craiova

A. Partea I. Descrierea imobilului

TEREN Extravilan

Adresa: Jud. Dolj, T38, P104

Nr. Crt	Nr cadastral Nr. topografic	Suprafața* (mp)	Observații / Referințe
A1		4.415	Sector cadastral:11 Teren neimprejmuit; diminuare cu 12 %

B. Partea II. Proprietari și acte

Inscrieri privitoare la dreptul de proprietate și alte drepturi reale	Referințe
/	
Act Notarial nr. Certificat de mostenitor 21, din 29/03/2007 emis de NP Vladoianu Teodora;	
B1	A1
Intabulare, drept de PROPRIETATE, dobandit prin Succesiune, cota actuala 1/1, cota initiala 1/1 1) FIERUT SOFIA	

C. Partea III. SARCINI .

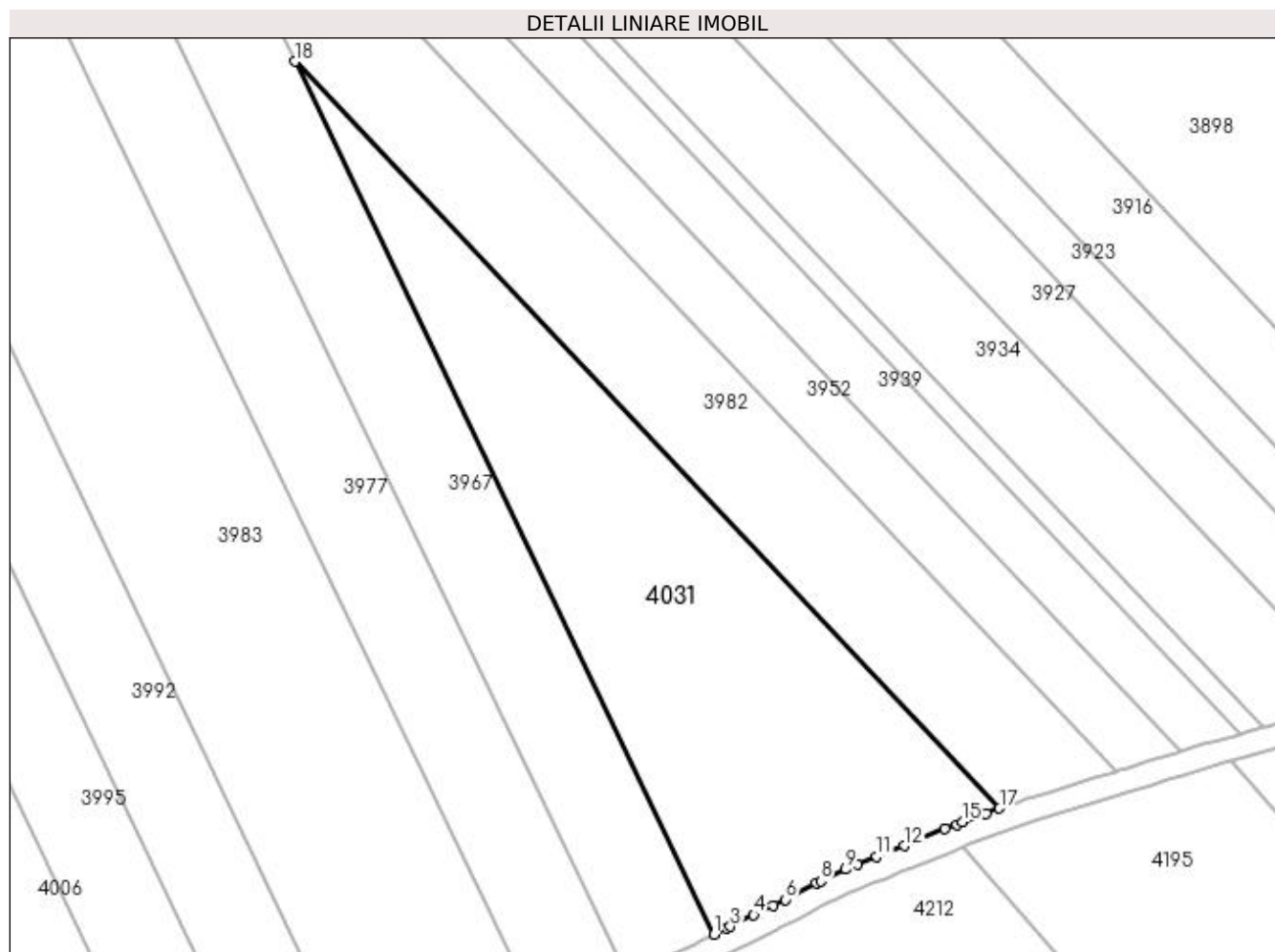
Inscrieri privind dezmembramintele dreptului de proprietate, drepturi reale de garanție și sarcini	Referințe
NU SUNT	

Anexa Nr. 1 La Partea I

Teren

Nr cadastral	Suprafața (mp)*	Observații / Referințe
	4.415	diminuare cu 12 %

* Suprafața este determinată în planul de proiecție Stereo 70.



Date referitoare la teren

Crt	Categorie folosință	Intra vilan	Suprafața (mp)	Tarla	Parcelă	Nr. topo	Observații / Referințe
1	arabil	NU	4.415	38	104	-	

Lungime Segmente

1) Valorile lungimilor segmentelor sunt obținute din proiecție în plan.

Punct început	X / Y	Punct sfârșit	X / Y	Lungime segment (** (m)
1	398.552,652 326.160,767	2	398.554,815 326.161,819	2.405
2	398.554,815 326.161,819	3	398.555,43 326.162,117	0.684
3	398.555,43 326.162,117	4	398.559,49 326.164,09	4.514
4	398.559,49 326.164,09	5	398.562,856 326.165,726	3.743
5	398.562,856 326.165,726	6	398.564,936 326.166,737	2.312

Punct început	X / Y	Punct sfârșit	X / Y	Lungime segment (** (m)
6	398.564,936 326.166,737	7	398.570,219 326.169,531	5.976
7	398.570,219 326.169,531	8	398.570,951 326.169,879	0.81
8	398.570,951 326.169,879	9	398.575,289 326.171,942	4.804
9	398.575,289 326.171,942	10	398.577,276 326.172,763	2.15
10	398.577,276 326.172,763	11	398.580,59 326.174,133	3.585
11	398.580,59 326.174,133	12	398.585,276 326.175,965	5.032
12	398.585,276 326.175,965	13	398.592,316 326.178,822	7.597
13	398.592,316 326.178,822	14	398.594,284 326.179,621	2.125
14	398.594,284 326.179,621	15	398.595,331 326.180,045	1.129
15	398.595,331 326.180,045	16	398.599,395 326.181,533	4.328
16	398.599,395 326.181,533	17	398.601,672 326.182,367	2.424
17	398.601,672 326.182,367	18	398.480,698 326.310,484	176.207
18	398.480,698 326.310,484	1	398.552,652 326.160,767	166.11

** Lungimile segmentelor sunt determinate în planul de proiecție Stereo 70 și sunt rotunjite la 1 milimetru.

*** Distanța dintre puncte este formată din segmente cumulate ce sunt mai mici decât valoarea 1 milimetru.

**DATE DESPRE IMOBILUL NR. 4032**

Oficiul de Cadastru și Publicitate Imobiliară DOLJ
Biroul de Cadastru și Publicitate Imobiliară Craiova

A. Partea I. Descrierea imobilului

TEREN Extravilan

Adresa: Jud. Dolj, TARLA 38, PARCELA 96

Nr. Crt	Nr cadastral Nr. topografic	Suprafața* (mp)	Observații / Referințe
A1	31812	4.450	Sector cadastral:11 Teren neimprejmuit; TEREN NEIMPREJMUIT LIMITA CONVENTIONALA.

B. Partea II. Proprietari și acte

Inscrieri privitoare la dreptul de proprietate și alte drepturi reale		Referințe
237897 / 28/11/2022		
Act Notarial nr. CM NR. 206, din 16/11/2016 emis de NP Defta Emil (act notarial nr INDREPTARE EROARE MATERIALA NR. 36 din 06.04.2017, emis de NP DEFTA EMIL;act administrativ nr TDP nr 1470-59556 din 17.02.1999, emis de CJ DOLJ;act notarial nr CM NR. 168 din 20.12.2011, emis de NP DEFTA EMIL. INDREPTARE EROARE MATERIALA NR. 37/06.04.2017 NP DEFTA EMIL);		
B1	Intabulare, drept de PROPRIETATE, dobandit prin Succesiune, cota actuala 1/1, cota initiala 1/1 1) GHIȚĂ MIHAELA <i>OBSERVATII: def Manea Ana, Ghita Elena</i>	A1
Act Normativ nr. LG nr 17, din 07/03/2014 emis de Parlamentul Romaniei;		
B2	Se noteaza mentiunea "imobil aflat sub incidenta art. 3 alin 1 din Legea nr 17/2014"	A1

C. Partea III. SARCINI .

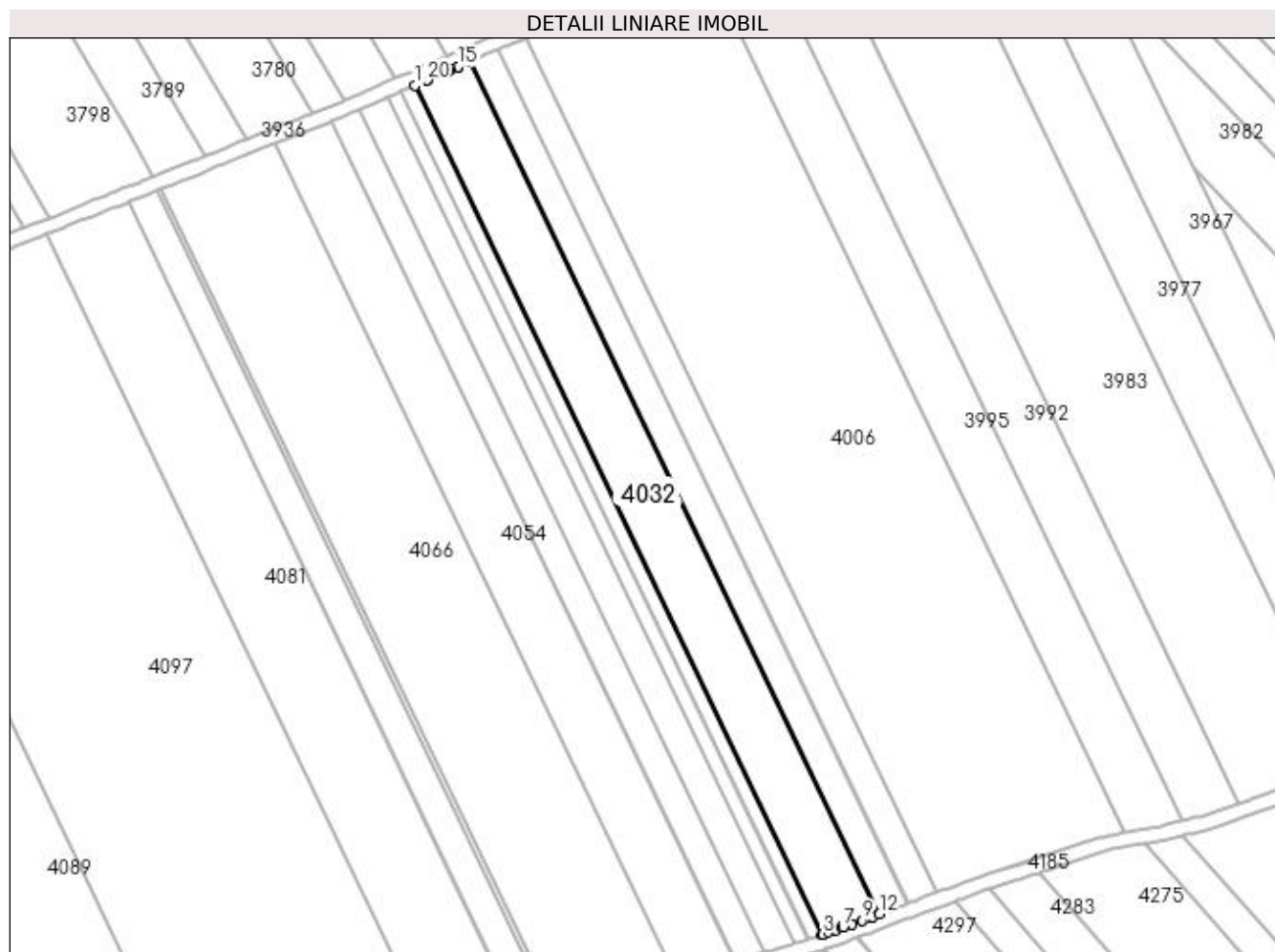
Inscrieri privind dezmembramintele dreptului de proprietate, drepturi reale de garanție și sarcini		Referințe
NU SUNT		

Anexa Nr. 1 La Partea I

Teren

Nr cadastral	Suprafața (mp)*	Observații / Referințe
31812	4.450	TEREN NEIMPREJMUIT LIMITA CONVENTIONALA.

* Suprafața este determinată în planul de proiecție Stereo 70.



Date referitoare la teren

Crt	Categorie folosință	Intra vilan	Suprafața (mp)	Tarla	Parcelă	Nr. topo	Observații / Referințe
1	arabil	NU	4.450	38	96	-	TEREN NEIMPREJMUIT LIMITA CONVENTIONALA.

Lungime Segmente

1) Valorile lungimilor segmentelor sunt obținute din proiecție în plan.

Punct început	X / Y	Punct sfârșit	X / Y	Lungime segment (** (m)
1	398.263,099 326.333,645	2	398.377,062 326.096,518	263.091
2	398.377,062 326.096,518	3	398.377,139 326.096,545	0.082
3	398.377,139 326.096,545	4	398.378,691 326.097,087	1.643
4	398.378,691 326.097,087	5	398.380,765 326.097,812	2.198
5	398.380,765 326.097,812	6	398.382,473 326.098,408	1.809

Punct început	X / Y	Punct sfârșit	X / Y	Lungime segment (** (m)
6	398.382,473 326.098,408	7	398.382,933 326.098,569	0.488
7	398.382,933 326.098,569	8	398.385,362 326.099,418	2.573
8	398.385,362 326.099,418	9	398.388,355 326.100,463	3.17
9	398.388,355 326.100,463	10	398.390,478 326.101,204	2.248
10	398.390,478 326.101,204	11	398.391,034 326.101,399	0.589
11	398.391,034 326.101,399	12	398.393,06 326.102,182	2.172
12	398.393,06 326.102,182	13	398.278,568 326.340,41	264.312
13	398.278,568 326.340,41	14	398.275,198 326.338,952	3.672
14	398.275,198 326.338,952	15	398.275,17 326.338,94	0.03
15	398.275,17 326.338,94	16	398.273,258 326.338,102	2.088
16	398.273,258 326.338,102	17	398.272,616 326.337,82	0.701
17	398.272,616 326.337,82	18	398.271,596 326.337,373	1.114
18	398.271,596 326.337,373	19	398.266,671 326.335,212	5.378
19	398.266,671 326.335,212	20	398.266,52 326.335,146	0.165
20	398.266,52 326.335,146	1	398.263,099 326.333,645	3.735

** Lungimile segmentelor sunt determinate în planul de proiecție Stereo 70 și sunt rotunjite la 1 milimetru.

*** Distanța dintre puncte este formată din segmente cumulate ce sunt mai mici decât valoarea 1 milimetru.

**DATE DESPRE IMOBILUL NR. 4034**

Oficiul de Cadastru și Publicitate Imobiliară DOLJ
Biroul de Cadastru și Publicitate Imobiliară Craiova

A. Partea I. Descrierea imobilului

TEREN Extravilan

Adresa: Jud. Dolj, T38, P56

Nr. Crt	Nr cadastral Nr. topografic	Suprafața* (mp)	Observații / Referințe
A1		12.080	Sector cadastral:11 Teren neimprejmuit; diminuare cu 9 %

B. Partea II. Proprietari și acte

Inscrieri privitoare la dreptul de proprietate și alte drepturi reale		Referințe
/		
Act Administrativ nr. Titlu de proprietate 1096-1367, din 18/08/1997 emis de CJSIPT Dolj;		
B1	Intabulare, drept de PROPRIETATE, dobandit prin Reconstituire, cota actuala 1/1, cota initiala 1/1 1) ȘTEFĂNESCU NICOLAE	A1

C. Partea III. SARCINI .


Inscrieri privind dezmembramintele dreptului de proprietate, drepturi reale de garanție și sarcini	Referințe
NU SUNT	

Anexa Nr. 1 La Partea I

Teren

Nr cadastral	Suprafața (mp)*	Observații / Referințe
	12.080	diminuare cu 9 %

* Suprafața este determinată în planul de proiecție Stereo 70.



Date referitoare la teren

Crt	Categorie folosință	Intra vilan	Suprafața (mp)	Tarla	Parcelă	Nr. topo	Observații / Referințe
1	arabil	NU	12.080	38	56	-	

Lungime Segmente

1) Valorile lungimilor segmentelor sunt obținute din proiecție în plan.

Punct început	X / Y	Punct sfârșit	X / Y	Lungime segment	Punct început	X / Y	Punct sfârșit	X / Y	Lungime segment	Punct început	X / Y	Punct sfârșit	X / Y	Lungime segment
1	397.823,573 326.165,011	2	397.799,582 326.196,855	39.869	2	397.799,582 326.196,855	3	397.787,622 326.212,73	19.876	3	397.787,622 326.212,73	4	397.756,159 326.254,492	52.288
4	397.756,159 326.254,492	5	397.692,533 326.338,947	105.739	5	397.692,533 326.338,947	6	397.689,619 326.342,815	4.844	6	397.689,619 326.342,815	7	397.689,299 326.343,24	0.531
7	397.689,299 326.343,24	8	397.689,43 326.335,807	7.434	8	397.689,43 326.335,807	9	397.689,495 326.332,092	3.716	9	397.689,495 326.332,092	10	397.689,462 326.329,97	2.123
10	397.689,462 326.329,97	11	397.689,402 326.326,082	3.889	11	397.689,402 326.326,082	12	397.689,365 326.323,64	2.442	12	397.689,365 326.323,64	13	397.689,306 326.319,821	3.819
13	397.689,306 326.319,821	14	397.689,209 326.315,58	4.242	14	397.689,209 326.315,58	15	397.689,082 326.310,052	5.53	15	397.689,082 326.310,052	16	397.688,823 326.298,728	11.328
16	397.688,823 326.298,728	17	397.688,953 326.290,896	7.833	17	397.688,953 326.290,896	18	397.689,048 326.285,123	5.773	18	397.689,048 326.285,123	19	397.689,091 326.282,469	2.655

Punct început	X / Y	Punct sfârșit	X / Y	Lungime segment	Punct început	X / Y	Punct sfârșit	X / Y	Lungime segment	Punct început	X / Y	Punct sfârșit	X / Y	Lungime segment
19	397.689,091 326.282,469	20	397.689,293 326.276,421	6.052	20	397.689,293 326.276,421	21	397.689,622 326.270,374	6.055	21	397.689,622 326.270,374	22	397.690,316 326.264,31	6.104
22	397.690,316 326.264,31	23	397.692,162 326.254,39	10.091	23	397.692,162 326.254,39	24	397.692,674 326.252,66	1.804	24	397.692,674 326.252,66	25	397.695,282 326.243,843	9.195
25	397.695,282 326.243,843	26	397.695,994 326.242,09	1.891	26	397.695,994 326.242,09	27	397.700,457 326.231,1	11.861	27	397.700,457 326.231,1	28	397.700,705 326.230,49	0.659
28	397.700,705 326.230,49	29	397.701,453 326.228,646	1.99	29	397.701,453 326.228,646	30	397.712,384 326.203,195	27.699	30	397.712,384 326.203,195	31	397.714,78 326.197,514	6.165
31	397.714,78 326.197,514	32	397.719,203 326.187,023	11.386	32	397.719,203 326.187,023	33	397.719,416 326.186,439	0.622	33	397.719,416 326.186,439	34	397.723,249 326.175,934	11.182
34	397.723,249 326.175,934	35	397.725,637 326.168,882	7.445	35	397.725,637 326.168,882	36	397.726,776 326.165,521	3.549	36	397.726,776 326.165,521	37	397.728,484 326.160,479	5.323
37	397.728,484 326.160,479	38	397.730,698 326.155,936	5.054	38	397.730,698 326.155,936	39	397.732,26 326.152,732	3.564	39	397.732,26 326.152,732	40	397.732,812 326.151,598	1.262
40	397.732,812 326.151,598	41	397.738,197 326.142,403	10.655	41	397.738,197 326.142,403	42	397.738,9 326.140,818	1.734	42	397.738,9 326.140,818	43	397.741,329 326.135,337	5.995
43	397.741,329 326.135,337	44	397.741,689 326.134,399	1.005	44	397.741,689 326.134,399	45	397.742,655 326.131,884	2.694	45	397.742,655 326.131,884	46	397.743,839 326.128,803	3.301
46	397.743,839 326.128,803	47	397.744,014 326.128,346	0.489	47	397.744,014 326.128,346	48	397.745,985 326.128,969	2.067	48	397.745,985 326.128,969	49	397.746,344 326.128,985	0.359
49	397.746,344 326.128,985	50	397.747,505 326.129,037	1.163	50	397.747,505 326.129,037	51	397.753,855 326.129,318	6.356	51	397.753,855 326.129,318	52	397.754,585 326.129,35	0.731
52	397.754,585 326.129,35	53	397.755,426 326.129,777	0.943	53	397.755,426 326.129,777	54	397.755,979 326.130,057	0.619	54	397.755,979 326.130,057	55	397.756,205 326.130,172	0.254
55	397.756,205 326.130,172	56	397.756,581 326.130,362	0.421	56	397.756,581 326.130,362	57	397.757,447 326.130,801	0.971	57	397.757,447 326.130,801	58	397.757,985 326.131,074	0.604
58	397.757,985 326.131,074	59	397.759,404 326.131,794	1.591	59	397.759,404 326.131,794	60	397.759,833 326.132,011	0.481	60	397.759,833 326.132,011	61	397.761,789 326.133,004	2.194
61	397.761,789 326.133,004	62	397.761,867 326.133,041	0.086	62	397.761,867 326.133,041	63	397.761,989 326.133,097	0.134	63	397.761,989 326.133,097	64	397.762,781 326.133,456	0.869
64	397.762,781 326.133,456	65	397.762,953 326.133,534	0.189	65	397.762,953 326.133,534	66	397.763,825 326.133,93	0.958	66	397.763,825 326.133,93	67	397.763,867 326.133,949	0.046
67	397.763,867 326.133,949	68	397.763,887 326.133,959	0.022	68	397.763,887 326.133,959	69	397.764,399 326.134,191	0.563	69	397.764,399 326.134,191	70	397.765,075 326.134,498	0.742
70	397.765,075 326.134,498	71	397.765,849 326.134,849	0.85	71	397.765,849 326.134,849	72	397.765,883 326.134,865	0.038	72	397.765,883 326.134,865	73	397.766,808 326.135,346	1.043
73	397.766,808 326.135,346	74	397.767,366 326.135,637	0.629	74	397.767,366 326.135,637	75	397.768,257 326.136,1	1.004	75	397.768,257 326.136,1	76	397.769,184 326.136,583	1.045
76	397.769,184 326.136,583	77	397.769,319 326.136,653	0.152	77	397.769,319 326.136,653	78	397.769,809 326.136,909	0.553	78	397.769,809 326.136,909	79	397.770,803 326.137,426	1.12
79	397.770,803 326.137,426	80	397.770,97 326.137,506	0.185	80	397.770,97 326.137,506	81	397.771,137 326.137,586	0.185	81	397.771,137 326.137,586	82	397.771,625 326.137,821	0.542
82	397.771,625 326.137,821	83	397.773,197 326.138,577	1.744	83	397.773,197 326.138,577	84	397.773,245 326.138,6	0.054	84	397.773,245 326.138,6	85	397.773,598 326.138,769	0.391
85	397.773,598 326.138,769	86	397.774,507 326.139,207	1.009	86	397.774,507 326.139,207	87	397.775,057 326.139,471	0.611	87	397.775,057 326.139,471	88	397.775,456 326.139,663	0.442
88	397.775,456 326.139,663	89	397.775,652 326.139,764	0.22	89	397.775,652 326.139,764	90	397.775,854 326.139,869	0.227	90	397.775,854 326.139,869	91	397.776,912 326.140,417	1.192
91	397.776,912 326.140,417	92	397.777,036 326.140,481	0.139	92	397.777,036 326.140,481	93	397.777,529 326.140,736	0.555	93	397.777,529 326.140,736	94	397.778,29 326.141,13	0.857
94	397.778,29 326.141,13	95	397.780,584 326.142,318	2.584	95	397.780,584 326.142,318	96	397.782,122 326.143,114	1.731	96	397.782,122 326.143,114	97	397.784,068 326.144,122	2.192
97	397.784,068 326.144,122	98	397.786,102 326.145,174	2.29	98	397.786,102 326.145,174	99	397.787,921 326.146,116	2.048	99	397.787,921 326.146,116	100	397.788,027 326.146,171	0.119
100	397.788,027 326.146,171	101	397.789,976 326.147,18	2.195	101	397.789,976 326.147,18	102	397.790,104 326.147,246	0.143	102	397.790,104 326.147,246	103	397.790,456 326.147,434	0.4
103	397.790,456 326.147,434	104	397.790,511 326.147,464	0.062	104	397.790,511 326.147,464	105	397.790,819 326.147,629	0.35	105	397.790,819 326.147,629	106	397.791,171 326.147,817	0.399
106	397.791,171 326.147,817	107	397.791,632 326.148,063	0.523	107	397.791,632 326.148,063	108	397.791,913 326.148,213	0.318	108	397.791,913 326.148,213	109	397.791,974 326.148,246	0.069
109	397.791,974 326.148,246	110	397.792,581 326.148,57	0.689	110	397.792,581 326.148,57	111	397.792,797 326.148,686	0.245	111	397.792,797 326.148,686	112	397.793,484 326.149,053	0.779
112	397.793,484 326.149,053	113	397.793,677 326.149,157	0.219	113	397.793,677 326.149,157	114	397.794,127 326.149,397	0.51	114	397.794,127 326.149,397	115	397.794,46 326.149,575	0.378
115	397.794,46 326.149,575	116	397.794,74 326.149,725	0.318	116	397.794,74 326.149,725	117	397.795,458 326.150,108	0.813	117	397.795,458 326.150,108	118	397.795,535 326.150,15	0.087

Punct început	X / Y	Punct sfârșit	X / Y	Lungime segment	Punct început	X / Y	Punct sfârșit	X / Y	Lungime segment	Punct început	X / Y	Punct sfârșit	X / Y	Lungime segment
118	397.795,535 326.150,15	119	397.795,592 326.150,18	0.065	119	397.795,592 326.150,18	120	397.795,621 326.150,196	0.033	120	397.795,621 326.150,196	121	397.796,116 326.150,46	0.561
121	397.796,116 326.150,46	122	397.796,553 326.150,694	0.496	122	397.796,553 326.150,694	123	397.796,773 326.150,812	0.249	123	397.796,773 326.150,812	124	397.797,358 326.151,124	0.663
124	397.797,358 326.151,124	125	397.797,866 326.151,396	0.576	125	397.797,866 326.151,396	126	397.797,872 326.151,399	0.007	126	397.797,872 326.151,399	127	397.799,427 326.152,231	1.763
127	397.799,427 326.152,231	128	397.799,444 326.152,239	0.019	128	397.799,444 326.152,239	129	397.799,849 326.152,456	0.459	129	397.799,849 326.152,456	130	397.800,612 326.152,866	0.867
130	397.800,612 326.152,866	131	397.801,411 326.153,295	0.907	131	397.801,411 326.153,295	132	397.801,772 326.153,488	0.41	132	397.801,772 326.153,488	133	397.802,873 326.154,079	1.249
133	397.802,873 326.154,079	134	397.802,901 326.154,094	0.032	134	397.802,901 326.154,094	135	397.804,074 326.154,724	1.332	135	397.804,074 326.154,724	136	397.804,701 326.155,061	0.712
136	397.804,701 326.155,061	137	397.804,973 326.155,21	0.31	137	397.804,973 326.155,21	138	397.805,811 326.155,669	0.955	138	397.805,811 326.155,669	139	397.808,956 326.157,393	3.587
139	397.808,956 326.157,393	140	397.809,65 326.157,773	0.791	140	397.809,65 326.157,773	141	397.810,017 326.157,976	0.419	141	397.810,017 326.157,976	142	397.810,207 326.158,081	0.217
142	397.810,207 326.158,081	143	397.814,767 326.160,596	5.208	143	397.814,767 326.160,596	144	397.814,79 326.160,609	0.026	144	397.814,79 326.160,609	145	397.817,608 326.162,07	3.175
145	397.817,608 326.162,07	146	397.818,554 326.162,56	1.066	146	397.818,554 326.162,56	147	397.820,228 326.163,428	1.885	147	397.820,228 326.163,428	148	397.823,032 326.164,755	3.102
148	397.823,032 326.164,755	1	397.823,573 326.165,011	0.598										

** Lungimile segmentelor sunt determinate în planul de proiecție Stereo 70 și sunt rotunjite la 1 milimetru.

*** Distanța dintre puncte este formată din segmente cumulate ce sunt mai mici decât valoarea 1 milimetru.

**DATE DESPRE IMOBILUL NR. 4039**

Oficiul de Cadastru și Publicitate Imobiliară DOLJ
Biroul de Cadastru și Publicitate Imobiliară Craiova

A. Partea I. Descrierea imobilului

TEREN Extravilan

Adresa: Jud. Dolj, T38, P95

Nr. Crt	Nr cadastral Nr. topografic	Suprafața* (mp)	Observații / Referințe
A1		1.060	Sector cadastral:11 Teren neimprejmuit; diminuare cu 12 %

B. Partea II. Proprietari și acte

Inscrieri privitoare la dreptul de proprietate și alte drepturi reale		Referințe
/		
Act Administrativ nr. Titlu de proprietate 819-2195, din 24/03/1997 emis de CJSIPT Dolj;		
B1	Intabulare, drept de PROPRIETATE, dobandit prin Reconstituire, cota actuala 1/1, cota initiala 1/1 1) STOIAN IOANA	A1

C. Partea III. SARCINI .

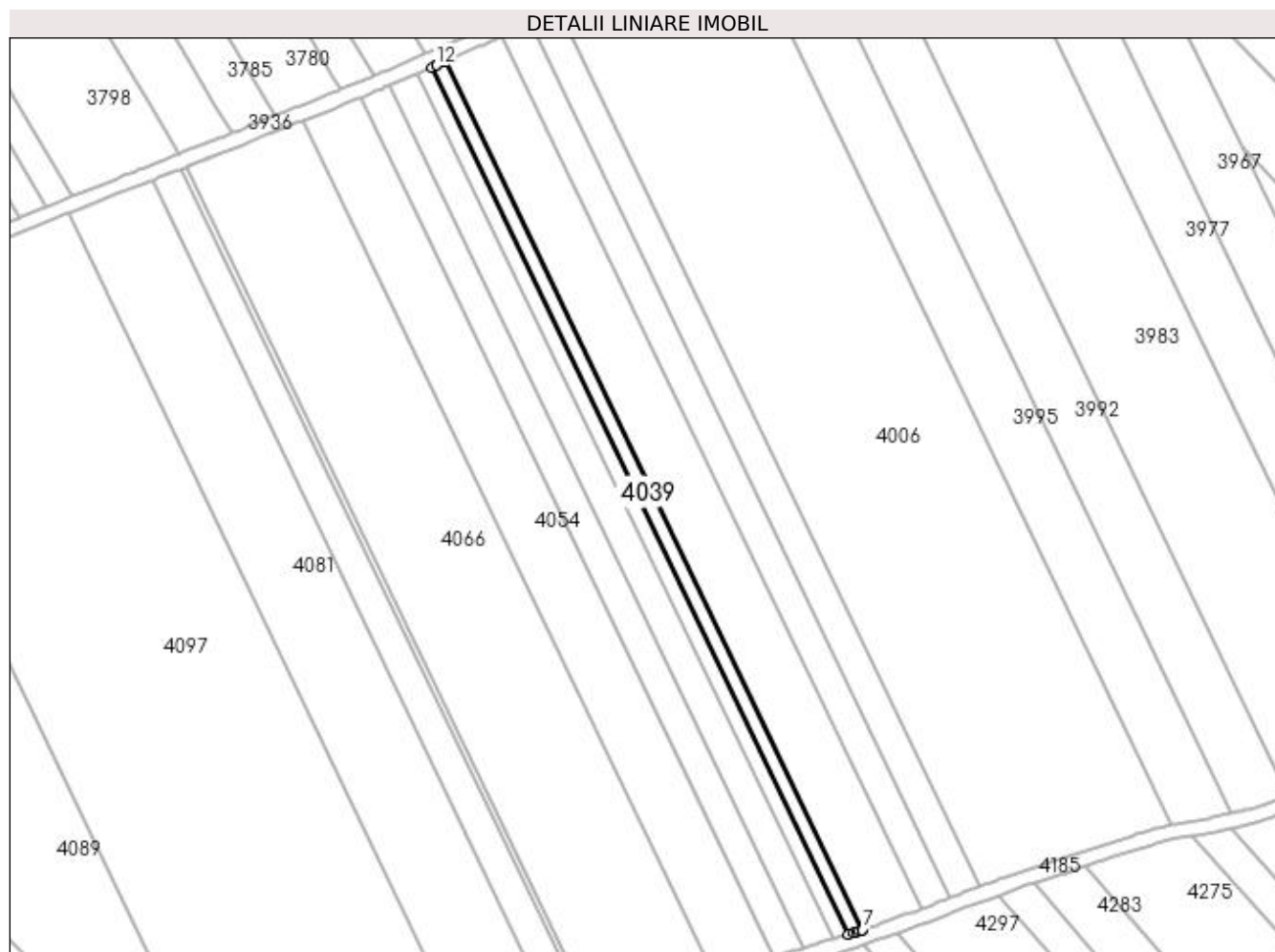
Inscrieri privind dezmembramintele dreptului de proprietate, drepturi reale de garanție și sarcini	Referințe
NU SUNT	

Anexa Nr. 1 La Partea I

Teren

Nr cadastral	Suprafața (mp)*	Observații / Referințe
	1.060	diminuare cu 12 %

* Suprafața este determinată în planul de proiecție Stereo 70.



Date referitoare la teren

Crt	Categorie folosință	Intra vilan	Suprafața (mp)	Tarla	Parcelă	Nr. topo	Observații / Referințe
1	arabil	NU	1.060	38	95	-	

Lungime Segmente

1) Valorile lungimilor segmentelor sunt obținute din proiecție în plan.

Punct început	X / Y	Punct sfârșit	X / Y	Lungime segment (** (m)
1	398.259,399 326.332,036	2	398.373,207 326.095,232	262.733
2	398.373,207 326.095,232	3	398.374,82 326.095,754	1.695
3	398.374,82 326.095,754	4	398.375,563 326.095,994	0.781
4	398.375,563 326.095,994	5	398.376,187 326.096,212	0.661
5	398.376,187 326.096,212	6	398.376,99 326.096,493	0.851

Punct început	X / Y	Punct sfârșit	X / Y	Lungime segment (** (m)
6	398.376,99 326.096,493	7	398.377,062 326.096,518	0.076
7	398.377,062 326.096,518	8	398.263,099 326.333,645	263.091
8	398.263,099 326.333,645	9	398.263,03 326.333,615	0.075
9	398.263,03 326.333,615	10	398.262,873 326.333,546	0.171
10	398.262,873 326.333,546	11	398.260,721 326.332,602	2.35
11	398.260,721 326.332,602	12	398.260,713 326.332,599	0.009
12	398.260,713 326.332,599	1	398.259,399 326.332,036	1.43

** Lungimile segmentelor sunt determinate în planul de proiecție Stereo 70 și sunt rotunjite la 1 milimetru.

*** Distanța dintre puncte este formată din segmente cumulate ce sunt mai mici decât valoarea 1 milimetru.

**DATE DESPRE IMOBILUL NR. 4041**

Oficiul de Cadastru și Publicitate Imobiliară DOLJ
Biroul de Cadastru și Publicitate Imobiliară Craiova

A. Partea I. Descrierea imobilului

TEREN Extravilan

Adresa: Jud. Dolj, T38, P94

Nr. Crt	Nr cadastral Nr. topografic	Suprafața* (mp)	Observații / Referințe
A1		1.081	Sector cadastral:11 Teren neimprejmuit; diminuare cu 12 %

B. Partea II. Proprietari și acte

Inscrieri privitoare la dreptul de proprietate și alte drepturi reale		Referințe
/		
Act Administrativ nr. Titlu de proprietate 1326-59364, din 16/10/1998 emis de CJSIPT Dolj;		
B1	Intabulare, drept de PROPRIETATE, dobandit prin Reconstituire, cota actuala 1/1, cota initiala 1/1 1) POLIMA ION DEFUNCT:Da 2) POLIMA IOANA DEFUNCT:Da	A1

C. Partea III. SARCINI .

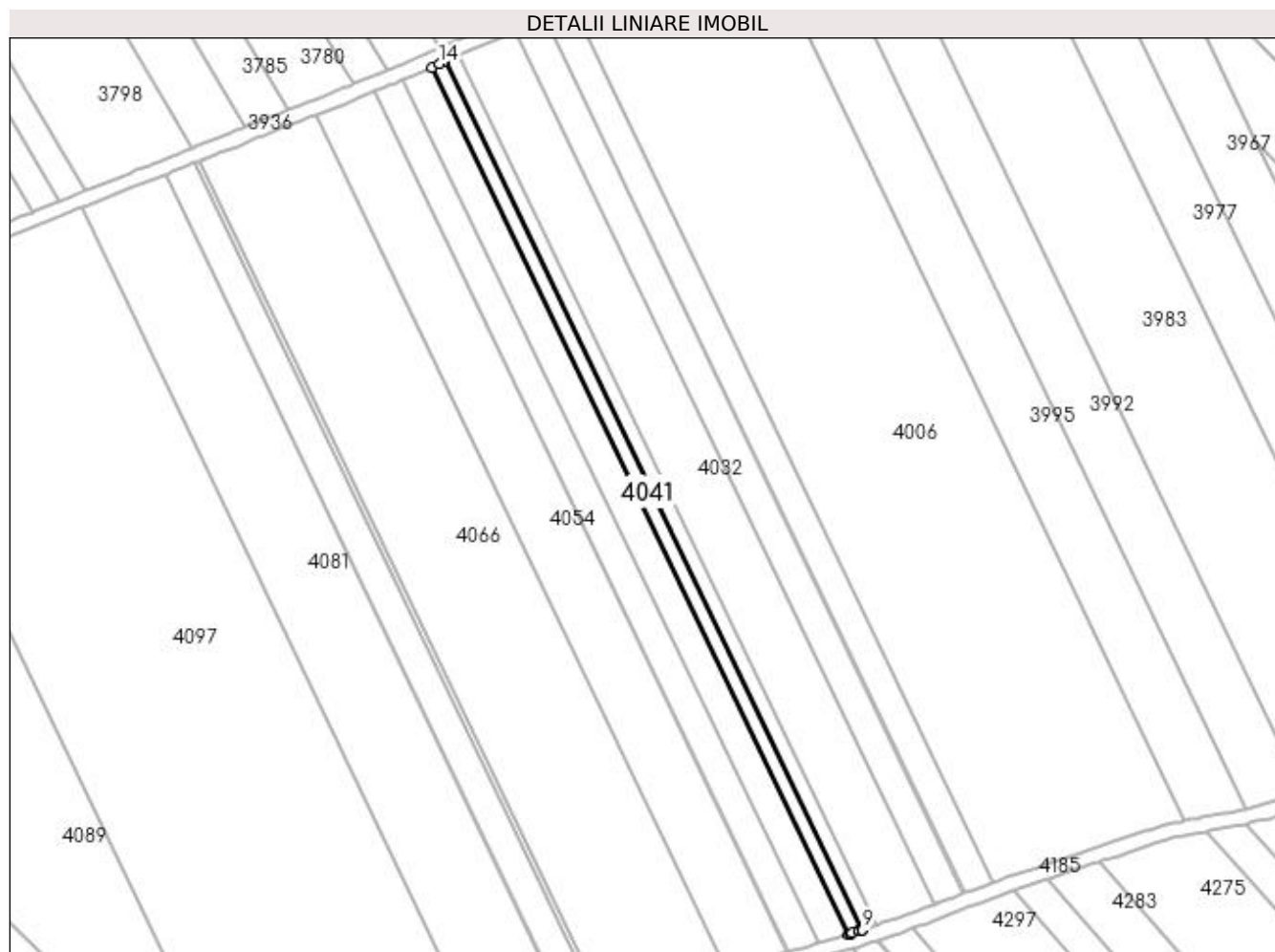
Inscrieri privind dezmembramintele dreptului de proprietate, drepturi reale de garanție și sarcini	Referințe
NU SUNT	

Anexa Nr. 1 La Partea I

Teren

Nr cadastral	Suprafața (mp)*	Observații / Referințe
	1.081	diminuare cu 12 %

* Suprafața este determinată în planul de proiecție Stereo 70.



Date referitoare la teren

Crt	Categorie folosință	Intra vilan	Suprafața (mp)	Tarla	Parcelă	Nr. topo	Observații / Referințe
1	arabil	NU	1.081	38	94	-	

Lungime Segmente

1) Valorile lungimilor segmentelor sunt obținute din proiecție în plan.

Punct început	X / Y	Punct sfârșit	X / Y	Lungime segment (** (m)
1	398.255,611 326.330,414	2	398.369,242 326.093,975	262.326
2	398.369,242 326.093,975	3	398.369,88 326.094,163	0.665
3	398.369,88 326.094,163	4	398.370,137 326.094,238	0.268
4	398.370,137 326.094,238	5	398.370,292 326.094,288	0.163
5	398.370,292 326.094,288	6	398.372,011 326.094,845	1.807

Punct început	X / Y	Punct sfârșit	X / Y	Lungime segment (** (m)
6	398.372,011 326.094,845	7	398.372,264 326.094,926	0.265
7	398.372,264 326.094,926	8	398.373,109 326.095,2	0.888
8	398.373,109 326.095,2	9	398.373,207 326.095,232	0.103
9	398.373,207 326.095,232	10	398.259,399 326.332,036	262.733
10	398.259,399 326.332,036	11	398.259,305 326.331,996	0.102
11	398.259,305 326.331,996	12	398.259,143 326.331,926	0.176
12	398.259,143 326.331,926	13	398.258,775 326.331,769	0.401
13	398.258,775 326.331,769	14	398.257,762 326.331,335	1.101
14	398.257,762 326.331,335	1	398.255,611 326.330,414	2.34

** Lungimile segmentelor sunt determinate în planul de proiecție Stereo 70 și sunt rotunjite la 1 milimetru.

*** Distanța dintre puncte este formată din segmente cumulate ce sunt mai mici decât valoarea 1 milimetru.

**DATE DESPRE IMOBILUL NR. 4045**

Oficiul de Cadastru și Publicitate Imobiliară DOLJ
Biroul de Cadastru și Publicitate Imobiliară Craiova

A. Partea I. Descrierea imobilului

TEREN Extravilan

Adresa: Jud. Dolj, T38, P93

Nr. Crt	Nr cadastral Nr. topografic	Suprafața* (mp)	Observații / Referințe
A1		2.208	Sector cadastral:11 Teren neimprejmuit; diminuare cu 12 %

B. Partea II. Proprietari și acte

Inscrieri privitoare la dreptul de proprietate și alte drepturi reale		Referințe
/		
Act Administrativ nr. Titlu de proprietate 590-60677, din 03/01/1997 emis de CJSIPT Dolj;		
B1	Intabulare, drept de PROPRIETATE, dobandit prin Reconstituire, cota actuala 1/1, cota initiala 1/1 1) IOVA CONSTANTIN	A1

C. Partea III. SARCINI .

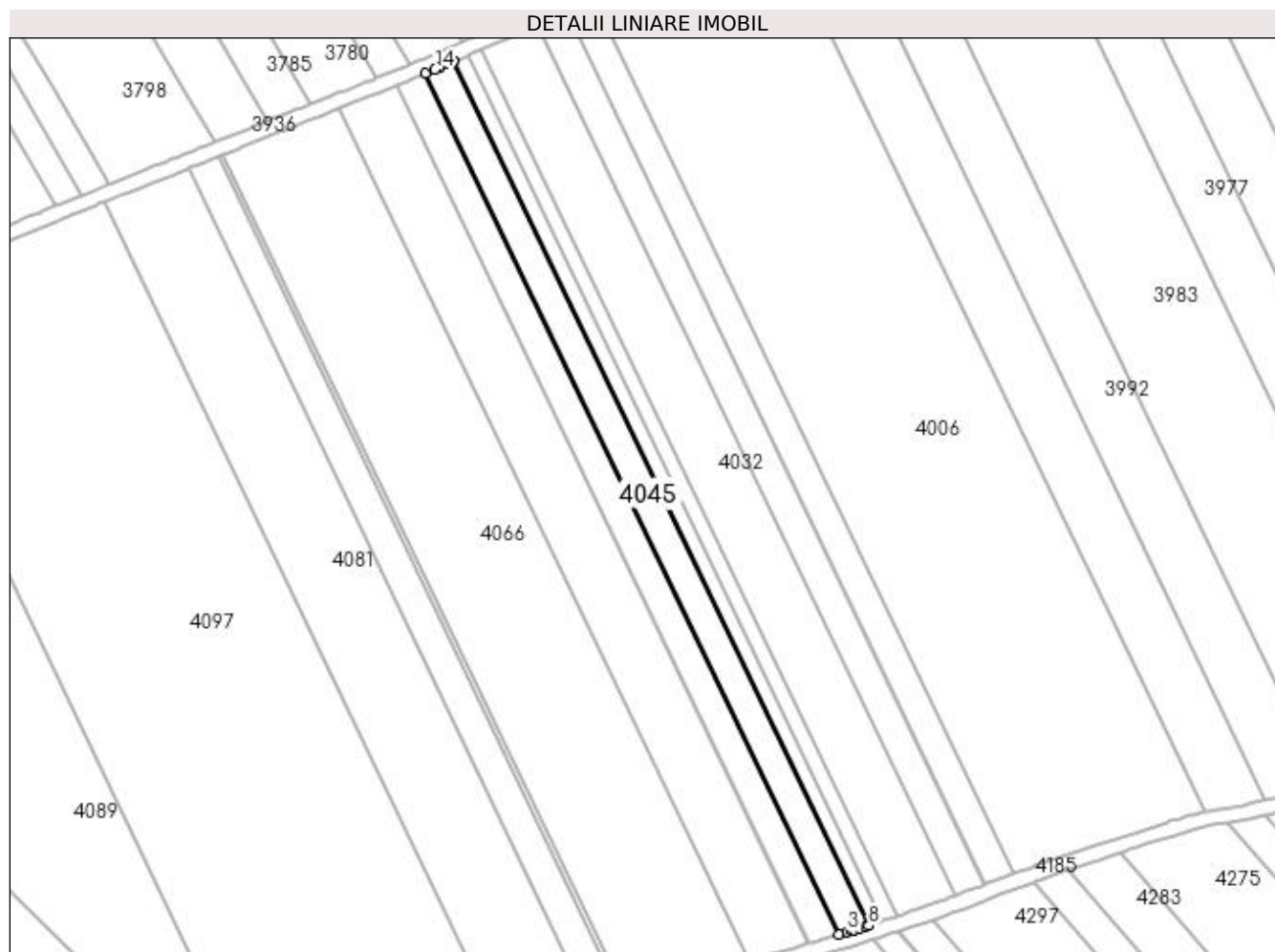
Inscrieri privind dezmembramintele dreptului de proprietate, drepturi reale de garanție și sarcini	Referințe
NU SUNT	

Anexa Nr. 1 La Partea I

Teren

Nr cadastral	Suprafața (mp)*	Observații / Referințe
	2.208	diminuare cu 12 %

* Suprafața este determinată în planul de proiecție Stereo 70.



Date referitoare la teren

Crt	Categorie folosință	Intra vilan	Suprafața (mp)	Tarla	Parcelă	Nr. topo	Observații / Referințe
1	arabil	NU	2.208	38	93	-	

Lungime Segmente

1) Valorile lungimilor segmentelor sunt obținute din proiecție în plan.

Punct început	X / Y	Punct sfârșit	X / Y	Lungime segment (** (m)
1	398.247,851 326.327,091	2	398.361,043 326.091,568	261.31
2	398.361,043 326.091,568	3	398.363,438 326.092,271	2.496
3	398.363,438 326.092,271	4	398.364,594 326.092,611	1.205
4	398.364,594 326.092,611	5	398.365,065 326.092,749	0.491
5	398.365,065 326.092,749	6	398.366,787 326.093,255	1.794

Punct început	X / Y	Punct sfârşit	X / Y	Lungime segment (** (m)
6	398.366,787 326.093,255	7	398.368,485 326.093,753	1.77
7	398.368,485 326.093,753	8	398.369,242 326.093,975	0.79
8	398.369,242 326.093,975	9	398.255,611 326.330,414	262.326
9	398.255,611 326.330,414	10	398.255,517 326.330,373	0.102
10	398.255,517 326.330,373	11	398.254,162 326.329,793	1.474
11	398.254,162 326.329,793	12	398.251,658 326.328,721	2.724
12	398.251,658 326.328,721	13	398.251,491 326.328,649	0.182
13	398.251,491 326.328,649	14	398.250,481 326.328,217	1.098
14	398.250,481 326.328,217	1	398.247,851 326.327,091	2.861

** Lungimile segmentelor sunt determinate în planul de proiecție Stereo 70 și sunt rotunjite la 1 milimetru.

*** Distanța dintre puncte este formată din segmente cumulate ce sunt mai mici decât valoarea 1 milimetru.

**DATE DESPRE IMOBILUL NR. 4048**

Oficiul de Cadastru și Publicitate Imobiliară DOLJ
Biroul de Cadastru și Publicitate Imobiliară Craiova

A. Partea I. Descrierea imobilului

TEREN Extravilan

Adresa: Jud. Dolj, T38, P92

Nr. Crt	Nr cadastral Nr. topografic	Suprafața* (mp)	Observații / Referințe
A1		2.208	Sector cadastral:11 Teren neimprejmuit; diminuare cu 12 %

B. Partea II. Proprietari și acte

Inscrieri privitoare la dreptul de proprietate și alte drepturi reale		Referințe
/		
Act Administrativ nr. Titlu de proprietate 277-58989, din 17/04/1996 emis de CJSIPT Dolj;		
B1	Intabulare, drept de PROPRIETATE, dobandit prin Reconstituire, cota actuala 1/1, cota initiala 1/1 1) CIUCA ALEXANDRU	A1

C. Partea III. SARCINI .

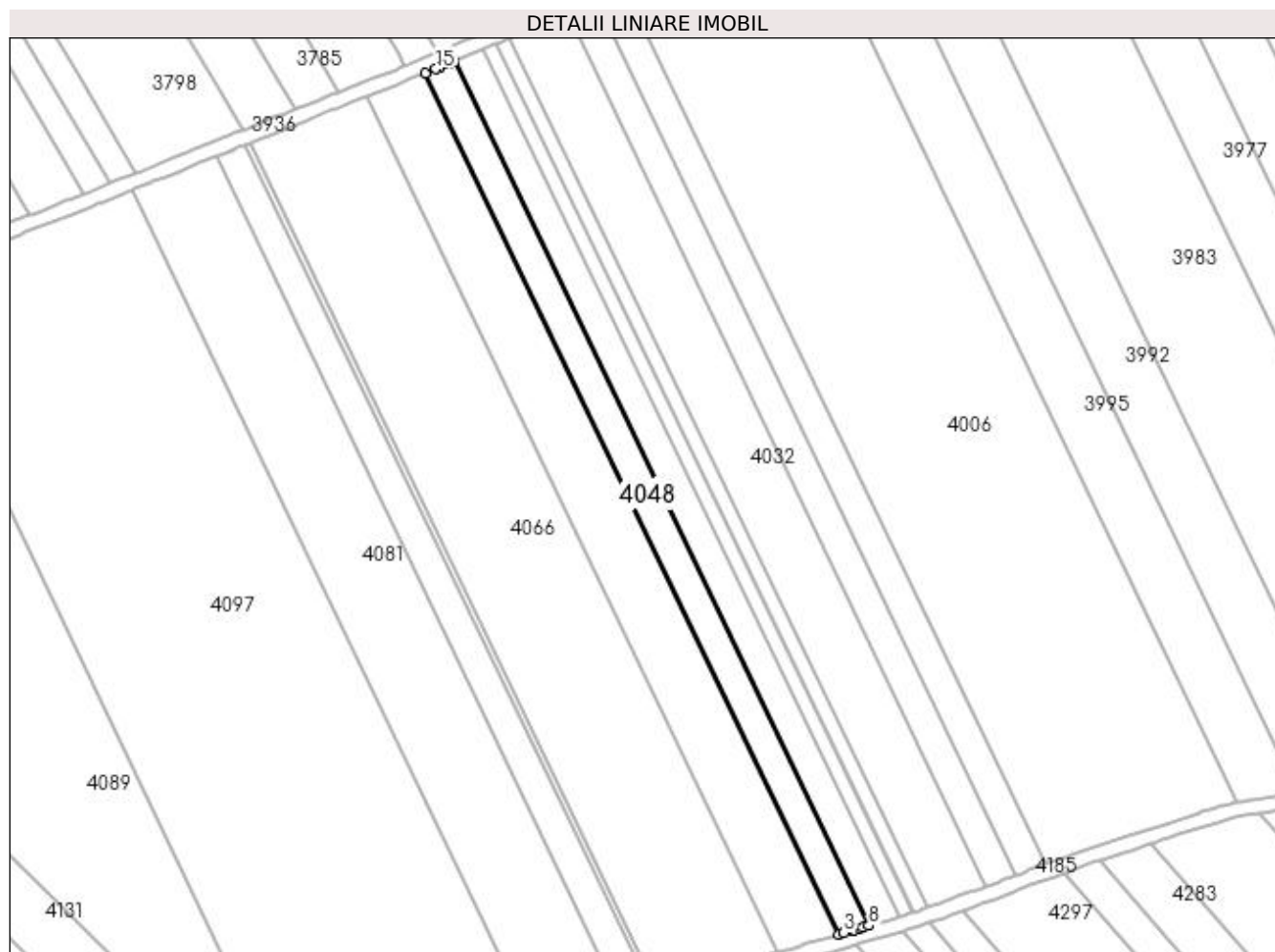
Inscrieri privind dezmembramintele dreptului de proprietate, drepturi reale de garanție și sarcini	Referințe
NU SUNT	

Anexa Nr. 1 La Partea I

Teren

Nr cadastral	Suprafața (mp)*	Observații / Referințe
	2.208	diminuare cu 12 %

* Suprafața este determinată în planul de proiecție Stereo 70.



Date referitoare la teren

Crt	Categorie folosință	Intra vilan	Suprafața (mp)	Tarla	Parcelă	Nr. topo	Observații / Referințe
1	arabil	NU	2.208	38	92	-	

Lungime Segmente

1) Valorile lungimilor segmentelor sunt obținute din proiecție în plan.

Punct început	X / Y	Punct sfârșit	X / Y	Lungime segment (** (m)
1	398.240,01 326.323,865	2	398.352,816 326.089,145	260.42
2	398.352,816 326.089,145	3	398.354,188 326.089,55	1.43
3	398.354,188 326.089,55	4	398.356,629 326.090,269	2.545
4	398.356,629 326.090,269	5	398.356,955 326.090,365	0.34
5	398.356,955 326.090,365	6	398.358,664 326.090,869	1.781

Punct început	X / Y	Punct sfârşit	X / Y	Lungime segment (** (m)
6	398.358,664 326.090,869	7	398.359,508 326.091,118	0.879
7	398.359,508 326.091,118	8	398.361,043 326.091,568	1.6
8	398.361,043 326.091,568	9	398.247,851 326.327,091	261.31
9	398.247,851 326.327,091	10	398.246,427 326.326,481	1.549
10	398.246,427 326.326,481	11	398.246,411 326.326,474	0.018
11	398.246,411 326.326,474	12	398.245,98 326.326,298	0.466
12	398.245,98 326.326,298	13	398.243,962 326.325,476	2.179
13	398.243,962 326.325,476	14	398.243,789 326.325,405	0.187
14	398.243,789 326.325,405	15	398.242,916 326.325,049	0.943
15	398.242,916 326.325,049	1	398.240,01 326.323,865	3.138

** Lungimile segmentelor sunt determinate în planul de proiecţie Stereo 70 şi sunt rotunjite la 1 milimetru.

*** Distanţa dintre puncte este formată din segmente cumulate ce sunt mai mici decât valoarea 1 milimetru.

**DATE DESPRE IMOBILUL NR. 4054**

Oficiul de Cadastru și Publicitate Imobiliară DOLJ
Biroul de Cadastru și Publicitate Imobiliară Craiova

A. Partea I. Descrierea imobilului

TEREN Extravilan

Adresa: Jud. Dolj, T38, P91

Nr. Crt	Nr cadastral Nr. topografic	Suprafața* (mp)	Observații / Referințe
A1		4.415	Sector cadastral:11 Teren neimprejmuit; diminuare cu 12 %

B. Partea II. Proprietari și acte

Inscrieri privitoare la dreptul de proprietate și alte drepturi reale		Referințe
/		
Act Administrativ nr. Titlu de proprietate 683-48128, din 18/02/1997 emis de CJSIPT Dolj;		
B1	Inscrierea provizorie, drept de PROPRIETATE, dobandit prin Reconstituire, cota actuala 1/1, cota initiala 1/1 1) SIRBU CONSTANTIN	A1
Act Administrativ nr. Titlu de proprietate 1341-59364, din 12/11/1998 emis de CJSIPT Dolj;		
B2	Inscrierea provizorie, drept de PROPRIETATE, dobandit prin Reconstituire, cota actuala 1/1, cota initiala 1/1 1) SIRBU CONSTANTIN	A1
Act Normativ nr. Legea 7, din 13/03/1996 emis de Parlamentul Romaniei;		
B3	Se noteaza suprapunerea reala a doua acte de proprietate asupra imobilului A1: Titlul de proprietate 683-48128/18.02.1997 prin care s-a intabulat dreptul de proprietate in favoarea numitului SIRBU I CONSTANTIN si Titlul de proprietate 1341-59364/12.11.1998 prin care s-a intabulat dreptul de proprietate in favoarea numitului SIRBU I CONSTANTIN	A1

C. Partea III. SARCINI .

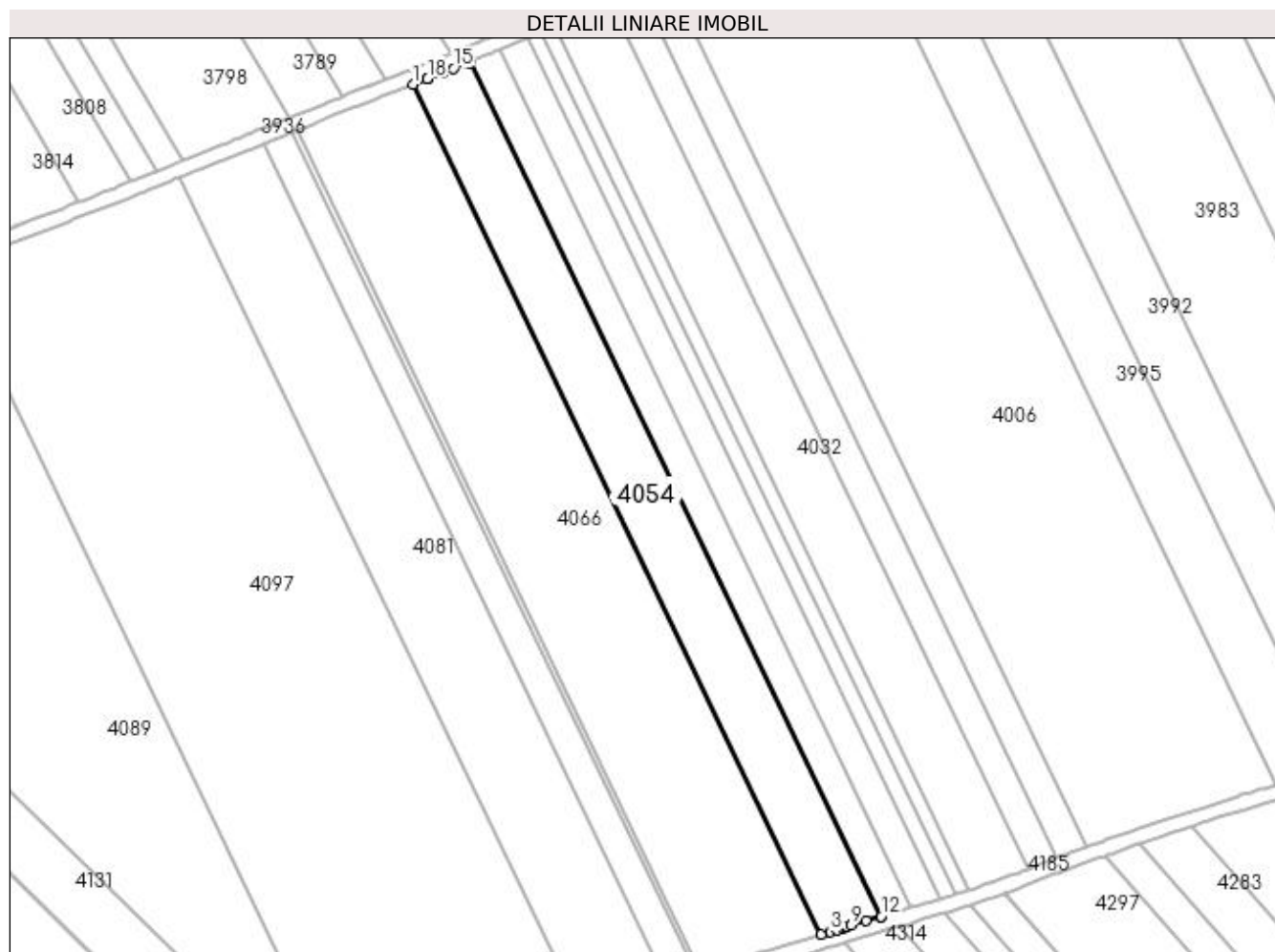
Inscrieri privind dezmembramintele dreptului de proprietate, drepturi reale de garanție și sarcini	Referințe
NU SUNT	

Anexa Nr. 1 La Partea I

Teren

Nr cadastral	Suprafața (mp)*	Observații / Referințe
	4.415	diminuare cu 12 %

* Suprafața este determinată în planul de proiecție Stereo 70.



Date referitoare la teren

Crt	Categorie folosință	Intra vilan	Suprafața (mp)	Tarla	Parcelă	Nr. topo	Observații / Referințe
1	arabil	NU	4.415	38	91	-	

Lungime Segmente

1) Valorile lungimilor segmentelor sunt obținute din proiecție în plan.

Punct început	X / Y	Punct sfârșit	X / Y	Lungime segment (** (m)
1	398.224,173 326.317,557	2	398.336,312 326.084,225	258.88
2	398.336,312 326.084,225	3	398.338,88 326.085,002	2.683
3	398.338,88 326.085,002	4	398.340,669 326.085,542	1.869
4	398.340,669 326.085,542	5	398.342,33 326.086,044	1.735
5	398.342,33 326.086,044	6	398.342,908 326.086,219	0.604

Punct început	X / Y	Punct sfârșit	X / Y	Lungime segment (** (m)
6	398.342,908 326.086,219	7	398.343,231 326.086,318	0.338
7	398.343,231 326.086,318	8	398.343,271 326.086,331	0.041
8	398.343,271 326.086,331	9	398.344,5 326.086,694	1.282
9	398.344,5 326.086,694	10	398.348,64 326.087,914	4.316
10	398.348,64 326.087,914	11	398.352,633 326.089,091	4.163
11	398.352,633 326.089,091	12	398.352,816 326.089,145	0.191
12	398.352,816 326.089,145	13	398.240,01 326.323,865	260.42
13	398.240,01 326.323,865	14	398.239,128 326.323,505	0.953
14	398.239,128 326.323,505	15	398.235,292 326.321,941	4.142
15	398.235,292 326.321,941	16	398.232,271 326.320,71	3.262
16	398.232,271 326.320,71	17	398.228,376 326.319,194	4.18
17	398.228,376 326.319,194	18	398.228,173 326.319,114	0.219
18	398.228,173 326.319,114	1	398.224,173 326.317,557	4.292

** Lungimile segmentelor sunt determinate în planul de proiecție Stereo 70 și sunt rotunjite la 1 milimetru.

*** Distanța dintre puncte este formată din segmente cumulate ce sunt mai mici decât valoarea 1 milimetru.

**DATE DESPRE IMOBILUL NR. 4066**

Oficiul de Cadastru și Publicitate Imobiliară DOLJ
Biroul de Cadastru și Publicitate Imobiliară Craiova

A. Partea I. Descrierea imobilului

TEREN Extravilan

Adresa: Jud. Dolj, T38, P90

Nr. Crt	Nr cadastral Nr. topografic	Suprafața* (mp)	Observații / Referințe
A1		8.831	Sector cadastral:11 Teren neimprejmuit; diminuare cu 12 %

B. Partea II. Proprietari și acte

Inscrieri privitoare la dreptul de proprietate și alte drepturi reale	Referințe
/	
Act Administrativ nr. Titlu de proprietate 828-2195, din 25/03/1997 emis de CJSIPT Dolj;	
B1	A1
Intabulare, drept de PROPRIETATE, dobandit prin Reconstituire, cota actuala 1/1, cota initiala 1/1	
1) CROITORU ION	
2) CEAUȘESCU VIORICA	

C. Partea III. SARCINI .

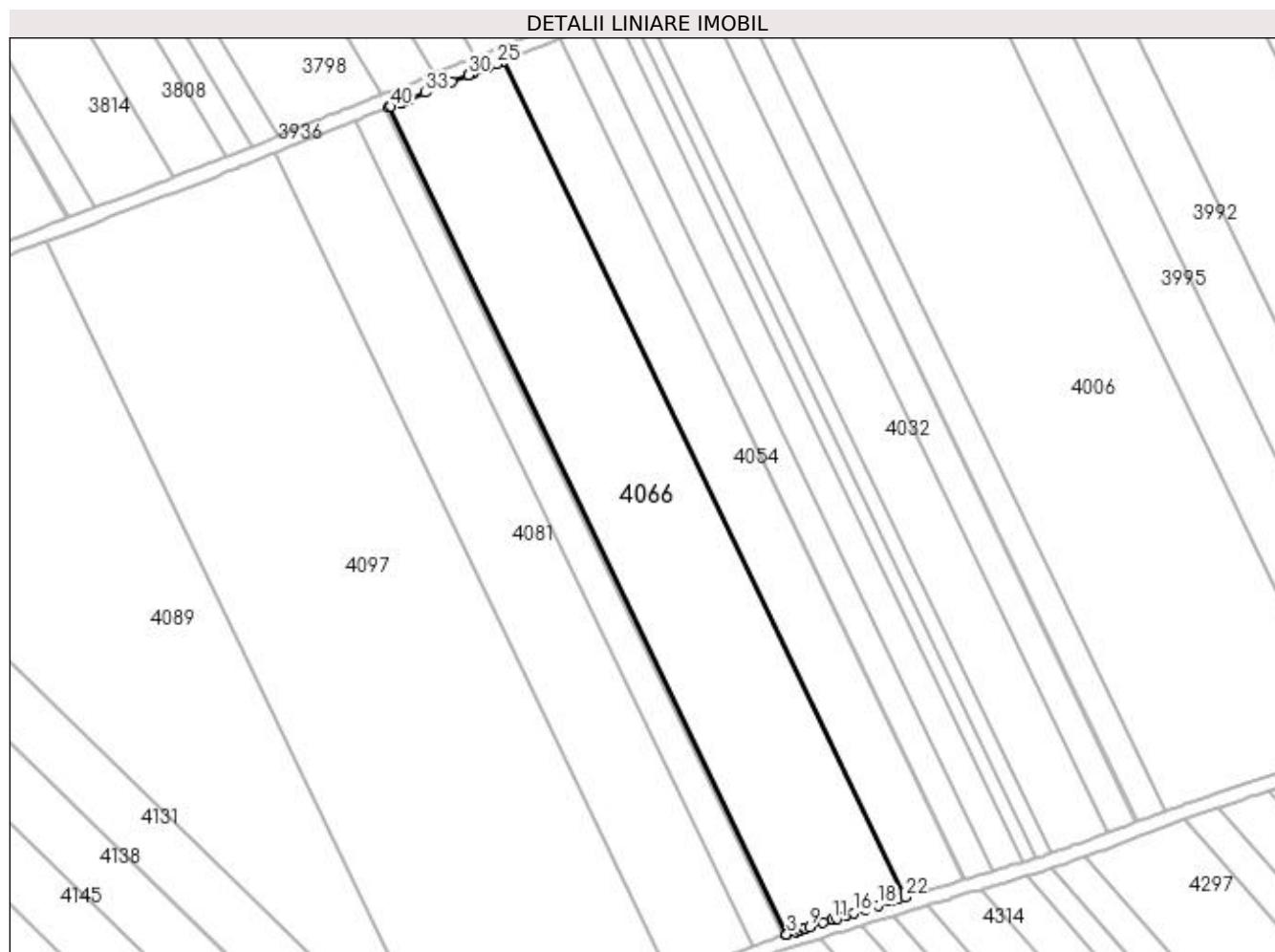
Inscrieri privind dezmembramintele dreptului de proprietate, drepturi reale de garanție și sarcini	Referințe
NU SUNT	

Anexa Nr. 1 La Partea I

Teren

Nr cadastral	Suprafața (mp)*	Observații / Referințe
	8.831	diminuare cu 12 %

* Suprafața este determinată în planul de proiecție Stereo 70.



Date referitoare la teren

Crt	Categorie folosință	Intra vilan	Suprafața (mp)	Tarla	Parcelă	Nr. topo	Observații / Referințe
1	arabil	NU	8.831	38	90	-	

Lungime Segmente

1) Valorile lungimilor segmentelor sunt obținute din proiecție în plan.

Punct început	X / Y	Punct sfârșit	X / Y	Lungime segment (** (m)
1	398.192,242 326.304,85	2	398.303,276 326.073,817	256.33
3	398.303,3 326.073,824	4	398.305,696 326.074,594	2.516
5	398.306,822 326.074,956	6	398.307,116 326.075,05	0.309
7	398.308,062 326.075,354	8	398.308,423 326.075,47	0.379
9	398.309,666 326.075,87	10	398.313,431 326.077,079	3.954

Punct început	X / Y	Punct sfârșit	X / Y	Lungime segment (** (m)
2	398.303,276 326.073,817	3	398.303,3 326.073,824	0.025
4	398.305,696 326.074,594	5	398.306,822 326.074,956	1.183
6	398.307,116 326.075,05	7	398.308,062 326.075,354	0.993
8	398.308,423 326.075,47	9	398.309,666 326.075,87	1.306
10	398.313,431 326.077,079	11	398.315,988 326.077,901	2.686

Punct început	X / Y	Punct sfârșit	X / Y	Lungime segment (** (m)
11	398.315,988 326.077,901	12	398.315,995 326.077,903	0.007
13	398.317,243 326.078,294	14	398.319,876 326.079,119	2.759
15	398.319,88 326.079,12	16	398.322,022 326.079,791	2.245
17	398.325,299 326.080,817	18	398.328,87 326.081,936	3.742
19	398.332,59 326.083,101	20	398.332,626 326.083,111	0.038
21	398.334,277 326.083,611	22	398.336,312 326.084,225	2.125
23	398.224,173 326.317,557	24	398.224,094 326.317,526	0.084
25	398.222,303 326.316,829	26	398.219,884 326.315,887	2.596
27	398.215,588 326.314,214	28	398.215,354 326.314,123	0.251
29	398.214,491 326.313,787	30	398.214,471 326.313,779	0.021
31	398.209,671 326.311,859	32	398.207,615 326.311,023	2.22
33	398.202,377 326.308,891	34	398.197,622 326.306,957	5.134
35	398.197,609 326.306,951	36	398.196,892 326.306,67	0.771
37	398.196,664 326.306,581	38	398.195,687 326.306,199	1.049
39	398.195,457 326.306,109	40	398.192,613 326.304,995	3.053

Punct început	X / Y	Punct sfârșit	X / Y	Lungime segment (** (m)
12	398.315,995 326.077,903	13	398.317,243 326.078,294	1.308
14	398.319,876 326.079,119	15	398.319,88 326.079,12	0.004
16	398.322,022 326.079,791	17	398.325,299 326.080,817	3.434
18	398.328,87 326.081,936	19	398.332,59 326.083,101	3.898
20	398.332,626 326.083,111	21	398.334,277 326.083,611	1.725
22	398.336,312 326.084,225	23	398.224,173 326.317,557	258.88
24	398.224,094 326.317,526	25	398.222,303 326.316,829	1.922
26	398.219,884 326.315,887	27	398.215,588 326.314,214	4.61
28	398.215,354 326.314,123	29	398.214,491 326.313,787	0.926
30	398.214,471 326.313,779	31	398.209,671 326.311,859	5.169
32	398.207,615 326.311,023	33	398.202,377 326.308,891	5.656
34	398.197,622 326.306,957	35	398.197,609 326.306,951	0.013
36	398.196,892 326.306,67	37	398.196,664 326.306,581	0.244
38	398.195,687 326.306,199	39	398.195,457 326.306,109	0.248
40	398.192,613 326.304,995	1	398.192,242 326.304,85	0.399

** Lungimile segmentelor sunt determinate în planul de proiecție Stereo 70 și sunt rotunjite la 1 milimetru.

*** Distanța dintre puncte este formată din segmente cumulate ce sunt mai mici decât valoarea 1 milimetru.

**DATE DESPRE IMOBILUL NR. 4071**

Oficiul de Cadastru și Publicitate Imobiliară DOLJ
Biroul de Cadastru și Publicitate Imobiliară Craiova

A. Partea I. Descrierea imobilului

TEREN Extravilan

Adresa: Jud. Dolj, T38, P89

Nr. Crt	Nr cadastral Nr. topografic	Suprafața* (mp)	Observații / Referințe
A1		336	Sector cadastral:11 Teren neimprejmuit; diminuare cu 12 %

B. Partea II. Proprietari și acte

Inscrieri privitoare la dreptul de proprietate și alte drepturi reale		Referințe
/		
Act Administrativ nr. Titlu de proprietate 2687, din 16/05/2003 emis de CJSIPT Dolj;		
B1	Intabulare, drept de PROPRIETATE, dobandit prin Reconstituire, cota actuala 1/1, cota initiala 1/1 1) MILCU NICOLITA	A1

C. Partea III. SARCINI .

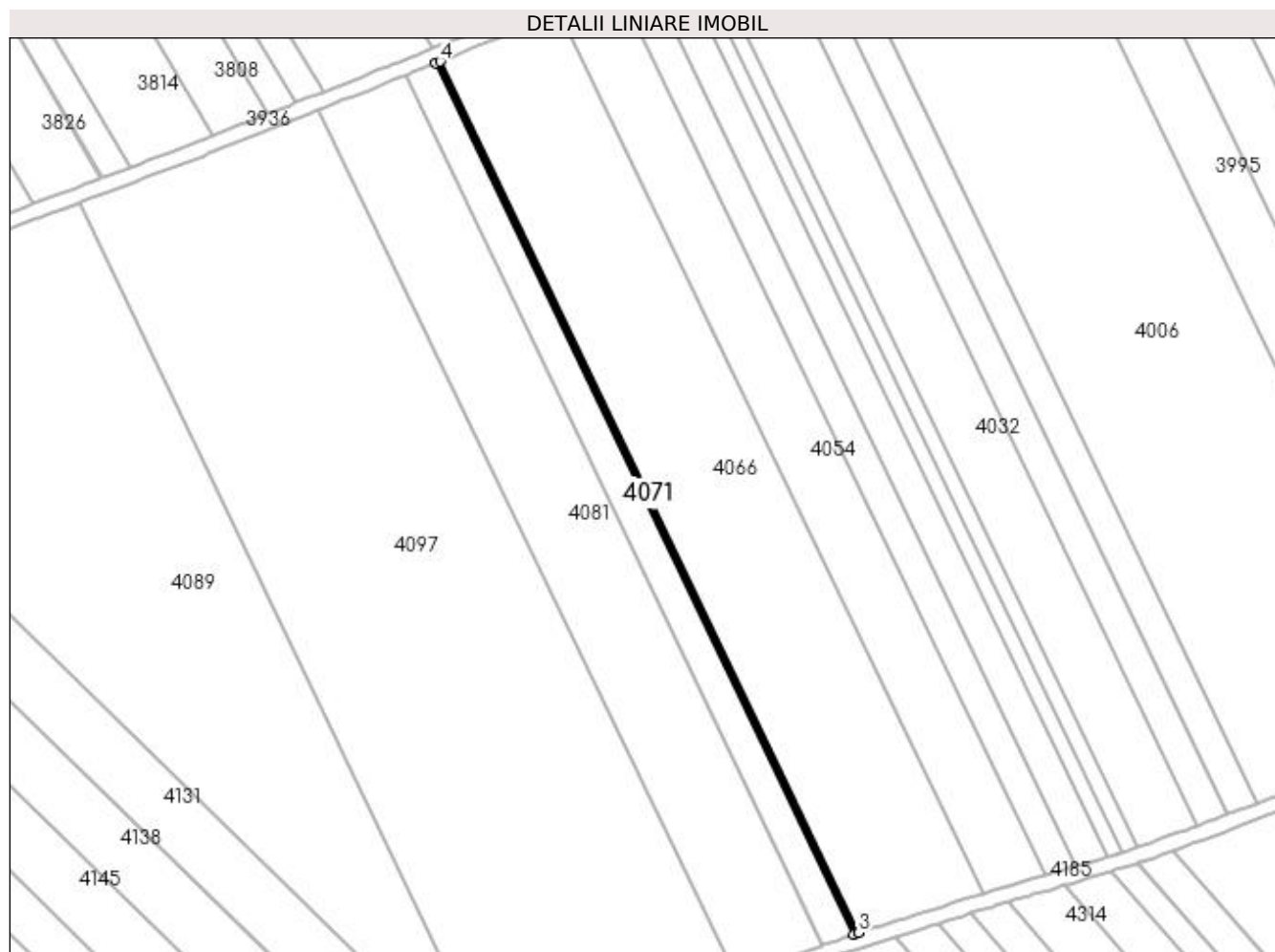
Inscrieri privind dezmembramintele dreptului de proprietate, drepturi reale de garanție și sarcini	Referințe
NU SUNT	

Anexa Nr. 1 La Partea I

Teren

Nr cadastral	Suprafața (mp)*	Observații / Referințe
	336	diminuare cu 12 %

* Suprafața este determinată în planul de proiecție Stereo 70.



Date referitoare la teren

Crt	Categorie folosință	Intra vilan	Suprafața (mp)	Tarla	Parcelă	Nr. topo	Observații / Referințe
1	arabil	NU	336	38	89	-	

Lungime Segmente

1) Valorile lungimilor segmentelor sunt obținute din proiecție în plan.

Punct început	X / Y	Punct sfârșit	X / Y	Lungime segment (** (m)
1	398.191,018 326.304,371	2	398.302,016 326.073,412	256.248
2	398.302,016 326.073,412	3	398.303,276 326.073,817	1.323
3	398.303,276 326.073,817	4	398.192,242 326.304,85	256.33
4	398.192,242 326.304,85	1	398.191,018 326.304,371	1.315

**** Lungimile segmentelor sunt determinate în planul de proiecție Stereo 70 și sunt rotunjite la 1 milimetru.**

***** Distanța dintre puncte este formată din segmente cumulate ce sunt mai mici decât valoarea 1 milimetru.**

**DATE DESPRE IMOBILUL NR. 4074**

Oficiul de Cadastru și Publicitate Imobiliară DOLJ
Biroul de Cadastru și Publicitate Imobiliară Craiova

A. Partea I. Descrierea imobilului

TEREN Extravilan

Adresa: Jud. Dolj, T38, P88

Nr. Crt	Nr cadastral Nr. topografic	Suprafața* (mp)	Observații / Referințe
A1		2.208	Sector cadastral:11 Teren neimprejmuit; diminuare cu 12 %

B. Partea II. Proprietari și acte

Inscrieri privitoare la dreptul de proprietate și alte drepturi reale		Referințe
/		
Act Notarial nr. Certificat de mostenitor 33, din 08/03/2007 emis de NP DEFTA EMIL;		
B1	Intabulare, drept de PROPRIETATE, dobandit prin Succesiune, cota actuala 1/4, cota initiala 1/4 1) LICA IRINA	A1
B2	Intabulare, drept de PROPRIETATE, dobandit prin Succesiune, cota actuala 3/4, cota initiala 3/4 1) LICA MARIAN	A1

C. Partea III. SARCINI .

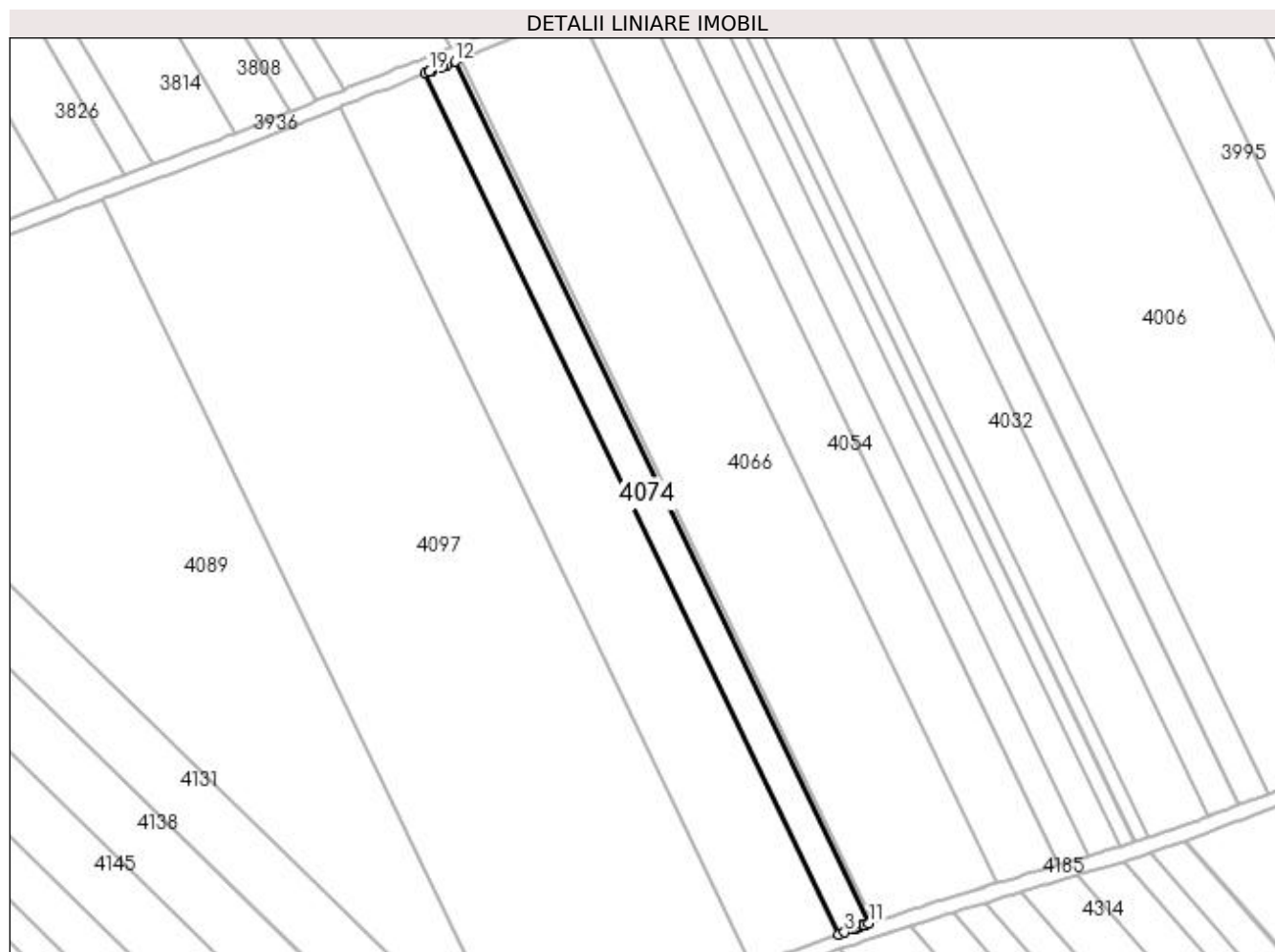
Inscrieri privind dezmembramintele dreptului de proprietate, drepturi reale de garanție și sarcini	Referințe
NU SUNT	

Anexa Nr. 1 La Partea I

Teren

Nr cadastral	Suprafața (mp)*	Observații / Referințe
	2.208	diminuare cu 12 %

* Suprafața este determinată în planul de proiecție Stereo 70.



Date referitoare la teren

Crt	Categorie folosință	Intra vilan	Suprafața (mp)	Tarla	Parcelă	Nr. topo	Observații / Referințe
1	arabil	NU	2.208	38	88	-	

Lungime Segmente

1) Valorile lungimilor segmentelor sunt obținute din proiecție în plan.

Punct început	X / Y	Punct sfârșit	X / Y	Lungime segment (** (m)
1	398.182,981 326.301,187	2	398.293,85 326.070,498	255.948
2	398.293,85 326.070,498	3	398.295,484 326.071,093	1.739
3	398.295,484 326.071,093	4	398.297,594 326.071,86	2.245
4	398.297,594 326.071,86	5	398.298,683 326.072,257	1.158
5	398.298,683 326.072,257	6	398.299,4 326.072,518	0.764

Punct început	X / Y	Punct sfârșit	X / Y	Lungime segment (** (m)
6	398.299,4 326.072,518	7	398.300,244 326.072,825	0.898
7	398.300,244 326.072,825	8	398.300,598 326.072,954	0.378
8	398.300,598 326.072,954	9	398.300,617 326.072,96	0.02
9	398.300,617 326.072,96	10	398.300,653 326.072,973	0.038
10	398.300,653 326.072,973	11	398.302,016 326.073,412	1.432
11	398.302,016 326.073,412	12	398.191,018 326.304,371	256.248
12	398.191,018 326.304,371	13	398.188,914 326.303,547	2.26
13	398.188,914 326.303,547	14	398.187,745 326.303,089	1.255
14	398.187,745 326.303,089	15	398.187,729 326.303,083	0.018
15	398.187,729 326.303,083	16	398.187,71 326.303,076	0.019
16	398.187,71 326.303,076	17	398.187,507 326.302,995	0.219
17	398.187,507 326.302,995	18	398.184,865 326.301,939	2.845
18	398.184,865 326.301,939	19	398.184,134 326.301,647	0.787
19	398.184,134 326.301,647	1	398.182,981 326.301,187	1.241

** Lungimile segmentelor sunt determinate în planul de proiecție Stereo 70 și sunt rotunjite la 1 milimetru.

*** Distanța dintre puncte este formată din segmente cumulate ce sunt mai mici decât valoarea 1 milimetru.

**DATE DESPRE IMOBILUL NR. 4081**

Oficiul de Cadastru și Publicitate Imobiliară DOLJ
Biroul de Cadastru și Publicitate Imobiliară Craiova

A. Partea I. Descrierea imobilului

TEREN Extravilan

Adresa: Jud. Dolj, T38, P87

Nr. Crt	Nr cadastral Nr. topografic	Suprafața* (mp)	Observații / Referințe
A1		6.270	Sector cadastral:11 Teren neimprejmuit; diminuare cu 12 %

B. Partea II. Proprietari și acte

Inscrieri privitoare la dreptul de proprietate și alte drepturi reale		Referințe
/		
Act Administrativ nr. Titlu de proprietate 2692, din 30/11/2003 emis de CJSIPT Dolj;		
B1	Intabulare, drept de PROPRIETATE, dobandit prin Reconstituire, cota actuala 1/1, cota initiala 1/1 1) HOANCĂ M. VASILE	A1

C. Partea III. SARCINI .

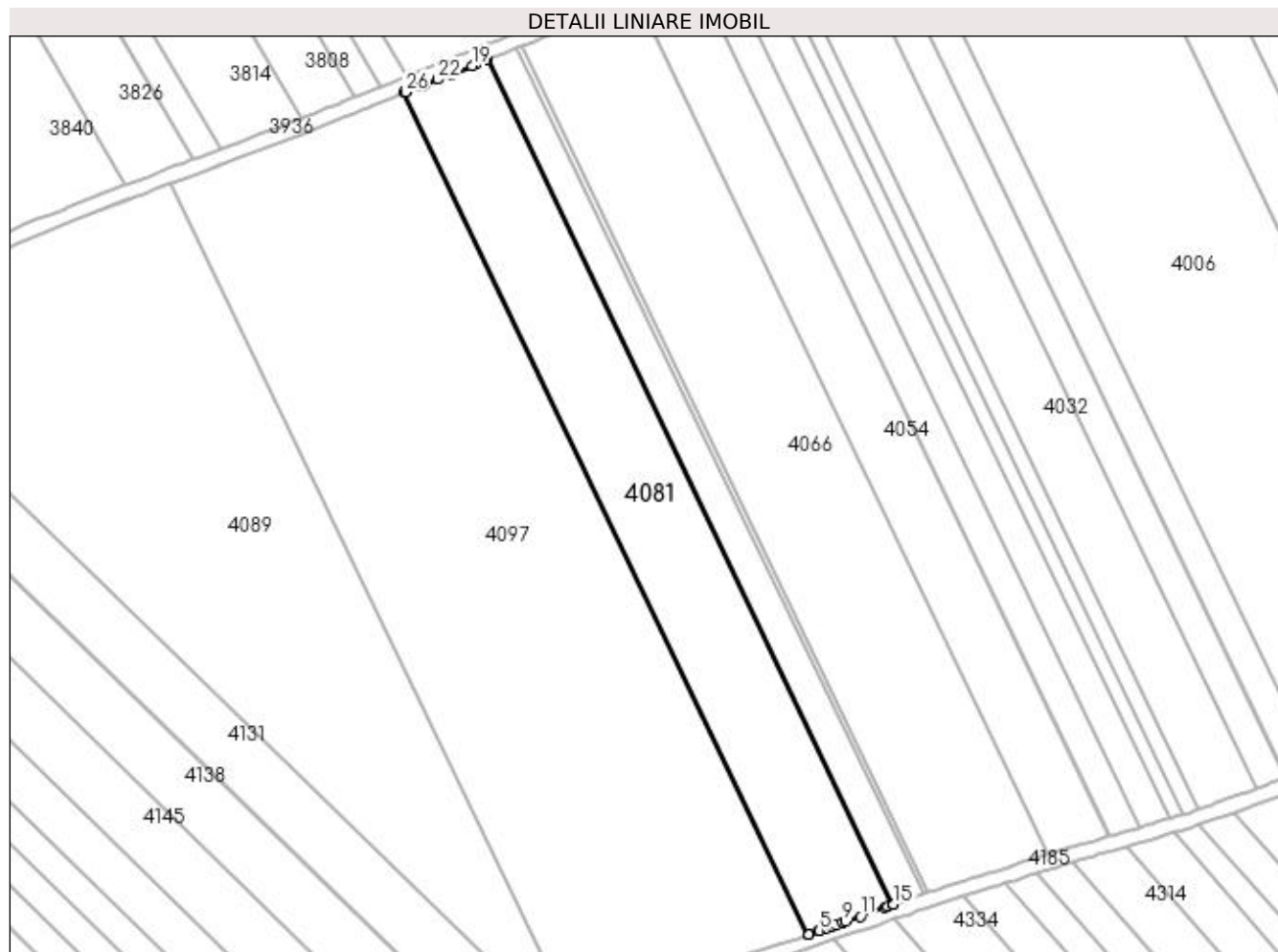
Inscrieri privind dezmembramintele dreptului de proprietate, drepturi reale de garanție și sarcini	Referințe
NU SUNT	

Anexa Nr. 1 La Partea I

Teren

Nr cadastral	Suprafața (mp)*	Observații / Referințe
	6.270	diminuare cu 12 %

* Suprafața este determinată în planul de proiecție Stereo 70.



Date referitoare la teren

Crt	Categorie folosință	Intra vilan	Suprafața (mp)	Tarla	Parcelă	Nr. topo	Observații / Referințe
1	arabil	NU	6.270	38	87	-	

Lungime Segmente

1) Valorile lungimilor segmentelor sunt obținute din proiecție în plan.

Punct început	X / Y	Punct sfârșit	X / Y	Lungime segment (** (m)
1	398.160,092 326.292,162	2	398.270,54 326.062,348	254.977
3	398.270,633 326.062,38	4	398.273,296 326.063,297	2.817
5	398.273,578 326.063,394	6	398.275,732 326.064,126	2.275
7	398.277,278 326.064,651	8	398.278,141 326.064,944	0.912
9	398.280,073 326.065,6	10	398.280,812 326.065,851	0.781

Punct început	X / Y	Punct sfârșit	X / Y	Lungime segment (** (m)
2	398.270,54 326.062,348	3	398.270,633 326.062,38	0.098
4	398.273,296 326.063,297	5	398.273,578 326.063,394	0.298
6	398.275,732 326.064,126	7	398.277,278 326.064,651	1.633
8	398.278,141 326.064,944	9	398.280,073 326.065,6	2.04
10	398.280,812 326.065,851	11	398.284,829 326.067,216	4.243

Punct început	X / Y	Punct sfârșit	X / Y	Lungime segment (** (m)
11	398.284,829 326.067,216	12	398.291,505 326.069,645	7.104
13	398.292,214 326.069,903	14	398.293,69 326.070,44	1.571
15	398.293,85 326.070,498	16	398.182,981 326.301,187	255.948
17	398.182,548 326.301,014	18	398.179,947 326.299,976	2.8
19	398.178,752 326.299,5	20	398.173,185 326.297,278	5.995
21	398.173,178 326.297,275	22	398.169,433 326.295,812	4.02
23	398.165,765 326.294,379	24	398.165,182 326.294,151	0.626
25	398.164,92 326.294,048	26	398.160,561 326.292,346	4.679

Punct început	X / Y	Punct sfârșit	X / Y	Lungime segment (** (m)
12	398.291,505 326.069,645	13	398.292,214 326.069,903	0.754
14	398.293,69 326.070,44	15	398.293,85 326.070,498	0.171
16	398.182,981 326.301,187	17	398.182,548 326.301,014	0.467
18	398.179,947 326.299,976	19	398.178,752 326.299,5	1.286
20	398.173,185 326.297,278	21	398.173,178 326.297,275	0.007
22	398.169,433 326.295,812	23	398.165,765 326.294,379	3.939
24	398.165,182 326.294,151	25	398.164,92 326.294,048	0.282
26	398.160,561 326.292,346	1	398.160,092 326.292,162	0.504

** Lungimile segmentelor sunt determinate în planul de proiecție Stereo 70 și sunt rotunjite la 1 milimetru.

*** Distanța dintre puncte este formată din segmente cumulate ce sunt mai mici decât valoarea 1 milimetru.

**DATE DESPRE IMOBILUL NR. 4089**

Oficiul de Cadastru și Publicitate Imobiliară DOLJ
Biroul de Cadastru și Publicitate Imobiliară Craiova

A. Partea I. Descrierea imobilului

TEREN Extravilan

Adresa: Jud. Dolj, T38, P84

Nr. Crt	Nr cadastral Nr. topografic	Suprafața* (mp)	Observații / Referințe
A1		13.246	Sector cadastral:11 Teren neimprejmuit; diminuare cu 12 %

B. Partea II. Proprietari și acte

Inscrieri privitoare la dreptul de proprietate și alte drepturi reale		Referințe
/		
Act Administrativ nr. Titlu de proprietate 412-59566, din 12/02/1997 emis de CJSIPT Dolj;		
B1	Intabulare, drept de PROPRIETATE, dobandit prin Reconstituire, cota actuala 1/1, cota initiala 1/1 1) BARBU CONSTANTIN DEFUNCT :Da	A1

C. Partea III. SARCINI .

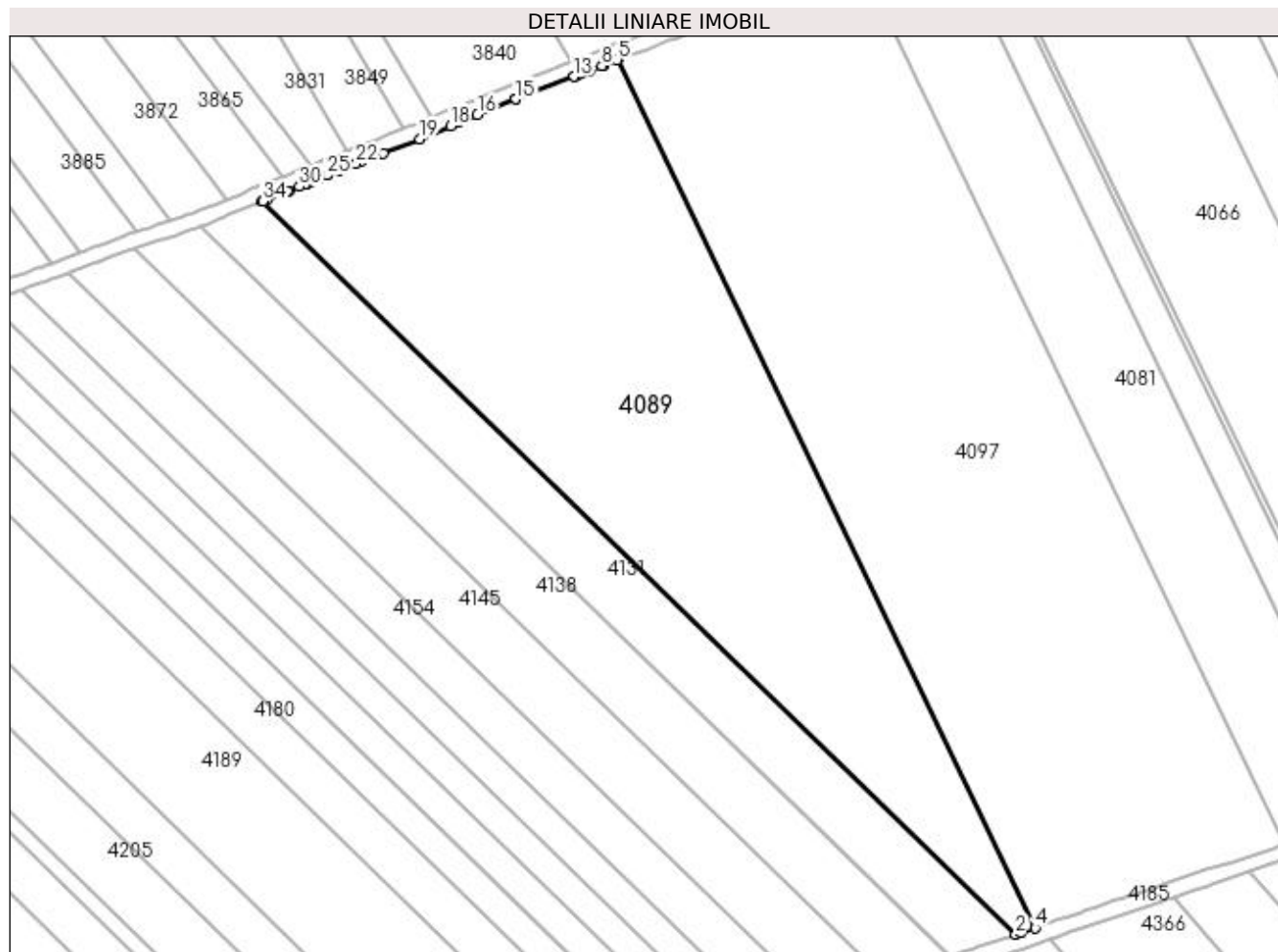
Inscrieri privind dezmembramintele dreptului de proprietate, drepturi reale de garanție și sarcini	Referințe
NU SUNT	

Anexa Nr. 1 La Partea I

Teren

Nr cadastral	Suprafața (mp)*	Observații / Referințe
	13.246	diminuare cu 12 %

* Suprafața este determinată în planul de proiecție Stereo 70.



Date referitoare la teren

Crt	Categorie folosință	Intra vilan	Suprafața (mp)	Tarla	Parcelă	Nr. topo	Observații / Referințe
1	arabil	NU	13.246	38	84	-	

Lungime Segmente

1) Valorile lungimilor segmentelor sunt obținute din proiecție în plan.

Punct început	X / Y	Punct sfârșit	X / Y	Lungime segment (** (m)	Punct început	X / Y	Punct sfârșit	X / Y	Lungime segment (** (m)
1	398.003,402 326.230,369	2	398.200,44 326.038,864	274.769	2	398.200,44 326.038,864	3	398.201,971 326.039,381	1.616
3	398.201,971 326.039,381	4	398.205,511 326.040,576	3.736	4	398.205,511 326.040,576	5	398.096,47 326.267,463	251.729
5	398.096,47 326.267,463	6	398.096,31 326.267,402	0.171	6	398.096,31 326.267,402	7	398.092,454 326.265,932	4.127
7	398.092,454 326.265,932	8	398.092,221 326.265,843	0.249	8	398.092,221 326.265,843	9	398.089,091 326.264,65	3.349
9	398.089,091 326.264,65	10	398.086,867 326.263,802	2.38	10	398.086,867 326.263,802	11	398.085,881 326.263,426	1.055

Punct început	X / Y	Punct sfârșit	X / Y	Lungime segment (** (m)
11	398.085,881 326.263,426	12	398.085,206 326.263,169	0.722
13	398.084,92 326.263,06	14	398.069,728 326.257,119	16.313
15	398.069,719 326.257,116	16	398.059,725 326.253,051	10.789
17	398.054,613 326.250,972	18	398.052,706 326.250,159	2.073
19	398.044,665 326.246,734	20	398.035,013 326.242,955	10.365
21	398.029,26 326.240,76	22	398.027,975 326.240,256	1.38
23	398.023,546 326.238,523	24	398.020,457 326.237,294	3.325
25	398.020,415 326.237,277	26	398.018,059 326.236,329	2.54
27	398.016,223 326.235,591	28	398.015,242 326.235,196	1.057
29	398.014,712 326.234,98	30	398.013,071 326.234,311	1.772
31	398.010,409 326.233,226	32	398.009,927 326.233,029	0.521
33	398.004,857 326.230,962	34	398.003,609 326.230,453	1.347

Punct început	X / Y	Punct sfârșit	X / Y	Lungime segment (** (m)
12	398.085,206 326.263,169	13	398.084,92 326.263,06	0.306
14	398.069,728 326.257,119	15	398.069,719 326.257,116	0.01
16	398.059,725 326.253,051	17	398.054,613 326.250,972	5.519
18	398.052,706 326.250,159	19	398.044,665 326.246,734	8.74
20	398.035,013 326.242,955	21	398.029,26 326.240,76	6.158
22	398.027,975 326.240,256	23	398.023,546 326.238,523	4.756
24	398.020,457 326.237,294	25	398.020,415 326.237,277	0.045
26	398.018,059 326.236,329	27	398.016,223 326.235,591	1.979
28	398.015,242 326.235,196	29	398.014,712 326.234,98	0.573
30	398.013,071 326.234,311	31	398.010,409 326.233,226	2.874
32	398.009,927 326.233,029	33	398.004,857 326.230,962	5.476
34	398.003,609 326.230,453	1	398.003,402 326.230,369	0.224

** Lungimile segmentelor sunt determinate în planul de proiecție Stereo 70 și sunt rotunjite la 1 milimetru.

*** Distanța dintre puncte este formată din segmente cumulate ce sunt mai mici decât valoarea 1 milimetru.

**DATE DESPRE IMOBILUL NR. 4097**

Oficiul de Cadastru și Publicitate Imobiliară DOLJ
Biroul de Cadastru și Publicitate Imobiliară Craiova

A. Partea I. Descrierea imobilului

TEREN Extravilan

Adresa: Jud. Dolj, T38, P85,86

Nr. Crt	Nr cadastral Nr. topografic	Suprafața* (mp)	Observații / Referințe
A1		17.220	Sector cadastral:11 Teren neimprejmuit; diminuare cu 12 %

B. Partea II. Proprietari și acte

Inscrieri privitoare la dreptul de proprietate și alte drepturi reale		Referințe
/		
Act Notarial nr. Certificat de mostenitor 31, din 28/06/2006 emis de NP FURTUNA SIMONA;		
B1	Intabulare, drept de PROPRIETATE, dobandit prin Succesiune, cota actuala 1/1, cota initiala 1/1 1) NITA MIRCEA	A1

C. Partea III. SARCINI .

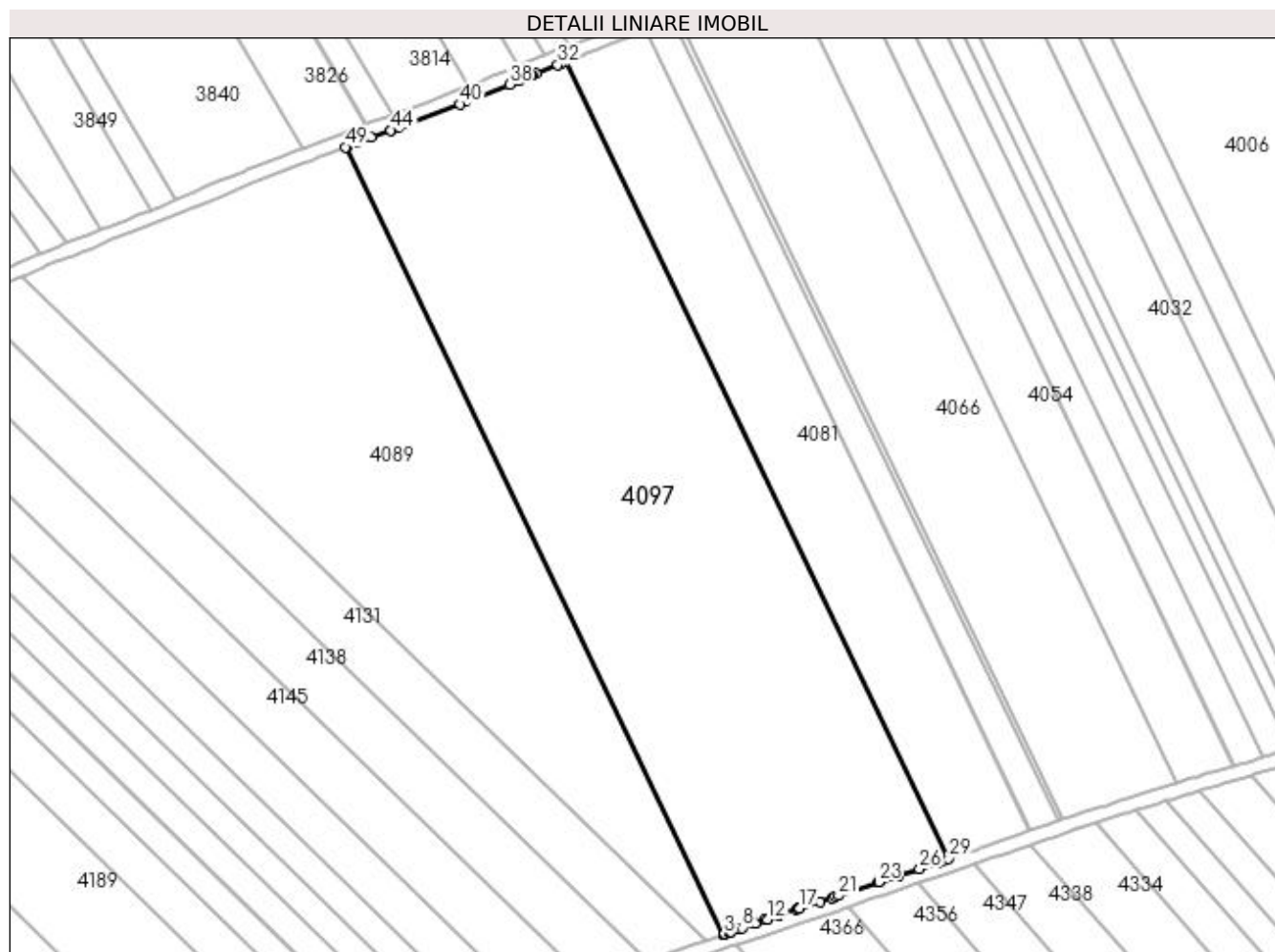
Inscrieri privind dezmembramintele dreptului de proprietate, drepturi reale de garanție și sarcini	Referințe
NU SUNT	

Anexa Nr. 1 La Partea I

Teren

Nr cadastral	Suprafața (mp)*	Observații / Referințe
	17.220	diminuare cu 12 %

* Suprafața este determinată în planul de proiecție Stereo 70.



Date referitoare la teren

Crt	Categorie folosință	Intra vilan	Suprafața (mp)	Tarla	Parcelă	Nr. topo	Observații / Referințe
1	arabil	NU	17.220	38	85,86	-	

Lungime Segmente

1) Valorile lungimilor segmentelor sunt obținute din proiecție în plan.

Punct început	X / Y	Punct sfârșit	X / Y	Lungime segment	Punct început	X / Y	Punct sfârșit	X / Y	Lungime segment	Punct început	X / Y	Punct sfârșit	X / Y	Lungime segment
1	398.205,511 326.040,576	2	398.205,615 326.040,612	0.11	2	398.205,615 326.040,612	3	398.205,8 326.040,674	0.195	3	398.205,8 326.040,674	4	398.207,044 326.041,104	1.317
4	398.207,044 326.041,104	5	398.207,305 326.041,195	0.276	5	398.207,305 326.041,195	6	398.207,809 326.041,369	0.533	6	398.207,809 326.041,369	7	398.209,734 326.042,035	2.037
7	398.209,734 326.042,035	8	398.211,0 326.042,473	1.339	8	398.211,0 326.042,473	9	398.214,418 326.043,636	3.61	9	398.214,418 326.043,636	10	398.214,602 326.043,698	0.195
10	398.214,602 326.043,698	11	398.217,556 326.044,704	3.12	11	398.217,556 326.044,704	12	398.218,192 326.044,92	0.672	12	398.218,192 326.044,92	13	398.221,585 326.046,074	3.584
13	398.221,585 326.046,074	14	398.221,591 326.046,076	0.007	14	398.221,591 326.046,076	15	398.226,758 326.047,797	5.446	15	398.226,758 326.047,797	16	398.227,155 326.047,929	0.419
16	398.227,155 326.047,929	17	398.227,545 326.048,059	0.411	17	398.227,545 326.048,059	18	398.233,35 326.049,992	6.118	18	398.233,35 326.049,992	19	398.236,836 326.051,152	3.674

Punct început	X / Y	Punct sfârșit	X / Y	Lungime segment	Punct început	X / Y	Punct sfârșit	X / Y	Lungime segment	Punct început	X / Y	Punct sfârșit	X / Y	Lungime segment
19	398.236,836 326.051,152	20	398.237,721 326.051,447	0.933	20	398.237,721 326.051,447	21	398.238,725 326.051,781	1.058	21	398.238,725 326.051,781	22	398.250,276 326.055,68	12.191
22	398.250,276 326.055,68	23	398.250,298 326.055,688	0.023	23	398.250,298 326.055,688	24	398.255,534 326.057,353	5.494	24	398.255,534 326.057,353	25	398.256,189 326.057,561	0.687
25	398.256,189 326.057,561	26	398.262,082 326.059,435	6.184	26	398.262,082 326.059,435	27	398.267,581 326.061,329	5.816	27	398.267,581 326.061,329	28	398.268,885 326.061,778	1.379
28	398.268,885 326.061,778	29	398.270,54 326.062,348	1.75	29	398.270,54 326.062,348	30	398.160,092 326.292,162	254.977	30	398.160,092 326.292,162	31	398.158,638 326.291,594	1.561
31	398.158,638 326.291,594	32	398.157,752 326.291,232	0.957	32	398.157,752 326.291,232	33	398.151,385 326.288,627	6.879	33	398.151,385 326.288,627	34	398.150,519 326.288,272	0.936
34	398.150,519 326.288,272	35	398.150,08 326.288,093	0.475	35	398.150,08 326.288,093	36	398.148,708 326.287,531	1.483	36	398.148,708 326.287,531	37	398.146,482 326.286,62	2.405
37	398.146,482 326.286,62	38	398.143,786 326.285,517	2.913	38	398.143,786 326.285,517	39	398.131,218 326.280,556	13.512	39	398.131,218 326.280,556	40	398.129,476 326.279,868	1.873
40	398.129,476 326.279,868	41	398.114,218 326.274,085	16.316	41	398.114,218 326.274,085	42	398.111,861 326.273,21	2.514	42	398.111,861 326.273,21	43	398.109,74 326.272,423	2.263
43	398.109,74 326.272,423	44	398.109,599 326.272,37	0.15	44	398.109,599 326.272,37	45	398.104,002 326.270,293	5.97	45	398.104,002 326.270,293	46	398.099,876 326.268,761	4.401
46	398.099,876 326.268,761	47	398.099,494 326.268,616	0.408	47	398.099,494 326.268,616	48	398.097,067 326.267,69	2.598	48	398.097,067 326.267,69	49	398.096,47 326.267,463	0.639
49	398.096,47 326.267,463	1	398.205,511 326.040,576	251.729										

** Lungimile segmentelor sunt determinate în planul de proiecție Stereo 70 și sunt rotunjite la 1 milimetru.

*** Distanța dintre puncte este formată din segmente cumulate ce sunt mai mici decât valoarea 1 milimetru.

**DATE DESPRE IMOBILUL NR. 4131**

Oficiul de Cadastru și Publicitate Imobiliară DOLJ
Biroul de Cadastru și Publicitate Imobiliară Craiova

A. Partea I. Descrierea imobilului

TEREN Extravilan

Adresa: Jud. Dolj, T38, P83

Nr. Crt	Nr cadastral Nr. topografic	Suprafața* (mp)	Observații / Referințe
A1		4.415	Sector cadastral:11 Teren neimprejmuit; diminuare cu 12 %

B. Partea II. Proprietari și acte

Inscrieri privitoare la dreptul de proprietate și alte drepturi reale		Referințe
/		
Act Administrativ nr. Titlu de proprietate 1453-59556, din 07/02/1999 emis de CJSIPT Dolj;		
B1	Intabulare, drept de PROPRIETATE, dobandit prin Reconstituire, cota actuala 1/1, cota initiala 1/1 1) ANGELESCU MARIN, Lipsa CNP	A1

C. Partea III. SARCINI .

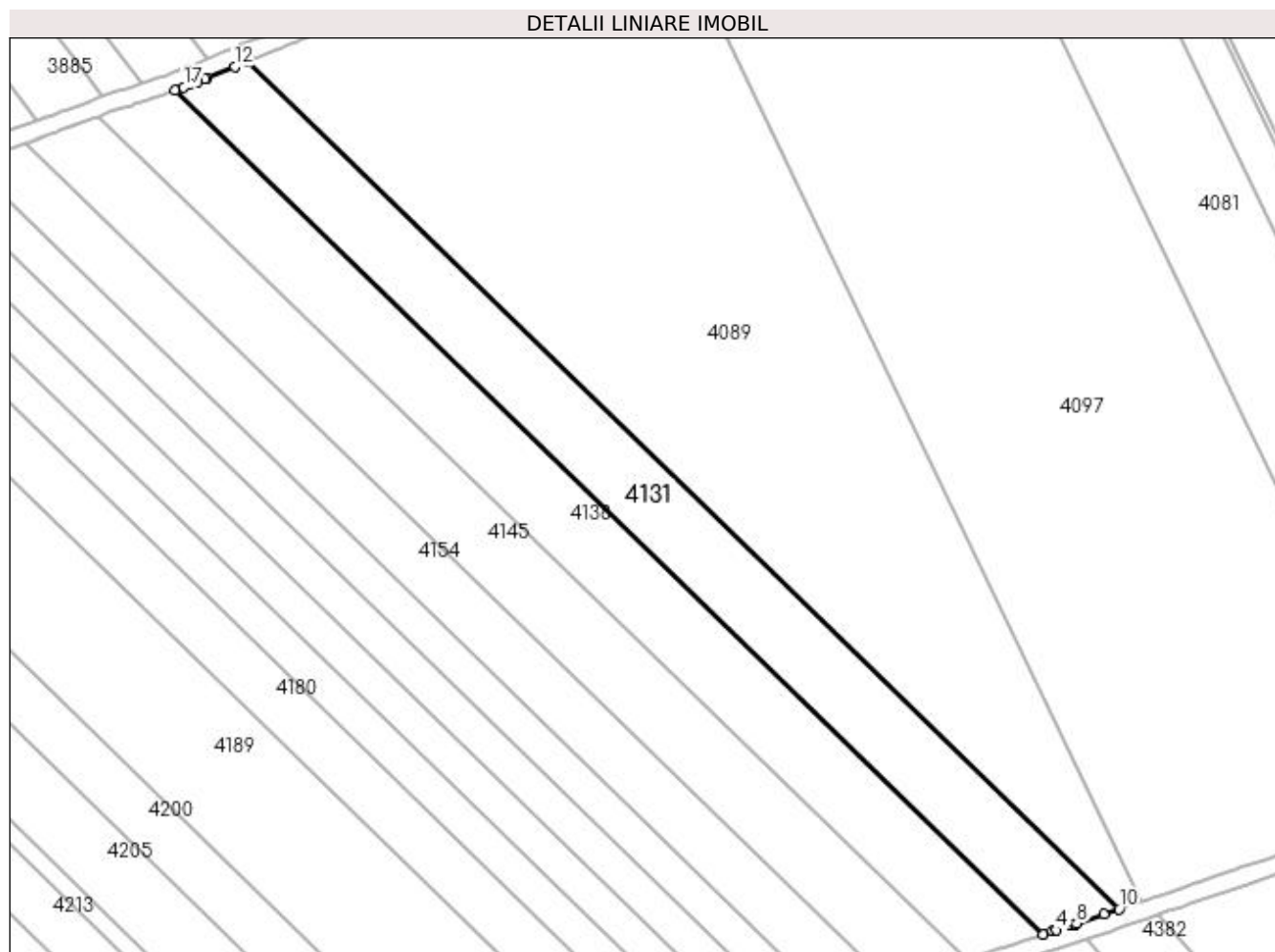
Inscrieri privind dezmembramintele dreptului de proprietate, drepturi reale de garanție și sarcini	Referințe
NU SUNT	

Anexa Nr. 1 La Partea I

Teren

Nr cadastral	Suprafața (mp)*	Observații / Referințe
	4.415	diminuare cu 12 %

* Suprafața este determinată în planul de proiecție Stereo 70.



Date referitoare la teren

Crt	Categorie folosință	Intra vilan	Suprafața (mp)	Tarla	Parcelă	Nr. topo	Observații / Referințe
1	arabil	NU	4.415	38	83	-	

Lungime Segmente

1) Valorile lungimilor segmentelor sunt obținute din proiecție în plan.

Punct început	X / Y	Punct sfârșit	X / Y	Lungime segment (** (m)
1	397.987,044 326.223,811	2	398.183,227 326.033,138	273.576
2	398.183,227 326.033,138	3	398.185,31 326.033,815	2.191
3	398.185,31 326.033,815	4	398.186,171 326.034,094	0.905
4	398.186,171 326.034,094	5	398.189,544 326.035,19	3.547
5	398.189,544 326.035,19	6	398.190,41 326.035,478	0.913

Punct început	X / Y	Punct sfârşit	X / Y	Lungime segment (** (m)
6	398.190,41 326.035,478	7	398.190,479 326.035,501	0.073
7	398.190,479 326.035,501	8	398.190,877 326.035,635	0.42
8	398.190,877 326.035,635	9	398.196,974 326.037,694	6.435
9	398.196,974 326.037,694	10	398.200,44 326.038,864	3.658
10	398.200,44 326.038,864	11	398.003,402 326.230,369	274.769
11	398.003,402 326.230,369	12	398.000,511 326.229,189	3.122
12	398.000,511 326.229,189	13	397.994,326 326.226,667	6.679
13	397.994,326 326.226,667	14	397.993,882 326.226,486	0.479
14	397.993,882 326.226,486	15	397.992,121 326.225,768	1.902
15	397.992,121 326.225,768	16	397.990,246 326.225,045	2.01
16	397.990,246 326.225,045	17	397.989,036 326.224,578	1.297
17	397.989,036 326.224,578	1	397.987,044 326.223,811	2.135

** Lungimile segmentelor sunt determinate în planul de proiecţie Stereo 70 şi sunt rotunjite la 1 milimetru.

*** Distanţa dintre puncte este formată din segmente cumulate ce sunt mai mici decât valoarea 1 milimetru.

**DATE DESPRE IMOBILUL NR. 4138**

Oficiul de Cadastru și Publicitate Imobiliară DOLJ
 Biroul de Cadastru și Publicitate Imobiliară Craiova

A. Partea I. Descrierea imobilului

TEREN Extravilan

Adresa: Jud. Dolj, T38, P82

Nr. Crt	Nr cadastral Nr. topografic	Suprafața* (mp)	Observații / Referințe
A1		4.415	Sector cadastral:11 Teren neimprejmuit; diminuare cu 12 %

B. Partea II. Proprietari și acte

Inscrieri privitoare la dreptul de proprietate și alte drepturi reale		Referințe
/		
Act Notarial nr. Certificat de mostenitor 37, din 18/05/2017 emis de NP Carstea - Caba Terezia;		
B1	Intabulare, drept de PROPRIETATE, dobandit prin Succesiune, cota actuala 1/3, cota initiala 1/3 1) RADU NICOLAE	A1
B2	Intabulare, drept de PROPRIETATE, dobandit prin Succesiune, cota actuala 1/3, cota initiala 1/3 1) RADU ANA	A1
B3	Intabulare, drept de PROPRIETATE, dobandit prin Succesiune, cota actuala 1/3, cota initiala 1/3 1) RADU CRISTINEL	A1

C. Partea III. SARCINI .

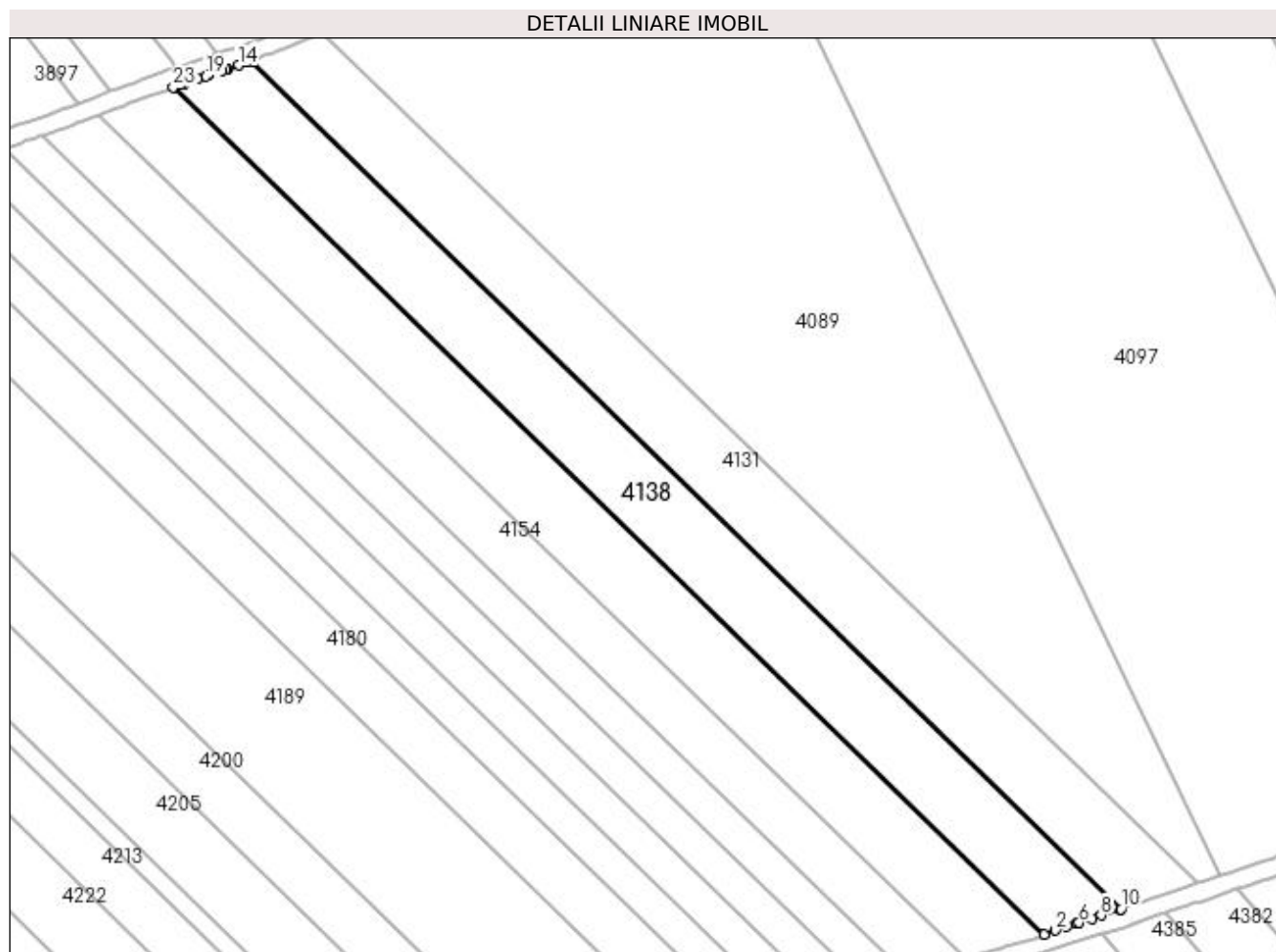
Inscrieri privind dezmembramintele dreptului de proprietate, drepturi reale de garanție și sarcini	Referințe
NU SUNT	

Anexa Nr. 1 La Partea I

Teren

Nr cadastral	Suprafața (mp)*	Observații / Referințe
	4.415	diminuare cu 12 %

* Suprafața este determinată în planul de proiecție Stereo 70.



Date referitoare la teren

Crt	Categorie folosință	Intra vilan	Suprafața (mp)	Tarla	Parcelă	Nr. topo	Observații / Referințe
1	arabil	NU	4.415	38	82	-	

Lungime Segmente

1) Valorile lungimilor segmentelor sunt obținute din proiecție în plan.

Punct început	X / Y	Punct sfârșit	X / Y	Lungime segment (** (m)
1	398.165,962 326.027,407	2	398.168,547 326.028,286	2.731
3	398.171,061 326.029,141	4	398.173,286 326.029,898	2.35
5	398.173,289 326.029,899	6	398.173,717 326.030,039	0.45
7	398.176,717 326.031,02	8	398.178,734 326.031,679	2.122
9	398.183,018 326.033,071	10	398.183,227 326.033,138	0.219

Punct început	X / Y	Punct sfârșit	X / Y	Lungime segment (** (m)
2	398.168,547 326.028,286	3	398.171,061 326.029,141	2.655
4	398.173,286 326.029,898	5	398.173,289 326.029,899	0.003
6	398.173,717 326.030,039	7	398.176,717 326.031,02	3.157
8	398.178,734 326.031,679	9	398.183,018 326.033,071	4.505
10	398.183,227 326.033,138	11	397.987,044 326.223,811	273.576

Punct început	X / Y	Punct sfârșit	X / Y	Lungime segment (** (m)
11	397.987,044 326.223,811	12	397.986,791 326.223,714	0.27
13	397.986,488 326.223,597	14	397.984,557 326.222,951	2.037
15	397.981,977 326.222,088	16	397.981,646 326.221,977	0.35
17	397.980,816 326.221,7	18	397.977,604 326.220,644	3.381
19	397.977,176 326.220,504	20	397.975,238 326.219,867	2.04
21	397.972,425 326.218,902	22	397.971,274 326.218,507	1.216
23	397.969,844 326.218,016	1	398.165,962 326.027,407	273.486

Punct început	X / Y	Punct sfârșit	X / Y	Lungime segment (** (m)
12	397.986,791 326.223,714	13	397.986,488 326.223,597	0.325
14	397.984,557 326.222,951	15	397.981,977 326.222,088	2.72
16	397.981,646 326.221,977	17	397.980,816 326.221,7	0.875
18	397.977,604 326.220,644	19	397.977,176 326.220,504	0.451
20	397.975,238 326.219,867	21	397.972,425 326.218,902	2.974
22	397.971,274 326.218,507	23	397.969,844 326.218,016	1.512

** Lungimile segmentelor sunt determinate în planul de proiecție Stereo 70 și sunt rotunjite la 1 milimetru.

*** Distanța dintre puncte este formată din segmente cumulate ce sunt mai mici decât valoarea 1 milimetru.

**DATE DESPRE IMOBILUL NR. 4145**

Oficiul de Cadastru și Publicitate Imobiliară DOLJ
Biroul de Cadastru și Publicitate Imobiliară Craiova

A. Partea I. Descrierea imobilului

TEREN Extravilan

Adresa: Jud. Dolj, T38, P81

Nr. Crt	Nr cadastral Nr. topografic	Suprafața* (mp)	Observații / Referințe
A1		4.415	Sector cadastral:11 Teren neimprejmuit; diminuare cu 12 %

B. Partea II. Proprietari și acte

Inscrieri privitoare la dreptul de proprietate și alte drepturi reale	Referințe
/	
Act Notarial nr. Certificat de mostenitor 92, din 10/11/2022 emis de NP Draghici Florea;	
B1	A1
Intabulare, drept de PROPRIETATE, dobandit prin Succesiune, cota actuala 1/1, cota initiala 1/1 1) GHEORGHISOR IULIAN	

C. Partea III. SARCINI .

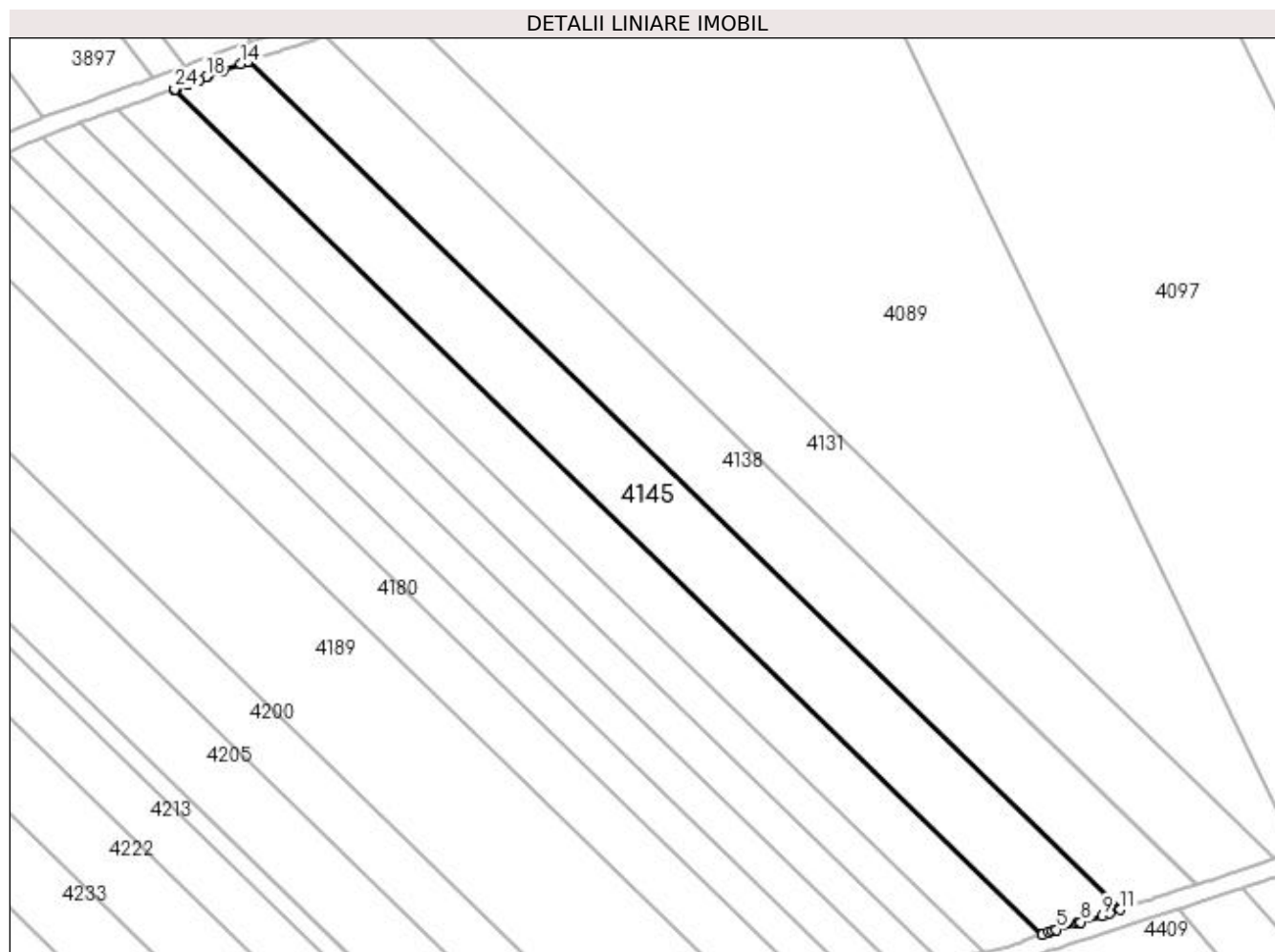
Inscrieri privind dezmembramintele dreptului de proprietate, drepturi reale de garanție și sarcini	Referințe
NU SUNT	

Anexa Nr. 1 La Partea I

Teren

Nr cadastral	Suprafața (mp)*	Observații / Referințe
	4.415	diminuare cu 12 %

* Suprafața este determinată în planul de proiecție Stereo 70.



Date referitoare la teren

Crt	Categorie folosință	Intra vilan	Suprafața (mp)	Tarla	Parcelă	Nr. topo	Observații / Referințe
1	arabil	NU	4.415	38	81	-	

Lungime Segmente

1) Valorile lungimilor segmentelor sunt obținute din proiecție în plan.

Punct început	X / Y	Punct sfârșit	X / Y	Lungime segment (** (m)
1	397.953,084 326.211,752	2	398.148,451 326.021,872	272.438
3	398.149,84 326.022,379	4	398.150,775 326.022,719	0.995
5	398.151,552 326.022,954	6	398.156,125 326.024,339	4.779
7	398.156,518 326.024,458	8	398.157,006 326.024,606	0.51
9	398.161,873 326.026,078	10	398.163,548 326.026,585	1.75

Punct început	X / Y	Punct sfârșit	X / Y	Lungime segment (** (m)
2	398.148,451 326.021,872	3	398.149,84 326.022,379	1.479
4	398.150,775 326.022,719	5	398.151,552 326.022,954	0.812
6	398.156,125 326.024,339	7	398.156,518 326.024,458	0.41
8	398.157,006 326.024,606	9	398.161,873 326.026,078	5.085
10	398.163,548 326.026,585	11	398.165,962 326.027,407	2.55

Punct început	X / Y	Punct sfârșit	X / Y	Lungime segment (** (m))
11	398.165,962 326.027,407	12	397.969,844 326.218,016	273.486
13	397.969,703 326.217,968	14	397.968,239 326.217,436	1.558
15	397.964,231 326.215,98	16	397.963,917 326.215,863	0.335
17	397.960,786 326.214,693	18	397.960,413 326.214,554	0.399
19	397.958,824 326.213,96	20	397.956,354 326.213,008	2.647
21	397.956,106 326.212,912	22	397.953,782 326.212,016	2.491
23	397.953,522 326.211,916	24	397.953,341 326.211,846	0.194

Punct început	X / Y	Punct sfârșit	X / Y	Lungime segment (** (m))
12	397.969,844 326.218,016	13	397.969,703 326.217,968	0.149
14	397.968,239 326.217,436	15	397.964,231 326.215,98	4.264
16	397.963,917 326.215,863	17	397.960,786 326.214,693	3.342
18	397.960,413 326.214,554	19	397.958,824 326.213,96	1.696
20	397.956,354 326.213,008	21	397.956,106 326.212,912	0.266
22	397.953,782 326.212,016	23	397.953,522 326.211,916	0.279
24	397.953,341 326.211,846	1	397.953,084 326.211,752	0.274

** Lungimile segmentelor sunt determinate în planul de proiecție Stereo 70 și sunt rotunjite la 1 milimetru.

*** Distanța dintre puncte este formată din segmente cumulate ce sunt mai mici decât valoarea 1 milimetru.

**DATE DESPRE IMOBILUL NR. 4154**

Oficiul de Cadastru și Publicitate Imobiliară DOLJ
Biroul de Cadastru și Publicitate Imobiliară Craiova

A. Partea I. Descrierea imobilului

TEREN Extravilan

Adresa: Jud. Dolj, T38, P80

Nr. Crt	Nr cadastral Nr. topografic	Suprafața* (mp)	Observații / Referințe
A1		3.267	Sector cadastral:11 Teren neimprejmuit; diminuare cu 12 %

B. Partea II. Proprietari și acte

Inscrieri privitoare la dreptul de proprietate și alte drepturi reale		Referințe
/		
Act Administrativ nr. Titlu de proprietate 807-2195, din 06/03/1997 emis de CJSIPT Dolj;		
B1	Intabulare, drept de PROPRIETATE, dobandit prin Reconstituire, cota actuala 1/1, cota initiala 1/1 1) BARBUT VASILE DEFUNCT :Da	A1

C. Partea III. SARCINI .

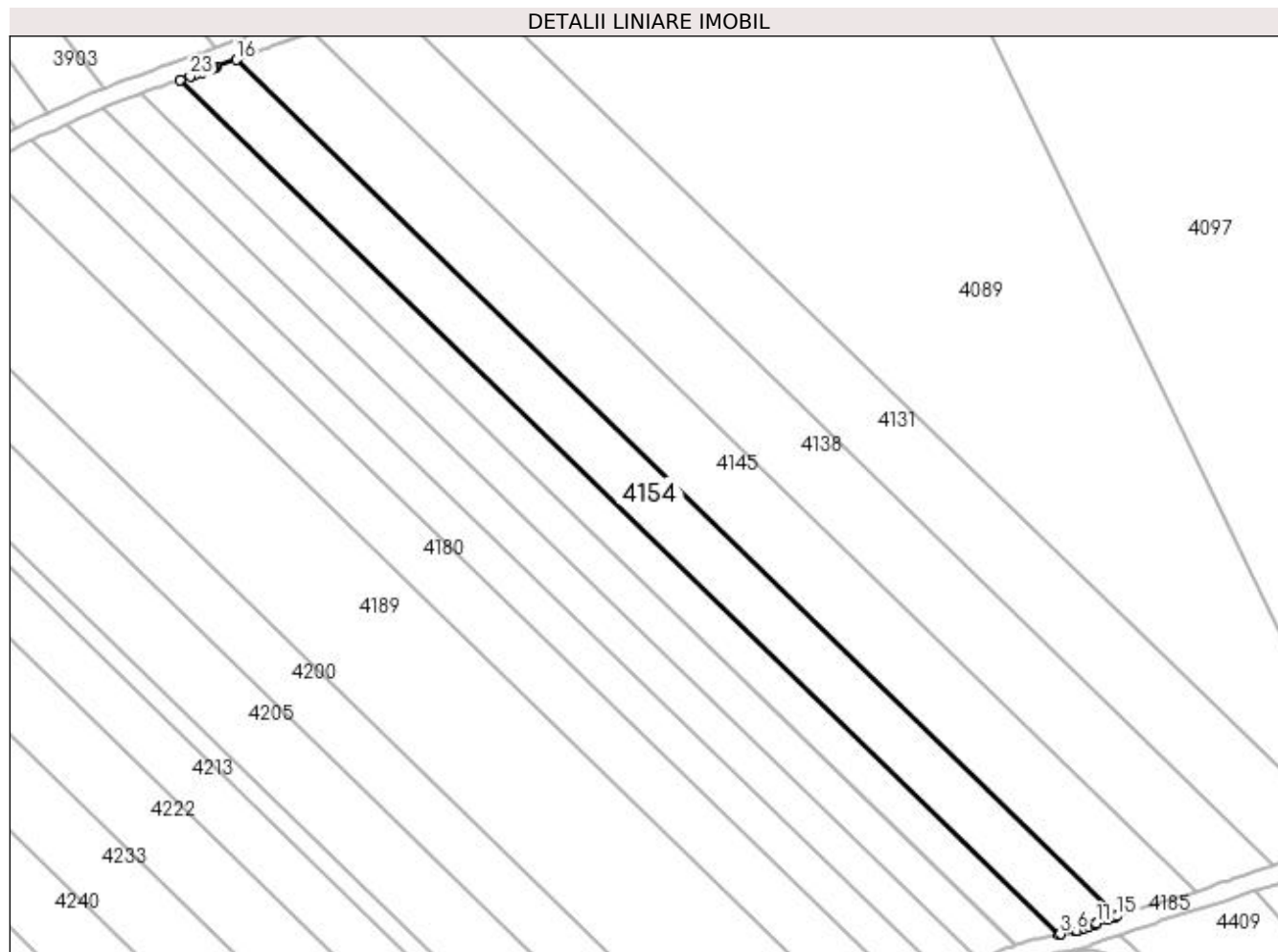
Inscrieri privind dezmembramintele dreptului de proprietate, drepturi reale de garanție și sarcini	Referințe
NU SUNT	

Anexa Nr. 1 La Partea I

Teren

Nr cadastral	Suprafața (mp)*	Observații / Referințe
	3.267	diminuare cu 12 %

* Suprafața este determinată în planul de proiecție Stereo 70.



Date referitoare la teren

Crt	Categorie folosință	Intra vilan	Suprafața (mp)	Tarla	Parcelă	Nr. topo	Observații / Referințe
1	arabil	NU	3.267	38	80	-	

Lungime Segmente

1) Valorile lungimilor segmentelor sunt obținute din proiecție în plan.

Punct început	X / Y	Punct sfârșit	X / Y	Lungime segment (** (m)
1	397.940,482 326.207,271	2	398.135,394 326.017,833	271.804
3	398.135,78 326.017,914	4	398.139,211 326.018,625	3.503
5	398.139,302 326.018,644	6	398.139,47 326.018,679	0.172
7	398.141,074 326.019,248	8	398.142,08 326.019,605	1.067
9	398.143,496 326.020,107	10	398.143,69 326.020,176	0.206

Punct început	X / Y	Punct sfârșit	X / Y	Lungime segment (** (m)
2	398.135,394 326.017,833	3	398.135,78 326.017,914	0.395
4	398.139,211 326.018,625	5	398.139,302 326.018,644	0.093
6	398.139,47 326.018,679	7	398.141,074 326.019,248	1.702
8	398.142,08 326.019,605	9	398.143,496 326.020,107	1.503
10	398.143,69 326.020,176	11	398.143,858 326.020,236	0.179

Punct început	X / Y	Punct sfârșit	X / Y	Lungime segment (** (m)
11	398.143,858 326.020,236	12	398.146,197 326.021,066	2.482
13	398.147,741 326.021,614	14	398.147,776 326.021,627	0.037
15	398.148,451 326.021,872	16	397.953,084 326.211,752	272.438
17	397.948,568 326.210,095	18	397.948,529 326.210,081	0.042
19	397.948,168 326.209,949	20	397.947,614 326.209,746	0.59
21	397.945,439 326.208,996	22	397.943,971 326.208,49	1.553
23	397.942,772 326.208,076	1	397.940,482 326.207,271	2.428

Punct început	X / Y	Punct sfârșit	X / Y	Lungime segment (** (m)
12	398.146,197 326.021,066	13	398.147,741 326.021,614	1.639
14	398.147,776 326.021,627	15	398.148,451 326.021,872	0.718
16	397.953,084 326.211,752	17	397.948,568 326.210,095	4.81
18	397.948,529 326.210,081	19	397.948,168 326.209,949	0.384
20	397.947,614 326.209,746	21	397.945,439 326.208,996	2.301
22	397.943,971 326.208,49	23	397.942,772 326.208,076	1.269

** Lungimile segmentelor sunt determinate în planul de proiecție Stereo 70 și sunt rotunjite la 1 milimetru.

*** Distanța dintre puncte este formată din segmente cumulate ce sunt mai mici decât valoarea 1 milimetru.

**DATE DESPRE IMOBILUL NR. 4157**

Oficiul de Cadastru și Publicitate Imobiliară DOLJ
Biroul de Cadastru și Publicitate Imobiliară Craiova

A. Partea I. Descrierea imobilului

TEREN Extravilan

Adresa: Jud. Dolj, T38, P79

Nr. Crt	Nr cadastral Nr. topografic	Suprafața* (mp)	Observații / Referințe
A1		2.208	Sector cadastral:11 Teren neimprejmuit; diminuare cu 12 %

B. Partea II. Proprietari și acte

Inscrieri privitoare la dreptul de proprietate și alte drepturi reale		Referințe
/		
Act Notarial nr. Certificat de mostenitor 58, din 02/06/2015 emis de NP Curea Ionel;		
B1	Intabulare, drept de PROPRIETATE, dobandit prin Succesiune, cota actuala 1/1, cota initiala 1/1 1) STAN CONSTANTIN	A1

C. Partea III. SARCINI .

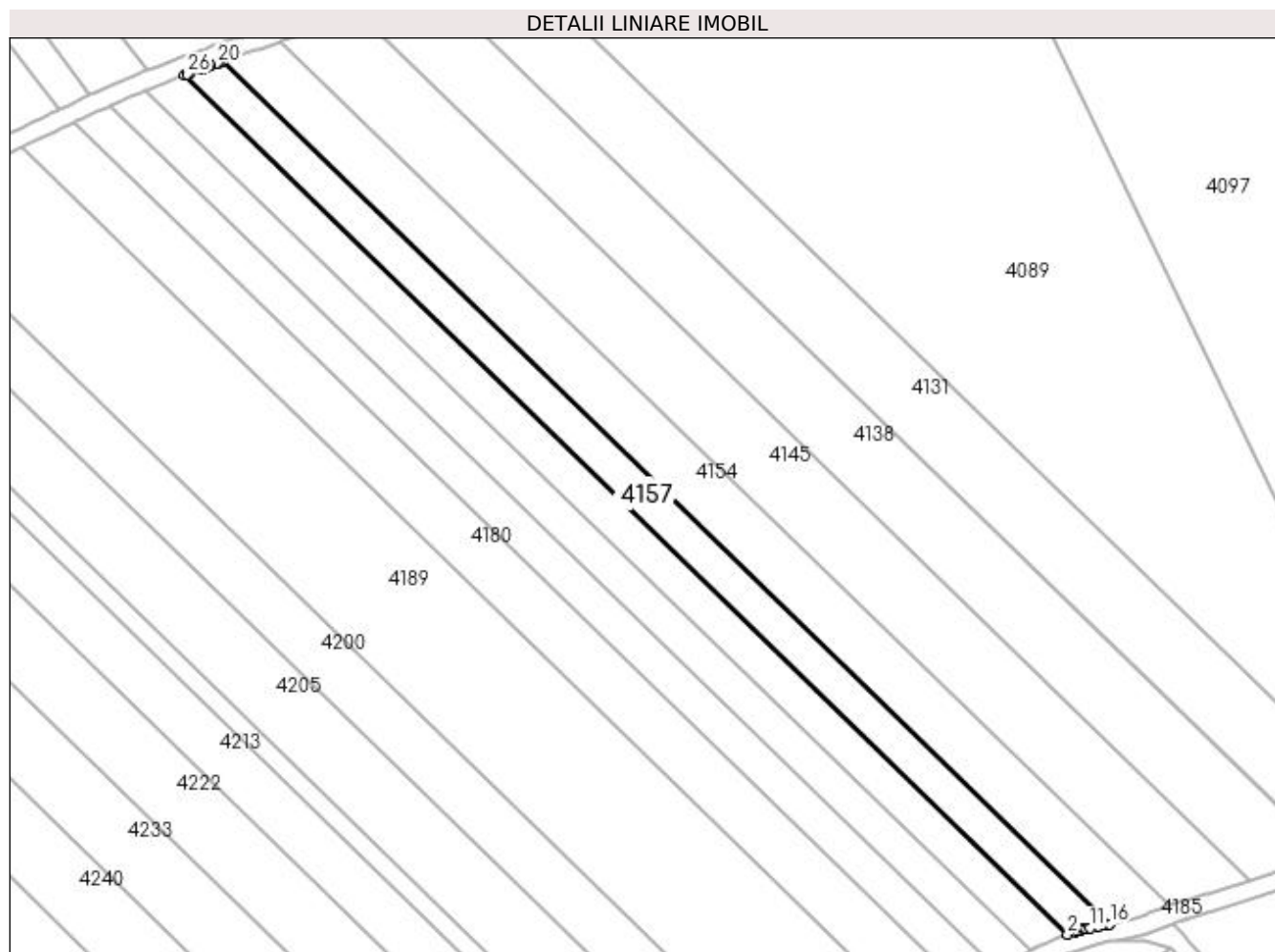
Inscrieri privind dezmembramintele dreptului de proprietate, drepturi reale de garanție și sarcini	Referințe
NU SUNT	

Anexa Nr. 1 La Partea I

Teren

Nr cadastral	Suprafața (mp)*	Observații / Referințe
	2.208	diminuare cu 12 %

* Suprafața este determinată în planul de proiecție Stereo 70.



Date referitoare la teren

Crt	Categorie folosință	Intra vilan	Suprafața (mp)	Tarla	Parcelă	Nr. topo	Observații / Referințe
1	arabil	NU	2.208	38	79	-	

Lungime Segmente

1) Valorile lungimilor segmentelor sunt obținute din proiecție în plan.

Punct început	X / Y	Punct sfârșit	X / Y	Lungime segment (** (m)
1	397.931,93 326.204,224	2	398.126,051 326.015,556	270.7
3	398.127,712 326.016,172	4	398.128,233 326.016,365	0.555
5	398.128,383 326.016,428	6	398.128,424 326.016,436	0.042
7	398.128,92 326.016,534	8	398.129,569 326.016,661	0.662
9	398.129,961 326.016,738	10	398.130,149 326.016,775	0.191

Punct început	X / Y	Punct sfârșit	X / Y	Lungime segment (** (m)
2	398.126,051 326.015,556	3	398.127,712 326.016,172	1.772
4	398.128,233 326.016,365	5	398.128,383 326.016,428	0.162
6	398.128,424 326.016,436	7	398.128,92 326.016,534	0.505
8	398.129,569 326.016,661	9	398.129,961 326.016,738	0.399
10	398.130,149 326.016,775	11	398.130,911 326.016,924	0.777

Punct început	X / Y	Punct sfârșit	X / Y	Lungime segment (** (m)	Punct început	X / Y	Punct sfârșit	X / Y	Lungime segment (** (m)
11	398.130,911 326.016,924	12	398.132,776 326.017,29	1.901	12	398.132,776 326.017,29	13	398.132,794 326.017,294	0.018
13	398.132,794 326.017,294	14	398.134,53 326.017,654	1.773	14	398.134,53 326.017,654	15	398.134,925 326.017,736	0.404
15	398.134,925 326.017,736	16	398.135,394 326.017,833	0.478	16	398.135,394 326.017,833	17	397.940,482 326.207,271	271.804
17	397.940,482 326.207,271	18	397.940,066 326.207,124	0.441	18	397.940,066 326.207,124	19	397.939,712 326.207,0	0.375
19	397.939,712 326.207,0	20	397.939,233 326.206,831	0.507	20	397.939,233 326.206,831	21	397.937,788 326.206,323	1.532
21	397.937,788 326.206,323	22	397.937,088 326.206,073	0.744	22	397.937,088 326.206,073	23	397.936,207 326.205,758	0.935
23	397.936,207 326.205,758	24	397.935,676 326.205,568	0.565	24	397.935,676 326.205,568	25	397.933,136 326.204,661	2.697
25	397.933,136 326.204,661	26	397.932,692 326.204,502	0.472	26	397.932,692 326.204,502	1	397.931,93 326.204,224	0.81

** Lungimile segmentelor sunt determinate în planul de proiecție Stereo 70 și sunt rotunjite la 1 milimetru.

*** Distanța dintre puncte este formată din segmente cumulate ce sunt mai mici decât valoarea 1 milimetru.

**DATE DESPRE IMOBILUL NR. 4162**

Oficiul de Cadastru și Publicitate Imobiliară DOLJ
Biroul de Cadastru și Publicitate Imobiliară Craiova

A. Partea I. Descrierea imobilului

TEREN Extravilan

Adresa: Jud. Dolj, T38, P78

Nr. Crt	Nr cadastral Nr. topografic	Suprafața* (mp)	Observații / Referințe
A1		2.208	Sector cadastral:11 Teren neimprejmuit; diminuare cu 12 %

B. Partea II. Proprietari și acte

Inscrieri privitoare la dreptul de proprietate și alte drepturi reale		Referințe
/		
Act Administrativ nr. Titlu de proprietate 2693, din 30/11/2003 emis de CJSIPT Dolj;		
B1	Intabulare, drept de PROPRIETATE, dobandit prin Reconstituire, cota actuala 1/1, cota initiala 1/1 1) DRĂGOTESCU ILIE	A1

C. Partea III. SARCINI .

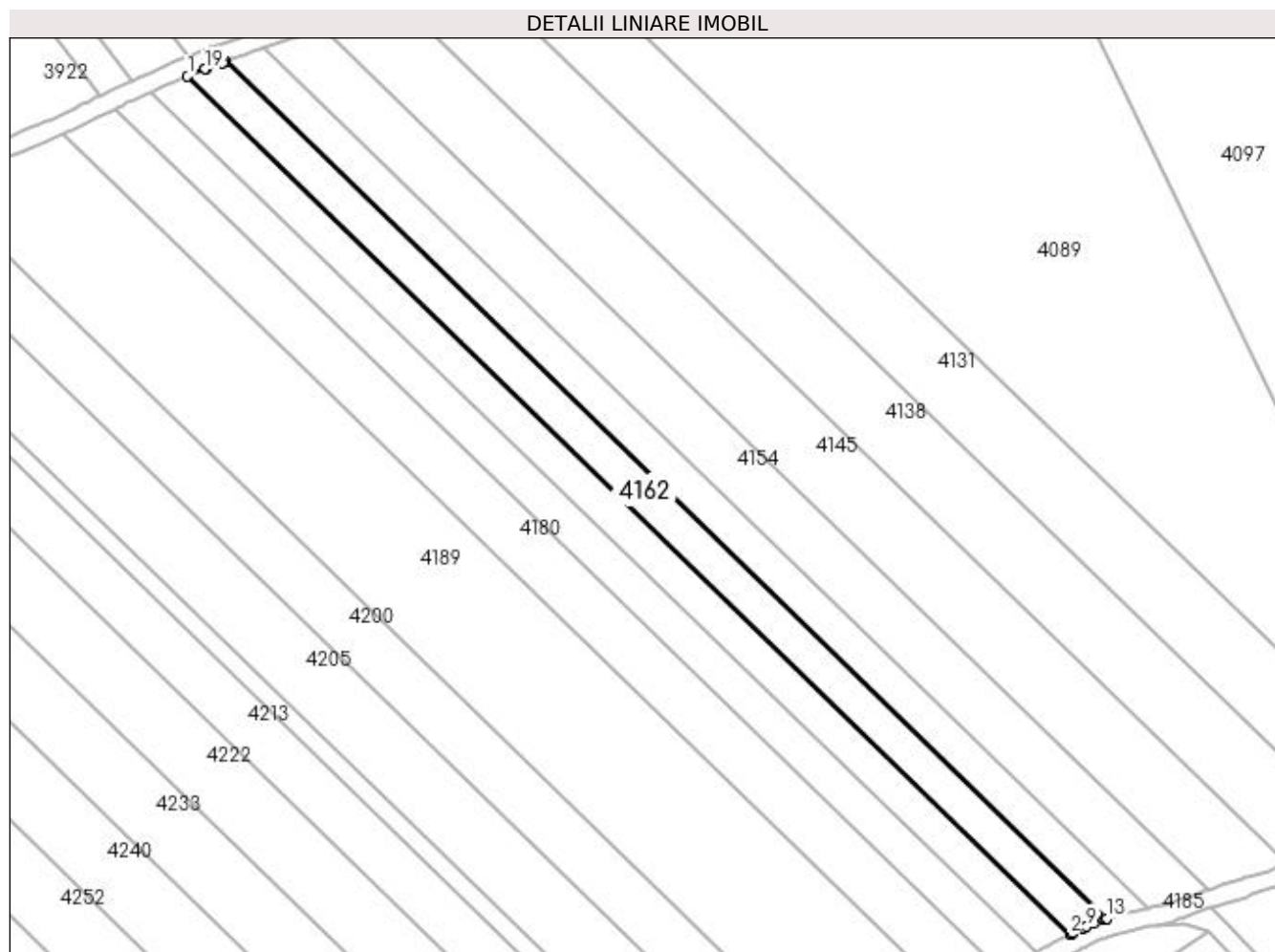
Inscrieri privind dezmembramintele dreptului de proprietate, drepturi reale de garanție și sarcini	Referințe
NU SUNT	

Anexa Nr. 1 La Partea I

Teren

Nr cadastral	Suprafața (mp)*	Observații / Referințe
	2.208	diminuare cu 12 %

* Suprafața este determinată în planul de proiecție Stereo 70.



Date referitoare la teren

Crt	Categorie folosință	Intra vilan	Suprafața (mp)	Tarla	Parcelă	Nr. topo	Observații / Referințe
1	arabil	NU	2.208	38	78	-	

Lungime Segmente

1) Valorile lungimilor segmentelor sunt obținute din proiecție în plan.

Punct început	X / Y	Punct sfârșit	X / Y	Lungime segment (** (m)
1	397.923,558 326.200,994	2	398.117,994 326.012,019	271.14
2	398.117,994 326.012,019	3	398.118,39 326.012,226	0.446
3	398.118,39 326.012,226	4	398.118,461 326.012,263	0.08
4	398.118,461 326.012,263	5	398.118,539 326.012,3	0.087
5	398.118,539 326.012,3	6	398.120,446 326.013,192	2.105

Punct început	X / Y	Punct sfârșit	X / Y	Lungime segment (** (m)
6	398.120,446 326.013,192	7	398.120,917 326.013,412	0.52
7	398.120,917 326.013,412	8	398.121,674 326.013,766	0.836
8	398.121,674 326.013,766	9	398.121,677 326.013,767	0.003
9	398.121,677 326.013,767	10	398.123,399 326.014,573	1.902
10	398.123,399 326.014,573	11	398.125,396 326.015,313	2.13
11	398.125,396 326.015,313	12	398.125,734 326.015,438	0.36
12	398.125,734 326.015,438	13	398.126,051 326.015,556	0.338
13	398.126,051 326.015,556	14	397.931,93 326.204,224	270.7
14	397.931,93 326.204,224	15	397.931,613 326.204,108	0.338
15	397.931,613 326.204,108	16	397.931,273 326.203,984	0.362
16	397.931,273 326.203,984	17	397.927,707 326.202,681	3.797
17	397.927,707 326.202,681	18	397.927,605 326.202,644	0.109
18	397.927,605 326.202,644	19	397.927,421 326.202,569	0.199
19	397.927,421 326.202,569	1	397.923,558 326.200,994	4.171

** Lungimile segmentelor sunt determinate în planul de proiecție Stereo 70 și sunt rotunjite la 1 milimetru.

*** Distanța dintre puncte este formată din segmente cumulate ce sunt mai mici decât valoarea 1 milimetru.

**DATE DESPRE IMOBILUL NR. 4164**

Oficiul de Cadastru și Publicitate Imobiliară DOLJ
Biroul de Cadastru și Publicitate Imobiliară Craiova

A. Partea I. Descrierea imobilului

TEREN Extravilan

Adresa: Jud. Dolj, T38, P77

Nr. Crt	Nr cadastral Nr. topografic	Suprafața* (mp)	Observații / Referințe
A1		2.208	Sector cadastral:11 Teren neimprejmuit; diminuare cu 12 %

B. Partea II. Proprietari și acte

Inscrieri privitoare la dreptul de proprietate și alte drepturi reale		Referințe
/		
Act Administrativ nr. Titlu de proprietate 725-44776, din 27/03/1997 emis de CJSIPT Dolj;		
B1	Intabulare, drept de PROPRIETATE, dobandit prin Reconstituire, cota actuala 1/1, cota initiala 1/1 1) DRAGOTESCU ION	A1

C. Partea III. SARCINI .

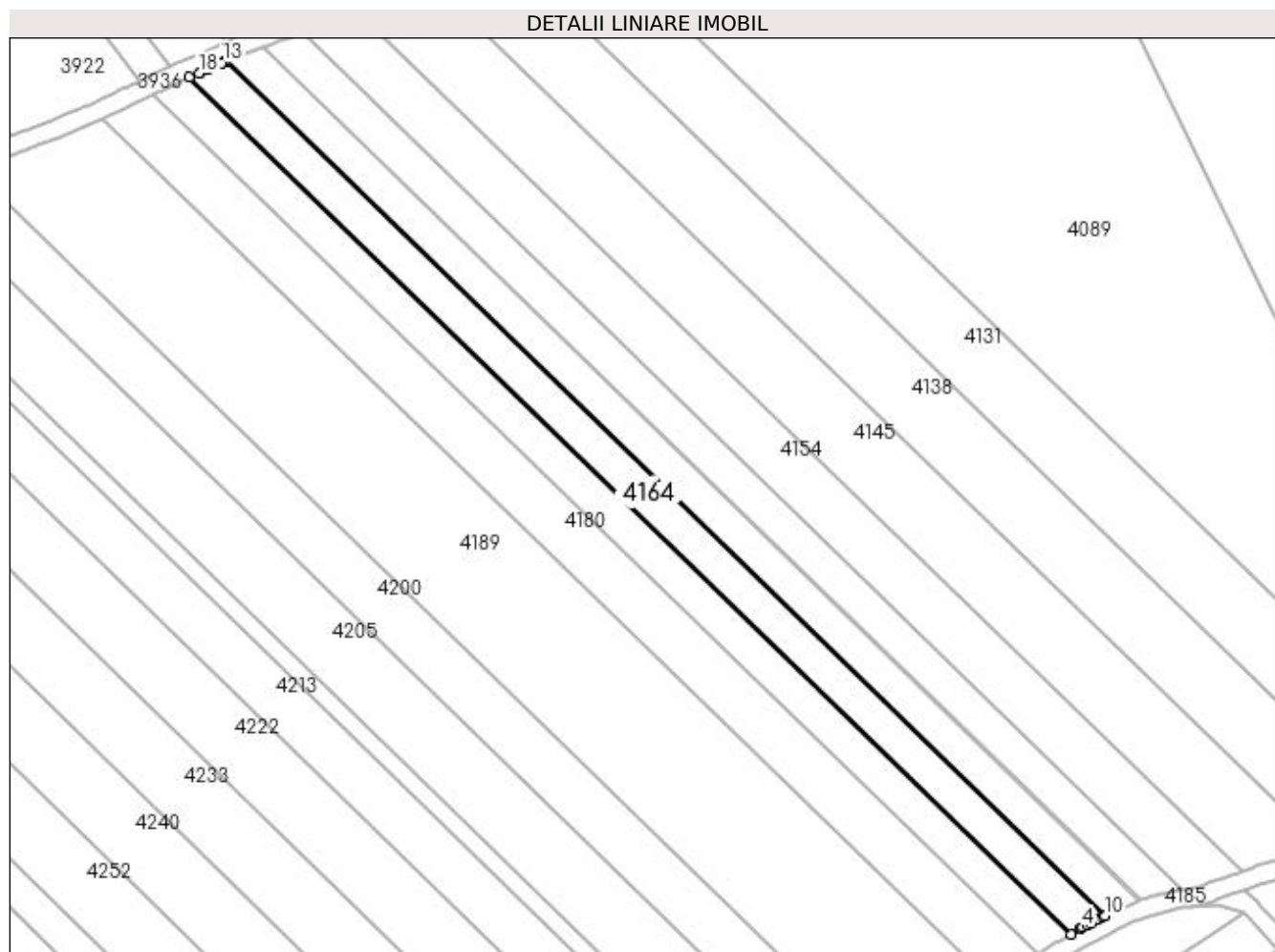
Inscrieri privind dezmembramintele dreptului de proprietate, drepturi reale de garanție și sarcini	Referințe
NU SUNT	

Anexa Nr. 1 La Partea I

Teren

Nr cadastral	Suprafața (mp)*	Observații / Referințe
	2.208	diminuare cu 12 %

* Suprafața este determinată în planul de proiecție Stereo 70.



Date referitoare la teren

Crt	Categorie folosință	Intra vilan	Suprafața (mp)	Tarla	Parcelă	Nr. topo	Observații / Referințe
1	arabil	NU	2.208	38	77	-	

Lungime Segmente

1) Valorile lungimilor segmentelor sunt obținute din proiecție în plan.

Punct început	X / Y	Punct sfârșit	X / Y	Lungime segment (** (m)
1	397.915,491 326.197,495	2	398.110,528 326.007,936	271.978
2	398.110,528 326.007,936	3	398.112,74 326.009,236	2.566
3	398.112,74 326.009,236	4	398.113,169 326.009,489	0.498
4	398.113,169 326.009,489	5	398.114,2 326.010,029	1.164
5	398.114,2 326.010,029	6	398.114,926 326.010,41	0.82

Punct început	X / Y	Punct sfârșit	X / Y	Lungime segment (** (m)
6	398.114,926 326.010,41	7	398.116,67 326.011,324	1.969
7	398.116,67 326.011,324	8	398.117,504 326.011,762	0.942
8	398.117,504 326.011,762	9	398.117,796 326.011,915	0.33
9	398.117,796 326.011,915	10	398.117,994 326.012,019	0.224
10	398.117,994 326.012,019	11	397.923,558 326.200,994	271.14
11	397.923,558 326.200,994	12	397.923,345 326.200,906	0.231
12	397.923,345 326.200,906	13	397.923,027 326.200,777	0.343
13	397.923,027 326.200,777	14	397.922,564 326.200,588	0.5
14	397.922,564 326.200,588	15	397.920,106 326.199,523	2.679
15	397.920,106 326.199,523	16	397.919,501 326.199,261	0.659
16	397.919,501 326.199,261	17	397.917,856 326.198,548	1.793
17	397.917,856 326.198,548	18	397.917,606 326.198,44	0.272
18	397.917,606 326.198,44	1	397.915,491 326.197,495	2.317

** Lungimile segmentelor sunt determinate în planul de proiecție Stereo 70 și sunt rotunjite la 1 milimetru.

*** Distanța dintre puncte este formată din segmente cumulate ce sunt mai mici decât valoarea 1 milimetru.

**DATE DESPRE IMOBILUL NR. 4169**

Oficiul de Cadastru și Publicitate Imobiliară DOLJ
Biroul de Cadastru și Publicitate Imobiliară Craiova

A. Partea I. Descrierea imobilului

TEREN Extravilan

Adresa: Jud. Dolj, T38, P76/1

Nr. Crt	Nr cadastral Nr. topografic	Suprafața* (mp)	Observații / Referințe
A1		2.208	Sector cadastral:11 Teren neimprejmuit; diminuare cu 12 %

B. Partea II. Proprietari și acte

Inscrieri privitoare la dreptul de proprietate și alte drepturi reale		Referințe
/		
Act Notarial nr. Contract de vanzare-cumparare 249, din 27/02/2004 emis de NP FURTUNA SIMONA (Certificat de casatorie seria C4, numar 124504, data 02.06.1972 eliberat de Consiliul Popular al Comunei Almaj);		
B1	Intabulare, drept de PROPRIETATE, dobandit prin Conventie, cota actuala 1/1, cota initiala 1/1 1) DRAGOTESCU VASILICA 2) DRAGOTESCU MARIN	A1

C. Partea III. SARCINI .

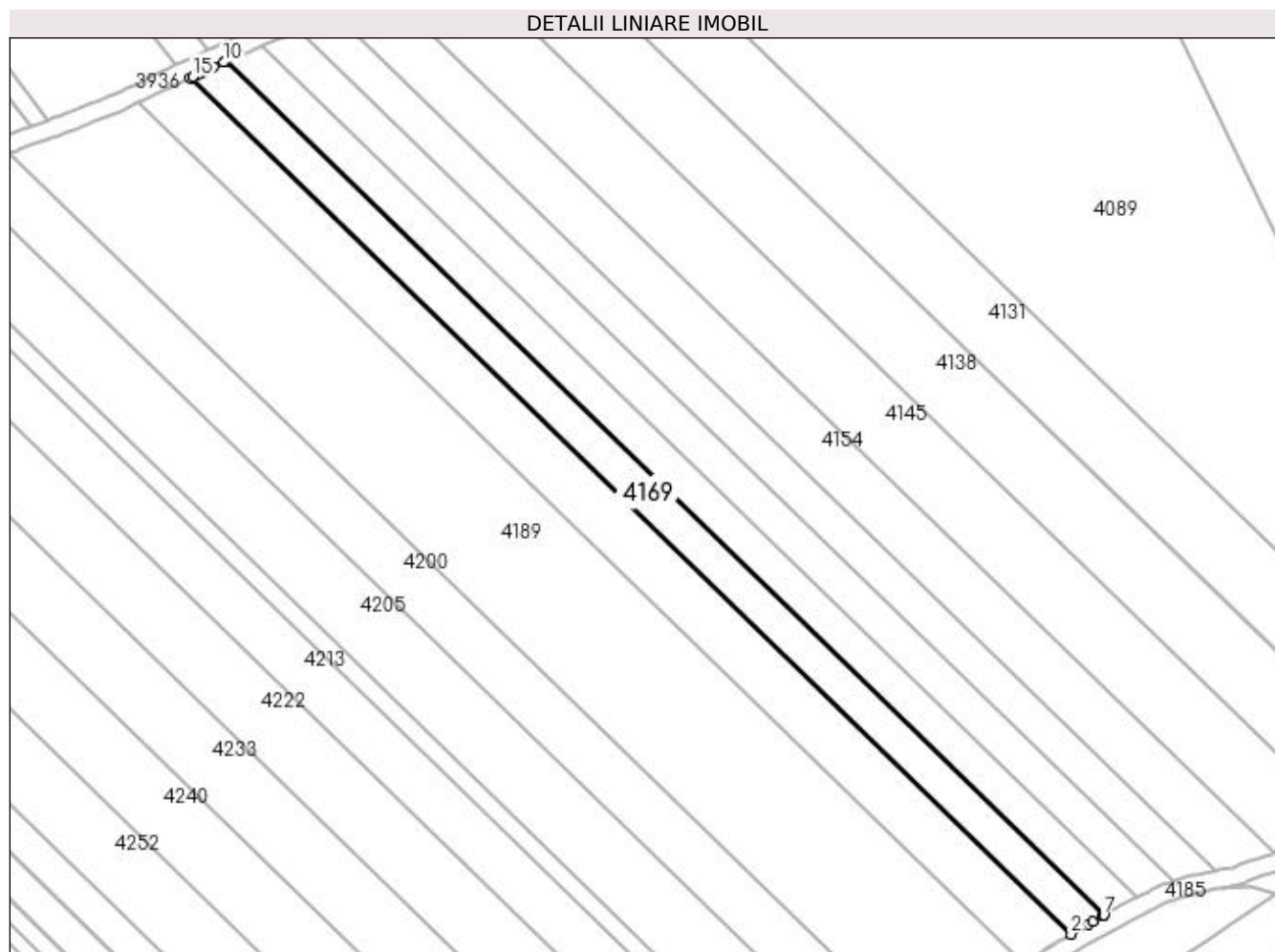
Inscrieri privind dezmembramintele dreptului de proprietate, drepturi reale de garanție și sarcini	Referințe
NU SUNT	

Anexa Nr. 1 La Partea I

Teren

Nr cadastral	Suprafața (mp)*	Observații / Referințe
	2.208	diminuare cu 12 %

* Suprafața este determinată în planul de proiecție Stereo 70.



Date referitoare la teren

Crt	Categorie folosință	Intra vilan	Suprafața (mp)	Tarla	Parcelă	Nr. topo	Observații / Referințe
1	arabil	NU	2.208	38	76/1	-	

Lungime Segmente

1) Valorile lungimilor segmentelor sunt obținute din proiecție în plan.

Punct început	X / Y	Punct sfârșit	X / Y	Lungime segment (** (m)
1	397.907,611 326.193,851	2	398.103,256 326.003,702	272.825
2	398.103,256 326.003,702	3	398.107,117 326.005,94	4.463
3	398.107,117 326.005,94	4	398.108,038 326.006,473	1.064
4	398.108,038 326.006,473	5	398.110,151 326.007,715	2.451
5	398.110,151 326.007,715	6	398.110,42 326.007,873	0.312

Punct început	X / Y	Punct sfârșit	X / Y	Lungime segment (** (m)
6	398.110,42 326.007,873	7	398.110,528 326.007,936	0.124
7	398.110,528 326.007,936	8	397.915,491 326.197,495	271.978
8	397.915,491 326.197,495	9	397.915,374 326.197,443	0.128
9	397.915,374 326.197,443	10	397.915,077 326.197,31	0.326
10	397.915,077 326.197,31	11	397.912,788 326.196,287	2.507
11	397.912,788 326.196,287	12	397.911,764 326.195,808	1.13
12	397.911,764 326.195,808	13	397.910,333 326.195,137	1.581
13	397.910,333 326.195,137	14	397.909,362 326.194,681	1.073
14	397.909,362 326.194,681	15	397.908,15 326.194,113	1.338
15	397.908,15 326.194,113	1	397.907,611 326.193,851	0.599

** Lungimile segmentelor sunt determinate în planul de proiecție Stereo 70 și sunt rotunjite la 1 milimetru.

*** Distanța dintre puncte este formată din segmente cumulate ce sunt mai mici decât valoarea 1 milimetru.

**DATE DESPRE IMOBILUL NR. 4180**

Oficiul de Cadastru și Publicitate Imobiliară DOLJ
Biroul de Cadastru și Publicitate Imobiliară Craiova

A. Partea I. Descrierea imobilului

TEREN Extravilan

Adresa: Jud. Dolj, T38, P76

Nr. Crt	Nr cadastral Nr. topografic	Suprafața* (mp)	Observații / Referințe
A1		3.267	Sector cadastral:11 Teren neimprejmuit; diminuare cu 12 %

B. Partea II. Proprietari și acte

Inscrieri privitoare la dreptul de proprietate și alte drepturi reale		Referințe
/		
Act Administrativ nr. Titlu de proprietate 1583-44687, din 28/01/2000 emis de CJSIPT Dolj;		
B1	Intabulare, drept de PROPRIETATE, dobandit prin Reconstituire, cota actuala 1/1, cota initiala 1/1 1) MOISĂ ION DEFUNCT:Da	A1

C. Partea III. SARCINI .

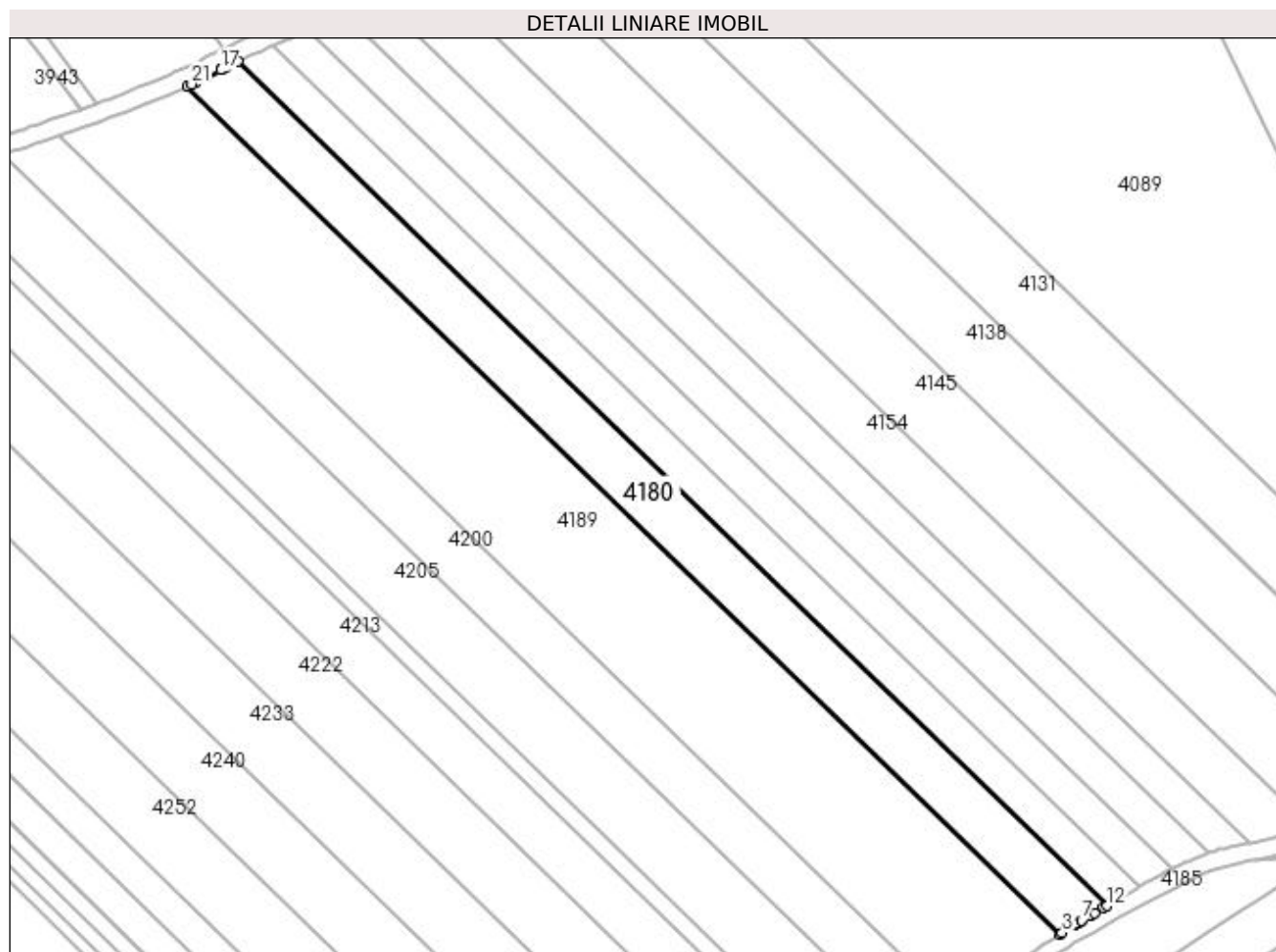
Inscrieri privind dezmembramintele dreptului de proprietate, drepturi reale de garanție și sarcini	Referințe
NU SUNT	

Anexa Nr. 1 La Partea I

Teren

Nr cadastral	Suprafața (mp)*	Observații / Referințe
	3.267	diminuare cu 12 %

* Suprafața este determinată în planul de proiecție Stereo 70.



Date referitoare la teren

Crt	Categorie folosință	Intra vilan	Suprafața (mp)	Tarla	Parcelă	Nr. topo	Observații / Referințe
1	arabil	NU	3.267	38	76	-	

Lungime Segmente

1) Valorile lungimilor segmentelor sunt obținute din proiecție în plan.

Punct început	X / Y	Punct sfârșit	X / Y	Lungime segment (** (m)
1	397.896,156 326.188,318	2	398.092,683 325.997,311	274.056
3	398.093,238 325.997,657	4	398.096,153 325.999,508	3.453
5	398.096,715 325.999,864	6	398.097,551 326.000,395	0.991
7	398.097,574 326.000,409	8	398.099,527 326.001,541	2.257
9	398.099,784 326.001,689	10	398.100,597 326.002,161	0.94

Punct început	X / Y	Punct sfârșit	X / Y	Lungime segment (** (m)
2	398.092,683 325.997,311	3	398.093,238 325.997,657	0.654
4	398.096,153 325.999,508	5	398.096,715 325.999,864	0.665
6	398.097,551 326.000,395	7	398.097,574 326.000,409	0.027
8	398.099,527 326.001,541	9	398.099,784 326.001,689	0.296
10	398.100,597 326.002,161	11	398.102,561 326.003,299	2.27

Punct început	X / Y	Punct sfârșit	X / Y	Lungime segment (** (m)
11	398.102,561 326.003,299	12	398.103,256 326.003,702	0.803
13	397.907,611 326.193,851	14	397.904,997 326.192,579	2.908
15	397.903,919 326.192,055	16	397.903,645 326.191,921	0.305
17	397.903,641 326.191,919	18	397.900,638 326.190,436	3.349
19	397.900,568 326.190,401	20	397.898,039 326.189,151	2.821
21	397.897,089 326.188,731	1	397.896,156 326.188,318	1.021

Punct început	X / Y	Punct sfârșit	X / Y	Lungime segment (** (m)
12	398.103,256 326.003,702	13	397.907,611 326.193,851	272.825
14	397.904,997 326.192,579	15	397.903,919 326.192,055	1.199
16	397.903,645 326.191,921	17	397.903,641 326.191,919	0.005
18	397.900,638 326.190,436	19	397.900,568 326.190,401	0.079
20	397.898,039 326.189,151	21	397.897,089 326.188,731	1.038

** Lungimile segmentelor sunt determinate în planul de proiecție Stereo 70 și sunt rotunjite la 1 milimetru.

*** Distanța dintre puncte este formată din segmente cumulate ce sunt mai mici decât valoarea 1 milimetru.

**DATE DESPRE IMOBILUL NR. 4189**

Oficiul de Cadastru și Publicitate Imobiliară DOLJ
Biroul de Cadastru și Publicitate Imobiliară Craiova

A. Partea I. Descrierea imobilului

TEREN Extravilan

Adresa: Jud. Dolj, T38, P75

Nr. Crt	Nr cadastral Nr. topografic	Suprafața* (mp)	Observații / Referințe
A1		7.771	Sector cadastral:11 Teren neimprejmuit; diminuare cu 12 %

B. Partea II. Proprietari și acte

Inscrieri privitoare la dreptul de proprietate și alte drepturi reale		Referințe
/		
Act Administrativ nr. Titlu de proprietate 2745, din 09/12/2003 emis de CJSIPT Dolj;		
B1	Intabulare, drept de PROPRIETATE, dobandit prin Reconstituire, cota actuala 1/1, cota initiala 1/1 1) GHIȚĂ MARIN	A1

C. Partea III. SARCINI .

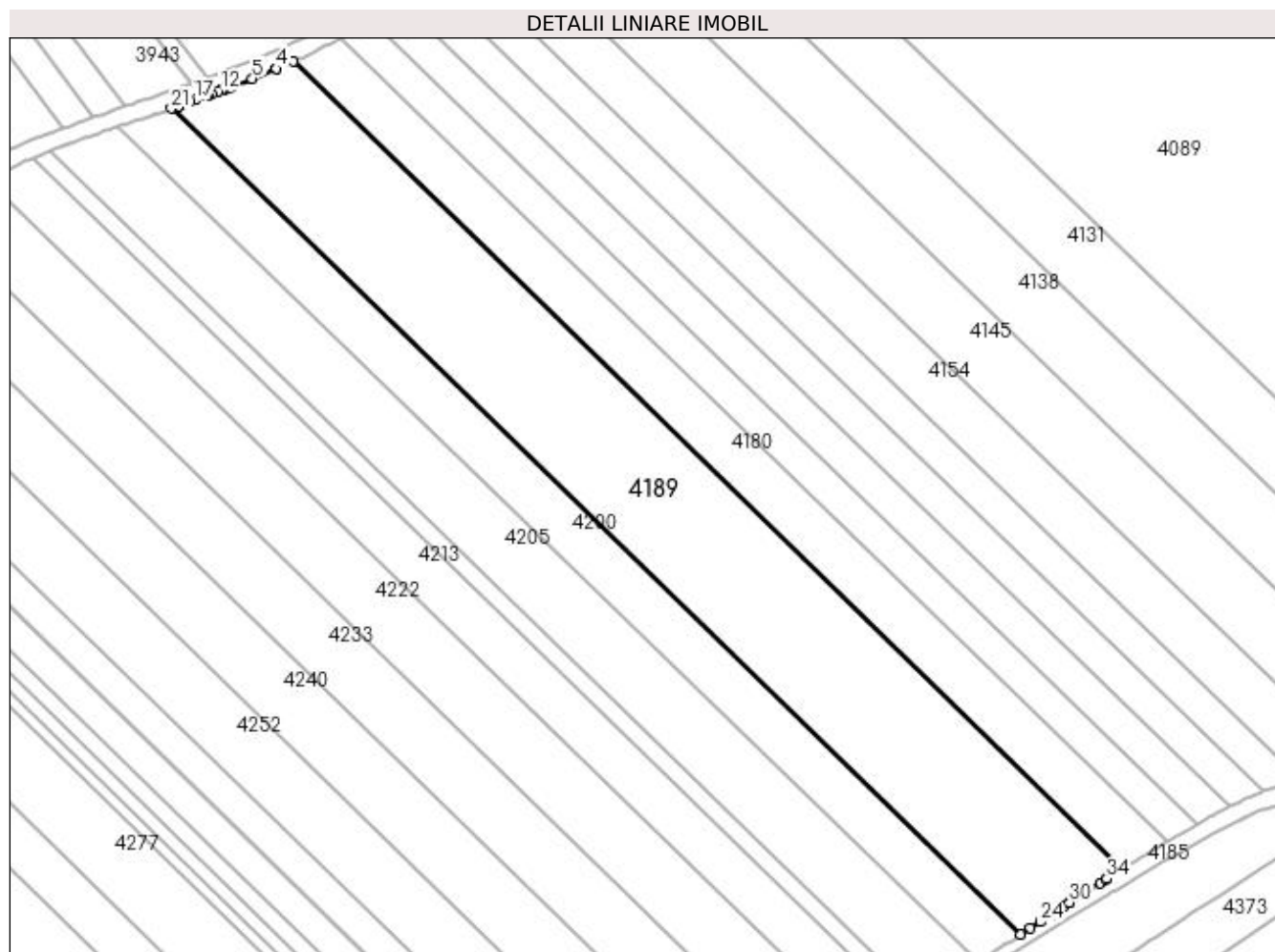
Inscrieri privind dezmembramintele dreptului de proprietate, drepturi reale de garanție și sarcini	Referințe
NU SUNT	

Anexa Nr. 1 La Partea I

Teren

Nr cadastral	Suprafața (mp)*	Observații / Referințe
	7.771	diminuare cu 12 %

* Suprafața este determinată în planul de proiecție Stereo 70.



Date referitoare la teren

Crt	Categorie folosință	Intra vilan	Suprafața (mp)	Tarla	Parcelă	Nr. topo	Observații / Referințe
1	arabil	NU	7.771	38	75	-	

Lungime Segmente

1) Valorile lungimilor segmentelor sunt obținute din proiecție în plan.

Punct început	X / Y	Punct sfârșit	X / Y	Lungime segment (** (m)
1	398.092,683 325.997,311	2	397.896,156 326.188,318	274.056
3	397.892,282 326.186,604	4	397.892,248 326.186,591	0.036
5	397.886,5 326.184,249	6	397.881,756 326.182,357	5.107
7	397.881,752 326.182,356	8	397.881,325 326.182,201	0.454
9	397.880,527 326.181,911	10	397.880,074 326.181,746	0.482

Punct început	X / Y	Punct sfârșit	X / Y	Lungime segment (** (m)
2	397.896,156 326.188,318	3	397.892,282 326.186,604	4.236
4	397.892,248 326.186,591	5	397.886,5 326.184,249	6.208
6	397.881,756 326.182,357	7	397.881,752 326.182,356	0.004
8	397.881,325 326.182,201	9	397.880,527 326.181,911	0.849
10	397.880,074 326.181,746	11	397.879,761 326.181,633	0.333

Punct început	X / Y	Punct sfârșit	X / Y	Lungime segment (** (m)
11	397.879,761 326.181,633	12	397.879,171 326.181,418	0.628
13	397.878,547 326.181,192	14	397.876,846 326.180,574	1.81
15	397.876,005 326.180,268	16	397.875,745 326.180,174	0.276
17	397.873,036 326.179,19	18	397.871,876 326.178,769	1.234
19	397.869,89 326.178,075	20	397.869,219 326.177,841	0.711
21	397.867,353 326.177,188	22	398.068,457 325.981,733	280.439
23	398.070,814 325.983,237	24	398.073,13 325.984,715	2.747
25	398.075,374 325.986,147	26	398.075,377 325.986,15	0.004
27	398.075,589 325.986,289	28	398.078,752 325.988,363	3.783
29	398.079,923 325.989,131	30	398.080,072 325.989,229	0.178
31	398.084,384 325.992,049	32	398.087,3 325.993,92	3.465
33	398.088,726 325.994,836	34	398.088,856 325.994,919	0.154

Punct început	X / Y	Punct sfârșit	X / Y	Lungime segment (** (m)
12	397.879,171 326.181,418	13	397.878,547 326.181,192	0.664
14	397.876,846 326.180,574	15	397.876,005 326.180,268	0.894
16	397.875,745 326.180,174	17	397.873,036 326.179,19	2.882
18	397.871,876 326.178,769	19	397.869,89 326.178,075	2.104
20	397.869,219 326.177,841	21	397.867,353 326.177,188	1.977
22	398.068,457 325.981,733	23	398.070,814 325.983,237	2.796
24	398.073,13 325.984,715	25	398.075,374 325.986,147	2.662
26	398.075,377 325.986,15	27	398.075,589 325.986,289	0.254
28	398.078,752 325.988,363	29	398.079,923 325.989,131	1.4
30	398.080,072 325.989,229	31	398.084,384 325.992,049	5.152
32	398.087,3 325.993,92	33	398.088,726 325.994,836	1.695
34	398.088,856 325.994,919	1	398.092,683 325.997,311	4.514

** Lungimile segmentelor sunt determinate în planul de proiecție Stereo 70 și sunt rotunjite la 1 milimetru.

*** Distanța dintre puncte este formată din segmente cumulate ce sunt mai mici decât valoarea 1 milimetru.

**DATE DESPRE IMOBILUL NR. 4192**

Oficiul de Cadastru și Publicitate Imobiliară DOLJ
 Biroul de Cadastru și Publicitate Imobiliară Craiova

A. Partea I. Descrierea imobilului

TEREN Intravilan

Adresa: Loc. Bogeia, Str Mihai Viteazul, Jud. Dolj, T38,P59

Nr. Crt	Nr cadastral Nr. topografic	Suprafața* (mp)	Observații / Referințe
A1	31309	725	Sector cadastral:11 Teren imprejmuit;

B. Partea II. Proprietari și acte

Inscrieri privitoare la dreptul de proprietate și alte drepturi reale		Referințe
227510 / 20/09/2021		
Act Notarial nr. Contract de vanzare autentificat sub nr. 4747, din 17/09/2021 emis de NOTAR PUBLIC Cernobai Claudiu Emil;		
B1	Intabulare, drept de PROPRIETATE, dobandit prin Conventie, cota actuala 1/1, cota initiala 1/1	A1
	1) MIHAI DARIUS 2) MIHAI ANDREEA-ELENA	

C. Partea III. SARCINI .

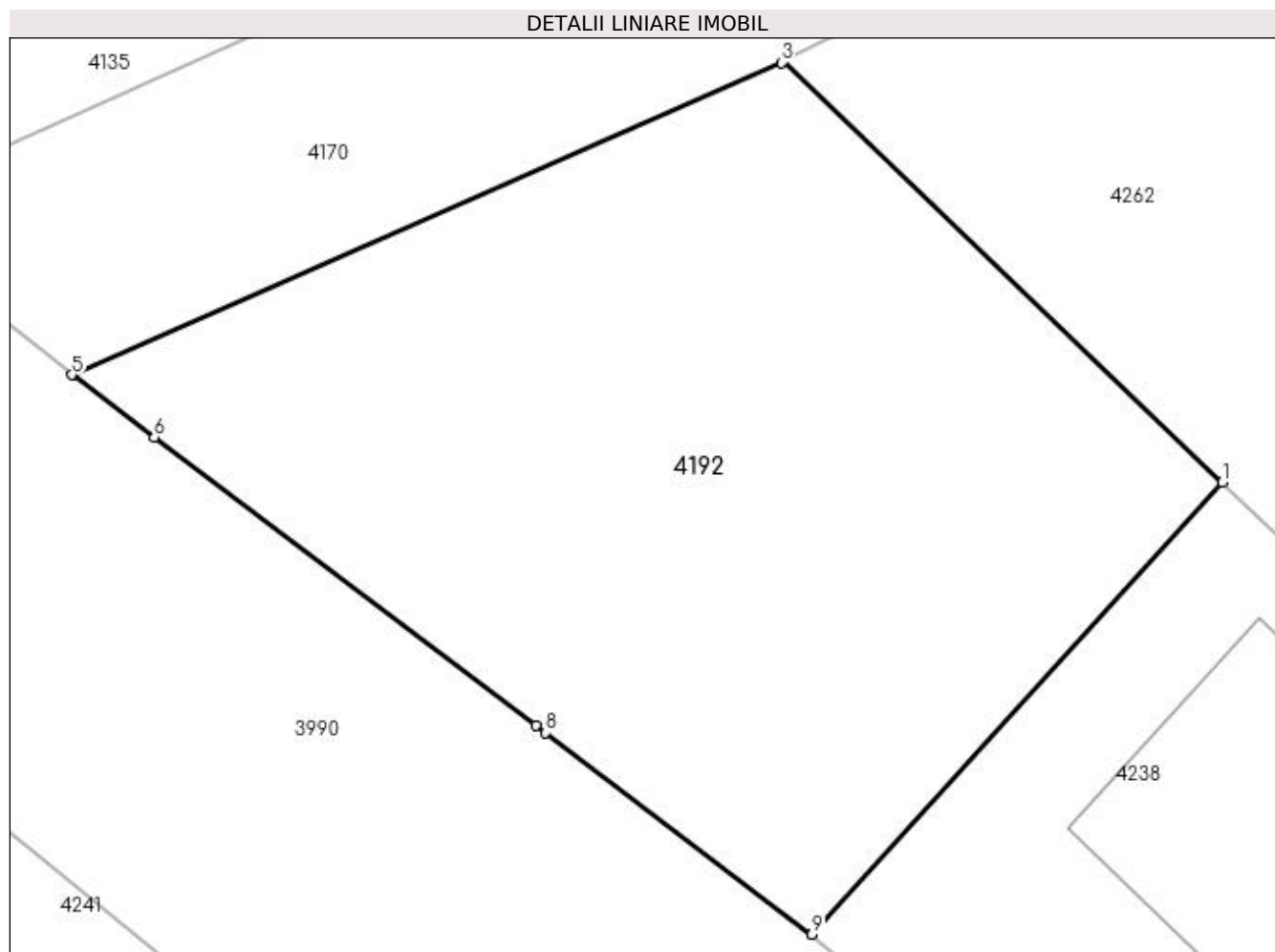
Inscrieri privind dezmembramintele dreptului de proprietate, drepturi reale de garanție și sarcini	Referințe
NU SUNT	

Anexa Nr. 1 La Partea I

Teren

Nr cadastral	Suprafața (mp)*	Observații / Referințe
31309	725	

* Suprafața este determinată în planul de proiecție Stereo 70.



Date referitoare la teren

Crt	Categorie folosință	Intravilan	Suprafața (mp)	Tarla	Parcelă	Nr. topo	Observații / Referințe
1	arabil	DA	725	38	59	-	

Lungime Segmente

1) Valorile lungimilor segmentelor sunt obținute din proiecție în plan.

Punct început	X / Y	Punct sfârșit	X / Y	Lungime segment (** (m)
1	397.717,342 326.082,845	2	397.700,643 326.098,868	23.143
2	397.700,643 326.098,868	3	397.700,545 326.098,825	0.107
3	397.700,545 326.098,825	4	397.673,597 326.086,968	29.441
4	397.673,597 326.086,968	5	397.673,53 326.086,939	0.073
5	397.673,53 326.086,939	6	397.676,669 326.084,571	3.932

Punct început	X / Y	Punct sfârșit	X / Y	Lungime segment (** (m)
6	397.676,669 326.084,571	7	397.691,205 326.073,602	18.21
7	397.691,205 326.073,602	8	397.691,574 326.073,324	0.462
8	397.691,574 326.073,324	9	397.701,705 326.065,652	12.708
9	397.701,705 326.065,652	1	397.717,342 326.082,845	23.24

** Lungimile segmentelor sunt determinate în planul de proiecție Stereo 70 și sunt rotunjite la 1 milimetru.

*** Distanța dintre puncte este formată din segmente cumulate ce sunt mai mici decât valoarea 1 milimetru.

**DATE DESPRE IMOBILUL NR. 4200**

Oficiul de Cadastru și Publicitate Imobiliară DOLJ
Biroul de Cadastru și Publicitate Imobiliară Craiova

A. Partea I. Descrierea imobilului

TEREN Extravilan

Adresa: Jud. Dolj, T38, P74

Nr. Crt	Nr cadastral Nr. topografic	Suprafața* (mp)	Observații / Referințe
A1		3.356	Sector cadastral:11 Teren neimprejmuit; diminuare cu 12 %

B. Partea II. Proprietari și acte

Inscrieri privitoare la dreptul de proprietate și alte drepturi reale		Referințe
/		
Act Administrativ nr. Titlu de proprietate 615-48128, din 24/03/1997 emis de CJSIPT Dolj;		
B1	Intabulare, drept de PROPRIETATE, dobandit prin Reconstituire, cota actuala 1/1, cota initiala 1/1 1) HOANCA MARIA	A1

C. Partea III. SARCINI .

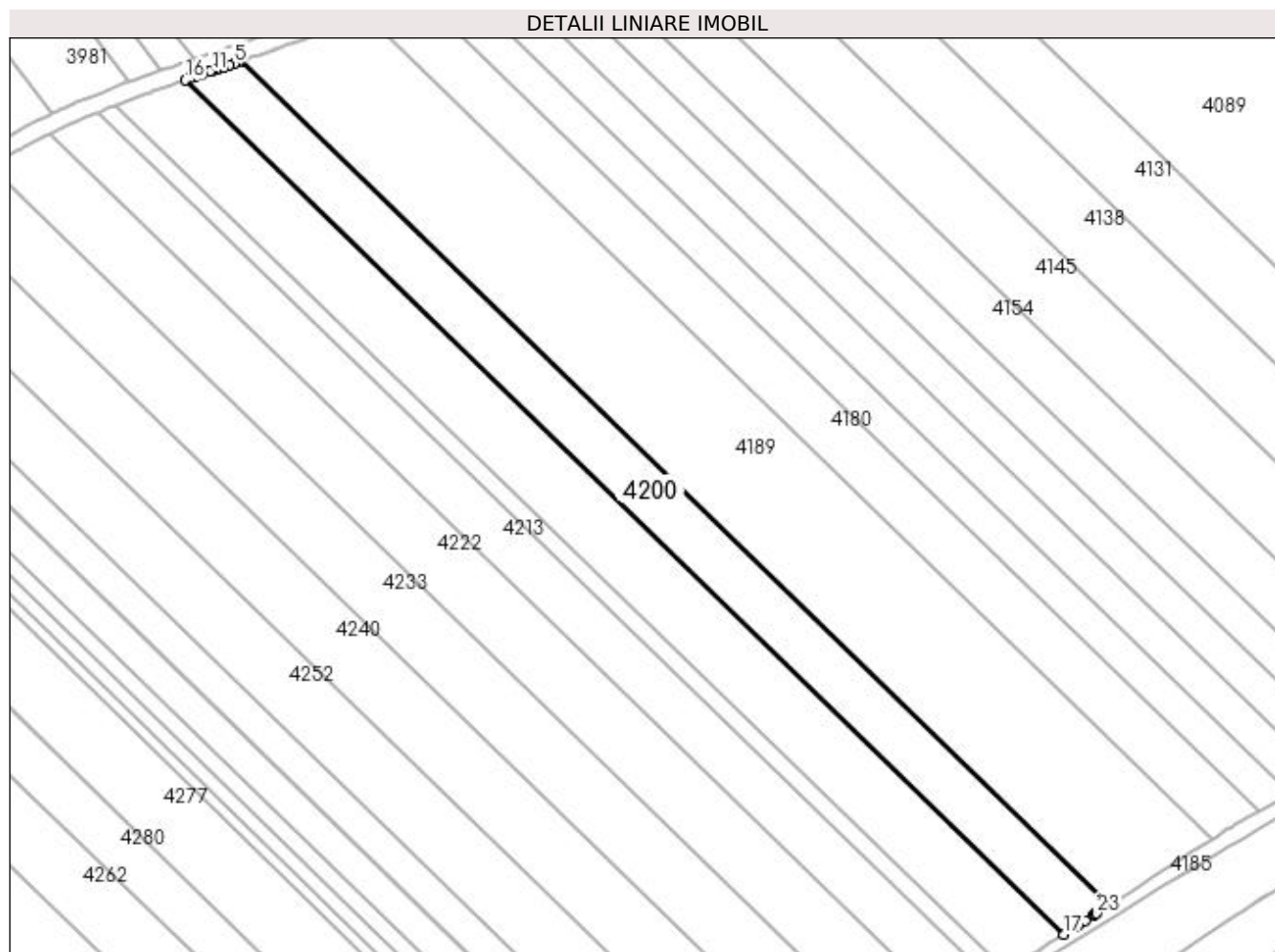
Inscrieri privind dezmembramintele dreptului de proprietate, drepturi reale de garanție și sarcini	Referințe
NU SUNT	

Anexa Nr. 1 La Partea I

Teren

Nr cadastral	Suprafața (mp)*	Observații / Referințe
	3.356	diminuare cu 12 %

* Suprafața este determinată în planul de proiecție Stereo 70.



Date referitoare la teren

Crt	Categorie folosință	Intra vilan	Suprafața (mp)	Tarla	Parcelă	Nr. topo	Observații / Referințe
1	arabil	NU	3.356	38	74	-	

Lungime Segmente

1) Valorile lungimilor segmentelor sunt obținute din proiecție în plan.

Punct început	X / Y	Punct sfârșit	X / Y	Lungime segment (** (m)
1	398.068,457 325.981,733	2	397.867,353 326.177,188	280.439
3	397.866,829 326.177,006	4	397.866,825 326.177,004	0.004
5	397.865,95 326.176,703	6	397.864,743 326.176,286	1.278
7	397.863,528 326.175,867	8	397.863,282 326.175,782	0.26
9	397.862,076 326.175,366	10	397.861,771 326.175,26	0.323

Punct început	X / Y	Punct sfârșit	X / Y	Lungime segment (** (m)
2	397.867,353 326.177,188	3	397.866,829 326.177,006	0.555
4	397.866,825 326.177,004	5	397.865,95 326.176,703	0.925
6	397.864,743 326.176,286	7	397.863,528 326.175,867	1.285
8	397.863,282 326.175,782	9	397.862,076 326.175,366	1.276
10	397.861,771 326.175,26	11	397.860,783 326.174,936	1.04

Punct început	X / Y	Punct sfârșit	X / Y	Lungime segment (** (m)
11	397.860,783 326.174,936	12	397.860,284 326.174,772	0.525
13	397.858,618 326.174,226	14	397.856,707 326.173,598	2.011
15	397.855,503 326.173,192	16	397.854,682 326.172,914	0.867
17	398.058,181 325.975,13	18	398.060,792 325.976,763	3.079
19	398.061,356 325.977,132	20	398.063,117 325.978,283	2.103
21	398.065,132 325.979,601	22	398.065,33 325.979,731	0.236
23	398.065,728 325.979,991	1	398.068,457 325.981,733	3.238

Punct început	X / Y	Punct sfârșit	X / Y	Lungime segment (** (m)
12	397.860,284 326.174,772	13	397.858,618 326.174,226	1.753
14	397.856,707 326.173,598	15	397.855,503 326.173,192	1.271
16	397.854,682 326.172,914	17	398.058,181 325.975,13	283.779
18	398.060,792 325.976,763	19	398.061,356 325.977,132	0.674
20	398.063,117 325.978,283	21	398.065,132 325.979,601	2.408
22	398.065,33 325.979,731	23	398.065,728 325.979,991	0.475

** Lungimile segmentelor sunt determinate în planul de proiecție Stereo 70 și sunt rotunjite la 1 milimetru.

*** Distanța dintre puncte este formată din segmente cumulate ce sunt mai mici decât valoarea 1 milimetru.

**DATE DESPRE IMOBILUL NR. 4205**

Oficiul de Cadastru și Publicitate Imobiliară DOLJ
Biroul de Cadastru și Publicitate Imobiliară Craiova

A. Partea I. Descrierea imobilului

TEREN Extravilan

Adresa: Jud. Dolj, T38, P73

Nr. Crt	Nr cadastral Nr. topografic	Suprafața* (mp)	Observații / Referințe
A1		4.415	Sector cadastral:11 Teren neimprejmuit; diminuare cu 12 %

B. Partea II. Proprietari și acte

Inscrieri privitoare la dreptul de proprietate și alte drepturi reale		Referințe
/		
Act Notarial nr. Contract de vanzare-cumparare 2150, din 07/06/2000 emis de NP GAGEATU CONSTANTINA DIANA (Certificat de casatorie seria C4, numar 124504, data 02.06.1972 eliberat de Consiuliul Popular al Comunei Almaj);		
B1	Intabulare, drept de PROPRIETATE, dobandit prin Conventie, cota actuala 1/1, cota initiala 1/1	A1
	1) DRAGOTESCU VASILICA 2) DRAGOTESCU MARIN	

C. Partea III. SARCINI .

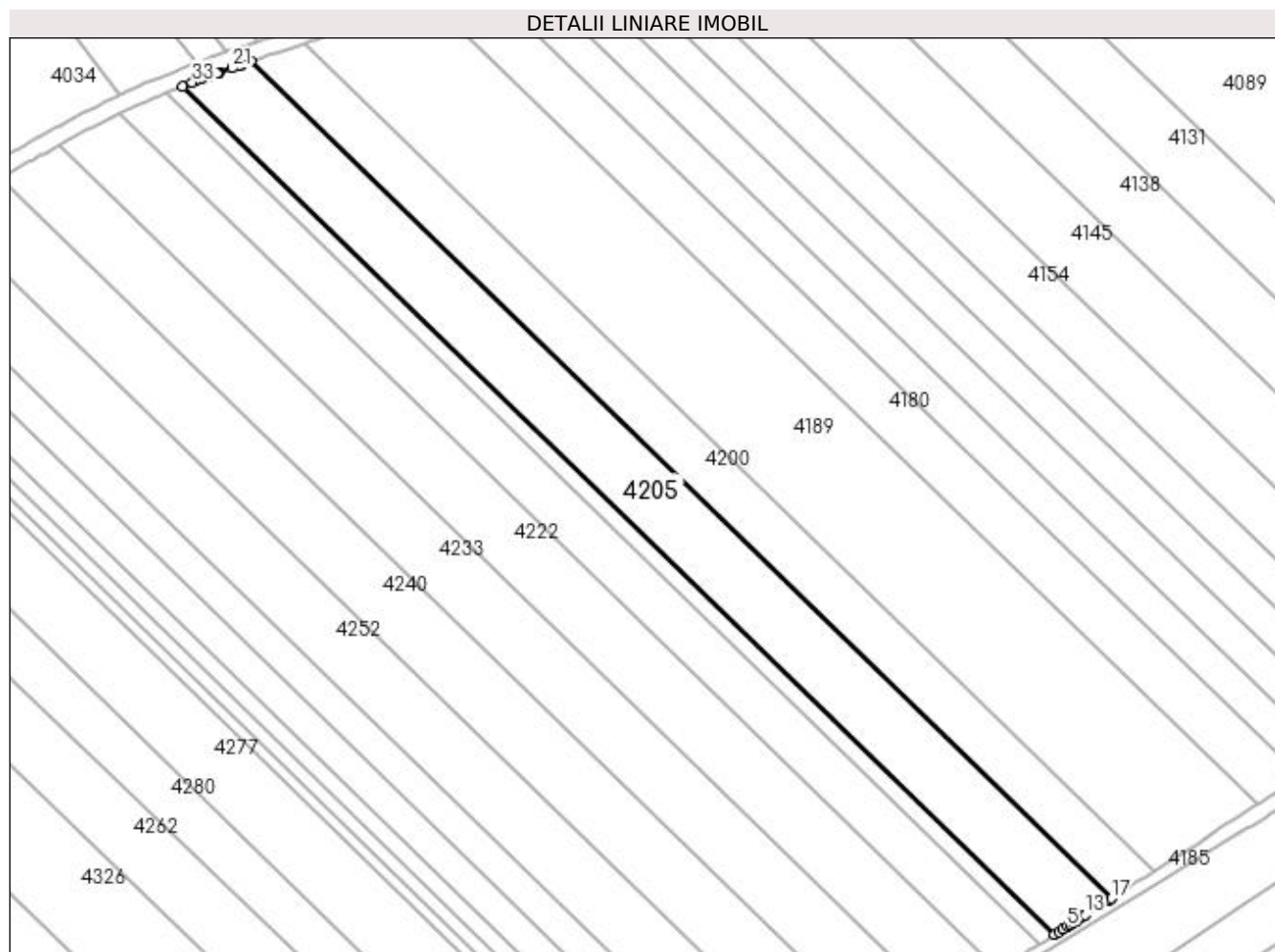
Inscrieri privind dezmembramintele dreptului de proprietate, drepturi reale de garanție și sarcini	Referințe
NU SUNT	

Anexa Nr. 1 La Partea I

Teren

Nr cadastral	Suprafața (mp)*	Observații / Referințe
	4.415	diminuare cu 12 %

* Suprafața este determinată în planul de proiecție Stereo 70.



Date referitoare la teren

Crt	Categorie folosință	Intra vilan	Suprafața (mp)	Tarla	Parcelă	Nr. topo	Observații / Referințe
1	arabil	NU	4.415	38	73	-	

Lungime Segmente

1) Valorile lungimilor segmentelor sunt obținute din proiecție în plan.

Punct început	X / Y	Punct sfârșit	X / Y	Lungime segment (** (m)
1	397.838,526 326.167,069	2	398.044,729 325.966,658	287.549
3	398.045,786 325.967,321	4	398.046,651 325.967,873	1.027
5	398.047,659 325.968,515	6	398.048,35 325.968,956	0.819
7	398.048,507 325.969,056	8	398.049,204 325.969,501	0.827
9	398.049,782 325.969,869	10	398.050,016 325.970,018	0.277

Punct început	X / Y	Punct sfârșit	X / Y	Lungime segment (** (m)
2	398.044,729 325.966,658	3	398.045,786 325.967,321	1.247
4	398.046,651 325.967,873	5	398.047,659 325.968,515	1.195
6	398.048,35 325.968,956	7	398.048,507 325.969,056	0.186
8	398.049,204 325.969,501	9	398.049,782 325.969,869	0.686
10	398.050,016 325.970,018	11	398.050,773 325.970,5	0.897

Punct început	X / Y	Punct sfârșit	X / Y	Lungime segment (** (m)
11	398.050,773 325.970,5	12	398.051,788 325.971,135	1.198
13	398.051,953 325.971,238	14	398.054,776 325.973,002	3.328
15	398.055,793 325.973,637	16	398.057,711 325.974,836	2.262
17	398.058,181 325.975,13	18	397.854,682 326.172,914	283.779
19	397.852,529 326.172,187	20	397.851,669 326.171,896	0.908
21	397.850,213 326.171,391	22	397.847,122 326.170,318	3.272
23	397.846,921 326.170,248	24	397.846,847 326.170,222	0.078
25	397.846,646 326.170,153	26	397.846,638 326.170,15	0.009
27	397.846,633 326.170,148	28	397.844,804 326.169,468	1.951
29	397.842,997 326.168,795	30	397.842,807 326.168,725	0.202
31	397.841,725 326.168,323	32	397.841,473 326.168,223	0.271
33	397.840,788 326.167,955	1	397.838,526 326.167,069	2.43

Punct început	X / Y	Punct sfârșit	X / Y	Lungime segment (** (m)
12	398.051,788 325.971,135	13	398.051,953 325.971,238	0.194
14	398.054,776 325.973,002	15	398.055,793 325.973,637	1.199
16	398.057,711 325.974,836	17	398.058,181 325.975,13	0.555
18	397.854,682 326.172,914	19	397.852,529 326.172,187	2.272
20	397.851,669 326.171,896	21	397.850,213 326.171,391	1.541
22	397.847,122 326.170,318	23	397.846,921 326.170,248	0.213
24	397.846,847 326.170,222	25	397.846,646 326.170,153	0.213
26	397.846,638 326.170,15	27	397.846,633 326.170,148	0.005
28	397.844,804 326.169,468	29	397.842,997 326.168,795	1.929
30	397.842,807 326.168,725	31	397.841,725 326.168,323	1.154
32	397.841,473 326.168,223	33	397.840,788 326.167,955	0.735

** Lungimile segmentelor sunt determinate în planul de proiecție Stereo 70 și sunt rotunjite la 1 milimetru.

*** Distanța dintre puncte este formată din segmente cumulate ce sunt mai mici decât valoarea 1 milimetru.

**DATE DESPRE IMOBILUL NR. 4209**

Oficiul de Cadastru și Publicitate Imobiliară DOLJ
Biroul de Cadastru și Publicitate Imobiliară Craiova

A. Partea I. Descrierea imobilului

TEREN Extravilan

Adresa: Jud. Dolj, T38, P72/1

Nr. Crt	Nr cadastral Nr. topografic	Suprafața* (mp)	Observații / Referințe
A1		1.148	Sector cadastral:11 Teren neimprejmuit; diminuare cu 12 %

B. Partea II. Proprietari și acte

Inscrieri privitoare la dreptul de proprietate și alte drepturi reale		Referințe
/		
Act Administrativ nr. Titlu de proprietate 283-58989, din 18/04/1996 emis de CJSIPT Dolj;		
B1	Intabulare, drept de PROPRIETATE, dobandit prin Reconstituire, cota actuala 1/1, cota initiala 1/1 1) MIHALACHE IOANA	A1

C. Partea III. SARCINI .

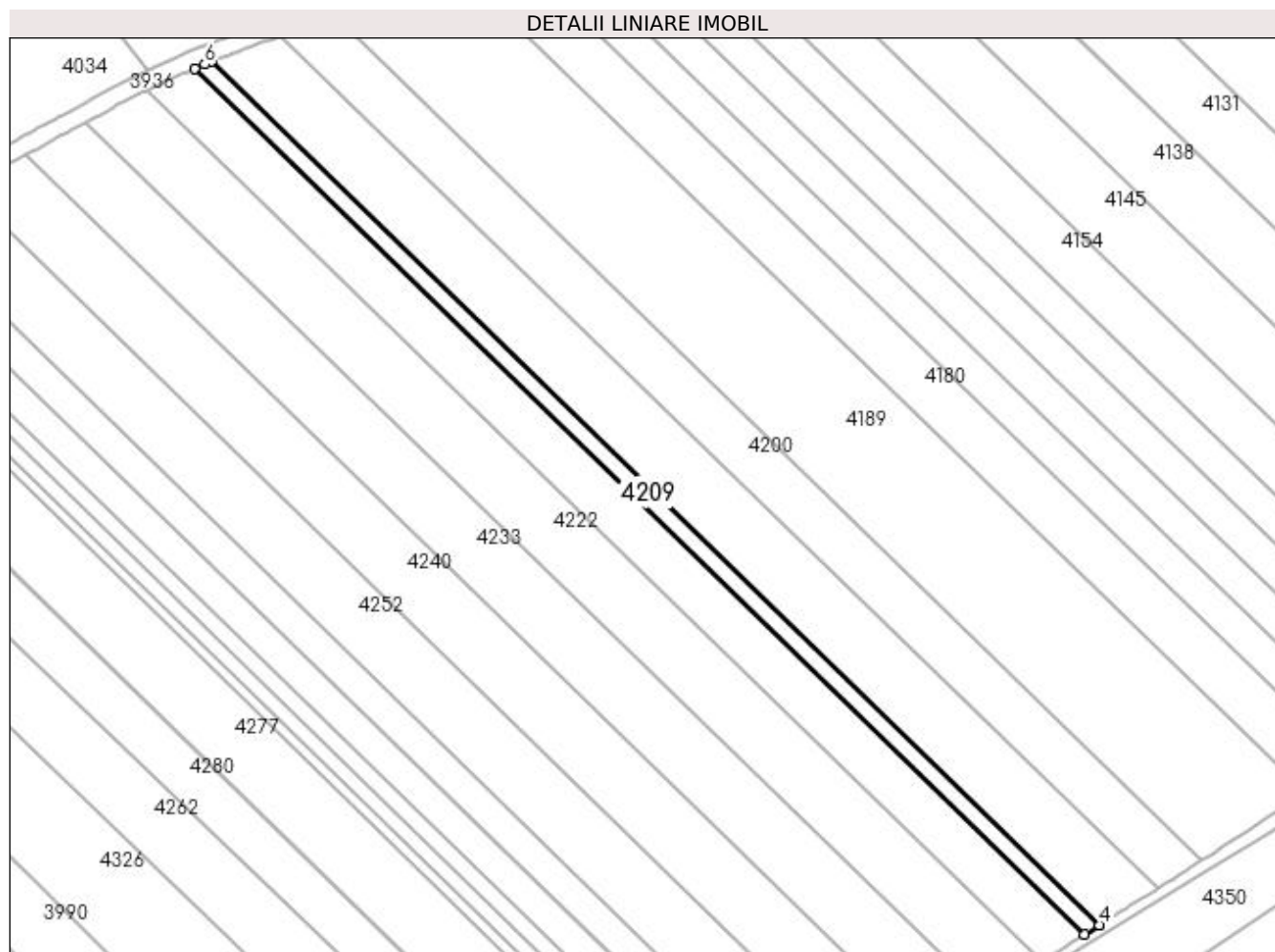
Inscrieri privind dezmembramintele dreptului de proprietate, drepturi reale de garanție și sarcini	Referințe
NU SUNT	

Anexa Nr. 1 La Partea I

Teren

Nr cadastral	Suprafața (mp)*	Observații / Referințe
	1.148	diminuare cu 12 %

* Suprafața este determinată în planul de proiecție Stereo 70.



Date referitoare la teren

Crt	Categorie folosință	Intra vilan	Suprafața (mp)	Tarla	Parcelă	Nr. topo	Observații / Referințe
1	arabil	NU	1.148	38	72/1	-	

Lungime Segmente

1) Valorile lungimilor segmentelor sunt obținute din proiecție în plan.

Punct început	X / Y	Punct sfârșit	X / Y	Lungime segment (** (m)
1	397.834,506 326.165,417	2	398.041,254 325.964,476	288.31
2	398.041,254 325.964,476	3	398.044,706 325.966,643	4.075
3	398.044,706 325.966,643	4	398.044,729 325.966,658	0.028
4	398.044,729 325.966,658	5	397.838,526 326.167,069	287.549
5	397.838,526 326.167,069	6	397.836,919 326.166,439	1.727

Punct început	X / Y	Punct sfârșit	X / Y	Lungime segment (** (m)
6	397.836,919 326.166,439	1	397.834,506 326.165,417	2.621

** Lungimile segmentelor sunt determinate în planul de proiecție Stereo 70 și sunt rotunjite la 1 milimetru.

*** Distanța dintre puncte este formată din segmente cumulate ce sunt mai mici decât valoarea 1 milimetru.

**DATE DESPRE IMOBILUL NR. 4213**

Oficiul de Cadastru și Publicitate Imobiliară DOLJ
Biroul de Cadastru și Publicitate Imobiliară Craiova

A. Partea I. Descrierea imobilului

TEREN Extravilan

Adresa: Jud. Dolj, T38, P72

Nr. Crt	Nr cadastral Nr. topografic	Suprafața* (mp)	Observații / Referințe
A1		3.267	Sector cadastral:11 Teren neimprejmuit; diminuare cu 12 %

B. Partea II. Proprietari și acte

Inscrieri privitoare la dreptul de proprietate și alte drepturi reale		Referințe
/		
Act Administrativ nr. Titlu de proprietate 328-44708, din 24/04/1996 emis de CJSIPT Dolj;		
B1	Intabulare, drept de PROPRIETATE, dobandit prin Reconstituire, cota actuala 1/1, cota initiala 1/1 1) MIHALACHE IOANA	A1

C. Partea III. SARCINI .

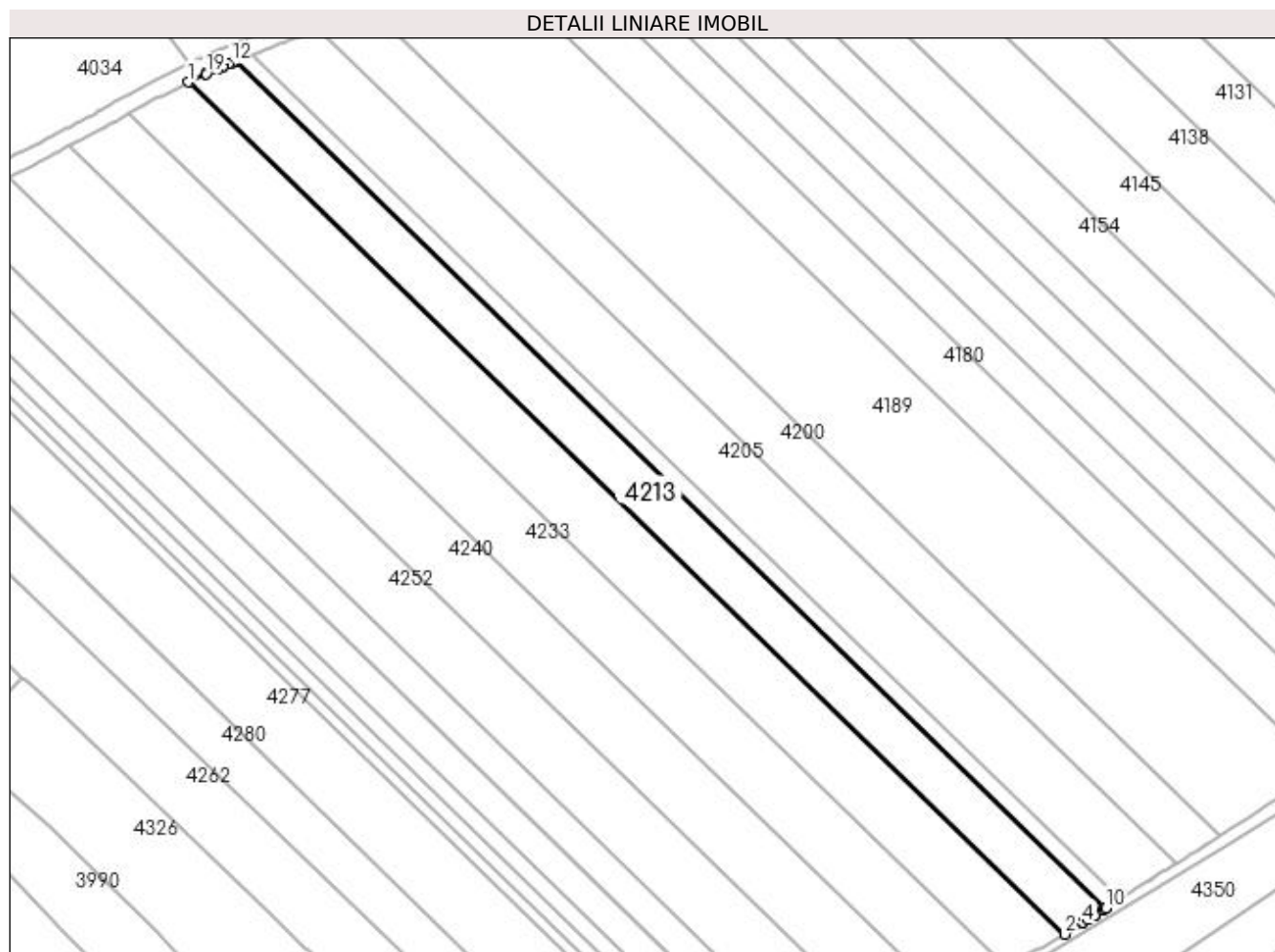
Inscrieri privind dezmembramintele dreptului de proprietate, drepturi reale de garanție și sarcini	Referințe
NU SUNT	

Anexa Nr. 1 La Partea I

Teren

Nr cadastral	Suprafața (mp)*	Observații / Referințe
	3.267	diminuare cu 12 %

* Suprafața este determinată în planul de proiecție Stereo 70.



Date referitoare la teren

Crt	Categorie folosință	Intravilan	Suprafața (mp)	Tarla	Parcelă	Nr. topo	Observații / Referințe
1	arabil	NU	3.267	38	72	-	

Lungime Segmente

1) Valorile lungimilor segmentelor sunt obținute din proiecție în plan.

Punct început	X / Y	Punct sfârșit	X / Y	Lungime segment (** (m)
1	397.823,373 326.160,492	2	398.031,492 325.958,218	290.221
2	398.031,492 325.958,218	3	398.035,773 325.960,911	5.058
3	398.035,773 325.960,911	4	398.035,802 325.960,929	0.034
4	398.035,802 325.960,929	5	398.037,13 325.961,796	1.587
5	398.037,13 325.961,796	6	398.038,628 325.962,773	1.788

Punct început	X / Y	Punct sfârșit	X / Y	Lungime segment (** (m)
6	398.038,628 325.962,773	7	398.038,771 325.962,867	0.17
7	398.038,771 325.962,867	8	398.040,349 325.963,897	1.885
8	398.040,349 325.963,897	9	398.040,766 325.964,169	0.499
9	398.040,766 325.964,169	10	398.041,254 325.964,476	0.576
10	398.041,254 325.964,476	11	397.834,506 326.165,417	288.31
11	397.834,506 326.165,417	12	397.833,7 326.165,076	0.875
12	397.833,7 326.165,076	13	397.832,99 326.164,775	0.771
13	397.832,99 326.164,775	14	397.831,624 326.164,196	1.483
14	397.831,624 326.164,196	15	397.831,457 326.164,125	0.182
15	397.831,457 326.164,125	16	397.830,497 326.163,719	1.042
16	397.830,497 326.163,719	17	397.829,715 326.163,387	0.849
17	397.829,715 326.163,387	18	397.827,594 326.162,489	2.304
18	397.827,594 326.162,489	19	397.827,584 326.162,485	0.01
19	397.827,584 326.162,485	1	397.823,373 326.160,492	4.659

** Lungimile segmentelor sunt determinate în planul de proiecție Stereo 70 și sunt rotunjite la 1 milimetru.

*** Distanța dintre puncte este formată din segmente cumulate ce sunt mai mici decât valoarea 1 milimetru.

**DATE DESPRE IMOBILUL NR. 4222**

Oficiul de Cadastru și Publicitate Imobiliară DOLJ
Biroul de Cadastru și Publicitate Imobiliară Craiova

A. Partea I. Descrierea imobilului

TEREN Extravilan

Adresa: Jud. Dolj, T38, P71

Nr. Crt	Nr cadastral Nr. topografic	Suprafața* (mp)	Observații / Referințe
A1		4.431	Sector cadastral:11 Teren neimprejmuit; diminuare cu 12 %

B. Partea II. Proprietari și acte

Inscrieri privitoare la dreptul de proprietate și alte drepturi reale		Referințe
/		
Act Administrativ nr. Titlu de proprietate 1088-1367, din 16/07/1997 emis de CJSIPT Dolj;		
B1	Intabulare, drept de PROPRIETATE, dobandit prin Reconstituire, cota actuala 1/1, cota initiala 1/1 1) ȘTEFĂNESCU ROȘIANU ZAMFIR	A1

C. Partea III. SARCINI .

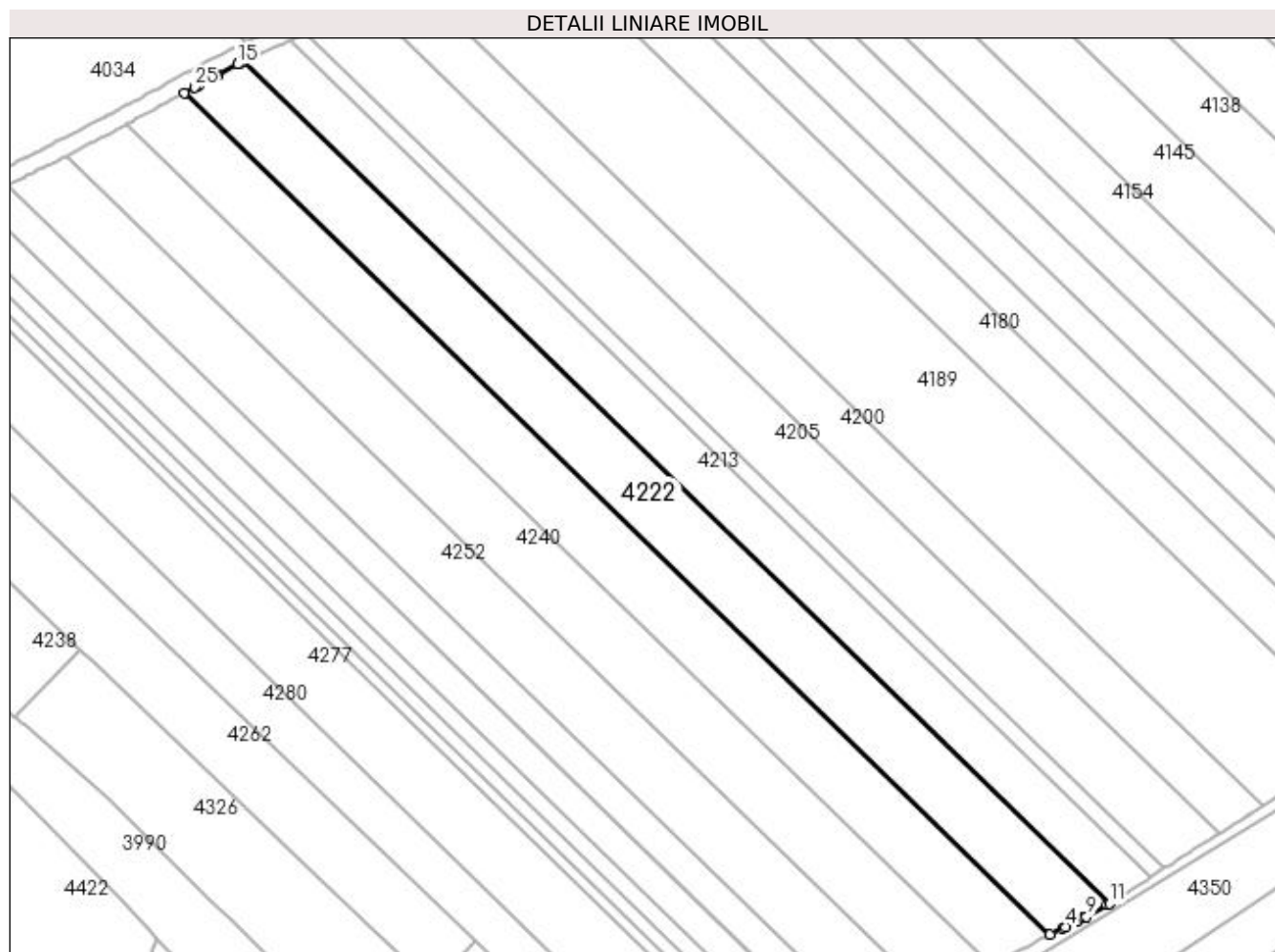
Inscrieri privind dezmembramintele dreptului de proprietate, drepturi reale de garanție și sarcini	Referințe
NU SUNT	

Anexa Nr. 1 La Partea I

Teren

Nr cadastral	Suprafața (mp)*	Observații / Referințe
	4.431	diminuare cu 12 %

* Suprafața este determinată în planul de proiecție Stereo 70.



Date referitoare la teren

Crt	Categorie folosință	Intra vilan	Suprafața (mp)	Tarla	Parcelă	Nr. topo	Observații / Referințe
1	arabil	NU	4.431	38	71	-	

Lungime Segmente

1) Valorile lungimilor segmentelor sunt obținute din proiecție în plan.

Punct început	X / Y	Punct sfârșit	X / Y	Lungime segment (** (m)
1	397.809,215 326.152,973	2	398.017,232 325.950,799	290.079
3	398.020,191 325.952,233	4	398.020,973 325.952,612	0.869
5	398.023,529 325.953,858	6	398.023,883 325.954,03	0.394
7	398.025,278 325.954,71	8	398.025,416 325.954,778	0.154
9	398.026,03 325.955,077	10	398.030,929 325.957,865	5.637

Punct început	X / Y	Punct sfârșit	X / Y	Lungime segment (** (m)
2	398.017,232 325.950,799	3	398.020,191 325.952,233	3.289
4	398.020,973 325.952,612	5	398.023,529 325.953,858	2.843
6	398.023,883 325.954,03	7	398.025,278 325.954,71	1.552
8	398.025,416 325.954,778	9	398.026,03 325.955,077	0.683
10	398.030,929 325.957,865	11	398.031,492 325.958,218	0.665

Punct început	X / Y	Punct sfârșit	X / Y	Lungime segment (** (m)
11	398.031,492 325.958,218	12	397.823,373 326.160,492	290.221
13	397.822,347 326.160,006	14	397.822,229 326.159,95	0.131
15	397.822,004 326.159,844	16	397.817,062 326.157,281	5.567
17	397.817,06 326.157,28	18	397.817,017 326.157,258	0.048
19	397.816,926 326.157,21	20	397.816,676 326.157,081	0.281
21	397.815,585 326.156,479	22	397.812,609 326.154,837	3.399
23	397.812,486 326.154,77	24	397.811,771 326.154,375	0.817
25	397.811,578 326.154,268	1	397.809,215 326.152,973	2.695

Punct început	X / Y	Punct sfârșit	X / Y	Lungime segment (** (m)
12	397.823,373 326.160,492	13	397.822,347 326.160,006	1.135
14	397.822,229 326.159,95	15	397.822,004 326.159,844	0.248
16	397.817,062 326.157,281	17	397.817,06 326.157,28	0.003
18	397.817,017 326.157,258	19	397.816,926 326.157,21	0.103
20	397.816,676 326.157,081	21	397.815,585 326.156,479	1.246
22	397.812,609 326.154,837	23	397.812,486 326.154,77	0.14
24	397.811,771 326.154,375	25	397.811,578 326.154,268	0.22

** Lungimile segmentelor sunt determinate în planul de proiecție Stereo 70 și sunt rotunjite la 1 milimetru.

*** Distanța dintre puncte este formată din segmente cumulate ce sunt mai mici decât valoarea 1 milimetru.

**DATE DESPRE IMOBILUL NR. 4233**

Oficiul de Cadastru și Publicitate Imobiliară DOLJ
Biroul de Cadastru și Publicitate Imobiliară Craiova

A. Partea I. Descrierea imobilului

TEREN Extravilan

Adresa: Jud. Dolj, T38, P70

Nr. Crt	Nr cadastral Nr. topografic	Suprafața* (mp)	Observații / Referințe
A1		4.415	Sector cadastral:11 Teren neimprejmuit; diminuare cu 12 %

B. Partea II. Proprietari și acte

Inscrieri privitoare la dreptul de proprietate și alte drepturi reale		Referințe
/		
Act Notarial nr. Certificat de mostenitor- supliment 31, din 04/07/2007 emis de NP FURTUNA SIMONA;		
B1	Intabulare, drept de PROPRIETATE, dobandit prin Succesiune, cota actuala 1/1, cota initiala 1/1 1) RICUTA MARIA	A1

C. Partea III. SARCINI .

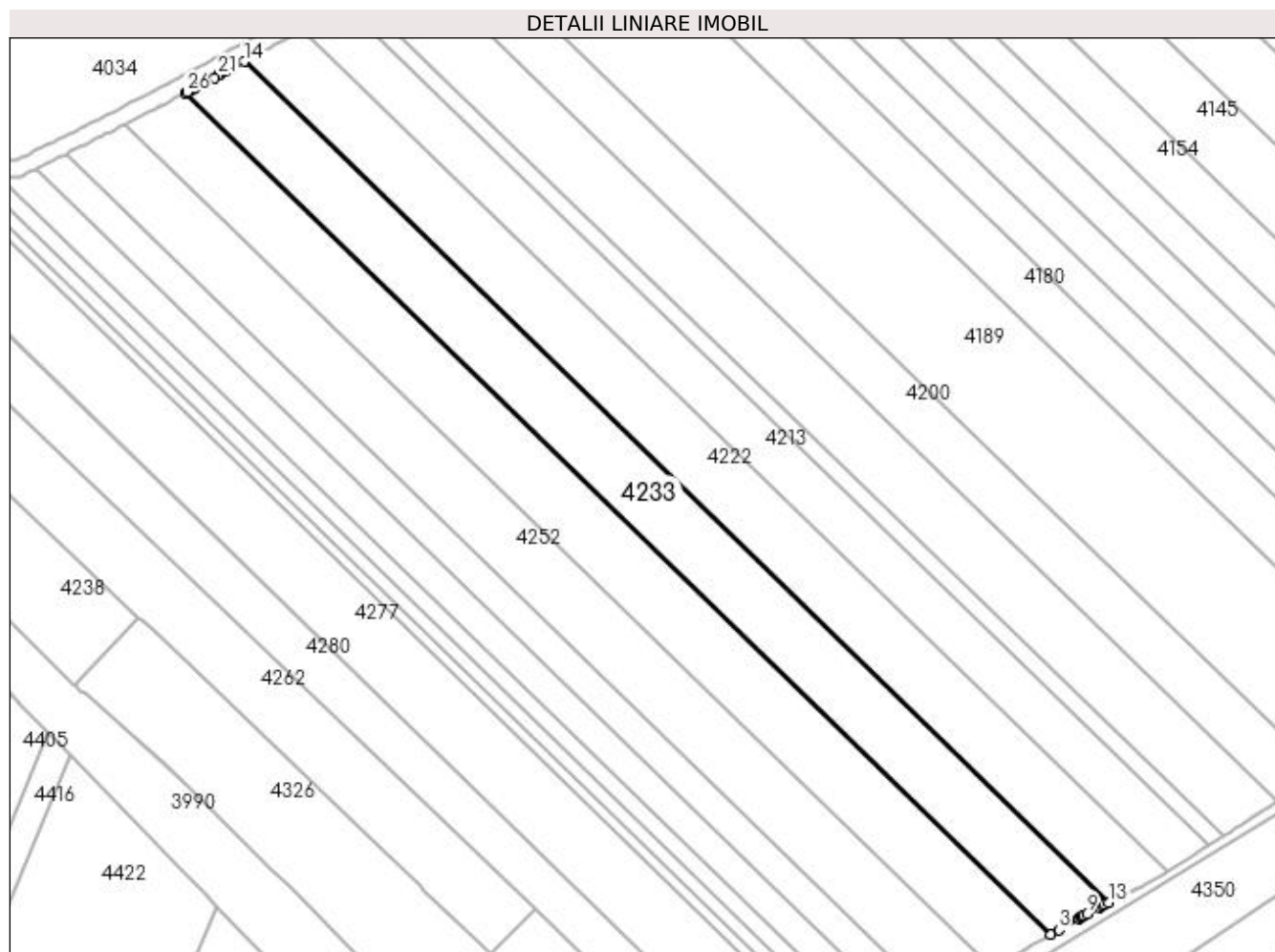
Inscrieri privind dezmembramintele dreptului de proprietate, drepturi reale de garanție și sarcini	Referințe
NU SUNT	

Anexa Nr. 1 La Partea I

Teren

Nr cadastral	Suprafața (mp)*	Observații / Referințe
	4.415	diminuare cu 12 %

* Suprafața este determinată în planul de proiecție Stereo 70.



Date referitoare la teren

Crt	Categorie folosință	Intra vilan	Suprafața (mp)	Tarla	Parcelă	Nr. topo	Observații / Referințe
1	arabil	NU	4.415	38	70	-	

Lungime Segmente

1) Valorile lungimilor segmentelor sunt obținute din proiecție în plan.

Punct început	X / Y	Punct sfârșit	X / Y	Lungime segment (** (m)
1	397.795,148 326.145,419	2	398.003,313 325.943,102	290.284
3	398.005,226 325.944,213	4	398.009,979 325.946,972	5.495
5	398.010,573 325.947,317	6	398.010,626 325.947,349	0.062
7	398.011,057 325.947,579	8	398.011,156 325.947,631	0.112
9	398.011,984 325.948,073	10	398.014,945 325.949,651	3.355

Punct început	X / Y	Punct sfârșit	X / Y	Lungime segment (** (m)
2	398.003,313 325.943,102	3	398.005,226 325.944,213	2.213
4	398.009,979 325.946,972	5	398.010,573 325.947,317	0.687
6	398.010,626 325.947,349	7	398.011,057 325.947,579	0.489
8	398.011,156 325.947,631	9	398.011,984 325.948,073	0.938
10	398.014,945 325.949,651	11	398.015,769 325.950,09	0.934

Punct început	X / Y	Punct sfârșit	X / Y	Lungime segment (** (m)
11	398.015,769 325.950,09	12	398.016,116 325.950,258	0.385
13	398.017,232 325.950,799	14	397.809,215 326.152,973	290.079
15	397.806,615 326.151,548	16	397.806,606 326.151,543	0.011
17	397.806,43 326.151,449	18	397.805,705 326.151,062	0.822
19	397.805,109 326.150,744	20	397.803,215 326.149,733	2.146
21	397.803,115 326.149,68	22	397.802,017 326.149,094	1.244
23	397.797,273 326.146,562	24	397.796,873 326.146,348	0.454
25	397.796,105 326.145,934	26	397.795,453 326.145,583	0.74

Punct început	X / Y	Punct sfârșit	X / Y	Lungime segment (** (m)
12	398.016,116 325.950,258	13	398.017,232 325.950,799	1.24
14	397.809,215 326.152,973	15	397.806,615 326.151,548	2.964
16	397.806,606 326.151,543	17	397.806,43 326.151,449	0.199
18	397.805,705 326.151,062	19	397.805,109 326.150,744	0.675
20	397.803,215 326.149,733	21	397.803,115 326.149,68	0.113
22	397.802,017 326.149,094	23	397.797,273 326.146,562	5.378
24	397.796,873 326.146,348	25	397.796,105 326.145,934	0.873
26	397.795,453 326.145,583	1	397.795,148 326.145,419	0.346

** Lungimile segmentelor sunt determinate în planul de proiecție Stereo 70 și sunt rotunjite la 1 milimetru.

*** Distanța dintre puncte este formată din segmente cumulate ce sunt mai mici decât valoarea 1 milimetru.

**DATE DESPRE IMOBILUL NR. 4238**

Oficiul de Cadastru și Publicitate Imobiliară DOLJ
Biroul de Cadastru și Publicitate Imobiliară Craiova

A. Partea I. Descrierea imobilului

TEREN Intravilan

Adresa: Loc. Boga, Str Mihai Viteazul, Nr. 123A, Jud. Dolj, T 38,P59.

Nr. Crt	Nr cadastral Nr. topografic	Suprafața* (mp)	Observații / Referințe
A1	31698	2.025	Sector cadastral:11 Teren imprejmuit;

Construcții

Crt	Nr cadastral Nr. topografic	Adresa	Observații / Referințe
A1.1		Loc. Boga, Str Mihai Viteazul, Nr. 123A, Jud. Dolj, T 38,P59.	Nr. niveluri:1; S. construita la sol:149 mp; S. construita desfasurata:149 mp; In constructie

B. Partea II. Proprietari și acte

Inscrieri privitoare la dreptul de proprietate și alte drepturi reale	Referințe
5462 / 13/01/2022	
Act Notarial nr. 2, din 16/12/2021 emis de Dragancea Ofelia;	
B1	Intabulare, drept de PROPRIETATE, dobandit prin Conventie, cota actuala 1/1, cota initiala 1/1 1) VIZITIU DUMITRU
/	
Act Normativ nr. Legea 7, din 13/03/1996 emis de Parlamentul României;	
B2	Intabulare, drept de PROPRIETATE, dobandit prin Lege, cota actuala 1/1, cota initiala 1/1 1) VIZITIU DUMITRU

C. Partea III. SARCINI .

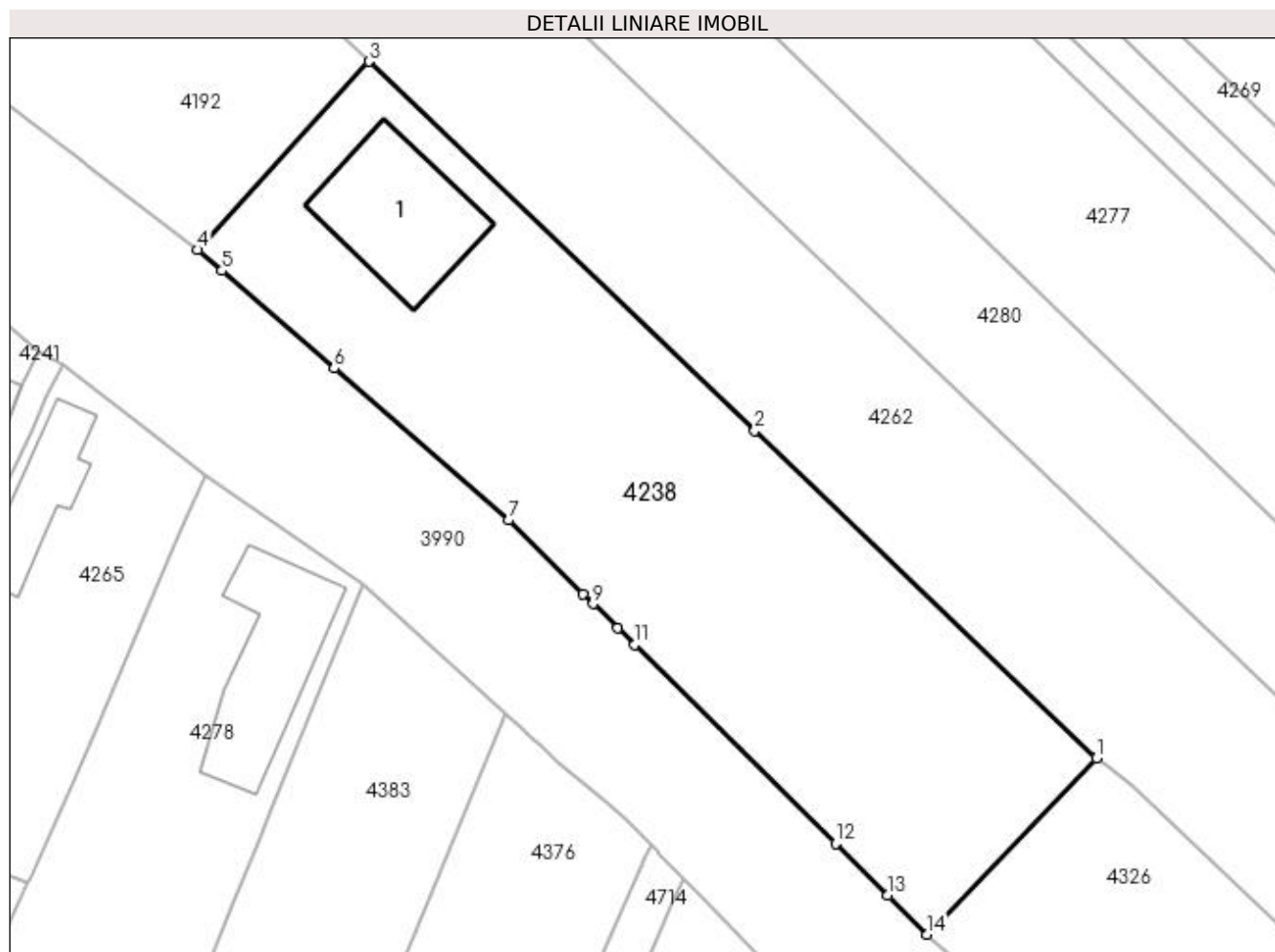
Inscrieri privind dezmembramintele dreptului de proprietate, drepturi reale de garanție și sarcini	Referințe
NU SUNT	

Anexa Nr. 1 La Partea I

Teren

Nr cadastral	Suprafața (mp)*	Observații / Referințe
31698	2.025	

* Suprafața este determinată în planul de proiecție Stereo 70.



Date referitoare la teren

Crt	Categorie folosință	Intravilan	Suprafața (mp)	Tarla	Parcelă	Nr. topo	Observații / Referințe
1	curți construcții	DA	1.065	38	59	-	5 acte=2196 mp
2	arabil	DA	960	38	59	-	

Date referitoare la construcții

Crt	Număr	Destinație construcție	Supraf. (mp)	Situație juridică	Observații / Referințe
A1.1		construcții de locuințe	149	Cu acte	Nr. niveluri:1; S. construita la sol:149 mp; S. construita desfasurata:149 mp; In constructie

Lungime Segmente

1) Valorile lungimilor segmentelor sunt obținute din proiecție în plan.

Punct început	X / Y	Punct sfârșit	X / Y	Lungime segment (** (m)
1	397.783,826 326.019,219	2	397.752,593 326.049,109	43.231
2	397.752,593 326.049,109	3	397.717,342 326.082,845	48.793
3	397.717,342 326.082,845	4	397.701,705 326.065,652	23.24

Punct început	X / Y	Punct sfârşit	X / Y	Lungime segment (** (m)
4	397.701,705 326.065,652	5	397.703,91 326.063,733	2.923
5	397.703,91 326.063,733	6	397.714,168 326.054,806	13.598
6	397.714,168 326.054,806	7	397.730,093 326.040,947	21.112
7	397.730,093 326.040,947	8	397.736,928 326.034,188	9.613
8	397.736,928 326.034,188	9	397.737,829 326.033,298	1.266
9	397.737,829 326.033,298	10	397.740,063 326.031,089	3.142
10	397.740,063 326.031,089	11	397.741,617 326.029,553	2.184
11	397.741,617 326.029,553	12	397.759,996 326.011,381	25.846
12	397.759,996 326.011,381	13	397.764,755 326.006,676	6.692
13	397.764,755 326.006,676	14	397.768,361 326.003,11	5.072
14	397.768,361 326.003,11	1	397.783,826 326.019,219	22.331

** Lungimile segmentelor sunt determinate în planul de proiecție Stereo 70 și sunt rotunjite la 1 milimetru.

*** Distanța dintre puncte este formată din segmente cumulate ce sunt mai mici decât valoarea 1 milimetru.

**DATE DESPRE IMOBILUL NR. 4240**

Oficiul de Cadastru și Publicitate Imobiliară DOLJ
Biroul de Cadastru și Publicitate Imobiliară Craiova

A. Partea I. Descrierea imobilului

TEREN Extravilan

Adresa: Jud. Dolj, T38,P69

Nr. Crt	Nr cadastral Nr. topografic	Suprafața* (mp)	Observații / Referințe
A1	31337	4.480	Sector cadastral:11 Teren neimprejmuit;

B. Partea II. Proprietari și acte

Inscrieri privitoare la dreptul de proprietate și alte drepturi reale	Referințe
111121 / 06/06/2018	
Act Normativ nr. Legea nr 17, din 07/03/2014 emis de Parlamentul Romaniei;	
B1	Se noteaza mentiunea "imobil aflat sub incidenta art. 3 alin 1 din Legea nr 17/2014" - A1
219531 / 26/11/2018	
Act Notarial nr. CONTRACT DONATIE AUT NR.4141, din 23/11/2018 emis de NP DEFTA FLORENTIN LEONARD;	
B2	Intabulare, drept de PROPRIETATE, dobandit prin Conventie, cota actuala 1/1, cota initiala 1/1 1) MITRU ANA A1

C. Partea III. SARCINI .

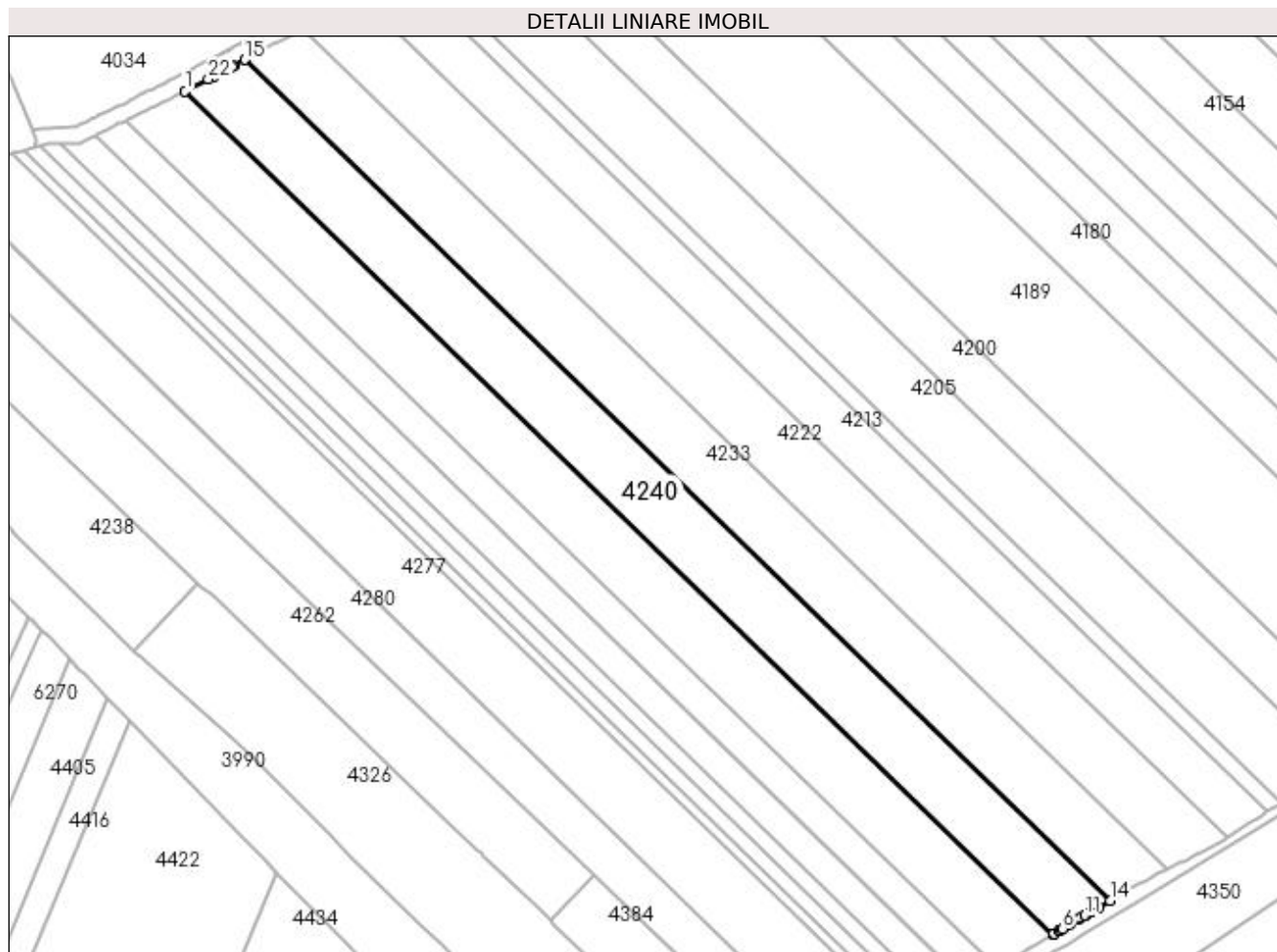
Inscrieri privind dezmembramintele dreptului de proprietate, drepturi reale de garanție și sarcini	Referințe
NU SUNT	

Anexa Nr. 1 La Partea I

Teren

Nr cadastral	Suprafața (mp)*	Observații / Referințe
31337	4.480	

* Suprafața este determinată în planul de proiecție Stereo 70.



Date referitoare la teren

Crt	Categorie folosință	Intra vilan	Suprafața (mp)	Tarla	Parcelă	Nr. topo	Observații / Referințe
1	arabil	NU	4.480	38	69	-	

Lungime Segmente

1) Valorile lungimilor segmentelor sunt obținute din proiecție în plan.

Punct început	X / Y	Punct sfârșit	X / Y	Lungime segment (** (m)
1	397.780,765 326.137,907	2	397.989,559 325.934,979	291.161
3	397.989,842 325.935,141	4	397.991,036 325.935,828	1.377
5	397.991,438 325.936,068	6	397.991,858 325.936,318	0.489
7	397.993,611 325.937,362	8	397.996,042 325.938,81	2.829
9	397.996,161 325.938,882	10	397.997,215 325.939,509	1.226

Punct început	X / Y	Punct sfârșit	X / Y	Lungime segment (** (m)
2	397.989,559 325.934,979	3	397.989,842 325.935,141	0.326
4	397.991,036 325.935,828	5	397.991,438 325.936,068	0.469
6	397.991,858 325.936,318	7	397.993,611 325.937,362	2.04
8	397.996,042 325.938,81	9	397.996,161 325.938,882	0.139
10	397.997,215 325.939,509	11	397.997,31 325.939,566	0.11

Punct început	X / Y	Punct sfârșit	X / Y	Lungime segment (** (m)
11	397.997,31 325.939,566	12	397.998,983 325.940,562	1.947
13	398.000,652 325.941,557	14	398.003,313 325.943,102	3.077
15	397.795,148 326.145,419	16	397.792,373 326.143,923	3.153
17	397.791,966 326.143,706	18	397.790,301 326.142,844	1.875
19	397.788,903 326.142,12	20	397.788,802 326.142,068	0.114
21	397.787,695 326.141,495	22	397.786,295 326.140,77	1.576

Punct început	X / Y	Punct sfârșit	X / Y	Lungime segment (** (m)
12	397.998,983 325.940,562	13	398.000,652 325.941,557	1.943
14	398.003,313 325.943,102	15	397.795,148 326.145,419	290.284
16	397.792,373 326.143,923	17	397.791,966 326.143,706	0.461
18	397.790,301 326.142,844	19	397.788,903 326.142,12	1.574
20	397.788,802 326.142,068	21	397.787,695 326.141,495	1.246
22	397.786,295 326.140,77	1	397.780,765 326.137,907	6.227

** Lungimile segmentelor sunt determinate în planul de proiecție Stereo 70 și sunt rotunjite la 1 milimetru.

*** Distanța dintre puncte este formată din segmente cumulate ce sunt mai mici decât valoarea 1 milimetru.

**DATE DESPRE IMOBILUL NR. 4252**

Oficiul de Cadastru și Publicitate Imobiliară DOLJ
Biroul de Cadastru și Publicitate Imobiliară Craiova

A. Partea I. Descrierea imobilului

TEREN Extravilan

Adresa: Jud. Dolj, T38, P68

Nr. Crt	Nr cadastral Nr. topografic	Suprafața* (mp)	Observații / Referințe
A1		4.415	Sector cadastral:11 Teren neimprejmuit; diminuare cu 12 %

B. Partea II. Proprietari și acte

Inscrieri privitoare la dreptul de proprietate și alte drepturi reale		Referințe
/		
Act Administrativ nr. Titlu de proprietate 1159-48419, din 15/09/1997 emis de CJSIPT Dolj;		
B1	Intabulare, drept de PROPRIETATE, dobandit prin Reconstituire, cota actuala 1/1, cota initiala 1/1 1) VLADUTOIU MARIA 2) NICU ELENA 3) VLADUTOIU MARIN	A1

C. Partea III. SARCINI .

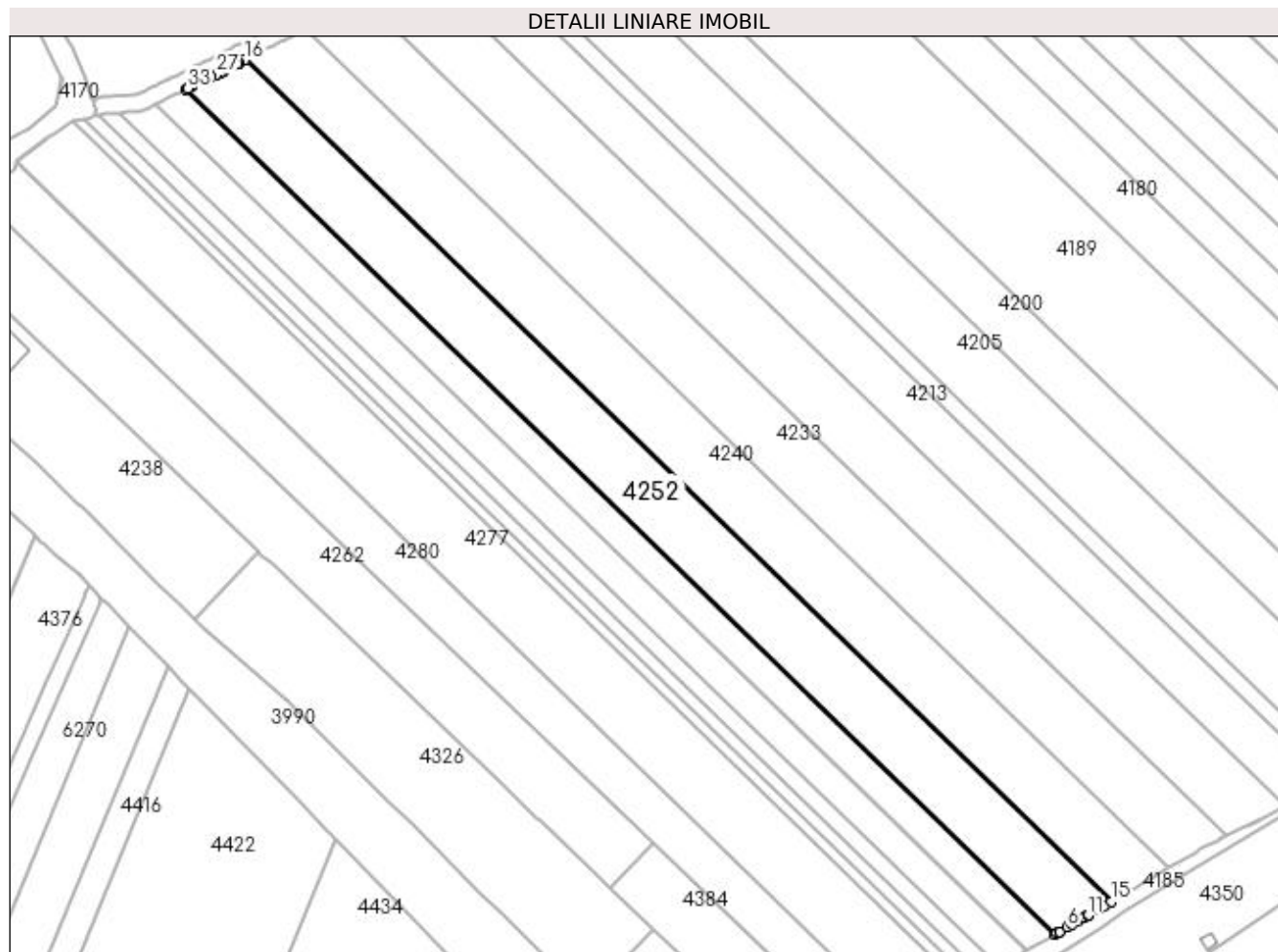
Inscrieri privind dezmembramintele dreptului de proprietate, drepturi reale de garanție și sarcini	Referințe
NU SUNT	

Anexa Nr. 1 La Partea I

Teren

Nr cadastral	Suprafața (mp)*	Observații / Referințe
	4.415	diminuare cu 12 %

* Suprafața este determinată în planul de proiecție Stereo 70.



Date referitoare la teren

Crt	Categorie folosință	Intra vilan	Suprafața (mp)	Tarla	Parcelă	Nr. topo	Observații / Referințe
1	arabil	NU	4.415	38	68	-	

Lungime Segmente

1) Valorile lungimilor segmentelor sunt obținute din proiecție în plan.

Punct început	X / Y	Punct sfârșit	X / Y	Lungime segment (** (m)
1	397.766,413 326.130,747	2	397.975,96 325.927,085	292.213
3	397.976,414 325.927,352	4	397.977,1 325.927,755	0.796
5	397.977,152 325.927,786	6	397.978,875 325.928,798	1.998
7	397.980,056 325.929,492	8	397.981,7 325.930,458	1.906
9	397.982,979 325.931,194	10	397.983,796 325.931,664	0.942

Punct început	X / Y	Punct sfârșit	X / Y	Lungime segment (** (m)
2	397.975,96 325.927,085	3	397.976,414 325.927,352	0.526
4	397.977,1 325.927,755	5	397.977,152 325.927,786	0.061
6	397.978,875 325.928,798	7	397.980,056 325.929,492	1.37
8	397.981,7 325.930,458	9	397.982,979 325.931,194	1.476
10	397.983,796 325.931,664	11	397.983,858 325.931,699	0.071

Punct început	X / Y	Punct sfârșit	X / Y	Lungime segment (** (m))
11	397.983,858 325.931,699	12	397.984,017 325.931,791	0.184
13	397.986,291 325.933,099	14	397.987,903 325.934,027	1.86
15	397.989,559 325.934,979	16	397.780,765 326.137,907	291.161
17	397.779,325 326.137,162	18	397.778,837 326.136,909	0.55
19	397.777,268 326.136,097	20	397.777,242 326.136,083	0.03
21	397.775,727 326.135,355	22	397.775,328 326.135,163	0.442
23	397.774,964 326.134,988	24	397.774,785 326.134,902	0.198
25	397.774,718 326.134,87	26	397.773,966 326.134,508	0.834
27	397.773,85 326.134,452	28	397.772,593 326.133,848	1.394
29	397.771,127 326.133,085	30	397.770,744 326.132,895	0.428
31	397.767,68 326.131,376	32	397.767,624 326.131,348	0.063
33	397.766,896 326.130,987	1	397.766,413 326.130,747	0.54

Punct început	X / Y	Punct sfârșit	X / Y	Lungime segment (** (m))
12	397.984,017 325.931,791	13	397.986,291 325.933,099	2.623
14	397.987,903 325.934,027	15	397.989,559 325.934,979	1.91
16	397.780,765 326.137,907	17	397.779,325 326.137,162	1.622
18	397.778,837 326.136,909	19	397.777,268 326.136,097	1.766
20	397.777,242 326.136,083	21	397.775,727 326.135,355	1.681
22	397.775,328 326.135,163	23	397.774,964 326.134,988	0.405
24	397.774,785 326.134,902	25	397.774,718 326.134,87	0.074
26	397.773,966 326.134,508	27	397.773,85 326.134,452	0.129
28	397.772,593 326.133,848	29	397.771,127 326.133,085	1.653
30	397.770,744 326.132,895	31	397.767,68 326.131,376	3.42
32	397.767,624 326.131,348	33	397.766,896 326.130,987	0.812

** Lungimile segmentelor sunt determinate în planul de proiecție Stereo 70 și sunt rotunjite la 1 milimetru.

*** Distanța dintre puncte este formată din segmente cumulate ce sunt mai mici decât valoarea 1 milimetru.

**DATE DESPRE IMOBILUL NR. 4260**

Oficiul de Cadastru și Publicitate Imobiliară DOLJ
Biroul de Cadastru și Publicitate Imobiliară Craiova

A. Partea I. Descrierea imobilului

TEREN Extravilan

Adresa: Jud. Dolj, T38, P67

Nr. Crt	Nr cadastral Nr. topografic	Suprafața* (mp)	Observații / Referințe
A1		2.208	Sector cadastral:11 Teren neimprejmuit; diminuare cu 12 %

B. Partea II. Proprietari și acte

Inscrieri privitoare la dreptul de proprietate și alte drepturi reale	Referințe
/	
Act Administrativ nr. Titlu de proprietate 1612-60687, din 22/08/2001 emis de CJSIPT Dolj;	
B1	A1
Intabulare, drept de PROPRIETATE, dobandit prin Reconstituire, cota actuala 1/1, cota initiala 1/1	
1) PRIOTEASA ION	
2) PRIOTEASA IOANA	

C. Partea III. SARCINI .

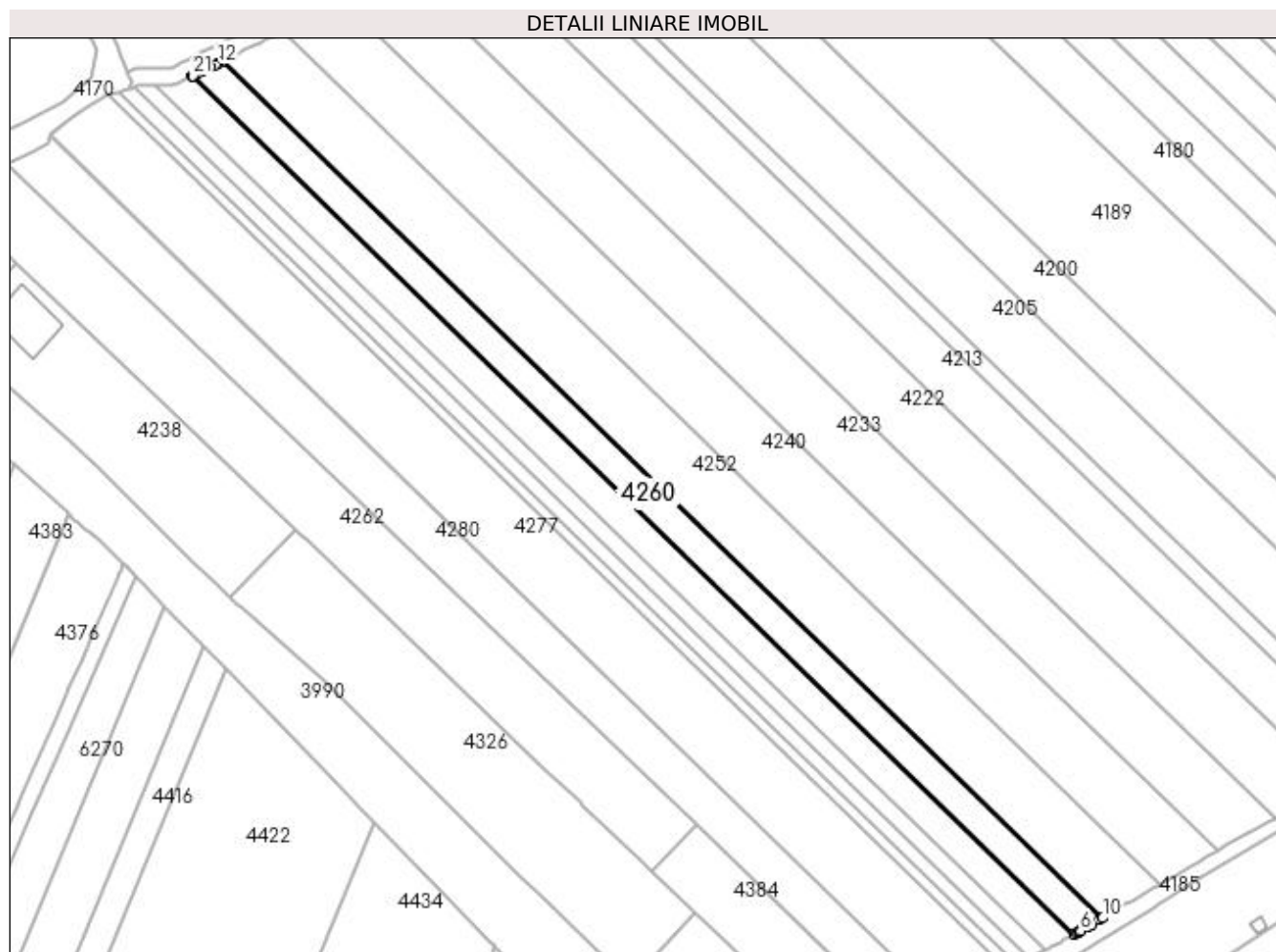
Inscrieri privind dezmembramintele dreptului de proprietate, drepturi reale de garanție și sarcini	Referințe
NU SUNT	

Anexa Nr. 1 La Partea I

Teren

Nr cadastral	Suprafața (mp)*	Observații / Referințe
	2.208	diminuare cu 12 %

* Suprafața este determinată în planul de proiecție Stereo 70.



Date referitoare la teren

Crt	Categorie folosință	Intravilan	Suprafața (mp)	Tarla	Parcelă	Nr. topo	Observații / Referințe
1	arabil	NU	2.208	38	67	-	

Lungime Segmente

1) Valorile lungimilor segmentelor sunt obținute din proiecție în plan.

Punct început	X / Y	Punct sfârșit	X / Y	Lungime segment (** (m)
1	397.759,218 326.127,214	2	397.969,128 325.923,2	292.718
3	397.969,805 325.923,572	4	397.970,382 325.923,889	0.658
5	397.970,426 325.923,913	6	397.970,64 325.924,031	0.244
7	397.972,529 325.925,068	8	397.973,42 325.925,592	1.034
9	397.975,2 325.926,638	10	397.975,96 325.927,085	0.882

Punct început	X / Y	Punct sfârșit	X / Y	Lungime segment (** (m)
2	397.969,128 325.923,2	3	397.969,805 325.923,572	0.773
4	397.970,382 325.923,889	5	397.970,426 325.923,913	0.05
6	397.970,64 325.924,031	7	397.972,529 325.925,068	2.155
8	397.973,42 325.925,592	9	397.975,2 325.926,638	2.065
10	397.975,96 325.927,085	11	397.766,413 326.130,747	292.213

Punct început	X / Y	Punct sfârșit	X / Y	Lungime segment (** (m)
11	397.766,413 326.130,747	12	397.765,583 326.130,335	0.927
13	397.764,868 326.130,011	14	397.763,561 326.129,417	1.436
15	397.762,587 326.128,923	16	397.761,9 326.128,575	0.77
17	397.761,764 326.128,506	18	397.760,554 326.127,892	1.358
19	397.760,507 326.127,868	20	397.759,916 326.127,568	0.663
21	397.759,429 326.127,321	1	397.759,218 326.127,214	0.237

Punct început	X / Y	Punct sfârșit	X / Y	Lungime segment (** (m)
12	397.765,583 326.130,335	13	397.764,868 326.130,011	0.785
14	397.763,561 326.129,417	15	397.762,587 326.128,923	1.092
16	397.761,9 326.128,575	17	397.761,764 326.128,506	0.152
18	397.760,554 326.127,892	19	397.760,507 326.127,868	0.052
20	397.759,916 326.127,568	21	397.759,429 326.127,321	0.546

** Lungimile segmentelor sunt determinate în planul de proiecție Stereo 70 și sunt rotunjite la 1 milimetru.

*** Distanța dintre puncte este formată din segmente cumulate ce sunt mai mici decât valoarea 1 milimetru.

**DATE DESPRE IMOBILUL NR. 4262**

Oficiul de Cadastru și Publicitate Imobiliară DOLJ
Biroul de Cadastru și Publicitate Imobiliară Craiova

A. Partea I. Descrierea imobilului

TEREN Intravilan

Adresa: Loc. Boga, Jud. Dolj, T 38 , P 60

Nr. Crt	Nr cadastral Nr. topografic	Suprafața* (mp)	Observații / Referințe
A1	30192	3.500	Sector cadastral:11 Teren neimprejmuit;

B. Partea II. Proprietari și acte

Inscrieri privitoare la dreptul de proprietate și alte drepturi reale	Referințe
181358 / 26/08/2019	
Act Notarial nr. CERTIFICAT DE MOSTENITOR NR 46, din 14/08/2019 emis de NP Floricel MIHAI-MARIAN;	
B1	A1
Intabulare, drept de PROPRIETATE, dobandit prin Succesiune, cota actuala 1/1, cota initiala 1/1 1) BUSE MARIAN	

C. Partea III. SARCINI .

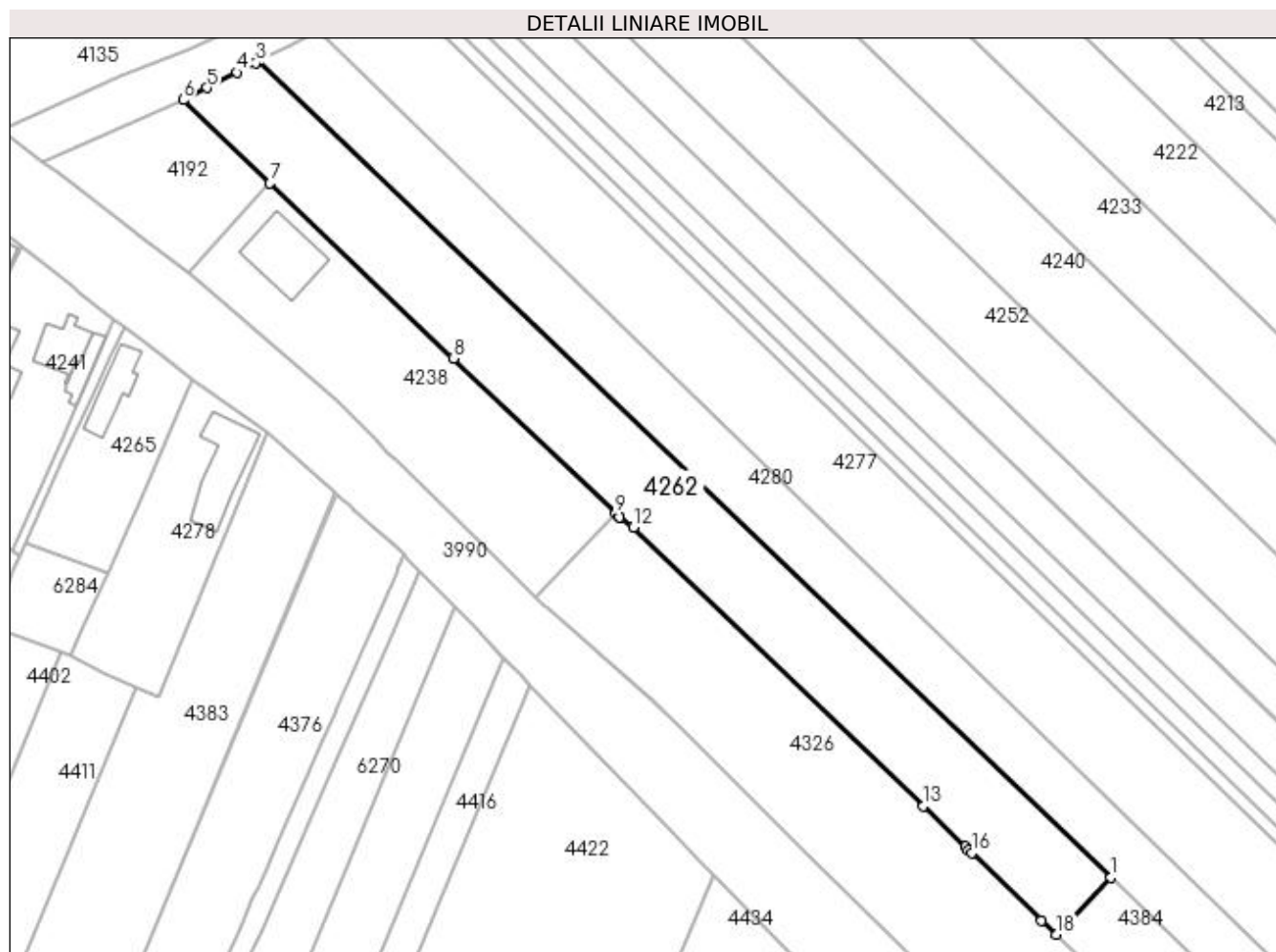
Inscrieri privind dezmembramintele dreptului de proprietate, drepturi reale de garanție și sarcini	Referințe
NU SUNT	

Anexa Nr. 1 La Partea I

Teren

Nr cadastral	Suprafața (mp)*	Observații / Referințe
30192	3.500	

* Suprafața este determinată în planul de proiecție Stereo 70.



Date referitoare la teren

Crt	Categorie folosință	Intravilan	Suprafața (mp)	Tarla	Parcelă	Nr. topo	Observații / Referințe
1	arabil	DA	3.500	38	60	-	TEREN INTRAVILAN NEIMPREJMUIT

Lungime Segmente

1) Valorile lungimilor segmentelor sunt obținute din proiecție în plan.

Punct început	X / Y	Punct sfârșit	X / Y	Lungime segment (** (m)
1	397.879,221 325.949,254	2	397.715,175 326.106,248	227.064
2	397.715,175 326.106,248	3	397.714,615 326.105,964	0.628
3	397.714,615 326.105,964	4	397.711,019 326.104,137	4.034
4	397.711,019 326.104,137	5	397.705,196 326.101,18	6.531
5	397.705,196 326.101,18	6	397.700,643 326.098,868	5.106

Punct început	X / Y	Punct sfârșit	X / Y	Lungime segment (** (m)
6	397.700,643 326.098,868	7	397.717,342 326.082,845	23.143
7	397.717,342 326.082,845	8	397.752,593 326.049,109	48.793
8	397.752,593 326.049,109	9	397.783,826 326.019,219	43.231
9	397.783,826 326.019,219	10	397.784,636 326.018,603	1.018
10	397.784,636 326.018,603	11	397.784,639 326.018,6	0.004
11	397.784,639 326.018,6	12	397.787,276 326.016,594	3.313
12	397.787,276 326.016,594	13	397.843,054 325.962,942	77.394
13	397.843,054 325.962,942	14	397.851,178 325.955,127	11.272
14	397.851,178 325.955,127	15	397.851,818 325.954,511	0.889
15	397.851,818 325.954,511	16	397.852,389 325.953,962	0.791
16	397.852,389 325.953,962	17	397.865,872 325.940,992	18.709
17	397.865,872 325.940,992	18	397.868,678 325.938,294	3.893
18	397.868,678 325.938,294	1	397.879,221 325.949,254	15.208

** Lungimile segmentelor sunt determinate în planul de proiecție Stereo 70 și sunt rotunjite la 1 milimetru.

*** Distanța dintre puncte este formată din segmente cumulate ce sunt mai mici decât valoarea 1 milimetru.

**DATE DESPRE IMOBILUL NR. 4263**

Oficiul de Cadastru și Publicitate Imobiliară DOLJ
Biroul de Cadastru și Publicitate Imobiliară Craiova

A. Partea I. Descrierea imobilului

TEREN Extravilan

Adresa: Jud. Dolj, T38, P66

Nr. Crt	Nr cadastral Nr. topografic	Suprafața* (mp)	Observații / Referințe
A1		2.208	Sector cadastral:11 Teren neimprejmuit; diminuare cu 12 %

B. Partea II. Proprietari și acte

Inscrieri privitoare la dreptul de proprietate și alte drepturi reale		Referințe
/		
Act Notarial nr. Certificat de mostenitor 347, din 03/12/2021 emis de NP JIANU GEORGETA CRISTINA;		
B1	Intabulare, drept de PROPRIETATE, dobandit prin Succesiune, cota actuala 1/1, cota initiala 1/1 1) CERCEL ION	A1

C. Partea III. SARCINI .

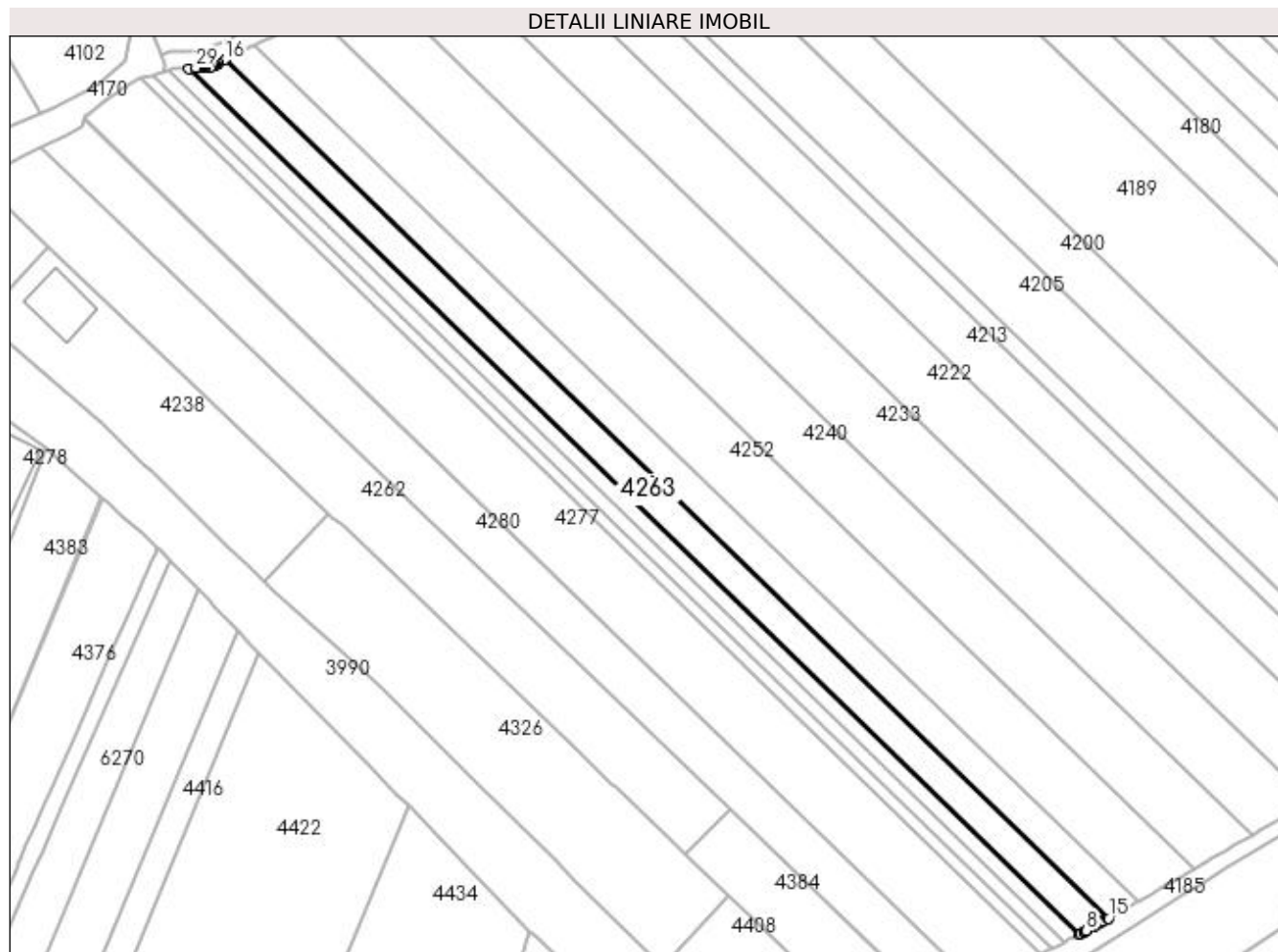
Inscrieri privind dezmembramintele dreptului de proprietate, drepturi reale de garanție și sarcini	Referințe
NU SUNT	

Anexa Nr. 1 La Partea I

Teren

Nr cadastral	Suprafața (mp)*	Observații / Referințe
	2.208	diminuare cu 12 %

* Suprafața este determinată în planul de proiecție Stereo 70.



Date referitoare la teren

Crt	Categorie folosință	Intra vilan	Suprafața (mp)	Tarla	Parcelă	Nr. topo	Observații / Referințe
1	arabil	NU	2.208	38	66	-	

Lungime Segmente

1) Valorile lungimilor segmentelor sunt obținute din proiecție în plan.

Punct început	X / Y	Punct sfârșit	X / Y	Lungime segment (** (m)
1	397.750,527 326.125,166	2	397.962,204 325.919,435	295.182
3	397.962,438 325.919,555	4	397.963,238 325.919,967	0.901
5	397.963,256 325.919,976	6	397.963,38 325.920,044	0.141
7	397.963,835 325.920,294	8	397.963,869 325.920,313	0.039
9	397.965,859 325.921,406	10	397.966,319 325.921,659	0.525

Punct început	X / Y	Punct sfârșit	X / Y	Lungime segment (** (m)
2	397.962,204 325.919,435	3	397.962,438 325.919,555	0.262
4	397.963,238 325.919,967	5	397.963,256 325.919,976	0.02
6	397.963,38 325.920,044	7	397.963,835 325.920,294	0.519
8	397.963,869 325.920,313	9	397.965,859 325.921,406	2.27
10	397.966,319 325.921,659	11	397.966,833 325.921,941	0.586

Punct început	X / Y	Punct sfârșit	X / Y	Lungime segment (** (m)
11	397.966,833 325.921,941	12	397.966,871 325.921,961	0.043
13	397.967,892 325.922,522	14	397.968,848 325.923,047	1.091
15	397.969,128 325.923,2	16	397.759,218 326.127,214	292.718
17	397.757,769 326.126,48	18	397.756,898 326.126,038	0.976
19	397.756,858 326.126,018	20	397.756,564 326.125,869	0.33
21	397.756,332 326.125,751	22	397.755,625 326.125,392	0.793
23	397.754,507 326.125,343	24	397.753,908 326.125,316	0.599
25	397.753,338 326.125,291	26	397.752,985 326.125,275	0.353
27	397.752,932 326.125,273	28	397.752,465 326.125,252	0.468
29	397.752,253 326.125,243	1	397.750,527 326.125,166	1.728

Punct început	X / Y	Punct sfârșit	X / Y	Lungime segment (** (m)
12	397.966,871 325.921,961	13	397.967,892 325.922,522	1.165
14	397.968,848 325.923,047	15	397.969,128 325.923,2	0.318
16	397.759,218 326.127,214	17	397.757,769 326.126,48	1.624
18	397.756,898 326.126,038	19	397.756,858 326.126,018	0.045
20	397.756,564 326.125,869	21	397.756,332 326.125,751	0.261
22	397.755,625 326.125,392	23	397.754,507 326.125,343	1.119
24	397.753,908 326.125,316	25	397.753,338 326.125,291	0.57
26	397.752,985 326.125,275	27	397.752,932 326.125,273	0.053
28	397.752,465 326.125,252	29	397.752,253 326.125,243	0.212

** Lungimile segmentelor sunt determinate în planul de proiecție Stereo 70 și sunt rotunjite la 1 milimetru.

*** Distanța dintre puncte este formată din segmente cumulate ce sunt mai mici decât valoarea 1 milimetru.

**DATE DESPRE IMOBILUL NR. 4269**

Oficiul de Cadastru și Publicitate Imobiliară DOLJ
Biroul de Cadastru și Publicitate Imobiliară Craiova

A. Partea I. Descrierea imobilului

TEREN Extravilan

Adresa: Jud. Dolj, T38, P65

Nr. Crt	Nr cadastral Nr. topografic	Suprafața* (mp)	Observații / Referințe
A1		1.148	Sector cadastral:11 Teren neimprejmuit; diminuare cu 12 %

B. Partea II. Proprietari și acte

Inscrieri privitoare la dreptul de proprietate și alte drepturi reale		Referințe
/		
Act Administrativ nr. Titlu de proprietate 1285-44903, din 10/07/1998 emis de CJSIPT Dolj;		
B1	Intabulare, drept de PROPRIETATE, dobandit prin Reconstituire, cota actuala 1/1, cota initiala 1/1 1) FĂLCOI ILIE	A1

C. Partea III. SARCINI .

Inscrieri privind dezmembramintele dreptului de proprietate, drepturi reale de garanție și sarcini	Referințe
NU SUNT	

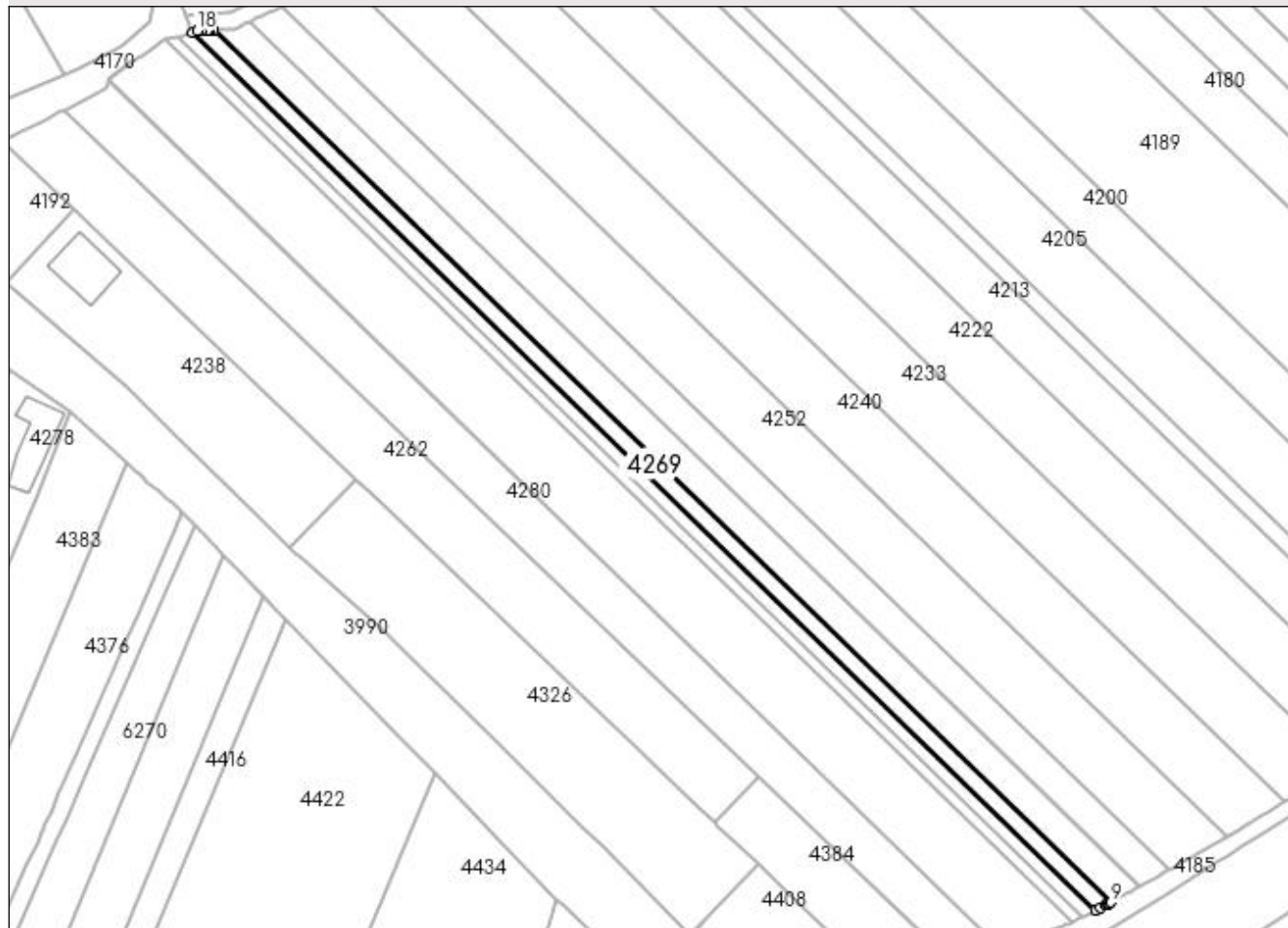
Anexa Nr. 1 La Partea I

Teren

Nr cadastral	Suprafața (mp)*	Observații / Referințe
	1.148	diminuare cu 12 %

* Suprafața este determinată în planul de proiecție Stereo 70.

DETALII LINIARE IMOBIL



Date referitoare la teren

Crt	Categorie folosință	Intra vilan	Suprafața (mp)	Tarla	Parcelă	Nr. topo	Observații / Referințe
1	arabil	NU	1.148	38	65	-	

Lungime Segmente

1) Valorile lungimilor segmentelor sunt obținute din proiecție în plan.

Punct început	X / Y	Punct sfârșit	X / Y	Lungime segment (** (m)
1	397.745,523 326.124,628	2	397.958,567 325.917,567	297.09
2	397.958,567 325.917,567	3	397.959,716 325.918,157	1.292
3	397.959,716 325.918,157	4	397.961,09 325.918,863	1.544
4	397.961,09 325.918,863	5	397.961,145 325.918,892	0.062
5	397.961,145 325.918,892	6	397.961,554 325.919,101	0.459

Punct început	X / Y	Punct sfârșit	X / Y	Lungime segment (** (m)
6	397.961,554 325.919,101	7	397.961,589 325.919,119	0.039
7	397.961,589 325.919,119	8	397.961,892 325.919,275	0.341
8	397.961,892 325.919,275	9	397.962,204 325.919,435	0.351
9	397.962,204 325.919,435	10	397.750,527 326.125,166	295.182
10	397.750,527 326.125,166	11	397.750,511 326.125,166	0.016
11	397.750,511 326.125,166	12	397.749,66 326.125,128	0.852
12	397.749,66 326.125,128	13	397.749,629 326.125,127	0.031
13	397.749,629 326.125,127	14	397.749,577 326.125,124	0.053
14	397.749,577 326.125,124	15	397.749,044 326.125,101	0.533
15	397.749,044 326.125,101	16	397.748,901 326.125,095	0.143
16	397.748,901 326.125,095	17	397.747,454 326.125,03	1.449
17	397.747,454 326.125,03	18	397.746,689 326.124,997	0.766
18	397.746,689 326.124,997	1	397.745,523 326.124,628	1.223

** Lungimile segmentelor sunt determinate în planul de proiecție Stereo 70 și sunt rotunjite la 1 milimetru.

*** Distanța dintre puncte este formată din segmente cumulate ce sunt mai mici decât valoarea 1 milimetru.

**DATE DESPRE IMOBILUL NR. 4270**

Oficiul de Cadastru și Publicitate Imobiliară DOLJ
Biroul de Cadastru și Publicitate Imobiliară Craiova

A. Partea I. Descrierea imobilului

TEREN Extravilan

Adresa: Jud. Dolj, T38, P64

Nr. Crt	Nr cadastral Nr. topografic	Suprafața* (mp)	Observații / Referințe
A1		971	Sector cadastral:11 Teren neimprejmuit; diminuare cu 12 %

B. Partea II. Proprietari și acte

Inscrieri privitoare la dreptul de proprietate și alte drepturi reale		Referințe
/		
Act Administrativ nr. Titlu de proprietate 750-44776, din 28/03/1997 emis de CJSIPT Dolj;		
B1	Intabulare, drept de PROPRIETATE, dobandit prin Reconstituire, cota actuala 1/1, cota initiala 1/1 1) PETRICA STEFAN	A1

C. Partea III. SARCINI .

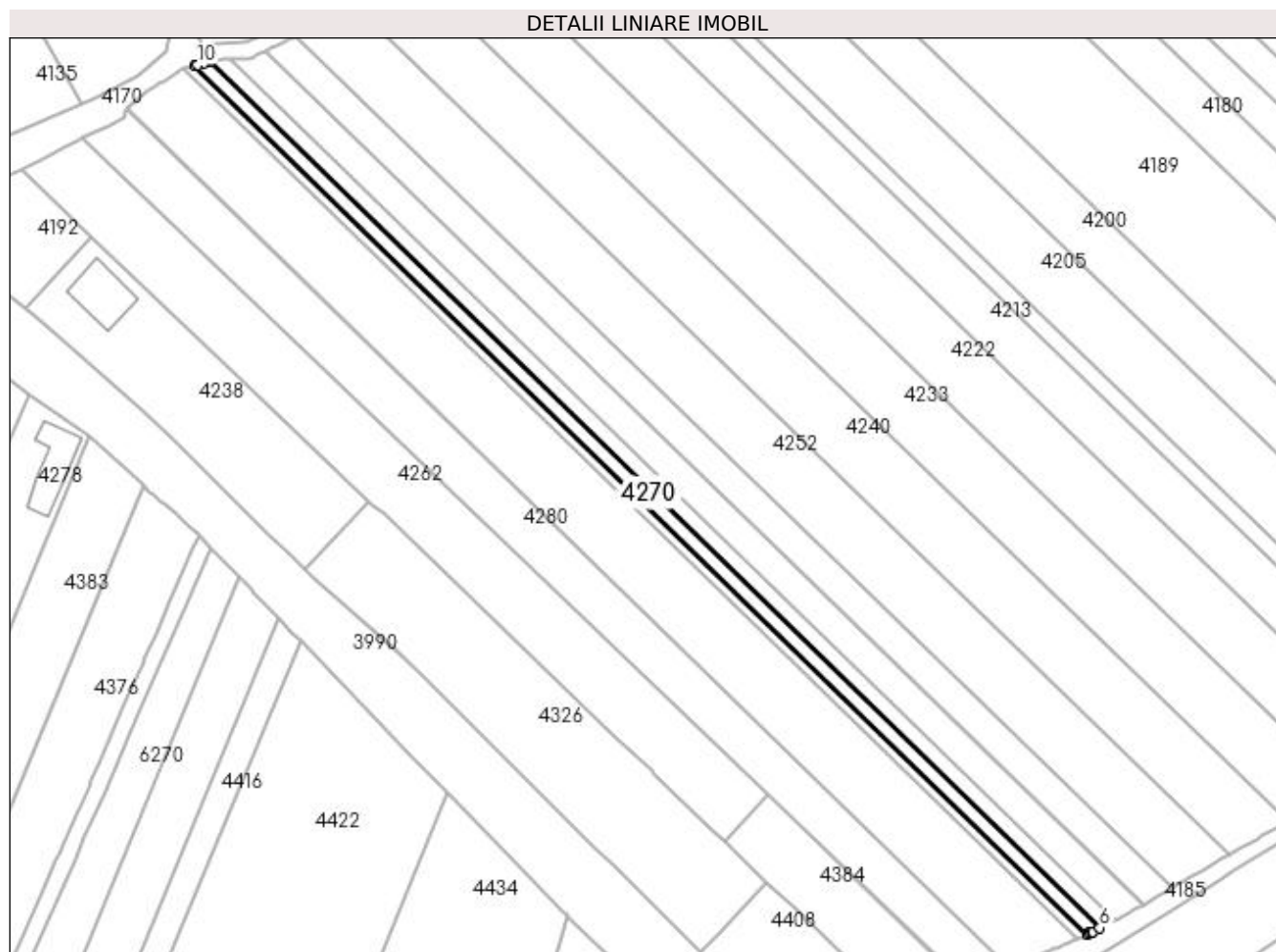
Inscrieri privind dezmembramintele dreptului de proprietate, drepturi reale de garanție și sarcini	Referințe
NU SUNT	

Anexa Nr. 1 La Partea I

Teren

Nr cadastral	Suprafața (mp)*	Observații / Referințe
	971	diminuare cu 12 %

* Suprafața este determinată în planul de proiecție Stereo 70.



Date referitoare la teren

Crt	Categorie folosință	Intravilan	Suprafața (mp)	Tarla	Parcelă	Nr. topo	Observații / Referințe
1	arabil	NU	971	38	64	-	

Lungime Segmente

1) Valorile lungimilor segmentelor sunt obținute din proiecție în plan.

Punct început	X / Y	Punct sfârșit	X / Y	Lungime segment (** (m)
1	397.741,988 326.123,51	2	397.955,503 325.915,992	297.745
2	397.955,503 325.915,992	3	397.956,02 325.916,258	0.581
3	397.956,02 325.916,258	4	397.956,765 325.916,641	0.838
4	397.956,765 325.916,641	5	397.956,866 325.916,693	0.113
5	397.956,866 325.916,693	6	397.958,567 325.917,567	1.913

Punct început	X / Y	Punct sfârșit	X / Y	Lungime segment (** (m)
6	397.958,567 325.917,567	7	397.745,523 326.124,628	297.09
7	397.745,523 326.124,628	8	397.744,977 326.124,455	0.573
8	397.744,977 326.124,455	9	397.744,441 326.124,286	0.561
9	397.744,441 326.124,286	10	397.742,873 326.123,79	1.645
10	397.742,873 326.123,79	1	397.741,988 326.123,51	0.928

** Lungimile segmentelor sunt determinate în planul de proiecție Stereo 70 și sunt rotunjite la 1 milimetru.

*** Distanța dintre puncte este formată din segmente cumulate ce sunt mai mici decât valoarea 1 milimetru.

**DATE DESPRE IMOBILUL NR. 4271**

Oficiul de Cadastru și Publicitate Imobiliară DOLJ
Biroul de Cadastru și Publicitate Imobiliară Craiova

A. Partea I. Descrierea imobilului

TEREN Intravilan

Adresa: Loc. Bogeia, Jud. Dolj, T 38 , P 63 , EXTRAVILAN

Nr. Crt	Nr cadastral Nr. topografic	Suprafața* (mp)	Observații / Referințe
A1	30237	721	Sector cadastral:11 Teren neimprejmuit;

B. Partea II. Proprietari și acte

Inscrieri privitoare la dreptul de proprietate și alte drepturi reale		Referințe
4505 / 21/01/2013		
Act Notarial nr. Contract de Vanzare Cumparare aut. nr. 31, din 21/01/2013 emis de NP CERNOBAI CE (Incheiere de indreptare eroare materiala nr. 3/2013- NP Cernobai CE);		
B1	Intabulare, drept de PROPRIETATE, dobandit prin Conventie, cota actuala 1/1, cota initiala 1/1 1) DRAGOTESCU MARIAN CLAUDIU, necasatorit	A1
97727 / 18/08/2015		
Act Normativ nr. 17, din 07/03/2014 emis de Parlamentul Romaniei;		
B2	Imobil aflat sub incidenta art.3 alin.(1) din Legea 17/2014, dobandit prin Lege	A1

C. Partea III. SARCINI .

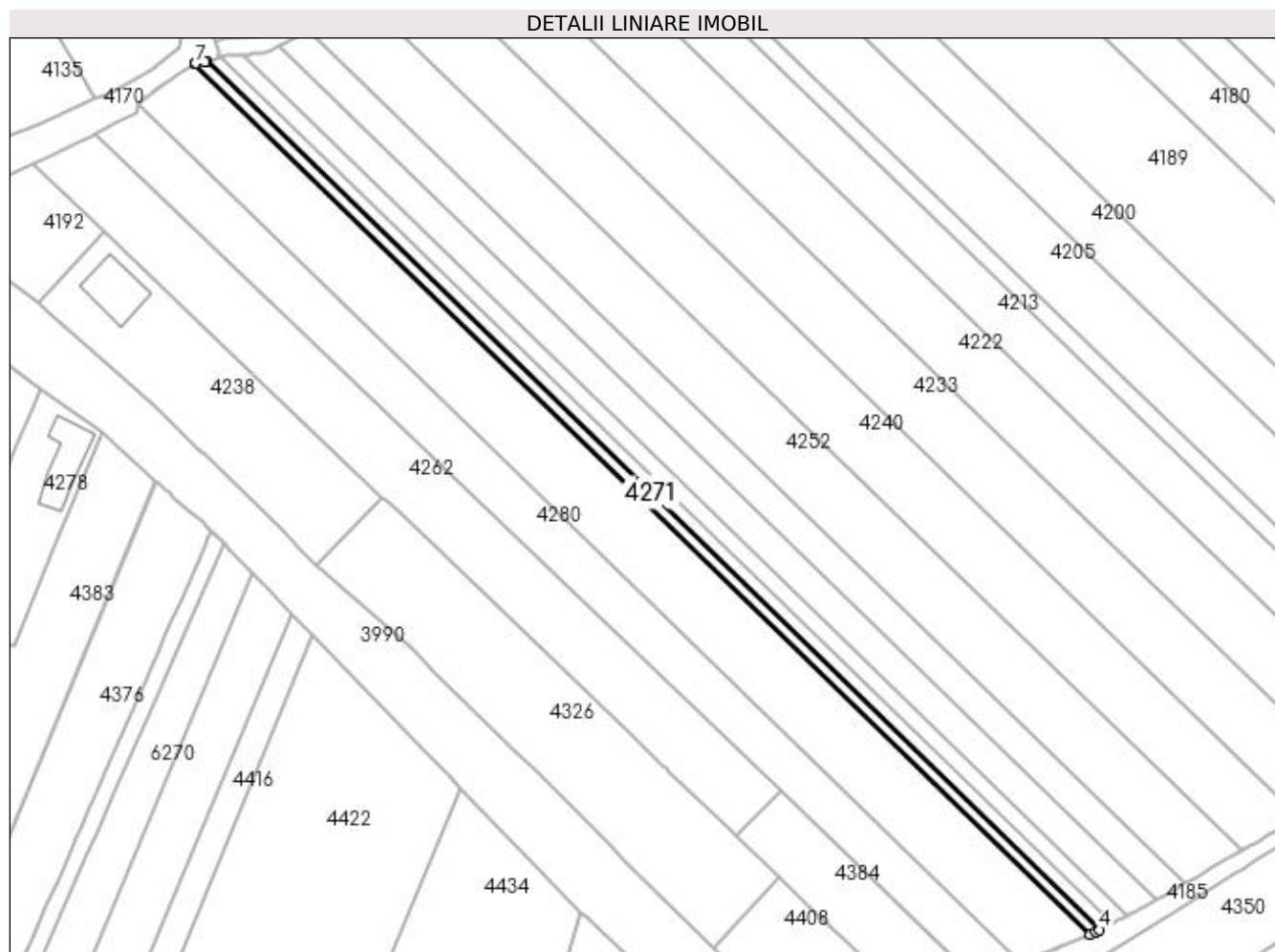
Inscrieri privind dezmembramintele dreptului de proprietate, drepturi reale de garanție și sarcini	Referințe
NU SUNT	

Anexa Nr. 1 La Partea I

Teren

Nr cadastral	Suprafața (mp)*	Observații / Referințe
30237	721	

* Suprafața este determinată în planul de proiecție Stereo 70.



Date referitoare la teren

Crt	Categorie folosință	Intravilan	Suprafața (mp)	Tarla	Parcelă	Nr. topo	Observații / Referințe
1	arabil	DA	721	38	63	-	TEREN ARABIL EXTRAVILAN NEIMPREJMUIT

Lungime Segmente

1) Valorile lungimilor segmentelor sunt obținute din proiecție în plan.

Punct început	X / Y	Punct sfârșit	X / Y	Lungime segment (** (m)
1	397.739,125 326.122,92	2	397.953,14 325.914,917	298.442
2	397.953,14 325.914,917	3	397.954,588 325.915,523	1.57
3	397.954,588 325.915,523	4	397.955,503 325.915,992	1.028
4	397.955,503 325.915,992	5	397.741,988 326.123,51	297.745
5	397.741,988 326.123,51	6	397.741,63 326.123,396	0.376

Punct început	X / Y	Punct sfârșit	X / Y	Lungime segment (** (m)
6	397.741,63 326.123,396	7	397.739,32 326.123,047	2.336
7	397.739,32 326.123,047	1	397.739,125 326.122,92	0.233

** Lungimile segmentelor sunt determinate în planul de proiecție Stereo 70 și sunt rotunjite la 1 milimetru.

*** Distanța dintre puncte este formată din segmente cumulate ce sunt mai mici decât valoarea 1 milimetru.

**DATE DESPRE IMOBILUL NR. 4277**

Oficiul de Cadastru și Publicitate Imobiliară DOLJ
Biroul de Cadastru și Publicitate Imobiliară Craiova

A. Partea I. Descrierea imobilului

TEREN Intravilan

Adresa: Loc. Bogeia, Jud. Dolj, T38, P62

Nr. Crt	Nr cadastral Nr. topografic	Suprafața* (mp)	Observații / Referințe
A1		4.857	Sector cadastral:11 Teren neimprejmuit; diminuare cu 12 %

B. Partea II. Proprietari și acte

Inscrieri privitoare la dreptul de proprietate și alte drepturi reale	Referințe
/	
Act Administrativ nr. Titlu de proprietate 1179-48419, din 17/09/1997 emis de CJSIPT Dolj (Adeverinta nr 1470/20.04.2023 eliberata de Primaria Comunei Almaj);	
B1	A1
Intabulare, drept de PROPRIETATE, dobandit prin Reconstituire, cota actuala 1/1, cota initiala 1/1 1) ENACHE MARIA DEFUNCT:Da	

C. Partea III. SARCINI .

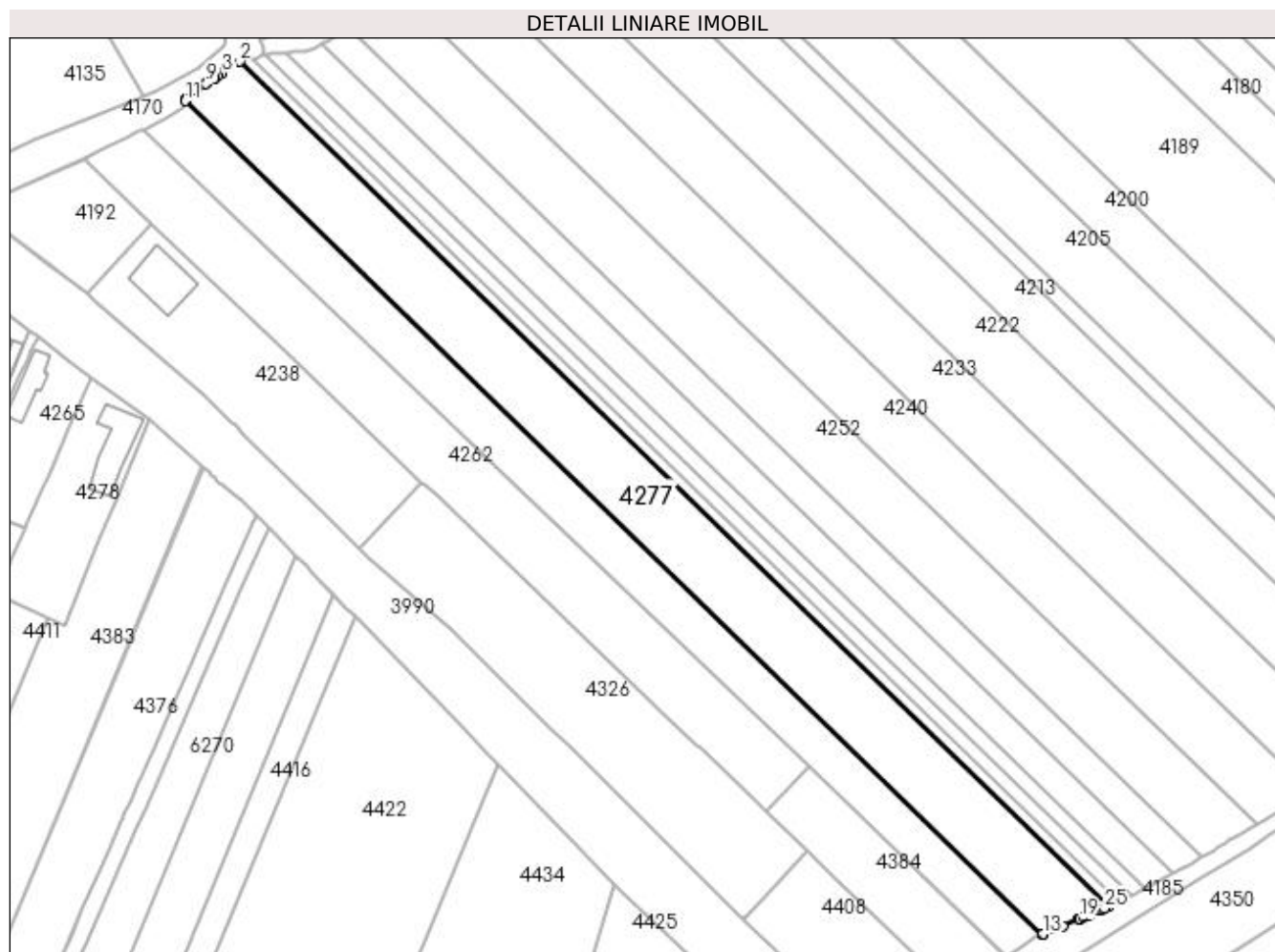
Inscrieri privind dezmembramintele dreptului de proprietate, drepturi reale de garanție și sarcini	Referințe
NU SUNT	

Anexa Nr. 1 La Partea I

Teren

Nr cadastral	Suprafața (mp)*	Observații / Referințe
	4.857	diminuare cu 12 %

* Suprafața este determinată în planul de proiecție Stereo 70.



Date referitoare la teren

Crt	Categorie folosință	Intra vilan	Suprafața (mp)	Tarla	Parcelă	Nr. topo	Observații / Referințe
1	arabil	DA	4.857	38	62	-	

Lungime Segmente

1) Valorile lungimilor segmentelor sunt obținute din proiecție în plan.

Punct început	X / Y	Punct sfârșit	X / Y	Lungime segment (** (m)
1	397.953,14 325.914,917	2	397.739,125 326.122,92	298.442
3	397.734,776 326.120,08	4	397.733,606 326.119,317	1.397
5	397.732,912 326.118,863	6	397.732,9 326.118,855	0.015
7	397.732,733 326.118,747	8	397.730,958 326.117,588	2.12
9	397.730,727 326.117,437	10	397.725,722 326.113,533	6.348

Punct început	X / Y	Punct sfârșit	X / Y	Lungime segment (** (m)
2	397.739,125 326.122,92	3	397.734,776 326.120,08	5.194
4	397.733,606 326.119,317	5	397.732,912 326.118,863	0.829
6	397.732,9 326.118,855	7	397.732,733 326.118,747	0.199
8	397.730,958 326.117,588	9	397.730,727 326.117,437	0.276
10	397.725,722 326.113,533	11	397.725,643 326.113,194	0.348

Punct început	X / Y	Punct sfârșit	X / Y	Lungime segment (** (m)
11	397.725,643 326.113,194	12	397.936,719 325.908,046	294.344
13	397.936,954 325.908,145	14	397.940,792 325.909,751	4.161
15	397.941,317 325.909,97	16	397.941,754 325.910,153	0.473
17	397.945,668 325.911,79	18	397.945,864 325.911,873	0.213
19	397.945,877 325.911,878	20	397.946,905 325.912,308	1.114
21	397.947,308 325.912,477	22	397.948,214 325.912,856	0.982
23	397.950,771 325.913,925	24	397.951,497 325.914,229	0.787
25	397.952,047 325.914,459	1	397.953,14 325.914,917	1.185

Punct început	X / Y	Punct sfârșit	X / Y	Lungime segment (** (m)
12	397.936,719 325.908,046	13	397.936,954 325.908,145	0.255
14	397.940,792 325.909,751	15	397.941,317 325.909,97	0.569
16	397.941,754 325.910,153	17	397.945,668 325.911,79	4.242
18	397.945,864 325.911,873	19	397.945,877 325.911,878	0.014
20	397.946,905 325.912,308	21	397.947,308 325.912,477	0.437
22	397.948,214 325.912,856	23	397.950,771 325.913,925	2.772
24	397.951,497 325.914,229	25	397.952,047 325.914,459	0.596

** Lungimile segmentelor sunt determinate în planul de proiecție Stereo 70 și sunt rotunjite la 1 milimetru.

*** Distanța dintre puncte este formată din segmente cumulate ce sunt mai mici decât valoarea 1 milimetru.

**DATE DESPRE IMOBILUL NR. 4280**

Oficiul de Cadastru și Publicitate Imobiliară DOLJ
Biroul de Cadastru și Publicitate Imobiliară Craiova

A. Partea I. Descrierea imobilului

TEREN Intravilan

Adresa: Loc. Bogeia, Jud. Dolj, T38, P61

Nr. Crt	Nr cadastral Nr. topografic	Suprafața* (mp)	Observații / Referințe
A1		3.267	Sector cadastral:11 Teren neimprejmuit; diminuare cu 12 %

B. Partea II. Proprietari și acte

Inscrieri privitoare la dreptul de proprietate și alte drepturi reale		Referințe
/		
Act Administrativ nr. Titlu de proprietate 810-2195, din 06/03/1997 emis de CJSIPT Dolj;		
B1	Inscrierea provizorie, drept de PROPRIETATE, dobandit prin Reconstituire, cota actuala 1/1, cota initiala 1/1 1) OPROIU CONSTANTIN	A1
Act Administrativ nr. Titlu de proprietate 1594-44687, din 27/11/2000 emis de CJSIPT Dolj;		
B2	Inscrierea provizorie, drept de PROPRIETATE, dobandit prin Reconstituire, cota actuala 1/1, cota initiala 1/1 1) OPROIU CONSTANTIN	A1
Act Normativ nr. Legea 7, din 13/03/1996 emis de Parlamentul Romaniei;		
B3	Se noteaza suprapunerea reala a doua acte de proprietate asupra imobilului A1: Titlul de proprietate 810-2195/06.03.1997 prin care s-a intabulat dreptul de proprietate in favoarea numitului OPROIU GR. CONSTANTIN si Titlul de proprietate 1594-44687/27.11.2000 prin care s-a intabulat dreptul de proprietate in favoarea numitului OPROIU GR. CONSTANTIN.	A1

C. Partea III. SARCINI .

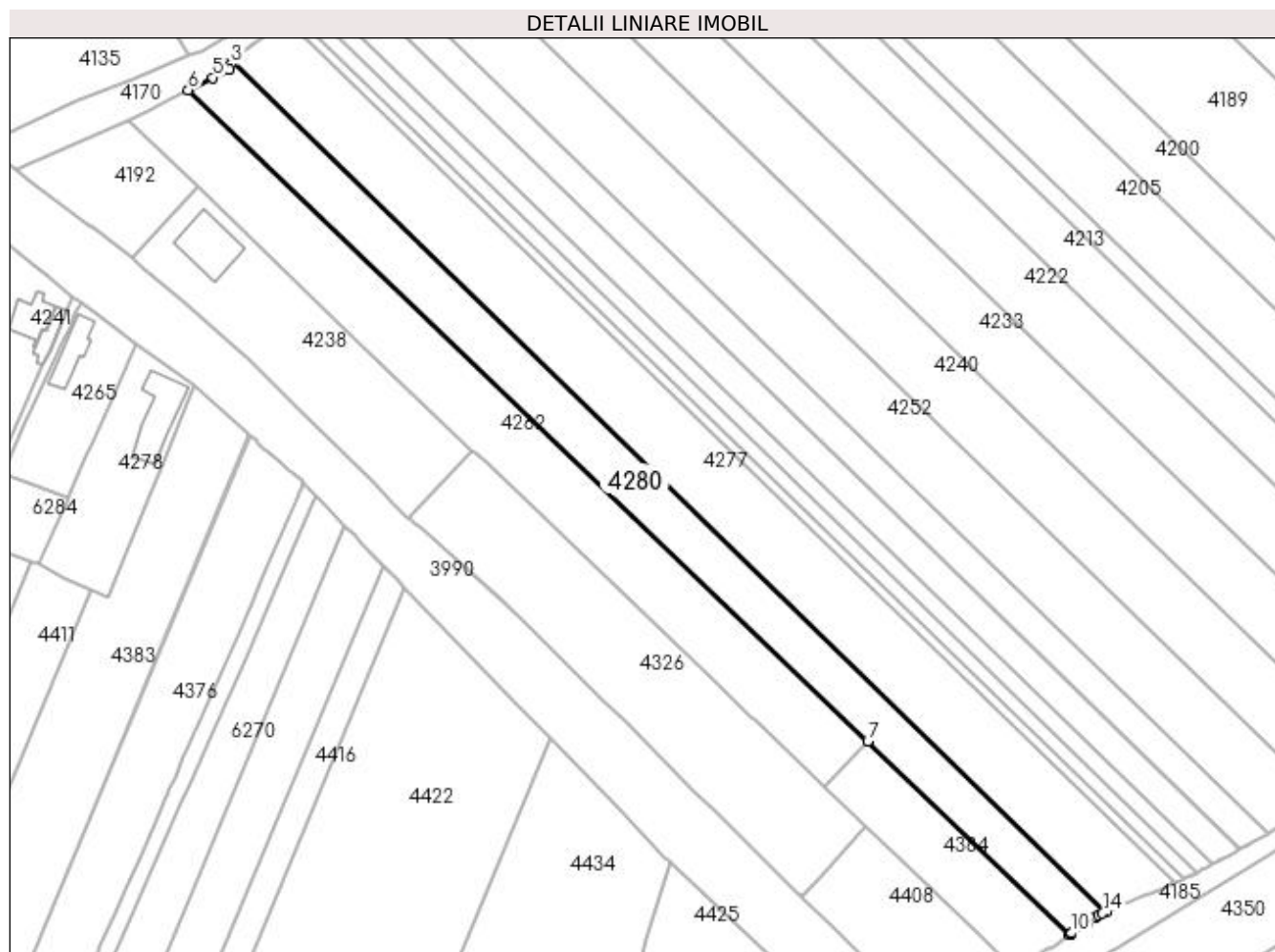
Inscrieri privind dezmembramintele dreptului de proprietate, drepturi reale de garanție și sarcini	Referințe
NU SUNT	

Anexa Nr. 1 La Partea I

Teren

Nr cadastral	Suprafața (mp)*	Observații / Referințe
	3.267	diminuare cu 12 %

* Suprafața este determinată în planul de proiecție Stereo 70.



Date referitoare la teren

Crt	Categorie folosință	Intravilan	Suprafața (mp)	Tarla	Parcelă	Nr. topo	Observații / Referințe
1	arabil	DA	3.267	38	61	-	

Lungime Segmente

1) Valorile lungimilor segmentelor sunt obținute din proiecție în plan.

Punct început	X / Y	Punct sfârșit	X / Y	Lungime segment (** (m)
1	397.936,719 325.908,046	2	397.725,643 326.113,194	294.344
2	397.725,643 326.113,194	3	397.725,486 326.112,522	0.69
3	397.725,486 326.112,522	4	397.725,21 326.111,344	1.21
4	397.725,21 326.111,344	5	397.721,169 326.109,292	4.532
5	397.721,169 326.109,292	6	397.715,175 326.106,248	6.722

Punct început	X / Y	Punct sfârșit	X / Y	Lungime segment (** (m)
6	397.715,175 326.106,248	7	397.879,221 325.949,254	227.064
7	397.879,221 325.949,254	8	397.927,953 325.902,617	67.452
8	397.927,953 325.902,617	9	397.928,249 325.902,816	0.357
9	397.928,249 325.902,816	10	397.928,436 325.902,941	0.224
10	397.928,436 325.902,941	11	397.932,344 325.905,566	4.708
11	397.932,344 325.905,566	12	397.934,252 325.906,848	2.298
12	397.934,252 325.906,848	13	397.934,91 325.907,29	0.792
13	397.934,91 325.907,29	14	397.935,919 325.907,712	1.094
14	397.935,919 325.907,712	1	397.936,719 325.908,046	0.867

** Lungimile segmentelor sunt determinate în planul de proiecție Stereo 70 și sunt rotunjite la 1 milimetru.

*** Distanța dintre puncte este formată din segmente cumulate ce sunt mai mici decât valoarea 1 milimetru.

**DATE DESPRE IMOBILUL NR. 4326**

Oficiul de Cadastru și Publicitate Imobiliară DOLJ
Biroul de Cadastru și Publicitate Imobiliară Craiova

A. Partea I. Descrierea imobilului

TEREN Intravilan

Adresa: Loc. Sitoaia, Str Mihai Viteazu, Jud. Dolj, T38,P59

Nr. Crt	Nr cadastral Nr. topografic	Suprafața* (mp)	Observații / Referințe
A1	31699	2.919	Sector cadastral:11 Teren neimprejmut;

B. Partea II. Proprietari și acte

Inscrieri privitoare la dreptul de proprietate și alte drepturi reale		Referințe
296600 / 17/12/2021		
Act Notarial nr. Contract de donatie 3629, din 14/07/1998 emis de NP GAGEATU ILIE (act administrativ nr adeverinta nr. 274 din 01.02.2018, emis de Primaria Almaj);		
B1	Intabulare, drept de PROPRIETATE, dobandit prin Conventie, cota actuala 1/1, cota initiala 1/1 1) CIUCĂ ION <i>OBSERVATII: pozitie transcrisa din CF 31538/Almaj, inscrisa prin incheierea nr. 95234 din 15/05/2020; pozitie transcrisa din CF 31310/Almaj, inscrisa prin incheierea nr. 218694 din 23/11/2018; pozitie transcrisa din CF 30984/Almaj, inscrisa prin incheierea nr. 30987 din 05/02/2018;</i>	A1

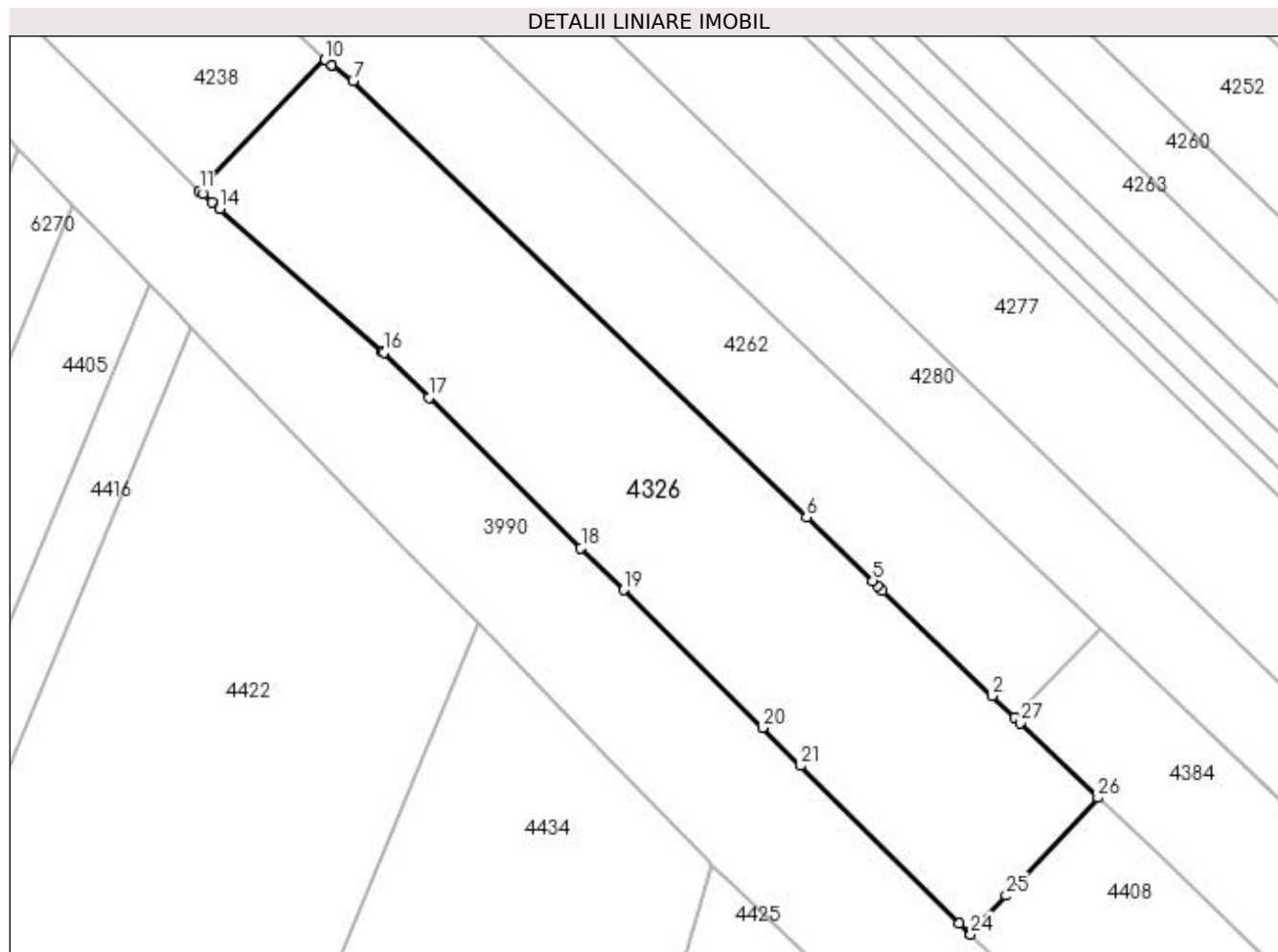
C. Partea III. SARCINI .

Inscrieri privind dezmembramintele dreptului de proprietate, drepturi reale de garanție și sarcini	Referințe
NU SUNT	

Anexa Nr. 1 La Partea I**Teren**

Nr cadastral	Suprafața (mp)*	Observații / Referințe
31699	2.919	

* Suprafața este determinată în planul de proiecție Stereo 70.

**Date referitoare la teren**

Crt	Categorie folosință	Intra vilan	Suprafața (mp)	Tarla	Parcelă	Nr. topo	Observații / Referințe
1	arabil	DA	2.919	38	59	-	S acte=3293 mp

Lungime Segmente

1) Valorile lungimilor segmentelor sunt obținute din proiecție în plan.

Punct început	X / Y	Punct sfârșit	X / Y	Lungime segment (** (m)
1	397.868,678 325.938,294	2	397.865,872 325.940,992	3.893
3	397.852,389 325.953,962	4	397.851,818 325.954,511	0.791
5	397.851,178 325.955,127	6	397.843,054 325.962,942	11.272
7	397.787,276 326.016,594	8	397.784,639 326.018,6	3.313
9	397.784,636 326.018,603	10	397.783,826 326.019,219	1.018

Punct început	X / Y	Punct sfârșit	X / Y	Lungime segment (** (m)
2	397.865,872 325.940,992	3	397.852,389 325.953,962	18.709
4	397.851,818 325.954,511	5	397.851,178 325.955,127	0.889
6	397.843,054 325.962,942	7	397.787,276 326.016,594	77.394
8	397.784,639 326.018,6	9	397.784,636 326.018,603	0.004
10	397.783,826 326.019,219	11	397.768,361 326.003,11	22.331

Punct început	X / Y	Punct sfârșit	X / Y	Lungime segment (** (m))
11	397.768,361 326.003,11	12	397.768,813 326.002,71	0.604
13	397.769,928 326.001,726	14	397.770,876 326.000,895	1.261
15	397.790,908 325.983,332	16	397.791,049 325.983,208	0.188
17	397.796,621 325.977,685	18	397.815,284 325.959,189	26.276
19	397.820,519 325.954,0	20	397.837,617 325.937,054	24.073
21	397.842,335 325.932,378	22	397.861,854 325.913,032	27.482
23	397.863,094 325.911,804	24	397.863,242 325.911,657	0.209
25	397.867,617 325.916,421	26	397.878,893 325.928,468	16.501
27	397.869,317 325.937,679	1	397.868,678 325.938,294	0.887

Punct început	X / Y	Punct sfârșit	X / Y	Lungime segment (** (m))
12	397.768,813 326.002,71	13	397.769,928 326.001,726	1.487
14	397.770,876 326.000,895	15	397.790,908 325.983,332	26.64
16	397.791,049 325.983,208	17	397.796,621 325.977,685	7.845
18	397.815,284 325.959,189	19	397.820,519 325.954,0	7.371
20	397.837,617 325.937,054	21	397.842,335 325.932,378	6.643
22	397.861,854 325.913,032	23	397.863,094 325.911,804	1.745
24	397.863,242 325.911,657	25	397.867,617 325.916,421	6.468
26	397.878,893 325.928,468	27	397.869,317 325.937,679	13.286

** Lungimile segmentelor sunt determinate în planul de proiecție Stereo 70 și sunt rotunjite la 1 milimetru.

*** Distanța dintre puncte este formată din segmente cumulate ce sunt mai mici decât valoarea 1 milimetru.

**DATE DESPRE IMOBILUL NR. 4384**

Oficiul de Cadastru și Publicitate Imobiliară DOLJ
Biroul de Cadastru și Publicitate Imobiliară Craiova

A. Partea I. Descrierea imobilului

TEREN Intravilan

Adresa: Loc. Bogeia, Jud. Dolj, T 38 , P 60

Nr. Crt	Nr cadastral Nr. topografic	Suprafața* (mp)	Observații / Referințe
A1	30191	1.000	Sector cadastral:11 Teren neimprejmuit;

B. Partea II. Proprietari și acte

Inscrieri privitoare la dreptul de proprietate și alte drepturi reale	Referințe
80147 / 24/09/2012	
Act Notarial nr. cvc aut nr 3649, din 21/09/2012 emis de NP FLORICEL MIHAI MARIAN;	
B1	A1
Intabulare, drept de PROPRIETATE, dobândit prin Conventie, cota actuala 1/1, cota initiala 1/1 1) SC HARDROM MDF SRL, CIF:9999999999999	

C. Partea III. SARCINI .

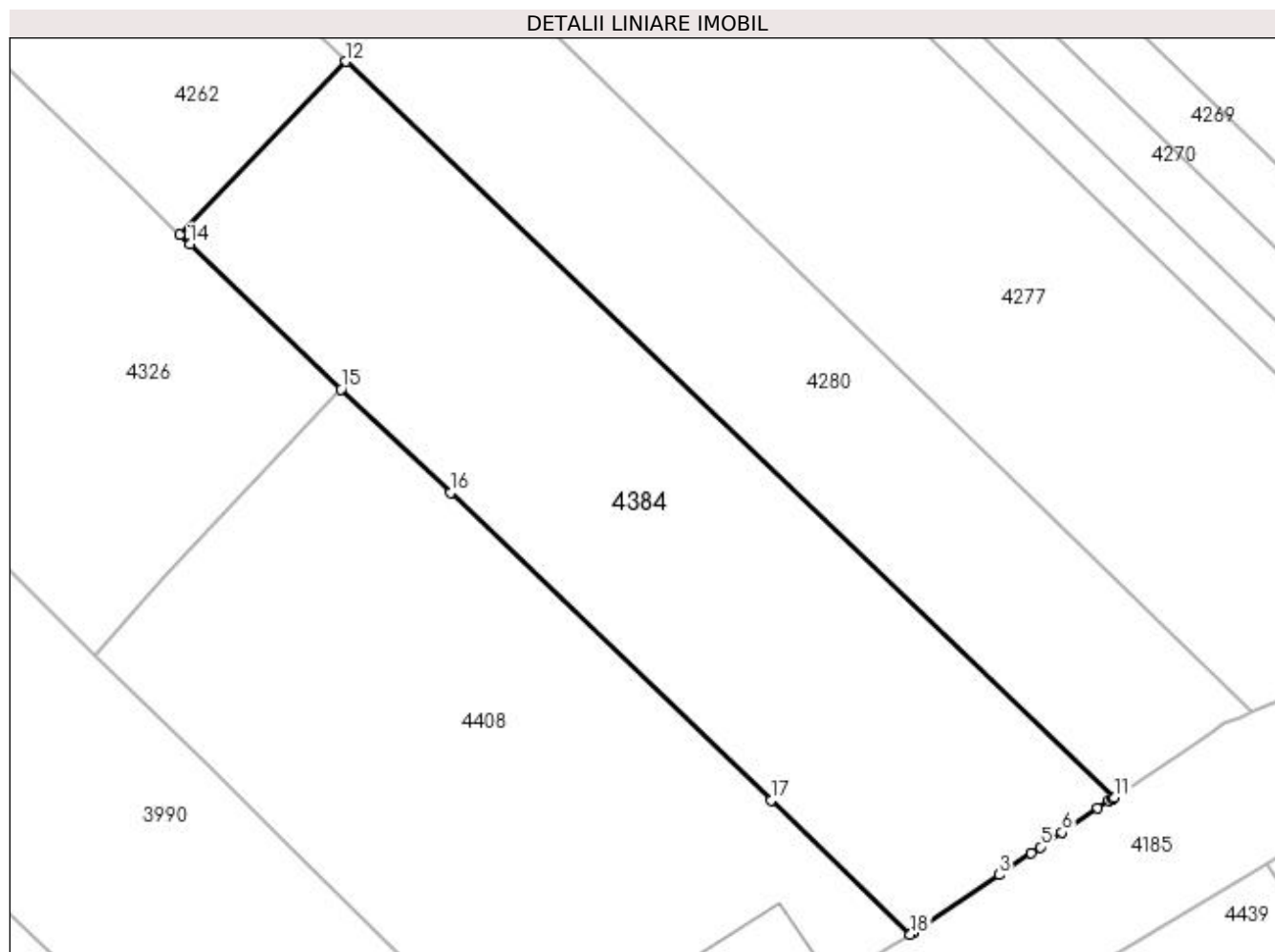
Inscrieri privind dezmembramintele dreptului de proprietate, drepturi reale de garanție și sarcini	Referințe
NU SUNT	

Anexa Nr. 1 La Partea I

Teren

Nr cadastral	Suprafața (mp)*	Observații / Referințe
30191	1.000	

* Suprafața este determinată în planul de proiecție Stereo 70.



Date referitoare la teren

Crt	Categorie folosință	Intravilan	Suprafața (mp)	Tarla	Parcelă	Nr. topo	Observații / Referințe
1	arabil	DA	1.000	38	60	-	

Lungime Segmente

1) Valorile lungimilor segmentelor sunt obținute din proiecție în plan.

Punct început	X / Y	Punct sfârșit	X / Y	Lungime segment (** (m)
1	397.915,196 325.894,05	2	397.915,201 325.894,053	0.006
2	397.915,201 325.894,053	3	397.920,638 325.897,704	6.55
3	397.920,638 325.897,704	4	397.922,679 325.899,075	2.459
4	397.922,679 325.899,075	5	397.923,256 325.899,463	0.696
5	397.923,256 325.899,463	6	397.924,63 325.900,386	1.655

Punct început	X / Y	Punct sfârșit	X / Y	Lungime segment (** (m)
6	397.924,63 325.900,386	7	397.926,9 325.901,91	2.734
7	397.926,9 325.901,91	8	397.927,618 325.902,392	0.864
8	397.927,618 325.902,392	9	397.927,843 325.902,543	0.271
9	397.927,843 325.902,543	10	397.927,845 325.902,545	0.003
10	397.927,845 325.902,545	11	397.927,953 325.902,617	0.13
11	397.927,953 325.902,617	12	397.879,221 325.949,254	67.452
12	397.879,221 325.949,254	13	397.868,678 325.938,294	15.208
13	397.868,678 325.938,294	14	397.869,317 325.937,679	0.887
14	397.869,317 325.937,679	15	397.878,893 325.928,468	13.286
15	397.878,893 325.928,468	16	397.885,867 325.921,932	9.558
16	397.885,867 325.921,932	17	397.906,169 325.902,423	28.156
17	397.906,169 325.902,423	18	397.915,012 325.893,926	12.264
18	397.915,012 325.893,926	1	397.915,196 325.894,05	0.222

** Lungimile segmentelor sunt determinate în planul de proiecție Stereo 70 și sunt rotunjite la 1 milimetru.

*** Distanța dintre puncte este formată din segmente cumulate ce sunt mai mici decât valoarea 1 milimetru.

**DATE DESPRE IMOBILUL NR. 4408**

Oficiul de Cadastru și Publicitate Imobiliară DOLJ
Biroul de Cadastru și Publicitate Imobiliară Craiova

A. Partea I. Descrierea imobilului

TEREN Intravilan

Adresa: Loc. Sitoaia, Str Mihai Viteazu, Jud. Dolj, T38,P59

Nr. Crt	Nr cadastral Nr. topografic	Suprafața* (mp)	Observații / Referințe
A1	31537	1.090	Sector cadastral:11 Teren imprejmuit;

Construcții

Crt	Nr cadastral Nr. topografic	Adresa	Observații / Referințe
A1.1		Loc. Sitoaia, Str Mihai Viteazu, Jud. Dolj, T38,P59	Nr. niveluri:1; S. construita la sol:35 mp; S. construita desfasurata:35 mp;

B. Partea II. Proprietari și acte

Inscrieri privitoare la dreptul de proprietate și alte drepturi reale		Referințe
95234 / 15/05/2020		
Contract De Vânzare-Cumpărare nr. 721, din 14/05/2020 emis de NP Dragancea Ofelia;		
B1	Intabulare, drept de PROPRIETATE, dobandit prin Conventie, cota actuala 1/1, cota initiala 1/1 1) SĂULESCU MIHAI-ALEXANDRU 2) SAULESCU ELENA	A1
/		
Act Normativ nr. Legea 7, din 13/03/1996 emis de Parlamentul României;		
B2	Intabulare, drept de PROPRIETATE, dobandit prin Lege, cota actuala 1/1, cota initiala 1/1 1) SĂULESCU MIHAI-ALEXANDRU 2) SAULESCU ELENA	A1.1

C. Partea III. SARCINI .

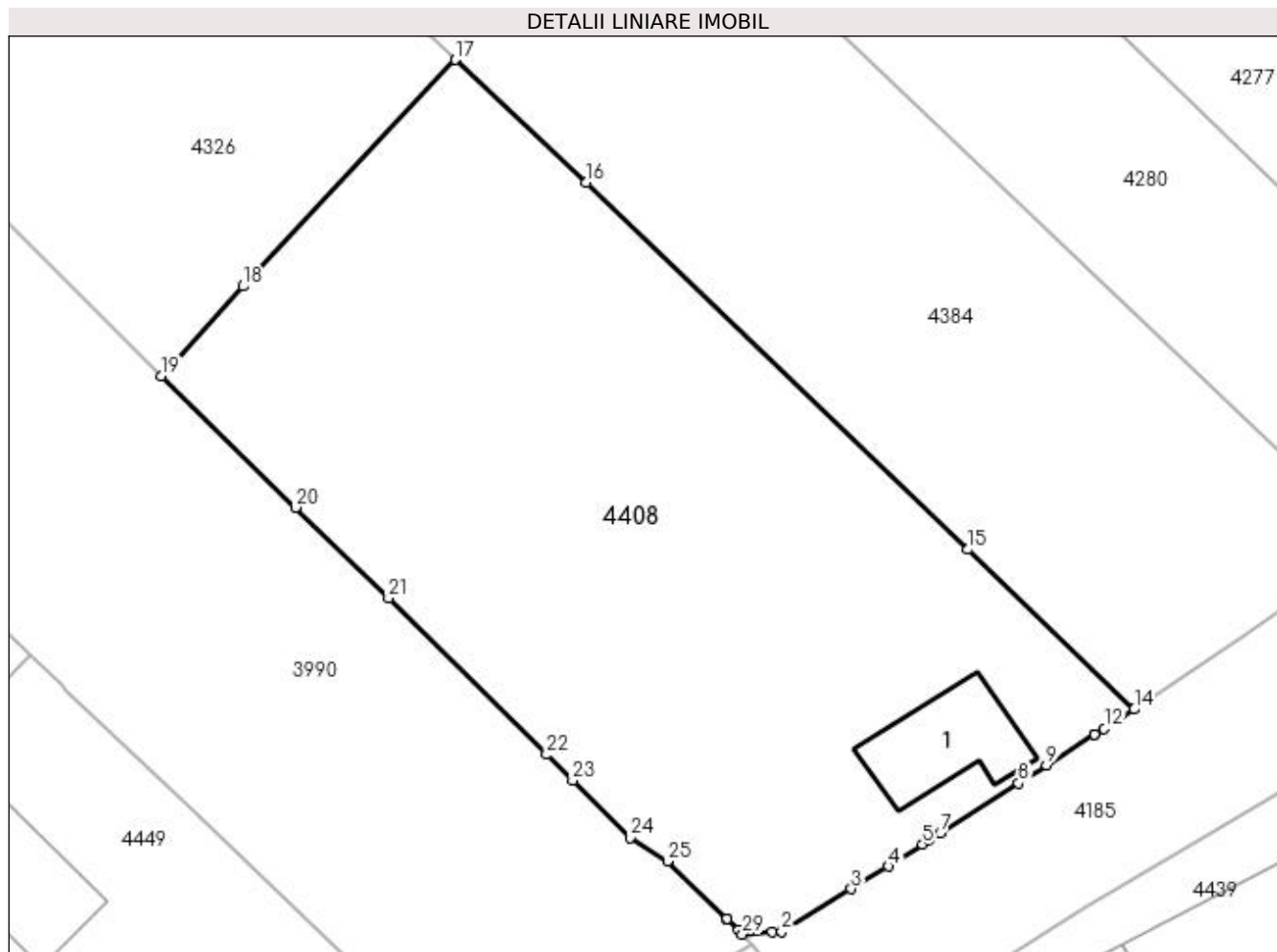
Inscrieri privind dezmembramintele dreptului de proprietate, drepturi reale de garanție și sarcini	Referințe
NU SUNT	

Anexa Nr. 1 La Partea I

Teren

Nr cadastral	Suprafața (mp)*	Observații / Referințe
31537	1.090	

* Suprafața este determinată în planul de proiecție Stereo 70.



Date referitoare la teren

Crt	Categorie folosință	Intra vilan	Suprafața (mp)	Tarla	Parcelă	Nr. topo	Observații / Referințe
1	curți construcții	DA	295	38	59	-	5 acte=1227 mp
2	arabil	DA	795	38	59	-	

Date referitoare la construcții

Crt	Număr	Destinație construcție	Supraf. (mp)	Situație juridică	Observații / Referințe
A1.1		construcții de locuințe	35	Cu acte	Nr. niveluri:1; S. construita la sol:35 mp; S. construita desfasurata:35 mp;

Lungime Segmente

1) Valorile lungimilor segmentelor sunt obținute din proiecție în plan.

Punct început	X / Y	Punct sfârșit	X / Y	Lungime segment (** (m)
1	397.895,75 325.882,077	2	397.896,252 325.882,114	0.503
3	397.899,954 325.884,376	4	397.901,925 325.885,58	2.31
5	397.903,749 325.886,743	6	397.904,102 325.886,968	0.418

Punct început	X / Y	Punct sfârșit	X / Y	Lungime segment (** (m)
2	397.896,252 325.882,114	3	397.899,954 325.884,376	4.338
4	397.901,925 325.885,58	5	397.903,749 325.886,743	2.164
6	397.904,102 325.886,968	7	397.904,692 325.887,345	0.7

Punct început	X / Y	Punct sfârșit	X / Y	Lungime segment (** (m))
7	397.904,692 325.887,345	8	397.908,852 325.889,998	4.935
9	397.910,342 325.890,948	10	397.912,902 325.892,58	3.036
11	397.912,905 325.892,583	12	397.913,408 325.892,903	0.596
13	397.913,925 325.893,233	14	397.915,012 325.893,926	1.289
15	397.906,169 325.902,423	16	397.885,867 325.921,932	28.156
17	397.878,893 325.928,468	18	397.867,617 325.916,421	16.501
19	397.863,242 325.911,657	20	397.870,403 325.904,66	10.012
21	397.875,34 325.899,836	22	397.883,75 325.891,518	11.829
23	397.885,145 325.890,137	24	397.888,215 325.887,101	4.318
25	397.890,179 325.885,85	26	397.893,322 325.882,778	4.395
27	397.893,334 325.882,766	28	397.893,946 325.882,168	0.856
29	397.894,161 325.881,958	1	397.895,75 325.882,077	1.594

Punct început	X / Y	Punct sfârșit	X / Y	Lungime segment (** (m))
8	397.908,852 325.889,998	9	397.910,342 325.890,948	1.767
10	397.912,902 325.892,58	11	397.912,905 325.892,583	0.004
12	397.913,408 325.892,903	13	397.913,925 325.893,233	0.613
14	397.915,012 325.893,926	15	397.906,169 325.902,423	12.264
16	397.885,867 325.921,932	17	397.878,893 325.928,468	9.558
18	397.867,617 325.916,421	19	397.863,242 325.911,657	6.468
20	397.870,403 325.904,66	21	397.875,34 325.899,836	6.903
22	397.883,75 325.891,518	23	397.885,145 325.890,137	1.963
24	397.888,215 325.887,101	25	397.890,179 325.885,85	2.329
26	397.893,322 325.882,778	27	397.893,334 325.882,766	0.017
28	397.893,946 325.882,168	29	397.894,161 325.881,958	0.3

** Lungimile segmentelor sunt determinate în planul de proiecție Stereo 70 și sunt rotunjite la 1 milimetru.

*** Distanța dintre puncte este formată din segmente cumulate ce sunt mai mici decât valoarea 1 milimetru.

