



## DATE DESPRE IMOBILUL NR. 2963

Oficiul de Cadastru și Publicitate Imobiliară DOLJ  
Biroul de Cadastru și Publicitate Imobiliară Craiova

## A. Partea I. Descrierea imobilului

TEREN Intravilan

Adresa: Loc. Bogea, Str Stadionului, Nr. 92, Jud. Dolj, fost T5, P1; T40,P1

Nr. Crt	Nr cadastral Nr. topografic	Suprafața* (mp)	Observații / Referințe
A1	31634	1.359	Sector cadastral:10 Teren neimprijmuit;

## Construcții

Crt	Nr cadastral Nr. topografic	Adresa	Observații / Referințe
A1.1	31634-C1	Loc. Bogea, Str Stadionului, Nr. 92, Jud. Dolj, fost T5, P1; T40,P1	Nr. niveluri:2; S. construita la sol:145 mp; S. construita desfasurata:207 mp; Casa de locuit, P+partial M, construita in anul 1985, Sc = 145 mp, Su = 133.4 mp, Scd = 207 mp
A1.2	31634-C2	Loc. Bogea, Str Stadionului, Nr. 92, Jud. Dolj, fost T5, P1; T40,P1	Nr. niveluri:1; S. construita la sol:102 mp; S. construita desfasurata:102 mp; Casa de locuit, P (cu beci), construita in anul 1970, Sc = 102 mp, Su=97.0 mp, Scd = 102 mp
A1.3	31634-C3	Loc. Bogea, Str Stadionului, Nr. 92, Jud. Dolj, fost T5, P1; T40,P1	Nr. niveluri:1; S. construita la sol:36 mp; S. construita desfasurata:36 mp; Anexa gospodareasca, Sc = 36 mp, Scd = 36 mp -
A1.4	31634-C4	Loc. Bogea, Str Stadionului, Nr. 92, Jud. Dolj, fost T5, P1; T40,P1	Nr. niveluri:1; S. construita la sol:9 mp; S. construita desfasurata:9 mp; Anexa gospodareasca, Sc = 9 mp, Scd = 9 mp -
A1.5	31634-C5	Loc. Bogea, Str Stadionului, Nr. 92, Jud. Dolj, fost T5, P1; T40,P1	Nr. niveluri:1; S. construita la sol:13 mp; S. construita desfasurata:13 mp; Anexa gospodareasca, Sc = 13 mp, Scd = 13 mp -
A1.6	31634-C6	Loc. Bogea, Str Stadionului, Nr. 92, Jud. Dolj, fost T5, P1; T40,P1	Nr. niveluri:1; S. construita la sol:31 mp; S. construita desfasurata:31 mp; Anexa gospodareasca, Sc = 31 mp, Scd = 31 mp -

## B. Partea II. Proprietari și acte

Inscrieri privitoare la dreptul de proprietate și alte drepturi reale	Referințe	
<b>64444 / 17/03/2021</b>		
Act Notarial nr. CVC NR. 1223, din 03/04/2003 emis de NP TUDOR MARINELA DANIELA (act administrativ nr CERTIFICAT DECES NR. 350687 din 26.10.2020, emis de PRIMARIA SIMNICU DE SUS;act administrativ nr CERTIFICAT FISCAL NR. 647 din 03.03.2021, emis de PRIMARIA ALMAJ);		
B1	Intabulare, drept de PROPRIETATE, dobandit prin Conventie, cota actuala 1146/1359, cota initiala 1/1 1) GRINDEANU MARIANA 2) GRINDEANU DUMITRU	A1
B2	Intabulare, drept de PROPRIETATE, dobandit prin Conventie, cota actuala 1/1, cota initiala 1/1 1) GRINDEANU MARIANA 2) GRINDEANU DUMITRU	A1.1, A1.2
/		
Act Normativ nr. Legea 7, din 13/03/1996 emis de Parlamentul Romaniei;		
B3	Inscrierea posesiei, drept de PROPRIETATE, dobandit prin Lege, cota actuala 213/1359, cota initiala 213/1359 1) GRINDEANU MARIANA 2) GRINDEANU DUMITRU	A1
Act Normativ nr. Legea 7, din 13/03/1996 emis de Parlamentul Romaniei;		
B4	Intabulare, drept de PROPRIETATE, dobandit prin Lege, cota actuala 1/1, cota initiala 1/1 1) GRINDEANU MARIANA 2) GRINDEANU DUMITRU	A1.3, A1.4, A1.5, A1.6

## C. Partea III. SARCINI .

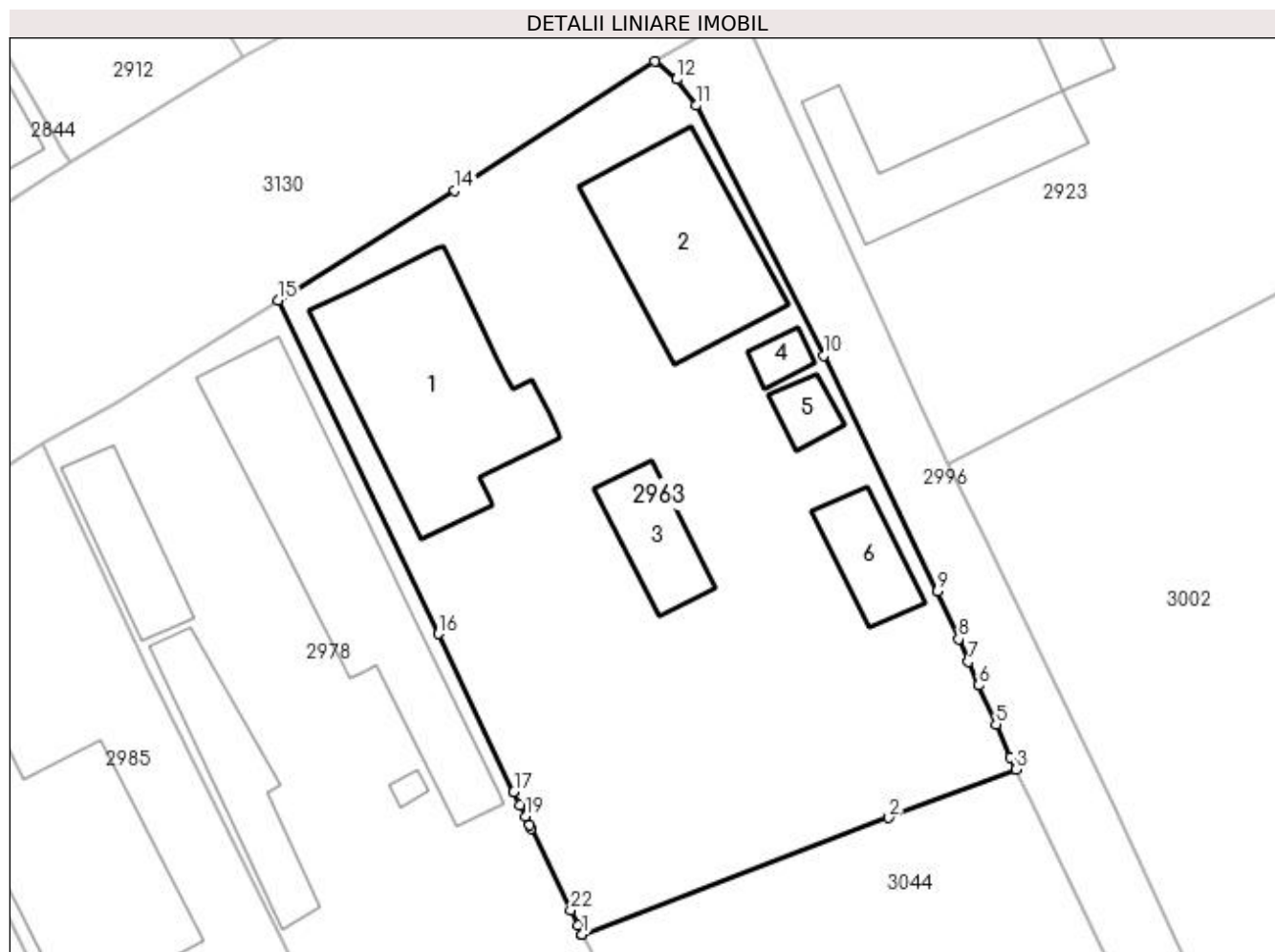
Inscrieri privind dezmembramintele dreptului de proprietate, drepturi reale de garanție și sarcini	Referințe
NU SUNT	

## Anexa Nr. 1 La Partea I

## Teren

Nr cadastral	Suprafața (mp)*	Observații / Referințe
31634	1.359	

\* Suprafața este determinată în planul de proiecție Stereo 70.



## Date referitoare la teren

Crt	Categorie folosință	Intra vilan	Suprafața (mp)	Tarla	Parcelă	Nr. topo	Observații / Referințe
1	curți construcții	DA	1.077	5,40	1,1	-	
2	vie	DA	145	5,40	1,1	-	
3	arabil	DA	137	5,40	1,1	-	

## Date referitoare la construcții

Crt	Număr	Destinație construcție	Supraf. (mp)	Situație juridică	Observații / Referințe
A1.1	31634-C1	construcții de locuințe	145	Cu acte	Nr. niveluri:2; S. construită la sol:145 mp; S. construită desfasurată:207 mp; Casa de locuit, P+partial M, construită în anul 1985, Sc = 145 mp, Su = 133.4 mp, Scd = 207 mp
A1.2	31634-C2	construcții de locuințe	102	Cu acte	Nr. niveluri:1; S. construită la sol:102 mp; S. construită desfasurată:102 mp; Casa de locuit, P (cu beci), construită în anul 1970, Sc = 102 mp, Su=97.0 mp, Scd = 102 mp
A1.3	31634-C3	construcții anexa	36	Cu acte	Nr. niveluri:1; S. construită la sol:36 mp; S. construită desfasurată:36 mp; Anexa gospodăreasca, Sc = 36 mp, Scd = 36 mp -
A1.4	31634-C4	construcții anexa	9	Cu acte	Nr. niveluri:1; S. construită la sol:9 mp; S. construită desfasurată:9 mp; Anexa gospodăreasca, Sc = 9 mp, Scd = 9 mp -
A1.5	31634-C5	construcții anexa	13	Cu acte	Nr. niveluri:1; S. construită la sol:13 mp; S. construită desfasurată:13 mp; Anexa gospodăreasca, Sc = 13 mp, Scd = 13 mp -

Crt	Număr	Destinație construcție	Supraf. (mp)	Situație juridică	Observații / Referințe
A1.6	31634-C6	construcții anexa	31	Cu acte	Nr. niveluri:1; S. construita la sol:31 mp; S. construita desfasurata:31 mp; Anexa gospodareasca, Sc = 31 mp, Scd = 31 mp -

**Lungime Segmente**

1) Valorile lungimilor segmentelor sunt obținute din proiecție în plan.

Punct început	X / Y	Punct sfârșit	X / Y	Lungime segment (** (m))	Punct început	X / Y	Punct sfârșit	X / Y	Lungime segment (** (m))
1	397.702,567 327.121,258	2	397.721,708 327.128,542	20.48	2	397.721,708 327.128,542	3	397.729,653 327.131,565	8.501
3	397.729,653 327.131,565	4	397.729,305 327.132,288	0.802	4	397.729,305 327.132,288	5	397.728,403 327.134,351	2.252
5	397.728,403 327.134,351	6	397.727,333 327.136,795	2.668	6	397.727,333 327.136,795	7	397.726,688 327.138,272	1.611
7	397.726,688 327.138,272	8	397.726,065 327.139,694	1.553	8	397.726,065 327.139,694	9	397.724,757 327.142,685	3.264
9	397.724,757 327.142,685	10	397.717,629 327.157,383	16.335	10	397.717,629 327.157,383	11	397.709,666 327.172,985	17.517
11	397.709,666 327.172,985	12	397.708,468 327.174,627	2.033	12	397.708,468 327.174,627	13	397.707,077 327.175,738	1.78
13	397.707,077 327.175,738	14	397.694,602 327.167,698	14.841	14	397.694,602 327.167,698	15	397.683,563 327.160,849	12.991
15	397.683,563 327.160,849	16	397.693,559 327.140,011	23.112	16	397.693,559 327.140,011	17	397.698,286 327.130,157	10.929
17	397.698,286 327.130,157	18	397.698,681 327.129,334	0.912	18	397.698,681 327.129,334	19	397.699,015 327.128,637	0.773
19	397.699,015 327.128,637	20	397.699,273 327.128,099	0.596	20	397.699,273 327.128,099	21	397.699,378 327.127,88	0.243
21	397.699,378 327.127,88	22	397.701,838 327.122,753	5.686	22	397.701,838 327.122,753	23	397.702,284 327.121,822	1.033
23	397.702,284 327.121,822	24	397.702,557 327.121,254	0.629	24	397.702,557 327.121,254	1	397.702,567 327.121,258	0.011

\*\* Lungimile segmentelor sunt determinate în planul de proiecție Stereo 70 și sunt rotunjite la 1 milimetru.

\*\*\* Distanța dintre puncte este formată din segmente cumulate ce sunt mai mici decât valoarea 1 milimetru.





**DATE DESPRE IMOBILUL NR. 2978**

Oficiul de Cadastru și Publicitate Imobiliară DOLJ  
Biroul de Cadastru și Publicitate Imobiliară Craiova

**A. Partea I. Descrierea imobilului**

TEREN Intravilan

Adresa: Loc. Bogeia, Str Stadionului, Nr. 90, Jud. Dolj, tarlăua 5 , parcelele2,3

Nr. Crt	Nr cadastral Nr. topografic	Suprafața* (mp)	Observații / Referințe
A1	31396	853	Sector cadastral:10 Teren neimprijmit;

**Construcții**

Crt	Nr cadastral Nr. topografic	Adresa	Observații / Referințe
A1.1	31396-C1	Loc. Bogeia, Str Stadionului, Nr. 90, Jud. Dolj, tarlăua 5 , parcelele2,3	Nr. niveluri:1; S. construita la sol:154 mp; S. construita desfasurata:154 mp; casa parter construita in anul 1941 din caramida , acoperita cu tabla,
A1.2	31396-C2	Loc. Bogeia, Str Stadionului, Nr. 90, Jud. Dolj, tarlăua 5 , parcelele2,3	Nr. niveluri:1; S. construita la sol:42 mp; S. construita desfasurata:42 mp; casa parter construita in anul 1950 din caramida , acoperita cu tabla,
A1.3	31396-C3	Loc. Bogeia, Str Stadionului, Nr. 90, Jud. Dolj, tarlăua 5 , parcelele2,3	Nr. niveluri:1; S. construita la sol:58 mp; S. construita desfasurata:58 mp; Anexe
A1.4	31396-C4	Loc. Bogeia, Str Stadionului, Nr. 90, Jud. Dolj, tarlăua 5 , parcelele2,3	Nr. niveluri:1; S. construita la sol:3 mp; S. construita desfasurata:3 mp;

**B. Partea II. Proprietari și acte**

Inscrieri privitoare la dreptul de proprietate și alte drepturi reale		Referințe
<b>3523 / 10/01/2019</b>		
Act Notarial nr. CM NR 106, din 27/06/2016 emis de NP DEFTA CRISTIAN (act administrativ nr TDP 604-48128 din 24.03.1997, emis de CJ DOLJ;act administrativ nr ADEVERINTA NR 2124 din 05.09.2018, emis de PRIMARIA COMUNEI ALMAJ, Certificat fiscal nr 2149/07.09.2018 Primaria Almaj);		
B1	Intabulare, drept de PROPRIETATE, dobandit prin Succesiune, cota actuala 1/1, cota initiala 1/1 1) GRINDEANU ION	A1, A1.1, A1.2, A1.3
/		
Act Normativ nr. Legea 7, din 13/03/1996 emis de Parlamentul României;		
B2	Intabulare, drept de PROPRIETATE, dobandit prin Lege, cota actuala 1/1, cota initiala 1/1 1) GRINDEANU ION	A1.4

**C. Partea III. SARCINI .**

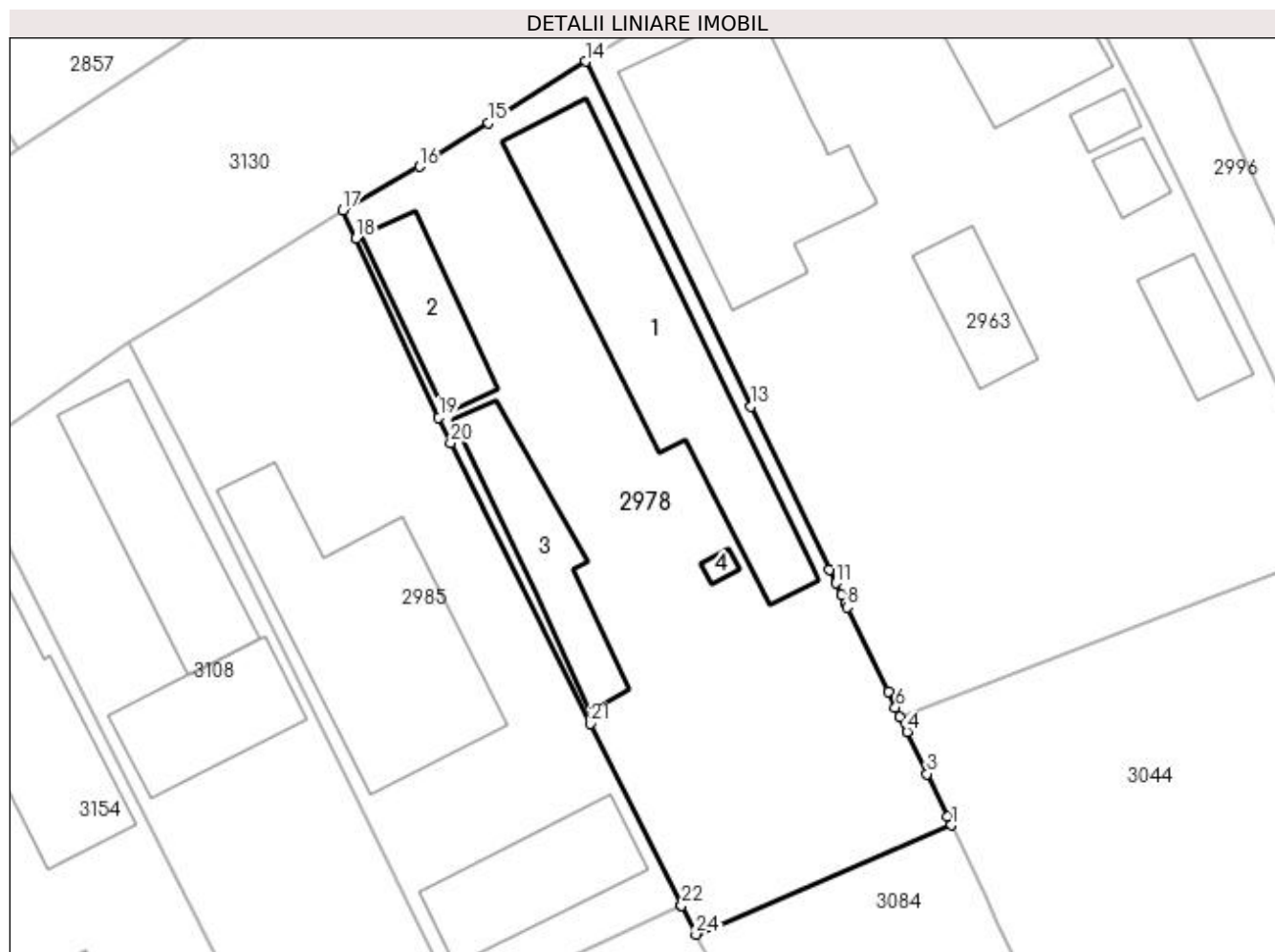
Inscrieri privind dezmembramintele dreptului de proprietate, drepturi reale de garanție și sarcini	Referințe
NU SUNT	

## Anexa Nr. 1 La Partea I

## Teren

Nr cadastral	Suprafața (mp)*	Observații / Referințe
31396	853	

\* Suprafața este determinată în planul de proiecție Stereo 70.



## Date referitoare la teren

Crt	Categorie folosință	Intravilan	Suprafața (mp)	Tarla	Parcelă	Nr. topo	Observații / Referințe
1	curți construcții	DA	596	5	2	-	
2	arabil	DA	257	5	3	-	

## Date referitoare la construcții

Crt	Număr	Destinație construcție	Supraf. (mp)	Situație juridică	Observații / Referințe
A1.1	31396-C1	construcții de locuințe	154	Cu acte	Nr. niveluri:1; S. construita la sol:154 mp; S. construita desfasurata:154 mp; casa parter construita in anul 1941 din caramida , acoperita cu tabla,
A1.2	31396-C2	construcții de locuințe	42	Cu acte	Nr. niveluri:1; S. construita la sol:42 mp; S. construita desfasurata:42 mp; casa parter construita in anul 1950 din caramida , acoperita cu tabla,
A1.3	31396-C3	construcții anexa	58	Cu acte	Nr. niveluri:1; S. construita la sol:58 mp; S. construita desfasurata:58 mp; Anexe
A1.4	31396-C4	construcții anexa	3	Cu acte	Nr. niveluri:1; S. construita la sol:3 mp; S. construita desfasurata:3 mp;

## Lungime Segmente

1) Valorile lungimilor segmentelor sunt obținute din proiecție în plan.

Punct început	X / Y	Punct sfârșit	X / Y	Lungime segment (** (m)
1	397.705,664 327.114,712	2	397.705,427 327.115,213	0.554
3	397.704,195 327.117,81	4	397.702,992 327.120,347	2.808
5	397.702,557 327.121,254	6	397.702,284 327.121,822	0.629
7	397.701,838 327.122,753	8	397.699,378 327.127,88	5.686
9	397.699,273 327.128,099	10	397.699,015 327.128,637	0.596
11	397.698,681 327.129,334	12	397.698,286 327.130,157	0.912
13	397.693,559 327.140,011	14	397.683,563 327.160,849	23.112
15	397.677,688 327.157,146	16	397.673,5 327.154,505	4.951
17	397.668,873 327.151,881	18	397.669,673 327.150,152	1.905
19	397.674,678 327.139,344	20	397.675,394 327.137,797	1.705
21	397.683,861 327.120,844	22	397.689,345 327.109,863	12.274
23	397.689,348 327.109,858	24	397.690,22 327.108,111	1.952

Punct început	X / Y	Punct sfârșit	X / Y	Lungime segment (** (m)
2	397.705,427 327.115,213	3	397.704,195 327.117,81	2.875
4	397.702,992 327.120,347	5	397.702,557 327.121,254	1.006
6	397.702,284 327.121,822	7	397.701,838 327.122,753	1.033
8	397.699,378 327.127,88	9	397.699,273 327.128,099	0.243
10	397.699,015 327.128,637	11	397.698,681 327.129,334	0.773
12	397.698,286 327.130,157	13	397.693,559 327.140,011	10.929
14	397.683,563 327.160,849	15	397.677,688 327.157,146	6.944
16	397.673,5 327.154,505	17	397.668,873 327.151,881	5.319
18	397.669,673 327.150,152	19	397.674,678 327.139,344	11.911
20	397.675,394 327.137,797	21	397.683,861 327.120,844	18.95
22	397.689,345 327.109,863	23	397.689,348 327.109,858	0.006
24	397.690,22 327.108,111	1	397.705,664 327.114,712	16.796

\*\* Lungimile segmentelor sunt determinate în planul de proiecție Stereo 70 și sunt rotunjite la 1 milimetru.

\*\*\* Distanța dintre puncte este formată din segmente cumulate ce sunt mai mici decât valoarea 1 milimetru.



**DATE DESPRE IMOBILUL NR. 2985**

Oficiul de Cadastru și Publicitate Imobiliară DOLJ  
Biroul de Cadastru și Publicitate Imobiliară Craiova

**A. Partea I. Descrierea imobilului**

TEREN Intravilan

Adresa: Loc. Bogeia, Str Stadionului, Nr. Nr. 88,(fost Nr. 236), Jud. Dolj, T5 P4

Nr. Crt	Nr cadastral Nr. topografic	Suprafața* (mp)	Observații / Referințe
A1	31386	674	Sector cadastral:10 Teren neimpregmuit;

**Construcții**

Crt	Nr cadastral Nr. topografic	Adresa	Observații / Referințe
A1.2	31386-C2	Loc. Bogeia, Str Stadionului, Nr. Nr. 88, (fost Nr. 236), Jud. Dolj, T5 P4	Nr. niveluri:3; S. construita la sol:157 mp; Locuinta, cu regim de inaltime Sp+P+M, compusa din beci, la parter din hol+casa scarii+living, camera, camera centralei, bucatarie, baie, camera tehnica si terasa acoperita si la mansarda din hol si casa scarii, baie, patru camere, doua dressing-uri si doua balcoane acoperite edificata in anul 2020, cu o suprafata construita la sol de 157mp si cu o suprafata desfasurata de 306mp, Sc=200mp
A1.3	31386-C3	Loc. Bogeia, Str Stadionului, Nr. Nr. 88, (fost Nr. 236), Jud. Dolj, T5 P4	Nr. niveluri:1; S. construita la sol:64 mp; Anexa, regim de inaltime P, suprafata desfasurata Sd=64mp, edificata in anul 2020, Sac=83mp

**B. Partea II. Proprietari și acte**

Inscrieri privitoare la dreptul de proprietate și alte drepturi reale	Referințe
<b>41653 / 04/03/2019</b>	
Contract De Vânzare-Cumpărare nr. CONTRACT DE VANZARE AUT. NR.342, din 04/03/2019 emis de Marta Elena Daniela;	
B1	A1
Intabulare, drept de PROPRIETATE, dobandit prin Conventie, cota actuala 1/1, cota initiala 1/1	
1) PĂUNA MARIUS VALENTIN	
2) PAUNA ELENA-MIHAELA	
<b>89913 / 06/04/2023</b>	
Act Administrativ nr. Certificat de atestare a edificării construcției nr 1811, din 12/05/2023 emis de Primaria Almaj (referat Certificat de atestare a edificării construcției nr 1811 ; act administrativ nr PV de receptie nr 3218 din 31.08.2020, emis de Primaria Almaj;act administrativ nr Autorizatia de construire nr 6 din 28.08.2019, emis de Primaria Almaj);	
B2	A1.2, A1.3
Intabulare, drept de PROPRIETATE, dobandit prin Conventie, cota actuala 1/1, cota initiala 1/1	
1) PĂUNA MARIUS VALENTIN	
2) PAUNA ELENA-MIHAELA	

**C. Partea III. SARCINI .**

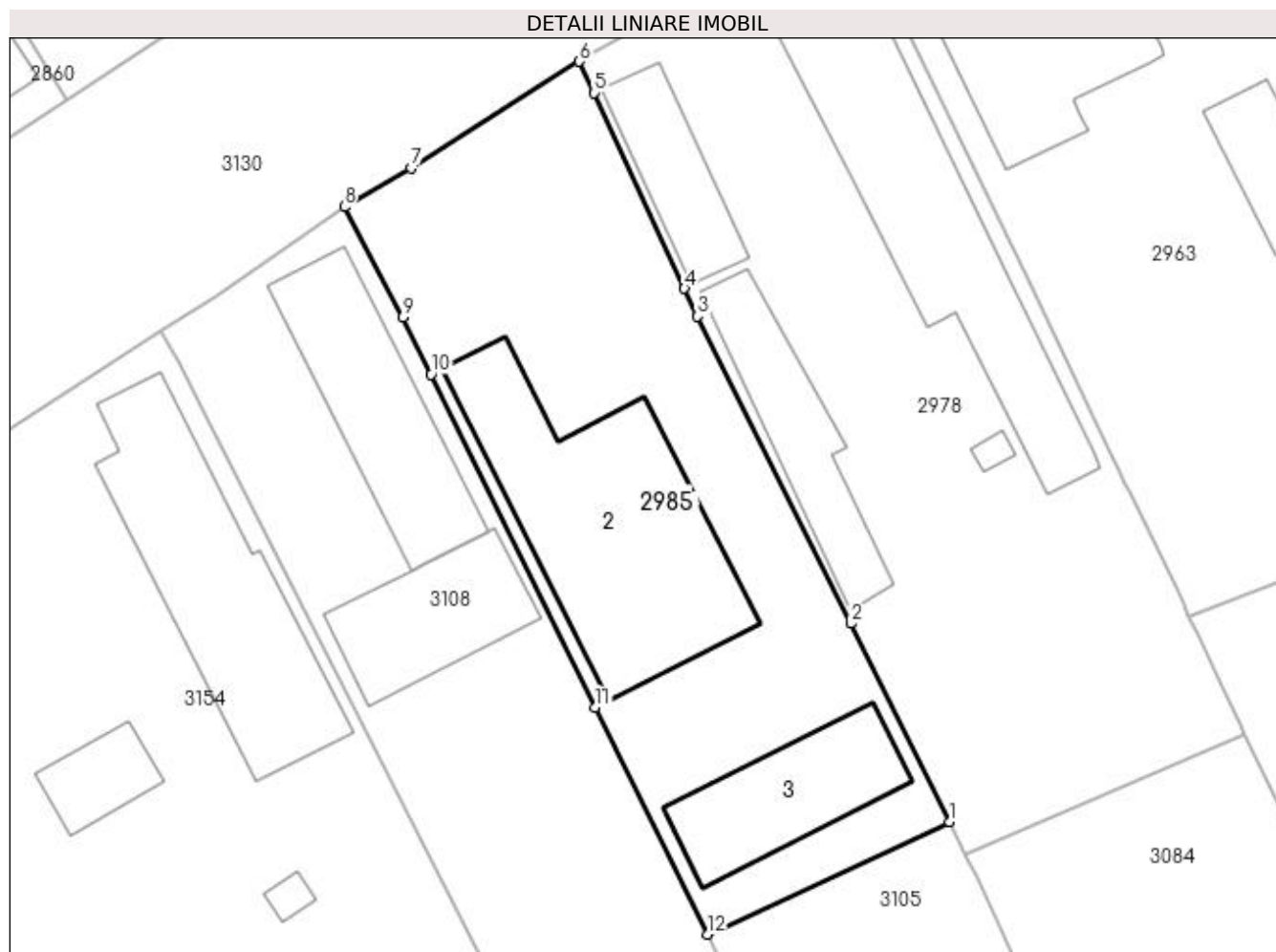
Inscrieri privind dezmembramintele dreptului de proprietate, drepturi reale de garanție și sarcini	Referințe
NU SUNT	

## Anexa Nr. 1 La Partea I

## Teren

Nr cadastral	Suprafața (mp)*	Observații / Referințe
31386	674	

\* Suprafața este determinată în planul de proiecție Stereo 70.



## Date referitoare la teren

Crt	Categorie folosință	Intra vilan	Suprafața (mp)	Tarla	Parcelă	Nr. topo	Observații / Referințe
1	curți constructii	DA	674	5	4	-	

## Date referitoare la construcții

Crt	Număr	Destinație construcție	Supraf. (mp)	Situație juridică	Observații / Referințe
A1.2	31386-C2	construcții de locuințe	157	Cu acte	Nr. niveluri:3; S. construită la sol:157 mp; Locuința, cu regim de înălțime Sp+P+M, compusă din beci, la parter din hol+casa scării+living, camera, camera centrală, bucatărie, baie, camera tehnică și terasa acoperită și la mansarda din hol și casa scării, baie, patru camere, două dressing-uri și două balcoane acoperite edificată în anul 2020, cu o suprafață construită la sol de 157mp și cu o suprafață desfășurată de 306mp, Sc=200mp
A1.3	31386-C3	construcții anexa	64	Cu acte	Nr. niveluri:1; S. construită la sol:64 mp; Anexa, regim de înălțime P, suprafața desfășurată Sd=64mp, edificată în anul 2020, Sac=83mp

**Lungime Segmente**

1) Valorile lungimilor segmentelor sunt obținute din proiecție în plan.

Punct început	X / Y	Punct sfârșit	X / Y	Lungime segment (** (m)
1	397.689,345 327.109,863	2	397.683,861 327.120,844	12.274
2	397.683,861 327.120,844	3	397.675,394 327.137,797	18.95
3	397.675,394 327.137,797	4	397.674,678 327.139,344	1.705
4	397.674,678 327.139,344	5	397.669,673 327.150,152	11.911
5	397.669,673 327.150,152	6	397.668,873 327.151,881	1.905
6	397.668,873 327.151,881	7	397.659,578 327.145,997	11.001
7	397.659,578 327.145,997	8	397.655,885 327.143,847	4.273
8	397.655,885 327.143,847	9	397.659,123 327.137,762	6.893
9	397.659,123 327.137,762	10	397.660,684 327.134,597	3.528
10	397.660,684 327.134,597	11	397.669,759 327.116,194	20.52
11	397.669,759 327.116,194	12	397.675,934 327.103,671	13.963
12	397.675,934 327.103,671	1	397.689,345 327.109,863	14.771

\*\* Lungimile segmentelor sunt determinate în planul de proiecție Stereo 70 și sunt rotunjite la 1 milimetru.

\*\*\* Distanța dintre puncte este formată din segmente cumulate ce sunt mai mici decât valoarea 1 milimetru.





**DATE DESPRE IMOBILUL NR. 3025**

Oficiul de Cadastru și Publicitate Imobiliară DOLJ  
Biroul de Cadastru și Publicitate Imobiliară Craiova

**A. Partea I. Descrierea imobilului**

TEREN Intravilan

Adresa: Loc. Bogeia, Str Stadionului, Nr. 80, Jud. Dolj, (fost T5,P12,P13)

Nr. Crt	Nr cadastral Nr. topografic	Suprafața* (mp)	Observații / Referințe
A1	30942	1.021	Sector cadastral:10 Teren imprejmuit;

**Construcții**

Crt	Nr cadastral Nr. topografic	Adresa	Observații / Referințe
A1.1	30942-C1	Loc. Bogeia, Str Stadionului, Nr. 80, Jud. Dolj, (fost T5,P12,P13)	Nr. niveluri:2; S. construita la sol:152 mp; Locuinta P+Beci-fundatie beton,zidaria din caramida,acoperita cu tigla+tabla.Nu detine certificat de performanta energetic, anul constructiei 1941.
A1.2	30942-C2	Loc. Bogeia, Str Stadionului, Nr. 80, Jud. Dolj, (fost T5,P12,P13)	Nr. niveluri:1; S. construita la sol:25 mp; S. construita desfasurata:25 mp; Anexa-zidaria din caramida,acoperita cu tabla.Nu detine certificat de performanta energetic. Sdesf=25mp,anul constructiei 1941.
A1.3	30942-C3	Loc. Bogeia, Str Stadionului, Nr. 80, Jud. Dolj, (fost T5,P12,P13)	Nr. niveluri:1; S. construita la sol:24 mp; S. construita desfasurata:24 mp; Anexa-din lemn,acoperita cu tigla.Nu detine certificat de performanta energetic.Sdesf=24mp, anul constructiei 1941.

**B. Partea II. Proprietari și acte**

Inscrieri privitoare la dreptul de proprietate și alte drepturi reale	Referințe
<b>37600 / 14/02/2018</b>	
Act Notarial nr. CONTRACT DE VANZARE AUT NR 331, din 13/02/2018 emis de Balaci Eugen;	
B1	A1, A1.1, A1.2, A1.3
Intabulare, drept de PROPRIETATE, dobandit prin Conventie, cota actuala 1/1, cota initiala 1/1	
1) STANCIU COSTINEL	
2) STANCIU FLORENTINA	

**C. Partea III. SARCINI**

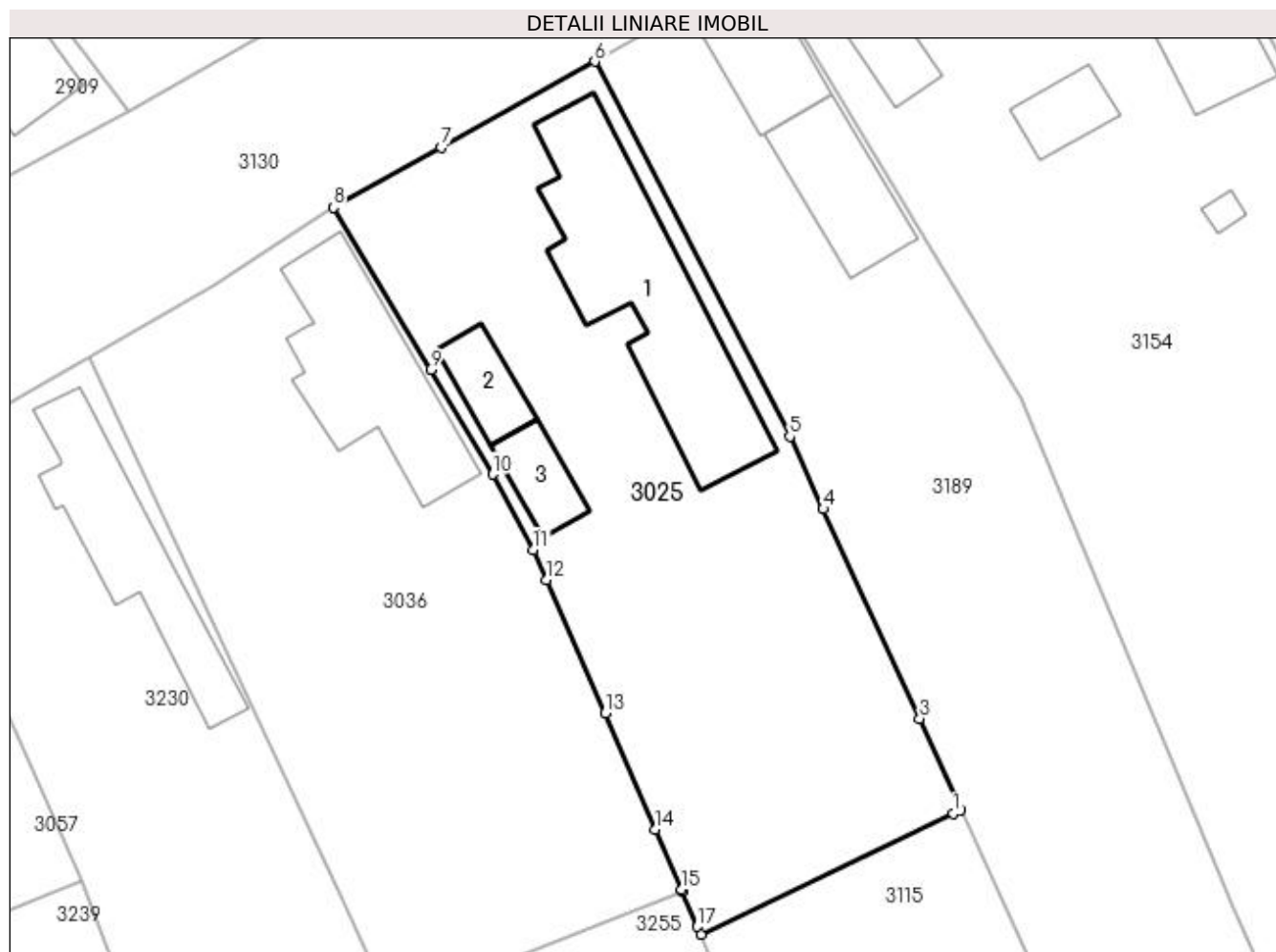
Inscrieri privind dezmembramintele dreptului de proprietate, drepturi reale de garanție și sarcini	Referințe
<b>52077 / 01/03/2018</b>	
Act Notarial nr. CONTRACT DE VANZARE AUT NR 331, din 13/02/2018 emis de NP Balaci Eugen;	
C1	A1, A1.1, A1.2, A1.3
Intabulare, drept de UZUFRUCT VIAGER, dobandit prin Conventie, cota actuala 1/1, cota initiala 1/1	
1) STANCIU CONSTANTIN	

## Anexa Nr. 1 La Partea I

## Teren

Nr cadastral	Suprafața (mp)*	Observații / Referințe
30942	1.021	

\* Suprafața este determinată în planul de proiecție Stereo 70.



## Date referitoare la teren

Crt	Categorie folosință	Intravilan	Suprafața (mp)	Tarla	Parcelă	Nr. topo	Observații / Referințe
1	curți construcții	DA	887	5	12	-	Imprejmuit: gard de beton, gard de plasa sarma si gard metalic.
2	livada	DA	134	5	13	-	Imprejmuit: gard de beton, gard de plasa sarma si gard metalic.

## Date referitoare la construcții

Crt	Număr	Destinație construcție	Supraf. (mp)	Situație juridică	Observații / Referințe
A1.1	30942-C1	construcții de locuințe	152	Cu acte	Nr. niveluri:2; S. construita la sol:152 mp; Locuinta P+Beci-fundatie beton,zidaria din caramida,acoperita cu tigla+tabla.Nu detine certificat de performanta energetic,anul constructiei 1941.
A1.2	30942-C2	construcții anexa	25	Cu acte	Nr. niveluri:1; S. construita la sol:25 mp; S. construita desfasurata:25 mp; Anexa-zidaria din caramida,acoperita cu tabla.Nu detine certificat de performanta energetic.Sdesf=25mp,anul constructiei 1941.
A1.3	30942-C3	construcții anexa	24	Cu acte	Nr. niveluri:1; S. construita la sol:24 mp; S. construita desfasurata:24 mp; Anexa-din lemn, acoperita cu tigla.Nu detine certificat de performanta energetic.Sdesf=24mp,anul constructiei 1941.

## Lungime Segmente

1) Valorile lungimilor segmentelor sunt obținute din proiecție în plan.

Punct început	X / Y	Punct sfârșit	X / Y	Lungime segment (** (m)
1	397.635,047 327.066,204	2	397.635,547 327.066,443	0.554
2	397.635,547 327.066,443	3	397.632,823 327.072,431	6.579
3	397.632,823 327.072,431	4	397.626,466 327.086,216	15.18
4	397.626,466 327.086,216	5	397.624,265 327.090,989	5.257
5	397.624,265 327.090,989	6	397.611,441 327.115,652	27.798
6	397.611,441 327.115,652	7	397.601,331 327.110,007	11.579
7	397.601,331 327.110,007	8	397.594,216 327.106,038	8.147
8	397.594,216 327.106,038	9	397.600,632 327.095,371	12.448
9	397.600,632 327.095,371	10	397.604,716 327.088,504	7.989
10	397.604,716 327.088,504	11	397.607,385 327.083,542	5.634
11	397.607,385 327.083,542	12	397.608,265 327.081,546	2.181
12	397.608,265 327.081,546	13	397.612,12 327.072,81	9.549
13	397.612,12 327.072,81	14	397.615,436 327.065,141	8.356
14	397.615,436 327.065,141	15	397.617,144 327.061,189	4.305
15	397.617,144 327.061,189	16	397.617,193 327.061,076	0.124
16	397.617,193 327.061,076	17	397.618,192 327.058,765	2.518
17	397.618,192 327.058,765	18	397.618,417 327.058,245	0.566
18	397.618,417 327.058,245	1	397.635,047 327.066,204	18.436

\*\* Lungimile segmentelor sunt determinate în planul de proiecție Stereo 70 și sunt rotunjite la 1 milimetru.

\*\*\* Distanța dintre puncte este formată din segmente cumulate ce sunt mai mici decât valoarea 1 milimetru.



**DATE DESPRE IMOBILUL NR. 3036**

Oficiul de Cadastru și Publicitate Imobiliară DOLJ  
Biroul de Cadastru și Publicitate Imobiliară Craiova

**A. Partea I. Descrierea imobilului**

TEREN Intravilan

Adresa: Loc. Bogeia, Str Stadionului, Nr. 78, Jud. Dolj, Cv 5, P 14

Nr. Crt	Nr cadastral Nr. topografic	Suprafața* (mp)	Observații / Referințe
A1	30356	995	Sector cadastral:10 Teren neimprijmit;

**Construcții**

Crt	Nr cadastral Nr. topografic	Adresa	Observații / Referințe
A1.1	30356-C1	Loc. Bogeia, Str Stadionului, Nr. 78, Jud. Dolj, Cv 5, P 14	Nr. niveluri:1; S. construita la sol:104 mp; S. construita desfasurata:104 mp; Casa din caramida, acoperita cu tigla (1950). Casa are patru camere, doua bucatarii, o baie, doua holuri si pivnita la subsol.

**B. Partea II. Proprietari și acte**

Inscrieri privitoare la dreptul de proprietate și alte drepturi reale		Referințe
<b>101371 / 04/08/2016</b>		
Act Notarial nr. cvc aut nr 3219, din 03/08/2016 emis de GUNESCU TUDOR Marinela Daniela (CONTRACT DE VANZARE AUT.3219/03.08.2016);		
B1	Intabulare, drept de PROPRIETATE, dobandit prin Conventie, cota actuala 1/1, cota initiala 1/1 1) NICULESCU CLAUDIU CATALIN 2) NICULESCU GINA DANA	A1, A1.1

**C. Partea III. SARCINI .**

Inscrieri privind dezmembramintele dreptului de proprietate, drepturi reale de garanție și sarcini	Referințe
NU SUNT	

## Anexa Nr. 1 La Partea I

## Teren

Nr cadastral	Suprafața (mp)*	Observații / Referințe
30356	995	

\* Suprafața este determinată în planul de proiecție Stereo 70.



## Date referitoare la teren

Crt	Categorie folosință	Intra vilan	Suprafața (mp)	Tarla	Parcelă	Nr. topo	Observații / Referințe
1	curți constructii	DA	546	5	14	-	
2	livada	DA	449	5	14	-	

## Date referitoare la construcții

Crt	Număr	Destinație construcție	Supraf. (mp)	Situație juridică	Observații / Referințe
A1.1	30356-C1	construcții de locuințe	104	Cu acte	Nr. niveluri:1; S. construita la sol:104 mp; S. construita desfasurata:104 mp; Casa din caramida, acoperita cu tigla (1950). Casa are patru camere, doua bucatarii, o baie, doua holuri si pivnita la subsol.

## Lungime Segmente

1) Valorile lungimilor segmentelor sunt obținute din proiecție în plan.

Punct început	X / Y	Punct sfârșit	X / Y	Lungime segment (** (m)
1	397.617,193 327.061,076	2	397.617,144 327.061,189	0.124
2	397.617,144 327.061,189	3	397.615,436 327.065,141	4.305

Punct început	X / Y	Punct sfârșit	X / Y	Lungime segment (** (m)
3	397.615,436 327.065,141	4	397.612,12 327.072,81	8.356
4	397.612,12 327.072,81	5	397.608,265 327.081,546	9.549
5	397.608,265 327.081,546	6	397.607,385 327.083,542	2.181
6	397.607,385 327.083,542	7	397.604,716 327.088,504	5.634
7	397.604,716 327.088,504	8	397.600,632 327.095,371	7.989
8	397.600,632 327.095,371	9	397.594,216 327.106,038	12.448
9	397.594,216 327.106,038	10	397.586,275 327.100,942	9.436
10	397.586,275 327.100,942	11	397.578,215 327.096,173	9.365
11	397.578,215 327.096,173	12	397.589,302 327.072,369	26.259
12	397.589,302 327.072,369	13	397.594,926 327.060,296	13.318
13	397.594,926 327.060,296	14	397.596,845 327.056,175	4.546
14	397.596,845 327.056,175	15	397.598,056 327.053,575	2.869
15	397.598,056 327.053,575	1	397.617,193 327.061,076	20.555

\*\* Lungimile segmentelor sunt determinate în planul de proiecție Stereo 70 și sunt rotunjite la 1 milimetru.

\*\*\* Distanța dintre puncte este formată din segmente cumulate ce sunt mai mici decât valoarea 1 milimetru.





**DATE DESPRE IMOBILUL NR. 3044**

Oficiul de Cadastru și Publicitate Imobiliară DOLJ  
Biroul de Cadastru și Publicitate Imobiliară Craiova

**A. Partea I. Descrierea imobilului**

TEREN Necunoscut

Adresa: Loc. Boga, Jud. Dolj, T40, P2

Nr. Crt	Nr cadastral Nr. topografic	Suprafața* (mp)	Observații / Referințe
A1		3.248	Sector cadastral:10 Teren neimprejmuit;

**B. Partea II. Proprietari și acte**

Inscrieri privitoare la dreptul de proprietate și alte drepturi reale	Referințe
/	
Act Notarial nr. Act de partaj voluntar 4677, din 25/10/2021 emis de NP JIANU GEORGETA CRISTINA;	
B1	A1
Intabulare, drept de PROPRIETATE, dobandit prin lesire Din Indiviziune, cota actuala 1/1, cota initiala 1/1 1) GRINDEANU DUMITRU	

**C. Partea III. SARCINI .**

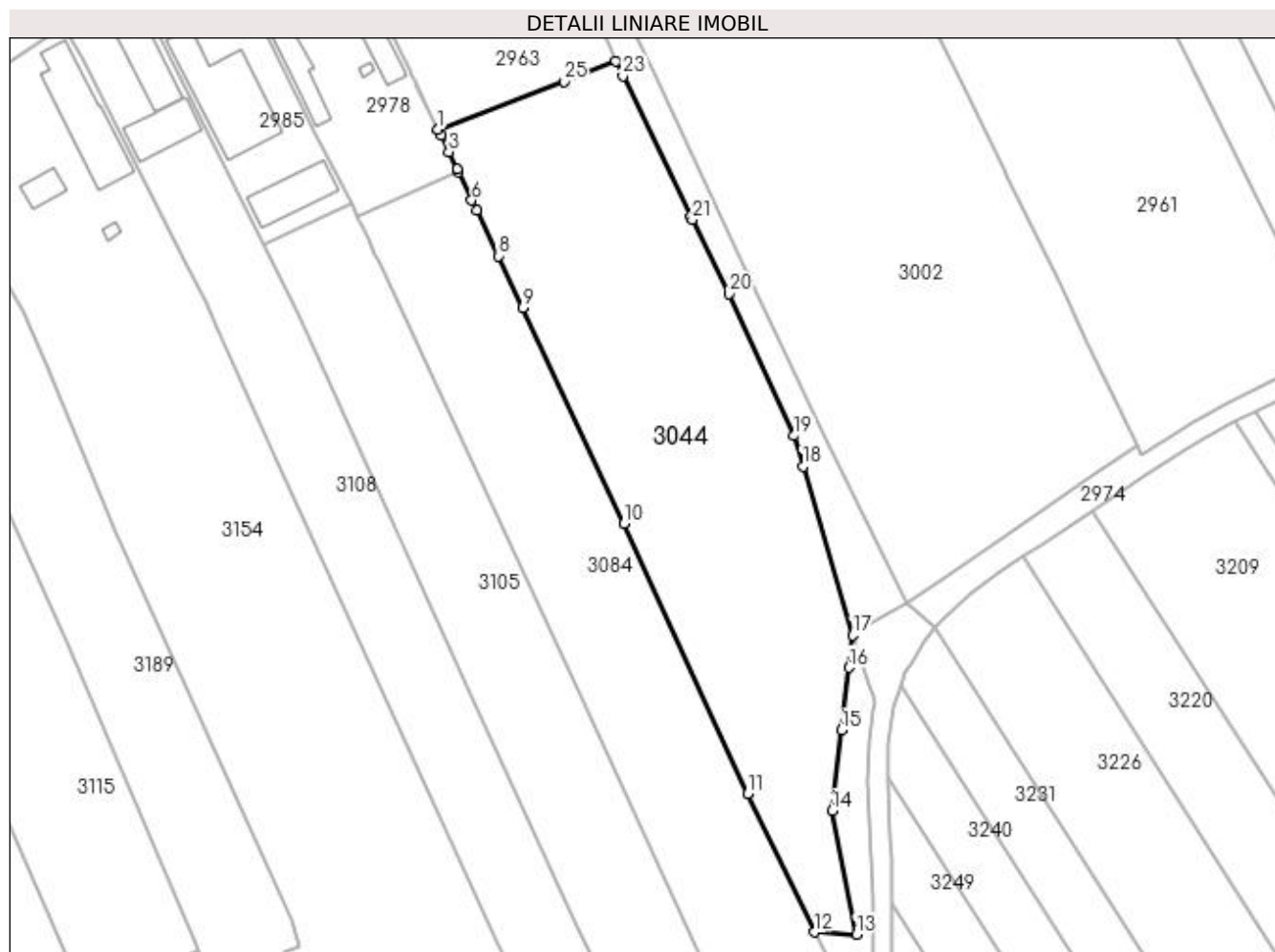
Inscrieri privind dezmembramintele dreptului de proprietate, drepturi reale de garanție și sarcini	Referințe
NU SUNT	

## Anexa Nr. 1 La Partea I

## Teren

Nr cadastral	Suprafața (mp)*	Observații / Referințe
	3.248	

\* Suprafața este determinată în planul de proiecție Stereo 70.



## Date referitoare la teren

Crt	Categorie folosință	Intravilan	Suprafața (mp)	Tarla	Parcelă	Nr. topo	Observații / Referințe
1	vie	DA	212	40	2	-	
2	arabil	DA	571	40	2	-	
3	livada	NU	786	40	2	-	
4	arabil	NU	1.679	40	2	-	

## Lungime Segmente

1) Valorile lungimilor segmentelor sunt obținute din proiecție în plan.

Punct început	X / Y	Punct sfârșit	X / Y	Lungime segment (** (m)
1	397.702,557 327.121,254	2	397.702,992 327.120,347	1.006
3	397.704,195 327.117,81	4	397.705,427 327.115,213	2.875
5	397.705,664 327.114,712	6	397.707,691 327.110,438	4.73

Punct început	X / Y	Punct sfârșit	X / Y	Lungime segment (** (m)
2	397.702,992 327.120,347	3	397.704,195 327.117,81	2.808
4	397.705,427 327.115,213	5	397.705,664 327.114,712	0.554
6	397.707,691 327.110,438	7	397.708,425 327.108,891	1.712

Punct început	X / Y	Punct sfârșit	X / Y	Lungime segment (** (m)
7	397.708,425 327.108,891	8	397.711,708 327.101,967	7.663
9	397.715,441 327.094,095	10	397.730,841 327.061,258	36.269
11	397.749,689 327.020,184	12	397.759,812 326.999,073	23.413
13	397.766,212 326.998,76	14	397.762,501 327.017,562	19.165
15	397.763,948 327.029,812	16	397.765,072 327.039,337	9.591
17	397.765,657 327.044,289	18	397.758,132 327.069,944	26.736
19	397.756,758 327.074,63	20	397.746,833 327.096,196	23.74
21	397.741,244 327.107,514	22	397.741,022 327.107,963	0.501
23	397.730,708 327.129,375	24	397.729,653 327.131,565	2.431
25	397.721,708 327.128,542	26	397.702,567 327.121,258	20.48

Punct început	X / Y	Punct sfârșit	X / Y	Lungime segment (** (m)
8	397.711,708 327.101,967	9	397.715,441 327.094,095	8.712
10	397.730,841 327.061,258	11	397.749,689 327.020,184	45.192
12	397.759,812 326.999,073	13	397.766,212 326.998,76	6.408
14	397.762,501 327.017,562	15	397.763,948 327.029,812	12.335
16	397.765,072 327.039,337	17	397.765,657 327.044,289	4.987
18	397.758,132 327.069,944	19	397.756,758 327.074,63	4.883
20	397.746,833 327.096,196	21	397.741,244 327.107,514	12.622
22	397.741,022 327.107,963	23	397.730,708 327.129,375	23.767
24	397.729,653 327.131,565	25	397.721,708 327.128,542	8.501
26	397.702,567 327.121,258	1	397.702,557 327.121,254	0.011

\*\* Lungimile segmentelor sunt determinate în planul de proiecție Stereo 70 și sunt rotunjite la 1 milimetru.

\*\*\* Distanța dintre puncte este formată din segmente cumulate ce sunt mai mici decât valoarea 1 milimetru.



**DATE DESPRE IMOBILUL NR. 3057**

Oficiul de Cadastru și Publicitate Imobiliară DOLJ  
Biroul de Cadastru și Publicitate Imobiliară Craiova

**A. Partea I. Descrierea imobilului**

TEREN Intravilan

Nr. CF vechi:57  
Nr. cadastral vechi:77

Adresa: Loc. Bogea, Str Stadionului, Nr. 74, Jud. Dolj, T5, P16

Nr. Crt	Nr cadastral Nr. topografic	Suprafața* (mp)	Observații / Referințe
A1	30889	919	Sector cadastral:10 Teren imprejmuit;

**Construcții**

Crt	Nr cadastral Nr. topografic	Adresa	Observații / Referințe
A1.1	30889-C1	Loc. Bogea, Str Stadionului, Nr. 74, Jud. Dolj	Nr. niveluri:1; S. construita la sol:77 mp; S. construita desfasurata:77 mp; C1 - casa cu 3 camere si sala
A1.2	30889-C2	Loc. Bogea, Str Stadionului, Nr. 74, Jud. Dolj	Nr. niveluri:1; S. construita la sol:28 mp; S. construita desfasurata:28 mp;

**B. Partea II. Proprietari și acte**

Inscrieri privitoare la dreptul de proprietate și alte drepturi reale		Referințe
<b>93978 / 15/06/2017</b>		
Act Notarial nr. contract de intretinere 1546, din 14/06/2017 emis de Papa Andreea Diana;		
B1	Intabulare, drept de PROPRIETATE, dobandit prin Conventie, cota actuala 1/1, cota initiala 1/1 1) CIOBANU ANA-MARIA	A1, A1.1, A1.2

**C. Partea III. SARCINI**

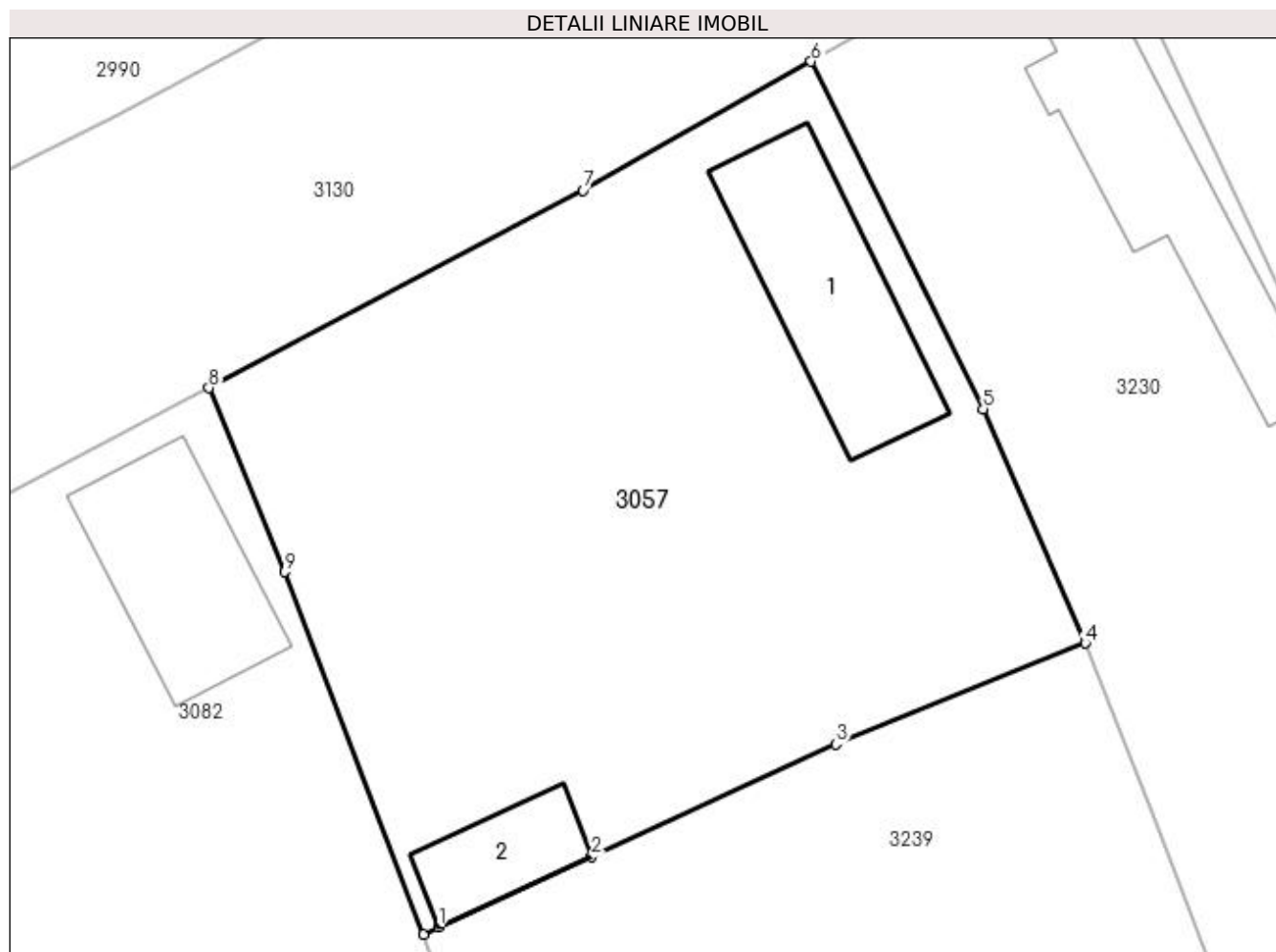
Inscrieri privind dezmembramintele dreptului de proprietate, drepturi reale de garanție și sarcini		Referințe
<b>93978 / 15/06/2017</b>		
Act Notarial nr. contract de intretinere 1546, din 14/06/2017 emis de Papa Andreea Diana;		
C1	Intabulare, drept de UZUFRUCT VIAGER, dobandit prin Conventie, cota actuala 1/1, cota initiala 1/1 1) CIOBANU DUMITRU 2) CIOBANU ANGELA	A1, A1.1, A1.2
C2	Intabulare, drept de IPOTECA LEGALA, Valoare:0 ce are ca obiect plata rentei în bani corespunzătoare întreținerii neexecutate în favoarea creditorului întreținerii 1) CIOBANU DUMITRU 2) CIOBANU ANGELA	A1, A1.1, A1.2

## Anexa Nr. 1 La Partea I

## Teren

Nr cadastral	Suprafața (mp)*	Observații / Referințe
30889	919	

\* Suprafața este determinată în planul de proiecție Stereo 70.



## Date referitoare la teren

Crt	Categorie folosință	Intra vilan	Suprafața (mp)	Tarla	Parcelă	Nr. topo	Observații / Referințe
1	curți constructii	DA	919	5	16	-	

## Date referitoare la construcții

Crt	Număr	Destinație construcție	Supraf. (mp)	Situație juridică	Observații / Referințe
A1.1	30889-C1	construcții de locuințe	77	Cu acte	Nr. niveluri:1; S. construita la sol:77 mp; S. construita desfasurata:77 mp; C1 - casa cu 3 camere si sala
A1.2	30889-C2	construcții anexa	28	Cu acte	Nr. niveluri:1; S. construita la sol:28 mp; S. construita desfasurata:28 mp;

## Lungime Segmente

1) Valorile lungimilor segmentelor sunt obținute din proiecție în plan.

Punct început	X / Y	Punct sfârșit	X / Y	Lungime segment (** (m)
1	397.547,696 327.048,672	2	397.554,775 327.051,933	7.794
2	397.554,775 327.051,933	3	397.566,085 327.057,143	12.452

Punct început	X / Y	Punct sfârșit	X / Y	Lungime segment (** (m)
3	397.566,085 327.057,143	4	397.577,635 327.061,816	12.46
4	397.577,635 327.061,816	5	397.572,917 327.072,659	11.825
5	397.572,917 327.072,659	6	397.564,943 327.088,735	17.945
6	397.564,943 327.088,735	7	397.554,399 327.082,779	12.11
7	397.554,399 327.082,779	8	397.537,069 327.073,622	19.6
8	397.537,069 327.073,622	9	397.540,565 327.065,112	9.2
9	397.540,565 327.065,112	10	397.546,986 327.048,345	17.954
10	397.546,986 327.048,345	1	397.547,696 327.048,672	0.782

\*\* Lungimile segmentelor sunt determinate în planul de proiecție Stereo 70 și sunt rotunjite la 1 milimetru.

\*\*\* Distanța dintre puncte este formată din segmente cumulate ce sunt mai mici decât valoarea 1 milimetru.





**DATE DESPRE IMOBILUL NR. 3082**

Oficiul de Cadastru și Publicitate Imobiliară DOLJ  
Biroul de Cadastru și Publicitate Imobiliară Craiova

**A. Partea I. Descrierea imobilului**

TEREN Intravilan

Nr. CF vechi:394  
Nr. cadastral vechi:673

Adresa: Loc. Bogeia, Str Stadionului, Nr. 72, Jud. Dolj, T 5, P 17

Nr. Crt	Nr cadastral Nr. topografic	Suprafața* (mp)	Observații / Referințe
A1	30385	1.040	Sector cadastral:10 Teren neimprejmuit;

**Construcții**

Crt	Nr cadastral Nr. topografic	Adresa	Observații / Referințe
A1.1	30385-C1	Loc. Bogeia, Str Stadionului, Nr. 72, Jud. Dolj, T 5, P 17	Nr. niveluri:1; S. construita la sol:66 mp; S. construita desfasurata:66 mp; constructia C1-locuinta cu Sc-66,47 mp
A1.2	30385-C2	Loc. Bogeia, Str Stadionului, Nr. 72, Jud. Dolj, T 5, P 17	Nr. niveluri:1; S. construita la sol:119 mp; S. construita desfasurata:119 mp; constructia C2-locuinta cu Sc-95,59 mp

**B. Partea II. Proprietari și acte**

Inscrieri privitoare la dreptul de proprietate și alte drepturi reale	Referințe
<b>62075 / 03/06/2015</b>	
Act Notarial nr. CERTIFICAT DE MOSTENITOR NR.58, din 02/06/2015 emis de Curea Ionel;	
B1	A1, A1.1, A1.2
Intabulare, drept de PROPRIETATE, dobandit prin Succesiune, cota actuala 1/1, cota initiala 1/1	
1) STAN CONSTANTIN	

**C. Partea III. SARCINI .**

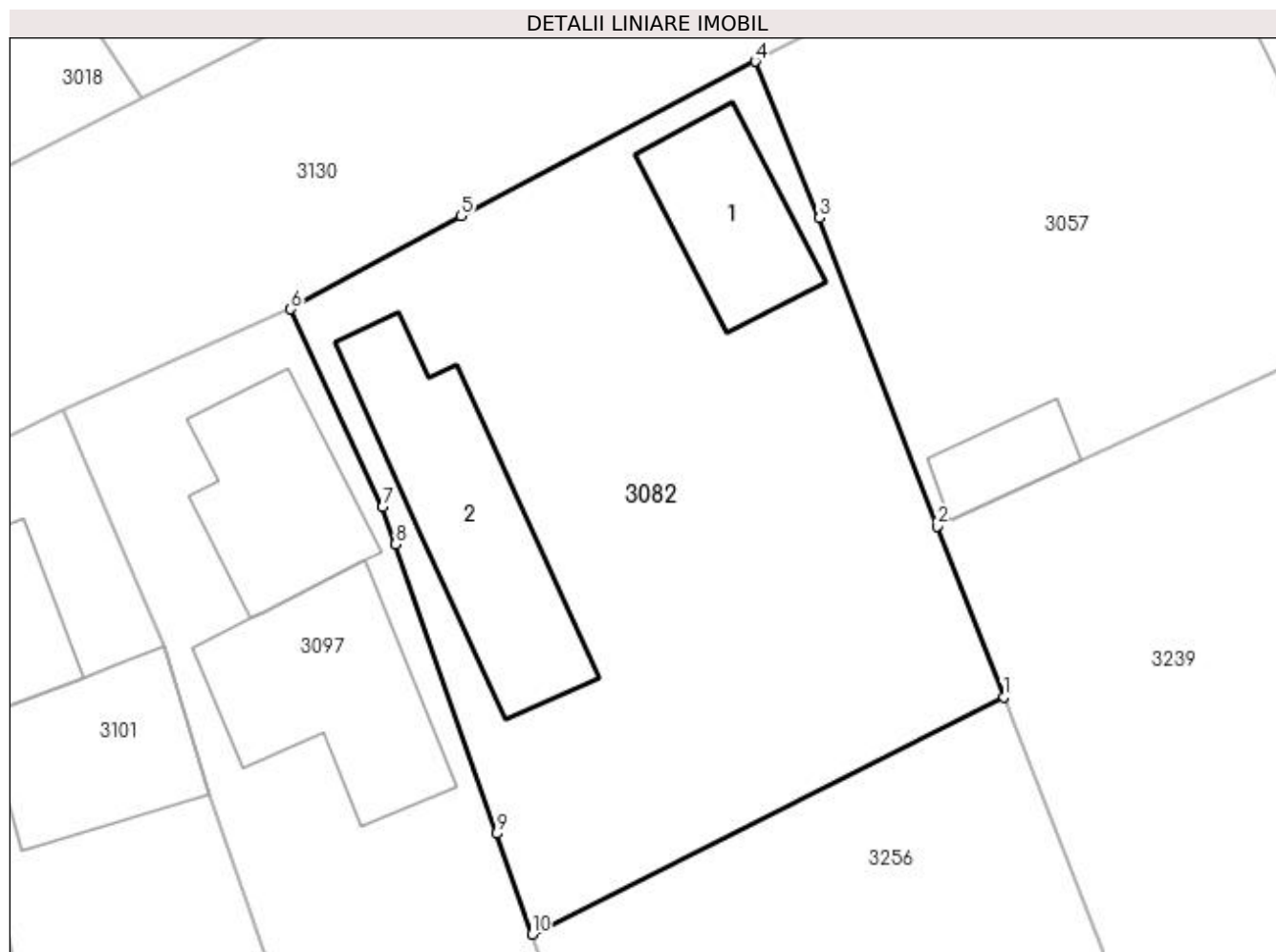
Inscrieri privind dezmembramintele dreptului de proprietate, drepturi reale de garanție și sarcini	Referințe
NU SUNT	

## Anexa Nr. 1 La Partea I

## Teren

Nr cadastral	Suprafața (mp)*	Observații / Referințe
30385	1.040	

\* Suprafața este determinată în planul de proiecție Stereo 70.



## Date referitoare la teren

Crt	Categorie folosință	Intravilan	Suprafața (mp)	Tarla	Parcelă	Nr. topo	Observații / Referințe
1	curți constructii	DA	1.040	5	17	-	

## Date referitoare la construcții

Crt	Număr	Destinație construcție	Supraf. (mp)	Situație juridică	Observații / Referințe
A1.1	30385-C1	construcții de locuințe	66	Cu acte	Nr. niveluri:1; S. construita la sol:66 mp; S. construita desfasurata:66 mp; constructia C1-locuinta cu Sc-66,47 mp
A1.2	30385-C2	construcții de locuințe	119	Cu acte	Nr. niveluri:1; S. construita la sol:119 mp; S. construita desfasurata:119 mp; constructia C2-locuinta cu Sc-95,59 mp

## Lungime Segmente

1) Valorile lungimilor segmentelor sunt obținute din proiecție în plan.

Punct început	X / Y	Punct sfârșit	X / Y	Lungime segment (** (m)
1	397.550,592 327.039,059	2	397.546,986 327.048,345	9.961
2	397.546,986 327.048,345	3	397.540,565 327.065,112	17.954

Punct început	X / Y	Punct sfârşit	X / Y	Lungime segment (** (m)
3	397.540,565 327.065,112	4	397.537,069 327.073,622	9.2
4	397.537,069 327.073,622	5	397.521,053 327.065,231	18.081
5	397.521,053 327.065,231	6	397.511,77 327.060,153	10.581
6	397.511,77 327.060,153	7	397.516,78 327.049,376	11.885
7	397.516,78 327.049,376	8	397.517,488 327.047,353	2.143
8	397.517,488 327.047,353	9	397.522,992 327.031,615	16.672
9	397.522,992 327.031,615	10	397.524,907 327.026,14	5.801
10	397.524,907 327.026,14	1	397.550,592 327.039,059	28.751

\*\* Lungimile segmentelor sunt determinate în planul de proiecție Stereo 70 și sunt rotunjite la 1 milimetru.

\*\*\* Distanța dintre puncte este formată din segmente cumulate ce sunt mai mici decât valoarea 1 milimetru.



**DATE DESPRE IMOBILUL NR. 3084**

Oficiul de Cadastru și Publicitate Imobiliară DOLJ  
Biroul de Cadastru și Publicitate Imobiliară Craiova

**A. Partea I. Descrierea imobilului**

TEREN Necunoscut

Adresa: Loc. Boga, Jud. Dolj, Tarla 40, Parcela 3

Nr. Crt	Nr cadastral Nr. topografic	Suprafața* (mp)	Observații / Referințe
A1	31786	2.328	Sector cadastral:10 Teren neimprejmit;

**B. Partea II. Proprietari și acte**

Inscrieri privitoare la dreptul de proprietate și alte drepturi reale		Referințe
<b>185479 / 30/09/2022</b>		
Act Notarial nr. CM nr. 106, din 27/06/2016 emis de BNP Defta Cristian (act administrativ nr Adeverinta nr. 3023 din 28.09.2022, emis de PRIMARIA COMUNEI ALMAJ;inscris sub semnatura privata nr Adeverinta nr. 3022 din 28.09.2022, emis de Primaria Comunei Almaj;act administrativ nr Adeverinta nr. 3021 din 28.09.2022, emis de Primaria Comunei Almaj;act administrativ nr TDP nr. 604-48128 din 24.03.1997, emis de CJ DOLJ);		
B1	Intabulare, drept de PROPRIETATE, dobandit prin Succesiune, cota actuala 1/1, cota initiala 1/1 1) GRINDEANU ION	A1

**C. Partea III. SARCINI .**

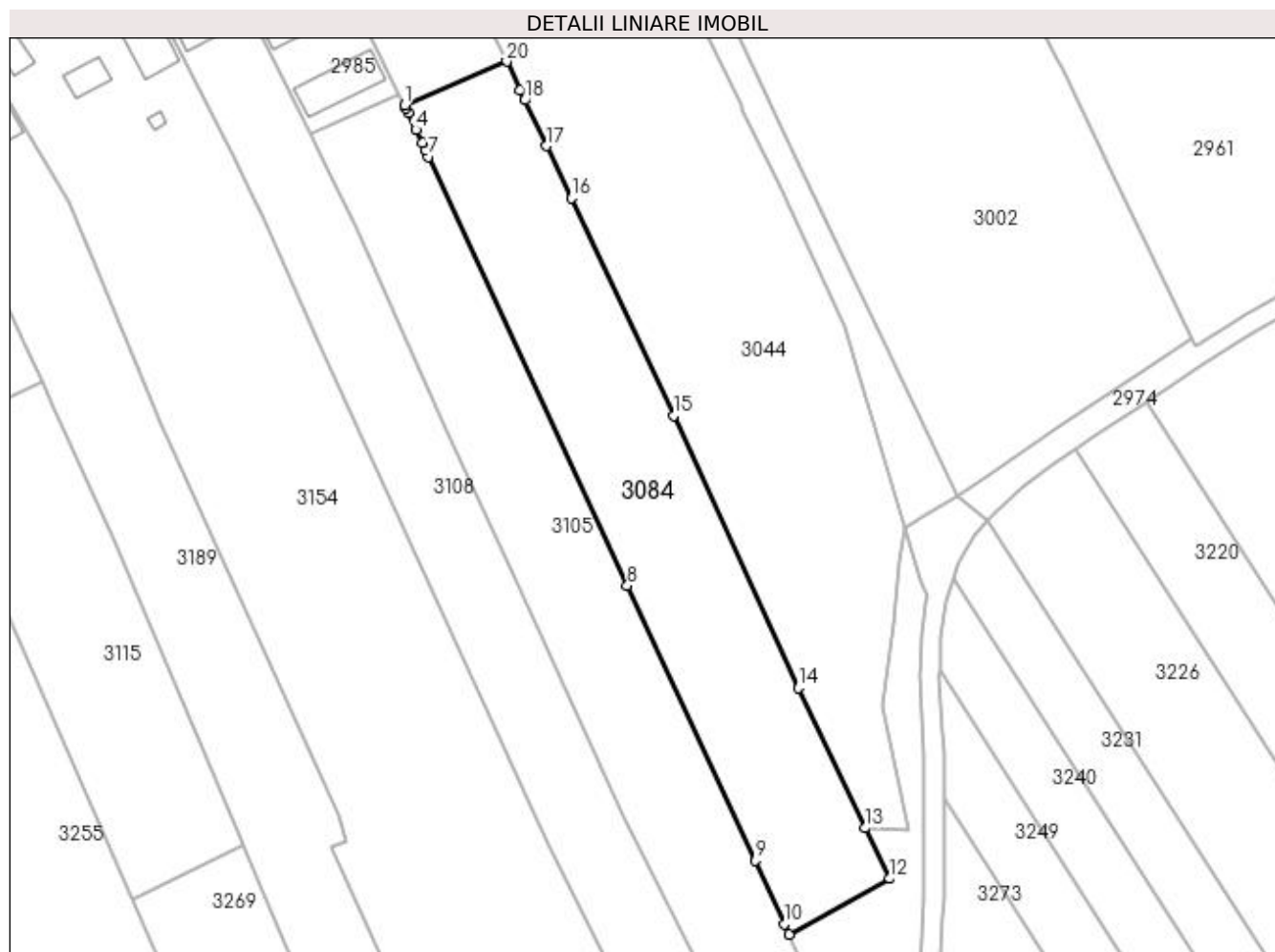
Inscrieri privind dezmembramintele dreptului de proprietate, drepturi reale de garanție și sarcini	Referințe
NU SUNT	

## Anexa Nr. 1 La Partea I

## Teren

Nr cadastral	Suprafața (mp)*	Observații / Referințe
31786	2.328	

\* Suprafața este determinată în planul de proiecție Stereo 70.



## Date referitoare la teren

Crt	Categorie folosință	Intra vilan	Suprafața (mp)	Tarla	Parcelă	Nr. topo	Observații / Referințe
1	arabil	DA	360	40	3	-	
2	arabil	NU	1.968	40	3	-	

## Lungime Segmente

1) Valorile lungimilor segmentelor sunt obținute din proiecție în plan.

Punct început	X / Y	Punct sfârșit	X / Y	Lungime segment (** (m)
1	397.690,22 327.108,111	2	397.690,417 327.107,716	0.442
2	397.690,417 327.107,716	3	397.690,808 327.106,934	0.874
3	397.690,808 327.106,934	4	397.691,97 327.104,428	2.762
4	397.691,97 327.104,428	5	397.692,917 327.102,387	2.251

Punct început	X / Y	Punct sfârșit	X / Y	Lungime segment (** (m)
5	397.692,917 327.102,387	6	397.693,395 327.101,356	1.136
6	397.693,395 327.101,356	7	397.693,873 327.100,326	1.136
7	397.693,873 327.100,326	8	397.723,88 327.035,629	71.317
8	397.723,88 327.035,629	9	397.743,226 326.994,192	45.731
9	397.743,226 326.994,192	10	397.747,57 326.984,576	10.552
10	397.747,57 326.984,576	11	397.748,297 326.983,008	1.728
11	397.748,297 326.983,008	12	397.763,504 326.991,416	17.377
12	397.763,504 326.991,416	13	397.759,812 326.999,073	8.501
13	397.759,812 326.999,073	14	397.749,689 327.020,184	23.413
14	397.749,689 327.020,184	15	397.730,841 327.061,258	45.192
15	397.730,841 327.061,258	16	397.715,441 327.094,095	36.269
16	397.715,441 327.094,095	17	397.711,708 327.101,967	8.712
17	397.711,708 327.101,967	18	397.708,425 327.108,891	7.663
18	397.708,425 327.108,891	19	397.707,691 327.110,438	1.712
19	397.707,691 327.110,438	20	397.705,664 327.114,712	4.73
20	397.705,664 327.114,712	1	397.690,22 327.108,111	16.796

\*\* Lungimile segmentelor sunt determinate în planul de proiecție Stereo 70 și sunt rotunjite la 1 milimetru.

\*\*\* Distanța dintre puncte este formată din segmente cumulate ce sunt mai mici decât valoarea 1 milimetru.





**DATE DESPRE IMOBILUL NR. 3097**

Oficiul de Cadastru și Publicitate Imobiliară DOLJ  
Biroul de Cadastru și Publicitate Imobiliară Craiova

**A. Partea I. Descrierea imobilului**

TEREN Intravilan

Nr. CF vechi:341  
Nr. cadastral vechi:652

Adresa: Loc. Bogeia, Str Stadionului, Nr. 70A, Jud. Dolj, FOST T 5 P 18

Nr. Crt	Nr cadastral Nr. topografic	Suprafața* (mp)	Observații / Referințe
A1	31174	644	Sector cadastral:10 Teren neimprejmuit;

**Construcții**

Crt	Nr cadastral Nr. topografic	Adresa	Observații / Referințe
A1.1	31174-C1	Loc. Bogeia, Str Stadionului, Nr. 70A, Jud. Dolj, FOST T 5 P 18	Nr. niveluri:1; S. construita la sol:83 mp; S. construita desfasurata:83 mp;
A1.2		Loc. Bogeia, Str Stadionului, Nr. 70A, Jud. Dolj, FOST T 5 P 18	Nr. niveluri:2; S. construita la sol:109 mp;

**B. Partea II. Proprietari și acte**

Inscrieri privitoare la dreptul de proprietate și alte drepturi reale		Referințe
<b>37897 / 26/06/2007</b>		
Certificat De Mostenitor nr. 58, din 10/04/2003 emis de NP DANA TOMITA (TDP 1323-59364/16.10.1998);		
B1	Intabulare, drept de PROPRIETATE, dobandit prin Succesiune, cota actuala 530/644, cota initiala 1/1 1) <b>NAGHI AURICA</b>	A1
Act Notarial nr. 58, din 10/04/2003 emis de NP DANA TOMITA (TDP 1323-59364/16.10.1998);		
B2	Intabulare, drept de PROPRIETATE, dobandit prin Succesiune, cota actuala 1/1, cota initiala 1/1 1) <b>NAGHI AURICA</b>	A1.1
/		
Act Normativ nr. Legea 7, din 13/03/1996 emis de Parlamentul Romaniei;		
B3	Inscrierea posesiei, drept de PROPRIETATE, dobandit prin Lege, cota actuala 114/644, cota initiala 114/644 1) <b>NAGHI AURICA</b>	A1
Act Normativ nr. Legea 7, din 13/03/1996 emis de Parlamentul României;		
B4	Intabulare, drept de PROPRIETATE, dobandit prin Lege, cota actuala 1/1, cota initiala 1/1 1) <b>NAGHI AURICA</b>	A1.2

**C. Partea III. SARCINI .**

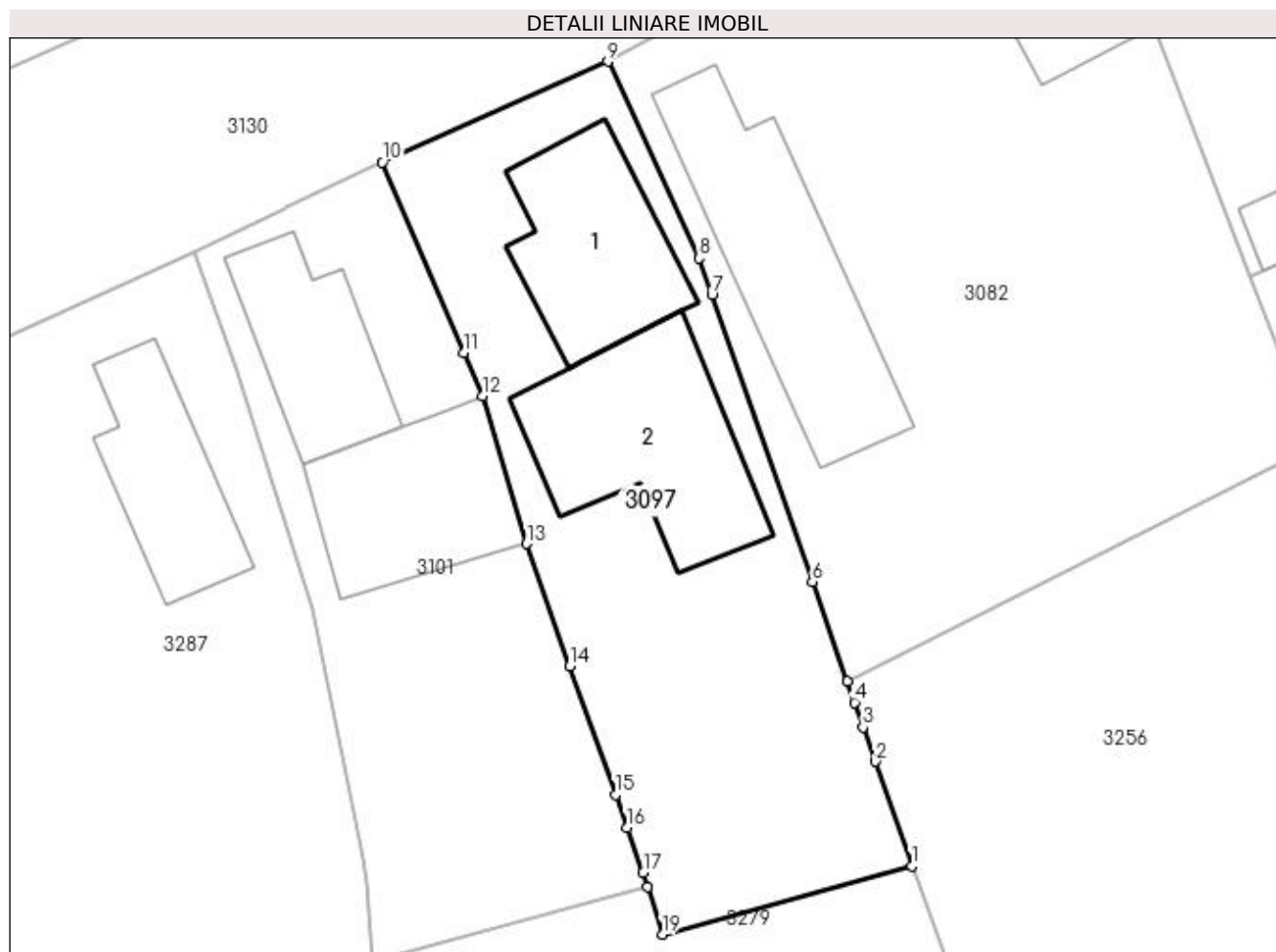
Inscrieri privind dezmembramintele dreptului de proprietate, drepturi reale de garanție și sarcini	Referințe
NU SUNT	

## Anexa Nr. 1 La Partea I

## Teren

Nr cadastral	Suprafața (mp)*	Observații / Referințe
31174	644	

\* Suprafața este determinată în planul de proiecție Stereo 70.



## Date referitoare la teren

Crt	Categorie folosință	Intra vilan	Suprafața (mp)	Tarla	Parcelă	Nr. topo	Observații / Referințe
1	curți constructii	DA	418	5	18	-	
2	livada	DA	226	5	18	-	

## Date referitoare la construcții

Crt	Număr	Destinație construcție	Supraf. (mp)	Situație juridică	Observații / Referințe
A1.1	31174-C1	construcții de locuințe	83	Cu acte	Nr. niveluri:1; S. construita la sol:83 mp; S. construita desfasurata:83 mp;
A1.2		construcții de locuințe	109	Cu acte	Nr. niveluri:2; S. construita la sol:109 mp;

## Lungime Segmente

1) Valorile lungimilor segmentelor sunt obținute din proiecție în plan.

Punct început	X / Y	Punct sfârșit	X / Y	Lungime segment (** (m)
1	397.528,45 327.016,008	2	397.526,441 327.021,753	6.087
2	397.526,441 327.021,753	3	397.525,781 327.023,639	1.997

Punct început	X / Y	Punct sfârșit	X / Y	Lungime segment (** (m)
3	397.525,781 327.023,639	4	397.525,308 327.024,991	1.432
4	397.525,308 327.024,991	5	397.524,907 327.026,14	1.217
5	397.524,907 327.026,14	6	397.522,992 327.031,615	5.801
6	397.522,992 327.031,615	7	397.517,488 327.047,353	16.672
7	397.517,488 327.047,353	8	397.516,78 327.049,376	2.143
8	397.516,78 327.049,376	9	397.511,77 327.060,153	11.885
9	397.511,77 327.060,153	10	397.499,4 327.054,634	13.545
10	397.499,4 327.054,634	11	397.503,864 327.044,183	11.365
11	397.503,864 327.044,183	12	397.504,882 327.041,801	2.59
12	397.504,882 327.041,801	13	397.507,309 327.033,702	8.455
13	397.507,309 327.033,702	14	397.509,687 327.026,991	7.12
14	397.509,687 327.026,991	15	397.512,188 327.019,933	7.488
15	397.512,188 327.019,933	16	397.512,823 327.018,14	1.902
16	397.512,823 327.018,14	17	397.513,708 327.015,644	2.648
17	397.513,708 327.015,644	18	397.513,947 327.014,872	0.808
18	397.513,947 327.014,872	19	397.514,752 327.012,274	2.72
19	397.514,752 327.012,274	1	397.528,45 327.016,008	14.198

\*\* Lungimile segmentelor sunt determinate în planul de proiecție Stereo 70 și sunt rotunjite la 1 milimetru.

\*\*\* Distanța dintre puncte este formată din segmente cumulate ce sunt mai mici decât valoarea 1 milimetru.



**DATE DESPRE IMOBILUL NR. 3101**

Oficiul de Cadastru și Publicitate Imobiliară DOLJ  
Biroul de Cadastru și Publicitate Imobiliară Craiova

**A. Partea I. Descrierea imobilului**

TEREN Intravilan

Nr. CF vechi:268  
Nr. cadastral vechi:578

Adresa: Loc. Bogeia, Str Stadionului, Nr. 70, Jud. Dolj, FOST T 5 P 18

Nr. Crt	Nr cadastral Nr. topografic	Suprafața* (mp)	Observații / Referințe
A1	31144	530	Sector cadastral:10 Teren neimprejmuit;

**Construcții**

Crt	Nr cadastral Nr. topografic	Adresa	Observații / Referințe
A1.1	31144-C1	Loc. Bogeia, Str Stadionului, Nr. 70, Jud. Dolj, FOST T 5 P 18	Nr. niveluri:1; S. construita la sol:66 mp;
A1.2		Loc. Bogeia, Str Stadionului, Nr. 70, Jud. Dolj, FOST T 5 P 18	Nr. niveluri:2; S. construita la sol:85 mp;

**B. Partea II. Proprietari și acte**

Inscrieri privitoare la dreptul de proprietate și alte drepturi reale		Referințe
<b>41965 / 04/10/2006</b>		
Contract De Vanzare Cumparare nr. AUT 2715, din 10/04/2003 emis de NP DANA TOMITA;		
B1	Intabulare, drept de PROPRIETATE, dobandit prin Conventie, cota actuala 1/1, cota initiala 1/1 1) <b>BORDEA ELENA</b> 2) <b>BORDEA MARCEL</b>	A1, A1.1
/		
Act Normativ nr. Legea 7, din 13/03/1996 emis de Parlamentul României;		
B2	Intabulare, drept de PROPRIETATE, dobandit prin Lege, cota actuala 1/1, cota initiala 1/1 1) <b>BORDEA ELENA</b> 2) <b>BORDEA MARCEL</b>	A1.2

**C. Partea III. SARCINI .**

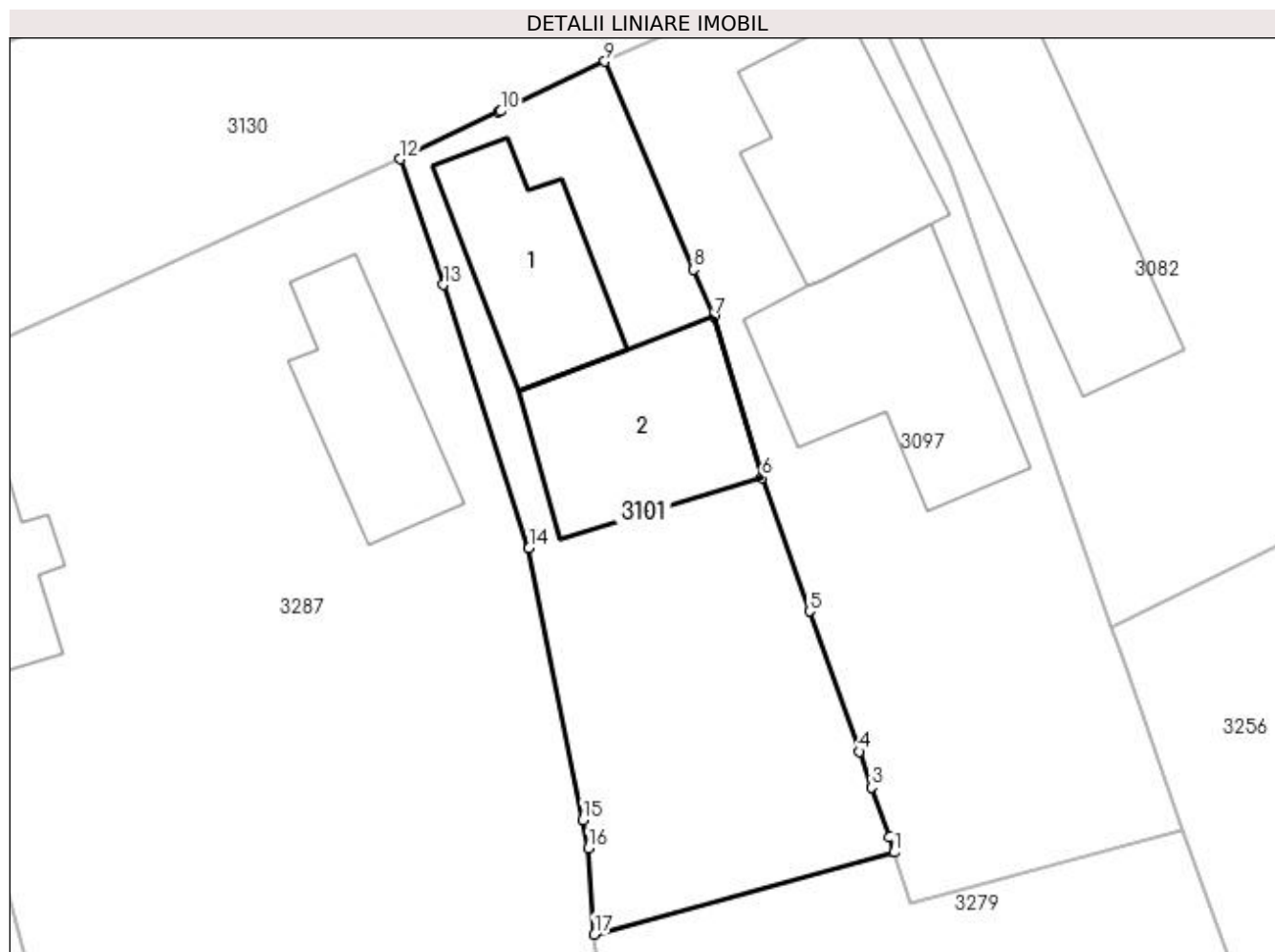
Inscrieri privind dezmembramintele dreptului de proprietate, drepturi reale de garanție și sarcini	Referințe
NU SUNT	

## Anexa Nr. 1 La Partea I

## Teren

Nr cadastral	Suprafața (mp)*	Observații / Referințe
31144	530	

\* Suprafața este determinată în planul de proiecție Stereo 70.



## Date referitoare la teren

Crt	Categorie folosință	Intra vilan	Suprafața (mp)	Tarla	Parcelă	Nr. topo	Observații / Referințe
1	curți constructii	DA	530	5	18	-	

## Date referitoare la construcții

Crt	Număr	Destinație construcție	Supraf. (mp)	Situație juridică	Observații / Referințe
A1.1	31144-C1	construcții de locuințe	66	Cu acte	Nr. niveluri:1; S. construita la sol:66 mp;
A1.2		construcții de locuințe	85	Cu acte	Nr. niveluri:2; S. construita la sol:85 mp;

## Lungime Segmente

1) Valorile lungimilor segmentelor sunt obținute din proiecție în plan.

Punct început	X / Y	Punct sfârșit	X / Y	Lungime segment (** (m)
1	397.513,947 327.014,872	2	397.513,708 327.015,644	0.808
2	397.513,708 327.015,644	3	397.512,823 327.018,14	2.648
3	397.512,823 327.018,14	4	397.512,188 327.019,933	1.902

Punct început	X / Y	Punct sfârșit	X / Y	Lungime segment (** (m)
4	397.512,188 327.019,933	5	397.509,687 327.026,991	7.488
5	397.509,687 327.026,991	6	397.507,309 327.033,702	7.12
6	397.507,309 327.033,702	7	397.504,882 327.041,801	8.455
7	397.504,882 327.041,801	8	397.503,864 327.044,183	2.59
8	397.503,864 327.044,183	9	397.499,4 327.054,634	11.365
9	397.499,4 327.054,634	10	397.494,166 327.052,141	5.797
10	397.494,166 327.052,141	11	397.494,06 327.052,091	0.117
11	397.494,06 327.052,091	12	397.489,107 327.049,732	5.486
12	397.489,107 327.049,732	13	397.491,292 327.043,41	6.689
13	397.491,292 327.043,41	14	397.495,583 327.030,161	13.927
14	397.495,583 327.030,161	15	397.498,289 327.016,499	13.927
15	397.498,289 327.016,499	16	397.498,573 327.015,067	1.46
16	397.498,573 327.015,067	17	397.498,878 327.010,748	4.329
17	397.498,878 327.010,748	1	397.513,947 327.014,872	15.623

\*\* Lungimile segmentelor sunt determinate în planul de proiecție Stereo 70 și sunt rotunjite la 1 milimetru.

\*\*\* Distanța dintre puncte este formată din segmente cumulate ce sunt mai mici decât valoarea 1 milimetru.





**DATE DESPRE IMOBILUL NR. 3105**

Oficiul de Cadastru și Publicitate Imobiliară DOLJ  
Biroul de Cadastru și Publicitate Imobiliară Craiova

**A. Partea I. Descrierea imobilului**

TEREN Necunoscut

Adresa: Loc. Boga, Jud. Dolj, T 5, P 5; T40, P 4

Nr. Crt	Nr cadastral Nr. topografic	Suprafața* (mp)	Observații / Referințe
A1		2.500	Sector cadastral:10 Teren neimprejmuit;

**B. Partea II. Proprietari și acte**

Inscrieri privitoare la dreptul de proprietate și alte drepturi reale	Referințe
/	
Act Administrativ nr. Titlu de proprietate 2779, din 08/09/2004 emis de CJSIPT Dolj;	
B1	A1
Intabulare, drept de PROPRIETATE, dobandit prin Reconstituire, cota actuala 1/1, cota initiala 1/1 1) GRINDEANU ION DEFUNCT:Da	

**C. Partea III. SARCINI .**

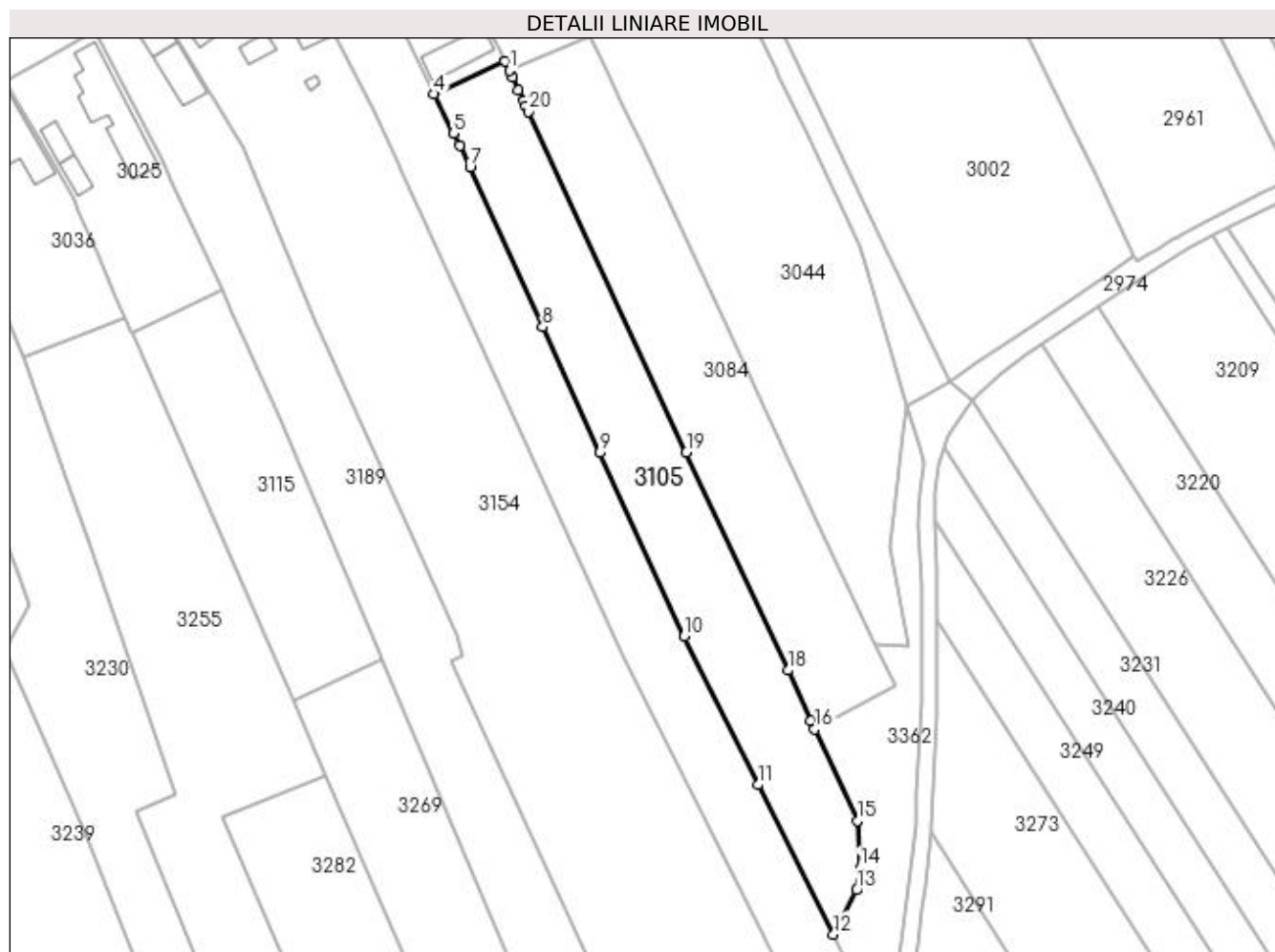
Inscrieri privind dezmembramintele dreptului de proprietate, drepturi reale de garanție și sarcini	Referințe
NU SUNT	

## Anexa Nr. 1 La Partea I

## Teren

Nr cadastral	Suprafața (mp)*	Observații / Referințe
	2.500	

\* Suprafața este determinată în planul de proiecție Stereo 70.



## Date referitoare la teren

Crt	Categorie folosință	Intra vilan	Suprafața (mp)	Tarla	Parcelă	Nr. topo	Observații / Referințe
1	arabil	DA	351	5	5	-	
2	arabil	NU	2.149	40	4	-	

## Lungime Segmente

1) Valorile lungimilor segmentelor sunt obținute din proiecție în plan.

Punct început	X / Y	Punct sfârșit	X / Y	Lungime segment (** (m)
1	397.690,22 327.108,111	2	397.689,348 327.109,858	1.952
3	397.689,345 327.109,863	4	397.675,934 327.103,671	14.771
5	397.679,614 327.096,209	6	397.680,77 327.093,865	2.613
7	397.682,78 327.089,789	8	397.696,55 327.059,422	33.343

Punct început	X / Y	Punct sfârșit	X / Y	Lungime segment (** (m)
2	397.689,348 327.109,858	3	397.689,345 327.109,863	0.006
4	397.675,934 327.103,671	5	397.679,614 327.096,209	8.32
6	397.680,77 327.093,865	7	397.682,78 327.089,789	4.545
8	397.696,55 327.059,422	9	397.707,397 327.035,54	26.23

Punct început	X / Y	Punct sfârșit	X / Y	Lungime segment (** (m)
9	397.707,397 327.035,54	10	397.723,459 327.000,639	38.42
11	397.737,525 326.972,466	12	397.751,822 326.944,041	31.818
13	397.756,247 326.952,45	14	397.756,881 326.956,702	4.299
15	397.756,344 326.965,634	16	397.748,297 326.983,008	19.147
17	397.747,57 326.984,576	18	397.743,226 326.994,192	10.552
19	397.723,88 327.035,629	20	397.693,873 327.100,326	71.317
21	397.693,395 327.101,356	22	397.692,917 327.102,387	1.136
23	397.691,97 327.104,428	24	397.690,808 327.106,934	2.762
25	397.690,417 327.107,716	1	397.690,22 327.108,111	0.442

Punct început	X / Y	Punct sfârșit	X / Y	Lungime segment (** (m)
10	397.723,459 327.000,639	11	397.737,525 326.972,466	31.489
12	397.751,822 326.944,041	13	397.756,247 326.952,45	9.502
14	397.756,881 326.956,702	15	397.756,344 326.965,634	8.948
16	397.748,297 326.983,008	17	397.747,57 326.984,576	1.728
18	397.743,226 326.994,192	19	397.723,88 327.035,629	45.731
20	397.693,873 327.100,326	21	397.693,395 327.101,356	1.136
22	397.692,917 327.102,387	23	397.691,97 327.104,428	2.251
24	397.690,808 327.106,934	25	397.690,417 327.107,716	0.874

\*\* Lungimile segmentelor sunt determinate în planul de proiecție Stereo 70 și sunt rotunjite la 1 milimetru.

\*\*\* Distanța dintre puncte este formată din segmente cumulate ce sunt mai mici decât valoarea 1 milimetru.



**DATE DESPRE IMOBILUL NR. 3108**

Oficiul de Cadastru și Publicitate Imobiliară DOLJ  
Biroul de Cadastru și Publicitate Imobiliară Craiova

**A. Partea I. Descrierea imobilului**

TEREN Necunoscut

Adresa: Loc. Boga, Str Stadionului, Nr. 86, Jud. Dolj, T 5, P 6, 7; T 40, P 5

Nr. Crt	Nr cadastral Nr. topografic	Suprafața* (mp)	Observații / Referințe
A1		3.008	Sector cadastral:10 Teren neimprijmit;

**Construcții**

Crt	Nr cadastral Nr. topografic	Adresa	Observații / Referințe
A1.1		Loc. Boga, Str Stadionului, Nr. 86, Jud. Dolj, T 5, P 6, 7; T 40, P 5	Nr. niveluri:2; S. construita la sol:85 mp;
A1.2		Loc. Boga, Str Stadionului, Nr. 86, Jud. Dolj, T 5, P 6, 7; T 40, P 5	Nr. niveluri:1; S. construita la sol:60 mp; S. construita desfasurata:60 mp;

**B. Partea II. Proprietari și acte**

Inscrieri privitoare la dreptul de proprietate și alte drepturi reale		Referințe
/		
Act Administrativ nr. Titlu de proprietate 1321-59364, din 16/10/1998 emis de CJSIPT Dolj (Adeverinta nr. 1625/02.05.2023, eliberata de Primaria Comunei Almaj);		
B1	Intabulare, drept de PROPRIETATE, dobandit prin Reconstituire, cota actuala 1/1, cota initiala 1/1 1) BOBOC GRIGORIE 2) BOBOC MARIA	A1
Act Normativ nr. Legea 7, din 13/03/1996 emis de Parlamentul României;		
B2	Intabulare, drept de PROPRIETATE, dobandit prin Lege, cota actuala 1/1, cota initiala 1/1 1) BOBOC GRIGORIE 2) BOBOC MARIA	A1.1, A1.2

**C. Partea III. SARCINI .**

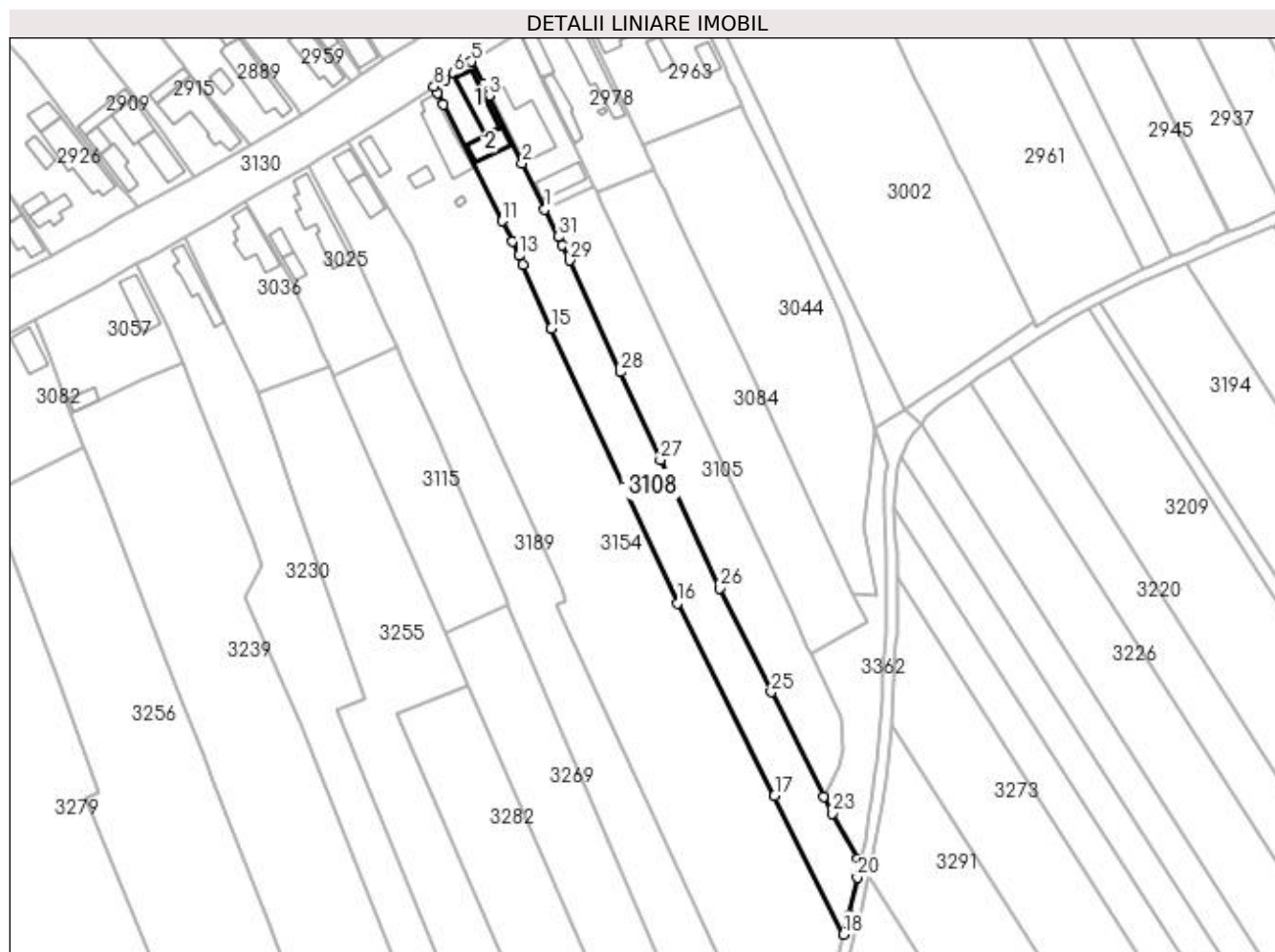
Inscrieri privind dezmembramintele dreptului de proprietate, drepturi reale de garanție și sarcini	Referințe
NU SUNT	

## Anexa Nr. 1 La Partea I

## Teren

Nr cadastral	Suprafața (mp)*	Observații / Referințe
	3.008	

\* Suprafața este determinată în planul de proiecție Stereo 70.



## Date referitoare la teren

Crt	Categorie folosință	Intravilan	Suprafața (mp)	Tarla	Parcelă	Nr. topo	Observații / Referințe
1	curți construcții	DA	624	5	6	-	
2	arabil	DA	190	5	7	-	
3	arabil	NU	2.194	40	5	-	

## Date referitoare la construcții

Crt	Număr	Destinație construcție	Supraf. (mp)	Situație juridică	Observații / Referințe
A1.1		construcții de locuințe	85	Cu acte	Nr. niveluri:2; S. construita la sol:85 mp;
A1.2		construcții anexa	60	Cu acte	Nr. niveluri:1; S. construita la sol:60 mp; S. construita desfasurata:60 mp;

## Lungime Segmente

1) Valorile lungimilor segmentelor sunt obținute din proiecție în plan.

Punct început	X / Y	Punct sfârșit	X / Y	Lungime segment (** (m)	Punct început	X / Y	Punct sfârșit	X / Y	Lungime segment (** (m)
1	397.675,934 327.103,671	2	397.669,759 327.116,194	13.963	2	397.669,759 327.116,194	3	397.660,684 327.134,597	20.52

Punct început	X / Y	Punct sfârșit	X / Y	Lungime segment (** (m)
3	397.660,684 327.134,597	4	397.659,123 327.137,762	3.528
5	397.655,885 327.143,847	6	397.651,065 327.140,506	5.865
7	397.648,77 327.138,915	8	397.645,759 327.137,05	3.542
9	397.646,713 327.135,241	10	397.648,331 327.132,171	3.47
11	397.664,376 327.100,486	12	397.667,133 327.095,041	6.103
13	397.668,902 327.091,086	14	397.670,028 327.088,567	2.758
15	397.677,725 327.071,352	16	397.712,014 326.996,589	82.251
17	397.738,365 326.944,245	18	397.757,148 326.906,565	42.102
19	397.758,591 326.911,867	20	397.760,892 326.922,001	10.392
21	397.761,73 326.925,993	22	397.761,077 326.927,149	1.328
23	397.754,145 326.939,424	24	397.751,822 326.944,041	5.168
25	397.737,525 326.972,466	26	397.723,459 327.000,639	31.489
27	397.707,397 327.035,54	28	397.696,55 327.059,422	26.23
29	397.682,78 327.089,789	30	397.680,77 327.093,865	4.545
31	397.679,614 327.096,209	1	397.675,934 327.103,671	8.32

Punct început	X / Y	Punct sfârșit	X / Y	Lungime segment (** (m)
4	397.659,123 327.137,762	5	397.655,885 327.143,847	6.893
6	397.651,065 327.140,506	7	397.648,77 327.138,915	2.793
8	397.645,759 327.137,05	9	397.646,713 327.135,241	2.045
10	397.648,331 327.132,171	11	397.664,376 327.100,486	35.516
12	397.667,133 327.095,041	13	397.668,902 327.091,086	4.333
14	397.670,028 327.088,567	15	397.677,725 327.071,352	18.858
16	397.712,014 326.996,589	17	397.738,365 326.944,245	58.603
18	397.757,148 326.906,565	19	397.758,591 326.911,867	5.495
20	397.760,892 326.922,001	21	397.761,73 326.925,993	4.079
22	397.761,077 326.927,149	23	397.754,145 326.939,424	14.097
24	397.751,822 326.944,041	25	397.737,525 326.972,466	31.818
26	397.723,459 327.000,639	27	397.707,397 327.035,54	38.42
28	397.696,55 327.059,422	29	397.682,78 327.089,789	33.343
30	397.680,77 327.093,865	31	397.679,614 327.096,209	2.613

\*\* Lungimile segmentelor sunt determinate în planul de proiecție Stereo 70 și sunt rotunjite la 1 milimetru.

\*\*\* Distanța dintre puncte este formată din segmente cumulate ce sunt mai mici decât valoarea 1 milimetru.





**DATE DESPRE IMOBILUL NR. 3115**

Oficiul de Cadastru și Publicitate Imobiliară DOLJ  
Biroul de Cadastru și Publicitate Imobiliară Craiova

**A. Partea I. Descrierea imobilului**

TEREN Necunoscut

Adresa: Loc. Boga, Jud. Dolj, T40, P8

Nr. Crt	Nr cadastral Nr. topografic	Suprafața* (mp)	Observații / Referințe
A1		1.458	Sector cadastral:10 Teren neimprejmuit;

**B. Partea II. Proprietari și acte**

Inscrieri privitoare la dreptul de proprietate și alte drepturi reale	Referințe
/	
Act Administrativ nr. Titlu de proprietate 905-45931, din 17/04/1997 emis de CJSIPT DOLJ;	
B1	A1
Intabulare, drept de PROPRIETATE, dobandit prin Reconstituire, cota actuala 1/1, cota initiala 1/1 1) STANCIU CONSTANTIN	

**C. Partea III. SARCINI .**

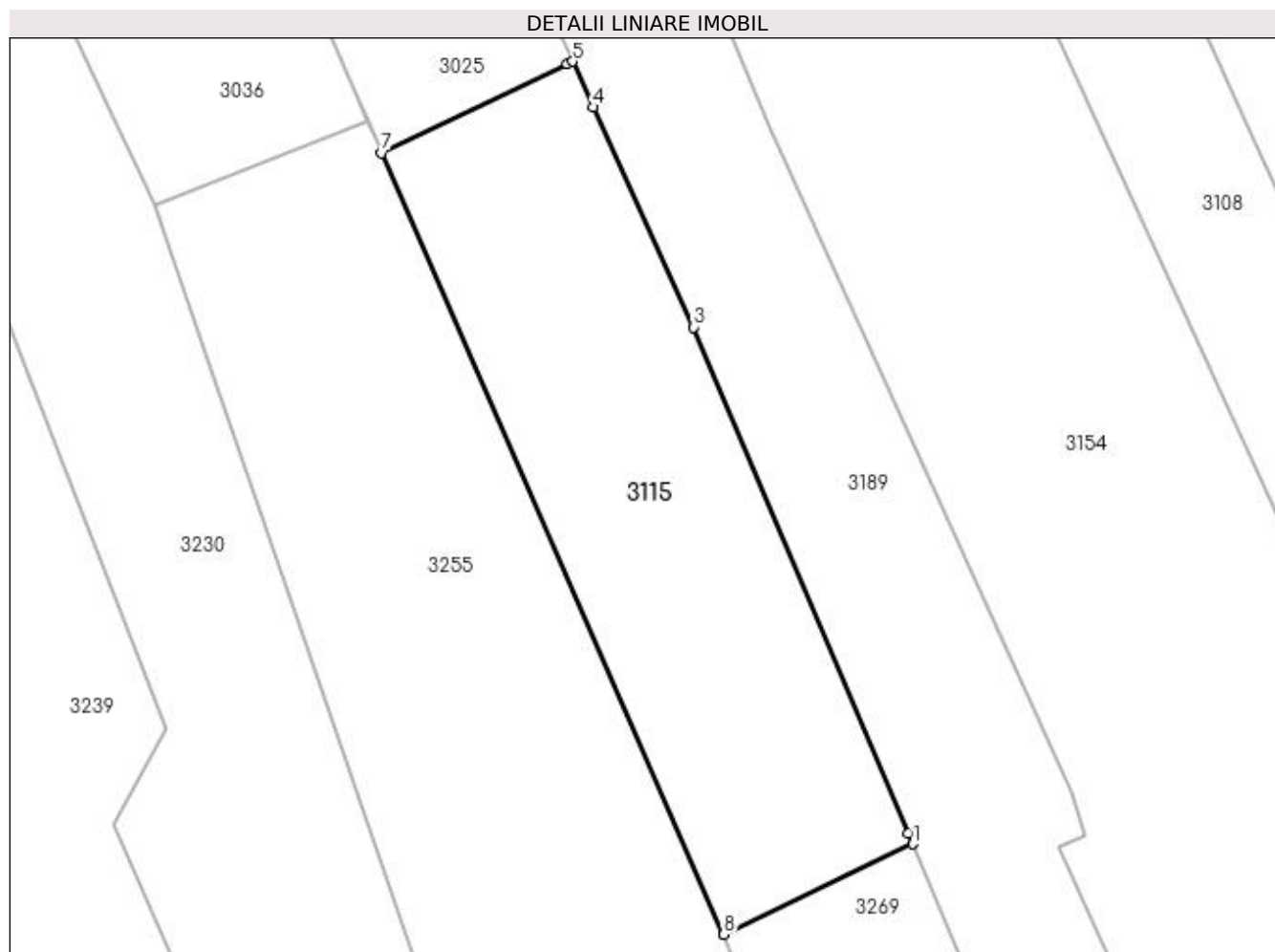
Inscrieri privind dezmembramintele dreptului de proprietate, drepturi reale de garanție și sarcini	Referințe
NU SUNT	

## Anexa Nr. 1 La Partea I

## Teren

Nr cadastral	Suprafața (mp)*	Observații / Referințe
	1.458	

\* Suprafața este determinată în planul de proiecție Stereo 70.



## Date referitoare la teren

Crt	Categorie folosință	Intra vilan	Suprafața (mp)	Tarla	Parcelă	Nr. topo	Observații / Referințe
1	livada	DA	170	40	8	-	
2	arabil	DA	327	40	8	-	
3	arabil	NU	961	40	8	-	

## Lungime Segmente

1) Valorile lungimilor segmentelor sunt obținute din proiecție în plan.

Punct început	X / Y	Punct sfârșit	X / Y	Lungime segment (** (m)
1	397.665,992 326.996,372	2	397.665,598 326.997,303	1.012
2	397.665,598 326.997,303	3	397.646,373 327.042,649	49.253
3	397.646,373 327.042,649	4	397.637,405 327.062,36	21.656
4	397.637,405 327.062,36	5	397.635,547 327.066,443	4.486

Punct început	X / Y	Punct sfârşit	X / Y	Lungime segment (** (m)
5	397.635,547 327.066,443	6	397.635,047 327.066,204	0.554
6	397.635,047 327.066,204	7	397.618,417 327.058,245	18.436
7	397.618,417 327.058,245	8	397.649,075 326.988,275	76.391
8	397.649,075 326.988,275	1	397.665,992 326.996,372	18.755

\*\* Lungimile segmentelor sunt determinate în planul de proiecție Stereo 70 și sunt rotunjite la 1 milimetru.

\*\*\* Distanța dintre puncte este formată din segmente cumulate ce sunt mai mici decât valoarea 1 milimetru.



**DATE DESPRE IMOBILUL NR. 3126**

Oficiul de Cadastru și Publicitate Imobiliară DOLJ  
Biroul de Cadastru și Publicitate Imobiliară Craiova

**A. Partea I. Descrierea imobilului**

TEREN Intravilan

Adresa: Loc. Bogeia, Str Stadionului, Nr. 66, Jud. Dolj, Tarlaua 5, Parcela 20

Nr. Crt	Nr cadastral Nr. topografic	Suprafața* (mp)	Observații / Referințe
A1	30211	814	Sector cadastral:10 Teren neimprijmit;

**Construcții**

Crt	Nr cadastral Nr. topografic	Adresa	Observații / Referințe
A1.1	30211-C1	Loc. Bogeia, Str Stadionului, Nr. 66, Jud. Dolj, Tarlaua 5, Parcela 20	Nr. niveluri:1; S. construita la sol:123 mp; S. construita desfasurata:123 mp; Locuinta construita din caramida si boltari, acoperita cu tigla compusa din 4 camere, hol, baie si bucatarie cu Su = 95.58 mp, dispune de pivnita cu S=11.69mp

**B. Partea II. Proprietari și acte**

Inscrieri privitoare la dreptul de proprietate și alte drepturi reale		Referințe
<b>104652 / 06/12/2012</b>		
Act Notarial nr. Contract de Vanzare Cumparare cu clauza de intretinere aut. nr. 3431, din 06/12/2012 emis de NP Stefanescu Floriana;		
B1	Intabulare, drept de PROPRIETATE, dobandit prin Conventie, cota actuala 1/1, cota initiala 1/1 1) IANCU CONSTANTIN 2) IANCU STEFANIA CARMEN	A1, A1.1

**C. Partea III. SARCINI**

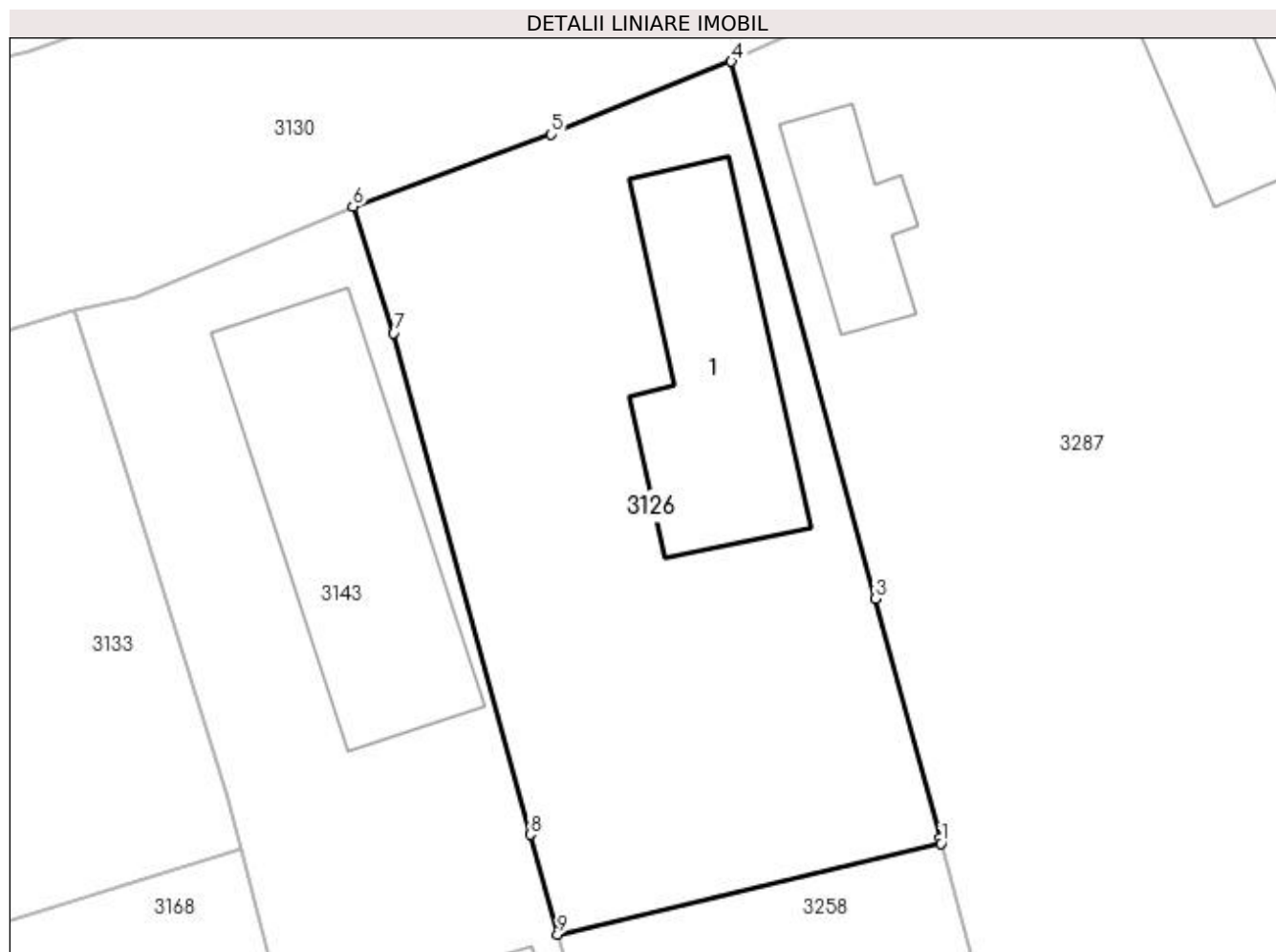
Inscrieri privind dezmembramintele dreptului de proprietate, drepturi reale de garanție și sarcini		Referințe
<b>104652 / 06/12/2012</b>		
Act Notarial nr. Contract de Vanzare Cumparare cu clauza de intretinere aut. nr. 3431, din 06/12/2012 emis de NP Stefanescu Floriana;		
C1	Intabulare, drept de UZUFRACT, dobandit prin Conventie, cota actuala 1/1, cota initiala 1/1 1) DINA ELISABETA	A1, A1.1
C2	Intabulare, drept de IPOTECA LEGALA, Valoare:0 pentru plata rentei in bani corespunzatoare intretinerii neexecutate, dobandit prin Conventie, cota actuala 1/1, cota initiala 1/1 1) DINA ELISABETA	A1, A1.1

## Anexa Nr. 1 La Partea I

## Teren

Nr cadastral	Suprafața (mp)*	Observații / Referințe
30211	814	

\* Suprafața este determinată în planul de proiecție Stereo 70.



## Date referitoare la teren

Crt	Categorie folosință	Intra vilan	Suprafața (mp)	Tarla	Parcelă	Nr. topo	Observații / Referințe
1	curți constructii	DA	755	5	20	-	
2	arabil	DA	59	5	20	-	

## Date referitoare la construcții

Crt	Număr	Destinație construcție	Supraf. (mp)	Situație juridică	Observații / Referințe
A1.1	30211-C1	construcții de locuințe	123	Cu acte	Nr. niveluri:1; S. construita la sol:123 mp; S. construita desfasurata:123 mp; Locuinta construita din caramida si boltari, acoperita cu tigla compusa din 4 camere, hol, baie si bucatarie cu Su = 95.58 mp, dispune de pivnita cu S=11.69mp

## Lungime Segmente

1) Valorile lungimilor segmentelor sunt obținute din proiecție în plan.

Punct început	X / Y	Punct sfârșit	X / Y	Lungime segment (** (m)
1	397.473,461 326.997,647	2	397.473,387 326.997,925	0.288

Punct început	X / Y	Punct sfârșit	X / Y	Lungime segment (** (m)
2	397.473,387 326.997,925	3	397.470,091 327.010,205	12.714
3	397.470,091 327.010,205	4	397.462,7 327.037,738	28.508
4	397.462,7 327.037,738	5	397.453,465 327.033,997	9.964
5	397.453,465 327.033,997	6	397.443,289 327.030,308	10.824
6	397.443,289 327.030,308	7	397.445,368 327.023,806	6.826
7	397.445,368 327.023,806	8	397.452,364 326.998,1	26.641
8	397.452,364 326.998,1	9	397.453,783 326.992,984	5.309
9	397.453,783 326.992,984	1	397.473,461 326.997,647	20.223

\*\* Lungimile segmentelor sunt determinate în planul de proiecție Stereo 70 și sunt rotunjite la 1 milimetru.

\*\*\* Distanța dintre puncte este formată din segmente cumulate ce sunt mai mici decât valoarea 1 milimetru.





**DATE DESPRE IMOBILUL NR. 3133**

Oficiul de Cadastru și Publicitate Imobiliară DOLJ  
Biroul de Cadastru și Publicitate Imobiliară Craiova

**A. Partea I. Descrierea imobilului**

TEREN Intravilan

Adresa: Loc. Bogeia, Str Stadionului, Nr. 62, Jud. Dolj, T5, P21

Nr. Crt	Nr cadastral Nr. topografic	Suprafața* (mp)	Observații / Referințe
A1		503	Sector cadastral:10 Teren neimprejmuit;

**B. Partea II. Proprietari și acte**

Inscrieri privitoare la dreptul de proprietate și alte drepturi reale	Referințe
/	
Act Administrativ nr. Titlu de proprietate 141-48399, din 21/02/1994 emis de CJSIPT Dolj;	
B1	A1
Intabulare, drept de PROPRIETATE, dobandit prin Constituire, cota actuala 1/1, cota initiala 1/1 1) BARBU ELISABETA	

**C. Partea III. SARCINI .**

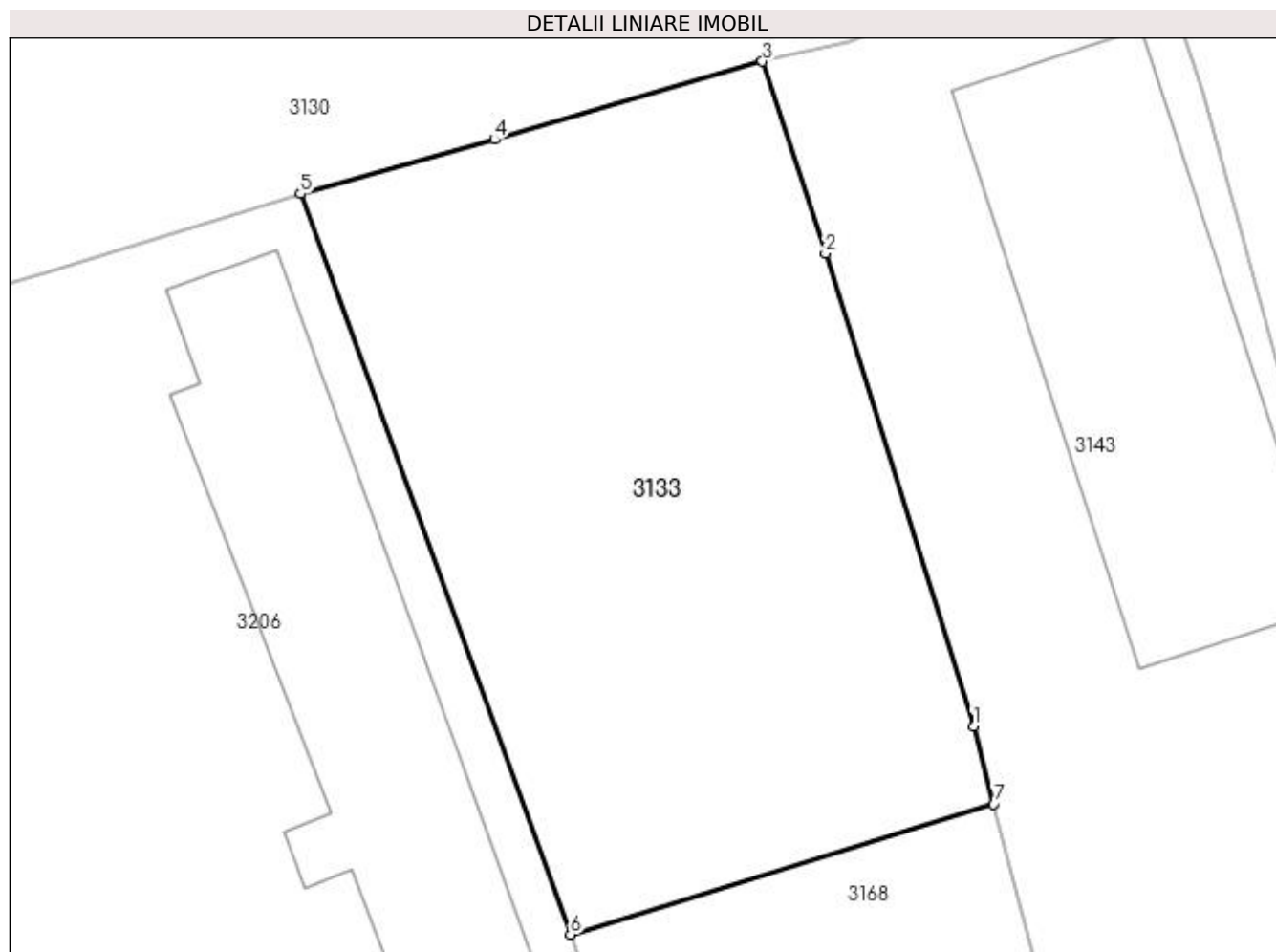
Inscrieri privind dezmembramintele dreptului de proprietate, drepturi reale de garanție și sarcini	Referințe
NU SUNT	

## Anexa Nr. 1 La Partea I

## Teren

Nr cadastral	Suprafața (mp)*	Observații / Referințe
	503	

\* Suprafața este determinată în planul de proiecție Stereo 70.



## Date referitoare la teren

Crt	Categorie folosință	Intravilan	Suprafața (mp)	Tarla	Parcelă	Nr. topo	Observații / Referințe
1	curți constructii	DA	503	5	21	-	

## Lungime Segmente

1) Valorile lungimilor segmentelor sunt obținute din proiecție în plan.

Punct început	X / Y	Punct sfârșit	X / Y	Lungime segment (** (m)
1	397.436,826 327.000,214	2	397.431,31 327.017,824	18.454
2	397.431,31 327.017,824	3	397.428,968 327.024,967	7.517
3	397.428,968 327.024,967	4	397.418,999 327.022,064	10.383
4	397.418,999 327.022,064	5	397.411,77 327.020,044	7.506
5	397.411,77 327.020,044	6	397.421,819 326.992,476	29.342

Punct început	X / Y	Punct sfârșit	X / Y	Lungime segment (** (m)
6	397.421,819 326.992,476	7	397.437,578 326.997,326	16.488
7	397.437,578 326.997,326	1	397.436,826 327.000,214	2.984

\*\* Lungimile segmentelor sunt determinate în planul de proiecție Stereo 70 și sunt rotunjite la 1 milimetru.

\*\*\* Distanța dintre puncte este formată din segmente cumulate ce sunt mai mici decât valoarea 1 milimetru.



**DATE DESPRE IMOBILUL NR. 3143**

Oficiul de Cadastru și Publicitate Imobiliară DOLJ  
Biroul de Cadastru și Publicitate Imobiliară Craiova

**A. Partea I. Descrierea imobilului**

TEREN Intravilan

Adresa: Loc. Boga, Str Stadionului, Nr. 64, Jud. Dolj, T40, P17

Nr. Crt	Nr cadastral Nr. topografic	Suprafața* (mp)	Observații / Referințe
A1		731	Sector cadastral:10 Teren imprejmuit;

**Construcții**

Crt	Nr cadastral Nr. topografic	Adresa	Observații / Referințe
A1.1		Loc. Boga, Str Stadionului, Nr. 64, Jud. Dolj	Nr. niveluri:1; S. construita la sol:168 mp; S. construita desfasurata:168 mp;
A1.2		Loc. Boga, Str Stadionului, Nr. 64, Jud. Dolj	Nr. niveluri:1; S. construita la sol:25 mp; S. construita desfasurata:25 mp;

**B. Partea II. Proprietari și acte**

Inscrieri privitoare la dreptul de proprietate și alte drepturi reale		Referințe
/		
Act Notarial nr. Certificat de mostenitor 02, din 28/01/2016 emis de NP DEFTA FLORENTIN LEONARD;		
B1	Intabulare, drept de PROPRIETATE, dobandit prin Succesiune, cota actuala 1/4, cota initiala 1/4 1) DURLOIU MARIA	A1
Act Notarial nr. 02, din 28/01/2016 emis de NP DEFTA FLORENTIN LEONARD;		
B2	Intabulare, drept de PROPRIETATE, dobandit prin Succesiune, cota actuala 3/4, cota initiala 3/4 1) DURLOIU NUTI-NICOLETA	A1
Act Notarial nr. Certificat de mostenitor 02, din 28/01/2016 emis de NP DEFTA FLORENTIN LEONARD;		
B3	Intabulare, drept de PROPRIETATE, dobandit prin Succesiune, cota actuala 1/8, cota initiala 1/8 1) DURLOIU MARIA	A1.1
B4	Intabulare, drept de PROPRIETATE, dobandit prin Succesiune, cota actuala 3/8, cota initiala 3/8 1) DURLOIU NUTI-NICOLETA	A1.1
Act Normativ nr. Legea 7, din 13/03/1996 emis de Parlamentul României;		
B5	Intabulare, drept de PROPRIETATE, dobandit prin Lege, cota actuala 1/2, cota initiala 1/2 1) DURLOIU MARIA	A1.1
B6	Intabulare, drept de PROPRIETATE, dobandit prin Lege, cota actuala 1/1, cota initiala 1/1 1) DURLOIU MARIA 2) DURLOIU NUTI-NICOLETA	A1.2

**C. Partea III. SARCINI .**

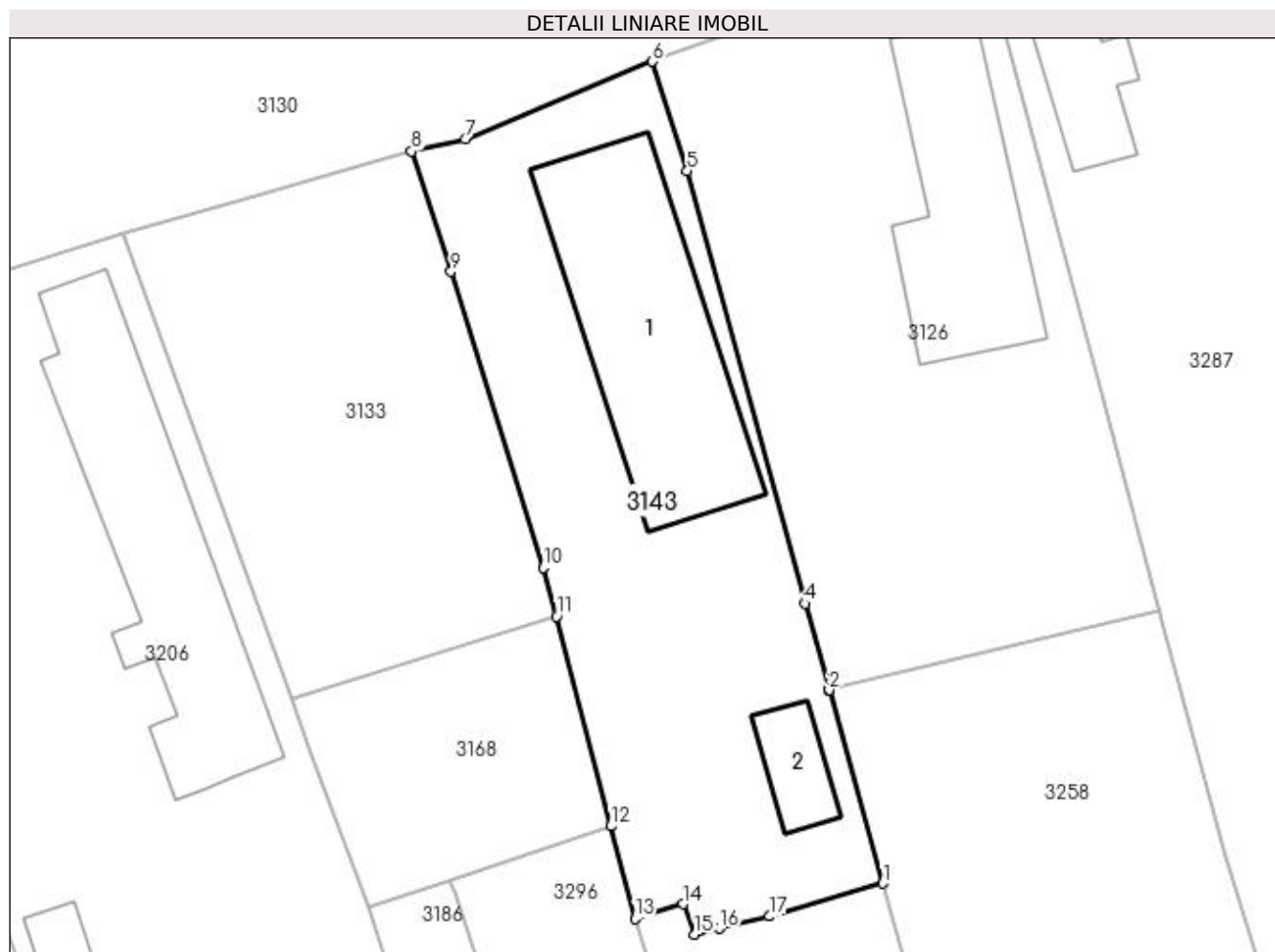
Inscrieri privind dezmembramintele dreptului de proprietate, drepturi reale de garanție și sarcini	Referințe
NU SUNT	

## Anexa Nr. 1 La Partea I

## Teren

Nr cadastral	Suprafața (mp)*	Observații / Referințe
	731	

\* Suprafața este determinată în planul de proiecție Stereo 70.



## Date referitoare la teren

Crt	Categorie folosință	Intra vilan	Suprafața (mp)	Tarla	Parcelă	Nr. topo	Observații / Referințe
1	curți constructii	DA	731	40	17	-	

## Date referitoare la construcții

Crt	Număr	Destinație construcție	Supraf. (mp)	Situație juridică	Observații / Referințe
A1.1		construcții de locuințe	168	Cu acte	Nr. niveluri:1; S. construita la sol:168 mp; S. construita desfasurata:168 mp;
A1.2		construcții anexa	25	Cu acte	Nr. niveluri:1; S. construita la sol:25 mp; S. construita desfasurata:25 mp;

## Lungime Segmente

1) Valorile lungimilor segmentelor sunt obținute din proiecție în plan.

Punct început	X / Y	Punct sfârșit	X / Y	Lungime segment (** (m)
1	397.456,978 326.981,469	2	397.453,79 326.992,959	11.924
2	397.453,79 326.992,959	3	397.453,783 326.992,984	0.026
3	397.453,783 326.992,984	4	397.452,364 326.998,1	5.309

Punct început	X / Y	Punct sfârșit	X / Y	Lungime segment (** (m)
4	397.452,364 326.998,1	5	397.445,368 327.023,806	26.641
5	397.445,368 327.023,806	6	397.443,289 327.030,308	6.826
6	397.443,289 327.030,308	7	397.432,16 327.025,693	12.048
7	397.432,16 327.025,693	8	397.428,968 327.024,967	3.274
8	397.428,968 327.024,967	9	397.431,31 327.017,824	7.517
9	397.431,31 327.017,824	10	397.436,826 327.000,214	18.454
10	397.436,826 327.000,214	11	397.437,578 326.997,326	2.984
11	397.437,578 326.997,326	12	397.440,821 326.984,869	12.872
12	397.440,821 326.984,869	13	397.442,257 326.979,355	5.698
13	397.442,257 326.979,355	14	397.445,098 326.980,24	2.976
14	397.445,098 326.980,24	15	397.445,801 326.978,436	1.936
15	397.445,801 326.978,436	16	397.447,297 326.978,794	1.538
16	397.447,297 326.978,794	17	397.450,275 326.979,507	3.063
17	397.450,275 326.979,507	1	397.456,978 326.981,469	6.984

\*\* Lungimile segmentelor sunt determinate în planul de proiecție Stereo 70 și sunt rotunjite la 1 milimetru.

\*\*\* Distanța dintre puncte este formată din segmente cumulate ce sunt mai mici decât valoarea 1 milimetru.





**DATE DESPRE IMOBILUL NR. 3144**

Oficiul de Cadastru și Publicitate Imobiliară DOLJ  
Biroul de Cadastru și Publicitate Imobiliară Craiova

**A. Partea I. Descrierea imobilului**

TEREN Intravilan

Adresa: Loc. Boga, Str Stadionului, Nr. 56, Jud. Dolj, TARLAUA 5, PARCELA 26

Nr. Crt	Nr cadastral Nr. topografic	Suprafața* (mp)	Observații / Referințe
A1	31672	160	Sector cadastral:10 Teren neimprejmit;

**B. Partea II. Proprietari și acte**

Inscrieri privitoare la dreptul de proprietate și alte drepturi reale		Referințe
<b>186021 / 04/08/2021</b>		
Act Notarial nr. CVC NR 620, din 06/06/2002 emis de CARSTEA TEREZIA (act administrativ nr ADEVERINTA NR 1259 din 09.05.2019, emis de PRIMARIA ALMAJ);		
B1	Intabulare, drept de PROPRIETATE, dobandit prin Conventie, cota actuala 1/1, cota initiala 1/1 1) STOICA ADRIANA 2) STOICA AUREL	A1

**C. Partea III. SARCINI .**

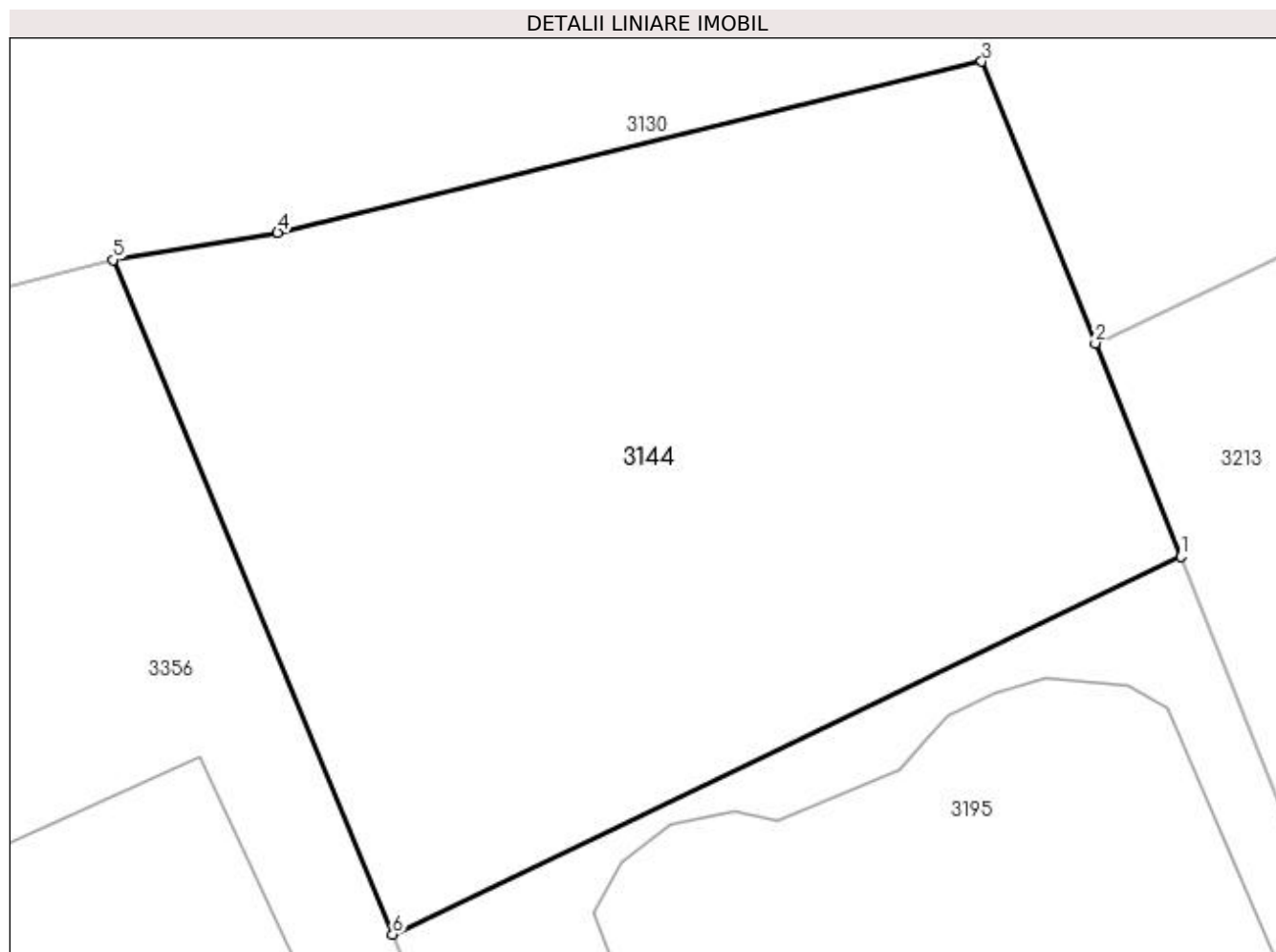
Inscrieri privind dezmembramintele dreptului de proprietate, drepturi reale de garanție și sarcini	Referințe
NU SUNT	

## Anexa Nr. 1 La Partea I

## Teren

Nr cadastral	Suprafața (mp)*	Observații / Referințe
31672	160	

\* Suprafața este determinată în planul de proiecție Stereo 70.



## Date referitoare la teren

Crt	Categorie folosință	Intravilan	Suprafața (mp)	Tarla	Parcelă	Nr. topo	Observații / Referințe
1	arabil	DA	160	5	26	-	

## Lungime Segmente

1) Valorile lungimilor segmentelor sunt obținute din proiecție în plan.

Punct început	X / Y	Punct sfârșit	X / Y	Lungime segment (** (m)
1	397.374,651 327.001,238	2	397.373,193 327.004,876	3.919
2	397.373,193 327.004,876	3	397.371,256 327.009,681	5.18
3	397.371,256 327.009,681	4	397.359,24 327.006,765	12.365
4	397.359,24 327.006,765	5	397.356,439 327.006,299	2.839
5	397.356,439 327.006,299	6	397.361,202 326.994,794	12.452

Punct început	X / Y	Punct sfârșit	X / Y	Lungime segment (** (m)
6	397.361,202 326.994,794	1	397.374,651 327.001,238	14.914

\*\* Lungimile segmentelor sunt determinate în planul de proiecție Stereo 70 și sunt rotunjite la 1 milimetru.

\*\*\* Distanța dintre puncte este formată din segmente cumulate ce sunt mai mici decât valoarea 1 milimetru.



**DATE DESPRE IMOBILUL NR. 3154**

Oficiul de Cadastru și Publicitate Imobiliară DOLJ  
Biroul de Cadastru și Publicitate Imobiliară Craiova

**A. Partea I. Descrierea imobilului**

TEREN Necunoscut

Adresa: Loc. Bogeia, Str Stadionului, Nr. 84, Jud. Dolj, T5, P8,9 ; T40 ,P6,6/1,6/2

Nr. Crt	Nr cadastral Nr. topografic	Suprafața* (mp)	Observații / Referințe
A1		8.041	Sector cadastral:10 Teren neimprijmit;

**Construcții**

Crt	Nr cadastral Nr. topografic	Adresa	Observații / Referințe
A1.1		Loc. Bogeia, Str Stadionului, Nr. 84, Jud. Dolj, T5, P8,9 ; T40 ,P6,6/1,6/2	Nr. niveluri:1; S. construita la sol:125 mp; S. construita desfasurata:125 mp;
A1.2		Loc. Bogeia, Str Stadionului, Nr. 84, Jud. Dolj, T5, P8,9 ; T40 ,P6,6/1,6/2	Nr. niveluri:1; S. construita la sol:40 mp; S. construita desfasurata:40 mp;
A1.3		Loc. Bogeia, Str Stadionului, Nr. 84, Jud. Dolj, T5, P8,9 ; T40 ,P6,6/1,6/2	Nr. niveluri:1; S. construita la sol:24 mp; S. construita desfasurata:24 mp;
A1.4		Loc. Bogeia, Str Stadionului, Nr. 84, Jud. Dolj, T5, P8,9 ; T40 ,P6,6/1,6/2	Nr. niveluri:1; S. construita la sol:4 mp; S. construita desfasurata:4 mp;

**B. Partea II. Proprietari și acte**

Inscrieri privitoare la dreptul de proprietate și alte drepturi reale	Referințe
/	
Act Notarial nr. Certificat de mostenitor suplimentar 311, din 01/11/2021 emis de NP JIANU GEORGETA CRISTINA (Certificat de mostenitor nr.312/01.11.2021, eliberat de NP Jianu Georgeta Cristina);	
B1	A1, A1.1, A1.2
Intabulare, drept de PROPRIETATE, dobandit prin Succesiune, cota actuala 1/1, cota initiala 1/1 1) DINCA NICOLAE	
Act Normativ nr. Legea 7, din 13/03/1996 emis de Parlamentul României;	
B2	A1.3, A1.4
Intabulare, drept de PROPRIETATE, dobandit prin Lege, cota actuala 1/1, cota initiala 1/1 1) DINCA NICOLAE	

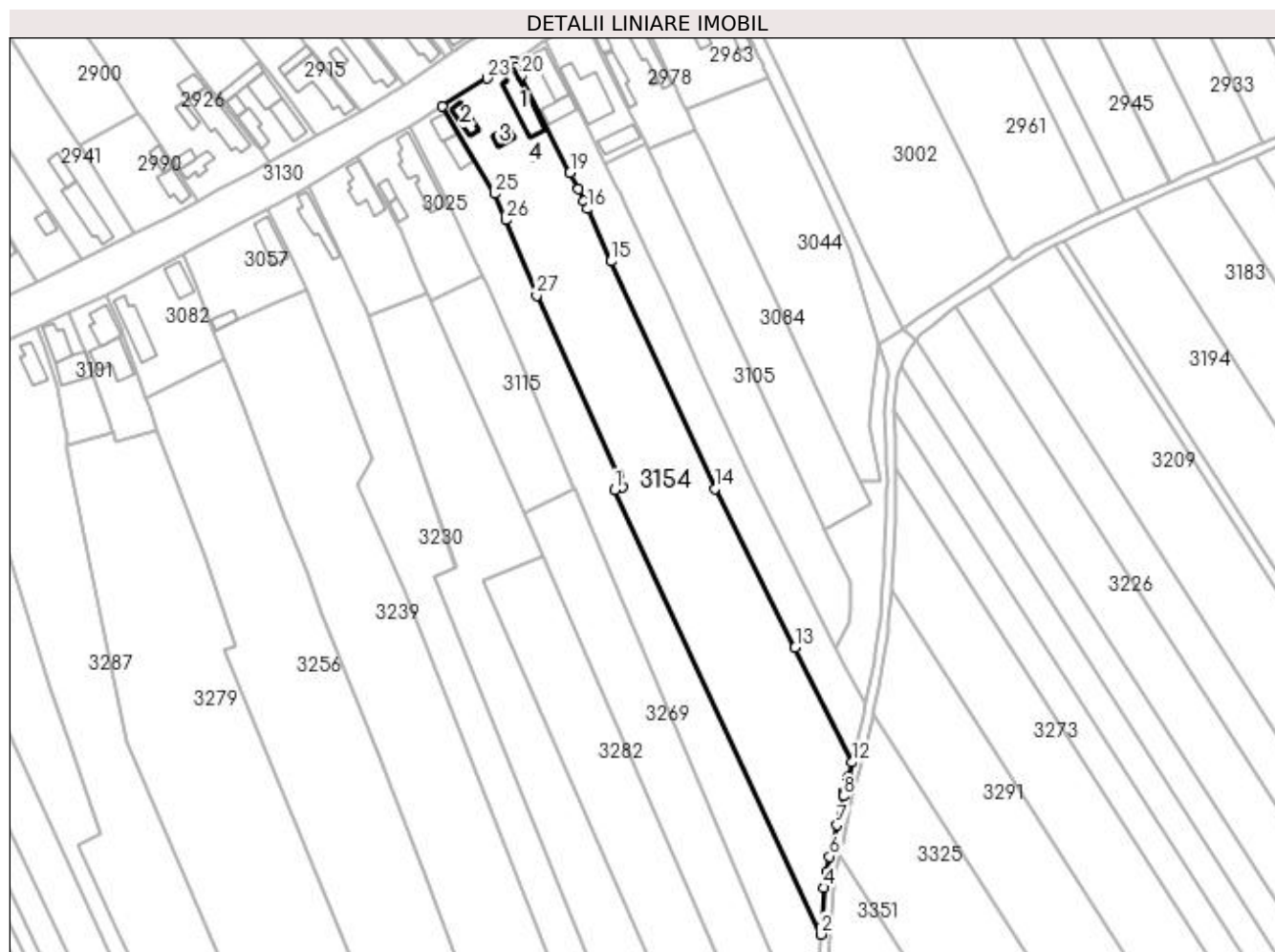
**C. Partea III. SARCINI .**

Inscrieri privind dezmembramintele dreptului de proprietate, drepturi reale de garanție și sarcini	Referințe
NU SUNT	

**Anexa Nr. 1 La Partea I****Teren**

Nr cadastral	Suprafața (mp)*	Observații / Referințe
	8.041	

\* Suprafața este determinată în planul de proiecție Stereo 70.

**Date referitoare la teren**

Crt	Categorie folosință	Intravilan	Suprafața (mp)	Tarla	Parcelă	Nr. topo	Observații / Referințe
1	curți construcții	DA	964	5	8	-	
2	arabil	DA	1.327	5,40	9,6	-	
3	arabil	NU	5.750	40	6,6/1,6/2	-	

**Date referitoare la construcții**

Crt	Număr	Destinație construcție	Supraf. (mp)	Situație juridică	Observații / Referințe
A1.1		construcții de locuințe	125	Cu acte	Nr. niveluri:1; S. construita la sol:125 mp; S. construita desfasurata:125 mp;
A1.2		construcții de locuințe	40	Cu acte	Nr. niveluri:1; S. construita la sol:40 mp; S. construita desfasurata:40 mp;
A1.3		construcții anexa	24	Cu acte	Nr. niveluri:1; S. construita la sol:24 mp; S. construita desfasurata:24 mp;
A1.4		construcții anexa	4	Cu acte	Nr. niveluri:1; S. construita la sol:4 mp; S. construita desfasurata:4 mp;

## Lungime Segmente

1) Valorile lungimilor segmentelor sunt obținute din proiecție în plan.

Punct început	X / Y	Punct sfârșit	X / Y	Lungime segment (** (m)
1	397.679,052 326.996,075	2	397.746,94 326.849,963	161.113
3	397.747,097 326.852,598	4	397.747,851 326.865,268	12.692
5	397.748,7 326.870,502	6	397.749,816 326.875,583	5.202
7	397.752,16 326.885,947	8	397.754,301 326.895,502	9.792
9	397.754,528 326.896,514	10	397.754,703 326.897,213	0.721
11	397.755,854 326.901,813	12	397.757,148 326.906,565	4.925
13	397.738,365 326.944,245	14	397.712,014 326.996,589	58.603
15	397.677,725 327.071,352	16	397.670,028 327.088,567	18.858
17	397.668,902 327.091,086	18	397.667,133 327.095,041	4.333
19	397.664,376 327.100,486	20	397.648,331 327.132,171	35.516
21	397.646,713 327.135,241	22	397.645,759 327.137,05	2.045
23	397.637,175 327.131,449	24	397.622,23 327.122,255	17.547
25	397.639,536 327.093,544	26	397.643,104 327.084,882	9.368
27	397.653,382 327.060,07	28	397.680,309 327.000,93	64.982
29	397.681,45 326.997,064	1	397.679,052 326.996,075	2.594

Punct început	X / Y	Punct sfârșit	X / Y	Lungime segment (** (m)
2	397.746,94 326.849,963	3	397.747,097 326.852,598	2.64
4	397.747,851 326.865,268	5	397.748,7 326.870,502	5.302
6	397.749,816 326.875,583	7	397.752,16 326.885,947	10.626
8	397.754,301 326.895,502	9	397.754,528 326.896,514	1.036
10	397.754,703 326.897,213	11	397.755,854 326.901,813	4.742
12	397.757,148 326.906,565	13	397.738,365 326.944,245	42.102
14	397.712,014 326.996,589	15	397.677,725 327.071,352	82.251
16	397.670,028 327.088,567	17	397.668,902 327.091,086	2.758
18	397.667,133 327.095,041	19	397.664,376 327.100,486	6.103
20	397.648,331 327.132,171	21	397.646,713 327.135,241	3.47
22	397.645,759 327.137,05	23	397.637,175 327.131,449	10.25
24	397.622,23 327.122,255	25	397.639,536 327.093,544	33.523
26	397.643,104 327.084,882	27	397.653,382 327.060,07	26.857
28	397.680,309 327.000,93	29	397.681,45 326.997,064	4.031

\*\* Lungimile segmentelor sunt determinate în planul de proiecție Stereo 70 și sunt rotunjite la 1 milimetru.

\*\*\* Distanța dintre puncte este formată din segmente cumulate ce sunt mai mici decât valoarea 1 milimetru.





**DATE DESPRE IMOBILUL NR. 3168**

Oficiul de Cadastru și Publicitate Imobiliară DOLJ  
Biroul de Cadastru și Publicitate Imobiliară Craiova

**A. Partea I. Descrierea imobilului**

TEREN Intravilan

Nr. CF vechi:22  
Nr. cadastral vechi:31

Adresa: Loc. Bogeia, Jud. Dolj, T 5 P 22

Nr. Crt	Nr cadastral Nr. topografic	Suprafata* (mp)	Observatii / Referinta
A1	30962	207	Sector cadastral:10 Teren neimprejmuit;

**B. Partea II. Proprietari și acte**

Inscrieri privitoare la dreptul de proprietate și alte drepturi reale		Referințe
/		
Act Notarial nr. 02, din 28/01/2016 emis de NP DEFTA FLORENTIN LEONARD;		
B1	Intabulare, drept de PROPRIETATE, dobandit prin Succesiune, cota actuala 3/8, cota initiala 3/8 1) DURLOIU NUTI-NICOLETA	A1
Act Notarial nr. Act de partaj voluntar 309, din 25/01/2016 emis de NP DEFTA FLORENTIN LEONARD;		
B2	Intabulare, drept de PROPRIETATE, dobandit prin Conventie, cota actuala 5/8, cota initiala 5/8 1) DURLOIU NUTI-NICOLETA	A1

**C. Partea III. SARCINI .**

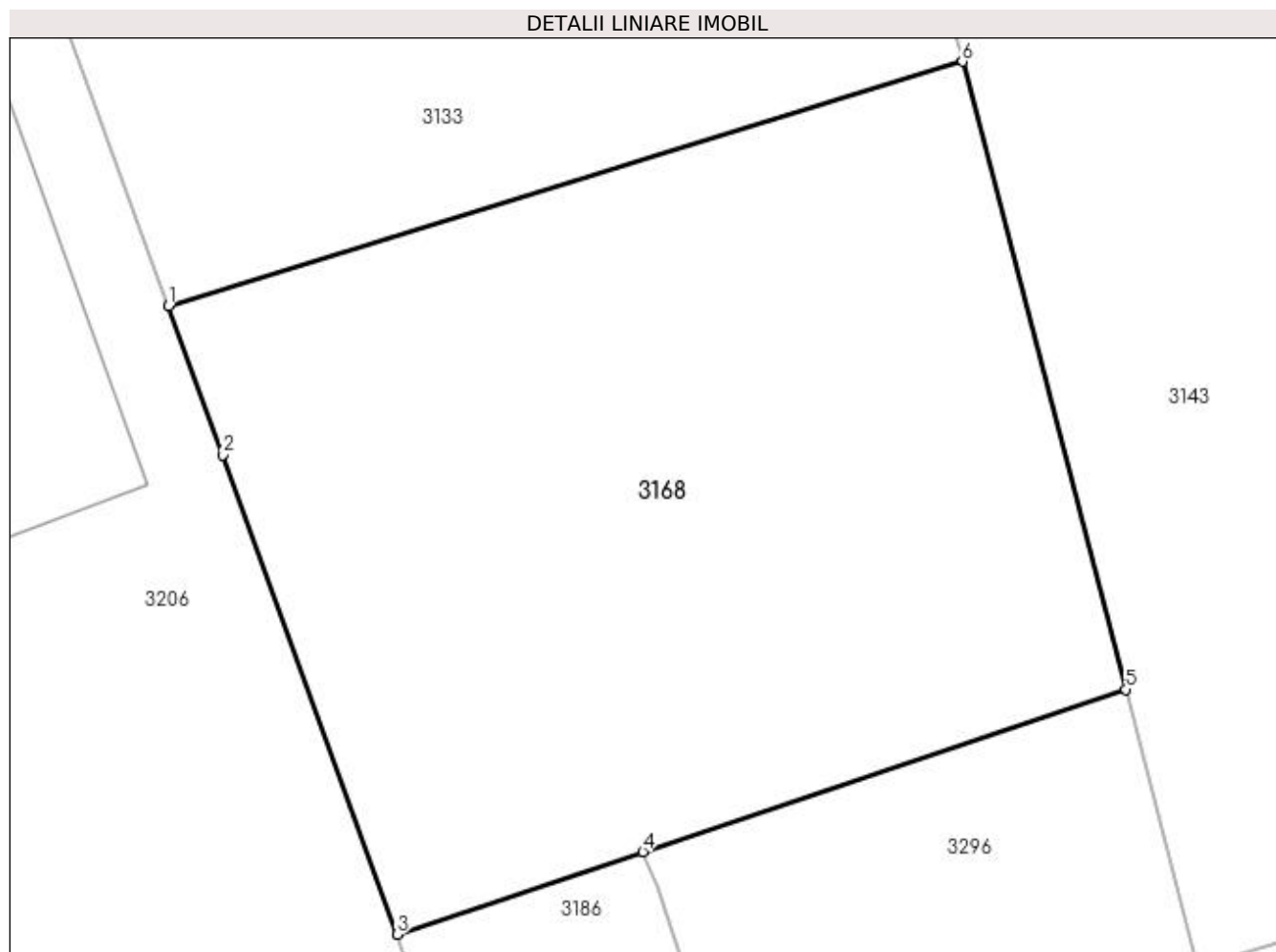
Inscrieri privind dezmembramintele dreptului de proprietate, drepturi reale de garanție și sarcini	Referințe
NU SUNT	

## Anexa Nr. 1 La Partea I

## Teren

Nr cadastral	Suprafața (mp)*	Observații / Referințe
30962	207	

\* Suprafața este determinată în planul de proiecție Stereo 70.



## Date referitoare la teren

Crt	Categorie folosință	Intra vilan	Suprafața (mp)	Tarla	Parcelă	Nr. topo	Observații / Referințe
1	arabil	DA	207	5	22	-	

## Lungime Segmente

1) Valorile lungimilor segmentelor sunt obținute din proiecție în plan.

Punct început	X / Y	Punct sfârșit	X / Y	Lungime segment (** (m)
1	397.421,819 326.992,476	2	397.422,896 326.989,521	3.146
2	397.422,896 326.989,521	3	397.426,361 326.980,016	10.117
3	397.426,361 326.980,016	4	397.431,238 326.981,653	5.144
4	397.431,238 326.981,653	5	397.440,821 326.984,869	10.109
5	397.440,821 326.984,869	6	397.437,578 326.997,326	12.872

Punct început	X / Y	Punct sfârșit	X / Y	Lungime segment (** (m)
6	397.437,578 326.997,326	1	397.421,819 326.992,476	16.488

\*\* Lungimile segmentelor sunt determinate în planul de proiecție Stereo 70 și sunt rotunjite la 1 milimetru.

\*\*\* Distanța dintre puncte este formată din segmente cumulate ce sunt mai mici decât valoarea 1 milimetru.



**DATE DESPRE IMOBILUL NR. 3186**

Oficiul de Cadastru și Publicitate Imobiliară DOLJ  
Biroul de Cadastru și Publicitate Imobiliară Craiova

**A. Partea I. Descrierea imobilului**

TEREN Intravilan

Nr. CF vechi:518  
Nr. cadastral vechi:771

Adresa: Loc. Bogeia, Jud. Dolj, T5, P22/1

Nr. Crt	Nr cadastral Nr. topografic	Suprafața* (mp)	Observații / Referințe
A1	30172	103	Sector cadastral:10 Teren neimprejmuit;

**B. Partea II. Proprietari și acte**

Inscrieri privitoare la dreptul de proprietate și alte drepturi reale		Referințe
<b>40340 / 18/05/2012</b>		
Act Notarial nr. contract de vanzare cumparare aut nr 1433, din 17/05/2012 emis de NP Defta Florentin Leonard;		
B1	Intabulare, drept de PROPRIETATEcumparare, dobandit prin Conventie, cota actuala 1/1, cota initiala 1/1 1) DUMITRASCU TITA, casatorita cu 2) DUMITRASCU NICOLAE	A1

**C. Partea III. SARCINI .**

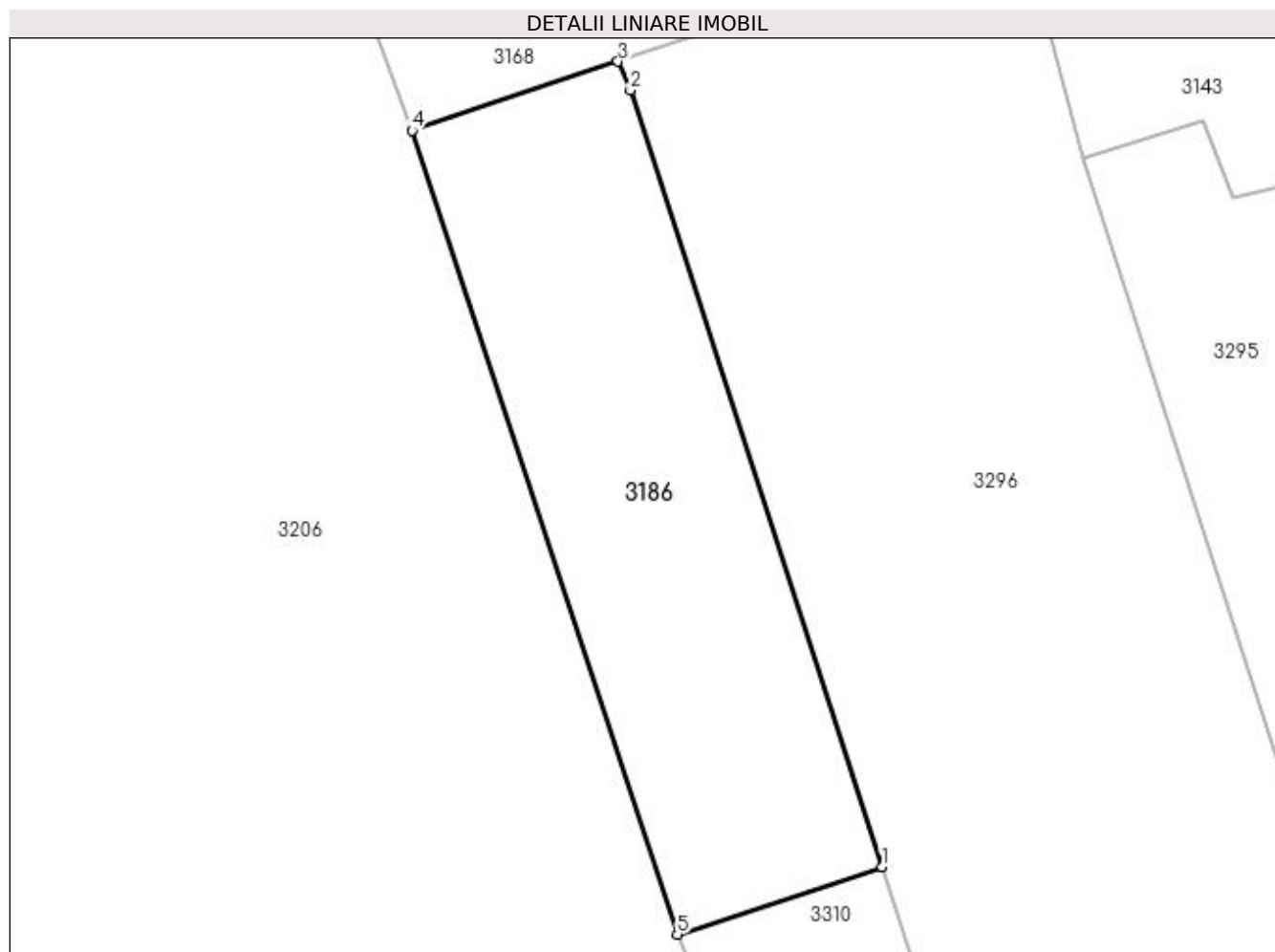
Inscrieri privind dezmembramintele dreptului de proprietate, drepturi reale de garanție și sarcini	Referințe
NU SUNT	

## Anexa Nr. 1 La Partea I

## Teren

Nr cadastral	Suprafața (mp)*	Observații / Referințe
30172	103	

\* Suprafața este determinată în planul de proiecție Stereo 70.



## Date referitoare la teren

Crt	Categorie folosință	Intravilan	Suprafața (mp)	Tarla	Parcelă	Nr. topo	Observații / Referințe
1	altele	DA	103	5	22/1	-	

## Lungime Segmente

1) Valorile lungimilor segmentelor sunt obținute din proiecție în plan.

Punct început	X / Y	Punct sfârșit	X / Y	Lungime segment (** (m)
1	397.437,49 326.962,602	2	397.431,531 326.980,975	19.316
2	397.431,531 326.980,975	3	397.431,238 326.981,653	0.738
3	397.431,238 326.981,653	4	397.426,361 326.980,016	5.144
4	397.426,361 326.980,016	5	397.432,637 326.961,001	20.024
5	397.432,637 326.961,001	1	397.437,49 326.962,602	5.11

**\*\* Lungimile segmentelor sunt determinate în planul de proiecție Stereo 70 și sunt rotunjite la 1 milimetru.**

**\*\*\* Distanța dintre puncte este formată din segmente cumulate ce sunt mai mici decât valoarea 1 milimetru.**





**DATE DESPRE IMOBILUL NR. 3189**

Oficiul de Cadastru și Publicitate Imobiliară DOLJ  
Biroul de Cadastru și Publicitate Imobiliară Craiova

**A. Partea I. Descrierea imobilului**

TEREN Necunoscut

Adresa: Loc. Bogeia, Str Stadionului, Nr. 82, Jud. Dolj, T5, P10, P11; T40, P7, P7/1

Nr. Crt	Nr cadastral Nr. topografic	Suprafața* (mp)	Observații / Referințe
A1		4.585	Sector cadastral:10 Teren neimprijmit;

**Construcții**

Crt	Nr cadastral Nr. topografic	Adresa	Observații / Referințe
A1.1		Loc. Bogeia, Str Stadionului, Nr. 82, Jud. Dolj, T5, P10, P11; T40, P7, P7/1	Nr. niveluri:1; S. construita la sol:43 mp; S. construita desfasurata:43 mp;
A1.2		Loc. Bogeia, Str Stadionului, Nr. 82, Jud. Dolj, T5, P10, P11; T40, P7, P7/1	Nr. niveluri:1; S. construita la sol:57 mp; S. construita desfasurata:57 mp;

**B. Partea II. Proprietari și acte**

Inscrieri privitoare la dreptul de proprietate și alte drepturi reale		Referințe
/		
Act Administrativ nr. Titlu de proprietate 1322-59364, din 16/10/1998 emis de CJSIPT Dolj;		
B1	Intabulare, drept de PROPRIETATE, dobandit prin Reconstituire, cota actuala 1/1, cota initiala 1/1 1) BURGHIU ELENA	A1
Act Normativ nr. Legea 7, din 13/03/1996 emis de Parlamentul României;		
B2	Intabulare, drept de PROPRIETATE, dobandit prin Lege, cota actuala 1/1, cota initiala 1/1 1) BURGHIU ELENA	A1.1, A1.2

**C. Partea III. SARCINI .**

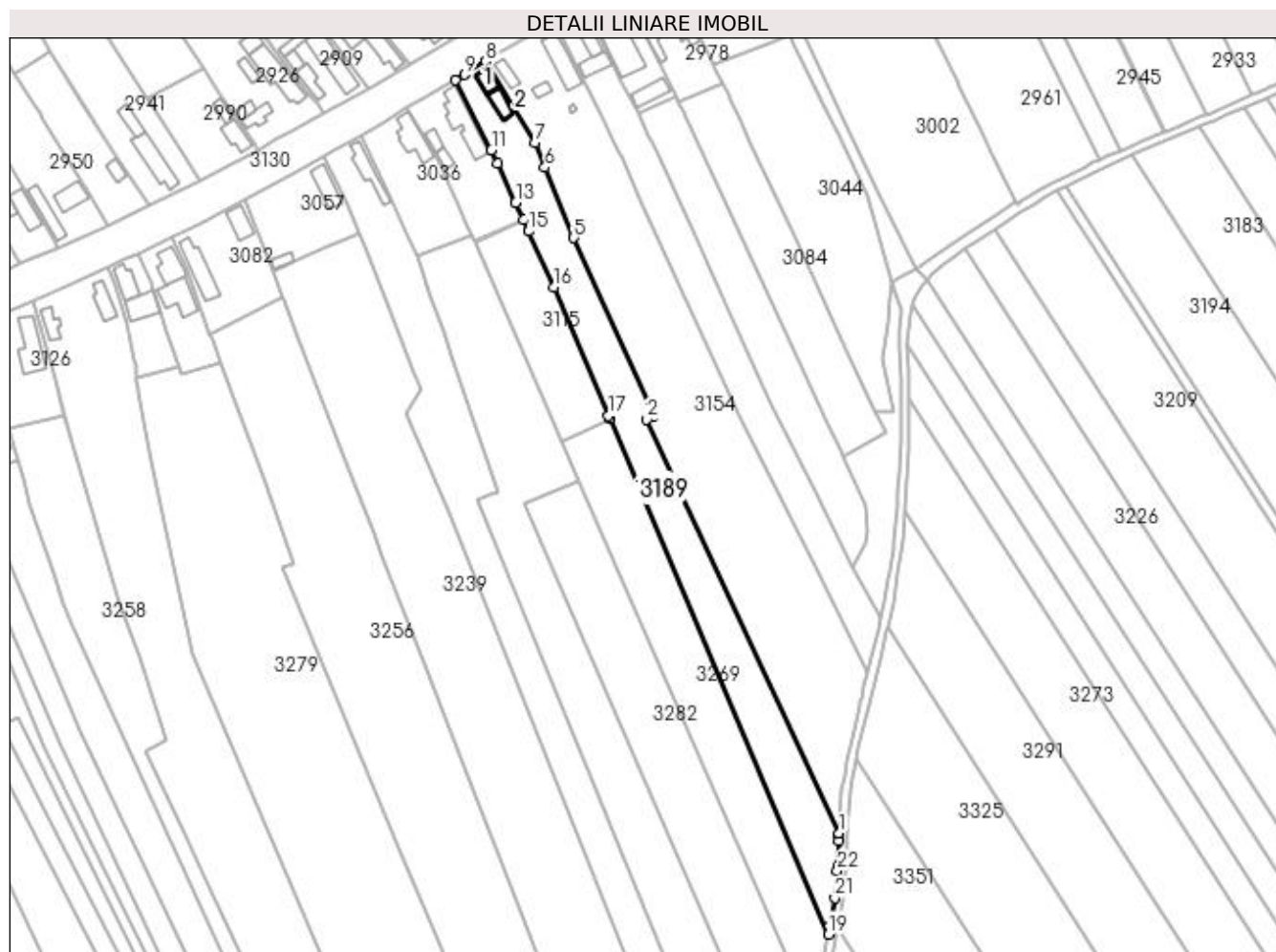
Inscrieri privind dezmembramintele dreptului de proprietate, drepturi reale de garanție și sarcini	Referințe
NU SUNT	

## Anexa Nr. 1 La Partea I

## Teren

Nr cadastral	Suprafața (mp)*	Observații / Referințe
	4.585	

\* Suprafața este determinată în planul de proiecție Stereo 70.



## Date referitoare la teren

Crt	Categorie folosință	Intra vilan	Suprafața (mp)	Tarla	Parcelă	Nr. topo	Observații / Referințe
1	curți constructii	DA	455	5	10	-	
2	arabil	DA	695	5	11	-	
3	arabil	NU	3.435	40	7,7/1	-	

## Date referitoare la construcții

Crt	Număr	Destinație construcție	Supraf. (mp)	Situație juridică	Observații / Referințe
A1.1		construcții de locuințe	43	Cu acte	Nr. niveluri:1; S. construita la sol:43 mp; S. construita desfasurata:43 mp;
A1.2		construcții de locuințe	57	Cu acte	Nr. niveluri:1; S. construita la sol:57 mp; S. construita desfasurata:57 mp;

## Lungime Segmente

1) Valorile lungimilor segmentelor sunt obținute din proiecție în plan.

Punct început	X / Y	Punct sfârșit	X / Y	Lungime segment (** (m)	Punct început	X / Y	Punct sfârșit	X / Y	Lungime segment (** (m)
1	397.746,94 326.849,963	2	397.679,052 326.996,075	161.113	2	397.679,052 326.996,075	3	397.681,45 326.997,064	2.594

Punct început	X / Y	Punct sfârșit	X / Y	Lungime segment (** (m)
3	397.681,45 326.997,064	4	397.680,309 327.000,93	4.031
5	397.653,382 327.060,07	6	397.643,104 327.084,882	26.857
7	397.639,536 327.093,544	8	397.622,23 327.122,255	33.523
9	397.614,867 327.117,605	10	397.611,441 327.115,652	3.944
11	397.624,265 327.090,989	12	397.626,466 327.086,216	5.257
13	397.632,823 327.072,431	14	397.635,547 327.066,443	6.579
15	397.637,405 327.062,36	16	397.646,373 327.042,649	21.656
17	397.665,598 326.997,303	18	397.665,992 326.996,372	1.012
19	397.743,146 326.814,384	20	397.743,662 326.817,105	2.769
21	397.745,393 326.827,157	22	397.746,288 326.836,82	9.704
23	397.746,451 326.838,577	24	397.746,815 326.847,242	8.672
25	397.746,903 326.849,345	1	397.746,94 326.849,963	0.619

Punct început	X / Y	Punct sfârșit	X / Y	Lungime segment (** (m)
4	397.680,309 327.000,93	5	397.653,382 327.060,07	64.982
6	397.643,104 327.084,882	7	397.639,536 327.093,544	9.368
8	397.622,23 327.122,255	9	397.614,867 327.117,605	8.708
10	397.611,441 327.115,652	11	397.624,265 327.090,989	27.798
12	397.626,466 327.086,216	13	397.632,823 327.072,431	15.18
14	397.635,547 327.066,443	15	397.637,405 327.062,36	4.486
16	397.646,373 327.042,649	17	397.665,598 326.997,303	49.253
18	397.665,992 326.996,372	19	397.743,146 326.814,384	197.667
20	397.743,662 326.817,105	21	397.745,393 326.827,157	10.2
22	397.746,288 326.836,82	23	397.746,451 326.838,577	1.765
24	397.746,815 326.847,242	25	397.746,903 326.849,345	2.105

\*\* Lungimile segmentelor sunt determinate în planul de proiecție Stereo 70 și sunt rotunjite la 1 milimetru.

\*\*\* Distanța dintre puncte este formată din segmente cumulate ce sunt mai mici decât valoarea 1 milimetru.



**DATE DESPRE IMOBILUL NR. 3192**

Oficiul de Cadastru și Publicitate Imobiliară DOLJ  
Biroul de Cadastru și Publicitate Imobiliară Craiova

**A. Partea I. Descrierea imobilului**

TEREN Intravilan

Nr. CF vechi:174

Nr. cadastral vechi:371/1

Adresa: Loc. Bogeia, Str Stadionului, Nr. 52, Jud. Dolj, fost nr. 218A, T5, P8, P29, T40, P24, P25

Nr. Crt	Nr cadastral Nr. topografic	Suprafata* (mp)	Observatii / Referinte
A1	30625	1.321	Sector cadastral:10 Teren neimprejmuit;

**Construcții**

Crt	Nr cadastral Nr. topografic	Adresa	Observatii / Referinte
A1.1	30625-C1	Loc. Bogeia, Str Stadionului, Nr. 52, Jud. Dolj, fost nr. 218A, T5, P8, P29, T40, P24, P25	Nr. niveluri:3; S. construita la sol:111 mp; Locuinta-S+P+M

**B. Partea II. Proprietari și acte**

Inscrieri privitoare la dreptul de proprietate și alte drepturi reale		Referințe
<b>134494 / 19/07/2022</b>		
Act Notarial nr. Act de partaj nr 309 + Incheiere de indreptare eroare materiala nr 04, din 16/01/2018 emis de NP Defta Florentin (hotarare judecatoreasca nr SC nr 1208+Incheiere nr 976 din 09.10.2020, emis de Judecatoria Bals;act notarial nr Certificat de mostenitor nr 02+Act lichidare nr 308 din 25.01.2016, emis de NP Defta Florentin);		
B1	Intabulare, drept de PROPRIETATE, dobandit prin Conventie, cota actuala 1/1, cota initiala 1/1 1) DURLOIU NUTI NICOLETA	A1
Act Administrativ nr. Certificat de edificare nr 1854, din 14/06/2022 emis de Comuna Almaj;		
B2	Intabulare, drept de PROPRIETATE, dobandit prin Construire, cota actuala 1/1, cota initiala 1/1 1) DURLOIU NUTI NICOLETA	A1.1

**C. Partea III. SARCINI .**

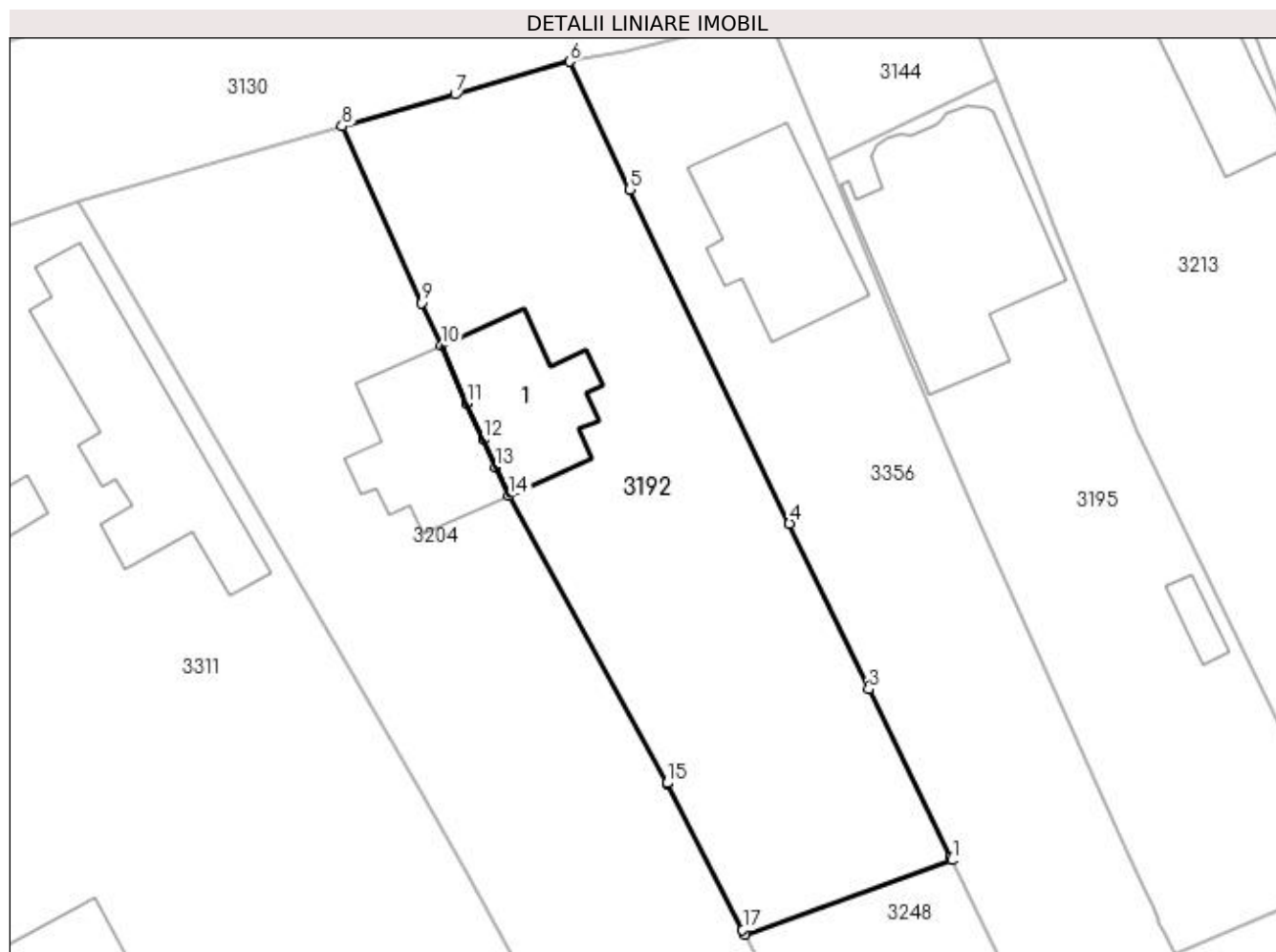
Inscrieri privind dezmembramintele dreptului de proprietate, drepturi reale de garanție și sarcini	Referințe
NU SUNT	

## Anexa Nr. 1 La Partea I

## Teren

Nr cadastral	Suprafața (mp)*	Observații / Referințe
30625	1.321	

\* Suprafața este determinată în planul de proiecție Stereo 70.



## Date referitoare la teren

Crt	Categorie folosință	Intra vilan	Suprafața (mp)	Tarla	Parcelă	Nr. topo	Observații / Referințe
1	curți construcții	DA	1.068	5	29	-	
2	arabil	DA	253	5,40	28,24,25	-	

## Date referitoare la construcții

Crt	Număr	Destinație construcție	Supraf. (mp)	Situație juridică	Observații / Referințe
A1.1	30625-C1	construcții de locuințe	111	Cu acte	Nr. niveluri:3; S. construita la sol:111 mp; Locuinta-S+P+M

## Lungime Segmente

1) Valorile lungimilor segmentelor sunt obținute din proiecție în plan.

Punct început	X / Y	Punct sfârșit	X / Y	Lungime segment (** (m)
1	397.371,115 326.938,986	2	397.371,006 326.939,209	0.248
2	397.371,006 326.939,209	3	397.364,471 326.952,611	14.911
3	397.364,471 326.952,611	4	397.358,147 326.965,836	14.659

Punct început	X / Y	Punct sfârşit	X / Y	Lungime segment (** (m)
4	397.358,147 326.965,836	5	397.345,392 326.992,509	29.566
5	397.345,392 326.992,509	6	397.340,589 327.002,708	11.273
6	397.340,589 327.002,708	7	397.331,433 327.000,095	9.522
7	397.331,433 327.000,095	8	397.322,434 326.997,532	9.357
8	397.322,434 326.997,532	9	397.328,775 326.983,451	15.443
9	397.328,775 326.983,451	10	397.330,315 326.980,03	3.751
10	397.330,315 326.980,03	11	397.332,393 326.975,418	5.059
11	397.332,393 326.975,418	12	397.333,691 326.972,535	3.162
12	397.333,691 326.972,535	13	397.334,676 326.970,347	2.399
13	397.334,676 326.970,347	14	397.335,713 326.968,046	2.524
14	397.335,713 326.968,046	15	397.348,375 326.945,135	26.177
15	397.348,375 326.945,135	16	397.348,393 326.945,104	0.036
16	397.348,393 326.945,104	17	397.354,409 326.933,41	13.15
17	397.354,409 326.933,41	18	397.354,593 326.933,053	0.401
18	397.354,593 326.933,053	1	397.371,115 326.938,986	17.555

\*\* Lungimile segmentelor sunt determinate în planul de proiecţie Stereo 70 şi sunt rotunjite la 1 milimetru.

\*\*\* Distanţa dintre puncte este formată din segmente cumulate ce sunt mai mici decât valoarea 1 milimetru.





**DATE DESPRE IMOBILUL NR. 3195**

Oficiul de Cadastru și Publicitate Imobiliară DOLJ  
Biroul de Cadastru și Publicitate Imobiliară Craiova

**A. Partea I. Descrierea imobilului**

TEREN Intravilan

Adresa: Loc. Boga, Str Stadionului, Nr. 56, Jud. Dolj, T40,P22

Nr. Crt	Nr cadastral Nr. topografic	Suprafața* (mp)	Observații / Referințe
A1	31694	1.035	Sector cadastral:10 Teren neimprejmut;

**Construcții**

Crt	Nr cadastral Nr. topografic	Adresa	Observații / Referințe
A1.1	31694-C1	Loc. Boga, Str Stadionului, Nr. 56, Jud. Dolj, T40,P22	Nr. niveluri:3; S. construita la sol:231 mp; - C1- locuinta, parter, etaj si beci, din anul 2010, cu suprafata construita la sol de 231mp. Constructia C1 locuinta contine urmatoarele incaperi la parter: 1 hol, 3 camere,1 hol cu scari acces etaj, 1baie,1 bucatarie, 1 camera centrala termica cu scari acces beci si 1 beci; la etaj:1 hol cu scari acces parter si pod,2 camere, 2 dormitoare,1 dressing, 1 baie.
A1.3	31694-C3	Loc. Boga, Str Stadionului, Nr. 56, Jud. Dolj, T40,P22	Nr. niveluri:1; S. construita la sol:16 mp; S. construita desfasurata:16 mp; C3- anexa, parter, cu suprafata construita la sol de 16mp si suprafata construita desfasurata Scd=16mp.

**B. Partea II. Proprietari și acte**

Inscrieri privitoare la dreptul de proprietate și alte drepturi reale		Referințe
<b>252064 / 19/10/2021</b>		
Act Notarial nr. CVC 620, din 06/06/2002 emis de NP Carstea Terezia;		
B1	Intabulare, drept de PROPRIETATE, dobandit prin Conventie, cota actuala 1/1, cota initiala 1/1 1) STOICA AUREL 2) STOICA ADRIANA	A1
Act Administrativ nr. CERTIFICAT de ATESTARE a edificarii constructiei nr 3393, din 23/11/2021 emis de PRIMARIA COM.ALMAJ;		
B2	Intabulare, drept de PROPRIETATE, dobandit prin Construire, cota actuala 1/1, cota initiala 1/1 1) STOICA AUREL 2) STOICA ADRIANA	A1.1
/		
Act Normativ nr. Legea 7, din 13/03/1996 emis de Parlamentul României;		
B3	Intabulare, drept de PROPRIETATE, dobandit prin Lege, cota actuala 1/1, cota initiala 1/1 1) STOICA AUREL 2) STOICA ADRIANA	A1.3

**C. Partea III. SARCINI .**

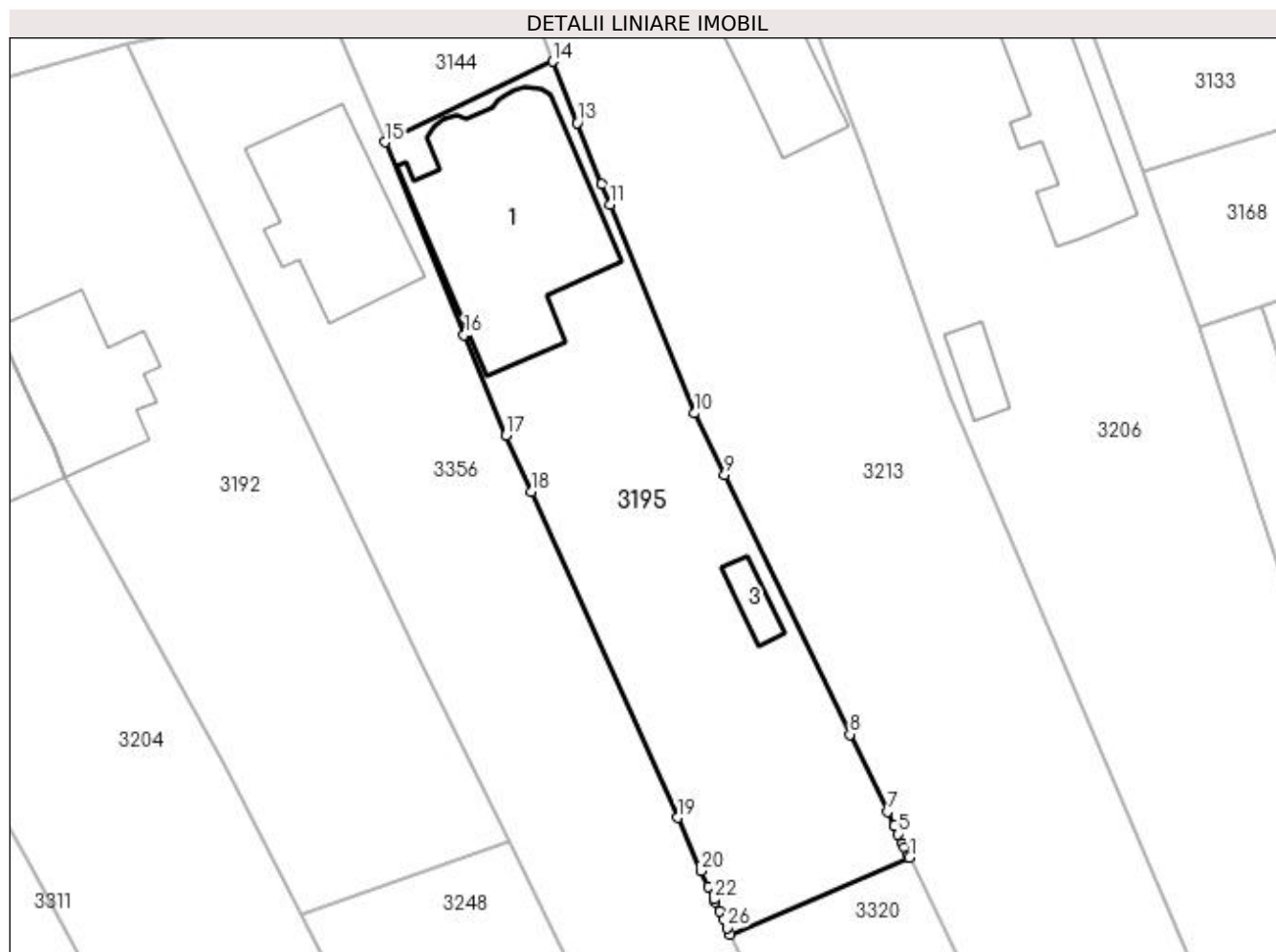
Inscrieri privind dezmembramintele dreptului de proprietate, drepturi reale de garanție și sarcini	Referințe
NU SUNT	

## Anexa Nr. 1 La Partea I

## Teren

Nr cadastral	Suprafața (mp)*	Observații / Referințe
31694	1.035	

\* Suprafața este determinată în planul de proiecție Stereo 70.



## Date referitoare la teren

Crt	Categorie folosință	Intravilan	Suprafața (mp)	Tarla	Parcelă	Nr. topo	Observații / Referințe
1	curți construcții	DA	554	40	22	-	
2	vie	DA	481	40	22	-	

## Date referitoare la construcții

Crt	Număr	Destinație construcție	Supraf. (mp)	Situație juridică	Observații / Referințe
A1.1	31694-C1	construcții de locuințe	231	Cu acte	Nr. niveluri:3; S. construita la sol:231 mp; - C1- locuinta, parter, etaj și beci, din anul 2010, cu suprafata construita la sol de 231mp. Constructia C1 locuinta contine urmatoarele incaperi la parter: 1 hol, 3 camere, 1 hol cu scari acces etaj, 1baie,1 bucatarie, 1 camera centrala termica cu scari acces beci și 1 beci; la etaj:1 hol cu scari acces parter și pod, 2 camere, 2 dormitoare,1 dressing, 1 baie.
A1.3	31694-C3	construcții anexa	16	Cu acte	Nr. niveluri:1; S. construita la sol:16 mp; S. construita desfasurata:16 mp; C3- anexa, parter, cu suprafata construita la sol de 16mp și suprafata construita desfasurata Scd=16mp.

## Lungime Segmente

1) Valorile lungimilor segmentelor sunt obținute din proiecție în plan.

Punct început	X / Y	Punct sfârșit	X / Y	Lungime segment (** (m)
1	397.403,169 326.937,609	2	397.403,072 326.937,812	0.225
3	397.402,773 326.938,429	4	397.402,603 326.938,782	0.392
5	397.402,264 326.939,483	6	397.401,937 326.940,16	0.751
7	397.401,382 326.941,309	8	397.398,403 326.947,475	6.848
9	397.388,38 326.968,223	10	397.385,968 326.973,136	5.473
11	397.379,237 326.989,808	12	397.378,577 326.991,443	1.764
13	397.376,613 326.996,344	14	397.374,651 327.001,238	5.273
15	397.361,202 326.994,794	16	397.367,57 326.979,409	16.65
17	397.370,905 326.971,354	18	397.372,911 326.966,885	4.899
19	397.384,61 326.940,812	20	397.386,515 326.936,566	4.654
21	397.387,078 326.935,313	22	397.387,535 326.934,294	1.117
23	397.387,638 326.934,076	24	397.387,984 326.933,341	0.812
25	397.388,275 326.932,724	26	397.388,603 326.932,029	0.769
27	397.388,852 326.931,501	1	397.403,169 326.937,609	15.565

Punct început	X / Y	Punct sfârșit	X / Y	Lungime segment (** (m)
2	397.403,072 326.937,812	3	397.402,773 326.938,429	0.685
4	397.402,603 326.938,782	5	397.402,264 326.939,483	0.779
6	397.401,937 326.940,16	7	397.401,382 326.941,309	1.276
8	397.398,403 326.947,475	9	397.388,38 326.968,223	23.042
10	397.385,968 326.973,136	11	397.379,237 326.989,808	17.979
12	397.378,577 326.991,443	13	397.376,613 326.996,344	5.28
14	397.374,651 327.001,238	15	397.361,202 326.994,794	14.914
16	397.367,57 326.979,409	17	397.370,905 326.971,354	8.718
18	397.372,911 326.966,885	19	397.384,61 326.940,812	28.577
20	397.386,515 326.936,566	21	397.387,078 326.935,313	1.373
22	397.387,535 326.934,294	23	397.387,638 326.934,076	0.241
24	397.387,984 326.933,341	25	397.388,275 326.932,724	0.682
26	397.388,603 326.932,029	27	397.388,852 326.931,501	0.583

\*\* Lungimile segmentelor sunt determinate în planul de proiecție Stereo 70 și sunt rotunjite la 1 milimetru.

\*\*\* Distanța dintre puncte este formată din segmente cumulate ce sunt mai mici decât valoarea 1 milimetru.



**DATE DESPRE IMOBILUL NR. 3204**

Oficiul de Cadastru și Publicitate Imobiliară DOLJ  
Biroul de Cadastru și Publicitate Imobiliară Craiova

**A. Partea I. Descrierea imobilului**

TEREN Intravilan

Nr. CF vechi:211  
Nr. cadastral vechi:371/2

Adresa: Loc. Boga, Str Stadionului, Nr. 50, Jud. Dolj, (intravilan T5 P28-P29, T40 P24-P25)

Nr. Crt	Nr cadastral Nr. topografic	Suprafața* (mp)	Observații / Referințe
A1	30624	1.605	Sector cadastral:10 Teren neimprejmuit;

**Construcții**

Crt	Nr cadastral Nr. topografic	Adresa	Observații / Referințe
A1.2	30624-C2	Loc. Boga, Str Stadionului, Nr. 50, Jud. Dolj, (intravilan T5 P28-P29, T40 P24-P25)	Nr. niveluri:3; S. construita la sol:113 mp; compusa din 5 camere si dependinte

**B. Partea II. Proprietari și acte**

Inscrieri privitoare la dreptul de proprietate și alte drepturi reale		Referințe
<b>23032 / 16/09/2005</b>		
Contract De Vanzare-Cumparare nr. 1576, din 13/09/2005 emis de BNP Florian Tone;		
B1	Intabulare, drept de PROPRIETATE, dobandit prin Conventie, cota actuala 1/1, cota initiala 1/1 1) <b>DURLOIU MELANIA</b> , necasatorita <i>OBSERVATII: (provenita din conversia CF 211)</i>	A1
<b>116171 / 02/08/2017</b>		
Act Administrativ nr. Certificat de atestare a edificarii/extinderii constructiei nr. 1570, din 03/06/2016 emis de Primaria Almaj (act administrativ nr Autorizatie de construire nr. 1691 din 08.07.2009, emis de Primaria Almaj;act administrativ nr Proces verbal de receptie la terminarea lucrarilor nr. 1433/2 din 06.07.2010, emis de Primaria Almaj);		
B2	Intabulare, drept de PROPRIETATE, dobandit prin Construire, cota actuala 1/1, cota initiala 1/1 1) <b>DURLOIU MELANIA</b>	A1.2

**C. Partea III. SARCINI .**

Inscrieri privind dezmembramintele dreptului de proprietate, drepturi reale de garanție și sarcini	Referințe
NU SUNT	

## Anexa Nr. 1 La Partea I

## Teren

Nr cadastral	Suprafața (mp)*	Observații / Referințe
30624	1.605	

\* Suprafața este determinată în planul de proiecție Stereo 70.



## Date referitoare la teren

Crt	Categorie folosință	Intravilan	Suprafața (mp)	Tarla	Parcelă	Nr. topo	Observații / Referințe
1	curți construcții	DA	1.138	5	28,29	-	Teren partial împrejmuit cu gard beton.
2	arabil	DA	467	40	24,25	-	Teren partial împrejmuit cu gard beton.

## Date referitoare la construcții

Crt	Număr	Destinație construcție	Supraf. (mp)	Situație juridică	Observații / Referințe
A1.2	30624-C2	construcții de locuințe	113	Cu acte	Nr. niveluri:3; S. construita la sol:113 mp; compusa din 5 camere si dependinte

## Lungime Segmente

1) Valorile lungimilor segmentelor sunt obținute din proiecție în plan.

Punct început	X / Y	Punct sfârșit	X / Y	Lungime segment (** (m)
1	397.354,593 326.933,053	2	397.354,409 326.933,41	0.401
2	397.354,409 326.933,41	3	397.348,393 326.945,104	13.15
3	397.348,393 326.945,104	4	397.348,375 326.945,135	0.036

Punct început	X / Y	Punct sfârșit	X / Y	Lungime segment (** (m)
4	397.348,375 326.945,135	5	397.335,713 326.968,046	26.177
5	397.335,713 326.968,046	6	397.334,676 326.970,347	2.524
6	397.334,676 326.970,347	7	397.333,691 326.972,535	2.399
7	397.333,691 326.972,535	8	397.332,393 326.975,418	3.162
8	397.332,393 326.975,418	9	397.330,315 326.980,03	5.059
9	397.330,315 326.980,03	10	397.328,775 326.983,451	3.751
10	397.328,775 326.983,451	11	397.322,434 326.997,532	15.443
11	397.322,434 326.997,532	12	397.301,29 326.991,509	21.985
12	397.301,29 326.991,509	13	397.328,548 326.944,642	54.218
13	397.328,548 326.944,642	14	397.332,539 326.937,78	7.938
14	397.332,539 326.937,78	15	397.339,37 326.925,064	14.434
15	397.339,37 326.925,064	16	397.344,455 326.915,598	10.746
16	397.344,455 326.915,598	17	397.344,922 326.914,728	0.988
17	397.344,922 326.914,728	18	397.361,25 326.920,114	17.194
18	397.361,25 326.920,114	19	397.360,943 326.920,711	0.671
19	397.360,943 326.920,711	1	397.354,593 326.933,053	13.88

\*\* Lungimile segmentelor sunt determinate în planul de proiecție Stereo 70 și sunt rotunjite la 1 milimetru.

\*\*\* Distanța dintre puncte este formată din segmente cumulate ce sunt mai mici decât valoarea 1 milimetru.





**DATE DESPRE IMOBILUL NR. 3206**

Oficiul de Cadastru și Publicitate Imobiliară DOLJ  
Biroul de Cadastru și Publicitate Imobiliară Craiova

**A. Partea I. Descrierea imobilului**

TEREN Necunoscut

Adresa: Loc. Bogeia, Str Stadionului, Nr. 60, Jud. Dolj, T5,P23,24; T40,P20

Nr. Crt	Nr cadastral Nr. topografic	Suprafața* (mp)	Observații / Referințe
A1		3.228	Sector cadastral:10 Teren neimpregmuit;

**Construcții**

Crt	Nr cadastral Nr. topografic	Adresa	Observații / Referințe
A1.1		Loc. Bogeia, Str Stadionului, Nr. 60, Jud. Dolj, T5,P23,24; T40,P20	Nr. niveluri:1; S. construita la sol:174 mp; S. construita desfasurata:174 mp;
A1.2		Loc. Bogeia, Str Stadionului, Nr. 60, Jud. Dolj, T5,P23,24; T40,P20	Nr. niveluri:1; S. construita la sol:23 mp; S. construita desfasurata:23 mp;

**B. Partea II. Proprietari și acte**

Inscrieri privitoare la dreptul de proprietate și alte drepturi reale		Referințe
/		
Act Notarial nr. Certificat de legatar 30, din 25/05/2005 emis de NP Furtuna Simona;		
B1	Intabulare, drept de PROPRIETATE, dobandit prin Succesiune, cota actuala 1/4, cota initiala 1/4 1) DUMITRASCU MIHAI	A1
Act Notarial nr. Certificat de mostenitor 84, din 20/06/2022 emis de NP GUNESCU-TUDOR MARINELA DANIELA;		
B2	Intabulare, drept de PROPRIETATE, dobandit prin Succesiune, cota actuala 6/32, cota initiala 6/32 1) DUMITRASCU TITA	A1
Act Notarial nr. 84, din 20/06/2022 emis de NP GUNESCU-TUDOR MARINELA DANIELA;		
B3	Intabulare, drept de PROPRIETATE, dobandit prin Succesiune, cota actuala 9/32, cota initiala 9/32 1) DUMITRASCU ANDA-ELENA	A1
B4	Intabulare, drept de PROPRIETATE, dobandit prin Succesiune, cota actuala 9/32, cota initiala 9/32 1) DUMITRASCU MIHAI	A1
Act Notarial nr. Certificat de legatar 30, din 25/05/2005 emis de NP Furtuna Simona;		
B5	Intabulare, drept de PROPRIETATE, dobandit prin Succesiune, cota actuala 5/8, cota initiala 5/8 1) DUMITRASCU MIHAI	A1.1
Act Notarial nr. Certificat de mostenitor 84, din 20/06/2022 emis de NP GUNESCU-TUDOR MARINELA DANIELA;		
B6	Intabulare, drept de PROPRIETATE, dobandit prin Succesiune, cota actuala 6/64, cota initiala 6/64 1) DUMITRASCU TITA	A1.1
Act Notarial nr. 84, din 20/06/2022 emis de NP GUNESCU-TUDOR MARINELA DANIELA;		
B7	Intabulare, drept de PROPRIETATE, dobandit prin Succesiune, cota actuala 9/64, cota initiala 9/64 1) DUMITRASCU ANDA-ELENA	A1.1
B8	Intabulare, drept de PROPRIETATE, dobandit prin Succesiune, cota actuala 9/64, cota initiala 9/64 1) DUMITRASCU MIHAI	A1.1
Act Normativ nr. Legea 7, din 13/03/1996 emis de Parlamentul României;		
B9	Intabulare, drept de PROPRIETATE, dobandit prin Lege, cota actuala 1/1, cota initiala 1/1 1) DUMITRASCU MIHAI 2) DUMITRASCU TITA 3) DUMITRASCU ANDA-ELENA	A1.2

**C. Partea III. SARCINI .**

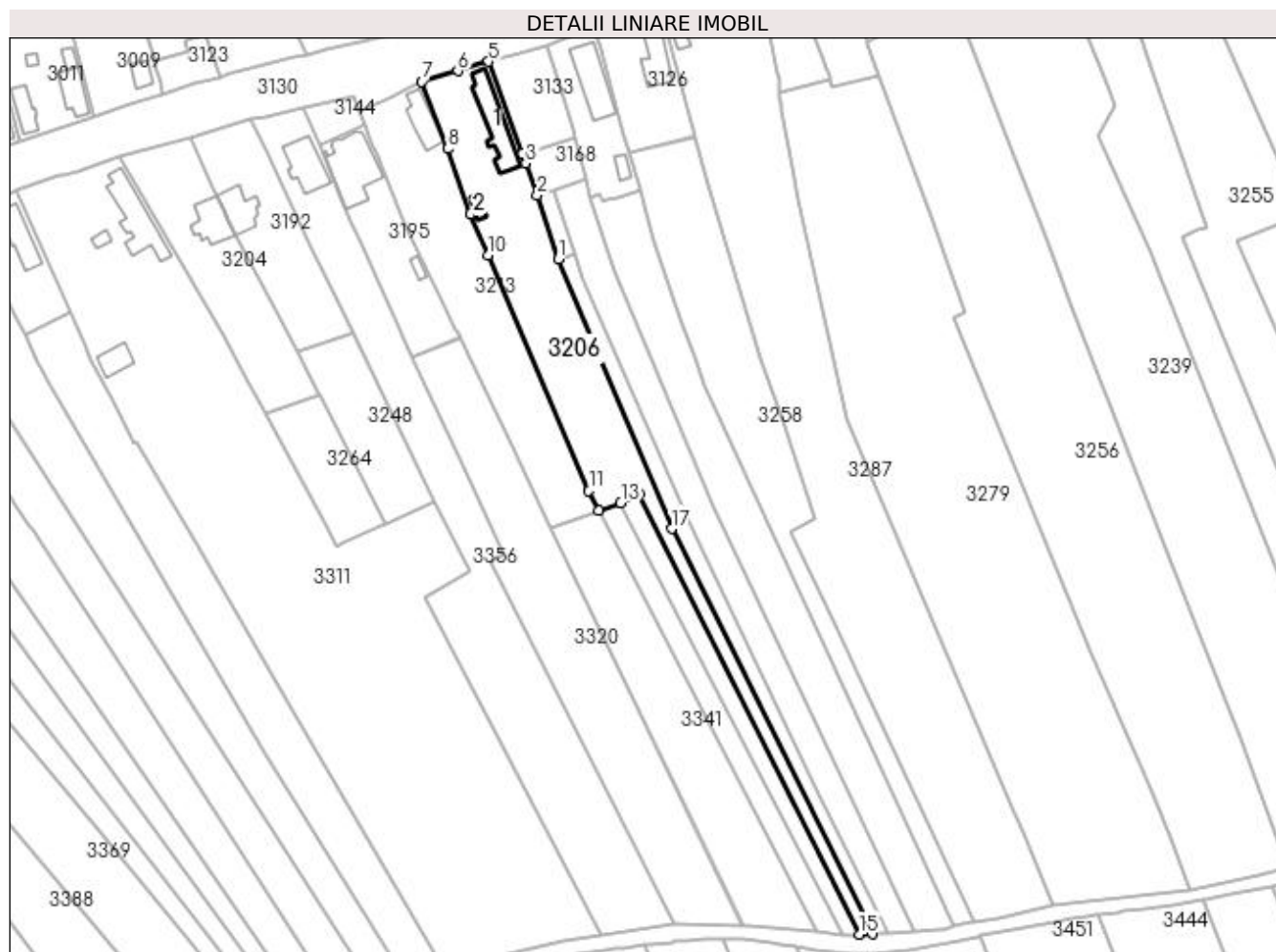
Inscrieri privind dezmembramintele dreptului de proprietate, drepturi reale de garanție și sarcini	Referințe
NU SUNT	

## Anexa Nr. 1 La Partea I

## Teren

Nr cadastral	Suprafața (mp)*	Observații / Referințe
	3.228	

\* Suprafața este determinată în planul de proiecție Stereo 70.



## Date referitoare la teren

Crt	Categorie folosință	Intravilan	Suprafața (mp)	Tarla	Parcelă	Nr. topo	Observații / Referințe
1	curți construcții	DA	1.018	5	23,24	-	
2	arabil	DA	431	5,40	23,20	-	
3	arabil	NU	1.779	40	20	-	

## Date referitoare la construcții

Crt	Număr	Destinație construcție	Supraf. (mp)	Situație juridică	Observații / Referințe
A1.1		construcții de locuințe	174	Cu acte	Nr. niveluri:1; S. construita la sol:174 mp; S. construita desfasurata:174 mp;
A1.2		construcții anexa	23	Cu acte	Nr. niveluri:1; S. construita la sol:23 mp; S. construita desfasurata:23 mp;

## Lungime Segmente

1) Valorile lungimilor segmentelor sunt obținute din proiecție în plan.

Punct început	X / Y	Punct sfârșit	X / Y	Lungime segment (** (m)
1	397.432,637 326.961,001	2	397.426,361 326.980,016	20.024

Punct început	X / Y	Punct sfârșit	X / Y	Lungime segment (** (m)
2	397.426,361 326.980,016	3	397.422,896 326.989,521	10.117
3	397.422,896 326.989,521	4	397.421,819 326.992,476	3.146
4	397.421,819 326.992,476	5	397.411,77 327.020,044	29.342
5	397.411,77 327.020,044	6	397.402,514 327.017,194	9.685
6	397.402,514 327.017,194	7	397.391,806 327.014,067	11.155
7	397.391,806 327.014,067	8	397.399,569 326.993,962	21.552
8	397.399,569 326.993,962	9	397.406,357 326.974,453	20.656
9	397.406,357 326.974,453	10	397.411,61 326.962,159	13.369
10	397.411,61 326.962,159	11	397.441,778 326.891,552	76.782
11	397.441,778 326.891,552	12	397.444,63 326.885,608	6.593
12	397.444,63 326.885,608	13	397.451,343 326.887,969	7.116
13	397.451,343 326.887,969	14	397.456,872 326.890,616	6.13
14	397.456,872 326.890,616	15	397.522,887 326.758,877	147.354
15	397.522,887 326.758,877	16	397.526,601 326.758,964	3.715
16	397.526,601 326.758,964	17	397.466,505 326.880,216	135.328
17	397.466,505 326.880,216	1	397.432,637 326.961,001	87.597

\*\* Lungimile segmentelor sunt determinate în planul de proiecție Stereo 70 și sunt rotunjite la 1 milimetru.

\*\*\* Distanța dintre puncte este formată din segmente cumulate ce sunt mai mici decât valoarea 1 milimetru.

**DATE DESPRE IMOBILUL NR. 3208**

Oficiul de Cadastru și Publicitate Imobiliară DOLJ  
Biroul de Cadastru și Publicitate Imobiliară Craiova

**A. Partea I. Descrierea imobilului**

TEREN Intravilan

Adresa: Loc. Boga, Str Stadionului, Nr. 46, Jud. Dolj, T40, P28

Nr. Crt	Nr cadastral Nr. topografic	Suprafața* (mp)	Observații / Referințe
A1		648	Sector cadastral:10 Teren neimpregmuit;

**Construcții**

Crt	Nr cadastral Nr. topografic	Adresa	Observații / Referințe
A1.1		Loc. Boga, Str Stadionului, Nr. 46, Jud. Dolj	Nr. niveluri:1; S. construita la sol:111 mp; S. construita desfasurata:111 mp;

**B. Partea II. Proprietari și acte**

Inscrieri privitoare la dreptul de proprietate și alte drepturi reale		Referințe
/		
Act Administrativ nr. Titlu de proprietate 142-48399, din 21/02/1994 emis de CJSIPT Dolj;		
B1	Intabulare, drept de PROPRIETATE, dobandit prin Constituire, cota actuala 1/1, cota initiala 1/1 1) <b>BUCIUMAC ILIE</b> DEFUNCT:Da	A1
Act Normativ nr. Legea 7, din 13/03/1996 emis de Parlamentul României;		
B2	Intabulare, drept de PROPRIETATE, dobandit prin Lege, cota actuala 1/1, cota initiala 1/1 1) <b>BUCIUMAC ILIE</b> DEFUNCT:Da	A1.1

**C. Partea III. SARCINI .**

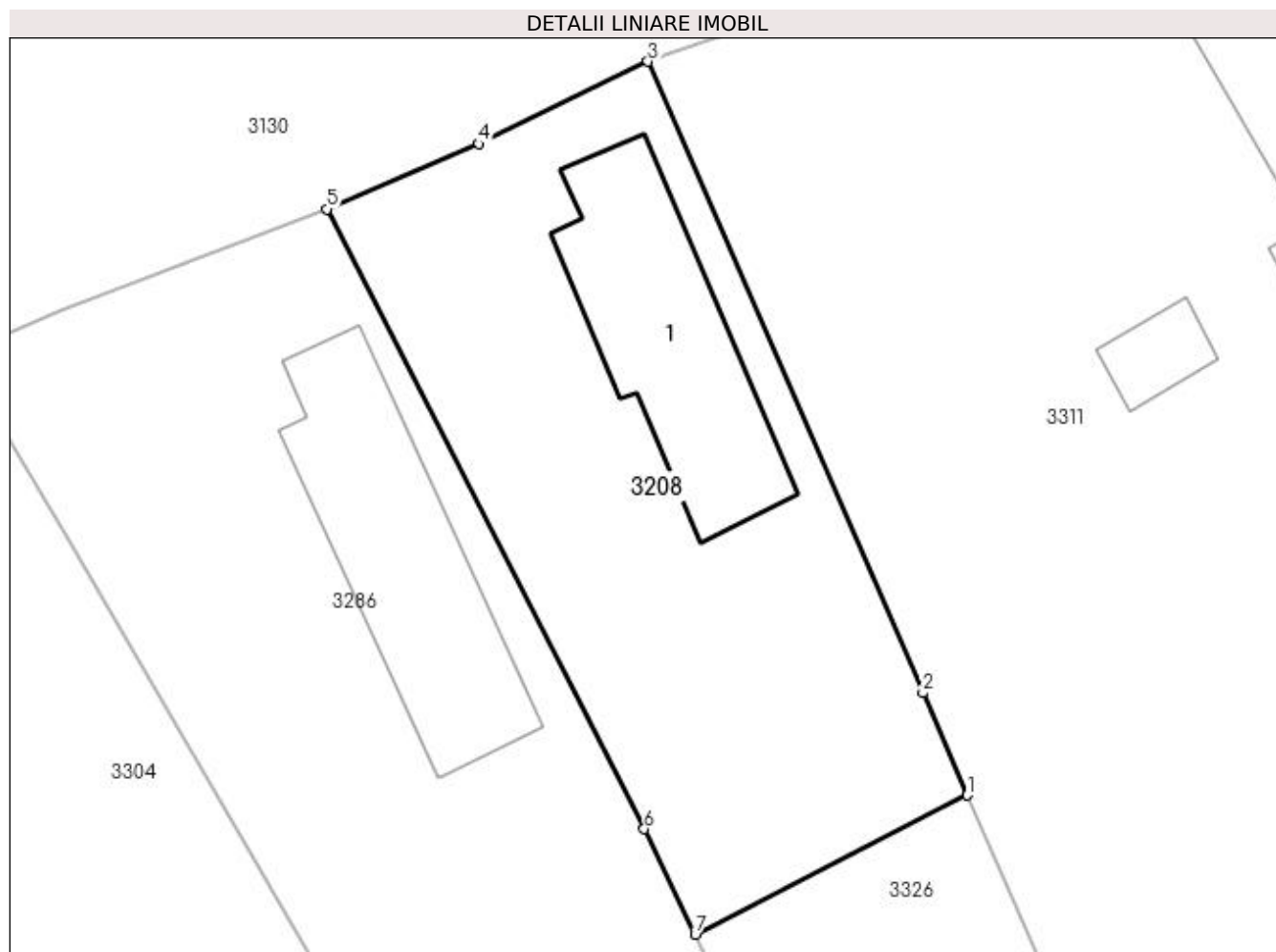
Inscrieri privind dezmembramintele dreptului de proprietate, drepturi reale de garanție și sarcini	Referințe
NU SUNT	

## Anexa Nr. 1 La Partea I

## Teren

Nr cadastral	Suprafața (mp)*	Observații / Referințe
	648	

\* Suprafața este determinată în planul de proiecție Stereo 70.



## Date referitoare la teren

Crt	Categorie folosință	Intra vilan	Suprafața (mp)	Tarla	Parcelă	Nr. topo	Observații / Referințe
1	curți construcții	DA	562	40	28	-	
2	arabil	DA	86	40	28	-	

## Date referitoare la construcții

Crt	Număr	Destinație construcție	Supraf. (mp)	Situație juridică	Observații / Referințe
A1.1		construcții de locuințe	111	Cu acte	Nr. niveluri:1; S. construita la sol:111 mp; S. construita desfasurata:111 mp;

## Lungime Segmente

1) Valorile lungimilor segmentelor sunt obținute din proiecție în plan.

Punct început	X / Y	Punct sfârșit	X / Y	Lungime segment (** (m)
1	397.286,426 326.945,014	2	397.284,216 326.950,086	5.533
2	397.284,216 326.950,086	3	397.270,588 326.981,367	34.12
3	397.270,588 326.981,367	4	397.262,205 326.977,286	9.324

Punct început	X / Y	Punct sfârșit	X / Y	Lungime segment (** (m)
4	397.262,205 326.977,286	5	397.254,673 326.974,053	8.197
5	397.254,673 326.974,053	6	397.270,41 326.943,336	34.514
6	397.270,41 326.943,336	7	397.272,935 326.938,12	5.795
7	397.272,935 326.938,12	1	397.286,426 326.945,014	15.15

\*\* Lungimile segmentelor sunt determinate în planul de proiecție Stereo 70 și sunt rotunjite la 1 milimetru.

\*\*\* Distanța dintre puncte este formată din segmente cumulate ce sunt mai mici decât valoarea 1 milimetru.





**DATE DESPRE IMOBILUL NR. 3213**

Oficiul de Cadastru și Publicitate Imobiliară DOLJ  
Biroul de Cadastru și Publicitate Imobiliară Craiova

**A. Partea I. Descrierea imobilului**

TEREN Necunoscut

Adresa: Loc. Boga, Str Stadionului, Nr. 58, Jud. Dolj, T5, P25; T40, P21

Nr. Crt	Nr cadastral Nr. topografic	Suprafața* (mp)	Observații / Referințe
A1		2.447	Sector cadastral:10 Teren neimprijmit;

**Construcții**

Crt	Nr cadastral Nr. topografic	Adresa	Observații / Referințe
A1.1		Loc. Boga, Str Stadionului, Nr. 58, Jud. Dolj, T5, P25; T40, P21	Nr. niveluri:1; S. construita la sol:97 mp; S. construita desfasurata:97 mp;

**B. Partea II. Proprietari și acte**

Inscrieri privitoare la dreptul de proprietate și alte drepturi reale		Referințe
/		
Act Administrativ nr. Titlu de proprietate 2781, din 14/09/2004 emis de CJSIPT Dolj;		
B1	Intabulare, drept de PROPRIETATE, dobandit prin Reconstituire, cota actuala 1/1, cota initiala 1/1 1) BIRAU MARIOARA	A1
Act Normativ nr. Legea 7, din 13/03/1996 emis de Parlamentul Romaniei;		
B2	Intabulare, drept de PROPRIETATE, dobandit prin Lege, cota actuala 1/1, cota initiala 1/1 1) BIRAU MARIOARA	A1.1

**C. Partea III. SARCINI .**

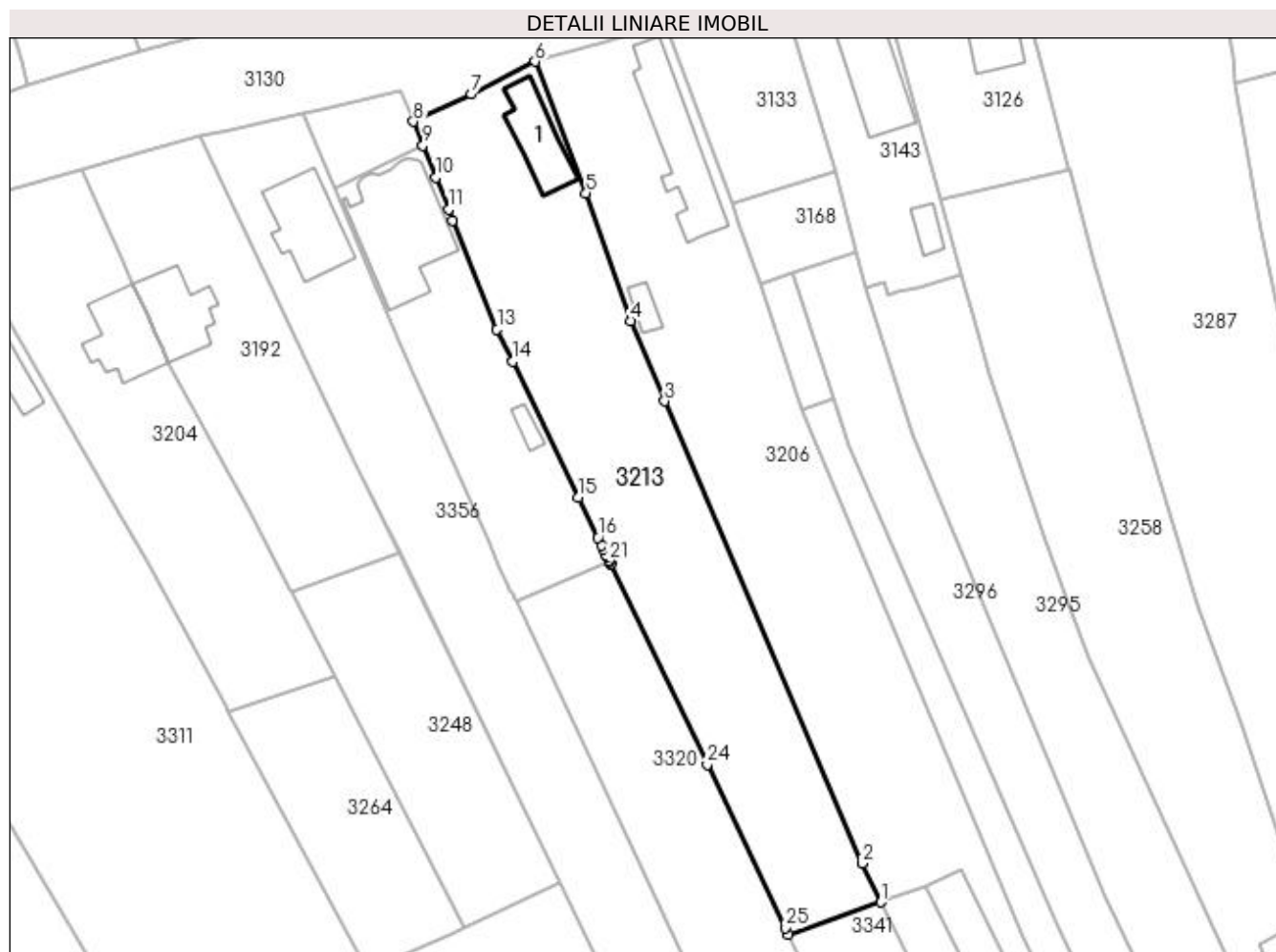
Inscrieri privind dezmembramintele dreptului de proprietate, drepturi reale de garanție și sarcini	Referințe
NU SUNT	

## Anexa Nr. 1 La Partea I

## Teren

Nr cadastral	Suprafața (mp)*	Observații / Referințe
	2.447	

\* Suprafața este determinată în planul de proiecție Stereo 70.



## Date referitoare la teren

Crt	Categorie folosință	Intra vilan	Suprafața (mp)	Tarla	Parcelă	Nr. topo	Observații / Referințe
1	curți construcții	DA	387	5	25	-	
2	arabil	DA	985	5,40	25,21	-	
3	arabil	NU	1.075	40	21	-	

## Date referitoare la construcții

Crt	Număr	Destinație construcție	Supraf. (mp)	Situație juridică	Observații / Referințe
A1.1		construcții de locuințe	97	Cu acte	Nr. niveluri:1; S. construita la sol:97 mp; S. construita desfasurata:97 mp;

## Lungime Segmente

1) Valorile lungimilor segmentelor sunt obținute din proiecție în plan.

Punct început	X / Y	Punct sfârșit	X / Y	Lungime segment (** (m)	Punct început	X / Y	Punct sfârșit	X / Y	Lungime segment (** (m)
1	397.444,63 326.885,608	2	397.441,778 326.891,552	6.593	2	397.441,778 326.891,552	3	397.411,61 326.962,159	76.782
3	397.411,61 326.962,159	4	397.406,357 326.974,453	13.369	4	397.406,357 326.974,453	5	397.399,569 326.993,962	20.656

Punct început	X / Y	Punct sfârșit	X / Y	Lungime segment (** (m)	Punct început	X / Y	Punct sfârșit	X / Y	Lungime segment (** (m)
5	397.399,569 326.993,962	6	397.391,806 327.014,067	21.552	6	397.391,806 327.014,067	7	397.382,043 327.009,064	10.97
7	397.382,043 327.009,064	8	397.373,193 327.004,876	9.791	8	397.373,193 327.004,876	9	397.374,651 327.001,238	3.919
9	397.374,651 327.001,238	10	397.376,613 326.996,344	5.273	10	397.376,613 326.996,344	11	397.378,577 326.991,443	5.28
11	397.378,577 326.991,443	12	397.379,237 326.989,808	1.764	12	397.379,237 326.989,808	13	397.385,968 326.973,136	17.979
13	397.385,968 326.973,136	14	397.388,38 326.968,223	5.473	14	397.388,38 326.968,223	15	397.398,403 326.947,475	23.042
15	397.398,403 326.947,475	16	397.401,382 326.941,309	6.848	16	397.401,382 326.941,309	17	397.401,937 326.940,16	1.276
17	397.401,937 326.940,16	18	397.402,264 326.939,483	0.751	18	397.402,264 326.939,483	19	397.402,603 326.938,782	0.779
19	397.402,603 326.938,782	20	397.402,773 326.938,429	0.392	20	397.402,773 326.938,429	21	397.403,072 326.937,812	0.685
21	397.403,072 326.937,812	22	397.403,169 326.937,609	0.225	22	397.403,169 326.937,609	23	397.403,349 326.937,236	0.414
23	397.403,349 326.937,236	24	397.418,116 326.906,669	33.947	24	397.418,116 326.906,669	25	397.430,002 326.881,703	27.651
25	397.430,002 326.881,703	26	397.430,477 326.880,705	1.106	26	397.430,477 326.880,705	1	397.444,63 326.885,608	14.978

\*\* Lungimile segmentelor sunt determinate în planul de proiecție Stereo 70 și sunt rotunjite la 1 milimetru.

\*\*\* Distanța dintre puncte este formată din segmente cumulate ce sunt mai mici decât valoarea 1 milimetru.



**DATE DESPRE IMOBILUL NR. 3223**

Oficiul de Cadastru și Publicitate Imobiliară DOLJ  
Biroul de Cadastru și Publicitate Imobiliară Craiova

**A. Partea I. Descrierea imobilului**

TEREN Intravilan

Nr. CF vechi:71

Nr. cadastral vechi:189

Adresa: Loc. Bogeia, Str Stadionului, Nr. 38, Jud. Dolj, FOST T 5 P 33

Nr. Crt	Nr cadastral Nr. topografic	Suprafața* (mp)	Observații / Referințe
A1	30998	423	Sector cadastral:10 Teren neimprejmuit;

**Construcții**

Crt	Nr cadastral Nr. topografic	Adresa	Observații / Referințe
A1.1	30998-C1	Loc. Bogeia, Str Stadionului, Nr. 38, Jud. Dolj, FOST T 5 P 33	Nr. niveluri:1; S. construita la sol:57 mp; S. construita desfasurata:57 mp;
A1.3	30998-C3	Loc. Bogeia, Str Stadionului, Nr. 38, Jud. Dolj, FOST T 5 P 33	Nr. niveluri:1; S. construita la sol:24 mp; S. construita desfasurata:24 mp; C3- SOPRON

**B. Partea II. Proprietari și acte**

Inscrieri privitoare la dreptul de proprietate și alte drepturi reale		Referințe
<b>200041 / 13/09/2019</b>		
Act Notarial nr. CVC 2448, din 12/09/2019 emis de Papa Andreea Diana;		
B1	Intabulare, drept de PROPRIETATE, dobandit prin Conventie, cota actuala 1/1, cota initiala 1/1 1) ȚUCĂ IONEL 2) ȚUCĂ RETA	A1, A1.1, A1.3

**C. Partea III. SARCINI .**

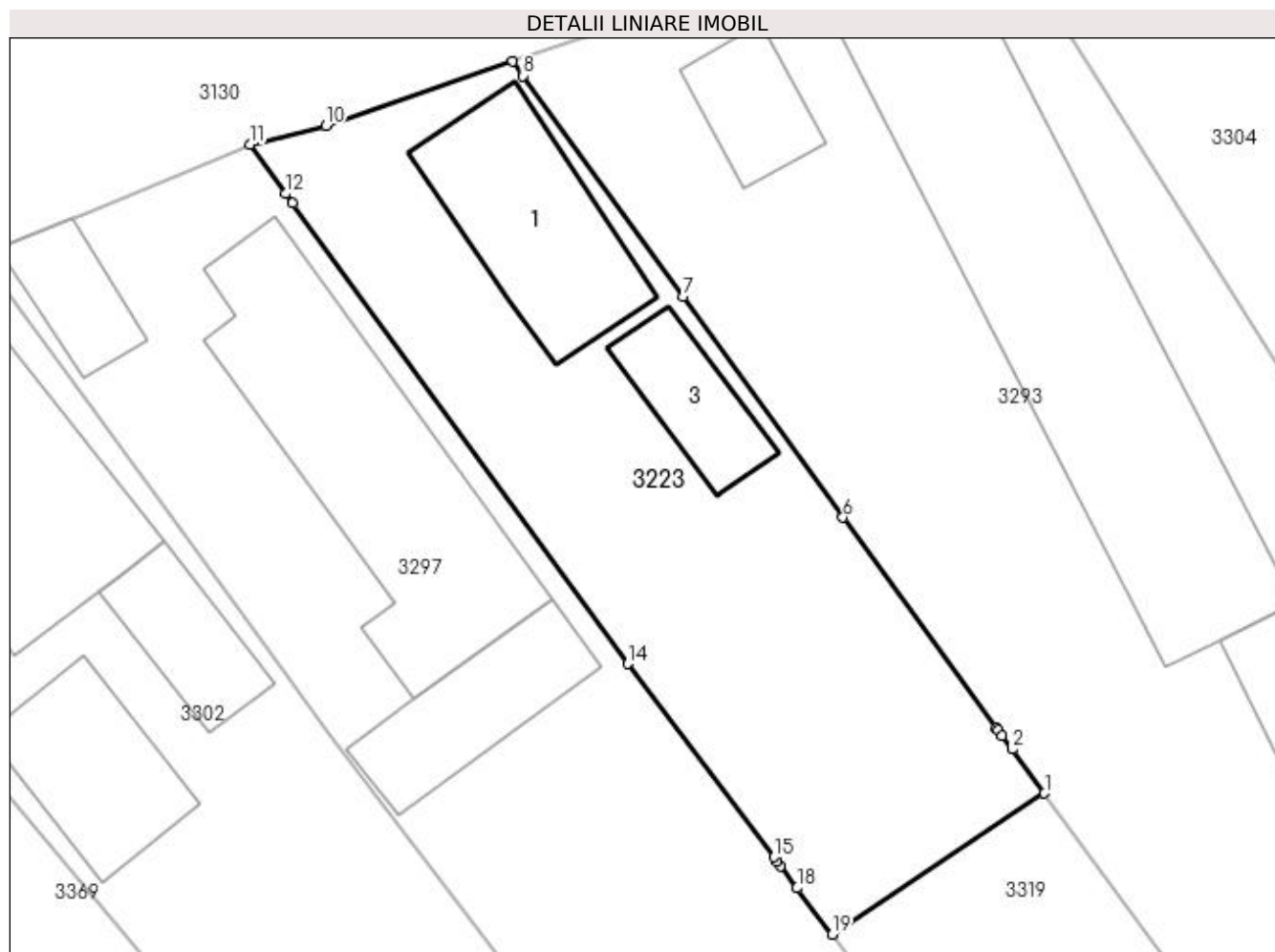
Inscrieri privind dezmembramintele dreptului de proprietate, drepturi reale de garanție și sarcini	Referințe
NU SUNT	

## Anexa Nr. 1 La Partea I

## Teren

Nr cadastral	Suprafața (mp)*	Observații / Referințe
30998	423	

\* Suprafața este determinată în planul de proiecție Stereo 70.



## Date referitoare la teren

Crt	Categorie folosință	Intra vilan	Suprafața (mp)	Tarla	Parcelă	Nr. topo	Observații / Referințe
1	curți constructii	DA	423	5	33	-	

## Date referitoare la construcții

Crt	Număr	Destinație construcție	Supraf. (mp)	Situație juridică	Observații / Referințe
A1.1	30998-C1	construcții de locuințe	57	Cu acte	Nr. niveluri:1; S. construita la sol:57 mp; S. construita desfasurata:57 mp;
A1.3	30998-C3	construcții anexa	24	Cu acte	Nr. niveluri:1; S. construita la sol:24 mp; S. construita desfasurata:24 mp; C3- SOPRON

## Lungime Segmente

1) Valorile lungimilor segmentelor sunt obținute din proiecție în plan.

Punct început	X / Y	Punct sfârșit	X / Y	Lungime segment (** (m))
1	397.223,013 326.928,103	2	397.221,669 326.929,942	2.278
2	397.221,669 326.929,942	3	397.221,249 326.930,517	0.712
3	397.221,249 326.930,517	4	397.221,078 326.930,751	0.289

Punct început	X / Y	Punct sfârșit	X / Y	Lungime segment (** (m)
4	397.221,078 326.930,751	5	397.221,015 326.930,837	0.107
5	397.221,015 326.930,837	6	397.214,615 326.939,595	10.847
6	397.214,615 326.939,595	7	397.207,954 326.948,788	11.353
7	397.207,954 326.948,788	8	397.201,296 326.957,978	11.349
8	397.201,296 326.957,978	9	397.200,863 326.958,576	0.738
9	397.200,863 326.958,576	10	397.193,074 326.955,888	8.24
10	397.193,074 326.955,888	11	397.189,908 326.955,132	3.255
11	397.189,908 326.955,132	12	397.191,405 326.953,074	2.545
12	397.191,405 326.953,074	13	397.191,698 326.952,672	0.497
13	397.191,698 326.952,672	14	397.205,646 326.933,499	23.71
14	397.205,646 326.933,499	15	397.211,734 326.925,45	10.093
15	397.211,734 326.925,45	16	397.211,875 326.925,264	0.233
16	397.211,875 326.925,264	17	397.212,008 326.925,087	0.221
17	397.212,008 326.925,087	18	397.212,706 326.924,165	1.157
18	397.212,706 326.924,165	19	397.214,164 326.922,238	2.416
19	397.214,164 326.922,238	1	397.223,013 326.928,103	10.617

\*\* Lungimile segmentelor sunt determinate în planul de proiecție Stereo 70 și sunt rotunjite la 1 milimetru.

\*\*\* Distanța dintre puncte este formată din segmente cumulate ce sunt mai mici decât valoarea 1 milimetru.





**DATE DESPRE IMOBILUL NR. 3230**

Oficiul de Cadastru și Publicitate Imobiliară DOLJ  
Biroul de Cadastru și Publicitate Imobiliară Craiova

**A. Partea I. Descrierea imobilului**

TEREN Necunoscut

Adresa: Loc. Bogeia, Str Stadionului, Nr. 76, Jud. Dolj, T5, P15; T40, P10

Nr. Crt	Nr cadastral Nr. topografic	Suprafața* (mp)	Observații / Referințe
A1		4.497	Sector cadastral:10 Teren neimprejmit;

**Construcții**

Crt	Nr cadastral Nr. topografic	Adresa	Observații / Referințe
A1.1		Loc. Bogeia, Str Stadionului, Nr. 76, Jud. Dolj, T5, P15; T40, P10	Nr. niveluri:1; S. construita la sol:88 mp; S. construita desfasurata:88 mp;

**B. Partea II. Proprietari și acte**

Inscrieri privitoare la dreptul de proprietate și alte drepturi reale	Referințe
/	
Act Notarial nr. Certificat de mostenitor 234, din 25/08/2022 emis de NP CERNOBAI CLAUDIU-EMIL;	
B1	A1, A1.1
Intabulare, drept de PROPRIETATE, dobandit prin Succesiune, cota actuala 1/1, cota initiala 1/1 1) GHITA DINA	

**C. Partea III. SARCINI .**

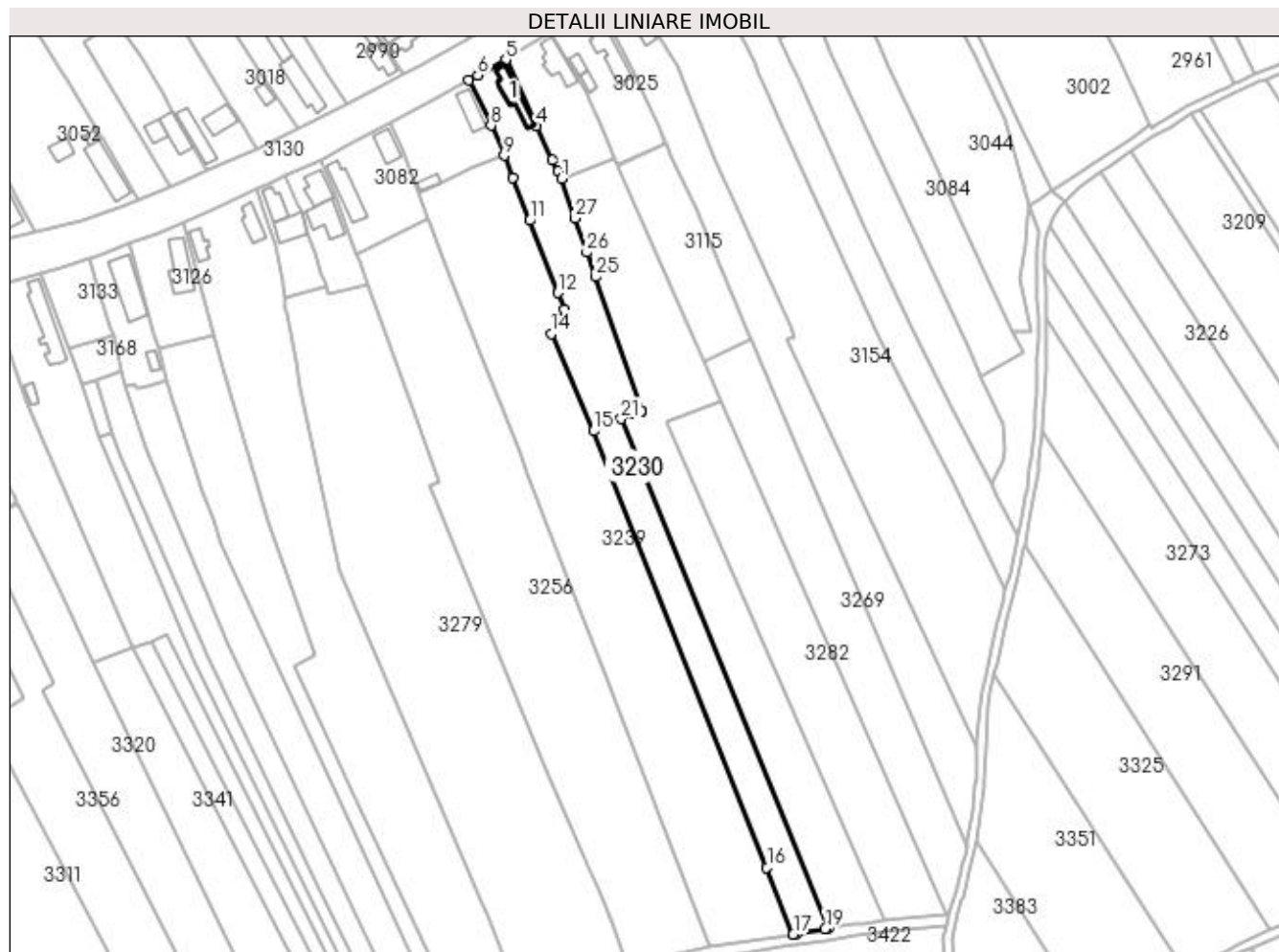
Inscrieri privind dezmembramintele dreptului de proprietate, drepturi reale de garanție și sarcini	Referințe
NU SUNT	

## Anexa Nr. 1 La Partea I

## Teren

Nr cadastral	Suprafața (mp)*	Observații / Referințe
	4.497	

\* Suprafața este determinată în planul de proiecție Stereo 70.



## Date referitoare la teren

Crt	Categorie folosință	Intra vilan	Suprafața (mp)	Tarla	Parcelă	Nr. topo	Observații / Referințe
1	curți construcții	DA	584	5	15	-	
2	livada	DA	734	5	15	-	
3	arabil	NU	3.179	40	10	-	

## Date referitoare la construcții

Crt	Număr	Destinație construcție	Supraf. (mp)	Situație juridică	Observații / Referințe
A1.1		construcții de locuințe	88	Cu acte	Nr. niveluri:1; S. construita la sol:88 mp; S. construita desfasurata:88 mp;

## Lungime Segmente

1) Valorile lungimilor segmentelor sunt obținute din proiecție în plan.

Punct început	X / Y	Punct sfârșit	X / Y	Lungime segment (** (m)	Punct început	X / Y	Punct sfârșit	X / Y	Lungime segment (** (m)
1	397.598,056 327.053,575	2	397.596,845 327.056,175	2.869	2	397.596,845 327.056,175	3	397.594,926 327.060,296	4.546
3	397.594,926 327.060,296	4	397.589,302 327.072,369	13.318	4	397.589,302 327.072,369	5	397.578,215 327.096,173	26.259

Punct început	X / Y	Punct sfârșit	X / Y	Lungime segment (** (m)
5	397.578,215 327.096,173	6	397.568,232 327.090,583	11.442
7	397.564,943 327.088,735	8	397.572,917 327.072,659	17.945
9	397.577,635 327.061,816	10	397.580,712 327.053,953	8.443
11	397.586,73 327.038,575	12	397.596,822 327.012,717	27.758
13	397.599,15 327.006,753	14	397.594,476 326.998,059	9.871
15	397.609,641 326.963,291	16	397.671,681 326.806,952	168.198
17	397.681,146 326.783,1	18	397.682,207 326.783,258	1.073
19	397.692,579 326.785,104	20	397.693,745 326.785,277	1.179
21	397.619,463 326.967,574	22	397.624,204 326.969,475	5.108
23	397.626,745 326.970,494	24	397.626,791 326.970,513	0.05
25	397.610,199 327.018,41	26	397.607,185 327.027,138	9.234
27	397.602,965 327.039,36	1	397.598,056 327.053,575	15.039

Punct început	X / Y	Punct sfârșit	X / Y	Lungime segment (** (m)
6	397.568,232 327.090,583	7	397.564,943 327.088,735	3.773
8	397.572,917 327.072,659	9	397.577,635 327.061,816	11.825
10	397.580,712 327.053,953	11	397.586,73 327.038,575	16.514
12	397.596,822 327.012,717	13	397.599,15 327.006,753	6.402
14	397.594,476 326.998,059	15	397.609,641 326.963,291	37.931
16	397.671,681 326.806,952	17	397.681,146 326.783,1	25.662
18	397.682,207 326.783,258	19	397.692,579 326.785,104	10.535
20	397.693,745 326.785,277	21	397.619,463 326.967,574	196.85
22	397.624,204 326.969,475	23	397.626,745 326.970,494	2.738
24	397.626,791 326.970,513	25	397.610,199 327.018,41	50.69
26	397.607,185 327.027,138	27	397.602,965 327.039,36	12.93

\*\* Lungimile segmentelor sunt determinate în planul de proiecție Stereo 70 și sunt rotunjite la 1 milimetru.

\*\*\* Distanța dintre puncte este formată din segmente cumulate ce sunt mai mici decât valoarea 1 milimetru.



**DATE DESPRE IMOBILUL NR. 3239**

Oficiul de Cadastru și Publicitate Imobiliară DOLJ  
Biroul de Cadastru și Publicitate Imobiliară Craiova

**A. Partea I. Descrierea imobilului**

TEREN Necunoscut

Adresa: Loc. Boga, Jud. Dolj, T40, P11

Nr. Crt	Nr cadastral Nr. topografic	Suprafața* (mp)	Observații / Referințe
A1		8.588	Sector cadastral:10 Teren neimprejmuit;

**B. Partea II. Proprietari și acte**

Inscrieri privitoare la dreptul de proprietate și alte drepturi reale	Referințe
/	
Act Administrativ nr. Titlu de proprietate 1603-60687, din 18/01/2001 emis de CJSIPT Dolj;	
B1	A1
Intabulare, drept de PROPRIETATE, dobandit prin Reconstituire, cota actuala 1/1, cota initiala 1/1 1) GRINDEANU LENUTA	

**C. Partea III. SARCINI .**

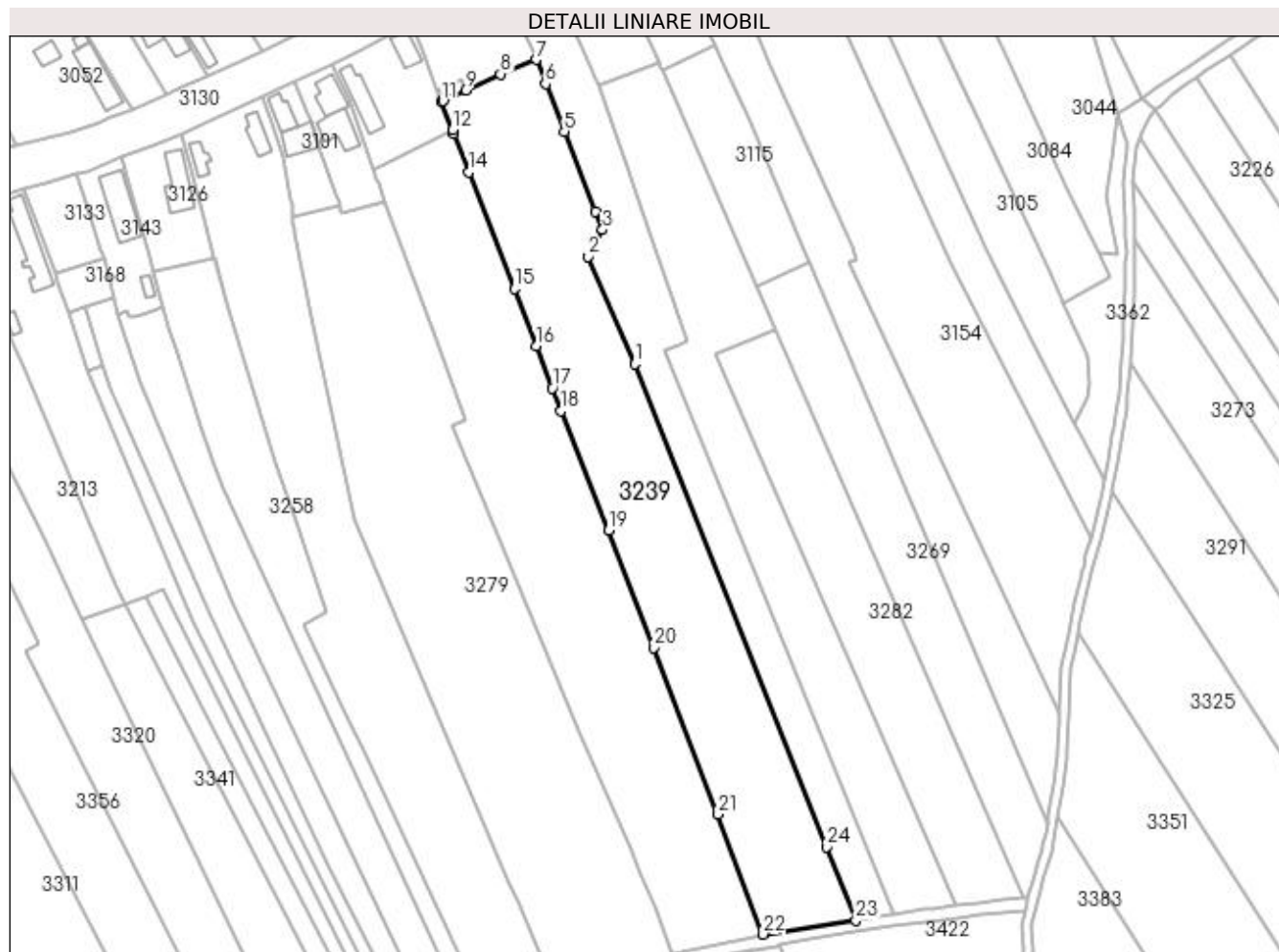
Inscrieri privind dezmembramintele dreptului de proprietate, drepturi reale de garanție și sarcini	Referințe
NU SUNT	

## Anexa Nr. 1 La Partea I

## Teren

Nr cadastral	Suprafața (mp)*	Observații / Referințe
	8.588	

\* Suprafața este determinată în planul de proiecție Stereo 70.



## Date referitoare la teren

Crt	Categorie folosință	Intravilan	Suprafața (mp)	Tarla	Parcelă	Nr. topo	Observații / Referințe
1	livada	DA	1.424	40	11	-	
2	arabil	NU	7.164	40	11	-	

## Lungime Segmente

1) Valorile lungimilor segmentelor sunt obținute din proiecție în plan.

Punct început	X / Y	Punct sfârșit	X / Y	Lungime segment (** (m)
1	397.609,641 326.963,291	2	397.594,476 326.998,059	37.931
3	397.599,15 327.006,753	4	397.596,822 327.012,717	6.402
5	397.586,73 327.038,575	6	397.580,712 327.053,953	16.514
7	397.577,635 327.061,816	8	397.566,085 327.057,143	12.46

Punct început	X / Y	Punct sfârșit	X / Y	Lungime segment (** (m)
2	397.594,476 326.998,059	3	397.599,15 327.006,753	9.871
4	397.596,822 327.012,717	5	397.586,73 327.038,575	27.758
6	397.580,712 327.053,953	7	397.577,635 327.061,816	8.443
8	397.566,085 327.057,143	9	397.554,775 327.051,933	12.452

Punct început	X / Y	Punct sfârșit	X / Y	Lungime segment (** (m)
9	397.554,775 327.051,933	10	397.547,696 327.048,672	7.794
11	397.546,986 327.048,345	12	397.550,592 327.039,059	9.961
13	397.551,027 327.037,938	14	397.555,915 327.025,352	13.502
15	397.570,572 326.987,603	16	397.577,709 326.969,224	19.716
17	397.582,921 326.955,464	18	397.585,737 326.948,031	7.948
19	397.601,018 326.909,367	20	397.615,66 326.871,379	40.712
21	397.636,585 326.817,464	22	397.651,155 326.778,623	41.484
23	397.681,146 326.783,1	24	397.671,681 326.806,952	25.662

Punct început	X / Y	Punct sfârșit	X / Y	Lungime segment (** (m)
10	397.547,696 327.048,672	11	397.546,986 327.048,345	0.782
12	397.550,592 327.039,059	13	397.551,027 327.037,938	1.203
14	397.555,915 327.025,352	15	397.570,572 326.987,603	40.495
16	397.577,709 326.969,224	17	397.582,921 326.955,464	14.714
18	397.585,737 326.948,031	19	397.601,018 326.909,367	41.574
20	397.615,66 326.871,379	21	397.636,585 326.817,464	57.833
22	397.651,155 326.778,623	23	397.681,146 326.783,1	30.323
24	397.671,681 326.806,952	1	397.609,641 326.963,291	168.198

\*\* Lungimile segmentelor sunt determinate în planul de proiecție Stereo 70 și sunt rotunjite la 1 milimetru.

\*\*\* Distanța dintre puncte este formată din segmente cumulate ce sunt mai mici decât valoarea 1 milimetru.





**DATE DESPRE IMOBILUL NR. 3248**

Oficiul de Cadastru și Publicitate Imobiliară DOLJ  
Biroul de Cadastru și Publicitate Imobiliară Craiova

**A. Partea I. Descrierea imobilului**

TEREN Necunoscut

Nr. CF vechi:171  
Nr. cadastral vechi:372/1

Adresa: Loc. Bogeia, Jud. Dolj, Tarlaua 40 Parcela 24 Parcela 25

Nr. Crt	Nr cadastral Nr. topografic	Suprafata* (mp)	Observatii / Referinte
A1	30770	956	Sector cadastral:10 Teren neimprejmuit;

**B. Partea II. Proprietari și acte**

Inscrieri privitoare la dreptul de proprietate și alte drepturi reale		Referințe
<b>73868 / 31/05/2016</b>		
Act Administrativ nr. REFERAT NR 4578/SC, din 27/05/2016 emis de Serviciul Cadastru;		
B1	Se noteaza faptul ca imobilul de sub A 1 se afla sub incidenta art. 3 alin. (1) din Legea nr. 17/2014	A1
<b>83208 / 19/04/2018</b>		
Act Notarial nr. CM nr 02, din 28/01/2016 emis de BNP DEFTA FLORENTIN LEONARD (act notarial nr Incheiere de indreptare nr 04 din 16.01.2018, emis de BNP DEFTA Florentin Leonard;act notarial nr Act de lichidare aut nr 308 din 25.01.2016, emis de BNP DEFTA Florentin Leonard;act notarial nr Act de partaj aut nr 309 din 25.01.2016, emis de BNP DEFTA Florentin Leonard);		
B2	Intabulare, drept de PROPRIETATE, dobandit prin Succesiune, cota actuala 1/1, cota initiala 1/1 1) DURLOIU NUTI NICOLETA	A1

**C. Partea III. SARCINI .**

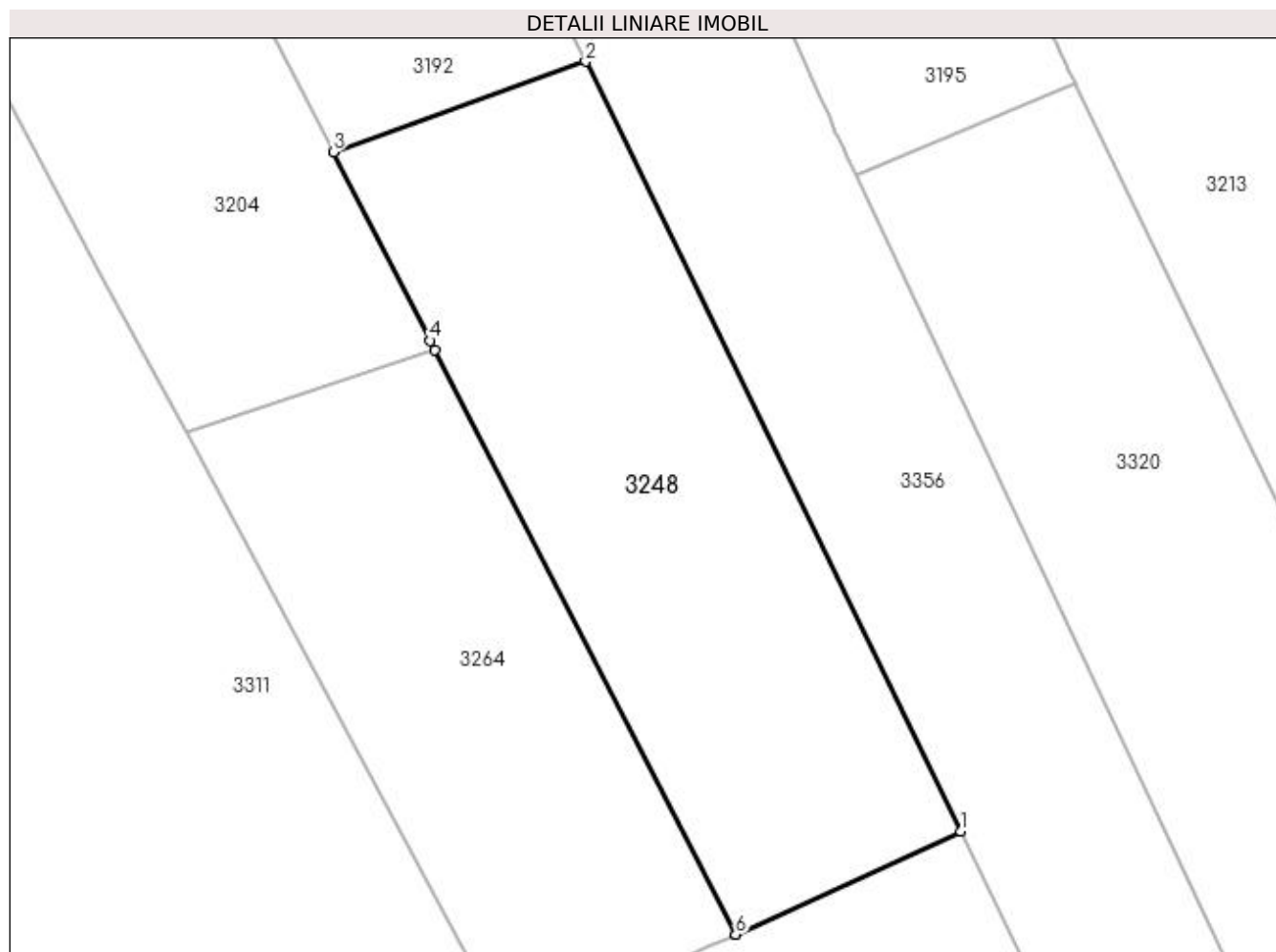
Inscrieri privind dezmembramintele dreptului de proprietate, drepturi reale de garanție și sarcini	Referințe
NU SUNT	

## Anexa Nr. 1 La Partea I

## Teren

Nr cadastral	Suprafața (mp)*	Observații / Referințe
30770	956	

\* Suprafața este determinată în planul de proiecție Stereo 70.



## Date referitoare la teren

Crt	Categorie folosință	Intravilan	Suprafața (mp)	Tarla	Parcelă	Nr. topo	Observații / Referințe
1	arabil	DA	112	40	24, 25	-	Teren extravilan neprejmuit.
2	arabil	NU	844	40	24,25	-	

## Lungime Segmente

1) Valorile lungimilor segmentelor sunt obținute din proiecție în plan.

Punct început	X / Y	Punct sfârșit	X / Y	Lungime segment (** (m)
1	397.395,687 326.888,593	2	397.371,115 326.938,986	56.065
2	397.371,115 326.938,986	3	397.354,593 326.933,053	17.555
3	397.354,593 326.933,053	4	397.360,943 326.920,711	13.88
4	397.360,943 326.920,711	5	397.361,25 326.920,114	0.671

Punct început	X / Y	Punct sfârșit	X / Y	Lungime segment (** (m)
5	397.361,25 326.920,114	6	397.380,947 326.881,832	43.052
6	397.380,947 326.881,832	7	397.380,952 326.881,834	0.005
7	397.380,952 326.881,834	1	397.395,687 326.888,593	16.211

\*\* Lungimile segmentelor sunt determinate în planul de proiecție Stereo 70 și sunt rotunjite la 1 milimetru.

\*\*\* Distanța dintre puncte este formată din segmente cumulate ce sunt mai mici decât valoarea 1 milimetru.



**DATE DESPRE IMOBILUL NR. 3255**

Oficiul de Cadastru și Publicitate Imobiliară DOLJ  
Biroul de Cadastru și Publicitate Imobiliară Craiova

**A. Partea I. Descrierea imobilului**

TEREN Necunoscut

Adresa: Loc. Bogeia, Jud. Dolj, T40, P10/1, 9

Nr. Crt	Nr cadastral Nr. topografic	Suprafața* (mp)	Observații / Referințe
A1		5.644	Sector cadastral:10 Teren neimprejmuit;

**B. Partea II. Proprietari și acte**

Inscrieri privitoare la dreptul de proprietate și alte drepturi reale	Referințe
/	
Act Administrativ nr. Titlu de proprietate 1111-48419, din 18/08/1997 emis de CJSIPT Dolj;	
B1	A1
Intabulare, drept de PROPRIETATE, dobandit prin Reconstituire, cota actuala 1/1, cota initiala 1/1	
1) PURECEL ELENA	
2) MORARU MARIA	

**C. Partea III. SARCINI .**

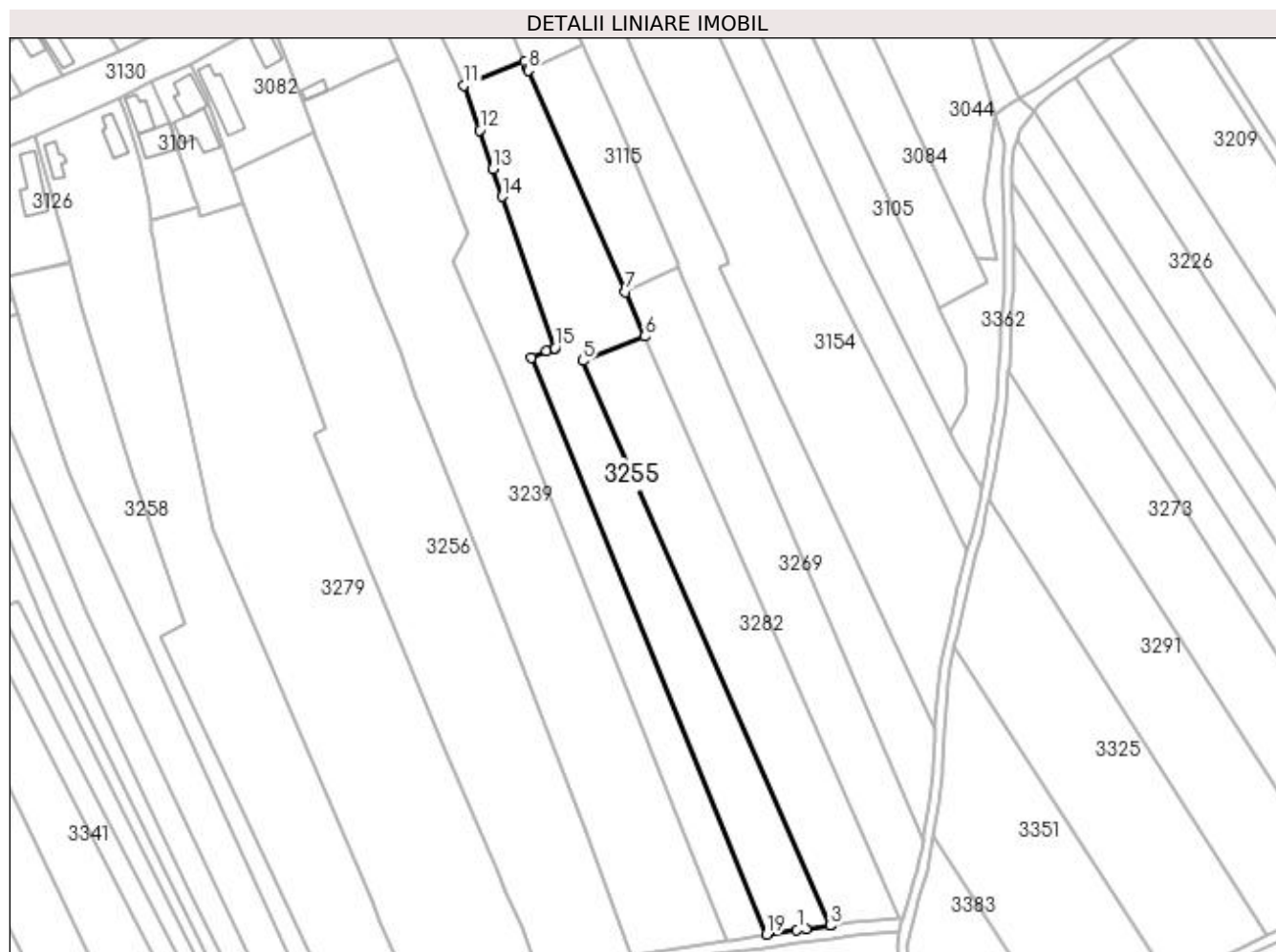
Inscrieri privind dezmembramintele dreptului de proprietate, drepturi reale de garanție și sarcini	Referințe
NU SUNT	

## Anexa Nr. 1 La Partea I

## Teren

Nr cadastral	Suprafața (mp)*	Observații / Referințe
	5.644	

\* Suprafața este determinată în planul de proiecție Stereo 70.



## Date referitoare la teren

Crt	Categorie folosință	Intravilan	Suprafața (mp)	Tarla	Parcelă	Nr. topo	Observații / Referințe
1	livada	DA	596	40	9	-	
2	arabil	NU	1.183	40	10/1	-	
3	arabil	NU	3.865	40	10/1	-	

## Lungime Segmente

1) Valorile lungimilor segmentelor sunt obținute din proiecție în plan.

Punct început	X / Y	Punct sfârșit	X / Y	Lungime segment (** (m)
1	397.703,321 326.786,702	2	397.706,164 326.787,052	2.865
2	397.706,164 326.787,052	3	397.713,831 326.787,996	7.725
3	397.713,831 326.787,996	4	397.713,849 326.787,998	0.018
4	397.713,849 326.787,998	5	397.635,653 326.966,464	194.846

Punct început	X / Y	Punct sfârșit	X / Y	Lungime segment (** (m)
5	397.635,653 326.966,464	6	397.655,247 326.974,188	21.062
6	397.655,247 326.974,188	7	397.649,075 326.988,275	15.38
7	397.649,075 326.988,275	8	397.618,417 327.058,245	76.391
8	397.618,417 327.058,245	9	397.618,192 327.058,765	0.566
9	397.618,192 327.058,765	10	397.617,193 327.061,076	2.518
10	397.617,193 327.061,076	11	397.598,056 327.053,575	20.555
11	397.598,056 327.053,575	12	397.602,965 327.039,36	15.039
12	397.602,965 327.039,36	13	397.607,185 327.027,138	12.93
13	397.607,185 327.027,138	14	397.610,199 327.018,41	9.234
14	397.610,199 327.018,41	15	397.626,791 326.970,513	50.69
15	397.626,791 326.970,513	16	397.626,745 326.970,494	0.05
16	397.626,745 326.970,494	17	397.624,204 326.969,475	2.738
17	397.624,204 326.969,475	18	397.619,463 326.967,574	5.108
18	397.619,463 326.967,574	19	397.693,745 326.785,277	196.85
19	397.693,745 326.785,277	1	397.703,321 326.786,702	9.681

\*\* Lungimile segmentelor sunt determinate în planul de proiecție Stereo 70 și sunt rotunjite la 1 milimetru.

\*\*\* Distanța dintre puncte este formată din segmente cumulate ce sunt mai mici decât valoarea 1 milimetru.





**DATE DESPRE IMOBILUL NR. 3256**

Oficiul de Cadastru și Publicitate Imobiliară DOLJ  
 Biroul de Cadastru și Publicitate Imobiliară Craiova

**A. Partea I. Descrierea imobilului**

TEREN Necunoscut

Adresa: Loc. Boga, Jud. Dolj, T40, P12

Nr. Crt	Nr cadastral Nr. topografic	Suprafața* (mp)	Observații / Referințe
A1		8.627	Sector cadastral:10 Teren neimprejmuit;

**B. Partea II. Proprietari și acte**

Inscrieri privitoare la dreptul de proprietate și alte drepturi reale	Referințe
/	
Act Notarial nr. Certificat de mostenitor 58, din 02/06/2015 emis de NP Curea Ionel;	
B1	A1
Intabulare, drept de PROPRIETATE, dobandit prin Succesiune, cota actuala 1/1, cota initiala 1/1 1) STAN CONSTANTIN	

**C. Partea III. SARCINI .**

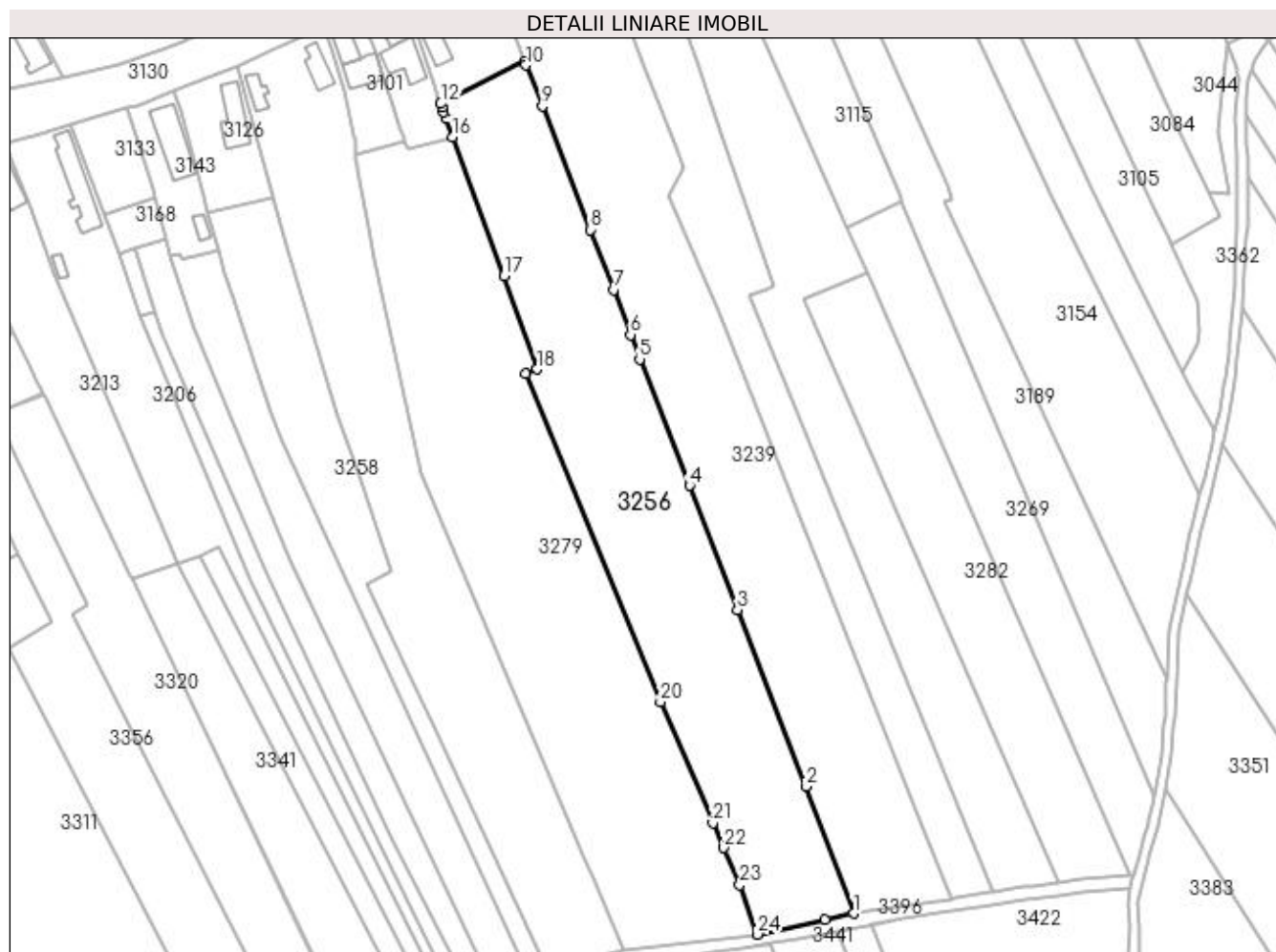
Inscrieri privind dezmembramintele dreptului de proprietate, drepturi reale de garanție și sarcini	Referințe
NU SUNT	

## Anexa Nr. 1 La Partea I

## Teren

Nr cadastral	Suprafața (mp)*	Observații / Referințe
	8.627	

\* Suprafața este determinată în planul de proiecție Stereo 70.



## Date referitoare la teren

Crt	Categorie folosință	Intra vilan	Suprafața (mp)	Tarla	Parcelă	Nr. topo	Observații / Referințe
1	arabil	DA	1.218	40	12	-	
2	arabil	NU	7.409	40	12	-	

## Lungime Segmente

1) Valorile lungimilor segmentelor sunt obținute din proiecție în plan.

Punct început	X / Y	Punct sfârșit	X / Y	Lungime segment (** (m)
1	397.651,155 326.778,623	2	397.636,585 326.817,464	41.484
3	397.615,66 326.871,379	4	397.601,018 326.909,367	40.712
5	397.585,737 326.948,031	6	397.582,921 326.955,464	7.948
7	397.577,709 326.969,224	8	397.570,572 326.987,603	19.716

Punct început	X / Y	Punct sfârșit	X / Y	Lungime segment (** (m)
2	397.636,585 326.817,464	3	397.615,66 326.871,379	57.833
4	397.601,018 326.909,367	5	397.585,737 326.948,031	41.574
6	397.582,921 326.955,464	7	397.577,709 326.969,224	14.714
8	397.570,572 326.987,603	9	397.555,915 327.025,352	40.495

Punct început	X / Y	Punct sfârșit	X / Y	Lungime segment (** (m)
9	397.555,915 327.025,352	10	397.551,027 327.037,938	13.502
11	397.550,592 327.039,059	12	397.524,907 327.026,14	28.751
13	397.525,308 327.024,991	14	397.525,781 327.023,639	1.432
15	397.526,441 327.021,753	16	397.528,45 327.016,008	6.087
17	397.544,232 326.973,496	18	397.554,423 326.944,956	30.305
19	397.550,759 326.943,605	20	397.592,09 326.843,206	108.574
21	397.608,116 326.806,184	22	397.611,381 326.798,643	8.217
23	397.616,313 326.787,249	24	397.621,796 326.772,187	16.029
25	397.642,505 326.776,727	1	397.651,155 326.778,623	8.855

Punct început	X / Y	Punct sfârșit	X / Y	Lungime segment (** (m)
10	397.551,027 327.037,938	11	397.550,592 327.039,059	1.203
12	397.524,907 327.026,14	13	397.525,308 327.024,991	1.217
14	397.525,781 327.023,639	15	397.526,441 327.021,753	1.997
16	397.528,45 327.016,008	17	397.544,232 326.973,496	45.347
18	397.554,423 326.944,956	19	397.550,759 326.943,605	3.905
20	397.592,09 326.843,206	21	397.608,116 326.806,184	40.342
22	397.611,381 326.798,643	23	397.616,313 326.787,249	12.416
24	397.621,796 326.772,187	25	397.642,505 326.776,727	21.201

\*\* Lungimile segmentelor sunt determinate în planul de proiecție Stereo 70 și sunt rotunjite la 1 milimetru.

\*\*\* Distanța dintre puncte este formată din segmente cumulate ce sunt mai mici decât valoarea 1 milimetru.



**DATE DESPRE IMOBILUL NR. 3258**

Oficiul de Cadastru și Publicitate Imobiliară DOLJ  
Biroul de Cadastru și Publicitate Imobiliară Craiova

**A. Partea I. Descrierea imobilului**

TEREN Necunoscut

Adresa: Loc. Boga, Jud. Dolj, T40, P16,16/1, 15,16

Nr. Crt	Nr cadastral Nr. topografic	Suprafața* (mp)	Observații / Referințe
A1		2.952	Sector cadastral:10 Teren neimprejmuit;

**B. Partea II. Proprietari și acte**

Inscrieri privitoare la dreptul de proprietate și alte drepturi reale	Referințe
/	
Act Administrativ nr. Titlu de proprietate 511-60677, din 28/01/1997 emis de CJSIPT Dolj;	
B1	A1
Intabulare, drept de PROPRIETATE, dobandit prin Reconstituire, cota actuala 1/1, cota initiala 1/1 1) DINA MATEI	

**C. Partea III. SARCINI .**

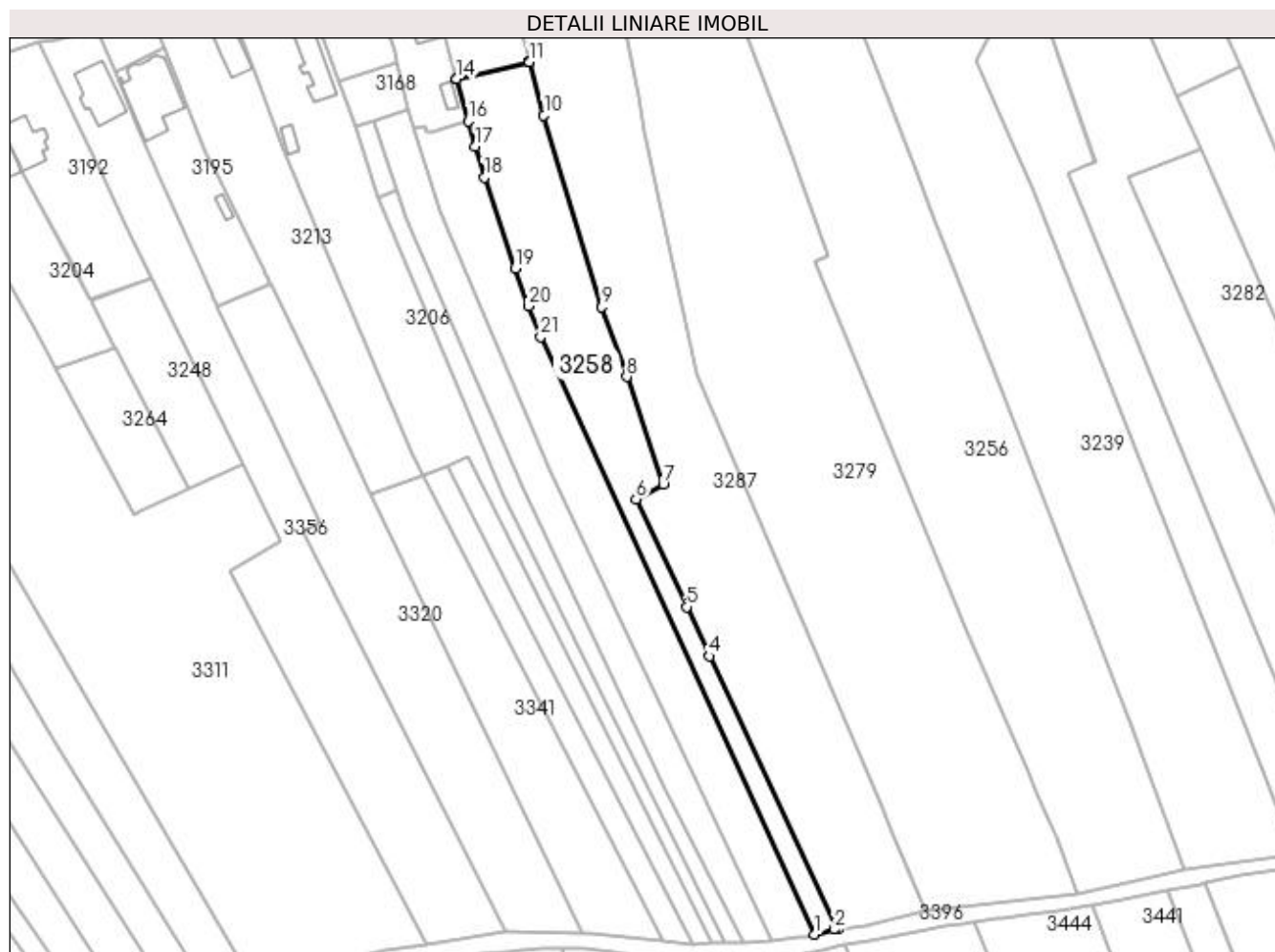
Inscrieri privind dezmembramintele dreptului de proprietate, drepturi reale de garanție și sarcini	Referințe
NU SUNT	

## Anexa Nr. 1 La Partea I

## Teren

Nr cadastral	Suprafața (mp)*	Observații / Referințe
	2.952	

\* Suprafața este determinată în planul de proiecție Stereo 70.



## Date referitoare la teren

Crt	Categorie folosință	Intravilan	Suprafața (mp)	Tarla	Parcelă	Nr. topo	Observații / Referințe
1	arabil	DA	631	40	15,16	-	
2	arabil	NU	2.321	40	16,16/1	-	

## Lungime Segmente

1) Valorile lungimilor segmentelor sunt obținute din proiecție în plan.

Punct început	X / Y	Punct sfârșit	X / Y	Lungime segment (** (m)	Punct început	X / Y	Punct sfârșit	X / Y	Lungime segment (** (m)
1	397.550,824 326.761,278	2	397.556,17 326.762,648	5.519	2	397.556,17 326.762,648	3	397.556,957 326.762,732	0.791
3	397.556,957 326.762,732	4	397.522,323 326.836,61	81.593	4	397.522,323 326.836,61	5	397.516,056 326.849,98	14.766
5	397.516,056 326.849,98	6	397.502,406 326.879,097	32.158	6	397.502,406 326.879,097	7	397.509,717 326.883,24	8.404
7	397.509,717 326.883,24	8	397.499,893 326.912,276	30.653	8	397.499,893 326.912,276	9	397.493,12 326.931,18	20.081

Punct început	X / Y	Punct sfârșit	X / Y	Lungime segment (** (m)
9	397.493,12 326.931,18	10	397.477,404 326.983,115	54.261
11	397.473,517 326.997,44	12	397.473,486 326.997,557	0.121
13	397.473,461 326.997,647	14	397.453,783 326.992,984	20.223
15	397.453,79 326.992,959	16	397.456,978 326.981,469	11.924
17	397.458,847 326.974,73	18	397.461,294 326.966,267	8.81
19	397.469,658 326.941,639	20	397.473,241 326.931,424	10.825
21	397.476,506 326.923,114	1	397.550,824 326.761,278	178.085

Punct început	X / Y	Punct sfârșit	X / Y	Lungime segment (** (m)
10	397.477,404 326.983,115	11	397.473,517 326.997,44	14.843
12	397.473,486 326.997,557	13	397.473,461 326.997,647	0.093
14	397.453,783 326.992,984	15	397.453,79 326.992,959	0.026
16	397.456,978 326.981,469	17	397.458,847 326.974,73	6.993
18	397.461,294 326.966,267	19	397.469,658 326.941,639	26.01
20	397.473,241 326.931,424	21	397.476,506 326.923,114	8.928

\*\* Lungimile segmentelor sunt determinate în planul de proiecție Stereo 70 și sunt rotunjite la 1 milimetru.

\*\*\* Distanța dintre puncte este formată din segmente cumulate ce sunt mai mici decât valoarea 1 milimetru.





**DATE DESPRE IMOBILUL NR. 3263**

Oficiul de Cadastru și Publicitate Imobiliară DOLJ  
Biroul de Cadastru și Publicitate Imobiliară Craiova

**A. Partea I. Descrierea imobilului**

TEREN Intravilan

Adresa: Loc. Bogeia, Str Stadionului, Nr. 28, Jud. Dolj, FOST T 5 , P 38 , P39

Nr. Crt	Nr cadastral Nr. topografic	Suprafața* (mp)	Observații / Referințe
A1	30159	777	Sector cadastral:10 Teren neimprijmit;

**Construcții**

Crt	Nr cadastral Nr. topografic	Adresa	Observații / Referințe
A1.1	30159-C1	Loc. Bogeia, Str Stadionului, Nr. 28, Jud. Dolj, FOST T 5 , P 38 , P39	Nr. niveluri:1; S. construita la sol:22 mp; S. construita desfasurata:22 mp; CASA PARTER CU DOUA CAMERE CONSTRUITA DIN CARAMIDA IN ANUL 1955 SI ACOPERITA CU TIGLA

**B. Partea II. Proprietari și acte**

Inscrieri privitoare la dreptul de proprietate și alte drepturi reale		Referințe
<b>232832 / 11/11/2020</b>		
Act Notarial nr. Contract de vanzare aut nr 2033, din 11/11/2020 emis de Papa Andreea Diana;		
B1	Intabulare, drept de PROPRIETATE, dobandit prin Conventie, cota actuala 1/1, cota initiala 1/1 1) IOANA MARIN	A1, A1.1

**C. Partea III. SARCINI .**

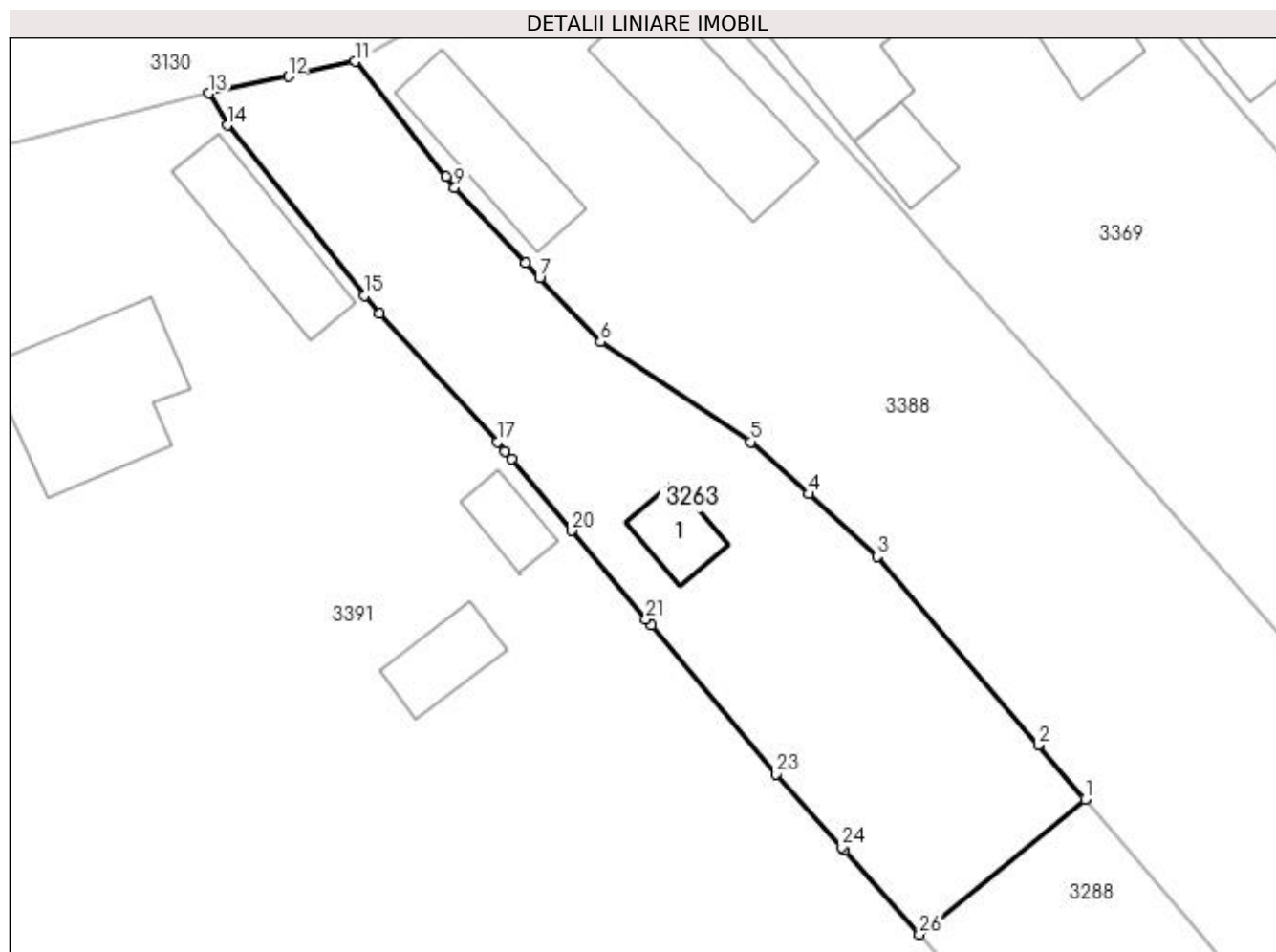
Inscrieri privind dezmembramintele dreptului de proprietate, drepturi reale de garanție și sarcini	Referințe
NU SUNT	

## Anexa Nr. 1 La Partea I

## Teren

Nr cadastral	Suprafața (mp)*	Observații / Referințe
30159	777	

\* Suprafața este determinată în planul de proiecție Stereo 70.



## Date referitoare la teren

Crt	Categorie folosință	Intra vilan	Suprafața (mp)	Tarla	Parcelă	Nr. topo	Observații / Referințe
1	curți construcții	DA	416	5	38	-	
2	arabil	DA	361	5	39	-	

## Date referitoare la construcții

Crt	Număr	Destinație construcție	Supraf. (mp)	Situație juridică	Observații / Referințe
A1.1	30159-C1	construcții de locuințe	22	Cu acte	Nr. niveluri:1; S. construita la sol:22 mp; S. construita desfasurata:22 mp; CASA PARTER CU DOUA CAMERE CONSTRUITA DIN CARAMIDA IN ANUL 1955 SI ACOPERITA CU TIGLA

## Lungime Segmente

1) Valorile lungimilor segmentelor sunt obținute din proiecție în plan.

Punct început	X / Y	Punct sfârșit	X / Y	Lungime segment (** (m)
1	397.173,22 326.879,899	2	397.170,257 326.883,361	4.557
3	397.159,94 326.895,413	4	397.155,535 326.899,402	5.943

Punct început	X / Y	Punct sfârșit	X / Y	Lungime segment (** (m)
2	397.170,257 326.883,361	3	397.159,94 326.895,413	15.865
4	397.155,535 326.899,402	5	397.151,86 326.902,729	4.957

Punct început	X / Y	Punct sfârșit	X / Y	Lungime segment (** (m)
5	397.151,86 326.902,729	6	397.142,235 326.909,125	11.556
7	397.138,348 326.913,214	8	397.137,457 326.914,159	1.299
9	397.132,924 326.918,972	10	397.132,365 326.919,679	0.901
11	397.126,558 326.927,037	12	397.122,279 326.926,086	4.383
13	397.117,228 326.924,998	14	397.118,379 326.922,964	2.337
15	397.127,171 326.912,079	16	397.128,105 326.910,922	1.487
17	397.135,65 326.902,725	18	397.136,137 326.902,145	0.757
19	397.136,572 326.901,628	20	397.140,403 326.897,067	5.957
21	397.145,157 326.891,407	22	397.145,499 326.890,999	0.532
23	397.153,483 326.881,495	24	397.157,649 326.876,839	6.248
25	397.157,843 326.876,623	26	397.162,642 326.871,259	7.197

Punct început	X / Y	Punct sfârșit	X / Y	Lungime segment (** (m)
6	397.142,235 326.909,125	7	397.138,348 326.913,214	5.642
8	397.137,457 326.914,159	9	397.132,924 326.918,972	6.611
10	397.132,365 326.919,679	11	397.126,558 326.927,037	9.373
12	397.122,279 326.926,086	13	397.117,228 326.924,998	5.167
14	397.118,379 326.922,964	15	397.127,171 326.912,079	13.992
16	397.128,105 326.910,922	17	397.135,65 326.902,725	11.141
18	397.136,137 326.902,145	19	397.136,572 326.901,628	0.676
20	397.140,403 326.897,067	21	397.145,157 326.891,407	7.392
22	397.145,499 326.890,999	23	397.153,483 326.881,495	12.412
24	397.157,649 326.876,839	25	397.157,843 326.876,623	0.29
26	397.162,642 326.871,259	1	397.173,22 326.879,899	13.658

\*\* Lungimile segmentelor sunt determinate în planul de proiecție Stereo 70 și sunt rotunjite la 1 milimetru.

\*\*\* Distanța dintre puncte este formată din segmente cumulate ce sunt mai mici decât valoarea 1 milimetru.



**DATE DESPRE IMOBILUL NR. 3264**

Oficiul de Cadastru și Publicitate Imobiliară DOLJ  
Biroul de Cadastru și Publicitate Imobiliară Craiova

**A. Partea I. Descrierea imobilului**

TEREN Extravilan

Nr. CF vechi:210

Nr. cadastral vechi:372/2

Adresa: Jud. Dolj, T40 P24, 25

Nr. Crt	Nr cadastral Nr. topografic	Suprafața* (mp)	Observații / Referințe
A1	30769	730	Sector cadastral:10 Teren neimprejmuit;

**B. Partea II. Proprietari și acte**

Inscrieri privitoare la dreptul de proprietate și alte drepturi reale		Referințe
<b>23032 / 16/09/2005</b>		
Contract De Vanzare-Cumparare nr. 1576, din 01/01/2005 emis de BNP FL.TONE;		
B1	Intabulare, drept de PROPRIETATE, dobandit prin Conventie, cota actuala 1/1, cota initiala 1/1 1) <b>DURLOIU MELANIA</b> <i>OBSERVATII: (provenita din conversia CF 210)</i>	A1
<b>74433 / 01/06/2016</b>		
Act Administrativ nr. referat nr 4534, din 26/05/2016 emis de SERVICIUL CADASTRU;		
B2	Se noteaza faptul ca imobilul de sub A 1 se afla sub incidenta art. 3 alin. (1) din Legea nr. 17/2014	A1

**C. Partea III. SARCINI .**

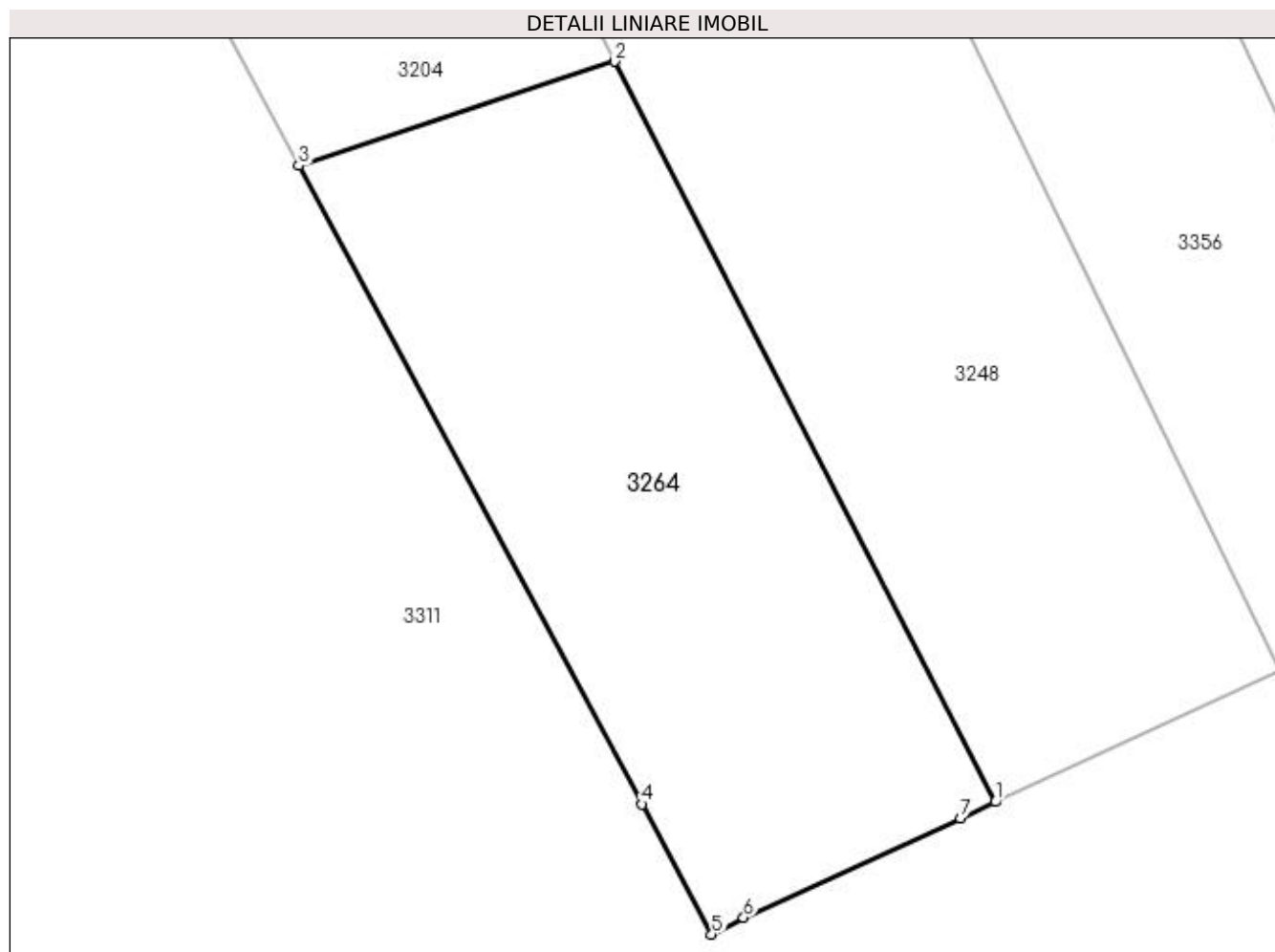
Inscrieri privind dezmembramintele dreptului de proprietate, drepturi reale de garanție și sarcini	Referințe
NU SUNT	

## Anexa Nr. 1 La Partea I

## Teren

Nr cadastral	Suprafața (mp)*	Observații / Referințe
30769	730	

\* Suprafața este determinată în planul de proiecție Stereo 70.



## Date referitoare la teren

Crt	Categorie folosință	Intravilan	Suprafața (mp)	Tarla	Parcelă	Nr. topo	Observații / Referințe
1	arabil	NU	730	40	24,25	-	Delimitat cu stalpi beton

## Lungime Segmente

1) Valorile lungimilor segmentelor sunt obținute din proiecție în plan.

Punct început	X / Y	Punct sfârșit	X / Y	Lungime segment (** (m)
1	397.380,947 326.881,832	2	397.361,25 326.920,114	43.052
2	397.361,25 326.920,114	3	397.344,922 326.914,728	17.194
3	397.344,922 326.914,728	4	397.362,657 326.881,713	37.476
4	397.362,657 326.881,713	5	397.366,271 326.874,984	7.638
5	397.366,271 326.874,984	6	397.367,924 326.875,858	1.87

Punct început	X / Y	Punct sfârșit	X / Y	Lungime segment (** (m)
6	397.367,924 326.875,858	7	397.379,138 326.881,002	12.338
7	397.379,138 326.881,002	1	397.380,947 326.881,832	1.991

\*\* Lungimile segmentelor sunt determinate în planul de proiecție Stereo 70 și sunt rotunjite la 1 milimetru.

\*\*\* Distanța dintre puncte este formată din segmente cumulate ce sunt mai mici decât valoarea 1 milimetru.





**DATE DESPRE IMOBILUL NR. 3267**

Oficiul de Cadastru și Publicitate Imobiliară DOLJ  
Biroul de Cadastru și Publicitate Imobiliară Craiova

**A. Partea I. Descrierea imobilului**

TEREN Intravilan

Nr. CF vechi:168  
Nr. cadastral vechi:461

Adresa: Loc. Bogeia, Str Stadionului, Nr. 22, Jud. Dolj, T 5 P 42

Nr. Crt	Nr cadastral Nr. topografic	Suprafața* (mp)	Observații / Referințe
A1	31073	1.000	Sector cadastral:10 Teren neimprejmuit;

**Construcții**

Crt	Nr cadastral Nr. topografic	Adresa	Observații / Referințe
A1.1	31073-C1	Loc. Bogeia, Str Stadionului, Nr. 22, Jud. Dolj, T 5 P 42	Nr. niveluri:1; S. construita la sol:77 mp; C1- LOCUINTA CU 3 CAMERE SI DEPENDINTE

**B. Partea II. Proprietari și acte**

Inscrieri privitoare la dreptul de proprietate și alte drepturi reale		Referințe
<b>1708 / 03/02/2005</b>		
Contract De Vanzare Cumparare nr. AUT 403, din 02/02/2005 emis de NP JIANU G;		
B1	Intabulare, drept de PROPRIETATE, dobandit prin Conventie, cota actuala 1/1, cota initiala 1/1 1) TANASIE ION	A1, A1.1

**C. Partea III. SARCINI**

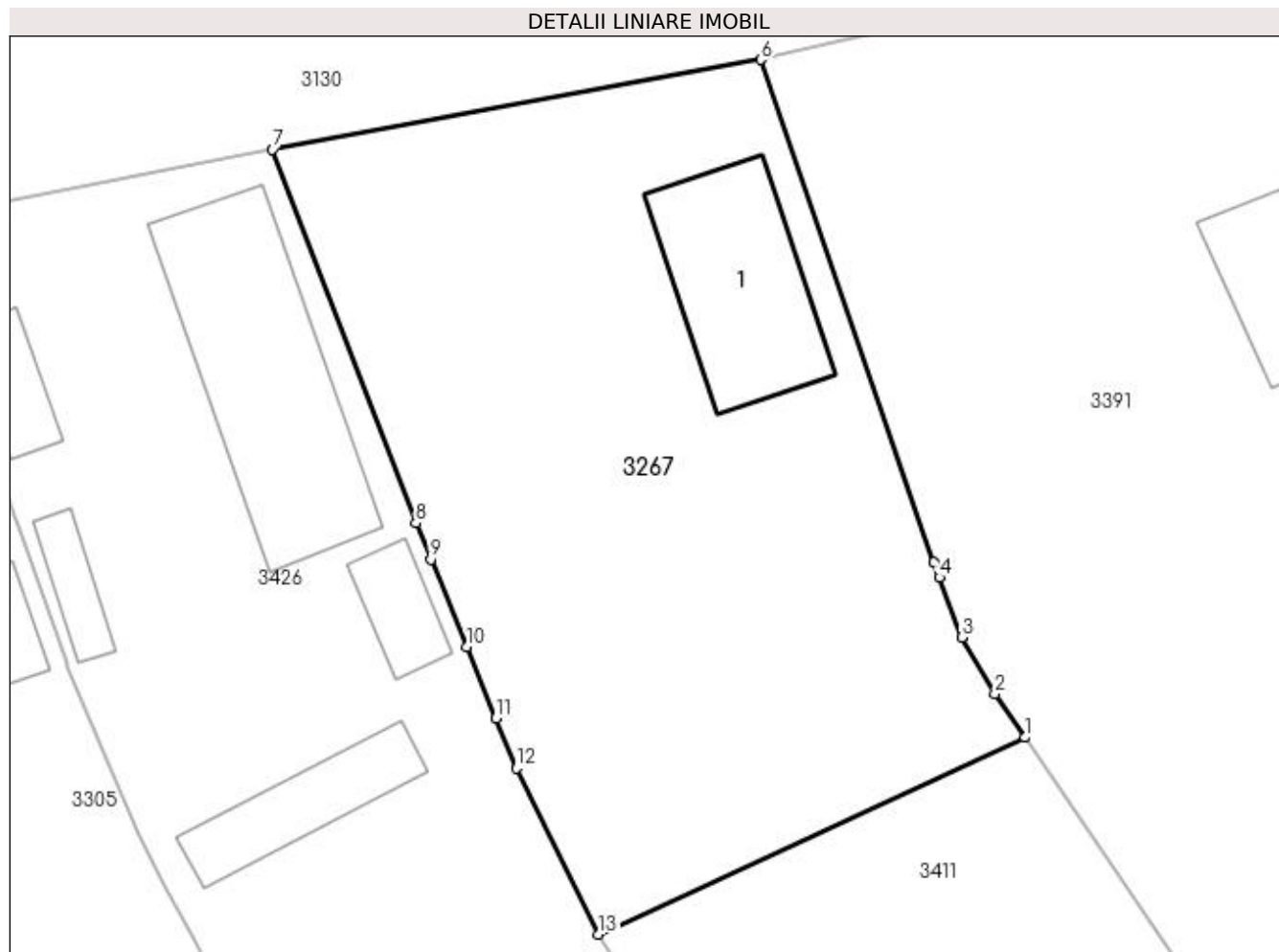
Inscrieri privind dezmembramintele dreptului de proprietate, drepturi reale de garanție și sarcini		Referințe
<b>61887 / 12/03/2021</b>		
Act Administrativ nr. Act inregistrat in RTI sub nr. 56930, din 12/09/2007 emis de PANA DUICAN CONSTANTIN;		
C1	se noteaza prin transcriere in prezenta carte funciara sub C2 faptul ca in Registrul de transcriptiuni exista in scris sub nr.56930/12.09.2007 asupra imobilului in cauza urmatoarele: LITIGIU in scris sub nr. 56930/12.09.2007 introdus de reclamant PANA DUICAN CONSTANTIN in dosar nr. 17632/215/2007	A1, A1.1

## Anexa Nr. 1 La Partea I

## Teren

Nr cadastral	Suprafața (mp)*	Observații / Referințe
31073	1.000	

\* Suprafața este determinată în planul de proiecție Stereo 70.



## Date referitoare la teren

Crt	Categorie folosință	Intra vilan	Suprafața (mp)	Tarla	Parcelă	Nr. topo	Observații / Referințe
1	curți constructii	DA	1.000	5	42	-	

## Date referitoare la construcții

Crt	Număr	Destinație construcție	Supraf. (mp)	Situație juridică	Observații / Referințe
A1.1	31073-C1	construcții de locuințe	77	Cu acte	Nr. niveluri:1; S. construită la sol:77 mp; C1-LOCUINȚA CU 3 CAMERE SI DEPENDINTE

## Lungime Segmente

1) Valorile lungimilor segmentelor sunt obținute din proiecție în plan.

Punct început	X / Y	Punct sfârșit	X / Y	Lungime segment (** (m)
1	397.094,231 326.881,123	2	397.092,68 326.883,397	2.753
2	397.092,68 326.883,397	3	397.090,987 326.886,312	3.371
3	397.090,987 326.886,312	4	397.089,81 326.889,402	3.307
4	397.089,81 326.889,402	5	397.089,516 326.890,175	0.827

Punct început	X / Y	Punct sfârșit	X / Y	Lungime segment (** (m)
5	397.089,516 326.890,175	6	397.080,576 326.916,161	27.481
6	397.080,576 326.916,161	7	397.055,323 326.911,52	25.676
7	397.055,323 326.911,52	8	397.062,748 326.892,199	20.699
8	397.062,748 326.892,199	9	397.063,512 326.890,334	2.016
9	397.063,512 326.890,334	10	397.065,361 326.885,819	4.878
10	397.065,361 326.885,819	11	397.066,88 326.882,112	4.006
11	397.066,88 326.882,112	12	397.067,936 326.879,534	2.786
12	397.067,936 326.879,534	13	397.072,196 326.870,948	9.585
13	397.072,196 326.870,948	1	397.094,231 326.881,123	24.271

\*\* Lungimile segmentelor sunt determinate în planul de proiecție Stereo 70 și sunt rotunjite la 1 milimetru.

\*\*\* Distanța dintre puncte este formată din segmente cumulate ce sunt mai mici decât valoarea 1 milimetru.



**DATE DESPRE IMOBILUL NR. 3269**

Oficiul de Cadastru și Publicitate Imobiliară DOLJ  
Biroul de Cadastru și Publicitate Imobiliară Craiova

**A. Partea I. Descrierea imobilului**

TEREN Extravilan

Adresa: Jud. Dolj, T40, P8/1

Nr. Crt	Nr cadastral Nr. topografic	Suprafața* (mp)	Observații / Referințe
A1		3.640	Sector cadastral:10 Teren neimprejmuit;

**B. Partea II. Proprietari și acte**

Inscrieri privitoare la dreptul de proprietate și alte drepturi reale	Referințe
/	
Act Administrativ nr. Titlu de proprietate 1120-48419, din 18/08/1997 emis de CJSIPT Dolj;	
B1	A1
Intabulare, drept de PROPRIETATE, dobandit prin Reconstituire, cota actuala 1/1, cota initiala 1/1 1) GHITA MATEI DEFUNCT:Da	

**C. Partea III. SARCINI .**

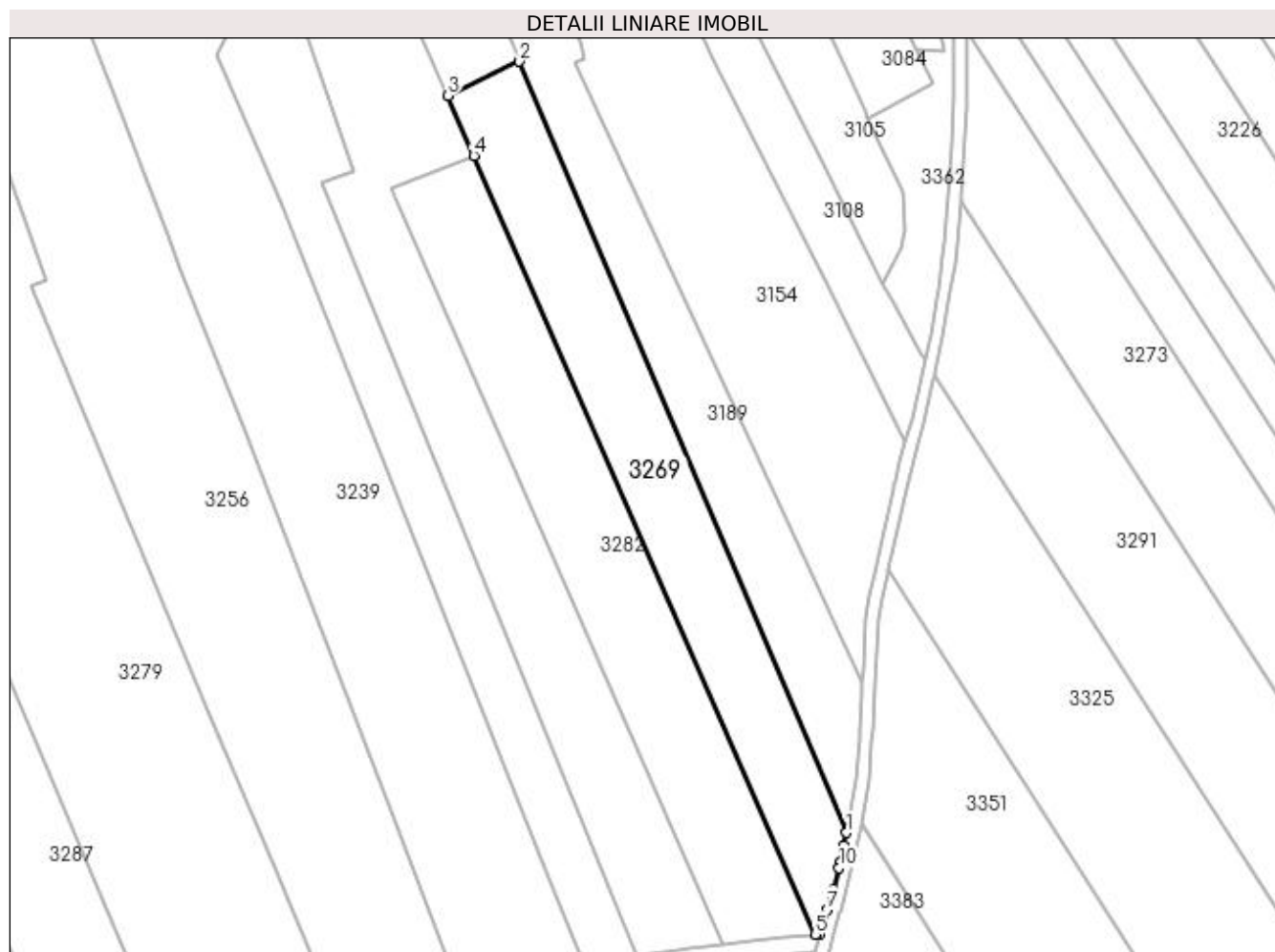
Inscrieri privind dezmembramintele dreptului de proprietate, drepturi reale de garanție și sarcini	Referințe
NU SUNT	

## Anexa Nr. 1 La Partea I

## Teren

Nr cadastral	Suprafața (mp)*	Observații / Referințe
	3.640	

\* Suprafața este determinată în planul de proiecție Stereo 70.



## Date referitoare la teren

Crt	Categorie folosință	Intra vilan	Suprafața (mp)	Tarla	Parcelă	Nr. topo	Observații / Referințe
1	arabil	NU	3.640	40	8/1	-	

## Lungime Segmente

1) Valorile lungimilor segmentelor sunt obținute din proiecție în plan.

Punct început	X / Y	Punct sfârșit	X / Y	Lungime segment (** (m)
1	397.743,146 326.814,384	2	397.665,992 326.996,372	197.667
2	397.665,992 326.996,372	3	397.649,075 326.988,275	18.755
3	397.649,075 326.988,275	4	397.655,247 326.974,188	15.38
4	397.655,247 326.974,188	5	397.735,766 326.790,422	200.632
5	397.735,766 326.790,422	6	397.736,897 326.790,534	1.136

Punct început	X / Y	Punct sfârşit	X / Y	Lungime segment (** (m)
6	397.736,897 326.790,534	7	397.738,672 326.796,281	6.014
7	397.738,672 326.796,281	8	397.739,826 326.800,368	4.247
8	397.739,826 326.800,368	9	397.740,015 326.801,041	0.699
9	397.740,015 326.801,041	10	397.741,418 326.806,142	5.291
10	397.741,418 326.806,142	11	397.741,693 326.807,385	1.273
11	397.741,693 326.807,385	12	397.742,585 326.811,417	4.129
12	397.742,585 326.811,417	1	397.743,146 326.814,384	3.019

\*\* Lungimile segmentelor sunt determinate în planul de proiecție Stereo 70 și sunt rotunjite la 1 milimetru.

\*\*\* Distanța dintre puncte este formată din segmente cumulate ce sunt mai mici decât valoarea 1 milimetru.





**DATE DESPRE IMOBILUL NR. 3279**

Oficiul de Cadastru și Publicitate Imobiliară DOLJ  
Biroul de Cadastru și Publicitate Imobiliară Craiova

**A. Partea I. Descrierea imobilului**

TEREN Necunoscut

Adresa: Loc. Bogeia, Jud. Dolj, T40, P13/1, 13

Nr. Crt	Nr cadastral Nr. topografic	Suprafața* (mp)	Observații / Referințe
A1		10.152	Sector cadastral:10 Teren neimprejmuit;

**B. Partea II. Proprietari și acte**

Inscrieri privitoare la dreptul de proprietate și alte drepturi reale		Referințe
/		
Act Notarial nr. Certificat de mostenitor 58, din 10/04/2003 emis de NP DANA TOMITA;		
B1	Intabulare, drept de PROPRIETATE, dobandit prin Succesiune, cota actuala 8804/10152, cota initiala 1/1 1) <b>NAGHI AURICA</b>	A1
Act Normativ nr. Legea 7, din 13/03/1996 emis de Parlamentul Romaniei;		
B2	Inscrierea posesiei, drept de PROPRIETATE, dobandit prin Lege, cota actuala 1348/10152, cota initiala 1348/10152 1) <b>NAGHI AURICA</b>	A1

**C. Partea III. SARCINI .**

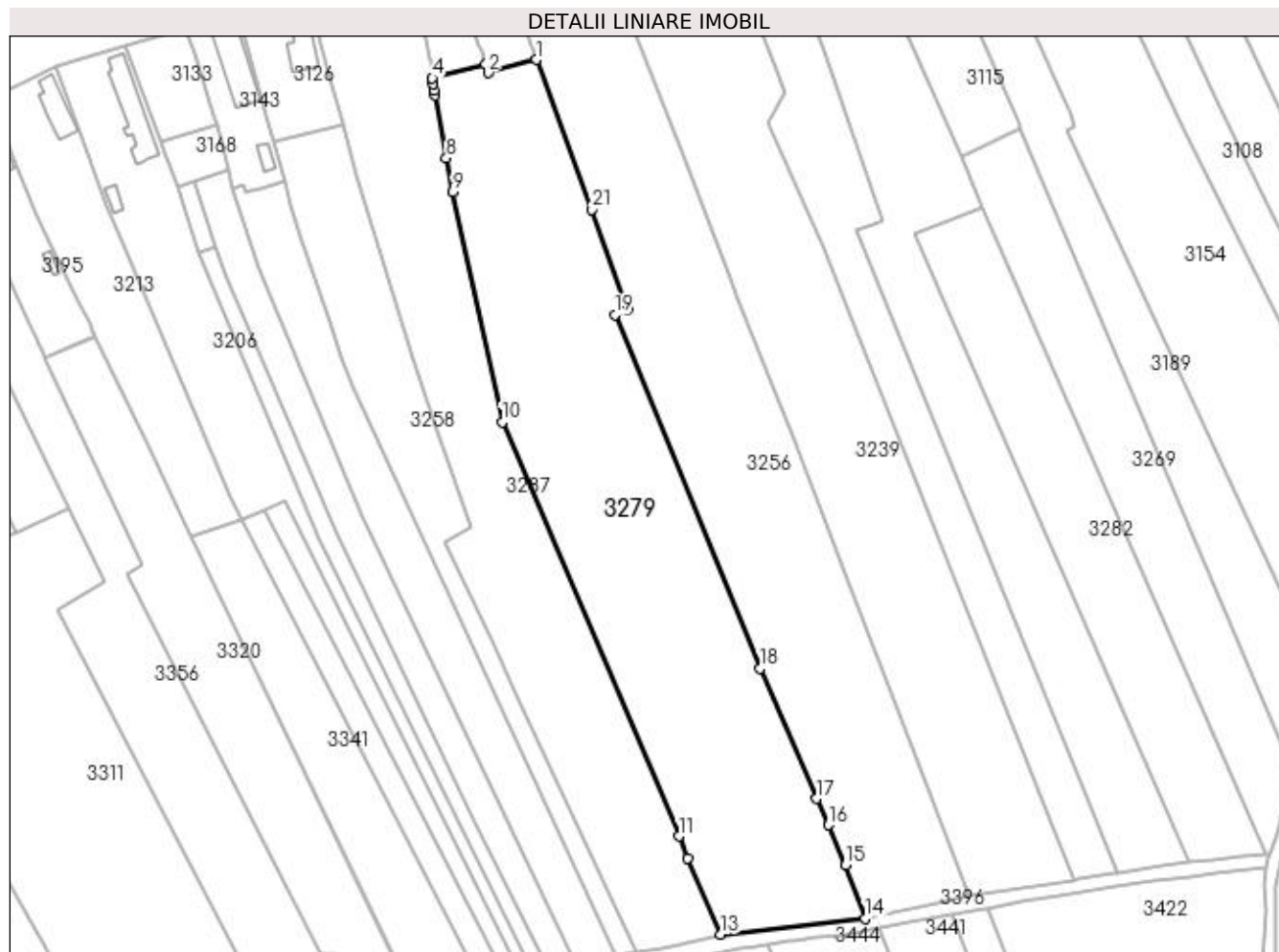
Inscrieri privind dezmembramintele dreptului de proprietate, drepturi reale de garanție și sarcini	Referințe
NU SUNT	

## Anexa Nr. 1 La Partea I

## Teren

Nr cadastral	Suprafața (mp)*	Observații / Referințe
	10.152	

\* Suprafața este determinată în planul de proiecție Stereo 70.



## Date referitoare la teren

Crt	Categorie folosință	Intravilan	Suprafața (mp)	Tarla	Parcelă	Nr. topo	Observații / Referințe
1	vie	DA	112	40	13/1	-	
2	arabil	DA	1.057	40	13	-	
3	vie	NU	621	40	13/1	-	
4	arabil	NU	8.362	40	13	-	

## Lungime Segmente

1) Valorile lungimilor segmentelor sunt obținute din proiecție în plan.

Punct început	X / Y	Punct sfârșit	X / Y	Lungime segment (** (m)
1	397.528,45 327.016,008	2	397.514,752 327.012,274	14.198
3	397.513,947 327.014,872	4	397.498,878 327.010,748	15.623
5	397.498,99 327.009,165	6	397.499,296 327.007,262	1.927

Punct început	X / Y	Punct sfârșit	X / Y	Lungime segment (** (m)
2	397.514,752 327.012,274	3	397.513,947 327.014,872	2.72
4	397.498,878 327.010,748	5	397.498,99 327.009,165	1.587
6	397.499,296 327.007,262	7	397.499,559 327.005,852	1.434

Punct început	X / Y	Punct sfârșit	X / Y	Lungime segment (** (m)
7	397.499,559 327.005,852	8	397.502,885 326.988,044	18.116
9	397.504,666 326.978,506	10	397.518,763 326.913,118	66.891
11	397.568,896 326.795,451	12	397.571,532 326.789,262	6.727
13	397.580,754 326.767,618	14	397.621,796 326.772,187	41.296
15	397.616,313 326.787,249	16	397.611,381 326.798,643	12.416
17	397.608,116 326.806,184	18	397.592,09 326.843,206	40.342
19	397.550,759 326.943,605	20	397.554,423 326.944,956	3.905
21	397.544,232 326.973,496	1	397.528,45 327.016,008	45.347

Punct început	X / Y	Punct sfârșit	X / Y	Lungime segment (** (m)
8	397.502,885 326.988,044	9	397.504,666 326.978,506	9.703
10	397.518,763 326.913,118	11	397.568,896 326.795,451	127.901
12	397.571,532 326.789,262	13	397.580,754 326.767,618	23.527
14	397.621,796 326.772,187	15	397.616,313 326.787,249	16.029
16	397.611,381 326.798,643	17	397.608,116 326.806,184	8.217
18	397.592,09 326.843,206	19	397.550,759 326.943,605	108.574
20	397.554,423 326.944,956	21	397.544,232 326.973,496	30.305

\*\* Lungimile segmentelor sunt determinate în planul de proiecție Stereo 70 și sunt rotunjite la 1 milimetru.

\*\*\* Distanța dintre puncte este formată din segmente cumulate ce sunt mai mici decât valoarea 1 milimetru.



**DATE DESPRE IMOBILUL NR. 3282**

Oficiul de Cadastru și Publicitate Imobiliară DOLJ  
Biroul de Cadastru și Publicitate Imobiliară Craiova

**A. Partea I. Descrierea imobilului**

TEREN Extravilan

Adresa: Jud. Dolj, T40, P9/1

Nr. Crt	Nr cadastral Nr. topografic	Suprafața* (mp)	Observații / Referințe
A1		4.160	Sector cadastral:10 Teren neimprejmuit;

**B. Partea II. Proprietari și acte**

Inscrieri privitoare la dreptul de proprietate și alte drepturi reale		Referințe
/		
Act Administrativ nr. Titlu de proprietate 1321-59364, din 16/10/1998 emis de CJSIPT Dolj (Adeverinta nr. 1625/02.05.2023, eliberata de Primaria Comunei Almaj);		
B1	Intabulare, drept de PROPRIETATE, dobandit prin Reconstituire, cota actuala 1/1, cota initiala 1/1	A1
	1) BOBOC MARIA 2) BOBOC GRIGORIE	

**C. Partea III. SARCINI .**

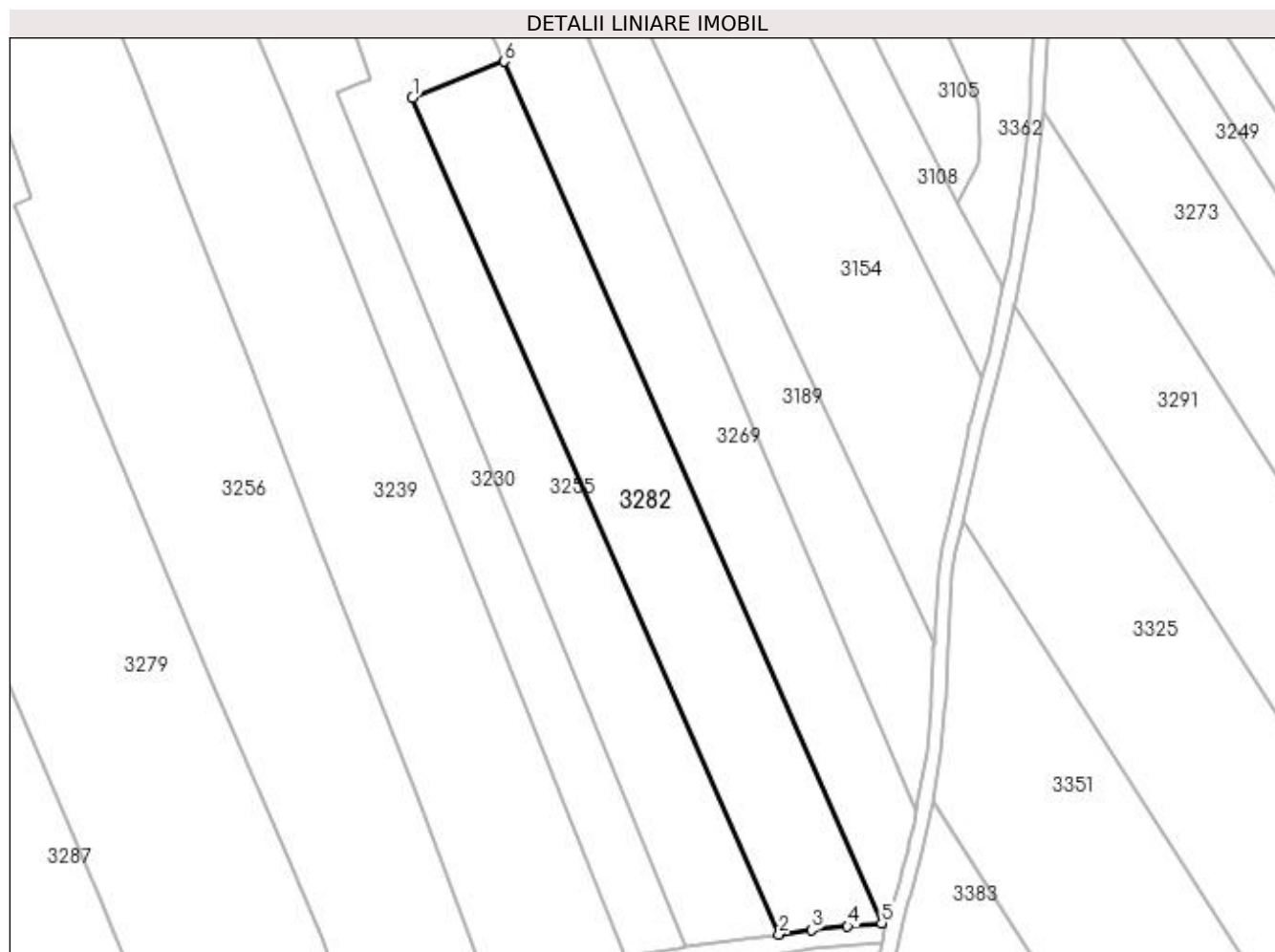
Inscrieri privind dezmembramintele dreptului de proprietate, drepturi reale de garanție și sarcini	Referințe
NU SUNT	

## Anexa Nr. 1 La Partea I

## Teren

Nr cadastral	Suprafața (mp)*	Observații / Referințe
	4.160	

\* Suprafața este determinată în planul de proiecție Stereo 70.



## Date referitoare la teren

Crt	Categorie folosință	Intra vilan	Suprafața (mp)	Tarla	Parcelă	Nr. topo	Observații / Referințe
1	arabil	NU	4.160	40	9/1	-	

## Lungime Segmente

1) Valorile lungimilor segmentelor sunt obținute din proiecție în plan.

Punct început	X / Y	Punct sfârșit	X / Y	Lungime segment (** (m)
1	397.635,653 326.966,464	2	397.713,849 326.787,998	194.846
2	397.713,849 326.787,998	3	397.720,807 326.788,937	7.021
3	397.720,807 326.788,937	4	397.728,522 326.789,703	7.752
4	397.728,522 326.789,703	5	397.735,766 326.790,422	7.28
5	397.735,766 326.790,422	6	397.655,247 326.974,188	200.632

Punct început	X / Y	Punct sfârșit	X / Y	Lungime segment (** (m)
6	397.655,247 326.974,188	1	397.635,653 326.966,464	21.062

\*\* Lungimile segmentelor sunt determinate în planul de proiecție Stereo 70 și sunt rotunjite la 1 milimetru.

\*\*\* Distanța dintre puncte este formată din segmente cumulate ce sunt mai mici decât valoarea 1 milimetru.





**DATE DESPRE IMOBILUL NR. 3286**

Oficiul de Cadastru și Publicitate Imobiliară DOLJ  
Biroul de Cadastru și Publicitate Imobiliară Craiova

**A. Partea I. Descrierea imobilului**

TEREN Necunoscut

Adresa: Loc. Bogeia, Str Stadionului, Nr. 44, Jud. Dolj, T5, P31; T40, P29

Nr. Crt	Nr cadastral Nr. topografic	Suprafața* (mp)	Observații / Referințe
A1		3.491	Sector cadastral:10 Teren neimprejmit;

**Construcții**

Crt	Nr cadastral Nr. topografic	Adresa	Observații / Referințe
A1.1		Loc. Bogeia, Str Stadionului, Nr. 44, Jud. Dolj, T5, P31; T40, P29	Nr. niveluri:1; S. construita la sol:122 mp; S. construita desfasurata:122 mp;

**B. Partea II. Proprietari și acte**

Inscrieri privitoare la dreptul de proprietate și alte drepturi reale	Referințe
/	
Act Notarial nr. Certificat de mostenitor 241, din 17/11/2008 emis de NP CERNOBAI CLAUDIU-EMIL;	
B1	A1, A1.1
Intabulare, drept de PROPRIETATE, dobandit prin Succesiune, cota actuala 1/1, cota initiala 1/1 1) ZISU ION	

**C. Partea III. SARCINI .**

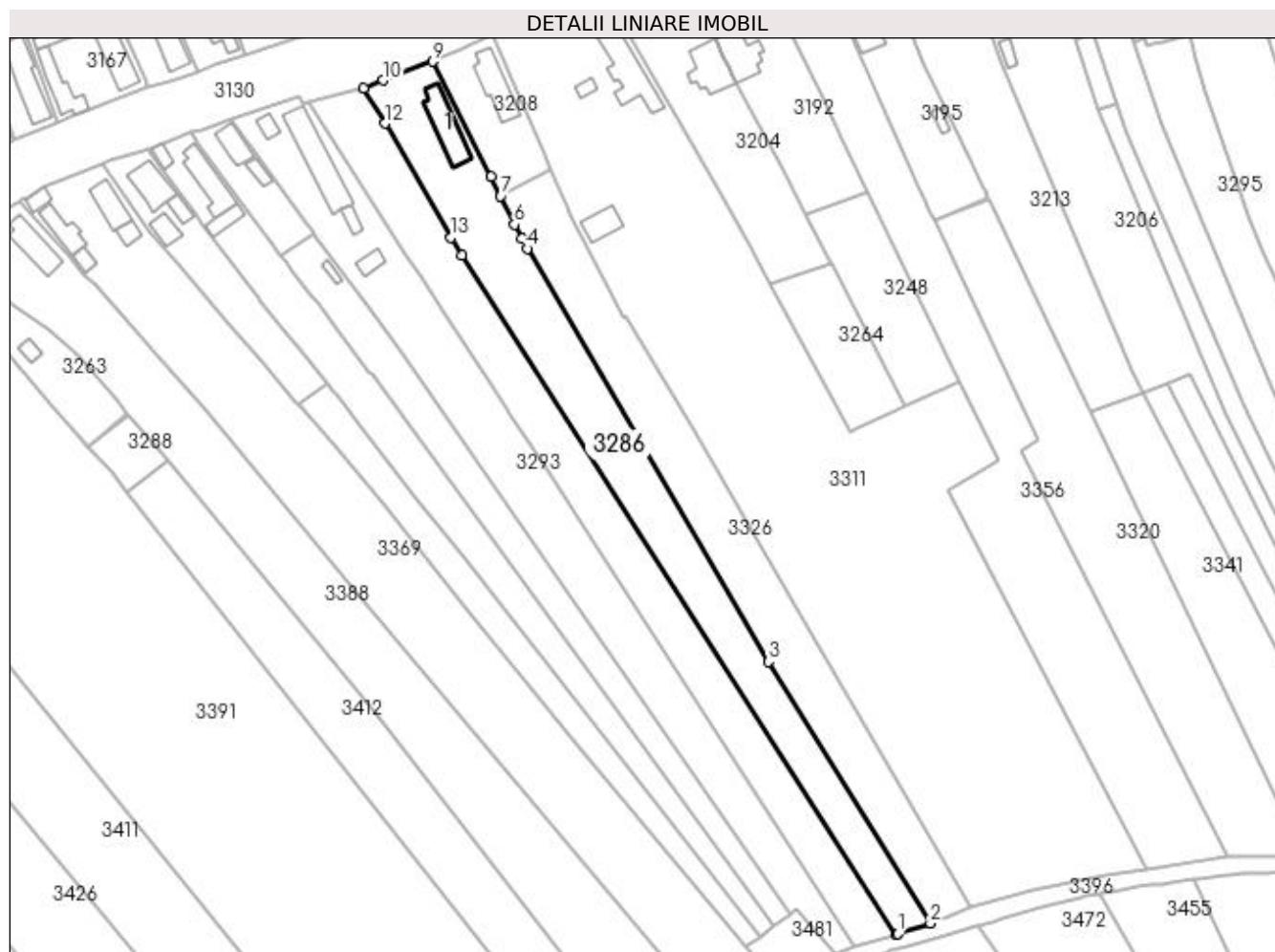
Inscrieri privind dezmembramintele dreptului de proprietate, drepturi reale de garanție și sarcini	Referințe
NU SUNT	

## Anexa Nr. 1 La Partea I

## Teren

Nr cadastral	Suprafața (mp)*	Observații / Referințe
	3.491	

\* Suprafața este determinată în planul de proiecție Stereo 70.



## Date referitoare la teren

Crt	Categorie folosință	Intra vilan	Suprafața (mp)	Tarla	Parcelă	Nr. topo	Observații / Referințe
1	curți constructii	DA	891	5	31	-	
2	arabil	DA	418	40	29	-	
3	arabil	NU	2.182	40	29	-	

## Date referitoare la construcții

Crt	Număr	Destinație construcție	Supraf. (mp)	Situație juridică	Observații / Referințe
A1.1		construcții de locuințe	122	Cu acte	Nr. niveluri:1; S. construita la sol:122 mp; S. construita desfasurata:122 mp;

## Lungime Segmente

1) Valorile lungimilor segmentelor sunt obținute din proiecție în plan.

Punct început	X / Y	Punct sfârșit	X / Y	Lungime segment (** (m)
1	397.379,044 326.741,057	2	397.387,76 326.743,893	9.166
2	397.387,76 326.743,893	3	397.344,481 326.813,751	82.178

Punct început	X / Y	Punct sfârșit	X / Y	Lungime segment (** (m)
3	397.344,481 326.813,751	4	397.279,982 326.924,098	127.815
4	397.279,982 326.924,098	5	397.278,485 326.926,658	2.965
5	397.278,485 326.926,658	6	397.276,613 326.930,525	4.297
6	397.276,613 326.930,525	7	397.272,935 326.938,12	8.438
7	397.272,935 326.938,12	8	397.270,41 326.943,336	5.795
8	397.270,41 326.943,336	9	397.254,673 326.974,053	34.514
9	397.254,673 326.974,053	10	397.241,474 326.969,011	14.129
10	397.241,474 326.969,011	11	397.236,333 326.966,85	5.577
11	397.236,333 326.966,85	12	397.242,007 326.957,551	10.894
12	397.242,007 326.957,551	13	397.259,638 326.927,049	35.231
13	397.259,638 326.927,049	14	397.262,663 326.922,238	5.683
14	397.262,663 326.922,238	15	397.378,614 326.740,916	215.226
15	397.378,614 326.740,916	1	397.379,044 326.741,057	0.453

\*\* Lungimile segmentelor sunt determinate în planul de proiecție Stereo 70 și sunt rotunjite la 1 milimetru.

\*\*\* Distanța dintre puncte este formată din segmente cumulate ce sunt mai mici decât valoarea 1 milimetru.



**DATE DESPRE IMOBILUL NR. 3287**

Oficiul de Cadastru și Publicitate Imobiliară DOLJ  
Biroul de Cadastru și Publicitate Imobiliară Craiova

**A. Partea I. Descrierea imobilului**

TEREN Necunoscut

Adresa: Loc. Bogeia, Str Stadionului, Nr. 68, Jud. Dolj, T5, P19, T40, P14, 14/1

Nr. Crt	Nr cadastral Nr. topografic	Suprafața* (mp)	Observații / Referințe
A1		7.345	Sector cadastral:10 Teren neimprijmit;

**Construcții**

Crt	Nr cadastral Nr. topografic	Adresa	Observații / Referințe
A1.1		Loc. Bogeia, Str Stadionului, Nr. 68, Jud. Dolj, T5, P19, T40, P14, 14/1	Nr. niveluri:1; S. construita la sol:66 mp; S. construita desfasurata:66 mp;
A1.2		Loc. Bogeia, Str Stadionului, Nr. 68, Jud. Dolj, T5, P19, T40, P14, 14/1	Nr. niveluri:1; S. construita la sol:48 mp; S. construita desfasurata:48 mp;

**B. Partea II. Proprietari și acte**

Inscrieri privitoare la dreptul de proprietate și alte drepturi reale		Referințe
/		
Act Administrativ nr. Titlu de proprietate 896-2195, din 21/04/1997 emis de CJSIPT Dolj;		
B1	Intabulare, drept de PROPRIETATE, dobandit prin Reconstituire, cota actuala 1/1, cota initiala 1/1 1) DINA DUMITRU	A1
Act Normativ nr. Legea 7, din 13/03/1996 emis de Parlamentul României (art.13 alin 15);		
B2	Intabulare, drept de PROPRIETATE, dobandit prin Lege, cota actuala 1/1, cota initiala 1/1 1) DINA DUMITRU	A1.1, A1.2

**C. Partea III. SARCINI .**

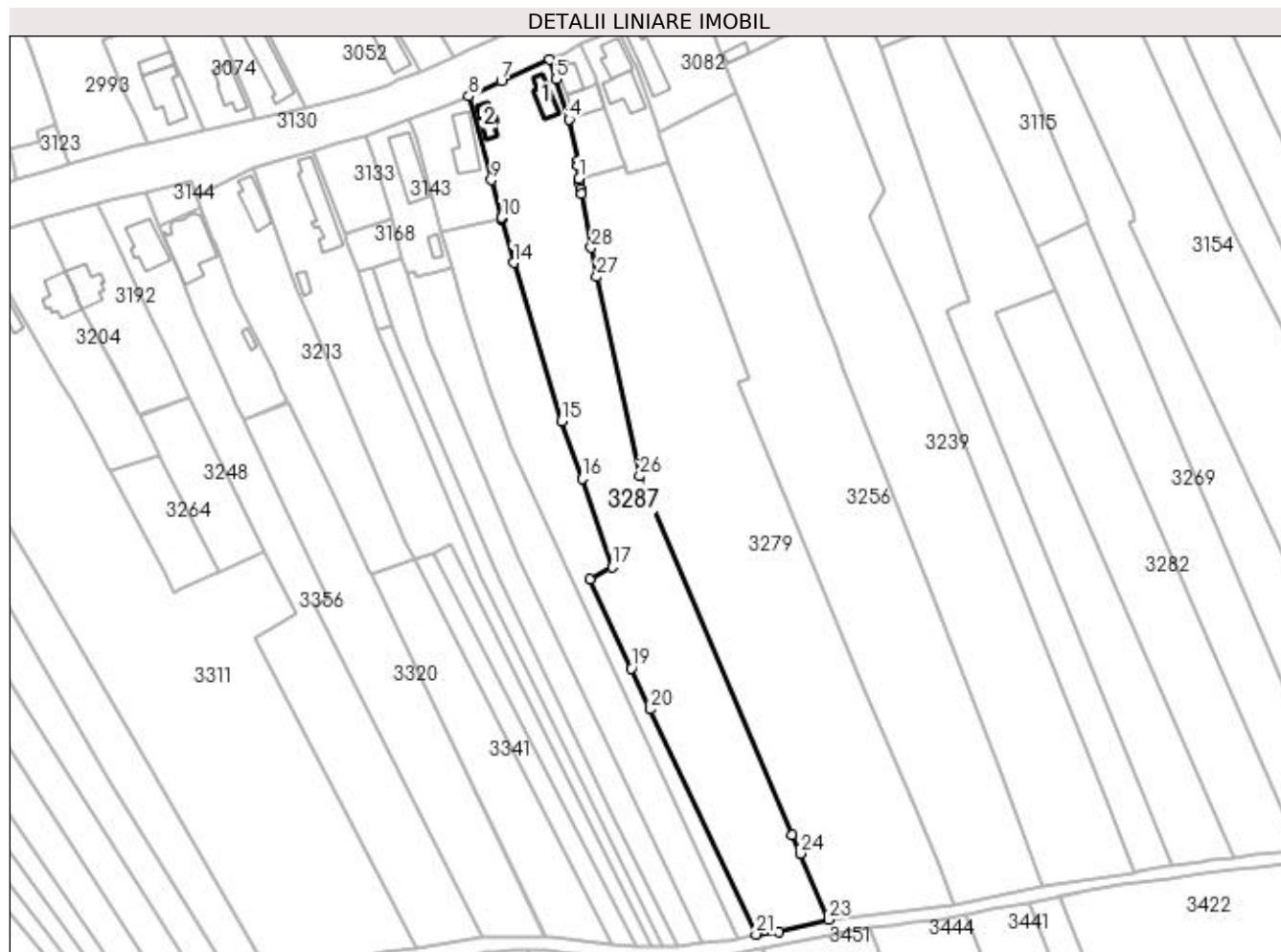
Inscrieri privind dezmembramintele dreptului de proprietate, drepturi reale de garanție și sarcini	Referințe
NU SUNT	

## Anexa Nr. 1 La Partea I

## Teren

Nr cadastral	Suprafața (mp)*	Observații / Referințe
	7.345	

\* Suprafața este determinată în planul de proiecție Stereo 70.



## Date referitoare la teren

Crt	Categorie folosință	Intravilan	Suprafața (mp)	Tarla	Parcelă	Nr. topo	Observații / Referințe
1	curți construcții	DA	908	5	19	-	
2	arabil	DA	1.126	40	14,14/1	-	
3	arabil	NU	5.311	40	14,14/1	-	

## Date referitoare la construcții

Crt	Număr	Destinație construcție	Supraf. (mp)	Situație juridică	Observații / Referințe
A1.1		construcții de locuințe	66	Cu acte	Nr. niveluri:1; S. construita la sol:66 mp; S. construita desfasurata:66 mp;
A1.2		construcții de locuințe	48	Cu acte	Nr. niveluri:1; S. construita la sol:48 mp; S. construita desfasurata:48 mp;

## Lungime Segmente

1) Valorile lungimilor segmentelor sunt obținute din proiecție în plan.

Punct început	X / Y	Punct sfârșit	X / Y	Lungime segment (** (m)	Punct început	X / Y	Punct sfârșit	X / Y	Lungime segment (** (m)
1	397.498,878 327.010,748	2	397.498,573 327.015,067	4.329	2	397.498,573 327.015,067	3	397.498,289 327.016,499	1.46

Punct început	X / Y	Punct sfârșit	X / Y	Lungime segment (** (m))
3	397.498,289 327.016,499	4	397.495,583 327.030,161	13.927
5	397.491,292 327.043,41	6	397.489,107 327.049,732	6.689
7	397.473,325 327.042,604	8	397.462,7 327.037,738	11.686
9	397.470,091 327.010,205	10	397.473,387 326.997,925	12.714
11	397.473,461 326.997,647	12	397.473,486 326.997,557	0.093
13	397.473,517 326.997,44	14	397.477,404 326.983,115	14.843
15	397.493,12 326.931,18	16	397.499,893 326.912,276	20.081
17	397.509,717 326.883,24	18	397.502,406 326.879,097	8.404
19	397.516,056 326.849,98	20	397.522,323 326.836,61	14.766
21	397.556,957 326.762,732	22	397.564,384 326.763,524	7.469
23	397.580,754 326.767,618	24	397.571,532 326.789,262	23.527
25	397.568,896 326.795,451	26	397.518,763 326.913,118	127.901
27	397.504,666 326.978,506	28	397.502,885 326.988,044	9.703
29	397.499,559 327.005,852	30	397.499,296 327.007,262	1.434
31	397.498,99 327.009,165	1	397.498,878 327.010,748	1.587

Punct început	X / Y	Punct sfârșit	X / Y	Lungime segment (** (m))
4	397.495,583 327.030,161	5	397.491,292 327.043,41	13.927
6	397.489,107 327.049,732	7	397.473,325 327.042,604	17.317
8	397.462,7 327.037,738	9	397.470,091 327.010,205	28.508
10	397.473,387 326.997,925	11	397.473,461 326.997,647	0.288
12	397.473,486 326.997,557	13	397.473,517 326.997,44	0.121
14	397.477,404 326.983,115	15	397.493,12 326.931,18	54.261
16	397.499,893 326.912,276	17	397.509,717 326.883,24	30.653
18	397.502,406 326.879,097	19	397.516,056 326.849,98	32.158
20	397.522,323 326.836,61	21	397.556,957 326.762,732	81.593
22	397.564,384 326.763,524	23	397.580,754 326.767,618	16.874
24	397.571,532 326.789,262	25	397.568,896 326.795,451	6.727
26	397.518,763 326.913,118	27	397.504,666 326.978,506	66.891
28	397.502,885 326.988,044	29	397.499,559 327.005,852	18.116
30	397.499,296 327.007,262	31	397.498,99 327.009,165	1.927

\*\* Lungimile segmentelor sunt determinate în planul de proiecție Stereo 70 și sunt rotunjite la 1 milimetru.

\*\*\* Distanța dintre puncte este formată din segmente cumulate ce sunt mai mici decât valoarea 1 milimetru.





**DATE DESPRE IMOBILUL NR. 3288**

Oficiul de Cadastru și Publicitate Imobiliară DOLJ  
Biroul de Cadastru și Publicitate Imobiliară Craiova

**A. Partea I. Descrierea imobilului**

TEREN Intravilan

Adresa: Loc. Boga, Jud. Dolj, T40, P37

Nr. Crt	Nr cadastral Nr. topografic	Suprafața* (mp)	Observații / Referințe
A1		220	Sector cadastral:10 Teren neimprejmuit;

**B. Partea II. Proprietari și acte**

Inscrieri privitoare la dreptul de proprietate și alte drepturi reale	Referințe
/	
Act Administrativ nr. Titlu de proprietate 143-48399, din 21/02/1994 emis de CJSIPT Dolj;	
B1	A1
Intabulare, drept de PROPRIETATE, dobandit prin Constituire, cota actuala 1/1, cota initiala 1/1 1) BERCEA ALEXANDRU	

**C. Partea III. SARCINI .**

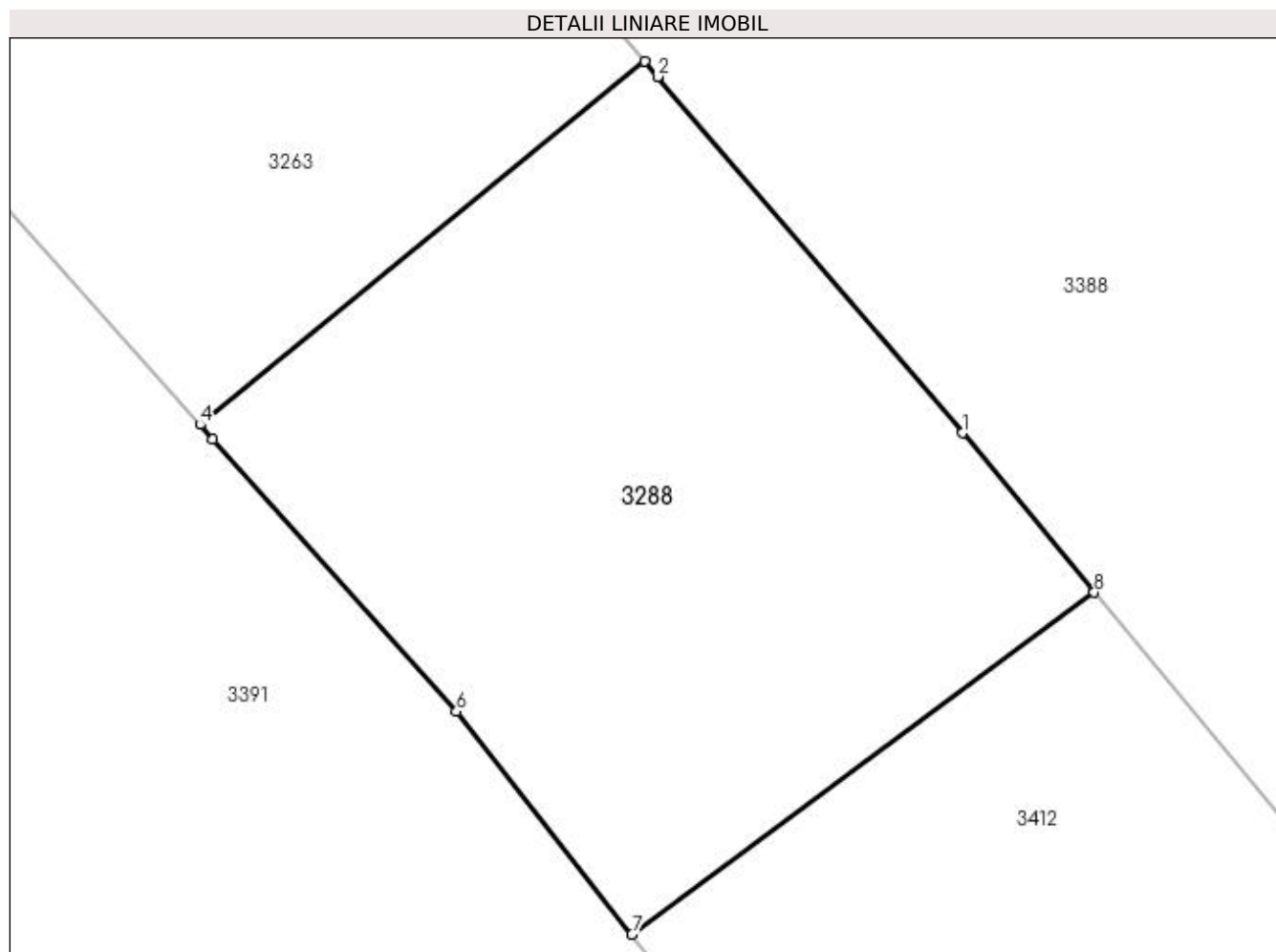
Inscrieri privind dezmembramintele dreptului de proprietate, drepturi reale de garanție și sarcini	Referințe
NU SUNT	

## Anexa Nr. 1 La Partea I

## Teren

Nr cadastral	Suprafața (mp)*	Observații / Referințe
	220	

\* Suprafața este determinată în planul de proiecție Stereo 70.



## Date referitoare la teren

Crt	Categorie folosință	Intravilan	Suprafața (mp)	Tarla	Parcelă	Nr. topo	Observații / Referințe
1	arabil	DA	220	40	37	-	

## Lungime Segmente

1) Valorile lungimilor segmentelor sunt obținute din proiecție în plan.

Punct început	X / Y	Punct sfârșit	X / Y	Lungime segment (** (m)
1	397.180,785 326.871,062	2	397.173,53 326.879,537	11.157
2	397.173,53 326.879,537	3	397.173,22 326.879,899	0.476
3	397.173,22 326.879,899	4	397.162,642 326.871,259	13.658
4	397.162,642 326.871,259	5	397.162,95 326.870,916	0.461
5	397.162,95 326.870,916	6	397.168,746 326.864,437	8.693

Punct început	X / Y	Punct sfârșit	X / Y	Lungime segment (** (m)
6	397.168,746 326.864,437	7	397.172,922 326.859,134	6.75
7	397.172,922 326.859,134	8	397.183,923 326.867,264	13.679
8	397.183,923 326.867,264	1	397.180,785 326.871,062	4.927

\*\* Lungimile segmentelor sunt determinate în planul de proiecție Stereo 70 și sunt rotunjite la 1 milimetru.

\*\*\* Distanța dintre puncte este formată din segmente cumulate ce sunt mai mici decât valoarea 1 milimetru.



**DATE DESPRE IMOBILUL NR. 3289**

Oficiul de Cadastru și Publicitate Imobiliară DOLJ  
Biroul de Cadastru și Publicitate Imobiliară Craiova

**A. Partea I. Descrierea imobilului**

TEREN Intravilan

Adresa: Loc. Bogea, Str Mihai Viteazu, Nr. 7, Jud. Dolj, T40, P45/1

Nr. Crt	Nr cadastral Nr. topografic	Suprafața* (mp)	Observații / Referințe
A1		1.252	Sector cadastral:10 Teren imprejmuit;

**Construcții**

Crt	Nr cadastral Nr. topografic	Adresa	Observații / Referințe
A1.1		Loc. Bogea, Str Mihai Viteazu, Nr. 7, Jud. Dolj	Nr. niveluri:1; S. construita la sol:150 mp; S. construita desfasurata:150 mp;
A1.2		Loc. Bogea, Str Mihai Viteazu, Nr. 7, Jud. Dolj	Nr. niveluri:1; S. construita la sol:28 mp; S. construita desfasurata:28 mp;
A1.3		Loc. Bogea, Str Mihai Viteazu, Nr. 7, Jud. Dolj	Nr. niveluri:1; S. construita la sol:23 mp; S. construita desfasurata:23 mp;

**B. Partea II. Proprietari și acte**

Inscrieri privitoare la dreptul de proprietate și alte drepturi reale		Referințe
/		
Act Normativ nr. Hotarare de Guvern 965, din 05/09/2002 emis de GUVERNUL ROMANIEI (Anexa nr.8- Inv. bunurilor care apartin dom. public al com. Almaj, pozitiile 14 si 15);		
B1	Intabulare, drept de PROPRIETATE, dobandit prin Lege, cota actuala 1/1, cota initiala 1/1 1) COMUNA ALMAJ, CIF:4553674, DOMENIUL PUBLIC	A1, A1.1
Act Normativ nr. Legea 7, din 13/03/1996 emis de Parlamentul României;		
B2	Intabulare, drept de PROPRIETATE, dobandit prin Lege, cota actuala 1/1, cota initiala 1/1 1) COMUNA ALMAJ, CIF:4553674, DOMENIUL PUBLIC	A1.2, A1.3

**C. Partea III. SARCINI .**

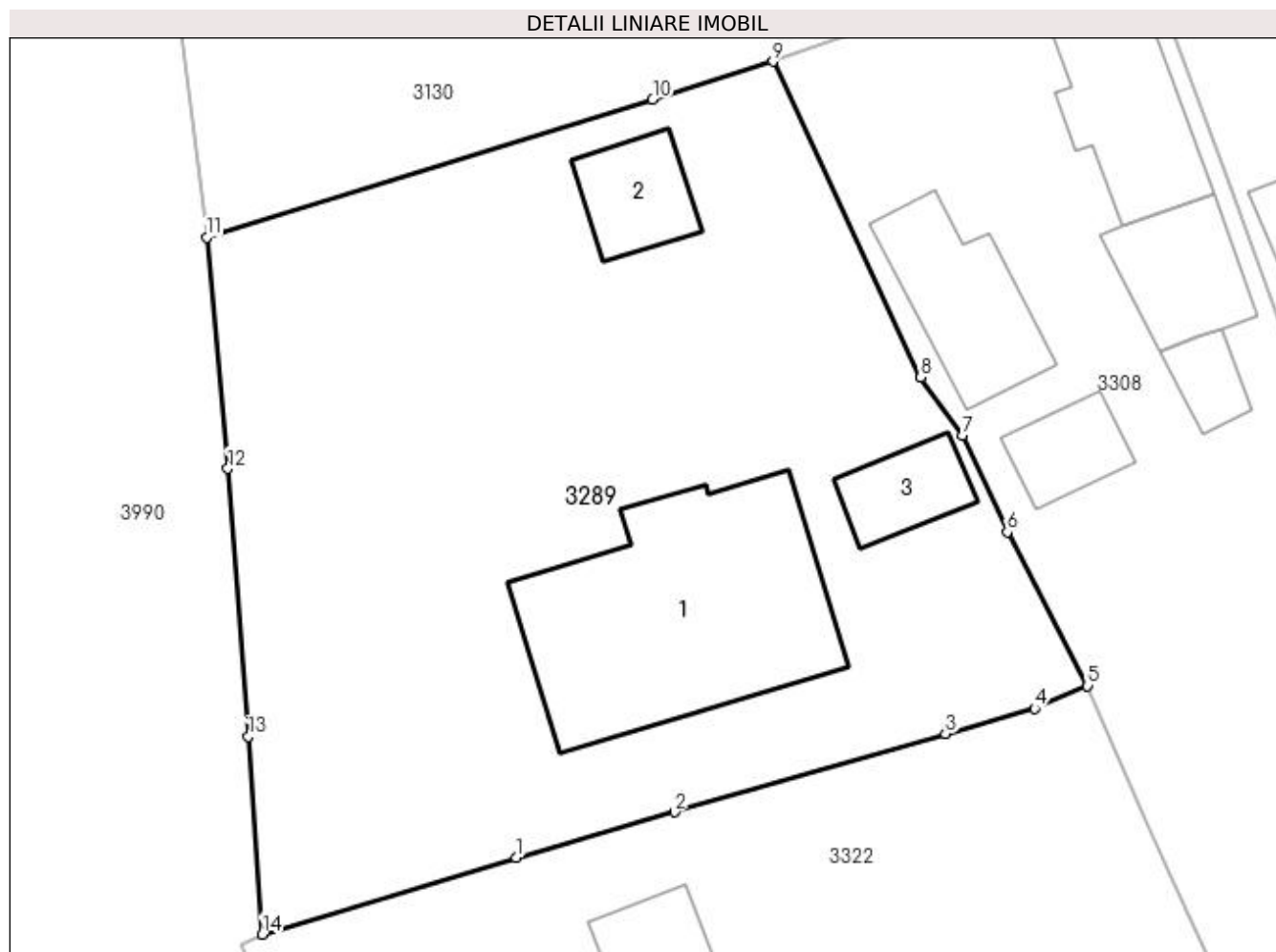
Inscrieri privind dezmembramintele dreptului de proprietate, drepturi reale de garanție și sarcini	Referințe
NU SUNT	

## Anexa Nr. 1 La Partea I

## Teren

Nr cadastral	Suprafața (mp)*	Observații / Referințe
	1.252	

\* Suprafața este determinată în planul de proiecție Stereo 70.



## Date referitoare la teren

Crt	Categorie folosință	Intravilan	Suprafața (mp)	Tarla	Parcelă	Nr. topo	Observații / Referințe
1	curți constructii	DA	1.252	40	45/1	-	

## Date referitoare la construcții

Crt	Număr	Destinație construcție	Supraf. (mp)	Situație juridică	Observații / Referințe
A1.1		construcții administrative și social culturale	150	Cu acte	Nr. niveluri:1; S. construita la sol:150 mp; S. construita desfasurata:150 mp;
A1.2		construcții anexa	28	Cu acte	Nr. niveluri:1; S. construita la sol:28 mp; S. construita desfasurata:28 mp;
A1.3		construcții anexa	23	Cu acte	Nr. niveluri:1; S. construita la sol:23 mp; S. construita desfasurata:23 mp;

## Lungime Segmente

1) Valorile lungimilor segmentelor sunt obținute din proiecție în plan.

Punct început	X / Y	Punct sfârșit	X / Y	Lungime segment (** (m)
1	396.962,246 326.851,446	2	396.970,193 326.853,74	8.272

Punct început	X / Y	Punct sfârșit	X / Y	Lungime segment (** (m)
2	396.970,193 326.853,74	3	396.983,807 326.857,671	14.17
3	396.983,807 326.857,671	4	396.988,276 326.858,929	4.643
4	396.988,276 326.858,929	5	396.990,934 326.860,072	2.893
5	396.990,934 326.860,072	6	396.986,906 326.867,79	8.706
6	396.986,906 326.867,79	7	396.984,657 326.872,638	5.344
7	396.984,657 326.872,638	8	396.982,562 326.875,555	3.591
8	396.982,562 326.875,555	9	396.975,14 326.891,399	17.496
9	396.975,14 326.891,399	10	396.969,107 326.889,506	6.323
10	396.969,107 326.889,506	11	396.946,72 326.882,577	23.435
11	396.946,72 326.882,577	12	396.947,781 326.870,971	11.654
12	396.947,781 326.870,971	13	396.948,806 326.857,533	13.477
13	396.948,806 326.857,533	14	396.949,509 326.847,6	9.958
14	396.949,509 326.847,6	1	396.962,246 326.851,446	13.305

\*\* Lungimile segmentelor sunt determinate în planul de proiecție Stereo 70 și sunt rotunjite la 1 milimetru.

\*\*\* Distanța dintre puncte este formată din segmente cumulate ce sunt mai mici decât valoarea 1 milimetru.





**DATE DESPRE IMOBILUL NR. 3293**

Oficiul de Cadastru și Publicitate Imobiliară DOLJ  
Biroul de Cadastru și Publicitate Imobiliară Craiova

**A. Partea I. Descrierea imobilului**

TEREN Necunoscut

Adresa: Loc. Bogea, Str Stadionului, Nr. 40, Jud. Dolj, T40,P31,31/1,31/2; T5,P32

Nr. Crt	Nr cadastral Nr. topografic	Suprafața* (mp)	Observații / Referințe
A1		3.711	Sector cadastral:10 Teren neimprejmut;

**Construcții**

Crt	Nr cadastral Nr. topografic	Adresa	Observații / Referințe
A1.1		Loc. Bogea, Str Stadionului, Nr. 40, Jud. Dolj, T40,P31,31/1,31/2; T5,P32	Nr. niveluri:1; S. construita la sol:178 mp; S. construita desfasurata:178 mp;
A1.2		Loc. Bogea, Str Stadionului, Nr. 40, Jud. Dolj, T40,P31,31/1,31/2; T5,P32	Nr. niveluri:1; S. construita la sol:23 mp; S. construita desfasurata:23 mp;
A1.3		Loc. Bogea, Str Stadionului, Nr. 40, Jud. Dolj, T40,P31,31/1,31/2; T5,P32	Nr. niveluri:1; S. construita la sol:22 mp; S. construita desfasurata:22 mp;
A1.4		Loc. Bogea, Str Stadionului, Nr. 40, Jud. Dolj, T40,P31,31/1,31/2; T5,P32	Nr. niveluri:1; S. construita la sol:28 mp; S. construita desfasurata:28 mp;

**B. Partea II. Proprietari și acte**

Inscrieri privitoare la dreptul de proprietate și alte drepturi reale		Referințe
/		
Act Administrativ nr. Titlu de proprietate 846-2195, din 27/03/1997 emis de CJSIPT DOLJ;		
B1	Intabulare, drept de PROPRIETATE, dobandit prin Reconstituire, cota actuala 1/1, cota initiala 1/1 1) ZISU ION	A1
Act Normativ nr. Legea 7, din 13/03/1996 emis de Parlamentul României (art.13 alin 15);		
B2	Intabulare, drept de PROPRIETATE, dobandit prin Lege, cota actuala 1/1, cota initiala 1/1 1) ZISU ION	A1.1, A1.2, A1.3, A1.4

**C. Partea III. SARCINI .**

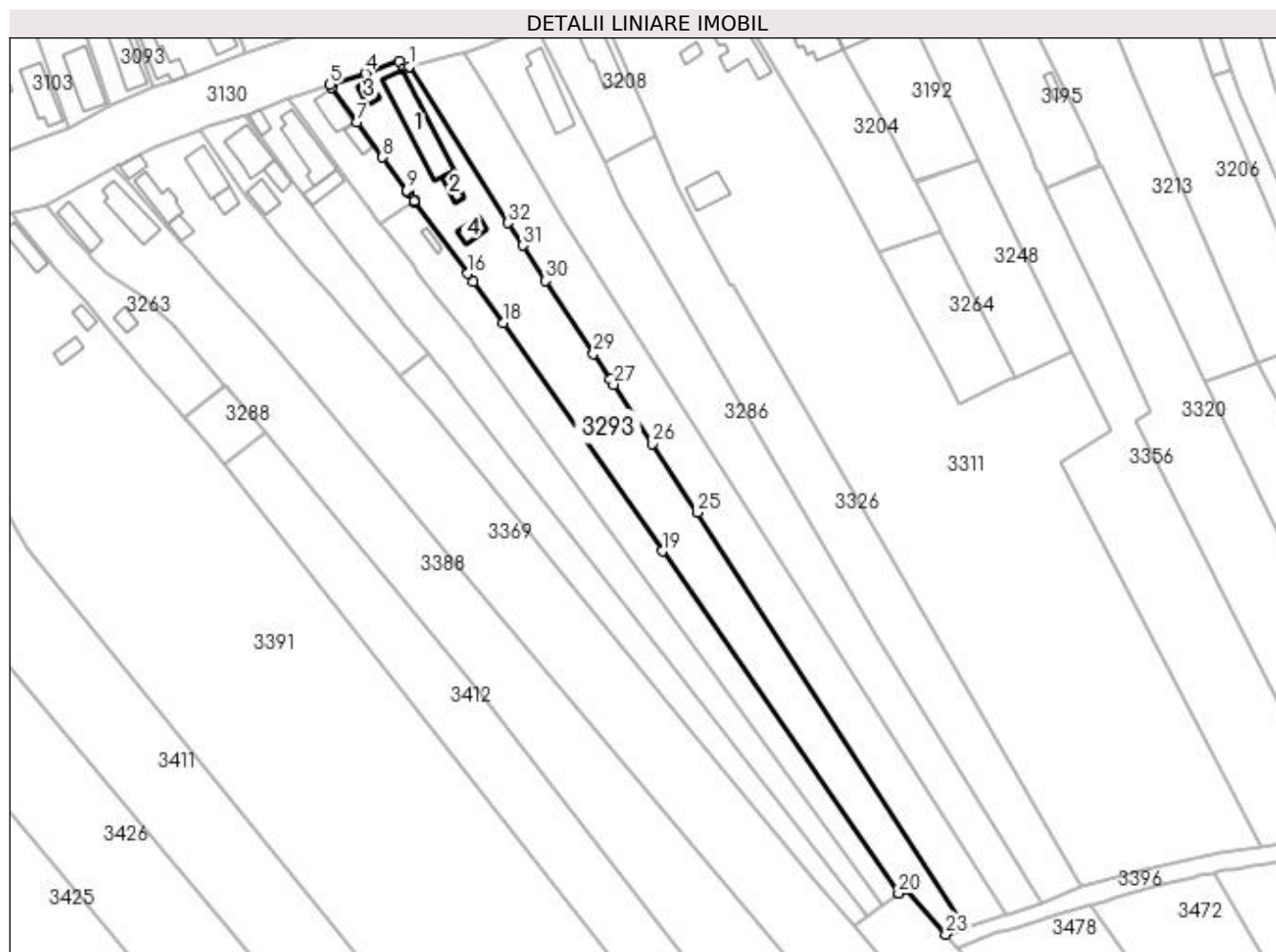
Inscrieri privind dezmembramintele dreptului de proprietate, drepturi reale de garanție și sarcini	Referințe
NU SUNT	

## Anexa Nr. 1 La Partea I

## Teren

Nr cadastral	Suprafața (mp)*	Observații / Referințe
	3.711	

\* Suprafața este determinată în planul de proiecție Stereo 70.



## Date referitoare la teren

Crt	Categorie folosință	Intravilan	Suprafața (mp)	Tarla	Parcelă	Nr. topo	Observații / Referințe
1	curți constructii	DA	1.091	5	32	-	
2	arabil	DA	331	5	32	-	
3	arabil	NU	2.289	40	31,31/1,31/2	-	

## Date referitoare la construcții

Crt	Număr	Destinație construcție	Supraf. (mp)	Situație juridică	Observații / Referințe
A1.1		construcții de locuințe	178	Cu acte	Nr. niveluri:1; S. construita la sol:178 mp; S. construita desfasurata:178 mp;
A1.2		construcții anexa	23	Cu acte	Nr. niveluri:1; S. construita la sol:23 mp; S. construita desfasurata:23 mp;
A1.3		construcții anexa	22	Cu acte	Nr. niveluri:1; S. construita la sol:22 mp; S. construita desfasurata:22 mp;
A1.4		construcții anexa	28	Cu acte	Nr. niveluri:1; S. construita la sol:28 mp; S. construita desfasurata:28 mp;

## Lungime Segmente

1) Valorile lungimilor segmentelor sunt obținute din proiecție în plan.

Punct început	X / Y	Punct sfârșit	X / Y	Lungime segment (** (m)
1	397.221,719 326.963,388	2	397.220,018 326.962,671	1.846
3	397.218,914 326.964,685	4	397.210,065 326.961,684	9.344
5	397.200,863 326.958,576	6	397.201,296 326.957,978	0.738
7	397.207,954 326.948,788	8	397.214,615 326.939,595	11.353
9	397.221,015 326.930,837	10	397.221,078 326.930,751	0.107
11	397.221,249 326.930,517	12	397.221,669 326.929,942	0.712
13	397.223,013 326.928,103	14	397.223,075 326.928,018	0.106
15	397.223,309 326.927,698	16	397.236,954 326.909,027	23.126
17	397.238,488 326.906,928	18	397.246,454 326.896,027	13.501
19	397.288,07 326.836,151	20	397.350,137 326.746,323	109.185
21	397.350,139 326.746,325	22	397.351,838 326.747,588	2.117
23	397.362,516 326.735,607	24	397.367,379 326.737,548	5.237
25	397.297,31 326.846,302	26	397.285,5 326.864,35	21.568
27	397.275,321 326.879,904	28	397.274,489 326.881,177	1.52
29	397.270,03 326.887,991	30	397.257,505 326.907,132	22.875
31	397.251,442 326.916,395	32	397.247,546 326.922,347	7.114

Punct început	X / Y	Punct sfârșit	X / Y	Lungime segment (** (m)
2	397.220,018 326.962,671	3	397.218,914 326.964,685	2.297
4	397.210,065 326.961,684	5	397.200,863 326.958,576	9.713
6	397.201,296 326.957,978	7	397.207,954 326.948,788	11.349
8	397.214,615 326.939,595	9	397.221,015 326.930,837	10.847
10	397.221,078 326.930,751	11	397.221,249 326.930,517	0.289
12	397.221,669 326.929,942	13	397.223,013 326.928,103	2.278
14	397.223,075 326.928,018	15	397.223,309 326.927,698	0.396
16	397.236,954 326.909,027	17	397.238,488 326.906,928	2.6
18	397.246,454 326.896,027	19	397.288,07 326.836,151	72.918
20	397.350,137 326.746,323	21	397.350,139 326.746,325	0.003
22	397.351,838 326.747,588	23	397.362,516 326.735,607	16.049
24	397.367,379 326.737,548	25	397.297,31 326.846,302	129.373
26	397.285,5 326.864,35	27	397.275,321 326.879,904	18.589
28	397.274,489 326.881,177	29	397.270,03 326.887,991	8.143
30	397.257,505 326.907,132	31	397.251,442 326.916,395	11.07
32	397.247,546 326.922,347	1	397.221,719 326.963,388	48.491

\*\* Lungimile segmentelor sunt determinate în planul de proiecție Stereo 70 și sunt rotunjite la 1 milimetru.

\*\*\* Distanța dintre puncte este formată din segmente cumulate ce sunt mai mici decât valoarea 1 milimetru.



**DATE DESPRE IMOBILUL NR. 3295**

Oficiul de Cadastru și Publicitate Imobiliară DOLJ  
Biroul de Cadastru și Publicitate Imobiliară Craiova

**A. Partea I. Descrierea imobilului**

TEREN Necunoscut

Adresa: Loc. Boga, Jud. Dolj, T40, P18

Nr. Crt	Nr cadastral Nr. topografic	Suprafața* (mp)	Observații / Referințe
A1		2.987	Sector cadastral:10 Teren neimprejmuit;

**B. Partea II. Proprietari și acte**

Inscrieri privitoare la dreptul de proprietate și alte drepturi reale	Referințe
/	
Act Administrativ nr. Titlu de proprietate 518-60677, din 28/01/1997 emis de CJSIPT Dolj;	
B1	A1
Intabulare, drept de PROPRIETATE, dobandit prin Reconstituire, cota actuala 1/1, cota initiala 1/1 1) DINA MARIUS	

**C. Partea III. SARCINI .**

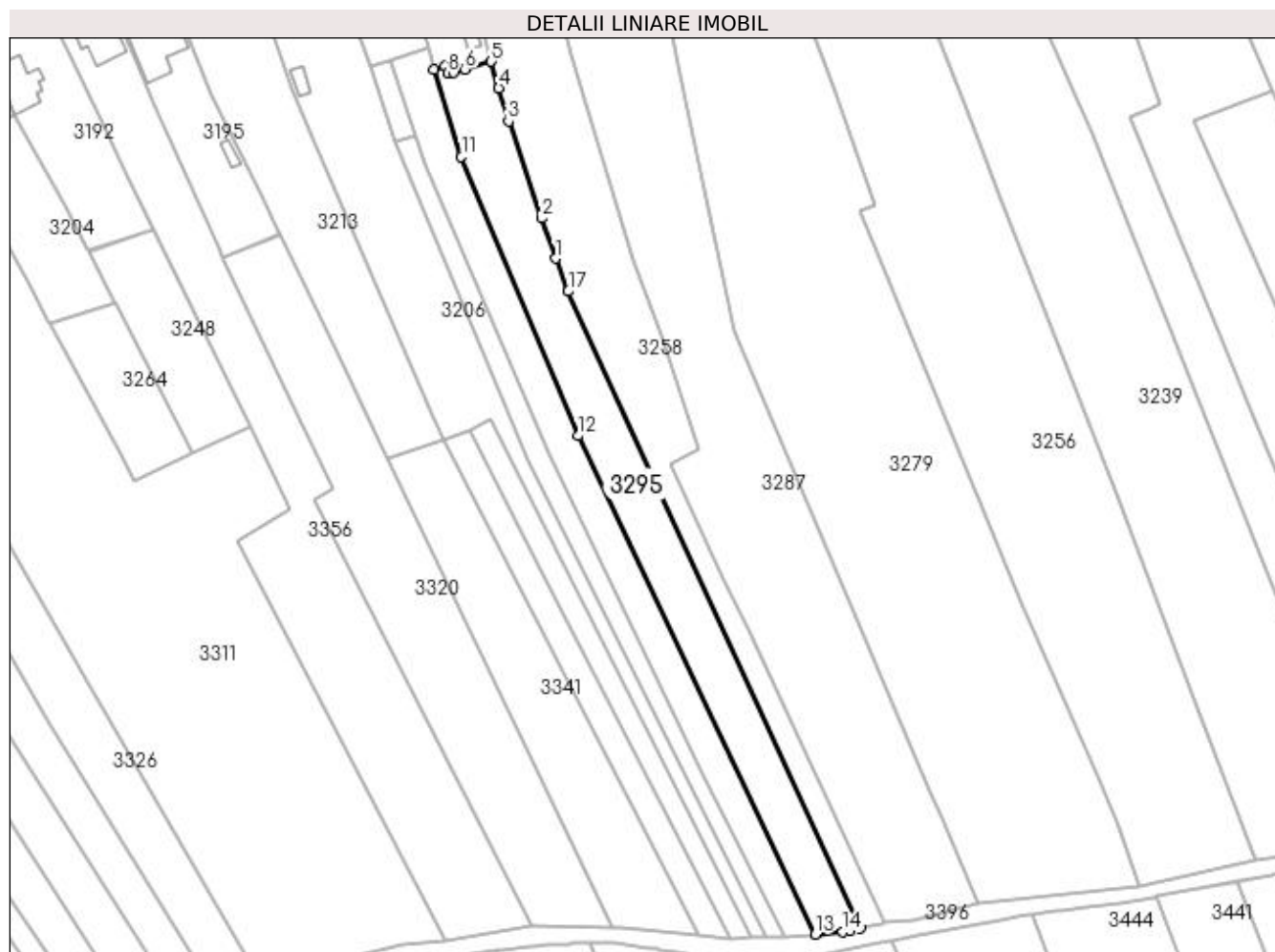
Inscrieri privind dezmembramintele dreptului de proprietate, drepturi reale de garanție și sarcini	Referințe
NU SUNT	

## Anexa Nr. 1 La Partea I

## Teren

Nr cadastral	Suprafața (mp)*	Observații / Referințe
	2.987	

\* Suprafața este determinată în planul de proiecție Stereo 70.



## Date referitoare la teren

Crt	Categorie folosință	Intra vilan	Suprafața (mp)	Tarla	Parcelă	Nr. topo	Observații / Referințe
1	arabil	DA	309	40	18	-	
2	arabil	NU	2.678	40	18	-	

## Lungime Segmente

1) Valorile lungimilor segmentelor sunt obținute din proiecție în plan.

Punct început	X / Y	Punct sfârșit	X / Y	Lungime segment (** (m)
1	397.473,241 326.931,424	2	397.469,658 326.941,639	10.825
2	397.469,658 326.941,639	3	397.461,294 326.966,267	26.01
3	397.461,294 326.966,267	4	397.458,847 326.974,73	8.81
4	397.458,847 326.974,73	5	397.456,978 326.981,469	6.993

Punct început	X / Y	Punct sfârșit	X / Y	Lungime segment (** (m)
5	397.456,978 326.981,469	6	397.450,275 326.979,507	6.984
6	397.450,275 326.979,507	7	397.447,297 326.978,794	3.063
7	397.447,297 326.978,794	8	397.445,801 326.978,436	1.538
8	397.445,801 326.978,436	9	397.445,098 326.980,24	1.936
9	397.445,098 326.980,24	10	397.442,257 326.979,355	2.976
10	397.442,257 326.979,355	11	397.449,361 326.957,217	23.25
11	397.449,361 326.957,217	12	397.479,002 326.886,419	76.753
12	397.479,002 326.886,419	13	397.539,248 326.759,785	140.235
13	397.539,248 326.759,785	14	397.546,269 326.760,416	7.049
14	397.546,269 326.760,416	15	397.548,106 326.760,581	1.844
15	397.548,106 326.760,581	16	397.550,824 326.761,278	2.806
16	397.550,824 326.761,278	17	397.476,506 326.923,114	178.085
17	397.476,506 326.923,114	1	397.473,241 326.931,424	8.928

\*\* Lungimile segmentelor sunt determinate în planul de proiecție Stereo 70 și sunt rotunjite la 1 milimetru.

\*\*\* Distanța dintre puncte este formată din segmente cumulate ce sunt mai mici decât valoarea 1 milimetru.





**DATE DESPRE IMOBILUL NR. 3296**

Oficiul de Cadastru și Publicitate Imobiliară DOLJ  
Biroul de Cadastru și Publicitate Imobiliară Craiova

**A. Partea I. Descrierea imobilului**

TEREN Necunoscut

Nr. CF vechi:22  
Nr. cadastral vechi:30

Adresa: Loc. Bogeia, Jud. Dolj, SAT BOGEA T 40 P 19

Nr. Crt	Nr cadastral Nr. topografic	Suprafața* (mp)	Observații / Referințe
A1	30961	2.119	Sector cadastral:10 Teren neimprejmuit;

**B. Partea II. Proprietari și acte**

Inscrieri privitoare la dreptul de proprietate și alte drepturi reale		Referințe
/		
Act Notarial nr. 02, din 28/01/2016 emis de NP DEFTA FLORENTIN LEONARD;		
B1	Intabulare, drept de PROPRIETATE, dobandit prin Succesiune, cota actuala 3/8, cota initiala 3/8 1) DURLOIU NUTI-NICOLETA	A1
Act Notarial nr. Act de partaj voluntar 309, din 25/01/2016 emis de NP DEFTA FLORENTIN LEONARD;		
B2	Intabulare, drept de PROPRIETATE, dobandit prin Conventie, cota actuala 5/8, cota initiala 5/8 1) DURLOIU NUTI-NICOLETA	A1

**C. Partea III. SARCINI .**

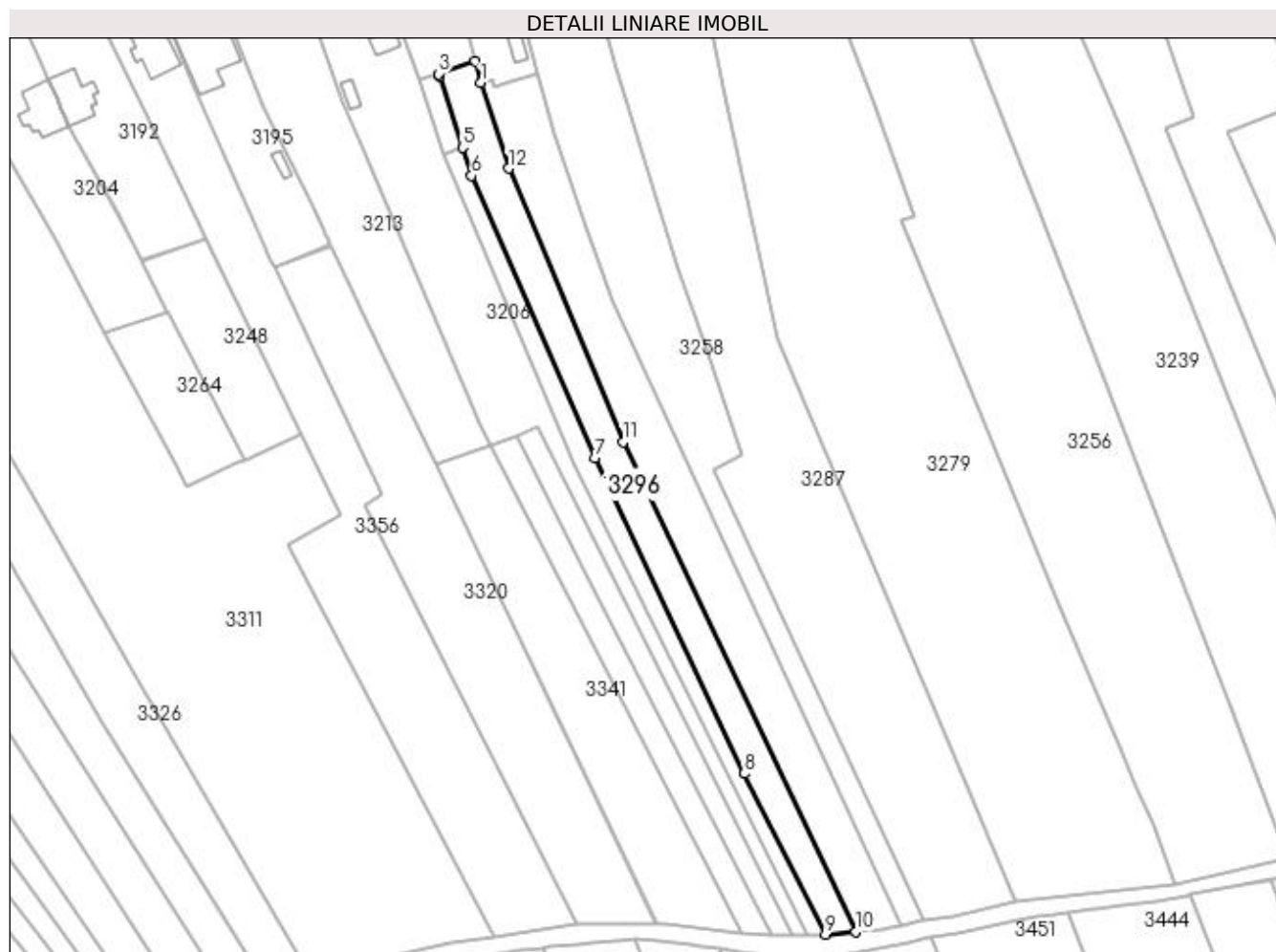
Inscrieri privind dezmembramintele dreptului de proprietate, drepturi reale de garanție și sarcini	Referințe
NU SUNT	

## Anexa Nr. 1 La Partea I

## Teren

Nr cadastral	Suprafața (mp)*	Observații / Referințe
30961	2.119	

\* Suprafața este determinată în planul de proiecție Stereo 70.



## Date referitoare la teren

Crt	Categorie folosință	Intra vilan	Suprafața (mp)	Tarla	Parcelă	Nr. topo	Observații / Referințe
1	arabil	DA	282	40	19	-	
2	arabil	NU	1.837	40	19	-	

## Lungime Segmente

1) Valorile lungimilor segmentelor sunt obținute din proiecție în plan.

Punct început	X / Y	Punct sfârșit	X / Y	Lungime segment (** (m)
1	397.442,257 326.979,355	2	397.440,821 326.984,869	5.698
2	397.440,821 326.984,869	3	397.431,238 326.981,653	10.109
3	397.431,238 326.981,653	4	397.431,531 326.980,975	0.738
4	397.431,531 326.980,975	5	397.437,49 326.962,602	19.316

Punct început	X / Y	Punct sfârșit	X / Y	Lungime segment (** (m)
5	397.437,49 326.962,602	6	397.439,843 326.955,348	7.626
6	397.439,843 326.955,348	7	397.471,674 326.882,266	79.713
7	397.471,674 326.882,266	8	397.510,409 326.800,669	90.325
8	397.510,409 326.800,669	9	397.531,364 326.759,076	46.573
9	397.531,364 326.759,076	10	397.539,248 326.759,785	7.916
10	397.539,248 326.759,785	11	397.479,002 326.886,419	140.235
11	397.479,002 326.886,419	12	397.449,361 326.957,217	76.753
12	397.449,361 326.957,217	1	397.442,257 326.979,355	23.25

\*\* Lungimile segmentelor sunt determinate în planul de proiecție Stereo 70 și sunt rotunjite la 1 milimetru.

\*\*\* Distanța dintre puncte este formată din segmente cumulate ce sunt mai mici decât valoarea 1 milimetru.



**DATE DESPRE IMOBILUL NR. 3297**

Oficiul de Cadastru și Publicitate Imobiliară DOLJ  
Biroul de Cadastru și Publicitate Imobiliară Craiova

**A. Partea I. Descrierea imobilului**

TEREN Necunoscut

Adresa: Loc. Bogeia, Str Stadionului, Nr. 36, Jud. Dolj, T5, P34; T40, P33, 33/1

Nr. Crt	Nr cadastral Nr. topografic	Suprafața* (mp)	Observații / Referințe
A1		2.333	Sector cadastral:10 Teren neimprijmit;

**Construcții**

Crt	Nr cadastral Nr. topografic	Adresa	Observații / Referințe
A1.1		Loc. Bogeia, Str Stadionului, Nr. 36, Jud. Dolj, T5, P34; T40, P33, 33/1	Nr. niveluri:1; S. construita la sol:109 mp; S. construita desfasurata:109 mp;
A1.2		Loc. Bogeia, Str Stadionului, Nr. 36, Jud. Dolj, T5, P34; T40, P33, 33/1	Nr. niveluri:1; S. construita la sol:37 mp; S. construita desfasurata:37 mp;
A1.3		Loc. Bogeia, Str Stadionului, Nr. 36, Jud. Dolj, T5, P34; T40, P33, 33/1	Nr. niveluri:1; S. construita la sol:20 mp; S. construita desfasurata:20 mp;

**B. Partea II. Proprietari și acte**

Inscrieri privitoare la dreptul de proprietate și alte drepturi reale		Referințe
/		
Act Administrativ nr. Titlu de proprietate 2757, din 20/02/2004 emis de CJSPT Dolj;		
B1	Intabulare, drept de PROPRIETATE, dobandit prin Reconstituire, cota actuala 1/1, cota initiala 1/1 1) <b>ISTUDOR MARIN</b>	A1
Act Normativ nr. Legea 7, din 13/03/1996 emis de Parlamentul Romaniei;		
B2	Intabulare, drept de PROPRIETATE, dobandit prin Lege, cota actuala 1/1, cota initiala 1/1 1) <b>ISTUDOR MARIN</b>	A1.1, A1.2, A1.3

**C. Partea III. SARCINI .**

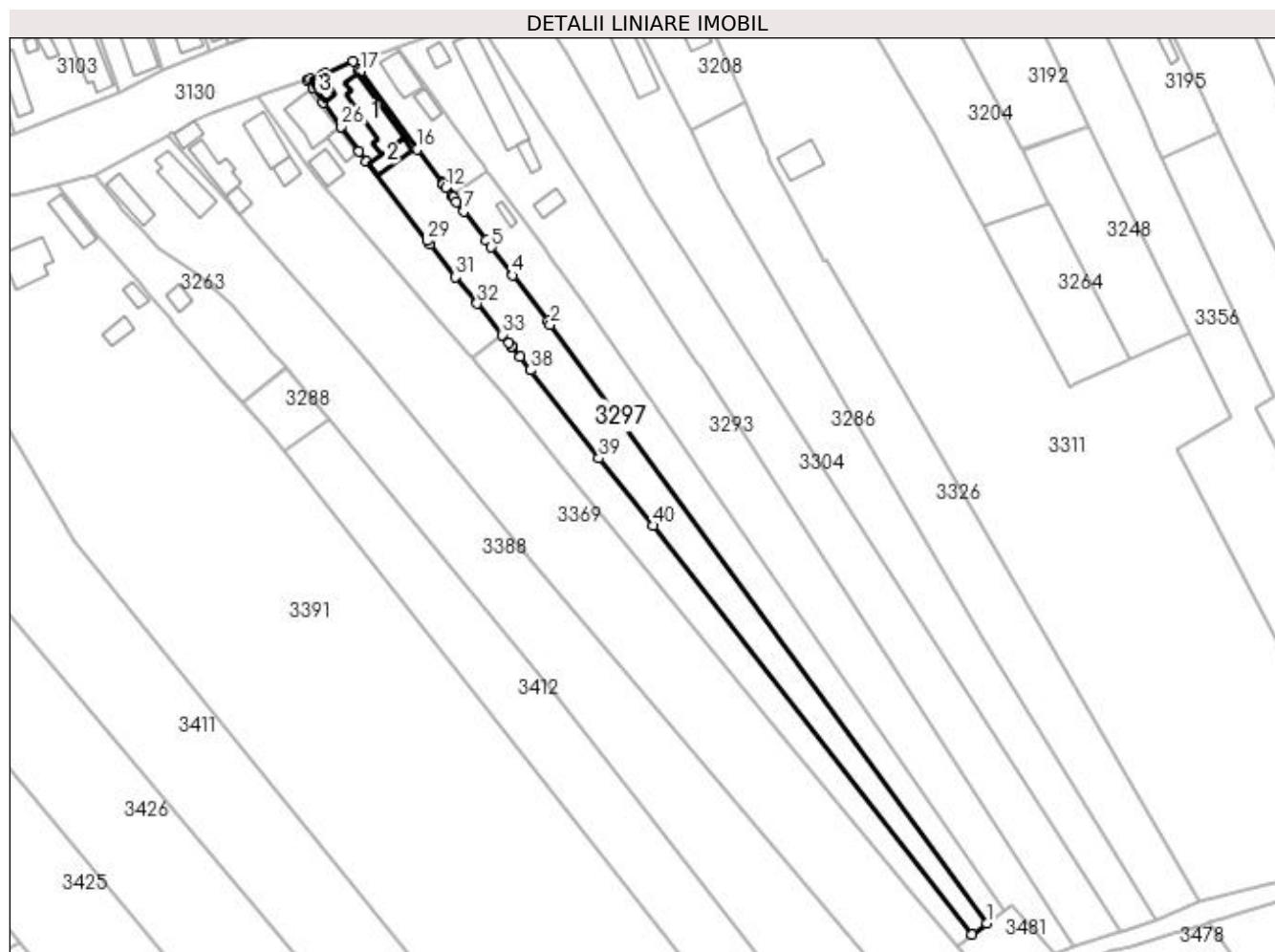
Inscrieri privind dezmembramintele dreptului de proprietate, drepturi reale de garanție și sarcini	Referințe
NU SUNT	

## Anexa Nr. 1 La Partea I

## Teren

Nr cadastral	Suprafața (mp)*	Observații / Referințe
	2.333	

\* Suprafața este determinată în planul de proiecție Stereo 70.



## Date referitoare la teren

Crt	Categorie folosință	Intra vilan	Suprafața (mp)	Tarla	Parcelă	Nr. topo	Observații / Referințe
1	curți constructii	DA	563	5	34	-	
2	arabil	DA	123	40	33/1	-	
3	vie	DA	251	40	33/1	-	
4	arabil	NU	1.396	40	33	-	

## Date referitoare la construcții

Crt	Număr	Destinație construcție	Supraf. (mp)	Situație juridică	Observații / Referințe
A1.1		construcții de locuințe	109	Cu acte	Nr. niveluri:1; S. construita la sol:109 mp; S. construita desfasurata:109 mp;
A1.2		construcții anexa	37	Cu acte	Nr. niveluri:1; S. construita la sol:37 mp; S. construita desfasurata:37 mp;
A1.3		construcții anexa	20	Cu acte	Nr. niveluri:1; S. construita la sol:20 mp; S. construita desfasurata:20 mp;

## Lungime Segmente

1) Valorile lungimilor segmentelor sunt obținute din proiecție în plan.

Punct început	X / Y	Punct sfârșit	X / Y	Lungime segment	Punct început	X / Y	Punct sfârșit	X / Y	Lungime segment	Punct început	X / Y	Punct sfârșit	X / Y	Lungime segment
1	397.345,881 326.743,159	2	397.238,453 326.890,466	182.319	2	397.238,453 326.890,466	3	397.237,867 326.891,27	0.995	3	397.237,867 326.891,27	4	397.229,231 326.902,549	14.205
4	397.229,231 326.902,549	5	397.223,939 326.909,46	8.704	5	397.223,939 326.909,46	6	397.222,609 326.911,196	2.187	6	397.222,609 326.911,196	7	397.217,186 326.918,273	8.916
7	397.217,186 326.918,273	8	397.215,408 326.920,593	2.922	8	397.215,408 326.920,593	9	397.214,543 326.921,736	1.433	9	397.214,543 326.921,736	10	397.214,324 326.922,026	0.364
10	397.214,324 326.922,026	11	397.214,164 326.922,238	0.265	11	397.214,164 326.922,238	12	397.212,706 326.924,165	2.416	12	397.212,706 326.924,165	13	397.212,008 326.925,087	1.157
13	397.212,008 326.925,087	14	397.211,875 326.925,264	0.221	14	397.211,875 326.925,264	15	397.211,734 326.925,45	0.233	15	397.211,734 326.925,45	16	397.205,646 326.933,499	10.093
16	397.205,646 326.933,499	17	397.191,698 326.952,672	23.71	17	397.191,698 326.952,672	18	397.191,405 326.953,074	0.497	18	397.191,405 326.953,074	19	397.189,908 326.955,132	2.545
19	397.189,908 326.955,132	20	397.183,01 326.952,242	7.479	20	397.183,01 326.952,242	21	397.182,513 326.952,034	0.539	21	397.182,513 326.952,034	22	397.179,364 326.950,829	3.371
22	397.179,364 326.950,829	23	397.178,638 326.950,604	0.76	23	397.178,638 326.950,604	24	397.180,041 326.948,676	2.384	24	397.180,041 326.948,676	25	397.182,613 326.945,14	4.373
25	397.182,613 326.945,14	26	397.187,018 326.939,087	7.486	26	397.187,018 326.939,087	27	397.191,416 326.933,042	7.475	27	397.191,416 326.933,042	28	397.193,226 326.930,554	3.077
28	397.193,226 326.930,554	29	397.208,085 326.911,062	24.51	29	397.208,085 326.911,062	30	397.208,791 326.910,135	1.165	30	397.208,791 326.910,135	31	397.215,17 326.902,187	10.191
31	397.215,17 326.902,187	32	397.220,465 326.895,589	8.46	32	397.220,465 326.895,589	33	397.226,664 326.887,905	9.872	33	397.226,664 326.887,905	34	397.228,272 326.885,912	2.561
34	397.228,272 326.885,912	35	397.228,897 326.885,137	0.996	35	397.228,897 326.885,137	36	397.229,111 326.884,871	0.341	36	397.229,111 326.884,871	37	397.231,07 326.882,443	3.12
37	397.231,07 326.882,443	38	397.233,641 326.879,256	4.095	38	397.233,641 326.879,256	39	397.250,392 326.857,505	27.454	39	397.250,392 326.857,505	40	397.263,845 326.840,951	21.331
40	397.263,845 326.840,951	41	397.342,19 326.740,414	127.458	41	397.342,19 326.740,414	1	397.345,881 326.743,159	4.6					

\*\* Lungimile segmentelor sunt determinate în planul de proiecție Stereo 70 și sunt rotunjite la 1 milimetru.

\*\*\* Distanța dintre puncte este formată din segmente cumulate ce sunt mai mici decât valoarea 1 milimetru.





**DATE DESPRE IMOBILUL NR. 3301**

Oficiul de Cadastru și Publicitate Imobiliară DOLJ  
Biroul de Cadastru și Publicitate Imobiliară Craiova

**A. Partea I. Descrierea imobilului**

TEREN Intravilan

Nr. CF vechi:35  
Nr. cadastral vechi:39

Adresa: Loc. Bogeia, Str Bogeia, Nr. 16, Jud. Dolj, T5, P46; T40, P42

Nr. Crt	Nr cadastral Nr. topografic	Suprafața* (mp)	Observații / Referințe
A1	30970	2.009	Sector cadastral:10 Teren neimprejmuit;

**Construcții**

Crt	Nr cadastral Nr. topografic	Adresa	Observații / Referințe
A1.1	30970-C1	Loc. Bogeia, Str Bogeia, Nr. 16, Jud. Dolj, T5, P46; T40, P42	Nr. niveluri:1; S. construita la sol:79 mp; S. construita desfasurata:79 mp; C1- LOCUINTA CU SC - 76,57 MP CU 3 CAMERE SI DEPENDINTE
A1.2	30970-C2	Loc. Bogeia, Str Bogeia, Nr. 16, Jud. Dolj, T5, P46; T40, P42	Nr. niveluri:1; S. construita la sol:42 mp; S. construita desfasurata:42 mp; C2- GRAJD

**B. Partea II. Proprietari și acte**

Inscrieri privitoare la dreptul de proprietate și alte drepturi reale		Referințe
<b>69979 / 14/03/2023</b>		
Act Notarial nr. CONTRACT DE VANZARE AUT NR 595, din 13/03/2023 emis de NP ZAVOI AURELIAN PAUL;		
B1	Intabulare, drept de PROPRIETATE, dobandit prin Conventie, cota actuala 1/1, cota initiala 1/1 1) VĂRGATU AMEDEO 2) VĂRGATU VERONICA-DANIELA	A1, A1.1, A1.2

**C. Partea III. SARCINI .**

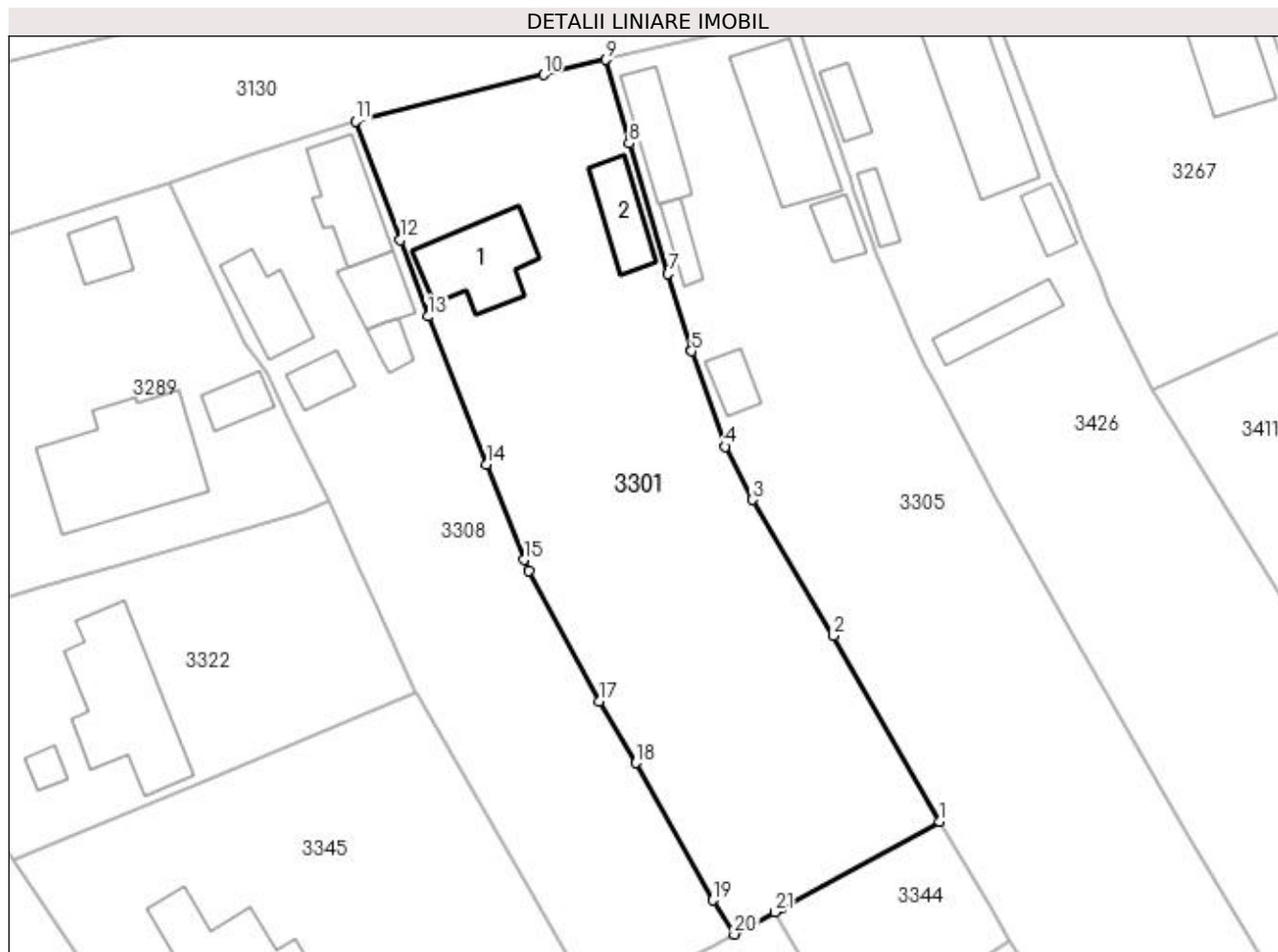
Inscrieri privind dezmembramintele dreptului de proprietate, drepturi reale de garanție și sarcini	Referințe
NU SUNT	

## Anexa Nr. 1 La Partea I

## Teren

Nr cadastral	Suprafața (mp)*	Observații / Referințe
30970	2.009	

\* Suprafața este determinată în planul de proiecție Stereo 70.



## Date referitoare la teren

Crt	Categorie folosință	Intra vilan	Suprafața (mp)	Tarla	Parcelă	Nr. topo	Observații / Referințe
1	curți construcții	DA	731	5	46	-	
2	arabil	DA	828	40	42	-	
3	vie	DA	450	40	42	-	

## Date referitoare la construcții

Crt	Număr	Destinație construcție	Supraf. (mp)	Situație juridică	Observații / Referințe
A1.1	30970-C1	construcții de locuințe	79	Cu acte	Nr. niveluri:1; S. construita la sol:79 mp; S. construita desfasurata:79 mp; C1- LOCUINTA CU SC - 76,57 MP CU 3 CAMERE SI DEPENDINTE
A1.2	30970-C2	construcții anexa	42	Cu acte	Nr. niveluri:1; S. construita la sol:42 mp; S. construita desfasurata:42 mp; C2- GRAJD

## Lungime Segmente

1) Valorile lungimilor segmentelor sunt obținute din proiecție în plan.

Punct început	X / Y	Punct sfârșit	X / Y	Lungime segment (** (m)
1	397.051,154 326.828,385	2	397.040,67 326.846,706	21.109

Punct început	X / Y	Punct sfârșit	X / Y	Lungime segment (** (m)
2	397.040,67 326.846,706	3	397.032,695 326.860,141	15.624

Punct început	X / Y	Punct sfârșit	X / Y	Lungime segment (** (m)
3	397.032,695 326.860,141	4	397.030,0 326.865,39	5.9
5	397.026,633 326.874,82	6	397.026,593 326.874,931	0.118
7	397.024,354 326.882,45	8	397.020,482 326.895,321	13.441
9	397.018,203 326.903,574	10	397.012,024 326.902,094	6.354
11	396.993,473 326.897,512	12	396.997,905 326.885,808	12.515
13	397.000,604 326.878,227	14	397.006,399 326.863,638	15.698
15	397.010,14 326.854,219	16	397.010,569 326.853,139	1.162
17	397.017,526 326.840,215	18	397.021,155 326.834,162	7.058
19	397.028,748 326.820,611	20	397.030,876 326.817,24	3.986
21	397.034,839 326.819,455	22	397.035,61 326.819,886	0.882
23	397.036,197 326.820,214	1	397.051,154 326.828,385	17.043

Punct început	X / Y	Punct sfârșit	X / Y	Lungime segment (** (m)
4	397.030,0 326.865,39	5	397.026,633 326.874,82	10.013
6	397.026,593 326.874,931	7	397.024,354 326.882,45	7.845
8	397.020,482 326.895,321	9	397.018,203 326.903,574	8.562
10	397.012,024 326.902,094	11	396.993,473 326.897,512	19.108
12	396.997,905 326.885,808	13	397.000,604 326.878,227	8.047
14	397.006,399 326.863,638	15	397.010,14 326.854,219	10.135
16	397.010,569 326.853,139	17	397.017,526 326.840,215	14.678
18	397.021,155 326.834,162	19	397.028,748 326.820,611	15.533
20	397.030,876 326.817,24	21	397.034,839 326.819,455	4.541
22	397.035,61 326.819,886	23	397.036,197 326.820,214	0.673

\*\* Lungimile segmentelor sunt determinate în planul de proiecție Stereo 70 și sunt rotunjite la 1 milimetru.

\*\*\* Distanța dintre puncte este formată din segmente cumulate ce sunt mai mici decât valoarea 1 milimetru.



**DATE DESPRE IMOBILUL NR. 3302**

Oficiul de Cadastru și Publicitate Imobiliară DOLJ  
Biroul de Cadastru și Publicitate Imobiliară Craiova

**A. Partea I. Descrierea imobilului**

TEREN Intravilan

Adresa: Loc. Boga, Str Stadionului, Nr. 34, Jud. Dolj, T5, P35; T40, P34

Nr. Crt	Nr cadastral Nr. topografic	Suprafața* (mp)	Observații / Referințe
A1		900	Sector cadastral:10 Teren neimpregmuit;

**Construcții**

Crt	Nr cadastral Nr. topografic	Adresa	Observații / Referințe
A1.1		Loc. Boga, Str Stadionului, Nr. 34, Jud. Dolj, T5, P35; T40, P34	Nr. niveluri:1; S. construita la sol:90 mp; S. construita desfasurata:90 mp;
A1.2		Loc. Boga, Str Stadionului, Nr. 34, Jud. Dolj, T5, P35; T40, P34	Nr. niveluri:1; S. construita la sol:26 mp; S. construita desfasurata:26 mp;
A1.3		Loc. Boga, Str Stadionului, Nr. 34, Jud. Dolj, T5, P35; T40, P34	Nr. niveluri:1; S. construita la sol:41 mp; S. construita desfasurata:41 mp;

**B. Partea II. Proprietari și acte**

Inscrieri privitoare la dreptul de proprietate și alte drepturi reale		Referințe
/		
Act Administrativ nr. Titlu de proprietate 151-48399, din 21/02/1994 emis de CJSIPT Dolj;		
B1	Intabulare, drept de PROPRIETATE, dobandit prin Constituire, cota actuala 1/1, cota initiala 1/1 1) STEFANESCU ELENA	A1
Act Normativ nr. Legea 7, din 13/03/1996 emis de Parlamentul României;		
B2	Intabulare, drept de PROPRIETATE, dobandit prin Lege, cota actuala 1/1, cota initiala 1/1 1) STEFANESCU ELENA	A1.1, A1.2, A1.3

**C. Partea III. SARCINI .**

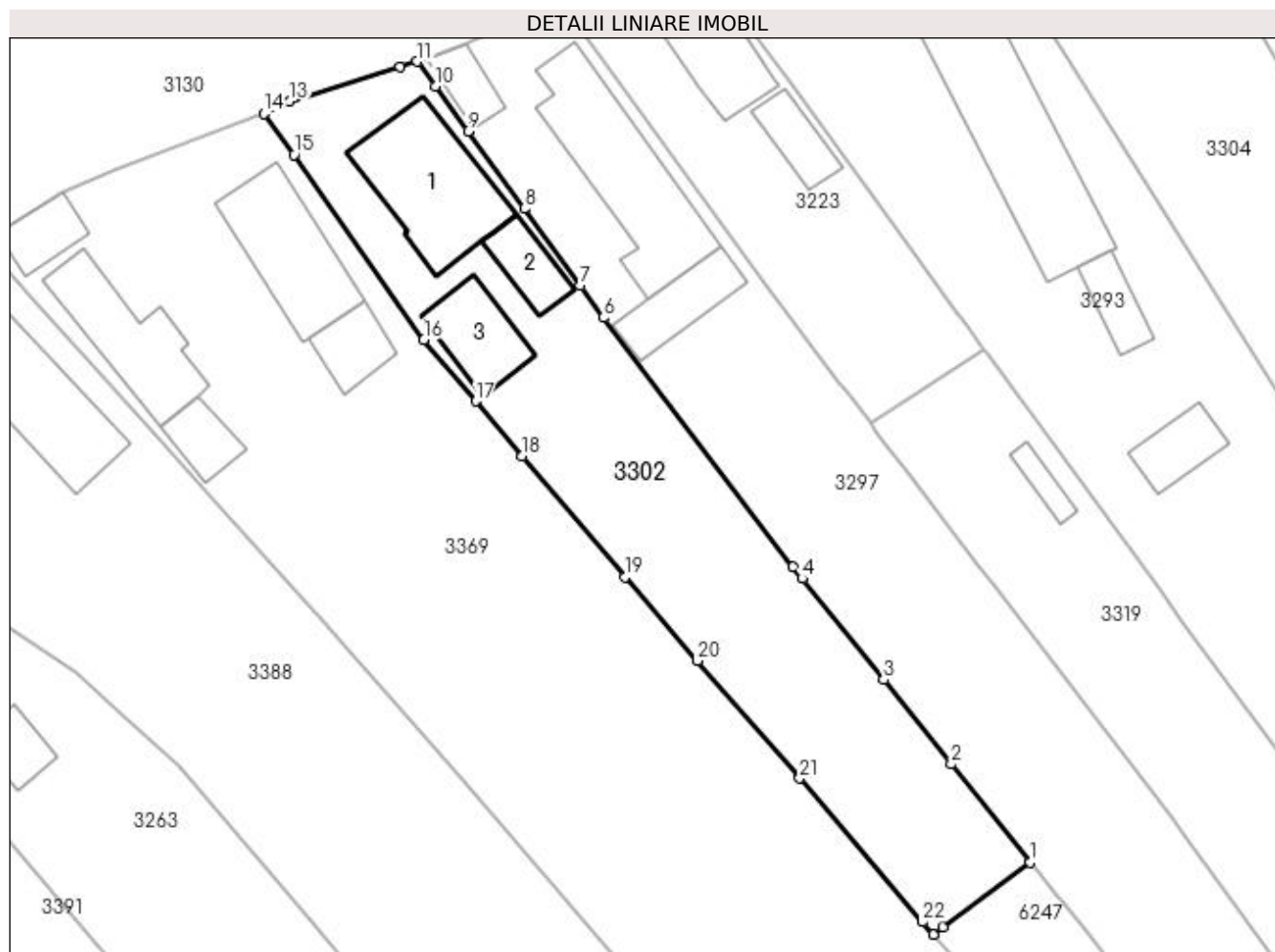
Inscrieri privind dezmembramintele dreptului de proprietate, drepturi reale de garanție și sarcini	Referințe
NU SUNT	

## Anexa Nr. 1 La Partea I

## Teren

Nr cadastral	Suprafața (mp)*	Observații / Referințe
	900	

\* Suprafața este determinată în planul de proiecție Stereo 70.



## Date referitoare la teren

Crt	Categorie folosință	Intra vilan	Suprafața (mp)	Tarla	Parcelă	Nr. topo	Observații / Referințe
1	curți construcții	DA	612	5	35	-	
2	arabil	DA	288	40	34	-	

## Date referitoare la construcții

Crt	Număr	Destinație construcție	Supraf. (mp)	Situație juridică	Observații / Referințe
A1.1		construcții de locuințe	90	Cu acte	Nr. niveluri:1; S. construita la sol:90 mp; S. construita desfasurata:90 mp;
A1.2		construcții anexa	26	Cu acte	Nr. niveluri:1; S. construita la sol:26 mp; S. construita desfasurata:26 mp;
A1.3		construcții de locuințe	41	Cu acte	Nr. niveluri:1; S. construita la sol:41 mp; S. construita desfasurata:41 mp;

## Lungime Segmente

1) Valorile lungimilor segmentelor sunt obținute din proiecție în plan.

Punct început	X / Y	Punct sfârșit	X / Y	Lungime segment (** (m))	Punct început	X / Y	Punct sfârșit	X / Y	Lungime segment (** (m))
1	397.226,664 326.887,905	2	397.220,465 326.895,589	9.872	2	397.220,465 326.895,589	3	397.215,17 326.902,187	8.46

Punct început	X / Y	Punct sfârșit	X / Y	Lungime segment (** (m)
3	397.215,17 326.902,187	4	397.208,791 326.910,135	10.191
5	397.208,085 326.911,062	6	397.193,226 326.930,554	24.51
7	397.191,416 326.933,042	8	397.187,018 326.939,087	7.475
9	397.182,613 326.945,14	10	397.180,041 326.948,676	4.373
11	397.178,638 326.950,604	12	397.177,262 326.950,175	1.441
13	397.168,64 326.947,486	14	397.166,609 326.946,509	2.254
15	397.168,966 326.943,299	16	397.179,139 326.928,818	17.697
17	397.183,217 326.924,002	18	397.186,847 326.919,715	5.617
19	397.194,887 326.910,22	20	397.200,584 326.903,693	8.664
21	397.208,581 326.894,476	22	397.218,204 326.883,233	14.799
23	397.219,068 326.882,258	24	397.219,812 326.882,811	0.927

Punct început	X / Y	Punct sfârșit	X / Y	Lungime segment (** (m)
4	397.208,791 326.910,135	5	397.208,085 326.911,062	1.165
6	397.193,226 326.930,554	7	397.191,416 326.933,042	3.077
8	397.187,018 326.939,087	9	397.182,613 326.945,14	7.486
10	397.180,041 326.948,676	11	397.178,638 326.950,604	2.384
12	397.177,262 326.950,175	13	397.168,64 326.947,486	9.032
14	397.166,609 326.946,509	15	397.168,966 326.943,299	3.982
16	397.179,139 326.928,818	17	397.183,217 326.924,002	6.311
18	397.186,847 326.919,715	19	397.194,887 326.910,22	12.442
20	397.200,584 326.903,693	21	397.208,581 326.894,476	12.203
22	397.218,204 326.883,233	23	397.219,068 326.882,258	1.303
24	397.219,812 326.882,811	1	397.226,664 326.887,905	8.538

\*\* Lungimile segmentelor sunt determinate în planul de proiecție Stereo 70 și sunt rotunjite la 1 milimetru.

\*\*\* Distanța dintre puncte este formată din segmente cumulate ce sunt mai mici decât valoarea 1 milimetru.





**DATE DESPRE IMOBILUL NR. 3304**

Oficiul de Cadastru și Publicitate Imobiliară DOLJ  
Biroul de Cadastru și Publicitate Imobiliară Craiova

**A. Partea I. Descrierea imobilului**

TEREN Necunoscut

Adresa: Loc. Boga, Str Stadionului, Nr. 42, Jud. Dolj, T40, P30

Nr. Crt	Nr cadastral Nr. topografic	Suprafața* (mp)	Observații / Referințe
A1		3.243	Sector cadastral:10 Teren neimprejmuit;

**B. Partea II. Proprietari și acte**

Inscrieri privitoare la dreptul de proprietate și alte drepturi reale	Referințe
/	
Hotarare Judecatoreasca nr. Sentinta civila 15777, din 16/11/2007 emis de JUDECATORIA CRAIOVA;	
B1	A1
Intabulare, drept de PROPRIETATE, dobandit prin lesire Din Indiviziune, cota actuala 1/1, cota initiala 1/1 1) ZISU AURICA	

**C. Partea III. SARCINI .**

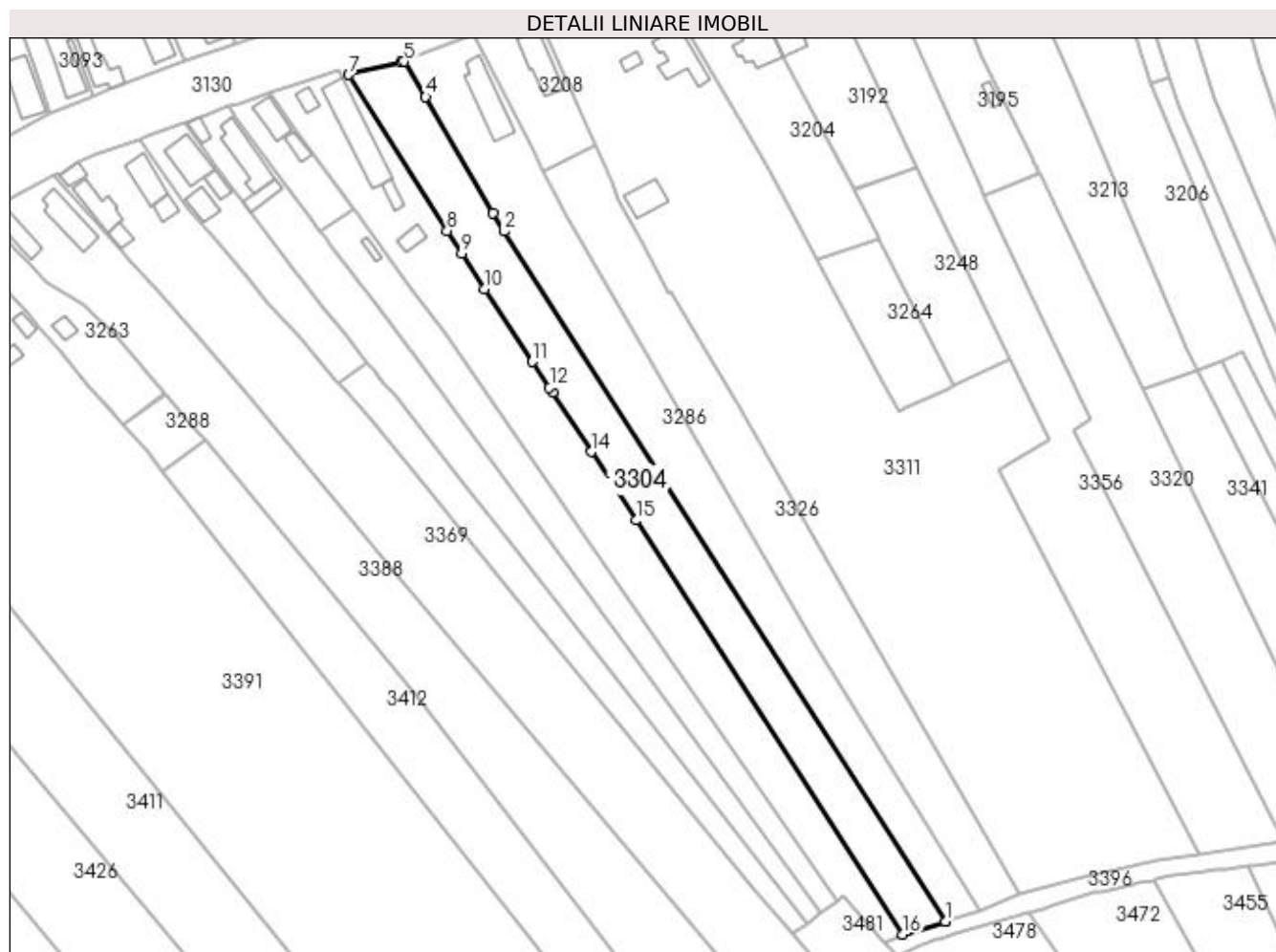
Inscrieri privind dezmembramintele dreptului de proprietate, drepturi reale de garanție și sarcini	Referințe
NU SUNT	

## Anexa Nr. 1 La Partea I

## Teren

Nr cadastral	Suprafața (mp)*	Observații / Referințe
	3.243	

\* Suprafața este determinată în planul de proiecție Stereo 70.



## Date referitoare la teren

Crt	Categorie folosință	Intra vilan	Suprafața (mp)	Tarla	Parcelă	Nr. topo	Observații / Referințe
1	arabil	DA	1.041	40	30	-	
2	arabil	NU	2.202	40	30	-	

## Lungime Segmente

1) Valorile lungimilor segmentelor sunt obținute din proiecție în plan.

Punct început	X / Y	Punct sfârșit	X / Y	Lungime segment (** (m)
1	397.378,614 326.740,916	2	397.262,663 326.922,238	215.226
2	397.262,663 326.922,238	3	397.259,638 326.927,049	5.683
3	397.259,638 326.927,049	4	397.242,007 326.957,551	35.231
4	397.242,007 326.957,551	5	397.236,333 326.966,85	10.894

Punct început	X / Y	Punct sfârșit	X / Y	Lungime segment (** (m)
5	397.236,333 326.966,85	6	397.235,369 326.966,627	0.989
6	397.235,369 326.966,627	7	397.221,719 326.963,388	14.029
7	397.221,719 326.963,388	8	397.247,546 326.922,347	48.491
8	397.247,546 326.922,347	9	397.251,442 326.916,395	7.114
9	397.251,442 326.916,395	10	397.257,505 326.907,132	11.07
10	397.257,505 326.907,132	11	397.270,03 326.887,991	22.875
11	397.270,03 326.887,991	12	397.274,489 326.881,177	8.143
12	397.274,489 326.881,177	13	397.275,321 326.879,904	1.52
13	397.275,321 326.879,904	14	397.285,5 326.864,35	18.589
14	397.285,5 326.864,35	15	397.297,31 326.846,302	21.568
15	397.297,31 326.846,302	16	397.367,379 326.737,548	129.373
16	397.367,379 326.737,548	17	397.378,61 326.740,915	11.725
17	397.378,61 326.740,915	1	397.378,614 326.740,916	0.004

\*\* Lungimile segmentelor sunt determinate în planul de proiecție Stereo 70 și sunt rotunjite la 1 milimetru.

\*\*\* Distanța dintre puncte este formată din segmente cumulate ce sunt mai mici decât valoarea 1 milimetru.



**DATE DESPRE IMOBILUL NR. 3305**

Oficiul de Cadastru și Publicitate Imobiliară DOLJ  
Biroul de Cadastru și Publicitate Imobiliară Craiova

**A. Partea I. Descrierea imobilului**

TEREN Necunoscut

Adresa: Loc. Bogeia, Str Stadionului, Nr. 18, Jud. Dolj, T.5,P.45 si T.40,P.41

Nr. Crt	Nr cadastral Nr. topografic	Suprafața* (mp)	Observații / Referințe
A1	31626	2.178	Sector cadastral:10 Teren imprejmuit;

**Construcții**

Crt	Nr cadastral Nr. topografic	Adresa	Observații / Referințe
A1.1	31626-C1	Loc. Bogeia, Str Stadionului, Nr. 18, Jud. Dolj, T.5,P.45 si T.40,P.41	Nr. niveluri:1; S. construita la sol:97 mp; Casa de locuit cu parter, construita in anul 1957.S.c.la sol= 93 mp, S.c. desfasurata= 93 mp
A1.2	31626-C2	Loc. Bogeia, Str Stadionului, Nr. 18, Jud. Dolj, T.5,P.45 si T.40,P.41	Nr. niveluri:1; S. construita la sol:46 mp; Casa de locuit cu parter, construita in anul 1965. S.c.la sol = 48 mp, S.c. desfasurata= 48 mp
A1.3	31626-C3	Loc. Bogeia, Str Stadionului, Nr. 18, Jud. Dolj, T.5,P.45 si T.40,P.41	Nr. niveluri:1; S. construita la sol:17 mp; S. construita desfasurata:17 mp; Anexa gospodareasca, construita in anul 1960. S.c.la sol = 17 mp, S.c.desfasurata= 17 mp
A1.4	31626-C4	Loc. Bogeia, Str Stadionului, Nr. 18, Jud. Dolj, T.5,P.45 si T.40,P.41	Nr. niveluri:1; S. construita la sol:21 mp; S. construita desfasurata:21 mp; Anexa cu parter - magazine din lemn, construita in anul 1960. S.c.la sol = 21 mp, S.c. desfasurata= 21 mp
A1.5	31626-C5	Loc. Bogeia, Str Stadionului, Nr. 18, Jud. Dolj, T.5,P.45 si T.40,P.41	Nr. niveluri:1; S. construita la sol:21 mp; S. construita desfasurata:21 mp; Anexa- magazine din lemn, construita in anul 1960. S.c.la sol = 21 mp, S.c.desfasurata= 21 mp

**B. Partea II. Proprietari și acte**

Inscrieri privitoare la dreptul de proprietate și alte drepturi reale	Referințe	
<b>9067 / 15/01/2021</b>		
Act Notarial nr. C.M. nr. 37, din 18/05/2017 emis de NP Carstea - Caba Terezia (Certificat de mostenitor ; act administrativ nr CNS. 3782 din 02.11.2020, emis de Primaria com.Almaj;act administrativ nr 4357 din 28.12.2020, emis de Primaria com.Almaj;act administrativ nr Certificat fiscal 4358 din 28.12.2020, emis de Primaria com.Almaj;act administrativ nr TDP. nr. 832-2195 din 25.03.1997, emis de Comisia Judeteana Dolj);		
B1	Intabulare, drept de PROPRIETATE, dobandit prin Succesiune, cota actuala 1/3, cota initiala 1/3 1) <b>RADU NICOLAE</b>	A1, A1.1, A1.2, A1.3, A1.4, A1.5
B2	Intabulare, drept de PROPRIETATE, dobandit prin Succesiune, cota actuala 1/3, cota initiala 1/3 1) <b>RADU ANA</b>	A1, A1.1, A1.2, A1.3, A1.4, A1.5
B3	Intabulare, drept de PROPRIETATE, dobandit prin Succesiune, cota actuala 1/3, cota initiala 1/3 1) <b>RADU CRISTINEL</b>	A1, A1.1, A1.2, A1.3, A1.4, A1.5

**C. Partea III. SARCINI .**

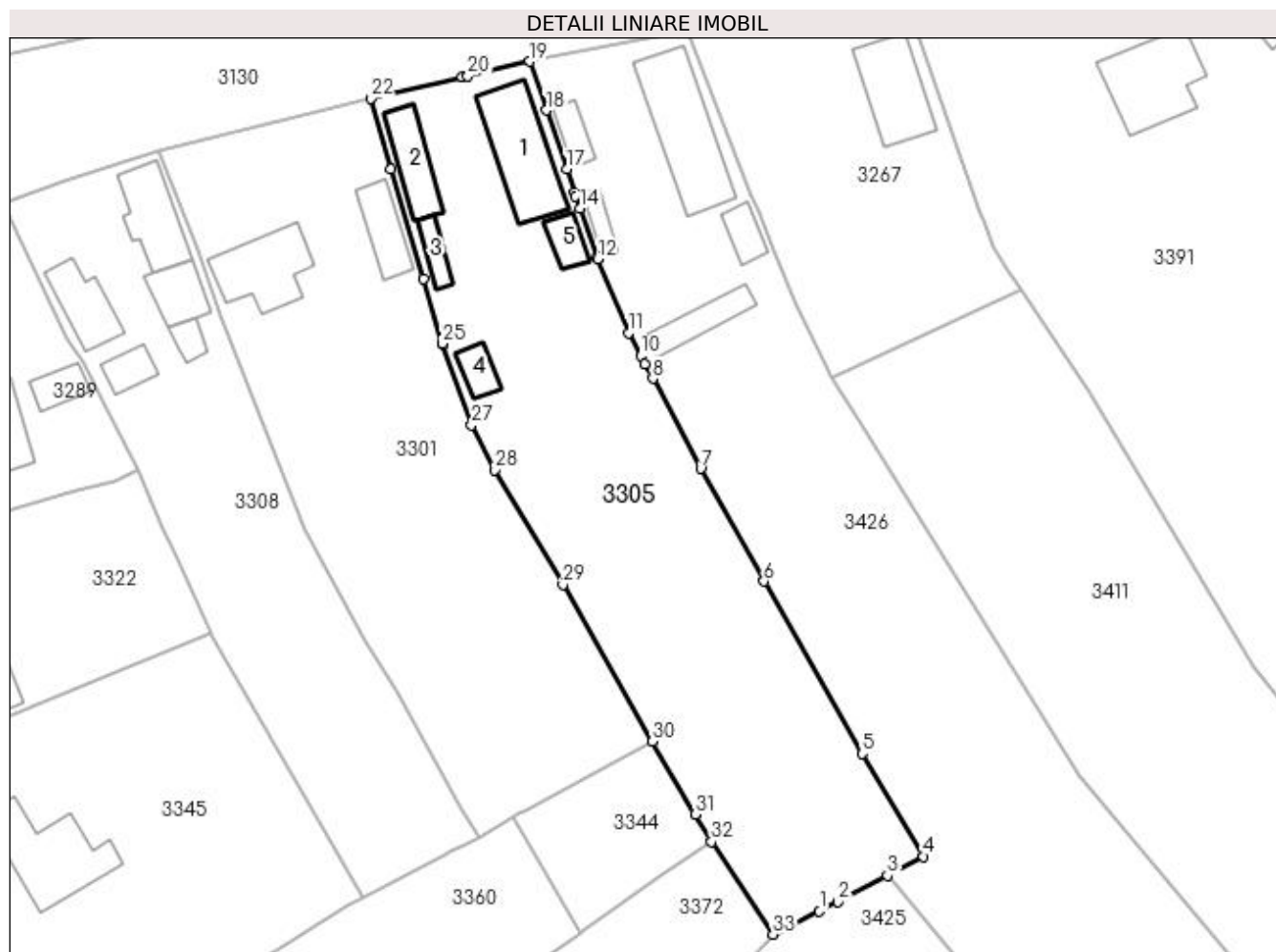
Inscrieri privind dezmembramintele dreptului de proprietate, drepturi reale de garanție și sarcini	Referințe
NU SUNT	

## Anexa Nr. 1 La Partea I

## Teren

Nr cadastral	Suprafața (mp)*	Observații / Referințe
31626	2.178	

\* Suprafața este determinată în planul de proiecție Stereo 70.



## Date referitoare la teren

Crt	Categorie folosință	Intravilan	Suprafața (mp)	Tarla	Parcelă	Nr. topo	Observații / Referințe
1	curți construcții	DA	769	5	45	-	str.Stadionului, nr. 18
2	arabil	DA	837	40	41	-	str.Stadionului, nr.18
3	vie	NU	97	40	41	-	
4	arabil	NU	475	40	41	-	

## Date referitoare la construcții

Crt	Număr	Destinație construcție	Supraf. (mp)	Situație juridică	Observații / Referințe
A1.1	31626-C1	construcții de locuințe	97	Cu acte	Nr. niveluri:1; S. construita la sol:97 mp; Casa de locuit cu parter, construita în anul 1957.S.c. la sol= 93 mp, S.c.desfasurata= 93 mp
A1.2	31626-C2	construcții de locuințe	46	Cu acte	Nr. niveluri:1; S. construita la sol:46 mp; Casa de locuit cu parter, construita în anul 1965. S.c. la sol = 48 mp, S.c.desfasurata= 48 mp
A1.3	31626-C3	construcții anexa	17	Cu acte	Nr. niveluri:1; S. construita la sol:17 mp; S. construita desfasurata:17 mp; Anexa gospodareasca, construita în anul 1960. S.c.la sol = 17 mp, S.c.desfasurata= 17 mp
A1.4	31626-C4	construcții anexa	21	Cu acte	Nr. niveluri:1; S. construita la sol:21 mp; S. construita desfasurata:21 mp; Anexa cu parter - magazie din lemn, construita în anul 1960. S. c.la sol = 21 mp, S.c.desfasurata= 21 mp

Crt	Număr	Destinație construcție	Supraf. (mp)	Situație juridică	Observații / Referințe
A1.5	31626-C5	construcții anexa	21	Cu acte	Nr. niveluri:1; S. construita la sol:21 mp; S. construita desfasurata:21 mp; Anexa- magazie din lemn, construita in anul 1960. S.c.la sol = 21 mp, S.c.desfasurata= 21 mp

**Lungime Segmente**

1) Valorile lungimilor segmentelor sunt obținute din proiecție în plan.

Punct început	X / Y	Punct sfârșit	X / Y	Lungime segment (** (m)
1	397.070,695 326.808,52	2	397.072,873 326.809,61	2.435
3	397.078,653 326.812,71	4	397.082,862 326.814,93	4.759
5	397.075,704 326.826,94	6	397.064,2 326.847,098	23.21
7	397.056,798 326.860,287	8	397.051,193 326.870,805	11.918
9	397.050,271 326.872,535	10	397.049,769 326.873,478	1.069
11	397.048,348 326.876,145	12	397.044,742 326.884,822	9.396
13	397.044,66 326.885,02	14	397.042,667 326.890,711	6.03
15	397.042,195 326.892,095	16	397.042,022 326.892,604	0.538
17	397.041,104 326.895,295	18	397.038,75 326.902,202	7.297
19	397.036,81 326.907,894	20	397.029,565 326.906,212	7.438
21	397.028,914 326.906,061	22	397.018,203 326.903,574	10.995
23	397.020,482 326.895,321	24	397.024,354 326.882,45	13.441
25	397.026,593 326.874,931	26	397.026,633 326.874,82	0.118
27	397.030,0 326.865,39	28	397.032,695 326.860,141	5.9
29	397.040,67 326.846,706	30	397.051,154 326.828,385	21.109
31	397.056,172 326.819,859	32	397.058,06 326.816,65	3.723
33	397.065,287 326.805,814	1	397.070,695 326.808,52	6.047

Punct început	X / Y	Punct sfârșit	X / Y	Lungime segment (** (m)
2	397.072,873 326.809,61	3	397.078,653 326.812,71	6.559
4	397.082,862 326.814,93	5	397.075,704 326.826,94	13.981
6	397.064,2 326.847,098	7	397.056,798 326.860,287	15.124
8	397.051,193 326.870,805	9	397.050,271 326.872,535	1.96
10	397.049,769 326.873,478	11	397.048,348 326.876,145	3.022
12	397.044,742 326.884,822	13	397.044,66 326.885,02	0.215
14	397.042,667 326.890,711	15	397.042,195 326.892,095	1.462
16	397.042,022 326.892,604	17	397.041,104 326.895,295	2.843
18	397.038,75 326.902,202	19	397.036,81 326.907,894	6.014
20	397.029,565 326.906,212	21	397.028,914 326.906,061	0.669
22	397.018,203 326.903,574	23	397.020,482 326.895,321	8.562
24	397.024,354 326.882,45	25	397.026,593 326.874,931	7.845
26	397.026,633 326.874,82	27	397.030,0 326.865,39	10.013
28	397.032,695 326.860,141	29	397.040,67 326.846,706	15.624
30	397.051,154 326.828,385	31	397.056,172 326.819,859	9.893
32	397.058,06 326.816,65	33	397.065,287 326.805,814	13.025

\*\* Lungimile segmentelor sunt determinate în planul de proiecție Stereo 70 și sunt rotunjite la 1 milimetru.

\*\*\* Distanța dintre puncte este formată din segmente cumulate ce sunt mai mici decât valoarea 1 milimetru.





**DATE DESPRE IMOBILUL NR. 3308**

Oficiul de Cadastru și Publicitate Imobiliară DOLJ  
Biroul de Cadastru și Publicitate Imobiliară Craiova

**A. Partea I. Descrierea imobilului**

TEREN Intravilan

Adresa: Loc. Bogeia, Str Mihai Viteazul, Nr. 14, Jud. Dolj, T5, P47, P48; T40, P43

Nr. Crt	Nr cadastral Nr. topografic	Suprafața* (mp)	Observații / Referințe
A1		1.461	Sector cadastral:10 Teren neimpregmuit;

**Construcții**

Crt	Nr cadastral Nr. topografic	Adresa	Observații / Referințe
A1.1		Loc. Bogeia, Str Mihai Viteazul, Nr. 14, Jud. Dolj, T5, P47, P48; T40, P43	Nr. niveluri:1; S. construita la sol:62 mp; S. construita desfasurata:62 mp;
A1.2		Loc. Bogeia, Str Mihai Viteazul, Nr. 14, Jud. Dolj, T5, P47, P48; T40, P43	Nr. niveluri:1; S. construita la sol:36 mp; S. construita desfasurata:36 mp;
A1.3		Loc. Bogeia, Str Mihai Viteazul, Nr. 14, Jud. Dolj, T5, P47, P48; T40, P43	Nr. niveluri:1; S. construita la sol:49 mp; S. construita desfasurata:49 mp;
A1.4		Loc. Bogeia, Str Mihai Viteazul, Nr. 14, Jud. Dolj, T5, P47, P48; T40, P43	Nr. niveluri:1; S. construita la sol:22 mp; S. construita desfasurata:22 mp;
A1.5		Loc. Bogeia, Str Mihai Viteazul, Nr. 14, Jud. Dolj, T5, P47, P48; T40, P43	Nr. niveluri:1; S. construita la sol:14 mp; S. construita desfasurata:14 mp;

**B. Partea II. Proprietari și acte**

Inscrieri privitoare la dreptul de proprietate și alte drepturi reale		Referințe
/		
Act Notarial nr. Certificat de mostenitor 31, din 28/06/2006 emis de NP FURTUNA SIMONA;		
B1	Intabulare, drept de PROPRIETATE, dobandit prin Succesiune, cota actuala 1/1, cota initiala 1/1 1) NITA MIRCEA	A1
B2	Intabulare, drept de PROPRIETATE, dobandit prin Succesiune, cota actuala 1/2, cota initiala 1/2 1) NITA MIRCEA	A1.1, A1.2
Act Normativ nr. Legea 7, din 13/03/1996 emis de Parlamentul României;		
B3	Intabulare, drept de PROPRIETATE, dobandit prin Lege, cota actuala 1/2, cota initiala 1/2 1) NITA MARIA	A1.1, A1.2
B4	Intabulare, drept de PROPRIETATE, dobandit prin Lege, cota actuala 1/1, cota initiala 1/1 1) NITA MIRCEA	A1.3, A1.4, A1.5

**C. Partea III. SARCINI .**

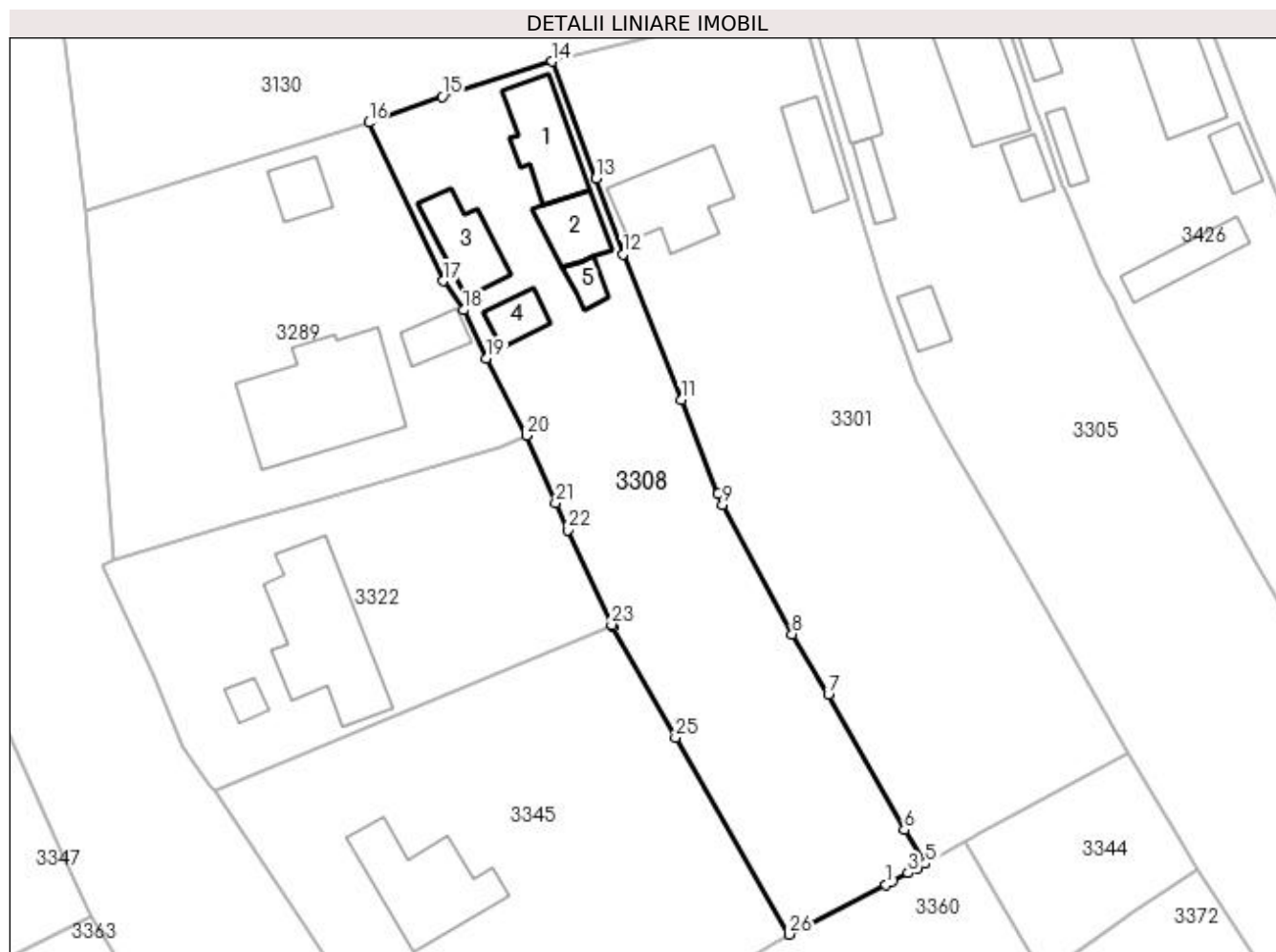
Inscrieri privind dezmembramintele dreptului de proprietate, drepturi reale de garanție și sarcini	Referințe
NU SUNT	

## Anexa Nr. 1 La Partea I

## Teren

Nr cadastral	Suprafața (mp)*	Observații / Referințe
	1.461	

\* Suprafața este determinată în planul de proiecție Stereo 70.



## Date referitoare la teren

Crt	Categorie folosință	Intravilan	Suprafața (mp)	Tarla	Parcelă	Nr. topo	Observații / Referințe
1	curți construcții	DA	623	5	47	-	
2	curți construcții	DA	127	5	48	-	
3	arabil	DA	711	40	43	-	

## Date referitoare la construcții

Crt	Număr	Destinație construcție	Supraf. (mp)	Situație juridică	Observații / Referințe
A1.1		construcții de locuințe	62	Cu acte	Nr. niveluri:1; S. construita la sol:62 mp; S. construita desfasurata:62 mp;
A1.2		construcții de locuințe	36	Cu acte	Nr. niveluri:1; S. construita la sol:36 mp; S. construita desfasurata:36 mp;
A1.3		construcții de locuințe	49	Cu acte	Nr. niveluri:1; S. construita la sol:49 mp; S. construita desfasurata:49 mp;
A1.4		construcții anexa	22	Cu acte	Nr. niveluri:1; S. construita la sol:22 mp; S. construita desfasurata:22 mp;
A1.5		construcții anexa	14	Cu acte	Nr. niveluri:1; S. construita la sol:14 mp; S. construita desfasurata:14 mp;

## Lungime Segmente

1) Valorile lungimilor segmentelor sunt obținute din proiecție în plan.

Punct început	X / Y	Punct sfârșit	X / Y	Lungime segment (** (m)
1	397.026,896 326.815,144	2	397.027,584 326.815,498	0.773
3	397.029,124 326.816,313	4	397.029,964 326.816,757	0.95
5	397.030,876 326.817,24	6	397.028,748 326.820,611	3.986
7	397.021,155 326.834,162	8	397.017,526 326.840,215	7.058
9	397.010,569 326.853,139	10	397.010,14 326.854,219	1.162
11	397.006,399 326.863,638	12	397.000,604 326.878,227	15.698
13	396.997,905 326.885,808	14	396.993,473 326.897,512	12.515
15	396.982,508 326.893,998	16	396.975,14 326.891,399	7.813
17	396.982,562 326.875,555	18	396.984,657 326.872,638	3.591
19	396.986,906 326.867,79	20	396.990,934 326.860,072	8.706
21	396.993,856 326.853,364	22	396.995,048 326.850,627	2.985
23	396.999,464 326.841,153	24	396.999,583 326.840,899	0.281
25	397.005,858 326.829,888	26	397.017,224 326.810,172	22.758

Punct început	X / Y	Punct sfârșit	X / Y	Lungime segment (** (m)
2	397.027,584 326.815,498	3	397.029,124 326.816,313	1.742
4	397.029,964 326.816,757	5	397.030,876 326.817,24	1.032
6	397.028,748 326.820,611	7	397.021,155 326.834,162	15.533
8	397.017,526 326.840,215	9	397.010,569 326.853,139	14.678
10	397.010,14 326.854,219	11	397.006,399 326.863,638	10.135
12	397.000,604 326.878,227	13	396.997,905 326.885,808	8.047
14	396.993,473 326.897,512	15	396.982,508 326.893,998	11.514
16	396.975,14 326.891,399	17	396.982,562 326.875,555	17.496
18	396.984,657 326.872,638	19	396.986,906 326.867,79	5.344
20	396.990,934 326.860,072	21	396.993,856 326.853,364	7.317
22	396.995,048 326.850,627	23	396.999,464 326.841,153	10.452
24	396.999,583 326.840,899	25	397.005,858 326.829,888	12.674
26	397.017,224 326.810,172	1	397.026,896 326.815,144	10.875

\*\* Lungimile segmentelor sunt determinate în planul de proiecție Stereo 70 și sunt rotunjite la 1 milimetru.

\*\*\* Distanța dintre puncte este formată din segmente cumulate ce sunt mai mici decât valoarea 1 milimetru.



**DATE DESPRE IMOBILUL NR. 3310**

Oficiul de Cadastru și Publicitate Imobiliară DOLJ  
Biroul de Cadastru și Publicitate Imobiliară Craiova

**A. Partea I. Descrierea imobilului**

TEREN Extravilan

Nr. CF vechi:506  
Nr. cadastral vechi:773

Adresa: Jud. Dolj, T40, P19/1

Nr. Crt	Nr cadastral Nr. topografic	Suprafața* (mp)	Observații / Referințe
A1	30173	1.059	Sector cadastral:10 Teren neimprejmuit;

**B. Partea II. Proprietari și acte**

Inscrieri privitoare la dreptul de proprietate și alte drepturi reale		Referințe
<b>40334 / 18/05/2012</b>		
Act Notarial nr. CVC aut. nr. 1433, din 16/05/2012 emis de NP Defta Florentin Leonard;		
B1	Intabulare, drept de PROPRIETATE, dobandit prin Conventie, cota actuala 1/1, cota initiala 1/1 1) DUMITRASCU TITA 2) DUMITRASCU NICOLAE	A1

**C. Partea III. SARCINI .**

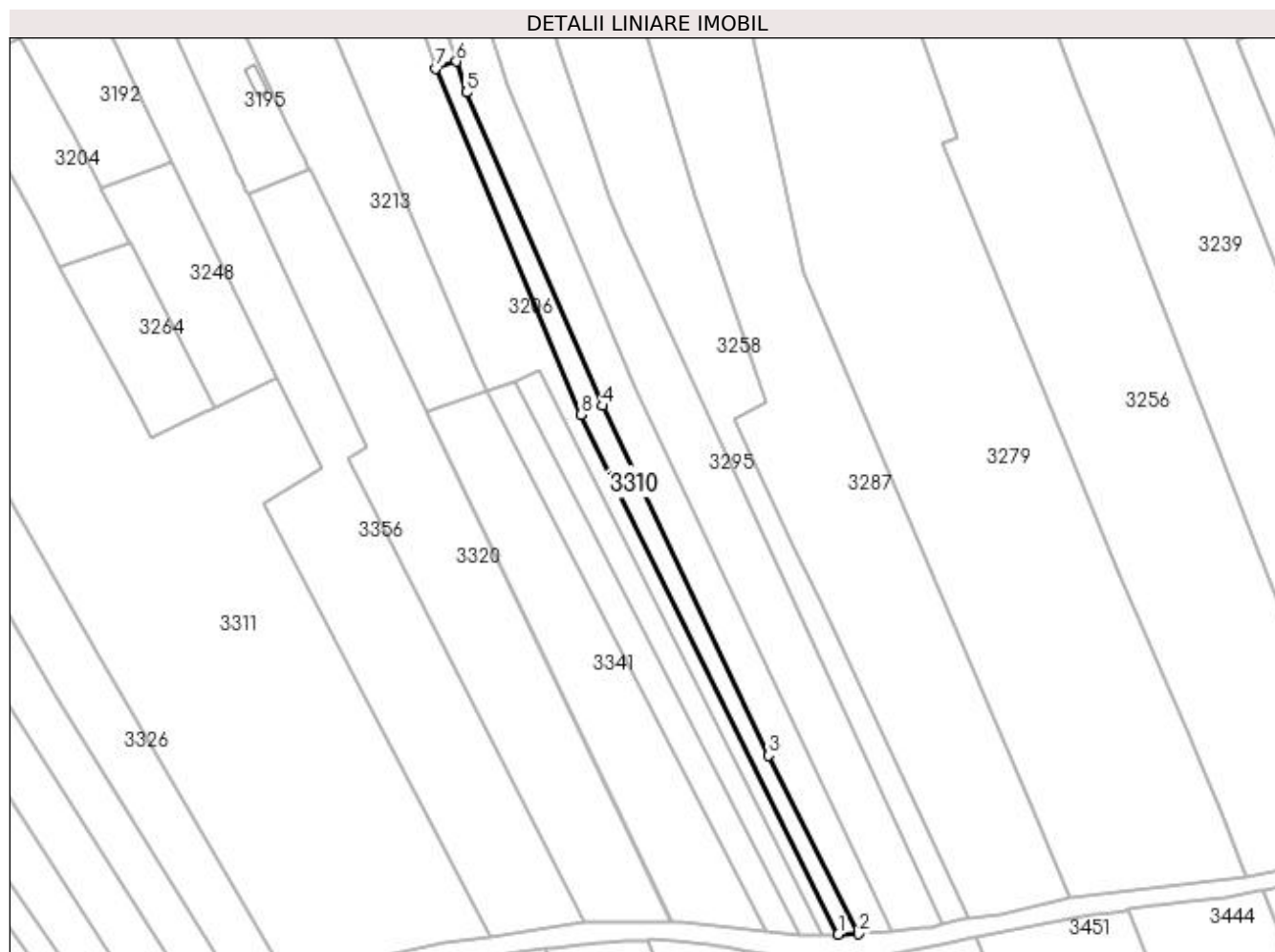
Inscrieri privind dezmembramintele dreptului de proprietate, drepturi reale de garanție și sarcini	Referințe
NU SUNT	

## Anexa Nr. 1 La Partea I

## Teren

Nr cadastral	Suprafața (mp)*	Observații / Referințe
30173	1.059	

\* Suprafața este determinată în planul de proiecție Stereo 70.



## Date referitoare la teren

Crt	Categorie folosință	Intra vilan	Suprafața (mp)	Tarla	Parcelă	Nr. topo	Observații / Referințe
1	arabil	NU	1.059	40	19/1	-	

## Lungime Segmente

1) Valorile lungimilor segmentelor sunt obținute din proiecție în plan.

Punct început	X / Y	Punct sfârșit	X / Y	Lungime segment (** (m)
1	397.526,601 326.758,964	2	397.531,364 326.759,076	4.765
2	397.531,364 326.759,076	3	397.510,409 326.800,669	46.573
3	397.510,409 326.800,669	4	397.471,674 326.882,266	90.325
4	397.471,674 326.882,266	5	397.439,843 326.955,348	79.713
5	397.439,843 326.955,348	6	397.437,49 326.962,602	7.626

Punct început	X / Y	Punct sfârșit	X / Y	Lungime segment (** (m)
6	397.437,49 326.962,602	7	397.432,637 326.961,001	5.11
7	397.432,637 326.961,001	8	397.466,505 326.880,216	87.597
8	397.466,505 326.880,216	1	397.526,601 326.758,964	135.328

\*\* Lungimile segmentelor sunt determinate în planul de proiecție Stereo 70 și sunt rotunjite la 1 milimetru.

\*\*\* Distanța dintre puncte este formată din segmente cumulate ce sunt mai mici decât valoarea 1 milimetru.





**DATE DESPRE IMOBILUL NR. 3311**

Oficiul de Cadastru și Publicitate Imobiliară DOLJ  
Biroul de Cadastru și Publicitate Imobiliară Craiova

**A. Partea I. Descrierea imobilului**

TEREN Necunoscut

Adresa: Loc. Bogeia, Str Stadionului, Nr. 48, Jud. Dolj, T5, P30; T40, P26,27

Nr. Crt	Nr cadastral Nr. topografic	Suprafața* (mp)	Observații / Referințe
A1		11.886	Sector cadastral:10 Teren neimprijmit;

**Construcții**

Crt	Nr cadastral Nr. topografic	Adresa	Observații / Referințe
A1.1		Loc. Bogeia, Str Stadionului, Nr. 48, Jud. Dolj, T5, P30; T40, P26,27	Nr. niveluri:1; S. construita la sol:194 mp;
A1.2		Loc. Bogeia, Str Stadionului, Nr. 48, Jud. Dolj, T5, P30; T40, P26,27	Nr. niveluri:1; S. construita la sol:18 mp;
A1.3		Loc. Bogeia, Str Stadionului, Nr. 48, Jud. Dolj, T5, P30; T40, P26,27	Nr. niveluri:1; S. construita la sol:63 mp; S. construita desfasurata:63 mp;

**B. Partea II. Proprietari și acte**

Inscrieri privitoare la dreptul de proprietate și alte drepturi reale	Referințe
/	
Act Notarial nr. Act de partaj succesoral 6016, din 23/11/2017 emis de NP Diaconu Cristian;	
B1	Intabulare, drept de PROPRIETATE, dobandit prin lesire Din Indiviziune, cota actuala 1/1, cota initiala 1/1 1) PETCU ION
Act Normativ nr. Legea 7, din 13/03/1996 emis de Parlamentul României;	
B2	Intabulare, drept de PROPRIETATE, dobandit prin Lege, cota actuala 1/1, cota initiala 1/1 1) PETCU ION

**C. Partea III. SARCINI .**

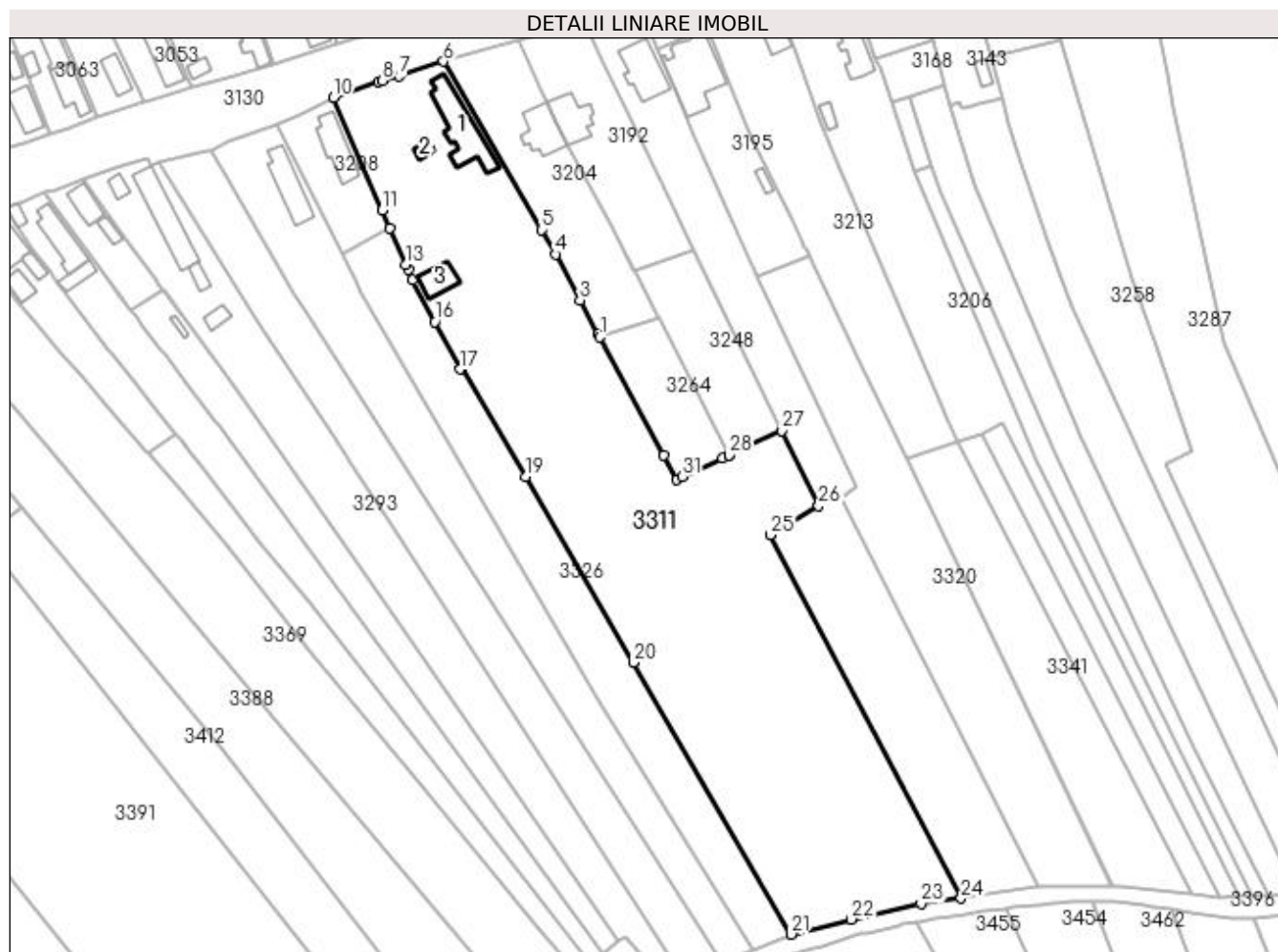
Inscrieri privind dezmembramintele dreptului de proprietate, drepturi reale de garanție și sarcini	Referințe
NU SUNT	

## Anexa Nr. 1 La Partea I

## Teren

Nr cadastral	Suprafața (mp)*	Observații / Referințe
	11.886	

\* Suprafața este determinată în planul de proiecție Stereo 70.



## Date referitoare la teren

Crt	Categorie folosință	Intra vilan	Suprafața (mp)	Tarla	Parcelă	Nr. topo	Observații / Referințe
1	curți constructii	DA	1.461	5	30	-	
2	vie	DA	724	40	27	-	
3	arabil	DA	648	40	26	-	
4	arabil	NU	9.053	40	26	-	

## Date referitoare la construcții

Crt	Număr	Destinație construcție	Supraf. (mp)	Situație juridică	Observații / Referințe
A1.1		construcții de locuințe	194	Cu acte	Nr. niveluri:1; S. construita la sol:194 mp;
A1.2		construcții anexa	18	Cu acte	Nr. niveluri:1; S. construita la sol:18 mp;
A1.3		construcții anexa	63	Cu acte	Nr. niveluri:1; S. construita la sol:63 mp; S. construita desfasurata:63 mp;

## Lungime Segmente

1) Valorile lungimilor segmentelor sunt obținute din proiecție în plan.

Punct început	X / Y	Punct sfârșit	X / Y	Lungime segment (** (m))	Punct început	X / Y	Punct sfârșit	X / Y	Lungime segment (** (m))

Punct început	X / Y	Punct sfârșit	X / Y	Lungime segment (** (m)
1	397.344,922 326.914,728	2	397.344,455 326.915,598	0.988
3	397.339,37 326.925,064	4	397.332,539 326.937,78	14.434
5	397.328,548 326.944,642	6	397.301,29 326.991,509	54.218
7	397.288,986 326.987,424	8	397.284,238 326.986,152	4.915
9	397.283,318 326.985,829	10	397.270,588 326.981,367	13.489
11	397.284,216 326.950,086	12	397.286,426 326.945,014	5.533
13	397.290,817 326.934,938	14	397.291,455 326.933,471	1.6
15	397.292,713 326.930,585	16	397.298,856 326.918,999	13.113
17	397.305,846 326.905,814	18	397.306,401 326.906,233	0.695
19	397.324,322 326.875,871	20	397.354,185 326.824,119	59.75
21	397.398,237 326.748,369	22	397.414,898 326.752,542	17.176
23	397.434,384 326.756,968	24	397.445,555 326.758,376	11.259
25	397.392,441 326.859,668	26	397.405,884 326.867,68	15.649
27	397.395,687 326.888,593	28	397.380,952 326.881,834	16.211
29	397.380,947 326.881,832	30	397.379,138 326.881,002	1.991
31	397.367,924 326.875,858	32	397.366,271 326.874,984	1.87
33	397.362,657 326.881,713	1	397.344,922 326.914,728	37.476

Punct început	X / Y	Punct sfârșit	X / Y	Lungime segment (** (m)
2	397.344,455 326.915,598	3	397.339,37 326.925,064	10.746
4	397.332,539 326.937,78	5	397.328,548 326.944,642	7.938
6	397.301,29 326.991,509	7	397.288,986 326.987,424	12.964
8	397.284,238 326.986,152	9	397.283,318 326.985,829	0.975
10	397.270,588 326.981,367	11	397.284,216 326.950,086	34.12
12	397.286,426 326.945,014	13	397.290,817 326.934,938	10.991
14	397.291,455 326.933,471	15	397.292,713 326.930,585	3.148
16	397.298,856 326.918,999	17	397.305,846 326.905,814	14.924
18	397.306,401 326.906,233	19	397.324,322 326.875,871	35.256
20	397.354,185 326.824,119	21	397.398,237 326.748,369	87.628
22	397.414,898 326.752,542	23	397.434,384 326.756,968	19.982
24	397.445,555 326.758,376	25	397.392,441 326.859,668	114.373
26	397.405,884 326.867,68	27	397.395,687 326.888,593	23.266
28	397.380,952 326.881,834	29	397.380,947 326.881,832	0.005
30	397.379,138 326.881,002	31	397.367,924 326.875,858	12.338
32	397.366,271 326.874,984	33	397.362,657 326.881,713	7.638

\*\* Lungimile segmentelor sunt determinate în planul de proiecție Stereo 70 și sunt rotunjite la 1 milimetru.

\*\*\* Distanța dintre puncte este formată din segmente cumulate ce sunt mai mici decât valoarea 1 milimetru.



**DATE DESPRE IMOBILUL NR. 3319**

Oficiul de Cadastru și Publicitate Imobiliară DOLJ  
Biroul de Cadastru și Publicitate Imobiliară Craiova

**A. Partea I. Descrierea imobilului**

TEREN Necunoscut

Nr. CF vechi:71  
Nr. cadastral vechi:190

Adresa: Loc. Bogeia, Jud. Dolj, T 40 P 32

Nr. Crt	Nr cadastral Nr. topografic	Suprafața* (mp)	Observații / Referințe
A1	30999	1.787	Sector cadastral:10 Teren neimprejmuit;

**Construcții**

Crt	Nr cadastral Nr. topografic	Adresa	Observații / Referințe
A1.1		Loc. Bogeia, Jud. Dolj, T 40 P 32	Nr. niveluri:1; S. construita la sol:12 mp; S. construita desfasurata:12 mp;

**B. Partea II. Proprietari și acte**

Inscrieri privitoare la dreptul de proprietate și alte drepturi reale		Referințe
<b>20492 / 21/03/2008</b>		
Contract De Vanzare Cumparare nr. AUT 1741, din 20/03/2008 emis de NP Cernobai CE;		
B1	Intabulare, drept de PROPRIETATE, dobandit prin Conventie, cota actuala 1/1, cota initiala 1/1 1) CIONTU ION 2) CIONTU GHEORGHITA GENIA	A1
/		
Act Normativ nr. Legea 7, din 13/03/1996 emis de Parlamentul României;		
B2	Intabulare, drept de PROPRIETATE, dobandit prin Lege, cota actuala 1/1, cota initiala 1/1 1) CIONTU ION 2) CIONTU GHEORGHITA GENIA	A1.1

**C. Partea III. SARCINI .**

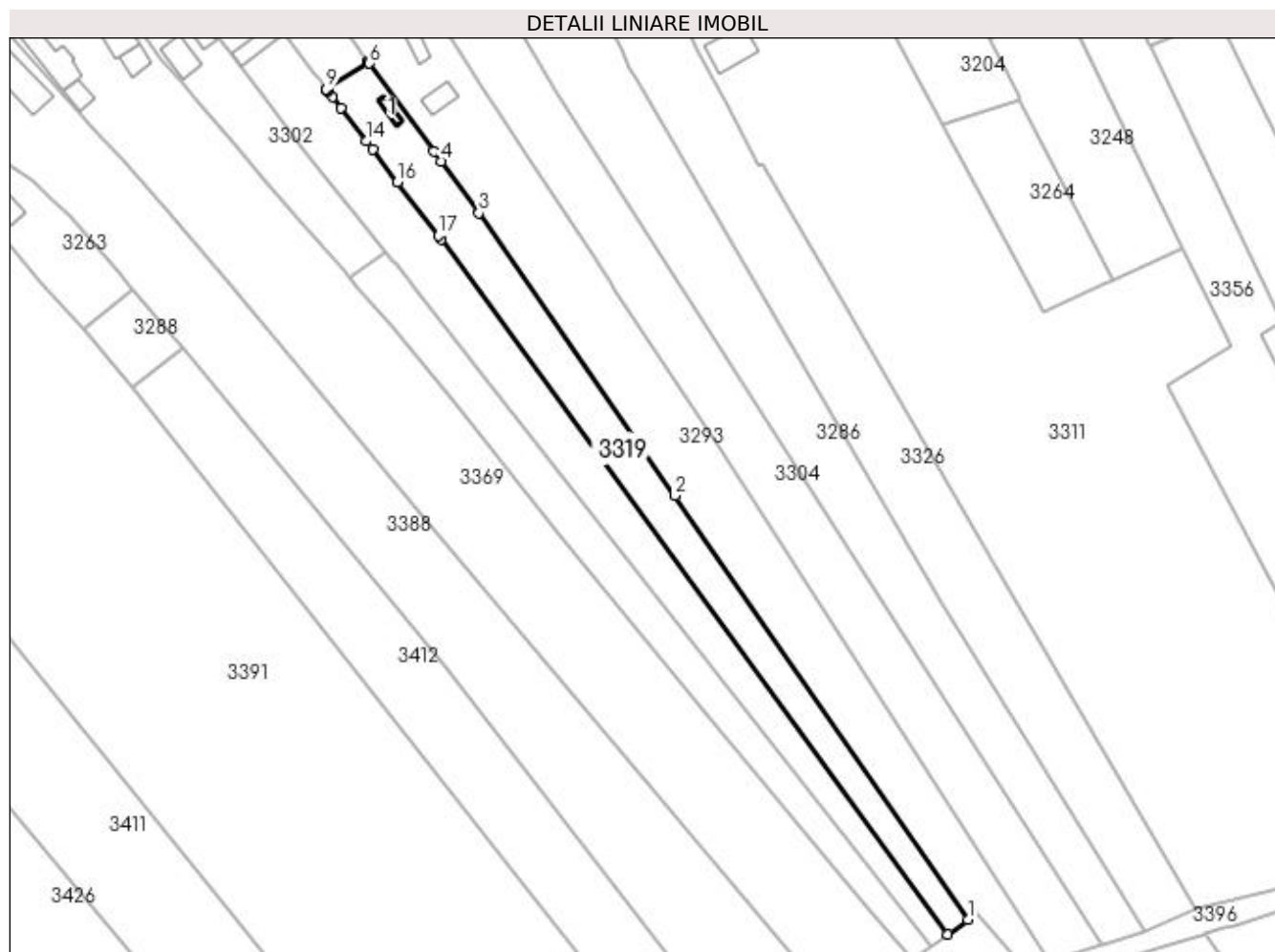
Inscrieri privind dezmembramintele dreptului de proprietate, drepturi reale de garanție și sarcini	Referințe
NU SUNT	

## Anexa Nr. 1 La Partea I

## Teren

Nr cadastral	Suprafața (mp)*	Observații / Referințe
30999	1.787	

\* Suprafața este determinată în planul de proiecție Stereo 70.



## Date referitoare la teren

Crt	Categorie folosință	Intravilan	Suprafața (mp)	Tarla	Parcelă	Nr. topo	Observații / Referințe
1	curți constructii	DA	250	40	32	-	
2	arabil	DA	188	40	32	-	
3	arabil	NU	1.349	40	32	-	

## Date referitoare la construcții

Crt	Număr	Destinație construcție	Supraf. (mp)	Situație juridică	Observații / Referințe
A1.1		constructii anexa	12	Cu acte	Nr. niveluri:1; S. construita la sol:12 mp; S. construita desfasurata:12 mp;

## Lungime Segmente

1) Valorile lungimilor segmentelor sunt obținute din proiecție în plan.

Punct început	X / Y	Punct sfârșit	X / Y	Lungime segment (** (m)
1	397.350,137 326.746,323	2	397.288,07 326.836,151	109.185
2	397.288,07 326.836,151	3	397.246,454 326.896,027	72.918

Punct început	X / Y	Punct sfârșit	X / Y	Lungime segment (** (m)
3	397.246,454 326.896,027	4	397.238,488 326.906,928	13.501
4	397.238,488 326.906,928	5	397.236,954 326.909,027	2.6
5	397.236,954 326.909,027	6	397.223,309 326.927,698	23.126
6	397.223,309 326.927,698	7	397.223,075 326.928,018	0.396
7	397.223,075 326.928,018	8	397.223,013 326.928,103	0.106
8	397.223,013 326.928,103	9	397.214,164 326.922,238	10.617
9	397.214,164 326.922,238	10	397.214,324 326.922,026	0.265
10	397.214,324 326.922,026	11	397.214,543 326.921,736	0.364
11	397.214,543 326.921,736	12	397.215,408 326.920,593	1.433
12	397.215,408 326.920,593	13	397.217,186 326.918,273	2.922
13	397.217,186 326.918,273	14	397.222,609 326.911,196	8.916
14	397.222,609 326.911,196	15	397.223,939 326.909,46	2.187
15	397.223,939 326.909,46	16	397.229,231 326.902,549	8.704
16	397.229,231 326.902,549	17	397.237,867 326.891,27	14.205
17	397.237,867 326.891,27	18	397.238,453 326.890,466	0.995
18	397.238,453 326.890,466	19	397.345,881 326.743,159	182.319
19	397.345,881 326.743,159	1	397.350,137 326.746,323	5.303

\*\* Lungimile segmentelor sunt determinate în planul de proiecție Stereo 70 și sunt rotunjite la 1 milimetru.

\*\*\* Distanța dintre puncte este formată din segmente cumulate ce sunt mai mici decât valoarea 1 milimetru.





**DATE DESPRE IMOBILUL NR. 3320**

Oficiul de Cadastru și Publicitate Imobiliară DOLJ  
Biroul de Cadastru și Publicitate Imobiliară Craiova

**A. Partea I. Descrierea imobilului**

TEREN Extravilan

Adresa: Jud. Dolj, T40,P22

Nr. Crt	Nr cadastral Nr. topografic	Suprafața* (mp)	Observații / Referințe
A1	31693	3.513	Sector cadastral:10 Teren neimprejmuit;

**B. Partea II. Proprietari și acte**

Inscrieri privitoare la dreptul de proprietate și alte drepturi reale		Referințe
<b>249863 / 15/10/2021</b>		
Act Notarial nr. contract de v-c aut nr 620, din 06/06/2002 emis de NP Carstea Terezia (act administrativ nr adeverinta nr 1262 din 09.05.2019, emis de PRIMARIA COM.ALMAJ);act administrativ nr adeverinta nr 2772 din 30.09.2021, emis de PRIMARIA COM.ALMAJ);		
B1	Intabulare, drept de PROPRIETATE, dobandit prin Conventie, cota actuala 1/1, cota initiala 1/1 1) STOICA ADRIANA 2) STOICA AUREL	A1

**C. Partea III. SARCINI .**

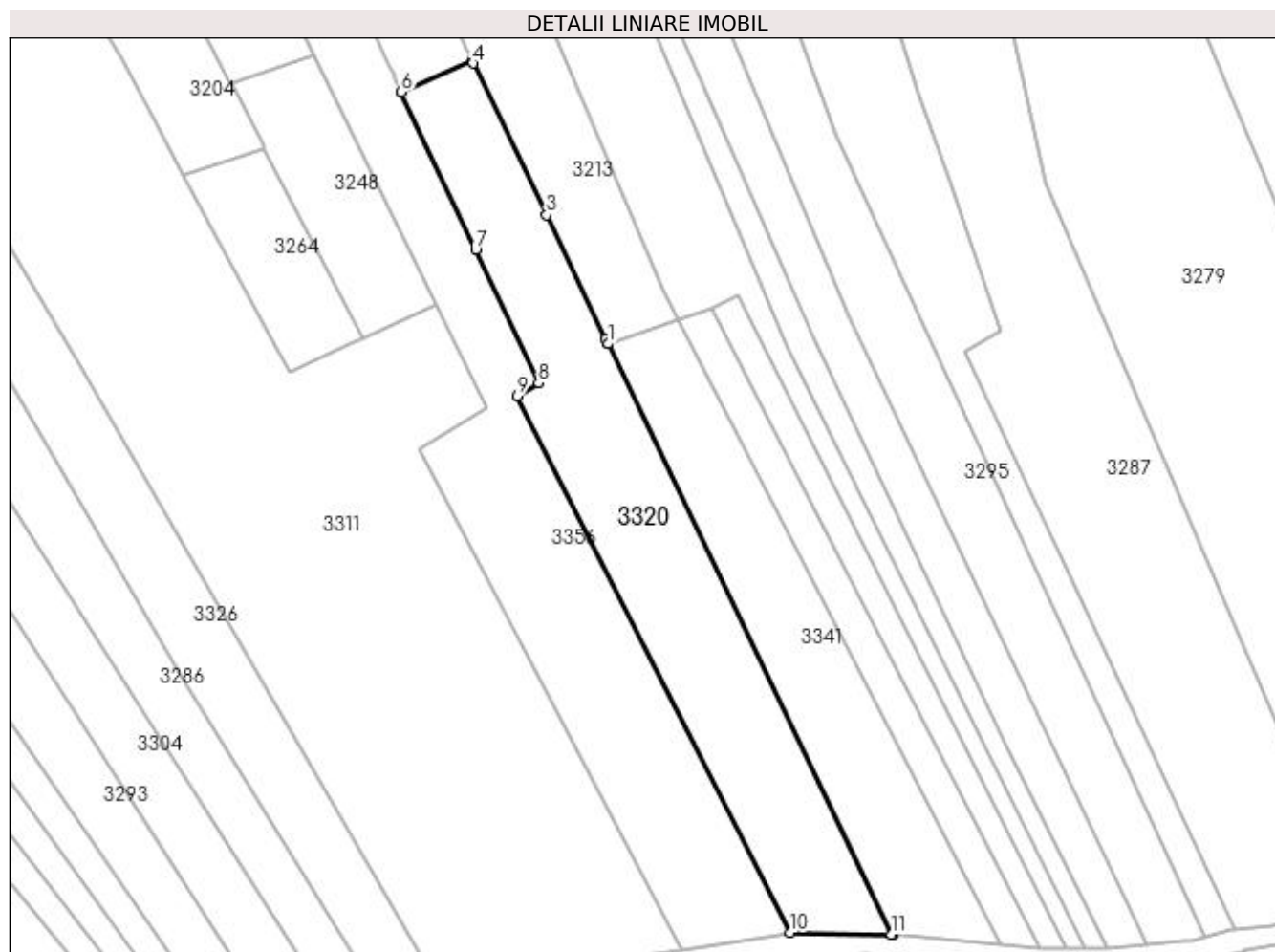
Inscrieri privind dezmembramintele dreptului de proprietate, drepturi reale de garanție și sarcini	Referințe
NU SUNT	

## Anexa Nr. 1 La Partea I

## Teren

Nr cadastral	Suprafața (mp)*	Observații / Referințe
31693	3.513	

\* Suprafața este determinată în planul de proiecție Stereo 70.



## Date referitoare la teren

Crt	Categorie folosință	Intra vilan	Suprafața (mp)	Tarla	Parcelă	Nr. topo	Observații / Referințe
1	vie	NU	428	40	22	-	
2	arabil	NU	3.085	40	22	-	

## Lungime Segmente

1) Valorile lungimilor segmentelor sunt obținute din proiecție în plan.

Punct început	X / Y	Punct sfârșit	X / Y	Lungime segment (** (m)
1	397.430,477 326.880,705	2	397.430,002 326.881,703	1.106
2	397.430,002 326.881,703	3	397.418,116 326.906,669	27.651
3	397.418,116 326.906,669	4	397.403,349 326.937,236	33.947
4	397.403,349 326.937,236	5	397.403,169 326.937,609	0.414

Punct început	X / Y	Punct sfârșit	X / Y	Lungime segment (** (m)
5	397.403,169 326.937,609	6	397.388,852 326.931,501	15.565
6	397.388,852 326.931,501	7	397.403,821 326.899,763	35.091
7	397.403,821 326.899,763	8	397.416,529 326.872,82	29.79
8	397.416,529 326.872,82	9	397.412,183 326.870,149	5.101
9	397.412,183 326.870,149	10	397.467,262 326.761,998	121.369
10	397.467,262 326.761,998	11	397.487,633 326.761,721	20.373
11	397.487,633 326.761,721	12	397.487,905 326.761,717	0.272
12	397.487,905 326.761,717	13	397.430,49 326.880,679	132.092
13	397.430,49 326.880,679	1	397.430,477 326.880,705	0.029

\*\* Lungimile segmentelor sunt determinate în planul de proiecție Stereo 70 și sunt rotunjite la 1 milimetru.

\*\*\* Distanța dintre puncte este formată din segmente cumulate ce sunt mai mici decât valoarea 1 milimetru.



**DATE DESPRE IMOBILUL NR. 3322**

Oficiul de Cadastru și Publicitate Imobiliară DOLJ  
Biroul de Cadastru și Publicitate Imobiliară Craiova

**A. Partea I. Descrierea imobilului**

TEREN Intravilan

Adresa: Loc. Boga, Str Mihai Viteazul, Nr. 9, Jud. Dolj, T40, P44, 45

Nr. Crt	Nr cadastral Nr. topografic	Suprafața* (mp)	Observații / Referințe
A1		1.007	Sector cadastral:10 Teren neimprejmuit; Restul de suprafata se afla ID 3345

**Construcții**

Crt	Nr cadastral Nr. topografic	Adresa	Observații / Referințe
A1.1		Loc. Boga, Str Mihai Viteazul, Nr. 9, Jud. Dolj	Nr. niveluri:1; S. construita la sol:133 mp; S. construita desfasurata:133 mp;
A1.2		Loc. Boga, Str Mihai Viteazul, Nr. 9, Jud. Dolj	Nr. niveluri:1; S. construita la sol:12 mp; S. construita desfasurata:12 mp;

**B. Partea II. Proprietari și acte**

Inscrieri privitoare la dreptul de proprietate și alte drepturi reale		Referințe
/		
Act Notarial nr. Certificat de mostenitor suplimentar 149, din 12/04/2005 emis de NP CERNOBAI CLAUDIU-EMIL;		
B1	Intabulare, drept de PROPRIETATE, dobandit prin Succesiune, cota actuala 1/1, cota initiala 1/1 1) DUNA IONICA	A1
Act Normativ nr. Legea 7, din 13/03/1996 emis de Parlamentul României;		
B2	Intabulare, drept de PROPRIETATE, dobandit prin Lege, cota actuala 1/1, cota initiala 1/1 1) DUNA IONICA	A1.1, A1.2

**C. Partea III. SARCINI .**

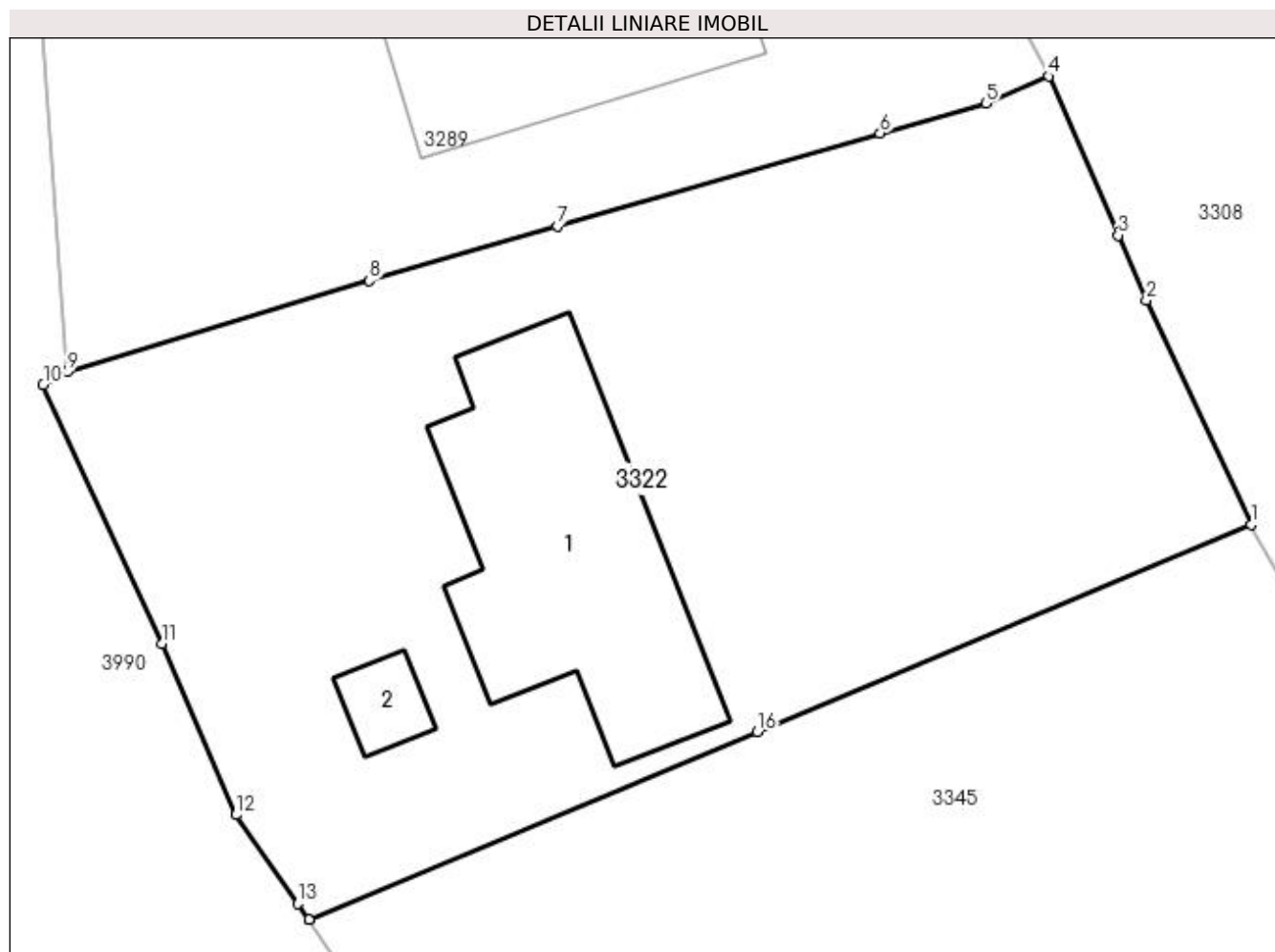
Inscrieri privind dezmembramintele dreptului de proprietate, drepturi reale de garanție și sarcini	Referințe
NU SUNT	

## Anexa Nr. 1 La Partea I

## Teren

Nr cadastral	Suprafața (mp)*	Observații / Referințe
	1.007	Restul de suprafata se afla ID 3345

\* Suprafața este determinată în planul de proiecție Stereo 70.



## Date referitoare la teren

Crt	Categorie folosință	Intra vilan	Suprafața (mp)	Tarla	Parcelă	Nr. topo	Observații / Referințe
1	curți construcții	DA	529	40	44	-	
2	arabil	DA	478	40	45	-	

## Date referitoare la construcții

Crt	Număr	Destinație construcție	Supraf. (mp)	Situație juridică	Observații / Referințe
A1.1		construcții de locuințe	133	Cu acte	Nr. niveluri:1; S. construita la sol:133 mp; S. construita desfasurata:133 mp;
A1.2		construcții anexa	12	Cu acte	Nr. niveluri:1; S. construita la sol:12 mp; S. construita desfasurata:12 mp;

## Lungime Segmente

1) Valorile lungimilor segmentelor sunt obținute din proiecție în plan.

Punct început	X / Y	Punct sfârșit	X / Y	Lungime segment (** (m)
1	396.999,464 326.841,153	2	396.995,048 326.850,627	10.452
2	396.995,048 326.850,627	3	396.993,856 326.853,364	2.985

Punct început	X / Y	Punct sfârșit	X / Y	Lungime segment (** (m)
3	396.993,856 326.853,364	4	396.990,934 326.860,072	7.317
4	396.990,934 326.860,072	5	396.988,276 326.858,929	2.893
5	396.988,276 326.858,929	6	396.983,807 326.857,671	4.643
6	396.983,807 326.857,671	7	396.970,193 326.853,74	14.17
7	396.970,193 326.853,74	8	396.962,246 326.851,446	8.272
8	396.962,246 326.851,446	9	396.949,509 326.847,6	13.305
9	396.949,509 326.847,6	10	396.948,491 326.847,055	1.155
10	396.948,491 326.847,055	11	396.953,505 326.836,138	12.013
11	396.953,505 326.836,138	12	396.956,627 326.828,923	7.861
12	396.956,627 326.828,923	13	396.959,245 326.825,167	4.578
13	396.959,245 326.825,167	14	396.959,705 326.824,506	0.805
14	396.959,705 326.824,506	15	396.959,706 326.824,504	0.003
15	396.959,706 326.824,504	16	396.978,625 326.832,426	20.51
16	396.978,625 326.832,426	1	396.999,464 326.841,153	22.593

\*\* Lungimile segmentelor sunt determinate în planul de proiecție Stereo 70 și sunt rotunjite la 1 milimetru.

\*\*\* Distanța dintre puncte este formată din segmente cumulate ce sunt mai mici decât valoarea 1 milimetru.





**DATE DESPRE IMOBILUL NR. 3326**

Oficiul de Cadastru și Publicitate Imobiliară DOLJ  
Biroul de Cadastru și Publicitate Imobiliară Craiova

**A. Partea I. Descrierea imobilului**

TEREN Necunoscut

Adresa: Loc. Bogeia, Jud. Dolj, T40, P28/1

Nr. Crt	Nr cadastral Nr. topografic	Suprafața* (mp)	Observații / Referințe
A1		3.019	Sector cadastral:10 Teren neimprejmuit;

**B. Partea II. Proprietari și acte**

Inscrieri privitoare la dreptul de proprietate și alte drepturi reale	Referințe
/	
Act Administrativ nr. Titlu de proprietate 2703, din 30/11/2003 emis de CJSIPT Dolj;	
B1	A1
Intabulare, drept de PROPRIETATE, dobandit prin Reconstituire, cota actuala 1/1, cota initiala 1/1 1) <b>BADEA MARIA</b>	

**C. Partea III. SARCINI .**

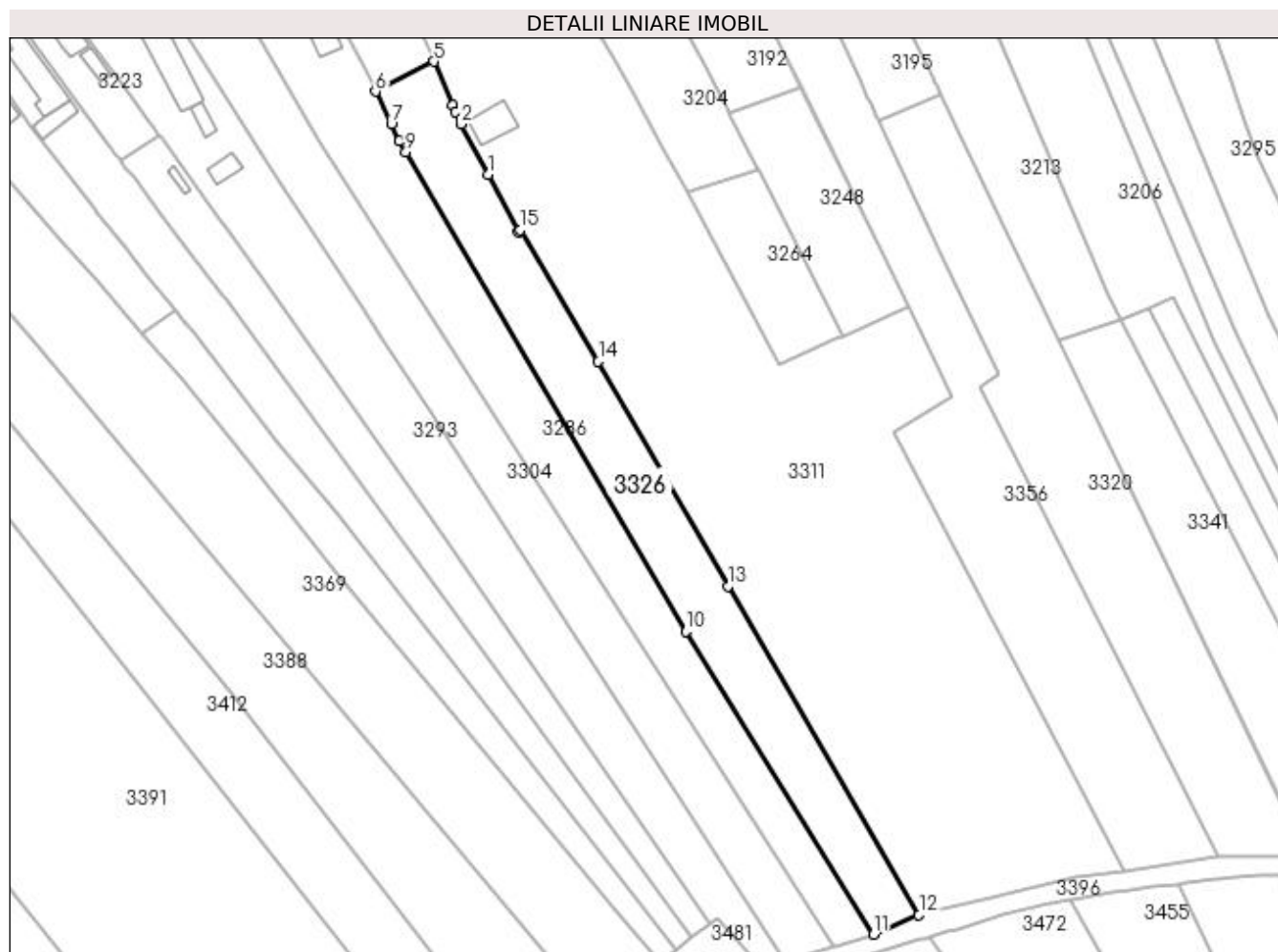
Inscrieri privind dezmembramintele dreptului de proprietate, drepturi reale de garanție și sarcini	Referințe
NU SUNT	

## Anexa Nr. 1 La Partea I

## Teren

Nr cadastral	Suprafața (mp)*	Observații / Referințe
	3.019	

\* Suprafața este determinată în planul de proiecție Stereo 70.



## Date referitoare la teren

Crt	Categorie folosință	Intravilan	Suprafața (mp)	Tarla	Parcelă	Nr. topo	Observații / Referințe
1	arabil	DA	539	40	28/1	-	
2	arabil	NU	2.480	40	28/1	-	

## Lungime Segmente

1) Valorile lungimilor segmentelor sunt obținute din proiecție în plan.

Punct început	X / Y	Punct sfârșit	X / Y	Lungime segment (** (m)
1	397.298,856 326.918,999	2	397.292,713 326.930,585	13.113
2	397.292,713 326.930,585	3	397.291,455 326.933,471	3.148
3	397.291,455 326.933,471	4	397.290,817 326.934,938	1.6
4	397.290,817 326.934,938	5	397.286,426 326.945,014	10.991

Punct început	X / Y	Punct sfârșit	X / Y	Lungime segment (** (m)
5	397.286,426 326.945,014	6	397.272,935 326.938,12	15.15
6	397.272,935 326.938,12	7	397.276,613 326.930,525	8.438
7	397.276,613 326.930,525	8	397.278,485 326.926,658	4.297
8	397.278,485 326.926,658	9	397.279,982 326.924,098	2.965
9	397.279,982 326.924,098	10	397.344,481 326.813,751	127.815
10	397.344,481 326.813,751	11	397.387,76 326.743,893	82.178
11	397.387,76 326.743,893	12	397.398,237 326.748,369	11.393
12	397.398,237 326.748,369	13	397.354,185 326.824,119	87.628
13	397.354,185 326.824,119	14	397.324,322 326.875,871	59.75
14	397.324,322 326.875,871	15	397.306,401 326.906,233	35.256
15	397.306,401 326.906,233	16	397.305,846 326.905,814	0.695
16	397.305,846 326.905,814	1	397.298,856 326.918,999	14.924

\*\* Lungimile segmentelor sunt determinate în planul de proiecție Stereo 70 și sunt rotunjite la 1 milimetru.

\*\*\* Distanța dintre puncte este formată din segmente cumulate ce sunt mai mici decât valoarea 1 milimetru.



**DATE DESPRE IMOBILUL NR. 3336**

Oficiul de Cadastru și Publicitate Imobiliară DOLJ  
Biroul de Cadastru și Publicitate Imobiliară Craiova

**A. Partea I. Descrierea imobilului**

TEREN Extravilan

Adresa: Jud. Dolj, T40, P20/1

Nr. Crt	Nr cadastral Nr. topografic	Suprafața* (mp)	Observații / Referințe
A1		792	Sector cadastral:10 Teren neimprejmuit;

**B. Partea II. Proprietari și acte**

Inscrieri privitoare la dreptul de proprietate și alte drepturi reale	Referințe
/	
Act Administrativ nr. Titlu de proprietate 2781, din 14/09/2004 emis de CJSIPT Dolj;	
B1	A1
Intabulare, drept de PROPRIETATE, dobandit prin Reconstituire, cota actuala 1/1, cota initiala 1/1 1) BIRĂU MARIOARA	

**C. Partea III. SARCINI .**

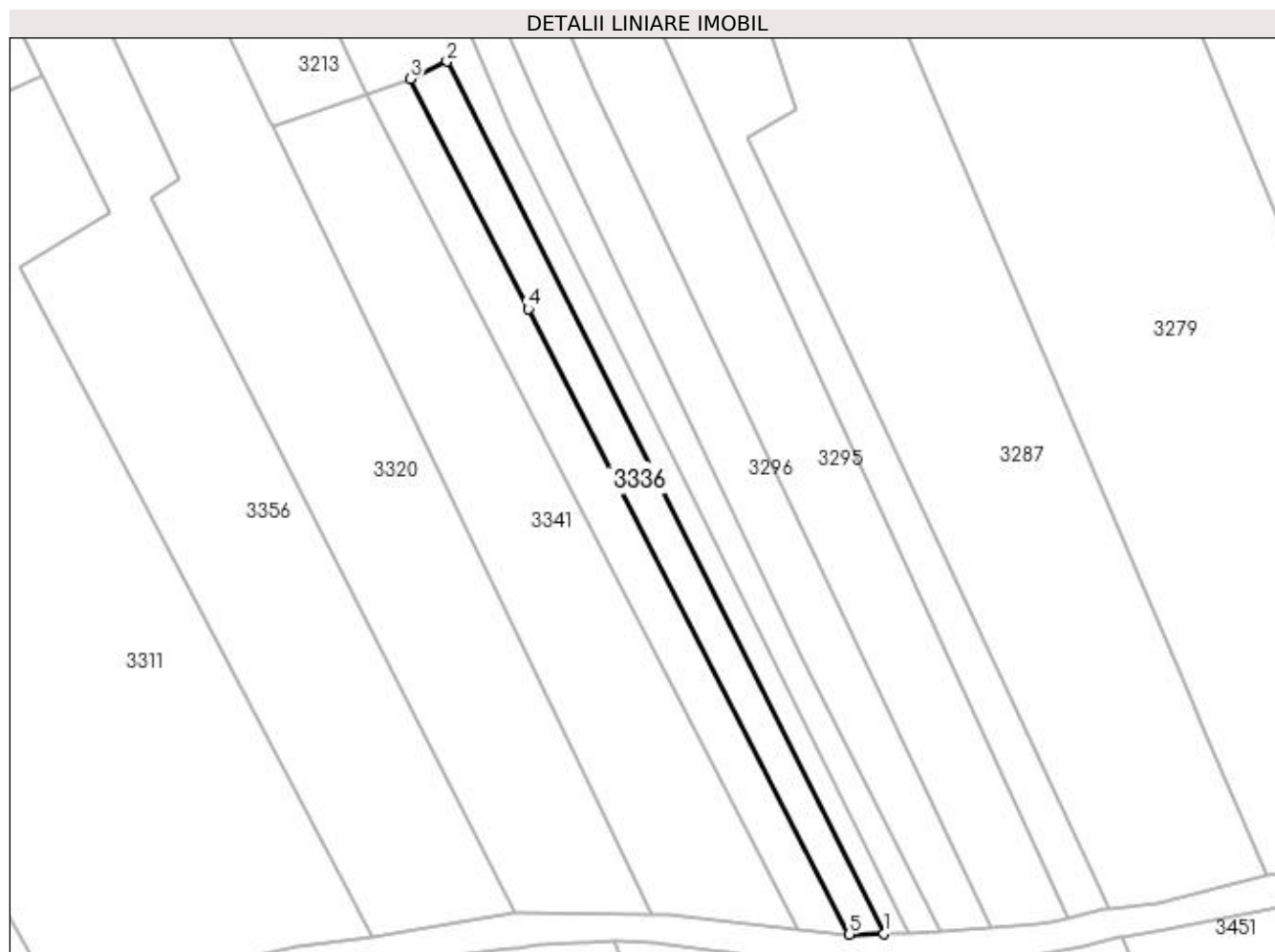
Inscrieri privind dezmembramintele dreptului de proprietate, drepturi reale de garanție și sarcini	Referințe
NU SUNT	

## Anexa Nr. 1 La Partea I

## Teren

Nr cadastral	Suprafața (mp)*	Observații / Referințe
	792	

\* Suprafața este determinată în planul de proiecție Stereo 70.



## Date referitoare la teren

Crt	Categorie folosință	Intra vilan	Suprafața (mp)	Tarla	Parcelă	Nr. topo	Observații / Referințe
1	vie	NU	792	40	20/1	-	

## Lungime Segmente

1) Valorile lungimilor segmentelor sunt obținute din proiecție în plan.

Punct început	X / Y	Punct sfârșit	X / Y	Lungime segment (** (m)
1	397.522,887 326.758,877	2	397.456,872 326.890,616	147.354
2	397.456,872 326.890,616	3	397.451,343 326.887,969	6.13
3	397.451,343 326.887,969	4	397.469,179 326.853,224	39.055
4	397.469,179 326.853,224	5	397.517,677 326.758,754	106.192
5	397.517,677 326.758,754	1	397.522,887 326.758,877	5.211

**\*\* Lungimile segmentelor sunt determinate în planul de proiecție Stereo 70 și sunt rotunjite la 1 milimetru.**

**\*\*\* Distanța dintre puncte este formată din segmente cumulate ce sunt mai mici decât valoarea 1 milimetru.**





**DATE DESPRE IMOBILUL NR. 3338**

Oficiul de Cadastru și Publicitate Imobiliară DOLJ  
 Biroul de Cadastru și Publicitate Imobiliară Craiova

**A. Partea I. Descrierea imobilului**

TEREN Extravilan

Adresa: Jud. Dolj, T40, P21/1

Nr. Crt	Nr cadastral Nr. topografic	Suprafața* (mp)	Observații / Referințe
A1		981	Sector cadastral:10 Teren neimprejmuit;

**B. Partea II. Proprietari și acte**

Inscrieri privitoare la dreptul de proprietate și alte drepturi reale	Referințe
/	
Act Administrativ nr. Titlu de proprietate 2761, din 24/03/2004 emis de CJSIPT Dolj;	
B1	A1
Intabulare, drept de PROPRIETATE, dobandit prin Reconstituire, cota actuala 1/1, cota initiala 1/1 1) BIRĂU SOFICA	

**C. Partea III. SARCINI .**

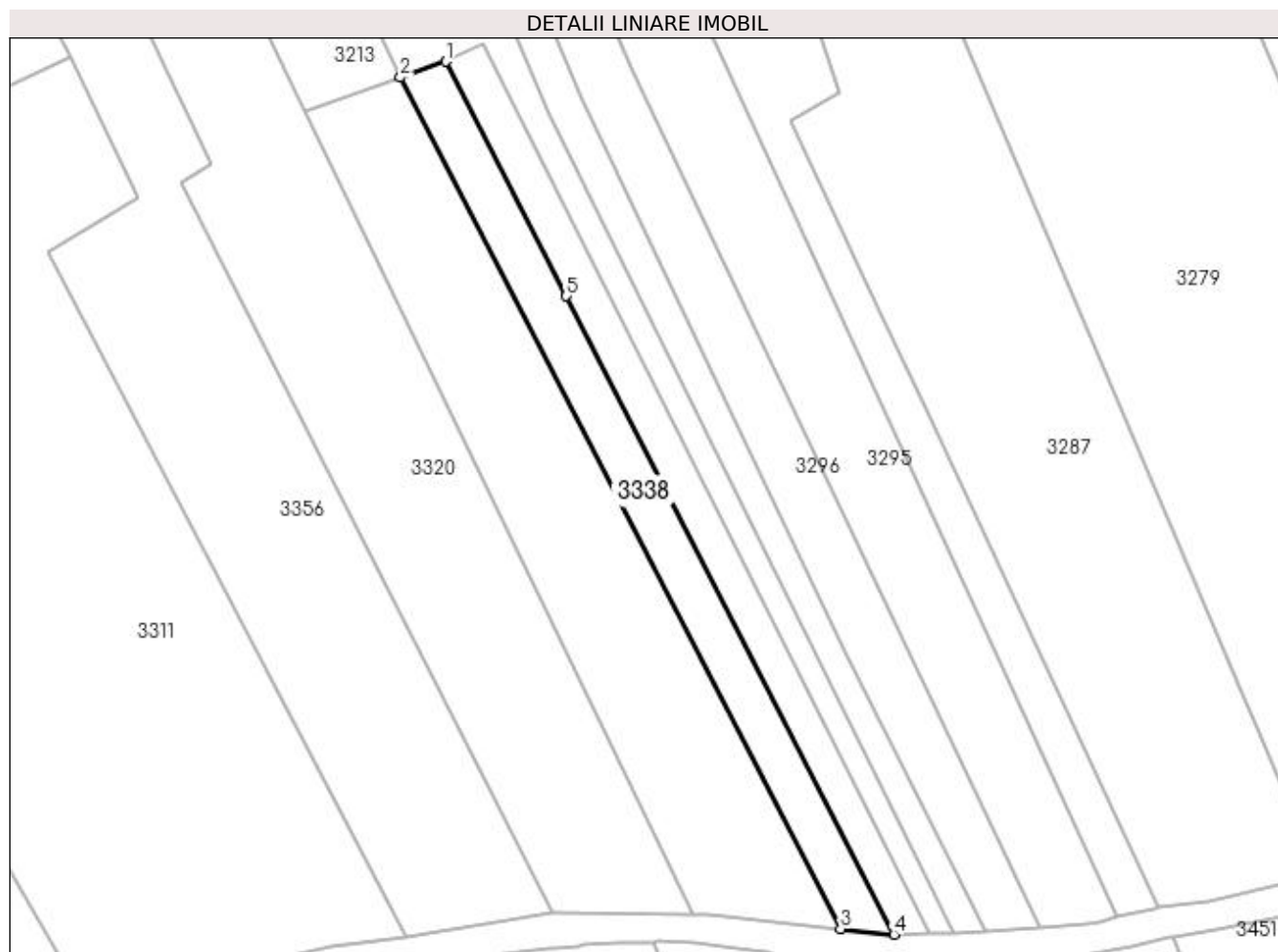
Inscrieri privind dezmembramintele dreptului de proprietate, drepturi reale de garanție și sarcini	Referințe
NU SUNT	

## Anexa Nr. 1 La Partea I

## Teren

Nr cadastral	Suprafața (mp)*	Observații / Referințe
	981	

\* Suprafața este determinată în planul de proiecție Stereo 70.



## Date referitoare la teren

Crt	Categorie folosință	Intravilan	Suprafața (mp)	Tarla	Parcelă	Nr. topo	Observații / Referințe
1	vie	NU	981	40	21/1	-	

## Lungime Segmente

1) Valorile lungimilor segmentelor sunt obținute din proiecție în plan.

Punct început	X / Y	Punct sfârșit	X / Y	Lungime segment (** (m)
1	397.451,343 326.887,969	2	397.444,63 326.885,608	7.116
2	397.444,63 326.885,608	3	397.509,803 326.759,592	141.872
3	397.509,803 326.759,592	4	397.517,677 326.758,754	7.918
4	397.517,677 326.758,754	5	397.469,179 326.853,224	106.192
5	397.469,179 326.853,224	1	397.451,343 326.887,969	39.055

**\*\* Lungimile segmentelor sunt determinate în planul de proiecție Stereo 70 și sunt rotunjite la 1 milimetru.**

**\*\*\* Distanța dintre puncte este formată din segmente cumulate ce sunt mai mici decât valoarea 1 milimetru.**



**DATE DESPRE IMOBILUL NR. 3341**

Oficiul de Cadastru și Publicitate Imobiliară DOLJ  
Biroul de Cadastru și Publicitate Imobiliară Craiova

**A. Partea I. Descrierea imobilului**

TEREN Extravilan

Nr. CF vechi:53  
Nr. cadastral vechi:73

Adresa: Jud. Dolj, T 40, P 144

Nr. Crt	Nr cadastral Nr. topografic	Suprafața* (mp)	Observații / Referințe
A1	30734	2.291	Sector cadastral:10 Teren neimprejmuit;

**B. Partea II. Proprietari și acte**

Inscrieri privitoare la dreptul de proprietate și alte drepturi reale		Referințe
<b>10216 / 27/01/2016</b>		
Act Administrativ nr. REFERAT NR 500/SC, din 26/01/2016 emis de SERVICIUL CADASTRU;		
B1	Se noteaza mentiunea " imobil aflat sub incidenta art. 3 alin (2) din legea 17/2014"	A1
/		
Act Notarial nr. Certificat de mostenitor 02, din 28/01/2016 emis de NP DEFTA FLORENTIN LEONARD;		
B2	Intabulare, drept de PROPRIETATE, dobandit prin Succesiune, cota actuala 3/8, cota initiala 3/8 1) DURLOIU NUTI-NICOLETA	A1
Act Notarial nr. Act de partaj voluntar 309, din 25/01/2016 emis de NP DEFTA FLORENTIN LEONARD;		
B3	Intabulare, drept de PROPRIETATE, dobandit prin Conventie, cota actuala 5/8, cota initiala 5/8 1) DURLOIU NUTI-NICOLETA	A1

**C. Partea III. SARCINI .**

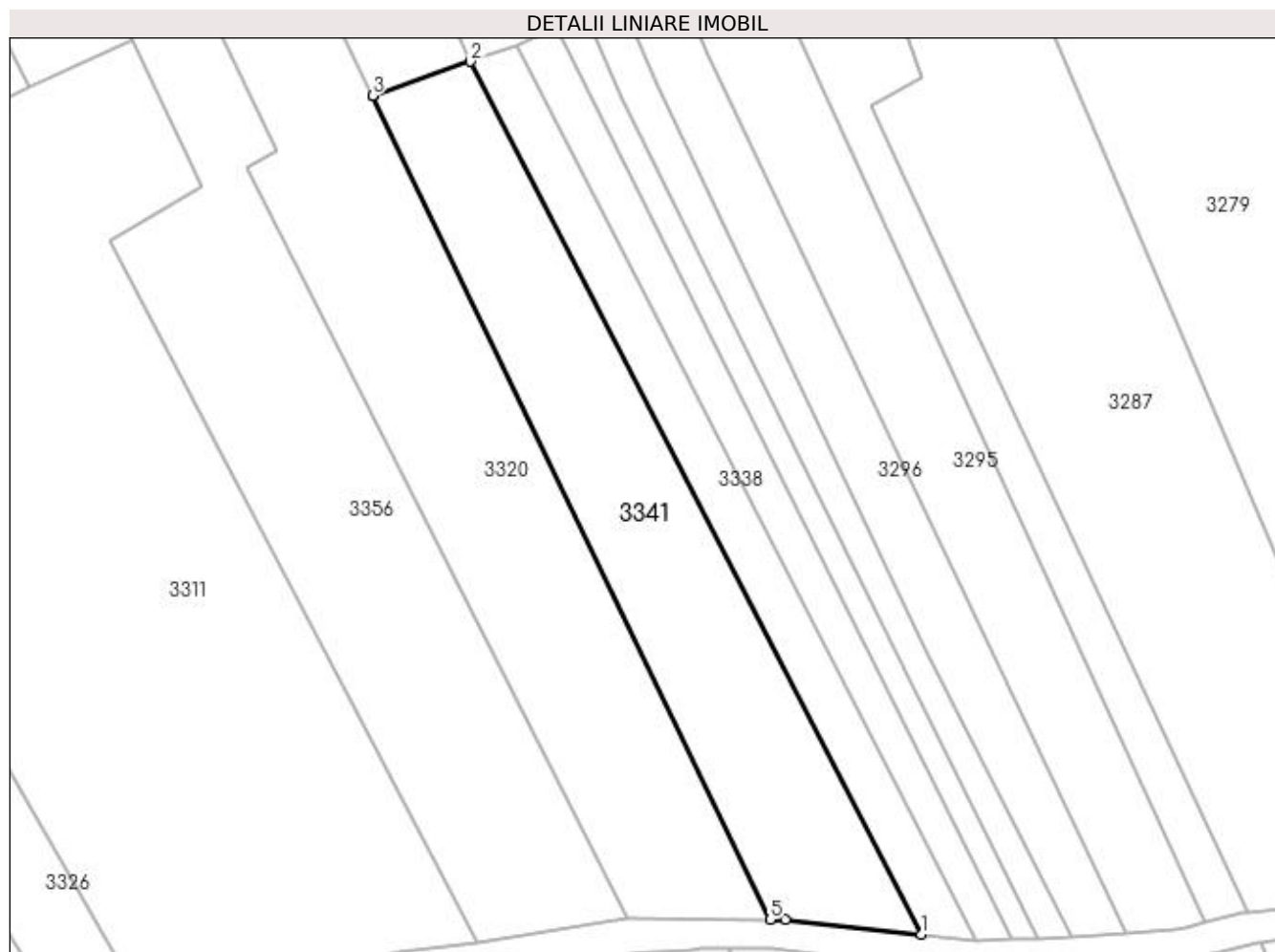
Inscrieri privind dezmembramintele dreptului de proprietate, drepturi reale de garanție și sarcini	Referințe
NU SUNT	

## Anexa Nr. 1 La Partea I

## Teren

Nr cadastral	Suprafața (mp)*	Observații / Referințe
30734	2.291	

\* Suprafața este determinată în planul de proiecție Stereo 70.



## Date referitoare la teren

Crt	Categorie folosință	Intra vilan	Suprafața (mp)	Tarla	Parcelă	Nr. topo	Observații / Referințe
1	arabil	NU	2.291	40	144	-	

## Lungime Segmente

1) Valorile lungimilor segmentelor sunt obținute din proiecție în plan.

Punct început	X / Y	Punct sfârșit	X / Y	Lungime segment (** (m)
1	397.509,803 326.759,592	2	397.444,63 326.885,608	141.872
2	397.444,63 326.885,608	3	397.430,477 326.880,705	14.978
3	397.430,477 326.880,705	4	397.430,49 326.880,679	0.029
4	397.430,49 326.880,679	5	397.487,905 326.761,717	132.092
5	397.487,905 326.761,717	6	397.490,072 326.761,688	2.167

Punct început	X / Y	Punct sfârșit	X / Y	Lungime segment (** (m)
6	397.490,072 326.761,688	1	397.509,803 326.759,592	19.842

\*\* Lungimile segmentelor sunt determinate în planul de proiecție Stereo 70 și sunt rotunjite la 1 milimetru.

\*\*\* Distanța dintre puncte este formată din segmente cumulate ce sunt mai mici decât valoarea 1 milimetru.





**DATE DESPRE IMOBILUL NR. 3344**

Oficiul de Cadastru și Publicitate Imobiliară DOLJ  
 Biroul de Cadastru și Publicitate Imobiliară Craiova

**A. Partea I. Descrierea imobilului**

TEREN Intravilan

Adresa: Loc. Bogeia, Jud. Dolj, T40, P46

Nr. Crt	Nr cadastral Nr. topografic	Suprafața* (mp)	Observații / Referințe
A1		270	Sector cadastral:10 Teren neimprejmuit;

**B. Partea II. Proprietari și acte**

Inscrieri privitoare la dreptul de proprietate și alte drepturi reale	Referințe
/	
Act Administrativ nr. Titlu de proprietate 503-60677, din 29/01/1997 emis de CJSIPT Dolj;	
B1	A1
Intabulare, drept de PROPRIETATE, dobandit prin Reconstituire, cota actuala 1/1, cota initiala 1/1	
1) POPA ILIE	
2) POPA MARIN	

**C. Partea III. SARCINI .**

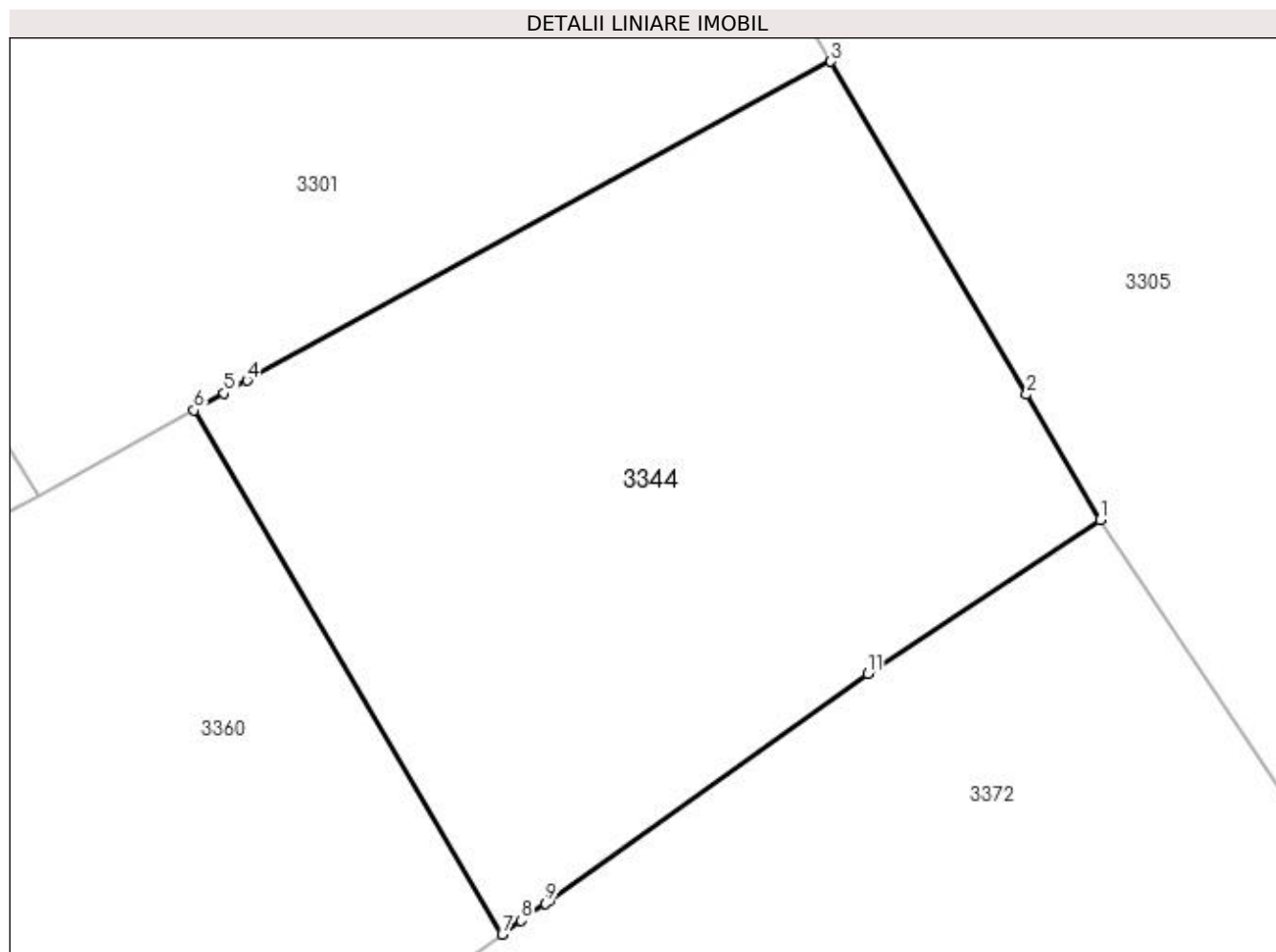
Inscrieri privind dezmembramintele dreptului de proprietate, drepturi reale de garanție și sarcini	Referințe
NU SUNT	

## Anexa Nr. 1 La Partea I

## Teren

Nr cadastral	Suprafața (mp)*	Observații / Referințe
	270	

\* Suprafața este determinată în planul de proiecție Stereo 70.



## Date referitoare la teren

Crt	Categorie folosință	Intravilan	Suprafața (mp)	Tarla	Parcelă	Nr. topo	Observații / Referințe
1	arabil	DA	270	40	46	-	

## Lungime Segmente

1) Valorile lungimilor segmentelor sunt obținute din proiecție în plan.

Punct început	X / Y	Punct sfârșit	X / Y	Lungime segment (** (m)
1	397.058,06 326.816,65	2	397.056,172 326.819,859	3.723
2	397.056,172 326.819,859	3	397.051,154 326.828,385	9.893
3	397.051,154 326.828,385	4	397.036,197 326.820,214	17.043
4	397.036,197 326.820,214	5	397.035,61 326.819,886	0.673
5	397.035,61 326.819,886	6	397.034,839 326.819,455	0.882

Punct început	X / Y	Punct sfârșit	X / Y	Lungime segment (** (m)
6	397.034,839 326.819,455	7	397.042,738 326.806,034	15.573
7	397.042,738 326.806,034	8	397.043,227 326.806,382	0.6
8	397.043,227 326.806,382	9	397.043,851 326.806,826	0.766
9	397.043,851 326.806,826	10	397.043,935 326.806,886	0.103
10	397.043,935 326.806,886	11	397.052,096 326.812,706	10.024
11	397.052,096 326.812,706	1	397.058,06 326.816,65	7.15

\*\* Lungimile segmentelor sunt determinate în planul de proiecție Stereo 70 și sunt rotunjite la 1 milimetru.

\*\*\* Distanța dintre puncte este formată din segmente cumulate ce sunt mai mici decât valoarea 1 milimetru.



**DATE DESPRE IMOBILUL NR. 3345**

Oficiul de Cadastru și Publicitate Imobiliară DOLJ  
Biroul de Cadastru și Publicitate Imobiliară Craiova

**A. Partea I. Descrierea imobilului**

TEREN Intravilan

Nr. CF vechi:115  
Nr. cadastral vechi:374

Adresa: Loc. Bogeia, Str Mihai Viteazul, Nr. 11, Jud. Dolj, T40, P44, 45

Nr. Crt	Nr cadastral Nr. topografic	Suprafața* (mp)	Observații / Referințe
A1	31039	1.600	Sector cadastral:10 Teren neimprejmuit;

**Construcții**

Crt	Nr cadastral Nr. topografic	Adresa	Observații / Referințe
A1.1		Loc. Bogeia, Str Mihai Viteazul, Nr. 11, Jud. Dolj	Nr. niveluri:1; S. construita la sol:102 mp; S. construita desfasurata:102 mp;

**B. Partea II. Proprietari și acte**

Inscrieri privitoare la dreptul de proprietate și alte drepturi reale		Referințe
<b>45629 / 24/10/2006</b>		
Contract De Vanzare Cumparare nr. AUT 3610, din 23/10/2006 emis de NP DANA TOMITA;		
B1	Intabulare, drept de PROPRIETATE, dobandit prin Conventie, cota actuala 1/1, cota initiala 1/1 1) DUNA PAUL CLAUDIU 2) DUNA CRISTINA AUGUSTINA	A1
/		
Act Normativ nr. Legea 7, din 13/03/1996 emis de Parlamentul României;		
B2	Intabulare, drept de PROPRIETATE, dobandit prin Lege, cota actuala 1/1, cota initiala 1/1 1) DUNA PAUL CLAUDIU 2) DUNA CRISTINA AUGUSTINA	A1.1

**C. Partea III. SARCINI .**

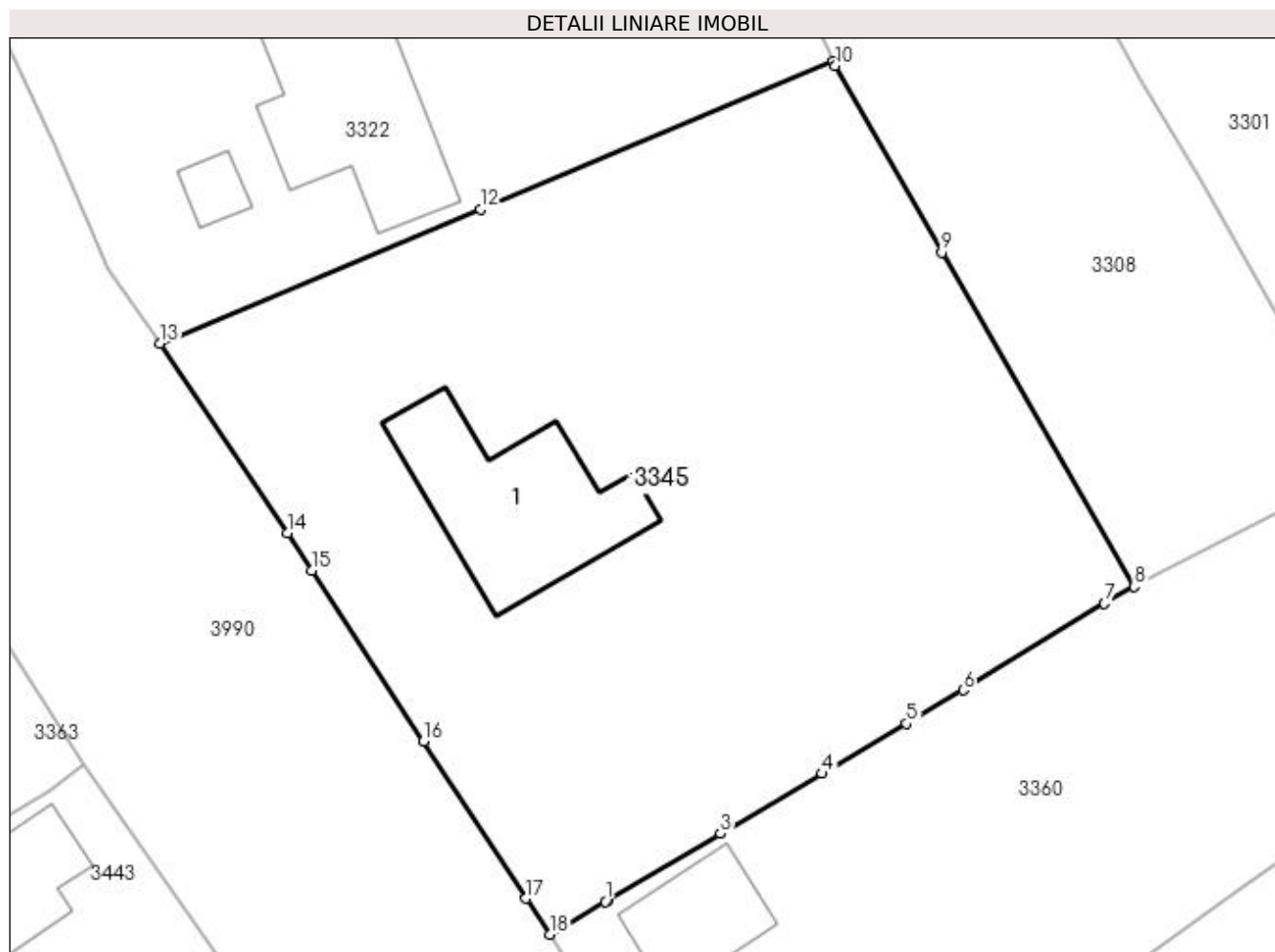
Inscrieri privind dezmembramintele dreptului de proprietate, drepturi reale de garanție și sarcini	Referințe
NU SUNT	

## Anexa Nr. 1 La Partea I

## Teren

Nr cadastral	Suprafața (mp)*	Observații / Referințe
31039	1.600	

\* Suprafața este determinată în planul de proiecție Stereo 70.



## Date referitoare la teren

Crt	Categorie folosință	Intra vilan	Suprafața (mp)	Tarla	Parcelă	Nr. topo	Observații / Referințe
1	curți construcții	DA	805	40	44	-	
2	livada	DA	795	40	45	-	

## Date referitoare la construcții

Crt	Număr	Destinație construcție	Supraf. (mp)	Situație juridică	Observații / Referințe
A1.1		construcții de locuințe	102	Cu acte	Nr. niveluri:1; S. construita la sol:102 mp; S. construita desfasurata:102 mp;

## Lungime Segmente

1) Valorile lungimilor segmentelor sunt obținute din proiecție în plan.

Punct început	X / Y	Punct sfârșit	X / Y	Lungime segment (** (m)
1	396.985,995 326.791,557	2	396.986,176 326.791,665	0.211
2	396.986,176 326.791,665	3	396.992,797 326.795,577	7.69
3	396.992,797 326.795,577	4	396.998,795 326.799,122	6.968

Punct început	X / Y	Punct sfârșit	X / Y	Lungime segment (** (m)
4	396.998,795 326.799,122	5	397.003,782 326.802,068	5.792
5	397.003,782 326.802,068	6	397.007,139 326.804,052	3.899
6	397.007,139 326.804,052	7	397.015,46 326.809,164	9.766
7	397.015,46 326.809,164	8	397.017,224 326.810,172	2.032
8	397.017,224 326.810,172	9	397.005,858 326.829,888	22.758
9	397.005,858 326.829,888	10	396.999,583 326.840,899	12.674
10	396.999,583 326.840,899	11	396.999,464 326.841,153	0.281
11	396.999,464 326.841,153	12	396.978,625 326.832,426	22.593
12	396.978,625 326.832,426	13	396.959,706 326.824,504	20.51
13	396.959,706 326.824,504	14	396.967,232 326.813,311	13.488
14	396.967,232 326.813,311	15	396.968,661 326.811,125	2.611
15	396.968,661 326.811,125	16	396.975,261 326.801,026	12.065
16	396.975,261 326.801,026	17	396.981,318 326.791,758	11.072
17	396.981,318 326.791,758	18	396.982,742 326.789,635	2.556
18	396.982,742 326.789,635	1	396.985,995 326.791,557	3.778

\*\* Lungimile segmentelor sunt determinate în planul de proiecție Stereo 70 și sunt rotunjite la 1 milimetru.

\*\*\* Distanța dintre puncte este formată din segmente cumulate ce sunt mai mici decât valoarea 1 milimetru.





**DATE DESPRE IMOBILUL NR. 3356**

Oficiul de Cadastru și Publicitate Imobiliară DOLJ  
Biroul de Cadastru și Publicitate Imobiliară Craiova

**A. Partea I. Descrierea imobilului**

TEREN Necunoscut

Adresa: Loc. Almaj, Str Stadionului, Nr. 54, Jud. Dolj, T5,P27; T40,P23

Nr. Crt	Nr cadastral Nr. topografic	Suprafața* (mp)	Observații / Referințe
A1		4.528	Sector cadastral:10 Teren neimpregmuit;

**Construcții**

Crt	Nr cadastral Nr. topografic	Adresa	Observații / Referințe
A1.1		Loc. Almaj, Str Stadionului, Nr. 54, Jud. Dolj, T5,P27; T40,P23	Nr. niveluri:1; S. construita la sol:137 mp; S. construita desfasurata:137 mp;

**B. Partea II. Proprietari și acte**

Inscrieri privitoare la dreptul de proprietate și alte drepturi reale		Referințe
/		
Act Administrativ nr. Titlu de proprietate 556-60677, din 30/01/1997 emis de CJSIPT Dolj;		
B1	Intabulare, drept de PROPRIETATE, dobandit prin Reconstituire, cota actuala 1/1, cota initiala 1/1 1) RADA ELENA	A1
Act Normativ nr. Legea 7, din 13/03/1996 emis de Parlamentul României;		
B2	Intabulare, drept de PROPRIETATE, dobandit prin Lege, cota actuala 1/1, cota initiala 1/1 1) RADA ELENA	A1.1

**C. Partea III. SARCINI .**

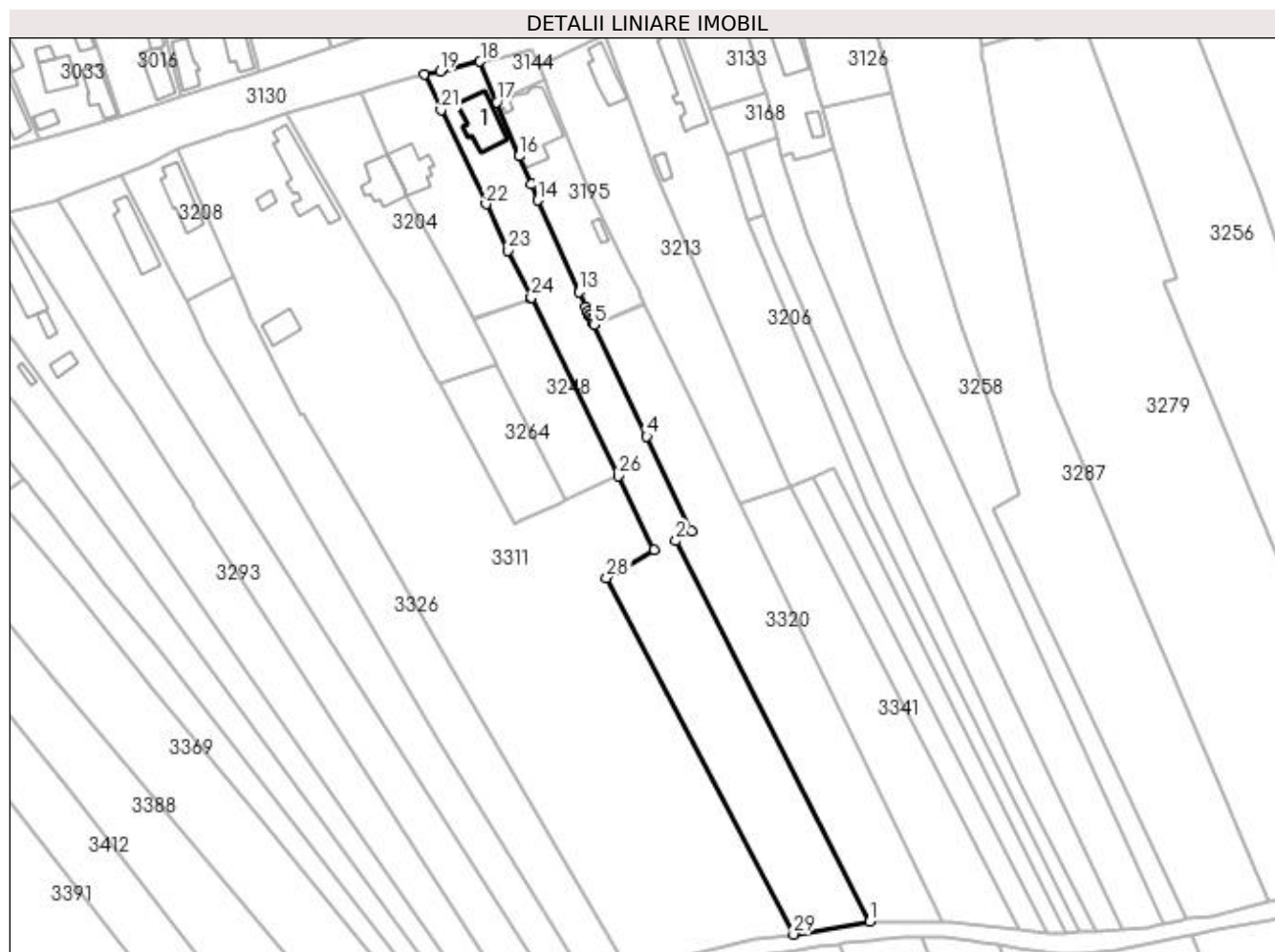
Inscrieri privind dezmembramintele dreptului de proprietate, drepturi reale de garanție și sarcini	Referințe
NU SUNT	

## Anexa Nr. 1 La Partea I

## Teren

Nr cadastral	Suprafața (mp)*	Observații / Referințe
	4.528	

\* Suprafața este determinată în planul de proiecție Stereo 70.



## Date referitoare la teren

Crt	Categorie folosință	Intra vilan	Suprafața (mp)	Tarla	Parcelă	Nr. topo	Observații / Referințe
1	curți constructii	DA	586	5	27	-	
2	arabil	DA	503	40	23	-	
3	arabil	NU	3.439	40	23	-	

## Date referitoare la construcții

Crt	Număr	Destinație construcție	Supraf. (mp)	Situație juridică	Observații / Referințe
A1.1		construcții de locuințe	137	Cu acte	Nr. niveluri:1; S. construita la sol:137 mp; S. construita desfasurata:137 mp;

## Lungime Segmente

1) Valorile lungimilor segmentelor sunt obținute din proiecție în plan.

Punct început	X / Y	Punct sfârșit	X / Y	Lungime segment (** (m)	Punct început	X / Y	Punct sfârșit	X / Y	Lungime segment (** (m)
1	397.467,262 326.761,998	2	397.412,183 326.870,149	121.369	2	397.412,183 326.870,149	3	397.416,529 326.872,82	5.101
3	397.416,529 326.872,82	4	397.403,821 326.899,763	29.79	4	397.403,821 326.899,763	5	397.388,852 326.931,501	35.091

Punct început	X / Y	Punct sfârșit	X / Y	Lungime segment (** (m)
5	397.388,852 326.931,501	6	397.388,603 326.932,029	0.583
7	397.388,275 326.932,724	8	397.387,984 326.933,341	0.682
9	397.387,638 326.934,076	10	397.387,535 326.934,294	0.241
11	397.387,078 326.935,313	12	397.386,515 326.936,566	1.373
13	397.384,61 326.940,812	14	397.372,911 326.966,885	28.577
15	397.370,905 326.971,354	16	397.367,57 326.979,409	8.718
17	397.361,202 326.994,794	18	397.356,439 327.006,299	12.452
19	397.345,092 327.003,486	20	397.340,589 327.002,708	4.57
21	397.345,392 326.992,509	22	397.358,147 326.965,836	29.566
23	397.364,471 326.952,611	24	397.371,006 326.939,209	14.911
25	397.371,115 326.938,986	26	397.395,687 326.888,593	56.065
27	397.405,884 326.867,68	28	397.392,441 326.859,668	15.649
29	397.445,555 326.758,376	1	397.467,262 326.761,998	22.007

Punct început	X / Y	Punct sfârșit	X / Y	Lungime segment (** (m)
6	397.388,603 326.932,029	7	397.388,275 326.932,724	0.769
8	397.387,984 326.933,341	9	397.387,638 326.934,076	0.812
10	397.387,535 326.934,294	11	397.387,078 326.935,313	1.117
12	397.386,515 326.936,566	13	397.384,61 326.940,812	4.654
14	397.372,911 326.966,885	15	397.370,905 326.971,354	4.899
16	397.367,57 326.979,409	17	397.361,202 326.994,794	16.65
18	397.356,439 327.006,299	19	397.345,092 327.003,486	11.69
20	397.340,589 327.002,708	21	397.345,392 326.992,509	11.273
22	397.358,147 326.965,836	23	397.364,471 326.952,611	14.659
24	397.371,006 326.939,209	25	397.371,115 326.938,986	0.248
26	397.395,687 326.888,593	27	397.405,884 326.867,68	23.266
28	397.392,441 326.859,668	29	397.445,555 326.758,376	114.373

\*\* Lungimile segmentelor sunt determinate în planul de proiecție Stereo 70 și sunt rotunjite la 1 milimetru.

\*\*\* Distanța dintre puncte este formată din segmente cumulate ce sunt mai mici decât valoarea 1 milimetru.





## DATE DESPRE IMOBILUL NR. 3360

Oficiul de Cadastru și Publicitate Imobiliară DOLJ  
Biroul de Cadastru și Publicitate Imobiliară Craiova

## A. Partea I. Descrierea imobilului

TEREN Intravilan

Adresa: Loc. Bogeia, Str Mihai Viteazul, Nr. 13, Jud. Dolj, T5,P50,51

Nr. Crt	Nr cadastral Nr. topografic	Suprafața* (mp)	Observații / Referințe
A1	30916	1.124	Sector cadastral:10 Teren neimpregmuit;

## Construcții

Crt	Nr cadastral Nr. topografic	Adresa	Observații / Referințe
A1.1	30916-C1	Loc. Bogeia, Str Mihai Viteazul, Nr. 13, Jud. Dolj, T5,P50,51	Nr. niveluri:1; S. construita la sol:43 mp; S. construita desfasurata:43 mp; Construita in 1970 din caramida, acoperita cu tigla,Scd=43 mp.
A1.2	30916-C2	Loc. Bogeia, Str Mihai Viteazul, Nr. 13, Jud. Dolj, T5,P50,51	Nr. niveluri:1; S. construita la sol:29 mp; S. construita desfasurata:29 mp; Construita in 1970 din caramida, acoperita cu placi de azbociment,Scd=29 mp.

## B. Partea II. Proprietari și acte

Inscrieri privitoare la dreptul de proprietate și alte drepturi reale		Referințe
<b>133073 / 05/09/2017</b>		
Act Administrativ nr. TDP 503-60677, din 28/01/1997 emis de CJ Dolj (act notarial nr CM 185 din 12.07.2017, emis de NP Diaconu Cristian;act administrativ nr 3472 din 10.10.2017, emis de Primaria Almaj);		
B1	Intabulare, drept de PROPRIETATE, dobandit prin Succesiune, cota actuala 1/4, cota initiala 1/4 1) <b>POPA PAUL</b> <i>OBSERVATII: def Popa Ilie</i>	A1
B2	Intabulare, drept de PROPRIETATE, dobandit prin Succesiune, cota actuala 1/4, cota initiala 1/4 1) <b>POPA MARIN</b> <i>OBSERVATII: def Popa Ilie</i>	A1
B3	Intabulare, drept de PROPRIETATE, dobandit prin Reconstituire, cota actuala 1/2, cota initiala 1/2 1) <b>POPA MARIN</b>	A1
B4	Intabulare, drept de PROPRIETATE, dobandit prin Construire, cota actuala 1/1, cota initiala 1/1 1) <b>POPA MARIN</b>	A1.1, A1.2

## C. Partea III. SARCINI .

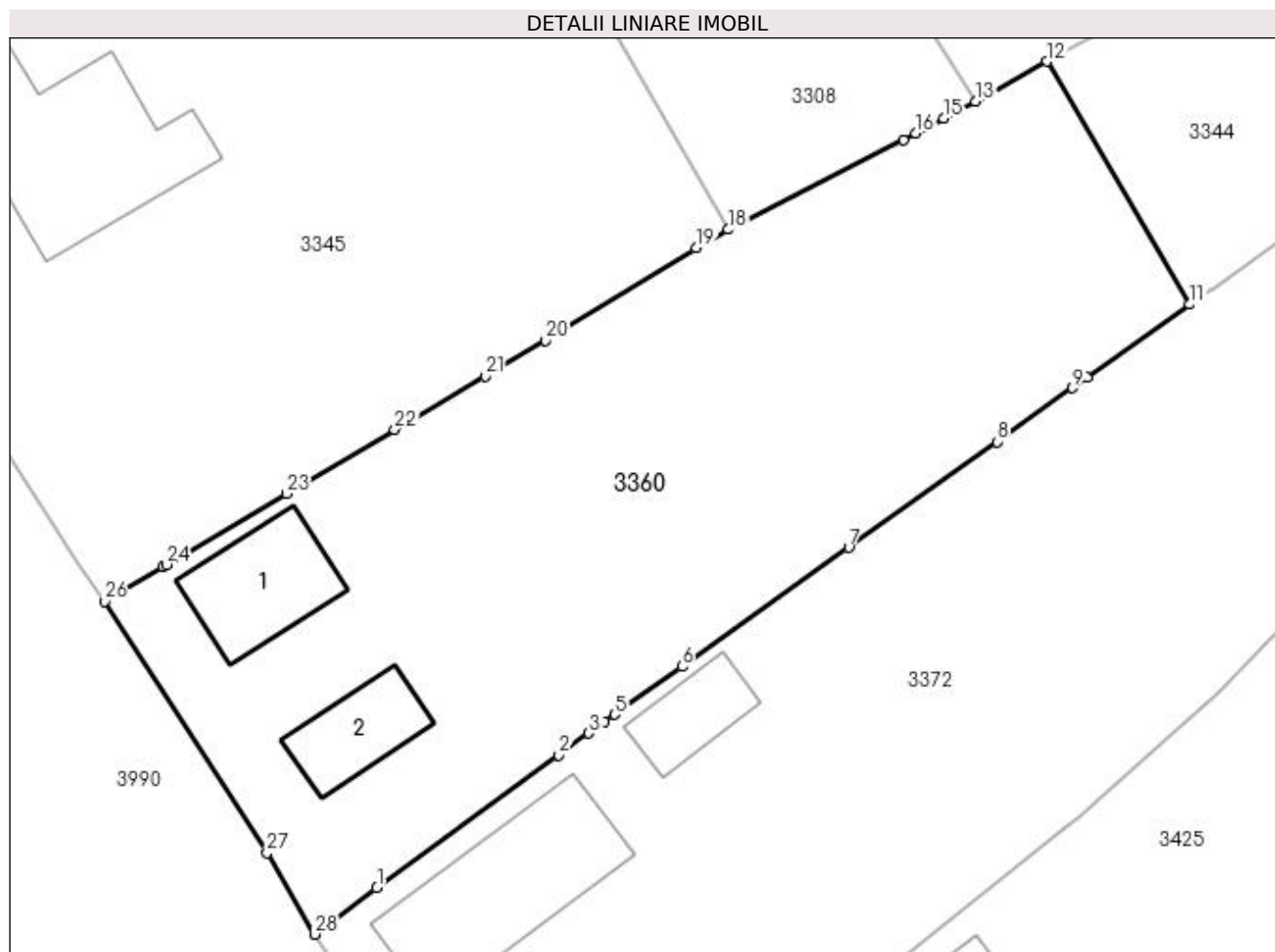
Inscrieri privind dezmembramentele dreptului de proprietate, drepturi reale de garanție și sarcini	Referințe
NU SUNT	

## Anexa Nr. 1 La Partea I

## Teren

Nr cadastral	Suprafața (mp)*	Observații / Referințe
30916	1.124	

\* Suprafața este determinată în planul de proiecție Stereo 70.



## Date referitoare la teren

Crt	Categorie folosință	Intra vilan	Suprafața (mp)	Tarla	Parcelă	Nr. topo	Observații / Referințe
1	curți constructii	DA	506	5	50	-	
2	arabil	DA	618	5	51	-	

## Date referitoare la construcții

Crt	Număr	Destinație construcție	Supraf. (mp)	Situație juridică	Observații / Referințe
A1.1	30916-C1	construcții de locuințe	43	Cu acte	Nr. niveluri:1; S. construita la sol:43 mp; S. construita desfasurata:43 mp; Construita in 1970 din caramida,acoperita ci tigla,Scd=43 mp.
A1.2	30916-C2	construcții anexa	29	Cu acte	Nr. niveluri:1; S. construita la sol:29 mp; S. construita desfasurata:29 mp; Construita in 1970 din caramida,acoperita cu placi de azbociment,Scd=29 mp.

## Lungime Segmente

1) Valorile lungimilor segmentelor sunt obținute din proiecție în plan.

Punct început	X / Y	Punct sfârșit	X / Y	Lungime segment (** (m)	Punct început	X / Y	Punct sfârșit	X / Y	Lungime segment (** (m)
---------------	-------	---------------	-------	-------------------------	---------------	-------	---------------	-------	-------------------------

Punct început	X / Y	Punct sfârșit	X / Y	Lungime segment (** (m)	Punct început	X / Y	Punct sfârșit	X / Y	Lungime segment (** (m)
1	396.997,81 326.773,82	2	397.007,866 326.781,148	12.443	2	397.007,866 326.781,148	3	397.009,524 326.782,357	2.052
3	397.009,524 326.782,357	4	397.010,408 326.782,989	1.087	4	397.010,408 326.782,989	5	397.010,958 326.783,382	0.676
5	397.010,958 326.783,382	6	397.014,659 326.786,027	4.549	6	397.014,659 326.786,027	7	397.023,883 326.792,619	11.337
7	397.023,883 326.792,619	8	397.032,077 326.798,449	10.056	8	397.032,077 326.798,449	9	397.036,26 326.801,425	5.133
9	397.036,26 326.801,425	10	397.037,045 326.801,984	0.964	10	397.037,045 326.801,984	11	397.042,738 326.806,034	6.987
11	397.042,738 326.806,034	12	397.034,839 326.819,455	15.573	12	397.034,839 326.819,455	13	397.030,876 326.817,24	4.541
13	397.030,876 326.817,24	14	397.029,964 326.816,757	1.032	14	397.029,964 326.816,757	15	397.029,124 326.816,313	0.95
15	397.029,124 326.816,313	16	397.027,584 326.815,498	1.742	16	397.027,584 326.815,498	17	397.026,896 326.815,144	0.773
17	397.026,896 326.815,144	18	397.017,224 326.810,172	10.875	18	397.017,224 326.810,172	19	397.015,46 326.809,164	2.032
19	397.015,46 326.809,164	20	397.007,139 326.804,052	9.766	20	397.007,139 326.804,052	21	397.003,782 326.802,068	3.899
21	397.003,782 326.802,068	22	396.998,795 326.799,122	5.792	22	396.998,795 326.799,122	23	396.992,797 326.795,577	6.968
23	396.992,797 326.795,577	24	396.986,176 326.791,665	7.69	24	396.986,176 326.791,665	25	396.985,995 326.791,557	0.211
25	396.985,995 326.791,557	26	396.982,742 326.789,635	3.778	26	396.982,742 326.789,635	27	396.991,734 326.775,74	16.551
27	396.991,734 326.775,74	28	396.994,379 326.771,244	5.216	28	396.994,379 326.771,244	1	396.997,81 326.773,82	4.29

\*\* Lungimile segmentelor sunt determinate în planul de proiecție Stereo 70 și sunt rotunjite la 1 milimetru.

\*\*\* Distanța dintre puncte este formată din segmente cumulate ce sunt mai mici decât valoarea 1 milimetru.





**DATE DESPRE IMOBILUL NR. 3362**

Oficiul de Cadastru și Publicitate Imobiliară DOLJ  
Biroul de Cadastru și Publicitate Imobiliară Craiova

**A. Partea I. Descrierea imobilului**

TEREN Extravilan

Adresa: Jud. Dolj, T40, P1/2

Nr. Crt	Nr cadastral Nr. topografic	Suprafața* (mp)	Observații / Referințe
A1		965	Sector cadastral:10 Teren neimprejmuit;

**B. Partea II. Proprietari și acte**

Inscrieri privitoare la dreptul de proprietate și alte drepturi reale		Referințe
/		
Act Normativ nr. 7, din 13/03/1996 emis de Parlamentul Romaniei;		
B1	Intabulare, drept de PROPRIETATE, dobandit prin Lege, cota actuala 1/1, cota initiala 1/1 1) UAT ALMAJ, CIF:4553674, Rezerva comisiei locale de fond funciar	A1

**C. Partea III. SARCINI .**

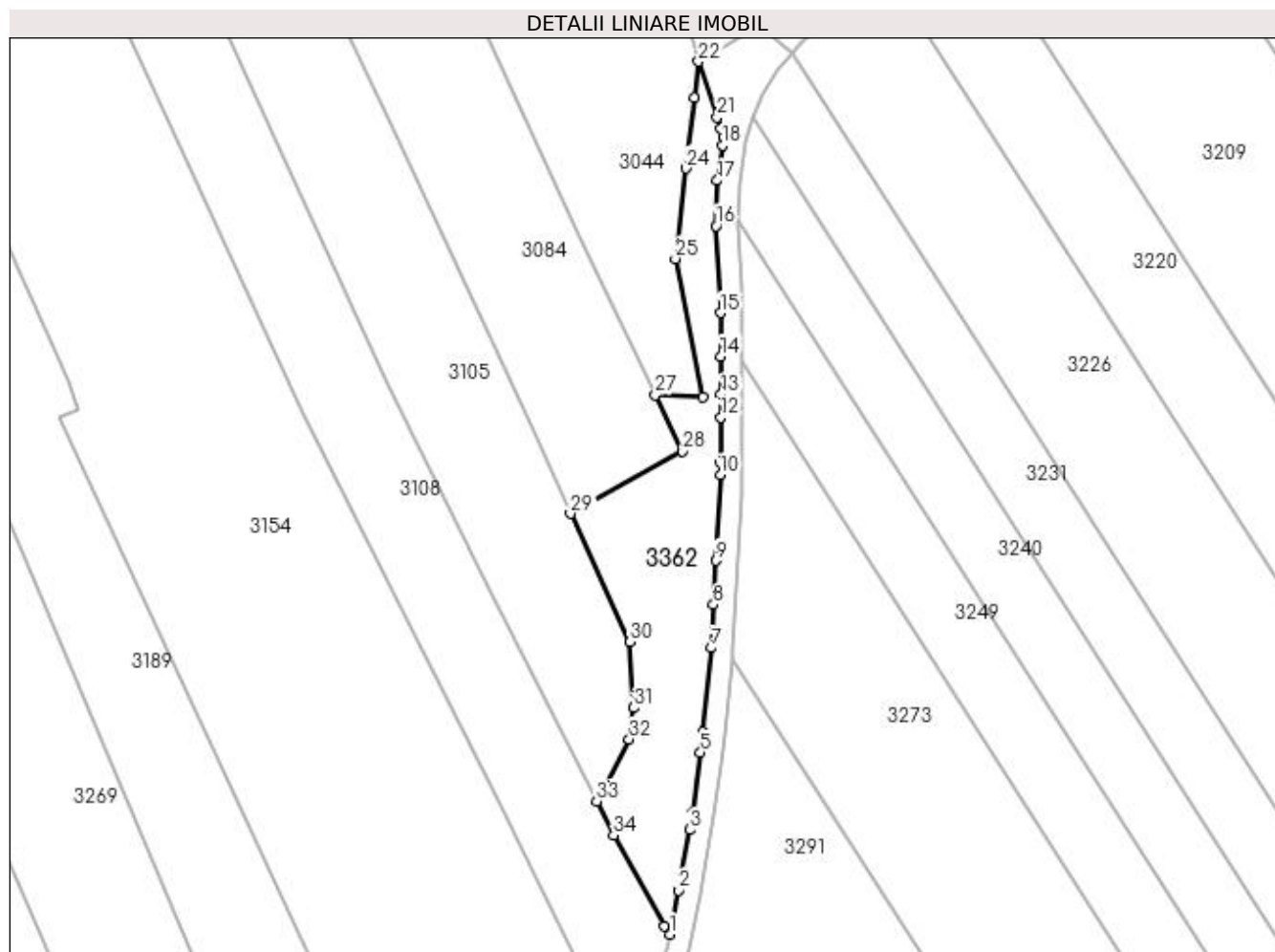
Inscrieri privind dezmembramintele dreptului de proprietate, drepturi reale de garanție și sarcini	Referințe
NU SUNT	

## Anexa Nr. 1 La Partea I

## Teren

Nr cadastral	Suprafața (mp)*	Observații / Referințe
	965	

\* Suprafața este determinată în planul de proiecție Stereo 70.



## Date referitoare la teren

Crt	Categorie folosință	Intra vilan	Suprafața (mp)	Tarla	Parcelă	Nr. topo	Observații / Referințe
1	faneata	NU	965	40	1/2	-	

## Lungime Segmente

1) Valorile lungimilor segmentelor sunt obținute din proiecție în plan.

Punct început	X / Y	Punct sfârșit	X / Y	Lungime segment (** (m)	Punct început	X / Y	Punct sfârșit	X / Y	Lungime segment (** (m)
1	397.761,73 326.925,993	2	397.762,981 326.931,956	6.093	2	397.762,981 326.931,956	3	397.764,401 326.940,164	8.33
3	397.764,401 326.940,164	4	397.764,804 326.942,496	2.366	4	397.764,804 326.942,496	5	397.765,912 326.950,608	8.187
5	397.765,912 326.950,608	6	397.766,294 326.953,407	2.825	6	397.766,294 326.953,407	7	397.767,377 326.964,815	11.46
7	397.767,377 326.964,815	8	397.767,644 326.970,657	5.847	8	397.767,644 326.970,657	9	397.767,98 326.976,652	6.005
9	397.767,98 326.976,652	10	397.768,596 326.988,244	11.608	10	397.768,596 326.988,244	11	397.768,61 326.989,853	1.609

Punct început	X / Y	Punct sfârșit	X / Y	Lungime segment (** (m)
11	397.768,61 326.989,853	12	397.768,664 326.996,041	6.188
13	397.768,691 326.999,143	14	397.768,661 327.004,337	5.194
15	397.768,62 327.010,203	16	397.768,015 327.022,009	11.822
17	397.768,209 327.028,159	18	397.768,897 327.032,921	4.812
19	397.769,06 327.034,052	20	397.768,674 327.035,213	1.224
21	397.768,172 327.036,725	22	397.765,657 327.044,289	7.971
23	397.765,072 327.039,337	24	397.763,948 327.029,812	9.591
25	397.762,501 327.017,562	26	397.766,212 326.998,76	19.165
27	397.759,812 326.999,073	28	397.763,504 326.991,416	8.501
29	397.748,297 326.983,008	30	397.756,344 326.965,634	19.147
31	397.756,881 326.956,702	32	397.756,247 326.952,45	4.299
33	397.751,822 326.944,041	34	397.754,145 326.939,424	5.168
35	397.761,077 326.927,149	1	397.761,73 326.925,993	1.328

Punct început	X / Y	Punct sfârșit	X / Y	Lungime segment (** (m)
12	397.768,664 326.996,041	13	397.768,691 326.999,143	3.102
14	397.768,661 327.004,337	15	397.768,62 327.010,203	5.866
16	397.768,015 327.022,009	17	397.768,209 327.028,159	6.153
18	397.768,897 327.032,921	19	397.769,06 327.034,052	1.142
20	397.768,674 327.035,213	21	397.768,172 327.036,725	1.593
22	397.765,657 327.044,289	23	397.765,072 327.039,337	4.987
24	397.763,948 327.029,812	25	397.762,501 327.017,562	12.335
26	397.766,212 326.998,76	27	397.759,812 326.999,073	6.408
28	397.763,504 326.991,416	29	397.748,297 326.983,008	17.377
30	397.756,344 326.965,634	31	397.756,881 326.956,702	8.948
32	397.756,247 326.952,45	33	397.751,822 326.944,041	9.502
34	397.754,145 326.939,424	35	397.761,077 326.927,149	14.097

\*\* Lungimile segmentelor sunt determinate în planul de proiecție Stereo 70 și sunt rotunjite la 1 milimetru.

\*\*\* Distanța dintre puncte este formată din segmente cumulate ce sunt mai mici decât valoarea 1 milimetru.





## DATE DESPRE IMOBILUL NR. 3369

Oficiul de Cadastru și Publicitate Imobiliară DOLJ  
Biroul de Cadastru și Publicitate Imobiliară Craiova

## A. Partea I. Descrierea imobilului

TEREN Necunoscut

Adresa: Loc. Bogea, Str Stadionului, Nr. 32, Jud. Dolj, T5, P36; T40, P35, P35/1

Nr. Crt	Nr cadastral Nr. topografic	Suprafața* (mp)	Observații / Referințe
A1		8.027	Sector cadastral:10 Teren neimprijmit;

## Construcții

Crt	Nr cadastral Nr. topografic	Adresa	Observații / Referințe
A1.1		Loc. Bogea, Str Stadionului, Nr. 32, Jud. Dolj, T5, P36; T40, P35, P35/1	Nr. niveluri:1; S. construita la sol:75 mp; S. construita desfasurata:75 mp;
A1.2		Loc. Bogea, Str Stadionului, Nr. 32, Jud. Dolj, T5, P36; T40, P35, P35/1	Nr. niveluri:1; S. construita la sol:27 mp; S. construita desfasurata:27 mp;
A1.3		Loc. Bogea, Str Stadionului, Nr. 32, Jud. Dolj, T5, P36; T40, P35, P35/1	Nr. niveluri:1; S. construita la sol:24 mp; S. construita desfasurata:24 mp;
A1.4		Loc. Bogea, Str Stadionului, Nr. 32, Jud. Dolj, T5, P36; T40, P35, P35/1	Nr. niveluri:1; S. construita la sol:69 mp; S. construita desfasurata:69 mp;
A1.5		Loc. Bogea, Str Stadionului, Nr. 32, Jud. Dolj, T5, P36; T40, P35, P35/1	Nr. niveluri:1; S. construita la sol:22 mp; S. construita desfasurata:22 mp;

## B. Partea II. Proprietari și acte

Inscrieri privitoare la dreptul de proprietate și alte drepturi reale	Referințe
/	
Act Administrativ nr. Titlu de proprietate 574-60677, din 31/01/1997 emis de CJSIPT Dolj (Adeverinta nr 1161/27.03.2023 eliberata de Primaria Comunei Almaj);	
B1	A1
Intabulare, drept de PROPRIETATE, dobandit prin Reconstituire, cota actuala 1/1, cota initiala 1/1 1) PETRICA ARISTICA DEFUNCT:Da	
Act Normativ nr. Legea 7, din 13/03/1996 emis de Parlamentul României;	
B2	A1.1, A1.2, A1.3, A1.4, A1.5
Intabulare, drept de PROPRIETATE, dobandit prin Lege, cota actuala 1/1, cota initiala 1/1 1) PETRICA ARISTICA DEFUNCT:Da	

## C. Partea III. SARCINI .

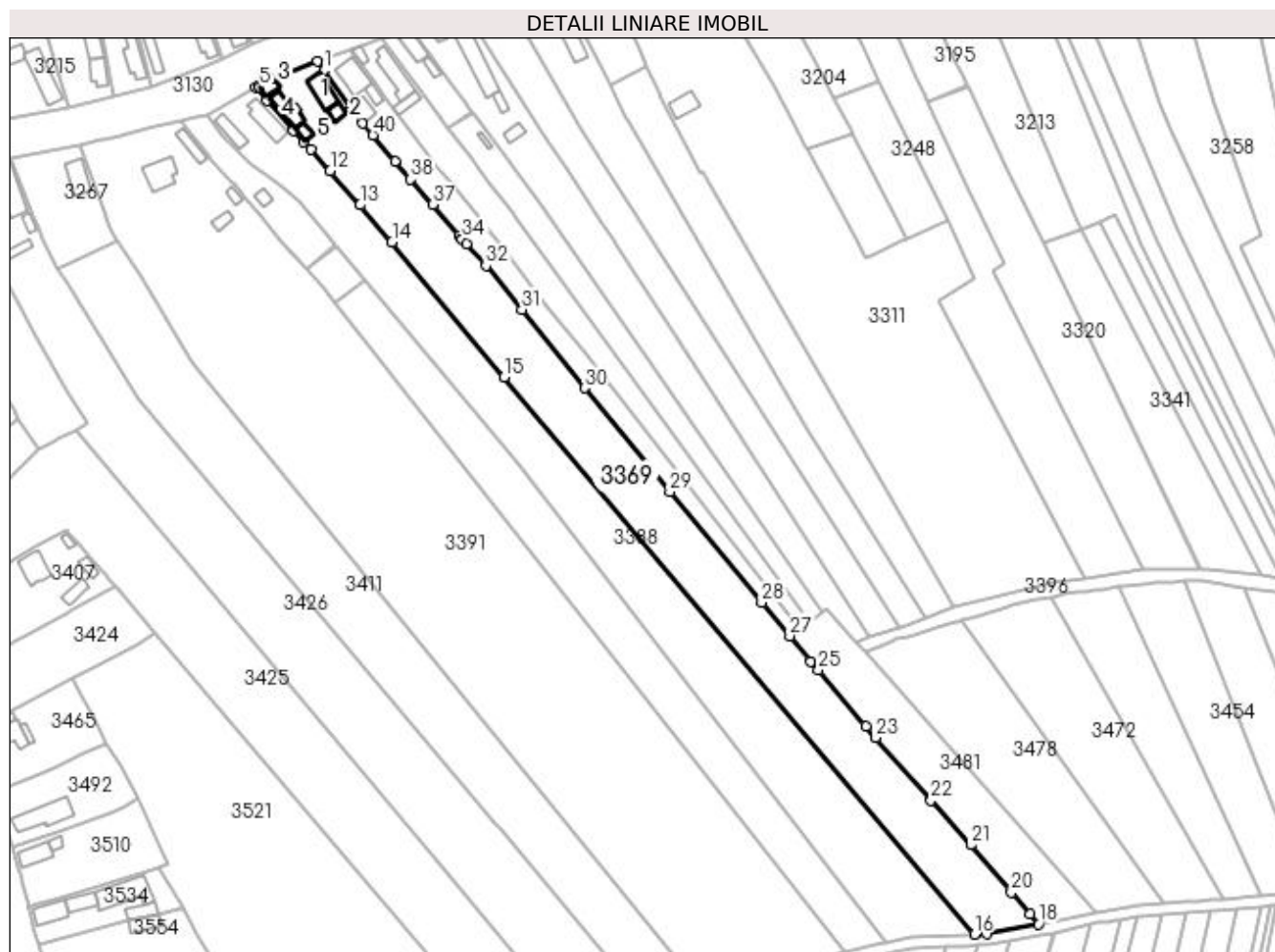
Inscrieri privind dezmembramintele dreptului de proprietate, drepturi reale de garanție și sarcini	Referințe
NU SUNT	

## Anexa Nr. 1 La Partea I

## Teren

Nr cadastral	Suprafața (mp)*	Observații / Referințe
	8.027	

\* Suprafața este determinată în planul de proiecție Stereo 70.



## Date referitoare la teren

Crt	Categorie folosință	Intravilan	Suprafața (mp)	Tarla	Parcelă	Nr. topo	Observații / Referințe
1	curți construcții	DA	806	5	36	-	
2	arabil	DA	931	5	36	-	
3	arabil	NU	6.290	40	35,35/1	-	

## Date referitoare la construcții

Crt	Număr	Destinație construcție	Supraf. (mp)	Situație juridică	Observații / Referințe
A1.1		construcții de locuințe	75	Cu acte	Nr. niveluri:1; S. construita la sol:75 mp; S. construita desfasurata:75 mp;
A1.2		construcții anexa	27	Cu acte	Nr. niveluri:1; S. construita la sol:27 mp; S. construita desfasurata:27 mp;
A1.3		construcții anexa	24	Cu acte	Nr. niveluri:1; S. construita la sol:24 mp; S. construita desfasurata:24 mp;
A1.4		construcții de locuințe	69	Cu acte	Nr. niveluri:1; S. construita la sol:69 mp; S. construita desfasurata:69 mp;
A1.5		construcții anexa	22	Cu acte	Nr. niveluri:1; S. construita la sol:22 mp; S. construita desfasurata:22 mp;

## Lungime Segmente

1) Valorile lungimilor segmentelor sunt obținute din proiecție în plan.

Punct început	X / Y	Punct sfârșit	X / Y	Lungime segment	Punct început	X / Y	Punct sfârșit	X / Y	Lungime segment	Punct început	X / Y	Punct sfârșit	X / Y	Lungime segment
1	397.168,966 326.943,299	2	397.166,609 326.946,509	3.982	2	397.166,609 326.946,509	3	397.155,022 326.942,195	12.364	3	397.155,022 326.942,195	4	397.150,834 326.940,435	4.543
4	397.150,834 326.940,435	5	397.145,745 326.937,122	6.072	5	397.145,745 326.937,122	6	397.145,298 326.937,699	0.73	6	397.145,298 326.937,699	7	397.144,203 326.936,915	1.347
7	397.144,203 326.936,915	8	397.148,283 326.932,348	6.124	8	397.148,283 326.932,348	9	397.158,004 326.921,499	14.567	9	397.158,004 326.921,499	10	397.161,705 326.917,368	5.547
10	397.161,705 326.917,368	11	397.164,231 326.914,549	3.784	11	397.164,231 326.914,549	12	397.171,256 326.906,708	10.528	12	397.171,256 326.906,708	13	397.182,225 326.894,377	16.504
13	397.182,225 326.894,377	14	397.193,81 326.880,939	17.742	14	397.193,81 326.880,939	15	397.234,536 326.831,755	63.857	15	397.234,536 326.831,755	16	397.405,657 326.629,218	265.148
16	397.405,657 326.629,218	17	397.410,15 326.629,42	4.498	17	397.410,15 326.629,42	18	397.428,941 326.632,966	19.123	18	397.428,941 326.632,966	19	397.425,76 326.636,663	4.877
19	397.425,76 326.636,663	20	397.419,062 326.644,448	10.27	20	397.419,062 326.644,448	21	397.404,211 326.661,707	22.769	21	397.404,211 326.661,707	22	397.389,887 326.677,939	21.649
22	397.389,887 326.677,939	23	397.369,765 326.700,741	30.41	23	397.369,765 326.700,741	24	397.366,169 326.704,816	5.435	24	397.366,169 326.704,816	25	397.348,896 326.725,29	26.787
25	397.348,896 326.725,29	26	397.346,203 326.728,483	4.176	26	397.346,203 326.728,483	27	397.338,47 326.737,649	11.992	27	397.338,47 326.737,649	28	397.328,194 326.749,83	15.937
28	397.328,194 326.749,83	29	397.294,87 326.790,065	52.243	29	397.294,87 326.790,065	30	397.263,78 326.827,807	48.898	30	397.263,78 326.827,807	31	397.241,025 326.856,267	36.438
31	397.241,025 326.856,267	32	397.227,95 326.872,235	20.638	32	397.227,95 326.872,235	33	397.220,913 326.880,176	10.61	33	397.220,913 326.880,176	34	397.219,355 326.881,935	2.35
34	397.219,355 326.881,935	35	397.219,068 326.882,258	0.432	35	397.219,068 326.882,258	36	397.218,204 326.883,233	1.303	36	397.218,204 326.883,233	37	397.208,581 326.894,476	14.799
37	397.208,581 326.894,476	38	397.200,584 326.903,693	12.203	38	397.200,584 326.903,693	39	397.194,887 326.910,22	8.664	39	397.194,887 326.910,22	40	397.186,847 326.919,715	12.442
40	397.186,847 326.919,715	41	397.183,217 326.924,002	5.617	41	397.183,217 326.924,002	42	397.179,139 326.928,818	6.311	42	397.179,139 326.928,818	1	397.168,966 326.943,299	17.697

\*\* Lungimile segmentelor sunt determinate în planul de proiecție Stereo 70 și sunt rotunjite la 1 milimetru.

\*\*\* Distanța dintre puncte este formată din segmente cumulate ce sunt mai mici decât valoarea 1 milimetru.





**DATE DESPRE IMOBILUL NR. 3372**

Oficiul de Cadastru și Publicitate Imobiliară DOLJ  
Biroul de Cadastru și Publicitate Imobiliară Craiova

**A. Partea I. Descrierea imobilului**

TEREN Intravilan

Adresa: Loc. Bogeia, Str Mihai Viteazul, Nr. 15, Jud. Dolj, T5, P52,53; T40, P47

Nr. Crt	Nr cadastral Nr. topografic	Suprafața* (mp)	Observații / Referințe
A1		1.441	Sector cadastral:10 Teren imprejmuit;

**Construcții**

Crt	Nr cadastral Nr. topografic	Adresa	Observații / Referințe
A1.1		Loc. Bogeia, Str Mihai Viteazul, Nr. 15, Jud. Dolj, T5, P52,53; T40, P47	Nr. niveluri:1; S. construita la sol:78 mp; S. construita desfasurata:78 mp;
A1.2		Loc. Bogeia, Str Mihai Viteazul, Nr. 15, Jud. Dolj, T5, P52,53; T40, P47	Nr. niveluri:1; S. construita la sol:23 mp; S. construita desfasurata:23 mp;

**B. Partea II. Proprietari și acte**

Inscrieri privitoare la dreptul de proprietate și alte drepturi reale		Referințe
/		
Act Notarial nr. Certificat de mostenitor 01, din 19/01/2005 emis de NP SANDU COSMIN;		
B1	Intabulare, drept de PROPRIETATE, dobandit prin Succesiune, cota actuala 1/1, cota initiala 1/1 1) IOVA ANA	A1, A1.1
Act Normativ nr. Legea 7, din 13/03/1996 emis de Parlamentul României;		
B2	Intabulare, drept de PROPRIETATE, dobandit prin Lege, cota actuala 1/1, cota initiala 1/1 1) IOVA ANA	A1.2

**C. Partea III. SARCINI .**

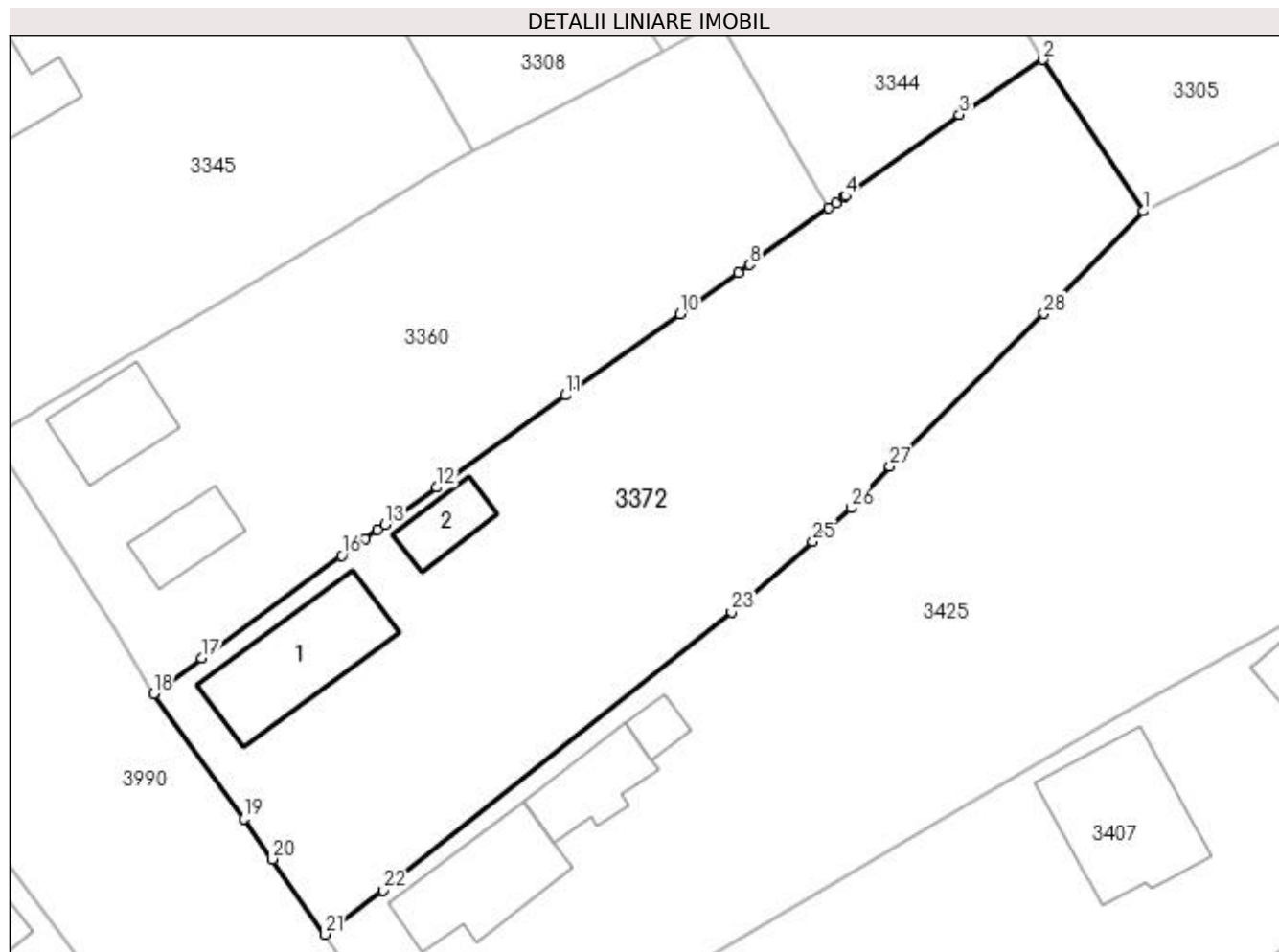
Inscrieri privind dezmembramintele dreptului de proprietate, drepturi reale de garanție și sarcini	Referințe
NU SUNT	

## Anexa Nr. 1 La Partea I

## Teren

Nr cadastral	Suprafața (mp)*	Observații / Referințe
	1.441	

\* Suprafața este determinată în planul de proiecție Stereo 70.



## Date referitoare la teren

Crt	Categorie folosință	Intravilan	Suprafața (mp)	Tarla	Parcelă	Nr. topo	Observații / Referințe
1	curți construcții	DA	459	5	52	-	
2	arabil	DA	291	5	53	-	
3	vie	DA	691	40	47	-	

## Date referitoare la construcții

Crt	Număr	Destinație construcție	Supraf. (mp)	Situație juridică	Observații / Referințe
A1.1		construcții de locuințe	78	Cu acte	Nr. niveluri:1; S. construita la sol:78 mp; S. construita desfasurata:78 mp;
A1.2		construcții anexa	23	Cu acte	Nr. niveluri:1; S. construita la sol:23 mp; S. construita desfasurata:23 mp;

## Lungime Segmente

1) Valorile lungimilor segmentelor sunt obținute din proiecție în plan.

Punct început	X / Y	Punct sfârșit	X / Y	Lungime segment (** (m)	Punct început	X / Y	Punct sfârșit	X / Y	Lungime segment (** (m)
1	397.065,287 326.805,814	2	397.058,06 326.816,65	13.025	2	397.058,06 326.816,65	3	397.052,096 326.812,706	7.15

Punct început	X / Y	Punct sfârșit	X / Y	Lungime segment (** (m)
3	397.052,096 326.812,706	4	397.043,935 326.806,886	10.024
5	397.043,851 326.806,826	6	397.043,227 326.806,382	0.766
7	397.042,738 326.806,034	8	397.037,045 326.801,984	6.987
9	397.036,26 326.801,425	10	397.032,077 326.798,449	5.133
11	397.023,883 326.792,619	12	397.014,659 326.786,027	11.337
13	397.010,958 326.783,382	14	397.010,408 326.782,989	0.676
15	397.009,524 326.782,357	16	397.007,866 326.781,148	2.052
17	396.997,81 326.773,82	18	396.994,379 326.771,244	4.29
19	397.000,834 326.762,302	20	397.002,874 326.759,409	3.54
21	397.006,672 326.754,024	22	397.010,82 326.757,173	5.208
23	397.035,779 326.777,104	24	397.036,627 326.777,781	1.086
25	397.041,584 326.782,145	26	397.044,314 326.784,549	3.637
27	397.047,12 326.787,52	28	397.058,158 326.798,472	15.549

Punct început	X / Y	Punct sfârșit	X / Y	Lungime segment (** (m)
4	397.043,935 326.806,886	5	397.043,851 326.806,826	0.103
6	397.043,227 326.806,382	7	397.042,738 326.806,034	0.6
8	397.037,045 326.801,984	9	397.036,26 326.801,425	0.964
10	397.032,077 326.798,449	11	397.023,883 326.792,619	10.056
12	397.014,659 326.786,027	13	397.010,958 326.783,382	4.549
14	397.010,408 326.782,989	15	397.009,524 326.782,357	1.087
16	397.007,866 326.781,148	17	396.997,81 326.773,82	12.443
18	396.994,379 326.771,244	19	397.000,834 326.762,302	11.028
20	397.002,874 326.759,409	21	397.006,672 326.754,024	6.59
22	397.010,82 326.757,173	23	397.035,779 326.777,104	31.94
24	397.036,627 326.777,781	25	397.041,584 326.782,145	6.604
26	397.044,314 326.784,549	27	397.047,12 326.787,52	4.087
28	397.058,158 326.798,472	1	397.065,287 326.805,814	10.234

\*\* Lungimile segmentelor sunt determinate în planul de proiecție Stereo 70 și sunt rotunjite la 1 milimetru.

\*\*\* Distanța dintre puncte este formată din segmente cumulate ce sunt mai mici decât valoarea 1 milimetru.



**DATE DESPRE IMOBILUL NR. 3388**

Oficiul de Cadastru și Publicitate Imobiliară DOLJ  
Biroul de Cadastru și Publicitate Imobiliară Craiova

**A. Partea I. Descrierea imobilului**

TEREN Necunoscut

Adresa: Loc. Bogeia, Str Stadionului, Nr. 30, Jud. Dolj, T5, P37; T40, P36, 86/1

Nr. Crt	Nr cadastral Nr. topografic	Suprafața* (mp)	Observații / Referințe
A1		7.793	Sector cadastral:10 Teren neimprijmit;

**Construcții**

Crt	Nr cadastral Nr. topografic	Adresa	Observații / Referințe
A1.1		Loc. Bogeia, Str Stadionului, Nr. 30, Jud. Dolj, T5, P37; T40, P36, 86/1	Nr. niveluri:1; S. construita la sol:96 mp; S. construita desfasurata:96 mp;
A1.2		Loc. Bogeia, Str Stadionului, Nr. 30, Jud. Dolj, T5, P37; T40, P36, 86/1	Nr. niveluri:1; S. construita la sol:57 mp; S. construita desfasurata:57 mp;

**B. Partea II. Proprietari și acte**

Inscrieri privitoare la dreptul de proprietate și alte drepturi reale		Referințe
/		
Act Administrativ nr. Titlu de proprietate 575-60677, din 30/01/1997 emis de CJSIPT Dolj;		
B1	Intabulare, drept de PROPRIETATE, dobandit prin Reconstituire, cota actuala 1/1, cota initiala 1/1 1) BITOLEANU TINCA	A1
Act Normativ nr. Legea 7, din 13/03/1996 emis de Parlamentul Romaniei;		
B2	Intabulare, drept de PROPRIETATE, dobandit prin Lege, cota actuala 1/1, cota initiala 1/1 1) BITOLEANU TINCA	A1.1, A1.2

**C. Partea III. SARCINI .**

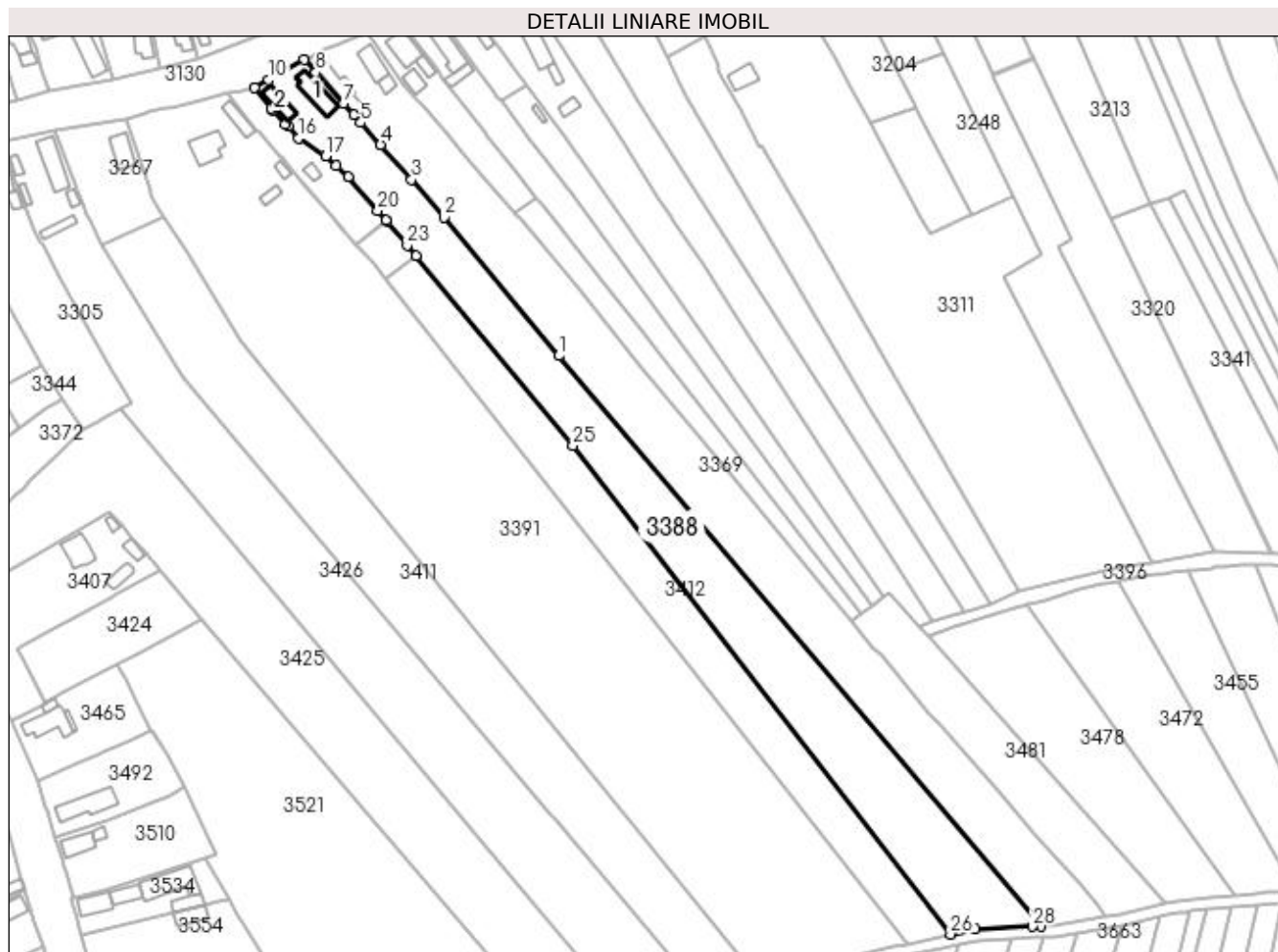
Inscrieri privind dezmembramintele dreptului de proprietate, drepturi reale de garanție și sarcini	Referințe
NU SUNT	

## Anexa Nr. 1 La Partea I

## Teren

Nr cadastral	Suprafața (mp)*	Observații / Referințe
	7.793	

\* Suprafața este determinată în planul de proiecție Stereo 70.



## Date referitoare la teren

Crt	Categorie folosință	Intravilan	Suprafața (mp)	Tarla	Parcelă	Nr. topo	Observații / Referințe
1	curți construcții	DA	638	5	37	-	
2	arabil	DA	799	40	36	-	
3	arabil	NU	6.356	40	36, 86/1	-	

## Date referitoare la construcții

Crt	Număr	Destinație construcție	Supraf. (mp)	Situație juridică	Observații / Referințe
A1.1		construcții de locuințe	96	Cu acte	Nr. niveluri:1; S. construita la sol:96 mp; S. construita desfasurata:96 mp;
A1.2		construcții de locuințe	57	Cu acte	Nr. niveluri:1; S. construita la sol:57 mp; S. construita desfasurata:57 mp;

## Lungime Segmente

1) Valorile lungimilor segmentelor sunt obținute din proiecție în plan.

Punct început	X / Y	Punct sfârșit	X / Y	Lungime segment (** (m)
1	397.234,536 326.831,755	2	397.193,81 326.880,939	63.857

Punct început	X / Y	Punct sfârșit	X / Y	Lungime segment (** (m)
2	397.193,81 326.880,939	3	397.182,225 326.894,377	17.742

Punct început	X / Y	Punct sfârșit	X / Y	Lungime segment (** (m)
3	397.182,225 326.894,377	4	397.171,256 326.906,708	16.504
5	397.164,231 326.914,549	6	397.161,705 326.917,368	3.784
7	397.158,004 326.921,499	8	397.148,283 326.932,348	14.567
9	397.144,203 326.936,915	10	397.131,577 326.929,847	14.47
11	397.126,558 326.927,037	12	397.132,365 326.919,679	9.373
13	397.132,924 326.918,972	14	397.137,457 326.914,159	6.611
15	397.138,348 326.913,214	16	397.142,235 326.909,125	5.642
17	397.151,86 326.902,729	18	397.155,535 326.899,402	4.957
19	397.159,94 326.895,413	20	397.170,257 326.883,361	15.865
21	397.173,22 326.879,899	22	397.173,53 326.879,537	0.476
23	397.180,785 326.871,062	24	397.183,923 326.867,264	4.927
25	397.239,556 326.799,925	26	397.373,684 326.626,358	219.354
27	397.382,495 326.628,377	28	397.402,833 326.629,091	20.351
29	397.405,657 326.629,218	1	397.234,536 326.831,755	265.148

Punct început	X / Y	Punct sfârșit	X / Y	Lungime segment (** (m)
4	397.171,256 326.906,708	5	397.164,231 326.914,549	10.528
6	397.161,705 326.917,368	7	397.158,004 326.921,499	5.547
8	397.148,283 326.932,348	9	397.144,203 326.936,915	6.124
10	397.131,577 326.929,847	11	397.126,558 326.927,037	5.752
12	397.132,365 326.919,679	13	397.132,924 326.918,972	0.901
14	397.137,457 326.914,159	15	397.138,348 326.913,214	1.299
16	397.142,235 326.909,125	17	397.151,86 326.902,729	11.556
18	397.155,535 326.899,402	19	397.159,94 326.895,413	5.943
20	397.170,257 326.883,361	21	397.173,22 326.879,899	4.557
22	397.173,53 326.879,537	23	397.180,785 326.871,062	11.157
24	397.183,923 326.867,264	25	397.239,556 326.799,925	87.347
26	397.373,684 326.626,358	27	397.382,495 326.628,377	9.039
28	397.402,833 326.629,091	29	397.405,657 326.629,218	2.826

\*\* Lungimile segmentelor sunt determinate în planul de proiecție Stereo 70 și sunt rotunjite la 1 milimetru.

\*\*\* Distanța dintre puncte este formată din segmente cumulate ce sunt mai mici decât valoarea 1 milimetru.





**DATE DESPRE IMOBILUL NR. 3391**

Oficiul de Cadastru și Publicitate Imobiliară DOLJ  
Biroul de Cadastru și Publicitate Imobiliară Craiova

**A. Partea I. Descrierea imobilului**

TEREN Necunoscut

Adresa: Loc. Bogea, Str Stadionului, Nr. 24-26, Jud. Dolj, T5, P40; T40, P38

Nr. Crt	Nr cadastral Nr. topografic	Suprafața* (mp)	Observații / Referințe
A1		19.427	Sector cadastral:10 Teren neimprijmit;

**Construcții**

Crt	Nr cadastral Nr. topografic	Adresa	Observații / Referințe
A1.1		Loc. Bogea, Str Stadionului, Nr. 24-26, Jud. Dolj, T5, P40; T40, P38	Nr. niveluri:1; S. construita la sol:52 mp; S. construita desfasurata:52 mp;
A1.2		Loc. Bogea, Str Stadionului, Nr. 24-26, Jud. Dolj, T5, P40; T40, P38	Nr. niveluri:1; S. construita la sol:96 mp; S. construita desfasurata:96 mp;
A1.3		Loc. Bogea, Str Stadionului, Nr. 24-26, Jud. Dolj, T5, P40; T40, P38	Nr. niveluri:1; S. construita la sol:19 mp; S. construita desfasurata:19 mp;
A1.4		Loc. Bogea, Str Stadionului, Nr. 24-26, Jud. Dolj, T5, P40; T40, P38	Nr. niveluri:1; S. construita la sol:28 mp; S. construita desfasurata:28 mp;

**B. Partea II. Proprietari și acte**

Inscrieri privitoare la dreptul de proprietate și alte drepturi reale		Referințe
/		
Act Administrativ nr. Titlu de proprietate 1453-59556, din 07/02/1999 emis de CJSIPT Dolj;		
B1	Intabulare, drept de PROPRIETATE, dobandit prin Reconstituire, cota actuala 1/1, cota initiala 1/1 1) ANGELESCU MARIN, Lipsa CNP	A1
Act Normativ nr. Legea 7, din 13/03/1996 emis de Parlamentul României;		
B2	Intabulare, drept de PROPRIETATE, dobandit prin Lege, cota actuala 1/1, cota initiala 1/1 1) ANGELESCU MARIN, Lipsa CNP	A1.1, A1.2, A1.3, A1.4

**C. Partea III. SARCINI .**

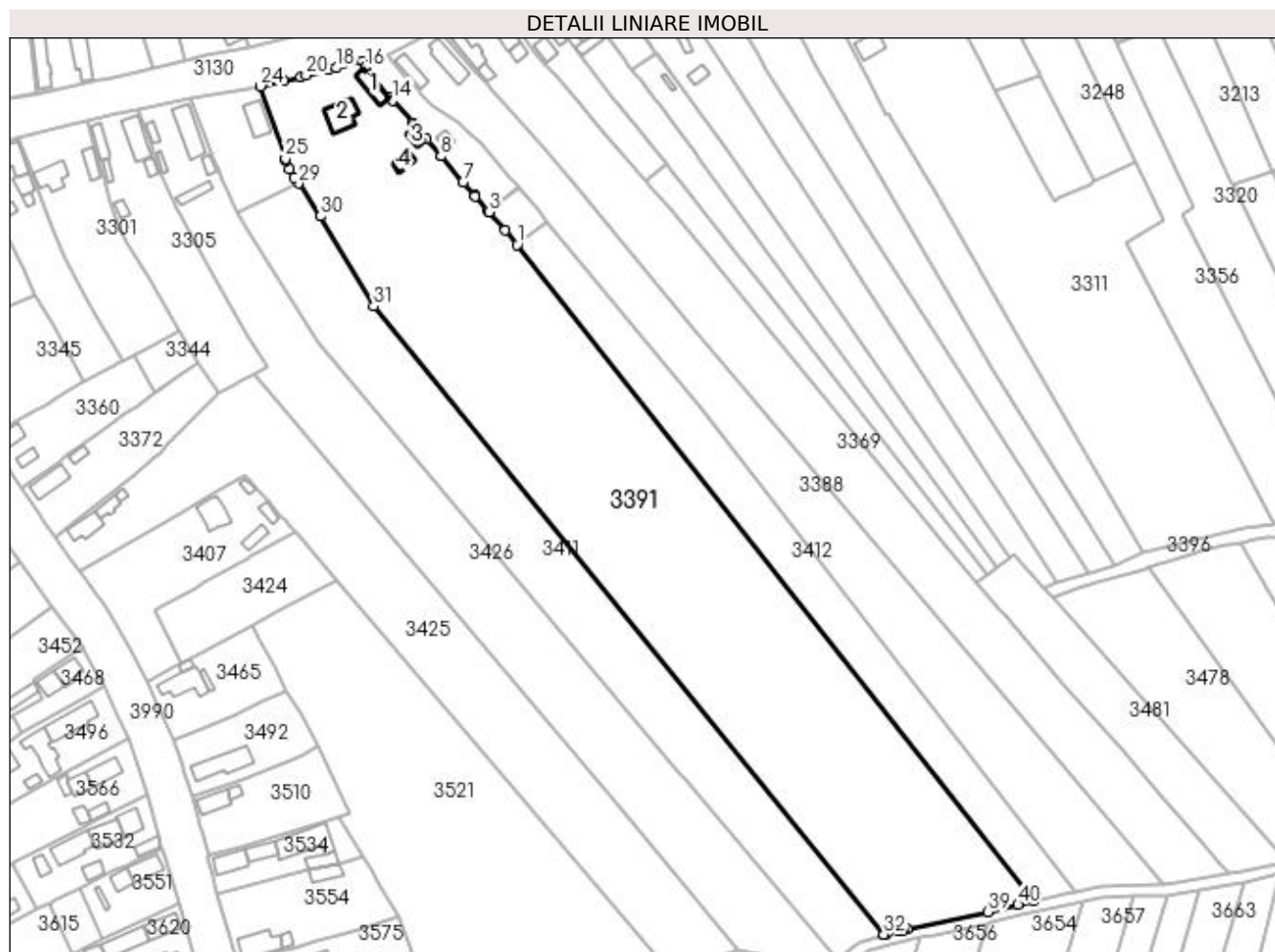
Inscrieri privind dezmembramintele dreptului de proprietate, drepturi reale de garanție și sarcini	Referințe
NU SUNT	

## Anexa Nr. 1 La Partea I

## Teren

Nr cadastral	Suprafața (mp)*	Observații / Referințe
	19.427	

\* Suprafața este determinată în planul de proiecție Stereo 70.



## Date referitoare la teren

Crt	Categorie folosință	Intravilan	Suprafața (mp)	Tarla	Parcelă	Nr. topo	Observații / Referințe
1	curți construcții	DA	1.223	5	40	-	
2	vie	DA	381	5	40	-	
3	livada	DA	413	40	38	-	
4	arabil	DA	1.615	40	38	-	
5	livada	NU	206	40	38	-	
6	arabil	NU	13.097	40	38	-	
7	padure	NU	2.492	40	38	-	

## Date referitoare la construcții

Crt	Număr	Destinație construcție	Supraf. (mp)	Situație juridică	Observații / Referințe
A1.1		construcții de locuințe	52	Cu acte	Nr. niveluri:1; S. construita la sol:52 mp; S. construita desfasurata:52 mp;
A1.2		construcții de locuințe	96	Cu acte	Nr. niveluri:1; S. construita la sol:96 mp; S. construita desfasurata:96 mp;
A1.3		construcții anexa	19	Cu acte	Nr. niveluri:1; S. construita la sol:19 mp; S. construita desfasurata:19 mp;
A1.4		construcții anexa	28	Cu acte	Nr. niveluri:1; S. construita la sol:28 mp; S. construita desfasurata:28 mp;

## Lungime Segmente

1) Valorile lungimilor segmentelor sunt obținute din proiecție în plan.

Punct început	X / Y	Punct sfârșit	X / Y	Lungime segment	Punct început	X / Y	Punct sfârșit	X / Y	Lungime segment	Punct început	X / Y	Punct sfârșit	X / Y	Lungime segment
1	397.172,922 326.859,134	2	397.168,746 326.864,437	6.75	2	397.168,746 326.864,437	3	397.162,95 326.870,916	8.693	3	397.162,95 326.870,916	4	397.162,642 326.871,259	0.461
4	397.162,642 326.871,259	5	397.157,843 326.876,623	7.197	5	397.157,843 326.876,623	6	397.157,649 326.876,839	0.29	6	397.157,649 326.876,839	7	397.153,483 326.881,495	6.248
7	397.153,483 326.881,495	8	397.145,499 326.890,999	12.41 2	8	397.145,499 326.890,999	9	397.145,157 326.891,407	0.532	9	397.145,157 326.891,407	10	397.140,403 326.897,067	7.392
10	397.140,403 326.897,067	11	397.136,572 326.901,628	5.957	11	397.136,572 326.901,628	12	397.136,137 326.902,145	0.676	12	397.136,137 326.902,145	13	397.135,65 326.902,725	0.757
13	397.135,65 326.902,725	14	397.128,105 326.910,922	11.14 1	14	397.128,105 326.910,922	15	397.127,171 326.912,079	1.487	15	397.127,171 326.912,079	16	397.118,379 326.922,964	13.99 2
16	397.118,379 326.922,964	17	397.117,228 326.924,998	2.337	17	397.117,228 326.924,998	18	397.107,864 326.922,644	9.655	18	397.107,864 326.922,644	19	397.105,069 326.921,991	2.87
19	397.105,069 326.921,991	20	397.096,996 326.920,006	8.313	20	397.096,996 326.920,006	21	397.094,982 326.919,511	2.074	21	397.094,982 326.919,511	22	397.089,097 326.918,177	6.034
22	397.089,097 326.918,177	23	397.087,807 326.917,885	1.323	23	397.087,807 326.917,885	24	397.080,576 326.916,161	7.434	24	397.080,576 326.916,161	25	397.089,516 326.890,175	27.48 1
25	397.089,516 326.890,175	26	397.089,81 326.889,402	0.827	26	397.089,81 326.889,402	27	397.090,987 326.886,312	3.307	27	397.090,987 326.886,312	28	397.092,68 326.883,397	3.371
28	397.092,68 326.883,397	29	397.094,231 326.881,123	2.753	29	397.094,231 326.881,123	30	397.102,263 326.869,348	14.25 3	30	397.102,263 326.869,348	31	397.121,423 326.837,002	37.59 4
31	397.121,423 326.837,002	32	397.304,916 326.611,039	291.0 83	32	397.304,916 326.611,039	33	397.304,918 326.611,036	0.004	33	397.304,918 326.611,036	34	397.305,94 326.611,356	1.071
34	397.305,94 326.611,356	35	397.310,307 326.612,315	4.471	35	397.310,307 326.612,315	36	397.311,249 326.612,517	0.964	36	397.311,249 326.612,517	37	397.312,014 326.612,68	0.782
37	397.312,014 326.612,68	38	397.313,185 326.612,931	1.198	38	397.313,185 326.612,931	39	397.342,393 326.619,181	29.86 9	39	397.342,393 326.619,181	40	397.353,193 326.621,74	11.09 9
40	397.353,193 326.621,74	41	397.358,852 326.623,01	5.799	41	397.358,852 326.623,01	1	397.172,922 326.859,134	300.5 4					

\*\* Lungimile segmentelor sunt determinate în planul de proiecție Stereo 70 și sunt rotunjite la 1 milimetru.

\*\*\* Distanța dintre puncte este formată din segmente cumulate ce sunt mai mici decât valoarea 1 milimetru.



**DATE DESPRE IMOBILUL NR. 3396**

Oficiul de Cadastru și Publicitate Imobiliară DOLJ  
Biroul de Cadastru și Publicitate Imobiliară Craiova

**A. Partea I. Descrierea imobilului**

TEREN Extravilan

Adresa: Jud. Dolj, T40, PDe 155

Nr. Crt	Nr cadastral Nr. topografic	Suprafața* (mp)	Observații / Referințe
A1		1.685	Sector cadastral:10 Teren neimprejmuit;

**B. Partea II. Proprietari și acte**

Inscrieri privitoare la dreptul de proprietate și alte drepturi reale		Referințe
/		
Act Normativ nr. Legea 7, din 13/03/1996 emis de Parlamentul Romaniei (art.13 alin 15);		
B1	Inscrierea provizorie, drept de PROPRIETATE, dobandit prin Lege, cota actuala 1/1, cota initiala 1/1 1) NEIDENTIFICAT NEIDENTIFICAT	A1

**C. Partea III. SARCINI .**

Inscrieri privind dezmembramintele dreptului de proprietate, drepturi reale de garanție și sarcini	Referințe
NU SUNT	



Punct început	X / Y	Punct sfârșit	X / Y	Lungime segment	Punct început	X / Y	Punct sfârșit	X / Y	Lungime segment	Punct început	X / Y	Punct sfârșit	X / Y	Lungime segment
19	397.564,384 326.763,524	20	397.556,957 326.762,732	7.469	20	397.556,957 326.762,732	21	397.556,17 326.762,648	0.791	21	397.556,17 326.762,648	22	397.550,824 326.761,278	5.519
22	397.550,824 326.761,278	23	397.548,106 326.760,581	2.806	23	397.548,106 326.760,581	24	397.546,269 326.760,416	1.844	24	397.546,269 326.760,416	25	397.539,248 326.759,785	7.049
25	397.539,248 326.759,785	26	397.531,364 326.759,076	7.916	26	397.531,364 326.759,076	27	397.526,601 326.758,964	4.765	27	397.526,601 326.758,964	28	397.522,887 326.758,877	3.715
28	397.522,887 326.758,877	29	397.517,677 326.758,754	5.211	29	397.517,677 326.758,754	30	397.509,803 326.759,592	7.918	30	397.509,803 326.759,592	31	397.490,072 326.761,688	19.84 2
31	397.490,072 326.761,688	32	397.487,905 326.761,717	2.167	32	397.487,905 326.761,717	33	397.487,633 326.761,721	0.272	33	397.487,633 326.761,721	34	397.467,262 326.761,998	20.37 3
34	397.467,262 326.761,998	35	397.445,555 326.758,376	22.00 7	35	397.445,555 326.758,376	36	397.434,384 326.756,968	11.25 9	36	397.434,384 326.756,968	37	397.414,898 326.752,542	19.98 2
37	397.414,898 326.752,542	38	397.398,237 326.748,369	17.17 6	38	397.398,237 326.748,369	39	397.387,76 326.743,893	11.39 3	39	397.387,76 326.743,893	40	397.379,044 326.741,057	9.166
40	397.379,044 326.741,057	41	397.378,614 326.740,916	0.453	41	397.378,614 326.740,916	42	397.378,61 326.740,915	0.004	42	397.378,61 326.740,915	43	397.367,379 326.737,548	11.72 5
43	397.367,379 326.737,548	44	397.362,516 326.735,607	5.237	44	397.362,516 326.735,607	45	397.365,725 326.732,006	4.824	45	397.365,725 326.732,006	46	397.371,33 326.734,242	6.034
46	397.371,33 326.734,242	47	397.376,482 326.736,298	5.548	47	397.376,482 326.736,298	48	397.377,181 326.736,483	0.723	48	397.377,181 326.736,483	49	397.381,444 326.737,608	4.408
49	397.381,444 326.737,608	50	397.391,764 326.740,624	10.75 2	50	397.391,764 326.740,624	51	397.398,604 326.742,67	7.139	51	397.398,604 326.742,67	52	397.399,863 326.743,047	1.315
52	397.399,863 326.743,047	53	397.400,547 326.743,252	0.714	53	397.400,547 326.743,252	54	397.404,337 326.744,385	3.956	54	397.404,337 326.744,385	55	397.406,955 326.745,168	2.732
55	397.406,955 326.745,168	56	397.417,536 326.748,438	11.07 4	56	397.417,536 326.748,438	57	397.419,435 326.748,875	1.949	57	397.419,435 326.748,875	58	397.428,197 326.750,895	8.992
58	397.428,197 326.750,895	59	397.428,872 326.751,026	0.687	59	397.428,872 326.751,026	60	397.428,936 326.751,039	0.065	60	397.428,936 326.751,039	61	397.433,259 326.751,878	4.404
61	397.433,259 326.751,878	62	397.433,984 326.752,019	0.739	62	397.433,984 326.752,019	63	397.436,085 326.752,427	2.14	63	397.436,085 326.752,427	64	397.438,411 326.752,879	2.369
64	397.438,411 326.752,879	65	397.442,916 326.753,521	4.551	65	397.442,916 326.753,521	66	397.446,703 326.754,061	3.824	66	397.446,703 326.754,061	67	397.449,474 326.754,456	2.8
67	397.449,474 326.754,456	68	397.451,981 326.754,777	2.527	68	397.451,981 326.754,777	69	397.451,985 326.754,778	0.005	69	397.451,985 326.754,778	70	397.458,32 326.755,589	6.386
70	397.458,32 326.755,589	71	397.459,839 326.755,783	1.531	71	397.459,839 326.755,783	72	397.466,549 326.756,568	6.756	72	397.466,549 326.756,568	73	397.466,815 326.756,599	0.268
73	397.466,815 326.756,599	74	397.467,516 326.756,68	0.705	74	397.467,516 326.756,68	75	397.470,945 326.757,078	3.452	75	397.470,945 326.757,078	76	397.471,499 326.757,143	0.558
76	397.471,499 326.757,143	77	397.476,559 326.757,392	5.066	77	397.476,559 326.757,392	78	397.477,78 326.757,452	1.222	78	397.477,78 326.757,452	79	397.482,027 326.757,662	4.252
79	397.482,027 326.757,662	80	397.482,729 326.757,696	0.703	80	397.482,729 326.757,696	81	397.488,227 326.757,525	5.5	81	397.488,227 326.757,525	82	397.496,611 326.756,395	8.46
82	397.496,611 326.756,395	83	397.499,041 326.756,068	2.452	83	397.499,041 326.756,068	84	397.499,552 326.755,984	0.518	84	397.499,552 326.755,984	85	397.504,004 326.755,258	4.51
85	397.504,004 326.755,258	86	397.509,326 326.754,391	5.393	86	397.509,326 326.754,391	87	397.520,885 326.753,064	11.63 4	87	397.520,885 326.753,064	88	397.523,003 326.753,006	2.119
88	397.523,003 326.753,006	89	397.526,354 326.752,913	3.353	89	397.526,354 326.752,913	90	397.526,951 326.752,962	0.599	90	397.526,951 326.752,962	91	397.531,984 326.753,375	5.049
91	397.531,984 326.753,375	92	397.537,586 326.754,085	5.647	92	397.537,586 326.754,085	93	397.552,899 326.757,071	15.60 1	93	397.552,899 326.757,071	94	397.558,363 326.758,277	5.596
94	397.558,363 326.758,277	95	397.558,936 326.758,381	0.582	95	397.558,936 326.758,381	96	397.565,493 326.759,578	6.665	96	397.565,493 326.759,578	97	397.581,212 326.762,564	16.0
97	397.581,212 326.762,564	98	397.586,142 326.763,546	5.027	98	397.586,142 326.763,546	99	397.590,827 326.764,24	4.736	99	397.590,827 326.764,24	100	397.593,643 326.764,657	2.847
100	397.593,643 326.764,657	101	397.594,222 326.764,742	0.585	101	397.594,222 326.764,742	102	397.600,322 326.765,646	6.167	102	397.600,322 326.765,646	103	397.601,455 326.765,813	1.144
103	397.601,455 326.765,813	104	397.608,286 326.766,632	6.881	104	397.608,286 326.766,632	105	397.616,847 326.767,657	8.622	105	397.616,847 326.767,657	106	397.625,455 326.769,292	8.762
106	397.625,455 326.769,292	107	397.625,871 326.769,372	0.424	107	397.625,871 326.769,372	108	397.626,247 326.769,443	0.382	108	397.626,247 326.769,443	109	397.634,131 326.770,94	8.025
109	397.634,131 326.770,94	110	397.646,133 326.773,162	12.20 7	110	397.646,133 326.773,162	111	397.646,449 326.773,221	0.321	111	397.646,449 326.773,221	112	397.655,508 326.774,898	9.213
112	397.655,508 326.774,898	113	397.656,399 326.775,078	0.909	113	397.656,399 326.775,078	114	397.656,659 326.775,131	0.265	114	397.656,659 326.775,131	115	397.666,244 326.777,077	9.78
115	397.666,244 326.777,077	116	397.677,033 326.778,845	10.93 3	116	397.677,033 326.778,845	117	397.693,139 326.781,124	16.26 7	117	397.693,139 326.781,124	118	397.703,863 326.782,738	10.84 5

Punct început	X / Y	Punct sfârșit	X / Y	Lungime segment	Punct început	X / Y	Punct sfârșit	X / Y	Lungime segment	Punct început	X / Y	Punct sfârșit	X / Y	Lungime segment
118	397.703,863 326.782,738	119	397.714,146 326.784,004	10.361	119	397.714,146 326.784,004	120	397.721,273 326.784,963	7.191	120	397.721,273 326.784,963	1	397.735,909 326.786,4	14.706

\*\* Lungimile segmentelor sunt determinate în planul de proiecție Stereo 70 și sunt rotunjite la 1 milimetru.

\*\*\* Distanța dintre puncte este formată din segmente cumulate ce sunt mai mici decât valoarea 1 milimetru.



**DATE DESPRE IMOBILUL NR. 3407**

Oficiul de Cadastru și Publicitate Imobiliară DOLJ  
Biroul de Cadastru și Publicitate Imobiliară Craiova

**A. Partea I. Descrierea imobilului**

TEREN Intravilan

Adresa: Loc. Bogeia, Str Mihai Viteazul, Nr. 19, Jud. Dolj, T5, P55, T40, P50

Nr. Crt	Nr cadastral Nr. topografic	Suprafața* (mp)	Observații / Referințe
A1	30928	2.128	Sector cadastral:10 Teren neimprijmit;

**Construcții**

Crt	Nr cadastral Nr. topografic	Adresa	Observații / Referințe
A1.1	30928-C1	Loc. Bogeia, Str Mihai Viteazul, Nr. 19, Jud. Dolj, T5, P55, T40, P50	Nr. niveluri:2; S. construita la sol:89 mp; S. construita desfasurata:137 mp; Constructie locuinta , edificata in anul 1950, suprafata construita desfasurata 137 mp., regim de inaltime subsol partial si parter
A1.2	30928-C2	Loc. Bogeia, Str Mihai Viteazul, Nr. 19, Jud. Dolj, T5, P55, T40, P50	Nr. niveluri:1; S. construita la sol:39 mp; S. construita desfasurata:39 mp; Constructie anexa , edificata in anul 1977, suprafata construita desfasurata 39 mp., regim de inaltime parter
A1.3	30928-C3	Loc. Bogeia, Str Mihai Viteazul, Nr. 19, Jud. Dolj, T5, P55, T40, P50	Nr. niveluri:1; S. construita la sol:30 mp; S. construita desfasurata:30 mp; Constructie anexa , edificata in anul 1977, suprafata construita desfasurata 30 mp., regim de inaltime parter
A1.4	30928-C4	Loc. Bogeia, Str Mihai Viteazul, Nr. 19, Jud. Dolj, T5, P55, T40, P50	Nr. niveluri:1; S. construita la sol:16 mp; S. construita desfasurata:16 mp; Constructie anexa , edificata in anul 1977, suprafata construita desfasurata 16 mp., regim de inaltime parter

**B. Partea II. Proprietari și acte**

Inscrieri privitoare la dreptul de proprietate și alte drepturi reale	Referințe
<b>197553 / 18/12/2017</b>	
Act Notarial nr. CONTRACT DE VANZARE AUT. 1868, din 18/12/2017 emis de MIREA IOANA-MIRELA;	
B1	A1, A1.1, A1.2, A1.3, A1.4
Intabulare, drept de PROPRIETATE, dobandit prin Conventie, cota actuala 1/1, cota initiala 1/1	
1) LAZĂR LIVIU	
2) LAZĂR MARIANA	

**C. Partea III. SARCINI .**

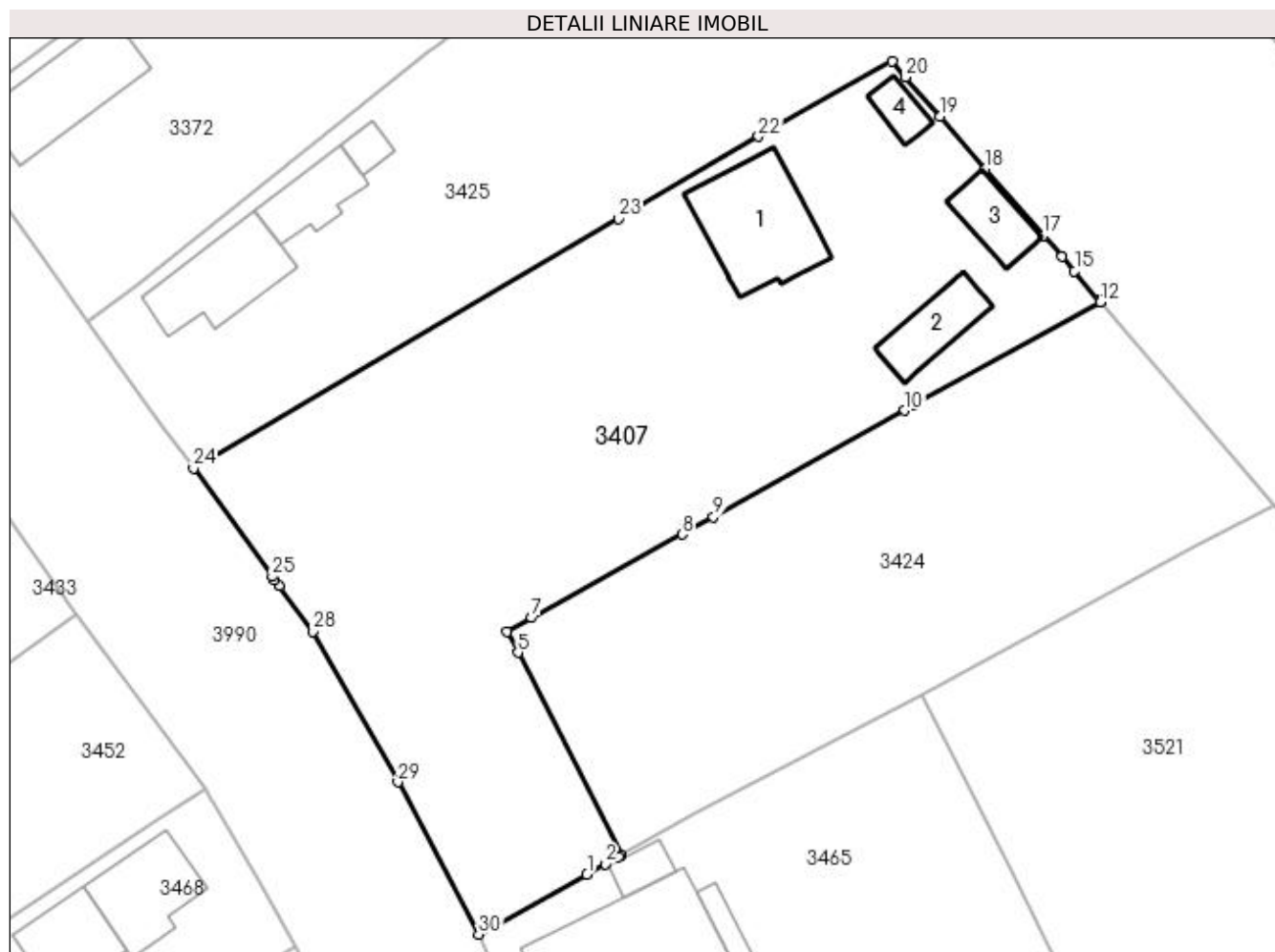
Inscrieri privind dezmembramintele dreptului de proprietate, drepturi reale de garanție și sarcini	Referințe
NU SUNT	

## Anexa Nr. 1 La Partea I

## Teren

Nr cadastral	Suprafața (mp)*	Observații / Referințe
30928	2.128	

\* Suprafața este determinată în planul de proiecție Stereo 70.



## Date referitoare la teren

Crt	Categorie folosință	Intravilan	Suprafața (mp)	Tarla	Parcelă	Nr. topo	Observații / Referințe
1	curți construcții	DA	662	5	55	-	teren intravilan împrejmuit cu gard de lemn, metal, plasa sarma, beton și limita conventională.
2	livada	DA	1.466	40	50	-	teren intravilan împrejmuit cu gard de lemn, metal, plasa sarma, beton și limita conventională

## Date referitoare la construcții

Crt	Număr	Destinație construcție	Supraf. (mp)	Situație juridică	Observații / Referințe
A1.1	30928-C1	construcții de locuințe	89	Cu acte	Nr. niveluri:2; S. construită la sol:89 mp; S. construită desfășurată:137 mp; Construcție locuință, edificată în anul 1950, suprafața construită desfășurată 137 mp., regim de înălțime subsol parțial și parter
A1.2	30928-C2	construcții anexa	39	Cu acte	Nr. niveluri:1; S. construită la sol:39 mp; S. construită desfășurată:39 mp; Construcție anexa, edificată în anul 1977, suprafața construită desfășurată 39 mp., regim de înălțime parter
A1.3	30928-C3	construcții anexa	30	Cu acte	Nr. niveluri:1; S. construită la sol:30 mp; S. construită desfășurată:30 mp; Construcție anexa, edificată în anul 1977, suprafața construită desfășurată 30 mp., regim de înălțime parter

Crt	Număr	Destinație construcție	Supraf. (mp)	Situație juridică	Observații / Referințe
A1.4	30928-C4	construcții anexa	16	Cu acte	Nr. niveluri:1; S. construita la sol:16 mp; S. construita desfasurata:16 mp; Constructie anexa , edificata in anul 1977, suprafata construita desfasurata 16 mp., regim de inaltime parter

**Lungime Segmente**

1) Valorile lungimilor segmentelor sunt obținute din proiecție în plan.

Punct început	X / Y	Punct sfârșit	X / Y	Lungime segment (** (m))	Punct început	X / Y	Punct sfârșit	X / Y	Lungime segment (** (m))
1	397.049,202 326.706,991	2	397.050,752 326.707,852	1.773	2	397.050,752 326.707,852	3	397.051,864 326.708,474	1.274
3	397.051,864 326.708,474	4	397.052,133 326.708,632	0.312	4	397.052,133 326.708,632	5	397.043,323 326.725,867	19.356
5	397.043,323 326.725,867	6	397.042,403 326.727,666	2.02	6	397.042,403 326.727,666	7	397.044,491 326.728,825	2.388
7	397.044,491 326.728,825	8	397.057,317 326.735,947	14.671	8	397.057,317 326.735,947	9	397.059,985 326.737,429	3.052
9	397.059,985 326.737,429	10	397.076,303 326.746,49	18.665	10	397.076,303 326.746,49	11	397.077,182 326.746,978	1.006
11	397.077,182 326.746,978	12	397.092,969 326.755,744	18.058	12	397.092,969 326.755,744	13	397.092,998 326.755,76	0.033
13	397.092,998 326.755,76	14	397.092,929 326.755,841	0.106	14	397.092,929 326.755,841	15	397.090,752 326.758,388	3.351
15	397.090,752 326.758,388	16	397.089,685 326.759,612	1.624	16	397.089,685 326.759,612	17	397.088,122 326.761,405	2.379
17	397.088,122 326.761,405	18	397.083,168 326.767,089	7.54	18	397.083,168 326.767,089	19	397.079,278 326.771,551	5.92
19	397.079,278 326.771,551	20	397.076,347 326.774,914	4.461	20	397.076,347 326.774,914	21	397.075,195 326.776,236	1.754
21	397.075,195 326.776,236	22	397.063,838 326.769,848	13.03	22	397.063,838 326.769,848	23	397.051,889 326.762,835	13.855
23	397.051,889 326.762,835	24	397.015,659 326.741,57	42.01	24	397.015,659 326.741,57	25	397.022,37 326.732,35	11.404
25	397.022,37 326.732,35	26	397.022,568 326.732,078	0.337	26	397.022,568 326.732,078	27	397.022,962 326.731,548	0.66
27	397.022,962 326.731,548	28	397.025,841 326.727,681	4.821	28	397.025,841 326.727,681	29	397.033,075 326.714,842	14.737
29	397.033,075 326.714,842	30	397.039,982 326.701,871	14.695	30	397.039,982 326.701,871	1	397.049,202 326.706,991	10.546

\*\* Lungimile segmentelor sunt determinate în planul de proiecție Stereo 70 și sunt rotunjite la 1 milimetru.

\*\*\* Distanța dintre puncte este formată din segmente cumulate ce sunt mai mici decât valoarea 1 milimetru.



**DATE DESPRE IMOBILUL NR. 3411**

Oficiul de Cadastru și Publicitate Imobiliară DOLJ  
Biroul de Cadastru și Publicitate Imobiliară Craiova

**A. Partea I. Descrierea imobilului**

TEREN Necunoscut

Adresa: Loc. Boga, Jud. Dolj, T40, P40

Nr. Crt	Nr cadastral Nr. topografic	Suprafața* (mp)	Observații / Referințe
A1		7.457	Sector cadastral:10 Teren neimprejmuit;

**B. Partea II. Proprietari și acte**

Inscrieri privitoare la dreptul de proprietate și alte drepturi reale	Referințe
/	
Act Administrativ nr. Titlu de proprietate 1289-44903, din 26/08/1998 emis de CJSIPT Dolj;	
B1	A1
Intabulare, drept de PROPRIETATE, dobandit prin Reconstituire, cota actuala 1/1, cota initiala 1/1	
1) COCA ECATERINA	
2) ANGELESCU ION	

**C. Partea III. SARCINI .**

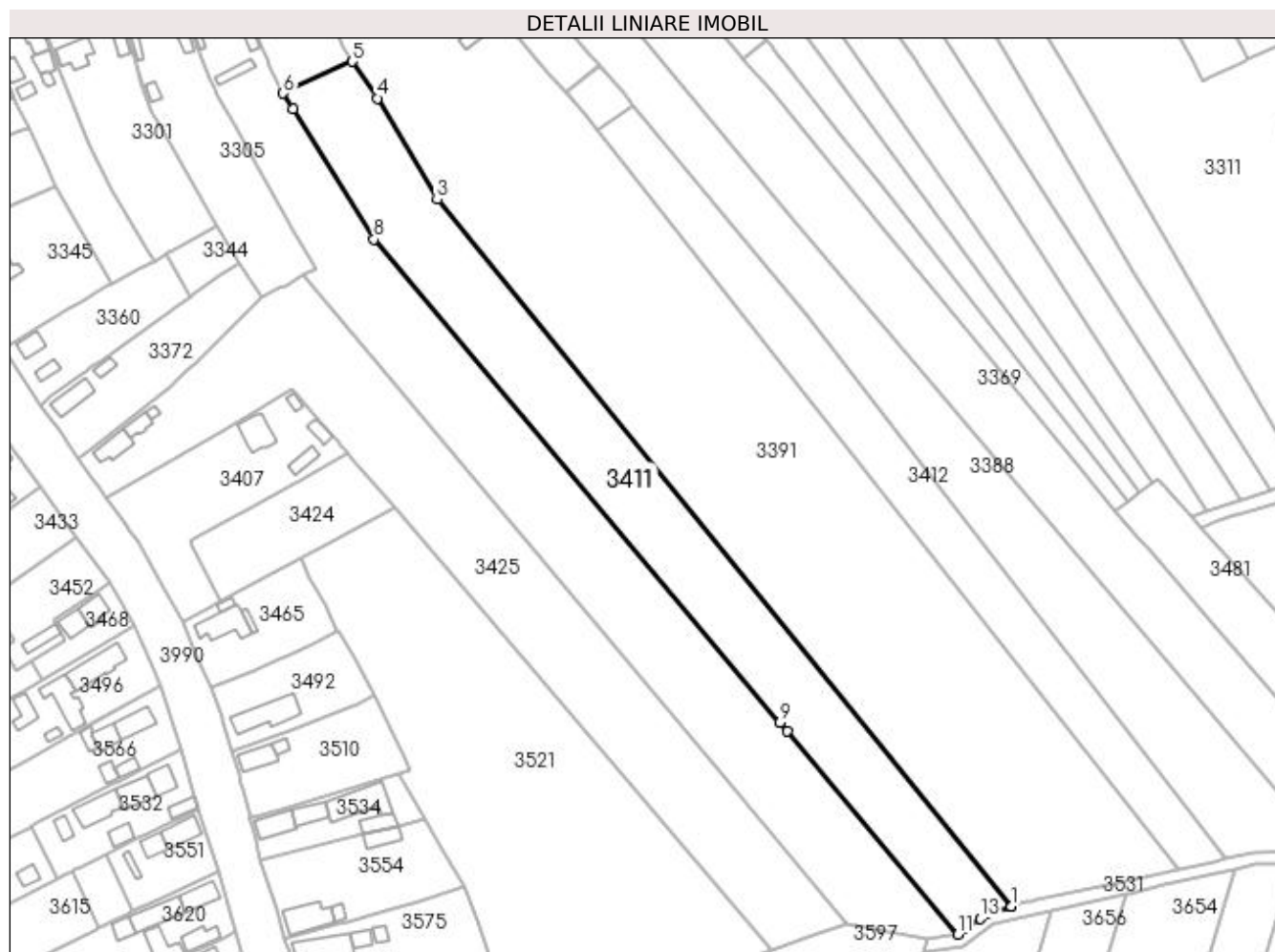
Inscrieri privind dezmembramintele dreptului de proprietate, drepturi reale de garanție și sarcini	Referințe
NU SUNT	

## Anexa Nr. 1 La Partea I

## Teren

Nr cadastral	Suprafața (mp)*	Observații / Referințe
	7.457	

\* Suprafața este determinată în planul de proiecție Stereo 70.



## Date referitoare la teren

Crt	Categorie folosință	Intra vilan	Suprafața (mp)	Tarla	Parcelă	Nr. topo	Observații / Referințe
1	arabil	DA	854	40	40	-	
2	arabil	NU	5.059	40	40	-	
3	padure	NU	1.544	40	40	-	

## Lungime Segmente

1) Valorile lungimilor segmentelor sunt obținute din proiecție în plan.

Punct început	X / Y	Punct sfârșit	X / Y	Lungime segment (** (m)
1	397.304,918 326.611,036	2	397.304,916 326.611,039	0.004
2	397.304,916 326.611,039	3	397.121,423 326.837,002	291.083
3	397.121,423 326.837,002	4	397.102,263 326.869,348	37.594
4	397.102,263 326.869,348	5	397.094,231 326.881,123	14.253

Punct început	X / Y	Punct sfârşit	X / Y	Lungime segment (** (m)
5	397.094,231 326.881,123	6	397.072,196 326.870,948	24.271
6	397.072,196 326.870,948	7	397.075,259 326.866,011	5.81
7	397.075,259 326.866,011	8	397.101,125 326.824,312	49.07
8	397.101,125 326.824,312	9	397.231,066 326.669,801	201.887
9	397.231,066 326.669,801	10	397.233,419 326.667,002	3.656
10	397.233,419 326.667,002	11	397.288,032 326.602,063	84.851
11	397.288,032 326.602,063	12	397.290,695 326.603,927	3.25
12	397.290,695 326.603,927	13	397.295,149 326.607,044	5.436
13	397.295,149 326.607,044	14	397.297,641 326.608,788	3.042
14	397.297,641 326.608,788	15	397.298,531 326.609,06	0.931
15	397.298,531 326.609,06	1	397.304,918 326.611,036	6.686

\*\* Lungimile segmentelor sunt determinate în planul de proiecție Stereo 70 și sunt rotunjite la 1 milimetru.

\*\*\* Distanța dintre puncte este formată din segmente cumulate ce sunt mai mici decât valoarea 1 milimetru.





**DATE DESPRE IMOBILUL NR. 3412**

Oficiul de Cadastru și Publicitate Imobiliară DOLJ  
 Biroul de Cadastru și Publicitate Imobiliară Craiova

**A. Partea I. Descrierea imobilului**

TEREN Extravilan

Adresa: Jud. Dolj, T40, P37/1, 37/2

Nr. Crt	Nr cadastral Nr. topografic	Suprafața* (mp)	Observații / Referințe
A1		4.471	Sector cadastral:10 Teren neimprejmuit;

**B. Partea II. Proprietari și acte**

Inscrieri privitoare la dreptul de proprietate și alte drepturi reale	Referințe
/	
Act Administrativ nr. Titlu de proprietate 565-60677, din 30/01/1997 emis de CJSIPT Dolj (Adeverinta nr. 4361/28.12.2022, eliberata de Primaria Comunei Almaj);	
B1	A1
Intabulare, drept de PROPRIETATE, dobandit prin Reconstituire, cota actuala 1/1, cota initiala 1/1 1) BAZDOACA NATALIA DEFUNCT:Da	

**C. Partea III. SARCINI .**

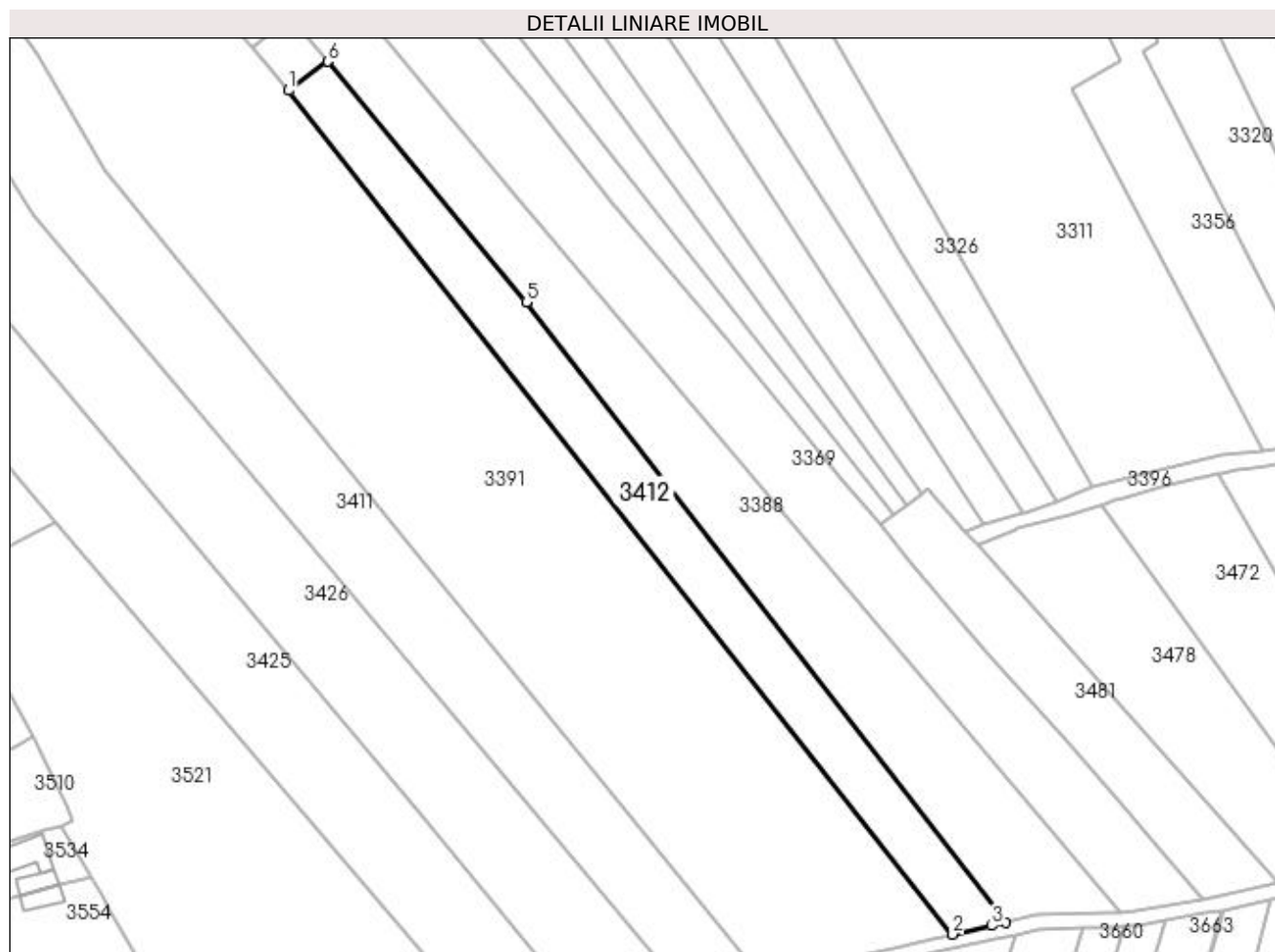
Inscrieri privind dezmembramintele dreptului de proprietate, drepturi reale de garanție și sarcini	Referințe
NU SUNT	

## Anexa Nr. 1 La Partea I

## Teren

Nr cadastral	Suprafața (mp)*	Observații / Referințe
	4.471	

\* Suprafața este determinată în planul de proiecție Stereo 70.



## Date referitoare la teren

Crt	Categorie folosință	Intra vilan	Suprafața (mp)	Tarla	Parcelă	Nr. topo	Observații / Referințe
1	arabil	NU	4.471	40	37/1, 37/2	-	

## Lungime Segmente

1) Valorile lungimilor segmentelor sunt obținute din proiecție în plan.

Punct început	X / Y	Punct sfârșit	X / Y	Lungime segment (** (m)
1	397.172,922 326.859,134	2	397.358,852 326.623,01	300.54
2	397.358,852 326.623,01	3	397.369,702 326.625,445	11.12
3	397.369,702 326.625,445	4	397.373,684 326.626,358	4.085
4	397.373,684 326.626,358	5	397.239,556 326.799,925	219.354
5	397.239,556 326.799,925	6	397.183,923 326.867,264	87.347

Punct început	X / Y	Punct sfârșit	X / Y	Lungime segment (** (m)
6	397.183,923 326.867,264	1	397.172,922 326.859,134	13.679

\*\* Lungimile segmentelor sunt determinate în planul de proiecție Stereo 70 și sunt rotunjite la 1 milimetru.

\*\*\* Distanța dintre puncte este formată din segmente cumulate ce sunt mai mici decât valoarea 1 milimetru.



**DATE DESPRE IMOBILUL NR. 3422**

Oficiul de Cadastru și Publicitate Imobiliară DOLJ  
Biroul de Cadastru și Publicitate Imobiliară Craiova

**A. Partea I. Descrierea imobilului**

TEREN Extravilan

Adresa: Jud. Dolj, T40, P154

Nr. Crt	Nr cadastral Nr. topografic	Suprafața* (mp)	Observații / Referințe
A1		6.339	Sector cadastral:10 Teren neimprejmuit; diminuare cu 11.2 %

**B. Partea II. Proprietari și acte**

Inscrieri privitoare la dreptul de proprietate și alte drepturi reale		Referințe
/		
Act Administrativ nr. Titlu de proprietate 1420-59556, din 18/11/1998 emis de CJSIPT Dolj;		
B1	Intabulare, drept de PROPRIETATE, dobandit prin Reconstituire, cota actuala 1/1, cota initiala 1/1 1) JUGANU CORNELIA	A1

**C. Partea III. SARCINI .**

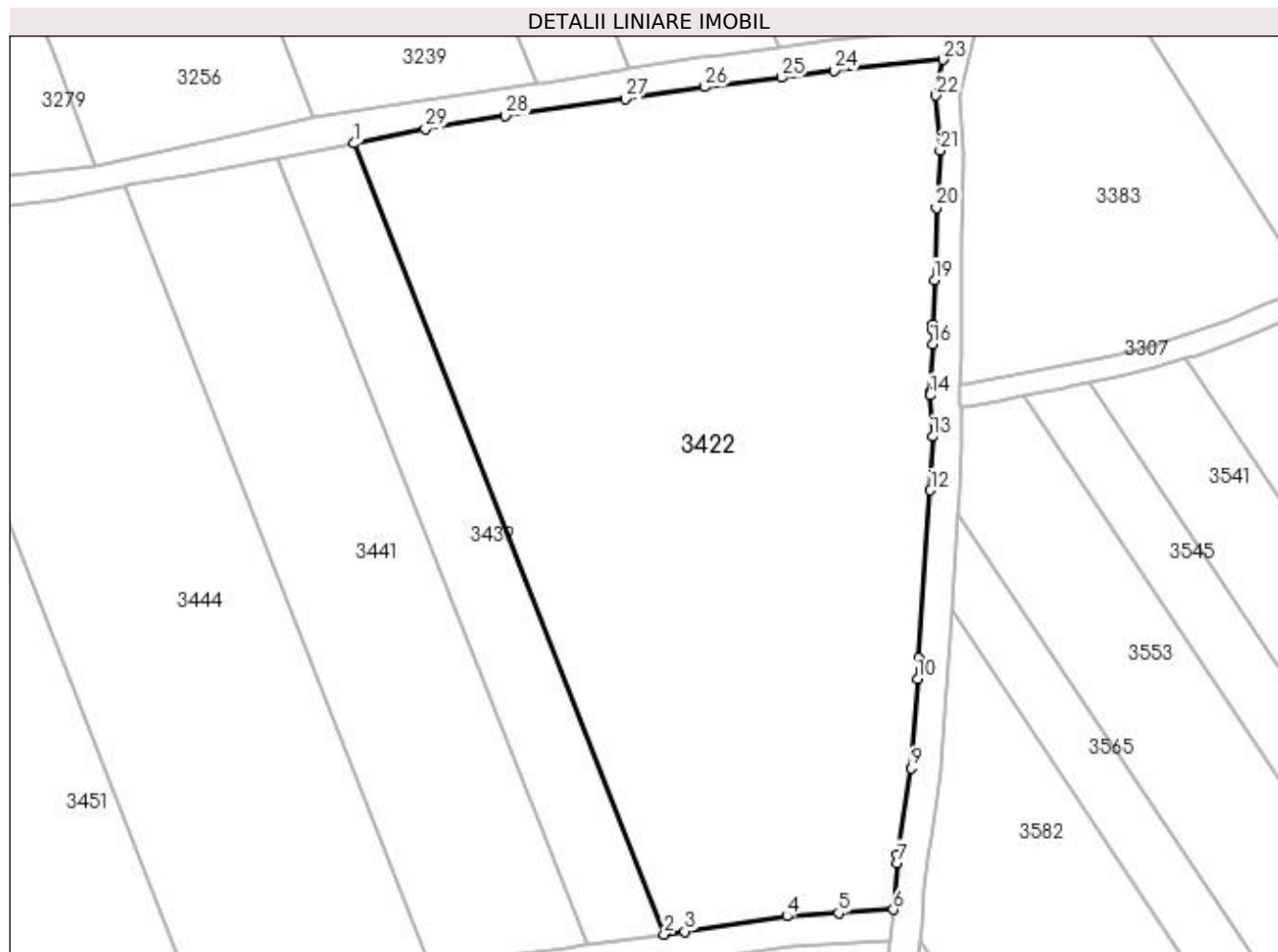
Inscrieri privind dezmembramintele dreptului de proprietate, drepturi reale de garanție și sarcini	Referințe
NU SUNT	

## Anexa Nr. 1 La Partea I

## Teren

Nr cadastral	Suprafața (mp)*	Observații / Referințe
	6.339	diminuare cu 11.2 %

\* Suprafața este determinată în planul de proiecție Stereo 70.



## Date referitoare la teren

Crt	Categorie folosință	Intra vilan	Suprafața (mp)	Tarla	Parcelă	Nr. topo	Observații / Referințe
1	arabil	NU	6.339	40	154	-	

## Lungime Segmente

1) Valorile lungimilor segmentelor sunt obținute din proiecție în plan.

Punct început	X / Y	Punct sfârșit	X / Y	Lungime segment (** (m)
1	397.656,659 326.775,131	2	397.698,381 326.668,767	114.255
3	397.701,134 326.669,145	4	397.714,878 326.671,197	13.896
5	397.721,832 326.671,63	6	397.729,224 326.672,091	7.406
7	397.729,689 326.678,366	8	397.729,767 326.679,415	1.052
9	397.731,637 326.691,117	10	397.732,453 326.703,112	12.023

Punct început	X / Y	Punct sfârșit	X / Y	Lungime segment (** (m)
2	397.698,381 326.668,767	3	397.701,134 326.669,145	2.779
4	397.714,878 326.671,197	5	397.721,832 326.671,63	6.968
6	397.729,224 326.672,091	7	397.729,689 326.678,366	6.293
8	397.729,767 326.679,415	9	397.731,637 326.691,117	11.851
10	397.732,453 326.703,112	11	397.732,647 326.705,957	2.851

Punct început	X / Y	Punct sfârșit	X / Y	Lungime segment (** (m))
11	397.732,647 326.705,957	12	397.734,181 326.728,493	22.588
13	397.734,482 326.735,696	14	397.734,166 326.741,278	5.591
15	397.734,183 326.741,683	16	397.734,466 326.748,13	6.454
17	397.734,55 326.750,046	18	397.734,571 326.750,83	0.785
19	397.734,734 326.756,785	20	397.735,0 326.766,486	9.705
21	397.735,518 326.774,184	22	397.734,928 326.781,612	7.451
23	397.735,909 326.786,4	24	397.721,273 326.784,963	14.706
25	397.714,146 326.784,004	26	397.703,863 326.782,738	10.361
27	397.693,139 326.781,124	28	397.677,033 326.778,845	16.267
29	397.666,244 326.777,077	1	397.656,659 326.775,131	9.78

Punct început	X / Y	Punct sfârșit	X / Y	Lungime segment (** (m))
12	397.734,181 326.728,493	13	397.734,482 326.735,696	7.21
14	397.734,166 326.741,278	15	397.734,183 326.741,683	0.405
16	397.734,466 326.748,13	17	397.734,55 326.750,046	1.917
18	397.734,571 326.750,83	19	397.734,734 326.756,785	5.958
20	397.735,0 326.766,486	21	397.735,518 326.774,184	7.715
22	397.734,928 326.781,612	23	397.735,909 326.786,4	4.887
24	397.721,273 326.784,963	25	397.714,146 326.784,004	7.191
26	397.703,863 326.782,738	27	397.693,139 326.781,124	10.845
28	397.677,033 326.778,845	29	397.666,244 326.777,077	10.933

\*\* Lungimile segmentelor sunt determinate în planul de proiecție Stereo 70 și sunt rotunjite la 1 milimetru.

\*\*\* Distanța dintre puncte este formată din segmente cumulate ce sunt mai mici decât valoarea 1 milimetru.





**DATE DESPRE IMOBILUL NR. 3424**

Oficiul de Cadastru și Publicitate Imobiliară DOLJ  
Biroul de Cadastru și Publicitate Imobiliară Craiova

**A. Partea I. Descrierea imobilului**

TEREN Intravilan

Adresa: Loc. Boga, Jud. Dolj, T 40, P 51

Nr. Crt	Nr cadastral Nr. topografic	Suprafața* (mp)	Observații / Referințe
A1	31397	1.320	Sector cadastral:10 Teren neimpregmuit;

**B. Partea II. Proprietari și acte**

Inscrieri privitoare la dreptul de proprietate și alte drepturi reale		Referințe
<b>33609 / 21/02/2019</b>		
Act Normativ nr. Legea 17, din 07/03/2014 emis de Parlamentul Romaniei;		
B1	Se notează mențiunea «Imobil aflat sub incidența art.3 alin.(1) din Legea 17/2014» <i>OBSERVAȚII: pozitie transcrisa din CF 31096/Almaj, inscrisa prin incheierea nr. 46897 din 23/02/2018;</i>	A1
<b>134213 / 27/06/2019</b>		
Contract De Vânzare-Cumpărare nr. 1025, din 25/06/2019 emis de DINCA ALINA CAMELIA;		
B2	Intabulare, drept de PROPRIETATE, dobandit prin Conventie, cota actuala 1/1, cota initiala 1/1 1) LAZĂR LIVIU 2) LAZĂR MARIANA	A1

**C. Partea III. SARCINI .**

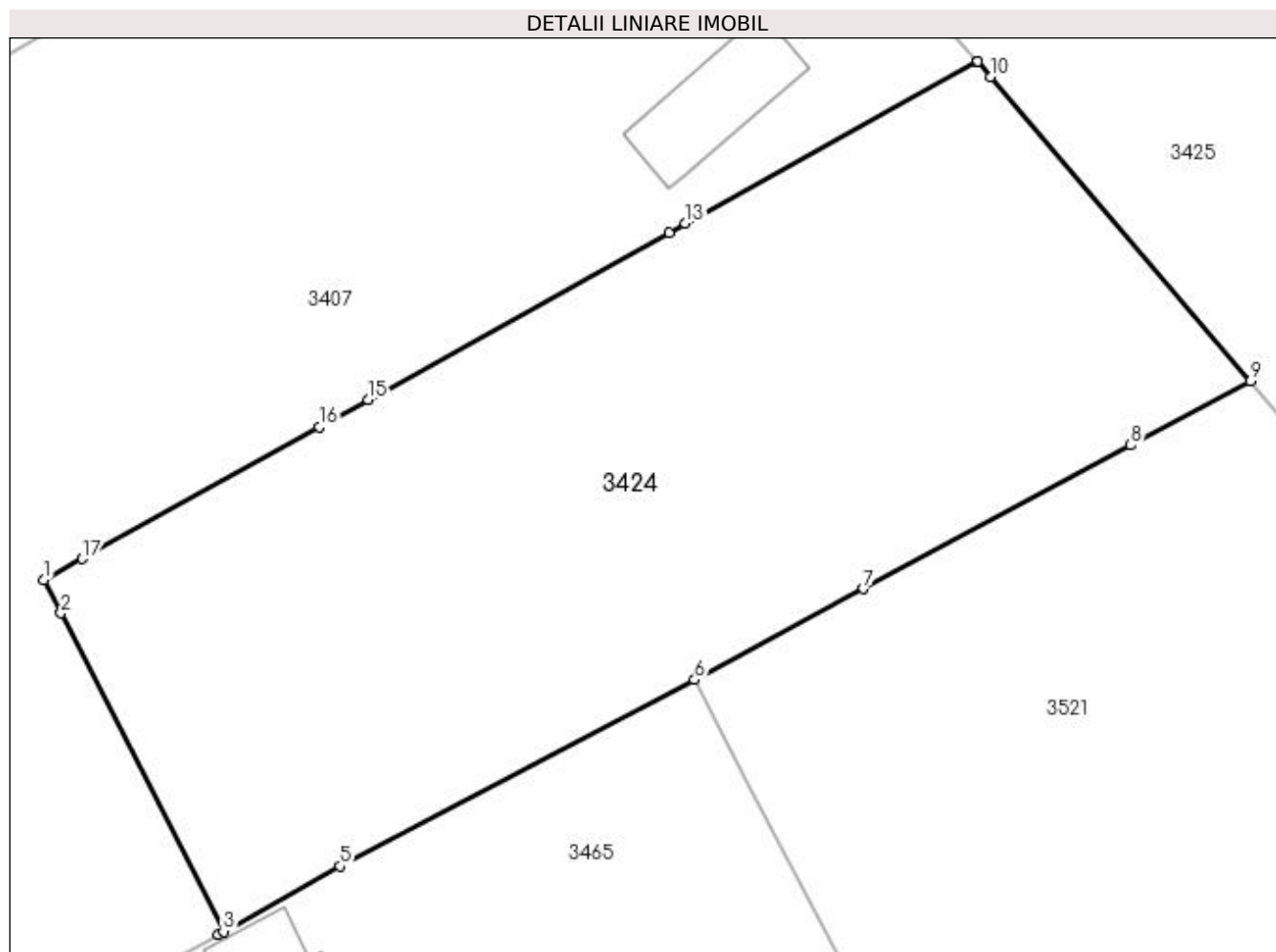
Inscrieri privind dezmembramintele dreptului de proprietate, drepturi reale de garanție și sarcini	Referințe
NU SUNT	

## Anexa Nr. 1 La Partea I

## Teren

Nr cadastral	Suprafața (mp)*	Observații / Referințe
31397	1.320	

\* Suprafața este determinată în planul de proiecție Stereo 70.



## Date referitoare la teren

Crt	Categorie folosință	Intra vilan	Suprafața (mp)	Tarla	Parcelă	Nr. topo	Observații / Referințe
1	livada	DA	1.320	40	51	-	Teren extravilan partial imprejmuit cu gard de lemn, gard plasa sarma si limita conventionala. - Lotul 1

## Lungime Segmente

1) Valorile lungimilor segmentelor sunt obținute din proiecție în plan.

Punct început	X / Y	Punct sfârșit	X / Y	Lungime segment (** (m)
1	397.042,403 326.727,666	2	397.043,323 326.725,867	2.02
2	397.043,323 326.725,867	3	397.052,133 326.708,632	19.356
3	397.052,133 326.708,632	4	397.051,864 326.708,474	0.312
4	397.051,864 326.708,474	5	397.058,451 326.712,16	7.548
5	397.058,451 326.712,16	6	397.077,668 326.722,26	21.71

Punct început	X / Y	Punct sfârșit	X / Y	Lungime segment (** (m)
6	397.077,668 326.722,26	7	397.086,837 326.727,191	10.411
7	397.086,837 326.727,191	8	397.101,312 326.734,979	16.437
8	397.101,312 326.734,979	9	397.107,8 326.738,442	7.354
9	397.107,8 326.738,442	10	397.093,705 326.754,933	21.694
10	397.093,705 326.754,933	11	397.092,998 326.755,76	1.088
11	397.092,998 326.755,76	12	397.092,969 326.755,744	0.033
12	397.092,969 326.755,744	13	397.077,182 326.746,978	18.058
13	397.077,182 326.746,978	14	397.076,303 326.746,49	1.006
14	397.076,303 326.746,49	15	397.059,985 326.737,429	18.665
15	397.059,985 326.737,429	16	397.057,317 326.735,947	3.052
16	397.057,317 326.735,947	17	397.044,491 326.728,825	14.671
17	397.044,491 326.728,825	1	397.042,403 326.727,666	2.388

\*\* Lungimile segmentelor sunt determinate în planul de proiecție Stereo 70 și sunt rotunjite la 1 milimetru.

\*\*\* Distanța dintre puncte este formată din segmente cumulate ce sunt mai mici decât valoarea 1 milimetru.



**DATE DESPRE IMOBILUL NR. 3425**

Oficiul de Cadastru și Publicitate Imobiliară DOLJ  
Biroul de Cadastru și Publicitate Imobiliară Craiova

**A. Partea I. Descrierea imobilului**

TEREN Necunoscut

Adresa: Loc. Bogeia, Str Mihai Viteazul, Nr. 17, Jud. Dolj, T 5, P 54; T 40, P 49, 49/1

Nr. Crt	Nr cadastral Nr. topografic	Suprafața* (mp)	Observații / Referințe
A1		8.118	Sector cadastral:10 Teren neimprijmit;

**Construcții**

Crt	Nr cadastral Nr. topografic	Adresa	Observații / Referințe
A1.1		Loc. Bogeia, Str Mihai Viteazul, Nr. 17, Jud. Dolj	Nr. niveluri:1; S. construita la sol:67 mp; S. construita desfasurata:67 mp;
A1.2		Loc. Bogeia, Str Mihai Viteazul, Nr. 17, Jud. Dolj	Nr. niveluri:1; S. construita la sol:38 mp; S. construita desfasurata:38 mp;
A1.3		Loc. Bogeia, Str Mihai Viteazul, Nr. 17, Jud. Dolj	Nr. niveluri:1; S. construita la sol:11 mp; S. construita desfasurata:11 mp;

**B. Partea II. Proprietari și acte**

Inscrieri privitoare la dreptul de proprietate și alte drepturi reale		Referințe
/		
Act Administrativ nr. Titlu de proprietate 931-45931, din 20/05/1997 emis de CJSIPT Dolj (Adeverinta nr. 1406/10.04.2023, eliberata de Primaria Comunei Almaj);		
B1	Intabulare, drept de PROPRIETATE, dobandit prin Reconstituire, cota actuala 1/1, cota initiala 1/1 1) <b>BADEA IOANA</b> DEFUNCT:Da	A1
Act Normativ nr. Legea 7, din 13/03/1996 emis de Parlamentul României;		
B2	Intabulare, drept de PROPRIETATE, dobandit prin Lege, cota actuala 1/1, cota initiala 1/1 1) <b>BADEA IOANA</b> DEFUNCT:Da	A1.1, A1.2, A1.3

**C. Partea III. SARCINI .**

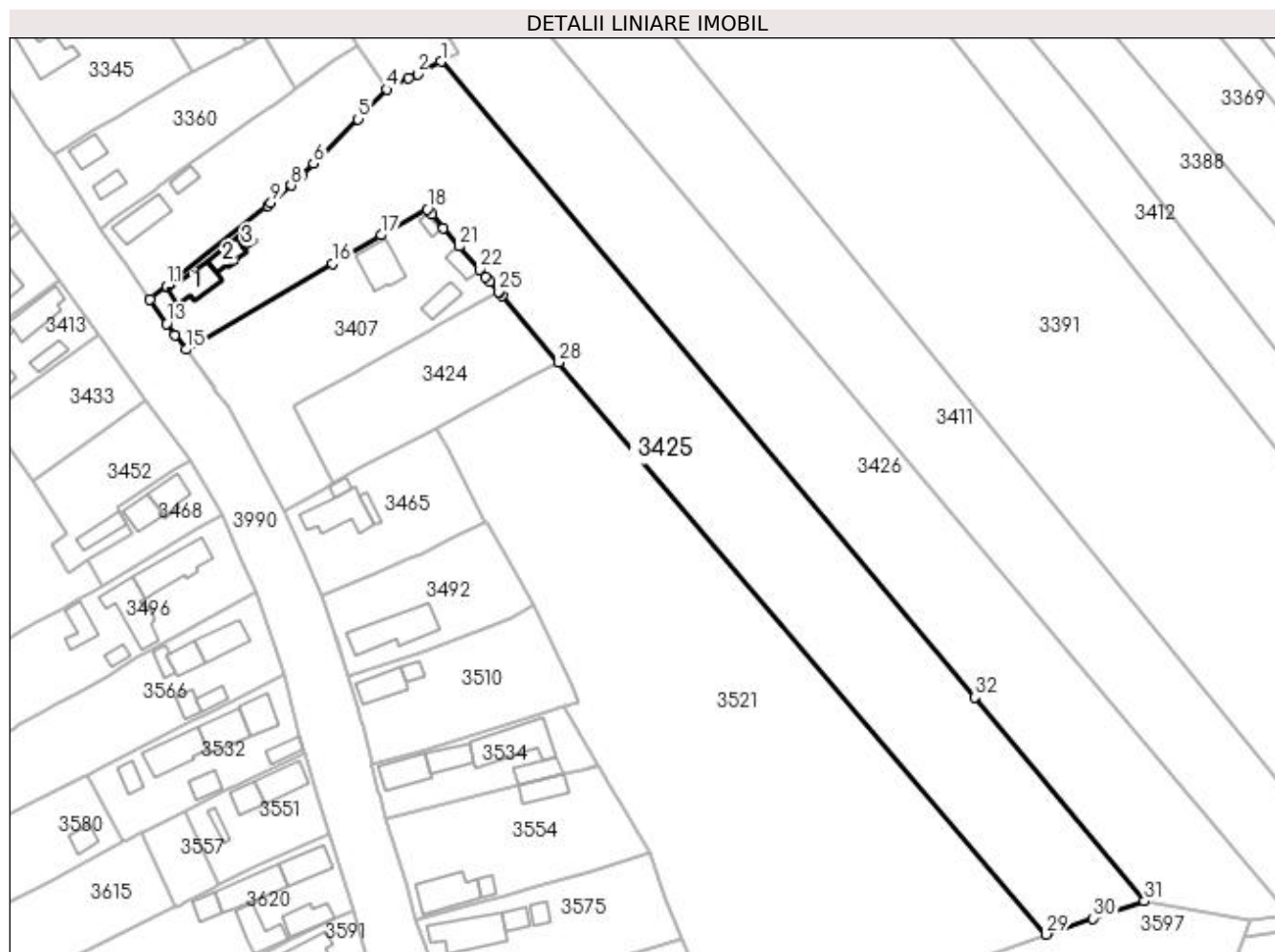
Inscrieri privind dezmembramintele dreptului de proprietate, drepturi reale de garanție și sarcini	Referințe
NU SUNT	

## Anexa Nr. 1 La Partea I

## Teren

Nr cadastral	Suprafața (mp)*	Observații / Referințe
	8.118	

\* Suprafața este determinată în planul de proiecție Stereo 70.



## Date referitoare la teren

Crt	Categorie folosință	Intra vilan	Suprafața (mp)	Tarla	Parcelă	Nr. topo	Observații / Referințe
1	curți construcții	DA	484	5	54	-	
2	arabil	DA	926	40	49/1	-	
3	arabil	NU	6.708	40	49	-	

## Date referitoare la construcții

Crt	Număr	Destinație construcție	Supraf. (mp)	Situație juridică	Observații / Referințe
A1.1		construcții de locuințe	67	Cu acte	Nr. niveluri:1; S. construita la sol:67 mp; S. construita desfasurata:67 mp;
A1.2		construcții de locuințe	38	Cu acte	Nr. niveluri:1; S. construita la sol:38 mp; S. construita desfasurata:38 mp;
A1.3		construcții anexa	11	Cu acte	Nr. niveluri:1; S. construita la sol:11 mp; S. construita desfasurata:11 mp;

## Lungime Segmente

1) Valorile lungimilor segmentelor sunt obținute din proiecție în plan.

Punct început	X / Y	Punct sfârșit	X / Y	Lungime segment (** (m)	Punct început	X / Y	Punct sfârșit	X / Y	Lungime segment (** (m)
---------------	-------	---------------	-------	-------------------------	---------------	-------	---------------	-------	-------------------------

Punct început	X / Y	Punct sfârșit	X / Y	Lungime segment (** (m)	Punct început	X / Y	Punct sfârșit	X / Y	Lungime segment (** (m)
1	397.078,653 326.812,71	2	397.072,873 326.809,61	6.559	2	397.072,873 326.809,61	3	397.070,695 326.808,52	2.435
3	397.070,695 326.808,52	4	397.065,287 326.805,814	6.047	4	397.065,287 326.805,814	5	397.058,158 326.798,472	10.234
5	397.058,158 326.798,472	6	397.047,12 326.787,52	15.549	6	397.047,12 326.787,52	7	397.044,314 326.784,549	4.087
7	397.044,314 326.784,549	8	397.041,584 326.782,145	3.637	8	397.041,584 326.782,145	9	397.036,627 326.777,781	6.604
9	397.036,627 326.777,781	10	397.035,779 326.777,104	1.086	10	397.035,779 326.777,104	11	397.010,82 326.757,173	31.94
11	397.010,82 326.757,173	12	397.006,672 326.754,024	5.208	12	397.006,672 326.754,024	13	397.010,893 326.747,987	7.366
13	397.010,893 326.747,987	14	397.012,966 326.745,196	3.477	14	397.012,966 326.745,196	15	397.015,659 326.741,57	4.516
15	397.015,659 326.741,57	16	397.051,889 326.762,835	42.01	16	397.051,889 326.762,835	17	397.063,838 326.769,848	13.855
17	397.063,838 326.769,848	18	397.075,195 326.776,236	13.03	18	397.075,195 326.776,236	19	397.076,347 326.774,914	1.754
19	397.076,347 326.774,914	20	397.079,278 326.771,551	4.461	20	397.079,278 326.771,551	21	397.083,168 326.767,089	5.92
21	397.083,168 326.767,089	22	397.088,122 326.761,405	7.54	22	397.088,122 326.761,405	23	397.089,685 326.759,612	2.379
23	397.089,685 326.759,612	24	397.090,752 326.758,388	1.624	24	397.090,752 326.758,388	25	397.092,929 326.755,841	3.351
25	397.092,929 326.755,841	26	397.092,998 326.755,76	0.106	26	397.092,998 326.755,76	27	397.093,705 326.754,933	1.088
27	397.093,705 326.754,933	28	397.107,8 326.738,442	21.694	28	397.107,8 326.738,442	29	397.228,193 326.597,156	185.624
29	397.228,193 326.597,156	30	397.239,837 326.601,094	12.292	30	397.239,837 326.601,094	31	397.252,481 326.605,37	13.348
31	397.252,481 326.605,37	32	397.210,595 326.655,734	65.505	32	397.210,595 326.655,734	1	397.078,653 326.812,71	205.061

\*\* Lungimile segmentelor sunt determinate în planul de proiecție Stereo 70 și sunt rotunjite la 1 milimetru.

\*\*\* Distanța dintre puncte este formată din segmente cumulate ce sunt mai mici decât valoarea 1 milimetru.





**DATE DESPRE IMOBILUL NR. 3426**

Oficiul de Cadastru și Publicitate Imobiliară DOLJ  
Biroul de Cadastru și Publicitate Imobiliară Craiova

**A. Partea I. Descrierea imobilului**

TEREN Necunoscut

Adresa: Loc. Bogea, Str Stadionului, Nr. 20, Jud. Dolj, T 5, P 42, 43; T 40, P 40/1, 40/2

Nr. Crt	Nr cadastral Nr. topografic	Suprafața* (mp)	Observații / Referințe
A1		8.955	Sector cadastral:10 Teren neimprejmut;

**Construcții**

Crt	Nr cadastral Nr. topografic	Adresa	Observații / Referințe
A1.1		Loc. Bogea, Str Stadionului, Nr. 20, Jud. Dolj, T 5, P 42, 43; T 40, P 40/1, 40/2	Nr. niveluri:1; S. construita la sol:119 mp; S. construita desfasurata:119 mp;
A1.2		Loc. Bogea, Str Stadionului, Nr. 20, Jud. Dolj, T 5, P 42, 43; T 40, P 40/1, 40/2	Nr. niveluri:1; S. construita la sol:21 mp; S. construita desfasurata:21 mp;
A1.3		Loc. Bogea, Str Stadionului, Nr. 20, Jud. Dolj, T 5, P 42, 43; T 40, P 40/1, 40/2	Nr. niveluri:1; S. construita la sol:21 mp; S. construita desfasurata:21 mp;
A1.4		Loc. Bogea, Str Stadionului, Nr. 20, Jud. Dolj, T 5, P 42, 43; T 40, P 40/1, 40/2	Nr. niveluri:1; S. construita la sol:16 mp; S. construita desfasurata:16 mp;
A1.5		Loc. Bogea, Str Stadionului, Nr. 20, Jud. Dolj, T 5, P 42, 43; T 40, P 40/1, 40/2	Nr. niveluri:1; S. construita la sol:39 mp; S. construita desfasurata:39 mp;

**B. Partea II. Proprietari și acte**

Inscrieri privitoare la dreptul de proprietate și alte drepturi reale		Referințe
/		
Act Administrativ nr. Titlu de proprietate 809-2195, din 06/03/1997 emis de CJSIPT Dolj;		
B1	Intabulare, drept de PROPRIETATE, dobandit prin Reconstituire, cota actuala 1/1, cota initiala 1/1 1) PANA ION	A1
Act Normativ nr. Legea 7, din 13/03/1996 emis de Parlamentul României;		
B2	Intabulare, drept de PROPRIETATE, dobandit prin Lege, cota actuala 1/1, cota initiala 1/1 1) PANA ION	A1.1, A1.2, A1.3, A1.4, A1.5

**C. Partea III. SARCINI .**

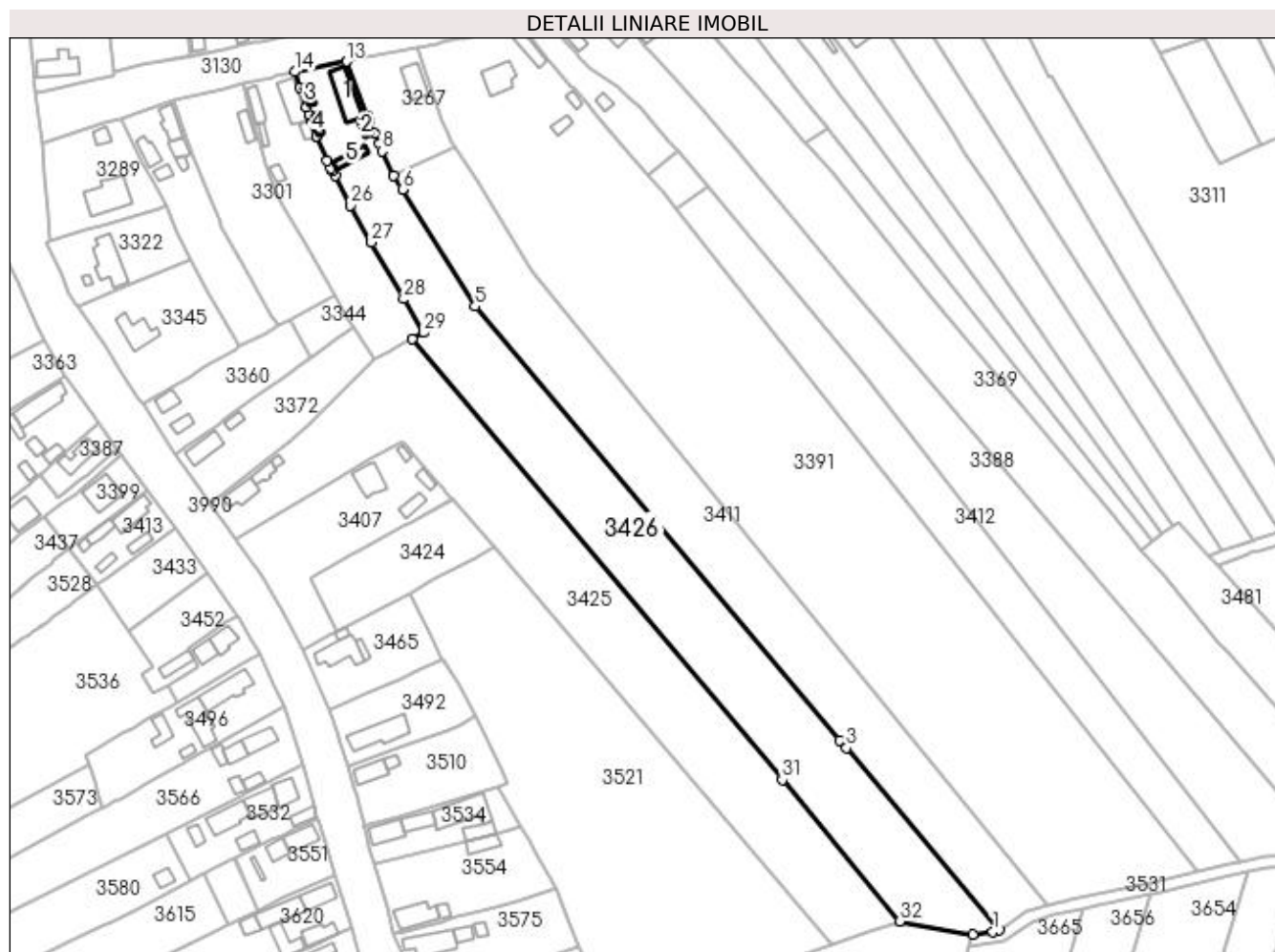
Inscrieri privind dezmembramintele dreptului de proprietate, drepturi reale de garanție și sarcini	Referințe
NU SUNT	

## Anexa Nr. 1 La Partea I

## Teren

Nr cadastral	Suprafața (mp)*	Observații / Referințe
	8.955	

\* Suprafața este determinată în planul de proiecție Stereo 70.



## Date referitoare la teren

Crt	Categorie folosință	Intravilan	Suprafața (mp)	Tarla	Parcelă	Nr. topo	Observații / Referințe
1	curți construcții	DA	711	5	42,43	-	
2	vie	DA	220	40	40/2	-	
3	arabil	DA	470	40	40/1	-	
4	vie	NU	282	40	40/2	-	
5	arabil	NU	5.356	40	40/1	-	
6	padure	NU	1.916	40	40/1	-	

## Date referitoare la construcții

Crt	Număr	Destinație construcție	Supraf. (mp)	Situație juridică	Observații / Referințe
A1.1		construcții de locuințe	119	Cu acte	Nr. niveluri:1; S. construita la sol:119 mp; S. construita desfasurata:119 mp;
A1.2		construcții anexa	21	Cu acte	Nr. niveluri:1; S. construita la sol:21 mp; S. construita desfasurata:21 mp;
A1.3		construcții anexa	21	Cu acte	Nr. niveluri:1; S. construita la sol:21 mp; S. construita desfasurata:21 mp;
A1.4		construcții anexa	16	Cu acte	Nr. niveluri:1; S. construita la sol:16 mp; S. construita desfasurata:16 mp;
A1.5		construcții anexa	39	Cu acte	Nr. niveluri:1; S. construita la sol:39 mp; S. construita desfasurata:39 mp;

## Lungime Segmente

1) Valorile lungimilor segmentelor sunt obținute din proiecție în plan.

Punct început	X / Y	Punct sfârșit	X / Y	Lungime segment (** (m)
1	397.285,619 326.601,709	2	397.288,032 326.602,063	2.439
3	397.233,419 326.667,002	4	397.231,066 326.669,801	3.656
5	397.101,125 326.824,312	6	397.075,259 326.866,011	49.07
7	397.072,196 326.870,948	8	397.067,936 326.879,534	9.585
9	397.066,88 326.882,112	10	397.065,361 326.885,819	4.006
11	397.063,512 326.890,334	12	397.062,748 326.892,199	2.016
13	397.055,323 326.911,52	14	397.036,81 326.907,894	18.865
15	397.038,75 326.902,202	16	397.041,104 326.895,295	7.297
17	397.042,022 326.892,604	18	397.042,195 326.892,095	0.538
19	397.042,667 326.890,711	20	397.044,66 326.885,02	6.03
21	397.044,742 326.884,822	22	397.048,348 326.876,145	9.396
23	397.049,769 326.873,478	24	397.050,271 326.872,535	1.069
25	397.051,193 326.870,805	26	397.056,798 326.860,287	11.918
27	397.064,2 326.847,098	28	397.075,704 326.826,94	23.21
29	397.082,862 326.814,93	30	397.078,653 326.812,71	4.759
31	397.210,595 326.655,734	32	397.252,481 326.605,37	65.505
33	397.278,443 326.600,657	1	397.285,619 326.601,709	7.253

Punct început	X / Y	Punct sfârșit	X / Y	Lungime segment (** (m)
2	397.288,032 326.602,063	3	397.233,419 326.667,002	84.851
4	397.231,066 326.669,801	5	397.101,125 326.824,312	201.887
6	397.075,259 326.866,011	7	397.072,196 326.870,948	5.81
8	397.067,936 326.879,534	9	397.066,88 326.882,112	2.786
10	397.065,361 326.885,819	11	397.063,512 326.890,334	4.878
12	397.062,748 326.892,199	13	397.055,323 326.911,52	20.699
14	397.036,81 326.907,894	15	397.038,75 326.902,202	6.014
16	397.041,104 326.895,295	17	397.042,022 326.892,604	2.843
18	397.042,195 326.892,095	19	397.042,667 326.890,711	1.462
20	397.044,66 326.885,02	21	397.044,742 326.884,822	0.215
22	397.048,348 326.876,145	23	397.049,769 326.873,478	3.022
24	397.050,271 326.872,535	25	397.051,193 326.870,805	1.96
26	397.056,798 326.860,287	27	397.064,2 326.847,098	15.124
28	397.075,704 326.826,94	29	397.082,862 326.814,93	13.981
30	397.078,653 326.812,71	31	397.210,595 326.655,734	205.061
32	397.252,481 326.605,37	33	397.278,443 326.600,657	26.386

\*\* Lungimile segmentelor sunt determinate în planul de proiecție Stereo 70 și sunt rotunjite la 1 milimetru.

\*\*\* Distanța dintre puncte este formată din segmente cumulate ce sunt mai mici decât valoarea 1 milimetru.



**DATE DESPRE IMOBILUL NR. 3439**

Oficiul de Cadastru și Publicitate Imobiliară DOLJ  
Biroul de Cadastru și Publicitate Imobiliară Craiova

**A. Partea I. Descrierea imobilului**

TEREN Extravilan

Adresa: Jud. Dolj, T40, P153

Nr. Crt	Nr cadastral Nr. topografic	Suprafața* (mp)	Observații / Referințe
A1		1.163	Sector cadastral:10 Teren neimprejmuit; diminuare cu 11.2 %

**B. Partea II. Proprietari și acte**

Inscrieri privitoare la dreptul de proprietate și alte drepturi reale		Referințe
/		
Act Administrativ nr. Titlu de proprietate 2489, din 15/11/2002 emis de CJSIPT Dolj;		
B1	Intabulare, drept de PROPRIETATE, dobandit prin Reconstituire, cota actuala 1/1, cota initiala 1/1 1) RAZNICEANU ELENA	A1

**C. Partea III. SARCINI .**

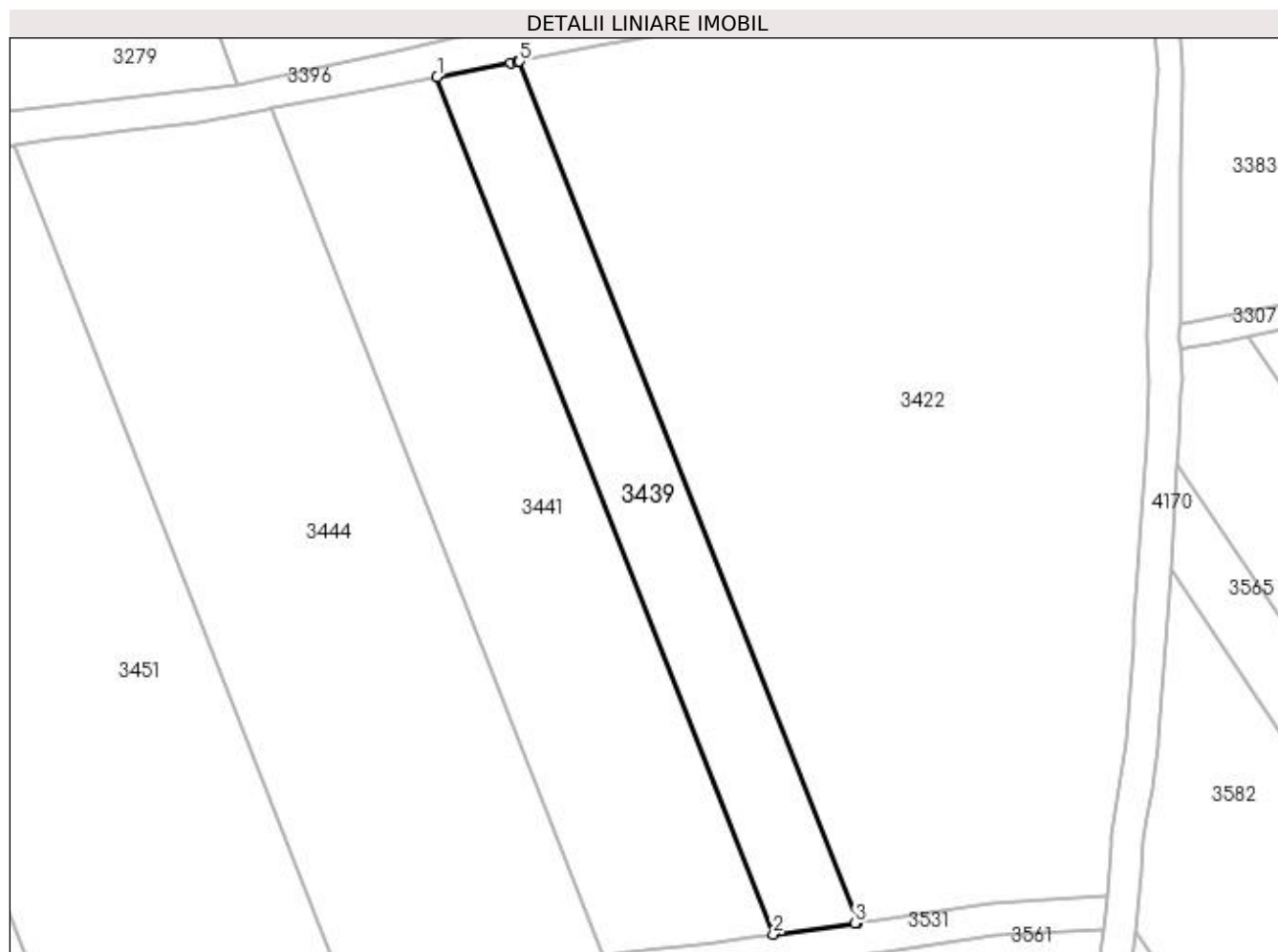
Inscrieri privind dezmembramintele dreptului de proprietate, drepturi reale de garanție și sarcini	Referințe
NU SUNT	

## Anexa Nr. 1 La Partea I

## Teren

Nr cadastral	Suprafața (mp)*	Observații / Referințe
	1.163	diminuare cu 11.2 %

\* Suprafața este determinată în planul de proiecție Stereo 70.



## Date referitoare la teren

Crt	Categorie folosință	Intra vilan	Suprafața (mp)	Tarla	Parcelă	Nr. topo	Observații / Referințe
1	arabil	NU	1.163	40	153	-	

## Lungime Segmente

1) Valorile lungimilor segmentelor sunt obținute din proiecție în plan.

Punct început	X / Y	Punct sfârșit	X / Y	Lungime segment (** (m)
1	397.646,449 326.773,221	2	397.687,982 326.667,338	113.737
2	397.687,982 326.667,338	3	397.698,115 326.668,73	10.228
3	397.698,115 326.668,73	4	397.698,381 326.668,767	0.269
4	397.698,381 326.668,767	5	397.656,659 326.775,131	114.255
5	397.656,659 326.775,131	6	397.656,399 326.775,078	0.265

Punct început	X / Y	Punct sfârșit	X / Y	Lungime segment (** (m)
6	397.656,399 326.775,078	7	397.655,508 326.774,898	0.909
7	397.655,508 326.774,898	1	397.646,449 326.773,221	9.213

\*\* Lungimile segmentelor sunt determinate în planul de proiecție Stereo 70 și sunt rotunjite la 1 milimetru.

\*\*\* Distanța dintre puncte este formată din segmente cumulate ce sunt mai mici decât valoarea 1 milimetru.





**DATE DESPRE IMOBILUL NR. 3441**

Oficiul de Cadastru și Publicitate Imobiliară DOLJ  
Biroul de Cadastru și Publicitate Imobiliară Craiova

**A. Partea I. Descrierea imobilului**

TEREN Extravilan

Adresa: Jud. Dolj, T40, P152

Nr. Crt	Nr cadastral Nr. topografic	Suprafața* (mp)	Observații / Referințe
A1		2.326	Sector cadastral:10 Teren neimprejmuit; diminuare cu 11.2 %

**B. Partea II. Proprietari și acte**

Inscrieri privitoare la dreptul de proprietate și alte drepturi reale		Referințe
/		
Act Administrativ nr. Titlu de proprietate 549-60677, din 28/01/1997 emis de CJSIPT Dolj;		
B1	Intabulare, drept de PROPRIETATE, dobandit prin Reconstituire, cota actuala 1/1, cota initiala 1/1 1) JIDUC ANGELA	A1

**C. Partea III. SARCINI .**

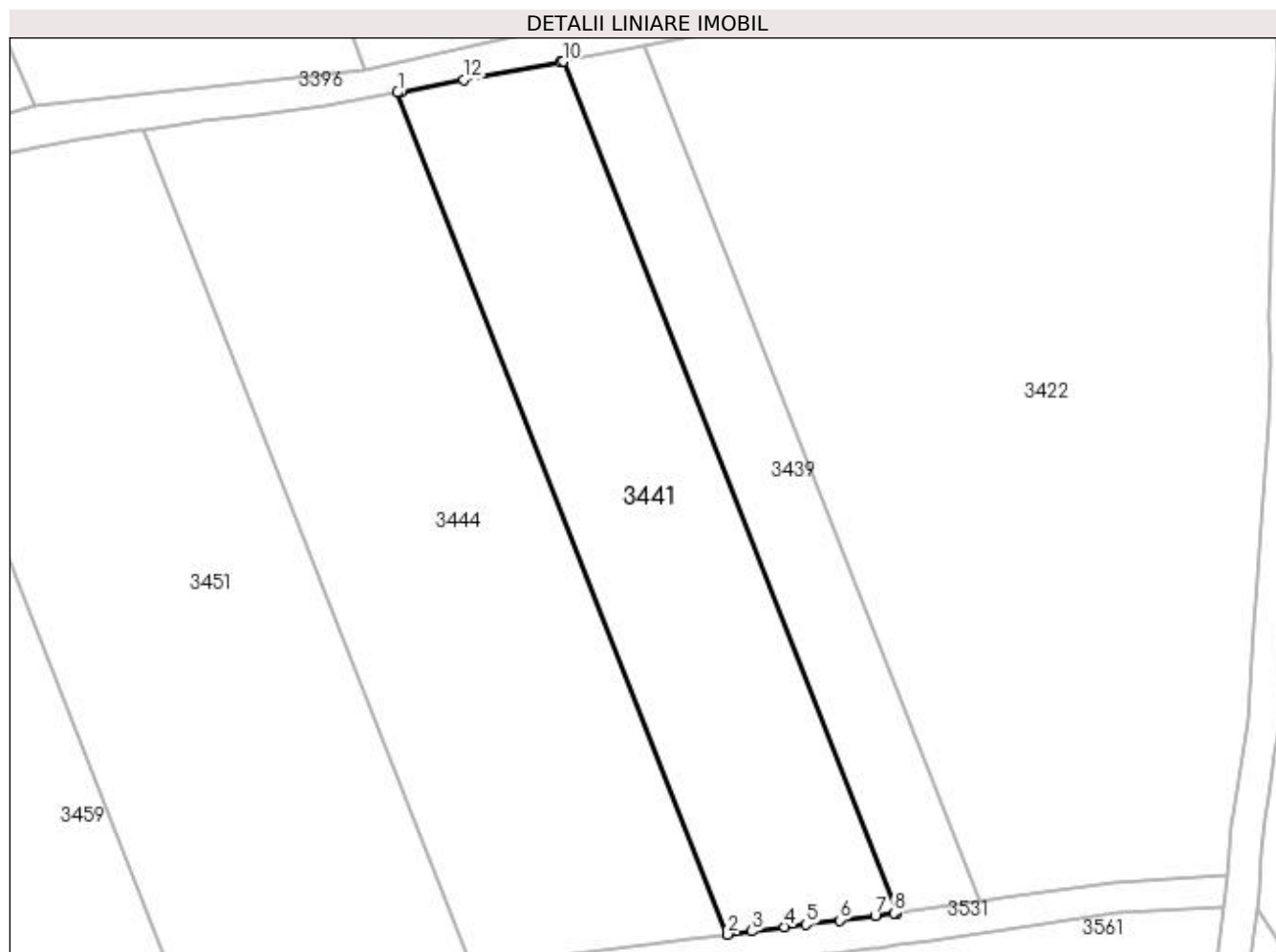
Inscrieri privind dezmembramintele dreptului de proprietate, drepturi reale de garanție și sarcini	Referințe
NU SUNT	

## Anexa Nr. 1 La Partea I

## Teren

Nr cadastral	Suprafața (mp)*	Observații / Referințe
	2.326	diminuare cu 11.2 %

\* Suprafața este determinată în planul de proiecție Stereo 70.



## Date referitoare la teren

Crt	Categorie folosință	Intra vilan	Suprafața (mp)	Tarla	Parcelă	Nr. topo	Observații / Referințe
1	arabil	NU	2.326	40	152	-	

## Lungime Segmente

1) Valorile lungimilor segmentelor sunt obținute din proiecție în plan.

Punct început	X / Y	Punct sfârșit	X / Y	Lungime segment (** (m)
1	397.625,871 326.769,372	2	397.666,947 326.664,656	112.484
2	397.666,947 326.664,656	3	397.669,919 326.665,044	2.998
3	397.669,919 326.665,044	4	397.674,056 326.665,584	4.172
4	397.674,056 326.665,584	5	397.676,694 326.665,909	2.658
5	397.676,694 326.665,909	6	397.680,862 326.666,423	4.199

Punct început	X / Y	Punct sfârşit	X / Y	Lungime segment (** (m)
6	397.680,862 326.666,423	7	397.685,306 326.666,97	4.477
7	397.685,306 326.666,97	8	397.687,661 326.667,294	2.378
8	397.687,661 326.667,294	9	397.687,982 326.667,338	0.324
9	397.687,982 326.667,338	10	397.646,449 326.773,221	113.737
10	397.646,449 326.773,221	11	397.646,133 326.773,162	0.321
11	397.646,133 326.773,162	12	397.634,131 326.770,94	12.207
12	397.634,131 326.770,94	13	397.626,247 326.769,443	8.025
13	397.626,247 326.769,443	1	397.625,871 326.769,372	0.382

\*\* Lungimile segmentelor sunt determinate în planul de proiecție Stereo 70 și sunt rotunjite la 1 milimetru.

\*\*\* Distanța dintre puncte este formată din segmente cumulate ce sunt mai mici decât valoarea 1 milimetru.



**DATE DESPRE IMOBILUL NR. 3444**

Oficiul de Cadastru și Publicitate Imobiliară DOLJ  
Biroul de Cadastru și Publicitate Imobiliară Craiova

**A. Partea I. Descrierea imobilului**

TEREN Extravilan

Adresa: Jud. Dolj, T40, P151

Nr. Crt	Nr cadastral Nr. topografic	Suprafața* (mp)	Observații / Referințe
A1		3.489	Sector cadastral:10 Teren neimprejmuit; diminuare cu 11.2 %

**B. Partea II. Proprietari și acte**

Inscrieri privitoare la dreptul de proprietate și alte drepturi reale		Referințe
/		
Act Administrativ nr. Titlu de proprietate 1374-59364, din 12/11/1998 emis de CJSIPT Dolj;		
B1	Intabulare, drept de PROPRIETATE, dobandit prin Reconstituire, cota actuala 1/1, cota initiala 1/1 1) CIUCĂ MARIA	A1

**C. Partea III. SARCINI .**

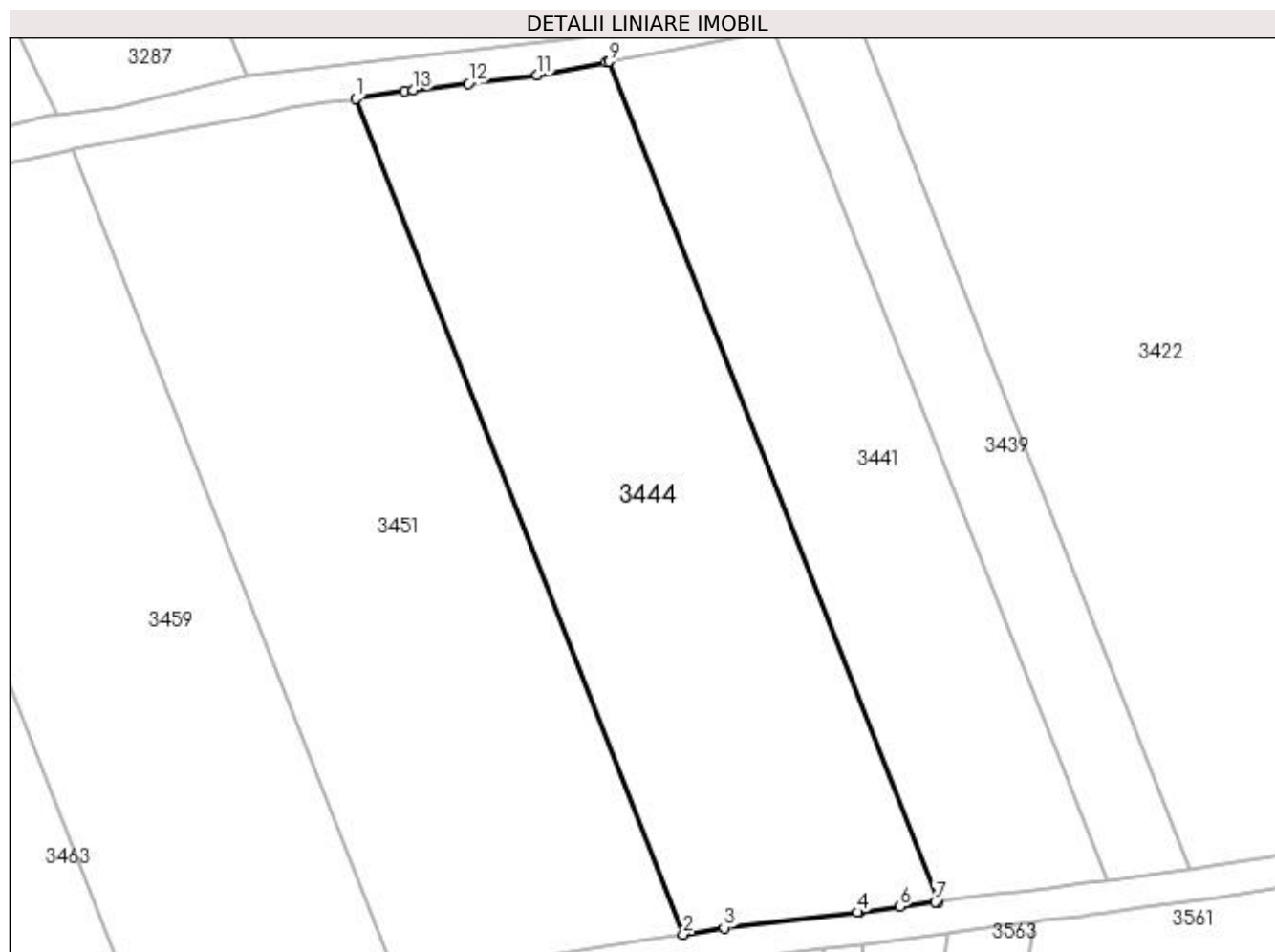
Inscrieri privind dezmembramintele dreptului de proprietate, drepturi reale de garanție și sarcini	Referințe
NU SUNT	

## Anexa Nr. 1 La Partea I

## Teren

Nr cadastral	Suprafața (mp)*	Observații / Referințe
	3.489	diminuare cu 11.2 %

\* Suprafața este determinată în planul de proiecție Stereo 70.



## Date referitoare la teren

Crt	Categorie folosință	Intra vilan	Suprafața (mp)	Tarla	Parcelă	Nr. topo	Observații / Referințe
1	arabil	NU	3.489	40	151	-	

## Lungime Segmente

1) Valorile lungimilor segmentelor sunt obținute din proiecție în plan.

Punct început	X / Y	Punct sfârșit	X / Y	Lungime segment (** (m)
1	397.594,222 326.764,742	2	397.635,087 326.660,563	111.907
2	397.635,087 326.660,563	3	397.640,191 326.661,4	5.173
3	397.640,191 326.661,4	4	397.656,827 326.663,337	16.748
4	397.656,827 326.663,337	5	397.657,063 326.663,365	0.237
5	397.657,063 326.663,365	6	397.662,063 326.664,018	5.043

Punct început	X / Y	Punct sfârșit	X / Y	Lungime segment (** (m)
6	397.662,063 326.664,018	7	397.666,522 326.664,6	4.496
7	397.666,522 326.664,6	8	397.666,947 326.664,656	0.429
8	397.666,947 326.664,656	9	397.625,871 326.769,372	112.484
9	397.625,871 326.769,372	10	397.625,455 326.769,292	0.424
10	397.625,455 326.769,292	11	397.616,847 326.767,657	8.762
11	397.616,847 326.767,657	12	397.608,286 326.766,632	8.622
12	397.608,286 326.766,632	13	397.601,455 326.765,813	6.881
13	397.601,455 326.765,813	14	397.600,322 326.765,646	1.144
14	397.600,322 326.765,646	1	397.594,222 326.764,742	6.167

\*\* Lungimile segmentelor sunt determinate în planul de proiecție Stereo 70 și sunt rotunjite la 1 milimetru.

\*\*\* Distanța dintre puncte este formată din segmente cumulate ce sunt mai mici decât valoarea 1 milimetru.





**DATE DESPRE IMOBILUL NR. 3451**

Oficiul de Cadastru și Publicitate Imobiliară DOLJ  
 Biroul de Cadastru și Publicitate Imobiliară Craiova

**A. Partea I. Descrierea imobilului**

TEREN Extravilan

Adresa: Jud. Dolj, T40 P150

Nr. Crt	Nr cadastral Nr. topografic	Suprafața* (mp)	Observații / Referințe
A1	31588	3.930	Sector cadastral:10 Teren neimprejmuit;

**B. Partea II. Proprietari și acte**

Inscrieri privitoare la dreptul de proprietate și alte drepturi reale	Referințe
<b>148139 / 24/07/2020</b>	
Act Normativ nr. Lg 17, din 07/03/2014 emis de Parlamentul Romaniei;	
B1	Se notează mențiunea «Imobil aflat sub incidenta art.3 alin.(1) din Legea 17/2014» A1
<b>9400 / 15/01/2021</b>	
Act Notarial nr. CONTRACT DE VANZARE AUT NR 74, din 15/01/2021 emis de GHIGIU IRINA NICOLETA;	
B2	Intabulare, drept de PROPRIETATE, dobandit prin Conventie, cota actuala 1/1, cota initiala 1/1 A1 1) STĂVĂRACHE DANIEL

**C. Partea III. SARCINI**

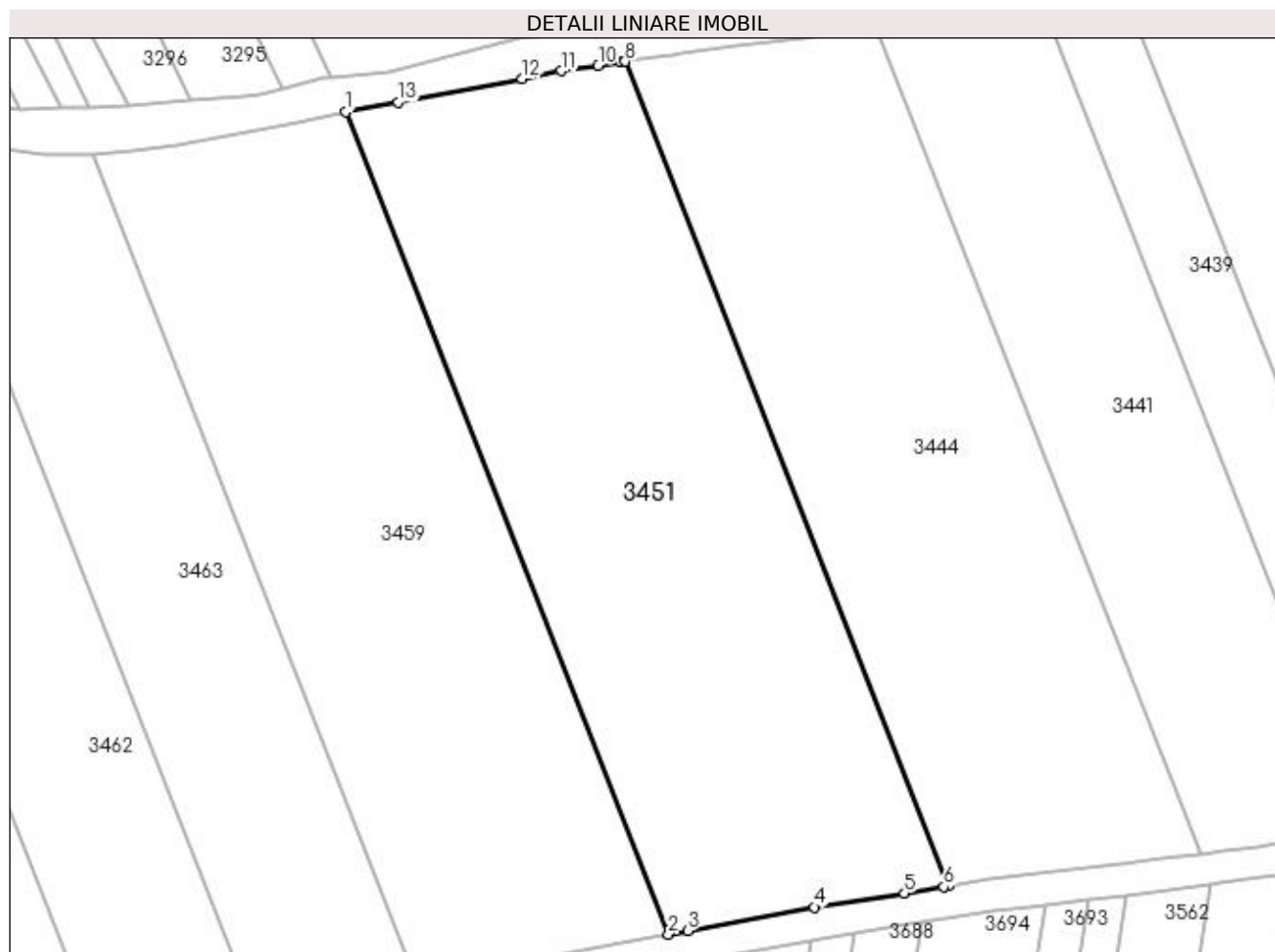
Inscrieri privind dezmembramintele dreptului de proprietate, drepturi reale de garanție și sarcini	Referințe
<b>9400 / 15/01/2021</b>	
Act Notarial nr. CONTRACT DE VANZARE AUT NR 74, din 15/01/2021 emis de GHIGIU IRINA NICOLETA;	
C1	Intabulare, drept de IPOTECA LEGALA, Valoare:6000 LEIPRIVILEGIU REST DE PRET, dobandit prin Conventie, cota actuala 1/1, cota initiala 1/1 A1 1) POPA ANGELA

## Anexa Nr. 1 La Partea I

## Teren

Nr cadastral	Suprafața (mp)*	Observații / Referințe
31588	3.930	

\* Suprafața este determinată în planul de proiecție Stereo 70.



## Date referitoare la teren

Crt	Categorie folosință	Intra vilan	Suprafața (mp)	Tarla	Parcelă	Nr. topo	Observații / Referințe
1	arabil	NU	3.930	40	150	-	

## Lungime Segmente

1) Valorile lungimilor segmentelor sunt obținute din proiecție în plan.

Punct început	X / Y	Punct sfârșit	X / Y	Lungime segment (** (m)
1	397.558,936 326.758,381	2	397.599,699 326.654,463	111.627
2	397.599,699 326.654,463	3	397.602,174 326.654,94	2.52
3	397.602,174 326.654,94	4	397.618,152 326.657,919	16.254
4	397.618,152 326.657,919	5	397.629,549 326.659,655	11.528
5	397.629,549 326.659,655	6	397.634,512 326.660,469	5.029

Punct început	X / Y	Punct sfârșit	X / Y	Lungime segment (** (m)
6	397.634,512 326.660,469	7	397.635,087 326.660,563	0.583
7	397.635,087 326.660,563	8	397.594,222 326.764,742	111.907
8	397.594,222 326.764,742	9	397.593,643 326.764,657	0.585
9	397.593,643 326.764,657	10	397.590,827 326.764,24	2.847
10	397.590,827 326.764,24	11	397.586,142 326.763,546	4.736
11	397.586,142 326.763,546	12	397.581,212 326.762,564	5.027
12	397.581,212 326.762,564	13	397.565,493 326.759,578	16.0
13	397.565,493 326.759,578	1	397.558,936 326.758,381	6.665

\*\* Lungimile segmentelor sunt determinate în planul de proiecție Stereo 70 și sunt rotunjite la 1 milimetru.

\*\*\* Distanța dintre puncte este formată din segmente cumulate ce sunt mai mici decât valoarea 1 milimetru.



**DATE DESPRE IMOBILUL NR. 3454**

Oficiul de Cadastru și Publicitate Imobiliară DOLJ  
Biroul de Cadastru și Publicitate Imobiliară Craiova

**A. Partea I. Descrierea imobilului**

TEREN Extravilan

Adresa: Jud. Dolj, T40, P146

Nr. Crt	Nr cadastral Nr. topografic	Suprafața* (mp)	Observații / Referințe
A1		2.326	Sector cadastral:10 Teren neimprejmuit; diminuare cu 11.2 %

**B. Partea II. Proprietari și acte**

Inscrieri privitoare la dreptul de proprietate și alte drepturi reale		Referințe
/		
Act Administrativ nr. Titlu de proprietate 904-45931, din 16/04/1997 emis de CJSIPT Dolj;		
B1	Intabulare, drept de PROPRIETATE, dobandit prin Reconstituire, cota actuala 1/2, cota initiala 1/2 1) <b>PANA ION</b>	A1
Act Notarial nr. Certificat de mostenitor 80, din 19/11/2012 emis de NP CARSTEA CABA MIHAI DAN;		
B2	Intabulare, drept de PROPRIETATE, dobandit prin Succesiune, cota actuala 1/2, cota initiala 1/2 1) <b>PANA ION</b>	A1

**C. Partea III. SARCINI .**

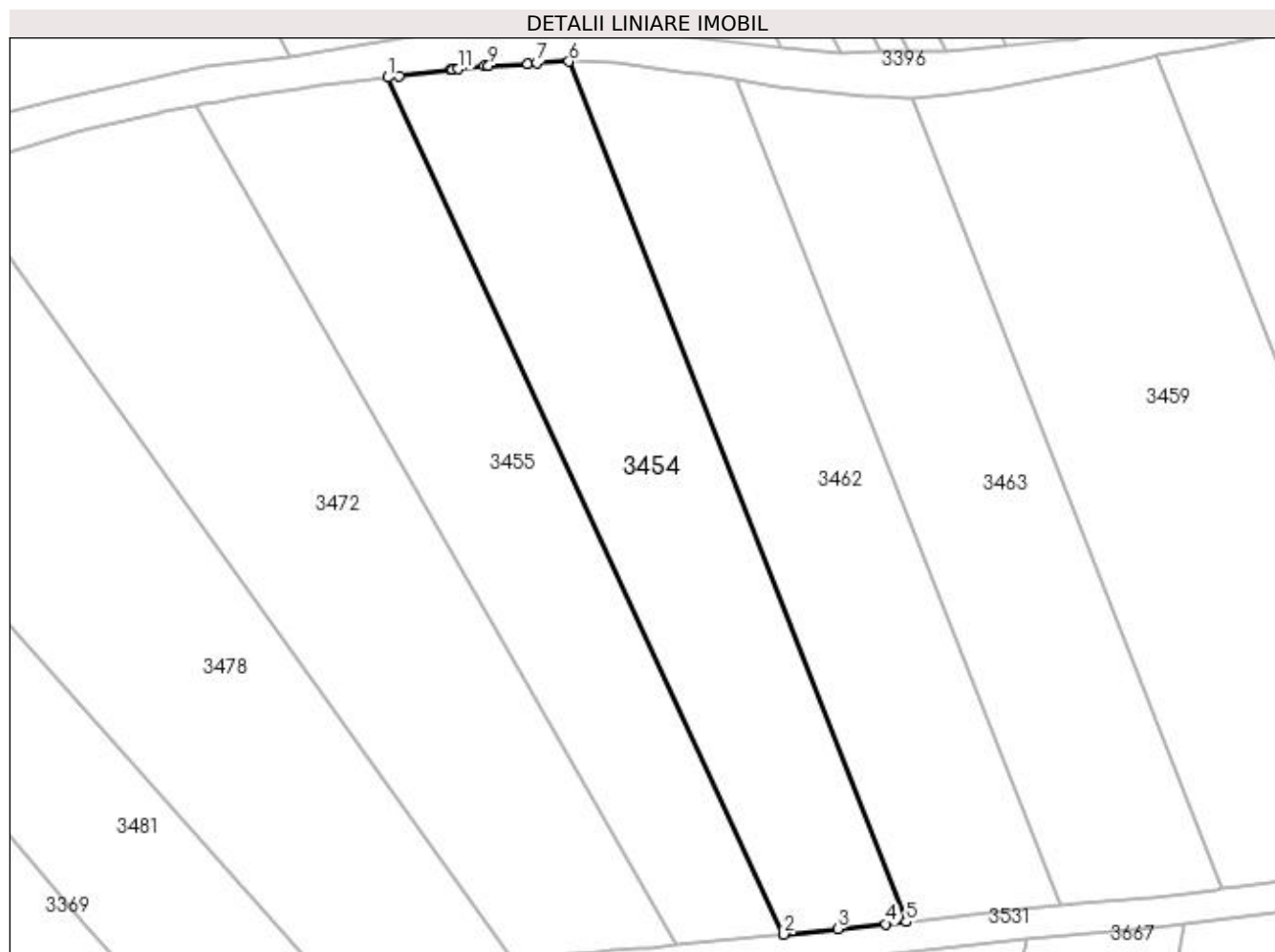
Inscrieri privind dezmembramintele dreptului de proprietate, drepturi reale de garanție și sarcini	Referințe
NU SUNT	

## Anexa Nr. 1 La Partea I

## Teren

Nr cadastral	Suprafața (mp)*	Observații / Referințe
	2.326	diminuare cu 11.2 %

\* Suprafața este determinată în planul de proiecție Stereo 70.



## Date referitoare la teren

Crt	Categorie folosință	Intra vilan	Suprafața (mp)	Tarla	Parcelă	Nr. topo	Observații / Referințe
1	arabil	NU	2.326	40	146	-	

## Lungime Segmente

1) Valorile lungimilor segmentelor sunt obținute din proiecție în plan.

Punct început	X / Y	Punct sfârșit	X / Y	Lungime segment (** (m)
1	397.458,32 326.755,589	2	397.510,151 326.643,462	123.527
2	397.510,151 326.643,462	3	397.517,203 326.644,174	7.088
3	397.517,203 326.644,174	4	397.523,499 326.644,827	6.331
4	397.523,499 326.644,827	5	397.526,178 326.645,105	2.693
5	397.526,178 326.645,105	6	397.482,027 326.757,662	120.907

Punct început	X / Y	Punct sfârșit	X / Y	Lungime segment (** (m)
6	397.482,027 326.757,662	7	397.477,78 326.757,452	4.252
7	397.477,78 326.757,452	8	397.476,559 326.757,392	1.222
8	397.476,559 326.757,392	9	397.471,499 326.757,143	5.066
9	397.471,499 326.757,143	10	397.470,945 326.757,078	0.558
10	397.470,945 326.757,078	11	397.467,516 326.756,68	3.452
11	397.467,516 326.756,68	12	397.466,815 326.756,599	0.705
12	397.466,815 326.756,599	13	397.466,549 326.756,568	0.268
13	397.466,549 326.756,568	14	397.459,839 326.755,783	6.756
14	397.459,839 326.755,783	1	397.458,32 326.755,589	1.531

\*\* Lungimile segmentelor sunt determinate în planul de proiecție Stereo 70 și sunt rotunjite la 1 milimetru.

\*\*\* Distanța dintre puncte este formată din segmente cumulate ce sunt mai mici decât valoarea 1 milimetru.





**DATE DESPRE IMOBILUL NR. 3455**

Oficiul de Cadastru și Publicitate Imobiliară DOLJ  
Biroul de Cadastru și Publicitate Imobiliară Craiova

**A. Partea I. Descrierea imobilului**

TEREN Extravilan

Adresa: Jud. Dolj, T40, P145

Nr. Crt	Nr cadastral Nr. topografic	Suprafața* (mp)	Observații / Referințe
A1		2.326	Sector cadastral:10 Teren neimprejmuit; diminuare cu 11.2 %

**B. Partea II. Proprietari și acte**

Inscrieri privitoare la dreptul de proprietate și alte drepturi reale		Referințe
/		
Act Notarial nr. Act de partaj succesoral 6016, din 23/11/2017 emis de NP Diaconu Cristian;		
B1	Intabulare, drept de PROPRIETATE, dobandit prin lesire Din Indiviziune, cota actuala 1/1, cota initiala 1/1 1) PETCU ION	A1

**C. Partea III. SARCINI .**

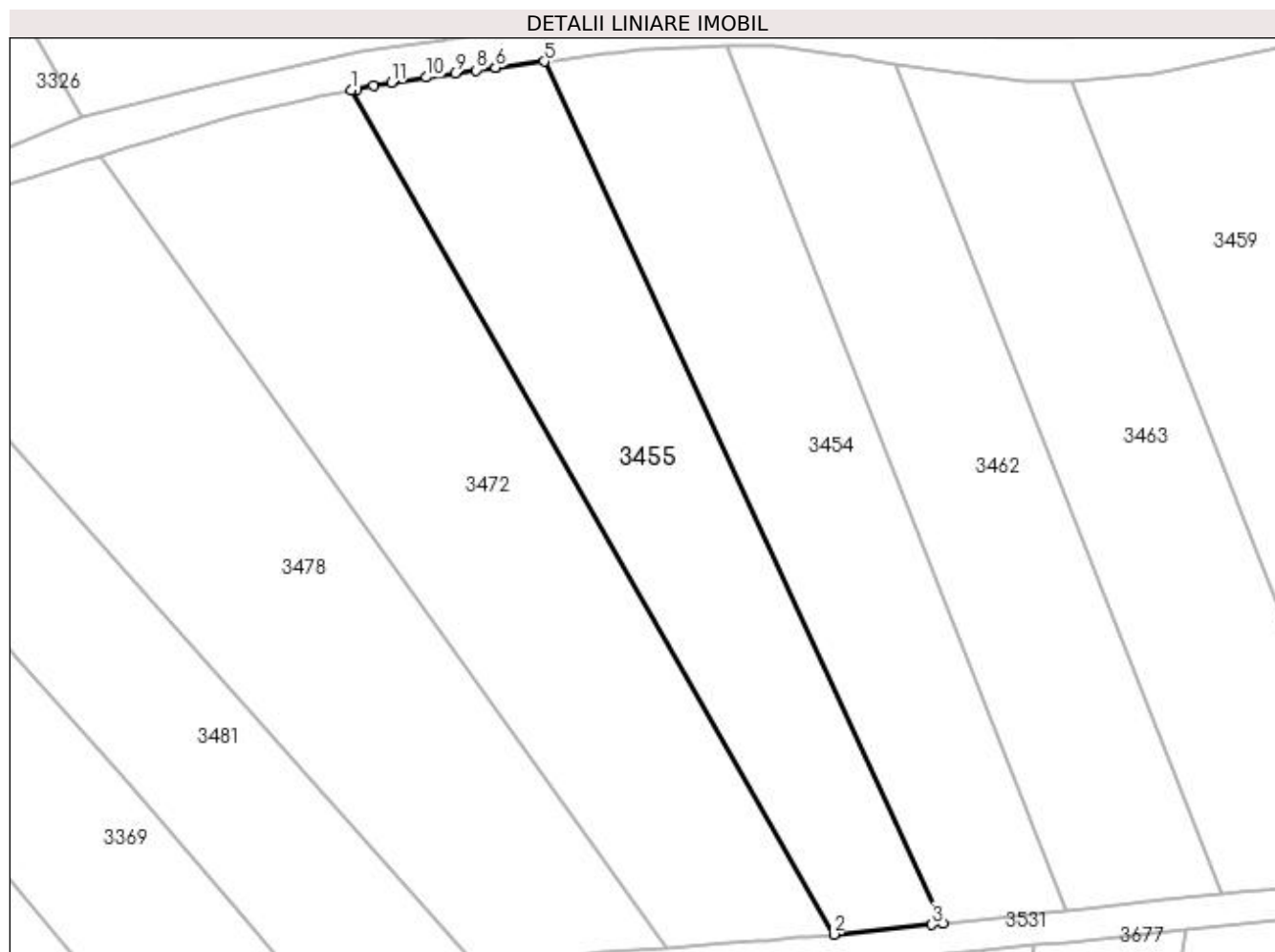
Inscrieri privind dezmembramintele dreptului de proprietate, drepturi reale de garanție și sarcini	Referințe
NU SUNT	

## Anexa Nr. 1 La Partea I

## Teren

Nr cadastral	Suprafața (mp)*	Observații / Referințe
	2.326	diminuare cu 11.2 %

\* Suprafața este determinată în planul de proiecție Stereo 70.



## Date referitoare la teren

Crt	Categorie folosință	Intra vilan	Suprafața (mp)	Tarla	Parcelă	Nr. topo	Observații / Referințe
1	arabil	NU	2.326	40	145	-	

## Lungime Segmente

1) Valorile lungimilor segmentelor sunt obținute din proiecție în plan.

Punct început	X / Y	Punct sfârșit	X / Y	Lungime segment (** (m)
1	397.433,259 326.751,878	2	397.495,992 326.642,069	126.466
2	397.495,992 326.642,069	3	397.508,78 326.643,323	12.849
3	397.508,78 326.643,323	4	397.510,151 326.643,462	1.378
4	397.510,151 326.643,462	5	397.458,32 326.755,589	123.527
5	397.458,32 326.755,589	6	397.451,985 326.754,778	6.386

Punct început	X / Y	Punct sfârșit	X / Y	Lungime segment (** (m)
6	397.451,985 326.754,778	7	397.451,981 326.754,777	0.005
7	397.451,981 326.754,777	8	397.449,474 326.754,456	2.527
8	397.449,474 326.754,456	9	397.446,703 326.754,061	2.8
9	397.446,703 326.754,061	10	397.442,916 326.753,521	3.824
10	397.442,916 326.753,521	11	397.438,411 326.752,879	4.551
11	397.438,411 326.752,879	12	397.436,085 326.752,427	2.369
12	397.436,085 326.752,427	13	397.433,984 326.752,019	2.14
13	397.433,984 326.752,019	1	397.433,259 326.751,878	0.739

\*\* Lungimile segmentelor sunt determinate în planul de proiecție Stereo 70 și sunt rotunjite la 1 milimetru.

\*\*\* Distanța dintre puncte este formată din segmente cumulate ce sunt mai mici decât valoarea 1 milimetru.



**DATE DESPRE IMOBILUL NR. 3459**

Oficiul de Cadastru și Publicitate Imobiliară DOLJ  
Biroul de Cadastru și Publicitate Imobiliară Craiova

**A. Partea I. Descrierea imobilului**

TEREN Extravilan

Adresa: Jud. Dolj, T40, P149

Nr. Crt	Nr cadastral Nr. topografic	Suprafața* (mp)	Observații / Referințe
A1		3.534	Sector cadastral:10 Teren neimprejmuit; diminuare cu 11.2 %

**B. Partea II. Proprietari și acte**

Inscrieri privitoare la dreptul de proprietate și alte drepturi reale		Referințe
/		
Act Notarial nr. Act de partaj voluntar 1494, din 24/05/2012 emis de NP Defta Emil;		
B1	Intabulare, drept de PROPRIETATE, dobandit prin lesire Din Indiviziune, cota actuala 1/1, cota initiala 1/1 1) POPA CONSTANTIN	A1

**C. Partea III. SARCINI .**

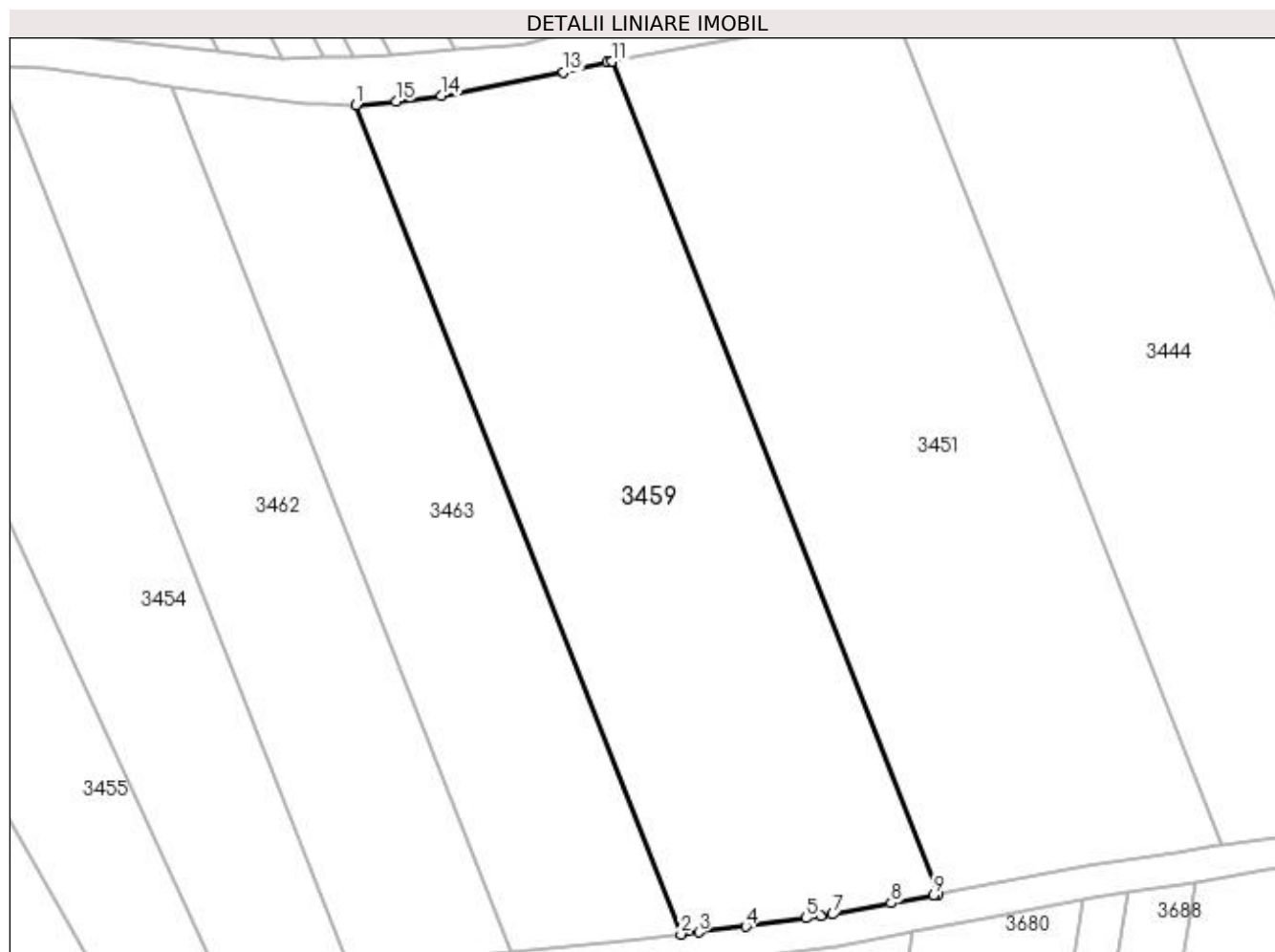
Inscrieri privind dezmembramintele dreptului de proprietate, drepturi reale de garanție și sarcini	Referințe
NU SUNT	

## Anexa Nr. 1 La Partea I

## Teren

Nr cadastral	Suprafața (mp)*	Observații / Referințe
	3.534	diminuare cu 11.2 %

\* Suprafața este determinată în planul de proiecție Stereo 70.



## Date referitoare la teren

Crt	Categorie folosință	Intra vilan	Suprafața (mp)	Tarla	Parcelă	Nr. topo	Observații / Referințe
1	arabil	NU	3.534	40	149	-	

## Lungime Segmente

1) Valorile lungimilor segmentelor sunt obținute din proiecție în plan.

Punct început	X / Y	Punct sfârșit	X / Y	Lungime segment (** (m)
1	397.526,951 326.752,962	2	397.567,558 326.649,44	111.201
2	397.567,558 326.649,44	3	397.569,827 326.649,714	2.285
3	397.569,827 326.649,714	4	397.575,651 326.650,416	5.866
4	397.575,651 326.650,416	5	397.583,178 326.651,461	7.6
5	397.583,178 326.651,461	6	397.584,989 326.651,712	1.828

Punct început	X / Y	Punct sfârşit	X / Y	Lungime segment (** (m)
6	397.584,989 326.651,712	7	397.586,504 326.651,923	1.53
7	397.586,504 326.651,923	8	397.593,814 326.653,33	7.444
8	397.593,814 326.653,33	9	397.599,128 326.654,354	5.412
9	397.599,128 326.654,354	10	397.599,699 326.654,463	0.581
10	397.599,699 326.654,463	11	397.558,936 326.758,381	111.627
11	397.558,936 326.758,381	12	397.558,363 326.758,277	0.582
12	397.558,363 326.758,277	13	397.552,899 326.757,071	5.596
13	397.552,899 326.757,071	14	397.537,586 326.754,085	15.601
14	397.537,586 326.754,085	15	397.531,984 326.753,375	5.647
15	397.531,984 326.753,375	1	397.526,951 326.752,962	5.049

\*\* Lungimile segmentelor sunt determinate în planul de proiecție Stereo 70 și sunt rotunjite la 1 milimetru.

\*\*\* Distanța dintre puncte este formată din segmente cumulate ce sunt mai mici decât valoarea 1 milimetru.





**DATE DESPRE IMOBILUL NR. 3462**

Oficiul de Cadastru și Publicitate Imobiliară DOLJ  
Biroul de Cadastru și Publicitate Imobiliară Craiova

**A. Partea I. Descrierea imobilului**

TEREN Extravilan

Adresa: Jud. Dolj, T40, P147

Nr. Crt	Nr cadastral Nr. topografic	Suprafața* (mp)	Observații / Referințe
A1		2.326	Sector cadastral:10 Teren neimprejmuit; diminuare cu 11.2 %

**B. Partea II. Proprietari și acte**

Inscrieri privitoare la dreptul de proprietate și alte drepturi reale		Referințe
/		
Act Notarial nr. Certificat de legatar 30, din 25/05/2005 emis de NP Furtuna Simona;		
B1	Intabulare, drept de PROPRIETATE, dobandit prin Succesiune, cota actuala 1/4, cota initiala 1/4 1) <b>DUMITRASCU MIHAI</b>	A1
Act Notarial nr. Certificat de mostenitor 84, din 20/06/2022 emis de NP GUNESCU-TUDOR MARINELA DANIELA;		
B2	Intabulare, drept de PROPRIETATE, dobandit prin Succesiune, cota actuala 6/32, cota initiala 6/32 1) <b>DUMITRASCU TITA</b>	A1
Act Notarial nr. 84, din 20/06/2022 emis de NP GUNESCU-TUDOR MARINELA DANIELA;		
B3	Intabulare, drept de PROPRIETATE, dobandit prin Succesiune, cota actuala 9/32, cota initiala 9/32 1) <b>DUMITRASCU ANDA-ELENA</b>	A1
B4	Intabulare, drept de PROPRIETATE, dobandit prin Succesiune, cota actuala 9/32, cota initiala 9/32 1) <b>DUMITRASCU MIHAI</b>	A1

**C. Partea III. SARCINI .**

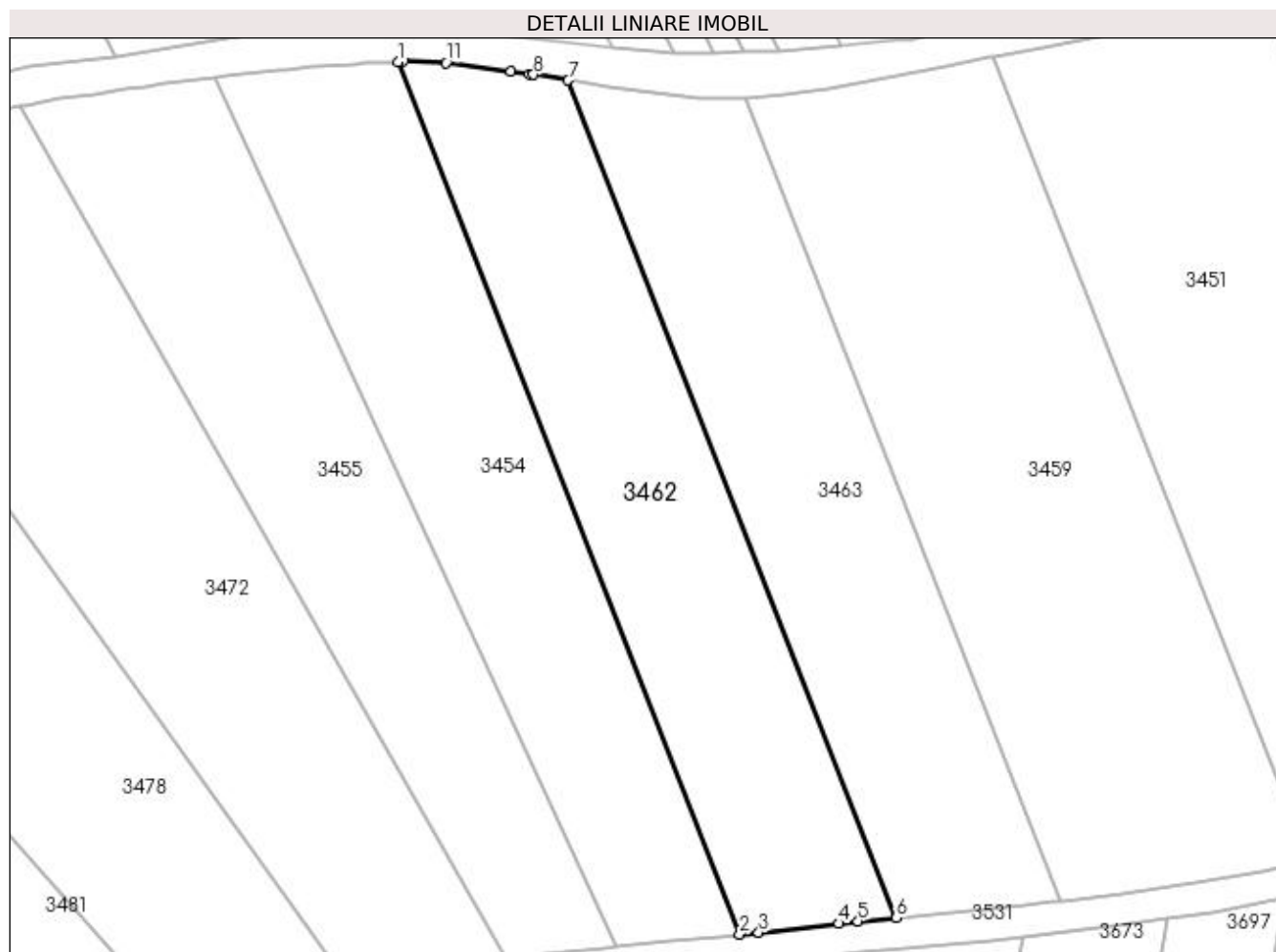
Inscrieri privind dezmembramintele dreptului de proprietate, drepturi reale de garanție și sarcini	Referințe
NU SUNT	

## Anexa Nr. 1 La Partea I

## Teren

Nr cadastral	Suprafața (mp)*	Observații / Referințe
	2.326	diminuare cu 11.2 %

\* Suprafața este determinată în planul de proiecție Stereo 70.



## Date referitoare la teren

Crt	Categorie folosință	Intra vilan	Suprafața (mp)	Tarla	Parcelă	Nr. topo	Observații / Referințe
1	arabil	NU	2.326	40	147	-	

## Lungime Segmente

1) Valorile lungimilor segmentelor sunt obținute din proiecție în plan.

Punct început	X / Y	Punct sfârșit	X / Y	Lungime segment (** (m)
1	397.482,027 326.757,662	2	397.526,178 326.645,105	120.907
2	397.526,178 326.645,105	3	397.528,595 326.645,356	2.43
3	397.528,595 326.645,356	4	397.538,957 326.646,52	10.427
4	397.538,957 326.646,52	5	397.541,424 326.646,797	2.483
5	397.541,424 326.646,797	6	397.546,373 326.647,245	4.969

Punct început	X / Y	Punct sfârșit	X / Y	Lungime segment (** (m)
6	397.546,373 326.647,245	7	397.504,004 326.755,258	116.026
7	397.504,004 326.755,258	8	397.499,552 326.755,984	4.51
8	397.499,552 326.755,984	9	397.499,041 326.756,068	0.518
9	397.499,041 326.756,068	10	397.496,611 326.756,395	2.452
10	397.496,611 326.756,395	11	397.488,227 326.757,525	8.46
11	397.488,227 326.757,525	12	397.482,729 326.757,696	5.5
12	397.482,729 326.757,696	1	397.482,027 326.757,662	0.703

\*\* Lungimile segmentelor sunt determinate în planul de proiecție Stereo 70 și sunt rotunjite la 1 milimetru.

\*\*\* Distanța dintre puncte este formată din segmente cumulate ce sunt mai mici decât valoarea 1 milimetru.



**DATE DESPRE IMOBILUL NR. 3463**

Oficiul de Cadastru și Publicitate Imobiliară DOLJ  
Biroul de Cadastru și Publicitate Imobiliară Craiova

**A. Partea I. Descrierea imobilului**

TEREN Extravilan

Adresa: Jud. Dolj, T40, P148

Nr. Crt	Nr cadastral Nr. topografic	Suprafața* (mp)	Observații / Referințe
A1		2.326	Sector cadastral:10 Teren neimprejmuit; diminuare cu 11.2 %

**B. Partea II. Proprietari și acte**

Inscrieri privitoare la dreptul de proprietate și alte drepturi reale		Referințe
/		
Act Administrativ nr. Titlu de proprietate 511-60677, din 28/01/1997 emis de CJSIPT Dolj;		
B1	Intabulare, drept de PROPRIETATE, dobandit prin Reconstituire, cota actuala 1/1, cota initiala 1/1 1) <b>DINA MATEI</b>	A1

**C. Partea III. SARCINI .**

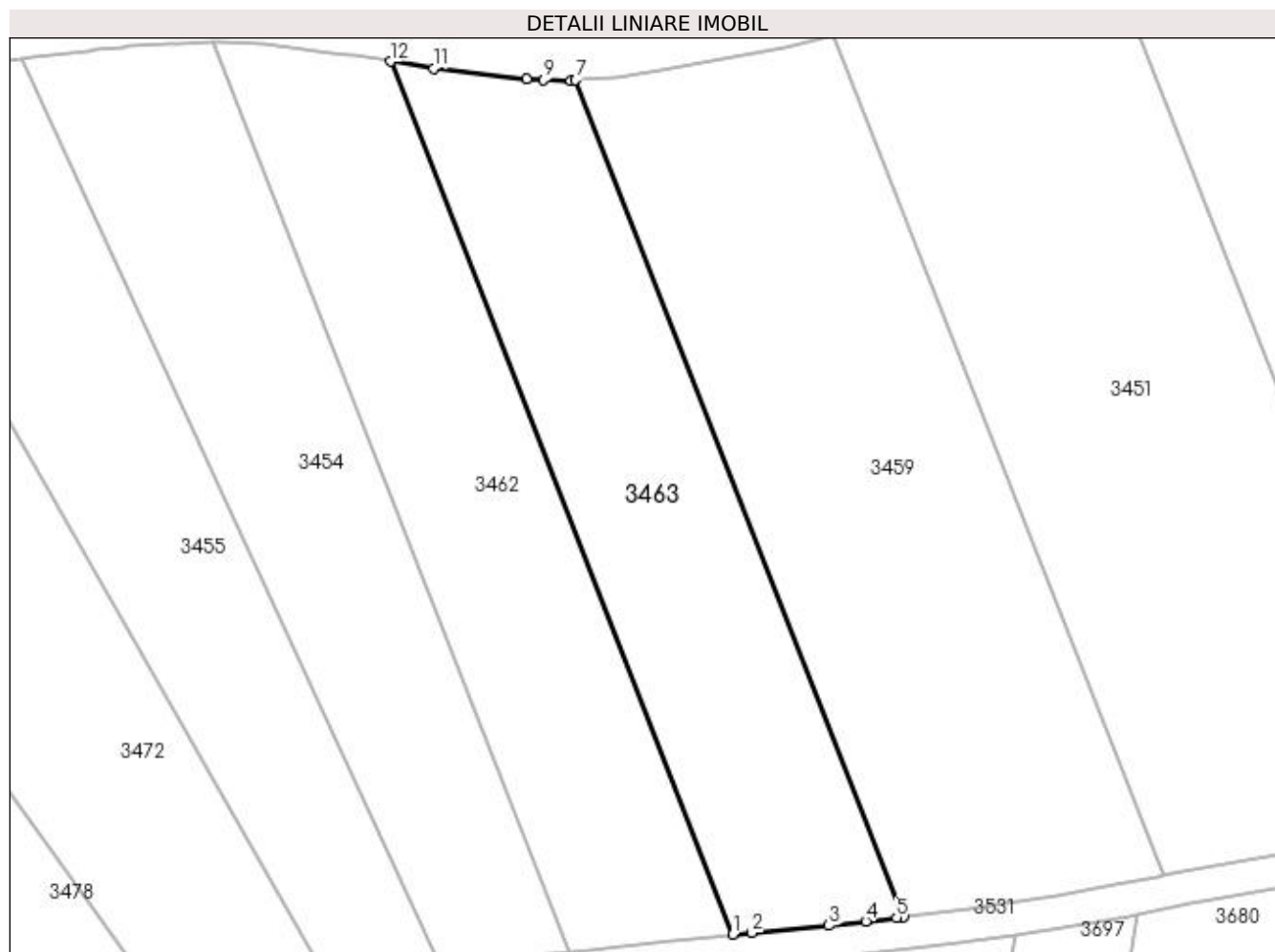
Inscrieri privind dezmembramintele dreptului de proprietate, drepturi reale de garanție și sarcini	Referințe
NU SUNT	

## Anexa Nr. 1 La Partea I

## Teren

Nr cadastral	Suprafața (mp)*	Observații / Referințe
	2.326	diminuare cu 11.2 %

\* Suprafața este determinată în planul de proiecție Stereo 70.



## Date referitoare la teren

Crt	Categorie folosință	Intra vilan	Suprafața (mp)	Tarla	Parcelă	Nr. topo	Observații / Referințe
1	arabil	NU	2.326	40	148	-	

## Lungime Segmente

1) Valorile lungimilor segmentelor sunt obținute din proiecție în plan.

Punct început	X / Y	Punct sfârșit	X / Y	Lungime segment (** (m)
1	397.546,373 326.647,245	2	397.548,749 326.647,46	2.385
2	397.548,749 326.647,46	3	397.558,299 326.648,324	9.59
3	397.558,299 326.648,324	4	397.562,849 326.648,873	4.583
4	397.562,849 326.648,873	5	397.566,663 326.649,332	3.841
5	397.566,663 326.649,332	6	397.567,558 326.649,44	0.902

Punct început	X / Y	Punct sfârșit	X / Y	Lungime segment (** (m)
6	397.567,558 326.649,44	7	397.526,951 326.752,962	111.201
7	397.526,951 326.752,962	8	397.526,354 326.752,913	0.599
8	397.526,354 326.752,913	9	397.523,003 326.753,006	3.353
9	397.523,003 326.753,006	10	397.520,885 326.753,064	2.119
10	397.520,885 326.753,064	11	397.509,326 326.754,391	11.634
11	397.509,326 326.754,391	12	397.504,004 326.755,258	5.393
12	397.504,004 326.755,258	1	397.546,373 326.647,245	116.026

\*\* Lungimile segmentelor sunt determinate în planul de proiecție Stereo 70 și sunt rotunjite la 1 milimetru.

\*\*\* Distanța dintre puncte este formată din segmente cumulate ce sunt mai mici decât valoarea 1 milimetru.





**DATE DESPRE IMOBILUL NR. 3465**

Oficiul de Cadastru și Publicitate Imobiliară DOLJ  
Biroul de Cadastru și Publicitate Imobiliară Craiova

**A. Partea I. Descrierea imobilului**

TEREN Intravilan

Adresa: Loc. Bogeia, Str Mihai Viteazul, Nr. 21, Jud. Dolj, T5, P56

Nr. Crt	Nr cadastral Nr. topografic	Suprafața* (mp)	Observații / Referințe
A1		1.089	Sector cadastral:10 Teren imprejmuit;

**Construcții**

Crt	Nr cadastral Nr. topografic	Adresa	Observații / Referințe
A1.1		Loc. Bogeia, Str Mihai Viteazul, Nr. 21, Jud. Dolj	Nr. niveluri:1; S. construita la sol:110 mp; S. construita desfasurata:110 mp;
A1.2		Loc. Bogeia, Str Mihai Viteazul, Nr. 21, Jud. Dolj	Nr. niveluri:1; S. construita la sol:15 mp; S. construita desfasurata:15 mp;
A1.3		Loc. Bogeia, Str Mihai Viteazul, Nr. 21, Jud. Dolj	Nr. niveluri:1; S. construita la sol:15 mp; S. construita desfasurata:15 mp;

**B. Partea II. Proprietari și acte**

Inscrieri privitoare la dreptul de proprietate și alte drepturi reale		Referințe
/		
Act Administrativ nr. Titlu de proprietate 1122-48419, din 18/08/1997 emis de CJSIPT Dolj;		
B1	Intabulare, drept de PROPRIETATE, dobandit prin Reconstituire, cota actuala 1/1, cota initiala 1/1 1) <b>BADEA NICOLAE</b> DEFUNCT:Da	A1
Act Normativ nr. Legea 7, din 13/03/1996 emis de Parlamentul României;		
B2	Intabulare, drept de PROPRIETATE, dobandit prin Lege, cota actuala 1/1, cota initiala 1/1 1) <b>BADEA NICOLAE</b> DEFUNCT:Da	A1.1, A1.2, A1.3

**C. Partea III. SARCINI .**

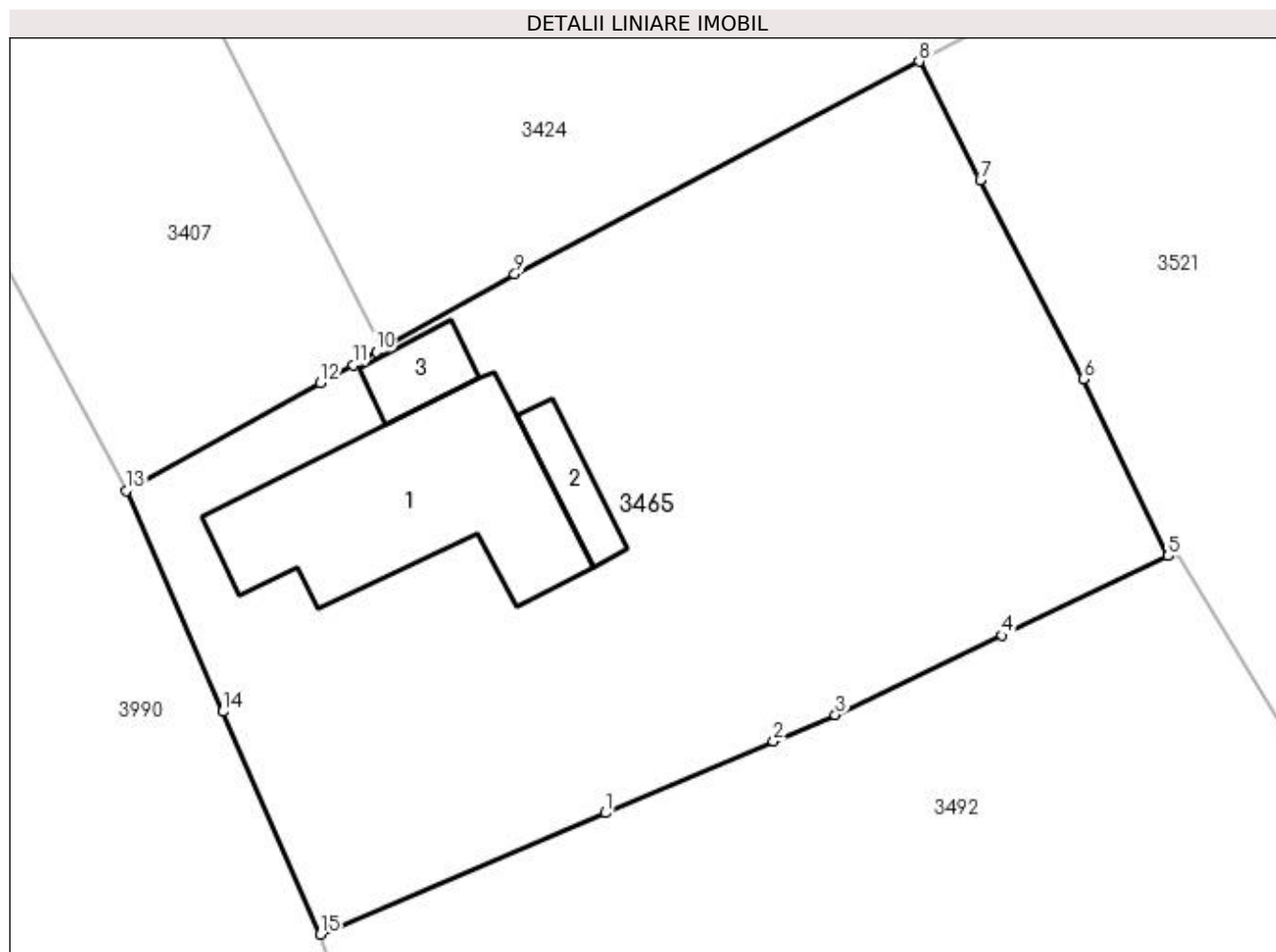
Inscrieri privind dezmembramintele dreptului de proprietate, drepturi reale de garanție și sarcini	Referințe
NU SUNT	

## Anexa Nr. 1 La Partea I

## Teren

Nr cadastral	Suprafața (mp)*	Observații / Referințe
	1.089	

\* Suprafața este determinată în planul de proiecție Stereo 70.



## Date referitoare la teren

Crt	Categorie folosință	Intravilan	Suprafața (mp)	Tarla	Parcelă	Nr. topo	Observații / Referințe
1	curți construcții	DA	558	5	56	-	
2	arabil	DA	168	5	56	-	
3	vie	DA	363	5	56	-	

## Date referitoare la construcții

Crt	Număr	Destinație construcție	Supraf. (mp)	Situație juridică	Observații / Referințe
A1.1		construcții de locuințe	110	Cu acte	Nr. niveluri:1; S. construita la sol:110 mp; S. construita desfasurata:110 mp;
A1.2		construcții anexa	15	Cu acte	Nr. niveluri:1; S. construita la sol:15 mp; S. construita desfasurata:15 mp;
A1.3		construcții anexa	15	Cu acte	Nr. niveluri:1; S. construita la sol:15 mp; S. construita desfasurata:15 mp;

## Lungime Segmente

1) Valorile lungimilor segmentelor sunt obținute din proiecție în plan.

Punct început	X / Y	Punct sfârșit	X / Y	Lungime segment (** (m)
---------------	-------	---------------	-------	-------------------------

Punct început	X / Y	Punct sfârșit	X / Y	Lungime segment (** (m)
1	397.062,761 326.686,564	2	397.070,745 326.689,962	8.677
2	397.070,745 326.689,962	3	397.073,69 326.691,216	3.201
3	397.073,69 326.691,216	4	397.081,603 326.694,994	8.769
4	397.081,603 326.694,994	5	397.089,502 326.698,764	8.752
5	397.089,502 326.698,764	6	397.085,477 326.707,182	9.331
6	397.085,477 326.707,182	7	397.080,582 326.716,634	10.645
7	397.080,582 326.716,634	8	397.077,668 326.722,26	6.336
8	397.077,668 326.722,26	9	397.058,451 326.712,16	21.71
9	397.058,451 326.712,16	10	397.051,864 326.708,474	7.548
10	397.051,864 326.708,474	11	397.050,752 326.707,852	1.274
11	397.050,752 326.707,852	12	397.049,202 326.706,991	1.773
12	397.049,202 326.706,991	13	397.039,982 326.701,871	10.546
13	397.039,982 326.701,871	14	397.044,567 326.691,373	11.456
14	397.044,567 326.691,373	15	397.049,205 326.680,794	11.551
15	397.049,205 326.680,794	1	397.062,761 326.686,564	14.733

\*\* Lungimile segmentelor sunt determinate în planul de proiecție Stereo 70 și sunt rotunjite la 1 milimetru.

\*\*\* Distanța dintre puncte este formată din segmente cumulate ce sunt mai mici decât valoarea 1 milimetru.



**DATE DESPRE IMOBILUL NR. 3472**

Oficiul de Cadastru și Publicitate Imobiliară DOLJ  
Biroul de Cadastru și Publicitate Imobiliară Craiova

**A. Partea I. Descrierea imobilului**

TEREN Extravilan

Adresa: Jud. Dolj, T40, P142

Nr. Crt	Nr cadastral Nr. topografic	Suprafața* (mp)	Observații / Referințe
A1		3.257	Sector cadastral:10 Teren neimprejmuit; diminuare cu 11.2 %

**B. Partea II. Proprietari și acte**

Inscrieri privitoare la dreptul de proprietate și alte drepturi reale		Referințe
/		
Act Notarial nr. Certificat de mostenitor 58, din 10/04/2003 emis de NP DANA TOMITA;		
B1	Intabulare, drept de PROPRIETATE, dobandit prin Succesiune, cota actuala 1/1, cota initiala 1/1 1) NAGHI AURICA	A1

**C. Partea III. SARCINI .**

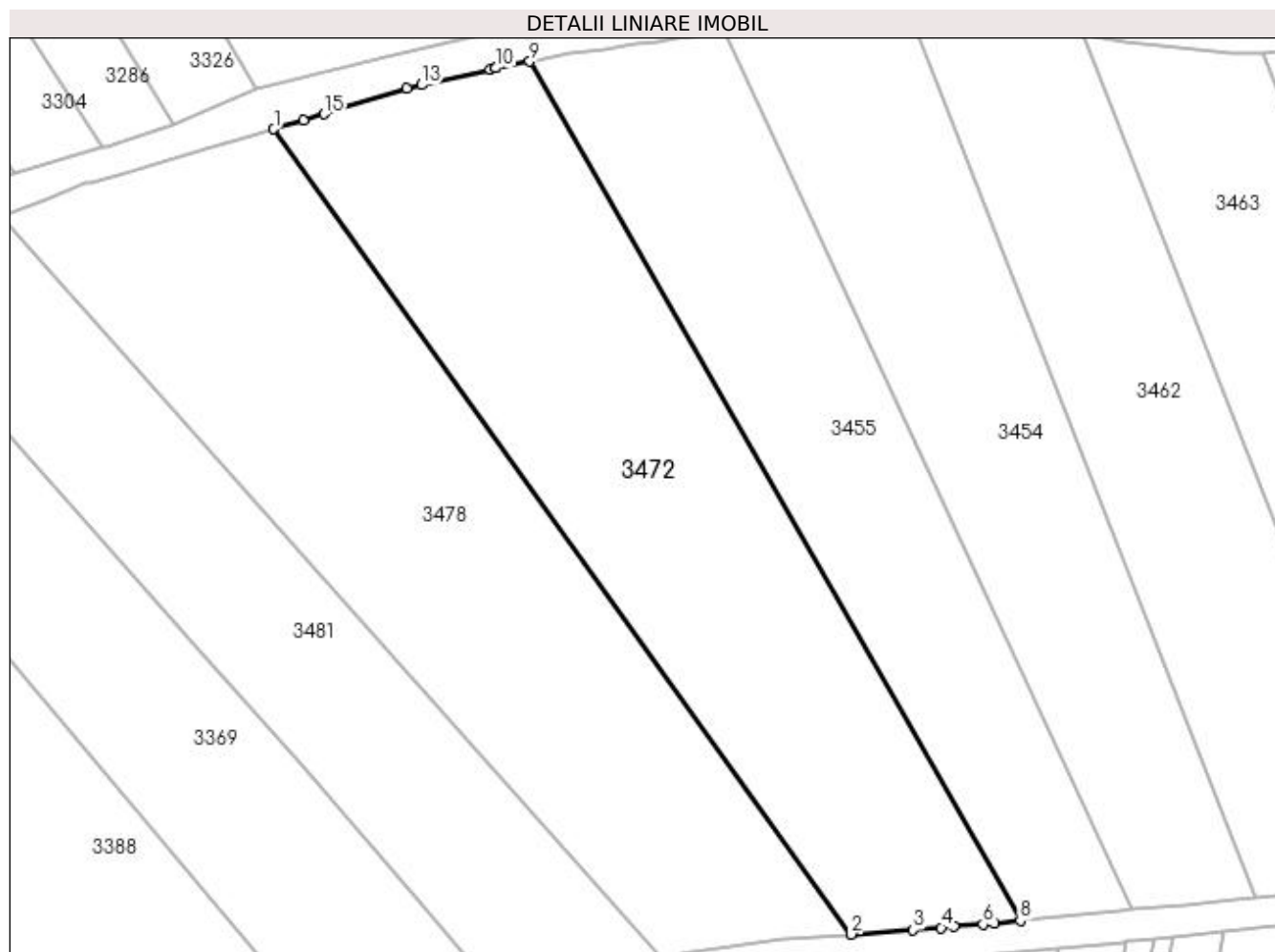
Inscrieri privind dezmembramintele dreptului de proprietate, drepturi reale de garanție și sarcini	Referințe
NU SUNT	

## Anexa Nr. 1 La Partea I

## Teren

Nr cadastral	Suprafața (mp)*	Observații / Referințe
	3.257	diminuare cu 11.2 %

\* Suprafața este determinată în planul de proiecție Stereo 70.



## Date referitoare la teren

Crt	Categorie folosință	Intra vilan	Suprafața (mp)	Tarla	Parcelă	Nr. topo	Observații / Referințe
1	arabil	NU	3.257	40	142	-	

## Lungime Segmente

1) Valorile lungimilor segmentelor sunt obținute din proiecție în plan.

Punct început	X / Y	Punct sfârșit	X / Y	Lungime segment (** (m)
1	397.400,547 326.743,252	2	397.474,376 326.640,32	126.671
2	397.474,376 326.640,32	3	397.482,294 326.640,876	7.937
3	397.482,294 326.640,876	4	397.485,865 326.641,175	3.584
4	397.485,865 326.641,175	5	397.487,545 326.641,315	1.686
5	397.487,545 326.641,315	6	397.491,221 326.641,622	3.689

Punct început	X / Y	Punct sfârșit	X / Y	Lungime segment (** (m)
6	397.491,221 326.641,622	7	397.492,731 326.641,749	1.516
7	397.492,731 326.641,749	8	397.495,992 326.642,069	3.277
8	397.495,992 326.642,069	9	397.433,259 326.751,878	126.466
9	397.433,259 326.751,878	10	397.428,936 326.751,039	4.404
10	397.428,936 326.751,039	11	397.428,872 326.751,026	0.065
11	397.428,872 326.751,026	12	397.428,197 326.750,895	0.687
12	397.428,197 326.750,895	13	397.419,435 326.748,875	8.992
13	397.419,435 326.748,875	14	397.417,536 326.748,438	1.949
14	397.417,536 326.748,438	15	397.406,955 326.745,168	11.074
15	397.406,955 326.745,168	16	397.404,337 326.744,385	2.732
16	397.404,337 326.744,385	1	397.400,547 326.743,252	3.956

\*\* Lungimile segmentelor sunt determinate în planul de proiecție Stereo 70 și sunt rotunjite la 1 milimetru.

\*\*\* Distanța dintre puncte este formată din segmente cumulate ce sunt mai mici decât valoarea 1 milimetru.





**DATE DESPRE IMOBILUL NR. 3478**

Oficiul de Cadastru și Publicitate Imobiliară DOLJ  
Biroul de Cadastru și Publicitate Imobiliară Craiova

**A. Partea I. Descrierea imobilului**

TEREN Extravilan

Adresa: Jud. Dolj, T40, P143

Nr. Crt	Nr cadastral Nr. topografic	Suprafața* (mp)	Observații / Referințe
A1		3.489	Sector cadastral:10 Teren neimprejmuit; diminuare cu 11.2 %

**B. Partea II. Proprietari și acte**

Inscrieri privitoare la dreptul de proprietate și alte drepturi reale		Referințe
/		
Act Notarial nr. Certificat de mostenitor 37, din 18/05/2017 emis de NP Carstea Caba Terezia;		
B1	Intabulare, drept de PROPRIETATE, dobandit prin Succesiune, cota actuala 1/3, cota initiala 1/3 1) <b>RADU NICOLAE</b>	A1
B2	Intabulare, drept de PROPRIETATE, dobandit prin Succesiune, cota actuala 1/3, cota initiala 1/3 1) <b>RADU ANA</b>	A1
B3	Intabulare, drept de PROPRIETATE, dobandit prin Succesiune, cota actuala 1/3, cota initiala 1/3 1) <b>RADU CRISTINEL</b>	A1

**C. Partea III. SARCINI .**

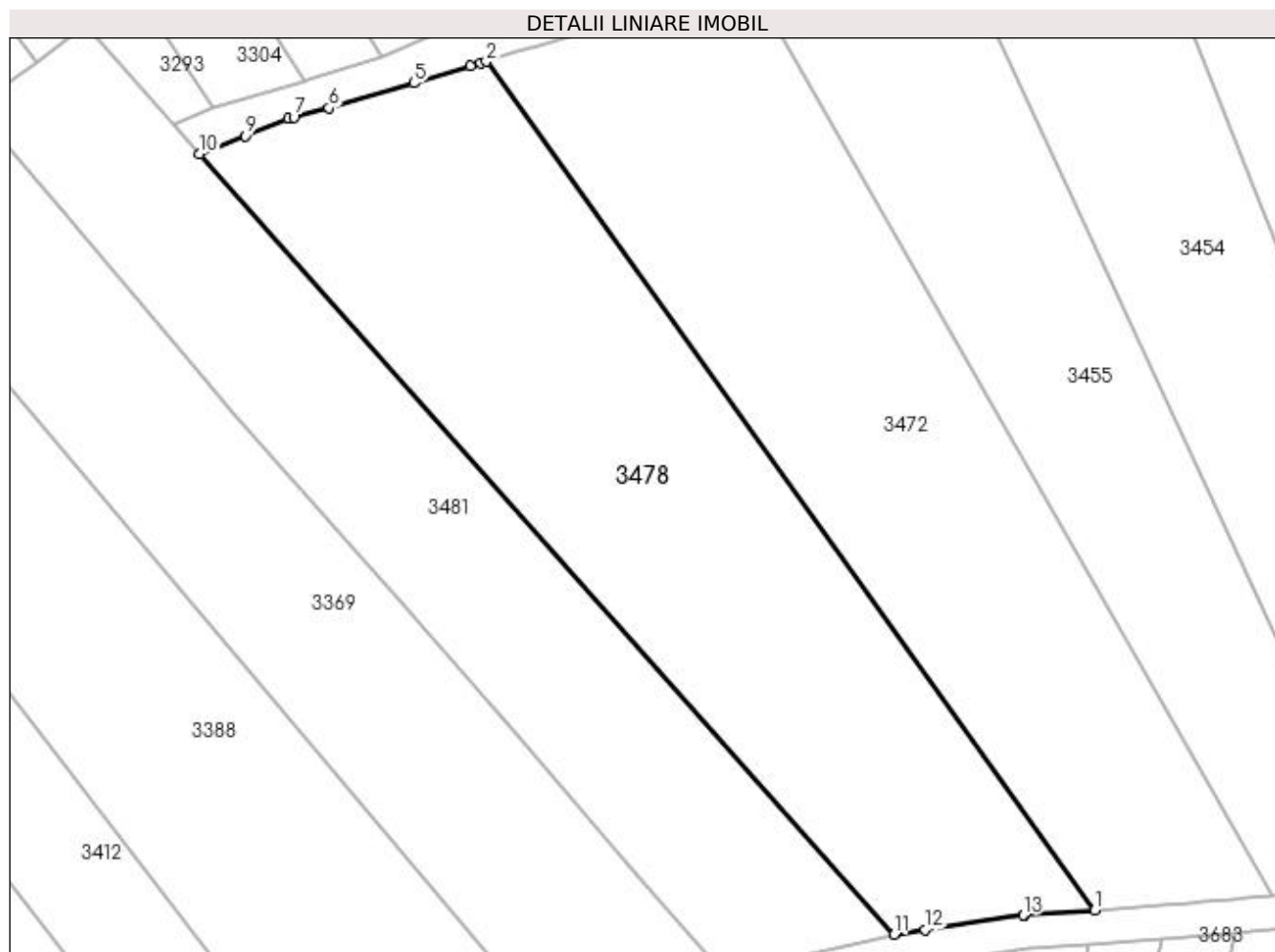
Inscrieri privind dezmembramintele dreptului de proprietate, drepturi reale de garanție și sarcini	Referințe
NU SUNT	

## Anexa Nr. 1 La Partea I

## Teren

Nr cadastral	Suprafața (mp)*	Observații / Referințe
	3.489	diminuare cu 11.2 %

\* Suprafața este determinată în planul de proiecție Stereo 70.



## Date referitoare la teren

Crt	Categorie folosință	Intra vilan	Suprafața (mp)	Tarla	Parcelă	Nr. topo	Observații / Referințe
1	arabil	NU	3.489	40	143	-	

## Lungime Segmente

1) Valorile lungimilor segmentelor sunt obținute din proiecție în plan.

Punct început	X / Y	Punct sfârșit	X / Y	Lungime segment (** (m)
1	397.474,376 326.640,32	2	397.400,547 326.743,252	126.671
2	397.400,547 326.743,252	3	397.399,863 326.743,047	0.714
3	397.399,863 326.743,047	4	397.398,604 326.742,67	1.315
4	397.398,604 326.742,67	5	397.391,764 326.740,624	7.139
5	397.391,764 326.740,624	6	397.381,444 326.737,608	10.752

Punct început	X / Y	Punct sfârşit	X / Y	Lungime segment (** (m)
6	397.381,444 326.737,608	7	397.377,181 326.736,483	4.408
7	397.377,181 326.736,483	8	397.376,482 326.736,298	0.723
8	397.376,482 326.736,298	9	397.371,33 326.734,242	5.548
9	397.371,33 326.734,242	10	397.365,725 326.732,006	6.034
10	397.365,725 326.732,006	11	397.450,048 326.637,39	126.738
11	397.450,048 326.637,39	12	397.453,799 326.637,942	3.792
12	397.453,799 326.637,942	13	397.465,671 326.639,692	12.0
13	397.465,671 326.639,692	14	397.465,886 326.639,724	0.217
14	397.465,886 326.639,724	1	397.474,376 326.640,32	8.511

\*\* Lungimile segmentelor sunt determinate în planul de proiecție Stereo 70 și sunt rotunjite la 1 milimetru.

\*\*\* Distanța dintre puncte este formată din segmente cumulate ce sunt mai mici decât valoarea 1 milimetru.



**DATE DESPRE IMOBILUL NR. 3481**

Oficiul de Cadastru și Publicitate Imobiliară DOLJ  
Biroul de Cadastru și Publicitate Imobiliară Craiova

**A. Partea I. Descrierea imobilului**

TEREN Extravilan

Nr. CF vechi:54  
Nr. cadastral vechi:72

Adresa: Jud. Dolj, T40, P144

Nr. Crt	Nr cadastral Nr. topografic	Suprafața* (mp)	Observații / Referințe
A1	30442	2.555	Sector cadastral:10 Teren neimprejmuit;

**B. Partea II. Proprietari și acte**

Inscrieri privitoare la dreptul de proprietate și alte drepturi reale		Referințe
<b>8824 / 26/01/2016</b>		
Act Notarial nr. C.M. nr. 2, din 25/01/2016 emis de NP DEFTA FLORENTIN LEONARD;		
B1	Intabulare, drept de PROPRIETATE, dobandit prin Succesiune, cota actuala 3/8, cota initiala 3/8 1) <b>DURLOIU NUTI-NICOLETA</b>	A1
Act Notarial nr. Act de partaj voluntar aut. nr. 309, din 25/01/2016 emis de NP DEFTA FLORENTIN LEONARD;		
B2	Intabulare, drept de PROPRIETATE, dobandit prin Conventie, cota actuala 5/8, cota initiala 5/8 1) <b>DURLOIU NUTI-NICOLETA</b>	A1
Act Administrativ nr. Referat nr. 821/SC, din 05/02/2016 emis de SERVICIUL CADASTRU;		
B3	Se notează mențiunea «Imobil aflat sub incidenta art.3 alin.(1) din Legea 17/2014»	A1

**C. Partea III. SARCINI .**

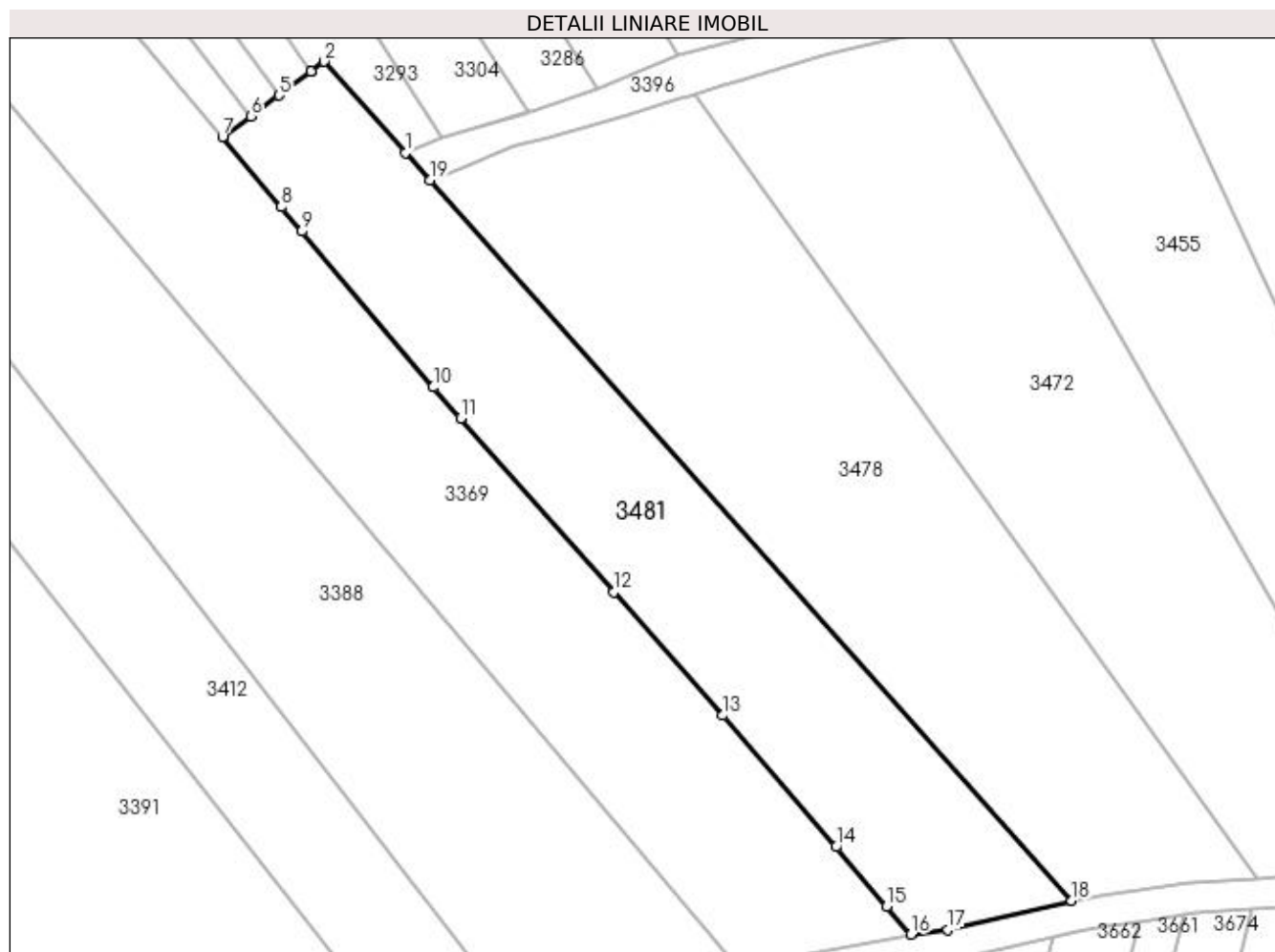
Inscrieri privind dezmembramintele dreptului de proprietate, drepturi reale de garanție și sarcini	Referințe
NU SUNT	

## Anexa Nr. 1 La Partea I

## Teren

Nr cadastral	Suprafața (mp)*	Observații / Referințe
30442	2.555	

\* Suprafața este determinată în planul de proiecție Stereo 70.



## Date referitoare la teren

Crt	Categorie folosință	Intra vilan	Suprafața (mp)	Tarla	Parcelă	Nr. topo	Observații / Referințe
1	arabil	NU	2.555	40	144	-	

## Lungime Segmente

1) Valorile lungimilor segmentelor sunt obținute din proiecție în plan.

Punct început	X / Y	Punct sfârșit	X / Y	Lungime segment (** (m)
1	397.362,516 326.735,607	2	397.351,838 326.747,588	16.049
2	397.351,838 326.747,588	3	397.350,139 326.746,325	2.117
3	397.350,139 326.746,325	4	397.350,137 326.746,323	0.003
4	397.350,137 326.746,323	5	397.345,881 326.743,159	5.303
5	397.345,881 326.743,159	6	397.342,19 326.740,414	4.6

Punct început	X / Y	Punct sfârșit	X / Y	Lungime segment (** (m)
6	397.342,19 326.740,414	7	397.338,47 326.737,649	4.635
7	397.338,47 326.737,649	8	397.346,203 326.728,483	11.992
8	397.346,203 326.728,483	9	397.348,896 326.725,29	4.176
9	397.348,896 326.725,29	10	397.366,169 326.704,816	26.787
10	397.366,169 326.704,816	11	397.369,765 326.700,741	5.435
11	397.369,765 326.700,741	12	397.389,887 326.677,939	30.41
12	397.389,887 326.677,939	13	397.404,211 326.661,707	21.649
13	397.404,211 326.661,707	14	397.419,062 326.644,448	22.769
14	397.419,062 326.644,448	15	397.425,76 326.636,663	10.27
15	397.425,76 326.636,663	16	397.428,941 326.632,966	4.877
16	397.428,941 326.632,966	17	397.433,792 326.633,593	4.891
17	397.433,792 326.633,593	18	397.450,048 326.637,39	16.694
18	397.450,048 326.637,39	19	397.365,725 326.732,006	126.738
19	397.365,725 326.732,006	1	397.362,516 326.735,607	4.824

\*\* Lungimile segmentelor sunt determinate în planul de proiecție Stereo 70 și sunt rotunjite la 1 milimetru.

\*\*\* Distanța dintre puncte este formată din segmente cumulate ce sunt mai mici decât valoarea 1 milimetru.





**DATE DESPRE IMOBILUL NR. 3492**

Oficiul de Cadastru și Publicitate Imobiliară DOLJ  
Biroul de Cadastru și Publicitate Imobiliară Craiova

**A. Partea I. Descrierea imobilului**

TEREN Intravilan

Adresa: Loc. Bogeia, Str Mihai Viteazul, Nr. 23, Jud. Dolj, T5, P57,58; T40, P52

Nr. Crt	Nr cadastral Nr. topografic	Suprafața* (mp)	Observații / Referințe
A1		1.062	Sector cadastral:10 Teren imprejmuit;

**Construcții**

Crt	Nr cadastral Nr. topografic	Adresa	Observații / Referințe
A1.1		Loc. Bogeia, Str Mihai Viteazul, Nr. 23, Jud. Dolj, T5, P57,58; T40, P52	Nr. niveluri:1; S. construita la sol:140 mp; S. construita desfasurata:140 mp;

**B. Partea II. Proprietari și acte**

Inscrieri privitoare la dreptul de proprietate și alte drepturi reale		Referințe
/		
Act Administrativ nr. Titlu de proprietate 502-60677, din 28/01/1997 emis de CJSIPT Dolj (Adeverinta nr. 1377/07.04.2023, eliberata de Primaria Comunei Almaj);		
B1	Intabulare, drept de PROPRIETATE, dobandit prin Reconstituire, cota actuala 1/1, cota initiala 1/1 1) <b>BADEA MARIAN</b>	A1
Act Normativ nr. Legea 7, din 13/03/1996 emis de Parlamentul României;		
B2	Intabulare, drept de PROPRIETATE, dobandit prin Lege, cota actuala 1/1, cota initiala 1/1 1) <b>BADEA MARIAN</b>	A1.1

**C. Partea III. SARCINI .**

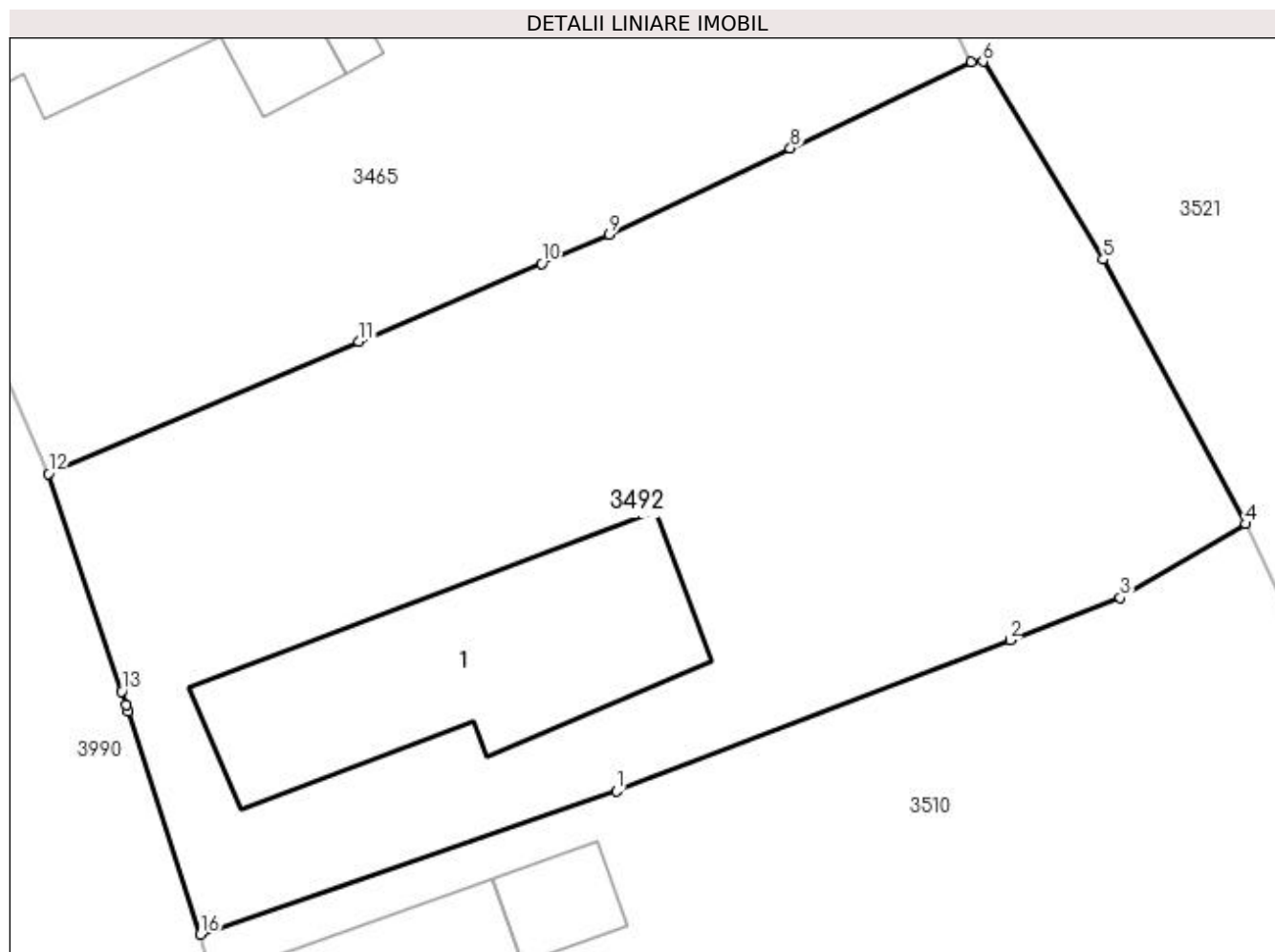
Inscrieri privind dezmembramintele dreptului de proprietate, drepturi reale de garanție și sarcini	Referințe
NU SUNT	

## Anexa Nr. 1 La Partea I

## Teren

Nr cadastral	Suprafața (mp)*	Observații / Referințe
	1.062	

\* Suprafața este determinată în planul de proiecție Stereo 70.



## Date referitoare la teren

Crt	Categorie folosință	Intra vilan	Suprafața (mp)	Tarla	Parcelă	Nr. topo	Observații / Referințe
1	curți constructii	DA	401	5	58	-	
2	vie	DA	340	5	57	-	
3	arabil	DA	321	40	52	-	

## Date referitoare la construcții

Crt	Număr	Destinație construcție	Supraf. (mp)	Situație juridică	Observații / Referințe
A1.1		construcții de locuințe	140	Cu acte	Nr. niveluri:1; S. construita la sol:140 mp; S. construita desfasurata:140 mp;

## Lungime Segmente

1) Valorile lungimilor segmentelor sunt obținute din proiecție în plan.

Punct început	X / Y	Punct sfârșit	X / Y	Lungime segment (** (m)
1	397.074,002 326.666,947	2	397.091,194 326.673,535	18.411
2	397.091,194 326.673,535	3	397.096,002 326.675,377	5.149

Punct început	X / Y	Punct sfârșit	X / Y	Lungime segment (** (m)
3	397.096,002 326.675,377	4	397.101,491 326.678,599	6.365
4	397.101,491 326.678,599	5	397.095,265 326.690,137	13.111
5	397.095,265 326.690,137	6	397.090,014 326.698,776	10.11
6	397.090,014 326.698,776	7	397.089,502 326.698,764	0.512
7	397.089,502 326.698,764	8	397.081,603 326.694,994	8.752
8	397.081,603 326.694,994	9	397.073,69 326.691,216	8.769
9	397.073,69 326.691,216	10	397.070,745 326.689,962	3.201
10	397.070,745 326.689,962	11	397.062,761 326.686,564	8.677
11	397.062,761 326.686,564	12	397.049,205 326.680,794	14.733
12	397.049,205 326.680,794	13	397.052,41 326.671,285	10.035
13	397.052,41 326.671,285	14	397.052,591 326.670,724	0.589
14	397.052,591 326.670,724	15	397.052,687 326.670,431	0.309
15	397.052,687 326.670,431	16	397.055,842 326.660,688	10.241
16	397.055,842 326.660,688	1	397.074,002 326.666,947	19.208

\*\* Lungimile segmentelor sunt determinate în planul de proiecție Stereo 70 și sunt rotunjite la 1 milimetru.

\*\*\* Distanța dintre puncte este formată din segmente cumulate ce sunt mai mici decât valoarea 1 milimetru.



**DATE DESPRE IMOBILUL NR. 3510**

Oficiul de Cadastru și Publicitate Imobiliară DOLJ  
Biroul de Cadastru și Publicitate Imobiliară Craiova

**A. Partea I. Descrierea imobilului**

TEREN Intravilan

Adresa: Loc. Bogeia, Str Mihai Viteazul, Nr. 25, Jud. Dolj, T5, P59, P60; T40, P53

Nr. Crt	Nr cadastral Nr. topografic	Suprafața* (mp)	Observații / Referințe
A1		1.215	Sector cadastral:10 Teren neimprijmit;

**Construcții**

Crt	Nr cadastral Nr. topografic	Adresa	Observații / Referințe
A1.1		Loc. Bogeia, Str Mihai Viteazul, Nr. 25, Jud. Dolj, T5, P59, P60; T40, P53	Nr. niveluri:1; S. construita la sol:67 mp; S. construita desfasurata:67 mp;
A1.2		Loc. Bogeia, Str Mihai Viteazul, Nr. 25, Jud. Dolj, T5, P59, P60; T40, P53	Nr. niveluri:1; S. construita la sol:19 mp; S. construita desfasurata:19 mp;

**B. Partea II. Proprietari și acte**

Inscrieri privitoare la dreptul de proprietate și alte drepturi reale		Referințe
/		
Act Administrativ nr. Titlu de proprietate 515-60677, din 28/01/1997 emis de CJSIPT Dolj;		
B1	Intabulare, drept de PROPRIETATE, dobandit prin Reconstituire, cota actuala 1/1, cota initiala 1/1 1) <b>BADEA ELENA</b>	A1
Act Normativ nr. Legea 7, din 13/03/1996 emis de Parlamentul României;		
B2	Intabulare, drept de PROPRIETATE, dobandit prin Lege, cota actuala 1/1, cota initiala 1/1 1) <b>BADEA ELENA</b>	A1.1, A1.2

**C. Partea III. SARCINI .**

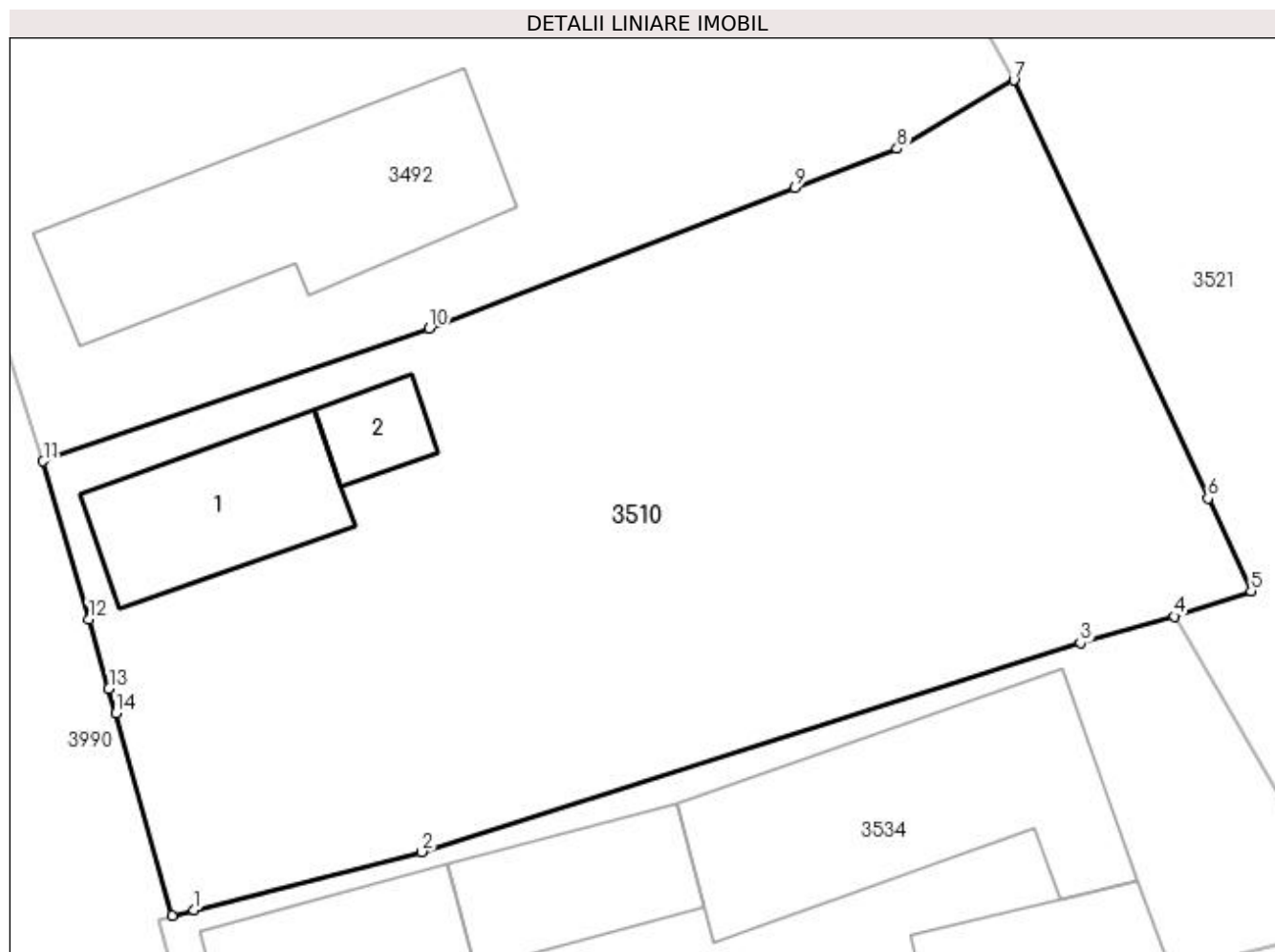
Inscrieri privind dezmembramintele dreptului de proprietate, drepturi reale de garanție și sarcini	Referințe
NU SUNT	

## Anexa Nr. 1 La Partea I

## Teren

Nr cadastral	Suprafața (mp)*	Observații / Referințe
	1.215	

\* Suprafața este determinată în planul de proiecție Stereo 70.



## Date referitoare la teren

Crt	Categorie folosință	Intra vilan	Suprafața (mp)	Tarla	Parcelă	Nr. topo	Observații / Referințe
1	curți constructii	DA	237	5	59	-	
2	vie	DA	978	5,40	60,53	-	

## Date referitoare la construcții

Crt	Număr	Destinație construcție	Supraf. (mp)	Situație juridică	Observații / Referințe
A1.1		construcții de locuințe	67	Cu acte	Nr. niveluri:1; S. construita la sol:67 mp; S. construita desfasurata:67 mp;
A1.2		construcții anexa	19	Cu acte	Nr. niveluri:1; S. construita la sol:19 mp; S. construita desfasurata:19 mp;

## Lungime Segmente

1) Valorile lungimilor segmentelor sunt obținute din proiecție în plan.

Punct început	X / Y	Punct sfârșit	X / Y	Lungime segment (** (m)
1	397.062,938 326.639,599	2	397.073,635 326.642,33	11.04
2	397.073,635 326.642,33	3	397.104,616 326.652,156	32.502

Punct început	X / Y	Punct sfârșit	X / Y	Lungime segment (** (m)
3	397.104,616 326.652,156	4	397.109,033 326.653,396	4.588
4	397.109,033 326.653,396	5	397.112,648 326.654,59	3.807
5	397.112,648 326.654,59	6	397.110,621 326.658,951	4.809
6	397.110,621 326.658,951	7	397.101,491 326.678,599	21.666
7	397.101,491 326.678,599	8	397.096,002 326.675,377	6.365
8	397.096,002 326.675,377	9	397.091,194 326.673,535	5.149
9	397.091,194 326.673,535	10	397.074,002 326.666,947	18.411
10	397.074,002 326.666,947	11	397.055,842 326.660,688	19.208
11	397.055,842 326.660,688	12	397.057,99 326.653,267	7.725
12	397.057,99 326.653,267	13	397.058,936 326.649,998	3.403
13	397.058,936 326.649,998	14	397.059,255 326.648,848	1.194
14	397.059,255 326.648,848	15	397.061,895 326.639,333	9.874
15	397.061,895 326.639,333	1	397.062,938 326.639,599	1.076

\*\* Lungimile segmentelor sunt determinate în planul de proiecție Stereo 70 și sunt rotunjite la 1 milimetru.

\*\*\* Distanța dintre puncte este formată din segmente cumulate ce sunt mai mici decât valoarea 1 milimetru.





**DATE DESPRE IMOBILUL NR. 3521**

Oficiul de Cadastru și Publicitate Imobiliară DOLJ  
Biroul de Cadastru și Publicitate Imobiliară Craiova

**A. Partea I. Descrierea imobilului**

TEREN Necunoscut

Adresa: Loc. Boga, Jud. Dolj, T 40, P 51

Nr. Crt	Nr cadastral Nr. topografic	Suprafața* (mp)	Observații / Referințe
A1	31398	9.832	Sector cadastral:10 Teren neimpregmuit;

**B. Partea II. Proprietari și acte**

Inscrieri privitoare la dreptul de proprietate și alte drepturi reale		Referințe
<b>33609 / 21/02/2019</b>		
Actiune In Instanta nr. Sentinta nr. 12619, din 02/10/2013 emis de Judecatoria Craiova din dosar nr. 14304/215/2013;		
B1	Intabulare, drept de PROPRIETATE, dobandit prin Hotarare Judecatoreasca, cota actuala 1/1, cota initiala 1/1 1) <b>DEGERATU ION</b> 2) <b>DEGERATU ANGELA</b> <i>OBSERVATII: pozitie transcrisa din CF 31096/Almaj, inscrisa prin incheierea nr. 46897 din 23/02/2018;</i>	A1
Act Normativ nr. Legea 17, din 07/03/2014 emis de Parlamentul Romaniei;		
B2	Se notează mențiunea «Imobil aflat sub incidenta art.3 alin.(1) din Legea 17/2014» <i>OBSERVATII: pozitie transcrisa din CF 31096/Almaj, inscrisa prin incheierea nr. 46897 din 23/02/2018;</i>	A1
<b>74219 / 19/04/2019</b>		
Act Administrativ nr. AVIZ NR T3-3792, din 11/04/2019 emis de Ministerul Apararii Nationale UM 02700 BUCURESTI;		
B3	Se notează «avizul negativ» emis în condițiile Legii nr.17/2014, pentru încheierea unui contract de vânzare- cumpărare al imobilului din prezenta carte funciară.	A1

**C. Partea III. SARCINI .**

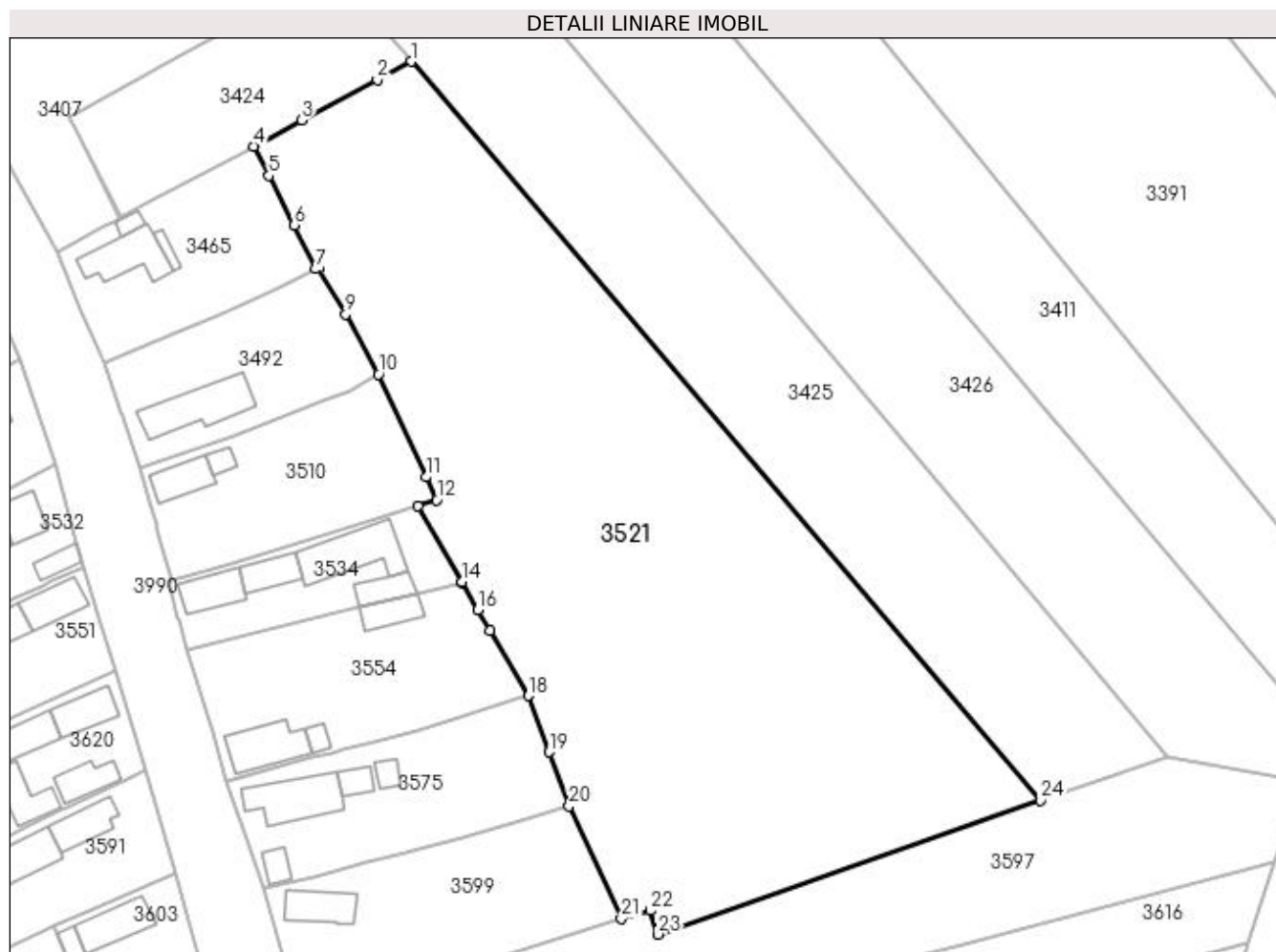
Inscrieri privind dezmembramintele dreptului de proprietate, drepturi reale de garanție și sarcini	Referințe
NU SUNT	

## Anexa Nr. 1 La Partea I

## Teren

Nr cadastral	Suprafața (mp)*	Observații / Referințe
31398	9.832	

\* Suprafața este determinată în planul de proiecție Stereo 70.



## Date referitoare la teren

Crt	Categorie folosință	Intra vilan	Suprafața (mp)	Tarla	Parcelă	Nr. topo	Observații / Referințe
1	arabil	DA	3.742	40	51	-	Teren extravilan partial imprejmuit cu gard de lemn, gard plasa sarma si limita conventionala. - Lotul 2
2	arabil	NU	6.090	40	51	-	

## Lungime Segmente

1) Valorile lungimilor segmentelor sunt obținute din proiecție în plan.

Punct început	X / Y	Punct sfârșit	X / Y	Lungime segment (** (m)
1	397.107,8 326.738,442	2	397.101,312 326.734,979	7.354
3	397.086,837 326.727,191	4	397.077,668 326.722,26	10.411
5	397.080,582 326.716,634	6	397.085,477 326.707,182	10.645
7	397.089,502 326.698,764	8	397.090,014 326.698,776	0.512

Punct început	X / Y	Punct sfârșit	X / Y	Lungime segment (** (m)
2	397.101,312 326.734,979	3	397.086,837 326.727,191	16.437
4	397.077,668 326.722,26	5	397.080,582 326.716,634	6.336
6	397.085,477 326.707,182	7	397.089,502 326.698,764	9.331
8	397.090,014 326.698,776	9	397.095,265 326.690,137	10.11

Punct început	X / Y	Punct sfârșit	X / Y	Lungime segment (** (m)
9	397.095,265 326.690,137	10	397.101,491 326.678,599	13.111
11	397.110,621 326.658,951	12	397.112,648 326.654,59	4.809
13	397.109,033 326.653,396	14	397.117,486 326.638,907	16.774
15	397.117,537 326.638,82	16	397.120,574 326.633,615	6.026
17	397.122,891 326.629,644	18	397.130,161 326.617,182	14.428
19	397.134,157 326.606,37	20	397.137,978 326.596,032	11.021
21	397.148,004 326.574,511	22	397.153,557 326.576,048	5.762
23	397.154,94 326.571,524	24	397.228,193 326.597,156	77.608

Punct început	X / Y	Punct sfârșit	X / Y	Lungime segment (** (m)
10	397.101,491 326.678,599	11	397.110,621 326.658,951	21.666
12	397.112,648 326.654,59	13	397.109,033 326.653,396	3.807
14	397.117,486 326.638,907	15	397.117,537 326.638,82	0.101
16	397.120,574 326.633,615	17	397.122,891 326.629,644	4.598
18	397.130,161 326.617,182	19	397.134,157 326.606,37	11.527
20	397.137,978 326.596,032	21	397.148,004 326.574,511	23.742
22	397.153,557 326.576,048	23	397.154,94 326.571,524	4.731
24	397.228,193 326.597,156	1	397.107,8 326.738,442	185.624

\*\* Lungimile segmentelor sunt determinate în planul de proiecție Stereo 70 și sunt rotunjite la 1 milimetru.

\*\*\* Distanța dintre puncte este formată din segmente cumulate ce sunt mai mici decât valoarea 1 milimetru.



**DATE DESPRE IMOBILUL NR. 3531**

Oficiul de Cadastru și Publicitate Imobiliară DOLJ  
Biroul de Cadastru și Publicitate Imobiliară Craiova

**A. Partea I. Descrierea imobilului**

TEREN Extravilan

Adresa: Jud. Dolj, T40, PDE 141/1

Nr. Crt	Nr cadastral Nr. topografic	Suprafața* (mp)	Observații / Referințe
A1		1.836	Sector cadastral:10 Teren neimprejmuit;

**B. Partea II. Proprietari și acte**

Inscrieri privitoare la dreptul de proprietate și alte drepturi reale		Referințe
/		
Act Normativ nr. Legea 7, din 13/03/1996 emis de Parlamentul Romaniei (art.13 alin 15);		
B1	Inscrierea provizorie, drept de PROPRIETATE, dobandit prin Lege, cota actuala 1/1, cota initiala 1/1 1) NEIDENTIFICAT NEIDENTIFICAT	A1

**C. Partea III. SARCINI .**

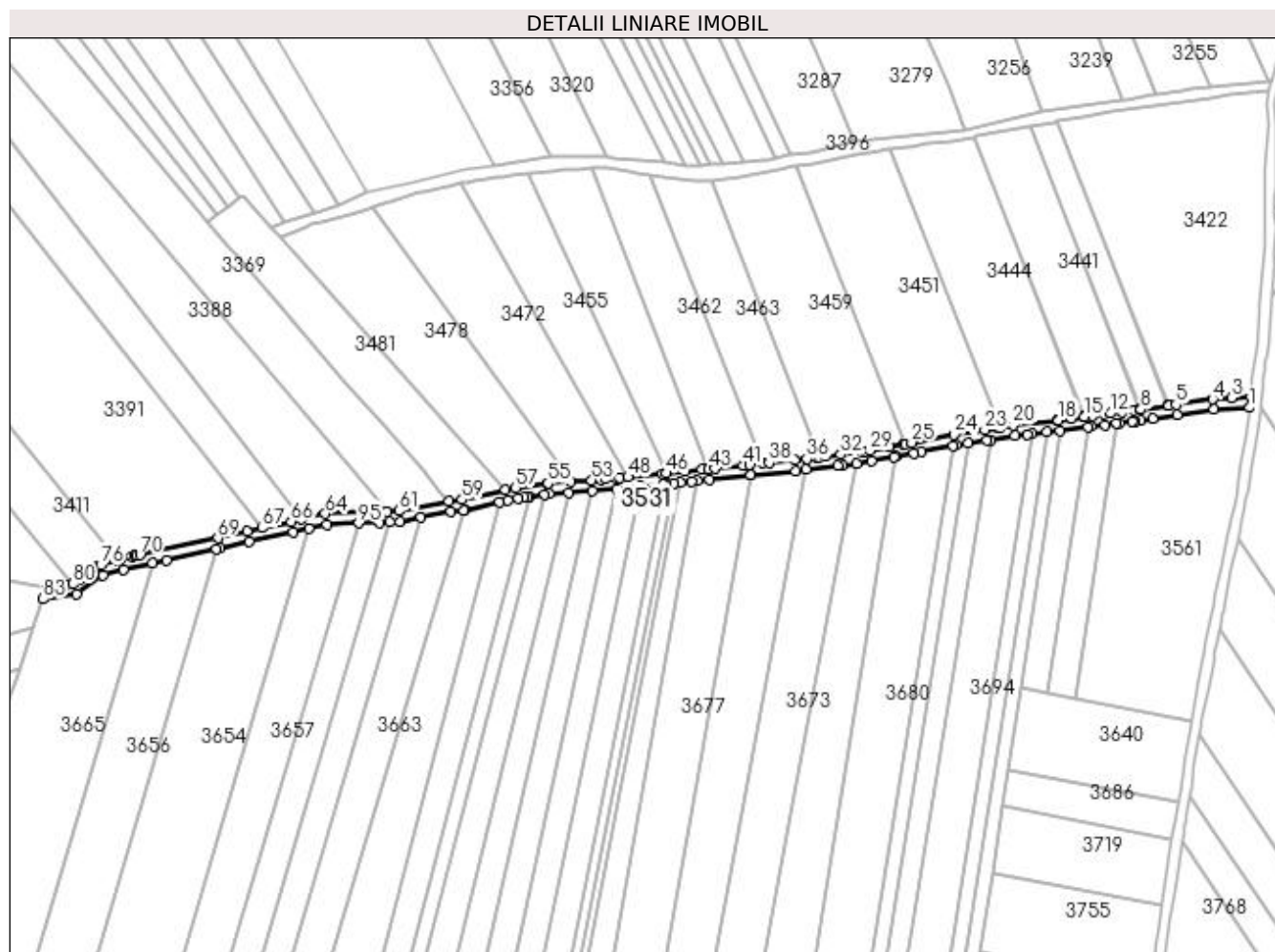
Inscrieri privind dezmembramintele dreptului de proprietate, drepturi reale de garanție și sarcini	Referințe
NU SUNT	

## Anexa Nr. 1 La Partea I

## Teren

Nr cadastral	Suprafața (mp)*	Observații / Referințe
	1.836	

\* Suprafața este determinată în planul de proiecție Stereo 70.



## Date referitoare la teren

Crt	Categorie folosință	Intra vilan	Suprafața (mp)	Tarla	Parcelă	Nr. topo	Observații / Referințe
1	drum	NU	1.836	40	DE 141/1	-	

## Lungime Segmente

1) Valorile lungimilor segmentelor sunt obținute din proiecție în plan.

Punct început	X / Y	Punct sfârșit	X / Y	Lungime segment	Punct început	X / Y	Punct sfârșit	X / Y	Lungime segment	Punct început	X / Y	Punct sfârșit	X / Y	Lungime segment
1	397.728,791 326.668,009	2	397.729,224 326.672,091	4.105	2	397.729,224 326.672,091	3	397.721,832 326.671,63	7.406	3	397.721,832 326.671,63	4	397.714,878 326.671,197	6.968
4	397.714,878 326.671,197	5	397.701,134 326.669,145	13.896	5	397.701,134 326.669,145	6	397.698,381 326.668,767	2.779	6	397.698,381 326.668,767	7	397.698,115 326.668,73	0.269
7	397.698,115 326.668,73	8	397.687,982 326.667,338	10.228	8	397.687,982 326.667,338	9	397.687,661 326.667,294	0.324	9	397.687,661 326.667,294	10	397.685,306 326.666,97	2.378
10	397.685,306 326.666,97	11	397.680,862 326.666,423	4.477	11	397.680,862 326.666,423	12	397.676,694 326.665,909	4.199	12	397.676,694 326.665,909	13	397.674,056 326.665,584	2.658
13	397.674,056 326.665,584	14	397.669,919 326.665,044	4.172	14	397.669,919 326.665,044	15	397.666,947 326.664,656	2.998	15	397.666,947 326.664,656	16	397.666,522 326.664,6	0.429
16	397.666,522 326.664,6	17	397.662,063 326.664,018	4.496	17	397.662,063 326.664,018	18	397.657,063 326.663,365	5.043	18	397.657,063 326.663,365	19	397.656,827 326.663,337	0.237

Punct început	X / Y	Punct sfârșit	X / Y	Lungime segment	Punct început	X / Y	Punct sfârșit	X / Y	Lungime segment	Punct început	X / Y	Punct sfârșit	X / Y	Lungime segment
19	397.656,827 326.663,337	20	397.640,191 326.661,4	16.748	20	397.640,191 326.661,4	21	397.635,087 326.660,563	5.173	21	397.635,087 326.660,563	22	397.634,512 326.660,469	0.583
22	397.634,512 326.660,469	23	397.629,549 326.659,655	5.029	23	397.629,549 326.659,655	24	397.618,152 326.657,919	11.528	24	397.618,152 326.657,919	25	397.602,174 326.654,94	16.254
25	397.602,174 326.654,94	26	397.599,699 326.654,463	2.52	26	397.599,699 326.654,463	27	397.599,128 326.654,354	0.581	27	397.599,128 326.654,354	28	397.593,814 326.653,33	5.412
28	397.593,814 326.653,33	29	397.586,504 326.651,923	7.444	29	397.586,504 326.651,923	30	397.584,989 326.651,712	1.53	30	397.584,989 326.651,712	31	397.583,178 326.651,461	1.828
31	397.583,178 326.651,461	32	397.575,651 326.650,416	7.6	32	397.575,651 326.650,416	33	397.569,827 326.649,714	5.866	33	397.569,827 326.649,714	34	397.567,558 326.649,44	2.285
34	397.567,558 326.649,44	35	397.566,663 326.649,332	0.902	35	397.566,663 326.649,332	36	397.562,849 326.648,873	3.841	36	397.562,849 326.648,873	37	397.558,299 326.648,324	4.583
37	397.558,299 326.648,324	38	397.548,749 326.647,46	9.59	38	397.548,749 326.647,46	39	397.546,373 326.647,245	2.385	39	397.546,373 326.647,245	40	397.541,424 326.646,797	4.969
40	397.541,424 326.646,797	41	397.538,957 326.646,52	2.483	41	397.538,957 326.646,52	42	397.528,595 326.645,356	10.427	42	397.528,595 326.645,356	43	397.526,178 326.645,105	2.43
43	397.526,178 326.645,105	44	397.523,499 326.644,827	2.693	44	397.523,499 326.644,827	45	397.517,203 326.644,174	6.331	45	397.517,203 326.644,174	46	397.510,151 326.643,462	7.088
46	397.510,151 326.643,462	47	397.508,78 326.643,323	1.378	47	397.508,78 326.643,323	48	397.495,992 326.642,069	12.849	48	397.495,992 326.642,069	49	397.492,731 326.641,749	3.277
49	397.492,731 326.641,749	50	397.491,221 326.641,622	1.516	50	397.491,221 326.641,622	51	397.487,545 326.641,315	3.689	51	397.487,545 326.641,315	52	397.485,865 326.641,175	1.686
52	397.485,865 326.641,175	53	397.482,294 326.640,876	3.584	53	397.482,294 326.640,876	54	397.474,376 326.640,32	7.937	54	397.474,376 326.640,32	55	397.465,886 326.639,724	8.511
55	397.465,886 326.639,724	56	397.465,671 326.639,692	0.217	56	397.465,671 326.639,692	57	397.453,799 326.637,942	12.0	57	397.453,799 326.637,942	58	397.450,048 326.637,39	3.792
58	397.450,048 326.637,39	59	397.433,792 326.633,593	16.694	59	397.433,792 326.633,593	60	397.428,941 326.632,966	4.891	60	397.428,941 326.632,966	61	397.410,15 326.629,42	19.123
61	397.410,15 326.629,42	62	397.405,657 326.629,218	4.498	62	397.405,657 326.629,218	63	397.402,833 326.629,091	2.826	63	397.402,833 326.629,091	64	397.382,495 326.628,377	20.351
64	397.382,495 326.628,377	65	397.373,684 326.626,358	9.039	65	397.373,684 326.626,358	66	397.369,702 326.625,445	4.085	66	397.369,702 326.625,445	67	397.358,852 326.623,01	11.12
67	397.358,852 326.623,01	68	397.353,193 326.621,74	5.799	68	397.353,193 326.621,74	69	397.342,393 326.619,181	11.099	69	397.342,393 326.619,181	70	397.313,185 326.612,931	29.869
70	397.313,185 326.612,931	71	397.312,014 326.612,68	1.198	71	397.312,014 326.612,68	72	397.311,249 326.612,517	0.782	72	397.311,249 326.612,517	73	397.310,307 326.612,315	0.964
73	397.310,307 326.612,315	74	397.305,94 326.611,356	4.471	74	397.305,94 326.611,356	75	397.304,918 326.611,036	1.071	75	397.304,918 326.611,036	76	397.298,531 326.609,06	6.686
76	397.298,531 326.609,06	77	397.297,641 326.608,788	0.931	77	397.297,641 326.608,788	78	397.295,149 326.607,044	3.042	78	397.295,149 326.607,044	79	397.290,695 326.603,927	5.436
79	397.290,695 326.603,927	80	397.288,032 326.602,063	3.25	80	397.288,032 326.602,063	81	397.285,619 326.601,709	2.439	81	397.285,619 326.601,709	82	397.278,443 326.600,657	7.253
82	397.278,443 326.600,657	83	397.276,92 326.596,384	4.537	83	397.276,92 326.596,384	84	397.289,55 326.598,243	12.766	84	397.289,55 326.598,243	85	397.299,422 326.605,152	12.05
85	397.299,422 326.605,152	86	397.306,962 326.607,485	7.893	86	397.306,962 326.607,485	87	397.318,019 326.609,875	11.312	87	397.318,019 326.609,875	88	397.323,07 326.610,955	5.166
88	397.323,07 326.610,955	89	397.341,856 326.614,976	19.212	89	397.341,856 326.614,976	90	397.343,273 326.615,279	1.448	90	397.343,273 326.615,279	91	397.354,092 326.617,842	11.119
91	397.354,092 326.617,842	92	397.370,587 326.621,544	16.905	92	397.370,587 326.621,544	93	397.376,359 326.622,867	5.922	93	397.376,359 326.622,867	94	397.383,015 326.624,392	6.828
94	397.383,015 326.624,392	95	397.395,1 326.624,817	12.093	95	397.395,1 326.624,817	96	397.403,013 326.625,095	7.918	96	397.403,013 326.625,095	97	397.406,699 326.625,261	3.69
97	397.406,699 326.625,261	98	397.410,613 326.625,437	3.918	98	397.410,613 326.625,437	99	397.418,466 326.626,919	7.991	99	397.418,466 326.626,919	100	397.429,683 326.629,035	11.415
100	397.429,683 326.629,035	101	397.434,393 326.629,663	4.752	101	397.434,393 326.629,663	102	397.434,77 326.629,713	0.38	102	397.434,77 326.629,713	103	397.447,703 326.632,734	13.281
103	397.447,703 326.632,734	104	397.450,796 326.633,457	3.176	104	397.450,796 326.633,457	105	397.454,768 326.634,042	4.015	105	397.454,768 326.634,042	106	397.457,056 326.634,379	2.313
106	397.457,056 326.634,379	107	397.458,376 326.634,574	1.334	107	397.458,376 326.634,574	108	397.458,893 326.634,65	0.522	108	397.458,893 326.634,65	109	397.464,772 326.635,522	5.943
109	397.464,772 326.635,522	110	397.466,318 326.635,744	1.562	110	397.466,318 326.635,744	111	397.473,655 326.636,26	7.355	111	397.473,655 326.636,26	112	397.482,6 326.636,888	8.968
112	397.482,6 326.636,888	113	397.491,493 326.637,631	8.924	113	397.491,493 326.637,631	114	397.493,093 326.637,765	1.606	114	397.493,093 326.637,765	115	397.500,857 326.638,527	7.802
115	397.500,857 326.638,527	116	397.509,176 326.639,343	8.359	116	397.509,176 326.639,343	117	397.509,595 326.639,385	0.421	117	397.509,595 326.639,385	118	397.510,271 326.639,453	0.679

Punct început	X / Y	Punct sfârșit	X / Y	Lungime segment	Punct început	X / Y	Punct sfârșit	X / Y	Lungime segment	Punct început	X / Y	Punct sfârșit	X / Y	Lungime segment
118	397.510,271 326.639,453	119	397.513,175 326.639,747	2.919	119	397.513,175 326.639,747	120	397.515,61 326.639,993	2.447	120	397.515,61 326.639,993	121	397.519,875 326.640,424	4.287
121	397.519,875 326.640,424	122	397.521,978 326.640,637	2.114	122	397.521,978 326.640,637	123	397.526,386 326.641,082	4.43	123	397.526,386 326.641,082	124	397.541,828 326.642,817	15.539
124	397.541,828 326.642,817	125	397.541,831 326.642,817	0.003	125	397.541,831 326.642,817	126	397.558,719 326.644,346	16.957	126	397.558,719 326.644,346	127	397.562,671 326.644,822	3.98
127	397.562,671 326.644,822	128	397.574,367 326.646,232	11.781	128	397.574,367 326.646,232	129	397.576,165 326.646,448	1.811	129	397.576,165 326.646,448	130	397.581,37 326.647,171	5.255
130	397.581,37 326.647,171	131	397.587,158 326.647,975	5.844	131	397.587,158 326.647,975	132	397.595,467 326.649,575	8.461	132	397.595,467 326.649,575	133	397.596,446 326.649,764	0.997
133	397.596,446 326.649,764	134	397.602,918 326.651,01	6.591	134	397.602,918 326.651,01	135	397.605,7 326.651,529	2.83	135	397.605,7 326.651,529	136	397.617,683 326.653,763	12.19
136	397.617,683 326.653,763	137	397.618,82 326.653,975	1.156	137	397.618,82 326.653,975	138	397.623,299 326.654,657	4.531	138	397.623,299 326.654,657	139	397.630,173 326.655,705	6.954
139	397.630,173 326.655,705	140	397.631,789 326.655,969	1.637	140	397.631,789 326.655,969	141	397.640,747 326.657,438	9.077	141	397.640,747 326.657,438	142	397.645,474 326.657,988	4.759
142	397.645,474 326.657,988	143	397.647,354 326.658,207	1.893	143	397.647,354 326.658,207	144	397.652,738 326.658,834	5.42	144	397.652,738 326.658,834	145	397.657,553 326.659,395	4.848
145	397.657,553 326.659,395	146	397.668,178 326.660,783	10.715	146	397.668,178 326.660,783	147	397.669,444 326.660,948	1.277	147	397.669,444 326.660,948	148	397.674,56 326.661,616	5.159
148	397.674,56 326.661,616	149	397.678,911 326.662,152	4.384	149	397.678,911 326.662,152	150	397.679,892 326.662,273	0.988	150	397.679,892 326.662,273	151	397.684,916 326.662,892	5.062
151	397.684,916 326.662,892	152	397.685,822 326.663,004	0.914	152	397.685,822 326.663,004	153	397.688,05 326.663,31	2.249	153	397.688,05 326.663,31	154	397.692,374 326.663,904	4.364
154	397.692,374 326.663,904	155	397.701,702 326.665,185	9.415	155	397.701,702 326.665,185	156	397.715,337 326.667,253	13.791	156	397.715,337 326.667,253	1	397.728,791 326.668,009	13.476

\*\* Lungimile segmentelor sunt determinate în planul de proiecție Stereo 70 și sunt rotunjite la 1 milimetru.

\*\*\* Distanța dintre puncte este formată din segmente cumulate ce sunt mai mici decât valoarea 1 milimetru.



**DATE DESPRE IMOBILUL NR. 3534**

Oficiul de Cadastru și Publicitate Imobiliară DOLJ  
Biroul de Cadastru și Publicitate Imobiliară Craiova

**A. Partea I. Descrierea imobilului**

TEREN Intravilan

Adresa: Loc. Bogeia, Str Mihai Viteazul, Nr. 27, Jud. Dolj, T5, P61; T40, P54

Nr. Crt	Nr cadastral Nr. topografic	Suprafața* (mp)	Observații / Referințe
A1		770	Sector cadastral:10 Teren neimprijmit;

**Construcții**

Crt	Nr cadastral Nr. topografic	Adresa	Observații / Referințe
A1.1		Loc. Bogeia, Str Mihai Viteazul, Nr. 27, Jud. Dolj, T5, P61; T40, P54	Nr. niveluri:1; S. construita la sol:75 mp; S. construita desfasurata:75 mp;
A1.2		Loc. Bogeia, Str Mihai Viteazul, Nr. 27, Jud. Dolj, T5, P61; T40, P54	Nr. niveluri:1; S. construita la sol:57 mp; S. construita desfasurata:57 mp;
A1.3		Loc. Bogeia, Str Mihai Viteazul, Nr. 27, Jud. Dolj, T5, P61; T40, P54	Nr. niveluri:1; S. construita la sol:144 mp; S. construita desfasurata:144 mp;
A1.4		Loc. Bogeia, Str Mihai Viteazul, Nr. 27, Jud. Dolj, T5, P61; T40, P54	Nr. niveluri:1; S. construita la sol:50 mp; S. construita desfasurata:50 mp;

**B. Partea II. Proprietari și acte**

Inscrieri privitoare la dreptul de proprietate și alte drepturi reale		Referințe
/		
Act Administrativ nr. Titlu de proprietate 516-60677, din 28/01/1997 emis de CJSIPT Dolj;		
B1	Intabulare, drept de PROPRIETATE, dobandit prin Reconstituire, cota actuala 1/1, cota initiala 1/1 1) SIMONESCU GRIGORE	A1
Act Normativ nr. Legea 7, din 13/03/1996 emis de Parlamentul României;		
B2	Intabulare, drept de PROPRIETATE, dobandit prin Lege, cota actuala 1/1, cota initiala 1/1 1) SIMONESCU GRIGORE	A1.1, A1.2, A1.3, A1.4

**C. Partea III. SARCINI .**

Inscrieri privind dezmembramintele dreptului de proprietate, drepturi reale de garanție și sarcini	Referințe
NU SUNT	

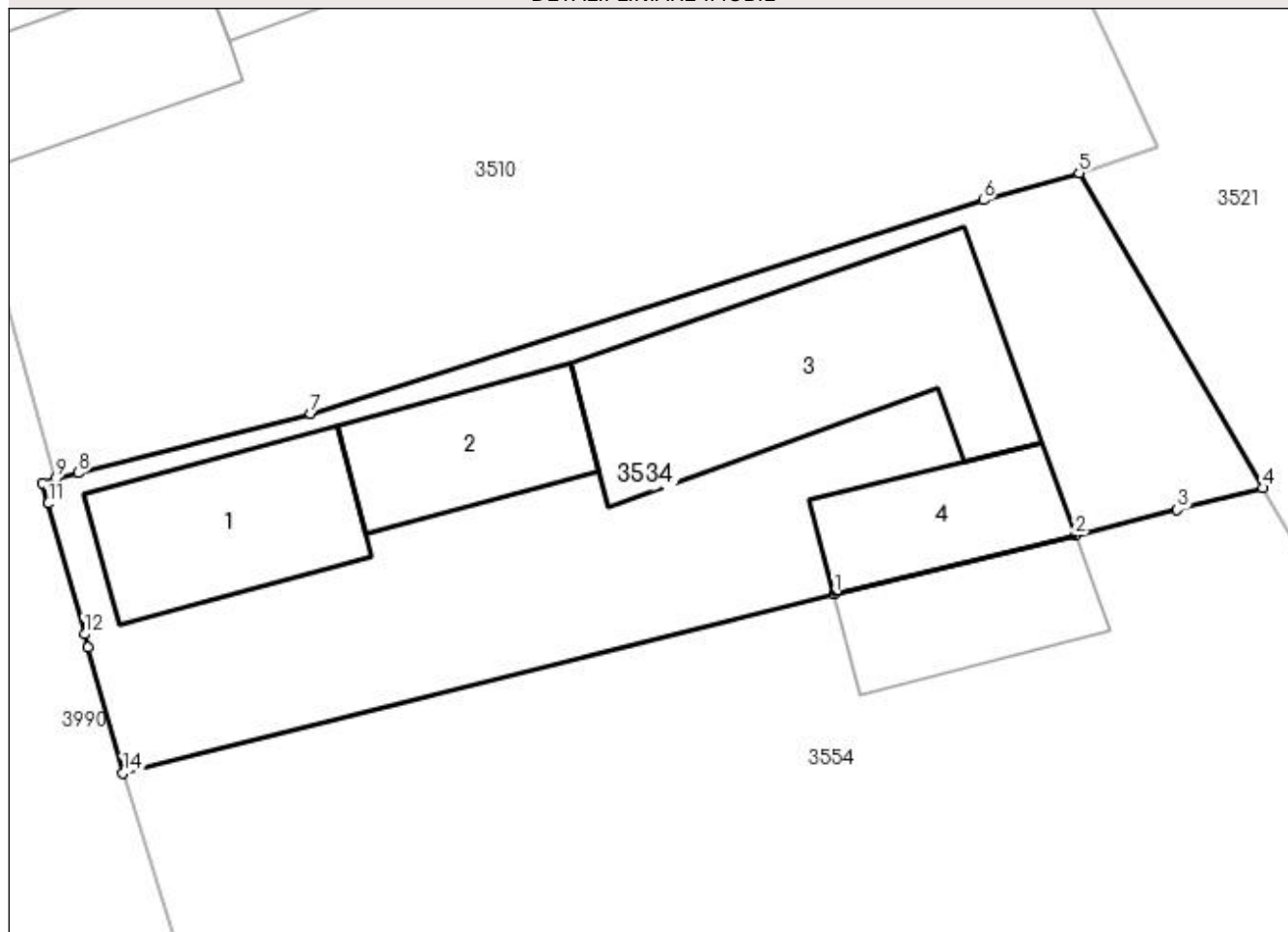
## Anexa Nr. 1 La Partea I

## Teren

Nr cadastral	Suprafața (mp)*	Observații / Referințe
	770	

\* Suprafața este determinată în planul de proiecție Stereo 70.

## DETALII LINIARE IMOBIL



## Date referitoare la teren

Crt	Categorie folosință	Intravilan	Suprafața (mp)	Tarla	Parcelă	Nr. topo	Observații / Referințe
1	curți constructii	DA	770	5,40	61,54	-	

## Date referitoare la construcții

Crt	Număr	Destinație construcție	Supraf. (mp)	Situație juridică	Observații / Referințe
A1.1		construcții de locuințe	75	Cu acte	Nr. niveluri:1; S. construita la sol:75 mp; S. construita desfasurata:75 mp;
A1.2		construcții anexa	57	Cu acte	Nr. niveluri:1; S. construita la sol:57 mp; S. construita desfasurata:57 mp;
A1.3		construcții anexa	144	Cu acte	Nr. niveluri:1; S. construita la sol:144 mp; S. construita desfasurata:144 mp;
A1.4		construcții anexa	50	Cu acte	Nr. niveluri:1; S. construita la sol:50 mp; S. construita desfasurata:50 mp;

## Lungime Segmente

1) Valorile lungimilor segmentelor sunt obținute din proiecție în plan.

Punct început	X / Y	Punct sfârșit	X / Y	Lungime segment (** (m))
1	397.097,733 326.634,048	2	397.108,85 326.636,727	11.435

Punct început	X / Y	Punct sfârșit	X / Y	Lungime segment (** (m)
2	397.108,85 326.636,727	3	397.113,547 326.637,913	4.845
3	397.113,547 326.637,913	4	397.117,486 326.638,907	4.062
4	397.117,486 326.638,907	5	397.109,033 326.653,396	16.774
5	397.109,033 326.653,396	6	397.104,616 326.652,156	4.588
6	397.104,616 326.652,156	7	397.073,635 326.642,33	32.502
7	397.073,635 326.642,33	8	397.062,938 326.639,599	11.04
8	397.062,938 326.639,599	9	397.061,895 326.639,333	1.076
9	397.061,895 326.639,333	10	397.061,285 326.639,139	0.64
10	397.061,285 326.639,139	11	397.061,547 326.638,195	0.98
11	397.061,547 326.638,195	12	397.063,215 326.632,186	6.236
12	397.063,215 326.632,186	13	397.063,387 326.631,567	0.643
13	397.063,387 326.631,567	14	397.064,993 326.625,783	6.002
14	397.064,993 326.625,783	1	397.097,733 326.634,048	33.767

\*\* Lungimile segmentelor sunt determinate în planul de proiecție Stereo 70 și sunt rotunjite la 1 milimetru.

\*\*\* Distanța dintre puncte este formată din segmente cumulate ce sunt mai mici decât valoarea 1 milimetru.



**DATE DESPRE IMOBILUL NR. 3554**

Oficiul de Cadastru și Publicitate Imobiliară DOLJ  
Biroul de Cadastru și Publicitate Imobiliară Craiova

**A. Partea I. Descrierea imobilului**

TEREN Intravilan

Adresa: Loc. Bogeia, Str Mihai Viteazul, Nr. 29, Jud. Dolj, T5, P62,63; T40,P55

Nr. Crt	Nr cadastral Nr. topografic	Suprafața* (mp)	Observații / Referințe
A1		1.451	Sector cadastral:10 Teren neimpregmuit;

**Construcții**

Crt	Nr cadastral Nr. topografic	Adresa	Observații / Referințe
A1.1		Loc. Bogeia, Str Mihai Viteazul, Nr. 29, Jud. Dolj, T5, P62,63; T40,P55	Nr. niveluri:3; S. construita la sol:107 mp;
A1.2		Loc. Bogeia, Str Mihai Viteazul, Nr. 29, Jud. Dolj, T5, P62,63; T40,P55	Nr. niveluri:1; S. construita la sol:19 mp; S. construita desfasurata:19 mp;
A1.3		Loc. Bogeia, Str Mihai Viteazul, Nr. 29, Jud. Dolj, T5, P62,63; T40,P55	Nr. niveluri:1; S. construita la sol:55 mp; S. construita desfasurata:55 mp;

**B. Partea II. Proprietari și acte**

Inscrieri privitoare la dreptul de proprietate și alte drepturi reale		Referințe
/		
Act Administrativ nr. Titlu de proprietate 1449-59556, din 17/11/1998 emis de CJSIPT Dolj;		
B1	Intabulare, drept de PROPRIETATE, dobandit prin Reconstituire, cota actuala 1/1, cota initiala 1/1 1) <b>BADEA ALEXANDRU</b>	A1
Act Normativ nr. Legea 7, din 13/03/1996 emis de Parlamentul României;		
B2	Intabulare, drept de PROPRIETATE, dobandit prin Lege, cota actuala 1/1, cota initiala 1/1 1) <b>BADEA ALEXANDRU</b>	A1.1, A1.2, A1.3

**C. Partea III. SARCINI .**

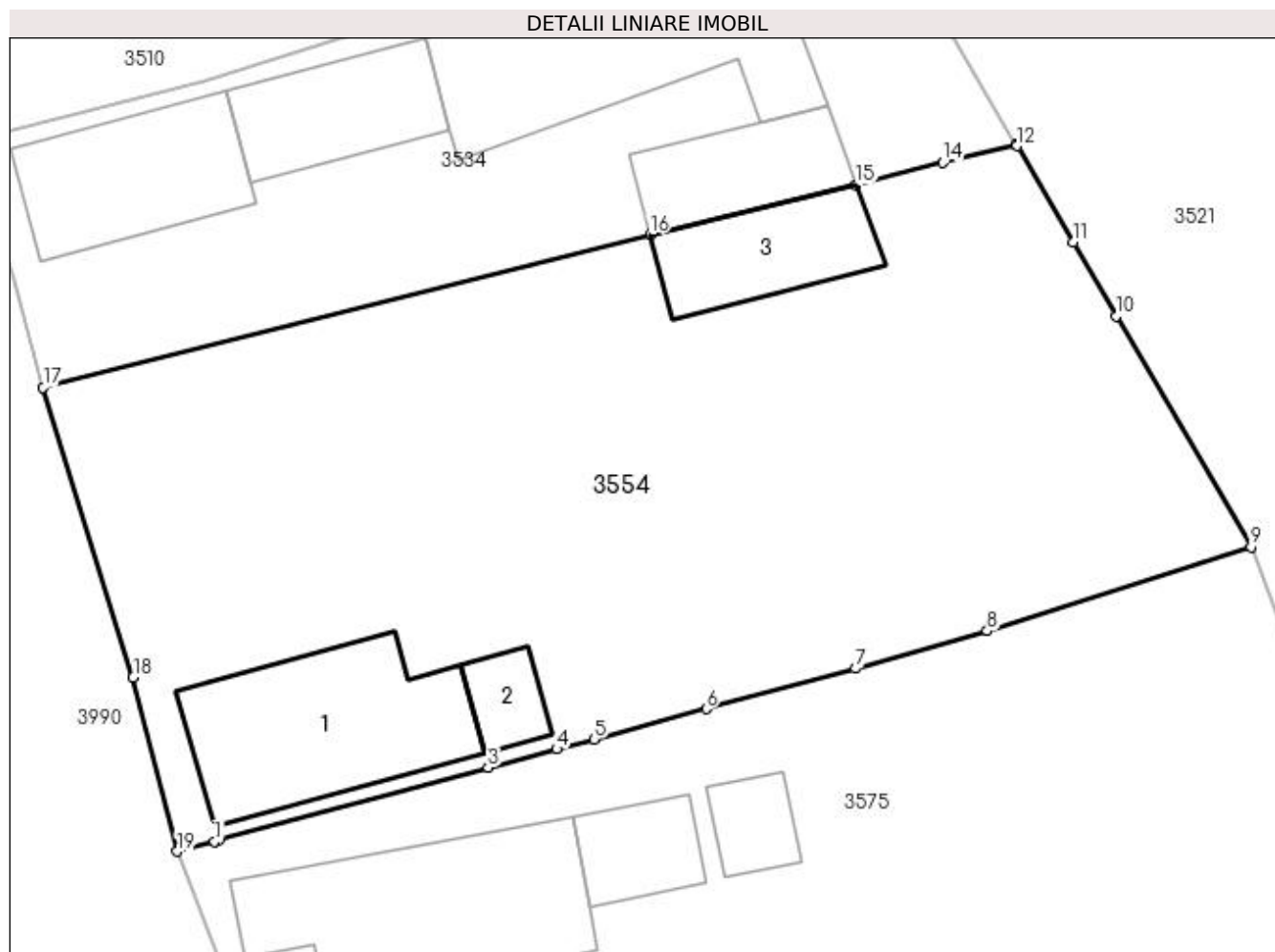
Inscrieri privind dezmembramintele dreptului de proprietate, drepturi reale de garanție și sarcini	Referințe
NU SUNT	

## Anexa Nr. 1 La Partea I

## Teren

Nr cadastral	Suprafața (mp)*	Observații / Referințe
	1.451	

\* Suprafața este determinată în planul de proiecție Stereo 70.



## Date referitoare la teren

Crt	Categorie folosință	Intravilan	Suprafața (mp)	Tarla	Parcelă	Nr. topo	Observații / Referințe
1	curți construcții	DA	786	5	62	-	
2	arabil	DA	665	5,40	63,55	-	

## Date referitoare la construcții

Crt	Număr	Destinație construcție	Supraf. (mp)	Situație juridică	Observații / Referințe
A1.1		construcții de locuințe	107	Cu acte	Nr. niveluri:3; S. construită la sol:107 mp;
A1.2		construcții anexa	19	Cu acte	Nr. niveluri:1; S. construită la sol:19 mp; S. construită desfășurată:19 mp;
A1.3		construcții anexa	55	Cu acte	Nr. niveluri:1; S. construită la sol:55 mp; S. construită desfășurată:55 mp;

## Lungime Segmente

1) Valorile lungimilor segmentelor sunt obținute din proiecție în plan.

Punct început	X / Y	Punct sfârșit	X / Y	Lungime segment (** (m)
1	397.074,234 326.601,306	2	397.074,508 326.601,38	0.284

Punct început	X / Y	Punct sfârșit	X / Y	Lungime segment (** (m)
2	397.074,508 326.601,38	3	397.089,002 326.605,291	15.013
3	397.089,002 326.605,291	4	397.092,703 326.606,29	3.833
4	397.092,703 326.606,29	5	397.094,706 326.606,831	2.075
5	397.094,706 326.606,831	6	397.100,774 326.608,468	6.285
6	397.100,774 326.608,468	7	397.108,84 326.610,634	8.352
7	397.108,84 326.610,634	8	397.115,922 326.612,672	7.369
8	397.115,922 326.612,672	9	397.130,161 326.617,182	14.936
9	397.130,161 326.617,182	10	397.122,891 326.629,644	14.428
10	397.122,891 326.629,644	11	397.120,574 326.633,615	4.598
11	397.120,574 326.633,615	12	397.117,537 326.638,82	6.026
12	397.117,537 326.638,82	13	397.117,486 326.638,907	0.101
13	397.117,486 326.638,907	14	397.113,547 326.637,913	4.062
14	397.113,547 326.637,913	15	397.108,85 326.636,727	4.845
15	397.108,85 326.636,727	16	397.097,733 326.634,048	11.435
16	397.097,733 326.634,048	17	397.064,993 326.625,783	33.767
17	397.064,993 326.625,783	18	397.069,855 326.610,164	16.358
18	397.069,855 326.610,164	19	397.072,221 326.600,763	9.694
19	397.072,221 326.600,763	1	397.074,234 326.601,306	2.085

\*\* Lungimile segmentelor sunt determinate în planul de proiecție Stereo 70 și sunt rotunjite la 1 milimetru.

\*\*\* Distanța dintre puncte este formată din segmente cumulate ce sunt mai mici decât valoarea 1 milimetru.





**DATE DESPRE IMOBILUL NR. 3561**

Oficiul de Cadastru și Publicitate Imobiliară DOLJ  
Biroul de Cadastru și Publicitate Imobiliară Craiova

**A. Partea I. Descrierea imobilului**

TEREN Extravilan

Adresa: Jud. Dolj, T40, P115

Nr. Crt	Nr cadastral Nr. topografic	Suprafața* (mp)	Observații / Referințe
A1		5.233	Sector cadastral:10 Teren neimprejmuit; diminuare cu 9.2 %

**B. Partea II. Proprietari și acte**

Inscrieri privitoare la dreptul de proprietate și alte drepturi reale		Referințe
/		
Act Notarial nr. Certificat de mostenitor 58, din 02/06/2015 emis de NP Curea Ionel;		
B1	Intabulare, drept de PROPRIETATE, dobandit prin Succesiune, cota actuala 1/1, cota initiala 1/1 1) STAN CONSTANTIN	A1

**C. Partea III. SARCINI .**

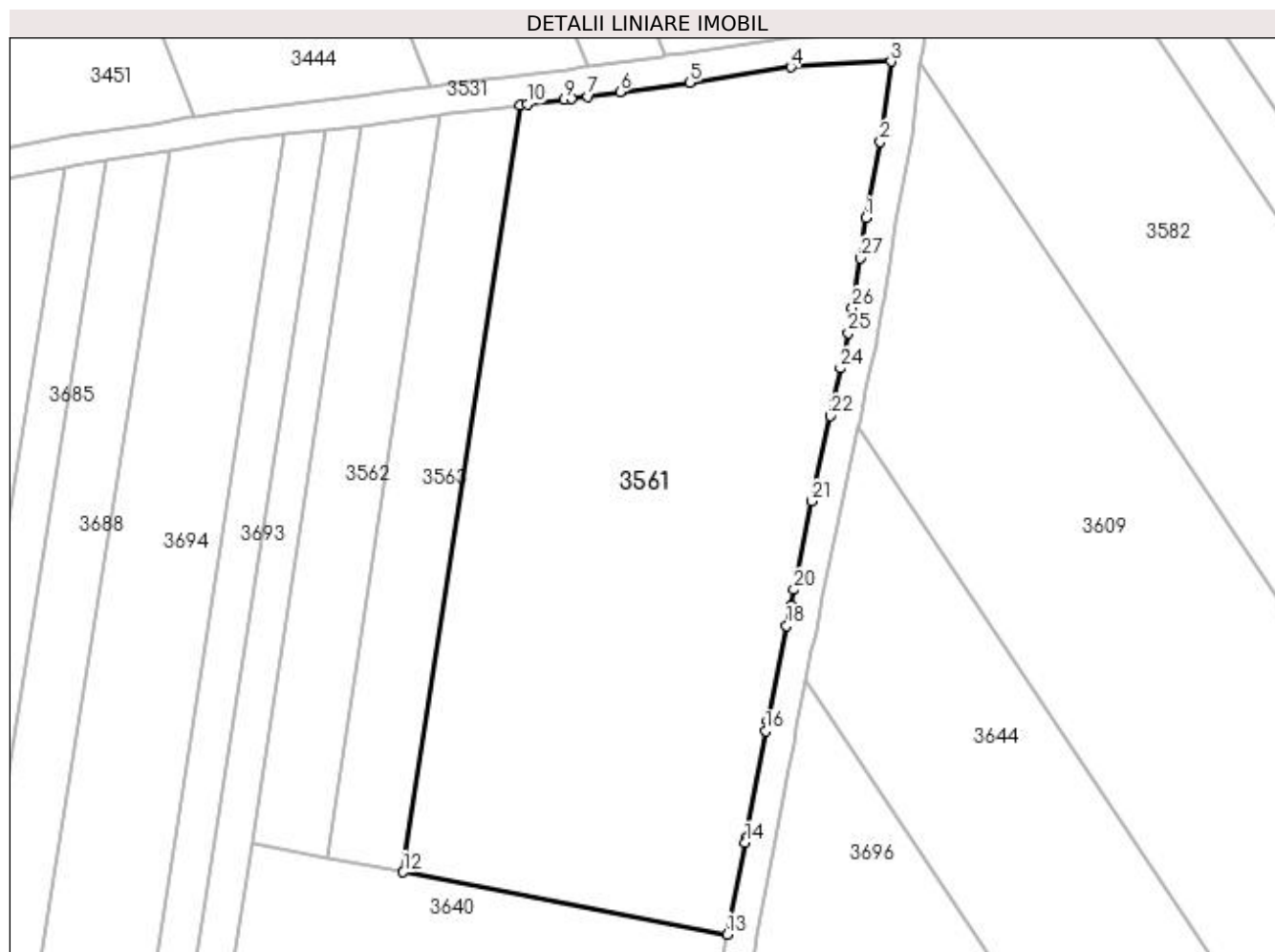
Inscrieri privind dezmembramintele dreptului de proprietate, drepturi reale de garanție și sarcini	Referințe
NU SUNT	

## Anexa Nr. 1 La Partea I

## Teren

Nr cadastral	Suprafața (mp)*	Observații / Referințe
	5.233	diminuare cu 9.2 %

\* Suprafața este determinată în planul de proiecție Stereo 70.



## Date referitoare la teren

Crt	Categorie folosință	Intra vilan	Suprafața (mp)	Tarla	Parcelă	Nr. topo	Observații / Referințe
1	arabil	NU	5.233	40	115	-	

## Lungime Segmente

1) Valorile lungimilor segmentelor sunt obținute din proiecție în plan.

Punct început	X / Y	Punct sfârșit	X / Y	Lungime segment (** (m)
1	397.725,387 326.646,999	2	397.727,346 326.657,191	10.379
3	397.728,791 326.668,009	4	397.715,337 326.667,253	13.476
5	397.701,702 326.665,185	6	397.692,374 326.663,904	9.415
7	397.688,05 326.663,31	8	397.685,822 326.663,004	2.249
9	397.684,916 326.662,892	10	397.679,892 326.662,273	5.062

Punct început	X / Y	Punct sfârșit	X / Y	Lungime segment (** (m)
2	397.727,346 326.657,191	3	397.728,791 326.668,009	10.913
4	397.715,337 326.667,253	5	397.701,702 326.665,185	13.791
6	397.692,374 326.663,904	7	397.688,05 326.663,31	4.364
8	397.685,822 326.663,004	9	397.684,916 326.662,892	0.914
10	397.679,892 326.662,273	11	397.678,911 326.662,152	0.988

Punct început	X / Y	Punct sfârșit	X / Y	Lungime segment (** (m)
11	397.678,911 326.662,152	12	397.663,239 326.559,113	104.224
13	397.706,805 326.550,747	14	397.709,2 326.563,045	12.529
15	397.709,325 326.563,727	16	397.711,951 326.578,045	14.557
17	397.712,207 326.579,442	18	397.714,762 326.592,214	13.026
19	397.715,317 326.594,988	20	397.715,727 326.597,036	2.089
21	397.718,104 326.608,915	22	397.720,606 326.620,403	11.757
23	397.721,114 326.622,716	24	397.722,006 326.626,783	4.163
25	397.723,043 326.631,508	26	397.723,579 326.634,921	3.455
27	397.724,625 326.641,572	1	397.725,387 326.646,999	5.481

Punct început	X / Y	Punct sfârșit	X / Y	Lungime segment (** (m)
12	397.663,239 326.559,113	13	397.706,805 326.550,747	44.362
14	397.709,2 326.563,045	15	397.709,325 326.563,727	0.694
16	397.711,951 326.578,045	17	397.712,207 326.579,442	1.42
18	397.714,762 326.592,214	19	397.715,317 326.594,988	2.829
20	397.715,727 326.597,036	21	397.718,104 326.608,915	12.114
22	397.720,606 326.620,403	23	397.721,114 326.622,716	2.368
24	397.722,006 326.626,783	25	397.723,043 326.631,508	4.838
26	397.723,579 326.634,921	27	397.724,625 326.641,572	6.732

\*\* Lungimile segmentelor sunt determinate în planul de proiecție Stereo 70 și sunt rotunjite la 1 milimetru.

\*\*\* Distanța dintre puncte este formată din segmente cumulate ce sunt mai mici decât valoarea 1 milimetru.



**DATE DESPRE IMOBILUL NR. 3562**

Oficiul de Cadastru și Publicitate Imobiliară DOLJ  
 Biroul de Cadastru și Publicitate Imobiliară Craiova

**A. Partea I. Descrierea imobilului**

TEREN Extravilan

Adresa: Jud. Dolj, T40, P117

Nr. Crt	Nr cadastral Nr. topografic	Suprafața* (mp)	Observații / Referințe
A1		1.021	Sector cadastral:10 Teren neimprejmuit; diminuare cu 9.2 %

**B. Partea II. Proprietari și acte**

Inscrieri privitoare la dreptul de proprietate și alte drepturi reale		Referințe
/		
Act Administrativ nr. Titlu de proprietate 905-45931, din 17/04/1997 emis de CJSIPT Dolj;		
B1	Intabulare, drept de PROPRIETATE, dobandit prin Reconstituire, cota actuala 1/1, cota initiala 1/1 1) STANCIU CONSTANTIN	A1

**C. Partea III. SARCINI .**

Inscrieri privind dezmembramintele dreptului de proprietate, drepturi reale de garanție și sarcini	Referințe
NU SUNT	

## Anexa Nr. 1 La Partea I

## Teren

Nr cadastral	Suprafața (mp)*	Observații / Referințe
	1.021	diminuare cu 9.2 %

\* Suprafața este determinată în planul de proiecție Stereo 70.



## Date referitoare la teren

Crt	Categorie folosință	Intra vilan	Suprafața (mp)	Tarla	Parcelă	Nr. topo	Observații / Referințe
1	arabil	NU	1.021	40	117	-	

## Lungime Segmente

1) Valorile lungimilor segmentelor sunt obținute din proiecție în plan.

Punct început	X / Y	Punct sfârșit	X / Y	Lungime segment (** (m)
1	397.642,894 326.563,019	2	397.653,013 326.561,076	10.303
2	397.653,013 326.561,076	3	397.668,178 326.660,783	100.853
3	397.668,178 326.660,783	4	397.657,553 326.659,395	10.715
4	397.657,553 326.659,395	1	397.642,894 326.563,019	97.484

**\*\* Lungimile segmentelor sunt determinate în planul de proiecție Stereo 70 și sunt rotunjite la 1 milimetru.**

**\*\*\* Distanța dintre puncte este formată din segmente cumulate ce sunt mai mici decât valoarea 1 milimetru.**





**DATE DESPRE IMOBILUL NR. 3563**

Oficiul de Cadastru și Publicitate Imobiliară DOLJ  
Biroul de Cadastru și Publicitate Imobiliară Craiova

**A. Partea I. Descrierea imobilului**

TEREN Extravilan

Adresa: Jud. Dolj, T40, P116

Nr. Crt	Nr cadastral Nr. topografic	Suprafața* (mp)	Observații / Referințe
A1		1.067	Sector cadastral:10 Teren neimprejmuit; diminuare cu 9.2 %

**B. Partea II. Proprietari și acte**

Inscrieri privitoare la dreptul de proprietate și alte drepturi reale		Referințe
/		
Act Administrativ nr. Titlu de proprietate 1574-44687, din 06/10/1999 emis de CJSIPT Dolj;		
B1	Intabulare, drept de PROPRIETATE, dobandit prin Reconstituire, cota actuala 1/1, cota initiala 1/1 1) NICA ION DEFUNCT:Da	A1

**C. Partea III. SARCINI .**

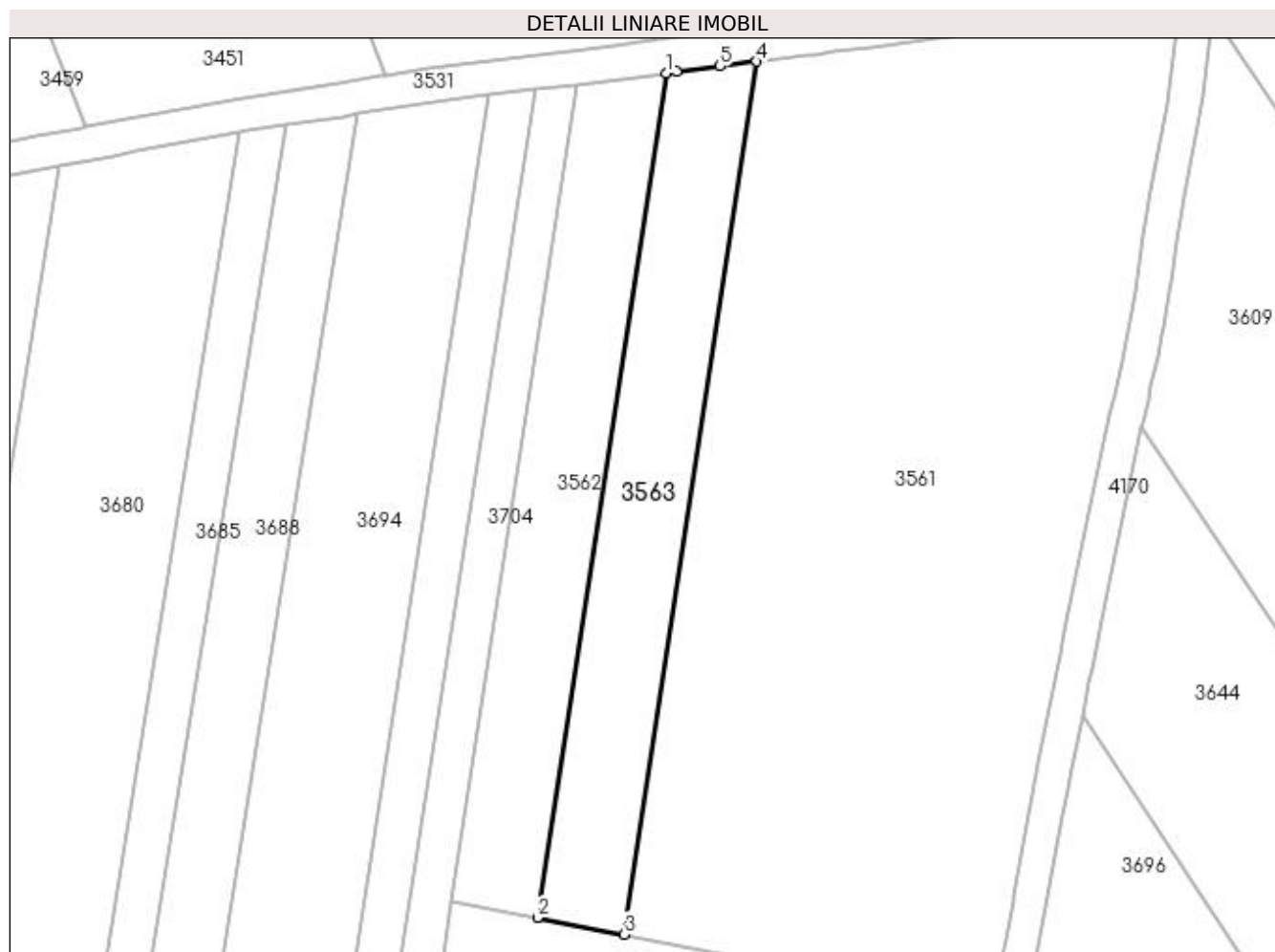
Inscrieri privind dezmembramintele dreptului de proprietate, drepturi reale de garanție și sarcini	Referințe
NU SUNT	

## Anexa Nr. 1 La Partea I

## Teren

Nr cadastral	Suprafața (mp)*	Observații / Referințe
	1.067	diminuare cu 9.2 %

\* Suprafața este determinată în planul de proiecție Stereo 70.



## Date referitoare la teren

Crt	Categorie folosință	Intravilan	Suprafața (mp)	Tarla	Parcelă	Nr. topo	Observații / Referințe
1	arabil	NU	1.067	40	116	-	

## Lungime Segmente

1) Valorile lungimilor segmentelor sunt obținute din proiecție în plan.

Punct început	X / Y	Punct sfârșit	X / Y	Lungime segment (** (m)
1	397.668,178 326.660,783	2	397.653,013 326.561,076	100.853
2	397.653,013 326.561,076	3	397.663,239 326.559,113	10.413
3	397.663,239 326.559,113	4	397.678,911 326.662,152	104.224
4	397.678,911 326.662,152	5	397.674,56 326.661,616	4.384
5	397.674,56 326.661,616	6	397.669,444 326.660,948	5.159

Punct început	X / Y	Punct sfârșit	X / Y	Lungime segment (** (m)
6	397.669,444 326.660,948	1	397.668,178 326.660,783	1.277

\*\* Lungimile segmentelor sunt determinate în planul de proiecție Stereo 70 și sunt rotunjite la 1 milimetru.

\*\*\* Distanța dintre puncte este formată din segmente cumulate ce sunt mai mici decât valoarea 1 milimetru.



**DATE DESPRE IMOBILUL NR. 3575**

Oficiul de Cadastru și Publicitate Imobiliară DOLJ  
Biroul de Cadastru și Publicitate Imobiliară Craiova

**A. Partea I. Descrierea imobilului**

TEREN Intravilan

Adresa: Loc. Bogeia, Str Mihai Viteazul, Nr. 31, Jud. Dolj, T5, P64, 65; T40, P56

Nr. Crt	Nr cadastral Nr. topografic	Suprafața* (mp)	Observații / Referințe
A1		1.334	Sector cadastral:10 Teren neimprijmit;

**Construcții**

Crt	Nr cadastral Nr. topografic	Adresa	Observații / Referințe
A1.1		Loc. Bogeia, Str Mihai Viteazul, Nr. 31, Jud. Dolj, T5, P64, 65; T40, P56	Nr. niveluri:1; S. construita la sol:128 mp; S. construita desfasurata:128 mp;
A1.2		Loc. Bogeia, Str Mihai Viteazul, Nr. 31, Jud. Dolj, T5, P64, 65; T40, P56	Nr. niveluri:1; S. construita la sol:31 mp; S. construita desfasurata:31 mp;
A1.3		Loc. Bogeia, Str Mihai Viteazul, Nr. 31, Jud. Dolj, T5, P64, 65; T40, P56	Nr. niveluri:1; S. construita la sol:21 mp; S. construita desfasurata:21 mp;
A1.4		Loc. Bogeia, Str Mihai Viteazul, Nr. 31, Jud. Dolj, T5, P64, 65; T40, P56	Nr. niveluri:1; S. construita la sol:28 mp; S. construita desfasurata:28 mp;

**B. Partea II. Proprietari și acte**

Inscrieri privitoare la dreptul de proprietate și alte drepturi reale		Referințe
/		
Act Administrativ nr. Titlu de proprietate 911-45931, din 18/04/1997 emis de CJSIPT Dolj;		
B1	Intabulare, drept de PROPRIETATE, dobandit prin Reconstituire, cota actuala 1/1, cota initiala 1/1 1) BACIU CONSTANTIN	A1
Act Normativ nr. Legea 7, din 13/03/1996 emis de Parlamentul României;		
B2	Intabulare, drept de PROPRIETATE, dobandit prin Lege, cota actuala 1/1, cota initiala 1/1 1) BACIU CONSTANTIN	A1.1, A1.2, A1.3, A1.4

**C. Partea III. SARCINI .**

Inscrieri privind dezmembramintele dreptului de proprietate, drepturi reale de garanție și sarcini	Referințe
NU SUNT	

## Anexa Nr. 1 La Partea I

## Teren

Nr cadastral	Suprafața (mp)*	Observații / Referințe
	1.334	

\* Suprafața este determinată în planul de proiecție Stereo 70.

## DETALII LINIARE IMOBIL



## Date referitoare la teren

Crt	Categorie folosință	Intravilan	Suprafața (mp)	Tarla	Parcelă	Nr. topo	Observații / Referințe
1	curți construcții	DA	741	5	64	-	
2	arabil	DA	259	5	65	-	
3	vie	DA	334	40	56	-	

## Date referitoare la construcții

Crt	Număr	Destinație construcție	Supraf. (mp)	Situație juridică	Observații / Referințe
A1.1		construcții de locuințe	128	Cu acte	Nr. niveluri:1; S. construită la sol:128 mp; S. construită desfasurată:128 mp;
A1.2		construcții anexa	31	Cu acte	Nr. niveluri:1; S. construită la sol:31 mp; S. construită desfasurată:31 mp;
A1.3		construcții anexa	21	Cu acte	Nr. niveluri:1; S. construită la sol:21 mp; S. construită desfasurată:21 mp;
A1.4		construcții anexa	28	Cu acte	Nr. niveluri:1; S. construită la sol:28 mp; S. construită desfasurată:28 mp;

## Lungime Segmente

1) Valorile lungimilor segmentelor sunt obținute din proiecție în plan.

Punct început	X / Y	Punct sfârșit	X / Y	Lungime segment (** (m)
1	397.089,203 326.582,426	2	397.094,411 326.583,81	5.389
3	397.099,196 326.585,215	4	397.106,958 326.587,255	8.026
5	397.109,348 326.587,883	6	397.117,601 326.590,051	8.533
7	397.128,657 326.593,296	8	397.137,978 326.596,032	9.715
9	397.134,157 326.606,37	10	397.130,161 326.617,182	11.527
11	397.115,922 326.612,672	12	397.108,84 326.610,634	7.369
13	397.100,774 326.608,468	14	397.094,706 326.606,831	6.285
15	397.092,703 326.606,29	16	397.089,002 326.605,291	3.833
17	397.074,508 326.601,38	18	397.074,234 326.601,306	0.284
19	397.072,221 326.600,763	20	397.074,601 326.594,767	6.451
21	397.075,751 326.591,87	22	397.079,414 326.580,254	12.18

Punct început	X / Y	Punct sfârșit	X / Y	Lungime segment (** (m)
2	397.094,411 326.583,81	3	397.099,196 326.585,215	4.987
4	397.106,958 326.587,255	5	397.109,348 326.587,883	2.471
6	397.117,601 326.590,051	7	397.128,657 326.593,296	11.522
8	397.137,978 326.596,032	9	397.134,157 326.606,37	11.021
10	397.130,161 326.617,182	11	397.115,922 326.612,672	14.936
12	397.108,84 326.610,634	13	397.100,774 326.608,468	8.352
14	397.094,706 326.606,831	15	397.092,703 326.606,29	2.075
16	397.089,002 326.605,291	17	397.074,508 326.601,38	15.013
18	397.074,234 326.601,306	19	397.072,221 326.600,763	2.085
20	397.074,601 326.594,767	21	397.075,751 326.591,87	3.117
22	397.079,414 326.580,254	1	397.089,203 326.582,426	10.027

\*\* Lungimile segmentelor sunt determinate în planul de proiecție Stereo 70 și sunt rotunjite la 1 milimetru.

\*\*\* Distanța dintre puncte este formată din segmente cumulate ce sunt mai mici decât valoarea 1 milimetru.





**DATE DESPRE IMOBILUL NR. 3597**

Oficiul de Cadastru și Publicitate Imobiliară DOLJ  
Biroul de Cadastru și Publicitate Imobiliară Craiova

**A. Partea I. Descrierea imobilului**

TEREN Necunoscut

Adresa: Loc. Bogeia, Jud. Dolj, T40, P57/1

Nr. Crt	Nr cadastral Nr. topografic	Suprafața* (mp)	Observații / Referințe
A1		3.270	Sector cadastral:10 Teren neimprejmuit;

**B. Partea II. Proprietari și acte**

Inscrieri privitoare la dreptul de proprietate și alte drepturi reale	Referințe
/	
Act Administrativ nr. Titlu de proprietate 1162-48419, din 15/09/1997 emis de CJSIPT Dolj;	
B1	A1
Intabulare, drept de PROPRIETATE, dobandit prin Reconstituire, cota actuala 1/1, cota initiala 1/1 1) OPROIU ION	

**C. Partea III. SARCINI .**

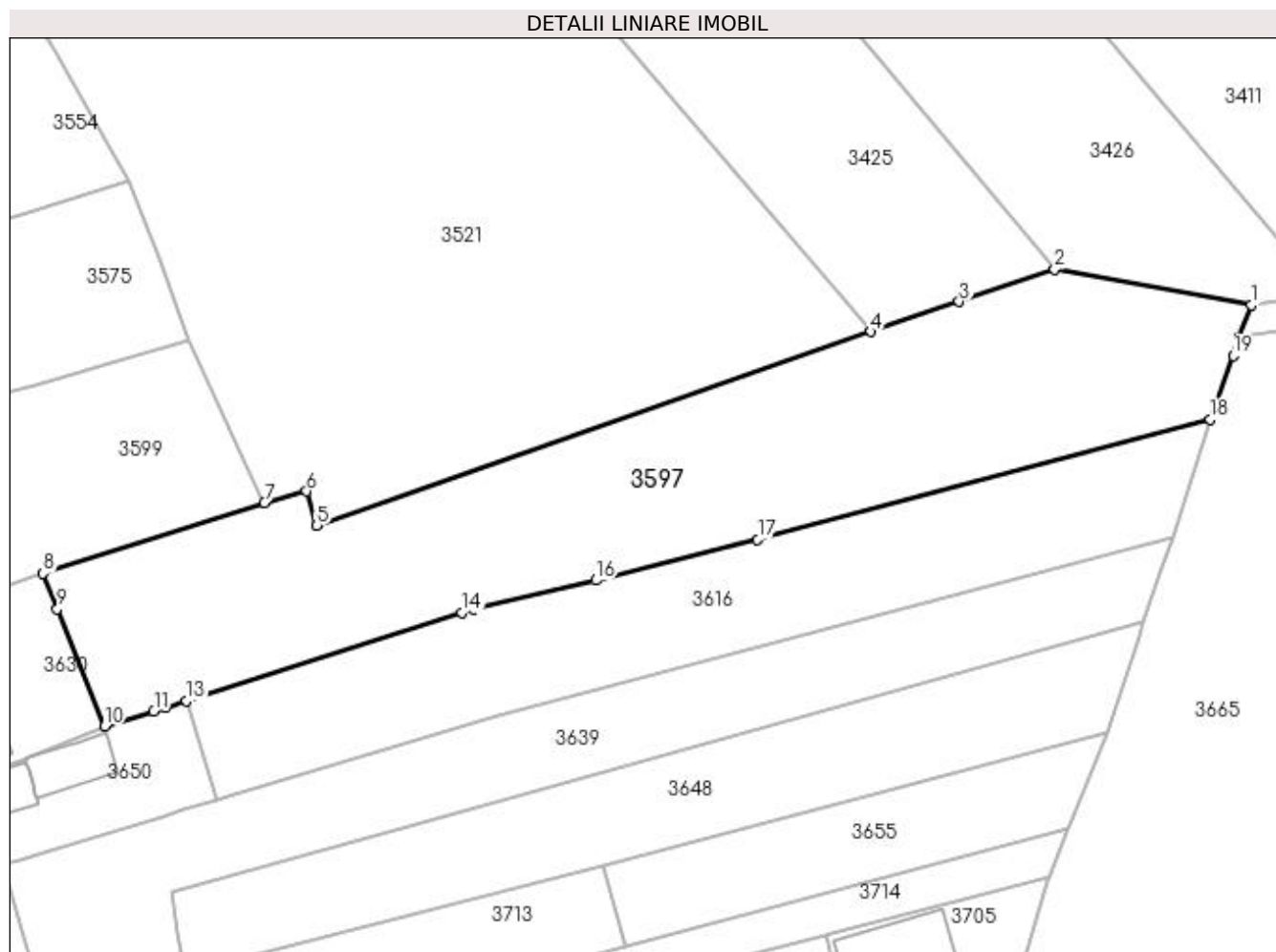
Inscrieri privind dezmembramintele dreptului de proprietate, drepturi reale de garanție și sarcini	Referințe
NU SUNT	

## Anexa Nr. 1 La Partea I

## Teren

Nr cadastral	Suprafața (mp)*	Observații / Referințe
	3.270	

\* Suprafața este determinată în planul de proiecție Stereo 70.



## Date referitoare la teren

Crt	Categorie folosință	Intravilan	Suprafața (mp)	Tarla	Parcelă	Nr. topo	Observații / Referințe
1	vie	DA	178	40	57/1	-	
2	arabil	DA	609	40	57/1	-	
3	arabil	NU	2.483	40	57/1	-	

## Lungime Segmente

1) Valorile lungimilor segmentelor sunt obținute din proiecție în plan.

Punct început	X / Y	Punct sfârșit	X / Y	Lungime segment (** (m)
1	397.278,443 326.600,657	2	397.252,481 326.605,37	26.386
2	397.252,481 326.605,37	3	397.239,837 326.601,094	13.348
3	397.239,837 326.601,094	4	397.228,193 326.597,156	12.292
4	397.228,193 326.597,156	5	397.154,94 326.571,524	77.608

Punct început	X / Y	Punct sfârșit	X / Y	Lungime segment (** (m)
5	397.154,94 326.571,524	6	397.153,557 326.576,048	4.731
6	397.153,557 326.576,048	7	397.148,004 326.574,511	5.762
7	397.148,004 326.574,511	8	397.118,736 326.565,201	30.713
8	397.118,736 326.565,201	9	397.120,612 326.560,527	5.037
9	397.120,612 326.560,527	10	397.126,853 326.544,98	16.752
10	397.126,853 326.544,98	11	397.133,361 326.546,955	6.801
11	397.133,361 326.546,955	12	397.134,981 326.547,446	1.693
12	397.134,981 326.547,446	13	397.137,698 326.548,321	2.854
13	397.137,698 326.548,321	14	397.174,087 326.560,042	38.23
14	397.174,087 326.560,042	15	397.175,641 326.560,543	1.633
15	397.175,641 326.560,543	16	397.191,835 326.564,282	16.62
16	397.191,835 326.564,282	17	397.213,214 326.569,671	22.048
17	397.213,214 326.569,671	18	397.273,056 326.585,547	61.912
18	397.273,056 326.585,547	19	397.276,069 326.593,997	8.971
19	397.276,069 326.593,997	20	397.276,92 326.596,384	2.534
20	397.276,92 326.596,384	1	397.278,443 326.600,657	4.537

\*\* Lungimile segmentelor sunt determinate în planul de proiecție Stereo 70 și sunt rotunjite la 1 milimetru.

\*\*\* Distanța dintre puncte este formată din segmente cumulate ce sunt mai mici decât valoarea 1 milimetru.



**DATE DESPRE IMOBILUL NR. 3599**

Oficiul de Cadastru și Publicitate Imobiliară DOLJ  
Biroul de Cadastru și Publicitate Imobiliară Craiova

**A. Partea I. Descrierea imobilului**

TEREN Intravilan

Adresa: Loc. Bogeia, Str Mihai Viteazul, Nr. 33, Jud. Dolj, T5,P66,67; T40,P57

Nr. Crt	Nr cadastral Nr. topografic	Suprafața* (mp)	Observații / Referințe
A1		1.548	Sector cadastral:10 Teren neimprijmit;

**Construcții**

Crt	Nr cadastral Nr. topografic	Adresa	Observații / Referințe
A1.1		Loc. Bogeia, Str Mihai Viteazul, Nr. 33, Jud. Dolj, T5,P66,67; T40,P57	Nr. niveluri:1; S. construita la sol:77 mp; S. construita desfasurata:77 mp;

**B. Partea II. Proprietari și acte**

Inscrieri privitoare la dreptul de proprietate și alte drepturi reale		Referințe
/		
Act Administrativ nr. Titlu de proprietate 1325-59364, din 16/10/1998 emis de CJSIPT DOLJ (Certificat de casatorie, seria C7 nr.491184/5.10.1986, eliberat de consiliul popular al Comunei Almaj);		
B1	Intabulare, drept de PROPRIETATE, dobandit prin Reconstituire, cota actuala 1/1, cota initiala 1/1 1) <b>AMARAZEANU ARISTICA DEFUNCT:Da</b>	A1
Act Notarial nr. Contract de donatie 13012, din 29/03/1986 emis de NOTARIATUL DE STAT JUDETEAN DOLJ;		
B2	Intabulare, drept de PROPRIETATE, dobandit prin Conventie, cota actuala 5/8, cota initiala 5/8 1) <b>BALMAU MARINELA</b>	A1.1
Act Normativ nr. Legea 7, din 13/03/1996 emis de Parlamentul României;		
B3	Intabulare, drept de PROPRIETATE, dobandit prin Lege, cota actuala 3/8, cota initiala 3/8 1) <b>BALMAU MARINELA</b>	A1.1

**C. Partea III. SARCINI .**

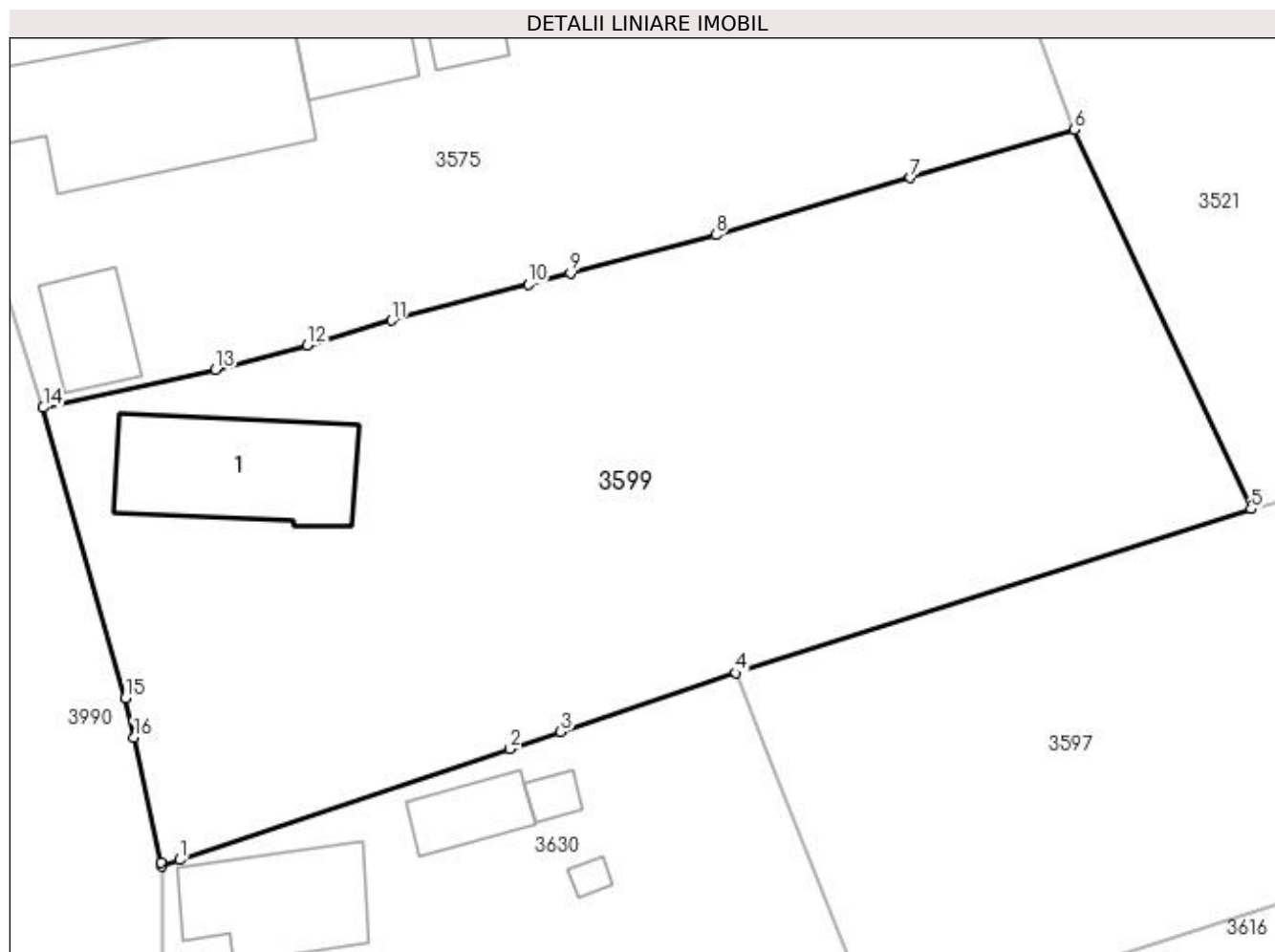
Inscrieri privind dezmembramintele dreptului de proprietate, drepturi reale de garanție și sarcini	Referințe
NU SUNT	

## Anexa Nr. 1 La Partea I

## Teren

Nr cadastral	Suprafața (mp)*	Observații / Referințe
	1.548	

\* Suprafața este determinată în planul de proiecție Stereo 70.



## Date referitoare la teren

Crt	Categorie folosință	Intra vilan	Suprafața (mp)	Tarla	Parcelă	Nr. topo	Observații / Referințe
1	curți constructii	DA	548	5	66	-	
2	arabil	DA	744	5,40	67,57	-	
3	vie	DA	256	40	57	-	

## Date referitoare la construcții

Crt	Număr	Destinație construcție	Supraf. (mp)	Situație juridică	Observații / Referințe
A1.1		construcții de locuințe	77	Cu acte	Nr. niveluri:1; S. construita la sol:77 mp; S. construita desfasurata:77 mp;

## Lungime Segmente

1) Valorile lungimilor segmentelor sunt obținute din proiecție în plan.

Punct început	X / Y	Punct sfârșit	X / Y	Lungime segment (** (m)
1	397.087,183 326.554,588	2	397.105,932 326.560,896	19.782
2	397.105,932 326.560,896	3	397.108,801 326.561,861	3.027

Punct început	X / Y	Punct sfârșit	X / Y	Lungime segment (** (m)
3	397.108,801 326.561,861	4	397.118,736 326.565,201	10.481
4	397.118,736 326.565,201	5	397.148,004 326.574,511	30.713
5	397.148,004 326.574,511	6	397.137,978 326.596,032	23.742
6	397.137,978 326.596,032	7	397.128,657 326.593,296	9.715
7	397.128,657 326.593,296	8	397.117,601 326.590,051	11.522
8	397.117,601 326.590,051	9	397.109,348 326.587,883	8.533
9	397.109,348 326.587,883	10	397.106,958 326.587,255	2.471
10	397.106,958 326.587,255	11	397.099,196 326.585,215	8.026
11	397.099,196 326.585,215	12	397.094,411 326.583,81	4.987
12	397.094,411 326.583,81	13	397.089,203 326.582,426	5.389
13	397.089,203 326.582,426	14	397.079,414 326.580,254	10.027
14	397.079,414 326.580,254	15	397.084,085 326.563,777	17.126
15	397.084,085 326.563,777	16	397.084,572 326.561,527	2.302
16	397.084,572 326.561,527	17	397.086,104 326.554,44	7.25
17	397.086,104 326.554,44	18	397.086,147 326.554,24	0.205
18	397.086,147 326.554,24	1	397.087,183 326.554,588	1.093

\*\* Lungimile segmentelor sunt determinate în planul de proiecție Stereo 70 și sunt rotunjite la 1 milimetru.

\*\*\* Distanța dintre puncte este formată din segmente cumulate ce sunt mai mici decât valoarea 1 milimetru.





**DATE DESPRE IMOBILUL NR. 3616**

Oficiul de Cadastru și Publicitate Imobiliară DOLJ  
Biroul de Cadastru și Publicitate Imobiliară Craiova

**A. Partea I. Descrierea imobilului**

TEREN Necunoscut

Adresa: Loc. Bogeia, Jud. Dolj, T40, P59, 59/1

Nr. Crt	Nr cadastral Nr. topografic	Suprafața* (mp)	Observații / Referințe
A1		1.889	Sector cadastral:10 Teren neimprejmuit;

**B. Partea II. Proprietari și acte**

Inscrieri privitoare la dreptul de proprietate și alte drepturi reale	Referințe
/	
Act Administrativ nr. Titlu de proprietate 2692, din 30/11/2003 emis de CJSIPT Dolj;	
B1	A1
Intabulare, drept de PROPRIETATE, dobandit prin Reconstituire, cota actuala 1/1, cota initiala 1/1 1) HOANCĂ VASILE	

**C. Partea III. SARCINI .**

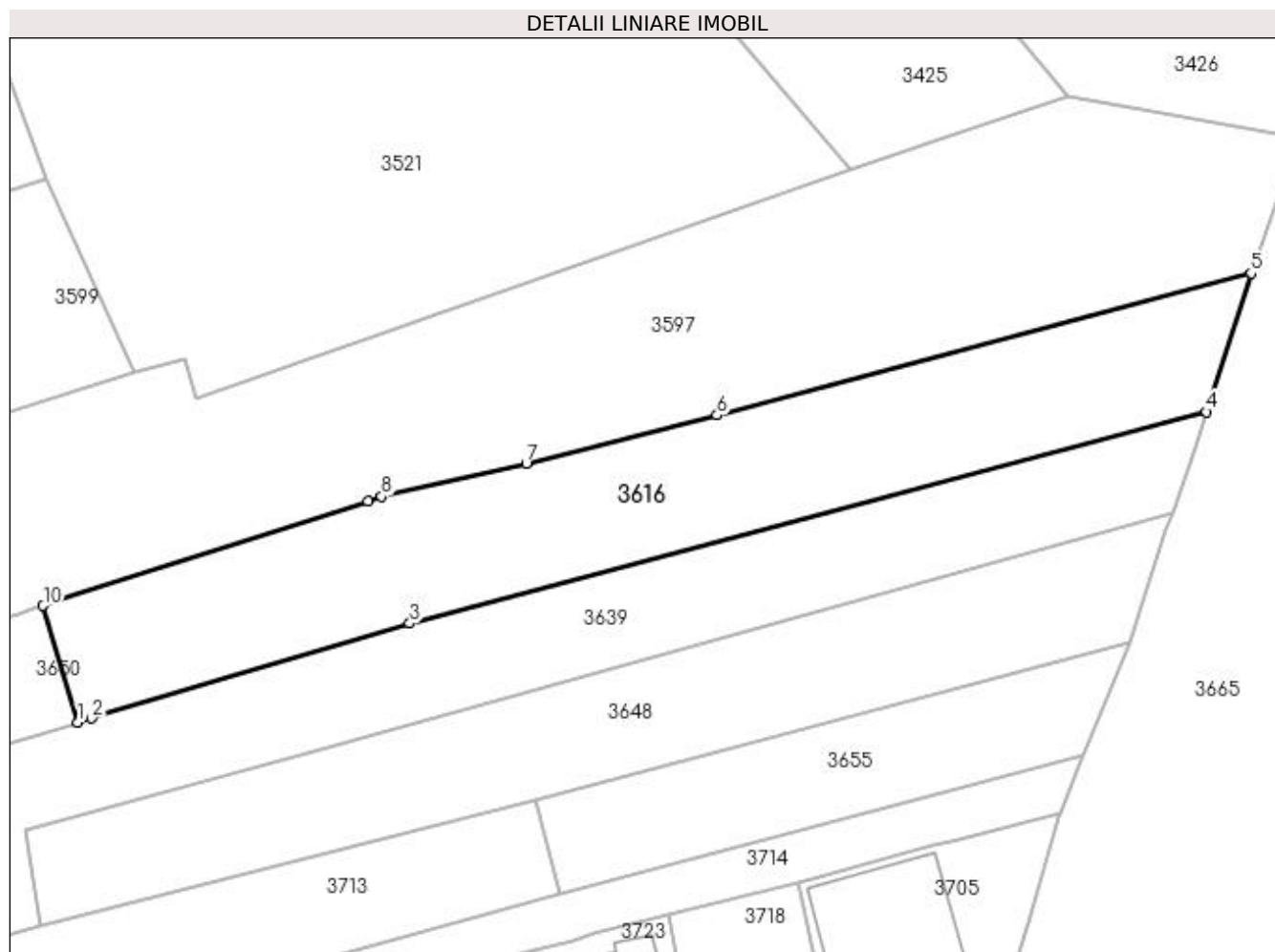
Inscrieri privind dezmembramintele dreptului de proprietate, drepturi reale de garanție și sarcini	Referințe
NU SUNT	

## Anexa Nr. 1 La Partea I

## Teren

Nr cadastral	Suprafața (mp)*	Observații / Referințe
	1.889	

\* Suprafața este determinată în planul de proiecție Stereo 70.



## Date referitoare la teren

Crt	Categorie folosință	Intravilan	Suprafața (mp)	Tarla	Parcelă	Nr. topo	Observații / Referințe
1	arabil	DA	343	40	59	-	
2	arabil	NU	1.546	40	59/1	-	

## Lungime Segmente

1) Valorile lungimilor segmentelor sunt obținute din proiecție în plan.

Punct început	X / Y	Punct sfârșit	X / Y	Lungime segment (** (m)
1	397.141,605 326.535,245	2	397.143,115 326.535,721	1.583
2	397.143,115 326.535,721	3	397.178,788 326.546,343	37.221
3	397.178,788 326.546,343	4	397.268,08 326.570,034	92.381
4	397.268,08 326.570,034	5	397.273,056 326.585,547	16.292

Punct început	X / Y	Punct sfârșit	X / Y	Lungime segment (** (m)
5	397.273,056 326.585,547	6	397.213,214 326.569,671	61.912
6	397.213,214 326.569,671	7	397.191,835 326.564,282	22.048
7	397.191,835 326.564,282	8	397.175,641 326.560,543	16.62
8	397.175,641 326.560,543	9	397.174,087 326.560,042	1.633
9	397.174,087 326.560,042	10	397.137,698 326.548,321	38.23
10	397.137,698 326.548,321	1	397.141,605 326.535,245	13.647

\*\* Lungimile segmentelor sunt determinate în planul de proiecție Stereo 70 și sunt rotunjite la 1 milimetru.

\*\*\* Distanța dintre puncte este formată din segmente cumulate ce sunt mai mici decât valoarea 1 milimetru.



**DATE DESPRE IMOBILUL NR. 3630**

Oficiul de Cadastru și Publicitate Imobiliară DOLJ  
Biroul de Cadastru și Publicitate Imobiliară Craiova

**A. Partea I. Descrierea imobilului**

TEREN Intravilan

Adresa: Loc. Bogeia, Str Mihai Viteazul, Nr. 35, Jud. Dolj, Tarla 5, Parcela 68

Nr. Crt	Nr cadastral Nr. topografic	Suprafața* (mp)	Observații / Referințe
A1	31361	870	Sector cadastral:10 Teren neimprijmit;

**Construcții**

Crt	Nr cadastral Nr. topografic	Adresa	Observații / Referințe
A1.1	31361-C1	Loc. Bogeia, Str Mihai Viteazul, Nr. 35, Jud. Dolj, Tarla 5, Parcela 68	Nr. niveluri:2; S. construita la sol:57 mp; S. construita desfasurata:75 mp; LOCUINTA
A1.2	31361-C2	Loc. Bogeia, Str Mihai Viteazul, Nr. 35, Jud. Dolj, Tarla 5, Parcela 68	Nr. niveluri:1; S. construita la sol:22 mp; S. construita desfasurata:22 mp; ANEXA
A1.3	31361-C3	Loc. Bogeia, Str Mihai Viteazul, Nr. 35, Jud. Dolj, Tarla 5, Parcela 68	Nr. niveluri:1; S. construita la sol:7 mp; S. construita desfasurata:7 mp; ANEXA
A1.4	31361-C4	Loc. Bogeia, Str Mihai Viteazul, Nr. 35, Jud. Dolj, Tarla 5, Parcela 68	Nr. niveluri:1; S. construita la sol:72 mp; S. construita desfasurata:72 mp; ANEXA
A1.5	31361-C5	Loc. Bogeia, Str Mihai Viteazul, Nr. 35, Jud. Dolj, Tarla 5, Parcela 68	Nr. niveluri:1; S. construita la sol:17 mp; S. construita desfasurata:17 mp; ANEXA
A1.6	31361-C6	Loc. Bogeia, Str Mihai Viteazul, Nr. 35, Jud. Dolj, Tarla 5, Parcela 68	Nr. niveluri:1; S. construita la sol:4 mp; S. construita desfasurata:4 mp; ANEXA

**B. Partea II. Proprietari și acte**

Inscrieri privitoare la dreptul de proprietate și alte drepturi reale		Referințe
<b>158620 / 22/08/2018</b>		
Act Administrativ nr. TITLU DE PROPRIETATE NR. 136-48399, din 21/02/1994 emis de Comisia Judeteana Dolj (act administrativ nr certificat de atestare fiscala nr 2264 din 20.09.2018, emis de Primaria Almaj);		
B1	Intabulare, drept de PROPRIETATE, dobandit prin Reconstituire, cota actuala 1/1, cota initiala 1/1 1) PÎRLEA MARIN	A1, A1.1, A1.2, A1.3, A1.4, A1.5, A1.6

**C. Partea III. SARCINI**

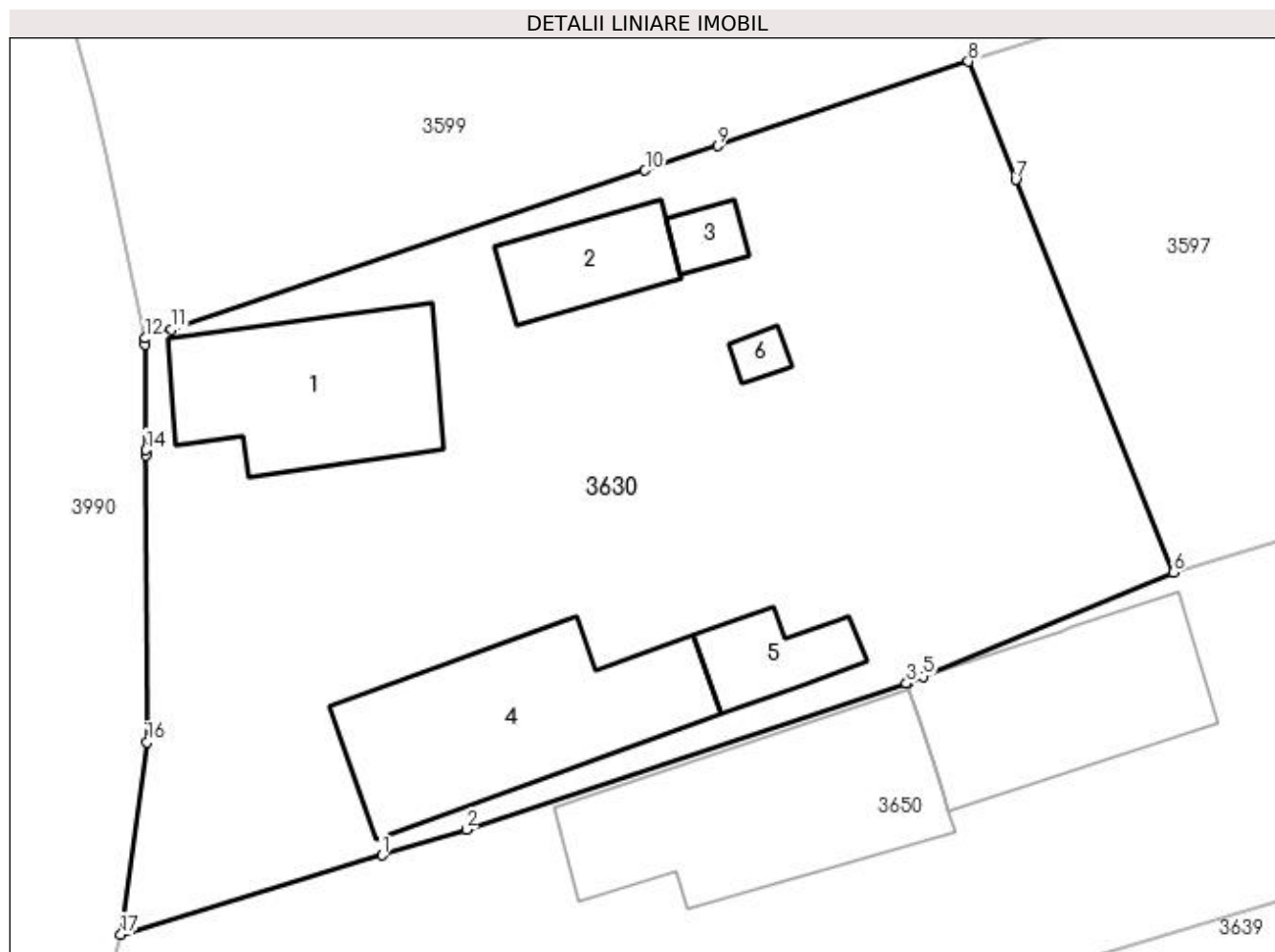
Inscrieri privind dezmembramintele dreptului de proprietate, drepturi reale de garanție și sarcini		Referințe
<b>158620 / 22/08/2018</b>		
Act Administrativ nr. inregistrat in RTI sub nr 99389, din 20/08/2015 emis de OCPI Dolj;		
C1	se notează, prin transcriere, în prezenta carte funciară sub C1 faptul că în Registrul de Transcripțiuni și Inscriptțiuni există înscris sub nr 99389/2015 asupra imobilului în cauză următoarele: somatie pentru suma de 29940,20 LEI in favoarea SECAPITAL SARL, in dosarul nr DDG5810/470/2015,	A1, A1.1, A1.2, A1.3, A1.4, A1.5, A1.6

## Anexa Nr. 1 La Partea I

## Teren

Nr cadastral	Suprafața (mp)*	Observații / Referințe
31361	870	

\* Suprafața este determinată în planul de proiecție Stereo 70.



## Date referitoare la teren

Crt	Categorie folosință	Intravilan	Suprafața (mp)	Tarla	Parcelă	Nr. topo	Observații / Referințe
1	curți construcții	DA	627	5	68	-	Teren parțial împrejmuit cu gard de beton și gard de plasa sarma.
2	arabil	DA	243	5	68	-	

## Date referitoare la construcții

Crt	Număr	Destinație construcție	Supraf. (mp)	Situație juridică	Observații / Referințe
A1.1	31361-C1	construcții de locuințe	57	Cu acte	Nr. niveluri:2; S. construită la sol:57 mp; S. construită desfășurată:75 mp; LOCUINTA
A1.2	31361-C2	construcții anexa	22	Cu acte	Nr. niveluri:1; S. construită la sol:22 mp; S. construită desfășurată:22 mp; ANEXA
A1.3	31361-C3	construcții anexa	7	Cu acte	Nr. niveluri:1; S. construită la sol:7 mp; S. construită desfășurată:7 mp; ANEXA
A1.4	31361-C4	construcții anexa	72	Cu acte	Nr. niveluri:1; S. construită la sol:72 mp; S. construită desfășurată:72 mp; ANEXA
A1.5	31361-C5	construcții anexa	17	Cu acte	Nr. niveluri:1; S. construită la sol:17 mp; S. construită desfășurată:17 mp; ANEXA
A1.6	31361-C6	construcții anexa	4	Cu acte	Nr. niveluri:1; S. construită la sol:4 mp; S. construită desfășurată:4 mp; ANEXA

**Lungime Segmente**

1) Valorile lungimilor segmentelor sunt obținute din proiecție în plan.

Punct început	X / Y	Punct sfârșit	X / Y	Lungime segment (** (m)
1	397.095,528 326.533,788	2	397.098,852 326.534,795	3.473
2	397.098,852 326.534,795	3	397.116,285 326.540,581	18.368
3	397.116,285 326.540,581	4	397.116,321 326.540,596	0.039
4	397.116,321 326.540,596	5	397.116,951 326.540,858	0.683
5	397.116,951 326.540,858	6	397.126,853 326.544,98	10.726
6	397.126,853 326.544,98	7	397.120,612 326.560,527	16.752
7	397.120,612 326.560,527	8	397.118,736 326.565,201	5.037
8	397.118,736 326.565,201	9	397.108,801 326.561,861	10.481
9	397.108,801 326.561,861	10	397.105,932 326.560,896	3.027
10	397.105,932 326.560,896	11	397.087,183 326.554,588	19.782
11	397.087,183 326.554,588	12	397.086,147 326.554,24	1.093
12	397.086,147 326.554,24	13	397.086,148 326.553,997	0.243
13	397.086,148 326.553,997	14	397.086,163 326.549,832	4.166
14	397.086,163 326.549,832	15	397.086,164 326.549,61	0.222
15	397.086,164 326.549,61	16	397.086,204 326.538,253	11.357
16	397.086,204 326.538,253	17	397.085,176 326.530,651	7.671
17	397.085,176 326.530,651	1	397.095,528 326.533,788	10.817

\*\* Lungimile segmentelor sunt determinate în planul de proiecție Stereo 70 și sunt rotunjite la 1 milimetru.

\*\*\* Distanța dintre puncte este formată din segmente cumulate ce sunt mai mici decât valoarea 1 milimetru.





**DATE DESPRE IMOBILUL NR. 3639**

Oficiul de Cadastru și Publicitate Imobiliară DOLJ  
Biroul de Cadastru și Publicitate Imobiliară Craiova

**A. Partea I. Descrierea imobilului**

TEREN Necunoscut

Nr. CF vechi:228  
Nr. cadastral vechi:539

Adresa: Loc. Bogeia, Jud. Dolj, SAT BOGEA T 40 P 61,61/1

Nr. Crt	Nr cadastral Nr. topografic	Suprafața* (mp)	Observații / Referințe
A1	31127	1.826	Sector cadastral:10 Teren neimprejmuit;

**B. Partea II. Proprietari și acte**

Inscrieri privitoare la dreptul de proprietate și alte drepturi reale		Referințe
<b>9167 / 15/03/2006</b>		
Contract De Intretinere nr. aut 552, din 14/03/2006 emis de NP PATRAU GHE;		
B1	Intabulare, drept de PROPRIETATE, dobandit prin Conventie, cota actuala 1/2, cota initiala 1/2 1) <b>VADUVA FLORIAN</b>	A1
B2	Intabulare, drept de PROPRIETATE, dobandit prin Conventie, cota actuala 1/2, cota initiala 1/2 1) <b>MIHALACHE GABRIELA</b>	A1

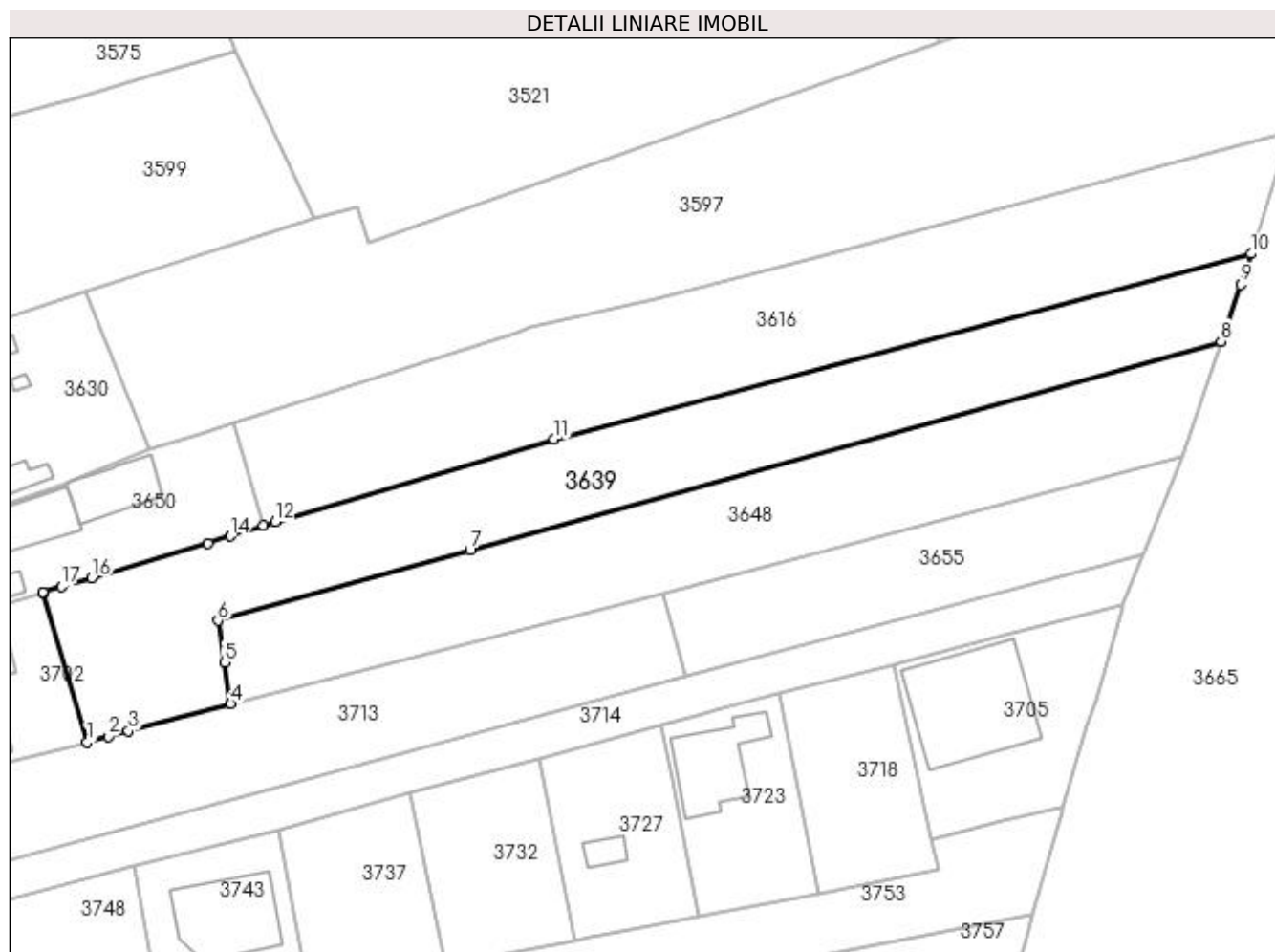
**C. Partea III. SARCINI**

Inscrieri privind dezmembramintele dreptului de proprietate, drepturi reale de garanție și sarcini		Referințe
<b>9167 / 15/03/2006</b>		
Contract De Intretinere nr. AUT 552, din 14/03/2006 emis de NP PATRAU GHE;		
C1	Intabulare, drept de UZUFRUCT VIAGER, dobandit prin Conventie, cota actuala 1/1, cota initiala 1/1 1) <b>CROITORU IOANA</b>	A1

**Anexa Nr. 1 La Partea I****Teren**

Nr cadastral	Suprafața (mp)*	Observații / Referințe
31127	1.826	

\* Suprafața este determinată în planul de proiecție Stereo 70.

**Date referitoare la teren**

Crt	Categorie folosință	Intra vilan	Suprafața (mp)	Tarla	Parcelă	Nr. topo	Observații / Referințe
1	arabil	DA	754	40	61,61/1	-	
2	arabil	NU	1.072	40	61,61/1	-	

**Lungime Segmente**

1) Valorile lungimilor segmentelor sunt obținute din proiecție în plan.

Punct început	X / Y	Punct sfârșit	X / Y	Lungime segment (** (m)
1	397.119,008 326.507,55	2	397.121,695 326.508,264	2.781
2	397.121,695 326.508,264	3	397.124,295 326.508,954	2.69
3	397.124,295 326.508,954	4	397.137,389 326.512,43	13.547
4	397.137,389 326.512,43	5	397.136,575 326.517,77	5.401

Punct început	X / Y	Punct sfârșit	X / Y	Lungime segment (** (m)
5	397.136,575 326.517,77	6	397.135,763 326.523,096	5.388
6	397.135,763 326.523,096	7	397.168,048 326.532,072	33.51
7	397.168,048 326.532,072	8	397.264,258 326.558,819	99.858
8	397.264,258 326.558,819	9	397.266,739 326.566,1	7.692
9	397.266,739 326.566,1	10	397.268,08 326.570,034	4.156
10	397.268,08 326.570,034	11	397.178,788 326.546,343	92.381
11	397.178,788 326.546,343	12	397.143,115 326.535,721	37.221
12	397.143,115 326.535,721	13	397.141,605 326.535,245	1.583
13	397.141,605 326.535,245	14	397.137,333 326.533,899	4.48
14	397.137,333 326.533,899	15	397.134,458 326.532,993	3.014
15	397.134,458 326.532,993	16	397.119,552 326.528,576	15.547
16	397.119,552 326.528,576	17	397.115,692 326.527,433	4.026
17	397.115,692 326.527,433	18	397.113,36 326.526,742	2.432
18	397.113,36 326.526,742	19	397.113,411 326.526,571	0.178
19	397.113,411 326.526,571	1	397.119,008 326.507,55	19.827

\*\* Lungimile segmentelor sunt determinate în planul de proiecție Stereo 70 și sunt rotunjite la 1 milimetru.

\*\*\* Distanța dintre puncte este formată din segmente cumulate ce sunt mai mici decât valoarea 1 milimetru.



**DATE DESPRE IMOBILUL NR. 3640**

Oficiul de Cadastru și Publicitate Imobiliară DOLJ  
Biroul de Cadastru și Publicitate Imobiliară Craiova

**A. Partea I. Descrierea imobilului**

TEREN Extravilan

Adresa: Jud. Dolj, T40, P114

Nr. Crt	Nr cadastral Nr. topografic	Suprafața* (mp)	Observații / Referințe
A1		1.983	Sector cadastral:10 Teren neimprejmuit; diminuare cu 9.2 %

**B. Partea II. Proprietari și acte**

Inscrieri privitoare la dreptul de proprietate și alte drepturi reale		Referințe
/		
Act Administrativ nr. Titlu de proprietate 2500, din 22/11/2002 emis de CJSIPT Dolj;		
B1	Intabulare, drept de PROPRIETATE, dobandit prin Reconstituire, cota actuala 1/1, cota initiala 1/1 1) CROITORU CONSATNTIN	A1

**C. Partea III. SARCINI .**

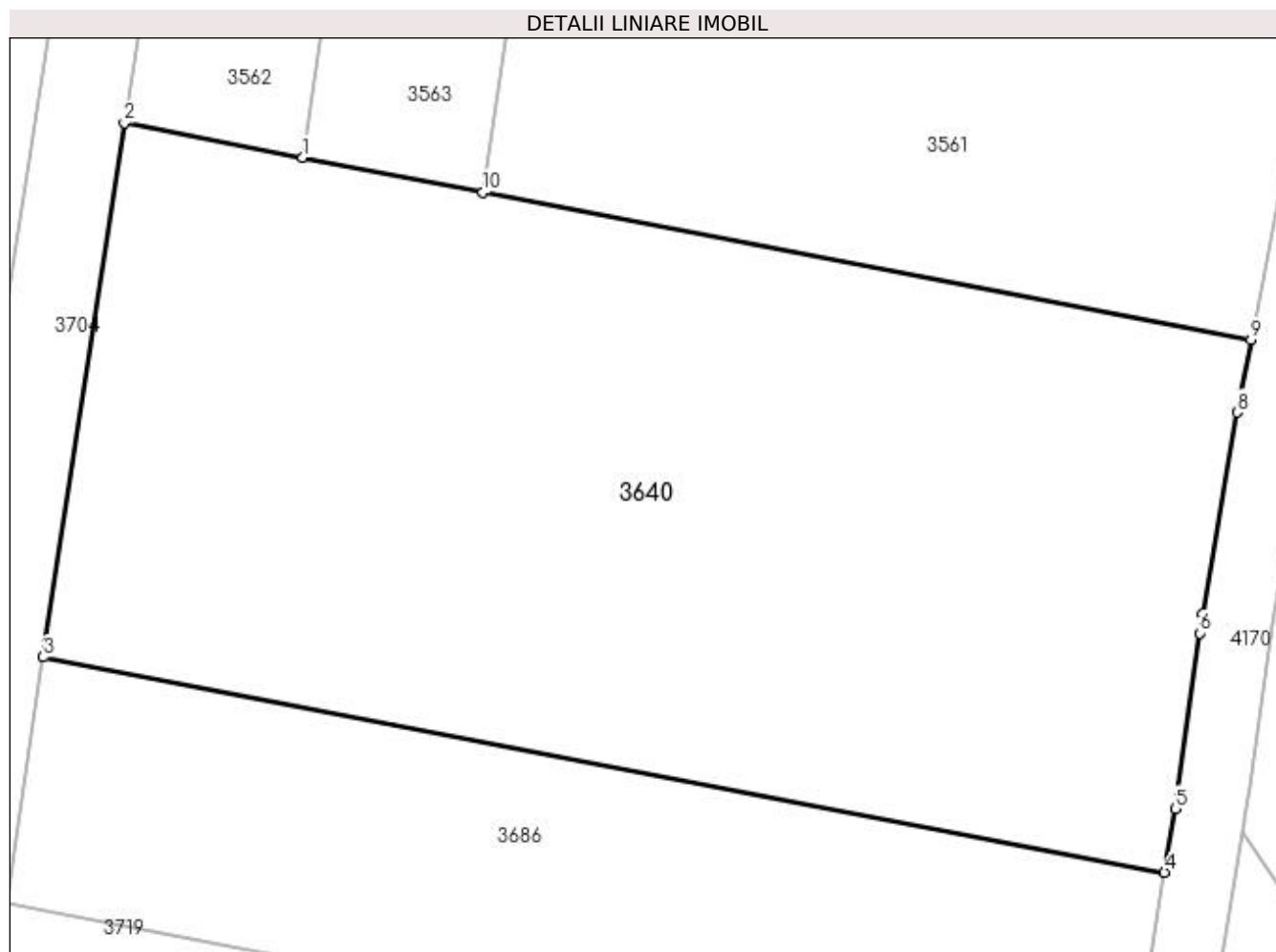
Inscrieri privind dezmembramintele dreptului de proprietate, drepturi reale de garanție și sarcini	Referințe
NU SUNT	

## Anexa Nr. 1 La Partea I

## Teren

Nr cadastral	Suprafața (mp)*	Observații / Referințe
	1.983	diminuare cu 9.2 %

\* Suprafața este determinată în planul de proiecție Stereo 70.



## Date referitoare la teren

Crt	Categorie folosință	Intra vilan	Suprafața (mp)	Tarla	Parcelă	Nr. topo	Observații / Referințe
1	arabil	NU	1.983	40	114	-	

## Lungime Segmente

1) Valorile lungimilor segmentelor sunt obținute din proiecție în plan.

Punct început	X / Y	Punct sfârșit	X / Y	Lungime segment (** (m)
1	397.653,013 326.561,076	2	397.642,894 326.563,019	10.303
2	397.642,894 326.563,019	3	397.638,29 326.532,744	30.624
3	397.638,29 326.532,744	4	397.701,9 326.520,529	64.772
4	397.701,9 326.520,529	5	397.702,505 326.524,162	3.683
5	397.702,505 326.524,162	6	397.703,881 326.534,112	10.044

Punct început	X / Y	Punct sfârşit	X / Y	Lungime segment (** (m)
6	397.703,881 326.534,112	7	397.704,035 326.535,228	1.127
7	397.704,035 326.535,228	8	397.706,003 326.546,63	11.571
8	397.706,003 326.546,63	9	397.706,805 326.550,747	4.194
9	397.706,805 326.550,747	10	397.663,239 326.559,113	44.362
10	397.663,239 326.559,113	1	397.653,013 326.561,076	10.413

\*\* Lungimile segmentelor sunt determinate în planul de proiecție Stereo 70 și sunt rotunjite la 1 milimetru.

\*\*\* Distanța dintre puncte este formată din segmente cumulate ce sunt mai mici decât valoarea 1 milimetru.





**DATE DESPRE IMOBILUL NR. 3648**

Oficiul de Cadastru și Publicitate Imobiliară DOLJ  
Biroul de Cadastru și Publicitate Imobiliară Craiova

**A. Partea I. Descrierea imobilului**

TEREN Necunoscut

Adresa: Loc. Boga, Jud. Dolj, T40, P61/2

Nr. Crt	Nr cadastral Nr. topografic	Suprafața* (mp)	Observații / Referințe
A1		1.543	Sector cadastral:10 Teren neimprejmuit;

**B. Partea II. Proprietari și acte**

Inscrieri privitoare la dreptul de proprietate și alte drepturi reale	Referințe
/	
Act Administrativ nr. Titlu de proprietate 1325-59364, din 16/10/1998 emis de CJSIPT Dolj;	
B1	A1
Intabulare, drept de PROPRIETATE, dobandit prin Reconstituire, cota actuala 1/1, cota initiala 1/1 1) AMARAZEANU ARISTICA DEFUNCT:Da	

**C. Partea III. SARCINI .**

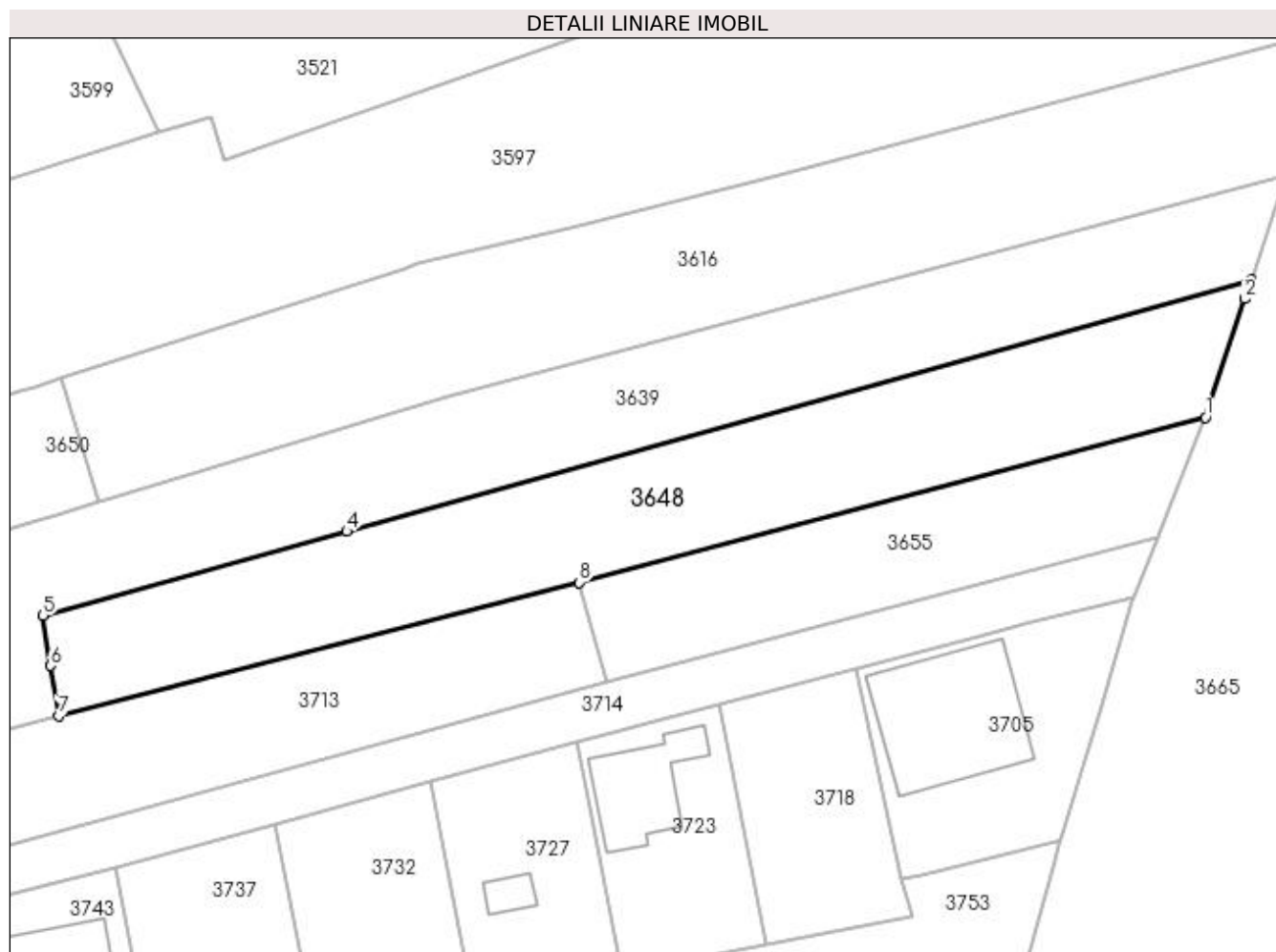
Inscrieri privind dezmembramintele dreptului de proprietate, drepturi reale de garanție și sarcini	Referințe
NU SUNT	

## Anexa Nr. 1 La Partea I

## Teren

Nr cadastral	Suprafața (mp)*	Observații / Referințe
	1.543	

\* Suprafața este determinată în planul de proiecție Stereo 70.



## Date referitoare la teren

Crt	Categorie folosință	Intravilan	Suprafața (mp)	Tarla	Parcelă	Nr. topo	Observații / Referințe
1	arabil	DA	377	40	61/2	-	
2	arabil	NU	1.166	40	61/2	-	

## Lungime Segmente

1) Valorile lungimilor segmentelor sunt obținute din proiecție în plan.

Punct început	X / Y	Punct sfârșit	X / Y	Lungime segment (** (m)
1	397.259,381 326.544,196	2	397.263,566 326.556,79	13.271
2	397.263,566 326.556,79	3	397.264,258 326.558,819	2.144
3	397.264,258 326.558,819	4	397.168,048 326.532,072	99.858
4	397.168,048 326.532,072	5	397.135,763 326.523,096	33.51

Punct început	X / Y	Punct sfârșit	X / Y	Lungime segment (** (m)
5	397.135,763 326.523,096	6	397.136,575 326.517,77	5.388
6	397.136,575 326.517,77	7	397.137,389 326.512,43	5.401
7	397.137,389 326.512,43	8	397.192,795 326.526,63	57.197
8	397.192,795 326.526,63	1	397.259,381 326.544,196	68.864

\*\* Lungimile segmentelor sunt determinate în planul de proiecție Stereo 70 și sunt rotunjite la 1 milimetru.

\*\*\* Distanța dintre puncte este formată din segmente cumulate ce sunt mai mici decât valoarea 1 milimetru.



**DATE DESPRE IMOBILUL NR. 3650**

Oficiul de Cadastru și Publicitate Imobiliară DOLJ  
Biroul de Cadastru și Publicitate Imobiliară Craiova

**A. Partea I. Descrierea imobilului**

TEREN Intravilan

Adresa: Loc. Bogeia, Str Mihai Viteazul, Nr. 37, Jud. Dolj, Fost T 5 , P 69 , T 40 , P 58

Nr. Crt	Nr cadastral Nr. topografic	Suprafața* (mp)	Observații / Referințe
A1	30504	748	Sector cadastral:10 Teren neimprejmut;

**Construcții**

Crt	Nr cadastral Nr. topografic	Adresa	Observații / Referințe
A1.1	30504-C1	Loc. Bogeia, Str Mihai Viteazul, Nr. 37, Jud. Dolj, Fost T 5 , P 69 , T 40 , P 58	Nr. niveluri:1; S. construita la sol:80 mp; S. construita desfasurata:80 mp; Constructie parter cu trei camere , hol , bucatarie si sala construita din caramida in anul 1937 si acoperita cu tabla .
A1.2	30504-C2	Loc. Bogeia, Str Mihai Viteazul, Nr. 37, Jud. Dolj, Fost T 5 , P 69 , T 40 , P 58	Nr. niveluri:1; S. construita la sol:78 mp; S. construita desfasurata:78 mp; Constructie anexa parter cu doua camere , bucatarie si sala construita din caramida in anul 1937 si acoperita cu tigla .
A1.3	30504-C3	Loc. Bogeia, Str Mihai Viteazul, Nr. 37, Jud. Dolj, Fost T 5 , P 69 , T 40 , P 58	Nr. niveluri:1; S. construita la sol:34 mp; S. construita desfasurata:34 mp; Constructie anexa - magazie construita din lemn si acoperita cu placi de asbociment cu o incapere.
A1.4	30504-C4	Loc. Bogeia, Str Mihai Viteazul, Nr. 37, Jud. Dolj, Fost T 5 , P 69 , T 40 , P 58	Nr. niveluri:1; S. construita la sol:61 mp; S. construita desfasurata:61 mp; Constructie anexa - patul construit din lemn si acoperita cu placi de asbociment cu o incapere .

**B. Partea II. Proprietari și acte**

Inscrieri privitoare la dreptul de proprietate și alte drepturi reale	Referințe
<b>154920 / 18/12/2014</b>	
Act Notarial nr. CVC aut. nr. 6843, din 17/12/2014 emis de NP Floricel MIHAI-MARIAN;	
B1	Intabulare, drept de PROPRIETATE, dobandit prin Conventie, cota actuala 1/2, cota initiala 1/2 1) HOANCA ADRIAN CLAUDIU, necasatorit
<b>77549 / 11/04/2018</b>	
Act Notarial nr. CONTRACT DONATIE AUT NR 1120, din 05/04/2018 emis de Ilie Victor Florea;	
B2	Intabulare, drept de PROPRIETATE, dobandit prin Conventie, cota actuala 1/2, cota initiala 1/2 1) HOANCA ADRIAN CLAUDIU

**C. Partea III. SARCINI .**

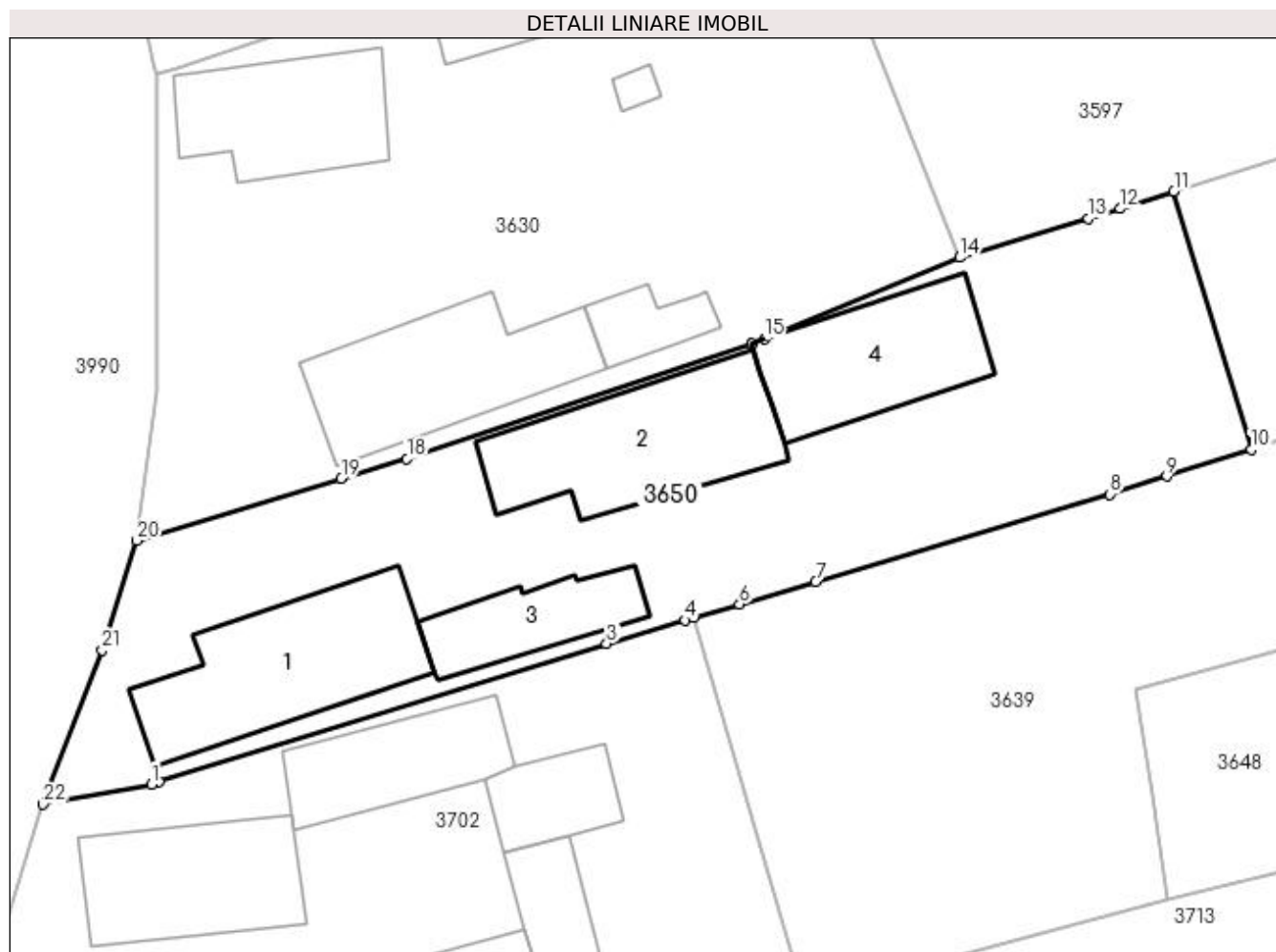
Inscrieri privind dezmembramintele dreptului de proprietate, drepturi reale de garanție și sarcini	Referințe
NU SUNT	

## Anexa Nr. 1 La Partea I

## Teren

Nr cadastral	Suprafața (mp)*	Observații / Referințe
30504	748	

\* Suprafața este determinată în planul de proiecție Stereo 70.



## Date referitoare la teren

Crt	Categorie folosință	Intravilan	Suprafața (mp)	Tarla	Parcelă	Nr. topo	Observații / Referințe
1	curți construcții	DA	686	5	69	-	Teren intravilan împrejmuit cu gard beton, sarma și limita conv.
2	arabil	DA	62	40	58	-	Teren intravilan împrejmuit cu gard beton și limita conv.

## Date referitoare la construcții

Crt	Număr	Destinație construcție	Supraf. (mp)	Situație juridică	Observații / Referințe
A1.1	30504-C1	construcții de locuințe	80	Cu acte	Nr. niveluri:1; S. construită la sol:80 mp; S. construită desfășurată:80 mp; Construcție parter cu trei camere, hol, bucatărie și sală construită din cărămidă în anul 1937 și acoperită cu tablă.
A1.2	30504-C2	construcții anexa	78	Cu acte	Nr. niveluri:1; S. construită la sol:78 mp; S. construită desfășurată:78 mp; Construcție anexa parter cu două camere, bucatărie și sală construită din cărămidă în anul 1937 și acoperită cu țiglă.
A1.3	30504-C3	construcții anexa	34	Cu acte	Nr. niveluri:1; S. construită la sol:34 mp; S. construită desfășurată:34 mp; Construcție anexa - magazie construită din lemn și acoperită cu plăci de asociment cu o încăpere.
A1.4	30504-C4	construcții anexa	61	Cu acte	Nr. niveluri:1; S. construită la sol:61 mp; S. construită desfășurată:61 mp; Construcție anexa - patul construit din lemn și acoperită cu plăci de asociment cu o încăpere.

## Lungime Segmente

1) Valorile lungimilor segmentelor sunt obținute din proiecție în plan.

Punct început	X / Y	Punct sfârșit	X / Y	Lungime segment (** (m))
1	397.085,914 326.518,308	2	397.086,308 326.518,43	0.412
3	397.108,957 326.525,437	4	397.112,927 326.526,613	4.14
5	397.113,36 326.526,742	6	397.115,692 326.527,433	2.432
7	397.119,552 326.528,576	8	397.134,458 326.532,993	15.547
9	397.137,333 326.533,899	10	397.141,605 326.535,245	4.48
11	397.137,698 326.548,321	12	397.134,981 326.547,446	2.854
13	397.133,361 326.546,955	14	397.126,853 326.544,98	6.801
15	397.116,951 326.540,858	16	397.116,321 326.540,596	0.683
17	397.116,285 326.540,581	18	397.098,852 326.534,795	18.368
19	397.095,528 326.533,788	20	397.085,176 326.530,651	10.817
21	397.083,41 326.525,095	22	397.080,42 326.517,29	8.358

Punct început	X / Y	Punct sfârșit	X / Y	Lungime segment (** (m))
2	397.086,308 326.518,43	3	397.108,957 326.525,437	23.708
4	397.112,927 326.526,613	5	397.113,36 326.526,742	0.452
6	397.115,692 326.527,433	7	397.119,552 326.528,576	4.026
8	397.134,458 326.532,993	9	397.137,333 326.533,899	3.014
10	397.141,605 326.535,245	11	397.137,698 326.548,321	13.647
12	397.134,981 326.547,446	13	397.133,361 326.546,955	1.693
14	397.126,853 326.544,98	15	397.116,951 326.540,858	10.726
16	397.116,321 326.540,596	17	397.116,285 326.540,581	0.039
18	397.098,852 326.534,795	19	397.095,528 326.533,788	3.473
20	397.085,176 326.530,651	21	397.083,41 326.525,095	5.83
22	397.080,42 326.517,29	1	397.085,914 326.518,308	5.588

\*\* Lungimile segmentelor sunt determinate în planul de proiecție Stereo 70 și sunt rotunjite la 1 milimetru.

\*\*\* Distanța dintre puncte este formată din segmente cumulate ce sunt mai mici decât valoarea 1 milimetru.





**DATE DESPRE IMOBILUL NR. 3654**

Oficiul de Cadastru și Publicitate Imobiliară DOLJ  
Biroul de Cadastru și Publicitate Imobiliară Craiova

**A. Partea I. Descrierea imobilului**

TEREN Extravilan

Adresa: Jud. Dolj, T40, P139

Nr. Crt	Nr cadastral Nr. topografic	Suprafața* (mp)	Observații / Referințe
A1		5.741	Sector cadastral:10 Teren neimprejmuit; diminuare cu 9.2 %

**B. Partea II. Proprietari și acte**

Inscrieri privitoare la dreptul de proprietate și alte drepturi reale		Referințe
/		
Act Administrativ nr. Titlu de proprietate 2761, din 24/03/2004 emis de CJSIPT Dolj;		
B1	Intabulare, drept de PROPRIETATE, dobandit prin Reconstituire, cota actuala 1/1, cota initiala 1/1 1) BIRĂU SOFICA	A1

**C. Partea III. SARCINI .**

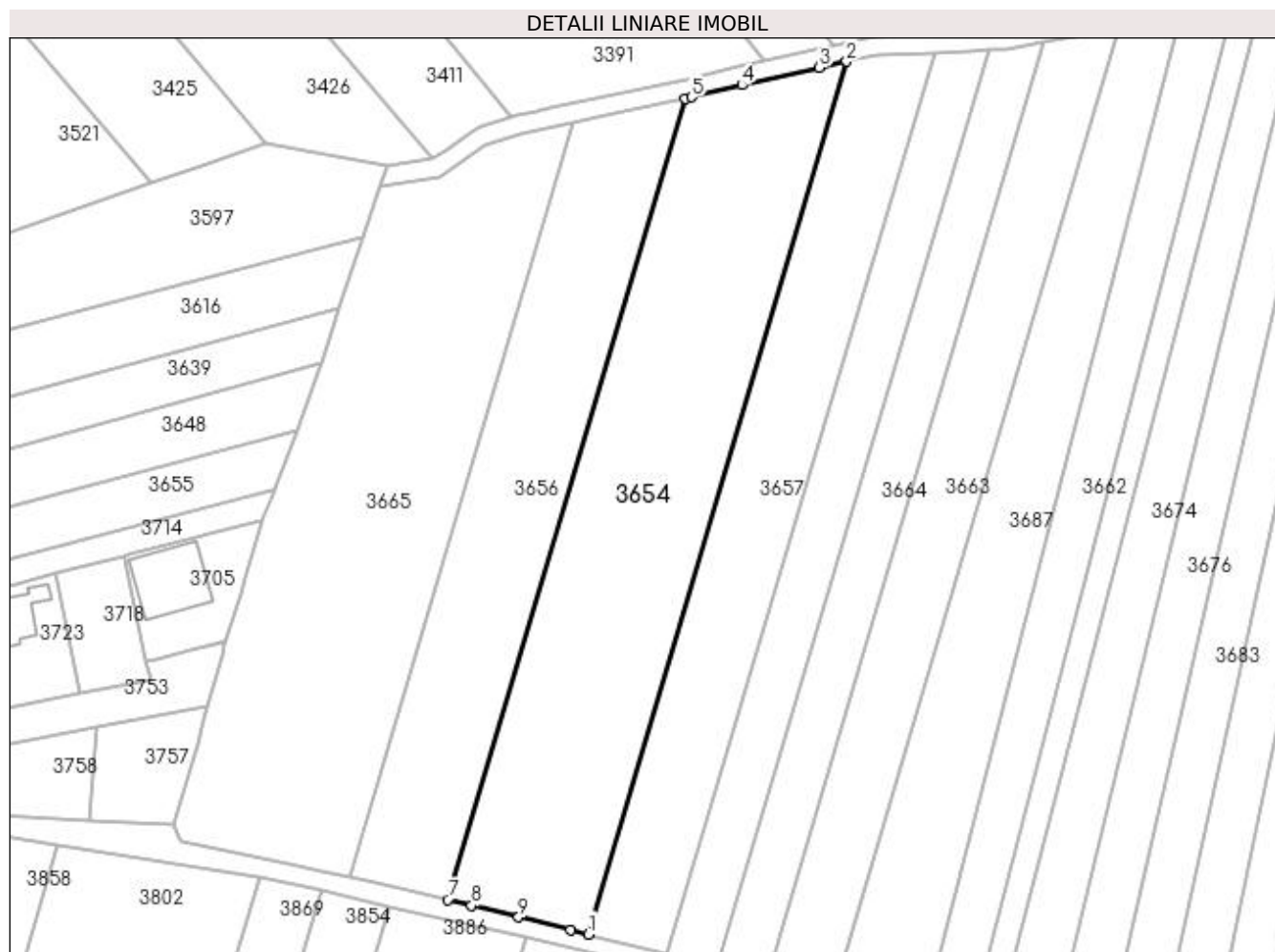
Inscrieri privind dezmembramintele dreptului de proprietate, drepturi reale de garanție și sarcini	Referințe
NU SUNT	

## Anexa Nr. 1 La Partea I

## Teren

Nr cadastral	Suprafața (mp)*	Observații / Referințe
	5.741	diminuare cu 9.2 %

\* Suprafața este determinată în planul de proiecție Stereo 70.



## Date referitoare la teren

Crt	Categorie folosință	Intravilan	Suprafața (mp)	Tarla	Parcelă	Nr. topo	Observații / Referințe
1	arabil	NU	5.741	40	139	-	

## Lungime Segmente

1) Valorile lungimilor segmentelor sunt obținute din proiecție în plan.

Punct început	X / Y	Punct sfârșit	X / Y	Lungime segment (** (m)
1	397.321,282 326.436,763	2	397.376,359 326.622,867	194.083
2	397.376,359 326.622,867	3	397.370,587 326.621,544	5.922
3	397.370,587 326.621,544	4	397.354,092 326.617,842	16.905
4	397.354,092 326.617,842	5	397.343,273 326.615,279	11.119
5	397.343,273 326.615,279	6	397.341,856 326.614,976	1.448

Punct început	X / Y	Punct sfârșit	X / Y	Lungime segment (** (m)
6	397.341,856 326.614,976	7	397.291,291 326.444,118	178.183
7	397.291,291 326.444,118	8	397.296,417 326.442,928	5.262
8	397.296,417 326.442,928	9	397.306,423 326.440,448	10.309
9	397.306,423 326.440,448	10	397.317,55 326.437,69	11.463
10	397.317,55 326.437,69	1	397.321,282 326.436,763	3.846

\*\* Lungimile segmentelor sunt determinate în planul de proiecție Stereo 70 și sunt rotunjite la 1 milimetru.

\*\*\* Distanța dintre puncte este formată din segmente cumulate ce sunt mai mici decât valoarea 1 milimetru.



**DATE DESPRE IMOBILUL NR. 3655**

Oficiul de Cadastru și Publicitate Imobiliară DOLJ  
Biroul de Cadastru și Publicitate Imobiliară Craiova

**A. Partea I. Descrierea imobilului**

TEREN Intravilan

Adresa: Loc. Boga, Jud. Dolj, T40, P62/2

Nr. Crt	Nr cadastral Nr. topografic	Suprafața* (mp)	Observații / Referințe
A1		711	Sector cadastral:10 Teren neimprejmit;

**B. Partea II. Proprietari și acte**

Inscrieri privitoare la dreptul de proprietate și alte drepturi reale	Referințe
/	
Act Administrativ nr. Titlu de proprietate 1159-48419, din 15/09/1997 emis de CJSIPT Dolj;	
B1	A1
Intabulare, drept de PROPRIETATE, dobandit prin Reconstituire, cota actuala 1/1, cota initiala 1/1	
1) VLĂDUȚOIU MARIA	
2) NICU ELENA	
3) VLĂDUȚOIU MARIN	

**C. Partea III. SARCINI .**

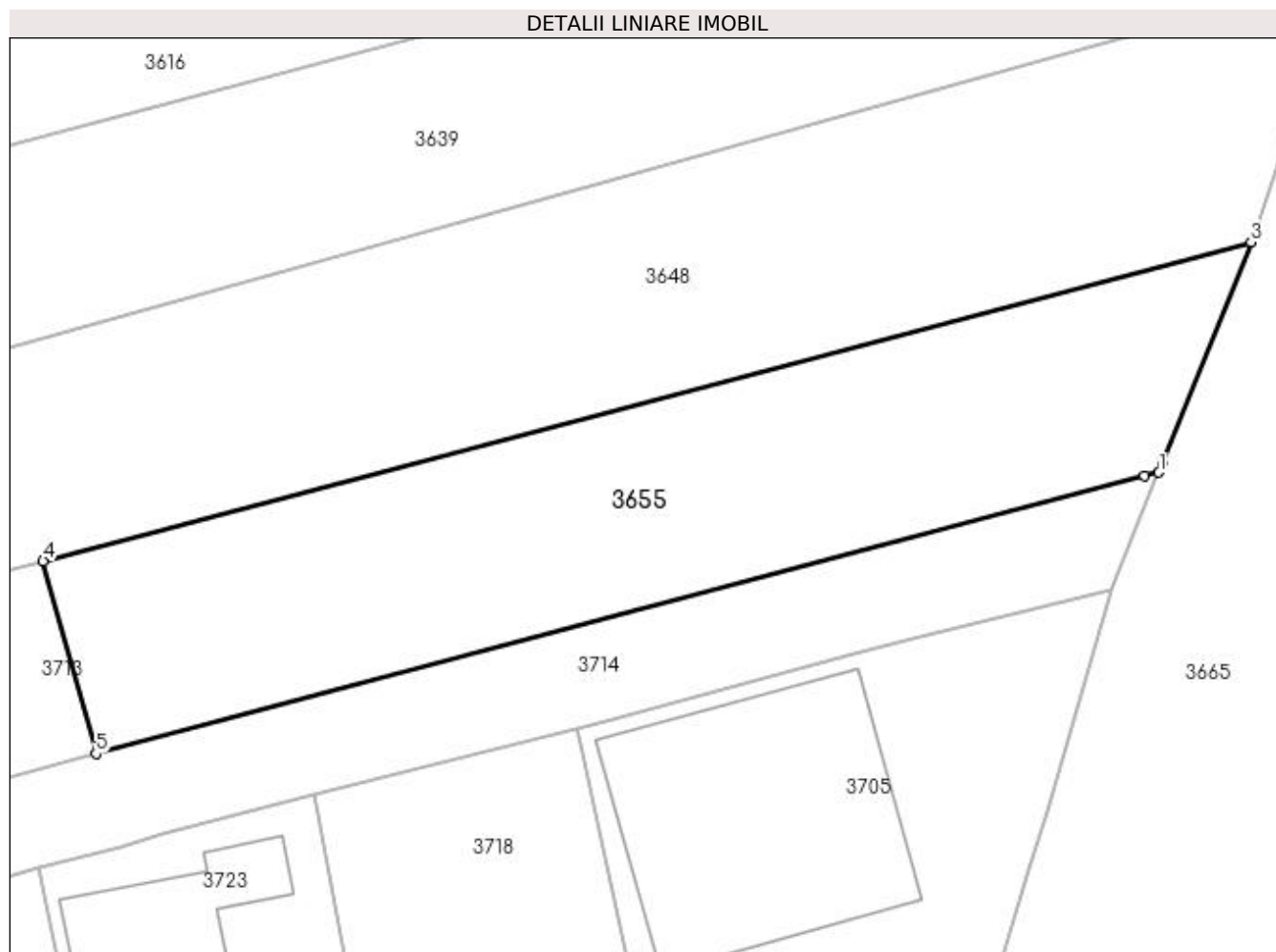
Inscrieri privind dezmembramintele dreptului de proprietate, drepturi reale de garanție și sarcini	Referințe
NU SUNT	

## Anexa Nr. 1 La Partea I

## Teren

Nr cadastral	Suprafața (mp)*	Observații / Referințe
	711	

\* Suprafața este determinată în planul de proiecție Stereo 70.



## Date referitoare la teren

Crt	Categorie folosință	Intra vilan	Suprafața (mp)	Tarla	Parcelă	Nr. topo	Observații / Referințe
1	arabil	DA	711	40	62/2	-	

## Lungime Segmente

1) Valorile lungimilor segmentelor sunt obținute din proiecție în plan.

Punct început	X / Y	Punct sfârșit	X / Y	Lungime segment (** (m)
1	397.254,294 326.531,507	2	397.254,474 326.531,956	0.484
2	397.254,474 326.531,956	3	397.259,381 326.544,196	13.187
3	397.259,381 326.544,196	4	397.192,795 326.526,63	68.864
4	397.192,795 326.526,63	5	397.195,71 326.516,023	11.001
5	397.195,71 326.516,023	6	397.253,52 326.531,303	59.794

Punct început	X / Y	Punct sfârșit	X / Y	Lungime segment (** (m)
6	397.253,52 326.531,303	1	397.254,294 326.531,507	0.801

\*\* Lungimile segmentelor sunt determinate în planul de proiecție Stereo 70 și sunt rotunjite la 1 milimetru.

\*\*\* Distanța dintre puncte este formată din segmente cumulate ce sunt mai mici decât valoarea 1 milimetru.





**DATE DESPRE IMOBILUL NR. 3656**

Oficiul de Cadastru și Publicitate Imobiliară DOLJ  
Biroul de Cadastru și Publicitate Imobiliară Craiova

**A. Partea I. Descrierea imobilului**

TEREN Extravilan

Adresa: Jud. Dolj, T40, P140

Nr. Crt	Nr cadastral Nr. topografic	Suprafața* (mp)	Observații / Referințe
A1		3.704	Sector cadastral:10 Teren neimprejmuit; diminuare cu 9.2 %

**B. Partea II. Proprietari și acte**

Inscrieri privitoare la dreptul de proprietate și alte drepturi reale		Referințe
/		
Act Administrativ nr. Titlu de proprietate 810-2195, din 06/03/1997 emis de CJSIPT Dolj;		
B1	Inscrierea provizorie, drept de PROPRIETATE, dobandit prin Reconstituire, cota actuala 1/1, cota initiala 1/1 1) OPROIU CONSTANTIN	A1
Act Administrativ nr. Titlu de proprietate 1594-44687, din 27/11/2000 emis de CJSIPT Dolj;		
B2	Inscrierea provizorie, drept de PROPRIETATE, dobandit prin Reconstituire, cota actuala 1/1, cota initiala 1/1 1) OPROIU CONSTANTIN	A1
Act Normativ nr. Legea 7, din 13/03/1996 emis de Parlamentul Romaniei;		
B3	Se noteaza suprapunerea reala a doua acte de proprietate asupra imobilului A1: Titlul de proprietate 810-2195/06.03.1997 prin care s-a intabulat dreptul de proprietate in favoarea numitului OPROIU GR. CONSTANTIN si Titlul de proprietate 1594-44687/27.11.2000 prin care s-a intabulat dreptul de proprietate in favoarea numitului OPROIU GR. CONSTANTIN.	A1

**C. Partea III. SARCINI .**

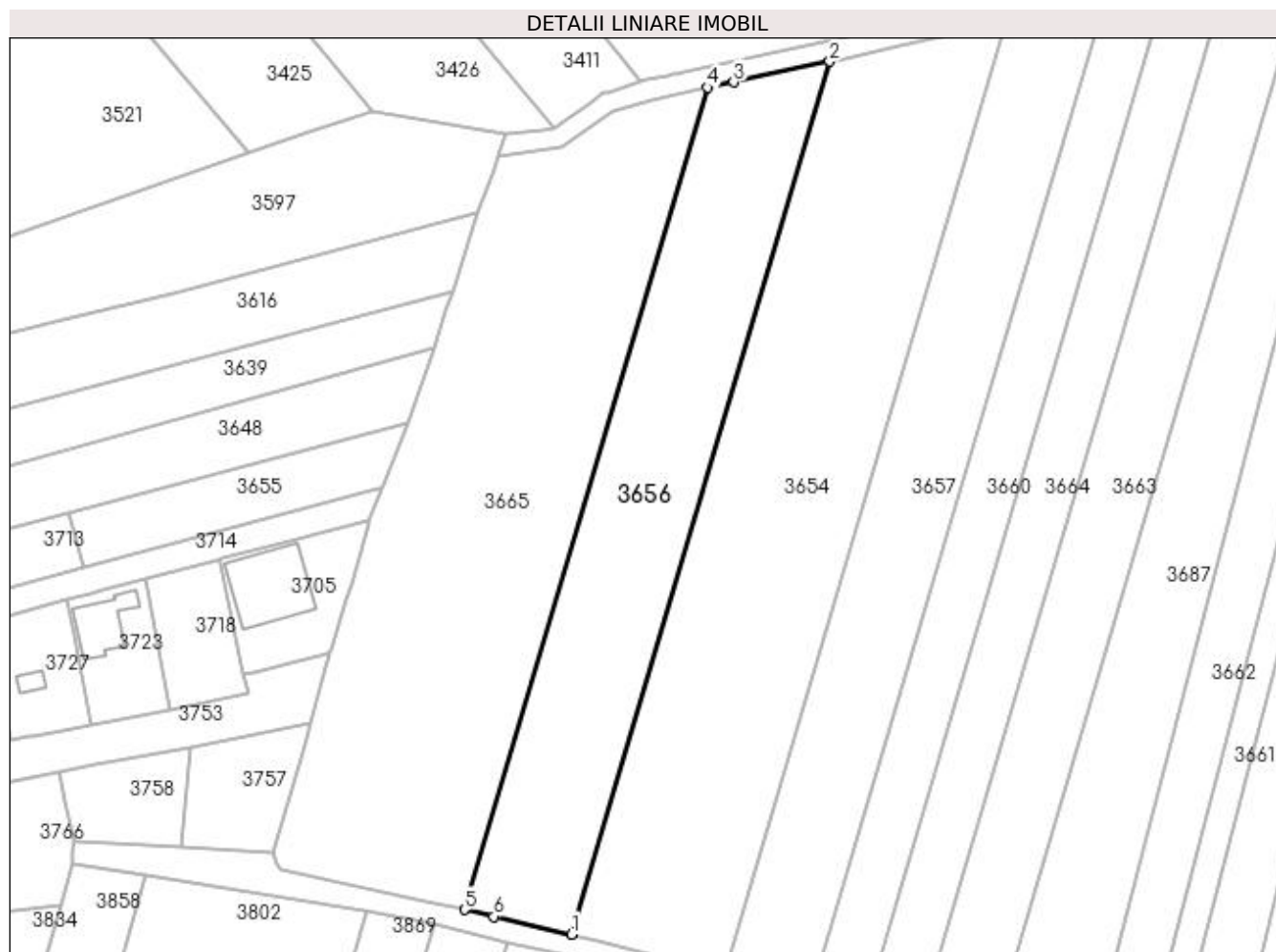
Inscrieri privind dezmembramintele dreptului de proprietate, drepturi reale de garanție și sarcini	Referințe
NU SUNT	

## Anexa Nr. 1 La Partea I

## Teren

Nr cadastral	Suprafața (mp)*	Observații / Referințe
	3.704	diminuare cu 9.2 %

\* Suprafața este determinată în planul de proiecție Stereo 70.



## Date referitoare la teren

Crt	Categorie folosință	Intra vilan	Suprafața (mp)	Tarla	Parcelă	Nr. topo	Observații / Referințe
1	arabil	NU	3.704	40	140	-	

## Lungime Segmente

1) Valorile lungimilor segmentelor sunt obținute din proiecție în plan.

Punct început	X / Y	Punct sfârșit	X / Y	Lungime segment (** (m)
1	397.291,291 326.444,118	2	397.341,856 326.614,976	178.183
2	397.341,856 326.614,976	3	397.323,07 326.610,955	19.212
3	397.323,07 326.610,955	4	397.318,019 326.609,875	5.166
4	397.318,019 326.609,875	5	397.270,385 326.448,922	167.853
5	397.270,385 326.448,922	6	397.276,17 326.447,628	5.928

Punct început	X / Y	Punct sfârșit	X / Y	Lungime segment (** (m)
6	397.276,17 326.447,628	1	397.291,291 326.444,118	15.523

\*\* Lungimile segmentelor sunt determinate în planul de proiecție Stereo 70 și sunt rotunjite la 1 milimetru.

\*\*\* Distanța dintre puncte este formată din segmente cumulate ce sunt mai mici decât valoarea 1 milimetru.



**DATE DESPRE IMOBILUL NR. 3657**

Oficiul de Cadastru și Publicitate Imobiliară DOLJ  
Biroul de Cadastru și Publicitate Imobiliară Craiova

**A. Partea I. Descrierea imobilului**

TEREN Extravilan

Adresa: Jud. Dolj, T40, P158

Nr. Crt	Nr cadastral Nr. topografic	Suprafața* (mp)	Observații / Referințe
A1		3.444	Sector cadastral:10 Teren neimprejmuit; diminuare cu 9.2 %

**B. Partea II. Proprietari și acte**

Inscrieri privitoare la dreptul de proprietate și alte drepturi reale		Referințe
/		
Act Notarial nr. Certificat de mostenitor 34, din 01/04/2004 emis de NP CARSTEA TEREZIA;		
B1	Intabulare, drept de PROPRIETATE, dobandit prin Succesiune, cota actuala 1/1, cota initiala 1/1 1) BUSE NICOLAE	A1

**C. Partea III. SARCINI .**

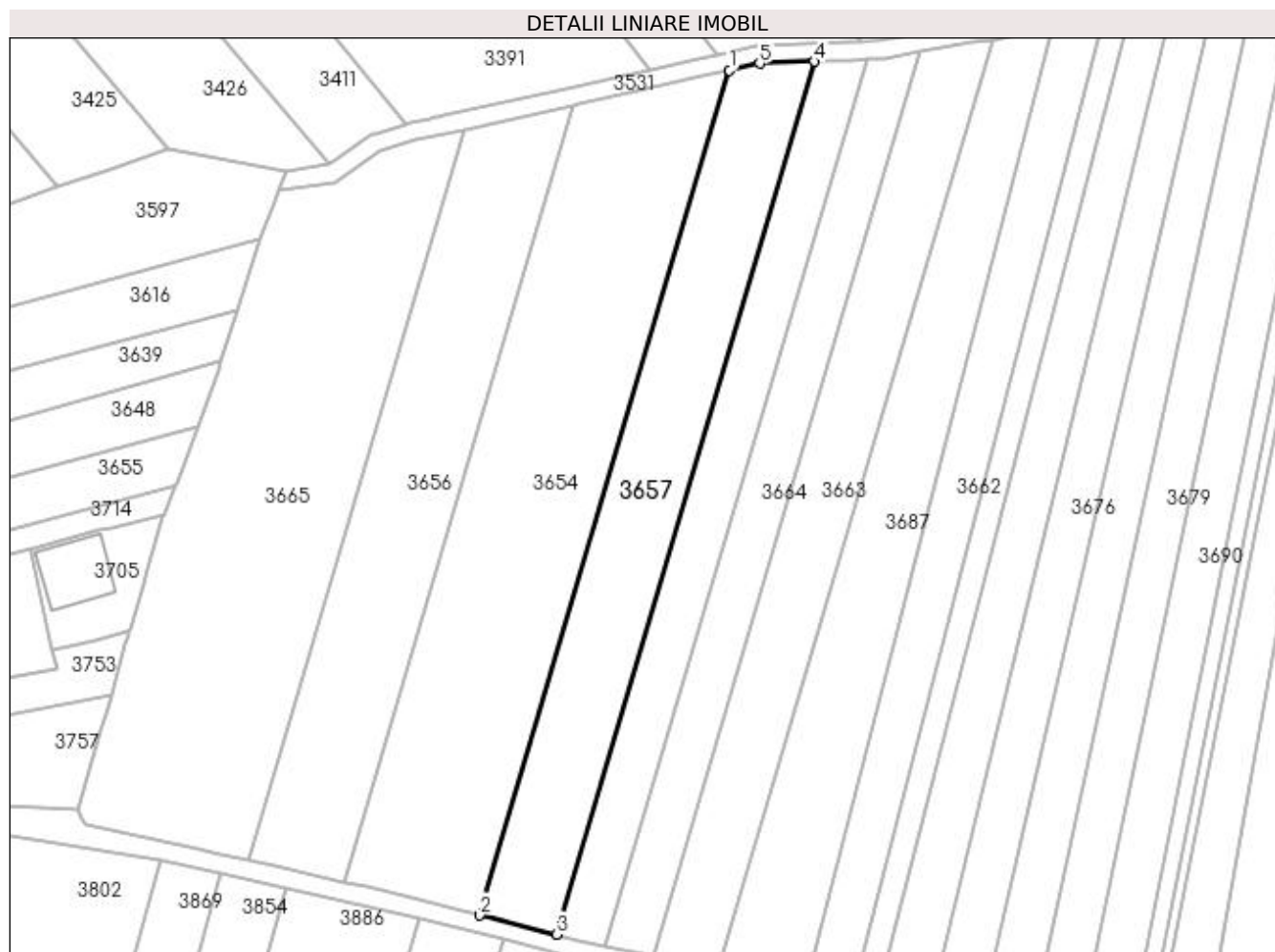
Inscrieri privind dezmembramintele dreptului de proprietate, drepturi reale de garanție și sarcini	Referințe
NU SUNT	

## Anexa Nr. 1 La Partea I

## Teren

Nr cadastral	Suprafața (mp)*	Observații / Referințe
	3.444	diminuare cu 9.2 %

\* Suprafața este determinată în planul de proiecție Stereo 70.



## Date referitoare la teren

Crt	Categorie folosință	Intra vilan	Suprafața (mp)	Tarla	Parcelă	Nr. topo	Observații / Referințe
1	arabil	NU	3.444	40	158	-	

## Lungime Segmente

1) Valorile lungimilor segmentelor sunt obținute din proiecție în plan.

Punct început	X / Y	Punct sfârșit	X / Y	Lungime segment (** (m)
1	397.376,359 326.622,867	2	397.321,282 326.436,763	194.083
2	397.321,282 326.436,763	3	397.338,202 326.432,561	17.434
3	397.338,202 326.432,561	4	397.395,1 326.624,817	200.498
4	397.395,1 326.624,817	5	397.383,015 326.624,392	12.093
5	397.383,015 326.624,392	1	397.376,359 326.622,867	6.828

**\*\* Lungimile segmentelor sunt determinate în planul de proiecție Stereo 70 și sunt rotunjite la 1 milimetru.**

**\*\*\* Distanța dintre puncte este formată din segmente cumulate ce sunt mai mici decât valoarea 1 milimetru.**





**DATE DESPRE IMOBILUL NR. 3660**

Oficiul de Cadastru și Publicitate Imobiliară DOLJ  
Biroul de Cadastru și Publicitate Imobiliară Craiova

**A. Partea I. Descrierea imobilului**

TEREN Extravilan

Adresa: Jud. Dolj, T40, P137

Nr. Crt	Nr cadastral Nr. topografic	Suprafața* (mp)	Observații / Referințe
A1		2.222	Sector cadastral:10 Teren neimprejmuit; diminuare cu 9.2 %

**B. Partea II. Proprietari și acte**

Inscrieri privitoare la dreptul de proprietate și alte drepturi reale		Referințe
/		
Act Administrativ nr. Titlu de proprietate 615-48128, din 24/03/1997 emis de CJSIPT Dolj;		
B1	Intabulare, drept de PROPRIETATE, dobandit prin Reconstituire, cota actuala 1/1, cota initiala 1/1 1) HOANCA MARIA	A1

**C. Partea III. SARCINI .**

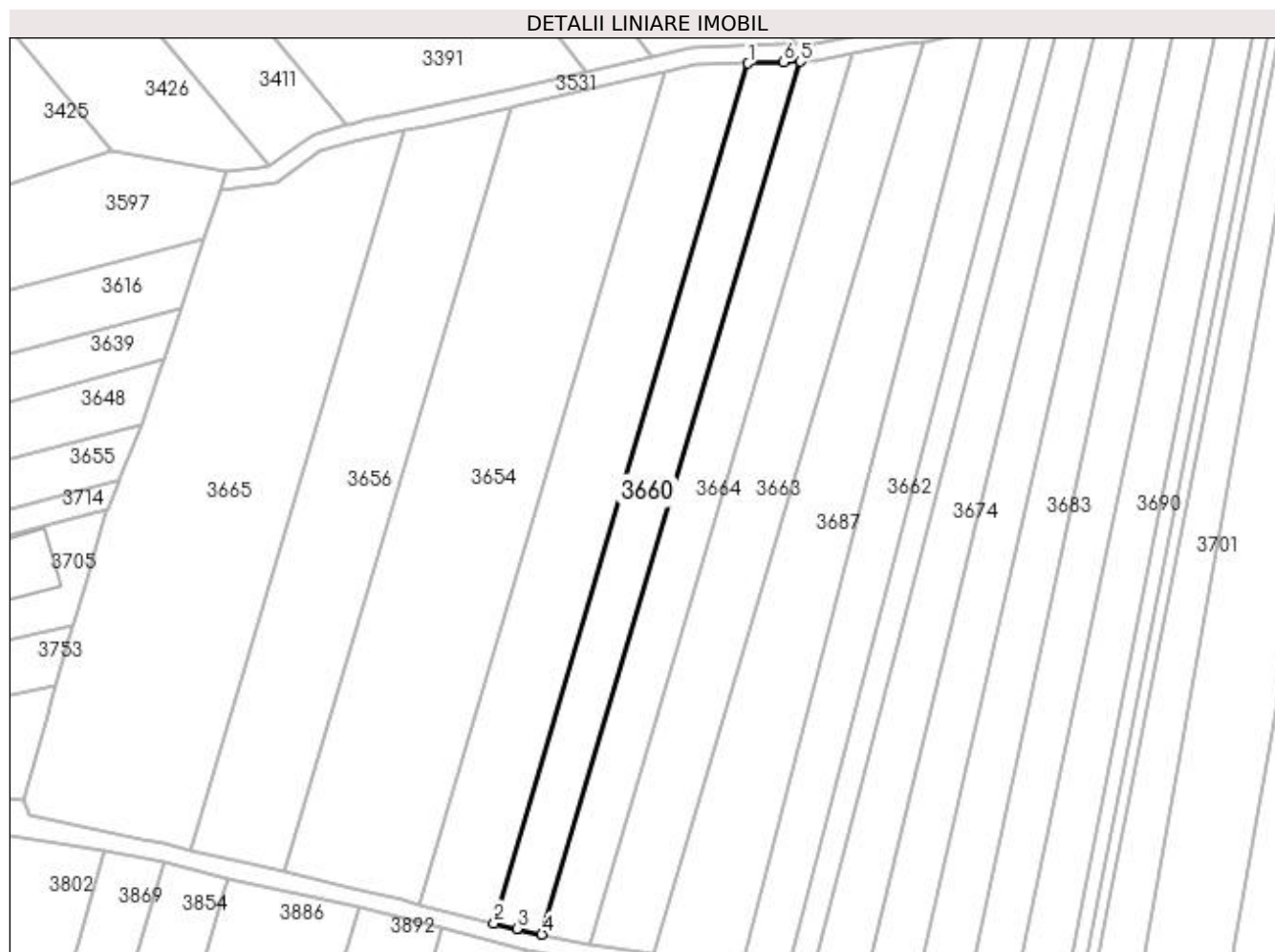
Inscrieri privind dezmembramintele dreptului de proprietate, drepturi reale de garanție și sarcini		Referințe
NU SUNT		

## Anexa Nr. 1 La Partea I

## Teren

Nr cadastral	Suprafața (mp)*	Observații / Referințe
	2.222	diminuare cu 9.2 %

\* Suprafața este determinată în planul de proiecție Stereo 70.



## Date referitoare la teren

Crt	Categorie folosință	Intra vilan	Suprafața (mp)	Tarla	Parcelă	Nr. topo	Observații / Referințe
1	arabil	NU	2.222	40	137	-	

## Lungime Segmente

1) Valorile lungimilor segmentelor sunt obținute din proiecție în plan.

Punct început	X / Y	Punct sfârșit	X / Y	Lungime segment (** (m)
1	397.395,1 326.624,817	2	397.338,202 326.432,561	200.498
2	397.338,202 326.432,561	3	397.343,296 326.431,296	5.249
3	397.343,296 326.431,296	4	397.348,92 326.430,027	5.765
4	397.348,92 326.430,027	5	397.406,699 326.625,261	203.604
5	397.406,699 326.625,261	6	397.403,013 326.625,095	3.69

Punct început	X / Y	Punct sfârșit	X / Y	Lungime segment (** (m)
6	397.403,013 326.625,095	1	397.395,1 326.624,817	7.918

\*\* Lungimile segmentelor sunt determinate în planul de proiecție Stereo 70 și sunt rotunjite la 1 milimetru.

\*\*\* Distanța dintre puncte este formată din segmente cumulate ce sunt mai mici decât valoarea 1 milimetru.



**DATE DESPRE IMOBILUL NR. 3661**

Oficiul de Cadastru și Publicitate Imobiliară DOLJ  
Biroul de Cadastru și Publicitate Imobiliară Craiova

**A. Partea I. Descrierea imobilului**

TEREN Extravilan

Nr. CF vechi:13  
Nr. cadastral vechi:16

Adresa: Jud. Dolj, T 40 P 132

Nr. Crt	Nr cadastral Nr. topografic	Suprafața* (mp)	Observații / Referințe
A1	30951	1.213	Sector cadastral:10 Teren neimprejmuit;

**B. Partea II. Proprietari și acte**

Inscrieri privitoare la dreptul de proprietate și alte drepturi reale		Referințe
<b>24 / 24/01/2000</b>		
Contract De Vanzare Cumparare nr. AUT 1421, din 30/12/1999 emis de NP TONE F;		
B1	Intabulare, drept de PROPRIETATE, dobandit prin Conventie, cota actuala 1/1, cota initiala 1/1 1) RICUTA MERCURIE, Lipsa CNP 2) RICUTA LELICA, Lipsa CNP	A1

**C. Partea III. SARCINI .**

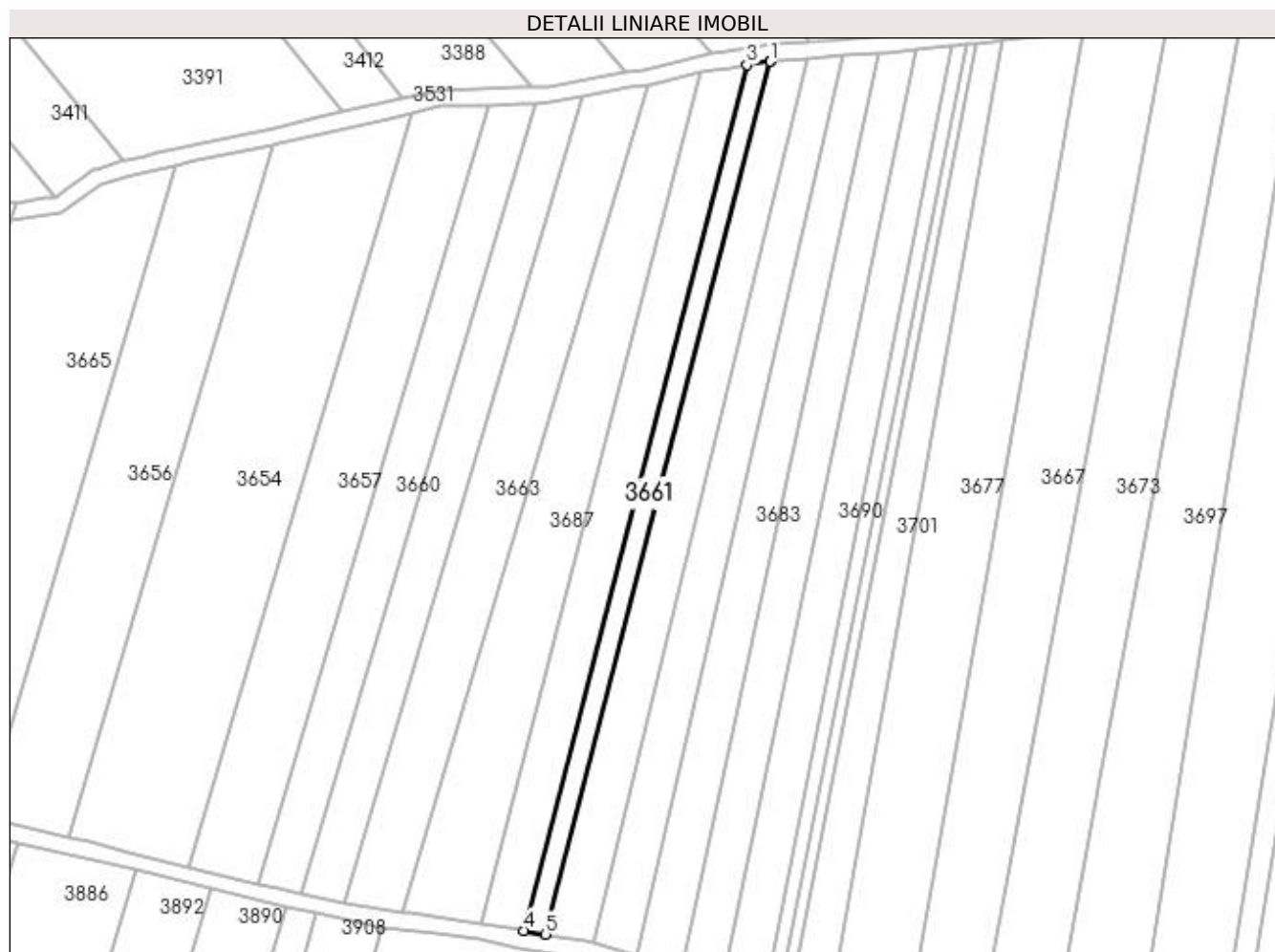
Inscrieri privind dezmembramintele dreptului de proprietate, drepturi reale de garanție și sarcini	Referințe
NU SUNT	

## Anexa Nr. 1 La Partea I

## Teren

Nr cadastral	Suprafața (mp)*	Observații / Referințe
30951	1.213	

\* Suprafața este determinată în planul de proiecție Stereo 70.



## Date referitoare la teren

Crt	Categorie folosință	Intra vilan	Suprafața (mp)	Tarla	Parcelă	Nr. topo	Observații / Referințe
1	arabil	NU	1.213	40	132	-	

## Lungime Segmente

1) Valorile lungimilor segmentelor sunt obținute din proiecție în plan.

Punct început	X / Y	Punct sfârșit	X / Y	Lungime segment (** (m)
1	397.464,77 326.635,516	2	397.464,772 326.635,522	0.006
2	397.464,772 326.635,522	3	397.458,893 326.634,65	5.943
3	397.458,893 326.634,65	4	397.403,793 326.421,005	220.636
4	397.403,793 326.421,005	5	397.409,212 326.420,096	5.495
5	397.409,212 326.420,096	1	397.464,77 326.635,516	222.469

**\*\* Lungimile segmentelor sunt determinate în planul de proiecție Stereo 70 și sunt rotunjite la 1 milimetru.**

**\*\*\* Distanța dintre puncte este formată din segmente cumulate ce sunt mai mici decât valoarea 1 milimetru.**





**DATE DESPRE IMOBILUL NR. 3662**

Oficiul de Cadastru și Publicitate Imobiliară DOLJ  
Biroul de Cadastru și Publicitate Imobiliară Craiova

**A. Partea I. Descrierea imobilului**

TEREN Extravilan

Adresa: Jud. Dolj, T40, P133

Nr. Crt	Nr cadastral Nr. topografic	Suprafața* (mp)	Observații / Referințe
A1		2.267	Sector cadastral:10 Teren neimprejmuit; diminuare cu 9.2 %

**B. Partea II. Proprietari și acte**

Inscrieri privitoare la dreptul de proprietate și alte drepturi reale		Referințe
/		
Act Notarial nr. Certificat de mostenitor 87, din 28/06/2004 emis de NP Gageatu Ilie;		
B1	Intabulare, drept de PROPRIETATE, dobandit prin Succesiune, cota actuala 1/1, cota initiala 1/1 1) LASCAU MARIA	A1

**C. Partea III. SARCINI .**

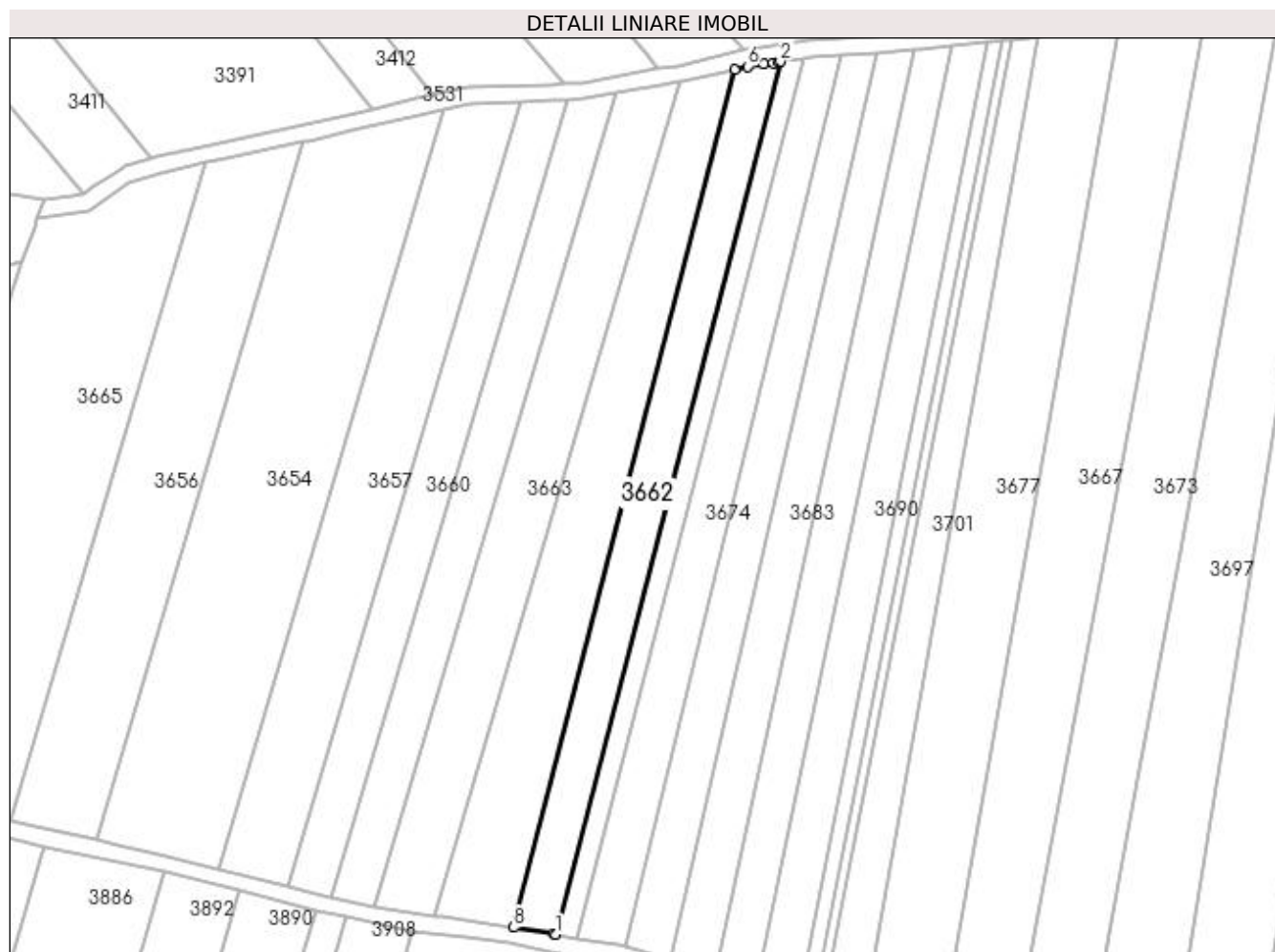
Inscrieri privind dezmembramintele dreptului de proprietate, drepturi reale de garanție și sarcini	Referințe
NU SUNT	

## Anexa Nr. 1 La Partea I

## Teren

Nr cadastral	Suprafața (mp)*	Observații / Referințe
	2.267	diminuare cu 9.2 %

\* Suprafața este determinată în planul de proiecție Stereo 70.



## Date referitoare la teren

Crt	Categorie folosință	Intra vilan	Suprafața (mp)	Tarla	Parcelă	Nr. topo	Observații / Referințe
1	arabil	NU	2.267	40	133	-	

## Lungime Segmente

1) Valorile lungimilor segmentelor sunt obținute din proiecție în plan.

Punct început	X / Y	Punct sfârșit	X / Y	Lungime segment (** (m)
1	397.403,793 326.421,005	2	397.458,893 326.634,65	220.636
2	397.458,893 326.634,65	3	397.458,376 326.634,574	0.522
3	397.458,376 326.634,574	4	397.457,056 326.634,379	1.334
4	397.457,056 326.634,379	5	397.454,768 326.634,042	2.313
5	397.454,768 326.634,042	6	397.450,796 326.633,457	4.015

Punct început	X / Y	Punct sfârșit	X / Y	Lungime segment (** (m)
6	397.450,796 326.633,457	7	397.447,703 326.632,734	3.176
7	397.447,703 326.632,734	8	397.393,526 326.422,668	216.939
8	397.393,526 326.422,668	9	397.403,264 326.421,094	9.864
9	397.403,264 326.421,094	1	397.403,793 326.421,005	0.536

\*\* Lungimile segmentelor sunt determinate în planul de proiecție Stereo 70 și sunt rotunjite la 1 milimetru.

\*\*\* Distanța dintre puncte este formată din segmente cumulate ce sunt mai mici decât valoarea 1 milimetru.



**DATE DESPRE IMOBILUL NR. 3663**

Oficiul de Cadastru și Publicitate Imobiliară DOLJ  
Biroul de Cadastru și Publicitate Imobiliară Craiova

**A. Partea I. Descrierea imobilului**

TEREN Extravilan

Adresa: Jud. Dolj, T40, P135

Nr. Crt	Nr cadastral Nr. topografic	Suprafața* (mp)	Observații / Referințe
A1		3.050	Sector cadastral:10 Teren neimprejmuit; diminuare cu 9.2 %

**B. Partea II. Proprietari și acte**

Inscrieri privitoare la dreptul de proprietate și alte drepturi reale		Referințe
/		
Act Administrativ nr. Titlu de proprietate 261-58989, din 22/03/1996 emis de CJSIPT Dolj;		
B1	Intabulare, drept de PROPRIETATE, dobandit prin Reconstituire, cota actuala 1/1, cota initiala 1/1 1) ALEXANDRU ION	A1

**C. Partea III. SARCINI .**

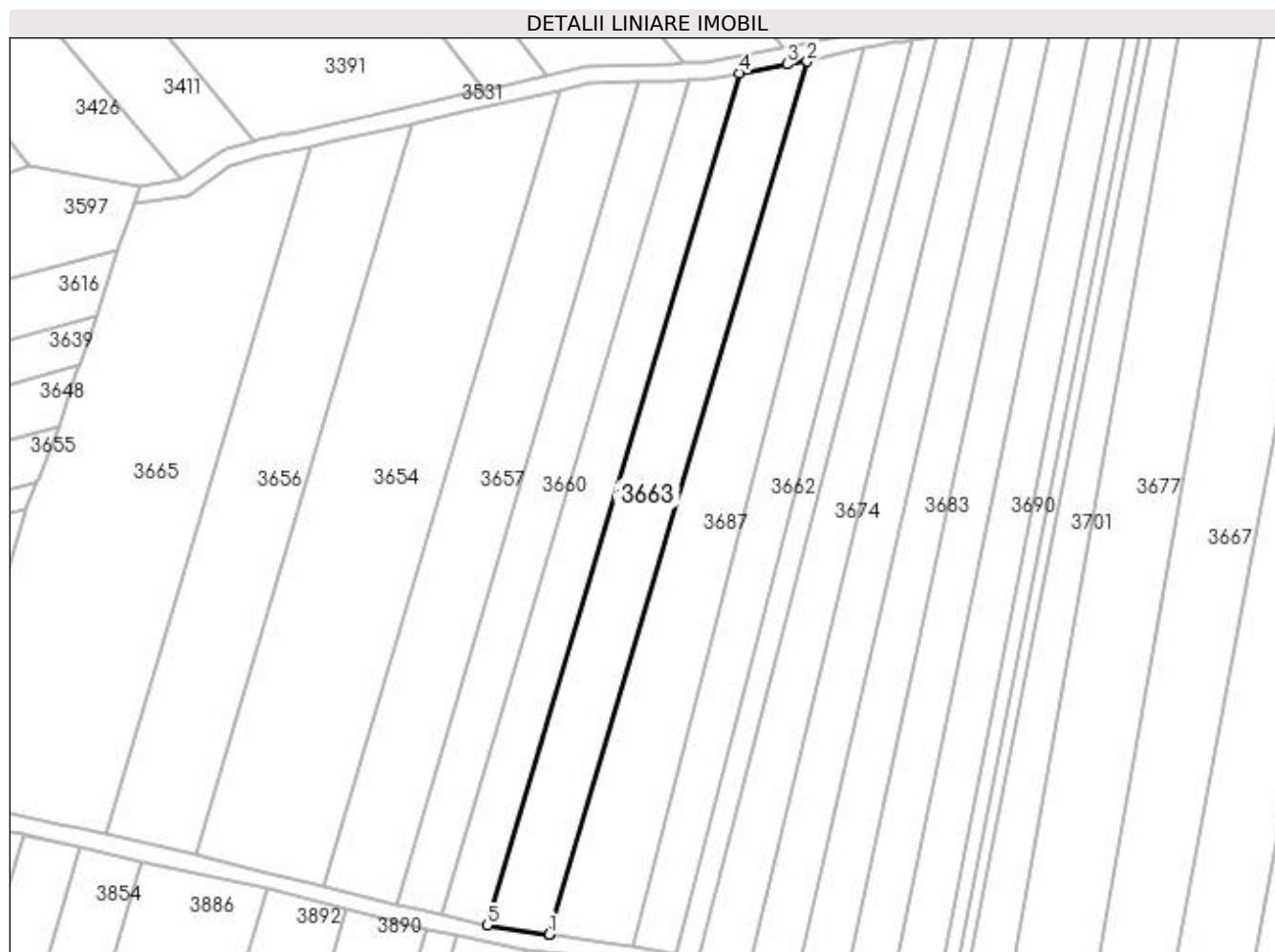
Inscrieri privind dezmembramintele dreptului de proprietate, drepturi reale de garanție și sarcini	Referințe
NU SUNT	

## Anexa Nr. 1 La Partea I

## Teren

Nr cadastral	Suprafața (mp)*	Observații / Referințe
	3.050	diminuare cu 9.2 %

\* Suprafața este determinată în planul de proiecție Stereo 70.



## Date referitoare la teren

Crt	Categorie folosință	Intravilan	Suprafața (mp)	Tarla	Parcelă	Nr. topo	Observații / Referințe
1	arabil	NU	3.050	40	135	-	

## Lungime Segmente

1) Valorile lungimilor segmentelor sunt obținute din proiecție în plan.

Punct început	X / Y	Punct sfârșit	X / Y	Lungime segment (** (m)
1	397.373,994 326.425,58	2	397.434,393 326.629,663	212.833
2	397.434,393 326.629,663	3	397.429,683 326.629,035	4.752
3	397.429,683 326.629,035	4	397.418,466 326.626,919	11.415
4	397.418,466 326.626,919	5	397.359,493 326.427,654	207.808
5	397.359,493 326.427,654	6	397.373,986 326.425,552	14.645

Punct început	X / Y	Punct sfârșit	X / Y	Lungime segment (** (m)
6	397.373,986 326.425,552	1	397.373,994 326.425,58	0.028

\*\* Lungimile segmentelor sunt determinate în planul de proiecție Stereo 70 și sunt rotunjite la 1 milimetru.

\*\*\* Distanța dintre puncte este formată din segmente cumulate ce sunt mai mici decât valoarea 1 milimetru.





**DATE DESPRE IMOBILUL NR. 3664**

Oficiul de Cadastru și Publicitate Imobiliară DOLJ  
Biroul de Cadastru și Publicitate Imobiliară Craiova

**A. Partea I. Descrierea imobilului**

TEREN Extravilan

Adresa: Jud. Dolj, T40, P136

Nr. Crt	Nr cadastral Nr. topografic	Suprafața* (mp)	Observații / Referințe
A1		2.222	Sector cadastral:10 Teren neimprejmuit; diminuare cu 9.2 %

**B. Partea II. Proprietari și acte**

Inscrieri privitoare la dreptul de proprietate și alte drepturi reale		Referințe
/		
Act Administrativ nr. Titlu de proprietate 577-60677, din 31/01/1997 emis de CJSIPT Dolj;		
B1	Intabulare, drept de PROPRIETATE, dobandit prin Reconstituire, cota actuala 1/1, cota initiala 1/1 1) DINA MARIUS	A1

**C. Partea III. SARCINI .**

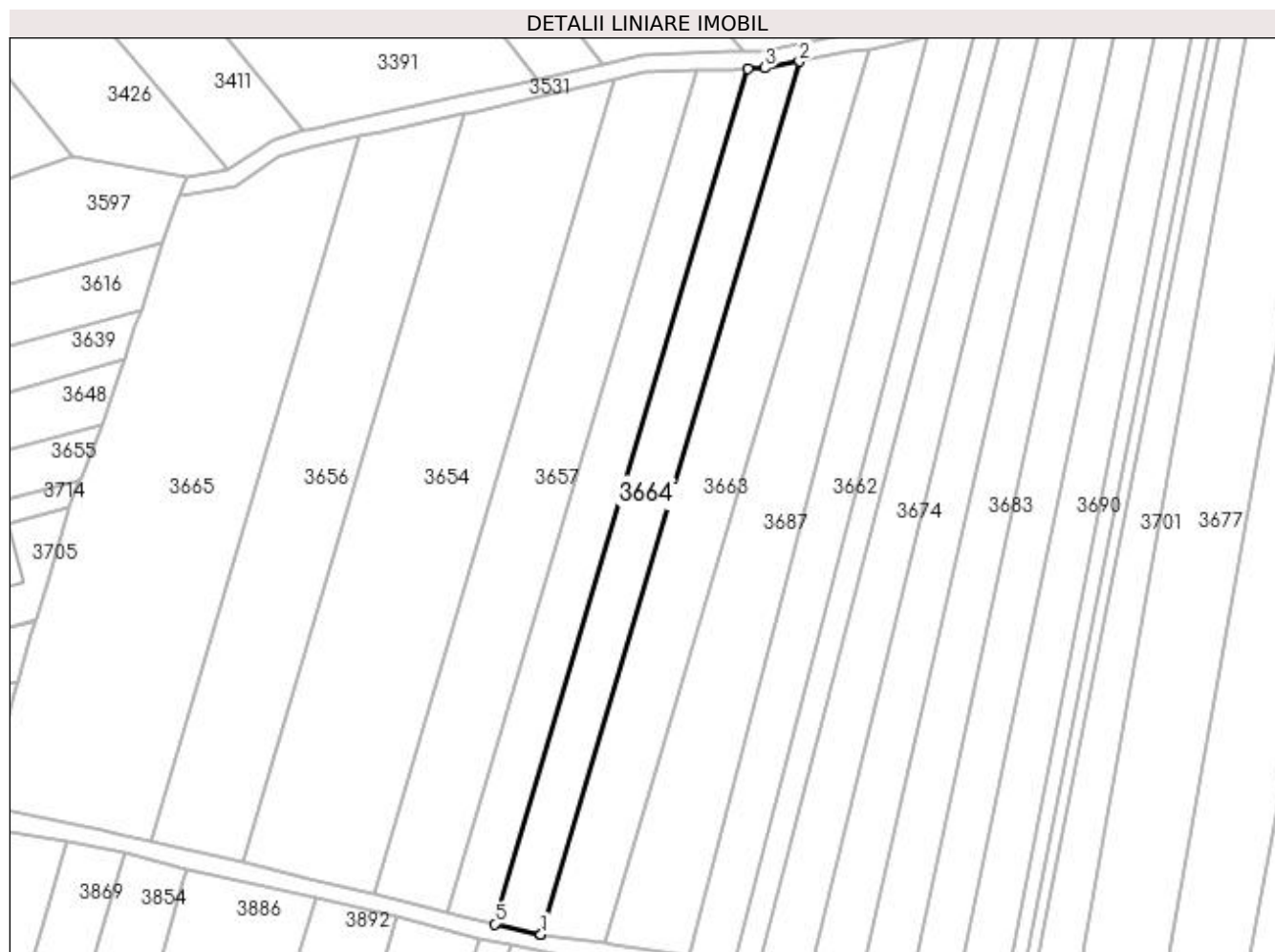
Inscrieri privind dezmembramintele dreptului de proprietate, drepturi reale de garanție și sarcini	Referințe
NU SUNT	

## Anexa Nr. 1 La Partea I

## Teren

Nr cadastral	Suprafața (mp)*	Observații / Referințe
	2.222	diminuare cu 9.2 %

\* Suprafața este determinată în planul de proiecție Stereo 70.



## Date referitoare la teren

Crt	Categorie folosință	Intra vilan	Suprafața (mp)	Tarla	Parcelă	Nr. topo	Observații / Referințe
1	arabil	NU	2.222	40	136	-	

## Lungime Segmente

1) Valorile lungimilor segmentelor sunt obținute din proiecție în plan.

Punct început	X / Y	Punct sfârșit	X / Y	Lungime segment (** (m)
1	397.359,493 326.427,654	2	397.418,466 326.626,919	207.808
2	397.418,466 326.626,919	3	397.410,613 326.625,437	7.991
3	397.410,613 326.625,437	4	397.406,699 326.625,261	3.918
4	397.406,699 326.625,261	5	397.348,92 326.430,027	203.604
5	397.348,92 326.430,027	6	397.359,326 326.427,678	10.668

Punct început	X / Y	Punct sfârșit	X / Y	Lungime segment (** (m)
6	397.359,326 326.427,678	1	397.359,493 326.427,654	0.169

\*\* Lungimile segmentelor sunt determinate în planul de proiecție Stereo 70 și sunt rotunjite la 1 milimetru.

\*\*\* Distanța dintre puncte este formată din segmente cumulate ce sunt mai mici decât valoarea 1 milimetru.



**DATE DESPRE IMOBILUL NR. 3665**

Oficiul de Cadastru și Publicitate Imobiliară DOLJ  
Biroul de Cadastru și Publicitate Imobiliară Craiova

**A. Partea I. Descrierea imobilului**

TEREN Extravilan

Adresa: Jud. Dolj, T40, P141

Nr. Crt	Nr cadastral Nr. topografic	Suprafața* (mp)	Observații / Referințe
A1		5.963	Sector cadastral:10 Teren neimprejmuit; diminuare cu 9.2 %

**B. Partea II. Proprietari și acte**

Inscrieri privitoare la dreptul de proprietate și alte drepturi reale		Referințe
/		
Act Administrativ nr. Titlu de proprietate 2694, din 30/11/2003 emis de CJSIPT Dolj;		
B1	Intabulare, drept de PROPRIETATE, dobandit prin Reconstituire, cota actuala 1/1, cota initiala 1/1 1) HOANCĂ VASILE 2) DINU CONSTANTINA	A1

**C. Partea III. SARCINI .**

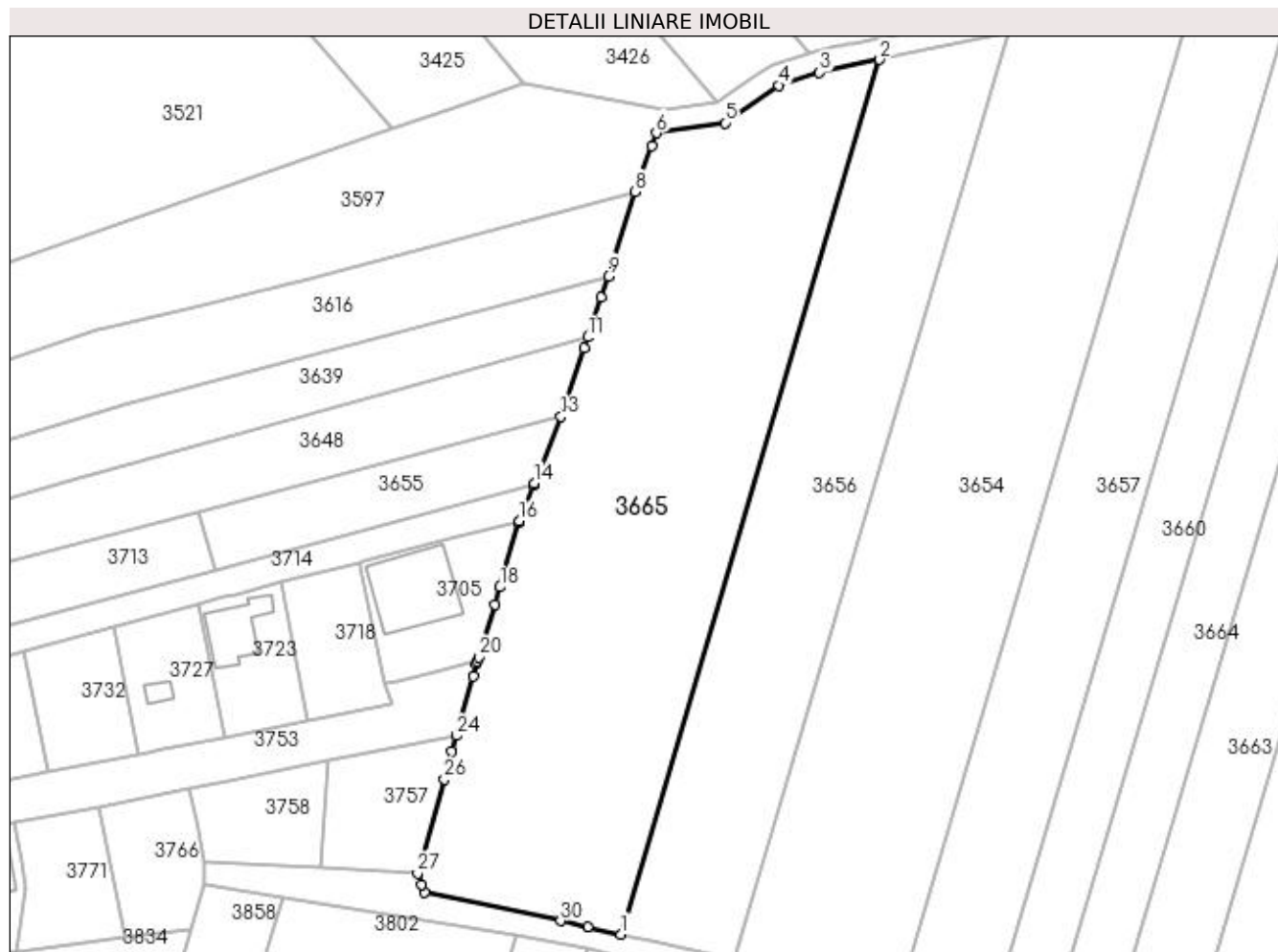
Inscrieri privind dezmembramintele dreptului de proprietate, drepturi reale de garanție și sarcini	Referințe
NU SUNT	

## Anexa Nr. 1 La Partea I

## Teren

Nr cadastral	Suprafața (mp)*	Observații / Referințe
	5.963	diminuare cu 9.2 %

\* Suprafața este determinată în planul de proiecție Stereo 70.



## Date referitoare la teren

Crt	Categorie folosință	Intra vilan	Suprafața (mp)	Tarla	Parcelă	Nr. topo	Observații / Referințe
1	arabil	NU	5.963	40	141	-	

## Lungime Segmente

1) Valorile lungimilor segmentelor sunt obținute din proiecție în plan.

Punct început	X / Y	Punct sfârșit	X / Y	Lungime segment (** (m)
1	397.270,385 326.448,922	2	397.318,019 326.609,875	167.853
3	397.306,962 326.607,485	4	397.299,422 326.605,152	7.893
5	397.289,55 326.598,243	6	397.276,92 326.596,384	12.766
7	397.276,069 326.593,997	8	397.273,056 326.585,547	8.971
9	397.268,08 326.570,034	10	397.266,739 326.566,1	4.156

Punct început	X / Y	Punct sfârșit	X / Y	Lungime segment (** (m)
2	397.318,019 326.609,875	3	397.306,962 326.607,485	11.312
4	397.299,422 326.605,152	5	397.289,55 326.598,243	12.05
6	397.276,92 326.596,384	7	397.276,069 326.593,997	2.534
8	397.273,056 326.585,547	9	397.268,08 326.570,034	16.292
10	397.266,739 326.566,1	11	397.264,258 326.558,819	7.692

Punct început	X / Y	Punct sfârșit	X / Y	Lungime segment (** (m)
11	397.264,258 326.558,819	12	397.263,566 326.556,79	2.144
13	397.259,381 326.544,196	14	397.254,474 326.531,956	13.187
15	397.254,294 326.531,507	16	397.251,689 326.525,01	7.0
17	397.251,565 326.524,585	18	397.248,14 326.512,81	12.263
19	397.247,159 326.509,608	20	397.244,188 326.499,912	10.142
21	397.243,991 326.499,27	22	397.243,822 326.498,669	0.625
23	397.243,173 326.496,361	24	397.240,112 326.485,478	11.305
25	397.239,295 326.482,584	26	397.237,857 326.477,491	5.293
27	397.232,948 326.460,105	28	397.233,742 326.458,103	2.154
29	397.234,293 326.456,712	30	397.259,309 326.451,386	25.576
31	397.264,282 326.450,328	1	397.270,385 326.448,922	6.263

Punct început	X / Y	Punct sfârșit	X / Y	Lungime segment (** (m)
12	397.263,566 326.556,79	13	397.259,381 326.544,196	13.271
14	397.254,474 326.531,956	15	397.254,294 326.531,507	0.484
16	397.251,689 326.525,01	17	397.251,565 326.524,585	0.442
18	397.248,14 326.512,81	19	397.247,159 326.509,608	3.349
20	397.244,188 326.499,912	21	397.243,991 326.499,27	0.671
22	397.243,822 326.498,669	23	397.243,173 326.496,361	2.397
24	397.240,112 326.485,478	25	397.239,295 326.482,584	3.007
26	397.237,857 326.477,491	27	397.232,948 326.460,105	18.065
28	397.233,742 326.458,103	29	397.234,293 326.456,712	1.496
30	397.259,309 326.451,386	31	397.264,282 326.450,328	5.085

\*\* Lungimile segmentelor sunt determinate în planul de proiecție Stereo 70 și sunt rotunjite la 1 milimetru.

\*\*\* Distanța dintre puncte este formată din segmente cumulate ce sunt mai mici decât valoarea 1 milimetru.





**DATE DESPRE IMOBILUL NR. 3667**

Oficiul de Cadastru și Publicitate Imobiliară DOLJ  
Biroul de Cadastru și Publicitate Imobiliară Craiova

**A. Partea I. Descrierea imobilului**

TEREN Extravilan

Adresa: Jud. Dolj, T40, P125

Nr. Crt	Nr cadastral Nr. topografic	Suprafața* (mp)	Observații / Referințe
A1		4.721	Sector cadastral:10 Teren neimprejmuit; diminuare cu 9.2 %

**B. Partea II. Proprietari și acte**

Inscrieri privitoare la dreptul de proprietate și alte drepturi reale		Referințe
/		
Act Administrativ nr. Titlu de proprietate 550-60677, din 28/01/1997 emis de CJSIPT Dolj;		
B1	Intabulare, drept de PROPRIETATE, dobandit prin Reconstituire, cota actuala 1/1, cota initiala 1/1 1) RĂCĂREANU ION	A1

**C. Partea III. SARCINI .**

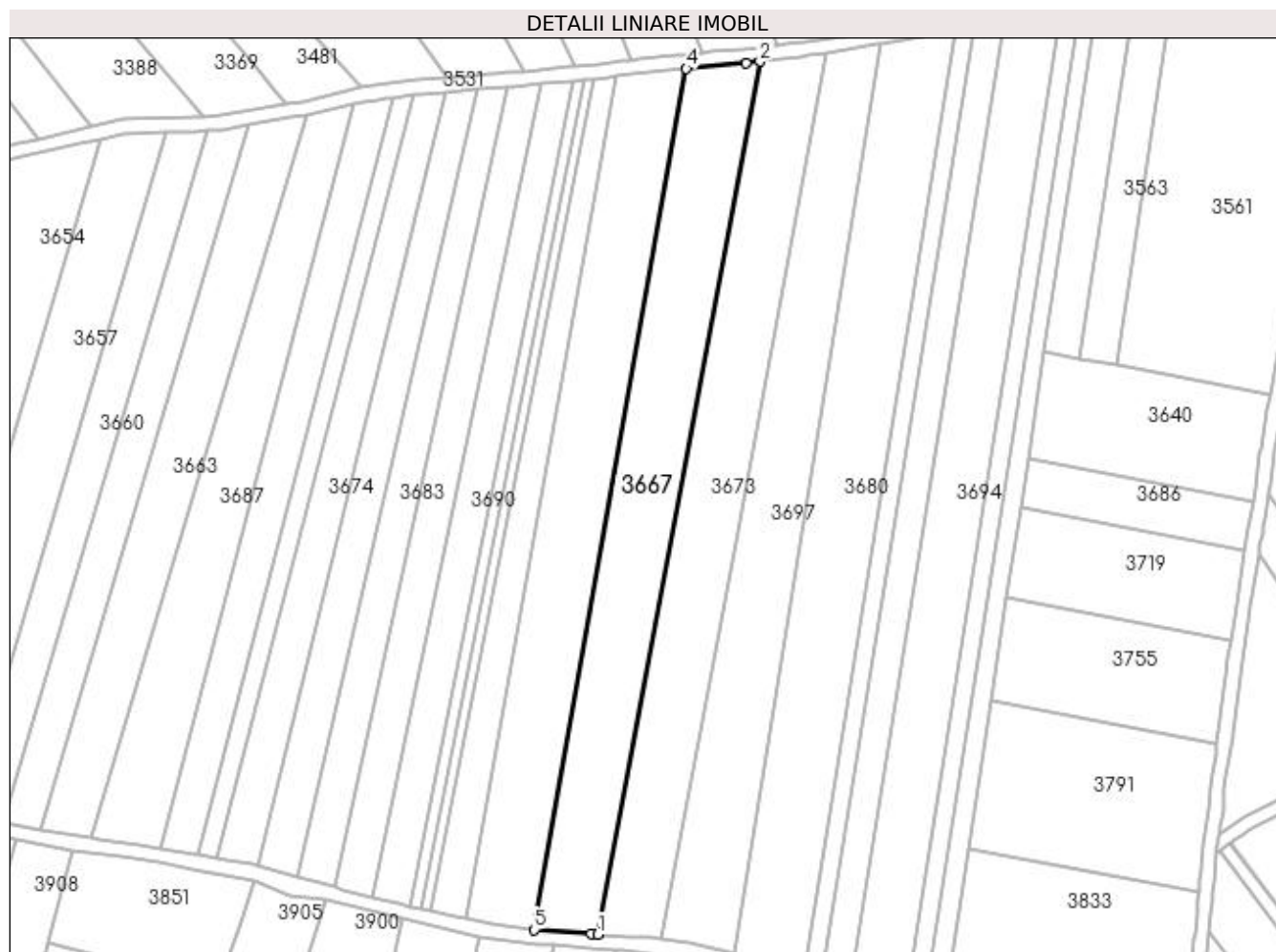
Inscrieri privind dezmembramintele dreptului de proprietate, drepturi reale de garanție și sarcini	Referințe
NU SUNT	

## Anexa Nr. 1 La Partea I

## Teren

Nr cadastral	Suprafața (mp)*	Observații / Referințe
	4.721	diminuare cu 9.2 %

\* Suprafața este determinată în planul de proiecție Stereo 70.



## Date referitoare la teren

Crt	Categorie folosință	Intra vilan	Suprafața (mp)	Tarla	Parcelă	Nr. topo	Observații / Referințe
1	arabil	NU	4.721	40	125	-	

## Lungime Segmente

1) Valorile lungimilor segmentelor sunt obținute din proiecție în plan.

Punct început	X / Y	Punct sfârșit	X / Y	Lungime segment (** (m)
1	397.516,745 326.398,422	2	397.562,671 326.644,822	250.644
2	397.562,671 326.644,822	3	397.558,719 326.644,346	3.98
3	397.558,719 326.644,346	4	397.541,831 326.642,817	16.957
4	397.541,831 326.642,817	5	397.498,873 326.399,739	246.845
5	397.498,873 326.399,739	6	397.514,951 326.398,544	16.123

Punct început	X / Y	Punct sfârșit	X / Y	Lungime segment (** (m)
6	397.514,951 326.398,544	1	397.516,745 326.398,422	1.798

\*\* Lungimile segmentelor sunt determinate în planul de proiecție Stereo 70 și sunt rotunjite la 1 milimetru.

\*\*\* Distanța dintre puncte este formată din segmente cumulate ce sunt mai mici decât valoarea 1 milimetru.



**DATE DESPRE IMOBILUL NR. 3670**

Oficiul de Cadastru și Publicitate Imobiliară DOLJ  
Biroul de Cadastru și Publicitate Imobiliară Craiova

**A. Partea I. Descrierea imobilului**

TEREN Extravilan

Adresa: Jud. Dolj, T40, P127/1

Nr. Crt	Nr cadastral Nr. topografic	Suprafața* (mp)	Observații / Referințe
A1		820	Sector cadastral:10 Teren neimprejmuit; diminuare cu 9.2 %

**B. Partea II. Proprietari și acte**

Inscrieri privitoare la dreptul de proprietate și alte drepturi reale		Referințe
/		
Act Administrativ nr. Titlu de proprietate 1725-48925, din 30/07/2002 emis de CJSIPT Dolj;		
B1	Intabulare, drept de PROPRIETATE, dobandit prin Reconstituire, cota actuala 1/1, cota initiala 1/1 1) CIUCĂ ILIE	A1

**C. Partea III. SARCINI .**

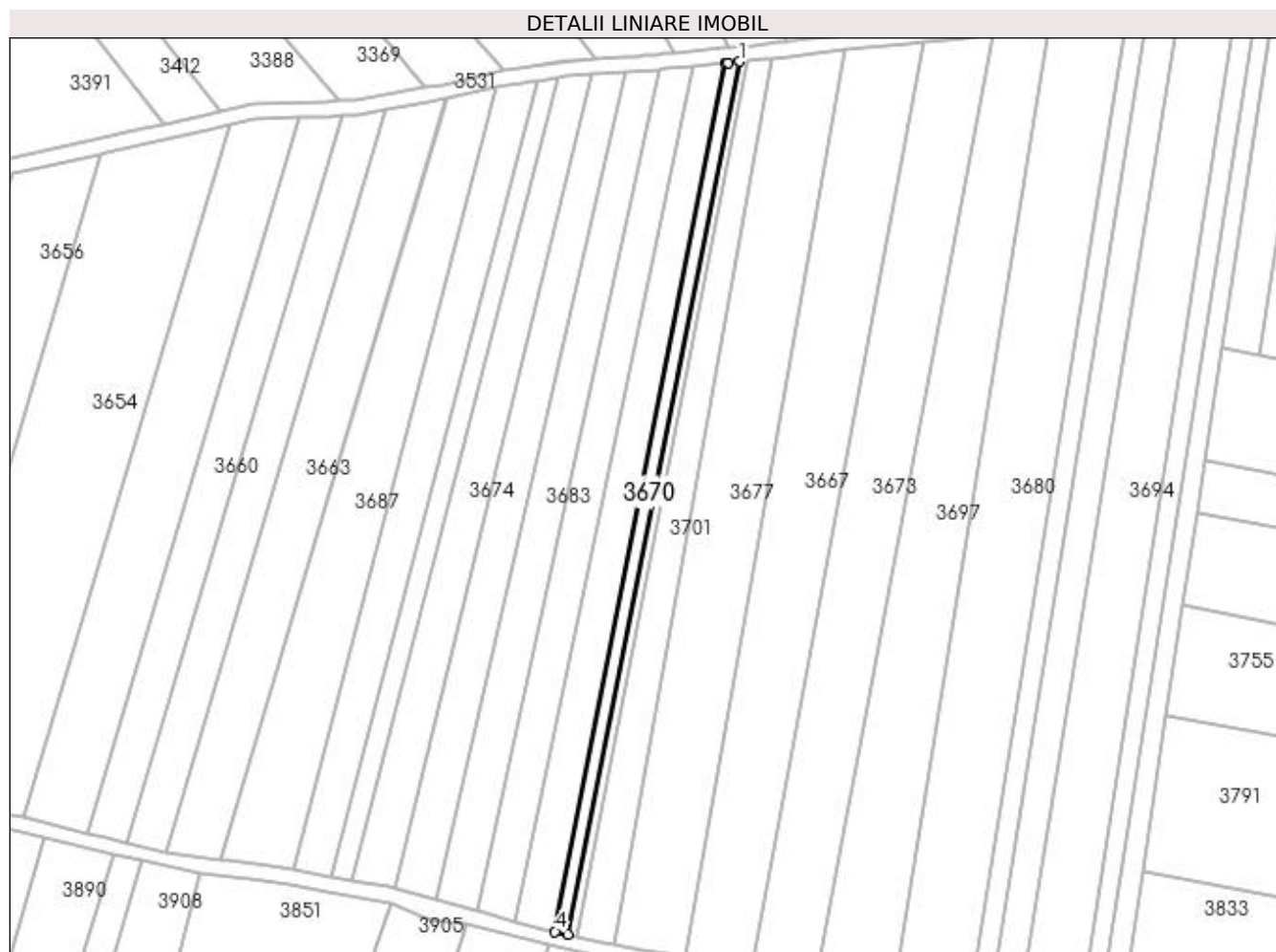
Inscrieri privind dezmembramintele dreptului de proprietate, drepturi reale de garanție și sarcini	Referințe
NU SUNT	

## Anexa Nr. 1 La Partea I

## Teren

Nr cadastral	Suprafața (mp)*	Observații / Referințe
	820	diminuare cu 9.2 %

\* Suprafața este determinată în planul de proiecție Stereo 70.



## Date referitoare la teren

Crt	Categorie folosință	Intra vilan	Suprafața (mp)	Tarla	Parcelă	Nr. topo	Observații / Referințe
1	arabil	NU	820	40	127/1	-	

## Lungime Segmente

1) Valorile lungimilor segmentelor sunt obținute din proiecție în plan.

Punct început	X / Y	Punct sfârșit	X / Y	Lungime segment (** (m)
1	397.513,175 326.639,747	2	397.510,271 326.639,453	2.919
2	397.510,271 326.639,453	3	397.509,595 326.639,385	0.679
3	397.509,595 326.639,385	4	397.463,762 326.406,256	237.591
4	397.463,762 326.406,256	5	397.467,122 326.405,501	3.444
5	397.467,122 326.405,501	1	397.513,175 326.639,747	238.73

**\*\* Lungimile segmentelor sunt determinate în planul de proiecție Stereo 70 și sunt rotunjite la 1 milimetru.**

**\*\*\* Distanța dintre puncte este formată din segmente cumulate ce sunt mai mici decât valoarea 1 milimetru.**





**DATE DESPRE IMOBILUL NR. 3671**

Oficiul de Cadastru și Publicitate Imobiliară DOLJ  
Biroul de Cadastru și Publicitate Imobiliară Craiova

**A. Partea I. Descrierea imobilului**

TEREN Extravilan

Adresa: Jud. Dolj, T40, P127

Nr. Crt	Nr cadastral Nr. topografic	Suprafața* (mp)	Observații / Referințe
A1		560	Sector cadastral:10 Teren neimprejmuit; diminuare cu 9.2 %

**B. Partea II. Proprietari și acte**

Inscrieri privitoare la dreptul de proprietate și alte drepturi reale		Referințe
/		
Act Administrativ nr. Titlu de proprietate 1606-60687, din 18/01/2001 emis de CJSIPT Dolj;		
B1	Intabulare, drept de PROPRIETATE, dobandit prin Reconstituire, cota actuala 1/1, cota initiala 1/1 1) CIUCĂ IOANA	A1

**C. Partea III. SARCINI .**

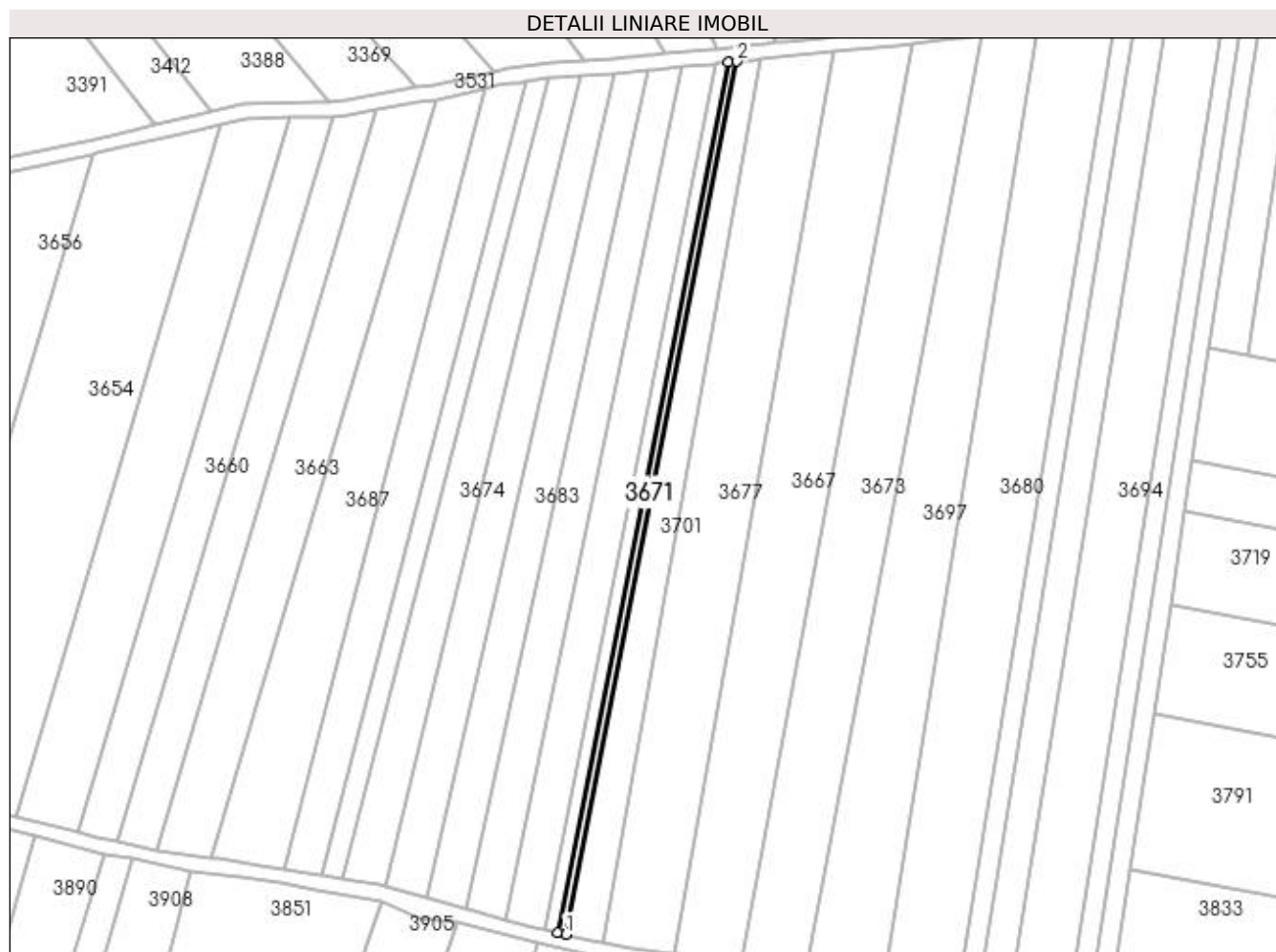
Inscrieri privind dezmembramintele dreptului de proprietate, drepturi reale de garanție și sarcini	Referințe
NU SUNT	

## Anexa Nr. 1 La Partea I

## Teren

Nr cadastral	Suprafața (mp)*	Observații / Referințe
	560	diminuare cu 9.2 %

\* Suprafața este determinată în planul de proiecție Stereo 70.



## Date referitoare la teren

Crt	Categorie folosință	Intra vilan	Suprafața (mp)	Tarla	Parcelă	Nr. topo	Observații / Referințe
1	arabil	NU	560	40	127	-	

## Lungime Segmente

1) Valorile lungimilor segmentelor sunt obținute din proiecție în plan.

Punct început	X / Y	Punct sfârșit	X / Y	Lungime segment (** (m)
1	397.469,408 326.404,986	2	397.515,61 326.639,993	239.505
2	397.515,61 326.639,993	3	397.513,175 326.639,747	2.447
3	397.513,175 326.639,747	4	397.467,122 326.405,501	238.73
4	397.467,122 326.405,501	1	397.469,408 326.404,986	2.343

**\*\* Lungimile segmentelor sunt determinate în planul de proiecție Stereo 70 și sunt rotunjite la 1 milimetru.**

**\*\*\* Distanța dintre puncte este formată din segmente cumulate ce sunt mai mici decât valoarea 1 milimetru.**



**DATE DESPRE IMOBILUL NR. 3673**

Oficiul de Cadastru și Publicitate Imobiliară DOLJ  
Biroul de Cadastru și Publicitate Imobiliară Craiova

**A. Partea I. Descrierea imobilului**

TEREN Extravilan

Adresa: Jud. Dolj, T40, P124

Nr. Crt	Nr cadastral Nr. topografic	Suprafața* (mp)	Observații / Referințe
A1		4.532	Sector cadastral:10 Teren neimprejmuit; diminuare cu 9.2 %

**B. Partea II. Proprietari și acte**

Inscrieri privitoare la dreptul de proprietate și alte drepturi reale		Referințe
/		
Act Notarial nr. Act de partaj voluntar 1732, din 13/07/2005 emis de NP DEFTA EMIL;		
B1	Intabulare, drept de PROPRIETATE, dobandit prin Conventie, cota actuala 1/1, cota initiala 1/1 1) PURCAREA LUCRETIA	A1

**C. Partea III. SARCINI .**

Inscrieri privind dezmembramintele dreptului de proprietate, drepturi reale de garanție și sarcini	Referințe
NU SUNT	

## Anexa Nr. 1 La Partea I

## Teren

Nr cadastral	Suprafața (mp)*	Observații / Referințe
	4.532	diminuare cu 9.2 %

\* Suprafața este determinată în planul de proiecție Stereo 70.



## Date referitoare la teren

Crt	Categorie folosință	Intravilan	Suprafața (mp)	Tarla	Parcelă	Nr. topo	Observații / Referințe
1	arabil	NU	4.532	40	124	-	

## Lungime Segmente

1) Valorile lungimilor segmentelor sunt obținute din proiecție în plan.

Punct început	X / Y	Punct sfârșit	X / Y	Lungime segment (** (m)
1	397.534,722 326.396,981	2	397.546,256 326.458,777	62.863
2	397.546,256 326.458,777	3	397.556,24 326.512,344	54.49
3	397.556,24 326.512,344	4	397.581,37 326.647,171	137.149
4	397.581,37 326.647,171	5	397.576,165 326.646,448	5.255
5	397.576,165 326.646,448	6	397.574,367 326.646,232	1.811

Punct început	X / Y	Punct sfârșit	X / Y	Lungime segment (** (m)
6	397.574,367 326.646,232	7	397.562,671 326.644,822	11.781
7	397.562,671 326.644,822	8	397.516,745 326.398,422	250.644
8	397.516,745 326.398,422	9	397.525,99 326.397,793	9.267
9	397.525,99 326.397,793	10	397.531,466 326.397,42	5.488
10	397.531,466 326.397,42	1	397.534,722 326.396,981	3.285

\*\* Lungimile segmentelor sunt determinate în planul de proiecție Stereo 70 și sunt rotunjite la 1 milimetru.

\*\*\* Distanța dintre puncte este formată din segmente cumulate ce sunt mai mici decât valoarea 1 milimetru.





**DATE DESPRE IMOBILUL NR. 3674**

Oficiul de Cadastru și Publicitate Imobiliară DOLJ  
Biroul de Cadastru și Publicitate Imobiliară Craiova

**A. Partea I. Descrierea imobilului**

TEREN Extravilan

Adresa: Jud. Dolj, T40, P131

Nr. Crt	Nr cadastral Nr. topografic	Suprafața* (mp)	Observații / Referințe
A1		2.267	Sector cadastral:10 Teren neimprejmuit; diminuare cu 9.2 %

**B. Partea II. Proprietari și acte**

Inscrieri privitoare la dreptul de proprietate și alte drepturi reale		Referințe
/		
Act Administrativ nr. Titlu de proprietate 904-45931, din 16/04/1997 emis de CJSIPT Dolj;		
B1	Intabulare, drept de PROPRIETATE, dobandit prin Reconstituire, cota actuala 1/2, cota initiala 1/2 1) <b>PANA ION</b>	A1
Act Notarial nr. Certificat de mostenitor 80, din 19/11/2012 emis de NP CARSTEA CABA MIHAI DAN;		
B2	Intabulare, drept de PROPRIETATE, dobandit prin Succesiune, cota actuala 1/2, cota initiala 1/2 1) <b>PANA ION</b>	A1

**C. Partea III. SARCINI .**

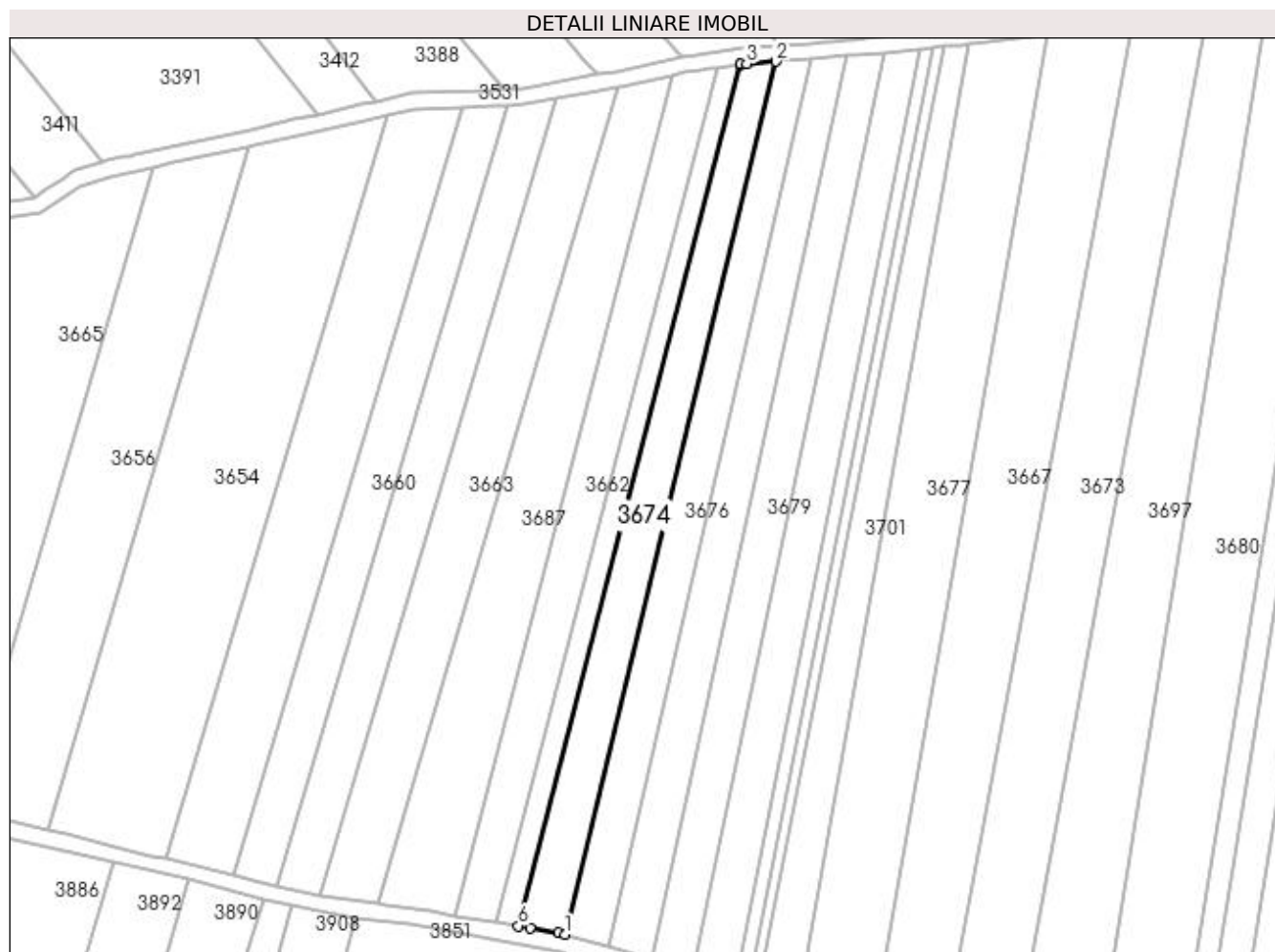
Inscrieri privind dezmembramintele dreptului de proprietate, drepturi reale de garanție și sarcini	Referințe
NU SUNT	

## Anexa Nr. 1 La Partea I

## Teren

Nr cadastral	Suprafața (mp)*	Observații / Referințe
	2.267	diminuare cu 9.2 %

\* Suprafața este determinată în planul de proiecție Stereo 70.



## Date referitoare la teren

Crt	Categorie folosință	Intra vilan	Suprafața (mp)	Tarla	Parcelă	Nr. topo	Observații / Referințe
1	arabil	NU	2.267	40	131	-	

## Lungime Segmente

1) Valorile lungimilor segmentelor sunt obținute din proiecție în plan.

Punct început	X / Y	Punct sfârșit	X / Y	Lungime segment (** (m)
1	397.420,888 326.417,949	2	397.473,655 326.636,26	224.597
2	397.473,655 326.636,26	3	397.466,318 326.635,744	7.355
3	397.466,318 326.635,744	4	397.464,772 326.635,522	1.562
4	397.464,772 326.635,522	5	397.464,77 326.635,516	0.006
5	397.464,77 326.635,516	6	397.409,212 326.420,096	222.469

Punct început	X / Y	Punct sfârșit	X / Y	Lungime segment (** (m)
6	397.409,212 326.420,096	7	397.412,132 326.419,607	2.961
7	397.412,132 326.419,607	8	397.419,238 326.418,416	7.205
8	397.419,238 326.418,416	1	397.420,888 326.417,949	1.715

\*\* Lungimile segmentelor sunt determinate în planul de proiecție Stereo 70 și sunt rotunjite la 1 milimetru.

\*\*\* Distanța dintre puncte este formată din segmente cumulate ce sunt mai mici decât valoarea 1 milimetru.



**DATE DESPRE IMOBILUL NR. 3676**

Oficiul de Cadastru și Publicitate Imobiliară DOLJ  
Biroul de Cadastru și Publicitate Imobiliară Craiova

**A. Partea I. Descrierea imobilului**

TEREN Extravilan

Adresa: Jud. Dolj, T40, P130

Nr. Crt	Nr cadastral Nr. topografic	Suprafața* (mp)	Observații / Referințe
A1		2.267	Sector cadastral:10 Teren neimprejmuit; diminuare cu 9.2 %

**B. Partea II. Proprietari și acte**

Inscrieri privitoare la dreptul de proprietate și alte drepturi reale		Referințe
/		
Act Administrativ nr. Titlu de proprietate 1159-48419, din 15/09/1997 emis de CJSIPT Dolj;		
B1	Intabulare, drept de PROPRIETATE, dobandit prin Reconstituire, cota actuala 1/1, cota initiala 1/1 1) VLADUTOIU MARIA 2) NICU ELENA 3) VLADUTOIU MARIN	A1

**C. Partea III. SARCINI .**

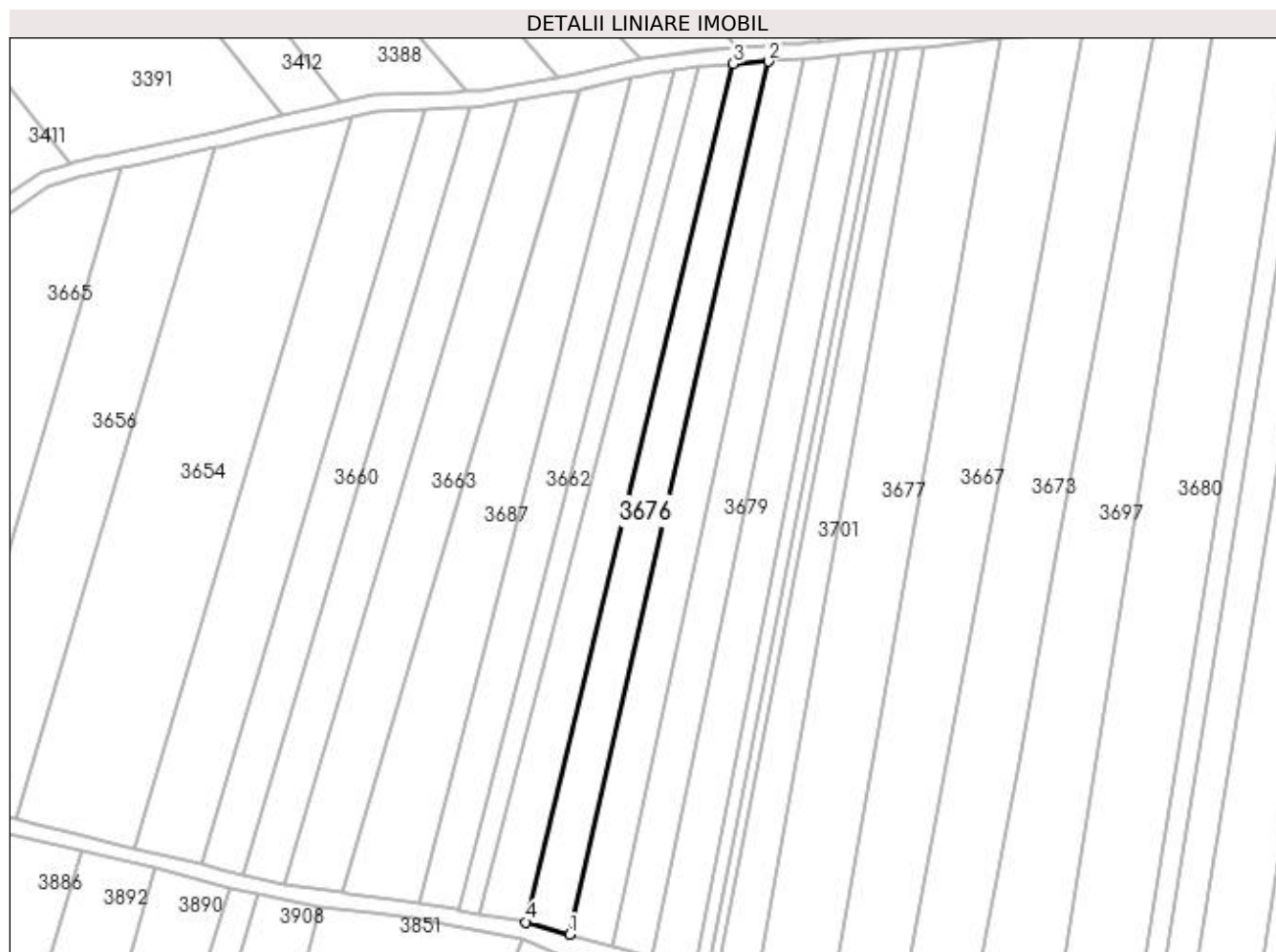
Inscrieri privind dezmembramintele dreptului de proprietate, drepturi reale de garanție și sarcini	Referințe
NU SUNT	

## Anexa Nr. 1 La Partea I

## Teren

Nr cadastral	Suprafața (mp)*	Observații / Referințe
	2.267	diminuare cu 9.2 %

\* Suprafața este determinată în planul de proiecție Stereo 70.



## Date referitoare la teren

Crt	Categorie folosință	Intra vilan	Suprafața (mp)	Tarla	Parcelă	Nr. topo	Observații / Referințe
1	arabil	NU	2.267	40	130	-	

## Lungime Segmente

1) Valorile lungimilor segmentelor sunt obținute din proiecție în plan.

Punct început	X / Y	Punct sfârșit	X / Y	Lungime segment (** (m)
1	397.431,944 326.414,825	2	397.482,6 326.636,888	227.768
2	397.482,6 326.636,888	3	397.473,655 326.636,26	8.968
3	397.473,655 326.636,26	4	397.420,888 326.417,949	224.597
4	397.420,888 326.417,949	1	397.431,944 326.414,825	11.488

**\*\* Lungimile segmentelor sunt determinate în planul de proiecție Stereo 70 și sunt rotunjite la 1 milimetru.**

**\*\*\* Distanța dintre puncte este formată din segmente cumulate ce sunt mai mici decât valoarea 1 milimetru.**





**DATE DESPRE IMOBILUL NR. 3677**

Oficiul de Cadastru și Publicitate Imobiliară DOLJ  
Biroul de Cadastru și Publicitate Imobiliară Craiova

**A. Partea I. Descrierea imobilului**

TEREN Extravilan

Adresa: Jud. Dolj, T40, P126

Nr. Crt	Nr cadastral Nr. topografic	Suprafața* (mp)	Observații / Referințe
A1		4.721	Sector cadastral:10 Teren neimprejmuit; diminuare cu 9.2 %

**B. Partea II. Proprietari și acte**

Inscrieri privitoare la dreptul de proprietate și alte drepturi reale		Referințe
/		
Act Administrativ nr. Titlu de proprietate 930-45931, din 20/05/1997 emis de CJSIPT Dolj;		
B1	Intabulare, drept de PROPRIETATE, dobandit prin Reconstituire, cota actuala 1/1, cota initiala 1/1 1) MALĂESCU GHEORGHE	A1

**C. Partea III. SARCINI .**

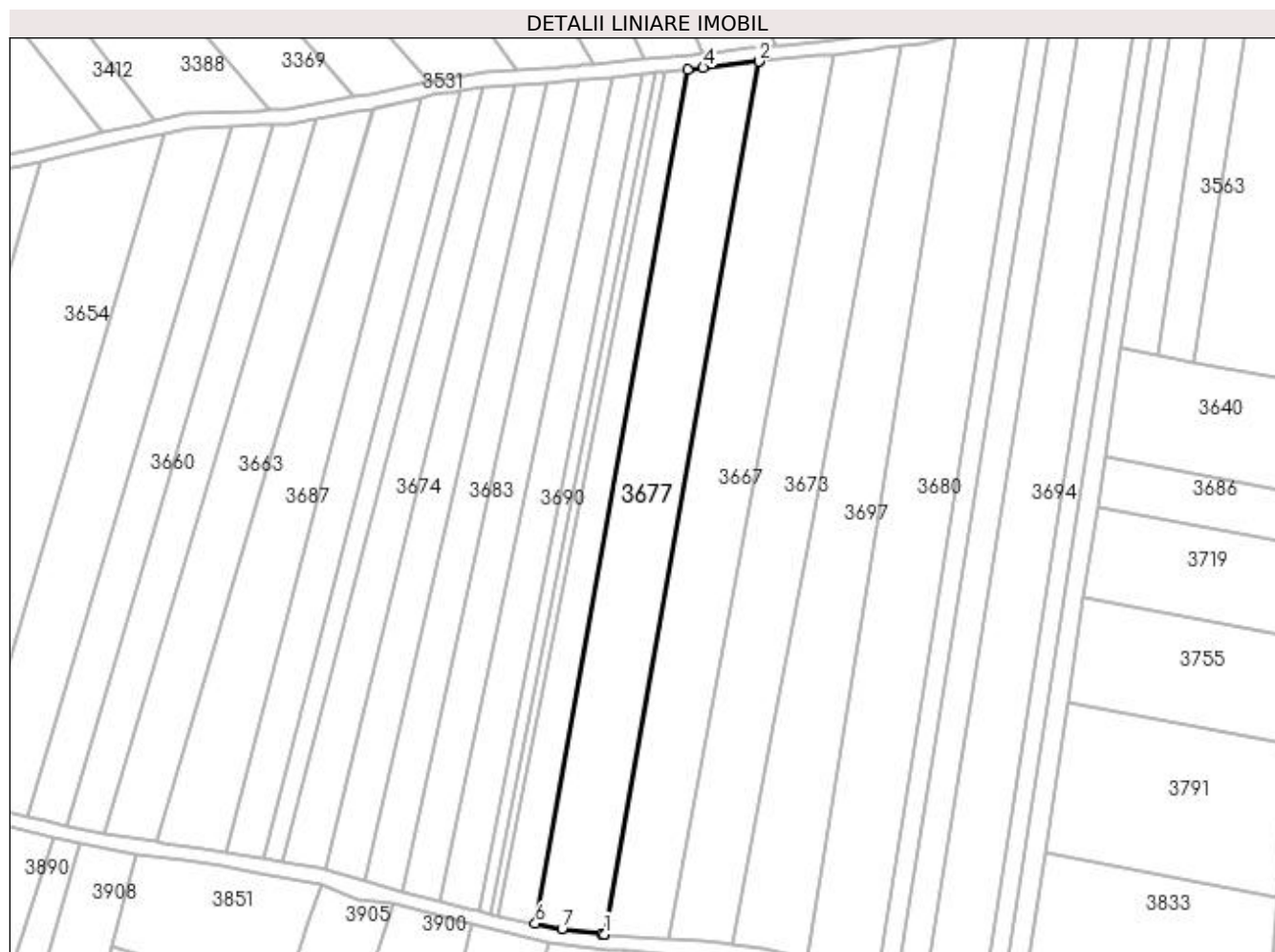
Inscrieri privind dezmembramintele dreptului de proprietate, drepturi reale de garanție și sarcini	Referințe
NU SUNT	

## Anexa Nr. 1 La Partea I

## Teren

Nr cadastral	Suprafața (mp)*	Observații / Referințe
	4.721	diminuare cu 9.2 %

\* Suprafața este determinată în planul de proiecție Stereo 70.



## Date referitoare la teren

Crt	Categorie folosință	Intra vilan	Suprafața (mp)	Tarla	Parcelă	Nr. topo	Observații / Referințe
1	arabil	NU	4.721	40	126	-	

## Lungime Segmente

1) Valorile lungimilor segmentelor sunt obținute din proiecție în plan.

Punct început	X / Y	Punct sfârșit	X / Y	Lungime segment (** (m)
1	397.498,873 326.399,739	2	397.541,831 326.642,817	246.845
2	397.541,831 326.642,817	3	397.541,828 326.642,817	0.003
3	397.541,828 326.642,817	4	397.526,386 326.641,082	15.539
4	397.526,386 326.641,082	5	397.521,978 326.640,637	4.43
5	397.521,978 326.640,637	6	397.479,635 326.402,775	241.602

Punct început	X / Y	Punct sfârşit	X / Y	Lungime segment (** (m)
6	397.479,635 326.402,775	7	397.487,056 326.401,323	7.561
7	397.487,056 326.401,323	8	397.497,997 326.399,804	11.046
8	397.497,997 326.399,804	9	397.498,744 326.399,748	0.749
9	397.498,744 326.399,748	1	397.498,873 326.399,739	0.129

\*\* Lungimile segmentelor sunt determinate în planul de proiecție Stereo 70 și sunt rotunjite la 1 milimetru.

\*\*\* Distanța dintre puncte este formată din segmente cumulate ce sunt mai mici decât valoarea 1 milimetru.



**DATE DESPRE IMOBILUL NR. 3679**

Oficiul de Cadastru și Publicitate Imobiliară DOLJ  
Biroul de Cadastru și Publicitate Imobiliară Craiova

**A. Partea I. Descrierea imobilului**

TEREN Extravilan

Adresa: Jud. Dolj, T40, P128

Nr. Crt	Nr cadastral Nr. topografic	Suprafața* (mp)	Observații / Referințe
A1		2.288	Sector cadastral:10 Teren neimprejmuit; diminuare cu 9.2 %

**B. Partea II. Proprietari și acte**

Inscrieri privitoare la dreptul de proprietate și alte drepturi reale		Referințe
/		
Act Notarial nr. Certificat de mostenitor 39, din 22/02/2005 emis de NP Cernobai Emil;		
B1	Intabulare, drept de PROPRIETATE, dobandit prin Succesiune, cota actuala 1/1, cota initiala 1/1 1) HOANCA ION	A1

**C. Partea III. SARCINI .**

Inscrieri privind dezmembramintele dreptului de proprietate, drepturi reale de garanție și sarcini	Referințe
NU SUNT	

## Anexa Nr. 1 La Partea I

## Teren

Nr cadastral	Suprafața (mp)*	Observații / Referințe
	2.288	diminuare cu 9.2 %

\* Suprafața este determinată în planul de proiecție Stereo 70.



## Date referitoare la teren

Crt	Categorie folosință	Intra vilan	Suprafața (mp)	Tarla	Parcelă	Nr. topo	Observații / Referințe
1	arabil	NU	2.288	40	128	-	

## Lungime Segmente

1) Valorile lungimilor segmentelor sunt obținute din proiecție în plan.

Punct început	X / Y	Punct sfârșit	X / Y	Lungime segment (** (m)
1	397.453,103 326.408,974	2	397.500,857 326.638,527	234.468
2	397.500,857 326.638,527	3	397.493,093 326.637,765	7.802
3	397.493,093 326.637,765	4	397.491,493 326.637,631	1.606
4	397.491,493 326.637,631	5	397.442,772 326.411,764	231.062
5	397.442,772 326.411,764	6	397.444,872 326.411,171	2.183

Punct început	X / Y	Punct sfârșit	X / Y	Lungime segment (** (m)
6	397.444,872 326.411,171	1	397.453,103 326.408,974	8.519

\*\* Lungimile segmentelor sunt determinate în planul de proiecție Stereo 70 și sunt rotunjite la 1 milimetru.

\*\*\* Distanța dintre puncte este formată din segmente cumulate ce sunt mai mici decât valoarea 1 milimetru.





**DATE DESPRE IMOBILUL NR. 3680**

Oficiul de Cadastru și Publicitate Imobiliară DOLJ  
Biroul de Cadastru și Publicitate Imobiliară Craiova

**A. Partea I. Descrierea imobilului**

TEREN Extravilan

Adresa: Jud. Dolj, T40, P123

Nr. Crt	Nr cadastral Nr. topografic	Suprafața* (mp)	Observații / Referințe
A1		5.392	Sector cadastral:10 Teren neimprejmuit; diminuare cu 9.2 %

**B. Partea II. Proprietari și acte**

Inscrieri privitoare la dreptul de proprietate și alte drepturi reale		Referințe
/		
Act Administrativ nr. Titlu de proprietate 1225-44903, din 11/03/1998 emis de CJSIPT Dolj;		
B1	Inscrierea provizorie, drept de PROPRIETATE, dobandit prin Reconstituire, cota actuala 1/1, cota initiala 1/1 1) MILCU CONSTANTIN	A1
Act Administrativ nr. Titlu de proprietate 1308-59364, din 16/10/1998 emis de CJSIPT Dolj;		
B2	Inscrierea provizorie, drept de PROPRIETATE, dobandit prin Reconstituire, cota actuala 1/1, cota initiala 1/1 1) MILCU CONSTANTIN	A1
Act Normativ nr. Legea 7, din 13/03/1996 emis de Parlamentul Romaniei;		
B3	Se noteaza suprapunerea reala a doua acte de proprietate asupra imobilului A1: Titlul de proprietate nr. 1225-44903/ 11.03.1998 prin care s-a intabulat dreptul de proprietate in favoarea numitului MILCU C. CONSTANTIN si Titlul de proprietate nr. 1308-59364/ 16.10.1998 prin care s-a intabulat dreptul de proprietate in favoarea numitului MILCU C. CONSTANTIN.	A1

**C. Partea III. SARCINI .**

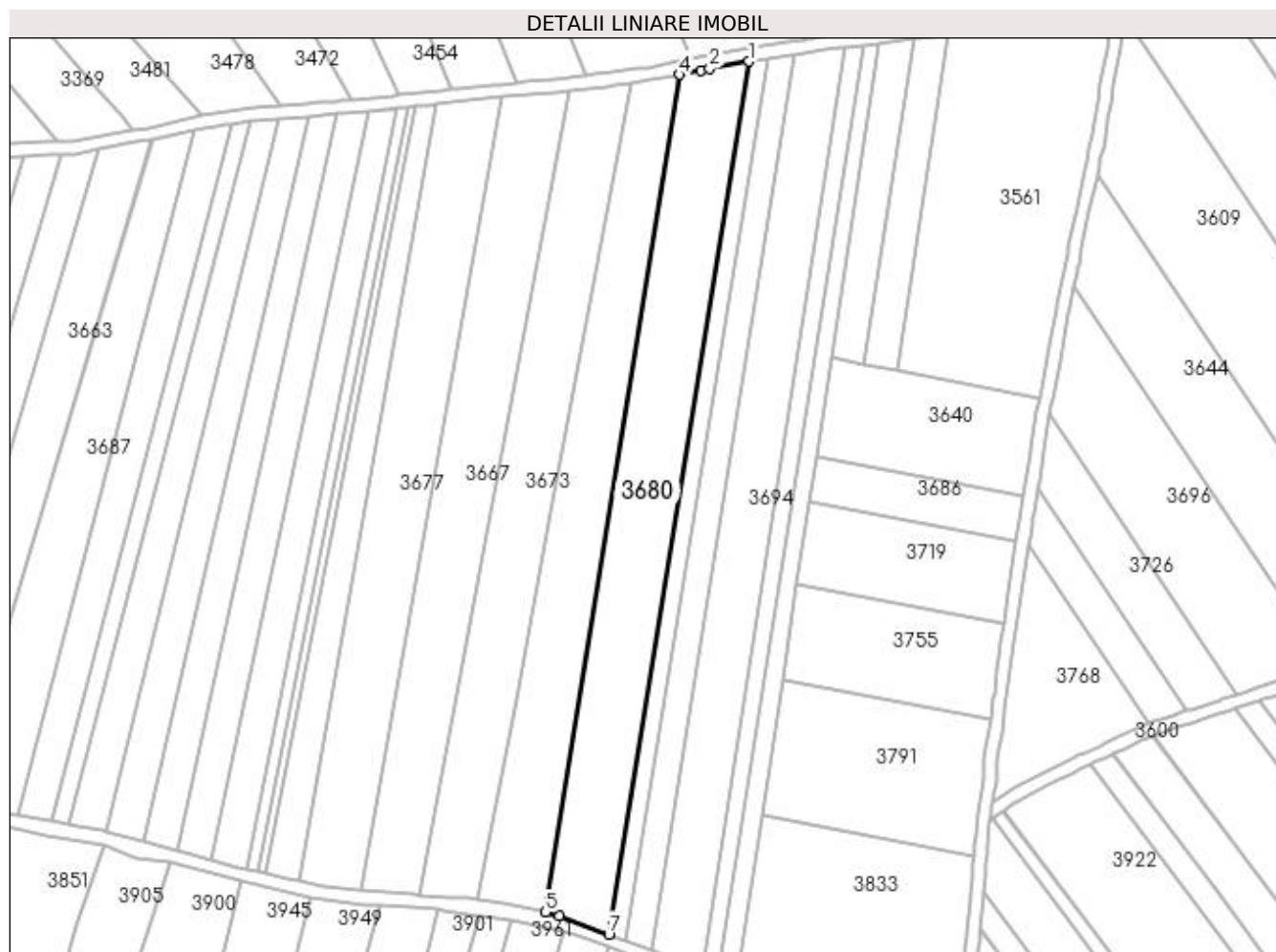
Inscrieri privind dezmembramintele dreptului de proprietate, drepturi reale de garanție și sarcini	Referințe
NU SUNT	

## Anexa Nr. 1 La Partea I

## Teren

Nr cadastral	Suprafața (mp)*	Observații / Referințe
	5.392	diminuare cu 9.2 %

\* Suprafața este determinată în planul de proiecție Stereo 70.



## Date referitoare la teren

Crt	Categorie folosință	Intravilan	Suprafața (mp)	Tarla	Parcelă	Nr. topo	Observații / Referințe
1	arabil	NU	5.392	40	123	-	

## Lungime Segmente

1) Valorile lungimilor segmentelor sunt obținute din proiecție în plan.

Punct început	X / Y	Punct sfârșit	X / Y	Lungime segment (** (m)
1	397.617,683 326.653,763	2	397.605,7 326.651,529	12.19
2	397.605,7 326.651,529	3	397.602,918 326.651,01	2.83
3	397.602,918 326.651,01	4	397.596,446 326.649,764	6.591
4	397.596,446 326.649,764	5	397.555,249 326.393,128	259.921
5	397.555,249 326.393,128	6	397.559,626 326.392,083	4.5

Punct început	X / Y	Punct sfârșit	X / Y	Lungime segment (** (m)
6	397.559,626 326.392,083	7	397.574,761 326.386,374	16.175
7	397.574,761 326.386,374	1	397.617,683 326.653,763	270.813

\*\* Lungimile segmentelor sunt determinate în planul de proiecție Stereo 70 și sunt rotunjite la 1 milimetru.

\*\*\* Distanța dintre puncte este formată din segmente cumulate ce sunt mai mici decât valoarea 1 milimetru.



**DATE DESPRE IMOBILUL NR. 3683**

Oficiul de Cadastru și Publicitate Imobiliară DOLJ  
Biroul de Cadastru și Publicitate Imobiliară Craiova

**A. Partea I. Descrierea imobilului**

TEREN Extravilan

Adresa: Jud. Dolj, T40, P129

Nr. Crt	Nr cadastral Nr. topografic	Suprafața* (mp)	Observații / Referințe
A1		2.266	Sector cadastral:10 Teren neimprejmuit; diminuare cu 9.2 %

**B. Partea II. Proprietari și acte**

Inscrieri privitoare la dreptul de proprietate și alte drepturi reale		Referințe
/		
Act Administrativ nr. Titlu de proprietate 550-60677, din 28/01/1997 emis de CJSIPT Dolj;		
B1	Intabulare, drept de PROPRIETATE, dobandit prin Reconstituire, cota actuala 1/1, cota initiala 1/1 1) RĂCĂREANU ION	A1

**C. Partea III. SARCINI .**

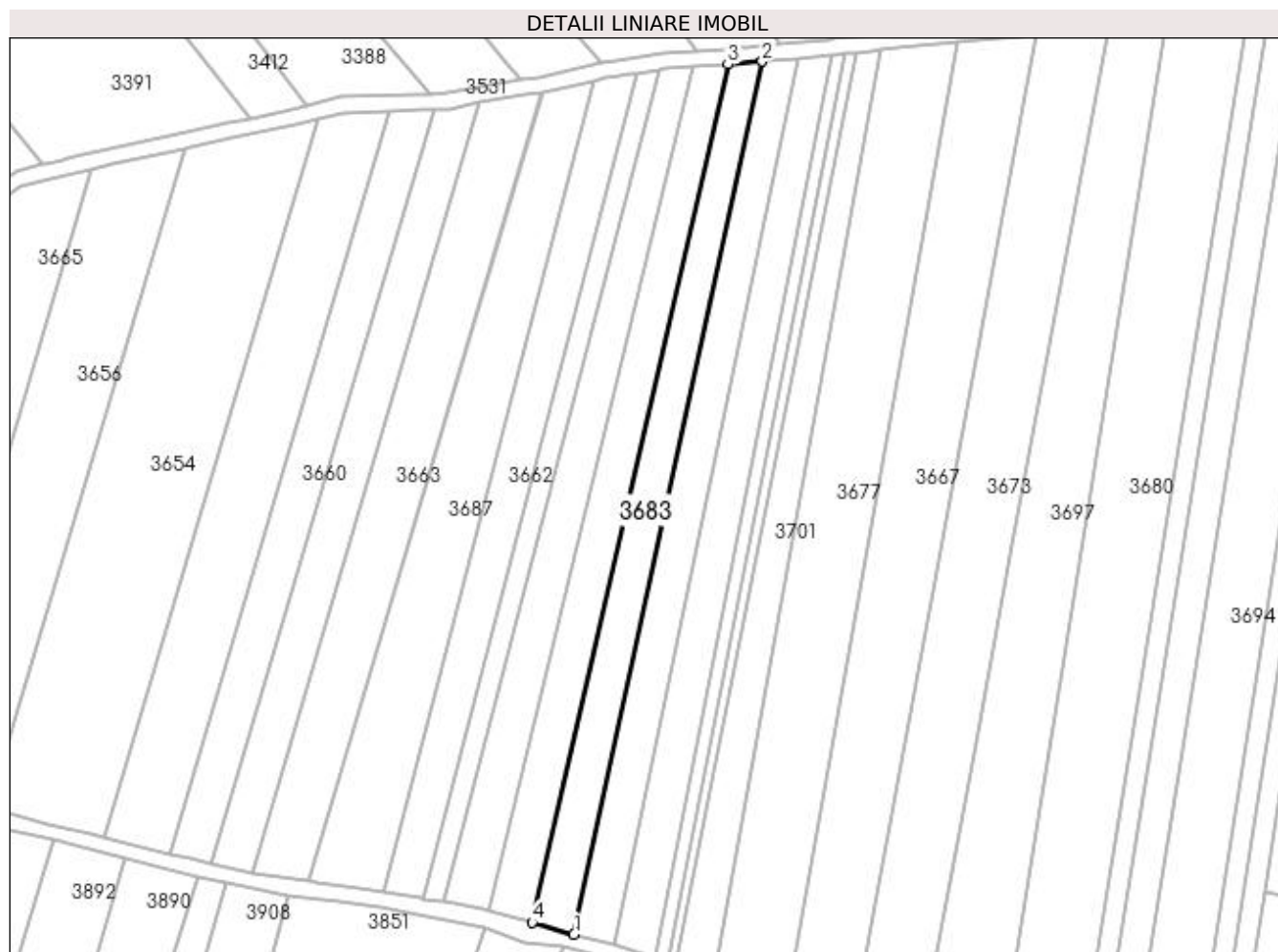
Inscrieri privind dezmembramintele dreptului de proprietate, drepturi reale de garanție și sarcini	Referințe
NU SUNT	

## Anexa Nr. 1 La Partea I

## Teren

Nr cadastral	Suprafața (mp)*	Observații / Referințe
	2.266	diminuare cu 9.2 %

\* Suprafața este determinată în planul de proiecție Stereo 70.



## Date referitoare la teren

Crt	Categorie folosință	Intra vilan	Suprafața (mp)	Tarla	Parcelă	Nr. topo	Observații / Referințe
1	arabil	NU	2.266	40	129	-	

## Lungime Segmente

1) Valorile lungimilor segmentelor sunt obținute din proiecție în plan.

Punct început	X / Y	Punct sfârșit	X / Y	Lungime segment (** (m)
1	397.442,772 326.411,764	2	397.491,493 326.637,631	231.062
2	397.491,493 326.637,631	3	397.482,6 326.636,888	8.924
3	397.482,6 326.636,888	4	397.431,944 326.414,825	227.768
4	397.431,944 326.414,825	1	397.442,772 326.411,764	11.252

**\*\* Lungimile segmentelor sunt determinate în planul de proiecție Stereo 70 și sunt rotunjite la 1 milimetru.**

**\*\*\* Distanța dintre puncte este formată din segmente cumulate ce sunt mai mici decât valoarea 1 milimetru.**





**DATE DESPRE IMOBILUL NR. 3685**

Oficiul de Cadastru și Publicitate Imobiliară DOLJ  
Biroul de Cadastru și Publicitate Imobiliară Craiova

**A. Partea I. Descrierea imobilului**

TEREN Extravilan

Adresa: Jud. Dolj, T40, P122

Nr. Crt	Nr cadastral Nr. topografic	Suprafața* (mp)	Observații / Referințe
A1		1.471	Sector cadastral:10 Teren neimprejmuit; diminuare cu 9.2 %

**B. Partea II. Proprietari și acte**

Inscrieri privitoare la dreptul de proprietate și alte drepturi reale		Referințe
/		
Act Administrativ nr. Titlu de proprietate 747-44776, din 28/03/1997 emis de CJSIPT Dolj;		
B1	Intabulare, drept de PROPRIETATE, dobandit prin Reconstituire, cota actuala 1/1, cota initiala 1/1 1) TROCAN ILINCA	A1

**C. Partea III. SARCINI .**

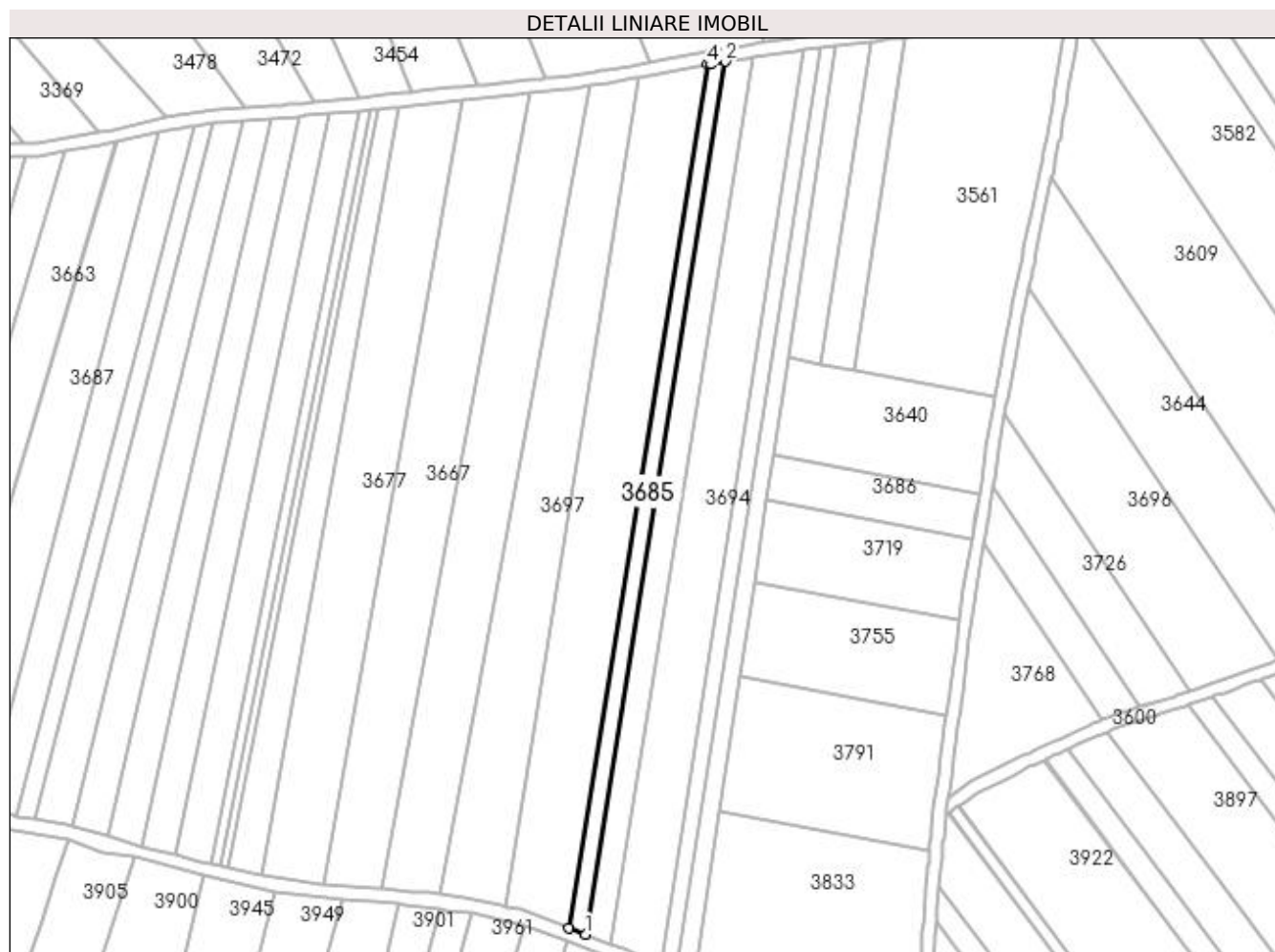
Inscrieri privind dezmembramintele dreptului de proprietate, drepturi reale de garanție și sarcini	Referințe
NU SUNT	

## Anexa Nr. 1 La Partea I

## Teren

Nr cadastral	Suprafața (mp)*	Observații / Referințe
	1.471	diminuare cu 9.2 %

\* Suprafața este determinată în planul de proiecție Stereo 70.



## Date referitoare la teren

Crt	Categorie folosință	Intra vilan	Suprafața (mp)	Tarla	Parcelă	Nr. topo	Observații / Referințe
1	arabil	NU	1.471	40	122	-	

## Lungime Segmente

1) Valorile lungimilor segmentelor sunt obținute din proiecție în plan.

Punct început	X / Y	Punct sfârșit	X / Y	Lungime segment (** (m)
1	397.579,92 326.384,427	2	397.623,299 326.654,657	273.69
2	397.623,299 326.654,657	3	397.618,82 326.653,975	4.531
3	397.618,82 326.653,975	4	397.617,683 326.653,763	1.156
4	397.617,683 326.653,763	5	397.574,761 326.386,374	270.813
5	397.574,761 326.386,374	1	397.579,92 326.384,427	5.514

**\*\* Lungimile segmentelor sunt determinate în planul de proiecție Stereo 70 și sunt rotunjite la 1 milimetru.**

**\*\*\* Distanța dintre puncte este formată din segmente cumulate ce sunt mai mici decât valoarea 1 milimetru.**



**DATE DESPRE IMOBILUL NR. 3686**

Oficiul de Cadastru și Publicitate Imobiliară DOLJ  
Biroul de Cadastru și Publicitate Imobiliară Craiova

**A. Partea I. Descrierea imobilului**

TEREN Extravilan

Adresa: Jud. Dolj, T40, P113/1

Nr. Crt	Nr cadastral Nr. topografic	Suprafața* (mp)	Observații / Referințe
A1		909	Sector cadastral:10 Teren neimprejmuit; diminuare cu 9.2 %

**B. Partea II. Proprietari și acte**

Inscrieri privitoare la dreptul de proprietate și alte drepturi reale		Referințe
/		
Act Administrativ nr. Titlu de proprietate 2025-1386, din 04/09/2002 emis de CJSIPT Dolj;		
B1	Intabulare, drept de PROPRIETATE, dobandit prin Reconstituire, cota actuala 1/1, cota initiala 1/1 1) CROITORU NICOLAE	A1

**C. Partea III. SARCINI .**

Inscrieri privind dezmembramintele dreptului de proprietate, drepturi reale de garanție și sarcini	Referințe
NU SUNT	

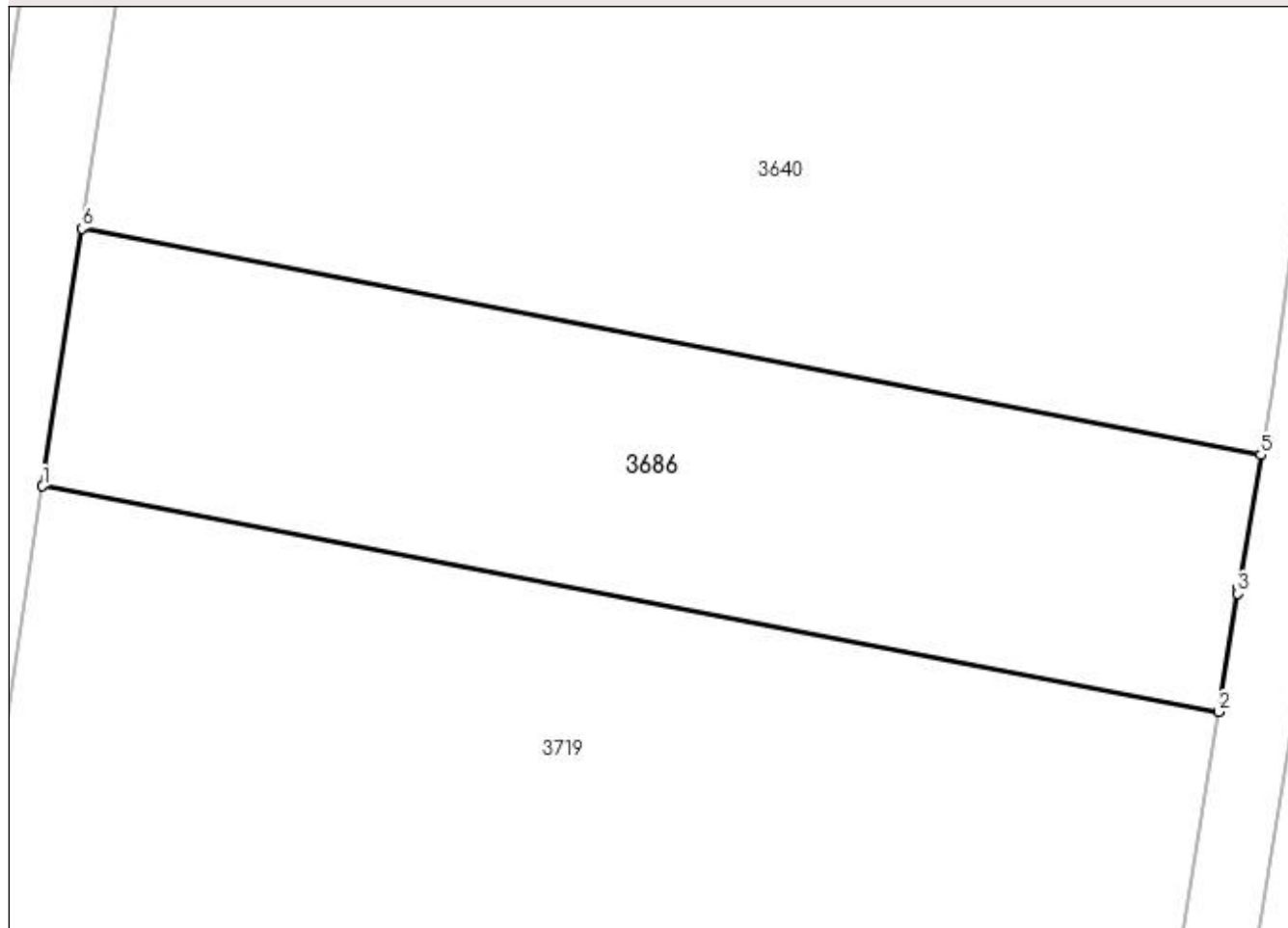
## Anexa Nr. 1 La Partea I

## Teren

Nr cadastral	Suprafața (mp)*	Observații / Referințe
	909	diminuare cu 9.2 %

\* Suprafața este determinată în planul de proiecție Stereo 70.

## DETALII LINIARE IMOBIL



## Date referitoare la teren

Crt	Categorie folosință	Intra vilan	Suprafața (mp)	Tarla	Parcelă	Nr. topo	Observații / Referințe
1	arabil	NU	909	40	113/1	-	

## Lungime Segmente

1) Valorile lungimilor segmentelor sunt obținute din proiecție în plan.

Punct început	X / Y	Punct sfârșit	X / Y	Lungime segment (** (m)
1	397.636,175 326.518,839	2	397.699,616 326.506,656	64.601
2	397.699,616 326.506,656	3	397.700,656 326.513,051	6.479
3	397.700,656 326.513,051	4	397.700,7 326.513,328	0.28
4	397.700,7 326.513,328	5	397.701,9 326.520,529	7.301
5	397.701,9 326.520,529	6	397.638,29 326.532,744	64.772

Punct început	X / Y	Punct sfârșit	X / Y	Lungime segment (** (m)
6	397.638,29 326.532,744	1	397.636,175 326.518,839	14.065

\*\* Lungimile segmentelor sunt determinate în planul de proiecție Stereo 70 și sunt rotunjite la 1 milimetru.

\*\*\* Distanța dintre puncte este formată din segmente cumulate ce sunt mai mici decât valoarea 1 milimetru.





**DATE DESPRE IMOBILUL NR. 3687**

Oficiul de Cadastru și Publicitate Imobiliară DOLJ  
Biroul de Cadastru și Publicitate Imobiliară Craiova

**A. Partea I. Descrierea imobilului**

TEREN Extravilan

Adresa: Jud. Dolj, T40, P134

Nr. Crt	Nr cadastral Nr. topografic	Suprafața* (mp)	Observații / Referințe
A1		3.395	Sector cadastral:10 Teren neimprejmuit; diminuare cu 9.2 %

**B. Partea II. Proprietari și acte**

Inscrieri privitoare la dreptul de proprietate și alte drepturi reale	Referințe
/	
Act Administrativ nr. Titlu de proprietate 1159-48419, din 15/09/1997 emis de CJSIPT Dolj;	
B1	A1
Intabulare, drept de PROPRIETATE, dobandit prin Reconstituire, cota actuala 1/1, cota initiala 1/1	
1) VLADUTOIU MARIA	
2) NICU ELENA	
3) VLADUTOIU MARIN	

**C. Partea III. SARCINI .**

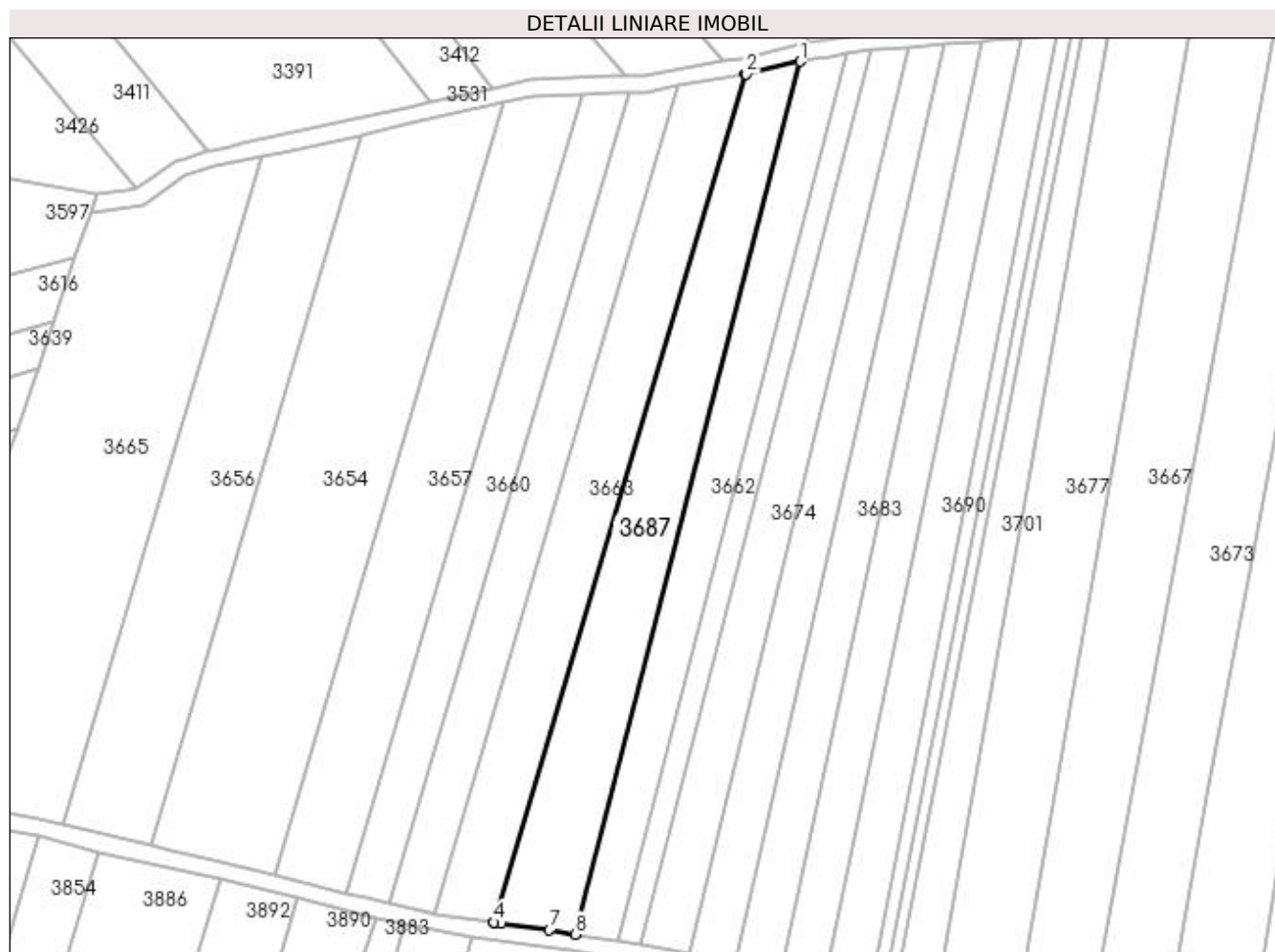
Inscrieri privind dezmembramintele dreptului de proprietate, drepturi reale de garanție și sarcini	Referințe
NU SUNT	

## Anexa Nr. 1 La Partea I

## Teren

Nr cadastral	Suprafața (mp)*	Observații / Referințe
	3.395	diminuare cu 9.2 %

\* Suprafața este determinată în planul de proiecție Stereo 70.



## Date referitoare la teren

Crt	Categorie folosință	Intra vilan	Suprafața (mp)	Tarla	Parcelă	Nr. topo	Observații / Referințe
1	arabil	NU	3.395	40	134	-	

## Lungime Segmente

1) Valorile lungimilor segmentelor sunt obținute din proiecție în plan.

Punct început	X / Y	Punct sfârșit	X / Y	Lungime segment (** (m)
1	397.447,703 326.632,734	2	397.434,77 326.629,713	13.281
2	397.434,77 326.629,713	3	397.434,393 326.629,663	0.38
3	397.434,393 326.629,663	4	397.373,994 326.425,58	212.833
4	397.373,994 326.425,58	5	397.373,986 326.425,552	0.028
5	397.373,986 326.425,552	6	397.375,824 326.425,286	1.857

Punct început	X / Y	Punct sfârșit	X / Y	Lungime segment (** (m)
6	397.375,824 326.425,286	7	397.387,262 326.423,682	11.549
7	397.387,262 326.423,682	8	397.393,526 326.422,668	6.346
8	397.393,526 326.422,668	1	397.447,703 326.632,734	216.939

\*\* Lungimile segmentelor sunt determinate în planul de proiecție Stereo 70 și sunt rotunjite la 1 milimetru.

\*\*\* Distanța dintre puncte este formată din segmente cumulate ce sunt mai mici decât valoarea 1 milimetru.



**DATE DESPRE IMOBILUL NR. 3688**

Oficiul de Cadastru și Publicitate Imobiliară DOLJ  
Biroul de Cadastru și Publicitate Imobiliară Craiova

**A. Partea I. Descrierea imobilului**

TEREN Extravilan

Adresa: Jud. Dolj, T40, P121

Nr. Crt	Nr cadastral Nr. topografic	Suprafața* (mp)	Observații / Referințe
A1		2.255	Sector cadastral:10 Teren neimprejmuit; diminuare cu 9.2 %

**B. Partea II. Proprietari și acte**

Inscrieri privitoare la dreptul de proprietate și alte drepturi reale		Referințe
/		
Act Administrativ nr. Titlu de proprietate 819-2195, din 24/03/1997 emis de CJSIPT Dolj;		
B1	Intabulare, drept de PROPRIETATE, dobandit prin Reconstituire, cota actuala 1/1, cota initiala 1/1 1) STOIAN IOANA	A1

**C. Partea III. SARCINI .**

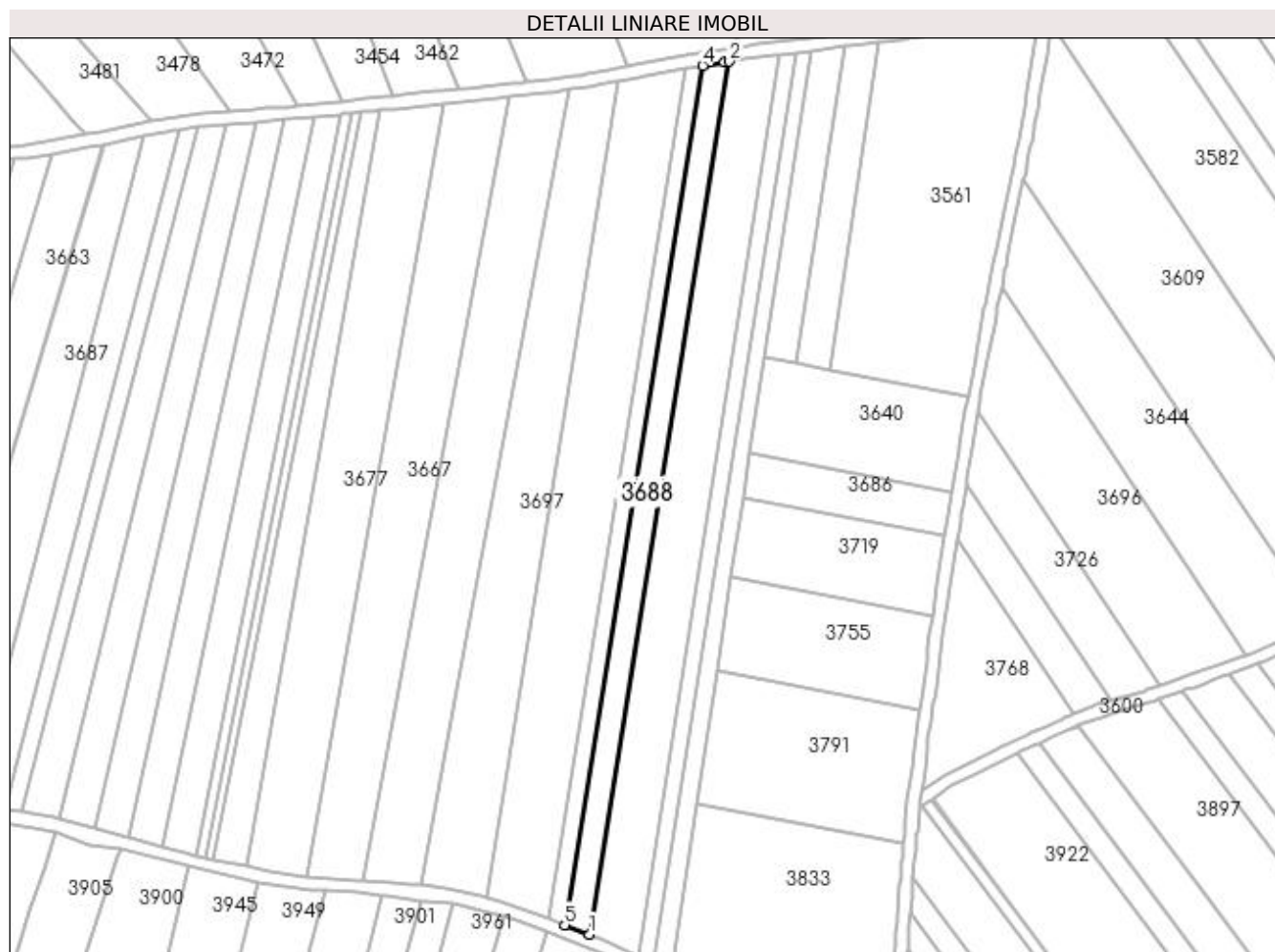
Inscrieri privind dezmembramintele dreptului de proprietate, drepturi reale de garanție și sarcini	Referințe
NU SUNT	

## Anexa Nr. 1 La Partea I

## Teren

Nr cadastral	Suprafața (mp)*	Observații / Referințe
	2.255	diminuare cu 9.2 %

\* Suprafața este determinată în planul de proiecție Stereo 70.



## Date referitoare la teren

Crt	Categorie folosință	Intra vilan	Suprafața (mp)	Tarla	Parcelă	Nr. topo	Observații / Referințe
1	arabil	NU	2.255	40	121	-	

## Lungime Segmente

1) Valorile lungimilor segmentelor sunt obținute din proiecție în plan.

Punct început	X / Y	Punct sfârșit	X / Y	Lungime segment (** (m)
1	397.587,727 326.381,482	2	397.631,789 326.655,969	278.002
2	397.631,789 326.655,969	3	397.630,173 326.655,705	1.637
3	397.630,173 326.655,705	4	397.623,299 326.654,657	6.954
4	397.623,299 326.654,657	5	397.579,92 326.384,427	273.69
5	397.579,92 326.384,427	1	397.587,727 326.381,482	8.344

**\*\* Lungimile segmentelor sunt determinate în planul de proiecție Stereo 70 și sunt rotunjite la 1 milimetru.**

**\*\*\* Distanța dintre puncte este formată din segmente cumulate ce sunt mai mici decât valoarea 1 milimetru.**





**DATE DESPRE IMOBILUL NR. 3690**

Oficiul de Cadastru și Publicitate Imobiliară DOLJ  
Biroul de Cadastru și Publicitate Imobiliară Craiova

**A. Partea I. Descrierea imobilului**

TEREN Extravilan

Adresa: Jud. Dolj, T40, P128/1

Nr. Crt	Nr cadastral Nr. topografic	Suprafața* (mp)	Observații / Referințe
A1		2.288	Sector cadastral:10 Teren neimprejmuit; diminuare cu 9.2 %

**B. Partea II. Proprietari și acte**

Inscrieri privitoare la dreptul de proprietate și alte drepturi reale		Referințe
/		
Act Administrativ nr. Titlu de proprietate 2757, din 20/02/2004 emis de CJSIPT Dolj;		
B1	Intabulare, drept de PROPRIETATE, dobandit prin Reconstituire, cota actuala 1/1, cota initiala 1/1 1) ISTUDOR MARIN	A1

**C. Partea III. SARCINI .**

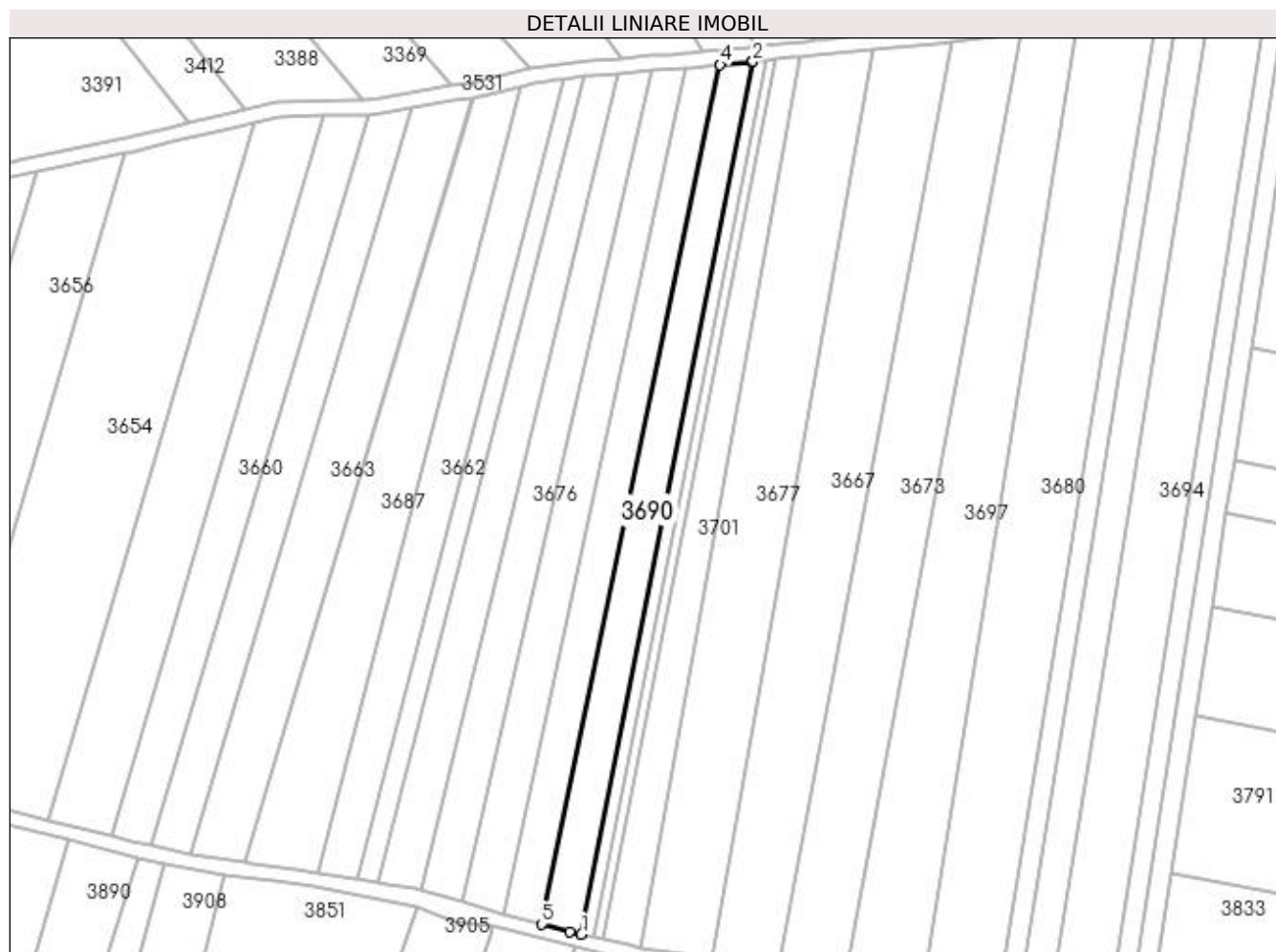
Inscrieri privind dezmembramintele dreptului de proprietate, drepturi reale de garanție și sarcini	Referințe
NU SUNT	

## Anexa Nr. 1 La Partea I

## Teren

Nr cadastral	Suprafața (mp)*	Observații / Referințe
	2.288	diminuare cu 9.2 %

\* Suprafața este determinată în planul de proiecție Stereo 70.



## Date referitoare la teren

Crt	Categorie folosință	Intra vilan	Suprafața (mp)	Tarla	Parcelă	Nr. topo	Observații / Referințe
1	arabil	NU	2.288	40	128/1	-	

## Lungime Segmente

1) Valorile lungimilor segmentelor sunt obținute din proiecție în plan.

Punct început	X / Y	Punct sfârșit	X / Y	Lungime segment (** (m)
1	397.463,762 326.406,256	2	397.509,595 326.639,385	237.591
2	397.509,595 326.639,385	3	397.509,176 326.639,343	0.421
3	397.509,176 326.639,343	4	397.500,857 326.638,527	8.359
4	397.500,857 326.638,527	5	397.453,103 326.408,974	234.468
5	397.453,103 326.408,974	6	397.460,712 326.406,943	7.875

Punct început	X / Y	Punct sfârșit	X / Y	Lungime segment (** (m)
6	397.460,712 326.406,943	1	397.463,762 326.406,256	3.127

\*\* Lungimile segmentelor sunt determinate în planul de proiecție Stereo 70 și sunt rotunjite la 1 milimetru.

\*\*\* Distanța dintre puncte este formată din segmente cumulate ce sunt mai mici decât valoarea 1 milimetru.



**DATE DESPRE IMOBILUL NR. 3693**

Oficiul de Cadastru și Publicitate Imobiliară DOLJ  
Biroul de Cadastru și Publicitate Imobiliară Craiova

**A. Partea I. Descrierea imobilului**

TEREN Extravilan

Adresa: Jud. Dolj, T40, P119

Nr. Crt	Nr cadastral Nr. topografic	Suprafața* (mp)	Observații / Referințe
A1		1.514	Sector cadastral:10 Teren neimprejmuit; diminuare cu 9.2 %

**B. Partea II. Proprietari și acte**

Inscrieri privitoare la dreptul de proprietate și alte drepturi reale		Referințe
/		
Act Administrativ nr. Titlu de proprietate 750-44776, din 28/03/1997 emis de CJSIPT Dolj;		
B1	Intabulare, drept de PROPRIETATE, dobandit prin Reconstituire, cota actuala 1/1, cota initiala 1/1 1) PETRICA STEFAN	A1

**C. Partea III. SARCINI .**

Inscrieri privind dezmembramintele dreptului de proprietate, drepturi reale de garanție și sarcini	Referințe
NU SUNT	



**\*\* Lungimile segmentelor sunt determinate în planul de proiecție Stereo 70 și sunt rotunjite la 1 milimetru.**

**\*\*\* Distanța dintre puncte este formată din segmente cumulate ce sunt mai mici decât valoarea 1 milimetru.**





**DATE DESPRE IMOBILUL NR. 3694**

Oficiul de Cadastru și Publicitate Imobiliară DOLJ  
Biroul de Cadastru și Publicitate Imobiliară Craiova

**A. Partea I. Descrierea imobilului**

TEREN Extravilan

Adresa: Jud. Dolj, T40, P120

Nr. Crt	Nr cadastral Nr. topografic	Suprafața* (mp)	Observații / Referințe
A1		4.412	Sector cadastral:10 Teren neimprejmuit; diminuare cu 9.2 %

**B. Partea II. Proprietari și acte**

Inscrieri privitoare la dreptul de proprietate și alte drepturi reale		Referințe
/		
Act Administrativ nr. Titlu de proprietate 513-60677, din 28/01/1997 emis de CJSIPT Dolj;		
B1	Intabulare, drept de PROPRIETATE, dobandit prin Reconstituire, cota actuala 1/1, cota initiala 1/1 1) COANDA MARIA	A1

**C. Partea III. SARCINI .**

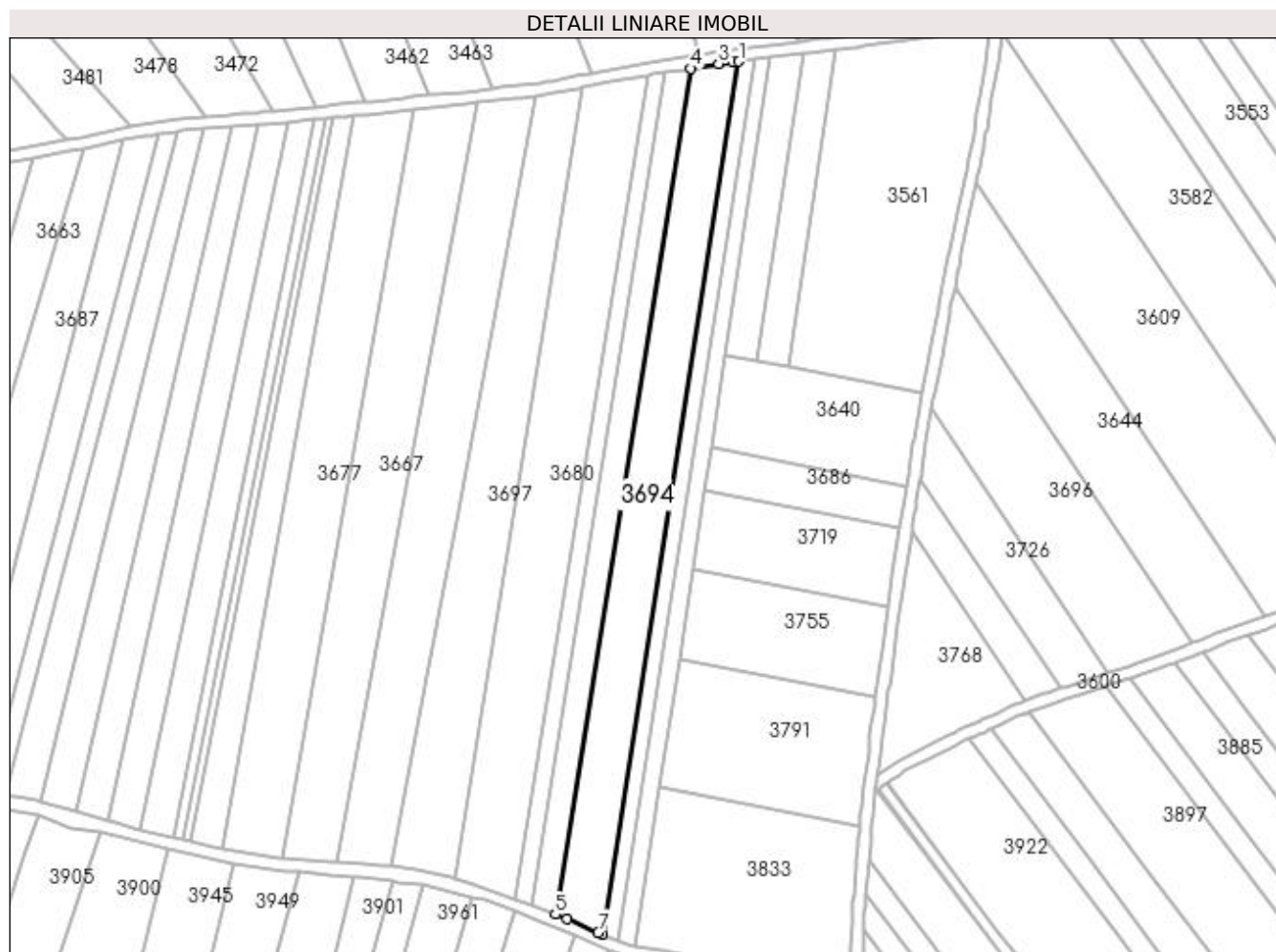
Inscrieri privind dezmembramintele dreptului de proprietate, drepturi reale de garanție și sarcini	Referințe
NU SUNT	

## Anexa Nr. 1 La Partea I

## Teren

Nr cadastral	Suprafața (mp)*	Observații / Referințe
	4.412	diminuare cu 9.2 %

\* Suprafața este determinată în planul de proiecție Stereo 70.



## Date referitoare la teren

Crt	Categorie folosință	Intravilan	Suprafața (mp)	Tarla	Parcelă	Nr. topo	Observații / Referințe
1	arabil	NU	4.412	40	120	-	

## Lungime Segmente

1) Valorile lungimilor segmentelor sunt obținute din proiecție în plan.

Punct început	X / Y	Punct sfârșit	X / Y	Lungime segment (** (m)
1	397.647,354 326.658,207	2	397.645,474 326.657,988	1.893
2	397.645,474 326.657,988	3	397.640,747 326.657,438	4.759
3	397.640,747 326.657,438	4	397.631,789 326.655,969	9.077
4	397.631,789 326.655,969	5	397.587,727 326.381,482	278.002
5	397.587,727 326.381,482	6	397.591,662 326.379,997	4.206

Punct început	X / Y	Punct sfârșit	X / Y	Lungime segment (** (m)
6	397.591,662 326.379,997	7	397.601,629 326.375,613	10.888
7	397.601,629 326.375,613	8	397.603,137 326.375,006	1.626
8	397.603,137 326.375,006	1	397.647,354 326.658,207	286.633

\*\* Lungimile segmentelor sunt determinate în planul de proiecție Stereo 70 și sunt rotunjite la 1 milimetru.

\*\*\* Distanța dintre puncte este formată din segmente cumulate ce sunt mai mici decât valoarea 1 milimetru.



**DATE DESPRE IMOBILUL NR. 3697**

Oficiul de Cadastru și Publicitate Imobiliară DOLJ  
Biroul de Cadastru și Publicitate Imobiliară Craiova

**A. Partea I. Descrierea imobilului**

TEREN Extravilan

Adresa: Jud. Dolj, T40, P124

Nr. Crt	Nr cadastral Nr. topografic	Suprafața* (mp)	Observații / Referințe
A1		4.532	Sector cadastral:10 Teren neimprejmuit; diminuare cu 9.2 %

**B. Partea II. Proprietari și acte**

Inscrieri privitoare la dreptul de proprietate și alte drepturi reale		Referințe
/		
Act Notarial nr. Act de partaj voluntar 1732, din 13/07/2005 emis de NP DEFTA EMIL;		
B1	Intabulare, drept de PROPRIETATE, dobandit prin Conventie, cota actuala 1/1, cota initiala 1/1 1) ADAM SILVIA	A1

**C. Partea III. SARCINI .**

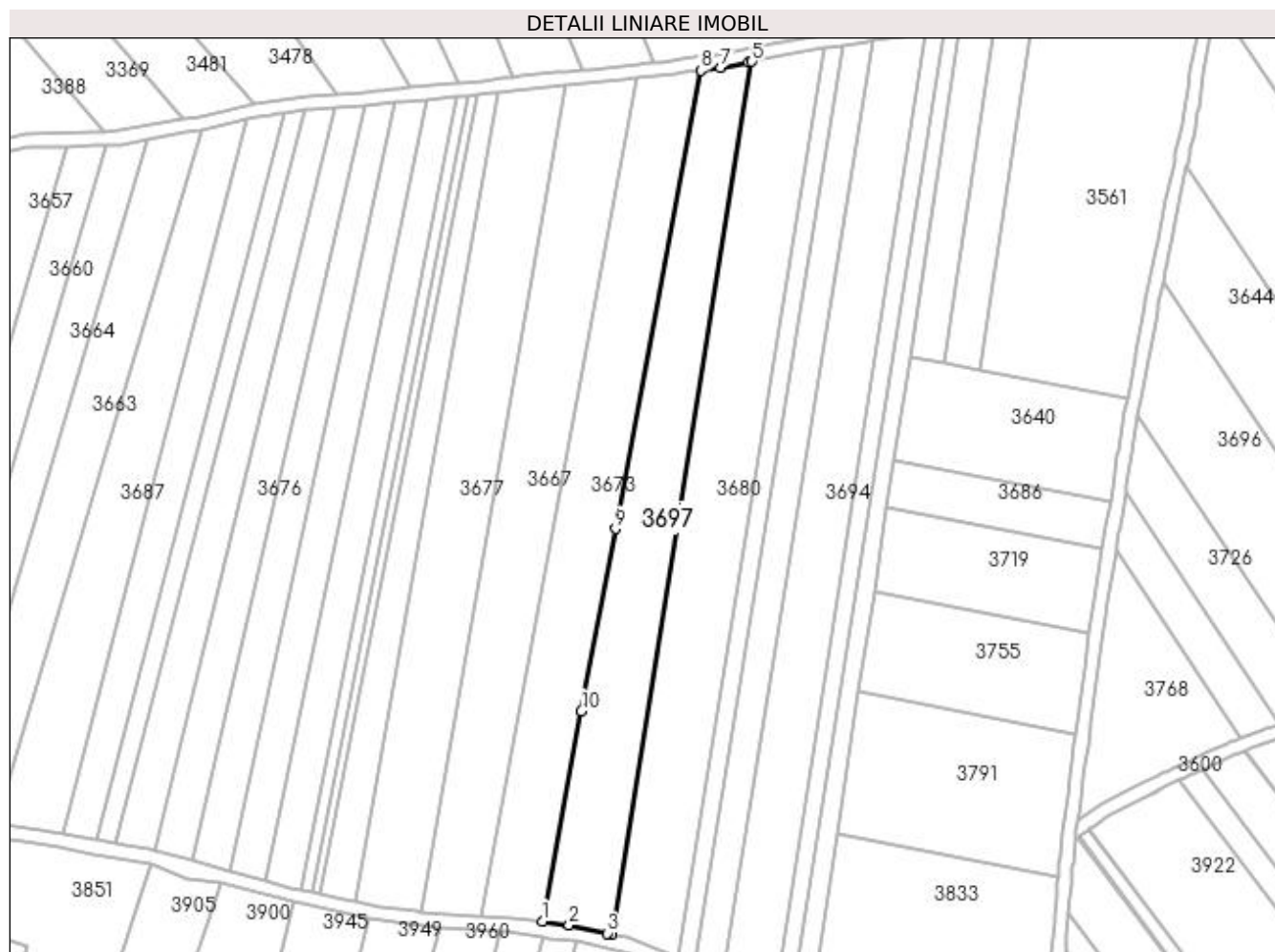
Inscrieri privind dezmembramintele dreptului de proprietate, drepturi reale de garanție și sarcini	Referințe
NU SUNT	

## Anexa Nr. 1 La Partea I

## Teren

Nr cadastral	Suprafața (mp)*	Observații / Referințe
	4.532	diminuare cu 9.2 %

\* Suprafața este determinată în planul de proiecție Stereo 70.



## Date referitoare la teren

Crt	Categorie folosință	Intra vilan	Suprafața (mp)	Tarla	Parcelă	Nr. topo	Observații / Referințe
1	arabil	NU	4.532	40	124	-	

## Lungime Segmente

1) Valorile lungimilor segmentelor sunt obținute din proiecție în plan.

Punct început	X / Y	Punct sfârșit	X / Y	Lungime segment (** (m)
1	397.534,722 326.396,981	2	397.542,646 326.395,912	7.996
2	397.542,646 326.395,912	3	397.553,934 326.393,442	11.555
3	397.553,934 326.393,442	4	397.555,249 326.393,128	1.352
4	397.555,249 326.393,128	5	397.596,446 326.649,764	259.921
5	397.596,446 326.649,764	6	397.595,467 326.649,575	0.997

Punct început	X / Y	Punct sfârșit	X / Y	Lungime segment (** (m)
6	397.595,467 326.649,575	7	397.587,158 326.647,975	8.461
7	397.587,158 326.647,975	8	397.581,37 326.647,171	5.844
8	397.581,37 326.647,171	9	397.556,24 326.512,344	137.149
9	397.556,24 326.512,344	10	397.546,256 326.458,777	54.49
10	397.546,256 326.458,777	1	397.534,722 326.396,981	62.863

\*\* Lungimile segmentelor sunt determinate în planul de proiecție Stereo 70 și sunt rotunjite la 1 milimetru.

\*\*\* Distanța dintre puncte este formată din segmente cumulate ce sunt mai mici decât valoarea 1 milimetru.





**DATE DESPRE IMOBILUL NR. 3701**

Oficiul de Cadastru și Publicitate Imobiliară DOLJ  
Biroul de Cadastru și Publicitate Imobiliară Craiova

**A. Partea I. Descrierea imobilului**

TEREN Extravilan

Adresa: Jud. Dolj, T40, P127/2

Nr. Crt	Nr cadastral Nr. topografic	Suprafața* (mp)	Observații / Referințe
A1		1.997	Sector cadastral:10 Teren neimprejmuit; diminuare cu 9.2 %

**B. Partea II. Proprietari și acte**

Inscrieri privitoare la dreptul de proprietate și alte drepturi reale		Referințe
/		
Act Administrativ nr. Titlu de proprietate 1726-48925, din 30/07/2002 emis de CJSIPT Dolj;		
B1	Intabulare, drept de PROPRIETATE, dobandit prin Reconstituire, cota actuala 1/1, cota initiala 1/1 1) VLADUTOIU MARIN 2) NICU ELENA	A1

**C. Partea III. SARCINI .**

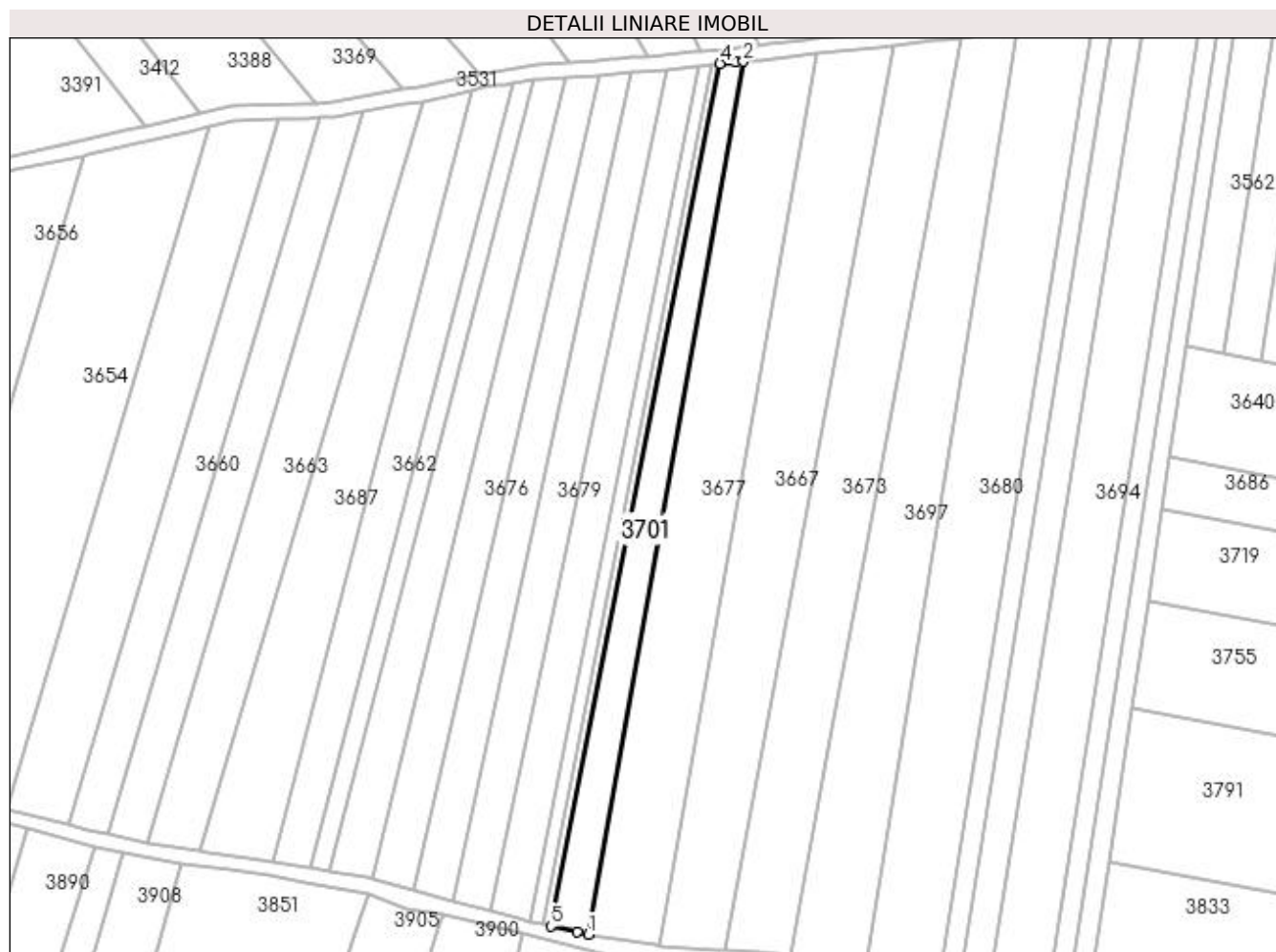
Inscrieri privind dezmembramintele dreptului de proprietate, drepturi reale de garanție și sarcini	Referințe
NU SUNT	

## Anexa Nr. 1 La Partea I

## Teren

Nr cadastral	Suprafața (mp)*	Observații / Referințe
	1.997	diminuare cu 9.2 %

\* Suprafața este determinată în planul de proiecție Stereo 70.



## Date referitoare la teren

Crt	Categorie folosință	Intra vilan	Suprafața (mp)	Tarla	Parcelă	Nr. topo	Observații / Referințe
1	arabil	NU	1.997	40	127/2	-	

## Lungime Segmente

1) Valorile lungimilor segmentelor sunt obținute din proiecție în plan.

Punct început	X / Y	Punct sfârșit	X / Y	Lungime segment (** (m)
1	397.479,635 326.402,775	2	397.521,978 326.640,637	241.602
2	397.521,978 326.640,637	3	397.519,875 326.640,424	2.114
3	397.519,875 326.640,424	4	397.515,61 326.639,993	4.287
4	397.515,61 326.639,993	5	397.469,408 326.404,986	239.505
5	397.469,408 326.404,986	6	397.476,62 326.403,364	7.392

Punct început	X / Y	Punct sfârșit	X / Y	Lungime segment (** (m)
6	397.476,62 326.403,364	1	397.479,635 326.402,775	3.073

\*\* Lungimile segmentelor sunt determinate în planul de proiecție Stereo 70 și sunt rotunjite la 1 milimetru.

\*\*\* Distanța dintre puncte este formată din segmente cumulate ce sunt mai mici decât valoarea 1 milimetru.



**DATE DESPRE IMOBILUL NR. 3702**

Oficiul de Cadastru și Publicitate Imobiliară DOLJ  
Biroul de Cadastru și Publicitate Imobiliară Craiova

**A. Partea I. Descrierea imobilului**

TEREN Intravilan

Nr. CF vechi:227

Nr. cadastral vechi:538

Adresa: Loc. Bogeia, Str Mihai Viteazul, Nr. 39, Jud. Dolj, t 5 p 70

Nr. Crt	Nr cadastral Nr. topografic	Suprafața* (mp)	Observații / Referințe
A1	31126	747	Sector cadastral:10 Teren neimprejmuit;

**Construcții**

Crt	Nr cadastral Nr. topografic	Adresa	Observații / Referințe
A1.1	31126-C1	Loc. Bogeia, Str Mihai Viteazul, Nr. 39, Jud. Dolj, t 5 p 70	Nr. niveluri:1; S. construita la sol:61 mp; S. construita desfasurata:61 mp;
A1.2	31126-C2	Loc. Bogeia, Str Mihai Viteazul, Nr. 39, Jud. Dolj, t 5 p 70	Nr. niveluri:1; S. construita la sol:63 mp; S. construita desfasurata:63 mp;
A1.3		Loc. Bogeia, Str Mihai Viteazul, Nr. 39, Jud. Dolj, t 5 p 70	Nr. niveluri:1; S. construita la sol:45 mp; S. construita desfasurata:45 mp;
A1.4		Loc. Bogeia, Str Mihai Viteazul, Nr. 39, Jud. Dolj, t 5 p 70	Nr. niveluri:1; S. construita la sol:32 mp; S. construita desfasurata:32 mp;
A1.5		Loc. Bogeia, Str Mihai Viteazul, Nr. 39, Jud. Dolj, t 5 p 70	Nr. niveluri:1; S. construita la sol:25 mp; S. construita desfasurata:25 mp;

**B. Partea II. Proprietari și acte**

Inscrieri privitoare la dreptul de proprietate și alte drepturi reale	Referințe	
<b>102297 / 31/05/2022</b>		
Act Notarial nr. Contract de întreținere cu rezervă de uzufruct autentificat sub nr.2859, din 30/05/2022 emis de NOTAR PUBLIC Cernobai Claudiu Emil;		
B1	Intabulare, drept de PROPRIETATE, dobandit prin Conventie, cota actuala 1/1, cota initiala 1/1 1) BĂLAN MARIAN-CRISTINEL 2) BĂLAN LILIANA-LOREDANA	A1, A1.1, A1.2
/		
Act Normativ nr. Legea 7, din 13/03/1996 emis de Parlamentul României;		
B2	Intabulare, drept de PROPRIETATE, dobandit prin Lege, cota actuala 1/1, cota initiala 1/1 1) BĂLAN MARIAN-CRISTINEL 2) BĂLAN LILIANA-LOREDANA	A1.3, A1.4, A1.5

**C. Partea III. SARCINI**

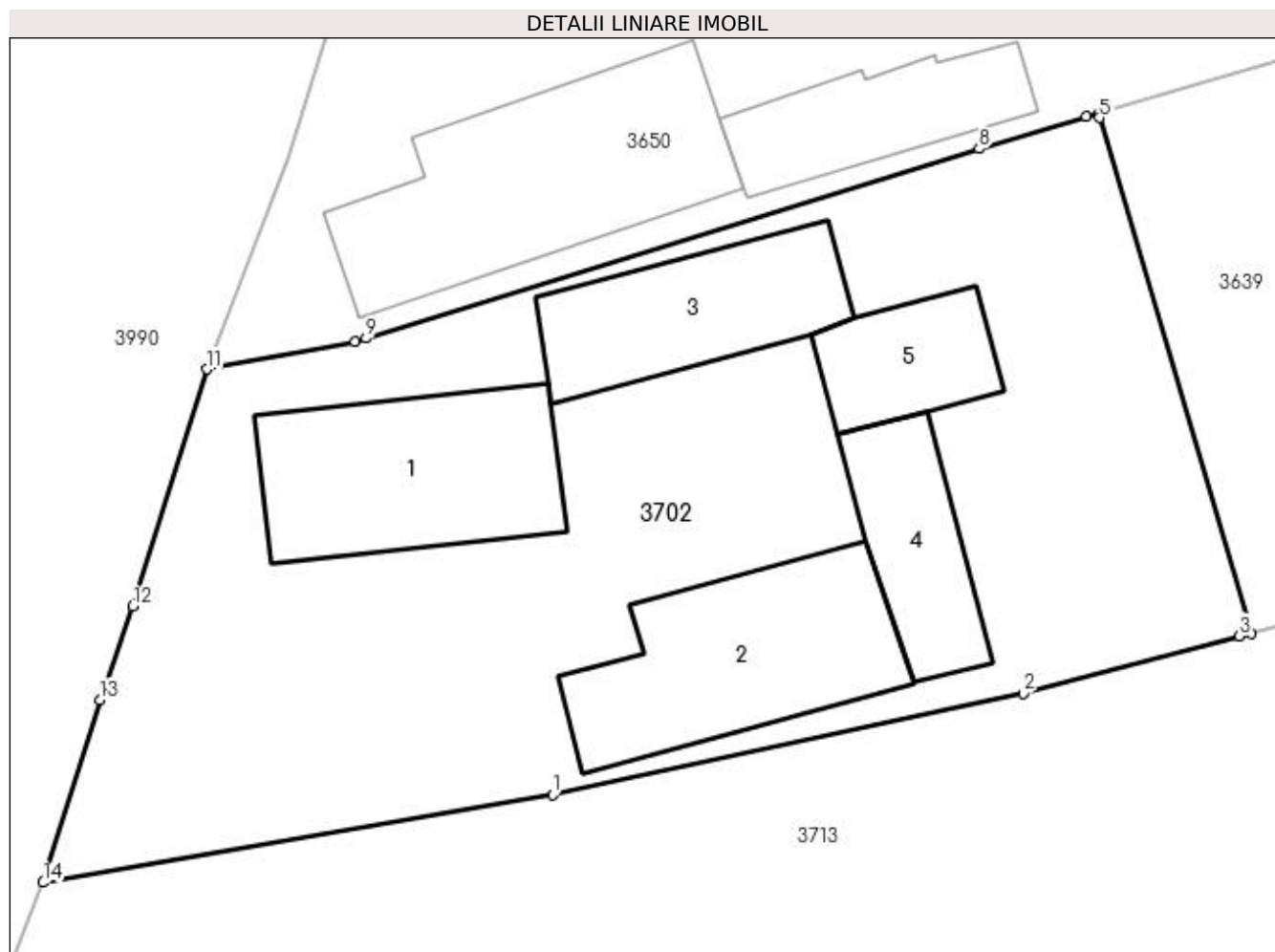
Inscrieri privind dezmembramentele dreptului de proprietate, drepturi reale de garanție și sarcini	Referințe	
<b>102297 / 31/05/2022</b>		
Act Notarial nr. Contract de întreținere cu rezervă de uzufruct autentificat sub nr.2859, din 30/05/2022 emis de NOTAR PUBLIC Cernobai Claudiu Emil;		
C1	Intabulare, drept de UZUFRUCT VIAGER, dobandit prin Conventie, cota actuala 1/1, cota initiala 1/1 1) MIHALACHE GABRIELA 2) VĂDUVA FLORIAN	A1, A1.1, A1.2
C2	Intabulare, drept de IPOTECA LEGALA, Valoare:0 pentru plata rentei in bani corespunzatoare intretinerii neexecutate, dobandit prin Conventie, cota actuala 1/1, cota initiala 1/1 1) MIHALACHE GABRIELA 2) VĂDUVA FLORIAN	A1, A1.1, A1.2

## Anexa Nr. 1 La Partea I

## Teren

Nr cadastral	Suprafața (mp)*	Observații / Referințe
31126	747	

\* Suprafața este determinată în planul de proiecție Stereo 70.



## Date referitoare la teren

Crt	Categorie folosință	Intravilan	Suprafața (mp)	Tarla	Parcelă	Nr. topo	Observații / Referințe
1	curți constructii	DA	747	5	70	-	

## Date referitoare la construcții

Crt	Număr	Destinație construcție	Supraf. (mp)	Situație juridică	Observații / Referințe
A1.1	31126-C1	construcții de locuințe	61	Cu acte	Nr. niveluri:1; S. construita la sol:61 mp; S. construita desfasurata:61 mp;
A1.2	31126-C2	construcții de locuințe	63	Cu acte	Nr. niveluri:1; S. construita la sol:63 mp; S. construita desfasurata:63 mp;
A1.3		construcții de locuințe	45	Cu acte	Nr. niveluri:1; S. construita la sol:45 mp; S. construita desfasurata:45 mp;
A1.4		construcții de locuințe	32	Cu acte	Nr. niveluri:1; S. construita la sol:32 mp; S. construita desfasurata:32 mp;
A1.5		construcții de locuințe	25	Cu acte	Nr. niveluri:1; S. construita la sol:25 mp; S. construita desfasurata:25 mp;

## Lungime Segmente

1) Valorile lungimilor segmentelor sunt obținute din proiecție în plan.

Punct început	X / Y	Punct sfârșit	X / Y	Lungime segment (** (m)
---------------	-------	---------------	-------	-------------------------

Punct început	X / Y	Punct sfârșit	X / Y	Lungime segment (** (m)
1	397.093,203 326.501,572	2	397.110,591 326.505,316	17.787
2	397.110,591 326.505,316	3	397.118,57 326.507,434	8.256
3	397.118,57 326.507,434	4	397.119,008 326.507,55	0.452
4	397.119,008 326.507,55	5	397.113,411 326.526,571	19.827
5	397.113,411 326.526,571	6	397.113,36 326.526,742	0.178
6	397.113,36 326.526,742	7	397.112,927 326.526,613	0.452
7	397.112,927 326.526,613	8	397.108,957 326.525,437	4.14
8	397.108,957 326.525,437	9	397.086,308 326.518,43	23.708
9	397.086,308 326.518,43	10	397.085,914 326.518,308	0.412
10	397.085,914 326.518,308	11	397.080,42 326.517,29	5.588
11	397.080,42 326.517,29	12	397.077,7 326.508,538	9.165
12	397.077,7 326.508,538	13	397.076,488 326.505,088	3.657
13	397.076,488 326.505,088	14	397.074,385 326.498,336	7.072
14	397.074,385 326.498,336	1	397.093,203 326.501,572	19.094

\*\* Lungimile segmentelor sunt determinate în planul de proiecție Stereo 70 și sunt rotunjite la 1 milimetru.

\*\*\* Distanța dintre puncte este formată din segmente cumulate ce sunt mai mici decât valoarea 1 milimetru.





**DATE DESPRE IMOBILUL NR. 3704**

Oficiul de Cadastru și Publicitate Imobiliară DOLJ  
Biroul de Cadastru și Publicitate Imobiliară Craiova

**A. Partea I. Descrierea imobilului**

TEREN Extravilan

Adresa: Jud. Dolj, T40, P118

Nr. Crt	Nr cadastral Nr. topografic	Suprafața* (mp)	Observații / Referințe
A1		1.514	Sector cadastral:10 Teren neimprejmuit; diminuare cu 9.2 %

**B. Partea II. Proprietari și acte**

Inscrieri privitoare la dreptul de proprietate și alte drepturi reale		Referințe
/		
Act Administrativ nr. Titlu de proprietate 814-2195, din 24/03/1997 emis de CJSIPT Dolj;		
B1	Intabulare, drept de PROPRIETATE, dobandit prin Reconstituire, cota actuala 1/1, cota initiala 1/1 1) UDREA LUȚĂ	A1

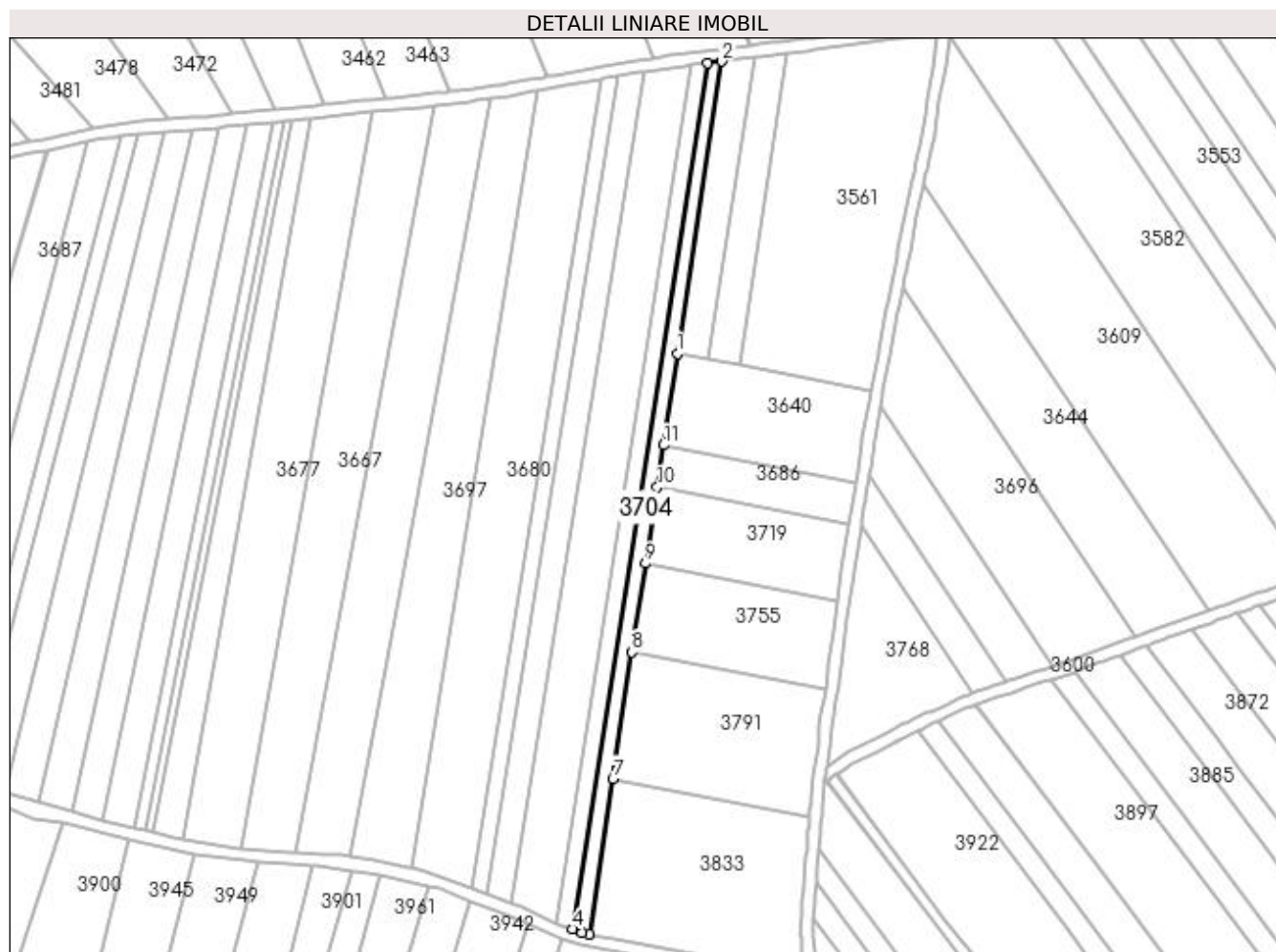
**C. Partea III. SARCINI .**

Inscrieri privind dezmembramintele dreptului de proprietate, drepturi reale de garanție și sarcini	Referințe
NU SUNT	

**Anexa Nr. 1 La Partea I****Teren**

Nr cadastral	Suprafața (mp)*	Observații / Referințe
	1.514	diminuare cu 9.2 %

\* Suprafața este determinată în planul de proiecție Stereo 70.

**Date referitoare la teren**

Crt	Categorie folosință	Intra vilan	Suprafața (mp)	Tarla	Parcelă	Nr. topo	Observații / Referințe
1	arabil	NU	1.514	40	118	-	

**Lungime Segmente**

1) Valorile lungimilor segmentelor sunt obținute din proiecție în plan.

Punct început	X / Y	Punct sfârșit	X / Y	Lungime segment (** (m)
1	397.642,894 326.563,019	2	397.657,553 326.659,395	97.484
2	397.657,553 326.659,395	3	397.652,738 326.658,834	4.848
3	397.652,738 326.658,834	4	397.608,174 326.372,976	289.311
4	397.608,174 326.372,976	5	397.611,339 326.371,701	3.413
5	397.611,339 326.371,701	6	397.613,729 326.371,268	2.428

Punct început	X / Y	Punct sfârșit	X / Y	Lungime segment (** (m)
6	397.613,729 326.371,268	7	397.621,544 326.422,646	51.968
7	397.621,544 326.422,646	8	397.627,902 326.464,446	42.281
8	397.627,902 326.464,446	9	397.632,346 326.493,668	29.558
9	397.632,346 326.493,668	10	397.636,175 326.518,839	25.46
10	397.636,175 326.518,839	11	397.638,29 326.532,744	14.065
11	397.638,29 326.532,744	1	397.642,894 326.563,019	30.624

\*\* Lungimile segmentelor sunt determinate în planul de proiecție Stereo 70 și sunt rotunjite la 1 milimetru.

\*\*\* Distanța dintre puncte este formată din segmente cumulate ce sunt mai mici decât valoarea 1 milimetru.



**DATE DESPRE IMOBILUL NR. 3705**

Oficiul de Cadastru și Publicitate Imobiliară DOLJ  
Biroul de Cadastru și Publicitate Imobiliară Craiova

**A. Partea I. Descrierea imobilului**

TEREN Intravilan

Nr. CF vechi:377

Nr. cadastral vechi:649/10

Adresa: Loc. Bogeia, Jud. Dolj, T40, P64/1

Nr. Crt	Nr cadastral Nr. topografic	Suprafața* (mp)	Observații / Referințe
A1	30003	553	Sector cadastral:10 Teren imprejmuit;

**Construcții**

Crt	Nr cadastral Nr. topografic	Adresa	Observații / Referințe
A1.1	30003-C1	Loc. Bogeia, Jud. Dolj, T40, P64/1	Nr. niveluri:1; S. construita la sol:198 mp; S. construita desfasurata:191 mp; magazie, edificata in 2015, parter, Sc=191 mp, Sd=191 mp

**B. Partea II. Proprietari și acte**

Inscrieri privitoare la dreptul de proprietate și alte drepturi reale		Referințe
<b>41146 / 30/04/2013</b>		
Act Notarial nr. cvc aut nr 1234, din 29/04/2013 emis de Stefanescu Floriana;		
B1	Intabulare, drept de PROPRIETATE, dobandit prin Conventie, cota actuala 1/1, cota initiala 1/1 1) CANDIDATU CORNELIUS CATALIN 2) CANDIDATU ANGELICA	A1
<b>302194 / 29/12/2021</b>		
Act Administrativ nr. Anexa 1.52 NR 513, din 10/06/2015 emis de PRIMARIA COM ALMAJ (act administrativ nr AC 6 din 30.06.2014, emis de Primaria Com Almaj);		
B2	Intabulare, drept de PROPRIETATE, dobandit prin Conventie, cota actuala 1/1, cota initiala 1/1 1) CANDIDATU CORNELIUS CATALIN 2) CANDIDATU ANGELICA	A1.1

**C. Partea III. SARCINI .**

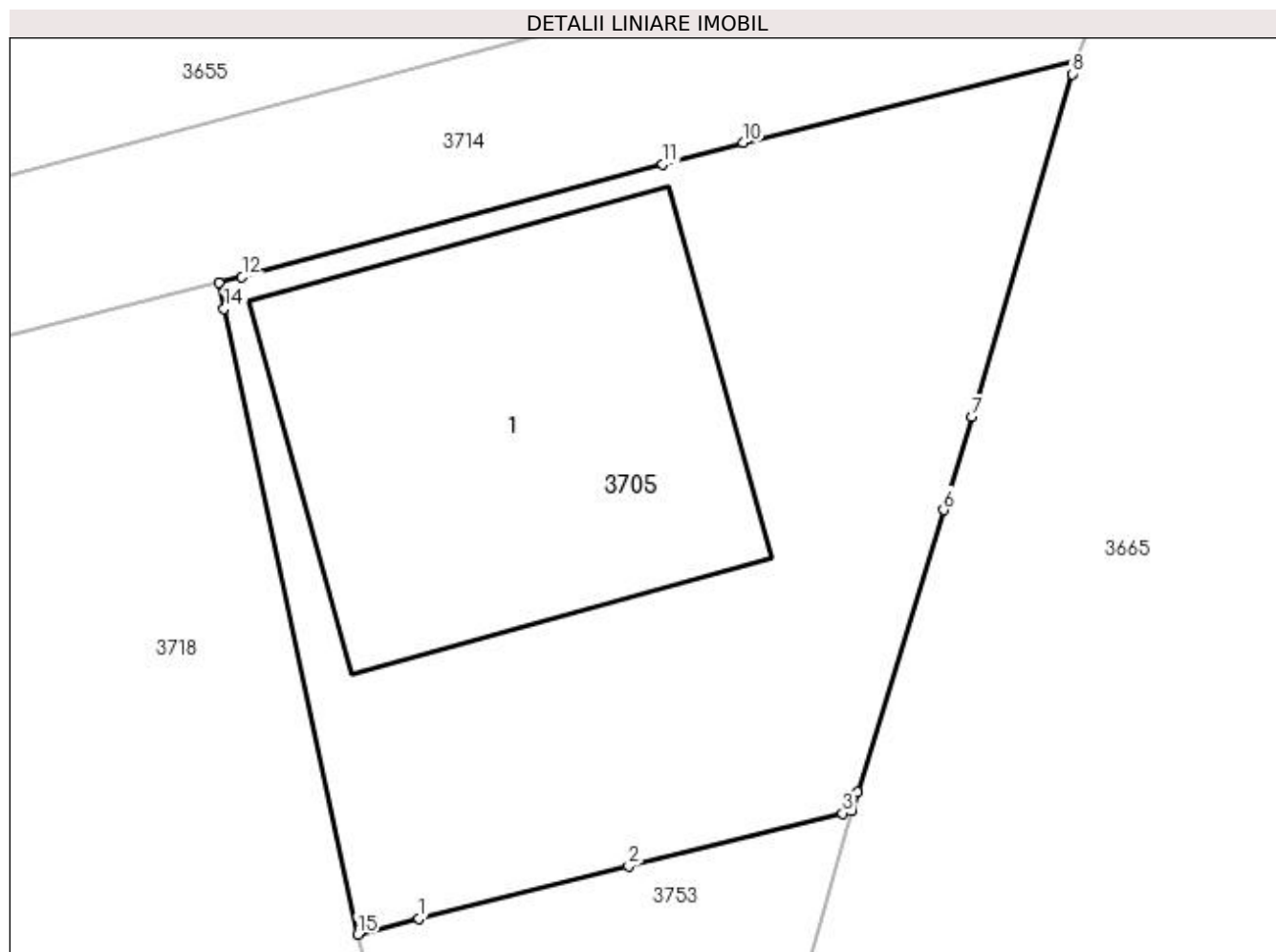
Inscrieri privind dezmembramintele dreptului de proprietate, drepturi reale de garanție și sarcini	Referințe
NU SUNT	

## Anexa Nr. 1 La Partea I

## Teren

Nr cadastral	Suprafața (mp)*	Observații / Referințe
30003	553	

\* Suprafața este determinată în planul de proiecție Stereo 70.



## Date referitoare la teren

Crt	Categorie folosință	Intra vilan	Suprafața (mp)	Tarla	Parcelă	Nr. topo	Observații / Referințe
1	curți construcții	DA	553	40	64/1	-	

## Date referitoare la construcții

Crt	Număr	Destinație construcție	Supraf. (mp)	Situație juridică	Observații / Referințe
A1.1	30003-C1	construcții industriale și edilitare	198	Cu acte	Nr. niveluri:1; S. construita la sol:198 mp; S. construita desfasurata:191 mp; magazie, edificata in 2015, parter, Sc=191 mp, Sd=191 mp

## Lungime Segmente

1) Valorile lungimilor segmentelor sunt obținute din proiecție în plan.

Punct început	X / Y	Punct sfârșit	X / Y	Lungime segment (** (m)
1	397.229,133 326.495,562	2	397.236,339 326.497,371	7.43
2	397.236,339 326.497,371	3	397.243,677 326.499,192	7.561
3	397.243,677 326.499,192	4	397.243,991 326.499,27	0.324

Punct început	X / Y	Punct sfârșit	X / Y	Lungime segment (** (m)
4	397.243,991 326.499,27	5	397.244,188 326.499,912	0.671
5	397.244,188 326.499,912	6	397.247,159 326.509,608	10.142
6	397.247,159 326.509,608	7	397.248,14 326.512,81	3.349
7	397.248,14 326.512,81	8	397.251,565 326.524,585	12.263
8	397.251,565 326.524,585	9	397.251,689 326.525,01	0.442
9	397.251,689 326.525,01	10	397.240,276 326.522,217	11.75
10	397.240,276 326.522,217	11	397.237,506 326.521,479	2.866
11	397.237,506 326.521,479	12	397.223,046 326.517,625	14.965
12	397.223,046 326.517,625	13	397.222,244 326.517,411	0.83
13	397.222,244 326.517,411	14	397.222,434 326.516,52	0.911
14	397.222,434 326.516,52	15	397.227,015 326.495,031	21.971
15	397.227,015 326.495,031	1	397.229,133 326.495,562	2.183

\*\* Lungimile segmentelor sunt determinate în planul de proiecție Stereo 70 și sunt rotunjite la 1 milimetru.

\*\*\* Distanța dintre puncte este formată din segmente cumulate ce sunt mai mici decât valoarea 1 milimetru.





**DATE DESPRE IMOBILUL NR. 3713**

Oficiul de Cadastru și Publicitate Imobiliară DOLJ  
Biroul de Cadastru și Publicitate Imobiliară Craiova

**A. Partea I. Descrierea imobilului**

TEREN Intravilan

Nr. CF vechi:256  
Nr. cadastral vechi:562

Adresa: Loc. Bogeia, Jud. Dolj, T 40 P 62

Nr. Crt	Nr cadastral Nr. topografic	Suprafața* (mp)	Observații / Referințe
A1	31139	1.543	Sector cadastral:10 Teren neimprejmuit;

**B. Partea II. Proprietari și acte**

Inscrieri privitoare la dreptul de proprietate și alte drepturi reale		Referințe
<b>29314 / 17/07/2006</b>		
Contract De Vanzare Cumparare nr. AUT 2404, din 16/07/2006 emis de NP SANDU C;		
B1	Intabulare, drept de PROPRIETATE, dobandit prin Conventie, cota actuala 1/1, cota initiala 1/1 1) DRAGHICI TOMITA DORIAN	A1

**C. Partea III. SARCINI .**

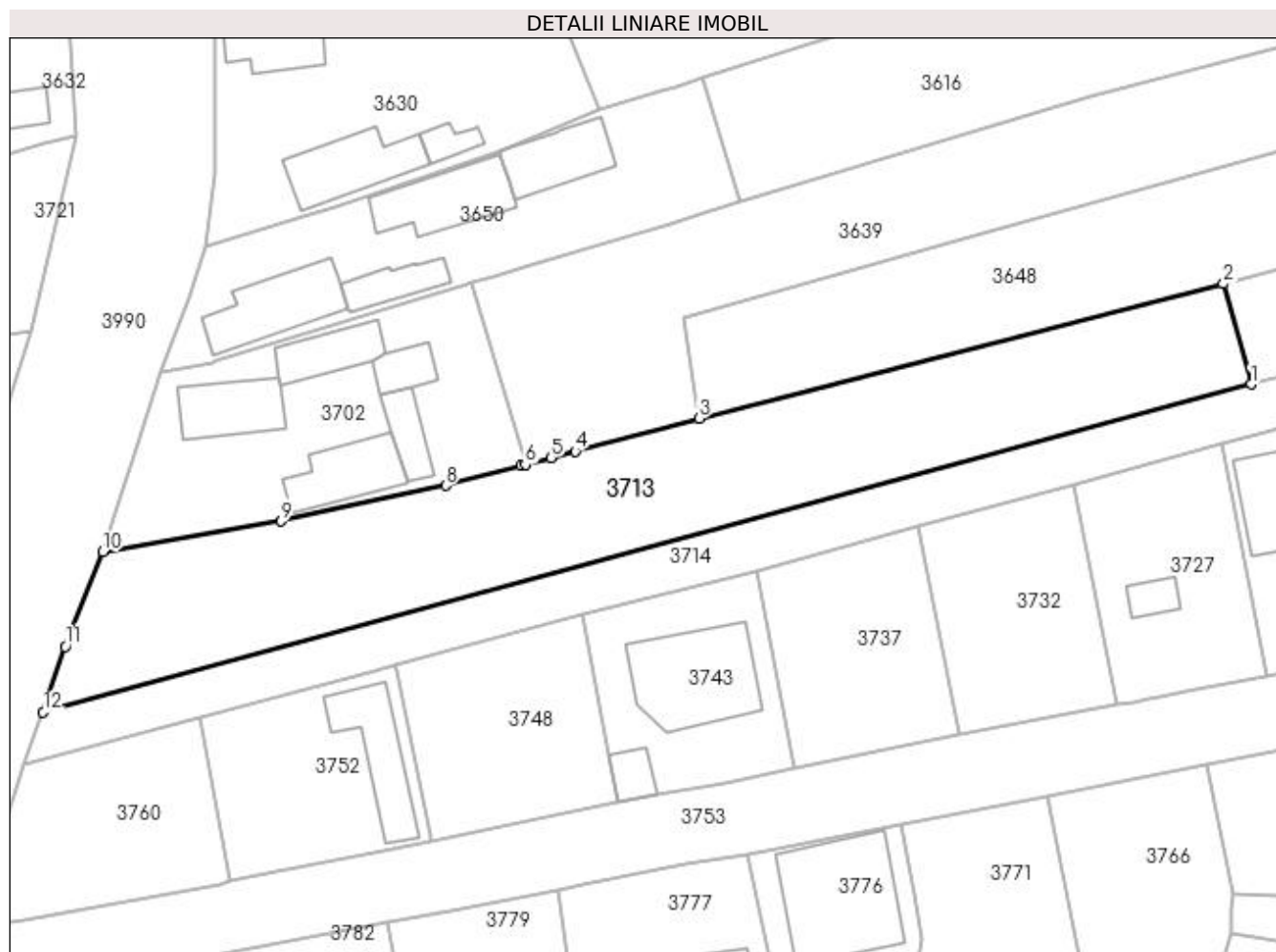
Inscrieri privind dezmembramintele dreptului de proprietate, drepturi reale de garanție și sarcini	Referințe
NU SUNT	

## Anexa Nr. 1 La Partea I

## Teren

Nr cadastral	Suprafața (mp)*	Observații / Referințe
31139	1.543	

\* Suprafața este determinată în planul de proiecție Stereo 70.



## Date referitoare la teren

Crt	Categorie folosință	Intravilan	Suprafața (mp)	Tarla	Parcelă	Nr. topo	Observații / Referințe
1	arabil	DA	1.543	40	62	-	

## Lungime Segmente

1) Valorile lungimilor segmentelor sunt obținute din proiecție în plan.

Punct început	X / Y	Punct sfârșit	X / Y	Lungime segment (** (m)
1	397.195,71 326.516,023	2	397.192,795 326.526,63	11.001
2	397.192,795 326.526,63	3	397.137,389 326.512,43	57.197
3	397.137,389 326.512,43	4	397.124,295 326.508,954	13.547
4	397.124,295 326.508,954	5	397.121,695 326.508,264	2.69
5	397.121,695 326.508,264	6	397.119,008 326.507,55	2.781

Punct început	X / Y	Punct sfârșit	X / Y	Lungime segment (** (m)
6	397.119,008 326.507,55	7	397.118,57 326.507,434	0.452
7	397.118,57 326.507,434	8	397.110,591 326.505,316	8.256
8	397.110,591 326.505,316	9	397.093,203 326.501,572	17.787
9	397.093,203 326.501,572	10	397.074,385 326.498,336	19.094
10	397.074,385 326.498,336	11	397.070,383 326.488,324	10.782
11	397.070,383 326.488,324	12	397.068,059 326.481,41	7.294
12	397.068,059 326.481,41	1	397.195,71 326.516,023	132.261

\*\* Lungimile segmentelor sunt determinate în planul de proiecție Stereo 70 și sunt rotunjite la 1 milimetru.

\*\*\* Distanța dintre puncte este formată din segmente cumulate ce sunt mai mici decât valoarea 1 milimetru.



**DATE DESPRE IMOBILUL NR. 3714**

Oficiul de Cadastru și Publicitate Imobiliară DOLJ  
Biroul de Cadastru și Publicitate Imobiliară Craiova

**A. Partea I. Descrierea imobilului**

TEREN Intravilan

Adresa: Loc. Boga, Str Mihai Viteazul, Jud. Dolj, T40, P63

Nr. Crt	Nr cadastral Nr. topografic	Suprafața* (mp)	Observații / Referințe
A1		1.003	Sector cadastral:10 Teren neimprejmuit;

**B. Partea II. Proprietari și acte**

Inscrieri privitoare la dreptul de proprietate și alte drepturi reale	Referințe
/	
Act Notarial nr. Act de partaj voluntar 1333, din 16/12/2004 emis de NP FURTUNA SIMONA;	
B1	A1
Intabulare, drept de PROPRIETATE, dobandit prin lesire Din Indiviziune, cota actuala 1/1, cota initiala 1/1 1) PARCALABU ANA	

**C. Partea III. SARCINI .**

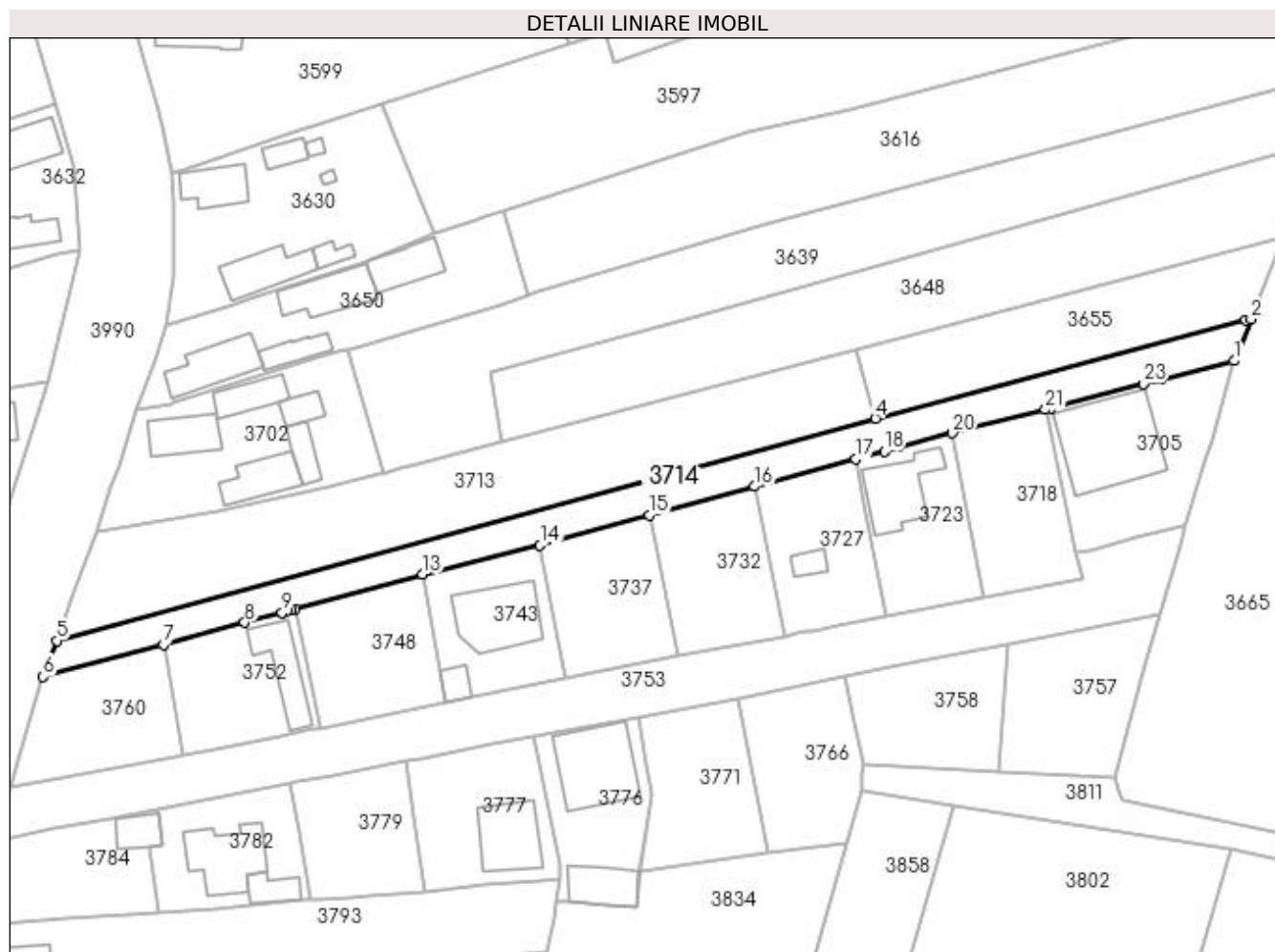
Inscrieri privind dezmembramintele dreptului de proprietate, drepturi reale de garanție și sarcini	Referințe
NU SUNT	

## Anexa Nr. 1 La Partea I

## Teren

Nr cadastral	Suprafața (mp)*	Observații / Referințe
	1.003	

\* Suprafața este determinată în planul de proiecție Stereo 70.



## Date referitoare la teren

Crt	Categorie folosință	Intravilan	Suprafața (mp)	Tarla	Parcelă	Nr. topo	Observații / Referințe
1	arabil	DA	1.003	40	63	-	

## Lungime Segmente

1) Valorile lungimilor segmentelor sunt obținute din proiecție în plan.

Punct început	X / Y	Punct sfârșit	X / Y	Lungime segment (** (m)
1	397.251,689 326.525,01	2	397.254,294 326.531,507	7.0
3	397.253,52 326.531,303	4	397.195,71 326.516,023	59.794
5	397.068,059 326.481,41	6	397.065,958 326.475,79	6.0
7	397.084,704 326.480,815	8	397.097,393 326.484,217	13.137
9	397.103,212 326.485,777	10	397.103,937 326.485,97	0.75

Punct început	X / Y	Punct sfârșit	X / Y	Lungime segment (** (m)
2	397.254,294 326.531,507	3	397.253,52 326.531,303	0.801
4	397.195,71 326.516,023	5	397.068,059 326.481,41	132.261
6	397.065,958 326.475,79	7	397.084,704 326.480,815	19.408
8	397.097,393 326.484,217	9	397.103,212 326.485,777	6.025
10	397.103,937 326.485,97	11	397.104,645 326.486,158	0.732

Punct început	X / Y	Punct sfârșit	X / Y	Lungime segment (** (m)
11	397.104,645 326.486,158	12	397.105,271 326.486,324	0.648
13	397.125,08 326.491,778	14	397.143,457 326.496,25	18.913
15	397.160,449 326.500,974	16	397.176,925 326.505,445	17.072
17	397.192,599 326.509,698	18	397.197,121 326.510,891	4.677
19	397.199,406 326.511,552	20	397.207,724 326.513,75	8.604
21	397.222,244 326.517,411	22	397.223,046 326.517,625	0.83
23	397.237,506 326.521,479	24	397.240,276 326.522,217	2.866

Punct început	X / Y	Punct sfârșit	X / Y	Lungime segment (** (m)
12	397.105,271 326.486,324	13	397.125,08 326.491,778	20.546
14	397.143,457 326.496,25	15	397.160,449 326.500,974	17.636
16	397.176,925 326.505,445	17	397.192,599 326.509,698	16.24
18	397.197,121 326.510,891	19	397.199,406 326.511,552	2.379
20	397.207,724 326.513,75	21	397.222,244 326.517,411	14.974
22	397.223,046 326.517,625	23	397.237,506 326.521,479	14.965
24	397.240,276 326.522,217	1	397.251,689 326.525,01	11.75

\*\* Lungimile segmentelor sunt determinate în planul de proiecție Stereo 70 și sunt rotunjite la 1 milimetru.

\*\*\* Distanța dintre puncte este formată din segmente cumulate ce sunt mai mici decât valoarea 1 milimetru.





**DATE DESPRE IMOBILUL NR. 3718**

Oficiul de Cadastru și Publicitate Imobiliară DOLJ  
Biroul de Cadastru și Publicitate Imobiliară Craiova

**A. Partea I. Descrierea imobilului**

TEREN Intravilan

Nr. CF vechi:376

Nr. cadastral vechi:649/9

Adresa: Loc. Bogeia, Jud. Dolj, T40 P64/1

Nr. Crt	Nr cadastral Nr. topografic	Suprafața* (mp)	Observații / Referințe
A1	30008	403	Sector cadastral:10 Teren imprejmuit;

**B. Partea II. Proprietari și acte**

Inscrieri privitoare la dreptul de proprietate și alte drepturi reale		Referințe
<b>109985 / 04/06/2020</b>		
Contract De Vânzare-Cumpărare nr. 823, din 29/05/2020 emis de Diaconu Laura;		
B1	Intabulare, drept de PROPRIETATE, dobandit prin Conventie, cota actuala 1/2, cota initiala 1/1 1) <b>ENACHE ANIȘOARA</b>	A1
<b>240223 / 25/11/2020</b>		
Act Notarial nr. CM NR 85, din 23/11/2020 emis de NP Sorop Alexandru Oliviu;		
B2	Intabulare, drept de PROPRIETATE, dobandit prin Succesiune, cota actuala 2/16, cota initiala 2/16 1) <b>ENACHE ANIȘOARA</b>	A1
B3	Intabulare, drept de PROPRIETATE, dobandit prin Succesiune, cota actuala 3/16, cota initiala 3/16 1) <b>ENACHE SUZANA-ELENA</b>	A1
B4	Intabulare, drept de PROPRIETATE, dobandit prin Succesiune, cota actuala 3/16, cota initiala 3/16 1) <b>BAEYENS DIANA-MARIA</b>	A1

**C. Partea III. SARCINI .**

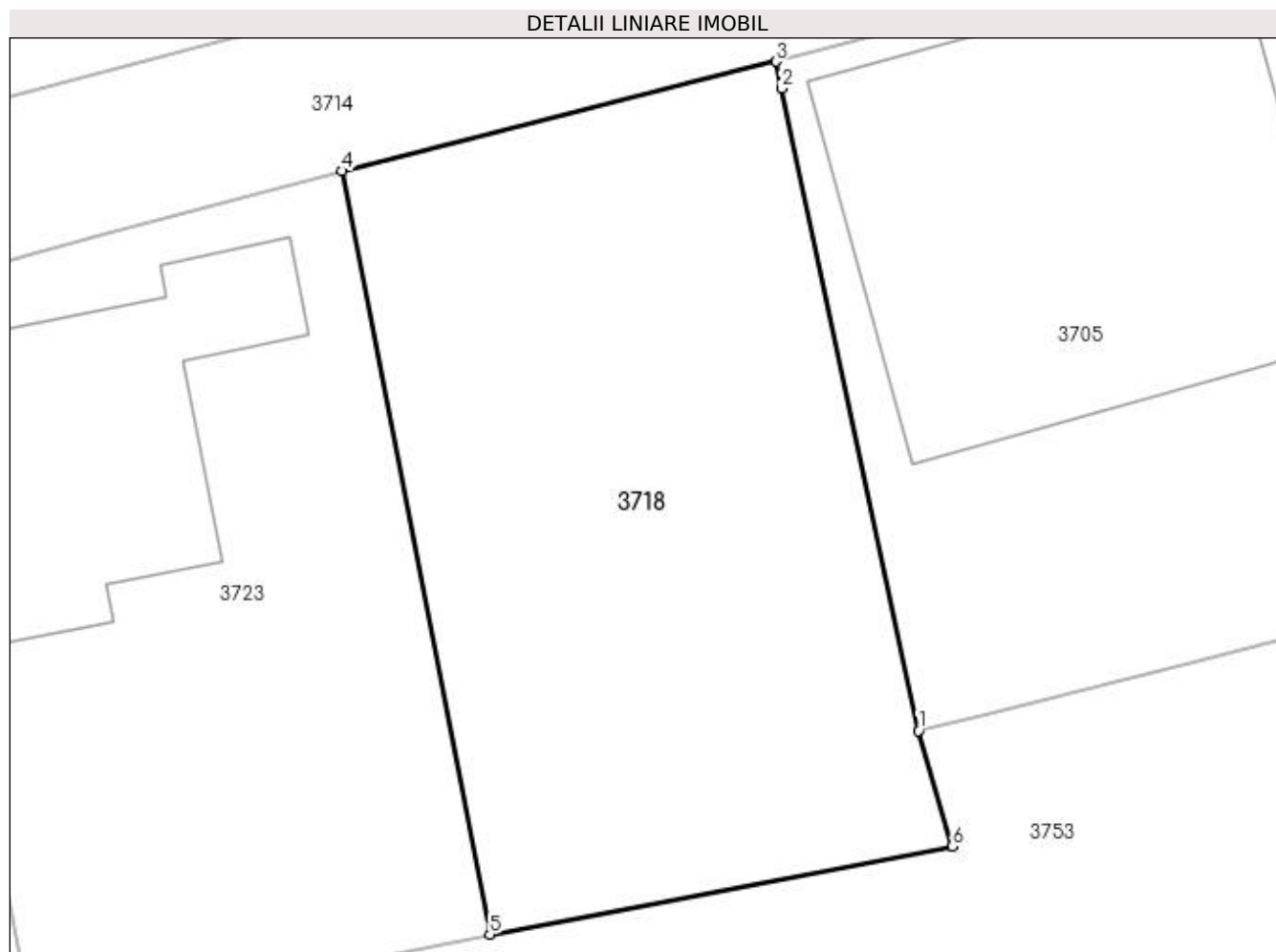
Inscrieri privind dezmembramintele dreptului de proprietate, drepturi reale de garanție și sarcini	Referințe
NU SUNT	

## Anexa Nr. 1 La Partea I

## Teren

Nr cadastral	Suprafața (mp)*	Observații / Referințe
30008	403	

\* Suprafața este determinată în planul de proiecție Stereo 70.



## Date referitoare la teren

Crt	Categorie folosință	Intravilan	Suprafața (mp)	Tarla	Parcelă	Nr. topo	Observații / Referințe
1	arabil	DA	403	40	64/1	-	TEREN INTRAVILAN IMPREJMUIT CU GARD DE PLASA SARMA

## Lungime Segmente

1) Valorile lungimilor segmentelor sunt obținute din proiecție în plan.

Punct început	X / Y	Punct sfârșit	X / Y	Lungime segment (** (m)
1	397.227,015 326.495,031	2	397.222,434 326.516,52	21.971
2	397.222,434 326.516,52	3	397.222,244 326.517,411	0.911
3	397.222,244 326.517,411	4	397.207,724 326.513,75	14.974
4	397.207,724 326.513,75	5	397.212,668 326.488,22	26.004
5	397.212,668 326.488,22	6	397.228,141 326.491,164	15.751

Punct început	X / Y	Punct sfârșit	X / Y	Lungime segment (** (m)
6	397.228,141 326.491,164	1	397.227,015 326.495,031	4.028

\*\* Lungimile segmentelor sunt determinate în planul de proiecție Stereo 70 și sunt rotunjite la 1 milimetru.

\*\*\* Distanța dintre puncte este formată din segmente cumulate ce sunt mai mici decât valoarea 1 milimetru.



**DATE DESPRE IMOBILUL NR. 3719**

Oficiul de Cadastru și Publicitate Imobiliară DOLJ  
Biroul de Cadastru și Publicitate Imobiliară Craiova

**A. Partea I. Descrierea imobilului**

TEREN Extravilan

Adresa: Jud. Dolj, T40, P113

Nr. Crt	Nr cadastral Nr. topografic	Suprafața* (mp)	Observații / Referințe
A1		1.641	Sector cadastral:10 Teren neimprejmuit; diminuare cu 9.2 %

**B. Partea II. Proprietari și acte**

Inscrieri privitoare la dreptul de proprietate și alte drepturi reale	Referințe
/	
Act Administrativ nr. Titlu de proprietate 1284-44903, din 10/07/1998 emis de CJSIPT Dolj (Adeverinta nr 1640/02.05.2023 eliberata de Primaria Comunei Almaj);	
B1	A1
Intabulare, drept de PROPRIETATE, dobandit prin Reconstituire, cota actuala 1/1, cota initiala 1/1 1) DRĂGOTESCU ANGELICA DEFUNCT:Da	

**C. Partea III. SARCINI .**

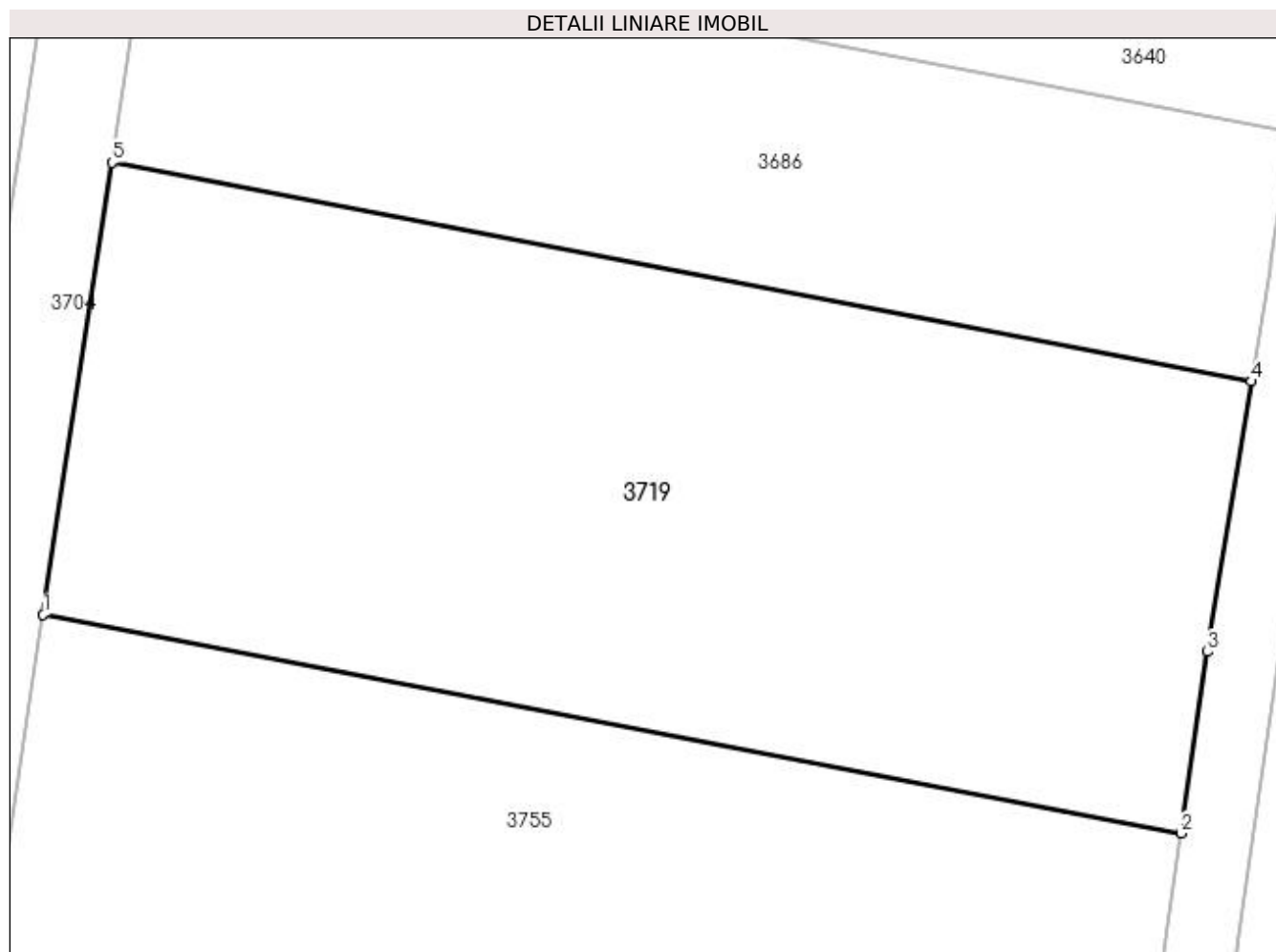
Inscrieri privind dezmembramintele dreptului de proprietate, drepturi reale de garanție și sarcini	Referințe
NU SUNT	

## Anexa Nr. 1 La Partea I

## Teren

Nr cadastral	Suprafața (mp)*	Observații / Referințe
	1.641	diminuare cu 9.2 %

\* Suprafața este determinată în planul de proiecție Stereo 70.



## Date referitoare la teren

Crt	Categorie folosință	Intra vilan	Suprafața (mp)	Tarla	Parcelă	Nr. topo	Observații / Referințe
1	arabil	NU	1.641	40	113	-	

## Lungime Segmente

1) Valorile lungimilor segmentelor sunt obținute din proiecție în plan.

Punct început	X / Y	Punct sfârșit	X / Y	Lungime segment (** (m)
1	397.632,346 326.493,668	2	397.695,692 326.481,504	64.503
2	397.695,692 326.481,504	3	397.697,17 326.491,608	10.212
3	397.697,17 326.491,608	4	397.699,616 326.506,656	15.246
4	397.699,616 326.506,656	5	397.636,175 326.518,839	64.601
5	397.636,175 326.518,839	1	397.632,346 326.493,668	25.46

**\*\* Lungimile segmentelor sunt determinate în planul de proiecție Stereo 70 și sunt rotunjite la 1 milimetru.**

**\*\*\* Distanța dintre puncte este formată din segmente cumulate ce sunt mai mici decât valoarea 1 milimetru.**





**DATE DESPRE IMOBILUL NR. 3723**

Oficiul de Cadastru și Publicitate Imobiliară DOLJ  
Biroul de Cadastru și Publicitate Imobiliară Craiova

**A. Partea I. Descrierea imobilului**

TEREN Intravilan

Nr. CF vechi:375  
Nr. cadastral vechi:649/8

Adresa: Loc. Bogeia, Nr. 179D, Jud. Dolj, fost T40, P64/1

Nr. Crt	Nr cadastral Nr. topografic	Suprafața* (mp)	Observații / Referințe
A1	30006	398	Sector cadastral:10 Teren imprejmuit;

**Construcții**

Crt	Nr cadastral Nr. topografic	Adresa	Observații / Referințe
A1.1	30006-C1	Loc. Bogeia, Nr. 179D, Jud. Dolj, fost T40, P64/1	Nr. niveluri:2; S. construita la sol:96 mp; C1-Casa de locuit- P+M-construita din BCA, acoperita cu tabla, avand la parter doua camere si dependinte, la mansarda -doua camere si dependinte. Construita in 2013.

**B. Partea II. Proprietari și acte**

Inscrieri privitoare la dreptul de proprietate și alte drepturi reale		Referințe
<b>246422 / 31/10/2019</b>		
Act Notarial nr. CONTRACT DE VANZARE AUT. NR. 4691, din 30/10/2019 emis de NP RAGUSILA SIMONA DANIELA;		
B1	Intabulare, drept de PROPRIETATE, dobandit prin Conventie, cota actuala 1/2, cota initiala 1/1 1) ENACHE ANIȘOARA	A1, A1.1
<b>240227 / 25/11/2020</b>		
Act Notarial nr. ACT DE LICHIDARE AUT NR 4023, din 23/11/2020 emis de NP Sorop Alexandru Oliviu;		
B2	se notează lichidarea comunității legale și menționarea cotelor-părți asupra imobilului înscris în cartea funciară, astfel: Enache Ion - cota de 1/2 și Enache Anișoara - cota de 1/2	A1, A1.1
Act Notarial nr. CM NR 85, din 23/11/2020 emis de NP Sorop Alexandru Oliviu;		
B3	Intabulare, drept de PROPRIETATE, dobandit prin Succesiune, cota actuala 2/16, cota initiala 2/16 1) ENACHE ANIȘOARA	A1, A1.1
B4	Intabulare, drept de PROPRIETATE, dobandit prin Succesiune, cota actuala 3/16, cota initiala 3/16 1) BAEYENS DIANA-MARIA	A1, A1.1
B5	Intabulare, drept de PROPRIETATE, dobandit prin Succesiune, cota actuala 3/16, cota initiala 3/16 1) ENACHE SUZANA-ELENA	A1, A1.1

**C. Partea III. SARCINI .**

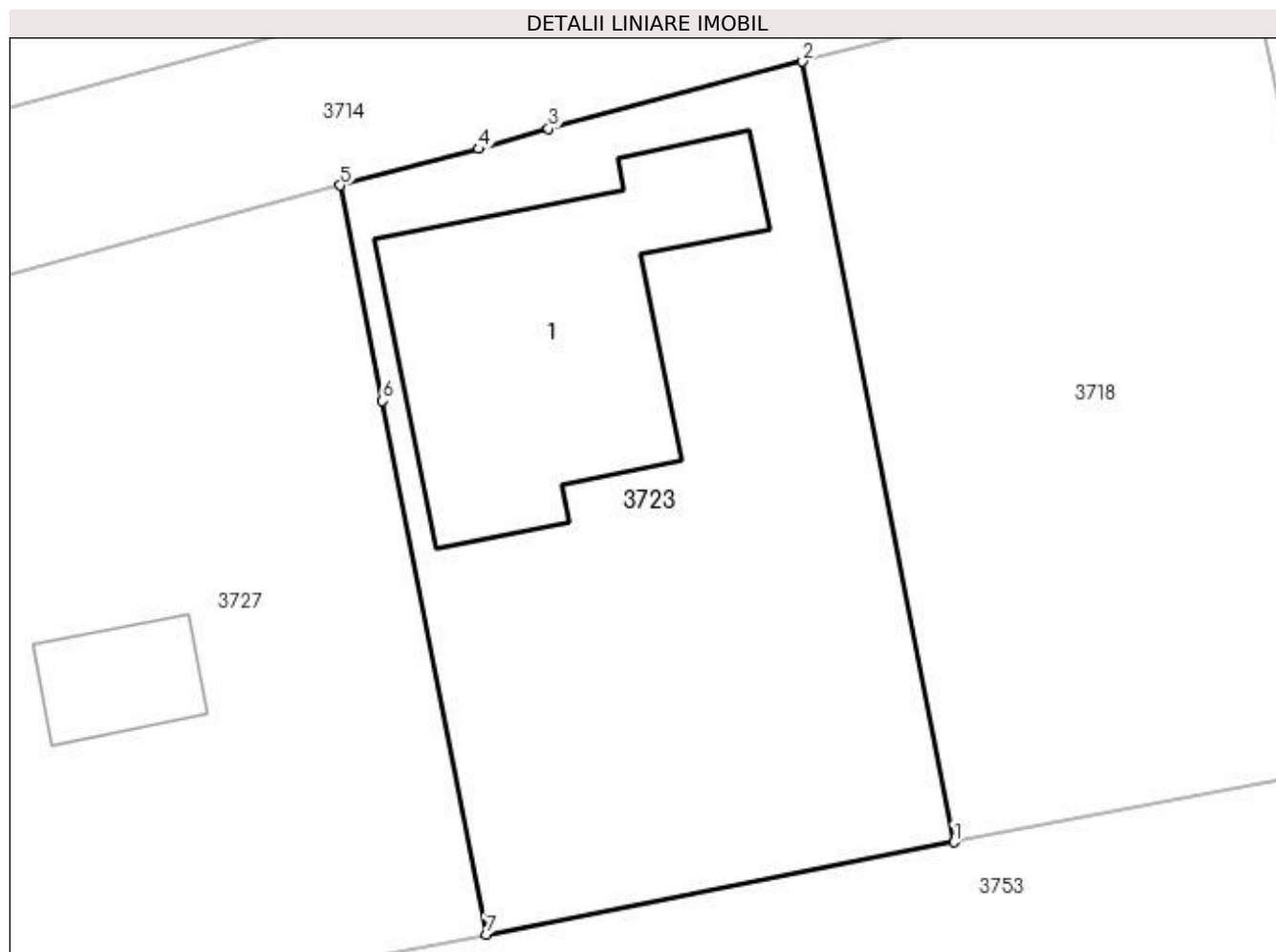
Inscrieri privind dezmembramintele dreptului de proprietate, drepturi reale de garanție și sarcini	Referințe
NU SUNT	

## Anexa Nr. 1 La Partea I

## Teren

Nr cadastral	Suprafața (mp)*	Observații / Referințe
30006	398	

\* Suprafața este determinată în planul de proiecție Stereo 70.



## Date referitoare la teren

Crt	Categorie folosință	Intra vilan	Suprafața (mp)	Tarla	Parcelă	Nr. topo	Observații / Referințe
1	curți constructii	DA	398	40	64/1	-	sat Bogea, FOST T40, P64/1

## Date referitoare la construcții

Crt	Număr	Destinație construcție	Supraf. (mp)	Situație juridică	Observații / Referințe
A1.1	30006-C1	construcții de locuințe	96	Cu acte	Nr. niveluri:2; S. construita la sol:96 mp; C1- Casa de locuit- P+M-construita din BCA, acoperita cu tabla, avand la parter doua camere si dependinte, la mansarda -doua camere si dependinte. Construita in 2013.

## Lungime Segmente

1) Valorile lungimilor segmentelor sunt obținute din proiecție în plan.

Punct început	X / Y	Punct sfârșit	X / Y	Lungime segment (** (m)
1	397.212,668 326.488,22	2	397.207,724 326.513,75	26.004
2	397.207,724 326.513,75	3	397.199,406 326.511,552	8.604

Punct început	X / Y	Punct sfârșit	X / Y	Lungime segment (** (m)
3	397.199,406 326.511,552	4	397.197,121 326.510,891	2.379
4	397.197,121 326.510,891	5	397.192,599 326.509,698	4.677
5	397.192,599 326.509,698	6	397.193,97 326.502,648	7.182
6	397.193,97 326.502,648	7	397.197,365 326.485,198	17.778
7	397.197,365 326.485,198	1	397.212,668 326.488,22	15.599

\*\* Lungimile segmentelor sunt determinate în planul de proiecție Stereo 70 și sunt rotunjite la 1 milimetru.

\*\*\* Distanța dintre puncte este formată din segmente cumulate ce sunt mai mici decât valoarea 1 milimetru.



**DATE DESPRE IMOBILUL NR. 3727**

Oficiul de Cadastru și Publicitate Imobiliară DOLJ  
Biroul de Cadastru și Publicitate Imobiliară Craiova

**A. Partea I. Descrierea imobilului**

TEREN Intravilan

Nr. CF vechi:374  
Nr. cadastral vechi:649/7

Adresa: Loc. Bogeia, Jud. Dolj, T40, P64/1

Nr. Crt	Nr cadastral Nr. topografic	Suprafața* (mp)	Observații / Referințe
A1	30374	394	Sector cadastral:10 Teren neimprejmuit;

**Construcții**

Crt	Nr cadastral Nr. topografic	Adresa	Observații / Referințe
A1.1		Loc. Bogeia, Jud. Dolj	Nr. niveluri:1; S. construita la sol:17 mp; S. construita desfasurata:17 mp;

**B. Partea II. Proprietari și acte**

Inscrieri privitoare la dreptul de proprietate și alte drepturi reale		Referințe
<b>76409 / 03/10/2008</b>		
Contract De Vanzare-Cumparare nr. 5050, din 01/01/2008 emis de BNP BIR;		
B1	Intabulare, drept de PROPRIETATE, dobandit prin Conventie, cota actuala 1/1, cota initiala 1/1 1) <b>PRODANA SORIN MIHAIL</b> <i>OBSERVATIIL: (provenita din conversia CF 374)</i>	A1
/		
Act Normativ nr. Legea 7, din 13/03/1996 emis de Parlamentul Romaniei;		
B2	Intabulare, drept de PROPRIETATE, dobandit prin Lege, cota actuala 1/1, cota initiala 1/1 1) <b>PRODAN SORIN MIHAIL</b> , Lipsa CNP	A1.1

**C. Partea III. SARCINI .**

Inscrieri privind dezmembramintele dreptului de proprietate, drepturi reale de garanție și sarcini	Referințe
NU SUNT	

## Anexa Nr. 1 La Partea I

## Teren

Nr cadastral	Suprafața (mp)*	Observații / Referințe
30374	394	

\* Suprafața este determinată în planul de proiecție Stereo 70.



## Date referitoare la teren

Crt	Categorie folosință	Intra vilan	Suprafața (mp)	Tarla	Parcelă	Nr. topo	Observații / Referințe
1	curți constructii	DA	251	40	64/1	-	
2	arabil	DA	143	40	64/1	-	

## Date referitoare la construcții

Crt	Număr	Destinație construcție	Supraf. (mp)	Situație juridică	Observații / Referințe
A1.1		construcții de locuințe	17	Cu acte	Nr. niveluri:1; S. construita la sol:17 mp; S. construita desfasurata:17 mp;

## Lungime Segmente

1) Valorile lungimilor segmentelor sunt obținute din proiecție în plan.

Punct început	X / Y	Punct sfârșit	X / Y	Lungime segment (** (m)
1	397.181,506 326.482,132	2	397.183,346 326.482,482	1.873
2	397.183,346 326.482,482	3	397.184,832 326.482,765	1.512
3	397.184,832 326.482,765	4	397.185,988 326.482,985	1.177

Punct început	X / Y	Punct sfârșit	X / Y	Lungime segment (** (m)
4	397.185,988 326.482,985	5	397.189,929 326.483,752	4.015
5	397.189,929 326.483,752	6	397.197,365 326.485,198	7.575
6	397.197,365 326.485,198	7	397.193,97 326.502,648	17.778
7	397.193,97 326.502,648	8	397.192,599 326.509,698	7.182
8	397.192,599 326.509,698	9	397.176,925 326.505,445	16.24
9	397.176,925 326.505,445	1	397.181,506 326.482,132	23.759

\*\* Lungimile segmentelor sunt determinate în planul de proiecție Stereo 70 și sunt rotunjite la 1 milimetru.

\*\*\* Distanța dintre puncte este formată din segmente cumulate ce sunt mai mici decât valoarea 1 milimetru.





**DATE DESPRE IMOBILUL NR. 3732**

Oficiul de Cadastru și Publicitate Imobiliară DOLJ  
Biroul de Cadastru și Publicitate Imobiliară Craiova

**A. Partea I. Descrierea imobilului**

TEREN Intravilan

Nr. CF vechi:373

Nr. cadastral vechi:649/6

Adresa: Loc. Bogeia, Jud. Dolj, T40, P64/1

Nr. Crt	Nr cadastral Nr. topografic	Suprafata* (mp)	Observatii / Referinte
A1	30373	393	Sector cadastral:10 Teren neimprejmuit;

**B. Partea II. Proprietari și acte**

Inscrieri privitoare la dreptul de proprietate și alte drepturi reale		Referințe
<b>76406 / 03/10/2008</b>		
Contract De Vanzare-Cumparare nr. 5050, din 01/01/2008 emis de BNP BUDIANA IR;		
B1	Intabulare, drept de PROPRIETATE, dobandit prin Conventie, cota actuala 1/1, cota initiala 1/1	A1
	1) <b>PRODANA SORIN MIHAIL</b>	
	<i>OBSERVATII: (provenita din conversia CF 373)</i>	

**C. Partea III. SARCINI .**

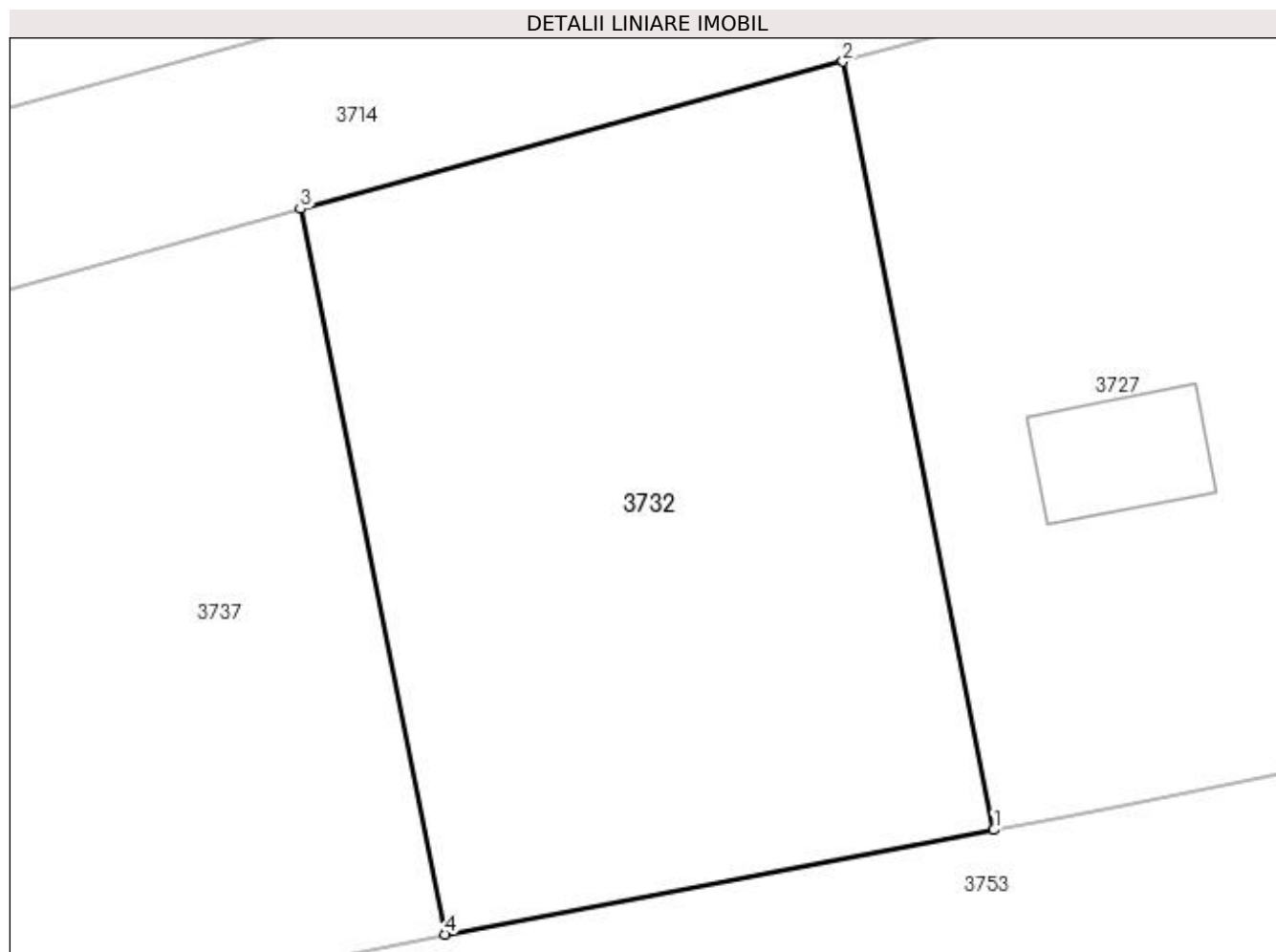
Inscrieri privind dezmembramintele dreptului de proprietate, drepturi reale de garanție și sarcini	Referințe
NU SUNT	

## Anexa Nr. 1 La Partea I

## Teren

Nr cadastral	Suprafața (mp)*	Observații / Referințe
30373	393	

\* Suprafața este determinată în planul de proiecție Stereo 70.



## Date referitoare la teren

Crt	Categorie folosință	Intravilan	Suprafața (mp)	Tarla	Parcelă	Nr. topo	Observații / Referințe
1	arabil	DA	393	40	64/1	-	

## Lungime Segmente

1) Valorile lungimilor segmentelor sunt obținute din proiecție în plan.

Punct început	X / Y	Punct sfârșit	X / Y	Lungime segment (** (m)
1	397.181,506 326.482,132	2	397.176,925 326.505,445	23.759
2	397.176,925 326.505,445	3	397.160,449 326.500,974	17.072
3	397.160,449 326.500,974	4	397.164,842 326.478,96	22.448
4	397.164,842 326.478,96	1	397.181,506 326.482,132	16.963

**\*\* Lungimile segmentelor sunt determinate în planul de proiecție Stereo 70 și sunt rotunjite la 1 milimetru.**

**\*\*\* Distanța dintre puncte este formată din segmente cumulate ce sunt mai mici decât valoarea 1 milimetru.**



**DATE DESPRE IMOBILUL NR. 3737**

Oficiul de Cadastru și Publicitate Imobiliară DOLJ  
Biroul de Cadastru și Publicitate Imobiliară Craiova

**A. Partea I. Descrierea imobilului**

TEREN Intravilan

Nr. CF vechi:372

Nr. cadastral vechi:649/5

Adresa: Loc. Bogeia, Jud. Dolj, T40, P64/1

Nr. Crt	Nr cadastral Nr. topografic	Suprafața* (mp)	Observații / Referințe
A1	30372	386	Sector cadastral:10 Teren imprejmuit;

**B. Partea II. Proprietari și acte**

Inscrieri privitoare la dreptul de proprietate și alte drepturi reale		Referințe
<b>104340 / 07/07/2017</b>		
Act Administrativ nr. 3934/sc, din 06/07/2017 emis de SERVICIUL CADASTRU 3934/SC;		
B1	Se notează mențiunea «Imobil aflat sub incidența art.3 alin.(1) din Legea 17/2014»	A1
<b>147651 / 04/10/2017</b>		
Act Notarial nr. cvc aut.3458, din 03/10/2017 emis de DEFTA CRISTIAN;		
B2	Intabulare, drept de PROPRIETATE, dobândit prin Conventie, cota actuala 1/1, cota initiala 1/1 1) FLORICA IULIAN-NELU 2) FLORICA LOREDANA	A1

**C. Partea III. SARCINI .**

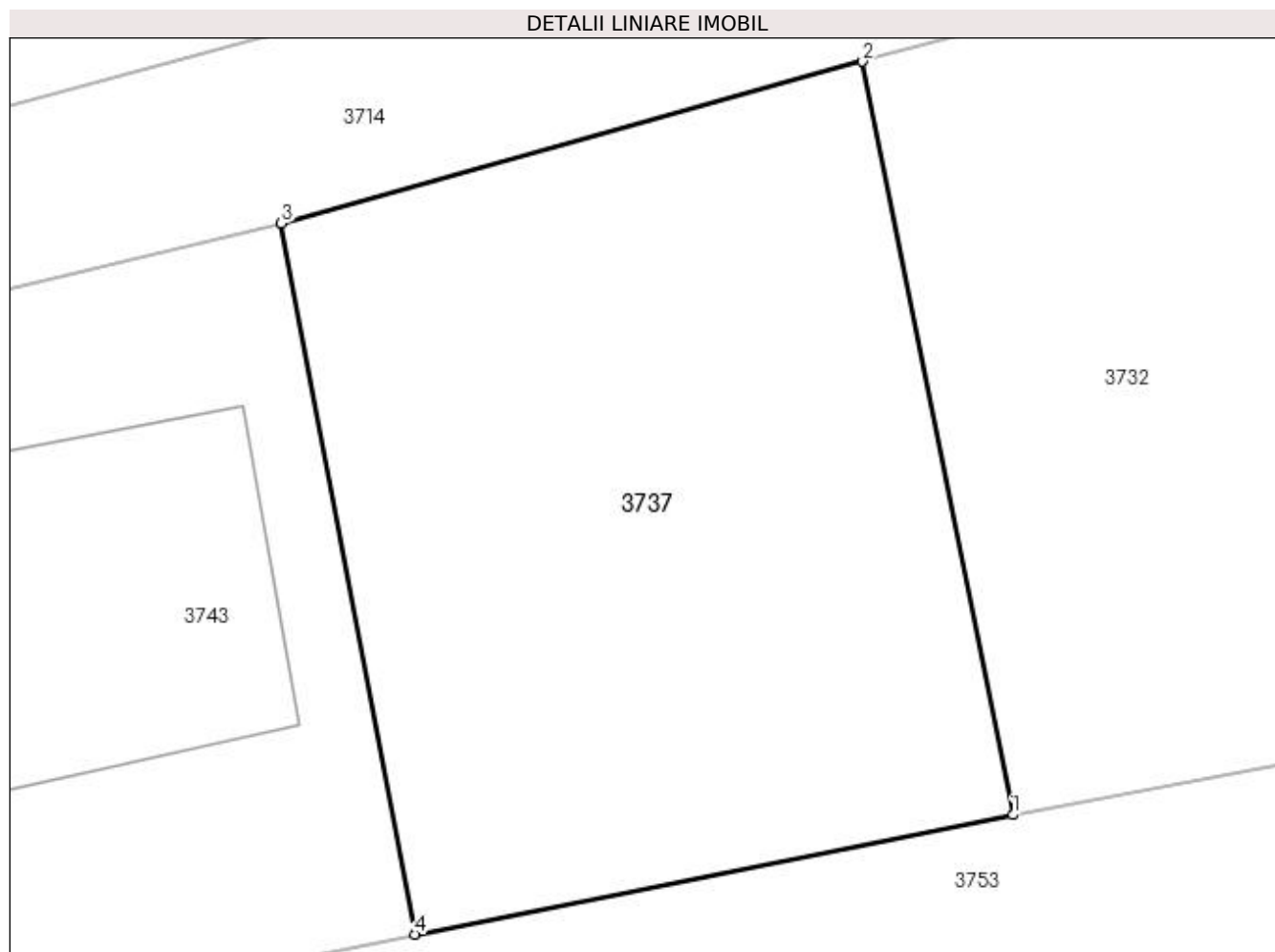
Inscrieri privind dezmembramintele dreptului de proprietate, drepturi reale de garanție și sarcini	Referințe
NU SUNT	

## Anexa Nr. 1 La Partea I

## Teren

Nr cadastral	Suprafața (mp)*	Observații / Referințe
30372	386	

\* Suprafața este determinată în planul de proiecție Stereo 70.



## Date referitoare la teren

Crt	Categorie folosință	Intravilan	Suprafața (mp)	Tarla	Parcelă	Nr. topo	Observații / Referințe
1	arabil	DA	386	40	64/1	-	

## Lungime Segmente

1) Valorile lungimilor segmentelor sunt obținute din proiecție în plan.

Punct început	X / Y	Punct sfârșit	X / Y	Lungime segment (** (m)
1	397.164,842 326.478,96	2	397.160,449 326.500,974	22.448
2	397.160,449 326.500,974	3	397.143,457 326.496,25	17.636
3	397.143,457 326.496,25	4	397.147,352 326.475,468	21.144
4	397.147,352 326.475,468	1	397.164,842 326.478,96	17.835

**\*\* Lungimile segmentelor sunt determinate în planul de proiecție Stereo 70 și sunt rotunjite la 1 milimetru.**

**\*\*\* Distanța dintre puncte este formată din segmente cumulate ce sunt mai mici decât valoarea 1 milimetru.**





**DATE DESPRE IMOBILUL NR. 3743**

Oficiul de Cadastru și Publicitate Imobiliară DOLJ  
Biroul de Cadastru și Publicitate Imobiliară Craiova

**A. Partea I. Descrierea imobilului**

TEREN Intravilan

Nr. CF vechi:371  
Nr. cadastral vechi:649/4

Adresa: Loc. Bogeia, Nr. 179G, Jud. Dolj, T40, P64/1

Nr. Crt	Nr cadastral Nr. topografic	Suprafata* (mp)	Observatii / Referinte
A1	30371	393	Sector cadastral:10 Teren imprejmuit;

**Construcții**

Crt	Nr cadastral Nr. topografic	Adresa	Observatii / Referinte
A1.1		Loc. Bogeia, Nr. 179G, Jud. Dolj	Nr. niveluri:2; S. construita la sol:121 mp;
A1.2		Loc. Bogeia, Nr. 179G, Jud. Dolj	Nr. niveluri:1; S. construita la sol:21 mp; S. construita desfasurata:21 mp;

**B. Partea II. Proprietari și acte**

Inscrieri privitoare la dreptul de proprietate și alte drepturi reale		Referințe
<b>65371 / 12/10/2007</b>		
Contract De Vanzare-Cumparare nr. 2835, din 10/10/2007 emis de BNP AT;		
B1	Intabulare, drept de PROPRIETATE, dobandit prin Conventie, cota actuala 1/1, cota initiala 1/1 1) <b>COCORA NICUSOR</b> 2) <b>COCORA GABRIELA</b> <i>OBSERVATII: (provenita din conversia CF 371)</i>	A1
/		
Act Administrativ nr. Autorizatie de construire 4, din 27/03/2012 emis de Primaria Almaj (Proces verbal de receptie nr.795/12.03.2013; emis de Primaria Almaj);		
B2	Intabulare, drept de PROPRIETATE, dobandit prin Construire, cota actuala 1/1, cota initiala 1/1 1) <b>COCORA NICUSOR</b> 2) <b>COCORA GABRIELA</b>	A1.1
Act Normativ nr. Legea 7, din 13/03/1996 emis de Parlamentul României;		
B3	Intabulare, drept de PROPRIETATE, dobandit prin Lege, cota actuala 1/1, cota initiala 1/1 1) <b>COCORA NICUSOR</b> 2) <b>COCORA GABRIELA</b>	A1.2

**C. Partea III. SARCINI .**

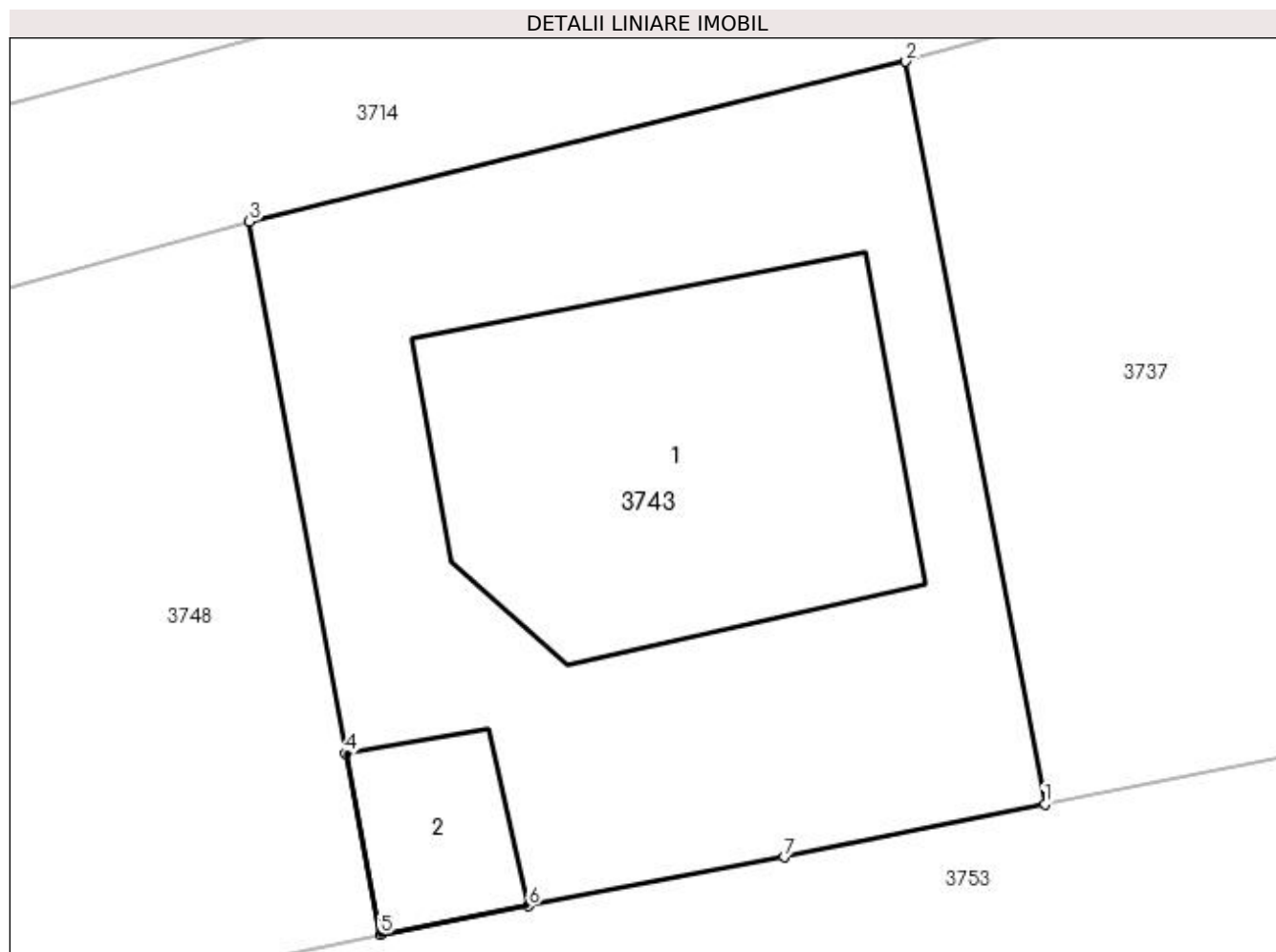
Inscrieri privind dezmembramintele dreptului de proprietate, drepturi reale de garanție și sarcini	Referințe
NU SUNT	

## Anexa Nr. 1 La Partea I

## Teren

Nr cadastral	Suprafața (mp)*	Observații / Referințe
30371	393	

\* Suprafața este determinată în planul de proiecție Stereo 70.



## Date referitoare la teren

Crt	Categorie folosință	Intravilan	Suprafața (mp)	Tarla	Parcelă	Nr. topo	Observații / Referințe
1	curți constructii	DA	393	40	64/1	-	

## Date referitoare la construcții

Crt	Număr	Destinație construcție	Supraf. (mp)	Situație juridică	Observații / Referințe
A1.1		construcții de locuințe	121	Cu acte	Nr. niveluri:2; S. construita la sol:121 mp;
A1.2		construcții anexa	21	Cu acte	Nr. niveluri:1; S. construita la sol:21 mp; S. construita desfasurata:21 mp;

## Lungime Segmente

1) Valorile lungimilor segmentelor sunt obținute din proiecție în plan.

Punct început	X / Y	Punct sfârșit	X / Y	Lungime segment (** (m)
1	397.147,352 326.475,468	2	397.143,457 326.496,25	21.144
2	397.143,457 326.496,25	3	397.125,08 326.491,778	18.913
3	397.125,08 326.491,778	4	397.127,763 326.476,888	15.13

Punct început	X / Y	Punct sfârșit	X / Y	Lungime segment (** (m)
4	397.127,763 326.476,888	5	397.128,749 326.471,822	5.161
5	397.128,749 326.471,822	6	397.132,89 326.472,62	4.217
6	397.132,89 326.472,62	7	397.140,058 326.473,982	7.296
7	397.140,058 326.473,982	1	397.147,352 326.475,468	7.444

\*\* Lungimile segmentelor sunt determinate în planul de proiecție Stereo 70 și sunt rotunjite la 1 milimetru.

\*\*\* Distanța dintre puncte este formată din segmente cumulate ce sunt mai mici decât valoarea 1 milimetru.



**DATE DESPRE IMOBILUL NR. 3748**

Oficiul de Cadastru și Publicitate Imobiliară DOLJ  
Biroul de Cadastru și Publicitate Imobiliară Craiova

**A. Partea I. Descrierea imobilului**

TEREN Extravilan

Nr. CF vechi:370

Nr. cadastral vechi:649/3

Adresa: Jud. Dolj, T40, P64/1

Nr. Crt	Nr cadastral Nr. topografic	Suprafața* (mp)	Observații / Referințe
A1	30370	397	Sector cadastral:10 Teren neimprejmuit;

**B. Partea II. Proprietari și acte**

Inscrieri privitoare la dreptul de proprietate și alte drepturi reale		Referințe
<b>77343 / 26/11/2007</b>		
Contract De Vanzare-Cumparare nr. 3380, din 01/01/2007 emis de BNP AT;		
B1	Intabulare, drept de PROPRIETATE, dobandit prin Conventie, cota actuala 1/2, cota initiala 1/2 1) <b>ENEA GEORGIANA CARMEN</b> <i>OBSERVATII: (provenita din conversia CF 370)</i>	A1
B2	Intabulare, drept de PROPRIETATE, dobandit prin Conventie, cota actuala 1/2, cota initiala 1/2 1) <b>POROSNICU GABRIEL</b> <i>OBSERVATII: (provenita din conversia CF 370)</i>	A1

**C. Partea III. SARCINI .**

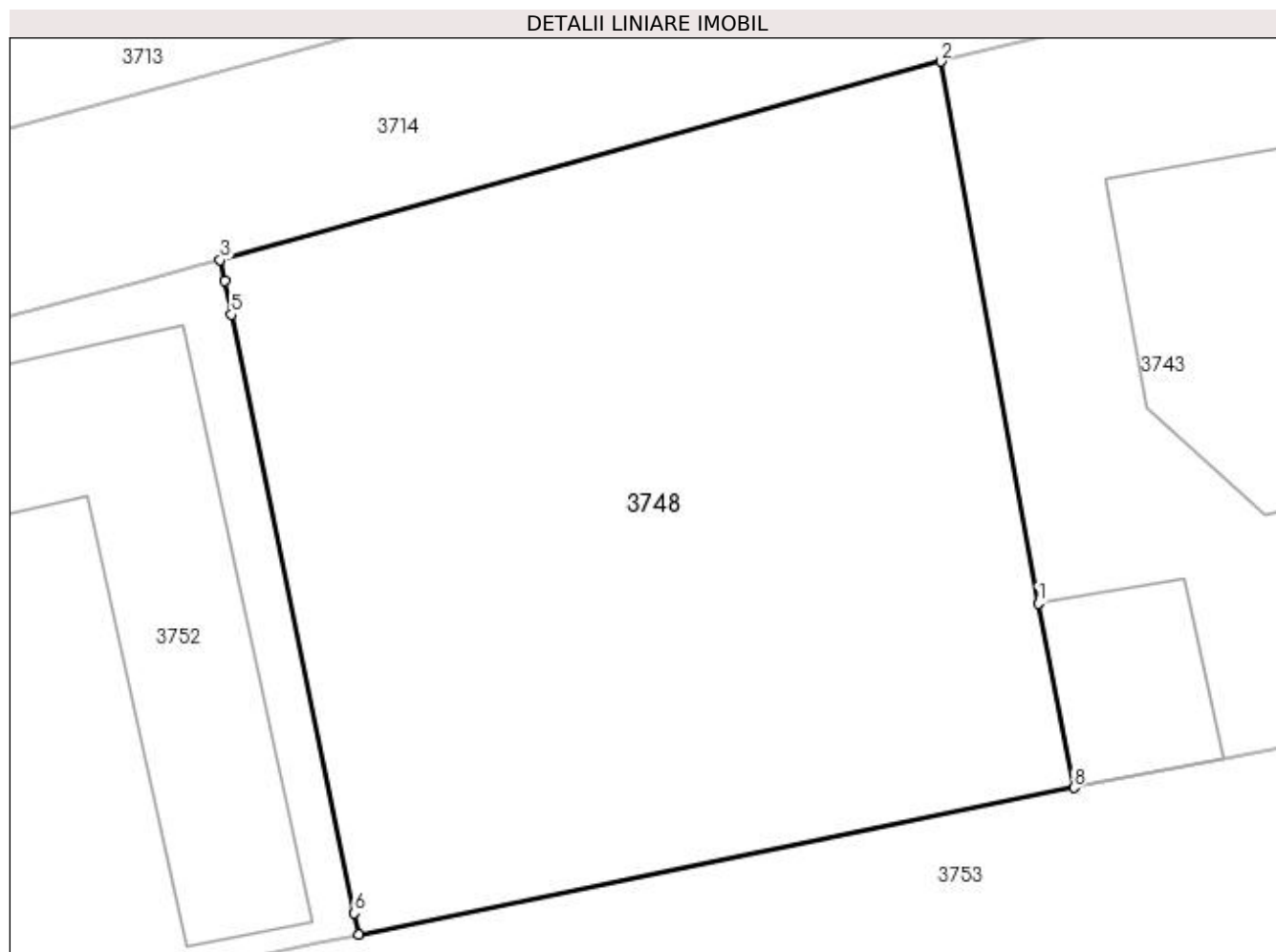
Inscrieri privind dezmembramintele dreptului de proprietate, drepturi reale de garanție și sarcini	Referințe
NU SUNT	

## Anexa Nr. 1 La Partea I

## Teren

Nr cadastral	Suprafața (mp)*	Observații / Referințe
30370	397	

\* Suprafața este determinată în planul de proiecție Stereo 70.



## Date referitoare la teren

Crt	Categorie folosință	Intra vilan	Suprafața (mp)	Tarla	Parcelă	Nr. topo	Observații / Referințe
1	altele	NU	397	40	64/1	-	

## Lungime Segmente

1) Valorile lungimilor segmentelor sunt obținute din proiecție în plan.

Punct început	X / Y	Punct sfârșit	X / Y	Lungime segment (** (m)
1	397.127,763 326.476,888	2	397.125,08 326.491,778	15.13
2	397.125,08 326.491,778	3	397.105,271 326.486,324	20.546
3	397.105,271 326.486,324	4	397.105,391 326.485,74	0.596
4	397.105,391 326.485,74	5	397.105,58 326.484,824	0.935
5	397.105,58 326.484,824	6	397.108,965 326.468,371	16.798

Punct început	X / Y	Punct sfârșit	X / Y	Lungime segment (** (m)
6	397.108,965 326.468,371	7	397.109,085 326.467,788	0.595
7	397.109,085 326.467,788	8	397.128,749 326.471,822	20.074
8	397.128,749 326.471,822	1	397.127,763 326.476,888	5.161

\*\* Lungimile segmentelor sunt determinate în planul de proiecție Stereo 70 și sunt rotunjite la 1 milimetru.

\*\*\* Distanța dintre puncte este formată din segmente cumulate ce sunt mai mici decât valoarea 1 milimetru.





**DATE DESPRE IMOBILUL NR. 3752**

Oficiul de Cadastru și Publicitate Imobiliară DOLJ  
Biroul de Cadastru și Publicitate Imobiliară Craiova

**A. Partea I. Descrierea imobilului**

TEREN Intravilan

Nr. CF vechi:369  
Nr. cadastral vechi:649/2

Adresa: Loc. Bogeia, Jud. Dolj, T40, P64/1

Nr. Crt	Nr cadastral Nr. topografic	Suprafața* (mp)	Observații / Referințe
A1	30369	391	Sector cadastral:10 Teren neimprejmuit;

**Construcții**

Crt	Nr cadastral Nr. topografic	Adresa	Observații / Referințe
A1.1		Loc. Bogeia, Jud. Dolj	Nr. niveluri:1; S. construita la sol:73 mp; S. construita desfasurata:73 mp;

**B. Partea II. Proprietari și acte**

Inscrieri privitoare la dreptul de proprietate și alte drepturi reale		Referințe
<b>32092 / 25/03/2015</b>		
Act Notarial nr. CONTRACT DE VANZARE AUT NR.1030, din 24/03/2015 emis de Faurar Virgil Claudiu;		
B1	Intabulare, drept de PROPRIETATE, dobandit prin Conventie, cota actuala 1/1, cota initiala 1/1 1) SURCEL GRIGORESCU COSMIN MIHAI 2) SURCEL GRIGORESCU ILEANA ROXANA	A1
/		
Act Normativ nr. Legea 7, din 13/03/1996 emis de Parlamentul Romaniei;		
B2	Intabulare, drept de PROPRIETATE, dobandit prin Lege, cota actuala 1/1, cota initiala 1/1 1) SURCEL GRIGORESCU COSMIN MIHAI 2) SURCEL GRIGORESCU ILEANA ROXANA	A1.1

**C. Partea III. SARCINI .**

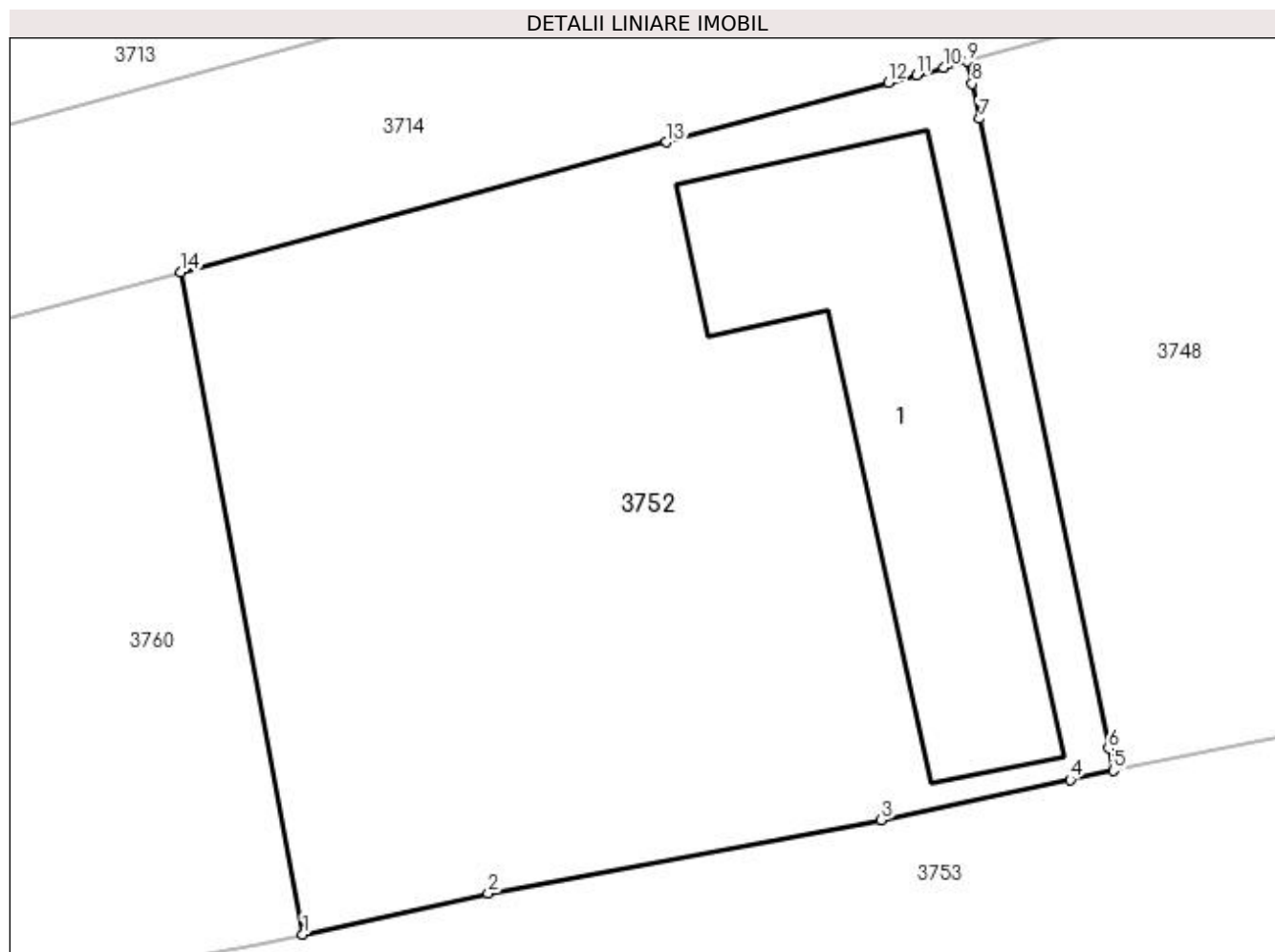
Inscrieri privind dezmembramentele dreptului de proprietate, drepturi reale de garanție și sarcini	Referințe
NU SUNT	

## Anexa Nr. 1 La Partea I

## Teren

Nr cadastral	Suprafața (mp)*	Observații / Referințe
30369	391	

\* Suprafața este determinată în planul de proiecție Stereo 70.



## Date referitoare la teren

Crt	Categorie folosință	Intravilan	Suprafața (mp)	Tarla	Parcelă	Nr. topo	Observații / Referințe
1	curți constructii	DA	391	40	64/1	-	

## Date referitoare la construcții

Crt	Număr	Destinație construcție	Supraf. (mp)	Situație juridică	Observații / Referințe
A1.1		constructii anexa	73	Cu acte	Nr. niveluri:1; S. construita la sol:73 mp; S. construita desfasurata:73 mp;

## Lungime Segmente

1) Valorile lungimilor segmentelor sunt obținute din proiecție în plan.

Punct început	X / Y	Punct sfârșit	X / Y	Lungime segment (** (m)
1	397.087,889 326.463,504	2	397.092,735 326.464,576	4.963
2	397.092,735 326.464,576	3	397.103,024 326.466,497	10.467
3	397.103,024 326.466,497	4	397.107,96 326.467,549	5.047
4	397.107,96 326.467,549	5	397.109,085 326.467,788	1.15

Punct început	X / Y	Punct sfârşit	X / Y	Lungime segment (** (m)
5	397.109,085 326.467,788	6	397.108,965 326.468,371	0.595
6	397.108,965 326.468,371	7	397.105,58 326.484,824	16.798
7	397.105,58 326.484,824	8	397.105,391 326.485,74	0.935
8	397.105,391 326.485,74	9	397.105,271 326.486,324	0.596
9	397.105,271 326.486,324	10	397.104,645 326.486,158	0.648
10	397.104,645 326.486,158	11	397.103,937 326.485,97	0.732
11	397.103,937 326.485,97	12	397.103,212 326.485,777	0.75
12	397.103,212 326.485,777	13	397.097,393 326.484,217	6.025
13	397.097,393 326.484,217	14	397.084,704 326.480,815	13.137
14	397.084,704 326.480,815	1	397.087,889 326.463,504	17.602

\*\* Lungimile segmentelor sunt determinate în planul de proiecție Stereo 70 și sunt rotunjite la 1 milimetru.

\*\*\* Distanța dintre puncte este formată din segmente cumulate ce sunt mai mici decât valoarea 1 milimetru.



**DATE DESPRE IMOBILUL NR. 3753**

Oficiul de Cadastru și Publicitate Imobiliară DOLJ  
Biroul de Cadastru și Publicitate Imobiliară Craiova

**A. Partea I. Descrierea imobilului**

TEREN Intravilan

Nr. CF vechi:387

Nr. cadastral vechi:649/20

Adresa: Loc. Bogeia, Jud. Dolj, T 40, 64/1

Nr. Crt	Nr cadastral Nr. topografic	Suprafața* (mp)	Observații / Referințe
A1	31494	1.520	Sector cadastral:10 Teren neimprejmuit; alee de acces, «Imobil aflat sub incidența art.3 alin.(1) din Legea 17/2014»

**B. Partea II. Proprietari și acte**

Inscrieri privitoare la dreptul de proprietate și alte drepturi reale		Referințe
<b>65370 / 12/10/2007</b>		
Act Dezmembrare nr. 2834, din 11/10/2007 emis de NP AT, CVC aut 3007/2007- NP SF;		
B1	Intabulare, drept de PROPRIETATE, dobandit prin Conventie, cota actuala 2/38, cota initiala 1/2 1) CHITU VASILICA 2) CHITU ION	A1
B2	Intabulare, drept de PROPRIETATE, dobandit prin Conventie, cota actuala 3/38, cota initiala 1/2 1) BAHNA CATALIN MARIUS	A1
<b>65371 / 12/10/2007</b>		
Contract De Vânzare-Cumpărare nr. 2835, din 11/10/2007 emis de NP A.T.;		
B3	Intabulare, drept de PROPRIETATE, dobandit prin Conventie, cota actuala 1/19, cota initiala 1/19 1) COCORA NICUSOR 2) COCORA GABRIELA	A1
<b>77343 / 26/11/2007</b>		
Contract De Vânzare-Cumpărare nr. 3380, din 23/11/2007 emis de NP A. Tomita;		
B4	Intabulare, drept de PROPRIETATE, dobandit prin Conventie, cota actuala 1/38, cota initiala 1/38 1) ENEA GEORGIANA-CARMEN, necasatorit	A1
B5	Intabulare, drept de PROPRIETATE, dobandit prin Conventie, cota actuala 1/38, cota initiala 1/38 1) POROȘNICU GABRIEL, necasatorit	A1
<b>40316 / 02/06/2008</b>		
Contract De Vânzare-Cumpărare nr. 1555, din 30/05/2008 emis de NP D. Tomita;		
B6	Intabulare, drept de PROPRIETATE, dobandit prin Conventie, cota actuala 1/19, cota initiala 2/19 1) MITRA TRAIAN IONUT 2) MITRA ANA	A1
<b>15553 / 25/03/2009</b>		
Contract De Vânzare-Cumpărare nr. 1291, din 24/03/2009 emis de NP Stefanescu Fl.;		
B7	Intabulare, drept de PROPRIETATE, dobandit prin Conventie, cota actuala 1/19, cota initiala 1/19 1) BUZATU MIHAELA CATALINA, necasatorita	A1
<b>62347 / 30/10/2009</b>		
Contract De Vânzare-Cumpărare nr. 5055, din 29/10/2009 emis de NP Stefanescu Fl. (Incheiere indreptare 14065/2009-NP Stefanescu Fl., Incheiere indreptare 14626/2009- NP Stefanescu Fl.);		
B8	Intabulare, drept de PROPRIETATE, dobandit prin Conventie, cota actuala 1/19, cota initiala 1/19 1) BOICEA OVIDIU ADRIAN 2) BOICEA ELENA RAMONA	A1
<b>14630 / 05/03/2010</b>		
Contract De Donatie nr. 894, din 03/03/2010 emis de NP Stefanescu Fl.;		
B9	Intabulare, drept de PROPRIETATE, dobandit prin Conventie, cota actuala 1/38, cota initiala 7/38 1) ONESCU GHEORGHITA	A1
<b>73325 / 12/10/2011</b>		

Inscrieri privitoare la dreptul de proprietate și alte drepturi reale		Referințe
Contract De Vânzare-Cumpărare nr. 2156, din 11/10/2011 emis de NP Faurar VC;		
B10	Intabulare, drept de PROPRIETATE, dobandit prin Conventie, cota actuala 1/38, cota initiala 1/38 1) <b>SURCEL GRIGORESCU ILEANA ROXANA</b> 2) <b>SURCEL GRIGORESCU COSMIN MIHAI</b>	A1
<b>21555 / 20/03/2012</b>		
Contract De Vânzare-Cumpărare nr. 632, din 19/03/2012 emis de NP Faurar VC;		
B11	Intabulare, drept de PROPRIETATE, dobandit prin Conventie, cota actuala 1/38, cota initiala 1/38 1) <b>SURCEL GRIGORESCU COSMIN MIHAI</b> 2) <b>SURCEL GRIGORESCU ILEANA ROXANA</b>	A1
<b>56813 / 09/07/2012</b>		
Contract De Vânzare-Cumpărare nr. 1654, din 05/07/2012 emis de NP Stefanescu Floriana;		
B12	Intabulare, drept de PROPRIETATE, dobandit prin Conventie, cota actuala 4/38, cota initiala 4/38 1) <b>VADUVA MARINA LORENA, necasatorita</b>	A1
<b>41133 / 30/04/2013</b>		
Contract De Vânzare-Cumpărare nr. 1234, din 29/04/2013 emis de NP Stefanescu Fl.;		
B13	Intabulare, drept de PROPRIETATE, dobandit prin Conventie, cota actuala 2/38, cota initiala 2/38 1) <b>CANDIDATU ANGELICA</b> 2) <b>CANDIDATU CORNELIUS CATALIN</b>	A1
<b>32099 / 25/03/2015</b>		
Contract De Vânzare-Cumpărare nr. 1030, din 24/03/2015 emis de NP DOINA FAURAR;		
B14	Intabulare, drept de PROPRIETATE, dobandit prin Conventie, cota actuala 2/19, cota initiala 2/19 1) <b>SURCEL GRIGORESCU ILEANA ROXANA</b> 2) <b>SURCEL GRIGORESCU COSMIN MIHAI</b>	A1
<b>147209 / 03/10/2017</b>		
Act nr. Referat nr. 8353/SC, din 02/10/2017 emis de SERVICIUL CADASTRU;		
B15	Se notează mențiunea «Imobil aflat sub incidenta art.3 alin.(1) din Legea 17/2014»	A1
<b>246356 / 31/10/2019</b>		
Act Notarial nr. CONTRACT DE VANZARE AUT NR 4691, din 30/10/2019 emis de NP RAGUSILA SIMONA DANIELA;		
B16	Intabulare, drept de PROPRIETATE, dobandit prin Conventie, cota actuala 1/38, cota initiala 1/19 1) <b>ENACHE ANIȘOARA</b>	A1
<b>109986 / 04/06/2020</b>		
Act Notarial nr. CONTRACT DE VANZARE AUT NR 823, din 29/05/2020 emis de NP Diaconu Laura (act administrativ nr somatie din 01.04.2022, emis de BEJ POPA-DRAGHIA CARMEN ANA-MARIA-Dosar nr. CDP117/2022;hotarare judecatoreasca nr Incheiere din 23.02.2022, emis de Judecătoria Craiova-Dosar nr. 2465/215/2022;hotarare judecatoreasca nr Incheiere nr.725 din 02.02.2022, emis de Judecătoria Craiova-Dosar nr.2465/215/2022);		
B17	Intabulare, drept de PROPRIETATE, dobandit prin Conventie, cota actuala 1/38, cota initiala 1/19 1) <b>ENACHE ANIȘOARA</b>	A1
<b>240262 / 25/11/2020</b>		
Act Notarial nr. CM NR 85, din 23/11/2020 emis de NP Sorop Alexandru Oliviu (act administrativ nr somatie din 01.04.2022, emis de BEJ POPA-DRAGHIA CARMEN ANA-MARIA-Dosar nr.CDP117/2022;hotarare judecatoreasca nr Incheiere din 23.02.2022, emis de Judecătoria Craiova-Dosar nr.2465/215/2022;hotarare judecatoreasca nr Incheiere nr.725 din 02.02.2022, emis de Judecătoria Craiova-Dosar nr.2465/215/2022);		
B18	Intabulare, drept de PROPRIETATE, dobandit prin Succesiune, cota actuala 4/304, cota initiala 4/304 1) <b>ENACHE ANIȘOARA</b> <i>OBSERVATII: reprezentand 1/2 din cota de 1/19 a lui ENACHE ION</i>	A1
B19	Intabulare, drept de PROPRIETATE, dobandit prin Succesiune, cota actuala 6/304, cota initiala 6/304 1) <b>ENACHE SUZANA-ELENA</b> <i>OBSERVATII: reprezentand 1/2 din cota de 1/19 a lui ENACHE ION</i>	A1
B20	Intabulare, drept de PROPRIETATE, dobandit prin Succesiune, cota actuala 6/304, cota initiala 6/304 1) <b>BAEYENS DIANA-MARIA</b> <i>OBSERVATII: reprezentand 1/2 din cota de 1/19 a lui ENACHE ION</i>	A1
<b>140241 / 26/07/2022</b>		

Inscrieri privitoare la dreptul de proprietate și alte drepturi reale	Referințe
Act Notarial nr. CONTRACT DE DONATIE AUT. 1839, din 21/07/2022 emis de DEFTA CRISTIAN (act administrativ nr somatie din 01.04.2022, emis de BEJ POPA-DRAGHIA CARMEN ANA-MARIA-Dosar nr. CDP117/2022;hotarare judecatoreasca nr Incheiere din 23.02.2022, emis de Judecătoria Craiova-Dosar nr. 2465/215/2022;hotarare judecatoreasca nr Incheiere nr.725 din 02.02.2022, emis de Judecătoria Craiova-Dosar nr.2465/215/2022);	
B21	Intabulare, drept de PROPRIETATE, dobandit prin Conventie, cota actuala 1/19, cota initiala 2/19 1) GHINDĂ VICTOR-ROMULUS
<b>259374 / 29/12/2022</b>	
Act Administrativ nr. CDP119/2022, din 29/12/2022 emis de POPA-DRAGHIA CARMEN ANA-MARIA (act administrativ nr somatie din 01.04.2022, emis de BEJ POPA-DRAGHIA CARMEN ANA-MARIA-Dosar nr. CDP117/2022;hotarare judecatoreasca nr Incheiere din 23.02.2022, emis de Judecătoria Craiova-Dosar nr. 2465/215/2022;hotarare judecatoreasca nr Incheiere nr.725 din 02.02.2022, emis de Judecătoria Craiova-Dosar nr.2465/215/2022);	
B22	Se notează faptul că prin procesul-verbal de licitație din data de 29.12.2022 in Dosar nr. 119/2022 BEJ POPA-DRAGHIA CARMEN ANA-MARIA a fost consemnată adjudecarea imobilului de sub A 1 in cota de 2/19 de sub B 6 în favoarea adjudecatarului GHEREBEN DRAGOS CONSTANTIN
<b>259573 / 30/12/2022</b>	
Act Administrativ nr. Proces verbal de licitatie nr. 15, din 28/12/2022 emis de EJ POPA-DRAGHIA CARMEN ANA-MARIA (in Dosar executare nr. CDP119/2022, act administrativ nr somatie din 01.04.2022, emis de BEJ POPA-DRAGHIA CARMEN ANA-MARIA-Dosar nr.CDP117/2022;hotarare judecatoreasca nr Incheiere din 23.02.2022, emis de Judecătoria Craiova-Dosar nr.2465/215/2022;hotarare judecatoreasca nr Incheiere nr. 725 din 02.02.2022, emis de Judecătoria Craiova-Dosar nr.2465/215/2022);	
B23	Se notează faptul că prin procesul-verbal de licitație nr. 15 din data de 28.12.2022 in Dosar nr. CDP119/2022 BEJ POPA-DRAGHIA CARMEN ANA-MARIA a fost consemnată adjudecarea cotei de 1/19 din imobilul de sub A1, proprietatea lui B 6, în favoarea adjudecatarului GHEREBEN DRAGOS CONSTANTIN căsătorit cu GHEREBEN OANA RAMONA .
<b>259591 / 30/12/2022</b>	
Act Administrativ nr. Raspuns referat CDP119/2022, din 03/02/2023 emis de POPA-DRAGHIA CARMEN ANA-MARIA (act administrativ nr somatie din 01.04.2022, emis de BEJ POPA-DRAGHIA CARMEN ANA-MARIA-Dosar nr.CDP117/2022;hotarare judecatoreasca nr Incheiere din 23.02.2022, emis de Judecătoria Craiova-Dosar nr. 2465/215/2022;hotarare judecatoreasca nr Incheiere nr.725 din 02.02.2022, emis de Judecătoria Craiova-Dosar nr.2465/215/2022);	
B24	Intabulare, drept de PROPRIETATE, dobandit prin Adjudecare, cota actuala 1/19, cota initiala 1/19 1) GHEREBEN DRAGOȘ-CONSTANTIN 2) GHEREBEN OANA RAMONA
<b>93654 / 10/04/2023</b>	
Act Notarial nr. Contract de donatie aut. 875, din 07/04/2023 emis de NP Defta Cristian (act administrativ nr somatie din 01.04.2022, emis de BEJ POPA-DRAGHIA CARMEN ANA-MARIA-Dosar nr.CDP117/2022;hotarare judecatoreasca nr Incheiere din 23.02.2022, emis de Judecătoria Craiova-Dosar nr.2465/215/2022;hotarare judecatoreasca nr Incheiere nr.725 din 02.02.2022, emis de Judecătoria Craiova-Dosar nr.2465/215/2022);	
B25	Intabulare, drept de PROPRIETATE, dobandit prin Conventie, cota actuala 1/19, cota initiala 1/19 1) ILIUTA DANIELA

### C. Partea III. SARCINI

Inscrieri privind dezmembramintele dreptului de proprietate, drepturi reale de garanție și sarcini	Referințe
<b>213951 / 03/09/2021</b>	
Hotarare Judecatoreasca nr. Incheiere 5506, din 28/07/2021 emis de Judecătoria Craiova in dosar nr 17447/215/2021 (somatic nr CDP1118/2021 din 02.09.2021, emis de POPA-DRĂGHIA Carmen-Ana-Maria; somatic nr CDP1118/2021 din 02.09.2021, emis de POPA-DRĂGHIA Carmen-Ana-Maria);	
C1	se noteaza inceperea urmaririi silite asupra cotei indivize de 2/19 din imobilul de sub A 1 - proprietatea lui B 6 - pentru creanța de 31221,74 LEI 1) BT MICROFINANTARE IFN S.A., CIF:36380482
<b>11526 / 25/01/2022</b>	
Somatic nr. in dosar nr 875/2021/1, din 25/01/2022 emis de Ivanovici Dragos-Theodor (act administrativ nr Incheiere nr 5202 din 16.07.2021, emis de Judecătoria Craiova in dosar nr 16305/215/2021);	
C2	se noteaza inceperea urmaririi silite asupra cotei indivize de 2/19 din imobilul de sub A 1 - proprietatea lui B 6 - pentru creanța de 4567,29 LEI 1) ALPHA BANK ROMANIA SA, CIF:9999999999999
<b>60050 / 04/04/2022</b>	

Inscrieri privind dezmembramintele dreptului de proprietate, drepturi reale de garanție și sarcini		Referințe
Somatie nr. CDP118/2022, din 01/04/2022 emis de POPA-DRAGHIA CARMEN ANA-MARIA (hotarare judecatoreasca nr incheierea nr 703 din 02.02.2022, emis de Judecătoria Craiova, dosar nr 2470/215/2022; hotarare judecatoreasca nr încheiere îndreptare eroare materială din 17.02.2022, emis de Judecătoria Craiova, dosar nr 2470/215/2022);		
C3	se notează începerea urmăririi silite asupra cotei de 2/19 din imobilul de sub A1 proprietatea lui MITRA TRAIAN IONUT si MITRA ANA de sub B6, pentru creanța de 22873.67 lei, 1) <b>BANCA TRANSILVANIA S.A.</b> , CIF:5022670	A1
<b>60165 / 04/04/2022</b>		
Somatie nr. in dosar nr CDP119/2022, din 01/04/2022 emis de POPA-DRAGHIA CARMEN ANA-MARIA (hotarare judecatoreasca nr Incheiere nr 748/2022 din 02.02.2022, emis de Judecătoria Craiova, in dosar nr 2425/2022; somatie nr in dosar nr CDP119/2022 din 01.04.2022, emis de POPA-DRAGHIA CARMEN ANA-MARIA);		
C4	se notează începerea urmăririi silite asupra cotei de 2/19 din imobilul de sub A1 proprietatea lui MITRA TRAIAN IONUT si MITRA ANA de sub B6, pentru creanța de 233.544,16 lei, 1) <b>BANCA TRANSILVANIA S.A.</b> , CIF:5022670	A1
<b>94686 / 23/05/2022</b>		
Act Administrativ nr. Cerere reexaminare, din 23/05/2022 emis de BEJ POPA-DRAGHIA CARMEN ANA-MARIA (act administrativ nr somatie din 01.04.2022, emis de BEJ POPA-DRAGHIA CARMEN ANA-MARIA-Dosar nr. CDP117/2022; hotarare judecatoreasca nr Incheiere din 23.02.2022, emis de Judecătoria Craiova-Dosar nr. 2465/215/2022; hotarare judecatoreasca nr Incheiere nr.725 din 02.02.2022, emis de Judecătoria Craiova-Dosar nr.2465/215/2022);		
C5	Se notează reexaminare la încheierea nr.59826/04.04.2022, admiterea reexaminării și desființarea încheierii reexaminatăe	A1
C6	Se notează începerea urmăririi silite asupra cotei devalmase din cota indiviza de 2/19 a lui MITRA TRAIAN IONUT, de sub B 6.1, pentru creanța de 36783,44 lei, urmare a admiterii reexaminării nr.94686/23.05.2022 la încheierea de carte funciară nr. 59826/04-04-2022 1) <b>BANCA TRANSILVANIA S.A.</b> , CIF:5022670	A1
<b>259591 / 30/12/2022</b>		
Act Administrativ nr. Act de adjudecare nr. 15, din 29/12/2022 emis de POPA-DRAGHIA CARMEN ANA-MARIA CDP119/2022 (act administrativ nr Raspuns referat CDP119/2022 din 03.02.2023, emis de POPA-DRAGHIA CARMEN ANA-MARIA);		
C7	se radiaza partial somatiile de sub C1,C2,C4,C5,C8, pentru cota indiviza de 1/19. <i>OBSERVATII: proprietatea lui B 6</i>	A1



## Anexa Nr. 1 La Partea I

## Teren

Nr cadastral	Suprafața (mp)*	Observații / Referințe
31494	1.520	alee de acces, «Imobil aflat sub incidența art.3 alin.(1) din Legea 17/2014»

\* Suprafața este determinată în planul de proiecție Stereo 70.



## Date referitoare la teren

Crt	Categorie folosință	Intravilan	Suprafața (mp)	Tarla	Parcelă	Nr. topo	Observații / Referințe
1	arabil	DA	1.520	40	64/1	-	

## Lungime Segmente

1) Valorile lungimilor segmentelor sunt obținute din proiecție în plan.

Punct început	X / Y	Punct sfârșit	X / Y	Lungime segment	Punct început	X / Y	Punct sfârșit	X / Y	Lungime segment	Punct început	X / Y	Punct sfârșit	X / Y	Lungime segment
1	397.240,112 326.485,478	2	397.243,173 326.496,361	11.305	2	397.243,173 326.496,361	3	397.243,822 326.498,669	2.397	3	397.243,822 326.498,669	4	397.243,991 326.499,27	0.625
4	397.243,991 326.499,27	5	397.243,677 326.499,192	0.324	5	397.243,677 326.499,192	6	397.236,339 326.497,371	7.561	6	397.236,339 326.497,371	7	397.229,133 326.495,562	7.43
7	397.229,133 326.495,562	8	397.227,015 326.495,031	2.183	8	397.227,015 326.495,031	9	397.228,141 326.491,164	4.028	9	397.228,141 326.491,164	10	397.212,668 326.488,22	15.751
10	397.212,668 326.488,22	11	397.197,365 326.485,198	15.599	11	397.197,365 326.485,198	12	397.189,929 326.483,752	7.575	12	397.189,929 326.483,752	13	397.185,988 326.482,985	4.015
13	397.185,988 326.482,985	14	397.184,832 326.482,765	1.177	14	397.184,832 326.482,765	15	397.183,346 326.482,482	1.512	15	397.183,346 326.482,482	16	397.181,506 326.482,132	1.873
16	397.181,506 326.482,132	17	397.164,842 326.478,96	16.963	17	397.164,842 326.478,96	18	397.147,352 326.475,468	17.835	18	397.147,352 326.475,468	19	397.140,058 326.473,982	7.444

Punct început	X / Y	Punct sfârșit	X / Y	Lungime segment	Punct început	X / Y	Punct sfârșit	X / Y	Lungime segment	Punct început	X / Y	Punct sfârșit	X / Y	Lungime segment
19	397.140,058 326.473,982	20	397.132,89 326.472,62	7.296	20	397.132,89 326.472,62	21	397.128,749 326.471,822	4.217	21	397.128,749 326.471,822	22	397.109,085 326.467,788	20.074
22	397.109,085 326.467,788	23	397.107,96 326.467,549	1.15	23	397.107,96 326.467,549	24	397.103,024 326.466,497	5.047	24	397.103,024 326.466,497	25	397.092,735 326.464,576	10.467
25	397.092,735 326.464,576	26	397.087,889 326.463,504	4.963	26	397.087,889 326.463,504	27	397.086,716 326.463,244	1.202	27	397.086,716 326.463,244	28	397.065,91 326.459,463	21.147
28	397.065,91 326.459,463	29	397.060,852 326.458,644	5.124	29	397.060,852 326.458,644	30	397.057,021 326.449,977	9.476	30	397.057,021 326.449,977	31	397.067,549 326.452,131	10.746
31	397.067,549 326.452,131	32	397.076,472 326.453,788	9.076	32	397.076,472 326.453,788	33	397.083,806 326.455,219	7.473	33	397.083,806 326.455,219	34	397.104,368 326.459,232	20.949
34	397.104,368 326.459,232	35	397.105,552 326.459,443	1.203	35	397.105,552 326.459,443	36	397.111,08 326.460,429	5.615	36	397.111,08 326.460,429	37	397.122,422 326.462,637	11.555
37	397.122,422 326.462,637	38	397.124,968 326.463,147	2.597	38	397.124,968 326.463,147	39	397.135,861 326.465,328	11.109	39	397.135,861 326.465,328	40	397.142,521 326.466,368	6.741
40	397.142,521 326.466,368	41	397.158,823 326.469,439	16.589	41	397.158,823 326.469,439	42	397.174,252 326.472,463	15.723	42	397.174,252 326.472,463	43	397.191,012 326.475,934	17.116
43	397.191,012 326.475,934	44	397.198,102 326.477,27	7.215	44	397.198,102 326.477,27	45	397.216,538 326.480,872	18.785	45	397.216,538 326.480,872	1	397.240,112 326.485,478	24.019

\*\* Lungimile segmentelor sunt determinate în planul de proiecție Stereo 70 și sunt rotunjite la 1 milimetru.

\*\*\* Distanța dintre puncte este formată din segmente cumulate ce sunt mai mici decât valoarea 1 milimetru.

**DATE DESPRE IMOBILUL NR. 3755**

Oficiul de Cadastru și Publicitate Imobiliară DOLJ  
Biroul de Cadastru și Publicitate Imobiliară Craiova

**A. Partea I. Descrierea imobilului**

TEREN Extravilan

Adresa: Jud. Dolj, T40, P112

Nr. Crt	Nr cadastral Nr. topografic	Suprafața* (mp)	Observații / Referințe
A1		1.912	Sector cadastral:10 Teren neimprejmuit; diminuare cu 9.2 %

**B. Partea II. Proprietari și acte**

Inscrieri privitoare la dreptul de proprietate și alte drepturi reale		Referințe
/		
Act Administrativ nr. Titlu de proprietate 930-45931, din 20/05/1997 emis de CJSIPT Dolj;		
B1	Intabulare, drept de PROPRIETATE, dobandit prin Reconstituire, cota actuala 1/1, cota initiala 1/1 1) MALĂESCU GHEORGHE	A1

**C. Partea III. SARCINI .**

Inscrieri privind dezmembramintele dreptului de proprietate, drepturi reale de garanție și sarcini	Referințe
NU SUNT	

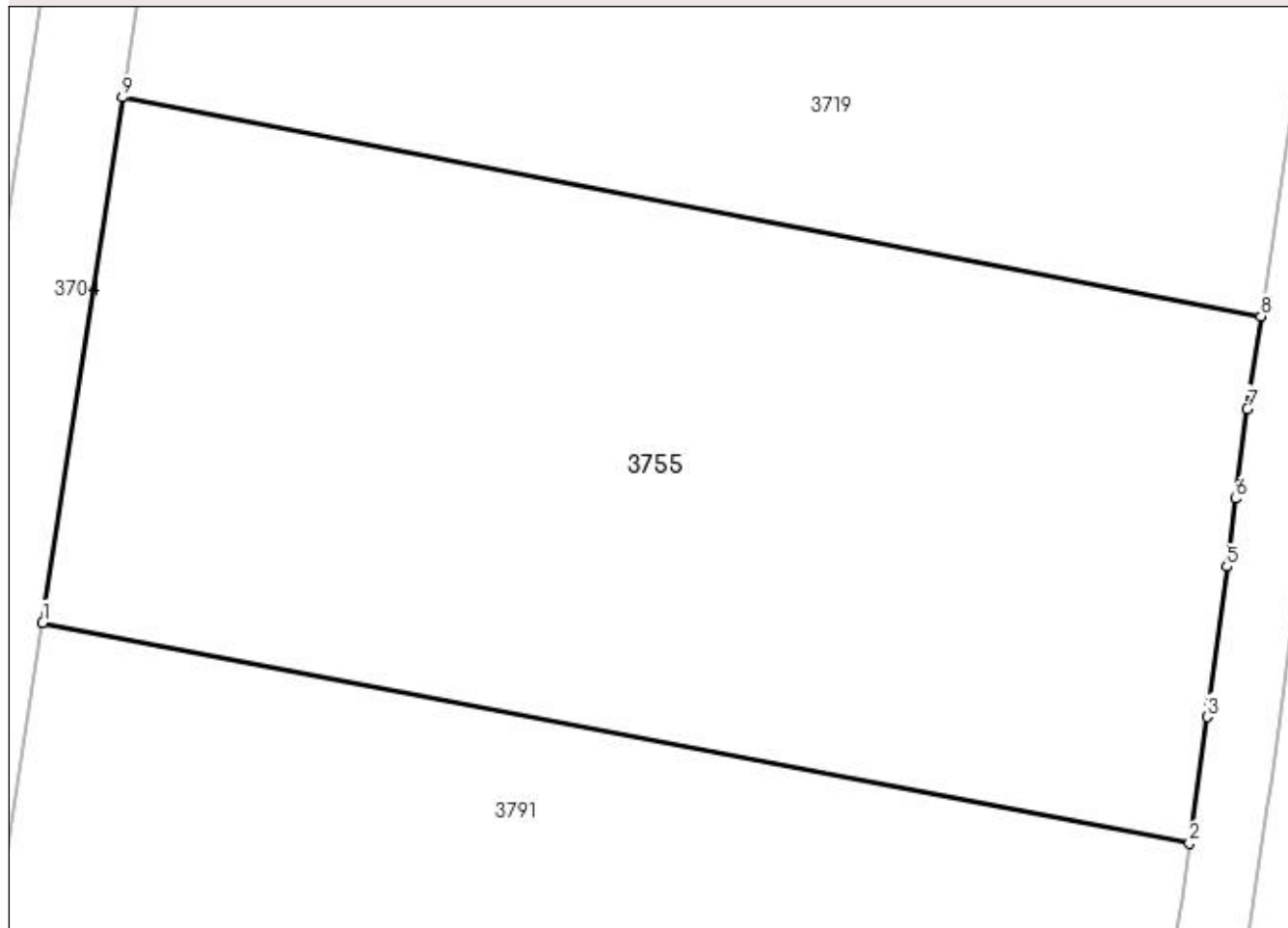
## Anexa Nr. 1 La Partea I

## Teren

Nr cadastral	Suprafața (mp)*	Observații / Referințe
	1.912	diminuare cu 9.2 %

\* Suprafața este determinată în planul de proiecție Stereo 70.

## DETALII LINIARE IMOBIL



## Date referitoare la teren

Crt	Categorie folosință	Intra vilan	Suprafața (mp)	Tarla	Parcelă	Nr. topo	Observații / Referințe
1	arabil	NU	1.912	40	112	-	

## Lungime Segmente

1) Valorile lungimilor segmentelor sunt obținute din proiecție în plan.

Punct început	X / Y	Punct sfârșit	X / Y	Lungime segment (** (m)
1	397.627,902 326.464,446	2	397.691,707 326.452,194	64.971
2	397.691,707 326.452,194	3	397.692,703 326.459,212	7.088
3	397.692,703 326.459,212	4	397.692,8 326.459,895	0.69
4	397.692,8 326.459,895	5	397.693,797 326.467,57	7.739
5	397.693,797 326.467,57	6	397.694,289 326.471,352	3.814

Punct început	X / Y	Punct sfârșit	X / Y	Lungime segment (** (m)
6	397.694,289 326.471,352	7	397.694,938 326.476,348	5.037
7	397.694,938 326.476,348	8	397.695,692 326.481,504	5.211
8	397.695,692 326.481,504	9	397.632,346 326.493,668	64.503
9	397.632,346 326.493,668	1	397.627,902 326.464,446	29.558

\*\* Lungimile segmentelor sunt determinate în planul de proiecție Stereo 70 și sunt rotunjite la 1 milimetru.

\*\*\* Distanța dintre puncte este formată din segmente cumulate ce sunt mai mici decât valoarea 1 milimetru.



**DATE DESPRE IMOBILUL NR. 3757**

Oficiul de Cadastru și Publicitate Imobiliară DOLJ  
Biroul de Cadastru și Publicitate Imobiliară Craiova

**A. Partea I. Descrierea imobilului**

TEREN Intravilan

Nr. CF vechi:378

Nr. cadastral vechi:649/11

Adresa: Loc. Bogeia, Jud. Dolj, T40, P64/1

Nr. Crt	Nr cadastral Nr. topografic	Suprafața* (mp)	Observații / Referințe
A1	30004	461	Sector cadastral:10 Teren neimprejmuit;

**B. Partea II. Proprietari și acte**

Inscrieri privitoare la dreptul de proprietate și alte drepturi reale		Referințe
<b>56844 / 09/07/2012</b>		
Act Notarial nr. contract de vanzare aut nr 1654, din 05/07/2012 emis de NP Stefanescu FI;		
B1	Intabulare, drept de PROPRIETATE, dobandit prin Conventie, cota actuala 1/1, cota initiala 1/1 1) VADUVA MARINA LORENA, necasatorita	A1

**C. Partea III. SARCINI .**

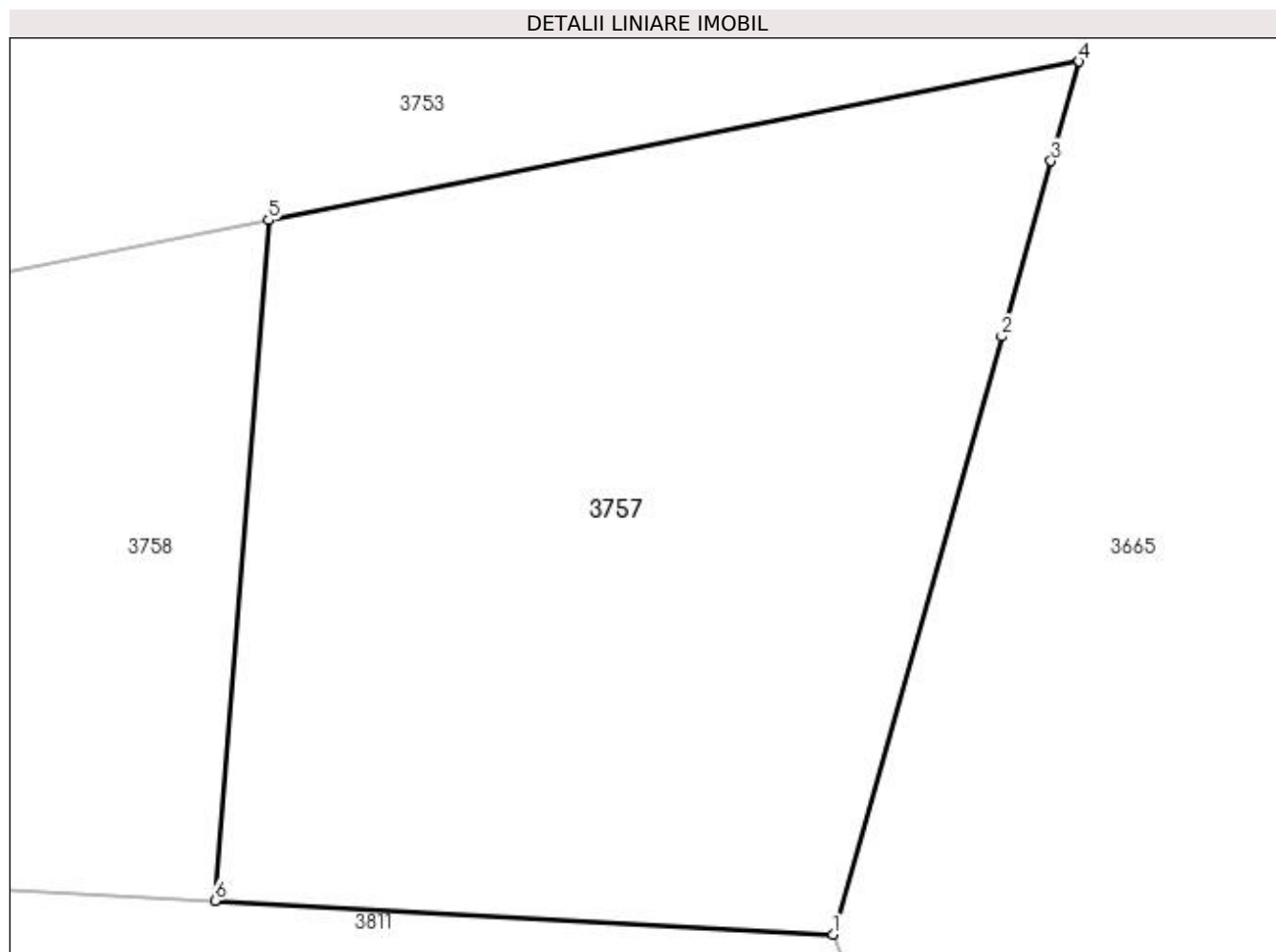
Inscrieri privind dezmembramintele dreptului de proprietate, drepturi reale de garanție și sarcini	Referințe
NU SUNT	

## Anexa Nr. 1 La Partea I

## Teren

Nr cadastral	Suprafața (mp)*	Observații / Referințe
30004	461	

\* Suprafața este determinată în planul de proiecție Stereo 70.



## Date referitoare la teren

Crt	Categorie folosință	Intra vilan	Suprafața (mp)	Tarla	Parcelă	Nr. topo	Observații / Referințe
1	altele	DA	461	40	64/1	-	SAT BOGEA

## Lungime Segmente

1) Valorile lungimilor segmentelor sunt obținute din proiecție în plan.

Punct început	X / Y	Punct sfârșit	X / Y	Lungime segment (** (m)
1	397.232,948 326.460,105	2	397.237,857 326.477,491	18.065
2	397.237,857 326.477,491	3	397.239,295 326.482,584	5.293
3	397.239,295 326.482,584	4	397.240,112 326.485,478	3.007
4	397.240,112 326.485,478	5	397.216,538 326.480,872	24.019
5	397.216,538 326.480,872	6	397.214,977 326.461,087	19.847



Punct început	X / Y	Punct sfârșit	X / Y	Lungime segment (** (m)
6	397.214,977 326.461,087	1	397.232,948 326.460,105	17.998

\*\* Lungimile segmentelor sunt determinate în planul de proiecție Stereo 70 și sunt rotunjite la 1 milimetru.

\*\*\* Distanța dintre puncte este formată din segmente cumulate ce sunt mai mici decât valoarea 1 milimetru.



**DATE DESPRE IMOBILUL NR. 3758**

Oficiul de Cadastru și Publicitate Imobiliară DOLJ  
Biroul de Cadastru și Publicitate Imobiliară Craiova

**A. Partea I. Descrierea imobilului**

TEREN Intravilan

Nr. CF vechi:379

Nr. cadastral vechi:649/12

Adresa: Loc. Bogeia, Jud. Dolj, T40, P64/1

Nr. Crt	Nr cadastral Nr. topografic	Suprafața* (mp)	Observații / Referințe
A1	30001	391	Sector cadastral:10 Teren neimprejmuit;

**B. Partea II. Proprietari și acte**

Inscrieri privitoare la dreptul de proprietate și alte drepturi reale		Referințe
<b>56817 / 09/07/2012</b>		
Act Notarial nr. CVC aut nr 1654, din 05/07/2012 emis de BNP STEFANESCU FLORIANA;		
B1	Intabulare, drept de PROPRIETATE, dobandit prin Conventie, cota actuala 1/1, cota initiala 1/1 1) VADUVA MARINA LORENA	A1

**C. Partea III. SARCINI .**

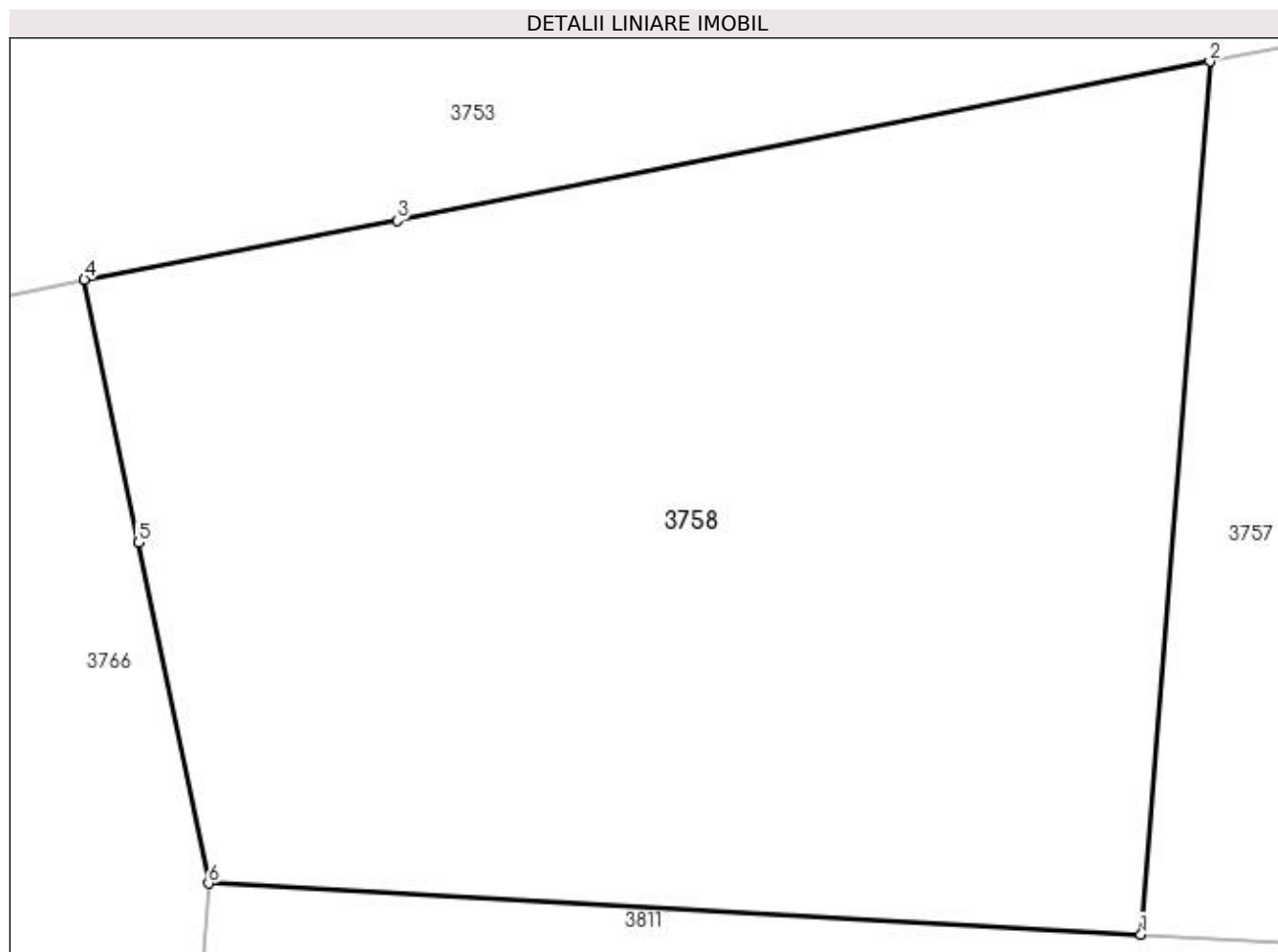
Inscrieri privind dezmembramintele dreptului de proprietate, drepturi reale de garanție și sarcini	Referințe
NU SUNT	

## Anexa Nr. 1 La Partea I

## Teren

Nr cadastral	Suprafața (mp)*	Observații / Referințe
30001	391	

\* Suprafața este determinată în planul de proiecție Stereo 70.



## Date referitoare la teren

Crt	Categorie folosință	Intravilan	Suprafața (mp)	Tarla	Parcelă	Nr. topo	Observații / Referințe
1	altele	DA	391	40	64/1	-	sat Bogea

## Lungime Segmente

1) Valorile lungimilor segmentelor sunt obținute din proiecție în plan.

Punct început	X / Y	Punct sfârșit	X / Y	Lungime segment (** (m)
1	397.214,977 326.461,087	2	397.216,538 326.480,872	19.847
2	397.216,538 326.480,872	3	397.198,102 326.477,27	18.785
3	397.198,102 326.477,27	4	397.191,012 326.475,934	7.215
4	397.191,012 326.475,934	5	397.192,239 326.469,966	6.093
5	397.192,239 326.469,966	6	397.193,827 326.462,242	7.886

Punct început	X / Y	Punct sfârșit	X / Y	Lungime segment (** (m)
6	397.193,827 326.462,242	1	397.214,977 326.461,087	21.181

\*\* Lungimile segmentelor sunt determinate în planul de proiecție Stereo 70 și sunt rotunjite la 1 milimetru.

\*\*\* Distanța dintre puncte este formată din segmente cumulate ce sunt mai mici decât valoarea 1 milimetru.



**DATE DESPRE IMOBILUL NR. 3760**

Oficiul de Cadastru și Publicitate Imobiliară DOLJ  
Biroul de Cadastru și Publicitate Imobiliară Craiova

**A. Partea I. Descrierea imobilului**

TEREN Intravilan

Nr. CF vechi:368

Nr. cadastral vechi:649/1

Adresa: Loc. Bogeia, Jud. Dolj, T40, P64/1

Nr. Crt	Nr cadastral Nr. topografic	Suprafata* (mp)	Observații / Referințe
A1	30368	392	Sector cadastral:10 Teren neimprejmuit;

**B. Partea II. Proprietari și acte**

Inscrieri privitoare la dreptul de proprietate și alte drepturi reale		Referințe
<b>32086 / 25/03/2015</b>		
Act Notarial nr. CONTRACT DE VANZARE AUT NR.1030, din 24/03/2015 emis de NP Faurar Virgil Claudiu;		
B1	Intabulare, drept de PROPRIETATE, dobandit prin Conventie, cota actuala 1/1, cota initiala 1/1	A1
	1) SURCEL GRIGORESCU COSMIN MIHAI, casatorit cu	
	2) SURCEL GRIGORESCU ILEANA ROXANA	

**C. Partea III. SARCINI .**

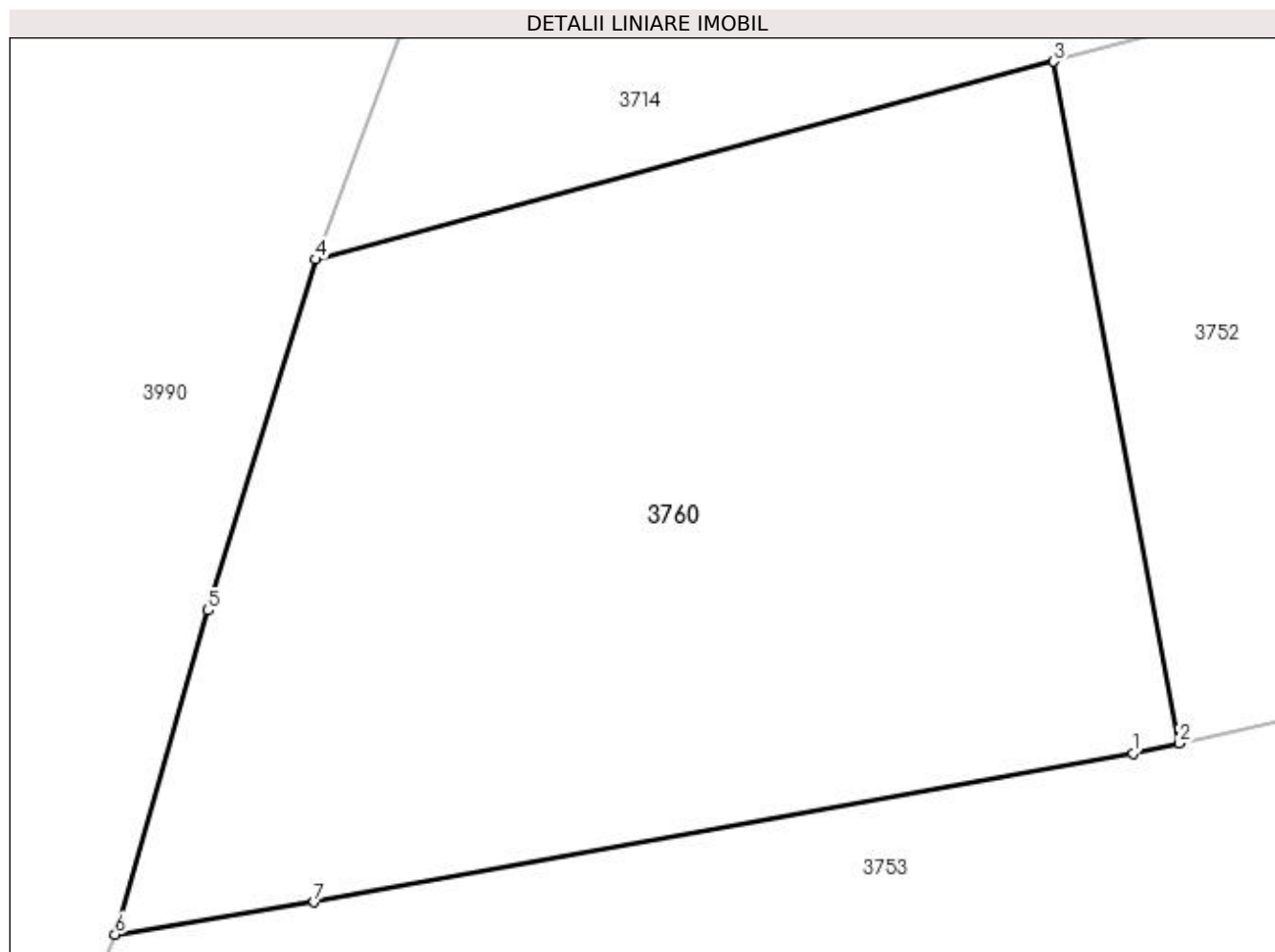
Inscrieri privind dezmembramintele dreptului de proprietate, drepturi reale de garanție și sarcini	Referințe
NU SUNT	

## Anexa Nr. 1 La Partea I

## Teren

Nr cadastral	Suprafața (mp)*	Observații / Referințe
30368	392	

\* Suprafața este determinată în planul de proiecție Stereo 70.



## Date referitoare la teren

Crt	Categorie folosință	Intra vilan	Suprafața (mp)	Tarla	Parcelă	Nr. topo	Observații / Referințe
1	arabil	DA	392	40	64/1	-	

## Lungime Segmente

1) Valorile lungimilor segmentelor sunt obținute din proiecție în plan.

Punct început	X / Y	Punct sfârșit	X / Y	Lungime segment (** (m)
1	397.086,716 326.463,244	2	397.087,889 326.463,504	1.202
2	397.087,889 326.463,504	3	397.084,704 326.480,815	17.602
3	397.084,704 326.480,815	4	397.065,958 326.475,79	19.408
4	397.065,958 326.475,79	5	397.063,218 326.466,876	9.326
5	397.063,218 326.466,876	6	397.060,852 326.458,644	8.565



Punct început	X / Y	Punct sfârșit	X / Y	Lungime segment (** (m)
6	397.060,852 326.458,644	7	397.065,91 326.459,463	5.124
7	397.065,91 326.459,463	1	397.086,716 326.463,244	21.147

\*\* Lungimile segmentelor sunt determinate în planul de proiecție Stereo 70 și sunt rotunjite la 1 milimetru.

\*\*\* Distanța dintre puncte este formată din segmente cumulate ce sunt mai mici decât valoarea 1 milimetru.



**DATE DESPRE IMOBILUL NR. 3766**

Oficiul de Cadastru și Publicitate Imobiliară DOLJ  
Biroul de Cadastru și Publicitate Imobiliară Craiova

**A. Partea I. Descrierea imobilului**

TEREN Intravilan

Nr. CF vechi:380

Nr. cadastral vechi:649/13

Adresa: Loc. Bogeia, Jud. Dolj, T40, P64/1

Nr. Crt	Nr cadastral Nr. topografic	Suprafața* (mp)	Observații / Referințe
A1	30375	409	Sector cadastral:10 Teren neimprejmuit;

**B. Partea II. Proprietari și acte**

Inscrieri privitoare la dreptul de proprietate și alte drepturi reale		Referințe
<b>259564 / 30/12/2022</b>		
Act Administrativ nr. act de adjudecare nr. 14, din 29/12/2022 emis de POPA-DRAGHIA CARMEN ANA-MARIA (in Dosar nr. CDP119/2022);		
B1	Intabulare, drept de PROPRIETATE, dobandit prin Adjudecare, cota actuala 1/1, cota initiala 1/1	A1
	1) GHEREBEN DRAGOȘ-CONSTANTIN	
	2) GHEREBEN OANA RAMONA	

**C. Partea III. SARCINI .**

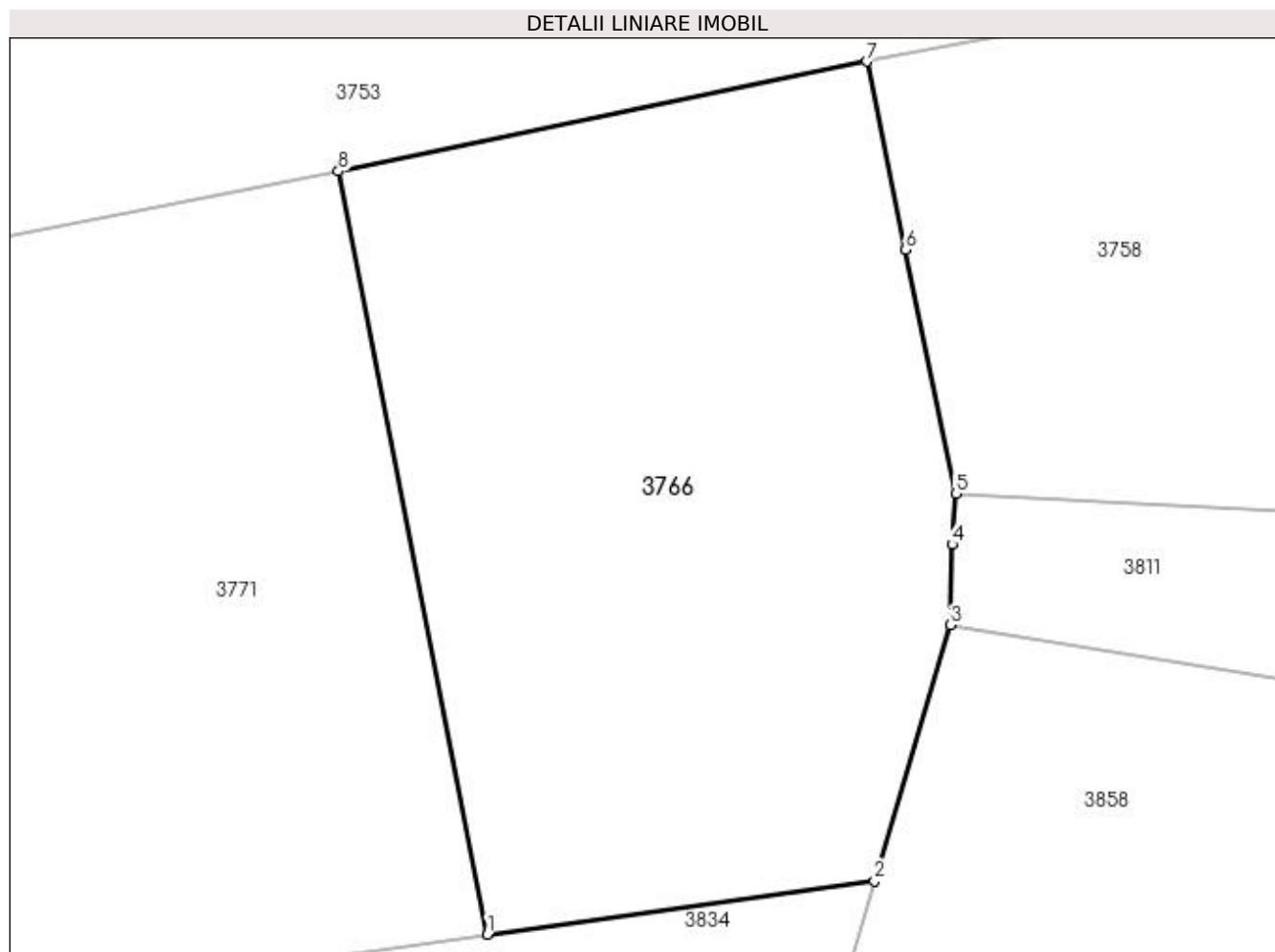
Inscrieri privind dezmembramintele dreptului de proprietate, drepturi reale de garanție și sarcini	Referințe
NU SUNT	

## Anexa Nr. 1 La Partea I

## Teren

Nr cadastral	Suprafața (mp)*	Observații / Referințe
30375	409	

\* Suprafața este determinată în planul de proiecție Stereo 70.



## Date referitoare la teren

Crt	Categorie folosință	Intra vilan	Suprafața (mp)	Tarla	Parcelă	Nr. topo	Observații / Referințe
1	altele	DA	409	40	64/1	-	

## Lungime Segmente

1) Valorile lungimilor segmentelor sunt obținute din proiecție în plan.

Punct început	X / Y	Punct sfârșit	X / Y	Lungime segment (** (m)
1	397.178,977 326.448,28	2	397.191,243 326.449,978	12.383
2	397.191,243 326.449,978	3	397.193,653 326.458,078	8.451
3	397.193,653 326.458,078	4	397.193,707 326.460,637	2.56
4	397.193,707 326.460,637	5	397.193,827 326.462,242	1.609
5	397.193,827 326.462,242	6	397.192,239 326.469,966	7.886

Punct început	X / Y	Punct sfârșit	X / Y	Lungime segment (** (m)
6	397.192,239 326.469,966	7	397.191,012 326.475,934	6.093
7	397.191,012 326.475,934	8	397.174,252 326.472,463	17.116
8	397.174,252 326.472,463	1	397.178,977 326.448,28	24.64

\*\* Lungimile segmentelor sunt determinate în planul de proiecție Stereo 70 și sunt rotunjite la 1 milimetru.

\*\*\* Distanța dintre puncte este formată din segmente cumulate ce sunt mai mici decât valoarea 1 milimetru.



**DATE DESPRE IMOBILUL NR. 3771**

Oficiul de Cadastru și Publicitate Imobiliară DOLJ  
Biroul de Cadastru și Publicitate Imobiliară Craiova

**A. Partea I. Descrierea imobilului**

TEREN Intravilan

Nr. CF vechi:381

Nr. cadastral vechi:649/14

Adresa: Loc. Bogeia, Str Mihai Viteazul, Jud. Dolj, T40, P64/1

Nr. Crt	Nr cadastral Nr. topografic	Suprafața* (mp)	Observații / Referințe
A1	30376	409	Sector cadastral:10 Teren neimprejmuit; "imobil aflat sub incidenta art. 3 alin 1 din Legea nr 17/2014"

**B. Partea II. Proprietari și acte**

Inscrieri privitoare la dreptul de proprietate și alte drepturi reale		Referințe
<b>59867 / 04/04/2022</b>		
Act Administrativ nr. Referat nr 1715/SPI/06.04.2022 si nr 3463/SC, din 06/04/2022 emis de Serviciul de Cadastru al OCPI Dolj;		
B1	Se noteaza mentiunea "imobil aflat sub incidenta art. 3 alin 1 din Legea nr 17/2014"	A1
<b>259588 / 30/12/2022</b>		
Act Administrativ nr. Act de adjudecare, din 29/12/2022 emis de POPA-DRAGHIA CARMEN ANA-MARIA CDP119/2022;		
B2	Intabulare, drept de PROPRIETATE, dobandit prin Adjudecare, cota actuala 1/1, cota initiala 1/1 1) GHEREBEN DRAGOȘ-CONSTANTIN 2) GHEREBEN OANA RAMONA	A1

**C. Partea III. SARCINI .**

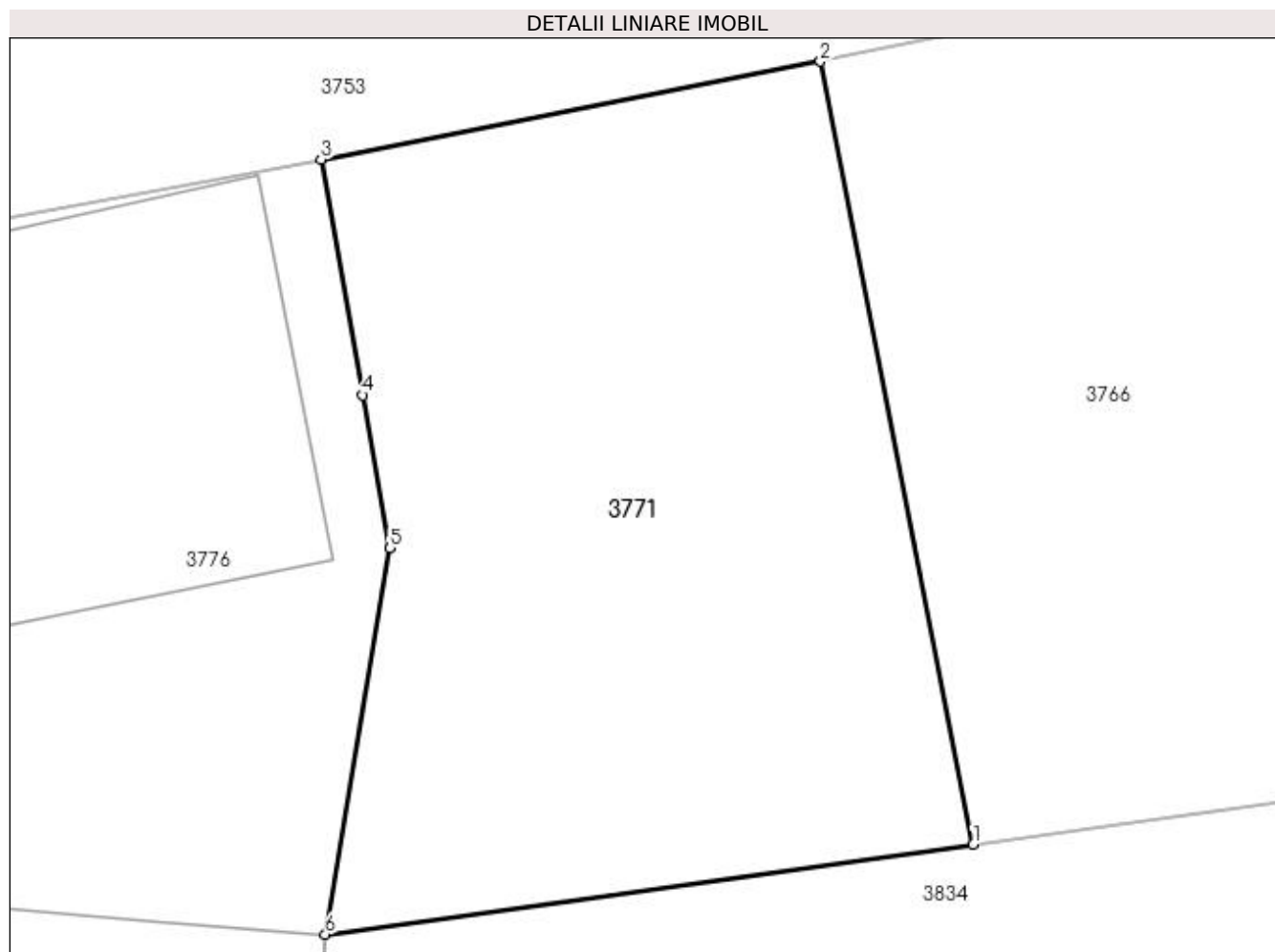
Inscrieri privind dezmembramintele dreptului de proprietate, drepturi reale de garanție și sarcini	Referințe
NU SUNT	

## Anexa Nr. 1 La Partea I

## Teren

Nr cadastral	Suprafața (mp)*	Observații / Referințe
30376	409	"imobil aflat sub incidenta art. 3 alin 1 din Legea nr 17/2014"

\* Suprafața este determinată în planul de proiecție Stereo 70.



## Date referitoare la teren

Crt	Categorie folosință	Intravilan	Suprafața (mp)	Tarla	Parcelă	Nr. topo	Observații / Referințe
1	arabil	DA	409	40	64/1	-	

## Lungime Segmente

1) Valorile lungimilor segmentelor sunt obținute din proiecție în plan.

Punct început	X / Y	Punct sfârșit	X / Y	Lungime segment (** (m)
1	397.178,977 326.448,28	2	397.174,252 326.472,463	24.64
2	397.174,252 326.472,463	3	397.158,823 326.469,439	15.723
3	397.158,823 326.469,439	4	397.160,115 326.462,16	7.393
4	397.160,115 326.462,16	5	397.160,955 326.457,431	4.803
5	397.160,955 326.457,431	6	397.158,957 326.445,509	12.088



Punct început	X / Y	Punct sfârșit	X / Y	Lungime segment (** (m)
6	397.158,957 326.445,509	1	397.178,977 326.448,28	20.21

\*\* Lungimile segmentelor sunt determinate în planul de proiecție Stereo 70 și sunt rotunjite la 1 milimetru.

\*\*\* Distanța dintre puncte este formată din segmente cumulate ce sunt mai mici decât valoarea 1 milimetru.



**DATE DESPRE IMOBILUL NR. 3776**

Oficiul de Cadastru și Publicitate Imobiliară DOLJ  
Biroul de Cadastru și Publicitate Imobiliară Craiova

**A. Partea I. Descrierea imobilului**

TEREN Intravilan

Nr. CF vechi:382

Nr. cadastral vechi:649/15

Adresa: Loc. Bogea, Jud. Dolj, T 40, P 64/1

Nr. Crt	Nr cadastral Nr. topografic	Suprafața* (mp)	Observații / Referințe
A1	30377	410	Sector cadastral:10 Teren neimprejmuit;

**Construcții**

Crt	Nr cadastral Nr. topografic	Adresa	Observații / Referințe
A1.1		Loc. Bogea, Jud. Dolj, T 40, P 64/1	Nr. niveluri:1; S. construita la sol:141 mp; S. construita desfasurata:141 mp;
A1.2		Loc. Bogea, Jud. Dolj, T 40, P 64/1	Nr. niveluri:1; S. construita la sol:62 mp; S. construita desfasurata:62 mp;

**B. Partea II. Proprietari și acte**

Inscrieri privitoare la dreptul de proprietate și alte drepturi reale		Referințe
<b>15553 / 25/03/2009</b>		
Contract De Vanzare-Cumparare nr. 1291, din 01/01/2009 emis de BNP STEF.FL. (HOTARARE NR.24/2007, ADEVERINTA NR.1250/2009 PRIM.COM. ALMAJ);		
B1	Intabulare, drept de PROPRIETATE, dobandit prin Conventie, cota actuala 1/1, cota initiala 1/1 1) <b>BUZATU MIHAELA CATALINA</b> <i>OBSERVATII: (provenita din conversia CF 382)</i>	A1
/		
Act Normativ nr. Legea 7, din 13/03/1996 emis de Parlamentul României;		
B2	Intabulare, drept de PROPRIETATE, dobandit prin Lege, cota actuala 1/1, cota initiala 1/1 1) <b>BUZATU MIHAELA CATALINA</b>	A1.1, A1.2

**C. Partea III. SARCINI .**

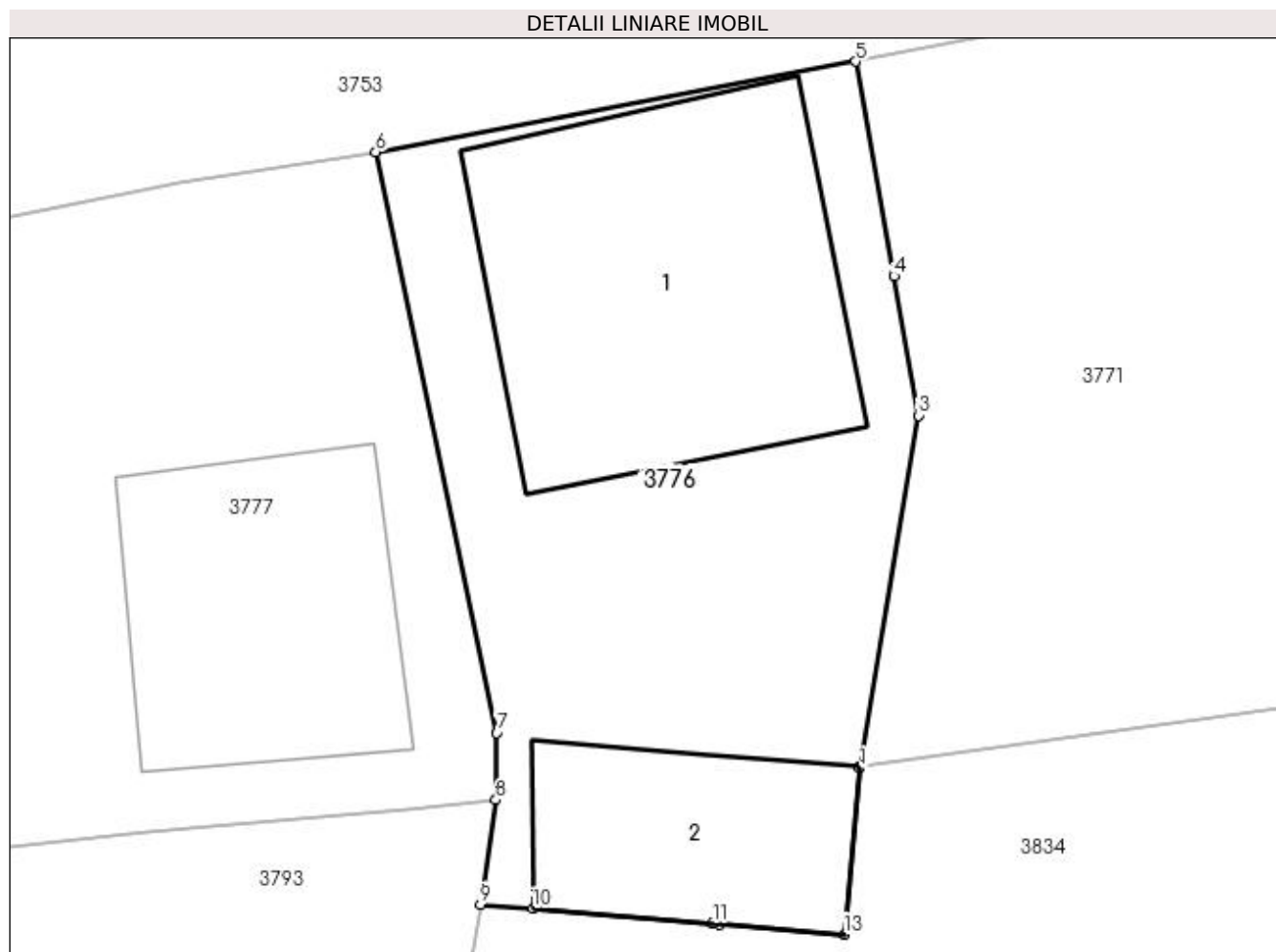
Inscrieri privind dezmembramintele dreptului de proprietate, drepturi reale de garanție și sarcini	Referințe
NU SUNT	

## Anexa Nr. 1 La Partea I

## Teren

Nr cadastral	Suprafața (mp)*	Observații / Referințe
30377	410	

\* Suprafața este determinată în planul de proiecție Stereo 70.



## Date referitoare la teren

Crt	Categorie folosință	Intravilan	Suprafața (mp)	Tarla	Parcelă	Nr. topo	Observații / Referințe
1	curți constructii	DA	410	40	64/1	-	

## Date referitoare la construcții

Crt	Număr	Destinație construcție	Supraf. (mp)	Situație juridică	Observații / Referințe
A1.1		construcții de locuințe	141	Cu acte	Nr. niveluri:1; S. construita la sol:141 mp; S. construita desfasurata:141 mp;
A1.2		construcții anexa	62	Cu acte	Nr. niveluri:1; S. construita la sol:62 mp; S. construita desfasurata:62 mp;

## Lungime Segmente

1) Valorile lungimilor segmentelor sunt obținute din proiecție în plan.

Punct început	X / Y	Punct sfârșit	X / Y	Lungime segment (** (m)
1	397.158,953 326.445,468	2	397.158,957 326.445,509	0.041
2	397.158,957 326.445,509	3	397.160,955 326.457,431	12.088
3	397.160,955 326.457,431	4	397.160,115 326.462,16	4.803

Punct început	X / Y	Punct sfârșit	X / Y	Lungime segment (** (m)
4	397.160,115 326.462,16	5	397.158,823 326.469,439	7.393
5	397.158,823 326.469,439	6	397.142,521 326.466,368	16.589
6	397.142,521 326.466,368	7	397.146,641 326.446,657	20.137
7	397.146,641 326.446,657	8	397.146,603 326.444,38	2.277
8	397.146,603 326.444,38	9	397.146,077 326.440,844	3.575
9	397.146,077 326.440,844	10	397.147,861 326.440,696	1.79
10	397.147,861 326.440,696	11	397.153,961 326.440,191	6.121
11	397.153,961 326.440,191	12	397.154,205 326.440,171	0.245
12	397.154,205 326.440,171	13	397.158,432 326.439,821	4.241
13	397.158,432 326.439,821	1	397.158,953 326.445,468	5.671

\*\* Lungimile segmentelor sunt determinate în planul de proiecție Stereo 70 și sunt rotunjite la 1 milimetru.

\*\*\* Distanța dintre puncte este formată din segmente cumulate ce sunt mai mici decât valoarea 1 milimetru.



**DATE DESPRE IMOBILUL NR. 3777**

Oficiul de Cadastru și Publicitate Imobiliară DOLJ  
Biroul de Cadastru și Publicitate Imobiliară Craiova

**A. Partea I. Descrierea imobilului**

TEREN Intravilan

Nr. CF vechi:383

Nr. cadastral vechi:649/16

Adresa: Loc. Bogeia, Str Mihai Viteazul, Nr. 45B, Jud. Dolj, Fost T40, P64/1

Nr. Crt	Nr cadastral Nr. topografic	Suprafața* (mp)	Observații / Referințe
A1	30378	454	Sector cadastral:10 Teren neimprejmuit; Teren intravilan neimprejmuit. Limita conventionala la nord, sud, est, vest.

**Construcții**

Crt	Nr cadastral Nr. topografic	Adresa	Observații / Referințe
A1.1	30378-C1	Loc. Bogeia, Str Mihai Viteazul, Nr. 45B, Jud. Dolj, Fost T40, P64/1	Nr. niveluri:1; S. construita la sol:93 mp; S. construita desfasurata:90 mp; Constructie de locuit- Parter.Edificata in anul 2014.S.construita=90mp. S.desfasurata=90mp. S. aferenta=106mp.

**B. Partea II. Proprietari și acte**

Inscrieri privitoare la dreptul de proprietate și alte drepturi reale		Referințe
<b>93658 / 10/04/2023</b>		
Act Notarial nr. cvc aut. nr. 874, din 07/04/2023 emis de NP Defta Cristian (act notarial nr declaratie aut. nr. 876 din 07.04.2023, emis de NP Defta Florentin Leonard);		
B1	Intabulare, drept de PROPRIETATE, dobandit prin Conventie, cota actuala 1/1, cota initiala 1/1 1) ILIUTA DANIELA	A1, A1.1

**C. Partea III. SARCINI .**

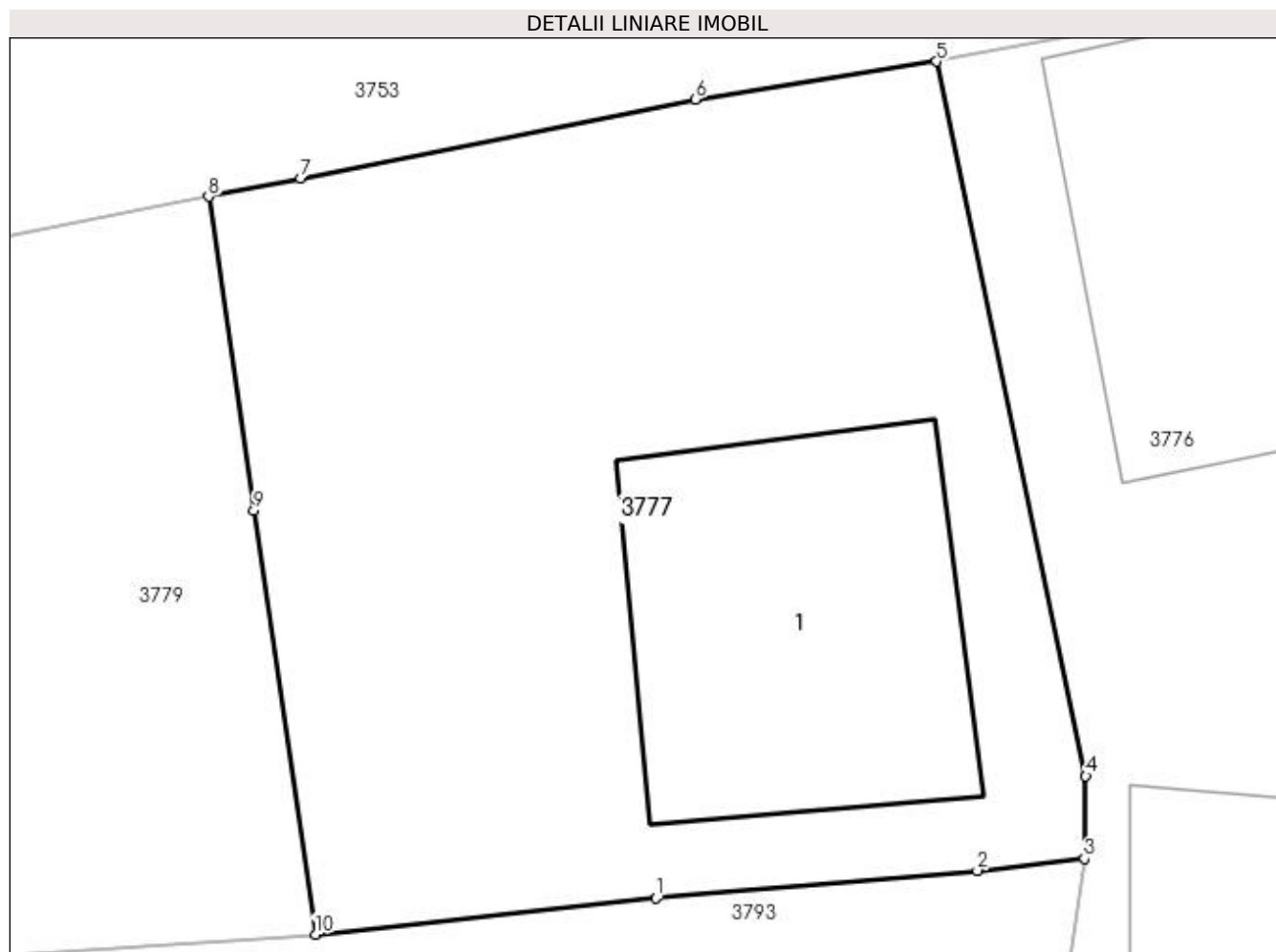
Inscrieri privind dezmembramintele dreptului de proprietate, drepturi reale de garanție și sarcini	Referințe
NU SUNT	

## Anexa Nr. 1 La Partea I

## Teren

Nr cadastral	Suprafața (mp)*	Observații / Referințe
30378	454	Teren intravilan neimprejmuit. Limita conventionala la nord, sud, est, vest.

\* Suprafața este determinată în planul de proiecție Stereo 70.



## Date referitoare la teren

Crt	Categorie folosință	Intravilan	Suprafața (mp)	Tarla	Parcelă	Nr. topo	Observații / Referințe
1	curți constructii	DA	454	40	64/1	-	

## Date referitoare la construcții

Crt	Număr	Destinație construcție	Supraf. (mp)	Situație juridică	Observații / Referințe
A1.1	30378-C1	construcții de locuințe	93	Cu acte	Nr. niveluri:1; S. construita la sol:93 mp; S. construita desfasurata:90 mp; Construcție de locuit- Parter.Edificata în anul 2014.S. construita=90mp. S.desfasurata=90mp. S. aferenta=106mp.

## Lungime Segmente

1) Valorile lungimilor segmentelor sunt obținute din proiecție în plan.

Punct început	X / Y	Punct sfârșit	X / Y	Lungime segment (** (m)
1	397.134,772 326.443,287	2	397.143,649 326.444,047	8.909
2	397.143,649 326.444,047	3	397.146,603 326.444,38	2.973



Punct început	X / Y	Punct sfârşit	X / Y	Lungime segment (** (m)
3	397.146,603 326.444,38	4	397.146,641 326.446,657	2.277
4	397.146,641 326.446,657	5	397.142,521 326.466,368	20.137
5	397.142,521 326.466,368	6	397.135,861 326.465,328	6.741
6	397.135,861 326.465,328	7	397.124,968 326.463,147	11.109
7	397.124,968 326.463,147	8	397.122,422 326.462,637	2.597
8	397.122,422 326.462,637	9	397.123,679 326.453,983	8.745
9	397.123,679 326.453,983	10	397.125,377 326.442,289	11.816
10	397.125,377 326.442,289	1	397.134,772 326.443,287	9.448

\*\* Lungimile segmentelor sunt determinate în planul de proiecție Stereo 70 și sunt rotunjite la 1 milimetru.

\*\*\* Distanța dintre puncte este formată din segmente cumulate ce sunt mai mici decât valoarea 1 milimetru.



**DATE DESPRE IMOBILUL NR. 3779**

Oficiul de Cadastru și Publicitate Imobiliară DOLJ  
Biroul de Cadastru și Publicitate Imobiliară Craiova

**A. Partea I. Descrierea imobilului**

TEREN Intravilan

Nr. CF vechi:384

Nr. cadastral vechi:649/17

Adresa: Loc. Bogeia, Str Mihai Viteazul, Nr. 45A, Jud. Dolj, Fost T40, P64/1

Nr. Crt	Nr cadastral Nr. topografic	Suprafața* (mp)	Observații / Referințe
A1	30379	351	Sector cadastral:10 Teren neimprejmuit;

**B. Partea II. Proprietari și acte**

Inscrieri privitoare la dreptul de proprietate și alte drepturi reale		Referințe
<b>140236 / 26/07/2022</b>		
Act Notarial nr. CVC AUT. 1838, din 21/07/2022 emis de DEFTA CRISTIAN;		
B1	Intabulare, drept de PROPRIETATE, dobandit prin Conventie, cota actuala 1/1, cota initiala 1/1 1) GHINDĂ VICTOR-ROMULUS 2) GHINDĂ MIHAELA	A1

**C. Partea III. SARCINI .**

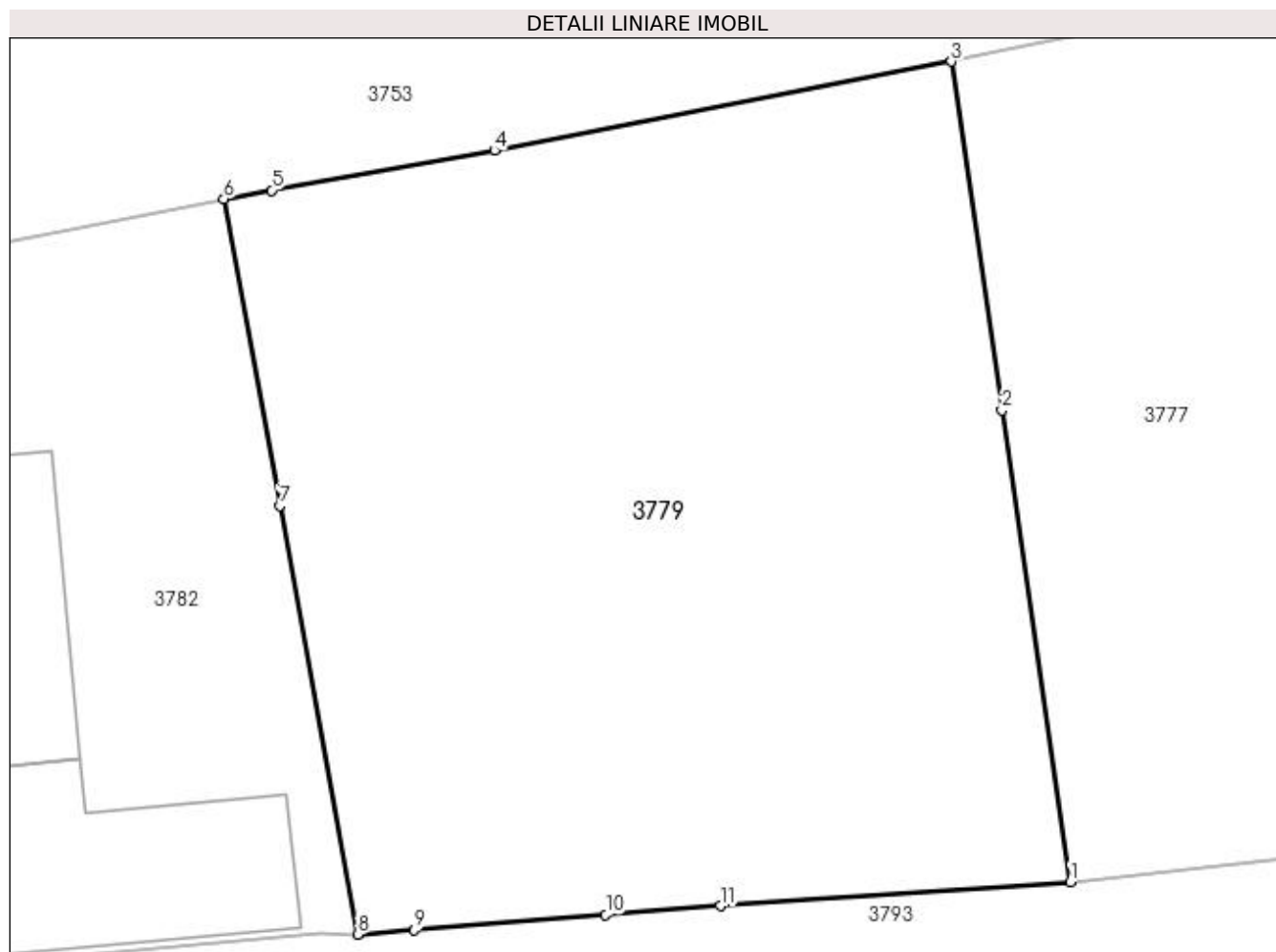
Inscrieri privind dezmembramintele dreptului de proprietate, drepturi reale de garanție și sarcini	Referințe
NU SUNT	

## Anexa Nr. 1 La Partea I

## Teren

Nr cadastral	Suprafața (mp)*	Observații / Referințe
30379	351	

\* Suprafața este determinată în planul de proiecție Stereo 70.



## Date referitoare la teren

Crt	Categorie folosință	Intra vilan	Suprafața (mp)	Tarla	Parcelă	Nr. topo	Observații / Referințe
1	altele	DA	351	40	64/1	-	

## Lungime Segmente

1) Valorile lungimilor segmentelor sunt obținute din proiecție în plan.

Punct început	X / Y	Punct sfârșit	X / Y	Lungime segment (** (m)
1	397.125,377 326.442,289	2	397.123,679 326.453,983	11.816
2	397.123,679 326.453,983	3	397.122,422 326.462,637	8.745
3	397.122,422 326.462,637	4	397.111,08 326.460,429	11.555
4	397.111,08 326.460,429	5	397.105,552 326.459,443	5.615
5	397.105,552 326.459,443	6	397.104,368 326.459,232	1.203

Punct început	X / Y	Punct sfârșit	X / Y	Lungime segment (** (m)
6	397.104,368 326.459,232	7	397.105,753 326.451,62	7.737
7	397.105,753 326.451,62	8	397.107,689 326.440,982	10.813
8	397.107,689 326.440,982	9	397.109,096 326.441,093	1.411
9	397.109,096 326.441,093	10	397.113,848 326.441,466	4.766
10	397.113,848 326.441,466	11	397.116,689 326.441,689	2.85
11	397.116,689 326.441,689	1	397.125,377 326.442,289	8.709

\*\* Lungimile segmentelor sunt determinate în planul de proiecție Stereo 70 și sunt rotunjite la 1 milimetru.

\*\*\* Distanța dintre puncte este formată din segmente cumulate ce sunt mai mici decât valoarea 1 milimetru.



**DATE DESPRE IMOBILUL NR. 3782**

Oficiul de Cadastru și Publicitate Imobiliară DOLJ  
Biroul de Cadastru și Publicitate Imobiliară Craiova

**A. Partea I. Descrierea imobilului**

TEREN Intravilan

Nr. CF vechi:385

Nr. cadastral vechi:649/18

Adresa: Loc. Bogeia, Str Mihai Viteazul, Nr. 45, Jud. Dolj, (T40, P64/1)

Nr. Crt	Nr cadastral Nr. topografic	Suprafața* (mp)	Observații / Referințe
A1	30002	391	Sector cadastral:10 Teren neimprejmuit;

**Construcții**

Crt	Nr cadastral Nr. topografic	Adresa	Observații / Referințe
A1.1	30002-C1	Loc. Bogeia, Str Mihai Viteazul, Nr. 45, Jud. Dolj, (T40, P64/1)	Nr. niveluri:2; S. construita la sol:102 mp; S. construita desfasurata:155 mp; Locuinta, an 2014, regim inaltime P+M, S.C.D = 155mp.
A1.2		Loc. Bogeia, Str Mihai Viteazul, Nr. 45, Jud. Dolj, (T40, P64/1)	Nr. niveluri:1; S. construita la sol:31 mp; S. construita desfasurata:31 mp;

**B. Partea II. Proprietari și acte**

Inscrieri privitoare la dreptul de proprietate și alte drepturi reale		Referințe
<b>73326 / 12/10/2011</b>		
Act Notarial nr. contract de vanzare cumparare aut nr 2156, din 11/10/2011 emis de NP FAURAR CLAUDIU VIRGIL;		
B1	Intabulare, drept de PROPRIETATEcumparare, dobandit prin Conventie, cota actuala 1/1, cota initiala 1/1 1) SURCEL GRIGORESCU COSMIN MIHAI 2) SURCEL GRIGORESCU ILEANA ROXANA	A1
<b>229973 / 23/09/2021</b>		
Act Administrativ nr. Certificat de edificare constructie nr. 2580, din 14/09/2021 emis de Primaria comunei Almaj;		
B2	Intabulare, drept de PROPRIETATE, dobandit prin Construire, cota actuala 1/1, cota initiala 1/1 1) SURCEL GRIGORESCU COSMIN MIHAI 2) SURCEL GRIGORESCU ILEANA ROXANA	A1.1
/		
Act Normativ nr. Legea 7, din 13/03/1996 emis de Parlamentul României;		
B3	Intabulare, drept de PROPRIETATE, dobandit prin Lege, cota actuala 1/1, cota initiala 1/1 1) SURCEL GRIGORESCU COSMIN MIHAI 2) SURCEL GRIGORESCU ILEANA ROXANA	A1.2

**C. Partea III. SARCINI .**

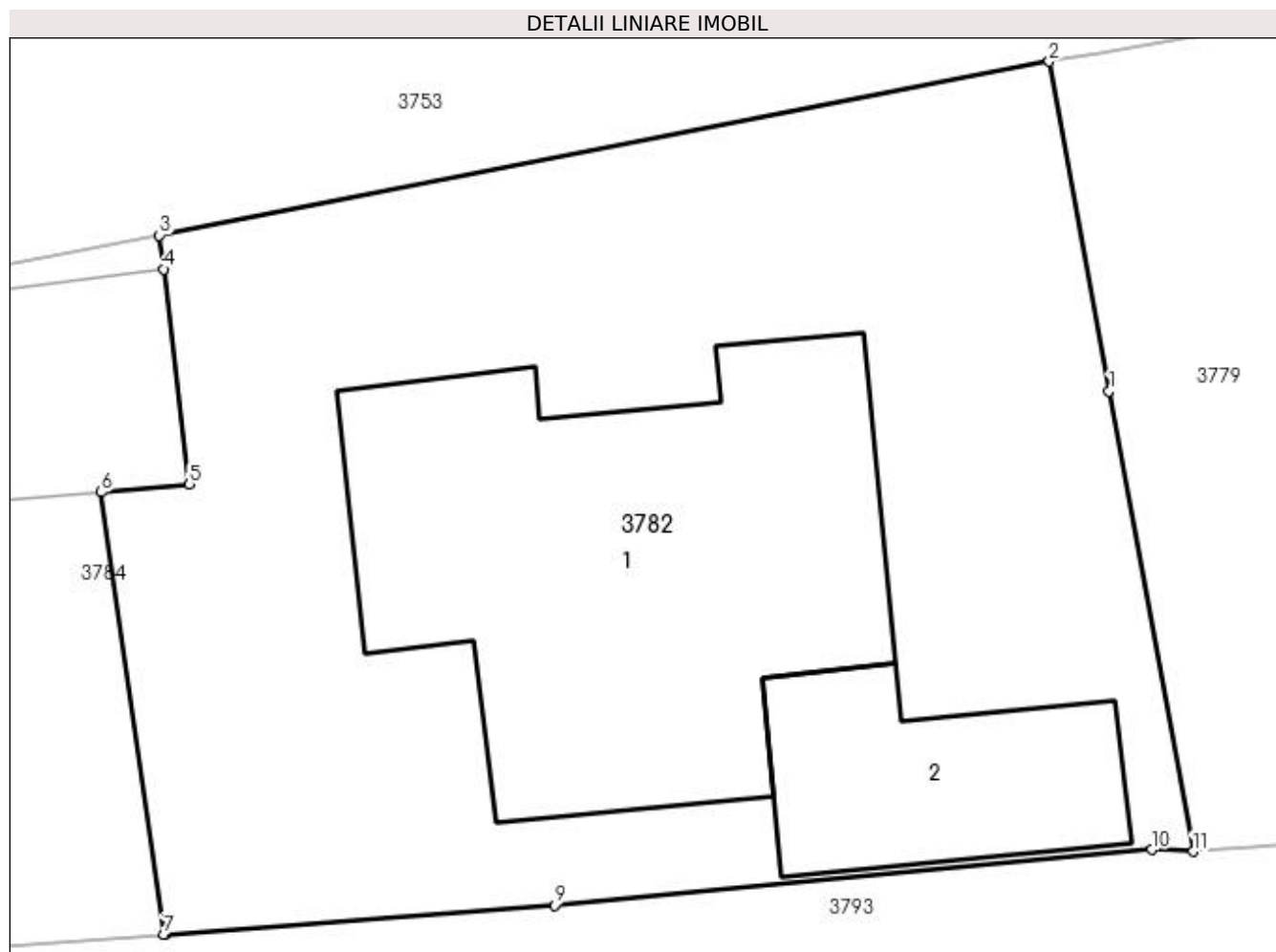
Inscrieri privind dezmembramintele dreptului de proprietate, drepturi reale de garanție și sarcini	Referințe
NU SUNT	

## Anexa Nr. 1 La Partea I

## Teren

Nr cadastral	Suprafața (mp)*	Observații / Referințe
30002	391	

\* Suprafața este determinată în planul de proiecție Stereo 70.



## Date referitoare la teren

Crt	Categorie folosință	Intra vilan	Suprafața (mp)	Tarla	Parcelă	Nr. topo	Observații / Referințe
1	curți constructii	DA	391	40	64/1	-	Teren neîmprejmuit.

## Date referitoare la construcții

Crt	Număr	Destinație construcție	Supraf. (mp)	Situație juridică	Observații / Referințe
A1.1	30002-C1	construcții de locuințe	102	Cu acte	Nr. niveluri:2; S. construita la sol:102 mp; S. construita desfasurata:155 mp; Locuința, an 2014, regim inaltime P+M, S.C.D = 155mp.
A1.2		construcții anexa	31	Cu acte	Nr. niveluri:1; S. construita la sol:31 mp; S. construita desfasurata:31 mp;

## Lungime Segmente

1) Valorile lungimilor segmentelor sunt obținute din proiecție în plan.

Punct început	X / Y	Punct sfârșit	X / Y	Lungime segment (** (m)
1	397.105,753 326.451,62	2	397.104,368 326.459,232	7.737
2	397.104,368 326.459,232	3	397.083,806 326.455,219	20.949



Punct început	X / Y	Punct sfârșit	X / Y	Lungime segment (** (m)
3	397.083,806 326.455,219	4	397.083,903 326.454,437	0.789
4	397.083,903 326.454,437	5	397.084,496 326.449,462	5.009
5	397.084,496 326.449,462	6	397.082,46 326.449,285	2.044
6	397.082,46 326.449,285	7	397.083,901 326.439,071	10.316
7	397.083,901 326.439,071	8	397.083,917 326.439,072	0.016
8	397.083,917 326.439,072	9	397.092,936 326.439,744	9.044
9	397.092,936 326.439,744	10	397.106,738 326.441,03	13.862
10	397.106,738 326.441,03	11	397.107,689 326.440,982	0.952
11	397.107,689 326.440,982	1	397.105,753 326.451,62	10.813

\*\* Lungimile segmentelor sunt determinate în planul de proiecție Stereo 70 și sunt rotunjite la 1 milimetru.

\*\*\* Distanța dintre puncte este formată din segmente cumulate ce sunt mai mici decât valoarea 1 milimetru.



**DATE DESPRE IMOBILUL NR. 3784**

Oficiul de Cadastru și Publicitate Imobiliară DOLJ  
Biroul de Cadastru și Publicitate Imobiliară Craiova

**A. Partea I. Descrierea imobilului**

TEREN Intravilan

Nr. CF vechi:386  
Nr. cadastral vechi:649/19

Adresa: Loc. Bogeia, Str Bogeia, Nr. 45, Jud. Dolj, T40, P64/1

Nr. Crt	Nr cadastral Nr. topografic	Suprafața* (mp)	Observații / Referințe
A1	30005	399	Sector cadastral:10 Teren imprejmuit;

**Construcții**

Crt	Nr cadastral Nr. topografic	Adresa	Observații / Referințe
A1.1		Loc. Bogeia, Str Bogeia, Nr. 45, Jud. Dolj	Nr. niveluri:1; S. construita la sol:33 mp;

**B. Partea II. Proprietari și acte**

Inscrieri privitoare la dreptul de proprietate și alte drepturi reale		Referințe
<b>21550 / 20/03/2012</b>		
Act Notarial nr. CVC. aut. 632, din 19/03/2012 emis de NP.FAURAR VIRGIL CLAUDIU;		
B1	Intabulare, drept de PROPRIETATEcumparare, dobandit prin Conventie, cota actuala 1/1, cota initiala 1/1 1) SURCEL GRIGORESCU COSMIN MIHAI 2) SURCEL GRIGORESCU ILEANA ROXANA	A1
/		
Act Normativ nr. Legea 7, din 13/03/1996 emis de Parlamentul României (art.13 alin 15);		
B2	Intabulare, drept de PROPRIETATE, dobandit prin Lege, cota actuala 1/1, cota initiala 1/1 1) SURCEL GRIGORESCU COSMIN MIHAI 2) SURCEL GRIGORESCU ILEANA ROXANA	A1.1

**C. Partea III. SARCINI .**

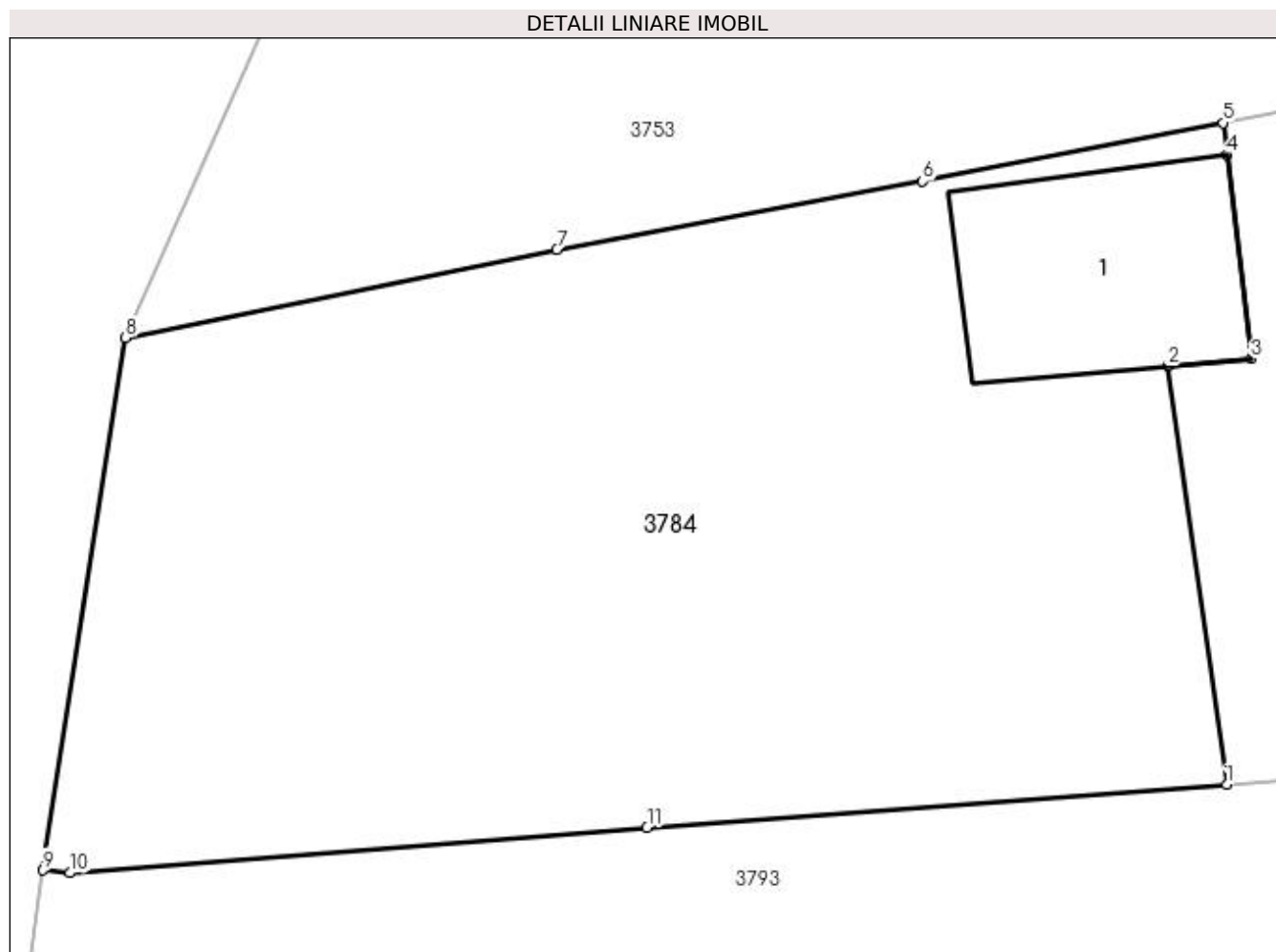
Inscrieri privind dezmembramintele dreptului de proprietate, drepturi reale de garanție și sarcini	Referințe
NU SUNT	

## Anexa Nr. 1 La Partea I

## Teren

Nr cadastral	Suprafața (mp)*	Observații / Referințe
30005	399	

\* Suprafața este determinată în planul de proiecție Stereo 70.



## Date referitoare la teren

Crt	Categorie folosință	Intravilan	Suprafața (mp)	Tarla	Parcelă	Nr. topo	Observații / Referințe
1	altele	DA	399	40	64/1	-	

## Date referitoare la construcții

Crt	Număr	Destinație construcție	Supraf. (mp)	Situație juridică	Observații / Referințe
A1.1		construcții anexa	33	Cu acte	Nr. niveluri:1; S. construita la sol:33 mp;

## Lungime Segmente

1) Valorile lungimilor segmentelor sunt obținute din proiecție în plan.

Punct început	X / Y	Punct sfârșit	X / Y	Lungime segment (** (m)
1	397.083,901 326.439,071	2	397.082,46 326.449,285	10.316
2	397.082,46 326.449,285	3	397.084,496 326.449,462	2.044
3	397.084,496 326.449,462	4	397.083,903 326.454,437	5.009
4	397.083,903 326.454,437	5	397.083,806 326.455,219	0.789

Punct început	X / Y	Punct sfârșit	X / Y	Lungime segment (** (m)
5	397.083,806 326.455,219	6	397.076,472 326.453,788	7.473
6	397.076,472 326.453,788	7	397.067,549 326.452,131	9.076
7	397.067,549 326.452,131	8	397.057,021 326.449,977	10.746
8	397.057,021 326.449,977	9	397.055,008 326.436,978	13.154
9	397.055,008 326.436,978	10	397.055,663 326.436,912	0.658
10	397.055,663 326.436,912	11	397.069,752 326.438,017	14.132
11	397.069,752 326.438,017	1	397.083,901 326.439,071	14.188

\*\* Lungimile segmentelor sunt determinate în planul de proiecție Stereo 70 și sunt rotunjite la 1 milimetru.

\*\*\* Distanța dintre puncte este formată din segmente cumulate ce sunt mai mici decât valoarea 1 milimetru.



**DATE DESPRE IMOBILUL NR. 3791**

Oficiul de Cadastru și Publicitate Imobiliară DOLJ  
Biroul de Cadastru și Publicitate Imobiliară Craiova

**A. Partea I. Descrierea imobilului**

TEREN Extravilan

Adresa: Jud. Dolj, T40, P111

Nr. Crt	Nr cadastral Nr. topografic	Suprafața* (mp)	Observații / Referințe
A1		2.762	Sector cadastral:10 Teren neimprejmuit; diminuare cu 9.2 %

**B. Partea II. Proprietari și acte**

Inscrieri privitoare la dreptul de proprietate și alte drepturi reale		Referințe
/		
Act Administrativ nr. Titlu de proprietate 552-60677, din 28/01/1997 emis de CJSIPT Dolj;		
B1	Intabulare, drept de PROPRIETATE, dobandit prin Reconstituire, cota actuala 1/1, cota initiala 1/1 1) BUCIU IOANA	A1

**C. Partea III. SARCINI .**

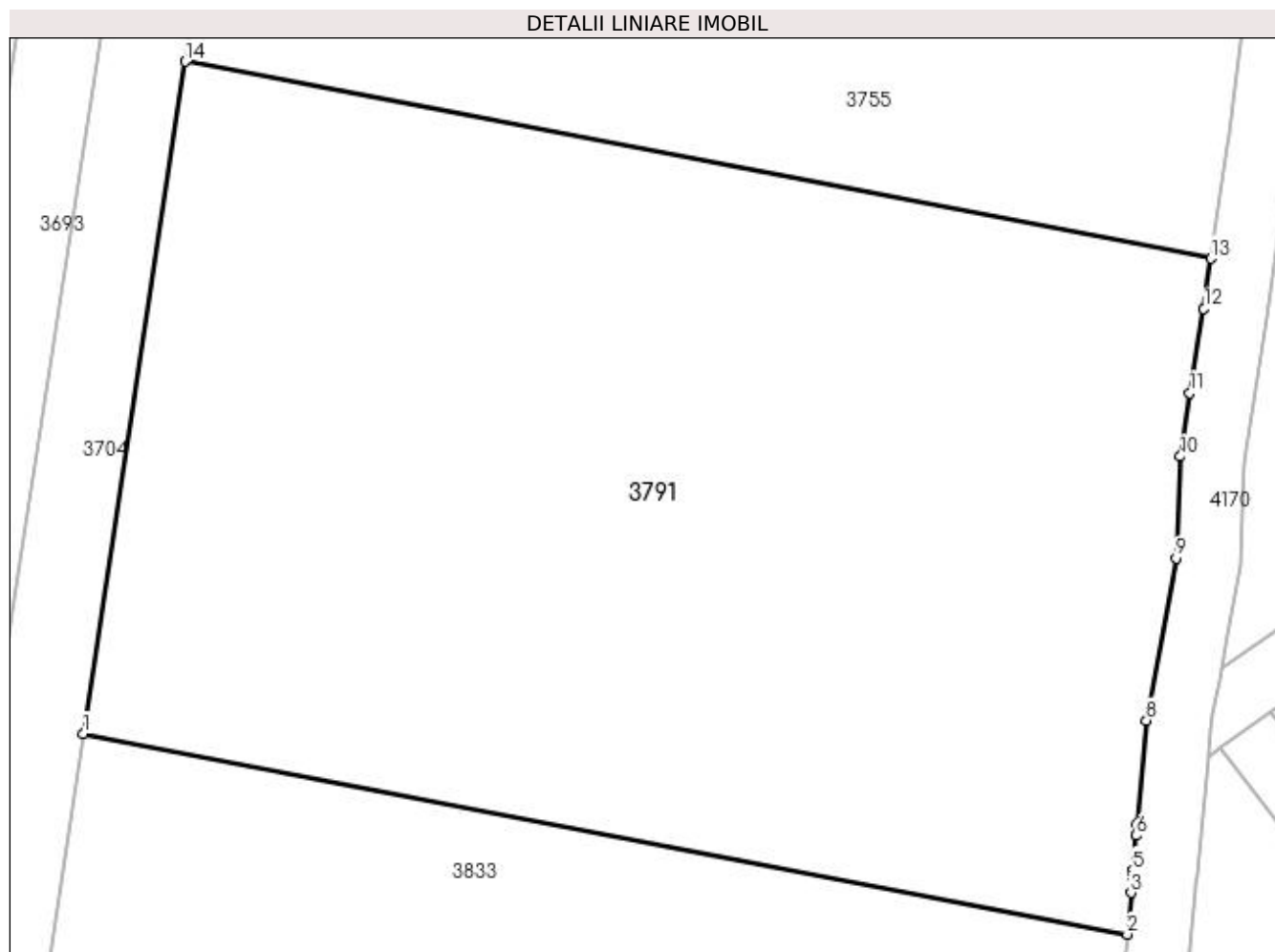
Inscrieri privind dezmembramintele dreptului de proprietate, drepturi reale de garanție și sarcini	Referințe
NU SUNT	

## Anexa Nr. 1 La Partea I

## Teren

Nr cadastral	Suprafața (mp)*	Observații / Referințe
	2.762	diminuare cu 9.2 %

\* Suprafața este determinată în planul de proiecție Stereo 70.



## Date referitoare la teren

Crt	Categorie folosință	Intra vilan	Suprafața (mp)	Tarla	Parcelă	Nr. topo	Observații / Referințe
1	arabil	NU	2.762	40	111	-	

## Lungime Segmente

1) Valorile lungimilor segmentelor sunt obținute din proiecție în plan.

Punct început	X / Y	Punct sfârșit	X / Y	Lungime segment (** (m)
1	397.621,544 326.422,646	2	397.686,504 326.410,172	66.147
2	397.686,504 326.410,172	3	397.686,729 326.412,762	2.6
3	397.686,729 326.412,762	4	397.686,816 326.413,768	1.011
4	397.686,816 326.413,768	5	397.686,85 326.414,162	0.395
5	397.686,85 326.414,162	6	397.687,045 326.416,319	2.166



Punct început	X / Y	Punct sfârșit	X / Y	Lungime segment (** (m)
6	397.687,045 326.416,319	7	397.687,11 326.417,036	0.721
7	397.687,11 326.417,036	8	397.687,691 326.423,474	6.464
8	397.687,691 326.423,474	9	397.689,537 326.433,564	10.257
9	397.689,537 326.433,564	10	397.689,795 326.439,883	6.324
10	397.689,795 326.439,883	11	397.690,39 326.443,837	3.999
11	397.690,39 326.443,837	12	397.691,265 326.449,081	5.317
12	397.691,265 326.449,081	13	397.691,707 326.452,194	3.144
13	397.691,707 326.452,194	14	397.627,902 326.464,446	64.971
14	397.627,902 326.464,446	1	397.621,544 326.422,646	42.281

\*\* Lungimile segmentelor sunt determinate în planul de proiecție Stereo 70 și sunt rotunjite la 1 milimetru.

\*\*\* Distanța dintre puncte este formată din segmente cumulate ce sunt mai mici decât valoarea 1 milimetru.



**DATE DESPRE IMOBILUL NR. 3793**

Oficiul de Cadastru și Publicitate Imobiliară DOLJ  
Biroul de Cadastru și Publicitate Imobiliară Craiova

**A. Partea I. Descrierea imobilului**

TEREN Intravilan

Adresa: Loc. Bogeia, Str Mihai Viteazul, Jud. Dolj, FOST TARLA 40 , PARCELA 64/2

Nr. Crt	Nr cadastral Nr. topografic	Suprafața* (mp)	Observații / Referințe
A1	30020	1.012	Sector cadastral:10 Teren imprejmuit;

**Construcții**

Crt	Nr cadastral Nr. topografic	Adresa	Observații / Referințe
A1.1		Loc. Bogeia, Str Mihai Viteazul, Jud. Dolj, FOST TARLA 40 , PARCELA 64/2	Nr. niveluri:1; S. construita la sol:67 mp; S. construita desfasurata:67 mp;

**B. Partea II. Proprietari și acte**

Inscrieri privitoare la dreptul de proprietate și alte drepturi reale		Referințe
<b>31678 / 26/05/2010</b>		
Act Notarial nr. Dezmembrare si CVC AUT NR 654, din 25/05/2010 emis de NP PATRAU;		
B1	Intabulare, drept de PROPRIETATEcumparare, dobandit prin Conventie, cota actuala 1/1, cota initiala 1/1 1) MATEI ION 2) MATEI GEORGETA	A1
/		
Act Normativ nr. Legea 7, din 13/03/1996 emis de Parlamentul României;		
B2	Intabulare, drept de PROPRIETATE, dobandit prin Lege, cota actuala 1/1, cota initiala 1/1 1) MATEI ION 2) MATEI GEORGETA	A1.1

**C. Partea III. SARCINI .**

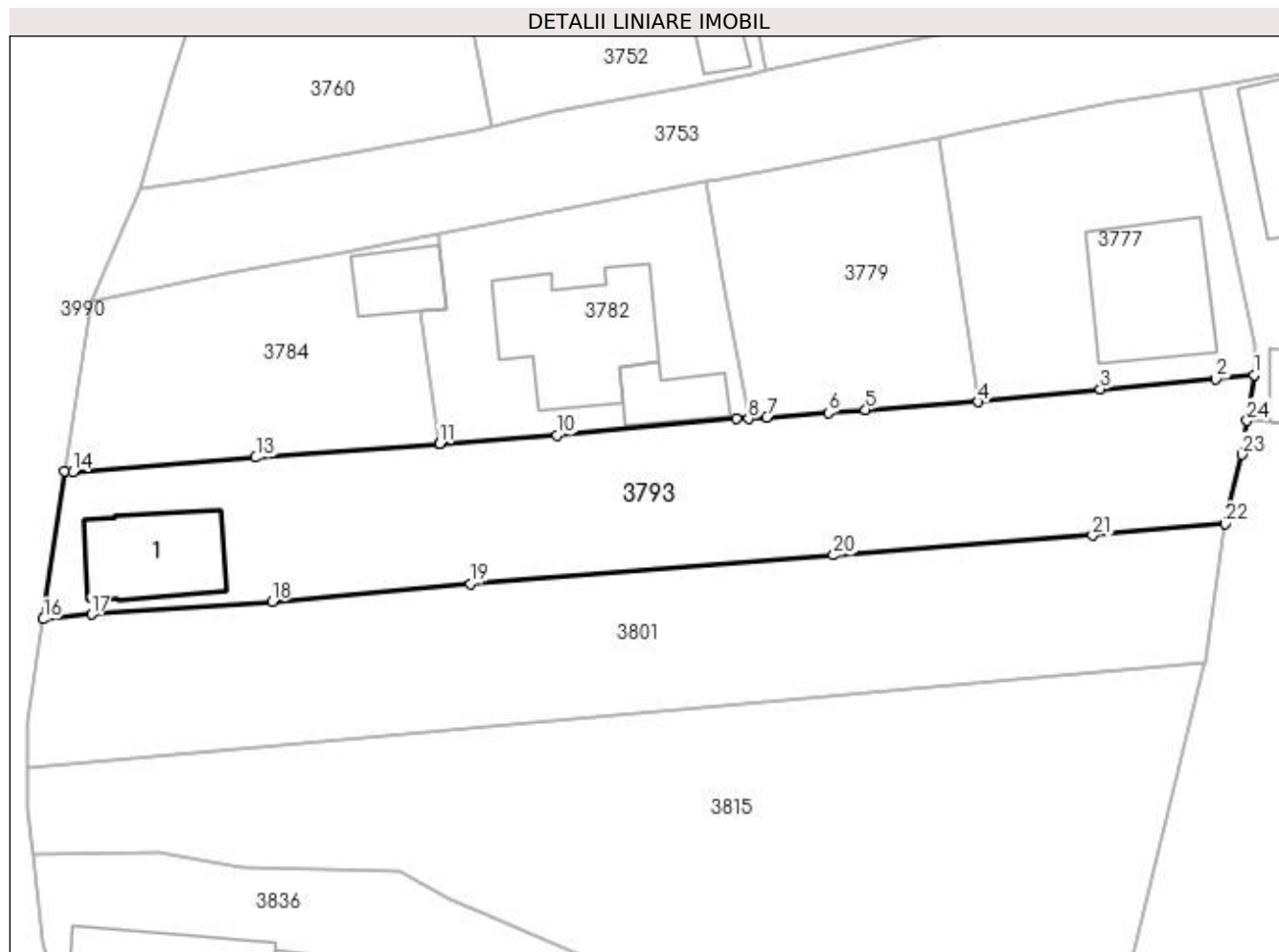
Inscrieri privind dezmembramintele dreptului de proprietate, drepturi reale de garanție și sarcini	Referințe
NU SUNT	

## Anexa Nr. 1 La Partea I

## Teren

Nr cadastral	Suprafața (mp)*	Observații / Referințe
30020	1.012	

\* Suprafața este determinată în planul de proiecție Stereo 70.



## Date referitoare la teren

Crt	Categorie folosință	Intra vilan	Suprafața (mp)	Tarla	Parcelă	Nr. topo	Observații / Referințe
1	curți constructii	DA	1.012	40	64/2	-	LOT 1

## Date referitoare la construcții

Crt	Număr	Destinație construcție	Supraf. (mp)	Situație juridică	Observații / Referințe
A1.1		construcții administrative și social culturale	67	Cu acte	Nr. niveluri:1; S. construita la sol:67 mp; S. construita desfasurata:67 mp;

## Lungime Segmente

1) Valorile lungimilor segmentelor sunt obținute din proiecție în plan.

Punct început	X / Y	Punct sfârșit	X / Y	Lungime segment (** (m))	Punct început	X / Y	Punct sfârșit	X / Y	Lungime segment (** (m))
1	397.146,603 326.444,38	2	397.143,649 326.444,047	2.973	2	397.143,649 326.444,047	3	397.134,772 326.443,287	8.909
3	397.134,772 326.443,287	4	397.125,377 326.442,289	9.448	4	397.125,377 326.442,289	5	397.116,689 326.441,689	8.709
5	397.116,689 326.441,689	6	397.113,848 326.441,466	2.85	6	397.113,848 326.441,466	7	397.109,096 326.441,093	4.766

Punct început	X / Y	Punct sfârșit	X / Y	Lungime segment (** (m)
7	397.109,096 326.441,093	8	397.107,689 326.440,982	1.411
9	397.106,738 326.441,03	10	397.092,936 326.439,744	13.862
11	397.083,917 326.439,072	12	397.083,901 326.439,071	0.016
13	397.069,752 326.438,017	14	397.055,663 326.436,912	14.132
15	397.055,008 326.436,978	16	397.053,388 326.425,568	11.524
17	397.057,095 326.425,932	18	397.070,998 326.426,929	13.939
19	397.086,286 326.428,296	20	397.114,235 326.430,488	28.035
21	397.134,184 326.432,03	22	397.144,4 326.432,901	10.253
23	397.145,689 326.438,237	24	397.146,077 326.440,844	2.635

Punct început	X / Y	Punct sfârșit	X / Y	Lungime segment (** (m)
8	397.107,689 326.440,982	9	397.106,738 326.441,03	0.952
10	397.092,936 326.439,744	11	397.083,917 326.439,072	9.044
12	397.083,901 326.439,071	13	397.069,752 326.438,017	14.188
14	397.055,663 326.436,912	15	397.055,008 326.436,978	0.658
16	397.053,388 326.425,568	17	397.057,095 326.425,932	3.725
18	397.070,998 326.426,929	19	397.086,286 326.428,296	15.349
20	397.114,235 326.430,488	21	397.134,184 326.432,03	20.009
22	397.144,4 326.432,901	23	397.145,689 326.438,237	5.489
24	397.146,077 326.440,844	1	397.146,603 326.444,38	3.575

\*\* Lungimile segmentelor sunt determinate în planul de proiecție Stereo 70 și sunt rotunjite la 1 milimetru.

\*\*\* Distanța dintre puncte este formată din segmente cumulate ce sunt mai mici decât valoarea 1 milimetru.



**DATE DESPRE IMOBILUL NR. 3801**

Oficiul de Cadastru și Publicitate Imobiliară DOLJ  
Biroul de Cadastru și Publicitate Imobiliară Craiova

**A. Partea I. Descrierea imobilului**

TEREN Intravilan

Adresa: Loc. Bogeia, Str Mihai Viteazul, Jud. Dolj, FOST TARLA 40 , PARCELA 64/2

Nr. Crt	Nr cadastral Nr. topografic	Suprafața* (mp)	Observații / Referințe
A1	30021	1.000	Sector cadastral:10 Teren neimprejmuit;

**B. Partea II. Proprietari și acte**

Inscrieri privitoare la dreptul de proprietate și alte drepturi reale	Referințe
<b>31678 / 26/05/2010</b>	
Contract De Vanzare-Cumparare nr. 92, din 01/01/2010 emis de NP Carstea Terezia;	
B1	A1
Intabulare, drept de PROPRIETATEcumparare, dobandit prin Conventie, cota actuala 1/1, cota initiala 1/1	
1) NEATU CORNELIA	
2) NEATU VIOREL	

**C. Partea III. SARCINI .**

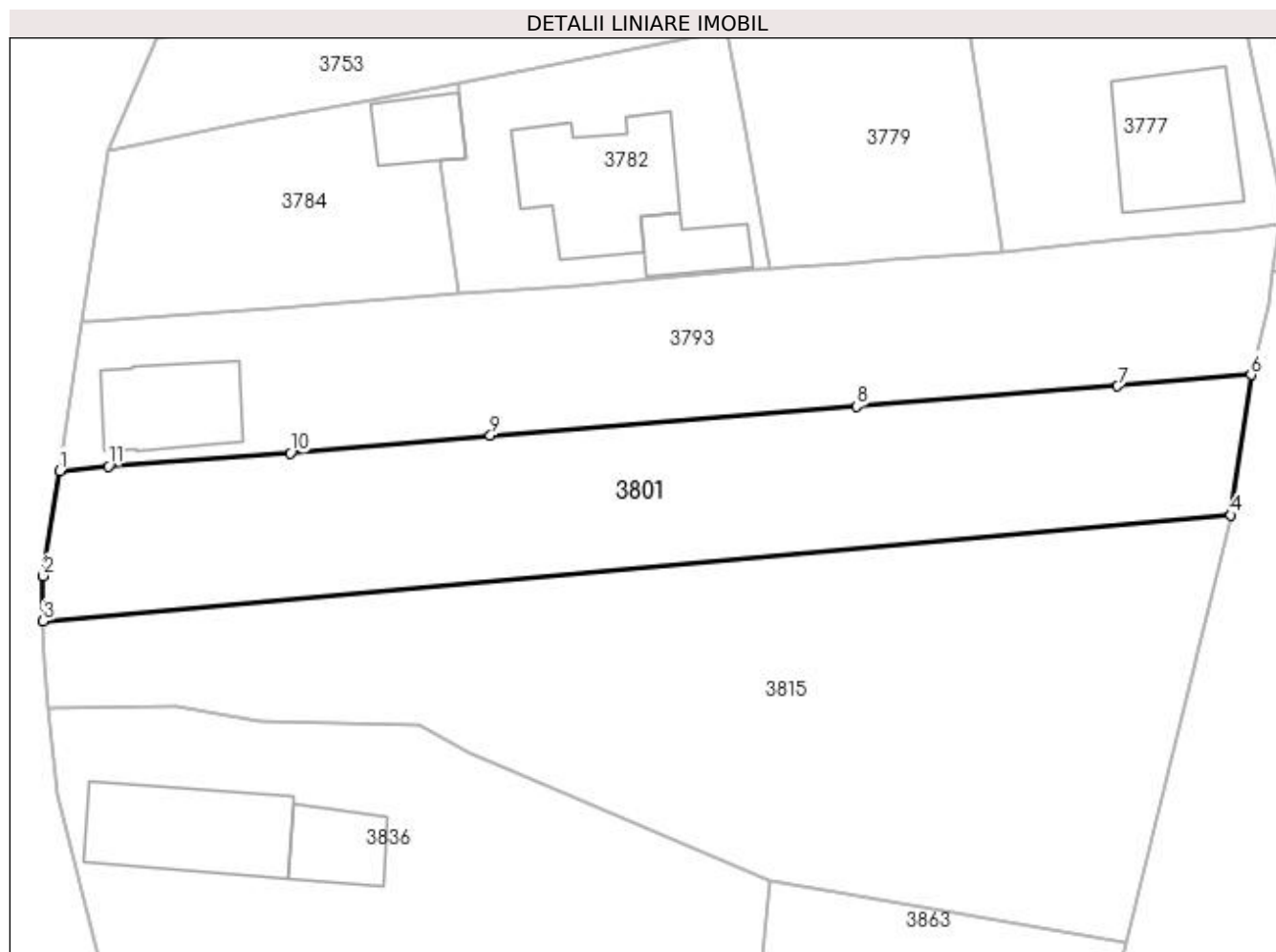
Inscrieri privind dezmembramintele dreptului de proprietate, drepturi reale de garanție și sarcini	Referințe
NU SUNT	

## Anexa Nr. 1 La Partea I

## Teren

Nr cadastral	Suprafața (mp)*	Observații / Referințe
30021	1.000	

\* Suprafața este determinată în planul de proiecție Stereo 70.



## Date referitoare la teren

Crt	Categorie folosință	Intra vilan	Suprafața (mp)	Tarla	Parcelă	Nr. topo	Observații / Referințe
1	arabil	DA	1.000	40	64/2	-	LOT 2

## Lungime Segmente

1) Valorile lungimilor segmentelor sunt obținute din proiecție în plan.

Punct început	X / Y	Punct sfârșit	X / Y	Lungime segment (** (m)
1	397.053,388 326.425,568	2	397.052,132 326.417,557	8.109
2	397.052,132 326.417,557	3	397.052,121 326.414,108	3.449
3	397.052,121 326.414,108	4	397.142,841 326.422,19	91.079
4	397.142,841 326.422,19	5	397.142,897 326.422,578	0.392
5	397.142,897 326.422,578	6	397.144,4 326.432,901	10.432



Punct început	X / Y	Punct sfârșit	X / Y	Lungime segment (** (m)
6	397.144,4 326.432,901	7	397.134,184 326.432,03	10.253
7	397.134,184 326.432,03	8	397.114,235 326.430,488	20.009
8	397.114,235 326.430,488	9	397.086,286 326.428,296	28.035
9	397.086,286 326.428,296	10	397.070,998 326.426,929	15.349
10	397.070,998 326.426,929	11	397.057,095 326.425,932	13.939
11	397.057,095 326.425,932	1	397.053,388 326.425,568	3.725

\*\* Lungimile segmentelor sunt determinate în planul de proiecție Stereo 70 și sunt rotunjite la 1 milimetru.

\*\*\* Distanța dintre puncte este formată din segmente cumulate ce sunt mai mici decât valoarea 1 milimetru.



**DATE DESPRE IMOBILUL NR. 3802**

Oficiul de Cadastru și Publicitate Imobiliară DOLJ  
Biroul de Cadastru și Publicitate Imobiliară Craiova

**A. Partea I. Descrierea imobilului**

TEREN Extravilan

Adresa: Jud. Dolj, T40, P70/1

Nr. Crt	Nr cadastral Nr. topografic	Suprafața* (mp)	Observații / Referințe
A1		2.602	Sector cadastral:10 Teren neimpregmuit;

**B. Partea II. Proprietari și acte**

Inscrieri privitoare la dreptul de proprietate și alte drepturi reale		Referințe
/		
Act Administrativ nr. Titlu de proprietate 810-2195, din 06/03/1997 emis de CJSIPT Dolj;		
B1	Inscrierea provizorie, drept de PROPRIETATE, dobandit prin Reconstituire, cota actuala 1/1, cota initiala 1/1 1) <b>OPROIU CONSTANTIN</b>	A1
Act Notarial nr. Certificat de mostenitor 31, din 28/06/2006 emis de NP FURTUNA SIMONA;		
B2	Inscrierea provizorie, drept de PROPRIETATE, dobandit prin Succesiune, cota actuala 1/1, cota initiala 1/1 1) <b>NITA MIRCEA</b>	A1
Act Normativ nr. Legea 7, din 13/03/1996 emis de Parlamentul Romaniei;		
B3	Se noteaza suprapunerea reala a doua acte de proprietate asupra imobilului A1:Titlul de proprietate 810-2195 din 6.03.1997 prin care s-a intabulat dreptul de proprietate in favoarea numelui OPROIU GR CONSTANTIN si Certificatul de mostenitor nr 31 din 28.06.2006 prin care s-a intabulat dreptul de proprietate in favoarea numelui NITA MIRCEA	A1

**C. Partea III. SARCINI .**

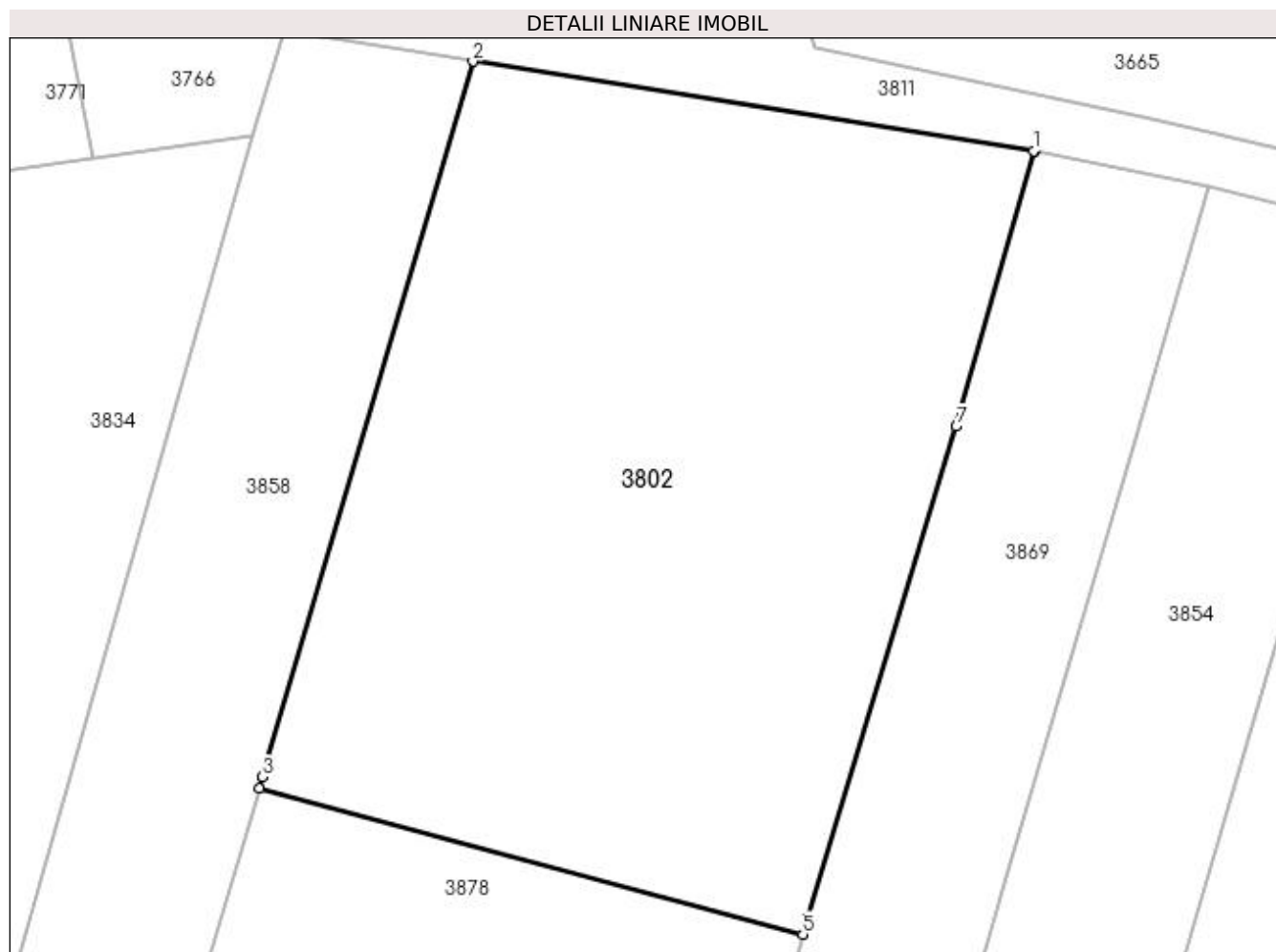
Inscrieri privind dezmembramintele dreptului de proprietate, drepturi reale de garanție și sarcini	Referințe
NU SUNT	

## Anexa Nr. 1 La Partea I

## Teren

Nr cadastral	Suprafața (mp)*	Observații / Referințe
	2.602	

\* Suprafața este determinată în planul de proiecție Stereo 70.



## Date referitoare la teren

Crt	Categorie folosință	Intra vilan	Suprafața (mp)	Tarla	Parcelă	Nr. topo	Observații / Referințe
1	arabil	NU	2.602	40	70/1	-	

## Lungime Segmente

1) Valorile lungimilor segmentelor sunt obținute din proiecție în plan.

Punct început	X / Y	Punct sfârșit	X / Y	Lungime segment (** (m)
1	397.250,94 326.448,859	2	397.208,062 326.455,693	43.419
2	397.208,062 326.455,693	3	397.191,969 326.400,976	57.034
3	397.191,969 326.400,976	4	397.191,706 326.400,081	0.933
4	397.191,706 326.400,081	5	397.233,304 326.388,948	43.062
5	397.233,304 326.388,948	6	397.233,646 326.390,142	1.242

Punct început	X / Y	Punct sfârșit	X / Y	Lungime segment (** (m)
6	397.233,646 326.390,142	7	397.245,026 326.427,794	39.334
7	397.245,026 326.427,794	8	397.251,06 326.448,835	21.889
8	397.251,06 326.448,835	1	397.250,94 326.448,859	0.122

\*\* Lungimile segmentelor sunt determinate în planul de proiecție Stereo 70 și sunt rotunjite la 1 milimetru.

\*\*\* Distanța dintre puncte este formată din segmente cumulate ce sunt mai mici decât valoarea 1 milimetru.



**DATE DESPRE IMOBILUL NR. 3811**

Oficiul de Cadastru și Publicitate Imobiliară DOLJ  
Biroul de Cadastru și Publicitate Imobiliară Craiova

**A. Partea I. Descrierea imobilului**

TEREN Necunoscut

Adresa: Loc. Boga, Jud. Dolj

Nr. Crt	Nr cadastral Nr. topografic	Suprafața* (mp)	Observații / Referințe
A1		2.154	Sector cadastral:10 Teren neimprejmuit;

**B. Partea II. Proprietari și acte**

Inscrieri privitoare la dreptul de proprietate și alte drepturi reale		Referințe
/		
Act Normativ nr. 965, din 05/09/2002 emis de GUVERNUL ROMANIEI (Anexa nr.8- Inv. bunurilor care apartin dom. public al com. Almaj, pozitia 2);		
B1	Intabulare, drept de PROPRIETATE, dobandit prin Lege, cota actuala 1/1, cota initiala 1/1 1) COMUNA ALMAJ, CIF:4553674, DOMENIUL PUBLIC	A1

**C. Partea III. SARCINI .**

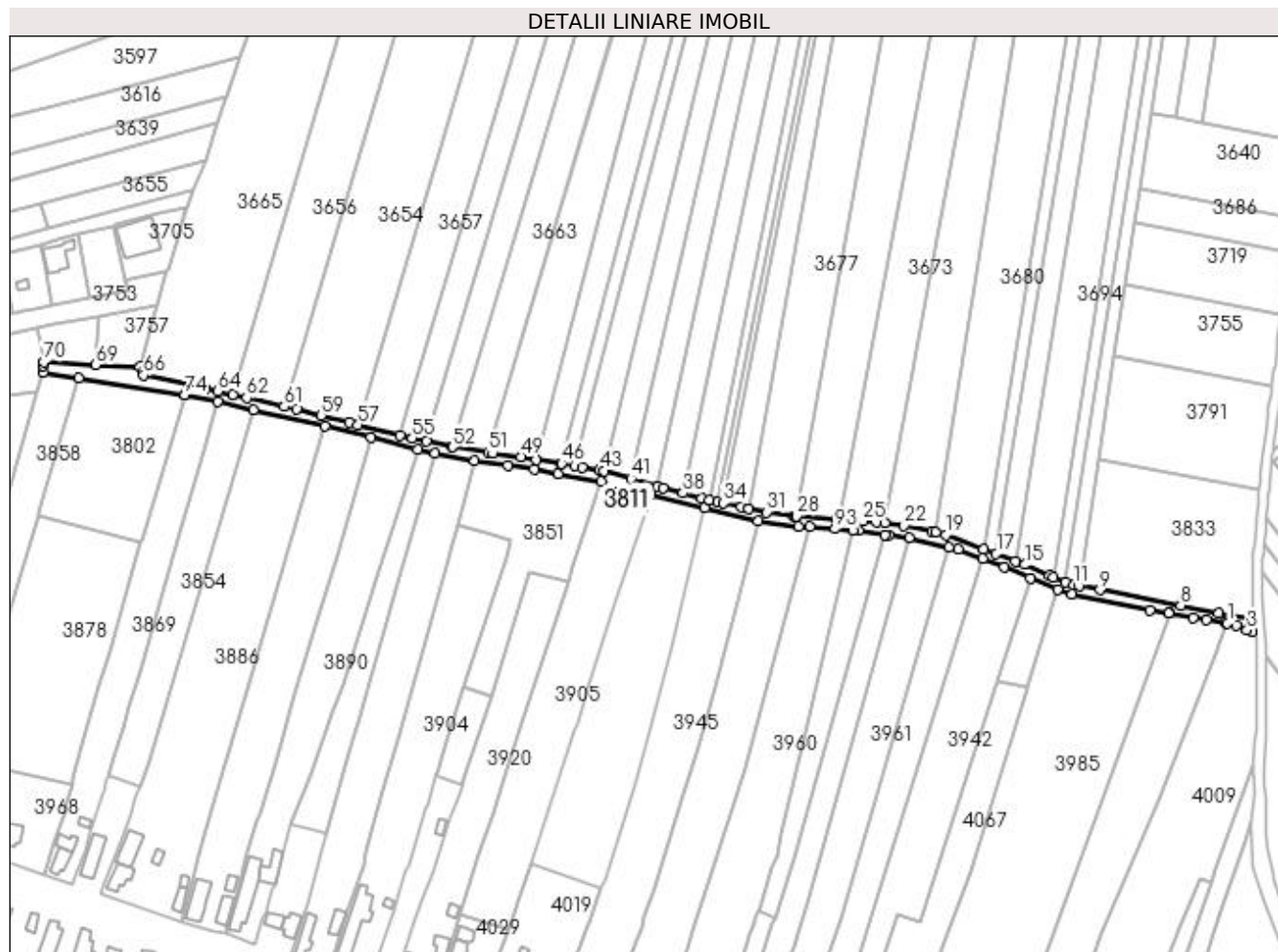
Inscrieri privind dezmembramentele dreptului de proprietate, drepturi reale de garanție și sarcini	Referințe
NU SUNT	

## Anexa Nr. 1 La Partea I

## Teren

Nr cadastral	Suprafața (mp)*	Observații / Referințe
	2.154	

\* Suprafața este determinată în planul de proiecție Stereo 70.



## Date referitoare la teren

Crt	Categorie folosință	Intravilan	Suprafața (mp)	Tarla	Parcelă	Nr. topo	Observații / Referințe
1	drum	DA	240	-	DS 10	-	
2	drum	NU	1.914	-	DS 10	-	

## Lungime Segmente

1) Valorile lungimilor segmentelor sunt obținute din proiecție în plan.

Punct început	X / Y	Punct sfârșit	X / Y	Lungime segment
1	397.673,676 326.356,363	2	397.677,218 326.355,295	3.7
4	397.683,961 326.352,615	5	397.684,398 326.357,181	4.586
7	397.670,217 326.360,386	8	397.654,841 326.363,467	15.681
10	397.613,729 326.371,268	11	397.611,339 326.371,701	2.428
13	397.603,137 326.375,006	14	397.601,629 326.375,613	1.626
2	397.677,218 326.355,295	3	397.681,649 326.353,534	4.768
5	397.684,398 326.357,181	6	397.684,468 326.357,914	0.737
8	397.654,841 326.363,467	9	397.622,068 326.369,76	33.372
11	397.611,339 326.371,701	12	397.608,174 326.372,976	3.413
14	397.601,629 326.375,613	15	397.591,662 326.379,997	10.888
3	397.681,649 326.353,534	4	397.683,961 326.352,615	2.488
6	397.684,468 326.357,914	7	397.670,217 326.360,386	14.464
9	397.622,068 326.369,76	10	397.613,729 326.371,268	8.474
12	397.608,174 326.372,976	13	397.603,137 326.375,006	5.43
15	397.591,662 326.379,997	16	397.587,727 326.381,482	4.206



Punct început	X / Y	Punct sfârșit	X / Y	Lungime segment	Punct început	X / Y	Punct sfârșit	X / Y	Lungime segment	Punct început	X / Y	Punct sfârșit	X / Y	Lungime segment
16	397.587,727 326.381,482	17	397.579,92 326.384,427	8.344	17	397.579,92 326.384,427	18	397.574,761 326.386,374	5.514	18	397.574,761 326.386,374	19	397.559,626 326.392,083	16.175
19	397.559,626 326.392,083	20	397.555,249 326.393,128	4.5	20	397.555,249 326.393,128	21	397.553,934 326.393,442	1.352	21	397.553,934 326.393,442	22	397.542,646 326.395,912	11.555
22	397.542,646 326.395,912	23	397.534,722 326.396,981	7.996	23	397.534,722 326.396,981	24	397.531,466 326.397,42	3.285	24	397.531,466 326.397,42	25	397.525,99 326.397,793	5.488
25	397.525,99 326.397,793	26	397.516,745 326.398,422	9.267	26	397.516,745 326.398,422	27	397.514,951 326.398,544	1.798	27	397.514,951 326.398,544	28	397.498,873 326.399,739	16.123
28	397.498,873 326.399,739	29	397.498,744 326.399,748	0.129	29	397.498,744 326.399,748	30	397.497,997 326.399,804	0.749	30	397.497,997 326.399,804	31	397.487,056 326.401,323	11.046
31	397.487,056 326.401,323	32	397.479,635 326.402,775	7.561	32	397.479,635 326.402,775	33	397.476,62 326.403,364	3.073	33	397.476,62 326.403,364	34	397.469,408 326.404,986	7.392
34	397.469,408 326.404,986	35	397.467,122 326.405,501	2.343	35	397.467,122 326.405,501	36	397.463,762 326.406,256	3.444	36	397.463,762 326.406,256	37	397.460,712 326.406,943	3.127
37	397.460,712 326.406,943	38	397.453,103 326.408,974	7.875	38	397.453,103 326.408,974	39	397.444,872 326.411,171	8.519	39	397.444,872 326.411,171	40	397.442,772 326.411,764	2.183
40	397.442,772 326.411,764	41	397.431,944 326.414,825	11.252	41	397.431,944 326.414,825	42	397.420,888 326.417,949	11.488	42	397.420,888 326.417,949	43	397.419,238 326.418,416	1.715
43	397.419,238 326.418,416	44	397.412,132 326.419,607	7.205	44	397.412,132 326.419,607	45	397.409,212 326.420,096	2.961	45	397.409,212 326.420,096	46	397.403,793 326.421,005	5.495
46	397.403,793 326.421,005	47	397.403,264 326.421,094	0.536	47	397.403,264 326.421,094	48	397.393,526 326.422,668	9.864	48	397.393,526 326.422,668	49	397.387,262 326.423,682	6.346
49	397.387,262 326.423,682	50	397.375,824 326.425,286	11.549	50	397.375,824 326.425,286	51	397.373,986 326.425,552	1.857	51	397.373,986 326.425,552	52	397.359,493 326.427,654	14.645
52	397.359,493 326.427,654	53	397.359,326 326.427,678	0.169	53	397.359,326 326.427,678	54	397.348,92 326.430,027	10.668	54	397.348,92 326.430,027	55	397.343,296 326.431,296	5.765
55	397.343,296 326.431,296	56	397.338,202 326.432,561	5.249	56	397.338,202 326.432,561	57	397.321,282 326.436,763	17.434	57	397.321,282 326.436,763	58	397.317,55 326.437,69	3.846
58	397.317,55 326.437,69	59	397.306,423 326.440,448	11.463	59	397.306,423 326.440,448	60	397.296,417 326.442,928	10.309	60	397.296,417 326.442,928	61	397.291,291 326.444,118	5.262
61	397.291,291 326.444,118	62	397.276,17 326.447,628	15.523	62	397.276,17 326.447,628	63	397.270,385 326.448,922	5.928	63	397.270,385 326.448,922	64	397.264,282 326.450,328	6.263
64	397.264,282 326.450,328	65	397.259,309 326.451,386	5.085	65	397.259,309 326.451,386	66	397.234,293 326.456,712	25.576	66	397.234,293 326.456,712	67	397.233,742 326.458,103	1.496
67	397.233,742 326.458,103	68	397.232,948 326.460,105	2.154	68	397.232,948 326.460,105	69	397.214,977 326.461,087	17.998	69	397.214,977 326.461,087	70	397.193,827 326.462,242	21.181
70	397.193,827 326.462,242	71	397.193,707 326.460,637	1.609	71	397.193,707 326.460,637	72	397.193,653 326.458,078	2.56	72	397.193,653 326.458,078	73	397.208,062 326.455,693	14.605
73	397.208,062 326.455,693	74	397.250,94 326.448,859	43.419	74	397.250,94 326.448,859	75	397.251,06 326.448,835	0.122	75	397.251,06 326.448,835	76	397.264,32 326.446,188	13.522
76	397.264,32 326.446,188	77	397.278,718 326.442,551	14.85	77	397.278,718 326.442,551	78	397.307,994 326.436,202	29.957	78	397.307,994 326.436,202	79	397.326,522 326.431,61	19.089
79	397.326,522 326.431,61	80	397.345,38 326.426,696	19.488	80	397.345,38 326.426,696	81	397.352,549 326.425,267	7.31	81	397.352,549 326.425,267	82	397.368,558 326.421,947	16.35
82	397.368,558 326.421,947	83	397.382,058 326.420,371	13.592	83	397.382,058 326.420,371	84	397.392,647 326.418,842	10.699	84	397.392,647 326.418,842	85	397.402,44 326.416,838	9.996
85	397.402,44 326.416,838	86	397.419,933 326.413,654	17.78	86	397.419,933 326.413,654	87	397.430,144 326.409,489	11.028	87	397.430,144 326.409,489	88	397.440,086 326.408,435	9.998
88	397.440,086 326.408,435	89	397.461,818 326.402,881	22.43	89	397.461,818 326.402,881	90	397.483,533 326.397,649	22.336	90	397.483,533 326.397,649	91	397.499,892 326.395,599	16.487
91	397.499,892 326.395,599	92	397.504,572 326.395,367	4.686	92	397.504,572 326.395,367	93	397.514,618 326.394,534	10.081	93	397.514,618 326.394,534	94	397.522,106 326.393,913	7.513
94	397.522,106 326.393,913	95	397.524,028 326.393,753	1.929	95	397.524,028 326.393,753	96	397.535,044 326.392,144	11.133	96	397.535,044 326.392,144	97	397.536,467 326.391,936	1.438
97	397.536,467 326.391,936	98	397.544,776 326.391,011	8.36	98	397.544,776 326.391,011	99	397.560,798 326.387,151	16.481	99	397.560,798 326.387,151	100	397.564,7 326.386,211	4.013
100	397.564,7 326.386,211	101	397.574,502 326.382,412	10.512	101	397.574,502 326.382,412	102	397.583,239 326.379,025	9.371	102	397.583,239 326.379,025	103	397.593,825 326.374,627	11.463
103	397.593,825 326.374,627	104	397.604,829 326.370,056	11.916	104	397.604,829 326.370,056	105	397.610,578 326.367,879	6.147	105	397.610,578 326.367,879	106	397.642,332 326.361,517	32.385
106	397.642,332 326.361,517	107	397.649,936 326.360,267	7.706	107	397.649,936 326.360,267	108	397.650,452 326.360,182	0.524	108	397.650,452 326.360,182	109	397.659,897 326.358,654	9.567
109	397.659,897 326.358,654	110	397.665,27 326.357,785	5.443	110	397.665,27 326.357,785	111	397.672,71 326.356,526	7.546	111	397.672,71 326.356,526	1	397.673,676 326.356,363	0.98

**\*\* Lungimile segmentelor sunt determinate în planul de proiecție Stereo 70 și sunt rotunjite la 1 milimetru.**

**\*\*\* Distanța dintre puncte este formată din segmente cumulate ce sunt mai mici decât valoarea 1 milimetru.**

**DATE DESPRE IMOBILUL NR. 3815**

Oficiul de Cadastru și Publicitate Imobiliară DOLJ  
Biroul de Cadastru și Publicitate Imobiliară Craiova

**A. Partea I. Descrierea imobilului**

TEREN Intravilan

Adresa: Loc. Bogeia, Str Mihai Viteazul, Jud. Dolj, FOST TARLA 40 , PARCELA 64/2

Nr. Crt	Nr cadastral Nr. topografic	Suprafața* (mp)	Observații / Referințe
A1	30022	1.620	Sector cadastral:10 Teren neimprejmuit;

**B. Partea II. Proprietari și acte**

Inscrieri privitoare la dreptul de proprietate și alte drepturi reale	Referințe
<b>31678 / 26/05/2010</b>	
Contract De Vanzare-Cumparare nr. 92, din 01/01/2010 emis de NP Carstea Terezia;	
B1	A1
Intabulare, drept de PROPRIETATEcumparare, dobandit prin Conventie, cota actuala 1/1, cota initiala 1/1	
1) NEATU CORNELIA	
2) NEATU VIOREL	

**C. Partea III. SARCINI .**

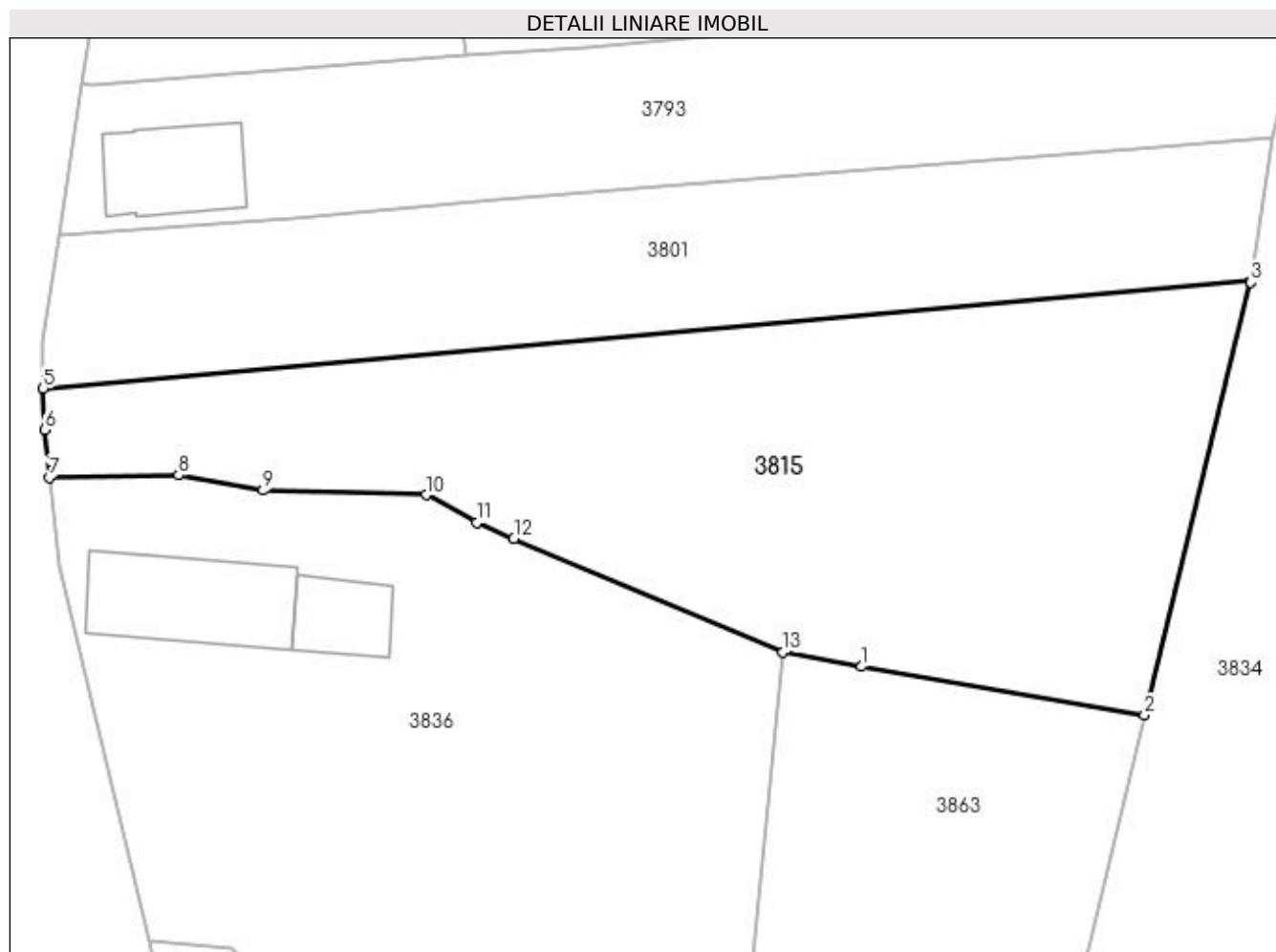
Inscrieri privind dezmembramintele dreptului de proprietate, drepturi reale de garanție și sarcini	Referințe
NU SUNT	

## Anexa Nr. 1 La Partea I

## Teren

Nr cadastral	Suprafața (mp)*	Observații / Referințe
30022	1.620	

\* Suprafața este determinată în planul de proiecție Stereo 70.



## Date referitoare la teren

Crt	Categorie folosință	Intravilan	Suprafața (mp)	Tarla	Parcelă	Nr. topo	Observații / Referințe
1	arabil	DA	1.620	40	64/2	-	LOT 3

## Lungime Segmente

1) Valorile lungimilor segmentelor sunt obținute din proiecție în plan.

Punct început	X / Y	Punct sfârșit	X / Y	Lungime segment (** (m)
1	397.113,583 326.393,224	2	397.134,833 326.389,589	21.558
2	397.134,833 326.389,589	3	397.142,822 326.422,062	33.442
3	397.142,822 326.422,062	4	397.142,841 326.422,19	0.129
4	397.142,841 326.422,19	5	397.052,121 326.414,108	91.079
5	397.052,121 326.414,108	6	397.052,207 326.411,002	3.107

Punct început	X / Y	Punct sfârșit	X / Y	Lungime segment (** (m)
6	397.052,207 326.411,002	7	397.052,564 326.407,412	3.608
7	397.052,564 326.407,412	8	397.062,297 326.407,607	9.735
8	397.062,297 326.407,607	9	397.068,655 326.406,455	6.462
9	397.068,655 326.406,455	10	397.080,882 326.406,106	12.232
10	397.080,882 326.406,106	11	397.084,674 326.404,018	4.329
11	397.084,674 326.404,018	12	397.087,475 326.402,835	3.041
12	397.087,475 326.402,835	13	397.107,685 326.394,296	21.94
13	397.107,685 326.394,296	1	397.113,583 326.393,224	5.995

\*\* Lungimile segmentelor sunt determinate în planul de proiecție Stereo 70 și sunt rotunjite la 1 milimetru.

\*\*\* Distanța dintre puncte este formată din segmente cumulate ce sunt mai mici decât valoarea 1 milimetru.



**DATE DESPRE IMOBILUL NR. 3833**

Oficiul de Cadastru și Publicitate Imobiliară DOLJ  
Biroul de Cadastru și Publicitate Imobiliară Craiova

**A. Partea I. Descrierea imobilului**

TEREN Extravilan

Adresa: Jud. Dolj, T40, P110

Nr. Crt	Nr cadastral Nr. topografic	Suprafața* (mp)	Observații / Referințe
A1		3.540	Sector cadastral:10 Teren neimprejmuit; diminuare cu 9.2 %

**B. Partea II. Proprietari și acte**

Inscrieri privitoare la dreptul de proprietate și alte drepturi reale		Referințe
/		
Act Administrativ nr. Titlu de proprietate 880-2195, din 23/04/1997 emis de CJSIPT Dolj;		
B1	Intabulare, drept de PROPRIETATE, dobandit prin Reconstituire, cota actuala 1/1, cota initiala 1/1 1) ZISU DUMITRU	A1

**C. Partea III. SARCINI .**

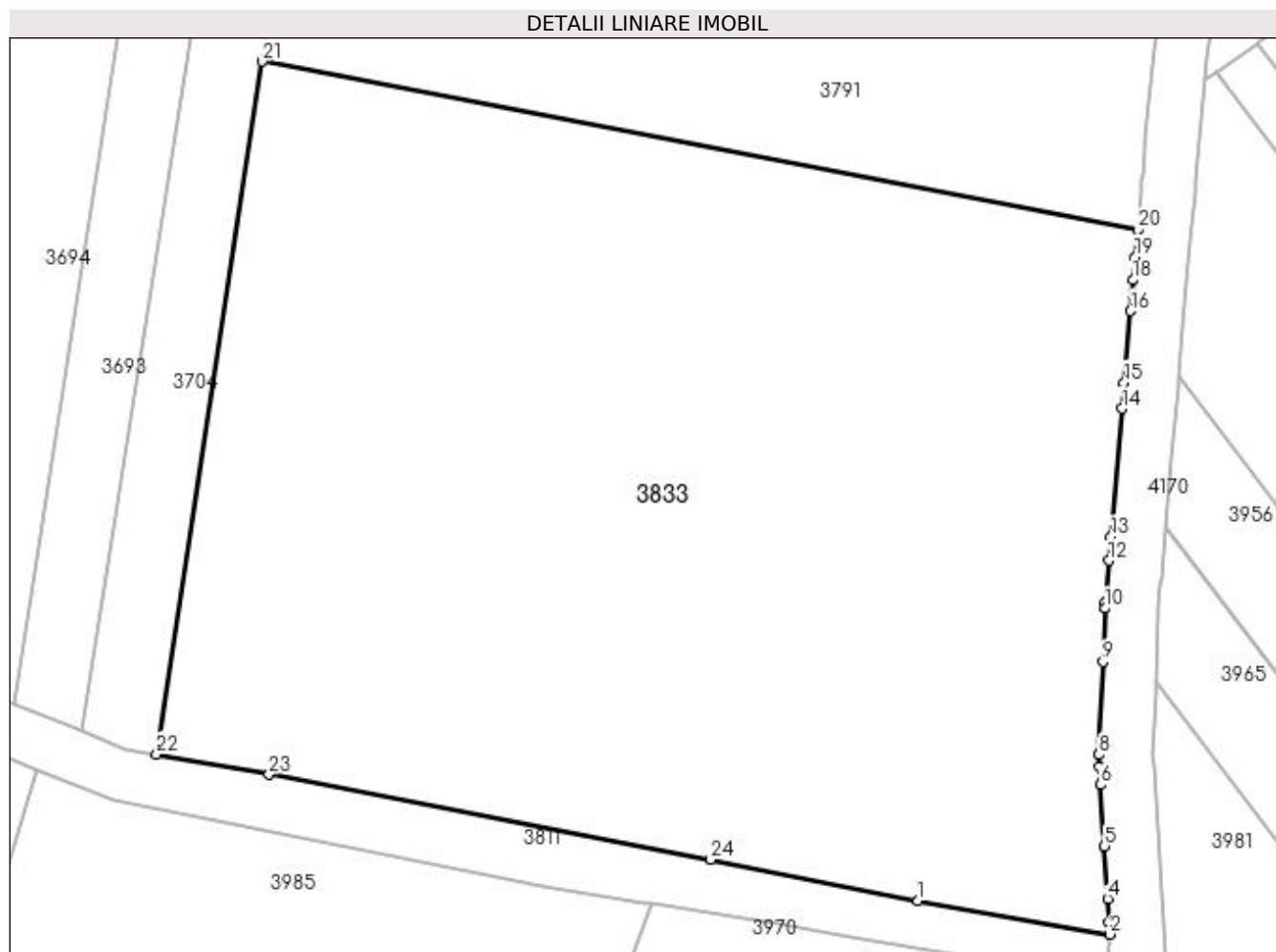
Inscrieri privind dezmembramintele dreptului de proprietate, drepturi reale de garanție și sarcini	Referințe
NU SUNT	

## Anexa Nr. 1 La Partea I

## Teren

Nr cadastral	Suprafața (mp)*	Observații / Referințe
	3.540	diminuare cu 9.2 %

\* Suprafața este determinată în planul de proiecție Stereo 70.



## Date referitoare la teren

Crt	Categorie folosință	Intra vilan	Suprafața (mp)	Tarla	Parcelă	Nr. topo	Observații / Referințe
1	arabil	NU	3.540	40	110	-	

## Lungime Segmente

1) Valorile lungimilor segmentelor sunt obținute din proiecție în plan.

Punct început	X / Y	Punct sfârșit	X / Y	Lungime segment (** (m)
1	397.670,217 326.360,386	2	397.684,468 326.357,914	14.464
3	397.684,411 326.358,827	4	397.684,304 326.360,569	1.745
5	397.684,062 326.364,461	6	397.683,78 326.369,01	4.558
7	397.683,696 326.370,369	8	397.683,642 326.371,232	0.864
9	397.683,925 326.378,126	10	397.684,088 326.382,082	3.96

Punct început	X / Y	Punct sfârșit	X / Y	Lungime segment (** (m)
2	397.684,468 326.357,914	3	397.684,411 326.358,827	0.915
4	397.684,304 326.360,569	5	397.684,062 326.364,461	3.9
6	397.683,78 326.369,01	7	397.683,696 326.370,369	1.362
8	397.683,642 326.371,232	9	397.683,925 326.378,126	6.9
10	397.684,088 326.382,082	11	397.684,104 326.382,495	0.413



Punct început	X / Y	Punct sfârșit	X / Y	Lungime segment (** (m)
11	397.684,104 326.382,495	12	397.684,376 326.385,623	3.14
13	397.684,528 326.387,382	14	397.685,354 326.396,907	9.56
15	397.685,521 326.398,836	16	397.685,981 326.404,137	5.321
17	397.686,092 326.405,42	18	397.686,18 326.406,437	1.021
19	397.686,329 326.408,149	20	397.686,504 326.410,172	2.03
21	397.621,544 326.422,646	22	397.613,729 326.371,268	51.968
23	397.622,068 326.369,76	24	397.654,841 326.363,467	33.372

Punct început	X / Y	Punct sfârșit	X / Y	Lungime segment (** (m)
12	397.684,376 326.385,623	13	397.684,528 326.387,382	1.766
14	397.685,354 326.396,907	15	397.685,521 326.398,836	1.936
16	397.685,981 326.404,137	17	397.686,092 326.405,42	1.288
18	397.686,18 326.406,437	19	397.686,329 326.408,149	1.719
20	397.686,504 326.410,172	21	397.621,544 326.422,646	66.147
22	397.613,729 326.371,268	23	397.622,068 326.369,76	8.474
24	397.654,841 326.363,467	1	397.670,217 326.360,386	15.681

\*\* Lungimile segmentelor sunt determinate în planul de proiecție Stereo 70 și sunt rotunjite la 1 milimetru.

\*\*\* Distanța dintre puncte este formată din segmente cumulate ce sunt mai mici decât valoarea 1 milimetru.



**DATE DESPRE IMOBILUL NR. 3834**

Oficiul de Cadastru și Publicitate Imobiliară DOLJ  
Biroul de Cadastru și Publicitate Imobiliară Craiova

**A. Partea I. Descrierea imobilului**

TEREN Necunoscut

Adresa: Loc. Boga, Str Mihai Viteazul, Nr. 57, Jud. Dolj, T40, P68

Nr. Crt	Nr cadastral Nr. topografic	Suprafața* (mp)	Observații / Referințe
A1		4.674	Sector cadastral:10 Teren neimprejmuit;

**B. Partea II. Proprietari și acte**

Inscrieri privitoare la dreptul de proprietate și alte drepturi reale	Referințe
/	
Act Notarial nr. Act de partaj voluntar 1732, din 13/07/2005 emis de NP DEFTA EMIL;	
B1	A1
Intabulare, drept de PROPRIETATE, dobandit prin Conventie, cota actuala 1/1, cota initiala 1/1 1) PURCAREA LUCRETIA	

**C. Partea III. SARCINI .**

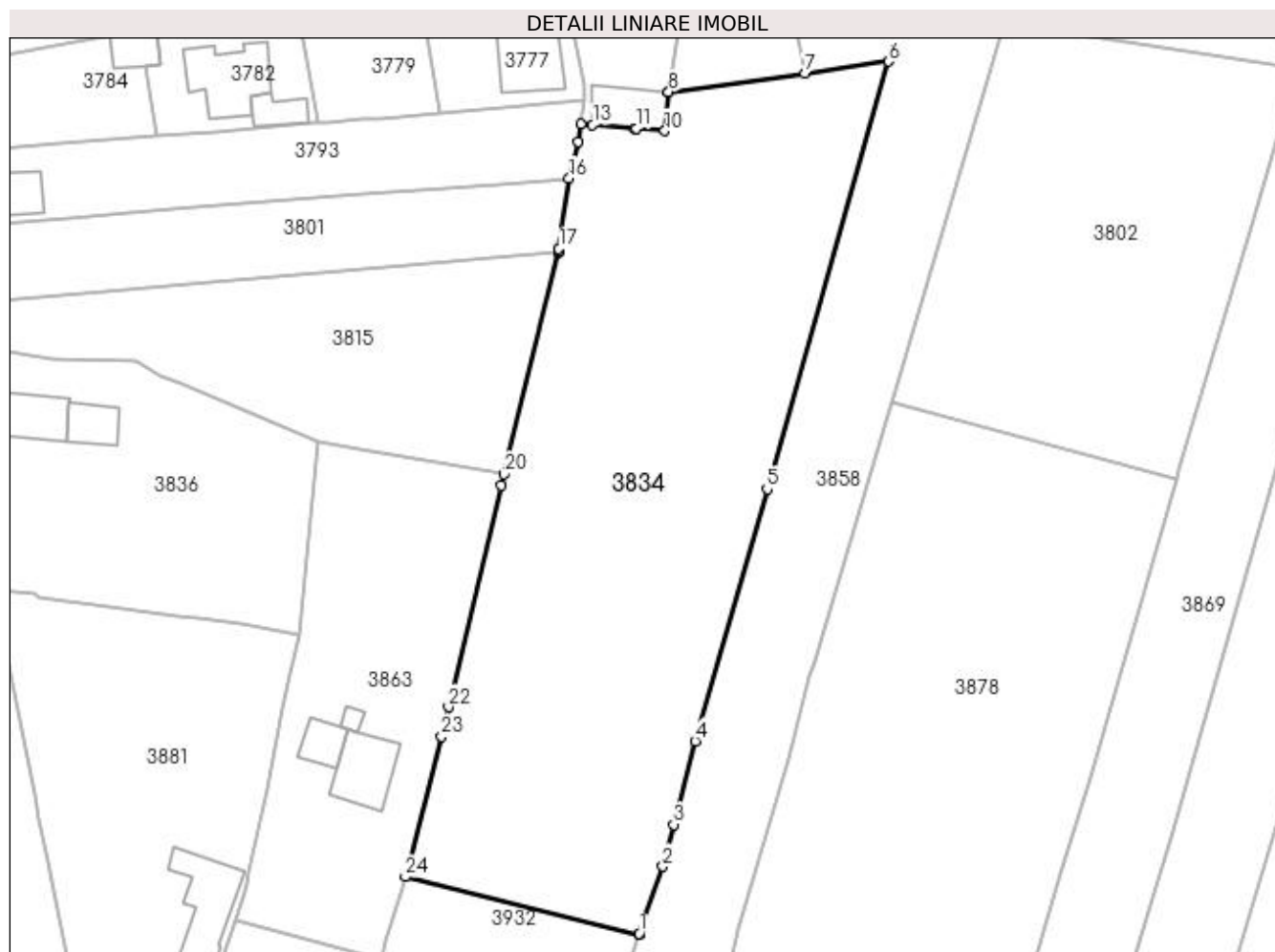
Inscrieri privind dezmembramintele dreptului de proprietate, drepturi reale de garanție și sarcini	Referințe
NU SUNT	

## Anexa Nr. 1 La Partea I

## Teren

Nr cadastral	Suprafața (mp)*	Observații / Referințe
	4.674	

\* Suprafața este determinată în planul de proiecție Stereo 70.



## Date referitoare la teren

Crt	Categorie folosință	Intra vilan	Suprafața (mp)	Tarla	Parcelă	Nr. topo	Observații / Referințe
1	arabil	DA	903	40	68	-	
2	vie	DA	236	40	68	-	
3	vie	NU	598	40	68	-	
4	arabil	NU	2.937	40	68	-	

## Lungime Segmente

1) Valorile lungimilor segmentelor sunt obținute din proiecție în plan.

Punct început	X / Y	Punct sfârșit	X / Y	Lungime segment (** (m)
1	397.154,688 326.322,338	2	397.158,121 326.332,144	10.389
3	397.159,714 326.338,294	4	397.162,876 326.350,502	12.611
5	397.173,402 326.387,414	6	397.191,243 326.449,978	65.058

Punct început	X / Y	Punct sfârșit	X / Y	Lungime segment (** (m)
2	397.158,121 326.332,144	3	397.159,714 326.338,294	6.352
4	397.162,876 326.350,502	5	397.173,402 326.387,414	38.384
6	397.191,243 326.449,978	7	397.178,977 326.448,28	12.383

Punct început	X / Y	Punct sfârșit	X / Y	Lungime segment (** (m)
7	397.178,977 326.448,28	8	397.158,957 326.445,509	20.21
9	397.158,953 326.445,468	10	397.158,432 326.439,821	5.671
11	397.154,205 326.440,171	12	397.153,961 326.440,191	0.245
13	397.147,861 326.440,696	14	397.146,077 326.440,844	1.79
15	397.145,689 326.438,237	16	397.144,4 326.432,901	5.489
17	397.142,897 326.422,578	18	397.142,841 326.422,19	0.392
19	397.142,822 326.422,062	20	397.134,833 326.389,589	33.442
21	397.134,432 326.387,897	22	397.126,748 326.355,484	33.311
23	397.125,723 326.351,159	24	397.120,407 326.330,618	21.218
25	397.154,643 326.322,21	1	397.154,688 326.322,338	0.136

Punct început	X / Y	Punct sfârșit	X / Y	Lungime segment (** (m)
8	397.158,957 326.445,509	9	397.158,953 326.445,468	0.041
10	397.158,432 326.439,821	11	397.154,205 326.440,171	4.241
12	397.153,961 326.440,191	13	397.147,861 326.440,696	6.121
14	397.146,077 326.440,844	15	397.145,689 326.438,237	2.635
16	397.144,4 326.432,901	17	397.142,897 326.422,578	10.432
18	397.142,841 326.422,19	19	397.142,822 326.422,062	0.129
20	397.134,833 326.389,589	21	397.134,432 326.387,897	1.738
22	397.126,748 326.355,484	23	397.125,723 326.351,159	4.445
24	397.120,407 326.330,618	25	397.154,643 326.322,21	35.254

\*\* Lungimile segmentelor sunt determinate în planul de proiecție Stereo 70 și sunt rotunjite la 1 milimetru.

\*\*\* Distanța dintre puncte este formată din segmente cumulate ce sunt mai mici decât valoarea 1 milimetru.



**DATE DESPRE IMOBILUL NR. 3836**

Oficiul de Cadastru și Publicitate Imobiliară DOLJ  
Biroul de Cadastru și Publicitate Imobiliară Craiova

**A. Partea I. Descrierea imobilului**

TEREN Intravilan

Nr. CF vechi:616  
Nr. cadastral vechi:826

Adresa: Loc. Bogeia, Str Mihai Viteazul, Nr. 49, Jud. Dolj, T 5, P 71, 72

Nr. Crt	Nr cadastral Nr. topografic	Suprafața* (mp)	Observații / Referințe
A1	30340	1.704	Sector cadastral:10 Teren neimprejmuit;

**Construcții**

Crt	Nr cadastral Nr. topografic	Adresa	Observații / Referințe
A1.1	30340-C1	Loc. Bogeia, Str Mihai Viteazul, Nr. 49, Jud. Dolj, T 5, P 71, 72	Nr. niveluri:1; S. construita la sol:97 mp; S. construita desfasurata:97 mp; C 1 - locuinta cu Sc 99,66 mp
A1.2		Loc. Bogeia, Str Mihai Viteazul, Nr. 49, Jud. Dolj, T 5, P 71, 72	Nr. niveluri:1; S. construita la sol:40 mp; S. construita desfasurata:40 mp;

**B. Partea II. Proprietari și acte**

Inscrieri privitoare la dreptul de proprietate și alte drepturi reale		Referințe
<b>10031 / 15/02/2010</b>		
Contract De Vanzare-Cumparare nr. 92, din 11/02/2010 emis de NP Carstea Terezia;		
B1	Intabulare, drept de PROPRIETATE, dobandit prin Conventie, cota actuala 1/1, cota initiala 1/1 1) <b>NEATU CORNELIA</b> 2) <b>NEATU VIOREL</b> <i>OBSERVATII: (provenita din conversia CF 616)</i>	A1, A1.1
/		
Act Normativ nr. Legea 7, din 13/03/1996 emis de Parlamentul României;		
B2	Intabulare, drept de PROPRIETATE, dobandit prin Lege, cota actuala 1/1, cota initiala 1/1 1) <b>NEATU CORNELIA</b> 2) <b>NEATU VIOREL</b>	A1.2

**C. Partea III. SARCINI .**

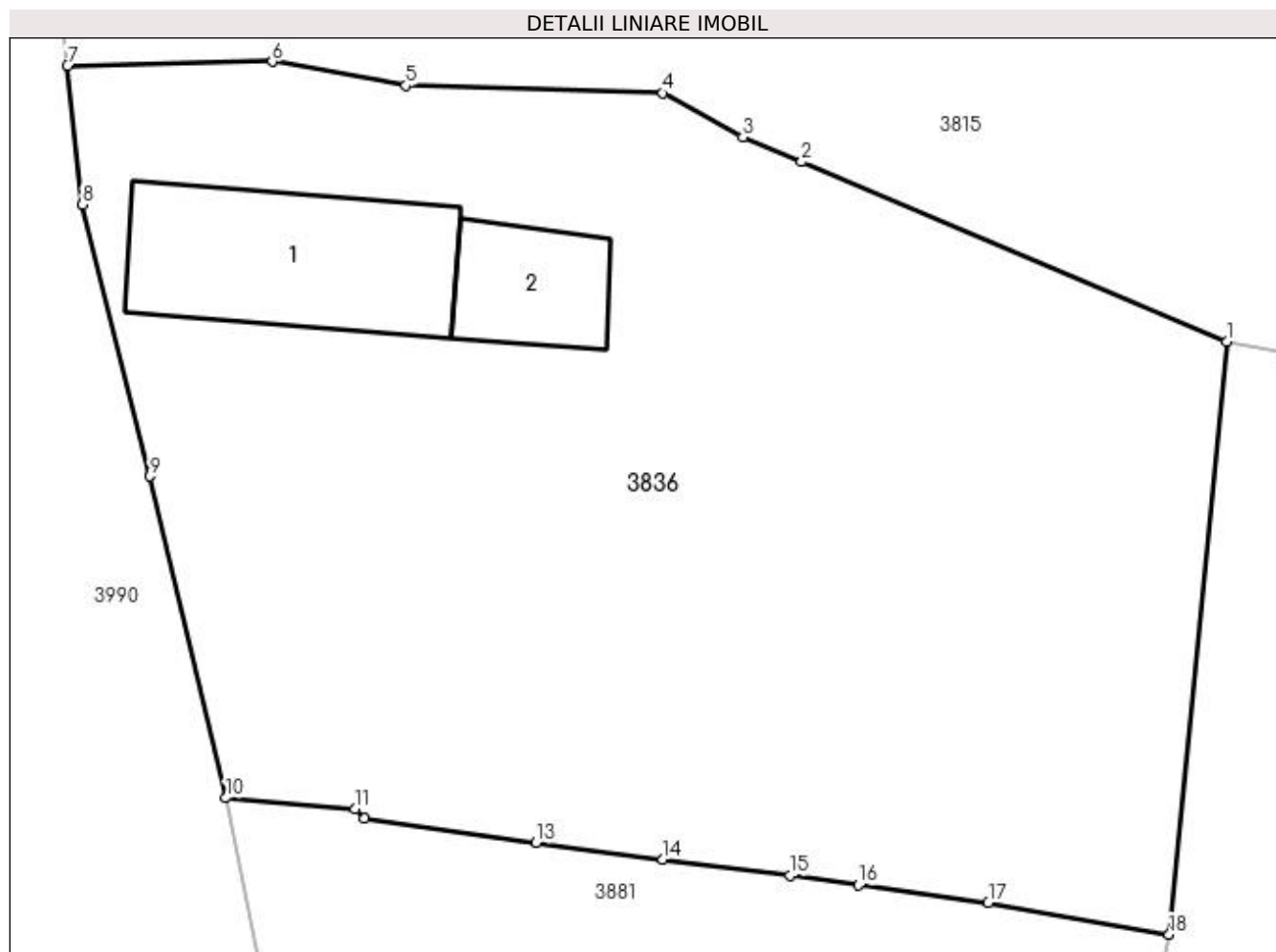
Inscrieri privind dezmembramintele dreptului de proprietate, drepturi reale de garanție și sarcini	Referințe
NU SUNT	

## Anexa Nr. 1 La Partea I

## Teren

Nr cadastral	Suprafața (mp)*	Observații / Referințe
30340	1.704	

\* Suprafața este determinată în planul de proiecție Stereo 70.



## Date referitoare la teren

Crt	Categorie folosință	Intra vilan	Suprafața (mp)	Tarla	Parcelă	Nr. topo	Observații / Referințe
1	curți construcții	DA	917	5	71, 72	-	
2	arabil	DA	787	5	72	-	

## Date referitoare la construcții

Crt	Număr	Destinație construcție	Supraf. (mp)	Situație juridică	Observații / Referințe
A1.1	30340-C1	construcții de locuințe	97	Cu acte	Nr. niveluri:1; S. construită la sol:97 mp; S. construită desfasurată:97 mp; C 1 - locuința cu Sc 99,66 mp
A1.2		construcții anexa	40	Cu acte	Nr. niveluri:1; S. construită la sol:40 mp; S. construită desfasurată:40 mp;

## Lungime Segmente

1) Valorile lungimilor segmentelor sunt obținute din proiecție în plan.

Punct început	X / Y	Punct sfârșit	X / Y	Lungime segment (** (m)
1	397.107,685 326.394,296	2	397.087,475 326.402,835	21.94
2	397.087,475 326.402,835	3	397.084,674 326.404,018	3.041



Punct început	X / Y	Punct sfârșit	X / Y	Lungime segment (** (m)
3	397.084,674 326.404,018	4	397.080,882 326.406,106	4.329
4	397.080,882 326.406,106	5	397.068,655 326.406,455	12.232
5	397.068,655 326.406,455	6	397.062,297 326.407,607	6.462
6	397.062,297 326.407,607	7	397.052,564 326.407,412	9.735
7	397.052,564 326.407,412	8	397.053,279 326.400,804	6.647
8	397.053,279 326.400,804	9	397.056,466 326.387,89	13.301
9	397.056,466 326.387,89	10	397.060,093 326.372,599	15.715
10	397.060,093 326.372,599	11	397.066,232 326.372,075	6.161
11	397.066,232 326.372,075	12	397.066,678 326.371,633	0.628
12	397.066,678 326.371,633	13	397.074,825 326.370,466	8.23
13	397.074,825 326.370,466	14	397.080,87 326.369,687	6.095
14	397.080,87 326.369,687	15	397.086,914 326.368,907	6.095
15	397.086,914 326.368,907	16	397.090,187 326.368,46	3.304
16	397.090,187 326.368,46	17	397.096,349 326.367,617	6.219
17	397.096,349 326.367,617	18	397.104,952 326.366,118	8.733
18	397.104,952 326.366,118	1	397.107,685 326.394,296	28.31

\*\* Lungimile segmentelor sunt determinate în planul de proiecție Stereo 70 și sunt rotunjite la 1 milimetru.

\*\*\* Distanța dintre puncte este formată din segmente cumulate ce sunt mai mici decât valoarea 1 milimetru.



**DATE DESPRE IMOBILUL NR. 3851**

Oficiul de Cadastru și Publicitate Imobiliară DOLJ  
Biroul de Cadastru și Publicitate Imobiliară Craiova

**A. Partea I. Descrierea imobilului**

TEREN Extravilan

Adresa: Jud. Dolj, T40, P82

Nr. Crt	Nr cadastral Nr. topografic	Suprafața* (mp)	Observații / Referințe
A1		2.404	Sector cadastral:10 Teren neimprejmuit;

**B. Partea II. Proprietari și acte**

Inscrieri privitoare la dreptul de proprietate și alte drepturi reale	Referințe
/	
Act Administrativ nr. Titlu de proprietate 552-60677, din 28/01/1997 emis de CJSIPT Dolj;	
B1	A1
Intabulare, drept de PROPRIETATE, dobandit prin Reconstituire, cota actuala 1/1, cota initiala 1/1 1) BUCIU IOANA	

**C. Partea III. SARCINI .**

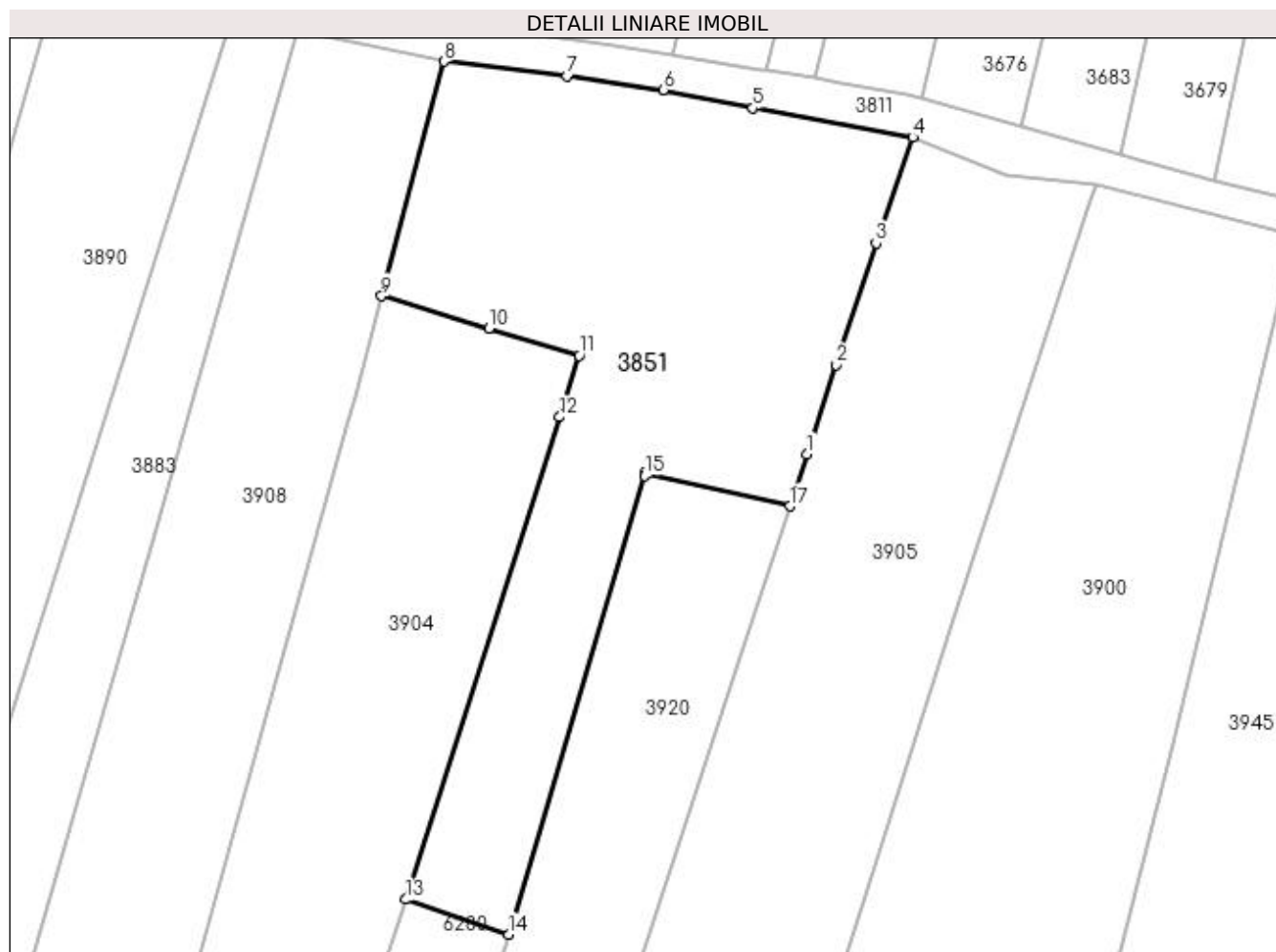
Inscrieri privind dezmembramintele dreptului de proprietate, drepturi reale de garanție și sarcini	Referințe
NU SUNT	

## Anexa Nr. 1 La Partea I

## Teren

Nr cadastral	Suprafața (mp)*	Observații / Referințe
	2.404	

\* Suprafața este determinată în planul de proiecție Stereo 70.



## Date referitoare la teren

Crt	Categorie folosință	Intra vilan	Suprafața (mp)	Tarla	Parcelă	Nr. topo	Observații / Referințe
1	arabil	NU	2.404	40	82	-	

## Lungime Segmente

1) Valorile lungimilor segmentelor sunt obținute din proiecție în plan.

Punct început	X / Y	Punct sfârșit	X / Y	Lungime segment (** (m)
1	397.408,368 326.378,916	2	397.411,575 326.388,72	10.315
2	397.411,575 326.388,72	3	397.415,927 326.402,027	14.001
3	397.415,927 326.402,027	4	397.419,933 326.413,654	12.298
4	397.419,933 326.413,654	5	397.402,44 326.416,838	17.78
5	397.402,44 326.416,838	6	397.392,647 326.418,842	9.996

Punct început	X / Y	Punct sfârșit	X / Y	Lungime segment (** (m)
6	397.392,647 326.418,842	7	397.382,058 326.420,371	10.699
7	397.382,058 326.420,371	8	397.368,558 326.421,947	13.592
8	397.368,558 326.421,947	9	397.361,744 326.396,24	26.595
9	397.361,744 326.396,24	10	397.373,53 326.392,687	12.31
10	397.373,53 326.392,687	11	397.383,372 326.389,721	10.279
11	397.383,372 326.389,721	12	397.381,23 326.382,998	7.056
12	397.381,23 326.382,998	13	397.364,39 326.330,126	55.489
13	397.364,39 326.330,126	14	397.375,682 326.326,299	11.923
14	397.375,682 326.326,299	15	397.390,543 326.376,582	52.433
15	397.390,543 326.376,582	16	397.390,621 326.376,846	0.275
16	397.390,621 326.376,846	17	397.406,505 326.373,219	16.293
17	397.406,505 326.373,219	1	397.408,368 326.378,916	5.994

\*\* Lungimile segmentelor sunt determinate în planul de proiecție Stereo 70 și sunt rotunjite la 1 milimetru.

\*\*\* Distanța dintre puncte este formată din segmente cumulate ce sunt mai mici decât valoarea 1 milimetru.



**DATE DESPRE IMOBILUL NR. 3854**

Oficiul de Cadastru și Publicitate Imobiliară DOLJ  
Biroul de Cadastru și Publicitate Imobiliară Craiova

**A. Partea I. Descrierea imobilului**

TEREN Necunoscut

Nr. CF vechi:289  
Nr. cadastral vechi:591

Adresa: Loc. Bogeia, Jud. Dolj, T 40 P 73

Nr. Crt	Nr cadastral Nr. topografic	Suprafața* (mp)	Observații / Referințe
A1	31152	2.297	Sector cadastral:10 Teren neimprejmuit;

**B. Partea II. Proprietari și acte**

Inscrieri privitoare la dreptul de proprietate și alte drepturi reale		Referințe
<b>3511 / 22/01/2007</b>		
Contract De Vanzare Cumparare nr. AUT 59, din 18/01/2007 emis de NP CARSTEA CABA MD;		
B1	Intabulare, drept de PROPRIETATE, dobandit prin Conventie, cota actuala 1/1, cota initiala 1/1 1) STOIAN CORNELIA GEORGETA 2) STOIAN FLORENTIN	A1
/		
Act Normativ nr. Legea 7, din 13/03/1996 emis de Parlamentul Romaniei;		
B2	Se noteaza suprapunerea reala a doua acte de proprietate asupra imobilului A1: Contract de vanzare cumparare 59 / 18.01.2007 prin care s-a intabulat dreptul de proprietate in favoarea numitilor STOIAN CORNELIA GEORGETA si STOIAN FLORENTIN in CF 31152 prin incheierea nr 3511/ 22.01.2007 si Titlul de proprietate 810-2195/06.03.1997 prin care s-a intabulat dreptul de proprietate in favoarea numitului OPROIU GR.CONSTANTIN.	A1

**C. Partea III. SARCINI .**

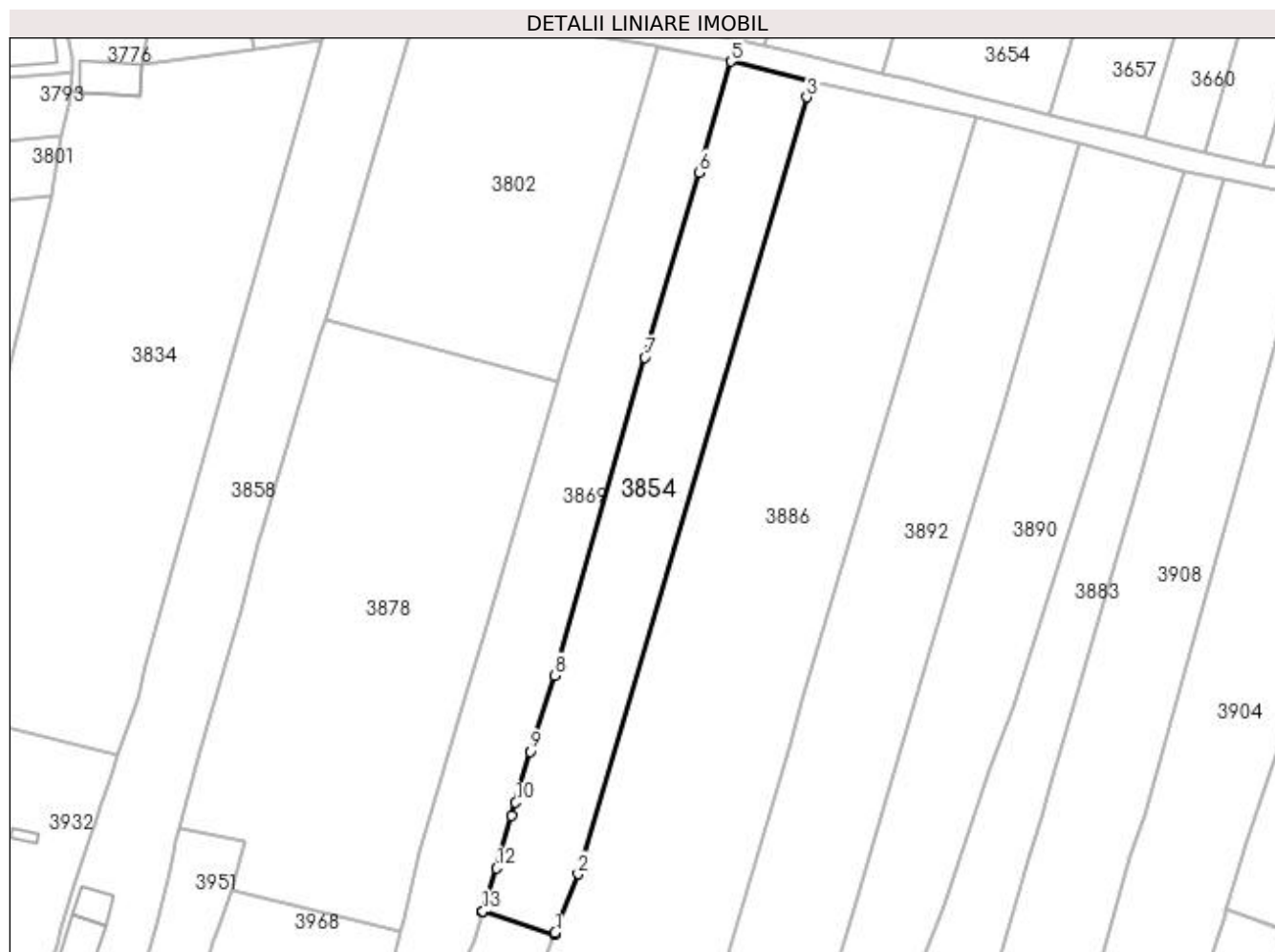
Inscrieri privind dezmembramintele dreptului de proprietate, drepturi reale de garanție și sarcini	Referințe
NU SUNT	

## Anexa Nr. 1 La Partea I

## Teren

Nr cadastral	Suprafața (mp)*	Observații / Referințe
31152	2.297	

\* Suprafața este determinată în planul de proiecție Stereo 70.



## Date referitoare la teren

Crt	Categorie folosință	Intra vilan	Suprafața (mp)	Tarla	Parcelă	Nr. topo	Observații / Referințe
1	arabil	DA	547	40	73	-	
2	arabil	NU	1.750	40	73	-	

## Lungime Segmente

1) Valorile lungimilor segmentelor sunt obținute din proiecție în plan.

Punct început	X / Y	Punct sfârșit	X / Y	Lungime segment (** (m)
1	397.232,83 326.290,398	2	397.236,983 326.300,91	11.302
2	397.236,983 326.300,91	3	397.277,877 326.439,79	144.776
3	397.277,877 326.439,79	4	397.278,718 326.442,551	2.886
4	397.278,718 326.442,551	5	397.264,32 326.446,188	14.85



Punct început	X / Y	Punct sfârșit	X / Y	Lungime segment (** (m)
5	397.264,32 326.446,188	6	397.258,612 326.426,33	20.662
6	397.258,612 326.426,33	7	397.248,87 326.393,298	34.439
7	397.248,87 326.393,298	8	397.232,7 326.336,458	59.095
8	397.232,7 326.336,458	9	397.228,354 326.322,825	14.309
9	397.228,354 326.322,825	10	397.225,801 326.313,719	9.457
10	397.225,801 326.313,719	11	397.225,126 326.311,311	2.501
11	397.225,126 326.311,311	12	397.222,374 326.301,972	9.736
12	397.222,374 326.301,972	13	397.219,935 326.294,283	8.067
13	397.219,935 326.294,283	14	397.219,879 326.294,107	0.185
14	397.219,879 326.294,107	15	397.232,728 326.290,14	13.447
15	397.232,728 326.290,14	1	397.232,83 326.290,398	0.277

\*\* Lungimile segmentelor sunt determinate în planul de proiecție Stereo 70 și sunt rotunjite la 1 milimetru.

\*\*\* Distanța dintre puncte este formată din segmente cumulate ce sunt mai mici decât valoarea 1 milimetru.



**DATE DESPRE IMOBILUL NR. 3858**

Oficiul de Cadastru și Publicitate Imobiliară DOLJ  
Biroul de Cadastru și Publicitate Imobiliară Craiova

**A. Partea I. Descrierea imobilului**

TEREN Necunoscut

Adresa: Loc. Bogeia, Str Mihai Viteazu, Nr. 59, Jud. Dolj, T5, P79; T40, P69

Nr. Crt	Nr cadastral Nr. topografic	Suprafața* (mp)	Observații / Referințe
A1		2.794	Sector cadastral:10 Teren neimprijmit;

**Construcții**

Crt	Nr cadastral Nr. topografic	Adresa	Observații / Referințe
A1.1		Loc. Bogeia, Str Mihai Viteazu, Nr. 59, Jud. Dolj, T5, P79; T40, P69	Nr. niveluri:1; S. construita la sol:103 mp; S. construita desfasurata:103 mp;
A1.2		Loc. Bogeia, Str Mihai Viteazu, Nr. 59, Jud. Dolj, T5, P79; T40, P69	Nr. niveluri:1; S. construita la sol:33 mp; S. construita desfasurata:33 mp;

**B. Partea II. Proprietari și acte**

Inscrieri privitoare la dreptul de proprietate și alte drepturi reale	Referințe
/	
Act Administrativ nr. Titlu de proprietate 745-44776, din 28/03/1997 emis de CJSIPT DOLJ;	
B1	Intabulare, drept de PROPRIETATE, dobandit prin Reconstituire, cota actuala 1/1, cota initiala 1/1 1) VLADUTOIU ALEXANDRU
Act Normativ nr. Legea 7, din 13/03/1996 emis de Parlamentul României (art.13 alin 15);	
B2	Intabulare, drept de PROPRIETATE, dobandit prin Lege, cota actuala 1/1, cota initiala 1/1 1) VLADUTOIU ALEXANDRU

**C. Partea III. SARCINI .**

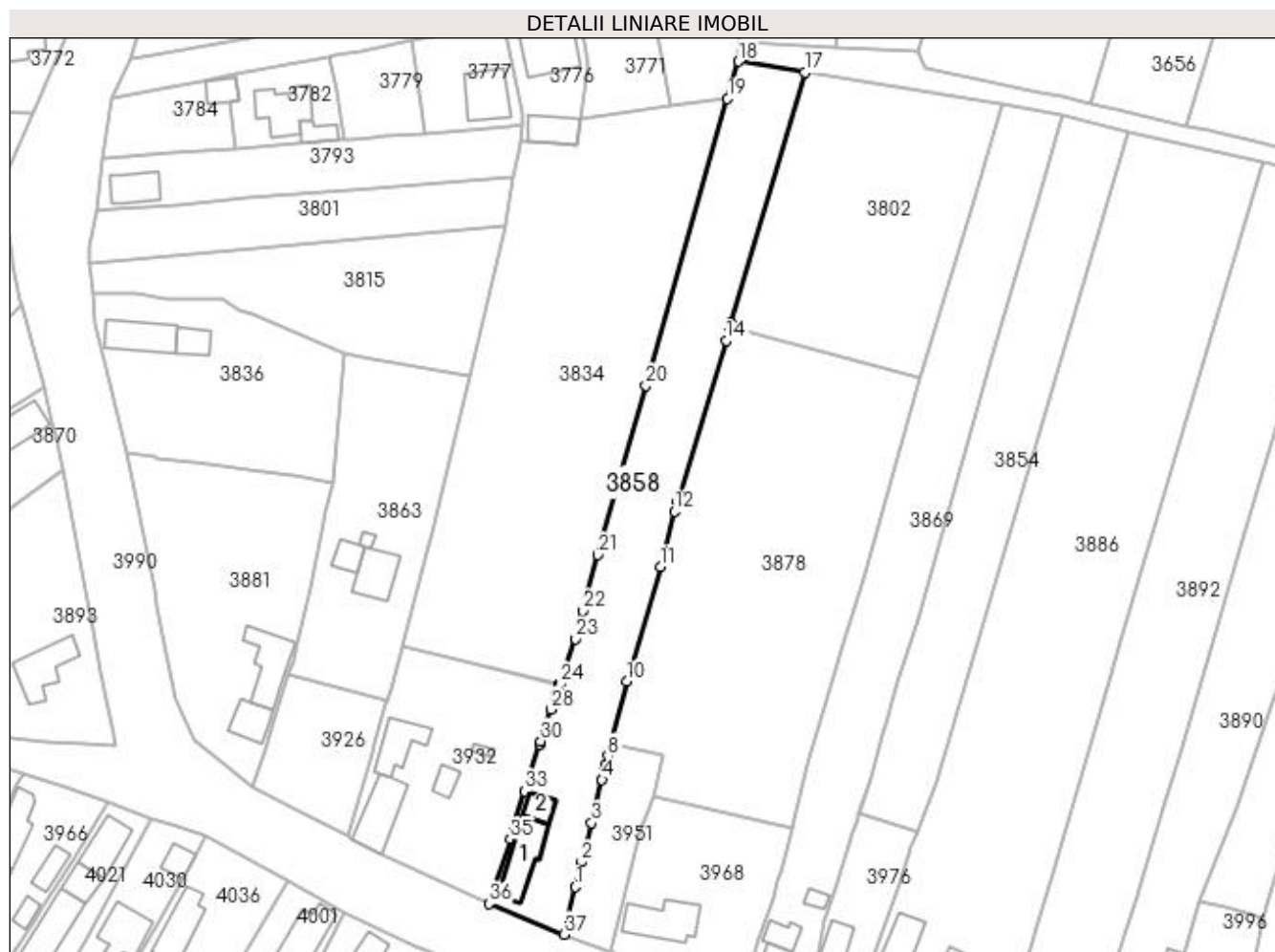
Inscrieri privind dezmembramintele dreptului de proprietate, drepturi reale de garanție și sarcini	Referințe
NU SUNT	

## Anexa Nr. 1 La Partea I

## Teren

Nr cadastral	Suprafața (mp)*	Observații / Referințe
	2.794	

\* Suprafața este determinată în planul de proiecție Stereo 70.



## Date referitoare la teren

Crt	Categorie folosință	Intravilan	Suprafața (mp)	Tarla	Parcelă	Nr. topo	Observații / Referințe
1	curți construcții	DA	596	5	79	-	
2	arabil	DA	630	40	69	-	
3	arabil	NU	1.568	40	69	-	

## Date referitoare la construcții

Crt	Număr	Destinație construcție	Supraf. (mp)	Situație juridică	Observații / Referințe
A1.1		construcții de locuințe	103	Cu acte	Nr. niveluri:1; S. construită la sol:103 mp; S. construită desfasurată:103 mp;
A1.2		construcții anexa	33	Cu acte	Nr. niveluri:1; S. construită la sol:33 mp; S. construită desfasurată:33 mp;

## Lungime Segmente

1) Valorile lungimilor segmentelor sunt obținute din proiecție în plan.

Punct început	X / Y	Punct sfârșit	X / Y	Lungime segment (** (m)	Punct început	X / Y	Punct sfârșit	X / Y	Lungime segment (** (m)
1	397.158,06 326.278,04	2	397.159,406 326.283,505	5.628	2	397.159,406 326.283,505	3	397.161,514 326.292,04	8.791

Punct început	X / Y	Punct sfârșit	X / Y	Lungime segment (** (m)
3	397.161,514 326.292,04	4	397.163,82 326.301,457	9.695
5	397.164,204 326.302,994	6	397.164,262 326.303,224	0.238
7	397.164,631 326.304,701	8	397.165,11 326.306,617	1.975
9	397.165,743 326.309,148	10	397.169,179 326.322,89	14.165
11	397.176,622 326.347,951	12	397.179,619 326.360,002	12.418
13	397.180,297 326.362,245	14	397.190,866 326.397,226	36.542
15	397.191,706 326.400,081	16	397.191,969 326.400,976	0.933
17	397.208,062 326.455,693	18	397.193,653 326.458,078	14.605
19	397.191,243 326.449,978	20	397.173,402 326.387,414	65.058
21	397.162,876 326.350,502	22	397.159,714 326.338,294	12.611
23	397.158,121 326.332,144	24	397.154,688 326.322,338	10.389
25	397.154,643 326.322,21	26	397.154,602 326.322,093	0.124
27	397.153,768 326.319,709	28	397.152,748 326.316,796	3.086
29	397.151,57 326.313,165	30	397.150,486 326.309,821	3.516
31	397.150,281 326.309,19	32	397.150,249 326.309,091	0.103
33	397.146,959 326.298,948	34	397.144,618 326.291,388	7.914
35	397.143,828 326.288,452	36	397.139,28 326.274,419	14.752
37	397.155,495 326.267,702	1	397.158,06 326.278,04	10.651

Punct început	X / Y	Punct sfârșit	X / Y	Lungime segment (** (m)
4	397.163,82 326.301,457	5	397.164,204 326.302,994	1.584
6	397.164,262 326.303,224	7	397.164,631 326.304,701	1.522
8	397.165,11 326.306,617	9	397.165,743 326.309,148	2.609
10	397.169,179 326.322,89	11	397.176,622 326.347,951	26.143
12	397.179,619 326.360,002	13	397.180,297 326.362,245	2.344
14	397.190,866 326.397,226	15	397.191,706 326.400,081	2.976
16	397.191,969 326.400,976	17	397.208,062 326.455,693	57.034
18	397.193,653 326.458,078	19	397.191,243 326.449,978	8.451
20	397.173,402 326.387,414	21	397.162,876 326.350,502	38.384
22	397.159,714 326.338,294	23	397.158,121 326.332,144	6.352
24	397.154,688 326.322,338	25	397.154,643 326.322,21	0.136
26	397.154,602 326.322,093	27	397.153,768 326.319,709	2.526
28	397.152,748 326.316,796	29	397.151,57 326.313,165	3.817
30	397.150,486 326.309,821	31	397.150,281 326.309,19	0.664
32	397.150,249 326.309,091	33	397.146,959 326.298,948	10.664
34	397.144,618 326.291,388	35	397.143,828 326.288,452	3.04
36	397.139,28 326.274,419	37	397.155,495 326.267,702	17.551

\*\* Lungimile segmentelor sunt determinate în planul de proiecție Stereo 70 și sunt rotunjite la 1 milimetru.

\*\*\* Distanța dintre puncte este formată din segmente cumulate ce sunt mai mici decât valoarea 1 milimetru.



**DATE DESPRE IMOBILUL NR. 3863**

Oficiul de Cadastru și Publicitate Imobiliară DOLJ  
Biroul de Cadastru și Publicitate Imobiliară Craiova

**A. Partea I. Descrierea imobilului**

TEREN Intravilan

Nr. CF vechi:351

Nr. cadastral vechi:662

Adresa: Loc. Bogeia, Jud. Dolj, T40, P66,67

Nr. Crt	Nr cadastral Nr. topografic	Suprafața* (mp)	Observații / Referințe
A1	30358	1.729	Sector cadastral:10 Teren neimprejmuit;

**Construcții**

Crt	Nr cadastral Nr. topografic	Adresa	Observații / Referințe
A1.1		Loc. Bogeia, Jud. Dolj	Nr. niveluri:1; S. construita la sol:83 mp; S. construita desfasurata:83 mp;
A1.2		Loc. Bogeia, Jud. Dolj	Nr. niveluri:1; S. construita la sol:35 mp; S. construita desfasurata:35 mp;
A1.3		Loc. Bogeia, Jud. Dolj	Nr. niveluri:1; S. construita la sol:9 mp; S. construita desfasurata:9 mp;

**B. Partea II. Proprietari și acte**

Inscrieri privitoare la dreptul de proprietate și alte drepturi reale		Referințe
<b>17643 / 13/03/2008</b>		
Contract De Vanzare-Cumparare nr. 363, din 28/02/2008 emis de BNP MMD;		
B1	Intabulare, drept de PROPRIETATE, dobandit prin Conventie, cota actuala 1/1, cota initiala 1/1 1) <b>NICOLAE IONICA LAURENTIU</b> <i>OBSERVATII: (provenita din conversia CF 351)</i>	A1
/		
Act Normativ nr. Legea 7, din 13/03/1996 emis de Parlamentul României;		
B2	Intabulare, drept de PROPRIETATE, dobandit prin Lege, cota actuala 1/1, cota initiala 1/1 1) <b>NICOLAE IONICA LAURENTIU</b>	A1.1, A1.2, A1.3

**C. Partea III. SARCINI .**

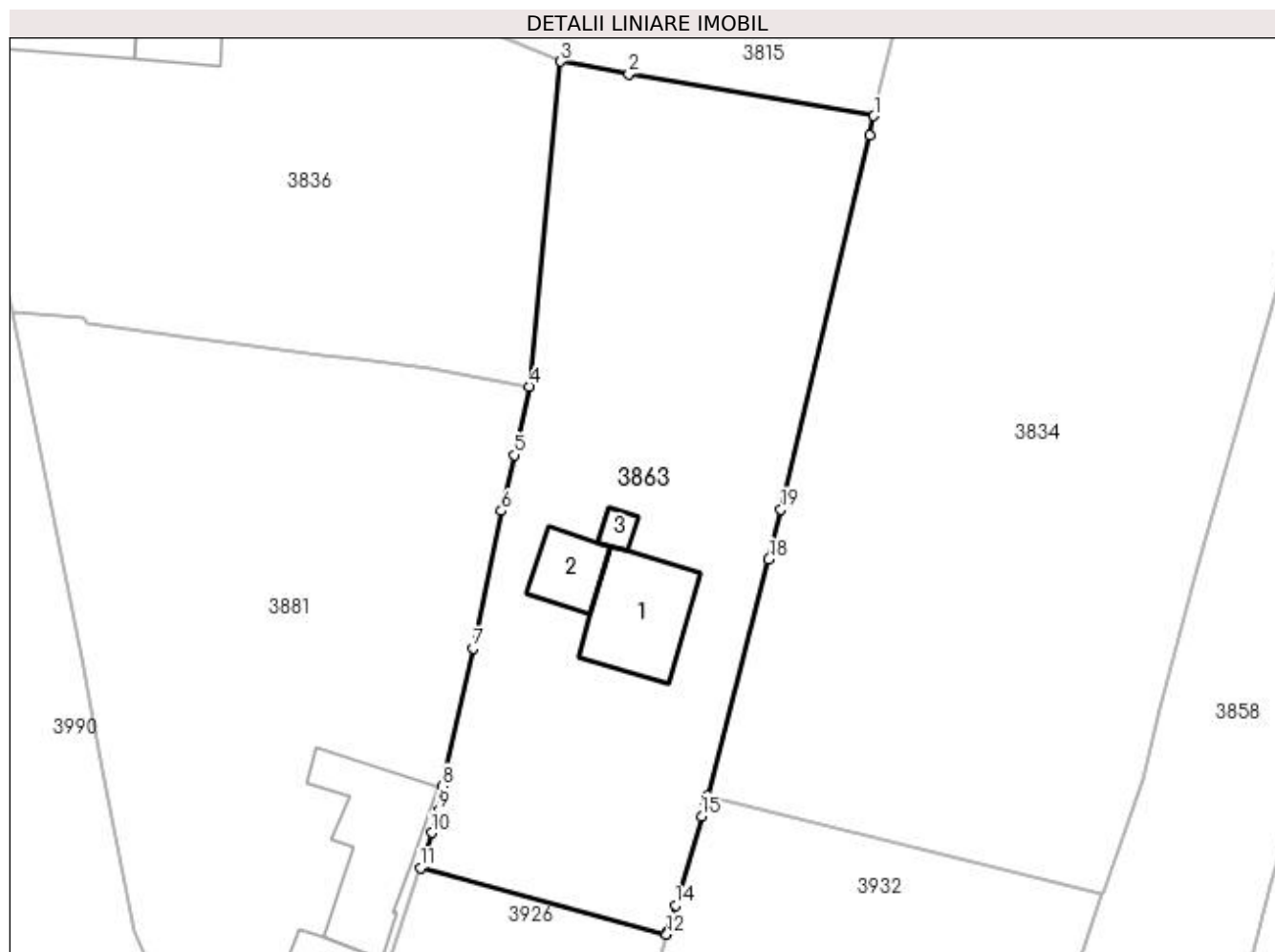
Inscrieri privind dezmembramintele dreptului de proprietate, drepturi reale de garanție și sarcini	Referințe
NU SUNT	

## Anexa Nr. 1 La Partea I

## Teren

Nr cadastral	Suprafața (mp)*	Observații / Referințe
30358	1.729	

\* Suprafața este determinată în planul de proiecție Stereo 70.



## Date referitoare la teren

Crt	Categorie folosință	Intra vilan	Suprafața (mp)	Tarla	Parcelă	Nr. topo	Observații / Referințe
1	curți constructii	DA	850	40	66,67	-	
2	arabil	DA	879	40	66,67	-	

## Date referitoare la construcții

Crt	Număr	Destinație construcție	Supraf. (mp)	Situație juridică	Observații / Referințe
A1.1		construcții de locuințe	83	Cu acte	Nr. niveluri:1; S. construita la sol:83 mp; S. construita desfasurata:83 mp;
A1.2		construcții anexa	35	Cu acte	Nr. niveluri:1; S. construita la sol:35 mp; S. construita desfasurata:35 mp;
A1.3		construcții anexa	9	Cu acte	Nr. niveluri:1; S. construita la sol:9 mp; S. construita desfasurata:9 mp;

## Lungime Segmente

1) Valorile lungimilor segmentelor sunt obținute din proiecție în plan.

Punct început	X / Y	Punct sfârșit	X / Y	Lungime segment (** (m)
1	397.134,833 326.389,589	2	397.113,583 326.393,224	21.558



Punct început	X / Y	Punct sfârșit	X / Y	Lungime segment (** (m)
2	397.113,583 326.393,224	3	397.107,685 326.394,296	5.995
3	397.107,685 326.394,296	4	397.104,952 326.366,118	28.31
4	397.104,952 326.366,118	5	397.103,624 326.360,199	6.066
5	397.103,624 326.360,199	6	397.102,537 326.355,359	4.961
6	397.102,537 326.355,359	7	397.100,087 326.343,438	12.17
7	397.100,087 326.343,438	8	397.097,419 326.331,482	12.25
8	397.097,419 326.331,482	9	397.097,148 326.329,396	2.104
9	397.097,148 326.329,396	10	397.096,51 326.327,456	2.042
10	397.096,51 326.327,456	11	397.095,497 326.324,405	3.215
11	397.095,497 326.324,405	12	397.116,868 326.318,648	22.133
12	397.116,868 326.318,648	13	397.116,928 326.318,849	0.21
13	397.116,928 326.318,849	14	397.117,62 326.321,178	2.429
14	397.117,62 326.321,178	15	397.119,91 326.328,883	8.038
15	397.119,91 326.328,883	16	397.120,281 326.330,131	1.302
16	397.120,281 326.330,131	17	397.120,407 326.330,618	0.503
17	397.120,407 326.330,618	18	397.125,723 326.351,159	21.218
18	397.125,723 326.351,159	19	397.126,748 326.355,484	4.445
19	397.126,748 326.355,484	20	397.134,432 326.387,897	33.311
20	397.134,432 326.387,897	1	397.134,833 326.389,589	1.738

\*\* Lungimile segmentelor sunt determinate în planul de proiecție Stereo 70 și sunt rotunjite la 1 milimetru.

\*\*\* Distanța dintre puncte este formată din segmente cumulate ce sunt mai mici decât valoarea 1 milimetru.



**DATE DESPRE IMOBILUL NR. 3869**

Oficiul de Cadastru și Publicitate Imobiliară DOLJ  
Biroul de Cadastru și Publicitate Imobiliară Craiova

**A. Partea I. Descrierea imobilului**

TEREN Necunoscut

Adresa: Loc. Bogeia, Str Mihai Viteazul, Nr. 65, Jud. Dolj, T5, P83, P84; T40, P71

Nr. Crt	Nr cadastral Nr. topografic	Suprafața* (mp)	Observații / Referințe
A1		2.743	Sector cadastral:10 Teren neimprijmit;

**Construcții**

Crt	Nr cadastral Nr. topografic	Adresa	Observații / Referințe
A1.1		Loc. Bogeia, Str Mihai Viteazul, Nr. 65, Jud. Dolj, T5, P83, P84; T40, P71	Nr. niveluri:1; S. construita la sol:56 mp; S. construita desfasurata:56 mp;
A1.2		Loc. Bogeia, Str Mihai Viteazul, Nr. 65, Jud. Dolj, T5, P83, P84; T40, P71	Nr. niveluri:1; S. construita la sol:36 mp; S. construita desfasurata:36 mp;
A1.3		Loc. Bogeia, Str Mihai Viteazul, Nr. 65, Jud. Dolj, T5, P83, P84; T40, P71	Nr. niveluri:1; S. construita la sol:15 mp; S. construita desfasurata:15 mp;

**B. Partea II. Proprietari și acte**

Inscrieri privitoare la dreptul de proprietate și alte drepturi reale		Referințe
/		
Act Administrativ nr. Titlu de proprietate 1326-59364, din 16/10/1998 emis de CJSIPT Dolj;		
B1	Intabulare, drept de PROPRIETATE, dobandit prin Reconstituire, cota actuala 1/1, cota initiala 1/1 1) POLIMA ION DEFUNCT:Da 2) POLIMA IOANA DEFUNCT:Da	A1
Act Normativ nr. Legea 7, din 13/03/1996 emis de Parlamentul României;		
B2	Intabulare, drept de PROPRIETATE, dobandit prin Lege, cota actuala 1/1, cota initiala 1/1 1) POLIMA ION DEFUNCT:Da 2) POLIMA IOANA DEFUNCT:Da	A1.1, A1.2, A1.3

**C. Partea III. SARCINI .**

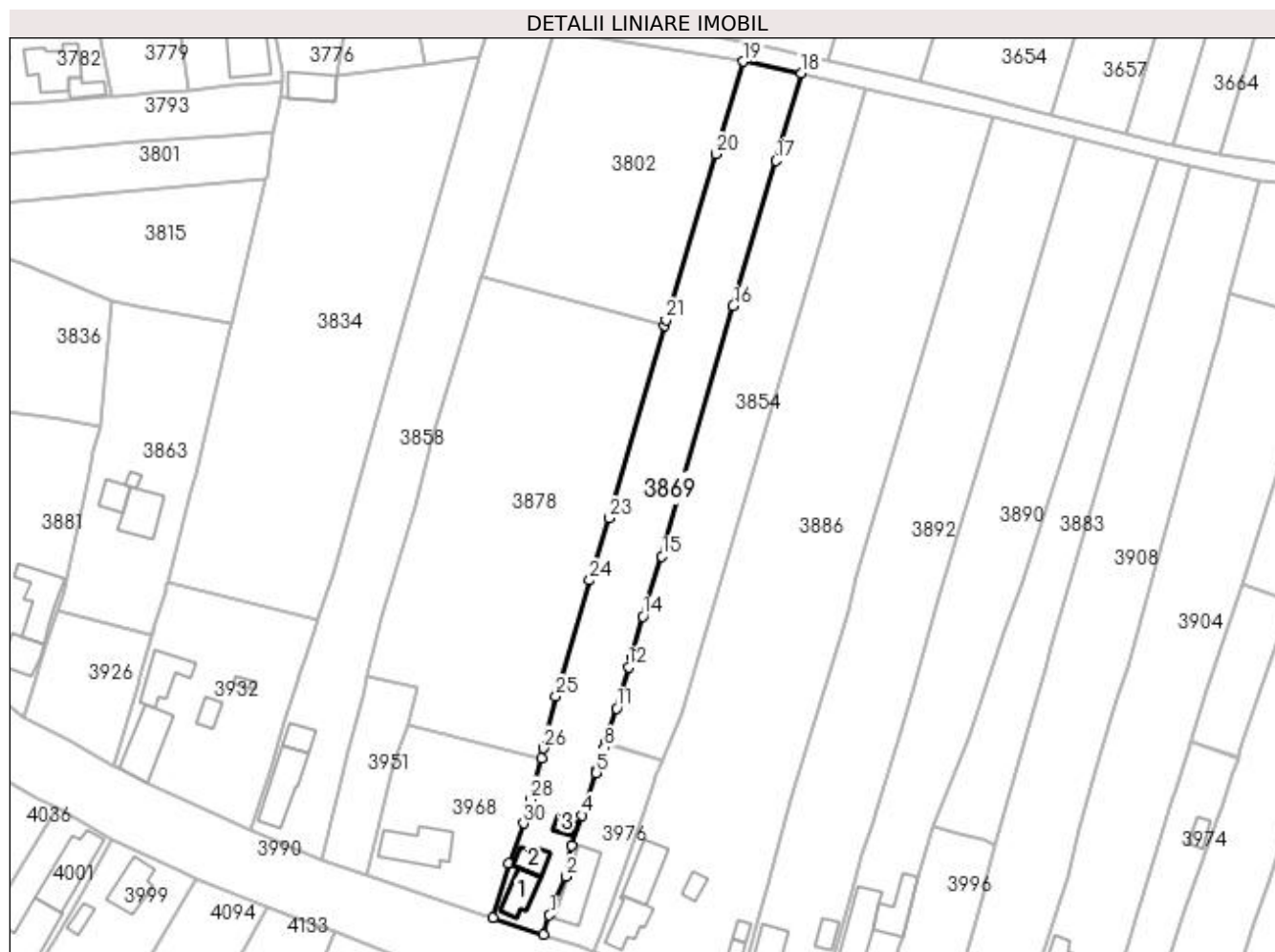
Inscrieri privind dezmembramintele dreptului de proprietate, drepturi reale de garanție și sarcini	Referințe
NU SUNT	

## Anexa Nr. 1 La Partea I

## Teren

Nr cadastral	Suprafața (mp)*	Observații / Referințe
	2.743	

\* Suprafața este determinată în planul de proiecție Stereo 70.



## Date referitoare la teren

Crt	Categorie folosință	Intra vilan	Suprafața (mp)	Tarla	Parcelă	Nr. topo	Observații / Referințe
1	curți constructii	DA	483	5	83,84	-	
2	arabil	DA	628	40	71	-	
3	arabil	NU	1.632	40	71	-	

## Date referitoare la construcții

Crt	Număr	Destinație construcție	Supraf. (mp)	Situație juridică	Observații / Referințe
A1.1		construcții de locuințe	56	Cu acte	Nr. niveluri:1; S. construita la sol:56 mp; S. construita desfasurata:56 mp;
A1.2		construcții anexa	36	Cu acte	Nr. niveluri:1; S. construita la sol:36 mp; S. construita desfasurata:36 mp;
A1.3		construcții anexa	15	Cu acte	Nr. niveluri:1; S. construita la sol:15 mp; S. construita desfasurata:15 mp;

## Lungime Segmente

1) Valorile lungimilor segmentelor sunt obținute din proiecție în plan.

Punct început	X / Y	Punct sfârșit	X / Y	Lungime segment (** (m)	Punct început	X / Y	Punct sfârșit	X / Y	Lungime segment (** (m)

Punct început	X / Y	Punct sfârșit	X / Y	Lungime segment (** (m)
1	397.207,145 326.255,07	2	397.210,91 326.263,847	9.55
3	397.212,227 326.270,802	4	397.214,601 326.277,699	7.294
5	397.217,767 326.287,348	6	397.217,95 326.287,935	0.614
7	397.218,196 326.288,719	8	397.219,553 326.293,064	4.552
9	397.219,879 326.294,107	10	397.219,935 326.294,283	0.185
11	397.222,374 326.301,972	12	397.225,126 326.311,311	9.736
13	397.225,801 326.313,719	14	397.228,354 326.322,825	9.457
15	397.232,7 326.336,458	16	397.248,87 326.393,298	59.095
17	397.258,612 326.426,33	18	397.264,32 326.446,188	20.662
19	397.251,06 326.448,835	20	397.245,026 326.427,794	21.889
21	397.233,646 326.390,142	22	397.233,304 326.388,948	1.242
23	397.220,777 326.345,192	24	397.216,301 326.331,036	14.847
25	397.208,627 326.304,688	26	397.205,809 326.292,898	12.122
27	397.205,292 326.290,735	28	397.202,757 326.281,33	9.74
29	397.202,271 326.279,525	30	397.201,29 326.275,886	3.769
31	397.197,871 326.266,893	32	397.194,302 326.254,479	12.917
33	397.205,811 326.250,684	1	397.207,145 326.255,07	4.584

Punct început	X / Y	Punct sfârșit	X / Y	Lungime segment (** (m)
2	397.210,91 326.263,847	3	397.212,227 326.270,802	7.079
4	397.214,601 326.277,699	5	397.217,767 326.287,348	10.155
6	397.217,95 326.287,935	7	397.218,196 326.288,719	0.822
8	397.219,553 326.293,064	9	397.219,879 326.294,107	1.093
10	397.219,935 326.294,283	11	397.222,374 326.301,972	8.067
12	397.225,126 326.311,311	13	397.225,801 326.313,719	2.501
14	397.228,354 326.322,825	15	397.232,7 326.336,458	14.309
16	397.248,87 326.393,298	17	397.258,612 326.426,33	34.439
18	397.264,32 326.446,188	19	397.251,06 326.448,835	13.522
20	397.245,026 326.427,794	21	397.233,646 326.390,142	39.334
22	397.233,304 326.388,948	23	397.220,777 326.345,192	45.514
24	397.216,301 326.331,036	25	397.208,627 326.304,688	27.443
26	397.205,809 326.292,898	27	397.205,292 326.290,735	2.224
28	397.202,757 326.281,33	29	397.202,271 326.279,525	1.87
30	397.201,29 326.275,886	31	397.197,871 326.266,893	9.621
32	397.194,302 326.254,479	33	397.205,811 326.250,684	12.119

\*\* Lungimile segmentelor sunt determinate în planul de proiecție Stereo 70 și sunt rotunjite la 1 milimetru.

\*\*\* Distanța dintre puncte este formată din segmente cumulate ce sunt mai mici decât valoarea 1 milimetru.



**DATE DESPRE IMOBILUL NR. 3878**

Oficiul de Cadastru și Publicitate Imobiliară DOLJ  
Biroul de Cadastru și Publicitate Imobiliară Craiova

**A. Partea I. Descrierea imobilului**

TEREN Necunoscut

Nr. CF vechi:73  
Nr. cadastral vechi:193

Adresa: Loc. Bogeia, Jud. Dolj, SAT BOGEA T 40 P 70

Nr. Crt	Nr cadastral Nr. topografic	Suprafața* (mp)	Observații / Referințe
A1	31002	4.324	Sector cadastral:10 Teren neimprejmuit;

**B. Partea II. Proprietari și acte**

Inscrieri privitoare la dreptul de proprietate și alte drepturi reale		Referințe
<b>15212 / 06/11/2002</b>		
Contract De Vanzare Cumparare nr. AUT 1137, din 05/11/2002 emis de NP CARSTEA T;		
B1	Intabulare, drept de PROPRIETATE, dobandit prin Conventie, cota actuala 1/1, cota initiala 1/1 1) VLADUTOIU MIRCEA	A1

**C. Partea III. SARCINI .**

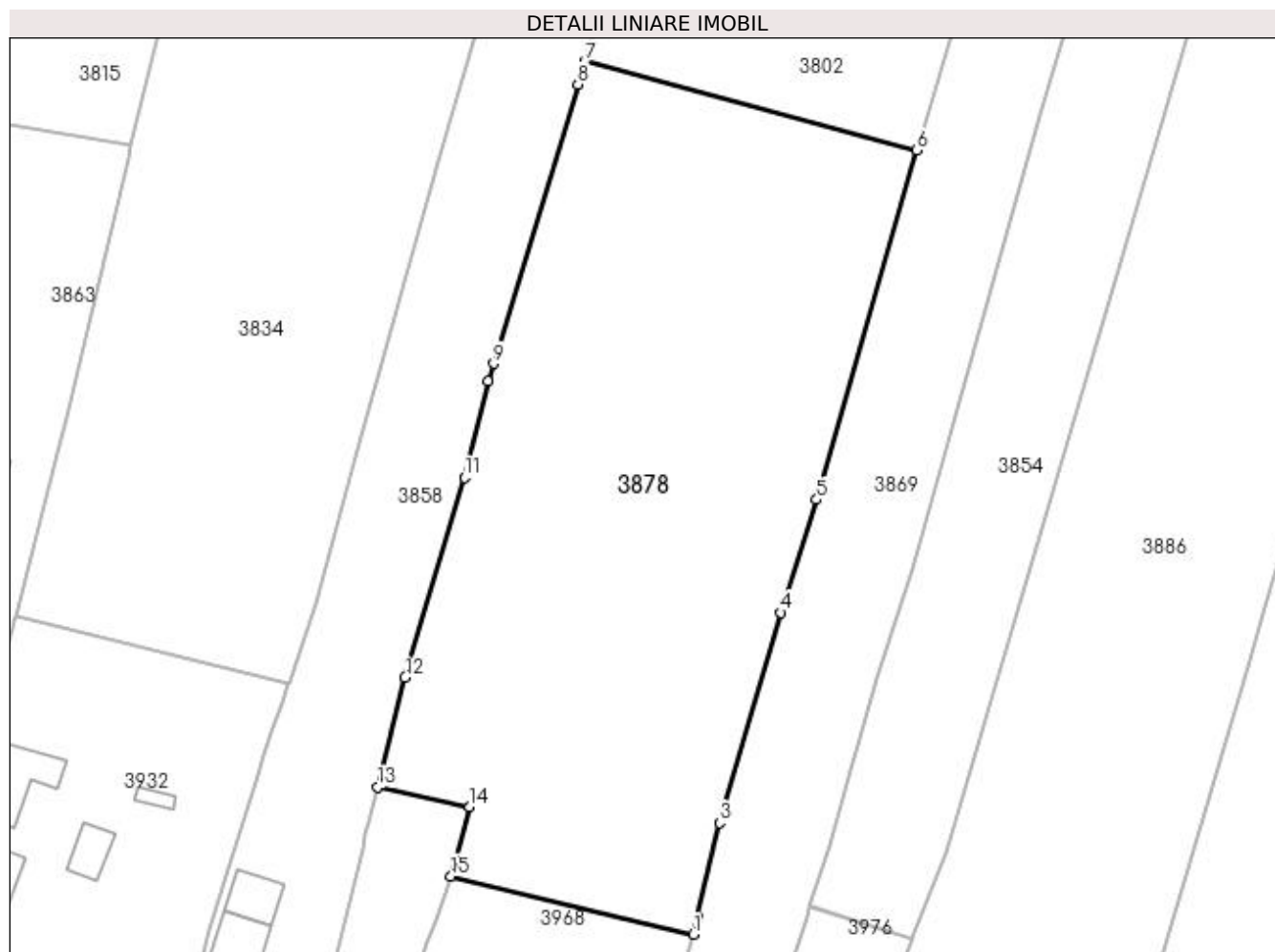
Inscrieri privind dezmembramintele dreptului de proprietate, drepturi reale de garanție și sarcini	Referințe
NU SUNT	

## Anexa Nr. 1 La Partea I

## Teren

Nr cadastral	Suprafața (mp)*	Observații / Referințe
31002	4.324	

\* Suprafața este determinată în planul de proiecție Stereo 70.



## Date referitoare la teren

Crt	Categorie folosință	Intra vilan	Suprafața (mp)	Tarla	Parcelă	Nr. topo	Observații / Referințe
1	vie	DA	680	40	70	-	
2	arabil	DA	1.432	40	70	-	
3	arabil	NU	2.212	40	70	-	

## Lungime Segmente

1) Valorile lungimilor segmentelor sunt obținute din proiecție în plan.

Punct început	X / Y	Punct sfârșit	X / Y	Lungime segment (** (m)
1	397.205,292 326.290,735	2	397.205,809 326.292,898	2.224
2	397.205,809 326.292,898	3	397.208,627 326.304,688	12.122
3	397.208,627 326.304,688	4	397.216,301 326.331,036	27.443
4	397.216,301 326.331,036	5	397.220,777 326.345,192	14.847



Punct început	X / Y	Punct sfârşit	X / Y	Lungime segment (** (m)
5	397.220,777 326.345,192	6	397.233,304 326.388,948	45.514
6	397.233,304 326.388,948	7	397.191,706 326.400,081	43.062
7	397.191,706 326.400,081	8	397.190,866 326.397,226	2.976
8	397.190,866 326.397,226	9	397.180,297 326.362,245	36.542
9	397.180,297 326.362,245	10	397.179,619 326.360,002	2.344
10	397.179,619 326.360,002	11	397.176,622 326.347,951	12.418
11	397.176,622 326.347,951	12	397.169,179 326.322,89	26.143
12	397.169,179 326.322,89	13	397.165,743 326.309,148	14.165
13	397.165,743 326.309,148	14	397.177,278 326.306,704	11.791
14	397.177,278 326.306,704	15	397.174,942 326.298,006	9.006
15	397.174,942 326.298,006	1	397.205,292 326.290,735	31.209

\*\* Lungimile segmentelor sunt determinate în planul de proiecție Stereo 70 și sunt rotunjite la 1 milimetru.

\*\*\* Distanța dintre puncte este formată din segmente cumulate ce sunt mai mici decât valoarea 1 milimetru.



**DATE DESPRE IMOBILUL NR. 3881**

Oficiul de Cadastru și Publicitate Imobiliară DOLJ  
Biroul de Cadastru și Publicitate Imobiliară Craiova

**A. Partea I. Descrierea imobilului**

TEREN Intravilan

Adresa: Loc. Bogeia, Str Mihai Viteazu, Nr. 51-53, Jud. Dolj, T5,P73,74;T40,P65

Nr. Crt	Nr cadastral Nr. topografic	Suprafața* (mp)	Observații / Referințe
A1		1.989	Sector cadastral:10 Teren imprejmuit;

**Construcții**

Crt	Nr cadastral Nr. topografic	Adresa	Observații / Referințe
A1.1		Loc. Bogeia, Str Mihai Viteazu, Nr. 51-53, Jud. Dolj, T5,P73,74;T40,P65	Nr. niveluri:1; S. construita la sol:107 mp; S. construita desfasurata:107 mp;
A1.2		Loc. Bogeia, Str Mihai Viteazu, Nr. 51-53, Jud. Dolj, T5,P73,74;T40,P65	Nr. niveluri:1; S. construita la sol:61 mp; S. construita desfasurata:61 mp;

**B. Partea II. Proprietari și acte**

Inscrieri privitoare la dreptul de proprietate și alte drepturi reale		Referințe
/		
Act Administrativ nr. Titlu de proprietate 904-45931, din 16/04/1997 emis de CJSIPT Dolj;		
B1	Intabulare, drept de PROPRIETATE, dobandit prin Reconstituire, cota actuala 1/2, cota initiala 1/2 1) PANA ION	A1
Act Notarial nr. Certificat de mostenitor 80, din 19/11/2012 emis de NP CARSTEA CABA MIHAI DAN;		
B2	Intabulare, drept de PROPRIETATE, dobandit prin Succesiune, cota actuala 1/2, cota initiala 1/2 1) PANA ION	A1
B3	Intabulare, drept de PROPRIETATE, dobandit prin Succesiune, cota actuala 1/2, cota initiala 1/2 1) PANA ION	A1.1
Act Normativ nr. Legea 7, din 13/03/1996 emis de Parlamentul României;		
B4	Intabulare, drept de PROPRIETATE, dobandit prin Lege, cota actuala 1/2, cota initiala 1/2 1) PANA ION	A1.1
B5	Intabulare, drept de PROPRIETATE, dobandit prin Lege, cota actuala 1/1, cota initiala 1/1 1) PANA ION	A1.2

**C. Partea III. SARCINI .**

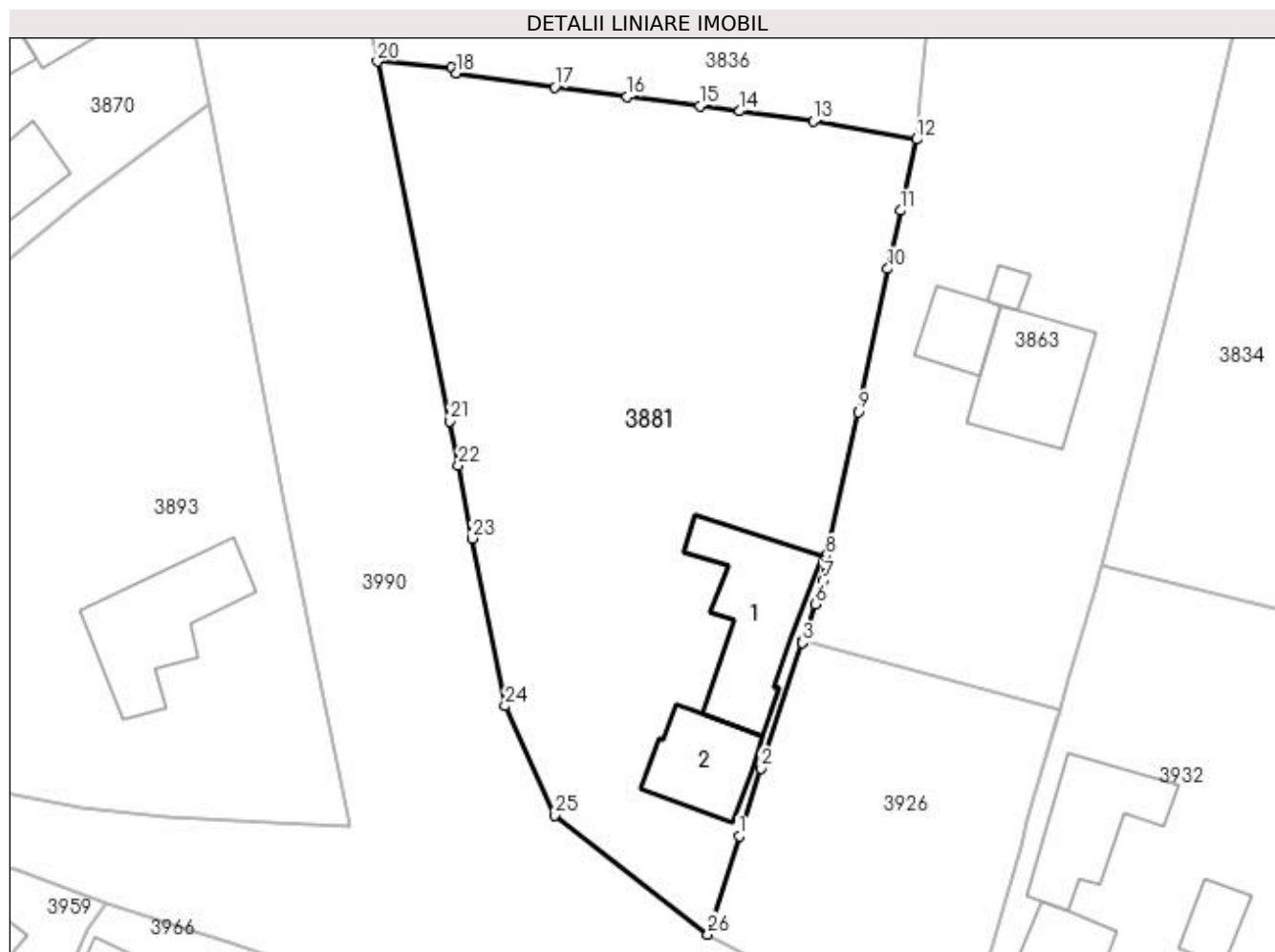
Inscrieri privind dezmembramintele dreptului de proprietate, drepturi reale de garanție și sarcini	Referințe
NU SUNT	

## Anexa Nr. 1 La Partea I

## Teren

Nr cadastral	Suprafața (mp)*	Observații / Referințe
	1.989	

\* Suprafața este determinată în planul de proiecție Stereo 70.



## Date referitoare la teren

Crt	Categorie folosință	Intravilan	Suprafața (mp)	Tarla	Parcelă	Nr. topo	Observații / Referințe
1	curți construcții	DA	822	5	74	-	
2	arabil	DA	824	5	73	-	
3	livada	DA	343	40	65	-	

## Date referitoare la construcții

Crt	Număr	Destinație construcție	Supraf. (mp)	Situație juridică	Observații / Referințe
A1.1		construcții de locuințe	107	Cu acte	Nr. niveluri:1; S. construita la sol:107 mp; S. construita desfasurata:107 mp;
A1.2		construcții de locuințe	61	Cu acte	Nr. niveluri:1; S. construita la sol:61 mp; S. construita desfasurata:61 mp;

## Lungime Segmente

1) Valorile lungimilor segmentelor sunt obținute din proiecție în plan.

Punct început	X / Y	Punct sfârșit	X / Y	Lungime segment (** (m)
1	397.090,2 326.308,156	2	397.091,975 326.313,801	5.917

Punct început	X / Y	Punct sfârșit	X / Y	Lungime segment (** (m)
2	397.091,975 326.313,801	3	397.095,444 326.324,247	11.007

Punct început	X / Y	Punct sfârșit	X / Y	Lungime segment (** (m)
3	397.095,444 326.324,247	4	397.095,473 326.324,332	0.09
5	397.095,497 326.324,405	6	397.096,51 326.327,456	3.215
7	397.097,148 326.329,396	8	397.097,419 326.331,482	2.104
9	397.100,087 326.343,438	10	397.102,537 326.355,359	12.17
11	397.103,624 326.360,199	12	397.104,952 326.366,118	6.066
13	397.096,349 326.367,617	14	397.090,187 326.368,46	6.219
15	397.086,914 326.368,907	16	397.080,87 326.369,687	6.095
17	397.074,825 326.370,466	18	397.066,678 326.371,633	8.23
19	397.066,232 326.372,075	20	397.060,093 326.372,599	6.161
21	397.066,109 326.342,66	22	397.066,806 326.338,992	3.733
23	397.067,959 326.332,93	24	397.070,7 326.318,974	14.223
25	397.074,821 326.309,903	26	397.087,588 326.299,982	16.169

Punct început	X / Y	Punct sfârșit	X / Y	Lungime segment (** (m)
4	397.095,473 326.324,332	5	397.095,497 326.324,405	0.076
6	397.096,51 326.327,456	7	397.097,148 326.329,396	2.042
8	397.097,419 326.331,482	9	397.100,087 326.343,438	12.25
10	397.102,537 326.355,359	11	397.103,624 326.360,199	4.961
12	397.104,952 326.366,118	13	397.096,349 326.367,617	8.733
14	397.090,187 326.368,46	15	397.086,914 326.368,907	3.304
16	397.080,87 326.369,687	17	397.074,825 326.370,466	6.095
18	397.066,678 326.371,633	19	397.066,232 326.372,075	0.628
20	397.060,093 326.372,599	21	397.066,109 326.342,66	30.537
22	397.066,806 326.338,992	23	397.067,959 326.332,93	6.171
24	397.070,7 326.318,974	25	397.074,821 326.309,903	9.963
26	397.087,588 326.299,982	1	397.090,2 326.308,156	8.581

\*\* Lungimile segmentelor sunt determinate în planul de proiecție Stereo 70 și sunt rotunjite la 1 milimetru.

\*\*\* Distanța dintre puncte este formată din segmente cumulate ce sunt mai mici decât valoarea 1 milimetru.



**DATE DESPRE IMOBILUL NR. 3883**

Oficiul de Cadastru și Publicitate Imobiliară DOLJ  
 Biroul de Cadastru și Publicitate Imobiliară Craiova

**A. Partea I. Descrierea imobilului**

TEREN Necunoscut

Adresa: Loc. Boga, Jud. Dolj, T40, P78

Nr. Crt	Nr cadastral Nr. topografic	Suprafața* (mp)	Observații / Referințe
A1		1.610	Sector cadastral:10 Teren neimprejmuit;

**B. Partea II. Proprietari și acte**

Inscrieri privitoare la dreptul de proprietate și alte drepturi reale	Referințe
/	
Act Administrativ nr. Titlu de proprietate 577-60677, din 31/01/1997 emis de CJSIPT Dolj;	
B1	A1
Intabulare, drept de PROPRIETATE, dobandit prin Reconstituire, cota actuala 1/1, cota initiala 1/1 1) DINA MARIUS	

**C. Partea III. SARCINI .**

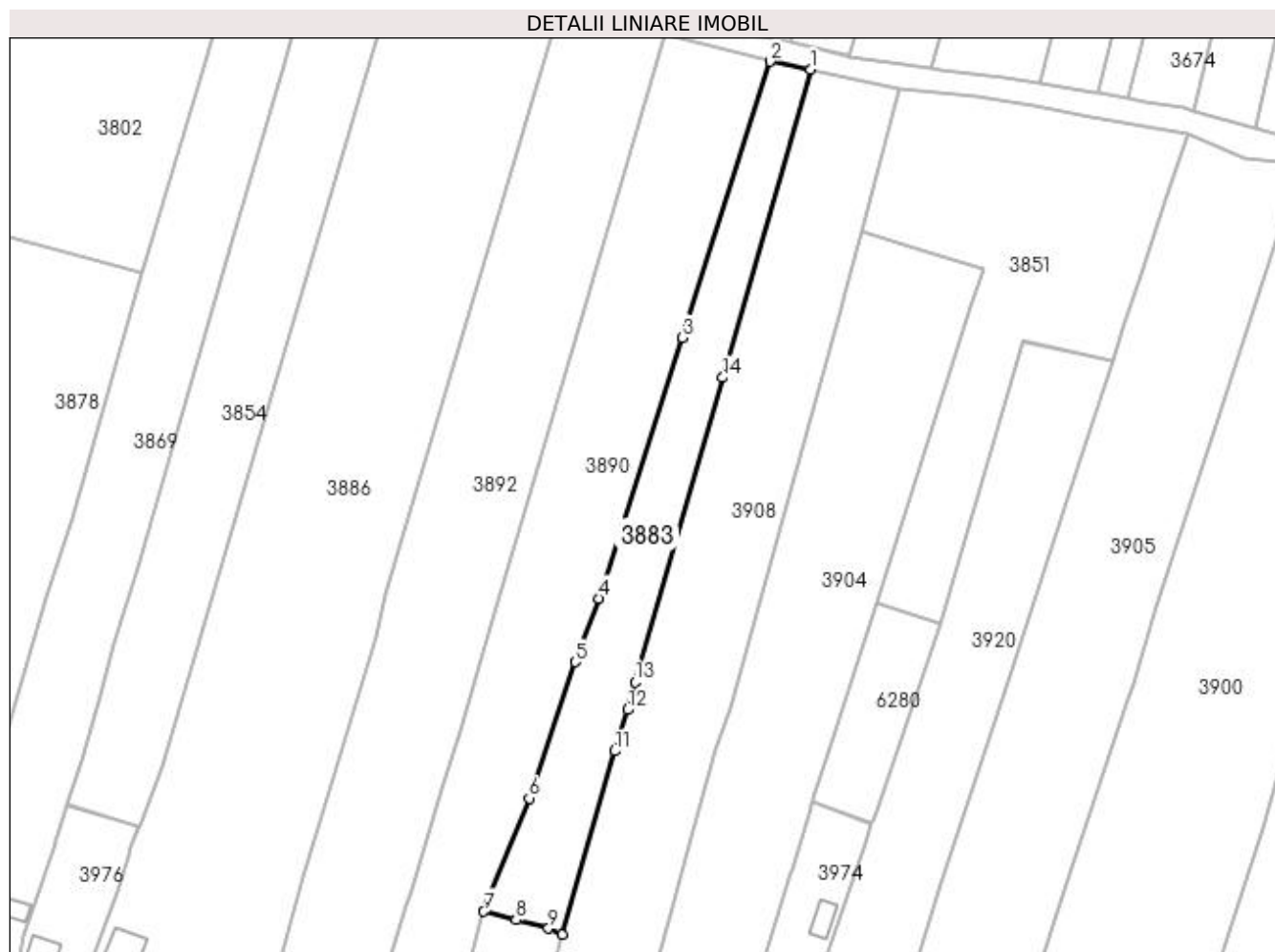
Inscrieri privind dezmembramintele dreptului de proprietate, drepturi reale de garanție și sarcini	Referințe
NU SUNT	

## Anexa Nr. 1 La Partea I

## Teren

Nr cadastral	Suprafața (mp)*	Observații / Referințe
	1.610	

\* Suprafața este determinată în planul de proiecție Stereo 70.



## Date referitoare la teren

Crt	Categorie folosință	Intra vilan	Suprafața (mp)	Tarla	Parcelă	Nr. topo	Observații / Referințe
1	arabil	DA	458	40	78	-	
2	arabil	NU	1.152	40	78	-	

## Lungime Segmente

1) Valorile lungimilor segmentelor sunt obținute din proiecție în plan.

Punct început	X / Y	Punct sfârșit	X / Y	Lungime segment (** (m)
1	397.352,549 326.425,267	2	397.345,38 326.426,696	7.31
2	397.345,38 326.426,696	3	397.329,665 326.377,43	51.712
3	397.329,665 326.377,43	4	397.314,883 326.330,948	48.776
4	397.314,883 326.330,948	5	397.310,563 326.319,578	12.163



Punct început	X / Y	Punct sfârşit	X / Y	Lungime segment (** (m)
5	397.310,563 326.319,578	6	397.302,395 326.295,3	25.615
6	397.302,395 326.295,3	7	397.294,289 326.275,058	21.805
7	397.294,289 326.275,058	8	397.300,051 326.273,567	5.951
8	397.300,051 326.273,567	9	397.305,812 326.272,075	5.951
9	397.305,812 326.272,075	10	397.308,252 326.271,014	2.661
10	397.308,252 326.271,014	11	397.317,618 326.303,714	34.015
11	397.317,618 326.303,714	12	397.319,939 326.311,077	7.72
12	397.319,939 326.311,077	13	397.321,27 326.316,036	5.135
13	397.321,27 326.316,036	14	397.336,891 326.370,301	56.469
14	397.336,891 326.370,301	1	397.352,549 326.425,267	57.153

\*\* Lungimile segmentelor sunt determinate în planul de proiecţie Stereo 70 şi sunt rotunjite la 1 milimetru.

\*\*\* Distanţa dintre puncte este formată din segmente cumulate ce sunt mai mici decât valoarea 1 milimetru.



**DATE DESPRE IMOBILUL NR. 3886**

Oficiul de Cadastru și Publicitate Imobiliară DOLJ  
Biroul de Cadastru și Publicitate Imobiliară Craiova

**A. Partea I. Descrierea imobilului**

TEREN Necunoscut

Adresa: Loc. Bogeia, Str Mihai Viteazu, Nr. 69, Jud. Dolj, T5, P86; T40, P74

Nr. Crt	Nr cadastral Nr. topografic	Suprafața* (mp)	Observații / Referințe
A1		6.287	Sector cadastral:10 Teren neimprijmit;

**Construcții**

Crt	Nr cadastral Nr. topografic	Adresa	Observații / Referințe
A1.1		Loc. Bogeia, Str Mihai Viteazu, Nr. 69, Jud. Dolj, T5, P86; T40, P74	Nr. niveluri:1; S. construita la sol:68 mp; S. construita desfasurata:68 mp;
A1.2		Loc. Bogeia, Str Mihai Viteazu, Nr. 69, Jud. Dolj, T5, P86; T40, P74	Nr. niveluri:1; S. construita la sol:86 mp; S. construita desfasurata:86 mp;
A1.3		Loc. Bogeia, Str Mihai Viteazu, Nr. 69, Jud. Dolj, T5, P86; T40, P74	Nr. niveluri:1; S. construita la sol:35 mp; S. construita desfasurata:35 mp;
A1.4		Loc. Bogeia, Str Mihai Viteazu, Nr. 69, Jud. Dolj, T5, P86; T40, P74	Nr. niveluri:1; S. construita la sol:15 mp; S. construita desfasurata:15 mp;
A1.5		Loc. Bogeia, Str Mihai Viteazu, Nr. 69, Jud. Dolj, T5, P86; T40, P74	Nr. niveluri:1; S. construita la sol:20 mp; S. construita desfasurata:20 mp;

**B. Partea II. Proprietari și acte**

Inscrieri privitoare la dreptul de proprietate și alte drepturi reale	Referințe
/	
Act Administrativ nr. Titlu de proprietate 735-44776, din 27/03/1997 emis de CJSIPT Dolj;	
B1	Intabulare, drept de PROPRIETATE, dobandit prin Reconstituire, cota actuala 1/1, cota initiala 1/1 1) LICA ION
Act Normativ nr. Legea 7, din 13/03/1996 emis de Parlamentul României (art.13 alin 15);	
B2	Intabulare, drept de PROPRIETATE, dobandit prin Lege, cota actuala 1/1, cota initiala 1/1 1) LICA ION

**C. Partea III. SARCINI .**

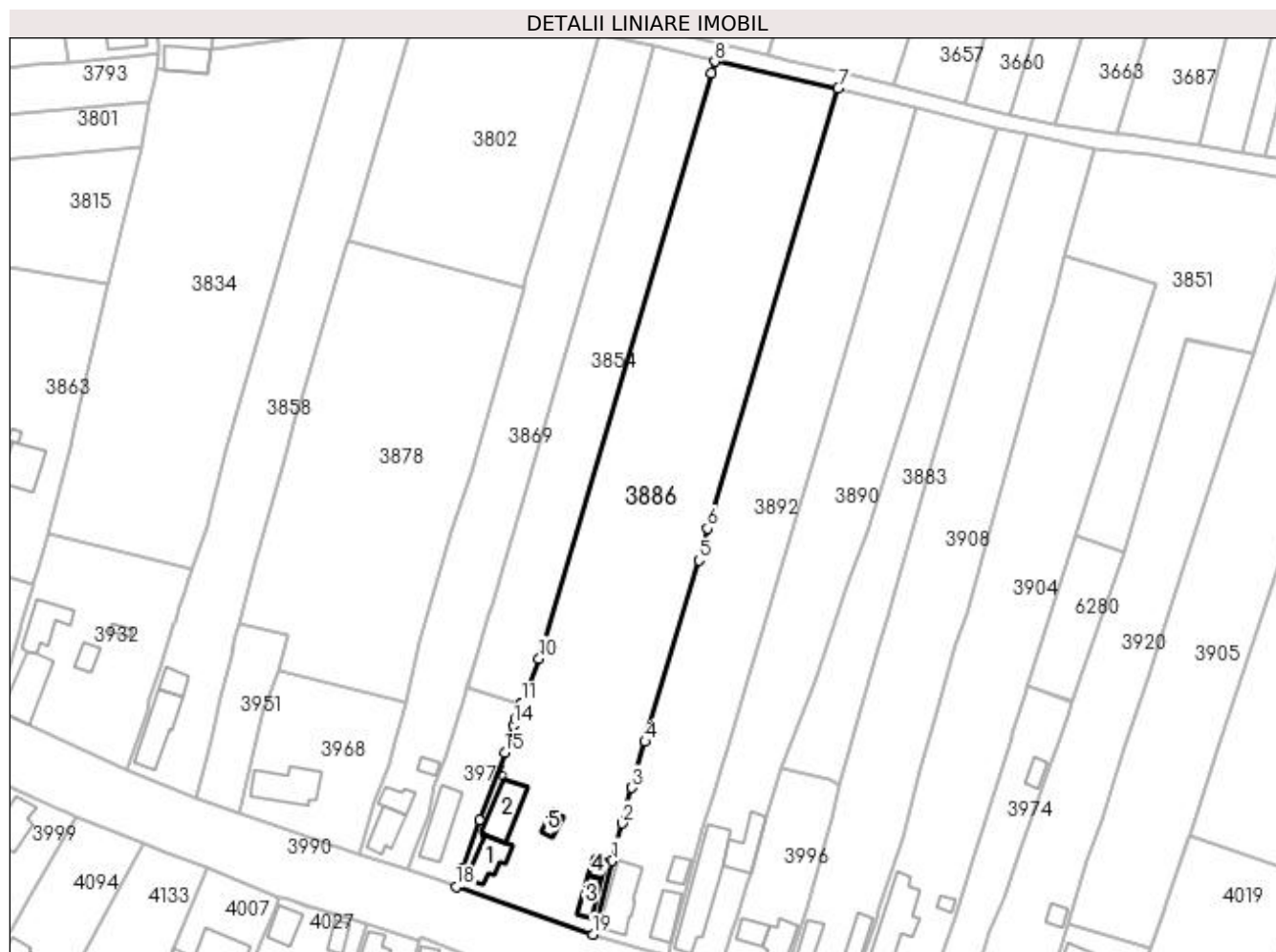
Inscrieri privind dezmembramintele dreptului de proprietate, drepturi reale de garanție și sarcini	Referințe
NU SUNT	

## Anexa Nr. 1 La Partea I

## Teren

Nr cadastral	Suprafața (mp)*	Observații / Referințe
	6.287	

\* Suprafața este determinată în planul de proiecție Stereo 70.



## Date referitoare la teren

Crt	Categorie folosință	Intravilan	Suprafața (mp)	Tarla	Parcelă	Nr. topo	Observații / Referințe
1	curți construcții	DA	1.146	5	86	-	
2	arabil	DA	1.518	40	74	-	
3	arabil	NU	3.623	40	74	-	

## Date referitoare la construcții

Crt	Număr	Destinație construcție	Supraf. (mp)	Situație juridică	Observații / Referințe
A1.1		construcții de locuințe	68	Cu acte	Nr. niveluri:1; S. construita la sol:68 mp; S. construita desfasurata:68 mp;
A1.2		construcții de locuințe	86	Cu acte	Nr. niveluri:1; S. construita la sol:86 mp; S. construita desfasurata:86 mp;
A1.3		construcții de locuințe	35	Cu acte	Nr. niveluri:1; S. construita la sol:35 mp; S. construita desfasurata:35 mp;
A1.4		construcții anexa	15	Cu acte	Nr. niveluri:1; S. construita la sol:15 mp; S. construita desfasurata:15 mp;
A1.5		construcții anexa	20	Cu acte	Nr. niveluri:1; S. construita la sol:20 mp; S. construita desfasurata:20 mp;

**Lungime Segmente**

1) Valorile lungimilor segmentelor sunt obținute din proiecție în plan.

Punct început	X / Y	Punct sfârșit	X / Y	Lungime segment (** (m)
1	397.254,335 326.252,954	2	397.256,681 326.261,87	9.22
2	397.256,681 326.261,87	3	397.259,034 326.270,271	8.724
3	397.259,034 326.270,271	4	397.262,104 326.281,23	11.381
4	397.262,104 326.281,23	5	397.274,922 326.324,229	44.869
5	397.274,922 326.324,229	6	397.276,9 326.331,84	7.864
6	397.276,9 326.331,84	7	397.307,994 326.436,202	108.896
7	397.307,994 326.436,202	8	397.278,718 326.442,551	29.957
8	397.278,718 326.442,551	9	397.277,877 326.439,79	2.886
9	397.277,877 326.439,79	10	397.236,983 326.300,91	144.776
10	397.236,983 326.300,91	11	397.232,83 326.290,398	11.302
11	397.232,83 326.290,398	12	397.232,728 326.290,14	0.277
12	397.232,728 326.290,14	13	397.231,352 326.286,657	3.745
13	397.231,352 326.286,657	14	397.230,841 326.285,043	1.693
14	397.230,841 326.285,043	15	397.228,798 326.278,582	6.776
15	397.228,798 326.278,582	16	397.222,987 326.262,67	16.94
16	397.222,987 326.262,67	17	397.218,696 326.250,969	12.463
17	397.218,696 326.250,969	18	397.217,219 326.246,764	4.457
18	397.217,219 326.246,764	19	397.249,746 326.235,508	34.42
19	397.249,746 326.235,508	1	397.254,335 326.252,954	18.039

\*\* Lungimile segmentelor sunt determinate în planul de proiecție Stereo 70 și sunt rotunjite la 1 milimetru.

\*\*\* Distanța dintre puncte este formată din segmente cumulate ce sunt mai mici decât valoarea 1 milimetru.



**DATE DESPRE IMOBILUL NR. 3890**

Oficiul de Cadastru și Publicitate Imobiliară DOLJ  
Biroul de Cadastru și Publicitate Imobiliară Craiova

**A. Partea I. Descrierea imobilului**

TEREN Necunoscut

Adresa: Loc. Bogeia, Str Mihai Viteazul, Nr. 73, Jud. Dolj, T5, P88; T40, P76

Nr. Crt	Nr cadastral Nr. topografic	Suprafața* (mp)	Observații / Referințe
A1		3.434	Sector cadastral:10 Teren neimprijmit;

**Construcții**

Crt	Nr cadastral Nr. topografic	Adresa	Observații / Referințe
A1.1		Loc. Bogeia, Str Mihai Viteazul, Nr. 73, Jud. Dolj, T5, P88; T40, P76	Nr. niveluri:1; S. construita la sol:174 mp; S. construita desfasurata:174 mp;
A1.2		Loc. Bogeia, Str Mihai Viteazul, Nr. 73, Jud. Dolj, T5, P88; T40, P76	Nr. niveluri:1; S. construita la sol:73 mp; S. construita desfasurata:73 mp;

**B. Partea II. Proprietari și acte**

Inscrieri privitoare la dreptul de proprietate și alte drepturi reale		Referințe
/		
Act Administrativ nr. Titlu de proprietate 615-48128, din 24/03/1997 emis de CJSIPT Dolj;		
B1	Intabulare, drept de PROPRIETATE, dobandit prin Reconstituire, cota actuala 1/1, cota initiala 1/1 1) HOANCA MARIA	A1
Act Normativ nr. Legea 7, din 13/03/1996 emis de Parlamentul Romaniei;		
B2	Intabulare, drept de PROPRIETATE, dobandit prin Lege, cota actuala 1/1, cota initiala 1/1 1) HOANCA MARIA	A1.1, A1.2

**C. Partea III. SARCINI .**

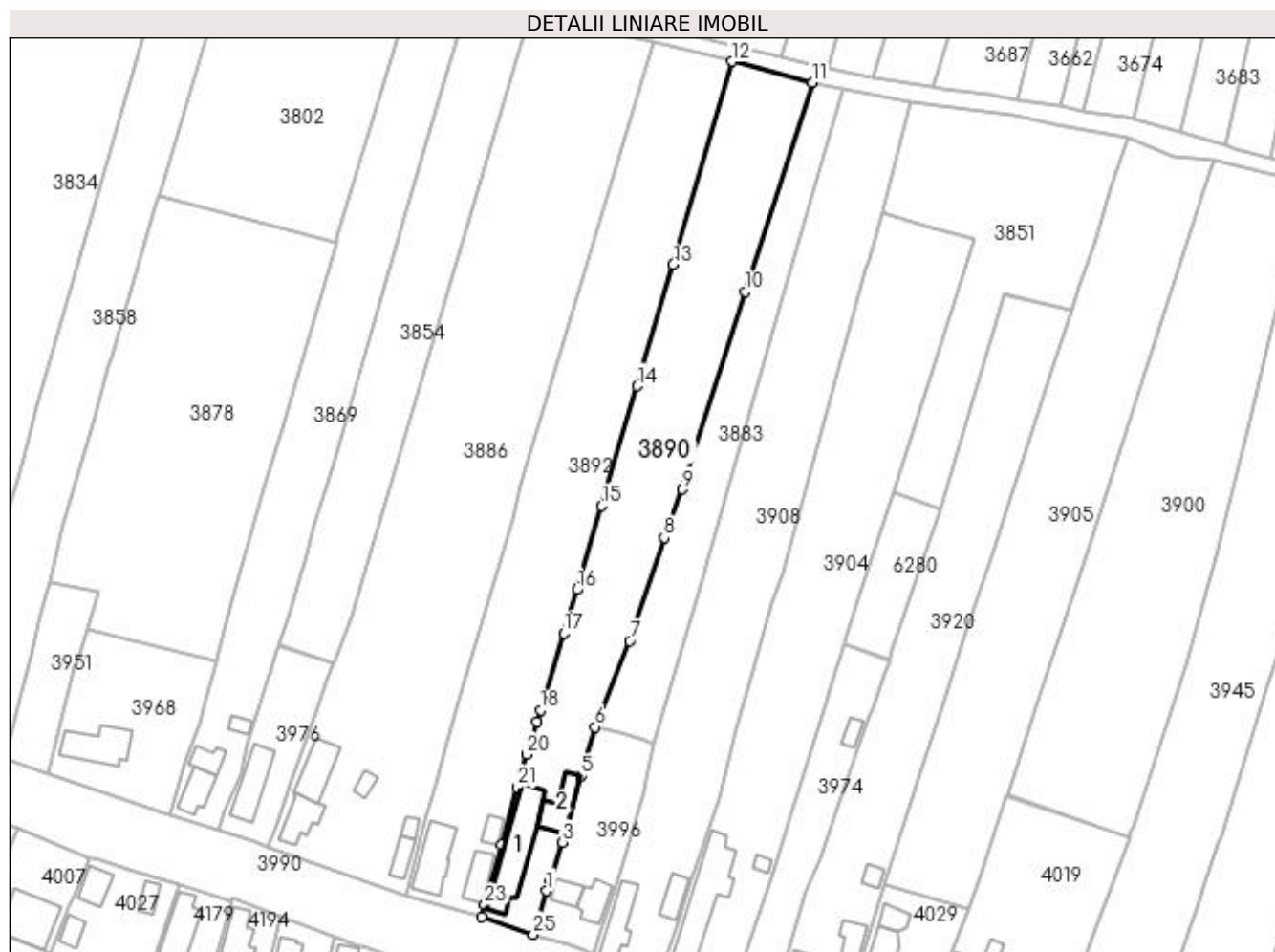
Inscrieri privind dezmembramintele dreptului de proprietate, drepturi reale de garanție și sarcini	Referințe
NU SUNT	

## Anexa Nr. 1 La Partea I

## Teren

Nr cadastral	Suprafața (mp)*	Observații / Referințe
	3.434	

\* Suprafața este determinată în planul de proiecție Stereo 70.



## Date referitoare la teren

Crt	Categorie folosință	Intravilan	Suprafața (mp)	Tarla	Parcelă	Nr. topo	Observații / Referințe
1	curți constructii	DA	687	5	88	-	
2	vie	DA	228	40	76	-	
3	arabil	DA	291	40	76	-	
4	arabil	NU	946	40	76	-	
5	livada	NU	1.282	40	76	-	

## Date referitoare la construcții

Crt	Număr	Destinație construcție	Supraf. (mp)	Situație juridică	Observații / Referințe
A1.1		construcții de locuințe	174	Cu acte	Nr. niveluri:1; S. construita la sol:174 mp; S. construita desfasurata:174 mp;
A1.2		construcții de locuințe	73	Cu acte	Nr. niveluri:1; S. construita la sol:73 mp; S. construita desfasurata:73 mp;



## Lungime Segmente

1) Valorile lungimilor segmentelor sunt obținute din proiecție în plan.

Punct început	X / Y	Punct sfârșit	X / Y	Lungime segment (** (m)
1	397.282,851 326.236,451	2	397.283,653 326.238,697	2.385
3	397.286,636 326.247,926	4	397.287,449 326.250,084	2.306
5	397.290,978 326.263,558	6	397.294,289 326.275,058	11.967
7	397.302,395 326.295,3	8	397.310,563 326.319,578	25.615
9	397.314,883 326.330,948	10	397.329,665 326.377,43	48.776
11	397.345,38 326.426,696	12	397.326,522 326.431,61	19.488
13	397.312,689 326.383,773	14	397.304,104 326.355,221	29.815
15	397.295,749 326.327,062	16	397.289,965 326.307,357	20.536
17	397.286,899 326.297,084	18	397.281,422 326.279,031	18.865
19	397.280,58 326.276,258	20	397.278,187 326.268,614	8.01
21	397.275,838 326.260,863	22	397.272,209 326.247,271	14.068
23	397.268,267 326.233,161	24	397.267,642 326.230,394	2.837
25	397.279,696 326.226,261	1	397.282,851 326.236,451	10.667

Punct început	X / Y	Punct sfârșit	X / Y	Lungime segment (** (m)
2	397.283,653 326.238,697	3	397.286,636 326.247,926	9.699
4	397.287,449 326.250,084	5	397.290,978 326.263,558	13.928
6	397.294,289 326.275,058	7	397.302,395 326.295,3	21.805
8	397.310,563 326.319,578	9	397.314,883 326.330,948	12.163
10	397.329,665 326.377,43	11	397.345,38 326.426,696	51.712
12	397.326,522 326.431,61	13	397.312,689 326.383,773	49.797
14	397.304,104 326.355,221	15	397.295,749 326.327,062	29.372
16	397.289,965 326.307,357	17	397.286,899 326.297,084	10.721
18	397.281,422 326.279,031	19	397.280,58 326.276,258	2.898
20	397.278,187 326.268,614	21	397.275,838 326.260,863	8.099
22	397.272,209 326.247,271	23	397.268,267 326.233,161	14.65
24	397.267,642 326.230,394	25	397.279,696 326.226,261	12.743

\*\* Lungimile segmentelor sunt determinate în planul de proiecție Stereo 70 și sunt rotunjite la 1 milimetru.

\*\*\* Distanța dintre puncte este formată din segmente cumulate ce sunt mai mici decât valoarea 1 milimetru.



**DATE DESPRE IMOBILUL NR. 3892**

Oficiul de Cadastru și Publicitate Imobiliară DOLJ  
Biroul de Cadastru și Publicitate Imobiliară Craiova

**A. Partea I. Descrierea imobilului**

TEREN Necunoscut

Adresa: Loc. Bogeia, Str Mihai Viteazul, Nr. 71, Jud. Dolj, T5, P87; T40, P75

Nr. Crt	Nr cadastral Nr. topografic	Suprafața* (mp)	Observații / Referințe
A1		4.016	Sector cadastral:10 Teren neimprijmit;

**Construcții**

Crt	Nr cadastral Nr. topografic	Adresa	Observații / Referințe
A1.1		Loc. Bogeia, Str Mihai Viteazul, Nr. 71, Jud. Dolj, T5, P87; T40, P75	Nr. niveluri:1; S. construita la sol:106 mp; S. construita desfasurata:106 mp;
A1.2		Loc. Bogeia, Str Mihai Viteazul, Nr. 71, Jud. Dolj, T5, P87; T40, P75	Nr. niveluri:1; S. construita la sol:56 mp; S. construita desfasurata:56 mp;
A1.3		Loc. Bogeia, Str Mihai Viteazul, Nr. 71, Jud. Dolj, T5, P87; T40, P75	Nr. niveluri:1; S. construita la sol:25 mp; S. construita desfasurata:25 mp;

**B. Partea II. Proprietari și acte**

Inscrieri privitoare la dreptul de proprietate și alte drepturi reale		Referințe
/		
Act Notarial nr. Certificat de mostenitor 46, din 14/08/2019 emis de NP FLORICEL MIHAI MARIAN;		
B1	Intabulare, drept de PROPRIETATE, dobandit prin Succesiune, cota actuala 1/1, cota initiala 1/1 1) BUSE MARIAN	A1
Act Notarial nr. Certificat de mostenitor 46, din 14/08/2019 emis de NP Floricel MIHAI-MARIAN;		
B2	Intabulare, drept de PROPRIETATE, dobandit prin Succesiune, cota actuala 1/2, cota initiala 1/2 1) BUSE MARIAN	A1.1, A1.2, A1.3
Act Normativ nr. Legea 7, din 13/03/1996 emis de Parlamentul României;		
B3	Intabulare, drept de PROPRIETATE, dobandit prin Lege, cota actuala 1/2, cota initiala 1/2 1) BUSE ELENA	A1.1, A1.2, A1.3

**C. Partea III. SARCINI .**

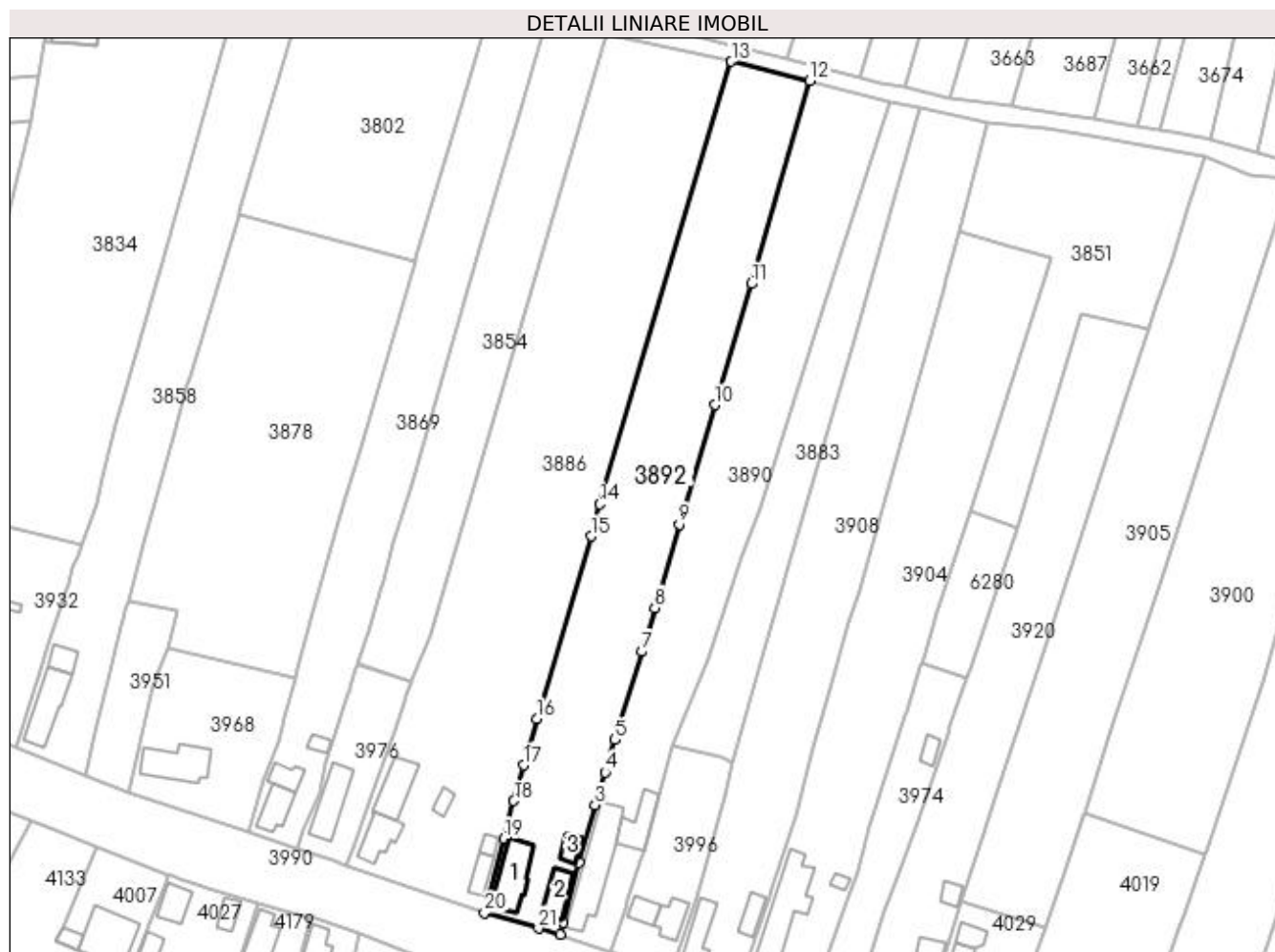
Inscrieri privind dezmembramintele dreptului de proprietate, drepturi reale de garanție și sarcini	Referințe
NU SUNT	

## Anexa Nr. 1 La Partea I

## Teren

Nr cadastral	Suprafața (mp)*	Observații / Referințe
	4.016	

\* Suprafața este determinată în planul de proiecție Stereo 70.



## Date referitoare la teren

Crt	Categorie folosință	Intra vilan	Suprafața (mp)	Tarla	Parcelă	Nr. topo	Observații / Referințe
1	curți constructii	DA	892	5	87	-	
2	arabil	DA	726	40	75	-	
3	arabil	NU	2.398	40	75	-	

## Date referitoare la construcții

Crt	Număr	Destinație construcție	Supraf. (mp)	Situație juridică	Observații / Referințe
A1.1		construcții de locuințe	106	Cu acte	Nr. niveluri:1; S. construita la sol:106 mp; S. construita desfasurata:106 mp;
A1.2		construcții de locuințe	56	Cu acte	Nr. niveluri:1; S. construita la sol:56 mp; S. construita desfasurata:56 mp;
A1.3		construcții anexa	25	Cu acte	Nr. niveluri:1; S. construita la sol:25 mp; S. construita desfasurata:25 mp;

## Lungime Segmente

1) Valorile lungimilor segmentelor sunt obținute din proiecție în plan.

Punct început	X / Y	Punct sfârșit	X / Y	Lungime segment (** (m)	Punct început	X / Y	Punct sfârșit	X / Y	Lungime segment (** (m)

Punct început	X / Y	Punct sfârșit	X / Y	Lungime segment (** (m)
1	397.268,267 326.233,161	2	397.272,209 326.247,271	14.65
3	397.275,838 326.260,863	4	397.278,187 326.268,614	8.099
5	397.280,58 326.276,258	6	397.281,422 326.279,031	2.898
7	397.286,899 326.297,084	8	397.289,965 326.307,357	10.721
9	397.295,749 326.327,062	10	397.304,104 326.355,221	29.372
11	397.312,689 326.383,773	12	397.326,522 326.431,61	49.797
13	397.307,994 326.436,202	14	397.276,9 326.331,84	108.896
15	397.274,922 326.324,229	16	397.262,104 326.281,23	44.869
17	397.259,034 326.270,271	18	397.256,681 326.261,87	8.724
19	397.254,335 326.252,954	20	397.249,746 326.235,508	18.039
21	397.262,537 326.231,774	22	397.267,642 326.230,394	5.288

Punct început	X / Y	Punct sfârșit	X / Y	Lungime segment (** (m)
2	397.272,209 326.247,271	3	397.275,838 326.260,863	14.068
4	397.278,187 326.268,614	5	397.280,58 326.276,258	8.01
6	397.281,422 326.279,031	7	397.286,899 326.297,084	18.865
8	397.289,965 326.307,357	9	397.295,749 326.327,062	20.536
10	397.304,104 326.355,221	11	397.312,689 326.383,773	29.815
12	397.326,522 326.431,61	13	397.307,994 326.436,202	19.089
14	397.276,9 326.331,84	15	397.274,922 326.324,229	7.864
16	397.262,104 326.281,23	17	397.259,034 326.270,271	11.381
18	397.256,681 326.261,87	19	397.254,335 326.252,954	9.22
20	397.249,746 326.235,508	21	397.262,537 326.231,774	13.325
22	397.267,642 326.230,394	1	397.268,267 326.233,161	2.837

\*\* Lungimile segmentelor sunt determinate în planul de proiecție Stereo 70 și sunt rotunjite la 1 milimetru.

\*\*\* Distanța dintre puncte este formată din segmente cumulate ce sunt mai mici decât valoarea 1 milimetru.



**DATE DESPRE IMOBILUL NR. 3900**

Oficiul de Cadastru și Publicitate Imobiliară DOLJ  
Biroul de Cadastru și Publicitate Imobiliară Craiova

**A. Partea I. Descrierea imobilului**

TEREN Necunoscut

Adresa: Loc. Boga, Jud. Dolj, T40, P86

Nr. Crt	Nr cadastral Nr. topografic	Suprafața* (mp)	Observații / Referințe
A1		4.392	Sector cadastral:10 Teren neimprejmuit;

**B. Partea II. Proprietari și acte**

Inscrieri privitoare la dreptul de proprietate și alte drepturi reale	Referințe
/	
Act Administrativ nr. Titlu de proprietate 1606-60687, din 18/01/2001 emis de CJSIPT Dolj;	
B1	A1
Intabulare, drept de PROPRIETATE, dobandit prin Reconstituire, cota actuala 1/1, cota initiala 1/1 1) CIUCEA IOANA	

**C. Partea III. SARCINI .**

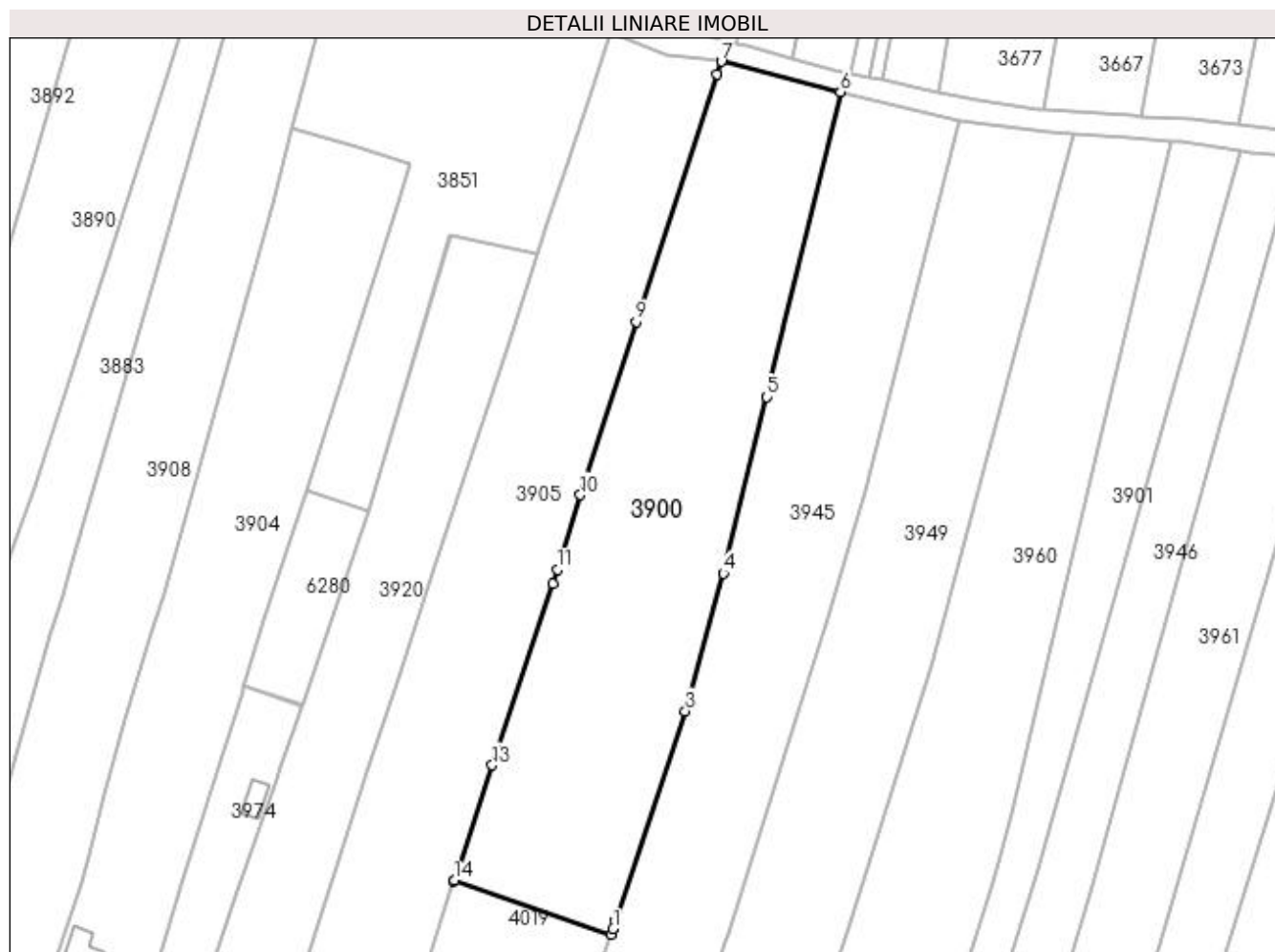
Inscrieri privind dezmembramintele dreptului de proprietate, drepturi reale de garanție și sarcini	Referințe
NU SUNT	

## Anexa Nr. 1 La Partea I

## Teren

Nr cadastral	Suprafața (mp)*	Observații / Referințe
	4.392	

\* Suprafața este determinată în planul de proiecție Stereo 70.



## Date referitoare la teren

Crt	Categorie folosință	Intravilan	Suprafața (mp)	Tarla	Parcelă	Nr. topo	Observații / Referințe
1	arabil	DA	621	40	86	-	
2	arabil	NU	3.771	40	86	-	

## Lungime Segmente

1) Valorile lungimilor segmentelor sunt obținute din proiecție în plan.

Punct început	X / Y	Punct sfârșit	X / Y	Lungime segment (** (m)
1	397.420,325 326.250,171	2	397.420,836 326.251,569	1.489
2	397.420,836 326.251,569	3	397.433,493 326.289,848	40.317
3	397.433,493 326.289,848	4	397.440,403 326.315,052	26.134
4	397.440,403 326.315,052	5	397.448,426 326.347,182	33.117



Punct început	X / Y	Punct sfârşit	X / Y	Lungime segment (** (m)
5	397.448,426 326.347,182	6	397.461,818 326.402,881	57.286
6	397.461,818 326.402,881	7	397.440,086 326.408,435	22.43
7	397.440,086 326.408,435	8	397.439,354 326.406,128	2.42
8	397.439,354 326.406,128	9	397.424,537 326.360,957	47.539
9	397.424,537 326.360,957	10	397.414,363 326.329,327	33.226
10	397.414,363 326.329,327	11	397.410,126 326.315,716	14.255
11	397.410,126 326.315,716	12	397.409,337 326.313,145	2.689
12	397.409,337 326.313,145	13	397.398,219 326.280,019	34.942
13	397.398,219 326.280,019	14	397.391,286 326.258,998	22.135
14	397.391,286 326.258,998	15	397.391,231 326.258,832	0.175
15	397.391,231 326.258,832	16	397.419,944 326.249,13	30.308
16	397.419,944 326.249,13	1	397.420,325 326.250,171	1.109

\*\* Lungimile segmentelor sunt determinate în planul de proiecție Stereo 70 și sunt rotunjite la 1 milimetru.

\*\*\* Distanța dintre puncte este formată din segmente cumulate ce sunt mai mici decât valoarea 1 milimetru.



**DATE DESPRE IMOBILUL NR. 3901**

Oficiul de Cadastru și Publicitate Imobiliară DOLJ  
Biroul de Cadastru și Publicitate Imobiliară Craiova

**A. Partea I. Descrierea imobilului**

TEREN Necunoscut

Nr. CF vechi:241  
Nr. cadastral vechi:551

Adresa: Loc. Bogeia, Jud. Dolj, SAT BOGEA T 40 P 91

Nr. Crt	Nr cadastral Nr. topografic	Suprafața* (mp)	Observații / Referințe
A1	31135	1.538	Sector cadastral:10 Teren neimprejmuit;

**B. Partea II. Proprietari și acte**

Inscrieri privitoare la dreptul de proprietate și alte drepturi reale	Referințe
<b>97620 / 15/05/2018</b>	
Act Administrativ nr. 3368/SC/14.05.2018, din 14/05/2018 emis de SERVICIUL CADASTRU 3368/SC/14.05.2018;	
B1	se notează mențiunea „, imobil aflat sub incidenta art.3 alin. (1) din Legea 17/2014"
<b>103373 / 21/05/2018</b>	
Act Notarial nr. CONTRACT DE VANZARE aut nr 857, din 17/05/2018 emis de DINCA ALINA CAMELIA;	
B2	Intabulare, drept de PROPRIETATE, dobandit prin Conventie, cota actuala 1/1, cota initiala 1/1
	1) CIMPOERU ELENA RALUCA 2) CIMPOERU STELICA IONUT

**C. Partea III. SARCINI .**

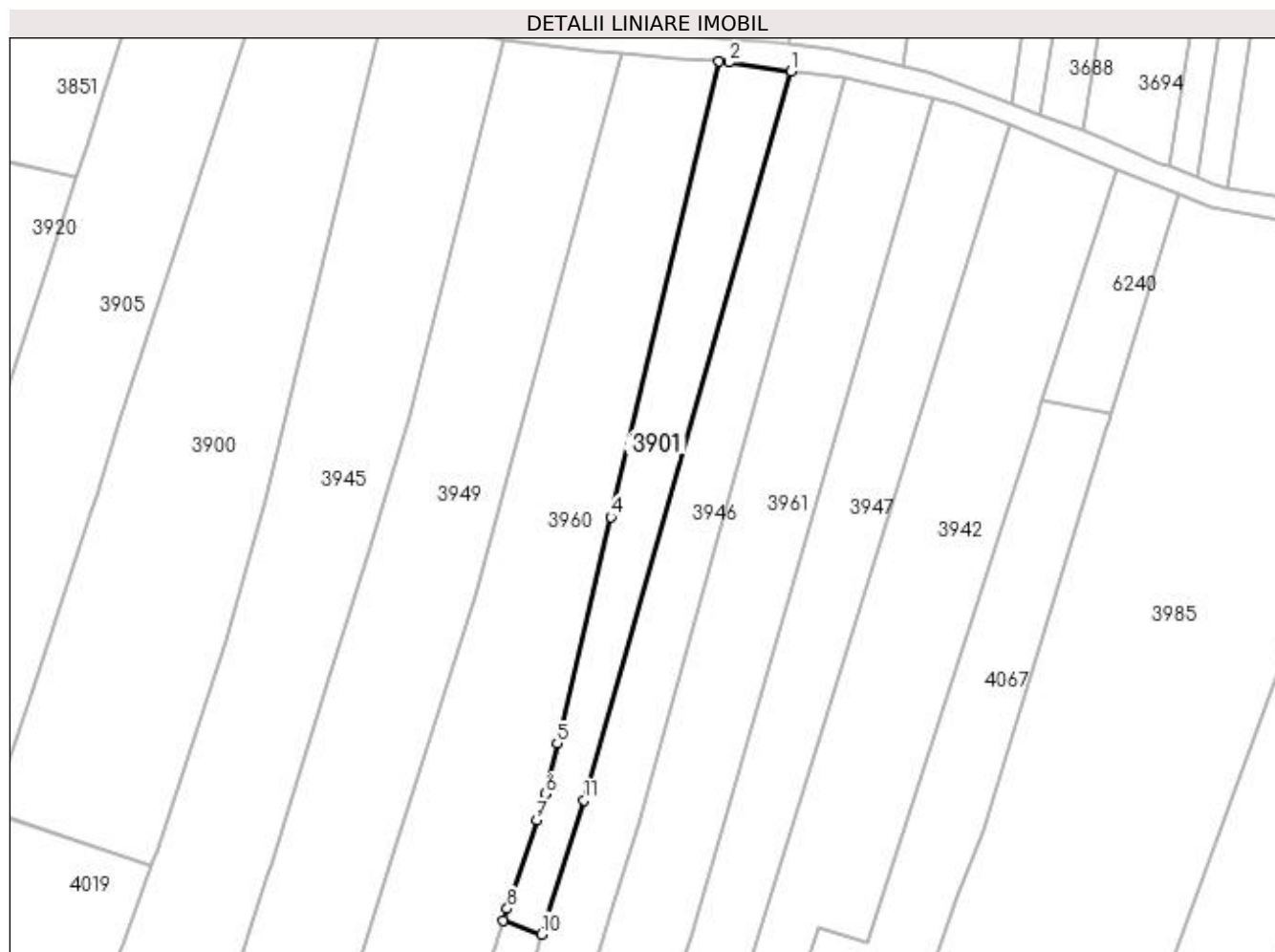
Inscrieri privind dezmembramintele dreptului de proprietate, drepturi reale de garanție și sarcini	Referințe
NU SUNT	

## Anexa Nr. 1 La Partea I

## Teren

Nr cadastral	Suprafața (mp)*	Observații / Referințe
31135	1.538	

\* Suprafața este determinată în planul de proiecție Stereo 70.



## Date referitoare la teren

Crt	Categorie folosință	Intravilan	Suprafața (mp)	Tarla	Parcelă	Nr. topo	Observații / Referințe
1	arabil	DA	58	40	91	-	
2	arabil	NU	1.480	40	91	-	

## Lungime Segmente

1) Valorile lungimilor segmentelor sunt obținute din proiecție în plan.

Punct început	X / Y	Punct sfârșit	X / Y	Lungime segment (** (m)
1	397.535,044 326.392,144	2	397.524,028 326.393,753	11.133
2	397.524,028 326.393,753	3	397.522,106 326.393,913	1.929
3	397.522,106 326.393,913	4	397.502,686 326.311,993	84.19
4	397.502,686 326.311,993	5	397.493,043 326.271,318	41.802

Punct început	X / Y	Punct sfârșit	X / Y	Lungime segment (** (m)
5	397.493,043 326.271,318	6	397.490,875 326.262,173	9.399
6	397.490,875 326.262,173	7	397.489,324 326.257,487	4.936
7	397.489,324 326.257,487	8	397.484,05 326.241,547	16.79
8	397.484,05 326.241,547	9	397.483,377 326.239,465	2.188
9	397.483,377 326.239,465	10	397.490,19 326.236,93	7.27
10	397.490,19 326.236,93	11	397.497,898 326.261,059	25.33
11	397.497,898 326.261,059	1	397.535,044 326.392,144	136.246

\*\* Lungimile segmentelor sunt determinate în planul de proiecție Stereo 70 și sunt rotunjite la 1 milimetru.

\*\*\* Distanța dintre puncte este formată din segmente cumulate ce sunt mai mici decât valoarea 1 milimetru.



**DATE DESPRE IMOBILUL NR. 3904**

Oficiul de Cadastru și Publicitate Imobiliară DOLJ  
Biroul de Cadastru și Publicitate Imobiliară Craiova

**A. Partea I. Descrierea imobilului**

TEREN Necunoscut

Adresa: Loc. Bogeia, Str Mihai Viteazu, Nr. 79, Jud. Dolj, T5, P92; T40, P80, 81

Nr. Crt	Nr cadastral Nr. topografic	Suprafața* (mp)	Observații / Referințe
A1		3.615	Sector cadastral:10 Teren neimprijmit;

**Construcții**

Crt	Nr cadastral Nr. topografic	Adresa	Observații / Referințe
A1.1		Loc. Bogeia, Str Mihai Viteazu, Nr. 79, Jud. Dolj, T5, P92; T40, P80, 81	Nr. niveluri:1; S. construita la sol:206 mp; S. construita desfasurata:206 mp;
A1.2		Loc. Bogeia, Str Mihai Viteazu, Nr. 79, Jud. Dolj, T5, P92; T40, P80, 81	Nr. niveluri:1; S. construita la sol:11 mp; S. construita desfasurata:11 mp;

**B. Partea II. Proprietari și acte**

Inscrieri privitoare la dreptul de proprietate și alte drepturi reale		Referințe
/		
Act Administrativ nr. Titlu de proprietate 1159-48419, din 15/09/1997 emis de CJSIPT Dolj;		
B1	Intabulare, drept de PROPRIETATE, dobandit prin Reconstituire, cota actuala 1/1, cota initiala 1/1 1) VLĂDUȚOIU MARIA 2) NICU ELENA 3) VLĂDUȚOIU MARIN	A1
Act Normativ nr. Legea 7, din 13/03/1996 emis de Parlamentul României;		
B2	Intabulare, drept de PROPRIETATE, dobandit prin Lege, cota actuala 1/1, cota initiala 1/1 1) VLADUTOIU MARIA 2) VLADUTOIU MARIN 3) NICU ELENA	A1.1, A1.2

**C. Partea III. SARCINI .**

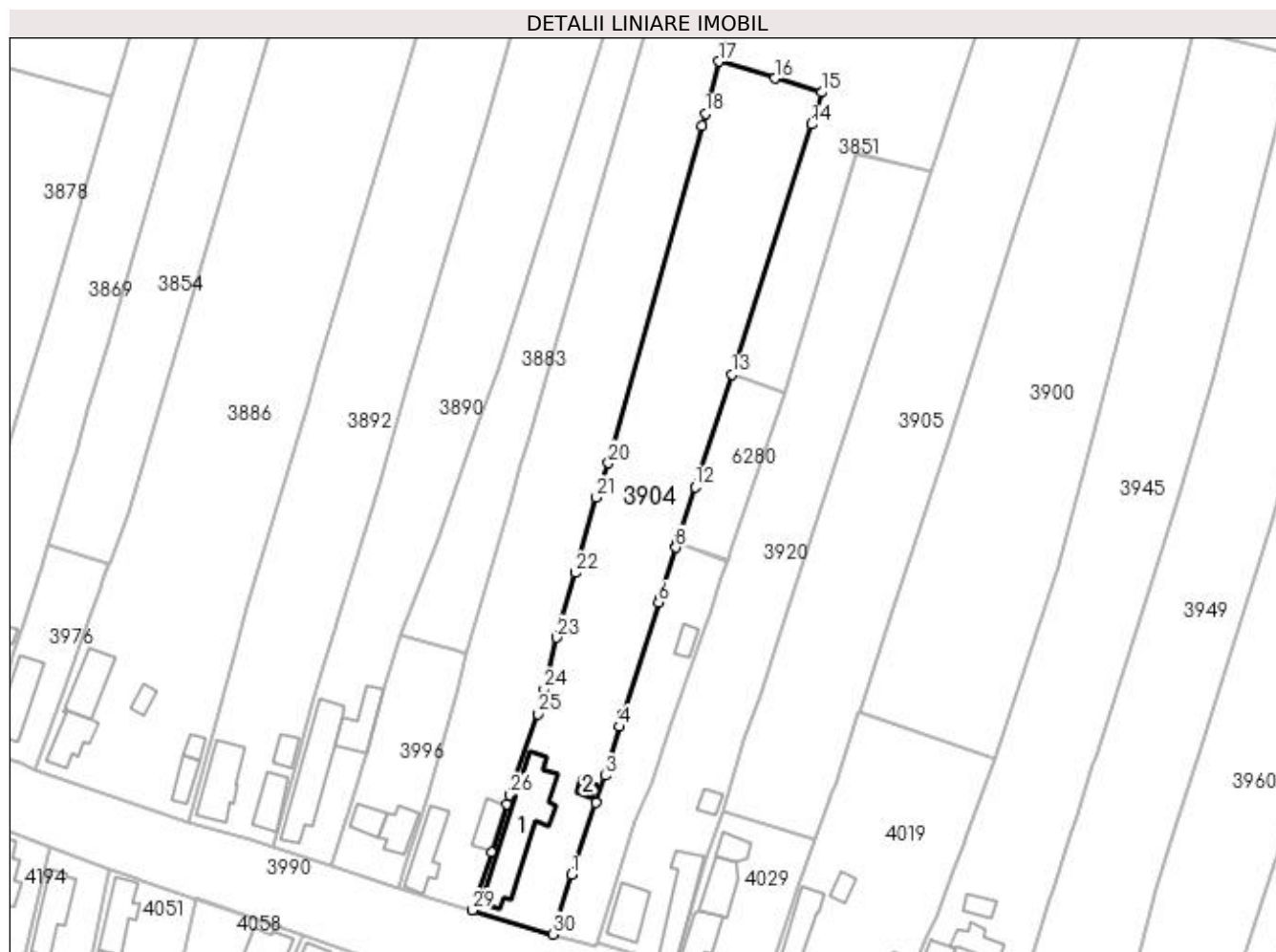
Inscrieri privind dezmembramintele dreptului de proprietate, drepturi reale de garanție și sarcini	Referințe
NU SUNT	

## Anexa Nr. 1 La Partea I

## Teren

Nr cadastral	Suprafața (mp)*	Observații / Referințe
	3.615	

\* Suprafața este determinată în planul de proiecție Stereo 70.



## Date referitoare la teren

Crt	Categorie folosință	Intra vilan	Suprafața (mp)	Tarla	Parcelă	Nr. topo	Observații / Referințe
1	curți constructii	DA	862	5	92	-	
2	arabil	DA	693	40	80	-	
3	livada	NU	969	40	81	-	
4	arabil	NU	1.091	40	81	-	

## Date referitoare la construcții

Crt	Număr	Destinație construcție	Supraf. (mp)	Situație juridică	Observații / Referințe
A1.1		construcții de locuințe	206	Cu acte	Nr. niveluri:1; S. construita la sol:206 mp; S. construita desfasurata:206 mp;
A1.2		construcții anexa	11	Cu acte	Nr. niveluri:1; S. construita la sol:11 mp; S. construita desfasurata:11 mp;

## Lungime Segmente

1) Valorile lungimilor segmentelor sunt obținute din proiecție în plan.

Punct început	X / Y	Punct sfârșit	X / Y	Lungime segment (** (m))	Punct început	X / Y	Punct sfârșit	X / Y	Lungime segment (** (m))
1	397.330,543 326.224,509	2	397.335,733 326.239,698	16.051	2	397.335,733 326.239,698	3	397.337,696 326.245,451	6.079



Punct început	X / Y	Punct sfârșit	X / Y	Lungime segment (** (m)
3	397.337,696 326.245,451	4	397.340,744 326.255,738	10.729
5	397.341,552 326.258,319	6	397.348,962 326.282,009	24.822
7	397.349,188 326.282,729	8	397.352,601 326.293,598	11.393
9	397.352,787 326.294,192	10	397.352,904 326.294,564	0.39
11	397.353,163 326.295,386	12	397.356,62 326.306,397	11.541
13	397.364,39 326.330,126	14	397.381,23 326.382,998	55.489
15	397.383,372 326.389,721	16	397.373,53 326.392,687	10.279
17	397.361,744 326.396,24	18	397.358,814 326.385,188	11.434
19	397.358,14 326.382,643	20	397.338,357 326.311,411	73.928
21	397.335,794 326.304,15	22	397.331,271 326.288,264	16.517
23	397.327,458 326.274,576	24	397.324,73 326.263,697	11.216
25	397.323,412 326.258,443	26	397.317,569 326.241,375	18.04
27	397.316,95 326.239,44	28	397.313,645 326.229,198	10.762
29	397.309,658 326.217,032	30	397.326,63 326.211,916	17.726

Punct început	X / Y	Punct sfârșit	X / Y	Lungime segment (** (m)
4	397.340,744 326.255,738	5	397.341,552 326.258,319	2.705
6	397.348,962 326.282,009	7	397.349,188 326.282,729	0.754
8	397.352,601 326.293,598	9	397.352,787 326.294,192	0.622
10	397.352,904 326.294,564	11	397.353,163 326.295,386	0.862
12	397.356,62 326.306,397	13	397.364,39 326.330,126	24.969
14	397.381,23 326.382,998	15	397.383,372 326.389,721	7.056
16	397.373,53 326.392,687	17	397.361,744 326.396,24	12.31
18	397.358,814 326.385,188	19	397.358,14 326.382,643	2.632
20	397.338,357 326.311,411	21	397.335,794 326.304,15	7.7
22	397.331,271 326.288,264	23	397.327,458 326.274,576	14.209
24	397.324,73 326.263,697	25	397.323,412 326.258,443	5.417
26	397.317,569 326.241,375	27	397.316,95 326.239,44	2.032
28	397.313,645 326.229,198	29	397.309,658 326.217,032	12.803
30	397.326,63 326.211,916	1	397.330,543 326.224,509	13.187

\*\* Lungimile segmentelor sunt determinate în planul de proiecție Stereo 70 și sunt rotunjite la 1 milimetru.

\*\*\* Distanța dintre puncte este formată din segmente cumulate ce sunt mai mici decât valoarea 1 milimetru.



**DATE DESPRE IMOBILUL NR. 3905**

Oficiul de Cadastru și Publicitate Imobiliară DOLJ  
Biroul de Cadastru și Publicitate Imobiliară Craiova

**A. Partea I. Descrierea imobilului**

TEREN Necunoscut

Nr. CF vechi:14  
Nr. cadastral vechi:17

Adresa: Loc. Bogeia, Jud. Dolj, T 40 P 85

Nr. Crt	Nr cadastral Nr. topografic	Suprafața* (mp)	Observații / Referințe
A1	30952	3.891	Sector cadastral:10 Teren neimprejmuit;

**B. Partea II. Proprietari și acte**

Inscrieri privitoare la dreptul de proprietate și alte drepturi reale		Referințe
<b>24 / 04/01/2000</b>		
Contract De Vanzare Cumparare nr. AUT 1431, din 30/12/1999 emis de NP TONE F;		
B1	Intabulare, drept de PROPRIETATE, dobandit prin Conventie, cota actuala 1/1, cota initiala 1/1 1) RICUTA MERCURIE, Lipsa CNP 2) RICUTA LELICA, Lipsa CNP	A1

**C. Partea III. SARCINI .**

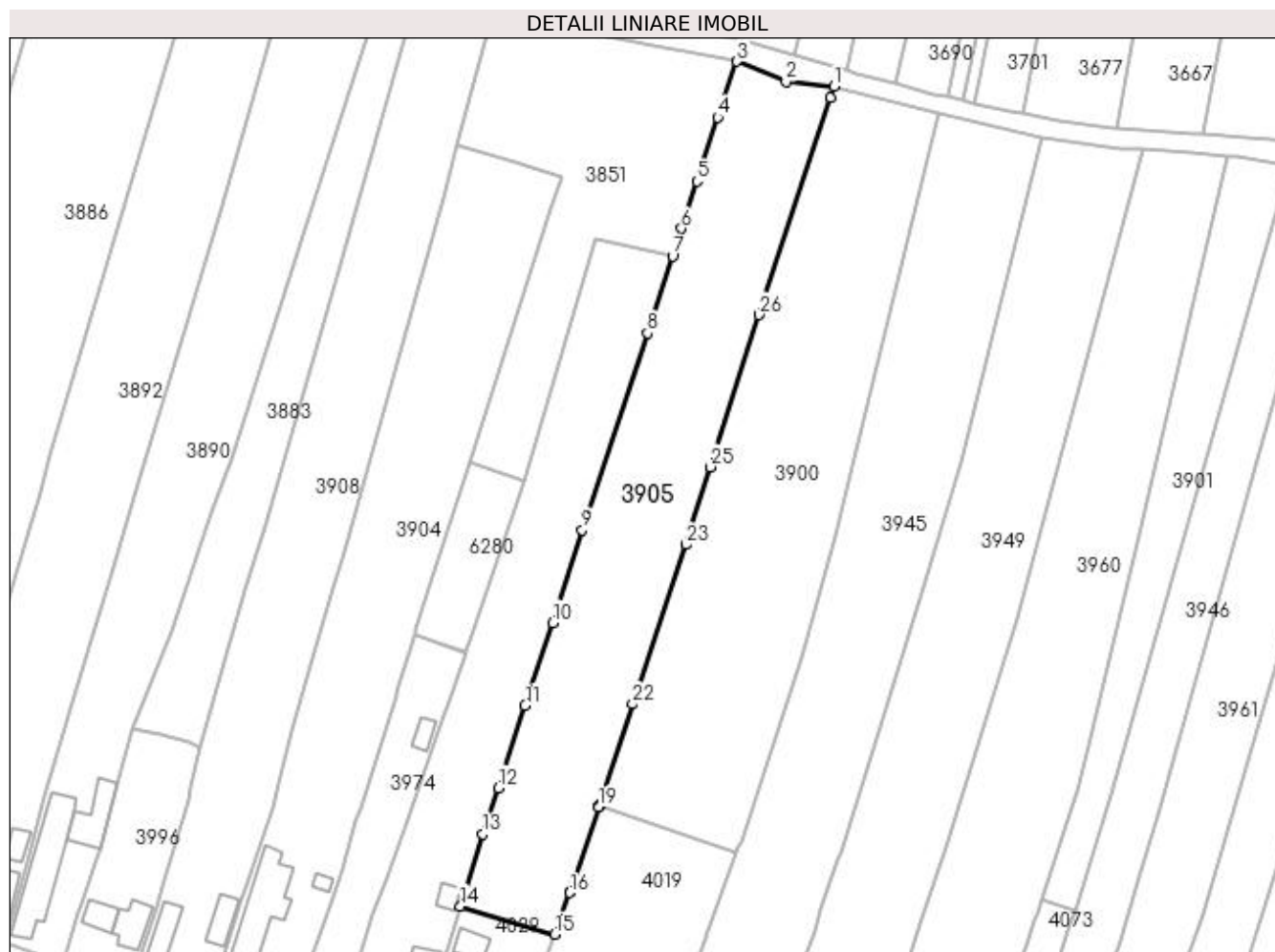
Inscrieri privind dezmembramintele dreptului de proprietate, drepturi reale de garanție și sarcini	Referințe
NU SUNT	

## Anexa Nr. 1 La Partea I

## Teren

Nr cadastral	Suprafața (mp)*	Observații / Referințe
30952	3.891	

\* Suprafața este determinată în planul de proiecție Stereo 70.



## Date referitoare la teren

Crt	Categorie folosință	Intra vilan	Suprafața (mp)	Tarla	Parcelă	Nr. topo	Observații / Referințe
1	arabil	DA	1.020	40	85	-	
2	arabil	NU	2.871	40	85	-	

## Lungime Segmente

1) Valorile lungimilor segmentelor sunt obținute din proiecție în plan.

Punct început	X / Y	Punct sfârșit	X / Y	Lungime segment (** (m)
1	397.440,086 326.408,435	2	397.430,144 326.409,489	9.998
3	397.419,933 326.413,654	4	397.415,927 326.402,027	12.298
5	397.411,575 326.388,72	6	397.408,368 326.378,916	10.315
7	397.406,505 326.373,219	8	397.401,256 326.357,172	16.884

Punct început	X / Y	Punct sfârșit	X / Y	Lungime segment (** (m)
2	397.430,144 326.409,489	3	397.419,933 326.413,654	11.028
4	397.415,927 326.402,027	5	397.411,575 326.388,72	14.001
6	397.408,368 326.378,916	7	397.406,505 326.373,219	5.994
8	397.401,256 326.357,172	9	397.387,73 326.316,184	43.162

Punct început	X / Y	Punct sfârșit	X / Y	Lungime segment (** (m)
9	397.387,73 326.316,184	10	397.381,53 326.296,923	20.234
11	397.375,842 326.279,744	12	397.370,3 326.262,569	18.047
13	397.367,085 326.252,952	14	397.362,369 326.237,961	15.715
15	397.382,015 326.232,126	16	397.385,166 326.240,75	9.181
17	397.385,294 326.241,1	18	397.386,206 326.243,595	2.657
19	397.391,147 326.258,576	20	397.391,231 326.258,832	0.269
21	397.391,286 326.258,998	22	397.398,219 326.280,019	22.135
23	397.409,337 326.313,145	24	397.410,126 326.315,716	2.689
25	397.414,363 326.329,327	26	397.424,537 326.360,957	33.226
27	397.439,354 326.406,128	1	397.440,086 326.408,435	2.42

Punct început	X / Y	Punct sfârșit	X / Y	Lungime segment (** (m)
10	397.381,53 326.296,923	11	397.375,842 326.279,744	18.096
12	397.370,3 326.262,569	13	397.367,085 326.252,952	10.14
14	397.362,369 326.237,961	15	397.382,015 326.232,126	20.494
16	397.385,166 326.240,75	17	397.385,294 326.241,1	0.372
18	397.386,206 326.243,595	19	397.391,147 326.258,576	15.775
20	397.391,231 326.258,832	21	397.391,286 326.258,998	0.175
22	397.398,219 326.280,019	23	397.409,337 326.313,145	34.942
24	397.410,126 326.315,716	25	397.414,363 326.329,327	14.255
26	397.424,537 326.360,957	27	397.439,354 326.406,128	47.539

\*\* Lungimile segmentelor sunt determinate în planul de proiecție Stereo 70 și sunt rotunjite la 1 milimetru.

\*\*\* Distanța dintre puncte este formată din segmente cumulate ce sunt mai mici decât valoarea 1 milimetru.



**DATE DESPRE IMOBILUL NR. 3908**

Oficiul de Cadastru și Publicitate Imobiliară DOLJ  
Biroul de Cadastru și Publicitate Imobiliară Craiova

**A. Partea I. Descrierea imobilului**

TEREN Necunoscut

Adresa: Loc. Bogeia, Str Mihai Viteazu, Nr. 77, Jud. Dolj, T5, P90, 91; T40, P79

Nr. Crt	Nr cadastral Nr. topografic	Suprafața* (mp)	Observații / Referințe
A1		3.638	Sector cadastral:10 Teren neimprijmit;

**Construcții**

Crt	Nr cadastral Nr. topografic	Adresa	Observații / Referințe
A1.1		Loc. Bogeia, Str Mihai Viteazu, Nr. 77, Jud. Dolj, T5, P90, 91; T40, P79	Nr. niveluri:1; S. construita la sol:80 mp; S. construita desfasurata:80 mp;
A1.2		Loc. Bogeia, Str Mihai Viteazu, Nr. 77, Jud. Dolj, T5, P90, 91; T40, P79	Nr. niveluri:1; S. construita la sol:41 mp; S. construita desfasurata:41 mp;

**B. Partea II. Proprietari și acte**

Inscrieri privitoare la dreptul de proprietate și alte drepturi reale		Referințe
/		
Act Administrativ nr. Titlu de proprietate 261-58989, din 22/03/1996 emis de CJSIPT Dolj;		
B1	Intabulare, drept de PROPRIETATE, dobandit prin Reconstituire, cota actuala 1/1, cota initiala 1/1 1) ALEXANDRU ION	A1
Act Normativ nr. Legea 7, din 13/03/1996 emis de Parlamentul României;		
B2	Intabulare, drept de PROPRIETATE, dobandit prin Lege, cota actuala 1/1, cota initiala 1/1 1) ALEXANDRU ION	A1.1, A1.2

**C. Partea III. SARCINI .**

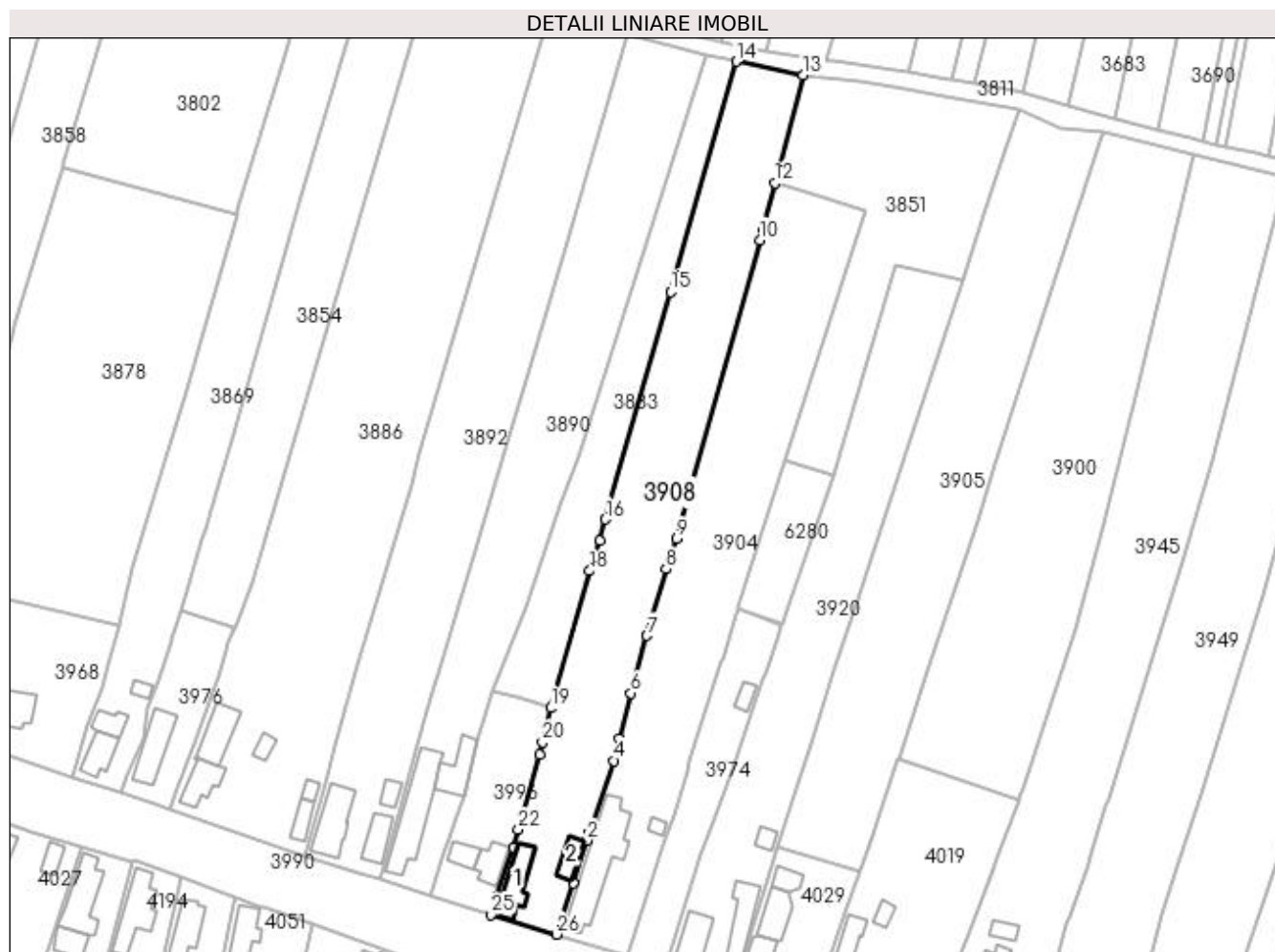
Inscrieri privind dezmembramintele dreptului de proprietate, drepturi reale de garanție și sarcini	Referințe
NU SUNT	

## Anexa Nr. 1 La Partea I

## Teren

Nr cadastral	Suprafața (mp)*	Observații / Referințe
	3.638	

\* Suprafața este determinată în planul de proiecție Stereo 70.



## Date referitoare la teren

Crt	Categorie folosință	Intra vilan	Suprafața (mp)	Tarla	Parcelă	Nr. topo	Observații / Referințe
1	curți construcții	DA	720	5	90	-	
2	arabil	DA	746	5	91	-	
3	arabil	NU	2.172	40	79	-	

## Date referitoare la construcții

Crt	Număr	Destinație construcție	Supraf. (mp)	Situație juridică	Observații / Referințe
A1.1		construcții de locuințe	80	Cu acte	Nr. niveluri:1; S. construita la sol:80 mp; S. construita desfasurata:80 mp;
A1.2		construcții de locuințe	41	Cu acte	Nr. niveluri:1; S. construita la sol:41 mp; S. construita desfasurata:41 mp;

## Lungime Segmente

1) Valorile lungimilor segmentelor sunt obținute din proiecție în plan.

Punct început	X / Y	Punct sfârșit	X / Y	Lungime segment (** (m)
1	397.313,645 326.229,198	2	397.316,95 326.239,44	10.762

Punct început	X / Y	Punct sfârșit	X / Y	Lungime segment (** (m)
2	397.316,95 326.239,44	3	397.317,569 326.241,375	2.032



Punct început	X / Y	Punct sfârșit	X / Y	Lungime segment (** (m)
3	397.317,569 326.241,375	4	397.323,412 326.258,443	18.04
5	397.324,73 326.263,697	6	397.327,458 326.274,576	11.216
7	397.331,271 326.288,264	8	397.335,794 326.304,15	16.517
9	397.338,357 326.311,411	10	397.358,14 326.382,643	73.928
11	397.358,814 326.385,188	12	397.361,744 326.396,24	11.434
13	397.368,558 326.421,947	14	397.352,549 326.425,267	16.35
15	397.336,891 326.370,301	16	397.321,27 326.316,036	56.469
17	397.319,939 326.311,077	18	397.317,618 326.303,714	7.72
19	397.308,252 326.271,014	20	397.306,332 326.262,843	8.394
21	397.305,653 326.259,951	22	397.300,533 326.242,015	18.652
23	397.299,351 326.237,875	24	397.295,394 326.226,112	12.411
25	397.294,001 326.221,676	26	397.309,658 326.217,032	16.331

Punct început	X / Y	Punct sfârșit	X / Y	Lungime segment (** (m)
4	397.323,412 326.258,443	5	397.324,73 326.263,697	5.417
6	397.327,458 326.274,576	7	397.331,271 326.288,264	14.209
8	397.335,794 326.304,15	9	397.338,357 326.311,411	7.7
10	397.358,14 326.382,643	11	397.358,814 326.385,188	2.632
12	397.361,744 326.396,24	13	397.368,558 326.421,947	26.595
14	397.352,549 326.425,267	15	397.336,891 326.370,301	57.153
16	397.321,27 326.316,036	17	397.319,939 326.311,077	5.135
18	397.317,618 326.303,714	19	397.308,252 326.271,014	34.015
20	397.306,332 326.262,843	21	397.305,653 326.259,951	2.971
22	397.300,533 326.242,015	23	397.299,351 326.237,875	4.306
24	397.295,394 326.226,112	25	397.294,001 326.221,676	4.65
26	397.309,658 326.217,032	1	397.313,645 326.229,198	12.803

\*\* Lungimile segmentelor sunt determinate în planul de proiecție Stereo 70 și sunt rotunjite la 1 milimetru.

\*\*\* Distanța dintre puncte este formată din segmente cumulate ce sunt mai mici decât valoarea 1 milimetru.



**DATE DESPRE IMOBILUL NR. 3920**

Oficiul de Cadastru și Publicitate Imobiliară DOLJ  
Biroul de Cadastru și Publicitate Imobiliară Craiova

**A. Partea I. Descrierea imobilului**

TEREN Necunoscut

Adresa: Loc. Bogeia, Str Mihai Viteazu, Nr. 85, Jud. Dolj, T5, P94; T40, P83, P84

Nr. Crt	Nr cadastral Nr. topografic	Suprafața* (mp)	Observații / Referințe
A1		2.757	Sector cadastral:10 Teren neimprijmit;

**Construcții**

Crt	Nr cadastral Nr. topografic	Adresa	Observații / Referințe
A1.1		Loc. Bogeia, Str Mihai Viteazu, Nr. 85, Jud. Dolj, T5, P94; T40, P83, P84	Nr. niveluri:1; S. construita la sol:69 mp; S. construita desfasurata:69 mp;
A1.2		Loc. Bogeia, Str Mihai Viteazu, Nr. 85, Jud. Dolj, T5, P94; T40, P83, P84	Nr. niveluri:1; S. construita la sol:99 mp; S. construita desfasurata:99 mp;
A1.3		Loc. Bogeia, Str Mihai Viteazu, Nr. 85, Jud. Dolj, T5, P94; T40, P83, P84	Nr. niveluri:1; S. construita la sol:20 mp; S. construita desfasurata:20 mp;

**B. Partea II. Proprietari și acte**

Inscrieri privitoare la dreptul de proprietate și alte drepturi reale		Referințe
/		
Act Administrativ nr. Titlu de proprietate 690-48128, din 18/02/1997 emis de CJSIPT Dolj;		
B1	Intabulare, drept de PROPRIETATE, dobandit prin Reconstituire, cota actuala 1/1, cota initiala 1/1 1) DINA GHEORGHE 2) DIMIERU ION	A1
Act Normativ nr. Legea 7, din 13/03/1996 emis de Parlamentul României;		
B2	Intabulare, drept de PROPRIETATE, dobandit prin Lege, cota actuala 1/1, cota initiala 1/1 1) DINA GHEORGHE 2) DIMIERU ION	A1.1, A1.2, A1.3

**C. Partea III. SARCINI .**

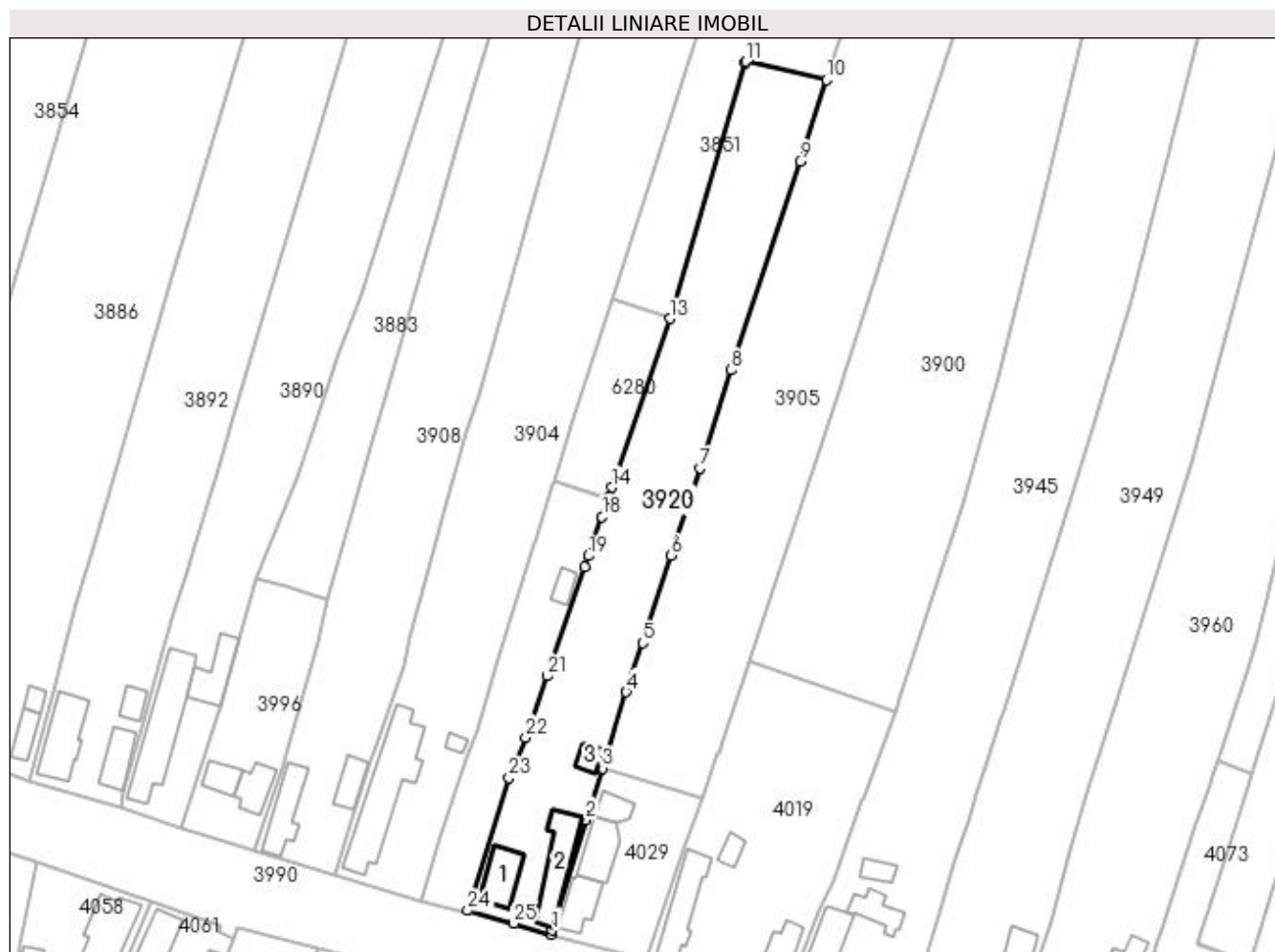
Inscrieri privind dezmembramintele dreptului de proprietate, drepturi reale de garanție și sarcini	Referințe
NU SUNT	

## Anexa Nr. 1 La Partea I

## Teren

Nr cadastral	Suprafața (mp)*	Observații / Referințe
	2.757	

\* Suprafața este determinată în planul de proiecție Stereo 70.



## Date referitoare la teren

Crt	Categorie folosință	Intravilan	Suprafața (mp)	Tarla	Parcelă	Nr. topo	Observații / Referințe
1	curți construcții	DA	819	5	94	-	
2	arabil	DA	547	40	83	-	
3	arabil	NU	1.391	40	84	-	

## Date referitoare la construcții

Crt	Număr	Destinație construcție	Supraf. (mp)	Situație juridică	Observații / Referințe
A1.1		construcții de locuințe	69	Cu acte	Nr. niveluri:1; S. construita la sol:69 mp; S. construita desfasurata:69 mp;
A1.2		construcții de locuințe	99	Cu acte	Nr. niveluri:1; S. construita la sol:99 mp; S. construita desfasurata:99 mp;
A1.3		construcții anexa	20	Cu acte	Nr. niveluri:1; S. construita la sol:20 mp; S. construita desfasurata:20 mp;

## Lungime Segmente

1) Valorile lungimilor segmentelor sunt obținute din proiecție în plan.

Punct început	X / Y	Punct sfârșit	X / Y	Lungime segment (** (m)	Punct început	X / Y	Punct sfârșit	X / Y	Lungime segment (** (m)

Punct început	X / Y	Punct sfârșit	X / Y	Lungime segment (** (m)
1	397.352,541 326.206,121	2	397.359,176 326.227,81	22.681
3	397.362,369 326.237,961	4	397.367,085 326.252,952	15.715
5	397.370,3 326.262,569	6	397.375,842 326.279,744	18.047
7	397.381,53 326.296,923	8	397.387,73 326.316,184	20.234
9	397.401,256 326.357,172	10	397.406,505 326.373,219	16.884
11	397.390,621 326.376,846	12	397.390,543 326.376,582	0.275
13	397.375,682 326.326,299	14	397.364,31 326.293,116	35.078
15	397.363,679 326.291,278	16	397.363,567 326.290,95	0.346
17	397.363,477 326.290,688	18	397.362,344 326.287,381	3.496
19	397.359,703 326.279,675	20	397.358,956 326.277,522	2.278
21	397.351,516 326.256,08	22	397.347,324 326.244,008	12.779
23	397.344,022 326.236,105	24	397.335,883 326.209,971	27.372
25	397.344,953 326.207,501	26	397.352,244 326.205,313	7.612

Punct început	X / Y	Punct sfârșit	X / Y	Lungime segment (** (m)
2	397.359,176 326.227,81	3	397.362,369 326.237,961	10.642
4	397.367,085 326.252,952	5	397.370,3 326.262,569	10.14
6	397.375,842 326.279,744	7	397.381,53 326.296,923	18.096
8	397.387,73 326.316,184	9	397.401,256 326.357,172	43.162
10	397.406,505 326.373,219	11	397.390,621 326.376,846	16.293
12	397.390,543 326.376,582	13	397.375,682 326.326,299	52.433
14	397.364,31 326.293,116	15	397.363,679 326.291,278	1.943
16	397.363,567 326.290,95	17	397.363,477 326.290,688	0.277
18	397.362,344 326.287,381	19	397.359,703 326.279,675	8.146
20	397.358,956 326.277,522	21	397.351,516 326.256,08	22.697
22	397.347,324 326.244,008	23	397.344,022 326.236,105	8.565
24	397.335,883 326.209,971	25	397.344,953 326.207,501	9.4
26	397.352,244 326.205,313	1	397.352,541 326.206,121	0.861

\*\* Lungimile segmentelor sunt determinate în planul de proiecție Stereo 70 și sunt rotunjite la 1 milimetru.

\*\*\* Distanța dintre puncte este formată din segmente cumulate ce sunt mai mici decât valoarea 1 milimetru.



**DATE DESPRE IMOBILUL NR. 3926**

Oficiul de Cadastru și Publicitate Imobiliară DOLJ  
Biroul de Cadastru și Publicitate Imobiliară Craiova

**A. Partea I. Descrierea imobilului**

TEREN Intravilan

Nr. CF vechi:340  
Nr. cadastral vechi:654

Adresa: Loc. Bogeia, Str Mihai Viteazul, Nr. 55, Jud. Dolj, CV 5 P 75,76

Nr. Crt	Nr cadastral Nr. topografic	Suprafața* (mp)	Observații / Referințe
A1	31173	638	Sector cadastral:10 Teren neimprejmuit;

**B. Partea II. Proprietari și acte**

Inscrieri privitoare la dreptul de proprietate și alte drepturi reale		Referințe
<b>17641 / 13/03/2008</b>		
Contract De Vanzare Cumparare nr. AUT 362, din 12/03/2008 emis de NP MARINESCU MM;		
B1	Intabulare, drept de PROPRIETATE, dobandit prin Conventie, cota actuala 1/1, cota initiala 1/1 1) NICOLAE IONICA LAURENTIU	A1

**C. Partea III. SARCINI .**

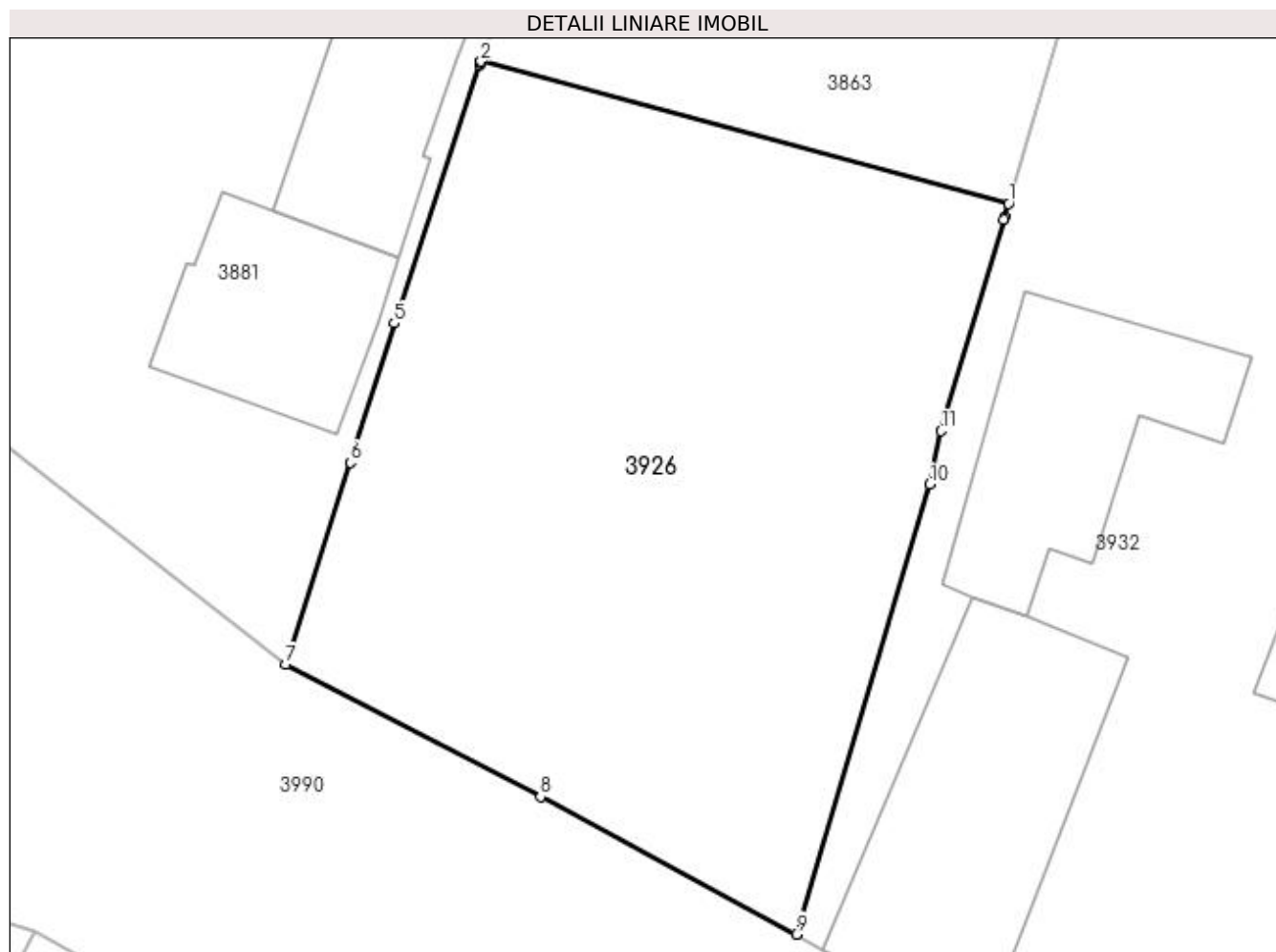
Inscrieri privind dezmembramintele dreptului de proprietate, drepturi reale de garanție și sarcini	Referințe
NU SUNT	

## Anexa Nr. 1 La Partea I

## Teren

Nr cadastral	Suprafața (mp)*	Observații / Referințe
31173	638	

\* Suprafața este determinată în planul de proiecție Stereo 70.



## Date referitoare la teren

Crt	Categorie folosință	Intra vilan	Suprafața (mp)	Tarla	Parcelă	Nr. topo	Observații / Referințe
1	curți construcții	DA	479	5	75,76	-	
2	arabil	DA	159	5	75,76	-	

## Lungime Segmente

1) Valorile lungimilor segmentelor sunt obținute din proiecție în plan.

Punct început	X / Y	Punct sfârșit	X / Y	Lungime segment (** (m)
1	397.116,868 326.318,648	2	397.095,497 326.324,405	22.133
2	397.095,497 326.324,405	3	397.095,473 326.324,332	0.076
3	397.095,473 326.324,332	4	397.095,444 326.324,247	0.09
4	397.095,444 326.324,247	5	397.091,975 326.313,801	11.007



Punct început	X / Y	Punct sfârșit	X / Y	Lungime segment (** (m)
5	397.091,975 326.313,801	6	397.090,2 326.308,156	5.917
6	397.090,2 326.308,156	7	397.087,588 326.299,982	8.581
7	397.087,588 326.299,982	8	397.097,904 326.294,612	11.63
8	397.097,904 326.294,612	9	397.108,275 326.289,044	11.771
9	397.108,275 326.289,044	10	397.113,689 326.307,27	19.013
10	397.113,689 326.307,27	11	397.114,132 326.309,441	2.216
11	397.114,132 326.309,441	12	397.116,677 326.318,005	8.934
12	397.116,677 326.318,005	13	397.116,71 326.318,116	0.116
13	397.116,71 326.318,116	1	397.116,868 326.318,648	0.555

\*\* Lungimile segmentelor sunt determinate în planul de proiecție Stereo 70 și sunt rotunjite la 1 milimetru.

\*\*\* Distanța dintre puncte este formată din segmente cumulate ce sunt mai mici decât valoarea 1 milimetru.



**DATE DESPRE IMOBILUL NR. 3932**

Oficiul de Cadastru și Publicitate Imobiliară DOLJ  
Biroul de Cadastru și Publicitate Imobiliară Craiova

**A. Partea I. Descrierea imobilului**

TEREN Intravilan

Adresa: Loc. Bogeia, Str Mihai Viteazul, Nr. 57, Jud. Dolj, ( fost nr.174, fost tarlăua 5 , parcela 77,78)

Nr. Crt	Nr cadastral Nr. topografic	Suprafața* (mp)	Observații / Referințe
A1	31655	1.617	Sector cadastral:10 Teren neimprijmit;

**Construcții**

Crt	Nr cadastral Nr. topografic	Adresa	Observații / Referințe
A1.1	31655-C1	Loc. Bogeia, Str Mihai Viteazul, Nr. 57, Jud. Dolj, ( fost nr.174, fost tarlăua 5 , parcela 77,78)	Nr. niveluri:1; S. construita la sol:112 mp; S. construita desfasurata:112 mp; casa parter construita in anul 1920 din caramida , acoperita cu tabla
A1.2	31655-C2	Loc. Bogeia, Str Mihai Viteazul, Nr. 57, Jud. Dolj, ( fost nr.174, fost tarlăua 5 , parcela 77,78)	Nr. niveluri:1; S. construita la sol:79 mp; S. construita desfasurata:79 mp; Anexa parter construita in anul 2000 din caramida , acoperita cu tabla,
A1.3	31655-C3	Loc. Bogeia, Str Mihai Viteazul, Nr. 57, Jud. Dolj, ( fost nr.174, fost tarlăua 5 , parcela 77,78)	Nr. niveluri:1; S. construita la sol:9 mp; S. construita desfasurata:9 mp; Anexa parter construita in anul 1998 din caramida , acoperita cu tabla
A1.4	31655-C4	Loc. Bogeia, Str Mihai Viteazul, Nr. 57, Jud. Dolj, ( fost nr.174, fost tarlăua 5 , parcela 77,78)	Nr. niveluri:1; S. construita la sol:25 mp; S. construita desfasurata:25 mp; Anexa parter construita in anul 1998 din caramida , acoperita cu tabla,

**B. Partea II. Proprietari și acte**

Inscrieri privitoare la dreptul de proprietate și alte drepturi reale	Referințe	
<b>142259 / 02/06/2021</b>		
Act Notarial nr. act de partaj voluntar aut.1732, din 13/07/2005 emis de NP Defta Emil (ACT DE PARTAJ VOLUNTAR ; act administrativ nr 1624 din 20.05.2021, emis de PRIMARIA COMUNEI ALMAJ;act administrativ nr Certificat fiscal 1627 din 20.05.2021, emis de PRIMARIA COMUNEI ALMAJ;act administrativ nr TDP. 831-2195 din 25.03.1997, emis de Comisia Jud. DOLJ Incheiere Rectificare 1885/03.04.2007, NP. Defta Emil);		
B1	Intabulare, drept de PROPRIETATE, dobandit prin Conventie, cota actuala 1162/1617, cota initiala 1/1 1) PURCAREA LUCRETIA	A1
B2	Intabulare, drept de PROPRIETATE, dobandit prin Conventie, cota actuala 1/1, cota initiala 1/1 1) PURCAREA LUCRETIA	A1.1, A1.2, A1.3, A1.4
/		
Act Normativ nr. Legea 7, din 13/03/1996 emis de Parlamentul Romaniei;		
B3	Inscrierea posesiei, drept de PROPRIETATE, dobandit prin Lege, cota actuala 455/1617, cota initiala 455/1617 1) PURCAREA LUCRETIA	A1

**C. Partea III. SARCINI .**

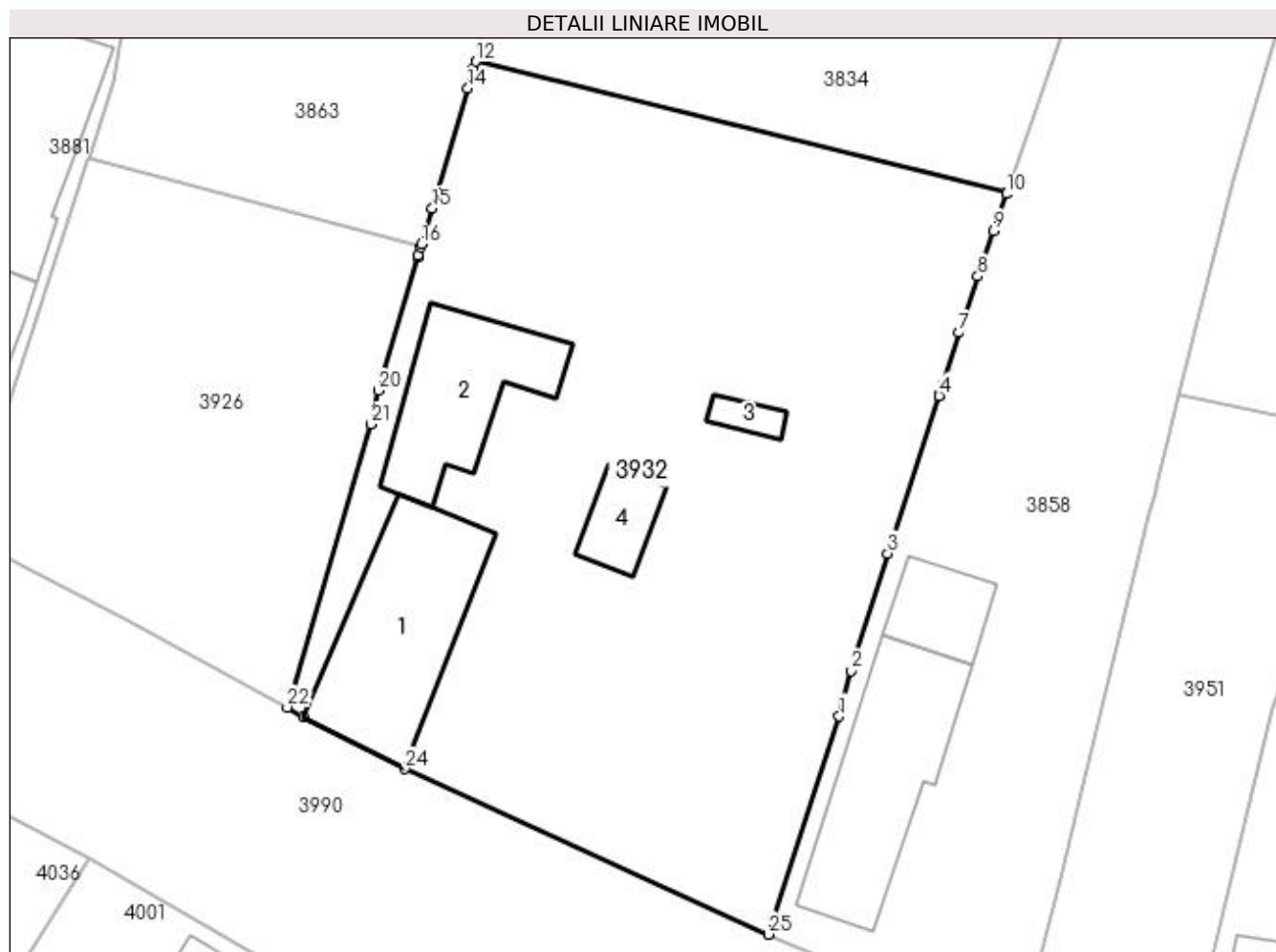
Inscrieri privind dezmembramintele dreptului de proprietate, drepturi reale de garanție și sarcini	Referințe
NU SUNT	

## Anexa Nr. 1 La Partea I

## Teren

Nr cadastral	Suprafața (mp)*	Observații / Referințe
31655	1.617	

\* Suprafața este determinată în planul de proiecție Stereo 70.



## Date referitoare la teren

Crt	Categorie folosință	Intra vilan	Suprafața (mp)	Tarla	Parcelă	Nr. topo	Observații / Referințe
1	curți constructii	DA	1.111	5	77	-	
2	arabil	DA	506	5	78	-	

## Date referitoare la construcții

Crt	Număr	Destinație construcție	Supraf. (mp)	Situație juridică	Observații / Referințe
A1.1	31655-C1	construcții de locuințe	112	Cu acte	Nr. niveluri:1; S. construita la sol:112 mp; S. construita desfasurata:112 mp; casa parter construita in anul 1920 din caramida , acoperita cu tabla
A1.2	31655-C2	construcții anexa	79	Cu acte	Nr. niveluri:1; S. construita la sol:79 mp; S. construita desfasurata:79 mp; Anexa parter construita in anul 2000 din caramida , acoperita cu tabla,
A1.3	31655-C3	construcții anexa	9	Cu acte	Nr. niveluri:1; S. construita la sol:9 mp; S. construita desfasurata:9 mp; Anexa parter construita in anul 1998 din caramida , acoperita cu tabla
A1.4	31655-C4	construcții anexa	25	Cu acte	Nr. niveluri:1; S. construita la sol:25 mp; S. construita desfasurata:25 mp; Anexa parter construita in anul 1998 din caramida , acoperita cu tabla,

## Lungime Segmente

1) Valorile lungimilor segmentelor sunt obținute din proiecție în plan.

Punct început	X / Y	Punct sfârșit	X / Y	Lungime segment (** (m)
1	397.143,828 326.288,452	2	397.144,618 326.291,388	3.04
3	397.146,959 326.298,948	4	397.150,249 326.309,091	10.664
5	397.150,281 326.309,19	6	397.150,486 326.309,821	0.664
7	397.151,57 326.313,165	8	397.152,748 326.316,796	3.817
9	397.153,768 326.319,709	10	397.154,602 326.322,093	2.526
11	397.154,643 326.322,21	12	397.120,407 326.330,618	35.254
13	397.120,281 326.330,131	14	397.119,91 326.328,883	1.302
15	397.117,62 326.321,178	16	397.116,928 326.318,849	2.429
17	397.116,868 326.318,648	18	397.116,71 326.318,116	0.555
19	397.116,677 326.318,005	20	397.114,132 326.309,441	8.934
21	397.113,689 326.307,27	22	397.108,275 326.289,044	19.013
23	397.109,326 326.288,434	24	397.115,861 326.285,074	7.348
25	397.139,28 326.274,419	1	397.143,828 326.288,452	14.752

Punct început	X / Y	Punct sfârșit	X / Y	Lungime segment (** (m)
2	397.144,618 326.291,388	3	397.146,959 326.298,948	7.914
4	397.150,249 326.309,091	5	397.150,281 326.309,19	0.103
6	397.150,486 326.309,821	7	397.151,57 326.313,165	3.516
8	397.152,748 326.316,796	9	397.153,768 326.319,709	3.086
10	397.154,602 326.322,093	11	397.154,643 326.322,21	0.124
12	397.120,407 326.330,618	13	397.120,281 326.330,131	0.503
14	397.119,91 326.328,883	15	397.117,62 326.321,178	8.038
16	397.116,928 326.318,849	17	397.116,868 326.318,648	0.21
18	397.116,71 326.318,116	19	397.116,677 326.318,005	0.116
20	397.114,132 326.309,441	21	397.113,689 326.307,27	2.216
22	397.108,275 326.289,044	23	397.109,326 326.288,434	1.215
24	397.115,861 326.285,074	25	397.139,28 326.274,419	25.729

\*\* Lungimile segmentelor sunt determinate în planul de proiecție Stereo 70 și sunt rotunjite la 1 milimetru.

\*\*\* Distanța dintre puncte este formată din segmente cumulate ce sunt mai mici decât valoarea 1 milimetru.



**DATE DESPRE IMOBILUL NR. 3942**

Oficiul de Cadastru și Publicitate Imobiliară DOLJ  
 Biroul de Cadastru și Publicitate Imobiliară Craiova

**A. Partea I. Descrierea imobilului**

TEREN Necunoscut

Adresa: Loc. Boga, Jud. Dolj, T40, P95/1

Nr. Crt	Nr cadastral Nr. topografic	Suprafața* (mp)	Observații / Referințe
A1		3.404	Sector cadastral:10 Teren neimprejmuit;

**B. Partea II. Proprietari și acte**

Inscrieri privitoare la dreptul de proprietate și alte drepturi reale	Referințe
/	
Act Administrativ nr. Titlu de proprietate 2497, din 22/11/2002 emis de CJSIPT Dolj;	
B1	A1
Intabulare, drept de PROPRIETATE, dobandit prin Reconstituire, cota actuala 1/1, cota initiala 1/1 1) NICOLAE GHEORGHE DEFUNCT:Da	

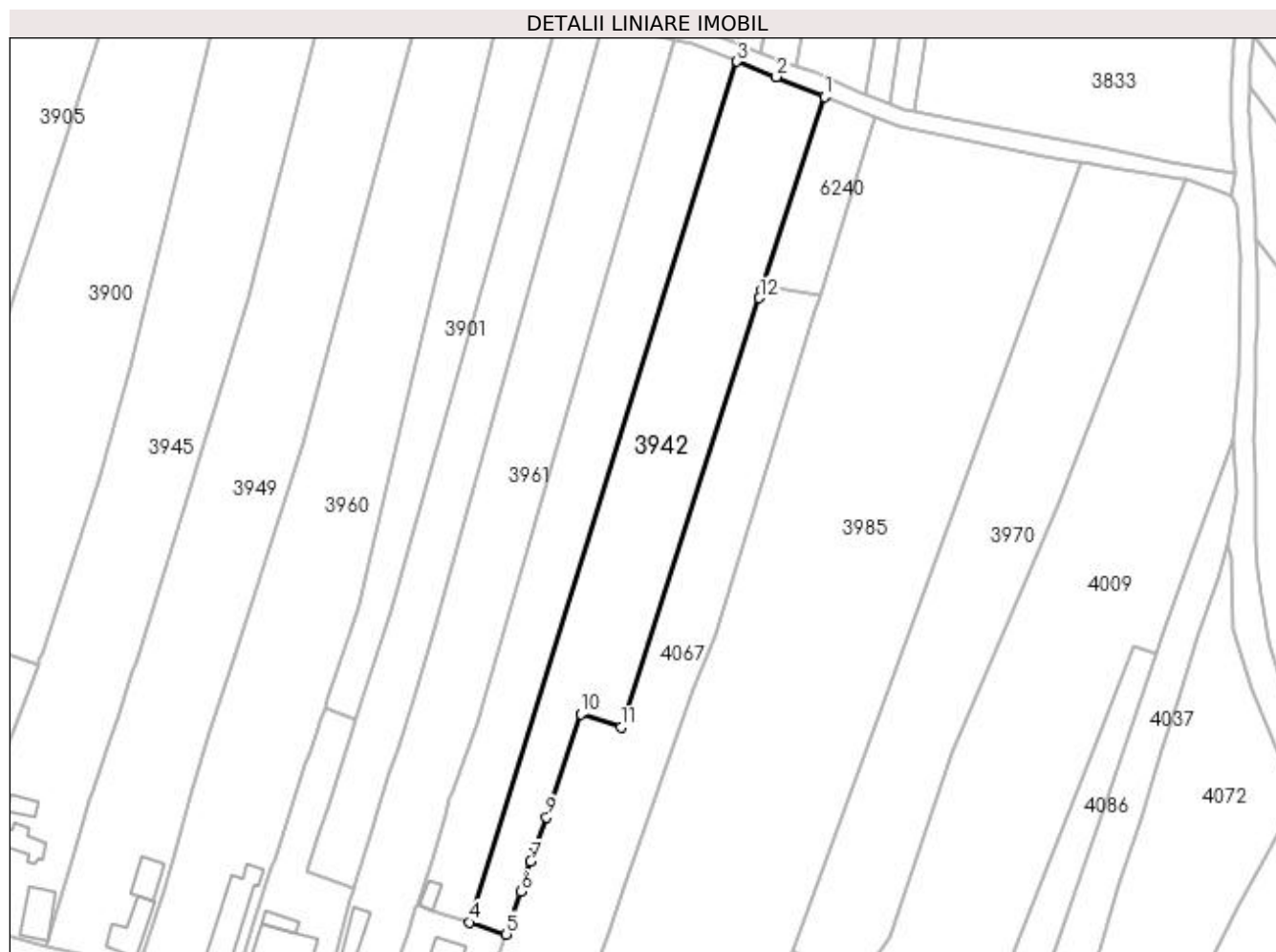
**C. Partea III. SARCINI .**

Inscrieri privind dezmembramintele dreptului de proprietate, drepturi reale de garanție și sarcini	Referințe
NU SUNT	

**Anexa Nr. 1 La Partea I****Teren**

Nr cadastral	Suprafața (mp)*	Observații / Referințe
	3.404	

\* Suprafața este determinată în planul de proiecție Stereo 70.

**Date referitoare la teren**

Crt	Categorie folosință	Intravilan	Suprafața (mp)	Tarla	Parcelă	Nr. topo	Observații / Referințe
1	arabil	DA	180	40	95/1	-	
2	vie	DA	200	40	95/1	-	
3	vie	NU	340	40	95/1	-	
4	arabil	NU	2.684	40	95/1	-	

**Lungime Segmente**

1) Valorile lungimilor segmentelor sunt obținute din proiecție în plan.

Punct început	X / Y	Punct sfârșit	X / Y	Lungime segment (** (m)
1	397.593,825 326.374,627	2	397.583,239 326.379,025	11.463
2	397.583,239 326.379,025	3	397.574,502 326.382,412	9.371
3	397.574,502 326.382,412	4	397.515,475 326.192,179	199.18



Punct început	X / Y	Punct sfârșit	X / Y	Lungime segment (** (m)
4	397.515,475 326.192,179	5	397.523,56 326.189,566	8.497
5	397.523,56 326.189,566	6	397.526,785 326.199,012	9.981
6	397.526,785 326.199,012	7	397.528,933 326.205,655	6.982
7	397.528,933 326.205,655	8	397.529,983 326.208,904	3.415
8	397.529,983 326.208,904	9	397.532,375 326.215,423	6.944
9	397.532,375 326.215,423	10	397.539,974 326.238,248	24.057
10	397.539,974 326.238,248	11	397.548,879 326.235,352	9.365
11	397.548,879 326.235,352	12	397.579,483 326.330,184	99.648
12	397.579,483 326.330,184	13	397.580,052 326.331,948	1.854
13	397.580,052 326.331,948	14	397.580,345 326.332,856	0.954
14	397.580,345 326.332,856	15	397.580,402 326.333,032	0.185
15	397.580,402 326.333,032	1	397.593,825 326.374,627	43.707

\*\* Lungimile segmentelor sunt determinate în planul de proiecție Stereo 70 și sunt rotunjite la 1 milimetru.

\*\*\* Distanța dintre puncte este formată din segmente cumulate ce sunt mai mici decât valoarea 1 milimetru.



**DATE DESPRE IMOBILUL NR. 3945**

Oficiul de Cadastru și Publicitate Imobiliară DOLJ  
Biroul de Cadastru și Publicitate Imobiliară Craiova

**A. Partea I. Descrierea imobilului**

TEREN Necunoscut

Adresa: Loc. Bogeia, Str Mihai Viteazul, Nr. 91, Jud. Dolj, T5, P99; T40, P87

Nr. Crt	Nr cadastral Nr. topografic	Suprafața* (mp)	Observații / Referințe
A1		4.658	Sector cadastral:10 Teren neimprijmit;

**Construcții**

Crt	Nr cadastral Nr. topografic	Adresa	Observații / Referințe
A1.1		Loc. Bogeia, Str Mihai Viteazul, Nr. 91, Jud. Dolj, T5, P99; T40, P87	Nr. niveluri:1; S. construita la sol:67 mp; S. construita desfasurata:67 mp;
A1.2		Loc. Bogeia, Str Mihai Viteazul, Nr. 91, Jud. Dolj, T5, P99; T40, P87	Nr. niveluri:1; S. construita la sol:92 mp; S. construita desfasurata:92 mp;
A1.3		Loc. Bogeia, Str Mihai Viteazul, Nr. 91, Jud. Dolj, T5, P99; T40, P87	Nr. niveluri:1; S. construita la sol:49 mp; S. construita desfasurata:49 mp;
A1.4		Loc. Bogeia, Str Mihai Viteazul, Nr. 91, Jud. Dolj, T5, P99; T40, P87	Nr. niveluri:1; S. construita la sol:24 mp; S. construita desfasurata:24 mp;

**B. Partea II. Proprietari și acte**

Inscrieri privitoare la dreptul de proprietate și alte drepturi reale		Referințe
/		
Act Administrativ nr. Titlu de proprietate 930-45931, din 20/05/1997 emis de CJSIPT Dolj;		
B1	Intabulare, drept de PROPRIETATE, dobandit prin Reconstituire, cota actuala 1/1, cota initiala 1/1 1) MALĂESCU GHEORGHE	A1
Act Normativ nr. Legea 7, din 13/03/1996 emis de Parlamentul României;		
B2	Intabulare, drept de PROPRIETATE, dobandit prin Lege, cota actuala 1/1, cota initiala 1/1 1) MALĂESCU GHEORGHE	A1.1, A1.2, A1.3, A1.4

**C. Partea III. SARCINI .**

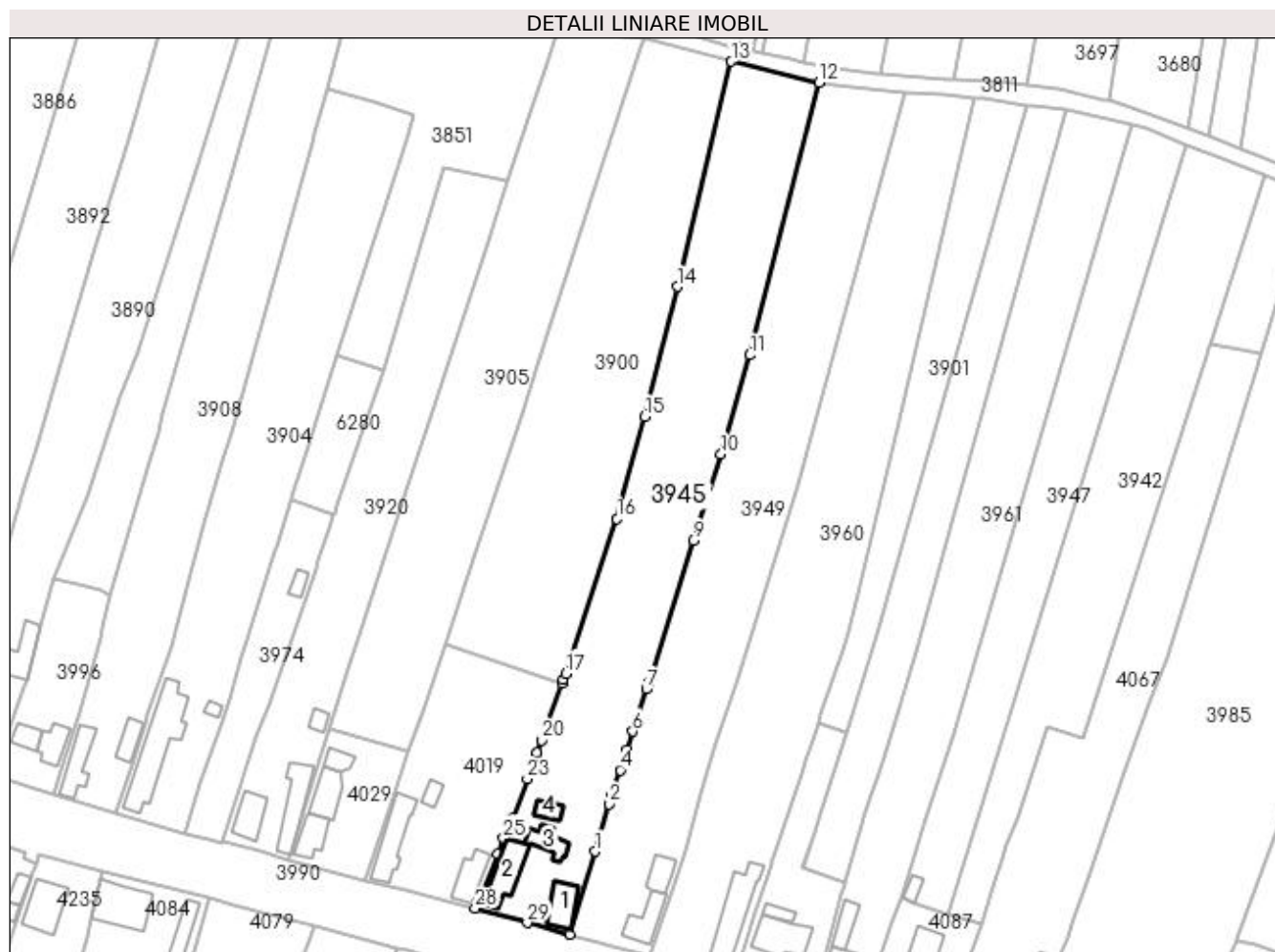
Inscrieri privind dezmembramintele dreptului de proprietate, drepturi reale de garanție și sarcini	Referințe
NU SUNT	

## Anexa Nr. 1 La Partea I

## Teren

Nr cadastral	Suprafața (mp)*	Observații / Referințe
	4.658	

\* Suprafața este determinată în planul de proiecție Stereo 70.



## Date referitoare la teren

Crt	Categorie folosință	Intravilan	Suprafața (mp)	Tarla	Parcelă	Nr. topo	Observații / Referințe
1	curți construcții	DA	792	5	99	-	
2	arabil	DA	899	40	87	-	
3	arabil	NU	2.967	40	87	-	

## Date referitoare la construcții

Crt	Număr	Destinație construcție	Supraf. (mp)	Situație juridică	Observații / Referințe
A1.1		construcții de locuințe	67	Cu acte	Nr. niveluri:1; S. construita la sol:67 mp; S. construita desfasurata:67 mp;
A1.2		construcții de locuințe	92	Cu acte	Nr. niveluri:1; S. construita la sol:92 mp; S. construita desfasurata:92 mp;
A1.3		construcții anexa	49	Cu acte	Nr. niveluri:1; S. construita la sol:49 mp; S. construita desfasurata:49 mp;
A1.4		construcții anexa	24	Cu acte	Nr. niveluri:1; S. construita la sol:24 mp; S. construita desfasurata:24 mp;

## Lungime Segmente

1) Valorile lungimilor segmentelor sunt obținute din proiecție în plan.

Punct început	X / Y	Punct sfârșit	X / Y	Lungime segment (** (m)
1	397.428,112 326.207,567	2	397.431,509 326.219,323	12.237
3	397.432,148 326.221,207	4	397.434,338 326.227,666	6.82
5	397.436,03 326.232,657	6	397.437,387 326.237,235	4.775
7	397.440,754 326.247,702	8	397.441,568 326.249,32	1.811
9	397.452,343 326.284,382	10	397.459,269 326.305,718	22.432
11	397.466,416 326.330,278	12	397.483,533 326.397,649	69.511
13	397.461,818 326.402,881	14	397.448,426 326.347,182	57.286
15	397.440,403 326.315,052	16	397.433,493 326.289,848	26.134
17	397.420,836 326.251,569	18	397.420,325 326.250,171	1.489
19	397.419,944 326.249,13	20	397.414,815 326.235,103	14.935
21	397.413,644 326.231,902	22	397.413,52 326.231,562	0.362
23	397.411,293 326.225,472	24	397.407,771 326.215,84	10.255
25	397.405,463 326.210,786	26	397.403,92 326.206,974	4.112
27	397.400,158 326.197,582	28	397.398,406 326.193,457	4.482
29	397.411,354 326.189,937	30	397.421,942 326.187,042	10.977

Punct început	X / Y	Punct sfârșit	X / Y	Lungime segment (** (m)
2	397.431,509 326.219,323	3	397.432,148 326.221,207	1.989
4	397.434,338 326.227,666	5	397.436,03 326.232,657	5.27
6	397.437,387 326.237,235	7	397.440,754 326.247,702	10.995
8	397.441,568 326.249,32	9	397.452,343 326.284,382	36.68
10	397.459,269 326.305,718	11	397.466,416 326.330,278	25.579
12	397.483,533 326.397,649	13	397.461,818 326.402,881	22.336
14	397.448,426 326.347,182	15	397.440,403 326.315,052	33.117
16	397.433,493 326.289,848	17	397.420,836 326.251,569	40.317
18	397.420,325 326.250,171	19	397.419,944 326.249,13	1.109
20	397.414,815 326.235,103	21	397.413,644 326.231,902	3.409
22	397.413,52 326.231,562	23	397.411,293 326.225,472	6.485
24	397.407,771 326.215,84	25	397.405,463 326.210,786	5.556
26	397.403,92 326.206,974	27	397.400,158 326.197,582	10.117
28	397.398,406 326.193,457	29	397.411,354 326.189,937	13.418
30	397.421,942 326.187,042	1	397.428,112 326.207,567	21.432

\*\* Lungimile segmentelor sunt determinate în planul de proiecție Stereo 70 și sunt rotunjite la 1 milimetru.

\*\*\* Distanța dintre puncte este formată din segmente cumulate ce sunt mai mici decât valoarea 1 milimetru.



**DATE DESPRE IMOBILUL NR. 3946**

Oficiul de Cadastru și Publicitate Imobiliară DOLJ  
Biroul de Cadastru și Publicitate Imobiliară Craiova

**A. Partea I. Descrierea imobilului**

TEREN Necunoscut

Adresa: Loc. Bogeia, Jud. Dolj, T40,P91/1

Nr. Crt	Nr cadastral Nr. topografic	Suprafața* (mp)	Observații / Referințe
A1	30902	2.029	Sector cadastral:10 Teren neimprejmuit; Pe terenul 3946 se afla o constructie care e amplasata si pe terenul 4073

**B. Partea II. Proprietari și acte**

Inscrieri privitoare la dreptul de proprietate și alte drepturi reale		Referințe
<b>111801 / 24/07/2017</b>		
Act Notarial nr. 11, din 27/02/2006 emis de B.N.P. Marinescu Nina-Cosmina (act administrativ nr 917-45931 din 18.04.1997, emis de Comisia Judeteana Dolj);		
B1	se notează mențiunea „, imobil aflat sub incidenta art.3 alin. (1) din Legea 17/2014"	A1
<b>123910 / 17/08/2017</b>		
Act Notarial nr. CONTRACT DE VANZARE aut nr 1468, din 11/08/2017 emis de DINCA ALINA CAMELIA (Pe idl 8306 se regaseste constructia anexa in suprafata de 71 mp);		
B2	Intabulare, drept de PROPRIETATE, dobandit prin Conventie, cota actuala 1/1, cota initiala 1/1 1) CIMPOERU ELENA RALUCA 2) CIMPOERU STELICA IONUT	A1

**C. Partea III. SARCINI .**

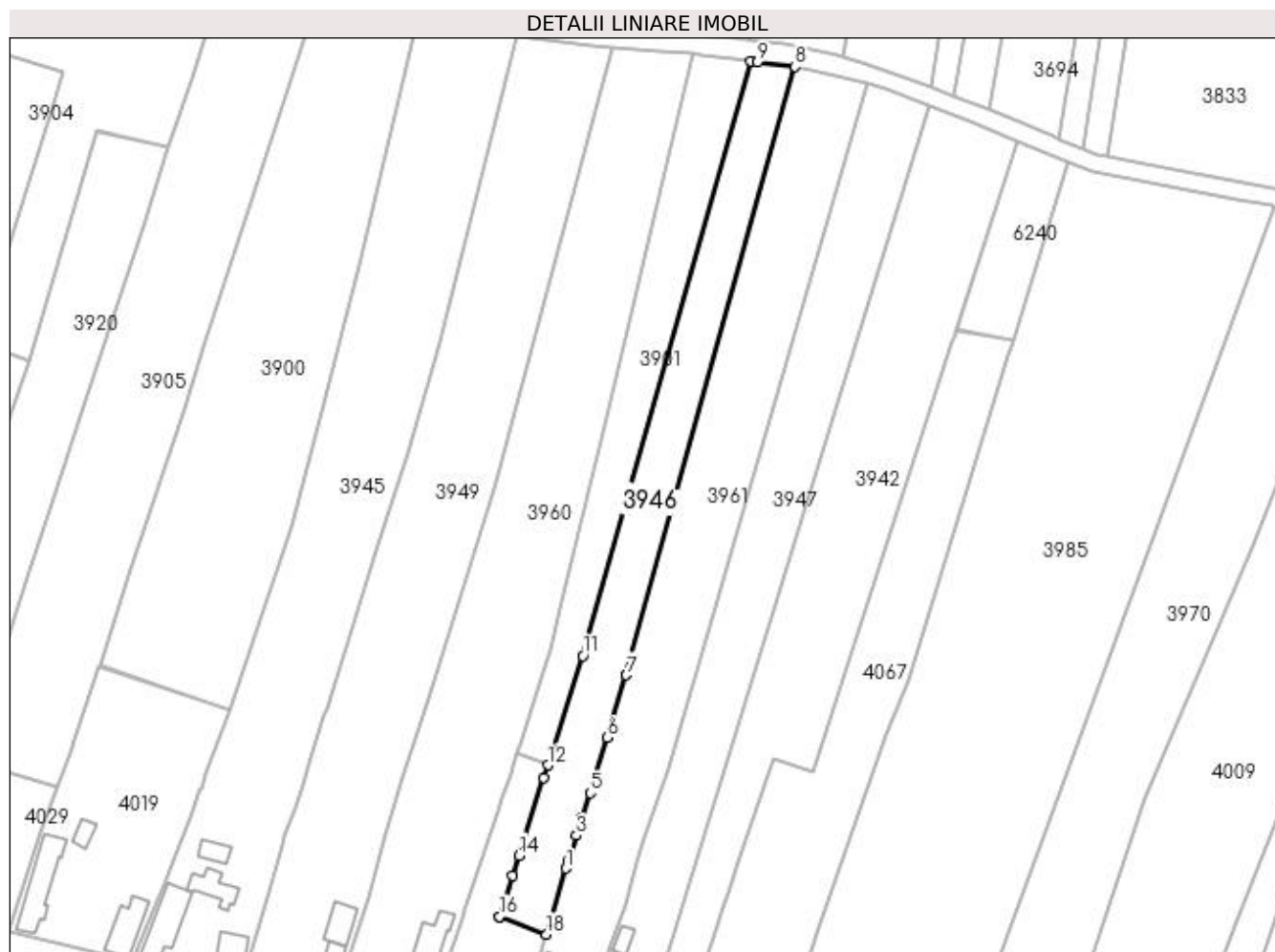
Inscrieri privind dezmembramintele dreptului de proprietate, drepturi reale de garanție și sarcini	Referințe
NU SUNT	

## Anexa Nr. 1 La Partea I

## Teren

Nr cadastral	Suprafața (mp)*	Observații / Referințe
30902	2.029	Pe terenul 3946 se afla o construcție care e amplasată și pe terenul 4073

\* Suprafața este determinată în planul de proiecție Stereo 70.



## Date referitoare la teren

Crt	Categorie folosință	Intravilan	Suprafața (mp)	Tarla	Parcelă	Nr. topo	Observații / Referințe
1	curți construcții	DA	348	40	91/1	-	
2	arabil	DA	117	40	91/1	-	
3	arabil	NU	1.564	40	91/1	-	

## Lungime Segmente

1) Valorile lungimilor segmentelor sunt obținute din proiecție în plan.

Punct început	X / Y	Punct sfârșit	X / Y	Lungime segment (** (m)
1	397.494,175 326.214,17	2	397.494,738 326.216,066	1.978
2	397.494,738 326.216,066	3	397.496,494 326.221,429	5.642
3	397.496,494 326.221,429	4	397.497,772 326.225,334	4.109



Punct început	X / Y	Punct sfârșit	X / Y	Lungime segment (** (m)
4	397.497,772 326.225,334	5	397.499,562 326.230,79	5.742
5	397.499,562 326.230,79	6	397.503,323 326.243,011	12.787
6	397.503,323 326.243,011	7	397.507,525 326.256,794	14.409
7	397.507,525 326.256,794	8	397.544,776 326.391,011	139.29
8	397.544,776 326.391,011	9	397.536,467 326.391,936	8.36
9	397.536,467 326.391,936	10	397.535,044 326.392,144	1.438
10	397.535,044 326.392,144	11	397.497,898 326.261,059	136.246
11	397.497,898 326.261,059	12	397.490,19 326.236,93	25.33
12	397.490,19 326.236,93	13	397.489,318 326.234,199	2.867
13	397.489,318 326.234,199	14	397.483,826 326.217,008	18.047
14	397.483,826 326.217,008	15	397.482,395 326.212,529	4.702
15	397.482,395 326.212,529	16	397.479,53 326.203,56	9.415
16	397.479,53 326.203,56	17	397.479,428 326.203,489	0.124
17	397.479,428 326.203,489	18	397.489,851 326.199,611	11.121
18	397.489,851 326.199,611	1	397.494,175 326.214,17	15.187

\*\* Lungimile segmentelor sunt determinate în planul de proiecție Stereo 70 și sunt rotunjite la 1 milimetru.

\*\*\* Distanța dintre puncte este formată din segmente cumulate ce sunt mai mici decât valoarea 1 milimetru.



**DATE DESPRE IMOBILUL NR. 3947**

Oficiul de Cadastru și Publicitate Imobiliară DOLJ  
Biroul de Cadastru și Publicitate Imobiliară Craiova

**A. Partea I. Descrierea imobilului**

TEREN Necunoscut

Adresa: Loc. Bogeia, Jud. Dolj, T40, P95

Nr. Crt	Nr cadastral Nr. topografic	Suprafața* (mp)	Observații / Referințe
A1		2.570	Sector cadastral:10 Teren neimpregmuit;

**Construcții**

Crt	Nr cadastral Nr. topografic	Adresa	Observații / Referințe
A1.1		Loc. Bogeia, Jud. Dolj	Nr. niveluri:1; S. construita la sol:18 mp; S. construita desfasurata:18 mp;

**B. Partea II. Proprietari și acte**

Inscrieri privitoare la dreptul de proprietate și alte drepturi reale	Referințe
/	
Act Administrativ nr. Titlu de proprietate 569-60677, din 30/01/1997 emis de CJSIPT Dolj;	
B1	Intabulare, drept de PROPRIETATE, dobandit prin Reconstituire, cota actuala 1/1, cota initiala 1/1 1) CIUCĂ MARIA
Act Normativ nr. Legea 7, din 13/03/1996 emis de Parlamentul României (art.13 alin 15);	
B2	Intabulare, drept de PROPRIETATE, dobandit prin Lege, cota actuala 1/1, cota initiala 1/1 1) CIUCĂ MARIA

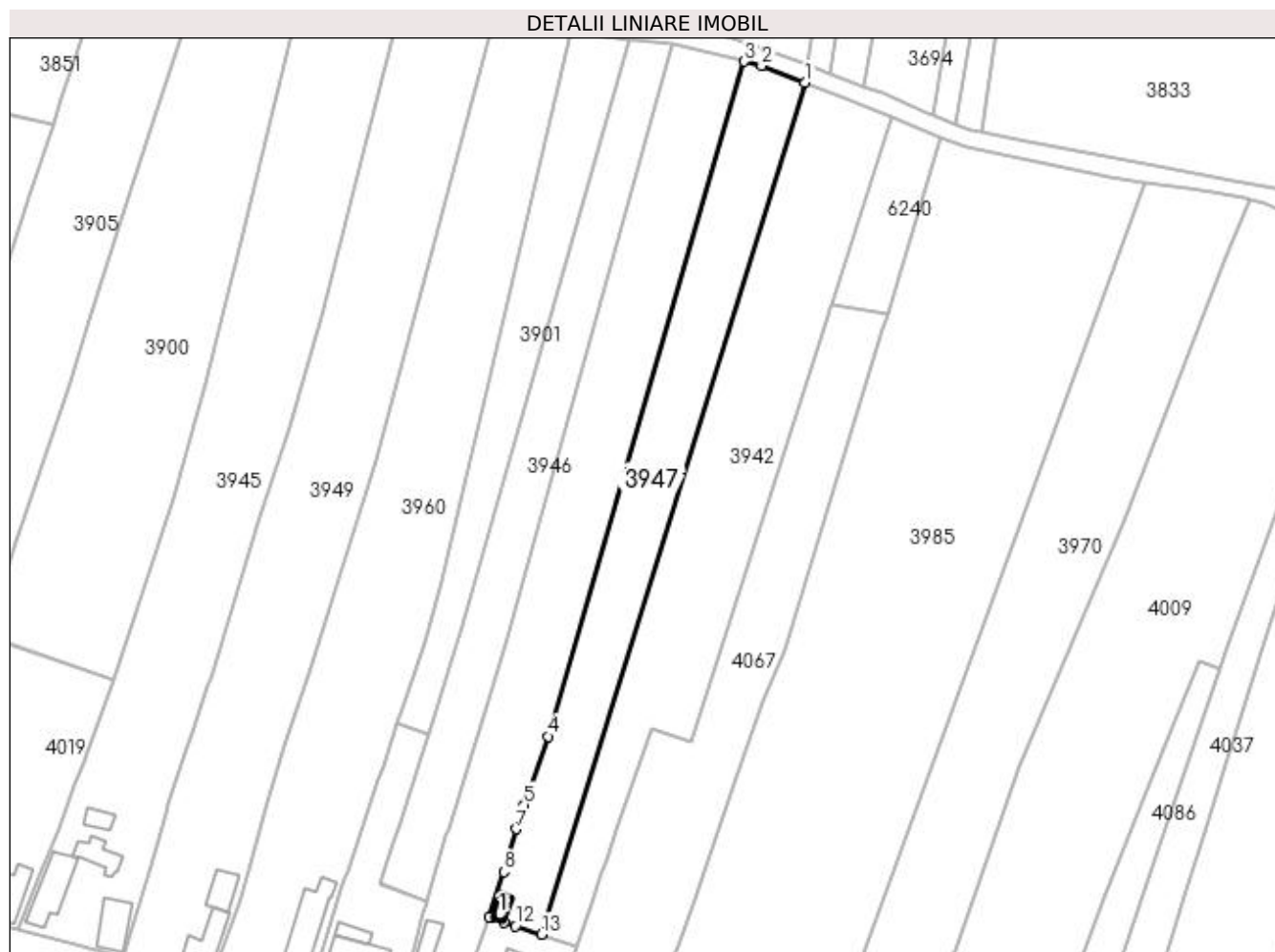
**C. Partea III. SARCINI .**

Inscrieri privind dezmembramintele dreptului de proprietate, drepturi reale de garanție și sarcini	Referințe
NU SUNT	

**Anexa Nr. 1 La Partea I****Teren**

Nr cadastral	Suprafața (mp)*	Observații / Referințe
	2.570	

\* Suprafața este determinată în planul de proiecție Stereo 70.

**Date referitoare la teren**

Crt	Categorie folosință	Intra vilan	Suprafața (mp)	Tarla	Parcelă	Nr. topo	Observații / Referințe
1	curți construcții	DA	251	40	95	-	
2	arabil	DA	258	40	95	-	
3	arabil	NU	2.061	40	95	-	

**Date referitoare la construcții**

Crt	Număr	Destinație construcție	Supraf. (mp)	Situație juridică	Observații / Referințe
A1.1		construcții anexa	18	Cu acte	Nr. niveluri:1; S. construita la sol:18 mp; S. construita desfasurata:18 mp;

**Lungime Segmente**

1) Valorile lungimilor segmentelor sunt obținute din proiecție în plan.

Punct început	X / Y	Punct sfârșit	X / Y	Lungime segment (** (m)
1	397.574,502 326.382,412	2	397.564,7 326.386,211	10.512
2	397.564,7 326.386,211	3	397.560,798 326.387,151	4.013

Punct început	X / Y	Punct sfârșit	X / Y	Lungime segment (** (m)
3	397.560,798 326.387,151	4	397.516,972 326.236,416	156.977
4	397.516,972 326.236,416	5	397.511,596 326.221,109	16.224
5	397.511,596 326.221,109	6	397.511,097 326.219,689	1.505
6	397.511,097 326.219,689	7	397.509,942 326.215,728	4.126
7	397.509,942 326.215,728	8	397.507,139 326.206,118	10.01
8	397.507,139 326.206,118	9	397.503,764 326.196,146	10.528
9	397.503,764 326.196,146	10	397.504,367 326.195,919	0.644
10	397.504,367 326.195,919	11	397.507,184 326.194,859	3.01
11	397.507,184 326.194,859	12	397.509,749 326.194,03	2.696
12	397.509,749 326.194,03	13	397.515,475 326.192,179	6.018
13	397.515,475 326.192,179	1	397.574,502 326.382,412	199.18

\*\* Lungimile segmentelor sunt determinate în planul de proiecție Stereo 70 și sunt rotunjite la 1 milimetru.

\*\*\* Distanța dintre puncte este formată din segmente cumulate ce sunt mai mici decât valoarea 1 milimetru.



**DATE DESPRE IMOBILUL NR. 3949**

Oficiul de Cadastru și Publicitate Imobiliară DOLJ  
Biroul de Cadastru și Publicitate Imobiliară Craiova

**A. Partea I. Descrierea imobilului**

TEREN Necunoscut

Adresa: Loc. Bogeia, Str Mihai Viteazu, Nr. 93, Jud. Dolj, T5, P100; T40, P88

Nr. Crt	Nr cadastral Nr. topografic	Suprafața* (mp)	Observații / Referințe
A1		4.555	Sector cadastral:10 Teren neimprijmit;

**Construcții**

Crt	Nr cadastral Nr. topografic	Adresa	Observații / Referințe
A1.1		Loc. Bogeia, Str Mihai Viteazu, Nr. 93, Jud. Dolj, T5, P100; T40, P88	Nr. niveluri:1; S. construita la sol:68 mp; S. construita desfasurata:68 mp;
A1.2		Loc. Bogeia, Str Mihai Viteazu, Nr. 93, Jud. Dolj, T5, P100; T40, P88	Nr. niveluri:1; S. construita la sol:45 mp; S. construita desfasurata:45 mp;

**B. Partea II. Proprietari și acte**

Inscrieri privitoare la dreptul de proprietate și alte drepturi reale		Referințe
/		
Act Administrativ nr. Titlu de proprietate 801-2195, din 06/03/1997 emis de CJSIPT Dolj;		
B1	Intabulare, drept de PROPRIETATE, dobandit prin Reconstituire, cota actuala 1/1, cota initiala 1/1 1) DOROBANTU CONSTANTIN	A1
Act Normativ nr. Legea 7, din 13/03/1996 emis de Parlamentul României;		
B2	Intabulare, drept de PROPRIETATE, dobandit prin Lege, cota actuala 1/1, cota initiala 1/1 1) DOROBANTU CONSTANTIN	A1.1, A1.2

**C. Partea III. SARCINI .**

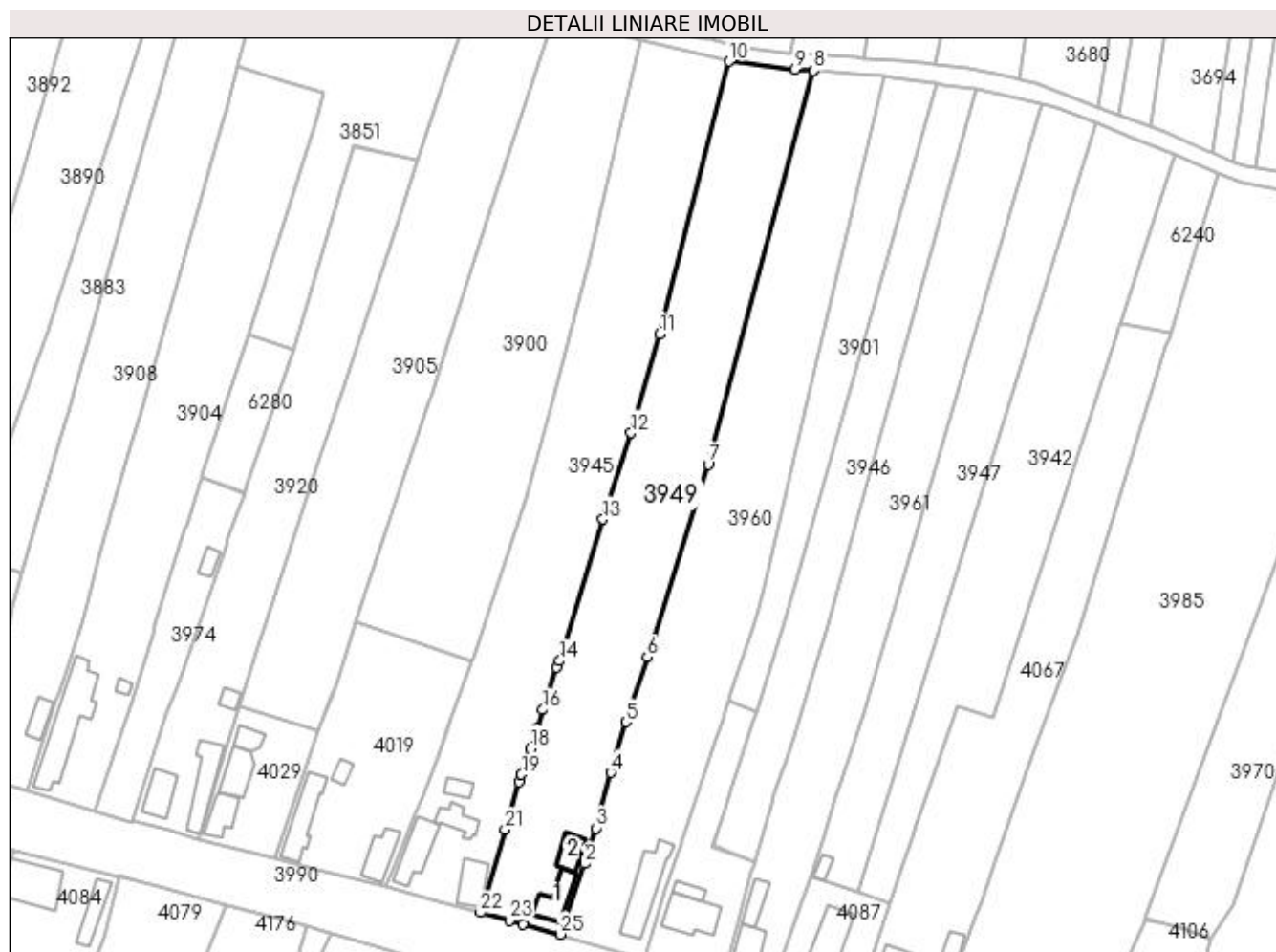
Inscrieri privind dezmembramintele dreptului de proprietate, drepturi reale de garanție și sarcini	Referințe
NU SUNT	

## Anexa Nr. 1 La Partea I

## Teren

Nr cadastral	Suprafața (mp)*	Observații / Referințe
	4.555	

\* Suprafața este determinată în planul de proiecție Stereo 70.



## Date referitoare la teren

Crt	Categorie folosință	Intra vilan	Suprafața (mp)	Tarla	Parcelă	Nr. topo	Observații / Referințe
1	curți construcții	DA	892	5	100	-	
2	arabil	DA	722	40	88	-	
3	arabil	NU	2.941	40	88	-	

## Date referitoare la construcții

Crt	Număr	Destinație construcție	Supraf. (mp)	Situație juridică	Observații / Referințe
A1.1		construcții de locuințe	68	Cu acte	Nr. niveluri:1; S. construita la sol:68 mp; S. construita desfasurata:68 mp;
A1.2		construcții anexa	45	Cu acte	Nr. niveluri:1; S. construita la sol:45 mp; S. construita desfasurata:45 mp;

## Lungime Segmente

1) Valorile lungimilor segmentelor sunt obținute din proiecție în plan.

Punct început	X / Y	Punct sfârșit	X / Y	Lungime segment (** (m)	Punct început	X / Y	Punct sfârșit	X / Y	Lungime segment (** (m)
1	397.442,745 326.184,42	2	397.447,857 326.199,145	15.587	2	397.447,857 326.199,145	3	397.450,587 326.207,892	9.163



Punct început	X / Y	Punct sfârșit	X / Y	Lungime segment (** (m)
3	397.450,587 326.207,892	4	397.454,246 326.221,667	14.253
5	397.458,026 326.234,201	6	397.463,317 326.250,271	16.919
7	397.478,388 326.297,99	8	397.504,572 326.395,367	100.836
9	397.499,892 326.395,599	10	397.483,533 326.397,649	16.487
11	397.466,416 326.330,278	12	397.459,269 326.305,718	25.579
13	397.452,343 326.284,382	14	397.441,568 326.249,32	36.68
15	397.440,754 326.247,702	16	397.437,387 326.237,235	10.995
17	397.436,03 326.232,657	18	397.434,338 326.227,666	5.27
19	397.432,148 326.221,207	20	397.431,509 326.219,323	1.989
21	397.428,112 326.207,567	22	397.421,942 326.187,042	21.432
23	397.429,222 326.185,081	24	397.432,499 326.184,172	3.401
25	397.441,716 326.181,662	1	397.442,745 326.184,42	2.944

Punct început	X / Y	Punct sfârșit	X / Y	Lungime segment (** (m)
4	397.454,246 326.221,667	5	397.458,026 326.234,201	13.092
6	397.463,317 326.250,271	7	397.478,388 326.297,99	50.042
8	397.504,572 326.395,367	9	397.499,892 326.395,599	4.686
10	397.483,533 326.397,649	11	397.466,416 326.330,278	69.511
12	397.459,269 326.305,718	13	397.452,343 326.284,382	22.432
14	397.441,568 326.249,32	15	397.440,754 326.247,702	1.811
16	397.437,387 326.237,235	17	397.436,03 326.232,657	4.775
18	397.434,338 326.227,666	19	397.432,148 326.221,207	6.82
20	397.431,509 326.219,323	21	397.428,112 326.207,567	12.237
22	397.421,942 326.187,042	23	397.429,222 326.185,081	7.539
24	397.432,499 326.184,172	25	397.441,716 326.181,662	9.553

\*\* Lungimile segmentelor sunt determinate în planul de proiecție Stereo 70 și sunt rotunjite la 1 milimetru.

\*\*\* Distanța dintre puncte este formată din segmente cumulate ce sunt mai mici decât valoarea 1 milimetru.



**DATE DESPRE IMOBILUL NR. 3951**

Oficiul de Cadastru și Publicitate Imobiliară DOLJ  
Biroul de Cadastru și Publicitate Imobiliară Craiova

**A. Partea I. Descrierea imobilului**

TEREN Intravilan

Nr. CF vechi:73  
Nr. cadastral vechi:192

Adresa: Loc. Bogeia, Str Mihai Viteazul, Nr. 61, Jud. Dolj, T 5 P 80,82

Nr. Crt	Nr cadastral Nr. topografic	Suprafața* (mp)	Observații / Referințe
A1	31001	477	Sector cadastral:10 Teren neimprejmit;

**B. Partea II. Proprietari și acte**

Inscrieri privitoare la dreptul de proprietate și alte drepturi reale		Referințe
<b>15212 / 06/11/2002</b>		
Contract De Vanzare Cumparare nr. AUT 1137, din 05/11/2002 emis de NP CARSTEA T;		
B1	Intabulare, drept de PROPRIETATE, dobandit prin Conventie, cota actuala 1/1, cota initiala 1/1 1) VLADUTOIU MIRCEA	A1

**C. Partea III. SARCINI .**

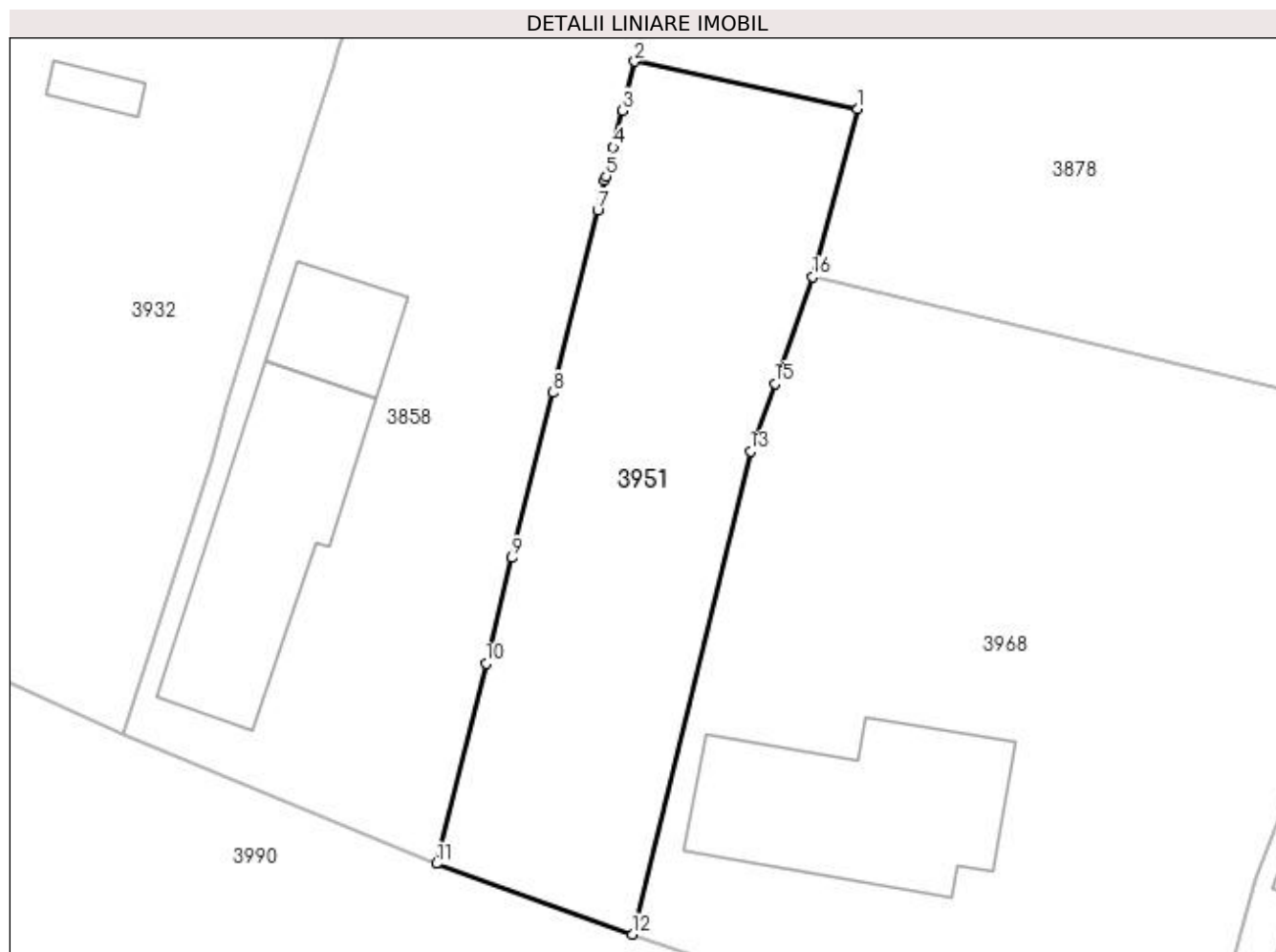
Inscrieri privind dezmembramintele dreptului de proprietate, drepturi reale de garanție și sarcini	Referințe
NU SUNT	

## Anexa Nr. 1 La Partea I

## Teren

Nr cadastral	Suprafața (mp)*	Observații / Referințe
31001	477	

\* Suprafața este determinată în planul de proiecție Stereo 70.



## Date referitoare la teren

Crt	Categorie folosință	Intra vilan	Suprafața (mp)	Tarla	Parcelă	Nr. topo	Observații / Referințe
1	arabil	DA	477	5	80,82	-	

## Lungime Segmente

1) Valorile lungimilor segmentelor sunt obținute din proiecție în plan.

Punct început	X / Y	Punct sfârșit	X / Y	Lungime segment (** (m)
1	397.177,278 326.306,704	2	397.165,743 326.309,148	11.791
2	397.165,743 326.309,148	3	397.165,11 326.306,617	2.609
3	397.165,11 326.306,617	4	397.164,631 326.304,701	1.975
4	397.164,631 326.304,701	5	397.164,262 326.303,224	1.522
5	397.164,262 326.303,224	6	397.164,204 326.302,994	0.238

Punct început	X / Y	Punct sfârșit	X / Y	Lungime segment (** (m)
6	397.164,204 326.302,994	7	397.163,82 326.301,457	1.584
7	397.163,82 326.301,457	8	397.161,514 326.292,04	9.695
8	397.161,514 326.292,04	9	397.159,406 326.283,505	8.791
9	397.159,406 326.283,505	10	397.158,06 326.278,04	5.628
10	397.158,06 326.278,04	11	397.155,495 326.267,702	10.651
11	397.155,495 326.267,702	12	397.165,626 326.264,048	10.77
12	397.165,626 326.264,048	13	397.171,734 326.288,993	25.682
13	397.171,734 326.288,993	14	397.171,964 326.289,638	0.685
14	397.171,964 326.289,638	15	397.172,985 326.292,508	3.047
15	397.172,985 326.292,508	16	397.174,942 326.298,006	5.835
16	397.174,942 326.298,006	1	397.177,278 326.306,704	9.006

\*\* Lungimile segmentelor sunt determinate în planul de proiecție Stereo 70 și sunt rotunjite la 1 milimetru.

\*\*\* Distanța dintre puncte este formată din segmente cumulate ce sunt mai mici decât valoarea 1 milimetru.



**DATE DESPRE IMOBILUL NR. 3960**

Oficiul de Cadastru și Publicitate Imobiliară DOLJ  
Biroul de Cadastru și Publicitate Imobiliară Craiova

**A. Partea I. Descrierea imobilului**

TEREN Necunoscut

Adresa: Loc. Bogeia, Str Mihai Viteazu, Nr. 95, Jud. Dolj, T5,P101;T40,P89,90

Nr. Crt	Nr cadastral Nr. topografic	Suprafața* (mp)	Observații / Referințe
A1		4.599	Sector cadastral:10 Teren neimprejmut;

**Construcții**

Crt	Nr cadastral Nr. topografic	Adresa	Observații / Referințe
A1.1		Loc. Bogeia, Str Mihai Viteazu, Nr. 95, Jud. Dolj, T5,P101;T40,P89,90	Nr. niveluri:1; S. construita la sol:133 mp; S. construita desfasurata:133 mp;

**B. Partea II. Proprietari și acte**

Inscrieri privitoare la dreptul de proprietate și alte drepturi reale		Referințe
/		
Act Notarial nr. Certificat de mostenitor 37, din 26/02/2013 emis de NP ZAVOI AURELIAN PAUL (Certificat de mostenitor nr.21/29.03.2007, eliberat de NP Vladoianu Teodora);		
B1	Intabulare, drept de PROPRIETATE, dobandit prin Succesiune, cota actuala 1/1, cota initiala 1/1 1) FIERUT SOFIA	A1, A1.1

**C. Partea III. SARCINI .**

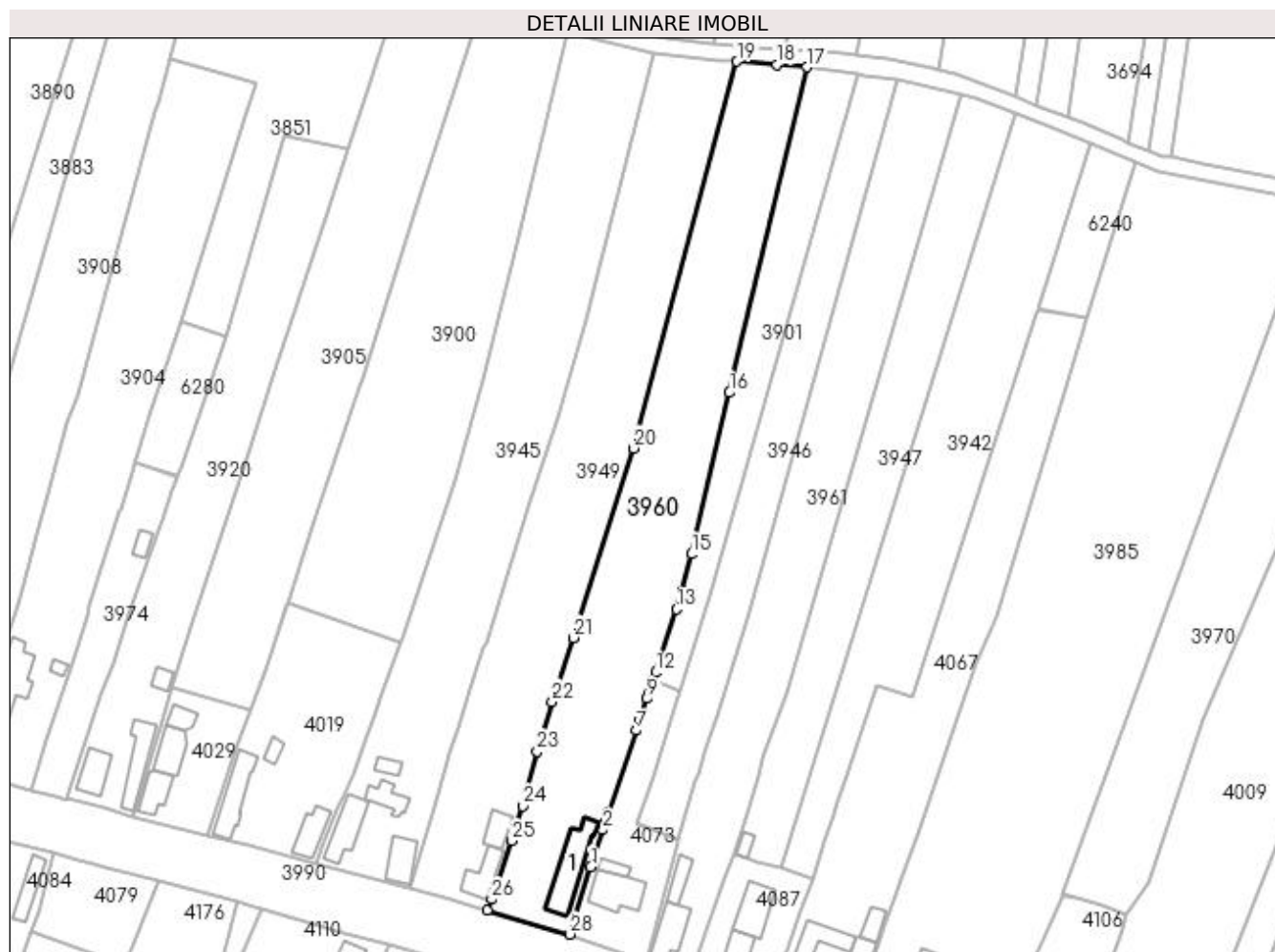
Inscrieri privind dezmembramintele dreptului de proprietate, drepturi reale de garanție și sarcini	Referințe
NU SUNT	

## Anexa Nr. 1 La Partea I

## Teren

Nr cadastral	Suprafața (mp)*	Observații / Referințe
	4.599	

\* Suprafața este determinată în planul de proiecție Stereo 70.



## Date referitoare la teren

Crt	Categorie folosință	Intra vilan	Suprafața (mp)	Tarla	Parcelă	Nr. topo	Observații / Referințe
1	curți construcții	DA	1.171	5,40	101,89	-	
2	cai ferate	DA	481	40	90	-	
3	arabil	NU	2.947	40	90	-	

## Date referitoare la construcții

Crt	Număr	Destinație construcție	Supraf. (mp)	Situație juridică	Observații / Referințe
A1.1		construcții de locuințe	133	Cu acte	Nr. niveluri:1; S. construita la sol:133 mp; S. construita desfasurata:133 mp;

## Lungime Segmente

1) Valorile lungimilor segmentelor sunt obținute din proiecție în plan.

Punct început	X / Y	Punct sfârșit	X / Y	Lungime segment (** (m)	Punct început	X / Y	Punct sfârșit	X / Y	Lungime segment (** (m)
1	397.467,724 326.192,549	2	397.470,799 326.201,894	9.838	2	397.470,799 326.201,894	3	397.471,633 326.204,427	2.667
3	397.471,633 326.204,427	4	397.471,911 326.205,258	0.876	4	397.471,911 326.205,258	5	397.472,214 326.206,164	0.955



Punct început	X / Y	Punct sfârșit	X / Y	Lungime segment (** (m)
5	397.472,214 326.206,164	6	397.472,217 326.206,173	0.009
7	397.479,157 326.226,925	8	397.480,125 326.229,819	3.051
9	397.481,901 326.234,992	10	397.482,417 326.236,496	1.59
11	397.483,377 326.239,465	12	397.484,05 326.241,547	2.188
13	397.489,324 326.257,487	14	397.490,875 326.262,173	4.936
15	397.493,043 326.271,318	16	397.502,686 326.311,993	41.802
17	397.522,106 326.393,913	18	397.514,618 326.394,534	7.513
19	397.504,572 326.395,367	20	397.478,388 326.297,99	100.836
21	397.463,317 326.250,271	22	397.458,026 326.234,201	16.919
23	397.454,246 326.221,667	24	397.450,587 326.207,892	14.253
25	397.447,857 326.199,145	26	397.442,745 326.184,42	15.587
27	397.441,716 326.181,662	28	397.462,518 326.175,593	21.669

Punct început	X / Y	Punct sfârșit	X / Y	Lungime segment (** (m)
6	397.472,217 326.206,173	7	397.479,157 326.226,925	21.883
8	397.480,125 326.229,819	9	397.481,901 326.234,992	5.47
10	397.482,417 326.236,496	11	397.483,377 326.239,465	3.121
12	397.484,05 326.241,547	13	397.489,324 326.257,487	16.79
14	397.490,875 326.262,173	15	397.493,043 326.271,318	9.399
16	397.502,686 326.311,993	17	397.522,106 326.393,913	84.19
18	397.514,618 326.394,534	19	397.504,572 326.395,367	10.081
20	397.478,388 326.297,99	21	397.463,317 326.250,271	50.042
22	397.458,026 326.234,201	23	397.454,246 326.221,667	13.092
24	397.450,587 326.207,892	25	397.447,857 326.199,145	9.163
26	397.442,745 326.184,42	27	397.441,716 326.181,662	2.944
28	397.462,518 326.175,593	1	397.467,724 326.192,549	17.737

\*\* Lungimile segmentelor sunt determinate în planul de proiecție Stereo 70 și sunt rotunjite la 1 milimetru.

\*\*\* Distanța dintre puncte este formată din segmente cumulate ce sunt mai mici decât valoarea 1 milimetru.



**DATE DESPRE IMOBILUL NR. 3961**

Oficiul de Cadastru și Publicitate Imobiliară DOLJ  
Biroul de Cadastru și Publicitate Imobiliară Craiova

**A. Partea I. Descrierea imobilului**

TEREN Necunoscut

Adresa: Loc. Bogeia, Str Mihai Viteazu, Nr. 99, Jud. Dolj, T5, P104; T40, P92, P93

Nr. Crt	Nr cadastral Nr. topografic	Suprafața* (mp)	Observații / Referințe
A1		3.480	Sector cadastral:10 Teren neimprijmit;

**Construcții**

Crt	Nr cadastral Nr. topografic	Adresa	Observații / Referințe
A1.1		Loc. Bogeia, Str Mihai Viteazu, Nr. 99, Jud. Dolj, T5, P104; T40, P92, P93	Nr. niveluri:1; S. construita la sol:88 mp; S. construita desfasurata:88 mp;
A1.2		Loc. Bogeia, Str Mihai Viteazu, Nr. 99, Jud. Dolj, T5, P104; T40, P92, P93	Nr. niveluri:1; S. construita la sol:42 mp; S. construita desfasurata:42 mp;

**B. Partea II. Proprietari și acte**

Inscrieri privitoare la dreptul de proprietate și alte drepturi reale		Referințe
/		
Act Administrativ nr. Titlu de proprietate 1221-44903, din 12/12/1997 emis de CJSIPT Dolj;		
B1	Intabulare, drept de PROPRIETATE, dobandit prin Reconstituire, cota actuala 1/1, cota initiala 1/1 1) DOROBANȚU CRISTEA	A1
Act Normativ nr. Legea 7, din 13/03/1996 emis de Parlamentul României;		
B2	Intabulare, drept de PROPRIETATE, dobandit prin Lege, cota actuala 1/1, cota initiala 1/1 1) DOROBANȚU CRISTEA	A1.1, A1.2

**C. Partea III. SARCINI .**

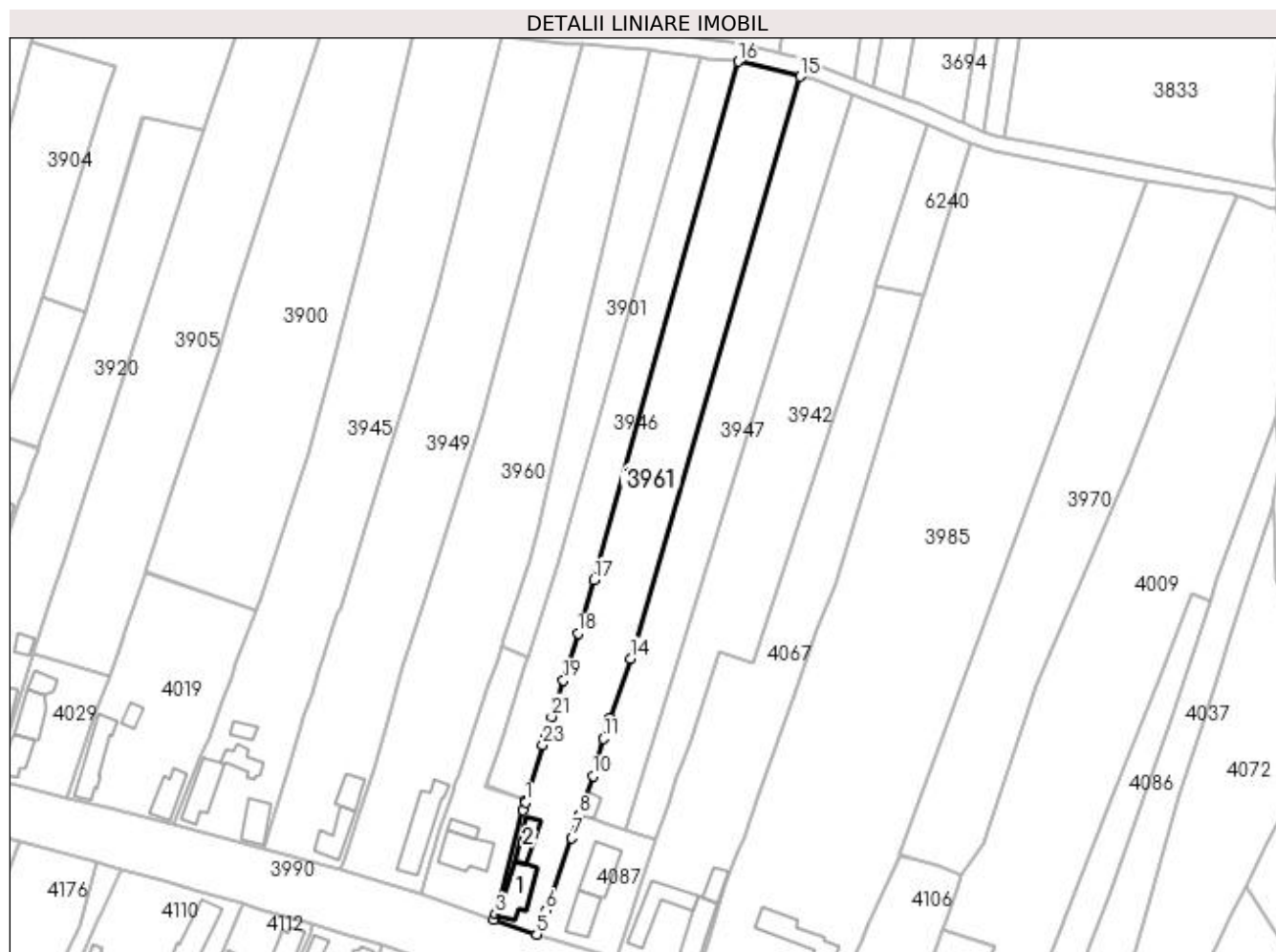
Inscrieri privind dezmembramintele dreptului de proprietate, drepturi reale de garanție și sarcini	Referințe
NU SUNT	

## Anexa Nr. 1 La Partea I

## Teren

Nr cadastral	Suprafața (mp)*	Observații / Referințe
	3.480	

\* Suprafața este determinată în planul de proiecție Stereo 70.



## Date referitoare la teren

Crt	Categorie folosință	Intravilan	Suprafața (mp)	Tarla	Parcelă	Nr. topo	Observații / Referințe
1	curți construcții	DA	811	5,40	104,92	-	
2	arabil	DA	242	40	93	-	
3	arabil	NU	2.427	40	93	-	

## Date referitoare la construcții

Crt	Număr	Destinație construcție	Supraf. (mp)	Situație juridică	Observații / Referințe
A1.1		construcții de locuințe	88	Cu acte	Nr. niveluri:1; S. construita la sol:88 mp; S. construita desfasurata:88 mp;
A1.2		construcții anexa	42	Cu acte	Nr. niveluri:1; S. construita la sol:42 mp; S. construita desfasurata:42 mp;

## Lungime Segmente

1) Valorile lungimilor segmentelor sunt obținute din proiecție în plan.

Punct început	X / Y	Punct sfârșit	X / Y	Lungime segment (** (m)	Punct început	X / Y	Punct sfârșit	X / Y	Lungime segment (** (m)
1	397.489,73 326.199,203	2	397.489,131 326.197,187	2.103	2	397.489,131 326.197,187	3	397.481,966 326.170,224	27.898

Punct început	X / Y	Punct sfârșit	X / Y	Lungime segment (** (m)
3	397.481,966 326.170,224	4	397.481,606 326.168,869	1.402
5	397.492,604 326.165,086	6	397.494,985 326.171,361	6.712
7	397.501,679 326.189,985	8	397.503,648 326.195,802	6.142
9	397.503,764 326.196,146	10	397.507,139 326.206,118	10.528
11	397.509,942 326.215,728	12	397.511,097 326.219,689	4.126
13	397.511,596 326.221,109	14	397.516,972 326.236,416	16.224
15	397.560,798 326.387,151	16	397.544,776 326.391,011	16.481
17	397.507,525 326.256,794	18	397.503,323 326.243,011	14.409
19	397.499,562 326.230,79	20	397.497,772 326.225,334	5.742
21	397.496,494 326.221,429	22	397.494,738 326.216,066	5.642
23	397.494,175 326.214,17	24	397.489,851 326.199,611	15.187

Punct început	X / Y	Punct sfârșit	X / Y	Lungime segment (** (m)
4	397.481,606 326.168,869	5	397.492,604 326.165,086	11.63
6	397.494,985 326.171,361	7	397.501,679 326.189,985	19.79
8	397.503,648 326.195,802	9	397.503,764 326.196,146	0.363
10	397.507,139 326.206,118	11	397.509,942 326.215,728	10.01
12	397.511,097 326.219,689	13	397.511,596 326.221,109	1.505
14	397.516,972 326.236,416	15	397.560,798 326.387,151	156.977
16	397.544,776 326.391,011	17	397.507,525 326.256,794	139.29
18	397.503,323 326.243,011	19	397.499,562 326.230,79	12.787
20	397.497,772 326.225,334	21	397.496,494 326.221,429	4.109
22	397.494,738 326.216,066	23	397.494,175 326.214,17	1.978
24	397.489,851 326.199,611	1	397.489,73 326.199,203	0.425

\*\* Lungimile segmentelor sunt determinate în planul de proiecție Stereo 70 și sunt rotunjite la 1 milimetru.

\*\*\* Distanța dintre puncte este formată din segmente cumulate ce sunt mai mici decât valoarea 1 milimetru.



**DATE DESPRE IMOBILUL NR. 3968**

Oficiul de Cadastru și Publicitate Imobiliară DOLJ  
Biroul de Cadastru și Publicitate Imobiliară Craiova

**A. Partea I. Descrierea imobilului**

TEREN Intravilan

Nr. CF vechi:389  
Nr. cadastral vechi:669

Adresa: Loc. Boga, Str Mihai Viteazul, Nr. 63, Jud. Dolj, T 5, P 81

Nr. Crt	Nr cadastral Nr. topografic	Suprafata* (mp)	Observatii / Referinte
A1	30381	1.138	Sector cadastral:10 Teren neimprejmuit;

**Construcții**

Crt	Nr cadastral Nr. topografic	Adresa	Observatii / Referinte
A1.1	30381-C1	Loc. Boga, Str Mihai Viteazul, Nr. 63, Jud. Dolj, T 5, P 81	Nr. niveluri:1; S. construita la sol:113 mp; S. construita desfasurata:113 mp;

**B. Partea II. Proprietari și acte**

Inscrieri privitoare la dreptul de proprietate și alte drepturi reale		Referințe
<b>60875 / 27/09/2007</b>		
Act Notarial nr. 2065, din 01/01/2000 emis de BNP TMD;		
B1	Intabulare, drept de PROPRIETATE, dobandit prin Conventie, cota actuala 815/1138, cota initiala 1/1 1) <b>LABAN GEORGETA</b> , fosta BADICEANU <i>OBSERVATII: (provenita din conversia CF 389)</i>	A1
B2	Intabulare, drept de PROPRIETATE, dobandit prin Conventie, cota actuala 1/1, cota initiala 1/1 1) <b>LABAN GEORGETA</b> , fosta BADICEANU <i>OBSERVATII: (provenita din conversia CF 389)</i>	A1.1
/		
Act Normativ nr. Legea 7, din 13/03/1996 emis de Parlamentul Romaniei;		
B3	Inscrierea posesiei, drept de PROPRIETATE, dobandit prin Lege, cota actuala 323/1138, cota initiala 323/1138 1) <b>LABAN GEORGETA</b>	A1

**C. Partea III. SARCINI .**

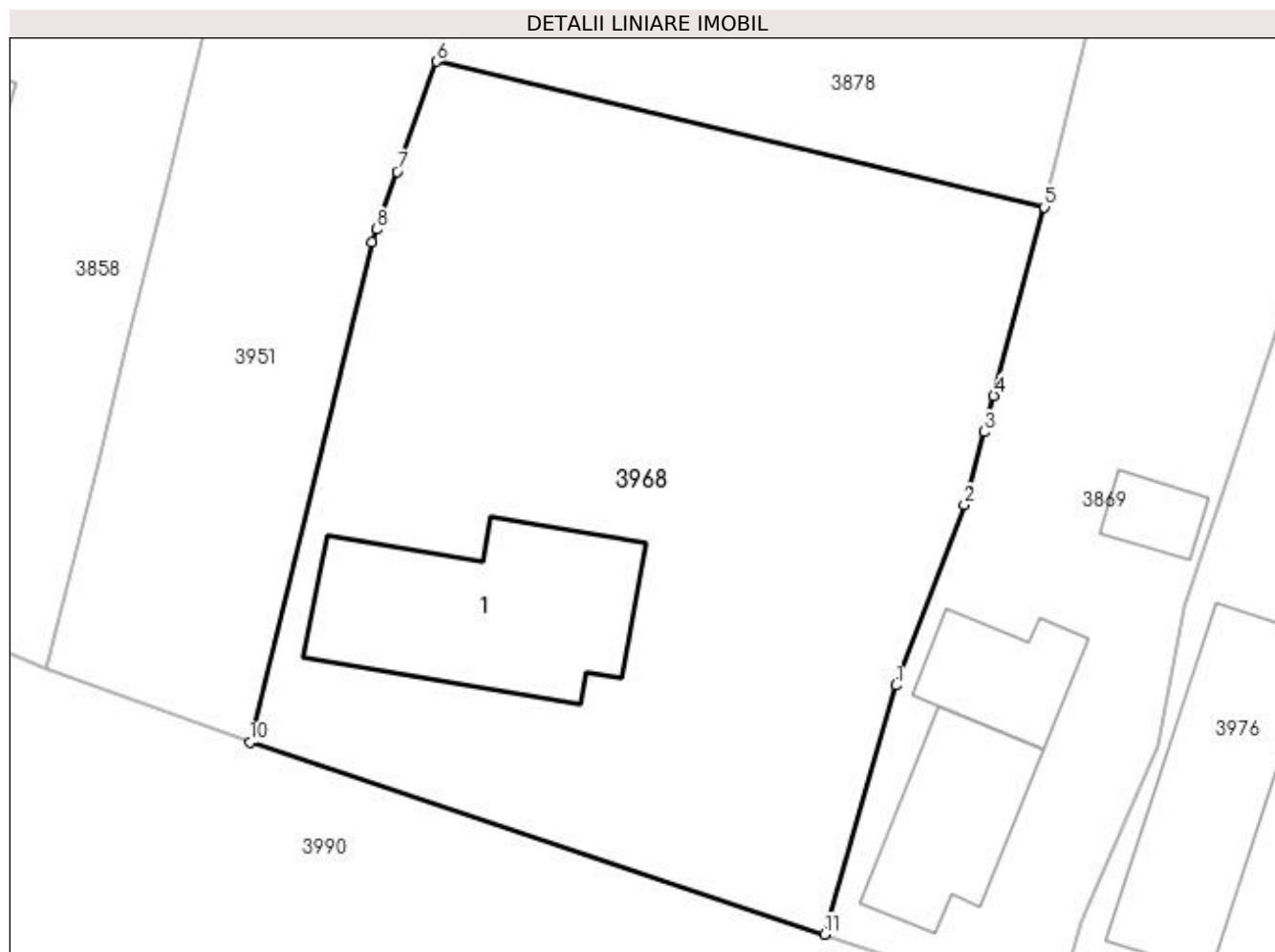
Inscrieri privind dezmembramintele dreptului de proprietate, drepturi reale de garanție și sarcini	Referințe
NU SUNT	

## Anexa Nr. 1 La Partea I

## Teren

Nr cadastral	Suprafața (mp)*	Observații / Referințe
30381	1.138	

\* Suprafața este determinată în planul de proiecție Stereo 70.



## Date referitoare la teren

Crt	Categorie folosință	Intra vilan	Suprafața (mp)	Tarla	Parcelă	Nr. topo	Observații / Referințe
1	curți constructii	DA	744	5	81	-	
2	livada	DA	394	5	81	-	

## Date referitoare la construcții

Crt	Număr	Destinație construcție	Supraf. (mp)	Situație juridică	Observații / Referințe
A1.1	30381-C1	construcții de locuințe	113	Cu acte	Nr. niveluri:1; S. construita la sol:113 mp; S. construita desfasurata:113 mp;

## Lungime Segmente

1) Valorile lungimilor segmentelor sunt obținute din proiecție în plan.

Punct început	X / Y	Punct sfârșit	X / Y	Lungime segment (** (m)
1	397.197,871 326.266,893	2	397.201,29 326.275,886	9.621
2	397.201,29 326.275,886	3	397.202,271 326.279,525	3.769
3	397.202,271 326.279,525	4	397.202,757 326.281,33	1.87



Punct început	X / Y	Punct sfârșit	X / Y	Lungime segment (** (m)
4	397.202,757 326.281,33	5	397.205,292 326.290,735	9.74
5	397.205,292 326.290,735	6	397.174,942 326.298,006	31.209
6	397.174,942 326.298,006	7	397.172,985 326.292,508	5.835
7	397.172,985 326.292,508	8	397.171,964 326.289,638	3.047
8	397.171,964 326.289,638	9	397.171,734 326.288,993	0.685
9	397.171,734 326.288,993	10	397.165,626 326.264,048	25.682
10	397.165,626 326.264,048	11	397.194,302 326.254,479	30.23
11	397.194,302 326.254,479	1	397.197,871 326.266,893	12.917

\*\* Lungimile segmentelor sunt determinate în planul de proiecție Stereo 70 și sunt rotunjite la 1 milimetru.

\*\*\* Distanța dintre puncte este formată din segmente cumulate ce sunt mai mici decât valoarea 1 milimetru.



**DATE DESPRE IMOBILUL NR. 3970**

Oficiul de Cadastru și Publicitate Imobiliară DOLJ  
Biroul de Cadastru și Publicitate Imobiliară Craiova

**A. Partea I. Descrierea imobilului**

TEREN Necunoscut

Adresa: Loc. Boga, Jud. Dolj, T 40 P 102

Nr. Crt	Nr cadastral Nr. topografic	Suprafața* (mp)	Observații / Referințe
A1	31674	3.821	Sector cadastral:10 Teren neimprejmuit;

**B. Partea II. Proprietari și acte**

Inscrieri privitoare la dreptul de proprietate și alte drepturi reale	Referințe
<b>192487 / 13/08/2021</b>	
Act Normativ nr. LEGEA NR 17, din 07/03/2014 emis de Parlamentul Romaniei;	
B1	Se notează mențiunea «Imobil aflat sub incidenta art.3 alin.(1) din Legea 17/2014» A1
<b>259581 / 27/10/2021</b>	
Act Notarial nr. contract de donatie aut nr 2450, din 26/10/2021 emis de Papa Andreea Diana (donatie);	
B2	Intabulare, drept de PROPRIETATE, dobandit prin Conventie, cota actuala 1/1, cota initiala 1/1 A1 1) ZISU MIHAI

**C. Partea III. SARCINI .**

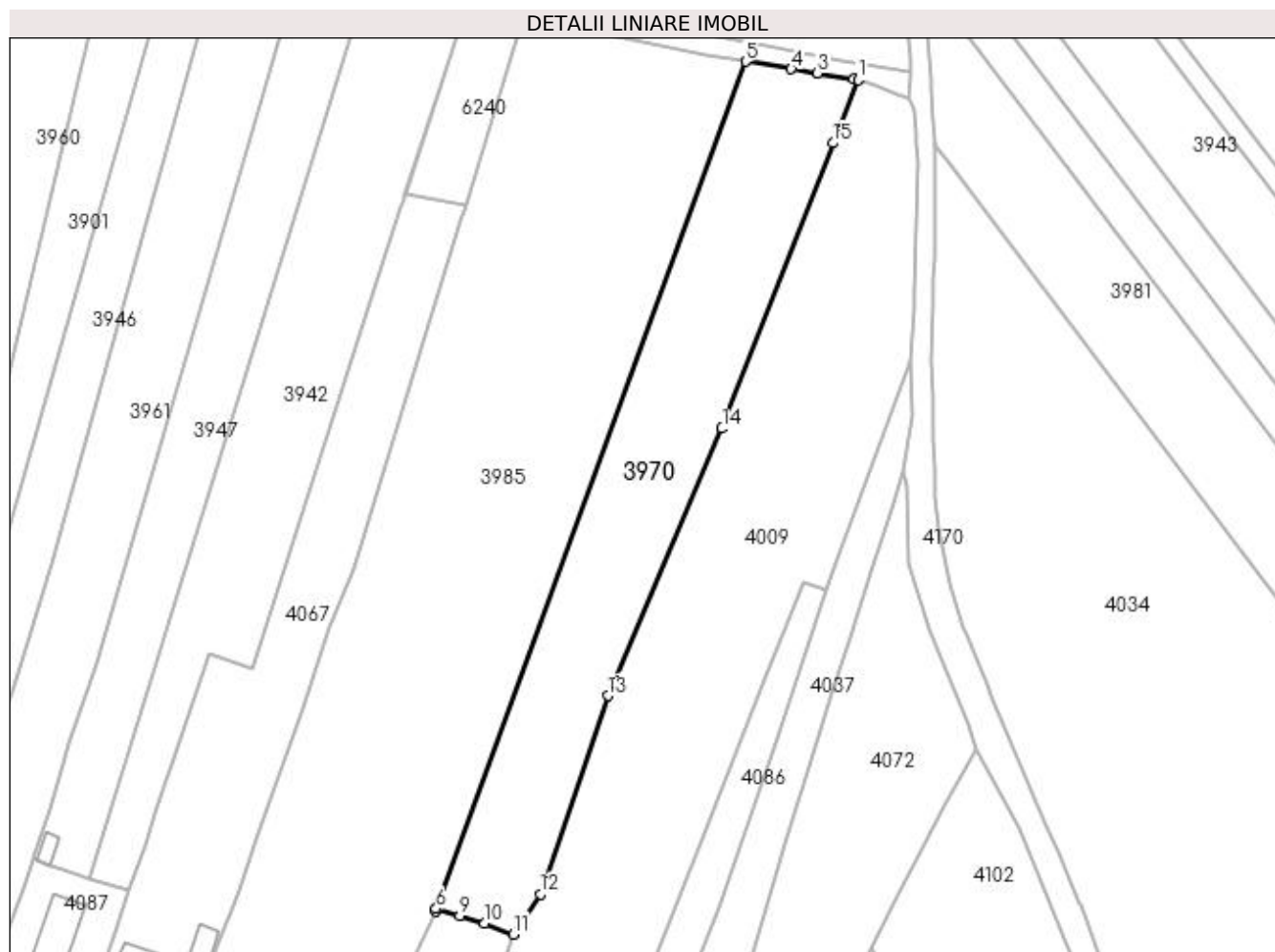
Inscrieri privind dezmembramintele dreptului de proprietate, drepturi reale de garanție și sarcini	Referințe
NU SUNT	

## Anexa Nr. 1 La Partea I

## Teren

Nr cadastral	Suprafața (mp)*	Observații / Referințe
31674	3.821	

\* Suprafața este determinată în planul de proiecție Stereo 70.



## Date referitoare la teren

Crt	Categorie folosință	Intravilan	Suprafața (mp)	Tarla	Parcelă	Nr. topo	Observații / Referințe
1	arabil	DA	429	40	102	-	
2	arabil	NU	3.392	40	102	-	

## Lungime Segmente

1) Valorile lungimilor segmentelor sunt obținute din proiecție în plan.

Punct început	X / Y	Punct sfârșit	X / Y	Lungime segment (** (m)
1	397.673,676 326.356,363	2	397.672,71 326.356,526	0.98
2	397.672,71 326.356,526	3	397.665,27 326.357,785	7.546
3	397.665,27 326.357,785	4	397.659,897 326.358,654	5.443
4	397.659,897 326.358,654	5	397.650,452 326.360,182	9.567

Punct început	X / Y	Punct sfârșit	X / Y	Lungime segment (** (m)
5	397.650,452 326.360,182	6	397.586,733 326.185,844	185.617
6	397.586,733 326.185,844	7	397.586,692 326.185,327	0.519
7	397.586,692 326.185,327	8	397.586,839 326.185,643	0.349
8	397.586,839 326.185,643	9	397.591,588 326.184,384	4.913
9	397.591,588 326.184,384	10	397.596,686 326.182,803	5.338
10	397.596,686 326.182,803	11	397.602,652 326.180,575	6.368
11	397.602,652 326.180,575	12	397.608,211 326.188,829	9.951
12	397.608,211 326.188,829	13	397.622,171 326.229,7	43.189
13	397.622,171 326.229,7	14	397.645,61 326.284,667	59.756
14	397.645,61 326.284,667	15	397.668,435 326.343,413	63.024
15	397.668,435 326.343,413	1	397.673,676 326.356,363	13.97

\*\* Lungimile segmentelor sunt determinate în planul de proiecție Stereo 70 și sunt rotunjite la 1 milimetru.

\*\*\* Distanța dintre puncte este formată din segmente cumulate ce sunt mai mici decât valoarea 1 milimetru.



**DATE DESPRE IMOBILUL NR. 3974**

Oficiul de Cadastru și Publicitate Imobiliară DOLJ  
Biroul de Cadastru și Publicitate Imobiliară Craiova

**A. Partea I. Descrierea imobilului**

TEREN Intravilan

Adresa: Loc. Boga, Str Mihai Viteazul, Jud. Dolj, T5, P93

Nr. Crt	Nr cadastral Nr. topografic	Suprafața* (mp)	Observații / Referințe
A1	30404	865	Sector cadastral:10 Teren imprejmuit;

**Construcții**

Crt	Nr cadastral Nr. topografic	Adresa	Observații / Referințe
A1.1		Loc. Boga, Str Mihai Viteazul, Jud. Dolj, T5, P93	Nr. niveluri:1; S. construita la sol:21 mp; S. construita desfasurata:21 mp;

**B. Partea II. Proprietari și acte**

Inscrieri privitoare la dreptul de proprietate și alte drepturi reale	Referințe
<b>58424 / 14/06/2013</b>	
Hotarare Judecatoreasca nr. act de adjudecare la licitatie 72, din 27/11/2012 emis de BEJ Balaci Titi;	
B1	A1
Intabulare, drept de PROPRIETATE, dobandit prin Adjudecare, cota actuala 1/1, cota initiala 1/1	
1) VLADUTOIU EDVINA-FLEUR-VIORICA	
/	
Act Normativ nr. Legea 7, din 13/03/1996 emis de Parlamentul României;	
B2	A1.1
Intabulare, drept de PROPRIETATE, dobandit prin Lege, cota actuala 1/1, cota initiala 1/1	
1) VLADUTOIU EDVINA-FLEUR-VIORICA	

**C. Partea III. SARCINI .**

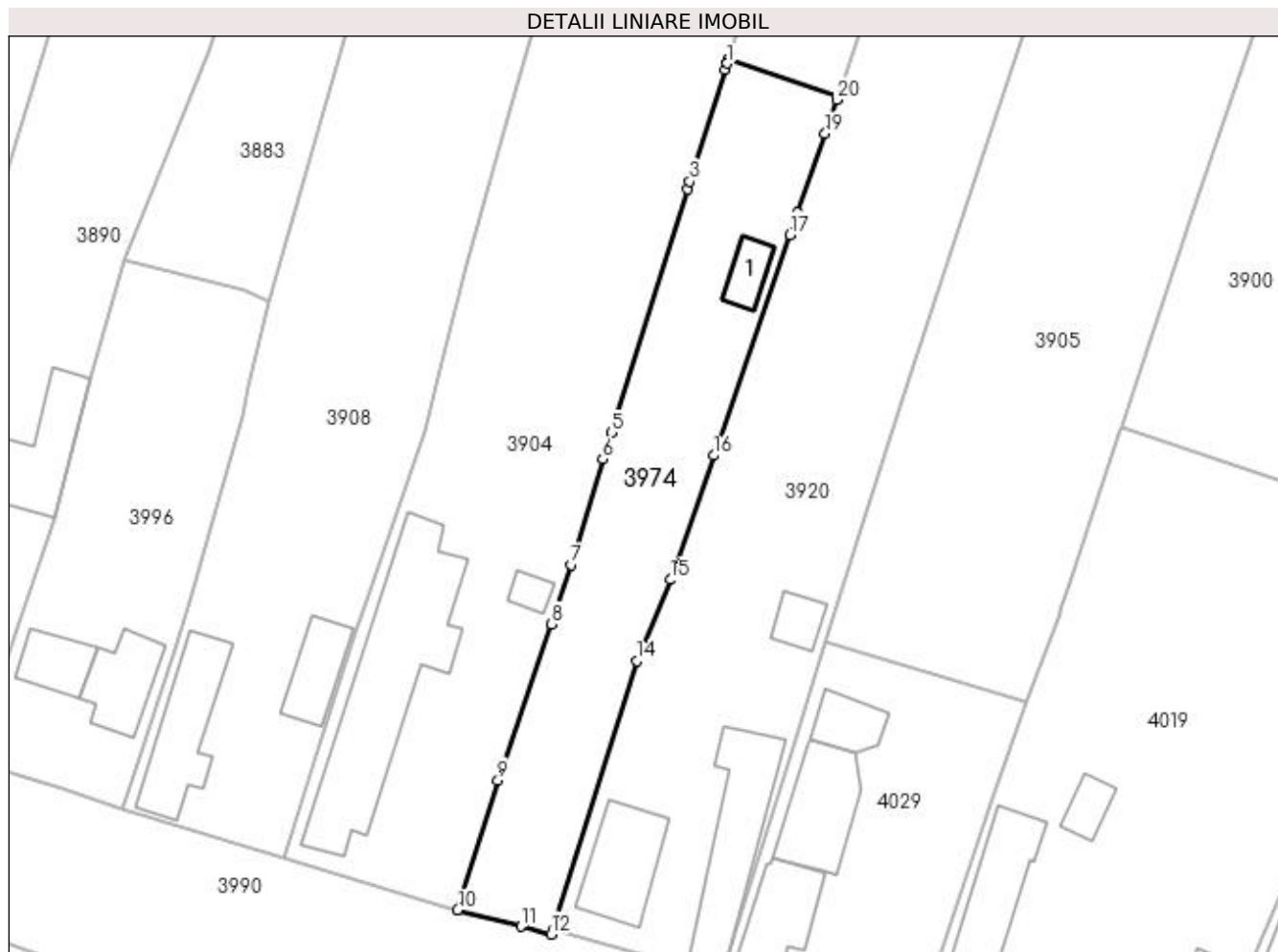
Inscrieri privind dezmembramintele dreptului de proprietate, drepturi reale de garanție și sarcini	Referințe
NU SUNT	

## Anexa Nr. 1 La Partea I

## Teren

Nr cadastral	Suprafața (mp)*	Observații / Referințe
30404	865	

\* Suprafața este determinată în planul de proiecție Stereo 70.



## Date referitoare la teren

Crt	Categorie folosință	Intra vilan	Suprafața (mp)	Tarla	Parcelă	Nr. topo	Observații / Referințe
1	curți construcții	DA	309	5	93	-	
2	arabil	DA	556	5	93	-	

## Date referitoare la construcții

Crt	Număr	Destinație construcție	Supraf. (mp)	Situație juridică	Observații / Referințe
A1.1		construcții anexa	21	Cu acte	Nr. niveluri:1; S. construita la sol:21 mp; S. construita desfasurata:21 mp;

## Lungime Segmente

1) Valorile lungimilor segmentelor sunt obținute din proiecție în plan.

Punct început	X / Y	Punct sfârșit	X / Y	Lungime segment (** (m)
1	397.352,787 326.294,192	2	397.352,601 326.293,598	0.622
3	397.349,188 326.282,729	4	397.348,962 326.282,009	0.754
5	397.341,552 326.258,319	6	397.340,744 326.255,738	2.705

Punct început	X / Y	Punct sfârșit	X / Y	Lungime segment (** (m)
2	397.352,601 326.293,598	3	397.349,188 326.282,729	11.393
4	397.348,962 326.282,009	5	397.341,552 326.258,319	24.822
6	397.340,744 326.255,738	7	397.337,696 326.245,451	10.729



Punct început	X / Y	Punct sfârșit	X / Y	Lungime segment (** (m)
7	397.337,696 326.245,451	8	397.335,733 326.239,698	6.079
9	397.330,543 326.224,509	10	397.326,63 326.211,916	13.187
11	397.332,78 326.210,301	12	397.335,711 326.209,531	3.031
13	397.335,883 326.209,971	14	397.344,022 326.236,105	27.372
15	397.347,324 326.244,008	16	397.351,516 326.256,08	12.779
17	397.358,956 326.277,522	18	397.359,703 326.279,675	2.278
19	397.362,344 326.287,381	20	397.363,477 326.290,688	3.496
21	397.363,567 326.290,95	22	397.352,904 326.294,564	11.259

Punct început	X / Y	Punct sfârșit	X / Y	Lungime segment (** (m)
8	397.335,733 326.239,698	9	397.330,543 326.224,509	16.051
10	397.326,63 326.211,916	11	397.332,78 326.210,301	6.358
12	397.335,711 326.209,531	13	397.335,883 326.209,971	0.472
14	397.344,022 326.236,105	15	397.347,324 326.244,008	8.565
16	397.351,516 326.256,08	17	397.358,956 326.277,522	22.697
18	397.359,703 326.279,675	19	397.362,344 326.287,381	8.146
20	397.363,477 326.290,688	21	397.363,567 326.290,95	0.277
22	397.352,904 326.294,564	1	397.352,787 326.294,192	0.39

\*\* Lungimile segmentelor sunt determinate în planul de proiecție Stereo 70 și sunt rotunjite la 1 milimetru.

\*\*\* Distanța dintre puncte este formată din segmente cumulate ce sunt mai mici decât valoarea 1 milimetru.



**DATE DESPRE IMOBILUL NR. 3976**

Oficiul de Cadastru și Publicitate Imobiliară DOLJ  
Biroul de Cadastru și Publicitate Imobiliară Craiova

**A. Partea I. Descrierea imobilului**

TEREN Intravilan

Adresa: Loc. Boga, Str Mihai Viteazu, Nr. 67, Jud. Dolj, T5 P85; T40, P72

Nr. Crt	Nr cadastral Nr. topografic	Suprafața* (mp)	Observații / Referințe
A1		580	Sector cadastral:10 Teren neimprijmit;

**Construcții**

Crt	Nr cadastral Nr. topografic	Adresa	Observații / Referințe
A1.1		Loc. Boga, Str Mihai Viteazu, Nr. 67, Jud. Dolj, T5 P85; T40, P72	Nr. niveluri:1; S. construita la sol:96 mp; S. construita desfasurata:96 mp;

**B. Partea II. Proprietari și acte**

Inscrieri privitoare la dreptul de proprietate și alte drepturi reale		Referințe
/		
Act Administrativ nr. Titlu de proprietate 810-2195, din 06/03/1997 emis de CJSIPT Dolj;		
B1	Inscrierea provizorie, drept de PROPRIETATE, dobandit prin Reconstituire, cota actuala 1/1, cota initiala 1/1 1) OPROIU CONSTANTIN	A1
Act Administrativ nr. Titlu de proprietate 1594-44687, din 27/11/2000 emis de CJSIPT Dolj;		
B2	Inscrierea provizorie, drept de PROPRIETATE, dobandit prin Reconstituire, cota actuala 1/1, cota initiala 1/1 1) OPROIU CONSTANTIN	A1
Act Normativ nr. Legea 7, din 13/03/1996 emis de Parlamentul Romaniei;		
B3	Se noteaza suprapunerea reala a doua acte de proprietate asupra imobilului A1: Titlul de proprietate 810-2195/06.03.1997 prin care s-a intabulat dreptul de proprietate in favoarea numitului OPROIU GR. CONSTANTIN si Titlul de proprietate 1594-44687/27.11.2000 prin care s-a intabulat dreptul de proprietate in favoarea numitului OPROIU GR. CONSTANTIN.	A1
Act Normativ nr. Legea 7, din 13/03/1996 emis de Parlamentul Romaniei;		
B4	Intabulare, drept de PROPRIETATE, dobandit prin Lege, cota actuala 1/1, cota initiala 1/1 1) OPROIU CONSTANTIN	A1.1

**C. Partea III. SARCINI .**

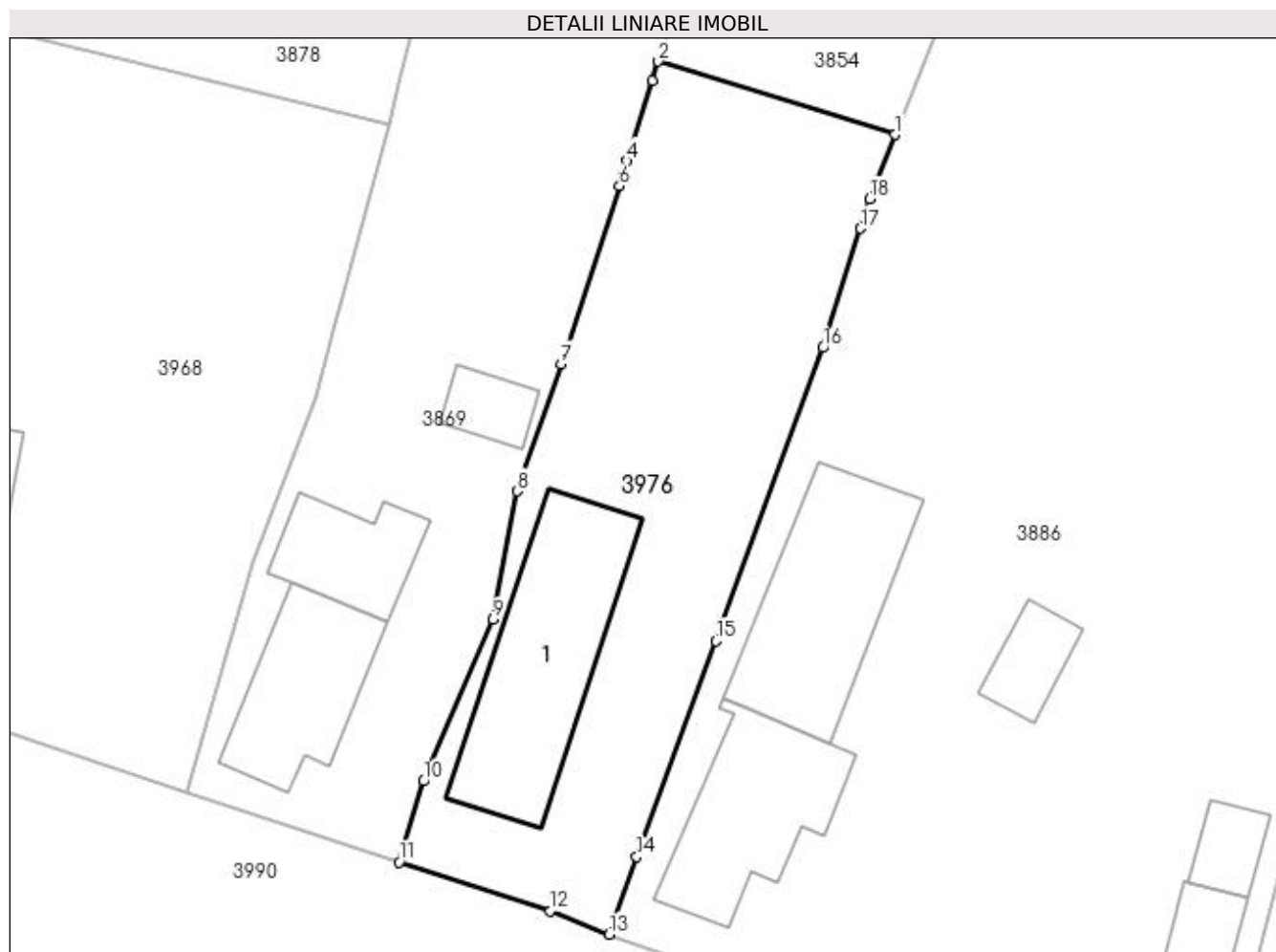
Inscrieri privind dezmembramintele dreptului de proprietate, drepturi reale de garanție și sarcini	Referințe
NU SUNT	

## Anexa Nr. 1 La Partea I

## Teren

Nr cadastral	Suprafața (mp)*	Observații / Referințe
	580	

\* Suprafața este determinată în planul de proiecție Stereo 70.



## Date referitoare la teren

Crt	Categorie folosință	Intra vilan	Suprafața (mp)	Tarla	Parcelă	Nr. topo	Observații / Referințe
1	curți constructii	DA	507	5	85	-	
2	arabil	DA	73	40	72	-	

## Date referitoare la construcții

Crt	Număr	Destinație construcție	Supraf. (mp)	Situație juridică	Observații / Referințe
A1.1		construcții de locuințe	96	Cu acte	Nr. niveluri:1; S. construita la sol:96 mp; S. construita desfasurata:96 mp;

## Lungime Segmente

1) Valorile lungimilor segmentelor sunt obținute din proiecție în plan.

Punct început	X / Y	Punct sfârșit	X / Y	Lungime segment (** (m)
1	397.232,728 326.290,14	2	397.219,879 326.294,107	13.447
2	397.219,879 326.294,107	3	397.219,553 326.293,064	1.093
3	397.219,553 326.293,064	4	397.218,196 326.288,719	4.552

Punct început	X / Y	Punct sfârşit	X / Y	Lungime segment (** (m)
4	397.218,196 326.288,719	5	397.217,95 326.287,935	0.822
5	397.217,95 326.287,935	6	397.217,767 326.287,348	0.614
6	397.217,767 326.287,348	7	397.214,601 326.277,699	10.155
7	397.214,601 326.277,699	8	397.212,227 326.270,802	7.294
8	397.212,227 326.270,802	9	397.210,91 326.263,847	7.079
9	397.210,91 326.263,847	10	397.207,145 326.255,07	9.55
10	397.207,145 326.255,07	11	397.205,811 326.250,684	4.584
11	397.205,811 326.250,684	12	397.214,011 326.248,034	8.618
12	397.214,011 326.248,034	13	397.217,219 326.246,764	3.45
13	397.217,219 326.246,764	14	397.218,696 326.250,969	4.457
14	397.218,696 326.250,969	15	397.222,987 326.262,67	12.463
15	397.222,987 326.262,67	16	397.228,798 326.278,582	16.94
16	397.228,798 326.278,582	17	397.230,841 326.285,043	6.776
17	397.230,841 326.285,043	18	397.231,352 326.286,657	1.693
18	397.231,352 326.286,657	1	397.232,728 326.290,14	3.745

\*\* Lungimile segmentelor sunt determinate în planul de proiecţie Stereo 70 şi sunt rotunjite la 1 milimetru.

\*\*\* Distanţa dintre puncte este formată din segmente cumulate ce sunt mai mici decât valoarea 1 milimetru.



**DATE DESPRE IMOBILUL NR. 3985**

Oficiul de Cadastru și Publicitate Imobiliară DOLJ  
Biroul de Cadastru și Publicitate Imobiliară Craiova

**A. Partea I. Descrierea imobilului**

TEREN Necunoscut

Adresa: Loc. Bogeia, Str Mihai Viteazu, Nr. 105, Jud. Dolj, T5, P107; T98, P40; T40, P99

Nr. Crt	Nr cadastral Nr. topografic	Suprafața* (mp)	Observații / Referințe
A1		9.582	Sector cadastral:10 Teren neimprijmit;

**Construcții**

Crt	Nr cadastral Nr. topografic	Adresa	Observații / Referințe
A1.1		Loc. Bogeia, Str Mihai Viteazu, Nr. 105, Jud. Dolj, T5, P107; T98, P40; T40, P99	Nr. niveluri:1; S. construita la sol:82 mp; S. construita desfasurata:82 mp;
A1.2		Loc. Bogeia, Str Mihai Viteazu, Nr. 105, Jud. Dolj, T5, P107; T98, P40; T40, P99	Nr. niveluri:1; S. construita la sol:126 mp; S. construita desfasurata:126 mp;

**B. Partea II. Proprietari și acte**

Inscrieri privitoare la dreptul de proprietate și alte drepturi reale		Referințe
/		
Act Administrativ nr. Titlu de proprietate 880-2195, din 23/04/1997 emis de CJSIPT Dolj;		
B1	Intabulare, drept de PROPRIETATE, dobandit prin Reconstituire, cota actuala 1/1, cota initiala 1/1 1) ZISU DUMITRU	A1
Act Normativ nr. Legea 7, din 13/03/1996 emis de Parlamentul României;		
B2	Intabulare, drept de PROPRIETATE, dobandit prin Lege, cota actuala 1/1, cota initiala 1/1 1) ZISU DUMITRU	A1.1, A1.2

**C. Partea III. SARCINI .**

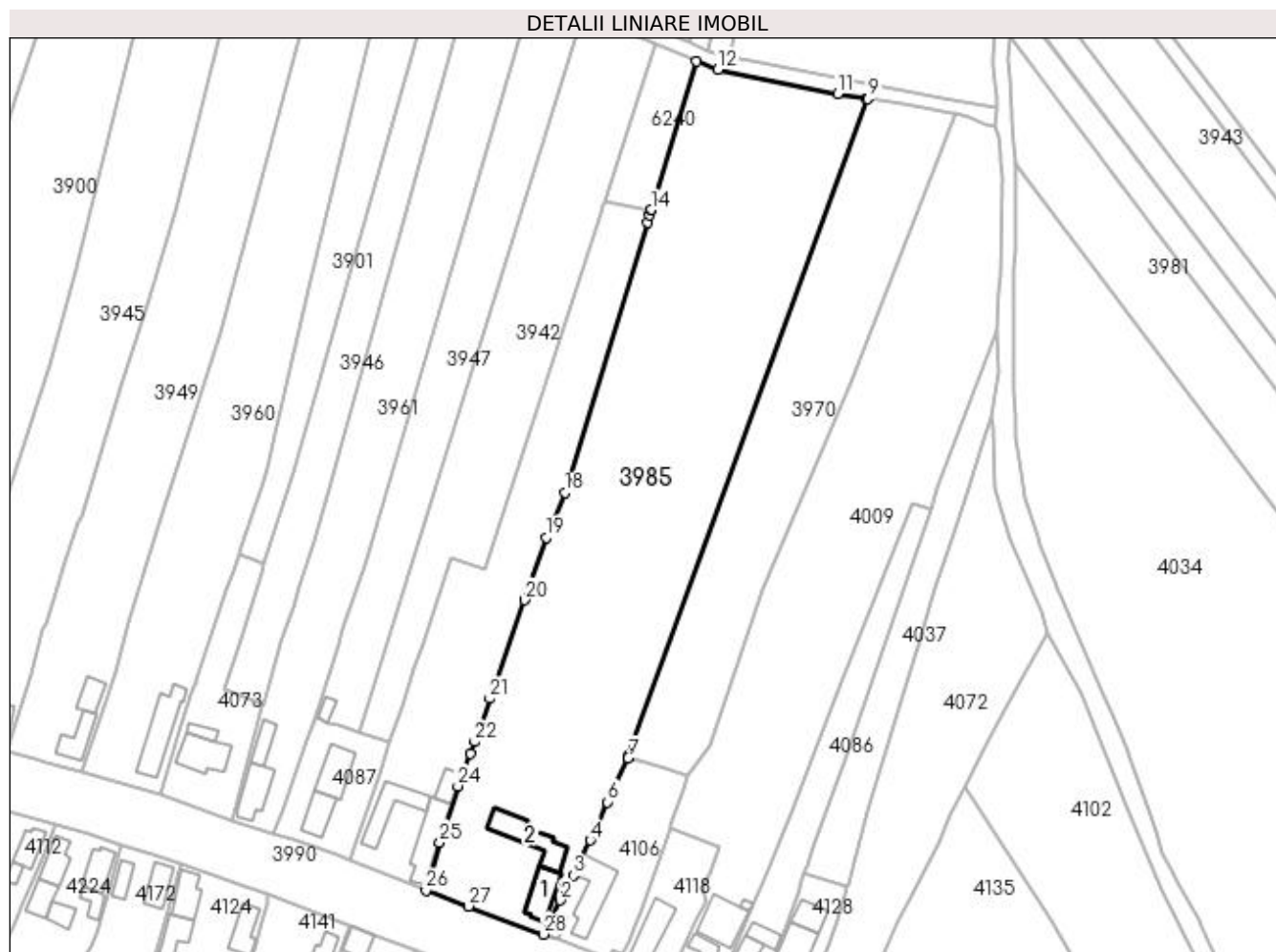
Inscrieri privind dezmembramintele dreptului de proprietate, drepturi reale de garanție și sarcini	Referințe
NU SUNT	

## Anexa Nr. 1 La Partea I

## Teren

Nr cadastral	Suprafața (mp)*	Observații / Referințe
	9.582	

\* Suprafața este determinată în planul de proiecție Stereo 70.



## Date referitoare la teren

Crt	Categorie folosință	Intra vilan	Suprafața (mp)	Tarla	Parcelă	Nr. topo	Observații / Referințe
1	curți construcții	DA	1.720	5,98	107,40	-	
2	livada	DA	1.165	40	99	-	
3	livada	NU	1.399	40	99	-	
4	arabil	NU	5.298	40	99	-	

## Date referitoare la construcții

Crt	Număr	Destinație construcție	Supraf. (mp)	Situație juridică	Observații / Referințe
A1.1		construcții de locuințe	82	Cu acte	Nr. niveluri:1; S. construita la sol:82 mp; S. construita desfasurata:82 mp;
A1.2		construcții de locuințe	126	Cu acte	Nr. niveluri:1; S. construita la sol:126 mp; S. construita desfasurata:126 mp;

## Lungime Segmente

1) Valorile lungimilor segmentelor sunt obținute din proiecție în plan.

Punct început	X / Y	Punct sfârșit	X / Y	Lungime segment (** (m)	Punct început	X / Y	Punct sfârșit	X / Y	Lungime segment (** (m)



Punct început	X / Y	Punct sfârșit	X / Y	Lungime segment (** (m)
1	397.566,117 326.142,272	2	397.568,82 326.147,596	5.971
3	397.572,219 326.154,191	4	397.576,722 326.163,527	10.365
5	397.578,347 326.167,44	6	397.581,25 326.173,664	6.868
7	397.586,692 326.185,327	8	397.586,733 326.185,844	0.519
9	397.650,452 326.360,182	10	397.649,936 326.360,267	0.524
11	397.642,332 326.361,517	12	397.610,578 326.367,879	32.385
13	397.604,829 326.370,056	14	397.592,825 326.330,744	41.104
15	397.592,809 326.330,693	16	397.592,401 326.329,355	1.399
17	397.591,814 326.327,433	18	397.569,923 326.255,743	74.958
19	397.564,924 326.243,829	20	397.559,195 326.227,276	17.516
21	397.550,051 326.201,087	22	397.546,05 326.189,661	12.106
23	397.544,943 326.186,501	24	397.541,54 326.177,921	9.23
25	397.536,75 326.162,944	26	397.533,092 326.150,327	13.137
27	397.544,458 326.146,077	28	397.564,287 326.138,598	21.193

Punct început	X / Y	Punct sfârșit	X / Y	Lungime segment (** (m)
2	397.568,82 326.147,596	3	397.572,219 326.154,191	7.419
4	397.576,722 326.163,527	5	397.578,347 326.167,44	4.237
6	397.581,25 326.173,664	7	397.586,692 326.185,327	12.87
8	397.586,733 326.185,844	9	397.650,452 326.360,182	185.617
10	397.649,936 326.360,267	11	397.642,332 326.361,517	7.706
12	397.610,578 326.367,879	13	397.604,829 326.370,056	6.147
14	397.592,825 326.330,744	15	397.592,809 326.330,693	0.054
16	397.592,401 326.329,355	17	397.591,814 326.327,433	2.009
18	397.569,923 326.255,743	19	397.564,924 326.243,829	12.92
20	397.559,195 326.227,276	21	397.550,051 326.201,087	27.739
22	397.546,05 326.189,661	23	397.544,943 326.186,501	3.349
24	397.541,54 326.177,921	25	397.536,75 326.162,944	15.724
26	397.533,092 326.150,327	27	397.544,458 326.146,077	12.135
28	397.564,287 326.138,598	1	397.566,117 326.142,272	4.105

\*\* Lungimile segmentelor sunt determinate în planul de proiecție Stereo 70 și sunt rotunjite la 1 milimetru.

\*\*\* Distanța dintre puncte este formată din segmente cumulate ce sunt mai mici decât valoarea 1 milimetru.



**DATE DESPRE IMOBILUL NR. 3996**

Oficiul de Cadastru și Publicitate Imobiliară DOLJ  
Biroul de Cadastru și Publicitate Imobiliară Craiova

**A. Partea I. Descrierea imobilului**

TEREN Intravilan

Adresa: Loc. Bogeia, Str Mihai Viteazu, Nr. 75, Jud. Dolj, T5, P89; T40, P77

Nr. Crt	Nr cadastral Nr. topografic	Suprafața* (mp)	Observații / Referințe
A1		768	Sector cadastral:10 Teren imprejmuit;

**Construcții**

Crt	Nr cadastral Nr. topografic	Adresa	Observații / Referințe
A1.1		Loc. Bogeia, Str Mihai Viteazu, Nr. 75, Jud. Dolj, T5, P89; T40, P77	Nr. niveluri:1; S. construita la sol:53 mp; S. construita desfasurata:53 mp;
A1.2		Loc. Bogeia, Str Mihai Viteazu, Nr. 75, Jud. Dolj, T5, P89; T40, P77	Nr. niveluri:1; S. construita la sol:34 mp; S. construita desfasurata:34 mp;

**B. Partea II. Proprietari și acte**

Inscrieri privitoare la dreptul de proprietate și alte drepturi reale	Referințe
/	
Act Administrativ nr. Titlu de proprietate 138-48399, din 21/02/1994 emis de CJSIPT Dolj;	
B1	Intabulare, drept de PROPRIETATE, dobandit prin Constituire, cota actuala 1/1, cota initiala 1/1 1) MINCIUNĂ EUGENIA
Act Normativ nr. Legea 7, din 13/03/1996 emis de Parlamentul României;	
B2	Intabulare, drept de PROPRIETATE, dobandit prin Lege, cota actuala 1/1, cota initiala 1/1 1) MINCIUNA EUGENIA

**C. Partea III. SARCINI .**

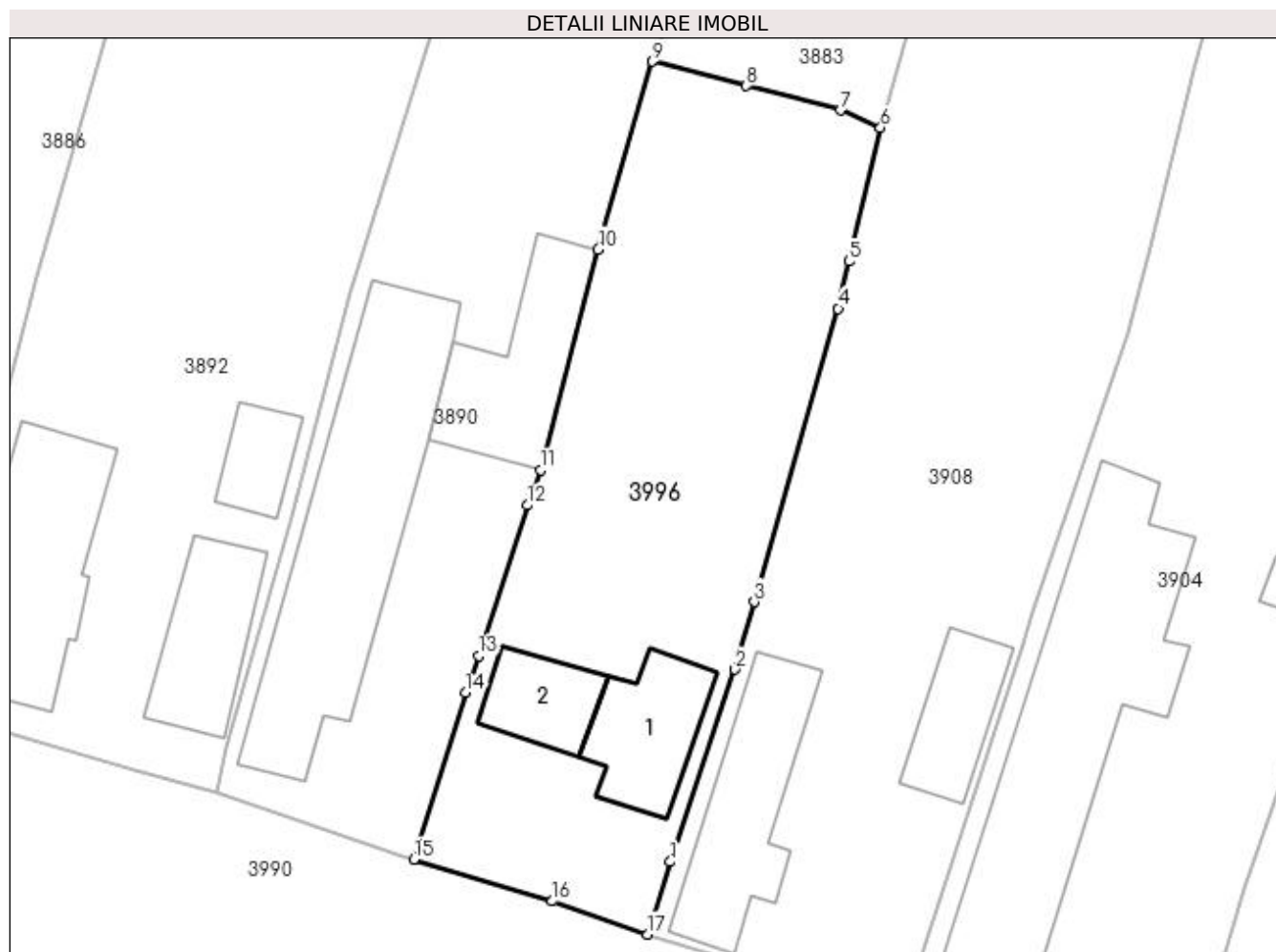
Inscrieri privind dezmembramintele dreptului de proprietate, drepturi reale de garanție și sarcini	Referințe
NU SUNT	

## Anexa Nr. 1 La Partea I

## Teren

Nr cadastral	Suprafața (mp)*	Observații / Referințe
	768	

\* Suprafața este determinată în planul de proiecție Stereo 70.



## Date referitoare la teren

Crt	Categorie folosință	Intra vilan	Suprafața (mp)	Tarla	Parcelă	Nr. topo	Observații / Referințe
1	curți construcții	DA	533	5	89	-	
2	arabil	DA	235	40	77	-	

## Date referitoare la construcții

Crt	Număr	Destinație construcție	Supraf. (mp)	Situație juridică	Observații / Referințe
A1.1		construcții de locuințe	53	Cu acte	Nr. niveluri:1; S. construita la sol:53 mp; S. construita desfasurata:53 mp;
A1.2		construcții de locuințe	34	Cu acte	Nr. niveluri:1; S. construita la sol:34 mp; S. construita desfasurata:34 mp;

## Lungime Segmente

1) Valorile lungimilor segmentelor sunt obținute din proiecție în plan.

Punct început	X / Y	Punct sfârșit	X / Y	Lungime segment (** (m)
1	397.295,394 326.226,112	2	397.299,351 326.237,875	12.411
2	397.299,351 326.237,875	3	397.300,533 326.242,015	4.306

Punct început	X / Y	Punct sfârșit	X / Y	Lungime segment (** (m)
3	397.300,533 326.242,015	4	397.305,653 326.259,951	18.652
4	397.305,653 326.259,951	5	397.306,332 326.262,843	2.971
5	397.306,332 326.262,843	6	397.308,252 326.271,014	8.394
6	397.308,252 326.271,014	7	397.305,812 326.272,075	2.661
7	397.305,812 326.272,075	8	397.300,051 326.273,567	5.951
8	397.300,051 326.273,567	9	397.294,289 326.275,058	5.951
9	397.294,289 326.275,058	10	397.290,978 326.263,558	11.967
10	397.290,978 326.263,558	11	397.287,449 326.250,084	13.928
11	397.287,449 326.250,084	12	397.286,636 326.247,926	2.306
12	397.286,636 326.247,926	13	397.283,653 326.238,697	9.699
13	397.283,653 326.238,697	14	397.282,851 326.236,451	2.385
14	397.282,851 326.236,451	15	397.279,696 326.226,261	10.667
15	397.279,696 326.226,261	16	397.288,173 326.223,703	8.855
16	397.288,173 326.223,703	17	397.294,001 326.221,676	6.17
17	397.294,001 326.221,676	1	397.295,394 326.226,112	4.65

\*\* Lungimile segmentelor sunt determinate în planul de proiecție Stereo 70 și sunt rotunjite la 1 milimetru.

\*\*\* Distanța dintre puncte este formată din segmente cumulate ce sunt mai mici decât valoarea 1 milimetru.



**DATE DESPRE IMOBILUL NR. 4009**

Oficiul de Cadastru și Publicitate Imobiliară DOLJ  
Biroul de Cadastru și Publicitate Imobiliară Craiova

**A. Partea I. Descrierea imobilului**

TEREN Necunoscut

Adresa: Loc. Bogeia, Str Mihai Viteazu, Nr. 113, Jud. Dolj, T40, P103

Nr. Crt	Nr cadastral Nr. topografic	Suprafața* (mp)	Observații / Referințe
A1		6.113	Sector cadastral:10 Teren neimpregmuit;

**Construcții**

Crt	Nr cadastral Nr. topografic	Adresa	Observații / Referințe
A1.1		Loc. Bogeia, Str Mihai Viteazu, Nr. 113, Jud. Dolj	Nr. niveluri:1; S. construita la sol:42 mp; S. construita desfasurata:42 mp;
A1.2		Loc. Bogeia, Str Mihai Viteazu, Nr. 113, Jud. Dolj	Nr. niveluri:1; S. construita la sol:30 mp; S. construita desfasurata:30 mp;
A1.3		Loc. Bogeia, Str Mihai Viteazu, Nr. 113, Jud. Dolj	Nr. niveluri:2; S. construita la sol:110 mp;
A1.4		Loc. Bogeia, Str Mihai Viteazu, Nr. 113, Jud. Dolj	Nr. niveluri:1; S. construita la sol:5 mp; S. construita desfasurata:5 mp;

**B. Partea II. Proprietari și acte**

Inscrieri privitoare la dreptul de proprietate și alte drepturi reale		Referințe
/		
Act Administrativ nr. Titlu de proprietate 819-2195, din 24/03/1997 emis de CJSIPT Dolj;		
B1	Intabulare, drept de PROPRIETATE, dobandit prin Reconstituire, cota actuala 1/1, cota initiala 1/1 1) STOIAN IOANA	A1
Act Normativ nr. Legea 7, din 13/03/1996 emis de Parlamentul României;		
B2	Intabulare, drept de PROPRIETATE, dobandit prin Lege, cota actuala 1/1, cota initiala 1/1 1) STOIAN IOANA	A1.1, A1.2, A1.3, A1.4

**C. Partea III. SARCINI .**

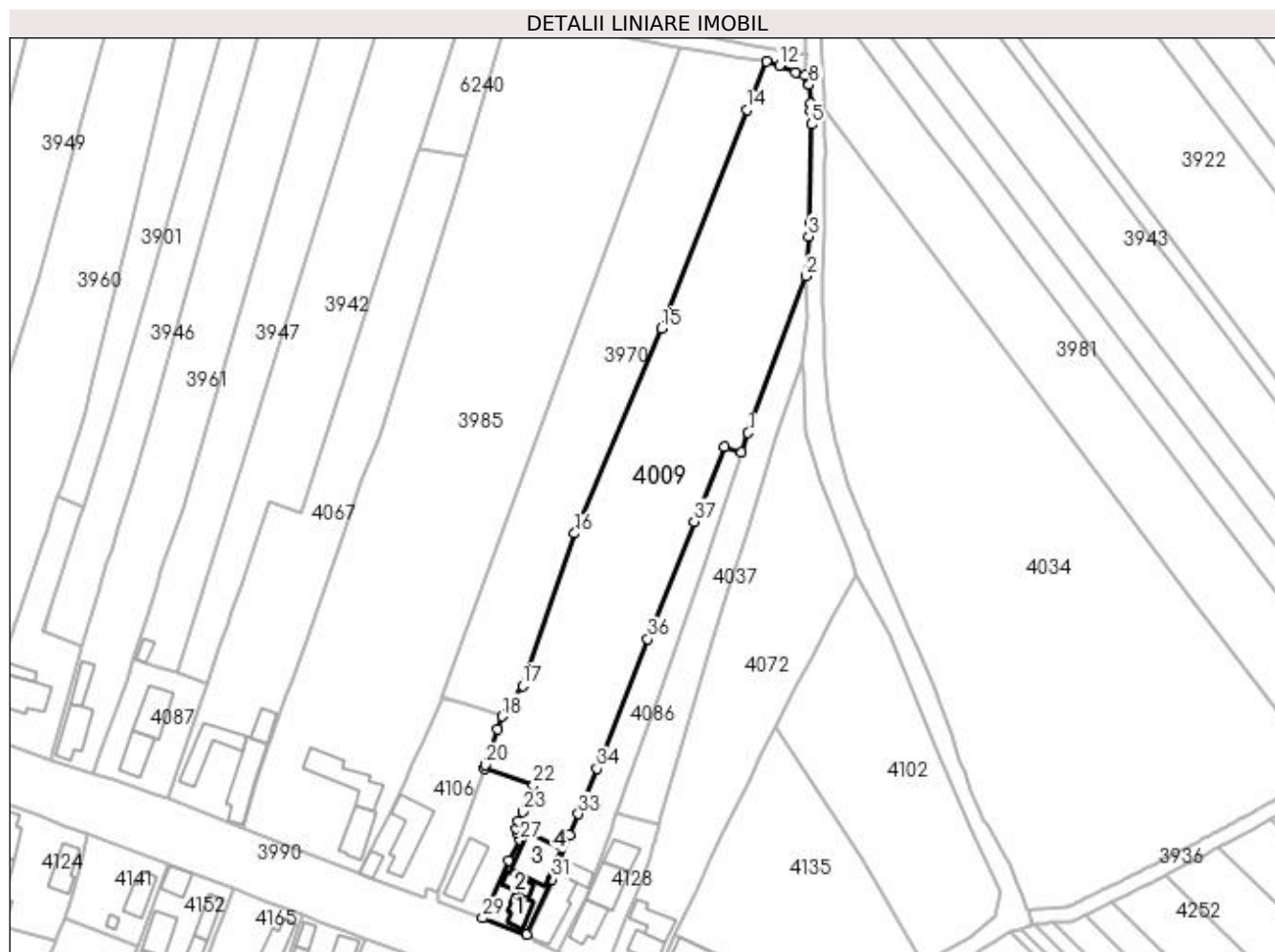
Inscrieri privind dezmembramintele dreptului de proprietate, drepturi reale de garanție și sarcini	Referințe
NU SUNT	

## Anexa Nr. 1 La Partea I

## Teren

Nr cadastral	Suprafața (mp)*	Observații / Referințe
	6.113	

\* Suprafața este determinată în planul de proiecție Stereo 70.



## Date referitoare la teren

Crt	Categorie folosință	Intravilan	Suprafața (mp)	Tarla	Parcelă	Nr. topo	Observații / Referințe
1	curți construcții	DA	488	40	103	-	
2	arabil	DA	1.049	40	103	-	
3	arabil	NU	4.576	40	103	-	

## Date referitoare la construcții

Crt	Număr	Destinație construcție	Supraf. (mp)	Situație juridică	Observații / Referințe
A1.1		construcții de locuințe	42	Cu acte	Nr. niveluri:1; S. construita la sol:42 mp; S. construita desfasurata:42 mp;
A1.2		construcții anexa	30	Cu acte	Nr. niveluri:1; S. construita la sol:30 mp; S. construita desfasurata:30 mp;
A1.3		construcții de locuințe	110	Cu acte	Nr. niveluri:2; S. construita la sol:110 mp;
A1.4		construcții anexa	5	Cu acte	Nr. niveluri:1; S. construita la sol:5 mp; S. construita desfasurata:5 mp;



## Lungime Segmente

1) Valorile lungimilor segmentelor sunt obținute din proiecție în plan.

Punct început	X / Y	Punct sfârșit	X / Y	Lungime segment (** (m)
1	397.668,797 326.256,701	2	397.684,354 326.298,74	44.825
3	397.685,067 326.309,417	4	397.685,303 326.312,956	3.547
5	397.685,864 326.339,525	6	397.685,627 326.343,219	3.702
7	397.685,501 326.345,18	8	397.685,187 326.350,08	4.91
9	397.685,003 326.350,46	10	397.683,961 326.352,615	2.393
11	397.681,649 326.353,534	12	397.677,218 326.355,295	4.768
13	397.673,676 326.356,363	14	397.668,435 326.343,413	13.97
15	397.645,61 326.284,667	16	397.622,171 326.229,7	59.756
17	397.608,211 326.188,829	18	397.602,652 326.180,575	9.951
19	397.601,608 326.177,04	20	397.598,184 326.167,541	10.097
21	397.597,834 326.166,571	22	397.611,092 326.161,979	14.031
23	397.608,21 326.154,974	24	397.607,131 326.152,35	2.838
25	397.606,525 326.150,444	26	397.606,874 326.149,229	1.264
27	397.607,632 326.147,305	28	397.604,499 326.141,806	6.329
29	397.597,426 326.126,416	30	397.609,284 326.122,061	12.632
31	397.616,12 326.136,852	32	397.620,912 326.148,732	12.81
33	397.623,223 326.154,341	34	397.628,238 326.166,51	13.162
35	397.629,687 326.170,027	36	397.641,772 326.201,383	33.604
37	397.654,295 326.232,857	38	397.662,405 326.253,051	21.762
39	397.667,048 326.251,457	1	397.668,797 326.256,701	5.528

Punct început	X / Y	Punct sfârșit	X / Y	Lungime segment (** (m)
2	397.684,354 326.298,74	3	397.685,067 326.309,417	10.701
4	397.685,303 326.312,956	5	397.685,864 326.339,525	26.575
6	397.685,627 326.343,219	7	397.685,501 326.345,18	1.965
8	397.685,187 326.350,08	9	397.685,003 326.350,46	0.423
10	397.683,961 326.352,615	11	397.681,649 326.353,534	2.488
12	397.677,218 326.355,295	13	397.673,676 326.356,363	3.7
14	397.668,435 326.343,413	15	397.645,61 326.284,667	63.024
16	397.622,171 326.229,7	17	397.608,211 326.188,829	43.189
18	397.602,652 326.180,575	19	397.601,608 326.177,04	3.686
20	397.598,184 326.167,541	21	397.597,834 326.166,571	1.031
22	397.611,092 326.161,979	23	397.608,21 326.154,974	7.574
24	397.607,131 326.152,35	25	397.606,525 326.150,444	2.0
26	397.606,874 326.149,229	27	397.607,632 326.147,305	2.068
28	397.604,499 326.141,806	29	397.597,426 326.126,416	16.938
30	397.609,284 326.122,061	31	397.616,12 326.136,852	16.294
32	397.620,912 326.148,732	33	397.623,223 326.154,341	6.066
34	397.628,238 326.166,51	35	397.629,687 326.170,027	3.804
36	397.641,772 326.201,383	37	397.654,295 326.232,857	33.874
38	397.662,405 326.253,051	39	397.667,048 326.251,457	4.909

\*\* Lungimile segmentelor sunt determinate în planul de proiecție Stereo 70 și sunt rotunjite la 1 milimetru.

\*\*\* Distanța dintre puncte este formată din segmente cumulate ce sunt mai mici decât valoarea 1 milimetru.



**DATE DESPRE IMOBILUL NR. 4019**

Oficiul de Cadastru și Publicitate Imobiliară DOLJ  
Biroul de Cadastru și Publicitate Imobiliară Craiova

**A. Partea I. Descrierea imobilului**

TEREN Intravilan

Nr. CF vechi:558  
Nr. cadastral vechi:788

Adresa: Loc. Bogeia, Str Mihai Viteazul, Nr. 89, Jud. Dolj, T 5, P 97, P 98

Nr. Crt	Nr cadastral Nr. topografic	Suprafața* (mp)	Observații / Referințe
A1	30260	1.789	Sector cadastral:10 Teren neimprejmuit;

**Construcții**

Crt	Nr cadastral Nr. topografic	Adresa	Observații / Referințe
A1.1	30260-C1	Loc. Bogeia, Str Mihai Viteazul, Nr. 89, Jud. Dolj, T 5, P 97, P 98	Nr. niveluri:1; S. construita la sol:102 mp; S. construita desfasurata:102 mp; C 1 - locuinta cu 102 mp
A1.2	30260-C2	Loc. Bogeia, Str Mihai Viteazul, Nr. 89, Jud. Dolj, T 5, P 97, P 98	Nr. niveluri:1; S. construita la sol:68 mp; S. construita desfasurata:68 mp; C 2 - anexa cu Sc - 68 mp
A1.3		Loc. Bogeia, Str Mihai Viteazul, Nr. 89, Jud. Dolj, T 5, P 97, P 98	Nr. niveluri:1; S. construita la sol:20 mp; S. construita desfasurata:20 mp;

**B. Partea II. Proprietari și acte**

Inscrieri privitoare la dreptul de proprietate și alte drepturi reale		Referințe
<b>50703 / 06/07/2008</b>		
Act Notarial nr. 43, din 01/01/2004 emis de NP Papa Eugenia (TDP nr 1606-60687/2001 CJ Dolj, CM nr 38/1997 NP Papa Eugenia, CM nr 41/2008 - NP Papa Eugenia);		
B1	Intabulare, drept de PROPRIETATE, dobandit prin Succesiune, cota actuala 1228/1789, cota initiala 1/1 1) <b>CIUCA ILIE</b> <i>OBSERVATII: (provenita din conversia CF 558)</i>	A1
B2	Intabulare, drept de PROPRIETATE, dobandit prin Succesiune, cota actuala 1/1, cota initiala 1/1 1) <b>CIUCA ILIE</b> <i>OBSERVATII: (provenita din conversia CF 558)</i>	A1.1, A1.2
/		
Act Normativ nr. Legea 7, din 13/03/1996 emis de Parlamentul Romaniei;		
B3	Inscrierea posesiei, drept de PROPRIETATE, dobandit prin Lege, cota actuala 561/1789, cota initiala 561/1789 1) <b>CIUCA ILIE</b>	A1
Act Normativ nr. Legea 7, din 13/03/1996 emis de Parlamentul României;		
B4	Intabulare, drept de PROPRIETATE, dobandit prin Lege, cota actuala 1/1, cota initiala 1/1 1) <b>CIUCA ILIE</b>	A1.3

**C. Partea III. SARCINI .**

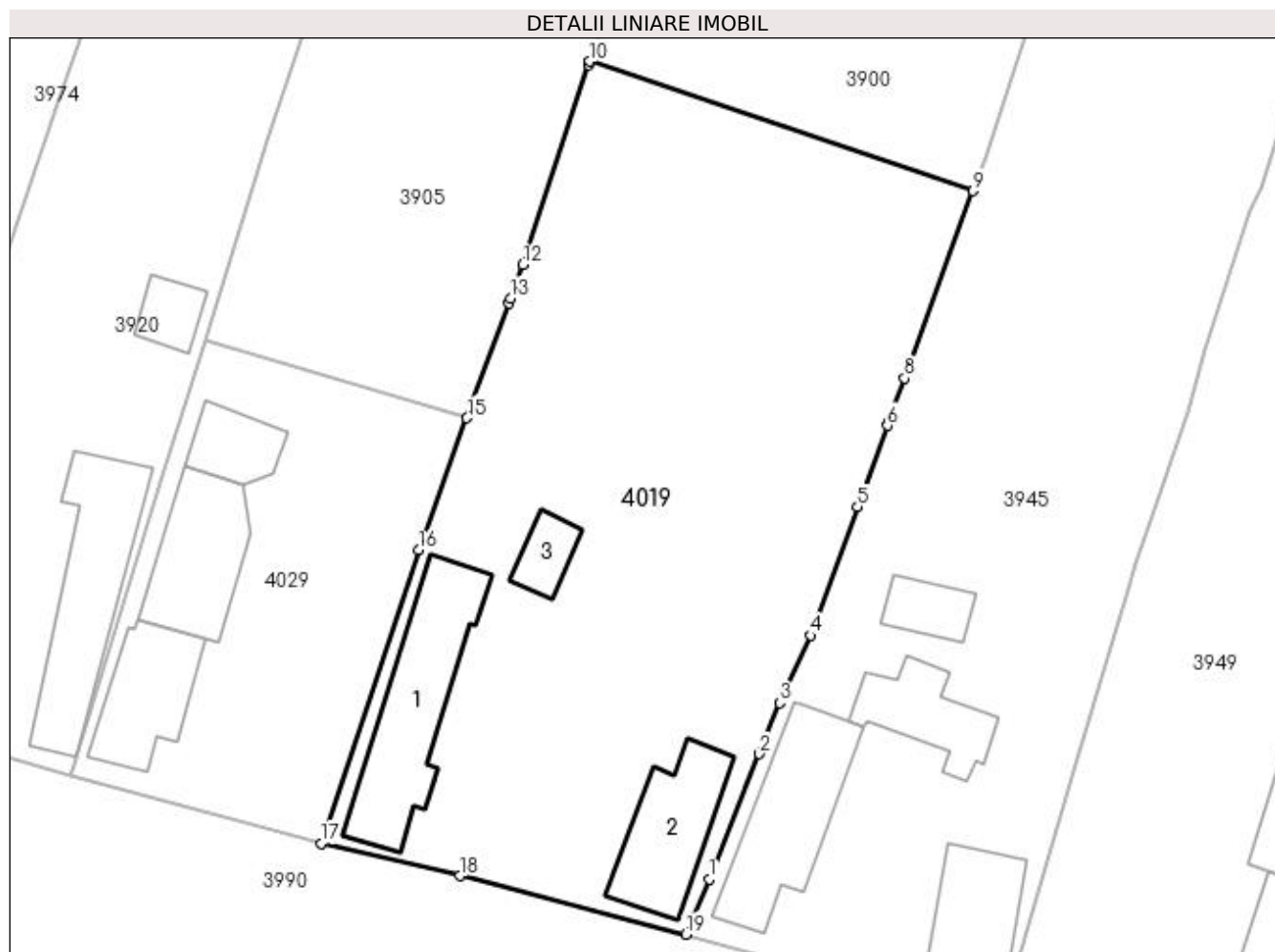
Inscrieri privind dezmembramintele dreptului de proprietate, drepturi reale de garanție și sarcini	Referințe
NU SUNT	

## Anexa Nr. 1 La Partea I

## Teren

Nr cadastral	Suprafața (mp)*	Observații / Referințe
30260	1.789	

\* Suprafața este determinată în planul de proiecție Stereo 70.



## Date referitoare la teren

Crt	Categorie folosință	Intra vilan	Suprafața (mp)	Tarla	Parcelă	Nr. topo	Observații / Referințe
1	curți constructii	DA	1.324	5	97,98	-	
2	arabil	DA	465	5	97,98	-	

## Date referitoare la construcții

Crt	Număr	Destinație construcție	Supraf. (mp)	Situație juridică	Observații / Referințe
A1.1	30260-C1	construcții de locuințe	102	Cu acte	Nr. niveluri:1; S. construita la sol:102 mp; S. construita desfasurata:102 mp; C 1 - locuinta cu 102 mp
A1.2	30260-C2	construcții anexa	68	Cu acte	Nr. niveluri:1; S. construita la sol:68 mp; S. construita desfasurata:68 mp; C 2 - anexa cu Sc - 68 mp
A1.3		construcții anexa	20	Cu acte	Nr. niveluri:1; S. construita la sol:20 mp; S. construita desfasurata:20 mp;

## Lungime Segmente

1) Valorile lungimilor segmentelor sunt obținute din proiecție în plan.

Punct început	X / Y	Punct sfârșit	X / Y	Lungime segment (** (m)
---------------	-------	---------------	-------	-------------------------

Punct început	X / Y	Punct sfârșit	X / Y	Lungime segment (** (m)
1	397.400,158 326.197,582	2	397.403,92 326.206,974	10.117
2	397.403,92 326.206,974	3	397.405,463 326.210,786	4.112
3	397.405,463 326.210,786	4	397.407,771 326.215,84	5.556
4	397.407,771 326.215,84	5	397.411,293 326.225,472	10.255
5	397.411,293 326.225,472	6	397.413,52 326.231,562	6.485
6	397.413,52 326.231,562	7	397.413,644 326.231,902	0.362
7	397.413,644 326.231,902	8	397.414,815 326.235,103	3.409
8	397.414,815 326.235,103	9	397.419,944 326.249,13	14.935
9	397.419,944 326.249,13	10	397.391,231 326.258,832	30.308
10	397.391,231 326.258,832	11	397.391,147 326.258,576	0.269
11	397.391,147 326.258,576	12	397.386,206 326.243,595	15.775
12	397.386,206 326.243,595	13	397.385,294 326.241,1	2.657
13	397.385,294 326.241,1	14	397.385,166 326.240,75	0.372
14	397.385,166 326.240,75	15	397.382,015 326.232,126	9.181
15	397.382,015 326.232,126	16	397.378,402 326.222,237	10.529
16	397.378,402 326.222,237	17	397.371,093 326.200,279	23.142
17	397.371,093 326.200,279	18	397.381,486 326.197,841	10.675
18	397.381,486 326.197,841	19	397.398,406 326.193,457	17.479
19	397.398,406 326.193,457	1	397.400,158 326.197,582	4.482

\*\* Lungimile segmentelor sunt determinate în planul de proiecție Stereo 70 și sunt rotunjite la 1 milimetru.

\*\*\* Distanța dintre puncte este formată din segmente cumulate ce sunt mai mici decât valoarea 1 milimetru.





## DATE DESPRE IMOBILUL NR. 4029

Oficiul de Cadastru și Publicitate Imobiliară DOLJ  
Biroul de Cadastru și Publicitate Imobiliară Craiova

## A. Partea I. Descrierea imobilului

TEREN Intravilan

Nr. CF vechi:12  
Nr. cadastral vechi:18

Adresa: Loc. Bogeia, Str Mihai Viteazul, Nr. 87, Jud. Dolj, T 5, P 95

Nr. Crt	Nr cadastral Nr. topografic	Suprafața* (mp)	Observații / Referințe
A1	30100	675	Sector cadastral:10 Teren neimprejmuit;

## Construcții

Crt	Nr cadastral Nr. topografic	Adresa	Observații / Referințe
A1.1	30100-C1	Loc. Bogeia, Str Mihai Viteazul, Nr. 87, Jud. Dolj, T 5, P 95	Nr. niveluri:1; S. construita la sol:60 mp; constructia C 1-locuinta cu Sc-70,81 mp si Su-53,59 mp
A1.3		Loc. Bogeia, Str Mihai Viteazul, Nr. 87, Jud. Dolj, T 5, P 95	Nr. niveluri:1; S. construita la sol:71 mp; S. construita desfasurata:71 mp;
A1.4		Loc. Bogeia, Str Mihai Viteazul, Nr. 87, Jud. Dolj, T 5, P 95	Nr. niveluri:1; S. construita la sol:31 mp; S. construita desfasurata:31 mp;

## B. Partea II. Proprietari și acte

Inscrieri privitoare la dreptul de proprietate și alte drepturi reale		Referințe
<b>24 / 04/01/2000</b>		
Contract De Vanzare-Cumparare nr. 1421, din 01/01/1999 emis de BNP Tone FI;		
B1	Intabulare, drept de PROPRIETATE, dobandit prin Conventie, cota actuala 1/1, cota initiala 1/1 1) RICUTA MERCURIE 2) RICUTA LELICA <i>OBSERVATII: (provenita din conversia CF 12)</i>	A1, A1.1
/		
Act Normativ nr. Legea 7, din 13/03/1996 emis de Parlamentul României;		
B2	Intabulare, drept de PROPRIETATE, dobandit prin Lege, cota actuala 1/1, cota initiala 1/1 1) RICUTA MERCURIE 2) RICUTA LELICA	A1.3, A1.4

## C. Partea III. SARCINI .

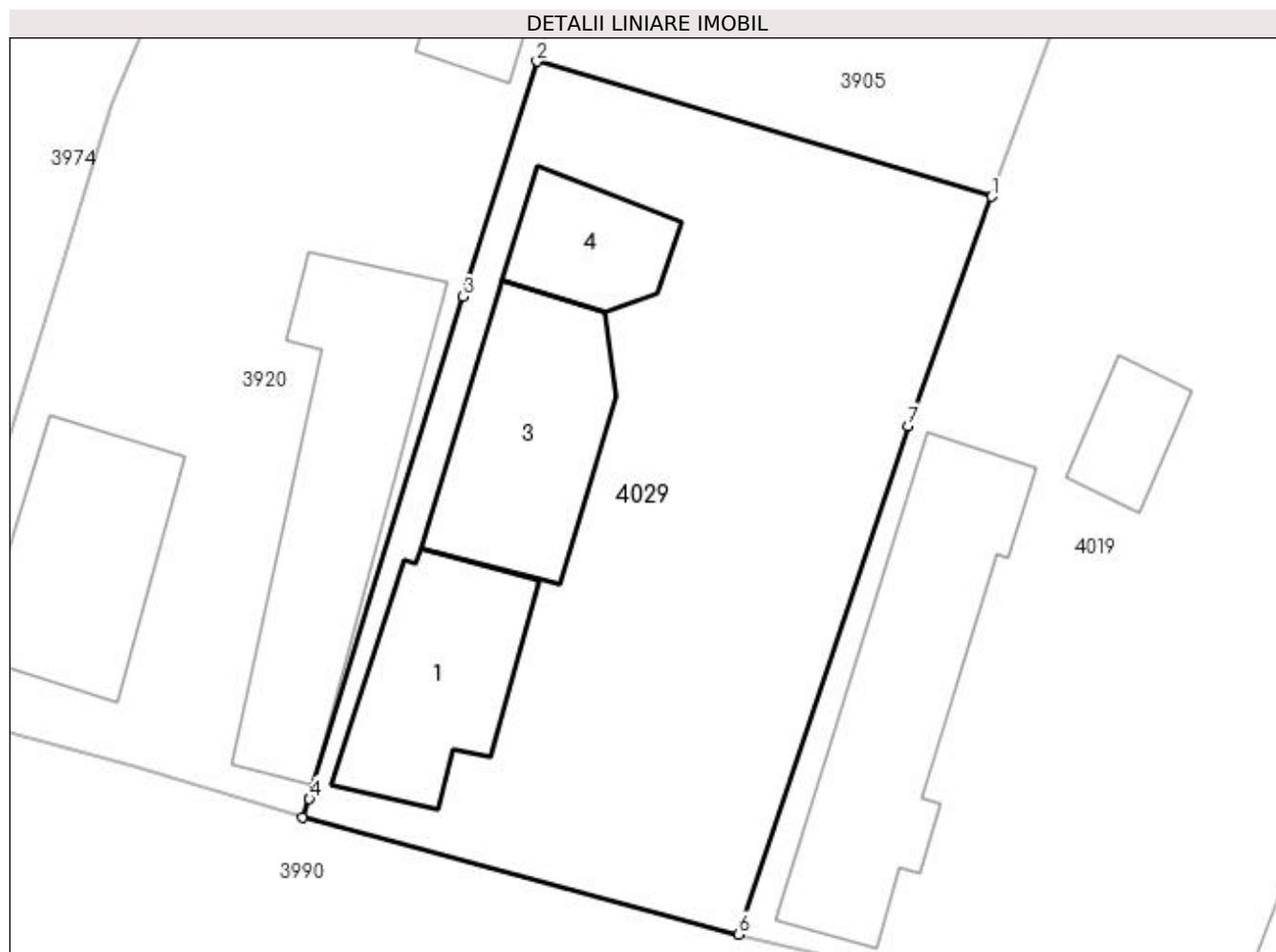
Inscrieri privind dezmembramintele dreptului de proprietate, drepturi reale de garanție și sarcini	Referințe
NU SUNT	

## Anexa Nr. 1 La Partea I

## Teren

Nr cadastral	Suprafața (mp)*	Observații / Referințe
30100	675	

\* Suprafața este determinată în planul de proiecție Stereo 70.



## Date referitoare la teren

Crt	Categorie folosință	Intra vilan	Suprafața (mp)	Tarla	Parcelă	Nr. topo	Observații / Referințe
1	curți constructii	DA	675	5	95	-	

## Date referitoare la construcții

Crt	Număr	Destinație construcție	Supraf. (mp)	Situație juridică	Observații / Referințe
A1.1	30100-C1	construcții de locuințe	60	Cu acte	Nr. niveluri:1; S. construita la sol:60 mp; constructia C 1-locuinta cu Sc-70,81 mp si Su-53,59 mp
A1.3		construcții de locuințe	71	Cu acte	Nr. niveluri:1; S. construita la sol:71 mp; S. construita desfasurata:71 mp;
A1.4		construcții anexa	31	Cu acte	Nr. niveluri:1; S. construita la sol:31 mp; S. construita desfasurata:31 mp;

## Lungime Segmente

1) Valorile lungimilor segmentelor sunt obținute din proiecție în plan.

Punct început	X / Y	Punct sfârșit	X / Y	Lungime segment (** (m)
1	397.382,015 326.232,126	2	397.362,369 326.237,961	20.494
2	397.362,369 326.237,961	3	397.359,176 326.227,81	10.642



Punct început	X / Y	Punct sfârșit	X / Y	Lungime segment (** (m)
3	397.359,176 326.227,81	4	397.352,541 326.206,121	22.681
4	397.352,541 326.206,121	5	397.352,244 326.205,313	0.861
5	397.352,244 326.205,313	6	397.371,093 326.200,279	19.51
6	397.371,093 326.200,279	7	397.378,402 326.222,237	23.142
7	397.378,402 326.222,237	1	397.382,015 326.232,126	10.529

\*\* Lungimile segmentelor sunt determinate în planul de proiecție Stereo 70 și sunt rotunjite la 1 milimetru.

\*\*\* Distanța dintre puncte este formată din segmente cumulate ce sunt mai mici decât valoarea 1 milimetru.



**DATE DESPRE IMOBILUL NR. 4037**

Oficiul de Cadastru și Publicitate Imobiliară DOLJ  
Biroul de Cadastru și Publicitate Imobiliară Craiova

**A. Partea I. Descrierea imobilului**

TEREN Necunoscut

Adresa: Loc. Boga, Jud. Dolj, T40, P105

Nr. Crt	Nr cadastral Nr. topografic	Suprafața* (mp)	Observații / Referințe
A1		1.224	Sector cadastral:10 Teren neimprejmuit;

**B. Partea II. Proprietari și acte**

Inscrieri privitoare la dreptul de proprietate și alte drepturi reale	Referințe
/	
Act Administrativ nr. Titlu de proprietate 1285-44903, din 10/07/1998 emis de CJSIPT Dolj;	
B1	A1
Intabulare, drept de PROPRIETATE, dobandit prin Reconstituire, cota actuala 1/1, cota initiala 1/1 1) FĂLCOI ILIE	

**C. Partea III. SARCINI .**

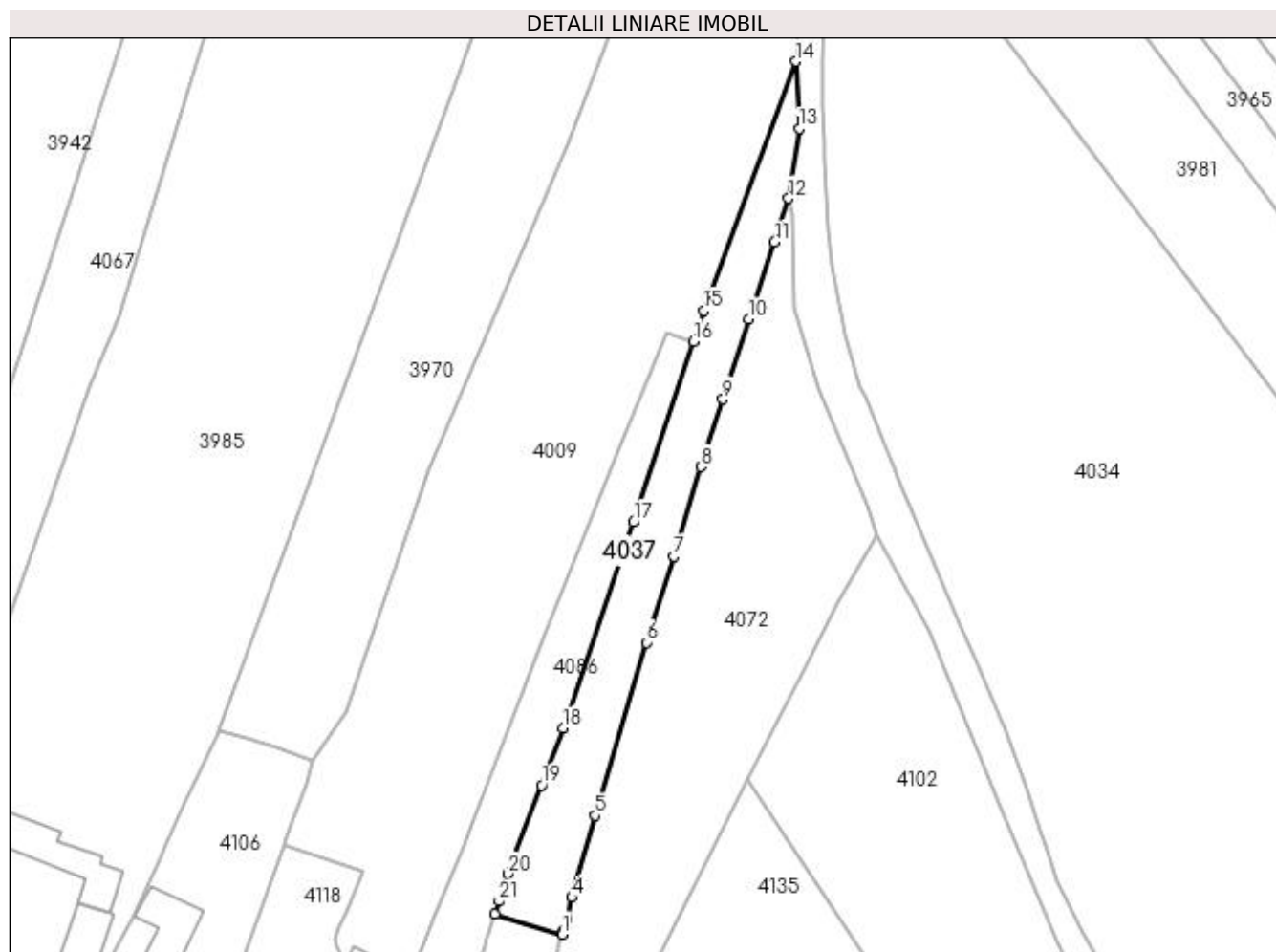
Inscrieri privind dezmembramintele dreptului de proprietate, drepturi reale de garanție și sarcini	Referințe
NU SUNT	

## Anexa Nr. 1 La Partea I

## Teren

Nr cadastral	Suprafața (mp)*	Observații / Referințe
	1.224	

\* Suprafața este determinată în planul de proiecție Stereo 70.



## Date referitoare la teren

Crt	Categorie folosință	Intra vilan	Suprafața (mp)	Tarla	Parcelă	Nr. topo	Observații / Referințe
1	arabil	DA	370	40	105	-	
2	arabil	NU	854	40	105	-	

## Lungime Segmente

1) Valorile lungimilor segmentelor sunt obținute din proiecție în plan.

Punct început	X / Y	Punct sfârșit	X / Y	Lungime segment (** (m)
1	397.644,852 326.151,35	2	397.645,024 326.151,952	0.626
3	397.645,585 326.154,06	4	397.646,518 326.157,561	3.623
5	397.650,384 326.171,392	6	397.659,055 326.200,629	30.496
7	397.663,679 326.215,192	8	397.668,336 326.230,275	15.786

Punct început	X / Y	Punct sfârșit	X / Y	Lungime segment (** (m)
2	397.645,024 326.151,952	3	397.645,585 326.154,06	2.181
4	397.646,518 326.157,561	5	397.650,384 326.171,392	14.361
6	397.659,055 326.200,629	7	397.663,679 326.215,192	15.279
8	397.668,336 326.230,275	9	397.672,002 326.241,724	12.022

Punct început	X / Y	Punct sfârșit	X / Y	Lungime segment (** (m)
9	397.672,002 326.241,724	10	397.676,374 326.255,251	14.216
11	397.680,716 326.268,24	12	397.683,062 326.275,619	7.743
13	397.684,894 326.287,423	14	397.684,354 326.298,74	11.33
15	397.668,797 326.256,701	16	397.667,048 326.251,457	5.528
17	397.656,877 326.220,939	18	397.644,996 326.186,218	36.697
19	397.641,358 326.176,503	20	397.635,684 326.161,546	15.997
21	397.634,188 326.156,933	22	397.633,497 326.154,805	2.237

Punct început	X / Y	Punct sfârșit	X / Y	Lungime segment (** (m)
10	397.676,374 326.255,251	11	397.680,716 326.268,24	13.696
12	397.683,062 326.275,619	13	397.684,894 326.287,423	11.945
14	397.684,354 326.298,74	15	397.668,797 326.256,701	44.825
16	397.667,048 326.251,457	17	397.656,877 326.220,939	32.168
18	397.644,996 326.186,218	19	397.641,358 326.176,503	10.374
20	397.635,684 326.161,546	21	397.634,188 326.156,933	4.85
22	397.633,497 326.154,805	1	397.644,852 326.151,35	11.868

\*\* Lungimile segmentelor sunt determinate în planul de proiecție Stereo 70 și sunt rotunjite la 1 milimetru.

\*\*\* Distanța dintre puncte este formată din segmente cumulate ce sunt mai mici decât valoarea 1 milimetru.



**DATE DESPRE IMOBILUL NR. 4067**

Oficiul de Cadastru și Publicitate Imobiliară DOLJ  
Biroul de Cadastru și Publicitate Imobiliară Craiova

**A. Partea I. Descrierea imobilului**

TEREN Necunoscut

Adresa: Loc. Bogea, Str Mihai Viteazu, Nr. 103, Jud. Dolj, T 40, P96, 97; T 5, P 106

Nr. Crt	Nr cadastral Nr. topografic	Suprafața* (mp)	Observații / Referințe
A1		3.163	Sector cadastral:10 Teren neimprejmut;

**Construcții**

Crt	Nr cadastral Nr. topografic	Adresa	Observații / Referințe
A1.1		Loc. Bogea, Str Mihai Viteazu, Nr. 103, Jud. Dolj, T 40, P96, 97; T 5, P 106	Nr. niveluri:1; S. construita la sol:120 mp; S. construita desfasurata:120 mp;
A1.2		Loc. Bogea, Str Mihai Viteazu, Nr. 103, Jud. Dolj, T 40, P96, 97; T 5, P 106	Nr. niveluri:1; S. construita la sol:104 mp; S. construita desfasurata:104 mp;
A1.3		Loc. Bogea, Str Mihai Viteazu, Nr. 103, Jud. Dolj, T 40, P96, 97; T 5, P 106	Nr. niveluri:1; S. construita la sol:36 mp; S. construita desfasurata:36 mp;

**B. Partea II. Proprietari și acte**

Inscrieri privitoare la dreptul de proprietate și alte drepturi reale		Referințe
/		
Act Administrativ nr. Titlu de proprietate 750-44776, din 28/03/1997 emis de CJSIPT Dolj;		
B1	Intabulare, drept de PROPRIETATE, dobandit prin Reconstituire, cota actuala 1/1, cota initiala 1/1 1) PETRICA STEFAN	A1
Act Normativ nr. Legea 7, din 13/03/1996 emis de Parlamentul României;		
B2	Intabulare, drept de PROPRIETATE, dobandit prin Lege, cota actuala 1/1, cota initiala 1/1 1) PETRICA STEFAN	A1.1, A1.2, A1.3

**C. Partea III. SARCINI .**

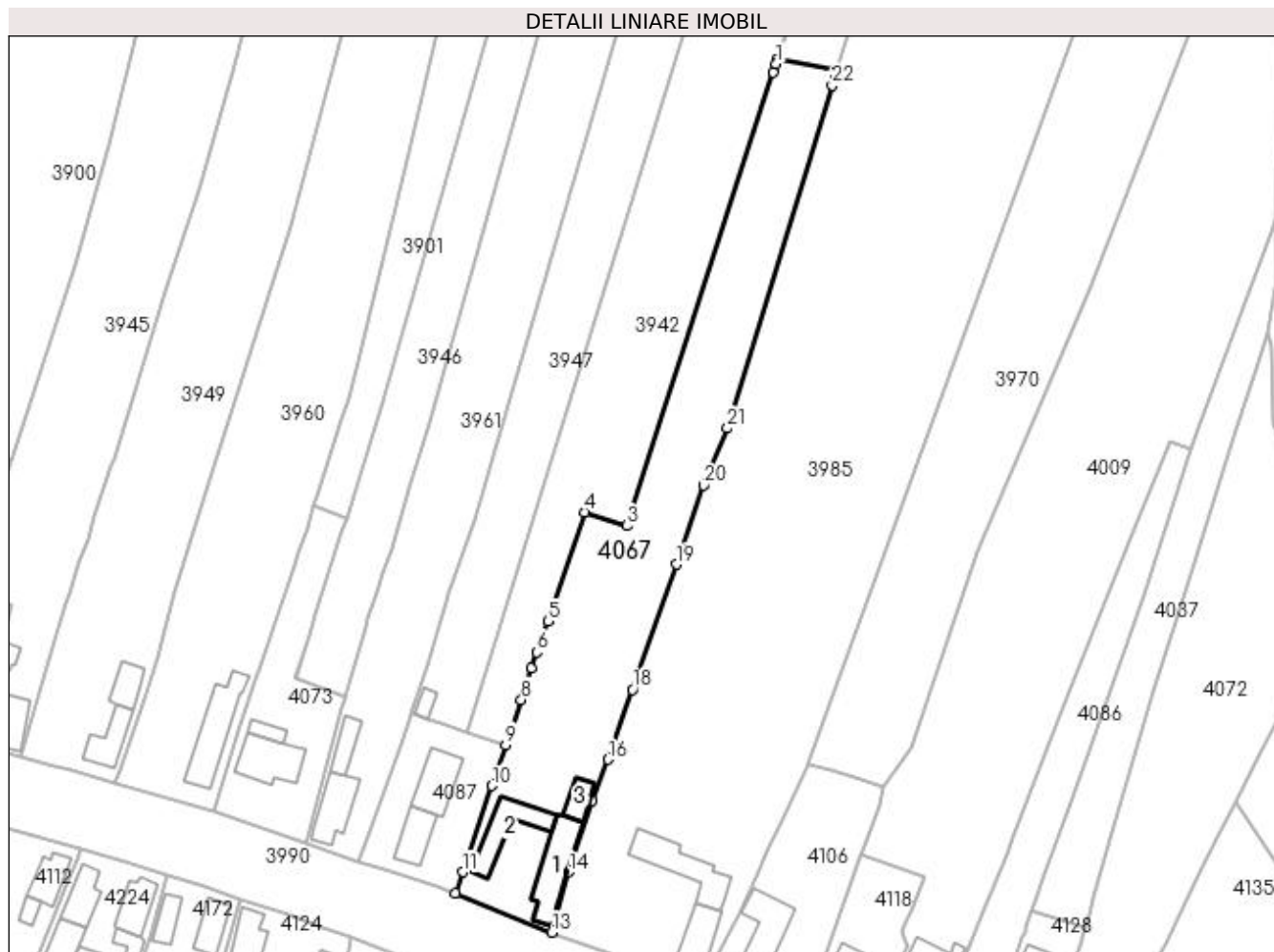
Inscrieri privind dezmembramintele dreptului de proprietate, drepturi reale de garanție și sarcini	Referințe
NU SUNT	

## Anexa Nr. 1 La Partea I

## Teren

Nr cadastral	Suprafața (mp)*	Observații / Referințe
	3.163	

\* Suprafața este determinată în planul de proiecție Stereo 70.



## Date referitoare la teren

Crt	Categorie folosință	Intravilan	Suprafața (mp)	Tarla	Parcelă	Nr. topo	Observații / Referințe
1	curți construcții	DA	1.093	5,40	106,96	-	
2	arabil	DA	495	40	97	-	
3	arabil	NU	1.575	40	97	-	

## Date referitoare la construcții

Crt	Număr	Destinație construcție	Supraf. (mp)	Situație juridică	Observații / Referințe
A1.1		construcții de locuințe	120	Cu acte	Nr. niveluri:1; S. construita la sol:120 mp; S. construita desfasurata:120 mp;
A1.2		construcții de locuințe	104	Cu acte	Nr. niveluri:1; S. construita la sol:104 mp; S. construita desfasurata:104 mp;
A1.3		construcții anexa	36	Cu acte	Nr. niveluri:1; S. construita la sol:36 mp; S. construita desfasurata:36 mp;

## Lungime Segmente

1) Valorile lungimilor segmentelor sunt obținute din proiecție în plan.

Punct început	X / Y	Punct sfârșit	X / Y	Lungime segment (** (m)	Punct început	X / Y	Punct sfârșit	X / Y	Lungime segment (** (m)
---------------	-------	---------------	-------	-------------------------	---------------	-------	---------------	-------	-------------------------



Punct început	X / Y	Punct sfârșit	X / Y	Lungime segment (** (m)
1	397.580,052 326.331,948	2	397.579,483 326.330,184	1.854
3	397.548,879 326.235,352	4	397.539,974 326.238,248	9.365
5	397.532,375 326.215,423	6	397.529,983 326.208,904	6.944
7	397.528,933 326.205,655	8	397.526,785 326.199,012	6.982
9	397.523,56 326.189,566	10	397.520,644 326.181,024	9.026
11	397.514,483 326.162,963	12	397.512,962 326.158,476	4.738
13	397.533,092 326.150,327	14	397.536,75 326.162,944	13.137
15	397.541,54 326.177,921	16	397.544,943 326.186,501	9.23
17	397.546,05 326.189,661	18	397.550,051 326.201,087	12.106
19	397.559,195 326.227,276	20	397.564,924 326.243,829	17.516
21	397.569,923 326.255,743	22	397.591,814 326.327,433	74.958
23	397.592,401 326.329,355	24	397.592,809 326.330,693	1.399
25	397.580,345 326.332,856	1	397.580,052 326.331,948	0.954

Punct început	X / Y	Punct sfârșit	X / Y	Lungime segment (** (m)
2	397.579,483 326.330,184	3	397.548,879 326.235,352	99.648
4	397.539,974 326.238,248	5	397.532,375 326.215,423	24.057
6	397.529,983 326.208,904	7	397.528,933 326.205,655	3.415
8	397.526,785 326.199,012	9	397.523,56 326.189,566	9.981
10	397.520,644 326.181,024	11	397.514,483 326.162,963	19.083
12	397.512,962 326.158,476	13	397.533,092 326.150,327	21.717
14	397.536,75 326.162,944	15	397.541,54 326.177,921	15.724
16	397.544,943 326.186,501	17	397.546,05 326.189,661	3.349
18	397.550,051 326.201,087	19	397.559,195 326.227,276	27.739
20	397.564,924 326.243,829	21	397.569,923 326.255,743	12.92
22	397.591,814 326.327,433	23	397.592,401 326.329,355	2.009
24	397.592,809 326.330,693	25	397.580,345 326.332,856	12.651

\*\* Lungimile segmentelor sunt determinate în planul de proiecție Stereo 70 și sunt rotunjite la 1 milimetru.

\*\*\* Distanța dintre puncte este formată din segmente cumulate ce sunt mai mici decât valoarea 1 milimetru.



**DATE DESPRE IMOBILUL NR. 4072**

Oficiul de Cadastru și Publicitate Imobiliară DOLJ  
Biroul de Cadastru și Publicitate Imobiliară Craiova

**A. Partea I. Descrierea imobilului**

TEREN Necunoscut

Adresa: Loc. Bogeia, Str Mihai Viteazu, Nr. 119, Jud. Dolj, T5, P112; T40, P106,107

Nr. Crt	Nr cadastral Nr. topografic	Suprafața* (mp)	Observații / Referințe
A1		3.221	Sector cadastral:10 Teren imprejmuit;

**Construcții**

Crt	Nr cadastral Nr. topografic	Adresa	Observații / Referințe
A1.1		Loc. Bogeia, Str Mihai Viteazu, Nr. 119, Jud. Dolj, T5, P112; T40, P106,107	Nr. niveluri:1; S. construita la sol:77 mp; S. construita desfasurata:77 mp;
A1.2		Loc. Bogeia, Str Mihai Viteazu, Nr. 119, Jud. Dolj, T5, P112; T40, P106,107	Nr. niveluri:1; S. construita la sol:66 mp; S. construita desfasurata:66 mp;

**B. Partea II. Proprietari și acte**

Inscrieri privitoare la dreptul de proprietate și alte drepturi reale		Referințe
/		
Act Administrativ nr. Titlu de proprietate 2025-1386, din 04/09/2002 emis de CJSIPT Dolj;		
B1	Intabulare, drept de PROPRIETATE, dobandit prin Reconstituire, cota actuala 1/1, cota initiala 1/1 1) CROITORU NICOLAE	A1
Act Normativ nr. Legea 7, din 13/03/1996 emis de Parlamentul României;		
B2	Intabulare, drept de PROPRIETATE, dobandit prin Lege, cota actuala 1/1, cota initiala 1/1 1) CROITORU NICOLAE	A1.1, A1.2

**C. Partea III. SARCINI .**

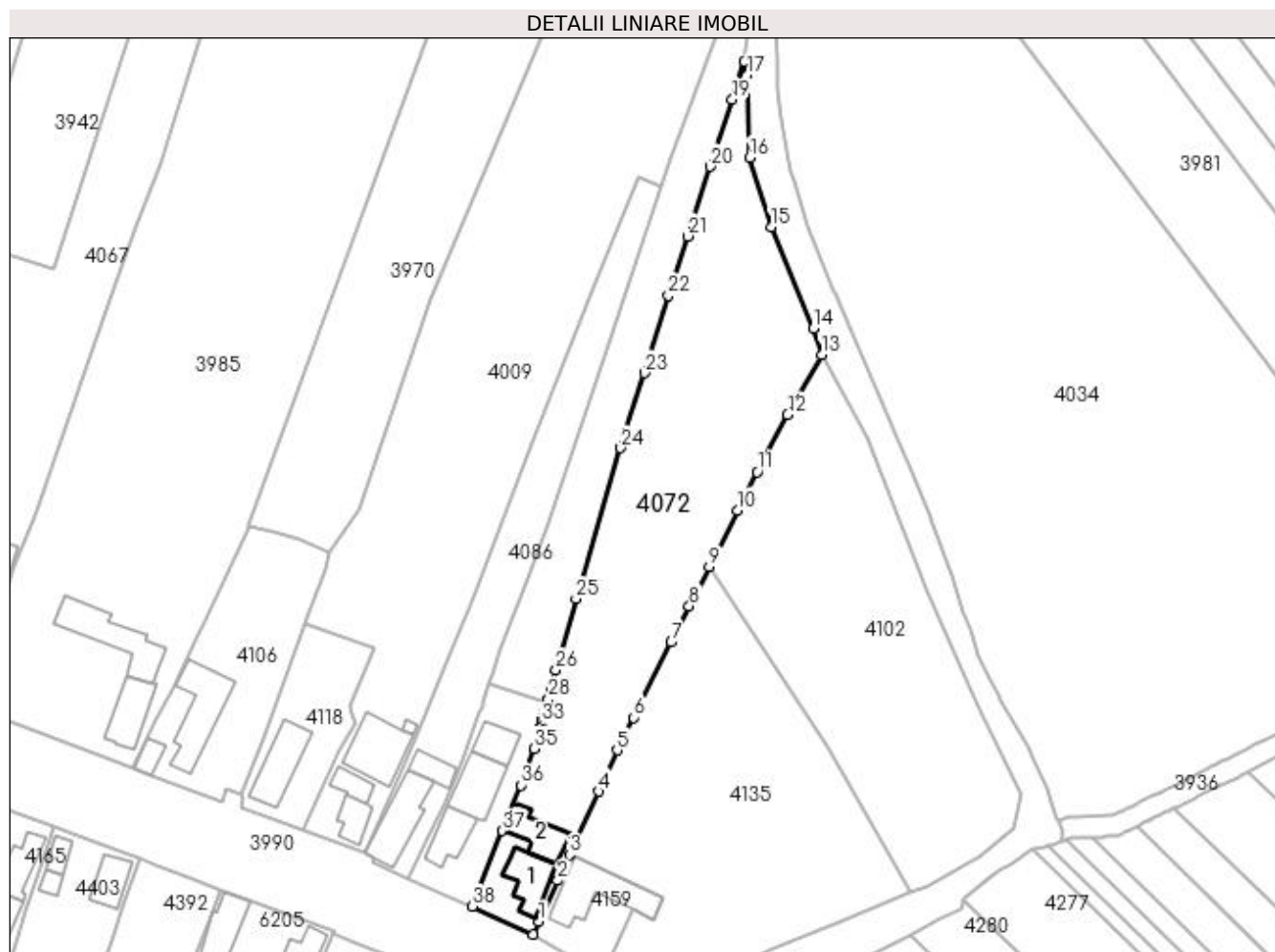
Inscrieri privind dezmembramintele dreptului de proprietate, drepturi reale de garanție și sarcini	Referințe
NU SUNT	

## Anexa Nr. 1 La Partea I

## Teren

Nr cadastral	Suprafața (mp)*	Observații / Referințe
	3.221	

\* Suprafața este determinată în planul de proiecție Stereo 70.



## Date referitoare la teren

Crt	Categorie folosință	Intravilan	Suprafața (mp)	Tarla	Parcelă	Nr. topo	Observații / Referințe
1	curți construcții	DA	975	5,40	112,106	-	
2	livada	DA	317	40	107	-	
3	livada	NU	1.929	40	107	-	

## Date referitoare la construcții

Crt	Număr	Destinație construcție	Supraf. (mp)	Situație juridică	Observații / Referințe
A1.1		construcții de locuințe	77	Cu acte	Nr. niveluri:1; S. construita la sol:77 mp; S. construita desfasurata:77 mp;
A1.2		construcții anexa	66	Cu acte	Nr. niveluri:1; S. construita la sol:66 mp; S. construita desfasurata:66 mp;

## Lungime Segmente

1) Valorile lungimilor segmentelor sunt obținute din proiecție în plan.

Punct început	X / Y	Punct sfârșit	X / Y	Lungime segment (** (m)	Punct început	X / Y	Punct sfârșit	X / Y	Lungime segment (** (m)
1	397.643,182 326.108,797	2	397.646,824 326.116,756	8.753	2	397.646,824 326.116,756	3	397.649,11 326.121,75	5.492

Punct început	X / Y	Punct sfârșit	X / Y	Lungime segment (** (m)
3	397.649,11 326.121,75	4	397.654,739 326.134,05	13.527
5	397.658,388 326.142,024	6	397.661,626 326.148,342	7.099
7	397.668,882 326.162,988	8	397.672,354 326.169,994	7.819
9	397.676,267 326.177,592	10	397.681,721 326.188,595	12.281
11	397.685,524 326.195,992	12	397.691,453 326.207,156	12.641
13	397.698,047 326.218,71	14	397.696,441 326.223,803	5.34
15	397.688,255 326.243,521	16	397.684,142 326.257,012	14.104
17	397.683,608 326.273,012	18	397.683,062 326.275,619	2.664
19	397.680,716 326.268,24	20	397.676,374 326.255,251	13.696
21	397.672,002 326.241,724	22	397.668,336 326.230,275	12.022
23	397.663,679 326.215,192	24	397.659,055 326.200,629	15.279
25	397.650,384 326.171,392	26	397.646,518 326.157,561	14.361
27	397.645,585 326.154,06	28	397.645,024 326.151,952	2.181
29	397.644,852 326.151,35	30	397.644,269 326.149,319	2.113
31	397.644,083 326.148,67	32	397.643,859 326.147,888	0.814
33	397.643,675 326.147,246	34	397.643,455 326.146,478	0.799
35	397.642,278 326.142,375	36	397.639,639 326.135,252	7.596
37	397.636,06 326.126,402	38	397.630,304 326.111,775	15.719
39	397.642,09 326.106,32	1	397.643,182 326.108,797	2.707

Punct început	X / Y	Punct sfârșit	X / Y	Lungime segment (** (m)
4	397.654,739 326.134,05	5	397.658,388 326.142,024	8.769
6	397.661,626 326.148,342	7	397.668,882 326.162,988	16.345
8	397.672,354 326.169,994	9	397.676,267 326.177,592	8.546
10	397.681,721 326.188,595	11	397.685,524 326.195,992	8.317
12	397.691,453 326.207,156	13	397.698,047 326.218,71	13.303
14	397.696,441 326.223,803	15	397.688,255 326.243,521	21.35
16	397.684,142 326.257,012	17	397.683,608 326.273,012	16.009
18	397.683,062 326.275,619	19	397.680,716 326.268,24	7.743
20	397.676,374 326.255,251	21	397.672,002 326.241,724	14.216
22	397.668,336 326.230,275	23	397.663,679 326.215,192	15.786
24	397.659,055 326.200,629	25	397.650,384 326.171,392	30.496
26	397.646,518 326.157,561	27	397.645,585 326.154,06	3.623
28	397.645,024 326.151,952	29	397.644,852 326.151,35	0.626
30	397.644,269 326.149,319	31	397.644,083 326.148,67	0.675
32	397.643,859 326.147,888	33	397.643,675 326.147,246	0.667
34	397.643,455 326.146,478	35	397.642,278 326.142,375	4.268
36	397.639,639 326.135,252	37	397.636,06 326.126,402	9.546
38	397.630,304 326.111,775	39	397.642,09 326.106,32	12.987

\*\* Lungimile segmentelor sunt determinate în planul de proiecție Stereo 70 și sunt rotunjite la 1 milimetru.

\*\*\* Distanța dintre puncte este formată din segmente cumulate ce sunt mai mici decât valoarea 1 milimetru.



**DATE DESPRE IMOBILUL NR. 4073**

Oficiul de Cadastru și Publicitate Imobiliară DOLJ  
Biroul de Cadastru și Publicitate Imobiliară Craiova

**A. Partea I. Descrierea imobilului**

TEREN Intravilan

Adresa: Loc. Bogeia, Str Mihai Viteazul, Nr. 97, Jud. Dolj, T5,P102,P103

Nr. Crt	Nr cadastral Nr. topografic	Suprafața* (mp)	Observații / Referințe
A1	30878	888	Sector cadastral:10 Teren neimprejmuit; Pe terenul 4073 se afla o constructie care e amplasata si pe terenul 3946

**Construcții**

Crt	Nr cadastral Nr. topografic	Adresa	Observații / Referințe
A1.2		Loc. Bogeia, Str Mihai Viteazul, Nr. 97, Jud. Dolj, T5,P102,P103	Nr. niveluri:1; S. construita la sol:106 mp; S. construita desfasurata:22 mp;
A1.3		Loc. Bogeia, Str Mihai Viteazul, Nr. 97, Jud. Dolj, T5,P102,P103	Nr. niveluri:1; S. construita la sol:22 mp; S. construita desfasurata:22 mp;

**B. Partea II. Proprietari și acte**

Inscrieri privitoare la dreptul de proprietate și alte drepturi reale		Referințe
<b>123902 / 17/08/2017</b>		
Act Notarial nr. CONTRACT DE VANZARE AUT NR 1467, din 11/08/2017 emis de DINCA ALINA CAMELIA;		
B1	Intabulare, drept de PROPRIETATE, dobandit prin Conventie, cota actuala 624/888, cota initiala 1/1 1) CIMPOERU ELENA RALUCA 2) CIMPOERU STELICA IONUT	A1
/		
Act Normativ nr. Legea 7, din 13/03/1996 emis de Parlamentul Romaniei;		
B2	Inscrierea posesiei, drept de PROPRIETATE, dobandit prin Lege, cota actuala 264/888, cota initiala 264/888 1) CIMPOERU ELENA RALUCA 2) CIMPOERU STELICA IONUT	A1
Act Normativ nr. Legea 7, din 13/03/1996 emis de Parlamentul României;		
B3	Intabulare, drept de PROPRIETATE, dobandit prin Lege, cota actuala 1/1, cota initiala 1/1 1) CIMPOERU ELENA RALUCA 2) CIMPOERU STELICA IONUT	A1.2, A1.3

**C. Partea III. SARCINI .**

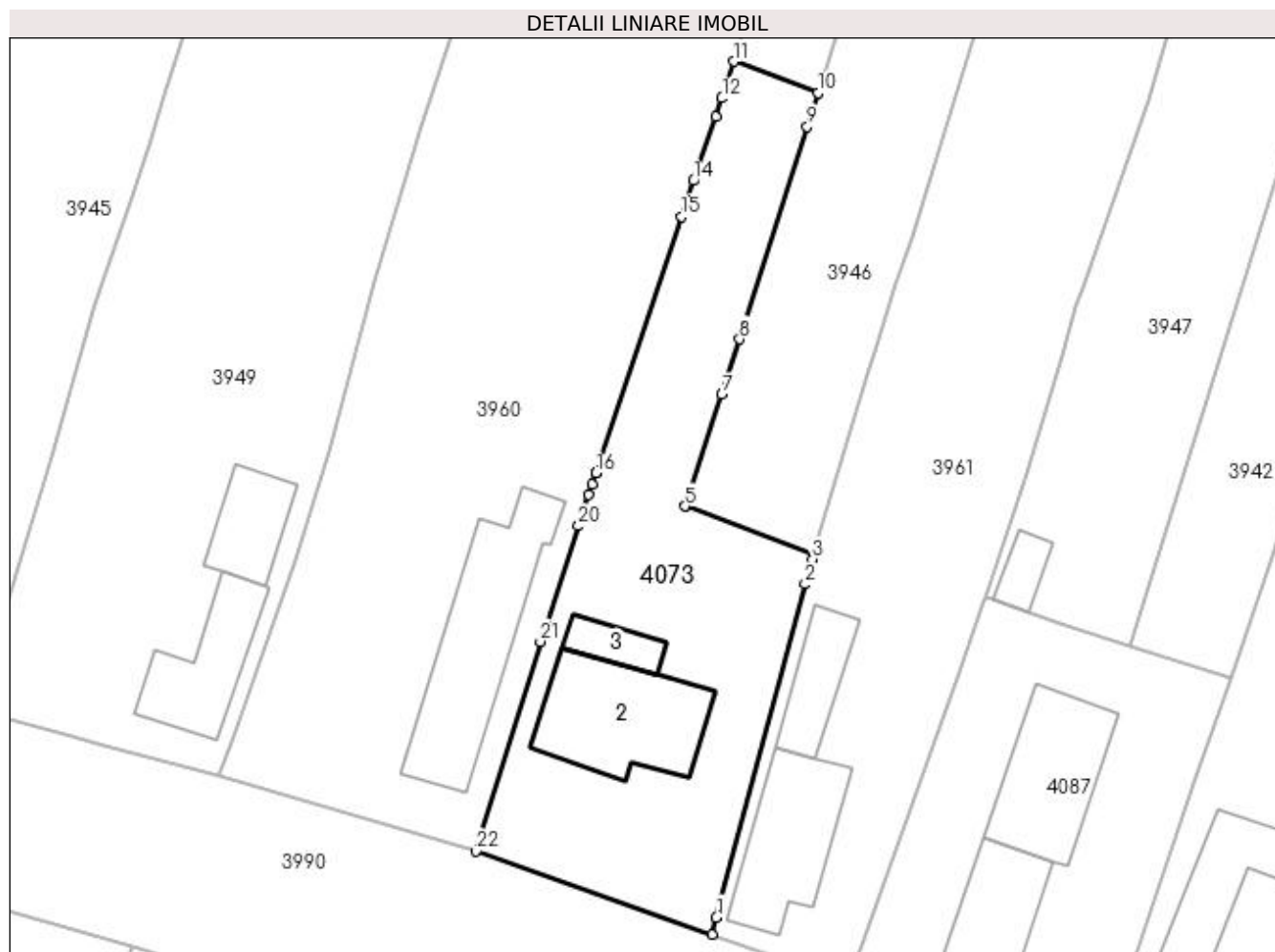
Inscrieri privind dezmembramintele dreptului de proprietate, drepturi reale de garanție și sarcini	Referințe
NU SUNT	

## Anexa Nr. 1 La Partea I

## Teren

Nr cadastral	Suprafața (mp)*	Observații / Referințe
30878	888	Pe terenul 4073 se afla o construcție care e amplasată și pe terenul 3946

\* Suprafața este determinată în planul de proiecție Stereo 70.



## Date referitoare la teren

Crt	Categorie folosință	Intra vilan	Suprafața (mp)	Tarla	Parcelă	Nr. topo	Observații / Referințe
1	curți construcții	DA	888	5	102,103	-	Suprafata din acte 627mp

## Date referitoare la construcții

Crt	Număr	Destinație construcție	Supraf. (mp)	Situație juridică	Observații / Referințe
A1.2		construcții anexa	106	Cu acte	Nr. niveluri:1; S. construita la sol:106 mp; S. construita desfasurata:22 mp;
A1.3		construcții anexa	22	Cu acte	Nr. niveluri:1; S. construita la sol:22 mp; S. construita desfasurata:22 mp;

## Lungime Segmente

1) Valorile lungimilor segmentelor sunt obținute din proiecție în plan.

Punct început	X / Y	Punct sfârșit	X / Y	Lungime segment (** (m)
1	397.481,966 326.170,224	2	397.489,131 326.197,187	27.898
3	397.489,73 326.199,203	4	397.489,851 326.199,611	0.425
5	397.479,428 326.203,489	6	397.479,53 326.203,56	0.124

Punct început	X / Y	Punct sfârșit	X / Y	Lungime segment (** (m)
2	397.489,131 326.197,187	3	397.489,73 326.199,203	2.103
4	397.489,851 326.199,611	5	397.479,428 326.203,489	11.121
6	397.479,53 326.203,56	7	397.482,395 326.212,529	9.415



Punct început	X / Y	Punct sfârșit	X / Y	Lungime segment (** (m)
7	397.482,395 326.212,529	8	397.483,826 326.217,008	4.702
9	397.489,318 326.234,199	10	397.490,19 326.236,93	2.867
11	397.483,377 326.239,465	12	397.482,417 326.236,496	3.121
13	397.481,901 326.234,992	14	397.480,125 326.229,819	5.47
15	397.479,157 326.226,925	16	397.472,217 326.206,173	21.883
17	397.472,214 326.206,164	18	397.471,911 326.205,258	0.955
19	397.471,633 326.204,427	20	397.470,799 326.201,894	2.667
21	397.467,724 326.192,549	22	397.462,518 326.175,593	17.737
23	397.481,606 326.168,869	1	397.481,966 326.170,224	1.402

Punct început	X / Y	Punct sfârșit	X / Y	Lungime segment (** (m)
8	397.483,826 326.217,008	9	397.489,318 326.234,199	18.047
10	397.490,19 326.236,93	11	397.483,377 326.239,465	7.27
12	397.482,417 326.236,496	13	397.481,901 326.234,992	1.59
14	397.480,125 326.229,819	15	397.479,157 326.226,925	3.051
16	397.472,217 326.206,173	17	397.472,214 326.206,164	0.009
18	397.471,911 326.205,258	19	397.471,633 326.204,427	0.876
20	397.470,799 326.201,894	21	397.467,724 326.192,549	9.838
22	397.462,518 326.175,593	23	397.481,606 326.168,869	20.238

\*\* Lungimile segmentelor sunt determinate în planul de proiecție Stereo 70 și sunt rotunjite la 1 milimetru.

\*\*\* Distanța dintre puncte este formată din segmente cumulate ce sunt mai mici decât valoarea 1 milimetru.



**DATE DESPRE IMOBILUL NR. 4086**

Oficiul de Cadastru și Publicitate Imobiliară DOLJ  
Biroul de Cadastru și Publicitate Imobiliară Craiova

**A. Partea I. Descrierea imobilului**

TEREN Necunoscut

Adresa: Loc. Bogeia, Str Mihai Viteazul, Nr. 113, Jud. Dolj, T5, P110; T40, P104

Nr. Crt	Nr cadastral Nr. topografic	Suprafața* (mp)	Observații / Referințe
A1		1.160	Sector cadastral:10 Teren neimprijmit;

**Construcții**

Crt	Nr cadastral Nr. topografic	Adresa	Observații / Referințe
A1.1		Loc. Bogeia, Str Mihai Viteazul, Nr. 113, Jud. Dolj, T5, P110; T40, P104	Nr. niveluri:1; S. construita la sol:112 mp; S. construita desfasurata:112 mp;
A1.2		Loc. Bogeia, Str Mihai Viteazul, Nr. 113, Jud. Dolj, T5, P110; T40, P104	Nr. niveluri:1; S. construita la sol:36 mp; S. construita desfasurata:36 mp;

**B. Partea II. Proprietari și acte**

Inscrieri privitoare la dreptul de proprietate și alte drepturi reale		Referințe
/		
Act Administrativ nr. Titlu de proprietate 567-60677, din 30/01/1997 emis de CJSIPT Dolj;		
B1	Intabulare, drept de PROPRIETATE, dobandit prin Reconstituire, cota actuala 1/1, cota initiala 1/1 1) <b>BADOI IOANA</b> DEFUNCT:Da	A1
Act Normativ nr. Legea 7, din 13/03/1996 emis de Parlamentul României;		
B2	Intabulare, drept de PROPRIETATE, dobandit prin Lege, cota actuala 1/1, cota initiala 1/1 1) <b>BADOI IOANA</b> DEFUNCT:Da	A1.1, A1.2

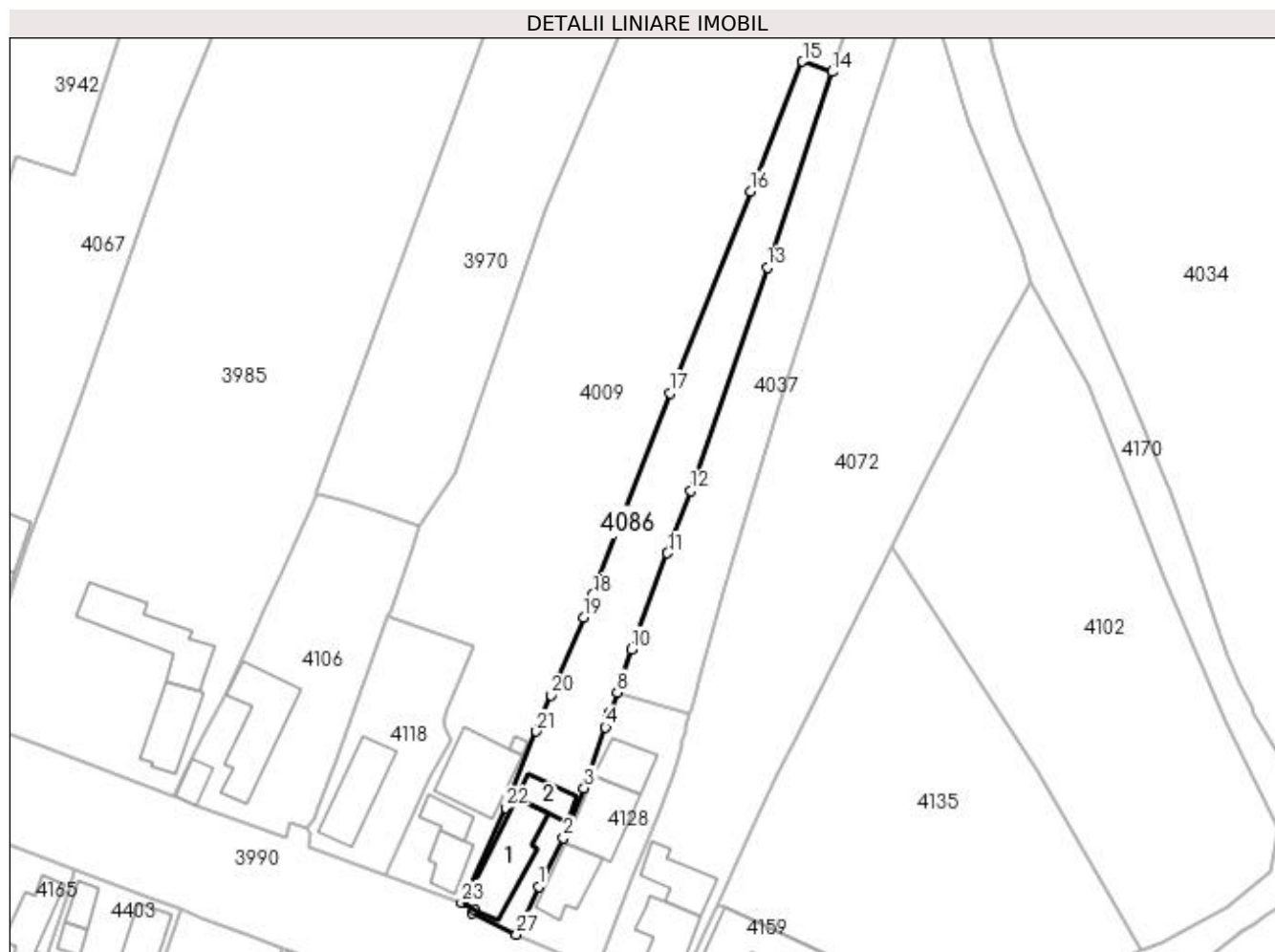
**C. Partea III. SARCINI .**

Inscrieri privind dezmembramintele dreptului de proprietate, drepturi reale de garanție și sarcini	Referințe
NU SUNT	

**Anexa Nr. 1 La Partea I****Teren**

Nr cadastral	Suprafața (mp)*	Observații / Referințe
	1.160	

\* Suprafața este determinată în planul de proiecție Stereo 70.

**Date referitoare la teren**

Crt	Categorie folosință	Intra vilan	Suprafața (mp)	Tarla	Parcelă	Nr. topo	Observații / Referințe
1	curți construcții	DA	365	5	110	-	
2	arabil	DA	344	40	104	-	
3	arabil	NU	451	40	104	-	

**Date referitoare la construcții**

Crt	Număr	Destinație construcție	Supraf. (mp)	Situație juridică	Observații / Referințe
A1.1		construcții de locuințe	112	Cu acte	Nr. niveluri:1; S. construita la sol:112 mp; S. construita desfasurata:112 mp;
A1.2		construcții anexa	36	Cu acte	Nr. niveluri:1; S. construita la sol:36 mp; S. construita desfasurata:36 mp;

**Lungime Segmente**

1) Valorile lungimilor segmentelor sunt obținute din proiecție în plan.

Punct început	X / Y	Punct sfârșit	X / Y	Lungime segment (** (m)	Punct început	X / Y	Punct sfârșit	X / Y	Lungime segment (** (m)
1	397.621,279 326.124,573	2	397.625,143 326.132,154	8.509	2	397.625,143 326.132,154	3	397.628,357 326.139,893	8.38

Punct început	X / Y	Punct sfârșit	X / Y	Lungime segment (** (m)
3	397.628,357 326.139,893	4	397.631,683 326.149,389	10.061
5	397.632,159 326.150,75	6	397.632,38 326.151,38	0.668
7	397.632,465 326.151,623	8	397.633,497 326.154,805	3.345
9	397.634,188 326.156,933	10	397.635,684 326.161,546	4.85
11	397.641,358 326.176,503	12	397.644,996 326.186,218	10.374
13	397.656,877 326.220,939	14	397.667,048 326.251,457	32.168
15	397.662,405 326.253,051	16	397.654,295 326.232,857	21.762
17	397.641,772 326.201,383	18	397.629,687 326.170,027	33.604
19	397.628,238 326.166,51	20	397.623,223 326.154,341	13.162
21	397.620,912 326.148,732	22	397.616,12 326.136,852	12.81
23	397.609,284 326.122,061	24	397.609,542 326.122,025	0.26
25	397.611,397 326.120,927	26	397.610,928 326.120,421	0.69
27	397.617,806 326.117,106	1	397.621,279 326.124,573	8.235

Punct început	X / Y	Punct sfârșit	X / Y	Lungime segment (** (m)
4	397.631,683 326.149,389	5	397.632,159 326.150,75	1.442
6	397.632,38 326.151,38	7	397.632,465 326.151,623	0.257
8	397.633,497 326.154,805	9	397.634,188 326.156,933	2.237
10	397.635,684 326.161,546	11	397.641,358 326.176,503	15.997
12	397.644,996 326.186,218	13	397.656,877 326.220,939	36.697
14	397.667,048 326.251,457	15	397.662,405 326.253,051	4.909
16	397.654,295 326.232,857	17	397.641,772 326.201,383	33.874
18	397.629,687 326.170,027	19	397.628,238 326.166,51	3.804
20	397.623,223 326.154,341	21	397.620,912 326.148,732	6.066
22	397.616,12 326.136,852	23	397.609,284 326.122,061	16.294
24	397.609,542 326.122,025	25	397.611,397 326.120,927	2.156
26	397.610,928 326.120,421	27	397.617,806 326.117,106	7.635

\*\* Lungimile segmentelor sunt determinate în planul de proiecție Stereo 70 și sunt rotunjite la 1 milimetru.

\*\*\* Distanța dintre puncte este formată din segmente cumulate ce sunt mai mici decât valoarea 1 milimetru.



**DATE DESPRE IMOBILUL NR. 4087**

Oficiul de Cadastru și Publicitate Imobiliară DOLJ  
Biroul de Cadastru și Publicitate Imobiliară Craiova

**A. Partea I. Descrierea imobilului**

TEREN Intravilan

Adresa: Loc. Bogeia, Str Mihai Viteazul, Nr. 101, Jud. Dolj, T5,P105; T40,P94

Nr. Crt	Nr cadastral Nr. topografic	Suprafața* (mp)	Observații / Referințe
A1	30486	687	Sector cadastral:10 Teren neimprijmit;

**Construcții**

Crt	Nr cadastral Nr. topografic	Adresa	Observații / Referințe
A1.1	30486-C1	Loc. Bogeia, Str Mihai Viteazul, Nr. 101, Jud. Dolj, T5,P105; T40,P94	Nr. niveluri:1; S. construita la sol:67 mp; S. construita desfasurata:67 mp; Locuinta parter construita din caramida acoperita cu tabla in anul 1968,compusa din 3 camere si 1 sala
A1.2	30486-C2	Loc. Bogeia, Str Mihai Viteazul, Nr. 101, Jud. Dolj, T5,P105; T40,P94	Nr. niveluri:1; S. construita la sol:92 mp; S. construita desfasurata:92 mp; Locuinta parter construita din BCA acoperiat cu tigla in anul 1980,compusa din 4 camere,1 baie,1 sala

**B. Partea II. Proprietari și acte**

Inscrieri privitoare la dreptul de proprietate și alte drepturi reale	Referințe
<b>108037 / 02/09/2014</b>	
Act Notarial nr. Contract de donatie aut. nr. 873, din 01/09/2014 emis de NP Tomita Sebastian Dan;	
B1	A1, A1.1, A1.2
Intabulare, drept de PROPRIETATE, dobandit prin Conventie, cota actuala 1/1, cota initiala 1/1 1) MINDRULEANU GABRIELA CAMELIA	

**C. Partea III. SARCINI .**

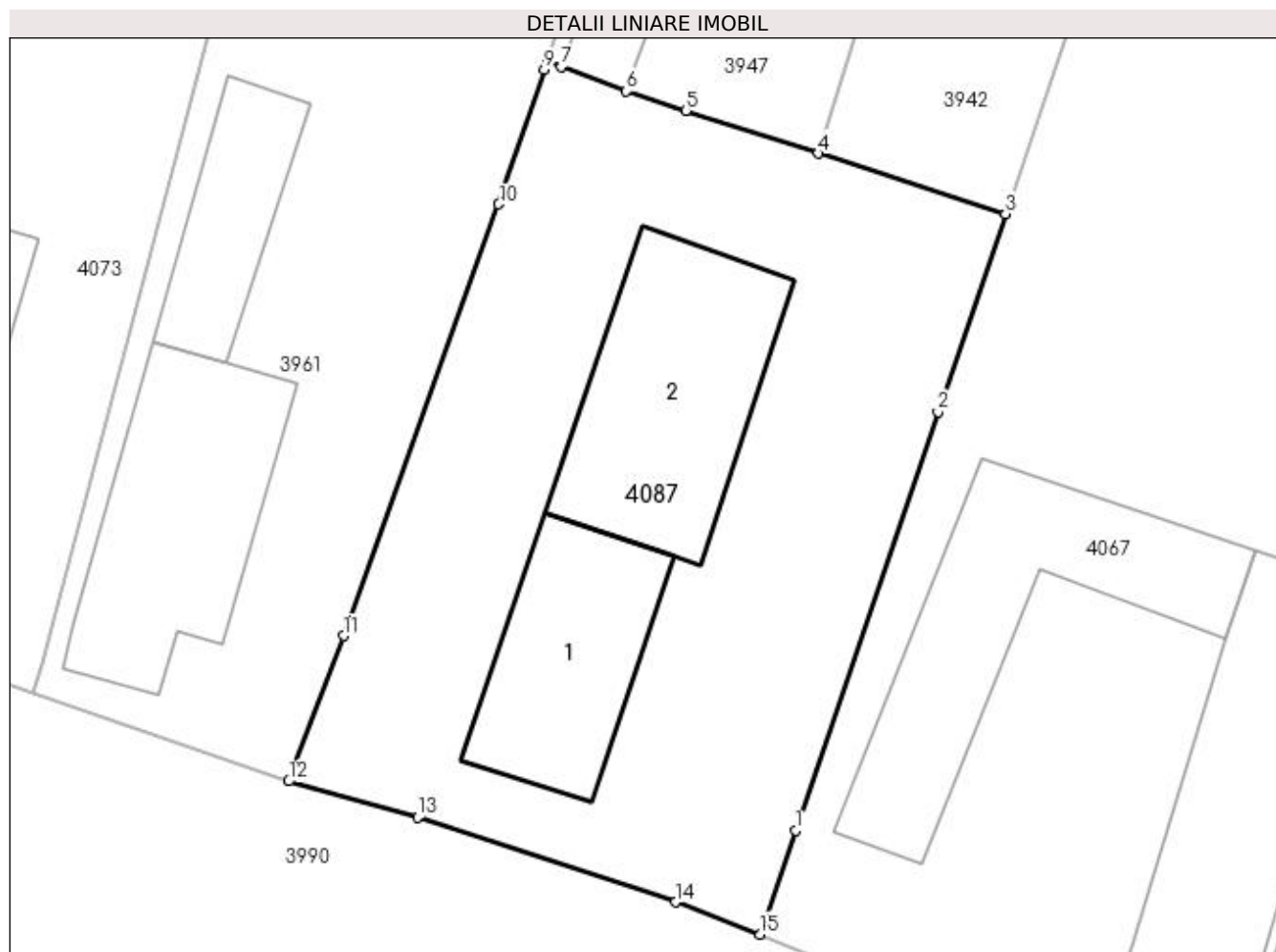
Inscrieri privind dezmembramintele dreptului de proprietate, drepturi reale de garanție și sarcini	Referințe
NU SUNT	

## Anexa Nr. 1 La Partea I

## Teren

Nr cadastral	Suprafața (mp)*	Observații / Referințe
30486	687	

\* Suprafața este determinată în planul de proiecție Stereo 70.



## Date referitoare la teren

Crt	Categorie folosință	Intravilan	Suprafața (mp)	Tarla	Parcelă	Nr. topo	Observații / Referințe
1	curți constructii	DA	687	5,40	105,94	-	

## Date referitoare la construcții

Crt	Număr	Destinație construcție	Supraf. (mp)	Situație juridică	Observații / Referințe
A1.1	30486-C1	construcții de locuințe	67	Cu acte	Nr. niveluri:1; S. construita la sol:67 mp; S. construita desfasurata:67 mp; Locuinta parter construita din caramida acoperita cu tabla in anul 1968,compusa din 3 camere si 1 sala
A1.2	30486-C2	construcții de locuințe	92	Cu acte	Nr. niveluri:1; S. construita la sol:92 mp; S. construita desfasurata:92 mp; Locuinta parter construita din BCA acoperiat cu tigla in anul 1980,compusa din 4 camere,1 baie,1 sala

## Lungime Segmente

1) Valorile lungimilor segmentelor sunt obținute din proiecție în plan.

Punct început	X / Y	Punct sfârșit	X / Y	Lungime segment (** (m))
1	397.514,483 326.162,963	2	397.520,644 326.181,024	19.083



Punct început	X / Y	Punct sfârșit	X / Y	Lungime segment (** (m)
2	397.520,644 326.181,024	3	397.523,56 326.189,566	9.026
3	397.523,56 326.189,566	4	397.515,475 326.192,179	8.497
4	397.515,475 326.192,179	5	397.509,749 326.194,03	6.018
5	397.509,749 326.194,03	6	397.507,184 326.194,859	2.696
6	397.507,184 326.194,859	7	397.504,367 326.195,919	3.01
7	397.504,367 326.195,919	8	397.503,764 326.196,146	0.644
8	397.503,764 326.196,146	9	397.503,648 326.195,802	0.363
9	397.503,648 326.195,802	10	397.501,679 326.189,985	6.142
10	397.501,679 326.189,985	11	397.494,985 326.171,361	19.79
11	397.494,985 326.171,361	12	397.492,604 326.165,086	6.712
12	397.492,604 326.165,086	13	397.498,184 326.163,52	5.796
13	397.498,184 326.163,52	14	397.509,321 326.159,87	11.72
14	397.509,321 326.159,87	15	397.512,962 326.158,476	3.899
15	397.512,962 326.158,476	1	397.514,483 326.162,963	4.738

\*\* Lungimile segmentelor sunt determinate în planul de proiecție Stereo 70 și sunt rotunjite la 1 milimetru.

\*\*\* Distanța dintre puncte este formată din segmente cumulate ce sunt mai mici decât valoarea 1 milimetru.



**DATE DESPRE IMOBILUL NR. 4102**

Oficiul de Cadastru și Publicitate Imobiliară DOLJ  
Biroul de Cadastru și Publicitate Imobiliară Craiova

**A. Partea I. Descrierea imobilului**

TEREN Intravilan

Adresa: Loc. Boga, Jud. Dolj, FOST T40, P109

Nr. Crt	Nr cadastral Nr. topografic	Suprafața* (mp)	Observații / Referințe
A1	30839	2.839	Sector cadastral:10 Teren neimprejmut;

**B. Partea II. Proprietari și acte**

Inscrieri privitoare la dreptul de proprietate și alte drepturi reale		Referințe
<b>37411 / 02/03/2022</b>		
Act Notarial nr. contract de vanzare aut nr 631, din 28/02/2022 emis de NP Ilie Victor Florea;		
B1	Intabulare, drept de PROPRIETATE, dobandit prin Conventie, cota actuala 1/2, cota initiala 1/2 1) <b>VANCEA STEFAN-IONUT</b>	A1
B2	Intabulare, drept de PROPRIETATE, dobandit prin Succesiune, cota actuala 1/4, cota initiala 1/2 1) <b>MOISA CRISTIAN ALIN</b>	A1
<b>173795 / 16/09/2022</b>		
Act Notarial nr. Contract de Donatie aut. nr. 3107, din 15/09/2022 emis de NP GASPAR MONICA ORTANSA;		
B3	Intabulare, drept de PROPRIETATE, dobandit prin Conventie, cota actuala 1/4, cota initiala 1/4 1) <b>MOISA CRISTIAN ALIN</b>	A1

**C. Partea III. SARCINI .**

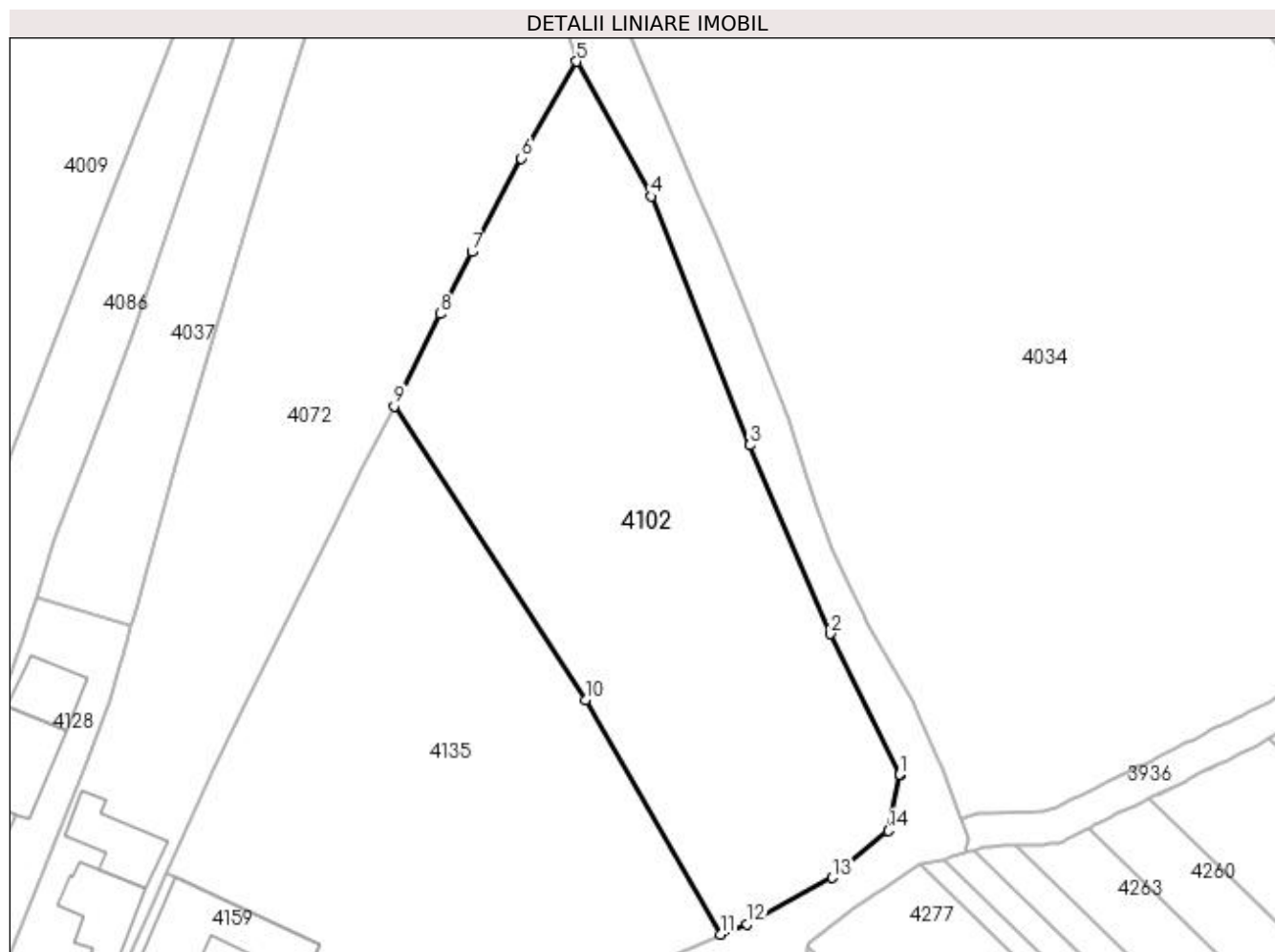
Inscrieri privind dezmembramintele dreptului de proprietate, drepturi reale de garanție și sarcini	Referințe
NU SUNT	

## Anexa Nr. 1 La Partea I

## Teren

Nr cadastral	Suprafața (mp)*	Observații / Referințe
30839	2.839	

\* Suprafața este determinată în planul de proiecție Stereo 70.



## Date referitoare la teren

Crt	Categorie folosință	Intravilan	Suprafața (mp)	Tarla	Parcelă	Nr. topo	Observații / Referințe
1	arabil	DA	2.839	40	109	-	TEREN INTRAVILAN IMPREJMUIT CU GARD DE PLASA DE SARMA

## Lungime Segmente

1) Valorile lungimilor segmentelor sunt obținute din proiecție în plan.

Punct început	X / Y	Punct sfârșit	X / Y	Lungime segment (** (m)
1	397.736,6 326.133,619	2	397.728,321 326.150,397	18.709
2	397.728,321 326.150,397	3	397.718,754 326.172,918	24.469
3	397.718,754 326.172,918	4	397.706,944 326.202,613	31.957
4	397.706,944 326.202,613	5	397.698,047 326.218,71	18.392
5	397.698,047 326.218,71	6	397.691,453 326.207,156	13.303

Punct început	X / Y	Punct sfârşit	X / Y	Lungime segment (** (m)
6	397.691,453 326.207,156	7	397.685,524 326.195,992	12.641
7	397.685,524 326.195,992	8	397.681,721 326.188,595	8.317
8	397.681,721 326.188,595	9	397.676,267 326.177,592	12.281
9	397.676,267 326.177,592	10	397.699,136 326.142,508	41.879
10	397.699,136 326.142,508	11	397.715,195 326.114,55	32.242
11	397.715,195 326.114,55	12	397.718,402 326.115,772	3.432
12	397.718,402 326.115,772	13	397.728,593 326.121,309	11.598
13	397.728,593 326.121,309	14	397.735,232 326.126,933	8.701
14	397.735,232 326.126,933	15	397.736,645 326.133,528	6.745
15	397.736,645 326.133,528	1	397.736,6 326.133,619	0.102

\*\* Lungimile segmentelor sunt determinate în planul de proiecţie Stereo 70 şi sunt rotunjite la 1 milimetru.

\*\*\* Distanţa dintre puncte este formată din segmente cumulate ce sunt mai mici decât valoarea 1 milimetru.



**DATE DESPRE IMOBILUL NR. 4106**

Oficiul de Cadastru și Publicitate Imobiliară DOLJ  
Biroul de Cadastru și Publicitate Imobiliară Craiova

**A. Partea I. Descrierea imobilului**

TEREN Intravilan

Adresa: Loc. Boga, Str Mihai Viteazul, Nr. 109, Jud. Dolj, T 5, P 108; T 40, P 100, 101

Nr. Crt	Nr cadastral Nr. topografic	Suprafața* (mp)	Observații / Referințe
A1		997	Sector cadastral:10 Teren imprejmuit;

**Construcții**

Crt	Nr cadastral Nr. topografic	Adresa	Observații / Referințe
A1.1		Loc. Boga, Str Mihai Viteazul, Nr. 109, Jud. Dolj, T 5, P 108; T 40, P 100, 101	Nr. niveluri:1; S. construita la sol:131 mp; S. construita desfasurata:131 mp;
A1.2		Loc. Boga, Str Mihai Viteazul, Nr. 109, Jud. Dolj, T 5, P 108; T 40, P 100, 101	Nr. niveluri:1; S. construita la sol:24 mp; S. construita desfasurata:24 mp;

**B. Partea II. Proprietari și acte**

Inscrieri privitoare la dreptul de proprietate și alte drepturi reale		Referințe
/		
Act Administrativ nr. Titlu de proprietate 166-48399, din 17/03/1994 emis de CJSIPT Dolj;		
B1	Intabulare, drept de PROPRIETATE, dobandit prin Constituire, cota actuala 1/1, cota initiala 1/1 1) DRAGOTESCU MARIN	A1
Act Normativ nr. Legea 7, din 13/03/1996 emis de Parlamentul României;		
B2	Intabulare, drept de PROPRIETATE, dobandit prin Lege, cota actuala 1/1, cota initiala 1/1 1) DRAGOTESCU MARIN 2) DRAGOTESCU VASILICA	A1.1, A1.2

**C. Partea III. SARCINI .**

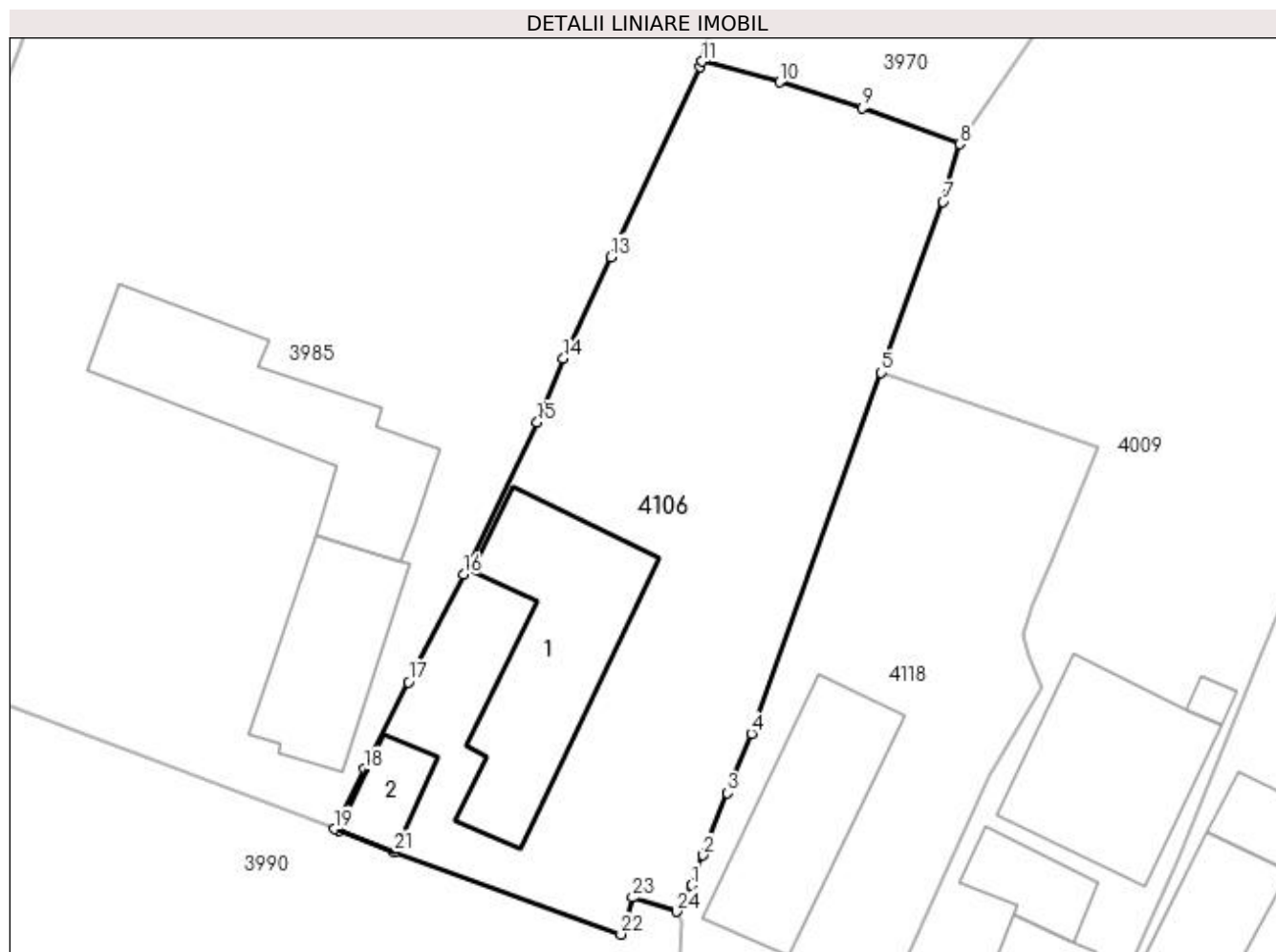
Inscrieri privind dezmembramintele dreptului de proprietate, drepturi reale de garanție și sarcini	Referințe
NU SUNT	

## Anexa Nr. 1 La Partea I

## Teren

Nr cadastral	Suprafața (mp)*	Observații / Referințe
	997	

\* Suprafața este determinată în planul de proiecție Stereo 70.



## Date referitoare la teren

Crt	Categorie folosință	Intra vilan	Suprafața (mp)	Tarla	Parcelă	Nr. topo	Observații / Referințe
1	curți constructii	DA	760	5	108	-	
2	arabil	DA	237	40	100,101	-	

## Date referitoare la construcții

Crt	Număr	Destinație construcție	Supraf. (mp)	Situație juridică	Observații / Referințe
A1.1		construcții de locuințe	131	Cu acte	Nr. niveluri:1; S. construita la sol:131 mp; S. construita desfasurata:131 mp;
A1.2		construcții anexa	24	Cu acte	Nr. niveluri:1; S. construita la sol:24 mp; S. construita desfasurata:24 mp;

## Lungime Segmente

1) Valorile lungimilor segmentelor sunt obținute din proiecție în plan.

Punct început	X / Y	Punct sfârșit	X / Y	Lungime segment (** (m)
1	397.586,177 326.135,149	2	397.586,911 326.136,989	1.981
3	397.588,396 326.140,789	4	397.589,86 326.144,449	3.942

Punct început	X / Y	Punct sfârșit	X / Y	Lungime segment (** (m)
2	397.586,911 326.136,989	3	397.588,396 326.140,789	4.08
4	397.589,86 326.144,449	5	397.597,834 326.166,571	23.515



Punct început	X / Y	Punct sfârșit	X / Y	Lungime segment (** (m)
5	397.597,834 326.166,571	6	397.598,184 326.167,541	1.031
7	397.601,608 326.177,04	8	397.602,652 326.180,575	3.686
9	397.596,686 326.182,803	10	397.591,588 326.184,384	5.338
11	397.586,839 326.185,643	12	397.586,692 326.185,327	0.349
13	397.581,25 326.173,664	14	397.578,347 326.167,44	6.868
15	397.576,722 326.163,527	16	397.572,219 326.154,191	10.365
17	397.568,82 326.147,596	18	397.566,117 326.142,272	5.971
19	397.564,287 326.138,598	20	397.564,554 326.138,495	0.287
21	397.567,965 326.137,179	22	397.581,862 326.132,133	14.785
23	397.582,576 326.134,39	24	397.585,262 326.133,537	2.818

Punct început	X / Y	Punct sfârșit	X / Y	Lungime segment (** (m)
6	397.598,184 326.167,541	7	397.601,608 326.177,04	10.097
8	397.602,652 326.180,575	9	397.596,686 326.182,803	6.368
10	397.591,588 326.184,384	11	397.586,839 326.185,643	4.913
12	397.586,692 326.185,327	13	397.581,25 326.173,664	12.87
14	397.578,347 326.167,44	15	397.576,722 326.163,527	4.237
16	397.572,219 326.154,191	17	397.568,82 326.147,596	7.419
18	397.566,117 326.142,272	19	397.564,287 326.138,598	4.105
20	397.564,554 326.138,495	21	397.567,965 326.137,179	3.656
22	397.581,862 326.132,133	23	397.582,576 326.134,39	2.367
24	397.585,262 326.133,537	1	397.586,177 326.135,149	1.854

\*\* Lungimile segmentelor sunt determinate în planul de proiecție Stereo 70 și sunt rotunjite la 1 milimetru.

\*\*\* Distanța dintre puncte este formată din segmente cumulate ce sunt mai mici decât valoarea 1 milimetru.



**DATE DESPRE IMOBILUL NR. 4118**

Oficiul de Cadastru și Publicitate Imobiliară DOLJ  
Biroul de Cadastru și Publicitate Imobiliară Craiova

**A. Partea I. Descrierea imobilului**

TEREN Intravilan

Nr. CF vechi:271  
Nr. cadastral vechi:580

Adresa: Loc. Bogeia, Str Mihai Viteazul, Nr. 111, Jud. Dolj, T5, P109

Nr. Crt	Nr cadastral Nr. topografic	Suprafața* (mp)	Observații / Referințe
A1	31146	539	Sector cadastral:10 Teren neimprejmuit;

**Construcții**

Crt	Nr cadastral Nr. topografic	Adresa	Observații / Referințe
A1.1	31146-C1	Loc. Bogeia, Str Mihai Viteazul, Nr. 111, Jud. Dolj	Nr. niveluri:1; S. construita la sol:97 mp; S. construita desfasurata:97 mp;

**B. Partea II. Proprietari și acte**

Inscrieri privitoare la dreptul de proprietate și alte drepturi reale		Referințe
<b>3507 / 22/01/2007</b>		
Contract De Vanzare Cumparare nr. AUT 58, din 21/01/2007 emis de NP CARSTEA CABA MD;		
B1	Intabulare, drept de PROPRIETATE, dobandit prin Conventie, cota actuala 1/1, cota initiala 1/1 1) STOIAN CORNELIA GEORGETA 2) STOIAN FLORENTIN	A1, A1.1

**C. Partea III. SARCINI .**

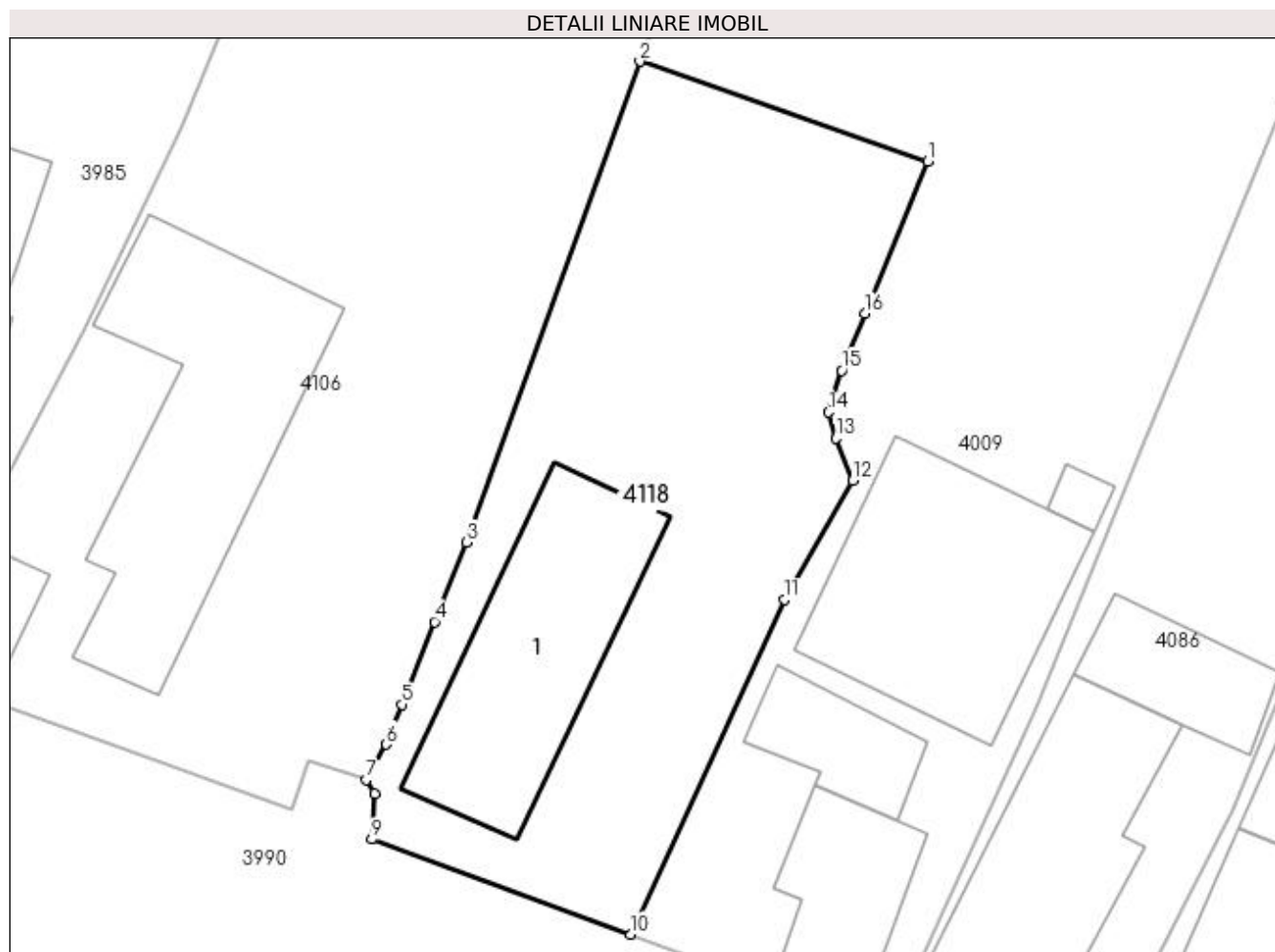
Inscrieri privind dezmembramintele dreptului de proprietate, drepturi reale de garanție și sarcini	Referințe
NU SUNT	

## Anexa Nr. 1 La Partea I

## Teren

Nr cadastral	Suprafața (mp)*	Observații / Referințe
31146	539	

\* Suprafața este determinată în planul de proiecție Stereo 70.



## Date referitoare la teren

Crt	Categorie folosință	Intra vilan	Suprafața (mp)	Tarla	Parcelă	Nr. topo	Observații / Referințe
1	curți constructii	DA	539	5	109	-	

## Date referitoare la construcții

Crt	Număr	Destinație construcție	Supraf. (mp)	Situație juridică	Observații / Referințe
A1.1	31146-C1	construcții de locuințe	97	Cu acte	Nr. niveluri:1; S. construita la sol:97 mp; S. construita desfasurata:97 mp;

## Lungime Segmente

1) Valorile lungimilor segmentelor sunt obținute din proiecție în plan.

Punct început	X / Y	Punct sfârșit	X / Y	Lungime segment (** (m)
1	397.611,092 326.161,979	2	397.597,834 326.166,571	14.031
2	397.597,834 326.166,571	3	397.589,86 326.144,449	23.515
3	397.589,86 326.144,449	4	397.588,396 326.140,789	3.942
4	397.588,396 326.140,789	5	397.586,911 326.136,989	4.08

Punct început	X / Y	Punct sfârșit	X / Y	Lungime segment (** (m)
5	397.586,911 326.136,989	6	397.586,177 326.135,149	1.981
6	397.586,177 326.135,149	7	397.585,262 326.133,537	1.854
7	397.585,262 326.133,537	8	397.585,634 326.132,894	0.743
8	397.585,634 326.132,894	9	397.585,511 326.130,786	2.111
9	397.585,511 326.130,786	10	397.597,426 326.126,416	12.692
10	397.597,426 326.126,416	11	397.604,499 326.141,806	16.938
11	397.604,499 326.141,806	12	397.607,632 326.147,305	6.329
12	397.607,632 326.147,305	13	397.606,874 326.149,229	2.068
13	397.606,874 326.149,229	14	397.606,525 326.150,444	1.264
14	397.606,525 326.150,444	15	397.607,131 326.152,35	2.0
15	397.607,131 326.152,35	16	397.608,21 326.154,974	2.838
16	397.608,21 326.154,974	1	397.611,092 326.161,979	7.574

\*\* Lungimile segmentelor sunt determinate în planul de proiecție Stereo 70 și sunt rotunjite la 1 milimetru.

\*\*\* Distanța dintre puncte este formată din segmente cumulate ce sunt mai mici decât valoarea 1 milimetru.





## DATE DESPRE IMOBILUL NR. 4128

Oficiul de Cadastru și Publicitate Imobiliară DOLJ  
Biroul de Cadastru și Publicitate Imobiliară Craiova

## A. Partea I. Descrierea imobilului

TEREN Intravilan

Adresa: Loc. Bogeia, Str Mihai Viteazul, Nr. 117, Jud. Dolj, fost T5, P111

Nr. Crt	Nr cadastral Nr. topografic	Suprafața* (mp)	Observații / Referințe
A1	31619	520	Sector cadastral:10 Teren neimpregmuit;

## Construcții

Crt	Nr cadastral Nr. topografic	Adresa	Observații / Referințe
A1.1	31619-C1	Loc. Bogeia, Str Mihai Viteazul, Nr. 117, Jud. Dolj, fost T5, P111	Nr. niveluri:1; S. construita la sol:63 mp; casa P construita in anul 1952 din caramida acoperita cu tigla
A1.2	31619-C2	Loc. Bogeia, Str Mihai Viteazul, Nr. 117, Jud. Dolj, fost T5, P111	Nr. niveluri:1; S. construita la sol:89 mp; casa construita in anul 1987 din caramida acoperita cu tabla
A1.3	31619-C3	Loc. Bogeia, Str Mihai Viteazul, Nr. 117, Jud. Dolj, fost T5, P111	Nr. niveluri:1; S. construita la sol:50 mp; S. construita desfasurata:50 mp; anexa construita in anul 1987 din tabla acoperita cu tabla

## B. Partea II. Proprietari și acte

Inscrieri privitoare la dreptul de proprietate și alte drepturi reale	Referințe	
<b>247718 / 07/12/2020</b>		
Act Notarial nr. C.M. NR. 25, din 02/10/2020 emis de BNP MIULESCU OANA ADRIANA (act administrativ nr TDP NR. 1285-44903 din 10.07.1998, emis de COMISIA JUDETEANA DOLJ;act notarial nr C.M. NR. 138 din 01.07.1999, emis de BNP GHEORGHE CIOVICA;act notarial nr INCHEIERE DE RECTIFICARE NR. 06 din 18.01.2021, emis de BNP LAURA DIACONU;act administrativ nr Certificat fiscal nr. 3824 din 06.11.2020, emis de PRIMARIA ALMAJ);		
B1	Intabulare, drept de PROPRIETATE, dobandit prin Succesiune, cota actuala 4/16, cota initiala 4/16 1) <b>FALCOI DUMITRA</b> <i>OBSERVATII: def. Falcoi Ilie, Falcoi Constanta, Falcoi Ion Valentin</i>	A1
B2	Intabulare, drept de PROPRIETATE, dobandit prin Succesiune, cota actuala 3/16, cota initiala 3/16 1) <b>NICOLAESCU MARIANA</b>	A1
B3	Intabulare, drept de PROPRIETATE, dobandit prin Succesiune, cota actuala 3/16, cota initiala 3/16 1) <b>ȘERBAN DANIELA</b>	A1
B4	Intabulare, drept de PROPRIETATE, dobandit prin Succesiune, cota actuala 3/16, cota initiala 3/16 1) <b>ȘTOMLEGA IONELA-IULIANA</b>	A1
B5	Intabulare, drept de PROPRIETATE, dobandit prin Succesiune, cota actuala 3/16, cota initiala 3/16 1) <b>FĂLCOI ION</b>	A1
B6	Intabulare, drept de PROPRIETATE, dobandit prin Succesiune, cota actuala 4/16, cota initiala 4/16 1) <b>FALCOI DUMITRA</b>	A1.1
B7	Intabulare, drept de PROPRIETATE, dobandit prin Construire, cota actuala 5/8, cota initiala 5/8 1) <b>FALCOI DUMITRA</b>	A1.2, A1.3
B8	Intabulare, drept de PROPRIETATE, dobandit prin Succesiune, cota actuala 3/16, cota initiala 3/16 1) <b>NICOLAESCU MARIANA</b>	A1.1
B9	Intabulare, drept de PROPRIETATE, dobandit prin Succesiune, cota actuala 3/32, cota initiala 3/32 1) <b>NICOLAESCU MARIANA</b>	A1.2, A1.3
B10	Intabulare, drept de PROPRIETATE, dobandit prin Succesiune, cota actuala 3/16, cota initiala 3/16 1) <b>ȘERBAN DANIELA</b>	A1.1
B11	Intabulare, drept de PROPRIETATE, dobandit prin Succesiune, cota actuala 3/32, cota initiala 3/32 1) <b>ȘERBAN DANIELA</b>	A1.2, A1.3
B12	Intabulare, drept de PROPRIETATE, dobandit prin Succesiune, cota actuala 3/16, cota initiala 3/16	A1.1

Inscrieri privitoare la dreptul de proprietate și alte drepturi reale		Referințe
	1) <b>ȘTOMLEGA IONELA-IULIANA</b>	
B13	Intabulare, drept de PROPRIETATE, dobandit prin Succesiune, cota actuala 3/32, cota initiala 3/32	A1.2, A1.3
	1) <b>ȘTOMLEGA IONELA-IULIANA</b>	
B14	Intabulare, drept de PROPRIETATE, dobandit prin Succesiune, cota actuala 3/16, cota initiala 3/16	A1.1
	1) <b>FĂLCOI ION</b>	
B15	Intabulare, drept de PROPRIETATE, dobandit prin Succesiune, cota actuala 3/32, cota initiala 3/32	A1.2, A1.3
	1) <b>FĂLCOI ION</b>	

**C. Partea III. SARCINI .**

Inscrieri privind dezmembramintele dreptului de proprietate, drepturi reale de garanție și sarcini	Referințe
NU SUNT	

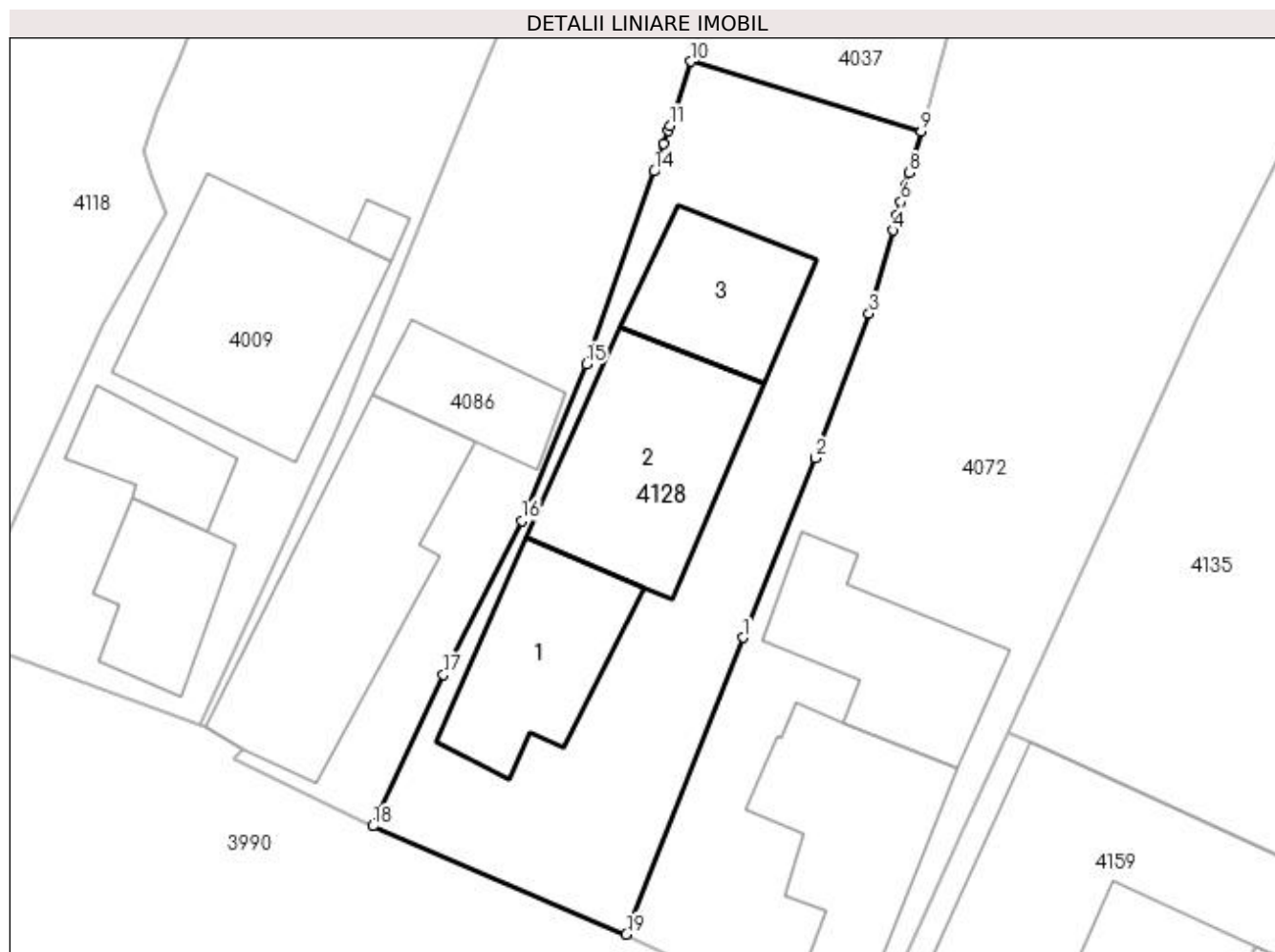


## Anexa Nr. 1 La Partea I

## Teren

Nr cadastral	Suprafața (mp)*	Observații / Referințe
31619	520	

\* Suprafața este determinată în planul de proiecție Stereo 70.



## Date referitoare la teren

Crt	Categorie folosință	Intra vilan	Suprafața (mp)	Tarla	Parcelă	Nr. topo	Observații / Referințe
1	curți constructii	DA	520	5	111	-	

## Date referitoare la construcții

Crt	Număr	Destinație construcție	Supraf. (mp)	Situație juridică	Observații / Referințe
A1.1	31619-C1	construcții de locuințe	63	Cu acte	Nr. niveluri:1; S. construita la sol:63 mp; casa P construita în anul 1952 din caramida acoperita cu tigla
A1.2	31619-C2	construcții de locuințe	89	Cu acte	Nr. niveluri:1; S. construita la sol:89 mp; casa construita în anul 1987 din caramida acoperita cu tabla
A1.3	31619-C3	construcții anexa	50	Cu acte	Nr. niveluri:1; S. construita la sol:50 mp; S. construita desfasurata:50 mp; anexa construita în anul 1987 din tabla acoperita cu tabla

## Lungime Segmente

1) Valorile lungimilor segmentelor sunt obținute din proiecție în plan.

Punct început	X / Y	Punct sfârșit	X / Y	Lungime segment (** (m)
---------------	-------	---------------	-------	-------------------------

Punct început	X / Y	Punct sfârșit	X / Y	Lungime segment (** (m)
1	397.636,06 326.126,402	2	397.639,639 326.135,252	9.546
2	397.639,639 326.135,252	3	397.642,278 326.142,375	7.596
3	397.642,278 326.142,375	4	397.643,455 326.146,478	4.268
4	397.643,455 326.146,478	5	397.643,675 326.147,246	0.799
5	397.643,675 326.147,246	6	397.643,859 326.147,888	0.667
6	397.643,859 326.147,888	7	397.644,083 326.148,67	0.814
7	397.644,083 326.148,67	8	397.644,269 326.149,319	0.675
8	397.644,269 326.149,319	9	397.644,852 326.151,35	2.113
9	397.644,852 326.151,35	10	397.633,497 326.154,805	11.868
10	397.633,497 326.154,805	11	397.632,465 326.151,623	3.345
11	397.632,465 326.151,623	12	397.632,38 326.151,38	0.257
12	397.632,38 326.151,38	13	397.632,159 326.150,75	0.668
13	397.632,159 326.150,75	14	397.631,683 326.149,389	1.442
14	397.631,683 326.149,389	15	397.628,357 326.139,893	10.061
15	397.628,357 326.139,893	16	397.625,143 326.132,154	8.38
16	397.625,143 326.132,154	17	397.621,279 326.124,573	8.509
17	397.621,279 326.124,573	18	397.617,806 326.117,106	8.235
18	397.617,806 326.117,106	19	397.630,304 326.111,775	13.587
19	397.630,304 326.111,775	1	397.636,06 326.126,402	15.719

\*\* Lungimile segmentelor sunt determinate în planul de proiecție Stereo 70 și sunt rotunjite la 1 milimetru.

\*\*\* Distanța dintre puncte este formată din segmente cumulate ce sunt mai mici decât valoarea 1 milimetru.

**DATE DESPRE IMOBILUL NR. 4135**

Oficiul de Cadastru și Publicitate Imobiliară DOLJ  
Biroul de Cadastru și Publicitate Imobiliară Craiova

**A. Partea I. Descrierea imobilului**

TEREN Intravilan

Adresa: Loc. Boga, Str Mihai Viteazu, Jud. Dolj, T40,P108

Nr. Crt	Nr cadastral Nr. topografic	Suprafața* (mp)	Observații / Referințe
A1	31333	2.814	Sector cadastral:10 Teren neimprejmit;

**B. Partea II. Proprietari și acte**

Inscrieri privitoare la dreptul de proprietate și alte drepturi reale		Referințe
<b>110712 / 05/06/2018</b>		
Act Normativ nr. Legea nr 17, din 07/03/2014 emis de GUVERNUL ROMANIEI;		
B1	se noteaza mentiunea "Imobil aflat sub incidenta art. 3 alin. (1) din Legea nr. 17/2014",	A1
<b>158475 / 21/08/2018</b>		
Act Notarial nr. act adițional aut.3293, din 17/09/2018 emis de DEFTA CRISTIAN;		
B2	Se notează faptul că proprietarii dețin imobilul înscris în cartea funciară în cotele-părți menționate în dreptul fiecăruia, astfel: cota de 1/2 MITRU CONSTANTIN cota de 1/2 VINTILA IOANA	A1
<b>222061 / 29/11/2018</b>		
Act Notarial nr. cvc aut. 4141, din 23/11/2018 emis de NP Defta Florentin Leonard (act notarial nr indreptare eroare materiala nr.01 din 04.01.2019, emis de NP Defta Cristian);		
B3	Intabulare, drept de PROPRIETATE, dobandit prin Conventie, cota actuala 1/1, cota initiala 1/1 1) MITRU ANA	A1

**C. Partea III. SARCINI .**

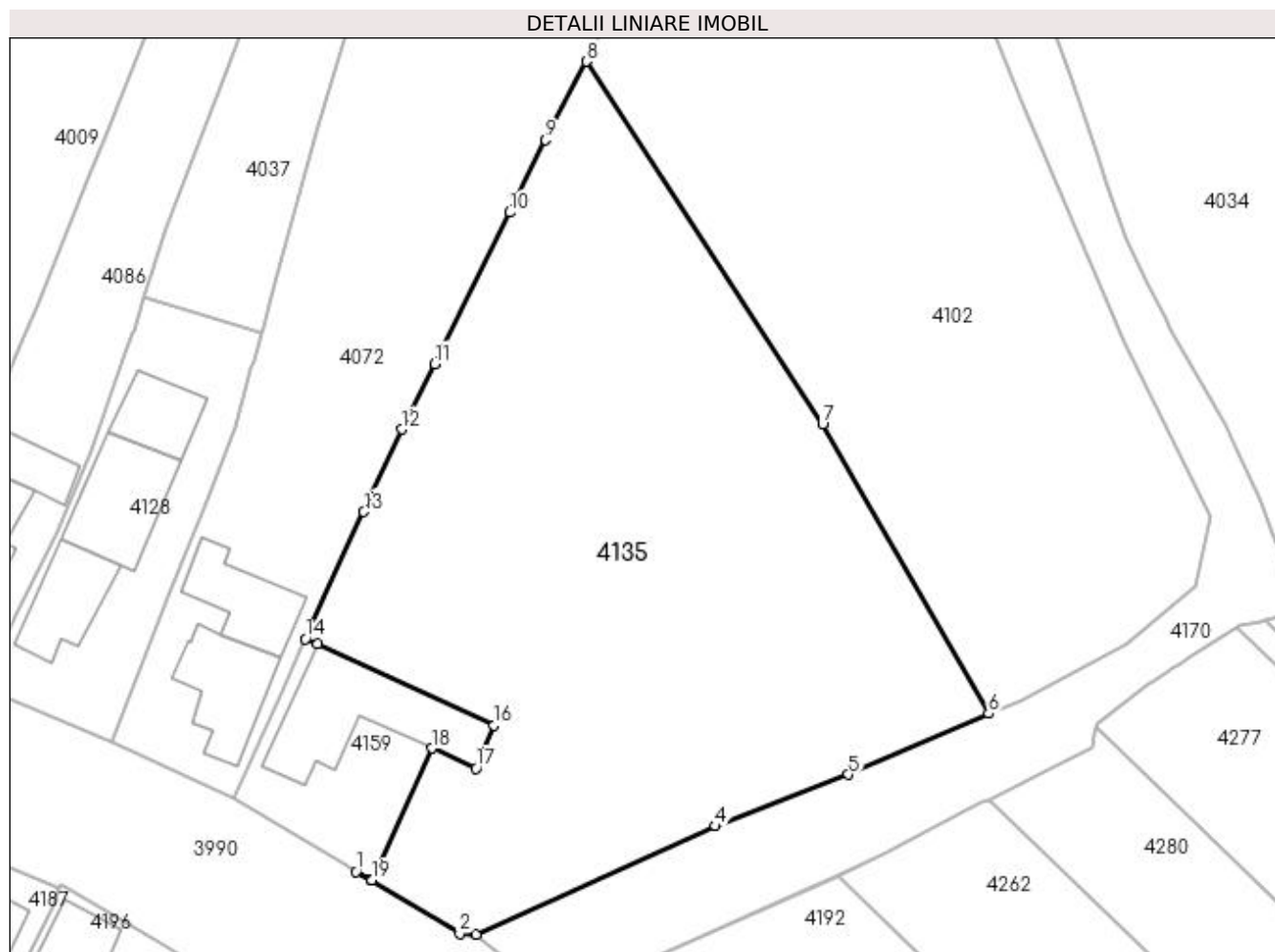
Inscrieri privind dezmembramintele dreptului de proprietate, drepturi reale de garanție și sarcini	Referințe
NU SUNT	

## Anexa Nr. 1 La Partea I

## Teren

Nr cadastral	Suprafața (mp)*	Observații / Referințe
31333	2.814	

\* Suprafața este determinată în planul de proiecție Stereo 70.



## Date referitoare la teren

Crt	Categorie folosință	Intra vilan	Suprafața (mp)	Tarla	Parcelă	Nr. topo	Observații / Referințe
1	arabil	DA	2.814	40	108	-	

## Lungime Segmente

1) Valorile lungimilor segmentelor sunt obținute din proiecție în plan.

Punct început	X / Y	Punct sfârșit	X / Y	Lungime segment (** (m)
1	397.653,984 326.099,258	2	397.664,026 326.093,271	11.692
2	397.664,026 326.093,271	3	397.665,606 326.093,186	1.582
3	397.665,606 326.093,186	4	397.688,765 326.103,66	25.417
4	397.688,765 326.103,66	5	397.701,629 326.108,633	13.792
5	397.701,629 326.108,633	6	397.715,195 326.114,55	14.8

Punct început	X / Y	Punct sfârșit	X / Y	Lungime segment (** (m)
6	397.715,195 326.114,55	7	397.699,136 326.142,508	32.242
7	397.699,136 326.142,508	8	397.676,267 326.177,592	41.879
8	397.676,267 326.177,592	9	397.672,354 326.169,994	8.546
9	397.672,354 326.169,994	10	397.668,882 326.162,988	7.819
10	397.668,882 326.162,988	11	397.661,626 326.148,342	16.345
11	397.661,626 326.148,342	12	397.658,388 326.142,024	7.099
12	397.658,388 326.142,024	13	397.654,739 326.134,05	8.769
13	397.654,739 326.134,05	14	397.649,11 326.121,75	13.527
14	397.649,11 326.121,75	15	397.650,26 326.121,297	1.236
15	397.650,26 326.121,297	16	397.667,352 326.113,384	18.835
16	397.667,352 326.113,384	17	397.665,58 326.109,219	4.526
17	397.665,58 326.109,219	18	397.661,36 326.111,173	4.65
18	397.661,36 326.111,173	19	397.655,49 326.098,431	14.028
19	397.655,49 326.098,431	20	397.655,47 326.098,387	0.049
20	397.655,47 326.098,387	1	397.653,984 326.099,258	1.723

\*\* Lungimile segmentelor sunt determinate în planul de proiecție Stereo 70 și sunt rotunjite la 1 milimetru.

\*\*\* Distanța dintre puncte este formată din segmente cumulate ce sunt mai mici decât valoarea 1 milimetru.



**DATE DESPRE IMOBILUL NR. 4159**

Oficiul de Cadastru și Publicitate Imobiliară DOLJ  
Biroul de Cadastru și Publicitate Imobiliară Craiova

**A. Partea I. Descrierea imobilului**

TEREN Intravilan

Adresa: Loc. Boga, Str Mihai Viteazul, Jud. Dolj, T5,P113

Nr. Crt	Nr cadastral Nr. topografic	Suprafața* (mp)	Observații / Referințe
A1	31348	297	Sector cadastral:10 Teren neimprijmit;

**Construcții**

Crt	Nr cadastral Nr. topografic	Adresa	Observații / Referințe
A1.1	31348-C1	Loc. Boga, Str Mihai Viteazul, Jud. Dolj, T5,P113	Nr. niveluri:1; S. construita la sol:135 mp; S. construita desfasurata:135 mp; Construita in 1992 din caramida, acoperita cu tabla.

**B. Partea II. Proprietari și acte**

Inscrieri privitoare la dreptul de proprietate și alte drepturi reale		Referințe
<b>222054 / 29/11/2018</b>		
Act Notarial nr. cvc aut.4142, din 23/11/2018 emis de Defta Florentin Leonard;		
B1	Intabulare, drept de PROPRIETATE, dobandit prin Conventie, cota actuala 1/1, cota initiala 1/1 1) MITRU ANA	A1
/		
Act Normativ nr. Legea 7, din 13/03/1996 emis de Parlamentul României;		
B2	Intabulare, drept de PROPRIETATE, dobandit prin Lege, cota actuala 1/1, cota initiala 1/1 1) MITRU ANA	A1.1

**C. Partea III. SARCINI .**

Inscrieri privind dezmembramintele dreptului de proprietate, drepturi reale de garanție și sarcini	Referințe
NU SUNT	

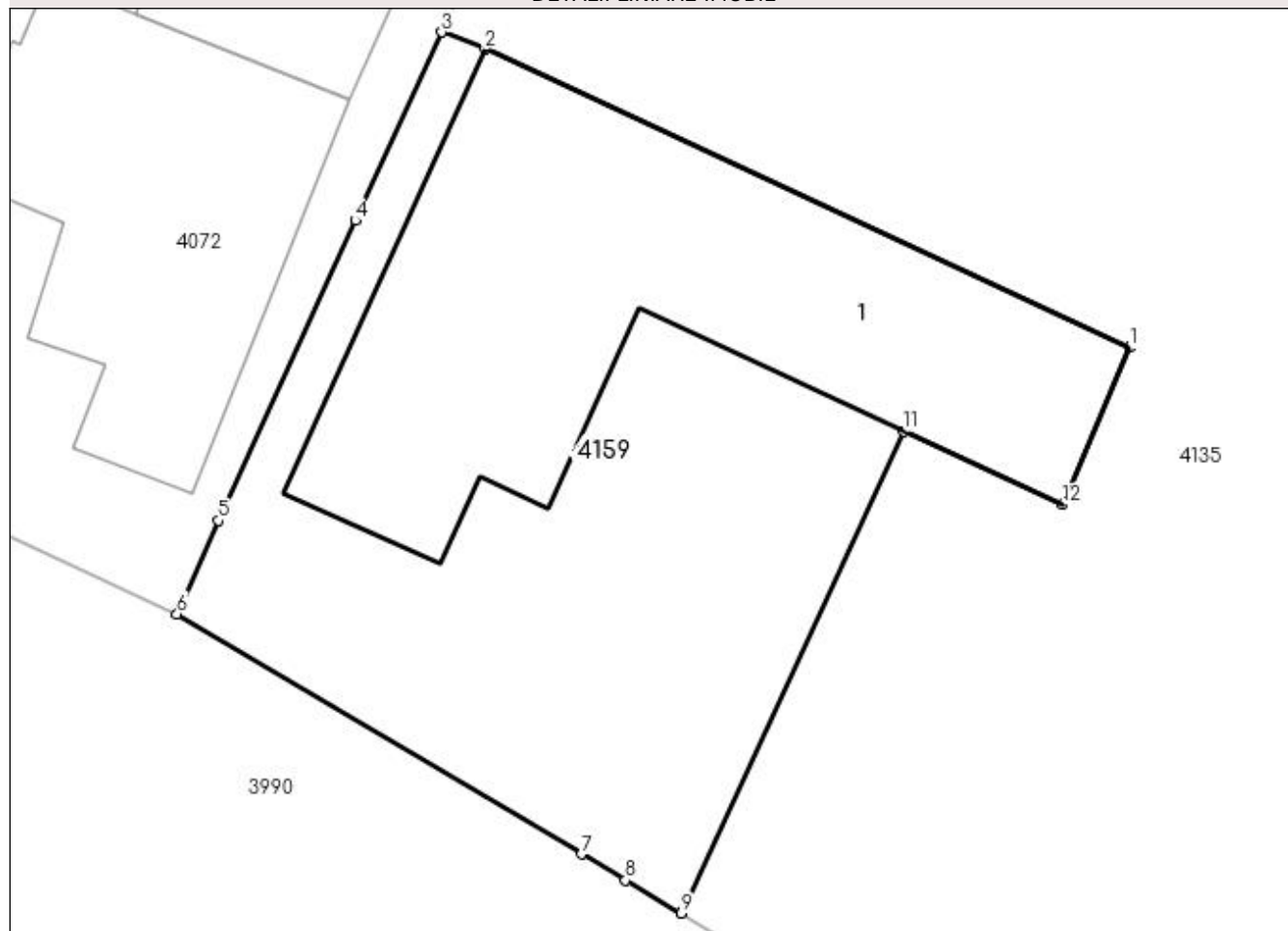
## Anexa Nr. 1 La Partea I

## Teren

Nr cadastral	Suprafața (mp)*	Observații / Referințe
31348	297	

\* Suprafața este determinată în planul de proiecție Stereo 70.

## DETALII LINIARE IMOBIL



## Date referitoare la teren

Crt	Categorie folosință	Intra vilan	Suprafața (mp)	Tarla	Parcelă	Nr. topo	Observații / Referințe
1	curți constructii	DA	297	5	113	-	

## Date referitoare la construcții

Crt	Număr	Destinație construcție	Supraf. (mp)	Situație juridică	Observații / Referințe
A1.1	31348-C1	construcții de locuințe	135	Cu acte	Nr. niveluri:1; S. construita la sol:135 mp; S. construita desfasurata:135 mp; Construita in 1992 din caramida,acoperita cu tabla.

## Lungime Segmente

1) Valorile lungimilor segmentelor sunt obținute din proiecție în plan.

Punct început	X / Y	Punct sfârșit	X / Y	Lungime segment (** (m)
1	397.667,352 326.113,384	2	397.650,26 326.121,297	18.835
2	397.650,26 326.121,297	3	397.649,11 326.121,75	1.236
3	397.649,11 326.121,75	4	397.646,824 326.116,756	5.492



Punct început	X / Y	Punct sfârşit	X / Y	Lungime segment (** (m)
4	397.646,824 326.116,756	5	397.643,182 326.108,797	8.753
5	397.643,182 326.108,797	6	397.642,09 326.106,32	2.707
6	397.642,09 326.106,32	7	397.652,814 326.099,955	12.471
7	397.652,814 326.099,955	8	397.653,984 326.099,258	1.362
8	397.653,984 326.099,258	9	397.655,47 326.098,387	1.723
9	397.655,47 326.098,387	10	397.655,49 326.098,431	0.049
10	397.655,49 326.098,431	11	397.661,36 326.111,173	14.028
11	397.661,36 326.111,173	12	397.665,58 326.109,219	4.65
12	397.665,58 326.109,219	1	397.667,352 326.113,384	4.526

\*\* Lungimile segmentelor sunt determinate în planul de proiecție Stereo 70 și sunt rotunjite la 1 milimetru.

\*\*\* Distanța dintre puncte este formată din segmente cumulate ce sunt mai mici decât valoarea 1 milimetru.



**DATE DESPRE IMOBILUL NR. 6240**

Oficiul de Cadastru și Publicitate Imobiliară DOLJ  
 Biroul de Cadastru și Publicitate Imobiliară Craiova

**A. Partea I. Descrierea imobilului**

TEREN Extravilan

Adresa: Jud. Dolj, T40, P97/1

Nr. Crt	Nr cadastral Nr. topografic	Suprafața* (mp)	Observații / Referințe
A1		519	Sector cadastral:10 Teren neimprejmuit;

**B. Partea II. Proprietari și acte**

Inscrieri privitoare la dreptul de proprietate și alte drepturi reale		Referințe
/		
Act Normativ nr. 7, din 13/03/1996 emis de Parlamentul Romaniei;		
B1	Intabulare, drept de PROPRIETATE, dobandit prin Lege, cota actuala 1/1, cota initiala 1/1 1) UAT ALMAJ, CIF:4553674, Rezerva comisiei locale de fond funciar	A1

**C. Partea III. SARCINI .**

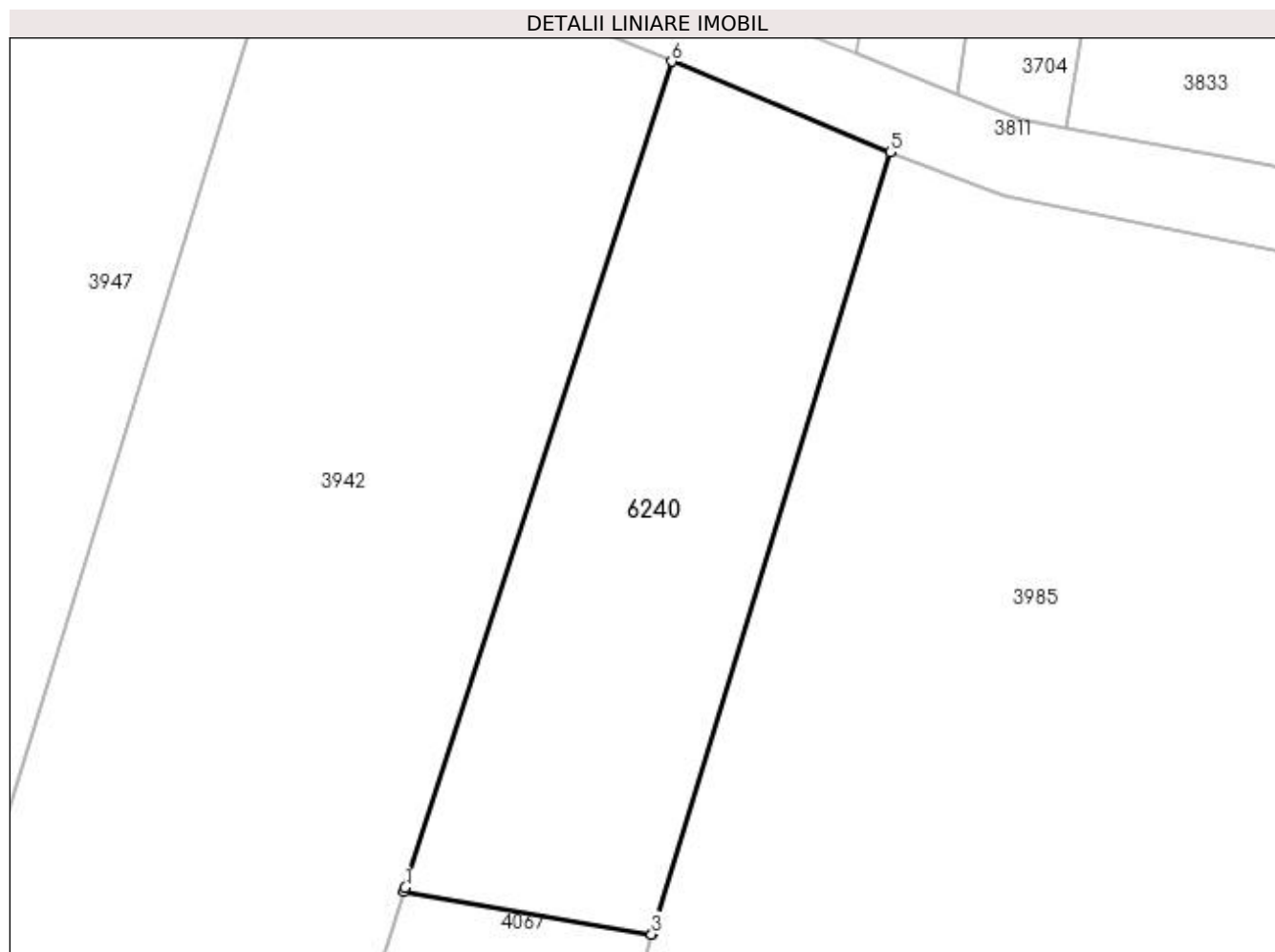
Inscrieri privind dezmembramintele dreptului de proprietate, drepturi reale de garanție și sarcini	Referințe
NU SUNT	

## Anexa Nr. 1 La Partea I

## Teren

Nr cadastral	Suprafața (mp)*	Observații / Referințe
	519	

\* Suprafața este determinată în planul de proiecție Stereo 70.



## Date referitoare la teren

Crt	Categorie folosință	Intra vilan	Suprafața (mp)	Tarla	Parcelă	Nr. topo	Observații / Referințe
1	arabil	NU	519	40	97/1	-	

## Lungime Segmente

1) Valorile lungimilor segmentelor sunt obținute din proiecție în plan.

Punct început	X / Y	Punct sfârșit	X / Y	Lungime segment (** (m)
1	397.580,402 326.333,032	2	397.580,345 326.332,856	0.185
2	397.580,345 326.332,856	3	397.592,809 326.330,693	12.651
3	397.592,809 326.330,693	4	397.592,825 326.330,744	0.054
4	397.592,825 326.330,744	5	397.604,829 326.370,056	41.104
5	397.604,829 326.370,056	6	397.593,825 326.374,627	11.916

Punct început	X / Y	Punct sfârșit	X / Y	Lungime segment (** (m)
6	397.593,825 326.374,627	1	397.580,402 326.333,032	43.707

\*\* Lungimile segmentelor sunt determinate în planul de proiecție Stereo 70 și sunt rotunjite la 1 milimetru.

\*\*\* Distanța dintre puncte este formată din segmente cumulate ce sunt mai mici decât valoarea 1 milimetru.



**DATE DESPRE IMOBILUL NR. 6247**

Oficiul de Cadastru și Publicitate Imobiliară DOLJ  
Biroul de Cadastru și Publicitate Imobiliară Craiova

**A. Partea I. Descrierea imobilului**

TEREN Extravilan

Adresa: Jud. Dolj, T40, P34/1

Nr. Crt	Nr cadastral Nr. topografic	Suprafața* (mp)	Observații / Referințe
A1		1.353	Sector cadastral:10 Teren neimprejmuit;

**B. Partea II. Proprietari și acte**

Inscrieri privitoare la dreptul de proprietate și alte drepturi reale	Referințe
/	
Act Administrativ nr. Titlu de proprietate 1206-44903, din 10/11/1997 emis de CJSIPT Dolj;	
B1	A1
Intabulare, drept de PROPRIETATE, dobândit prin Reconstituire, cota actuala 1/1, cota initiala 1/1 1) ȘTEFĂNESCU ELENA	

**C. Partea III. SARCINI .**

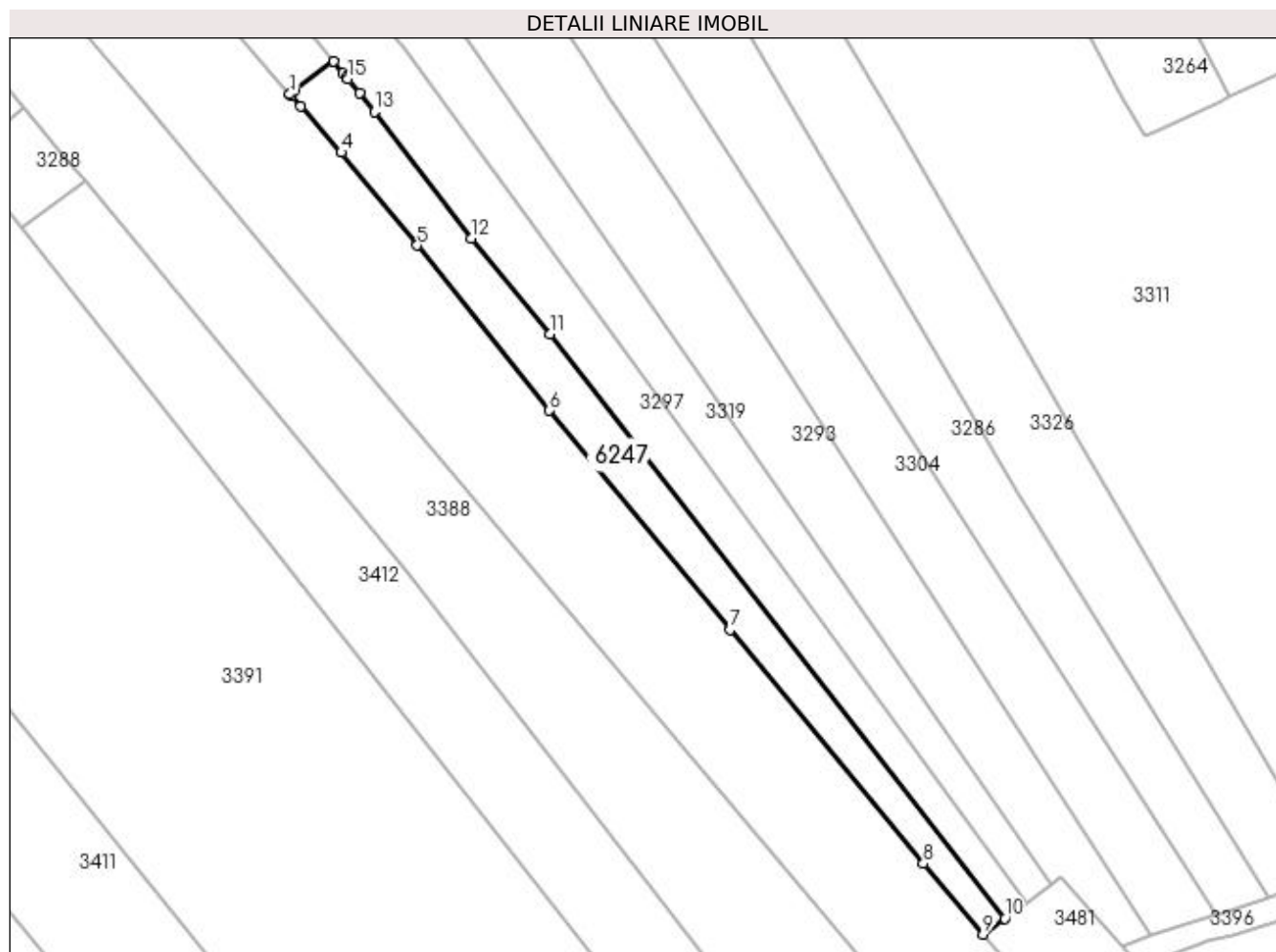
Inscrieri privind dezmembramintele dreptului de proprietate, drepturi reale de garanție și sarcini	Referințe
NU SUNT	

## Anexa Nr. 1 La Partea I

## Teren

Nr cadastral	Suprafața (mp)*	Observații / Referințe
	1.353	

\* Suprafața este determinată în planul de proiecție Stereo 70.



## Date referitoare la teren

Crt	Categorie folosință	Intra vilan	Suprafața (mp)	Tarla	Parcelă	Nr. topo	Observații / Referințe
1	arabil	NU	1.353	40	34/1	-	

## Lungime Segmente

1) Valorile lungimilor segmentelor sunt obținute din proiecție în plan.

Punct început	X / Y	Punct sfârșit	X / Y	Lungime segment (** (m)
1	397.219,068 326.882,258	2	397.219,355 326.881,935	0.432
2	397.219,355 326.881,935	3	397.220,913 326.880,176	2.35
3	397.220,913 326.880,176	4	397.227,95 326.872,235	10.61
4	397.227,95 326.872,235	5	397.241,025 326.856,267	20.638
5	397.241,025 326.856,267	6	397.263,78 326.827,807	36.438



Punct început	X / Y	Punct sfârșit	X / Y	Lungime segment (** (m)
6	397.263,78 326.827,807	7	397.294,87 326.790,065	48.898
7	397.294,87 326.790,065	8	397.328,194 326.749,83	52.243
8	397.328,194 326.749,83	9	397.338,47 326.737,649	15.937
9	397.338,47 326.737,649	10	397.342,19 326.740,414	4.635
10	397.342,19 326.740,414	11	397.263,845 326.840,951	127.458
11	397.263,845 326.840,951	12	397.250,392 326.857,505	21.331
12	397.250,392 326.857,505	13	397.233,641 326.879,256	27.454
13	397.233,641 326.879,256	14	397.231,07 326.882,443	4.095
14	397.231,07 326.882,443	15	397.229,111 326.884,871	3.12
15	397.229,111 326.884,871	16	397.228,897 326.885,137	0.341
16	397.228,897 326.885,137	17	397.228,272 326.885,912	0.996
17	397.228,272 326.885,912	18	397.226,664 326.887,905	2.561
18	397.226,664 326.887,905	19	397.219,812 326.882,811	8.538
19	397.219,812 326.882,811	1	397.219,068 326.882,258	0.927

\*\* Lungimile segmentelor sunt determinate în planul de proiecție Stereo 70 și sunt rotunjite la 1 milimetru.

\*\*\* Distanța dintre puncte este formată din segmente cumulate ce sunt mai mici decât valoarea 1 milimetru.



**DATE DESPRE IMOBILUL NR. 6280**

Oficiul de Cadastru și Publicitate Imobiliară DOLJ  
Biroul de Cadastru și Publicitate Imobiliară Craiova

**A. Partea I. Descrierea imobilului**

TEREN Extravilan

Adresa: Jud. Dolj, T5, P93/1

Nr. Crt	Nr cadastral Nr. topografic	Suprafața* (mp)	Observații / Referințe
A1		435	Sector cadastral:10 Teren neimprejmuit;

**B. Partea II. Proprietari și acte**

Inscrieri privitoare la dreptul de proprietate și alte drepturi reale		Referințe
/		
Act Normativ nr. 7, din 13/03/1996 emis de Parlamentul Romaniei;		
B1	Intabulare, drept de PROPRIETATE, dobandit prin Lege, cota actuala 1/1, cota initiala 1/1 1) UAT ALMAJ, CIF:4553674, Rezerva comisiei locale de fond funciar	A1

**C. Partea III. SARCINI .**

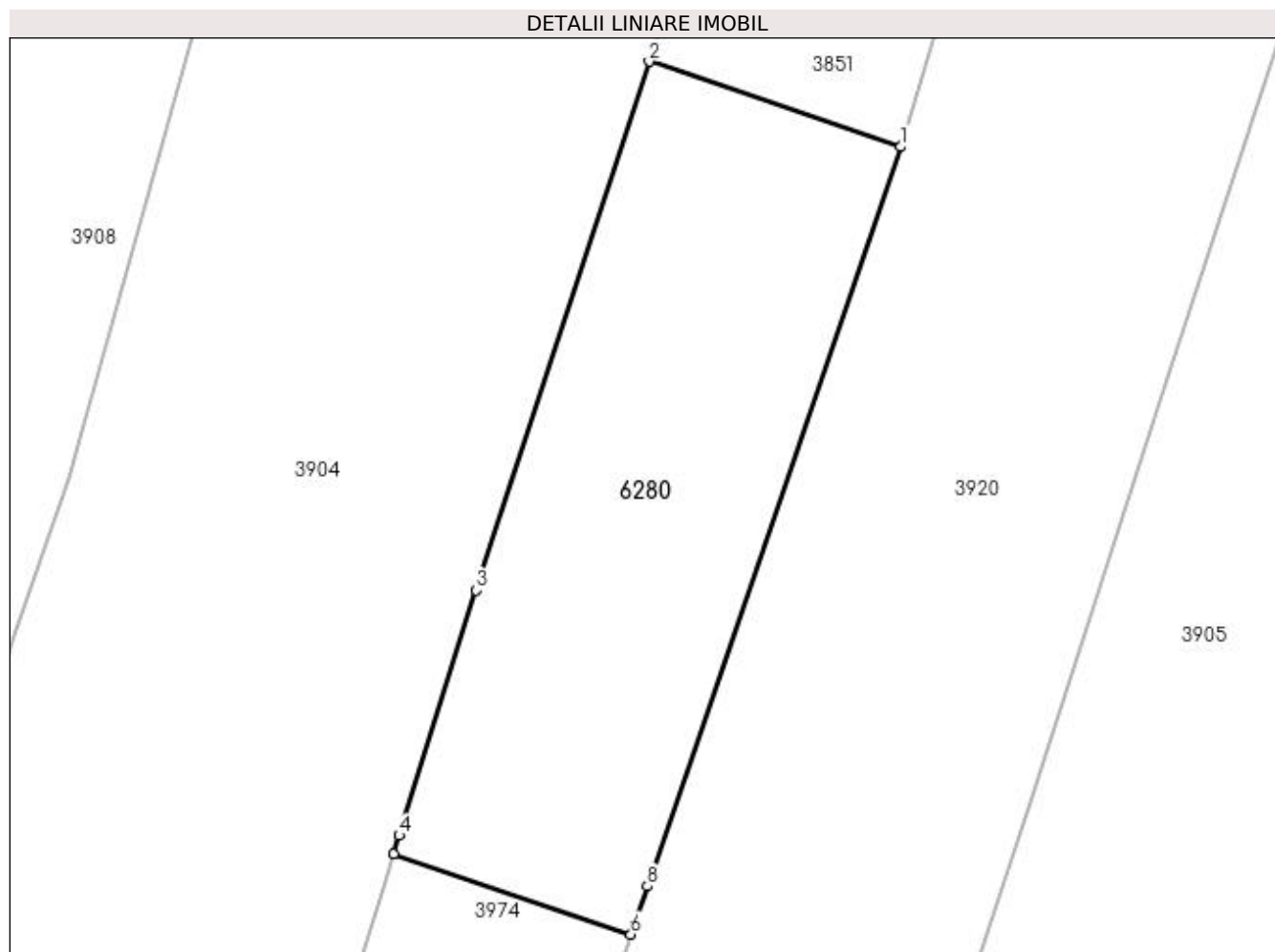
Inscrieri privind dezmembramintele dreptului de proprietate, drepturi reale de garanție și sarcini	Referințe
NU SUNT	

## Anexa Nr. 1 La Partea I

## Teren

Nr cadastral	Suprafața (mp)*	Observații / Referințe
	435	

\* Suprafața este determinată în planul de proiecție Stereo 70.



## Date referitoare la teren

Crt	Categorie folosință	Intravilan	Suprafața (mp)	Tarla	Parcelă	Nr. topo	Observații / Referințe
1	arabil	NU	435	5	93/1	-	

## Lungime Segmente

1) Valorile lungimilor segmentelor sunt obținute din proiecție în plan.

Punct început	X / Y	Punct sfârșit	X / Y	Lungime segment (** (m)
1	397.375,682 326.326,299	2	397.364,39 326.330,126	11.923
2	397.364,39 326.330,126	3	397.356,62 326.306,397	24.969
3	397.356,62 326.306,397	4	397.353,163 326.295,386	11.541
4	397.353,163 326.295,386	5	397.352,904 326.294,564	0.862
5	397.352,904 326.294,564	6	397.363,567 326.290,95	11.259

Punct început	X / Y	Punct sfârșit	X / Y	Lungime segment (** (m)
6	397.363,567 326.290,95	7	397.363,679 326.291,278	0.346
7	397.363,679 326.291,278	8	397.364,31 326.293,116	1.943
8	397.364,31 326.293,116	1	397.375,682 326.326,299	35.078

\*\* Lungimile segmentelor sunt determinate în planul de proiecție Stereo 70 și sunt rotunjite la 1 milimetru.

\*\*\* Distanța dintre puncte este formată din segmente cumulate ce sunt mai mici decât valoarea 1 milimetru.

