

**DATE DESPRE IMOBILUL NR. 1960**

Oficiul de Cadastru și Publicitate Imobiliară DOLJ
Biroul de Cadastru și Publicitate Imobiliară Craiova

A. Partea I. Descrierea imobilului

TEREN Extravilan

Adresa: Jud. Dolj, T13, P23

Nr. Crt	Nr cadastral Nr. topografic	Suprafața* (mp)	Observații / Referințe
A1		349	Sector cadastral:9 Teren neimprejmuit;

B. Partea II. Proprietari și acte

Inscrieri privitoare la dreptul de proprietate și alte drepturi reale		Referințe
/		
Act Normativ nr. 7, din 13/03/1996 emis de Parlamentul Romaniei;		
B1	Intabulare, drept de PROPRIETATE, dobandit prin Lege, cota actuala 1/1, cota initiala 1/1 1) UAT ALMAJ, CIF:4553674, Rezerva comisiei locale de fond funciar	A1

C. Partea III. SARCINI .

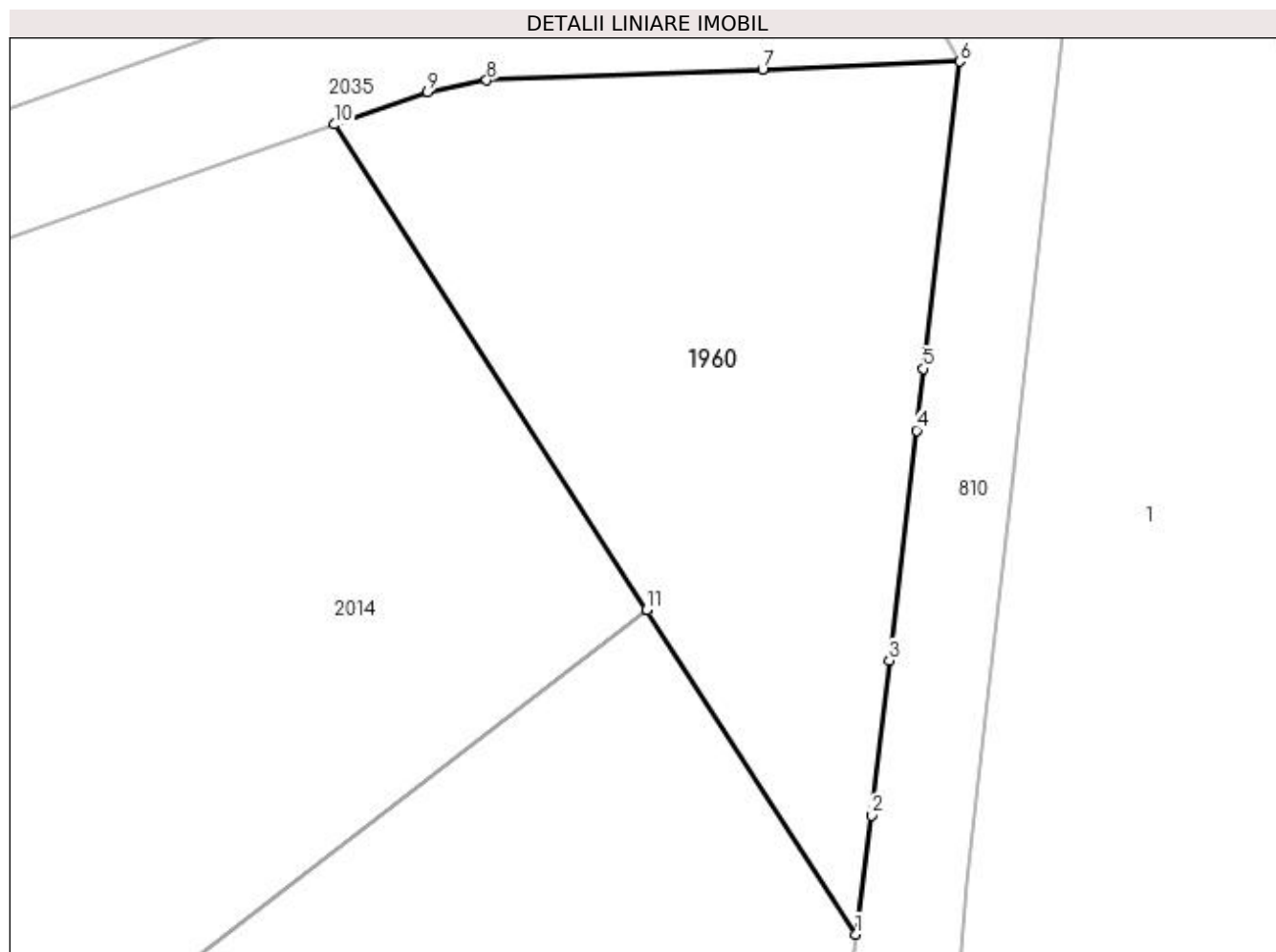
Inscrieri privind dezmembramintele dreptului de proprietate, drepturi reale de garanție și sarcini	Referințe
NU SUNT	

Anexa Nr. 1 La Partea I

Teren

Nr cadastral	Suprafața (mp)*	Observații / Referințe
	349	

* Suprafața este determinată în planul de proiecție Stereo 70.



Date referitoare la teren

Crt	Categorie folosință	Intravilan	Suprafața (mp)	Tarla	Parcelă	Nr. topo	Observații / Referințe
1	arabil	NU	349	13	23	-	

Lungime Segmente

1) Valorile lungimilor segmentelor sunt obținute din proiecție în plan.

Punct început	X / Y	Punct sfârșit	X / Y	Lungime segment (** (m)
1	398.356,31 328.264,37	2	398.356,862 328.268,576	4.241
2	398.356,862 328.268,576	3	398.357,504 328.274,056	5.518
3	398.357,504 328.274,056	4	398.358,455 328.282,18	8.179
4	398.358,455 328.282,18	5	398.358,711 328.284,361	2.196
5	398.358,711 328.284,361	6	398.359,983 328.295,218	10.931

Punct început	X / Y	Punct sfârșit	X / Y	Lungime segment (** (m)
6	398.359,983 328.295,218	7	398.353,02 328.294,943	6.968
7	398.353,02 328.294,943	8	398.343,262 328.294,559	9.765
8	398.343,262 328.294,559	9	398.341,174 328.294,13	2.131
9	398.341,174 328.294,13	10	398.337,888 328.292,992	3.478
10	398.337,888 328.292,992	11	398.348,927 328.275,841	20.397
11	398.348,927 328.275,841	12	398.348,931 328.275,836	0.006
12	398.348,931 328.275,836	1	398.356,31 328.264,37	13.635

** Lungimile segmentelor sunt determinate în planul de proiecție Stereo 70 și sunt rotunjite la 1 milimetru.

*** Distanța dintre puncte este formată din segmente cumulate ce sunt mai mici decât valoarea 1 milimetru.

**DATE DESPRE IMOBILUL NR. 1977**

Oficiul de Cadastru și Publicitate Imobiliară DOLJ
Biroul de Cadastru și Publicitate Imobiliară Craiova

A. Partea I. Descrierea imobilului

TEREN Extravilan

Nr. CF vechi:500
Nr. cadastral vechi:458

Adresa: Jud. Dolj, T 13 P 122

Nr. Crt	Nr cadastral Nr. topografic	Suprafața* (mp)	Observații / Referințe
A1	31211	11	Sector cadastral:9 Teren neimprejmuit;

Construcții

Crt	Nr cadastral Nr. topografic	Adresa	Observații / Referințe
A1.1	31211-C1	Jud. Dolj, T 13 P 122	Nr. niveluri:1; S. construita la sol:11 mp; C1- STILP NR 408 LEA

B. Partea II. Proprietari și acte

Inscrieri privitoare la dreptul de proprietate și alte drepturi reale		Referințe
19675 / 19/03/2008		
H.G. nr. 2060, din 01/01/2004 emis de GUVERNUL ROMANIEI;		
B1	Intabulare, drept de PROPRIETATE, dobandit prin Conventie, cota actuala 1/1, cota initiala 1/1 1) STATUL ROMAN, CIF:9999999999999	A1, A1.1

C. Partea III. SARCINI

Inscrieri privind dezmembramintele dreptului de proprietate, drepturi reale de garanție și sarcini		Referințe
19675 / 19/03/2008		
Contract De Concesiune nr. 1, din 01/01/2004 emis de . (ACRT ADITIONAL NR 2/2006 MEC);		
C1	Intabulare, drept de CONCESIUNE pe o perioada de 49 de ani incepand cu data de 29.06.2004, dobandit prin Conventie, cota actuala 1/1, cota initiala 1/1 1) C.N.T.E.E. TRANSELECTRICA SA SUCURSALA DE TRANSPORT CRAIOVA, CIF:9999999999999	A1, A1.1

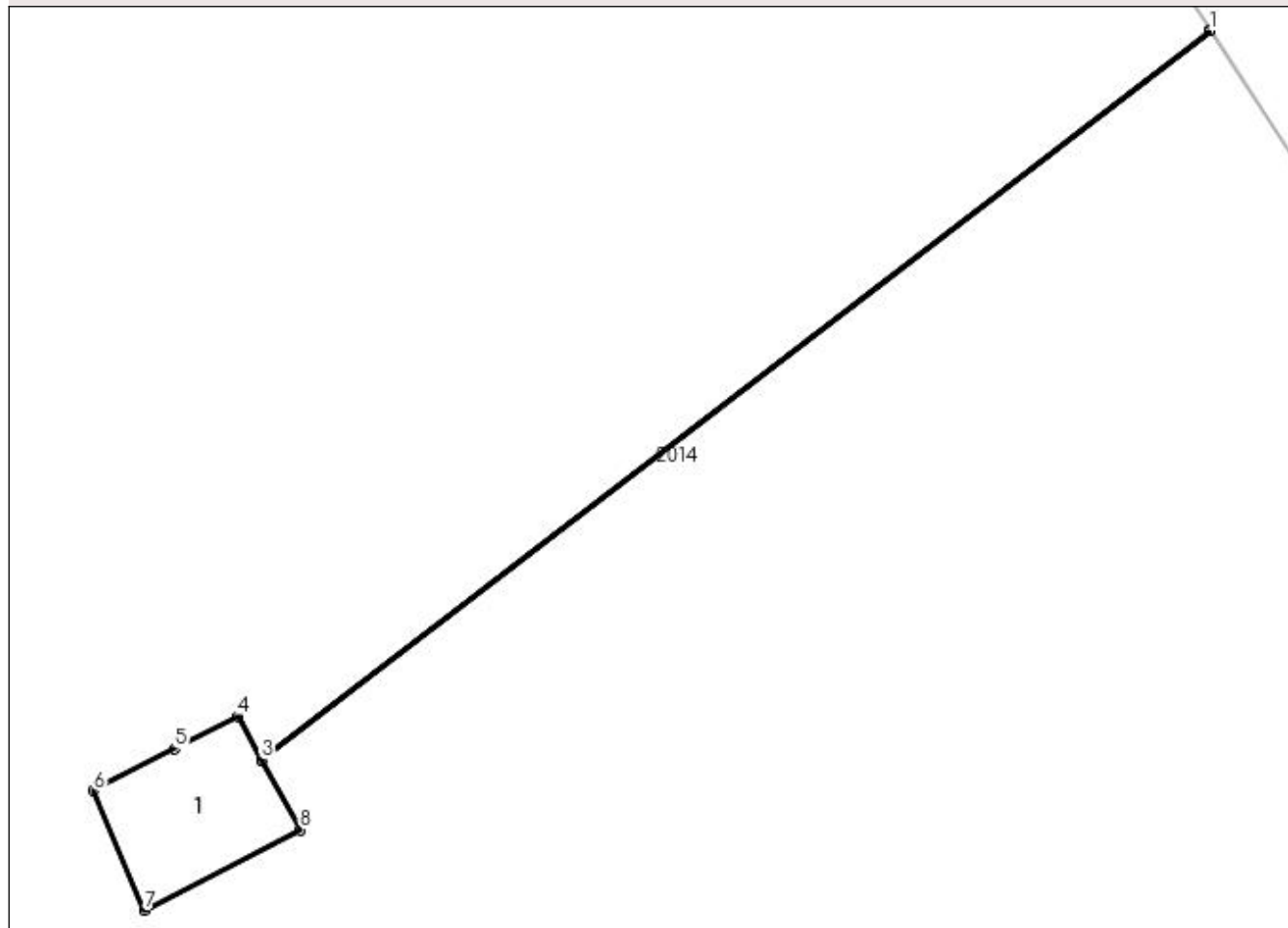
Anexa Nr. 1 La Partea I

Teren

Nr cadastral	Suprafața (mp)*	Observații / Referințe
31211	11	

* Suprafața este determinată în planul de proiecție Stereo 70.

DETALII LINIARE IMOBIL



Date referitoare la teren

Crt	Categorie folosință	Intra vilan	Suprafața (mp)	Tarla	Parcelă	Nr. topo	Observații / Referințe
1	curți constructii	NU	11	13	122	-	

Date referitoare la construcții

Crt	Număr	Destinație construcție	Supraf. (mp)	Situație juridică	Observații / Referințe
A1.1	31211-C1	construcții industriale și edilitare	11	Cu acte	Nr. niveluri:1; S. construita la sol:11 mp; C1-STILP NR 408 LEA

Lungime Segmente

1) Valorile lungimilor segmentelor sunt obținute din proiecție în plan.

Punct început	X / Y	Punct sfârșit	X / Y	Lungime segment (** (m)
1	398.348,931 328.275,836	2	398.348,927 328.275,841	0.006
2	398.348,927 328.275,841	3	398.327,396 328.259,275	27.167
3	398.327,396 328.259,275	4	398.326,849 328.260,263	1.129

Punct început	X / Y	Punct sfârșit	X / Y	Lungime segment (** (m)
4	398.326,849 328.260,263	5	398.325,416 328.259,525	1.612
5	398.325,416 328.259,525	6	398.323,567 328.258,572	2.081
6	398.323,567 328.258,572	7	398.324,727 328.255,861	2.948
7	398.324,727 328.255,861	8	398.328,274 328.257,689	3.99
8	398.328,274 328.257,689	9	398.327,399 328.259,27	1.807
9	398.327,399 328.259,27	1	398.348,931 328.275,836	27.167

** Lungimile segmentelor sunt determinate în planul de proiecție Stereo 70 și sunt rotunjite la 1 milimetru.

*** Distanța dintre puncte este formată din segmente cumulate ce sunt mai mici decât valoarea 1 milimetru.

**DATE DESPRE IMOBILUL NR. 2014**

Oficiul de Cadastru și Publicitate Imobiliară DOLJ
Biroul de Cadastru și Publicitate Imobiliară Craiova

A. Partea I. Descrierea imobilului

TEREN Extravilan

Adresa: Jud. Dolj, T13, P22

Nr. Crt	Nr cadastral Nr. topografic	Suprafața* (mp)	Observații / Referințe
A1		15.900	Sector cadastral:9 Teren neimprejmuit;

B. Partea II. Proprietari și acte

Inscrieri privitoare la dreptul de proprietate și alte drepturi reale	Referințe
/	
Act Administrativ nr. Titlu de proprietate 742-44776, din 28/03/1997 emis de CJSIPT Dolj;	
B1	A1
Intabulare, drept de PROPRIETATE, dobândit prin Reconstituire, cota actuala 1/1, cota initiala 1/1	
1) FLORESCU NICOLAE	
2) CIUCA DAN	
3) IONESCU MITA	

C. Partea III. SARCINI .

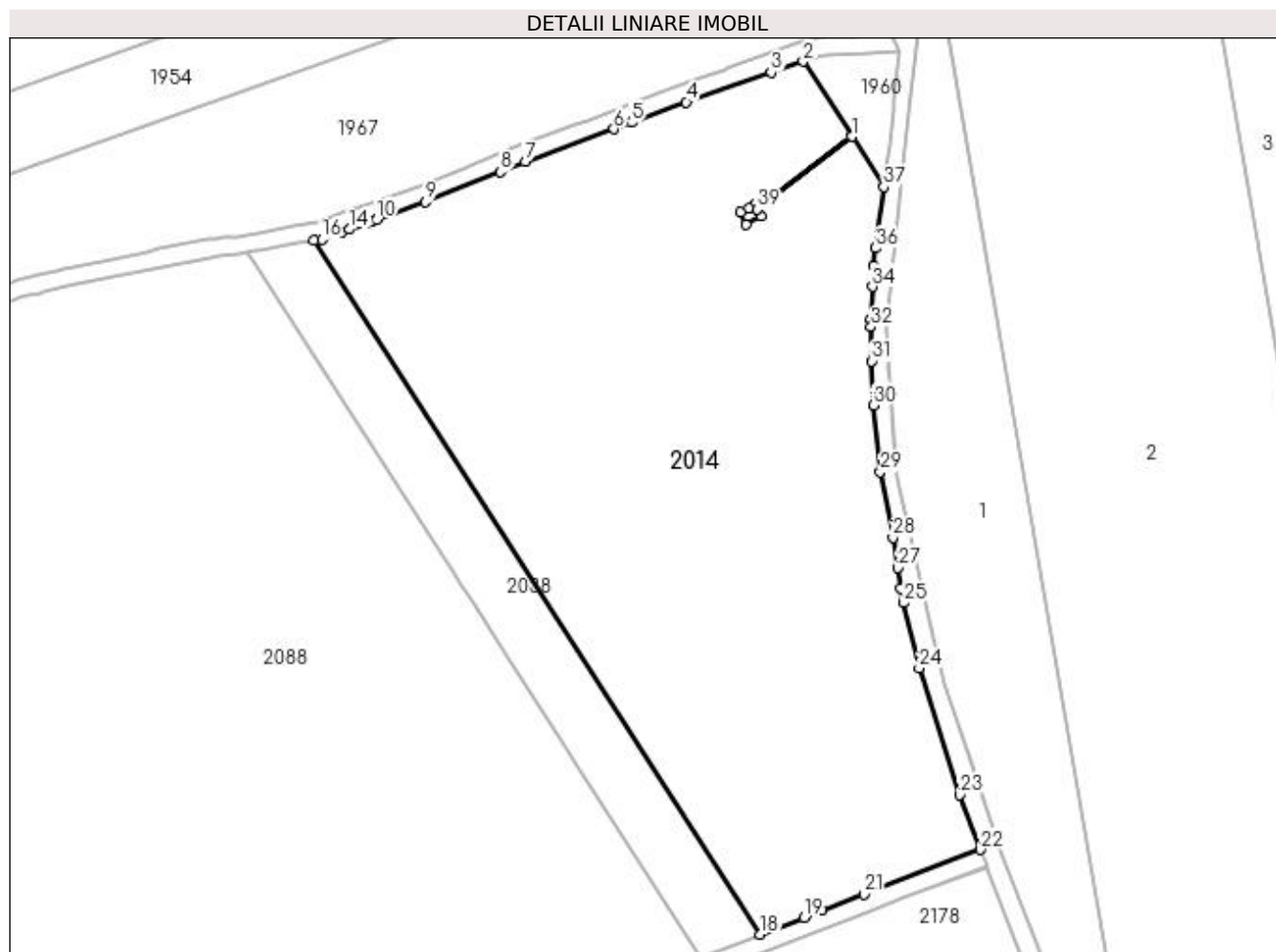
Inscrieri privind dezmembramintele dreptului de proprietate, drepturi reale de garanție și sarcini	Referințe
NU SUNT	

Anexa Nr. 1 La Partea I

Teren

Nr cadastral	Suprafața (mp)*	Observații / Referințe
	15.900	

* Suprafața este determinată în planul de proiecție Stereo 70.



Date referitoare la teren

Crt	Categorie folosință	Intra vilan	Suprafața (mp)	Tarla	Parcelă	Nr. topo	Observații / Referințe
1	arabil	NU	15.900	13	22	-	

Lungime Segmente

1) Valorile lungimilor segmentelor sunt obținute din proiecție în plan.

Punct început	X / Y	Punct sfârșit	X / Y	Lungime segment	Punct început	X / Y	Punct sfârșit	X / Y	Lungime segment	Punct început	X / Y	Punct sfârșit	X / Y	Lungime segment
1	398.348,927 328.275,841	2	398.337,888 328.292,992	20.397	2	398.337,888 328.292,992	3	398.330,603 328.290,469	7.71	3	398.330,603 328.290,469	4	398.311,136 328.283,726	20.602
4	398.311,136 328.283,726	5	398.298,667 328.279,084	13.305	5	398.298,667 328.279,084	6	398.294,63 328.277,58	4.308	6	398.294,63 328.277,58	7	398.274,43 328.270,059	21.555
7	398.274,43 328.270,059	8	398.268,699 328.267,768	6.172	8	398.268,699 328.267,768	9	398.251,58 328.260,923	18.437	9	398.251,58 328.260,923	10	398.240,477 328.256,933	11.798
10	398.240,477 328.256,933	11	398.239,259 328.256,495	1.294	11	398.239,259 328.256,495	12	398.238,026 328.256,052	1.31	12	398.238,026 328.256,052	13	398.237,755 328.255,954	0.289
13	398.237,755 328.255,954	14	398.234,2 328.254,677	3.777	14	398.234,2 328.254,677	15	398.232,477 328.254,057	1.831	15	398.232,477 328.254,057	16	398.227,904 328.252,414	4.859
16	398.227,904 328.252,414	17	398.226,086 328.252,082	1.849	17	398.226,086 328.252,082	18	398.328,045 328.093,674	188.385	18	398.328,045 328.093,674	19	398.338,041 328.097,519	10.71

Punct început	X / Y	Punct sfârșit	X / Y	Lungime segment	Punct început	X / Y	Punct sfârșit	X / Y	Lungime segment	Punct început	X / Y	Punct sfârșit	X / Y	Lungime segment
19	398.338,041 328.097,519	20	398.342,083 328.099,074	4.331	20	398.342,083 328.099,074	21	398.351,784 328.102,806	10.394	21	398.351,784 328.102,806	22	398.378,371 328.113,034	28.486
22	398.378,371 328.113,034	23	398.373,571 328.125,511	13.368	23	398.373,571 328.125,511	24	398.364,375 328.154,47	30.385	24	398.364,375 328.154,47	25	398.360,736 328.169,373	15.34
25	398.360,736 328.169,373	26	398.360,214 328.172,695	3.363	26	398.360,214 328.172,695	27	398.359,482 328.177,349	4.712	27	398.359,482 328.177,349	28	398.358,383 328.184,334	7.071
28	398.358,383 328.184,334	29	398.355,542 328.199,316	15.249	29	398.355,542 328.199,316	30	398.353,91 328.214,501	15.273	30	398.353,91 328.214,501	31	398.353,431 328.224,573	10.083
31	398.353,431 328.224,573	32	398.353,405 328.232,404	7.831	32	398.353,405 328.232,404	33	398.353,399 328.234,229	1.825	33	398.353,399 328.234,229	34	398.353,727 328.241,548	7.326
34	398.353,727 328.241,548	35	398.353,94 328.246,307	4.764	35	398.353,94 328.246,307	36	398.354,472 328.250,364	4.092	36	398.354,472 328.250,364	37	398.356,31 328.264,37	14.127
37	398.356,31 328.264,37	38	398.348,931 328.275,836	13.635	38	398.348,931 328.275,836	39	398.327,399 328.259,27	27.167	39	398.327,399 328.259,27	40	398.328,274 328.257,689	1.807
40	398.328,274 328.257,689	41	398.324,727 328.255,861	3.99	41	398.324,727 328.255,861	42	398.323,567 328.258,572	2.948	42	398.323,567 328.258,572	43	398.325,416 328.259,525	2.081
43	398.325,416 328.259,525	44	398.326,849 328.260,263	1.612	44	398.326,849 328.260,263	45	398.327,396 328.259,275	1.129	45	398.327,396 328.259,275	1	398.348,927 328.275,841	27.167

** Lungimile segmentelor sunt determinate în planul de proiecție Stereo 70 și sunt rotunjite la 1 milimetru.

*** Distanța dintre puncte este formată din segmente cumulate ce sunt mai mici decât valoarea 1 milimetru.

**DATE DESPRE IMOBILUL NR. 2038**

Oficiul de Cadastru și Publicitate Imobiliară DOLJ
Biroul de Cadastru și Publicitate Imobiliară Craiova

A. Partea I. Descrierea imobilului

TEREN Extravilan

Adresa: Jud. Dolj, T13, P19

Nr. Crt	Nr cadastral Nr. topografic	Suprafața* (mp)	Observații / Referințe
A1		2.693	Sector cadastral:9 Teren neimprejmuit;

B. Partea II. Proprietari și acte

Inscrieri privitoare la dreptul de proprietate și alte drepturi reale	Referințe
/	
Act Administrativ nr. Titlu de proprietate 2757, din 20/02/2004 emis de CJSIPT Dolj;	
B1	A1
Intabulare, drept de PROPRIETATE, dobandit prin Reconstituire, cota actuala 1/1, cota initiala 1/1 1) ISTUDOR MARIN	

C. Partea III. SARCINI .

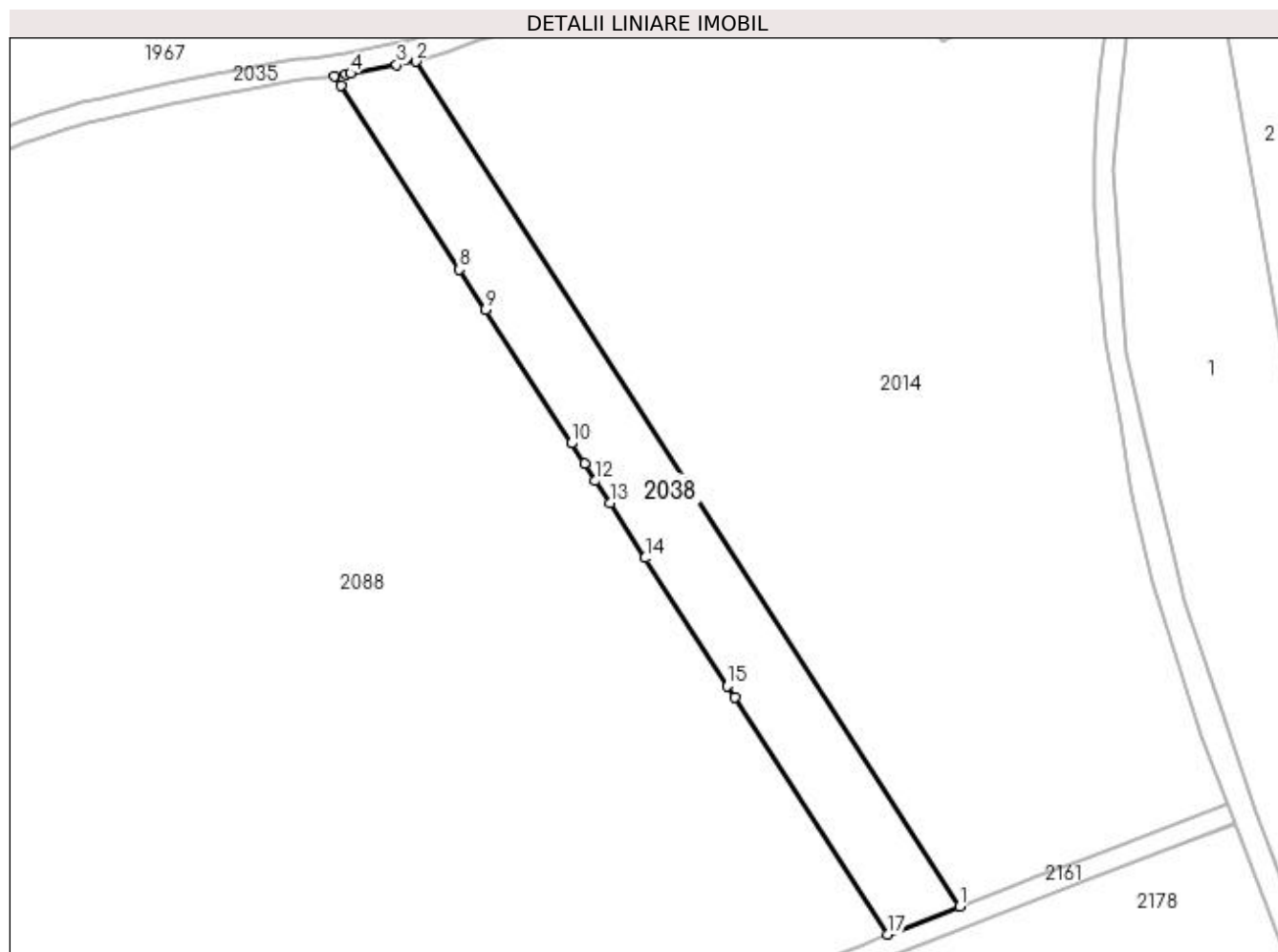
Inscrieri privind dezmembramintele dreptului de proprietate, drepturi reale de garanție și sarcini	Referințe
NU SUNT	

Anexa Nr. 1 La Partea I

Teren

Nr cadastral	Suprafața (mp)*	Observații / Referințe
	2.693	

* Suprafața este determinată în planul de proiecție Stereo 70.



Date referitoare la teren

Crt	Categorie folosință	Intra vilan	Suprafața (mp)	Tarla	Parcelă	Nr. topo	Observații / Referințe
1	arabil	NU	2.693	13	19	-	

Lungime Segmente

1) Valorile lungimilor segmentelor sunt obținute din proiecție în plan.

Punct început	X / Y	Punct sfârșit	X / Y	Lungime segment (** (m)
1	398.328,045 328.093,674	2	398.226,086 328.252,082	188.385
2	398.226,086 328.252,082	3	398.222,522 328.251,431	3.623
3	398.222,522 328.251,431	4	398.213,848 328.249,847	8.817
4	398.213,848 328.249,847	5	398.212,905 328.249,704	0.954
5	398.212,905 328.249,704	6	398.210,94 328.249,405	1.988

Punct început	X / Y	Punct sfârșit	X / Y	Lungime segment (** (m)
6	398.210,94 328.249,405	7	398.212,083 328.247,629	2.112
7	398.212,083 328.247,629	8	398.234,31 328.213,096	41.068
8	398.234,31 328.213,096	9	398.239,142 328.205,589	8.928
9	398.239,142 328.205,589	10	398.255,289 328.180,502	29.834
10	398.255,289 328.180,502	11	398.257,732 328.176,706	4.515
11	398.257,732 328.176,706	12	398.259,804 328.173,487	3.828
12	398.259,804 328.173,487	13	398.262,507 328.169,288	4.994
13	398.262,507 328.169,288	14	398.269,111 328.159,028	12.202
14	398.269,111 328.159,028	15	398.284,567 328.135,014	28.558
15	398.284,567 328.135,014	16	398.285,92 328.132,912	2.5
16	398.285,92 328.132,912	17	398.314,524 328.088,472	52.849
17	398.314,524 328.088,472	1	398.328,045 328.093,674	14.487

** Lungimile segmentelor sunt determinate în planul de proiecție Stereo 70 și sunt rotunjite la 1 milimetru.

*** Distanța dintre puncte este formată din segmente cumulate ce sunt mai mici decât valoarea 1 milimetru.



DATE DESPRE IMOBILUL NR. 2088

Oficiul de Cadastru și Publicitate Imobiliară DOLJ
Biroul de Cadastru și Publicitate Imobiliară Craiova

A. Partea I. Descrierea imobilului

TEREN Extravilan

Adresa: Jud. Dolj, T13, P4, P16, P11, P3, P6, P7, P8, P12, P14, P15, P17, P18, P20, P21

Nr. Crt	Nr cadastral Nr. topografic	Suprafața* (mp)	Observații / Referințe
A1	31302	60.560	Sector cadastral:9 Teren neimprejmuit;

B. Partea II. Proprietari și acte

Inscrieri privitoare la dreptul de proprietate și alte drepturi reale	Referințe
179172 / 26/09/2018	
Act Notarial nr. contract de vanzare aut nr 246, din 30/04/2015 emis de NP Carstea Caba Terezia (act notarial nr contract de vanzare aut nr 204 din 07.04.2015, emis de NP CARSTEA CABA TEREZIA EMANOILA MARGARETA;act notarial nr Contract de vanzare aut nr 753 din 21.12.2016, emis de NP Carstea Caba Terezia Emanoila Margareta din 21.12.2016, emis de NP Carstea Caba Terezia Emanoila Margareta;act notarial nr C. V. aut. nr. 421 din 19.07.2017, emis de CÂRSTEA CABA Mihai Dan;act notarial nr CVC aut nr 212 din 07.04.2015, emis de Carstea Caba Terezia;act notarial nr CONTRACT DE VANZARE NR.251 din 30.04.2015, emis de CARSTEA CABA TEREZIA EMANOILA MARGARETA;act notarial nr act notarial nr 422 din 19.07.2017, emis de e Carstea Caba Terezia Emanoila Margareta;act notarial nr CONTRACT DE VANZARE NR. 248 din 01.05.2015, emis de CARSTEA CABA TEREZIA EMANOILA MARGARETA;act notarial nr CVC aut nr 206 din 07.04.2015, emis de NP Carstea Caba Terezia;act notarial nr contract de vanzare aut nr 234 din 27.04.2015, emis de CARSTEA CABA TEREZIA EMANOILA MARGARETA;act notarial nr contract de vanzare aut nr 293 din 20.05.2015, emis de e NP Carstea Caba Terezia;act notarial nr contract de vanzare aut. nr. 383 din 24.06.2016, emis de NP CARSTEA CABA TEREZIA EMANOILA MARGARETA;act notarial nr Contract de vanzare aut nr 231 din 27.04.2015, emis de NP CARSTEA CABA TEREZIA EMANOILA MARGARETA;act notarial nr 248 din 01.05.2015 din 01.05.2015, emis de CARSTEA CABA TEREZIA EMANOILA MARGARETA);	
B1	A1
Intabulare, drept de PROPRIETATE, dobandit prin Conventie, cota actuala 1/1, cota initiala 1/1	
1) URUCU JUSTIN 2) URUCU NICOLETA CONSTANTA	
OBSERVATII: pozitie transcrisa din CF 30566/Almaj, inscrisa prin incheierea nr. 52661 din 13/05/2015; pozitie transcrisa din CF 30884/Almaj, inscrisa prin incheierea nr. 110937 din 20/07/2017;pozitie transcrisa din CF 30870/Almaj, inscrisa prin incheierea nr. 110944 din 20/07/2017;pozitie transcrisa din CF 30844/Almaj, inscrisa prin incheierea nr. 181235 din 22/12/2016; pozitie transcrisa din CF 30756/Almaj, inscrisa prin incheierea nr. 86122 din 28/06/2016;pozitie transcrisa din CF 30611/Almaj, inscrisa prin incheierea nr. 57840 din 25/05/2015; pozitie transcrisa din CF 30598/Almaj, inscrisa prin incheierea nr. 53519 din 14/05/2015;pozitie transcrisa din CF 30591/Almaj, inscrisa prin incheierea nr. 48452 din 04/05/2015;pozitie transcrisa din CF 30582/Almaj, inscrisa prin incheierea nr. 39486 din 10/04/2015;pozitie transcrisa din CF 30570/Almaj, inscrisa prin incheierea nr. 51091 din 11/05/2015; pozitie transcrisa din CF 30573/Almaj, inscrisa prin incheierea nr. 54232 din 18/05/2015; pozitie transcrisa din CF 30569/Almaj, inscrisa prin incheierea nr. 47995 din 04/05/2015;pozitie transcrisa din CF 30568/Almaj, inscrisa prin incheierea nr. 39527 din 10/04/2015;pozitie transcrisa din CF 30567/Almaj, inscrisa prin incheierea nr. 56419 din 20/05/2015;	
Act Notarial nr. contract de vanzare aut nr 246, din 30/04/2015 emis de NP Carstea Caba Terezia (act notarial nr contract de vanzare aut nr 293 din 20.05.2015, emis de e NP Carstea Caba Terezia;act notarial nr CONTRACT DE VANZARE NR. 248 din 01.05.2015, emis de CARSTEA CABA TEREZIA EMANOILA MARGARETA; act notarial nr contract de vanzare aut. nr. 383 din 24.06.2016, emis de NP CARSTEA CABA TEREZIA EMANOILA MARGARETA;act notarial nr C.V. aut. nr. 421 din 19.07.2017, emis de CÂRSTEA CABA Mihai Dan; act notarial nr contract de vanzare aut nr 234 din 27.04.2015, emis de CARSTEA CABA TEREZIA EMANOILA MARGARETA;act notarial nr act notarial nr 422 din 19.07.2017, emis de e Carstea Caba Terezia Emanoila Margareta;act notarial nr Contract de vanzare aut nr 753 din 21.12.2016, emis de NP Carstea Caba Terezia Emanoila Margareta din 21.12.2016, emis de NP Carstea Caba Terezia Emanoila Margareta;act notarial nr CONTRACT DE VANZARE NR.251 din 30.04.2015, emis de CARSTEA CABA TEREZIA EMANOILA MARGARETA; act notarial nr CVC aut nr 206 din 07.04.2015, emis de NP Carstea Caba Terezia;act notarial nr CVC aut nr 212 din 07.04.2015, emis de Carstea Caba Terezia);	
B2	A1
se notează faptul că, imobilul face parte din patrimoniul de afectățune al lui : URUCU D. JUSTIN INTREPRINDERE INDIVIDUALA,	
OBSERVATII: pozitie transcrisa din CF 30566/Almaj, inscrisa prin incheierea nr. 52661 din 13/05/2015; pozitie transcrisa din CF 30884/Almaj, inscrisa prin incheierea nr. 110937 din 20/07/2017; pozitie transcrisa din CF 30844/Almaj, inscrisa prin incheierea nr. 181235 din 22/12/2016;pozitie transcrisa din CF 30756/Almaj, inscrisa prin incheierea nr. 86122 din 28/06/2016;pozitie transcrisa din CF 30611/Almaj, inscrisa prin incheierea nr. 57840 din 25/05/2015;pozitie transcrisa din CF 30598/Almaj, inscrisa prin incheierea nr. 53519 din 14/05/2015; pozitie transcrisa din CF 30591/Almaj, inscrisa prin incheierea nr. 48452 din 04/05/2015;pozitie transcrisa din CF 30582/Almaj, inscrisa prin incheierea nr. 39486 din 10/04/2015;pozitie transcrisa din CF 30570/Almaj, inscrisa prin incheierea nr. 51091 din 11/05/2015;pozitie transcrisa din CF 30569/Almaj, inscrisa prin incheierea nr. 47995 din 04/05/2015;pozitie transcrisa din CF 30568/Almaj, inscrisa prin incheierea nr. 39527 din 10/04/2015; pozitie transcrisa din CF 30567/Almaj, inscrisa prin incheierea nr. 56419 din 20/05/2015;	

C. Partea III. SARCINI .

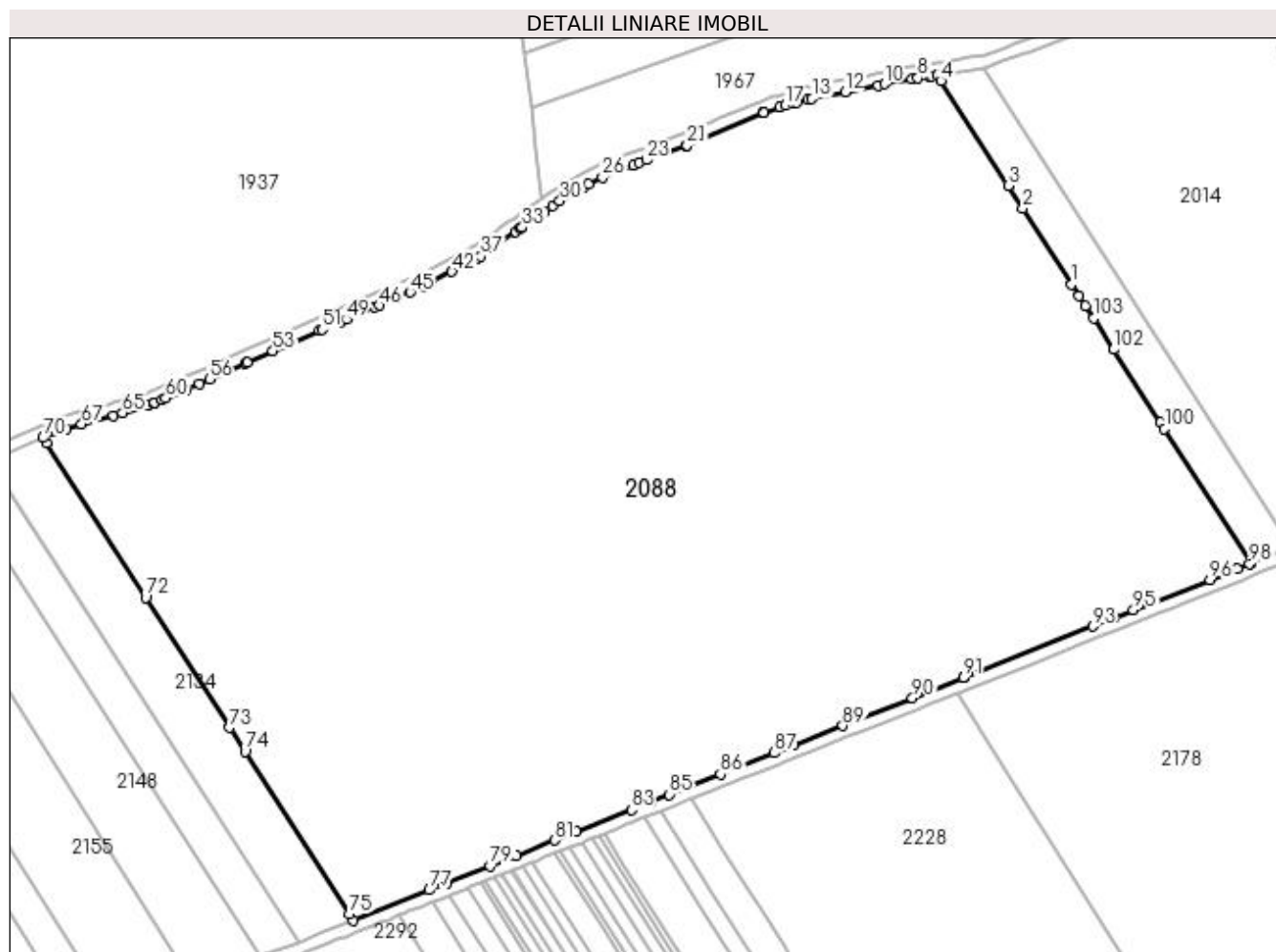
Inscrieri privind dezmembramintele dreptului de proprietate, drepturi reale de garanție și sarcini	Referințe
NU SUNT	

Anexa Nr. 1 La Partea I

Teren

Nr cadastral	Suprafața (mp)*	Observații / Referințe
31302	60.560	

* Suprafața este determinată în planul de proiecție Stereo 70.



Date referitoare la teren

Crt	Categorie folosință	Intravilan	Suprafața (mp)	Tarla	Parcelă	Nr. topo	Observații / Referințe
1	arabil	NU	60.560	13	4,16,11,3,6,7 8,12,14,15,1 7,18,20,21	-	

Lungime Segmente

1) Valorile lungimilor segmentelor sunt obținute din proiecție în plan.

Punct început	X / Y	Punct sfârșit	X / Y	Lungime segment
1	398.255,289 328.180,502	2	398.239,142 328.205,589	29.834
4	398.212,083 328.247,629	5	398.210,94 328.249,405	2.112
7	398.208,505 328.249,055	8	398.204,439 328.248,587	4.093
10	398.193,48 328.246,623	11	398.191,373 328.246,215	2.145
2	398.239,142 328.205,589	3	398.234,31 328.213,096	8.928
5	398.210,94 328.249,405	6	398.209,077 328.249,121	1.884
8	398.204,439 328.248,587	9	398.202,42 328.248,355	2.032
11	398.191,373 328.246,215	12	398.180,522 328.244,022	11.071
3	398.234,31 328.213,096	4	398.212,083 328.247,629	41.068
6	398.209,077 328.249,121	7	398.208,505 328.249,055	0.576
9	398.202,42 328.248,355	10	398.193,48 328.246,623	9.107
12	398.180,522 328.244,022	13	398.169,547 328.241,74	11.209

Punct început	X / Y	Punct sfârșit	X / Y	Lungime segment	Punct început	X / Y	Punct sfârșit	X / Y	Lungime segment	Punct început	X / Y	Punct sfârșit	X / Y	Lungime segment
13	398.169,547 328.241,74	14	398.168,056 328.241,387	1.533	14	398.168,056 328.241,387	15	398.164,361 328.240,511	3.797	15	398.164,361 328.240,511	16	398.163,431 328.240,252	0.966
16	398.163,431 328.240,252	17	398.160,85 328.239,535	2.678	17	398.160,85 328.239,535	18	398.159,038 328.239,031	1.881	18	398.159,038 328.239,031	19	398.153,784 328.237,254	5.547
19	398.153,784 328.237,254	20	398.153,269 328.237,035	0.559	20	398.153,269 328.237,035	21	398.128,292 328.226,44	27.131	21	398.128,292 328.226,44	22	398.128,049 328.226,353	0.258
22	398.128,049 328.226,353	23	398.114,814 328.221,572	14.073	23	398.114,814 328.221,572	24	398.112,555 328.220,679	2.429	24	398.112,555 328.220,679	25	398.110,543 328.219,883	2.163
25	398.110,543 328.219,883	26	398.100,372 328.215,86	10.937	26	398.100,372 328.215,86	27	398.095,652 328.213,657	5.209	27	398.095,652 328.213,657	28	398.094,137 328.212,678	1.804
28	398.094,137 328.212,678	29	398.092,561 328.211,659	1.878	29	398.092,561 328.211,659	30	398.086,32 328.208,044	7.212	30	398.086,32 328.208,044	31	398.083,884 328.206,343	2.97
31	398.083,884 328.206,343	32	398.081,077 328.204,383	3.424	32	398.081,077 328.204,383	33	398.073,853 328.199,34	8.811	33	398.073,853 328.199,34	34	398.073,771 328.199,282	0.1
34	398.073,771 328.199,282	35	398.073,271 328.198,933	0.61	35	398.073,271 328.198,933	36	398.071,75 328.197,864	1.859	36	398.071,75 328.197,864	37	398.060,224 328.189,76	14.09
37	398.060,224 328.189,76	38	398.058,96 328.189,09	1.431	38	398.058,96 328.189,09	39	398.058,255 328.188,716	0.798	39	398.058,255 328.188,716	40	398.058,25 328.188,713	0.006
40	398.058,25 328.188,713	41	398.053,784 328.186,344	5.055	41	398.053,784 328.186,344	42	398.050,675 328.184,695	3.52	42	398.050,675 328.184,695	43	398.043,868 328.181,085	7.705
43	398.043,868 328.181,085	44	398.041,515 328.179,837	2.664	44	398.041,515 328.179,837	45	398.036,929 328.177,902	4.977	45	398.036,929 328.177,902	46	398.026,653 328.173,568	11.153
46	398.026,653 328.173,568	47	398.025,249 328.172,972	1.525	47	398.025,249 328.172,972	48	398.020,353 328.170,894	5.319	48	398.020,353 328.170,894	49	398.015,809 328.168,965	4.936
49	398.015,809 328.168,965	50	398.014,128 328.168,252	1.827	50	398.014,128 328.168,252	51	398.007,895 328.165,606	6.771	51	398.007,895 328.165,606	52	398.007,073 328.165,258	0.893
52	398.007,073 328.165,258	53	397.991,608 328.158,478	16.886	53	397.991,608 328.158,478	54	397.983,062 328.154,732	9.33	54	397.983,062 328.154,732	55	397.982,618 328.154,538	0.485
55	397.982,618 328.154,538	56	397.970,629 328.149,235	13.109	56	397.970,629 328.149,235	57	397.967,27 328.147,749	3.673	57	397.967,27 328.147,749	58	397.962,956 328.145,84	4.718
58	397.962,956 328.145,84	59	397.962,332 328.145,579	0.676	59	397.962,332 328.145,579	60	397.956,185 328.142,997	6.668	60	397.956,185 328.142,997	61	397.954,932 328.142,471	1.359
61	397.954,932 328.142,471	62	397.952,464 328.141,435	2.677	62	397.952,464 328.141,435	63	397.952,172 328.141,313	0.316	63	397.952,172 328.141,313	64	397.950,237 328.140,5	2.099
64	397.950,237 328.140,5	65	397.941,9 328.138,084	8.68	65	397.941,9 328.138,084	66	397.938,982 328.137,239	3.038	66	397.938,982 328.137,239	67	397.928,418 328.134,468	10.921
67	397.928,418 328.134,468	68	397.923,205 328.132,957	5.428	68	397.923,205 328.132,957	69	397.920,205 328.131,726	3.242	69	397.920,205 328.131,726	70	397.915,706 328.129,881	4.862
70	397.915,706 328.129,881	71	397.916,81 328.128,166	2.039	71	397.916,81 328.128,166	72	397.949,599 328.077,224	60.582	72	397.949,599 328.077,224	73	397.977,267 328.034,238	51.12
73	397.977,267 328.034,238	74	397.982,352 328.026,338	9.395	74	397.982,352 328.026,338	75	398.016,873 327.972,704	63.784	75	398.016,873 327.972,704	76	398.018,169 327.970,691	2.394
76	398.018,169 327.970,691	77	398.043,231 327.980,652	26.969	77	398.043,231 327.980,652	78	398.049,118 327.982,992	6.335	78	398.049,118 327.982,992	79	398.063,343 327.988,645	15.307
79	398.063,343 327.988,645	80	398.071,824 327.992,016	9.126	80	398.071,824 327.992,016	81	398.084,541 327.997,071	13.685	81	398.084,541 327.997,071	82	398.091,719 327.999,924	7.724
82	398.091,719 327.999,924	83	398.109,889 328.007,145	19.552	83	398.109,889 328.007,145	84	398.116,208 328.009,657	6.8	84	398.116,208 328.009,657	85	398.122,519 328.012,165	6.791
85	398.122,519 328.012,165	86	398.139,311 328.018,839	18.07	86	398.139,311 328.018,839	87	398.157,059 328.025,893	19.098	87	398.157,059 328.025,893	88	398.163,672 328.028,522	7.117
88	398.163,672 328.028,522	89	398.179,7 328.034,892	17.247	89	398.179,7 328.034,892	90	398.202,689 328.044,029	24.738	90	398.202,689 328.044,029	91	398.219,445 328.050,689	18.031
91	398.219,445 328.050,689	92	398.219,713 328.050,795	0.288	92	398.219,713 328.050,795	93	398.262,259 328.067,705	45.783	93	398.262,259 328.067,705	94	398.269,45 328.070,563	7.739
94	398.269,45 328.070,563	95	398.275,687 328.073,042	6.711	95	398.275,687 328.073,042	96	398.300,896 328.083,062	27.127	96	398.300,896 328.083,062	97	398.310,01 328.086,685	9.808
97	398.310,01 328.086,685	98	398.314,021 328.088,279	4.316	98	398.314,021 328.088,279	99	398.314,524 328.088,472	0.539	99	398.314,524 328.088,472	100	398.285,92 328.132,912	52.849
100	398.285,92 328.132,912	101	398.284,567 328.135,014	2.5	101	398.284,567 328.135,014	102	398.269,111 328.159,028	28.558	102	398.269,111 328.159,028	103	398.262,507 328.169,288	12.202
103	398.262,507 328.169,288	104	398.259,804 328.173,487	4.994	104	398.259,804 328.173,487	105	398.257,732 328.176,706	3.828	105	398.257,732 328.176,706	1	398.255,289 328.180,502	4.515

** Lungimile segmentelor sunt determinate în planul de proiecție Stereo 70 și sunt rotunjite la 1 milimetru.

*** Distanța dintre puncte este formată din segmente cumulate ce sunt mai mici decât valoarea 1 milimetru.

**DATE DESPRE IMOBILUL NR. 2127**

Oficiul de Cadastru și Publicitate Imobiliară DOLJ
Biroul de Cadastru și Publicitate Imobiliară Craiova

A. Partea I. Descrierea imobilului

TEREN Extravilan

Adresa: Jud. Dolj, T27, P16/1

Nr. Crt	Nr cadastral Nr. topografic	Suprafața* (mp)	Observații / Referințe
A1		1.135	Sector cadastral:9 Teren neimprejmuit;

B. Partea II. Proprietari și acte

Inscrieri privitoare la dreptul de proprietate și alte drepturi reale		Referințe
/		
Act Normativ nr. 7, din 13/03/1996 emis de Parlamentul Romaniei;		
B1	Intabulare, drept de PROPRIETATE, dobandit prin Lege, cota actuala 1/1, cota initiala 1/1 1) UAT ALMAJ, CIF:4553674, Rezerva comisiei locale de fond funciar	A1

C. Partea III. SARCINI .

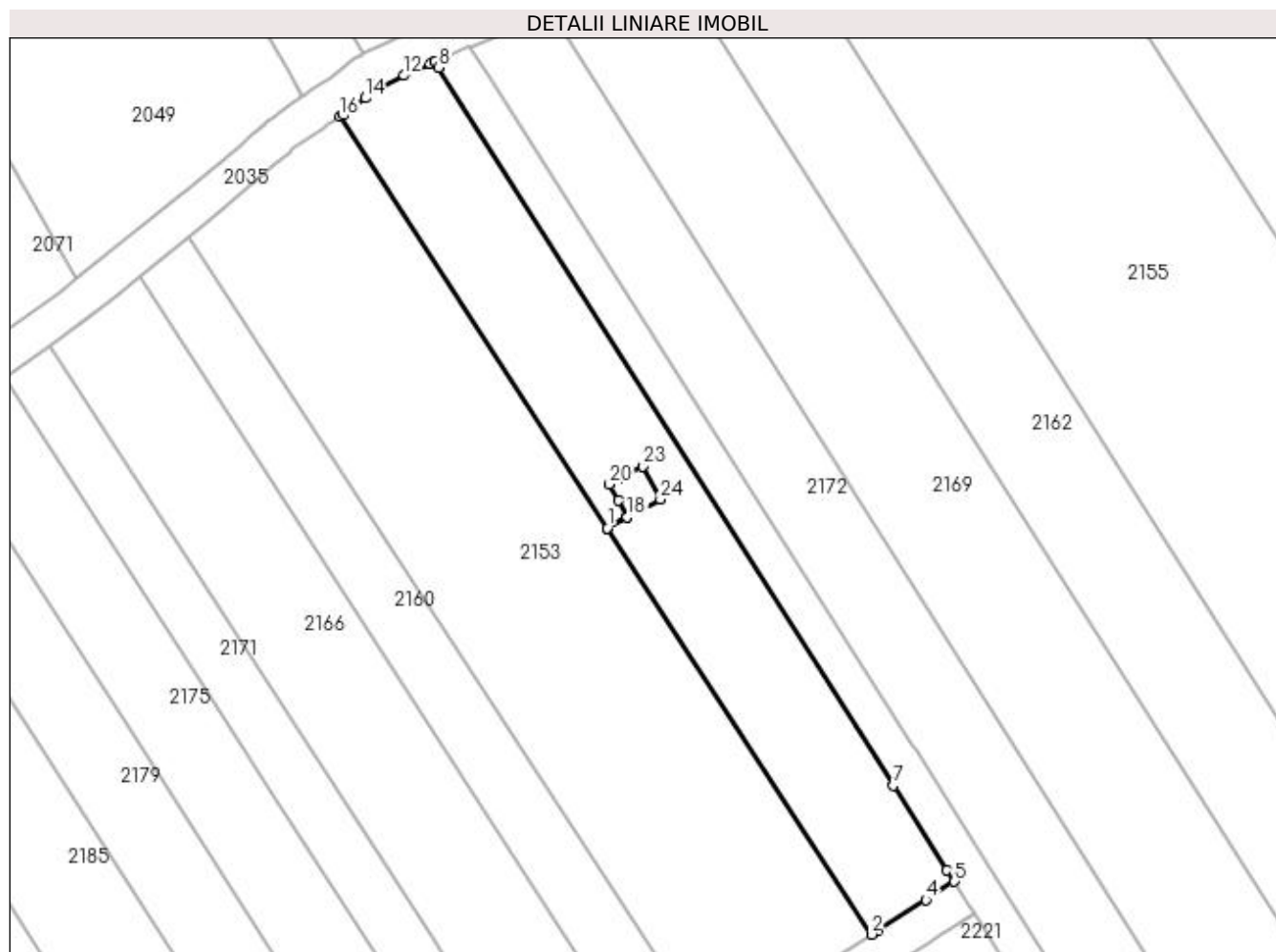
Inscrieri privind dezmembramintele dreptului de proprietate, drepturi reale de garanție și sarcini	Referințe
NU SUNT	

Anexa Nr. 1 La Partea I

Teren

Nr cadastral	Suprafața (mp)*	Observații / Referințe
	1.135	

* Suprafața este determinată în planul de proiecție Stereo 70.



Date referitoare la teren

Crt	Categorie folosință	Intravilan	Suprafața (mp)	Tarla	Parcelă	Nr. topo	Observații / Referințe
1	arabil	NU	1.135	27	16/1	-	

Lungime Segmente

1) Valorile lungimilor segmentelor sunt obținute din proiecție în plan.

Punct început	X / Y	Punct sfârșit	X / Y	Lungime segment (** (m)
1	397.821,92 328.032,677	2	397.850,048 327.989,441	51.581
3	397.850,755 327.989,891	4	397.855,823 327.993,118	6.008
5	397.858,866 327.995,056	6	397.858,104 327.996,26	1.425
7	397.852,383 328.005,291	8	397.803,984 328.081,705	90.452
9	397.803,6 328.082,311	10	397.803,593 328.082,323	0.013

Punct început	X / Y	Punct sfârșit	X / Y	Lungime segment (** (m)
2	397.850,048 327.989,441	3	397.850,755 327.989,891	0.838
4	397.855,823 327.993,118	5	397.858,866 327.995,056	3.608
6	397.858,104 327.996,26	7	397.852,383 328.005,291	10.69
8	397.803,984 328.081,705	9	397.803,6 328.082,311	0.717
10	397.803,593 328.082,323	11	397.803,059 328.082,08	0.586

Punct început	X / Y	Punct sfârșit	X / Y	Lungime segment (** (m)
11	397.803,059 328.082,08	12	397.800,29 328.080,825	3.04
13	397.797,879 328.079,652	14	397.796,159 328.078,429	2.11
15	397.793,843 328.076,678	16	397.793,46 328.076,424	0.46
17	397.821,917 328.032,682	18	397.824,054 328.033,832	2.427
19	397.823,105 328.035,596	20	397.822,161 328.037,349	1.991
21	397.823,261 328.037,941	22	397.823,826 328.038,245	0.642
23	397.825,684 328.039,245	24	397.827,579 328.035,722	4.0
25	397.824,057 328.033,827	1	397.821,92 328.032,677	2.426

Punct început	X / Y	Punct sfârșit	X / Y	Lungime segment (** (m)
12	397.800,29 328.080,825	13	397.797,879 328.079,652	2.682
14	397.796,159 328.078,429	15	397.793,843 328.076,678	2.903
16	397.793,46 328.076,424	17	397.821,917 328.032,682	52.184
18	397.824,054 328.033,832	19	397.823,105 328.035,596	2.003
20	397.822,161 328.037,349	21	397.823,261 328.037,941	1.249
22	397.823,826 328.038,245	23	397.825,684 328.039,245	2.11
24	397.827,579 328.035,722	25	397.824,057 328.033,827	4.0

** Lungimile segmentelor sunt determinate în planul de proiecție Stereo 70 și sunt rotunjite la 1 milimetru.

*** Distanța dintre puncte este formată din segmente cumulate ce sunt mai mici decât valoarea 1 milimetru.

**DATE DESPRE IMOBILUL NR. 2134**

Oficiul de Cadastru și Publicitate Imobiliară DOLJ
Biroul de Cadastru și Publicitate Imobiliară Craiova

A. Partea I. Descrierea imobilului

TEREN Extravilan

Adresa: Jud. Dolj, T 13, P 13

Nr. Crt	Nr cadastral Nr. topografic	Suprafața* (mp)	Observații / Referințe
A1	31488	3.570	Sector cadastral:9 Teren neimprejmuit;

B. Partea II. Proprietari și acte

Inscrieri privitoare la dreptul de proprietate și alte drepturi reale		Referințe
210440 / 30/09/2019		
Act Notarial nr. CONTRACT DE VANZARE NR.515, din 26/09/2019 emis de NP Carstea Caba Terezia Emanoila Margareta;		
B1	Intabulare, drept de PROPRIETATE, dobandit prin Conventie, cota actuala 1/1, cota initiala 1/1 1) URUCU JUSTIN 2) URUCU NICOLETA-CONSTANTA	A1

C. Partea III. SARCINI .

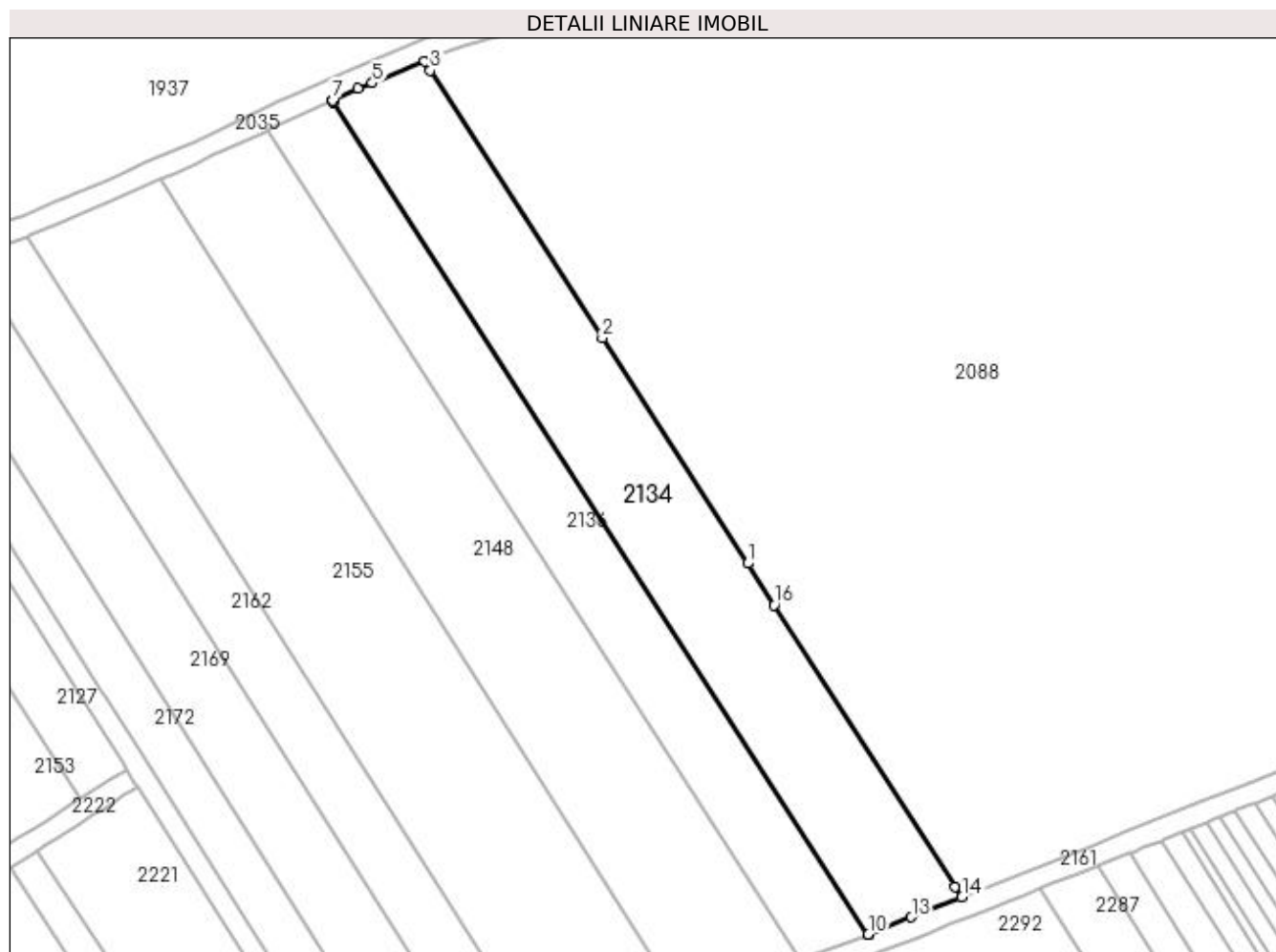
Inscrieri privind dezmembramintele dreptului de proprietate, drepturi reale de garanție și sarcini	Referințe
NU SUNT	

Anexa Nr. 1 La Partea I

Teren

Nr cadastral	Suprafața (mp)*	Observații / Referințe
31488	3.570	

* Suprafața este determinată în planul de proiecție Stereo 70.



Date referitoare la teren

Crt	Categorie folosință	Intra vilan	Suprafața (mp)	Tarla	Parcelă	Nr. topo	Observații / Referințe
1	arabil	NU	3.570	13	13	-	

Lungime Segmente

1) Valorile lungimilor segmentelor sunt obținute din proiecție în plan.

Punct început	X / Y	Punct sfârșit	X / Y	Lungime segment (** (m)
1	397.977,267 328.034,238	2	397.949,599 328.077,224	51.12
2	397.949,599 328.077,224	3	397.916,81 328.128,166	60.582
3	397.916,81 328.128,166	4	397.915,706 328.129,881	2.039
4	397.915,706 328.129,881	5	397.905,747 328.125,795	10.765
5	397.905,747 328.125,795	6	397.903,01 328.124,672	2.959

Punct început	X / Y	Punct sfârșit	X / Y	Lungime segment (** (m)
6	397.903,01 328.124,672	7	397.898,202 328.122,481	5.284
7	397.898,202 328.122,481	8	397.898,085 328.122,428	0.129
8	397.898,085 328.122,428	9	397.898,336 328.122,036	0.465
9	397.898,336 328.122,036	10	398.000,279 327.963,582	188.415
10	398.000,279 327.963,582	11	398.000,309 327.963,593	0.032
11	398.000,309 327.963,593	12	398.000,316 327.963,595	0.007
12	398.000,316 327.963,595	13	398.008,514 327.966,853	8.822
13	398.008,514 327.966,853	14	398.018,169 327.970,691	10.39
14	398.018,169 327.970,691	15	398.016,873 327.972,704	2.394
15	398.016,873 327.972,704	16	397.982,352 328.026,338	63.784
16	397.982,352 328.026,338	1	397.977,267 328.034,238	9.395

** Lungimile segmentelor sunt determinate în planul de proiecție Stereo 70 și sunt rotunjite la 1 milimetru.

*** Distanța dintre puncte este formată din segmente cumulate ce sunt mai mici decât valoarea 1 milimetru.

**DATE DESPRE IMOBILUL NR. 2136**

Oficiul de Cadastru și Publicitate Imobiliară DOLJ
Biroul de Cadastru și Publicitate Imobiliară Craiova

A. Partea I. Descrierea imobilului

TEREN Extravilan

Adresa: Jud. Dolj, T13, P3

Nr. Crt	Nr cadastral Nr. topografic	Suprafața* (mp)	Observații / Referințe
A1		2.520	Sector cadastral:9 Teren neimprejmuit;

B. Partea II. Proprietari și acte

Inscrieri privitoare la dreptul de proprietate și alte drepturi reale	Referințe
/	
Act Administrativ nr. Titlu de proprietate 752-44776, din 28/03/1997 emis de CJSIPT Dolj;	
B1	A1
Intabulare, drept de PROPRIETATE, dobandit prin Reconstituire, cota actuala 1/1, cota initiala 1/1 1) GRUIA ION	

C. Partea III. SARCINI .

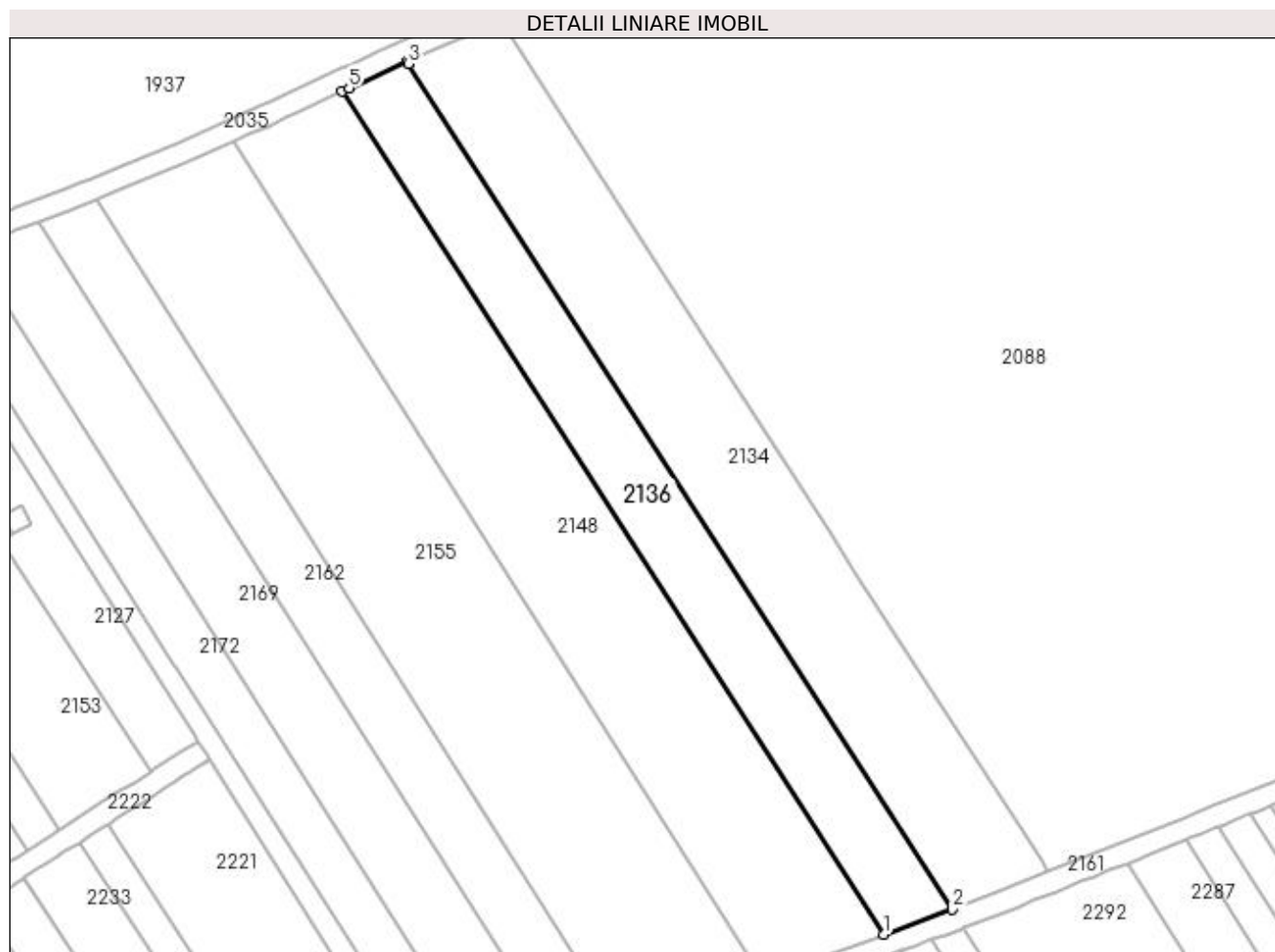
Inscrieri privind dezmembramintele dreptului de proprietate, drepturi reale de garanție și sarcini	Referințe
NU SUNT	

Anexa Nr. 1 La Partea I

Teren

Nr cadastral	Suprafața (mp)*	Observații / Referințe
	2.520	

* Suprafața este determinată în planul de proiecție Stereo 70.



Date referitoare la teren

Crt	Categorie folosință	Intravilan	Suprafața (mp)	Tarla	Parcelă	Nr. topo	Observații / Referințe
1	arabil	NU	2.520	13	3	-	

Lungime Segmente

1) Valorile lungimilor segmentelor sunt obținute din proiecție în plan.

Punct început	X / Y	Punct sfârșit	X / Y	Lungime segment (** (m)
1	397.987,361 327.958,927	2	398.000,279 327.963,582	13.731
2	398.000,279 327.963,582	3	397.898,336 328.122,036	188.415
3	397.898,336 328.122,036	4	397.898,085 328.122,428	0.465
4	397.898,085 328.122,428	5	397.887,181 328.117,459	11.983
5	397.887,181 328.117,459	6	397.885,787 328.116,809	1.538

Punct început	X / Y	Punct sfârșit	X / Y	Lungime segment (** (m)
6	397.885,787 328.116,809	1	397.987,361 327.958,927	187.734

** Lungimile segmentelor sunt determinate în planul de proiecție Stereo 70 și sunt rotunjite la 1 milimetru.

*** Distanța dintre puncte este formată din segmente cumulate ce sunt mai mici decât valoarea 1 milimetru.

**DATE DESPRE IMOBILUL NR. 2142**

Oficiul de Cadastru și Publicitate Imobiliară DOLJ
Biroul de Cadastru și Publicitate Imobiliară Craiova

A. Partea I. Descrierea imobilului

TEREN Extravilan

Adresa: Jud. Dolj, T27, P16/2

Nr. Crt	Nr cadastral Nr. topografic	Suprafața* (mp)	Observații / Referințe
A1		16	Sector cadastral:9 Teren neimprejmuit;

B. Partea II. Proprietari și acte

Inscrieri privitoare la dreptul de proprietate și alte drepturi reale		Referințe
/		
Act Normativ nr. Legea 7, din 13/03/1996 emis de Parlamentul Romaniei (art.13 alin 15);		
B1	Inscrierea provizorie, drept de PROPRIETATE, dobandit prin Lege, cota actuala 1/1, cota initiala 1/1 1) NEIDENTIFICAT NEIDENTIFICAT	A1

C. Partea III. SARCINI .

Inscrieri privind dezmembramintele dreptului de proprietate, drepturi reale de garanție și sarcini	Referințe
NU SUNT	

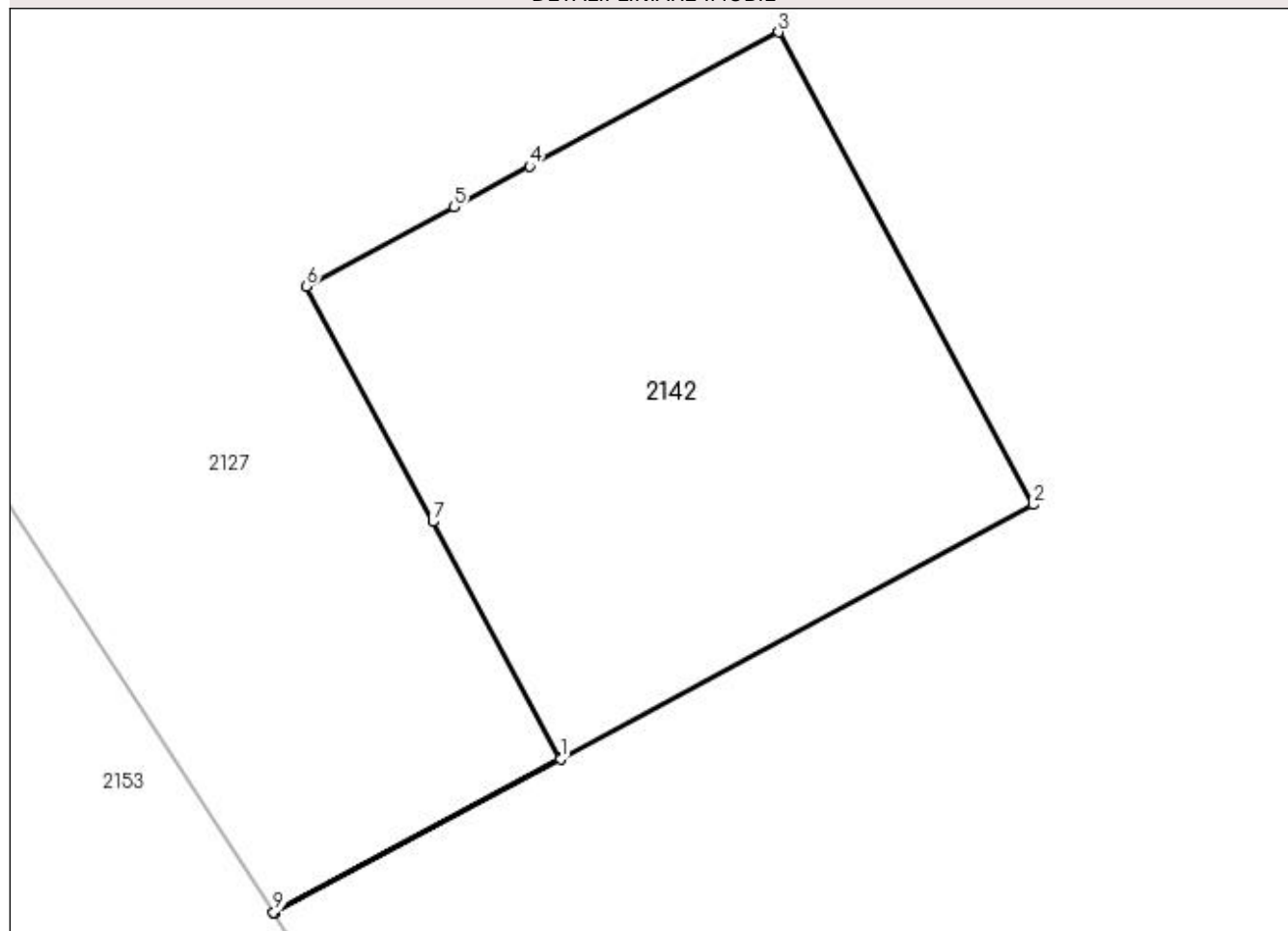
Anexa Nr. 1 La Partea I

Teren

Nr cadastral	Suprafața (mp)*	Observații / Referințe
	16	

* Suprafața este determinată în planul de proiecție Stereo 70.

DETALII LINIARE IMOBIL



Date referitoare la teren

Crt	Categorie folosință	Intra vilan	Suprafața (mp)	Tarla	Parcelă	Nr. topo	Observații / Referințe
1	curți constructii	NU	16	27	16/2	-	Stalp 110Kw

Lungime Segmente

1) Valorile lungimilor segmentelor sunt obținute din proiecție în plan.

Punct început	X / Y	Punct sfârșit	X / Y	Lungime segment (** (m)
1	397.824,057 328.033,827	2	397.827,579 328.035,722	4.0
2	397.827,579 328.035,722	3	397.825,684 328.039,245	4.0
3	397.825,684 328.039,245	4	397.823,826 328.038,245	2.11
4	397.823,826 328.038,245	5	397.823,261 328.037,941	0.642
5	397.823,261 328.037,941	6	397.822,161 328.037,349	1.249

Punct început	X / Y	Punct sfârșit	X / Y	Lungime segment (** (m)
6	397.822,161 328.037,349	7	397.823,105 328.035,596	1.991
7	397.823,105 328.035,596	8	397.824,054 328.033,832	2.003
8	397.824,054 328.033,832	9	397.821,917 328.032,682	2.427
9	397.821,917 328.032,682	10	397.821,92 328.032,677	0.006
10	397.821,92 328.032,677	1	397.824,057 328.033,827	2.426

** Lungimile segmentelor sunt determinate în planul de proiecție Stereo 70 și sunt rotunjite la 1 milimetru.

*** Distanța dintre puncte este formată din segmente cumulate ce sunt mai mici decât valoarea 1 milimetru.

**DATE DESPRE IMOBILUL NR. 2148**

Oficiul de Cadastru și Publicitate Imobiliară DOLJ
Biroul de Cadastru și Publicitate Imobiliară Craiova

A. Partea I. Descrierea imobilului

TEREN Extravilan

Adresa: Jud. Dolj, T13, P2

Nr. Crt	Nr cadastral Nr. topografic	Suprafața* (mp)	Observații / Referințe
A1		4.272	Sector cadastral:9 Teren neimprejmuit;

B. Partea II. Proprietari și acte

Inscrieri privitoare la dreptul de proprietate și alte drepturi reale		Referințe
/		
Act Normativ nr. 7, din 13/03/1996 emis de Parlamentul Romaniei;		
B1	Intabulare, drept de PROPRIETATE, dobandit prin Lege, cota actuala 1/1, cota initiala 1/1 1) UAT ALMAJ, CIF:4553674, Rezerva comisiei locale de fond funciar	A1

C. Partea III. SARCINI .

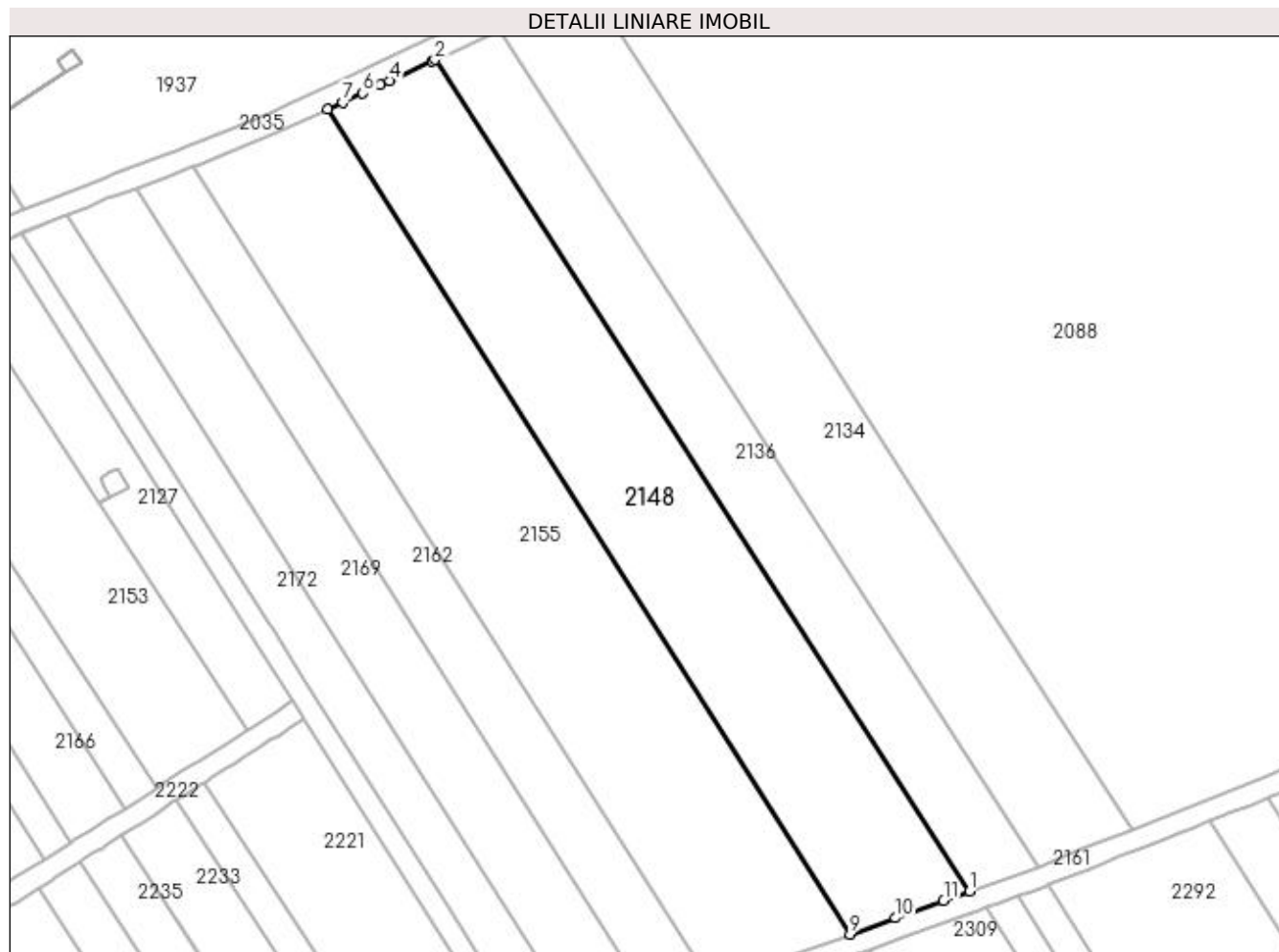
Inscrieri privind dezmembramintele dreptului de proprietate, drepturi reale de garanție și sarcini	Referințe
NU SUNT	

Anexa Nr. 1 La Partea I

Teren

Nr cadastral	Suprafața (mp)*	Observații / Referințe
	4.272	

* Suprafața este determinată în planul de proiecție Stereo 70.



Date referitoare la teren

Crt	Categorie folosință	Intra vilan	Suprafața (mp)	Tarla	Parcelă	Nr. topo	Observații / Referințe
1	arabil	NU	4.272	13	2	-	

Lungime Segmente

1) Valorile lungimilor segmentelor sunt obținute din proiecție în plan.

Punct început	X / Y	Punct sfârșit	X / Y	Lungime segment (** (m)
1	397.987,361 327.958,927	2	397.885,787 328.116,809	187.734
2	397.885,787 328.116,809	3	397.885,313 328.116,588	0.523
3	397.885,313 328.116,588	4	397.877,178 328.112,797	8.974
4	397.877,178 328.112,797	5	397.875,429 328.111,982	1.93
5	397.875,429 328.111,982	6	397.872,12 328.110,44	3.651

Punct început	X / Y	Punct sfârșit	X / Y	Lungime segment (** (m)
6	397.872,12 328.110,44	7	397.868,29 328.108,71	4.203
7	397.868,29 328.108,71	8	397.865,408 328.107,407	3.163
8	397.865,408 328.107,407	9	397.964,639 327.950,74	185.449
9	397.964,639 327.950,74	10	397.973,263 327.953,847	9.166
10	397.973,263 327.953,847	11	397.982,4 327.957,14	9.712
11	397.982,4 327.957,14	1	397.987,361 327.958,927	5.274

** Lungimile segmentelor sunt determinate în planul de proiecție Stereo 70 și sunt rotunjite la 1 milimetru.

*** Distanța dintre puncte este formată din segmente cumulate ce sunt mai mici decât valoarea 1 milimetru.

**DATE DESPRE IMOBILUL NR. 2153**

Oficiul de Cadastru și Publicitate Imobiliară DOLJ
Biroul de Cadastru și Publicitate Imobiliară Craiova

A. Partea I. Descrierea imobilului

TEREN Extravilan

Adresa: Jud. Dolj, T27, P16

Nr. Crt	Nr cadastral Nr. topografic	Suprafața* (mp)	Observații / Referințe
A1		2.100	Sector cadastral:9 Teren neimprejmuit;

B. Partea II. Proprietari și acte

Inscrieri privitoare la dreptul de proprietate și alte drepturi reale	Referințe
/	
Act Notarial nr. Certificat de mostenitor 163, din 13/12/2011 emis de NP DEFTA EMIL;	
B1	A1
Intabulare, drept de PROPRIETATE, dobandit prin Succesiune, cota actuala 1/1, cota initiala 1/1 1) FECIORU MARIAN	

C. Partea III. SARCINI .

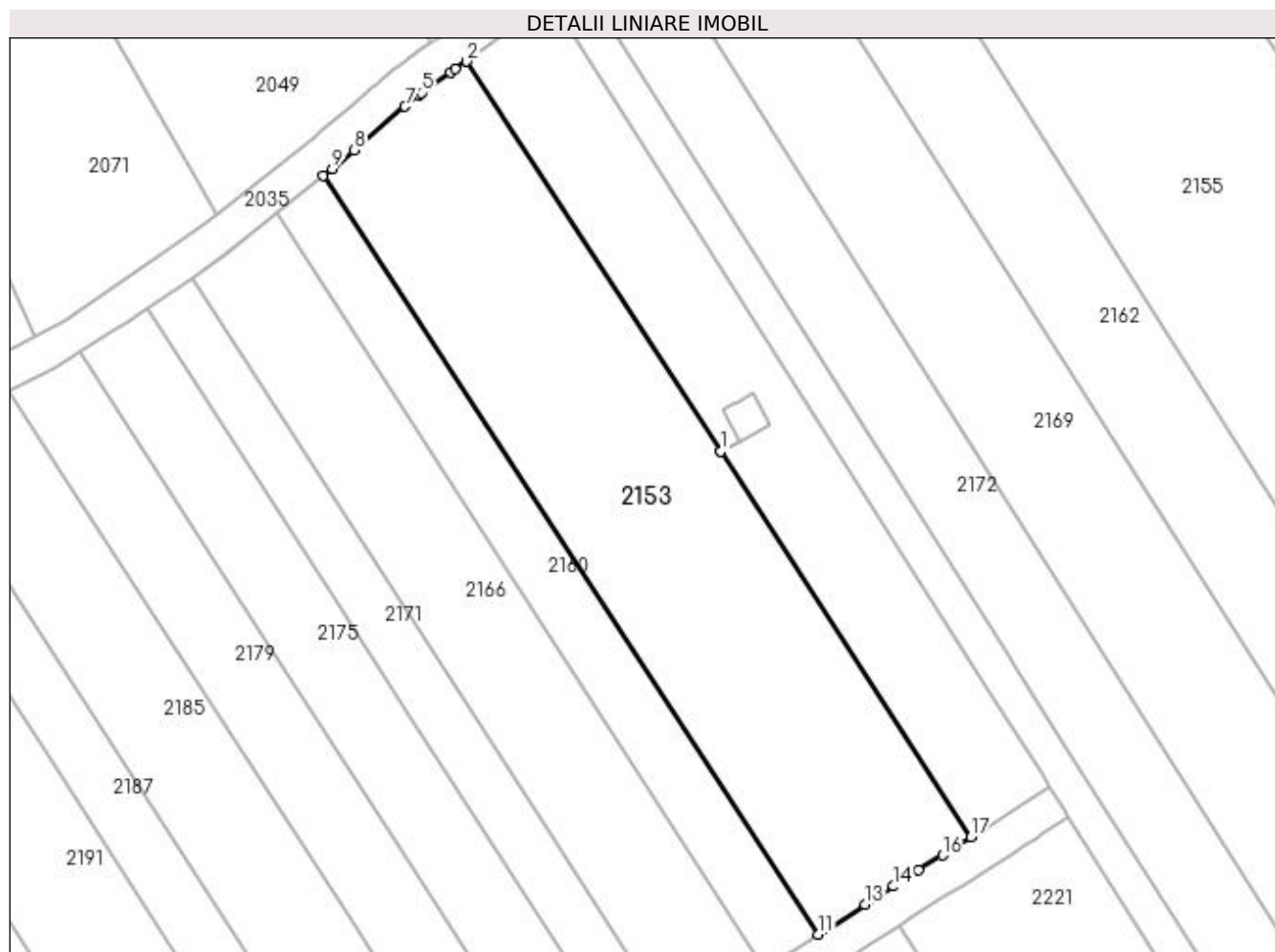
Inscrieri privind dezmembramintele dreptului de proprietate, drepturi reale de garanție și sarcini	Referințe
NU SUNT	

Anexa Nr. 1 La Partea I

Teren

Nr cadastral	Suprafața (mp)*	Observații / Referințe
	2.100	

* Suprafața este determinată în planul de proiecție Stereo 70.



Date referitoare la teren

Crt	Categorie folosință	Intra vilan	Suprafața (mp)	Tarla	Parcelă	Nr. topo	Observații / Referințe
1	vie	NU	2.100	27	16	-	

Lungime Segmente

1) Valorile lungimilor segmentelor sunt obținute din proiecție în plan.

Punct început	X / Y	Punct sfârșit	X / Y	Lungime segment (** (m)
1	397.821,917 328.032,682	2	397.793,46 328.076,424	52.184
2	397.793,46 328.076,424	3	397.792,196 328.075,588	1.515
3	397.792,196 328.075,588	4	397.791,668 328.075,238	0.634
4	397.791,668 328.075,238	5	397.788,385 328.072,926	4.015
5	397.788,385 328.072,926	6	397.788,078 328.072,665	0.403

Punct început	X / Y	Punct sfârșit	X / Y	Lungime segment (** (m)
6	397.788,078 328.072,665	7	397.786,546 328.071,358	2.014
7	397.786,546 328.071,358	8	397.780,828 328.066,482	7.514
8	397.780,828 328.066,482	9	397.778,369 328.064,386	3.231
9	397.778,369 328.064,386	10	397.777,362 328.063,586	1.286
10	397.777,362 328.063,586	11	397.832,906 327.978,526	101.589
11	397.832,906 327.978,526	12	397.833,905 327.979,162	1.185
12	397.833,905 327.979,162	13	397.838,176 327.981,882	5.063
13	397.838,176 327.981,882	14	397.841,37 327.983,915	3.786
14	397.841,37 327.983,915	15	397.844,193 327.985,713	3.347
15	397.844,193 327.985,713	16	397.846,853 327.987,407	3.153
16	397.846,853 327.987,407	17	397.850,048 327.989,441	3.788
17	397.850,048 327.989,441	18	397.821,92 328.032,677	51.581
18	397.821,92 328.032,677	1	397.821,917 328.032,682	0.006

** Lungimile segmentelor sunt determinate în planul de proiecție Stereo 70 și sunt rotunjite la 1 milimetru.

*** Distanța dintre puncte este formată din segmente cumulate ce sunt mai mici decât valoarea 1 milimetru.

**DATE DESPRE IMOBILUL NR. 2155**

Oficiul de Cadastru și Publicitate Imobiliară DOLJ
Biroul de Cadastru și Publicitate Imobiliară Craiova

A. Partea I. Descrierea imobilului

TEREN Extravilan

Adresa: Jud. Dolj, T13, P10

Nr. Crt	Nr cadastral Nr. topografic	Suprafața* (mp)	Observații / Referințe
A1		5.040	Sector cadastral:9 Teren neimprejmuit;

B. Partea II. Proprietari și acte

Inscrieri privitoare la dreptul de proprietate și alte drepturi reale	Referințe
/	
Act Administrativ nr. Titlu de proprietate 1603-60687, din 18/01/2001 emis de CJSIPT Dolj;	
B1	A1
Intabulare, drept de PROPRIETATE, dobandit prin Reconstituire, cota actuala 1/1, cota initiala 1/1 1) GRINDEANU LENUTA	

C. Partea III. SARCINI .

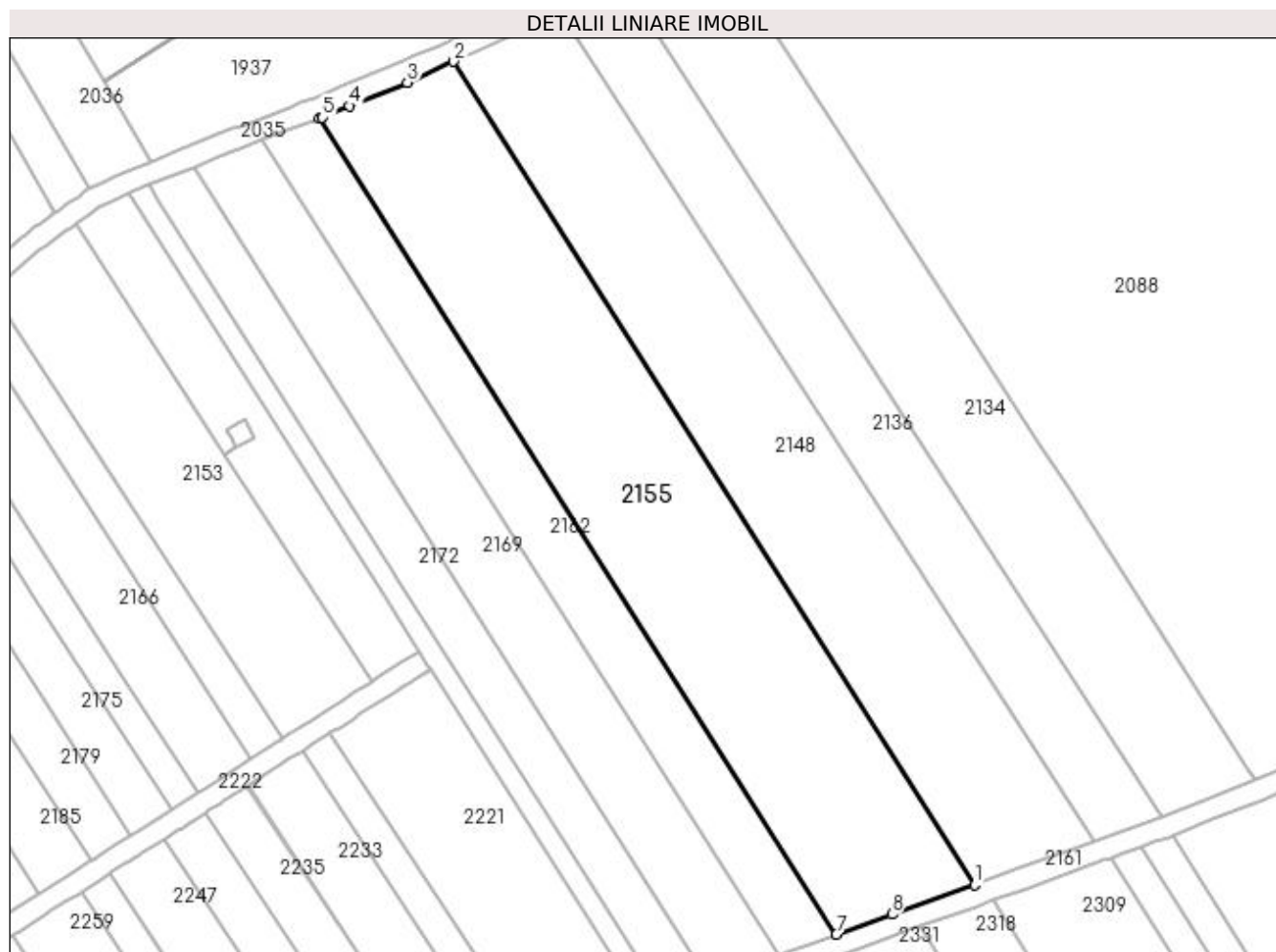
Inscrieri privind dezmembramintele dreptului de proprietate, drepturi reale de garanție și sarcini	Referințe
NU SUNT	

Anexa Nr. 1 La Partea I

Teren

Nr cadastral	Suprafața (mp)*	Observații / Referințe
	5.040	

* Suprafața este determinată în planul de proiecție Stereo 70.



Date referitoare la teren

Crt	Categorie folosință	Intra vilan	Suprafața (mp)	Tarla	Parcelă	Nr. topo	Observații / Referințe
1	arabil	NU	5.040	13	10	-	

Lungime Segmente

1) Valorile lungimilor segmentelor sunt obținute din proiecție în plan.

Punct început	X / Y	Punct sfârșit	X / Y	Lungime segment (** (m)
1	397.964,639 327.950,74	2	397.865,408 328.107,407	185.449
2	397.865,408 328.107,407	3	397.856,596 328.103,425	9.67
3	397.856,596 328.103,425	4	397.845,645 328.098,908	11.846
4	397.845,645 328.098,908	5	397.840,463 328.096,772	5.605
5	397.840,463 328.096,772	6	397.839,94 328.096,575	0.559

Punct început	X / Y	Punct sfârșit	X / Y	Lungime segment (** (m)
6	397.839,94 328.096,575	7	397.938,317 327.941,255	183.854
7	397.938,317 327.941,255	8	397.948,95 327.945,087	11.302
8	397.948,95 327.945,087	1	397.964,639 327.950,74	16.676

** Lungimile segmentelor sunt determinate în planul de proiecție Stereo 70 și sunt rotunjite la 1 milimetru.

*** Distanța dintre puncte este formată din segmente cumulate ce sunt mai mici decât valoarea 1 milimetru.

**DATE DESPRE IMOBILUL NR. 2160**

Oficiul de Cadastru și Publicitate Imobiliară DOLJ
Biroul de Cadastru și Publicitate Imobiliară Craiova

A. Partea I. Descrierea imobilului

TEREN Extravilan

Adresa: Jud. Dolj, T27, P15/1

Nr. Crt	Nr cadastral Nr. topografic	Suprafața* (mp)	Observații / Referințe
A1		700	Sector cadastral:9 Teren neimprejmuit;

B. Partea II. Proprietari și acte

Inscrieri privitoare la dreptul de proprietate și alte drepturi reale		Referințe
/		
Act Normativ nr. 7, din 13/03/1996 emis de Parlamentul Romaniei;		
B1	Intabulare, drept de PROPRIETATE, dobandit prin Lege, cota actuala 1/1, cota initiala 1/1 1) UAT ALMAJ, CIF:4553674, Rezerva comisiei locale de fond funciar	A1

C. Partea III. SARCINI .

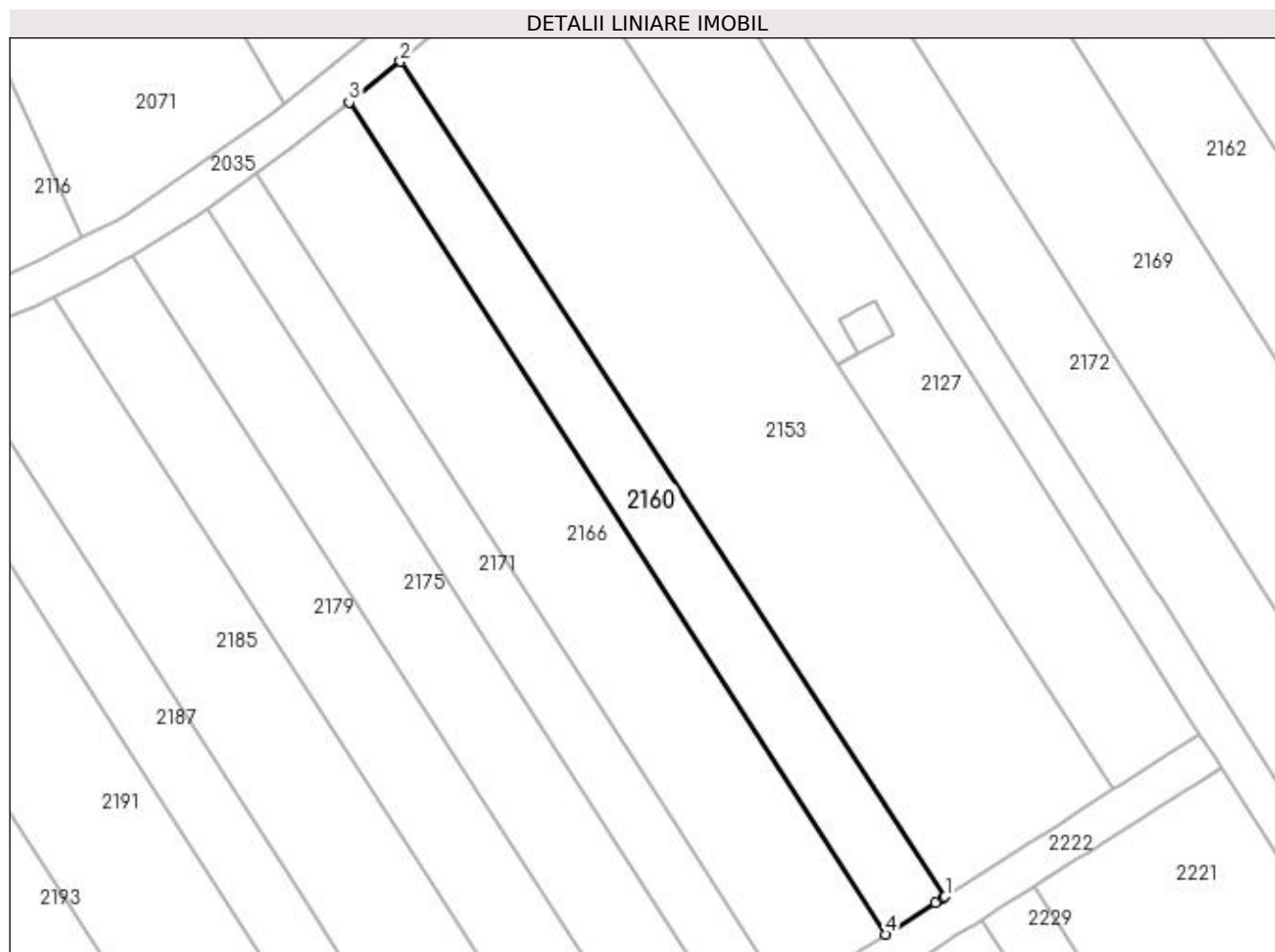
Inscrieri privind dezmembramintele dreptului de proprietate, drepturi reale de garanție și sarcini	Referințe
NU SUNT	

Anexa Nr. 1 La Partea I

Teren

Nr cadastral	Suprafața (mp)*	Observații / Referințe
	700	

* Suprafața este determinată în planul de proiecție Stereo 70.



Date referitoare la teren

Crt	Categorie folosință	Intra vilan	Suprafața (mp)	Tarla	Parcelă	Nr. topo	Observații / Referințe
1	faneata	NU	700	27	15/1	-	

Lungime Segmente

1) Valorile lungimilor segmentelor sunt obținute din proiecție în plan.

Punct început	X / Y	Punct sfârșit	X / Y	Lungime segment (** (m)
1	397.832,906 327.978,526	2	397.777,362 328.063,586	101.589
2	397.777,362 328.063,586	3	397.772,137 328.059,436	6.673
3	397.772,137 328.059,436	4	397.826,844 327.974,666	100.89
4	397.826,844 327.974,666	5	397.831,889 327.977,878	5.981
5	397.831,889 327.977,878	6	397.832,687 327.978,387	0.947

Punct început	X / Y	Punct sfârșit	X / Y	Lungime segment (** (m)
6	397.832,687 327.978,387	1	397.832,906 327.978,526	0.259

** Lungimile segmentelor sunt determinate în planul de proiecție Stereo 70 și sunt rotunjite la 1 milimetru.

*** Distanța dintre puncte este formată din segmente cumulate ce sunt mai mici decât valoarea 1 milimetru.

**DATE DESPRE IMOBILUL NR. 2161**

Oficiul de Cadastru și Publicitate Imobiliară DOLJ
Biroul de Cadastru și Publicitate Imobiliară Craiova

A. Partea I. Descrierea imobilului

TEREN Extravilan

Adresa: Jud. Dolj, T13, PDE 23

Nr. Crt	Nr cadastral Nr. topografic	Suprafața* (mp)	Observații / Referințe
A1		2.029	Sector cadastral:9 Teren neimprejmuit;

B. Partea II. Proprietari și acte

Inscrieri privitoare la dreptul de proprietate și alte drepturi reale		Referințe
/		
Act Normativ nr. Legea 7, din 13/03/1996 emis de Parlamentul Romaniei (art.13 alin 15);		
B1	Inscrierea provizorie, drept de PROPRIETATE, dobandit prin Lege, cota actuala 1/1, cota initiala 1/1 1) NEIDENTIFICAT NEIDENTIFICAT	A1

C. Partea III. SARCINI .

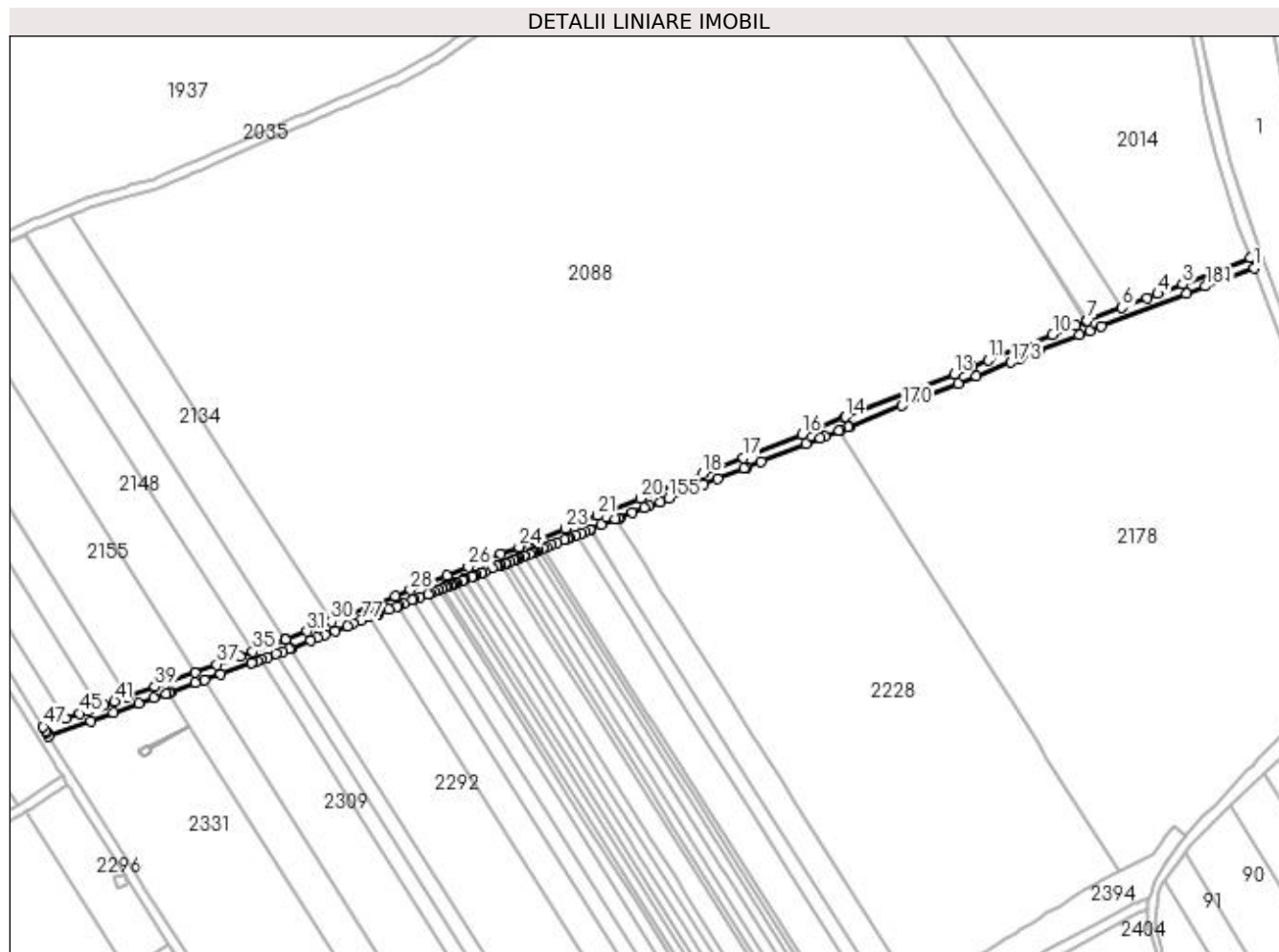
Inscrieri privind dezmembramintele dreptului de proprietate, drepturi reale de garanție și sarcini	Referințe
NU SUNT	

Anexa Nr. 1 La Partea I

Teren

Nr cadastral	Suprafața (mp)*	Observații / Referințe
	2.029	

* Suprafața este determinată în planul de proiecție Stereo 70.



Date referitoare la teren

Crt	Categorie folosință	Intravilan	Suprafața (mp)	Tarla	Parcelă	Nr. topo	Observații / Referințe
1	drum	NU	2.029	13	DE 23	-	

Lungime Segmente

1) Valorile lungimilor segmentelor sunt obținute din proiecție în plan.

Punct început	X / Y	Punct sfârșit	X / Y	Lungime segment	Punct început	X / Y	Punct sfârșit	X / Y	Lungime segment	Punct început	X / Y	Punct sfârșit	X / Y	Lungime segment
1	398.379,807 328.109,301	2	398.378,371 328.113,034	4.0	2	398.378,371 328.113,034	3	398.351,784 328.102,806	28.486	3	398.351,784 328.102,806	4	398.342,083 328.099,074	10.394
4	398.342,083 328.099,074	5	398.338,041 328.097,519	4.331	5	398.338,041 328.097,519	6	398.328,045 328.093,674	10.71	6	398.328,045 328.093,674	7	398.314,524 328.088,472	14.487
7	398.314,524 328.088,472	8	398.314,021 328.088,279	0.539	8	398.314,021 328.088,279	9	398.310,01 328.086,685	4.316	9	398.310,01 328.086,685	10	398.300,896 328.083,062	9.808
10	398.300,896 328.083,062	11	398.275,687 328.073,042	27.127	11	398.275,687 328.073,042	12	398.269,45 328.070,563	6.711	12	398.269,45 328.070,563	13	398.262,259 328.067,705	7.739
13	398.262,259 328.067,705	14	398.219,713 328.050,795	45.783	14	398.219,713 328.050,795	15	398.219,445 328.050,689	0.288	15	398.219,445 328.050,689	16	398.202,689 328.044,029	18.031
16	398.202,689 328.044,029	17	398.179,7 328.034,892	24.738	17	398.179,7 328.034,892	18	398.163,672 328.028,522	17.247	18	398.163,672 328.028,522	19	398.157,059 328.025,893	7.117

Punct început	X / Y	Punct sfârșit	X / Y	Lungime segment	Punct început	X / Y	Punct sfârșit	X / Y	Lungime segment	Punct început	X / Y	Punct sfârșit	X / Y	Lungime segment
19	398.157,059 328.025,893	20	398.139,311 328.018,839	19.098	20	398.139,311 328.018,839	21	398.122,519 328.012,165	18.07	21	398.122,519 328.012,165	22	398.116,208 328.009,657	6.791
22	398.116,208 328.009,657	23	398.109,889 328.007,145	6.8	23	398.109,889 328.007,145	24	398.091,719 327.999,924	19.552	24	398.091,719 327.999,924	25	398.084,541 327.997,071	7.724
25	398.084,541 327.997,071	26	398.071,824 327.992,016	13.685	26	398.071,824 327.992,016	27	398.063,343 327.988,645	9.126	27	398.063,343 327.988,645	28	398.049,118 327.982,992	15.307
28	398.049,118 327.982,992	29	398.043,231 327.980,652	6.335	29	398.043,231 327.980,652	30	398.018,169 327.970,691	26.969	30	398.018,169 327.970,691	31	398.008,514 327.966,853	10.39
31	398.008,514 327.966,853	32	398.000,316 327.963,595	8.822	32	398.000,316 327.963,595	33	398.000,309 327.963,593	0.007	33	398.000,309 327.963,593	34	398.000,279 327.963,582	0.032
34	398.000,279 327.963,582	35	397.987,361 327.958,927	13.731	35	397.987,361 327.958,927	36	397.982,4 327.957,14	5.274	36	397.982,4 327.957,14	37	397.973,263 327.953,847	9.712
37	397.973,263 327.953,847	38	397.964,639 327.950,74	9.166	38	397.964,639 327.950,74	39	397.948,95 327.945,087	16.676	39	397.948,95 327.945,087	40	397.938,317 327.941,255	11.302
40	397.938,317 327.941,255	41	397.933,197 327.939,41	5.443	41	397.933,197 327.939,41	42	397.928,977 327.937,89	4.485	42	397.928,977 327.937,89	43	397.927,305 327.937,287	1.778
43	397.927,305 327.937,287	44	397.922,885 327.935,695	4.698	44	397.922,885 327.935,695	45	397.919,669 327.934,536	3.418	45	397.919,669 327.934,536	46	397.914,072 327.932,519	5.95
46	397.914,072 327.932,519	47	397.905,229 327.929,333	9.399	47	397.905,229 327.929,333	48	397.906,054 327.928,03	1.543	48	397.906,054 327.928,03	49	397.906,568 327.927,219	0.96
49	397.906,568 327.927,219	50	397.907,422 327.925,871	1.596	50	397.907,422 327.925,871	51	397.923,762 327.931,759	17.369	51	397.923,762 327.931,759	52	397.932,763 327.935,003	9.568
52	397.932,763 327.935,003	53	397.942,666 327.938,571	10.526	53	397.942,666 327.938,571	54	397.948,467 327.940,661	6.166	54	397.948,467 327.940,661	55	397.953,33 327.942,413	5.169
55	397.953,33 327.942,413	56	397.954,426 327.942,808	1.166	56	397.954,426 327.942,808	57	397.955,395 327.943,157	1.03	57	397.955,395 327.943,157	58	397.964,925 327.946,591	10.13
58	397.964,925 327.946,591	59	397.968,295 327.947,806	3.582	59	397.968,295 327.947,806	60	397.974,81 327.950,153	6.924	60	397.974,81 327.950,153	61	397.986,937 327.954,523	12.891
61	397.986,937 327.954,523	62	397.987,26 327.954,639	0.344	62	397.987,26 327.954,639	63	397.987,437 327.954,703	0.188	63	397.987,437 327.954,703	64	397.989,064 327.955,289	1.729
64	397.989,064 327.955,289	65	397.990,611 327.955,846	1.644	65	397.990,611 327.955,846	66	397.993,032 327.956,719	2.573	66	397.993,032 327.956,719	67	397.996,385 327.957,927	3.564
67	397.996,385 327.957,927	68	397.999,003 327.958,87	2.783	68	397.999,003 327.958,87	69	398.001,733 327.959,854	2.902	69	398.001,733 327.959,854	70	398.002,349 327.960,099	0.663
70	398.002,349 327.960,099	71	398.009,991 327.963,136	8.223	71	398.009,991 327.963,136	72	398.012,727 327.964,224	2.944	72	398.012,727 327.964,224	73	398.015,713 327.965,41	3.213
73	398.015,713 327.965,41	74	398.019,646 327.966,974	4.233	74	398.019,646 327.966,974	75	398.024,331 327.968,836	5.041	75	398.024,331 327.968,836	76	398.026,835 327.969,831	2.695
76	398.026,835 327.969,831	77	398.029,735 327.970,984	3.121	77	398.029,735 327.970,984	78	398.033,043 327.972,298	3.56	78	398.033,043 327.972,298	79	398.035,618 327.973,322	2.771
79	398.035,618 327.973,322	80	398.036,464 327.973,658	0.91	80	398.036,464 327.973,658	81	398.040,652 327.975,323	4.507	81	398.040,652 327.975,323	82	398.043,965 327.976,639	3.565
82	398.043,965 327.976,639	83	398.044,709 327.976,935	0.8	83	398.044,709 327.976,935	84	398.046,724 327.977,736	2.169	84	398.046,724 327.977,736	85	398.050,039 327.979,053	3.567
85	398.050,039 327.979,053	86	398.050,734 327.979,33	0.748	86	398.050,734 327.979,33	87	398.052,8 327.980,151	2.223	87	398.052,8 327.980,151	88	398.056,118 327.981,469	3.57
88	398.056,118 327.981,469	89	398.056,709 327.981,704	0.636	89	398.056,709 327.981,704	90	398.058,446 327.982,395	1.87	90	398.058,446 327.982,395	91	398.059,933 327.982,986	1.6
91	398.059,933 327.982,986	92	398.060,028 327.983,023	0.102	92	398.060,028 327.983,023	93	398.061,488 327.983,604	1.572	93	398.061,488 327.983,604	94	398.061,766 327.983,714	0.299
94	398.061,766 327.983,714	95	398.062,952 327.984,185	1.276	95	398.062,952 327.984,185	96	398.063,617 327.984,45	0.716	96	398.063,617 327.984,45	97	398.063,879 327.984,554	0.282
97	398.063,879 327.984,554	98	398.063,939 327.984,578	0.064	98	398.063,939 327.984,578	99	398.064,81 327.984,924	0.937	99	398.064,81 327.984,924	100	398.064,82 327.984,928	0.012
100	398.064,82 327.984,928	101	398.066,165 327.985,462	1.447	101	398.066,165 327.985,462	102	398.066,967 327.985,781	0.863	102	398.066,967 327.985,781	103	398.067,201 327.985,874	0.253
103	398.067,201 327.985,874	104	398.067,272 327.985,902	0.076	104	398.067,272 327.985,902	105	398.069,8 327.986,907	2.721	105	398.069,8 327.986,907	106	398.070,29 327.987,102	0.527
106	398.070,29 327.987,102	107	398.070,664 327.987,251	0.403	107	398.070,664 327.987,251	108	398.073,302 327.988,299	2.838	108	398.073,302 327.988,299	109	398.073,928 327.988,548	0.674
109	398.073,928 327.988,548	110	398.073,989 327.988,572	0.065	110	398.073,989 327.988,572	111	398.074,77 327.988,883	0.841	111	398.074,77 327.988,883	112	398.077,223 327.989,858	2.64
112	398.077,223 327.989,858	113	398.077,254 327.989,87	0.033	113	398.077,254 327.989,87	114	398.078,088 327.990,201	0.897	114	398.078,088 327.990,201	115	398.081,331 327.991,491	3.491
115	398.081,331 327.991,491	116	398.083,09 327.992,19	1.892	116	398.083,09 327.992,19	117	398.083,249 327.992,253	0.171	117	398.083,249 327.992,253	118	398.084,542 327.992,767	1.392

Punct început	X / Y	Punct sfârșit	X / Y	Lungime segment	Punct început	X / Y	Punct sfârșit	X / Y	Lungime segment	Punct început	X / Y	Punct sfârșit	X / Y	Lungime segment
118	398.084,542 327.992,767	119	398.084,661 327.992,814	0.127	119	398.084,661 327.992,814	120	398.086,3 327.993,466	1.764	120	398.086,3 327.993,466	121	398.086,579 327.993,576	0.3
121	398.086,579 327.993,576	122	398.088,315 327.994,266	1.868	122	398.088,315 327.994,266	123	398.089,631 327.994,79	1.417	123	398.089,631 327.994,79	124	398.090,224 327.995,025	0.638
124	398.090,224 327.995,025	125	398.091,306 327.995,455	1.164	125	398.091,306 327.995,455	126	398.091,98 327.995,723	0.725	126	398.091,98 327.995,723	127	398.093,557 327.996,35	1.697
127	398.093,557 327.996,35	128	398.093,714 327.996,412	0.169	128	398.093,714 327.996,412	129	398.095,896 327.997,28	2.348	129	398.095,896 327.997,28	130	398.097,049 327.997,738	1.24
130	398.097,049 327.997,738	131	398.097,643 327.997,973	0.639	131	398.097,643 327.997,973	132	398.098,085 327.998,149	0.476	132	398.098,085 327.998,149	133	398.099,232 327.998,605	1.234
133	398.099,232 327.998,605	134	398.100,979 327.999,299	1.88	134	398.100,979 327.999,299	135	398.102,533 327.999,917	1.673	135	398.102,533 327.999,917	136	398.104,461 328.000,683	2.075
136	398.104,461 328.000,683	137	398.106,461 328.001,478	2.152	137	398.106,461 328.001,478	138	398.109,424 328.002,656	3.189	138	398.109,424 328.002,656	139	398.110,75 328.003,183	1.427
139	398.110,75 328.003,183	140	398.111,278 328.003,393	0.568	140	398.111,278 328.003,393	141	398.111,366 328.003,428	0.095	141	398.111,366 328.003,428	142	398.114,091 328.004,511	2.933
142	398.114,091 328.004,511	143	398.116,222 328.005,358	2.293	143	398.116,222 328.005,358	144	398.117,686 328.005,94	1.575	144	398.117,686 328.005,94	145	398.119,566 328.006,687	2.023
145	398.119,566 328.006,687	146	398.119,727 328.006,751	0.173	146	398.119,727 328.006,751	147	398.123,996 328.008,448	4.594	147	398.123,996 328.008,448	148	398.129,623 328.010,684	6.055
148	398.129,623 328.010,684	149	398.130,461 328.011,017	0.901	149	398.130,461 328.011,017	150	398.131,217 328.011,318	0.814	150	398.131,217 328.011,318	151	398.136,229 328.013,31	5.394
151	398.136,229 328.013,31	152	398.140,788 328.015,122	4.906	152	398.140,788 328.015,122	153	398.142,839 328.015,937	2.207	153	398.142,839 328.015,937	154	398.147,026 328.017,601	4.506
154	398.147,026 328.017,601	155	398.150,51 328.018,986	3.749	155	398.150,51 328.018,986	156	398.158,536 328.022,176	8.637	156	398.158,536 328.022,176	157	398.160,214 328.022,843	1.806
157	398.160,214 328.022,843	158	398.164,193 328.024,424	4.282	158	398.164,193 328.024,424	159	398.169,528 328.026,545	5.741	159	398.169,528 328.026,545	160	398.179,854 328.030,649	11.11 2
160	398.179,854 328.030,649	161	398.181,177 328.031,175	1.424	161	398.181,177 328.031,175	162	398.186,647 328.033,349	5.886	162	398.186,647 328.033,349	163	398.204,166 328.040,312	18.85 2
163	398.204,166 328.040,312	164	398.209,773 328.042,54	6.033	164	398.209,773 328.042,54	165	398.211,687 328.043,301	2.059	165	398.211,687 328.043,301	166	398.217,264 328.045,518	6.001
166	398.217,264 328.045,518	167	398.218,001 328.045,811	0.794	167	398.218,001 328.045,811	168	398.220,922 328.046,972	3.144	168	398.220,922 328.046,972	169	398.221,19 328.047,078	0.288
169	398.221,19 328.047,078	170	398.241,677 328.055,221	22.04 6	170	398.241,677 328.055,221	171	398.263,736 328.063,988	23.73 7	171	398.263,736 328.063,988	172	398.270,928 328.066,846	7.739
172	398.270,928 328.066,846	173	398.284,511 328.072,245	14.61 7	173	398.284,511 328.072,245	174	398.288,339 328.073,767	4.12	174	398.288,339 328.073,767	175	398.292,698 328.075,499	4.691
175	398.292,698 328.075,499	176	398.295,607 328.076,656	3.131	176	398.295,607 328.076,656	177	398.311,365 328.082,919	16.95 7	177	398.311,365 328.082,919	178	398.315,478 328.084,554	4.426
178	398.315,478 328.084,554	179	398.320,012 328.086,298	4.857	179	398.320,012 328.086,298	180	398.353,219 328.099,072	35.58	180	398.353,219 328.099,072	181	398.360,861 328.102,012	8.188
181	398.360,861 328.102,012	1	398.379,807 328.109,301	20.29 9										

** Lungimile segmentelor sunt determinate în planul de proiecție Stereo 70 și sunt rotunjite la 1 milimetru.

*** Distanța dintre puncte este formată din segmente cumulate ce sunt mai mici decât valoarea 1 milimetru.

**DATE DESPRE IMOBILUL NR. 2162**

Oficiul de Cadastru și Publicitate Imobiliară DOLJ
Biroul de Cadastru și Publicitate Imobiliară Craiova

A. Partea I. Descrierea imobilului

TEREN Extravilan

Adresa: Jud. Dolj, T13, P9

Nr. Crt	Nr cadastral Nr. topografic	Suprafața* (mp)	Observații / Referințe
A1		2.100	Sector cadastral:9 Teren neimprejmuit;

B. Partea II. Proprietari și acte

Inscrieri privitoare la dreptul de proprietate și alte drepturi reale	Referințe
/	
Act Administrativ nr. Titlu de proprietate 940-45931, din 20/05/1997 emis de CJSIPT Dolj;	
B1	A1
Intabulare, drept de PROPRIETATE, dobandit prin Reconstituire, cota actuala 1/1, cota initiala 1/1 1) CIUCA IOANA	

C. Partea III. SARCINI .

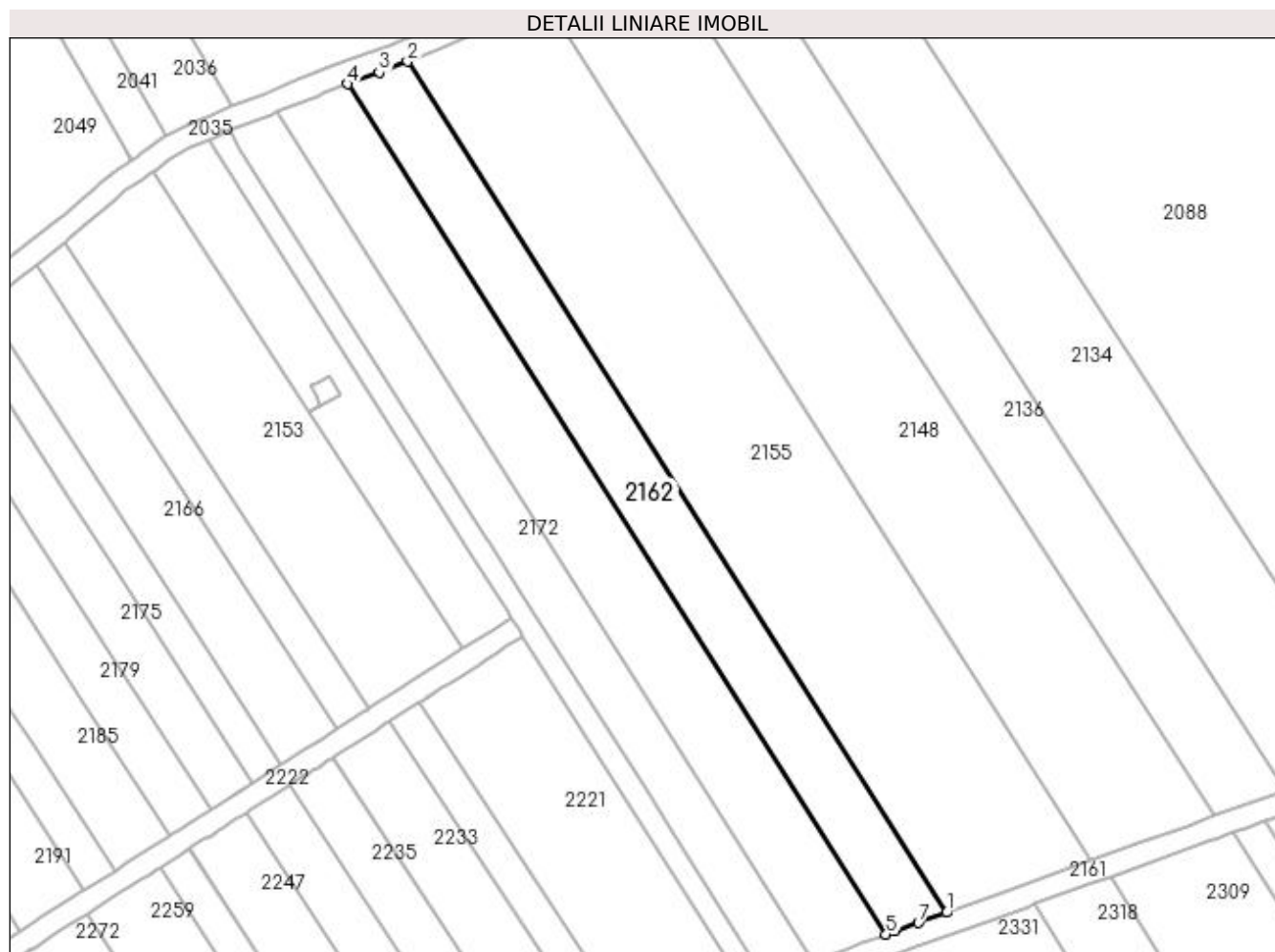
Inscrieri privind dezmembramintele dreptului de proprietate, drepturi reale de garanție și sarcini	Referințe
NU SUNT	

Anexa Nr. 1 La Partea I

Teren

Nr cadastral	Suprafața (mp)*	Observații / Referințe
	2.100	

* Suprafața este determinată în planul de proiecție Stereo 70.



Date referitoare la teren

Crt	Categorie folosință	Intravilan	Suprafața (mp)	Tarla	Parcelă	Nr. topo	Observații / Referințe
1	arabil	NU	2.100	13	9	-	

Lungime Segmente

1) Valorile lungimilor segmentelor sunt obținute din proiecție în plan.

Punct început	X / Y	Punct sfârșit	X / Y	Lungime segment (** (m)
1	397.938,317 327.941,255	2	397.839,94 328.096,575	183.854
2	397.839,94 328.096,575	3	397.834,739 328.094,626	5.554
3	397.834,739 328.094,626	4	397.829,008 328.092,479	6.12
4	397.829,008 328.092,479	5	397.927,305 327.937,287	183.703
5	397.927,305 327.937,287	6	397.928,977 327.937,89	1.778

Punct început	X / Y	Punct sfârșit	X / Y	Lungime segment (** (m)
6	397.928,977 327.937,89	7	397.933,197 327.939,41	4.485
7	397.933,197 327.939,41	1	397.938,317 327.941,255	5.443

** Lungimile segmentelor sunt determinate în planul de proiecție Stereo 70 și sunt rotunjite la 1 milimetru.

*** Distanța dintre puncte este formată din segmente cumulate ce sunt mai mici decât valoarea 1 milimetru.

**DATE DESPRE IMOBILUL NR. 2166**

Oficiul de Cadastru și Publicitate Imobiliară DOLJ
 Biroul de Cadastru și Publicitate Imobiliară Craiova

A. Partea I. Descrierea imobilului

TEREN Extravilan

Adresa: Jud. Dolj, T27, P15

Nr. Crt	Nr cadastral Nr. topografic	Suprafața* (mp)	Observații / Referințe
A1		1.200	Sector cadastral:9 Teren neimprejmuit;

B. Partea II. Proprietari și acte

Inscrieri privitoare la dreptul de proprietate și alte drepturi reale		Referințe
/		
Act Notarial nr. Certificat de mostenitor suplimentar 149, din 12/04/2005 emis de NP CERNOBAI CLAUDIU EMIL;		
B1	Intabulare, drept de PROPRIETATE, dobandit prin Succesiune, cota actuala 1/1, cota initiala 1/1 1) DUNA IONICA	A1

C. Partea III. SARCINI .

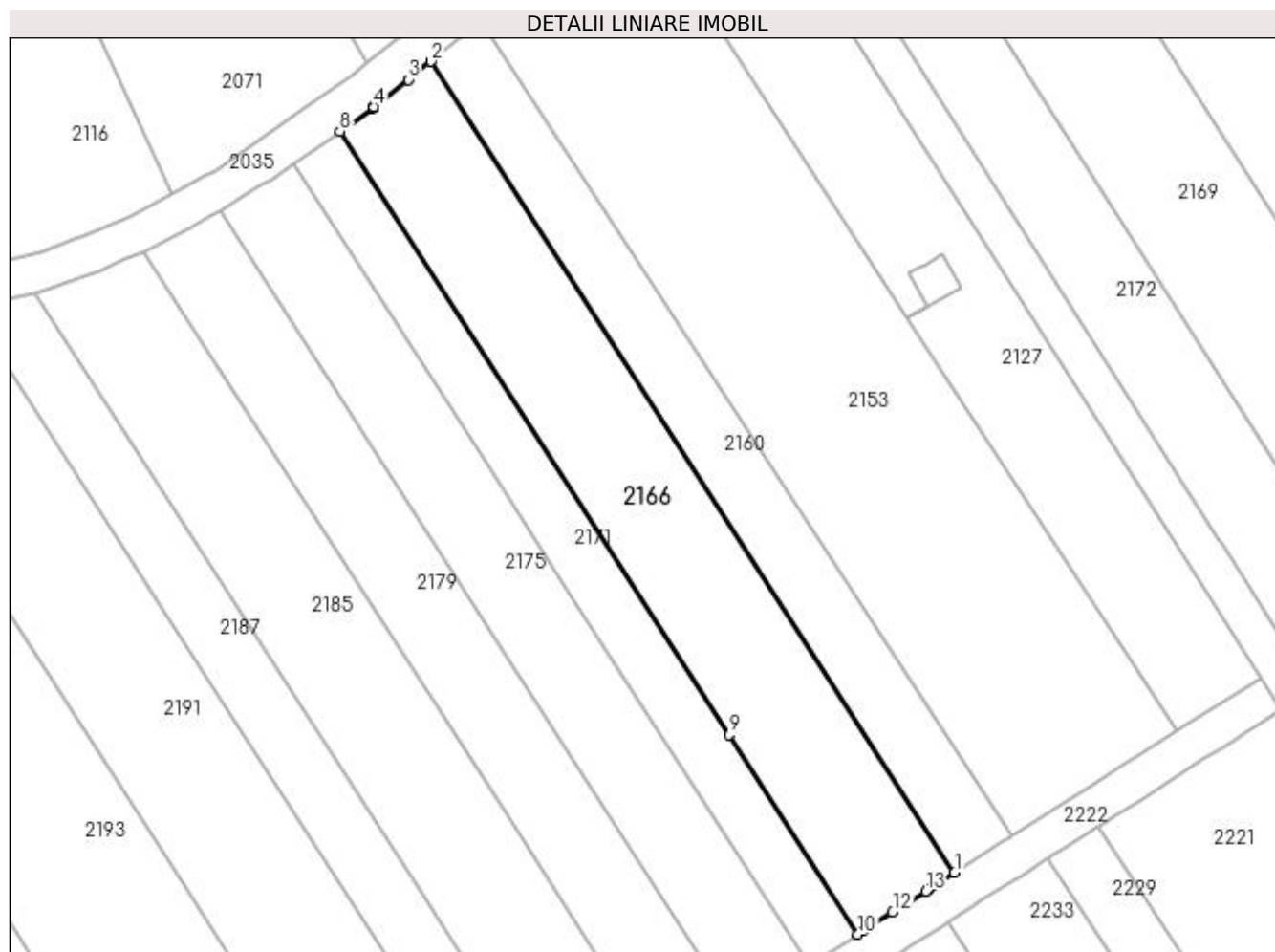
Inscrieri privind dezmembramintele dreptului de proprietate, drepturi reale de garanție și sarcini	Referințe
NU SUNT	

Anexa Nr. 1 La Partea I

Teren

Nr cadastral	Suprafața (mp)*	Observații / Referințe
	1.200	

* Suprafața este determinată în planul de proiecție Stereo 70.



Date referitoare la teren

Crt	Categorie folosință	Intra vilan	Suprafața (mp)	Tarla	Parcelă	Nr. topo	Observații / Referințe
1	vie	NU	1.200	27	15	-	

Lungime Segmente

1) Valorile lungimilor segmentelor sunt obținute din proiecție în plan.

Punct început	X / Y	Punct sfârșit	X / Y	Lungime segment (** (m)
1	397.826,844 327.974,666	2	397.772,137 328.059,436	100.89
2	397.772,137 328.059,436	3	397.769,75 328.057,54	3.048
3	397.769,75 328.057,54	4	397.766,171 328.054,697	4.571
4	397.766,171 328.054,697	5	397.766,163 328.054,691	0.011
5	397.766,163 328.054,691	6	397.766,119 328.054,66	0.053

Punct început	X / Y	Punct sfârşit	X / Y	Lungime segment (** (m)
6	397.766,119 328.054,66	7	397.766,023 328.054,592	0.118
7	397.766,023 328.054,592	8	397.762,599 328.052,153	4.204
8	397.762,599 328.052,153	9	397.803,299 327.989,087	75.059
9	397.803,299 327.989,087	10	397.816,752 327.968,24	24.811
10	397.816,752 327.968,24	11	397.817,405 327.968,656	0.773
11	397.817,405 327.968,656	12	397.820,386 327.970,554	3.534
12	397.820,386 327.970,554	13	397.823,847 327.972,758	4.103
13	397.823,847 327.972,758	14	397.824,099 327.972,918	0.299
14	397.824,099 327.972,918	15	397.824,63 327.973,256	0.629
15	397.824,63 327.973,256	1	397.826,844 327.974,666	2.625

** Lungimile segmentelor sunt determinate în planul de proiecție Stereo 70 și sunt rotunjite la 1 milimetru.

*** Distanța dintre puncte este formată din segmente cumulate ce sunt mai mici decât valoarea 1 milimetru.

**DATE DESPRE IMOBILUL NR. 2169**

Oficiul de Cadastru și Publicitate Imobiliară DOLJ
Biroul de Cadastru și Publicitate Imobiliară Craiova

A. Partea I. Descrierea imobilului

TEREN Extravilan

Adresa: Jud. Dolj, T13, P5

Nr. Crt	Nr cadastral Nr. topografic	Suprafața* (mp)	Observații / Referințe
A1		2.520	Sector cadastral:9 Teren neimprejmuit;

B. Partea II. Proprietari și acte

Inscrieri privitoare la dreptul de proprietate și alte drepturi reale	Referințe
/	
Act Notarial nr. Certificat de mostenitor 211, din 05/11/2021 emis de NP GASPARG MONICA-ORTANSA;	
B1	A1
Intabulare, drept de PROPRIETATE, dobandit prin Succesiune, cota actuala 1/1, cota initiala 1/1 1) MATACHE DANIEL-CRISTIAN	

C. Partea III. SARCINI .

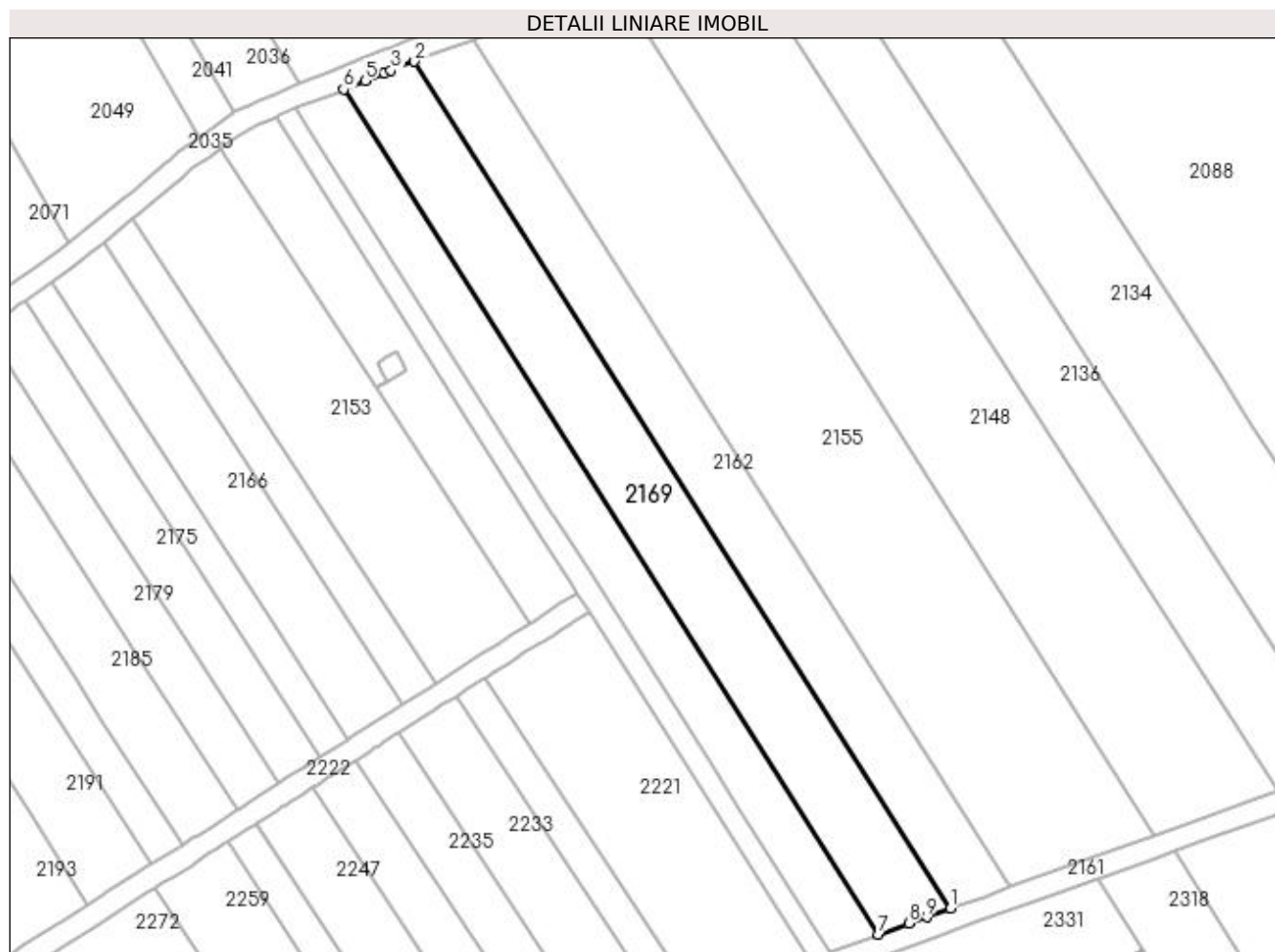
Inscrieri privind dezmembramintele dreptului de proprietate, drepturi reale de garanție și sarcini	Referințe
NU SUNT	

Anexa Nr. 1 La Partea I

Teren

Nr cadastral	Suprafața (mp)*	Observații / Referințe
	2.520	

* Suprafața este determinată în planul de proiecție Stereo 70.



Date referitoare la teren

Crt	Categorie folosință	Intra vilan	Suprafața (mp)	Tarla	Parcelă	Nr. topo	Observații / Referințe
1	arabil	NU	2.520	13	5	-	

Lungime Segmente

1) Valorile lungimilor segmentelor sunt obținute din proiecție în plan.

Punct început	X / Y	Punct sfârșit	X / Y	Lungime segment (** (m)
1	397.927,305 327.937,287	2	397.829,008 328.092,479	183.703
2	397.829,008 328.092,479	3	397.824,698 328.090,864	4.602
3	397.824,698 328.090,864	4	397.823,488 328.090,375	1.305
4	397.823,488 328.090,375	5	397.819,912 328.088,931	3.857
5	397.819,912 328.088,931	6	397.816,002 328.087,352	4.217

Punct început	X / Y	Punct sfârșit	X / Y	Lungime segment (** (m)
6	397.816,002 328.087,352	7	397.914,072 327.932,519	183.278
7	397.914,072 327.932,519	8	397.919,669 327.934,536	5.95
8	397.919,669 327.934,536	9	397.922,885 327.935,695	3.418
9	397.922,885 327.935,695	1	397.927,305 327.937,287	4.698

** Lungimile segmentelor sunt determinate în planul de proiecție Stereo 70 și sunt rotunjite la 1 milimetru.

*** Distanța dintre puncte este formată din segmente cumulate ce sunt mai mici decât valoarea 1 milimetru.

**DATE DESPRE IMOBILUL NR. 2171**

Oficiul de Cadastru și Publicitate Imobiliară DOLJ
Biroul de Cadastru și Publicitate Imobiliară Craiova

A. Partea I. Descrierea imobilului

TEREN Extravilan

Adresa: Jud. Dolj, T27, P14

Nr. Crt	Nr cadastral Nr. topografic	Suprafața* (mp)	Observații / Referințe
A1		600	Sector cadastral:9 Teren neimprejmuit;

B. Partea II. Proprietari și acte

Inscrieri privitoare la dreptul de proprietate și alte drepturi reale	Referințe
/	
Act Administrativ nr. Titlu de proprietate 1577-44687, din 14/10/1999 emis de CJSIPT Dolj;	
B1	A1
Intabulare, drept de PROPRIETATE, dobandit prin Reconstituire, cota actuala 1/1, cota initiala 1/1 1) TUCA DUMITRU	

C. Partea III. SARCINI .

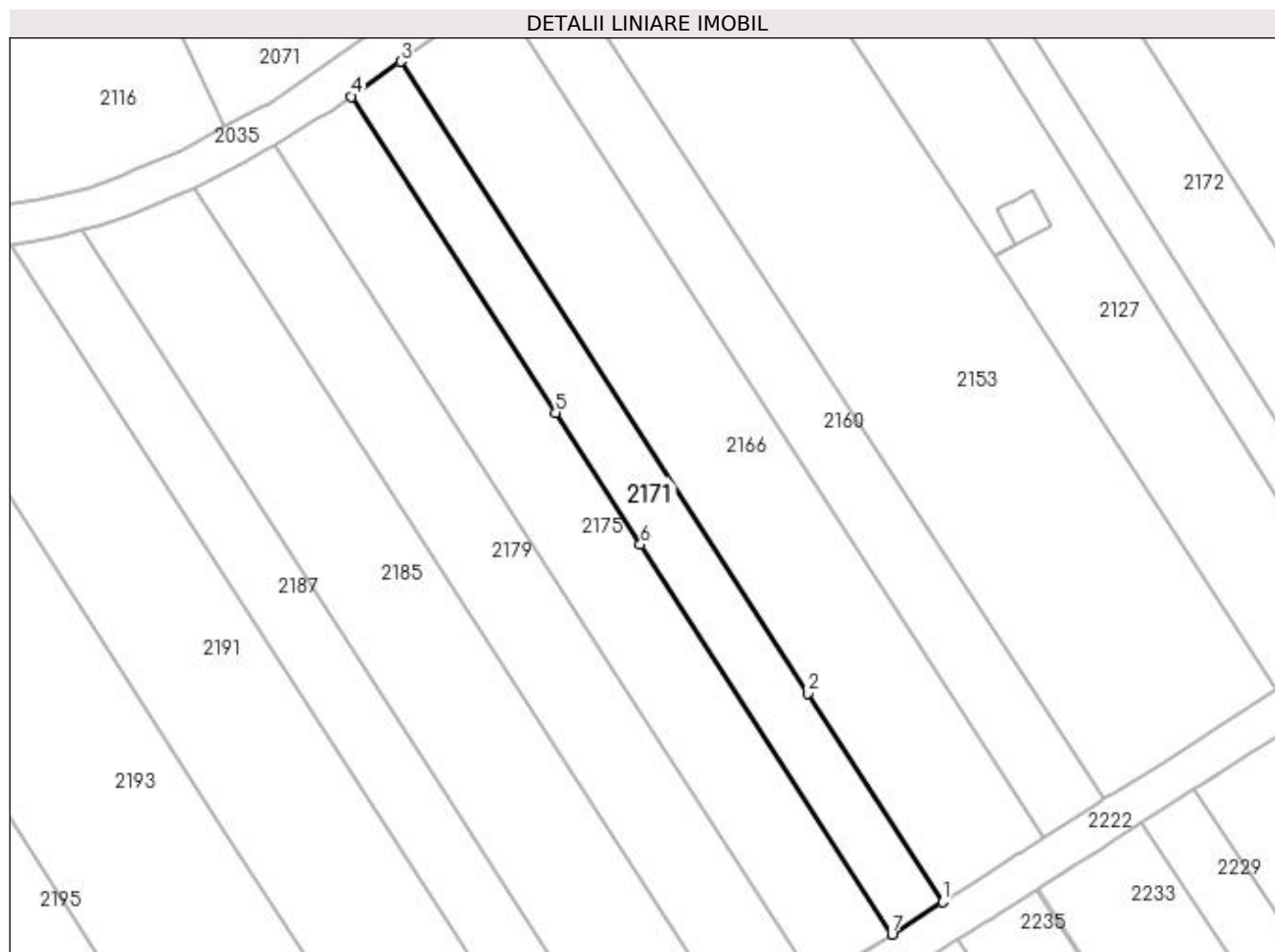
Inscrieri privind dezmembramintele dreptului de proprietate, drepturi reale de garanție și sarcini	Referințe
NU SUNT	

Anexa Nr. 1 La Partea I

Teren

Nr cadastral	Suprafața (mp)*	Observații / Referințe
	600	

* Suprafața este determinată în planul de proiecție Stereo 70.



Date referitoare la teren

Crt	Categorie folosință	Intra vilan	Suprafața (mp)	Tarla	Parcelă	Nr. topo	Observații / Referințe
1	vie	NU	600	27	14	-	

Lungime Segmente

1) Valorile lungimilor segmentelor sunt obținute din proiecție în plan.

Punct început	X / Y	Punct sfârșit	X / Y	Lungime segment (** (m)
1	397.816,752 327.968,24	2	397.803,299 327.989,087	24.811
2	397.803,299 327.989,087	3	397.762,599 328.052,153	75.059
3	397.762,599 328.052,153	4	397.757,692 328.048,658	6.024
4	397.757,692 328.048,658	5	397.778,067 328.017,086	37.575
5	397.778,067 328.017,086	6	397.786,559 328.003,928	15.66

Punct început	X / Y	Punct sfârșit	X / Y	Lungime segment (** (m)
6	397.786,559 328.003,928	7	397.811,676 327.965,008	46.321
7	397.811,676 327.965,008	1	397.816,752 327.968,24	6.017

** Lungimile segmentelor sunt determinate în planul de proiecție Stereo 70 și sunt rotunjite la 1 milimetru.

*** Distanța dintre puncte este formată din segmente cumulate ce sunt mai mici decât valoarea 1 milimetru.

**DATE DESPRE IMOBILUL NR. 2172**

Oficiul de Cadastru și Publicitate Imobiliară DOLJ
Biroul de Cadastru și Publicitate Imobiliară Craiova

A. Partea I. Descrierea imobilului

TEREN Extravilan

Adresa: Jud. Dolj, T13, P1

Nr. Crt	Nr cadastral Nr. topografic	Suprafața* (mp)	Observații / Referințe
A1		1.680	Sector cadastral:9 Teren neimprejmuit;

B. Partea II. Proprietari și acte

Inscrieri privitoare la dreptul de proprietate și alte drepturi reale	Referințe
/	
Act Notarial nr. Certificat de mostenitor 163, din 13/12/2011 emis de NP DEFTA EMIL;	
B1	A1
Intabulare, drept de PROPRIETATE, dobandit prin Succesiune, cota actuala 1/1, cota initiala 1/1 1) FECIORU MARIAN	

C. Partea III. SARCINI .

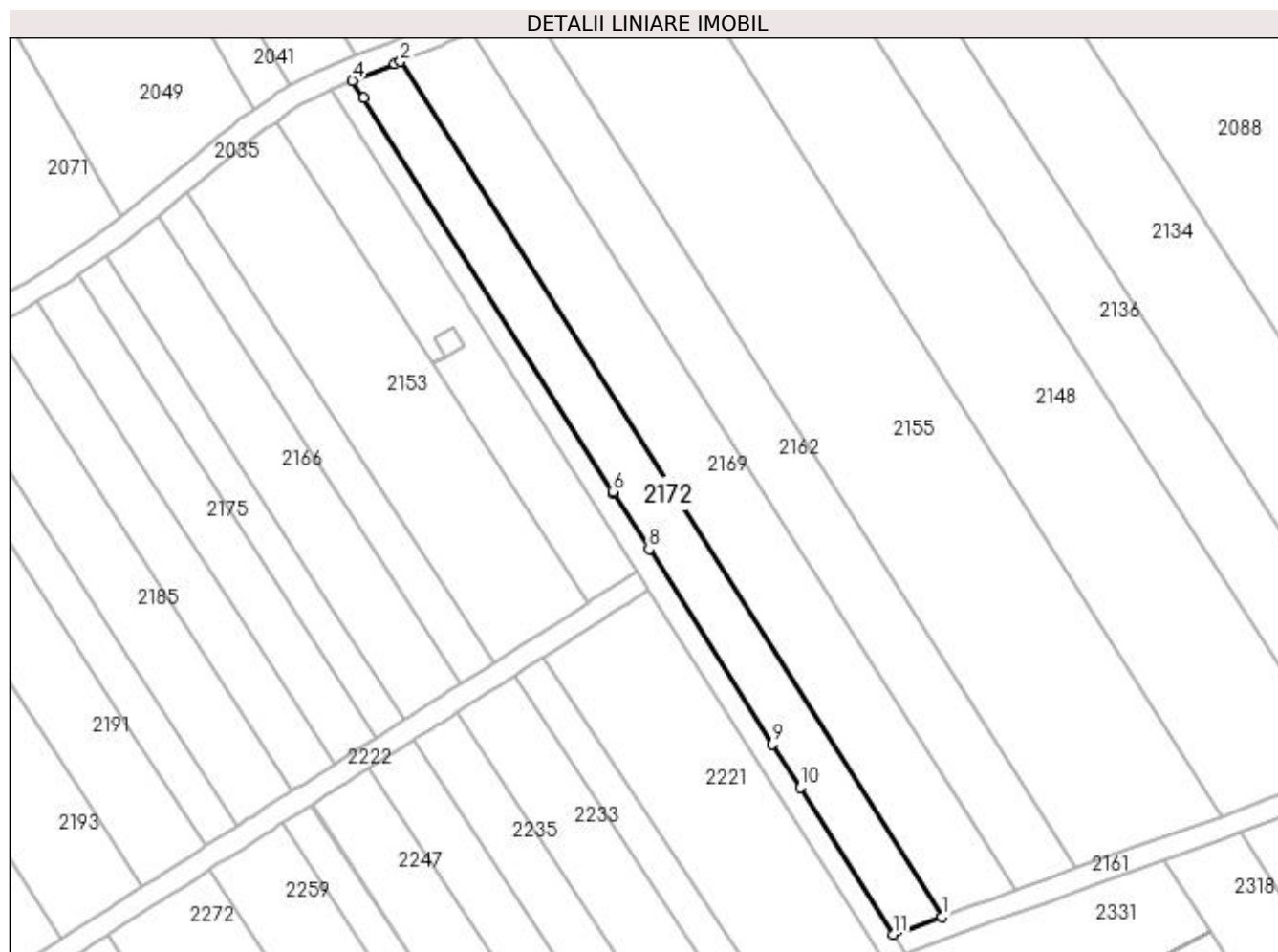
Inscrieri privind dezmembramintele dreptului de proprietate, drepturi reale de garanție și sarcini	Referințe
NU SUNT	

Anexa Nr. 1 La Partea I

Teren

Nr cadastral	Suprafața (mp)*	Observații / Referințe
	1.680	

* Suprafața este determinată în planul de proiecție Stereo 70.



Date referitoare la teren

Crt	Categorie folosință	Intra vilan	Suprafața (mp)	Tarla	Parcelă	Nr. topo	Observații / Referințe
1	arabil	NU	1.680	13	1	-	

Lungime Segmente

1) Valorile lungimilor segmentelor sunt obținute din proiecție în plan.

Punct început	X / Y	Punct sfârșit	X / Y	Lungime segment (** (m)
1	397.914,072 327.932,519	2	397.816,002 328.087,352	183.278
2	397.816,002 328.087,352	3	397.814,992 328.086,944	1.089
3	397.814,992 328.086,944	4	397.807,338 328.083,886	8.243
4	397.807,338 328.083,886	5	397.809,344 328.080,718	3.749
5	397.809,344 328.080,718	6	397.854,433 328.009,531	84.265

Punct început	X / Y	Punct sfârșit	X / Y	Lungime segment (** (m)
6	397.854,433 328.009,531	7	397.854,711 328.009,092	0.52
7	397.854,711 328.009,092	8	397.861,046 327.999,09	11.839
8	397.861,046 327.999,09	9	397.883,407 327.963,785	41.79
9	397.883,407 327.963,785	10	397.888,391 327.955,917	9.314
10	397.888,391 327.955,917	11	397.905,229 327.929,333	31.468
11	397.905,229 327.929,333	1	397.914,072 327.932,519	9.399

** Lungimile segmentelor sunt determinate în planul de proiecție Stereo 70 și sunt rotunjite la 1 milimetru.

*** Distanța dintre puncte este formată din segmente cumulate ce sunt mai mici decât valoarea 1 milimetru.

**DATE DESPRE IMOBILUL NR. 2175**

Oficiul de Cadastru și Publicitate Imobiliară DOLJ
Biroul de Cadastru și Publicitate Imobiliară Craiova

A. Partea I. Descrierea imobilului

TEREN Extravilan

Adresa: Jud. Dolj, T27, P13

Nr. Crt	Nr cadastral Nr. topografic	Suprafața* (mp)	Observații / Referințe
A1		900	Sector cadastral:9 Teren neimprejmuit;

B. Partea II. Proprietari și acte

Inscrieri privitoare la dreptul de proprietate și alte drepturi reale	Referințe
/	
Act Administrativ nr. Titlu de proprietate 1058-1367, din 04/08/1997 emis de CJSIPT Dolj;	
B1	A1
Intabulare, drept de PROPRIETATE, dobandit prin Reconstituire, cota actuala 1/1, cota initiala 1/1	
1) MARINOIU CONSTANTIN	

C. Partea III. SARCINI .

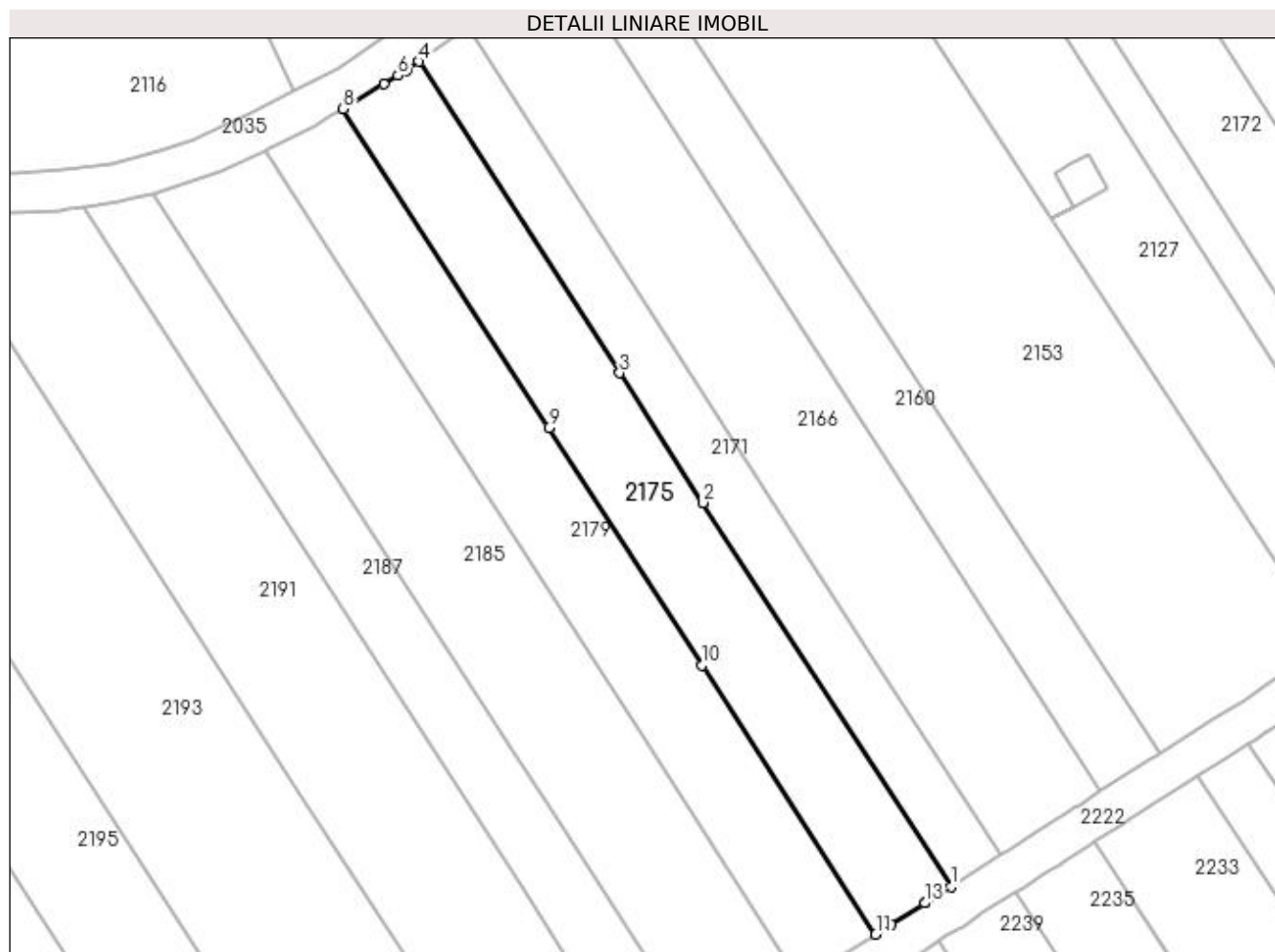
Inscrieri privind dezmembramintele dreptului de proprietate, drepturi reale de garanție și sarcini	Referințe
NU SUNT	

Anexa Nr. 1 La Partea I

Teren

Nr cadastral	Suprafața (mp)*	Observații / Referințe
	900	

* Suprafața este determinată în planul de proiecție Stereo 70.



Date referitoare la teren

Crt	Categorie folosință	Intra vilan	Suprafața (mp)	Tarla	Parcelă	Nr. topo	Observații / Referințe
1	vie	NU	900	27	13	-	

Lungime Segmente

1) Valorile lungimilor segmentelor sunt obținute din proiecție în plan.

Punct început	X / Y	Punct sfârșit	X / Y	Lungime segment (** (m)
1	397.811,676 327.965,008	2	397.786,559 328.003,928	46.321
2	397.786,559 328.003,928	3	397.778,067 328.017,086	15.66
3	397.778,067 328.017,086	4	397.757,692 328.048,658	37.575
4	397.757,692 328.048,658	5	397.756,467 328.047,785	1.505
5	397.756,467 328.047,785	6	397.755,572 328.047,238	1.049

Punct început	X / Y	Punct sfârşit	X / Y	Lungime segment (** (m)
6	397.755,572 328.047,238	7	397.754,14 328.046,363	1.678
7	397.754,14 328.046,363	8	397.750,032 328.043,854	4.814
8	397.750,032 328.043,854	9	397.770,888 328.011,538	38.461
9	397.770,888 328.011,538	10	397.786,431 327.987,453	28.665
10	397.786,431 327.987,453	11	397.804,05 327.960,152	32.492
11	397.804,05 327.960,152	12	397.805,609 327.961,145	1.848
12	397.805,609 327.961,145	13	397.809,03 327.963,323	4.056
13	397.809,03 327.963,323	14	397.809,091 327.963,362	0.072
14	397.809,091 327.963,362	1	397.811,676 327.965,008	3.065

** Lungimile segmentelor sunt determinate în planul de proiecție Stereo 70 și sunt rotunjite la 1 milimetru.

*** Distanța dintre puncte este formată din segmente cumulate ce sunt mai mici decât valoarea 1 milimetru.

**DATE DESPRE IMOBILUL NR. 2178**

Oficiul de Cadastru și Publicitate Imobiliară DOLJ
Biroul de Cadastru și Publicitate Imobiliară Craiova

A. Partea I. Descrierea imobilului

TEREN Extravilan

Adresa: Jud. Dolj, T13, P45/16

Nr. Crt	Nr cadastral Nr. topografic	Suprafața* (mp)	Observații / Referințe
A1		26.916	Sector cadastral:9 Teren neimprejmuit;

B. Partea II. Proprietari și acte

Inscrieri privitoare la dreptul de proprietate și alte drepturi reale		Referințe
/		
Act Normativ nr. 7, din 13/03/1996 emis de Parlamentul Romaniei;		
B1	Intabulare, drept de PROPRIETATE, dobandit prin Lege, cota actuala 1/1, cota initiala 1/1 1) UAT ALMAJ, CIF:4553674, Rezerva comisiei locale de fond funciar	A1

C. Partea III. SARCINI .

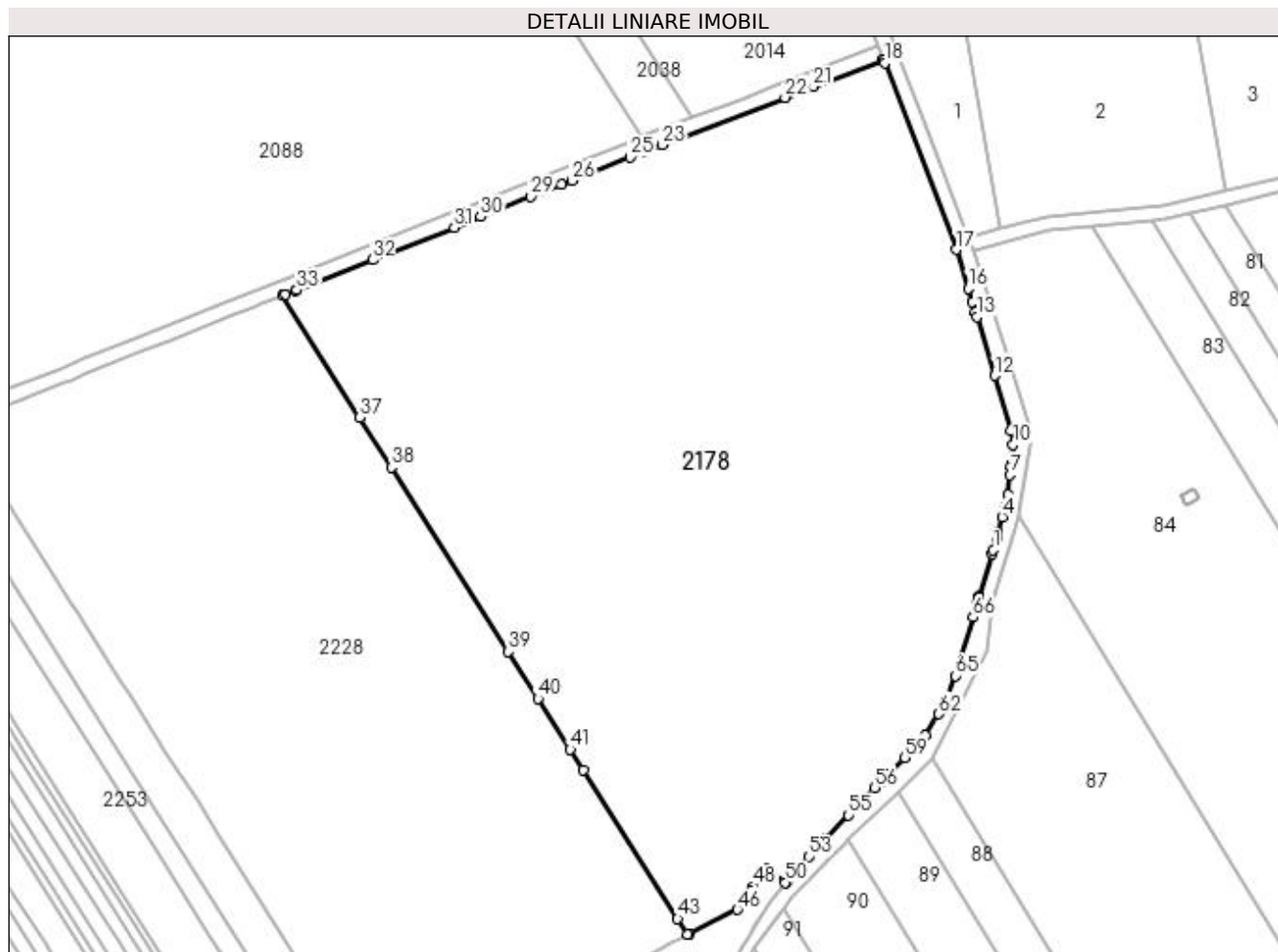
Inscrieri privind dezmembramintele dreptului de proprietate, drepturi reale de garanție și sarcini	Referințe
NU SUNT	

Anexa Nr. 1 La Partea I

Teren

Nr cadastral	Suprafața (mp)*	Observații / Referințe
	26.916	

* Suprafața este determinată în planul de proiecție Stereo 70.



Date referitoare la teren

Crt	Categorie folosință	Intravilan	Suprafața (mp)	Tarla	Parcelă	Nr. topo	Observații / Referințe
1	arabil	NU	26.916	13	45/16	-	

Lungime Segmente

1) Valorile lungimilor segmentelor sunt obținute din proiecție în plan.

Punct început	X / Y	Punct sfârșit	X / Y	Lungime segment
1	398.409,49 327.976,865	2	398.410,395 327.980,172	3.428
4	398.411,91 327.985,706	5	398.412,668 327.988,476	2.872
7	398.414,058 327.997,031	8	398.414,273 327.999,241	2.22
10	398.414,854 328.005,233	11	398.414,303 328.009,018	3.825
13	398.405,037 328.039,764	14	398.404,684 328.040,935	1.224
16	398.402,704 328.047,507	17	398.399,539 328.058,007	10.966
2	398.410,395 327.980,172	3	398.410,796 327.981,635	1.517
5	398.412,668 327.988,476	6	398.413,536 327.991,645	3.285
8	398.414,273 327.999,241	9	398.414,438 328.000,946	1.713
11	398.414,303 328.009,018	12	398.409,812 328.023,921	15.565
14	398.404,684 328.040,935	15	398.403,846 328.043,717	2.906
17	398.399,539 328.058,007	18	398.380,131 328.108,458	54.056
3	398.410,796 327.981,635	4	398.411,91 327.985,706	4.22
6	398.413,536 327.991,645	7	398.414,058 327.997,031	5.411
9	398.414,438 328.000,946	10	398.414,854 328.005,233	4.307
12	398.409,812 328.023,921	13	398.405,037 328.039,764	16.546
15	398.403,846 328.043,717	16	398.402,704 328.047,507	3.958
18	398.380,131 328.108,458	19	398.379,889 328.109,087	0.673

Punct început	X / Y	Punct sfârșit	X / Y	Lungime segment	Punct început	X / Y	Punct sfârșit	X / Y	Lungime segment	Punct început	X / Y	Punct sfârșit	X / Y	Lungime segment
19	398.379,889 328.109,087	20	398.379,807 328.109,301	0.229	20	398.379,807 328.109,301	21	398.360,861 328.102,012	20.299	21	398.360,861 328.102,012	22	398.353,219 328.099,072	8.188
22	398.353,219 328.099,072	23	398.320,012 328.086,298	35.58	23	398.320,012 328.086,298	24	398.315,478 328.084,554	4.857	24	398.315,478 328.084,554	25	398.311,365 328.082,919	4.426
25	398.311,365 328.082,919	26	398.295,607 328.076,656	16.957	26	398.295,607 328.076,656	27	398.292,698 328.075,499	3.131	27	398.292,698 328.075,499	28	398.288,339 328.073,767	4.691
28	398.288,339 328.073,767	29	398.284,511 328.072,245	4.12	29	398.284,511 328.072,245	30	398.270,928 328.066,846	14.617	30	398.270,928 328.066,846	31	398.263,736 328.063,988	7.739
31	398.263,736 328.063,988	32	398.241,677 328.055,221	23.737	32	398.241,677 328.055,221	33	398.221,19 328.047,078	22.046	33	398.221,19 328.047,078	34	398.220,922 328.046,972	0.288
34	398.220,922 328.046,972	35	398.218,001 328.045,811	3.144	35	398.218,001 328.045,811	36	398.217,264 328.045,518	0.794	36	398.217,264 328.045,518	37	398.238,17 328.012,589	39.004
37	398.238,17 328.012,589	38	398.246,732 327.999,104	15.974	38	398.246,732 327.999,104	39	398.278,352 327.949,301	58.993	39	398.278,352 327.949,301	40	398.286,389 327.936,643	14.994
40	398.286,389 327.936,643	41	398.295,139 327.922,863	16.324	41	398.295,139 327.922,863	42	398.298,62 327.917,379	6.495	42	398.298,62 327.917,379	43	398.324,186 327.877,112	47.698
43	398.324,186 327.877,112	44	398.326,859 327.872,901	4.987	44	398.326,859 327.872,901	45	398.327,395 327.873,168	0.598	45	398.327,395 327.873,168	46	398.340,333 327.879,599	14.449
46	398.340,333 327.879,599	47	398.343,885 327.884,614	6.145	47	398.343,885 327.884,614	48	398.344,761 327.885,849	1.514	48	398.344,761 327.885,849	49	398.348,07 327.890,521	5.725
49	398.348,07 327.890,521	50	398.353,207 327.886,912	6.278	50	398.353,207 327.886,912	51	398.353,696 327.887,409	0.698	51	398.353,696 327.887,409	52	398.354,176 327.888,055	0.804
52	398.354,176 327.888,055	53	398.359,697 327.893,919	8.054	53	398.359,697 327.893,919	54	398.364,367 327.898,88	6.813	54	398.364,367 327.898,88	55	398.370,265 327.905,145	8.605
55	398.370,265 327.905,145	56	398.377,506 327.912,418	10.263	56	398.377,506 327.912,418	57	398.379,154 327.914,073	2.336	57	398.379,154 327.914,073	58	398.381,001 327.915,927	2.617
58	398.381,001 327.915,927	59	398.385,526 327.920,669	6.555	59	398.385,526 327.920,669	60	398.387,639 327.922,883	3.059	60	398.387,639 327.922,883	61	398.391,199 327.926,614	5.157
61	398.391,199 327.926,614	62	398.394,738 327.932,48	6.851	62	398.394,738 327.932,48	63	398.395,634 327.933,965	1.735	63	398.395,634 327.933,965	64	398.396,391 327.935,817	2.0
64	398.396,391 327.935,817	65	398.399,252 327.942,816	7.561	65	398.399,252 327.942,816	66	398.403,986 327.958,623	16.501	66	398.403,986 327.958,623	67	398.405,112 327.962,382	3.924
67	398.405,112 327.962,382	68	398.405,505 327.963,692	1.367	68	398.405,505 327.963,692	69	398.405,614 327.964,057	0.381	69	398.405,614 327.964,057	70	398.405,67 327.964,243	0.194
70	398.405,67 327.964,243	71	398.409,206 327.975,827	12.112	71	398.409,206 327.975,827	1	398.409,49 327.976,865	1.076					

** Lungimile segmentelor sunt determinate în planul de proiecție Stereo 70 și sunt rotunjite la 1 milimetru.

*** Distanța dintre puncte este formată din segmente cumulate ce sunt mai mici decât valoarea 1 milimetru.

**DATE DESPRE IMOBILUL NR. 2179**

Oficiul de Cadastru și Publicitate Imobiliară DOLJ
Biroul de Cadastru și Publicitate Imobiliară Craiova

A. Partea I. Descrierea imobilului

TEREN Extravilan

Adresa: Jud. Dolj, T27, P12

Nr. Crt	Nr cadastral Nr. topografic	Suprafața* (mp)	Observații / Referințe
A1		900	Sector cadastral:9 Teren neimprejmuit;

B. Partea II. Proprietari și acte

Inscrieri privitoare la dreptul de proprietate și alte drepturi reale	Referințe
/	
Act Administrativ nr. Titlu de proprietate 752-44776, din 28/03/1997 emis de CJSIPT Dolj;	
B1	A1
Intabulare, drept de PROPRIETATE, dobândit prin Reconstituire, cota actuala 1/1, cota initiala 1/1 1) GRUIA ION	

C. Partea III. SARCINI .

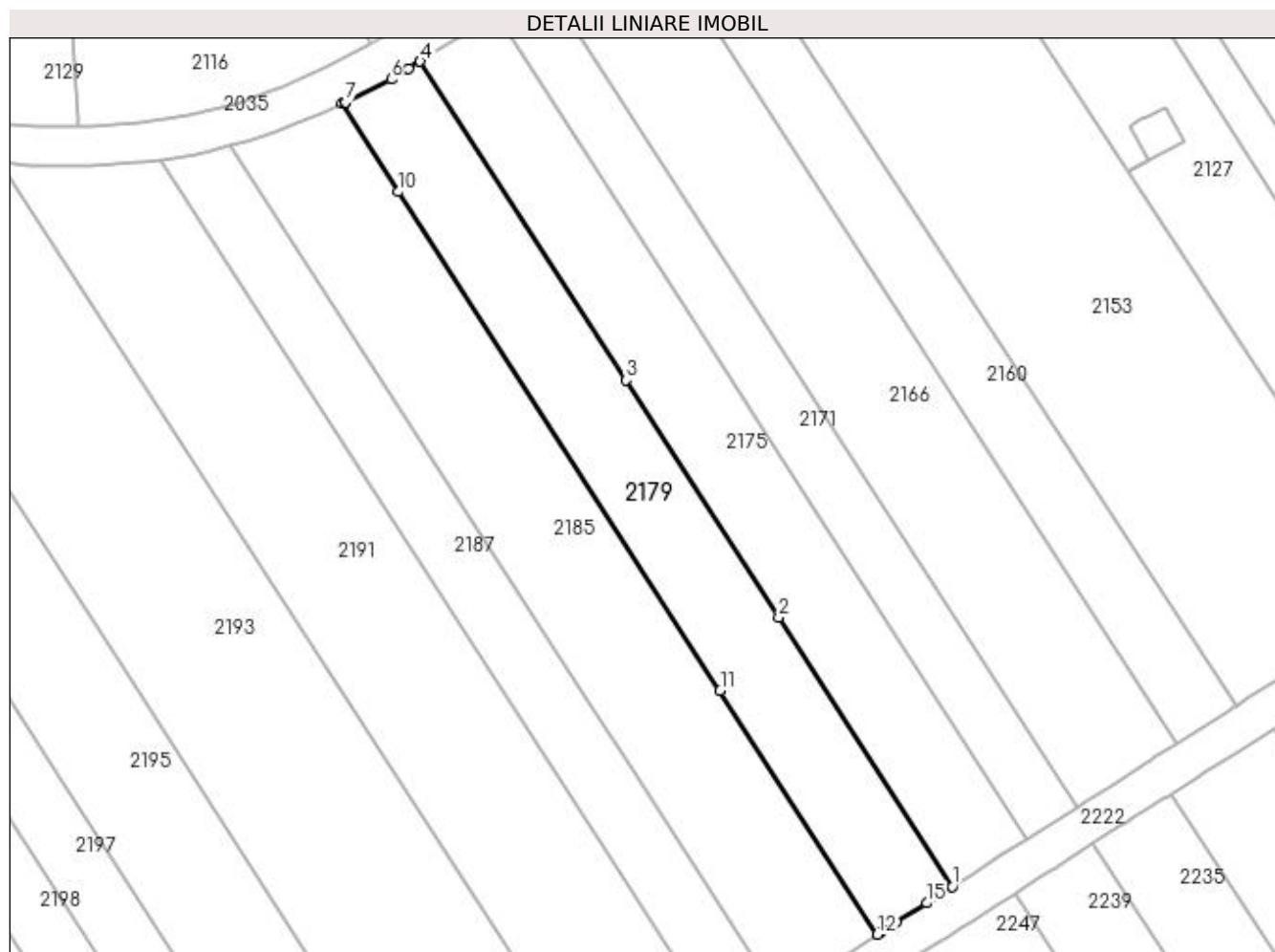
Inscrieri privind dezmembramintele dreptului de proprietate, drepturi reale de garanție și sarcini	Referințe
NU SUNT	

Anexa Nr. 1 La Partea I

Teren

Nr cadastral	Suprafața (mp)*	Observații / Referințe
	900	

* Suprafața este determinată în planul de proiecție Stereo 70.



Date referitoare la teren

Crt	Categorie folosință	Intra vilan	Suprafața (mp)	Tarla	Parcelă	Nr. topo	Observații / Referințe
1	vie	NU	900	27	12	-	

Lungime Segmente

1) Valorile lungimilor segmentelor sunt obținute din proiecție în plan.

Punct început	X / Y	Punct sfârșit	X / Y	Lungime segment (** (m)
1	397.804,05 327.960,152	2	397.786,431 327.987,453	32.492
2	397.786,431 327.987,453	3	397.770,888 328.011,538	28.665
3	397.770,888 328.011,538	4	397.750,032 328.043,854	38.461
4	397.750,032 328.043,854	5	397.748,879 328.043,15	1.351
5	397.748,879 328.043,15	6	397.747,09 328.042,057	2.096

Punct început	X / Y	Punct sfârșit	X / Y	Lungime segment (** (m)
6	397.747,09 328.042,057	7	397.742,431 328.039,72	5.212
7	397.742,431 328.039,72	8	397.742,41 328.039,709	0.024
8	397.742,41 328.039,709	9	397.742,074 328.039,562	0.366
9	397.742,074 328.039,562	10	397.747,837 328.030,633	10.627
10	397.747,837 328.030,633	11	397.780,477 327.980,056	60.195
11	397.780,477 327.980,056	12	397.796,446 327.955,311	29.451
12	397.796,446 327.955,311	13	397.796,838 327.955,56	0.464
13	397.796,838 327.955,56	14	397.798,29 327.956,485	1.722
14	397.798,29 327.956,485	15	397.801,439 327.958,49	3.733
15	397.801,439 327.958,49	1	397.804,05 327.960,152	3.095

** Lungimile segmentelor sunt determinate în planul de proiecție Stereo 70 și sunt rotunjite la 1 milimetru.

*** Distanța dintre puncte este formată din segmente cumulate ce sunt mai mici decât valoarea 1 milimetru.

**DATE DESPRE IMOBILUL NR. 2185**

Oficiul de Cadastru și Publicitate Imobiliară DOLJ
 Biroul de Cadastru și Publicitate Imobiliară Craiova

A. Partea I. Descrierea imobilului

TEREN Extravilan

Adresa: Jud. Dolj, T27, P11

Nr. Crt	Nr cadastral Nr. topografic	Suprafața* (mp)	Observații / Referințe
A1		1.200	Sector cadastral:9 Teren neimprejmuit;

B. Partea II. Proprietari și acte

Inscrieri privitoare la dreptul de proprietate și alte drepturi reale	Referințe
/	
Act Notarial nr. Contract de vanzare-cumparare 2769, din 06/10/2004 emis de NP Gageatu Ilie;	
B1	A1
Intabulare, drept de PROPRIETATE, dobandit prin Conventie, cota actuala 1/1, cota initiala 1/1 1) IANCU AUREL	

C. Partea III. SARCINI .

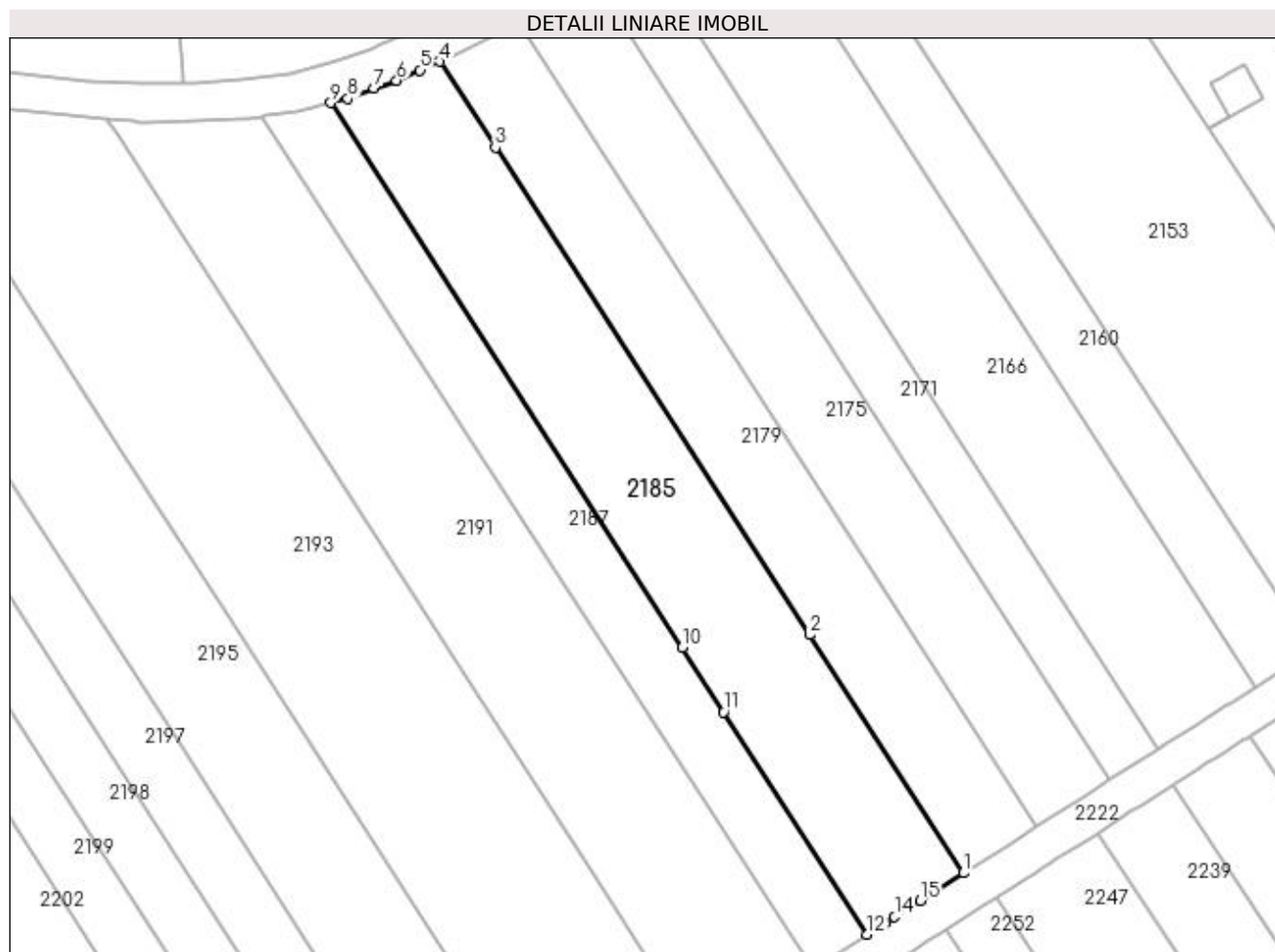
Inscrieri privind dezmembramintele dreptului de proprietate, drepturi reale de garanție și sarcini	Referințe
NU SUNT	

Anexa Nr. 1 La Partea I

Teren

Nr cadastral	Suprafața (mp)*	Observații / Referințe
	1.200	

* Suprafața este determinată în planul de proiecție Stereo 70.



Date referitoare la teren

Crt	Categorie folosință	Intravilan	Suprafața (mp)	Tarla	Parcelă	Nr. topo	Observații / Referințe
1	vie	NU	1.200	27	11	-	

Lungime Segmente

1) Valorile lungimilor segmentelor sunt obținute din proiecție în plan.

Punct început	X / Y	Punct sfârșit	X / Y	Lungime segment (** (m)
1	397.796,446 327.955,311	2	397.780,477 327.980,056	29.451
2	397.780,477 327.980,056	3	397.747,837 328.030,633	60.195
3	397.747,837 328.030,633	4	397.742,074 328.039,562	10.627
4	397.742,074 328.039,562	5	397.740,029 328.038,665	2.233
5	397.740,029 328.038,665	6	397.737,582 328.037,591	2.673

Punct început	X / Y	Punct sfârşit	X / Y	Lungime segment (** (m)
6	397.737,582 328.037,591	7	397.735,254 328.036,735	2.48
7	397.735,254 328.036,735	8	397.732,512 328.035,726	2.921
8	397.732,512 328.035,726	9	397.730,743 328.035,282	1.825
9	397.730,743 328.035,282	10	397.767,24 327.978,729	67.308
10	397.767,24 327.978,729	11	397.771,554 327.972,044	7.956
11	397.771,554 327.972,044	12	397.786,458 327.948,95	27.485
12	397.786,458 327.948,95	13	397.788,293 327.950,119	2.176
13	397.788,293 327.950,119	14	397.789,295 327.950,757	1.188
14	397.789,295 327.950,757	15	397.791,985 327.952,47	3.188
15	397.791,985 327.952,47	1	397.796,446 327.955,311	5.29

** Lungimile segmentelor sunt determinate în planul de proiecţie Stereo 70 şi sunt rotunjite la 1 milimetru.

*** Distanţa dintre puncte este formată din segmente cumulate ce sunt mai mici decât valoarea 1 milimetru.

**DATE DESPRE IMOBILUL NR. 2187**

Oficiul de Cadastru și Publicitate Imobiliară DOLJ
Biroul de Cadastru și Publicitate Imobiliară Craiova

A. Partea I. Descrierea imobilului

TEREN Extravilan

Adresa: Jud. Dolj, T27, P10

Nr. Crt	Nr cadastral Nr. topografic	Suprafața* (mp)	Observații / Referințe
A1		700	Sector cadastral:9 Teren neimprejmuit;

B. Partea II. Proprietari și acte

Inscrieri privitoare la dreptul de proprietate și alte drepturi reale		Referințe
/		
Act Administrativ nr. Titlu de proprietate 1578-44687, din 14/10/1999 emis de CJSIPT Dolj (Adeverinta nr 1132/24.03.2023 eliberata de Primaria Comunei Almaj);		
B1	Intabulare, drept de PROPRIETATE, dobandit prin Reconstituire, cota actuala 1/1, cota initiala 1/1 1) DRAGU AURICA	A1

C. Partea III. SARCINI .

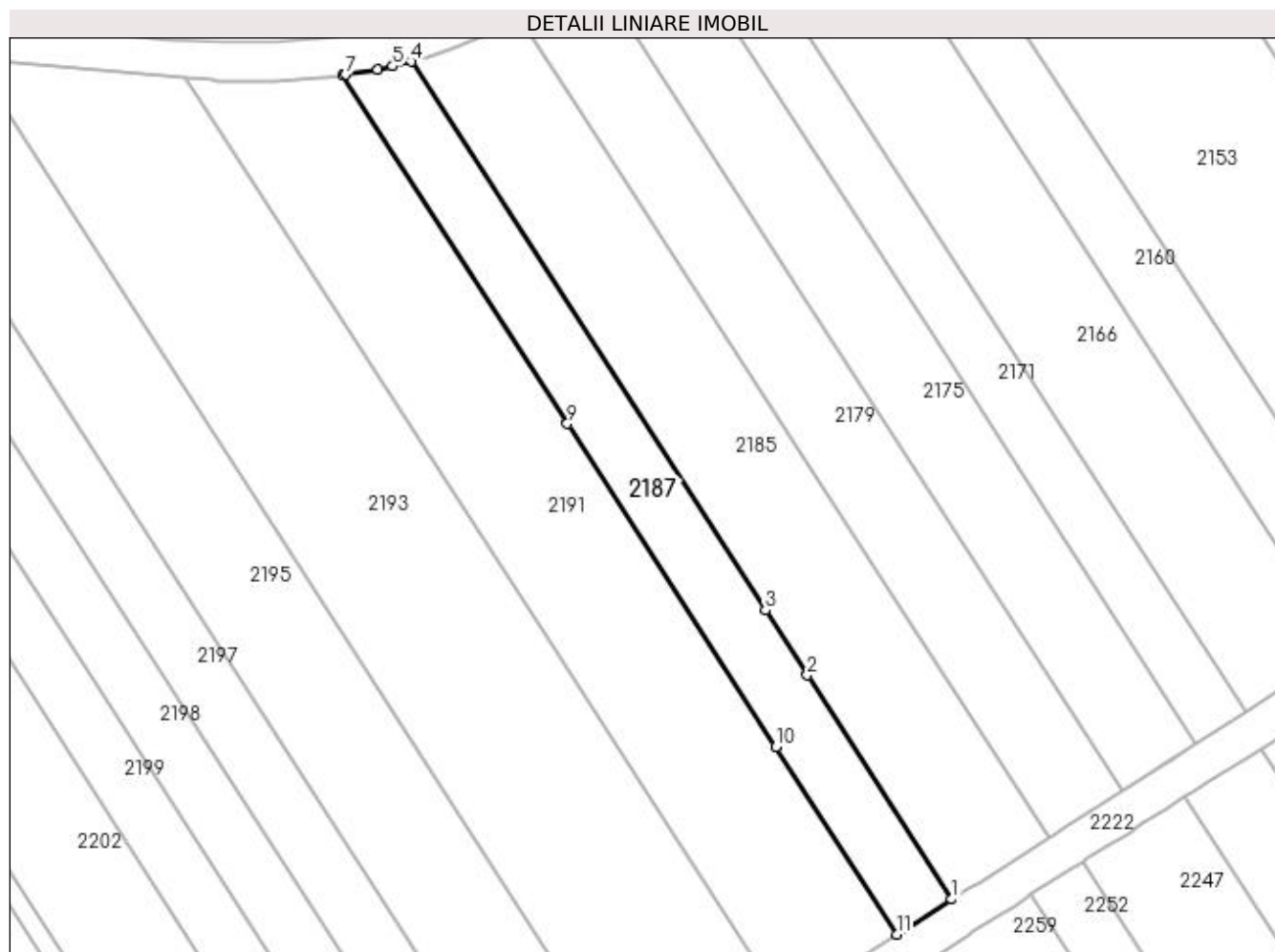
Inscrieri privind dezmembramintele dreptului de proprietate, drepturi reale de garanție și sarcini	Referințe
NU SUNT	

Anexa Nr. 1 La Partea I

Teren

Nr cadastral	Suprafața (mp)*	Observații / Referințe
	700	

* Suprafața este determinată în planul de proiecție Stereo 70.



Date referitoare la teren

Crt	Categorie folosință	Intra vilan	Suprafața (mp)	Tarla	Parcelă	Nr. topo	Observații / Referințe
1	vie	NU	700	27	10	-	

Lungime Segmente

1) Valorile lungimilor segmentelor sunt obținute din proiecție în plan.

Punct început	X / Y	Punct sfârșit	X / Y	Lungime segment (** (m)
1	397.786,458 327.948,95	2	397.771,554 327.972,044	27.485
2	397.771,554 327.972,044	3	397.767,24 327.978,729	7.956
3	397.767,24 327.978,729	4	397.730,743 328.035,282	67.308
4	397.730,743 328.035,282	5	397.728,815 328.034,798	1.988
5	397.728,815 328.034,798	6	397.727,284 328.034,413	1.578

Punct început	X / Y	Punct sfârșit	X / Y	Lungime segment (** (m)
6	397.727,284 328.034,413	7	397.723,933 328.033,928	3.386
7	397.723,933 328.033,928	8	397.723,631 328.033,885	0.304
8	397.723,631 328.033,885	9	397.746,821 327.997,952	42.766
9	397.746,821 327.997,952	10	397.768,324 327.964,633	39.655
10	397.768,324 327.964,633	11	397.780,778 327.945,334	22.969
11	397.780,778 327.945,334	1	397.786,458 327.948,95	6.733

** Lungimile segmentelor sunt determinate în planul de proiecție Stereo 70 și sunt rotunjite la 1 milimetru.

*** Distanța dintre puncte este formată din segmente cumulate ce sunt mai mici decât valoarea 1 milimetru.

**DATE DESPRE IMOBILUL NR. 2191**

Oficiul de Cadastru și Publicitate Imobiliară DOLJ
Biroul de Cadastru și Publicitate Imobiliară Craiova

A. Partea I. Descrierea imobilului

TEREN Extravilan

Adresa: Jud. Dolj, T27, P9

Nr. Crt	Nr cadastral Nr. topografic	Suprafața* (mp)	Observații / Referințe
A1		1.500	Sector cadastral:9 Teren neimprejmuit;

B. Partea II. Proprietari și acte

Inscrieri privitoare la dreptul de proprietate și alte drepturi reale	Referințe
/	
Act Administrativ nr. Titlu de proprietate 1559-44687, din 11/10/1999 emis de CJSIPT Dolj;	
B1	A1
Intabulare, drept de PROPRIETATE, dobandit prin Reconstituire, cota actuala 1/1, cota initiala 1/1 1) GRIGORE ION	

C. Partea III. SARCINI .

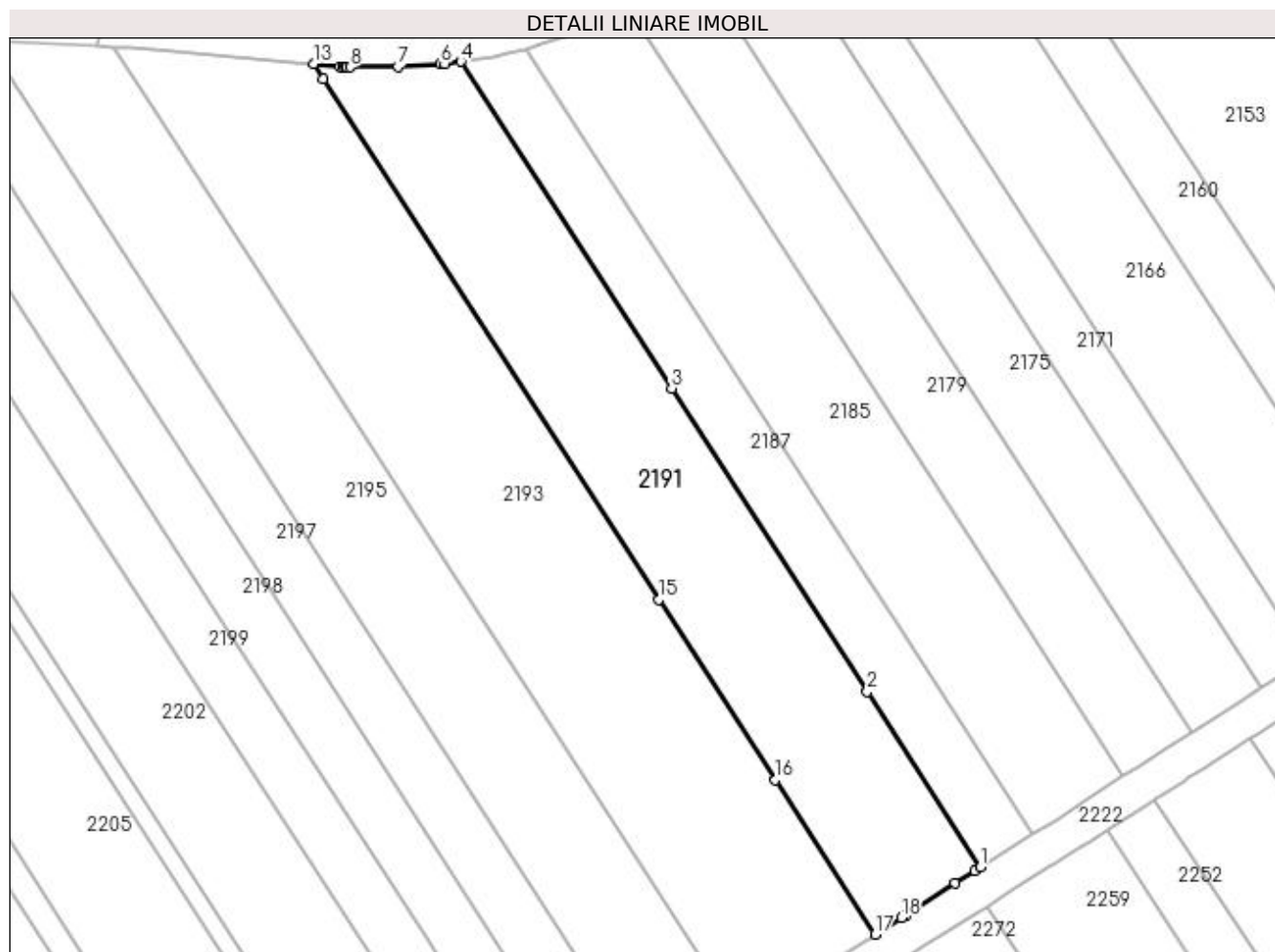
Inscrieri privind dezmembramintele dreptului de proprietate, drepturi reale de garanție și sarcini	Referințe
NU SUNT	

Anexa Nr. 1 La Partea I

Teren

Nr cadastral	Suprafața (mp)*	Observații / Referințe
	1.500	

* Suprafața este determinată în planul de proiecție Stereo 70.



Date referitoare la teren

Crt	Categorie folosință	Intra vilan	Suprafața (mp)	Tarla	Parcelă	Nr. topo	Observații / Referințe
1	vie	NU	1.500	27	9	-	

Lungime Segmente

1) Valorile lungimilor segmentelor sunt obținute din proiecție în plan.

Punct început	X / Y	Punct sfârșit	X / Y	Lungime segment (** (m)
1	397.780,778 327.945,334	2	397.768,324 327.964,633	22.969
3	397.746,821 327.997,952	4	397.723,631 328.033,885	42.766
5	397.721,933 328.033,639	6	397.721,423 328.033,608	0.51
7	397.716,716 328.033,319	8	397.711,465 328.033,279	5.251
9	397.711,072 328.033,276	10	397.710,973 328.033,281	0.1

Punct început	X / Y	Punct sfârșit	X / Y	Lungime segment (** (m)
2	397.768,324 327.964,633	3	397.746,821 327.997,952	39.655
4	397.723,631 328.033,885	5	397.721,933 328.033,639	1.716
6	397.721,423 328.033,608	7	397.716,716 328.033,319	4.716
8	397.711,465 328.033,279	9	397.711,072 328.033,276	0.393
10	397.710,973 328.033,281	11	397.710,659 328.033,31	0.315

Punct început	X / Y	Punct sfârșit	X / Y	Lungime segment (** (m)
11	397.710,659 328.033,31	12	397.710,346 328.033,339	0.314
13	397.707,47 328.033,606	14	397.708,532 328.031,96	1.96
15	397.745,448 327.974,758	16	397.758,237 327.954,941	23.585
17	397.769,196 327.937,959	18	397.772,073 327.939,791	3.41
19	397.772,578 327.940,113	20	397.778,001 327.943,565	6.429
21	397.780,159 327.944,94	1	397.780,778 327.945,334	0.735

Punct început	X / Y	Punct sfârșit	X / Y	Lungime segment (** (m)
12	397.710,346 328.033,339	13	397.707,47 328.033,606	2.888
14	397.708,532 328.031,96	15	397.745,448 327.974,758	68.08
16	397.758,237 327.954,941	17	397.769,196 327.937,959	20.211
18	397.772,073 327.939,791	19	397.772,578 327.940,113	0.599
20	397.778,001 327.943,565	21	397.780,159 327.944,94	2.558

** Lungimile segmentelor sunt determinate în planul de proiecție Stereo 70 și sunt rotunjite la 1 milimetru.

*** Distanța dintre puncte este formată din segmente cumulate ce sunt mai mici decât valoarea 1 milimetru.

**DATE DESPRE IMOBILUL NR. 2193**

Oficiul de Cadastru și Publicitate Imobiliară DOLJ
Biroul de Cadastru și Publicitate Imobiliară Craiova

A. Partea I. Descrierea imobilului

TEREN Extravilan

Adresa: Jud. Dolj, T27, P8

Nr. Crt	Nr cadastral Nr. topografic	Suprafața* (mp)	Observații / Referințe
A1		2.100	Sector cadastral:9 Teren neimprejmuit;

B. Partea II. Proprietari și acte

Inscrieri privitoare la dreptul de proprietate și alte drepturi reale		Referințe
/		
Act Notarial nr. Certificat de mostenitor suplimentar 115, din 10/07/2008 emis de NP FLORICEL MIHAI MARIAN;		
B1	Intabulare, drept de PROPRIETATE, dobandit prin Succesiune, cota actuala 1/1, cota initiala 1/1 1) CALIN ION	A1

C. Partea III. SARCINI .

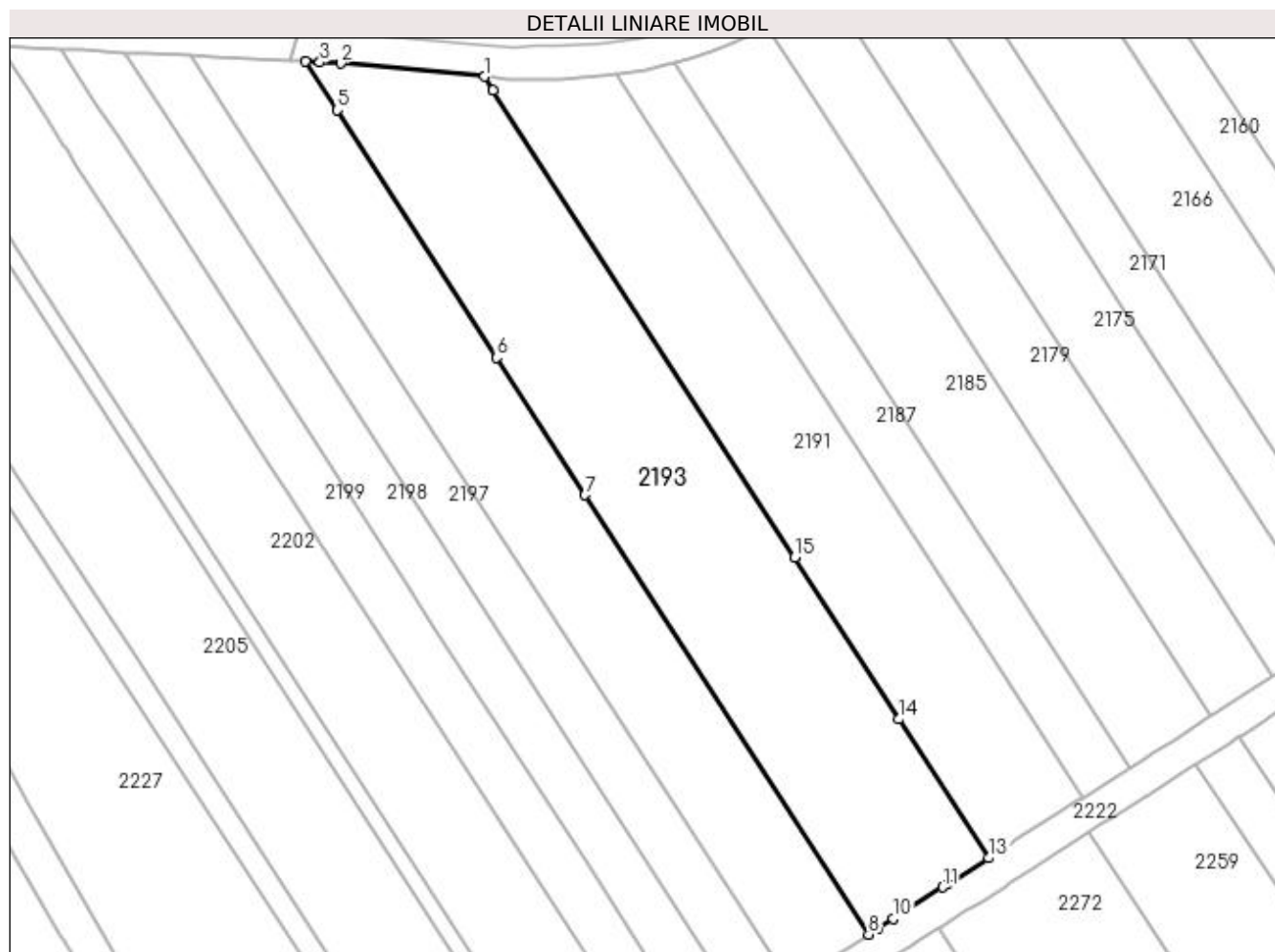
Inscrieri privind dezmembramintele dreptului de proprietate, drepturi reale de garanție și sarcini	Referințe
NU SUNT	

Anexa Nr. 1 La Partea I

Teren

Nr cadastral	Suprafața (mp)*	Observații / Referințe
	2.100	

* Suprafața este determinată în planul de proiecție Stereo 70.



Date referitoare la teren

Crt	Categorie folosință	Intravilan	Suprafața (mp)	Tarla	Parcelă	Nr. topo	Observații / Referințe
1	vie	NU	2.100	27	8	-	

Lungime Segmente

1) Valorile lungimilor segmentelor sunt obținute din proiecție în plan.

Punct început	X / Y	Punct sfârșit	X / Y	Lungime segment (** (m)
1	397.707,47 328.033,606	2	397.689,836 328.035,246	17.71
2	397.689,836 328.035,246	3	397.687,291 328.035,373	2.548
3	397.687,291 328.035,373	4	397.685,549 328.035,46	1.744
4	397.685,549 328.035,46	5	397.689,387 328.029,513	7.078
5	397.689,387 328.029,513	6	397.708,936 327.999,222	36.051

Punct început	X / Y	Punct sfârșit	X / Y	Lungime segment (** (m)
6	397.708,936 327.999,222	7	397.719,792 327.982,399	20.022
7	397.719,792 327.982,399	8	397.754,508 327.928,607	64.021
8	397.754,508 327.928,607	9	397.755,636 327.929,325	1.338
9	397.755,636 327.929,325	10	397.757,504 327.930,514	2.214
10	397.757,504 327.930,514	11	397.763,606 327.934,4	7.235
11	397.763,606 327.934,4	12	397.764,2 327.934,778	0.704
12	397.764,2 327.934,778	13	397.769,196 327.937,959	5.923
13	397.769,196 327.937,959	14	397.758,237 327.954,941	20.211
14	397.758,237 327.954,941	15	397.745,448 327.974,758	23.585
15	397.745,448 327.974,758	16	397.708,532 328.031,96	68.08
16	397.708,532 328.031,96	1	397.707,47 328.033,606	1.96

** Lungimile segmentelor sunt determinate în planul de proiecție Stereo 70 și sunt rotunjite la 1 milimetru.

*** Distanța dintre puncte este formată din segmente cumulate ce sunt mai mici decât valoarea 1 milimetru.

**DATE DESPRE IMOBILUL NR. 2195**

Oficiul de Cadastru și Publicitate Imobiliară DOLJ
Biroul de Cadastru și Publicitate Imobiliară Craiova

A. Partea I. Descrierea imobilului

TEREN Extravilan

Adresa: Jud. Dolj, T 27 P 7

Nr. Crt	Nr cadastral Nr. topografic	Suprafața* (mp)	Observații / Referințe
A1	31572	1.500	Sector cadastral:9 Teren neimprejmuit;

B. Partea II. Proprietari și acte

Inscrieri privitoare la dreptul de proprietate și alte drepturi reale	Referințe
185424 / 18/09/2020	
Act Notarial nr. CONTRACT VANZARE AUT 2559, din 17/09/2020 emis de NP GASPARE MONICA ORTANSA;	
B1	A1
Intabulare, drept de PROPRIETATE, dobandit prin Conventie, cota actuala 1/1, cota initiala 1/1 1) MARINESCU LORENA DORINA	

C. Partea III. SARCINI .

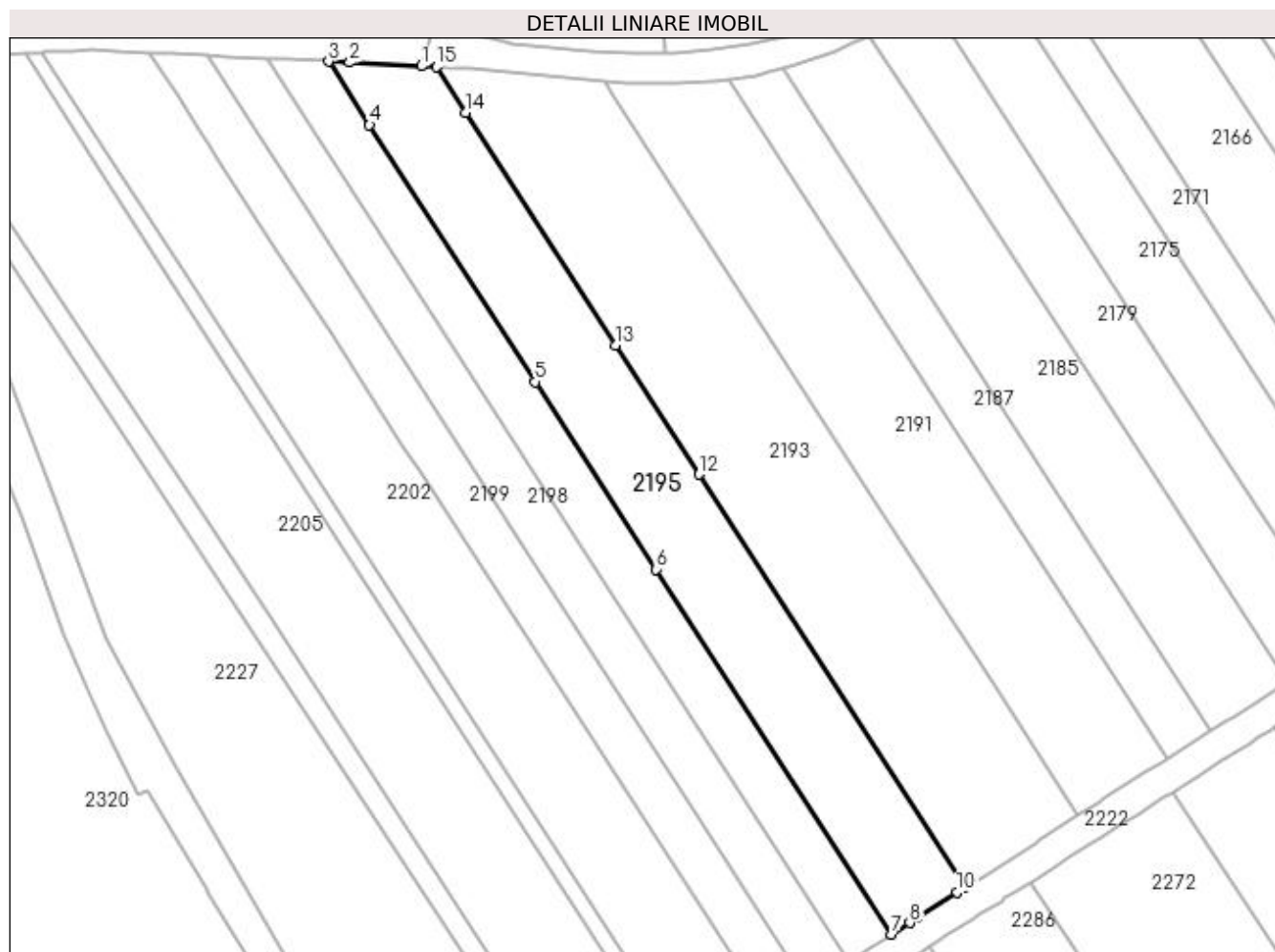
Inscrieri privind dezmembramintele dreptului de proprietate, drepturi reale de garanție și sarcini	Referințe
NU SUNT	

Anexa Nr. 1 La Partea I

Teren

Nr cadastral	Suprafața (mp)*	Observații / Referințe
31572	1.500	

* Suprafața este determinată în planul de proiecție Stereo 70.



Date referitoare la teren

Crt	Categorie folosință	Intra vilan	Suprafața (mp)	Tarla	Parcelă	Nr. topo	Observații / Referințe
1	vie	NU	1.500	27	7	-	

Lungime Segmente

1) Valorile lungimilor segmentelor sunt obținute din proiecție în plan.

Punct început	X / Y	Punct sfârșit	X / Y	Lungime segment (** (m)
1	397.683,582 328.035,558	2	397.674,247 328.036,024	9.347
2	397.674,247 328.036,024	3	397.671,494 328.036,161	2.756
3	397.671,494 328.036,161	4	397.676,821 328.027,906	9.824
4	397.676,821 328.027,906	5	397.698,413 327.994,448	39.82
5	397.698,413 327.994,448	6	397.714,184 327.970,012	29.084

Punct început	X / Y	Punct sfârșit	X / Y	Lungime segment (** (m)
6	397.714,184 327.970,012	7	397.744,867 327.922,468	56.585
7	397.744,867 327.922,468	8	397.747,223 327.923,969	2.794
8	397.747,223 327.923,969	9	397.748,181 327.924,578	1.136
9	397.748,181 327.924,578	10	397.753,442 327.927,928	6.237
10	397.753,442 327.927,928	11	397.754,508 327.928,607	1.263
11	397.754,508 327.928,607	12	397.719,792 327.982,399	64.021
12	397.719,792 327.982,399	13	397.708,936 327.999,222	20.022
13	397.708,936 327.999,222	14	397.689,387 328.029,513	36.051
14	397.689,387 328.029,513	15	397.685,549 328.035,46	7.078
15	397.685,549 328.035,46	1	397.683,582 328.035,558	1.969

** Lungimile segmentelor sunt determinate în planul de proiecție Stereo 70 și sunt rotunjite la 1 milimetru.

*** Distanța dintre puncte este formată din segmente cumulate ce sunt mai mici decât valoarea 1 milimetru.

**DATE DESPRE IMOBILUL NR. 2197**

Oficiul de Cadastru și Publicitate Imobiliară DOLJ
Biroul de Cadastru și Publicitate Imobiliară Craiova

A. Partea I. Descrierea imobilului

TEREN Extravilan

Adresa: Jud. Dolj, T27, P6

Nr. Crt	Nr cadastral Nr. topografic	Suprafața* (mp)	Observații / Referințe
A1		900	Sector cadastral:9 Teren neimprejmuit;

B. Partea II. Proprietari și acte

Inscrieri privitoare la dreptul de proprietate și alte drepturi reale	Referințe
/	
Act Notarial nr. Certificat de mostenitor 62, din 26/11/2019 emis de NP BAJENARU ANAMARIA;	
B1	A1
Intabulare, drept de PROPRIETATE, dobandit prin Succesiune, cota actuala 1/1, cota initiala 1/1 1) IANCU CONSTANTIN	

C. Partea III. SARCINI .

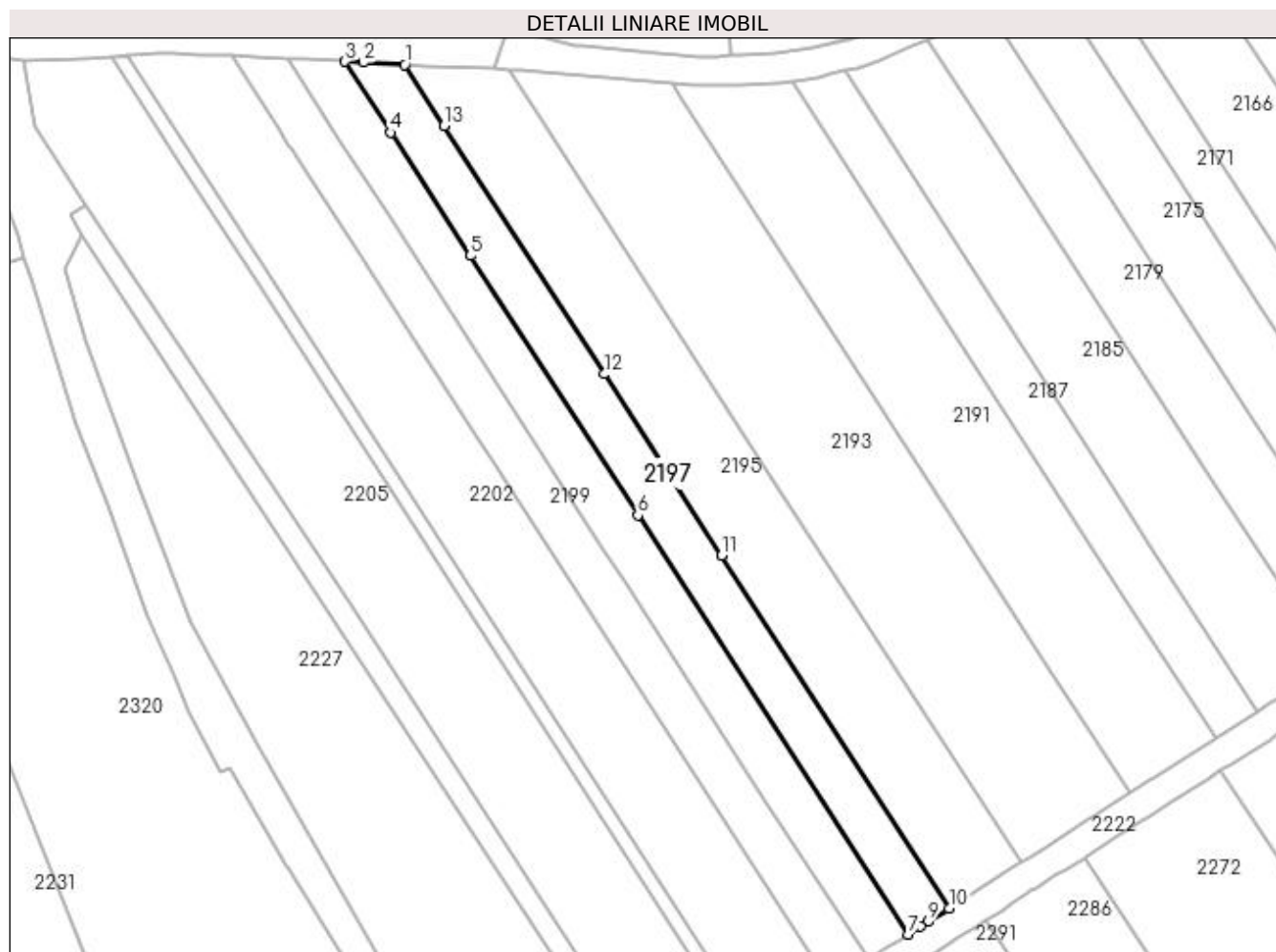
Inscrieri privind dezmembramintele dreptului de proprietate, drepturi reale de garanție și sarcini	Referințe
NU SUNT	

Anexa Nr. 1 La Partea I

Teren

Nr cadastral	Suprafața (mp)*	Observații / Referințe
	900	

* Suprafața este determinată în planul de proiecție Stereo 70.



Date referitoare la teren

Crt	Categorie folosință	Intra vilan	Suprafața (mp)	Tarla	Parcelă	Nr. topo	Observații / Referințe
1	vie	NU	900	27	6	-	

Lungime Segmente

1) Valorile lungimilor segmentelor sunt obținute din proiecție în plan.

Punct început	X / Y	Punct sfârșit	X / Y	Lungime segment (** (m)
1	397.671,494 328.036,161	2	397.665,877 328.036,441	5.624
2	397.665,877 328.036,441	3	397.663,453 328.036,562	2.427
3	397.663,453 328.036,562	4	397.669,632 328.026,988	11.395
4	397.669,632 328.026,988	5	397.680,338 328.010,398	19.745
5	397.680,338 328.010,398	6	397.702,907 327.975,427	41.62

Punct început	X / Y	Punct sfârşit	X / Y	Lungime segment (** (m)
6	397.702,907 327.975,427	7	397.739,351 327.918,956	67.21
7	397.739,351 327.918,956	8	397.741,022 327.920,02	1.981
8	397.741,022 327.920,02	9	397.741,994 327.920,639	1.153
9	397.741,994 327.920,639	10	397.744,867 327.922,468	3.405
10	397.744,867 327.922,468	11	397.714,184 327.970,012	56.585
11	397.714,184 327.970,012	12	397.698,413 327.994,448	29.084
12	397.698,413 327.994,448	13	397.676,821 328.027,906	39.82
13	397.676,821 328.027,906	1	397.671,494 328.036,161	9.824

** Lungimile segmentelor sunt determinate în planul de proiecție Stereo 70 și sunt rotunjite la 1 milimetru.

*** Distanța dintre puncte este formată din segmente cumulate ce sunt mai mici decât valoarea 1 milimetru.

**DATE DESPRE IMOBILUL NR. 2198**

Oficiul de Cadastru și Publicitate Imobiliară DOLJ
Biroul de Cadastru și Publicitate Imobiliară Craiova

A. Partea I. Descrierea imobilului

TEREN Extravilan

Adresa: Jud. Dolj, T27, P5

Nr. Crt	Nr cadastral Nr. topografic	Suprafața* (mp)	Observații / Referințe
A1		900	Sector cadastral:9 Teren neimprejmuit;

B. Partea II. Proprietari și acte

Inscrieri privitoare la dreptul de proprietate și alte drepturi reale	Referințe
/	
Act Administrativ nr. Titlu de proprietate 1096-1367, din 18/08/1997 emis de CJSIPT Dolj;	
B1	A1
Intabulare, drept de PROPRIETATE, dobandit prin Reconstituire, cota actuala 1/1, cota initiala 1/1 1) ȘTEFĂNESCU NICOLAE	

C. Partea III. SARCINI .

Inscrieri privind dezmembramintele dreptului de proprietate, drepturi reale de garanție și sarcini	Referințe
NU SUNT	

Anexa Nr. 1 La Partea I

Teren

Nr cadastral	Suprafața (mp)*	Observații / Referințe
	900	

* Suprafața este determinată în planul de proiecție Stereo 70.



Date referitoare la teren

Crt	Categorie folosință	Intra vilan	Suprafața (mp)	Tarla	Parcelă	Nr. topo	Observații / Referințe
1	vie	NU	900	27	5	-	

Lungime Segmente

1) Valorile lungimilor segmentelor sunt obținute din proiecție în plan.

Punct început	X / Y	Punct sfârșit	X / Y	Lungime segment (** (m)
1	397.663,453 328.036,562	2	397.658,128 328.036,827	5.332
2	397.658,128 328.036,827	3	397.655,671 328.036,95	2.46
3	397.655,671 328.036,95	4	397.660,055 328.030,156	8.085
4	397.660,055 328.030,156	5	397.662,674 328.026,098	4.83
5	397.662,674 328.026,098	6	397.669,063 328.016,199	11.782

Punct început	X / Y	Punct sfârșit	X / Y	Lungime segment (** (m)
6	397.669,063 328.016,199	7	397.698,059 327.971,269	53.474
7	397.698,059 327.971,269	8	397.701,165 327.966,456	5.729
8	397.701,165 327.966,456	9	397.720,071 327.937,161	34.865
9	397.720,071 327.937,161	10	397.734,013 327.915,557	25.712
10	397.734,013 327.915,557	11	397.735,993 327.916,818	2.347
11	397.735,993 327.916,818	12	397.736,7 327.917,268	0.839
12	397.736,7 327.917,268	13	397.737,583 327.917,83	1.046
13	397.737,583 327.917,83	14	397.739,351 327.918,956	2.096
14	397.739,351 327.918,956	15	397.702,907 327.975,427	67.21
15	397.702,907 327.975,427	16	397.680,338 328.010,398	41.62
16	397.680,338 328.010,398	17	397.669,632 328.026,988	19.745
17	397.669,632 328.026,988	1	397.663,453 328.036,562	11.395

** Lungimile segmentelor sunt determinate în planul de proiecție Stereo 70 și sunt rotunjite la 1 milimetru.

*** Distanța dintre puncte este formată din segmente cumulate ce sunt mai mici decât valoarea 1 milimetru.

**DATE DESPRE IMOBILUL NR. 2199**

Oficiul de Cadastru și Publicitate Imobiliară DOLJ
Biroul de Cadastru și Publicitate Imobiliară Craiova

A. Partea I. Descrierea imobilului

TEREN Extravilan

Adresa: Jud. Dolj, T27, P4

Nr. Crt	Nr cadastral Nr. topografic	Suprafața* (mp)	Observații / Referințe
A1		900	Sector cadastral:9 Teren neimprejmuit;

B. Partea II. Proprietari și acte

Inscrieri privitoare la dreptul de proprietate și alte drepturi reale	Referințe
/	
Act Administrativ nr. Titlu de proprietate 12373, din 09/01/2009 emis de CJSIPT Dolj;	
B1	A1
Intabulare, drept de PROPRIETATE, dobandit prin Reconstituire, cota actuala 1/1, cota initiala 1/1 1) MATACHE FLOAREA	

C. Partea III. SARCINI .

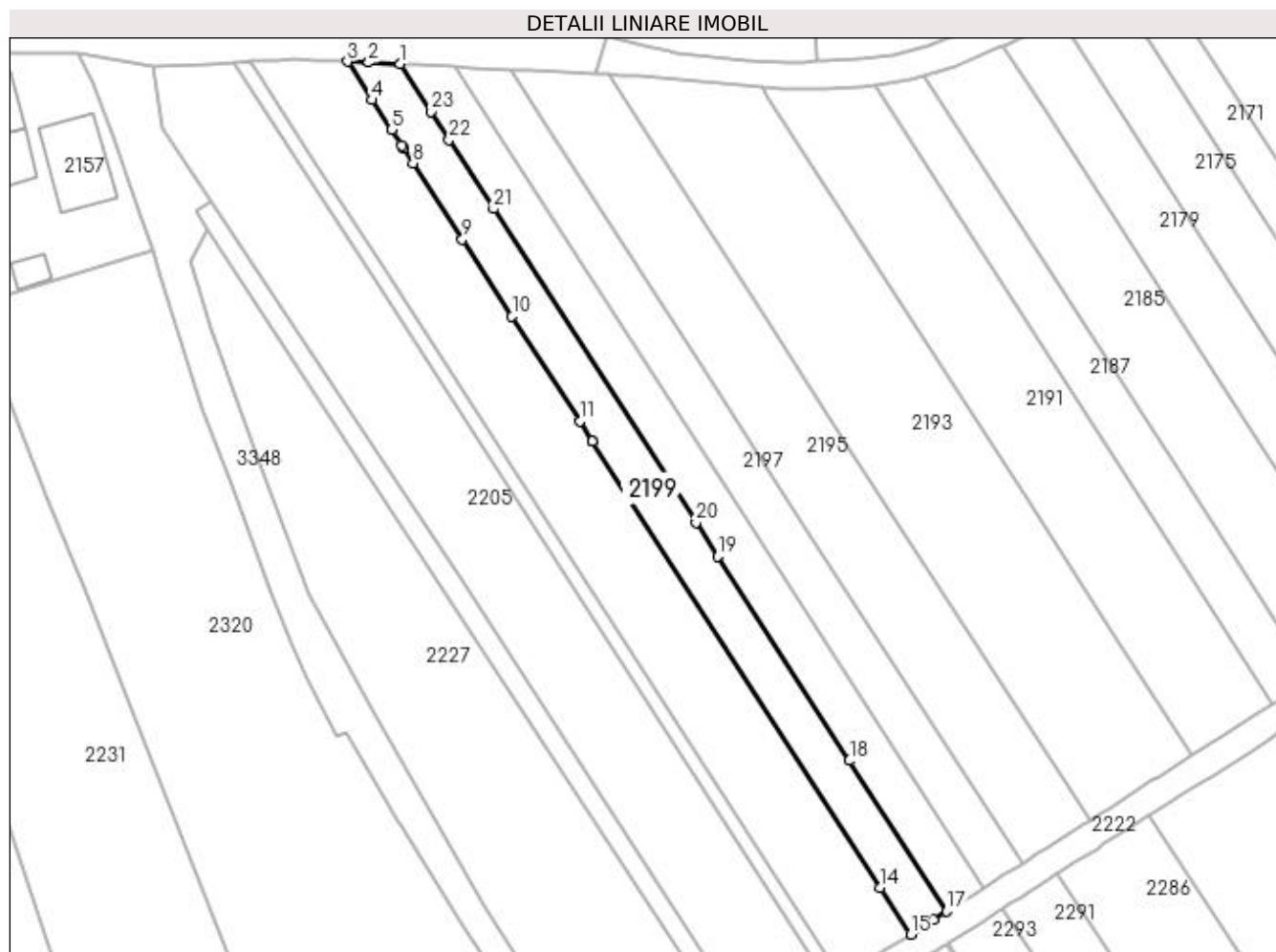
Inscrieri privind dezmembramintele dreptului de proprietate, drepturi reale de garanție și sarcini	Referințe
NU SUNT	

Anexa Nr. 1 La Partea I

Teren

Nr cadastral	Suprafața (mp)*	Observații / Referințe
	900	

* Suprafața este determinată în planul de proiecție Stereo 70.



Date referitoare la teren

Crt	Categorie folosință	Intra vilan	Suprafața (mp)	Tarla	Parcelă	Nr. topo	Observații / Referințe
1	vie	NU	900	27	4	-	

Lungime Segmente

1) Valorile lungimilor segmentelor sunt obținute din proiecție în plan.

Punct început	X / Y	Punct sfârșit	X / Y	Lungime segment (** (m)
1	397.655,671 328.036,95	2	397.651,146 328.037,175	4.531
3	397.648,125 328.037,326	4	397.651,679 328.031,818	6.555
5	397.654,436 328.027,547	6	397.655,866 328.025,331	2.638
7	397.656,204 328.024,808	8	397.657,518 328.022,772	2.424
9	397.664,574 328.011,837	10	397.671,705 328.000,788	13.15

Punct început	X / Y	Punct sfârșit	X / Y	Lungime segment (** (m)
2	397.651,146 328.037,175	3	397.648,125 328.037,326	3.024
4	397.651,679 328.031,818	5	397.654,436 328.027,547	5.083
6	397.655,866 328.025,331	7	397.656,204 328.024,808	0.623
8	397.657,518 328.022,772	9	397.664,574 328.011,837	13.014
10	397.671,705 328.000,788	11	397.681,404 327.985,76	17.886

Punct început	X / Y	Punct sfârșit	X / Y	Lungime segment (** (m)
11	397.681,404 327.985,76	12	397.683,229 327.982,931	3.366
13	397.683,238 327.982,918	14	397.724,521 327.918,948	76.135
15	397.728,837 327.912,261	16	397.732,082 327.914,328	3.848
17	397.734,013 327.915,557	18	397.720,071 327.937,161	25.712
19	397.701,165 327.966,456	20	397.698,059 327.971,269	5.729
21	397.669,063 328.016,199	22	397.662,674 328.026,098	11.782
23	397.660,055 328.030,156	1	397.655,671 328.036,95	8.085

Punct început	X / Y	Punct sfârșit	X / Y	Lungime segment (** (m)
12	397.683,229 327.982,931	13	397.683,238 327.982,918	0.016
14	397.724,521 327.918,948	15	397.728,837 327.912,261	7.959
16	397.732,082 327.914,328	17	397.734,013 327.915,557	2.289
18	397.720,071 327.937,161	19	397.701,165 327.966,456	34.865
20	397.698,059 327.971,269	21	397.669,063 328.016,199	53.474
22	397.662,674 328.026,098	23	397.660,055 328.030,156	4.83

** Lungimile segmentelor sunt determinate în planul de proiecție Stereo 70 și sunt rotunjite la 1 milimetru.

*** Distanța dintre puncte este formată din segmente cumulate ce sunt mai mici decât valoarea 1 milimetru.

**DATE DESPRE IMOBILUL NR. 2202**

Oficiul de Cadastru și Publicitate Imobiliară DOLJ
Biroul de Cadastru și Publicitate Imobiliară Craiova

A. Partea I. Descrierea imobilului

TEREN Extravilan

Adresa: Jud. Dolj, T27, P3

Nr. Crt	Nr cadastral Nr. topografic	Suprafața* (mp)	Observații / Referințe
A1		1.800	Sector cadastral:9 Teren neimprejmuit;

B. Partea II. Proprietari și acte

Inscrieri privitoare la dreptul de proprietate și alte drepturi reale		Referințe
/		
Act Administrativ nr. Titlu de proprietate 924-45931, din 20/05/1997 emis de CJSIPT Dolj;		
B1	Inscrierea provizorie, drept de PROPRIETATE, dobandit prin Reconstituire, cota actuala 1/1, cota initiala 1/1 1) MANEA GHEORGHE	A1
Act Administrativ nr. Titlu de proprietate 1307-59364, din 16/10/1998 emis de CJSIPT Dolj;		
B2	Inscrierea provizorie, drept de PROPRIETATE, dobandit prin Reconstituire, cota actuala 1/1, cota initiala 1/1 1) MANEA GHEORGHE	A1
Act Normativ nr. Legea 7, din 13/03/1996 emis de Parlamentul Romaniei;		
B3	Se noteaza suprapunerea reala a doua acte de proprietate asupra imobilului A1: Titlul de proprietate 924-45931/20.05.1997 prin care s-a intabulat dreptul de proprietate in favoarea numitului MANEA V. GHEORGHE si Titlul de proprietate 1307-59364/16.10.1998 prin care s-a intabulat dreptul de proprietate in favoarea numitului MANEA V. GHEORGHE.	A1

C. Partea III. SARCINI .

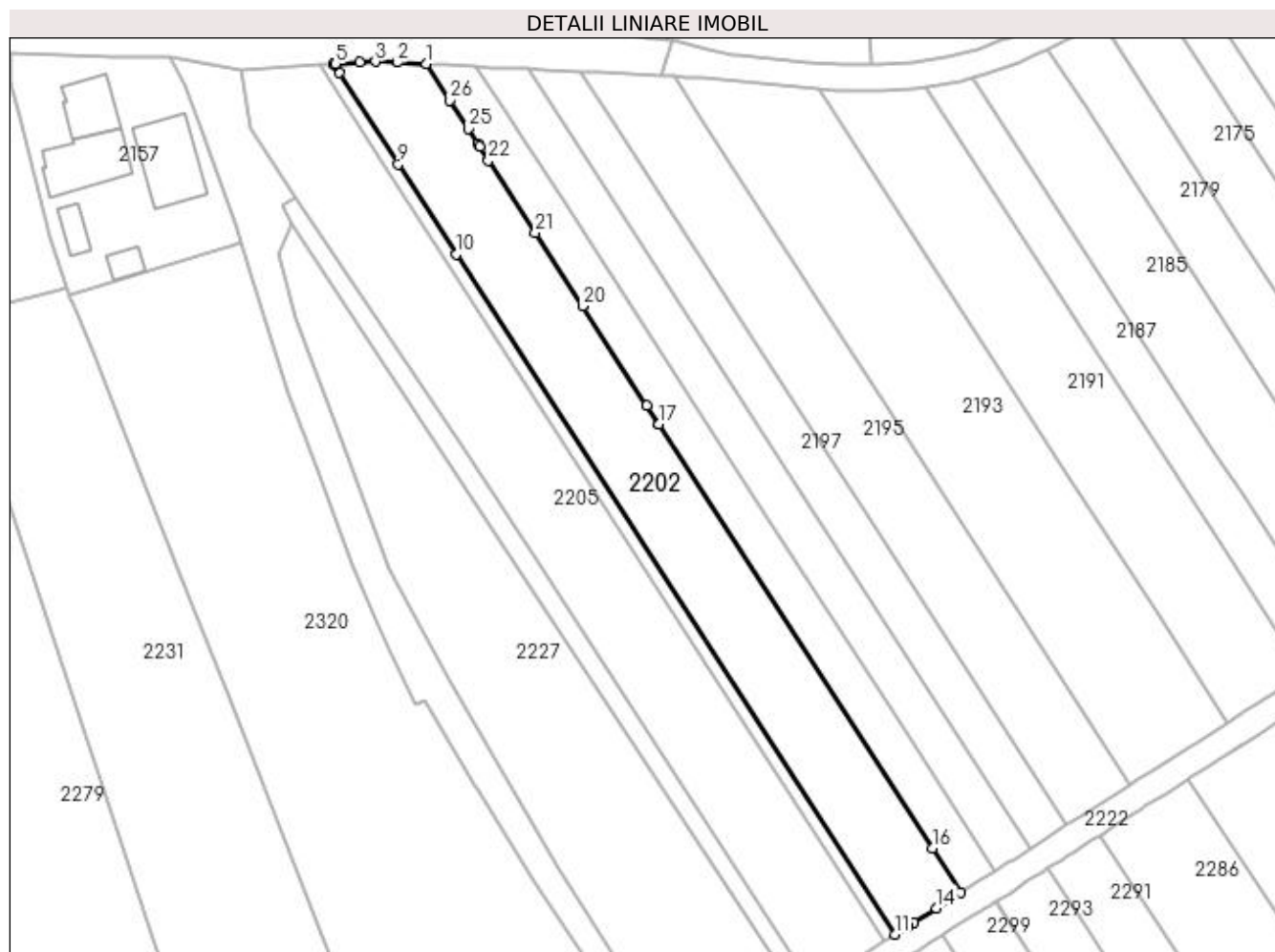
Inscrieri privind dezmembramintele dreptului de proprietate, drepturi reale de garanție și sarcini	Referințe
NU SUNT	

Anexa Nr. 1 La Partea I

Teren

Nr cadastral	Suprafața (mp)*	Observații / Referințe
	1.800	

* Suprafața este determinată în planul de proiecție Stereo 70.



Date referitoare la teren

Crt	Categorie folosință	Intra vilan	Suprafața (mp)	Tarla	Parcelă	Nr. topo	Observații / Referințe
1	vie	NU	1.800	27	3	-	

Lungime Segmente

1) Valorile lungimilor segmentelor sunt obținute din proiecție în plan.

Punct început	X / Y	Punct sfârșit	X / Y	Lungime segment (** (m)
1	397.648,125 328.037,326	2	397.643,685 328.037,547	4.446
3	397.640,426 328.037,71	4	397.638,053 328.037,573	2.377
5	397.634,421 328.037,364	6	397.634,097 328.037,345	0.325
7	397.634,209 328.037,171	8	397.634,961 328.036,006	1.387
9	397.643,877 328.022,191	10	397.652,648 328.008,599	16.176

Punct început	X / Y	Punct sfârșit	X / Y	Lungime segment (** (m)
2	397.643,685 328.037,547	3	397.640,426 328.037,71	3.263
4	397.638,053 328.037,573	5	397.634,421 328.037,364	3.637
6	397.634,097 328.037,345	7	397.634,209 328.037,171	0.208
8	397.634,961 328.036,006	9	397.643,877 328.022,191	16.442
10	397.652,648 328.008,599	11	397.718,903 327.905,936	122.186

Punct început	X / Y	Punct sfârșit	X / Y	Lungime segment (** (m)
11	397.718,903 327.905,936	12	397.720,857 327.907,18	2.316
13	397.721,718 327.907,729	14	397.725,158 327.909,919	4.078
15	397.728,837 327.912,261	16	397.724,521 327.918,948	7.959
17	397.683,238 327.982,918	18	397.683,229 327.982,931	0.016
19	397.681,404 327.985,76	20	397.671,705 328.000,788	17.886
21	397.664,574 328.011,837	22	397.657,518 328.022,772	13.014
23	397.656,204 328.024,808	24	397.655,866 328.025,331	0.623
25	397.654,436 328.027,547	26	397.651,679 328.031,818	5.083

Punct început	X / Y	Punct sfârșit	X / Y	Lungime segment (** (m)
12	397.720,857 327.907,18	13	397.721,718 327.907,729	1.022
14	397.725,158 327.909,919	15	397.728,837 327.912,261	4.361
16	397.724,521 327.918,948	17	397.683,238 327.982,918	76.135
18	397.683,229 327.982,931	19	397.681,404 327.985,76	3.366
20	397.671,705 328.000,788	21	397.664,574 328.011,837	13.15
22	397.657,518 328.022,772	23	397.656,204 328.024,808	2.424
24	397.655,866 328.025,331	25	397.654,436 328.027,547	2.638
26	397.651,679 328.031,818	1	397.648,125 328.037,326	6.555

** Lungimile segmentelor sunt determinate în planul de proiecție Stereo 70 și sunt rotunjite la 1 milimetru.

*** Distanța dintre puncte este formată din segmente cumulate ce sunt mai mici decât valoarea 1 milimetru.

**DATE DESPRE IMOBILUL NR. 2203**

Oficiul de Cadastru și Publicitate Imobiliară DOLJ
Biroul de Cadastru și Publicitate Imobiliară Craiova

A. Partea I. Descrierea imobilului

TEREN Extravilan

Adresa: Jud. Dolj, T27, P2

Nr. Crt	Nr cadastral Nr. topografic	Suprafața* (mp)	Observații / Referințe
A1		300	Sector cadastral:9 Teren neimprejmuit;

B. Partea II. Proprietari și acte

Inscrieri privitoare la dreptul de proprietate și alte drepturi reale	Referințe
/	
Act Administrativ nr. Titlu de proprietate 736-44776, din 27/03/1997 emis de CJSIPT Dolj;	
B1	A1
Intabulare, drept de PROPRIETATE, dobandit prin Reconstituire, cota actuala 1/1, cota initiala 1/1	
1) LICA ANA	

C. Partea III. SARCINI .

Inscrieri privind dezmembramintele dreptului de proprietate, drepturi reale de garanție și sarcini	Referințe
NU SUNT	

Anexa Nr. 1 La Partea I

Teren

Nr cadastral	Suprafața (mp)*	Observații / Referințe
	300	

* Suprafața este determinată în planul de proiecție Stereo 70.



Date referitoare la teren

Crt	Categorie folosință	Intra vilan	Suprafața (mp)	Tarla	Parcelă	Nr. topo	Observații / Referințe
1	vie	NU	300	27	2	-	

Lungime Segmente

1) Valorile lungimilor segmentelor sunt obținute din proiecție în plan.

Punct început	X / Y	Punct sfârșit	X / Y	Lungime segment (** (m)
1	397.634,209 328.037,171	2	397.634,097 328.037,345	0.208
2	397.634,097 328.037,345	3	397.631,903 328.037,219	2.197
3	397.631,903 328.037,219	4	397.641,876 328.021,766	18.392
4	397.641,876 328.021,766	5	397.651,857 328.006,299	18.408
5	397.651,857 328.006,299	6	397.717,29 327.904,909	120.67

Punct început	X / Y	Punct sfârșit	X / Y	Lungime segment (** (m)
6	397.717,29 327.904,909	7	397.718,903 327.905,936	1.912
7	397.718,903 327.905,936	8	397.652,648 328.008,599	122.186
8	397.652,648 328.008,599	9	397.643,877 328.022,191	16.176
9	397.643,877 328.022,191	10	397.634,961 328.036,006	16.442
10	397.634,961 328.036,006	1	397.634,209 328.037,171	1.387

** Lungimile segmentelor sunt determinate în planul de proiecție Stereo 70 și sunt rotunjite la 1 milimetru.

*** Distanța dintre puncte este formată din segmente cumulate ce sunt mai mici decât valoarea 1 milimetru.

**DATE DESPRE IMOBILUL NR. 2205**

Oficiul de Cadastru și Publicitate Imobiliară DOLJ
Biroul de Cadastru și Publicitate Imobiliară Craiova

A. Partea I. Descrierea imobilului

TEREN Extravilan

Adresa: Jud. Dolj, T27, P1

Nr. Crt	Nr cadastral Nr. topografic	Suprafața* (mp)	Observații / Referințe
A1		2.100	Sector cadastral:9 Teren neimprejmuit;

B. Partea II. Proprietari și acte

Inscrieri privitoare la dreptul de proprietate și alte drepturi reale		Referințe
/		
Act Notarial nr. Certificat de mostenitor 43, din 21/08/2014 emis de NP TEODORA VLADOIANU;		
B1	Intabulare, drept de PROPRIETATE, dobandit prin Succesiune, cota actuala 1/4, cota initiala 1/4 1) IONELE ANGELICA DEFUNCT:Da	A1
B2	Intabulare, drept de PROPRIETATE, dobandit prin Succesiune, cota actuala 3/4, cota initiala 3/4 1) IONELE COSTEL	A1

C. Partea III. SARCINI .

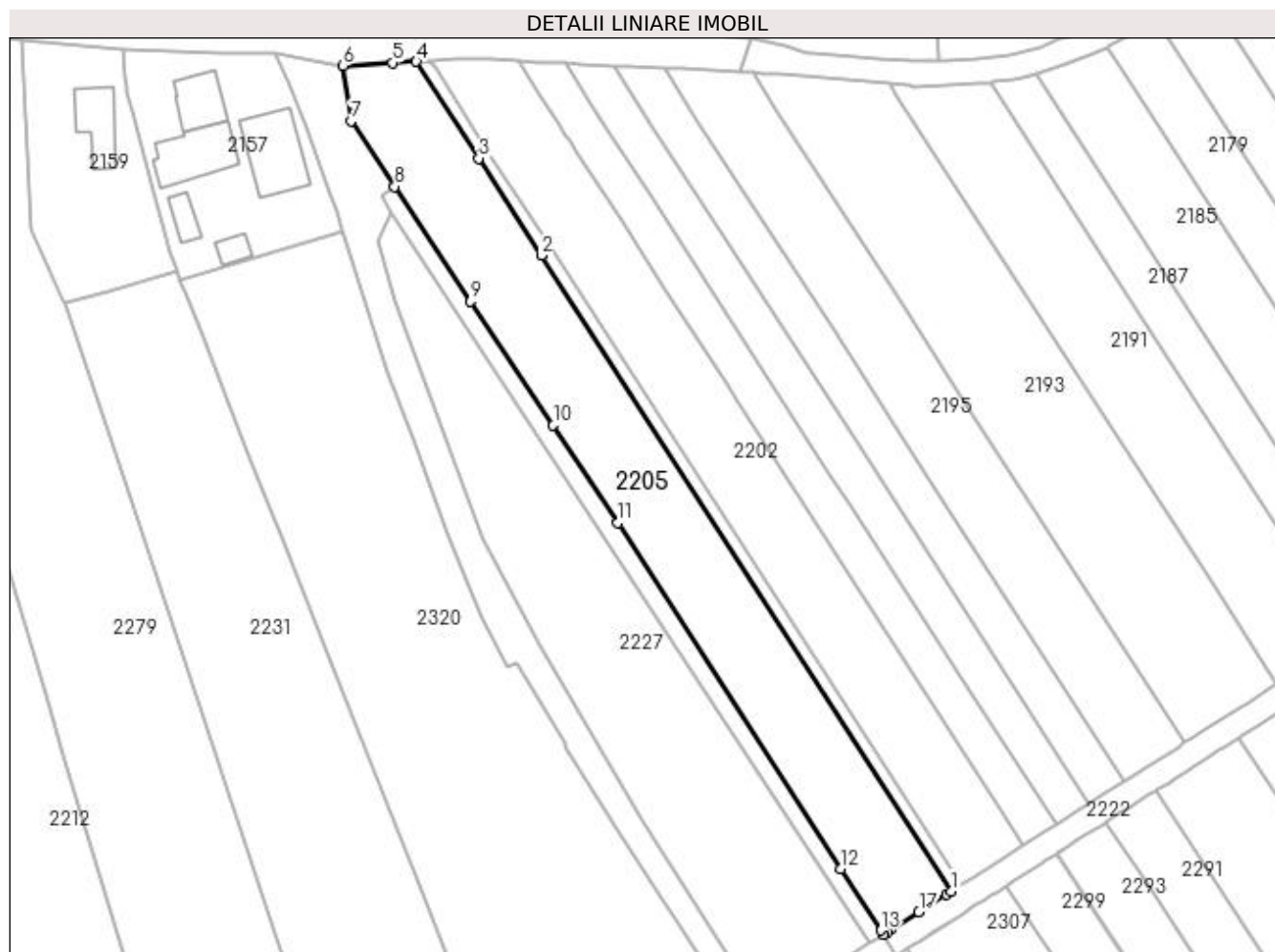
Inscrieri privind dezmembramintele dreptului de proprietate, drepturi reale de garanție și sarcini	Referințe
NU SUNT	

Anexa Nr. 1 La Partea I

Teren

Nr cadastral	Suprafața (mp)*	Observații / Referințe
	2.100	

* Suprafața este determinată în planul de proiecție Stereo 70.



Date referitoare la teren

Crt	Categorie folosință	Intra vilan	Suprafața (mp)	Tarla	Parcelă	Nr. topo	Observații / Referințe
1	vie	NU	2.100	27	1	-	

Lungime Segmente

1) Valorile lungimilor segmentelor sunt obținute din proiecție în plan.

Punct început	X / Y	Punct sfârșit	X / Y	Lungime segment (** (m)
1	397.717,29 327.904,909	2	397.651,857 328.006,299	120.67
2	397.651,857 328.006,299	3	397.641,876 328.021,766	18.408
3	397.641,876 328.021,766	4	397.631,903 328.037,219	18.392
4	397.631,903 328.037,219	5	397.628,185 328.037,005	3.725
5	397.628,185 328.037,005	6	397.620,199 328.036,545	7.999

Punct început	X / Y	Punct sfârșit	X / Y	Lungime segment (** (m)
6	397.620,199 328.036,545	7	397.621,528 328.027,756	8.888
7	397.621,528 328.027,756	8	397.628,474 328.017,277	12.573
8	397.628,474 328.017,277	9	397.640,578 327.999,016	21.908
9	397.640,578 327.999,016	10	397.653,76 327.979,215	23.787
10	397.653,76 327.979,215	11	397.664,079 327.963,666	18.662
11	397.664,079 327.963,666	12	397.699,712 327.908,451	65.714
12	397.699,712 327.908,451	13	397.706,035 327.898,654	11.66
13	397.706,035 327.898,654	14	397.706,452 327.898,008	0.769
14	397.706,452 327.898,008	15	397.707,098 327.898,42	0.767
15	397.707,098 327.898,42	16	397.707,779 327.898,853	0.807
16	397.707,779 327.898,853	17	397.712,108 327.901,609	5.131
17	397.712,108 327.901,609	18	397.716,483 327.904,395	5.187
18	397.716,483 327.904,395	1	397.717,29 327.904,909	0.957

** Lungimile segmentelor sunt determinate în planul de proiecție Stereo 70 și sunt rotunjite la 1 milimetru.

*** Distanța dintre puncte este formată din segmente cumulate ce sunt mai mici decât valoarea 1 milimetru.

**DATE DESPRE IMOBILUL NR. 2215**

Oficiul de Cadastru și Publicitate Imobiliară DOLJ
 Biroul de Cadastru și Publicitate Imobiliară Craiova

A. Partea I. Descrierea imobilului

TEREN Extravilan

Adresa: Jud. Dolj, T27, P1/1

Nr. Crt	Nr cadastral Nr. topografic	Suprafața* (mp)	Observații / Referințe
A1		404	Sector cadastral:9 Teren neimprejmuit;

B. Partea II. Proprietari și acte

Inscrieri privitoare la dreptul de proprietate și alte drepturi reale		Referințe
/		
Act Normativ nr. 7, din 13/03/1996 emis de Parlamentul Romaniei;		
B1	Intabulare, drept de PROPRIETATE, dobandit prin Lege, cota actuala 1/1, cota initiala 1/1 1) UAT ALMAJ, CIF:4553674, Rezerva comisiei locale de fond funciar	A1

C. Partea III. SARCINI .

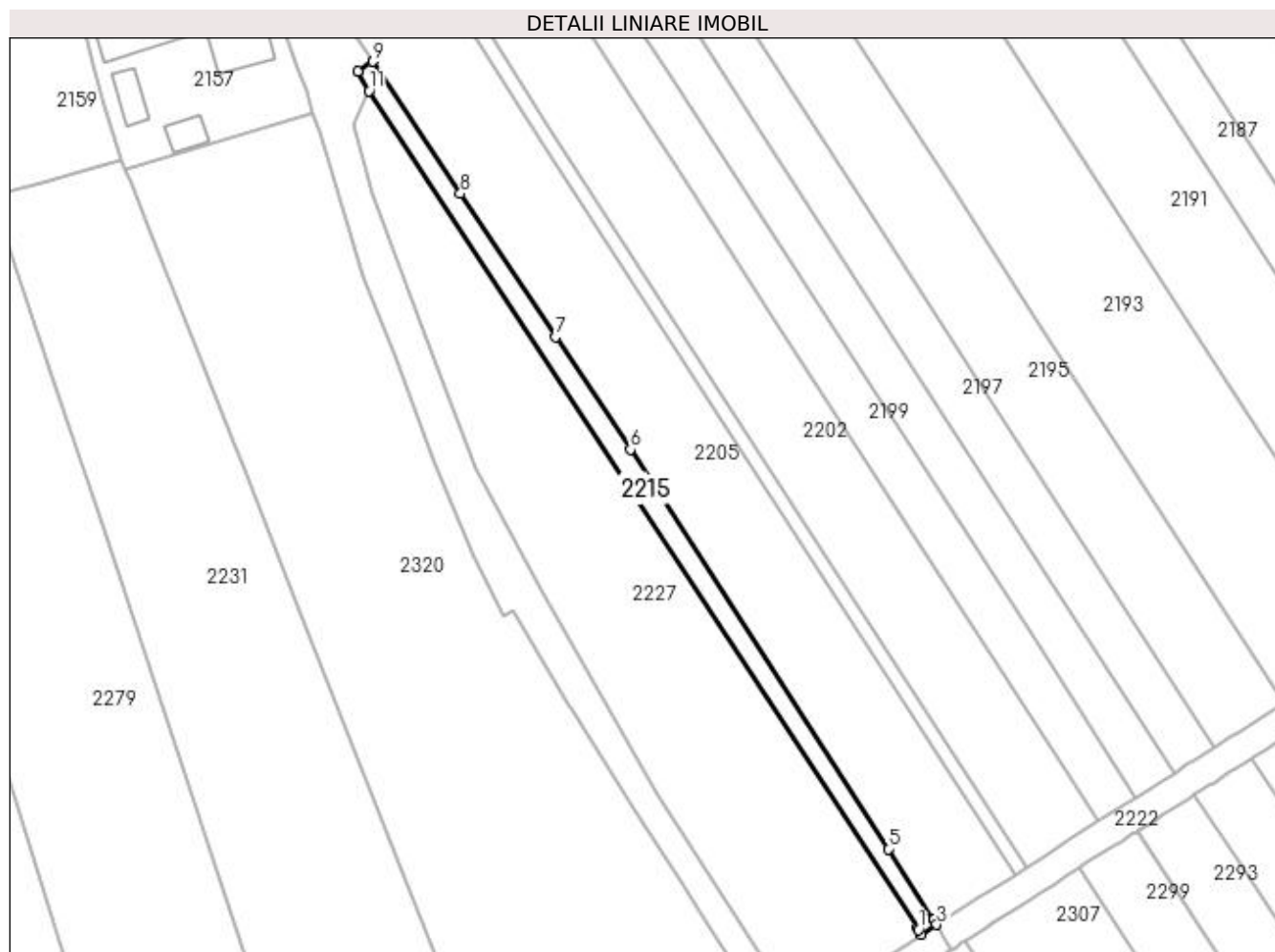
Inscrieri privind dezmembramintele dreptului de proprietate, drepturi reale de garanție și sarcini	Referințe
NU SUNT	

Anexa Nr. 1 La Partea I

Teren

Nr cadastral	Suprafața (mp)*	Observații / Referințe
	404	

* Suprafața este determinată în planul de proiecție Stereo 70.



Date referitoare la teren

Crt	Categorie folosință	Intra vilan	Suprafața (mp)	Tarla	Parcelă	Nr. topo	Observații / Referințe
1	vie	NU	404	27	1/1	-	

Lungime Segmente

1) Valorile lungimilor segmentelor sunt obținute din proiecție în plan.

Punct început	X / Y	Punct sfârșit	X / Y	Lungime segment (** (m)
1	397.703,898 327.897,297	2	397.704,321 327.896,652	0.772
2	397.704,321 327.896,652	3	397.706,452 327.898,008	2.526
3	397.706,452 327.898,008	4	397.706,035 327.898,654	0.769
4	397.706,035 327.898,654	5	397.699,712 327.908,451	11.66
5	397.699,712 327.908,451	6	397.664,079 327.963,666	65.714

Punct început	X / Y	Punct sfârșit	X / Y	Lungime segment (** (m)
6	397.664,079 327.963,666	7	397.653,76 327.979,215	18.662
7	397.653,76 327.979,215	8	397.640,578 327.999,016	23.787
8	397.640,578 327.999,016	9	397.628,474 328.017,277	21.908
9	397.628,474 328.017,277	10	397.626,34 328.015,921	2.528
10	397.626,34 328.015,921	11	397.627,935 328.013,202	3.152
11	397.627,935 328.013,202	12	397.703,75 327.897,523	138.309
12	397.703,75 327.897,523	1	397.703,898 327.897,297	0.27

** Lungimile segmentelor sunt determinate în planul de proiecție Stereo 70 și sunt rotunjite la 1 milimetru.

*** Distanța dintre puncte este formată din segmente cumulate ce sunt mai mici decât valoarea 1 milimetru.

**DATE DESPRE IMOBILUL NR. 2221**

Oficiul de Cadastru și Publicitate Imobiliară DOLJ
Biroul de Cadastru și Publicitate Imobiliară Craiova

A. Partea I. Descrierea imobilului

TEREN Extravilan

Adresa: Jud. Dolj, T27, P32

Nr. Crt	Nr cadastral Nr. topografic	Suprafața* (mp)	Observații / Referințe
A1		2.100	Sector cadastral:9 Teren neimprejmuit;

B. Partea II. Proprietari și acte

Inscrieri privitoare la dreptul de proprietate și alte drepturi reale	Referințe
/	
Act Notarial nr. Certificat de mostenitor 163, din 13/12/2011 emis de NP DEFTA EMIL;	
B1	A1
Intabulare, drept de PROPRIETATE, dobandit prin Succesiune, cota actuala 1/1, cota initiala 1/1 1) FECIORU MARIAN	

C. Partea III. SARCINI .

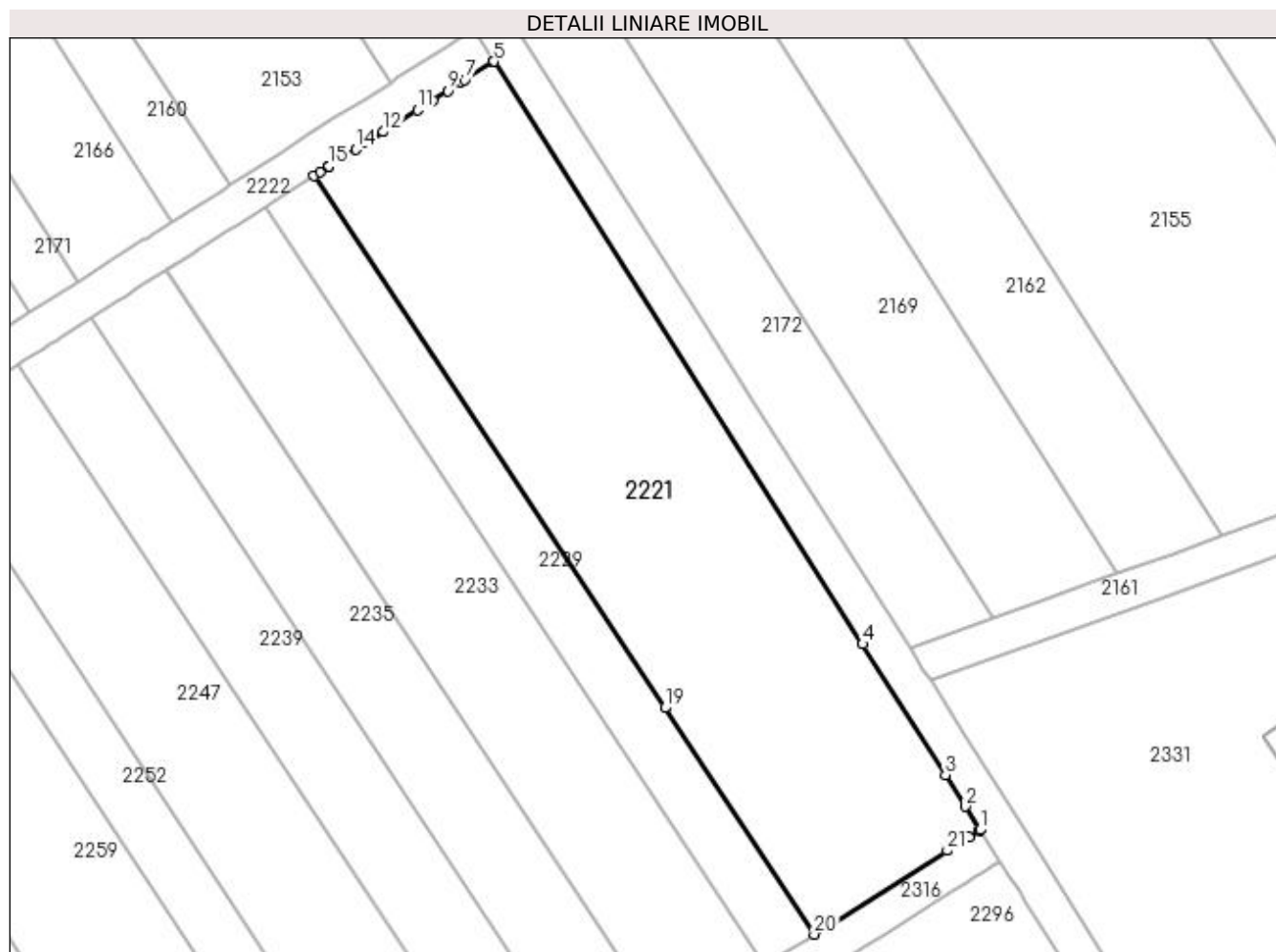
Inscrieri privind dezmembramintele dreptului de proprietate, drepturi reale de garanție și sarcini	Referințe
NU SUNT	

Anexa Nr. 1 La Partea I

Teren

Nr cadastral	Suprafața (mp)*	Observații / Referințe
	2.100	

* Suprafața este determinată în planul de proiecție Stereo 70.



Date referitoare la teren

Crt	Categorie folosință	Intravilan	Suprafața (mp)	Tarla	Parcelă	Nr. topo	Observații / Referințe
1	vie	NU	2.100	27	32	-	

Lungime Segmente

1) Valorile lungimilor segmentelor sunt obținute din proiecție în plan.

Punct început	X / Y	Punct sfârșit	X / Y	Lungime segment (** (m)
1	397.912,711 327.910,045	2	397.911,137 327.912,531	2.942
3	397.909,019 327.915,874	4	397.900,218 327.929,769	16.448
5	397.861,007 327.991,677	6	397.860,939 327.991,633	0.08
7	397.857,971 327.989,744	8	397.857,565 327.989,485	0.482
9	397.856,12 327.988,565	10	397.854,531 327.987,553	1.885

Punct început	X / Y	Punct sfârșit	X / Y	Lungime segment (** (m)
2	397.911,137 327.912,531	3	397.909,019 327.915,874	3.957
4	397.900,218 327.929,769	5	397.861,007 327.991,677	73.281
6	397.860,939 327.991,633	7	397.857,971 327.989,744	3.518
8	397.857,565 327.989,485	9	397.856,12 327.988,565	1.712
10	397.854,531 327.987,553	11	397.852,903 327.986,517	1.929

Punct început	X / Y	Punct sfârșit	X / Y	Lungime segment (** (m)
11	397.852,903 327.986,517	12	397.849,269 327.984,202	4.309
13	397.847,512 327.983,084	14	397.846,342 327.982,339	1.387
15	397.843,518 327.980,541	16	397.843,389 327.980,459	0.154
17	397.842,594 327.979,952	18	397.841,908 327.979,516	0.813
19	397.879,203 327.922,995	20	397.895,077 327.898,938	28.822
21	397.909,214 327.907,843	22	397.910,692 327.908,774	1.747
23	397.911,529 327.909,301	24	397.912,599 327.909,975	1.264

Punct început	X / Y	Punct sfârșit	X / Y	Lungime segment (** (m)
12	397.849,269 327.984,202	13	397.847,512 327.983,084	2.083
14	397.846,342 327.982,339	15	397.843,518 327.980,541	3.347
16	397.843,389 327.980,459	17	397.842,594 327.979,952	0.943
18	397.841,908 327.979,516	19	397.879,203 327.922,995	67.716
20	397.895,077 327.898,938	21	397.909,214 327.907,843	16.708
22	397.910,692 327.908,774	23	397.911,529 327.909,301	0.989
24	397.912,599 327.909,975	1	397.912,711 327.910,045	0.132

** Lungimile segmentelor sunt determinate în planul de proiecție Stereo 70 și sunt rotunjite la 1 milimetru.

*** Distanța dintre puncte este formată din segmente cumulate ce sunt mai mici decât valoarea 1 milimetru.

**DATE DESPRE IMOBILUL NR. 2222**

Oficiul de Cadastru și Publicitate Imobiliară DOLJ
Biroul de Cadastru și Publicitate Imobiliară Craiova

A. Partea I. Descrierea imobilului

TEREN Extravilan

Adresa: Jud. Dolj, T27, PDE 511

Nr. Crt	Nr cadastral Nr. topografic	Suprafața* (mp)	Observații / Referințe
A1		723	Sector cadastral:9 Teren neimprejmuit;

B. Partea II. Proprietari și acte

Inscrieri privitoare la dreptul de proprietate și alte drepturi reale		Referințe
/		
Act Normativ nr. Legea 7, din 13/03/1996 emis de Parlamentul Romaniei (art.13 alin 15);		
B1	Inscrierea provizorie, drept de PROPRIETATE, dobandit prin Lege, cota actuala 1/1, cota initiala 1/1 1) NEIDENTIFICAT NEIDENTIFICAT	A1

C. Partea III. SARCINI .


Inscrieri privind dezmembramintele dreptului de proprietate, drepturi reale de garanție și sarcini	Referințe
NU SUNT	

Anexa Nr. 1 La Partea I

Teren

Nr cadastral	Suprafața (mp)*	Observații / Referințe
	723	

* Suprafața este determinată în planul de proiecție Stereo 70.



Date referitoare la teren

Crt	Categorie folosință	Intravilan	Suprafața (mp)	Tarla	Parcelă	Nr. topo	Observații / Referințe
1	drum	NU	723	27	DE 511	-	

Lungime Segmente

1) Valorile lungimilor segmentelor sunt obținute din proiecție în plan.

Punct început	X / Y	Punct sfârșit	X / Y	Lungime segment	Punct început	X / Y	Punct sfârșit	X / Y	Lungime segment	Punct început	X / Y	Punct sfârșit	X / Y	Lungime segment
1	397.861,007 327.991,677	2	397.860,493 327.992,488	0.96	2	397.860,493 327.992,488	3	397.858,866 327.995,056	3.04	3	397.858,866 327.995,056	4	397.855,823 327.993,118	3.608
4	397.855,823 327.993,118	5	397.850,755 327.989,891	6.008	5	397.850,755 327.989,891	6	397.850,048 327.989,441	0.838	6	397.850,048 327.989,441	7	397.846,853 327.987,407	3.788
7	397.846,853 327.987,407	8	397.844,193 327.985,713	3.153	8	397.844,193 327.985,713	9	397.841,37 327.983,915	3.347	9	397.841,37 327.983,915	10	397.838,176 327.981,882	3.786
10	397.838,176 327.981,882	11	397.833,905 327.979,162	5.063	11	397.833,905 327.979,162	12	397.832,906 327.978,526	1.185	12	397.832,906 327.978,526	13	397.832,687 327.978,387	0.259
13	397.832,687 327.978,387	14	397.831,889 327.977,878	0.947	14	397.831,889 327.977,878	15	397.826,844 327.974,666	5.981	15	397.826,844 327.974,666	16	397.824,63 327.973,256	2.625
16	397.824,63 327.973,256	17	397.824,099 327.972,918	0.629	17	397.824,099 327.972,918	18	397.823,847 327.972,758	0.299	18	397.823,847 327.972,758	19	397.820,386 327.970,554	4.103

Punct început	X / Y	Punct sfârșit	X / Y	Lungime segment	Punct început	X / Y	Punct sfârșit	X / Y	Lungime segment	Punct început	X / Y	Punct sfârșit	X / Y	Lungime segment
19	397.820,386 327.970,554	20	397.817,405 327.968,656	3.534	20	397.817,405 327.968,656	21	397.816,752 327.968,24	0.773	21	397.816,752 327.968,24	22	397.811,676 327.965,008	6.017
22	397.811,676 327.965,008	23	397.809,091 327.963,362	3.065	23	397.809,091 327.963,362	24	397.809,03 327.963,323	0.072	24	397.809,03 327.963,323	25	397.805,609 327.961,145	4.056
25	397.805,609 327.961,145	26	397.804,05 327.960,152	1.848	26	397.804,05 327.960,152	27	397.801,439 327.958,49	3.095	27	397.801,439 327.958,49	28	397.798,29 327.956,485	3.733
28	397.798,29 327.956,485	29	397.796,838 327.955,56	1.722	29	397.796,838 327.955,56	30	397.796,446 327.955,311	0.464	30	397.796,446 327.955,311	31	397.791,985 327.952,47	5.29
31	397.791,985 327.952,47	32	397.789,295 327.950,757	3.188	32	397.789,295 327.950,757	33	397.788,293 327.950,119	1.188	33	397.788,293 327.950,119	34	397.786,458 327.948,95	2.176
34	397.786,458 327.948,95	35	397.780,778 327.945,334	6.733	35	397.780,778 327.945,334	36	397.780,159 327.944,94	0.735	36	397.780,159 327.944,94	37	397.778,001 327.943,565	2.558
37	397.778,001 327.943,565	38	397.772,578 327.940,113	6.429	38	397.772,578 327.940,113	39	397.772,073 327.939,791	0.599	39	397.772,073 327.939,791	40	397.769,196 327.937,959	3.41
40	397.769,196 327.937,959	41	397.764,2 327.934,778	5.923	41	397.764,2 327.934,778	42	397.763,606 327.934,4	0.704	42	397.763,606 327.934,4	43	397.757,504 327.930,514	7.235
43	397.757,504 327.930,514	44	397.755,636 327.929,325	2.214	44	397.755,636 327.929,325	45	397.754,508 327.928,607	1.338	45	397.754,508 327.928,607	46	397.753,442 327.927,928	1.263
46	397.753,442 327.927,928	47	397.748,181 327.924,578	6.237	47	397.748,181 327.924,578	48	397.747,223 327.923,969	1.136	48	397.747,223 327.923,969	49	397.744,867 327.922,468	2.794
49	397.744,867 327.922,468	50	397.741,994 327.920,639	3.405	50	397.741,994 327.920,639	51	397.741,022 327.920,02	1.153	51	397.741,022 327.920,02	52	397.739,351 327.918,956	1.981
52	397.739,351 327.918,956	53	397.737,583 327.917,83	2.096	53	397.737,583 327.917,83	54	397.736,7 327.917,268	1.046	54	397.736,7 327.917,268	55	397.735,993 327.916,818	0.839
55	397.735,993 327.916,818	56	397.734,013 327.915,557	2.347	56	397.734,013 327.915,557	57	397.732,082 327.914,328	2.289	57	397.732,082 327.914,328	58	397.728,837 327.912,261	3.848
58	397.728,837 327.912,261	59	397.725,158 327.909,919	4.361	59	397.725,158 327.909,919	60	397.721,718 327.907,729	4.078	60	397.721,718 327.907,729	61	397.720,857 327.907,18	1.022
61	397.720,857 327.907,18	62	397.718,903 327.905,936	2.316	62	397.718,903 327.905,936	63	397.717,29 327.904,909	1.912	63	397.717,29 327.904,909	64	397.716,483 327.904,395	0.957
64	397.716,483 327.904,395	65	397.712,108 327.901,609	5.187	65	397.712,108 327.901,609	66	397.707,779 327.898,853	5.131	66	397.707,779 327.898,853	67	397.707,098 327.898,42	0.807
67	397.707,098 327.898,42	68	397.706,452 327.898,008	0.767	68	397.706,452 327.898,008	69	397.706,59 327.897,794	0.255	69	397.706,59 327.897,794	70	397.706,774 327.897,509	0.339
70	397.706,774 327.897,509	71	397.707,031 327.897,068	0.51	71	397.707,031 327.897,068	72	397.707,34 327.896,538	0.614	72	397.707,34 327.896,538	73	397.708,073 327.895,282	1.454
73	397.708,073 327.895,282	74	397.708,478 327.894,586	0.806	74	397.708,478 327.894,586	75	397.708,491 327.894,564	0.025	75	397.708,491 327.894,564	76	397.708,501 327.894,571	0.012
76	397.708,501 327.894,571	77	397.708,601 327.894,634	0.118	77	397.708,601 327.894,634	78	397.708,924 327.894,84	0.384	78	397.708,924 327.894,84	79	397.709,928 327.895,479	1.189
79	397.709,928 327.895,479	80	397.710,308 327.895,721	0.45	80	397.710,308 327.895,721	81	397.710,81 327.896,041	0.595	81	397.710,81 327.896,041	82	397.712,922 327.897,386	2.504
82	397.712,922 327.897,386	83	397.714,282 327.898,252	1.613	83	397.714,282 327.898,252	84	397.714,432 327.898,347	0.177	84	397.714,432 327.898,347	85	397.718,631 327.901,021	4.978
85	397.718,631 327.901,021	86	397.719,439 327.901,535	0.957	86	397.719,439 327.901,535	87	397.721,051 327.902,562	1.912	87	397.721,051 327.902,562	88	397.722,67 327.903,593	1.919
88	397.722,67 327.903,593	89	397.723,002 327.903,804	0.394	89	397.723,002 327.903,804	90	397.723,867 327.904,355	1.025	90	397.723,867 327.904,355	91	397.724,188 327.904,56	0.381
91	397.724,188 327.904,56	92	397.726,154 327.905,811	2.331	92	397.726,154 327.905,811	93	397.727,307 327.906,545	1.366	93	397.727,307 327.906,545	94	397.730,985 327.908,887	4.361
94	397.730,985 327.908,887	95	397.732,131 327.909,617	1.359	95	397.732,131 327.909,617	96	397.732,432 327.909,809	0.357	96	397.732,432 327.909,809	97	397.733,427 327.910,442	1.179
97	397.733,427 327.910,442	98	397.734,072 327.910,853	0.765	98	397.734,072 327.910,853	99	397.734,231 327.910,954	0.188	99	397.734,231 327.910,954	100	397.736,161 327.912,183	2.289
100	397.736,161 327.912,183	101	397.737,49 327.913,03	1.576	101	397.737,49 327.913,03	102	397.738,848 327.913,894	1.61	102	397.738,848 327.913,894	103	397.741,499 327.915,582	3.143
103	397.741,499 327.915,582	104	397.741,986 327.915,892	0.577	104	397.741,986 327.915,892	105	397.743,17 327.916,646	1.403	105	397.743,17 327.916,646	106	397.744,143 327.917,265	1.153
106	397.744,143 327.917,265	107	397.744,731 327.917,639	0.697	107	397.744,731 327.917,639	108	397.745,804 327.918,323	1.273	108	397.745,804 327.918,323	109	397.747,015 327.919,094	1.436
109	397.747,015 327.919,094	110	397.748,748 327.920,198	2.055	110	397.748,748 327.920,198	111	397.749,897 327.920,929	1.362	111	397.749,897 327.920,929	112	397.750,33 327.921,204	0.513
112	397.750,33 327.921,204	113	397.751,967 327.922,247	1.942	113	397.751,967 327.922,247	114	397.753,21 327.923,039	1.473	114	397.753,21 327.923,039	115	397.755,59 327.924,554	2.822
115	397.755,59 327.924,554	116	397.755,968 327.924,795	0.448	116	397.755,968 327.924,795	117	397.756,656 327.925,233	0.815	117	397.756,656 327.925,233	118	397.759,201 327.926,853	3.018

Punct început	X / Y	Punct sfârșit	X / Y	Lungime segment	Punct început	X / Y	Punct sfârșit	X / Y	Lungime segment	Punct început	X / Y	Punct sfârșit	X / Y	Lungime segment
118	397.759,201 327.926,853	119	397.759,652 327.927,14	0.534	119	397.759,652 327.927,14	120	397.760,622 327.927,758	1.15	120	397.760,622 327.927,758	121	397.763,073 327.929,318	2.905
121	397.763,073 327.929,318	122	397.763,386 327.929,518	0.372	122	397.763,386 327.929,518	123	397.766,348 327.931,404	3.511	123	397.766,348 327.931,404	124	397.768,097 327.932,517	2.073
124	397.768,097 327.932,517	125	397.771,252 327.934,526	3.74	125	397.771,252 327.934,526	126	397.771,345 327.934,585	0.11	126	397.771,345 327.934,585	127	397.771,738 327.934,836	0.466
127	397.771,738 327.934,836	128	397.774,727 327.936,739	3.543	128	397.774,727 327.936,739	129	397.776,835 327.938,082	2.5	129	397.776,835 327.938,082	130	397.780,149 327.940,192	3.928
130	397.780,149 327.940,192	131	397.781,501 327.941,052	1.603	131	397.781,501 327.941,052	132	397.782,926 327.941,96	1.69	132	397.782,926 327.941,96	133	397.784,844 327.943,181	2.274
133	397.784,844 327.943,181	134	397.788,109 327.945,26	3.871	134	397.788,109 327.945,26	135	397.788,343 327.945,409	0.277	135	397.788,343 327.945,409	136	397.788,606 327.945,576	0.312
136	397.788,606 327.945,576	137	397.791,444 327.947,383	3.364	137	397.791,444 327.947,383	138	397.792,794 327.948,243	1.6	138	397.792,794 327.948,243	139	397.794,133 327.949,096	1.588
139	397.794,133 327.949,096	140	397.794,652 327.949,426	0.615	140	397.794,652 327.949,426	141	397.794,658 327.949,43	0.007	141	397.794,658 327.949,43	142	397.798,595 327.951,937	4.667
142	397.798,595 327.951,937	143	397.799,909 327.952,773	1.558	143	397.799,909 327.952,773	144	397.800,141 327.952,921	0.275	144	397.800,141 327.952,921	145	397.800,439 327.953,111	0.353
145	397.800,439 327.953,111	146	397.803,201 327.954,869	3.274	146	397.803,201 327.954,869	147	397.803,587 327.955,116	0.458	147	397.803,587 327.955,116	148	397.804,951 327.955,984	1.617
148	397.804,951 327.955,984	149	397.805,371 327.956,251	0.498	149	397.805,371 327.956,251	150	397.806,198 327.956,778	0.981	150	397.806,198 327.956,778	151	397.808,523 327.958,258	2.756
151	397.808,523 327.958,258	152	397.810,419 327.959,465	2.247	152	397.810,419 327.959,465	153	397.811,239 327.959,988	0.972	153	397.811,239 327.959,988	154	397.813,009 327.961,115	2.098
154	397.813,009 327.961,115	155	397.813,825 327.961,634	0.967	155	397.813,825 327.961,634	156	397.814,568 327.962,108	0.881	156	397.814,568 327.962,108	157	397.814,827 327.962,272	0.306
157	397.814,827 327.962,272	158	397.818,297 327.964,482	4.114	158	397.818,297 327.964,482	159	397.818,901 327.964,866	0.716	159	397.818,901 327.964,866	160	397.820,992 327.966,197	2.479
160	397.820,992 327.966,197	161	397.821,778 327.966,698	0.932	161	397.821,778 327.966,698	162	397.822,534 327.967,18	0.896	162	397.822,534 327.967,18	163	397.823,413 327.967,739	1.042
163	397.823,413 327.967,739	164	397.825,453 327.969,038	2.418	164	397.825,453 327.969,038	165	397.825,995 327.969,383	0.643	165	397.825,995 327.969,383	166	397.826,171 327.969,495	0.209
166	397.826,171 327.969,495	167	397.826,247 327.969,544	0.09	167	397.826,247 327.969,544	168	397.828,984 327.971,287	3.245	168	397.828,984 327.971,287	169	397.828,992 327.971,292	0.009
169	397.828,992 327.971,292	170	397.829,773 327.971,789	0.926	170	397.829,773 327.971,789	171	397.832,587 327.973,581	3.336	171	397.832,587 327.973,581	172	397.834,037 327.974,504	1.719
172	397.834,037 327.974,504	173	397.836,054 327.975,788	2.391	173	397.836,054 327.975,788	174	397.836,664 327.976,177	0.723	174	397.836,664 327.976,177	175	397.838,589 327.977,402	2.281
175	397.838,589 327.977,402	176	397.841,344 327.979,156	3.266	176	397.841,344 327.979,156	177	397.841,908 327.979,516	0.669	177	397.841,908 327.979,516	178	397.842,594 327.979,952	0.813
178	397.842,594 327.979,952	179	397.843,389 327.980,459	0.943	179	397.843,389 327.980,459	180	397.843,518 327.980,541	0.154	180	397.843,518 327.980,541	181	397.846,342 327.982,339	3.347
181	397.846,342 327.982,339	182	397.847,512 327.983,084	1.387	182	397.847,512 327.983,084	183	397.849,269 327.984,202	2.083	183	397.849,269 327.984,202	184	397.852,903 327.986,517	4.309
184	397.852,903 327.986,517	185	397.854,531 327.987,553	1.929	185	397.854,531 327.987,553	186	397.856,12 327.988,565	1.885	186	397.856,12 327.988,565	187	397.857,565 327.989,485	1.712
187	397.857,565 327.989,485	188	397.857,971 327.989,744	0.482	188	397.857,971 327.989,744	189	397.860,939 327.991,633	3.518	189	397.860,939 327.991,633	1	397.861,007 327.991,677	0.08

** Lungimile segmentelor sunt determinate în planul de proiecție Stereo 70 și sunt rotunjite la 1 milimetru.

*** Distanța dintre puncte este formată din segmente cumulate ce sunt mai mici decât valoarea 1 milimetru.

**DATE DESPRE IMOBILUL NR. 2227**

Oficiul de Cadastru și Publicitate Imobiliară DOLJ
Biroul de Cadastru și Publicitate Imobiliară Craiova

A. Partea I. Descrierea imobilului

TEREN Extravilan

Adresa: Jud. Dolj, T27, P1/2

Nr. Crt	Nr cadastral Nr. topografic	Suprafața* (mp)	Observații / Referințe
A1		2.191	Sector cadastral:9 Teren neimprejmuit;

B. Partea II. Proprietari și acte

Inscrieri privitoare la dreptul de proprietate și alte drepturi reale		Referințe
/		
Act Normativ nr. 7, din 13/03/1996 emis de Parlamentul Romaniei;		
B1	Intabulare, drept de PROPRIETATE, dobandit prin Lege, cota actuala 1/1, cota initiala 1/1 1) UAT ALMAJ, CIF:4553674, Rezerva comisiei locale de fond funciar	A1

C. Partea III. SARCINI .

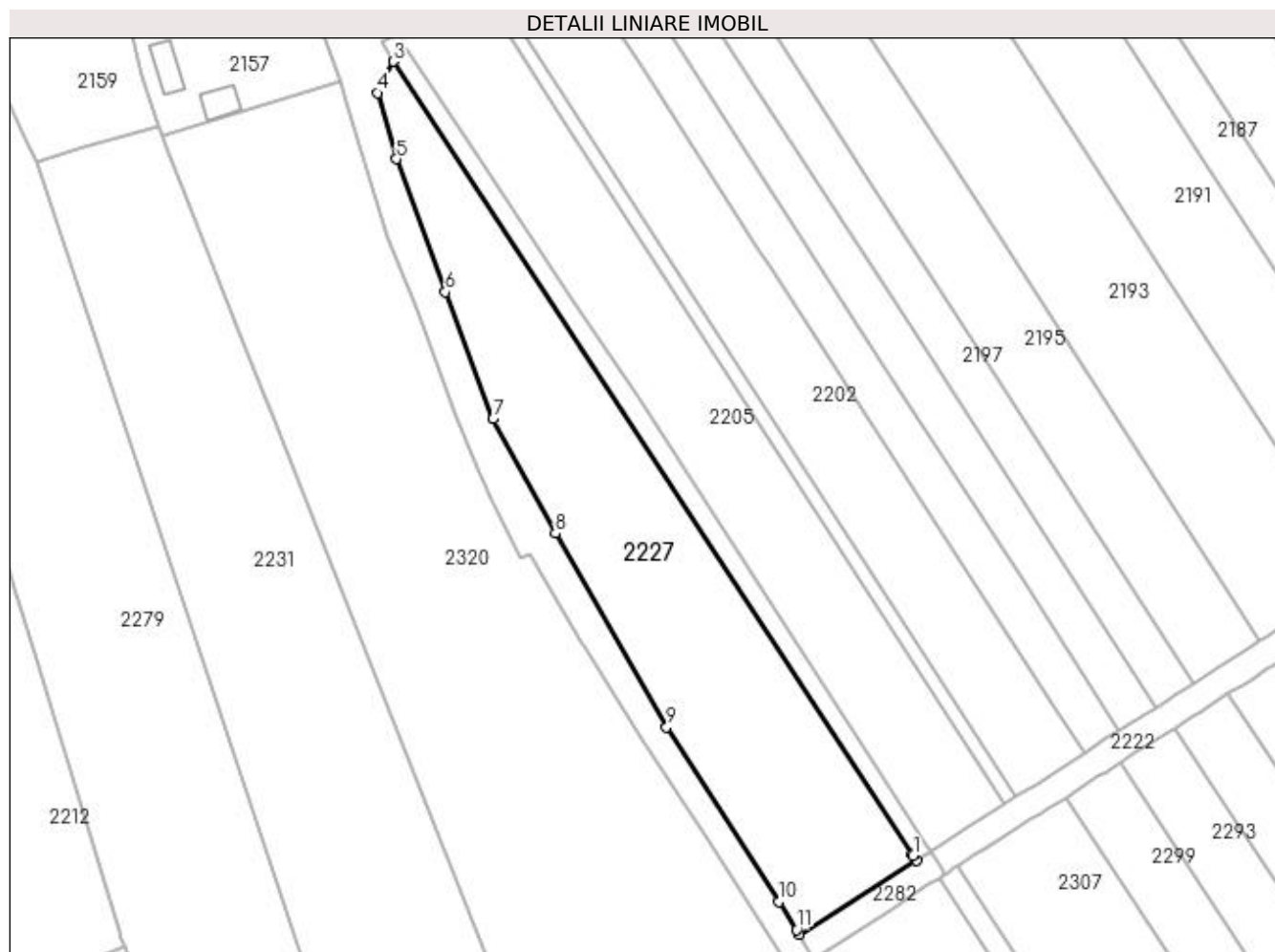
Inscrieri privind dezmembramintele dreptului de proprietate, drepturi reale de garanție și sarcini	Referințe
NU SUNT	

Anexa Nr. 1 La Partea I

Teren

Nr cadastral	Suprafața (mp)*	Observații / Referințe
	2.191	

* Suprafața este determinată în planul de proiecție Stereo 70.



Date referitoare la teren

Crt	Categorie folosință	Intra vilan	Suprafața (mp)	Tarla	Parcelă	Nr. topo	Observații / Referințe
1	vie	NU	2.191	27	1/2	-	

Lungime Segmente

1) Valorile lungimilor segmentelor sunt obținute din proiecție în plan.

Punct început	X / Y	Punct sfârșit	X / Y	Lungime segment (** (m)
1	397.703,898 327.897,297	2	397.703,75 327.897,523	0.27
2	397.703,75 327.897,523	3	397.627,935 328.013,202	138.309
3	397.627,935 328.013,202	4	397.625,743 328.008,599	5.098
4	397.625,743 328.008,599	5	397.628,438 327.998,984	9.986
5	397.628,438 327.998,984	6	397.635,596 327.979,568	20.693

Punct început	X / Y	Punct sfârșit	X / Y	Lungime segment (** (m)
6	397.635,596 327.979,568	7	397.642,558 327.961,052	19.782
7	397.642,558 327.961,052	8	397.651,665 327.944,321	19.049
8	397.651,665 327.944,321	9	397.667,906 327.916,069	32.588
9	397.667,906 327.916,069	10	397.684,258 327.890,584	30.28
10	397.684,258 327.890,584	11	397.686,871 327.886,512	4.838
11	397.686,871 327.886,512	12	397.687,314 327.885,822	0.82
12	397.687,314 327.885,822	13	397.704,321 327.896,652	20.163
13	397.704,321 327.896,652	1	397.703,898 327.897,297	0.772

** Lungimile segmentelor sunt determinate în planul de proiecție Stereo 70 și sunt rotunjite la 1 milimetru.

*** Distanța dintre puncte este formată din segmente cumulate ce sunt mai mici decât valoarea 1 milimetru.

**DATE DESPRE IMOBILUL NR. 2228**

Oficiul de Cadastru și Publicitate Imobiliară DOLJ
Biroul de Cadastru și Publicitate Imobiliară Craiova

A. Partea I. Descrierea imobilului

TEREN Extravilan

Adresa: Jud. Dolj, T 13 P 45/3, P31, P 34, P35, P 36, P 42, P45/5, P 45/6, P 45/11, P 45/14, P 45/15

Nr. Crt	Nr cadastral Nr. topografic	Suprafața* (mp)	Observații / Referințe
A1	31303	19.580	Sector cadastral:9 Teren neimprejmuit;

B. Partea II. Proprietari și acte

Inscrieri privitoare la dreptul de proprietate și alte drepturi reale		Referințe
179158 / 26/09/2018		
Act Notarial nr. ACT ALIPIRE NR 509, din 24/09/2018 emis de Carstea Caba Terezia Emanoilă Margareta;		
B1	Intabulare, drept de PROPRIETATE, dobândit prin Convenție, cota actuală 1/1, cota inițială 1/1 1) URUCU JUSTIN 2) URUCU NICOLETA CONSTANTA <i>OBSERVATII: pozitie transcrisa din CF 30572/Almaj, inscrisa prin incheierea nr. 63662 din 05/06/2015;</i>	A1
B2	se noteaza faptul ca, imobilul face parte din patrimoniul de afectatiune al lui URUCU D.JUSTIN INTREPRINDRE INDIVIDUALA.	A1

C. Partea III. SARCINI .

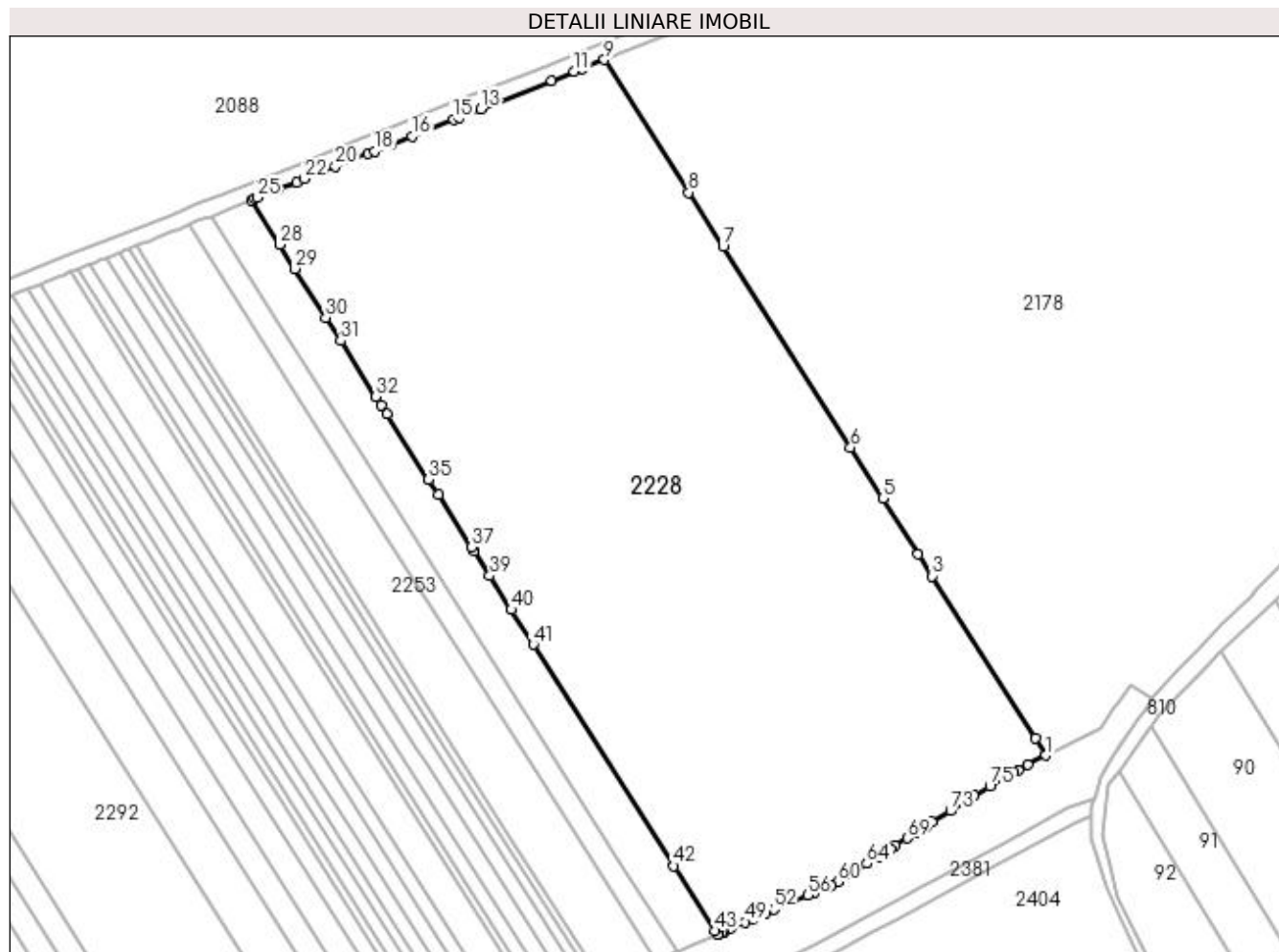
Inscrieri privind dezmembramintele dreptului de proprietate, drepturi reale de garanție și sarcini	Referințe
NU SUNT	

Anexa Nr. 1 La Partea I

Teren

Nr cadastral	Suprafața (mp)*	Observații / Referințe
31303	19.580	

* Suprafața este determinată în planul de proiecție Stereo 70.



Date referitoare la teren

Crt	Categorie folosință	Intravilan	Suprafața (mp)	Tarla	Parcelă	Nr. topo	Observații / Referințe
1	arabil	NU	19.580	13	45/3, 31,34,35,36, 42,45/5,45/6, 45/11,45/14, 45/15	-	

Lungime Segmente

1) Valorile lungimilor segmentelor sunt obținute din proiecție în plan.

Punct început	X / Y	Punct sfârșit	X / Y	Lungime segment	Punct început	X / Y	Punct sfârșit	X / Y	Lungime segment	Punct început	X / Y	Punct sfârșit	X / Y	Lungime segment
1	398.326,859 327.872,901	2	398.324,186 327.877,112	4.987	2	398.324,186 327.877,112	3	398.298,62 327.917,379	47.69	3	398.298,62 327.917,379	4	398.295,139 327.922,863	6.495
4	398.295,139 327.922,863	5	398.286,389 327.936,643	16.32	5	398.286,389 327.936,643	6	398.278,352 327.949,301	14.99	6	398.278,352 327.949,301	7	398.246,732 327.999,104	58.99
7	398.246,732 327.999,104	8	398.238,17 328.012,589	15.97	8	398.238,17 328.012,589	9	398.217,264 328.045,518	39.00	9	398.217,264 328.045,518	10	398.211,687 328.043,301	6.001
10	398.211,687 328.043,301	11	398.209,773 328.042,54	2.059	11	398.209,773 328.042,54	12	398.204,166 328.040,312	6.033	12	398.204,166 328.040,312	13	398.186,647 328.033,349	18.85

Punct început	X / Y	Punct sfârșit	X / Y	Lungime segment	Punct început	X / Y	Punct sfârșit	X / Y	Lungime segment	Punct început	X / Y	Punct sfârșit	X / Y	Lungime segment
13	398.186,647 328.033,349	14	398.181,177 328.031,175	5.886	14	398.181,177 328.031,175	15	398.179,854 328.030,649	1.424	15	398.179,854 328.030,649	16	398.169,528 328.026,545	11.112
16	398.169,528 328.026,545	17	398.164,193 328.024,424	5.741	17	398.164,193 328.024,424	18	398.160,214 328.022,843	4.282	18	398.160,214 328.022,843	19	398.158,536 328.022,176	1.806
19	398.158,536 328.022,176	20	398.150,51 328.018,986	8.637	20	398.150,51 328.018,986	21	398.147,026 328.017,601	3.749	21	398.147,026 328.017,601	22	398.142,839 328.015,937	4.506
22	398.142,839 328.015,937	23	398.140,788 328.015,122	2.207	23	398.140,788 328.015,122	24	398.136,229 328.013,31	4.906	24	398.136,229 328.013,31	25	398.131,217 328.011,318	5.394
25	398.131,217 328.011,318	26	398.130,461 328.011,017	0.814	26	398.130,461 328.011,017	27	398.129,623 328.010,684	0.901	27	398.129,623 328.010,684	28	398.136,653 327.999,611	13.116
28	398.136,653 327.999,611	29	398.140,429 327.993,664	7.045	29	398.140,429 327.993,664	30	398.148,157 327.981,492	14.417	30	398.148,157 327.981,492	31	398.151,81 327.975,739	6.815
31	398.151,81 327.975,739	32	398.160,575 327.961,934	16.352	32	398.160,575 327.961,934	33	398.161,892 327.959,86	2.457	33	398.161,892 327.959,86	34	398.163,36 327.957,548	2.739
34	398.163,36 327.957,548	35	398.173,611 327.941,402	19.125	35	398.173,611 327.941,402	36	398.176,032 327.937,588	4.518	36	398.176,032 327.937,588	37	398.184,254 327.924,638	15.339
37	398.184,254 327.924,638	38	398.184,94 327.923,559	1.279	38	398.184,94 327.923,559	39	398.188,826 327.917,439	7.25	39	398.188,826 327.917,439	40	398.194,159 327.909,038	9.95
40	398.194,159 327.909,038	41	398.199,641 327.900,405	10.227	41	398.199,641 327.900,405	42	398.234,516 327.845,475	65.066	42	398.234,516 327.845,475	43	398.244,757 327.829,345	19.106
43	398.244,757 327.829,345	44	398.245,293 327.828,501	1.0	44	398.245,293 327.828,501	45	398.245,629 327.828,644	0.366	45	398.245,629 327.828,644	46	398.246,424 327.828,983	0.864
46	398.246,424 327.828,983	47	398.246,968 327.829,224	0.596	47	398.246,968 327.829,224	48	398.248,643 327.829,966	1.831	48	398.248,643 327.829,966	49	398.252,213 327.831,548	3.905
49	398.252,213 327.831,548	50	398.254,291 327.832,469	2.273	50	398.254,291 327.832,469	51	398.257,197 327.833,758	3.179	51	398.257,197 327.833,758	52	398.259,356 327.834,714	2.361
52	398.259,356 327.834,714	53	398.262,51 327.836,112	3.45	53	398.262,51 327.836,112	54	398.264,026 327.836,784	1.658	54	398.264,026 327.836,784	55	398.264,243 327.836,88	0.237
55	398.264,243 327.836,88	56	398.267,738 327.838,194	3.734	56	398.267,738 327.838,194	57	398.269,415 327.838,825	1.791	57	398.269,415 327.838,825	58	398.272,737 327.840,074	3.549
58	398.272,737 327.840,074	59	398.273,522 327.840,564	0.926	59	398.273,522 327.840,564	60	398.275,14 327.841,574	1.907	60	398.275,14 327.841,574	61	398.277,861 327.843,273	3.208
61	398.277,861 327.843,273	62	398.278,993 327.843,979	1.334	62	398.278,993 327.843,979	63	398.279,414 327.844,242	0.496	63	398.279,414 327.844,242	64	398.282,354 327.846,078	3.466
64	398.282,354 327.846,078	65	398.285,224 327.847,869	3.383	65	398.285,224 327.847,869	66	398.286,788 327.848,846	1.844	66	398.286,788 327.848,846	67	398.288,26 327.849,765	1.736
67	398.288,26 327.849,765	68	398.289,457 327.850,521	1.416	68	398.289,457 327.850,521	69	398.292,427 327.852,396	3.513	69	398.292,427 327.852,396	70	398.294,88 327.853,945	2.901
70	398.294,88 327.853,945	71	398.297,048 327.855,314	2.564	71	398.297,048 327.855,314	72	398.298,624 327.856,309	1.864	72	398.298,624 327.856,309	73	398.303,13 327.859,155	5.33
73	398.303,13 327.859,155	74	398.308,953 327.862,832	6.887	74	398.308,953 327.862,832	75	398.312,965 327.865,178	4.648	75	398.312,965 327.865,178	76	398.318,94 327.868,671	6.921
76	398.318,94 327.868,671	77	398.320,024 327.869,305	1.255	77	398.320,024 327.869,305	78	398.322,288 327.870,629	2.623	78	398.322,288 327.870,629	1	398.326,859 327.872,901	5.105

** Lungimile segmentelor sunt determinate în planul de proiecție Stereo 70 și sunt rotunjite la 1 milimetru.

*** Distanța dintre puncte este formată din segmente cumulate ce sunt mai mici decât valoarea 1 milimetru.

**DATE DESPRE IMOBILUL NR. 2229**

Oficiul de Cadastru și Publicitate Imobiliară DOLJ
Biroul de Cadastru și Publicitate Imobiliară Craiova

A. Partea I. Descrierea imobilului

TEREN Extravilan

Adresa: Jud. Dolj, T27, P31

Nr. Crt	Nr cadastral Nr. topografic	Suprafața* (mp)	Observații / Referințe
A1		600	Sector cadastral:9 Teren neimprejmuit;

B. Partea II. Proprietari și acte

Inscrieri privitoare la dreptul de proprietate și alte drepturi reale		Referințe
/		
Act Notarial nr. Certificat de mostenitor suplimentar 149, din 12/04/2005 emis de NP CERNOBAI CLAUDIU-EMIL;		
B1	Intabulare, drept de PROPRIETATE, dobandit prin Succesiune, cota actuala 1/1, cota initiala 1/1 1) DUNA IONICA	A1

C. Partea III. SARCINI .

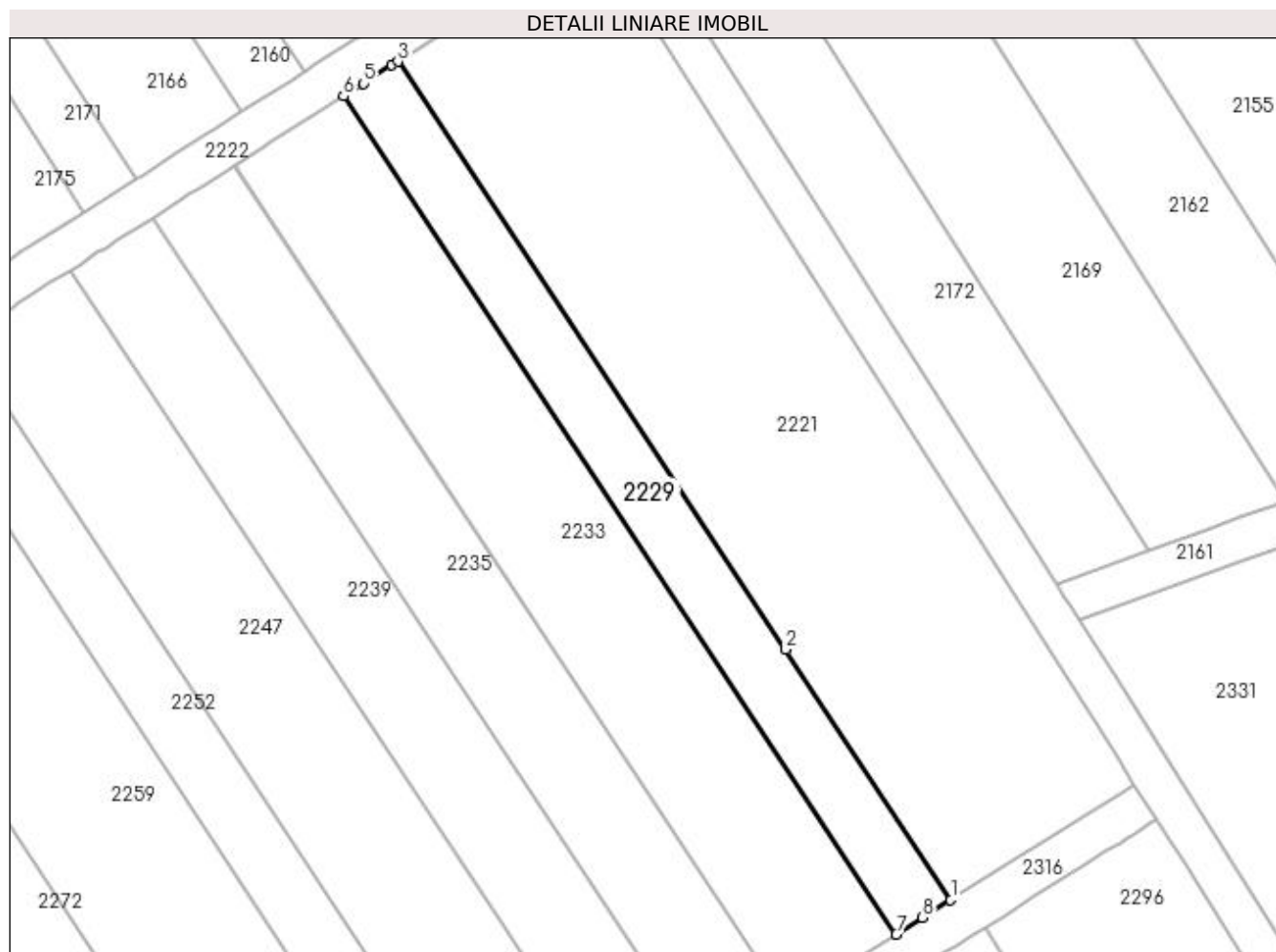
Inscrieri privind dezmembramintele dreptului de proprietate, drepturi reale de garanție și sarcini	Referințe
NU SUNT	

Anexa Nr. 1 La Partea I

Teren

Nr cadastral	Suprafața (mp)*	Observații / Referințe
	600	

* Suprafața este determinată în planul de proiecție Stereo 70.



Date referitoare la teren

Crt	Categorie folosință	Intra vilan	Suprafața (mp)	Tarla	Parcelă	Nr. topo	Observații / Referințe
1	vie	NU	600	27	31	-	

Lungime Segmente

1) Valorile lungimilor segmentelor sunt obținute din proiecție în plan.

Punct început	X / Y	Punct sfârșit	X / Y	Lungime segment (** (m)
1	397.895,077 327.898,938	2	397.879,203 327.922,995	28.822
2	397.879,203 327.922,995	3	397.841,908 327.979,516	67.716
3	397.841,908 327.979,516	4	397.841,344 327.979,156	0.669
4	397.841,344 327.979,156	5	397.838,589 327.977,402	3.266
5	397.838,589 327.977,402	6	397.836,664 327.976,177	2.281

Punct început	X / Y	Punct sfârșit	X / Y	Lungime segment (** (m)
6	397.836,664 327.976,177	7	397.889,817 327.895,624	96.508
7	397.889,817 327.895,624	8	397.892,358 327.897,225	3.004
8	397.892,358 327.897,225	1	397.895,077 327.898,938	3.213

** Lungimile segmentelor sunt determinate în planul de proiecție Stereo 70 și sunt rotunjite la 1 milimetru.

*** Distanța dintre puncte este formată din segmente cumulate ce sunt mai mici decât valoarea 1 milimetru.

**DATE DESPRE IMOBILUL NR. 2233**

Oficiul de Cadastru și Publicitate Imobiliară DOLJ
Biroul de Cadastru și Publicitate Imobiliară Craiova

A. Partea I. Descrierea imobilului

TEREN Extravilan

Adresa: Jud. Dolj, T27, P30

Nr. Crt	Nr cadastral Nr. topografic	Suprafața* (mp)	Observații / Referințe
A1		1.200	Sector cadastral:9 Teren neimprejmuit;

B. Partea II. Proprietari și acte

Inscrieri privitoare la dreptul de proprietate și alte drepturi reale	Referințe
/	
Act Administrativ nr. Titlu de proprietate 1577-44687, din 14/10/1999 emis de CJSIPT Dolj;	
B1	A1
Intabulare, drept de PROPRIETATE, dobandit prin Reconstituire, cota actuala 1/1, cota initiala 1/1 1) TUCA DUMITRU	

C. Partea III. SARCINI .

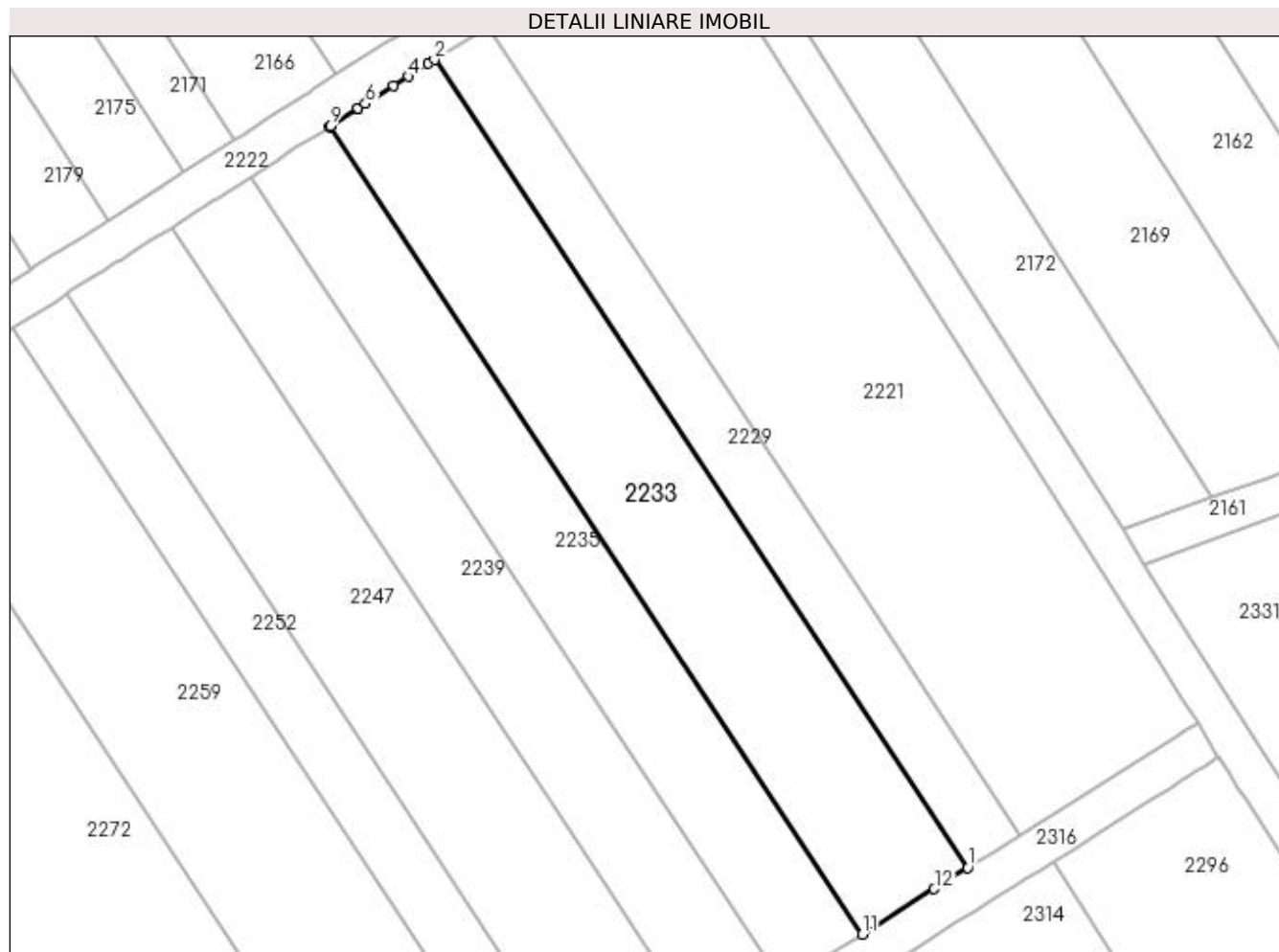
Inscrieri privind dezmembramintele dreptului de proprietate, drepturi reale de garanție și sarcini	Referințe
NU SUNT	

Anexa Nr. 1 La Partea I

Teren

Nr cadastral	Suprafața (mp)*	Observații / Referințe
	1.200	

* Suprafața este determinată în planul de proiecție Stereo 70.



Date referitoare la teren

Crt	Categorie folosință	Intra vilan	Suprafața (mp)	Tarla	Parcelă	Nr. topo	Observații / Referințe
1	vie	NU	1.200	27	30	-	

Lungime Segmente

1) Valorile lungimilor segmentelor sunt obținute din proiecție în plan.

Punct început	X / Y	Punct sfârșit	X / Y	Lungime segment (** (m)
1	397.889,817 327.895,624	2	397.836,664 327.976,177	96.508
2	397.836,664 327.976,177	3	397.836,054 327.975,788	0.723
3	397.836,054 327.975,788	4	397.834,037 327.974,504	2.391
4	397.834,037 327.974,504	5	397.832,587 327.973,581	1.719
5	397.832,587 327.973,581	6	397.829,773 327.971,789	3.336

Punct început	X / Y	Punct sfârșit	X / Y	Lungime segment (** (m)
6	397.829,773 327.971,789	7	397.828,992 327.971,292	0.926
7	397.828,992 327.971,292	8	397.828,984 327.971,287	0.009
8	397.828,984 327.971,287	9	397.826,247 327.969,544	3.245
9	397.826,247 327.969,544	10	397.826,171 327.969,495	0.09
10	397.826,171 327.969,495	11	397.879,29 327.888,994	96.448
11	397.879,29 327.888,994	12	397.886,473 327.893,518	8.489
12	397.886,473 327.893,518	1	397.889,817 327.895,624	3.952

** Lungimile segmentelor sunt determinate în planul de proiecție Stereo 70 și sunt rotunjite la 1 milimetru.

*** Distanța dintre puncte este formată din segmente cumulate ce sunt mai mici decât valoarea 1 milimetru.

**DATE DESPRE IMOBILUL NR. 2235**

Oficiul de Cadastru și Publicitate Imobiliară DOLJ
Biroul de Cadastru și Publicitate Imobiliară Craiova

A. Partea I. Descrierea imobilului

TEREN Extravilan

Adresa: Jud. Dolj, T27, P29

Nr. Crt	Nr cadastral Nr. topografic	Suprafața* (mp)	Observații / Referințe
A1		900	Sector cadastral:9 Teren neimprejmuit;

B. Partea II. Proprietari și acte

Inscrieri privitoare la dreptul de proprietate și alte drepturi reale	Referințe
/	
Act Administrativ nr. Titlu de proprietate 1058-1367, din 04/08/1997 emis de CJSIPT Dolj;	
B1	A1
Intabulare, drept de PROPRIETATE, dobandit prin Reconstituire, cota actuala 1/1, cota initiala 1/1 1) MARINOIU CONSTANTIN	

C. Partea III. SARCINI .

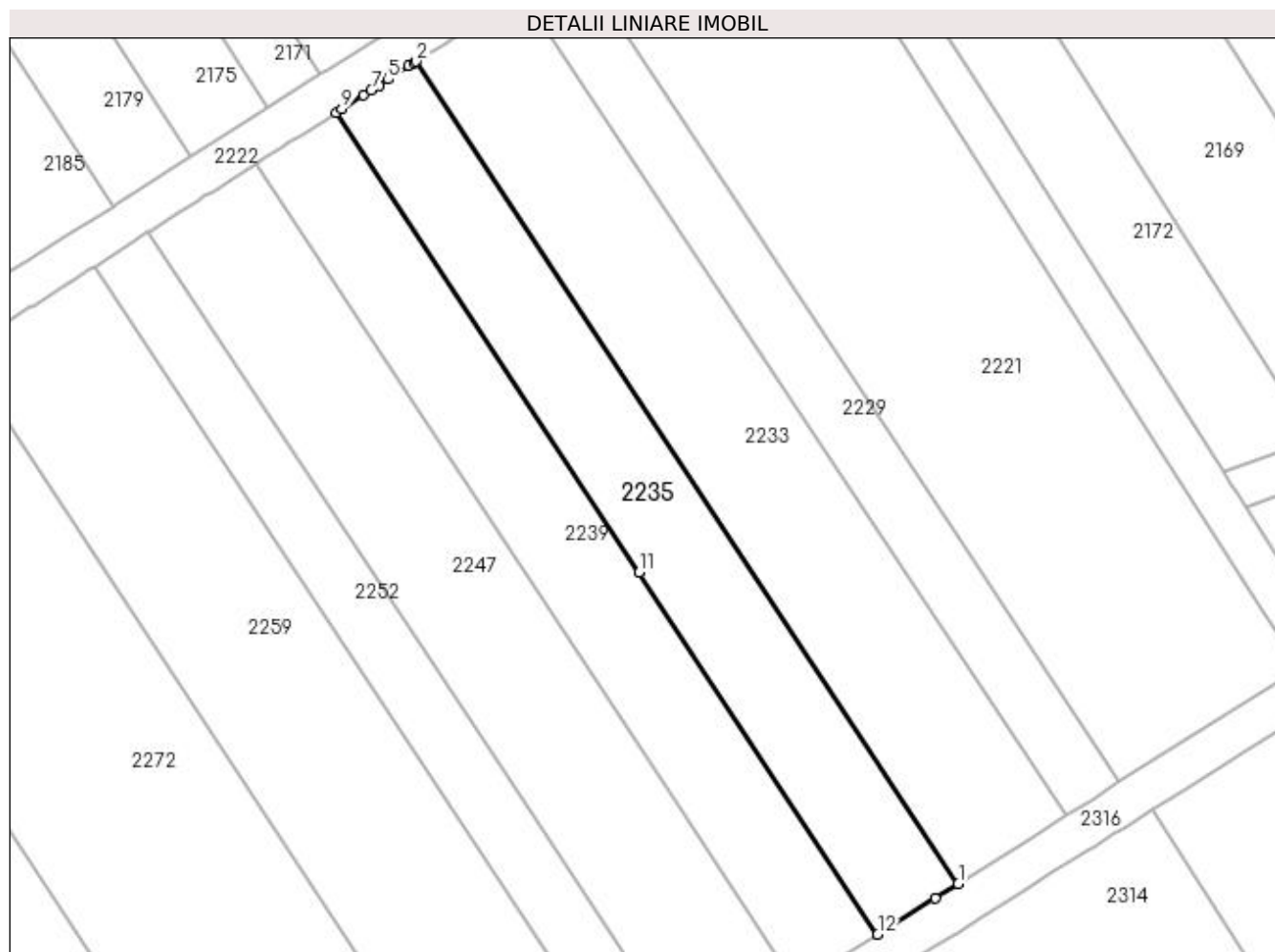
Inscrieri privind dezmembramintele dreptului de proprietate, drepturi reale de garanție și sarcini	Referințe
NU SUNT	

Anexa Nr. 1 La Partea I

Teren

Nr cadastral	Suprafața (mp)*	Observații / Referințe
	900	

* Suprafața este determinată în planul de proiecție Stereo 70.



Date referitoare la teren

Crt	Categorie folosință	Intravilan	Suprafața (mp)	Tarla	Parcelă	Nr. topo	Observații / Referințe
1	vie	NU	900	27	29	-	

Lungime Segmente

1) Valorile lungimilor segmentelor sunt obținute din proiecție în plan.

Punct început	X / Y	Punct sfârșit	X / Y	Lungime segment (** (m)
1	397.879,29 327.888,994	2	397.826,171 327.969,495	96.448
2	397.826,171 327.969,495	3	397.825,995 327.969,383	0.209
3	397.825,995 327.969,383	4	397.825,453 327.969,038	0.643
4	397.825,453 327.969,038	5	397.823,413 327.967,739	2.418
5	397.823,413 327.967,739	6	397.822,534 327.967,18	1.042

Punct început	X / Y	Punct sfârșit	X / Y	Lungime segment (** (m)
6	397.822,534 327.967,18	7	397.821,778 327.966,698	0.896
7	397.821,778 327.966,698	8	397.820,992 327.966,197	0.932
8	397.820,992 327.966,197	9	397.818,901 327.964,866	2.479
9	397.818,901 327.964,866	10	397.818,297 327.964,482	0.716
10	397.818,297 327.964,482	11	397.848,008 327.919,454	53.946
11	397.848,008 327.919,454	12	397.871,391 327.884,018	42.456
12	397.871,391 327.884,018	13	397.877,025 327.887,567	6.66
13	397.877,025 327.887,567	1	397.879,29 327.888,994	2.676

** Lungimile segmentelor sunt determinate în planul de proiecție Stereo 70 și sunt rotunjite la 1 milimetru.

*** Distanța dintre puncte este formată din segmente cumulate ce sunt mai mici decât valoarea 1 milimetru.

**DATE DESPRE IMOBILUL NR. 2239**

Oficiul de Cadastru și Publicitate Imobiliară DOLJ
Biroul de Cadastru și Publicitate Imobiliară Craiova

A. Partea I. Descrierea imobilului

TEREN Extravilan

Adresa: Jud. Dolj, T27, P28

Nr. Crt	Nr cadastral Nr. topografic	Suprafața* (mp)	Observații / Referințe
A1		900	Sector cadastral:9 Teren neimprejmuit;

B. Partea II. Proprietari și acte

Inscrieri privitoare la dreptul de proprietate și alte drepturi reale	Referințe
/	
Act Administrativ nr. Titlu de proprietate 752-44776, din 28/03/1997 emis de CJSIPT Dolj;	
B1	A1
Intabulare, drept de PROPRIETATE, dobândit prin Reconstituire, cota actuala 1/1, cota initiala 1/1	
1) GRUIA ION	

C. Partea III. SARCINI .

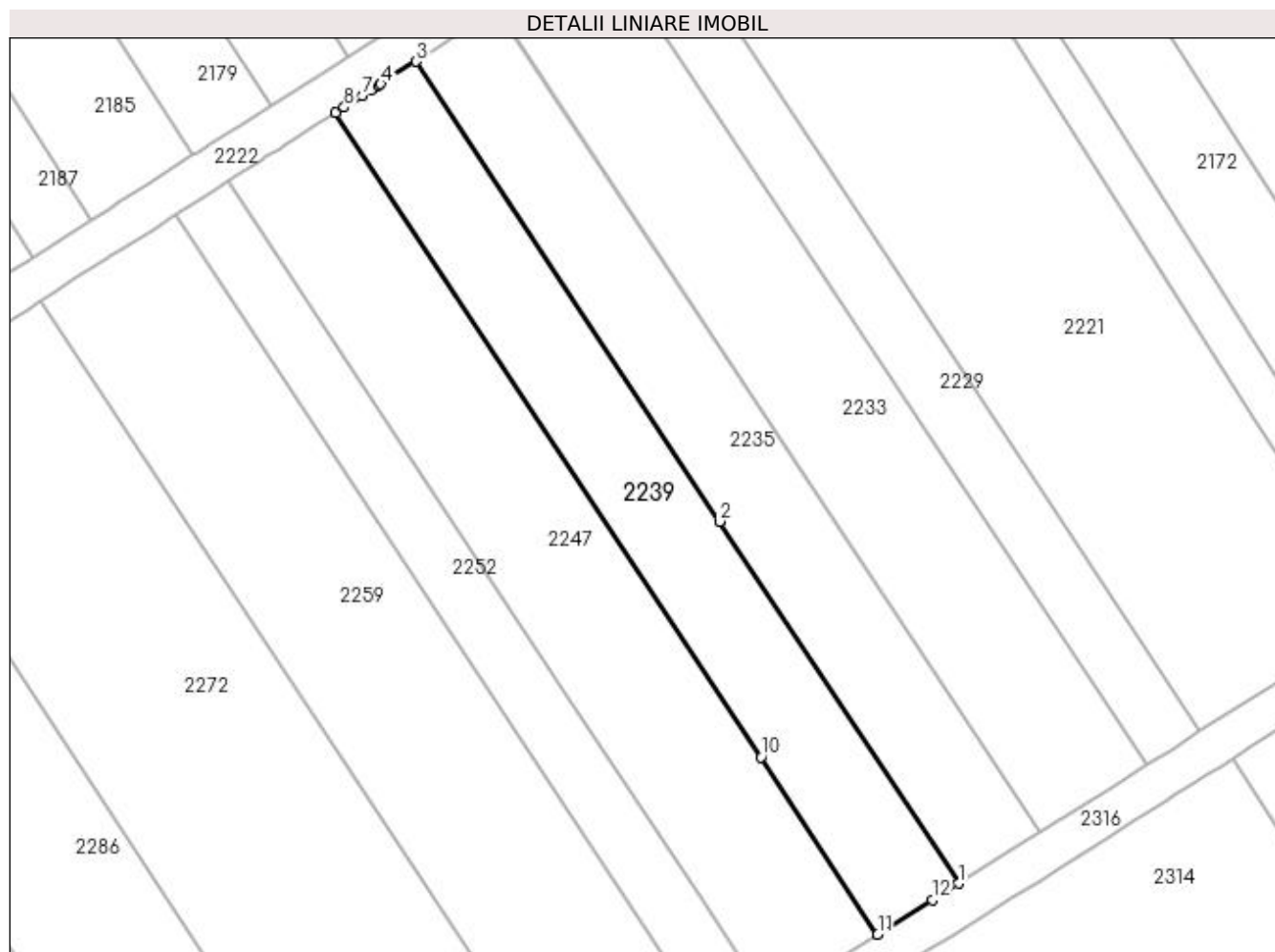
Inscrieri privind dezmembramintele dreptului de proprietate, drepturi reale de garanție și sarcini	Referințe
NU SUNT	

Anexa Nr. 1 La Partea I

Teren

Nr cadastral	Suprafața (mp)*	Observații / Referințe
	900	

* Suprafața este determinată în planul de proiecție Stereo 70.



Date referitoare la teren

Crt	Categorie folosință	Intravilan	Suprafața (mp)	Tarla	Parcelă	Nr. topo	Observații / Referințe
1	vie	NU	900	27	28	-	

Lungime Segmente

1) Valorile lungimilor segmentelor sunt obținute din proiecție în plan.

Punct început	X / Y	Punct sfârșit	X / Y	Lungime segment (** (m)
1	397.871,391 327.884,018	2	397.848,008 327.919,454	42.456
2	397.848,008 327.919,454	3	397.818,297 327.964,482	53.946
3	397.818,297 327.964,482	4	397.814,827 327.962,272	4.114
4	397.814,827 327.962,272	5	397.814,568 327.962,108	0.306
5	397.814,568 327.962,108	6	397.813,825 327.961,634	0.881

Punct început	X / Y	Punct sfârșit	X / Y	Lungime segment (** (m)
6	397.813,825 327.961,634	7	397.813,009 327.961,115	0.967
7	397.813,009 327.961,115	8	397.811,239 327.959,988	2.098
8	397.811,239 327.959,988	9	397.810,419 327.959,465	0.972
9	397.810,419 327.959,465	10	397.852,049 327.896,375	75.588
10	397.852,049 327.896,375	11	397.863,488 327.879,04	20.769
11	397.863,488 327.879,04	12	397.868,836 327.882,408	6.321
12	397.868,836 327.882,408	1	397.871,391 327.884,018	3.019

** Lungimile segmentelor sunt determinate în planul de proiecție Stereo 70 și sunt rotunjite la 1 milimetru.

*** Distanța dintre puncte este formată din segmente cumulate ce sunt mai mici decât valoarea 1 milimetru.

**DATE DESPRE IMOBILUL NR. 2242**

Oficiul de Cadastru și Publicitate Imobiliară DOLJ
Biroul de Cadastru și Publicitate Imobiliară Craiova

A. Partea I. Descrierea imobilului

TEREN Extravilan

Adresa: Jud. Dolj

Nr. Crt	Nr cadastral Nr. topografic	Suprafața* (mp)	Observații / Referințe
A1	30826	11	Sector cadastral:9 Teren neimprejmuat;

B. Partea II. Proprietari și acte

Inscrieri privitoare la dreptul de proprietate și alte drepturi reale		Referințe
119924 / 15/09/2016		
Act Administrativ nr. Decret de expropriere nr. 3, din 08/01/1973 emis de PRESEDINTELE CONSILIULUI DE STAT (act administrativ nr Contract de concesiune nr. 6 din 20.06.2016, emis de MINISTERUL ECONOMIEI SI COMERTULUI SI FDFEE ELECTRICA OLTENIA;act administrativ nr Decl.nr.RO10-31184 din 19.05.2016, emis de CEZ Distributie S.A;act administrativ nr Hotararea AGA aut nr.641 din 09.03.2007, emis de NP AA JEAN);		
B1	Intabulare, drept de PROPRIETATE, dobandit prin Lege, cota actuala 1/1, cota initiala 1/1 1) STATUL ROMAN, DOMENIUL PUBLIC, CIF:9999999999999	A1
B2	Intabulare, drept de CONCESIUNE 1) SC CEZ DISTRIBUTIE SA, CIF:14491102	A1

C. Partea III. SARCINI .

Inscrieri privind dezmembramintele dreptului de proprietate, drepturi reale de garanție și sarcini	Referințe
NU SUNT	

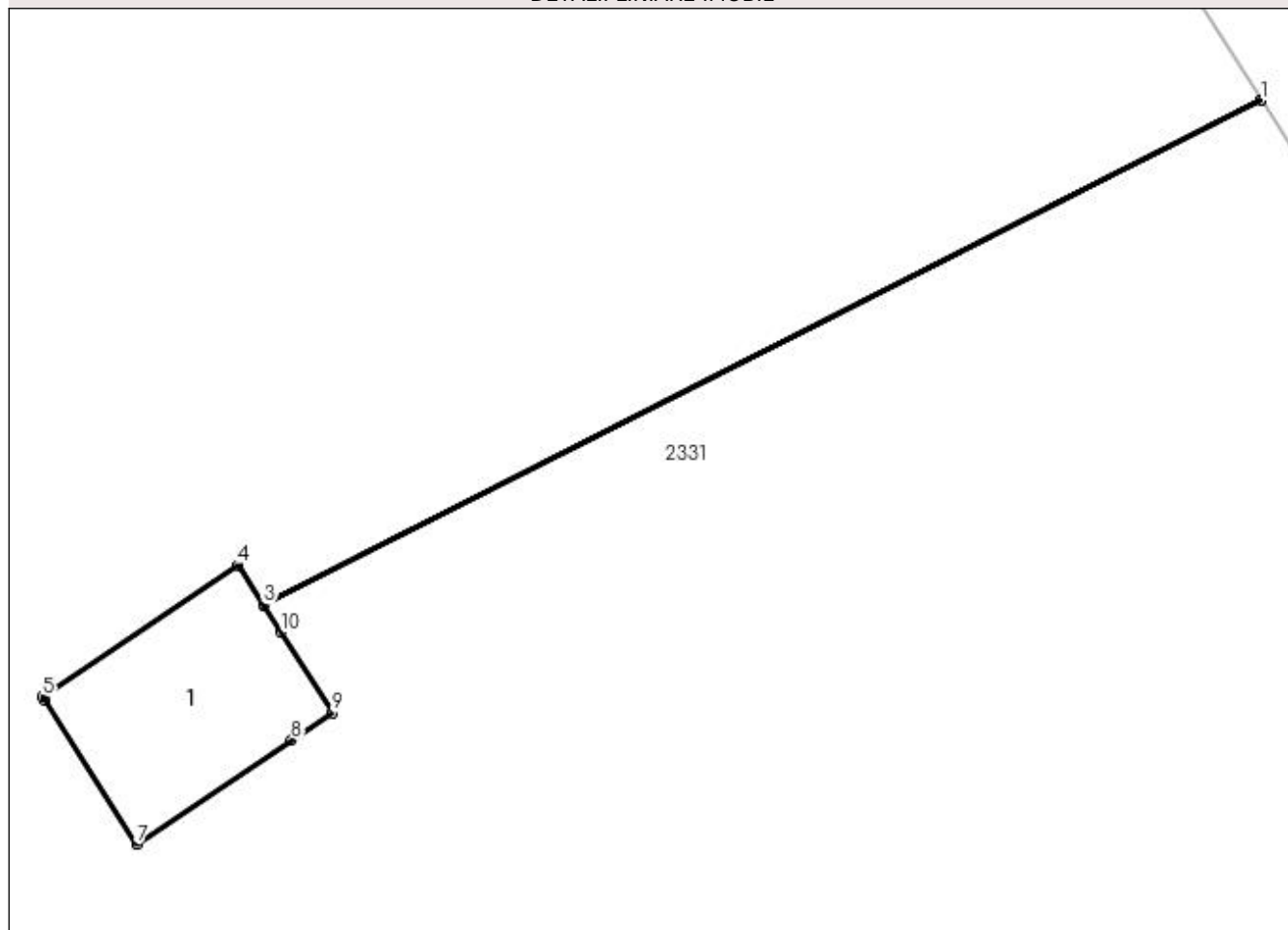
Anexa Nr. 1 La Partea I

Teren

Nr cadastral	Suprafața (mp)*	Observații / Referințe
30826	11	

* Suprafața este determinată în planul de proiecție Stereo 70.

DETALII LINIARE IMOBIL



Date referitoare la teren

Crt	Categorie folosință	Intra vilan	Suprafața (mp)	Tarla	Parcelă	Nr. topo	Observații / Referințe
1	curți constructii	NU	11	-	-	-	Stalpul 73_73"LEA 110 kV Craiova Nord Filiasi DC LEA 110 kV Craiova Nord Stoina"

Date referitoare la construcții

Crt	Număr	Destinație construcție	Supraf. (mp)	Situație juridică	Observații / Referințe
A1.1	30826-C1	construcții industriale și edilitare	11	Fara acte	Nr. niveluri:1; S. construita la sol:11 mp; - Stalp nr.73_73 "LEA 110 kV Craiova Nord Filiasi DC LEa 110 kV Craiova Nord Stoina" - Construcție de metal - An construcție 1975

Lungime Segmente

1) Valorile lungimilor segmentelor sunt obținute din proiecție în plan.

Punct început	X / Y	Punct sfârșit	X / Y	Lungime segment (** (m)
1	397.962,706 327.929,751	2	397.962,703 327.929,756	0.006
2	397.962,703 327.929,756	3	397.946,442 327.921,526	18.225

Punct început	X / Y	Punct sfârşit	X / Y	Lungime segment (** (m)
3	397.946,442 327.921,526	4	397.946,03 327.922,171	0.765
4	397.946,03 327.922,171	5	397.942,838 327.920,02	3.849
5	397.942,838 327.920,02	6	397.942,874 327.919,964	0.067
6	397.942,874 327.919,964	7	397.944,373 327.917,615	2.786
7	397.944,373 327.917,615	8	397.946,895 327.919,315	3.041
8	397.946,895 327.919,315	9	397.947,565 327.919,766	0.808
9	397.947,565 327.919,766	10	397.946,727 327.921,079	1.558
10	397.946,727 327.921,079	11	397.946,445 327.921,521	0.524
11	397.946,445 327.921,521	1	397.962,706 327.929,751	18.225

** Lungimile segmentelor sunt determinate în planul de proiecție Stereo 70 și sunt rotunjite la 1 milimetru.

*** Distanța dintre puncte este formată din segmente cumulate ce sunt mai mici decât valoarea 1 milimetru.

**DATE DESPRE IMOBILUL NR. 2245**

Oficiul de Cadastru și Publicitate Imobiliară DOLJ
Biroul de Cadastru și Publicitate Imobiliară Craiova

A. Partea I. Descrierea imobilului

TEREN Extravilan

Adresa: Jud. Dolj, T13, P45/13/1

Nr. Crt	Nr cadastral Nr. topografic	Suprafața* (mp)	Observații / Referințe
A1		2.310	Sector cadastral:9 Teren neimprejmuit;

B. Partea II. Proprietari și acte

Inscrieri privitoare la dreptul de proprietate și alte drepturi reale		Referințe
/		
Act Normativ nr. 7, din 13/03/1996 emis de Parlamentul Romaniei;		
B1	Intabulare, drept de PROPRIETATE, dobandit prin Lege, cota actuala 1/1, cota initiala 1/1 1) UAT ALMAJ, CIF:4553674, Rezerva comisiei locale de fond funciar	A1

C. Partea III. SARCINI .

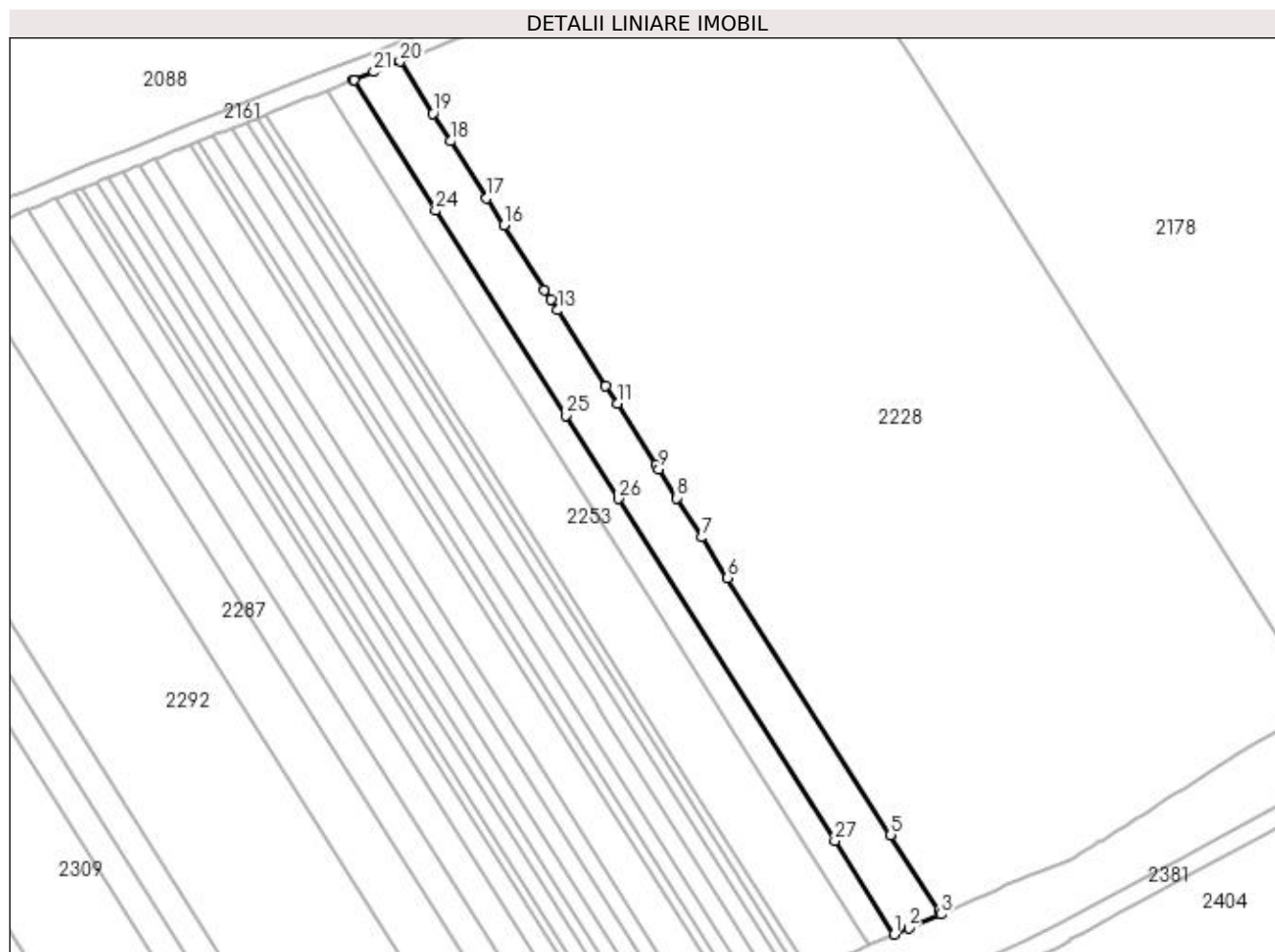
Inscrieri privind dezmembramintele dreptului de proprietate, drepturi reale de garanție și sarcini	Referințe
NU SUNT	

Anexa Nr. 1 La Partea I

Teren

Nr cadastral	Suprafața (mp)*	Observații / Referințe
	2.310	

* Suprafața este determinată în planul de proiecție Stereo 70.



Date referitoare la teren

Crt	Categorie folosință	Intravilan	Suprafața (mp)	Tarla	Parcelă	Nr. topo	Observații / Referințe
1	arabil	NU	2.310	13	45/13/1	-	

Lungime Segmente

1) Valorile lungimilor segmentelor sunt obținute din proiecție în plan.

Punct început	X / Y	Punct sfârșit	X / Y	Lungime segment (** (m)
1	398.235,257 327.824,226	2	398.238,34 327.825,539	3.35
3	398.245,293 327.828,501	4	398.244,757 327.829,345	1.0
5	398.234,516 327.845,475	6	398.199,641 327.900,405	65.066
7	398.194,159 327.909,038	8	398.188,826 327.917,439	9.95
9	398.184,94 327.923,559	10	398.184,254 327.924,638	1.279

Punct început	X / Y	Punct sfârșit	X / Y	Lungime segment (** (m)
2	398.238,34 327.825,539	3	398.245,293 327.828,501	7.558
4	398.244,757 327.829,345	5	398.234,516 327.845,475	19.106
6	398.199,641 327.900,405	7	398.194,159 327.909,038	10.227
8	398.188,826 327.917,439	9	398.184,94 327.923,559	7.25
10	398.184,254 327.924,638	11	398.176,032 327.937,588	15.339

Punct început	X / Y	Punct sfârșit	X / Y	Lungime segment (** (m)
11	398.176,032 327.937,588	12	398.173,611 327.941,402	4.518
13	398.163,36 327.957,548	14	398.161,892 327.959,86	2.739
15	398.160,575 327.961,934	16	398.151,81 327.975,739	16.352
17	398.148,157 327.981,492	18	398.140,429 327.993,664	14.417
19	398.136,653 327.999,611	20	398.129,623 328.010,684	13.116
21	398.123,996 328.008,448	22	398.119,727 328.006,751	4.594
23	398.119,566 328.006,687	24	398.137,22 327.978,844	32.968
25	398.165,001 327.935,029	26	398.176,246 327.917,295	20.999
27	398.222,578 327.844,223	1	398.235,257 327.824,226	23.679

Punct început	X / Y	Punct sfârșit	X / Y	Lungime segment (** (m)
12	398.173,611 327.941,402	13	398.163,36 327.957,548	19.125
14	398.161,892 327.959,86	15	398.160,575 327.961,934	2.457
16	398.151,81 327.975,739	17	398.148,157 327.981,492	6.815
18	398.140,429 327.993,664	19	398.136,653 327.999,611	7.045
20	398.129,623 328.010,684	21	398.123,996 328.008,448	6.055
22	398.119,727 328.006,751	23	398.119,566 328.006,687	0.173
24	398.137,22 327.978,844	25	398.165,001 327.935,029	51.88
26	398.176,246 327.917,295	27	398.222,578 327.844,223	86.522

** Lungimile segmentelor sunt determinate în planul de proiecție Stereo 70 și sunt rotunjite la 1 milimetru.

*** Distanța dintre puncte este formată din segmente cumulate ce sunt mai mici decât valoarea 1 milimetru.

**DATE DESPRE IMOBILUL NR. 2247**

Oficiul de Cadastru și Publicitate Imobiliară DOLJ
Biroul de Cadastru și Publicitate Imobiliară Craiova

A. Partea I. Descrierea imobilului

TEREN Extravilan

Adresa: Jud. Dolj, T27, P27

Nr. Crt	Nr cadastral Nr. topografic	Suprafața* (mp)	Observații / Referințe
A1		1.200	Sector cadastral:9 Teren neimprejmuit;

B. Partea II. Proprietari și acte

Inscrieri privitoare la dreptul de proprietate și alte drepturi reale	Referințe
/	
Act Notarial nr. Contract de vanzare-cumparare 2769, din 06/10/2004 emis de NP Gageatu Ilie;	
B1	A1
Intabulare, drept de PROPRIETATE, dobandit prin Conventie, cota actuala 1/1, cota initiala 1/1 1) IANCU AUREL	

C. Partea III. SARCINI .

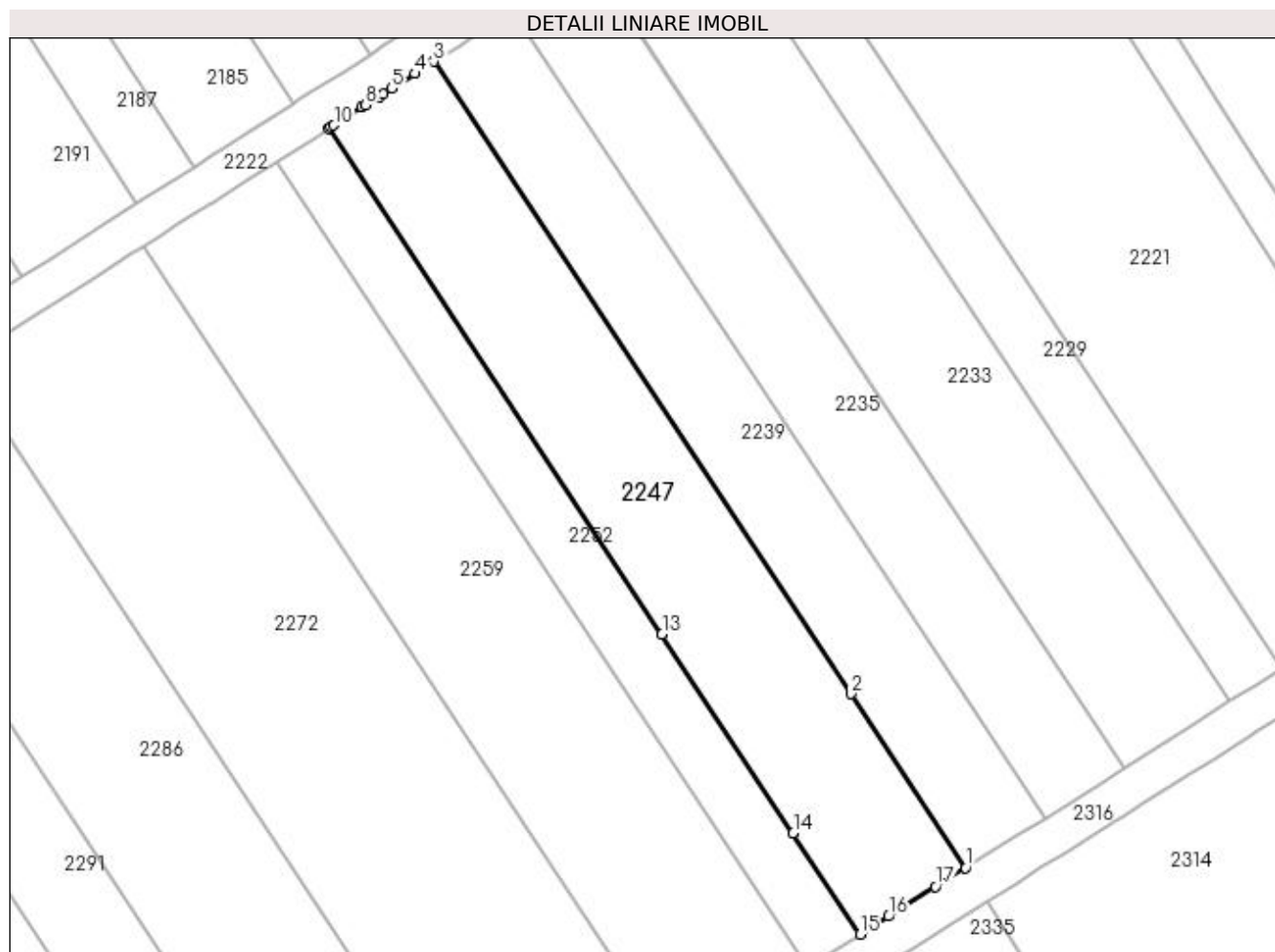
Inscrieri privind dezmembramintele dreptului de proprietate, drepturi reale de garanție și sarcini	Referințe
NU SUNT	

Anexa Nr. 1 La Partea I

Teren

Nr cadastral	Suprafața (mp)*	Observații / Referințe
	1.200	

* Suprafața este determinată în planul de proiecție Stereo 70.



Date referitoare la teren

Crt	Categorie folosință	Intra vilan	Suprafața (mp)	Tarla	Parcelă	Nr. topo	Observații / Referințe
1	vie	NU	1.200	27	27	-	

Lungime Segmente

1) Valorile lungimilor segmentelor sunt obținute din proiecție în plan.

Punct început	X / Y	Punct sfârșit	X / Y	Lungime segment (** (m)
1	397.863,488 327.879,04	2	397.852,049 327.896,375	20.769
2	397.852,049 327.896,375	3	397.810,419 327.959,465	75.588
3	397.810,419 327.959,465	4	397.808,523 327.958,258	2.247
4	397.808,523 327.958,258	5	397.806,198 327.956,778	2.756
5	397.806,198 327.956,778	6	397.805,371 327.956,251	0.981

Punct început	X / Y	Punct sfârșit	X / Y	Lungime segment (** (m)
6	397.805,371 327.956,251	7	397.804,951 327.955,984	0.498
7	397.804,951 327.955,984	8	397.803,587 327.955,116	1.617
8	397.803,587 327.955,116	9	397.803,201 327.954,869	0.458
9	397.803,201 327.954,869	10	397.800,439 327.953,111	3.274
10	397.800,439 327.953,111	11	397.800,141 327.952,921	0.353
11	397.800,141 327.952,921	12	397.799,909 327.952,773	0.275
12	397.799,909 327.952,773	13	397.833,191 327.902,335	60.43
13	397.833,191 327.902,335	14	397.846,277 327.882,504	23.759
14	397.846,277 327.882,504	15	397.852,944 327.872,398	12.107
15	397.852,944 327.872,398	16	397.855,793 327.874,193	3.367
16	397.855,793 327.874,193	17	397.860,483 327.877,147	5.543
17	397.860,483 327.877,147	1	397.863,488 327.879,04	3.551

** Lungimile segmentelor sunt determinate în planul de proiecție Stereo 70 și sunt rotunjite la 1 milimetru.

*** Distanța dintre puncte este formată din segmente cumulate ce sunt mai mici decât valoarea 1 milimetru.

**DATE DESPRE IMOBILUL NR. 2248**

Oficiul de Cadastru și Publicitate Imobiliară DOLJ
Biroul de Cadastru și Publicitate Imobiliară Craiova

A. Partea I. Descrierea imobilului

TEREN Extravilan

Adresa: Jud. Dolj, T13, P45/13

Nr. Crt	Nr cadastral Nr. topografic	Suprafața* (mp)	Observații / Referințe
A1		1.251	Sector cadastral:9 Teren neimprejmuit;

B. Partea II. Proprietari și acte

Inscrieri privitoare la dreptul de proprietate și alte drepturi reale	Referințe
/	
Act Administrativ nr. Titlu de proprietate 1318-59364, din 16/10/1998 emis de CJSIPT Dolj;	
B1	A1
Intabulare, drept de PROPRIETATE, dobandit prin Reconstituire, cota actuala 1/1, cota initiala 1/1 1) TALĂBAN PĂUNICĂ DEFUNCT:Da	

C. Partea III. SARCINI .

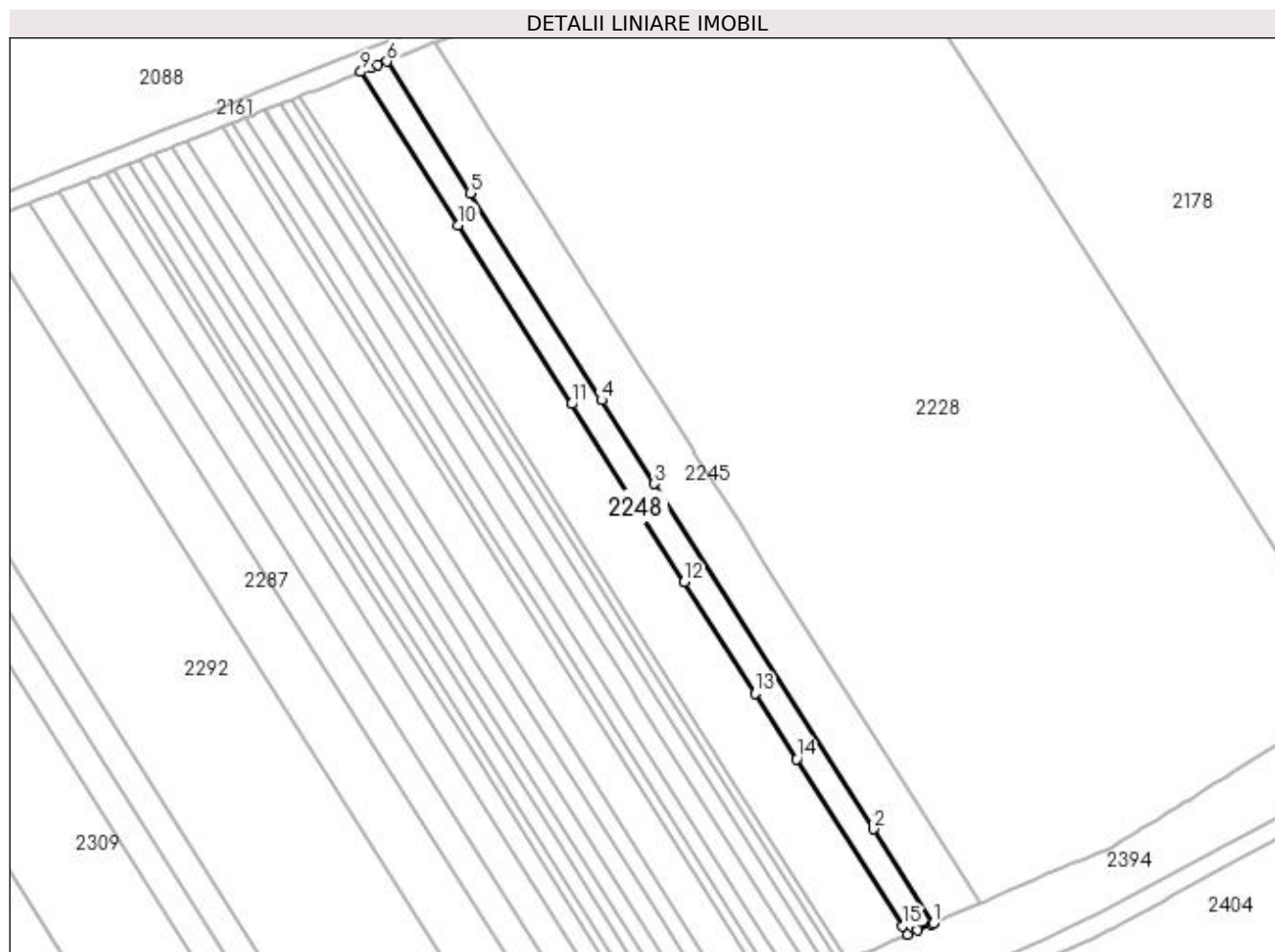
Inscrieri privind dezmembramintele dreptului de proprietate, drepturi reale de garanție și sarcini	Referințe
NU SUNT	

Anexa Nr. 1 La Partea I

Teren

Nr cadastral	Suprafața (mp)*	Observații / Referințe
	1.251	

* Suprafața este determinată în planul de proiecție Stereo 70.



Date referitoare la teren

Crt	Categorie folosință	Intra vilan	Suprafața (mp)	Tarla	Parcelă	Nr. topo	Observații / Referințe
1	arabil	NU	1.251	13	45/13	-	

Lungime Segmente

1) Valorile lungimilor segmentelor sunt obținute din proiecție în plan.

Punct început	X / Y	Punct sfârșit	X / Y	Lungime segment (** (m)
1	398.235,257 327.824,226	2	398.222,578 327.844,223	23.679
2	398.222,578 327.844,223	3	398.176,246 327.917,295	86.522
3	398.176,246 327.917,295	4	398.165,001 327.935,029	20.999
4	398.165,001 327.935,029	5	398.137,22 327.978,844	51.88
5	398.137,22 327.978,844	6	398.119,566 328.006,687	32.968

Punct început	X / Y	Punct sfârșit	X / Y	Lungime segment (** (m)
6	398.119,566 328.006,687	7	398.117,686 328.005,94	2.023
7	398.117,686 328.005,94	8	398.116,222 328.005,358	1.575
8	398.116,222 328.005,358	9	398.114,091 328.004,511	2.293
9	398.114,091 328.004,511	10	398.134,659 327.972,073	38.41
10	398.134,659 327.972,073	11	398.158,693 327.934,168	44.881
11	398.158,693 327.934,168	12	398.182,547 327.896,548	44.545
12	398.182,547 327.896,548	13	398.197,525 327.872,926	27.97
13	398.197,525 327.872,926	14	398.206,33 327.859,038	16.444
14	398.206,33 327.859,038	15	398.228,769 327.823,65	41.902
15	398.228,769 327.823,65	16	398.229,861 327.821,926	2.04
16	398.229,861 327.821,926	17	398.231,961 327.822,821	2.283
17	398.231,961 327.822,821	18	398.234,873 327.824,062	3.165
18	398.234,873 327.824,062	1	398.235,257 327.824,226	0.418

** Lungimile segmentelor sunt determinate în planul de proiecție Stereo 70 și sunt rotunjite la 1 milimetru.

*** Distanța dintre puncte este formată din segmente cumulate ce sunt mai mici decât valoarea 1 milimetru.

**DATE DESPRE IMOBILUL NR. 2252**

Oficiul de Cadastru și Publicitate Imobiliară DOLJ
Biroul de Cadastru și Publicitate Imobiliară Craiova

A. Partea I. Descrierea imobilului

TEREN Extravilan

Adresa: Jud. Dolj, T27, P26

Nr. Crt	Nr cadastral Nr. topografic	Suprafața* (mp)	Observații / Referințe
A1		600	Sector cadastral:9 Teren neimprejmuit;

B. Partea II. Proprietari și acte

Inscrieri privitoare la dreptul de proprietate și alte drepturi reale		Referințe
/		
Act Administrativ nr. Titlu de proprietate 1578-44687, din 14/10/1999 emis de CJSIPT Dolj (Adeverinta nr 1132/24.03.2023 eliberata de Primaria Comunei Almaj);		
B1	Intabulare, drept de PROPRIETATE, dobandit prin Reconstituire, cota actuala 1/1, cota initiala 1/1 1) DRAGU AURICA	A1

C. Partea III. SARCINI .

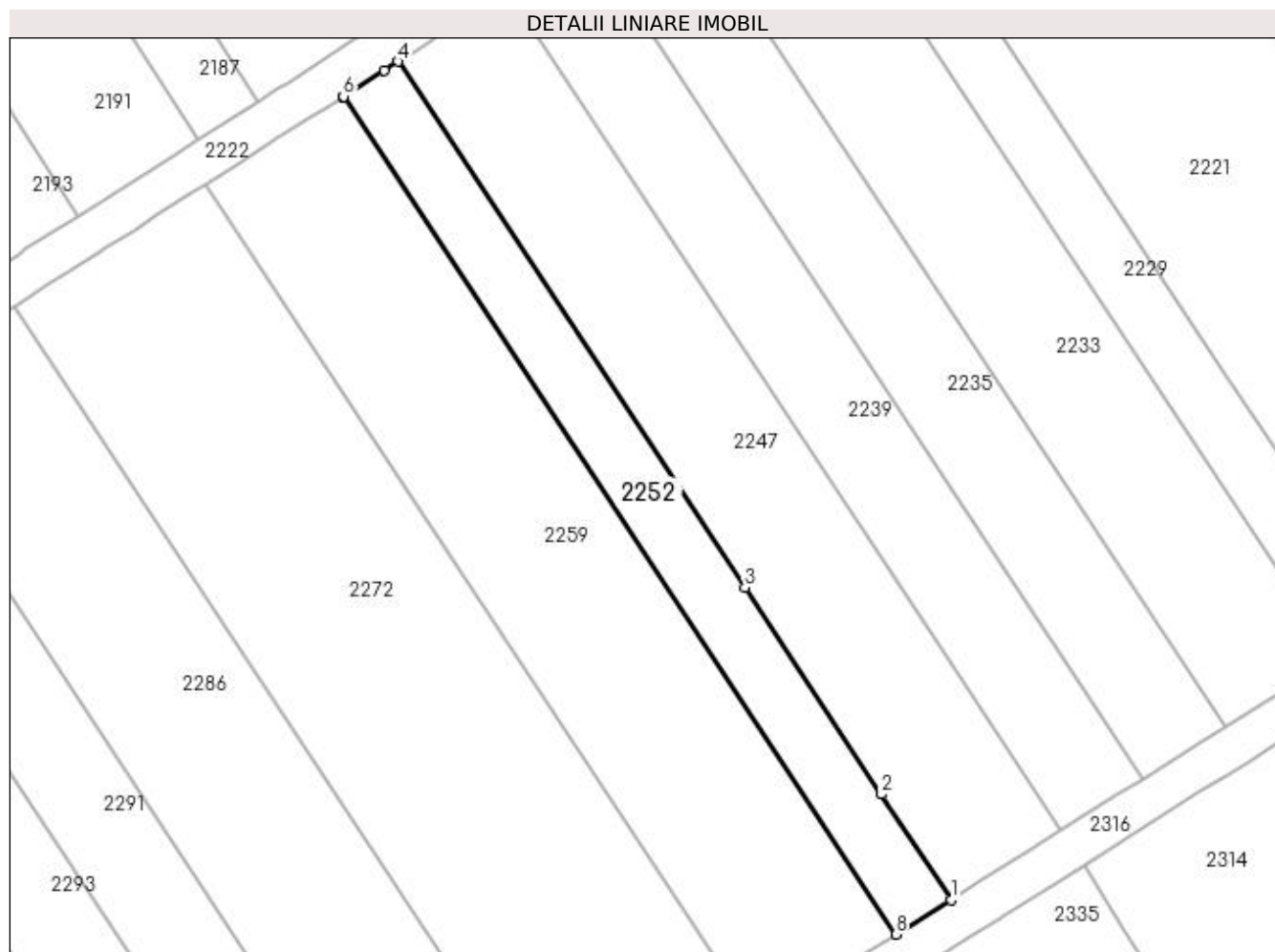
Inscrieri privind dezmembramintele dreptului de proprietate, drepturi reale de garanție și sarcini	Referințe
NU SUNT	

Anexa Nr. 1 La Partea I

Teren

Nr cadastral	Suprafața (mp)*	Observații / Referințe
	600	

* Suprafața este determinată în planul de proiecție Stereo 70.



Date referitoare la teren

Crt	Categorie folosință	Intra vilan	Suprafața (mp)	Tarla	Parcelă	Nr. topo	Observații / Referințe
1	vie	NU	600	27	26	-	

Lungime Segmente

1) Valorile lungimilor segmentelor sunt obținute din proiecție în plan.

Punct început	X / Y	Punct sfârșit	X / Y	Lungime segment (** (m)
1	397.852,944 327.872,398	2	397.846,277 327.882,504	12.107
2	397.846,277 327.882,504	3	397.833,191 327.902,335	23.759
3	397.833,191 327.902,335	4	397.799,909 327.952,773	60.43
4	397.799,909 327.952,773	5	397.798,595 327.951,937	1.558
5	397.798,595 327.951,937	6	397.794,658 327.949,43	4.667

Punct început	X / Y	Punct sfârșit	X / Y	Lungime segment (** (m)
6	397.794,658 327.949,43	7	397.794,652 327.949,426	0.007
7	397.794,652 327.949,426	8	397.847,67 327.869,076	96.266
8	397.847,67 327.869,076	1	397.852,944 327.872,398	6.233

** Lungimile segmentelor sunt determinate în planul de proiecție Stereo 70 și sunt rotunjite la 1 milimetru.

*** Distanța dintre puncte este formată din segmente cumulate ce sunt mai mici decât valoarea 1 milimetru.

**DATE DESPRE IMOBILUL NR. 2253**

Oficiul de Cadastru și Publicitate Imobiliară DOLJ
Biroul de Cadastru și Publicitate Imobiliară Craiova

A. Partea I. Descrierea imobilului

TEREN Extravilan

Adresa: Jud. Dolj, T13, P45/12

Nr. Crt	Nr cadastral Nr. topografic	Suprafața* (mp)	Observații / Referințe
A1		3.000	Sector cadastral:9 Teren neimprejmuit;

B. Partea II. Proprietari și acte

Inscrieri privitoare la dreptul de proprietate și alte drepturi reale	Referințe
/	
Act Administrativ nr. Titlu de proprietate 1319-59364, din 16/10/1998 emis de CJSIPT Dolj;	
B1	A1
Intabulare, drept de PROPRIETATE, dobandit prin Reconstituire, cota actuala 1/1, cota initiala 1/1 1) TRUȘCĂ ION DEFUNCT:Da	

C. Partea III. SARCINI .

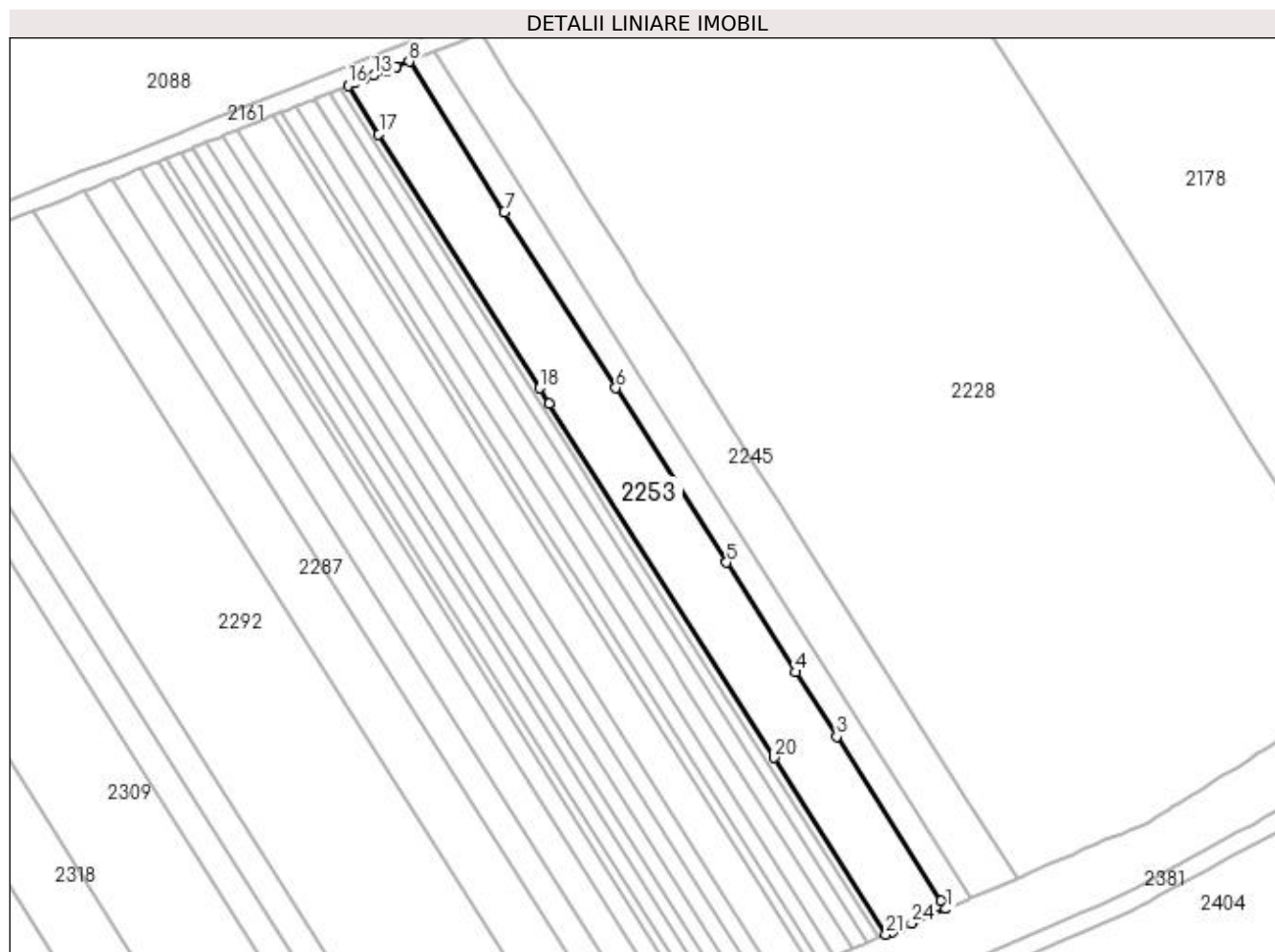
Inscrieri privind dezmembramintele dreptului de proprietate, drepturi reale de garanție și sarcini	Referințe
NU SUNT	

Anexa Nr. 1 La Partea I

Teren

Nr cadastral	Suprafața (mp)*	Observații / Referințe
	3.000	

* Suprafața este determinată în planul de proiecție Stereo 70.



Date referitoare la teren

Crt	Categorie folosință	Intra vilan	Suprafața (mp)	Tarla	Parcelă	Nr. topo	Observații / Referințe
1	arabil	NU	3.000	13	45/12	-	

Lungime Segmente

1) Valorile lungimilor segmentelor sunt obținute din proiecție în plan.

Punct început	X / Y	Punct sfârșit	X / Y	Lungime segment (** (m)
1	398.229,861 327.821,926	2	398.228,769 327.823,65	2.04
3	398.206,33 327.859,038	4	398.197,525 327.872,926	16.444
5	398.182,547 327.896,548	6	398.158,693 327.934,168	44.545
7	398.134,659 327.972,073	8	398.114,091 328.004,511	38.41
9	398.111,366 328.003,428	10	398.111,278 328.003,393	0.095

Punct început	X / Y	Punct sfârșit	X / Y	Lungime segment (** (m)
2	398.228,769 327.823,65	3	398.206,33 327.859,038	41.902
4	398.197,525 327.872,926	5	398.182,547 327.896,548	27.97
6	398.158,693 327.934,168	7	398.134,659 327.972,073	44.881
8	398.114,091 328.004,511	9	398.111,366 328.003,428	2.933
10	398.111,278 328.003,393	11	398.110,75 328.003,183	0.568

Punct început	X / Y	Punct sfârșit	X / Y	Lungime segment (** (m)
11	398.110,75 328.003,183	12	398.109,424 328.002,656	1.427
13	398.106,461 328.001,478	14	398.104,461 328.000,683	2.152
15	398.102,533 327.999,917	16	398.100,979 327.999,299	1.673
17	398.107,589 327.988,874	18	398.142,294 327.934,14	64.809
19	398.144,365 327.930,872	20	398.192,776 327.854,523	90.404
21	398.216,936 327.816,42	22	398.218,299 327.817,0	1.481
23	398.220,016 327.817,732	24	398.222,424 327.818,758	2.617
25	398.226,567 327.820,523	1	398.229,861 327.821,926	3.58

Punct început	X / Y	Punct sfârșit	X / Y	Lungime segment (** (m)
12	398.109,424 328.002,656	13	398.106,461 328.001,478	3.189
14	398.104,461 328.000,683	15	398.102,533 327.999,917	2.075
16	398.100,979 327.999,299	17	398.107,589 327.988,874	12.345
18	398.142,294 327.934,14	19	398.144,365 327.930,872	3.869
20	398.192,776 327.854,523	21	398.216,936 327.816,42	45.117
22	398.218,299 327.817,0	23	398.220,016 327.817,732	1.867
24	398.222,424 327.818,758	25	398.226,567 327.820,523	4.504

** Lungimile segmentelor sunt determinate în planul de proiecție Stereo 70 și sunt rotunjite la 1 milimetru.

*** Distanța dintre puncte este formată din segmente cumulate ce sunt mai mici decât valoarea 1 milimetru.

**DATE DESPRE IMOBILUL NR. 2256**

Oficiul de Cadastru și Publicitate Imobiliară DOLJ
Biroul de Cadastru și Publicitate Imobiliară Craiova

A. Partea I. Descrierea imobilului

TEREN Extravilan

Adresa: Jud. Dolj, T13, P45/10

Nr. Crt	Nr cadastral Nr. topografic	Suprafața* (mp)	Observații / Referințe
A1		400	Sector cadastral:9 Teren neimprejmuit;

B. Partea II. Proprietari și acte

Inscrieri privitoare la dreptul de proprietate și alte drepturi reale	Referințe
/	
Act Administrativ nr. Titlu de proprietate 1220-44903, din 12/12/1997 emis de CJSIPT Dolj;	
B1	A1
Intabulare, drept de PROPRIETATE, dobandit prin Reconstituire, cota actuala 1/1, cota initiala 1/1 1) NICA GHEORGHE	

C. Partea III. SARCINI .

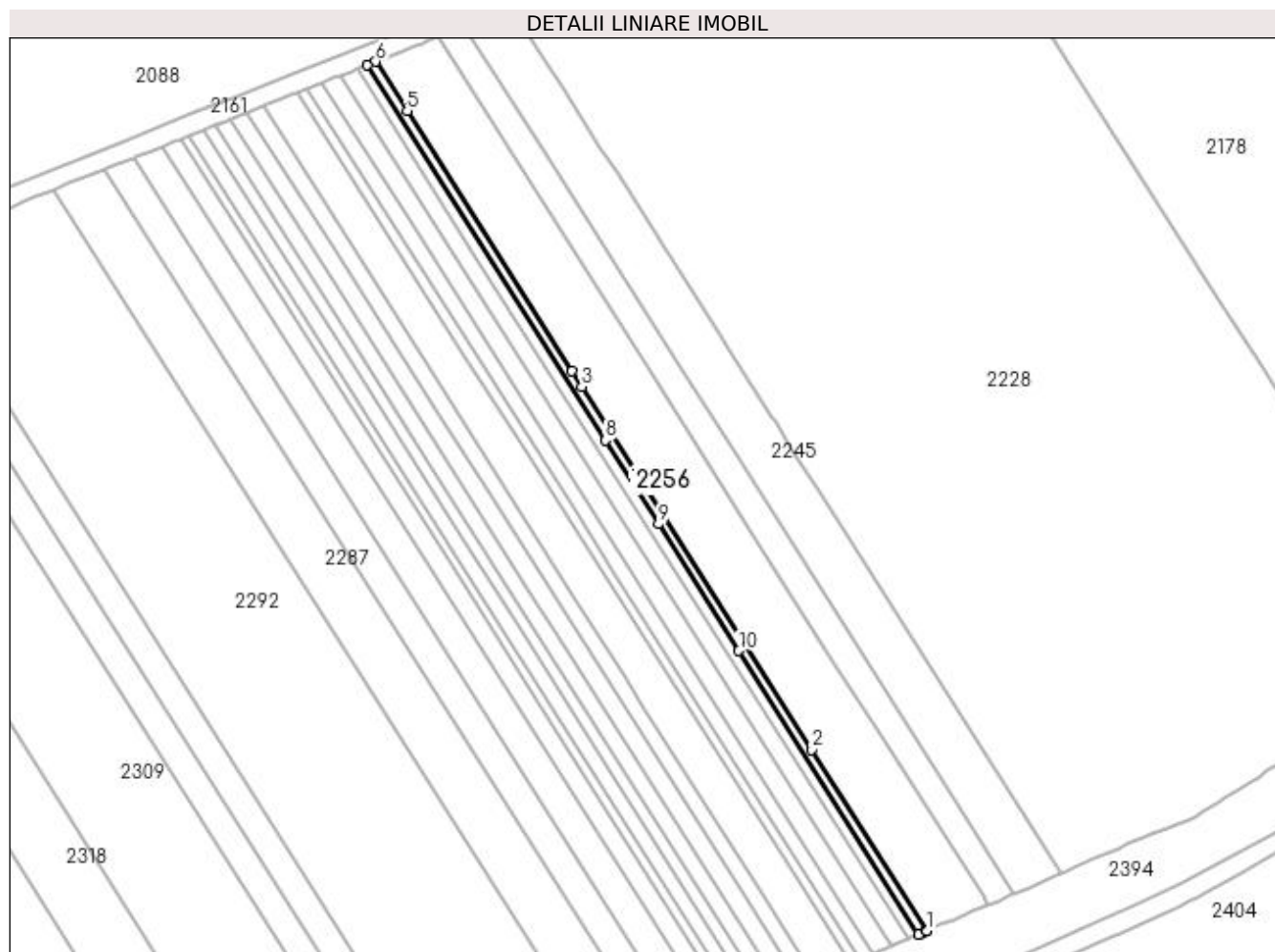
Inscrieri privind dezmembramintele dreptului de proprietate, drepturi reale de garanție și sarcini	Referințe
NU SUNT	

Anexa Nr. 1 La Partea I

Teren

Nr cadastral	Suprafața (mp)*	Observații / Referințe
	400	

* Suprafața este determinată în planul de proiecție Stereo 70.



Date referitoare la teren

Crt	Categorie folosință	Intra vilan	Suprafața (mp)	Tarla	Parcelă	Nr. topo	Observații / Referințe
1	vie	NU	400	13	45/10	-	

Lungime Segmente

1) Valorile lungimilor segmentelor sunt obținute din proiecție în plan.

Punct început	X / Y	Punct sfârșit	X / Y	Lungime segment (** (m)
1	398.216,936 327.816,42	2	398.192,776 327.854,523	45.117
2	398.192,776 327.854,523	3	398.144,365 327.930,872	90.404
3	398.144,365 327.930,872	4	398.142,294 327.934,14	3.869
4	398.142,294 327.934,14	5	398.107,589 327.988,874	64.809
5	398.107,589 327.988,874	6	398.100,979 327.999,299	12.345

Punct început	X / Y	Punct sfârșit	X / Y	Lungime segment (** (m)
6	398.100,979 327.999,299	7	398.099,232 327.998,605	1.88
7	398.099,232 327.998,605	8	398.149,322 327.919,606	93.541
8	398.149,322 327.919,606	9	398.160,48 327.902,009	20.836
9	398.160,48 327.902,009	10	398.177,39 327.875,339	31.579
10	398.177,39 327.875,339	11	398.215,214 327.815,686	70.634
11	398.215,214 327.815,686	12	398.215,523 327.815,818	0.336
12	398.215,523 327.815,818	13	398.216,383 327.816,184	0.935
13	398.216,383 327.816,184	14	398.216,757 327.816,344	0.406
14	398.216,757 327.816,344	1	398.216,936 327.816,42	0.194

** Lungimile segmentelor sunt determinate în planul de proiecție Stereo 70 și sunt rotunjite la 1 milimetru.

*** Distanța dintre puncte este formată din segmente cumulate ce sunt mai mici decât valoarea 1 milimetru.

**DATE DESPRE IMOBILUL NR. 2257**

Oficiul de Cadastru și Publicitate Imobiliară DOLJ
Biroul de Cadastru și Publicitate Imobiliară Craiova

A. Partea I. Descrierea imobilului

TEREN Extravilan

Adresa: Jud. Dolj, T13, P45/9

Nr. Crt	Nr cadastral Nr. topografic	Suprafața* (mp)	Observații / Referințe
A1		500	Sector cadastral:9 Teren neimprejmuit;

B. Partea II. Proprietari și acte

Inscrieri privitoare la dreptul de proprietate și alte drepturi reale	Referințe
/	
Act Administrativ nr. Titlu de proprietate 897-2195, din 21/04/1997 emis de CJSIPT Dolj;	
B1	A1
Intabulare, drept de PROPRIETATE, dobândit prin Reconstituire, cota actuala 1/1, cota initiala 1/1 1) BUSE ELENA	

C. Partea III. SARCINI .

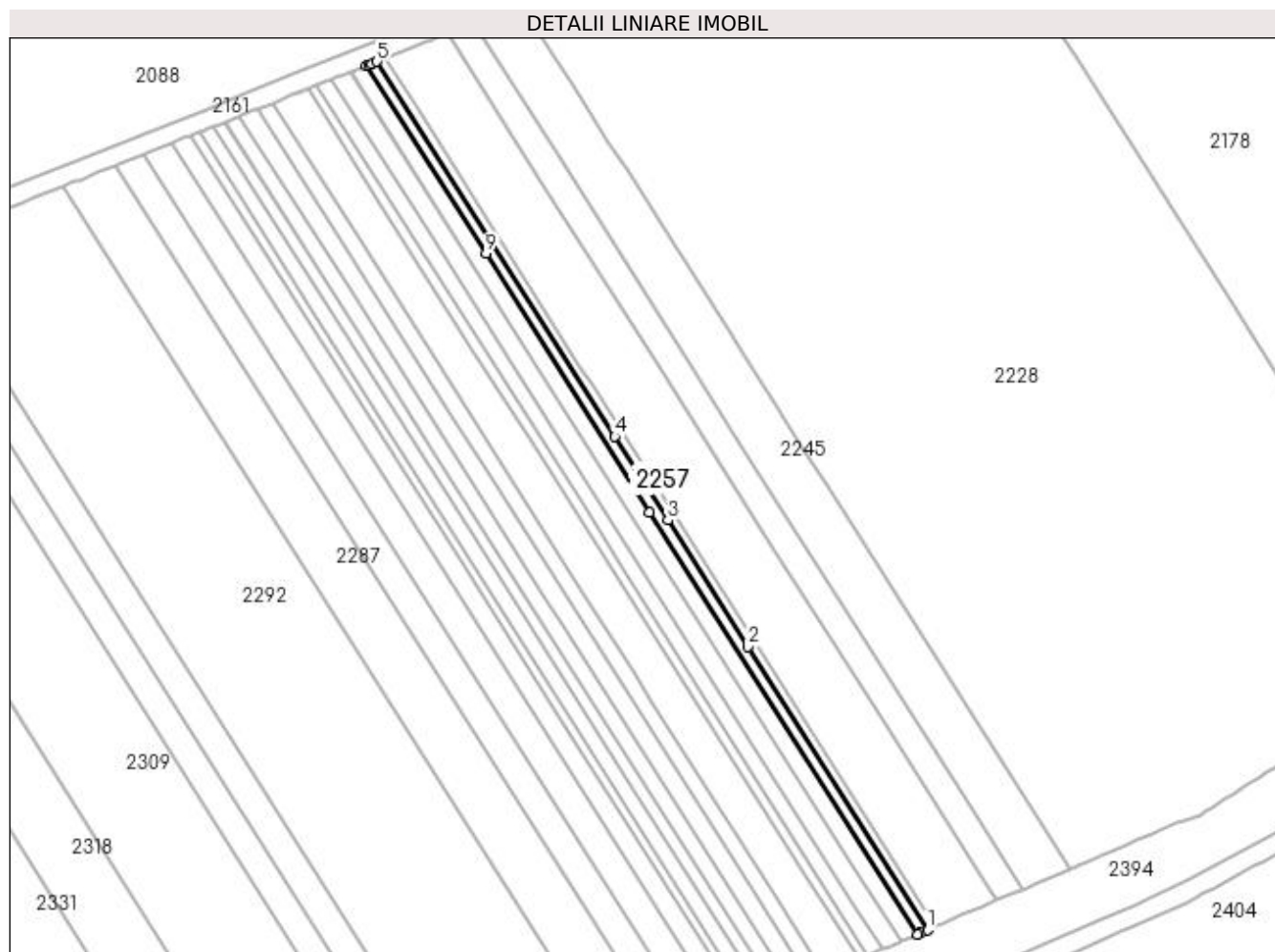
Inscrieri privind dezmembramintele dreptului de proprietate, drepturi reale de garanție și sarcini	Referințe
NU SUNT	

Anexa Nr. 1 La Partea I

Teren

Nr cadastral	Suprafața (mp)*	Observații / Referințe
	500	

* Suprafața este determinată în planul de proiecție Stereo 70.



Date referitoare la teren

Crt	Categorie folosință	Intra vilan	Suprafața (mp)	Tarla	Parcelă	Nr. topo	Observații / Referințe
1	arabil	NU	500	13	45/9	-	

Lungime Segmente

1) Valorile lungimilor segmentelor sunt obținute din proiecție în plan.

Punct început	X / Y	Punct sfârșit	X / Y	Lungime segment (** (m)
1	398.215,214 327.815,686	2	398.177,39 327.875,339	70.634
2	398.177,39 327.875,339	3	398.160,48 327.902,009	31.579
3	398.160,48 327.902,009	4	398.149,322 327.919,606	20.836
4	398.149,322 327.919,606	5	398.099,232 327.998,605	93.541
5	398.099,232 327.998,605	6	398.098,085 327.998,149	1.234

Punct început	X / Y	Punct sfârșit	X / Y	Lungime segment (** (m)
6	398.098,085 327.998,149	7	398.097,643 327.997,973	0.476
7	398.097,643 327.997,973	8	398.097,049 327.997,738	0.639
8	398.097,049 327.997,738	9	398.122,154 327.958,143	46.883
9	398.122,154 327.958,143	10	398.156,699 327.903,66	64.512
10	398.156,699 327.903,66	11	398.213,062 327.814,769	105.254
11	398.213,062 327.814,769	12	398.213,647 327.815,018	0.636
12	398.213,647 327.815,018	1	398.215,214 327.815,686	1.703

** Lungimile segmentelor sunt determinate în planul de proiecție Stereo 70 și sunt rotunjite la 1 milimetru.

*** Distanța dintre puncte este formată din segmente cumulate ce sunt mai mici decât valoarea 1 milimetru.

**DATE DESPRE IMOBILUL NR. 2258**

Oficiul de Cadastru și Publicitate Imobiliară DOLJ
Biroul de Cadastru și Publicitate Imobiliară Craiova

A. Partea I. Descrierea imobilului

TEREN Extravilan

Adresa: Jud. Dolj, T13, P45/8

Nr. Crt	Nr cadastral Nr. topografic	Suprafața* (mp)	Observații / Referințe
A1		800	Sector cadastral:9 Teren neimprejmuit;

B. Partea II. Proprietari și acte

Inscrieri privitoare la dreptul de proprietate și alte drepturi reale		Referințe
/		
Act Notarial nr. Certificat de mostenitor 67, din 23/05/2014 emis de NP MARINESCU MARIA DANIELA;		
B1	Intabulare, drept de PROPRIETATE, dobandit prin Succesiune, cota actuala 2/8, cota initiala 2/8 1) STANICA ECATERINA	A1
B2	Intabulare, drept de PROPRIETATE, dobandit prin Succesiune, cota actuala 3/8, cota initiala 3/8 1) STANICA MARIUS-COSTIN	A1
B3	Intabulare, drept de PROPRIETATE, dobandit prin Succesiune, cota actuala 3/8, cota initiala 3/8 1) STANICA AURELIAN	A1

C. Partea III. SARCINI .

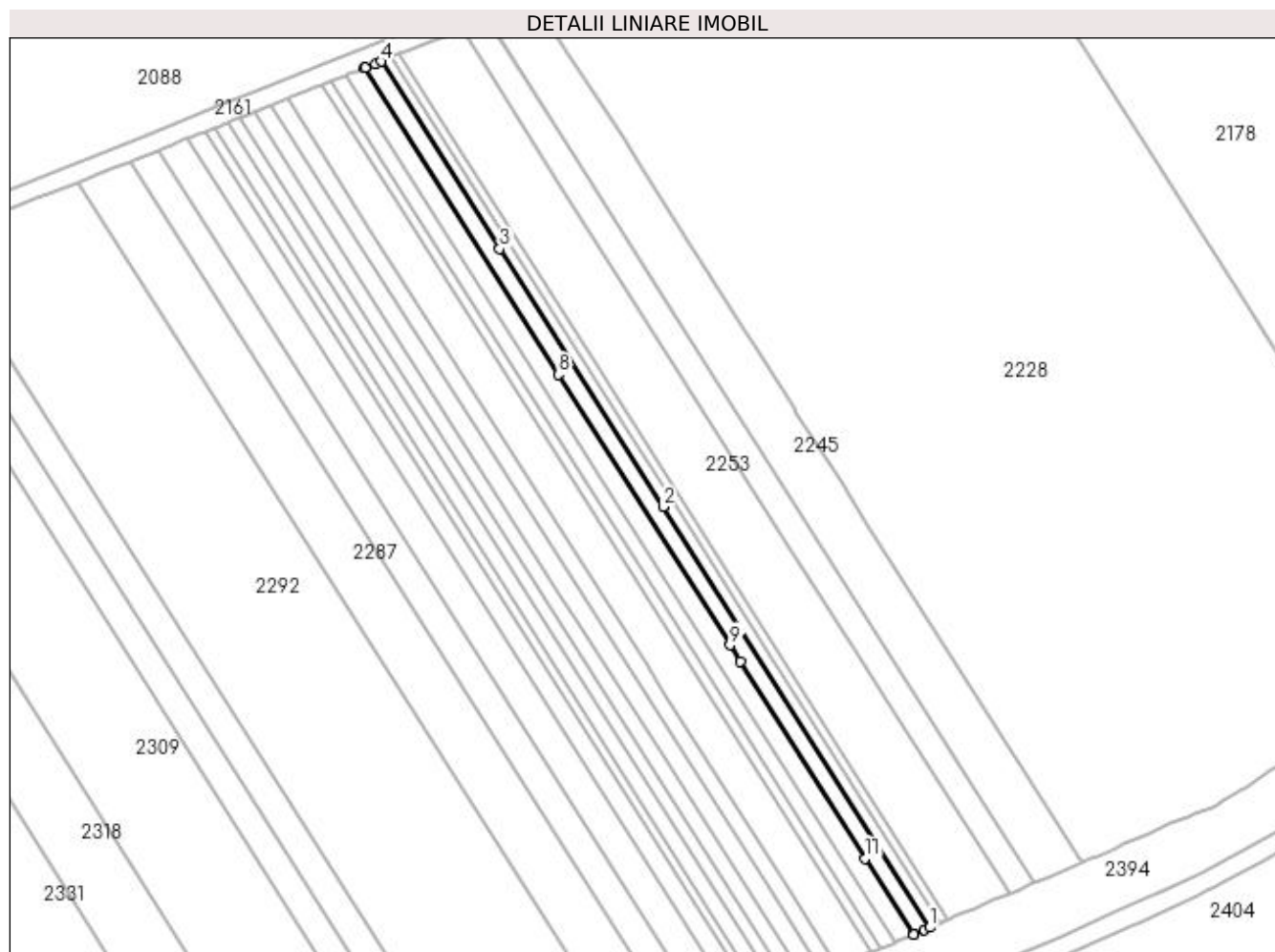
Inscrieri privind dezmembramintele dreptului de proprietate, drepturi reale de garanție și sarcini	Referințe
NU SUNT	

Anexa Nr. 1 La Partea I

Teren

Nr cadastral	Suprafața (mp)*	Observații / Referințe
	800	

* Suprafața este determinată în planul de proiecție Stereo 70.



Date referitoare la teren

Crt	Categorie folosință	Intra vilan	Suprafața (mp)	Tarla	Parcelă	Nr. topo	Observații / Referințe
1	arabil	NU	800	13	45/8	-	

Lungime Segmente

1) Valorile lungimilor segmentelor sunt obținute din proiecție în plan.

Punct început	X / Y	Punct sfârșit	X / Y	Lungime segment (** (m)
1	398.213,062 327.814,769	2	398.156,699 327.903,66	105.254
2	398.156,699 327.903,66	3	398.122,154 327.958,143	64.512
3	398.122,154 327.958,143	4	398.097,049 327.997,738	46.883
4	398.097,049 327.997,738	5	398.095,896 327.997,28	1.24
5	398.095,896 327.997,28	6	398.093,714 327.996,412	2.348

Punct început	X / Y	Punct sfârșit	X / Y	Lungime segment (** (m)
6	398.093,714 327.996,412	7	398.093,557 327.996,35	0.169
7	398.093,557 327.996,35	8	398.134,592 327.931,632	76.631
8	398.134,592 327.931,632	9	398.170,849 327.874,45	67.708
9	398.170,849 327.874,45	10	398.173,033 327.871,006	4.078
10	398.173,033 327.871,006	11	398.199,436 327.829,365	49.306
11	398.199,436 327.829,365	12	398.209,62 327.813,303	19.019
12	398.209,62 327.813,303	13	398.209,775 327.813,369	0.168
13	398.209,775 327.813,369	14	398.211,926 327.814,285	2.338
14	398.211,926 327.814,285	1	398.213,062 327.814,769	1.235

** Lungimile segmentelor sunt determinate în planul de proiecție Stereo 70 și sunt rotunjite la 1 milimetru.

*** Distanța dintre puncte este formată din segmente cumulate ce sunt mai mici decât valoarea 1 milimetru.

**DATE DESPRE IMOBILUL NR. 2259**

Oficiul de Cadastru și Publicitate Imobiliară DOLJ
Biroul de Cadastru și Publicitate Imobiliară Craiova

A. Partea I. Descrierea imobilului

TEREN Extravilan

Adresa: Jud. Dolj, T27, P25

Nr. Crt	Nr cadastral Nr. topografic	Suprafața* (mp)	Observații / Referințe
A1		1.500	Sector cadastral:9 Teren neimprejmuit;

B. Partea II. Proprietari și acte

Inscrieri privitoare la dreptul de proprietate și alte drepturi reale	Referințe
/	
Act Administrativ nr. Titlu de proprietate 1559-44687, din 11/10/1999 emis de CJSIPT Dolj;	
B1	A1
Intabulare, drept de PROPRIETATE, dobândit prin Reconstituire, cota actuala 1/1, cota initiala 1/1 1) GRIGORE ION	

C. Partea III. SARCINI .

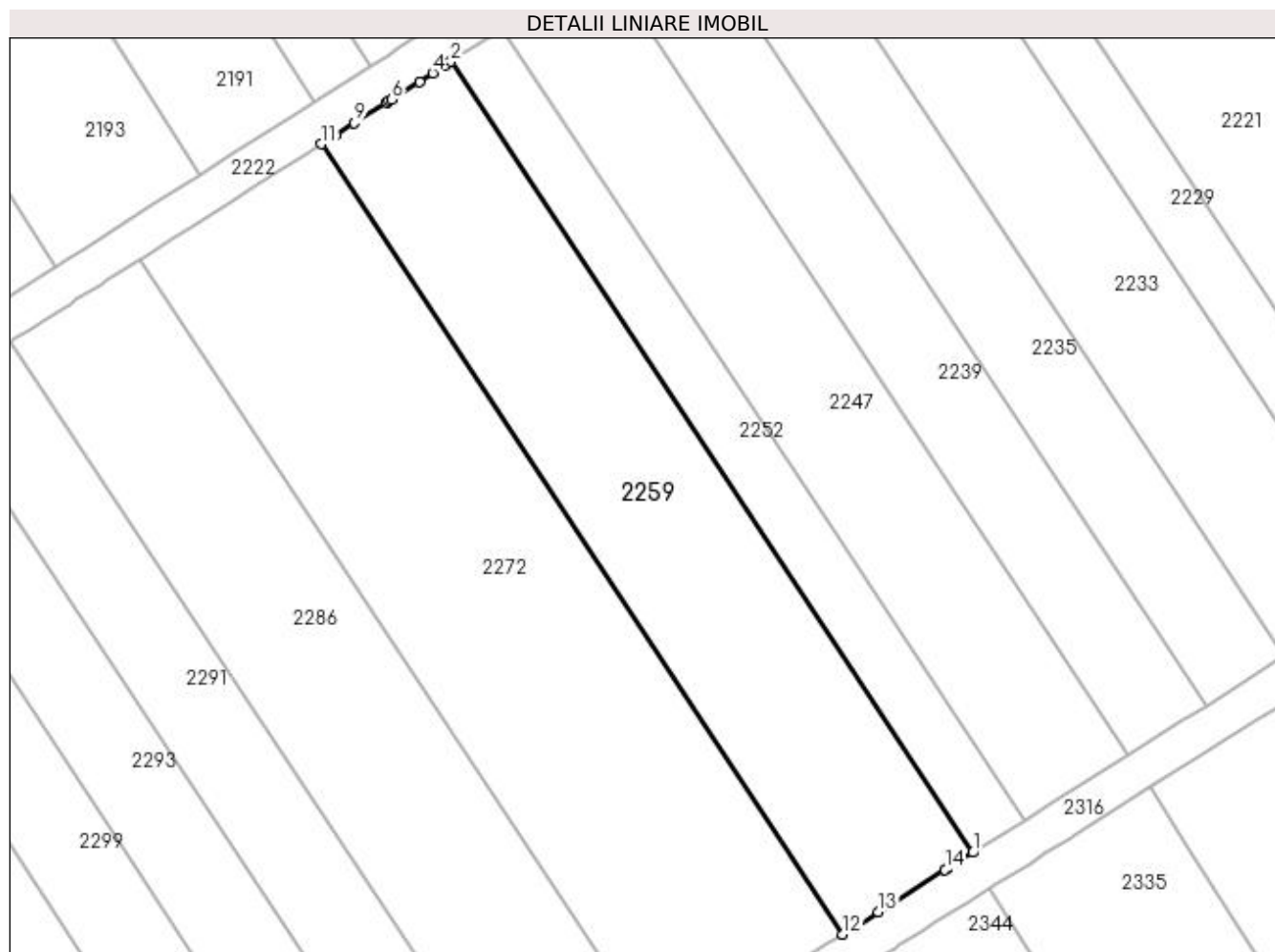
Inscrieri privind dezmembramintele dreptului de proprietate, drepturi reale de garanție și sarcini	Referințe
NU SUNT	

Anexa Nr. 1 La Partea I

Teren

Nr cadastral	Suprafața (mp)*	Observații / Referințe
	1.500	

* Suprafața este determinată în planul de proiecție Stereo 70.



Date referitoare la teren

Crt	Categorie folosință	Intra vilan	Suprafața (mp)	Tarla	Parcelă	Nr. topo	Observații / Referințe
1	vie	NU	1.500	27	25	-	

Lungime Segmente

1) Valorile lungimilor segmentelor sunt obținute din proiecție în plan.

Punct început	X / Y	Punct sfârșit	X / Y	Lungime segment (** (m)
1	397.847,67 327.869,076	2	397.794,652 327.949,426	96.266
2	397.794,652 327.949,426	3	397.794,133 327.949,096	0.615
3	397.794,133 327.949,096	4	397.792,794 327.948,243	1.588
4	397.792,794 327.948,243	5	397.791,444 327.947,383	1.6
5	397.791,444 327.947,383	6	397.788,606 327.945,576	3.364

Punct început	X / Y	Punct sfârşit	X / Y	Lungime segment (** (m)
6	397.788,606 327.945,576	7	397.788,343 327.945,409	0.312
7	397.788,343 327.945,409	8	397.788,109 327.945,26	0.277
8	397.788,109 327.945,26	9	397.784,844 327.943,181	3.871
9	397.784,844 327.943,181	10	397.782,926 327.941,96	2.274
10	397.782,926 327.941,96	11	397.781,501 327.941,052	1.69
11	397.781,501 327.941,052	12	397.834,478 327.860,766	96.19
12	397.834,478 327.860,766	13	397.838,084 327.863,038	4.262
13	397.838,084 327.863,038	14	397.844,877 327.867,317	8.029
14	397.844,877 327.867,317	15	397.845,002 327.867,395	0.148
15	397.845,002 327.867,395	1	397.847,67 327.869,076	3.153

** Lungimile segmentelor sunt determinate în planul de proiecție Stereo 70 și sunt rotunjite la 1 milimetru.

*** Distanța dintre puncte este formată din segmente cumulate ce sunt mai mici decât valoarea 1 milimetru.

**DATE DESPRE IMOBILUL NR. 2263**

Oficiul de Cadastru și Publicitate Imobiliară DOLJ
Biroul de Cadastru și Publicitate Imobiliară Craiova

A. Partea I. Descrierea imobilului

TEREN Extravilan

Adresa: Jud. Dolj, T13, P45/7

Nr. Crt	Nr cadastral Nr. topografic	Suprafața* (mp)	Observații / Referințe
A1		900	Sector cadastral:9 Teren neimprejmuit;

B. Partea II. Proprietari și acte

Inscrieri privitoare la dreptul de proprietate și alte drepturi reale	Referințe
/	
Act Administrativ nr. Titlu de proprietate 828-2195, din 25/03/1997 emis de CJSIPT Dolj;	
B1	A1
Intabulare, drept de PROPRIETATE, dobandit prin Reconstituire, cota actuala 1/1, cota initiala 1/1	
1) CROITORU ION	
2) CEAUȘESCU VIORICA	

C. Partea III. SARCINI .

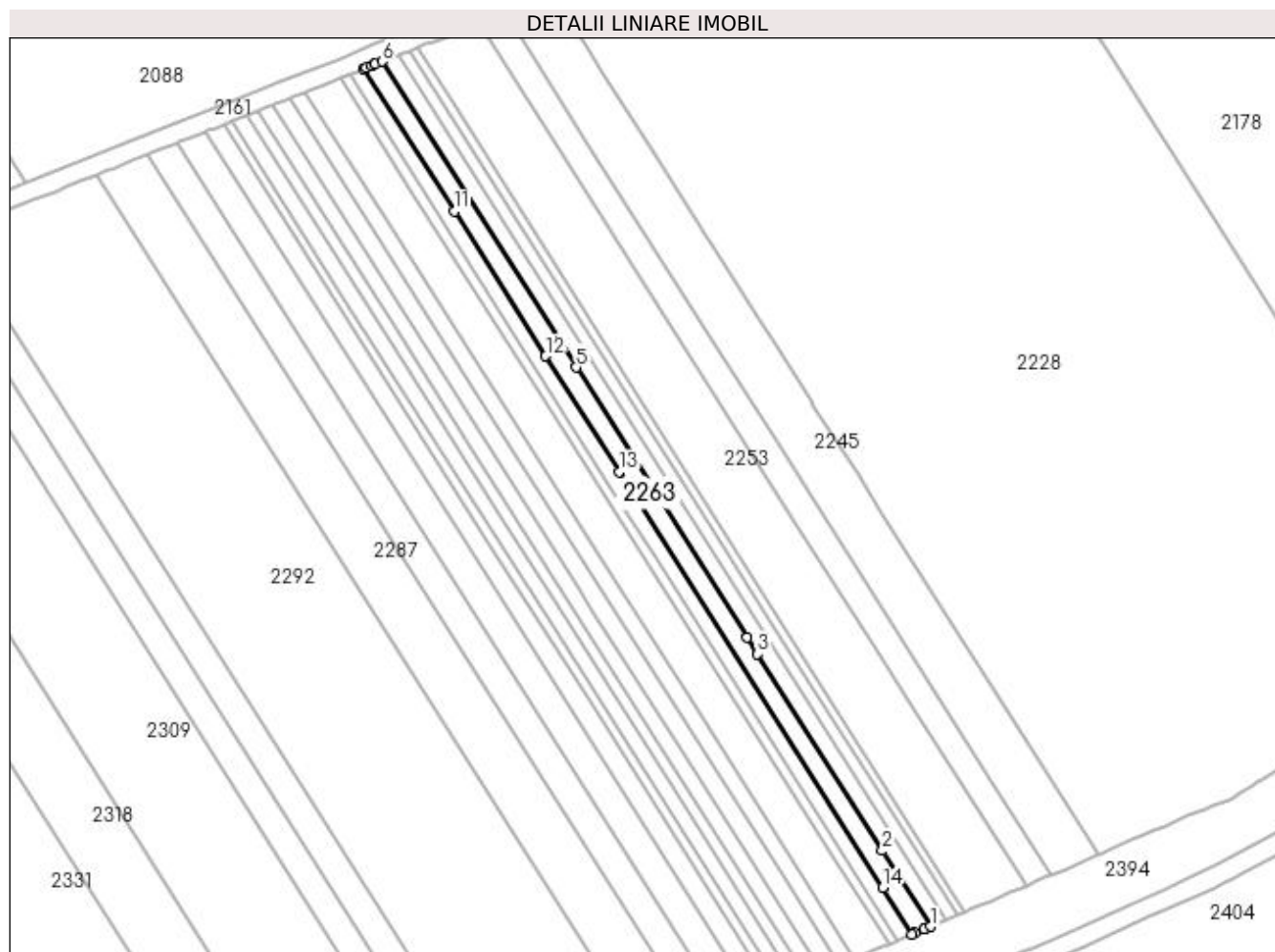
Inscrieri privind dezmembramentele dreptului de proprietate, drepturi reale de garanție și sarcini	Referințe
NU SUNT	

Anexa Nr. 1 La Partea I

Teren

Nr cadastral	Suprafața (mp)*	Observații / Referințe
	900	

* Suprafața este determinată în planul de proiecție Stereo 70.



Date referitoare la teren

Crt	Categorie folosință	Intravilan	Suprafața (mp)	Tarla	Parcelă	Nr. topo	Observații / Referințe
1	arabil	NU	900	13	45/7	-	

Lungime Segmente

1) Valorile lungimilor segmentelor sunt obținute din proiecție în plan.

Punct început	X / Y	Punct sfârșit	X / Y	Lungime segment (** (m)
1	398.209,62 327.813,303	2	398.199,436 327.829,365	19.019
2	398.199,436 327.829,365	3	398.173,033 327.871,006	49.306
3	398.173,033 327.871,006	4	398.170,849 327.874,45	4.078
4	398.170,849 327.874,45	5	398.134,592 327.931,632	67.708
5	398.134,592 327.931,632	6	398.093,557 327.996,35	76.631

Punct început	X / Y	Punct sfârșit	X / Y	Lungime segment (** (m)
6	398.093,557 327.996,35	7	398.091,98 327.995,723	1.697
7	398.091,98 327.995,723	8	398.091,306 327.995,455	0.725
8	398.091,306 327.995,455	9	398.090,224 327.995,025	1.164
9	398.090,224 327.995,025	10	398.089,631 327.994,79	0.638
10	398.089,631 327.994,79	11	398.108,76 327.964,62	35.723
11	398.108,76 327.964,62	12	398.128,167 327.934,013	36.241
12	398.128,167 327.934,013	13	398.143,688 327.909,534	28.985
13	398.143,688 327.909,534	14	398.199,499 327.821,513	104.224
14	398.199,499 327.821,513	15	398.205,75 327.811,654	11.674
15	398.205,75 327.811,654	16	398.206,335 327.811,903	0.635
16	398.206,335 327.811,903	17	398.208,269 327.812,727	2.103
17	398.208,269 327.812,727	18	398.208,477 327.812,816	0.226
18	398.208,477 327.812,816	19	398.209,184 327.813,117	0.768
19	398.209,184 327.813,117	1	398.209,62 327.813,303	0.474

** Lungimile segmentelor sunt determinate în planul de proiecție Stereo 70 și sunt rotunjite la 1 milimetru.

*** Distanța dintre puncte este formată din segmente cumulate ce sunt mai mici decât valoarea 1 milimetru.

**DATE DESPRE IMOBILUL NR. 2264**

Oficiul de Cadastru și Publicitate Imobiliară DOLJ
Biroul de Cadastru și Publicitate Imobiliară Craiova

A. Partea I. Descrierea imobilului

TEREN Extravilan

Adresa: Jud. Dolj, T13, P45/2

Nr. Crt	Nr cadastral Nr. topografic	Suprafața* (mp)	Observații / Referințe
A1		700	Sector cadastral:9 Teren neimprejmuit;

B. Partea II. Proprietari și acte

Inscrieri privitoare la dreptul de proprietate și alte drepturi reale	Referințe
/	
Hotarare Judecatoreasca nr. Sentinta civila 15777, din 16/11/2007 emis de JUDECATORIA CRAIOVA;	
B1	A1
Intabulare, drept de PROPRIETATE, dobandit prin lesire Din Indiviziune, cota actuala 1/1, cota initiala 1/1 1) ZISU AURICA	

C. Partea III. SARCINI .

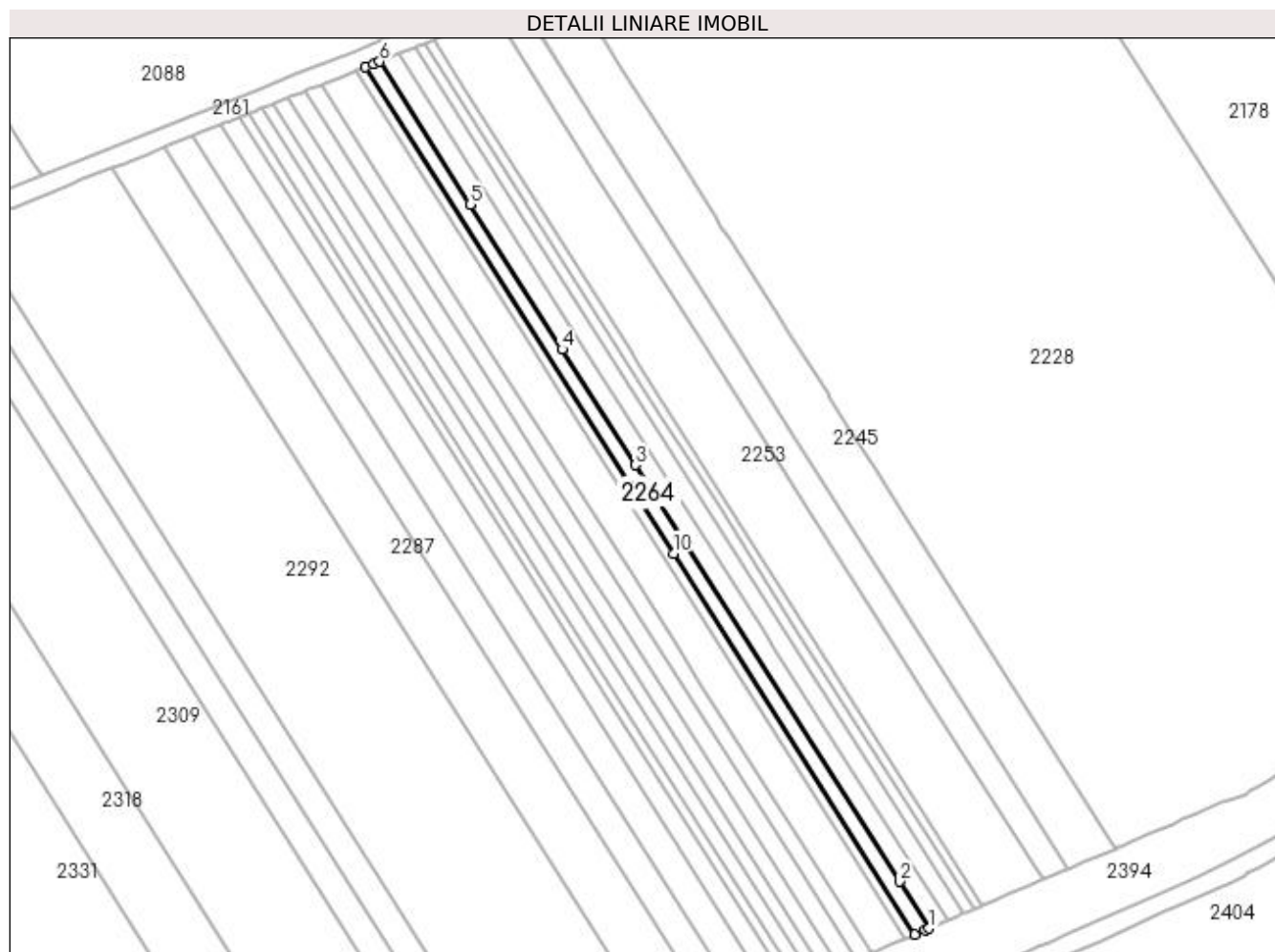
Inscrieri privind dezmembramintele dreptului de proprietate, drepturi reale de garanție și sarcini	Referințe
NU SUNT	

Anexa Nr. 1 La Partea I

Teren

Nr cadastral	Suprafața (mp)*	Observații / Referințe
	700	

* Suprafața este determinată în planul de proiecție Stereo 70.



Date referitoare la teren

Crt	Categorie folosință	Intra vilan	Suprafața (mp)	Tarla	Parcelă	Nr. topo	Observații / Referințe
1	arabil	NU	700	13	45/2	-	

Lungime Segmente

1) Valorile lungimilor segmentelor sunt obținute din proiecție în plan.

Punct început	X / Y	Punct sfârșit	X / Y	Lungime segment (** (m)
1	398.205,75 327.811,654	2	398.199,499 327.821,513	11.674
2	398.199,499 327.821,513	3	398.143,688 327.909,534	104.224
3	398.143,688 327.909,534	4	398.128,167 327.934,013	28.985
4	398.128,167 327.934,013	5	398.108,76 327.964,62	36.241
5	398.108,76 327.964,62	6	398.089,631 327.994,79	35.723

Punct început	X / Y	Punct sfârșit	X / Y	Lungime segment (** (m)
6	398.089,631 327.994,79	7	398.088,315 327.994,266	1.417
7	398.088,315 327.994,266	8	398.086,579 327.993,576	1.868
8	398.086,579 327.993,576	9	398.142,765 327.904,962	104.926
9	398.142,765 327.904,962	10	398.151,724 327.890,833	16.73
10	398.151,724 327.890,833	11	398.202,741 327.810,372	95.272
11	398.202,741 327.810,372	12	398.204,896 327.811,29	2.342
12	398.204,896 327.811,29	1	398.205,75 327.811,654	0.929

** Lungimile segmentelor sunt determinate în planul de proiecție Stereo 70 și sunt rotunjite la 1 milimetru.

*** Distanța dintre puncte este formată din segmente cumulate ce sunt mai mici decât valoarea 1 milimetru.

**DATE DESPRE IMOBILUL NR. 2266**

Oficiul de Cadastru și Publicitate Imobiliară DOLJ
Biroul de Cadastru și Publicitate Imobiliară Craiova

A. Partea I. Descrierea imobilului

TEREN Extravilan

Adresa: Jud. Dolj, T13, P45/1

Nr. Crt	Nr cadastral Nr. topografic	Suprafața* (mp)	Observații / Referințe
A1		440	Sector cadastral:9 Teren neimprejmuit;

B. Partea II. Proprietari și acte

Inscrieri privitoare la dreptul de proprietate și alte drepturi reale	Referințe
/	
Act Administrativ nr. Titlu de proprietate 808-2195, din 06/03/1997 emis de CJSIPT Dolj;	
B1	A1
Intabulare, drept de PROPRIETATE, dobândit prin Reconstituire, cota actuala 1/1, cota initiala 1/1 1) SUBTIRELU ION	

C. Partea III. SARCINI .

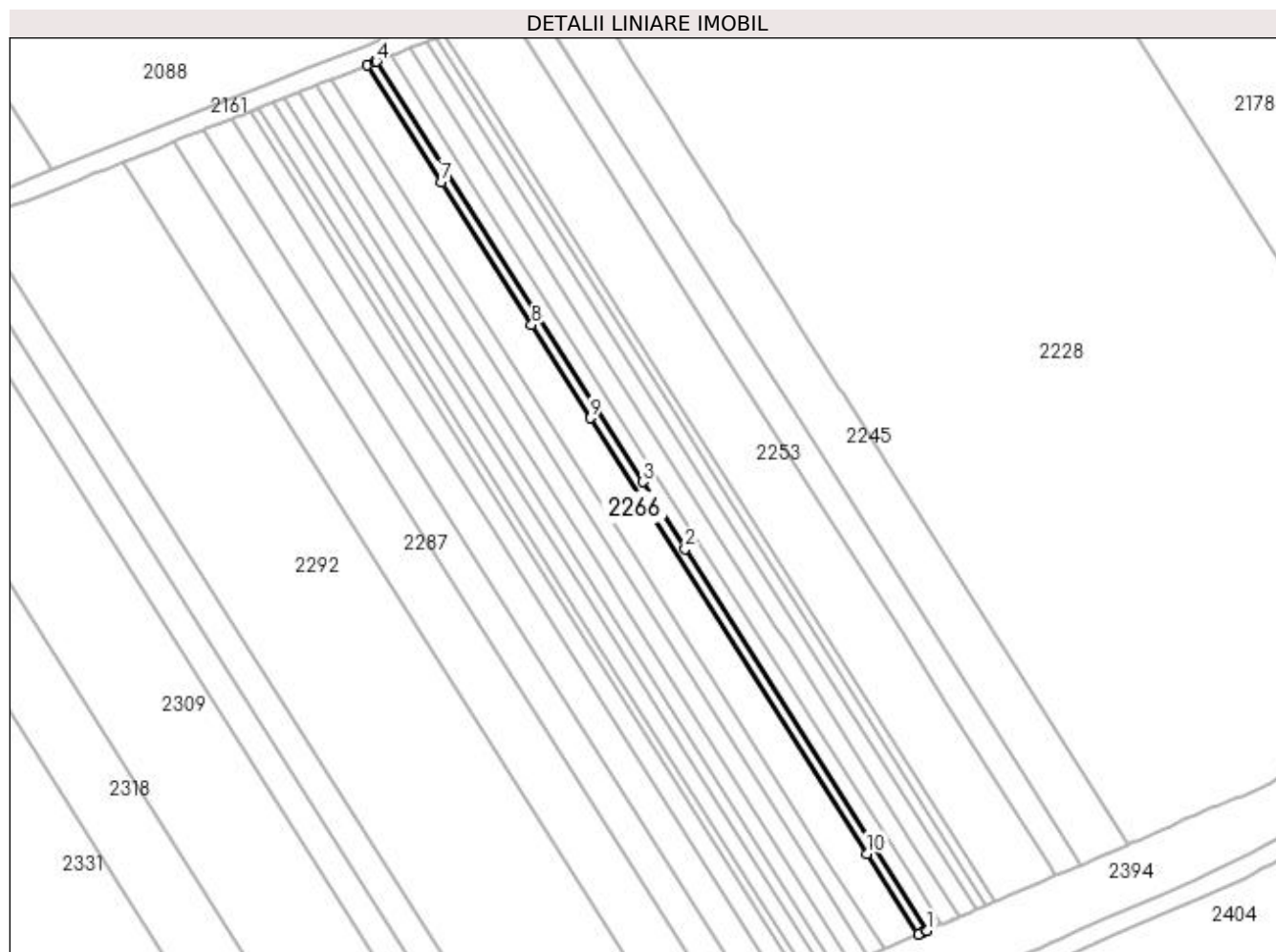
Inscrieri privind dezmembramintele dreptului de proprietate, drepturi reale de garanție și sarcini	Referințe
NU SUNT	

Anexa Nr. 1 La Partea I

Teren

Nr cadastral	Suprafața (mp)*	Observații / Referințe
	440	

* Suprafața este determinată în planul de proiecție Stereo 70.



Date referitoare la teren

Crt	Categorie folosință	Intra vilan	Suprafața (mp)	Tarla	Parcelă	Nr. topo	Observații / Referințe
1	arabil	NU	440	13	45/1	-	

Lungime Segmente

1) Valorile lungimilor segmentelor sunt obținute din proiecție în plan.

Punct început	X / Y	Punct sfârșit	X / Y	Lungime segment (** (m)
1	398.202,741 327.810,372	2	398.151,724 327.890,833	95.272
2	398.151,724 327.890,833	3	398.142,765 327.904,962	16.73
3	398.142,765 327.904,962	4	398.086,579 327.993,576	104.926
4	398.086,579 327.993,576	5	398.086,3 327.993,466	0.3
5	398.086,3 327.993,466	6	398.084,661 327.992,814	1.764

Punct început	X / Y	Punct sfârșit	X / Y	Lungime segment (** (m)
6	398.084,661 327.992,814	7	398.100,363 327.968,049	29.324
7	398.100,363 327.968,049	8	398.119,367 327.938,077	35.489
8	398.119,367 327.938,077	9	398.131,822 327.918,435	23.258
9	398.131,822 327.918,435	10	398.190,05 327.826,601	108.738
10	398.190,05 327.826,601	11	398.200,851 327.809,567	20.17
11	398.200,851 327.809,567	12	398.201,672 327.809,916	0.893
12	398.201,672 327.809,916	13	398.202,466 327.810,255	0.863
13	398.202,466 327.810,255	1	398.202,741 327.810,372	0.299

** Lungimile segmentelor sunt determinate în planul de proiecție Stereo 70 și sunt rotunjite la 1 milimetru.

*** Distanța dintre puncte este formată din segmente cumulate ce sunt mai mici decât valoarea 1 milimetru.

**DATE DESPRE IMOBILUL NR. 2267**

Oficiul de Cadastru și Publicitate Imobiliară DOLJ
Biroul de Cadastru și Publicitate Imobiliară Craiova

A. Partea I. Descrierea imobilului

TEREN Extravilan

Adresa: Jud. Dolj, T13, P45

Nr. Crt	Nr cadastral Nr. topografic	Suprafața* (mp)	Observații / Referințe
A1		1.700	Sector cadastral:9 Teren neimprejmuit;

B. Partea II. Proprietari și acte

Inscrieri privitoare la dreptul de proprietate și alte drepturi reale	Referințe
/	
Act Notarial nr. Certificat de mostenitor 39, din 22/02/2005 emis de NP Cernobai Emil;	
B1	A1
Intabulare, drept de PROPRIETATE, dobandit prin Succesiune, cota actuala 1/1, cota initiala 1/1 1) HOANCA ION	

C. Partea III. SARCINI .

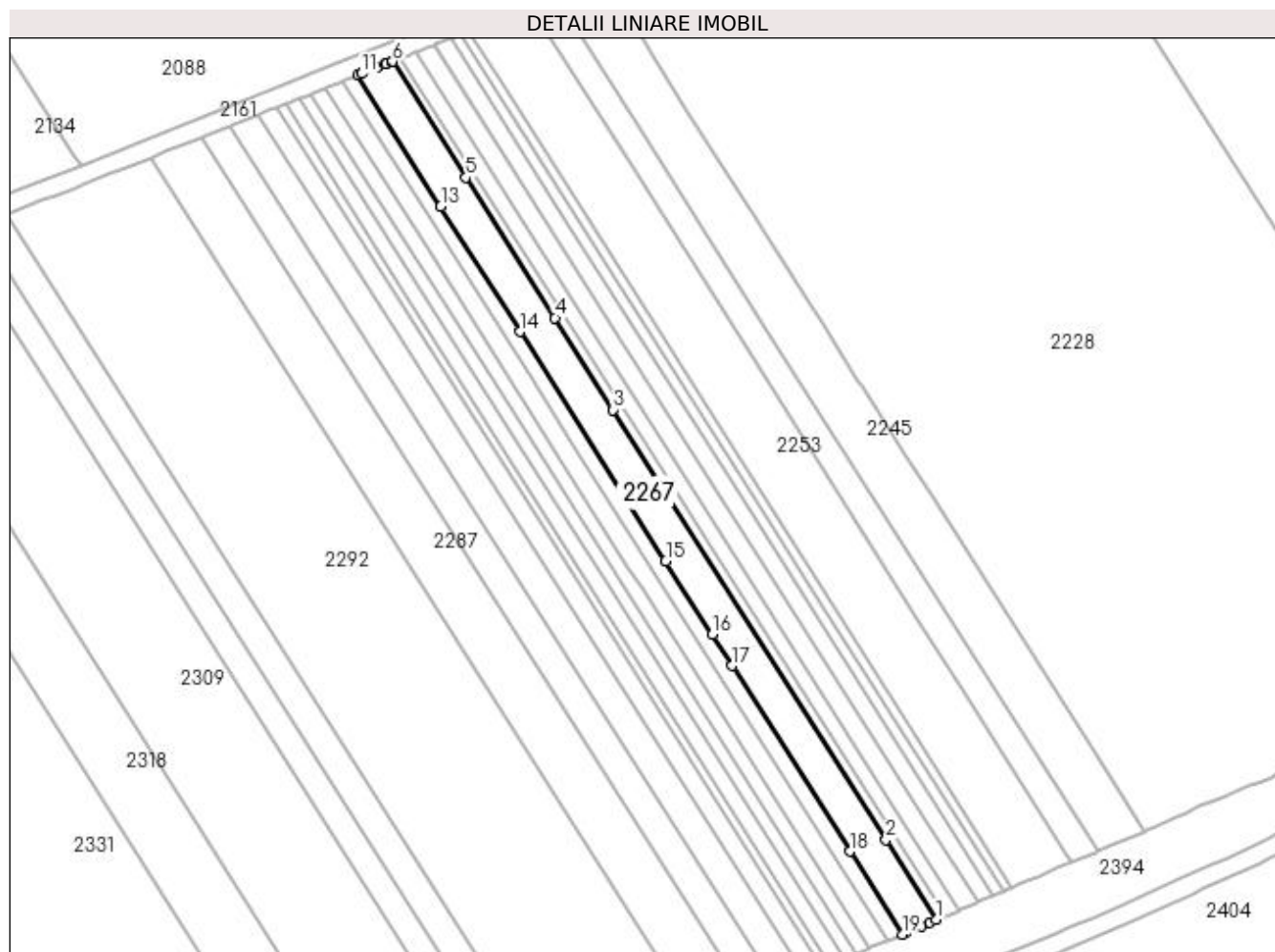
Inscrieri privind dezmembramintele dreptului de proprietate, drepturi reale de garanție și sarcini	Referințe
NU SUNT	

Anexa Nr. 1 La Partea I

Teren

Nr cadastral	Suprafața (mp)*	Observații / Referințe
	1.700	

* Suprafața este determinată în planul de proiecție Stereo 70.



Date referitoare la teren

Crt	Categorie folosință	Intra vilan	Suprafața (mp)	Tarla	Parcelă	Nr. topo	Observații / Referințe
1	arabil	NU	1.700	13	45	-	

Lungime Segmente

1) Valorile lungimilor segmentelor sunt obținute din proiecție în plan.

Punct început	X / Y	Punct sfârșit	X / Y	Lungime segment (** (m)	Punct început	X / Y	Punct sfârșit	X / Y	Lungime segment (** (m)
1	398.200,851 327.809,567	2	398.190,05 327.826,601	20.17	2	398.190,05 327.826,601	3	398.131,822 327.918,435	108.738
3	398.131,822 327.918,435	4	398.119,367 327.938,077	23.258	4	398.119,367 327.938,077	5	398.100,363 327.968,049	35.489
5	398.100,363 327.968,049	6	398.084,661 327.992,814	29.324	6	398.084,661 327.992,814	7	398.084,542 327.992,767	0.127
7	398.084,542 327.992,767	8	398.083,249 327.992,253	1.392	8	398.083,249 327.992,253	9	398.083,09 327.992,19	0.171
9	398.083,09 327.992,19	10	398.081,331 327.991,491	1.892	10	398.081,331 327.991,491	11	398.078,088 327.990,201	3.491

Punct început	X / Y	Punct sfârșit	X / Y	Lungime segment (** (m)
11	398.078,088 327.990,201	12	398.077,254 327.989,87	0.897
13	398.094,992 327.961,895	14	398.111,959 327.935,136	31.684
15	398.143,03 327.886,134	16	398.152,97 327.870,456	18.564
17	398.157,202 327.863,782	18	398.182,326 327.824,158	46.918
19	398.193,55 327.806,456	20	398.194,226 327.806,744	0.735
21	398.197,569 327.808,168	22	398.199,459 327.808,973	2.054

Punct început	X / Y	Punct sfârșit	X / Y	Lungime segment (** (m)
12	398.077,254 327.989,87	13	398.094,992 327.961,895	33.125
14	398.111,959 327.935,136	15	398.143,03 327.886,134	58.023
16	398.152,97 327.870,456	17	398.157,202 327.863,782	7.903
18	398.182,326 327.824,158	19	398.193,55 327.806,456	20.96
20	398.194,226 327.806,744	21	398.197,569 327.808,168	3.634
22	398.199,459 327.808,973	1	398.200,851 327.809,567	1.513

** Lungimile segmentelor sunt determinate în planul de proiecție Stereo 70 și sunt rotunjite la 1 milimetru.

*** Distanța dintre puncte este formată din segmente cumulate ce sunt mai mici decât valoarea 1 milimetru.

**DATE DESPRE IMOBILUL NR. 2269**

Oficiul de Cadastru și Publicitate Imobiliară DOLJ
Biroul de Cadastru și Publicitate Imobiliară Craiova

A. Partea I. Descrierea imobilului

TEREN Extravilan

Adresa: Jud. Dolj, T13, P44

Nr. Crt	Nr cadastral Nr. topografic	Suprafața* (mp)	Observații / Referințe
A1		750	Sector cadastral:9 Teren neimprejmuit;

B. Partea II. Proprietari și acte

Inscrieri privitoare la dreptul de proprietate și alte drepturi reale		Referințe
/		
Act Administrativ nr. Titlu de proprietate 554-60677, din 30/01/1997 emis de CJSIPT Dolj (Adeverinta nr 1085/22.03.2023 eliberata de Primaria Comunei Almaj);		
B1	Intabulare, drept de PROPRIETATE, dobandit prin Reconstituire, cota actuala 1/1, cota initiala 1/1 1) BRABOVEANU GABRIELA DEFUNCT:Da	A1

C. Partea III. SARCINI .

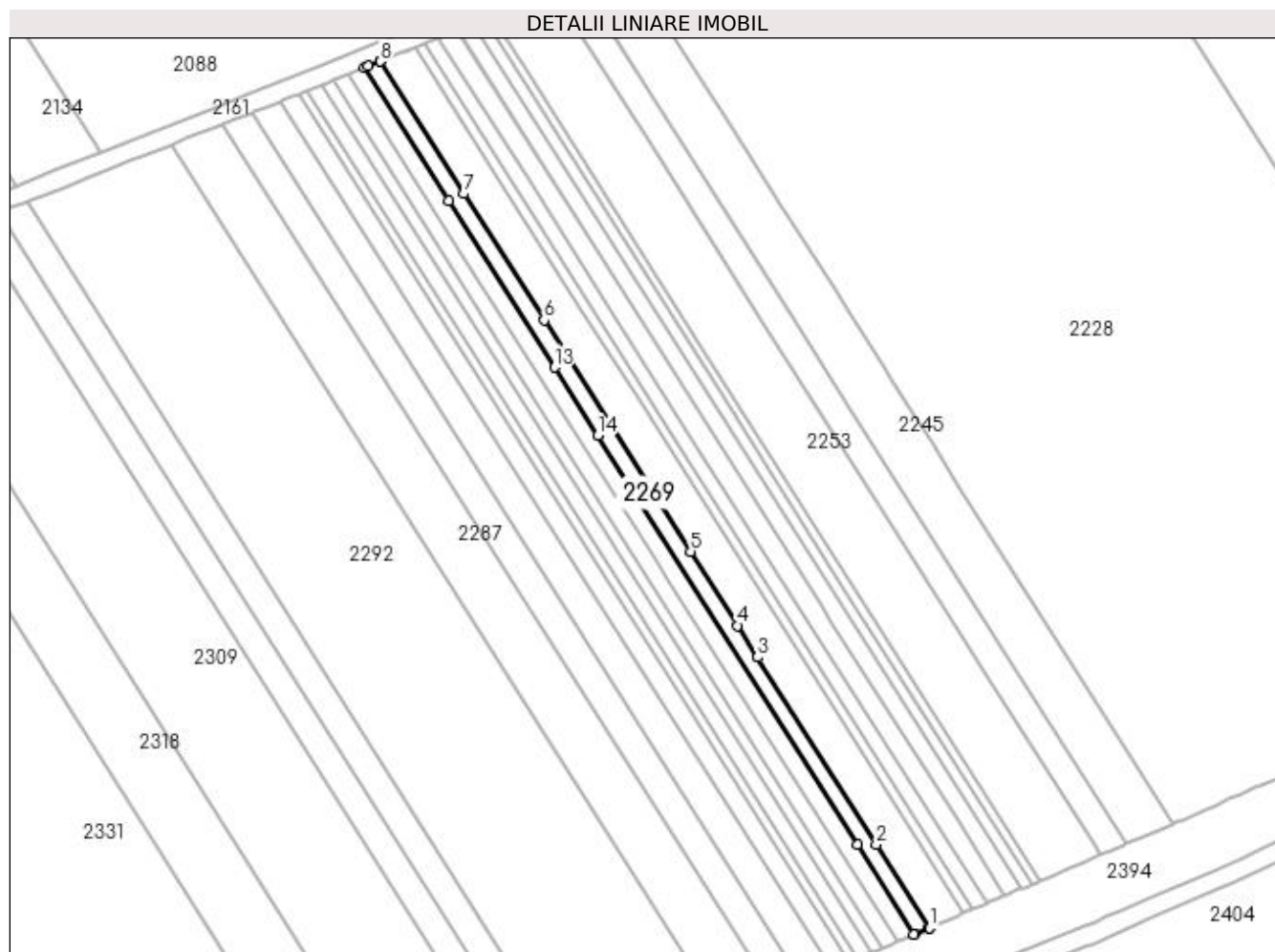
Inscrieri privind dezmembramintele dreptului de proprietate, drepturi reale de garanție și sarcini	Referințe
NU SUNT	

Anexa Nr. 1 La Partea I

Teren

Nr cadastral	Suprafața (mp)*	Observații / Referințe
	750	

* Suprafața este determinată în planul de proiecție Stereo 70.



Date referitoare la teren

Crt	Categorie folosință	Intra vilan	Suprafața (mp)	Tarla	Parcelă	Nr. topo	Observații / Referințe
1	arabil	NU	750	13	44	-	

Lungime Segmente

1) Valorile lungimilor segmentelor sunt obținute din proiecție în plan.

Punct început	X / Y	Punct sfârșit	X / Y	Lungime segment (** (m)
1	398.193,55 327.806,456	2	398.182,326 327.824,158	20.96
2	398.182,326 327.824,158	3	398.157,202 327.863,782	46.918
3	398.157,202 327.863,782	4	398.152,97 327.870,456	7.903
4	398.152,97 327.870,456	5	398.143,03 327.886,134	18.564
5	398.143,03 327.886,134	6	398.111,959 327.935,136	58.023

Punct început	X / Y	Punct sfârșit	X / Y	Lungime segment (** (m)
6	398.111,959 327.935,136	7	398.094,992 327.961,895	31.684
7	398.094,992 327.961,895	8	398.077,254 327.989,87	33.125
8	398.077,254 327.989,87	9	398.077,223 327.989,858	0.033
9	398.077,223 327.989,858	10	398.074,77 327.988,883	2.64
10	398.074,77 327.988,883	11	398.073,989 327.988,572	0.841
11	398.073,989 327.988,572	12	398.091,834 327.960,429	33.324
12	398.091,834 327.960,429	13	398.114,22 327.925,123	41.805
13	398.114,22 327.925,123	14	398.123,362 327.910,704	17.073
14	398.123,362 327.910,704	15	398.178,313 327.824,04	102.617
15	398.178,313 327.824,04	16	398.190,331 327.805,085	22.444
16	398.190,331 327.805,085	17	398.190,436 327.805,129	0.113
17	398.190,436 327.805,129	18	398.193,471 327.806,422	3.299
18	398.193,471 327.806,422	1	398.193,55 327.806,456	0.086

** Lungimile segmentelor sunt determinate în planul de proiecție Stereo 70 și sunt rotunjite la 1 milimetru.

*** Distanța dintre puncte este formată din segmente cumulate ce sunt mai mici decât valoarea 1 milimetru.

**DATE DESPRE IMOBILUL NR. 2271**

Oficiul de Cadastru și Publicitate Imobiliară DOLJ
Biroul de Cadastru și Publicitate Imobiliară Craiova

A. Partea I. Descrierea imobilului

TEREN Extravilan

Adresa: Jud. Dolj, T13, P43

Nr. Crt	Nr cadastral Nr. topografic	Suprafața* (mp)	Observații / Referințe
A1		850	Sector cadastral:9 Teren neimprejmuit;

B. Partea II. Proprietari și acte

Inscrieri privitoare la dreptul de proprietate și alte drepturi reale	Referințe
/	
Act Notarial nr. Certificat de mostenitor 21, din 29/03/2007 emis de NP Vladoianu Teodora;	
B1	A1
Intabulare, drept de PROPRIETATE, dobandit prin Succesiune, cota actuala 1/1, cota initiala 1/1 1) FIERUT SOFIA	

C. Partea III. SARCINI .

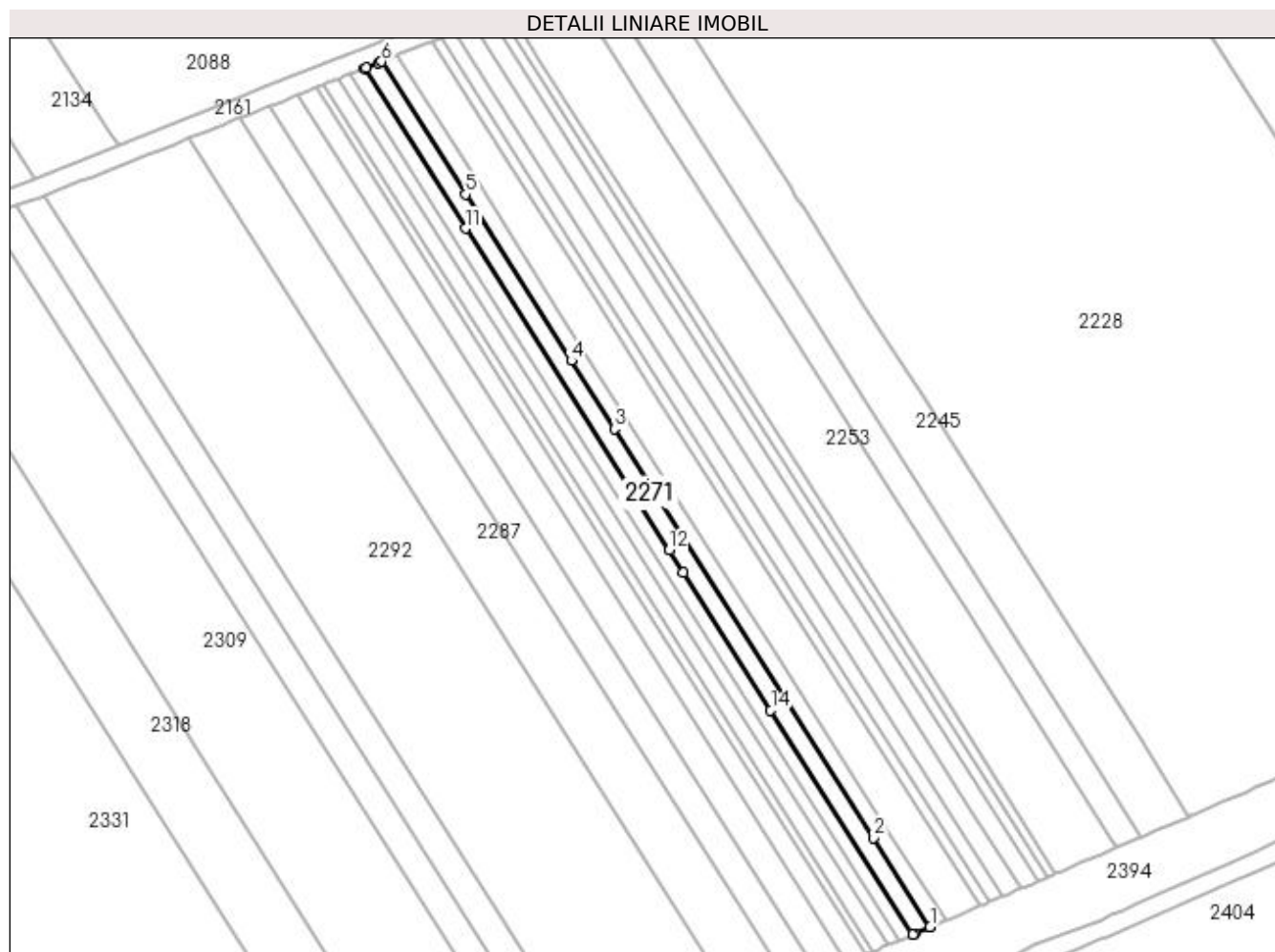
Inscrieri privind dezmembramintele dreptului de proprietate, drepturi reale de garanție și sarcini	Referințe
NU SUNT	

Anexa Nr. 1 La Partea I

Teren

Nr cadastral	Suprafața (mp)*	Observații / Referințe
	850	

* Suprafața este determinată în planul de proiecție Stereo 70.



Date referitoare la teren

Crt	Categorie folosință	Intra vilan	Suprafața (mp)	Tarla	Parcelă	Nr. topo	Observații / Referințe
1	arabil	NU	850	13	43	-	

Lungime Segmente

1) Valorile lungimilor segmentelor sunt obținute din proiecție în plan.

Punct început	X / Y	Punct sfârșit	X / Y	Lungime segment (** (m)
1	398.190,331 327.805,085	2	398.178,313 327.824,04	22.444
2	398.178,313 327.824,04	3	398.123,362 327.910,704	102.617
3	398.123,362 327.910,704	4	398.114,22 327.925,123	17.073
4	398.114,22 327.925,123	5	398.091,834 327.960,429	41.805
5	398.091,834 327.960,429	6	398.073,989 327.988,572	33.324

Punct început	X / Y	Punct sfârșit	X / Y	Lungime segment (** (m)
6	398.073,989 327.988,572	7	398.073,928 327.988,548	0.065
7	398.073,928 327.988,548	8	398.073,302 327.988,299	0.674
8	398.073,302 327.988,299	9	398.070,664 327.987,251	2.838
9	398.070,664 327.987,251	10	398.070,29 327.987,102	0.403
10	398.070,29 327.987,102	11	398.091,799 327.953,179	40.167
11	398.091,799 327.953,179	12	398.135,031 327.884,997	80.733
12	398.135,031 327.884,997	13	398.138,014 327.880,292	5.571
13	398.138,014 327.880,292	14	398.156,535 327.851,082	34.587
14	398.156,535 327.851,082	15	398.186,685 327.803,531	56.304
15	398.186,685 327.803,531	16	398.187,054 327.803,688	0.401
16	398.187,054 327.803,688	17	398.190,271 327.805,059	3.497
17	398.190,271 327.805,059	1	398.190,331 327.805,085	0.065

** Lungimile segmentelor sunt determinate în planul de proiecție Stereo 70 și sunt rotunjite la 1 milimetru.

*** Distanța dintre puncte este formată din segmente cumulate ce sunt mai mici decât valoarea 1 milimetru.

**DATE DESPRE IMOBILUL NR. 2272**

Oficiul de Cadastru și Publicitate Imobiliară DOLJ
Biroul de Cadastru și Publicitate Imobiliară Craiova

A. Partea I. Descrierea imobilului

TEREN Extravilan

Adresa: Jud. Dolj, T27, P24

Nr. Crt	Nr cadastral Nr. topografic	Suprafața* (mp)	Observații / Referințe
A1		2.100	Sector cadastral:9 Teren neimprejmuit;

B. Partea II. Proprietari și acte

Inscrieri privitoare la dreptul de proprietate și alte drepturi reale		Referințe
/		
Act Notarial nr. Certificat de mostenitor suplimentar 115, din 10/07/2008 emis de NP FLORICEL MIHAI MARIAN;		
B1	Intabulare, drept de PROPRIETATE, dobandit prin Succesiune, cota actuala 1/1, cota initiala 1/1 1) CALIN ION	A1

C. Partea III. SARCINI .

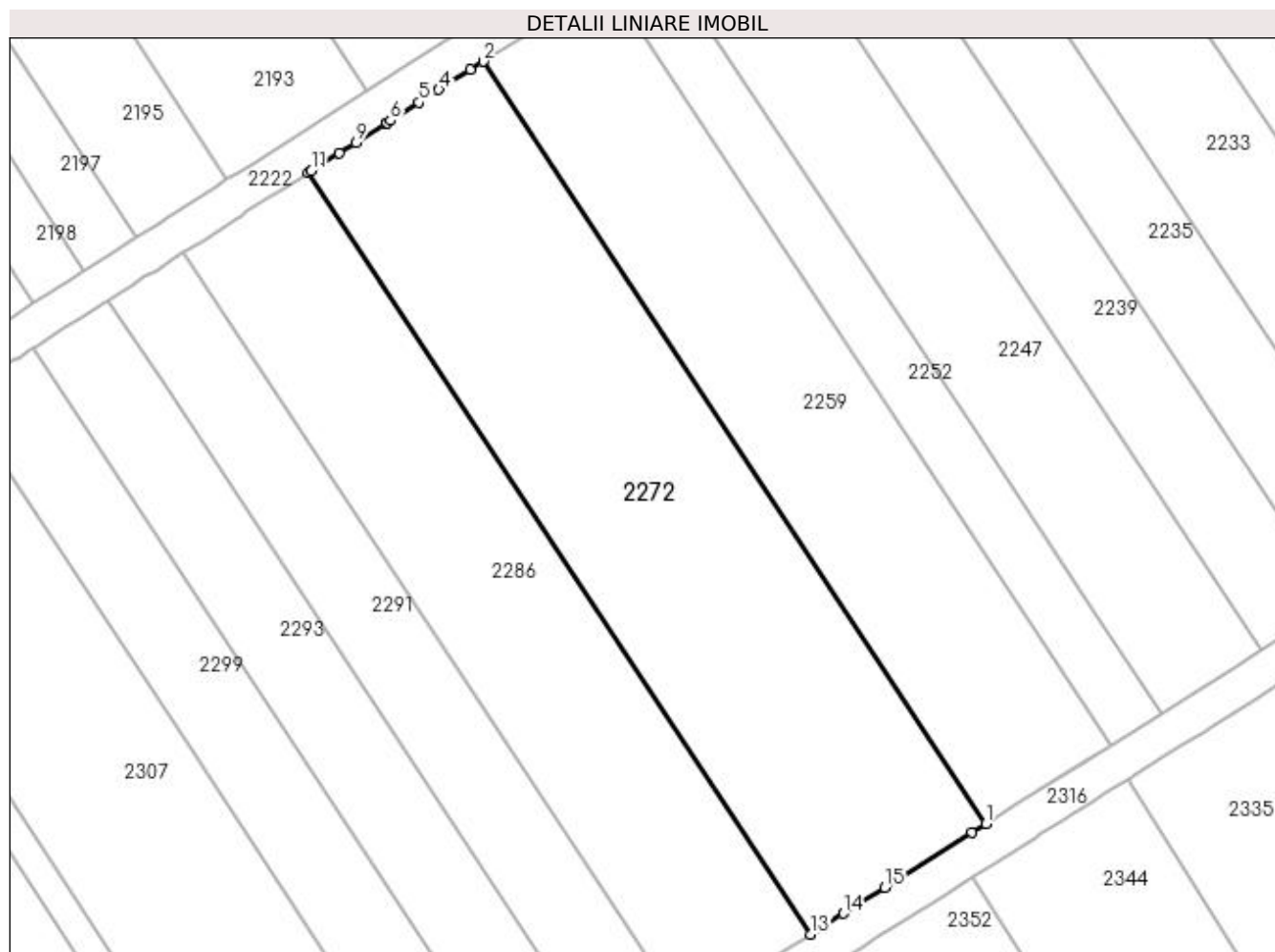
Inscrieri privind dezmembramintele dreptului de proprietate, drepturi reale de garanție și sarcini	Referințe
NU SUNT	

Anexa Nr. 1 La Partea I

Teren

Nr cadastral	Suprafața (mp)*	Observații / Referințe
	2.100	

* Suprafața este determinată în planul de proiecție Stereo 70.



Date referitoare la teren

Crt	Categorie folosință	Intra vilan	Suprafața (mp)	Tarla	Parcelă	Nr. topo	Observații / Referințe
1	vie	NU	2.100	27	24	-	

Lungime Segmente

1) Valorile lungimilor segmentelor sunt obținute din proiecție în plan.

Punct început	X / Y	Punct sfârșit	X / Y	Lungime segment (** (m)
1	397.834,478 327.860,766	2	397.781,501 327.941,052	96.19
2	397.781,501 327.941,052	3	397.780,149 327.940,192	1.603
3	397.780,149 327.940,192	4	397.776,835 327.938,082	3.928
4	397.776,835 327.938,082	5	397.774,727 327.936,739	2.5
5	397.774,727 327.936,739	6	397.771,738 327.934,836	3.543

Punct început	X / Y	Punct sfârșit	X / Y	Lungime segment (** (m)
6	397.771,738 327.934,836	7	397.771,345 327.934,585	0.466
7	397.771,345 327.934,585	8	397.771,252 327.934,526	0.11
8	397.771,252 327.934,526	9	397.768,097 327.932,517	3.74
9	397.768,097 327.932,517	10	397.766,348 327.931,404	2.073
10	397.766,348 327.931,404	11	397.763,386 327.929,518	3.511
11	397.763,386 327.929,518	12	397.763,073 327.929,318	0.372
12	397.763,073 327.929,318	13	397.815,991 327.849,121	96.083
13	397.815,991 327.849,121	14	397.819,469 327.851,312	4.111
14	397.819,469 327.851,312	15	397.823,84 327.854,065	5.166
15	397.823,84 327.854,065	16	397.832,996 327.859,833	10.821
16	397.832,996 327.859,833	1	397.834,478 327.860,766	1.751

** Lungimile segmentelor sunt determinate în planul de proiecție Stereo 70 și sunt rotunjite la 1 milimetru.

*** Distanța dintre puncte este formată din segmente cumulate ce sunt mai mici decât valoarea 1 milimetru.

**DATE DESPRE IMOBILUL NR. 2273**

Oficiul de Cadastru și Publicitate Imobiliară DOLJ
 Biroul de Cadastru și Publicitate Imobiliară Craiova

A. Partea I. Descrierea imobilului

TEREN Extravilan

Adresa: Jud. Dolj, T13, P41

Nr. Crt	Nr cadastral Nr. topografic	Suprafața* (mp)	Observații / Referințe
A1		710	Sector cadastral:9 Teren neimprejmuit;

B. Partea II. Proprietari și acte

Inscrieri privitoare la dreptul de proprietate și alte drepturi reale		Referințe
/		
Act Notarial nr. Certificat de mostenitor suplimentar 311, din 01/11/2021 emis de NP JIANU GEORGETA CRISTINA;		
B1	Intabulare, drept de PROPRIETATE, dobandit prin Succesiune, cota actuala 1/1, cota initiala 1/1 1) DINCA NICOLAE	A1

C. Partea III. SARCINI .

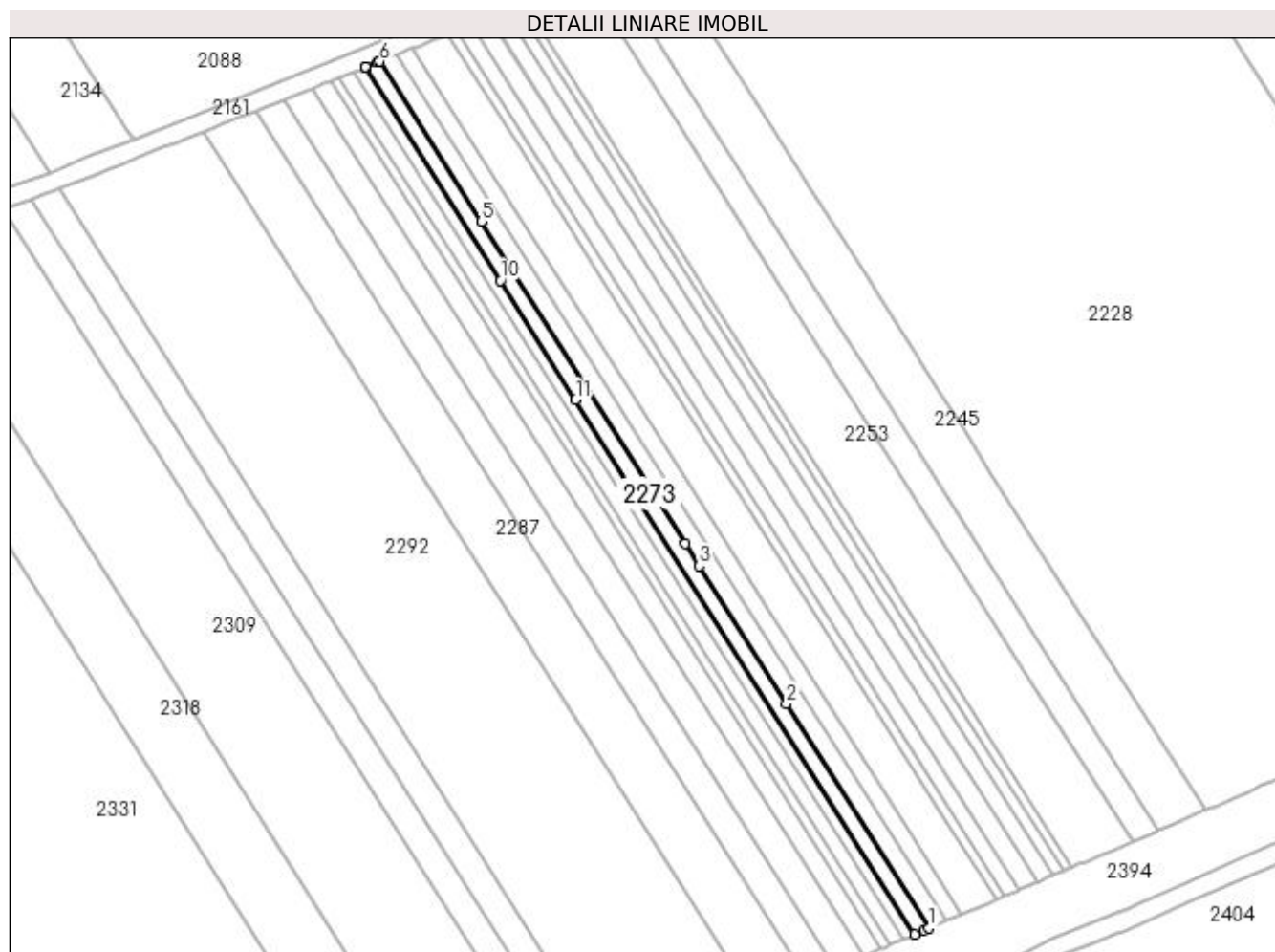
Inscrieri privind dezmembramintele dreptului de proprietate, drepturi reale de garanție și sarcini	Referințe
NU SUNT	

Anexa Nr. 1 La Partea I

Teren

Nr cadastral	Suprafața (mp)*	Observații / Referințe
	710	

* Suprafața este determinată în planul de proiecție Stereo 70.



Date referitoare la teren

Crt	Categorie folosință	Intra vilan	Suprafața (mp)	Tarla	Parcelă	Nr. topo	Observații / Referințe
1	arabil	NU	710	13	41	-	

Lungime Segmente

1) Valorile lungimilor segmentelor sunt obținute din proiecție în plan.

Punct început	X / Y	Punct sfârșit	X / Y	Lungime segment (** (m)
1	398.186,685 327.803,531	2	398.156,535 327.851,082	56.304
2	398.156,535 327.851,082	3	398.138,014 327.880,292	34.587
3	398.138,014 327.880,292	4	398.135,031 327.884,997	5.571
4	398.135,031 327.884,997	5	398.091,799 327.953,179	80.733
5	398.091,799 327.953,179	6	398.070,29 327.987,102	40.167

Punct început	X / Y	Punct sfârșit	X / Y	Lungime segment (** (m)
6	398.070,29 327.987,102	7	398.069,8 327.986,907	0.527
7	398.069,8 327.986,907	8	398.067,272 327.985,902	2.721
8	398.067,272 327.985,902	9	398.067,201 327.985,874	0.076
9	398.067,201 327.985,874	10	398.095,817 327.940,744	53.438
10	398.095,817 327.940,744	11	398.111,818 327.915,508	29.882
11	398.111,818 327.915,508	12	398.183,641 327.802,234	134.124
12	398.183,641 327.802,234	13	398.185,635 327.803,084	2.168
13	398.185,635 327.803,084	1	398.186,685 327.803,531	1.142

** Lungimile segmentelor sunt determinate în planul de proiecție Stereo 70 și sunt rotunjite la 1 milimetru.

*** Distanța dintre puncte este formată din segmente cumulate ce sunt mai mici decât valoarea 1 milimetru.

**DATE DESPRE IMOBILUL NR. 2276**

Oficiul de Cadastru și Publicitate Imobiliară DOLJ
Biroul de Cadastru și Publicitate Imobiliară Craiova

A. Partea I. Descrierea imobilului

TEREN Extravilan

Adresa: Jud. Dolj, T13, P40

Nr. Crt	Nr cadastral Nr. topografic	Suprafața* (mp)	Observații / Referințe
A1		550	Sector cadastral:9 Teren neimprejmuit;

B. Partea II. Proprietari și acte

Inscrieri privitoare la dreptul de proprietate și alte drepturi reale	Referințe
/	
Act Administrativ nr. Titlu de proprietate 814-2195, din 24/03/1997 emis de CJSIPT Dolj;	
B1	A1
Intabulare, drept de PROPRIETATE, dobândit prin Reconstituire, cota actuala 1/1, cota initiala 1/1 1) UDREA LUȚĂ	

C. Partea III. SARCINI .

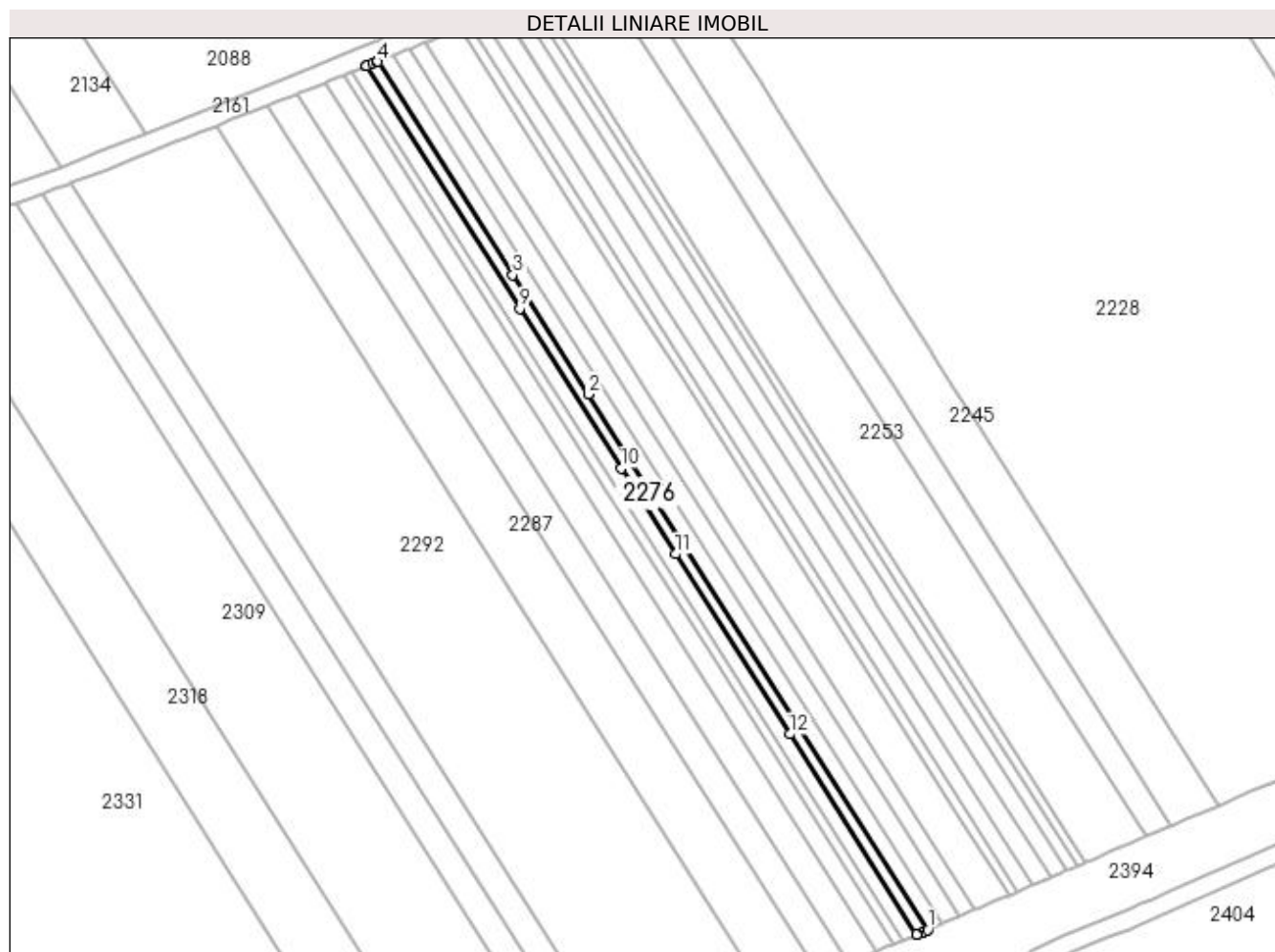
Inscrieri privind dezmembramintele dreptului de proprietate, drepturi reale de garanție și sarcini	Referințe
NU SUNT	

Anexa Nr. 1 La Partea I

Teren

Nr cadastral	Suprafața (mp)*	Observații / Referințe
	550	

* Suprafața este determinată în planul de proiecție Stereo 70.



Date referitoare la teren

Crt	Categorie folosință	Intra vilan	Suprafața (mp)	Tarla	Parcelă	Nr. topo	Observații / Referințe
1	arabil	NU	550	13	40	-	

Lungime Segmente

1) Valorile lungimilor segmentelor sunt obținute din proiecție în plan.

Punct început	X / Y	Punct sfârșit	X / Y	Lungime segment (** (m)
1	398.183,641 327.802,234	2	398.111,818 327.915,508	134.124
2	398.111,818 327.915,508	3	398.095,817 327.940,744	29.882
3	398.095,817 327.940,744	4	398.067,201 327.985,874	53.438
4	398.067,201 327.985,874	5	398.066,967 327.985,781	0.253
5	398.066,967 327.985,781	6	398.066,165 327.985,462	0.863

Punct început	X / Y	Punct sfârșit	X / Y	Lungime segment (** (m)
6	398.066,165 327.985,462	7	398.064,82 327.984,928	1.447
7	398.064,82 327.984,928	8	398.064,81 327.984,924	0.012
8	398.064,81 327.984,924	9	398.097,334 327.933,628	60.738
9	398.097,334 327.933,628	10	398.118,791 327.899,787	40.07
10	398.118,791 327.899,787	11	398.130,267 327.881,689	21.429
11	398.130,267 327.881,689	12	398.154,424 327.843,589	45.113
12	398.154,424 327.843,589	13	398.181,283 327.801,229	50.157
13	398.181,283 327.801,229	14	398.181,479 327.801,313	0.213
14	398.181,479 327.801,313	15	398.182,663 327.801,817	1.287
15	398.182,663 327.801,817	16	398.183,409 327.802,135	0.811
16	398.183,409 327.802,135	1	398.183,641 327.802,234	0.252

** Lungimile segmentelor sunt determinate în planul de proiecție Stereo 70 și sunt rotunjite la 1 milimetru.

*** Distanța dintre puncte este formată din segmente cumulate ce sunt mai mici decât valoarea 1 milimetru.

**DATE DESPRE IMOBILUL NR. 2278**

Oficiul de Cadastru și Publicitate Imobiliară DOLJ
Biroul de Cadastru și Publicitate Imobiliară Craiova

A. Partea I. Descrierea imobilului

TEREN Extravilan

Adresa: Jud. Dolj, T13, P39

Nr. Crt	Nr cadastral Nr. topografic	Suprafața* (mp)	Observații / Referințe
A1		700	Sector cadastral:9 Teren neimprejmuit;

B. Partea II. Proprietari și acte

Inscrieri privitoare la dreptul de proprietate și alte drepturi reale		Referințe
/		
Act Notarial nr. Contract de intretinere 263, din 05/01/2001 emis de NP Gageatu Ilie (Certificat de casatorie seria C5, nr.774991, eliberat de Consiliul Popular al Comunei Almaj);		
B1	Intabulare, drept de PROPRIETATE, dobandit prin Conventie, cota actuala 1/1, cota initiala 1/1 1) DOROBANTU STEFAN 2) DOROBANTU MARIA	A1

C. Partea III. SARCINI

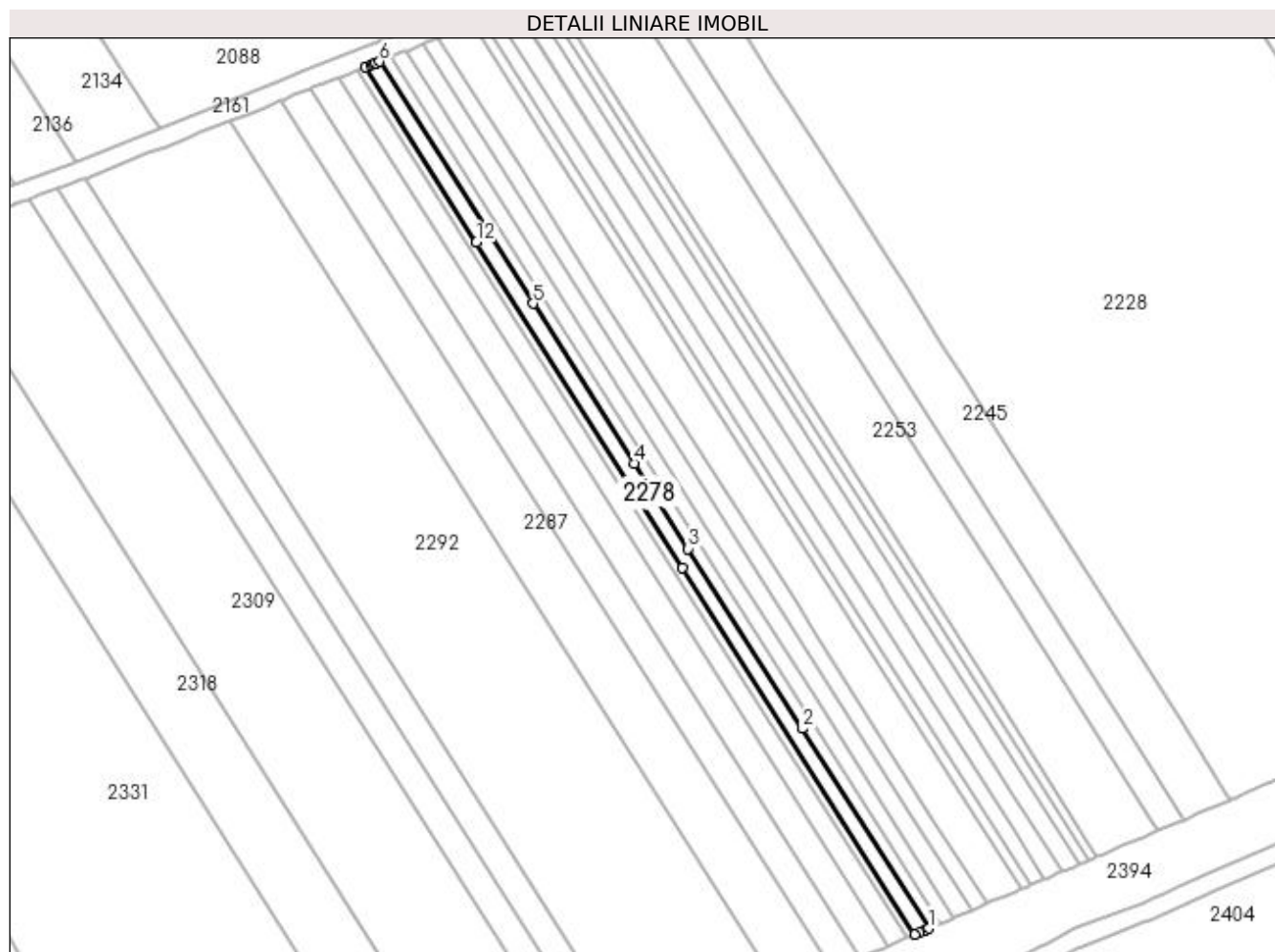
Inscrieri privind dezmembramintele dreptului de proprietate, drepturi reale de garanție și sarcini		Referințe
/		
Act Notarial nr. Contract de intretinere 263, din 05/01/2001 emis de NP Gageatu Ilie;		
C1	Intabulare, drept de UZUFRACT VIAGER, dobandit prin Conventie, cota actuala 1/1, cota initiala 1/1 1) DOROBANTU ELENA	A1
C2	Se noteaza obligatia de intretinere ce consta in ingrijirea si intretinerea cu toate cele necesare traiului zilnic, pe tot timpul vietii, iar la deces sa o inmormanteze potrivit obiceiurilor, in favoarea 1) DOROBANTU ELENA	A1

Anexa Nr. 1 La Partea I

Teren

Nr cadastral	Suprafața (mp)*	Observații / Referințe
	700	

* Suprafața este determinată în planul de proiecție Stereo 70.



Date referitoare la teren

Crt	Categorie folosință	Intra vilan	Suprafața (mp)	Tarla	Parcelă	Nr. topo	Observații / Referințe
1	arabil	NU	700	13	39	-	

Lungime Segmente

1) Valorile lungimilor segmentelor sunt obținute din proiecție în plan.

Punct început	X / Y	Punct sfârșit	X / Y	Lungime segment (** (m)
1	398.181,283 327.801,229	2	398.154,424 327.843,589	50.157
2	398.154,424 327.843,589	3	398.130,267 327.881,689	45.113
3	398.130,267 327.881,689	4	398.118,791 327.899,787	21.429
4	398.118,791 327.899,787	5	398.097,334 327.933,628	40.07
5	398.097,334 327.933,628	6	398.064,81 327.984,924	60.738

Punct început	X / Y	Punct sfârşit	X / Y	Lungime segment (** (m)
6	398.064,81 327.984,924	7	398.063,939 327.984,578	0.937
7	398.063,939 327.984,578	8	398.063,879 327.984,554	0.064
8	398.063,879 327.984,554	9	398.063,617 327.984,45	0.282
9	398.063,617 327.984,45	10	398.062,952 327.984,185	0.716
10	398.062,952 327.984,185	11	398.061,766 327.983,714	1.276
11	398.061,766 327.983,714	12	398.085,308 327.946,586	43.962
12	398.085,308 327.946,586	13	398.129,028 327.877,634	81.644
13	398.129,028 327.877,634	14	398.178,283 327.799,951	91.982
14	398.178,283 327.799,951	15	398.179,273 327.800,373	1.076
15	398.179,273 327.800,373	16	398.180,366 327.800,839	1.187
16	398.180,366 327.800,839	1	398.181,283 327.801,229	0.997

** Lungimile segmentelor sunt determinate în planul de proiecție Stereo 70 și sunt rotunjite la 1 milimetru.

*** Distanța dintre puncte este formată din segmente cumulate ce sunt mai mici decât valoarea 1 milimetru.

**DATE DESPRE IMOBILUL NR. 2280**

Oficiul de Cadastru și Publicitate Imobiliară DOLJ
Biroul de Cadastru și Publicitate Imobiliară Craiova

A. Partea I. Descrierea imobilului

TEREN Extravilan

Adresa: Jud. Dolj, T13, P38

Nr. Crt	Nr cadastral Nr. topografic	Suprafața* (mp)	Observații / Referințe
A1		400	Sector cadastral:9 Teren neimprejmuit;

B. Partea II. Proprietari și acte

Inscrieri privitoare la dreptul de proprietate și alte drepturi reale	Referințe
/	
Act Administrativ nr. Titlu de proprietate 615-48128, din 24/03/1997 emis de CJSIPT Dolj;	
B1	A1
Intabulare, drept de PROPRIETATE, dobandit prin Reconstituire, cota actuala 1/1, cota initiala 1/1	
1) HOANCA MARIA	

C. Partea III. SARCINI .

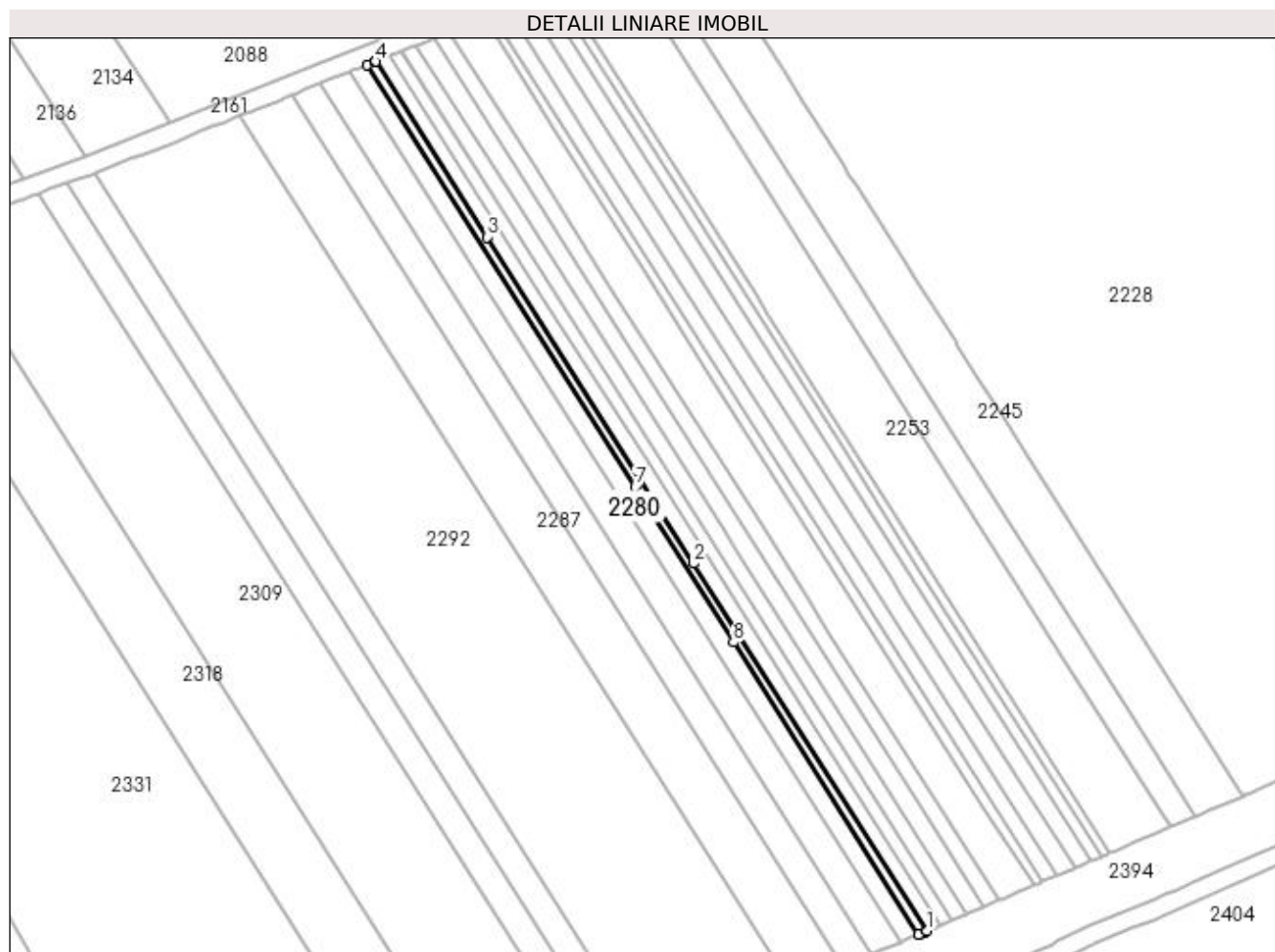
Inscrieri privind dezmembramintele dreptului de proprietate, drepturi reale de garanție și sarcini	Referințe
NU SUNT	

Anexa Nr. 1 La Partea I

Teren

Nr cadastral	Suprafața (mp)*	Observații / Referințe
	400	

* Suprafața este determinată în planul de proiecție Stereo 70.



Date referitoare la teren

Crt	Categorie folosință	Intra vilan	Suprafața (mp)	Tarla	Parcelă	Nr. topo	Observații / Referințe
1	arabil	NU	400	13	38	-	

Lungime Segmente

1) Valorile lungimilor segmentelor sunt obținute din proiecție în plan.

Punct început	X / Y	Punct sfârșit	X / Y	Lungime segment (** (m)
1	398.178,283 327.799,951	2	398.129,028 327.877,634	91.982
2	398.129,028 327.877,634	3	398.085,308 327.946,586	81.644
3	398.085,308 327.946,586	4	398.061,766 327.983,714	43.962
4	398.061,766 327.983,714	5	398.061,488 327.983,604	0.299
5	398.061,488 327.983,604	6	398.060,028 327.983,023	1.572

Punct început	X / Y	Punct sfârșit	X / Y	Lungime segment (** (m)
6	398.060,028 327.983,023	7	398.116,653 327.893,718	105.743
7	398.116,653 327.893,718	8	398.137,406 327.860,988	38.756
8	398.137,406 327.860,988	9	398.176,57 327.799,222	73.136
9	398.176,57 327.799,222	10	398.177,024 327.799,415	0.494
10	398.177,024 327.799,415	11	398.178,009 327.799,835	1.07
11	398.178,009 327.799,835	1	398.178,283 327.799,951	0.298

** Lungimile segmentelor sunt determinate în planul de proiecție Stereo 70 și sunt rotunjite la 1 milimetru.

*** Distanța dintre puncte este formată din segmente cumulate ce sunt mai mici decât valoarea 1 milimetru.

**DATE DESPRE IMOBILUL NR. 2281**

Oficiul de Cadastru și Publicitate Imobiliară DOLJ
Biroul de Cadastru și Publicitate Imobiliară Craiova

A. Partea I. Descrierea imobilului

TEREN Extravilan

Adresa: Jud. Dolj, T13, P37

Nr. Crt	Nr cadastral Nr. topografic	Suprafața* (mp)	Observații / Referințe
A1		900	Sector cadastral:9 Teren neimprejmuit;

B. Partea II. Proprietari și acte

Inscrieri privitoare la dreptul de proprietate și alte drepturi reale	Referințe
/	
Act Administrativ nr. Titlu de proprietate 604-48128, din 24/03/1997 emis de CJSIPT Dolj;	
B1	A1
Intabulare, drept de PROPRIETATE, dobandit prin Reconstituire, cota actuala 1/1, cota initiala 1/1	
1) GRINDEANU CONSTANTIN, Lipsa CNP	

C. Partea III. SARCINI .

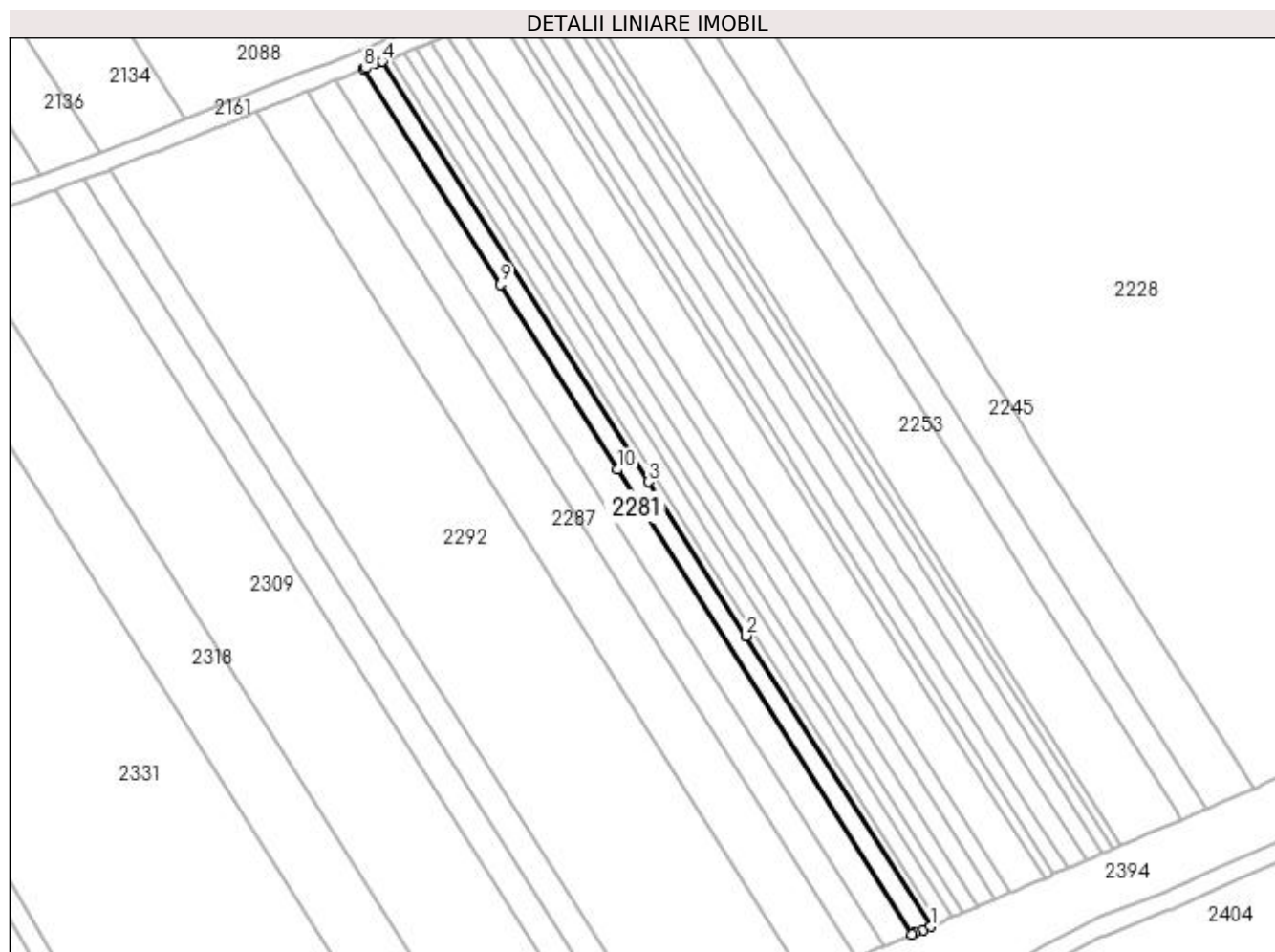
Inscrieri privind dezmembramintele dreptului de proprietate, drepturi reale de garanție și sarcini	Referințe
NU SUNT	

Anexa Nr. 1 La Partea I

Teren

Nr cadastral	Suprafața (mp)*	Observații / Referințe
	900	

* Suprafața este determinată în planul de proiecție Stereo 70.



Date referitoare la teren

Crt	Categorie folosință	Intra vilan	Suprafața (mp)	Tarla	Parcelă	Nr. topo	Observații / Referințe
1	arabil	NU	900	13	37	-	

Lungime Segmente

1) Valorile lungimilor segmentelor sunt obținute din proiecție în plan.

Punct început	X / Y	Punct sfârșit	X / Y	Lungime segment (** (m)
1	398.176,57 327.799,222	2	398.137,406 327.860,988	73.136
2	398.137,406 327.860,988	3	398.116,653 327.893,718	38.756
3	398.116,653 327.893,718	4	398.060,028 327.983,023	105.743
4	398.060,028 327.983,023	5	398.059,933 327.982,986	0.102
5	398.059,933 327.982,986	6	398.058,446 327.982,395	1.6

Punct început	X / Y	Punct sfârșit	X / Y	Lungime segment (** (m)
6	398.058,446 327.982,395	7	398.056,709 327.981,704	1.87
7	398.056,709 327.981,704	8	398.056,118 327.981,469	0.636
8	398.056,118 327.981,469	9	398.085,161 327.935,664	54.237
9	398.085,161 327.935,664	10	398.110,11 327.896,316	46.591
10	398.110,11 327.896,316	11	398.172,715 327.797,579	116.912
11	398.172,715 327.797,579	12	398.173,298 327.797,827	0.633
12	398.173,298 327.797,827	13	398.175,01 327.798,557	1.862
13	398.175,01 327.798,557	1	398.176,57 327.799,222	1.695

** Lungimile segmentelor sunt determinate în planul de proiecție Stereo 70 și sunt rotunjite la 1 milimetru.

*** Distanța dintre puncte este formată din segmente cumulate ce sunt mai mici decât valoarea 1 milimetru.

**DATE DESPRE IMOBILUL NR. 2282**

Oficiul de Cadastru și Publicitate Imobiliară DOLJ
Biroul de Cadastru și Publicitate Imobiliară Craiova

A. Partea I. Descrierea imobilului

TEREN Extravilan

Adresa: Jud. Dolj, T27, PDE

Nr. Crt	Nr cadastral Nr. topografic	Suprafața* (mp)	Observații / Referințe
A1		93	Sector cadastral:9 Teren neimprejmuit;

B. Partea II. Proprietari și acte

Inscrieri privitoare la dreptul de proprietate și alte drepturi reale		Referințe
/		
Act Normativ nr. Legea 7, din 13/03/1996 emis de Parlamentul Romaniei (art.13 alin 15);		
B1	Inscrierea provizorie, drept de PROPRIETATE, dobandit prin Lege, cota actuala 1/1, cota initiala 1/1 1) NEIDENTIFICAT NEIDENTIFICAT	A1

C. Partea III. SARCINI .

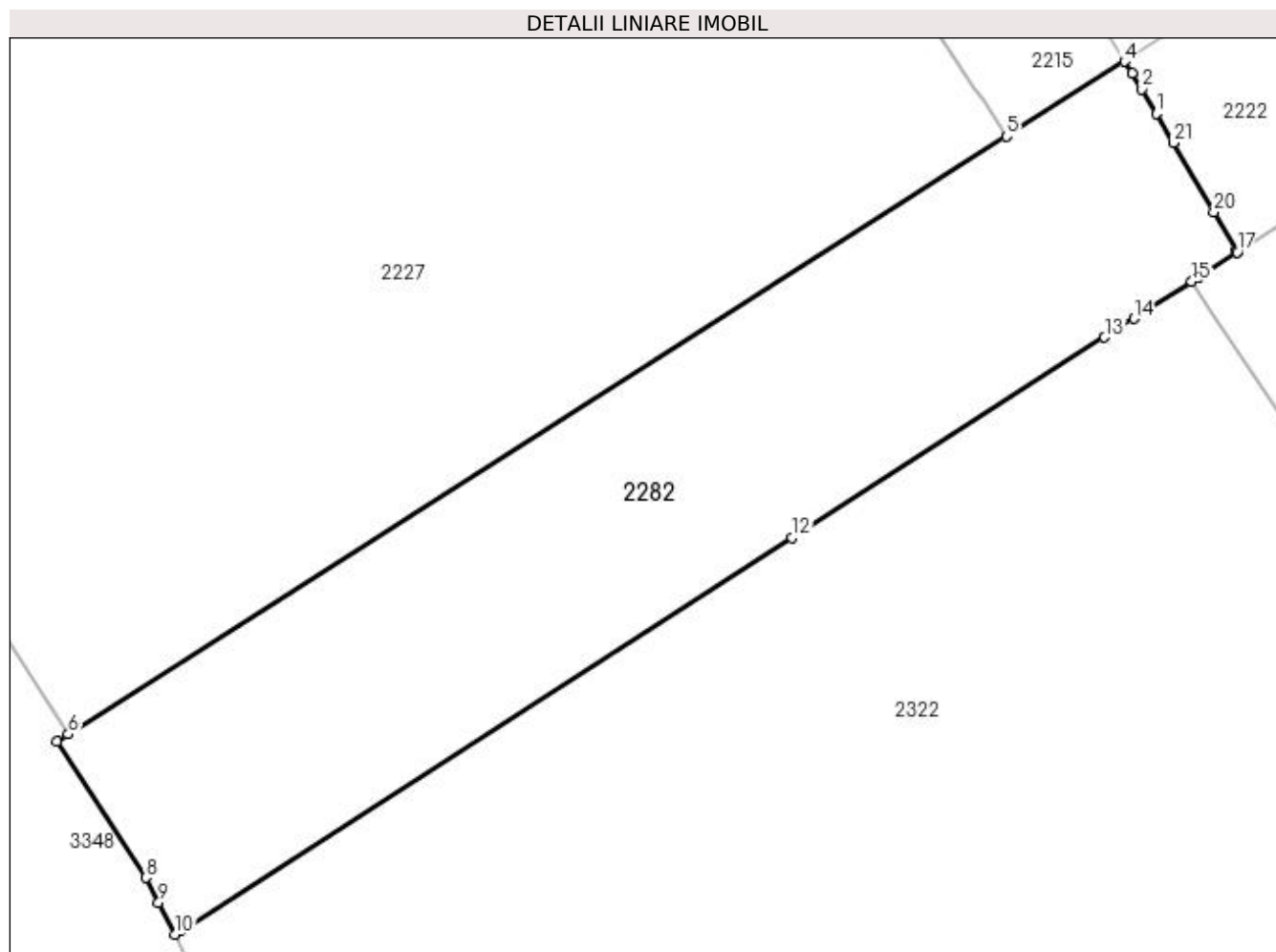
Inscrieri privind dezmembramintele dreptului de proprietate, drepturi reale de garanție și sarcini	Referințe
NU SUNT	

Anexa Nr. 1 La Partea I

Teren

Nr cadastral	Suprafața (mp)*	Observații / Referințe
	93	

* Suprafața este determinată în planul de proiecție Stereo 70.



Date referitoare la teren

Crt	Categorie folosință	Intravilan	Suprafața (mp)	Tarla	Parcelă	Nr. topo	Observații / Referințe
1	drum	NU	93	27	DE	-	

Lungime Segmente

1) Valorile lungimilor segmentelor sunt obținute din proiecție în plan.

Punct început	X / Y	Punct sfârșit	X / Y	Lungime segment (** (m)
1	397.707,031 327.897,068	2	397.706,774 327.897,509	0.51
3	397.706,59 327.897,794	4	397.706,452 327.898,008	0.255
5	397.704,321 327.896,652	6	397.687,314 327.885,822	20.163
7	397.687,111 327.885,693	8	397.688,717 327.883,222	2.947
9	397.688,95 327.882,775	10	397.689,25 327.882,198	0.65

Punct început	X / Y	Punct sfârșit	X / Y	Lungime segment (** (m)
2	397.706,774 327.897,509	3	397.706,59 327.897,794	0.339
4	397.706,452 327.898,008	5	397.704,321 327.896,652	2.526
6	397.687,314 327.885,822	7	397.687,111 327.885,693	0.24
8	397.688,717 327.883,222	9	397.688,95 327.882,775	0.504
10	397.689,25 327.882,198	11	397.689,343 327.882,258	0.111

Punct început	X / Y	Punct sfârșit	X / Y	Lungime segment (** (m)
11	397.689,343 327.882,258	12	397.700,434 327.889,379	13.18
13	397.706,094 327.893,013	14	397.706,622 327.893,352	0.627
15	397.707,673 327.894,027	16	397.707,799 327.894,108	0.151
17	397.708,496 327.894,555	18	397.708,491 327.894,564	0.01
19	397.708,478 327.894,586	20	397.708,073 327.895,282	0.806
21	397.707,34 327.896,538	1	397.707,031 327.897,068	0.614

Punct început	X / Y	Punct sfârșit	X / Y	Lungime segment (** (m)
12	397.700,434 327.889,379	13	397.706,094 327.893,013	6.727
14	397.706,622 327.893,352	15	397.707,673 327.894,027	1.249
16	397.707,799 327.894,108	17	397.708,496 327.894,555	0.828
18	397.708,491 327.894,564	19	397.708,478 327.894,586	0.025
20	397.708,073 327.895,282	21	397.707,34 327.896,538	1.454

** Lungimile segmentelor sunt determinate în planul de proiecție Stereo 70 și sunt rotunjite la 1 milimetru.

*** Distanța dintre puncte este formată din segmente cumulate ce sunt mai mici decât valoarea 1 milimetru.

**DATE DESPRE IMOBILUL NR. 2283**

Oficiul de Cadastru și Publicitate Imobiliară DOLJ
Biroul de Cadastru și Publicitate Imobiliară Craiova

A. Partea I. Descrierea imobilului

TEREN Extravilan

Adresa: Jud. Dolj, T13, P33

Nr. Crt	Nr cadastral Nr. topografic	Suprafața* (mp)	Observații / Referințe
A1		1.400	Sector cadastral:9 Teren neimprejmuit;

B. Partea II. Proprietari și acte

Inscrieri privitoare la dreptul de proprietate și alte drepturi reale	Referințe
/	
Act Administrativ nr. Titlu de proprietate 850-2195, din 27/03/1997 emis de CJSIPT Dolj;	
B1	A1
Intabulare, drept de PROPRIETATE, dobândit prin Reconstituire, cota actuala 1/1, cota initiala 1/1	
1) OPREA MARIN	
2) OPREA POMPILIU	

C. Partea III. SARCINI .

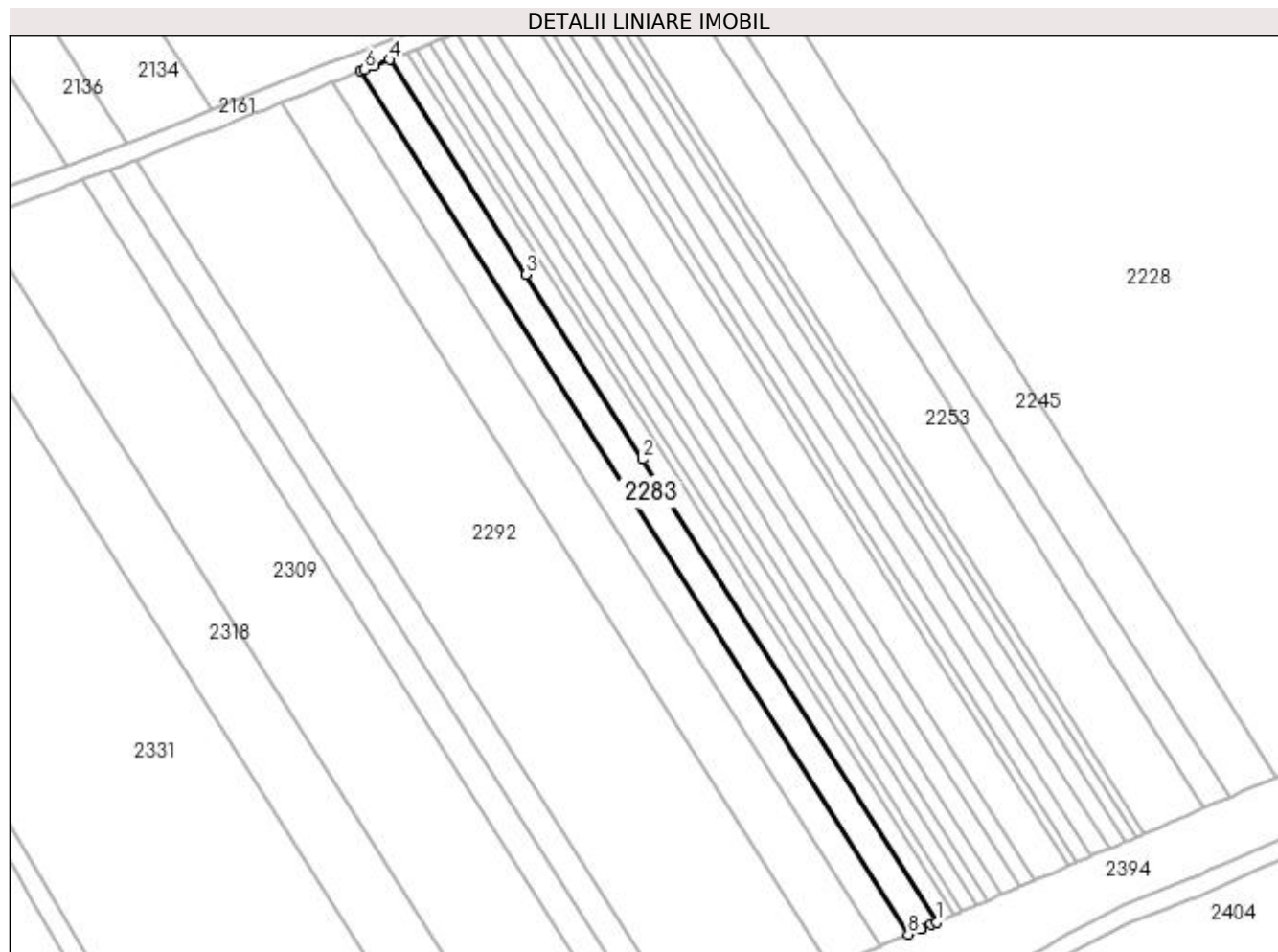
Inscrieri privind dezmembramentele dreptului de proprietate, drepturi reale de garanție și sarcini	Referințe
NU SUNT	

Anexa Nr. 1 La Partea I

Teren

Nr cadastral	Suprafața (mp)*	Observații / Referințe
	1.400	

* Suprafața este determinată în planul de proiecție Stereo 70.



Date referitoare la teren

Crt	Categorie folosință	Intra vilan	Suprafața (mp)	Tarla	Parcelă	Nr. topo	Observații / Referințe
1	arabil	NU	1.400	13	33	-	

Lungime Segmente

1) Valorile lungimilor segmentelor sunt obținute din proiecție în plan.

Punct început	X / Y	Punct sfârșit	X / Y	Lungime segment (** (m)
1	398.172,715 327.797,579	2	398.110,11 327.896,316	116.912
2	398.110,11 327.896,316	3	398.085,161 327.935,664	46.591
3	398.085,161 327.935,664	4	398.056,118 327.981,469	54.237
4	398.056,118 327.981,469	5	398.052,8 327.980,151	3.57
5	398.052,8 327.980,151	6	398.050,734 327.979,33	2.223

Punct început	X / Y	Punct sfârșit	X / Y	Lungime segment (** (m)
6	398.050,734 327.979,33	7	398.050,039 327.979,053	0.748
7	398.050,039 327.979,053	8	398.166,724 327.795,027	217.901
8	398.166,724 327.795,027	9	398.169,445 327.796,186	2.958
9	398.169,445 327.796,186	10	398.169,576 327.796,242	0.142
10	398.169,576 327.796,242	11	398.171,655 327.797,128	2.26
11	398.171,655 327.797,128	1	398.172,715 327.797,579	1.153

** Lungimile segmentelor sunt determinate în planul de proiecție Stereo 70 și sunt rotunjite la 1 milimetru.

*** Distanța dintre puncte este formată din segmente cumulate ce sunt mai mici decât valoarea 1 milimetru.

**DATE DESPRE IMOBILUL NR. 2285**

Oficiul de Cadastru și Publicitate Imobiliară DOLJ
Biroul de Cadastru și Publicitate Imobiliară Craiova

A. Partea I. Descrierea imobilului

TEREN Extravilan

Adresa: Jud. Dolj, T13, P32

Nr. Crt	Nr cadastral Nr. topografic	Suprafața* (mp)	Observații / Referințe
A1		1.400	Sector cadastral:9 Teren neimprejmuit;

B. Partea II. Proprietari și acte

Inscrieri privitoare la dreptul de proprietate și alte drepturi reale	Referințe
/	
Act Administrativ nr. Titlu de proprietate 549-60677, din 28/01/1997 emis de CJSIPT Dolj;	
B1	A1
Intabulare, drept de PROPRIETATE, dobandit prin Reconstituire, cota actuala 1/1, cota initiala 1/1 1) JIDUC ANGELA	

C. Partea III. SARCINI .

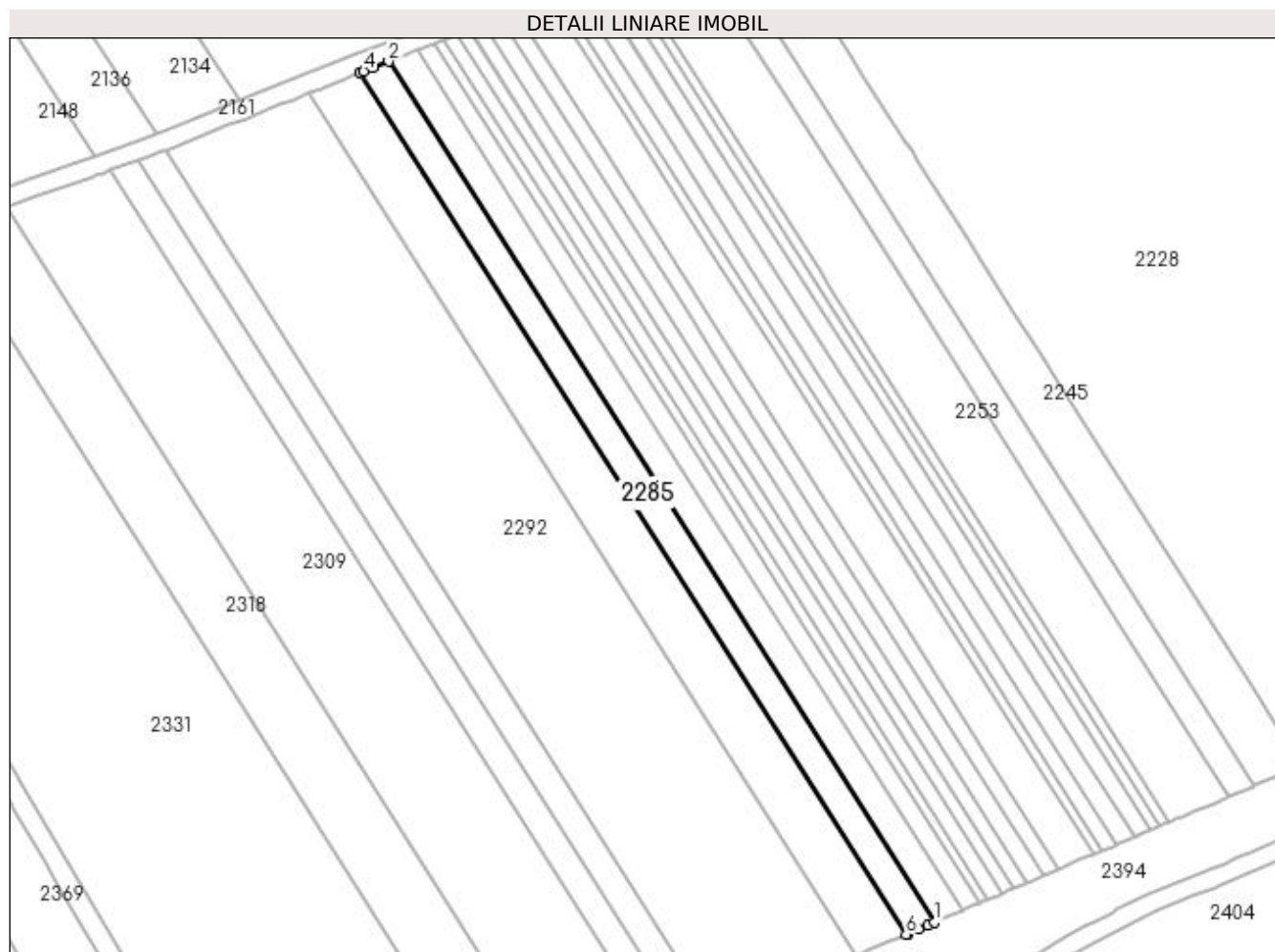
Inscrieri privind dezmembramintele dreptului de proprietate, drepturi reale de garanție și sarcini	Referințe
NU SUNT	

Anexa Nr. 1 La Partea I

Teren

Nr cadastral	Suprafața (mp)*	Observații / Referințe
	1.400	

* Suprafața este determinată în planul de proiecție Stereo 70.



Date referitoare la teren

Crt	Categorie folosință	Intra vilan	Suprafața (mp)	Tarla	Parcelă	Nr. topo	Observații / Referințe
1	arabil	NU	1.400	13	32	-	

Lungime Segmente

1) Valorile lungimilor segmentelor sunt obținute din proiecție în plan.

Punct început	X / Y	Punct sfârșit	X / Y	Lungime segment (** (m)
1	398.166,724 327.795,027	2	398.050,039 327.979,053	217.901
2	398.050,039 327.979,053	3	398.046,724 327.977,736	3.567
3	398.046,724 327.977,736	4	398.044,709 327.976,935	2.169
4	398.044,709 327.976,935	5	398.043,965 327.976,639	0.8
5	398.043,965 327.976,639	6	398.160,736 327.792,476	218.064

Punct început	X / Y	Punct sfârșit	X / Y	Lungime segment (** (m)
6	398.160,736 327.792,476	7	398.161,162 327.792,657	0.463
7	398.161,162 327.792,657	8	398.163,456 327.793,634	2.493
8	398.163,456 327.793,634	9	398.165,334 327.794,435	2.042
9	398.165,334 327.794,435	1	398.166,724 327.795,027	1.51

** Lungimile segmentelor sunt determinate în planul de proiecție Stereo 70 și sunt rotunjite la 1 milimetru.

*** Distanța dintre puncte este formată din segmente cumulate ce sunt mai mici decât valoarea 1 milimetru.

**DATE DESPRE IMOBILUL NR. 2286**

Oficiul de Cadastru și Publicitate Imobiliară DOLJ
Biroul de Cadastru și Publicitate Imobiliară Craiova

A. Partea I. Descrierea imobilului

TEREN Extravilan

Adresa: Jud. Dolj, T 27 P 23

Nr. Crt	Nr cadastral Nr. topografic	Suprafața* (mp)	Observații / Referințe
A1	31574	1.500	Sector cadastral:9 Teren neimprejmuit;

B. Partea II. Proprietari și acte

Inscrieri privitoare la dreptul de proprietate și alte drepturi reale	Referințe
185416 / 18/09/2020	
Act Notarial nr. CONTRACT VANZARE aut nr. 2559, din 17/09/2020 emis de NP GASPAR MONICA ORTANSA;	
B1	A1
Intabulare, drept de PROPRIETATE, dobandit prin Conventie, cota actuala 1/1, cota initiala 1/1 1) MARINESCU LORENA DORINA	

C. Partea III. SARCINI .

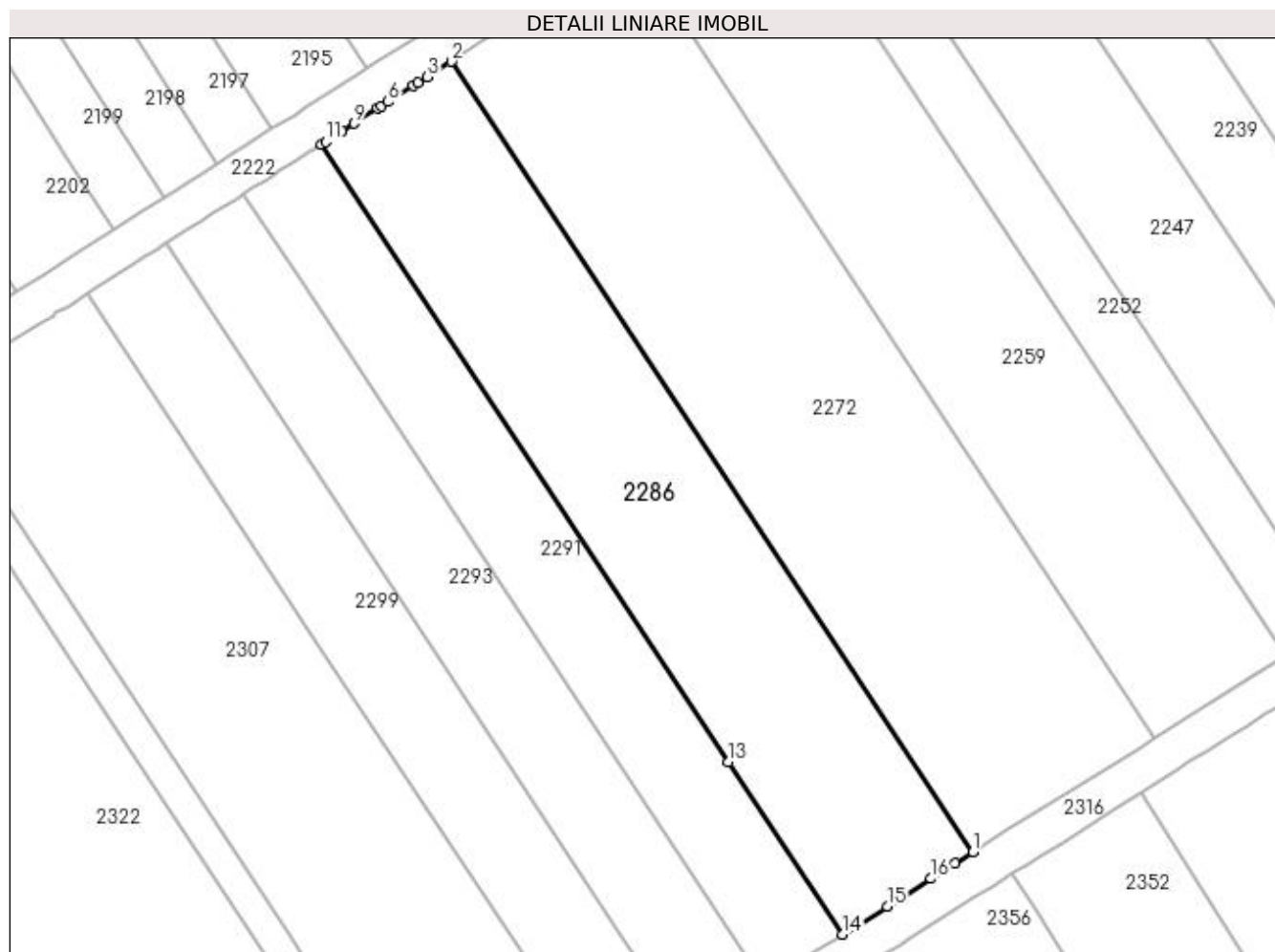
Inscrieri privind dezmembramintele dreptului de proprietate, drepturi reale de garanție și sarcini	Referințe
NU SUNT	

Anexa Nr. 1 La Partea I

Teren

Nr cadastral	Suprafața (mp)*	Observații / Referințe
31574	1.500	

* Suprafața este determinată în planul de proiecție Stereo 70.



Date referitoare la teren

Crt	Categorie folosință	Intra vilan	Suprafața (mp)	Tarla	Parcelă	Nr. topo	Observații / Referințe
1	vie	NU	1.500	27	23	-	

Lungime Segmente

1) Valorile lungimilor segmentelor sunt obținute din proiecție în plan.

Punct început	X / Y	Punct sfârșit	X / Y	Lungime segment (** (m)
1	397.815,991 327.849,121	2	397.763,073 327.929,318	96.083
2	397.763,073 327.929,318	3	397.760,622 327.927,758	2.905
3	397.760,622 327.927,758	4	397.759,652 327.927,14	1.15
4	397.759,652 327.927,14	5	397.759,201 327.926,853	0.534
5	397.759,201 327.926,853	6	397.756,656 327.925,233	3.018

Punct început	X / Y	Punct sfârșit	X / Y	Lungime segment (** (m)
6	397.756,656 327.925,233	7	397.755,968 327.924,795	0.815
7	397.755,968 327.924,795	8	397.755,59 327.924,554	0.448
8	397.755,59 327.924,554	9	397.753,21 327.923,039	2.822
9	397.753,21 327.923,039	10	397.751,967 327.922,247	1.473
10	397.751,967 327.922,247	11	397.750,33 327.921,204	1.942
11	397.750,33 327.921,204	12	397.749,897 327.920,929	0.513
12	397.749,897 327.920,929	13	397.791,218 327.858,306	75.027
13	397.791,218 327.858,306	14	397.802,773 327.840,795	20.98
14	397.802,773 327.840,795	15	397.807,303 327.843,649	5.354
15	397.807,303 327.843,649	16	397.811,738 327.846,442	5.241
16	397.811,738 327.846,442	17	397.814,218 327.848,005	2.931
17	397.814,218 327.848,005	1	397.815,991 327.849,121	2.095

** Lungimile segmentelor sunt determinate în planul de proiecție Stereo 70 și sunt rotunjite la 1 milimetru.

*** Distanța dintre puncte este formată din segmente cumulate ce sunt mai mici decât valoarea 1 milimetru.

**DATE DESPRE IMOBILUL NR. 2287**

Oficiul de Cadastru și Publicitate Imobiliară DOLJ
Biroul de Cadastru și Publicitate Imobiliară Craiova

A. Partea I. Descrierea imobilului

TEREN Extravilan

Adresa: Jud. Dolj, T13, P30

Nr. Crt	Nr cadastral Nr. topografic	Suprafața* (mp)	Observații / Referințe
A1		2.520	Sector cadastral:9 Teren neimprejmuit;

B. Partea II. Proprietari și acte

Inscrieri privitoare la dreptul de proprietate și alte drepturi reale	Referințe
/	
Act Administrativ nr. Titlu de proprietate 847-2195, din 27/03/1997 emis de CJSIPT Dolj;	
B1	A1
Intabulare, drept de PROPRIETATE, dobândit prin Reconstituire, cota actuala 1/1, cota initiala 1/1 1) HOANCA AUREL	

C. Partea III. SARCINI .

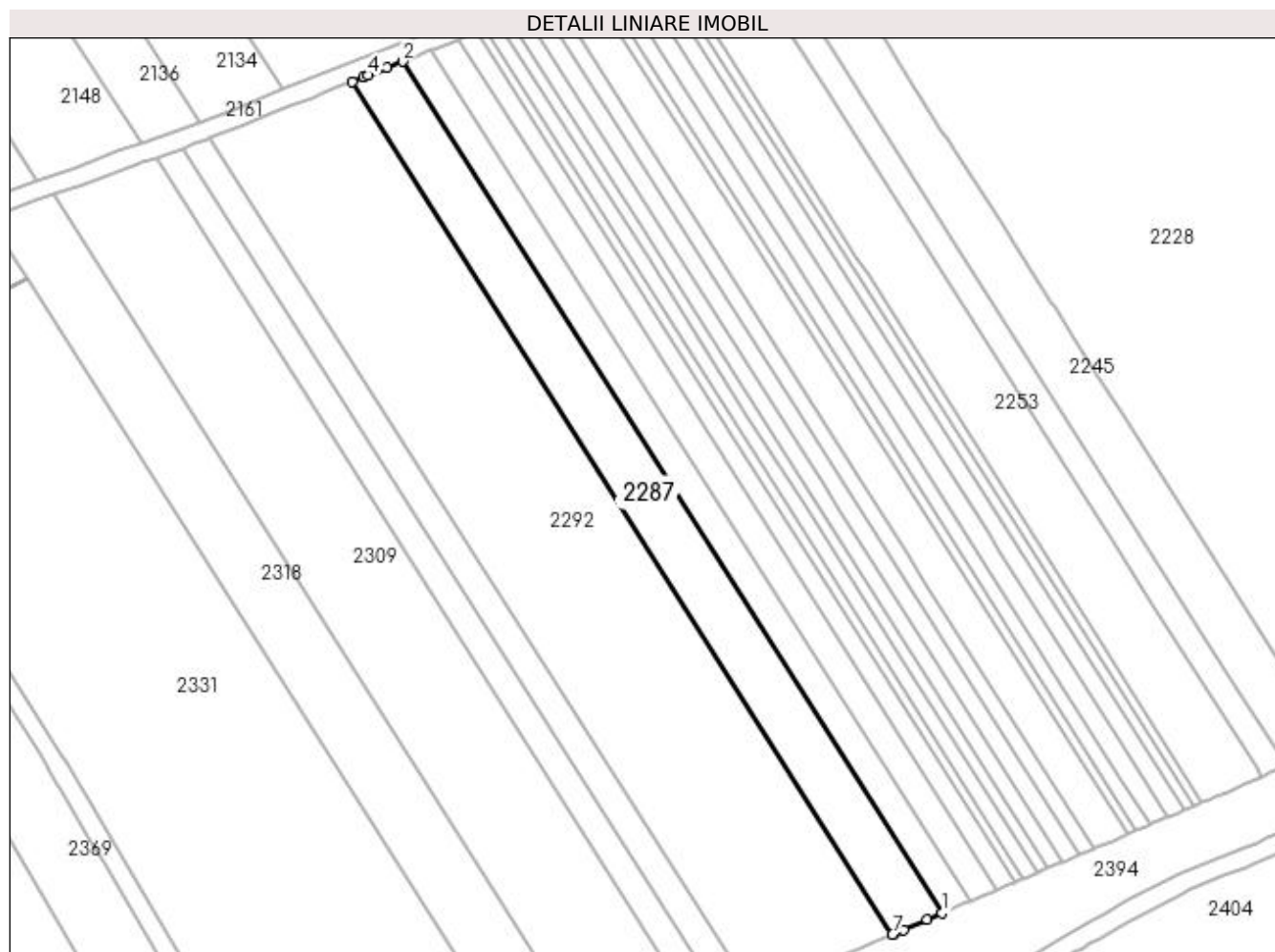
Inscrieri privind dezmembramintele dreptului de proprietate, drepturi reale de garanție și sarcini	Referințe
NU SUNT	

Anexa Nr. 1 La Partea I

Teren

Nr cadastral	Suprafața (mp)*	Observații / Referințe
	2.520	

* Suprafața este determinată în planul de proiecție Stereo 70.



Date referitoare la teren

Crt	Categorie folosință	Intra vilan	Suprafața (mp)	Tarla	Parcelă	Nr. topo	Observații / Referințe
1	arabil	NU	2.520	13	30	-	

Lungime Segmente

1) Valorile lungimilor segmentelor sunt obținute din proiecție în plan.

Punct început	X / Y	Punct sfârșit	X / Y	Lungime segment (** (m)
1	398.160,736 327.792,476	2	398.043,965 327.976,639	218.064
2	398.043,965 327.976,639	3	398.040,652 327.975,323	3.565
3	398.040,652 327.975,323	4	398.036,464 327.973,658	4.507
4	398.036,464 327.973,658	5	398.035,618 327.973,322	0.91
5	398.035,618 327.973,322	6	398.033,043 327.972,298	2.771

Punct început	X / Y	Punct sfârșit	X / Y	Lungime segment (** (m)
6	398.033,043 327.972,298	7	398.149,97 327.787,889	218.355
7	398.149,97 327.787,889	8	398.150,293 327.788,026	0.351
8	398.150,293 327.788,026	9	398.152,364 327.788,909	2.252
9	398.152,364 327.788,909	10	398.157,471 327.791,084	5.551
10	398.157,471 327.791,084	1	398.160,736 327.792,476	3.55

** Lungimile segmentelor sunt determinate în planul de proiecție Stereo 70 și sunt rotunjite la 1 milimetru.

*** Distanța dintre puncte este formată din segmente cumulate ce sunt mai mici decât valoarea 1 milimetru.

**DATE DESPRE IMOBILUL NR. 2291**

Oficiul de Cadastru și Publicitate Imobiliară DOLJ
Biroul de Cadastru și Publicitate Imobiliară Craiova

A. Partea I. Descrierea imobilului

TEREN Extravilan

Adresa: Jud. Dolj, T27, P22

Nr. Crt	Nr cadastral Nr. topografic	Suprafața* (mp)	Observații / Referințe
A1		900	Sector cadastral:9 Teren neimprejmuit;

B. Partea II. Proprietari și acte

Inscrieri privitoare la dreptul de proprietate și alte drepturi reale	Referințe
/	
Act Notarial nr. Certificat de mostenitor 62, din 26/11/2019 emis de NP BAJENARU ANAMARIA;	
B1	A1
Intabulare, drept de PROPRIETATE, dobandit prin Succesiune, cota actuala 1/1, cota initiala 1/1 1) IANCU CONSTANTIN	

C. Partea III. SARCINI .

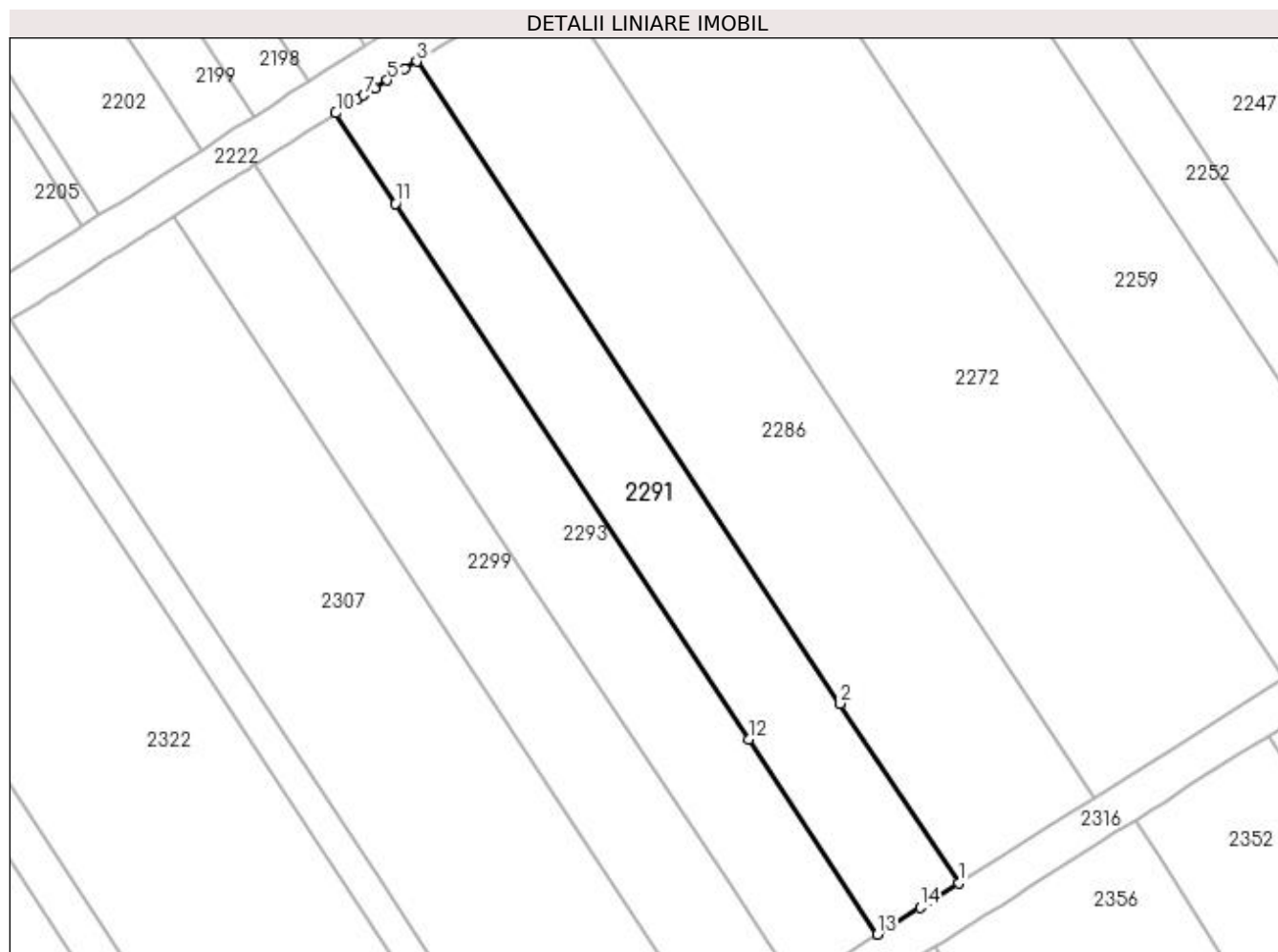
Inscrieri privind dezmembramintele dreptului de proprietate, drepturi reale de garanție și sarcini	Referințe
NU SUNT	

Anexa Nr. 1 La Partea I

Teren

Nr cadastral	Suprafața (mp)*	Observații / Referințe
	900	

* Suprafața este determinată în planul de proiecție Stereo 70.



Date referitoare la teren

Crt	Categorie folosință	Intra vilan	Suprafața (mp)	Tarla	Parcelă	Nr. topo	Observații / Referințe
1	vie	NU	900	27	22	-	

Lungime Segmente

1) Valorile lungimilor segmentelor sunt obținute din proiecție în plan.

Punct început	X / Y	Punct sfârșit	X / Y	Lungime segment (** (m)
1	397.802,773 327.840,795	2	397.791,218 327.858,306	20.98
2	397.791,218 327.858,306	3	397.749,897 327.920,929	75.027
3	397.749,897 327.920,929	4	397.748,748 327.920,198	1.362
4	397.748,748 327.920,198	5	397.747,015 327.919,094	2.055
5	397.747,015 327.919,094	6	397.745,804 327.918,323	1.436

Punct început	X / Y	Punct sfârşit	X / Y	Lungime segment (** (m)
6	397.745,804 327.918,323	7	397.744,731 327.917,639	1.273
7	397.744,731 327.917,639	8	397.744,143 327.917,265	0.697
8	397.744,143 327.917,265	9	397.743,17 327.916,646	1.153
9	397.743,17 327.916,646	10	397.741,986 327.915,892	1.403
10	397.741,986 327.915,892	11	397.747,816 327.907,057	10.585
11	397.747,816 327.907,057	12	397.782,282 327.854,824	62.58
12	397.782,282 327.854,824	13	397.794,837 327.835,796	22.796
13	397.794,837 327.835,796	14	397.799,009 327.838,424	4.93
14	397.799,009 327.838,424	15	397.800,228 327.839,192	1.441
15	397.800,228 327.839,192	1	397.802,773 327.840,795	3.008

** Lungimile segmentelor sunt determinate în planul de proiecție Stereo 70 și sunt rotunjite la 1 milimetru.

*** Distanța dintre puncte este formată din segmente cumulate ce sunt mai mici decât valoarea 1 milimetru.

**DATE DESPRE IMOBILUL NR. 2292**

Oficiul de Cadastru și Publicitate Imobiliară DOLJ
Biroul de Cadastru și Publicitate Imobiliară Craiova

A. Partea I. Descrierea imobilului

TEREN Extravilan

Adresa: Jud. Dolj, T13, P29

Nr. Crt	Nr cadastral Nr. topografic	Suprafața* (mp)	Observații / Referințe
A1		7.100	Sector cadastral:9 Teren neimprejmuit;

B. Partea II. Proprietari și acte

Inscrieri privitoare la dreptul de proprietate și alte drepturi reale	Referințe
/	
Act Administrativ nr. Titlu de proprietate 1072-1367, din 04/08/1997 emis de CJSIPT Dolj;	
B1	A1
Intabulare, drept de PROPRIETATE, dobandit prin Reconstituire, cota actuala 1/1, cota initiala 1/1 1) FURTUNA MARIA DEFUNCT:Da	

C. Partea III. SARCINI .

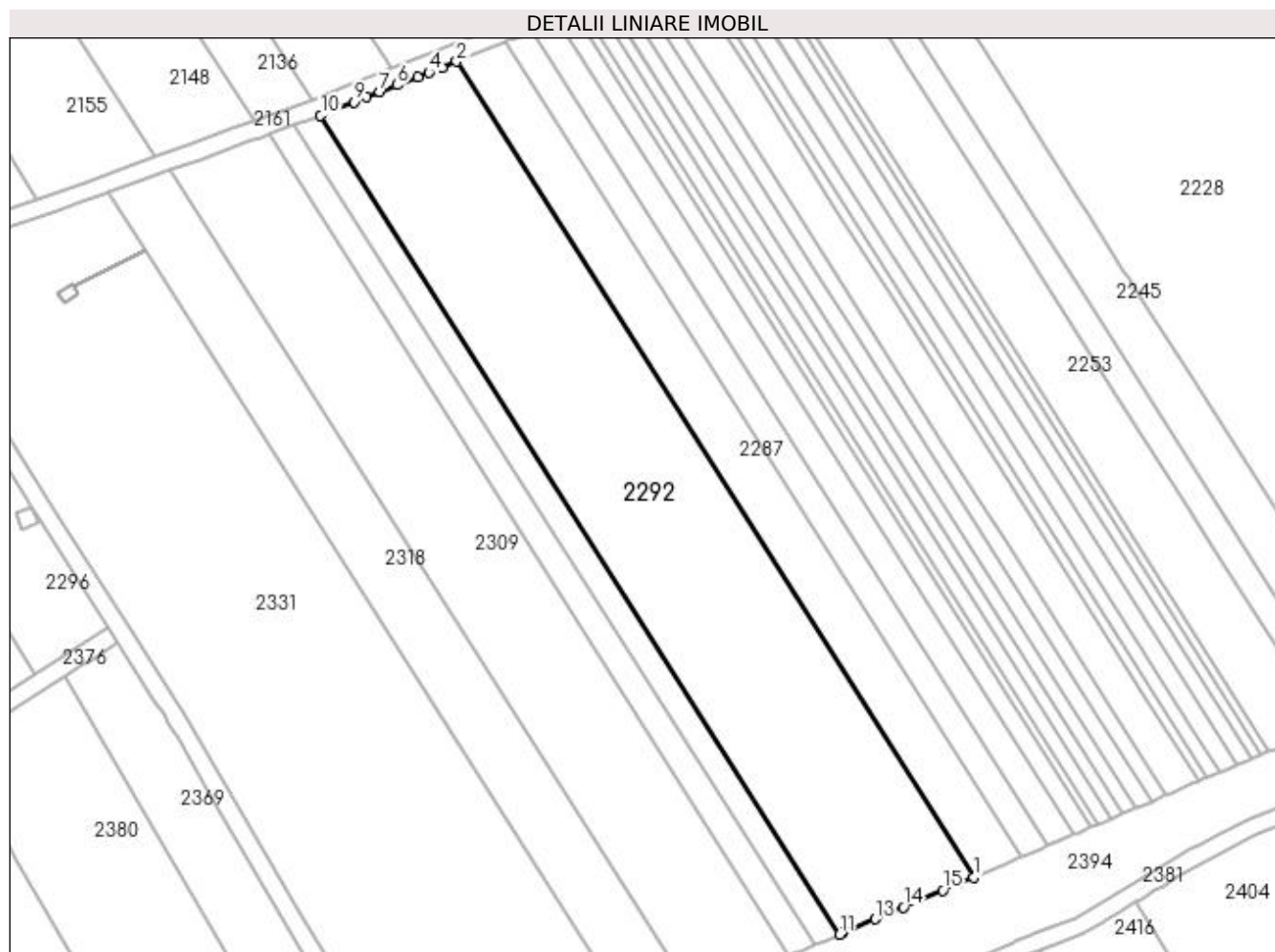
Inscrieri privind dezmembramintele dreptului de proprietate, drepturi reale de garanție și sarcini	Referințe
NU SUNT	

Anexa Nr. 1 La Partea I

Teren

Nr cadastral	Suprafața (mp)*	Observații / Referințe
	7.100	

* Suprafața este determinată în planul de proiecție Stereo 70.



Date referitoare la teren

Crt	Categorie folosință	Intra vilan	Suprafața (mp)	Tarla	Parcelă	Nr. topo	Observații / Referințe
1	arabil	NU	7.100	13	29	-	

Lungime Segmente

1) Valorile lungimilor segmentelor sunt obținute din proiecție în plan.

Punct început	X / Y	Punct sfârșit	X / Y	Lungime segment (** (m)
1	398.149,97 327.787,889	2	398.033,043 327.972,298	218.355
2	398.033,043 327.972,298	3	398.029,735 327.970,984	3.56
3	398.029,735 327.970,984	4	398.026,835 327.969,831	3.121
4	398.026,835 327.969,831	5	398.024,331 327.968,836	2.695
5	398.024,331 327.968,836	6	398.019,646 327.966,974	5.041

Punct început	X / Y	Punct sfârșit	X / Y	Lungime segment (** (m)
6	398.019,646 327.966,974	7	398.015,713 327.965,41	4.233
7	398.015,713 327.965,41	8	398.012,727 327.964,224	3.213
8	398.012,727 327.964,224	9	398.009,991 327.963,136	2.944
9	398.009,991 327.963,136	10	398.002,349 327.960,099	8.223
10	398.002,349 327.960,099	11	398.119,714 327.774,998	219.173
11	398.119,714 327.774,998	12	398.120,416 327.775,297	0.763
12	398.120,416 327.775,297	13	398.127,775 327.778,433	7.999
13	398.127,775 327.778,433	14	398.134,105 327.781,13	6.881
14	398.134,105 327.781,13	15	398.143,074 327.784,951	9.749
15	398.143,074 327.784,951	16	398.146,709 327.786,499	3.951
16	398.146,709 327.786,499	1	398.149,97 327.787,889	3.545

** Lungimile segmentelor sunt determinate în planul de proiecție Stereo 70 și sunt rotunjite la 1 milimetru.

*** Distanța dintre puncte este formată din segmente cumulate ce sunt mai mici decât valoarea 1 milimetru.

**DATE DESPRE IMOBILUL NR. 2293**

Oficiul de Cadastru și Publicitate Imobiliară DOLJ
Biroul de Cadastru și Publicitate Imobiliară Craiova

A. Partea I. Descrierea imobilului

TEREN Extravilan

Adresa: Jud. Dolj, T27, P21

Nr. Crt	Nr cadastral Nr. topografic	Suprafața* (mp)	Observații / Referințe
A1		900	Sector cadastral:9 Teren neimprejmuit;

B. Partea II. Proprietari și acte

Inscrieri privitoare la dreptul de proprietate și alte drepturi reale	Referințe
/	
Act Administrativ nr. Titlu de proprietate 1096-1367, din 18/08/1997 emis de CJSIPT Dolj;	
B1	A1
Intabulare, drept de PROPRIETATE, dobandit prin Reconstituire, cota actuala 1/1, cota initiala 1/1 1) ȘTEFĂNESCU NICOLAE	

C. Partea III. SARCINI .

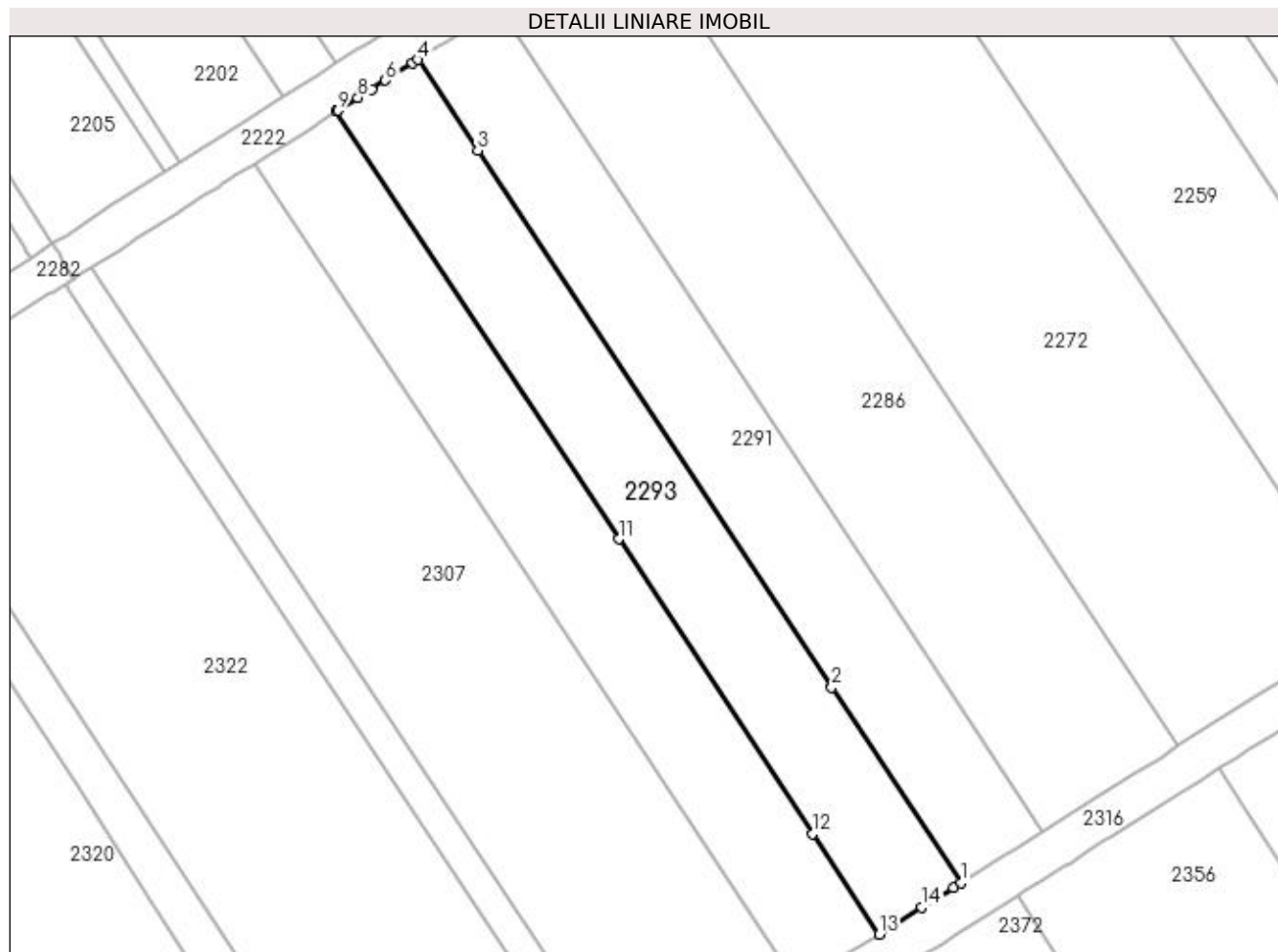
Inscrieri privind dezmembramintele dreptului de proprietate, drepturi reale de garanție și sarcini	Referințe
NU SUNT	

Anexa Nr. 1 La Partea I

Teren

Nr cadastral	Suprafața (mp)*	Observații / Referințe
	900	

* Suprafața este determinată în planul de proiecție Stereo 70.



Date referitoare la teren

Crt	Categorie folosință	Intra vilan	Suprafața (mp)	Tarla	Parcelă	Nr. topo	Observații / Referințe
1	vie	NU	900	27	21	-	

Lungime Segmente

1) Valorile lungimilor segmentelor sunt obținute din proiecție în plan.

Punct început	X / Y	Punct sfârșit	X / Y	Lungime segment (** (m)
1	397.794,837 327.835,796	2	397.782,282 327.854,824	22.796
2	397.782,282 327.854,824	3	397.747,816 327.907,057	62.58
3	397.747,816 327.907,057	4	397.741,986 327.915,892	10.585
4	397.741,986 327.915,892	5	397.741,499 327.915,582	0.577
5	397.741,499 327.915,582	6	397.738,848 327.913,894	3.143

Punct început	X / Y	Punct sfârșit	X / Y	Lungime segment (** (m)
6	397.738,848 327.913,894	7	397.737,49 327.913,03	1.61
7	397.737,49 327.913,03	8	397.736,161 327.912,183	1.576
8	397.736,161 327.912,183	9	397.734,231 327.910,954	2.289
9	397.734,231 327.910,954	10	397.734,072 327.910,853	0.188
10	397.734,072 327.910,853	11	397.761,529 327.869,242	49.853
11	397.761,529 327.869,242	12	397.780,433 327.840,594	34.323
12	397.780,433 327.840,594	13	397.786,898 327.830,795	11.739
13	397.786,898 327.830,795	14	397.791,063 327.833,419	4.923
14	397.791,063 327.833,419	15	397.792,394 327.834,258	1.573
15	397.792,394 327.834,258	16	397.794,105 327.835,335	2.022
16	397.794,105 327.835,335	1	397.794,837 327.835,796	0.865

** Lungimile segmentelor sunt determinate în planul de proiecție Stereo 70 și sunt rotunjite la 1 milimetru.

*** Distanța dintre puncte este formată din segmente cumulate ce sunt mai mici decât valoarea 1 milimetru.

**DATE DESPRE IMOBILUL NR. 2296**

Oficiul de Cadastru și Publicitate Imobiliară DOLJ
Biroul de Cadastru și Publicitate Imobiliară Craiova

A. Partea I. Descrierea imobilului

TEREN Extravilan

Adresa: Jud. Dolj, T27, P43

Nr. Crt	Nr cadastral Nr. topografic	Suprafața* (mp)	Observații / Referințe
A1		1.425	Sector cadastral:9 Teren neimprejmuit;

B. Partea II. Proprietari și acte

Inscrieri privitoare la dreptul de proprietate și alte drepturi reale	Referințe
/	
Act Administrativ nr. Titlu de proprietate 2792, din 14/01/2005 emis de CJSIPT Dolj;	
B1	A1
Intabulare, drept de PROPRIETATE, dobandit prin Reconstituire, cota actuala 1/1, cota initiala 1/1 1) GHIȚĂ ION	

C. Partea III. SARCINI .

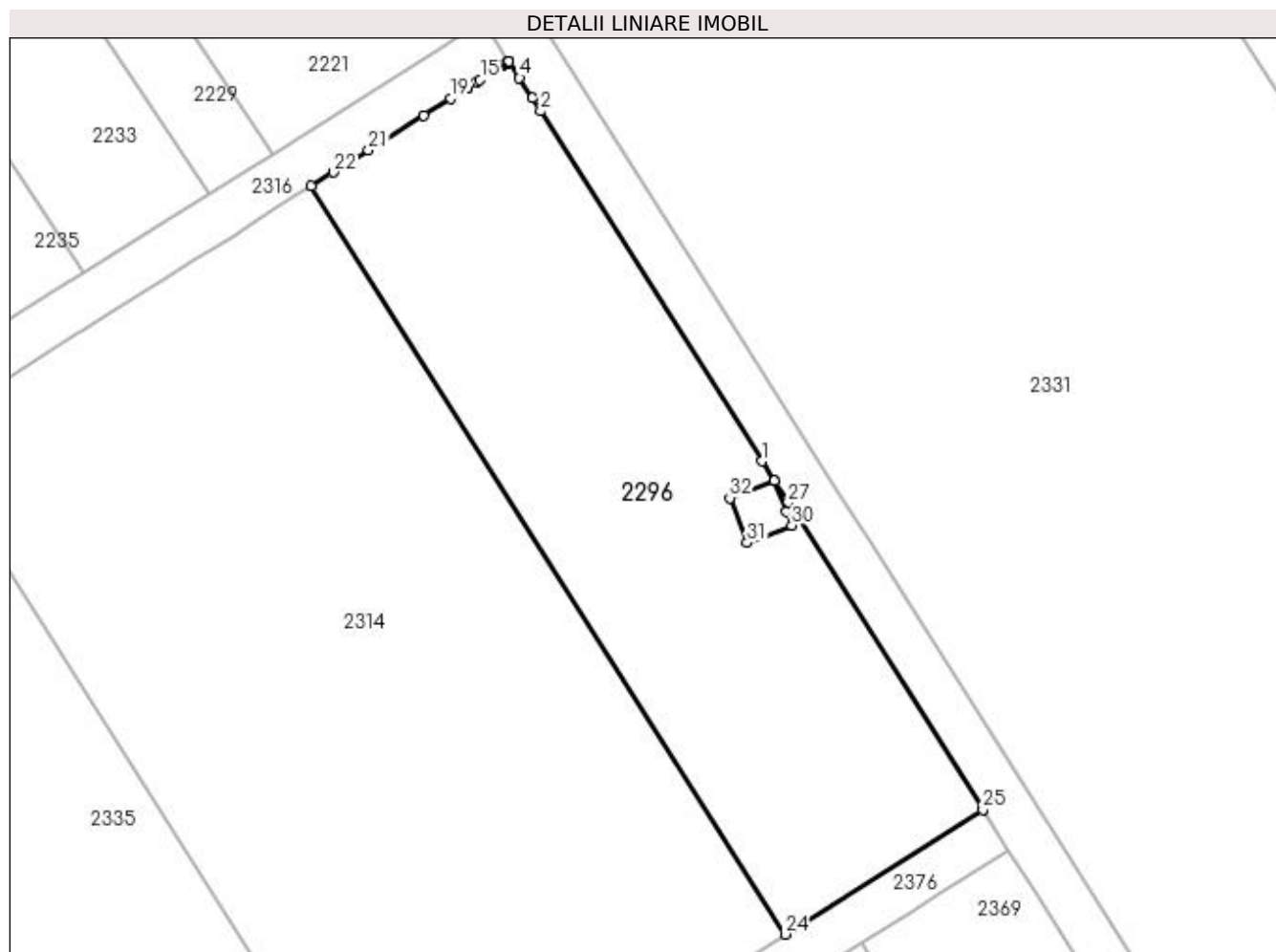
Inscrieri privind dezmembramintele dreptului de proprietate, drepturi reale de garanție și sarcini	Referințe
NU SUNT	

Anexa Nr. 1 La Partea I

Teren

Nr cadastral	Suprafața (mp)*	Observații / Referințe
	1.425	

* Suprafața este determinată în planul de proiecție Stereo 70.



Date referitoare la teren

Crt	Categorie folosință	Intra vilan	Suprafața (mp)	Tarla	Parcelă	Nr. topo	Observații / Referințe
1	vie	NU	1.425	27	43	-	

Lungime Segmente

1) Valorile lungimilor segmentelor sunt obținute din proiecție în plan.

Punct început	X / Y	Punct sfârșit	X / Y	Lungime segment (** (m)
1	397.935,97 327.873,324	2	397.917,48 327.902,515	34.554
3	397.916,778 327.903,624	4	397.915,719 327.905,295	1.979
5	397.914,851 327.906,667	6	397.914,842 327.906,661	0.01
7	397.914,821 327.906,647	8	397.914,737 327.906,595	0.099
9	397.914,731 327.906,59	10	397.914,706 327.906,575	0.029

Punct început	X / Y	Punct sfârșit	X / Y	Lungime segment (** (m)
2	397.917,48 327.902,515	3	397.916,778 327.903,624	1.312
4	397.915,719 327.905,295	5	397.914,851 327.906,667	1.623
6	397.914,842 327.906,661	7	397.914,821 327.906,647	0.025
8	397.914,737 327.906,595	9	397.914,731 327.906,59	0.008
10	397.914,706 327.906,575	11	397.914,567 327.906,487	0.165

Punct început	X / Y	Punct sfârșit	X / Y	Lungime segment (** (m)
11	397.914,567 327.906,487	12	397.914,561 327.906,483	0.008
13	397.914,363 327.906,359	14	397.913,586 327.905,87	0.919
15	397.912,428 327.905,14	16	397.912,174 327.904,98	0.301
17	397.911,353 327.904,463	18	397.911,346 327.904,458	0.008
19	397.909,979 327.903,598	20	397.907,716 327.902,172	2.675
21	397.903,111 327.899,271	22	397.900,178 327.897,423	3.467
23	397.898,35 327.896,272	24	397.937,887 327.833,85	73.89
25	397.954,388 327.844,245	26	397.954,346 327.844,311	0.079
27	397.938,148 327.869,885	28	397.937,008 327.871,685	2.132
29	397.938,012 327.869,086	30	397.938,447 327.867,964	1.203
31	397.934,717 327.866,519	32	397.933,272 327.870,249	4.0
33	397.937,002 327.871,694	1	397.935,97 327.873,324	1.929

Punct început	X / Y	Punct sfârșit	X / Y	Lungime segment (** (m)
12	397.914,561 327.906,483	13	397.914,363 327.906,359	0.233
14	397.913,586 327.905,87	15	397.912,428 327.905,14	1.369
16	397.912,174 327.904,98	17	397.911,353 327.904,463	0.97
18	397.911,346 327.904,458	19	397.909,979 327.903,598	1.615
20	397.907,716 327.902,172	21	397.903,111 327.899,271	5.442
22	397.900,178 327.897,423	23	397.898,35 327.896,272	2.16
24	397.937,887 327.833,85	25	397.954,388 327.844,245	19.502
26	397.954,346 327.844,311	27	397.938,148 327.869,885	30.271
28	397.937,008 327.871,685	29	397.938,012 327.869,086	2.787
30	397.938,447 327.867,964	31	397.934,717 327.866,519	4.0
32	397.933,272 327.870,249	33	397.937,002 327.871,694	4.0

** Lungimile segmentelor sunt determinate în planul de proiecție Stereo 70 și sunt rotunjite la 1 milimetru.

*** Distanța dintre puncte este formată din segmente cumulate ce sunt mai mici decât valoarea 1 milimetru.

**DATE DESPRE IMOBILUL NR. 2297**

Oficiul de Cadastru și Publicitate Imobiliară DOLJ
Biroul de Cadastru și Publicitate Imobiliară Craiova

A. Partea I. Descrierea imobilului

TEREN Extravilan

Adresa: Jud. Dolj, T27, P43/1

Nr. Crt	Nr cadastral Nr. topografic	Suprafața* (mp)	Observații / Referințe
A1		16	Sector cadastral:9 Teren neimprejmuit;

B. Partea II. Proprietari și acte

Inscrieri privitoare la dreptul de proprietate și alte drepturi reale		Referințe
/		
Act Normativ nr. Legea 7, din 13/03/1996 emis de Parlamentul Romaniei (art.13 alin 15);		
B1	Inscrierea provizorie, drept de PROPRIETATE, dobandit prin Lege, cota actuala 1/1, cota initiala 1/1 1) NEIDENTIFICAT NEIDENTIFICAT	A1

C. Partea III. SARCINI .

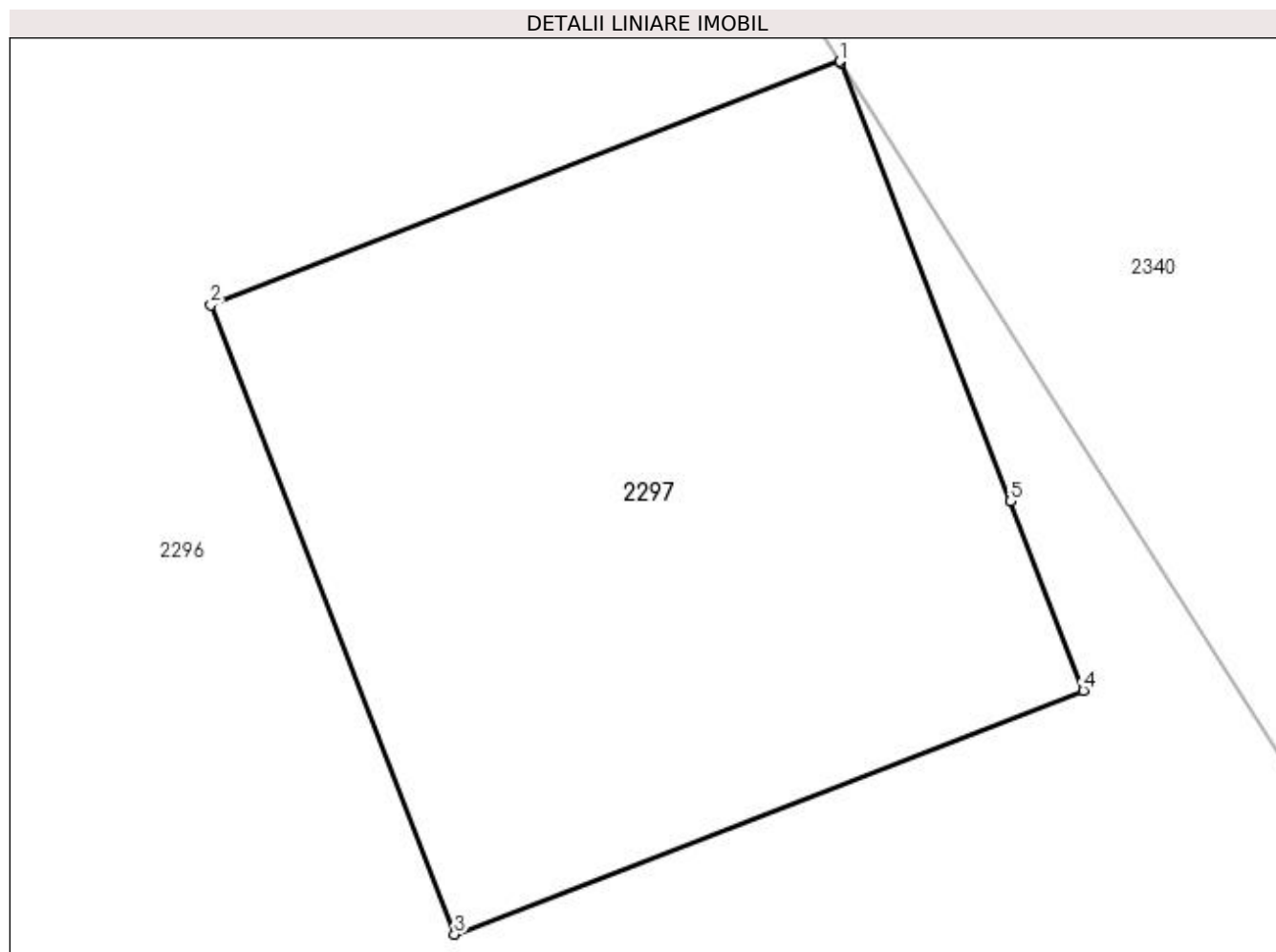
Inscrieri privind dezmembramintele dreptului de proprietate, drepturi reale de garanție și sarcini	Referințe
NU SUNT	

Anexa Nr. 1 La Partea I

Teren

Nr cadastral	Suprafața (mp)*	Observații / Referințe
	16	

* Suprafața este determinată în planul de proiecție Stereo 70.



Date referitoare la teren

Crt	Categorie folosință	Intravilan	Suprafața (mp)	Tarla	Parcelă	Nr. topo	Observații / Referințe
1	curți constructii	NU	16	27	43/1	-	Stalp 110Kw

Lungime Segmente

1) Valorile lungimilor segmentelor sunt obținute din proiecție în plan.

Punct început	X / Y	Punct sfârșit	X / Y	Lungime segment (** (m)
1	397.937,002 327.871,694	2	397.933,272 327.870,249	4.0
2	397.933,272 327.870,249	3	397.934,717 327.866,519	4.0
3	397.934,717 327.866,519	4	397.938,447 327.867,964	4.0
4	397.938,447 327.867,964	5	397.938,012 327.869,086	1.203
5	397.938,012 327.869,086	6	397.937,008 327.871,685	2.787

Punct început	X / Y	Punct sfârșit	X / Y	Lungime segment (** (m)
6	397.937,008 327.871,685	1	397.937,002 327.871,694	0.01

** Lungimile segmentelor sunt determinate în planul de proiecție Stereo 70 și sunt rotunjite la 1 milimetru.

*** Distanța dintre puncte este formată din segmente cumulate ce sunt mai mici decât valoarea 1 milimetru.

**DATE DESPRE IMOBILUL NR. 2299**

Oficiul de Cadastru și Publicitate Imobiliară DOLJ
 Biroul de Cadastru și Publicitate Imobiliară Craiova

A. Partea I. Descrierea imobilului

TEREN Extravilan

Adresa: Jud. Dolj, T27, P20

Nr. Crt	Nr cadastral Nr. topografic	Suprafața* (mp)	Observații / Referințe
A1		900	Sector cadastral:9 Teren neimprejmuit;

B. Partea II. Proprietari și acte

Inscrieri privitoare la dreptul de proprietate și alte drepturi reale	Referințe
/	
Act Administrativ nr. Titlu de proprietate 12373, din 09/01/2009 emis de CJSIPT Dolj;	
B1	A1
Intabulare, drept de PROPRIETATE, dobandit prin Reconstituire, cota actuala 1/1, cota initiala 1/1 1) MATACHE FLOAREA	

C. Partea III. SARCINI .

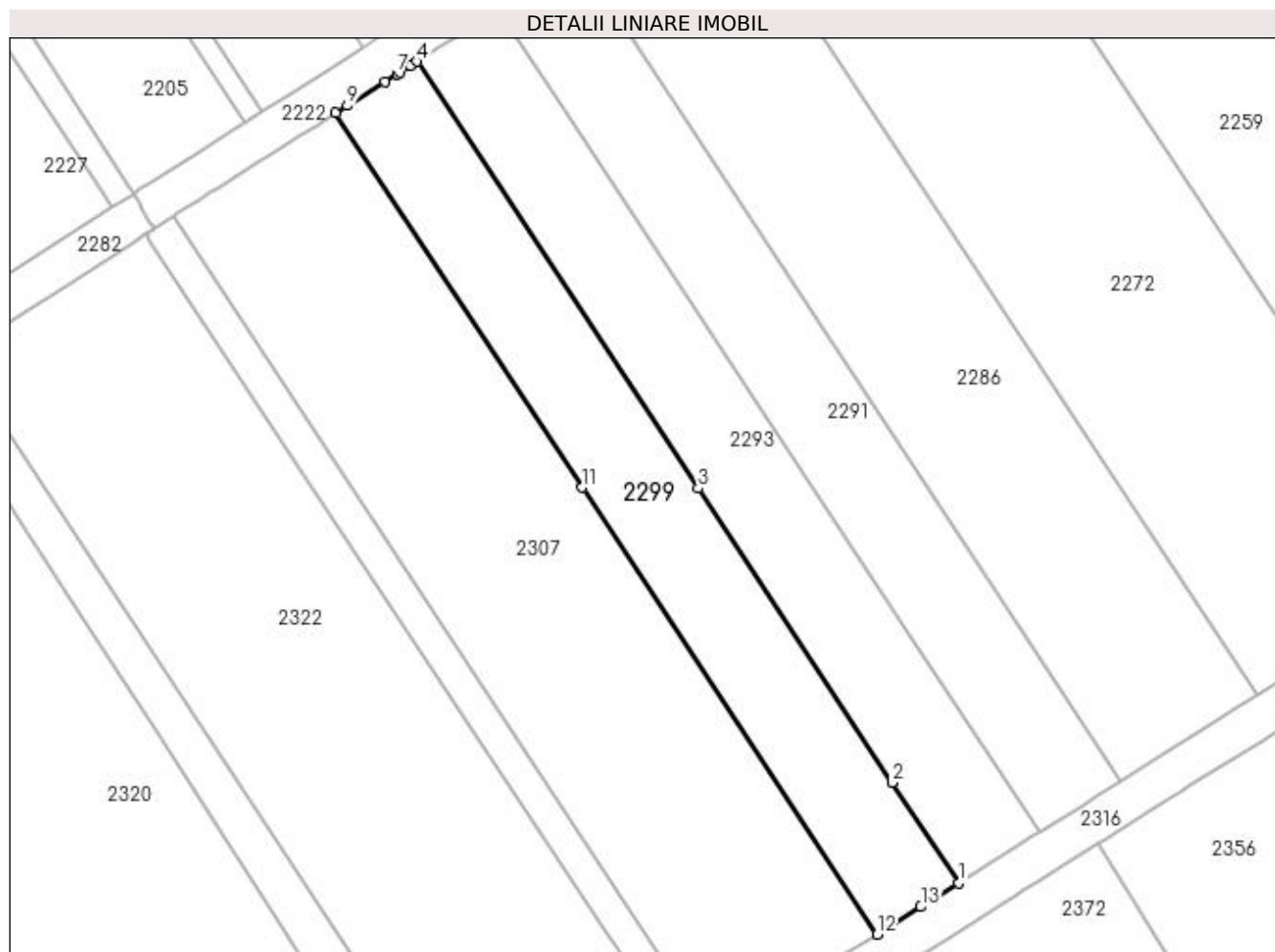
Inscrieri privind dezmembramintele dreptului de proprietate, drepturi reale de garanție și sarcini	Referințe
NU SUNT	

Anexa Nr. 1 La Partea I

Teren

Nr cadastral	Suprafața (mp)*	Observații / Referințe
	900	

* Suprafața este determinată în planul de proiecție Stereo 70.



Date referitoare la teren

Crt	Categorie folosință	Intra vilan	Suprafața (mp)	Tarla	Parcelă	Nr. topo	Observații / Referințe
1	vie	NU	900	27	20	-	

Lungime Segmente

1) Valorile lungimilor segmentelor sunt obținute din proiecție în plan.

Punct început	X / Y	Punct sfârșit	X / Y	Lungime segment (** (m)
1	397.786,898 327.830,795	2	397.780,433 327.840,594	11.739
2	397.780,433 327.840,594	3	397.761,529 327.869,242	34.323
3	397.761,529 327.869,242	4	397.734,072 327.910,853	49.853
4	397.734,072 327.910,853	5	397.733,427 327.910,442	0.765
5	397.733,427 327.910,442	6	397.732,432 327.909,809	1.179

Punct început	X / Y	Punct sfârșit	X / Y	Lungime segment (** (m)
6	397.732,432 327.909,809	7	397.732,131 327.909,617	0.357
7	397.732,131 327.909,617	8	397.730,985 327.908,887	1.359
8	397.730,985 327.908,887	9	397.727,307 327.906,545	4.361
9	397.727,307 327.906,545	10	397.726,154 327.905,811	1.366
10	397.726,154 327.905,811	11	397.750,21 327.869,356	43.677
11	397.750,21 327.869,356	12	397.778,955 327.825,792	52.193
12	397.778,955 327.825,792	13	397.783,205 327.828,469	5.023
13	397.783,205 327.828,469	14	397.784,337 327.829,182	1.337
14	397.784,337 327.829,182	1	397.786,898 327.830,795	3.027

** Lungimile segmentelor sunt determinate în planul de proiecție Stereo 70 și sunt rotunjite la 1 milimetru.

*** Distanța dintre puncte este formată din segmente cumulate ce sunt mai mici decât valoarea 1 milimetru.

**DATE DESPRE IMOBILUL NR. 2301**

Oficiul de Cadastru și Publicitate Imobiliară DOLJ
Biroul de Cadastru și Publicitate Imobiliară Craiova

A. Partea I. Descrierea imobilului

TEREN Extravilan

Adresa: Jud. Dolj, T13, P28

Nr. Crt	Nr cadastral Nr. topografic	Suprafața* (mp)	Observații / Referințe
A1		1.360	Sector cadastral:9 Teren neimprejmuit;

B. Partea II. Proprietari și acte

Inscrieri privitoare la dreptul de proprietate și alte drepturi reale	Referințe
/	
Act Administrativ nr. Titlu de proprietate 2770, din 27/05/2004 emis de CJSIPT Dolj;	
B1	A1
Intabulare, drept de PROPRIETATE, dobandit prin Reconstituire, cota actuala 1/1, cota initiala 1/1 1) CROITORU ȘTEFAN	

C. Partea III. SARCINI .

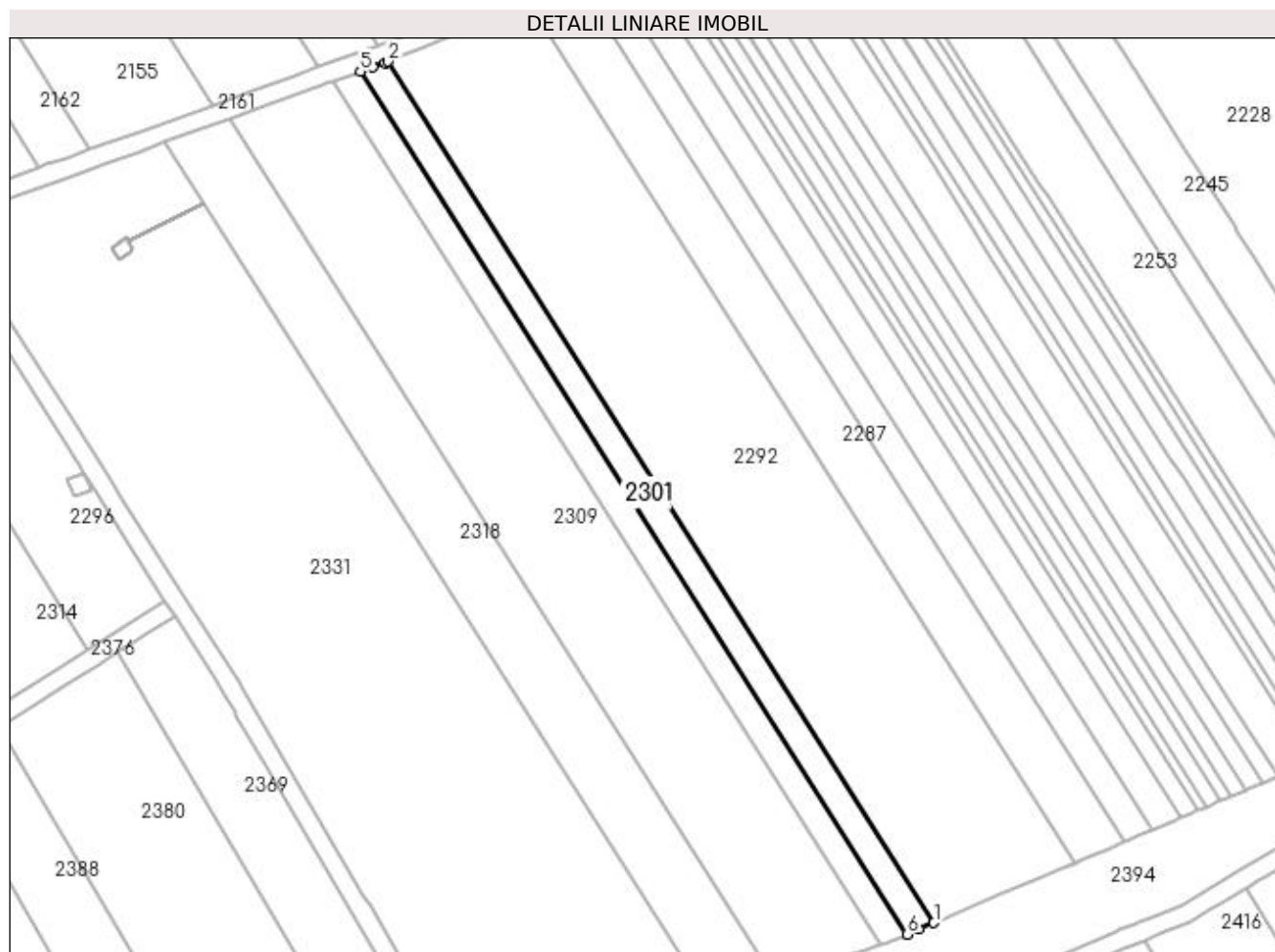
Inscrieri privind dezmembramintele dreptului de proprietate, drepturi reale de garanție și sarcini	Referințe
NU SUNT	

Anexa Nr. 1 La Partea I

Teren

Nr cadastral	Suprafața (mp)*	Observații / Referințe
	1.360	

* Suprafața este determinată în planul de proiecție Stereo 70.



Date referitoare la teren

Crt	Categorie folosință	Intra vilan	Suprafața (mp)	Tarla	Parcelă	Nr. topo	Observații / Referințe
1	arabil	NU	1.360	13	28	-	

Lungime Segmente

1) Valorile lungimilor segmentelor sunt obținute din proiecție în plan.

Punct început	X / Y	Punct sfârșit	X / Y	Lungime segment (** (m)
1	398.119,714 327.774,998	2	398.002,349 327.960,099	219.173
2	398.002,349 327.960,099	3	398.001,733 327.959,854	0.663
3	398.001,733 327.959,854	4	397.999,003 327.958,87	2.902
4	397.999,003 327.958,87	5	397.996,385 327.957,927	2.783
5	397.996,385 327.957,927	6	398.113,934 327.772,536	219.517

Punct început	X / Y	Punct sfârșit	X / Y	Lungime segment (** (m)
6	398.113,934 327.772,536	7	398.116,466 327.773,614	2.752
7	398.116,466 327.773,614	1	398.119,714 327.774,998	3.531

** Lungimile segmentelor sunt determinate în planul de proiecție Stereo 70 și sunt rotunjite la 1 milimetru.

*** Distanța dintre puncte este formată din segmente cumulate ce sunt mai mici decât valoarea 1 milimetru.

**DATE DESPRE IMOBILUL NR. 2303**

Oficiul de Cadastru și Publicitate Imobiliară DOLJ
Biroul de Cadastru și Publicitate Imobiliară Craiova

A. Partea I. Descrierea imobilului

TEREN Extravilan

Adresa: Jud. Dolj, T13, P27

Nr. Crt	Nr cadastral Nr. topografic	Suprafața* (mp)	Observații / Referințe
A1		1.316	Sector cadastral:9 Teren neimprejmuit;

B. Partea II. Proprietari și acte

Inscrieri privitoare la dreptul de proprietate și alte drepturi reale		Referințe
/		
Act Administrativ nr. Titlu de proprietate 2696, din 30/11/2003 emis de CJSIPT Dolj;		
B1	Intabulare, drept de PROPRIETATE, dobandit prin Reconstituire, cota actuala 1/1, cota initiala 1/1 1) BĂLU ELENA 2) HOANCĂ NICOLAE	A1

C. Partea III. SARCINI .

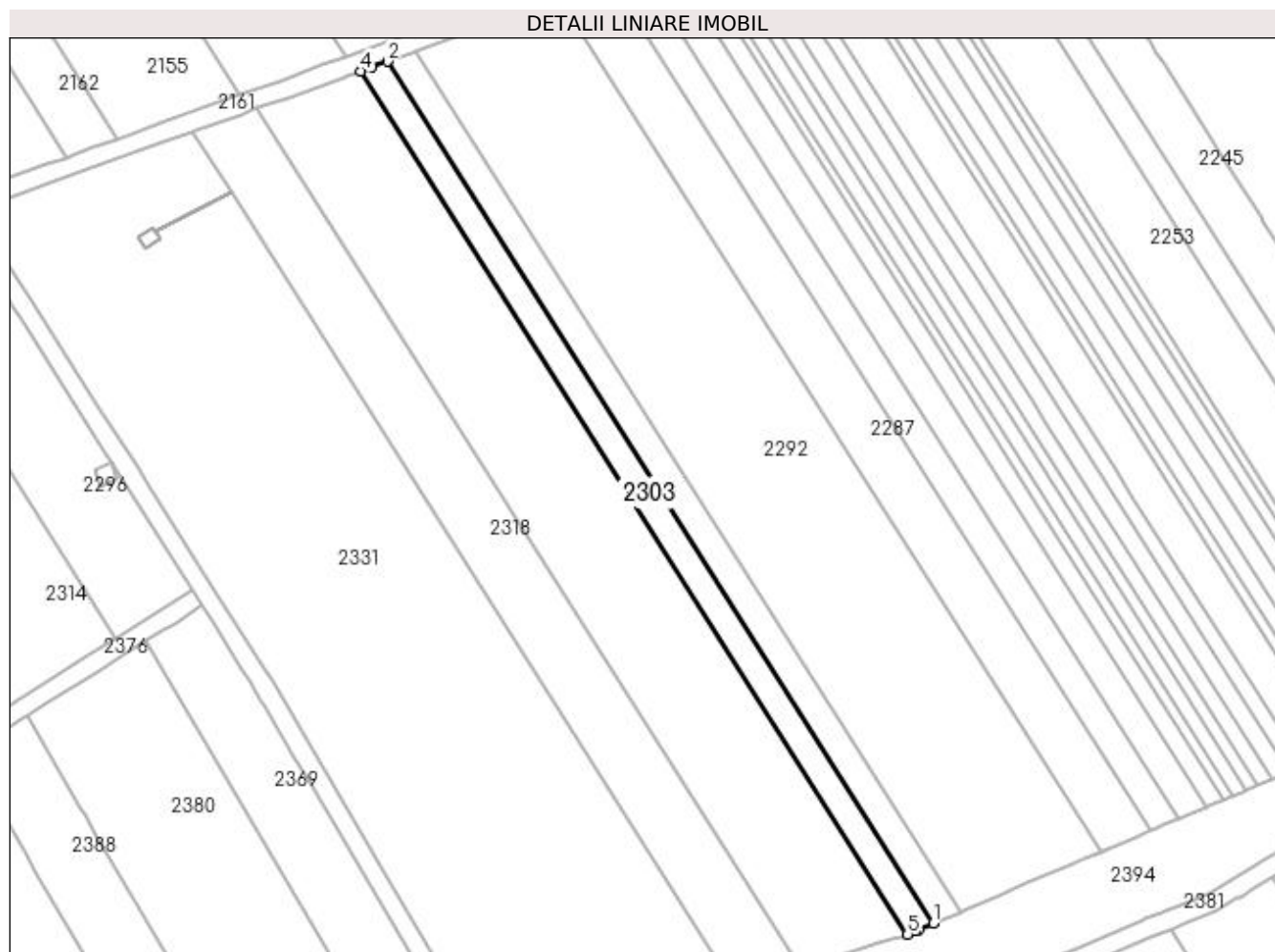
Inscrieri privind dezmembramintele dreptului de proprietate, drepturi reale de garanție și sarcini	Referințe
NU SUNT	

Anexa Nr. 1 La Partea I

Teren

Nr cadastral	Suprafața (mp)*	Observații / Referințe
	1.316	

* Suprafața este determinată în planul de proiecție Stereo 70.



Date referitoare la teren

Crt	Categorie folosință	Intra vilan	Suprafața (mp)	Tarla	Parcelă	Nr. topo	Observații / Referințe
1	arabil	NU	1.316	13	27	-	

Lungime Segmente

1) Valorile lungimilor segmentelor sunt obținute din proiecție în plan.

Punct început	X / Y	Punct sfârșit	X / Y	Lungime segment (** (m)
1	398.113,934 327.772,536	2	397.996,385 327.957,927	219.517
2	397.996,385 327.957,927	3	397.993,032 327.956,719	3.564
3	397.993,032 327.956,719	4	397.990,611 327.955,846	2.573
4	397.990,611 327.955,846	5	398.108,35 327.770,156	219.871
5	398.108,35 327.770,156	6	398.109,951 327.770,838	1.74

Punct început	X / Y	Punct sfârșit	X / Y	Lungime segment (** (m)
6	398.109,951 327.770,838	7	398.110,691 327.771,154	0.805
7	398.110,691 327.771,154	1	398.113,934 327.772,536	3.525

** Lungimile segmentelor sunt determinate în planul de proiecție Stereo 70 și sunt rotunjite la 1 milimetru.

*** Distanța dintre puncte este formată din segmente cumulate ce sunt mai mici decât valoarea 1 milimetru.

**DATE DESPRE IMOBILUL NR. 2307**

Oficiul de Cadastru și Publicitate Imobiliară DOLJ
Biroul de Cadastru și Publicitate Imobiliară Craiova

A. Partea I. Descrierea imobilului

TEREN Extravilan

Adresa: Jud. Dolj, T27, P19

Nr. Crt	Nr cadastral Nr. topografic	Suprafața* (mp)	Observații / Referințe
A1		1.800	Sector cadastral:9 Teren neimprejmuit;

B. Partea II. Proprietari și acte

Inscrieri privitoare la dreptul de proprietate și alte drepturi reale		Referințe
/		
Act Administrativ nr. Titlu de proprietate 924-45931, din 20/05/1997 emis de CJSIPT Dolj;		
B1	Inscrierea provizorie, drept de PROPRIETATE, dobandit prin Reconstituire, cota actuala 1/1, cota initiala 1/1 1) MANEA GHEORGHE	A1
Act Administrativ nr. Titlu de proprietate 1307-59364, din 16/10/1998 emis de CJSIPT Dolj;		
B2	Inscrierea provizorie, drept de PROPRIETATE, dobandit prin Reconstituire, cota actuala 1/1, cota initiala 1/1 1) MANEA GHEORGHE	A1
Act Normativ nr. Legea 7, din 13/03/1996 emis de Parlamentul Romaniei;		
B3	Se noteaza suprapunerea reala a doua acte de proprietate asupra imobilului A1: Titlul de proprietate 924-45931/20.05.1997 prin care s-a intabulat dreptul de proprietate in favoarea numitului MANEA V. GHEORGHE si Titlul de proprietate 1307-59364/16.10.1998 prin care s-a intabulat dreptul de proprietate in favoarea numitului MANEA V. GHEORGHE.	A1

C. Partea III. SARCINI .

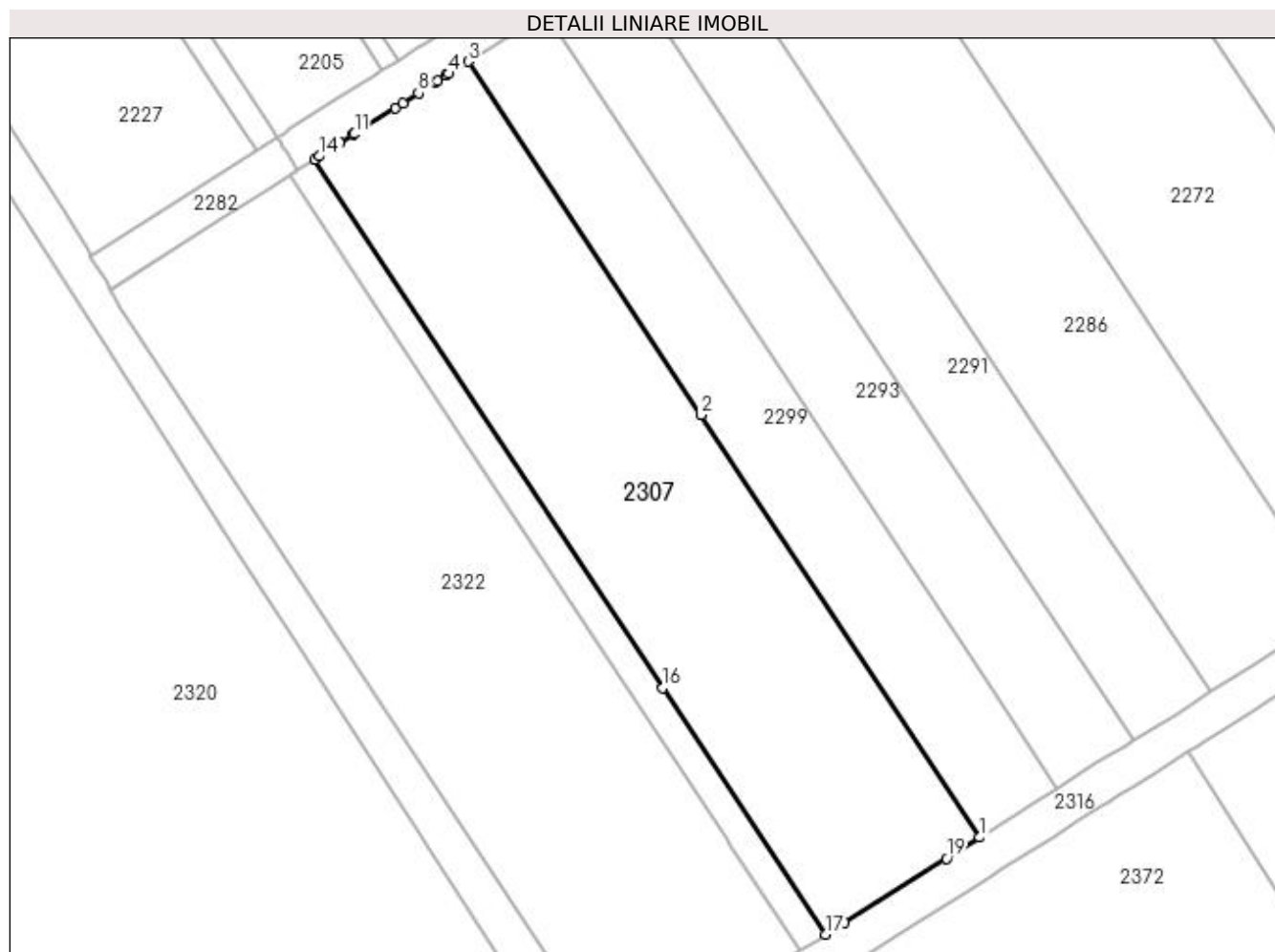
Inscrieri privind dezmembramintele dreptului de proprietate, drepturi reale de garanție și sarcini	Referințe
NU SUNT	

Anexa Nr. 1 La Partea I

Teren

Nr cadastral	Suprafața (mp)*	Observații / Referințe
	1.800	

* Suprafața este determinată în planul de proiecție Stereo 70.



Date referitoare la teren

Crt	Categorie folosință	Intra vilan	Suprafața (mp)	Tarla	Parcelă	Nr. topo	Observații / Referințe
1	vie	NU	1.800	27	19	-	

Lungime Segmente

1) Valorile lungimilor segmentelor sunt obținute din proiecție în plan.

Punct început	X / Y	Punct sfârșit	X / Y	Lungime segment (** (m)
1	397.778,955 327.825,792	2	397.750,21 327.869,356	52.193
2	397.750,21 327.869,356	3	397.726,154 327.905,811	43.677
3	397.726,154 327.905,811	4	397.724,188 327.904,56	2.331
4	397.724,188 327.904,56	5	397.723,867 327.904,355	0.381
5	397.723,867 327.904,355	6	397.723,002 327.903,804	1.025

Punct început	X / Y	Punct sfârșit	X / Y	Lungime segment (** (m)
6	397.723,002 327.903,804	7	397.722,67 327.903,593	0.394
7	397.722,67 327.903,593	8	397.721,051 327.902,562	1.919
8	397.721,051 327.902,562	9	397.719,439 327.901,535	1.912
9	397.719,439 327.901,535	10	397.718,631 327.901,021	0.957
10	397.718,631 327.901,021	11	397.714,432 327.898,347	4.978
11	397.714,432 327.898,347	12	397.714,282 327.898,252	0.177
12	397.714,282 327.898,252	13	397.712,922 327.897,386	1.613
13	397.712,922 327.897,386	14	397.710,81 327.896,041	2.504
14	397.710,81 327.896,041	15	397.710,308 327.895,721	0.595
15	397.710,308 327.895,721	16	397.746,273 327.841,216	65.302
16	397.746,273 327.841,216	17	397.763,058 327.815,778	30.477
17	397.763,058 327.815,778	18	397.764,987 327.816,994	2.281
18	397.764,987 327.816,994	19	397.775,518 327.823,627	12.446
19	397.775,518 327.823,627	1	397.778,955 327.825,792	4.062

** Lungimile segmentelor sunt determinate în planul de proiecție Stereo 70 și sunt rotunjite la 1 milimetru.

*** Distanța dintre puncte este formată din segmente cumulate ce sunt mai mici decât valoarea 1 milimetru.

**DATE DESPRE IMOBILUL NR. 2309**

Oficiul de Cadastru și Publicitate Imobiliară DOLJ
Biroul de Cadastru și Publicitate Imobiliară Craiova

A. Partea I. Descrierea imobilului

TEREN Extravilan

Adresa: Jud. Dolj, T13,P26

Nr. Crt	Nr cadastral Nr. topografic	Suprafața* (mp)	Observații / Referințe
A1	30800	5.076	Sector cadastral:9 Teren neimprejmuit;

B. Partea II. Proprietari și acte

Inscrieri privitoare la dreptul de proprietate și alte drepturi reale	Referințe
76586 / 19/05/2017	
Act Notarial nr. Contract de vanzare aut. sub nr. 2019, din 16/05/2017 emis de Doina Faurar;	
B1	A1
Intabulare, drept de PROPRIETATE, dobandit prin Conventie, cota actuala 1/1, cota initiala 1/1 1) SOCIETATEA AGROECOLOGICA 2008 SRL, CIF:24727589	

C. Partea III. SARCINI .

Inscrieri privind dezmembramintele dreptului de proprietate, drepturi reale de garanție și sarcini	Referințe
NU SUNT	

Anexa Nr. 1 La Partea I

Teren

Nr cadastral	Suprafața (mp)*	Observații / Referințe
30800	5.076	

* Suprafața este determinată în planul de proiecție Stereo 70.



Date referitoare la teren

Crt	Categorie folosință	Intra vilan	Suprafața (mp)	Tarla	Parcelă	Nr. topo	Observații / Referințe
1	arabil	NU	5.076	13	26	-	

Lungime Segmente

1) Valorile lungimilor segmentelor sunt obținute din proiecție în plan.

Punct început	X / Y	Punct sfârșit	X / Y	Lungime segment (** (m)
1	398.091,148 327.764,934	2	398.102,263 327.768,307	11.616
2	398.102,263 327.768,307	3	398.104,899 327.769,107	2.754
3	398.104,899 327.769,107	4	398.105,104 327.769,17	0.215
4	398.105,104 327.769,17	5	398.105,12 327.769,174	0.016
5	398.105,12 327.769,174	6	398.107,035 327.769,756	2.002

Punct început	X / Y	Punct sfârșit	X / Y	Lungime segment (** (m)
6	398.107,035 327.769,756	7	398.108,335 327.770,15	1.358
7	398.108,335 327.770,15	8	398.108,35 327.770,156	0.016
8	398.108,35 327.770,156	9	397.990,611 327.955,846	219.871
9	397.990,611 327.955,846	10	397.989,064 327.955,289	1.644
10	397.989,064 327.955,289	11	397.987,437 327.954,703	1.729
11	397.987,437 327.954,703	12	397.987,26 327.954,639	0.188
12	397.987,26 327.954,639	13	397.986,937 327.954,523	0.344
13	397.986,937 327.954,523	14	397.974,81 327.950,153	12.891
14	397.974,81 327.950,153	15	397.968,295 327.947,806	6.924
15	397.968,295 327.947,806	16	398.085,36 327.763,178	218.613
16	398.085,36 327.763,178	1	398.091,148 327.764,934	6.048

** Lungimile segmentelor sunt determinate în planul de proiecție Stereo 70 și sunt rotunjite la 1 milimetru.

*** Distanța dintre puncte este formată din segmente cumulate ce sunt mai mici decât valoarea 1 milimetru.

**DATE DESPRE IMOBILUL NR. 2313**

Oficiul de Cadastru și Publicitate Imobiliară DOLJ
Biroul de Cadastru și Publicitate Imobiliară Craiova

A. Partea I. Descrierea imobilului

TEREN Extravilan

Adresa: Jud. Dolj, T27, P18

Nr. Crt	Nr cadastral Nr. topografic	Suprafața* (mp)	Observații / Referințe
A1		300	Sector cadastral:9 Teren neimprejmuit;

B. Partea II. Proprietari și acte

Inscrieri privitoare la dreptul de proprietate și alte drepturi reale	Referințe
/	
Act Administrativ nr. Titlu de proprietate 736-44776, din 27/03/1997 emis de CJSIPT Dolj;	
B1	A1
Intabulare, drept de PROPRIETATE, dobândit prin Reconstituire, cota actuala 1/1, cota initiala 1/1	
1) LICA ANA	

C. Partea III. SARCINI .

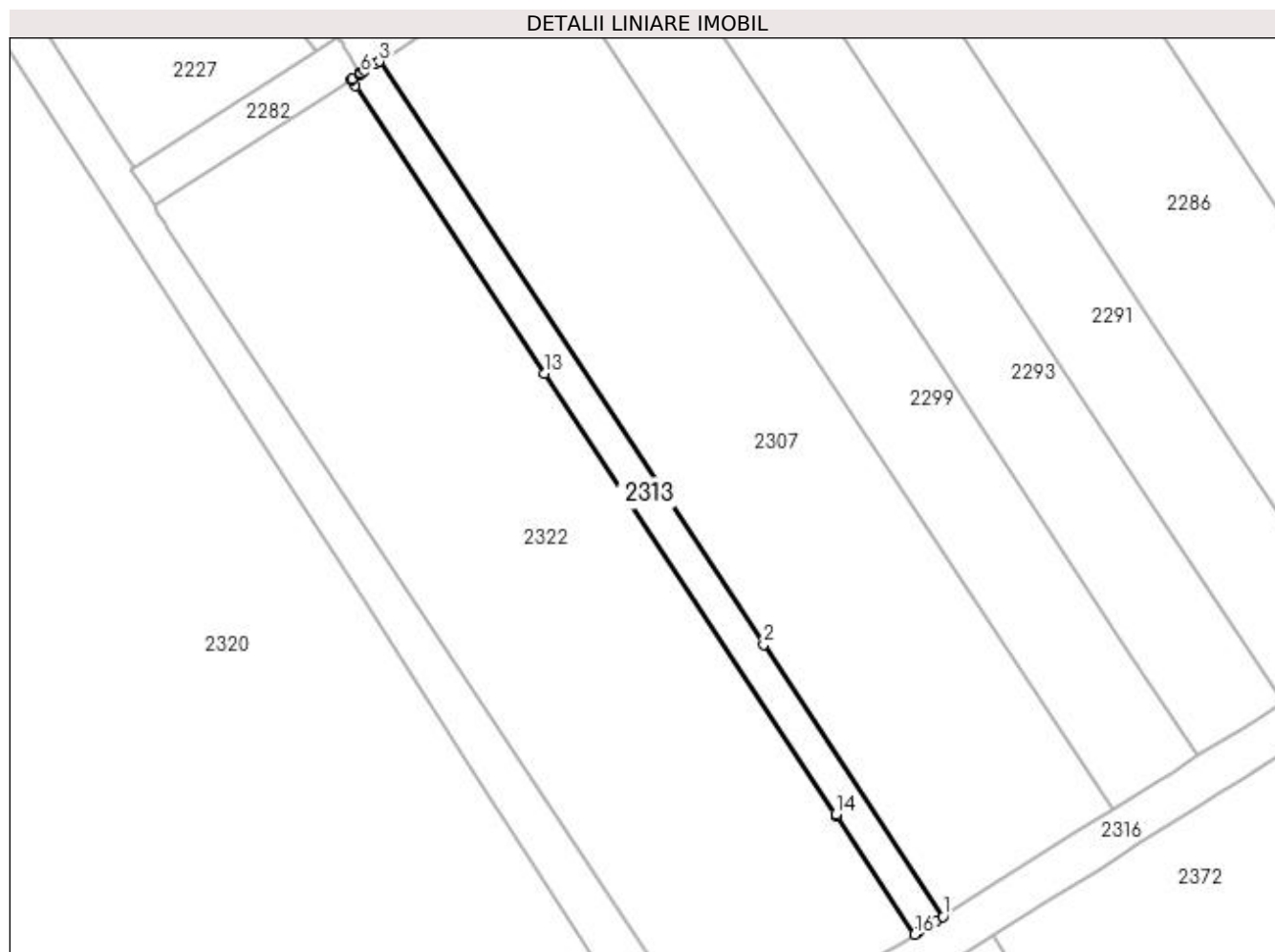
Inscrieri privind dezmembramintele dreptului de proprietate, drepturi reale de garanție și sarcini	Referințe
NU SUNT	

Anexa Nr. 1 La Partea I

Teren

Nr cadastral	Suprafața (mp)*	Observații / Referințe
	300	

* Suprafața este determinată în planul de proiecție Stereo 70.



Date referitoare la teren

Crt	Categorie folosință	Intra vilan	Suprafața (mp)	Tarla	Parcelă	Nr. topo	Observații / Referințe
1	vie	NU	300	27	18	-	

Lungime Segmente

1) Valorile lungimilor segmentelor sunt obținute din proiecție în plan.

Punct început	X / Y	Punct sfârșit	X / Y	Lungime segment (** (m)
1	397.763,058 327.815,778	2	397.746,273 327.841,216	30.477
2	397.746,273 327.841,216	3	397.710,308 327.895,721	65.302
3	397.710,308 327.895,721	4	397.709,928 327.895,479	0.45
4	397.709,928 327.895,479	5	397.708,924 327.894,84	1.189
5	397.708,924 327.894,84	6	397.708,601 327.894,634	0.384

Punct început	X / Y	Punct sfârșit	X / Y	Lungime segment (** (m)
6	397.708,601 327.894,634	7	397.708,501 327.894,571	0.118
7	397.708,501 327.894,571	8	397.708,491 327.894,564	0.012
8	397.708,491 327.894,564	9	397.708,496 327.894,555	0.01
9	397.708,496 327.894,555	10	397.707,799 327.894,108	0.828
10	397.707,799 327.894,108	11	397.707,673 327.894,027	0.151
11	397.707,673 327.894,027	12	397.708,066 327.893,431	0.713
12	397.708,066 327.893,431	13	397.725,793 327.866,565	32.187
13	397.725,793 327.866,565	14	397.753,004 327.825,327	49.406
14	397.753,004 327.825,327	15	397.753,126 327.825,142	0.222
15	397.753,126 327.825,142	16	397.760,406 327.814,108	13.219
16	397.760,406 327.814,108	17	397.760,797 327.814,354	0.462
17	397.760,797 327.814,354	18	397.762,436 327.815,387	1.937
18	397.762,436 327.815,387	1	397.763,058 327.815,778	0.734

** Lungimile segmentelor sunt determinate în planul de proiecție Stereo 70 și sunt rotunjite la 1 milimetru.

*** Distanța dintre puncte este formată din segmente cumulate ce sunt mai mici decât valoarea 1 milimetru.

**DATE DESPRE IMOBILUL NR. 2314**

Oficiul de Cadastru și Publicitate Imobiliară DOLJ
Biroul de Cadastru și Publicitate Imobiliară Craiova

A. Partea I. Descrierea imobilului

TEREN Extravilan

Adresa: Jud. Dolj, T 27, P 42

Nr. Crt	Nr cadastral Nr. topografic	Suprafața* (mp)	Observații / Referințe
A1	31375	2.850	Sector cadastral:9 Teren neimprejmuit;

B. Partea II. Proprietari și acte

Inscrieri privitoare la dreptul de proprietate și alte drepturi reale	Referințe
160397 / 26/07/2019	
Act Notarial nr. CONTRACT DE VANZARE AUT. NR. 2527, din 26/07/2019 emis de Ilie Victor Florea;	
B1	A1
Intabulare, drept de PROPRIETATE, dobandit prin Conventie, cota actuala 1/1, cota initiala 1/1 1) MARINESCU LORENA DORINA	

C. Partea III. SARCINI .

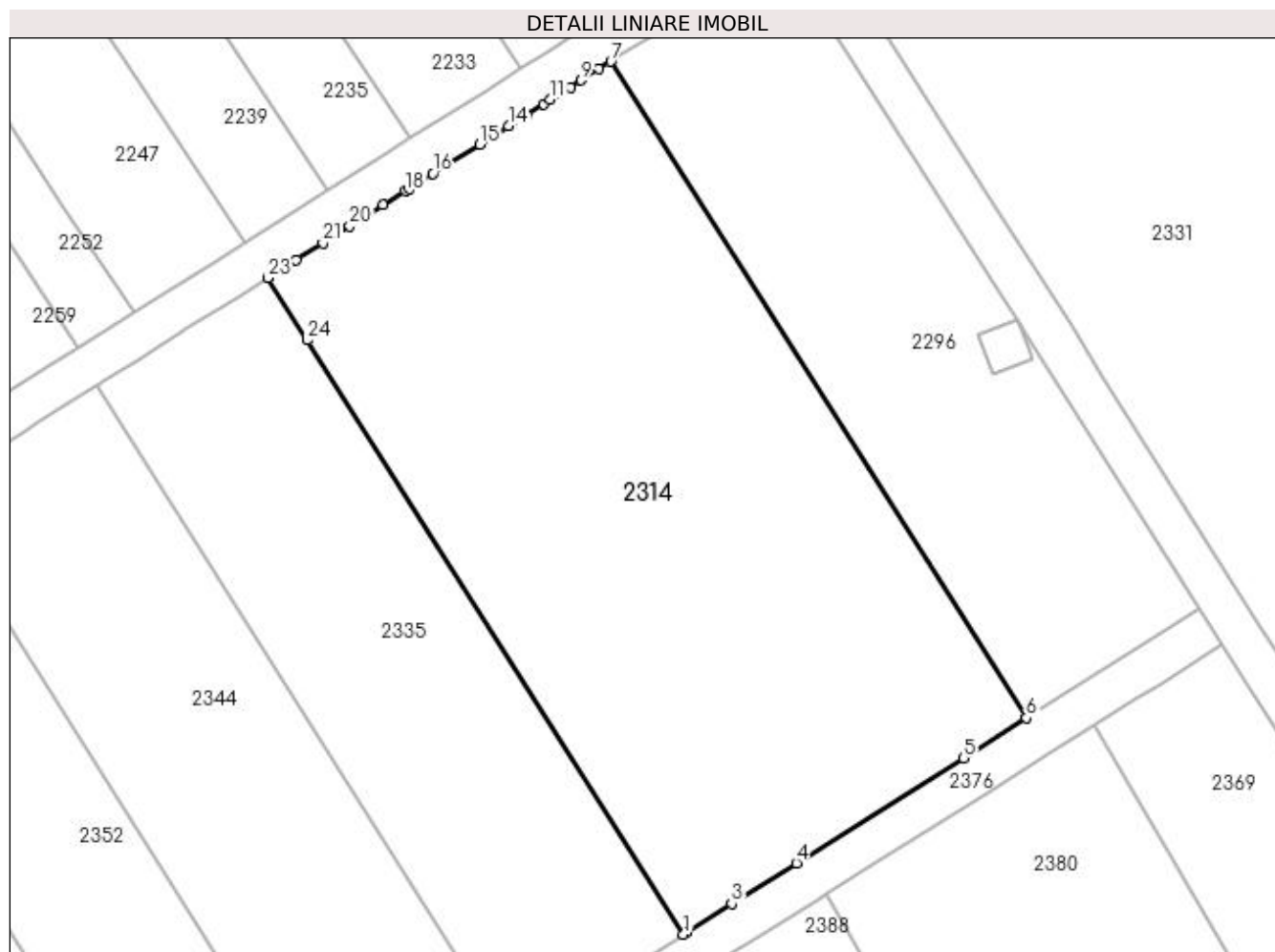
Inscrieri privind dezmembramintele dreptului de proprietate, drepturi reale de garanție și sarcini	Referințe
NU SUNT	

Anexa Nr. 1 La Partea I

Teren

Nr cadastral	Suprafața (mp)*	Observații / Referințe
31375	2.850	

* Suprafața este determinată în planul de proiecție Stereo 70.



Date referitoare la teren

Crt	Categorie folosință	Intra vilan	Suprafața (mp)	Tarla	Parcelă	Nr. topo	Observații / Referințe
1	vie	NU	2.850	27	42	-	

Lungime Segmente

1) Valorile lungimilor segmentelor sunt obținute din proiecție în plan.

Punct început	X / Y	Punct sfârșit	X / Y	Lungime segment (** (m)
1	397.905,251 327.813,292	2	397.905,489 327.813,442	0.282
3	397.909,857 327.816,194	4	397.915,993 327.820,059	7.252
5	397.931,883 327.830,069	6	397.937,887 327.833,85	7.095
7	397.898,35 327.896,272	8	397.897,209 327.895,554	1.348
9	397.895,516 327.894,487	10	397.894,49 327.893,841	1.212

Punct început	X / Y	Punct sfârșit	X / Y	Lungime segment (** (m)
2	397.905,489 327.813,442	3	397.909,857 327.816,194	5.162
4	397.915,993 327.820,059	5	397.931,883 327.830,069	18.781
6	397.937,887 327.833,85	7	397.898,35 327.896,272	73.89
8	397.897,209 327.895,554	9	397.895,516 327.894,487	2.001
10	397.894,49 327.893,841	11	397.892,601 327.892,651	2.232

Punct început	X / Y	Punct sfârșit	X / Y	Lungime segment (** (m)
11	397.892,601 327.892,651	12	397.891,948 327.892,24	0.772
13	397.890,376 327.891,249	14	397.888,605 327.890,133	2.094
15	397.885,859 327.888,404	16	397.881,422 327.885,609	5.244
17	397.879,157 327.884,183	18	397.878,815 327.883,967	0.404
19	397.876,682 327.882,623	20	397.873,523 327.880,633	3.734
21	397.870,968 327.879,024	22	397.868,417 327.877,417	3.015
23	397.865,714 327.875,714	24	397.869,466 327.869,791	7.012

Punct început	X / Y	Punct sfârșit	X / Y	Lungime segment (** (m)
12	397.891,948 327.892,24	13	397.890,376 327.891,249	1.858
14	397.888,605 327.890,133	15	397.885,859 327.888,404	3.245
16	397.881,422 327.885,609	17	397.879,157 327.884,183	2.676
18	397.878,815 327.883,967	19	397.876,682 327.882,623	2.521
20	397.873,523 327.880,633	21	397.870,968 327.879,024	3.019
22	397.868,417 327.877,417	23	397.865,714 327.875,714	3.195
24	397.869,466 327.869,791	1	397.905,251 327.813,292	66.878

** Lungimile segmentelor sunt determinate în planul de proiecție Stereo 70 și sunt rotunjite la 1 milimetru.

*** Distanța dintre puncte este formată din segmente cumulate ce sunt mai mici decât valoarea 1 milimetru.

**DATE DESPRE IMOBILUL NR. 2316**

Oficiul de Cadastru și Publicitate Imobiliară DOLJ
Biroul de Cadastru și Publicitate Imobiliară Craiova

A. Partea I. Descrierea imobilului

TEREN Extravilan

Adresa: Jud. Dolj, T27, PDE 513

Nr. Crt	Nr cadastral Nr. topografic	Suprafața* (mp)	Observații / Referințe
A1		808	Sector cadastral:9 Teren neimprejmuit;

B. Partea II. Proprietari și acte

Inscrieri privitoare la dreptul de proprietate și alte drepturi reale		Referințe
/		
Act Normativ nr. Legea 7, din 13/03/1996 emis de Parlamentul Romaniei (art.13 alin 15);		
B1	Inscrierea provizorie, drept de PROPRIETATE, dobandit prin Lege, cota actuala 1/1, cota initiala 1/1 1) NEIDENTIFICAT NEIDENTIFICAT	A1

C. Partea III. SARCINI .

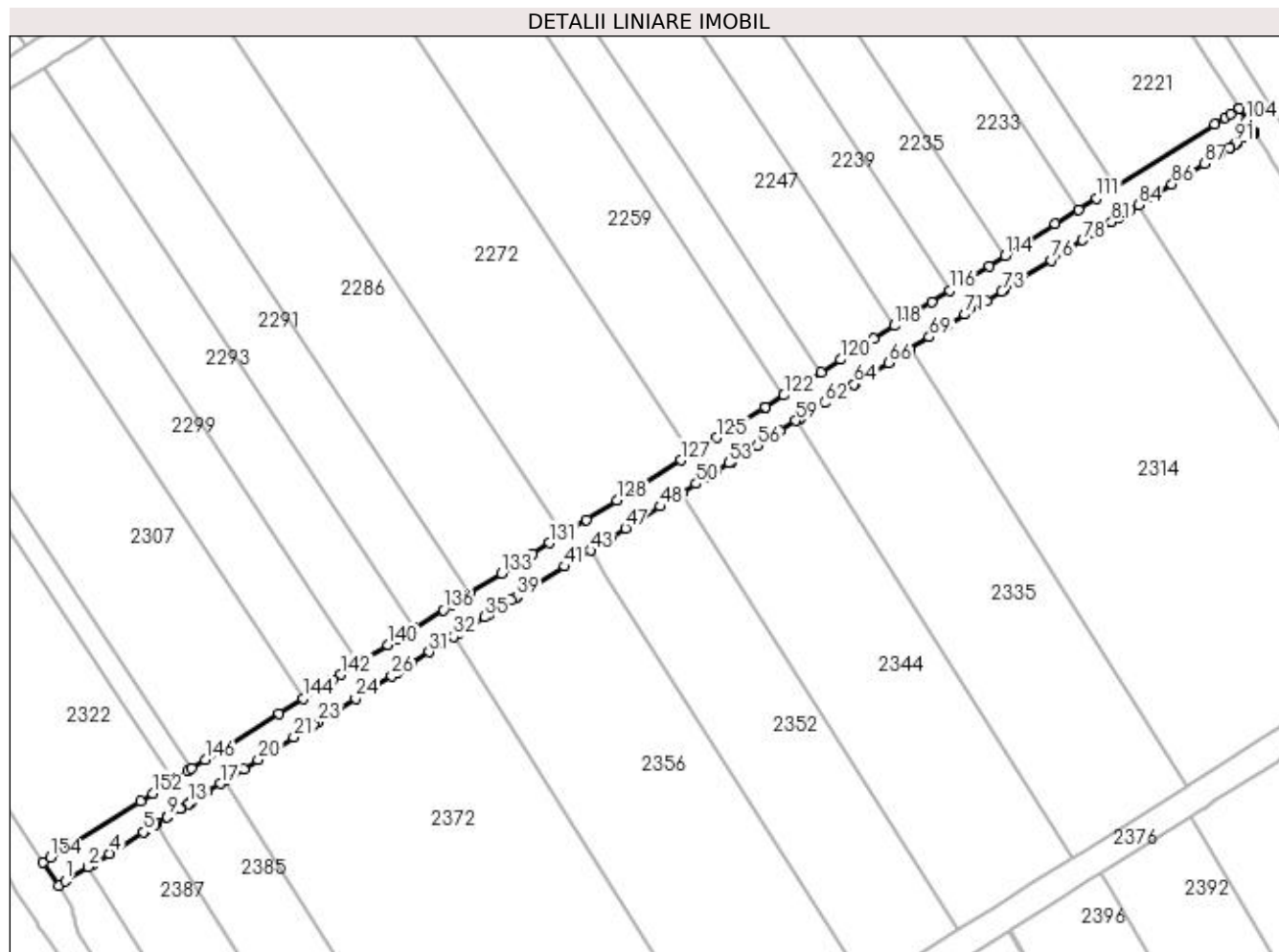
Inscrieri privind dezmembramintele dreptului de proprietate, drepturi reale de garanție și sarcini	Referințe
NU SUNT	

Anexa Nr. 1 La Partea I

Teren

Nr cadastral	Suprafața (mp)*	Observații / Referințe
	808	

* Suprafața este determinată în planul de proiecție Stereo 70.



Date referitoare la teren

Crt	Categorie folosință	Intravilan	Suprafața (mp)	Tarla	Parcelă	Nr. topo	Observații / Referințe
1	drum	NU	808	27	DE 513	-	

Lungime Segmente

1) Valorile lungimilor segmentelor sunt obținute din proiecție în plan.

Punct început	X / Y	Punct sfârșit	X / Y	Lungime segment	Punct început	X / Y	Punct sfârșit	X / Y	Lungime segment	Punct început	X / Y	Punct sfârșit	X / Y	Lungime segment
1	397.744,984 327.799,666	2	397.748,226 327.801,708	3.831	2	397.748,226 327.801,708	3	397.748,707 327.802,011	0.569	3	397.748,707 327.802,011	4	397.751,267 327.803,624	3.025
4	397.751,267 327.803,624	5	397.756,122 327.806,682	5.737	5	397.756,122 327.806,682	6	397.756,352 327.806,827	0.273	6	397.756,352 327.806,827	7	397.757,826 327.807,755	1.742
7	397.757,826 327.807,755	8	397.758,017 327.807,875	0.225	8	397.758,017 327.807,875	9	397.759,568 327.808,853	1.834	9	397.759,568 327.808,853	10	397.759,693 327.808,931	0.147
10	397.759,693 327.808,931	11	397.761,405 327.810,01	2.023	11	397.761,405 327.810,01	12	397.761,477 327.810,055	0.084	12	397.761,477 327.810,055	13	397.762,538 327.810,724	1.255
13	397.762,538 327.810,724	14	397.762,929 327.810,97	0.462	14	397.762,929 327.810,97	15	397.762,985 327.811,005	0.066	15	397.762,985 327.811,005	16	397.765,19 327.812,394	2.605
16	397.765,19 327.812,394	17	397.767,119 327.813,609	2.281	17	397.767,119 327.813,609	18	397.767,807 327.814,042	0.812	18	397.767,807 327.814,042	19	397.770,463 327.815,715	3.139

Punct început	X / Y	Punct sfârșit	X / Y	Lungime segment	Punct început	X / Y	Punct sfârșit	X / Y	Lungime segment	Punct început	X / Y	Punct sfârșit	X / Y	Lungime segment
19	397.770,463 327.815,715	20	397.772,538 327.817,023	2.453	20	397.772,538 327.817,023	21	397.777,65 327.820,243	6.041	21	397.777,65 327.820,243	22	397.780,398 327.821,973	3.247
22	397.780,398 327.821,973	23	397.781,087 327.822,407	0.815	23	397.781,087 327.822,407	24	397.786,469 327.825,797	6.36	24	397.786,469 327.825,797	25	397.789,03 327.827,411	3.027
25	397.789,03 327.827,411	26	397.791,606 327.829,034	3.045	26	397.791,606 327.829,034	27	397.792,364 327.829,511	0.896	27	397.792,364 327.829,511	28	397.792,39 327.829,528	0.031
28	397.792,39 327.829,528	29	397.793,195 327.830,034	0.951	29	397.793,195 327.830,034	30	397.794,526 327.830,873	1.573	30	397.794,526 327.830,873	31	397.796,969 327.832,412	2.887
31	397.796,969 327.832,412	32	397.800,442 327.834,599	4.104	32	397.800,442 327.834,599	33	397.801,141 327.835,04	0.826	33	397.801,141 327.835,04	34	397.802,36 327.835,807	1.441
34	397.802,36 327.835,807	35	397.804,905 327.837,411	3.008	35	397.804,905 327.837,411	36	397.805,442 327.837,749	0.634	36	397.805,442 327.837,749	37	397.806,981 327.838,718	1.819
37	397.806,981 327.838,718	38	397.808,699 327.839,801	2.031	38	397.808,699 327.839,801	39	397.809,435 327.840,264	0.87	39	397.809,435 327.840,264	40	397.809,442 327.840,268	0.008
40	397.809,442 327.840,268	41	397.816,35 327.844,62	8.165	41	397.816,35 327.844,62	42	397.818,122 327.845,736	2.095	42	397.818,122 327.845,736	43	397.820,023 327.846,934	2.246
43	397.820,023 327.846,934	44	397.821,601 327.847,928	1.865	44	397.821,601 327.847,928	45	397.821,608 327.847,932	0.008	45	397.821,608 327.847,932	46	397.822,894 327.848,742	1.52
46	397.822,894 327.848,742	47	397.825,034 327.850,09	2.53	47	397.825,034 327.850,09	48	397.830,008 327.853,223	5.877	48	397.830,008 327.853,223	49	397.833,078 327.855,157	3.629
49	397.833,078 327.855,157	50	397.835,128 327.856,448	2.423	50	397.835,128 327.856,448	51	397.836,61 327.857,382	1.751	51	397.836,61 327.857,382	52	397.838,103 327.858,322	1.765
52	397.838,103 327.858,322	53	397.839,831 327.859,411	2.043	53	397.839,831 327.859,411	54	397.840,216 327.859,653	0.454	54	397.840,216 327.859,653	55	397.842,479 327.861,079	2.676
55	397.842,479 327.861,079	56	397.843,824 327.861,926	1.59	56	397.843,824 327.861,926	57	397.845,653 327.863,078	2.162	57	397.845,653 327.863,078	58	397.847,134 327.864,011	1.75
58	397.847,134 327.864,011	59	397.849,396 327.865,436	2.673	59	397.849,396 327.865,436	60	397.849,802 327.865,692	0.48	60	397.849,802 327.865,692	61	397.849,968 327.865,796	0.196
61	397.849,968 327.865,796	62	397.853,493 327.868,016	4.166	62	397.853,493 327.868,016	63	397.855,076 327.869,014	1.871	63	397.855,076 327.869,014	64	397.857,705 327.870,67	3.107
64	397.857,705 327.870,67	65	397.857,925 327.870,808	0.26	65	397.857,925 327.870,808	66	397.862,615 327.873,763	5.543	66	397.862,615 327.873,763	67	397.865,62 327.875,655	3.551
67	397.865,62 327.875,655	68	397.865,714 327.875,714	0.111	68	397.865,714 327.875,714	69	397.868,417 327.877,417	3.195	69	397.868,417 327.877,417	70	397.870,968 327.879,024	3.015
70	397.870,968 327.879,024	71	397.873,523 327.880,633	3.019	71	397.873,523 327.880,633	72	397.876,682 327.882,623	3.734	72	397.876,682 327.882,623	73	397.878,815 327.883,967	2.521
73	397.878,815 327.883,967	74	397.879,157 327.884,183	0.404	74	397.879,157 327.884,183	75	397.881,422 327.885,609	2.676	75	397.881,422 327.885,609	76	397.885,859 327.888,404	5.244
76	397.885,859 327.888,404	77	397.888,605 327.890,133	3.245	77	397.888,605 327.890,133	78	397.890,376 327.891,249	2.094	78	397.890,376 327.891,249	79	397.891,948 327.892,24	1.858
79	397.891,948 327.892,24	80	397.892,601 327.892,651	0.772	80	397.892,601 327.892,651	81	397.894,49 327.893,841	2.232	81	397.894,49 327.893,841	82	397.895,516 327.894,487	1.212
82	397.895,516 327.894,487	83	397.897,209 327.895,554	2.001	83	397.897,209 327.895,554	84	397.898,35 327.896,272	1.348	84	397.898,35 327.896,272	85	397.900,178 327.897,423	2.16
85	397.900,178 327.897,423	86	397.903,111 327.899,271	3.467	86	397.903,111 327.899,271	87	397.907,716 327.902,172	5.442	87	397.907,716 327.902,172	88	397.909,979 327.903,598	2.675
88	397.909,979 327.903,598	89	397.911,346 327.904,458	1.615	89	397.911,346 327.904,458	90	397.911,353 327.904,463	0.008	90	397.911,353 327.904,463	91	397.912,174 327.904,98	0.97
91	397.912,174 327.904,98	92	397.912,428 327.905,14	0.301	92	397.912,428 327.905,14	93	397.913,586 327.905,87	1.369	93	397.913,586 327.905,87	94	397.914,363 327.906,359	0.919
94	397.914,363 327.906,359	95	397.914,561 327.906,483	0.233	95	397.914,561 327.906,483	96	397.914,567 327.906,487	0.008	96	397.914,567 327.906,487	97	397.914,706 327.906,575	0.165
97	397.914,706 327.906,575	98	397.914,731 327.906,59	0.029	98	397.914,731 327.906,59	99	397.914,737 327.906,595	0.008	99	397.914,737 327.906,595	100	397.914,821 327.906,647	0.099
100	397.914,821 327.906,647	101	397.914,842 327.906,661	0.025	101	397.914,842 327.906,661	102	397.914,851 327.906,667	0.01	102	397.914,851 327.906,667	103	397.914,762 327.906,806	0.165
103	397.914,762 327.906,806	104	397.913,782 327.908,354	1.831	104	397.913,782 327.908,354	105	397.912,711 327.910,045	2.003	105	397.912,711 327.910,045	106	397.912,599 327.909,975	0.132
106	397.912,599 327.909,975	107	397.911,529 327.909,301	1.264	107	397.911,529 327.909,301	108	397.910,692 327.908,774	0.989	108	397.910,692 327.908,774	109	397.909,214 327.907,843	1.747
109	397.909,214 327.907,843	110	397.895,077 327.898,938	16.708	110	397.895,077 327.898,938	111	397.892,358 327.897,225	3.213	111	397.892,358 327.897,225	112	397.889,817 327.895,624	3.004
112	397.889,817 327.895,624	113	397.886,473 327.893,518	3.952	113	397.886,473 327.893,518	114	397.879,29 327.888,994	8.489	114	397.879,29 327.888,994	115	397.877,025 327.887,567	2.676
115	397.877,025 327.887,567	116	397.871,391 327.884,018	6.66	116	397.871,391 327.884,018	117	397.868,836 327.882,408	3.019	117	397.868,836 327.882,408	118	397.863,488 327.879,04	6.321

Punct început	X / Y	Punct sfârșit	X / Y	Lungime segment	Punct început	X / Y	Punct sfârșit	X / Y	Lungime segment	Punct început	X / Y	Punct sfârșit	X / Y	Lungime segment
118	397.863,488 327.879,04	119	397.860,483 327.877,147	3.551	119	397.860,483 327.877,147	120	397.855,793 327.874,193	5.543	120	397.855,793 327.874,193	121	397.852,944 327.872,398	3.367
121	397.852,944 327.872,398	122	397.847,67 327.869,076	6.233	122	397.847,67 327.869,076	123	397.845,002 327.867,395	3.153	123	397.845,002 327.867,395	124	397.844,877 327.867,317	0.148
124	397.844,877 327.867,317	125	397.838,084 327.863,038	8.029	125	397.838,084 327.863,038	126	397.834,478 327.860,766	4.262	126	397.834,478 327.860,766	127	397.832,996 327.859,833	1.751
127	397.832,996 327.859,833	128	397.823,84 327.854,065	10.821	128	397.823,84 327.854,065	129	397.819,469 327.851,312	5.166	129	397.819,469 327.851,312	130	397.815,991 327.849,121	4.111
130	397.815,991 327.849,121	131	397.814,218 327.848,005	2.095	131	397.814,218 327.848,005	132	397.811,738 327.846,442	2.931	132	397.811,738 327.846,442	133	397.807,303 327.843,649	5.241
133	397.807,303 327.843,649	134	397.802,773 327.840,795	5.354	134	397.802,773 327.840,795	135	397.800,228 327.839,192	3.008	135	397.800,228 327.839,192	136	397.799,009 327.838,424	1.441
136	397.799,009 327.838,424	137	397.794,837 327.835,796	4.93	137	397.794,837 327.835,796	138	397.794,105 327.835,335	0.865	138	397.794,105 327.835,335	139	397.792,394 327.834,258	2.022
139	397.792,394 327.834,258	140	397.791,063 327.833,419	1.573	140	397.791,063 327.833,419	141	397.786,898 327.830,795	4.923	141	397.786,898 327.830,795	142	397.784,337 327.829,182	3.027
142	397.784,337 327.829,182	143	397.783,205 327.828,469	1.337	143	397.783,205 327.828,469	144	397.778,955 327.825,792	5.023	144	397.778,955 327.825,792	145	397.775,518 327.823,627	4.062
145	397.775,518 327.823,627	146	397.764,987 327.816,994	12.446	146	397.764,987 327.816,994	147	397.763,058 327.815,778	2.281	147	397.763,058 327.815,778	148	397.762,436 327.815,387	0.734
148	397.762,436 327.815,387	149	397.760,797 327.814,354	1.937	149	397.760,797 327.814,354	150	397.760,406 327.814,108	0.462	150	397.760,406 327.814,108	151	397.759,273 327.813,394	1.339
151	397.759,273 327.813,394	152	397.757,437 327.812,237	2.171	152	397.757,437 327.812,237	153	397.755,694 327.811,14	2.059	153	397.755,694 327.811,14	154	397.742,852 327.803,051	15.177
154	397.742,852 327.803,051	155	397.741,826 327.802,404	1.213	155	397.741,826 327.802,404	156	397.744,03 327.799,065	4.001	156	397.744,03 327.799,065	1	397.744,984 327.799,666	1.129

** Lungimile segmentelor sunt determinate în planul de proiecție Stereo 70 și sunt rotunjite la 1 milimetru.

*** Distanța dintre puncte este formată din segmente cumulate ce sunt mai mici decât valoarea 1 milimetru.

**DATE DESPRE IMOBILUL NR. 2318**

Oficiul de Cadastru și Publicitate Imobiliară DOLJ
Biroul de Cadastru și Publicitate Imobiliară Craiova

A. Partea I. Descrierea imobilului

TEREN Extravilan

Adresa: Jud. Dolj, T13, P25

Nr. Crt	Nr cadastral Nr. topografic	Suprafața* (mp)	Observații / Referințe
A1		3.140	Sector cadastral:9 Teren neimprejmuit;

B. Partea II. Proprietari și acte

Inscrieri privitoare la dreptul de proprietate și alte drepturi reale	Referințe
/	
Act Administrativ nr. Titlu de proprietate 1625-60687, din 04/04/2002 emis de CJSIPT Dolj;	
B1	A1
Intabulare, drept de PROPRIETATE, dobandit prin Reconstituire, cota actuala 1/1, cota initiala 1/1 1) POPA GHEORGHE	

C. Partea III. SARCINI .

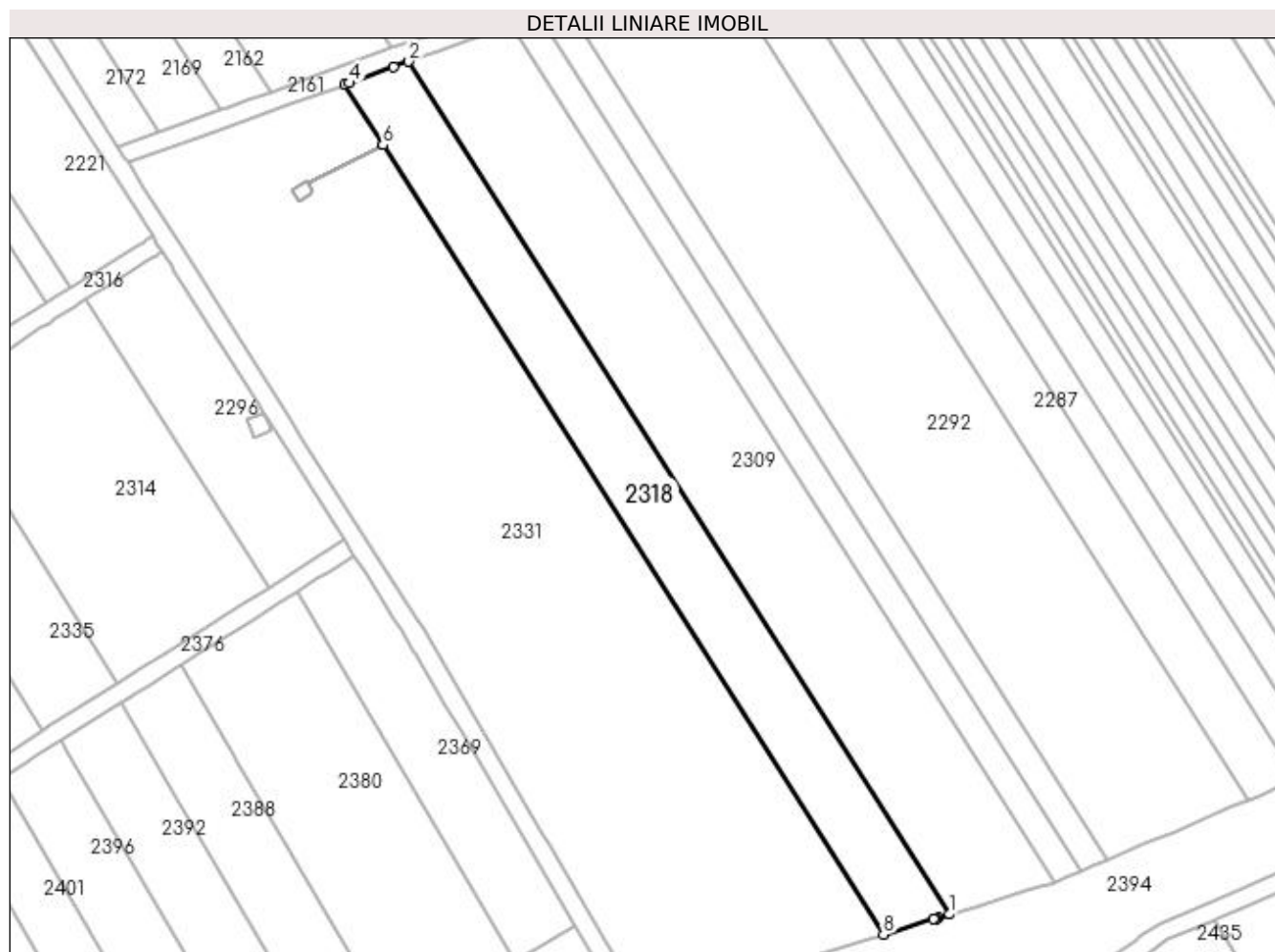
Inscrieri privind dezmembramintele dreptului de proprietate, drepturi reale de garanție și sarcini	Referințe
NU SUNT	

Anexa Nr. 1 La Partea I

Teren

Nr cadastral	Suprafața (mp)*	Observații / Referințe
	3.140	

* Suprafața este determinată în planul de proiecție Stereo 70.



Date referitoare la teren

Crt	Categorie folosință	Intra vilan	Suprafața (mp)	Tarla	Parcelă	Nr. topo	Observații / Referințe
1	arabil	NU	3.140	13	25	-	

Lungime Segmente

1) Valorile lungimilor segmentelor sunt obținute din proiecție în plan.

Punct început	X / Y	Punct sfârșit	X / Y	Lungime segment (** (m)
1	398.085,36 327.763,178	2	397.968,295 327.947,806	218.613
2	397.968,295 327.947,806	3	397.964,925 327.946,591	3.582
3	397.964,925 327.946,591	4	397.955,395 327.943,157	10.13
4	397.955,395 327.943,157	5	397.954,426 327.942,808	1.03
5	397.954,426 327.942,808	6	397.962,703 327.929,756	15.455

Punct început	X / Y	Punct sfârșit	X / Y	Lungime segment (** (m)
6	397.962,703 327.929,756	7	397.962,706 327.929,751	0.006
7	397.962,706 327.929,751	8	398.071,073 327.758,841	202.37
8	398.071,073 327.758,841	9	398.081,889 327.762,124	11.303
9	398.081,889 327.762,124	10	398.082,441 327.762,292	0.578
10	398.082,441 327.762,292	11	398.082,848 327.762,415	0.425
11	398.082,848 327.762,415	1	398.085,36 327.763,178	2.626

** Lungimile segmentelor sunt determinate în planul de proiecție Stereo 70 și sunt rotunjite la 1 milimetru.

*** Distanța dintre puncte este formată din segmente cumulate ce sunt mai mici decât valoarea 1 milimetru.

**DATE DESPRE IMOBILUL NR. 2322**

Oficiul de Cadastru și Publicitate Imobiliară DOLJ
Biroul de Cadastru și Publicitate Imobiliară Craiova

A. Partea I. Descrierea imobilului

TEREN Extravilan

Adresa: Jud. Dolj, T27, P17

Nr. Crt	Nr cadastral Nr. topografic	Suprafața* (mp)	Observații / Referințe
A1		2.100	Sector cadastral:9 Teren neimprejmuit;

B. Partea II. Proprietari și acte

Inscrieri privitoare la dreptul de proprietate și alte drepturi reale		Referințe
/		
Act Notarial nr. Certificat de mostenitor 43, din 21/08/2014 emis de NP TEODORA VLADOIANU;		
B1	Intabulare, drept de PROPRIETATE, dobandit prin Succesiune, cota actuala 1/4, cota initiala 1/4 1) IONELE ANGELICA DEFUNCT:Da	A1
B2	Intabulare, drept de PROPRIETATE, dobandit prin Succesiune, cota actuala 3/4, cota initiala 3/4 1) IONELE COSTEL	A1

C. Partea III. SARCINI .

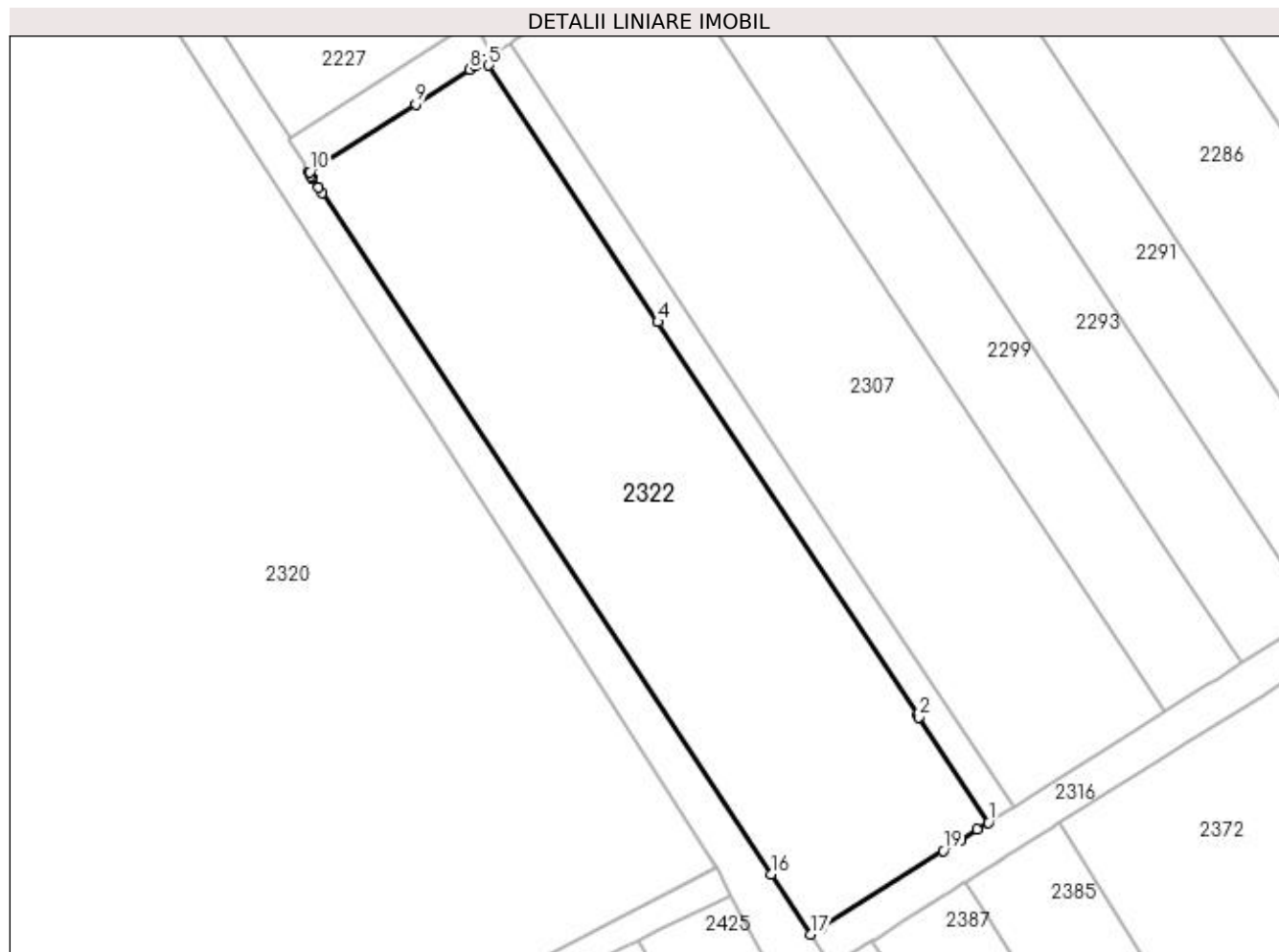
Inscrieri privind dezmembramintele dreptului de proprietate, drepturi reale de garanție și sarcini	Referințe
NU SUNT	

Anexa Nr. 1 La Partea I

Teren

Nr cadastral	Suprafața (mp)*	Observații / Referințe
	2.100	

* Suprafața este determinată în planul de proiecție Stereo 70.



Date referitoare la teren

Crt	Categorie folosință	Intravilan	Suprafața (mp)	Tarla	Parcelă	Nr. topo	Observații / Referințe
1	vie	NU	2.100	27	17	-	

Lungime Segmente

1) Valorile lungimilor segmentelor sunt obținute din proiecție în plan.

Punct început	X / Y	Punct sfârșit	X / Y	Lungime segment (** (m)
1	397.760,406 327.814,108	2	397.753,126 327.825,142	13.219
3	397.753,004 327.825,327	4	397.725,793 327.866,565	49.406
5	397.708,066 327.893,431	6	397.707,673 327.894,027	0.713
7	397.706,622 327.893,352	8	397.706,094 327.893,013	0.627
9	397.700,434 327.889,379	10	397.689,343 327.882,258	13.18

Punct început	X / Y	Punct sfârșit	X / Y	Lungime segment (** (m)
2	397.753,126 327.825,142	3	397.753,004 327.825,327	0.222
4	397.725,793 327.866,565	5	397.708,066 327.893,431	32.187
6	397.707,673 327.894,027	7	397.706,622 327.893,352	1.249
8	397.706,094 327.893,013	9	397.700,434 327.889,379	6.727
10	397.689,343 327.882,258	11	397.689,25 327.882,198	0.111

Punct început	X / Y	Punct sfârșit	X / Y	Lungime segment (** (m)
11	397.689,25 327.882,198	12	397.689,444 327.881,825	0.421
13	397.689,534 327.881,653	14	397.690,213 327.880,624	1.233
15	397.690,59 327.880,053	16	397.737,671 327.808,701	85.486
17	397.741,826 327.802,404	18	397.742,852 327.803,051	1.213
19	397.755,694 327.811,14	20	397.757,437 327.812,237	2.059
21	397.759,273 327.813,394	1	397.760,406 327.814,108	1.339

Punct început	X / Y	Punct sfârșit	X / Y	Lungime segment (** (m)
12	397.689,444 327.881,825	13	397.689,534 327.881,653	0.194
14	397.690,213 327.880,624	15	397.690,59 327.880,053	0.684
16	397.737,671 327.808,701	17	397.741,826 327.802,404	7.544
18	397.742,852 327.803,051	19	397.755,694 327.811,14	15.177
20	397.757,437 327.812,237	21	397.759,273 327.813,394	2.171

** Lungimile segmentelor sunt determinate în planul de proiecție Stereo 70 și sunt rotunjite la 1 milimetru.

*** Distanța dintre puncte este formată din segmente cumulate ce sunt mai mici decât valoarea 1 milimetru.

**DATE DESPRE IMOBILUL NR. 2331**

Oficiul de Cadastru și Publicitate Imobiliară DOLJ
Biroul de Cadastru și Publicitate Imobiliară Craiova

A. Partea I. Descrierea imobilului

TEREN Extravilan

Adresa: Jud. Dolj, T13, P24

Nr. Crt	Nr cadastral Nr. topografic	Suprafața* (mp)	Observații / Referințe
A1		10.716	Sector cadastral:9 Teren neimprejmuit;

B. Partea II. Proprietari și acte

Inscrieri privitoare la dreptul de proprietate și alte drepturi reale	Referințe
/	
Act Administrativ nr. Titlu de proprietate 2792, din 14/01/2005 emis de CJSIPT Dolj;	
B1	A1
Intabulare, drept de PROPRIETATE, dobandit prin Reconstituire, cota actuala 1/1, cota initiala 1/1 1) GHIȚĂ ION	

C. Partea III. SARCINI .

Inscrieri privind dezmembramintele dreptului de proprietate, drepturi reale de garanție și sarcini	Referințe
NU SUNT	

Anexa Nr. 1 La Partea I

Teren

Nr cadastral	Suprafața (mp)*	Observații / Referințe
	10.716	

* Suprafața este determinată în planul de proiecție Stereo 70.



Date referitoare la teren

Crt	Categorie folosință	Intravilan	Suprafața (mp)	Tarla	Parcelă	Nr. topo	Observații / Referințe
1	arabil	NU	10.716	13	24	-	

Lungime Segmente

1) Valorile lungimilor segmentelor sunt obținute din proiecție în plan.

Punct început	X / Y	Punct sfârșit	X / Y	Lungime segment (** (m)
1	397.962,703 327.929,756	2	397.954,426 327.942,808	15.455
3	397.953,33 327.942,413	4	397.948,467 327.940,661	5.169
5	397.942,666 327.938,571	6	397.932,763 327.935,003	10.526
7	397.923,762 327.931,759	8	397.907,422 327.925,871	17.369
9	397.910,953 327.920,296	10	397.919,231 327.907,226	15.471

Punct început	X / Y	Punct sfârșit	X / Y	Lungime segment (** (m)
2	397.954,426 327.942,808	3	397.953,33 327.942,413	1.166
4	397.948,467 327.940,661	5	397.942,666 327.938,571	6.166
6	397.932,763 327.935,003	7	397.923,762 327.931,759	9.568
8	397.907,422 327.925,871	9	397.910,953 327.920,296	6.6
10	397.919,231 327.907,226	11	397.934,399 327.883,279	28.347

Punct început	X / Y	Punct sfârșit	X / Y	Lungime segment (** (m)
11	397.934,399 327.883,279	12	397.942,108 327.871,108	14.406
13	397.945,071 327.866,43	14	397.960,08 327.842,733	28.051
15	397.970,208 327.826,743	16	397.971,174 327.825,099	1.907
17	397.997,117 327.780,962	18	397.998,447 327.778,7	2.624
19	398.007,533 327.763,242	20	398.010,377 327.758,403	5.613
21	398.017,695 327.745,952	22	398.018,949 327.743,819	2.474
23	398.019,348 327.743,14	24	398.057,411 327.754,694	39.777
25	398.068,045 327.757,922	26	398.071,073 327.758,841	3.163
27	397.962,706 327.929,751	28	397.946,445 327.921,521	18.225
29	397.946,727 327.921,079	30	397.947,565 327.919,766	1.558
31	397.946,895 327.919,315	32	397.944,373 327.917,615	3.041
33	397.942,874 327.919,964	34	397.942,838 327.920,02	0.067
35	397.946,03 327.922,171	36	397.946,442 327.921,526	0.765

Punct început	X / Y	Punct sfârșit	X / Y	Lungime segment (** (m)
12	397.942,108 327.871,108	13	397.945,071 327.866,43	5.538
14	397.960,08 327.842,733	15	397.970,208 327.826,743	18.927
16	397.971,174 327.825,099	17	397.997,117 327.780,962	51.197
18	397.998,447 327.778,7	19	398.007,533 327.763,242	17.931
20	398.010,377 327.758,403	21	398.017,695 327.745,952	14.442
22	398.018,949 327.743,819	23	398.019,348 327.743,14	0.788
24	398.057,411 327.754,694	25	398.068,045 327.757,922	11.114
26	398.071,073 327.758,841	27	397.962,706 327.929,751	202.37
28	397.946,445 327.921,521	29	397.946,727 327.921,079	0.524
30	397.947,565 327.919,766	31	397.946,895 327.919,315	0.808
32	397.944,373 327.917,615	33	397.942,874 327.919,964	2.786
34	397.942,838 327.920,02	35	397.946,03 327.922,171	3.849
36	397.946,442 327.921,526	1	397.962,703 327.929,756	18.225

** Lungimile segmentelor sunt determinate în planul de proiecție Stereo 70 și sunt rotunjite la 1 milimetru.

*** Distanța dintre puncte este formată din segmente cumulate ce sunt mai mici decât valoarea 1 milimetru.

**DATE DESPRE IMOBILUL NR. 2335**

Oficiul de Cadastru și Publicitate Imobiliară DOLJ
 Biroul de Cadastru și Publicitate Imobiliară Craiova

A. Partea I. Descrierea imobilului

TEREN Extravilan

Adresa: Jud. Dolj, T27, P41

Nr. Crt	Nr cadastral Nr. topografic	Suprafața* (mp)	Observații / Referințe
A1		1.425	Sector cadastral:9 Teren neimprejmuit;

B. Partea II. Proprietari și acte

Inscrieri privitoare la dreptul de proprietate și alte drepturi reale	Referințe
/	
Act Notarial nr. Act de partaj voluntar 210, din 11/03/2014 emis de NP Cernobai Emil;	
B1	A1
Intabulare, drept de PROPRIETATE, dobandit prin lesire Din Indiviziune, cota actuala 1/1, cota initiala 1/1 1) PIRVU GHEORGHE	

C. Partea III. SARCINI .

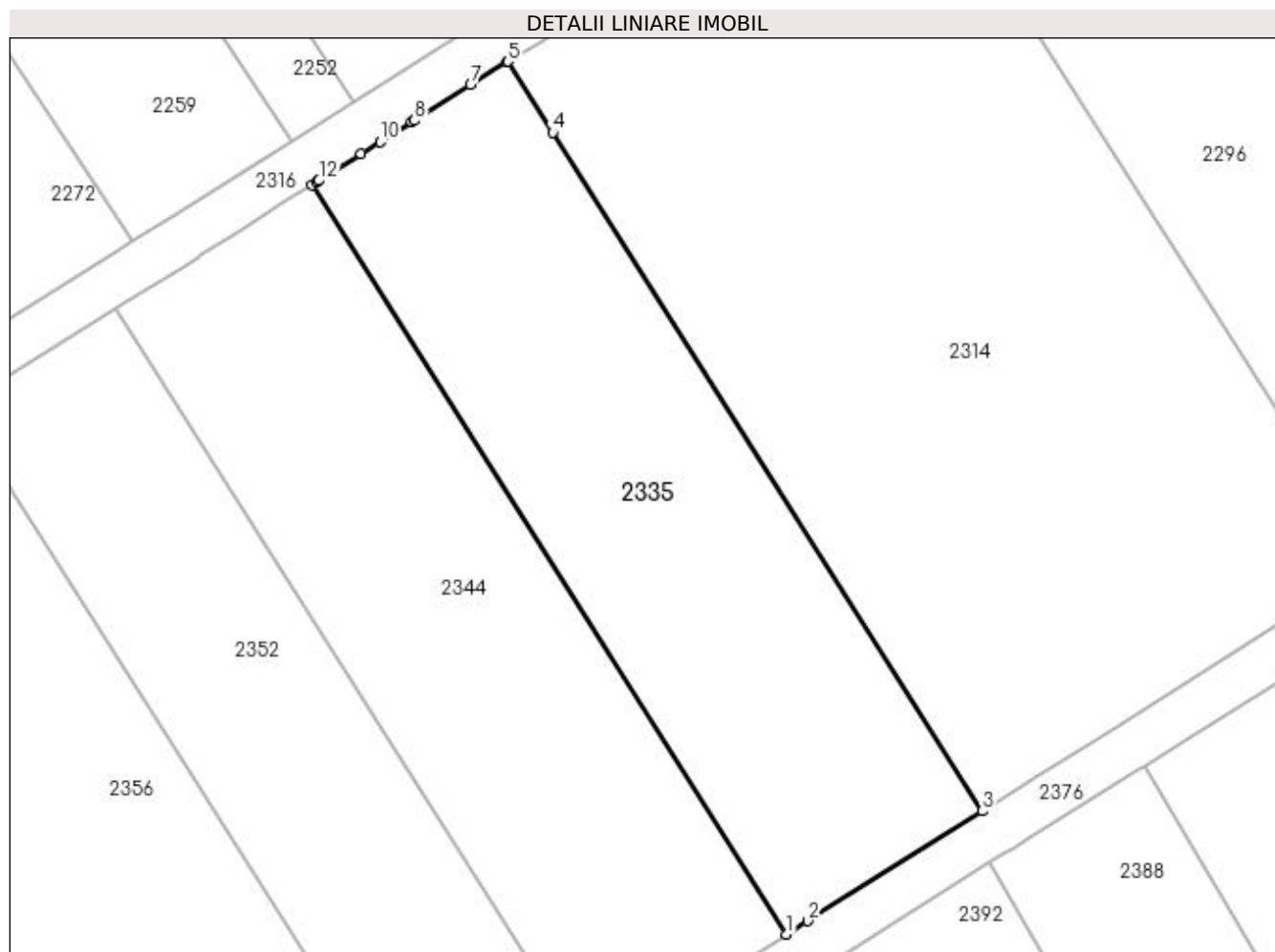
Inscrieri privind dezmembramintele dreptului de proprietate, drepturi reale de garanție și sarcini	Referințe
NU SUNT	

Anexa Nr. 1 La Partea I

Teren

Nr cadastral	Suprafața (mp)*	Observații / Referințe
	1.425	

* Suprafața este determinată în planul de proiecție Stereo 70.



Date referitoare la teren

Crt	Categorie folosință	Intra vilan	Suprafața (mp)	Tarla	Parcelă	Nr. topo	Observații / Referințe
1	vie	NU	1.425	27	41	-	

Lungime Segmente

1) Valorile lungimilor segmentelor sunt obținute din proiecție în plan.

Punct început	X / Y	Punct sfârșit	X / Y	Lungime segment (** (m)
1	397.888,933 327.803,013	2	397.890,706 327.804,13	2.095
2	397.890,706 327.804,13	3	397.905,251 327.813,292	17.191
3	397.905,251 327.813,292	4	397.869,466 327.869,791	66.878
4	397.869,466 327.869,791	5	397.865,714 327.875,714	7.012
5	397.865,714 327.875,714	6	397.865,62 327.875,655	0.111

Punct început	X / Y	Punct sfârșit	X / Y	Lungime segment (** (m)
6	397.865,62 327.875,655	7	397.862,615 327.873,763	3.551
7	397.862,615 327.873,763	8	397.857,925 327.870,808	5.543
8	397.857,925 327.870,808	9	397.857,705 327.870,67	0.26
9	397.857,705 327.870,67	10	397.855,076 327.869,014	3.107
10	397.855,076 327.869,014	11	397.853,493 327.868,016	1.871
11	397.853,493 327.868,016	12	397.849,968 327.865,796	4.166
12	397.849,968 327.865,796	13	397.849,802 327.865,692	0.196
13	397.849,802 327.865,692	14	397.849,396 327.865,436	0.48
14	397.849,396 327.865,436	1	397.888,933 327.803,013	73.89

** Lungimile segmentelor sunt determinate în planul de proiecție Stereo 70 și sunt rotunjite la 1 milimetru.

*** Distanța dintre puncte este formată din segmente cumulate ce sunt mai mici decât valoarea 1 milimetru.

**DATE DESPRE IMOBILUL NR. 2340**

Oficiul de Cadastru și Publicitate Imobiliară DOLJ
Biroul de Cadastru și Publicitate Imobiliară Craiova

A. Partea I. Descrierea imobilului

TEREN Extravilan

Adresa: Jud. Dolj

Nr. Crt	Nr cadastral Nr. topografic	Suprafața* (mp)	Observații / Referințe
A1		2.287	Sector cadastral:9 Teren neimprejmuit;

B. Partea II. Proprietari și acte

Inscrieri privitoare la dreptul de proprietate și alte drepturi reale		Referințe
/		
Act Normativ nr. Legea 7, din 13/03/1996 emis de Parlamentul Romaniei (art.13 alin 15);		
B1	Inscrierea provizorie, drept de PROPRIETATE, dobandit prin Lege, cota actuala 1/1, cota initiala 1/1 1) NEIDENTIFICAT NEIDENTIFICAT	A1

C. Partea III. SARCINI .

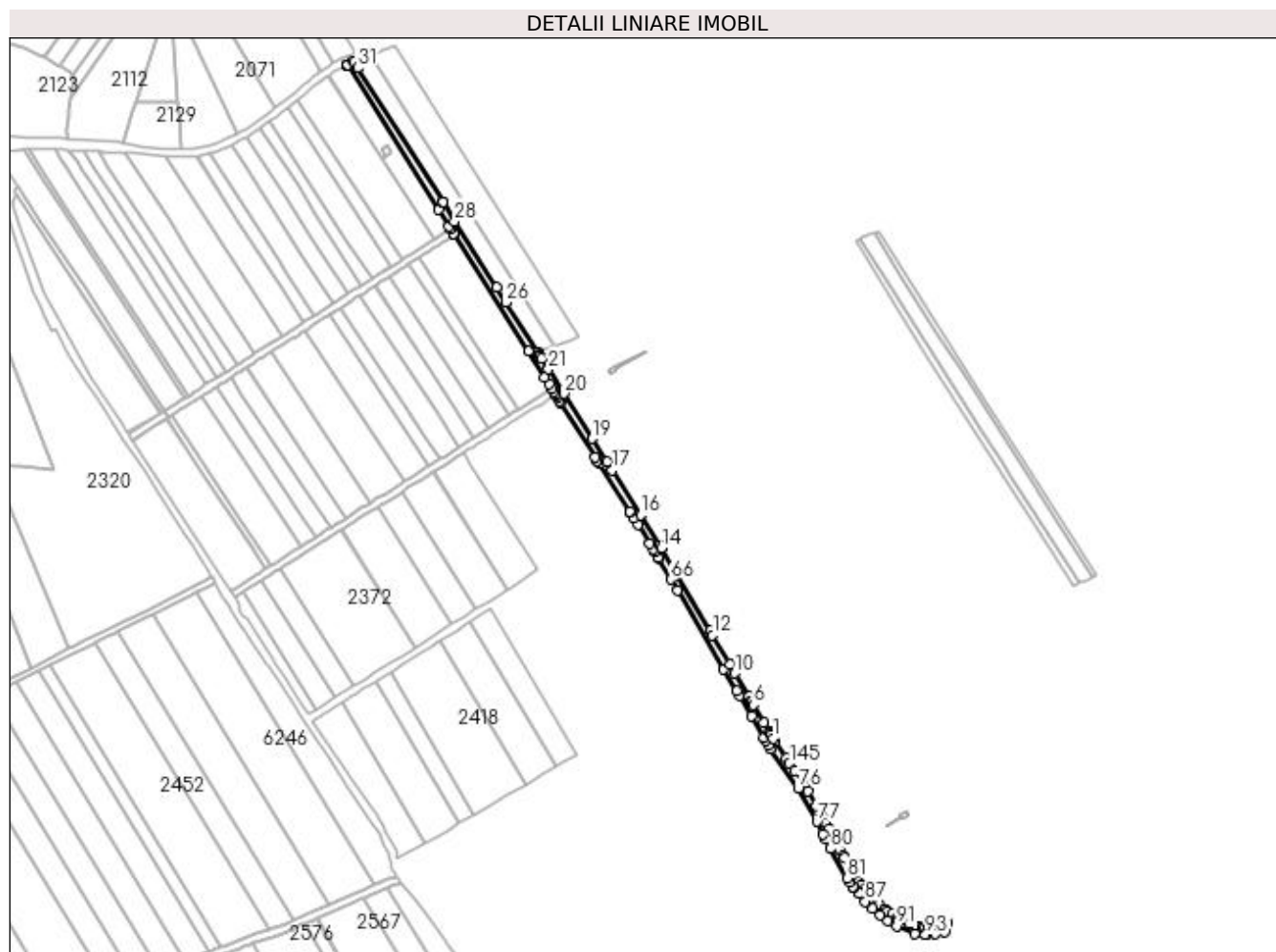
Inscrieri privind dezmembramintele dreptului de proprietate, drepturi reale de garanție și sarcini	Referințe
NU SUNT	

Anexa Nr. 1 La Partea I

Teren

Nr cadastral	Suprafața (mp)*	Observații / Referințe
	2.287	

* Suprafața este determinată în planul de proiecție Stereo 70.



Date referitoare la teren

Crt	Categorie folosință	Intra vilan	Suprafața (mp)	Tarla	Parcelă	Nr. topo	Observații / Referințe
1	drum	NU	2.287	-	DE 508	-	

Lungime Segmente

1) Valorile lungimilor segmentelor sunt obținute din proiecție în plan.

Punct început	X / Y	Punct sfârșit	X / Y	Lungime segment	Punct început	X / Y	Punct sfârșit	X / Y	Lungime segment	Punct început	X / Y	Punct sfârșit	X / Y	Lungime segment
1	398.030,652 327.723,673	2	398.029,716 327.725,441	2.0	2	398.029,716 327.725,441	3	398.029,397 327.726,044	0.682	3	398.029,397 327.726,044	4	398.028,902 327.726,886	0.976
4	398.028,902 327.726,886	5	398.025,876 327.732,033	5.971	5	398.025,876 327.732,033	6	398.020,27 327.741,572	11.064	6	398.020,27 327.741,572	7	398.019,348 327.743,14	1.819
7	398.019,348 327.743,14	8	398.018,949 327.743,819	0.788	8	398.018,949 327.743,819	9	398.017,695 327.745,952	2.474	9	398.017,695 327.745,952	10	398.010,377 327.758,403	14.442
10	398.010,377 327.758,403	11	398.007,533 327.763,242	5.613	11	398.007,533 327.763,242	12	397.998,447 327.778,7	17.931	12	397.998,447 327.778,7	13	397.997,117 327.780,962	2.624
13	397.997,117 327.780,962	14	397.971,174 327.825,099	51.197	14	397.971,174 327.825,099	15	397.970,208 327.826,743	1.907	15	397.970,208 327.826,743	16	397.960,08 327.842,733	18.927
16	397.960,08 327.842,733	17	397.945,071 327.866,43	28.051	17	397.945,071 327.866,43	18	397.942,108 327.871,108	5.538	18	397.942,108 327.871,108	19	397.934,399 327.883,279	14.406

Punct început	X / Y	Punct sfârșit	X / Y	Lungime segment	Punct început	X / Y	Punct sfârșit	X / Y	Lungime segment	Punct început	X / Y	Punct sfârșit	X / Y	Lungime segment
19	397.934,399 327.883,279	20	397.919,231 327.907,226	28.347	20	397.919,231 327.907,226	21	397.910,953 327.920,296	15.471	21	397.910,953 327.920,296	22	397.907,422 327.925,871	6.6
22	397.907,422 327.925,871	23	397.906,568 327.927,219	1.596	23	397.906,568 327.927,219	24	397.906,054 327.928,03	0.96	24	397.906,054 327.928,03	25	397.905,229 327.929,333	1.543
25	397.905,229 327.929,333	26	397.888,391 327.955,917	31.468	26	397.888,391 327.955,917	27	397.883,407 327.963,785	9.314	27	397.883,407 327.963,785	28	397.861,046 327.999,09	41.79
28	397.861,046 327.999,09	29	397.854,711 328.009,092	11.839	29	397.854,711 328.009,092	30	397.854,433 328.009,531	0.52	30	397.854,433 328.009,531	31	397.809,344 328.080,718	84.265
31	397.809,344 328.080,718	32	397.807,338 328.083,886	3.749	32	397.807,338 328.083,886	33	397.807,209 328.084,089	0.241	33	397.807,209 328.084,089	34	397.803,972 328.082,495	3.608
34	397.803,972 328.082,495	35	397.803,593 328.082,323	0.417	35	397.803,593 328.082,323	36	397.803,6 328.082,311	0.013	36	397.803,6 328.082,311	37	397.803,984 328.081,705	0.717
37	397.803,984 328.081,705	38	397.852,383 328.005,291	90.452	38	397.852,383 328.005,291	39	397.858,104 327.996,26	10.69	39	397.858,104 327.996,26	40	397.858,866 327.995,056	1.425
40	397.858,866 327.995,056	41	397.860,493 327.992,488	3.04	41	397.860,493 327.992,488	42	397.861,007 327.991,677	0.96	42	397.861,007 327.991,677	43	397.900,218 327.929,769	73.281
43	397.900,218 327.929,769	44	397.909,019 327.915,874	16.448	44	397.909,019 327.915,874	45	397.911,137 327.912,531	3.957	45	397.911,137 327.912,531	46	397.912,711 327.910,045	2.942
46	397.912,711 327.910,045	47	397.913,782 327.908,354	2.003	47	397.913,782 327.908,354	48	397.914,762 327.906,806	1.831	48	397.914,762 327.906,806	49	397.914,851 327.906,667	0.165
49	397.914,851 327.906,667	50	397.915,719 327.905,295	1.623	50	397.915,719 327.905,295	51	397.916,778 327.903,624	1.979	51	397.916,778 327.903,624	52	397.917,48 327.902,515	1.312
52	397.917,48 327.902,515	53	397.935,97 327.873,324	34.554	53	397.935,97 327.873,324	54	397.937,002 327.871,694	1.929	54	397.937,002 327.871,694	55	397.937,008 327.871,685	0.01
55	397.937,008 327.871,685	56	397.938,148 327.869,885	2.132	56	397.938,148 327.869,885	57	397.954,346 327.844,311	30.271	57	397.954,346 327.844,311	58	397.954,388 327.844,245	0.079
58	397.954,388 327.844,245	59	397.956,528 327.840,865	4.0	59	397.956,528 327.840,865	60	397.958,654 327.837,51	3.972	60	397.958,654 327.837,51	61	397.965,053 327.827,406	11.96
61	397.965,053 327.827,406	62	397.966,793 327.824,659	3.252	62	397.966,793 327.824,659	63	397.967,819 327.822,914	2.023	63	397.967,819 327.822,914	64	397.969,436 327.820,163	3.192
64	397.969,436 327.820,163	65	397.969,746 327.819,636	0.611	65	397.969,746 327.819,636	66	397.976,335 327.808,425	13.004	66	397.976,335 327.808,425	67	397.979,8 327.802,531	6.837
67	397.979,8 327.802,531	68	398.004,43 327.760,627	48.607	68	398.004,43 327.760,627	69	398.011,318 327.748,908	13.593	69	398.011,318 327.748,908	70	398.012,813 327.746,364	2.951
70	398.012,813 327.746,364	71	398.019,099 327.735,67	12.404	71	398.019,099 327.735,67	72	398.025,903 327.724,094	13.428	72	398.025,903 327.724,094	73	398.026,632 327.722,717	1.558
73	398.026,632 327.722,717	74	398.028,086 327.719,972	3.106	74	398.028,086 327.719,972	75	398.029,167 327.717,931	2.31	75	398.029,167 327.717,931	76	398.044,063 327.697,196	25.531
76	398.044,063 327.697,196	77	398.054,123 327.679,423	20.422	77	398.054,123 327.679,423	78	398.057,344 327.672,911	7.266	78	398.057,344 327.672,911	79	398.058,65 327.670,27	2.946
79	398.058,65 327.670,27	80	398.061,227 327.665,058	5.814	80	398.061,227 327.665,058	81	398.070,308 327.649,266	18.217	81	398.070,308 327.649,266	82	398.071,705 327.647,16	2.527
82	398.071,705 327.647,16	83	398.073,177 327.644,94	2.664	83	398.073,177 327.644,94	84	398.073,822 327.644,191	0.989	84	398.073,822 327.644,191	85	398.076,491 327.641,094	4.088
85	398.076,491 327.641,094	86	398.076,494 327.641,091	0.004	86	398.076,494 327.641,091	87	398.079,688 327.636,857	5.304	87	398.079,688 327.636,857	88	398.083,511 327.633,158	5.32
88	398.083,511 327.633,158	89	398.087,439 327.629,484	5.378	89	398.087,439 327.629,484	90	398.091,891 327.626,577	5.316	90	398.091,891 327.626,577	91	398.096,456 327.623,884	5.301
91	398.096,456 327.623,884	92	398.106,304 327.619,531	10.767	92	398.106,304 327.619,531	93	398.111,849 327.619,391	5.547	93	398.111,849 327.619,391	94	398.112,84 327.619,468	0.994
94	398.112,84 327.619,468	95	398.117,253 327.619,81	4.426	95	398.117,253 327.619,81	96	398.122,3 327.620,552	5.101	96	398.122,3 327.620,552	97	398.123,53 327.625,584	5.18
97	398.123,53 327.625,584	98	398.121,412 327.624,465	2.395	98	398.121,412 327.624,465	99	398.119,812 327.624,23	1.617	99	398.119,812 327.624,23	100	398.116,807 327.623,788	3.038
100	398.116,807 327.623,788	101	398.112,98 327.623,491	3.838	101	398.112,98 327.623,491	102	398.111,745 327.623,395	1.239	102	398.111,745 327.623,395	103	398.110,874 327.623,417	0.87
103	398.110,874 327.623,417	104	398.110,134 327.623,436	0.741	104	398.110,134 327.623,436	105	398.107,196 327.623,509	2.939	105	398.107,196 327.623,509	106	398.102,894 327.625,411	4.704
106	398.102,894 327.625,411	107	398.098,288 327.627,448	5.036	107	398.098,288 327.627,448	108	398.098,006 327.627,614	0.327	108	398.098,006 327.627,614	109	398.097,823 327.627,722	0.213
109	398.097,823 327.627,722	110	398.096,845 327.628,299	1.135	110	398.096,845 327.628,299	111	398.094,001 327.629,977	3.302	111	398.094,001 327.629,977	112	398.091,61 327.631,538	2.856
112	398.091,61 327.631,538	113	398.089,927 327.632,636	2.009	113	398.089,927 327.632,636	114	398.089,917 327.632,642	0.012	114	398.089,917 327.632,642	115	398.086,956 327.635,413	4.055
115	398.086,956 327.635,413	116	398.086,269 327.636,056	0.941	116	398.086,269 327.636,056	117	398.085,12 327.637,168	1.599	117	398.085,12 327.637,168	118	398.083,492 327.638,743	2.265

Punct început	X / Y	Punct sfârșit	X / Y	Lungime segment	Punct început	X / Y	Punct sfârșit	X / Y	Lungime segment	Punct început	X / Y	Punct sfârșit	X / Y	Lungime segment
118	398.083,492 327.638,743	119	398.082,694 327.639,515	1.11	119	398.082,694 327.639,515	120	398.079,608 327.643,604	5.123	120	398.079,608 327.643,604	121	398.077,837 327.645,659	2.713
121	398.077,837 327.645,659	122	398.076,371 327.647,36	2.246	122	398.076,371 327.647,36	123	398.075,19 327.649,142	2.138	123	398.075,19 327.649,142	124	398.074,687 327.649,9	0.909
124	398.074,687 327.649,9	125	398.073,712 327.651,37	1.764	125	398.073,712 327.651,37	126	398.073,264 327.652,149	0.898	126	398.073,264 327.652,149	127	398.073,238 327.652,192	0.05
127	398.073,238 327.652,192	128	398.068,677 327.660,126	9.151	128	398.068,677 327.660,126	129	398.067,942 327.661,404	1.474	129	398.067,942 327.661,404	130	398.066,012 327.664,761	3.872
130	398.066,012 327.664,761	131	398.065,744 327.665,227	0.538	131	398.065,744 327.665,227	132	398.064,757 327.666,944	1.98	132	398.064,757 327.666,944	133	398.062,933 327.670,633	4.116
133	398.062,933 327.670,633	134	398.060,554 327.675,442	5.365	134	398.060,554 327.675,442	135	398.058,87 327.678,847	3.799	135	398.058,87 327.678,847	136	398.057,659 327.681,297	2.733
136	398.057,659 327.681,297	137	398.056,785 327.682,84	1.774	137	398.056,785 327.682,84	138	398.056,641 327.683,094	0.292	138	398.056,641 327.683,094	139	398.056,328 327.683,648	0.637
139	398.056,328 327.683,648	140	398.053,944 327.687,859	4.839	140	398.053,944 327.687,859	141	398.049,454 327.695,792	9.116	141	398.049,454 327.695,792	142	398.047,756 327.698,792	3.447
142	398.047,756 327.698,792	143	398.047,437 327.699,354	0.646	143	398.047,437 327.699,354	144	398.042,199 327.706,646	8.978	144	398.042,199 327.706,646	145	398.039,446 327.710,478	4.718
145	398.039,446 327.710,478	146	398.037,564 327.713,098	3.227	146	398.037,564 327.713,098	147	398.031,866 327.722,059	10.619	147	398.031,866 327.722,059	148	398.031,588 327.721,906	0.317
148	398.031,588 327.721,906	1	398.030,652 327.723,673	2.0										

** Lungimile segmentelor sunt determinate în planul de proiecție Stereo 70 și sunt rotunjite la 1 milimetru.

*** Distanța dintre puncte este formată din segmente cumulate ce sunt mai mici decât valoarea 1 milimetru.

**DATE DESPRE IMOBILUL NR. 2344**

Oficiul de Cadastru și Publicitate Imobiliară DOLJ
Biroul de Cadastru și Publicitate Imobiliară Craiova

A. Partea I. Descrierea imobilului

TEREN Extravilan

Adresa: Jud. Dolj, T27, P40

Nr. Crt	Nr cadastral Nr. topografic	Suprafața* (mp)	Observații / Referințe
A1		1.425	Sector cadastral:9 Teren neimprejmuit;

B. Partea II. Proprietari și acte

Inscrieri privitoare la dreptul de proprietate și alte drepturi reale	Referințe
/	
Act Administrativ nr. Titlu de proprietate 859-2195, din 28/03/1997 emis de CJSIPT Dolj;	
B1	A1
Intabulare, drept de PROPRIETATE, dobândit prin Reconstituire, cota actuala 1/1, cota initiala 1/1 1) PREDĂ MARIN	

C. Partea III. SARCINI .

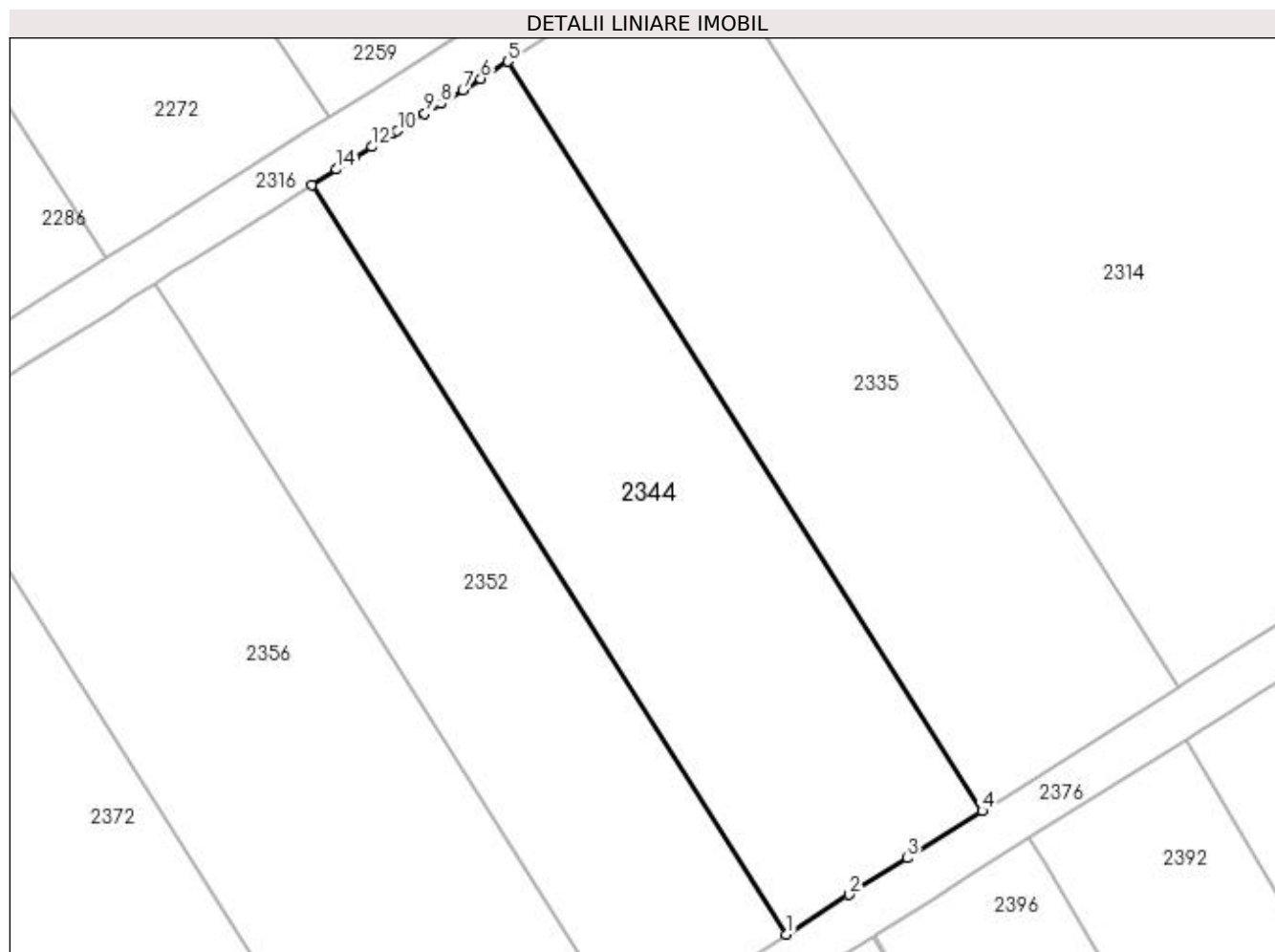
Inscrieri privind dezmembramintele dreptului de proprietate, drepturi reale de garanție și sarcini	Referințe
NU SUNT	

Anexa Nr. 1 La Partea I

Teren

Nr cadastral	Suprafața (mp)*	Observații / Referințe
	1.425	

* Suprafața este determinată în planul de proiecție Stereo 70.



Date referitoare la teren

Crt	Categorie folosință	Intra vilan	Suprafața (mp)	Tarla	Parcelă	Nr. topo	Observații / Referințe
1	vie	NU	1.425	27	40	-	

Lungime Segmente

1) Valorile lungimilor segmentelor sunt obținute din proiecție în plan.

Punct început	X / Y	Punct sfârșit	X / Y	Lungime segment (** (m)
1	397.872,615 327.792,734	2	397.877,849 327.796,031	6.186
2	397.877,849 327.796,031	3	397.882,69 327.799,081	5.722
3	397.882,69 327.799,081	4	397.888,933 327.803,013	7.378
4	397.888,933 327.803,013	5	397.849,396 327.865,436	73.89
5	397.849,396 327.865,436	6	397.847,134 327.864,011	2.673

Punct început	X / Y	Punct sfârşit	X / Y	Lungime segment (** (m)
6	397.847,134 327.864,011	7	397.845,653 327.863,078	1.75
7	397.845,653 327.863,078	8	397.843,824 327.861,926	2.162
8	397.843,824 327.861,926	9	397.842,479 327.861,079	1.59
9	397.842,479 327.861,079	10	397.840,216 327.859,653	2.676
10	397.840,216 327.859,653	11	397.839,831 327.859,411	0.454
11	397.839,831 327.859,411	12	397.838,103 327.858,322	2.043
12	397.838,103 327.858,322	13	397.836,61 327.857,382	1.765
13	397.836,61 327.857,382	14	397.835,128 327.856,448	1.751
14	397.835,128 327.856,448	15	397.833,078 327.855,157	2.423
15	397.833,078 327.855,157	1	397.872,615 327.792,734	73.89

** Lungimile segmentelor sunt determinate în planul de proiecţie Stereo 70 şi sunt rotunjite la 1 milimetru.

*** Distanţa dintre puncte este formată din segmente cumulate ce sunt mai mici decât valoarea 1 milimetru.

**DATE DESPRE IMOBILUL NR. 2352**

Oficiul de Cadastru și Publicitate Imobiliară DOLJ
Biroul de Cadastru și Publicitate Imobiliară Craiova

A. Partea I. Descrierea imobilului

TEREN Extravilan

Adresa: Jud. Dolj, T27, P38

Nr. Crt	Nr cadastral Nr. topografic	Suprafața* (mp)	Observații / Referințe
A1		1.140	Sector cadastral:9 Teren neimprejmuit;

B. Partea II. Proprietari și acte

Inscrieri privitoare la dreptul de proprietate și alte drepturi reale	Referințe
/	
Act Administrativ nr. Titlu de proprietate 1262-44903, din 10/07/1998 emis de CJSIPT Dolj;	
B1	A1
Intabulare, drept de PROPRIETATE, dobandit prin Reconstituire, cota actuala 1/1, cota initiala 1/1 1) GLIGA CONSTANTIN	

C. Partea III. SARCINI .

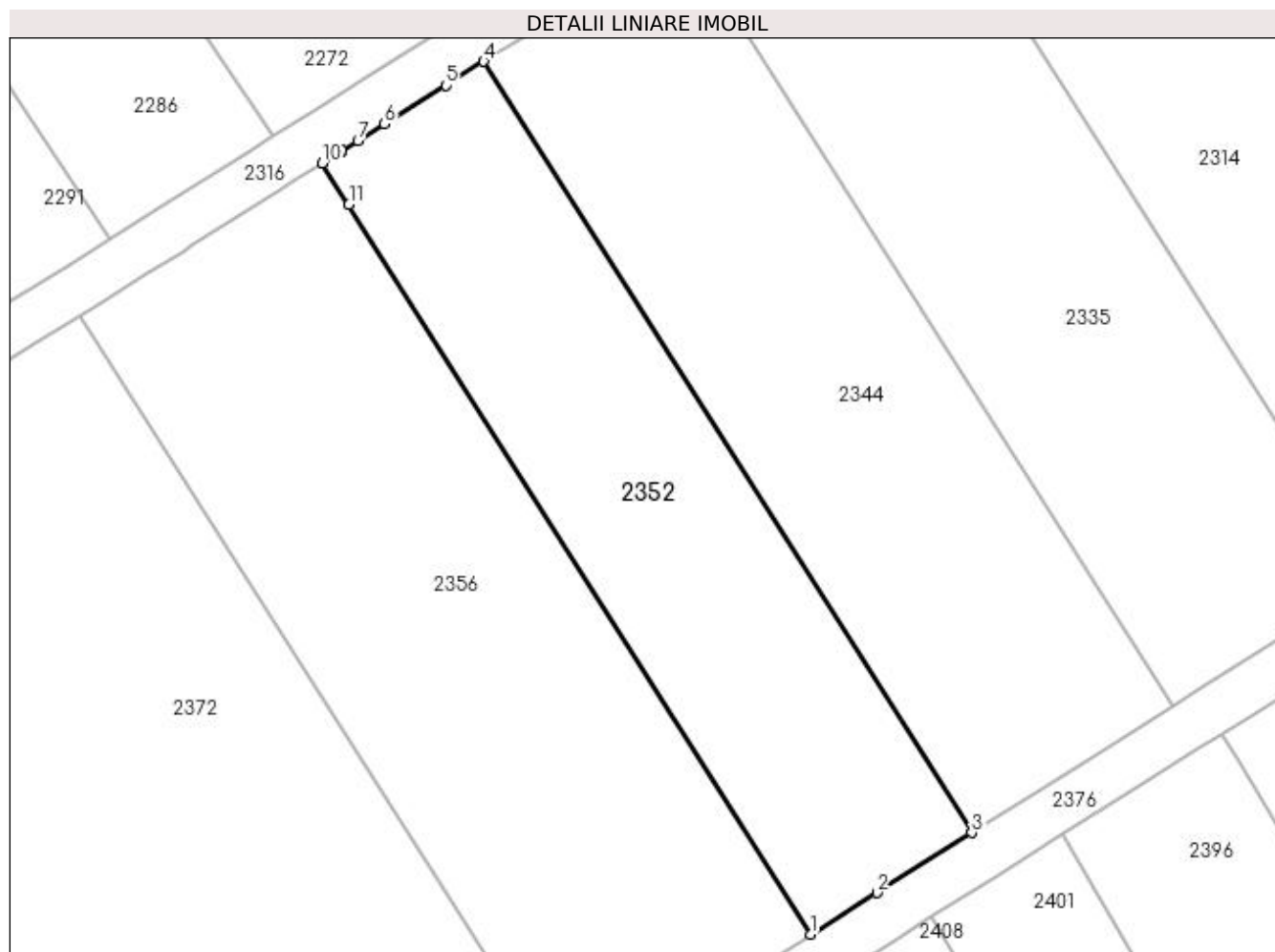
Inscrieri privind dezmembramintele dreptului de proprietate, drepturi reale de garanție și sarcini	Referințe
NU SUNT	

Anexa Nr. 1 La Partea I

Teren

Nr cadastral	Suprafața (mp)*	Observații / Referințe
	1.140	

* Suprafața este determinată în planul de proiecție Stereo 70.



Date referitoare la teren

Crt	Categorie folosință	Intravilan	Suprafața (mp)	Tarla	Parcelă	Nr. topo	Observații / Referințe
1	vie	NU	1.140	27	38	-	

Lungime Segmente

1) Valorile lungimilor segmentelor sunt obținute din proiecție în plan.

Punct început	X / Y	Punct sfârșit	X / Y	Lungime segment (** (m)
1	397.859,561 327.784,511	2	397.864,92 327.787,887	6.334
2	397.864,92 327.787,887	3	397.872,615 327.792,734	9.094
3	397.872,615 327.792,734	4	397.833,078 327.855,157	73.89
4	397.833,078 327.855,157	5	397.830,008 327.853,223	3.629
5	397.830,008 327.853,223	6	397.825,034 327.850,09	5.877

Punct început	X / Y	Punct sfârșit	X / Y	Lungime segment (** (m)
6	397.825,034 327.850,09	7	397.822,894 327.848,742	2.53
7	397.822,894 327.848,742	8	397.821,608 327.847,932	1.52
8	397.821,608 327.847,932	9	397.821,601 327.847,928	0.008
9	397.821,601 327.847,928	10	397.820,023 327.846,934	1.865
10	397.820,023 327.846,934	11	397.822,16 327.843,561	3.992
11	397.822,16 327.843,561	1	397.859,561 327.784,511	69.898

** Lungimile segmentelor sunt determinate în planul de proiecție Stereo 70 și sunt rotunjite la 1 milimetru.

*** Distanța dintre puncte este formată din segmente cumulate ce sunt mai mici decât valoarea 1 milimetru.

**DATE DESPRE IMOBILUL NR. 2356**

Oficiul de Cadastru și Publicitate Imobiliară DOLJ
Biroul de Cadastru și Publicitate Imobiliară Craiova

A. Partea I. Descrierea imobilului

TEREN Extravilan

Adresa: Jud. Dolj, T27, P37

Nr. Crt	Nr cadastral Nr. topografic	Suprafața* (mp)	Observații / Referințe
A1		1.710	Sector cadastral:9 Teren neimprejmit;

B. Partea II. Proprietari și acte

Inscrieri privitoare la dreptul de proprietate și alte drepturi reale		Referințe
/		
Act Administrativ nr. Titlu de proprietate 1225-44903, din 11/03/1998 emis de CJSIPT Dolj;		
B1	Inscrierea provizorie, drept de PROPRIETATE, dobandit prin Reconstituire, cota actuala 1/1, cota initiala 1/1 1) MILCU CONSTANTIN	A1
Act Administrativ nr. Titlu de proprietate 1308-59364, din 16/10/1998 emis de CJSIPT Dolj;		
B2	Inscrierea provizorie, drept de PROPRIETATE, dobandit prin Reconstituire, cota actuala 1/1, cota initiala 1/1 1) MILCU CONSTANTIN	A1
Act Normativ nr. Legea 7, din 13/03/1996 emis de Parlamentul Romaniei;		
B3	Se noteaza suprapunerea reala a doua acte de proprietate asupra imobilului A1: Titlul de proprietate 1225-44903/11.03.1998 prin care s-a intabulat dreptul de proprietate in favoarea numitului MILCU C CONSTANTIN si Titlul de proprietate 1308-59364/16.10.1998 prin care s-a intabulat dreptul de proprietate in favoarea numitului MILCU C CONSTANTIN	A1

C. Partea III. SARCINI .

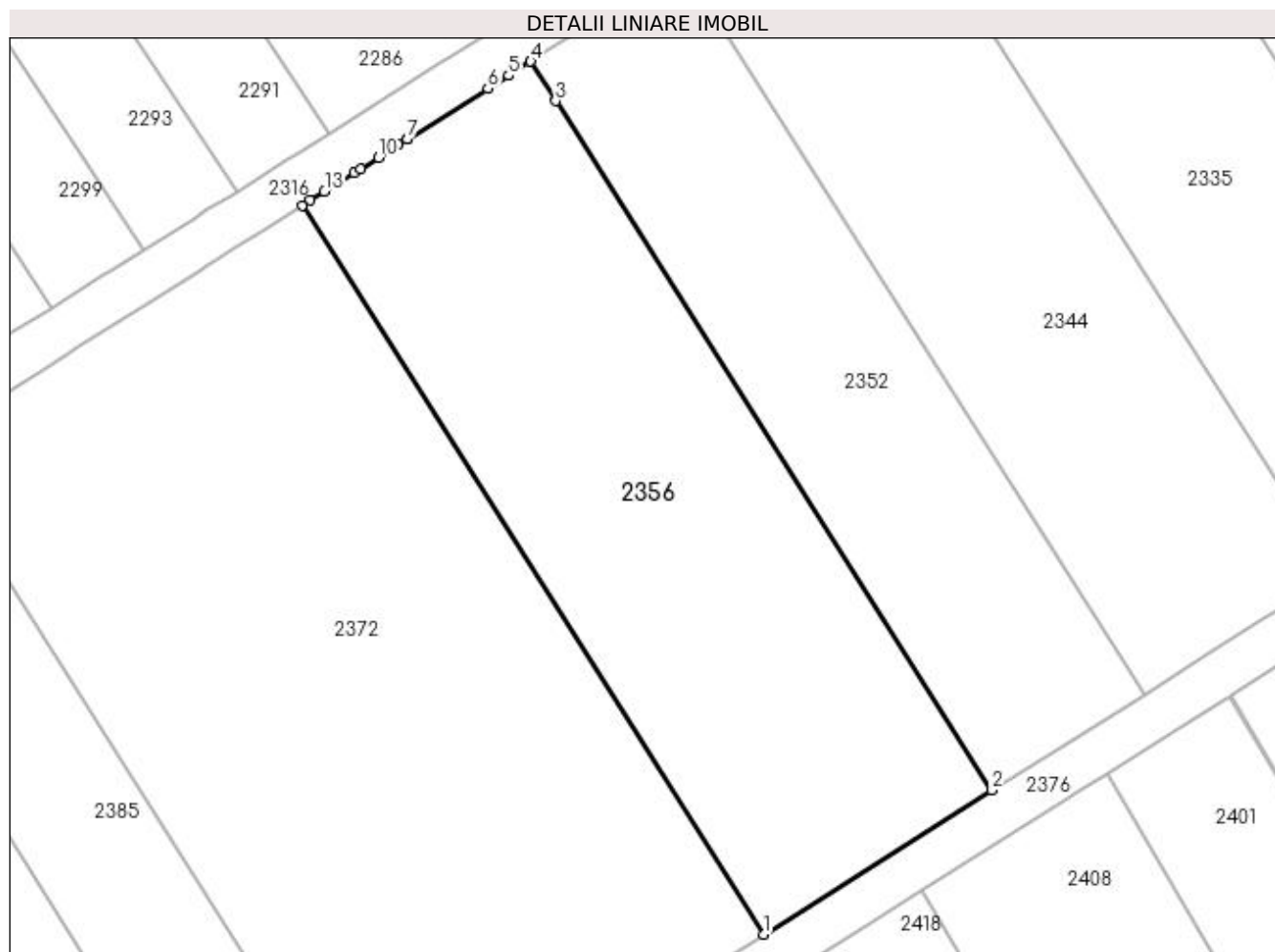
Inscrieri privind dezmembramintele dreptului de proprietate, drepturi reale de garanție și sarcini	Referințe
NU SUNT	

Anexa Nr. 1 La Partea I

Teren

Nr cadastral	Suprafața (mp)*	Observații / Referințe
	1.710	

* Suprafața este determinată în planul de proiecție Stereo 70.



Date referitoare la teren

Crt	Categorie folosință	Intra vilan	Suprafața (mp)	Tarla	Parcelă	Nr. topo	Observații / Referințe
1	vie	NU	1.710	27	37	-	

Lungime Segmente

1) Valorile lungimilor segmentelor sunt obținute din proiecție în plan.

Punct început	X / Y	Punct sfârșit	X / Y	Lungime segment (** (m)
1	397.839,98 327.772,177	2	397.859,561 327.784,511	23.142
2	397.859,561 327.784,511	3	397.822,16 327.843,561	69.898
3	397.822,16 327.843,561	4	397.820,023 327.846,934	3.992
4	397.820,023 327.846,934	5	397.818,122 327.845,736	2.246
5	397.818,122 327.845,736	6	397.816,35 327.844,62	2.095

Punct început	X / Y	Punct sfârşit	X / Y	Lungime segment (** (m)
6	397.816,35 327.844,62	7	397.809,442 327.840,268	8.165
7	397.809,442 327.840,268	8	397.809,435 327.840,264	0.008
8	397.809,435 327.840,264	9	397.808,699 327.839,801	0.87
9	397.808,699 327.839,801	10	397.806,981 327.838,718	2.031
10	397.806,981 327.838,718	11	397.805,442 327.837,749	1.819
11	397.805,442 327.837,749	12	397.804,905 327.837,411	0.634
12	397.804,905 327.837,411	13	397.802,36 327.835,807	3.008
13	397.802,36 327.835,807	14	397.801,141 327.835,04	1.441
14	397.801,141 327.835,04	15	397.800,442 327.834,599	0.826
15	397.800,442 327.834,599	1	397.839,98 327.772,177	73.891

** Lungimile segmentelor sunt determinate în planul de proiecţie Stereo 70 şi sunt rotunjite la 1 milimetru.

*** Distanţa dintre puncte este formată din segmente cumulate ce sunt mai mici decât valoarea 1 milimetru.

**DATE DESPRE IMOBILUL NR. 2369**

Oficiul de Cadastru și Publicitate Imobiliară DOLJ
Biroul de Cadastru și Publicitate Imobiliară Craiova

A. Partea I. Descrierea imobilului

TEREN Extravilan

Adresa: Jud. Dolj, T27, P55

Nr. Crt	Nr cadastral Nr. topografic	Suprafața* (mp)	Observații / Referințe
A1		1.395	Sector cadastral:9 Teren neimprejmuit;

B. Partea II. Proprietari și acte

Inscrieri privitoare la dreptul de proprietate și alte drepturi reale	Referințe
/	
Act Administrativ nr. Titlu de proprietate 2792, din 14/01/2005 emis de CJSIPT Dolj;	
B1	A1
Intabulare, drept de PROPRIETATE, dobandit prin Reconstituire, cota actuala 1/1, cota initiala 1/1 1) GHIȚĂ ION	

C. Partea III. SARCINI .

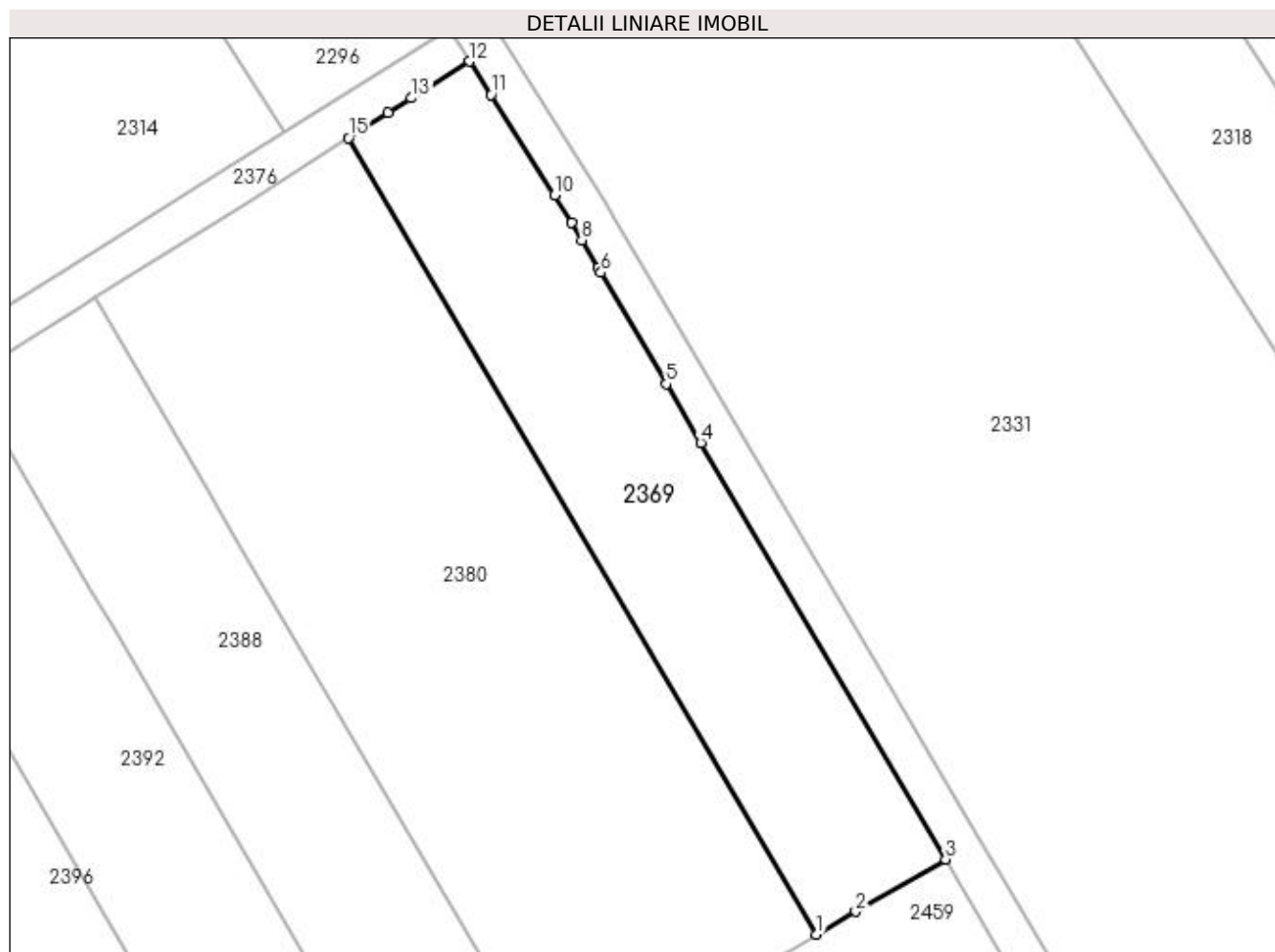
Inscrieri privind dezmembramintele dreptului de proprietate, drepturi reale de garanție și sarcini	Referințe
NU SUNT	

Anexa Nr. 1 La Partea I

Teren

Nr cadastral	Suprafața (mp)*	Observații / Referințe
	1.395	

* Suprafața este determinată în planul de proiecție Stereo 70.



Date referitoare la teren

Crt	Categorie folosință	Intra vilan	Suprafața (mp)	Tarla	Parcelă	Nr. topo	Observații / Referințe
1	vie	NU	1.395	27	55	-	

Lungime Segmente

1) Valorile lungimilor segmentelor sunt obținute din proiecție în plan.

Punct început	X / Y	Punct sfârșit	X / Y	Lungime segment (** (m)
1	397.991,435 327.753,068	2	397.995,378 327.755,361	4.562
2	397.995,378 327.755,361	3	398.004,43 327.760,627	10.472
3	398.004,43 327.760,627	4	397.979,8 327.802,531	48.607
4	397.979,8 327.802,531	5	397.976,335 327.808,425	6.837
5	397.976,335 327.808,425	6	397.969,746 327.819,636	13.004

Punct început	X / Y	Punct sfârşit	X / Y	Lungime segment (** (m)
6	397.969,746 327.819,636	7	397.969,436 327.820,163	0.611
7	397.969,436 327.820,163	8	397.967,819 327.822,914	3.192
8	397.967,819 327.822,914	9	397.966,793 327.824,659	2.023
9	397.966,793 327.824,659	10	397.965,053 327.827,406	3.252
10	397.965,053 327.827,406	11	397.958,654 327.837,51	11.96
11	397.958,654 327.837,51	12	397.956,528 327.840,865	3.972
12	397.956,528 327.840,865	13	397.950,678 327.837,18	6.915
13	397.950,678 327.837,18	14	397.948,315 327.835,692	2.792
14	397.948,315 327.835,692	15	397.944,342 327.833,189	4.696
15	397.944,342 327.833,189	1	397.991,435 327.753,068	92.936

** Lungimile segmentelor sunt determinate în planul de proiecţie Stereo 70 şi sunt rotunjite la 1 milimetru.

*** Distanţa dintre puncte este formată din segmente cumulate ce sunt mai mici decât valoarea 1 milimetru.

**DATE DESPRE IMOBILUL NR. 2372**

Oficiul de Cadastru și Publicitate Imobiliară DOLJ
Biroul de Cadastru și Publicitate Imobiliară Craiova

A. Partea I. Descrierea imobilului

TEREN Extravilan

Adresa: Jud. Dolj, T27, P36

Nr. Crt	Nr cadastral Nr. topografic	Suprafața* (mp)	Observații / Referințe
A1		2.850	Sector cadastral:9 Teren neimprejmuit;

B. Partea II. Proprietari și acte

Inscrieri privitoare la dreptul de proprietate și alte drepturi reale	Referințe
/	
Act Administrativ nr. Titlu de proprietate 2761, din 24/03/2004 emis de CJSIPT Dolj;	
B1	A1
Intabulare, drept de PROPRIETATE, dobandit prin Reconstituire, cota actuala 1/1, cota initiala 1/1 1) BIRĂU SOFICA	

C. Partea III. SARCINI .

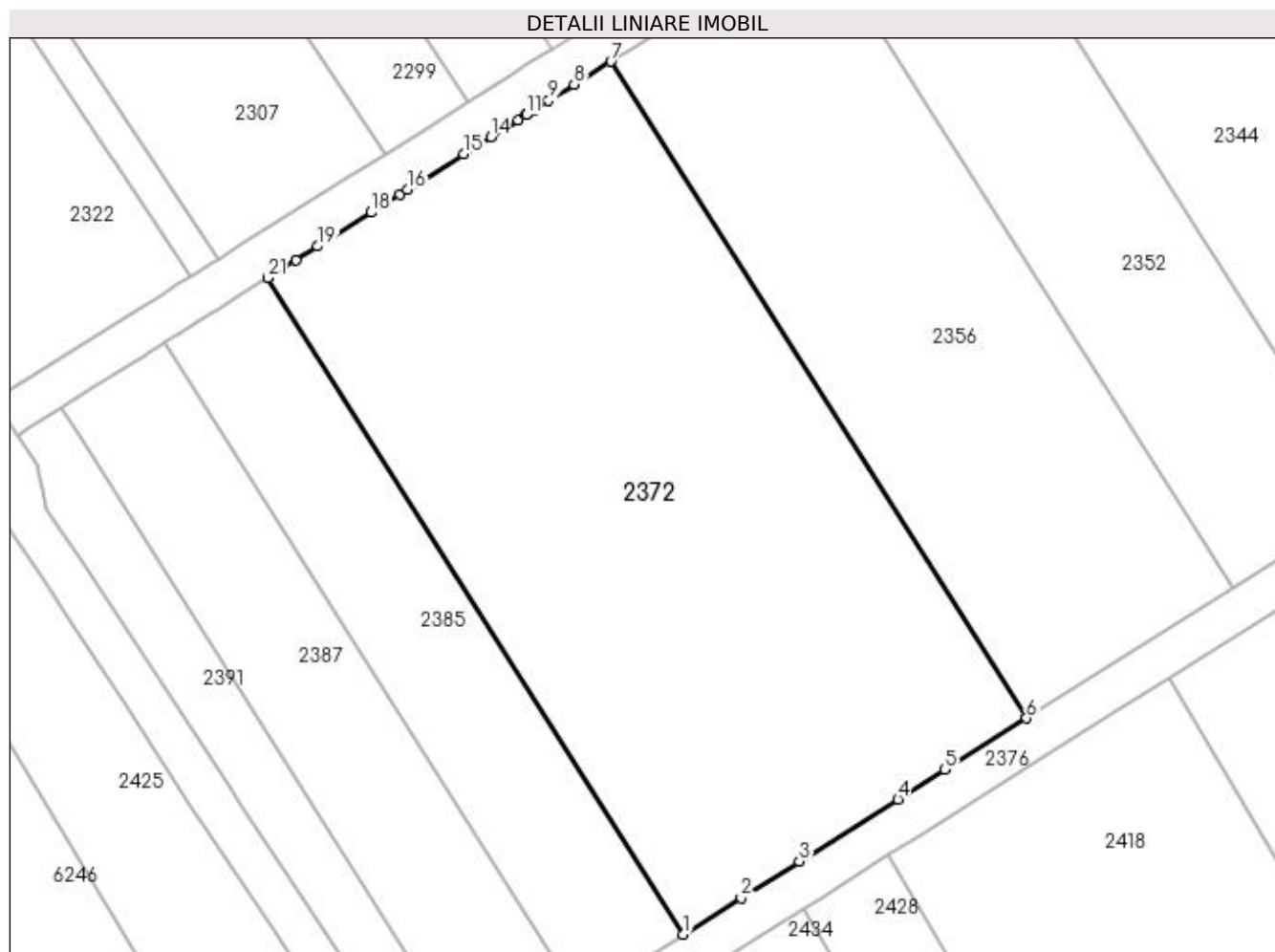
Inscrieri privind dezmembramintele dreptului de proprietate, drepturi reale de garanție și sarcini	Referințe
NU SUNT	

Anexa Nr. 1 La Partea I

Teren

Nr cadastral	Suprafața (mp)*	Observații / Referințe
	2.850	

* Suprafața este determinată în planul de proiecție Stereo 70.



Date referitoare la teren

Crt	Categorie folosință	Intra vilan	Suprafața (mp)	Tarla	Parcelă	Nr. topo	Observații / Referințe
1	vie	NU	2.850	27	36	-	

Lungime Segmente

1) Valorile lungimilor segmentelor sunt obținute din proiecție în plan.

Punct început	X / Y	Punct sfârșit	X / Y	Lungime segment (** (m)
1	397.807,345 327.751,619	2	397.812,831 327.755,075	6.484
3	397.818,367 327.758,563	4	397.827,748 327.764,472	11.087
5	397.832,196 327.767,274	6	397.839,98 327.772,177	9.199
7	397.800,442 327.834,599	8	397.796,969 327.832,412	4.104
9	397.794,526 327.830,873	10	397.793,195 327.830,034	1.573

Punct început	X / Y	Punct sfârșit	X / Y	Lungime segment (** (m)
2	397.812,831 327.755,075	3	397.818,367 327.758,563	6.543
4	397.827,748 327.764,472	5	397.832,196 327.767,274	5.257
6	397.839,98 327.772,177	7	397.800,442 327.834,599	73.891
8	397.796,969 327.832,412	9	397.794,526 327.830,873	2.887
10	397.793,195 327.830,034	11	397.792,39 327.829,528	0.951

Punct început	X / Y	Punct sfârșit	X / Y	Lungime segment (** (m)
11	397.792,39 327.829,528	12	397.792,364 327.829,511	0.031
13	397.791,606 327.829,034	14	397.789,03 327.827,411	3.045
15	397.786,469 327.825,797	16	397.781,087 327.822,407	6.36
17	397.780,398 327.821,973	18	397.777,65 327.820,243	3.247
19	397.772,538 327.817,023	20	397.770,463 327.815,715	2.453
21	397.767,807 327.814,042	1	397.807,345 327.751,619	73.891

Punct început	X / Y	Punct sfârșit	X / Y	Lungime segment (** (m)
12	397.792,364 327.829,511	13	397.791,606 327.829,034	0.896
14	397.789,03 327.827,411	15	397.786,469 327.825,797	3.027
16	397.781,087 327.822,407	17	397.780,398 327.821,973	0.815
18	397.777,65 327.820,243	19	397.772,538 327.817,023	6.041
20	397.770,463 327.815,715	21	397.767,807 327.814,042	3.139

** Lungimile segmentelor sunt determinate în planul de proiecție Stereo 70 și sunt rotunjite la 1 milimetru.

*** Distanța dintre puncte este formată din segmente cumulate ce sunt mai mici decât valoarea 1 milimetru.

**DATE DESPRE IMOBILUL NR. 2376**

Oficiul de Cadastru și Publicitate Imobiliară DOLJ
Biroul de Cadastru și Publicitate Imobiliară Craiova

A. Partea I. Descrierea imobilului

TEREN Extravilan

Adresa: Jud. Dolj, T27, PDE 515

Nr. Crt	Nr cadastral Nr. topografic	Suprafața* (mp)	Observații / Referințe
A1		808	Sector cadastral:9 Teren neimprejmuit;

B. Partea II. Proprietari și acte

Inscrieri privitoare la dreptul de proprietate și alte drepturi reale		Referințe
/		
Act Normativ nr. Legea 7, din 13/03/1996 emis de Parlamentul Romaniei (art.13 alin 15);		
B1	Inscrierea provizorie, drept de PROPRIETATE, dobandit prin Lege, cota actuala 1/1, cota initiala 1/1 1) NEIDENTIFICAT NEIDENTIFICAT	A1

C. Partea III. SARCINI .

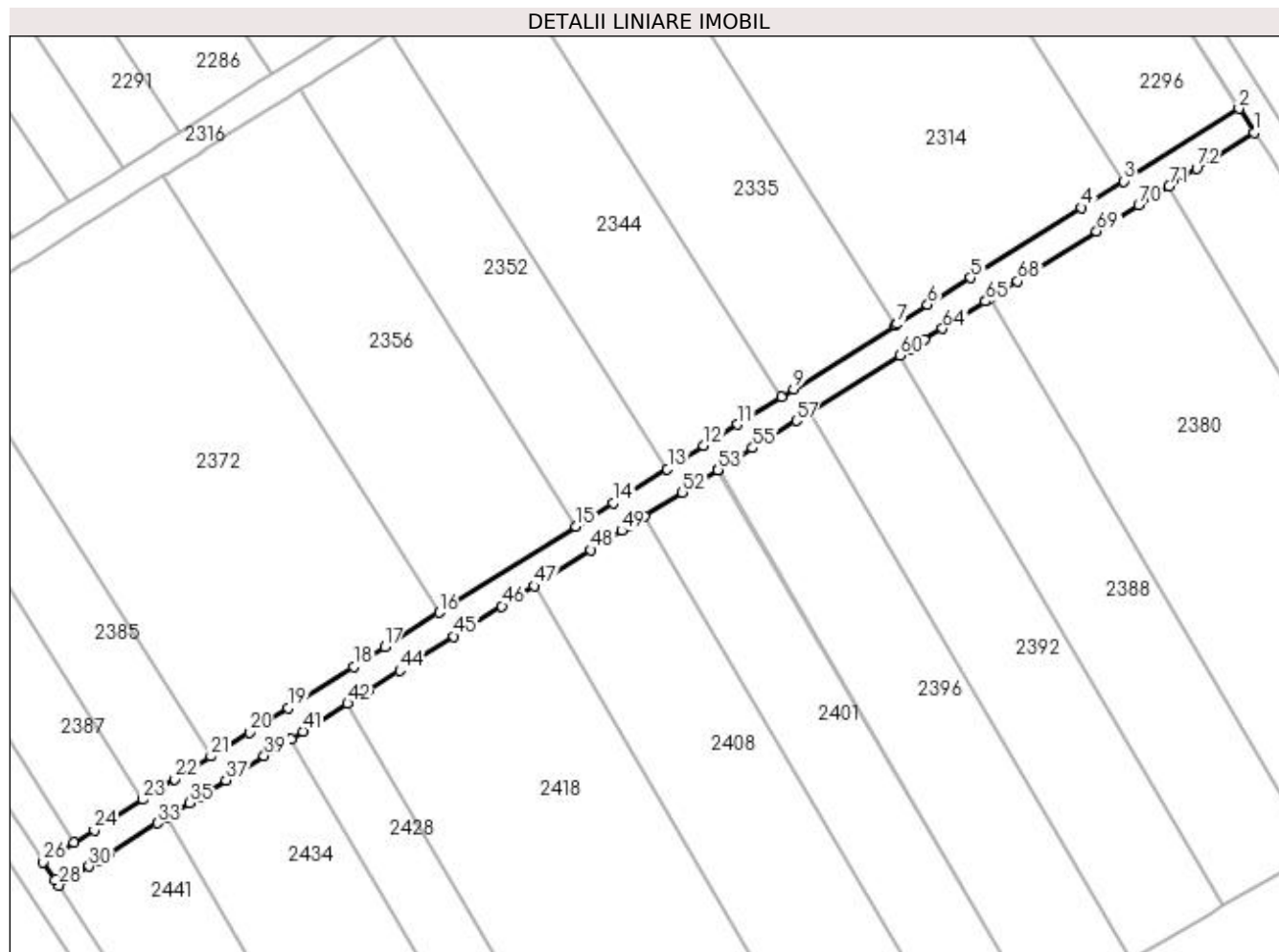
Inscrieri privind dezmembramintele dreptului de proprietate, drepturi reale de garanție și sarcini	Referințe
NU SUNT	

Anexa Nr. 1 La Partea I

Teren

Nr cadastral	Suprafața (mp)*	Observații / Referințe
	808	

* Suprafața este determinată în planul de proiecție Stereo 70.



Date referitoare la teren

Crt	Categorie folosință	Intravilan	Suprafața (mp)	Tarla	Parcelă	Nr. topo	Observații / Referințe
1	drum	NU	808	27	DE 515	-	

Lungime Segmente

1) Valorile lungimilor segmentelor sunt obținute din proiecție în plan.

Punct început	X / Y	Punct sfârșit	X / Y	Lungime segment	Punct început	X / Y	Punct sfârșit	X / Y	Lungime segment	Punct început	X / Y	Punct sfârșit	X / Y	Lungime segment
1	397.956,528 327.840,865	2	397.954,388 327.844,245	4.0	2	397.954,388 327.844,245	3	397.937,887 327.833,85	19.50	3	397.937,887 327.833,85	4	397.931,883 327.830,069	7.095
4	397.931,883 327.830,069	5	397.915,993 327.820,059	18.78	5	397.915,993 327.820,059	6	397.909,857 327.816,194	7.252	6	397.909,857 327.816,194	7	397.905,489 327.813,442	5.162
7	397.905,489 327.813,442	8	397.905,251 327.813,292	0.282	8	397.905,251 327.813,292	9	397.890,706 327.804,13	17.19	9	397.890,706 327.804,13	10	397.888,933 327.803,013	2.095
10	397.888,933 327.803,013	11	397.882,69 327.799,081	7.378	11	397.882,69 327.799,081	12	397.877,849 327.796,031	5.722	12	397.877,849 327.796,031	13	397.872,615 327.792,734	6.186
13	397.872,615 327.792,734	14	397.864,92 327.787,887	9.094	14	397.864,92 327.787,887	15	397.859,561 327.784,511	6.334	15	397.859,561 327.784,511	16	397.839,98 327.772,177	23.14
16	397.839,98 327.772,177	17	397.832,196 327.767,274	9.199	17	397.832,196 327.767,274	18	397.827,748 327.764,472	5.257	18	397.827,748 327.764,472	19	397.818,367 327.758,563	11.08

Punct început	X / Y	Punct sfârșit	X / Y	Lungime segment	Punct început	X / Y	Punct sfârșit	X / Y	Lungime segment	Punct început	X / Y	Punct sfârșit	X / Y	Lungime segment
19	397.818,367 327.758,563	20	397.812,831 327.755,075	6.543	20	397.812,831 327.755,075	21	397.807,345 327.751,619	6.484	21	397.807,345 327.751,619	22	397.802,173 327.748,361	6.113
22	397.802,173 327.748,361	23	397.797,555 327.745,452	5.458	23	397.797,555 327.745,452	24	397.790,653 327.741,105	8.157	24	397.790,653 327.741,105	25	397.787,764 327.739,285	3.415
25	397.787,764 327.739,285	26	397.783,357 327.736,508	5.209	26	397.783,357 327.736,508	27	397.785,014 327.733,986	3.018	27	397.785,014 327.733,986	28	397.785,554 327.733,165	0.982
28	397.785,554 327.733,165	29	397.788,26 327.734,87	3.198	29	397.788,26 327.734,87	30	397.789,896 327.735,9	1.933	30	397.789,896 327.735,9	31	397.791,062 327.736,635	1.379
31	397.791,062 327.736,635	32	397.792,785 327.737,72	2.036	32	397.792,785 327.737,72	33	397.799,687 327.742,068	8.157	33	397.799,687 327.742,068	34	397.801,024 327.742,91	1.58
34	397.801,024 327.742,91	35	397.804,305 327.744,977	3.877	35	397.804,305 327.744,977	36	397.805,721 327.745,869	1.674	36	397.805,721 327.745,869	37	397.809,477 327.748,235	4.438
37	397.809,477 327.748,235	38	397.811,565 327.749,55	2.468	38	397.811,565 327.749,55	39	397.814,963 327.751,691	4.016	39	397.814,963 327.751,691	40	397.818,829 327.754,126	4.569
40	397.818,829 327.754,126	41	397.820,499 327.755,178	1.974	41	397.820,499 327.755,178	42	397.826,891 327.759,205	7.554	42	397.826,891 327.759,205	43	397.829,88 327.761,087	3.532
43	397.829,88 327.761,087	44	397.834,328 327.763,889	5.257	44	397.834,328 327.763,889	45	397.842,112 327.768,792	9.199	45	397.842,112 327.768,792	46	397.848,962 327.773,108	8.096
46	397.848,962 327.773,108	47	397.853,549 327.775,996	5.42	47	397.853,549 327.775,996	48	397.861,693 327.781,127	9.625	48	397.861,693 327.781,127	49	397.866,096 327.783,9	5.204
49	397.866,096 327.783,9	50	397.867,052 327.784,503	1.13	50	397.867,052 327.784,503	51	397.869,385 327.785,972	2.757	51	397.869,385 327.785,972	52	397.874,747 327.789,35	6.338
52	397.874,747 327.789,35	53	397.879,878 327.792,582	6.063	53	397.879,878 327.792,582	54	397.879,981 327.792,647	0.122	54	397.879,981 327.792,647	55	397.884,823 327.795,696	5.722
55	397.884,823 327.795,696	56	397.887,705 327.797,512	3.407	56	397.887,705 327.797,512	57	397.891,065 327.799,629	3.971	57	397.891,065 327.799,629	58	397.892,837 327.800,745	2.095
58	397.892,837 327.800,745	59	397.892,848 327.800,752	0.012	59	397.892,848 327.800,752	60	397.905,891 327.808,968	15.415	60	397.905,891 327.808,968	61	397.907,383 327.809,908	1.764
61	397.907,383 327.809,908	62	397.907,622 327.810,058	0.282	62	397.907,622 327.810,058	63	397.909,403 327.811,18	2.105	63	397.909,403 327.811,18	64	397.911,989 327.812,809	3.056
64	397.911,989 327.812,809	65	397.918,125 327.816,674	7.252	65	397.918,125 327.816,674	66	397.918,135 327.816,681	0.012	66	397.918,135 327.816,681	67	397.918,783 327.817,089	0.765
67	397.918,783 327.817,089	68	397.922,703 327.819,558	4.633	68	397.922,703 327.819,558	69	397.934,015 327.826,684	13.37	69	397.934,015 327.826,684	70	397.940,019 327.830,466	7.095
70	397.940,019 327.830,466	71	397.944,342 327.833,189	5.109	71	397.944,342 327.833,189	72	397.948,315 327.835,692	4.696	72	397.948,315 327.835,692	73	397.950,678 327.837,18	2.792
73	397.950,678 327.837,18	1	397.956,528 327.840,865	6.915										

** Lungimile segmentelor sunt determinate în planul de proiecție Stereo 70 și sunt rotunjite la 1 milimetru.

*** Distanța dintre puncte este formată din segmente cumulate ce sunt mai mici decât valoarea 1 milimetru.

**DATE DESPRE IMOBILUL NR. 2380**

Oficiul de Cadastru și Publicitate Imobiliară DOLJ
Biroul de Cadastru și Publicitate Imobiliară Craiova

A. Partea I. Descrierea imobilului

TEREN Extravilan

Adresa: Jud. Dolj, T 27, P 54

Nr. Crt	Nr cadastral Nr. topografic	Suprafața* (mp)	Observații / Referințe
A1	31372	2.790	Sector cadastral:9 Teren neimprejmuit;

B. Partea II. Proprietari și acte

Inscrieri privitoare la dreptul de proprietate și alte drepturi reale	Referințe
160399 / 26/07/2019	
Act Notarial nr. CONTRACT DE VANZARE AUT. NR. 2527, din 26/07/2019 emis de NP Ilie Victor Florea;	
B1	A1
Intabulare, drept de PROPRIETATE, dobandit prin Conventie, cota actuala 1/1, cota initiala 1/1	
1) MARINESCU LORENA DORINA , necasatorita	

C. Partea III. SARCINI .

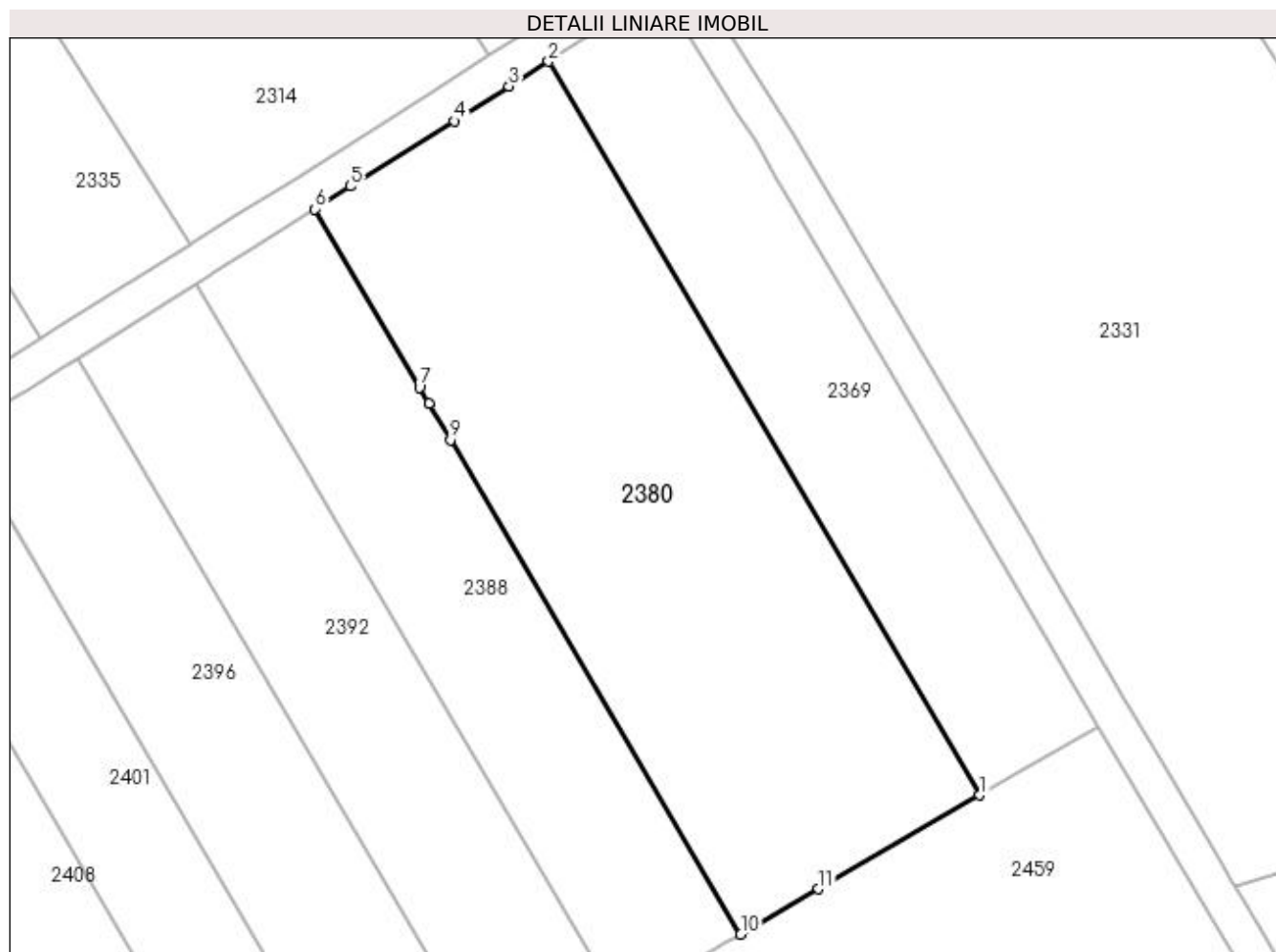
Inscrieri privind dezmembramintele dreptului de proprietate, drepturi reale de garanție și sarcini	Referințe
NU SUNT	

Anexa Nr. 1 La Partea I

Teren

Nr cadastral	Suprafața (mp)*	Observații / Referințe
31372	2.790	

* Suprafața este determinată în planul de proiecție Stereo 70.



Date referitoare la teren

Crt	Categorie folosință	Intra vilan	Suprafața (mp)	Tarla	Parcelă	Nr. topo	Observații / Referințe
1	vie	NU	2.790	27	54	-	

Lungime Segmente

1) Valorile lungimilor segmentelor sunt obținute din proiecție în plan.

Punct început	X / Y	Punct sfârșit	X / Y	Lungime segment (** (m)
1	397.991,435 327.753,068	2	397.944,342 327.833,189	92.936
2	397.944,342 327.833,189	3	397.940,019 327.830,466	5.109
3	397.940,019 327.830,466	4	397.934,015 327.826,684	7.095
4	397.934,015 327.826,684	5	397.922,703 327.819,558	13.37
5	397.922,703 327.819,558	6	397.918,783 327.817,089	4.633

Punct început	X / Y	Punct sfârșit	X / Y	Lungime segment (** (m)
6	397.918,783 327.817,089	7	397.930,239 327.797,598	22.609
7	397.930,239 327.797,598	8	397.931,261 327.795,859	2.016
8	397.931,261 327.795,859	9	397.933,618 327.791,849	4.652
9	397.933,618 327.791,849	10	397.965,336 327.737,885	62.595
10	397.965,336 327.737,885	11	397.973,825 327.742,823	9.82
11	397.973,825 327.742,823	1	397.991,435 327.753,068	20.373

** Lungimile segmentelor sunt determinate în planul de proiecție Stereo 70 și sunt rotunjite la 1 milimetru.

*** Distanța dintre puncte este formată din segmente cumulate ce sunt mai mici decât valoarea 1 milimetru.

**DATE DESPRE IMOBILUL NR. 2381**

Oficiul de Cadastru și Publicitate Imobiliară DOLJ
Biroul de Cadastru și Publicitate Imobiliară Craiova

A. Partea I. Descrierea imobilului

TEREN Extravilan

Adresa: Jud. Dolj, T13, PDE 578

Nr. Crt	Nr cadastral Nr. topografic	Suprafața* (mp)	Observații / Referințe
A1		1.355	Sector cadastral:9 Teren neimprejmuit;

B. Partea II. Proprietari și acte

Inscrieri privitoare la dreptul de proprietate și alte drepturi reale		Referințe
/		
Act Normativ nr. Legea 7, din 13/03/1996 emis de Parlamentul Romaniei (art.13 alin 15);		
B1	Inscrierea provizorie, drept de PROPRIETATE, dobandit prin Lege, cota actuala 1/1, cota initiala 1/1 1) NEIDENTIFICAT NEIDENTIFICAT	A1

C. Partea III. SARCINI .

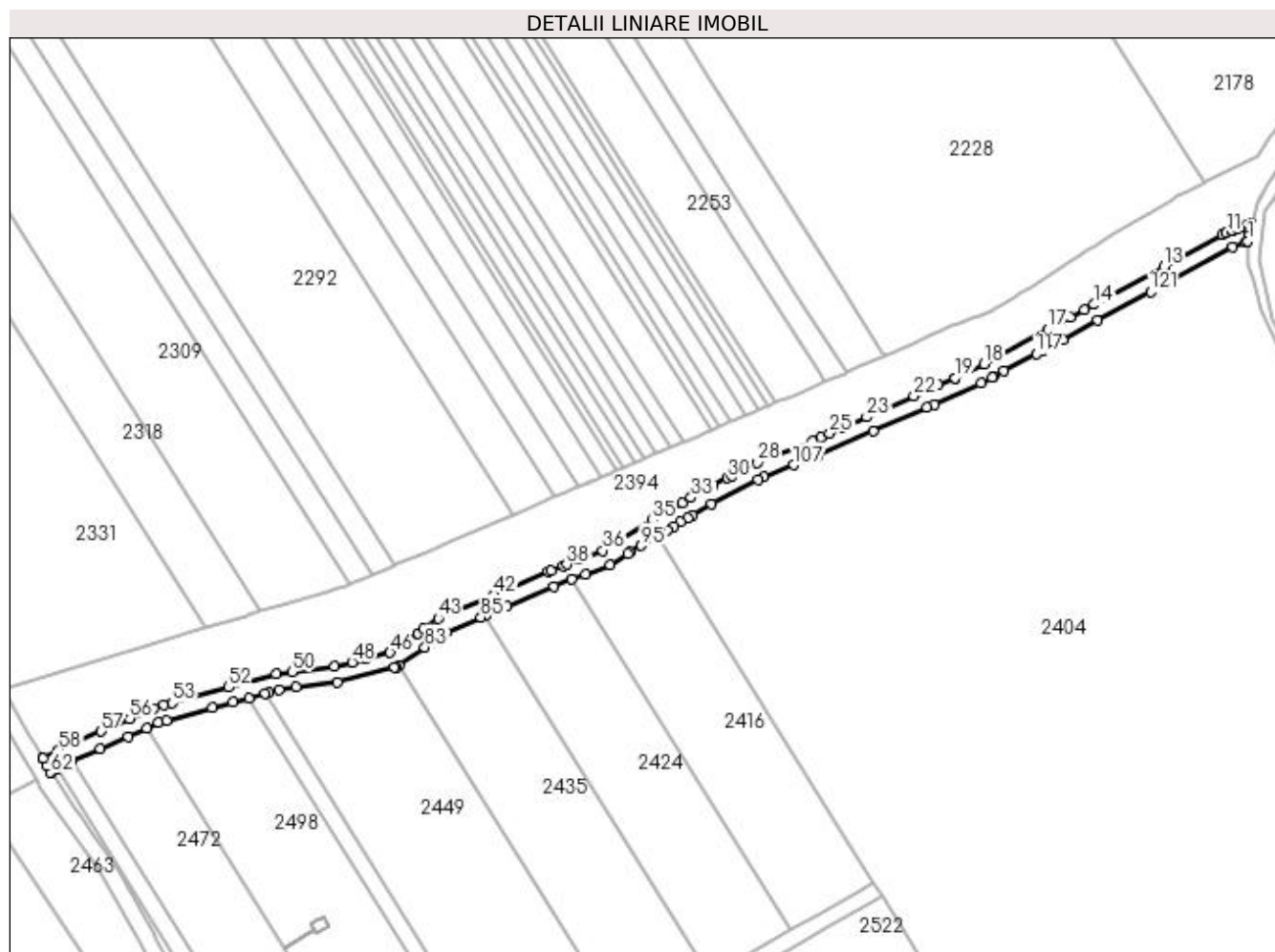
Inscrieri privind dezmembramintele dreptului de proprietate, drepturi reale de garanție și sarcini	Referințe
NU SUNT	

Anexa Nr. 1 La Partea I

Teren

Nr cadastral	Suprafața (mp)*	Observații / Referințe
	1.355	

* Suprafața este determinată în planul de proiecție Stereo 70.



Date referitoare la teren

Crt	Categorie folosință	Intra vilan	Suprafața (mp)	Tarla	Parcelă	Nr. topo	Observații / Referințe
1	drum	NU	1.355	13	DE 578	-	

Lungime Segmente

1) Valorile lungimilor segmentelor sunt obținute din proiecție în plan.

Punct început	X / Y	Punct sfârșit	X / Y	Lungime segment	Punct început	X / Y	Punct sfârșit	X / Y	Lungime segment	Punct început	X / Y	Punct sfârșit	X / Y	Lungime segment
1	398.338,043 327.857,784	2	398.338,219 327.859,241	1.468	2	398.338,219 327.859,241	3	398.338,315 327.860,036	0.8	3	398.338,315 327.860,036	4	398.338,457 327.861,214	1.187
4	398.338,457 327.861,214	5	398.338,876 327.862,4	1.259	5	398.338,876 327.862,4	6	398.338,034 327.862,073	0.904	6	398.338,034 327.862,073	7	398.336,768 327.861,58	1.358
7	398.336,768 327.861,58	8	398.335,25 327.860,99	1.629	8	398.335,25 327.860,99	9	398.334,083 327.860,536	1.252	9	398.334,083 327.860,536	10	398.333,983 327.860,497	0.107
10	398.333,983 327.860,497	11	398.332,581 327.859,952	1.504	11	398.332,581 327.859,952	12	398.331,541 327.859,389	1.182	12	398.331,541 327.859,389	13	398.316,609 327.851,309	16.978
13	398.316,609 327.851,309	14	398.298,693 327.841,615	20.37	14	398.298,693 327.841,615	15	398.296,223 327.840,278	2.808	15	398.296,223 327.840,278	16	398.292,7 327.838,372	4.006
16	398.292,7 327.838,372	17	398.286,913 327.835,24	6.58	17	398.286,913 327.835,24	18	398.270,57 327.826,397	18.582	18	398.270,57 327.826,397	19	398.263,115 327.822,851	8.255

Punct început	X / Y	Punct sfârșit	X / Y	Lungime segment	Punct început	X / Y	Punct sfârșit	X / Y	Lungime segment	Punct început	X / Y	Punct sfârșit	X / Y	Lungime segment
19	398.263,115 327.822,851	20	398.263,11 327.822,848	0.006	20	398.263,11 327.822,848	21	398.258,893 327.820,984	4.611	21	398.258,893 327.820,984	22	398.252,537 327.818,173	6.949
22	398.252,537 327.818,173	23	398.240,53 327.812,864	13.12 9	23	398.240,53 327.812,864	24	398.234,172 327.810,066	6.947	24	398.234,172 327.810,066	25	398.231,05 327.808,692	3.411
25	398.231,05 327.808,692	26	398.228,9 327.807,746	2.349	26	398.228,9 327.807,746	27	398.226,603 327.806,736	2.51	27	398.226,603 327.806,736	28	398.212,466 327.801,209	15.17 8
28	398.212,466 327.801,209	29	398.205,892 327.797,793	7.409	29	398.205,892 327.797,793	30	398.204,864 327.797,259	1.159	30	398.204,864 327.797,259	31	398.201,102 327.795,305	4.24
31	398.201,102 327.795,305	32	398.198,895 327.794,158	2.487	32	398.198,895 327.794,158	33	398.195,561 327.792,205	3.864	33	398.195,561 327.792,205	34	398.193,41 327.790,944	2.494
34	398.193,41 327.790,944	35	398.185,681 327.786,414	8.959	35	398.185,681 327.786,414	36	398.172,966 327.778,678	14.88 3	36	398.172,966 327.778,678	37	398.167,263 327.776,483	6.111
37	398.167,263 327.776,483	38	398.163,706 327.775,114	3.811	38	398.163,706 327.775,114	39	398.162,919 327.774,811	0.844	39	398.162,919 327.774,811	40	398.159,61 327.773,538	3.545
40	398.159,61 327.773,538	41	398.158,972 327.773,292	0.684	41	398.158,972 327.773,292	42	398.145,016 327.767,315	15.18 2	42	398.145,016 327.767,315	43	398.130,8 327.761,31	15.43 3
43	398.130,8 327.761,31	44	398.126,97 327.758,593	4.696	44	398.126,97 327.758,593	45	398.125,543 327.757,581	1.75	45	398.125,543 327.757,581	46	398.118,522 327.752,601	8.607
46	398.118,522 327.752,601	47	398.112,215 327.751,001	6.506	47	398.112,215 327.751,001	48	398.108,806 327.750,135	3.517	48	398.108,806 327.750,135	49	398.104,304 327.748,993	4.645
49	398.104,304 327.748,993	50	398.093,408 327.747,61	10.98 3	50	398.093,408 327.747,61	51	398.089,328 327.747,092	4.113	51	398.089,328 327.747,092	52	398.077,213 327.743,731	12.57 2
52	398.077,213 327.743,731	53	398.062,733 327.739,715	15.02 7	53	398.062,733 327.739,715	54	398.060,614 327.739,127	2.199	54	398.060,614 327.739,127	55	398.057,915 327.738,378	2.802
55	398.057,915 327.738,378	56	398.051,862 327.735,694	6.621	56	398.051,862 327.735,694	57	398.044,568 327.732,46	7.979	57	398.044,568 327.732,46	58	398.033,701 327.727,641	11.88 8
58	398.033,701 327.727,641	59	398.029,742 327.725,456	4.521	59	398.029,742 327.725,456	60	398.029,716 327.725,441	0.03	60	398.029,716 327.725,441	61	398.030,652 327.723,673	2.0
61	398.030,652 327.723,673	62	398.031,588 327.721,906	2.0	62	398.031,588 327.721,906	63	398.031,866 327.722,059	0.317	63	398.031,866 327.722,059	64	398.033,476 327.722,948	1.838
64	398.033,476 327.722,948	65	398.035,481 327.724,055	2.291	65	398.035,481 327.724,055	66	398.037,146 327.724,793	1.821	66	398.037,146 327.724,793	67	398.044,393 327.728,007	7.928
67	398.044,393 327.728,007	68	398.051,434 327.731,129	7.702	68	398.051,434 327.731,129	69	398.056,228 327.733,254	5.244	69	398.056,228 327.733,254	70	398.059,267 327.734,602	3.325
70	398.059,267 327.734,602	71	398.061,406 327.735,196	2.22	71	398.061,406 327.735,196	72	398.072,965 327.738,402	11.99 5	72	398.072,965 327.738,402	73	398.078,276 327.739,875	5.512
73	398.078,276 327.739,875	74	398.082,329 327.740,999	4.205	74	398.082,329 327.740,999	75	398.086,504 327.742,157	4.333	75	398.086,504 327.742,157	76	398.087,528 327.742,442	1.062
76	398.087,528 327.742,442	77	398.090,118 327.743,16	2.688	77	398.090,118 327.743,16	78	398.094,51 327.743,718	4.427	78	398.094,51 327.743,718	79	398.105,05 327.745,055	10.62 5
79	398.105,05 327.745,055	80	398.119,549 327.748,735	14.95 8	80	398.119,549 327.748,735	81	398.120,228 327.748,907	0.701	81	398.120,228 327.748,907	82	398.120,765 327.749,288	0.658
82	398.120,765 327.749,288	83	398.127,388 327.753,985	8.12	83	398.127,388 327.753,985	84	398.132,758 327.757,795	6.584	84	398.132,758 327.757,795	85	398.141,757 327.761,596	9.769
85	398.141,757 327.761,596	86	398.142,814 327.762,043	1.148	86	398.142,814 327.762,043	87	398.146,582 327.763,635	4.09	87	398.146,582 327.763,635	88	398.148,481 327.764,448	2.065
88	398.148,481 327.764,448	89	398.160,478 327.769,586	13.05 2	89	398.160,478 327.769,586	90	398.164,991 327.771,323	4.836	90	398.164,991 327.771,323	91	398.168,505 327.772,675	3.765
91	398.168,505 327.772,675	92	398.174,738 327.775,074	6.679	92	398.174,738 327.775,074	93	398.179,39 327.777,904	5.445	93	398.179,39 327.777,904	94	398.179,977 327.778,261	0.687
94	398.179,977 327.778,261	95	398.182,806 327.779,982	3.312	95	398.182,806 327.779,982	96	398.186,78 327.782,401	4.653	96	398.186,78 327.782,401	97	398.187,732 327.782,98	1.113
97	398.187,732 327.782,98	98	398.187,83 327.783,038	0.115	98	398.187,83 327.783,038	99	398.189,364 327.783,936	1.777	99	398.189,364 327.783,936	100	398.191,067 327.784,934	1.974
100	398.191,067 327.784,934	101	398.192,85 327.785,979	2.067	101	398.192,85 327.785,979	102	398.194,728 327.787,08	2.177	102	398.194,728 327.787,08	103	398.195,946 327.787,794	1.412
103	398.195,946 327.787,794	104	398.200,829 327.790,656	5.66	104	398.200,829 327.790,656	105	398.212,699 327.796,822	13.37 6	105	398.212,699 327.796,822	106	398.214,122 327.797,561	1.603
106	398.214,122 327.797,561	107	398.221,838 327.800,578	8.285	107	398.221,838 327.800,578	108	398.226,502 327.802,401	5.008	108	398.226,502 327.802,401	109	398.228,137 327.803,04	1.756
109	398.228,137 327.803,04	110	398.242,144 327.809,204	15.30 3	110	398.242,144 327.809,204	111	398.255,905 327.815,289	15.04 6	111	398.255,905 327.815,289	112	398.257,751 327.816,105	2.018
112	398.257,751 327.816,105	113	398.269,805 327.821,435	13.18	113	398.269,805 327.821,435	114	398.272,616 327.822,956	3.196	114	398.272,616 327.822,956	115	398.272,968 327.823,147	0.4
115	398.272,968 327.823,147	116	398.275,69 327.824,62	3.096	116	398.275,69 327.824,62	117	398.283,91 327.829,068	9.346	117	398.283,91 327.829,068	118	398.285,738 327.830,057	2.078

Punct început	X / Y	Punct sfârșit	X / Y	Lungime segment	Punct început	X / Y	Punct sfârșit	X / Y	Lungime segment	Punct început	X / Y	Punct sfârșit	X / Y	Lungime segment
118	398.285,738 327.830,057	119	398.290,64 327.832,709	5.574	119	398.290,64 327.832,709	120	398.299,666 327.837,593	10.262	120	398.299,666 327.837,593	121	398.313,16 327.844,894	15.342
121	398.313,16 327.844,894	122	398.334,265 327.856,314	23.996	122	398.334,265 327.856,314	123	398.337,505 327.857,575	3.477	123	398.337,505 327.857,575	1	398.338,043 327.857,784	0.577

** Lungimile segmentelor sunt determinate în planul de proiecție Stereo 70 și sunt rotunjite la 1 milimetru.

*** Distanța dintre puncte este formată din segmente cumulate ce sunt mai mici decât valoarea 1 milimetru.

**DATE DESPRE IMOBILUL NR. 2385**

Oficiul de Cadastru și Publicitate Imobiliară DOLJ
 Biroul de Cadastru și Publicitate Imobiliară Craiova

A. Partea I. Descrierea imobilului

TEREN Extravilan

Adresa: Jud. Dolj, T27, P35

Nr. Crt	Nr cadastral Nr. topografic	Suprafața* (mp)	Observații / Referințe
A1		855	Sector cadastral:9 Teren neimprejmuit;

B. Partea II. Proprietari și acte

Inscrieri privitoare la dreptul de proprietate și alte drepturi reale	Referințe
/	
Act Notarial nr. Certificat de mostenitor 25, din 13/04/2017 emis de NP Carstea - Caba Terezia;	
B1	A1
Intabulare, drept de PROPRIETATE, dobandit prin Succesiune, cota actuala 1/1, cota initiala 1/1 1) VLADUTOIU LILIANA	

C. Partea III. SARCINI .

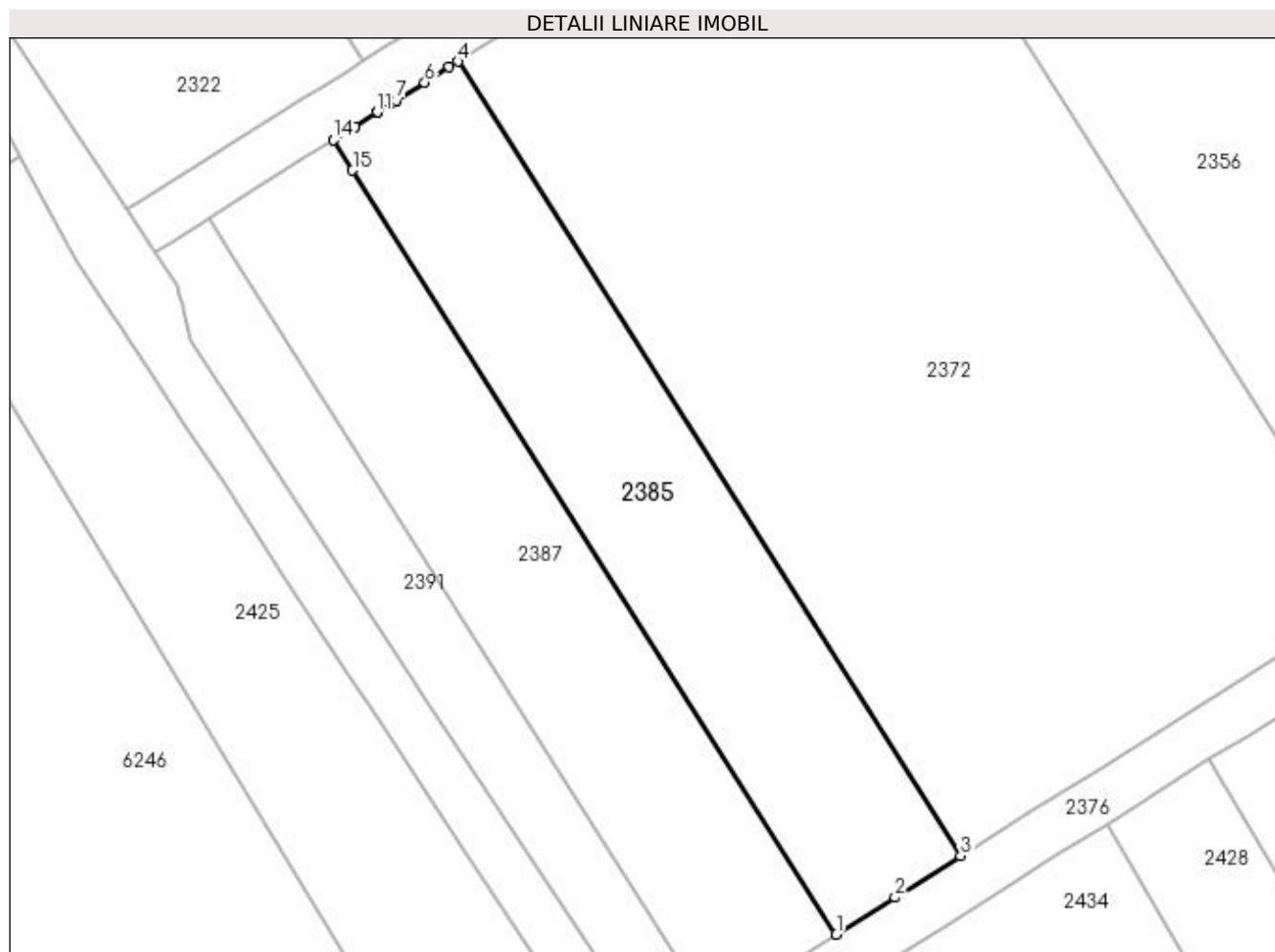
Inscrieri privind dezmembramintele dreptului de proprietate, drepturi reale de garanție și sarcini	Referințe
NU SUNT	

Anexa Nr. 1 La Partea I

Teren

Nr cadastral	Suprafața (mp)*	Observații / Referințe
	855	

* Suprafața este determinată în planul de proiecție Stereo 70.



Date referitoare la teren

Crt	Categorie folosință	Intra vilan	Suprafața (mp)	Tarla	Parcelă	Nr. topo	Observații / Referințe
1	vie	NU	855	27	35	-	

Lungime Segmente

1) Valorile lungimilor segmentelor sunt obținute din proiecție în plan.

Punct început	X / Y	Punct sfârșit	X / Y	Lungime segment (** (m)
1	397.797,555 327.745,452	2	397.802,173 327.748,361	5.458
2	397.802,173 327.748,361	3	397.807,345 327.751,619	6.113
3	397.807,345 327.751,619	4	397.767,807 327.814,042	73.891
4	397.767,807 327.814,042	5	397.767,119 327.813,609	0.812
5	397.767,119 327.813,609	6	397.765,19 327.812,394	2.281

Punct început	X / Y	Punct sfârşit	X / Y	Lungime segment (** (m)
6	397.765,19 327.812,394	7	397.762,985 327.811,005	2.605
7	397.762,985 327.811,005	8	397.762,929 327.810,97	0.066
8	397.762,929 327.810,97	9	397.762,538 327.810,724	0.462
9	397.762,538 327.810,724	10	397.761,477 327.810,055	1.255
10	397.761,477 327.810,055	11	397.761,405 327.810,01	0.084
11	397.761,405 327.810,01	12	397.759,693 327.808,931	2.023
12	397.759,693 327.808,931	13	397.759,568 327.808,853	0.147
13	397.759,568 327.808,853	14	397.758,017 327.807,875	1.834
14	397.758,017 327.807,875	15	397.759,524 327.805,495	2.817
15	397.759,524 327.805,495	1	397.797,555 327.745,452	71.074

** Lungimile segmentelor sunt determinate în planul de proiecție Stereo 70 și sunt rotunjite la 1 milimetru.

*** Distanța dintre puncte este formată din segmente cumulate ce sunt mai mici decât valoarea 1 milimetru.

**DATE DESPRE IMOBILUL NR. 2387**

Oficiul de Cadastru și Publicitate Imobiliară DOLJ
Biroul de Cadastru și Publicitate Imobiliară Craiova

A. Partea I. Descrierea imobilului

TEREN Extravilan

Adresa: Jud. Dolj, T27, P34

Nr. Crt	Nr cadastral Nr. topografic	Suprafața* (mp)	Observații / Referințe
A1		855	Sector cadastral:9 Teren neimprejmuit;

B. Partea II. Proprietari și acte

Inscrieri privitoare la dreptul de proprietate și alte drepturi reale	Referințe
/	
Act Administrativ nr. Titlu de proprietate 399-44708, din 11/12/1996 emis de CJSIPT Dolj;	
B1	A1
Intabulare, drept de PROPRIETATE, dobandit prin Reconstituire, cota actuala 1/1, cota initiala 1/1 1) POPONETE GHEORGHE DEFUNCT:Da	

C. Partea III. SARCINI .

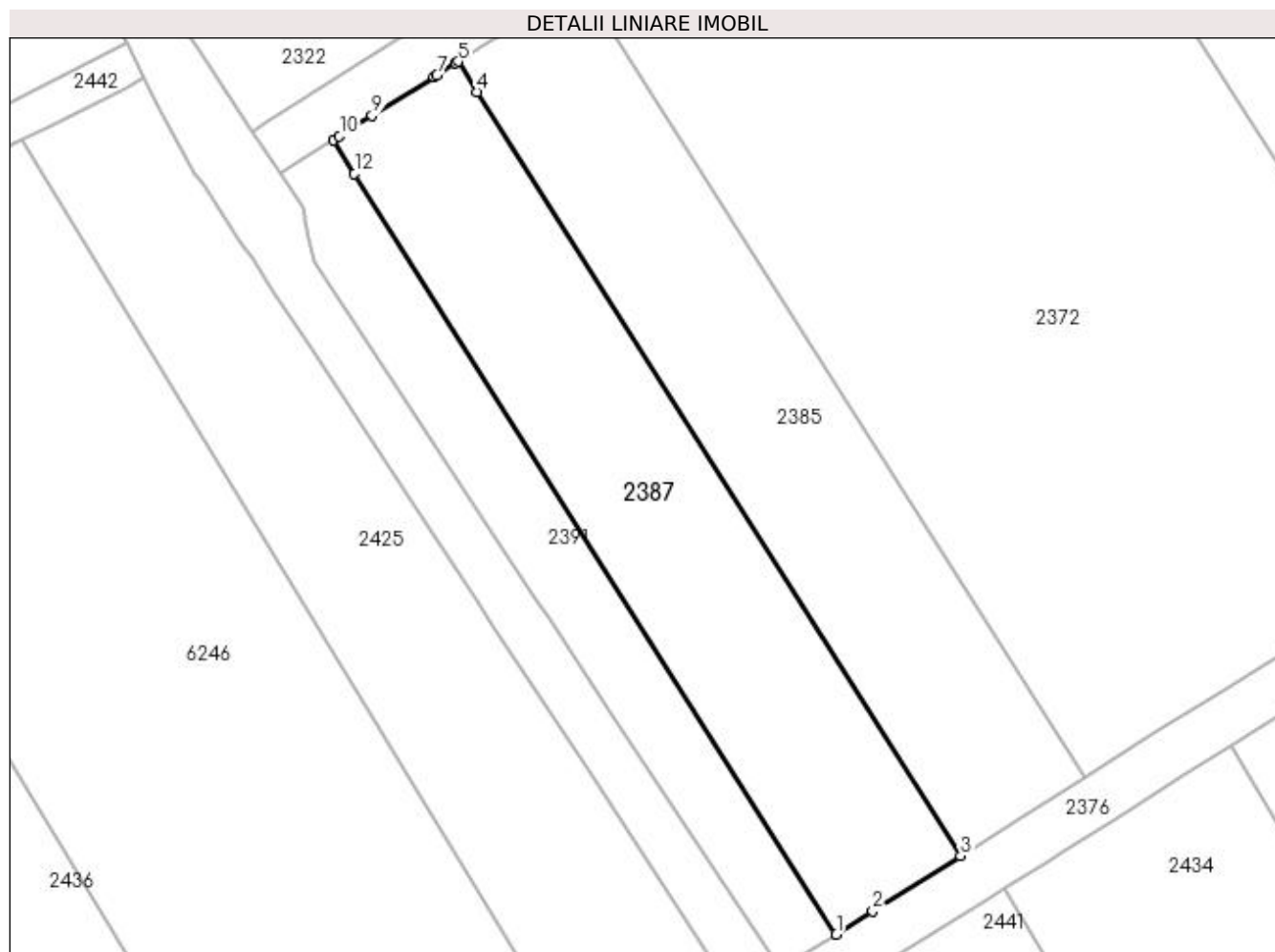
Inscrieri privind dezmembramintele dreptului de proprietate, drepturi reale de garanție și sarcini	Referințe
NU SUNT	

Anexa Nr. 1 La Partea I

Teren

Nr cadastral	Suprafața (mp)*	Observații / Referințe
	855	

* Suprafața este determinată în planul de proiecție Stereo 70.



Date referitoare la teren

Crt	Categorie folosință	Intravilan	Suprafața (mp)	Tarla	Parcelă	Nr. topo	Observații / Referințe
1	vie	NU	855	27	34	-	

Lungime Segmente

1) Valorile lungimilor segmentelor sunt obținute din proiecție în plan.

Punct început	X / Y	Punct sfârșit	X / Y	Lungime segment (** (m)
1	397.787,764 327.739,285	2	397.790,653 327.741,105	3.415
2	397.790,653 327.741,105	3	397.797,555 327.745,452	8.157
3	397.797,555 327.745,452	4	397.759,524 327.805,495	71.074
4	397.759,524 327.805,495	5	397.758,017 327.807,875	2.817
5	397.758,017 327.807,875	6	397.757,826 327.807,755	0.225

Punct început	X / Y	Punct sfârșit	X / Y	Lungime segment (** (m)
6	397.757,826 327.807,755	7	397.756,352 327.806,827	1.742
7	397.756,352 327.806,827	8	397.756,122 327.806,682	0.273
8	397.756,122 327.806,682	9	397.751,267 327.803,624	5.737
9	397.751,267 327.803,624	10	397.748,707 327.802,011	3.025
10	397.748,707 327.802,011	11	397.748,226 327.801,708	0.569
11	397.748,226 327.801,708	12	397.749,89 327.799,081	3.11
12	397.749,89 327.799,081	1	397.787,764 327.739,285	70.781

** Lungimile segmentelor sunt determinate în planul de proiecție Stereo 70 și sunt rotunjite la 1 milimetru.

*** Distanța dintre puncte este formată din segmente cumulate ce sunt mai mici decât valoarea 1 milimetru.

**DATE DESPRE IMOBILUL NR. 2388**

Oficiul de Cadastru și Publicitate Imobiliară DOLJ
Biroul de Cadastru și Publicitate Imobiliară Craiova

A. Partea I. Descrierea imobilului

TEREN Extravilan

Adresa: Jud. Dolj, T27, P53

Nr. Crt	Nr cadastral Nr. topografic	Suprafața* (mp)	Observații / Referințe
A1		1.395	Sector cadastral:9 Teren neimprejmuit;

B. Partea II. Proprietari și acte

Inscrieri privitoare la dreptul de proprietate și alte drepturi reale	Referințe
/	
Act Notarial nr. Act de partaj voluntar 210, din 11/03/2014 emis de NP Cernobai Emil;	
B1	A1
Intabulare, drept de PROPRIETATE, dobandit prin lesire Din Indiviziune, cota actuala 1/1, cota initiala 1/1 1) PIRVU GHEORGHE	

C. Partea III. SARCINI .

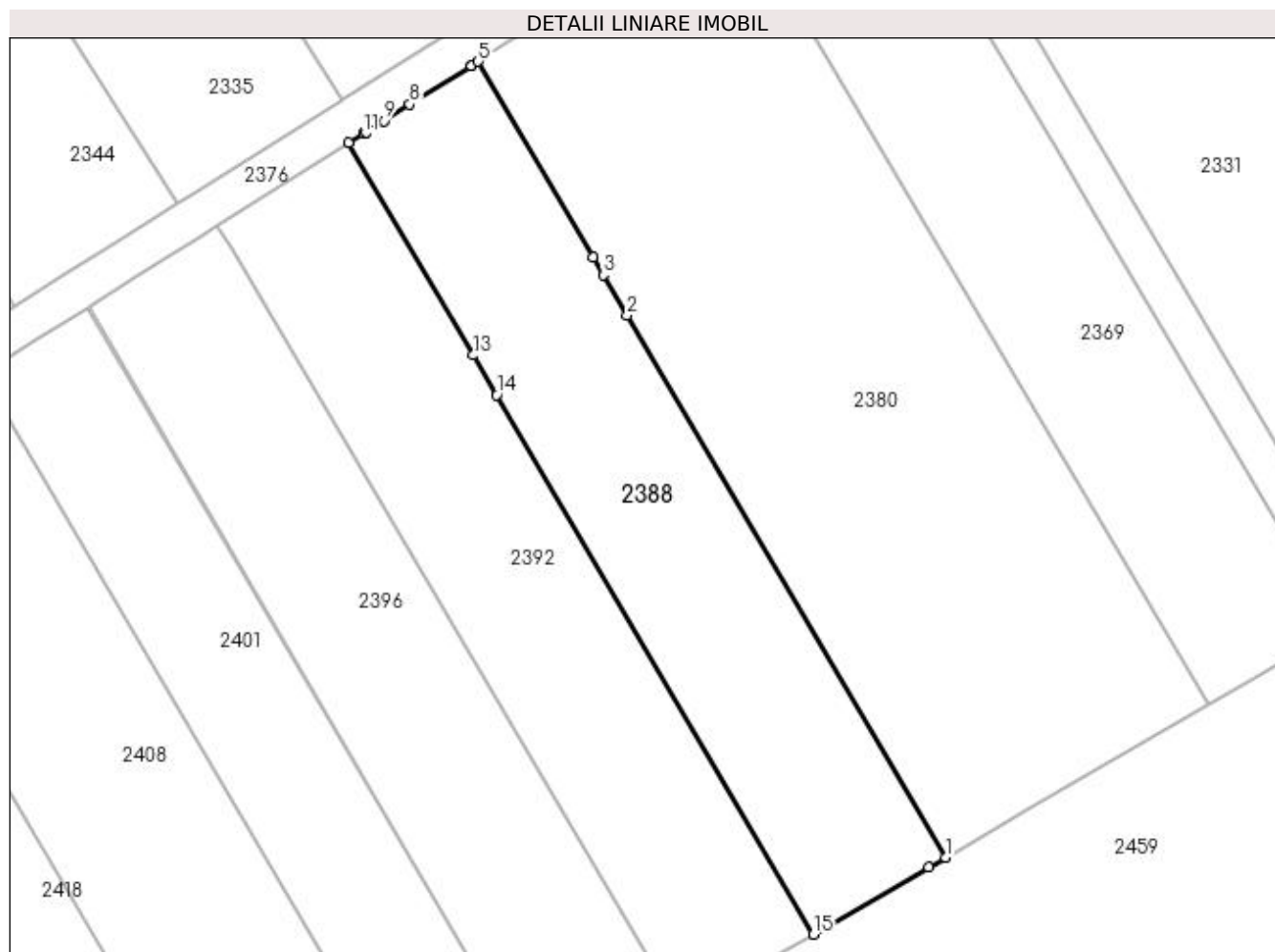
Inscrieri privind dezmembramintele dreptului de proprietate, drepturi reale de garanție și sarcini	Referințe
NU SUNT	

Anexa Nr. 1 La Partea I

Teren

Nr cadastral	Suprafața (mp)*	Observații / Referințe
	1.395	

* Suprafața este determinată în planul de proiecție Stereo 70.



Date referitoare la teren

Crt	Categorie folosință	Intra vilan	Suprafața (mp)	Tarla	Parcelă	Nr. topo	Observații / Referințe
1	vie	NU	1.395	27	53	-	

Lungime Segmente

1) Valorile lungimilor segmentelor sunt obținute din proiecție în plan.

Punct început	X / Y	Punct sfârșit	X / Y	Lungime segment (** (m)
1	397.965,336 327.737,885	2	397.933,618 327.791,849	62.595
2	397.933,618 327.791,849	3	397.931,261 327.795,859	4.652
3	397.931,261 327.795,859	4	397.930,239 327.797,598	2.016
4	397.930,239 327.797,598	5	397.918,783 327.817,089	22.609
5	397.918,783 327.817,089	6	397.918,135 327.816,681	0.765

Punct început	X / Y	Punct sfârşit	X / Y	Lungime segment (** (m)
6	397.918,135 327.816,681	7	397.918,125 327.816,674	0.012
7	397.918,125 327.816,674	8	397.911,989 327.812,809	7.252
8	397.911,989 327.812,809	9	397.909,403 327.811,18	3.056
9	397.909,403 327.811,18	10	397.907,622 327.810,058	2.105
10	397.907,622 327.810,058	11	397.907,383 327.809,908	0.282
11	397.907,383 327.809,908	12	397.905,891 327.808,968	1.764
12	397.905,891 327.808,968	13	397.918,302 327.787,853	24.492
13	397.918,302 327.787,853	14	397.920,622 327.783,905	4.579
14	397.920,622 327.783,905	15	397.952,172 327.730,228	62.263
15	397.952,172 327.730,228	16	397.963,65 327.736,904	13.278
16	397.963,65 327.736,904	1	397.965,336 327.737,885	1.951

** Lungimile segmentelor sunt determinate în planul de proiecție Stereo 70 și sunt rotunjite la 1 milimetru.

*** Distanța dintre puncte este formată din segmente cumulate ce sunt mai mici decât valoarea 1 milimetru.

**DATE DESPRE IMOBILUL NR. 2391**

Oficiul de Cadastru și Publicitate Imobiliară DOLJ
Biroul de Cadastru și Publicitate Imobiliară Craiova

A. Partea I. Descrierea imobilului

TEREN Extravilan

Adresa: Jud. Dolj, T27, P33

Nr. Crt	Nr cadastral Nr. topografic	Suprafața* (mp)	Observații / Referințe
A1		425	Sector cadastral:9 Teren neimprejmuit;

B. Partea II. Proprietari și acte

Inscrieri privitoare la dreptul de proprietate și alte drepturi reale		Referințe
/		
Act Notarial nr. Certificat de mostenitor 173, din 30/10/2006 emis de NP DEFTA EMIL;		
B1	Intabulare, drept de PROPRIETATE, dobandit prin Succesiune, cota actuala 2/8, cota initiala 2/8 1) TROCAN ANA	A1
Act Notarial nr. 173, din 30/10/2006 emis de NP DEFTA EMIL;		
B2	Intabulare, drept de PROPRIETATE, dobandit prin Succesiune, cota actuala 3/8, cota initiala 3/8 1) TROCAN IOANA	A1
B3	Intabulare, drept de PROPRIETATE, dobandit prin Succesiune, cota actuala 3/8, cota initiala 3/8 1) TROCAN ECATERINA	A1

C. Partea III. SARCINI .

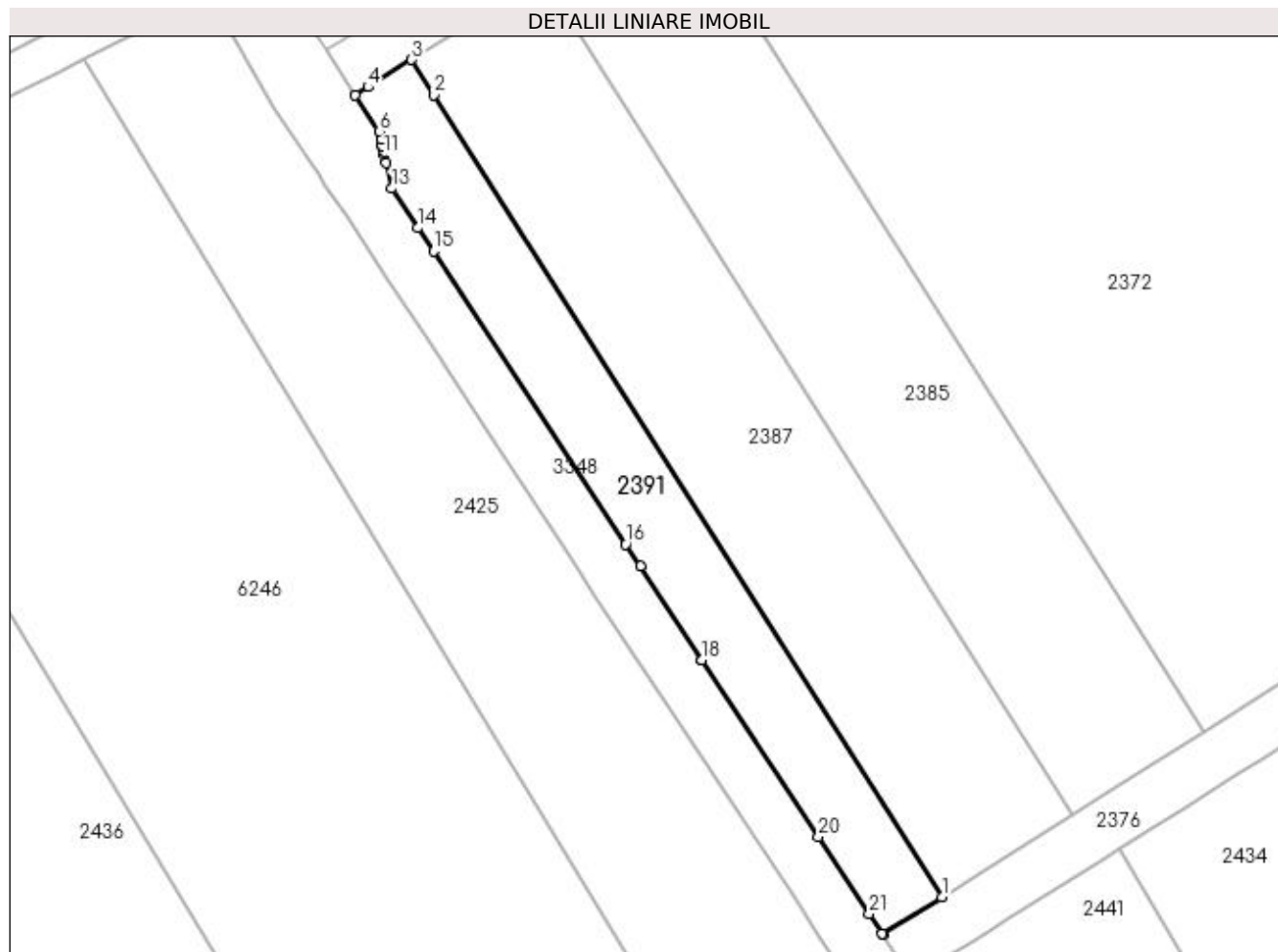
Inscrieri privind dezmembramintele dreptului de proprietate, drepturi reale de garanție și sarcini	Referințe
NU SUNT	

Anexa Nr. 1 La Partea I

Teren

Nr cadastral	Suprafața (mp)*	Observații / Referințe
	425	

* Suprafața este determinată în planul de proiecție Stereo 70.



Date referitoare la teren

Crt	Categorie folosință	Intravilan	Suprafața (mp)	Tarla	Parcelă	Nr. topo	Observații / Referințe
1	vie	NU	425	27	33	-	

Lungime Segmente

1) Valorile lungimilor segmentelor sunt obținute din proiecție în plan.

Punct început	X / Y	Punct sfârșit	X / Y	Lungime segment (** (m)
1	397.787,764 327.739,285	2	397.749,89 327.799,081	70.781
3	397.748,226 327.801,708	4	397.744,984 327.799,666	3.831
5	397.744,03 327.799,065	6	397.745,811 327.796,365	3.235
7	397.745,949 327.795,745	8	397.746,055 327.795,272	0.485
9	397.746,056 327.795,267	10	397.746,141 327.794,884	0.393

Punct început	X / Y	Punct sfârșit	X / Y	Lungime segment (** (m)
2	397.749,89 327.799,081	3	397.748,226 327.801,708	3.11
4	397.744,984 327.799,666	5	397.744,03 327.799,065	1.129
6	397.745,811 327.796,365	7	397.745,949 327.795,745	0.635
8	397.746,055 327.795,272	9	397.746,056 327.795,267	0.005
10	397.746,141 327.794,884	11	397.746,199 327.794,624	0.266

Punct început	X / Y	Punct sfârșit	X / Y	Lungime segment (** (m)
11	397.746,199 327.794,624	12	397.746,34 327.793,993	0.647
13	397.746,759 327.792,116	14	397.748,707 327.789,167	3.534
15	397.749,856 327.787,428	16	397.764,186 327.765,592	26.118
17	397.765,273 327.763,936	18	397.769,87 327.756,965	8.351
19	397.769,872 327.756,962	20	397.778,568 327.743,776	15.795
21	397.782,361 327.738,023	22	397.783,313 327.736,575	1.732
23	397.783,357 327.736,508	1	397.787,764 327.739,285	5.209

Punct început	X / Y	Punct sfârșit	X / Y	Lungime segment (** (m)
12	397.746,34 327.793,993	13	397.746,759 327.792,116	1.923
14	397.748,707 327.789,167	15	397.749,856 327.787,428	2.084
16	397.764,186 327.765,592	17	397.765,273 327.763,936	1.98
18	397.769,87 327.756,965	19	397.769,872 327.756,962	0.004
20	397.778,568 327.743,776	21	397.782,361 327.738,023	6.891
22	397.783,313 327.736,575	23	397.783,357 327.736,508	0.079

** Lungimile segmentelor sunt determinate în planul de proiecție Stereo 70 și sunt rotunjite la 1 milimetru.

*** Distanța dintre puncte este formată din segmente cumulate ce sunt mai mici decât valoarea 1 milimetru.

**DATE DESPRE IMOBILUL NR. 2392**

Oficiul de Cadastru și Publicitate Imobiliară DOLJ
Biroul de Cadastru și Publicitate Imobiliară Craiova

A. Partea I. Descrierea imobilului

TEREN Extravilan

Adresa: Jud. Dolj, T27, P52

Nr. Crt	Nr cadastral Nr. topografic	Suprafața* (mp)	Observații / Referințe
A1		1.395	Sector cadastral:9 Teren neimprejmuit;

B. Partea II. Proprietari și acte

Inscrieri privitoare la dreptul de proprietate și alte drepturi reale	Referințe
/	
Act Administrativ nr. Titlu de proprietate 859-2195, din 28/03/1997 emis de CJSIPT Dolj;	
B1	A1
Intabulare, drept de PROPRIETATE, dobândit prin Reconstituire, cota actuala 1/1, cota initiala 1/1 1) PREDĂ MARIN	

C. Partea III. SARCINI .

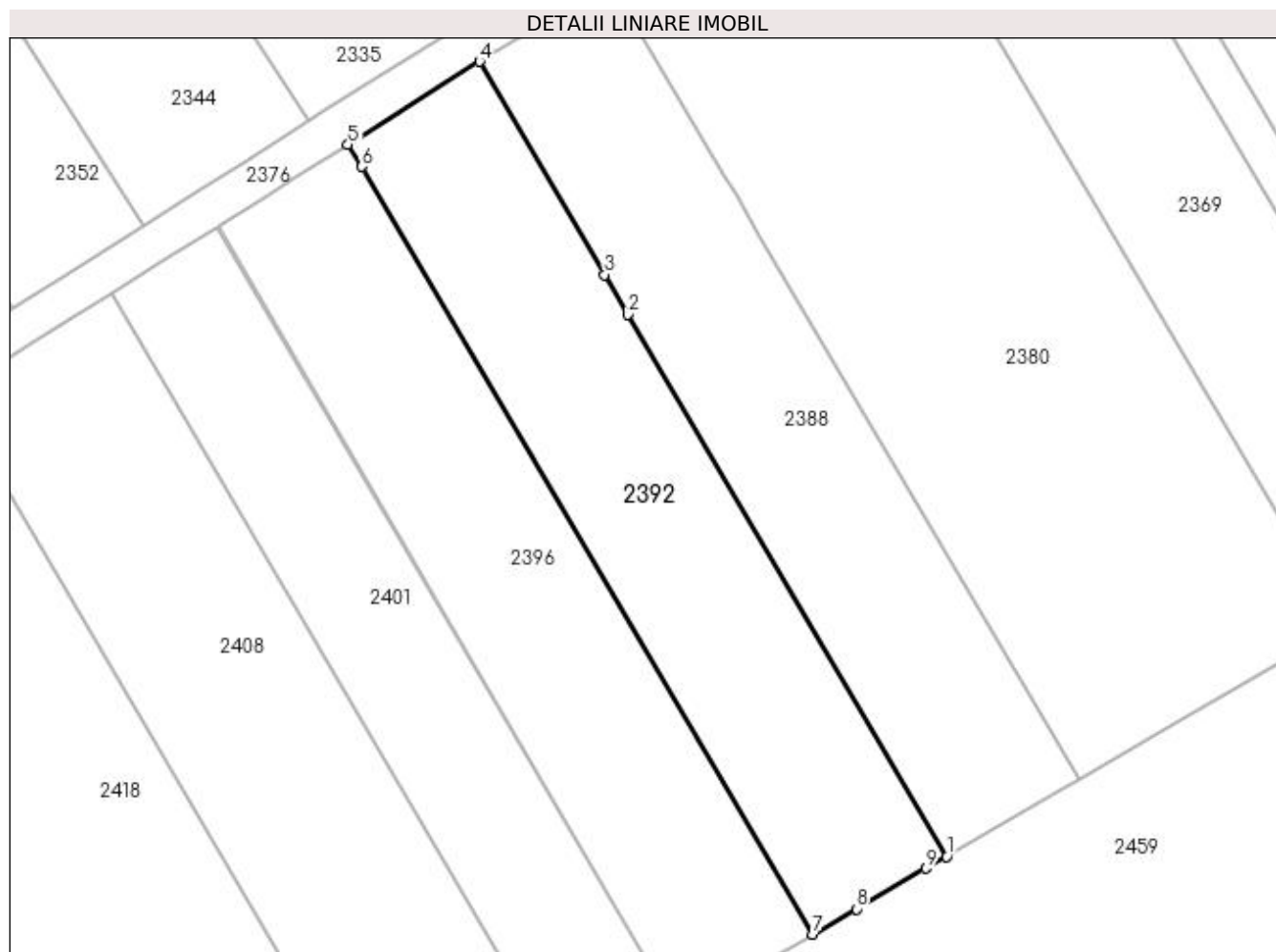
Inscrieri privind dezmembramintele dreptului de proprietate, drepturi reale de garanție și sarcini	Referințe
NU SUNT	

Anexa Nr. 1 La Partea I

Teren

Nr cadastral	Suprafața (mp)*	Observații / Referințe
	1.395	

* Suprafața este determinată în planul de proiecție Stereo 70.



Date referitoare la teren

Crt	Categorie folosință	Intra vilan	Suprafața (mp)	Tarla	Parcelă	Nr. topo	Observații / Referințe
1	vie	NU	1.395	27	52	-	

Lungime Segmente

1) Valorile lungimilor segmentelor sunt obținute din proiecție în plan.

Punct început	X / Y	Punct sfârșit	X / Y	Lungime segment (** (m)
1	397.952,172 327.730,228	2	397.920,622 327.783,905	62.263
2	397.920,622 327.783,905	3	397.918,302 327.787,853	4.579
3	397.918,302 327.787,853	4	397.905,891 327.808,968	24.492
4	397.905,891 327.808,968	5	397.892,848 327.800,752	15.415
5	397.892,848 327.800,752	6	397.894,245 327.798,55	2.608

Punct început	X / Y	Punct sfârșit	X / Y	Lungime segment (** (m)
6	397.894,245 327.798,55	7	397.938,931 327.722,525	88.185
7	397.938,931 327.722,525	8	397.943,258 327.725,042	5.006
8	397.943,258 327.725,042	9	397.950,156 327.729,055	7.981
9	397.950,156 327.729,055	1	397.952,172 327.730,228	2.332

** Lungimile segmentelor sunt determinate în planul de proiecție Stereo 70 și sunt rotunjite la 1 milimetru.

*** Distanța dintre puncte este formată din segmente cumulate ce sunt mai mici decât valoarea 1 milimetru.

**DATE DESPRE IMOBILUL NR. 2394**

Oficiul de Cadastru și Publicitate Imobiliară DOLJ
Biroul de Cadastru și Publicitate Imobiliară Craiova

A. Partea I. Descrierea imobilului

TEREN Extravilan

Adresa: Jud. Dolj, T13, P296

Nr. Crt	Nr cadastral Nr. topografic	Suprafața* (mp)	Observații / Referințe
A1		5.323	Sector cadastral:9 Teren neimprejmuit;

B. Partea II. Proprietari și acte

Inscrieri privitoare la dreptul de proprietate și alte drepturi reale		Referințe
/		
Act Normativ nr. 7, din 13/03/1996 emis de Parlamentul Romaniei;		
B1	Intabulare, drept de PROPRIETATE, dobandit prin Lege, cota actuala 1/1, cota initiala 1/1 1) UAT ALMAJ, CIF:4553674, Rezerva comisiei locale de fond funciar	A1

C. Partea III. SARCINI .


Inscrieri privind dezmembramintele dreptului de proprietate, drepturi reale de garanție și sarcini	Referințe
NU SUNT	

Anexa Nr. 1 La Partea I

Teren

Nr cadastral	Suprafața (mp)*	Observații / Referințe
	5.323	

* Suprafața este determinată în planul de proiecție Stereo 70.



Date referitoare la teren

Crt	Categorie folosință	Intravilan	Suprafața (mp)	Tarla	Parcelă	Nr. topo	Observații / Referințe
1	neproductiv	NU	5.323	13	296	-	

Lungime Segmente

1) Valorile lungimilor segmentelor sunt obținute din proiecție în plan.

Punct început	X / Y	Punct sfârșit	X / Y	Lungime segment	Punct început	X / Y	Punct sfârșit	X / Y	Lungime segment	Punct început	X / Y	Punct sfârșit	X / Y	Lungime segment
1	398.353,207 327.886,912	2	398.348,07 327.890,521	6.278	2	398.348,07 327.890,521	3	398.344,761 327.885,849	5.725	3	398.344,761 327.885,849	4	398.343,885 327.884,614	1.514
4	398.343,885 327.884,614	5	398.340,333 327.879,599	6.145	5	398.340,333 327.879,599	6	398.327,395 327.873,168	14.449	6	398.327,395 327.873,168	7	398.326,859 327.872,901	0.598
7	398.326,859 327.872,901	8	398.322,288 327.870,629	5.105	8	398.322,288 327.870,629	9	398.320,024 327.869,305	2.623	9	398.320,024 327.869,305	10	398.318,94 327.868,671	1.255
10	398.318,94 327.868,671	11	398.312,965 327.865,178	6.921	11	398.312,965 327.865,178	12	398.308,953 327.862,832	4.648	12	398.308,953 327.862,832	13	398.303,13 327.859,155	6.887
13	398.303,13 327.859,155	14	398.298,624 327.856,309	5.33	14	398.298,624 327.856,309	15	398.297,048 327.855,314	1.864	15	398.297,048 327.855,314	16	398.294,88 327.853,945	2.564
16	398.294,88 327.853,945	17	398.292,427 327.852,396	2.901	17	398.292,427 327.852,396	18	398.289,457 327.850,521	3.513	18	398.289,457 327.850,521	19	398.288,26 327.849,765	1.416

Punct început	X / Y	Punct sfârșit	X / Y	Lungime segment	Punct început	X / Y	Punct sfârșit	X / Y	Lungime segment	Punct început	X / Y	Punct sfârșit	X / Y	Lungime segment
19	398.288,26 327.849,765	20	398.286,788 327.848,846	1.736	20	398.286,788 327.848,846	21	398.285,224 327.847,869	1.844	21	398.285,224 327.847,869	22	398.282,354 327.846,078	3.383
22	398.282,354 327.846,078	23	398.279,414 327.844,242	3.466	23	398.279,414 327.844,242	24	398.278,993 327.843,979	0.496	24	398.278,993 327.843,979	25	398.277,861 327.843,273	1.334
25	398.277,861 327.843,273	26	398.275,14 327.841,574	3.208	26	398.275,14 327.841,574	27	398.273,522 327.840,564	1.907	27	398.273,522 327.840,564	28	398.272,737 327.840,074	0.926
28	398.272,737 327.840,074	29	398.269,415 327.838,825	3.549	29	398.269,415 327.838,825	30	398.267,738 327.838,194	1.791	30	398.267,738 327.838,194	31	398.264,243 327.836,88	3.734
31	398.264,243 327.836,88	32	398.264,026 327.836,784	0.237	32	398.264,026 327.836,784	33	398.262,51 327.836,112	1.658	33	398.262,51 327.836,112	34	398.259,356 327.834,714	3.45
34	398.259,356 327.834,714	35	398.257,197 327.833,758	2.361	35	398.257,197 327.833,758	36	398.254,291 327.832,469	3.179	36	398.254,291 327.832,469	37	398.252,213 327.831,548	2.273
37	398.252,213 327.831,548	38	398.248,643 327.829,966	3.905	38	398.248,643 327.829,966	39	398.246,968 327.829,224	1.831	39	398.246,968 327.829,224	40	398.246,424 327.828,983	0.596
40	398.246,424 327.828,983	41	398.245,629 327.828,644	0.864	41	398.245,629 327.828,644	42	398.245,293 327.828,501	0.366	42	398.245,293 327.828,501	43	398.238,34 327.825,539	7.558
43	398.238,34 327.825,539	44	398.235,257 327.824,226	3.35	44	398.235,257 327.824,226	45	398.234,873 327.824,062	0.418	45	398.234,873 327.824,062	46	398.231,961 327.822,821	3.165
46	398.231,961 327.822,821	47	398.229,861 327.821,926	2.283	47	398.229,861 327.821,926	48	398.226,567 327.820,523	3.58	48	398.226,567 327.820,523	49	398.222,424 327.818,758	4.504
49	398.222,424 327.818,758	50	398.220,016 327.817,732	2.617	50	398.220,016 327.817,732	51	398.218,299 327.817,0	1.867	51	398.218,299 327.817,0	52	398.216,936 327.816,42	1.481
52	398.216,936 327.816,42	53	398.216,757 327.816,344	0.194	53	398.216,757 327.816,344	54	398.216,383 327.816,184	0.406	54	398.216,383 327.816,184	55	398.215,523 327.815,818	0.935
55	398.215,523 327.815,818	56	398.215,214 327.815,686	0.336	56	398.215,214 327.815,686	57	398.213,647 327.815,018	1.703	57	398.213,647 327.815,018	58	398.213,062 327.814,769	0.636
58	398.213,062 327.814,769	59	398.211,926 327.814,285	1.235	59	398.211,926 327.814,285	60	398.209,775 327.813,369	2.338	60	398.209,775 327.813,369	61	398.209,62 327.813,303	0.168
61	398.209,62 327.813,303	62	398.209,184 327.813,117	0.474	62	398.209,184 327.813,117	63	398.208,477 327.812,816	0.768	63	398.208,477 327.812,816	64	398.208,269 327.812,727	0.226
64	398.208,269 327.812,727	65	398.206,335 327.811,903	2.103	65	398.206,335 327.811,903	66	398.205,75 327.811,654	0.635	66	398.205,75 327.811,654	67	398.204,896 327.811,29	0.929
67	398.204,896 327.811,29	68	398.202,741 327.810,372	2.342	68	398.202,741 327.810,372	69	398.202,466 327.810,255	0.299	69	398.202,466 327.810,255	70	398.201,672 327.809,916	0.863
70	398.201,672 327.809,916	71	398.200,851 327.809,567	0.893	71	398.200,851 327.809,567	72	398.199,459 327.808,973	1.513	72	398.199,459 327.808,973	73	398.197,569 327.808,168	2.054
73	398.197,569 327.808,168	74	398.194,226 327.806,744	3.634	74	398.194,226 327.806,744	75	398.193,55 327.806,456	0.735	75	398.193,55 327.806,456	76	398.193,471 327.806,422	0.086
76	398.193,471 327.806,422	77	398.190,436 327.805,129	3.299	77	398.190,436 327.805,129	78	398.190,331 327.805,085	0.113	78	398.190,331 327.805,085	79	398.190,271 327.805,059	0.065
79	398.190,271 327.805,059	80	398.187,054 327.803,688	3.497	80	398.187,054 327.803,688	81	398.186,685 327.803,531	0.401	81	398.186,685 327.803,531	82	398.185,635 327.803,084	1.142
82	398.185,635 327.803,084	83	398.183,641 327.802,234	2.168	83	398.183,641 327.802,234	84	398.183,409 327.802,135	0.252	84	398.183,409 327.802,135	85	398.182,663 327.801,817	0.811
85	398.182,663 327.801,817	86	398.181,479 327.801,313	1.287	86	398.181,479 327.801,313	87	398.181,283 327.801,229	0.213	87	398.181,283 327.801,229	88	398.180,366 327.800,839	0.997
88	398.180,366 327.800,839	89	398.179,273 327.800,373	1.187	89	398.179,273 327.800,373	90	398.178,283 327.799,951	1.076	90	398.178,283 327.799,951	91	398.178,009 327.799,835	0.298
91	398.178,009 327.799,835	92	398.177,024 327.799,415	1.07	92	398.177,024 327.799,415	93	398.176,57 327.799,222	0.494	93	398.176,57 327.799,222	94	398.175,01 327.798,557	1.695
94	398.175,01 327.798,557	95	398.173,298 327.797,827	1.862	95	398.173,298 327.797,827	96	398.172,715 327.797,579	0.633	96	398.172,715 327.797,579	97	398.171,655 327.797,128	1.153
97	398.171,655 327.797,128	98	398.169,576 327.796,242	2.26	98	398.169,576 327.796,242	99	398.169,445 327.796,186	0.142	99	398.169,445 327.796,186	100	398.166,724 327.795,027	2.958
100	398.166,724 327.795,027	101	398.165,334 327.794,435	1.51	101	398.165,334 327.794,435	102	398.163,456 327.793,634	2.042	102	398.163,456 327.793,634	103	398.161,162 327.792,657	2.493
103	398.161,162 327.792,657	104	398.160,736 327.792,476	0.463	104	398.160,736 327.792,476	105	398.157,471 327.791,084	3.55	105	398.157,471 327.791,084	106	398.152,364 327.788,909	5.551
106	398.152,364 327.788,909	107	398.150,293 327.788,026	2.252	107	398.150,293 327.788,026	108	398.149,97 327.787,889	0.351	108	398.149,97 327.787,889	109	398.146,709 327.786,499	3.545
109	398.146,709 327.786,499	110	398.143,074 327.784,951	3.951	110	398.143,074 327.784,951	111	398.134,105 327.781,13	9.749	111	398.134,105 327.781,13	112	398.127,775 327.778,433	6.881
112	398.127,775 327.778,433	113	398.120,416 327.775,297	7.999	113	398.120,416 327.775,297	114	398.119,714 327.774,998	0.763	114	398.119,714 327.774,998	115	398.116,466 327.773,614	3.531
115	398.116,466 327.773,614	116	398.113,934 327.772,536	2.752	116	398.113,934 327.772,536	117	398.110,691 327.771,154	3.525	117	398.110,691 327.771,154	118	398.109,951 327.770,838	0.805

Punct început	X / Y	Punct sfârșit	X / Y	Lungime segment	Punct început	X / Y	Punct sfârșit	X / Y	Lungime segment	Punct început	X / Y	Punct sfârșit	X / Y	Lungime segment
118	398.109,951 327.770,838	119	398.108,35 327.770,156	1.74	119	398.108,35 327.770,156	120	398.108,335 327.770,15	0.016	120	398.108,335 327.770,15	121	398.107,035 327.769,756	1.358
121	398.107,035 327.769,756	122	398.105,12 327.769,174	2.002	122	398.105,12 327.769,174	123	398.105,104 327.769,17	0.016	123	398.105,104 327.769,17	124	398.104,899 327.769,107	0.215
124	398.104,899 327.769,107	125	398.102,263 327.768,307	2.754	125	398.102,263 327.768,307	126	398.091,148 327.764,934	11.61 6	126	398.091,148 327.764,934	127	398.085,36 327.763,178	6.048
127	398.085,36 327.763,178	128	398.082,848 327.762,415	2.626	128	398.082,848 327.762,415	129	398.082,441 327.762,292	0.425	129	398.082,441 327.762,292	130	398.081,889 327.762,124	0.578
130	398.081,889 327.762,124	131	398.071,073 327.758,841	11.30 3	131	398.071,073 327.758,841	132	398.068,045 327.757,922	3.163	132	398.068,045 327.757,922	133	398.057,411 327.754,694	11.11 4
133	398.057,411 327.754,694	134	398.019,348 327.743,14	39.77 7	134	398.019,348 327.743,14	135	398.020,27 327.741,572	1.819	135	398.020,27 327.741,572	136	398.025,876 327.732,033	11.06 4
136	398.025,876 327.732,033	137	398.028,902 327.726,886	5.971	137	398.028,902 327.726,886	138	398.029,397 327.726,044	0.976	138	398.029,397 327.726,044	139	398.029,716 327.725,441	0.682
139	398.029,716 327.725,441	140	398.029,742 327.725,456	0.03	140	398.029,742 327.725,456	141	398.033,701 327.727,641	4.521	141	398.033,701 327.727,641	142	398.044,568 327.732,46	11.88 8
142	398.044,568 327.732,46	143	398.051,862 327.735,694	7.979	143	398.051,862 327.735,694	144	398.057,915 327.738,378	6.621	144	398.057,915 327.738,378	145	398.060,614 327.739,127	2.802
145	398.060,614 327.739,127	146	398.062,733 327.739,715	2.199	146	398.062,733 327.739,715	147	398.077,213 327.743,731	15.02 7	147	398.077,213 327.743,731	148	398.089,328 327.747,092	12.57 2
148	398.089,328 327.747,092	149	398.093,408 327.747,61	4.113	149	398.093,408 327.747,61	150	398.104,304 327.748,993	10.98 3	150	398.104,304 327.748,993	151	398.108,806 327.750,135	4.645
151	398.108,806 327.750,135	152	398.112,215 327.751,001	3.517	152	398.112,215 327.751,001	153	398.118,522 327.752,601	6.506	153	398.118,522 327.752,601	154	398.125,543 327.757,581	8.607
154	398.125,543 327.757,581	155	398.126,97 327.758,593	1.75	155	398.126,97 327.758,593	156	398.130,8 327.761,31	4.696	156	398.130,8 327.761,31	157	398.145,016 327.767,315	15.43 3
157	398.145,016 327.767,315	158	398.158,972 327.773,292	15.18 2	158	398.158,972 327.773,292	159	398.159,61 327.773,538	0.684	159	398.159,61 327.773,538	160	398.162,919 327.774,811	3.545
160	398.162,919 327.774,811	161	398.163,706 327.775,114	0.844	161	398.163,706 327.775,114	162	398.167,263 327.776,483	3.811	162	398.167,263 327.776,483	163	398.172,966 327.778,678	6.111
163	398.172,966 327.778,678	164	398.185,681 327.786,414	14.88 3	164	398.185,681 327.786,414	165	398.193,41 327.790,944	8.959	165	398.193,41 327.790,944	166	398.195,561 327.792,205	2.494
166	398.195,561 327.792,205	167	398.198,895 327.794,158	3.864	167	398.198,895 327.794,158	168	398.201,102 327.795,305	2.487	168	398.201,102 327.795,305	169	398.204,864 327.797,259	4.24
169	398.204,864 327.797,259	170	398.205,892 327.797,793	1.159	170	398.205,892 327.797,793	171	398.212,466 327.801,209	7.409	171	398.212,466 327.801,209	172	398.226,603 327.806,736	15.17 8
172	398.226,603 327.806,736	173	398.228,9 327.807,746	2.51	173	398.228,9 327.807,746	174	398.231,05 327.808,692	2.349	174	398.231,05 327.808,692	175	398.234,172 327.810,066	3.411
175	398.234,172 327.810,066	176	398.240,53 327.812,864	6.947	176	398.240,53 327.812,864	177	398.252,537 327.818,173	13.12 9	177	398.252,537 327.818,173	178	398.258,893 327.820,984	6.949
178	398.258,893 327.820,984	179	398.263,11 327.822,848	4.611	179	398.263,11 327.822,848	180	398.263,115 327.822,851	0.006	180	398.263,115 327.822,851	181	398.270,57 327.826,397	8.255
181	398.270,57 327.826,397	182	398.286,913 327.835,24	18.58 2	182	398.286,913 327.835,24	183	398.292,7 327.838,372	6.58	183	398.292,7 327.838,372	184	398.296,223 327.840,278	4.006
184	398.296,223 327.840,278	185	398.298,693 327.841,615	2.808	185	398.298,693 327.841,615	186	398.316,609 327.851,309	20.37	186	398.316,609 327.851,309	187	398.331,541 327.859,389	16.97 8
187	398.331,541 327.859,389	188	398.332,581 327.859,952	1.182	188	398.332,581 327.859,952	189	398.333,983 327.860,497	1.504	189	398.333,983 327.860,497	190	398.334,083 327.860,536	0.107
190	398.334,083 327.860,536	191	398.335,25 327.860,99	1.252	191	398.335,25 327.860,99	192	398.336,768 327.861,58	1.629	192	398.336,768 327.861,58	193	398.338,034 327.862,073	1.358
193	398.338,034 327.862,073	194	398.338,876 327.862,4	0.904	194	398.338,876 327.862,4	195	398.339,367 327.863,787	1.471	195	398.339,367 327.863,787	196	398.340,601 327.867,278	3.703
196	398.340,601 327.867,278	197	398.341,157 327.868,849	1.666	197	398.341,157 327.868,849	198	398.341,352 327.869,181	0.386	198	398.341,352 327.869,181	199	398.343,554 327.872,92	4.339
199	398.343,554 327.872,92	200	398.344,929 327.875,168	2.635	200	398.344,929 327.875,168	201	398.345,092 327.875,403	0.285	201	398.345,092 327.875,403	202	398.349,519 327.881,797	7.777
202	398.349,519 327.881,797	203	398.351,495 327.884,452	3.31	203	398.351,495 327.884,452	204	398.353,285 327.886,857	2.998	204	398.353,285 327.886,857	1	398.353,207 327.886,912	0.095

** Lungimile segmentelor sunt determinate în planul de proiecție Stereo 70 și sunt rotunjite la 1 milimetru.

*** Distanța dintre puncte este formată din segmente cumulate ce sunt mai mici decât valoarea 1 milimetru.

**DATE DESPRE IMOBILUL NR. 2396**

Oficiul de Cadastru și Publicitate Imobiliară DOLJ
Biroul de Cadastru și Publicitate Imobiliară Craiova

A. Partea I. Descrierea imobilului

TEREN Extravilan

Adresa: Jud. Dolj, T27, P51

Nr. Crt	Nr cadastral Nr. topografic	Suprafața* (mp)	Observații / Referințe
A1		1.395	Sector cadastral:9 Teren neimprejmuit;

B. Partea II. Proprietari și acte

Inscrieri privitoare la dreptul de proprietate și alte drepturi reale	Referințe
/	
Act Notarial nr. Act de partaj voluntar 210, din 11/03/2014 emis de NP Cernobai Emil;	
B1	A1
Intabulare, drept de PROPRIETATE, dobandit prin lesire Din Indiviziune, cota actuala 1/1, cota initiala 1/1 1) PIRVU GHEORGHE	

C. Partea III. SARCINI .

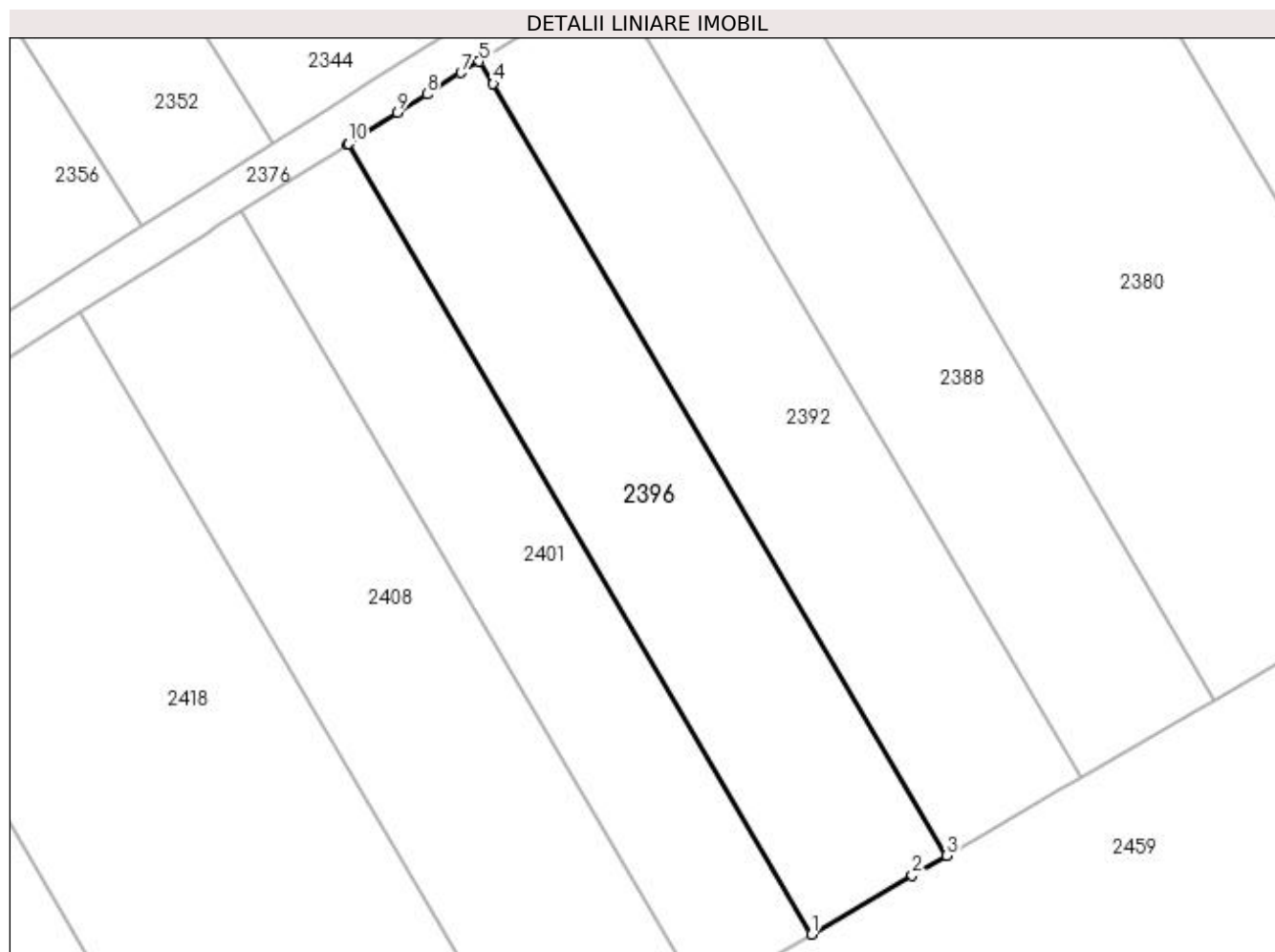
Inscrieri privind dezmembramintele dreptului de proprietate, drepturi reale de garanție și sarcini	Referințe
NU SUNT	

Anexa Nr. 1 La Partea I

Teren

Nr cadastral	Suprafața (mp)*	Observații / Referințe
	1.395	

* Suprafața este determinată în planul de proiecție Stereo 70.



Date referitoare la teren

Crt	Categorie folosință	Intra vilan	Suprafața (mp)	Tarla	Parcelă	Nr. topo	Observații / Referințe
1	vie	NU	1.395	27	51	-	

Lungime Segmente

1) Valorile lungimilor segmentelor sunt obținute din proiecție în plan.

Punct început	X / Y	Punct sfârșit	X / Y	Lungime segment (** (m)
1	397.925,61 327.714,776	2	397.935,546 327.720,556	11.495
2	397.935,546 327.720,556	3	397.938,931 327.722,525	3.915
3	397.938,931 327.722,525	4	397.894,245 327.798,55	88.185
4	397.894,245 327.798,55	5	397.892,848 327.800,752	2.608
5	397.892,848 327.800,752	6	397.892,837 327.800,745	0.012

Punct început	X / Y	Punct sfârșit	X / Y	Lungime segment (** (m)
6	397.892,837 327.800,745	7	397.891,065 327.799,629	2.095
7	397.891,065 327.799,629	8	397.887,705 327.797,512	3.971
8	397.887,705 327.797,512	9	397.884,823 327.795,696	3.407
9	397.884,823 327.795,696	10	397.879,981 327.792,647	5.722
10	397.879,981 327.792,647	11	397.879,878 327.792,582	0.122
11	397.879,878 327.792,582	1	397.925,61 327.714,776	90.251

** Lungimile segmentelor sunt determinate în planul de proiecție Stereo 70 și sunt rotunjite la 1 milimetru.

*** Distanța dintre puncte este formată din segmente cumulate ce sunt mai mici decât valoarea 1 milimetru.

**DATE DESPRE IMOBILUL NR. 2401**

Oficiul de Cadastru și Publicitate Imobiliară DOLJ
Biroul de Cadastru și Publicitate Imobiliară Craiova

A. Partea I. Descrierea imobilului

TEREN Extravilan

Adresa: Jud. Dolj, T27, P50

Nr. Crt	Nr cadastral Nr. topografic	Suprafața* (mp)	Observații / Referințe
A1		1.116	Sector cadastral:9 Teren neimprejmuit;

B. Partea II. Proprietari și acte

Inscrieri privitoare la dreptul de proprietate și alte drepturi reale	Referințe
/	
Act Administrativ nr. Titlu de proprietate 1262-44903, din 10/07/1998 emis de CJSIPT Dolj;	
B1	A1
Intabulare, drept de PROPRIETATE, dobandit prin Reconstituire, cota actuala 1/1, cota initiala 1/1 1) GLIGA CONSTANTIN	

C. Partea III. SARCINI .

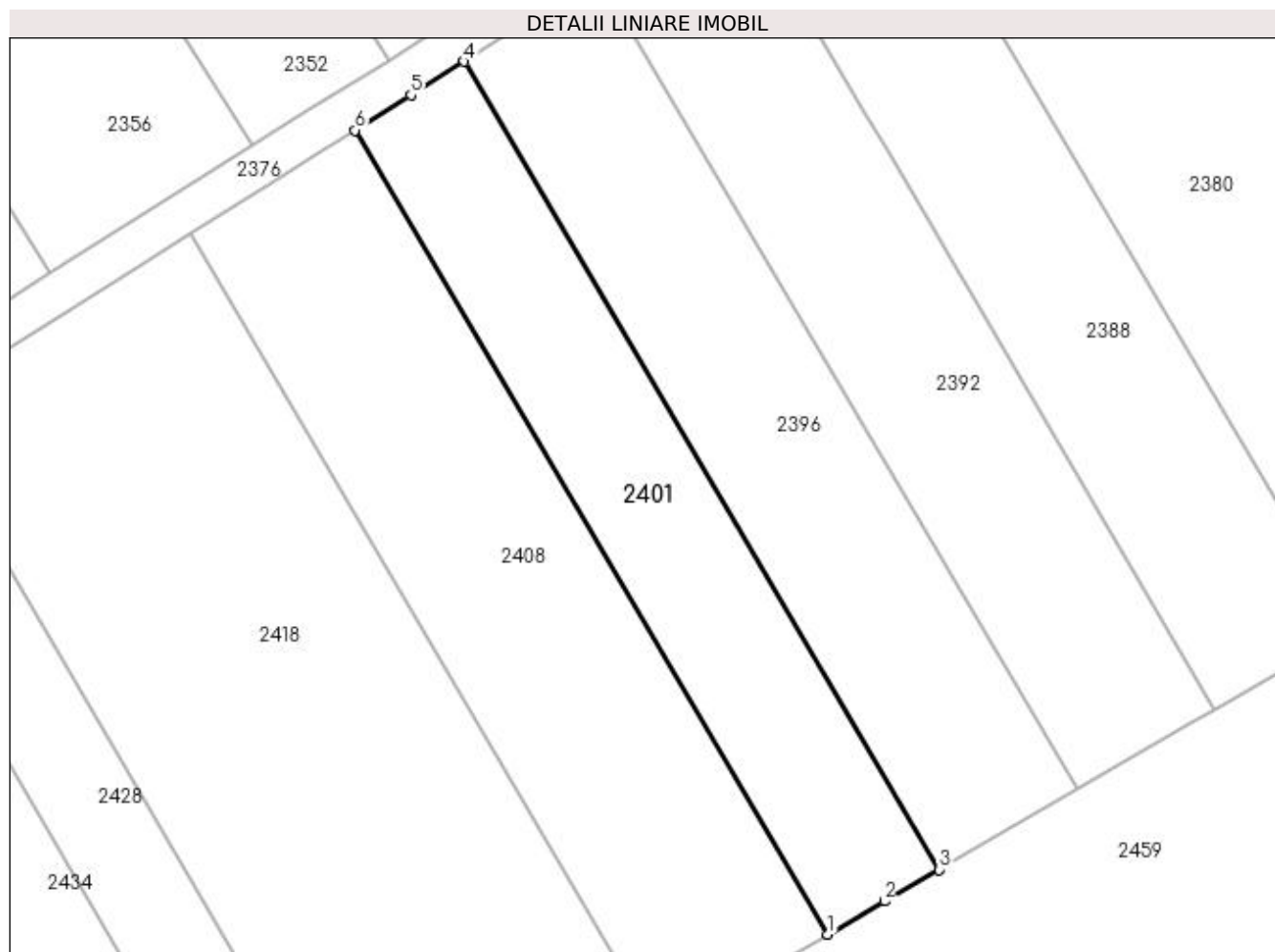
Inscrieri privind dezmembramintele dreptului de proprietate, drepturi reale de garanție și sarcini	Referințe
NU SUNT	

Anexa Nr. 1 La Partea I

Teren

Nr cadastral	Suprafața (mp)*	Observații / Referințe
	1.116	

* Suprafața este determinată în planul de proiecție Stereo 70.



Date referitoare la teren

Crt	Categorie folosință	Intra vilan	Suprafața (mp)	Tarla	Parcelă	Nr. topo	Observații / Referințe
1	vie	NU	1.116	27	50	-	

Lungime Segmente

1) Valorile lungimilor segmentelor sunt obținute din proiecție în plan.

Punct început	X / Y	Punct sfârșit	X / Y	Lungime segment (** (m)
1	397.914,896 327.708,543	2	397.920,367 327.711,725	6.329
2	397.920,367 327.711,725	3	397.925,61 327.714,776	6.066
3	397.925,61 327.714,776	4	397.879,878 327.792,582	90.251
4	397.879,878 327.792,582	5	397.874,747 327.789,35	6.063
5	397.874,747 327.789,35	6	397.869,385 327.785,972	6.338

Punct început	X / Y	Punct sfârșit	X / Y	Lungime segment (** (m)
6	397.869,385 327.785,972	1	397.914,896 327.708,543	89.814

** Lungimile segmentelor sunt determinate în planul de proiecție Stereo 70 și sunt rotunjite la 1 milimetru.

*** Distanța dintre puncte este formată din segmente cumulate ce sunt mai mici decât valoarea 1 milimetru.



DATE DESPRE IMOBILUL NR. 2404

Oficiul de Cadastru și Publicitate Imobiliară DOLJ
Biroul de Cadastru și Publicitate Imobiliară Craiova

A. Partea I. Descrierea imobilului

TEREN Extravilan

Adresa: Jud. Dolj, T 13 P 56, P48, P 60, P 59, P58, P55, P47

Nr. Crt	Nr cadastral Nr. topografic	Suprafața* (mp)	Observații / Referințe
A1	31312	26.659	Sector cadastral:9 Teren neimprejmuit;

B. Partea II. Proprietari și acte

Inscrieri privitoare la dreptul de proprietate și alte drepturi reale	Referințe
177824 / 25/09/2018	
Act Notarial nr. CVC aut. nr. 247, din 30/04/2015 emis de NP Carstea Caba Terezia;	
B1	A1
Intabulare, drept de PROPRIETATE, dobandit prin Conventie, cota actuala 1/1, cota initiala 1/1	
1) URUCU JUSTIN 2) URUCU NICOLETA CONSTANTA	
<i>OBSERVATII: pozitie transcrisa din CF 30576/Almaj, inscrisa prin incheierea nr. 52677 din 13/05/2015; pozitie transcrisa din CF 30577/Almaj, inscrisa prin incheierea nr. 51111 din 11/05/2015(contract de vanzare aut. nr. 237, din 27/04/2015 emis de NP. CARSTEA CABA TEREZIA EMANOILA MARGARETA); pozitie transcrisa din CF 30579/Almaj, inscrisa prin incheierea nr. 53502 din 14/05/2015 (CONTRACT DE VANZARE NR. 249 din 30.04.2015, emis de CARSTEA CABA TEREZIA EMANOILA MARGARETA); pozitie transcrisa din CF 30580/Almaj, inscrisa prin incheierea nr. 51105 din 11/05/2015 (contract de vanzare aut. nr. 237 din 27.04.2015, emis de NP. CARSTEA CABA TEREZIA EMANOILA MARGARETA); pozitie transcrisa din CF 30584/Almaj, inscrisa prin incheierea nr. 56402 din 20/05/2015 (contract de vanzare nr 210 din 07.04.2015, emis de CARSTEA CABA TEREZIA EMANOILA MARGARETA); pozitie transcrisa din CF 30586/Almaj, inscrisa prin incheierea nr. 48464 din 04/05/2015 (contract de vanzare nr 233 din 27.04.2015, emis de CARSTEA CABA TEREZIA EMANOILA MARGARETA); pozitie transcrisa din CF 30590/Almaj, inscrisa prin incheierea nr. 51085 din 11/05/2015 (contract de vanzare aut. nr. 211 din 27.04.2015, emis de NP. CARSTEA CABA TEREZIA EMANOILA MARGARETA)</i>	
B2	A1
Se notează faptul că, imobilul face parte din patrimoniul de afectatiune al lui URUCU D. JUSTIN INTREPRINDERE INDIVIDUALA .	
<i>OBSERVATII: pozitie transcrisa din CF 30576/Almaj, inscrisa prin incheierea nr. 52677 din 13/05/2015;</i>	
Act Notarial nr. contract de vanzare aut. nr. 237, din 27/04/2015 emis de NP. CARSTEA CABA TEREZIA EMANOILA MARGARETA;	
B3	A1
se noteaza afectatiunea	
1) URUCU D JUSTIN INTREPRINDERE INDIVIDUALA, CIF:25116303	
<i>OBSERVATII: pozitie transcrisa din CF 30577/Almaj, inscrisa prin incheierea nr. 51111 din 11/05/2015;</i>	
Act Notarial nr. CONTRACT DE VANZARE NR. 249, din 30/04/2015 emis de Carstea Caba Terezia Emanoila Margareta;	
B4	A1
Se notează faptul că imobilul face parte din patrimoniul de afectatiune al lui :	
1) URUCU D JUSTIN INTREPRINDERE INDIVIDUALA, CIF:999999999999	
<i>OBSERVATII: pozitie transcrisa din CF 30579/Almaj, inscrisa prin incheierea nr. 53502 din 14/05/2015; pozitie transcrisa din CF 30576/Almaj, inscrisa prin incheierea nr. 52677 din 13/05/2015;pozitie transcrisa din CF 30577/Almaj, inscrisa prin incheierea nr. 51111 din 11/05/2015; pozitie transcrisa din CF 30580/Almaj, inscrisa prin incheierea nr. 51105 din 11/05/2015;pozitie transcrisa din CF 30586/Almaj, inscrisa prin incheierea nr. 48464 din 04/05/2015; pozitie transcrisa din CF 30590/Almaj, inscrisa prin incheierea nr. 51085 din 11/05/2015; pozitie transcrisa din CF 30584/Almaj, inscrisa prin incheierea nr. 56402 din 20/05/2015;pozitie transcrisa din CF 30586/Almaj, inscrisa prin incheierea nr. 48464 din 04/05/2015;</i>	
Act Notarial nr. contract de vanzare aut. nr. 237, din 27/04/2015 emis de NP. CARSTEA CABA TEREZIA EMANOILA MARGARETA;	
B5	A1
se noteaza afectatiunea	
1) URUCU D. JUSTIN INTREPRINDERE INDIVIDUALA, CIF:2511630	
<i>OBSERVATII: pozitie transcrisa din CF 30580/Almaj, inscrisa prin incheierea nr. 51105 din 11/05/2015;</i>	
Act Notarial nr. contract de vanzare nr 210, din 07/04/2015 emis de Carstea Caba Terezia Emanoila Margareta (Incheiere de rectificare nr 14/2015 CARSTEA CABA TEREZIA EMANOILA MARGARETA);	
B6	A1
se notează faptul că, urmare a transferului intrapatrimonial, imobilul face parte din patrimoniul de afectatiune al lui : URUCU D. JUSTIN INTREPRINDERE INDIVIDUALA	
<i>OBSERVATII: pozitie transcrisa din CF 30584/Almaj, inscrisa prin incheierea nr. 56402 din 20/05/2015;</i>	
Act Notarial nr. contract de vanzare nr 233, din 27/04/2015 emis de Carstea Caba Terezia Emanoila Margareta;	
B7	A1
Se notează faptul că, urmare a transferului intrapatrimonial, imobilul de sub A 1 face parte din patrimoniul deafectatiune al lui : URUCU D.	

Inscrieri privitoare la dreptul de proprietate și alte drepturi reale		Referințe
B7	JUSTIN INTREPRINDERE INDIVIDUALA. <i>OBSERVATII: pozitie transcrisa din CF 30586/Almaj, inscrisa prin incheierea nr. 48464 din 04/05/2015;</i>	A1
Act Notarial nr. contract de vanzare aut. nr. 211, din 27/04/2015 emis de NP. CARSTEA CABA TEREZIA EMANOILA MARGARETA (Incheiere de Rectificare nr. 12/07.05.2015, NP. Carstea - Caba Terezia);		
B8	se noteaza afectatiunea 1) URUCU D JUSTIN INTREPRINDERE INDIVIDUALA, CIF:25116303 <i>OBSERVATII: pozitie transcrisa din CF 30590/Almaj, inscrisa prin incheierea nr. 51085 din 11/05/2015;</i>	A1

C. Partea III. SARCINI .

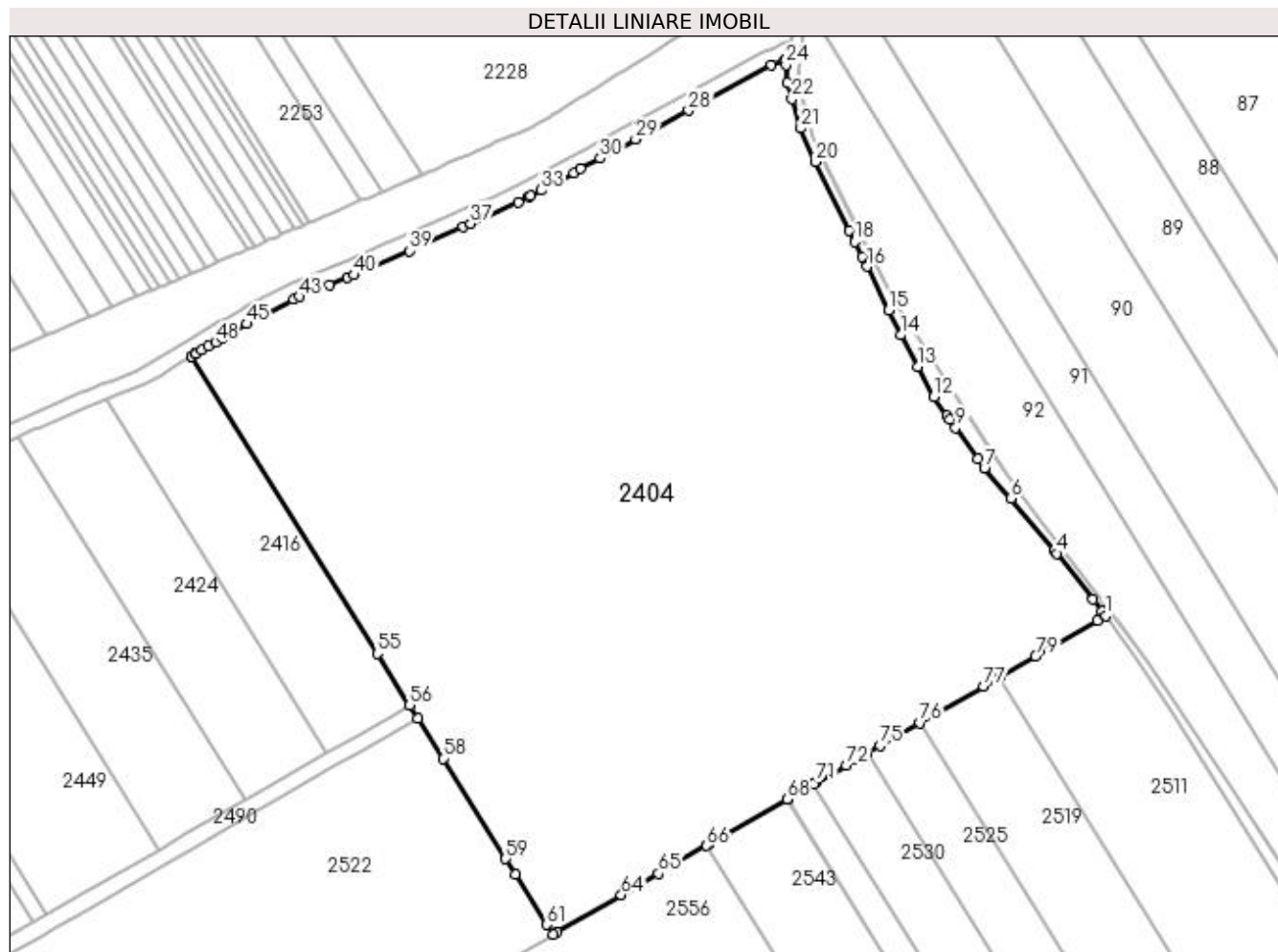
Inscrieri privind dezmembramintele dreptului de proprietate, drepturi reale de garanție și sarcini	Referințe
NU SUNT	

Anexa Nr. 1 La Partea I

Teren

Nr cadastral	Suprafața (mp)*	Observații / Referințe
31312	26.659	

* Suprafața este determinată în planul de proiecție Stereo 70.



Date referitoare la teren

Crt	Categorie folosință	Intravilan	Suprafața (mp)	Tarla	Parcelă	Nr. topo	Observații / Referințe
1	arabil	NU	26.659	13	56, 48, 60, 59, 58, 55, 47	-	

Lungime Segmente

1) Valorile lungimilor segmentelor sunt obținute din proiecție în plan.

Punct început	X / Y	Punct sfârșit	X / Y	Lungime segment
1	398.419,19 327.716,415	2	398.418,21 327.717,667	1.59
4	398.406,776 327.732,281	5	398.406,067 327.733,129	1.105
7	398.388,362 327.753,925	8	398.386,613 327.756,392	3.024
10	398.379,589 327.766,297	11	398.378,856 327.767,33	1.267
13	398.371,417 327.779,76	14	398.367,155 327.787,802	9.102
2	398.418,21 327.717,667	3	398.415,931 327.720,58	3.699
5	398.406,067 327.733,129	6	398.395,102 327.746,253	17.102
8	398.386,613 327.756,392	9	398.381,046 327.764,242	9.624
11	398.378,856 327.767,33	12	398.375,487 327.772,081	5.824
14	398.367,155 327.787,802	15	398.364,042 327.794,098	7.023
3	398.415,931 327.720,58	4	398.406,776 327.732,281	14.857
6	398.395,102 327.746,253	7	398.388,362 327.753,925	10.213
9	398.381,046 327.764,242	10	398.379,589 327.766,297	2.519
12	398.375,487 327.772,081	13	398.371,417 327.779,76	8.691
15	398.364,042 327.794,098	16	398.358,558 327.805,19	12.374

Punct început	X / Y	Punct sfârșit	X / Y	Lungime segment	Punct început	X / Y	Punct sfârșit	X / Y	Lungime segment	Punct început	X / Y	Punct sfârșit	X / Y	Lungime segment
16	398.358,558 327.805,19	17	398.357,3 327.807,736	2.84	17	398.357,3 327.807,736	18	398.355,454 327.811,47	4.165	18	398.355,454 327.811,47	19	398.354,053 327.814,319	3.175
19	398.354,053 327.814,319	20	398.345,45 327.831,813	19.49 5	20	398.345,45 327.831,813	21	398.341,676 327.840,378	9.36	21	398.341,676 327.840,378	22	398.339,433 327.847,8	7.754
22	398.339,433 327.847,8	23	398.338,201 327.851,88	4.261	23	398.338,201 327.851,88	24	398.337,885 327.856,476	4.607	24	398.337,885 327.856,476	25	398.338,043 327.857,784	1.318
25	398.338,043 327.857,784	26	398.337,505 327.857,575	0.577	26	398.337,505 327.857,575	27	398.334,265 327.856,314	3.477	27	398.334,265 327.856,314	28	398.313,16 327.844,894	23.99 6
28	398.313,16 327.844,894	29	398.299,666 327.837,593	15.34 2	29	398.299,666 327.837,593	30	398.290,64 327.832,709	10.26 2	30	398.290,64 327.832,709	31	398.285,738 327.830,057	5.574
31	398.285,738 327.830,057	32	398.283,91 327.829,068	2.078	32	398.283,91 327.829,068	33	398.275,69 327.824,62	9.346	33	398.275,69 327.824,62	34	398.272,968 327.823,147	3.096
34	398.272,968 327.823,147	35	398.272,616 327.822,956	0.4	35	398.272,616 327.822,956	36	398.269,805 327.821,435	3.196	36	398.269,805 327.821,435	37	398.257,751 327.816,105	13.18
37	398.257,751 327.816,105	38	398.255,905 327.815,289	2.018	38	398.255,905 327.815,289	39	398.242,144 327.809,204	15.04 6	39	398.242,144 327.809,204	40	398.228,137 327.803,04	15.30 3
40	398.228,137 327.803,04	41	398.226,502 327.802,401	1.756	41	398.226,502 327.802,401	42	398.221,838 327.800,578	5.008	42	398.221,838 327.800,578	43	398.214,122 327.797,561	8.285
43	398.214,122 327.797,561	44	398.212,699 327.796,822	1.603	44	398.212,699 327.796,822	45	398.200,829 327.790,656	13.37 6	45	398.200,829 327.790,656	46	398.195,946 327.787,794	5.66
46	398.195,946 327.787,794	47	398.194,728 327.787,08	1.412	47	398.194,728 327.787,08	48	398.192,85 327.785,979	2.177	48	398.192,85 327.785,979	49	398.191,067 327.784,934	2.067
49	398.191,067 327.784,934	50	398.189,364 327.783,936	1.974	50	398.189,364 327.783,936	51	398.187,83 327.783,038	1.777	51	398.187,83 327.783,038	52	398.187,732 327.782,98	0.115
52	398.187,732 327.782,98	53	398.186,78 327.782,401	1.113	53	398.186,78 327.782,401	54	398.186,782 327.782,399	0.003	54	398.186,782 327.782,399	55	398.234,017 327.706,831	89.11 6
55	398.234,017 327.706,831	56	398.242,24 327.693,677	15.51 2	56	398.242,24 327.693,677	57	398.244,36 327.690,285	4.0	57	398.244,36 327.690,285	58	398.250,689 327.680,16	11.94 1
58	398.250,689 327.680,16	59	398.266,623 327.654,668	30.06 1	59	398.266,623 327.654,668	60	398.269,081 327.650,736	4.638	60	398.269,081 327.650,736	61	398.277,073 327.637,95	15.07 8
61	398.277,073 327.637,95	62	398.278,628 327.635,462	2.934	62	398.278,628 327.635,462	63	398.279,693 327.636,075	1.229	63	398.279,693 327.636,075	64	398.296,011 327.645,474	18.83 1
64	398.296,011 327.645,474	65	398.305,472 327.650,923	10.91 8	65	398.305,472 327.650,923	66	398.317,722 327.657,979	14.13 7	66	398.317,722 327.657,979	67	398.318,171 327.658,237	0.518
67	398.318,171 327.658,237	68	398.338,169 327.669,755	23.07 7	68	398.338,169 327.669,755	69	398.338,366 327.669,868	0.227	69	398.338,366 327.669,868	70	398.344,963 327.673,668	7.614
70	398.344,963 327.673,668	71	398.345,691 327.674,087	0.84	71	398.345,691 327.674,087	72	398.353,248 327.678,439	8.72	72	398.353,248 327.678,439	73	398.355,921 327.679,979	3.085
73	398.355,921 327.679,979	74	398.358,497 327.681,463	2.973	74	398.358,497 327.681,463	75	398.361,837 327.683,386	3.854	75	398.361,837 327.683,386	76	398.371,978 327.689,227	11.70 3
76	398.371,978 327.689,227	77	398.388,103 327.698,514	18.60 8	77	398.388,103 327.698,514	78	398.392,118 327.700,826	4.633	78	398.392,118 327.700,826	79	398.401,378 327.706,159	10.68 6
79	398.401,378 327.706,159	80	398.417,07 327.715,197	18.10 9	80	398.417,07 327.715,197	1	398.419,19 327.716,415	2.445					

** Lungimile segmentelor sunt determinate în planul de proiecție Stereo 70 și sunt rotunjite la 1 milimetru.

*** Distanța dintre puncte este formată din segmente cumulate ce sunt mai mici decât valoarea 1 milimetru.

**DATE DESPRE IMOBILUL NR. 2408**

Oficiul de Cadastru și Publicitate Imobiliară DOLJ
Biroul de Cadastru și Publicitate Imobiliară Craiova

A. Partea I. Descrierea imobilului

TEREN Extravilan

Adresa: Jud. Dolj, T27, P49

Nr. Crt	Nr cadastral Nr. topografic	Suprafața* (mp)	Observații / Referințe
A1		1.674	Sector cadastral:9 Teren neîmprejmuit;

B. Partea II. Proprietari și acte

Inscrieri privitoare la dreptul de proprietate și alte drepturi reale		Referințe
/		
Act Administrativ nr. Titlu de proprietate 1225-44903, din 11/03/1998 emis de CJSIPT Dolj;		
B1	Inscrierea provizorie, drept de PROPRIETATE, dobandit prin Reconstituire, cota actuala 1/1, cota initiala 1/1 1) MILCU CONSTANTIN	A1
Act Administrativ nr. Titlu de proprietate 1308-59364, din 16/10/1998 emis de CJSIPT Dolj;		
B2	Inscrierea provizorie, drept de PROPRIETATE, dobandit prin Reconstituire, cota actuala 1/1, cota initiala 1/1 1) MILCU CONSTANTIN	A1
Act Normativ nr. Legea 7, din 13/03/1996 emis de Parlamentul Romaniei;		
B3	Se noteaza suprapunerea reala a doua acte de proprietate asupra imobilului A1: Titlul de proprietate 1225-44903/11.03.1998 prin care s-a intabulat dreptul de proprietate in favoarea numelui MILCU C CONSTANTIN si Titlul de proprietate 1308-59364/16.10.1998 prin care s-a intabulat dreptul de proprietate in favoarea numelui MILCU C CONSTANTIN	A1

C. Partea III. SARCINI .

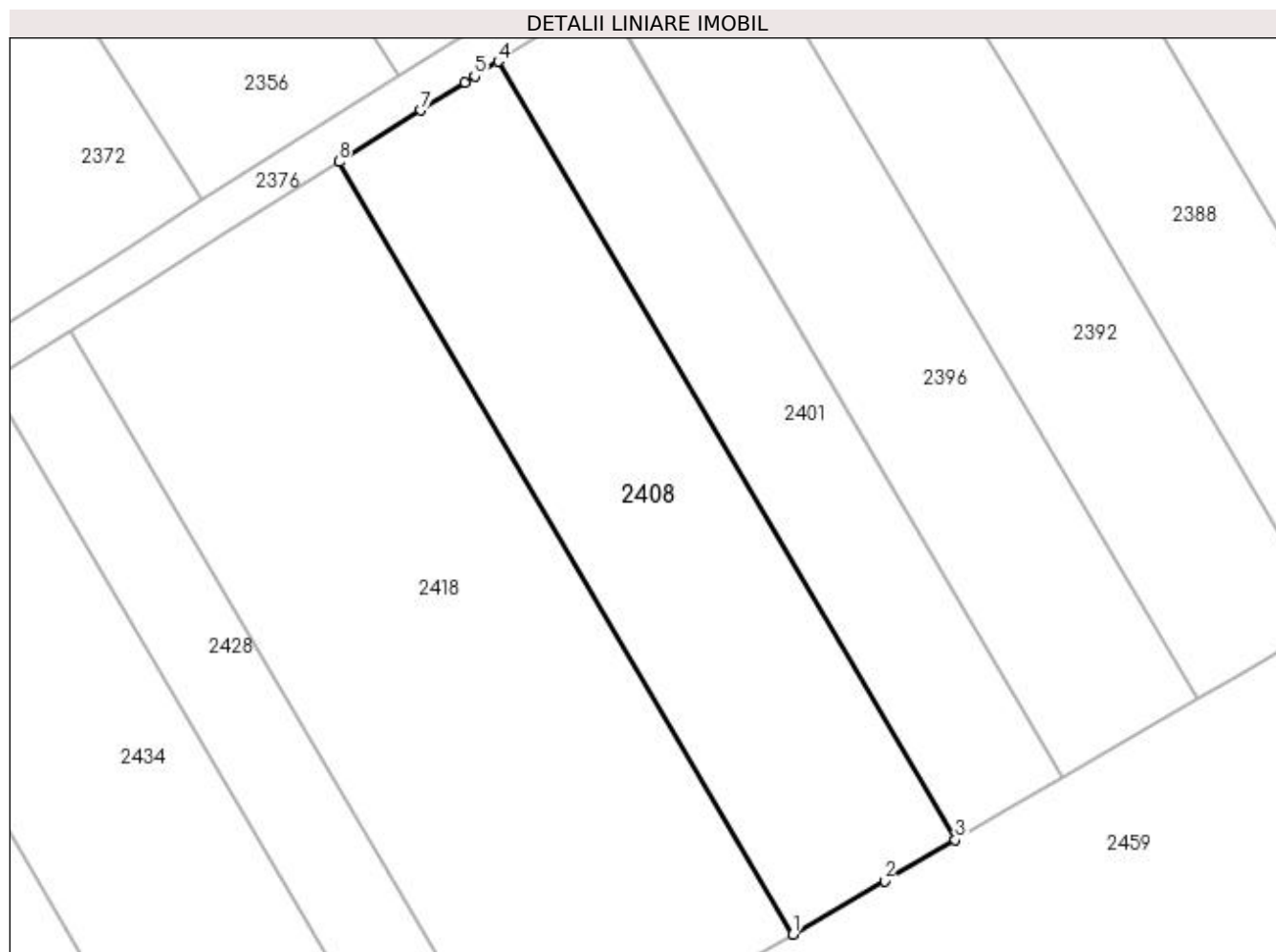
Inscrieri privind dezmembramintele dreptului de proprietate, drepturi reale de garanție și sarcini	Referințe
NU SUNT	

Anexa Nr. 1 La Partea I

Teren

Nr cadastral	Suprafața (mp)*	Observații / Referințe
	1.674	

* Suprafața este determinată în planul de proiecție Stereo 70.



Date referitoare la teren

Crt	Categorie folosință	Intra vilan	Suprafața (mp)	Tarla	Parcelă	Nr. topo	Observații / Referințe
1	vie	NU	1.674	27	49	-	

Lungime Segmente

1) Valorile lungimilor segmentelor sunt obținute din proiecție în plan.

Punct început	X / Y	Punct sfârșit	X / Y	Lungime segment (** (m)
1	397.898,725 327.699,136	2	397.907,85 327.704,444	10.557
2	397.907,85 327.704,444	3	397.914,896 327.708,543	8.151
3	397.914,896 327.708,543	4	397.869,385 327.785,972	89.814
4	397.869,385 327.785,972	5	397.867,052 327.784,503	2.757
5	397.867,052 327.784,503	6	397.866,096 327.783,9	1.13

Punct început	X / Y	Punct sfârșit	X / Y	Lungime segment (** (m)
6	397.866,096 327.783,9	7	397.861,693 327.781,127	5.204
7	397.861,693 327.781,127	8	397.853,549 327.775,996	9.625
8	397.853,549 327.775,996	1	397.898,725 327.699,136	89.154

** Lungimile segmentelor sunt determinate în planul de proiecție Stereo 70 și sunt rotunjite la 1 milimetru.

*** Distanța dintre puncte este formată din segmente cumulate ce sunt mai mici decât valoarea 1 milimetru.

**DATE DESPRE IMOBILUL NR. 2416**

Oficiul de Cadastru și Publicitate Imobiliară DOLJ
Biroul de Cadastru și Publicitate Imobiliară Craiova

A. Partea I. Descrierea imobilului

TEREN Extravilan

Adresa: Jud. Dolj, T13, P57

Nr. Crt	Nr cadastral Nr. topografic	Suprafața* (mp)	Observații / Referințe
A1		2.550	Sector cadastral:9 Teren neimprejmuit;

B. Partea II. Proprietari și acte

Inscrieri privitoare la dreptul de proprietate și alte drepturi reale	Referințe
/	
Act Notarial nr. Certificat de mostenitor 01, din 19/01/2005 emis de NP SANDU COSMIN;	
B1	A1
Intabulare, drept de PROPRIETATE, dobândit prin Succesiune, cota actuala 1/1, cota initiala 1/1 1) IOVA ANA	

C. Partea III. SARCINI .

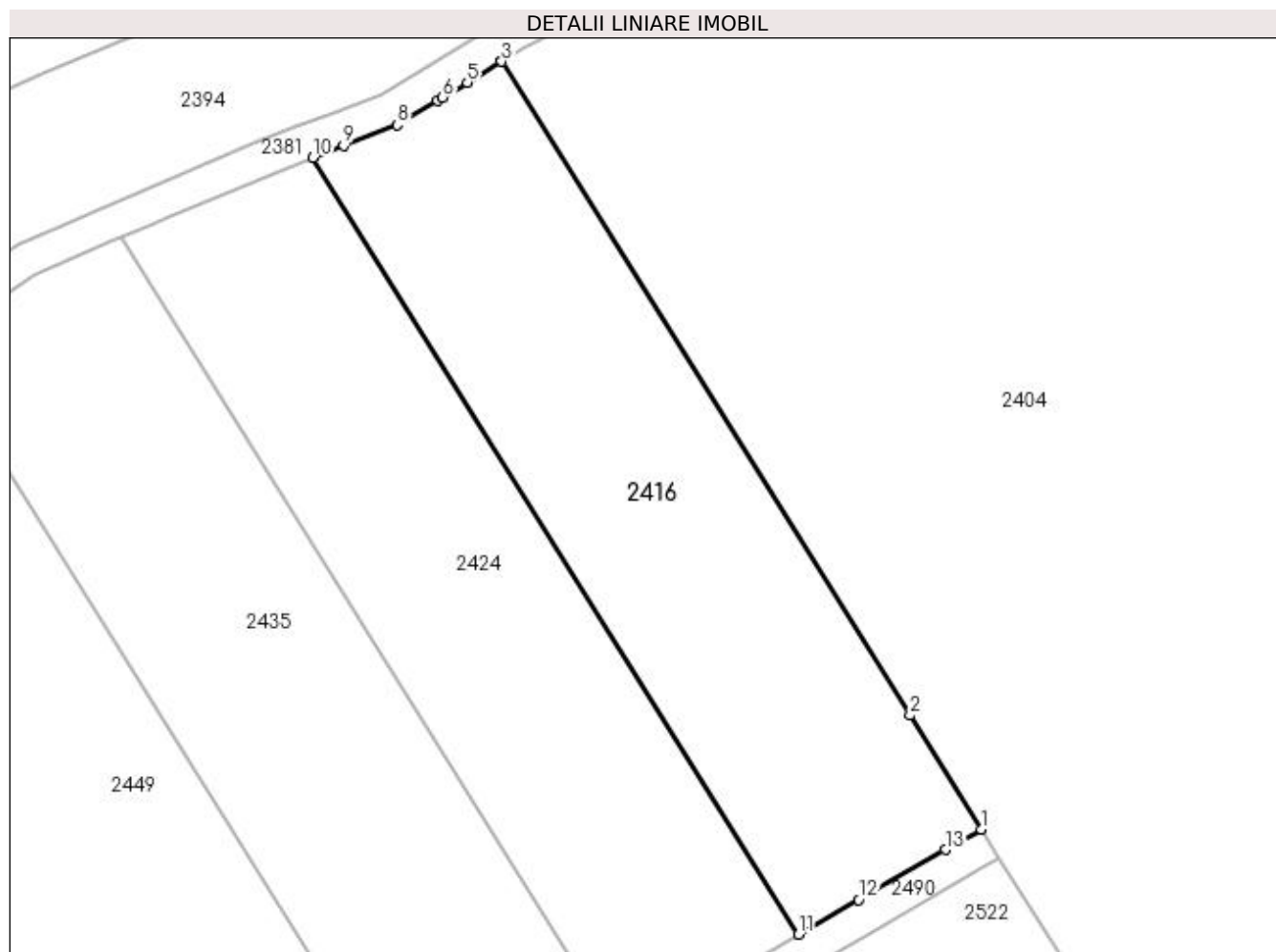
Inscrieri privind dezmembramintele dreptului de proprietate, drepturi reale de garanție și sarcini	Referințe
NU SUNT	

Anexa Nr. 1 La Partea I

Teren

Nr cadastral	Suprafața (mp)*	Observații / Referințe
	2.550	

* Suprafața este determinată în planul de proiecție Stereo 70.



Date referitoare la teren

Crt	Categorie folosință	Intra vilan	Suprafața (mp)	Tarla	Parcelă	Nr. topo	Observații / Referințe
1	arabil	NU	2.550	13	57	-	

Lungime Segmente

1) Valorile lungimilor segmentelor sunt obținute din proiecție în plan.

Punct început	X / Y	Punct sfârșit	X / Y	Lungime segment (** (m)
1	398.242,24 327.693,677	2	398.234,017 327.706,831	15.512
2	398.234,017 327.706,831	3	398.186,782 327.782,399	89.116
3	398.186,782 327.782,399	4	398.186,78 327.782,401	0.003
4	398.186,78 327.782,401	5	398.182,806 327.779,982	4.653
5	398.182,806 327.779,982	6	398.179,977 327.778,261	3.312

Punct început	X / Y	Punct sfârşit	X / Y	Lungime segment (** (m)
6	398.179,977 327.778,261	7	398.179,39 327.777,904	0.687
7	398.179,39 327.777,904	8	398.174,738 327.775,074	5.445
8	398.174,738 327.775,074	9	398.168,505 327.772,675	6.679
9	398.168,505 327.772,675	10	398.164,991 327.771,323	3.765
10	398.164,991 327.771,323	11	398.221,126 327.681,517	105.906
11	398.221,126 327.681,517	12	398.228,087 327.685,526	8.033
12	398.228,087 327.685,526	13	398.238,139 327.691,316	11.6
13	398.238,139 327.691,316	1	398.242,24 327.693,677	4.732

** Lungimile segmentelor sunt determinate în planul de proiecție Stereo 70 și sunt rotunjite la 1 milimetru.

*** Distanța dintre puncte este formată din segmente cumulate ce sunt mai mici decât valoarea 1 milimetru.

**DATE DESPRE IMOBILUL NR. 2418**

Oficiul de Cadastru și Publicitate Imobiliară DOLJ
Biroul de Cadastru și Publicitate Imobiliară Craiova

A. Partea I. Descrierea imobilului

TEREN Extravilan

Adresa: Jud. Dolj, T27, P48

Nr. Crt	Nr cadastral Nr. topografic	Suprafața* (mp)	Observații / Referințe
A1		2.790	Sector cadastral:9 Teren neimprejmuit;

B. Partea II. Proprietari și acte

Inscrieri privitoare la dreptul de proprietate și alte drepturi reale	Referințe
/	
Act Administrativ nr. Titlu de proprietate 2761, din 24/03/2004 emis de CJSIPT Dolj;	
B1	A1
Intabulare, drept de PROPRIETATE, dobandit prin Reconstituire, cota actuala 1/1, cota initiala 1/1 1) BIRĂU SOFICA	

C. Partea III. SARCINI .

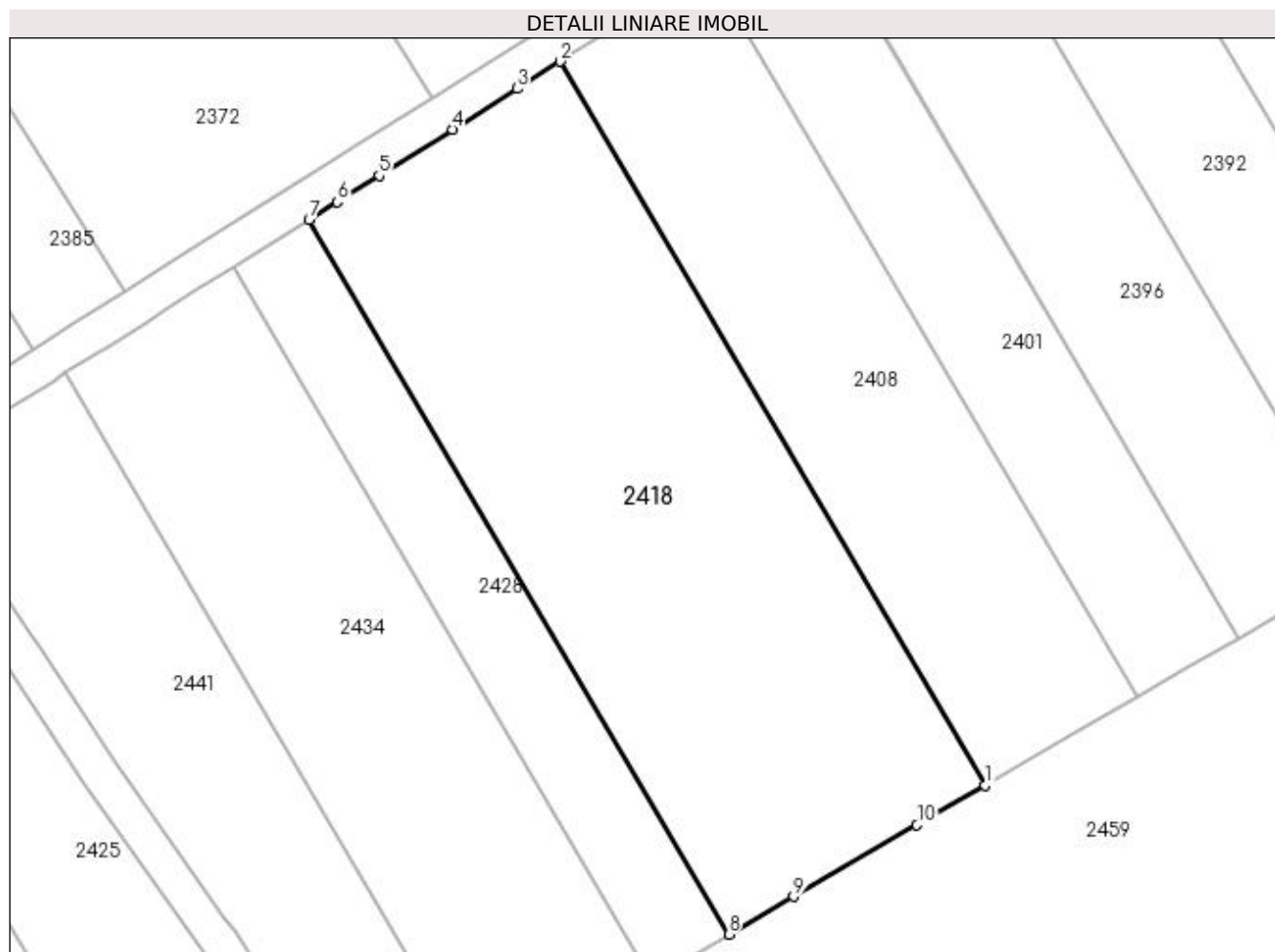
Inscrieri privind dezmembramintele dreptului de proprietate, drepturi reale de garanție și sarcini	Referințe
NU SUNT	

Anexa Nr. 1 La Partea I

Teren

Nr cadastral	Suprafața (mp)*	Observații / Referințe
	2.790	

* Suprafața este determinată în planul de proiecție Stereo 70.



Date referitoare la teren

Crt	Categorie folosință	Intra vilan	Suprafața (mp)	Tarla	Parcelă	Nr. topo	Observații / Referințe
1	vie	NU	2.790	27	48	-	

Lungime Segmente

1) Valorile lungimilor segmentelor sunt obținute din proiecție în plan.

Punct început	X / Y	Punct sfârșit	X / Y	Lungime segment (** (m)
1	397.898,725 327.699,136	2	397.853,549 327.775,996	89.154
2	397.853,549 327.775,996	3	397.848,962 327.773,108	5.42
3	397.848,962 327.773,108	4	397.842,112 327.768,792	8.096
4	397.842,112 327.768,792	5	397.834,328 327.763,889	9.199
5	397.834,328 327.763,889	6	397.829,88 327.761,087	5.257

Punct început	X / Y	Punct sfârșit	X / Y	Lungime segment (** (m)
6	397.829,88 327.761,087	7	397.826,891 327.759,205	3.532
7	397.826,891 327.759,205	8	397.871,505 327.683,302	88.044
8	397.871,505 327.683,302	9	397.878,402 327.687,313	7.978
9	397.878,402 327.687,313	10	397.891,493 327.694,929	15.146
10	397.891,493 327.694,929	1	397.898,725 327.699,136	8.367

** Lungimile segmentelor sunt determinate în planul de proiecție Stereo 70 și sunt rotunjite la 1 milimetru.

*** Distanța dintre puncte este formată din segmente cumulate ce sunt mai mici decât valoarea 1 milimetru.

**DATE DESPRE IMOBILUL NR. 2424**

Oficiul de Cadastru și Publicitate Imobiliară DOLJ
Biroul de Cadastru și Publicitate Imobiliară Craiova

A. Partea I. Descrierea imobilului

TEREN Extravilan

Adresa: Jud. Dolj, T13, P54

Nr. Crt	Nr cadastral Nr. topografic	Suprafața* (mp)	Observații / Referințe
A1		2.550	Sector cadastral:9 Teren neimprejmuit;

B. Partea II. Proprietari și acte

Inscrieri privitoare la dreptul de proprietate și alte drepturi reale	Referințe
/	
Act Administrativ nr. Titlu de proprietate 518-60677, din 28/01/1997 emis de CJSIPT Dolj;	
B1	A1
Intabulare, drept de PROPRIETATE, dobandit prin Reconstituire, cota actuala 1/1, cota initiala 1/1 1) DINA MARIUS	

C. Partea III. SARCINI .

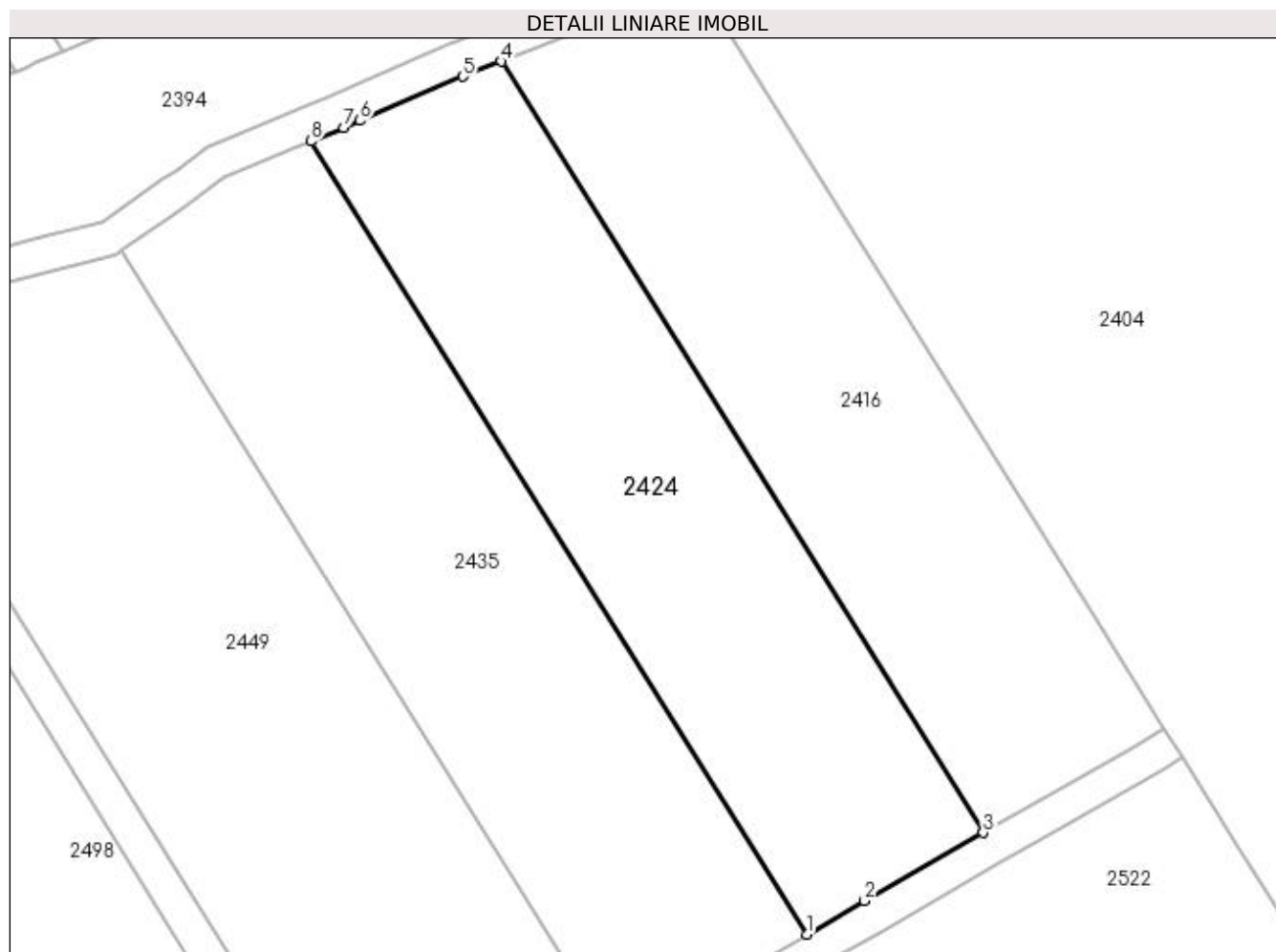
Inscrieri privind dezmembramintele dreptului de proprietate, drepturi reale de garanție și sarcini	Referințe
NU SUNT	

Anexa Nr. 1 La Partea I

Teren

Nr cadastral	Suprafața (mp)*	Observații / Referințe
	2.550	

* Suprafața este determinată în planul de proiecție Stereo 70.



Date referitoare la teren

Crt	Categorie folosință	Intra vilan	Suprafața (mp)	Tarla	Parcelă	Nr. topo	Observații / Referințe
1	arabil	NU	2.550	13	54	-	

Lungime Segmente

1) Valorile lungimilor segmentelor sunt obținute din proiecție în plan.

Punct început	X / Y	Punct sfârșit	X / Y	Lungime segment (** (m)
1	398.200,555 327.669,669	2	398.207,305 327.673,557	7.79
2	398.207,305 327.673,557	3	398.221,126 327.681,517	15.95
3	398.221,126 327.681,517	4	398.164,991 327.771,323	105.906
4	398.164,991 327.771,323	5	398.160,478 327.769,586	4.836
5	398.160,478 327.769,586	6	398.148,481 327.764,448	13.052

Punct început	X / Y	Punct sfârșit	X / Y	Lungime segment (** (m)
6	398.148,481 327.764,448	7	398.146,582 327.763,635	2.065
7	398.146,582 327.763,635	8	398.142,814 327.762,043	4.09
8	398.142,814 327.762,043	1	398.200,555 327.669,669	108.935

** Lungimile segmentelor sunt determinate în planul de proiecție Stereo 70 și sunt rotunjite la 1 milimetru.

*** Distanța dintre puncte este formată din segmente cumulate ce sunt mai mici decât valoarea 1 milimetru.

**DATE DESPRE IMOBILUL NR. 2428**

Oficiul de Cadastru și Publicitate Imobiliară DOLJ
Biroul de Cadastru și Publicitate Imobiliară Craiova

A. Partea I. Descrierea imobilului

TEREN Extravilan

Adresa: Jud. Dolj, T27, P47

Nr. Crt	Nr cadastral Nr. topografic	Suprafața* (mp)	Observații / Referințe
A1		837	Sector cadastral:9 Teren neimprejmuit;

B. Partea II. Proprietari și acte

Inscrieri privitoare la dreptul de proprietate și alte drepturi reale	Referințe
/	
Act Notarial nr. Certificat de mostenitor 25, din 13/04/2017 emis de NP Carstea - Caba Terezia;	
B1	A1
Intabulare, drept de PROPRIETATE, dobandit prin Succesiune, cota actuala 1/1, cota initiala 1/1 1) VLADUTOIU LILIANA	

C. Partea III. SARCINI .

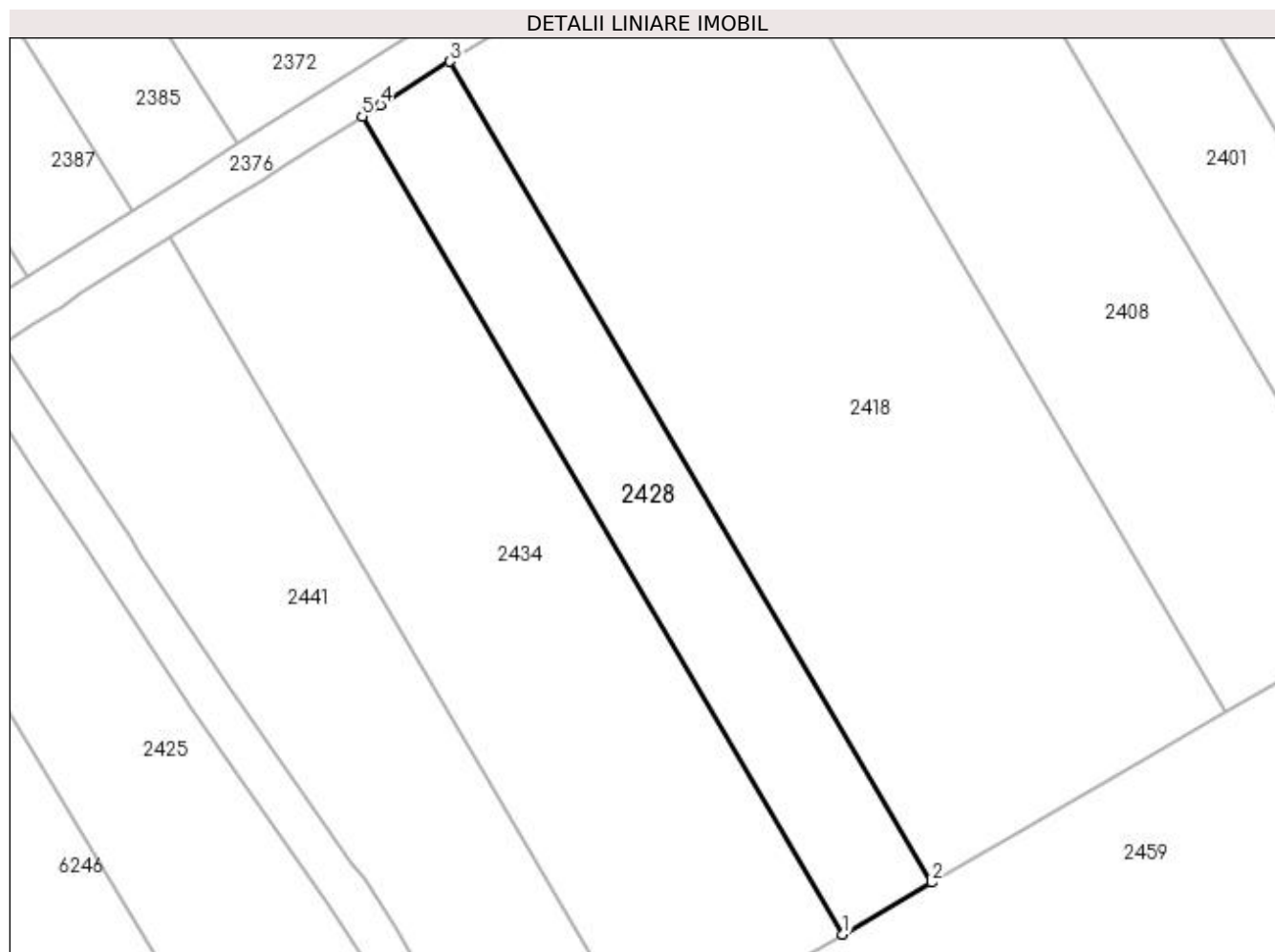
Inscrieri privind dezmembramintele dreptului de proprietate, drepturi reale de garanție și sarcini	Referințe
NU SUNT	

Anexa Nr. 1 La Partea I

Teren

Nr cadastral	Suprafața (mp)*	Observații / Referințe
	837	

* Suprafața este determinată în planul de proiecție Stereo 70.



Date referitoare la teren

Crt	Categorie folosință	Intra vilan	Suprafața (mp)	Tarla	Parcelă	Nr. topo	Observații / Referințe
1	vie	NU	837	27	47	-	

Lungime Segmente

1) Valorile lungimilor segmentelor sunt obținute din proiecție în plan.

Punct început	X / Y	Punct sfârșit	X / Y	Lungime segment (** (m)
1	397.863,273 327.678,512	2	397.871,505 327.683,302	9.524
2	397.871,505 327.683,302	3	397.826,891 327.759,205	88.044
3	397.826,891 327.759,205	4	397.820,499 327.755,178	7.554
4	397.820,499 327.755,178	5	397.818,829 327.754,126	1.974
5	397.818,829 327.754,126	1	397.863,273 327.678,512	87.708

**** Lungimile segmentelor sunt determinate în planul de proiecție Stereo 70 și sunt rotunjite la 1 milimetru.**

***** Distanța dintre puncte este formată din segmente cumulate ce sunt mai mici decât valoarea 1 milimetru.**

**DATE DESPRE IMOBILUL NR. 2434**

Oficiul de Cadastru și Publicitate Imobiliară DOLJ
Biroul de Cadastru și Publicitate Imobiliară Craiova

A. Partea I. Descrierea imobilului

TEREN Extravilan

Adresa: Jud. Dolj, T27, P46

Nr. Crt	Nr cadastral Nr. topografic	Suprafața* (mp)	Observații / Referințe
A1		1.837	Sector cadastral:9 Teren neimprejmuit;

B. Partea II. Proprietari și acte

Inscrieri privitoare la dreptul de proprietate și alte drepturi reale	Referințe
/	
Act Administrativ nr. Titlu de proprietate 399-44708, din 11/12/1996 emis de CJSIPT Dolj;	
B1	A1
Intabulare, drept de PROPRIETATE, dobandit prin Reconstituire, cota actuala 1/1, cota initiala 1/1	
1) POPONETE GHEORGHE DEFUNCT:Da	

C. Partea III. SARCINI .

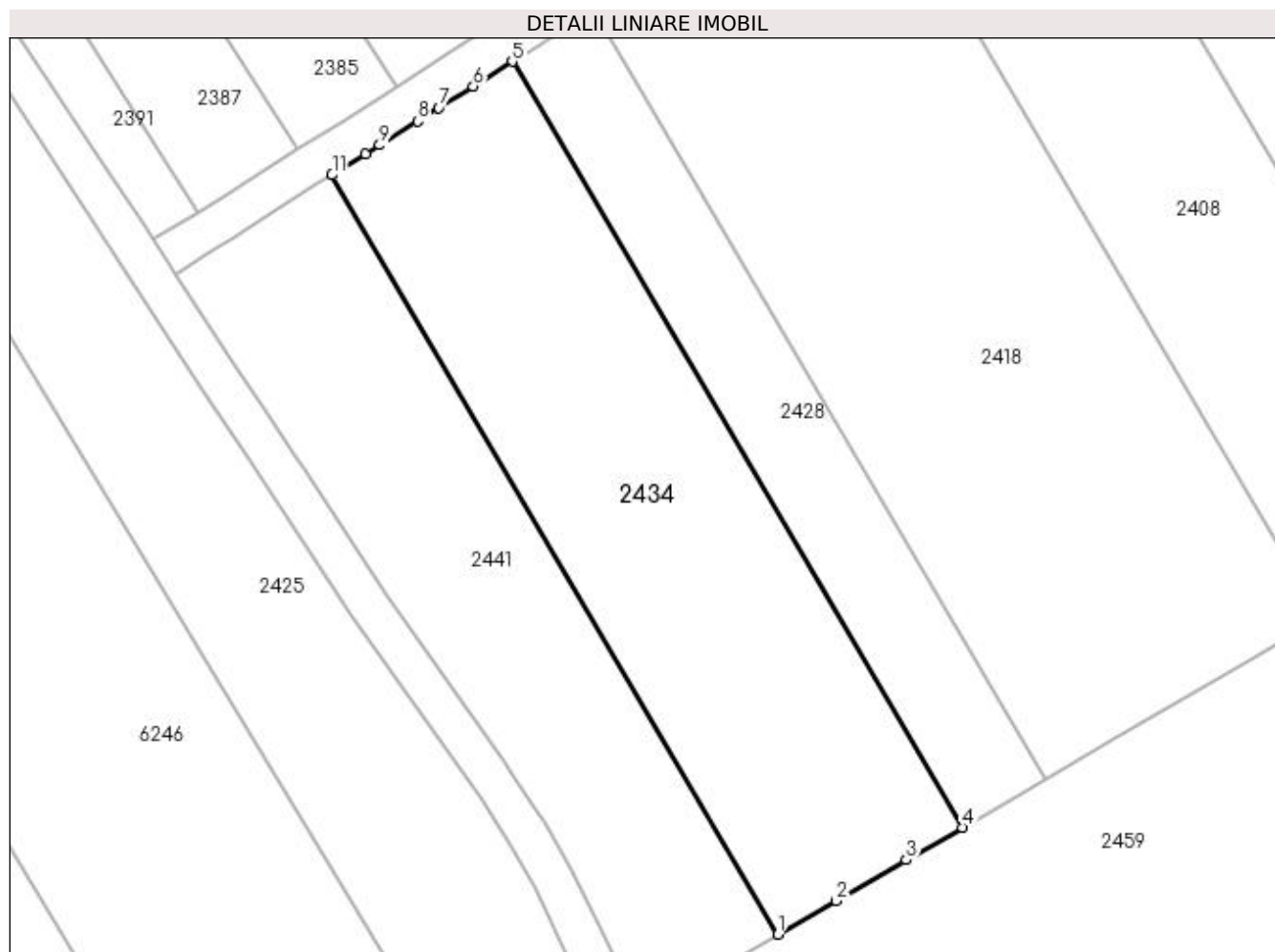
Inscrieri privind dezmembramintele dreptului de proprietate, drepturi reale de garanție și sarcini	Referințe
NU SUNT	

Anexa Nr. 1 La Partea I

Teren

Nr cadastral	Suprafața (mp)*	Observații / Referințe
	1.837	

* Suprafața este determinată în planul de proiecție Stereo 70.



Date referitoare la teren

Crt	Categorie folosință	Intra vilan	Suprafața (mp)	Tarla	Parcelă	Nr. topo	Observații / Referințe
1	vie	NU	1.837	27	46	-	

Lungime Segmente

1) Valorile lungimilor segmentelor sunt obținute din proiecție în plan.

Punct început	X / Y	Punct sfârșit	X / Y	Lungime segment (** (m)
1	397.845,092 327.667,936	2	397.850,803 327.671,258	6.607
2	397.850,803 327.671,258	3	397.857,742 327.675,295	8.028
3	397.857,742 327.675,295	4	397.863,273 327.678,512	6.398
4	397.863,273 327.678,512	5	397.818,829 327.754,126	87.708
5	397.818,829 327.754,126	6	397.814,963 327.751,691	4.569

Punct început	X / Y	Punct sfârșit	X / Y	Lungime segment (** (m)
6	397.814,963 327.751,691	7	397.811,565 327.749,55	4.016
7	397.811,565 327.749,55	8	397.809,477 327.748,235	2.468
8	397.809,477 327.748,235	9	397.805,721 327.745,869	4.438
9	397.805,721 327.745,869	10	397.804,305 327.744,977	1.674
10	397.804,305 327.744,977	11	397.801,024 327.742,91	3.877
11	397.801,024 327.742,91	1	397.845,092 327.667,936	86.966

** Lungimile segmentelor sunt determinate în planul de proiecție Stereo 70 și sunt rotunjite la 1 milimetru.

*** Distanța dintre puncte este formată din segmente cumulate ce sunt mai mici decât valoarea 1 milimetru.

**DATE DESPRE IMOBILUL NR. 2435**

Oficiul de Cadastru și Publicitate Imobiliară DOLJ
Biroul de Cadastru și Publicitate Imobiliară Craiova

A. Partea I. Descrierea imobilului

TEREN Extravilan

Adresa: Jud. Dolj, T13, P53

Nr. Crt	Nr cadastral Nr. topografic	Suprafața* (mp)	Observații / Referințe
A1		2.790	Sector cadastral:9 Teren neimprejmuit;

B. Partea II. Proprietari și acte

Inscrieri privitoare la dreptul de proprietate și alte drepturi reale	Referințe
/	
Act Notarial nr. Certificat de mostenitor 186, din 08/12/2006 emis de NP Cernobai Emil;	
B1	A1
Intabulare, drept de PROPRIETATE, dobandit prin Succesiune, cota actuala 1/1, cota initiala 1/1 1) VIERU LUCIAN	

C. Partea III. SARCINI .

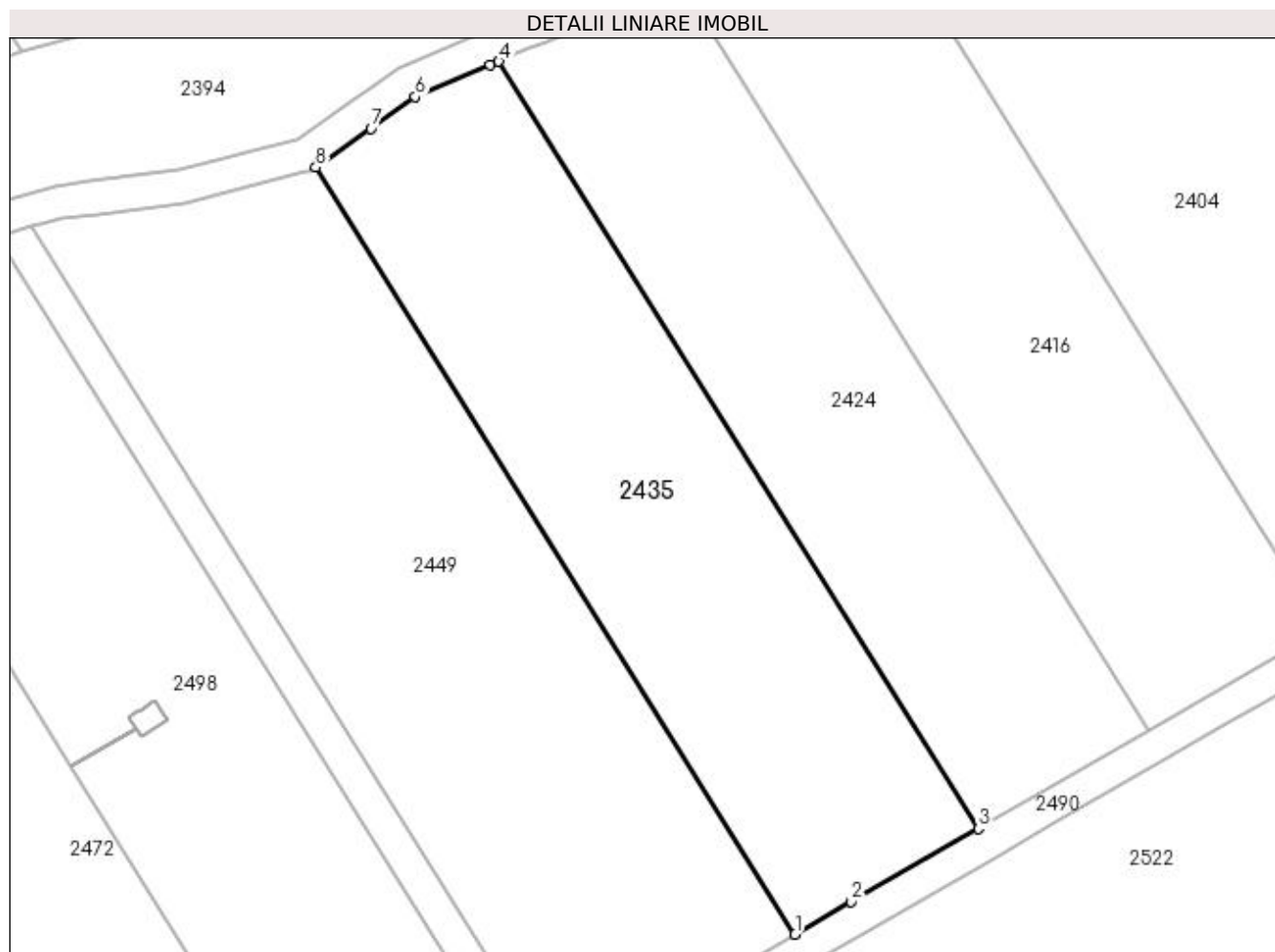
Inscrieri privind dezmembramintele dreptului de proprietate, drepturi reale de garanție și sarcini	Referințe
NU SUNT	

Anexa Nr. 1 La Partea I

Teren

Nr cadastral	Suprafața (mp)*	Observații / Referințe
	2.790	

* Suprafața este determinată în planul de proiecție Stereo 70.



Date referitoare la teren

Crt	Categorie folosință	Intra vilan	Suprafața (mp)	Tarla	Parcelă	Nr. topo	Observații / Referințe
1	arabil	NU	2.790	13	53	-	

Lungime Segmente

1) Valorile lungimilor segmentelor sunt obținute din proiecție în plan.

Punct început	X / Y	Punct sfârșit	X / Y	Lungime segment (** (m)
1	398.178,479 327.656,955	2	398.185,263 327.660,862	7.829
2	398.185,263 327.660,862	3	398.200,555 327.669,669	17.646
3	398.200,555 327.669,669	4	398.142,814 327.762,043	108.935
4	398.142,814 327.762,043	5	398.141,757 327.761,596	1.148
5	398.141,757 327.761,596	6	398.132,758 327.757,795	9.769

Punct început	X / Y	Punct sfârșit	X / Y	Lungime segment (** (m)
6	398.132,758 327.757,795	7	398.127,388 327.753,985	6.584
7	398.127,388 327.753,985	8	398.120,765 327.749,288	8.12
8	398.120,765 327.749,288	1	398.178,479 327.656,955	108.887

** Lungimile segmentelor sunt determinate în planul de proiecție Stereo 70 și sunt rotunjite la 1 milimetru.

*** Distanța dintre puncte este formată din segmente cumulate ce sunt mai mici decât valoarea 1 milimetru.

**DATE DESPRE IMOBILUL NR. 2441**

Oficiul de Cadastru și Publicitate Imobiliară DOLJ
Biroul de Cadastru și Publicitate Imobiliară Craiova

A. Partea I. Descrierea imobilului

TEREN Extravilan

Adresa: Jud. Dolj, T27, P45

Nr. Crt	Nr cadastral Nr. topografic	Suprafața* (mp)	Observații / Referințe
A1		1.395	Sector cadastral:9 Teren neimprejmuit;

B. Partea II. Proprietari și acte

Inscrieri privitoare la dreptul de proprietate și alte drepturi reale		Referințe
/		
Act Notarial nr. Certificat de mostenitor 173, din 30/10/2006 emis de NP DEFTA EMIL;		
B1	Intabulare, drept de PROPRIETATE, dobandit prin Succesiune, cota actuala 2/8, cota initiala 2/8 1) TROCAN ANA	A1
Act Notarial nr. 173, din 30/10/2006 emis de NP DEFTA EMIL;		
B2	Intabulare, drept de PROPRIETATE, dobandit prin Succesiune, cota actuala 3/8, cota initiala 3/8 1) TROCAN IOANA	A1
B3	Intabulare, drept de PROPRIETATE, dobandit prin Succesiune, cota actuala 3/8, cota initiala 3/8 1) TROCAN ECATERINA	A1

C. Partea III. SARCINI .

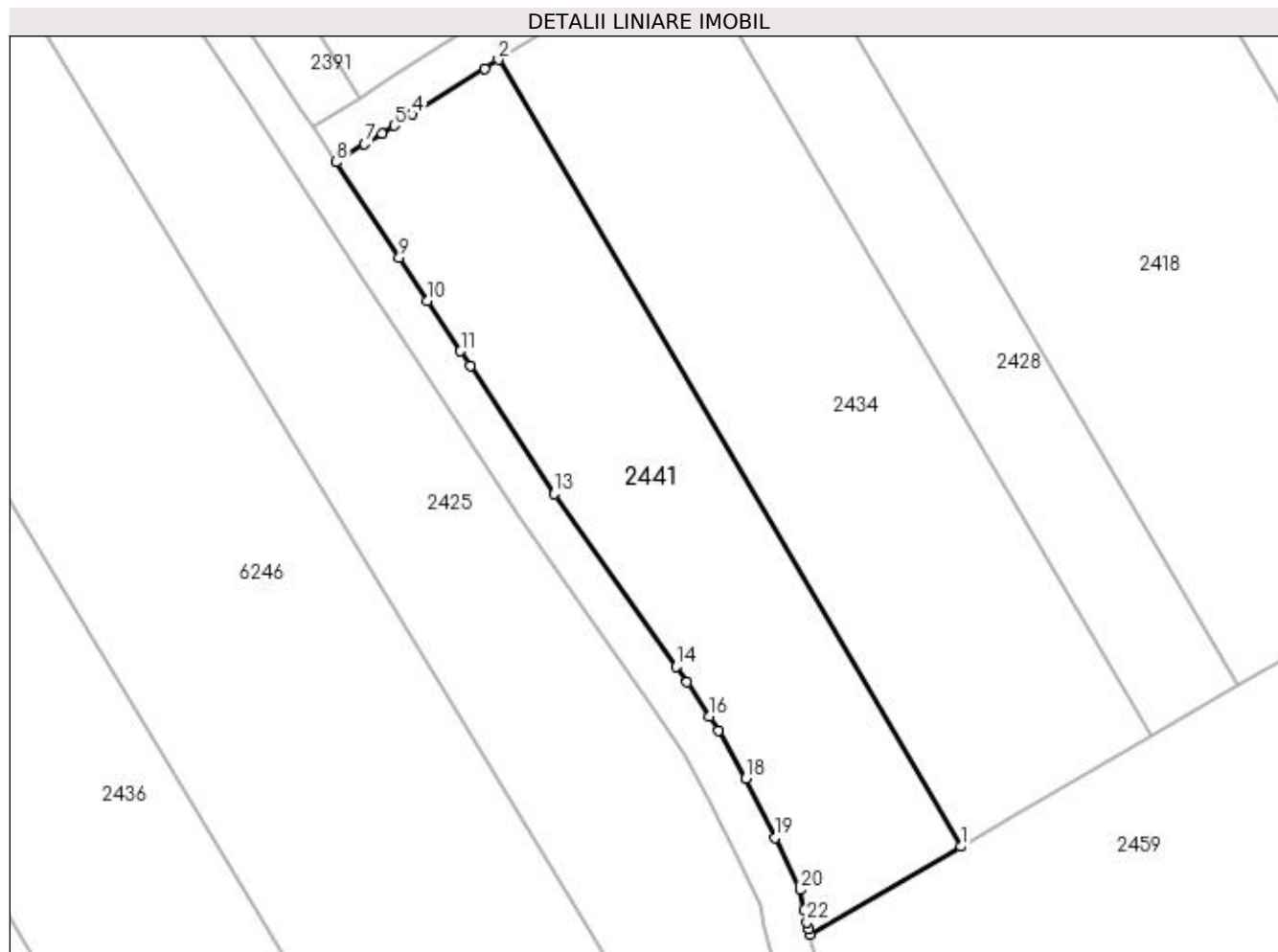
Inscrieri privind dezmembramintele dreptului de proprietate, drepturi reale de garanție și sarcini	Referințe
NU SUNT	

Anexa Nr. 1 La Partea I

Teren

Nr cadastral	Suprafața (mp)*	Observații / Referințe
	1.395	

* Suprafața este determinată în planul de proiecție Stereo 70.



Date referitoare la teren

Crt	Categorie folosință	Intra vilan	Suprafața (mp)	Tarla	Parcelă	Nr. topo	Observații / Referințe
1	vie	NU	1.395	27	45	-	

Lungime Segmente

1) Valorile lungimilor segmentelor sunt obținute din proiecție în plan.

Punct început	X / Y	Punct sfârșit	X / Y	Lungime segment (** (m)
1	397.845,092 327.667,936	2	397.801,024 327.742,91	86.966
3	397.799,687 327.742,068	4	397.792,785 327.737,72	8.157
5	397.791,062 327.736,635	6	397.789,896 327.735,9	1.379
7	397.788,26 327.734,87	8	397.785,554 327.733,165	3.198
9	397.791,554 327.724,034	10	397.794,241 327.719,946	4.891

Punct început	X / Y	Punct sfârșit	X / Y	Lungime segment (** (m)
2	397.801,024 327.742,91	3	397.799,687 327.742,068	1.58
4	397.792,785 327.737,72	5	397.791,062 327.736,635	2.036
6	397.789,896 327.735,9	7	397.788,26 327.734,87	1.933
8	397.785,554 327.733,165	9	397.791,554 327.724,034	10.926
10	397.794,241 327.719,946	11	397.797,405 327.715,13	5.763

Punct început	X / Y	Punct sfârșit	X / Y	Lungime segment (** (m)
11	397.797,405 327.715,13	12	397.798,326 327.713,73	1.676
13	397.806,338 327.701,537	14	397.817,934 327.685,093	20.121
15	397.818,984 327.683,604	16	397.821,108 327.680,344	3.892
17	397.821,991 327.678,987	18	397.824,59 327.674,406	5.267
19	397.827,347 327.668,751	20	397.829,758 327.663,806	5.501
21	397.830,134 327.661,898	22	397.830,421 327.660,724	1.209
23	397.830,585 327.660,05	24	397.830,703 327.659,566	0.498

Punct început	X / Y	Punct sfârșit	X / Y	Lungime segment (** (m)
12	397.798,326 327.713,73	13	397.806,338 327.701,537	14.59
14	397.817,934 327.685,093	15	397.818,984 327.683,604	1.821
16	397.821,108 327.680,344	17	397.821,991 327.678,987	1.619
18	397.824,59 327.674,406	19	397.827,347 327.668,751	6.292
20	397.829,758 327.663,806	21	397.830,134 327.661,898	1.944
22	397.830,421 327.660,724	23	397.830,585 327.660,05	0.694
24	397.830,703 327.659,566	1	397.845,092 327.667,936	16.646

** Lungimile segmentelor sunt determinate în planul de proiecție Stereo 70 și sunt rotunjite la 1 milimetru.

*** Distanța dintre puncte este formată din segmente cumulate ce sunt mai mici decât valoarea 1 milimetru.

**DATE DESPRE IMOBILUL NR. 2449**

Oficiul de Cadastru și Publicitate Imobiliară DOLJ
Biroul de Cadastru și Publicitate Imobiliară Craiova

A. Partea I. Descrierea imobilului

TEREN Extravilan

Adresa: Jud. Dolj, T13, P52

Nr. Crt	Nr cadastral Nr. topografic	Suprafața* (mp)	Observații / Referințe
A1		3.740	Sector cadastral:9 Teren neimprejmuit;

B. Partea II. Proprietari și acte

Inscrieri privitoare la dreptul de proprietate și alte drepturi reale	Referințe
/	
Act Administrativ nr. Titlu de proprietate 801-2195, din 06/03/1997 emis de CJSIPT Dolj;	
B1	A1
Intabulare, drept de PROPRIETATE, dobândit prin Reconstituire, cota actuala 1/1, cota initiala 1/1 1) DOROBANTU CONSTANTIN	

C. Partea III. SARCINI .

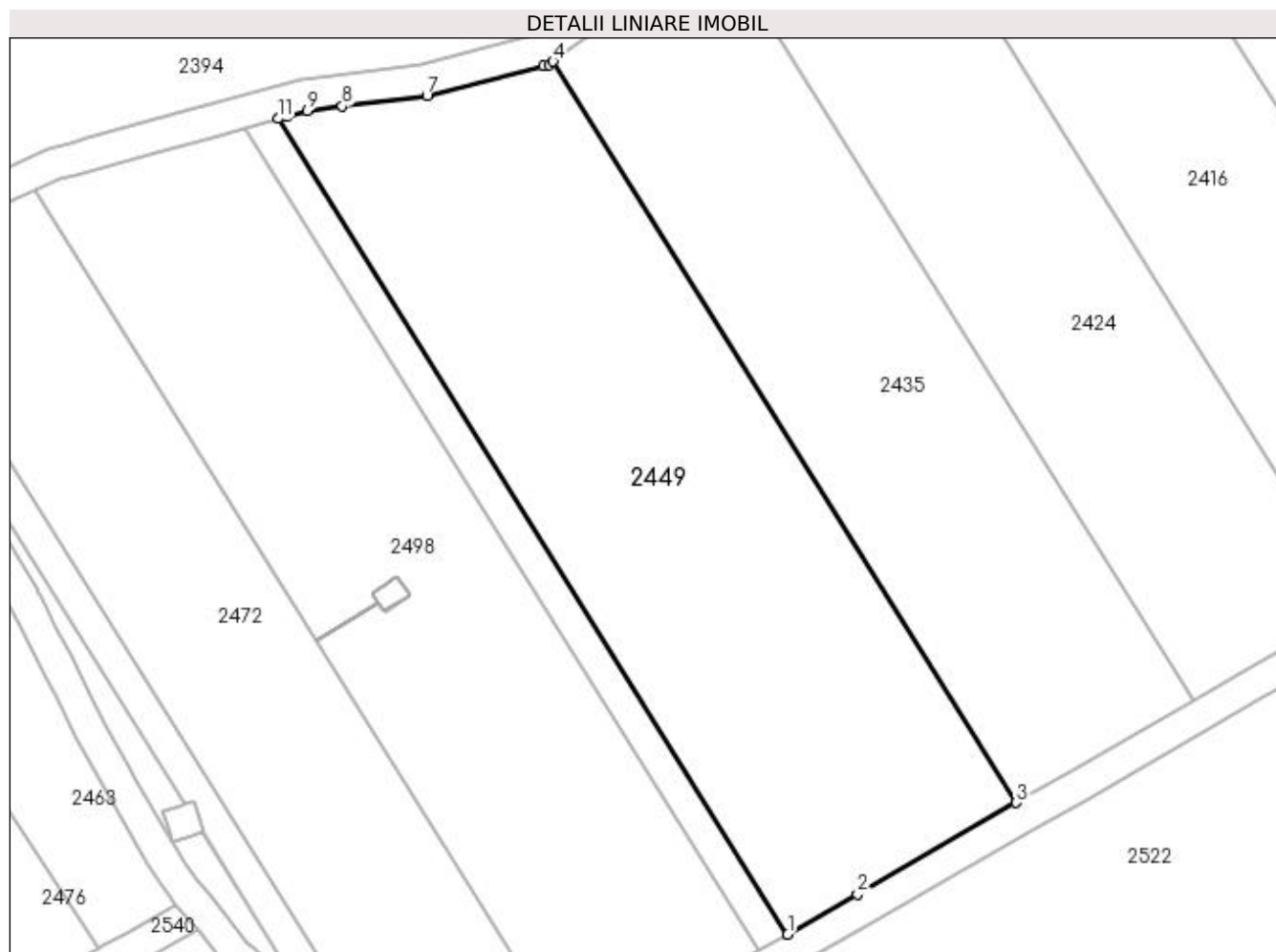
Inscrieri privind dezmembramintele dreptului de proprietate, drepturi reale de garanție și sarcini	Referințe
NU SUNT	

Anexa Nr. 1 La Partea I

Teren

Nr cadastral	Suprafața (mp)*	Observații / Referințe
	3.740	

* Suprafața este determinată în planul de proiecție Stereo 70.



Date referitoare la teren

Crt	Categorie folosință	Intra vilan	Suprafața (mp)	Tarla	Parcelă	Nr. topo	Observații / Referințe
1	arabil	NU	3.740	13	52	-	

Lungime Segmente

1) Valorile lungimilor segmentelor sunt obținute din proiecție în plan.

Punct început	X / Y	Punct sfârșit	X / Y	Lungime segment (** (m)
1	398.150,011 327.640,559	2	398.158,709 327.645,569	10.038
2	398.158,709 327.645,569	3	398.178,479 327.656,955	22.815
3	398.178,479 327.656,955	4	398.120,765 327.749,288	108.887
4	398.120,765 327.749,288	5	398.120,228 327.748,907	0.658
5	398.120,228 327.748,907	6	398.119,549 327.748,735	0.701

Punct început	X / Y	Punct sfârșit	X / Y	Lungime segment (** (m)
6	398.119,549 327.748,735	7	398.105,05 327.745,055	14.958
7	398.105,05 327.745,055	8	398.094,51 327.743,718	10.625
8	398.094,51 327.743,718	9	398.090,118 327.743,16	4.427
9	398.090,118 327.743,16	10	398.087,528 327.742,442	2.688
10	398.087,528 327.742,442	11	398.086,504 327.742,157	1.062
11	398.086,504 327.742,157	1	398.150,011 327.640,559	119.814

** Lungimile segmentelor sunt determinate în planul de proiecție Stereo 70 și sunt rotunjite la 1 milimetru.

*** Distanța dintre puncte este formată din segmente cumulate ce sunt mai mici decât valoarea 1 milimetru.

**DATE DESPRE IMOBILUL NR. 2454**

Oficiul de Cadastru și Publicitate Imobiliară DOLJ
Biroul de Cadastru și Publicitate Imobiliară Craiova

A. Partea I. Descrierea imobilului

TEREN Extravilan

Adresa: Jud. Dolj, T13, P51

Nr. Crt	Nr cadastral Nr. topografic	Suprafața* (mp)	Observații / Referințe
A1		500	Sector cadastral:9 Teren neimprejmuit;

B. Partea II. Proprietari și acte

Inscrieri privitoare la dreptul de proprietate și alte drepturi reale	Referințe
/	
Act Administrativ nr. Titlu de proprietate 930-45931, din 20/05/1997 emis de CJSIPT Dolj;	
B1	A1
Intabulare, drept de PROPRIETATE, dobandit prin Reconstituire, cota actuala 1/1, cota initiala 1/1	
1) MALĂESCU GHEORGHE	

C. Partea III. SARCINI .

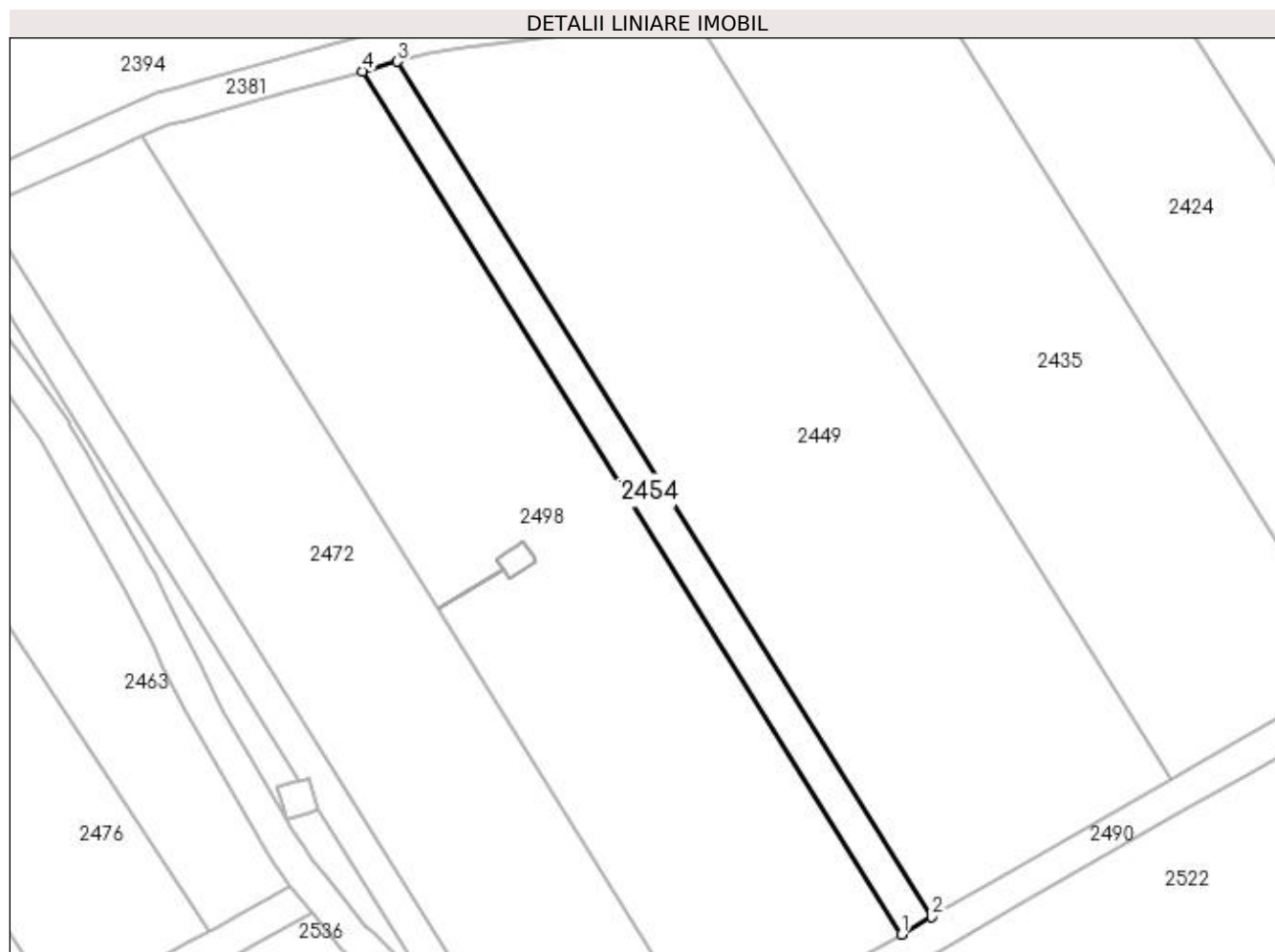
Inscrieri privind dezmembramintele dreptului de proprietate, drepturi reale de garanție și sarcini	Referințe
NU SUNT	

Anexa Nr. 1 La Partea I

Teren

Nr cadastral	Suprafața (mp)*	Observații / Referințe
	500	

* Suprafața este determinată în planul de proiecție Stereo 70.



Date referitoare la teren

Crt	Categorie folosință	Intravilan	Suprafața (mp)	Tarla	Parcelă	Nr. topo	Observații / Referințe
1	arabil	NU	500	13	51	-	

Lungime Segmente

1) Valorile lungimilor segmentelor sunt obținute din proiecție în plan.

Punct început	X / Y	Punct sfârșit	X / Y	Lungime segment (** (m))
1	398.146,408 327.638,484	2	398.150,011 327.640,559	4.157
2	398.150,011 327.640,559	3	398.086,504 327.742,157	119.814
3	398.086,504 327.742,157	4	398.082,329 327.740,999	4.333
4	398.082,329 327.740,999	1	398.146,408 327.638,484	120.895

**** Lungimile segmentelor sunt determinate în planul de proiecție Stereo 70 și sunt rotunjite la 1 milimetru.**

***** Distanța dintre puncte este formată din segmente cumulate ce sunt mai mici decât valoarea 1 milimetru.**

**DATE DESPRE IMOBILUL NR. 2459**

Oficiul de Cadastru și Publicitate Imobiliară DOLJ
Biroul de Cadastru și Publicitate Imobiliară Craiova

A. Partea I. Descrierea imobilului

TEREN Extravilan

Adresa: Jud. Dolj, T27, P56

Nr. Crt	Nr cadastral Nr. topografic	Suprafața* (mp)	Observații / Referințe
A1		10.295	Sector cadastral:9 Teren neimprejmuit;

B. Partea II. Proprietari și acte

Inscrieri privitoare la dreptul de proprietate și alte drepturi reale		Referințe
/		
Act Normativ nr. 7, din 13/03/1996 emis de Parlamentul Romaniei;		
B1	Intabulare, drept de PROPRIETATE, dobandit prin Lege, cota actuala 1/1, cota initiala 1/1 1) UAT ALMAJ, CIF:4553674, Rezerva comisiei locale de fond funciar	A1

C. Partea III. SARCINI .

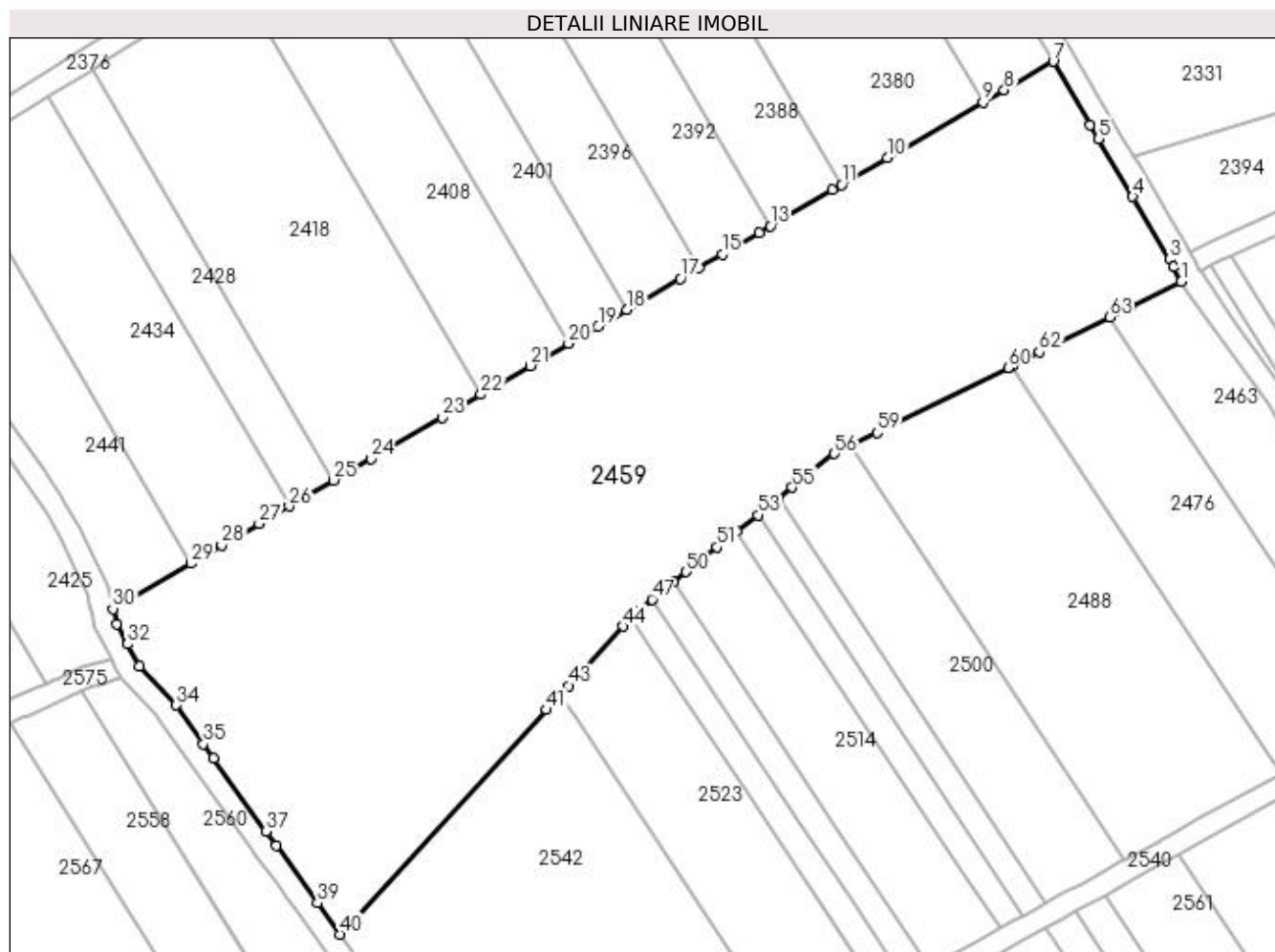
Inscrieri privind dezmembramintele dreptului de proprietate, drepturi reale de garanție și sarcini	Referințe
NU SUNT	

Anexa Nr. 1 La Partea I

Teren

Nr cadastral	Suprafața (mp)*	Observații / Referințe
	10.295	

* Suprafața este determinată în planul de proiecție Stereo 70.



Date referitoare la teren

Crt	Categorie folosință	Intravilan	Suprafața (mp)	Tarla	Parcelă	Nr. topo	Observații / Referințe
1	neproductiv	NU	10.295	27	56	-	

Lungime Segmente

1) Valorile lungimilor segmentelor sunt obținute din proiecție în plan.

Punct început	X / Y	Punct sfârșit	X / Y	Lungime segment	Punct început	X / Y	Punct sfârșit	X / Y	Lungime segment	Punct început	X / Y	Punct sfârșit	X / Y	Lungime segment
1	398.028,086 327.719,972	2	398.026,632 327.722,717	3.106	2	398.026,632 327.722,717	3	398.025,903 327.724,094	1.558	3	398.025,903 327.724,094	4	398.019,099 327.735,67	13.428
4	398.019,099 327.735,67	5	398.012,813 327.746,364	12.404	5	398.012,813 327.746,364	6	398.011,318 327.748,908	2.951	6	398.011,318 327.748,908	7	398.004,43 327.760,627	13.593
7	398.004,43 327.760,627	8	397.995,378 327.755,361	10.472	8	397.995,378 327.755,361	9	397.991,435 327.753,068	4.562	9	397.991,435 327.753,068	10	397.973,825 327.742,823	20.373
10	397.973,825 327.742,823	11	397.965,336 327.737,885	9.82	11	397.965,336 327.737,885	12	397.963,65 327.736,904	1.951	12	397.963,65 327.736,904	13	397.952,172 327.730,228	13.278
13	397.952,172 327.730,228	14	397.950,156 327.729,055	2.332	14	397.950,156 327.729,055	15	397.943,258 327.725,042	7.981	15	397.943,258 327.725,042	16	397.938,931 327.722,525	5.006
16	397.938,931 327.722,525	17	397.935,546 327.720,556	3.915	17	397.935,546 327.720,556	18	397.925,61 327.714,776	11.495	18	397.925,61 327.714,776	19	397.920,367 327.711,725	6.066

Punct început	X / Y	Punct sfârșit	X / Y	Lungime segment	Punct început	X / Y	Punct sfârșit	X / Y	Lungime segment	Punct început	X / Y	Punct sfârșit	X / Y	Lungime segment
19	397.920,367 327.711,725	20	397.914,896 327.708,543	6.329	20	397.914,896 327.708,543	21	397.907,85 327.704,444	8.151	21	397.907,85 327.704,444	22	397.898,725 327.699,136	10.557
22	397.898,725 327.699,136	23	397.891,493 327.694,929	8.367	23	397.891,493 327.694,929	24	397.878,402 327.687,313	15.146	24	397.878,402 327.687,313	25	397.871,505 327.683,302	7.978
25	397.871,505 327.683,302	26	397.863,273 327.678,512	9.524	26	397.863,273 327.678,512	27	397.857,742 327.675,295	6.398	27	397.857,742 327.675,295	28	397.850,803 327.671,258	8.028
28	397.850,803 327.671,258	29	397.845,092 327.667,936	6.607	29	397.845,092 327.667,936	30	397.830,703 327.659,566	16.646	30	397.830,703 327.659,566	31	397.831,381 327.656,791	2.857
31	397.831,381 327.656,791	32	397.833,418 327.653,07	4.243	32	397.833,418 327.653,07	33	397.835,639 327.649,014	4.624	33	397.835,639 327.649,014	34	397.842,405 327.641,777	9.907
34	397.842,405 327.641,777	35	397.847,388 327.634,6	8.737	35	397.847,388 327.634,6	36	397.849,261 327.631,902	3.285	36	397.849,261 327.631,902	37	397.858,988 327.618,444	16.605
37	397.858,988 327.618,444	38	397.860,878 327.615,816	3.237	38	397.860,878 327.615,816	39	397.868,485 327.605,233	13.034	39	397.868,485 327.605,233	40	397.872,645 327.599,447	7.126
40	397.872,645 327.599,447	41	397.910,764 327.640,916	56.328	41	397.910,764 327.640,916	42	397.913,264 327.643,636	3.695	42	397.913,264 327.643,636	43	397.914,849 327.645,36	2.342
43	397.914,849 327.645,36	44	397.924,95 327.656,348	14.925	44	397.924,95 327.656,348	45	397.926,383 327.657,907	2.118	45	397.926,383 327.657,907	46	397.927,439 327.659,056	1.56
46	397.927,439 327.659,056	47	397.930,285 327.661,322	3.638	47	397.930,285 327.661,322	48	397.931,632 327.662,395	1.722	48	397.931,632 327.662,395	49	397.934,276 327.664,501	3.381
49	397.934,276 327.664,501	50	397.936,621 327.666,368	2.998	50	397.936,621 327.666,368	51	397.942,33 327.670,914	7.298	51	397.942,33 327.670,914	52	397.946,017 327.673,851	4.714
52	397.946,017 327.673,851	53	397.949,856 327.676,908	4.908	53	397.949,856 327.676,908	54	397.953,66 327.679,938	4.863	54	397.953,66 327.679,938	55	397.956,196 327.681,957	3.242
55	397.956,196 327.681,957	56	397.964,015 327.688,183	9.995	56	397.964,015 327.688,183	57	397.967,005 327.689,667	3.338	57	397.967,005 327.689,667	58	397.967,032 327.689,68	0.03
58	397.967,032 327.689,68	59	397.971,902 327.692,096	5.436	59	397.971,902 327.692,096	60	397.996,086 327.704,096	26.998	60	397.996,086 327.704,096	61	397.996,779 327.704,439	0.773
61	397.996,779 327.704,439	62	398.001,84 327.706,95	5.65	62	398.001,84 327.706,95	63	398.014,873 327.713,416	14.549	63	398.014,873 327.713,416	64	398.018,882 327.715,406	4.476
64	398.018,882 327.715,406	1	398.028,086 327.719,972	10.274										

** Lungimile segmentelor sunt determinate în planul de proiecție Stereo 70 și sunt rotunjite la 1 milimetru.

*** Distanța dintre puncte este formată din segmente cumulate ce sunt mai mici decât valoarea 1 milimetru.

**DATE DESPRE IMOBILUL NR. 2460**

Oficiul de Cadastru și Publicitate Imobiliară DOLJ
Biroul de Cadastru și Publicitate Imobiliară Craiova

A. Partea I. Descrierea imobilului

TEREN Extravilan

Adresa: Jud. Dolj

Nr. Crt	Nr cadastral Nr. topografic	Suprafața* (mp)	Observații / Referințe
A1	30825	11	Sector cadastral:9 Teren neimprejmuit;

B. Partea II. Proprietari și acte

Inscrieri privitoare la dreptul de proprietate și alte drepturi reale	Referințe
119913 / 15/09/2016	
Act Administrativ nr. DECRET NR 3, din 08/01/1973 emis de PRESEDINTELE CONSILIULUI DE STAT;	
B1	Intabulare, drept de PROPRIETATE, dobandit prin Lege, cota actuala 1/1, cota initiala 1/1 1) STATUL ROMAN - DOMENIUL PUBLIC , CIF:999999999999
Act Administrativ nr. CONTRACT DE CONCESIUNE NR 6, din 20/06/2005 emis de MINISTERUL ECONOMIEI SI COMERTULUI (SI FDFEE ELECTRICA OLTENIA);	
B2	Intabulare, drept de CONCESIUNE 1) CEZ DISTRIBUTIE SA , CIF:14491102

C. Partea III. SARCINI .

Inscrieri privind dezmembramintele dreptului de proprietate, drepturi reale de garanție și sarcini	Referințe
NU SUNT	

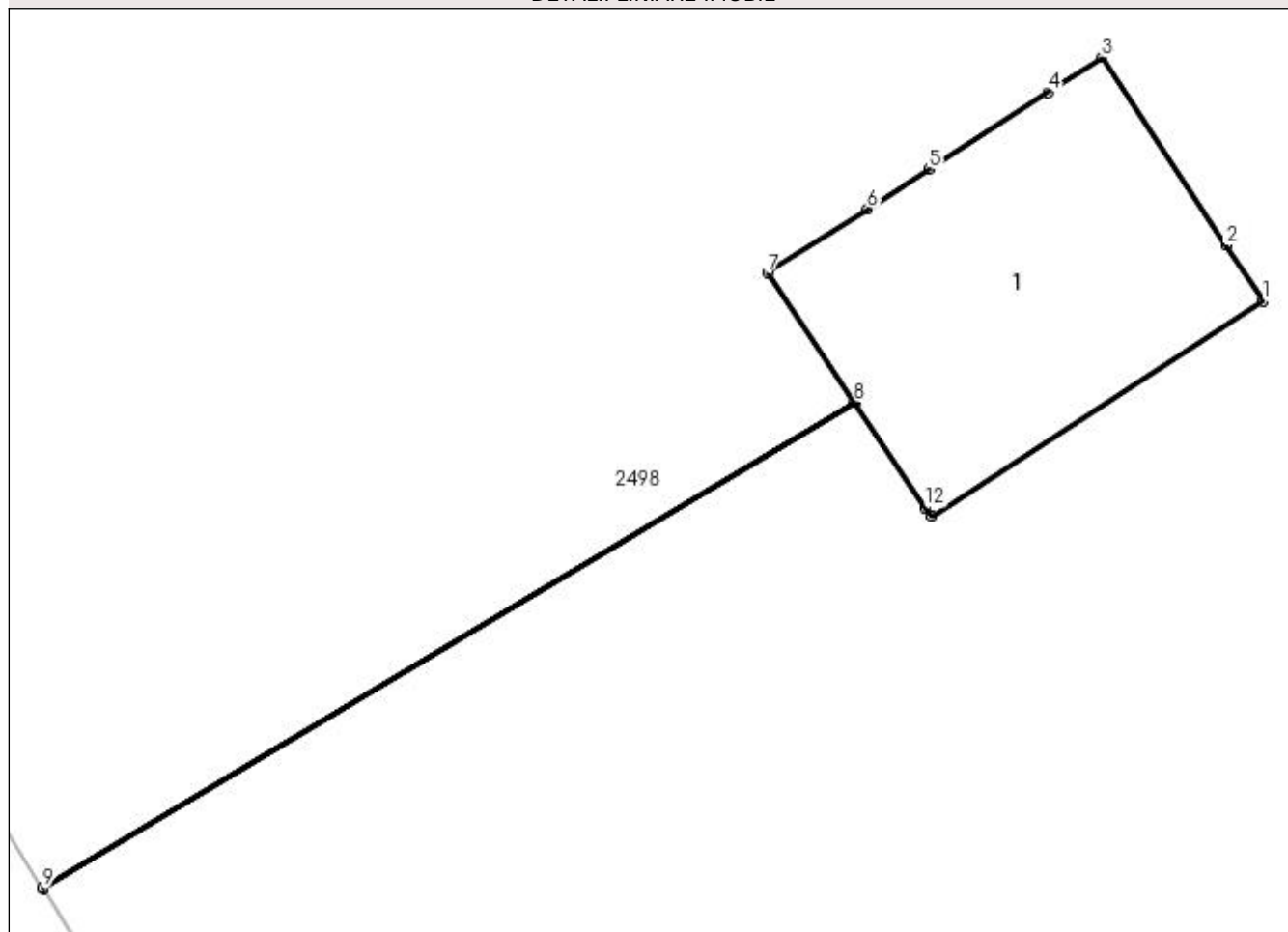
Anexa Nr. 1 La Partea I

Teren

Nr cadastral	Suprafața (mp)*	Observații / Referințe
30825	11	

* Suprafața este determinată în planul de proiecție Stereo 70.

DETALII LINIARE IMOBIL



Date referitoare la teren

Crt	Categorie folosință	Intra vilan	Suprafața (mp)	Tarla	Parcelă	Nr. topo	Observații / Referințe
1	curți constructii	NU	11	13	-	-	Stalpul 72_72"LEA 110 kV Craiova Nord Filiasi DC LEA 110 kV Craiova Nord Stoina"

Date referitoare la construcții

Crt	Număr	Destinație construcție	Supraf. (mp)	Situație juridică	Observații / Referințe
A1.1	30825-C1	construcții industriale și edilitare	11	Fara acte	Nr. niveluri:1; S. construita la sol:11 mp; - Stalp nr.72_72 "LEA 110 kV Craiova Nord Filiasi DC LEa 110 kV Craiova Nord Stoina" - Construcție de metal - An construcție 1975

Lungime Segmente

1) Valorile lungimilor segmentelor sunt obținute din proiecție în plan.

Punct început	X / Y	Punct sfârșit	X / Y	Lungime segment (** (m)
1	398.102,949 327.682,772	2	398.102,596 327.683,305	0.639
2	398.102,596 327.683,305	3	398.101,409 327.685,096	2.149

Punct început	X / Y	Punct sfârşit	X / Y	Lungime segment (** (m)
3	398.101,409 327.685,096	4	398.100,897 327.684,766	0.609
4	398.100,897 327.684,766	5	398.099,755 327.684,031	1.358
5	398.099,755 327.684,031	6	398.099,168 327.683,653	0.698
6	398.099,168 327.683,653	7	398.098,215 327.683,039	1.134
7	398.098,215 327.683,039	8	398.099,046 327.681,806	1.488
8	398.099,046 327.681,806	9	398.091,288 327.677,164	9.04
9	398.091,288 327.677,164	10	398.091,291 327.677,159	0.006
10	398.091,291 327.677,159	11	398.099,049 327.681,801	9.04
11	398.099,049 327.681,801	12	398.099,723 327.680,802	1.205
12	398.099,723 327.680,802	13	398.099,783 327.680,712	0.108
13	398.099,783 327.680,712	1	398.102,949 327.682,772	3.777

** Lungimile segmentelor sunt determinate în planul de proiecție Stereo 70 și sunt rotunjite la 1 milimetru.

*** Distanța dintre puncte este formată din segmente cumulate ce sunt mai mici decât valoarea 1 milimetru.

**DATE DESPRE IMOBILUL NR. 2463**

Oficiul de Cadastru și Publicitate Imobiliară DOLJ
 Biroul de Cadastru și Publicitate Imobiliară Craiova

A. Partea I. Descrierea imobilului

TEREN Extravilan

Adresa: Jud. Dolj, T27, P67

Nr. Crt	Nr cadastral Nr. topografic	Suprafața* (mp)	Observații / Referințe
A1		1.200	Sector cadastral:9 Teren neimprejmuit;

B. Partea II. Proprietari și acte

Inscrieri privitoare la dreptul de proprietate și alte drepturi reale		Referințe
/		
Act Notarial nr. Certificat de mostenitor 173, din 30/10/2006 emis de NP DEFTA EMIL;		
B1	Intabulare, drept de PROPRIETATE, dobandit prin Succesiune, cota actuala 2/8, cota initiala 2/8 1) TROCAN ANA	A1
Act Notarial nr. 173, din 30/10/2006 emis de NP DEFTA EMIL;		
B2	Intabulare, drept de PROPRIETATE, dobandit prin Succesiune, cota actuala 3/8, cota initiala 3/8 1) TROCAN IOANA	A1
B3	Intabulare, drept de PROPRIETATE, dobandit prin Succesiune, cota actuala 3/8, cota initiala 3/8 1) TROCAN ECATERINA	A1

C. Partea III. SARCINI .

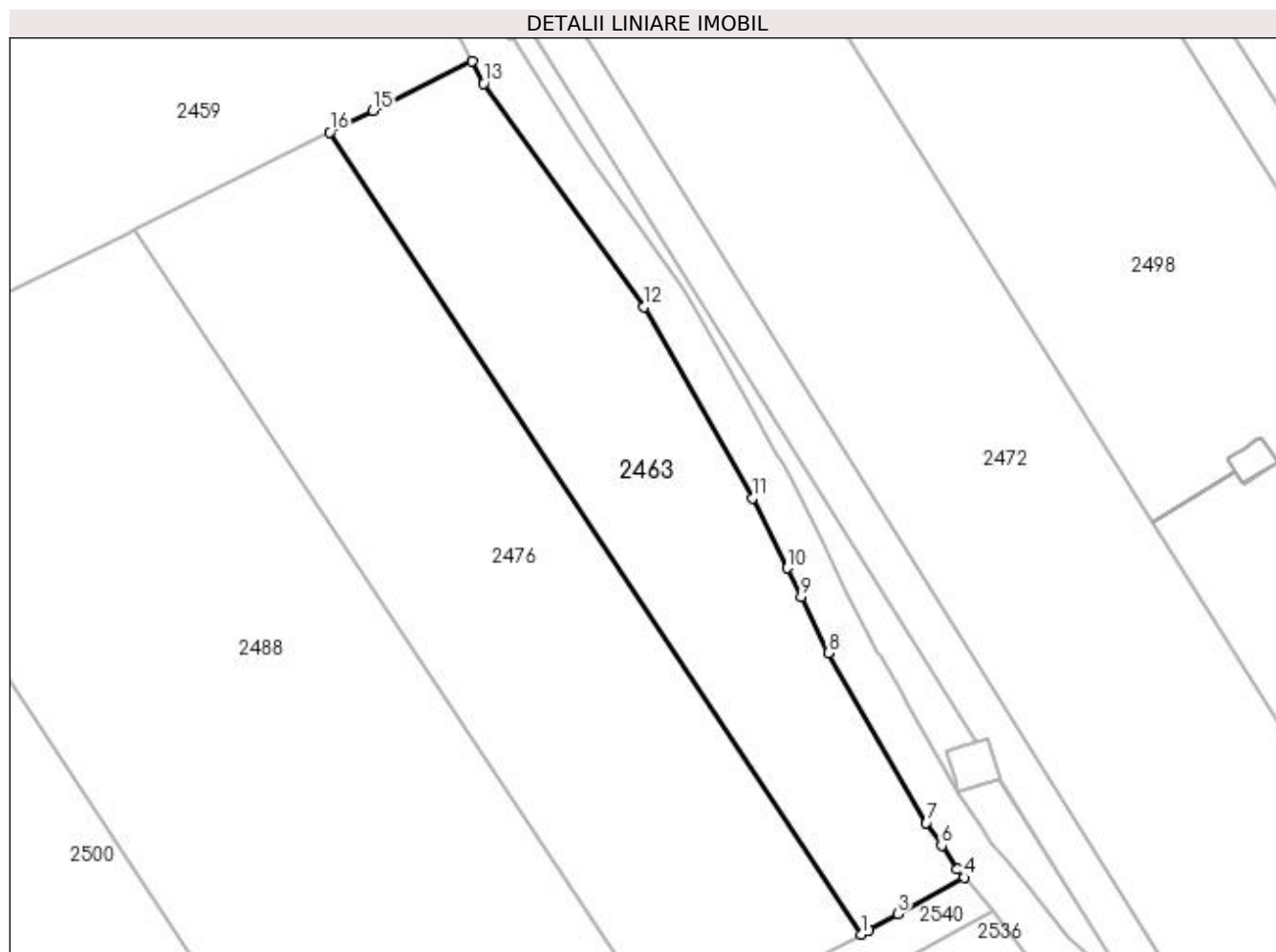
Inscrieri privind dezmembramintele dreptului de proprietate, drepturi reale de garanție și sarcini	Referințe
NU SUNT	

Anexa Nr. 1 La Partea I

Teren

Nr cadastral	Suprafața (mp)*	Observații / Referințe
	1.200	

* Suprafața este determinată în planul de proiecție Stereo 70.



Date referitoare la teren

Crt	Categorie folosință	Intra vilan	Suprafața (mp)	Tarla	Parcelă	Nr. topo	Observații / Referințe
1	vie	NU	1.200	27	67	-	

Lungime Segmente

1) Valorile lungimilor segmentelor sunt obținute din proiecție în plan.

Punct început	X / Y	Punct sfârșit	X / Y	Lungime segment (** (m)
1	398.064,233 327.638,907	2	398.064,923 327.639,288	0.788
2	398.064,923 327.639,288	3	398.067,654 327.640,792	3.118
3	398.067,654 327.640,792	4	398.073,822 327.644,191	7.042
4	398.073,822 327.644,191	5	398.073,177 327.644,94	0.989
5	398.073,177 327.644,94	6	398.071,705 327.647,16	2.664

Punct început	X / Y	Punct sfârșit	X / Y	Lungime segment (** (m)
6	398.071,705 327.647,16	7	398.070,308 327.649,266	2.527
7	398.070,308 327.649,266	8	398.061,227 327.665,058	18.217
8	398.061,227 327.665,058	9	398.058,65 327.670,27	5.814
9	398.058,65 327.670,27	10	398.057,344 327.672,911	2.946
10	398.057,344 327.672,911	11	398.054,123 327.679,423	7.266
11	398.054,123 327.679,423	12	398.044,063 327.697,196	20.422
12	398.044,063 327.697,196	13	398.029,167 327.717,931	25.531
13	398.029,167 327.717,931	14	398.028,086 327.719,972	2.31
14	398.028,086 327.719,972	15	398.018,882 327.715,406	10.274
15	398.018,882 327.715,406	16	398.014,873 327.713,416	4.476
16	398.014,873 327.713,416	1	398.064,233 327.638,907	89.376

** Lungimile segmentelor sunt determinate în planul de proiecție Stereo 70 și sunt rotunjite la 1 milimetru.

*** Distanța dintre puncte este formată din segmente cumulate ce sunt mai mici decât valoarea 1 milimetru.

**DATE DESPRE IMOBILUL NR. 2469**

Oficiul de Cadastru și Publicitate Imobiliară DOLJ
Biroul de Cadastru și Publicitate Imobiliară Craiova

A. Partea I. Descrierea imobilului

TEREN Extravilan

Adresa: Jud. Dolj, T13, P49

Nr. Crt	Nr cadastral Nr. topografic	Suprafața* (mp)	Observații / Referințe
A1		450	Sector cadastral:9 Teren neimprejmuit;

B. Partea II. Proprietari și acte

Inscrieri privitoare la dreptul de proprietate și alte drepturi reale	Referințe
/	
Act Administrativ nr. Titlu de proprietate 915-45931, din 18/04/1997 emis de CJSIPT Dolj;	
B1	A1
Intabulare, drept de PROPRIETATE, dobandit prin Reconstituire, cota actuala 1/1, cota initiala 1/1 1) PÎRCĂLABU ELENA	

C. Partea III. SARCINI .

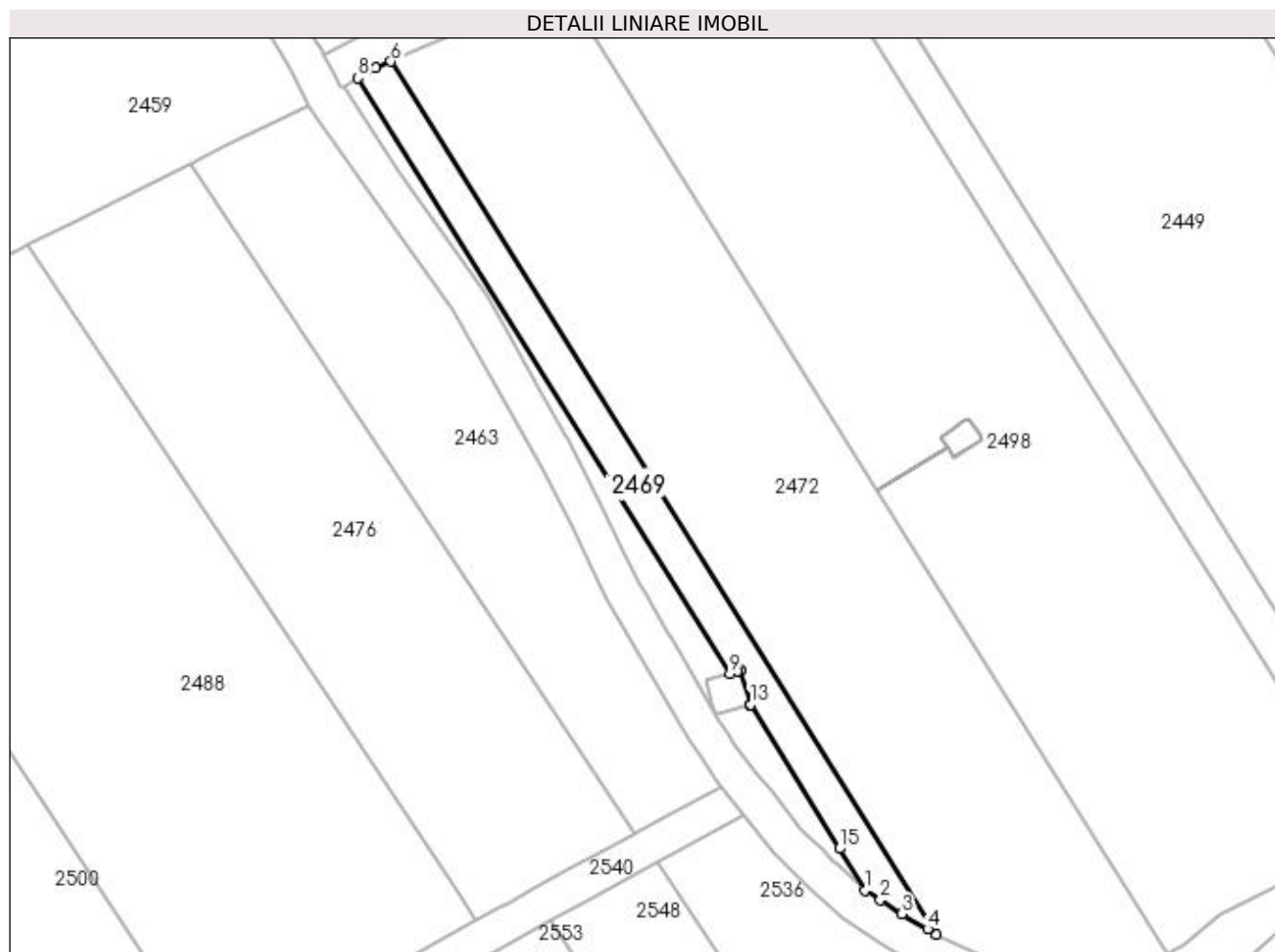
Inscrieri privind dezmembramintele dreptului de proprietate, drepturi reale de garanție și sarcini	Referințe
NU SUNT	

Anexa Nr. 1 La Partea I

Teren

Nr cadastral	Suprafața (mp)*	Observații / Referințe
	450	

* Suprafața este determinată în planul de proiecție Stereo 70.



Date referitoare la teren

Crt	Categorie folosință	Intra vilan	Suprafața (mp)	Tarla	Parcelă	Nr. topo	Observații / Referințe
1	arabil	NU	450	13	49	-	

Lungime Segmente

1) Valorile lungimilor segmentelor sunt obținute din proiecție în plan.

Punct început	X / Y	Punct sfârșit	X / Y	Lungime segment (** (m)
1	398.089,927 327.632,636	2	398.091,61 327.631,538	2.009
2	398.091,61 327.631,538	3	398.094,001 327.629,977	2.856
3	398.094,001 327.629,977	4	398.096,845 327.628,299	3.302
4	398.096,845 327.628,299	5	398.097,823 327.627,722	1.135
5	398.097,823 327.627,722	6	398.037,146 327.724,793	114.474

Punct început	X / Y	Punct sfârșit	X / Y	Lungime segment (** (m)
6	398.037,146 327.724,793	7	398.035,481 327.724,055	1.821
7	398.035,481 327.724,055	8	398.033,476 327.722,948	2.291
8	398.033,476 327.722,948	9	398.074,869 327.656,727	78.093
9	398.074,869 327.656,727	10	398.075,689 327.656,975	0.857
10	398.075,689 327.656,975	11	398.075,999 327.657,068	0.324
11	398.075,999 327.657,068	12	398.076,023 327.657,076	0.025
12	398.076,023 327.657,076	13	398.077,168 327.653,287	3.958
13	398.077,168 327.653,287	14	398.077,042 327.653,25	0.132
14	398.077,042 327.653,25	15	398.087,041 327.637,254	18.865
15	398.087,041 327.637,254	1	398.089,927 327.632,636	5.446

** Lungimile segmentelor sunt determinate în planul de proiecție Stereo 70 și sunt rotunjite la 1 milimetru.

*** Distanța dintre puncte este formată din segmente cumulate ce sunt mai mici decât valoarea 1 milimetru.

**DATE DESPRE IMOBILUL NR. 2472**

Oficiul de Cadastru și Publicitate Imobiliară DOLJ
Biroul de Cadastru și Publicitate Imobiliară Craiova

A. Partea I. Descrierea imobilului

TEREN Extravilan

Adresa: Jud. Dolj, T13, P50

Nr. Crt	Nr cadastral Nr. topografic	Suprafața* (mp)	Observații / Referințe
A1		2.550	Sector cadastral:9 Teren neimprejmuit;

B. Partea II. Proprietari și acte

Inscrieri privitoare la dreptul de proprietate și alte drepturi reale	Referințe
/	
Act Administrativ nr. Titlu de proprietate 1615-60687, din 22/08/2001 emis de CJSIPT Dolj;	
B1	A1
Intabulare, drept de PROPRIETATE, dobandit prin Reconstituire, cota actuala 1/1, cota initiala 1/1	
1) ALEXANDRU ALEXANDRA	
2) ALEXANDRU ILIE	

C. Partea III. SARCINI .

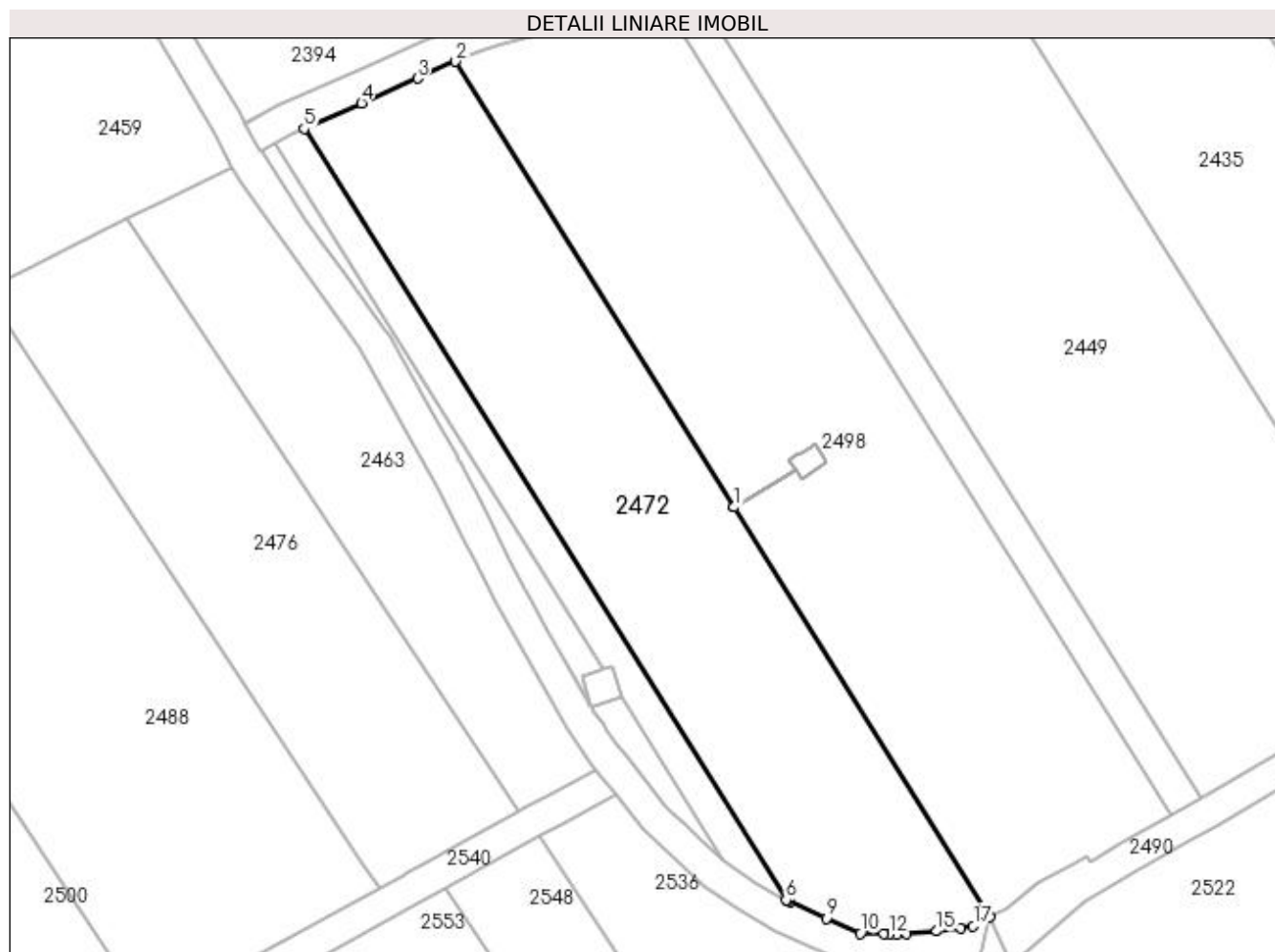
Inscrieri privind dezmembramintele dreptului de proprietate, drepturi reale de garanție și sarcini	Referințe
NU SUNT	

Anexa Nr. 1 La Partea I

Teren

Nr cadastral	Suprafața (mp)*	Observații / Referințe
	2.550	

* Suprafața este determinată în planul de proiecție Stereo 70.



Date referitoare la teren

Crt	Categorie folosință	Intra vilan	Suprafața (mp)	Tarla	Parcelă	Nr. topo	Observații / Referințe
1	arabil	NU	2.550	13	50	-	

Lungime Segmente

1) Valorile lungimilor segmentelor sunt obținute din proiecție în plan.

Punct început	X / Y	Punct sfârșit	X / Y	Lungime segment (** (m)
1	398.091,288 327.677,164	2	398.056,228 327.733,254	66.146
2	398.056,228 327.733,254	3	398.051,434 327.731,129	5.244
3	398.051,434 327.731,129	4	398.044,393 327.728,007	7.702
4	398.044,393 327.728,007	5	398.037,146 327.724,793	7.928
5	398.037,146 327.724,793	6	398.097,823 327.627,722	114.474

Punct început	X / Y	Punct sfârșit	X / Y	Lungime segment (** (m)
6	398.097,823 327.627,722	7	398.098,006 327.627,614	0.213
7	398.098,006 327.627,614	8	398.098,288 327.627,448	0.327
8	398.098,288 327.627,448	9	398.102,894 327.625,411	5.036
9	398.102,894 327.625,411	10	398.107,196 327.623,509	4.704
10	398.107,196 327.623,509	11	398.110,134 327.623,436	2.939
11	398.110,134 327.623,436	12	398.110,874 327.623,417	0.741
12	398.110,874 327.623,417	13	398.111,745 327.623,395	0.87
13	398.111,745 327.623,395	14	398.112,98 327.623,491	1.239
14	398.112,98 327.623,491	15	398.116,807 327.623,788	3.838
15	398.116,807 327.623,788	16	398.119,812 327.624,23	3.038
16	398.119,812 327.624,23	17	398.121,412 327.624,465	1.617
17	398.121,412 327.624,465	18	398.123,53 327.625,584	2.395
18	398.123,53 327.625,584	19	398.091,291 327.677,159	60.822
19	398.091,291 327.677,159	1	398.091,288 327.677,164	0.006

** Lungimile segmentelor sunt determinate în planul de proiecție Stereo 70 și sunt rotunjite la 1 milimetru.

*** Distanța dintre puncte este formată din segmente cumulate ce sunt mai mici decât valoarea 1 milimetru.

**DATE DESPRE IMOBILUL NR. 2476**

Oficiul de Cadastru și Publicitate Imobiliară DOLJ
Biroul de Cadastru și Publicitate Imobiliară Craiova

A. Partea I. Descrierea imobilului

TEREN Extravilan

Adresa: Jud. Dolj, T27, P66

Nr. Crt	Nr cadastral Nr. topografic	Suprafața* (mp)	Observații / Referințe
A1		1.800	Sector cadastral:9 Teren neimprejmuit;

B. Partea II. Proprietari și acte

Inscrieri privitoare la dreptul de proprietate și alte drepturi reale	Referințe
/	
Act Notarial nr. Certificat de mostenitor 25, din 25/05/2006 emis de NP FURTUNA SIMONA;	
B1	A1
Intabulare, drept de PROPRIETATE, dobandit prin Succesiune, cota actuala 1/1, cota initiala 1/1 1) BADEA ION	

C. Partea III. SARCINI .

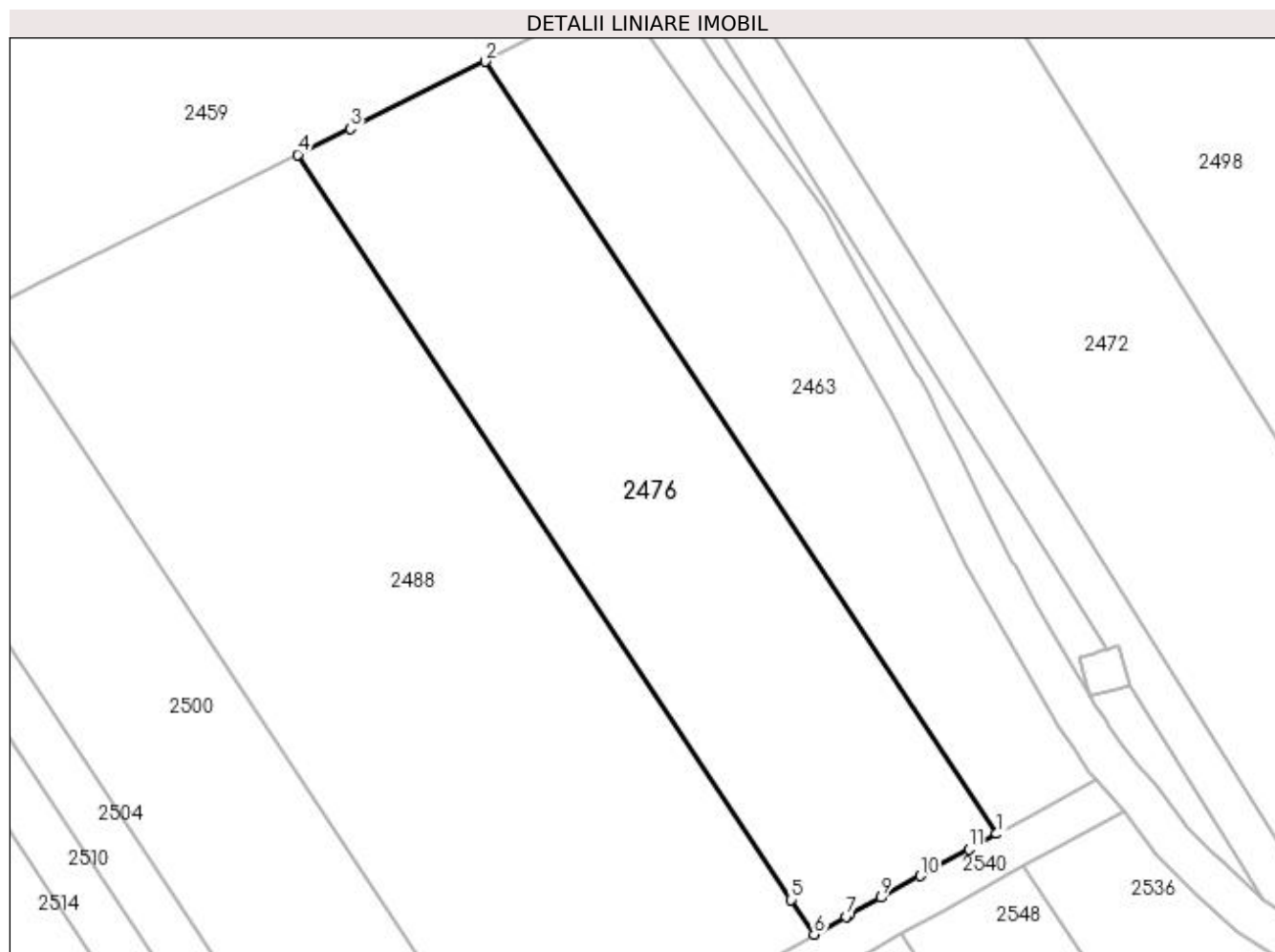
Inscrieri privind dezmembramintele dreptului de proprietate, drepturi reale de garanție și sarcini	Referințe
NU SUNT	

Anexa Nr. 1 La Partea I

Teren

Nr cadastral	Suprafața (mp)*	Observații / Referințe
	1.800	

* Suprafața este determinată în planul de proiecție Stereo 70.



Date referitoare la teren

Crt	Categorie folosință	Intra vilan	Suprafața (mp)	Tarla	Parcelă	Nr. topo	Observații / Referințe
1	vie	NU	1.800	27	66	-	

Lungime Segmente

1) Valorile lungimilor segmentelor sunt obținute din proiecție în plan.

Punct început	X / Y	Punct sfârșit	X / Y	Lungime segment (** (m)
1	398.064,233 327.638,907	2	398.014,873 327.713,416	89.376
2	398.014,873 327.713,416	3	398.001,84 327.706,95	14.549
3	398.001,84 327.706,95	4	397.996,779 327.704,439	5.65
4	397.996,779 327.704,439	5	398.044,403 327.632,551	86.232
5	398.044,403 327.632,551	6	398.046,621 327.629,203	4.016

Punct început	X / Y	Punct sfârșit	X / Y	Lungime segment (** (m)
6	398.046,621 327.629,203	7	398.049,693 327.630,896	3.508
7	398.049,693 327.630,896	8	398.049,979 327.631,054	0.327
8	398.049,979 327.631,054	9	398.053,062 327.632,753	3.521
9	398.053,062 327.632,753	10	398.056,873 327.634,852	4.351
10	398.056,873 327.634,852	11	398.061,555 327.637,432	5.346
11	398.061,555 327.637,432	1	398.064,233 327.638,907	3.057

** Lungimile segmentelor sunt determinate în planul de proiecție Stereo 70 și sunt rotunjite la 1 milimetru.

*** Distanța dintre puncte este formată din segmente cumulate ce sunt mai mici decât valoarea 1 milimetru.

**DATE DESPRE IMOBILUL NR. 2477**

Oficiul de Cadastru și Publicitate Imobiliară DOLJ
Biroul de Cadastru și Publicitate Imobiliară Craiova

A. Partea I. Descrierea imobilului

TEREN Extravilan

Adresa: Jud. Dolj, T13, P46

Nr. Crt	Nr cadastral Nr. topografic	Suprafața* (mp)	Observații / Referințe
A1		148	Sector cadastral:9 Teren neimprejmuit; Restul de suprafata se afla ID 2502

B. Partea II. Proprietari și acte

Inscrieri privitoare la dreptul de proprietate și alte drepturi reale		Referințe
/		
Act Administrativ nr. Titlu de proprietate 1163-48419, din 15/09/1997 emis de CJSIPT Dolj;		
B1	Intabulare, drept de PROPRIETATE, dobandit prin Reconstituire, cota actuala 1/1, cota initiala 1/1 1) GHIȚĂ CONSTANTIN	A1

C. Partea III. SARCINI .

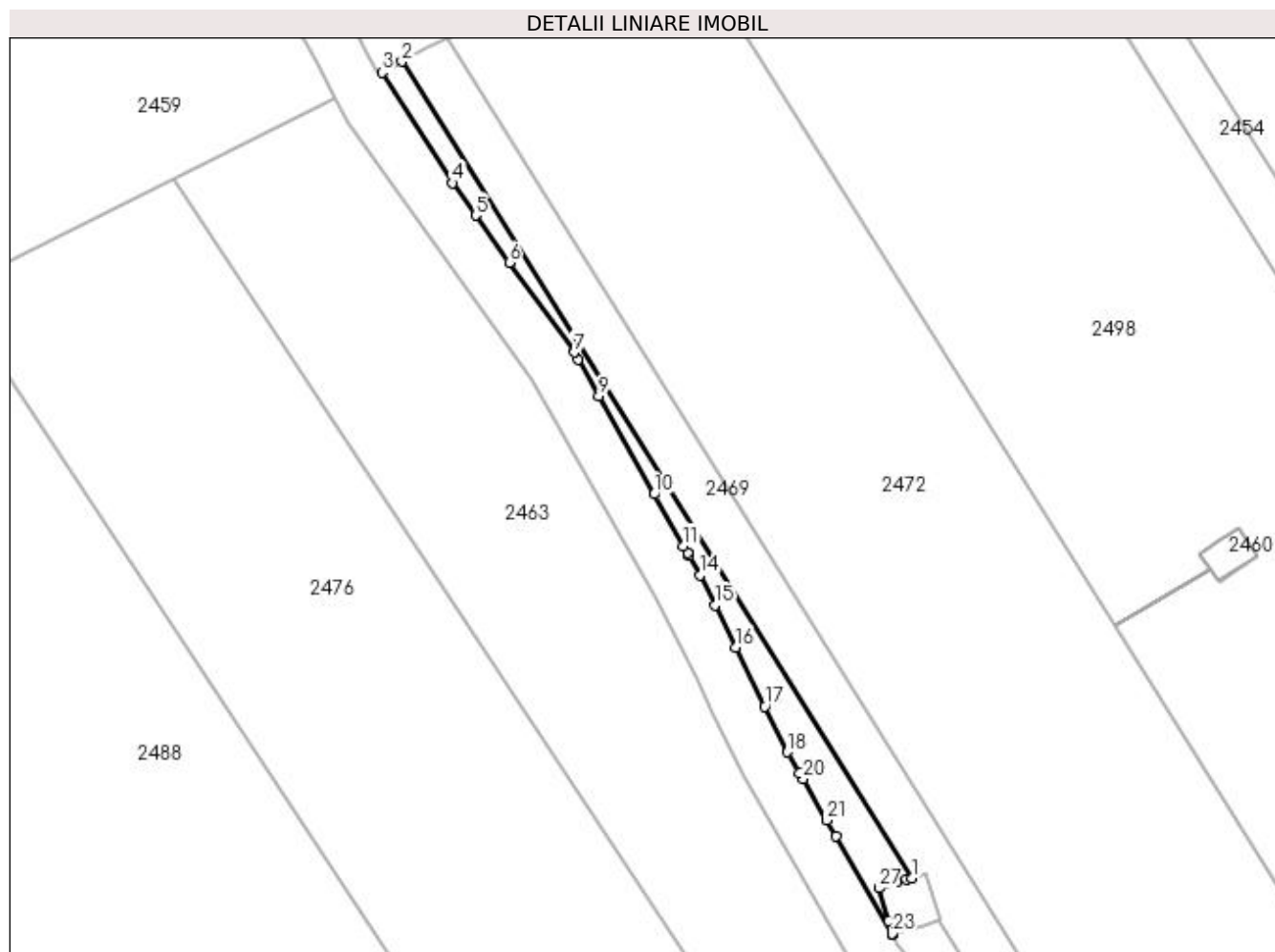
Inscrieri privind dezmembramintele dreptului de proprietate, drepturi reale de garanție și sarcini	Referințe
NU SUNT	

Anexa Nr. 1 La Partea I

Teren

Nr cadastral	Suprafața (mp)*	Observații / Referințe
	148	Restul de suprafata se afla ID 2502

* Suprafața este determinată în planul de proiecție Stereo 70.



Date referitoare la teren

Crt	Categorie folosință	Intra vilan	Suprafața (mp)	Tarla	Parcelă	Nr. topo	Observații / Referințe
1	arabil	NU	148	13	46	-	Parcela despartita de stalp

Lungime Segmente

1) Valorile lungimilor segmentelor sunt obținute din proiecție în plan.

Punct început	X / Y	Punct sfârșit	X / Y	Lungime segment (** (m)
1	398.074,869 327.656,727	2	398.033,476 327.722,948	78.093
3	398.031,866 327.722,059	4	398.037,564 327.713,098	10.619
5	398.039,446 327.710,478	6	398.042,199 327.706,646	4.718
7	398.047,437 327.699,354	8	398.047,756 327.698,792	0.646
9	398.049,454 327.695,792	10	398.053,944 327.687,859	9.116

Punct început	X / Y	Punct sfârșit	X / Y	Lungime segment (** (m)
2	398.033,476 327.722,948	3	398.031,866 327.722,059	1.838
4	398.037,564 327.713,098	5	398.039,446 327.710,478	3.227
6	398.042,199 327.706,646	7	398.047,437 327.699,354	8.978
8	398.047,756 327.698,792	9	398.049,454 327.695,792	3.447
10	398.053,944 327.687,859	11	398.056,328 327.683,648	4.839

Punct început	X / Y	Punct sfârșit	X / Y	Lungime segment (** (m)
11	398.056,328 327.683,648	12	398.056,641 327.683,094	0.637
13	398.056,785 327.682,84	14	398.057,659 327.681,297	1.774
15	398.058,87 327.678,847	16	398.060,554 327.675,442	3.799
17	398.062,933 327.670,633	18	398.064,757 327.666,944	4.116
19	398.065,744 327.665,227	20	398.066,012 327.664,761	0.538
21	398.067,942 327.661,404	22	398.068,677 327.660,126	1.474
23	398.073,238 327.652,192	24	398.073,264 327.652,149	0.05
25	398.073,251 327.652,196	26	398.072,948 327.653,237	1.085
27	398.072,17 327.655,911	28	398.073,642 327.656,356	1.538
29	398.074,413 327.656,589	1	398.074,869 327.656,727	0.476

Punct început	X / Y	Punct sfârșit	X / Y	Lungime segment (** (m)
12	398.056,641 327.683,094	13	398.056,785 327.682,84	0.292
14	398.057,659 327.681,297	15	398.058,87 327.678,847	2.733
16	398.060,554 327.675,442	17	398.062,933 327.670,633	5.365
18	398.064,757 327.666,944	19	398.065,744 327.665,227	1.98
20	398.066,012 327.664,761	21	398.067,942 327.661,404	3.872
22	398.068,677 327.660,126	23	398.073,238 327.652,192	9.151
24	398.073,264 327.652,149	25	398.073,251 327.652,196	0.049
26	398.072,948 327.653,237	27	398.072,17 327.655,911	2.785
28	398.073,642 327.656,356	29	398.074,413 327.656,589	0.805

** Lungimile segmentelor sunt determinate în planul de proiecție Stereo 70 și sunt rotunjite la 1 milimetru.

*** Distanța dintre puncte este formată din segmente cumulate ce sunt mai mici decât valoarea 1 milimetru.

**DATE DESPRE IMOBILUL NR. 2488**

Oficiul de Cadastru și Publicitate Imobiliară DOLJ
Biroul de Cadastru și Publicitate Imobiliară Craiova

A. Partea I. Descrierea imobilului

TEREN Extravilan

Adresa: Jud. Dolj, T 27 P 65

Nr. Crt	Nr cadastral Nr. topografic	Suprafața* (mp)	Observații / Referințe
A1	31576	3.000	Sector cadastral:9 Teren neimprejmuit;

B. Partea II. Proprietari și acte

Inscrieri privitoare la dreptul de proprietate și alte drepturi reale	Referințe
184764 / 17/09/2020	
Act Notarial nr. CONTRACT VANZARE AUT NR 2551, din 17/09/2020 emis de NP GASPARG MONICA ORTANSA;	
B1	A1
Intabulare, drept de PROPRIETATE, dobandit prin Conventie, cota actuala 1/1, cota initiala 1/1 1) MARINESCU LORENA DORINA	

C. Partea III. SARCINI .

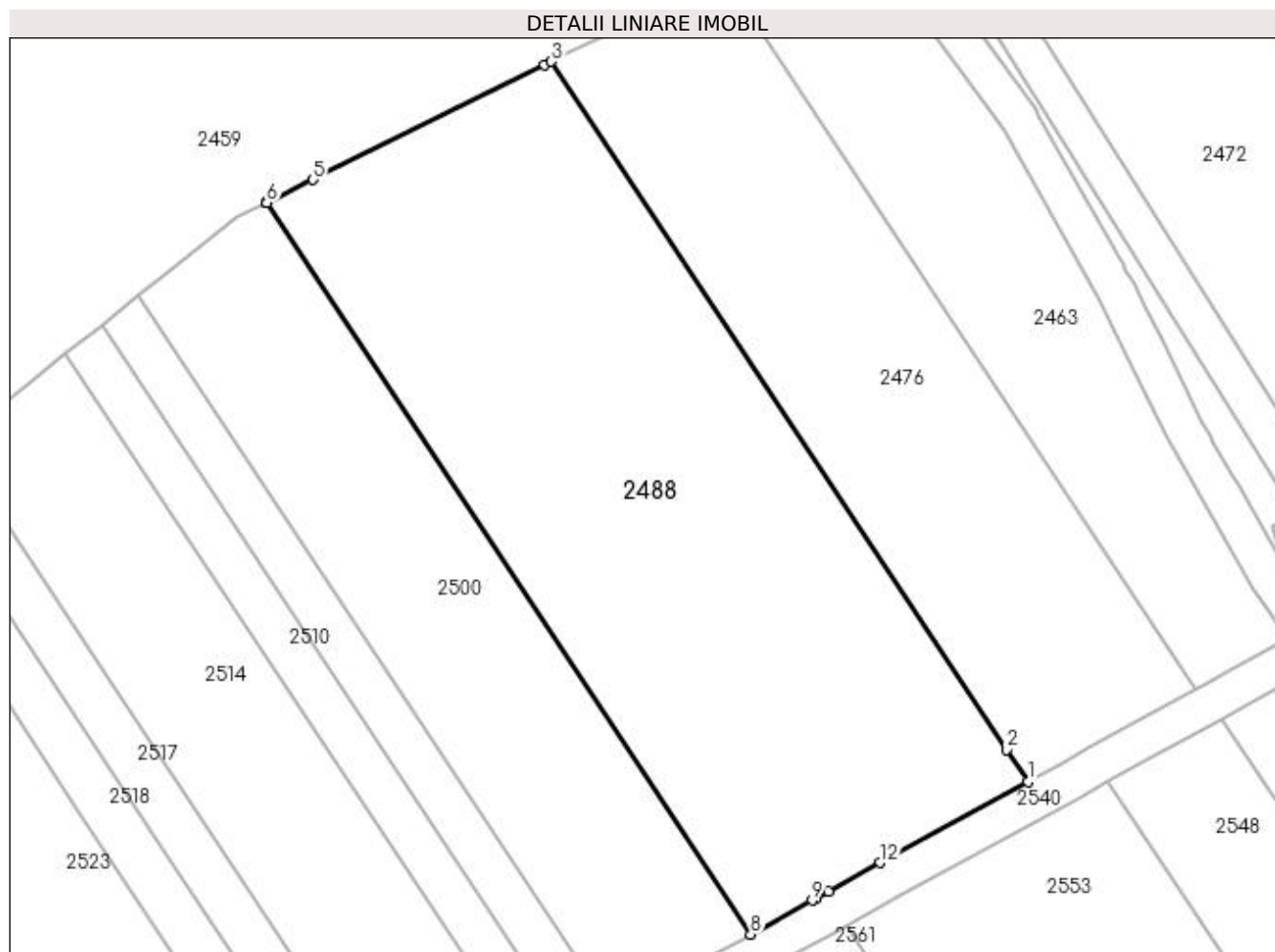
Inscrieri privind dezmembramintele dreptului de proprietate, drepturi reale de garanție și sarcini	Referințe
NU SUNT	

Anexa Nr. 1 La Partea I

Teren

Nr cadastral	Suprafața (mp)*	Observații / Referințe
31576	3.000	

* Suprafața este determinată în planul de proiecție Stereo 70.



Date referitoare la teren

Crt	Categorie folosință	Intra vilan	Suprafața (mp)	Tarla	Parcelă	Nr. topo	Observații / Referințe
1	vie	NU	3.000	27	65	-	

Lungime Segmente

1) Valorile lungimilor segmentelor sunt obținute din proiecție în plan.

Punct început	X / Y	Punct sfârșit	X / Y	Lungime segment (** (m)
1	398.046,621 327.629,203	2	398.044,403 327.632,551	4.016
2	398.044,403 327.632,551	3	397.996,779 327.704,439	86.232
3	397.996,779 327.704,439	4	397.996,086 327.704,096	0.773
4	397.996,086 327.704,096	5	397.971,902 327.692,096	26.998
5	397.971,902 327.692,096	6	397.967,032 327.689,68	5.436

Punct început	X / Y	Punct sfârșit	X / Y	Lungime segment (** (m)
6	397.967,032 327.689,68	7	397.967,005 327.689,667	0.03
7	397.967,005 327.689,667	8	398.017,639 327.613,235	91.682
8	398.017,639 327.613,235	9	398.024,089 327.616,789	7.364
9	398.024,089 327.616,789	10	398.024,375 327.616,946	0.327
10	398.024,375 327.616,946	11	398.025,748 327.617,703	1.567
11	398.025,748 327.617,703	12	398.031,19 327.620,701	6.214
12	398.031,19 327.620,701	1	398.046,621 327.629,203	17.617

** Lungimile segmentelor sunt determinate în planul de proiecție Stereo 70 și sunt rotunjite la 1 milimetru.

*** Distanța dintre puncte este formată din segmente cumulate ce sunt mai mici decât valoarea 1 milimetru.

**DATE DESPRE IMOBILUL NR. 2490**

Oficiul de Cadastru și Publicitate Imobiliară DOLJ
Biroul de Cadastru și Publicitate Imobiliară Craiova

A. Partea I. Descrierea imobilului

TEREN Extravilan

Adresa: Jud. Dolj

Nr. Crt	Nr cadastral Nr. topografic	Suprafața* (mp)	Observații / Referințe
A1		572	Sector cadastral:9 Teren neimprejmuit;

B. Partea II. Proprietari și acte

Inscrieri privitoare la dreptul de proprietate și alte drepturi reale		Referințe
/		
Act Normativ nr. Legea 7, din 13/03/1996 emis de Parlamentul Romaniei (art.13 alin 15);		
B1	Inscrierea provizorie, drept de PROPRIETATE, dobandit prin Lege, cota actuala 1/1, cota initiala 1/1 1) NEIDENTIFICAT NEIDENTIFICAT	A1

C. Partea III. SARCINI .

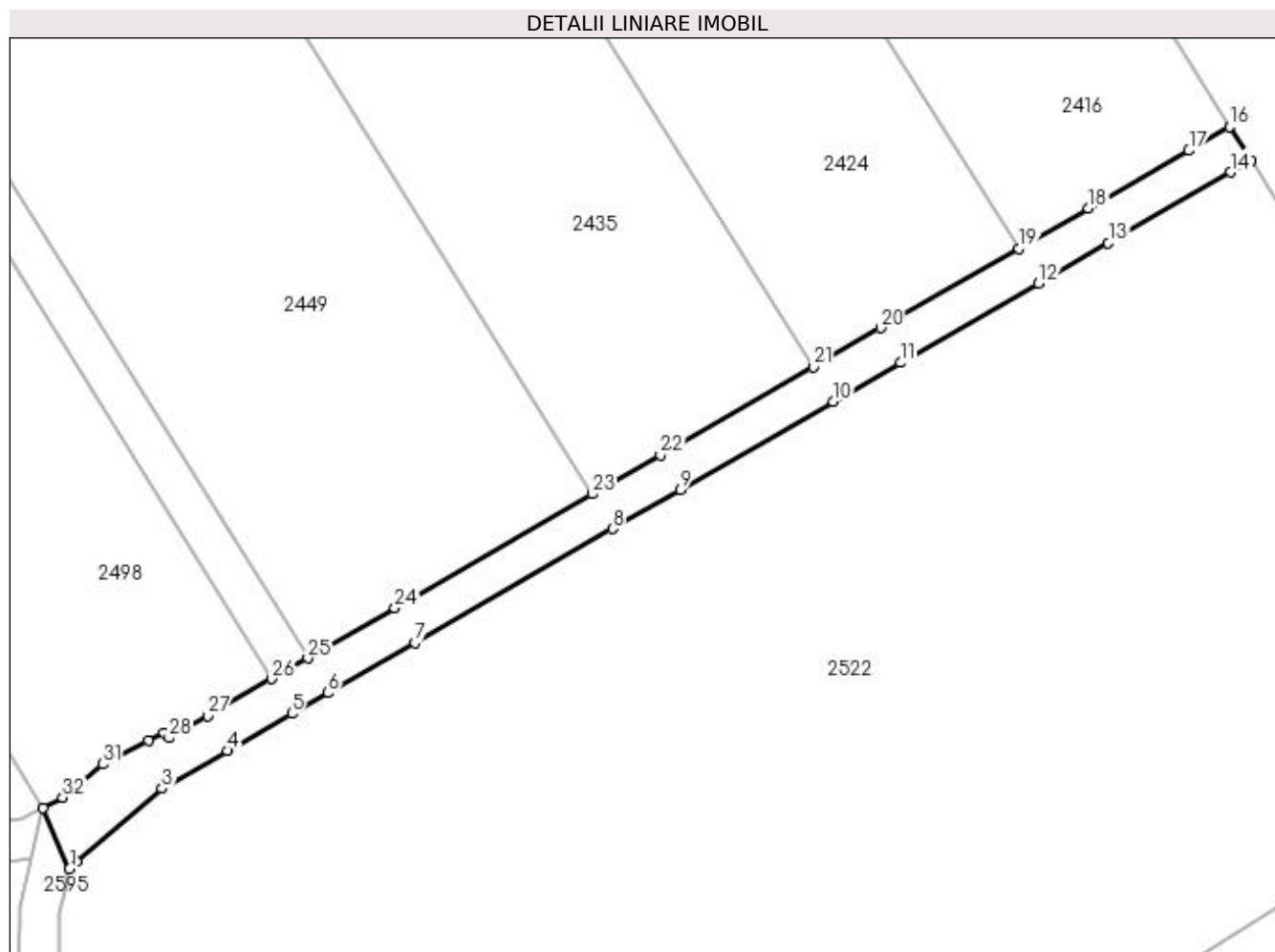
Inscrieri privind dezmembramintele dreptului de proprietate, drepturi reale de garanție și sarcini	Referințe
NU SUNT	

Anexa Nr. 1 La Partea I

Teren

Nr cadastral	Suprafața (mp)*	Observații / Referințe
	572	

* Suprafața este determinată în planul de proiecție Stereo 70.



Date referitoare la teren

Crt	Categorie folosință	Intra vilan	Suprafața (mp)	Tarla	Parcelă	Nr. topo	Observații / Referințe
1	drum	NU	572	-	DE 507	-	

Lungime Segmente

1) Valorile lungimilor segmentelor sunt obținute din proiecție în plan.

Punct început	X / Y	Punct sfârșit	X / Y	Lungime segment (** (m)
1	398.126,16 327.619,481	2	398.126,887 327.620,213	1.032
3	398.135,409 327.627,534	4	398.141,958 327.631,305	7.557
5	398.148,404 327.635,018	6	398.152,007 327.637,093	4.157
7	398.160,705 327.642,102	8	398.180,476 327.653,489	22.815
9	398.187,26 327.657,396	10	398.202,551 327.666,203	17.646

Punct început	X / Y	Punct sfârșit	X / Y	Lungime segment (** (m)
2	398.126,887 327.620,213	3	398.135,409 327.627,534	11.235
4	398.141,958 327.631,305	5	398.148,404 327.635,018	7.439
6	398.152,007 327.637,093	7	398.160,705 327.642,102	10.038
8	398.180,476 327.653,489	9	398.187,26 327.657,396	7.829
10	398.202,551 327.666,203	11	398.209,302 327.670,091	7.79

Punct început	X / Y	Punct sfârșit	X / Y	Lungime segment (** (m)
11	398.209,302 327.670,091	12	398.223,123 327.678,051	15.95
13	398.230,084 327.682,06	14	398.242,363 327.689,132	14.17
15	398.244,36 327.690,285	16	398.242,24 327.693,677	4.0
17	398.238,139 327.691,316	18	398.228,087 327.685,526	11.6
19	398.221,126 327.681,517	20	398.207,305 327.673,557	15.95
21	398.200,555 327.669,669	22	398.185,263 327.660,862	17.646
23	398.178,479 327.656,955	24	398.158,709 327.645,569	22.815
25	398.150,011 327.640,559	26	398.146,408 327.638,484	4.157
27	398.139,962 327.634,771	28	398.136,132 327.632,566	4.419
29	398.135,614 327.633,108	30	398.134,057 327.632,306	1.751
31	398.129,488 327.629,953	32	398.125,487 327.626,618	5.208
33	398.123,53 327.625,584	1	398.126,16 327.619,481	6.646

Punct început	X / Y	Punct sfârșit	X / Y	Lungime segment (** (m)
12	398.223,123 327.678,051	13	398.230,084 327.682,06	8.033
14	398.242,363 327.689,132	15	398.244,36 327.690,285	2.306
16	398.242,24 327.693,677	17	398.238,139 327.691,316	4.732
18	398.228,087 327.685,526	19	398.221,126 327.681,517	8.033
20	398.207,305 327.673,557	21	398.200,555 327.669,669	7.79
22	398.185,263 327.660,862	23	398.178,479 327.656,955	7.829
24	398.158,709 327.645,569	25	398.150,011 327.640,559	10.038
26	398.146,408 327.638,484	27	398.139,962 327.634,771	7.439
28	398.136,132 327.632,566	29	398.135,614 327.633,108	0.75
30	398.134,057 327.632,306	31	398.129,488 327.629,953	5.14
32	398.125,487 327.626,618	33	398.123,53 327.625,584	2.214

** Lungimile segmentelor sunt determinate în planul de proiecție Stereo 70 și sunt rotunjite la 1 milimetru.

*** Distanța dintre puncte este formată din segmente cumulate ce sunt mai mici decât valoarea 1 milimetru.

**DATE DESPRE IMOBILUL NR. 2494**

Oficiul de Cadastru și Publicitate Imobiliară DOLJ
Biroul de Cadastru și Publicitate Imobiliară Craiova

A. Partea I. Descrierea imobilului

TEREN Extravilan

Adresa: Jud. Dolj, T13, P46/1

Nr. Crt	Nr cadastral Nr. topografic	Suprafața* (mp)	Observații / Referințe
A1		16	Sector cadastral:9 Teren neimprejmuit;

B. Partea II. Proprietari și acte

Inscrieri privitoare la dreptul de proprietate și alte drepturi reale		Referințe
/		
Act Normativ nr. Legea 7, din 13/03/1996 emis de Parlamentul Romaniei (art.13 alin 15);		
B1	Inscrierea provizorie, drept de PROPRIETATE, dobandit prin Lege, cota actuala 1/1, cota initiala 1/1 1) NEIDENTIFICAT NEIDENTIFICAT	A1

C. Partea III. SARCINI .

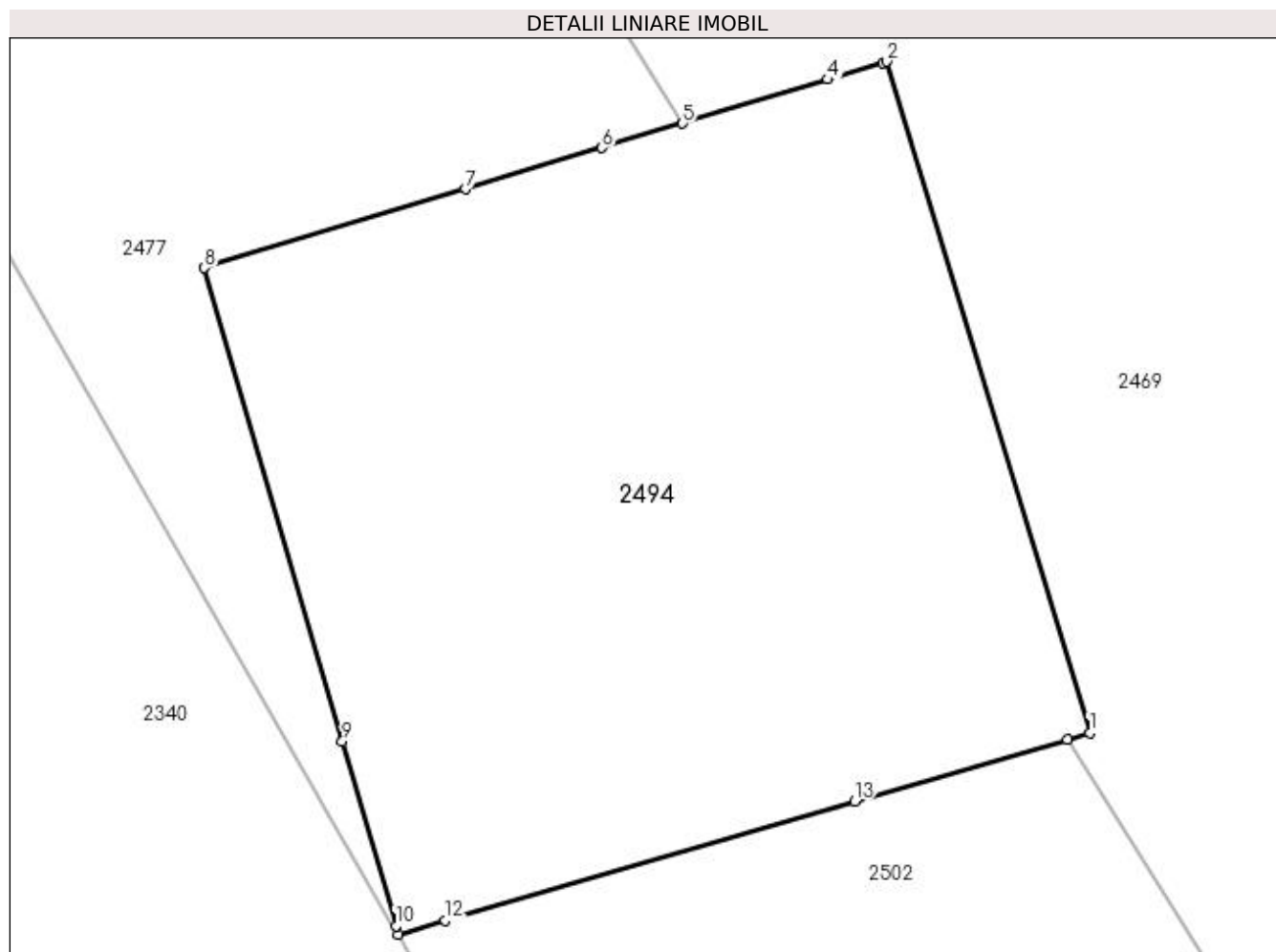
Inscrieri privind dezmembramintele dreptului de proprietate, drepturi reale de garanție și sarcini	Referințe
NU SUNT	

Anexa Nr. 1 La Partea I

Teren

Nr cadastral	Suprafața (mp)*	Observații / Referințe
	16	

* Suprafața este determinată în planul de proiecție Stereo 70.



Date referitoare la teren

Crt	Categorie folosință	Intra vilan	Suprafața (mp)	Tarla	Parcelă	Nr. topo	Observații / Referințe
1	curți constructii	NU	16	13	46/1	-	Stalp 110Kw

Lungime Segmente

1) Valorile lungimilor segmentelor sunt obținute din proiecție în plan.

Punct început	X / Y	Punct sfârșit	X / Y	Lungime segment (** (m)
1	398.077,168 327.653,287	2	398.076,023 327.657,076	3.958
2	398.076,023 327.657,076	3	398.075,999 327.657,068	0.025
3	398.075,999 327.657,068	4	398.075,689 327.656,975	0.324
4	398.075,689 327.656,975	5	398.074,869 327.656,727	0.857
5	398.074,869 327.656,727	6	398.074,413 327.656,589	0.476

Punct început	X / Y	Punct sfârşit	X / Y	Lungime segment (** (m)
6	398.074,413 327.656,589	7	398.073,642 327.656,356	0.805
7	398.073,642 327.656,356	8	398.072,17 327.655,911	1.538
8	398.072,17 327.655,911	9	398.072,948 327.653,237	2.785
9	398.072,948 327.653,237	10	398.073,251 327.652,196	1.085
10	398.073,251 327.652,196	11	398.073,264 327.652,149	0.049
11	398.073,264 327.652,149	12	398.073,53 327.652,226	0.276
12	398.073,53 327.652,226	13	398.075,84 327.652,9	2.407
13	398.075,84 327.652,9	14	398.077,042 327.653,25	1.252
14	398.077,042 327.653,25	1	398.077,168 327.653,287	0.132

** Lungimile segmentelor sunt determinate în planul de proiecție Stereo 70 și sunt rotunjite la 1 milimetru.

*** Distanța dintre puncte este formată din segmente cumulate ce sunt mai mici decât valoarea 1 milimetru.

**DATE DESPRE IMOBILUL NR. 2498**

Oficiul de Cadastru și Publicitate Imobiliară DOLJ
Biroul de Cadastru și Publicitate Imobiliară Craiova

A. Partea I. Descrierea imobilului

TEREN Extravilan

Adresa: Jud. Dolj, T13, P51/1

Nr. Crt	Nr cadastral Nr. topografic	Suprafața* (mp)	Observații / Referințe
A1		3.240	Sector cadastral:9 Teren neimprejmuit;

B. Partea II. Proprietari și acte

Inscrieri privitoare la dreptul de proprietate și alte drepturi reale	Referințe
/	
Act Administrativ nr. Titlu de proprietate 2693, din 30/11/2003 emis de CJSIPT Dolj;	
B1	A1
Intabulare, drept de PROPRIETATE, dobandit prin Reconstituire, cota actuala 1/1, cota initiala 1/1 1) DRĂGOTESCU ILIE	

C. Partea III. SARCINI .

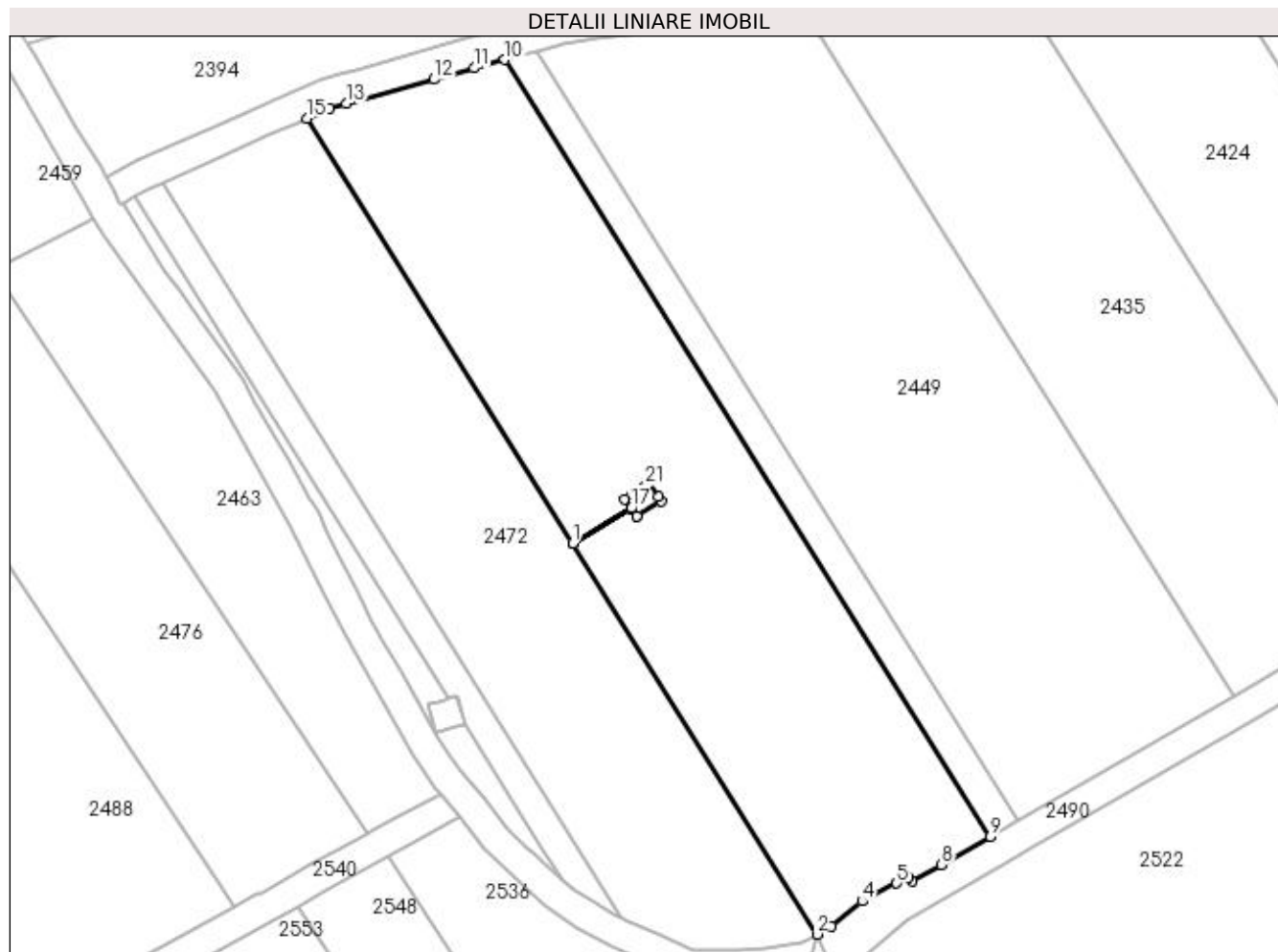
Inscrieri privind dezmembramintele dreptului de proprietate, drepturi reale de garanție și sarcini	Referințe
NU SUNT	

Anexa Nr. 1 La Partea I

Teren

Nr cadastral	Suprafața (mp)*	Observații / Referințe
	3.240	

* Suprafața este determinată în planul de proiecție Stereo 70.



Date referitoare la teren

Crt	Categorie folosință	Intra vilan	Suprafața (mp)	Tarla	Parcelă	Nr. topo	Observații / Referințe
1	arabil	NU	3.240	13	51/1	-	

Lungime Segmente

1) Valorile lungimilor segmentelor sunt obținute din proiecție în plan.

Punct început	X / Y	Punct sfârșit	X / Y	Lungime segment (** (m)
1	398.091,291 327.677,159	2	398.123,53 327.625,584	60.822
3	398.125,487 327.626,618	4	398.129,488 327.629,953	5.208
5	398.134,057 327.632,306	6	398.135,614 327.633,108	1.751
7	398.136,132 327.632,566	8	398.139,962 327.634,771	4.419
9	398.146,408 327.638,484	10	398.082,329 327.740,999	120.895

Punct început	X / Y	Punct sfârșit	X / Y	Lungime segment (** (m)
2	398.123,53 327.625,584	3	398.125,487 327.626,618	2.214
4	398.129,488 327.629,953	5	398.134,057 327.632,306	5.14
6	398.135,614 327.633,108	7	398.136,132 327.632,566	0.75
8	398.139,962 327.634,771	9	398.146,408 327.638,484	7.439
10	398.082,329 327.740,999	11	398.078,276 327.739,875	4.205

Punct început	X / Y	Punct sfârșit	X / Y	Lungime segment (** (m)
11	398.078,276 327.739,875	12	398.072,965 327.738,402	5.512
13	398.061,406 327.735,196	14	398.059,267 327.734,602	2.22
15	398.056,228 327.733,254	16	398.091,288 327.677,164	66.146
17	398.099,046 327.681,806	18	398.098,215 327.683,039	1.488
19	398.099,168 327.683,653	20	398.099,755 327.684,031	0.698
21	398.100,897 327.684,766	22	398.101,409 327.685,096	0.609
23	398.102,596 327.683,305	24	398.102,949 327.682,772	0.639
25	398.099,783 327.680,712	26	398.099,723 327.680,802	0.108
27	398.099,049 327.681,801	1	398.091,291 327.677,159	9.04

Punct început	X / Y	Punct sfârșit	X / Y	Lungime segment (** (m)
12	398.072,965 327.738,402	13	398.061,406 327.735,196	11.995
14	398.059,267 327.734,602	15	398.056,228 327.733,254	3.325
16	398.091,288 327.677,164	17	398.099,046 327.681,806	9.04
18	398.098,215 327.683,039	19	398.099,168 327.683,653	1.134
20	398.099,755 327.684,031	21	398.100,897 327.684,766	1.358
22	398.101,409 327.685,096	23	398.102,596 327.683,305	2.149
24	398.102,949 327.682,772	25	398.099,783 327.680,712	3.777
26	398.099,723 327.680,802	27	398.099,049 327.681,801	1.205

** Lungimile segmentelor sunt determinate în planul de proiecție Stereo 70 și sunt rotunjite la 1 milimetru.

*** Distanța dintre puncte este formată din segmente cumulate ce sunt mai mici decât valoarea 1 milimetru.

**DATE DESPRE IMOBILUL NR. 2500**

Oficiul de Cadastru și Publicitate Imobiliară DOLJ
Biroul de Cadastru și Publicitate Imobiliară Craiova

A. Partea I. Descrierea imobilului

TEREN Extravilan

Adresa: Jud. Dolj, T27, P64

Nr. Crt	Nr cadastral Nr. topografic	Suprafața* (mp)	Observații / Referințe
A1		1.500	Sector cadastral:9 Teren neimprejmuit;

B. Partea II. Proprietari și acte

Inscrieri privitoare la dreptul de proprietate și alte drepturi reale	Referințe
/	
Act Administrativ nr. Titlu de proprietate 745-44776, din 28/03/1997 emis de CJSIPT Dolj;	
B1	A1
Intabulare, drept de PROPRIETATE, dobandit prin Reconstituire, cota actuala 1/1, cota initiala 1/1 1) VLADUTOIU ALEXANDRU	

C. Partea III. SARCINI .

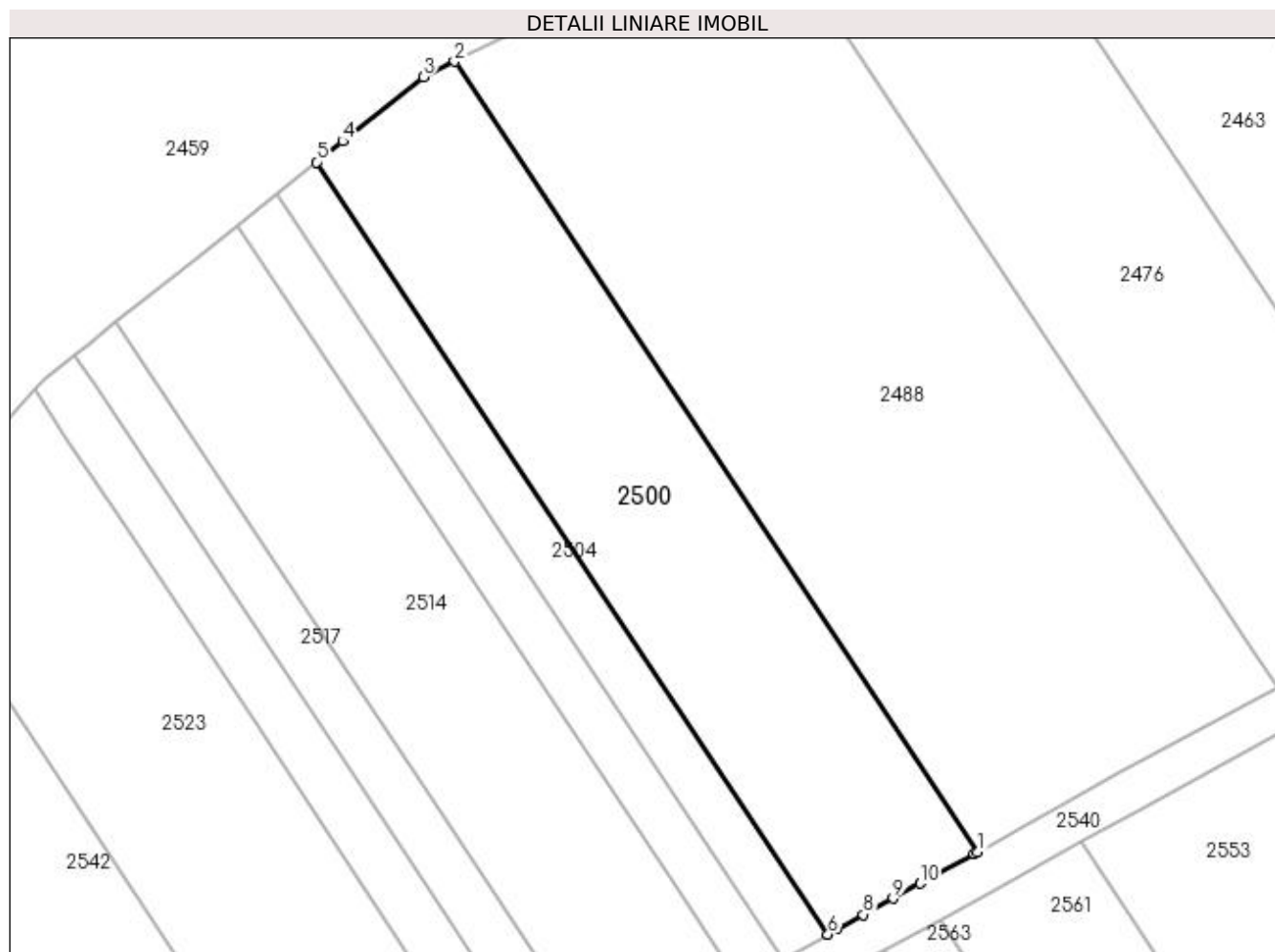
Inscrieri privind dezmembramintele dreptului de proprietate, drepturi reale de garanție și sarcini	Referințe
NU SUNT	

Anexa Nr. 1 La Partea I

Teren

Nr cadastral	Suprafața (mp)*	Observații / Referințe
	1.500	

* Suprafața este determinată în planul de proiecție Stereo 70.



Date referitoare la teren

Crt	Categorie folosință	Intravilan	Suprafața (mp)	Tarla	Parcelă	Nr. topo	Observații / Referințe
1	vie	NU	1.500	27	64	-	

Lungime Segmente

1) Valorile lungimilor segmentelor sunt obținute din proiecție în plan.

Punct început	X / Y	Punct sfârșit	X / Y	Lungime segment (** (m)
1	398.017,639 327.613,235	2	397.967,005 327.689,667	91.682
2	397.967,005 327.689,667	3	397.964,015 327.688,183	3.338
3	397.964,015 327.688,183	4	397.956,196 327.681,957	9.995
4	397.956,196 327.681,957	5	397.953,66 327.679,938	3.242
5	397.953,66 327.679,938	6	398.003,141 327.605,247	89.594

Punct început	X / Y	Punct sfârșit	X / Y	Lungime segment (** (m)
6	398.003,141 327.605,247	7	398.004,004 327.605,722	0.986
7	398.004,004 327.605,722	8	398.006,589 327.607,147	2.951
8	398.006,589 327.607,147	9	398.009,451 327.608,723	3.267
9	398.009,451 327.608,723	10	398.012,064 327.610,163	2.984
10	398.012,064 327.610,163	11	398.017,305 327.613,051	5.984
11	398.017,305 327.613,051	1	398.017,639 327.613,235	0.381

** Lungimile segmentelor sunt determinate în planul de proiecție Stereo 70 și sunt rotunjite la 1 milimetru.

*** Distanța dintre puncte este formată din segmente cumulate ce sunt mai mici decât valoarea 1 milimetru.

**DATE DESPRE IMOBILUL NR. 2502**

Oficiul de Cadastru și Publicitate Imobiliară DOLJ
Biroul de Cadastru și Publicitate Imobiliară Craiova

A. Partea I. Descrierea imobilului

TEREN Extravilan

Adresa: Jud. Dolj, T13, P46

Nr. Crt	Nr cadastral Nr. topografic	Suprafața* (mp)	Observații / Referințe
A1		62	Sector cadastral:9 Teren neimprejmuit; Restul de suprafata se afla ID 2477

B. Partea II. Proprietari și acte

Inscrieri privitoare la dreptul de proprietate și alte drepturi reale		Referințe
/		
Act Administrativ nr. Titlu de proprietate 1163-48419, din 15/09/1997 emis de CJSIPT Dolj;		
B1	Intabulare, drept de PROPRIETATE, dobandit prin Reconstituire, cota actuala 1/1, cota initiala 1/1 1) GHIȚĂ CONSTANTIN	A1

C. Partea III. SARCINI .

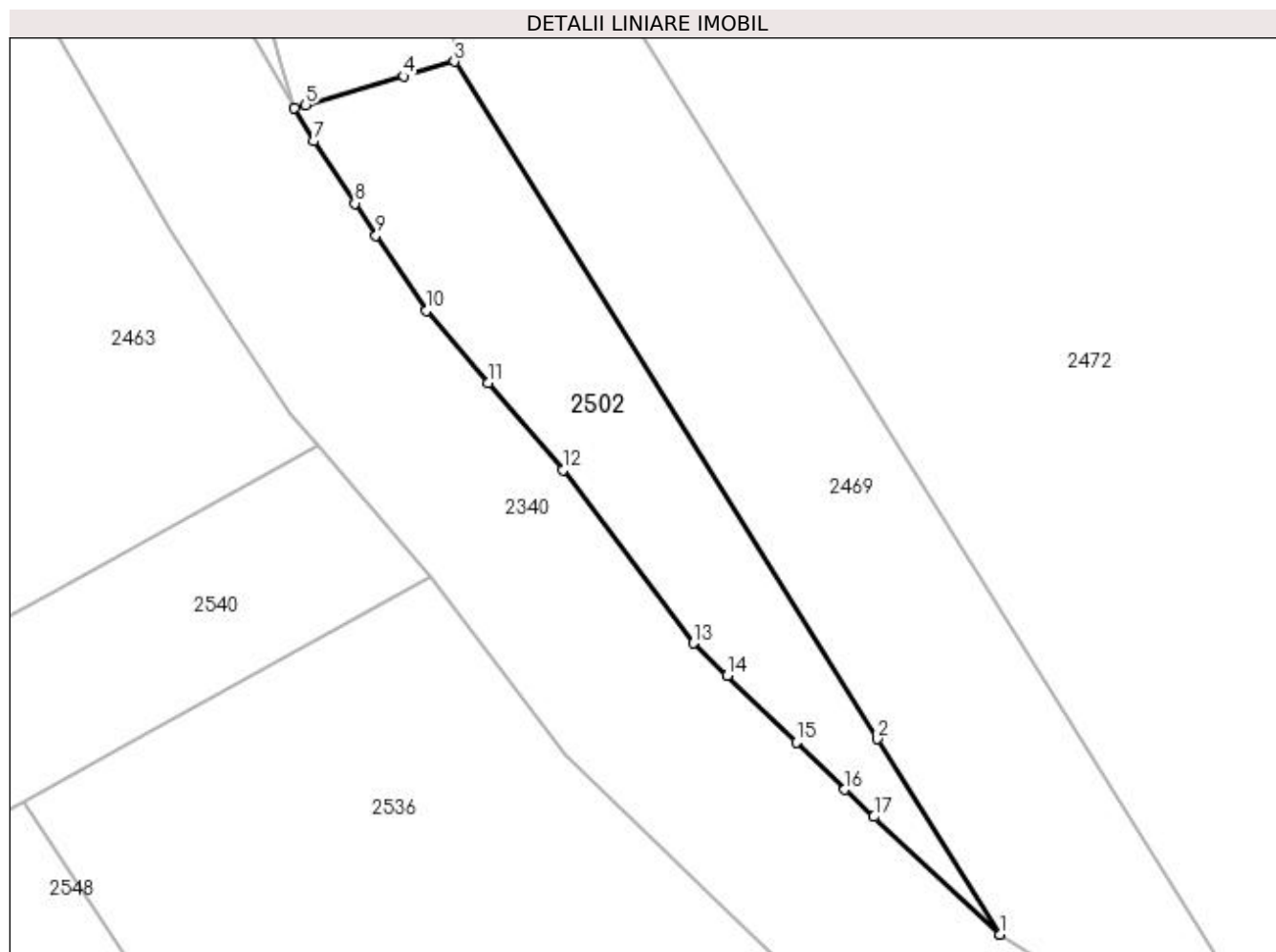
Inscrieri privind dezmembramintele dreptului de proprietate, drepturi reale de garanție și sarcini	Referințe
NU SUNT	

Anexa Nr. 1 La Partea I

Teren

Nr cadastral	Suprafața (mp)*	Observații / Referințe
	62	Restul de suprafata se afla ID 2477

* Suprafața este determinată în planul de proiecție Stereo 70.



Date referitoare la teren

Crt	Categorie folosință	Intra vilan	Suprafața (mp)	Tarla	Parcelă	Nr. topo	Observații / Referințe
1	arabil	NU	62	13	46	-	Parcela despartita de stalp

Lungime Segmente

1) Valorile lungimilor segmentelor sunt obținute din proiecție în plan.

Punct început	X / Y	Punct sfârșit	X / Y	Lungime segment (** (m)
1	398.089,927 327.632,636	2	398.087,041 327.637,254	5.446
2	398.087,041 327.637,254	3	398.077,042 327.653,25	18.865
3	398.077,042 327.653,25	4	398.075,84 327.652,9	1.252
4	398.075,84 327.652,9	5	398.073,53 327.652,226	2.407
5	398.073,53 327.652,226	6	398.073,264 327.652,149	0.276

Punct început	X / Y	Punct sfârșit	X / Y	Lungime segment (** (m)
6	398.073,264 327.652,149	7	398.073,712 327.651,37	0.898
7	398.073,712 327.651,37	8	398.074,687 327.649,9	1.764
8	398.074,687 327.649,9	9	398.075,19 327.649,142	0.909
9	398.075,19 327.649,142	10	398.076,371 327.647,36	2.138
10	398.076,371 327.647,36	11	398.077,837 327.645,659	2.246
11	398.077,837 327.645,659	12	398.079,608 327.643,604	2.713
12	398.079,608 327.643,604	13	398.082,694 327.639,515	5.123
13	398.082,694 327.639,515	14	398.083,492 327.638,743	1.11
14	398.083,492 327.638,743	15	398.085,12 327.637,168	2.265
15	398.085,12 327.637,168	16	398.086,269 327.636,056	1.599
16	398.086,269 327.636,056	17	398.086,956 327.635,413	0.941
17	398.086,956 327.635,413	18	398.089,917 327.632,642	4.055
18	398.089,917 327.632,642	1	398.089,927 327.632,636	0.012

** Lungimile segmentelor sunt determinate în planul de proiecție Stereo 70 și sunt rotunjite la 1 milimetru.

*** Distanța dintre puncte este formată din segmente cumulate ce sunt mai mici decât valoarea 1 milimetru.

**DATE DESPRE IMOBILUL NR. 2504**

Oficiul de Cadastru și Publicitate Imobiliară DOLJ
Biroul de Cadastru și Publicitate Imobiliară Craiova

A. Partea I. Descrierea imobilului

TEREN Extravilan

Adresa: Jud. Dolj, T27, P63

Nr. Crt	Nr cadastral Nr. topografic	Suprafața* (mp)	Observații / Referințe
A1		432	Sector cadastral:9 Teren neimprejmuit;

B. Partea II. Proprietari și acte

Inscrieri privitoare la dreptul de proprietate și alte drepturi reale	Referințe
/	
Act Administrativ nr. Titlu de proprietate 2695, din 30/11/2003 emis de CJSIPT Dolj;	
B1	A1
Intabulare, drept de PROPRIETATE, dobandit prin Reconstituire, cota actuala 1/1, cota initiala 1/1	
1) HOANCĂ VASILE DEFUNCT:Da	
2) HOANCĂ MARIN	

C. Partea III. SARCINI .

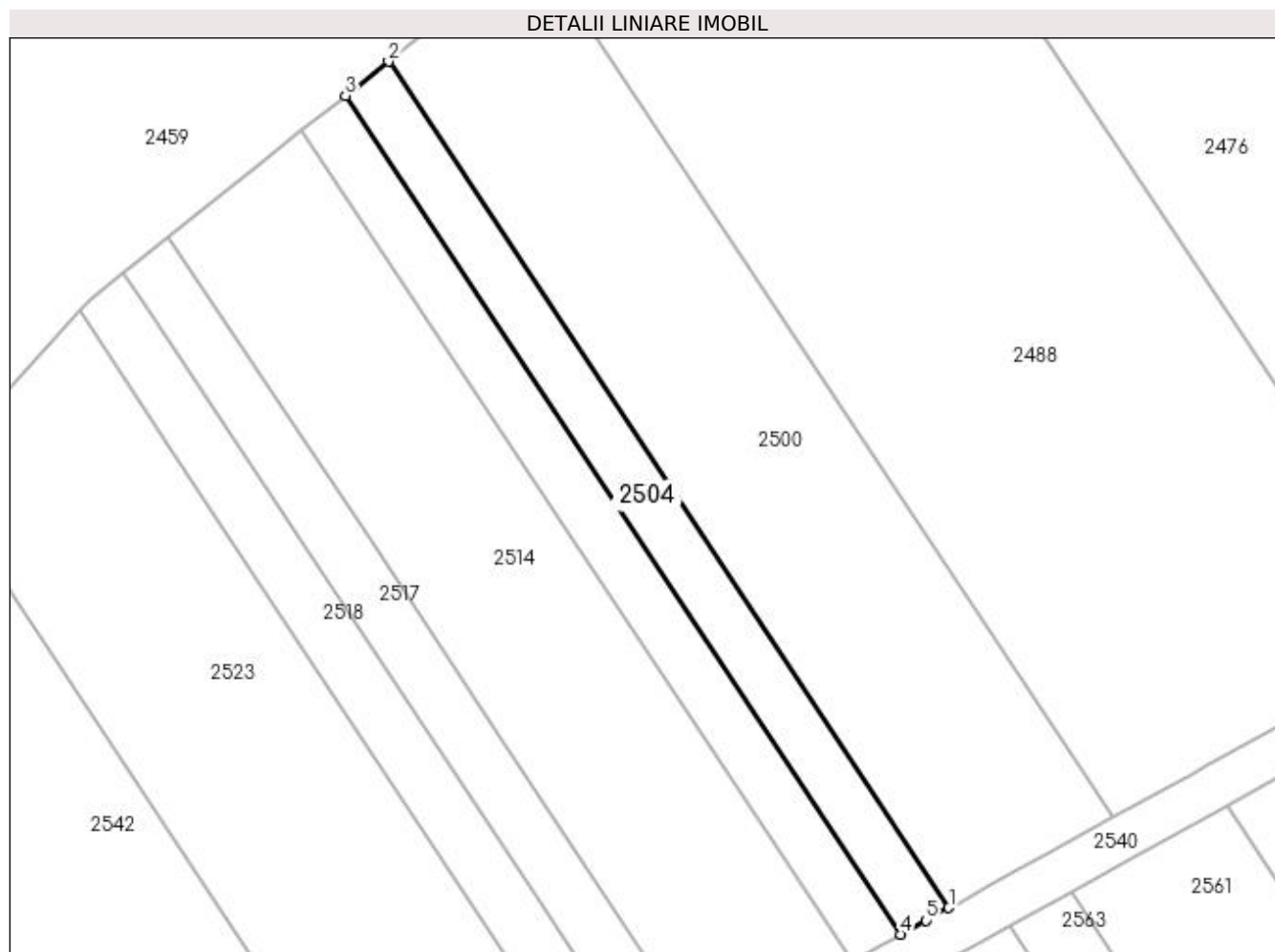
Inscrieri privind dezmembramintele dreptului de proprietate, drepturi reale de garanție și sarcini	Referințe
NU SUNT	

Anexa Nr. 1 La Partea I

Teren

Nr cadastral	Suprafața (mp)*	Observații / Referințe
	432	

* Suprafața este determinată în planul de proiecție Stereo 70.



Date referitoare la teren

Crt	Categorie folosință	Intra vilan	Suprafața (mp)	Tarla	Parcelă	Nr. topo	Observații / Referințe
1	vie	NU	432	27	63	-	

Lungime Segmente

1) Valorile lungimilor segmentelor sunt obținute din proiecție în plan.

Punct început	X / Y	Punct sfârșit	X / Y	Lungime segment (** (m)
1	398.003,141 327.605,247	2	397.953,66 327.679,938	89.594
2	397.953,66 327.679,938	3	397.949,856 327.676,908	4.863
3	397.949,856 327.676,908	4	397.998,884 327.602,901	88.774
4	397.998,884 327.602,901	5	398.001,115 327.604,13	2.548
5	398.001,115 327.604,13	1	398.003,141 327.605,247	2.313

**** Lungimile segmentelor sunt determinate în planul de proiecție Stereo 70 și sunt rotunjite la 1 milimetru.**

***** Distanța dintre puncte este formată din segmente cumulate ce sunt mai mici decât valoarea 1 milimetru.**

**DATE DESPRE IMOBILUL NR. 2510**

Oficiul de Cadastru și Publicitate Imobiliară DOLJ
Biroul de Cadastru și Publicitate Imobiliară Craiova

A. Partea I. Descrierea imobilului

TEREN Extravilan

Adresa: Jud. Dolj, T27, P62

Nr. Crt	Nr cadastral Nr. topografic	Suprafața* (mp)	Observații / Referințe
A1		432	Sector cadastral:9 Teren neimprejmuit;

B. Partea II. Proprietari și acte

Inscrieri privitoare la dreptul de proprietate și alte drepturi reale		Referințe
/		
Act Administrativ nr. Titlu de proprietate 1054-1367, din 04/08/1997 emis de CJSIPT Dolj (Adeverinta nr. 1402/10.04.2023, eliberata de Primaria Comunei Almaj);		
B1	Intabulare, drept de PROPRIETATE, dobandit prin Reconstituire, cota actuala 2/3, cota initiala 2/3 1) VASILE GEORGETA 2) VASILE NICOLAE DEFUNCT:Da	A1
Act Notarial nr. Certificat de mostenitor 3, din 20/01/2004 emis de NP ELVIRA DIACONESCU;		
B2	Intabulare, drept de PROPRIETATE, dobandit prin Succesiune, cota actuala 1/3, cota initiala 1/3 1) VASILE NICOLAE	A1

C. Partea III. SARCINI .

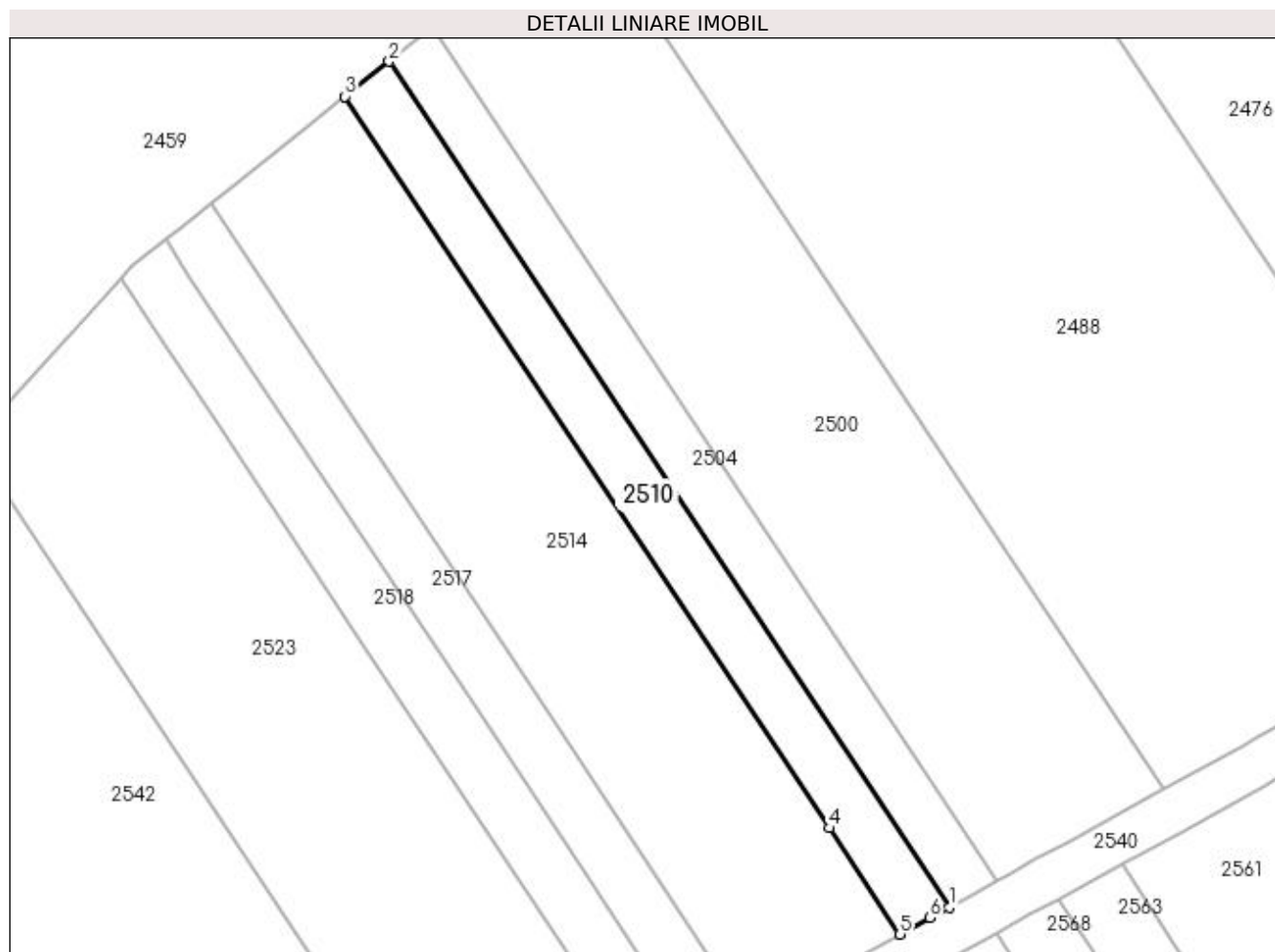
Inscrieri privind dezmembramintele dreptului de proprietate, drepturi reale de garanție și sarcini	Referințe
NU SUNT	

Anexa Nr. 1 La Partea I

Teren

Nr cadastral	Suprafața (mp)*	Observații / Referințe
	432	

* Suprafața este determinată în planul de proiecție Stereo 70.



Date referitoare la teren

Crt	Categorie folosință	Intra vilan	Suprafața (mp)	Tarla	Parcelă	Nr. topo	Observații / Referințe
1	vie	NU	432	27	62	-	

Lungime Segmente

1) Valorile lungimilor segmentelor sunt obținute din proiecție în plan.

Punct început	X / Y	Punct sfârșit	X / Y	Lungime segment (** (m)
1	397.998,884 327.602,901	2	397.949,856 327.676,908	88.774
2	397.949,856 327.676,908	3	397.946,017 327.673,851	4.908
3	397.946,017 327.673,851	4	397.988,433 327.609,824	76.802
4	397.988,433 327.609,824	5	397.994,587 327.600,534	11.144
5	397.994,587 327.600,534	6	397.997,209 327.601,978	2.993

Punct început	X / Y	Punct sfârșit	X / Y	Lungime segment (** (m)
6	397.997,209 327.601,978	1	397.998,884 327.602,901	1.912

** Lungimile segmentelor sunt determinate în planul de proiecție Stereo 70 și sunt rotunjite la 1 milimetru.

*** Distanța dintre puncte este formată din segmente cumulate ce sunt mai mici decât valoarea 1 milimetru.

**DATE DESPRE IMOBILUL NR. 2514**

Oficiul de Cadastru și Publicitate Imobiliară DOLJ
Biroul de Cadastru și Publicitate Imobiliară Craiova

A. Partea I. Descrierea imobilului

TEREN Extravilan

Adresa: Jud. Dolj, T27, P61

Nr. Crt	Nr cadastral Nr. topografic	Suprafața* (mp)	Observații / Referințe
A1		1.296	Sector cadastral:9 Teren neimprejmuit;

B. Partea II. Proprietari și acte

Inscrieri privitoare la dreptul de proprietate și alte drepturi reale	Referințe
/	
Act Notarial nr. Certificat de mostenitor 211, din 05/11/2021 emis de NP GASPARG MONICA-ORTANSA;	
B1	A1
Intabulare, drept de PROPRIETATE, dobandit prin Succesiune, cota actuala 1/1, cota initiala 1/1 1) MATACHE DANIEL-CRISTIAN	

C. Partea III. SARCINI .

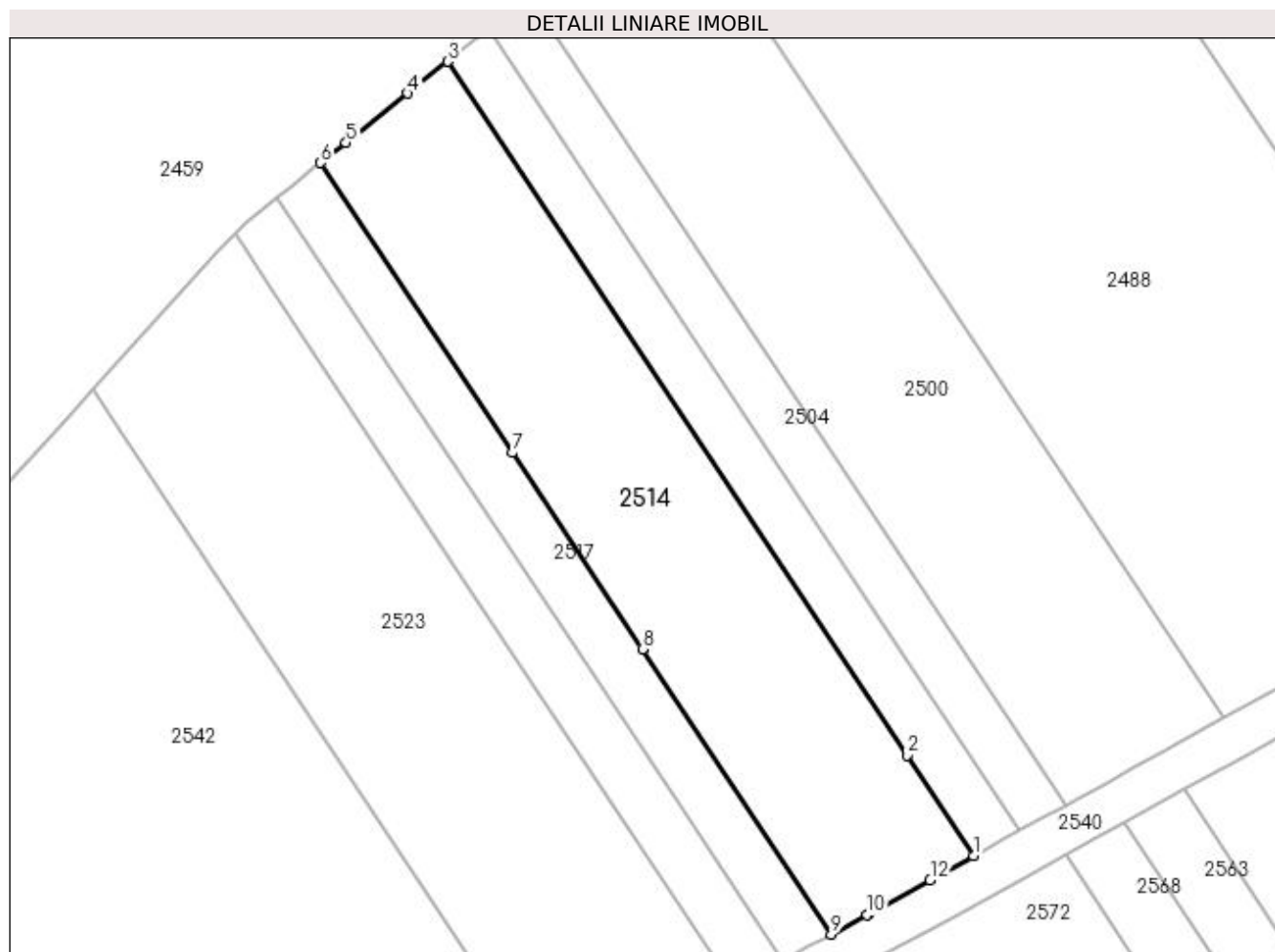
Inscrieri privind dezmembramintele dreptului de proprietate, drepturi reale de garanție și sarcini	Referințe
NU SUNT	

Anexa Nr. 1 La Partea I

Teren

Nr cadastral	Suprafața (mp)*	Observații / Referințe
	1.296	

* Suprafața este determinată în planul de proiecție Stereo 70.



Date referitoare la teren

Crt	Categorie folosință	Intra vilan	Suprafața (mp)	Tarla	Parcelă	Nr. topo	Observații / Referințe
1	vie	NU	1.296	27	61	-	

Lungime Segmente

1) Valorile lungimilor segmentelor sunt obținute din proiecție în plan.

Punct început	X / Y	Punct sfârșit	X / Y	Lungime segment (** (m)
1	397.994,587 327.600,534	2	397.988,433 327.609,824	11.144
2	397.988,433 327.609,824	3	397.946,017 327.673,851	76.802
3	397.946,017 327.673,851	4	397.942,33 327.670,914	4.714
4	397.942,33 327.670,914	5	397.936,621 327.666,368	7.298
5	397.936,621 327.666,368	6	397.934,276 327.664,501	2.998

Punct început	X / Y	Punct sfârșit	X / Y	Lungime segment (** (m)
6	397.934,276 327.664,501	7	397.952,001 327.637,745	32.095
7	397.952,001 327.637,745	8	397.964,002 327.619,63	21.729
8	397.964,002 327.619,63	9	397.981,448 327.593,295	31.59
9	397.981,448 327.593,295	10	397.984,75 327.595,114	3.77
10	397.984,75 327.595,114	11	397.984,897 327.595,194	0.167
11	397.984,897 327.595,194	12	397.990,566 327.598,318	6.473
12	397.990,566 327.598,318	1	397.994,587 327.600,534	4.591

** Lungimile segmentelor sunt determinate în planul de proiecție Stereo 70 și sunt rotunjite la 1 milimetru.

*** Distanța dintre puncte este formată din segmente cumulate ce sunt mai mici decât valoarea 1 milimetru.

**DATE DESPRE IMOBILUL NR. 2517**

Oficiul de Cadastru și Publicitate Imobiliară DOLJ
Biroul de Cadastru și Publicitate Imobiliară Craiova

A. Partea I. Descrierea imobilului

TEREN Extravilan

Adresa: Jud. Dolj, T27, P60

Nr. Crt	Nr cadastral Nr. topografic	Suprafața* (mp)	Observații / Referințe
A1		432	Sector cadastral:9 Teren neimprejmuit;

B. Partea II. Proprietari și acte

Inscrieri privitoare la dreptul de proprietate și alte drepturi reale	Referințe
/	
Act Administrativ nr. Titlu de proprietate 575-60677, din 30/01/1997 emis de CJSIPT Dolj;	
B1	A1
Intabulare, drept de PROPRIETATE, dobandit prin Reconstituire, cota actuala 1/1, cota initiala 1/1 1) BITOLEANU TINCA	

C. Partea III. SARCINI .

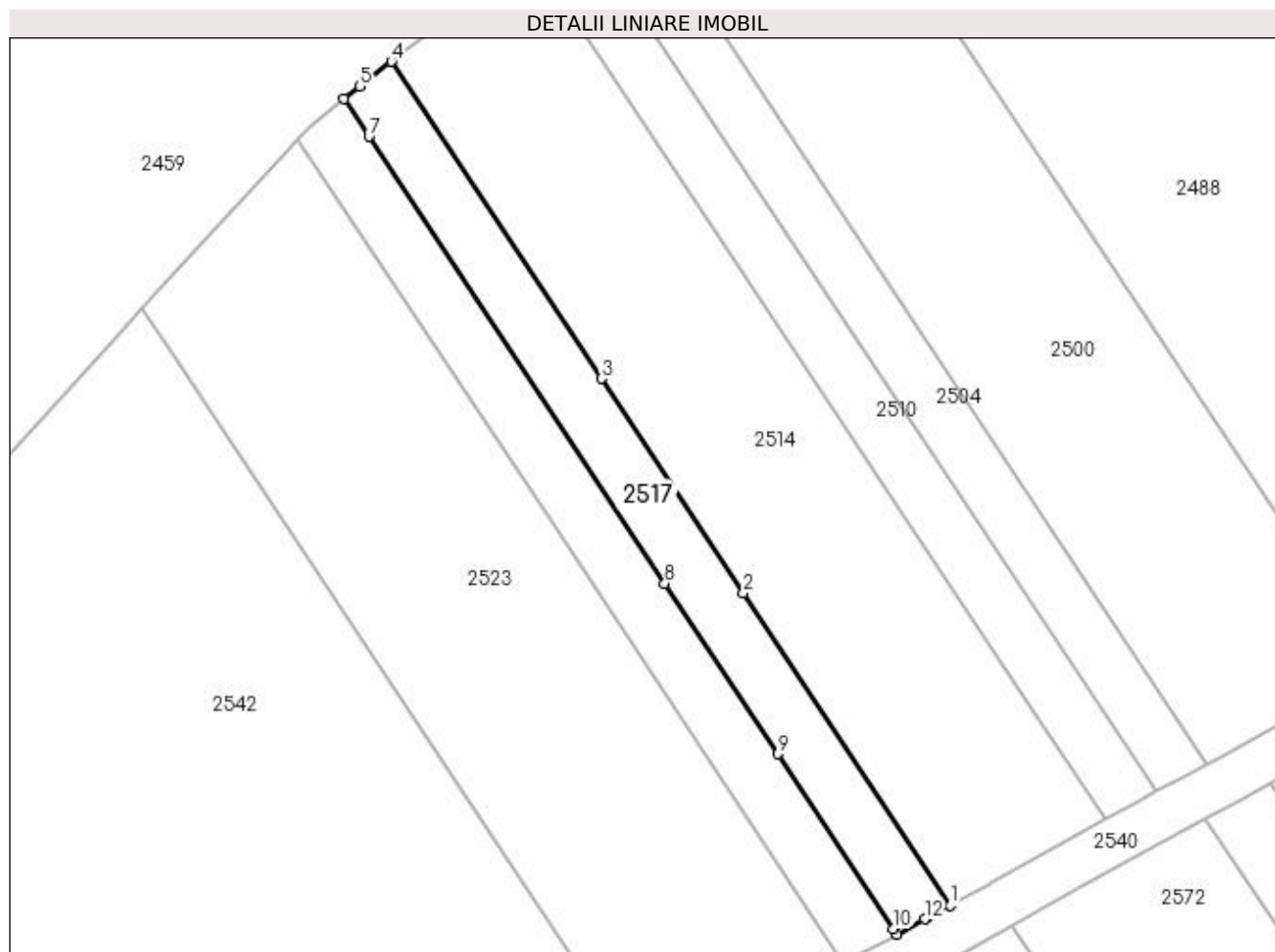
Inscrieri privind dezmembramintele dreptului de proprietate, drepturi reale de garanție și sarcini	Referințe
NU SUNT	

Anexa Nr. 1 La Partea I

Teren

Nr cadastral	Suprafața (mp)*	Observații / Referințe
	432	

* Suprafața este determinată în planul de proiecție Stereo 70.



Date referitoare la teren

Crt	Categorie folosință	Intra vilan	Suprafața (mp)	Tarla	Parcelă	Nr. topo	Observații / Referințe
1	vie	NU	432	27	60	-	

Lungime Segmente

1) Valorile lungimilor segmentelor sunt obținute din proiecție în plan.

Punct început	X / Y	Punct sfârșit	X / Y	Lungime segment (** (m)
1	397.981,448 327.593,295	2	397.964,002 327.619,63	31.59
2	397.964,002 327.619,63	3	397.952,001 327.637,745	21.729
3	397.952,001 327.637,745	4	397.934,276 327.664,501	32.095
4	397.934,276 327.664,501	5	397.931,632 327.662,395	3.381
5	397.931,632 327.662,395	6	397.930,285 327.661,322	1.722

Punct început	X / Y	Punct sfârşit	X / Y	Lungime segment (** (m)
6	397.930,285 327.661,322	7	397.932,381 327.658,157	3.797
7	397.932,381 327.658,157	8	397.957,359 327.620,453	45.227
8	397.957,359 327.620,453	9	397.966,885 327.606,074	17.247
9	397.966,885 327.606,074	10	397.976,681 327.591,287	17.737
10	397.976,681 327.591,287	11	397.976,981 327.590,833	0.545
11	397.976,981 327.590,833	12	397.979,316 327.592,12	2.666
12	397.979,316 327.592,12	13	397.979,608 327.592,28	0.333
13	397.979,608 327.592,28	1	397.981,448 327.593,295	2.101

** Lungimile segmentelor sunt determinate în planul de proiecție Stereo 70 și sunt rotunjite la 1 milimetru.

*** Distanța dintre puncte este formată din segmente cumulate ce sunt mai mici decât valoarea 1 milimetru.

**DATE DESPRE IMOBILUL NR. 2518**

Oficiul de Cadastru și Publicitate Imobiliară DOLJ
Biroul de Cadastru și Publicitate Imobiliară Craiova

A. Partea I. Descrierea imobilului

TEREN Extravilan

Adresa: Jud. Dolj, T 27, P 59

Nr. Crt	Nr cadastral Nr. topografic	Suprafața* (mp)	Observații / Referințe
A1	30932	432	Sector cadastral:9 Teren neimprejmuit;

B. Partea II. Proprietari și acte

Inscrieri privitoare la dreptul de proprietate și alte drepturi reale	Referințe
112387 / 07/06/2018	
Act Notarial nr. CONTRACT DE VANZARE AUT. NR. 1781, din 07/06/2018 emis de NP Ilie Victor Florea;	
B1	A1
Intabulare, drept de PROPRIETATE, dobandit prin Conventie, cota actuala 1/1, cota initiala 1/1	
1) MARINESCU LORENA DORINA , necasatorita	

C. Partea III. SARCINI .

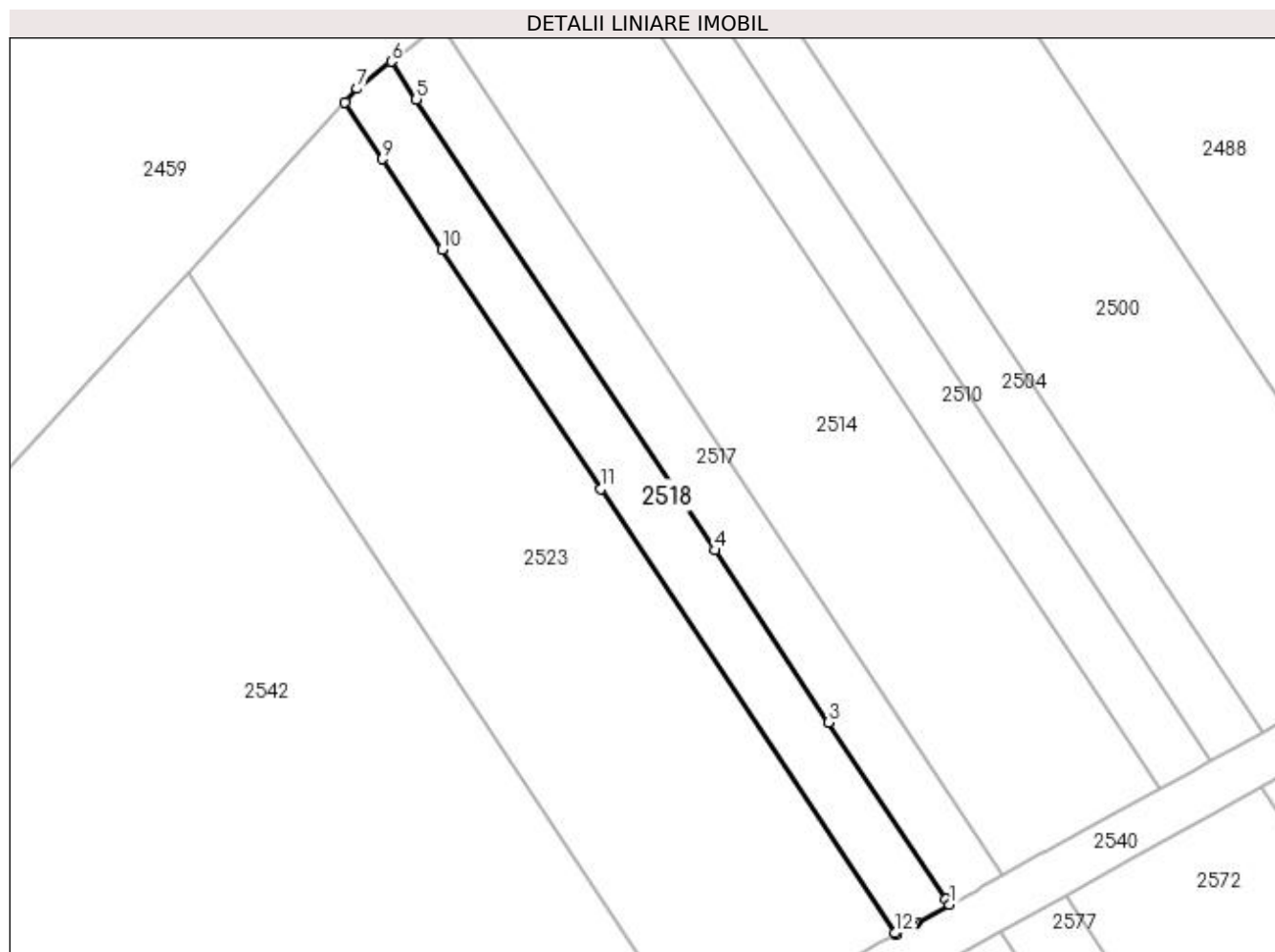
Inscrieri privind dezmembramintele dreptului de proprietate, drepturi reale de garanție și sarcini	Referințe
NU SUNT	

Anexa Nr. 1 La Partea I

Teren

Nr cadastral	Suprafața (mp)*	Observații / Referințe
30932	432	

* Suprafața este determinată în planul de proiecție Stereo 70.



Date referitoare la teren

Crt	Categorie folosință	Intra vilan	Suprafața (mp)	Tarla	Parcelă	Nr. topo	Observații / Referințe
1	vie	NU	432	27	59	-	

Lungime Segmente

1) Valorile lungimilor segmentelor sunt obținute din proiecție în plan.

Punct început	X / Y	Punct sfârșit	X / Y	Lungime segment (** (m)
1	397.976,981 327.590,833	2	397.976,681 327.591,287	0.545
2	397.976,681 327.591,287	3	397.966,885 327.606,074	17.737
3	397.966,885 327.606,074	4	397.957,359 327.620,453	17.247
4	397.957,359 327.620,453	5	397.932,381 327.658,157	45.227
5	397.932,381 327.658,157	6	397.930,285 327.661,322	3.797

Punct început	X / Y	Punct sfârșit	X / Y	Lungime segment (** (m)
6	397.930,285 327.661,322	7	397.927,439 327.659,056	3.638
7	397.927,439 327.659,056	8	397.926,383 327.657,907	1.56
8	397.926,383 327.657,907	9	397.929,529 327.653,159	5.696
9	397.929,529 327.653,159	10	397.934,534 327.645,603	9.064
10	397.934,534 327.645,603	11	397.947,794 327.625,588	24.009
11	397.947,794 327.625,588	12	397.972,397 327.588,449	44.549
12	397.972,397 327.588,449	13	397.972,466 327.588,345	0.124
13	397.972,466 327.588,345	14	397.973,893 327.589,131	1.629
14	397.973,893 327.589,131	15	397.974,143 327.589,269	0.286
15	397.974,143 327.589,269	16	397.974,232 327.589,318	0.101
16	397.974,232 327.589,318	1	397.976,981 327.590,833	3.139

** Lungimile segmentelor sunt determinate în planul de proiecție Stereo 70 și sunt rotunjite la 1 milimetru.

*** Distanța dintre puncte este formată din segmente cumulate ce sunt mai mici decât valoarea 1 milimetru.

**DATE DESPRE IMOBILUL NR. 2522**

Oficiul de Cadastru și Publicitate Imobiliară DOLJ
Biroul de Cadastru și Publicitate Imobiliară Craiova

A. Partea I. Descrierea imobilului

TEREN Extravilan

Adresa: Jud. Dolj, T26, P1/1

Nr. Crt	Nr cadastral Nr. topografic	Suprafața* (mp)	Observații / Referințe
A1		10.386	Sector cadastral:9 Teren neimprejmuit;

B. Partea II. Proprietari și acte

Inscrieri privitoare la dreptul de proprietate și alte drepturi reale		Referințe
/		
Act Normativ nr. 7, din 13/03/1996 emis de Parlamentul Romaniei;		
B1	Intabulare, drept de PROPRIETATE, dobandit prin Lege, cota actuala 1/1, cota initiala 1/1 1) UAT ALMAJ, CIF:4553674, Rezerva comisiei locale de fond funciar	A1

C. Partea III. SARCINI .

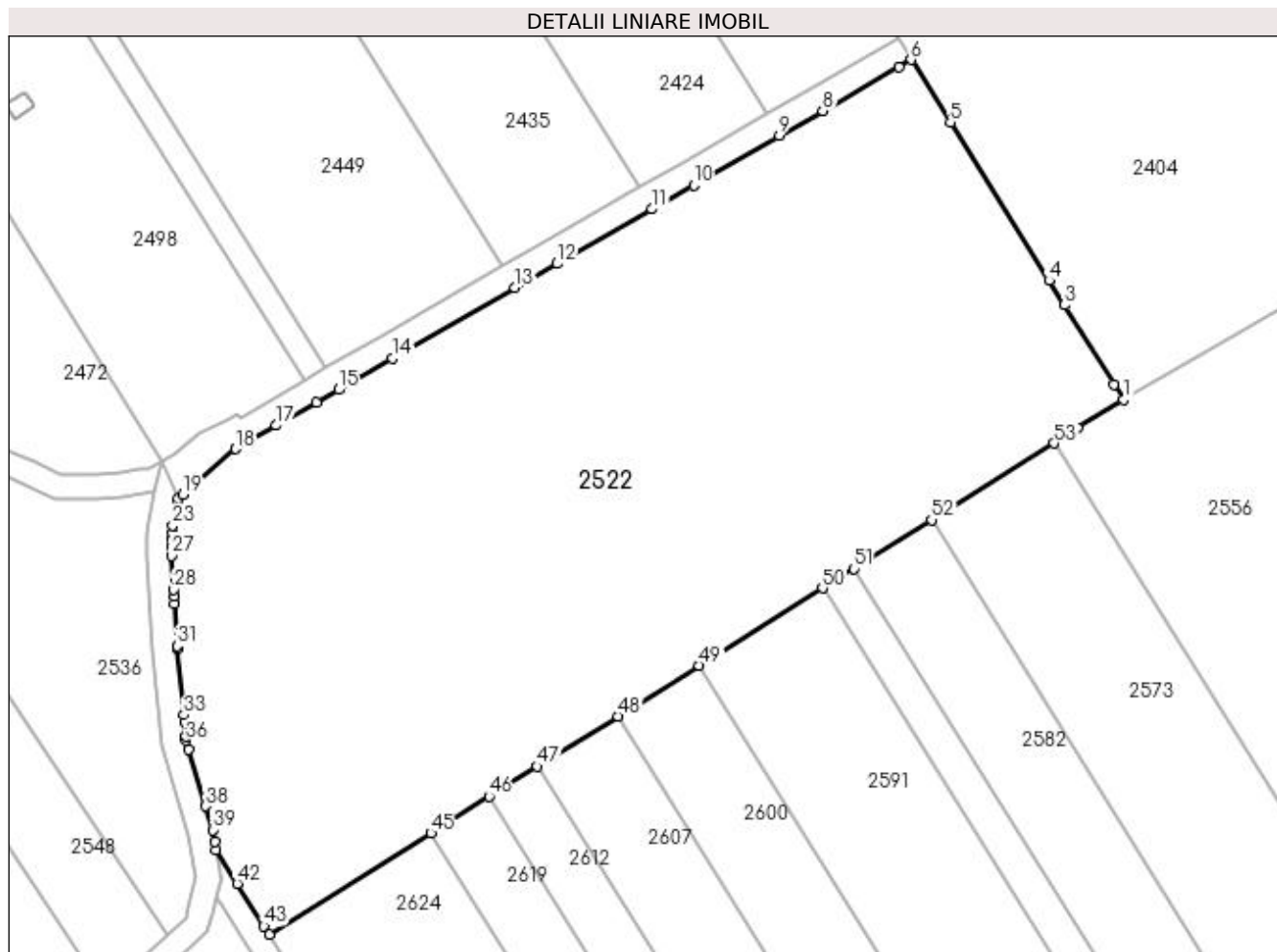
Inscrieri privind dezmembramintele dreptului de proprietate, drepturi reale de garanție și sarcini	Referințe
NU SUNT	

Anexa Nr. 1 La Partea I

Teren

Nr cadastral	Suprafața (mp)*	Observații / Referințe
	10.386	

* Suprafața este determinată în planul de proiecție Stereo 70.



Date referitoare la teren

Crt	Categorie folosință	Intravilan	Suprafața (mp)	Tarla	Parcelă	Nr. topo	Observații / Referințe
1	pașune	NU	10.386	26	1/1	-	

Lungime Segmente

1) Valorile lungimilor segmentelor sunt obținute din proiecție în plan.

Punct început	X / Y	Punct sfârșit	X / Y	Lungime segment
1	398.278,628 327.635,462	2	398.277,073 327.637,95	2.934
4	398.266,623 327.654,668	5	398.250,689 327.680,16	30.061
7	398.242,363 327.689,132	8	398.230,084 327.682,06	14.17
10	398.209,302 327.670,091	11	398.202,551 327.666,203	7.79
13	398.180,476 327.653,489	14	398.160,705 327.642,102	22.815
16	398.148,404 327.635,018	17	398.141,958 327.631,305	7.439
2	398.277,073 327.637,95	3	398.269,081 327.650,736	15.078
5	398.250,689 327.680,16	6	398.244,36 327.690,285	11.941
8	398.230,084 327.682,06	9	398.223,123 327.678,051	8.033
11	398.202,551 327.666,203	12	398.187,26 327.657,396	17.646
14	398.160,705 327.642,102	15	398.152,007 327.637,093	10.038
17	398.141,958 327.631,305	18	398.135,409 327.627,534	7.557
3	398.269,081 327.650,736	4	398.266,623 327.654,668	4.638
6	398.244,36 327.690,285	7	398.242,363 327.689,132	2.306
9	398.223,123 327.678,051	10	398.209,302 327.670,091	15.95
12	398.187,26 327.657,396	13	398.180,476 327.653,489	7.829
15	398.152,007 327.637,093	16	398.148,404 327.635,018	4.157
18	398.135,409 327.627,534	19	398.126,887 327.620,213	11.235

Punct început	X / Y	Punct sfârșit	X / Y	Lungime segment	Punct început	X / Y	Punct sfârșit	X / Y	Lungime segment	Punct început	X / Y	Punct sfârșit	X / Y	Lungime segment
19	398.126,887 327.620,213	20	398.126,16 327.619,481	1.032	20	398.126,16 327.619,481	21	398.125,987 327.618,683	0.816	21	398.125,987 327.618,683	22	398.125,818 327.617,905	0.796
22	398.125,818 327.617,905	23	398.125,227 327.615,191	2.777	23	398.125,227 327.615,191	24	398.125,194 327.613,96	1.232	24	398.125,194 327.613,96	25	398.125,167 327.612,961	0.999
25	398.125,167 327.612,961	26	398.125,134 327.611,739	1.223	26	398.125,134 327.611,739	27	398.125,095 327.610,266	1.474	27	398.125,095 327.610,266	28	398.125,419 327.604,812	5.463
28	398.125,419 327.604,812	29	398.125,482 327.603,757	1.058	29	398.125,482 327.603,757	30	398.125,556 327.602,526	1.233	30	398.125,556 327.602,526	31	398.125,96 327.595,729	6.809
31	398.125,96 327.595,729	32	398.125,984 327.595,327	0.402	32	398.125,984 327.595,327	33	398.127,037 327.584,629	10.75	33	398.127,037 327.584,629	34	398.127,148 327.583,497	1.138
34	398.127,148 327.583,497	35	398.127,368 327.581,259	2.249	35	398.127,368 327.581,259	36	398.127,44 327.580,534	0.729	36	398.127,44 327.580,534	37	398.127,879 327.579,051	1.546
37	398.127,879 327.579,051	38	398.130,584 327.569,926	9.518	38	398.130,584 327.569,926	39	398.131,72 327.566,095	3.995	39	398.131,72 327.566,095	40	398.132,056 327.564,198	1.927
40	398.132,056 327.564,198	41	398.132,289 327.562,888	1.331	41	398.132,289 327.562,888	42	398.135,693 327.557,442	6.423	42	398.135,693 327.557,442	43	398.139,973 327.550,595	8.075
43	398.139,973 327.550,595	44	398.140,815 327.549,249	1.587	44	398.140,815 327.549,249	45	398.166,885 327.565,558	30.75 1	45	398.166,885 327.565,558	46	398.176,317 327.571,458	11.12 5
46	398.176,317 327.571,458	47	398.184,076 327.576,312	9.153	47	398.184,076 327.576,312	48	398.197,06 327.584,435	15.31 5	48	398.197,06 327.584,435	49	398.210,156 327.592,628	15.44 8
49	398.210,156 327.592,628	50	398.230,056 327.605,076	23.47 2	50	398.230,056 327.605,076	51	398.235,075 327.608,216	5.921	51	398.235,075 327.608,216	52	398.247,644 327.616,08	14.82 6
52	398.247,644 327.616,08	53	398.267,406 327.628,442	23.31	53	398.267,406 327.628,442	54	398.271,236 327.630,838	4.518	54	398.271,236 327.630,838	1	398.278,628 327.635,462	8.72

** Lungimile segmentelor sunt determinate în planul de proiecție Stereo 70 și sunt rotunjite la 1 milimetru.

*** Distanța dintre puncte este formată din segmente cumulate ce sunt mai mici decât valoarea 1 milimetru.

**DATE DESPRE IMOBILUL NR. 2523**

Oficiul de Cadastru și Publicitate Imobiliară DOLJ
Biroul de Cadastru și Publicitate Imobiliară Craiova

A. Partea I. Descrierea imobilului

TEREN Extravilan

Adresa: Jud. Dolj, T 27, P 58

Nr. Crt	Nr cadastral Nr. topografic	Suprafața* (mp)	Observații / Referințe
A1	31320	1.512	Sector cadastral:9 Teren neimprejmuit;

B. Partea II. Proprietari și acte

Inscrieri privitoare la dreptul de proprietate și alte drepturi reale	Referințe
152531 / 06/08/2018	
Act Notarial nr. CONTRACT DE VANZARE AUT NR 2557, din 01/08/2018 emis de NP GASPAR M O;	
B1	A1
Intabulare, drept de PROPRIETATE, dobandit prin Conventie, cota actuala 1/1, cota initiala 1/1 1) MARINESCU LORENA DORINA	

C. Partea III. SARCINI .

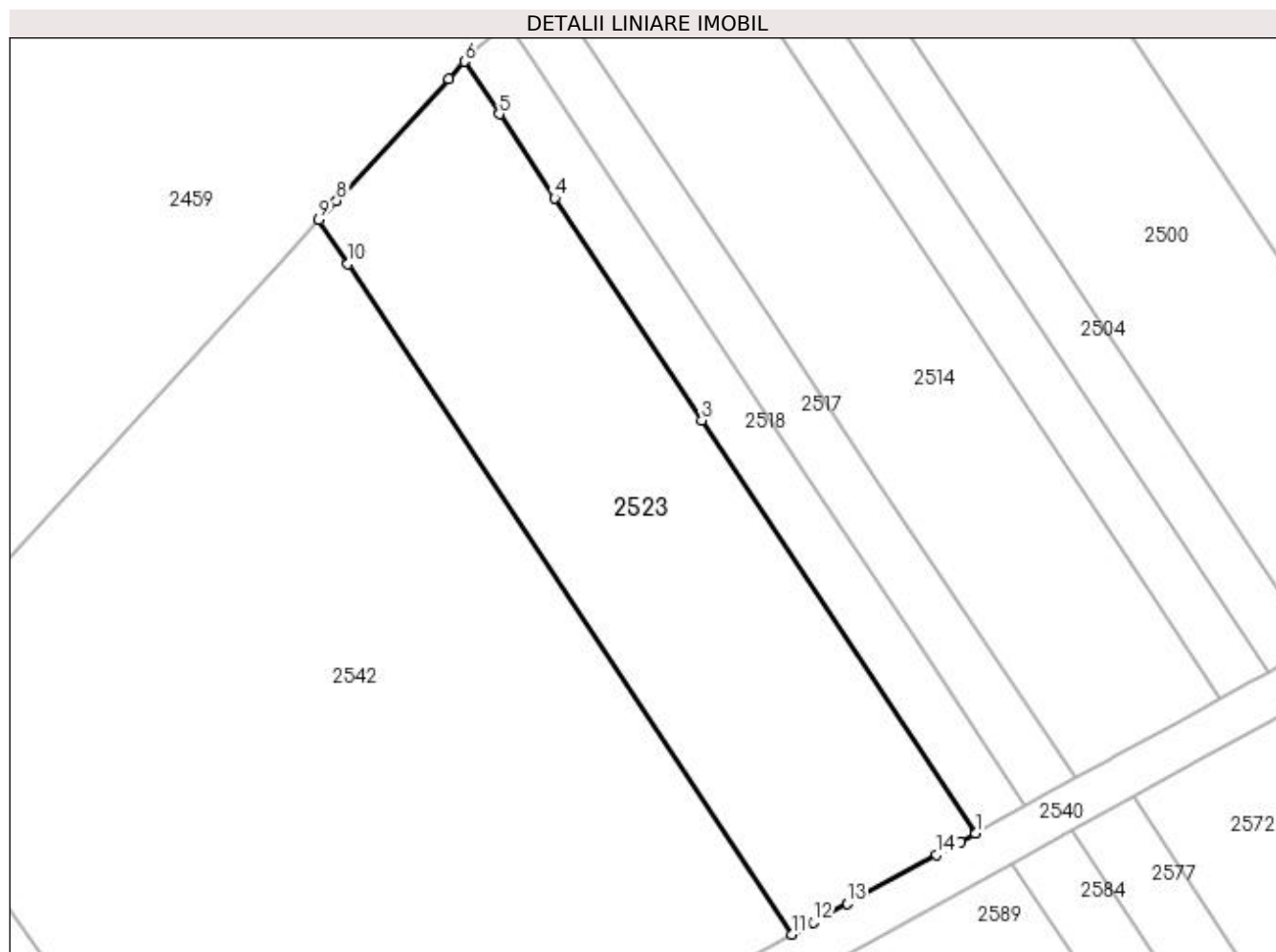
Inscrieri privind dezmembramintele dreptului de proprietate, drepturi reale de garanție și sarcini	Referințe
NU SUNT	

Anexa Nr. 1 La Partea I

Teren

Nr cadastral	Suprafața (mp)*	Observații / Referințe
31320	1.512	

* Suprafața este determinată în planul de proiecție Stereo 70.



Date referitoare la teren

Crt	Categorie folosință	Intravilan	Suprafața (mp)	Tarla	Parcelă	Nr. topo	Observații / Referințe
1	vie	NU	1.512	27	58	-	

Lungime Segmente

1) Valorile lungimilor segmentelor sunt obținute din proiecție în plan.

Punct început	X / Y	Punct sfârșit	X / Y	Lungime segment (** (m)
1	397.972,466 327.588,345	2	397.972,397 327.588,449	0.124
2	397.972,397 327.588,449	3	397.947,794 327.625,588	44.549
3	397.947,794 327.625,588	4	397.934,534 327.645,603	24.009
4	397.934,534 327.645,603	5	397.929,529 327.653,159	9.064
5	397.929,529 327.653,159	6	397.926,383 327.657,907	5.696

Punct început	X / Y	Punct sfârşit	X / Y	Lungime segment (** (m)
6	397.926,383 327.657,907	7	397.924,95 327.656,348	2.118
7	397.924,95 327.656,348	8	397.914,849 327.645,36	14.925
8	397.914,849 327.645,36	9	397.913,264 327.643,636	2.342
9	397.913,264 327.643,636	10	397.915,888 327.639,676	4.75
10	397.915,888 327.639,676	11	397.955,929 327.579,234	72.502
11	397.955,929 327.579,234	12	397.957,866 327.580,301	2.211
12	397.957,866 327.580,301	13	397.960,935 327.581,992	3.505
13	397.960,935 327.581,992	14	397.968,973 327.586,421	9.177
14	397.968,973 327.586,421	15	397.971,129 327.587,608	2.461
15	397.971,129 327.587,608	1	397.972,466 327.588,345	1.527

** Lungimile segmentelor sunt determinate în planul de proiecţie Stereo 70 şi sunt rotunjite la 1 milimetru.

*** Distanţa dintre puncte este formată din segmente cumulate ce sunt mai mici decât valoarea 1 milimetru.

**DATE DESPRE IMOBILUL NR. 2536**

Oficiul de Cadastru și Publicitate Imobiliară DOLJ
Biroul de Cadastru și Publicitate Imobiliară Craiova

A. Partea I. Descrierea imobilului

TEREN Extravilan

Adresa: Jud. Dolj, T27, P79

Nr. Crt	Nr cadastral Nr. topografic	Suprafața* (mp)	Observații / Referințe
A1		1.980	Sector cadastral:9 Teren neimprejmuit;

B. Partea II. Proprietari și acte

Inscrieri privitoare la dreptul de proprietate și alte drepturi reale	Referințe
/	
Act Notarial nr. Certificat de mostenitor 25, din 25/05/2006 emis de NP FURTUNA SIMONA;	
B1	A1
Intabulare, drept de PROPRIETATE, dobandit prin Succesiune, cota actuala 1/1, cota initiala 1/1 1) BADEA ION	

C. Partea III. SARCINI .

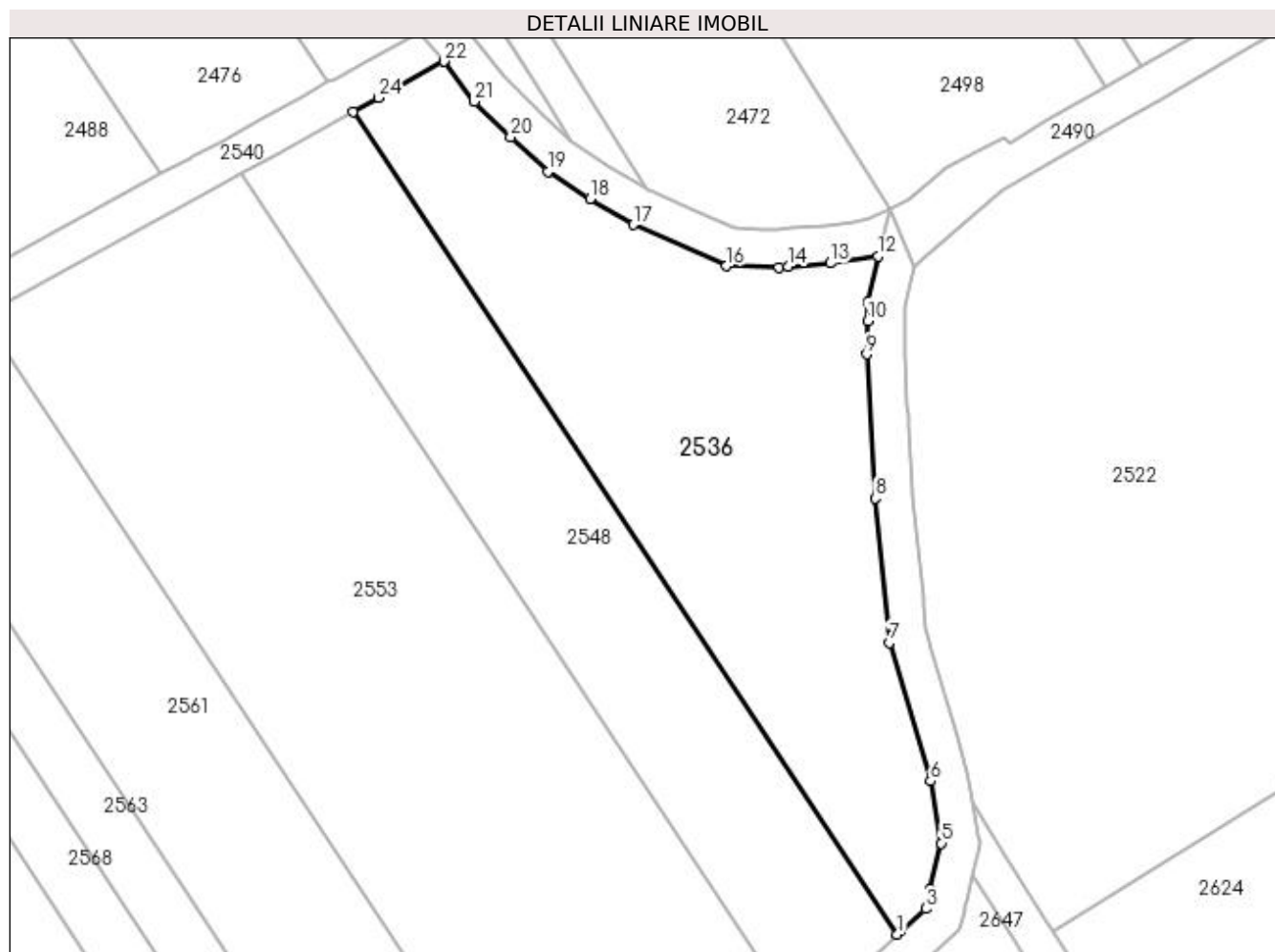
Inscrieri privind dezmembramintele dreptului de proprietate, drepturi reale de garanție și sarcini	Referințe
NU SUNT	

Anexa Nr. 1 La Partea I

Teren

Nr cadastral	Suprafața (mp)*	Observații / Referințe
	1.980	

* Suprafața este determinată în planul de proiecție Stereo 70.



Date referitoare la teren

Crt	Categorie folosință	Intra vilan	Suprafața (mp)	Tarla	Parcelă	Nr. topo	Observații / Referințe
1	vie	NU	1.980	27	79	-	

Lungime Segmente

1) Valorile lungimilor segmentelor sunt obținute din proiecție în plan.

Punct început	X / Y	Punct sfârșit	X / Y	Lungime segment (** (m)
1	398.124,338 327.549,002	2	398.124,715 327.549,346	0.51
3	398.127,314 327.551,716	4	398.127,787 327.553,672	2.012
5	398.128,984 327.558,62	6	398.127,821 327.565,175	6.658
7	398.123,496 327.579,762	8	398.121,996 327.595,013	15.324
9	398.121,091 327.610,2	10	398.121,187 327.613,753	3.553

Punct început	X / Y	Punct sfârșit	X / Y	Lungime segment (** (m)
2	398.124,715 327.549,346	3	398.127,314 327.551,716	3.517
4	398.127,787 327.553,672	5	398.128,984 327.558,62	5.09
6	398.127,821 327.565,175	7	398.123,496 327.579,762	15.215
8	398.121,996 327.595,013	9	398.121,091 327.610,2	15.215
10	398.121,187 327.613,753	11	398.121,239 327.615,675	1.923

Punct început	X / Y	Punct sfârșit	X / Y	Lungime segment (** (m)
11	398.121,239 327.615,675	12	398.122,3 327.620,552	4.992
13	398.117,253 327.619,81	14	398.112,84 327.619,468	4.426
15	398.111,849 327.619,391	16	398.106,304 327.619,531	5.547
17	398.096,456 327.623,884	18	398.091,891 327.626,577	5.301
19	398.087,439 327.629,484	20	398.083,511 327.633,158	5.378
21	398.079,688 327.636,857	22	398.076,494 327.641,091	5.304
23	398.076,491 327.641,094	24	398.069,585 327.637,289	7.885
25	398.066,853 327.635,784	1	398.124,338 327.549,002	104.094

Punct început	X / Y	Punct sfârșit	X / Y	Lungime segment (** (m)
12	398.122,3 327.620,552	13	398.117,253 327.619,81	5.101
14	398.112,84 327.619,468	15	398.111,849 327.619,391	0.994
16	398.106,304 327.619,531	17	398.096,456 327.623,884	10.767
18	398.091,891 327.626,577	19	398.087,439 327.629,484	5.316
20	398.083,511 327.633,158	21	398.079,688 327.636,857	5.32
22	398.076,494 327.641,091	23	398.076,491 327.641,094	0.004
24	398.069,585 327.637,289	25	398.066,853 327.635,784	3.118

** Lungimile segmentelor sunt determinate în planul de proiecție Stereo 70 și sunt rotunjite la 1 milimetru.

*** Distanța dintre puncte este formată din segmente cumulate ce sunt mai mici decât valoarea 1 milimetru.

**DATE DESPRE IMOBILUL NR. 2540**

Oficiul de Cadastru și Publicitate Imobiliară DOLJ
Biroul de Cadastru și Publicitate Imobiliară Craiova

A. Partea I. Descrierea imobilului

TEREN Extravilan

Adresa: Jud. Dolj, T27, PDE 520

Nr. Crt	Nr cadastral Nr. topografic	Suprafața* (mp)	Observații / Referințe
A1		763	Sector cadastral:9 Teren neimprejmuit;

B. Partea II. Proprietari și acte

Inscrieri privitoare la dreptul de proprietate și alte drepturi reale		Referințe
/		
Act Normativ nr. Legea 7, din 13/03/1996 emis de Parlamentul Romaniei (art.13 alin 15);		
B1	Inscrierea provizorie, drept de PROPRIETATE, dobandit prin Lege, cota actuala 1/1, cota initiala 1/1 1) NEIDENTIFICAT NEIDENTIFICAT	A1

C. Partea III. SARCINI .

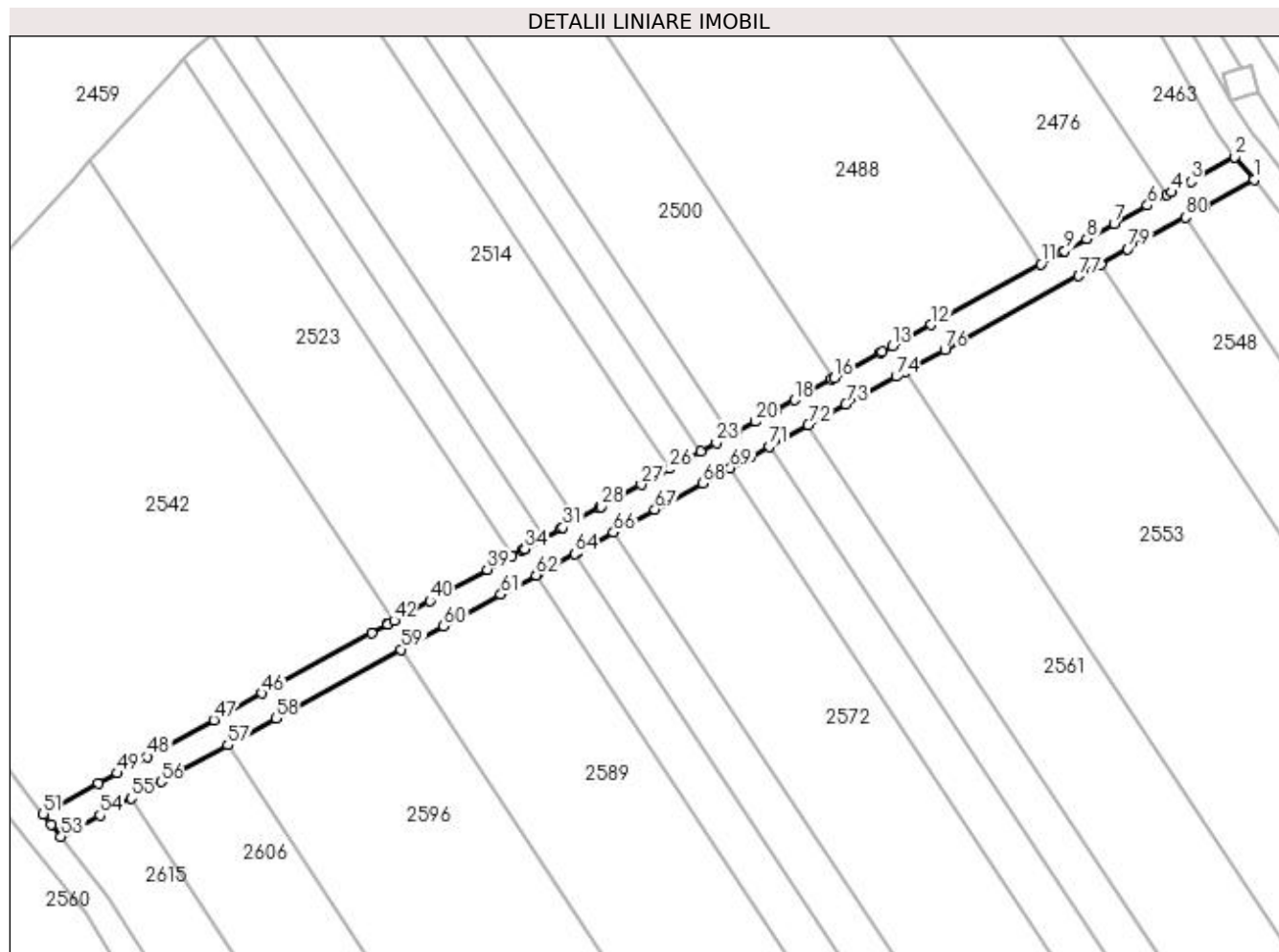
Inscrieri privind dezmembramintele dreptului de proprietate, drepturi reale de garanție și sarcini	Referințe
NU SUNT	

Anexa Nr. 1 La Partea I

Teren

Nr cadastral	Suprafața (mp)*	Observații / Referințe
	763	

* Suprafața este determinată în planul de proiecție Stereo 70.



Date referitoare la teren

Crt	Categorie folosință	Intra vilan	Suprafața (mp)	Tarla	Parcelă	Nr. topo	Observații / Referințe
1	drum	NU	763	27	DE 520	-	

Lungime Segmente

1) Valorile lungimilor segmentelor sunt obținute din proiecție în plan.

Punct început	X / Y	Punct sfârșit	X / Y	Lungime segment	Punct început	X / Y	Punct sfârșit	X / Y	Lungime segment	Punct început	X / Y	Punct sfârșit	X / Y	Lungime segment
1	398.076,491 327.641,094	2	398.073,822 327.644,191	4.088	2	398.073,822 327.644,191	3	398.067,654 327.640,792	7.042	3	398.067,654 327.640,792	4	398.064,923 327.639,288	3.118
4	398.064,923 327.639,288	5	398.064,233 327.638,907	0.788	5	398.064,233 327.638,907	6	398.061,555 327.637,432	3.057	6	398.061,555 327.637,432	7	398.056,873 327.634,852	5.346
7	398.056,873 327.634,852	8	398.053,062 327.632,753	4.351	8	398.053,062 327.632,753	9	398.049,979 327.631,054	3.521	9	398.049,979 327.631,054	10	398.049,693 327.630,896	0.327
10	398.049,693 327.630,896	11	398.046,621 327.629,203	3.508	11	398.046,621 327.629,203	12	398.031,19 327.620,701	17.617	12	398.031,19 327.620,701	13	398.025,748 327.617,703	6.214
13	398.025,748 327.617,703	14	398.024,375 327.616,946	1.567	14	398.024,375 327.616,946	15	398.024,089 327.616,789	0.327	15	398.024,089 327.616,789	16	398.017,639 327.613,235	7.364
16	398.017,639 327.613,235	17	398.017,305 327.613,051	0.381	17	398.017,305 327.613,051	18	398.012,064 327.610,163	5.984	18	398.012,064 327.610,163	19	398.009,451 327.608,723	2.984

Punct început	X / Y	Punct sfârșit	X / Y	Lungime segment	Punct început	X / Y	Punct sfârșit	X / Y	Lungime segment	Punct început	X / Y	Punct sfârșit	X / Y	Lungime segment
19	398.009,451 327.608,723	20	398.006,589 327.607,147	3.267	20	398.006,589 327.607,147	21	398.004,004 327.605,722	2.951	21	398.004,004 327.605,722	22	398.003,141 327.605,247	0.986
22	398.003,141 327.605,247	23	398.001,115 327.604,13	2.313	23	398.001,115 327.604,13	24	397.998,884 327.602,901	2.548	24	397.998,884 327.602,901	25	397.997,209 327.601,978	1.912
25	397.997,209 327.601,978	26	397.994,587 327.600,534	2.993	26	397.994,587 327.600,534	27	397.990,566 327.598,318	4.591	27	397.990,566 327.598,318	28	397.984,897 327.595,194	6.473
28	397.984,897 327.595,194	29	397.984,75 327.595,114	0.167	29	397.984,75 327.595,114	30	397.981,448 327.593,295	3.77	30	397.981,448 327.593,295	31	397.979,608 327.592,28	2.101
31	397.979,608 327.592,28	32	397.979,316 327.592,12	0.333	32	397.979,316 327.592,12	33	397.976,981 327.590,833	2.666	33	397.976,981 327.590,833	34	397.974,232 327.589,318	3.139
34	397.974,232 327.589,318	35	397.974,143 327.589,269	0.101	35	397.974,143 327.589,269	36	397.973,893 327.589,131	0.286	36	397.973,893 327.589,131	37	397.972,466 327.588,345	1.629
37	397.972,466 327.588,345	38	397.971,129 327.587,608	1.527	38	397.971,129 327.587,608	39	397.968,973 327.586,421	2.461	39	397.968,973 327.586,421	40	397.960,935 327.581,992	9.177
40	397.960,935 327.581,992	41	397.957,866 327.580,301	3.505	41	397.957,866 327.580,301	42	397.955,929 327.579,234	2.211	42	397.955,929 327.579,234	43	397.955,07 327.578,76	0.981
43	397.955,07 327.578,76	44	397.954,98 327.578,711	0.103	44	397.954,98 327.578,711	45	397.952,777 327.577,497	2.515	45	397.952,777 327.577,497	46	397.937,426 327.569,039	17.527
46	397.937,426 327.569,039	47	397.930,678 327.565,321	7.704	47	397.930,678 327.565,321	48	397.921,324 327.560,167	10.681	48	397.921,324 327.560,167	49	397.917,133 327.557,858	4.784
49	397.917,133 327.557,858	50	397.914,51 327.556,413	2.995	50	397.914,51 327.556,413	51	397.906,739 327.552,13	8.873	51	397.906,739 327.552,13	52	397.907,862 327.550,707	1.813
52	397.907,862 327.550,707	53	397.909,251 327.548,948	2.242	53	397.909,251 327.548,948	54	397.914,684 327.551,941	6.204	54	397.914,684 327.551,941	55	397.919,064 327.554,354	5.0
55	397.919,064 327.554,354	56	397.923,254 327.556,663	4.784	56	397.923,254 327.556,663	57	397.932,608 327.561,817	10.681	57	397.932,608 327.561,817	58	397.939,356 327.565,535	7.704
58	397.939,356 327.565,535	59	397.956,91 327.575,207	20.042	59	397.956,91 327.575,207	60	397.962,866 327.578,489	6.799	60	397.962,866 327.578,489	61	397.970,904 327.582,917	9.177
61	397.970,904 327.582,917	62	397.975,823 327.585,628	5.617	62	397.975,823 327.585,628	63	397.976,163 327.585,815	0.388	63	397.976,163 327.585,815	64	397.981,247 327.588,616	5.805
64	397.981,247 327.588,616	65	397.981,539 327.588,777	0.334	65	397.981,539 327.588,777	66	397.986,681 327.591,61	5.87	66	397.986,681 327.591,61	67	397.992,496 327.594,815	6.64
67	397.992,496 327.594,815	68	397.999,14 327.598,475	7.585	68	397.999,14 327.598,475	69	398.003,046 327.600,627	4.46	69	398.003,046 327.600,627	70	398.005,935 327.602,219	3.298
70	398.005,935 327.602,219	71	398.008,52 327.603,643	2.952	71	398.008,52 327.603,643	72	398.013,994 327.606,66	6.251	72	398.013,994 327.606,66	73	398.019,236 327.609,548	5.984
73	398.019,236 327.609,548	74	398.026,306 327.613,443	8.072	74	398.026,306 327.613,443	75	398.027,678 327.614,199	1.567	75	398.027,678 327.614,199	76	398.033,121 327.617,198	6.214
76	398.033,121 327.617,198	77	398.051,909 327.627,55	21.452	77	398.051,909 327.627,55	78	398.054,993 327.629,249	3.521	78	398.054,993 327.629,249	79	398.058,804 327.631,349	4.351
79	398.058,804 327.631,349	80	398.066,853 327.635,784	9.191	80	398.066,853 327.635,784	81	398.069,585 327.637,289	3.118	81	398.069,585 327.637,289	1	398.076,491 327.641,094	7.885

** Lungimile segmentelor sunt determinate în planul de proiecție Stereo 70 și sunt rotunjite la 1 milimetru.

*** Distanța dintre puncte este formată din segmente cumulate ce sunt mai mici decât valoarea 1 milimetru.

**DATE DESPRE IMOBILUL NR. 2542**

Oficiul de Cadastru și Publicitate Imobiliară DOLJ
Biroul de Cadastru și Publicitate Imobiliară Craiova

A. Partea I. Descrierea imobilului

TEREN Extravilan

Adresa: Jud. Dolj, T27, P57

Nr. Crt	Nr cadastral Nr. topografic	Suprafața* (mp)	Observații / Referințe
A1		3.888	Sector cadastral:9 Teren neimprejmuit;

B. Partea II. Proprietari și acte

Inscrieri privitoare la dreptul de proprietate și alte drepturi reale	Referințe
/	
Act Administrativ nr. Titlu de proprietate 688-48128, din 18/02/1997 emis de CJSIPT Dolj;	
B1	A1
Intabulare, drept de PROPRIETATE, dobandit prin Reconstituire, cota actuala 1/1, cota initiala 1/1 1) TRUSCA ION DEFUNCT:Da	

C. Partea III. SARCINI .

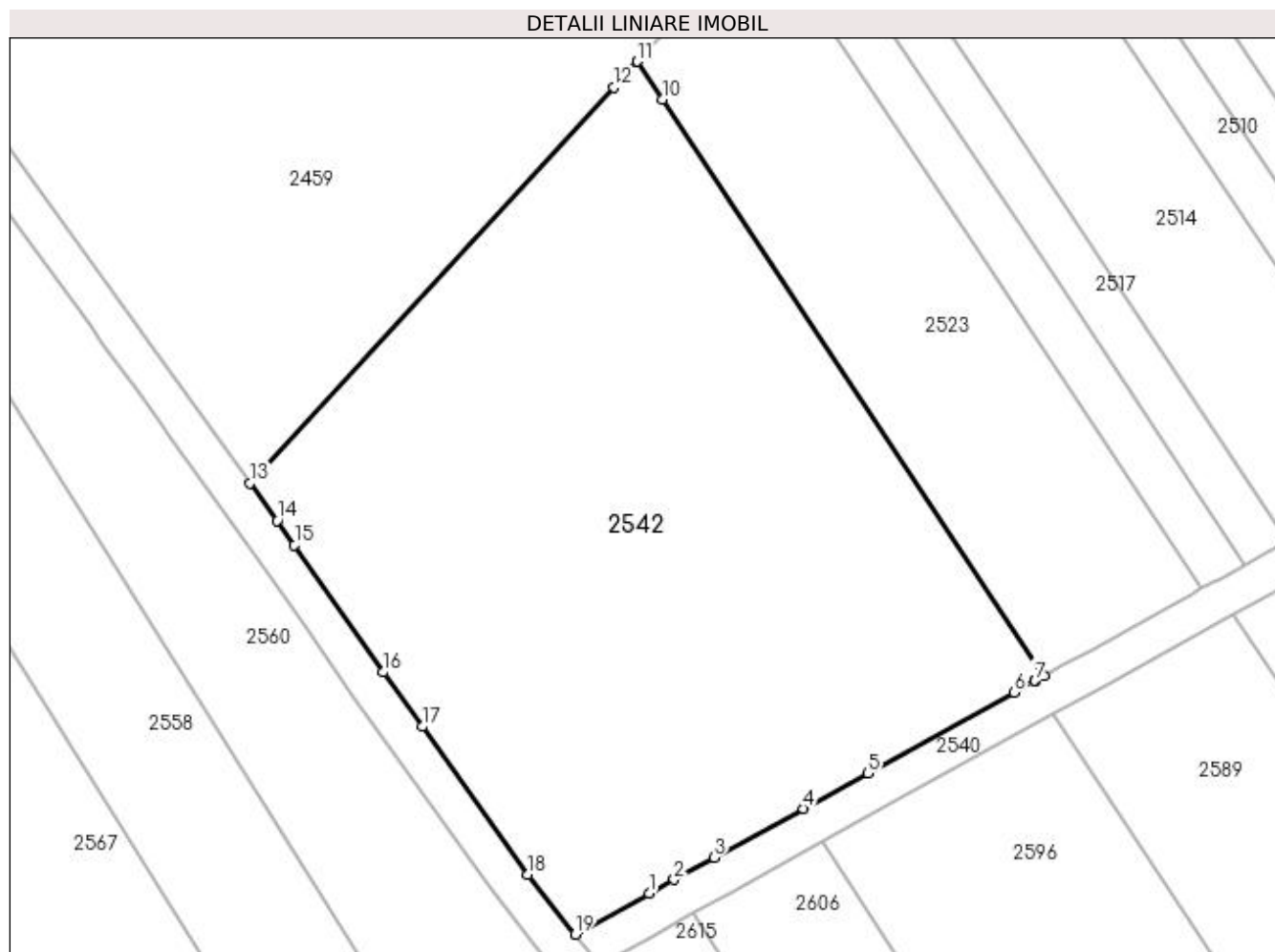
Inscrieri privind dezmembramintele dreptului de proprietate, drepturi reale de garanție și sarcini	Referințe
NU SUNT	

Anexa Nr. 1 La Partea I

Teren

Nr cadastral	Suprafața (mp)*	Observații / Referințe
	3.888	

* Suprafața este determinată în planul de proiecție Stereo 70.



Date referitoare la teren

Crt	Categorie folosință	Intra vilan	Suprafața (mp)	Tarla	Parcelă	Nr. topo	Observații / Referințe
1	arabil	NU	3.888	27	57	-	

Lungime Segmente

1) Valorile lungimilor segmentelor sunt obținute din proiecție în plan.

Punct început	X / Y	Punct sfârșit	X / Y	Lungime segment (** (m)
1	397.914,51 327.556,413	2	397.917,133 327.557,858	2.995
2	397.917,133 327.557,858	3	397.921,324 327.560,167	4.784
3	397.921,324 327.560,167	4	397.930,678 327.565,321	10.681
4	397.930,678 327.565,321	5	397.937,426 327.569,039	7.704
5	397.937,426 327.569,039	6	397.952,777 327.577,497	17.527

Punct început	X / Y	Punct sfârșit	X / Y	Lungime segment (** (m)
6	397.952,777 327.577,497	7	397.954,98 327.578,711	2.515
7	397.954,98 327.578,711	8	397.955,07 327.578,76	0.103
8	397.955,07 327.578,76	9	397.955,929 327.579,234	0.981
9	397.955,929 327.579,234	10	397.915,888 327.639,676	72.502
10	397.915,888 327.639,676	11	397.913,264 327.643,636	4.75
11	397.913,264 327.643,636	12	397.910,764 327.640,916	3.695
12	397.910,764 327.640,916	13	397.872,645 327.599,447	56.328
13	397.872,645 327.599,447	14	397.875,472 327.595,513	4.845
14	397.875,472 327.595,513	15	397.877,309 327.592,958	3.146
15	397.877,309 327.592,958	16	397.886,617 327.579,598	16.283
16	397.886,617 327.579,598	17	397.890,691 327.573,905	7.0
17	397.890,691 327.573,905	18	397.901,788 327.558,403	19.064
18	397.901,788 327.558,403	19	397.906,739 327.552,13	7.991
19	397.906,739 327.552,13	1	397.914,51 327.556,413	8.873

** Lungimile segmentelor sunt determinate în planul de proiecție Stereo 70 și sunt rotunjite la 1 milimetru.

*** Distanța dintre puncte este formată din segmente cumulate ce sunt mai mici decât valoarea 1 milimetru.

**DATE DESPRE IMOBILUL NR. 2548**

Oficiul de Cadastru și Publicitate Imobiliară DOLJ
Biroul de Cadastru și Publicitate Imobiliară Craiova

A. Partea I. Descrierea imobilului

TEREN Extravilan

Adresa: Jud. Dolj, T27, P79

Nr. Crt	Nr cadastral Nr. topografic	Suprafața* (mp)	Observații / Referințe
A1		1.425	Sector cadastral:9 Teren neimprejmuit;

B. Partea II. Proprietari și acte

Inscrieri privitoare la dreptul de proprietate și alte drepturi reale	Referințe
/	
Act Administrativ nr. Titlu de proprietate 1180-48419, din 13/10/1997 emis de CJSIPT Dolj;	
B1	A1
Intabulare, drept de PROPRIETATE, dobandit prin Reconstituire, cota actuala 1/1, cota initiala 1/1 1) PÎRVU CONSTANTIN	

C. Partea III. SARCINI .

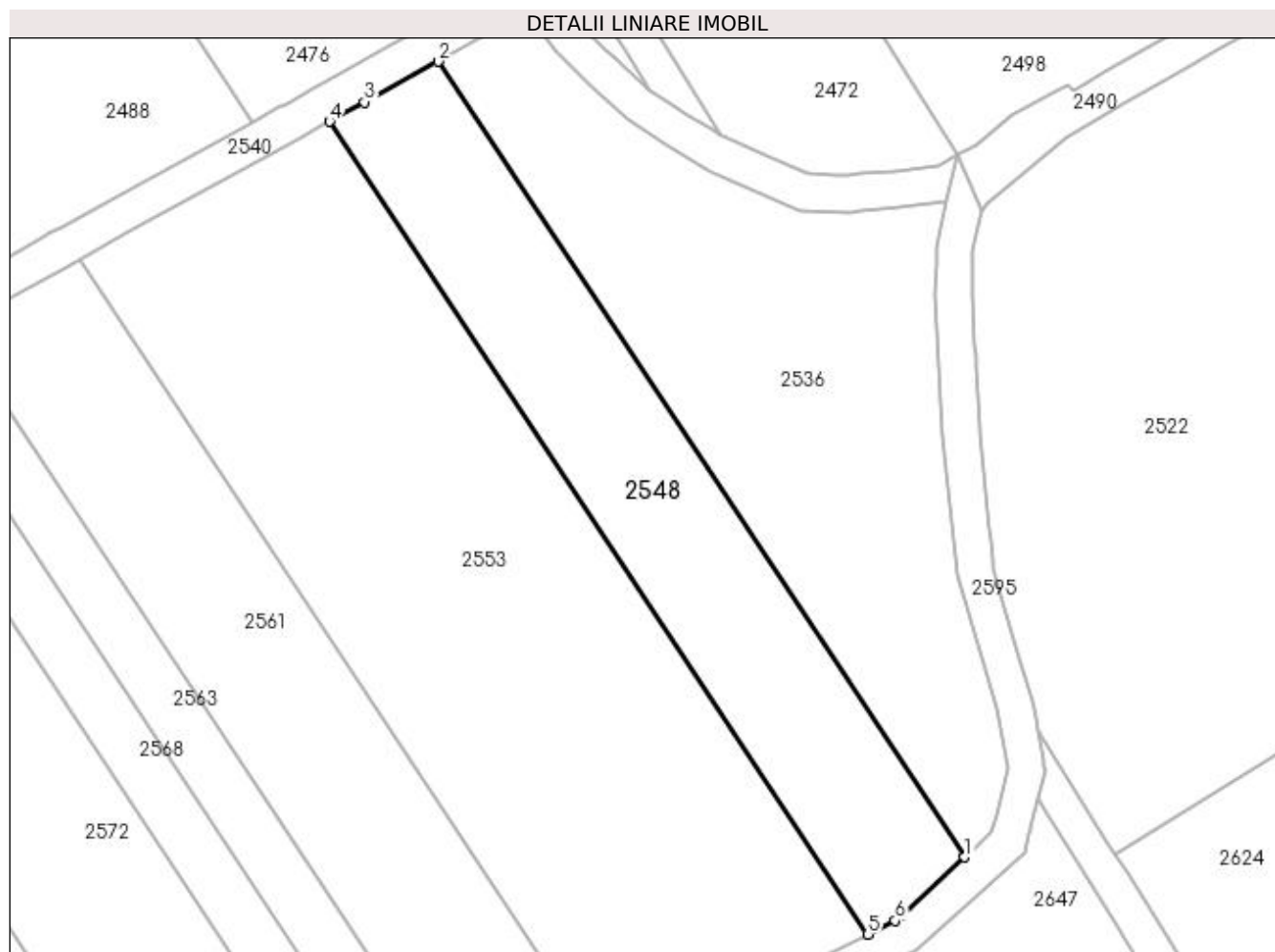
Inscrieri privind dezmembramintele dreptului de proprietate, drepturi reale de garanție și sarcini	Referințe
NU SUNT	

Anexa Nr. 1 La Partea I

Teren

Nr cadastral	Suprafața (mp)*	Observații / Referințe
	1.425	

* Suprafața este determinată în planul de proiecție Stereo 70.



Date referitoare la teren

Crt	Categorie folosință	Intra vilan	Suprafața (mp)	Tarla	Parcelă	Nr. topo	Observații / Referințe
1	vie	NU	1.425	27	79	-	

Lungime Segmente

1) Valorile lungimilor segmentelor sunt obținute din proiecție în plan.

Punct început	X / Y	Punct sfârșit	X / Y	Lungime segment (** (m)
1	398.124,338 327.549,002	2	398.066,853 327.635,784	104.094
2	398.066,853 327.635,784	3	398.058,804 327.631,349	9.191
3	398.058,804 327.631,349	4	398.054,993 327.629,249	4.351
4	398.054,993 327.629,249	5	398.113,739 327.540,563	106.379
5	398.113,739 327.540,563	6	398.116,734 327.542,067	3.351

Punct început	X / Y	Punct sfârșit	X / Y	Lungime segment (** (m)
6	398.116,734 327.542,067	7	398.117,328 327.542,609	0.804
7	398.117,328 327.542,609	1	398.124,338 327.549,002	9.488

** Lungimile segmentelor sunt determinate în planul de proiecție Stereo 70 și sunt rotunjite la 1 milimetru.

*** Distanța dintre puncte este formată din segmente cumulate ce sunt mai mici decât valoarea 1 milimetru.

**DATE DESPRE IMOBILUL NR. 2553**

Oficiul de Cadastru și Publicitate Imobiliară DOLJ
Biroul de Cadastru și Publicitate Imobiliară Craiova

A. Partea I. Descrierea imobilului

TEREN Extravilan

Adresa: Jud. Dolj, T 27 P 78

Nr. Crt	Nr cadastral Nr. topografic	Suprafața* (mp)	Observații / Referințe
A1	31575	3.300	Sector cadastral:9 Teren neimprejmuit;

B. Partea II. Proprietari și acte

Inscrieri privitoare la dreptul de proprietate și alte drepturi reale	Referințe
184760 / 17/09/2020	
Contract De Vânzare-Cumpărare nr. 2551, din 17/09/2020 emis de NP GASPARG MONICA ORTANSA;	
B1	A1
Intabulare, drept de PROPRIETATE, dobandit prin Conventie, cota actuala 1/1, cota initiala 1/1 1) MARINESCU LORENA DORINA	

C. Partea III. SARCINI .

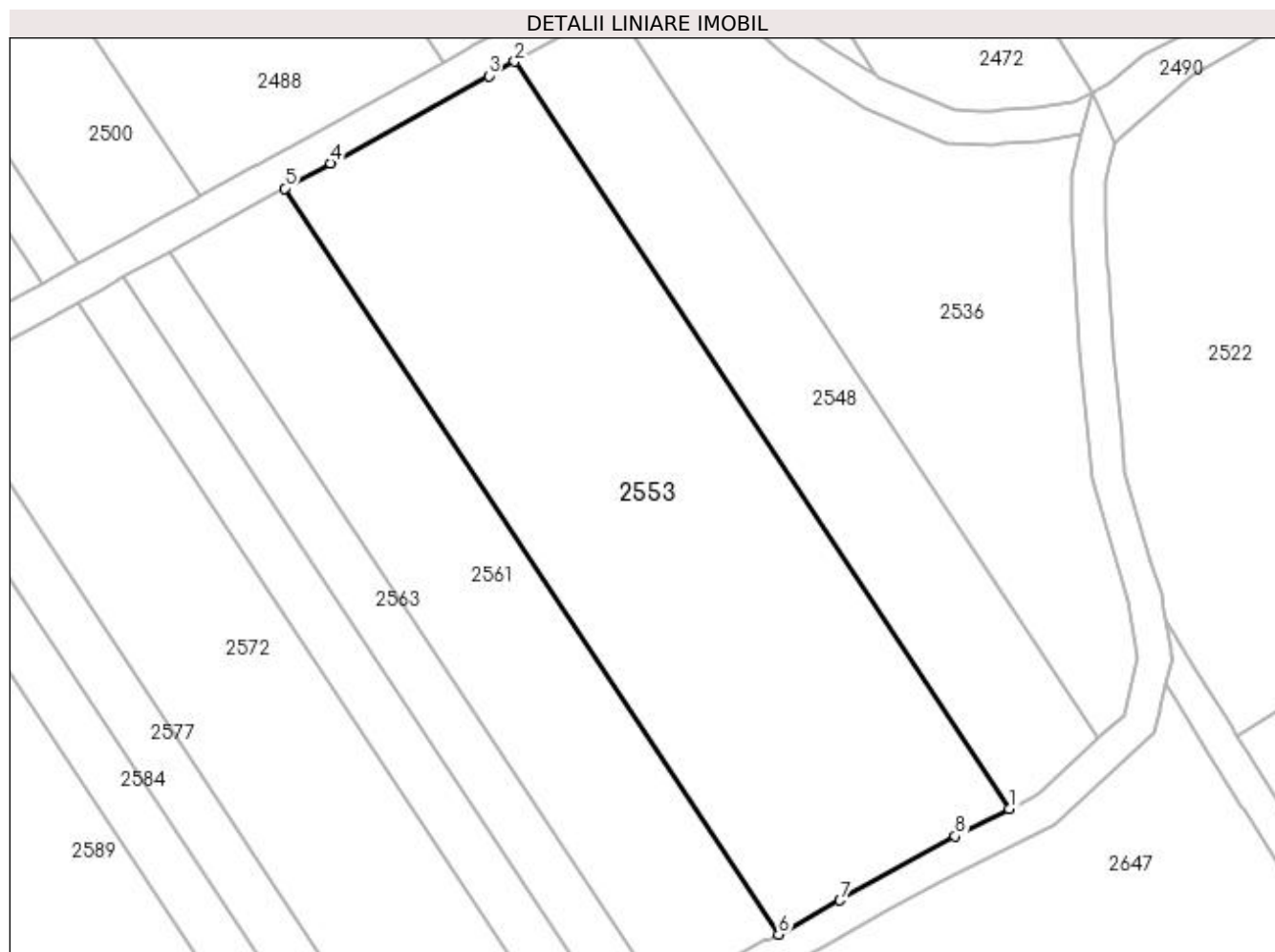
Inscrieri privind dezmembramintele dreptului de proprietate, drepturi reale de garanție și sarcini	Referințe
NU SUNT	

Anexa Nr. 1 La Partea I

Teren

Nr cadastral	Suprafața (mp)*	Observații / Referințe
31575	3.300	

* Suprafața este determinată în planul de proiecție Stereo 70.



Date referitoare la teren

Crt	Categorie folosință	Intra vilan	Suprafața (mp)	Tarla	Parcelă	Nr. topo	Observații / Referințe
1	vie	NU	3.300	27	78	-	

Lungime Segmente

1) Valorile lungimilor segmentelor sunt obținute din proiecție în plan.

Punct început	X / Y	Punct sfârșit	X / Y	Lungime segment (** (m)
1	398.113,739 327.540,563	2	398.054,993 327.629,249	106.379
2	398.054,993 327.629,249	3	398.051,909 327.627,55	3.521
3	398.051,909 327.627,55	4	398.033,121 327.617,198	21.452
4	398.033,121 327.617,198	5	398.027,678 327.614,199	6.214
5	398.027,678 327.614,199	6	398.086,32 327.525,67	106.19

Punct început	X / Y	Punct sfârșit	X / Y	Lungime segment (** (m)
6	398.086,32 327.525,67	7	398.093,619 327.529,727	8.351
7	398.093,619 327.529,727	8	398.107,284 327.537,321	15.633
8	398.107,284 327.537,321	1	398.113,739 327.540,563	7.224

** Lungimile segmentelor sunt determinate în planul de proiecție Stereo 70 și sunt rotunjite la 1 milimetru.

*** Distanța dintre puncte este formată din segmente cumulate ce sunt mai mici decât valoarea 1 milimetru.

**DATE DESPRE IMOBILUL NR. 2561**

Oficiul de Cadastru și Publicitate Imobiliară DOLJ
Biroul de Cadastru și Publicitate Imobiliară Craiova

A. Partea I. Descrierea imobilului

TEREN Extravilan

Adresa: Jud. Dolj, T27, P77

Nr. Crt	Nr cadastral Nr. topografic	Suprafața* (mp)	Observații / Referințe
A1		1.650	Sector cadastral:9 Teren neimprejmuit;

B. Partea II. Proprietari și acte

Inscrieri privitoare la dreptul de proprietate și alte drepturi reale	Referințe
/	
Act Administrativ nr. Titlu de proprietate 1326-59364, din 16/10/1998 emis de CJSIPT Dolj;	
B1	A1
Intabulare, drept de PROPRIETATE, dobandit prin Reconstituire, cota actuala 1/1, cota initiala 1/1	
1) POLIMA ION DEFUNCT:Da	
2) POLIMA IOANA DEFUNCT:Da	

C. Partea III. SARCINI .

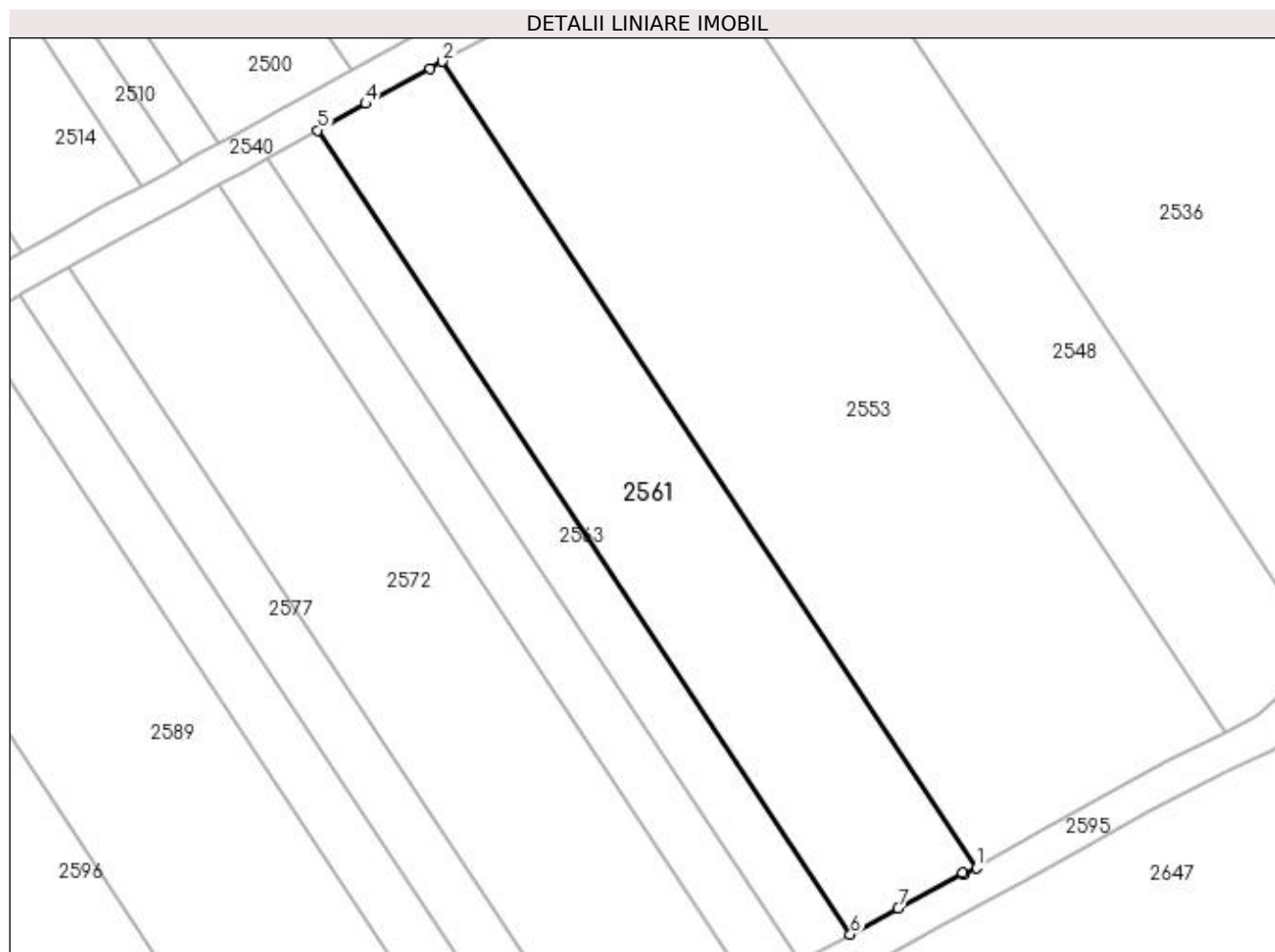
Inscrieri privind dezmembramintele dreptului de proprietate, drepturi reale de garanție și sarcini	Referințe
NU SUNT	

Anexa Nr. 1 La Partea I

Teren

Nr cadastral	Suprafața (mp)*	Observații / Referințe
	1.650	

* Suprafața este determinată în planul de proiecție Stereo 70.



Date referitoare la teren

Crt	Categorie folosință	Intra vilan	Suprafața (mp)	Tarla	Parcelă	Nr. topo	Observații / Referințe
1	vie	NU	1.650	27	77	-	

Lungime Segmente

1) Valorile lungimilor segmentelor sunt obținute din proiecție în plan.

Punct început	X / Y	Punct sfârșit	X / Y	Lungime segment (** (m)
1	398.086,32 327.525,67	2	398.027,678 327.614,199	106.19
2	398.027,678 327.614,199	3	398.026,306 327.613,443	1.567
3	398.026,306 327.613,443	4	398.019,236 327.609,548	8.072
4	398.019,236 327.609,548	5	398.013,994 327.606,66	5.984
5	398.013,994 327.606,66	6	398.072,496 327.518,343	105.935

Punct început	X / Y	Punct sfârșit	X / Y	Lungime segment (** (m)
6	398.072,496 327.518,343	7	398.077,724 327.521,223	5.969
7	398.077,724 327.521,223	8	398.084,807 327.525,126	8.087
8	398.084,807 327.525,126	9	398.084,951 327.524,909	0.26
9	398.084,951 327.524,909	1	398.086,32 327.525,67	1.567

** Lungimile segmentelor sunt determinate în planul de proiecție Stereo 70 și sunt rotunjite la 1 milimetru.

*** Distanța dintre puncte este formată din segmente cumulate ce sunt mai mici decât valoarea 1 milimetru.

**DATE DESPRE IMOBILUL NR. 2563**

Oficiul de Cadastru și Publicitate Imobiliară DOLJ
Biroul de Cadastru și Publicitate Imobiliară Craiova

A. Partea I. Descrierea imobilului

TEREN Extravilan

Adresa: Jud. Dolj, T27, P76

Nr. Crt	Nr cadastral Nr. topografic	Suprafața* (mp)	Observații / Referințe
A1		660	Sector cadastral:9 Teren neimprejmuit;

B. Partea II. Proprietari și acte

Inscrieri privitoare la dreptul de proprietate și alte drepturi reale	Referințe
/	
Act Administrativ nr. Titlu de proprietate 2695, din 30/11/2003 emis de CJSIPT Dolj;	
B1	A1
Intabulare, drept de PROPRIETATE, dobandit prin Reconstituire, cota actuala 1/1, cota initiala 1/1	
1) HOANCĂ VASILE DEFUNCT:Da	
2) HOANCĂ MARIN	

C. Partea III. SARCINI .

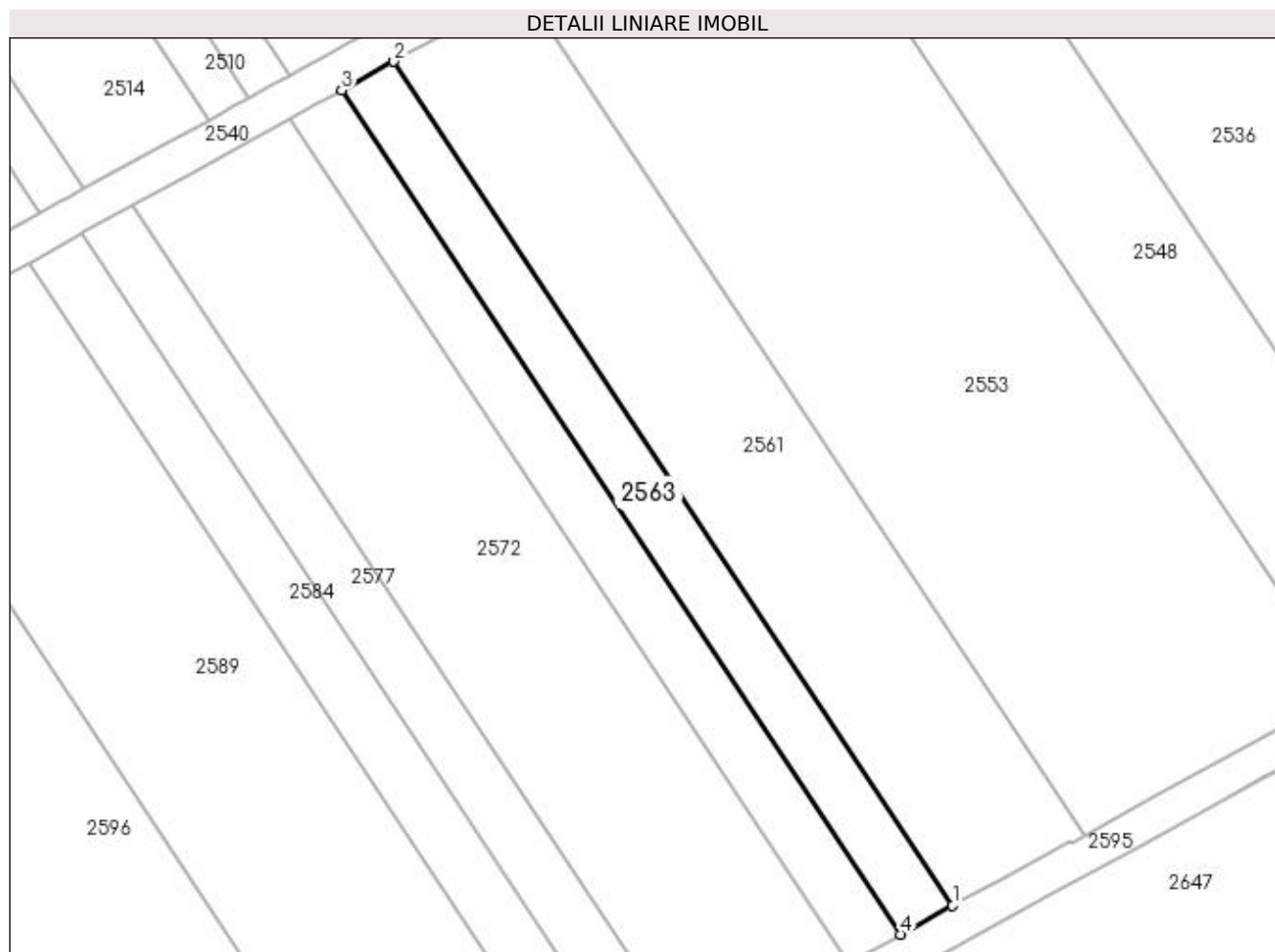
Inscrieri privind dezmembramentele dreptului de proprietate, drepturi reale de garanție și sarcini	Referințe
NU SUNT	

Anexa Nr. 1 La Partea I

Teren

Nr cadastral	Suprafața (mp)*	Observații / Referințe
	660	

* Suprafața este determinată în planul de proiecție Stereo 70.



Date referitoare la teren

Crt	Categorie folosință	Intra vilan	Suprafața (mp)	Tarla	Parcelă	Nr. topo	Observații / Referințe
1	vie	NU	660	27	76	-	

Lungime Segmente

1) Valorile lungimilor segmentelor sunt obținute din proiecție în plan.

Punct început	X / Y	Punct sfârșit	X / Y	Lungime segment (** (m)
1	398.072,496 327.518,343	2	398.013,994 327.606,66	105.935
2	398.013,994 327.606,66	3	398.008,52 327.603,643	6.251
3	398.008,52 327.603,643	4	398.067,021 327.515,326	105.935
4	398.067,021 327.515,326	1	398.072,496 327.518,343	6.251

**** Lungimile segmentelor sunt determinate în planul de proiecție Stereo 70 și sunt rotunjite la 1 milimetru.**

***** Distanța dintre puncte este formată din segmente cumulate ce sunt mai mici decât valoarea 1 milimetru.**

**DATE DESPRE IMOBILUL NR. 2568**

Oficiul de Cadastru și Publicitate Imobiliară DOLJ
Biroul de Cadastru și Publicitate Imobiliară Craiova

A. Partea I. Descrierea imobilului

TEREN Extravilan

Adresa: Jud. Dolj, T27, P75

Nr. Crt	Nr cadastral Nr. topografic	Suprafața* (mp)	Observații / Referințe
A1		660	Sector cadastral:9 Teren neimprejmuit;

B. Partea II. Proprietari și acte

Inscrieri privitoare la dreptul de proprietate și alte drepturi reale		Referințe
/		
Act Administrativ nr. Titlu de proprietate 1054-1367, din 04/08/1997 emis de CJSIPT Dolj (Adeverinta nr. 1402/10.04.2023, eliberata de Primaria Comunei Almaj);		
B1	Intabulare, drept de PROPRIETATE, dobandit prin Reconstituire, cota actuala 2/3, cota initiala 2/3 1) VASILE GEORGETA 2) VASILE NICOLAE	A1
Act Notarial nr. Certificat de mostenitor 3, din 20/01/2004 emis de NP ELVIRA DIACONESCU;		
B2	Intabulare, drept de PROPRIETATE, dobandit prin Succesiune, cota actuala 1/3, cota initiala 1/3 1) VASILE NICOLAE	A1

C. Partea III. SARCINI .

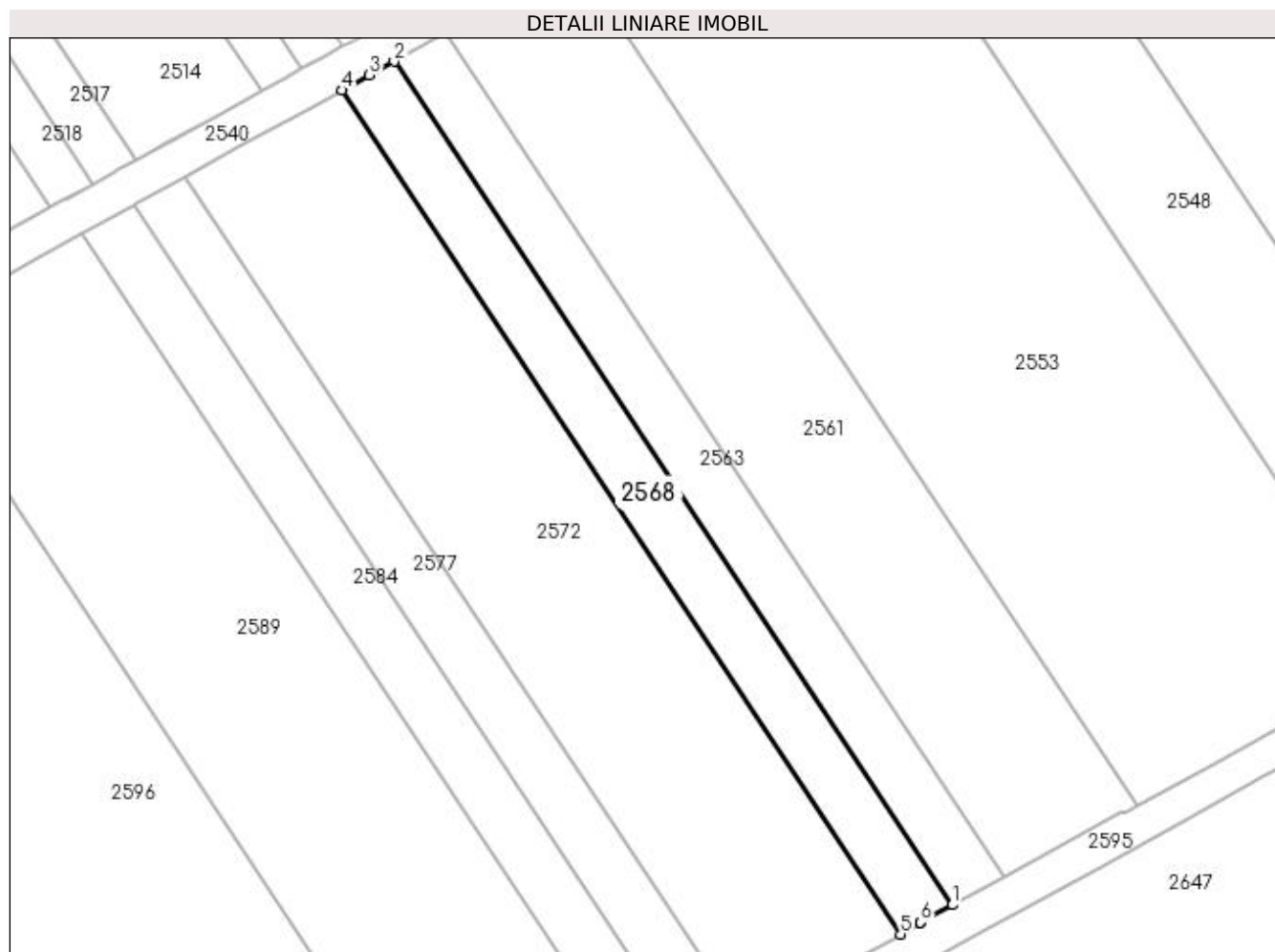
Inscrieri privind dezmembramintele dreptului de proprietate, drepturi reale de garanție și sarcini	Referințe
NU SUNT	

Anexa Nr. 1 La Partea I

Teren

Nr cadastral	Suprafața (mp)*	Observații / Referințe
	660	

* Suprafața este determinată în planul de proiecție Stereo 70.



Date referitoare la teren

Crt	Categorie folosință	Intra vilan	Suprafața (mp)	Tarla	Parcelă	Nr. topo	Observații / Referințe
1	vie	NU	660	27	75	-	

Lungime Segmente

1) Valorile lungimilor segmentelor sunt obținute din proiecție în plan.

Punct început	X / Y	Punct sfârșit	X / Y	Lungime segment (** (m)
1	398.067,021 327.515,326	2	398.008,52 327.603,643	105.935
2	398.008,52 327.603,643	3	398.005,935 327.602,219	2.952
3	398.005,935 327.602,219	4	398.003,046 327.600,627	3.298
4	398.003,046 327.600,627	5	398.061,591 327.512,244	106.015
5	398.061,591 327.512,244	6	398.063,677 327.513,484	2.427

Punct început	X / Y	Punct sfârșit	X / Y	Lungime segment (** (m)
6	398.063,677 327.513,484	7	398.063,706 327.513,5	0.033
7	398.063,706 327.513,5	1	398.067,021 327.515,326	3.785

** Lungimile segmentelor sunt determinate în planul de proiecție Stereo 70 și sunt rotunjite la 1 milimetru.

*** Distanța dintre puncte este formată din segmente cumulate ce sunt mai mici decât valoarea 1 milimetru.

**DATE DESPRE IMOBILUL NR. 2572**

Oficiul de Cadastru și Publicitate Imobiliară DOLJ
Biroul de Cadastru și Publicitate Imobiliară Craiova

A. Partea I. Descrierea imobilului

TEREN Extravilan

Adresa: Jud. Dolj, T27, P74

Nr. Crt	Nr cadastral Nr. topografic	Suprafața* (mp)	Observații / Referințe
A1		1.980	Sector cadastral:9 Teren neimprejmuit;

B. Partea II. Proprietari și acte

Inscrieri privitoare la dreptul de proprietate și alte drepturi reale	Referințe
/	
Act Notarial nr. Certificat de mostenitor 211, din 05/11/2021 emis de NP GASPARG MONICA-ORTANSA;	
B1	A1
Intabulare, drept de PROPRIETATE, dobandit prin Succesiune, cota actuala 1/1, cota initiala 1/1 1) MATACHE DANIEL-CRISTIAN	

C. Partea III. SARCINI .

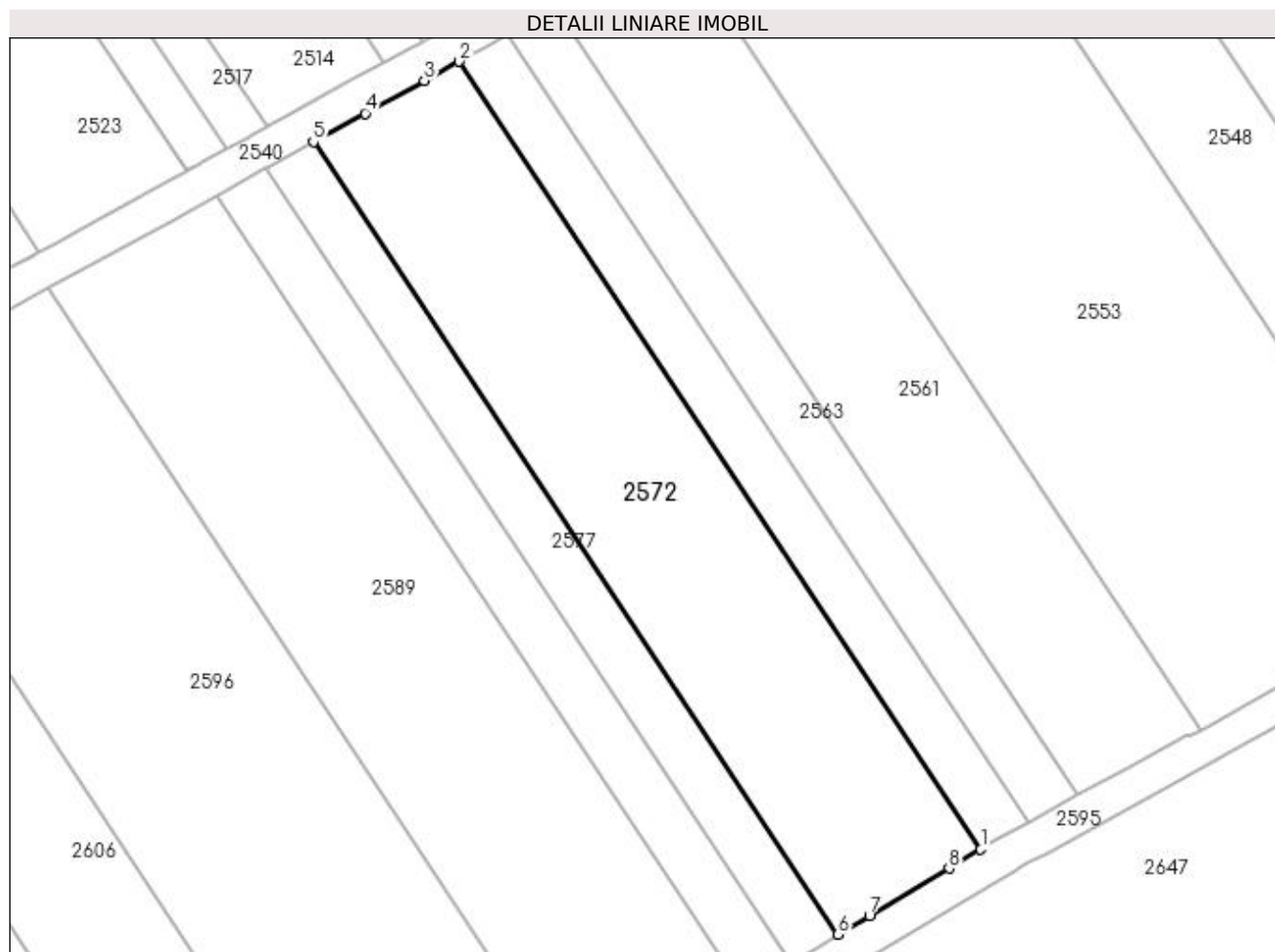
Inscrieri privind dezmembramintele dreptului de proprietate, drepturi reale de garanție și sarcini	Referințe
NU SUNT	

Anexa Nr. 1 La Partea I

Teren

Nr cadastral	Suprafața (mp)*	Observații / Referințe
	1.980	

* Suprafața este determinată în planul de proiecție Stereo 70.



Date referitoare la teren

Crt	Categorie folosință	Intra vilan	Suprafața (mp)	Tarla	Parcelă	Nr. topo	Observații / Referințe
1	vie	NU	1.980	27	74	-	

Lungime Segmente

1) Valorile lungimilor segmentelor sunt obținute din proiecție în plan.

Punct început	X / Y	Punct sfârșit	X / Y	Lungime segment (** (m)
1	398.061,591 327.512,244	2	398.003,046 327.600,627	106.015
2	398.003,046 327.600,627	3	397.999,14 327.598,475	4.46
3	397.999,14 327.598,475	4	397.992,496 327.594,815	7.585
4	397.992,496 327.594,815	5	397.986,681 327.591,61	6.64
5	397.986,681 327.591,61	6	398.045,564 327.502,717	106.626

Punct început	X / Y	Punct sfârșit	X / Y	Lungime segment (** (m)
6	398.045,564 327.502,717	7	398.049,1 327.504,819	4.113
7	398.049,1 327.504,819	8	398.058,017 327.510,12	10.374
8	398.058,017 327.510,12	1	398.061,591 327.512,244	4.158

** Lungimile segmentelor sunt determinate în planul de proiecție Stereo 70 și sunt rotunjite la 1 milimetru.

*** Distanța dintre puncte este formată din segmente cumulate ce sunt mai mici decât valoarea 1 milimetru.

**DATE DESPRE IMOBILUL NR. 2577**

Oficiul de Cadastru și Publicitate Imobiliară DOLJ
Biroul de Cadastru și Publicitate Imobiliară Craiova

A. Partea I. Descrierea imobilului

TEREN Extravilan

Adresa: Jud. Dolj, T27, P73

Nr. Crt	Nr cadastral Nr. topografic	Suprafața* (mp)	Observații / Referințe
A1		660	Sector cadastral:9 Teren neimprejmuit;

B. Partea II. Proprietari și acte

Inscrieri privitoare la dreptul de proprietate și alte drepturi reale	Referințe
/	
Act Administrativ nr. Titlu de proprietate 575-60677, din 30/01/1997 emis de CJSIPT Dolj;	
B1	A1
Intabulare, drept de PROPRIETATE, dobandit prin Reconstituire, cota actuala 1/1, cota initiala 1/1 1) BITOLEANU TINCA	

C. Partea III. SARCINI .

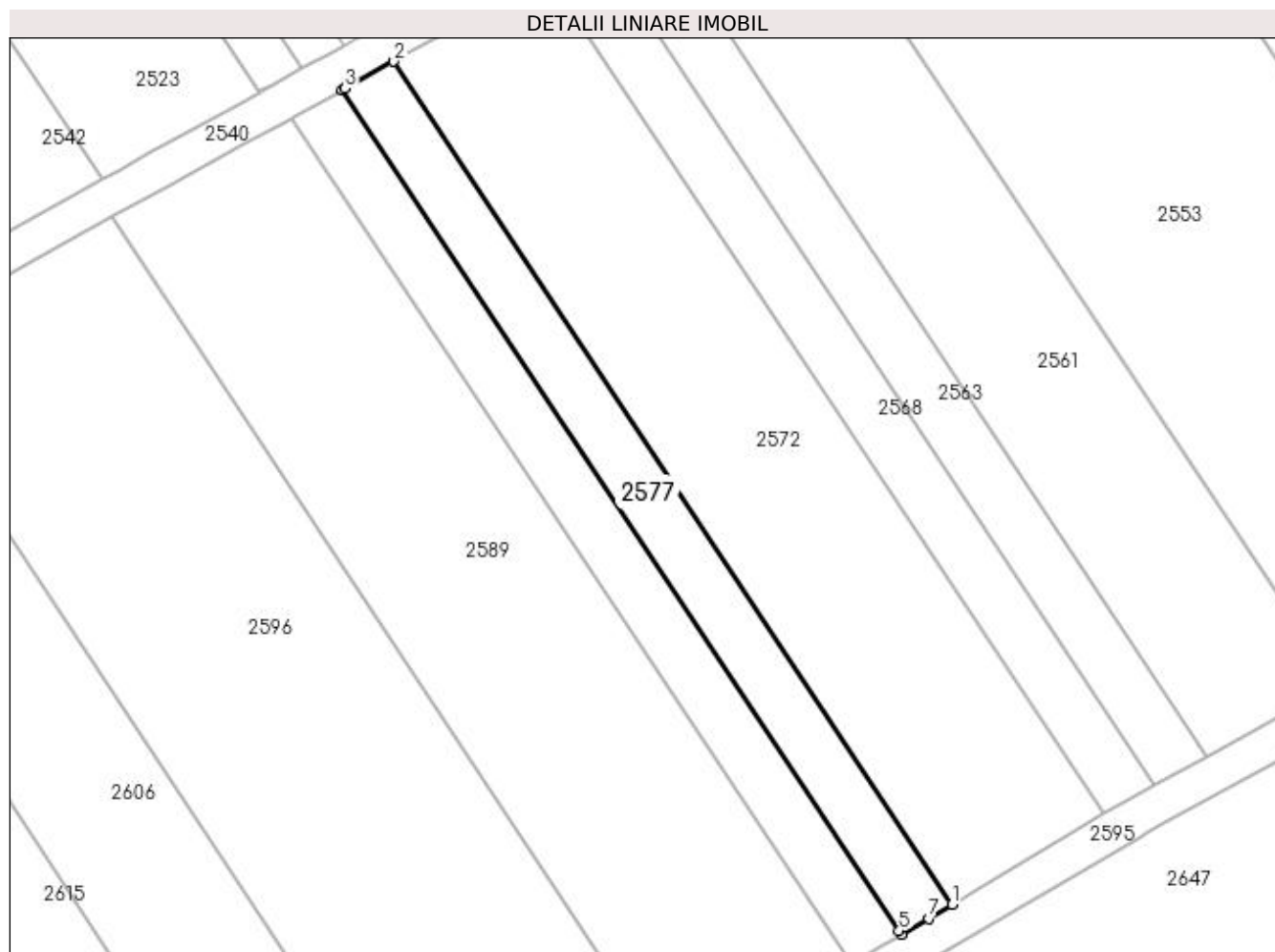
Inscrieri privind dezmembramintele dreptului de proprietate, drepturi reale de garanție și sarcini	Referințe
NU SUNT	

Anexa Nr. 1 La Partea I

Teren

Nr cadastral	Suprafața (mp)*	Observații / Referințe
	660	

* Suprafața este determinată în planul de proiecție Stereo 70.



Date referitoare la teren

Crt	Categorie folosință	Intra vilan	Suprafața (mp)	Tarla	Parcelă	Nr. topo	Observații / Referințe
1	vie	NU	660	27	73	-	

Lungime Segmente

1) Valorile lungimilor segmentelor sunt obținute din proiecție în plan.

Punct început	X / Y	Punct sfârșit	X / Y	Lungime segment (** (m)
1	398.045,564 327.502,717	2	397.986,681 327.591,61	106.626
2	397.986,681 327.591,61	3	397.981,539 327.588,777	5.87
3	397.981,539 327.588,777	4	397.981,247 327.588,616	0.334
4	397.981,247 327.588,616	5	398.039,996 327.499,925	106.384
5	398.039,996 327.499,925	6	398.040,242 327.499,554	0.445

Punct început	X / Y	Punct sfârșit	X / Y	Lungime segment (** (m)
6	398.040,242 327.499,554	7	398.043,086 327.501,244	3.308
7	398.043,086 327.501,244	1	398.045,564 327.502,717	2.883

** Lungimile segmentelor sunt determinate în planul de proiecție Stereo 70 și sunt rotunjite la 1 milimetru.

*** Distanța dintre puncte este formată din segmente cumulate ce sunt mai mici decât valoarea 1 milimetru.

**DATE DESPRE IMOBILUL NR. 2584**

Oficiul de Cadastru și Publicitate Imobiliară DOLJ
Biroul de Cadastru și Publicitate Imobiliară Craiova

A. Partea I. Descrierea imobilului

TEREN Extravilan

Adresa: Jud. Dolj, T 27, P 72

Nr. Crt	Nr cadastral Nr. topografic	Suprafața* (mp)	Observații / Referințe
A1	30933	660	Sector cadastral:9 Teren neimprejmuit;

B. Partea II. Proprietari și acte

Inscrieri privitoare la dreptul de proprietate și alte drepturi reale	Referințe
112390 / 07/06/2018	
Act Notarial nr. CONTRACT DE VANZARE AUT. NR. 1781, din 07/06/2018 emis de Ilie Victor Florea;	
B1	A1
Intabulare, drept de PROPRIETATE, dobandit prin Conventie, cota actuala 1/1, cota initiala 1/1	
1) MARINESCU LORENA DORINA , necasatorita	

C. Partea III. SARCINI .

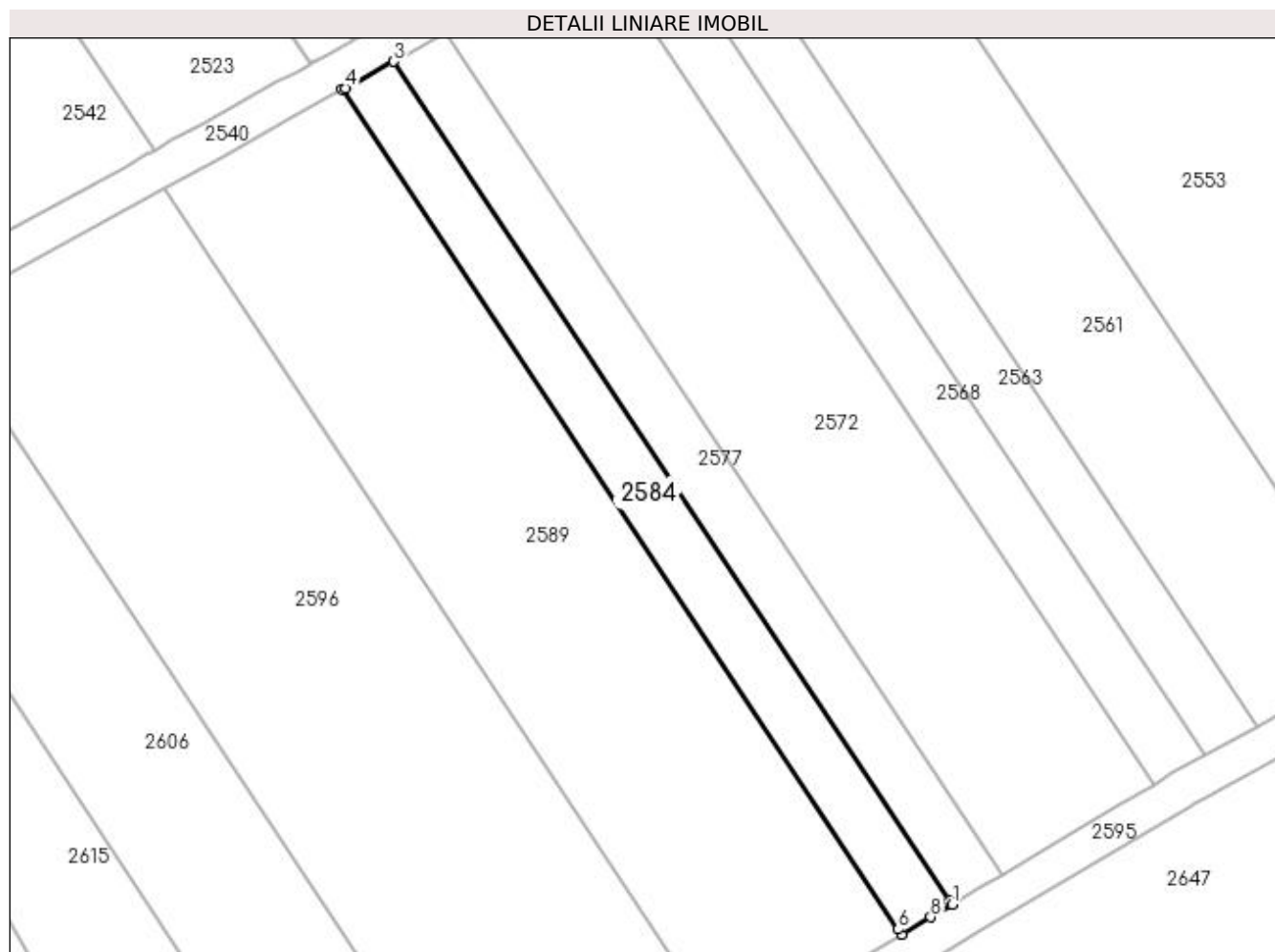
Inscrieri privind dezmembramintele dreptului de proprietate, drepturi reale de garanție și sarcini	Referințe
NU SUNT	

Anexa Nr. 1 La Partea I

Teren

Nr cadastral	Suprafața (mp)*	Observații / Referințe
30933	660	

* Suprafața este determinată în planul de proiecție Stereo 70.



Date referitoare la teren

Crt	Categorie folosință	Intra vilan	Suprafața (mp)	Tarla	Parcelă	Nr. topo	Observații / Referințe
1	vie	NU	660	27	72	-	

Lungime Segmente

1) Valorile lungimilor segmentelor sunt obținute din proiecție în plan.

Punct început	X / Y	Punct sfârșit	X / Y	Lungime segment (** (m)
1	398.040,242 327.499,554	2	398.039,996 327.499,925	0.445
2	398.039,996 327.499,925	3	397.981,247 327.588,616	106.384
3	397.981,247 327.588,616	4	397.976,163 327.585,815	5.805
4	397.976,163 327.585,815	5	397.975,823 327.585,628	0.388
5	397.975,823 327.585,628	6	398.034,585 327.496,918	106.407

Punct început	X / Y	Punct sfârșit	X / Y	Lungime segment (** (m)
6	398.034,585 327.496,918	7	398.034,93 327.496,397	0.625
7	398.034,93 327.496,397	8	398.038,012 327.498,229	3.585
8	398.038,012 327.498,229	1	398.040,242 327.499,554	2.594

** Lungimile segmentelor sunt determinate în planul de proiecție Stereo 70 și sunt rotunjite la 1 milimetru.

*** Distanța dintre puncte este formată din segmente cumulate ce sunt mai mici decât valoarea 1 milimetru.

**DATE DESPRE IMOBILUL NR. 2589**

Oficiul de Cadastru și Publicitate Imobiliară DOLJ
 Biroul de Cadastru și Publicitate Imobiliară Craiova

A. Partea I. Descrierea imobilului

TEREN Extravilan

Adresa: Jud. Dolj, T 27, P 71

Nr. Crt	Nr cadastral Nr. topografic	Suprafața* (mp)	Observații / Referințe
A1	31317	2.310	Sector cadastral:9 Teren neimprejmuit;

B. Partea II. Proprietari și acte

Inscrieri privitoare la dreptul de proprietate și alte drepturi reale	Referințe
152541 / 06/08/2018	
Act Notarial nr. CONTRACT DE VANZARE AUT NR 2557, din 01/08/2018 emis de NP GASPAR M O;	
B1	A1
Intabulare, drept de PROPRIETATE, dobandit prin Conventie, cota actuala 1/1, cota initiala 1/1 1) MARINESCU LORENA DORINA	

C. Partea III. SARCINI .

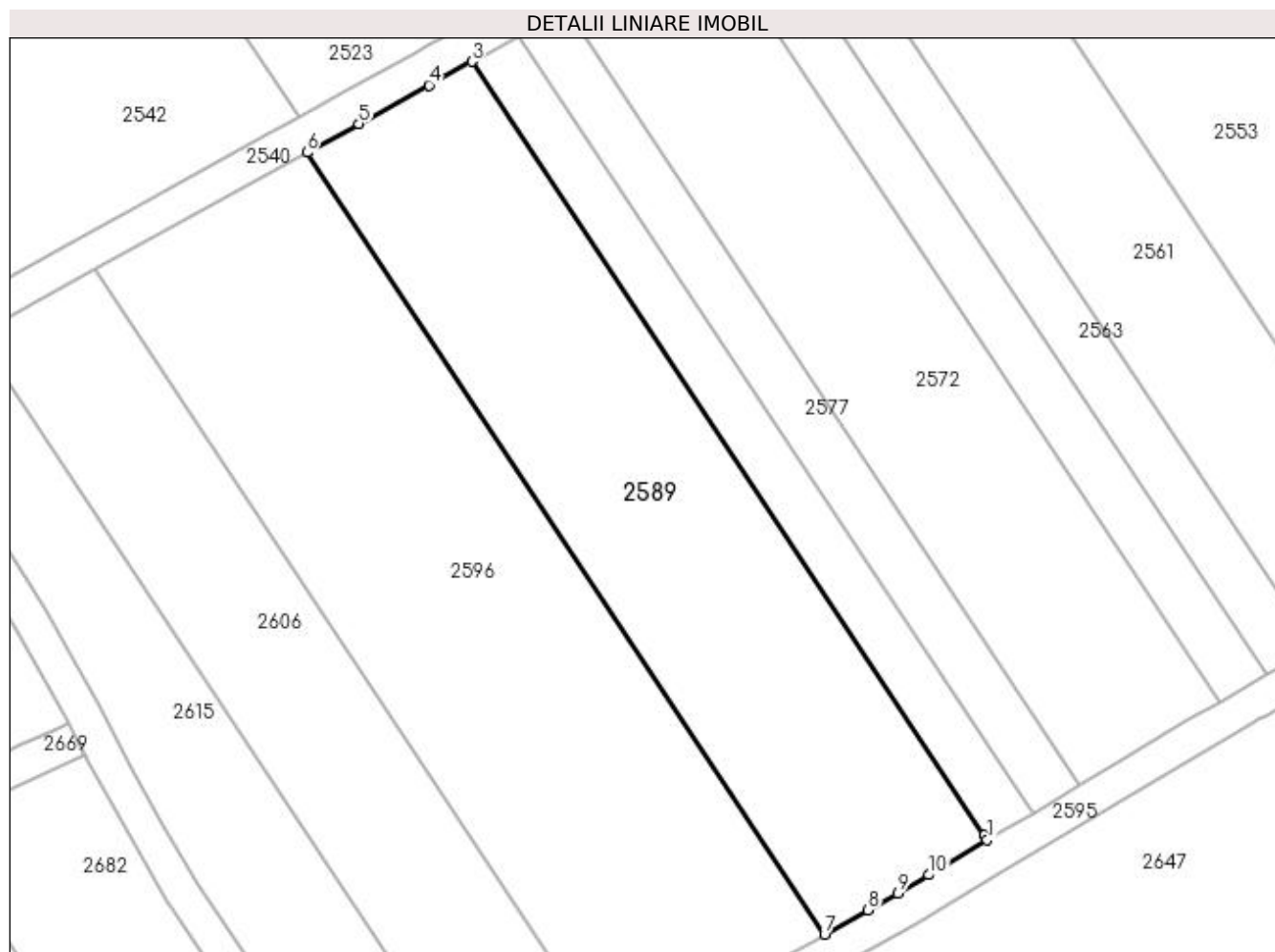
Inscrieri privind dezmembramintele dreptului de proprietate, drepturi reale de garanție și sarcini	Referințe
NU SUNT	

Anexa Nr. 1 La Partea I

Teren

Nr cadastral	Suprafața (mp)*	Observații / Referințe
31317	2.310	

* Suprafața este determinată în planul de proiecție Stereo 70.



Date referitoare la teren

Crt	Categorie folosință	Intra vilan	Suprafața (mp)	Tarla	Parcelă	Nr. topo	Observații / Referințe
1	vie	NU	2.310	27	71	-	

Lungime Segmente

1) Valorile lungimilor segmentelor sunt obținute din proiecție în plan.

Punct început	X / Y	Punct sfârșit	X / Y	Lungime segment (** (m)
1	398.034,93 327.496,397	2	398.034,585 327.496,918	0.625
2	398.034,585 327.496,918	3	397.975,823 327.585,628	106.407
3	397.975,823 327.585,628	4	397.970,904 327.582,917	5.617
4	397.970,904 327.582,917	5	397.962,866 327.578,489	9.177
5	397.962,866 327.578,489	6	397.956,91 327.575,207	6.799

Punct început	X / Y	Punct sfârșit	X / Y	Lungime segment (** (m)
6	397.956,91 327.575,207	7	398.016,278 327.485,582	107.504
7	398.016,278 327.485,582	8	398.021,252 327.488,378	5.706
8	398.021,252 327.488,378	9	398.024,698 327.490,315	3.952
9	398.024,698 327.490,315	10	398.028,214 327.492,404	4.09
10	398.028,214 327.492,404	1	398.034,93 327.496,397	7.814

** Lungimile segmentelor sunt determinate în planul de proiecție Stereo 70 și sunt rotunjite la 1 milimetru.

*** Distanța dintre puncte este formată din segmente cumulate ce sunt mai mici decât valoarea 1 milimetru.

**DATE DESPRE IMOBILUL NR. 2595**

Oficiul de Cadastru și Publicitate Imobiliară DOLJ
Biroul de Cadastru și Publicitate Imobiliară Craiova

A. Partea I. Descrierea imobilului

TEREN Extravilan

Adresa: Jud. Dolj

Nr. Crt	Nr cadastral Nr. topografic	Suprafața* (mp)	Observații / Referințe
A1		1.040	Sector cadastral:9 Teren neimprejmuit;

B. Partea II. Proprietari și acte

Inscrieri privitoare la dreptul de proprietate și alte drepturi reale		Referințe
/		
Act Normativ nr. Legea 7, din 13/03/1996 emis de Parlamentul Romaniei (art.13 alin 15);		
B1	Inscrierea provizorie, drept de PROPRIETATE, dobandit prin Lege, cota actuala 1/1, cota initiala 1/1 1) NEIDENTIFICAT NEIDENTIFICAT	A1

C. Partea III. SARCINI .

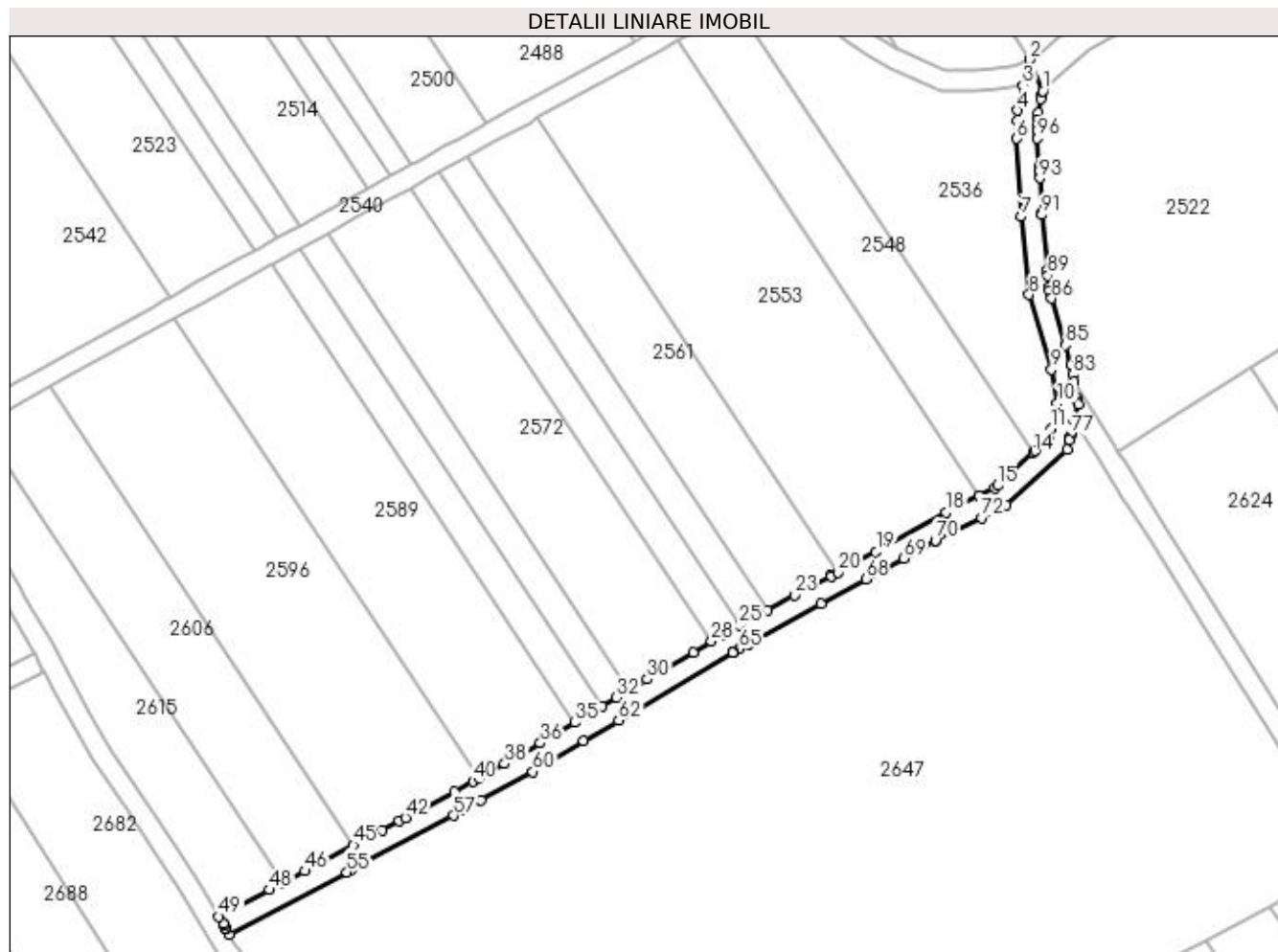
Inscrieri privind dezmembramintele dreptului de proprietate, drepturi reale de garanție și sarcini	Referințe
NU SUNT	

Anexa Nr. 1 La Partea I

Teren

Nr cadastral	Suprafața (mp)*	Observații / Referințe
	1.040	

* Suprafața este determinată în planul de proiecție Stereo 70.



Date referitoare la teren

Crt	Categorie folosință	Intravilan	Suprafața (mp)	Tarla	Parcelă	Nr. topo	Observații / Referințe
1	drum	NU	1.040	-	DE 522	-	

Lungime Segmente

1) Valorile lungimilor segmentelor sunt obținute din proiecție în plan.

Punct început	X / Y	Punct sfârșit	X / Y	Lungime segment
1	398.126,16 327.619,481	2	398.123,53 327.625,584	6.646
4	398.121,239 327.615,675	5	398.121,187 327.613,753	1.923
7	398.121,996 327.595,013	8	398.123,496 327.579,762	15.324
10	398.128,984 327.558,62	11	398.127,787 327.553,672	5.09
13	398.124,715 327.549,346	14	398.124,338 327.549,002	0.51
16	398.116,734 327.542,067	17	398.113,739 327.540,563	3.351
2	398.123,53 327.625,584	3	398.122,3 327.620,552	5.18
5	398.121,187 327.613,753	6	398.121,091 327.610,2	3.553
8	398.123,496 327.579,762	9	398.127,821 327.565,175	15.215
11	398.127,787 327.553,672	12	398.127,314 327.551,716	2.012
14	398.124,338 327.549,002	15	398.117,328 327.542,609	9.488
17	398.113,739 327.540,563	18	398.107,284 327.537,321	7.224
3	398.122,3 327.620,552	4	398.121,239 327.615,675	4.992
6	398.121,091 327.610,2	7	398.121,996 327.595,013	15.215
9	398.127,821 327.565,175	10	398.128,984 327.558,62	6.658
12	398.127,314 327.551,716	13	398.124,715 327.549,346	3.517
15	398.117,328 327.542,609	16	398.116,734 327.542,067	0.804
18	398.107,284 327.537,321	19	398.093,619 327.529,727	15.633

Punct început	X / Y	Punct sfârșit	X / Y	Lungime segment	Punct început	X / Y	Punct sfârșit	X / Y	Lungime segment	Punct început	X / Y	Punct sfârșit	X / Y	Lungime segment
19	398.093,619 327.529,727	20	398.086,32 327.525,67	8.351	20	398.086,32 327.525,67	21	398.084,951 327.524,909	1.567	21	398.084,951 327.524,909	22	398.084,807 327.525,126	0.26
22	398.084,807 327.525,126	23	398.077,724 327.521,223	8.087	23	398.077,724 327.521,223	24	398.072,496 327.518,343	5.969	24	398.072,496 327.518,343	25	398.067,021 327.515,326	6.251
25	398.067,021 327.515,326	26	398.063,706 327.513,5	3.785	26	398.063,706 327.513,5	27	398.063,677 327.513,484	0.033	27	398.063,677 327.513,484	28	398.061,591 327.512,244	2.427
28	398.061,591 327.512,244	29	398.058,017 327.510,12	4.158	29	398.058,017 327.510,12	30	398.049,1 327.504,819	10.374	30	398.049,1 327.504,819	31	398.045,564 327.502,717	4.113
31	398.045,564 327.502,717	32	398.043,086 327.501,244	2.883	32	398.043,086 327.501,244	33	398.040,242 327.499,554	3.308	33	398.040,242 327.499,554	34	398.038,012 327.498,229	2.594
34	398.038,012 327.498,229	35	398.034,93 327.496,397	3.585	35	398.034,93 327.496,397	36	398.028,214 327.492,404	7.814	36	398.028,214 327.492,404	37	398.024,698 327.490,315	4.09
37	398.024,698 327.490,315	38	398.021,252 327.488,378	3.952	38	398.021,252 327.488,378	39	398.016,278 327.485,582	5.706	39	398.016,278 327.485,582	40	398.015,081 327.484,909	1.374
40	398.015,081 327.484,909	41	398.011,461 327.482,875	4.152	41	398.011,461 327.482,875	42	398.001,936 327.477,831	10.778	42	398.001,936 327.477,831	43	398.000,668 327.477,159	1.435
43	398.000,668 327.477,159	44	397.997,364 327.475,41	3.738	44	397.997,364 327.475,41	45	397.991,798 327.472,462	6.298	45	397.991,798 327.472,462	46	397.982,345 327.467,457	10.697
46	397.982,345 327.467,457	47	397.978,111 327.465,215	4.791	47	397.978,111 327.465,215	48	397.975,443 327.463,802	3.018	48	397.975,443 327.463,802	49	397.965,578 327.458,578	11.163
49	397.965,578 327.458,578	50	397.966,391 327.457,207	1.594	50	397.966,391 327.457,207	51	397.966,599 327.456,856	0.409	51	397.966,599 327.456,856	52	397.966,876 327.456,389	0.543
52	397.966,876 327.456,389	53	397.967,055 327.456,087	0.351	53	397.967,055 327.456,087	54	397.967,62 327.455,133	1.109	54	397.967,62 327.455,133	55	397.990,51 327.467,254	25.9
55	397.990,51 327.467,254	56	397.991,365 327.467,707	0.968	56	397.991,365 327.467,707	57	398.011,286 327.478,256	22.541	57	398.011,286 327.478,256	58	398.013,377 327.479,363	2.366
58	398.013,377 327.479,363	59	398.016,661 327.481,209	3.767	59	398.016,661 327.481,209	60	398.026,7 327.486,851	11.516	60	398.026,7 327.486,851	61	398.036,677 327.492,782	11.607
61	398.036,677 327.492,782	62	398.043,47 327.496,82	7.902	62	398.043,47 327.496,82	63	398.065,665 327.510,012	25.819	63	398.065,665 327.510,012	64	398.065,888 327.510,135	0.255
64	398.065,888 327.510,135	65	398.066,987 327.510,741	1.255	65	398.066,987 327.510,741	66	398.068,763 327.511,719	2.028	66	398.068,763 327.511,719	67	398.082,893 327.519,504	16.132
67	398.082,893 327.519,504	68	398.091,651 327.524,33	10.0	68	398.091,651 327.524,33	69	398.099,049 327.528,406	8.447	69	398.099,049 327.528,406	70	398.105,245 327.531,82	7.074
70	398.105,245 327.531,82	71	398.105,274 327.531,836	0.033	71	398.105,274 327.531,836	72	398.114,209 327.536,322	9.998	72	398.114,209 327.536,322	73	398.119,022 327.538,739	5.386
73	398.119,022 327.538,739	74	398.130,914 327.549,586	16.095	74	398.130,914 327.549,586	75	398.131,381 327.551,515	1.985	75	398.131,381 327.551,515	76	398.131,496 327.551,991	0.489
76	398.131,496 327.551,991	77	398.131,602 327.552,429	0.451	77	398.131,602 327.552,429	78	398.132,301 327.555,322	2.976	78	398.132,301 327.555,322	79	398.133,069 327.558,494	3.263
79	398.133,069 327.558,494	80	398.133,003 327.558,864	0.376	80	398.133,003 327.558,864	81	398.132,905 327.559,416	0.56	81	398.132,905 327.559,416	82	398.132,289 327.562,888	3.527
82	398.132,289 327.562,888	83	398.132,056 327.564,198	1.331	83	398.132,056 327.564,198	84	398.131,72 327.566,095	1.927	84	398.131,72 327.566,095	85	398.130,584 327.569,926	3.995
85	398.130,584 327.569,926	86	398.127,879 327.579,051	9.518	86	398.127,879 327.579,051	87	398.127,44 327.580,534	1.546	87	398.127,44 327.580,534	88	398.127,368 327.581,259	0.729
88	398.127,368 327.581,259	89	398.127,148 327.583,497	2.249	89	398.127,148 327.583,497	90	398.127,037 327.584,629	1.138	90	398.127,037 327.584,629	91	398.125,984 327.595,327	10.75
91	398.125,984 327.595,327	92	398.125,96 327.595,729	0.402	92	398.125,96 327.595,729	93	398.125,556 327.602,526	6.809	93	398.125,556 327.602,526	94	398.125,482 327.603,757	1.233
94	398.125,482 327.603,757	95	398.125,419 327.604,812	1.058	95	398.125,419 327.604,812	96	398.125,095 327.610,266	5.463	96	398.125,095 327.610,266	97	398.125,134 327.611,739	1.474
97	398.125,134 327.611,739	98	398.125,167 327.612,961	1.223	98	398.125,167 327.612,961	99	398.125,194 327.613,96	0.999	99	398.125,194 327.613,96	100	398.125,227 327.615,191	1.232
100	398.125,227 327.615,191	101	398.125,818 327.617,905	2.777	101	398.125,818 327.617,905	102	398.125,987 327.618,683	0.796	102	398.125,987 327.618,683	1	398.126,16 327.619,481	0.816

** Lungimile segmentelor sunt determinate în planul de proiecție Stereo 70 și sunt rotunjite la 1 milimetru.

*** Distanța dintre puncte este formată din segmente cumulate ce sunt mai mici decât valoarea 1 milimetru.

**DATE DESPRE IMOBILUL NR. 2596**

Oficiul de Cadastru și Publicitate Imobiliară DOLJ
Biroul de Cadastru și Publicitate Imobiliară Craiova

A. Partea I. Descrierea imobilului

TEREN Extravilan

Adresa: Jud. Dolj, T27, P70

Nr. Crt	Nr cadastral Nr. topografic	Suprafața* (mp)	Observații / Referințe
A1		2.970	Sector cadastral:9 Teren neimprejmuit;

B. Partea II. Proprietari și acte

Inscrieri privitoare la dreptul de proprietate și alte drepturi reale		Referințe
/		
Act Notarial nr. Certificat de mostenitor 118, din 17/07/1997 emis de NP GAGEATU ILIE;		
B1	Intabulare, drept de PROPRIETATE, dobandit prin Succesiune, cota actuala 1/4, cota initiala 1/4 1) BIZDOACA ELENA	A1
B2	Intabulare, drept de PROPRIETATE, dobandit prin Succesiune, cota actuala 3/4, cota initiala 3/4 1) BIZDOACA DUMITRU	A1

C. Partea III. SARCINI .

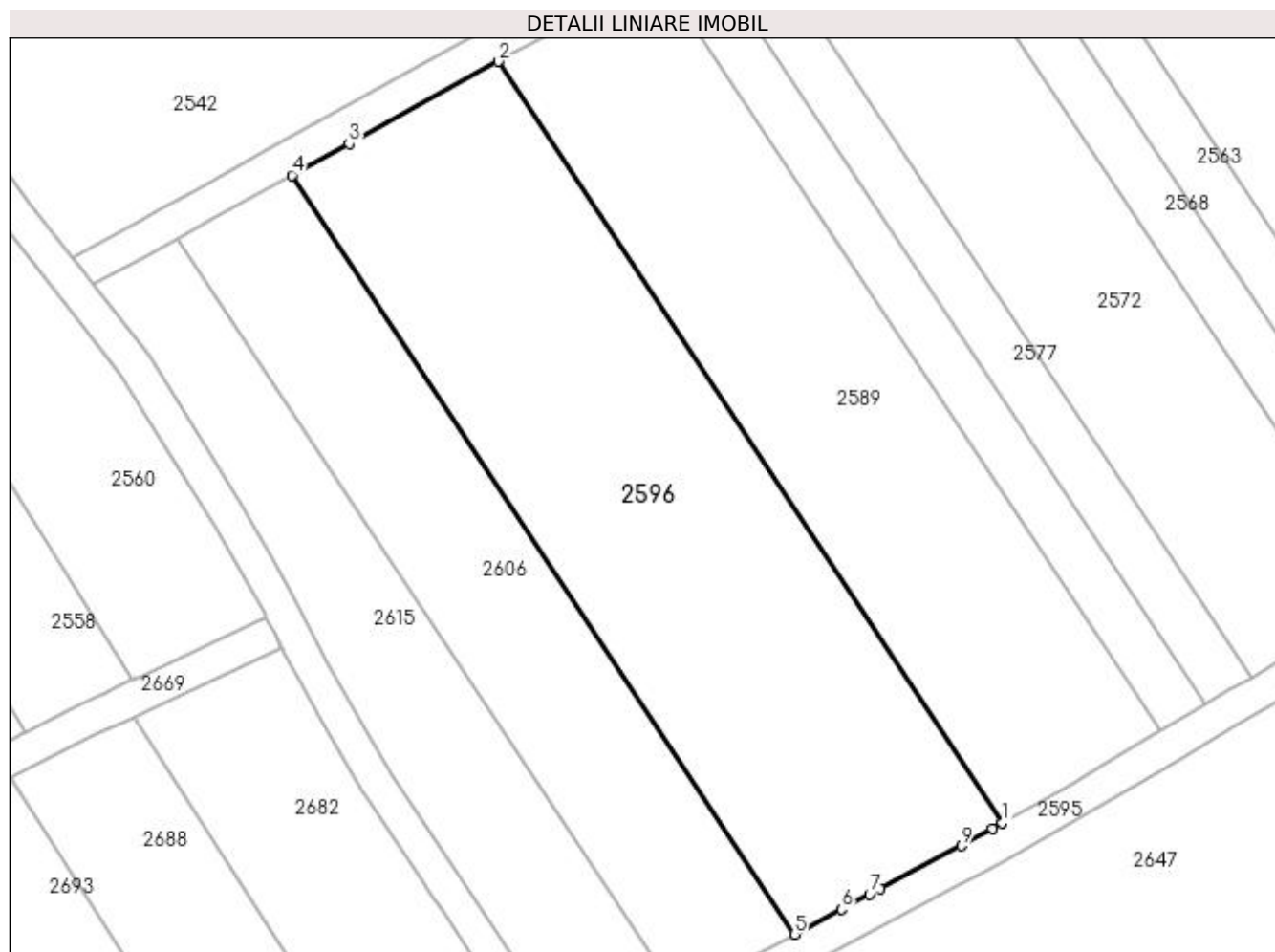
Inscrieri privind dezmembramintele dreptului de proprietate, drepturi reale de garanție și sarcini	Referințe
NU SUNT	

Anexa Nr. 1 La Partea I

Teren

Nr cadastral	Suprafața (mp)*	Observații / Referințe
	2.970	

* Suprafața este determinată în planul de proiecție Stereo 70.



Date referitoare la teren

Crt	Categorie folosință	Intra vilan	Suprafața (mp)	Tarla	Parcelă	Nr. topo	Observații / Referințe
1	vie	NU	2.970	27	70	-	

Lungime Segmente

1) Valorile lungimilor segmentelor sunt obținute din proiecție în plan.

Punct început	X / Y	Punct sfârșit	X / Y	Lungime segment (** (m)
1	398.016,278 327.485,582	2	397.956,91 327.575,207	107.504
2	397.956,91 327.575,207	3	397.939,356 327.565,535	20.042
3	397.939,356 327.565,535	4	397.932,608 327.561,817	7.704
4	397.932,608 327.561,817	5	397.991,798 327.472,462	107.181
5	397.991,798 327.472,462	6	397.997,364 327.475,41	6.298

Punct început	X / Y	Punct sfârșit	X / Y	Lungime segment (** (m)
6	397.997,364 327.475,41	7	398.000,668 327.477,159	3.738
7	398.000,668 327.477,159	8	398.001,936 327.477,831	1.435
8	398.001,936 327.477,831	9	398.011,461 327.482,875	10.778
9	398.011,461 327.482,875	10	398.015,081 327.484,909	4.152
10	398.015,081 327.484,909	1	398.016,278 327.485,582	1.374

** Lungimile segmentelor sunt determinate în planul de proiecție Stereo 70 și sunt rotunjite la 1 milimetru.

*** Distanța dintre puncte este formată din segmente cumulate ce sunt mai mici decât valoarea 1 milimetru.

**DATE DESPRE IMOBILUL NR. 2606**

Oficiul de Cadastru și Publicitate Imobiliară DOLJ
Biroul de Cadastru și Publicitate Imobiliară Craiova

A. Partea I. Descrierea imobilului

TEREN Extravilan

Adresa: Jud. Dolj, T27, P69

Nr. Crt	Nr cadastral Nr. topografic	Suprafața* (mp)	Observații / Referințe
A1		1.650	Sector cadastral:9 Teren neimprejmuit;

B. Partea II. Proprietari și acte

Inscrieri privitoare la dreptul de proprietate și alte drepturi reale	Referințe
/	
Act Notarial nr. Certificat de mostenitor 31, din 04/06/1999 emis de NP Stefanescu Floriana;	
B1	A1
Intabulare, drept de PROPRIETATE, dobandit prin Succesiune, cota actuala 1/1, cota initiala 1/1 1) SANDU SABIN	

C. Partea III. SARCINI .

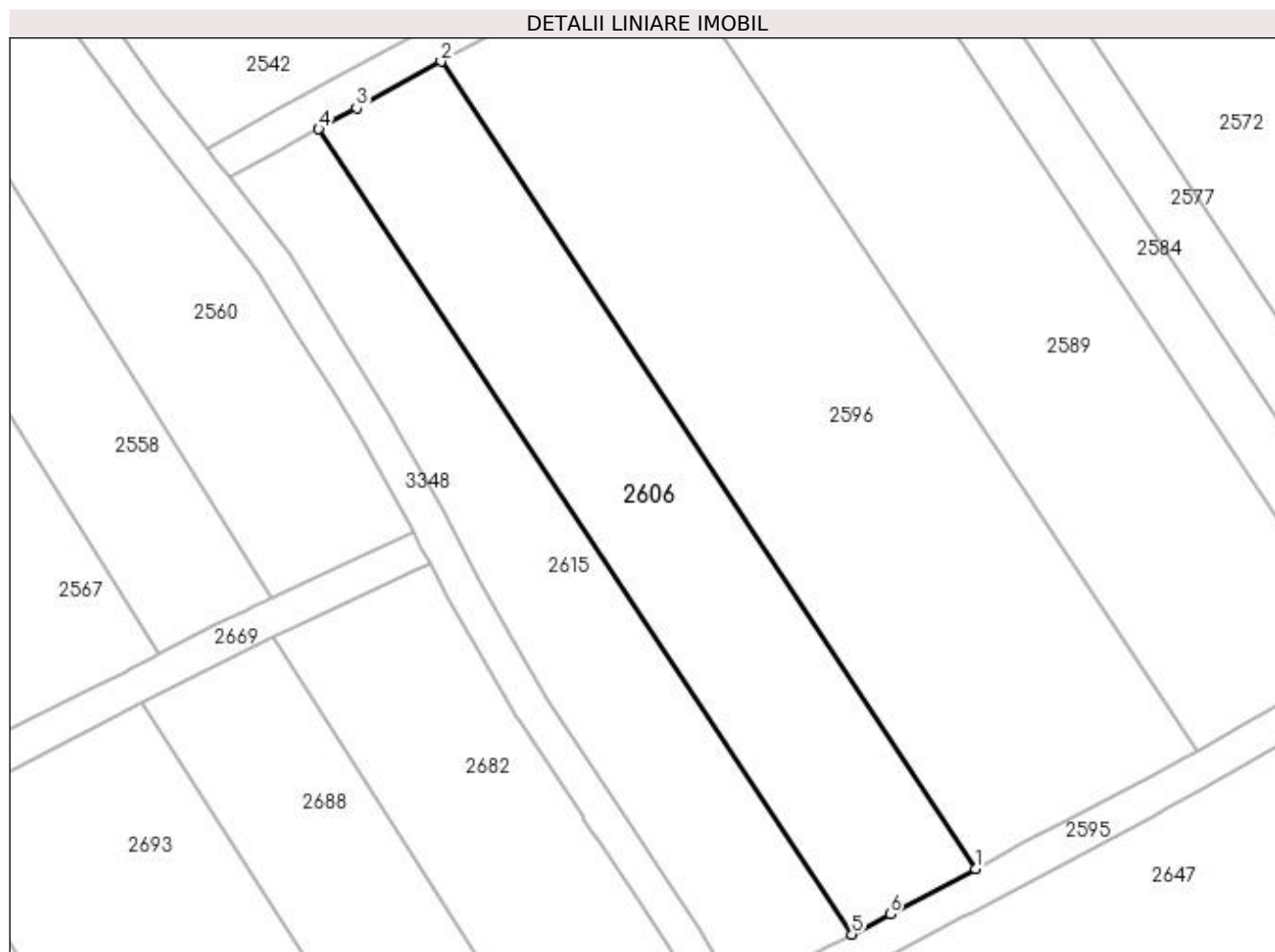
Inscrieri privind dezmembramintele dreptului de proprietate, drepturi reale de garanție și sarcini	Referințe
NU SUNT	

Anexa Nr. 1 La Partea I

Teren

Nr cadastral	Suprafața (mp)*	Observații / Referințe
	1.650	

* Suprafața este determinată în planul de proiecție Stereo 70.



Date referitoare la teren

Crt	Categorie folosință	Intra vilan	Suprafața (mp)	Tarla	Parcelă	Nr. topo	Observații / Referințe
1	vie	NU	1.650	27	69	-	

Lungime Segmente

1) Valorile lungimilor segmentelor sunt obținute din proiecție în plan.

Punct început	X / Y	Punct sfârșit	X / Y	Lungime segment (** (m)
1	397.991,798 327.472,462	2	397.932,608 327.561,817	107.181
2	397.932,608 327.561,817	3	397.923,254 327.556,663	10.681
3	397.923,254 327.556,663	4	397.919,064 327.554,354	4.784
4	397.919,064 327.554,354	5	397.978,111 327.465,215	106.923
5	397.978,111 327.465,215	6	397.982,345 327.467,457	4.791

Punct început	X / Y	Punct sfârșit	X / Y	Lungime segment (** (m)
6	397.982,345 327.467,457	1	397.991,798 327.472,462	10.697

** Lungimile segmentelor sunt determinate în planul de proiecție Stereo 70 și sunt rotunjite la 1 milimetru.

*** Distanța dintre puncte este formată din segmente cumulate ce sunt mai mici decât valoarea 1 milimetru.

**DATE DESPRE IMOBILUL NR. 2615**

Oficiul de Cadastru și Publicitate Imobiliară DOLJ
Biroul de Cadastru și Publicitate Imobiliară Craiova

A. Partea I. Descrierea imobilului

TEREN Extravilan

Adresa: Jud. Dolj, T27, P68

Nr. Crt	Nr cadastral Nr. topografic	Suprafața* (mp)	Observații / Referințe
A1		1.320	Sector cadastral:9 Teren neimprejmuit;

B. Partea II. Proprietari și acte

Inscrieri privitoare la dreptul de proprietate și alte drepturi reale	Referințe
/	
Act Administrativ nr. Titlu de proprietate 862-2195, din 28/03/1997 emis de CJSIPT Dolj;	
B1	A1
Intabulare, drept de PROPRIETATE, dobândit prin Reconstituire, cota actuala 1/1, cota initiala 1/1	
1) PANĂ AUREL	
2) PANĂ ION DEFUNCT:Da	

C. Partea III. SARCINI .

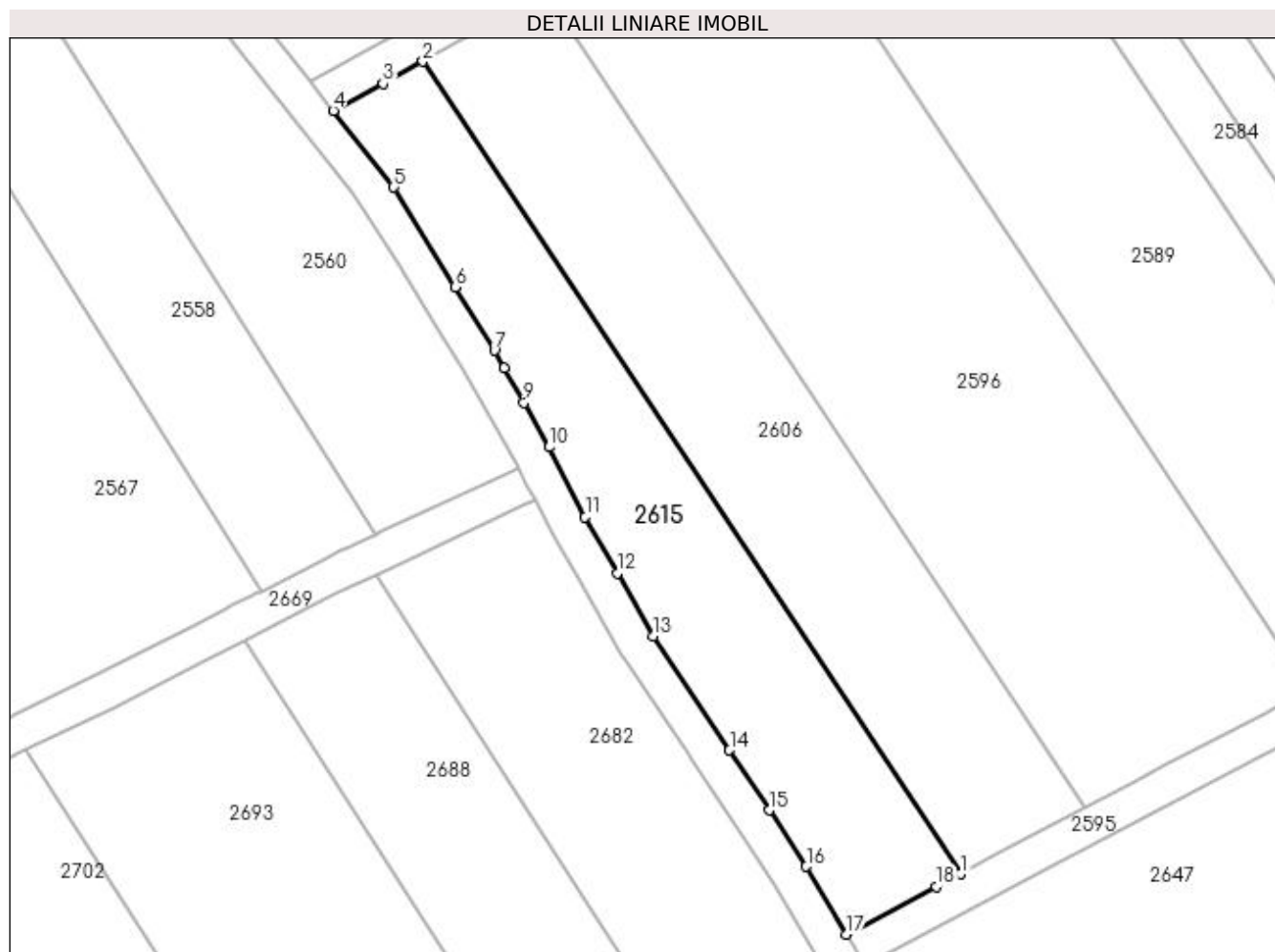
Inscrieri privind dezmembramintele dreptului de proprietate, drepturi reale de garanție și sarcini	Referințe
NU SUNT	

Anexa Nr. 1 La Partea I

Teren

Nr cadastral	Suprafața (mp)*	Observații / Referințe
	1.320	

* Suprafața este determinată în planul de proiecție Stereo 70.



Date referitoare la teren

Crt	Categorie folosință	Intravilan	Suprafața (mp)	Tarla	Parcelă	Nr. topo	Observații / Referințe
1	vie	NU	1.320	27	68	-	

Lungime Segmente

1) Valorile lungimilor segmentelor sunt obținute din proiecție în plan.

Punct început	X / Y	Punct sfârșit	X / Y	Lungime segment (** (m)
1	397.978,111 327.465,215	2	397.919,064 327.554,354	106.923
2	397.919,064 327.554,354	3	397.914,684 327.551,941	5.0
3	397.914,684 327.551,941	4	397.909,251 327.548,948	6.204
4	397.909,251 327.548,948	5	397.915,872 327.540,558	10.688
5	397.915,872 327.540,558	6	397.922,62 327.529,624	12.848

Punct început	X / Y	Punct sfârșit	X / Y	Lungime segment (** (m)
6	397.922,62 327.529,624	7	397.926,933 327.522,635	8.213
7	397.926,933 327.522,635	8	397.927,999 327.520,749	2.166
8	397.927,999 327.520,749	9	397.930,159 327.516,925	4.392
9	397.930,159 327.516,925	10	397.932,92 327.512,036	5.616
10	397.932,92 327.512,036	11	397.936,887 327.504,373	8.629
11	397.936,887 327.504,373	12	397.940,415 327.498,229	7.085
12	397.940,415 327.498,229	13	397.944,378 327.491,326	7.959
13	397.944,378 327.491,326	14	397.952,732 327.478,801	15.055
14	397.952,732 327.478,801	15	397.957,078 327.472,216	7.89
15	397.957,078 327.472,216	16	397.961,165 327.466,024	7.419
16	397.961,165 327.466,024	17	397.965,578 327.458,578	8.656
17	397.965,578 327.458,578	18	397.975,443 327.463,802	11.163
18	397.975,443 327.463,802	1	397.978,111 327.465,215	3.018

** Lungimile segmentelor sunt determinate în planul de proiecție Stereo 70 și sunt rotunjite la 1 milimetru.

*** Distanța dintre puncte este formată din segmente cumulate ce sunt mai mici decât valoarea 1 milimetru.

**DATE DESPRE IMOBILUL NR. 2647**

Oficiul de Cadastru și Publicitate Imobiliară DOLJ
Biroul de Cadastru și Publicitate Imobiliară Craiova

A. Partea I. Descrierea imobilului

TEREN Extravilan

Adresa: Jud. Dolj, T27, P79/1

Nr. Crt	Nr cadastral Nr. topografic	Suprafața* (mp)	Observații / Referințe
A1		17.756	Sector cadastral:9 Teren neimprejmuit;

B. Partea II. Proprietari și acte

Inscrieri privitoare la dreptul de proprietate și alte drepturi reale		Referințe
/		
Act Normativ nr. 7, din 13/03/1996 emis de Parlamentul Romaniei;		
B1	Intabulare, drept de PROPRIETATE, dobandit prin Lege, cota actuala 1/1, cota initiala 1/1 1) UAT ALMAJ, CIF:4553674, Rezerva comisiei locale de fond funciar	A1

C. Partea III. SARCINI .

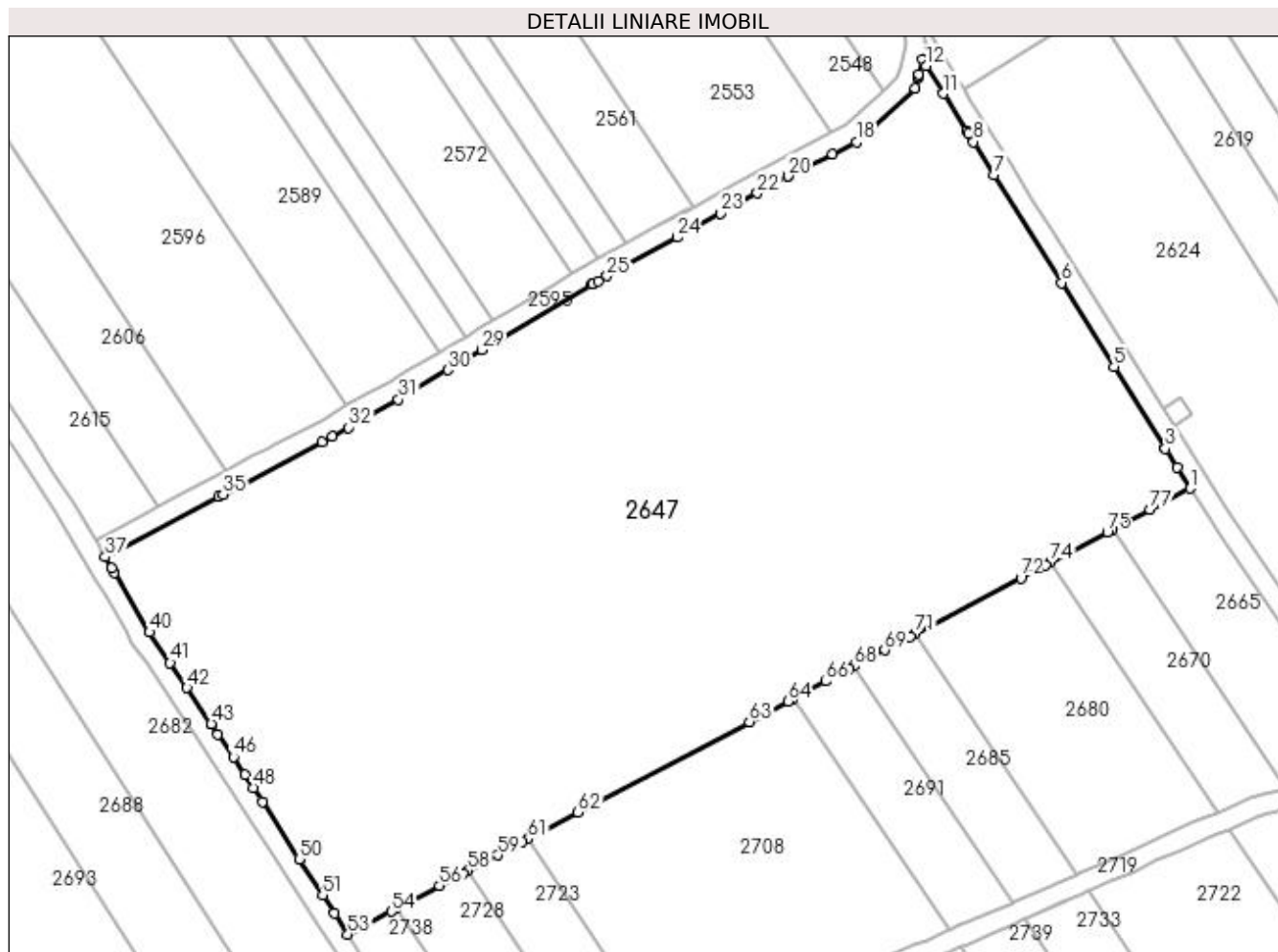
Inscrieri privind dezmembramintele dreptului de proprietate, drepturi reale de garanție și sarcini	Referințe
NU SUNT	

Anexa Nr. 1 La Partea I

Teren

Nr cadastral	Suprafața (mp)*	Observații / Referințe
	17.756	

* Suprafața este determinată în planul de proiecție Stereo 70.



Date referitoare la teren

Crt	Categorie folosință	Intravilan	Suprafața (mp)	Tarla	Parcelă	Nr. topo	Observații / Referințe
1	pașune	NU	17.756	27	79/1	-	

Lungime Segmente

1) Valorile lungimilor segmentelor sunt obținute din proiecție în plan.

Punct început	X / Y	Punct sfârșit	X / Y	Lungime segment	Punct început	X / Y	Punct sfârșit	X / Y	Lungime segment	Punct început	X / Y	Punct sfârșit	X / Y	Lungime segment
1	398.186,286 327.468,956	2	398.183,639 327.473,19	4.994	2	398.183,639 327.473,19	3	398.181,309 327.476,918	4.396	3	398.181,309 327.476,918	4	398.181,152 327.477,169	0.296
4	398.181,152 327.477,169	5	398.170,994 327.493,421	19.165	5	398.170,994 327.493,421	6	398.160,403 327.510,364	19.981	6	398.160,403 327.510,364	7	398.146,78 327.532,158	25.701
7	398.146,78 327.532,158	8	398.142,65 327.538,766	7.793	8	398.142,65 327.538,766	9	398.141,619 327.540,415	1.944	9	398.141,619 327.540,415	10	398.141,268 327.540,977	0.663
10	398.141,268 327.540,977	11	398.136,582 327.548,474	8.841	11	398.136,582 327.548,474	12	398.133,091 327.554,058	6.585	12	398.133,091 327.554,058	13	398.132,301 327.555,322	1.49
13	398.132,301 327.555,322	14	398.131,602 327.552,429	2.976	14	398.131,602 327.552,429	15	398.131,496 327.551,991	0.451	15	398.131,496 327.551,991	16	398.131,381 327.551,515	0.489
16	398.131,381 327.551,515	17	398.130,914 327.549,586	1.985	17	398.130,914 327.549,586	18	398.119,022 327.538,739	16.095	18	398.119,022 327.538,739	19	398.114,209 327.536,322	5.386

Punct început	X / Y	Punct sfârșit	X / Y	Lungime segment	Punct început	X / Y	Punct sfârșit	X / Y	Lungime segment	Punct început	X / Y	Punct sfârșit	X / Y	Lungime segment
19	398.114,209 327.536,322	20	398.105,274 327.531,836	9.998	20	398.105,274 327.531,836	21	398.105,245 327.531,82	0.033	21	398.105,245 327.531,82	22	398.099,049 327.528,406	7.074
22	398.099,049 327.528,406	23	398.091,651 327.524,33	8.447	23	398.091,651 327.524,33	24	398.082,893 327.519,504	10.0	24	398.082,893 327.519,504	25	398.068,763 327.511,719	16.132
25	398.068,763 327.511,719	26	398.066,987 327.510,741	2.028	26	398.066,987 327.510,741	27	398.065,888 327.510,135	1.255	27	398.065,888 327.510,135	28	398.065,665 327.510,012	0.255
28	398.065,665 327.510,012	29	398.043,47 327.496,82	25.819	29	398.043,47 327.496,82	30	398.036,677 327.492,782	7.902	30	398.036,677 327.492,782	31	398.026,7 327.486,851	11.607
31	398.026,7 327.486,851	32	398.016,661 327.481,209	11.516	32	398.016,661 327.481,209	33	398.013,377 327.479,363	3.767	33	398.013,377 327.479,363	34	398.011,286 327.478,256	2.366
34	398.011,286 327.478,256	35	397.991,365 327.467,707	22.541	35	397.991,365 327.467,707	36	397.990,51 327.467,254	0.968	36	397.990,51 327.467,254	37	397.967,62 327.455,133	25.9
37	397.967,62 327.455,133	38	397.968,921 327.452,938	2.552	38	397.968,921 327.452,938	39	397.969,474 327.451,994	1.094	39	397.969,474 327.451,994	40	397.976,528 327.439,943	13.964
40	397.976,528 327.439,943	41	397.980,7 327.433,762	7.458	41	397.980,7 327.433,762	42	397.984,067 327.428,774	6.018	42	397.984,067 327.428,774	43	397.989,0 327.421,467	8.816
43	397.989,0 327.421,467	44	397.989,005 327.421,459	0.009	44	397.989,005 327.421,459	45	397.990,38 327.419,421	2.459	45	397.990,38 327.419,421	46	397.993,505 327.414,793	5.584
46	397.993,505 327.414,793	47	397.995,769 327.411,277	4.182	47	397.995,769 327.411,277	48	397.997,486 327.408,61	3.173	48	397.997,486 327.408,61	49	397.999,308 327.405,781	3.365
49	397.999,308 327.405,781	50	398.006,739 327.394,243	13.723	50	398.006,739 327.394,243	51	398.011,428 327.386,962	8.661	51	398.011,428 327.386,962	52	398.013,802 327.383,274	4.386
52	398.013,802 327.383,274	53	398.016,518 327.379,057	5.016	53	398.016,518 327.379,057	54	398.025,265 327.383,69	9.898	54	398.025,265 327.383,69	55	398.026,35 327.384,265	1.228
55	398.026,35 327.384,265	56	398.034,985 327.388,837	9.77	56	398.034,985 327.388,837	57	398.039,683 327.391,325	5.316	57	398.039,683 327.391,325	58	398.040,758 327.391,894	1.217
58	398.040,758 327.391,894	59	398.046,727 327.395,055	6.754	59	398.046,727 327.395,055	60	398.051,741 327.397,71	5.673	60	398.051,741 327.397,71	61	398.052,808 327.398,275	1.207
61	398.052,808 327.398,275	62	398.062,901 327.403,619	11.421	62	398.062,901 327.403,619	63	398.097,436 327.421,907	39.078	63	398.097,436 327.421,907	64	398.105,276 327.426,058	8.871
64	398.105,276 327.426,058	65	398.106,303 327.426,602	1.162	65	398.106,303 327.426,602	66	398.112,826 327.430,056	7.381	66	398.112,826 327.430,056	67	398.117,554 327.432,559	5.35
67	398.117,554 327.432,559	68	398.118,571 327.433,098	1.151	68	398.118,571 327.433,098	69	398.124,714 327.436,351	6.951	69	398.124,714 327.436,351	70	398.129,873 327.439,083	5.838
70	398.129,873 327.439,083	71	398.130,881 327.439,616	1.14	71	398.130,881 327.439,616	72	398.152,175 327.450,892	24.095	72	398.152,175 327.450,892	73	398.157,123 327.453,512	5.599
73	398.157,123 327.453,512	74	398.158,109 327.454,034	1.116	74	398.158,109 327.454,034	75	398.169,591 327.460,114	12.992	75	398.169,591 327.460,114	76	398.170,564 327.460,63	1.102
76	398.170,564 327.460,63	77	398.178,231 327.464,69	8.675	77	398.178,231 327.464,69	1	398.186,286 327.468,956	9.115					

** Lungimile segmentelor sunt determinate în planul de proiecție Stereo 70 și sunt rotunjite la 1 milimetru.

*** Distanța dintre puncte este formată din segmente cumulate ce sunt mai mici decât valoarea 1 milimetru.

**DATE DESPRE IMOBILUL NR. 2665**

Oficiul de Cadastru și Publicitate Imobiliară DOLJ
Biroul de Cadastru și Publicitate Imobiliară Craiova

A. Partea I. Descrierea imobilului

TEREN Extravilan

Adresa: Jud. Dolj, T27, P88

Nr. Crt	Nr cadastral Nr. topografic	Suprafața* (mp)	Observații / Referințe
A1		1.139	Sector cadastral:9 Teren neimprejmuit; Restul de suprafata se afla ID 2709

B. Partea II. Proprietari și acte

Inscrieri privitoare la dreptul de proprietate și alte drepturi reale		Referințe
/		
Act Administrativ nr. Titlu de proprietate 922-45931, din 20/05/1997 emis de CJSIPT Dolj;		
B1	Intabulare, drept de PROPRIETATE, dobandit prin Reconstituire, cota actuala 1/1, cota initiala 1/1 1) SANDU DUMITRU 2) SANDU MARIA	A1

C. Partea III. SARCINI .

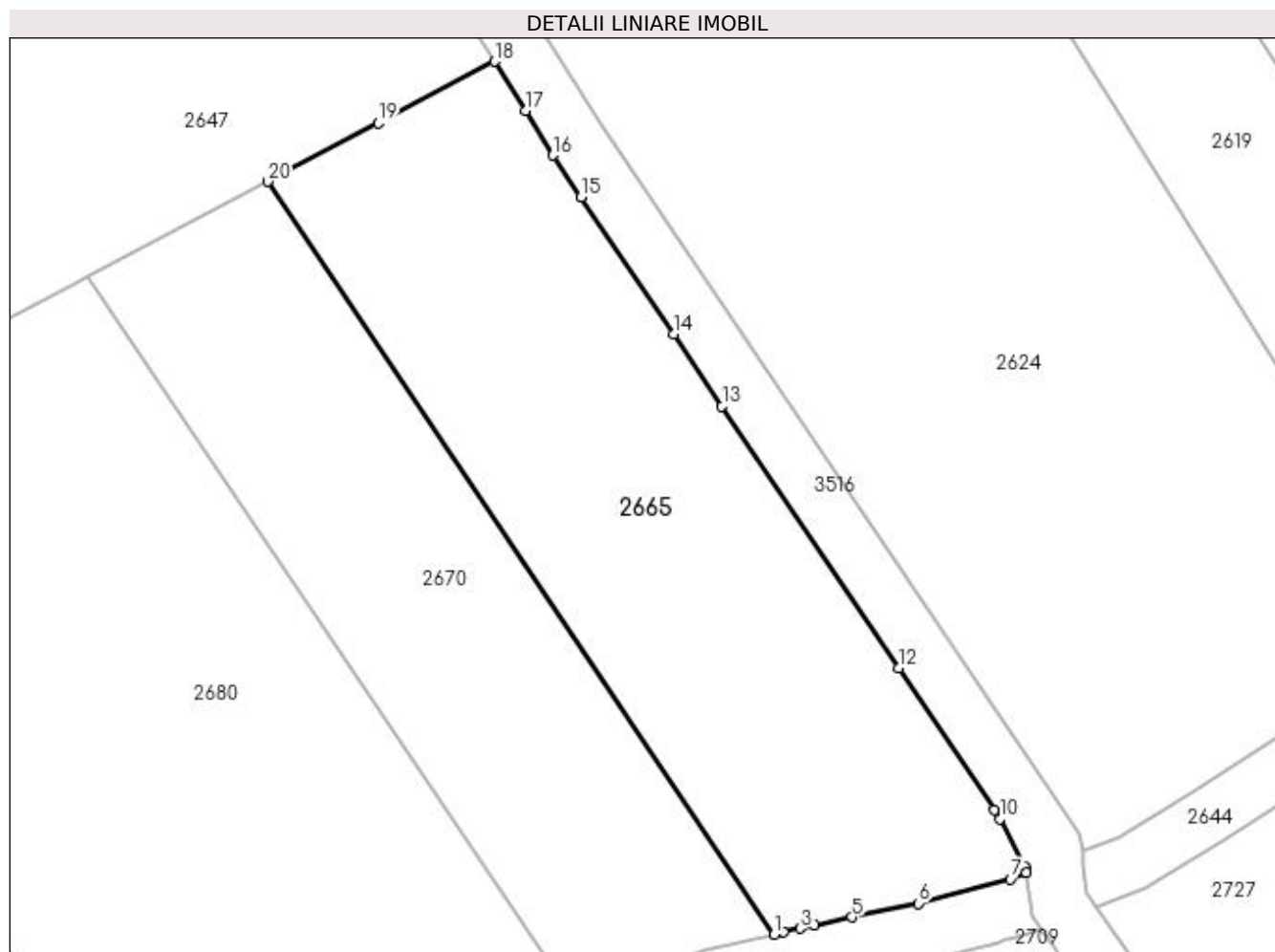
Inscrieri privind dezmembramintele dreptului de proprietate, drepturi reale de garanție și sarcini	Referințe
NU SUNT	

Anexa Nr. 1 La Partea I

Teren

Nr cadastral	Suprafața (mp)*	Observații / Referințe
	1.139	Restul de suprafata se afla ID 2709

* Suprafața este determinată în planul de proiecție Stereo 70.



Date referitoare la teren

Crt	Categorie folosință	Intra vilan	Suprafața (mp)	Tarla	Parcelă	Nr. topo	Observații / Referințe
1	vie	NU	1.139	27	88	-	Parcela despartita de drum

Lungime Segmente

1) Valorile lungimilor segmentelor sunt obținute din proiecție în plan.

Punct început	X / Y	Punct sfârșit	X / Y	Lungime segment (** (m)
1	398.205,664 327.408,495	2	398.206,318 327.408,639	0.669
2	398.206,318 327.408,639	3	398.207,48 327.408,896	1.19
3	398.207,48 327.408,896	4	398.208,483 327.409,117	1.027
4	398.208,483 327.409,117	5	398.211,049 327.409,684	2.628
5	398.211,049 327.409,684	6	398.215,689 327.410,648	4.739

Punct început	X / Y	Punct sfârșit	X / Y	Lungime segment (** (m)
6	398.215,689 327.410,648	7	398.222,041 327.412,324	6.57
7	398.222,041 327.412,324	8	398.223,161 327.412,758	1.201
8	398.223,161 327.412,758	9	398.223,112 327.413,172	0.417
9	398.223,112 327.413,172	10	398.221,314 327.416,494	3.778
10	398.221,314 327.416,494	11	398.220,908 327.417,098	0.728
11	398.220,908 327.417,098	12	398.214,277 327.426,939	11.867
12	398.214,277 327.426,939	13	398.202,06 327.445,074	21.866
13	398.202,06 327.445,074	14	398.198,703 327.450,055	6.007
14	398.198,703 327.450,055	15	398.192,293 327.459,57	11.473
15	398.192,293 327.459,57	16	398.190,349 327.462,455	3.479
16	398.190,349 327.462,455	17	398.188,424 327.465,535	3.632
17	398.188,424 327.465,535	18	398.186,286 327.468,956	4.034
18	398.186,286 327.468,956	19	398.178,231 327.464,69	9.115
19	398.178,231 327.464,69	20	398.170,564 327.460,63	8.675
20	398.170,564 327.460,63	1	398.205,664 327.408,495	62.849

** Lungimile segmentelor sunt determinate în planul de proiecție Stereo 70 și sunt rotunjite la 1 milimetru.

*** Distanța dintre puncte este formată din segmente cumulate ce sunt mai mici decât valoarea 1 milimetru.

**DATE DESPRE IMOBILUL NR. 2670**

Oficiul de Cadastru și Publicitate Imobiliară DOLJ
Biroul de Cadastru și Publicitate Imobiliară Craiova

A. Partea I. Descrierea imobilului

TEREN Extravilan

Adresa: Jud. Dolj, T27, P87

Nr. Crt	Nr cadastral Nr. topografic	Suprafața* (mp)	Observații / Referințe
A1		861	Sector cadastral:9 Teren neimprejmuit; Restul de suprafata se afla ID 2713

B. Partea II. Proprietari și acte

Inscrieri privitoare la dreptul de proprietate și alte drepturi reale	Referințe
/	
Act Administrativ nr. Titlu de proprietate 1074-1367, din 04/08/1997 emis de CJSIPT Dolj;	
B1	A1
Intabulare, drept de PROPRIETATE, dobandit prin Reconstituire, cota actuala 1/1, cota initiala 1/1	
1) CEACÎRU GHEORGHE	
2) CEACĂRU AURICĂ	

C. Partea III. SARCINI .

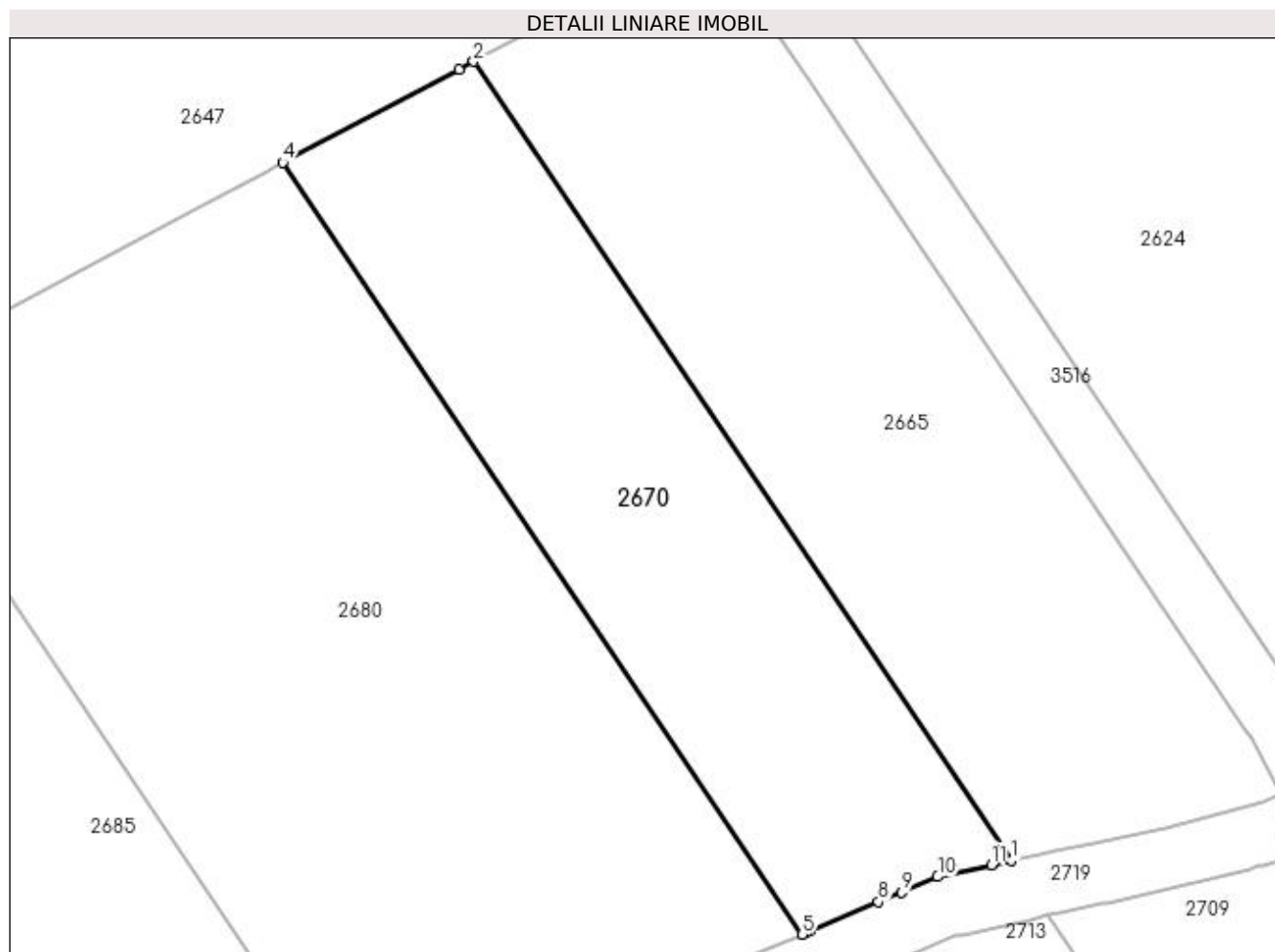
Inscrieri privind dezmembramintele dreptului de proprietate, drepturi reale de garanție și sarcini	Referințe
NU SUNT	

Anexa Nr. 1 La Partea I

Teren

Nr cadastral	Suprafața (mp)*	Observații / Referințe
	861	Restul de suprafata se afla ID 2713

* Suprafața este determinată în planul de proiecție Stereo 70.



Date referitoare la teren

Crt	Categorie folosință	Intra vilan	Suprafața (mp)	Tarla	Parcelă	Nr. topo	Observații / Referințe
1	vie	NU	861	27	87	-	Parcela despartita de drum

Lungime Segmente

1) Valorile lungimilor segmentelor sunt obținute din proiecție în plan.

Punct început	X / Y	Punct sfârșit	X / Y	Lungime segment (** (m)
1	398.205,664 327.408,495	2	398.170,564 327.460,63	62.849
2	398.170,564 327.460,63	3	398.169,591 327.460,114	1.102
3	398.169,591 327.460,114	4	398.158,109 327.454,034	12.992
4	398.158,109 327.454,034	5	398.192,009 327.403,682	60.7
5	398.192,009 327.403,682	6	398.192,277 327.403,796	0.291

Punct început	X / Y	Punct sfârșit	X / Y	Lungime segment (** (m)
6	398.192,277 327.403,796	7	398.192,521 327.403,9	0.266
7	398.192,521 327.403,9	8	398.196,993 327.405,796	4.857
8	398.196,993 327.405,796	9	398.198,493 327.406,432	1.63
9	398.198,493 327.406,432	10	398.200,851 327.407,432	2.561
10	398.200,851 327.407,432	11	398.204,361 327.408,207	3.595
11	398.204,361 327.408,207	1	398.205,664 327.408,495	1.335

** Lungimile segmentelor sunt determinate în planul de proiecție Stereo 70 și sunt rotunjite la 1 milimetru.

*** Distanța dintre puncte este formată din segmente cumulate ce sunt mai mici decât valoarea 1 milimetru.

**DATE DESPRE IMOBILUL NR. 2680**

Oficiul de Cadastru și Publicitate Imobiliară DOLJ
Biroul de Cadastru și Publicitate Imobiliară Craiova

A. Partea I. Descrierea imobilului

TEREN Extravilan

Adresa: Jud. Dolj, T27, P86

Nr. Crt	Nr cadastral Nr. topografic	Suprafața* (mp)	Observații / Referințe
A1		1.824	Sector cadastral:9 Teren neimprejmuit; Restul de suprafata se afla ID 2722

B. Partea II. Proprietari și acte

Inscrieri privitoare la dreptul de proprietate și alte drepturi reale		Referințe
/		
Act Administrativ nr. Titlu de proprietate 1465-59556, din 01/02/1999 emis de CJSIPT Dolj;		
B1	Intabulare, drept de PROPRIETATE, dobandit prin Reconstituire, cota actuala 1/1, cota initiala 1/1 1) URECHE AURELIA DEFUNCT:Da 2) URECHE GLIGORE DEFUNCT:Da	A1

C. Partea III. SARCINI .

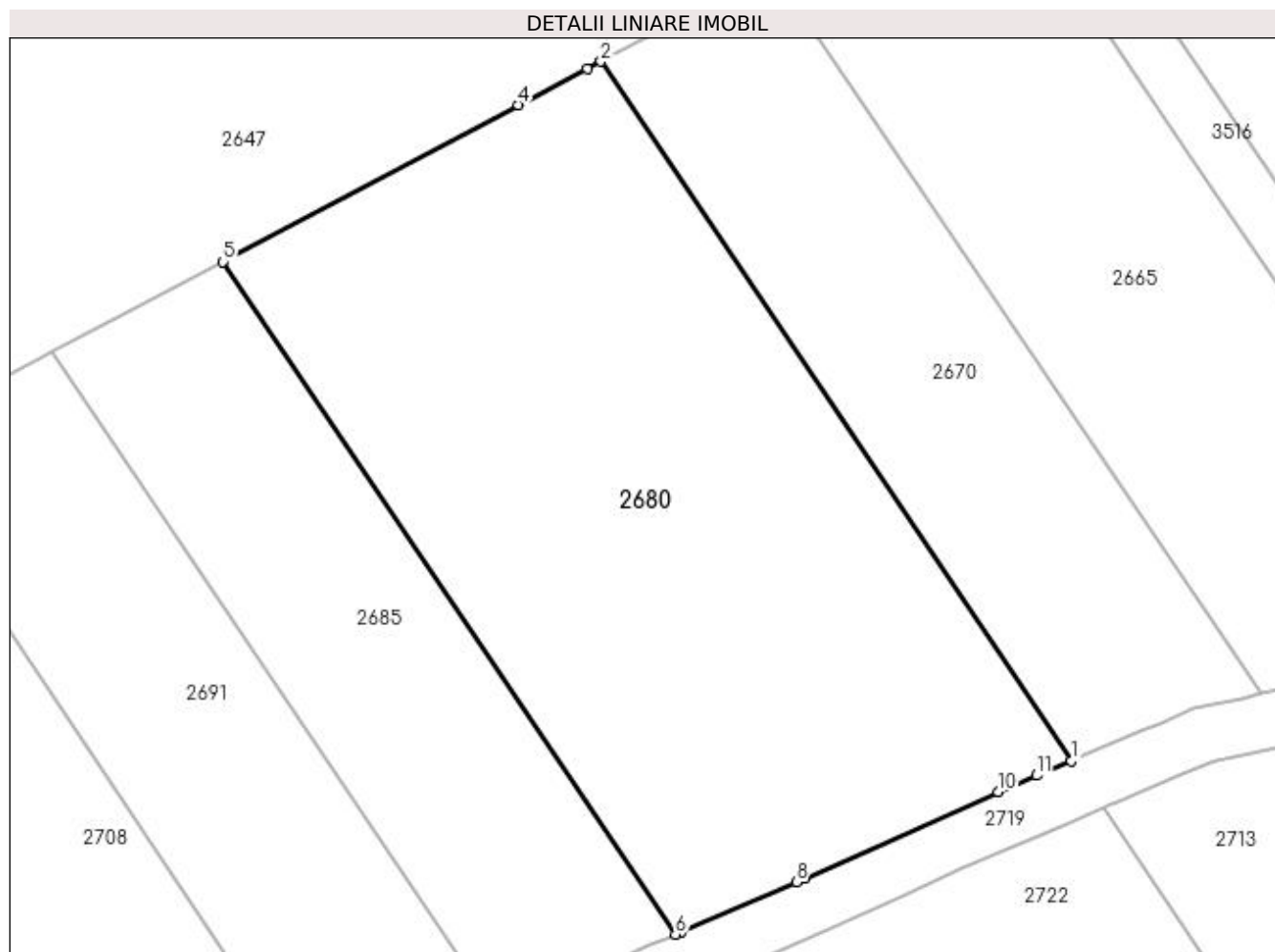
Inscrieri privind dezmembramintele dreptului de proprietate, drepturi reale de garanție și sarcini	Referințe
NU SUNT	

Anexa Nr. 1 La Partea I

Teren

Nr cadastral	Suprafața (mp)*	Observații / Referințe
	1.824	Restul de suprafata se afla ID 2722

* Suprafața este determinată în planul de proiecție Stereo 70.



Date referitoare la teren

Crt	Categorie folosință	Intra vilan	Suprafața (mp)	Tarla	Parcelă	Nr. topo	Observații / Referințe
1	vie	NU	1.824	27	86	-	Parcela despartita de drum

Lungime Segmente

1) Valorile lungimilor segmentelor sunt obținute din proiecție în plan.

Punct început	X / Y	Punct sfârșit	X / Y	Lungime segment (** (m)
1	398.192,009 327.403,682	2	398.158,109 327.454,034	60.7
2	398.158,109 327.454,034	3	398.157,123 327.453,512	1.116
3	398.157,123 327.453,512	4	398.152,175 327.450,892	5.599
4	398.152,175 327.450,892	5	398.130,881 327.439,616	24.095
5	398.130,881 327.439,616	6	398.163,489 327.391,182	58.388

Punct început	X / Y	Punct sfârșit	X / Y	Lungime segment (** (m)
6	398.163,489 327.391,182	7	398.163,918 327.391,367	0.467
7	398.163,918 327.391,367	8	398.172,206 327.394,938	9.024
8	398.172,206 327.394,938	9	398.172,813 327.395,2	0.661
9	398.172,813 327.395,2	10	398.186,755 327.401,454	15.281
10	398.186,755 327.401,454	11	398.189,524 327.402,628	3.008
11	398.189,524 327.402,628	1	398.192,009 327.403,682	2.699

** Lungimile segmentelor sunt determinate în planul de proiecție Stereo 70 și sunt rotunjite la 1 milimetru.

*** Distanța dintre puncte este formată din segmente cumulate ce sunt mai mici decât valoarea 1 milimetru.

**DATE DESPRE IMOBILUL NR. 2685**

Oficiul de Cadastru și Publicitate Imobiliară DOLJ
Biroul de Cadastru și Publicitate Imobiliară Craiova

A. Partea I. Descrierea imobilului

TEREN Extravilan

Adresa: Jud. Dolj, T27, P85

Nr. Crt	Nr cadastral Nr. topografic	Suprafața* (mp)	Observații / Referințe
A1		801	Sector cadastral:9 Teren neimprejmuit; Restul de suprafata se afla ID 2733

B. Partea II. Proprietari și acte

Inscrieri privitoare la dreptul de proprietate și alte drepturi reale		Referințe
/		
Act Administrativ nr. Titlu de proprietate 18868, din 23/02/2015 emis de CJSIPT Dolj;		
B1	Intabulare, drept de PROPRIETATE, dobandit prin Reconstituire, cota actuala 1/1, cota initiala 1/1 1) NAIDIN CONSTANTINA	A1

C. Partea III. SARCINI .

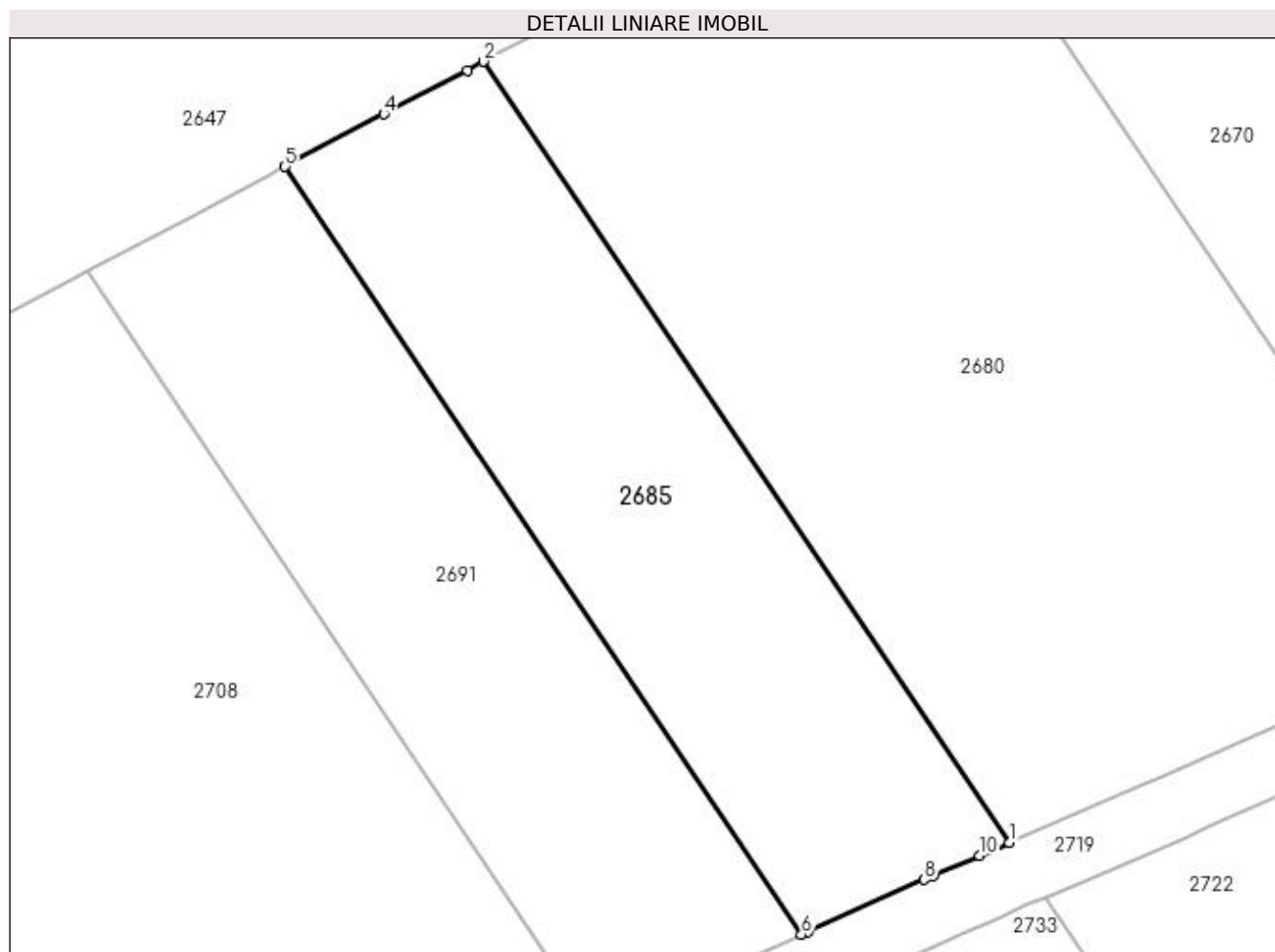
Inscrieri privind dezmembramintele dreptului de proprietate, drepturi reale de garanție și sarcini	Referințe
NU SUNT	

Anexa Nr. 1 La Partea I

Teren

Nr cadastral	Suprafața (mp)*	Observații / Referințe
	801	Restul de suprafata se afla ID 2733

* Suprafața este determinată în planul de proiecție Stereo 70.



Date referitoare la teren

Crt	Categorie folosință	Intra vilan	Suprafața (mp)	Tarla	Parcelă	Nr. topo	Observații / Referințe
1	vie	NU	801	27	85	-	Parcela despartita de drum

Lungime Segmente

1) Valorile lungimilor segmentelor sunt obținute din proiecție în plan.

Punct început	X / Y	Punct sfârșit	X / Y	Lungime segment (** (m)
1	398.163,489 327.391,182	2	398.130,881 327.439,616	58.388
2	398.130,881 327.439,616	3	398.129,873 327.439,083	1.14
3	398.129,873 327.439,083	4	398.124,714 327.436,351	5.838
4	398.124,714 327.436,351	5	398.118,571 327.433,098	6.951
5	398.118,571 327.433,098	6	398.150,613 327.385,506	57.373

Punct început	X / Y	Punct sfârșit	X / Y	Lungime segment (** (m)
6	398.150,613 327.385,506	7	398.151,002 327.385,679	0.427
7	398.151,002 327.385,679	8	398.158,222 327.388,903	7.907
8	398.158,222 327.388,903	9	398.158,797 327.389,161	0.63
9	398.158,797 327.389,161	10	398.161,662 327.390,395	3.119
10	398.161,662 327.390,395	1	398.163,489 327.391,182	1.99

** Lungimile segmentelor sunt determinate în planul de proiecție Stereo 70 și sunt rotunjite la 1 milimetru.

*** Distanța dintre puncte este formată din segmente cumulate ce sunt mai mici decât valoarea 1 milimetru.

**DATE DESPRE IMOBILUL NR. 2691**

Oficiul de Cadastru și Publicitate Imobiliară DOLJ
Biroul de Cadastru și Publicitate Imobiliară Craiova

A. Partea I. Descrierea imobilului

TEREN Extravilan

Adresa: Jud. Dolj, T27, P84

Nr. Crt	Nr cadastral Nr. topografic	Suprafața* (mp)	Observații / Referințe
A1		785	Sector cadastral:9 Teren neimprejmuit; Restul de suprafata se afla ID 2739

B. Partea II. Proprietari și acte

Inscrieri privitoare la dreptul de proprietate și alte drepturi reale		Referințe
/		
Act Administrativ nr. Titlu de proprietate 2770, din 27/05/2004 emis de CJSIPT Dolj;		
B1	Intabulare, drept de PROPRIETATE, dobandit prin Reconstituire, cota actuala 1/1, cota initiala 1/1 1) CROITORU ȘTEFAN	A1

C. Partea III. SARCINI .

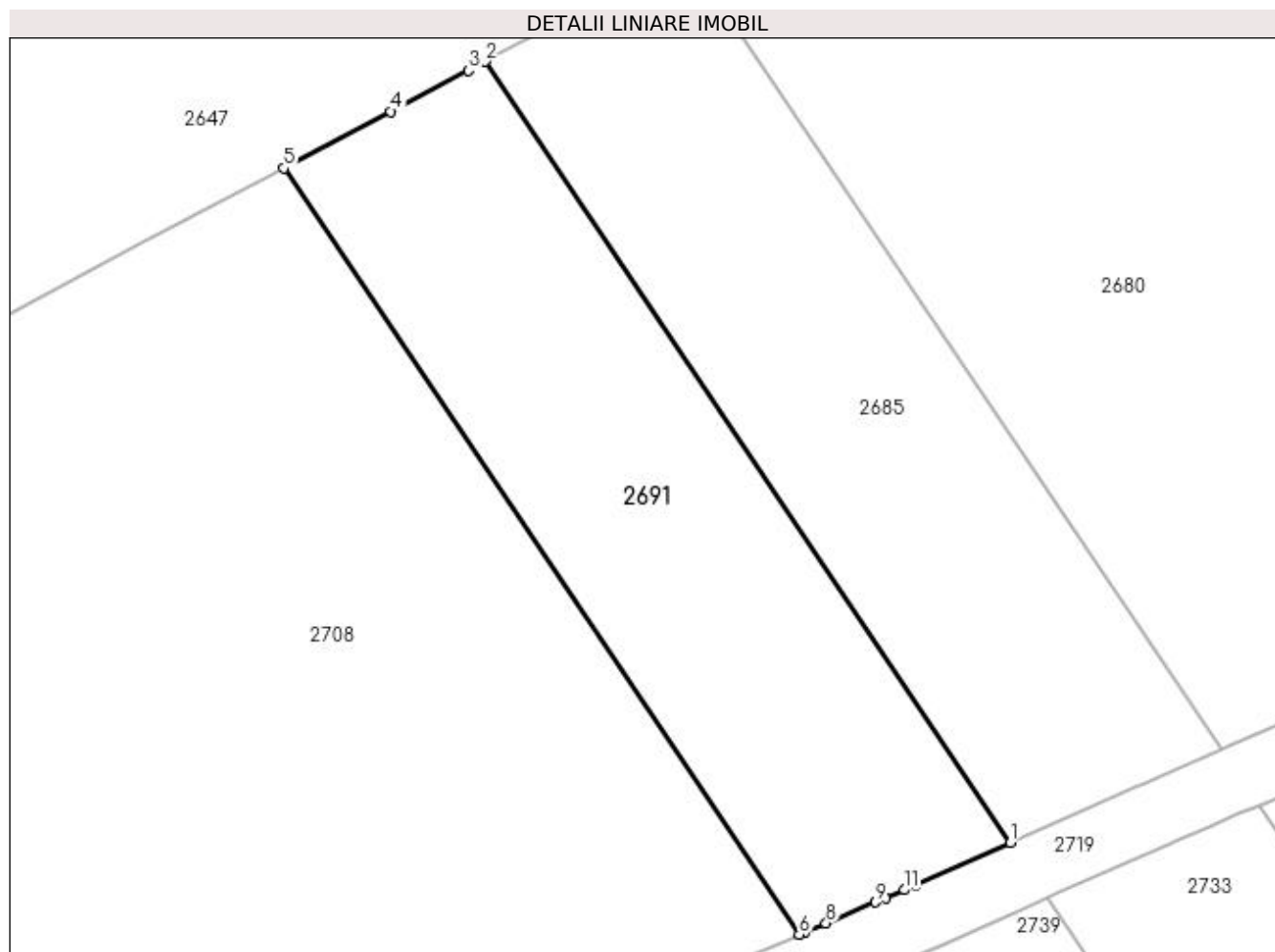
Inscrieri privind dezmembramintele dreptului de proprietate, drepturi reale de garanție și sarcini	Referințe
NU SUNT	

Anexa Nr. 1 La Partea I

Teren

Nr cadastral	Suprafața (mp)*	Observații / Referințe
	785	Restul de suprafata se afla ID 2739

* Suprafața este determinată în planul de proiecție Stereo 70.



Date referitoare la teren

Crt	Categorie folosință	Intra vilan	Suprafața (mp)	Tarla	Parcelă	Nr. topo	Observații / Referințe
1	vie	NU	785	27	84	-	Parcela despartita de drum

Lungime Segmente

1) Valorile lungimilor segmentelor sunt obținute din proiecție în plan.

Punct început	X / Y	Punct sfârșit	X / Y	Lungime segment (** (m)
1	398.150,613 327.385,506	2	398.118,571 327.433,098	57.373
2	398.118,571 327.433,098	3	398.117,554 327.432,559	1.151
3	398.117,554 327.432,559	4	398.112,826 327.430,056	5.35
4	398.112,826 327.430,056	5	398.106,303 327.426,602	7.381
5	398.106,303 327.426,602	6	398.137,732 327.379,918	56.278

Punct început	X / Y	Punct sfârșit	X / Y	Lungime segment (** (m)
6	398.137,732 327.379,918	7	398.138,089 327.380,069	0.387
7	398.138,089 327.380,069	8	398.139,362 327.380,608	1.382
8	398.139,362 327.380,608	9	398.142,386 327.381,889	3.285
9	398.142,386 327.381,889	10	398.142,979 327.382,14	0.644
10	398.142,979 327.382,14	11	398.144,14 327.382,631	1.26
11	398.144,14 327.382,631	12	398.144,859 327.382,936	0.781
12	398.144,859 327.382,936	1	398.150,613 327.385,506	6.301

** Lungimile segmentelor sunt determinate în planul de proiecție Stereo 70 și sunt rotunjite la 1 milimetru.

*** Distanța dintre puncte este formată din segmente cumulate ce sunt mai mici decât valoarea 1 milimetru.

**DATE DESPRE IMOBILUL NR. 2708**

Oficiul de Cadastru și Publicitate Imobiliară DOLJ
Biroul de Cadastru și Publicitate Imobiliară Craiova

A. Partea I. Descrierea imobilului

TEREN Extravilan

Adresa: Jud. Dolj, T27, P83

Nr. Crt	Nr cadastral Nr. topografic	Suprafața* (mp)	Observații / Referințe
A1		3.271	Sector cadastral:9 Teren neimprejmuit; Restul de suprafata se afla ID 2756

B. Partea II. Proprietari și acte

Inscrieri privitoare la dreptul de proprietate și alte drepturi reale		Referințe
/		
Act Notarial nr. Certificat de mostenitor 67, din 23/05/2014 emis de NP MARINESCU MARIA DANIELA;		
B1	Intabulare, drept de PROPRIETATE, dobandit prin Succesiune, cota actuala 2/8, cota initiala 2/8 1) STANICA ECATERINA	A1
B2	Intabulare, drept de PROPRIETATE, dobandit prin Succesiune, cota actuala 3/8, cota initiala 3/8 1) STANICA MARIUS-COSTIN	A1
B3	Intabulare, drept de PROPRIETATE, dobandit prin Succesiune, cota actuala 3/8, cota initiala 3/8 1) STANICA AURELIAN	A1

C. Partea III. SARCINI .

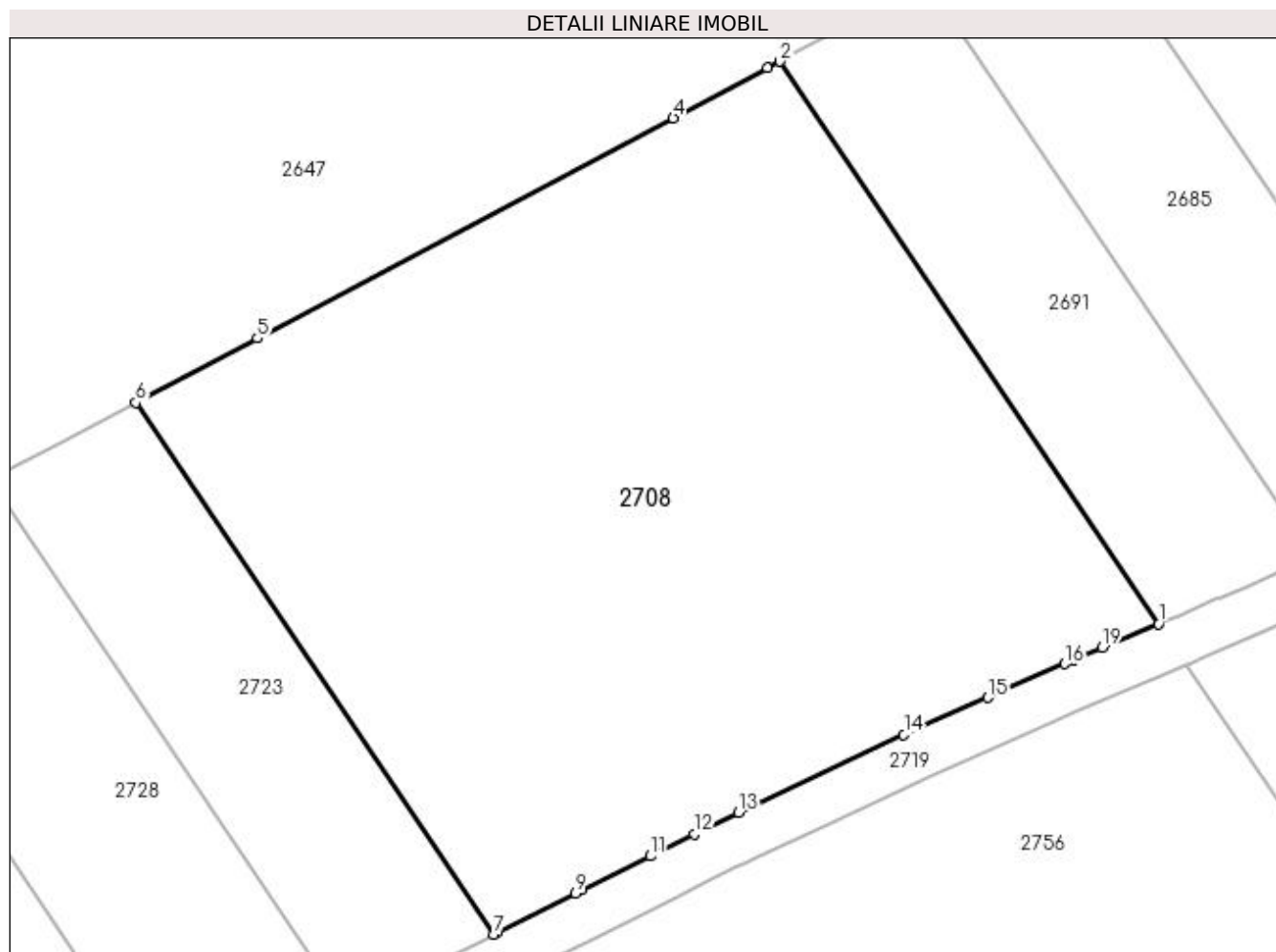
Inscrieri privind dezmembramintele dreptului de proprietate, drepturi reale de garanție și sarcini	Referințe
NU SUNT	

Anexa Nr. 1 La Partea I

Teren

Nr cadastral	Suprafața (mp)*	Observații / Referințe
	3.271	Restul de suprafata se afla ID 2756

* Suprafața este determinată în planul de proiecție Stereo 70.



Date referitoare la teren

Crt	Categorie folosință	Intra vilan	Suprafața (mp)	Tarla	Parcelă	Nr. topo	Observații / Referințe
1	vie	NU	3.271	27	83	-	Parcela despartita de drum

Lungime Segmente

1) Valorile lungimilor segmentelor sunt obținute din proiecție în plan.

Punct început	X / Y	Punct sfârșit	X / Y	Lungime segment (** (m)
1	398.137,732 327.379,918	2	398.106,303 327.426,602	56.278
2	398.106,303 327.426,602	3	398.105,276 327.426,058	1.162
3	398.105,276 327.426,058	4	398.097,436 327.421,907	8.871
4	398.097,436 327.421,907	5	398.062,901 327.403,619	39.078
5	398.062,901 327.403,619	6	398.052,808 327.398,275	11.421

Punct început	X / Y	Punct sfârșit	X / Y	Lungime segment (** (m)
6	398.052,808 327.398,275	7	398.082,513 327.354,152	53.19
7	398.082,513 327.354,152	8	398.082,738 327.354,266	0.252
8	398.082,738 327.354,266	9	398.089,296 327.357,564	7.341
9	398.089,296 327.357,564	10	398.089,864 327.357,845	0.634
10	398.089,864 327.357,845	11	398.095,544 327.360,649	6.335
11	398.095,544 327.360,649	12	398.099,22 327.362,464	4.1
12	398.099,22 327.362,464	13	398.102,867 327.364,265	4.068
13	398.102,867 327.364,265	14	398.116,596 327.370,727	15.174
14	398.116,596 327.370,727	15	398.123,561 327.373,796	7.611
15	398.123,561 327.373,796	16	398.129,95 327.376,61	6.981
16	398.129,95 327.376,61	17	398.130,662 327.376,923	0.778
17	398.130,662 327.376,923	18	398.130,675 327.376,929	0.015
18	398.130,675 327.376,929	19	398.133,074 327.377,945	2.605
19	398.133,074 327.377,945	1	398.137,732 327.379,918	5.059

** Lungimile segmentelor sunt determinate în planul de proiecție Stereo 70 și sunt rotunjite la 1 milimetru.

*** Distanța dintre puncte este formată din segmente cumulate ce sunt mai mici decât valoarea 1 milimetru.

**DATE DESPRE IMOBILUL NR. 2709**

Oficiul de Cadastru și Publicitate Imobiliară DOLJ
Biroul de Cadastru și Publicitate Imobiliară Craiova

A. Partea I. Descrierea imobilului

TEREN Extravilan

Adresa: Jud. Dolj, T27, P88

Nr. Crt	Nr cadastral Nr. topografic	Suprafața* (mp)	Observații / Referințe
A1		661	Sector cadastral:9 Teren neimprejmuit; Restul de suprafata se afla ID 2665

B. Partea II. Proprietari și acte

Inscrieri privitoare la dreptul de proprietate și alte drepturi reale		Referințe
/		
Act Administrativ nr. Titlu de proprietate 922-45931, din 20/05/1997 emis de CJSIPT Dolj;		
B1	Intabulare, drept de PROPRIETATE, dobandit prin Reconstituire, cota actuala 1/1, cota initiala 1/1 1) SANDU DUMITRU 2) SANDU MARIA	A1

C. Partea III. SARCINI .

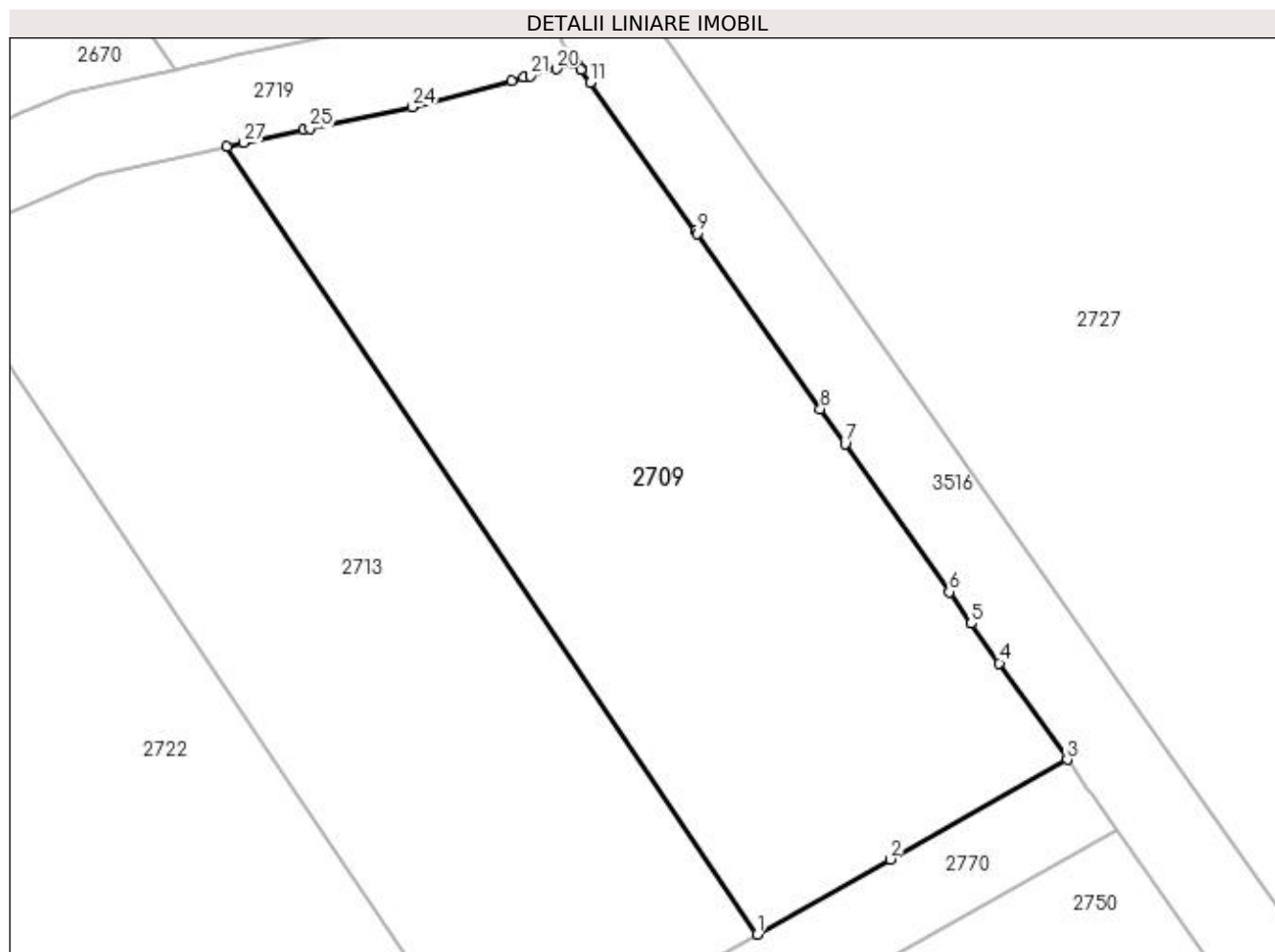
Inscrieri privind dezmembramintele dreptului de proprietate, drepturi reale de garanție și sarcini	Referințe
NU SUNT	

Anexa Nr. 1 La Partea I

Teren

Nr cadastral	Suprafața (mp)*	Observații / Referințe
	661	Restul de suprafata se afla ID 2665

* Suprafața este determinată în planul de proiecție Stereo 70.



Date referitoare la teren

Crt	Categorie folosință	Intra vilan	Suprafața (mp)	Tarla	Parcelă	Nr. topo	Observații / Referințe
1	vie	NU	661	27	88	-	Parcela despartita de drum

Lungime Segmente

1) Valorile lungimilor segmentelor sunt obținute din proiecție în plan.

Punct început	X / Y	Punct sfârșit	X / Y	Lungime segment (** (m)
1	398.232,556 327.368,552	2	398.238,706 327.372,017	7.059
3	398.246,882 327.376,623	4	398.243,744 327.381,078	5.449
5	398.242,453 327.382,91	6	398.241,428 327.384,364	1.779
7	398.236,619 327.391,19	8	398.235,477 327.392,81	1.982
9	398.229,774 327.400,904	10	398.229,694 327.401,017	0.138

Punct început	X / Y	Punct sfârșit	X / Y	Lungime segment (** (m)
2	398.238,706 327.372,017	3	398.246,882 327.376,623	9.385
4	398.243,744 327.381,078	5	398.242,453 327.382,91	2.241
6	398.241,428 327.384,364	7	398.236,619 327.391,19	8.35
8	398.235,477 327.392,81	9	398.229,774 327.400,904	9.902
10	398.229,694 327.401,017	11	398.224,852 327.407,889	8.407

Punct început	X / Y	Punct sfârșit	X / Y	Lungime segment (** (m)
11	398.224,852 327.407,889	12	398.224,431 327.408,486	0.731
13	398.224,401 327.408,529	14	398.224,257 327.408,733	0.25
15	398.224,169 327.408,859	16	398.224,164 327.408,857	0.005
17	398.224,067 327.408,82	18	398.224,054 327.408,815	0.014
19	398.224,014 327.408,799	20	398.223,279 327.408,514	0.789
21	398.222,07 327.408,195	22	398.221,773 327.408,117	0.306
23	398.221,213 327.407,969	24	398.216,607 327.406,754	4.764
25	398.211,887 327.405,772	26	398.211,589 327.405,707	0.305
27	398.208,843 327.405,1	28	398.208,065 327.404,929	0.796

Punct început	X / Y	Punct sfârșit	X / Y	Lungime segment (** (m)
12	398.224,431 327.408,486	13	398.224,401 327.408,529	0.052
14	398.224,257 327.408,733	15	398.224,169 327.408,859	0.154
16	398.224,164 327.408,857	17	398.224,067 327.408,82	0.104
18	398.224,054 327.408,815	19	398.224,014 327.408,799	0.043
20	398.223,279 327.408,514	21	398.222,07 327.408,195	1.25
22	398.221,773 327.408,117	23	398.221,213 327.407,969	0.579
24	398.216,607 327.406,754	25	398.211,887 327.405,772	4.821
26	398.211,589 327.405,707	27	398.208,843 327.405,1	2.813
28	398.208,065 327.404,929	1	398.232,556 327.368,552	43.853

** Lungimile segmentelor sunt determinate în planul de proiecție Stereo 70 și sunt rotunjite la 1 milimetru.

*** Distanța dintre puncte este formată din segmente cumulate ce sunt mai mici decât valoarea 1 milimetru.

**DATE DESPRE IMOBILUL NR. 2713**

Oficiul de Cadastru și Publicitate Imobiliară DOLJ
Biroul de Cadastru și Publicitate Imobiliară Craiova

A. Partea I. Descrierea imobilului

TEREN Extravilan

Adresa: Jud. Dolj, T27, P87

Nr. Crt	Nr cadastral Nr. topografic	Suprafața* (mp)	Observații / Referințe
A1		639	Sector cadastral:9 Teren neimprejmuit; Restul de suprafata se afla ID 2670

B. Partea II. Proprietari și acte

Inscrieri privitoare la dreptul de proprietate și alte drepturi reale	Referințe
/	
Act Administrativ nr. Titlu de proprietate 1074-1367, din 04/08/1997 emis de CJSIPT Dolj;	
B1	A1
Intabulare, drept de PROPRIETATE, dobandit prin Reconstituire, cota actuala 1/1, cota initiala 1/1	
1) CEACÎRU GHEORGHE	
2) CEACÎRU AURICĂ, Lipsa CNP	

C. Partea III. SARCINI .

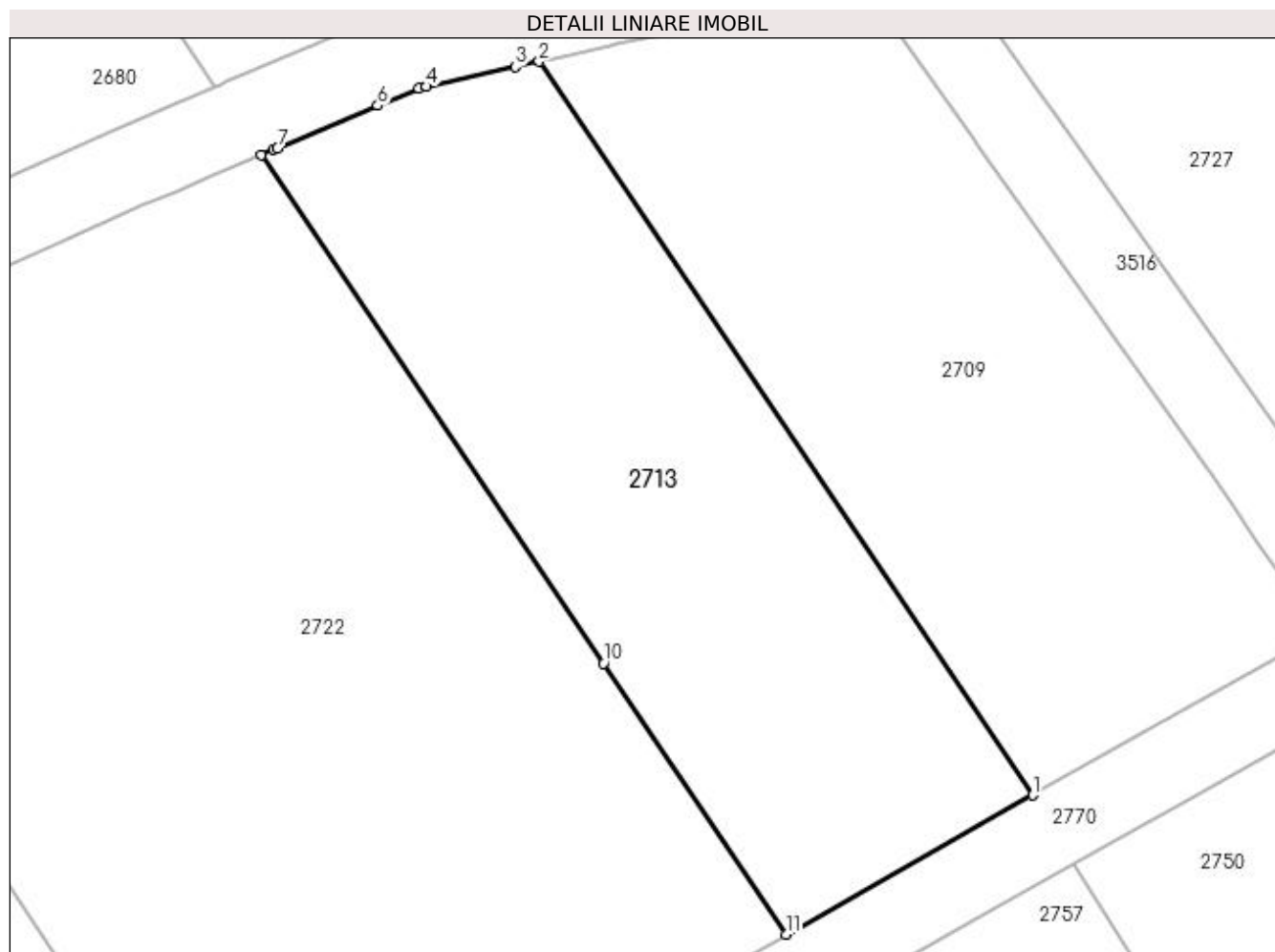
Inscrieri privind dezmembramintele dreptului de proprietate, drepturi reale de garanție și sarcini	Referințe
NU SUNT	

Anexa Nr. 1 La Partea I

Teren

Nr cadastral	Suprafața (mp)*	Observații / Referințe
	639	Restul de suprafata se afla ID 2670

* Suprafața este determinată în planul de proiecție Stereo 70.



Date referitoare la teren

Crt	Categorie folosință	Intravilan	Suprafața (mp)	Tarla	Parcelă	Nr. topo	Observații / Referințe
1	vie	NU	639	27	87	-	Parcela despartita de drum

Lungime Segmente

1) Valorile lungimilor segmentelor sunt obținute din proiecție în plan.

Punct început	X / Y	Punct sfârșit	X / Y	Lungime segment (** (m)
1	398.232,556 327.368,552	2	398.208,065 327.404,929	43.853
2	398.208,065 327.404,929	3	398.206,886 327.404,668	1.208
3	398.206,886 327.404,668	4	398.202,463 327.403,692	4.529
4	398.202,463 327.403,692	5	398.202,073 327.403,606	0.399
5	398.202,073 327.403,606	6	398.200,055 327.402,75	2.192

Punct început	X / Y	Punct sfârșit	X / Y	Lungime segment (** (m)
6	398.200,055 327.402,75	7	398.195,074 327.400,637	5.41
7	398.195,074 327.400,637	8	398.194,901 327.400,564	0.188
8	398.194,901 327.400,564	9	398.194,284 327.400,302	0.67
9	398.194,284 327.400,302	10	398.211,264 327.375,082	30.404
10	398.211,264 327.375,082	11	398.220,306 327.361,651	16.191
11	398.220,306 327.361,651	1	398.232,556 327.368,552	14.06

** Lungimile segmentelor sunt determinate în planul de proiecție Stereo 70 și sunt rotunjite la 1 milimetru.

*** Distanța dintre puncte este formată din segmente cumulate ce sunt mai mici decât valoarea 1 milimetru.

**DATE DESPRE IMOBILUL NR. 2719**

Oficiul de Cadastru și Publicitate Imobiliară DOLJ
Biroul de Cadastru și Publicitate Imobiliară Craiova

A. Partea I. Descrierea imobilului

TEREN Extravilan

Adresa: Jud. Dolj, T27, PDE 522

Nr. Crt	Nr cadastral Nr. topografic	Suprafața* (mp)	Observații / Referințe
A1		777	Sector cadastral:9 Teren neimprejmuit;

B. Partea II. Proprietari și acte

Inscrieri privitoare la dreptul de proprietate și alte drepturi reale		Referințe
/		
Act Normativ nr. Legea 7, din 13/03/1996 emis de Parlamentul Romaniei (art.13 alin 15);		
B1	Inscrierea provizorie, drept de PROPRIETATE, dobandit prin Lege, cota actuala 1/1, cota initiala 1/1 1) NEIDENTIFICAT NEIDENTIFICAT	A1

C. Partea III. SARCINI .

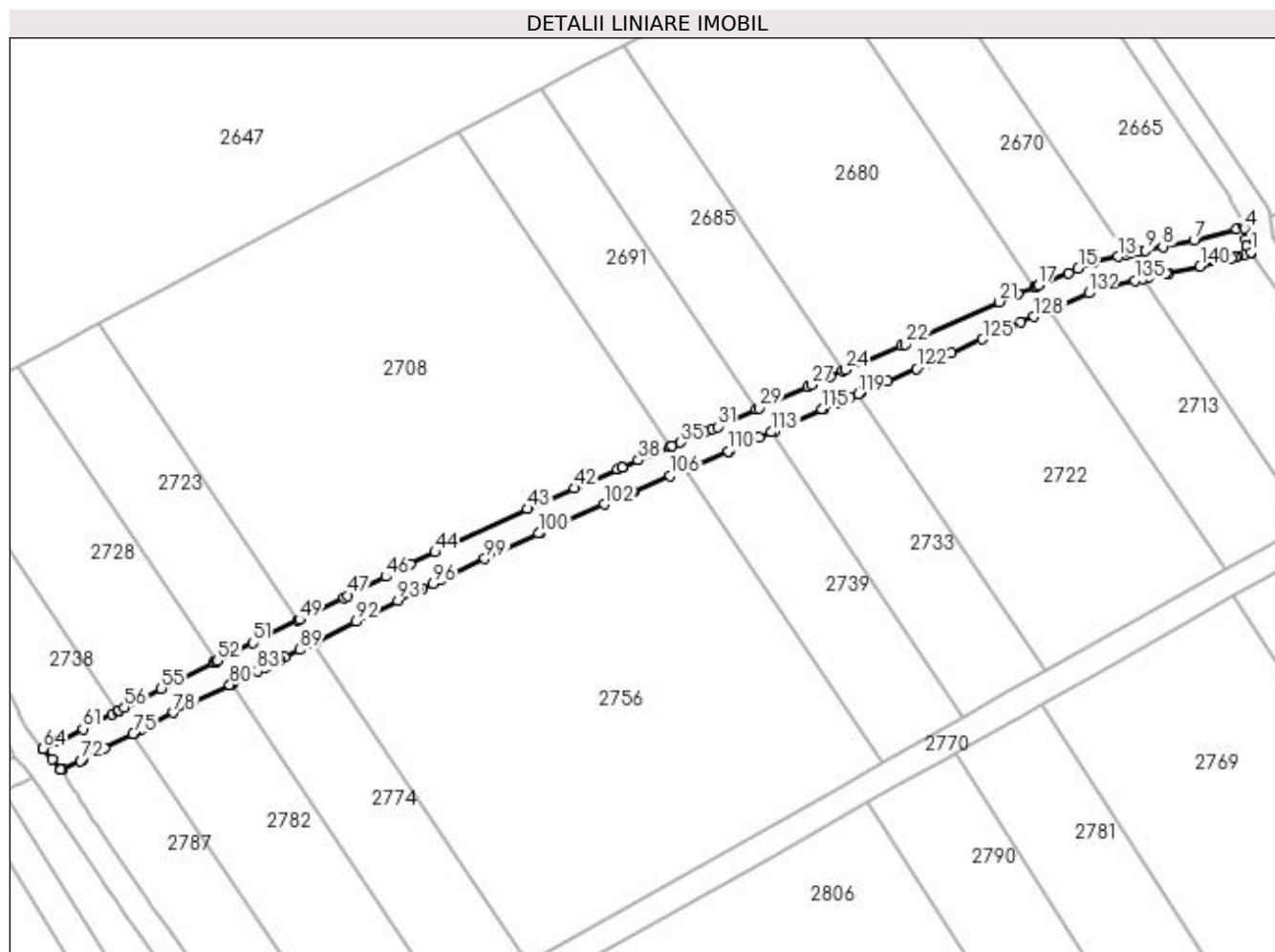
Inscrieri privind dezmembramintele dreptului de proprietate, drepturi reale de garanție și sarcini	Referințe
NU SUNT	

Anexa Nr. 1 La Partea I

Teren

Nr cadastral	Suprafața (mp)*	Observații / Referințe
	777	

* Suprafața este determinată în planul de proiecție Stereo 70.



Date referitoare la teren

Crt	Categorie folosință	Intra vilan	Suprafața (mp)	Tarla	Parcelă	Nr. topo	Observații / Referințe
1	drum	NU	777	27	DE 522	-	

Lungime Segmente

1) Valorile lungimilor segmentelor sunt obținute din proiecție în plan.

Punct început	X / Y	Punct sfârșit	X / Y	Lungime segment	Punct început	X / Y	Punct sfârșit	X / Y	Lungime segment	Punct început	X / Y	Punct sfârșit	X / Y	Lungime segment
1	398.224,169 327.408,859	2	398.223,511 327.409,793	1.142	2	398.223,511 327.409,793	3	398.223,403 327.410,707	0.921	3	398.223,403 327.410,707	4	398.223,208 327.412,363	1.667
4	398.223,208 327.412,363	5	398.223,161 327.412,758	0.399	5	398.223,161 327.412,758	6	398.222,041 327.412,324	1.201	6	398.222,041 327.412,324	7	398.215,689 327.410,648	6.57
7	398.215,689 327.410,648	8	398.211,049 327.409,684	4.739	8	398.211,049 327.409,684	9	398.208,483 327.409,117	2.628	9	398.208,483 327.409,117	10	398.207,48 327.408,896	1.027
10	398.207,48 327.408,896	11	398.206,318 327.408,639	1.19	11	398.206,318 327.408,639	12	398.205,664 327.408,495	0.669	12	398.205,664 327.408,495	13	398.204,361 327.408,207	1.335
13	398.204,361 327.408,207	14	398.200,851 327.407,432	3.595	14	398.200,851 327.407,432	15	398.198,493 327.406,432	2.561	15	398.198,493 327.406,432	16	398.196,993 327.405,796	1.63
16	398.196,993 327.405,796	17	398.192,521 327.403,9	4.857	17	398.192,521 327.403,9	18	398.192,277 327.403,796	0.266	18	398.192,277 327.403,796	19	398.192,009 327.403,682	0.291

Punct început	X / Y	Punct sfârșit	X / Y	Lungime segment	Punct început	X / Y	Punct sfârșit	X / Y	Lungime segment	Punct început	X / Y	Punct sfârșit	X / Y	Lungime segment
118	398.164,507 327.387,265	119	398.165,762 327.387,806	1.367	119	398.165,762 327.387,806	120	398.166,295 327.388,036	0.58	120	398.166,295 327.388,036	121	398.170,16 327.389,701	4.209
121	398.170,16 327.389,701	122	398.174,423 327.391,538	4.642	122	398.174,423 327.391,538	123	398.175,914 327.392,207	1.634	123	398.175,914 327.392,207	124	398.179,617 327.393,868	4.059
124	398.179,617 327.393,868	125	398.184,254 327.395,948	5.082	125	398.184,254 327.395,948	126	398.188,355 327.397,788	4.495	126	398.188,355 327.397,788	127	398.189,986 327.398,479	1.771
127	398.189,986 327.398,479	128	398.191,904 327.399,293	2.084	128	398.191,904 327.399,293	129	398.194,284 327.400,302	2.585	129	398.194,284 327.400,302	130	398.194,901 327.400,564	0.67
130	398.194,901 327.400,564	131	398.195,074 327.400,637	0.188	131	398.195,074 327.400,637	132	398.200,055 327.402,75	5.41	132	398.200,055 327.402,75	133	398.202,073 327.403,606	2.192
133	398.202,073 327.403,606	134	398.202,463 327.403,692	0.399	134	398.202,463 327.403,692	135	398.206,886 327.404,668	4.529	135	398.206,886 327.404,668	136	398.208,065 327.404,929	1.208
136	398.208,065 327.404,929	137	398.208,843 327.405,1	0.796	137	398.208,843 327.405,1	138	398.211,589 327.405,707	2.813	138	398.211,589 327.405,707	139	398.211,887 327.405,772	0.305
139	398.211,887 327.405,772	140	398.216,607 327.406,754	4.821	140	398.216,607 327.406,754	141	398.221,213 327.407,969	4.764	141	398.221,213 327.407,969	142	398.221,773 327.408,117	0.579
142	398.221,773 327.408,117	143	398.222,07 327.408,195	0.306	143	398.222,07 327.408,195	144	398.223,279 327.408,514	1.25	144	398.223,279 327.408,514	145	398.224,014 327.408,799	0.789
145	398.224,014 327.408,799	146	398.224,054 327.408,815	0.043	146	398.224,054 327.408,815	147	398.224,067 327.408,82	0.014	147	398.224,067 327.408,82	148	398.224,164 327.408,857	0.104
148	398.224,164 327.408,857	1	398.224,169 327.408,859	0.005										

** Lungimile segmentelor sunt determinate în planul de proiecție Stereo 70 și sunt rotunjite la 1 milimetru.

*** Distanța dintre puncte este formată din segmente cumulate ce sunt mai mici decât valoarea 1 milimetru.

**DATE DESPRE IMOBILUL NR. 2722**

Oficiul de Cadastru și Publicitate Imobiliară DOLJ
Biroul de Cadastru și Publicitate Imobiliară Craiova

A. Partea I. Descrierea imobilului

TEREN Extravilan

Adresa: Jud. Dolj, T27, P86

Nr. Crt	Nr cadastral Nr. topografic	Suprafața* (mp)	Observații / Referințe
A1		1.476	Sector cadastral:9 Teren neimprejmuit; Restul de suprafata se afla ID 2680

B. Partea II. Proprietari și acte

Inscrieri privitoare la dreptul de proprietate și alte drepturi reale		Referințe
/		
Act Administrativ nr. Titlu de proprietate 1465-59556, din 01/02/1999 emis de CJSIPT Dolj;		
B1	Intabulare, drept de PROPRIETATE, dobandit prin Reconstituire, cota actuala 1/1, cota initiala 1/1 1) URECHE AURELIA DEFUNCT:Da 2) URECHE GLIGORE DEFUNCT:Da	A1

C. Partea III. SARCINI .

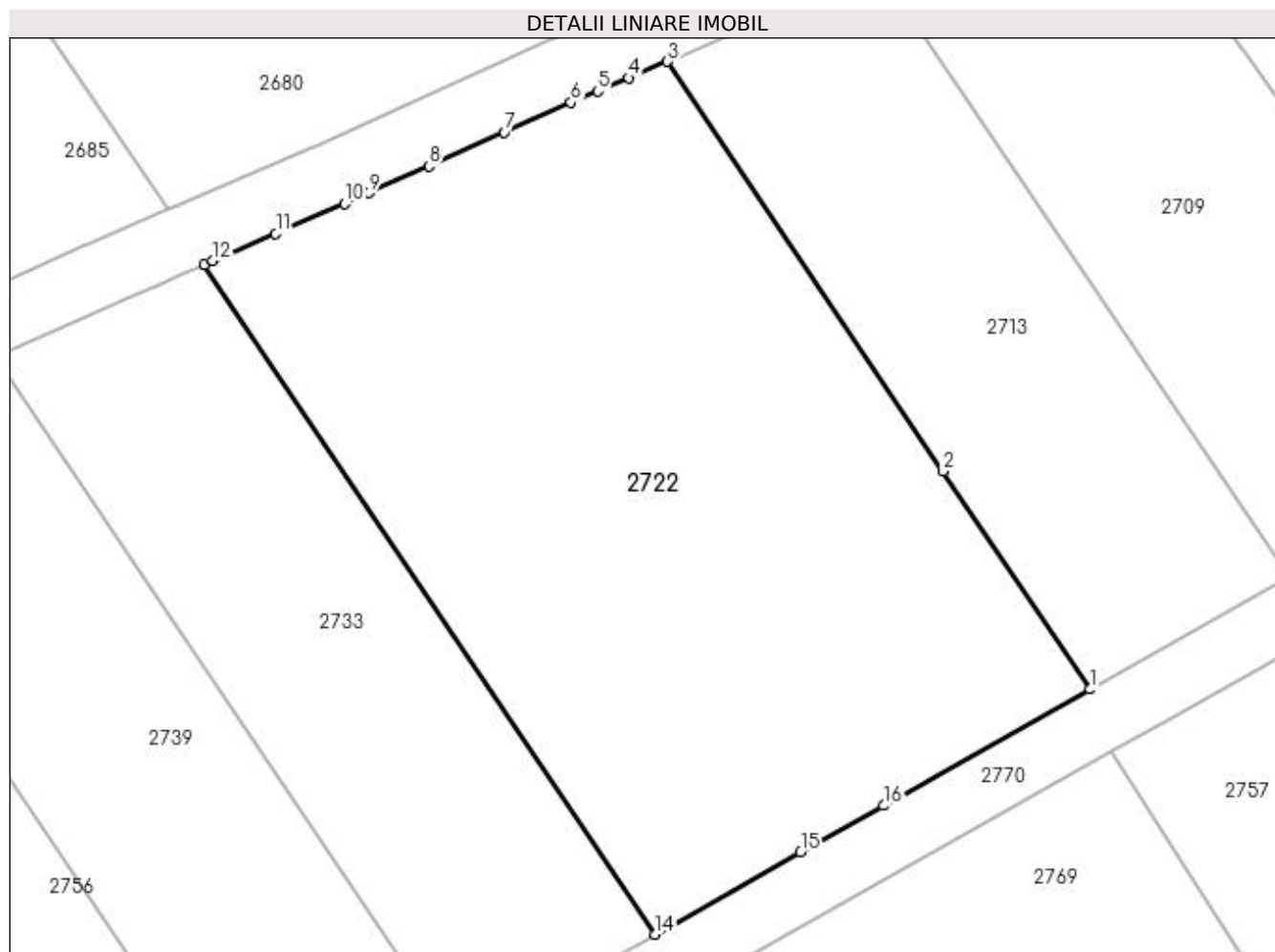
Inscrieri privind dezmembramintele dreptului de proprietate, drepturi reale de garanție și sarcini	Referințe
NU SUNT	

Anexa Nr. 1 La Partea I

Teren

Nr cadastral	Suprafața (mp)*	Observații / Referințe
	1.476	Restul de suprafata se afla ID 2680

* Suprafața este determinată în planul de proiecție Stereo 70.



Date referitoare la teren

Crt	Categorie folosință	Intra vilan	Suprafața (mp)	Tarla	Parcelă	Nr. topo	Observații / Referințe
1	vie	NU	1.476	27	86	-	Parcela despartita de drum

Lungime Segmente

1) Valorile lungimilor segmentelor sunt obținute din proiecție în plan.

Punct început	X / Y	Punct sfârșit	X / Y	Lungime segment (** (m)
1	398.220,306 327.361,651	2	398.211,264 327.375,082	16.191
2	398.211,264 327.375,082	3	398.194,284 327.400,302	30.404
3	398.194,284 327.400,302	4	398.191,904 327.399,293	2.585
4	398.191,904 327.399,293	5	398.189,986 327.398,479	2.084
5	398.189,986 327.398,479	6	398.188,355 327.397,788	1.771

Punct început	X / Y	Punct sfârșit	X / Y	Lungime segment (** (m)
6	398.188,355 327.397,788	7	398.184,254 327.395,948	4.495
7	398.184,254 327.395,948	8	398.179,617 327.393,868	5.082
8	398.179,617 327.393,868	9	398.175,914 327.392,207	4.059
9	398.175,914 327.392,207	10	398.174,423 327.391,538	1.634
10	398.174,423 327.391,538	11	398.170,16 327.389,701	4.642
11	398.170,16 327.389,701	12	398.166,295 327.388,036	4.209
12	398.166,295 327.388,036	13	398.165,762 327.387,806	0.58
13	398.165,762 327.387,806	14	398.193,528 327.346,564	49.717
14	398.193,528 327.346,564	15	398.202,504 327.351,621	10.302
15	398.202,504 327.351,621	16	398.207,594 327.354,489	5.842
16	398.207,594 327.354,489	1	398.220,306 327.361,651	14.591

** Lungimile segmentelor sunt determinate în planul de proiecție Stereo 70 și sunt rotunjite la 1 milimetru.

*** Distanța dintre puncte este formată din segmente cumulate ce sunt mai mici decât valoarea 1 milimetru.

**DATE DESPRE IMOBILUL NR. 2723**

Oficiul de Cadastru și Publicitate Imobiliară DOLJ
Biroul de Cadastru și Publicitate Imobiliară Craiova

A. Partea I. Descrierea imobilului

TEREN Extravilan

Adresa: Jud. Dolj, T27, P82

Nr. Crt	Nr cadastral Nr. topografic	Suprafața* (mp)	Observații / Referințe
A1		719	Sector cadastral:9 Teren neimprejmuit; Restul de suprafata se afla ID 2774

B. Partea II. Proprietari și acte

Inscrieri privitoare la dreptul de proprietate și alte drepturi reale		Referințe
/		
Act Administrativ nr. Titlu de proprietate 1077-1367, din 04/08/1997 emis de CJSIPT Dolj;		
B1	Intabulare, drept de PROPRIETATE, dobandit prin Reconstituire, cota actuala 1/1, cota initiala 1/1 1) DRAGU AURICA 2) OPRISESCU MARIA	A1

C. Partea III. SARCINI .

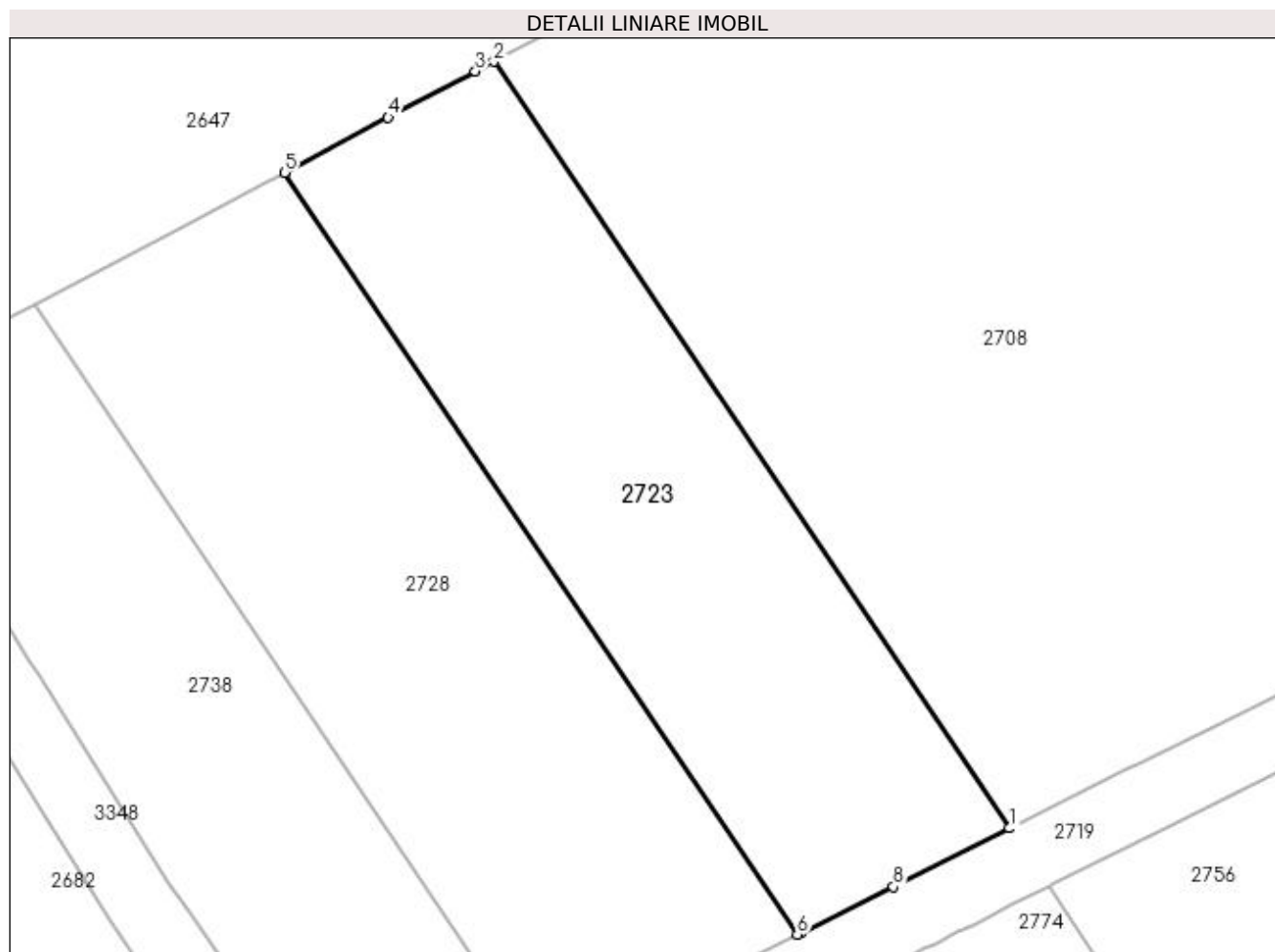
Inscrieri privind dezmembramintele dreptului de proprietate, drepturi reale de garanție și sarcini	Referințe
NU SUNT	

Anexa Nr. 1 La Partea I

Teren

Nr cadastral	Suprafața (mp)*	Observații / Referințe
	719	Restul de suprafata se afla ID 2774

* Suprafața este determinată în planul de proiecție Stereo 70.



Date referitoare la teren

Crt	Categorie folosință	Intra vilan	Suprafața (mp)	Tarla	Parcelă	Nr. topo	Observații / Referințe
1	vie	NU	719	27	82	-	Parcela despartita de drum

Lungime Segmente

1) Valorile lungimilor segmentelor sunt obținute din proiecție în plan.

Punct început	X / Y	Punct sfârșit	X / Y	Lungime segment (** (m)
1	398.082,513 327.354,152	2	398.052,808 327.398,275	53.19
2	398.052,808 327.398,275	3	398.051,741 327.397,71	1.207
3	398.051,741 327.397,71	4	398.046,727 327.395,055	5.673
4	398.046,727 327.395,055	5	398.040,758 327.391,894	6.754
5	398.040,758 327.391,894	6	398.070,282 327.348,042	52.865

Punct început	X / Y	Punct sfârșit	X / Y	Lungime segment (** (m)
6	398.070,282 327.348,042	7	398.070,491 327.348,146	0.234
7	398.070,491 327.348,146	8	398.075,821 327.350,786	5.948
8	398.075,821 327.350,786	1	398.082,513 327.354,152	7.491

** Lungimile segmentelor sunt determinate în planul de proiecție Stereo 70 și sunt rotunjite la 1 milimetru.

*** Distanța dintre puncte este formată din segmente cumulate ce sunt mai mici decât valoarea 1 milimetru.

**DATE DESPRE IMOBILUL NR. 2728**

Oficiul de Cadastru și Publicitate Imobiliară DOLJ
Biroul de Cadastru și Publicitate Imobiliară Craiova

A. Partea I. Descrierea imobilului

TEREN Extravilan

Adresa: Jud. Dolj, T27, P81

Nr. Crt	Nr cadastral Nr. topografic	Suprafața* (mp)	Observații / Referințe
A1		854	Sector cadastral:9 Teren neimprejmuit; Restul de suprafata se afla ID 2782

B. Partea II. Proprietari și acte

Inscrieri privitoare la dreptul de proprietate și alte drepturi reale		Referințe
/		
Act Administrativ nr. Titlu de proprietate 559-60677, din 30/01/1997 emis de CJSIPT Dolj;		
B1	Intabulare, drept de PROPRIETATE, dobandit prin Reconstituire, cota actuala 1/1, cota initiala 1/1 1) RACAREANU PASTITA	A1

C. Partea III. SARCINI .

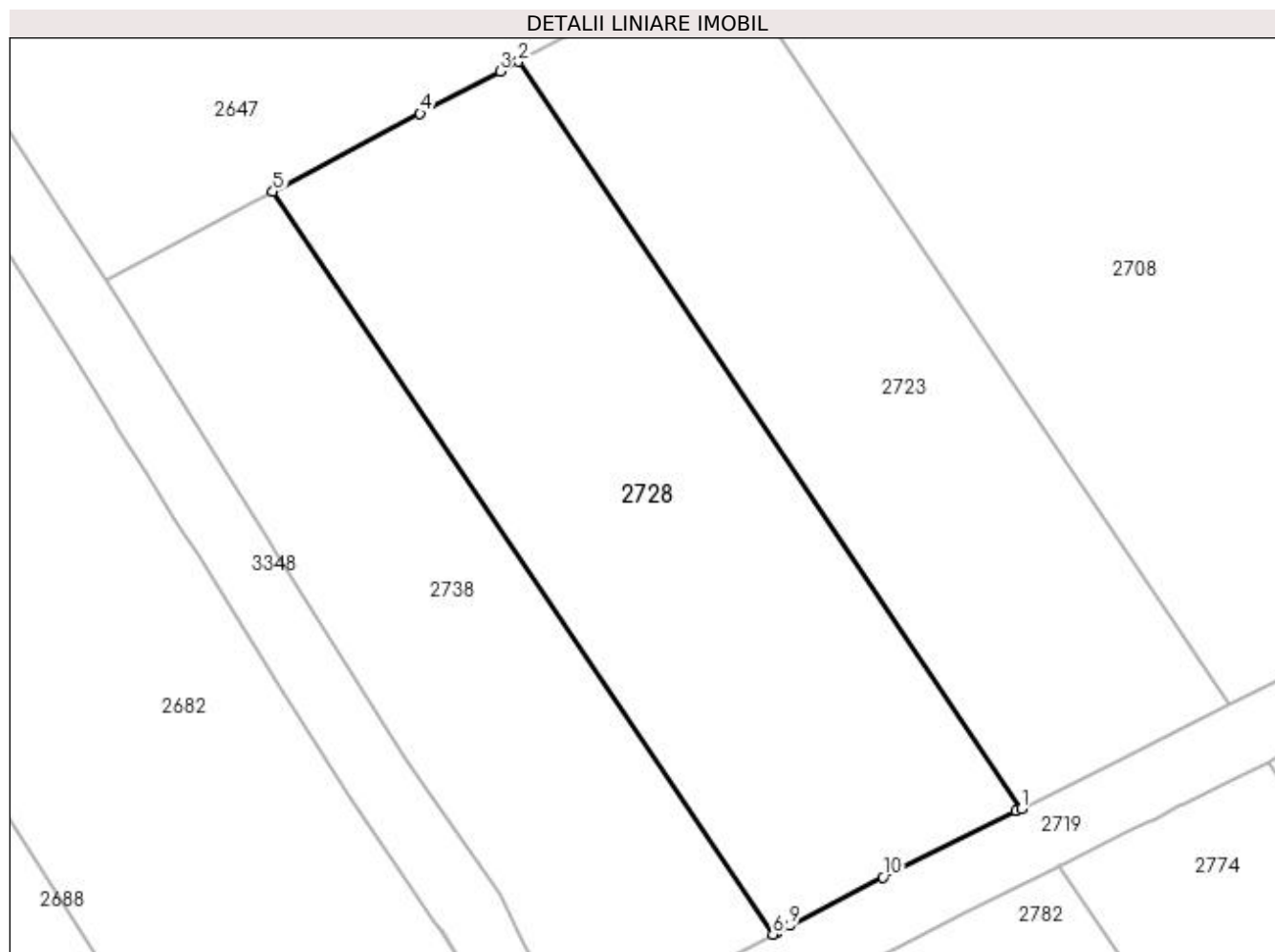
Inscrieri privind dezmembramintele dreptului de proprietate, drepturi reale de garanție și sarcini	Referințe
NU SUNT	

Anexa Nr. 1 La Partea I

Teren

Nr cadastral	Suprafața (mp)*	Observații / Referințe
	854	Restul de suprafata se afla ID 2782

* Suprafața este determinată în planul de proiecție Stereo 70.



Date referitoare la teren

Crt	Categorie folosință	Intravilan	Suprafața (mp)	Tarla	Parcelă	Nr. topo	Observații / Referințe
1	vie	NU	854	27	81	-	Parcela despartita de drum

Lungime Segmente

1) Valorile lungimilor segmentelor sunt obținute din proiecție în plan.

Punct început	X / Y	Punct sfârșit	X / Y	Lungime segment (** (m)
1	398.070,282 327.348,042	2	398.040,758 327.391,894	52.865
2	398.040,758 327.391,894	3	398.039,683 327.391,325	1.217
3	398.039,683 327.391,325	4	398.034,985 327.388,837	5.316
4	398.034,985 327.388,837	5	398.026,35 327.384,265	9.77
5	398.026,35 327.384,265	6	398.055,7 327.340,671	52.553

Punct început	X / Y	Punct sfârșit	X / Y	Lungime segment (** (m)
6	398.055,7 327.340,671	7	398.055,89 327.340,768	0.213
7	398.055,89 327.340,768	8	398.055,898 327.340,772	0.009
8	398.055,898 327.340,772	9	398.056,686 327.341,18	0.887
9	398.056,686 327.341,18	10	398.062,171 327.344,023	6.178
10	398.062,171 327.344,023	11	398.069,986 327.347,895	8.722
11	398.069,986 327.347,895	1	398.070,282 327.348,042	0.331

** Lungimile segmentelor sunt determinate în planul de proiecție Stereo 70 și sunt rotunjite la 1 milimetru.

*** Distanța dintre puncte este formată din segmente cumulate ce sunt mai mici decât valoarea 1 milimetru.

**DATE DESPRE IMOBILUL NR. 2733**

Oficiul de Cadastru și Publicitate Imobiliară DOLJ
Biroul de Cadastru și Publicitate Imobiliară Craiova

A. Partea I. Descrierea imobilului

TEREN Extravilan

Adresa: Jud. Dolj, T27, P85

Nr. Crt	Nr cadastral Nr. topografic	Suprafața* (mp)	Observații / Referințe
A1		699	Sector cadastral:9 Teren neimprejmuit; Restul de suprafata se afla ID 2685

B. Partea II. Proprietari și acte

Inscrieri privitoare la dreptul de proprietate și alte drepturi reale		Referințe
/		
Act Administrativ nr. Titlu de proprietate 18868, din 23/02/2015 emis de CJSIPT Dolj;		
B1	Intabulare, drept de PROPRIETATE, dobandit prin Reconstituire, cota actuala 1/1, cota initiala 1/1 1) NAIDIN CONSTANTINA	A1

C. Partea III. SARCINI .

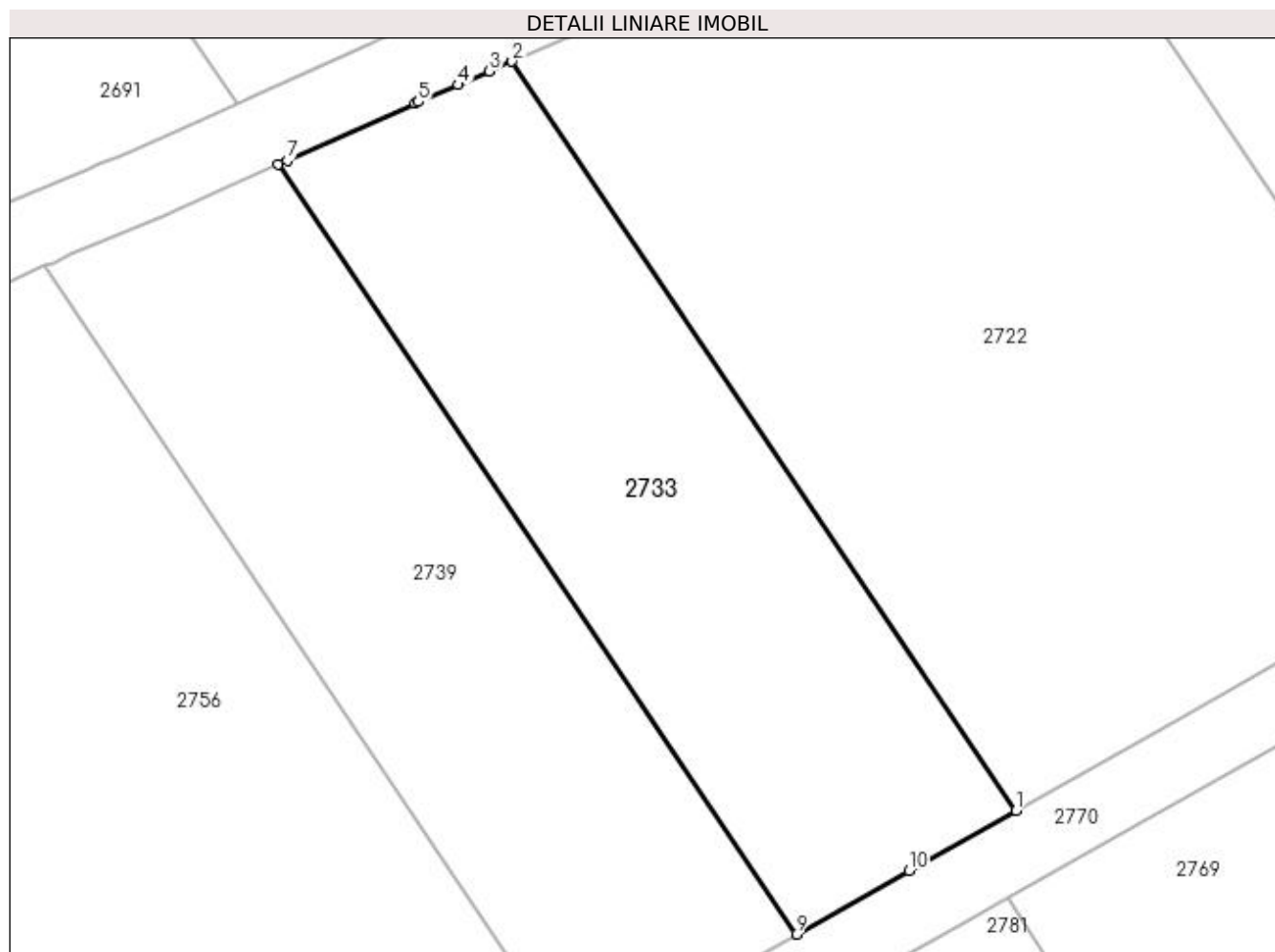
Inscrieri privind dezmembramintele dreptului de proprietate, drepturi reale de garanție și sarcini	Referințe
NU SUNT	

Anexa Nr. 1 La Partea I

Teren

Nr cadastral	Suprafața (mp)*	Observații / Referințe
	699	Restul de suprafata se afla ID 2685

* Suprafața este determinată în planul de proiecție Stereo 70.



Date referitoare la teren

Crt	Categorie folosință	Intra vilan	Suprafața (mp)	Tarla	Parcelă	Nr. topo	Observații / Referințe
1	vie	NU	699	27	85	-	Parcela despartita de drum

Lungime Segmente

1) Valorile lungimilor segmentelor sunt obținute din proiecție în plan.

Punct început	X / Y	Punct sfârșit	X / Y	Lungime segment (** (m)
1	398.193,528 327.346,564	2	398.165,762 327.387,806	49.717
2	398.165,762 327.387,806	3	398.164,507 327.387,265	1.367
3	398.164,507 327.387,265	4	398.162,785 327.386,523	1.875
4	398.162,785 327.386,523	5	398.160,594 327.385,579	2.386
5	398.160,594 327.385,579	6	398.160,404 327.385,497	0.206

Punct început	X / Y	Punct sfârşit	X / Y	Lungime segment (** (m)
6	398.160,404 327.385,497	7	398.153,373 327.382,357	7.701
7	398.153,373 327.382,357	8	398.152,88 327.382,137	0.539
8	398.152,88 327.382,137	9	398.181,422 327.339,744	51.106
9	398.181,422 327.339,744	10	398.187,623 327.343,238	7.118
10	398.187,623 327.343,238	1	398.193,528 327.346,564	6.777

** Lungimile segmentelor sunt determinate în planul de proiecție Stereo 70 și sunt rotunjite la 1 milimetru.

*** Distanța dintre puncte este formată din segmente cumulate ce sunt mai mici decât valoarea 1 milimetru.

**DATE DESPRE IMOBILUL NR. 2738**

Oficiul de Cadastru și Publicitate Imobiliară DOLJ
Biroul de Cadastru și Publicitate Imobiliară Craiova

A. Partea I. Descrierea imobilului

TEREN Extravilan

Adresa: Jud. Dolj, T27, P80

Nr. Crt	Nr cadastral Nr. topografic	Suprafața* (mp)	Observații / Referințe
A1		621	Sector cadastral:9 Teren neimprejmuit; Restul de suprafata se afla ID 2787

B. Partea II. Proprietari și acte

Inscrieri privitoare la dreptul de proprietate și alte drepturi reale		Referințe
/		
Act Notarial nr. Certificat de mostenitor 173, din 30/10/2006 emis de NP DEFTA EMIL;		
B1	Intabulare, drept de PROPRIETATE, dobandit prin Succesiune, cota actuala 2/8, cota initiala 2/8 1) TROCAN ANA	A1
Act Notarial nr. 173, din 30/10/2006 emis de NP DEFTA EMIL;		
B2	Intabulare, drept de PROPRIETATE, dobandit prin Succesiune, cota actuala 3/8, cota initiala 3/8 1) TROCAN IOANA	A1
B3	Intabulare, drept de PROPRIETATE, dobandit prin Succesiune, cota actuala 3/8, cota initiala 3/8 1) TROCAN ECATERINA	A1

C. Partea III. SARCINI .

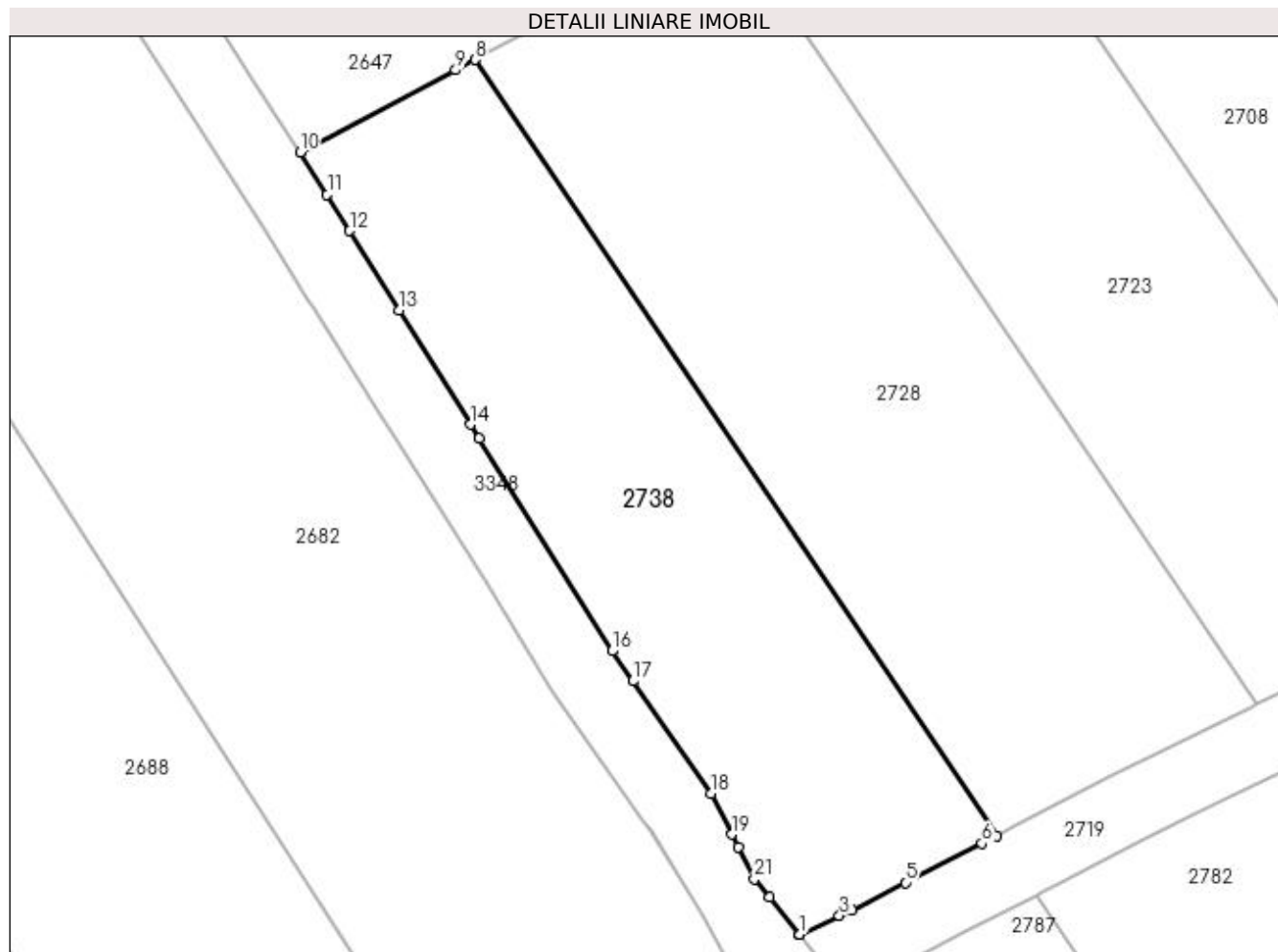
Inscrieri privind dezmembramintele dreptului de proprietate, drepturi reale de garanție și sarcini	Referințe
NU SUNT	

Anexa Nr. 1 La Partea I

Teren

Nr cadastral	Suprafața (mp)*	Observații / Referințe
	621	Restul de suprafata se afla ID 2787

* Suprafața este determinată în planul de proiecție Stereo 70.



Date referitoare la teren

Crt	Categorie folosință	Intra vilan	Suprafața (mp)	Tarla	Parcelă	Nr. topo	Observații / Referințe
1	vie	NU	621	27	80	-	Parcela despartita de drum

Lungime Segmente

1) Valorile lungimilor segmentelor sunt obținute din proiecție în plan.

Punct început	X / Y	Punct sfârșit	X / Y	Lungime segment (** (m)
1	398.044,607 327.335,125	2	398.044,609 327.335,126	0.003
3	398.046,829 327.336,168	4	398.047,523 327.336,494	0.767
5	398.050,529 327.338,03	6	398.054,839 327.340,231	4.84
7	398.055,7 327.340,671	8	398.026,35 327.384,265	52.553
9	398.025,265 327.383,69	10	398.016,518 327.379,057	9.898

Punct început	X / Y	Punct sfârșit	X / Y	Lungime segment (** (m)
2	398.044,609 327.335,126	3	398.046,829 327.336,168	2.452
4	398.047,523 327.336,494	5	398.050,529 327.338,03	3.376
6	398.054,839 327.340,231	7	398.055,7 327.340,671	0.967
8	398.026,35 327.384,265	9	398.025,265 327.383,69	1.228
10	398.016,518 327.379,057	11	398.018,045 327.376,686	2.821

Punct început	X / Y	Punct sfârșit	X / Y	Lungime segment (** (m)
11	398.018,045 327.376,686	12	398.019,313 327.374,654	2.395
13	398.022,096 327.370,195	14	398.026,103 327.363,775	7.568
15	398.026,586 327.363,001	16	398.034,052 327.351,039	14.101
17	398.035,228 327.349,35	18	398.039,634 327.343,023	7.711
19	398.040,786 327.340,747	20	398.041,149 327.340,029	0.804
21	398.042,046 327.338,229	22	398.042,898 327.337,195	1.34
23	398.044,604 327.335,124	1	398.044,607 327.335,125	0.003

Punct început	X / Y	Punct sfârșit	X / Y	Lungime segment (** (m)
12	398.019,313 327.374,654	13	398.022,096 327.370,195	5.256
14	398.026,103 327.363,775	15	398.026,586 327.363,001	0.912
16	398.034,052 327.351,039	17	398.035,228 327.349,35	2.057
18	398.039,634 327.343,023	19	398.040,786 327.340,747	2.551
20	398.041,149 327.340,029	21	398.042,046 327.338,229	2.011
22	398.042,898 327.337,195	23	398.044,604 327.335,124	2.683

** Lungimile segmentelor sunt determinate în planul de proiecție Stereo 70 și sunt rotunjite la 1 milimetru.

*** Distanța dintre puncte este formată din segmente cumulate ce sunt mai mici decât valoarea 1 milimetru.

**DATE DESPRE IMOBILUL NR. 2739**

Oficiul de Cadastru și Publicitate Imobiliară DOLJ
Biroul de Cadastru și Publicitate Imobiliară Craiova

A. Partea I. Descrierea imobilului

TEREN Extravilan

Adresa: Jud. Dolj, T27, P84

Nr. Crt	Nr cadastral Nr. topografic	Suprafața* (mp)	Observații / Referințe
A1		715	Sector cadastral:9 Teren neimprejmuit; Restul de suprafata se afla ID 2691

B. Partea II. Proprietari și acte

Inscrieri privitoare la dreptul de proprietate și alte drepturi reale		Referințe
/		
Act Administrativ nr. Titlu de proprietate 2770, din 27/05/2004 emis de CJSIPT Dolj;		
B1	Intabulare, drept de PROPRIETATE, dobandit prin Reconstituire, cota actuala 1/1, cota initiala 1/1 1) CROITORU ȘTEFAN	A1

C. Partea III. SARCINI .

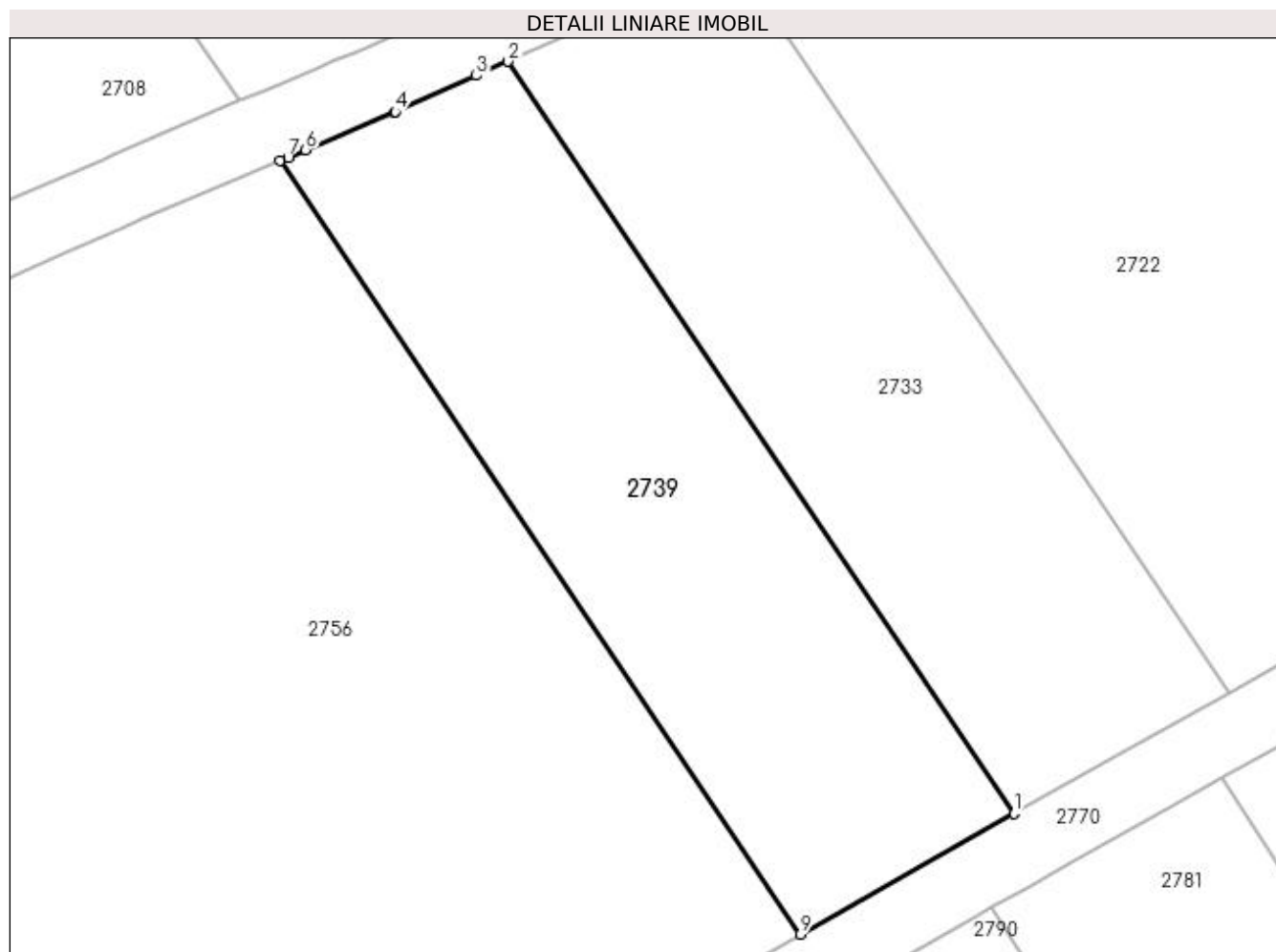
Inscrieri privind dezmembramintele dreptului de proprietate, drepturi reale de garanție și sarcini	Referințe
NU SUNT	

Anexa Nr. 1 La Partea I

Teren

Nr cadastral	Suprafața (mp)*	Observații / Referințe
	715	Restul de suprafata se afla ID 2691

* Suprafața este determinată în planul de proiecție Stereo 70.



Date referitoare la teren

Crt	Categorie folosință	Intra vilan	Suprafața (mp)	Tarla	Parcelă	Nr. topo	Observații / Referințe
1	vie	NU	715	27	84	-	Parcela despartita de drum

Lungime Segmente

1) Valorile lungimilor segmentelor sunt obținute din proiecție în plan.

Punct început	X / Y	Punct sfârșit	X / Y	Lungime segment (** (m)
1	398.181,422 327.339,744	2	398.152,88 327.382,137	51.106
2	398.152,88 327.382,137	3	398.151,092 327.381,339	1.959
3	398.151,092 327.381,339	4	398.146,519 327.379,297	5.008
4	398.146,519 327.379,297	5	398.146,455 327.379,268	0.07
5	398.146,455 327.379,268	6	398.141,468 327.377,156	5.415

Punct început	X / Y	Punct sfârșit	X / Y	Lungime segment (** (m)
6	398.141,468 327.377,156	7	398.140,469 327.376,733	1.085
7	398.140,469 327.376,733	8	398.140,008 327.376,538	0.501
8	398.140,008 327.376,538	9	398.169,356 327.332,946	52.55
9	398.169,356 327.332,946	1	398.181,422 327.339,744	13.849

** Lungimile segmentelor sunt determinate în planul de proiecție Stereo 70 și sunt rotunjite la 1 milimetru.

*** Distanța dintre puncte este formată din segmente cumulate ce sunt mai mici decât valoarea 1 milimetru.

**DATE DESPRE IMOBILUL NR. 2750**

Oficiul de Cadastru și Publicitate Imobiliară DOLJ
 Biroul de Cadastru și Publicitate Imobiliară Craiova

A. Partea I. Descrierea imobilului

TEREN Extravilan

Adresa: Jud. Dolj, T27, P96

Nr. Crt	Nr cadastral Nr. topografic	Suprafața* (mp)	Observații / Referințe
A1		900	Sector cadastral:9 Teren neimprejmuit;

B. Partea II. Proprietari și acte

Inscrieri privitoare la dreptul de proprietate și alte drepturi reale	Referințe
/	
Act Administrativ nr. Titlu de proprietate 922-45931, din 20/05/1997 emis de CJSIPT Dolj;	
B1	A1
Intabulare, drept de PROPRIETATE, dobândit prin Reconstituire, cota actuala 1/1, cota initiala 1/1	
1) SANDU DUMITRU	
2) SANDU MARIA	

C. Partea III. SARCINI .

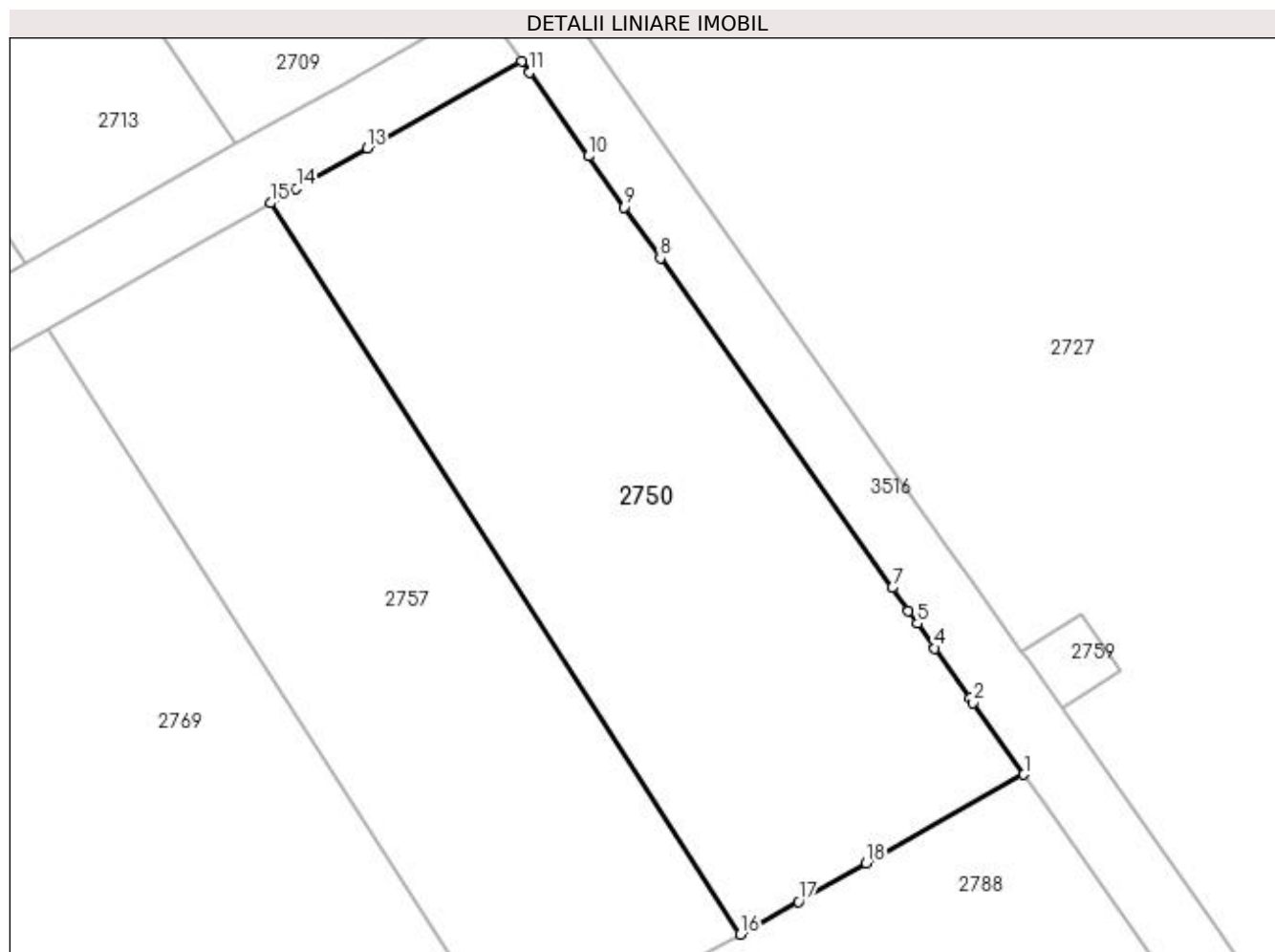
Inscrieri privind dezmembramentele dreptului de proprietate, drepturi reale de garanție și sarcini	Referințe
NU SUNT	

Anexa Nr. 1 La Partea I

Teren

Nr cadastral	Suprafața (mp)*	Observații / Referințe
	900	

* Suprafața este determinată în planul de proiecție Stereo 70.



Date referitoare la teren

Crt	Categorie folosință	Intravilan	Suprafața (mp)	Tarla	Parcelă	Nr. topo	Observații / Referințe
1	vie	NU	900	27	96	-	

Lungime Segmente

1) Valorile lungimilor segmentelor sunt obținute din proiecție în plan.

Punct început	X / Y	Punct sfârșit	X / Y	Lungime segment (** (m)
1	398.278,377 327.331,923	2	398.275,437 327.336,096	5.105
2	398.275,437 327.336,096	3	398.275,241 327.336,374	0.34
3	398.275,241 327.336,374	4	398.273,206 327.339,262	3.533
4	398.273,206 327.339,262	5	398.272,198 327.340,693	1.751
5	398.272,198 327.340,693	6	398.271,681 327.341,426	0.897

Punct început	X / Y	Punct sfârșit	X / Y	Lungime segment (** (m)
6	398.271,681 327.341,426	7	398.270,731 327.342,776	1.65
7	398.270,731 327.342,776	8	398.257,242 327.361,92	23.419
8	398.257,242 327.361,92	9	398.255,147 327.364,893	3.637
9	398.255,147 327.364,893	10	398.253,059 327.367,857	3.626
10	398.253,059 327.367,857	11	398.249,632 327.372,72	5.949
11	398.249,632 327.372,72	12	398.249,185 327.373,355	0.777
12	398.249,185 327.373,355	13	398.240,215 327.368,302	10.295
13	398.240,215 327.368,302	14	398.236,078 327.365,971	4.748
14	398.236,078 327.365,971	15	398.234,572 327.365,123	1.728
15	398.234,572 327.365,123	16	398.261,891 327.322,635	50.513
16	398.261,891 327.322,635	17	398.265,271 327.324,539	3.879
17	398.265,271 327.324,539	18	398.269,216 327.326,762	4.529
18	398.269,216 327.326,762	1	398.278,377 327.331,923	10.515

** Lungimile segmentelor sunt determinate în planul de proiecție Stereo 70 și sunt rotunjite la 1 milimetru.

*** Distanța dintre puncte este formată din segmente cumulate ce sunt mai mici decât valoarea 1 milimetru.

**DATE DESPRE IMOBILUL NR. 2756**

Oficiul de Cadastru și Publicitate Imobiliară DOLJ
Biroul de Cadastru și Publicitate Imobiliară Craiova

A. Partea I. Descrierea imobilului

TEREN Extravilan

Adresa: Jud. Dolj, T27, P83

Nr. Crt	Nr cadastral Nr. topografic	Suprafața* (mp)	Observații / Referințe
A1		3.329	Sector cadastral:9 Teren neimprejmuit; Restul de suprafata se afla ID 2708

B. Partea II. Proprietari și acte

Inscrieri privitoare la dreptul de proprietate și alte drepturi reale		Referințe
/		
Act Notarial nr. Certificat de mostenitor 67, din 23/05/2014 emis de NP MARINESCU MARIA DANIELA;		
B1	Intabulare, drept de PROPRIETATE, dobandit prin Succesiune, cota actuala 2/8, cota initiala 2/8 1) STANICA ECATERINA	A1
B2	Intabulare, drept de PROPRIETATE, dobandit prin Succesiune, cota actuala 3/8, cota initiala 3/8 1) STANICA MARIUS-COSTIN	A1
B3	Intabulare, drept de PROPRIETATE, dobandit prin Succesiune, cota actuala 3/8, cota initiala 3/8 1) STANICA AURELIAN	A1

C. Partea III. SARCINI .

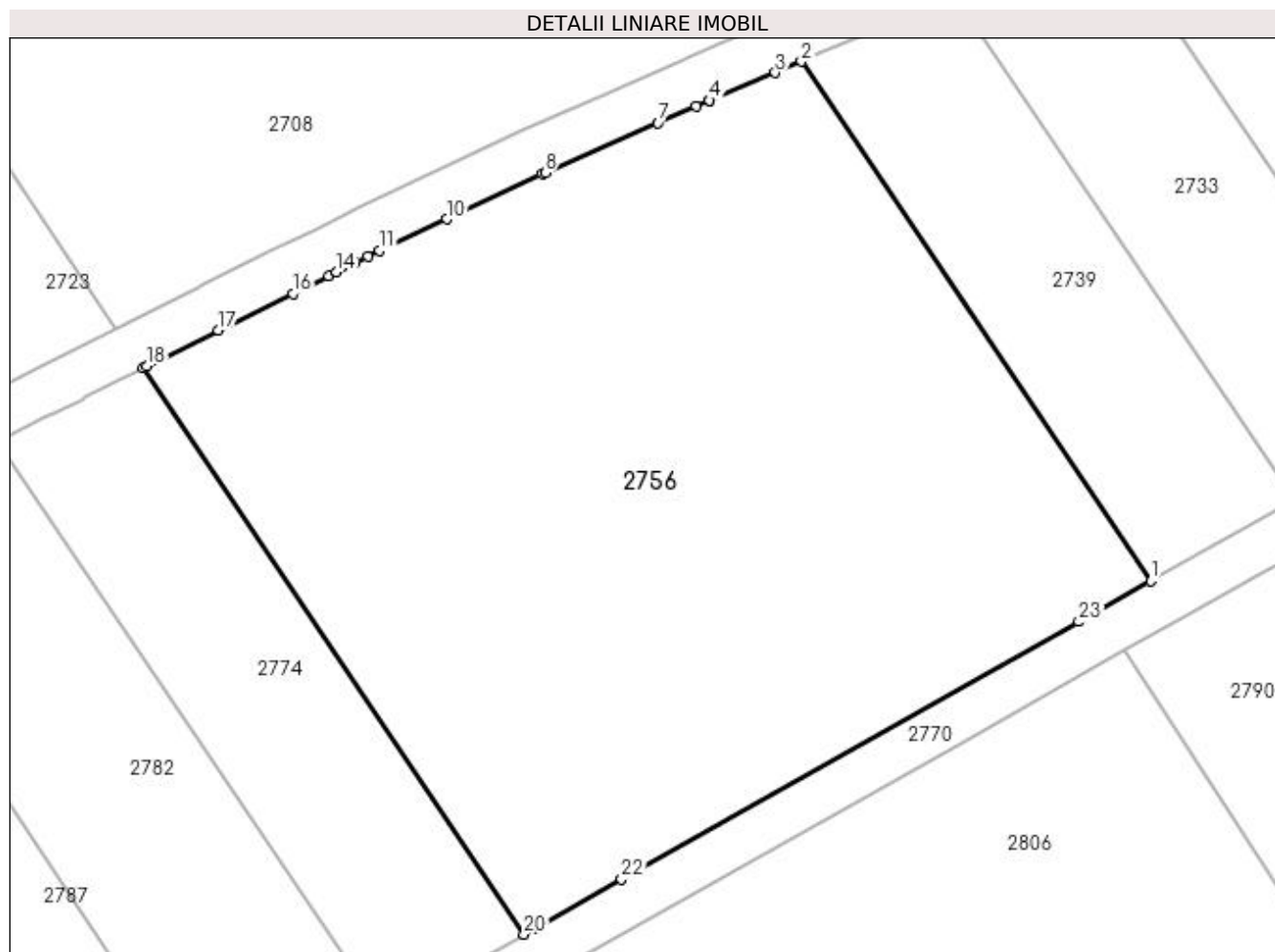
Inscrieri privind dezmembramintele dreptului de proprietate, drepturi reale de garanție și sarcini	Referințe
NU SUNT	

Anexa Nr. 1 La Partea I

Teren

Nr cadastral	Suprafața (mp)*	Observații / Referințe
	3.329	Restul de suprafata se afla ID 2708

* Suprafața este determinată în planul de proiecție Stereo 70.



Date referitoare la teren

Crt	Categorie folosință	Intra vilan	Suprafața (mp)	Tarla	Parcelă	Nr. topo	Observații / Referințe
1	vie	NU	3.329	27	83	-	Parcela despartita de drum

Lungime Segmente

1) Valorile lungimilor segmentelor sunt obținute din proiecție în plan.

Punct început	X / Y	Punct sfârșit	X / Y	Lungime segment (** (m)
1	398.169,356 327.332,946	2	398.140,008 327.376,538	52.55
3	398.137,804 327.375,604	4	398.132,323 327.373,283	5.952
5	398.132,261 327.373,257	6	398.131,179 327.372,78	1.182
7	398.127,994 327.371,377	8	398.118,499 327.367,195	10.375
9	398.118,254 327.367,087	10	398.110,244 327.363,316	8.853

Punct început	X / Y	Punct sfârșit	X / Y	Lungime segment (** (m)
2	398.140,008 327.376,538	3	398.137,804 327.375,604	2.394
4	398.132,323 327.373,283	5	398.132,261 327.373,257	0.067
6	398.131,179 327.372,78	7	398.127,994 327.371,377	3.481
8	398.118,499 327.367,195	9	398.118,254 327.367,087	0.268
10	398.110,244 327.363,316	11	398.104,605 327.360,661	6.233

Punct început	X / Y	Punct sfârșit	X / Y	Lungime segment (** (m)
11	398.104,605 327.360,661	12	398.103,609 327.360,17	1.11
13	398.102,579 327.359,661	14	398.100,991 327.358,877	1.771
15	398.100,325 327.358,549	16	398.097,315 327.357,062	3.357
17	398.091,08 327.353,984	18	398.085,089 327.350,971	6.706
19	398.084,765 327.350,808	20	398.116,745 327.303,307	57.263
21	398.117,501 327.303,733	22	398.124,919 327.307,912	8.514
23	398.163,306 327.329,538	1	398.169,356 327.332,946	6.943

Punct început	X / Y	Punct sfârșit	X / Y	Lungime segment (** (m)
12	398.103,609 327.360,17	13	398.102,579 327.359,661	1.149
14	398.100,991 327.358,877	15	398.100,325 327.358,549	0.743
16	398.097,315 327.357,062	17	398.091,08 327.353,984	6.954
18	398.085,089 327.350,971	19	398.084,765 327.350,808	0.363
20	398.116,745 327.303,307	21	398.117,501 327.303,733	0.868
22	398.124,919 327.307,912	23	398.163,306 327.329,538	44.06

** Lungimile segmentelor sunt determinate în planul de proiecție Stereo 70 și sunt rotunjite la 1 milimetru.

*** Distanța dintre puncte este formată din segmente cumulate ce sunt mai mici decât valoarea 1 milimetru.

**DATE DESPRE IMOBILUL NR. 2757**

Oficiul de Cadastru și Publicitate Imobiliară DOLJ
Biroul de Cadastru și Publicitate Imobiliară Craiova

A. Partea I. Descrierea imobilului

TEREN Extravilan

Adresa: Jud. Dolj, T27, P95

Nr. Crt	Nr cadastral Nr. topografic	Suprafața* (mp)	Observații / Referințe
A1		750	Sector cadastral:9 Teren neimprejmuit;

B. Partea II. Proprietari și acte

Inscrieri privitoare la dreptul de proprietate și alte drepturi reale	Referințe
/	
Act Administrativ nr. Titlu de proprietate 1074-1367, din 04/08/1997 emis de CJSIPT Dolj;	
B1	A1
Intabulare, drept de PROPRIETATE, dobandit prin Reconstituire, cota actuala 1/1, cota initiala 1/1	
1) CEACIRU GHEORGHE	
2) CEACIRU AURICA	

C. Partea III. SARCINI .

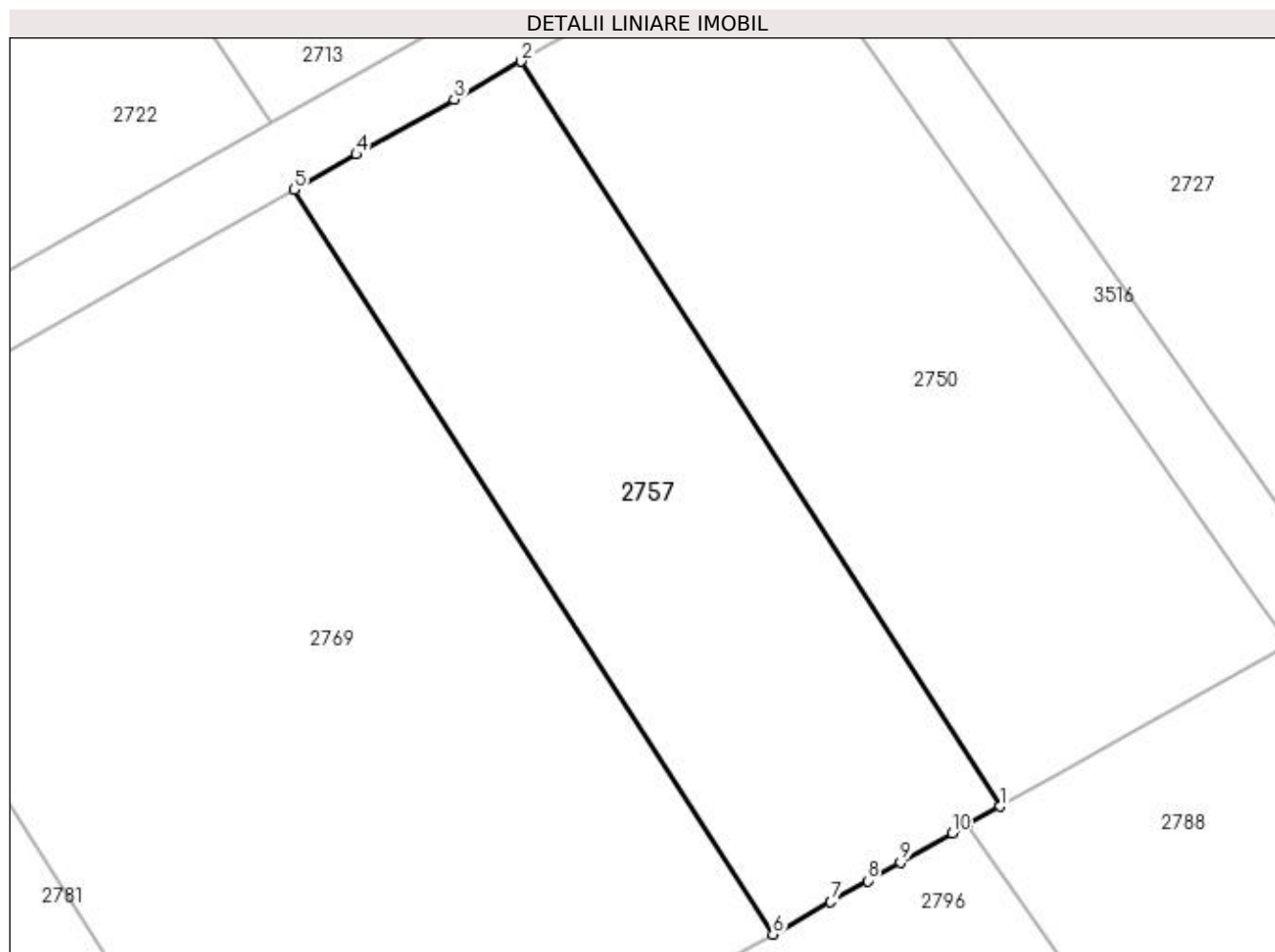
Inscrieri privind dezmembramintele dreptului de proprietate, drepturi reale de garanție și sarcini	Referințe
NU SUNT	

Anexa Nr. 1 La Partea I

Teren

Nr cadastral	Suprafața (mp)*	Observații / Referințe
	750	

* Suprafața este determinată în planul de proiecție Stereo 70.



Date referitoare la teren

Crt	Categorie folosință	Intra vilan	Suprafața (mp)	Tarla	Parcelă	Nr. topo	Observații / Referințe
1	vie	NU	750	27	95	-	

Lungime Segmente

1) Valorile lungimilor segmentelor sunt obținute din proiecție în plan.

Punct început	X / Y	Punct sfârșit	X / Y	Lungime segment (** (m)
1	398.261,891 327.322,635	2	398.234,572 327.365,123	50.513
2	398.234,572 327.365,123	3	398.230,741 327.362,964	4.398
3	398.230,741 327.362,964	4	398.225,155 327.359,818	6.411
4	398.225,155 327.359,818	5	398.221,614 327.357,823	4.064
5	398.221,614 327.357,823	6	398.248,933 327.315,335	50.513

Punct început	X / Y	Punct sfârșit	X / Y	Lungime segment (** (m)
6	398.248,933 327.315,335	7	398.252,226 327.317,19	3.779
7	398.252,226 327.317,19	8	398.254,348 327.318,385	2.435
8	398.254,348 327.318,385	9	398.256,214 327.319,437	2.142
9	398.256,214 327.319,437	10	398.259,157 327.321,095	3.378
10	398.259,157 327.321,095	11	398.260,008 327.321,574	0.976
11	398.260,008 327.321,574	1	398.261,891 327.322,635	2.161

** Lungimile segmentelor sunt determinate în planul de proiecție Stereo 70 și sunt rotunjite la 1 milimetru.

*** Distanța dintre puncte este formată din segmente cumulate ce sunt mai mici decât valoarea 1 milimetru.

**DATE DESPRE IMOBILUL NR. 2769**

Oficiul de Cadastru și Publicitate Imobiliară DOLJ
Biroul de Cadastru și Publicitate Imobiliară Craiova

A. Partea I. Descrierea imobilului

TEREN Extravilan

Adresa: Jud. Dolj, T27, P94

Nr. Crt	Nr cadastral Nr. topografic	Suprafața* (mp)	Observații / Referințe
A1		1.650	Sector cadastral:9 Teren neimprejmuit;

B. Partea II. Proprietari și acte

Inscrieri privitoare la dreptul de proprietate și alte drepturi reale	Referințe
/	
Act Administrativ nr. Titlu de proprietate 1465-59556, din 01/02/1999 emis de CJSIPT Dolj;	
B1	A1
Intabulare, drept de PROPRIETATE, dobândit prin Reconstituire, cota actuala 1/1, cota initiala 1/1	
1) URECHE AURELIA DEFUNCT:Da	
2) URECHE GLIGORE DEFUNCT:Da	

C. Partea III. SARCINI .

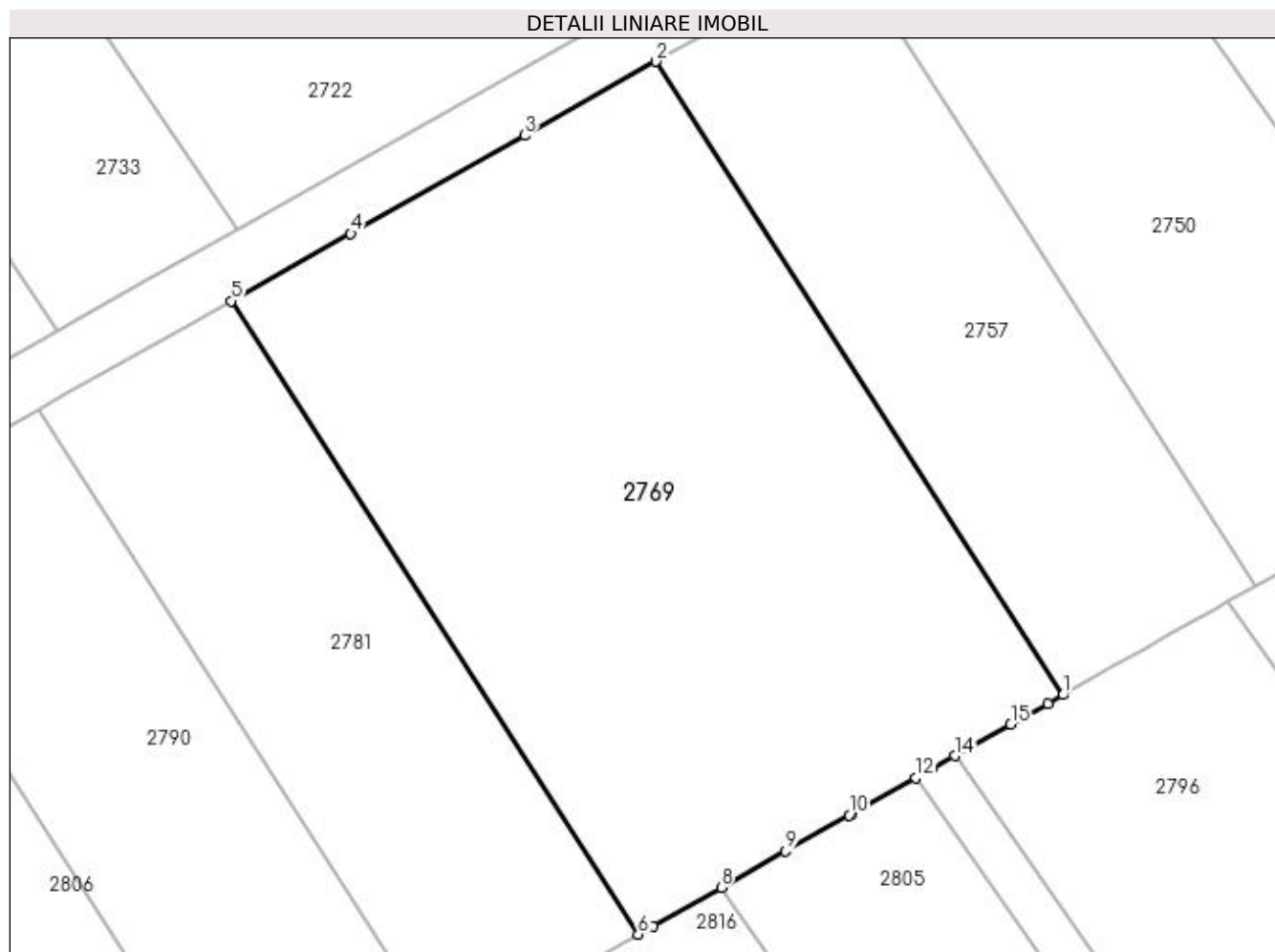
Inscrieri privind dezmembramentele dreptului de proprietate, drepturi reale de garanție și sarcini	Referințe
NU SUNT	

Anexa Nr. 1 La Partea I

Teren

Nr cadastral	Suprafața (mp)*	Observații / Referințe
	1.650	

* Suprafața este determinată în planul de proiecție Stereo 70.



Date referitoare la teren

Crt	Categorie folosință	Intra vilan	Suprafața (mp)	Tarla	Parcelă	Nr. topo	Observații / Referințe
1	vie	NU	1.650	27	94	-	

Lungime Segmente

1) Valorile lungimilor segmentelor sunt obținute din proiecție în plan.

Punct început	X / Y	Punct sfârșit	X / Y	Lungime segment (** (m)
1	398.248,933 327.315,335	2	398.221,614 327.357,823	50.513
2	398.221,614 327.357,823	3	398.212,793 327.352,853	10.125
3	398.212,793 327.352,853	4	398.201,126 327.346,28	13.391
4	398.201,126 327.346,28	5	398.193,107 327.341,762	9.204
5	398.193,107 327.341,762	6	398.220,426 327.299,274	50.513

Punct început	X / Y	Punct sfârşit	X / Y	Lungime segment (** (m)
6	398.220,426 327.299,274	7	398.221,443 327.299,847	1.168
7	398.221,443 327.299,847	8	398.225,996 327.302,412	5.226
8	398.225,996 327.302,412	9	398.230,319 327.304,848	4.961
9	398.230,319 327.304,848	10	398.234,583 327.307,25	4.895
10	398.234,583 327.307,25	11	398.234,76 327.307,35	0.203
11	398.234,76 327.307,35	12	398.239,063 327.309,774	4.94
12	398.239,063 327.309,774	13	398.240,159 327.310,391	1.257
13	398.240,159 327.310,391	14	398.241,678 327.311,247	1.744
14	398.241,678 327.311,247	15	398.245,425 327.313,358	4.301
15	398.245,425 327.313,358	16	398.247,911 327.314,758	2.853
16	398.247,911 327.314,758	1	398.248,933 327.315,335	1.174

** Lungimile segmentelor sunt determinate în planul de proiecție Stereo 70 și sunt rotunjite la 1 milimetru.

*** Distanța dintre puncte este formată din segmente cumulate ce sunt mai mici decât valoarea 1 milimetru.

**DATE DESPRE IMOBILUL NR. 2770**

Oficiul de Cadastru și Publicitate Imobiliară DOLJ
Biroul de Cadastru și Publicitate Imobiliară Craiova

A. Partea I. Descrierea imobilului

TEREN Extravilan

Adresa: Jud. Dolj, T27, PDE 524

Nr. Crt	Nr cadastral Nr. topografic	Suprafața* (mp)	Observații / Referințe
A1		763	Sector cadastral:9 Teren neimprejmuit;

B. Partea II. Proprietari și acte

Inscrieri privitoare la dreptul de proprietate și alte drepturi reale		Referințe
/		
Act Normativ nr. Legea 7, din 13/03/1996 emis de Parlamentul Romaniei (art.13 alin 15);		
B1	Inscrierea provizorie, drept de PROPRIETATE, dobandit prin Lege, cota actuala 1/1, cota initiala 1/1 1) NEIDENTIFICAT NEIDENTIFICAT	A1

C. Partea III. SARCINI .

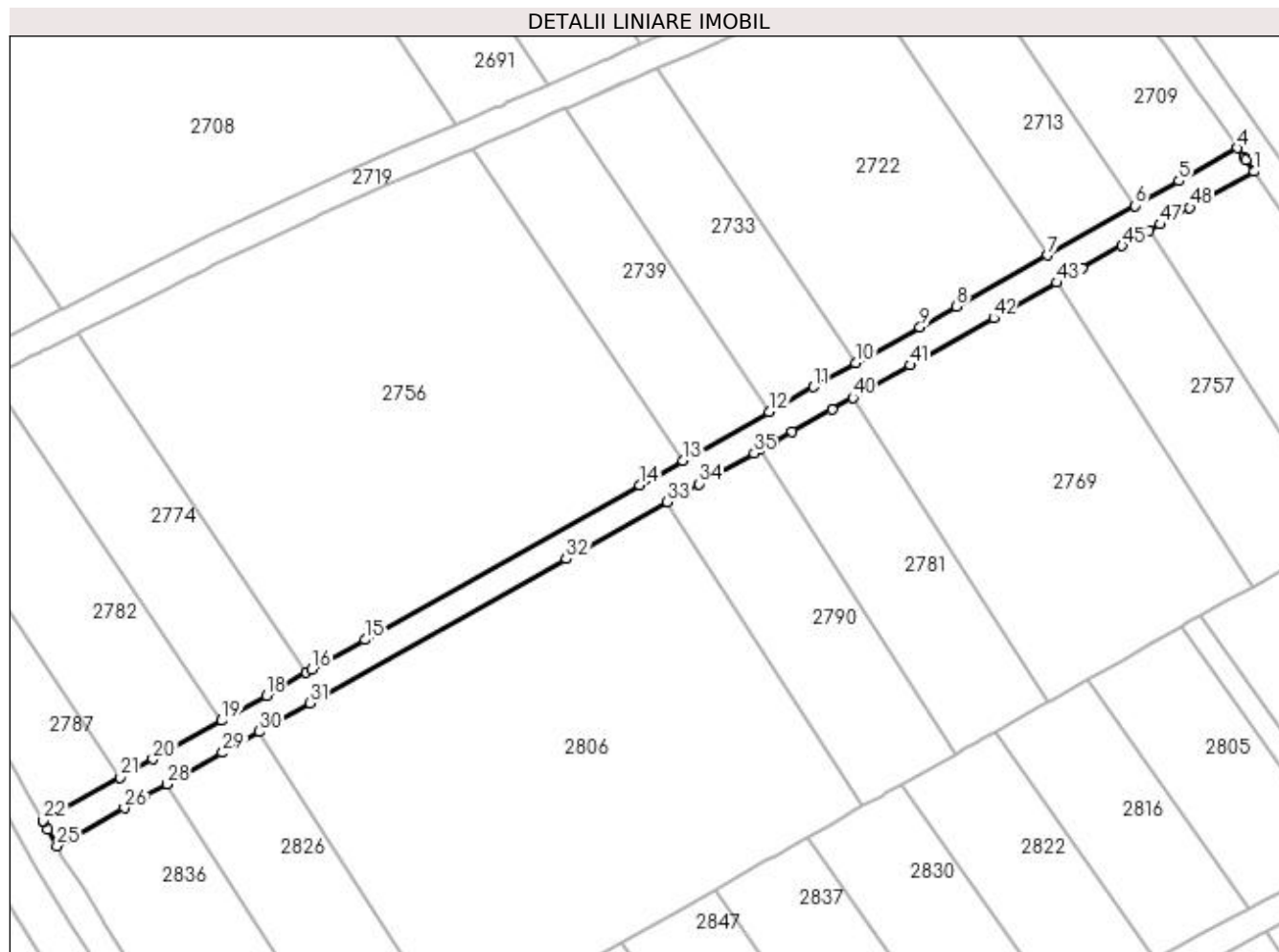
Inscrieri privind dezmembramintele dreptului de proprietate, drepturi reale de garanție și sarcini	Referințe
NU SUNT	

Anexa Nr. 1 La Partea I

Teren

Nr cadastral	Suprafața (mp)*	Observații / Referințe
	763	

* Suprafața este determinată în planul de proiecție Stereo 70.



Date referitoare la teren

Crt	Categorie folosință	Intra vilan	Suprafața (mp)	Tarla	Parcelă	Nr. topo	Observații / Referințe
1	drum	NU	763	27	DE 524	-	

Lungime Segmente

1) Valorile lungimilor segmentelor sunt obținute din proiecție în plan.

Punct început	X / Y	Punct sfârșit	X / Y	Lungime segment	Punct început	X / Y	Punct sfârșit	X / Y	Lungime segment	Punct început	X / Y	Punct sfârșit	X / Y	Lungime segment
1	398.249,185 327.373,355	2	398.248,026 327.375,0	2.012	2	398.248,026 327.375,0	3	398.247,814 327.375,301	0.368	3	398.247,814 327.375,301	4	398.246,882 327.376,623	1.617
4	398.246,882 327.376,623	5	398.238,706 327.372,017	9.385	5	398.238,706 327.372,017	6	398.232,556 327.368,552	7.059	6	398.232,556 327.368,552	7	398.220,306 327.361,651	14.06
7	398.220,306 327.361,651	8	398.207,594 327.354,489	14.59 1	8	398.207,594 327.354,489	9	398.202,504 327.351,621	5.842	9	398.202,504 327.351,621	10	398.193,528 327.346,564	10.30 2
10	398.193,528 327.346,564	11	398.187,623 327.343,238	6.777	11	398.187,623 327.343,238	12	398.181,422 327.339,744	7.118	12	398.181,422 327.339,744	13	398.169,356 327.332,946	13.84 9
13	398.169,356 327.332,946	14	398.163,306 327.329,538	6.943	14	398.163,306 327.329,538	15	398.124,919 327.307,912	44.06	15	398.124,919 327.307,912	16	398.117,501 327.303,733	8.514
16	398.117,501 327.303,733	17	398.116,745 327.303,307	0.868	17	398.116,745 327.303,307	18	398.111,112 327.300,133	6.465	18	398.111,112 327.300,133	19	398.104,894 327.296,63	7.137

Punct început	X / Y	Punct sfârșit	X / Y	Lungime segment	Punct început	X / Y	Punct sfârșit	X / Y	Lungime segment	Punct început	X / Y	Punct sfârșit	X / Y	Lungime segment
19	398.104,894 327.296,63	20	398.095,264 327.291,205	11.053	20	398.095,264 327.291,205	21	398.090,725 327.288,648	5.211	21	398.090,725 327.288,648	22	398.079,943 327.282,573	12.375
22	398.079,943 327.282,573	23	398.080,037 327.282,401	0.196	23	398.080,037 327.282,401	24	398.080,596 327.281,394	1.151	24	398.080,596 327.281,394	25	398.081,873 327.279,095	2.631
25	398.081,873 327.279,095	26	398.091,301 327.284,406	10.821	26	398.091,301 327.284,406	27	398.094,087 327.285,976	3.198	27	398.094,087 327.285,976	28	398.097,217 327.287,74	3.593
28	398.097,217 327.287,74	29	398.105,01 327.292,13	8.944	29	398.105,01 327.292,13	30	398.110,175 327.295,04	5.929	30	398.110,175 327.295,04	31	398.117,268 327.299,036	8.141
31	398.117,268 327.299,036	32	398.153,068 327.319,205	41.09	32	398.153,068 327.319,205	33	398.167,191 327.327,161	16.211	33	398.167,191 327.327,161	34	398.171,653 327.329,675	5.121
34	398.171,653 327.329,675	35	398.179,281 327.333,973	8.756	35	398.179,281 327.333,973	36	398.180,148 327.334,461	0.995	36	398.180,148 327.334,461	37	398.182,121 327.335,573	2.264
37	398.182,121 327.335,573	38	398.184,616 327.336,979	2.864	38	398.184,616 327.336,979	39	398.190,204 327.340,126	6.413	39	398.190,204 327.340,126	40	398.193,107 327.341,762	3.332
40	398.193,107 327.341,762	41	398.201,126 327.346,28	9.204	41	398.201,126 327.346,28	42	398.212,793 327.352,853	13.391	42	398.212,793 327.352,853	43	398.221,614 327.357,823	10.125
43	398.221,614 327.357,823	44	398.225,155 327.359,818	4.064	44	398.225,155 327.359,818	45	398.230,741 327.362,964	6.411	45	398.230,741 327.362,964	46	398.234,572 327.365,123	4.398
46	398.234,572 327.365,123	47	398.236,078 327.365,971	1.728	47	398.236,078 327.365,971	48	398.240,215 327.368,302	4.748	48	398.240,215 327.368,302	1	398.249,185 327.373,355	10.295

** Lungimile segmentelor sunt determinate în planul de proiecție Stereo 70 și sunt rotunjite la 1 milimetru.

*** Distanța dintre puncte este formată din segmente cumulate ce sunt mai mici decât valoarea 1 milimetru.

**DATE DESPRE IMOBILUL NR. 2774**

Oficiul de Cadastru și Publicitate Imobiliară DOLJ
Biroul de Cadastru și Publicitate Imobiliară Craiova

A. Partea I. Descrierea imobilului

TEREN Extravilan

Adresa: Jud. Dolj, T27, P82

Nr. Crt	Nr cadastral Nr. topografic	Suprafața* (mp)	Observații / Referințe
A1		781	Sector cadastral:9 Teren neimprejmuit; Restul de suprafata se afla ID 2723

B. Partea II. Proprietari și acte

Inscrieri privitoare la dreptul de proprietate și alte drepturi reale		Referințe
/		
Act Administrativ nr. Titlu de proprietate 1077-1367, din 04/08/1997 emis de CJSIPT Dolj;		
B1	Intabulare, drept de PROPRIETATE, dobandit prin Reconstituire, cota actuala 1/1, cota initiala 1/1 1) DRAGU AURICA 2) OPRISESCU MARIA	A1

C. Partea III. SARCINI .

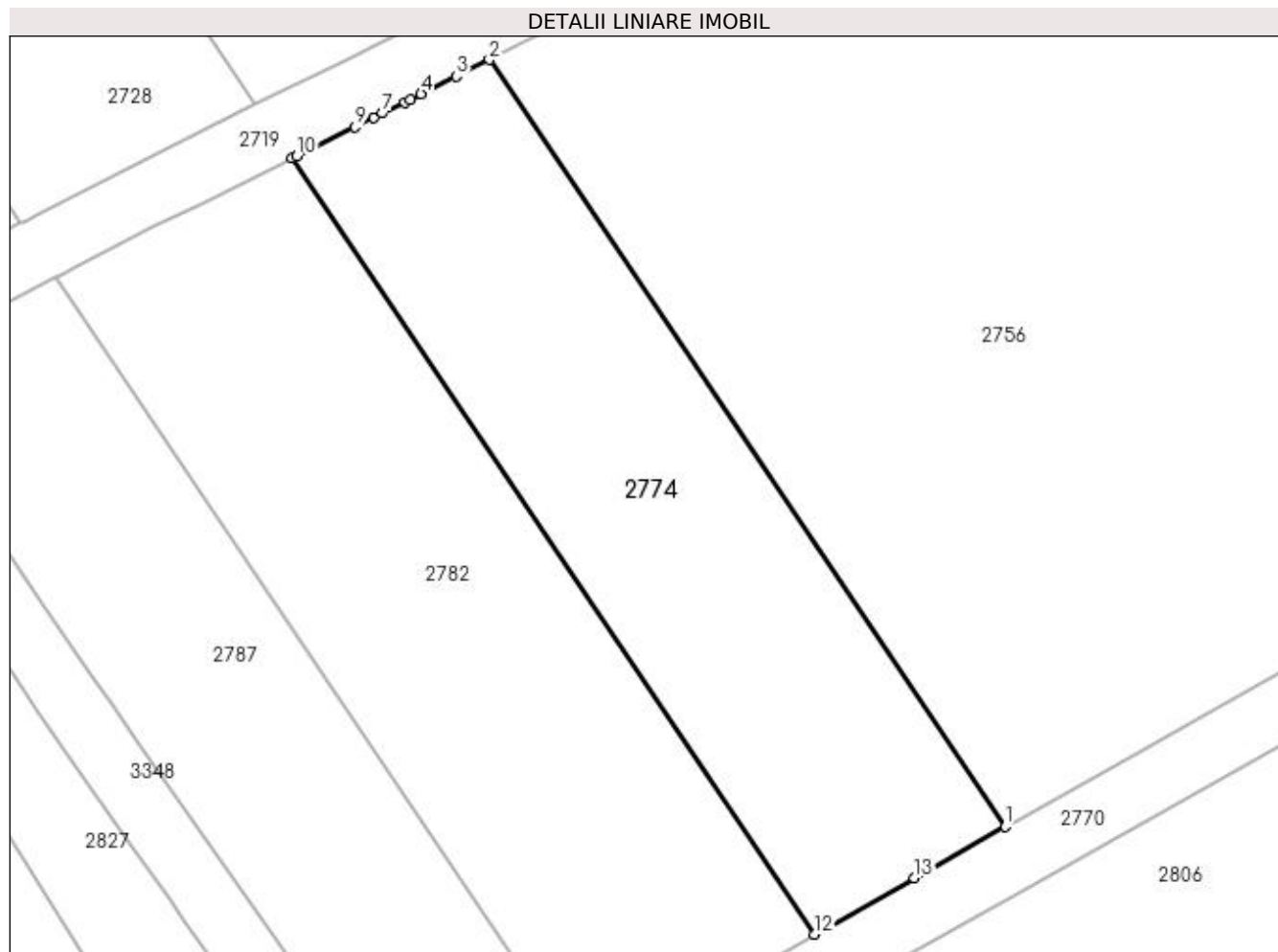
Inscrieri privind dezmembramintele dreptului de proprietate, drepturi reale de garanție și sarcini	Referințe
NU SUNT	

Anexa Nr. 1 La Partea I

Teren

Nr cadastral	Suprafața (mp)*	Observații / Referințe
	781	Restul de suprafata se afla ID 2723

* Suprafața este determinată în planul de proiecție Stereo 70.



Date referitoare la teren

Crt	Categorie folosință	Intra vilan	Suprafața (mp)	Tarla	Parcelă	Nr. topo	Observații / Referințe
1	vie	NU	781	27	82	-	Parcela despartita de drum

Lungime Segmente

1) Valorile lungimilor segmentelor sunt obținute din proiecție în plan.

Punct început	X / Y	Punct sfârșit	X / Y	Lungime segment (** (m)
1	398.116,745 327.303,307	2	398.084,765 327.350,808	57.263
2	398.084,765 327.350,808	3	398.082,723 327.349,781	2.285
3	398.082,723 327.349,781	4	398.080,542 327.348,683	2.442
4	398.080,542 327.348,683	5	398.079,882 327.348,352	0.739
5	398.079,882 327.348,352	6	398.079,527 327.348,173	0.397

Punct început	X / Y	Punct sfârșit	X / Y	Lungime segment (** (m)
6	398.079,527 327.348,173	7	398.078,156 327.347,484	1.534
7	398.078,156 327.347,484	8	398.077,607 327.347,208	0.615
8	398.077,607 327.347,208	9	398.076,449 327.346,634	1.293
9	398.076,449 327.346,634	10	398.072,845 327.344,848	4.023
10	398.072,845 327.344,848	11	398.072,536 327.344,695	0.345
11	398.072,536 327.344,695	12	398.104,894 327.296,63	57.942
12	398.104,894 327.296,63	13	398.111,112 327.300,133	7.137
13	398.111,112 327.300,133	1	398.116,745 327.303,307	6.465

** Lungimile segmentelor sunt determinate în planul de proiecție Stereo 70 și sunt rotunjite la 1 milimetru.

*** Distanța dintre puncte este formată din segmente cumulate ce sunt mai mici decât valoarea 1 milimetru.

**DATE DESPRE IMOBILUL NR. 2781**

Oficiul de Cadastru și Publicitate Imobiliară DOLJ
Biroul de Cadastru și Publicitate Imobiliară Craiova

A. Partea I. Descrierea imobilului

TEREN Extravilan

Adresa: Jud. Dolj, T27, P93

Nr. Crt	Nr cadastral Nr. topografic	Suprafața* (mp)	Observații / Referințe
A1		750	Sector cadastral:9 Teren neimprejmuit;

B. Partea II. Proprietari și acte

Inscrieri privitoare la dreptul de proprietate și alte drepturi reale	Referințe
/	
Act Administrativ nr. Titlu de proprietate 18868, din 23/02/2015 emis de CJSIPT Dolj;	
B1	A1
Intabulare, drept de PROPRIETATE, dobandit prin Reconstituire, cota actuala 1/1, cota initiala 1/1 1) NAIDIN CONSTANTINA	

C. Partea III. SARCINI .

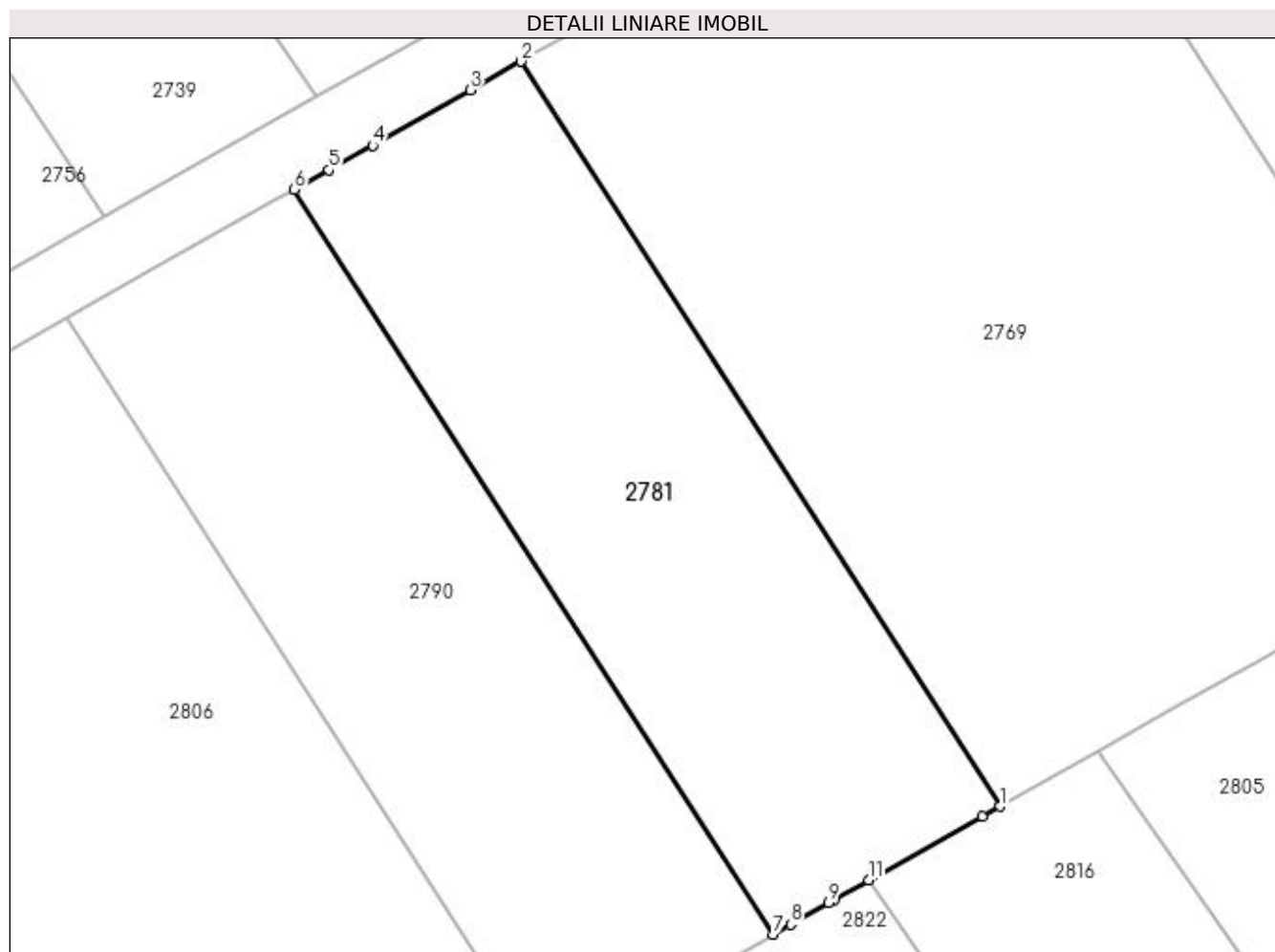
Inscrieri privind dezmembramintele dreptului de proprietate, drepturi reale de garanție și sarcini	Referințe
NU SUNT	

Anexa Nr. 1 La Partea I

Teren

Nr cadastral	Suprafața (mp)*	Observații / Referințe
	750	

* Suprafața este determinată în planul de proiecție Stereo 70.



Date referitoare la teren

Crt	Categorie folosință	Intra vilan	Suprafața (mp)	Tarla	Parcelă	Nr. topo	Observații / Referințe
1	vie	NU	750	27	93	-	

Lungime Segmente

1) Valorile lungimilor segmentelor sunt obținute din proiecție în plan.

Punct început	X / Y	Punct sfârșit	X / Y	Lungime segment (** (m)
1	398.220,426 327.299,274	2	398.193,107 327.341,762	50.513
2	398.193,107 327.341,762	3	398.190,204 327.340,126	3.332
3	398.190,204 327.340,126	4	398.184,616 327.336,979	6.413
4	398.184,616 327.336,979	5	398.182,121 327.335,573	2.864
5	398.182,121 327.335,573	6	398.180,148 327.334,461	2.264

Punct început	X / Y	Punct sfârșit	X / Y	Lungime segment (** (m)
6	398.180,148 327.334,461	7	398.207,468 327.291,974	50.513
7	398.207,468 327.291,974	8	398.208,474 327.292,54	1.155
8	398.208,474 327.292,54	9	398.210,661 327.293,773	2.511
9	398.210,661 327.293,773	10	398.210,959 327.293,94	0.342
10	398.210,959 327.293,94	11	398.212,937 327.295,055	2.271
11	398.212,937 327.295,055	12	398.219,396 327.298,694	7.414
12	398.219,396 327.298,694	1	398.220,426 327.299,274	1.182

** Lungimile segmentelor sunt determinate în planul de proiecție Stereo 70 și sunt rotunjite la 1 milimetru.

*** Distanța dintre puncte este formată din segmente cumulate ce sunt mai mici decât valoarea 1 milimetru.

**DATE DESPRE IMOBILUL NR. 2782**

Oficiul de Cadastru și Publicitate Imobiliară DOLJ
 Biroul de Cadastru și Publicitate Imobiliară Craiova

A. Partea I. Descrierea imobilului

TEREN Extravilan

Adresa: Jud. Dolj, T27, P81

Nr. Crt	Nr cadastral Nr. topografic	Suprafața* (mp)	Observații / Referințe
A1		946	Sector cadastral:9 Teren neimprejmuit; Restul de suprafata se afla ID 2728

B. Partea II. Proprietari și acte

Inscrieri privitoare la dreptul de proprietate și alte drepturi reale		Referințe
/		
Act Administrativ nr. Titlu de proprietate 559-60677, din 30/01/1997 emis de CJSIPT Dolj;		
B1	Intabulare, drept de PROPRIETATE, dobandit prin Reconstituire, cota actuala 1/1, cota initiala 1/1 1) RACAREANU PASTITA	A1

C. Partea III. SARCINI .

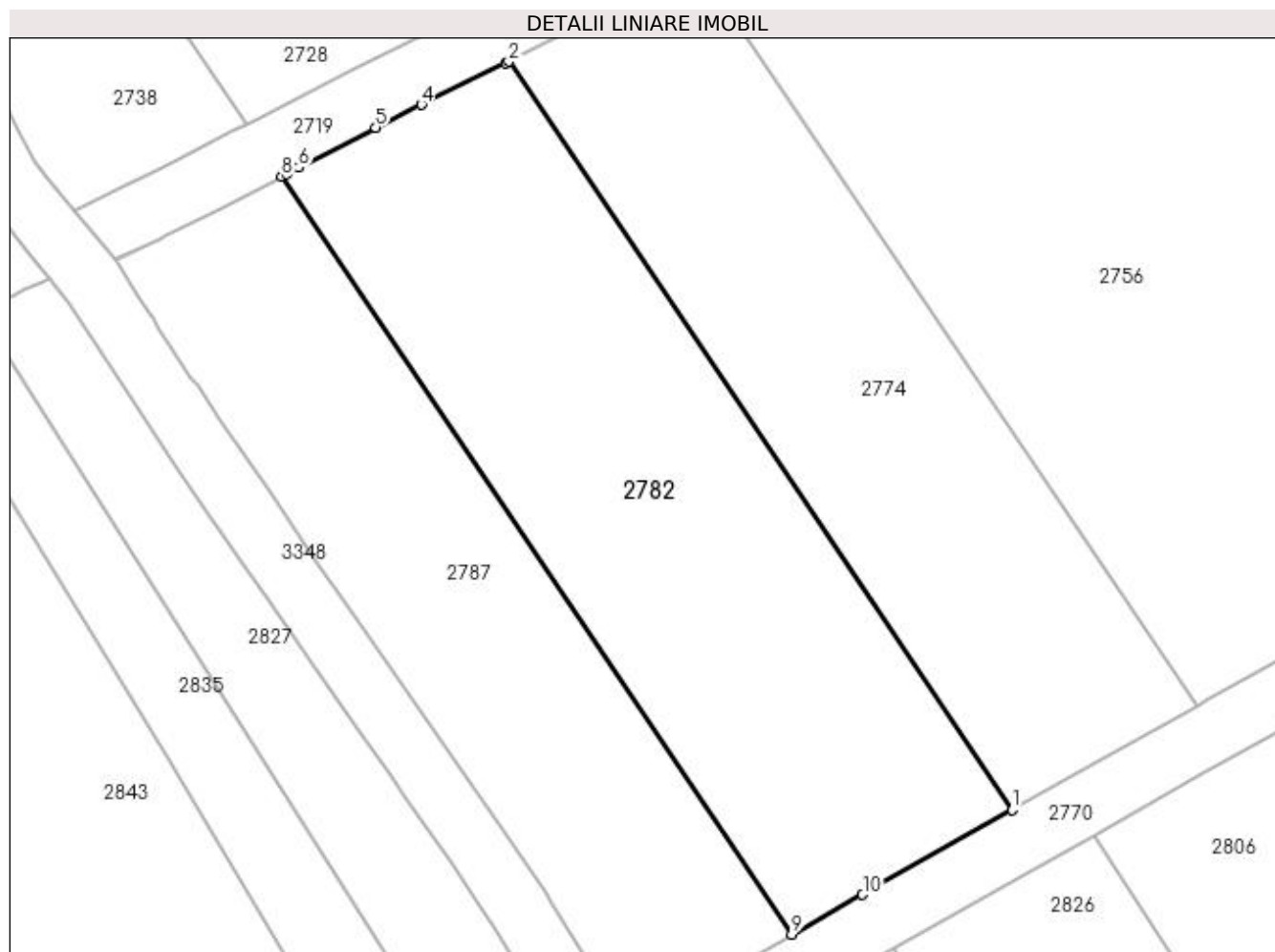
Inscrieri privind dezmembramintele dreptului de proprietate, drepturi reale de garanție și sarcini	Referințe
NU SUNT	

Anexa Nr. 1 La Partea I

Teren

Nr cadastral	Suprafața (mp)*	Observații / Referințe
	946	Restul de suprafata se afla ID 2728

* Suprafața este determinată în planul de proiecție Stereo 70.



Date referitoare la teren

Crt	Categorie folosință	Intra vilan	Suprafața (mp)	Tarla	Parcelă	Nr. topo	Observații / Referințe
1	vie	NU	946	27	81	-	Parcela despartita de drum

Lungime Segmente

1) Valorile lungimilor segmentelor sunt obținute din proiecție în plan.

Punct început	X / Y	Punct sfârșit	X / Y	Lungime segment (** (m)
1	398.104,894 327.296,63	2	398.072,536 327.344,695	57.942
2	398.072,536 327.344,695	3	398.072,339 327.344,597	0.22
3	398.072,339 327.344,597	4	398.066,928 327.341,916	6.038
4	398.066,928 327.341,916	5	398.063,979 327.340,455	3.291
5	398.063,979 327.340,455	6	398.059,032 327.337,891	5.572

Punct început	X / Y	Punct sfârșit	X / Y	Lungime segment (** (m)
6	398.059,032 327.337,891	7	398.058,237 327.337,479	0.896
7	398.058,237 327.337,479	8	398.057,949 327.337,33	0.324
8	398.057,949 327.337,33	9	398.090,725 327.288,648	58.687
9	398.090,725 327.288,648	10	398.095,264 327.291,205	5.211
10	398.095,264 327.291,205	1	398.104,894 327.296,63	11.053

** Lungimile segmentelor sunt determinate în planul de proiecție Stereo 70 și sunt rotunjite la 1 milimetru.

*** Distanța dintre puncte este formată din segmente cumulate ce sunt mai mici decât valoarea 1 milimetru.

**DATE DESPRE IMOBILUL NR. 2787**

Oficiul de Cadastru și Publicitate Imobiliară DOLJ
Biroul de Cadastru și Publicitate Imobiliară Craiova

A. Partea I. Descrierea imobilului

TEREN Extravilan

Adresa: Jud. Dolj, T27, P80

Nr. Crt	Nr cadastral Nr. topografic	Suprafața* (mp)	Observații / Referințe
A1		699	Sector cadastral:9 Teren neimprejmuit; Restul de suprafata se afla ID 2738

B. Partea II. Proprietari și acte

Inscrieri privitoare la dreptul de proprietate și alte drepturi reale		Referințe
/		
Act Notarial nr. Certificat de mostenitor 173, din 30/10/2006 emis de NP DEFTA EMIL;		
B1	Intabulare, drept de PROPRIETATE, dobandit prin Succesiune, cota actuala 2/8, cota initiala 2/8 1) TROCAN ANA	A1
Act Notarial nr. 173, din 30/10/2006 emis de NP DEFTA EMIL;		
B2	Intabulare, drept de PROPRIETATE, dobandit prin Succesiune, cota actuala 3/8, cota initiala 3/8 1) TROCAN IOANA	A1
B3	Intabulare, drept de PROPRIETATE, dobandit prin Succesiune, cota actuala 3/8, cota initiala 3/8 1) TROCAN ECATERINA	A1

C. Partea III. SARCINI .

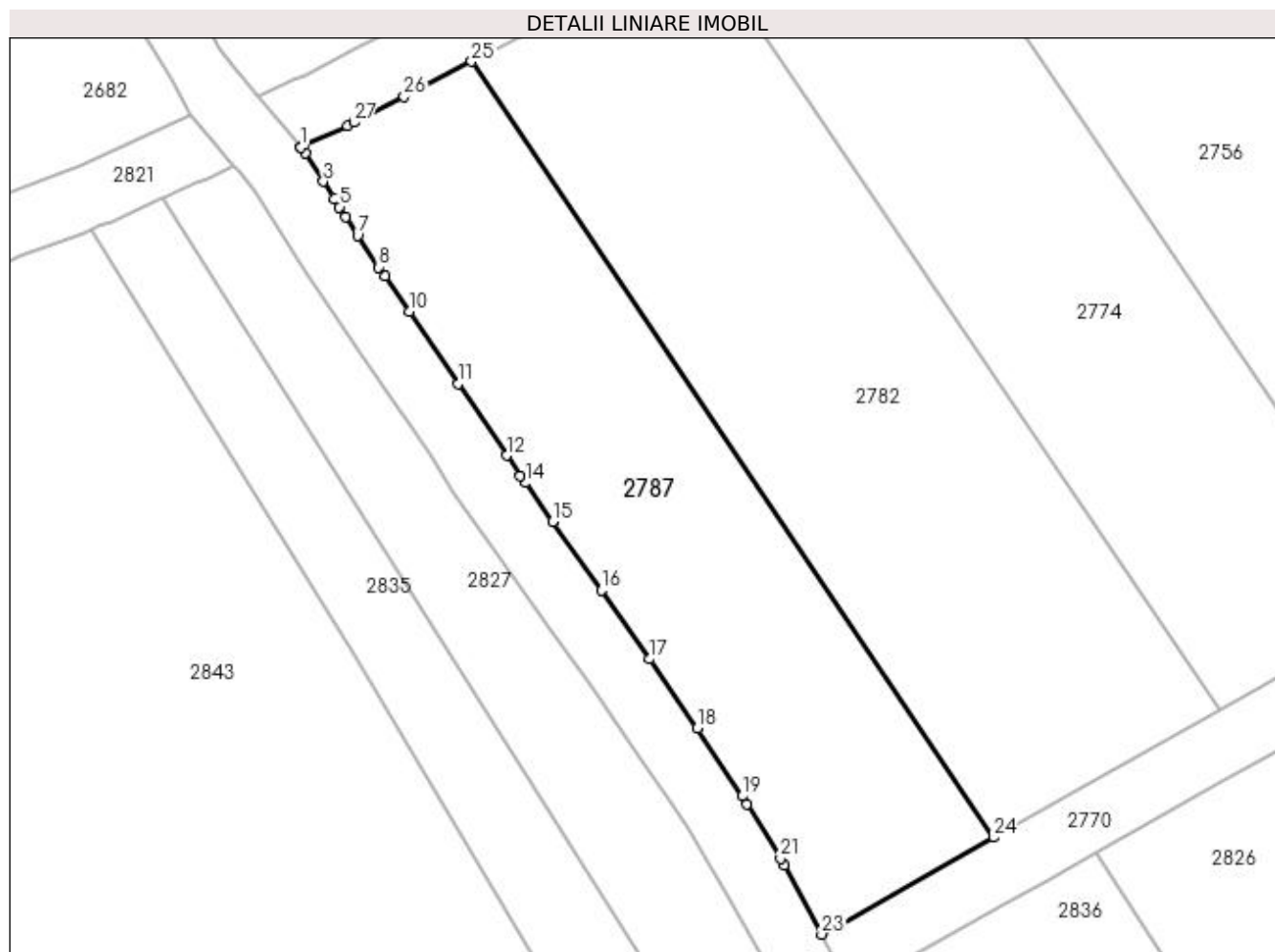
Inscrieri privind dezmembramintele dreptului de proprietate, drepturi reale de garanție și sarcini	Referințe
NU SUNT	

Anexa Nr. 1 La Partea I

Teren

Nr cadastral	Suprafața (mp)*	Observații / Referințe
	699	Restul de suprafata se afla ID 2738

* Suprafața este determinată în planul de proiecție Stereo 70.



Date referitoare la teren

Crt	Categorie folosință	Intra vilan	Suprafața (mp)	Tarla	Parcelă	Nr. topo	Observații / Referințe
1	vie	NU	699	27	80	-	Parcela despartita de drum

Lungime Segmente

1) Valorile lungimilor segmentelor sunt obținute din proiecție în plan.

Punct început	X / Y	Punct sfârșit	X / Y	Lungime segment (** (m)
1	398.047,23 327.331,937	2	398.047,524 327.331,581	0.462
3	398.048,647 327.329,803	4	398.049,328 327.328,725	1.275
5	398.049,665 327.328,191	6	398.050,059 327.327,567	0.737
7	398.050,796 327.326,4	8	398.052,141 327.324,426	2.388
9	398.052,527 327.323,86	10	398.054,032 327.321,652	2.672

Punct început	X / Y	Punct sfârșit	X / Y	Lungime segment (** (m)
2	398.047,524 327.331,581	3	398.048,647 327.329,803	2.103
4	398.049,328 327.328,725	5	398.049,665 327.328,191	0.631
6	398.050,059 327.327,567	7	398.050,796 327.326,4	1.381
8	398.052,141 327.324,426	9	398.052,527 327.323,86	0.685
10	398.054,032 327.321,652	11	398.057,123 327.317,116	5.489

Punct început	X / Y	Punct sfârșit	X / Y	Lungime segment (** (m)
11	398.057,123 327.317,116	12	398.060,152 327.312,617	5.423
13	398.061,027 327.311,354	14	398.061,346 327.310,894	0.561
15	398.063,044 327.308,444	16	398.066,104 327.304,155	5.268
17	398.069,133 327.299,834	18	398.072,139 327.295,521	5.257
19	398.074,956 327.291,242	20	398.075,257 327.290,747	0.579
21	398.077,34 327.287,329	22	398.077,6 327.286,902	0.5
23	398.079,943 327.282,573	24	398.090,725 327.288,648	12.375
25	398.057,949 327.337,33	26	398.053,723 327.335,139	4.761
27	398.050,576 327.333,508	28	398.050,166 327.333,316	0.453
29	398.047,439 327.332,036	30	398.047,353 327.331,995	0.094
31	398.047,233 327.331,939	1	398.047,23 327.331,937	0.004

Punct început	X / Y	Punct sfârșit	X / Y	Lungime segment (** (m)
12	398.060,152 327.312,617	13	398.061,027 327.311,354	1.536
14	398.061,346 327.310,894	15	398.063,044 327.308,444	2.981
16	398.066,104 327.304,155	17	398.069,133 327.299,834	5.277
18	398.072,139 327.295,521	19	398.074,956 327.291,242	5.123
20	398.075,257 327.290,747	21	398.077,34 327.287,329	4.002
22	398.077,6 327.286,902	23	398.079,943 327.282,573	4.922
24	398.090,725 327.288,648	25	398.057,949 327.337,33	58.687
26	398.053,723 327.335,139	27	398.050,576 327.333,508	3.544
28	398.050,166 327.333,316	29	398.047,439 327.332,036	3.013
30	398.047,353 327.331,995	31	398.047,233 327.331,939	0.133

** Lungimile segmentelor sunt determinate în planul de proiecție Stereo 70 și sunt rotunjite la 1 milimetru.

*** Distanța dintre puncte este formată din segmente cumulate ce sunt mai mici decât valoarea 1 milimetru.

**DATE DESPRE IMOBILUL NR. 2788**

Oficiul de Cadastru și Publicitate Imobiliară DOLJ
Biroul de Cadastru și Publicitate Imobiliară Craiova

A. Partea I. Descrierea imobilului

TEREN Extravilan

Adresa: Jud. Dolj, T27, P109

Nr. Crt	Nr cadastral Nr. topografic	Suprafața* (mp)	Observații / Referințe
A1		855	Sector cadastral:9 Teren neimprejmuit; Restul de suprafata se afla ID 2813

B. Partea II. Proprietari și acte

Inscrieri privitoare la dreptul de proprietate și alte drepturi reale		Referințe
/		
Act Administrativ nr. Titlu de proprietate 1595-44687, din 22/01/2001 emis de CJSIPT Dolj;		
B1	Intabulare, drept de PROPRIETATE, dobandit prin Reconstituire, cota actuala 1/1, cota initiala 1/1 1) STĂVARACHE NICOLAE	A1

C. Partea III. SARCINI .

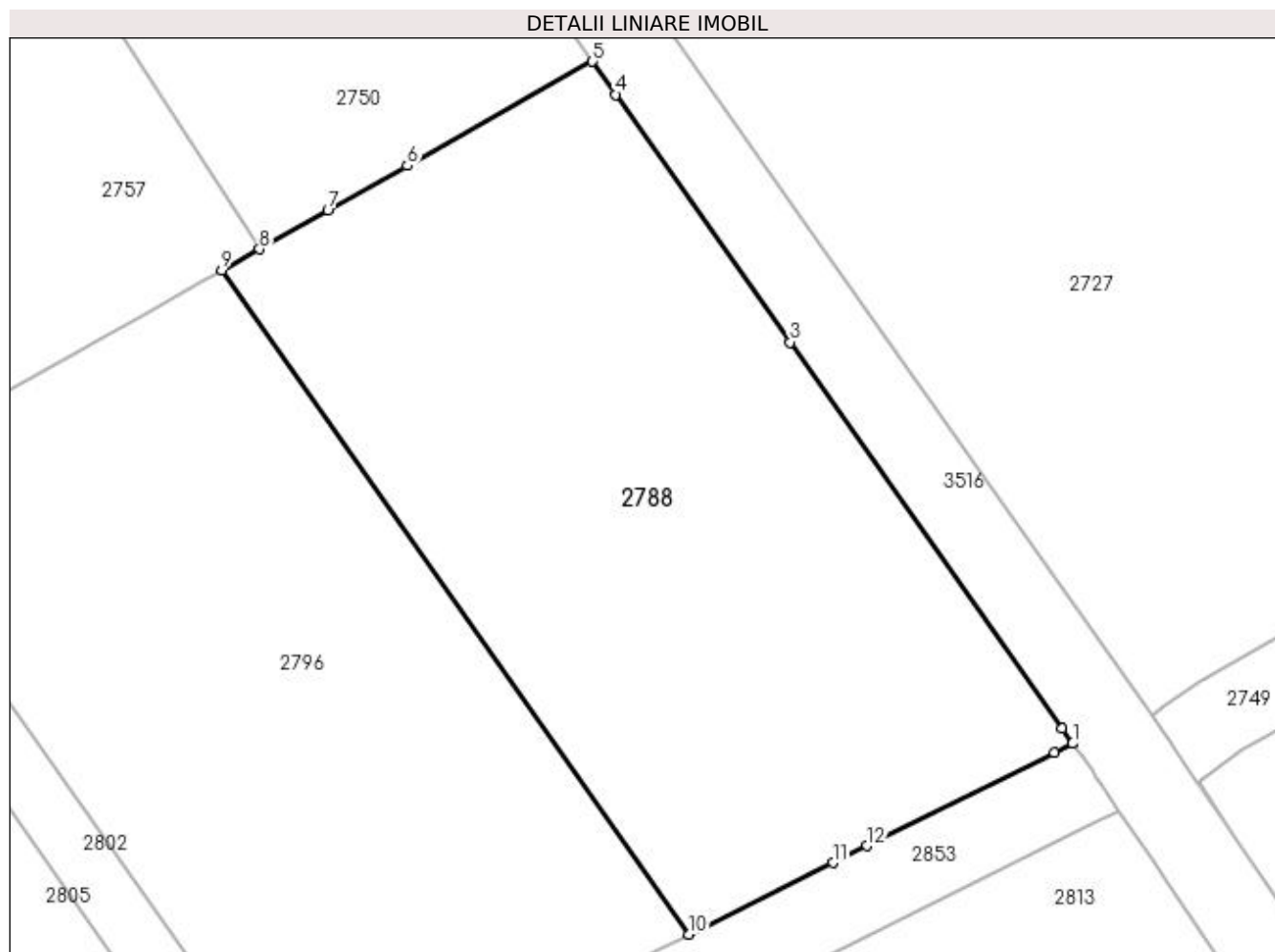
Inscrieri privind dezmembramintele dreptului de proprietate, drepturi reale de garanție și sarcini	Referințe
NU SUNT	

Anexa Nr. 1 La Partea I

Teren

Nr cadastral	Suprafața (mp)*	Observații / Referințe
	855	Restul de suprafata se afla ID 2813

* Suprafața este determinată în planul de proiecție Stereo 70.



Date referitoare la teren

Crt	Categorie folosință	Intra vilan	Suprafața (mp)	Tarla	Parcelă	Nr. topo	Observații / Referințe
1	livada	NU	855	27	109	-	Parcela despartita de drum

Lungime Segmente

1) Valorile lungimilor segmentelor sunt obținute din proiecție în plan.

Punct început	X / Y	Punct sfârșit	X / Y	Lungime segment (** (m)
1	398.302,165 327.298,161	2	398.301,642 327.298,904	0.908
2	398.301,642 327.298,904	3	398.288,171 327.318,023	23.388
3	398.288,171 327.318,023	4	398.279,534 327.330,282	14.996
4	398.279,534 327.330,282	5	398.278,377 327.331,923	2.007
5	398.278,377 327.331,923	6	398.269,216 327.326,762	10.515

Punct început	X / Y	Punct sfârșit	X / Y	Lungime segment (** (m)
6	398.269,216 327.326,762	7	398.265,271 327.324,539	4.529
7	398.265,271 327.324,539	8	398.261,891 327.322,635	3.879
8	398.261,891 327.322,635	9	398.260,008 327.321,574	2.161
9	398.260,008 327.321,574	10	398.283,159 327.288,716	40.195
10	398.283,159 327.288,716	11	398.290,29 327.292,26	7.963
11	398.290,29 327.292,26	12	398.291,986 327.293,102	1.893
12	398.291,986 327.293,102	13	398.301,252 327.297,708	10.348
13	398.301,252 327.297,708	14	398.302,162 327.298,16	1.015
14	398.302,162 327.298,16	1	398.302,165 327.298,161	0.004

** Lungimile segmentelor sunt determinate în planul de proiecție Stereo 70 și sunt rotunjite la 1 milimetru.

*** Distanța dintre puncte este formată din segmente cumulate ce sunt mai mici decât valoarea 1 milimetru.

**DATE DESPRE IMOBILUL NR. 2790**

Oficiul de Cadastru și Publicitate Imobiliară DOLJ
Biroul de Cadastru și Publicitate Imobiliară Craiova

A. Partea I. Descrierea imobilului

TEREN Extravilan

Adresa: Jud. Dolj, T27, P92

Nr. Crt	Nr cadastral Nr. topografic	Suprafața* (mp)	Observații / Referințe
A1		750	Sector cadastral:9 Teren neimprejmuit;

B. Partea II. Proprietari și acte

Inscrieri privitoare la dreptul de proprietate și alte drepturi reale	Referințe
/	
Act Administrativ nr. Titlu de proprietate 2770, din 27/05/2004 emis de CJSIPT Dolj;	
B1	A1
Intabulare, drept de PROPRIETATE, dobandit prin Reconstituire, cota actuala 1/1, cota initiala 1/1 1) CROITORU ȘTEFAN	

C. Partea III. SARCINI .

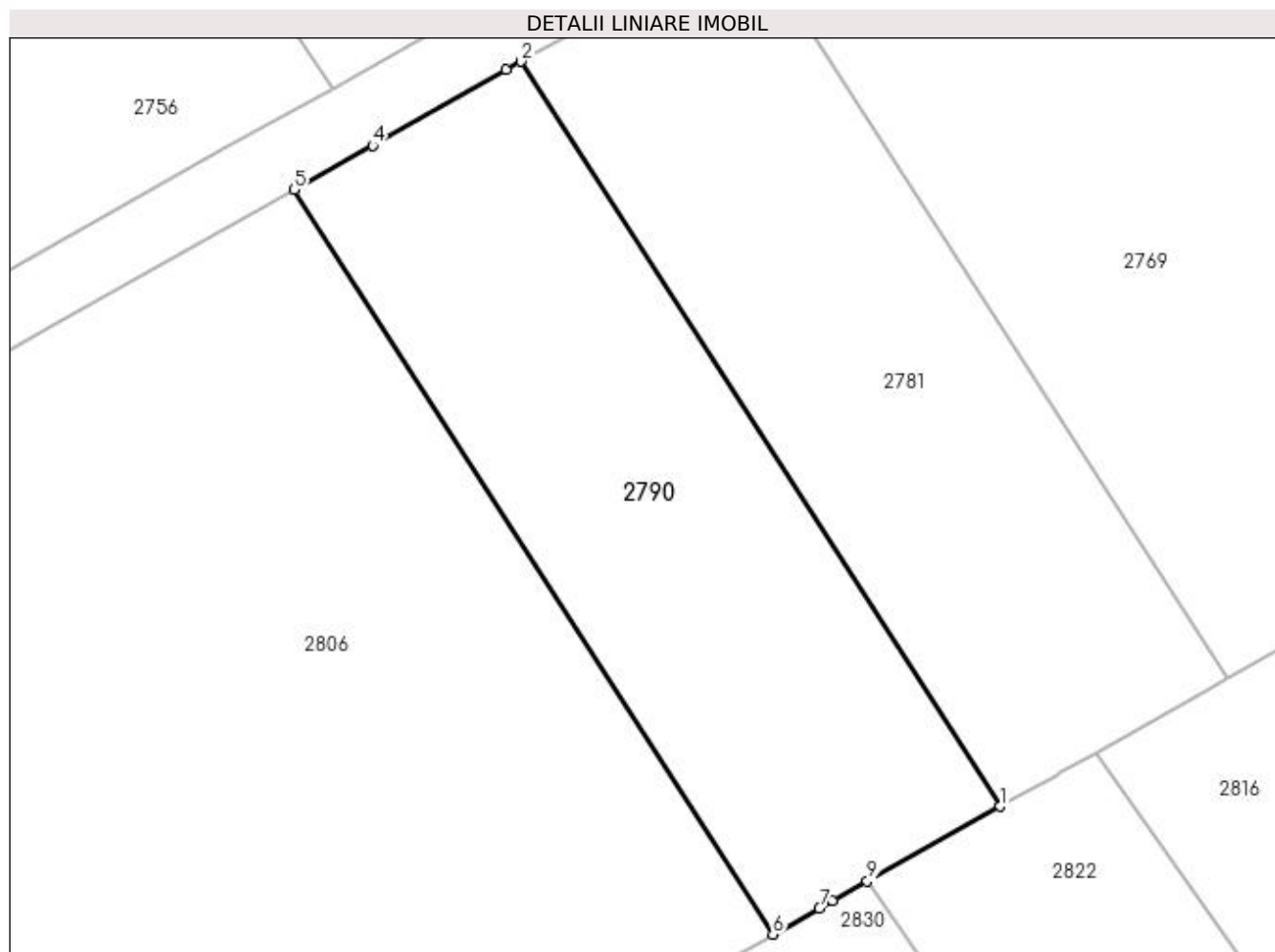
Inscrieri privind dezmembramintele dreptului de proprietate, drepturi reale de garanție și sarcini	Referințe
NU SUNT	

Anexa Nr. 1 La Partea I

Teren

Nr cadastral	Suprafața (mp)*	Observații / Referințe
	750	

* Suprafața este determinată în planul de proiecție Stereo 70.



Date referitoare la teren

Crt	Categorie folosință	Intra vilan	Suprafața (mp)	Tarla	Parcelă	Nr. topo	Observații / Referințe
1	vie	NU	750	27	92	-	

Lungime Segmente

1) Valorile lungimilor segmentelor sunt obținute din proiecție în plan.

Punct început	X / Y	Punct sfârșit	X / Y	Lungime segment (** (m)
1	398.207,468 327.291,974	2	398.180,148 327.334,461	50.513
2	398.180,148 327.334,461	3	398.179,281 327.333,973	0.995
3	398.179,281 327.333,973	4	398.171,653 327.329,675	8.756
4	398.171,653 327.329,675	5	398.167,191 327.327,161	5.121
5	398.167,191 327.327,161	6	398.194,51 327.284,674	50.513

Punct început	X / Y	Punct sfârşit	X / Y	Lungime segment (** (m)
6	398.194,51 327.284,674	7	398.197,151 327.286,162	3.031
7	398.197,151 327.286,162	8	398.197,922 327.286,596	0.884
8	398.197,922 327.286,596	9	398.199,892 327.287,706	2.261
9	398.199,892 327.287,706	1	398.207,468 327.291,974	8.695

** Lungimile segmentelor sunt determinate în planul de proiecție Stereo 70 și sunt rotunjite la 1 milimetru.

*** Distanța dintre puncte este formată din segmente cumulate ce sunt mai mici decât valoarea 1 milimetru.

**DATE DESPRE IMOBILUL NR. 2796**

Oficiul de Cadastru și Publicitate Imobiliară DOLJ
Biroul de Cadastru și Publicitate Imobiliară Craiova

A. Partea I. Descrierea imobilului

TEREN Extravilan

Adresa: Jud. Dolj, T27 P108

Nr. Crt	Nr cadastral Nr. topografic	Suprafața* (mp)	Observații / Referințe
A1	30200	826	Sector cadastral:9 Teren neimprejmuit; Restul de suprafata se afla ID 2820

B. Partea II. Proprietari și acte

Inscrieri privitoare la dreptul de proprietate și alte drepturi reale		Referințe
75680 / 31/07/2013		
Act Notarial nr. cvc aut 1833, din 23/07/2013 emis de Sorop Alexandru Oliviu;		
B1	Intabulare, drept de PROPRIETATE, dobandit prin Conventie, cota actuala 1/1, cota initiala 1/1 1) SC AGRI TERENURI SA, CIF:24816228	A1

C. Partea III. SARCINI .

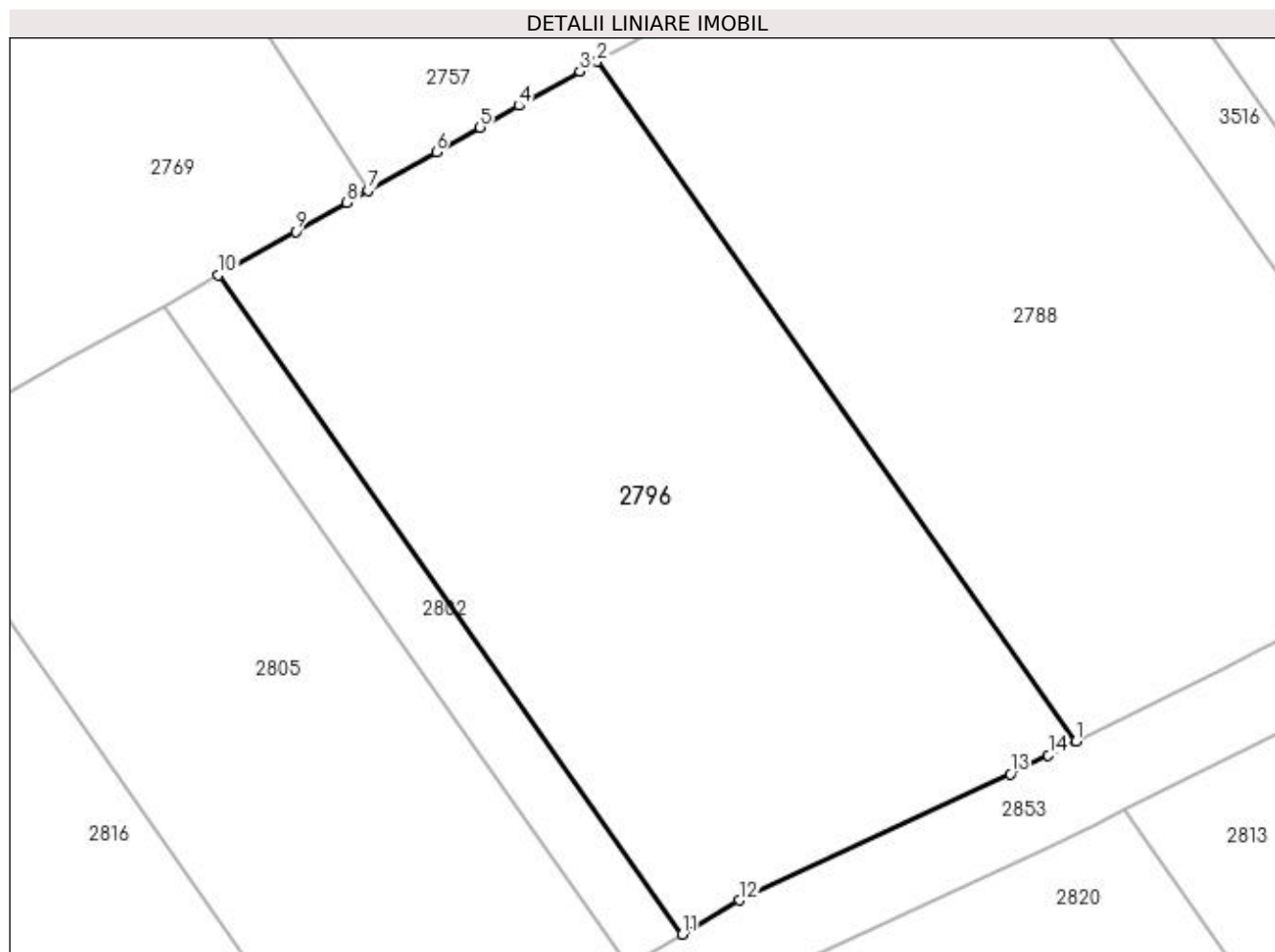
Inscrieri privind dezmembramintele dreptului de proprietate, drepturi reale de garanție și sarcini	Referințe
NU SUNT	

Anexa Nr. 1 La Partea I

Teren

Nr cadastral	Suprafața (mp)*	Observații / Referințe
30200	826	Restul de suprafata se afla ID 2820

* Suprafața este determinată în planul de proiecție Stereo 70.



Date referitoare la teren

Crt	Categorie folosință	Intravilan	Suprafața (mp)	Tarla	Parcelă	Nr. topo	Observații / Referințe
1	vie	NU	826	27	108	-	Parcela despartita de drum

Lungime Segmente

1) Valorile lungimilor segmentelor sunt obținute din proiecție în plan.

Punct început	X / Y	Punct sfârșit	X / Y	Lungime segment (** (m)
1	398.283,159 327.288,716	2	398.260,008 327.321,574	40.195
2	398.260,008 327.321,574	3	398.259,157 327.321,095	0.976
3	398.259,157 327.321,095	4	398.256,214 327.319,437	3.378
4	398.256,214 327.319,437	5	398.254,348 327.318,385	2.142
5	398.254,348 327.318,385	6	398.252,226 327.317,19	2.435

Punct început	X / Y	Punct sfârşit	X / Y	Lungime segment (** (m)
6	398.252,226 327.317,19	7	398.248,933 327.315,335	3.779
7	398.248,933 327.315,335	8	398.247,911 327.314,758	1.174
8	398.247,911 327.314,758	9	398.245,425 327.313,358	2.853
9	398.245,425 327.313,358	10	398.241,678 327.311,247	4.301
10	398.241,678 327.311,247	11	398.264,12 327.279,396	38.963
11	398.264,12 327.279,396	12	398.266,882 327.281,05	3.22
12	398.266,882 327.281,05	13	398.279,988 327.287,14	14.452
13	398.279,988 327.287,14	14	398.281,818 327.288,049	2.043
14	398.281,818 327.288,049	1	398.283,159 327.288,716	1.498

** Lungimile segmentelor sunt determinate în planul de proiecție Stereo 70 și sunt rotunjite la 1 milimetru.

*** Distanța dintre puncte este formată din segmente cumulate ce sunt mai mici decât valoarea 1 milimetru.

**DATE DESPRE IMOBILUL NR. 2802**

Oficiul de Cadastru și Publicitate Imobiliară DOLJ
Biroul de Cadastru și Publicitate Imobiliară Craiova

A. Partea I. Descrierea imobilului

TEREN Extravilan

Adresa: Jud. Dolj, T27, P107

Nr. Crt	Nr cadastral Nr. topografic	Suprafața* (mp)	Observații / Referințe
A1		116	Sector cadastral:9 Teren neimprejmuit; Restul de suprafata se afla ID 2825

B. Partea II. Proprietari și acte

Inscrieri privitoare la dreptul de proprietate și alte drepturi reale		Referințe
/		
Act Notarial nr. Certificat de mostenitor 33, din 08/03/2007 emis de NP DEFTA EMIL;		
B1	Intabulare, drept de PROPRIETATE, dobandit prin Succesiune, cota actuala 1/4, cota initiala 1/4 1) LICA IRINA	A1
B2	Intabulare, drept de PROPRIETATE, dobandit prin Succesiune, cota actuala 3/4, cota initiala 3/4 1) LICA MARIAN	A1

C. Partea III. SARCINI .

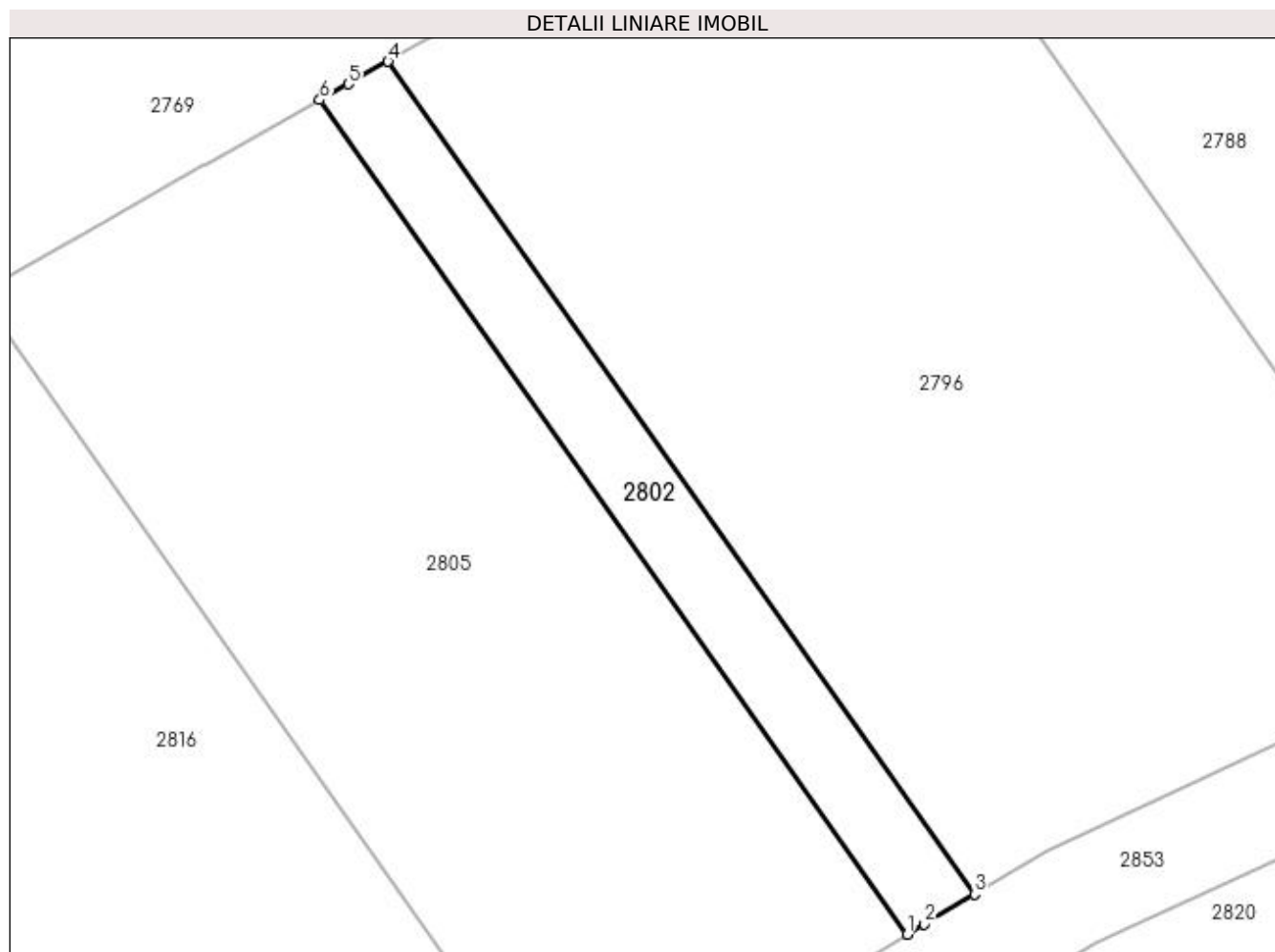
Inscrieri privind dezmembramintele dreptului de proprietate, drepturi reale de garanție și sarcini	Referințe
NU SUNT	

Anexa Nr. 1 La Partea I

Teren

Nr cadastral	Suprafața (mp)*	Observații / Referințe
	116	Restul de suprafata se afla ID 2825

* Suprafața este determinată în planul de proiecție Stereo 70.



Date referitoare la teren

Crt	Categorie folosință	Intra vilan	Suprafața (mp)	Tarla	Parcelă	Nr. topo	Observații / Referințe
1	vie	NU	116	27	107	-	Parcela despartita de drum

Lungime Segmente

1) Valorile lungimilor segmentelor sunt obținute din proiecție în plan.

Punct început	X / Y	Punct sfârșit	X / Y	Lungime segment (** (m)
1	398.261,551 327.277,858	2	398.262,2 327.278,246	0.756
2	398.262,2 327.278,246	3	398.264,12 327.279,396	2.238
3	398.264,12 327.279,396	4	398.241,678 327.311,247	38.963
4	398.241,678 327.311,247	5	398.240,159 327.310,391	1.744
5	398.240,159 327.310,391	6	398.239,063 327.309,774	1.257

Punct început	X / Y	Punct sfârșit	X / Y	Lungime segment (** (m)
6	398.239,063 327.309,774	1	398.261,551 327.277,858	39.043

** Lungimile segmentelor sunt determinate în planul de proiecție Stereo 70 și sunt rotunjite la 1 milimetru.

*** Distanța dintre puncte este formată din segmente cumulate ce sunt mai mici decât valoarea 1 milimetru.

**DATE DESPRE IMOBILUL NR. 2805**

Oficiul de Cadastru și Publicitate Imobiliară DOLJ
Biroul de Cadastru și Publicitate Imobiliară Craiova

A. Partea I. Descrierea imobilului

TEREN Extravilan

Adresa: Jud. Dolj, T27, P106

Nr. Crt	Nr cadastral Nr. topografic	Suprafața* (mp)	Observații / Referințe
A1		585	Sector cadastral:9 Teren neimprejmuit; Restul de suprafata se afla ID 2831

B. Partea II. Proprietari și acte

Inscrieri privitoare la dreptul de proprietate și alte drepturi reale		Referințe
/		
Act Administrativ nr. Titlu de proprietate 923-45931, din 20/05/1997 emis de CJSIPT Dolj;		
B1	Intabulare, drept de PROPRIETATE, dobandit prin Reconstituire, cota actuala 1/1, cota initiala 1/1 1) MITRAN ION DEFUNCT:Da	A1

C. Partea III. SARCINI .

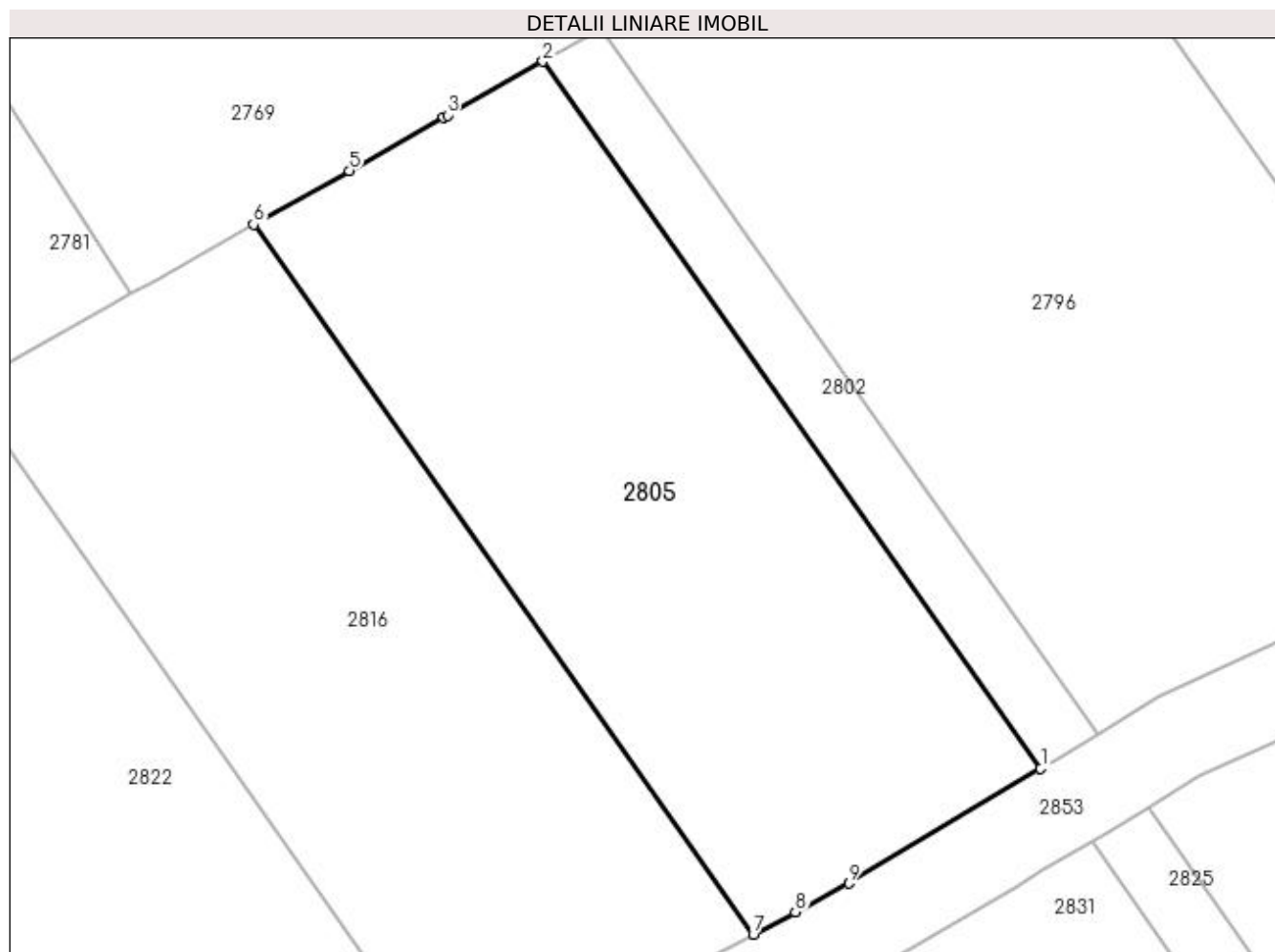
Inscrieri privind dezmembramintele dreptului de proprietate, drepturi reale de garanție și sarcini	Referințe
NU SUNT	

Anexa Nr. 1 La Partea I

Teren

Nr cadastral	Suprafața (mp)*	Observații / Referințe
	585	Restul de suprafata se afla ID 2831

* Suprafața este determinată în planul de proiecție Stereo 70.



Date referitoare la teren

Crt	Categorie folosință	Intravilan	Suprafața (mp)	Tarla	Parcelă	Nr. topo	Observații / Referințe
1	vie	NU	585	27	106	-	Parcela despartita de drum

Lungime Segmente

1) Valorile lungimilor segmentelor sunt obținute din proiecție în plan.

Punct început	X / Y	Punct sfârșit	X / Y	Lungime segment (** (m)
1	398.261,551 327.277,858	2	398.239,063 327.309,774	39.043
2	398.239,063 327.309,774	3	398.234,76 327.307,35	4.94
3	398.234,76 327.307,35	4	398.234,583 327.307,25	0.203
4	398.234,583 327.307,25	5	398.230,319 327.304,848	4.895
5	398.230,319 327.304,848	6	398.225,996 327.302,412	4.961

Punct început	X / Y	Punct sfârșit	X / Y	Lungime segment (** (m)
6	398.225,996 327.302,412	7	398.248,574 327.270,368	39.2
7	398.248,574 327.270,368	8	398.250,468 327.271,379	2.147
8	398.250,468 327.271,379	9	398.252,889 327.272,672	2.744
9	398.252,889 327.272,672	1	398.261,551 327.277,858	10.096

** Lungimile segmentelor sunt determinate în planul de proiecție Stereo 70 și sunt rotunjite la 1 milimetru.

*** Distanța dintre puncte este formată din segmente cumulate ce sunt mai mici decât valoarea 1 milimetru.

**DATE DESPRE IMOBILUL NR. 2806**

Oficiul de Cadastru și Publicitate Imobiliară DOLJ
Biroul de Cadastru și Publicitate Imobiliară Craiova

A. Partea I. Descrierea imobilului

TEREN Extravilan

Adresa: Jud. Dolj, T27, P91

Nr. Crt	Nr cadastral Nr. topografic	Suprafața* (mp)	Observații / Referințe
A1		3.300	Sector cadastral:9 Teren neimprejmuit;

B. Partea II. Proprietari și acte

Inscrieri privitoare la dreptul de proprietate și alte drepturi reale		Referințe
/		
Act Notarial nr. Certificat de mostenitor 67, din 23/05/2014 emis de NP MARINESCU MARIA DANIELA;		
B1	Intabulare, drept de PROPRIETATE, dobandit prin Succesiune, cota actuala 2/8, cota initiala 2/8 1) STANICA ECATERINA	A1
B2	Intabulare, drept de PROPRIETATE, dobandit prin Succesiune, cota actuala 3/8, cota initiala 3/8 1) STANICA MARIUS-COSTIN	A1
B3	Intabulare, drept de PROPRIETATE, dobandit prin Succesiune, cota actuala 3/8, cota initiala 3/8 1) STANICA AURELIAN	A1

C. Partea III. SARCINI .

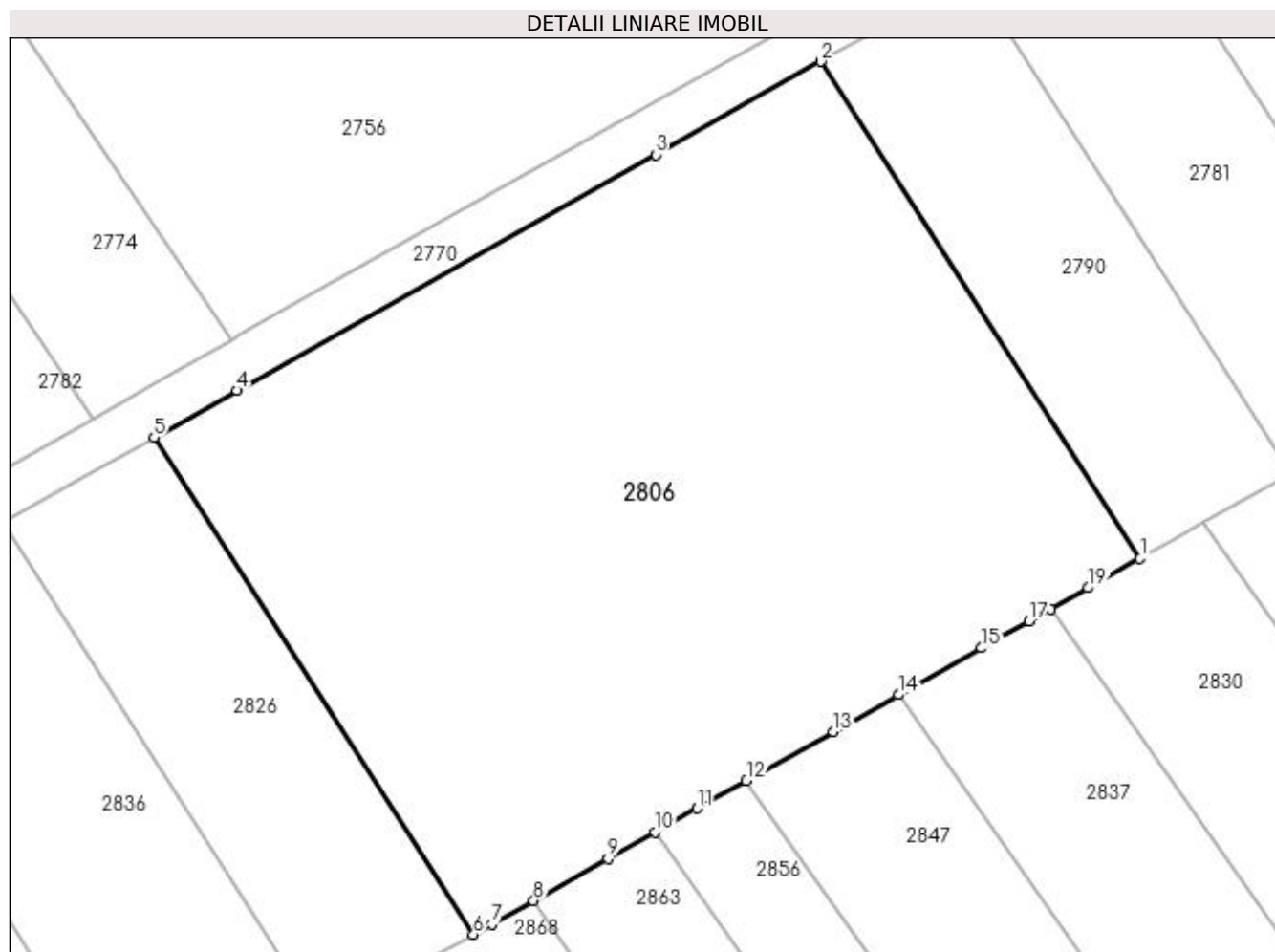
Inscrieri privind dezmembramintele dreptului de proprietate, drepturi reale de garanție și sarcini	Referințe
NU SUNT	

Anexa Nr. 1 La Partea I

Teren

Nr cadastral	Suprafața (mp)*	Observații / Referințe
	3.300	

* Suprafața este determinată în planul de proiecție Stereo 70.



Date referitoare la teren

Crt	Categorie folosință	Intra vilan	Suprafața (mp)	Tarla	Parcelă	Nr. topo	Observații / Referințe
1	vie	NU	3.300	27	91	-	

Lungime Segmente

1) Valorile lungimilor segmentelor sunt obținute din proiecție în plan.

Punct început	X / Y	Punct sfârșit	X / Y	Lungime segment (** (m)
1	398.194,51 327.284,674	2	398.167,191 327.327,161	50.513
2	398.167,191 327.327,161	3	398.153,068 327.319,205	16.211
3	398.153,068 327.319,205	4	398.117,268 327.299,036	41.09
4	398.117,268 327.299,036	5	398.110,175 327.295,04	8.141
5	398.110,175 327.295,04	6	398.137,494 327.252,552	50.513

Punct început	X / Y	Punct sfârșit	X / Y	Lungime segment (** (m)
6	398.137,494 327.252,552	7	398.139,079 327.253,444	1.819
7	398.139,079 327.253,444	8	398.142,629 327.255,445	4.075
8	398.142,629 327.255,445	9	398.148,979 327.259,022	7.288
9	398.148,979 327.259,022	10	398.153,025 327.261,301	4.644
10	398.153,025 327.261,301	11	398.156,611 327.263,322	4.117
11	398.156,611 327.263,322	12	398.160,826 327.265,696	4.837
12	398.160,826 327.265,696	13	398.168,259 327.269,884	8.532
13	398.168,259 327.269,884	14	398.173,837 327.273,027	6.402
14	398.173,837 327.273,027	15	398.180,939 327.277,028	8.152
15	398.180,939 327.277,028	16	398.182,26 327.277,772	1.516
16	398.182,26 327.277,772	17	398.185,026 327.279,33	3.174
17	398.185,026 327.279,33	18	398.186,859 327.280,363	2.104
18	398.186,859 327.280,363	19	398.190,058 327.282,165	3.672
19	398.190,058 327.282,165	1	398.194,51 327.284,674	5.11

** Lungimile segmentelor sunt determinate în planul de proiecție Stereo 70 și sunt rotunjite la 1 milimetru.

*** Distanța dintre puncte este formată din segmente cumulate ce sunt mai mici decât valoarea 1 milimetru.

**DATE DESPRE IMOBILUL NR. 2813**

Oficiul de Cadastru și Publicitate Imobiliară DOLJ
Biroul de Cadastru și Publicitate Imobiliară Craiova

A. Partea I. Descrierea imobilului

TEREN Extravilan

Adresa: Jud. Dolj, T27, P109

Nr. Crt	Nr cadastral Nr. topografic	Suprafața* (mp)	Observații / Referințe
A1		195	Sector cadastral:9 Teren neimprejmuit; Restul de suprafata se afla ID 2788

B. Partea II. Proprietari și acte

Inscrieri privitoare la dreptul de proprietate și alte drepturi reale		Referințe
/		
Act Administrativ nr. Titlu de proprietate 1595-44687, din 22/01/2001 emis de CJSIPT Dolj;		
B1	Intabulare, drept de PROPRIETATE, dobandit prin Reconstituire, cota actuala 1/1, cota initiala 1/1 1) STĂVARACHE NICOLAE	A1

C. Partea III. SARCINI .

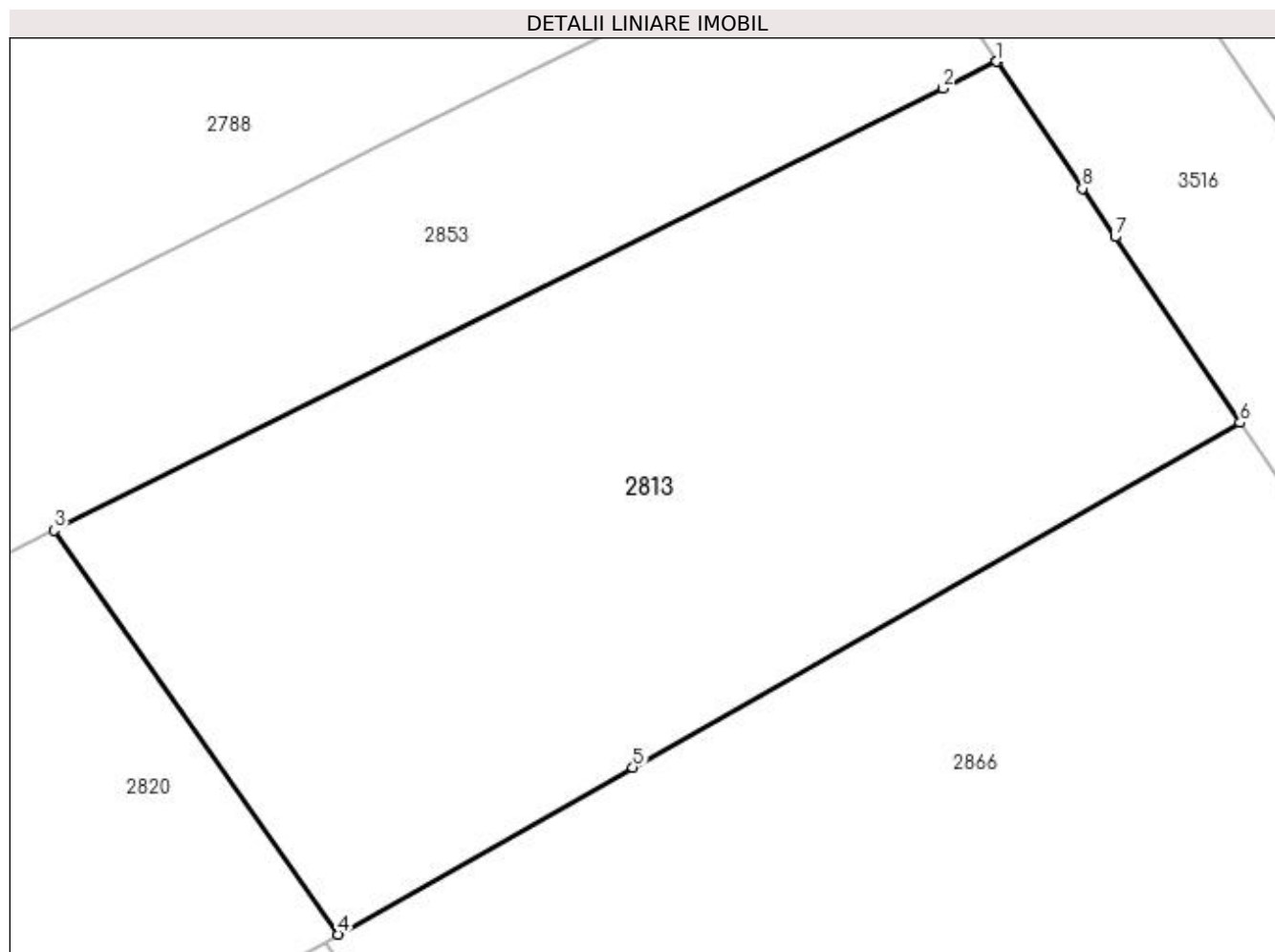
Inscrieri privind dezmembramintele dreptului de proprietate, drepturi reale de garanție și sarcini	Referințe
NU SUNT	

Anexa Nr. 1 La Partea I

Teren

Nr cadastral	Suprafața (mp)*	Observații / Referințe
	195	Restul de suprafata se afla ID 2788

* Suprafața este determinată în planul de proiecție Stereo 70.



Date referitoare la teren

Crt	Categorie folosință	Intra vilan	Suprafața (mp)	Tarla	Parcelă	Nr. topo	Observații / Referințe
1	livada	NU	195	27	109	-	Parcela despartita de drum

Lungime Segmente

1) Valorile lungimilor segmentelor sunt obținute din proiecție în plan.

Punct început	X / Y	Punct sfârșit	X / Y	Lungime segment (** (m)
1	398.304,464 327.294,837	2	398.303,385 327.294,301	1.204
2	398.303,385 327.294,301	3	398.285,49 327.285,407	19.983
3	398.285,49 327.285,407	4	398.291,217 327.277,28	9.942
4	398.291,217 327.277,28	5	398.297,138 327.280,639	6.807
5	398.297,138 327.280,639	6	398.309,363 327.287,575	14.056

Punct început	X / Y	Punct sfârșit	X / Y	Lungime segment (** (m)
6	398.309,363 327.287,575	7	398.306,845 327.291,311	4.505
7	398.306,845 327.291,311	8	398.306,188 327.292,286	1.177
8	398.306,188 327.292,286	9	398.304,467 327.294,839	3.078
9	398.304,467 327.294,839	1	398.304,464 327.294,837	0.004

** Lungimile segmentelor sunt determinate în planul de proiecție Stereo 70 și sunt rotunjite la 1 milimetru.

*** Distanța dintre puncte este formată din segmente cumulate ce sunt mai mici decât valoarea 1 milimetru.

**DATE DESPRE IMOBILUL NR. 2816**

Oficiul de Cadastru și Publicitate Imobiliară DOLJ
Biroul de Cadastru și Publicitate Imobiliară Craiova

A. Partea I. Descrierea imobilului

TEREN Extravilan

Adresa: Jud. Dolj, T27, P105

Nr. Crt	Nr cadastral Nr. topografic	Suprafața* (mp)	Observații / Referințe
A1		582	Sector cadastral:9 Teren neimprejmuit; Restul de suprafata se afla ID 2839

B. Partea II. Proprietari și acte

Inscrieri privitoare la dreptul de proprietate și alte drepturi reale		Referințe
/		
Act Administrativ nr. Titlu de proprietate 861-2195, din 28/03/1997 emis de CJSIPT Dolj;		
B1	Intabulare, drept de PROPRIETATE, dobandit prin Reconstituire, cota actuala 1/1, cota initiala 1/1 1) BUDICA CONSTANTIN	A1

C. Partea III. SARCINI .

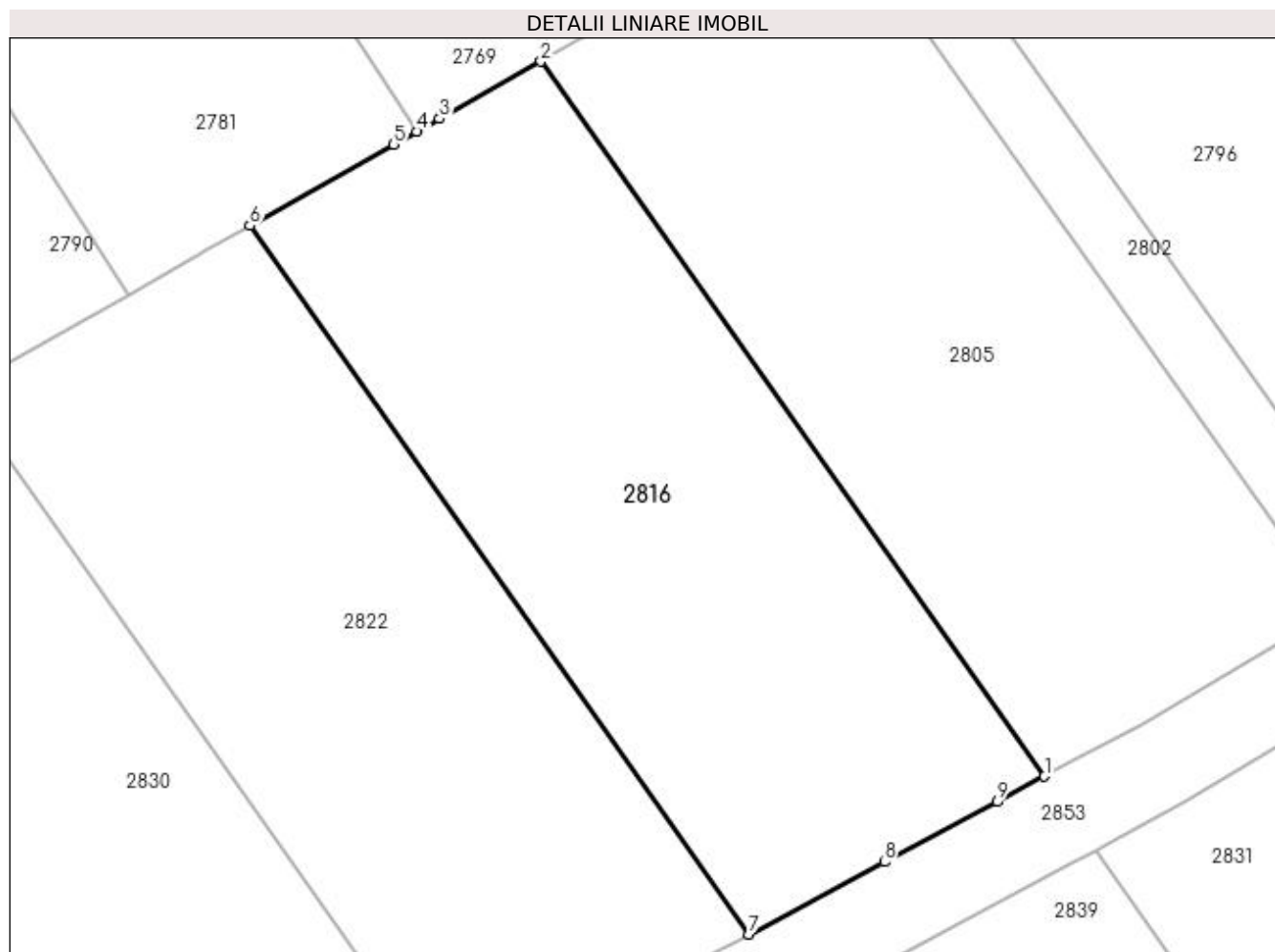
Inscrieri privind dezmembramintele dreptului de proprietate, drepturi reale de garanție și sarcini	Referințe
NU SUNT	

Anexa Nr. 1 La Partea I

Teren

Nr cadastral	Suprafața (mp)*	Observații / Referințe
	582	Restul de suprafata se afla ID 2839

* Suprafața este determinată în planul de proiecție Stereo 70.



Date referitoare la teren

Crt	Categorie folosință	Intra vilan	Suprafața (mp)	Tarla	Parcelă	Nr. topo	Observații / Referințe
1	vie	NU	582	27	105	-	Parcela despartita de drum

Lungime Segmente

1) Valorile lungimilor segmentelor sunt obținute din proiecție în plan.

Punct început	X / Y	Punct sfârșit	X / Y	Lungime segment (** (m)
1	398.248,574 327.270,368	2	398.225,996 327.302,412	39.2
2	398.225,996 327.302,412	3	398.221,443 327.299,847	5.226
3	398.221,443 327.299,847	4	398.220,426 327.299,274	1.168
4	398.220,426 327.299,274	5	398.219,396 327.298,694	1.182
5	398.219,396 327.298,694	6	398.212,937 327.295,055	7.414

Punct început	X / Y	Punct sfârșit	X / Y	Lungime segment (** (m)
6	398.212,937 327.295,055	7	398.235,32 327.263,288	38.86
7	398.235,32 327.263,288	8	398.241,396 327.266,533	6.889
8	398.241,396 327.266,533	9	398.246,453 327.269,234	5.733
9	398.246,453 327.269,234	1	398.248,574 327.270,368	2.405

** Lungimile segmentelor sunt determinate în planul de proiecție Stereo 70 și sunt rotunjite la 1 milimetru.

*** Distanța dintre puncte este formată din segmente cumulate ce sunt mai mici decât valoarea 1 milimetru.

**DATE DESPRE IMOBILUL NR. 2820**

Oficiul de Cadastru și Publicitate Imobiliară DOLJ
Biroul de Cadastru și Publicitate Imobiliară Craiova

A. Partea I. Descrierea imobilului

TEREN Extravilan

Adresa: Jud. Dolj, T27 P108

Nr. Crt	Nr cadastral Nr. topografic	Suprafața* (mp)	Observații / Referințe
A1	30200	224	Sector cadastral:9 Teren neimprejmuit; Restul de suprafata se afla ID 2796

B. Partea II. Proprietari și acte

Inscrieri privitoare la dreptul de proprietate și alte drepturi reale		Referințe
75680 / 31/07/2013		
Act Notarial nr. cvc aut 1833, din 23/07/2013 emis de Sorop Alexandru Oliviu;		
B1	Intabulare, drept de PROPRIETATE, dobandit prin Conventie, cota actuala 1/1, cota initiala 1/1 1) SC AGRI TERENURI SA, CIF:24816228	A1

C. Partea III. SARCINI .

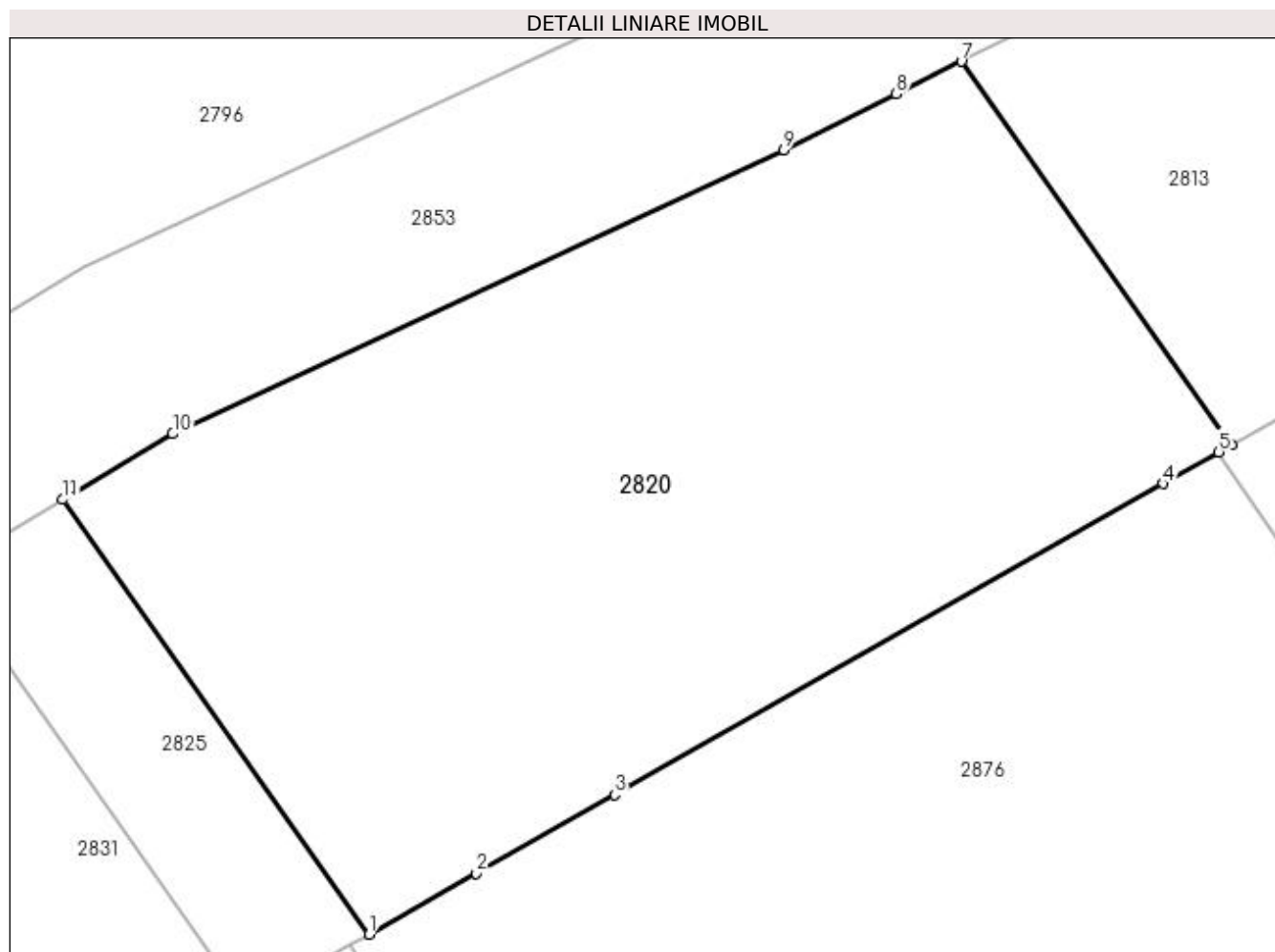
Inscrieri privind dezmembramintele dreptului de proprietate, drepturi reale de garanție și sarcini	Referințe
NU SUNT	

Anexa Nr. 1 La Partea I

Teren

Nr cadastral	Suprafața (mp)*	Observații / Referințe
30200	224	Restul de suprafata se afla ID 2796

* Suprafața este determinată în planul de proiecție Stereo 70.



Date referitoare la teren

Crt	Categorie folosință	Intra vilan	Suprafața (mp)	Tarla	Parcelă	Nr. topo	Observații / Referințe
1	vie	NU	224	27	108	-	Parcela despartita de drum

Lungime Segmente

1) Valorile lungimilor segmentelor sunt obținute din proiecție în plan.

Punct început	X / Y	Punct sfârșit	X / Y	Lungime segment (** (m)
1	398.272,923 327.266,902	2	398.275,203 327.268,196	2.622
2	398.275,203 327.268,196	3	398.278,136 327.269,86	3.372
3	398.278,136 327.269,86	4	398.289,766 327.276,457	13.372
4	398.289,766 327.276,457	5	398.290,95 327.277,129	1.361
5	398.290,95 327.277,129	6	398.291,217 327.277,28	0.306

Punct început	X / Y	Punct sfârșit	X / Y	Lungime segment (** (m)
6	398.291,217 327.277,28	7	398.285,49 327.285,407	9.942
7	398.285,49 327.285,407	8	398.284,102 327.284,718	1.55
8	398.284,102 327.284,718	9	398.281,722 327.283,534	2.658
9	398.281,722 327.283,534	10	398.268,758 327.277,51	14.295
10	398.268,758 327.277,51	11	398.266,43 327.276,117	2.713
11	398.266,43 327.276,117	1	398.272,923 327.266,902	11.272

** Lungimile segmentelor sunt determinate în planul de proiecție Stereo 70 și sunt rotunjite la 1 milimetru.

*** Distanța dintre puncte este formată din segmente cumulate ce sunt mai mici decât valoarea 1 milimetru.

**DATE DESPRE IMOBILUL NR. 2822**

Oficiul de Cadastru și Publicitate Imobiliară DOLJ
Biroul de Cadastru și Publicitate Imobiliară Craiova

A. Partea I. Descrierea imobilului

TEREN Extravilan

Adresa: Jud. Dolj, T 27 P 104

Nr. Crt	Nr cadastral Nr. topografic	Suprafața* (mp)	Observații / Referințe
A1	31571	578	Sector cadastral:9 Teren neimprejmuit; Restul de suprafata se afla ID 2851

B. Partea II. Proprietari și acte

Inscrieri privitoare la dreptul de proprietate și alte drepturi reale		Referințe
185097 / 18/09/2020		
Act Notarial nr. CONTRACT VANZARE AUT NR 2549, din 17/09/2020 emis de NP GASPAR MONICA ORTANSA;		
B1	Intabulare, drept de PROPRIETATE, dobandit prin Conventie, cota actuala 1/1, cota initiala 1/1 1) MARINESCU LORENA DORINA	A1

C. Partea III. SARCINI .

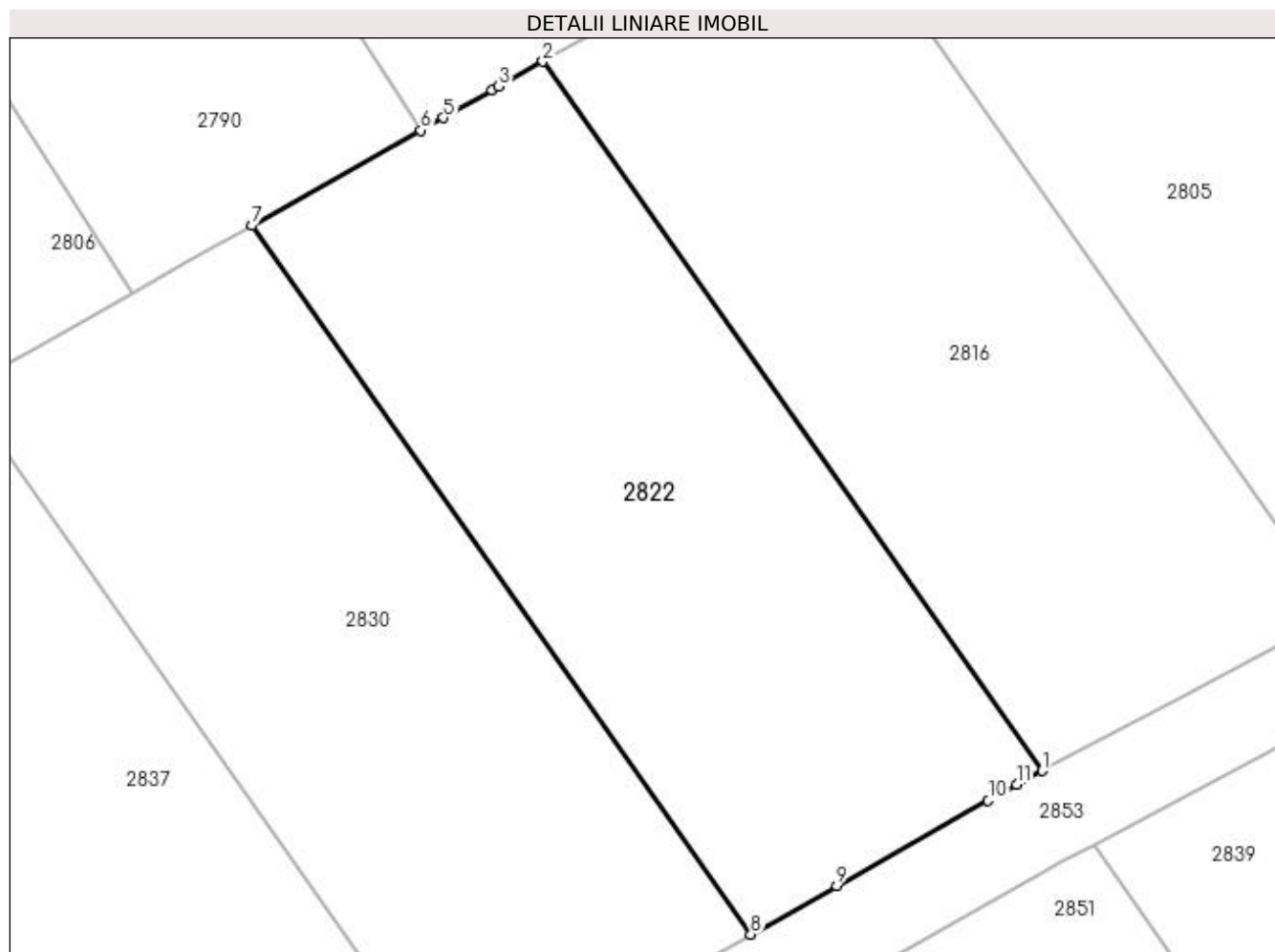
Inscrieri privind dezmembramintele dreptului de proprietate, drepturi reale de garanție și sarcini	Referințe
NU SUNT	

Anexa Nr. 1 La Partea I

Teren

Nr cadastral	Suprafața (mp)*	Observații / Referințe
31571	578	Restul de suprafața se afla ID 2851

* Suprafața este determinată în planul de proiecție Stereo 70.



Date referitoare la teren

Crt	Categorie folosință	Intra vilan	Suprafața (mp)	Tarla	Parcelă	Nr. topo	Observații / Referințe
1	vie	NU	578	27	104	-	Parcela despartita de drum

Lungime Segmente

1) Valorile lungimilor segmentelor sunt obținute din proiecție în plan.

Punct început	X / Y	Punct sfârșit	X / Y	Lungime segment (** (m)
1	398.235,32 327.263,288	2	398.212,937 327.295,055	38.86
2	398.212,937 327.295,055	3	398.210,959 327.293,94	2.271
3	398.210,959 327.293,94	4	398.210,661 327.293,773	0.342
4	398.210,661 327.293,773	5	398.208,474 327.292,54	2.511
5	398.208,474 327.292,54	6	398.207,468 327.291,974	1.155

Punct început	X / Y	Punct sfârșit	X / Y	Lungime segment (** (m)
6	398.207,468 327.291,974	7	398.199,892 327.287,706	8.695
7	398.199,892 327.287,706	8	398.222,258 327.255,962	38.831
8	398.222,258 327.255,962	9	398.226,105 327.258,13	4.416
9	398.226,105 327.258,13	10	398.232,892 327.261,954	7.791
10	398.232,892 327.261,954	11	398.234,175 327.262,676	1.472
11	398.234,175 327.262,676	1	398.235,32 327.263,288	1.298

** Lungimile segmentelor sunt determinate în planul de proiecție Stereo 70 și sunt rotunjite la 1 milimetru.

*** Distanța dintre puncte este formată din segmente cumulate ce sunt mai mici decât valoarea 1 milimetru.

**DATE DESPRE IMOBILUL NR. 2825**

Oficiul de Cadastru și Publicitate Imobiliară DOLJ
Biroul de Cadastru și Publicitate Imobiliară Craiova

A. Partea I. Descrierea imobilului

TEREN Extravilan

Adresa: Jud. Dolj, T27, P107

Nr. Crt	Nr cadastral Nr. topografic	Suprafața* (mp)	Observații / Referințe
A1		34	Sector cadastral:9 Teren neimprejmuit; Restul de suprafata se afla ID 2802

B. Partea II. Proprietari și acte

Inscrieri privitoare la dreptul de proprietate și alte drepturi reale		Referințe
/		
Act Notarial nr. Certificat de mostenitor 33, din 08/03/2007 emis de NP DEFTA EMIL;		
B1	Intabulare, drept de PROPRIETATE, dobandit prin Succesiune, cota actuala 1/4, cota initiala 1/4 1) LICA IRINA	A1
B2	Intabulare, drept de PROPRIETATE, dobandit prin Succesiune, cota actuala 3/4, cota initiala 3/4 1) LICA MARIAN	A1

C. Partea III. SARCINI .

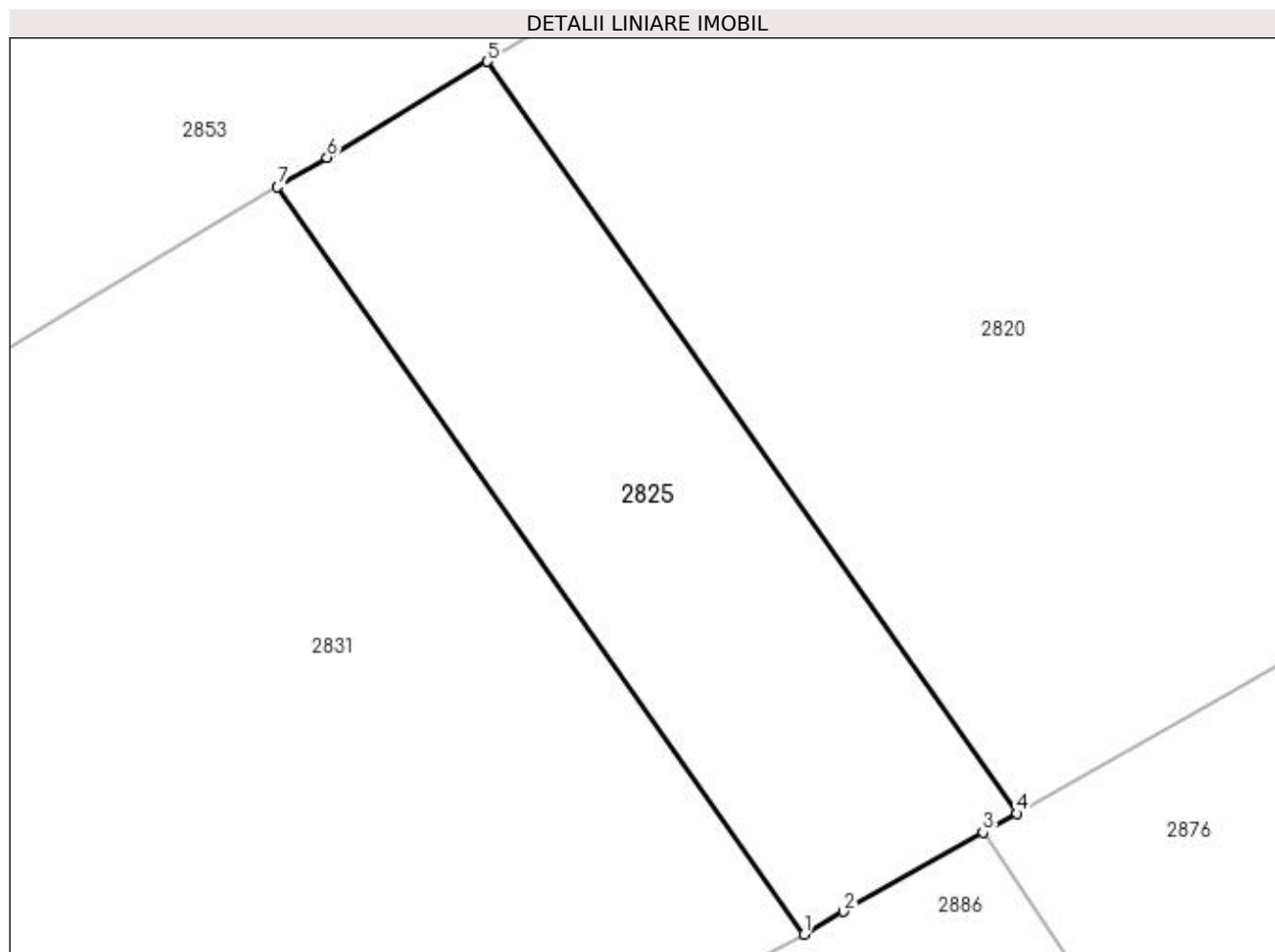
Inscrieri privind dezmembramintele dreptului de proprietate, drepturi reale de garanție și sarcini	Referințe
NU SUNT	

Anexa Nr. 1 La Partea I

Teren

Nr cadastral	Suprafața (mp)*	Observații / Referințe
	34	Restul de suprafata se afla ID 2802

* Suprafața este determinată în planul de proiecție Stereo 70.



Date referitoare la teren

Crt	Categorie folosință	Intra vilan	Suprafața (mp)	Tarla	Parcelă	Nr. topo	Observații / Referințe
1	vie	NU	34	27	107	-	Parcela despartita de drum

Lungime Segmente

1) Valorile lungimilor segmentelor sunt obținute din proiecție în plan.

Punct început	X / Y	Punct sfârșit	X / Y	Lungime segment (** (m)
1	398.270,313 327.265,422	2	398.270,803 327.265,7	0.563
2	398.270,803 327.265,7	3	398.272,512 327.266,669	1.964
3	398.272,512 327.266,669	4	398.272,923 327.266,902	0.472
4	398.272,923 327.266,902	5	398.266,43 327.276,117	11.272
5	398.266,43 327.276,117	6	398.264,466 327.274,941	2.289

Punct început	X / Y	Punct sfârșit	X / Y	Lungime segment (** (m)
6	398.264,466 327.274,941	7	398.263,861 327.274,579	0.705
7	398.263,861 327.274,579	1	398.270,313 327.265,422	11.202

** Lungimile segmentelor sunt determinate în planul de proiecție Stereo 70 și sunt rotunjite la 1 milimetru.

*** Distanța dintre puncte este formată din segmente cumulate ce sunt mai mici decât valoarea 1 milimetru.

**DATE DESPRE IMOBILUL NR. 2826**

Oficiul de Cadastru și Publicitate Imobiliară DOLJ
Biroul de Cadastru și Publicitate Imobiliară Craiova

A. Partea I. Descrierea imobilului

TEREN Extravilan

Adresa: Jud. Dolj, T27, P90

Nr. Crt	Nr cadastral Nr. topografic	Suprafața* (mp)	Observații / Referințe
A1		750	Sector cadastral:9 Teren neimprejmuit;

B. Partea II. Proprietari și acte

Inscrieri privitoare la dreptul de proprietate și alte drepturi reale	Referințe
/	
Act Administrativ nr. Titlu de proprietate 1077-1367, din 04/08/1997 emis de CJSIPT Dolj;	
B1	A1
Intabulare, drept de PROPRIETATE, dobândit prin Reconstituire, cota actuala 1/1, cota initiala 1/1	
1) DRAGU AURICA	
2) OPRISESCU MARIA	

C. Partea III. SARCINI .

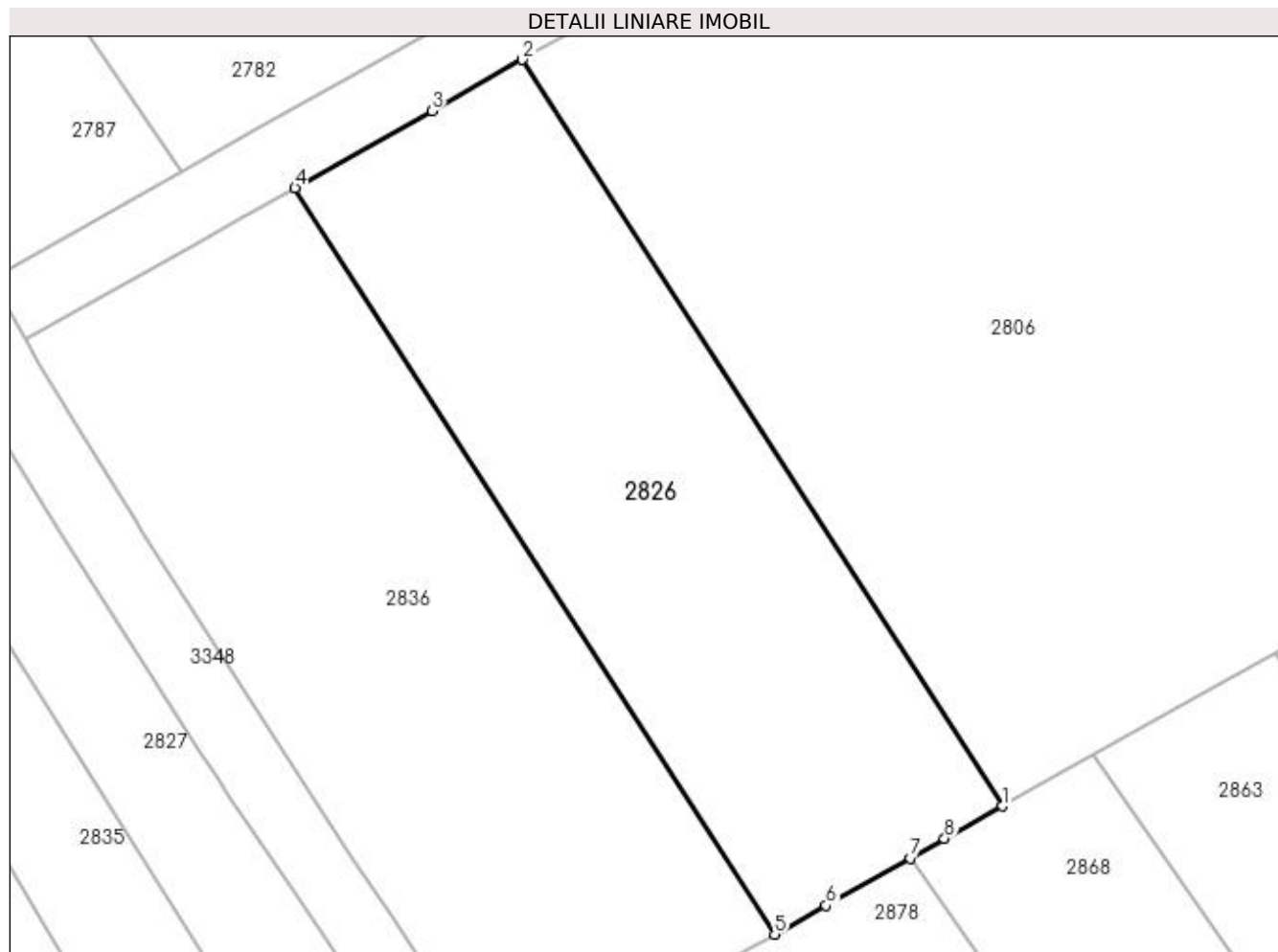
Inscrieri privind dezmembramentele dreptului de proprietate, drepturi reale de garanție și sarcini	Referințe
NU SUNT	

Anexa Nr. 1 La Partea I

Teren

Nr cadastral	Suprafața (mp)*	Observații / Referințe
	750	

* Suprafața este determinată în planul de proiecție Stereo 70.



Date referitoare la teren

Crt	Categorie folosință	Intra vilan	Suprafața (mp)	Tarla	Parcelă	Nr. topo	Observații / Referințe
1	vie	NU	750	27	90	-	

Lungime Segmente

1) Valorile lungimilor segmentelor sunt obținute din proiecție în plan.

Punct început	X / Y	Punct sfârșit	X / Y	Lungime segment (** (m)
1	398.137,494 327.252,552	2	398.110,175 327.295,04	50.513
2	398.110,175 327.295,04	3	398.105,01 327.292,13	5.929
3	398.105,01 327.292,13	4	398.097,217 327.287,74	8.944
4	398.097,217 327.287,74	5	398.124,536 327.245,251	50.513
5	398.124,536 327.245,251	6	398.127,461 327.246,899	3.357

Punct început	X / Y	Punct sfârșit	X / Y	Lungime segment (** (m)
6	398.127,461 327.246,899	7	398.132,241 327.249,592	5.486
7	398.132,241 327.249,592	8	398.134,202 327.250,697	2.251
8	398.134,202 327.250,697	1	398.137,494 327.252,552	3.778

** Lungimile segmentelor sunt determinate în planul de proiecție Stereo 70 și sunt rotunjite la 1 milimetru.

*** Distanța dintre puncte este formată din segmente cumulate ce sunt mai mici decât valoarea 1 milimetru.

**DATE DESPRE IMOBILUL NR. 2830**

Oficiul de Cadastru și Publicitate Imobiliară DOLJ
Biroul de Cadastru și Publicitate Imobiliară Craiova

A. Partea I. Descrierea imobilului

TEREN Extravilan

Adresa: Jud. Dolj, T 27, P 103

Nr. Crt	Nr cadastral Nr. topografic	Suprafața* (mp)	Observații / Referințe
A1	31373	578	Sector cadastral:9 Teren neimprejmuit; Restul de suprafata se afla ID 2861

B. Partea II. Proprietari și acte

Inscrieri privitoare la dreptul de proprietate și alte drepturi reale		Referințe
160402 / 26/07/2019		
Act Notarial nr. CONTRACT DE VANZARE AUT. NR. 2527, din 26/07/2019 emis de Ilie Victor Florea;		
B1	Intabulare, drept de PROPRIETATE, dobandit prin Conventie, cota actuala 1/1, cota initiala 1/1 1) MARINESCU LORENA DORINA	A1

C. Partea III. SARCINI .

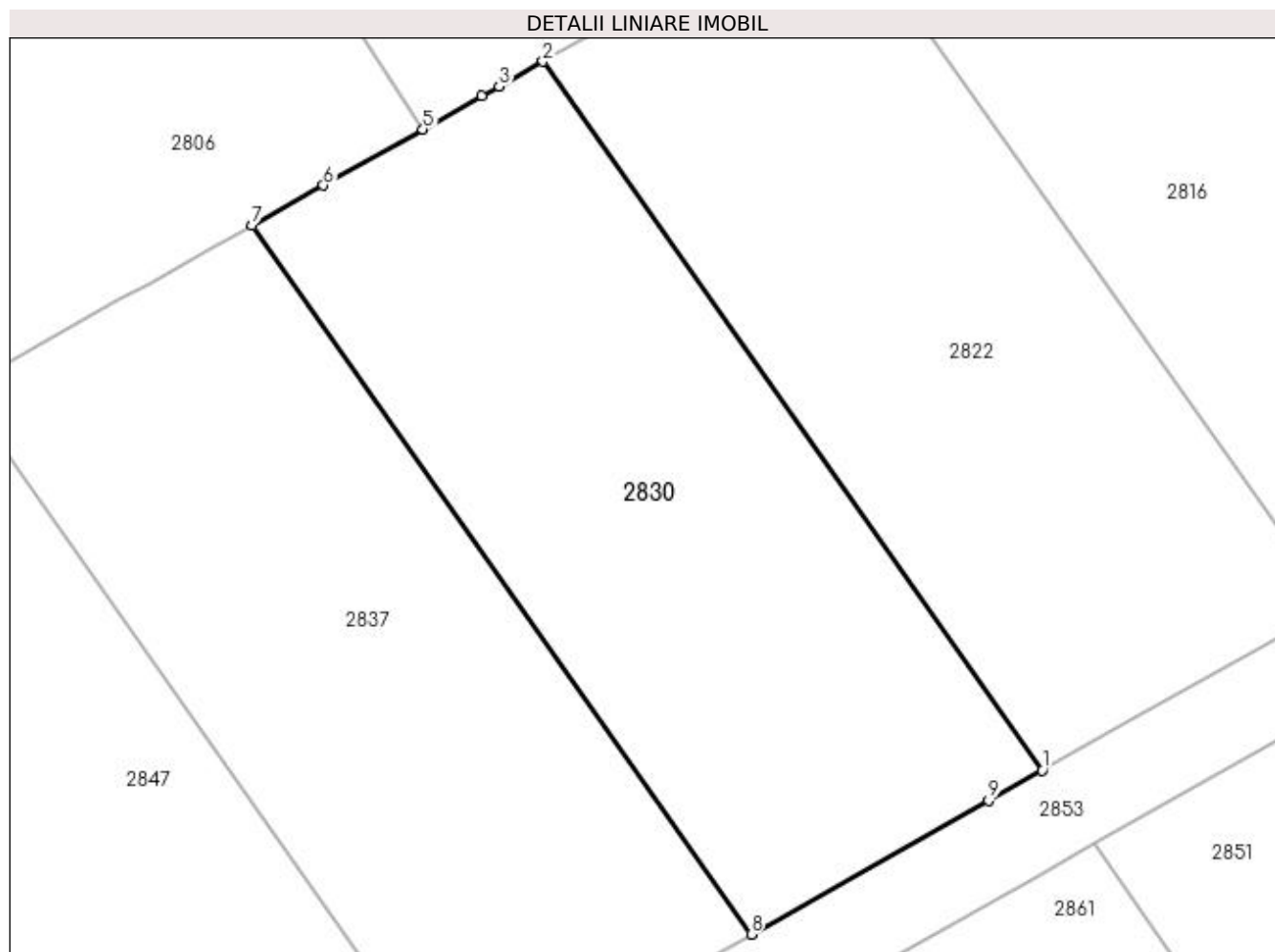
Inscrieri privind dezmembramintele dreptului de proprietate, drepturi reale de garanție și sarcini	Referințe
NU SUNT	

Anexa Nr. 1 La Partea I

Teren

Nr cadastral	Suprafața (mp)*	Observații / Referințe
31373	578	Restul de suprafata se afla ID 2861

* Suprafața este determinată în planul de proiecție Stereo 70.



Date referitoare la teren

Crt	Categorie folosință	Intra vilan	Suprafața (mp)	Tarla	Parcelă	Nr. topo	Observații / Referințe
1	vie	NU	578	27	103	-	Parcela despartita de drum

Lungime Segmente

1) Valorile lungimilor segmentelor sunt obținute din proiecție în plan.

Punct început	X / Y	Punct sfârșit	X / Y	Lungime segment (** (m)
1	398.222,258 327.255,962	2	398.199,892 327.287,706	38.831
2	398.199,892 327.287,706	3	398.197,922 327.286,596	2.261
3	398.197,922 327.286,596	4	398.197,151 327.286,162	0.884
4	398.197,151 327.286,162	5	398.194,51 327.284,674	3.031
5	398.194,51 327.284,674	6	398.190,058 327.282,165	5.11

Punct început	X / Y	Punct sfârșit	X / Y	Lungime segment (** (m)
6	398.190,058 327.282,165	7	398.186,859 327.280,363	3.672
7	398.186,859 327.280,363	8	398.209,224 327.248,62	38.831
8	398.209,224 327.248,62	9	398.219,855 327.254,609	12.202
9	398.219,855 327.254,609	1	398.222,258 327.255,962	2.757

** Lungimile segmentelor sunt determinate în planul de proiecție Stereo 70 și sunt rotunjite la 1 milimetru.

*** Distanța dintre puncte este formată din segmente cumulate ce sunt mai mici decât valoarea 1 milimetru.

**DATE DESPRE IMOBILUL NR. 2831**

Oficiul de Cadastru și Publicitate Imobiliară DOLJ
Biroul de Cadastru și Publicitate Imobiliară Craiova

A. Partea I. Descrierea imobilului

TEREN Extravilan

Adresa: Jud. Dolj, T27, P106

Nr. Crt	Nr cadastral Nr. topografic	Suprafața* (mp)	Observații / Referințe
A1		165	Sector cadastral:9 Teren neimprejmuit; Restul de suprafata se afla ID 2805

B. Partea II. Proprietari și acte

Inscrieri privitoare la dreptul de proprietate și alte drepturi reale		Referințe
/		
Act Administrativ nr. Titlu de proprietate 923-45931, din 20/05/1997 emis de CJSIPT Dolj;		
B1	Intabulare, drept de PROPRIETATE, dobandit prin Reconstituire, cota actuala 1/1, cota initiala 1/1 1) MITRAN ION DEFUNCT:Da	A1

C. Partea III. SARCINI .

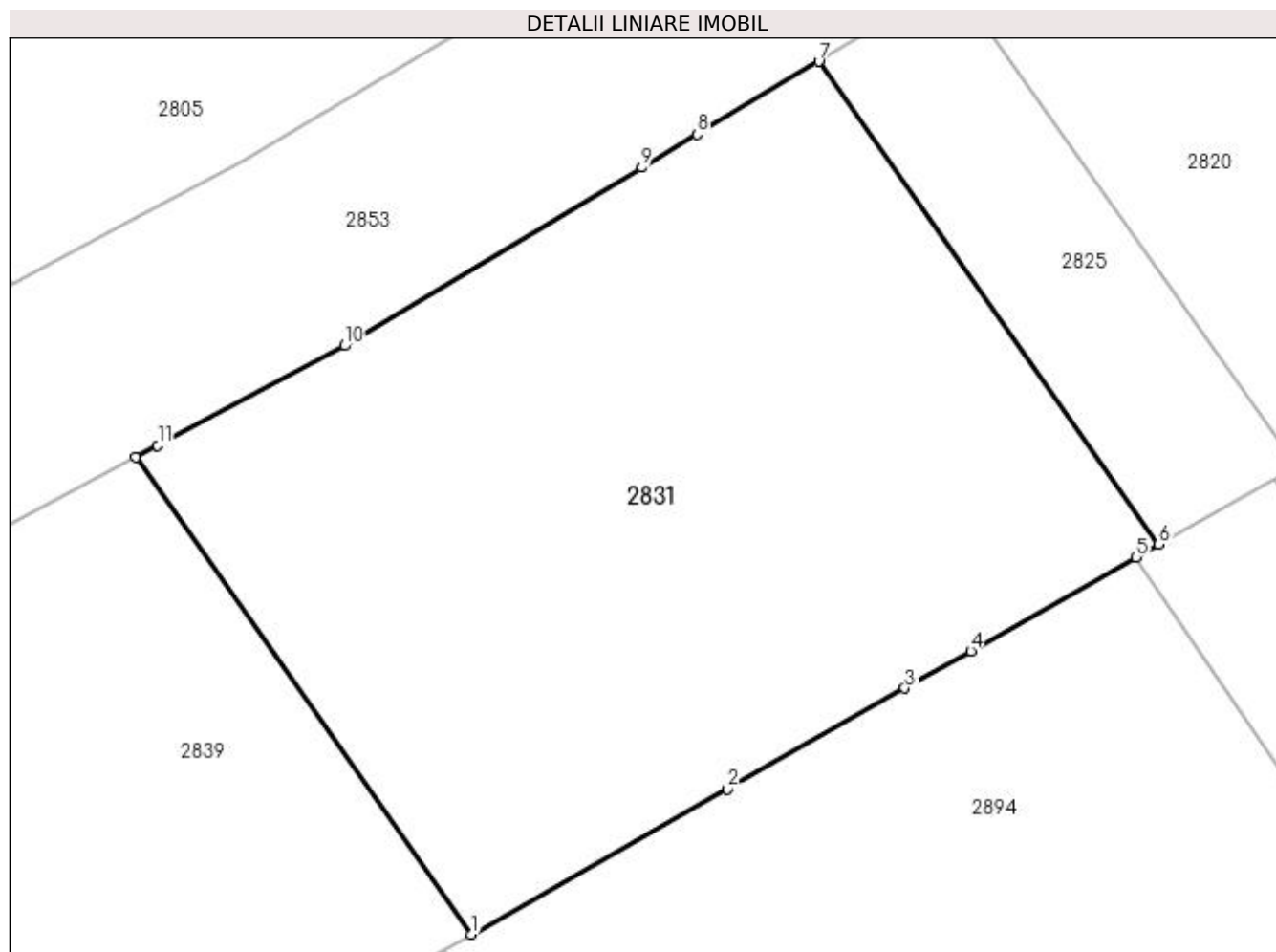
Inscrieri privind dezmembramintele dreptului de proprietate, drepturi reale de garanție și sarcini	Referințe
NU SUNT	

Anexa Nr. 1 La Partea I

Teren

Nr cadastral	Suprafața (mp)*	Observații / Referințe
	165	Restul de suprafata se afla ID 2805

* Suprafața este determinată în planul de proiecție Stereo 70.



Date referitoare la teren

Crt	Categorie folosință	Intra vilan	Suprafața (mp)	Tarla	Parcelă	Nr. topo	Observații / Referințe
1	vie	NU	165	27	106	-	Parcela despartita de drum

Lungime Segmente

1) Valorile lungimilor segmentelor sunt obținute din proiecție în plan.

Punct început	X / Y	Punct sfârșit	X / Y	Lungime segment (** (m)
1	398.257,272 327.258,024	2	398.262,129 327.260,779	5.584
2	398.262,129 327.260,779	3	398.265,496 327.262,689	3.871
3	398.265,496 327.262,689	4	398.266,745 327.263,398	1.437
4	398.266,745 327.263,398	5	398.269,881 327.265,177	3.606
5	398.269,881 327.265,177	6	398.270,313 327.265,422	0.496

Punct început	X / Y	Punct sfârșit	X / Y	Lungime segment (** (m)
6	398.270,313 327.265,422	7	398.263,861 327.274,579	11.202
7	398.263,861 327.274,579	8	398.261,554 327.273,198	2.69
8	398.261,554 327.273,198	9	398.260,501 327.272,567	1.227
9	398.260,501 327.272,567	10	398.254,859 327.269,19	6.575
10	398.254,859 327.269,19	11	398.251,316 327.267,297	4.018
11	398.251,316 327.267,297	12	398.250,896 327.267,073	0.476
12	398.250,896 327.267,073	1	398.257,272 327.258,024	11.07

** Lungimile segmentelor sunt determinate în planul de proiecție Stereo 70 și sunt rotunjite la 1 milimetru.

*** Distanța dintre puncte este formată din segmente cumulate ce sunt mai mici decât valoarea 1 milimetru.

**DATE DESPRE IMOBILUL NR. 2836**

Oficiul de Cadastru și Publicitate Imobiliară DOLJ
Biroul de Cadastru și Publicitate Imobiliară Craiova

A. Partea I. Descrierea imobilului

TEREN Extravilan

Adresa: Jud. Dolj, T27, P89

Nr. Crt	Nr cadastral Nr. topografic	Suprafața* (mp)	Observații / Referințe
A1		900	Sector cadastral:9 Teren neimprejmuit;

B. Partea II. Proprietari și acte

Inscrieri privitoare la dreptul de proprietate și alte drepturi reale	Referințe
/	
Act Administrativ nr. Titlu de proprietate 559-60677, din 30/01/1997 emis de CJSIPT Dolj;	
B1	A1
Intabulare, drept de PROPRIETATE, dobandit prin Reconstituire, cota actuala 1/1, cota initiala 1/1 1) RACAREANU PASTITA	

C. Partea III. SARCINI .

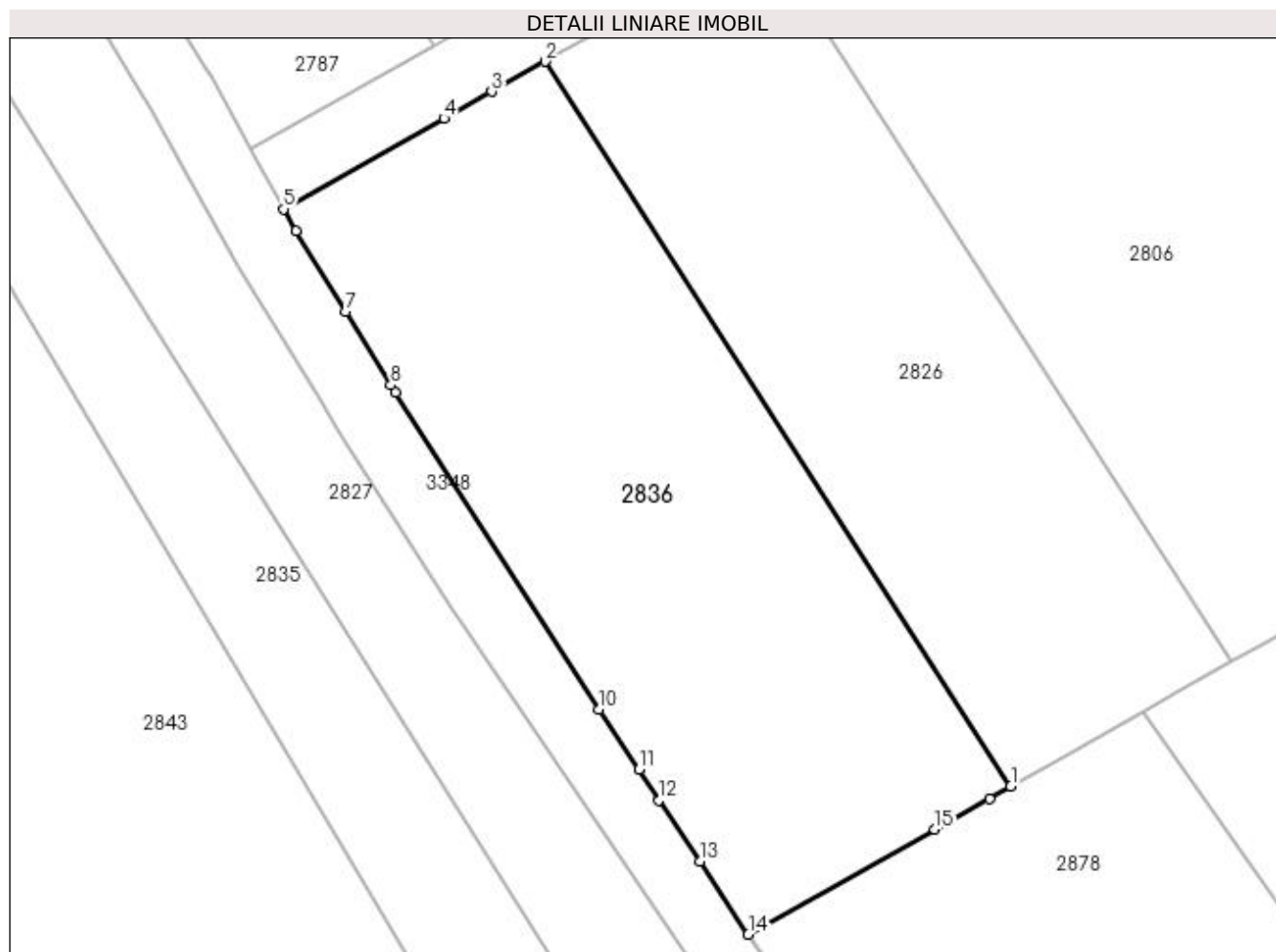
Inscrieri privind dezmembramintele dreptului de proprietate, drepturi reale de garanție și sarcini	Referințe
NU SUNT	

Anexa Nr. 1 La Partea I

Teren

Nr cadastral	Suprafața (mp)*	Observații / Referințe
	900	

* Suprafața este determinată în planul de proiecție Stereo 70.



Date referitoare la teren

Crt	Categorie folosință	Intravilan	Suprafața (mp)	Tarla	Parcelă	Nr. topo	Observații / Referințe
1	vie	NU	900	27	89	-	

Lungime Segmente

1) Valorile lungimilor segmentelor sunt obținute din proiecție în plan.

Punct început	X / Y	Punct sfârșit	X / Y	Lungime segment (** (m)
1	398.124,536 327.245,251	2	398.097,217 327.287,74	50.513
2	398.097,217 327.287,74	3	398.094,087 327.285,976	3.593
3	398.094,087 327.285,976	4	398.091,301 327.284,406	3.198
4	398.091,301 327.284,406	5	398.081,873 327.279,095	10.821
5	398.081,873 327.279,095	6	398.082,593 327.277,798	1.483

Punct început	X / Y	Punct sfârşit	X / Y	Lungime segment (** (m)
6	398.082,593 327.277,798	7	398.085,505 327.273,077	5.547
7	398.085,505 327.273,077	8	398.088,164 327.268,767	5.065
8	398.088,164 327.268,767	9	398.088,436 327.268,326	0.518
9	398.088,436 327.268,326	10	398.100,382 327.249,748	22.087
10	398.100,382 327.249,748	11	398.102,717 327.246,235	4.218
11	398.102,717 327.246,235	12	398.103,905 327.244,447	2.147
12	398.103,905 327.244,447	13	398.106,293 327.240,856	4.312
13	398.106,293 327.240,856	14	398.109,138 327.236,576	5.139
14	398.109,138 327.236,576	15	398.120,066 327.242,733	12.543
15	398.120,066 327.242,733	16	398.123,28 327.244,543	3.688
16	398.123,28 327.244,543	1	398.124,536 327.245,251	1.443

** Lungimile segmentelor sunt determinate în planul de proiecție Stereo 70 și sunt rotunjite la 1 milimetru.

*** Distanța dintre puncte este formată din segmente cumulate ce sunt mai mici decât valoarea 1 milimetru.

**DATE DESPRE IMOBILUL NR. 2837**

Oficiul de Cadastru și Publicitate Imobiliară DOLJ
Biroul de Cadastru și Publicitate Imobiliară Craiova

A. Partea I. Descrierea imobilului

TEREN Extravilan

Adresa: Jud. Dolj, T27, P102

Nr. Crt	Nr cadastral Nr. topografic	Suprafața* (mp)	Observații / Referințe
A1		577	Sector cadastral:9 Teren neimprejmuit; Restul de suprafata se afla ID 2867

B. Partea II. Proprietari și acte

Inscrieri privitoare la dreptul de proprietate și alte drepturi reale		Referințe
/		
Act Administrativ nr. Titlu de proprietate 937-45931, din 20/05/1997 emis de CJSIPT Dolj;		
B1	Intabulare, drept de PROPRIETATE, dobandit prin Reconstituire, cota actuala 1/1, cota initiala 1/1 1) STÂNICA ION	A1

C. Partea III. SARCINI .

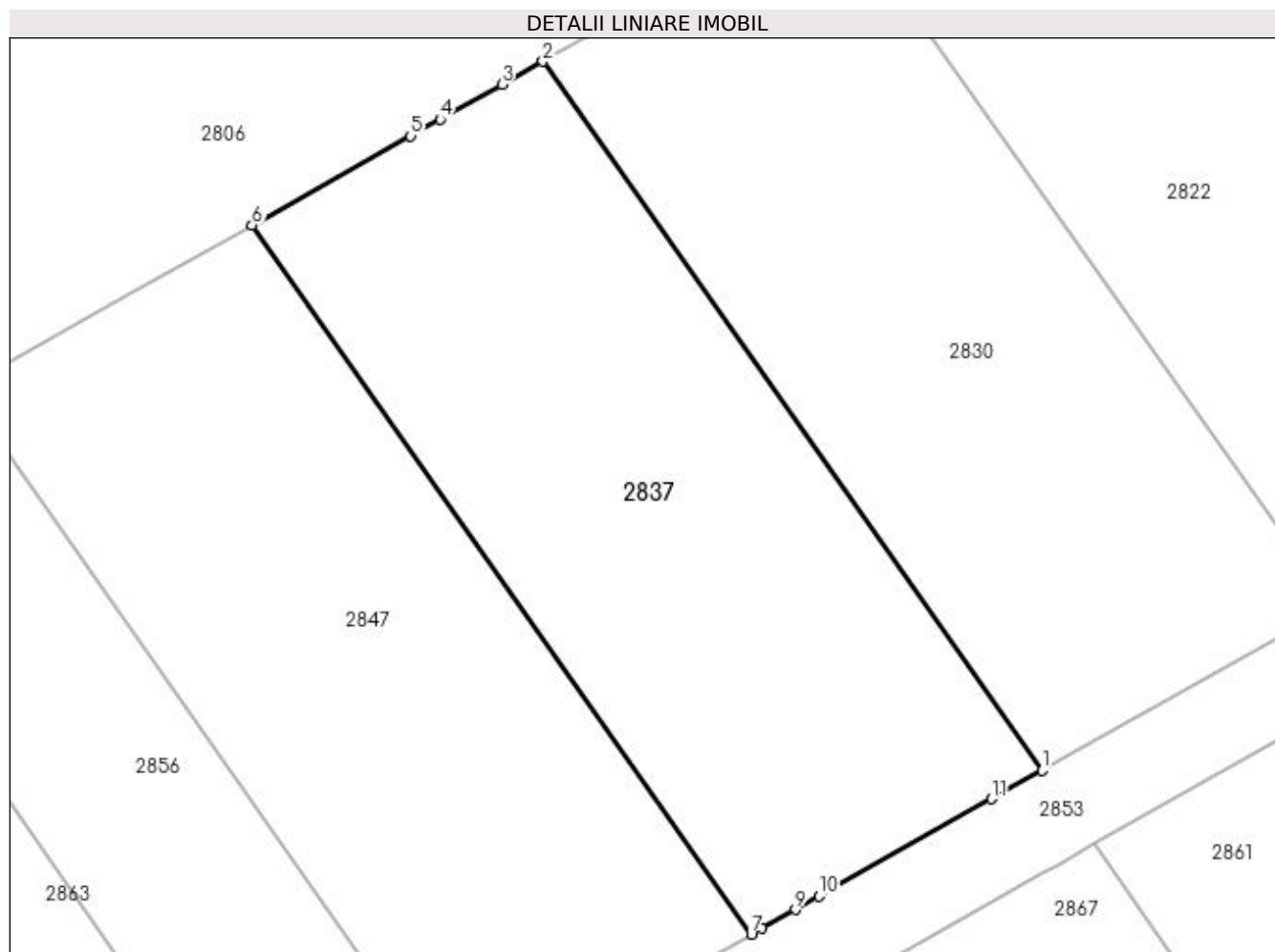
Inscrieri privind dezmembramintele dreptului de proprietate, drepturi reale de garanție și sarcini	Referințe
NU SUNT	

Anexa Nr. 1 La Partea I

Teren

Nr cadastral	Suprafața (mp)*	Observații / Referințe
	577	Restul de suprafata se afla ID 2867

* Suprafața este determinată în planul de proiecție Stereo 70.



Date referitoare la teren

Crt	Categorie folosință	Intra vilan	Suprafața (mp)	Tarla	Parcelă	Nr. topo	Observații / Referințe
1	vie	NU	577	27	102	-	Parcela despartita de drum

Lungime Segmente

1) Valorile lungimilor segmentelor sunt obținute din proiecție în plan.

Punct început	X / Y	Punct sfârșit	X / Y	Lungime segment (** (m)
1	398.209,224 327.248,62	2	398.186,859 327.280,363	38.831
2	398.186,859 327.280,363	3	398.185,026 327.279,33	2.104
3	398.185,026 327.279,33	4	398.182,26 327.277,772	3.174
4	398.182,26 327.277,772	5	398.180,939 327.277,028	1.516
5	398.180,939 327.277,028	6	398.173,837 327.273,027	8.152

Punct început	X / Y	Punct sfârșit	X / Y	Lungime segment (** (m)
6	398.173,837 327.273,027	7	398.196,2 327.241,287	38.827
7	398.196,2 327.241,287	8	398.196,694 327.241,56	0.564
8	398.196,694 327.241,56	9	398.198,172 327.242,393	1.697
9	398.198,172 327.242,393	10	398.199,231 327.242,989	1.215
10	398.199,231 327.242,989	11	398.206,959 327.247,343	8.871
11	398.206,959 327.247,343	1	398.209,224 327.248,62	2.6

** Lungimile segmentelor sunt determinate în planul de proiecție Stereo 70 și sunt rotunjite la 1 milimetru.

*** Distanța dintre puncte este formată din segmente cumulate ce sunt mai mici decât valoarea 1 milimetru.

**DATE DESPRE IMOBILUL NR. 2839**

Oficiul de Cadastru și Publicitate Imobiliară DOLJ
Biroul de Cadastru și Publicitate Imobiliară Craiova

A. Partea I. Descrierea imobilului

TEREN Extravilan

Adresa: Jud. Dolj, T27, P105

Nr. Crt	Nr cadastral Nr. topografic	Suprafața* (mp)	Observații / Referințe
A1		168	Sector cadastral:9 Teren neimprejmuit; Restul de suprafata se afla ID 2816

B. Partea II. Proprietari și acte

Inscrieri privitoare la dreptul de proprietate și alte drepturi reale		Referințe
/		
Act Administrativ nr. Titlu de proprietate 861-2195, din 28/03/1997 emis de CJSIPT Dolj;		
B1	Intabulare, drept de PROPRIETATE, dobandit prin Reconstituire, cota actuala 1/1, cota initiala 1/1 1) BUDICA CONSTANTIN	A1

C. Partea III. SARCINI .

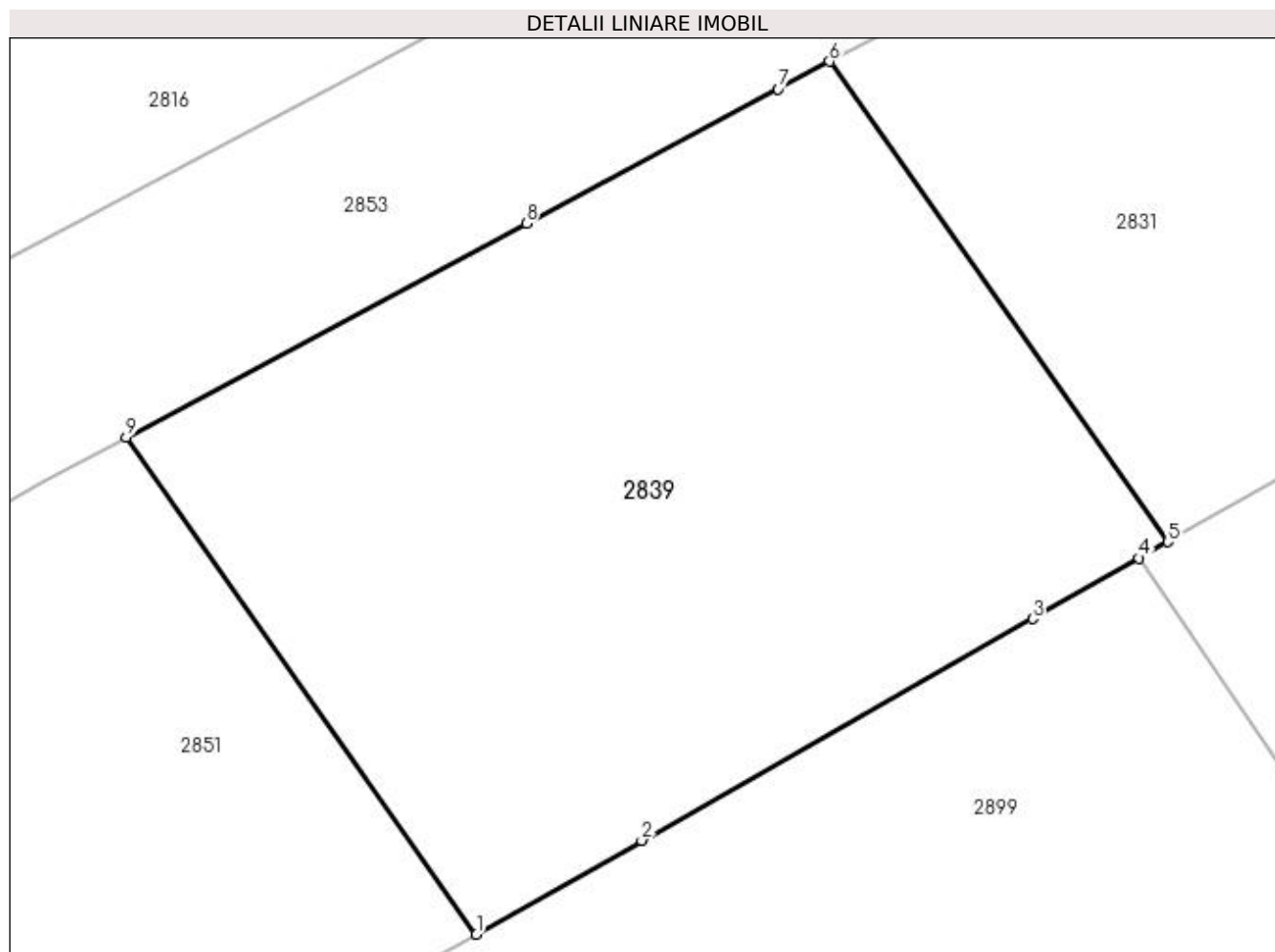
Inscrieri privind dezmembramintele dreptului de proprietate, drepturi reale de garanție și sarcini	Referințe
NU SUNT	

Anexa Nr. 1 La Partea I

Teren

Nr cadastral	Suprafața (mp)*	Observații / Referințe
	168	Restul de suprafata se afla ID 2816

* Suprafața este determinată în planul de proiecție Stereo 70.



Date referitoare la teren

Crt	Categorie folosință	Intravilan	Suprafața (mp)	Tarla	Parcelă	Nr. topo	Observații / Referințe
1	vie	NU	168	27	105	-	Parcela despartita de drum

Lungime Segmente

1) Valorile lungimilor segmentelor sunt obținute din proiecție în plan.

Punct început	X / Y	Punct sfârșit	X / Y	Lungime segment (** (m)
1	398.244,238 327.250,63	2	398.247,355 327.252,398	3.583
2	398.247,355 327.252,398	3	398.254,72 327.256,576	8.468
3	398.254,72 327.256,576	4	398.256,729 327.257,716	2.31
4	398.256,729 327.257,716	5	398.257,272 327.258,024	0.624
5	398.257,272 327.258,024	6	398.250,896 327.267,073	11.07

Punct început	X / Y	Punct sfârșit	X / Y	Lungime segment (** (m)
6	398.250,896 327.267,073	7	398.249,925 327.266,554	1.1
7	398.249,925 327.266,554	8	398.245,182 327.264,021	5.378
8	398.245,182 327.264,021	9	398.237,641 327.259,993	8.549
9	398.237,641 327.259,993	1	398.244,238 327.250,63	11.454

** Lungimile segmentelor sunt determinate în planul de proiecție Stereo 70 și sunt rotunjite la 1 milimetru.

*** Distanța dintre puncte este formată din segmente cumulate ce sunt mai mici decât valoarea 1 milimetru.

**DATE DESPRE IMOBILUL NR. 2847**

Oficiul de Cadastru și Publicitate Imobiliară DOLJ
Biroul de Cadastru și Publicitate Imobiliară Craiova

A. Partea I. Descrierea imobilului

TEREN Extravilan

Adresa: Jud. Dolj, T27, P101

Nr. Crt	Nr cadastral Nr. topografic	Suprafața* (mp)	Observații / Referințe
A1		576	Sector cadastral:9 Teren neimprejmuit; Restul de suprafata se afla ID 2875

B. Partea II. Proprietari și acte

Inscrieri privitoare la dreptul de proprietate și alte drepturi reale		Referințe
/		
Act Administrativ nr. Titlu de proprietate 941-45931, din 20/05/1997 emis de CJSIPT Dolj;		
B1	Intabulare, drept de PROPRIETATE, dobandit prin Reconstituire, cota actuala 1/1, cota initiala 1/1 1) BREBEUȚA CONSTANȚA	A1

C. Partea III. SARCINI .

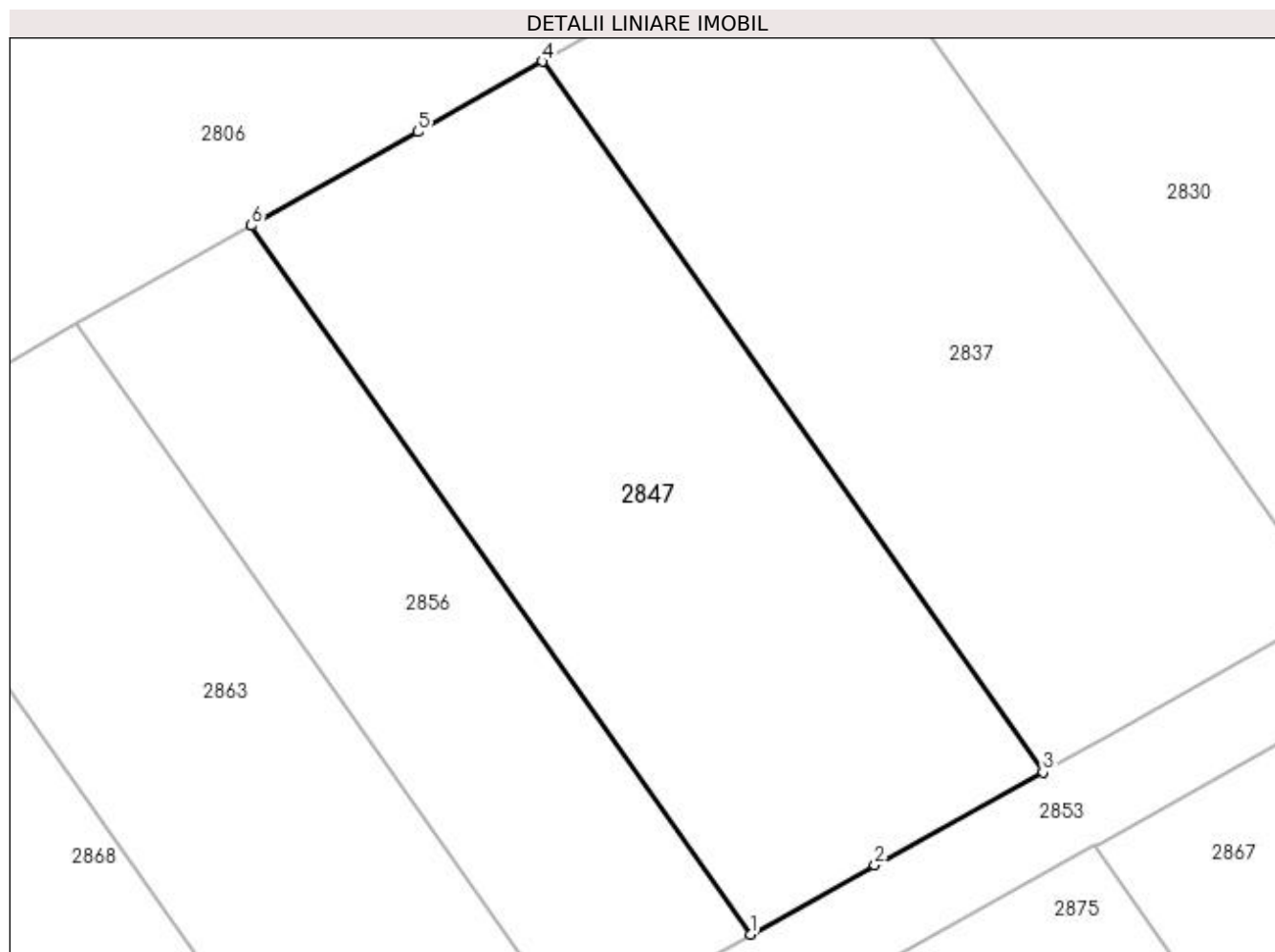
Inscrieri privind dezmembramintele dreptului de proprietate, drepturi reale de garanție și sarcini	Referințe
NU SUNT	

Anexa Nr. 1 La Partea I

Teren

Nr cadastral	Suprafața (mp)*	Observații / Referințe
	576	Restul de suprafata se afla ID 2875

* Suprafața este determinată în planul de proiecție Stereo 70.



Date referitoare la teren

Crt	Categorie folosință	Intra vilan	Suprafața (mp)	Tarla	Parcelă	Nr. topo	Observații / Referințe
1	vie	NU	576	27	101	-	Parcela despartita de drum

Lungime Segmente

1) Valorile lungimilor segmentelor sunt obținute din proiecție în plan.

Punct început	X / Y	Punct sfârșit	X / Y	Lungime segment (** (m)
1	398.183,127 327.234,045	2	398.188,693 327.237,128	6.363
2	398.188,693 327.237,128	3	398.196,2 327.241,287	8.582
3	398.196,2 327.241,287	4	398.173,837 327.273,027	38.827
4	398.173,837 327.273,027	5	398.168,259 327.269,884	6.402
5	398.168,259 327.269,884	6	398.160,826 327.265,696	8.532

Punct început	X / Y	Punct sfârșit	X / Y	Lungime segment (** (m)
6	398.160,826 327.265,696	1	398.183,127 327.234,045	38.719

** Lungimile segmentelor sunt determinate în planul de proiecție Stereo 70 și sunt rotunjite la 1 milimetru.

*** Distanța dintre puncte este formată din segmente cumulate ce sunt mai mici decât valoarea 1 milimetru.

**DATE DESPRE IMOBILUL NR. 2851**

Oficiul de Cadastru și Publicitate Imobiliară DOLJ
Biroul de Cadastru și Publicitate Imobiliară Craiova

A. Partea I. Descrierea imobilului

TEREN Extravilan

Adresa: Jud. Dolj, T 27 P 104

Nr. Crt	Nr cadastral Nr. topografic	Suprafața* (mp)	Observații / Referințe
A1	31571	172	Sector cadastral:9 Teren neimprejmuit; Restul de suprafata se afla ID 2822

B. Partea II. Proprietari și acte

Inscrieri privitoare la dreptul de proprietate și alte drepturi reale		Referințe
185097 / 18/09/2020		
Act Notarial nr. CONTRACT VANZARE AUT NR 2549, din 17/09/2020 emis de NP GASPARG MONICA ORTANSA;		
B1	Intabulare, drept de PROPRIETATE, dobandit prin Conventie, cota actuala 1/1, cota initiala 1/1 1) MARINESCU LORENA DORINA	A1

C. Partea III. SARCINI .

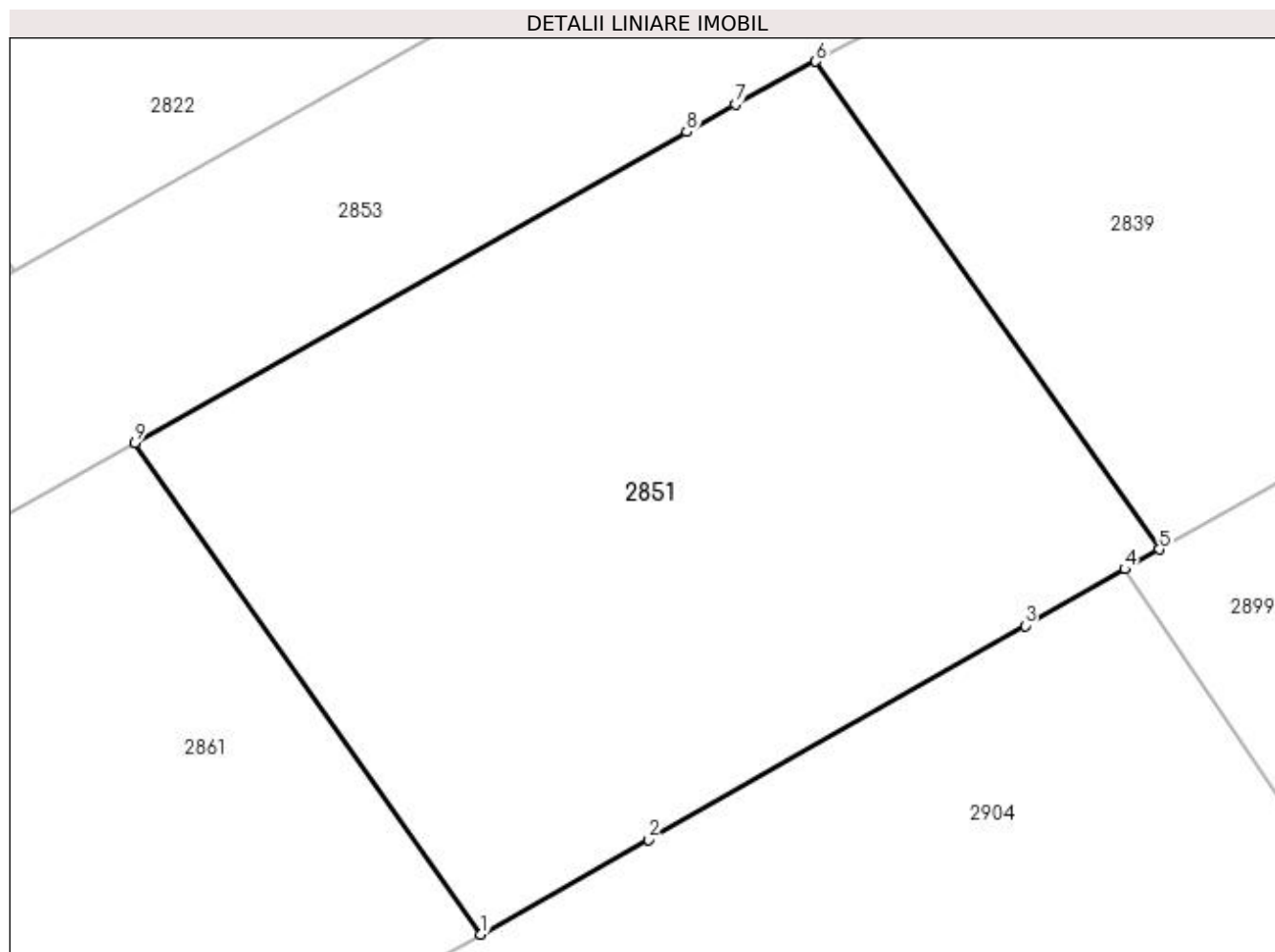
Inscrieri privind dezmembramintele dreptului de proprietate, drepturi reale de garanție și sarcini	Referințe
NU SUNT	

Anexa Nr. 1 La Partea I

Teren

Nr cadastral	Suprafața (mp)*	Observații / Referințe
31571	172	Restul de suprafata se afla ID 2822

* Suprafața este determinată în planul de proiecție Stereo 70.



Date referitoare la teren

Crt	Categorie folosință	Intra vilan	Suprafața (mp)	Tarla	Parcelă	Nr. topo	Observații / Referințe
1	vie	NU	172	27	104	-	Parcela despartita de drum

Lungime Segmente

1) Valorile lungimilor segmentelor sunt obținute din proiecție în plan.

Punct început	X / Y	Punct sfârșit	X / Y	Lungime segment (** (m)
1	398.231,219 327.243,244	2	398.234,429 327.245,065	3.691
2	398.234,429 327.245,065	3	398.241,66 327.249,167	8.314
3	398.241,66 327.249,167	4	398.243,577 327.250,255	2.204
4	398.243,577 327.250,255	5	398.244,238 327.250,63	0.76
5	398.244,238 327.250,63	6	398.237,641 327.259,993	11.454

Punct început	X / Y	Punct sfârșit	X / Y	Lungime segment (** (m)
6	398.237,641 327.259,993	7	398.236,099 327.259,17	1.748
7	398.236,099 327.259,17	8	398.235,163 327.258,642	1.074
8	398.235,163 327.258,642	9	398.224,573 327.252,676	12.155
9	398.224,573 327.252,676	1	398.231,219 327.243,244	11.538

** Lungimile segmentelor sunt determinate în planul de proiecție Stereo 70 și sunt rotunjite la 1 milimetru.

*** Distanța dintre puncte este formată din segmente cumulate ce sunt mai mici decât valoarea 1 milimetru.

**DATE DESPRE IMOBILUL NR. 2853**

Oficiul de Cadastru și Publicitate Imobiliară DOLJ
Biroul de Cadastru și Publicitate Imobiliară Craiova

A. Partea I. Descrierea imobilului

TEREN Extravilan

Adresa: Jud. Dolj, T27, PDE 526

Nr. Crt	Nr cadastral Nr. topografic	Suprafața* (mp)	Observații / Referințe
A1		795	Sector cadastral:9 Teren neimprejmuit;

B. Partea II. Proprietari și acte

Inscrieri privitoare la dreptul de proprietate și alte drepturi reale		Referințe
/		
Act Normativ nr. Legea 7, din 13/03/1996 emis de Parlamentul Romaniei (art.13 alin 15);		
B1	Inscrierea provizorie, drept de PROPRIETATE, dobandit prin Lege, cota actuala 1/1, cota initiala 1/1 1) NEIDENTIFICAT NEIDENTIFICAT	A1

C. Partea III. SARCINI .

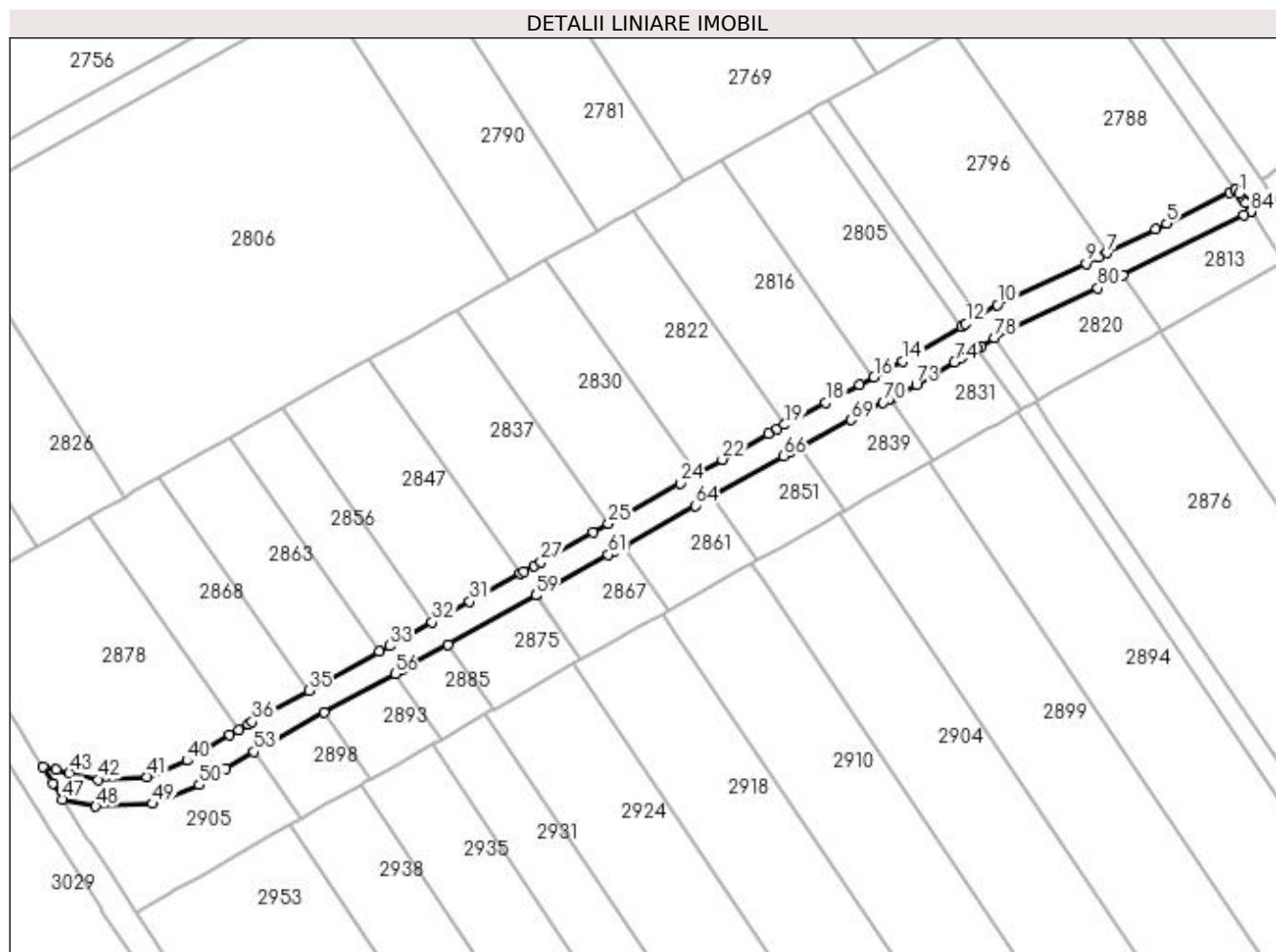
Inscrieri privind dezmembramintele dreptului de proprietate, drepturi reale de garanție și sarcini	Referințe
NU SUNT	

Anexa Nr. 1 La Partea I

Teren

Nr cadastral	Suprafața (mp)*	Observații / Referințe
	795	

* Suprafața este determinată în planul de proiecție Stereo 70.



Date referitoare la teren

Crt	Categorie folosință	Intravilan	Suprafața (mp)	Tarla	Parcelă	Nr. topo	Observații / Referințe
1	drum	NU	795	27	DE 526	-	

Lungime Segmente

1) Valorile lungimilor segmentelor sunt obținute din proiecție în plan.

Punct început	X / Y	Punct sfârșit	X / Y	Lungime segment	Punct început	X / Y	Punct sfârșit	X / Y	Lungime segment	Punct început	X / Y	Punct sfârșit	X / Y	Lungime segment
1	398.302,641 327.297,486	2	398.302,165 327.298,161	0.826	2	398.302,165 327.298,161	3	398.302,162 327.298,16	0.004	3	398.302,162 327.298,16	4	398.301,252 327.297,708	1.015
4	398.301,252 327.297,708	5	398.291,986 327.293,102	10.348	5	398.291,986 327.293,102	6	398.290,29 327.292,26	1.893	6	398.290,29 327.292,26	7	398.283,159 327.288,716	7.963
7	398.283,159 327.288,716	8	398.281,818 327.288,049	1.498	8	398.281,818 327.288,049	9	398.279,988 327.287,14	2.043	9	398.279,988 327.287,14	10	398.266,882 327.281,05	14.452
10	398.266,882 327.281,05	11	398.264,12 327.279,396	3.22	11	398.264,12 327.279,396	12	398.262,2 327.278,246	2.238	12	398.262,2 327.278,246	13	398.261,551 327.277,858	0.756
13	398.261,551 327.277,858	14	398.252,889 327.272,672	10.096	14	398.252,889 327.272,672	15	398.250,468 327.271,379	2.744	15	398.250,468 327.271,379	16	398.248,574 327.270,368	2.147
16	398.248,574 327.270,368	17	398.246,453 327.269,234	2.405	17	398.246,453 327.269,234	18	398.241,396 327.266,533	5.733	18	398.241,396 327.266,533	19	398.235,32 327.263,288	6.889

Punct început	X / Y	Punct sfârșit	X / Y	Lungime segment	Punct început	X / Y	Punct sfârșit	X / Y	Lungime segment	Punct început	X / Y	Punct sfârșit	X / Y	Lungime segment
19	398.235,32 327.263,288	20	398.234,175 327.262,676	1.298	20	398.234,175 327.262,676	21	398.232,892 327.261,954	1.472	21	398.232,892 327.261,954	22	398.226,105 327.258,13	7.791
22	398.226,105 327.258,13	23	398.222,258 327.255,962	4.416	23	398.222,258 327.255,962	24	398.219,855 327.254,609	2.757	24	398.219,855 327.254,609	25	398.209,224 327.248,62	12.202
25	398.209,224 327.248,62	26	398.206,959 327.247,343	2.6	26	398.206,959 327.247,343	27	398.199,231 327.242,989	8.871	27	398.199,231 327.242,989	28	398.198,172 327.242,393	1.215
28	398.198,172 327.242,393	29	398.196,694 327.241,56	1.697	29	398.196,694 327.241,56	30	398.196,2 327.241,287	0.564	30	398.196,2 327.241,287	31	398.188,693 327.237,128	8.582
31	398.188,693 327.237,128	32	398.183,127 327.234,045	6.363	32	398.183,127 327.234,045	33	398.176,792 327.230,536	7.242	33	398.176,792 327.230,536	34	398.175,286 327.229,706	1.719
34	398.175,286 327.229,706	35	398.164,826 327.223,941	11.943	35	398.164,826 327.223,941	36	398.156,461 327.219,33	9.552	36	398.156,461 327.219,33	37	398.155,814 327.218,942	0.754
37	398.155,814 327.218,942	38	398.154,424 327.218,109	1.621	38	398.154,424 327.218,109	39	398.153,129 327.217,332	1.51	39	398.153,129 327.217,332	40	398.146,813 327.213,545	7.364
40	398.146,813 327.213,545	41	398.140,854 327.211,115	6.435	41	398.140,854 327.211,115	42	398.133,616 327.210,748	7.248	42	398.133,616 327.210,748	43	398.129,343 327.211,701	4.378
43	398.129,343 327.211,701	44	398.127,334 327.212,149	2.059	44	398.127,334 327.212,149	45	398.125,468 327.212,565	1.911	45	398.125,468 327.212,565	46	398.126,898 327.210,197	2.766
46	398.126,898 327.210,197	47	398.128,328 327.207,829	2.766	47	398.128,328 327.207,829	48	398.133,276 327.206,726	5.069	48	398.133,276 327.206,726	49	398.141,736 327.207,155	8.471
49	398.141,736 327.207,155	50	398.148,607 327.209,957	7.421	50	398.148,607 327.209,957	51	398.151,365 327.211,611	3.216	51	398.151,365 327.211,611	52	398.152,587 327.212,344	1.425
52	398.152,587 327.212,344	53	398.156,734 327.214,83	4.835	53	398.156,734 327.214,83	54	398.158,455 327.215,862	2.007	54	398.158,455 327.215,862	55	398.167,144 327.220,651	9.921
55	398.167,144 327.220,651	56	398.177,604 327.226,416	11.943	56	398.177,604 327.226,416	57	398.178,726 327.227,034	1.281	57	398.178,726 327.227,034	58	398.185,444 327.230,756	7.68
58	398.185,444 327.230,756	59	398.198,518 327.237,998	14.945	59	398.198,518 327.237,998	60	398.198,644 327.238,068	0.145	60	398.198,644 327.238,068	61	398.209,23 327.244,032	12.15
61	398.209,23 327.244,032	62	398.210,018 327.244,476	0.905	62	398.210,018 327.244,476	63	398.211,54 327.245,333	1.747	63	398.211,54 327.245,333	64	398.222,126 327.251,297	12.151
64	398.222,126 327.251,297	65	398.224,573 327.252,676	2.809	65	398.224,573 327.252,676	66	398.235,163 327.258,642	12.155	66	398.235,163 327.258,642	67	398.236,099 327.259,17	1.074
67	398.236,099 327.259,17	68	398.237,641 327.259,993	1.748	68	398.237,641 327.259,993	69	398.245,182 327.264,021	8.549	69	398.245,182 327.264,021	70	398.249,925 327.266,554	5.378
70	398.249,925 327.266,554	71	398.250,896 327.267,073	1.1	71	398.250,896 327.267,073	72	398.251,316 327.267,297	0.476	72	398.251,316 327.267,297	73	398.254,859 327.269,19	4.018
73	398.254,859 327.269,19	74	398.260,501 327.272,567	6.575	74	398.260,501 327.272,567	75	398.261,554 327.273,198	1.227	75	398.261,554 327.273,198	76	398.263,861 327.274,579	2.69
76	398.263,861 327.274,579	77	398.264,466 327.274,941	0.705	77	398.264,466 327.274,941	78	398.266,43 327.276,117	2.289	78	398.266,43 327.276,117	79	398.268,758 327.277,51	2.713
79	398.268,758 327.277,51	80	398.281,722 327.283,534	14.295	80	398.281,722 327.283,534	81	398.284,102 327.284,718	2.658	81	398.284,102 327.284,718	82	398.285,49 327.285,407	1.55
82	398.285,49 327.285,407	83	398.303,385 327.294,301	19.983	83	398.303,385 327.294,301	84	398.304,464 327.294,837	1.204	84	398.304,464 327.294,837	85	398.304,467 327.294,839	0.004
85	398.304,467 327.294,839	86	398.303,616 327.296,102	1.523	86	398.303,616 327.296,102	87	398.303,33 327.296,507	0.496	87	398.303,33 327.296,507	88	398.303,105 327.296,827	0.391
88	398.303,105 327.296,827	1	398.302,641 327.297,486	0.806										

** Lungimile segmentelor sunt determinate în planul de proiecție Stereo 70 și sunt rotunjite la 1 milimetru.

*** Distanța dintre puncte este formată din segmente cumulate ce sunt mai mici decât valoarea 1 milimetru.

**DATE DESPRE IMOBILUL NR. 2856**

Oficiul de Cadastru și Publicitate Imobiliară DOLJ
Biroul de Cadastru și Publicitate Imobiliară Craiova

A. Partea I. Descrierea imobilului

TEREN Extravilan

Adresa: Jud. Dolj, T27, P100

Nr. Crt	Nr cadastral Nr. topografic	Suprafața* (mp)	Observații / Referințe
A1		345	Sector cadastral:9 Teren neimprejmuit; Restul de suprafata se afla ID 2885

B. Partea II. Proprietari și acte

Inscrieri privitoare la dreptul de proprietate și alte drepturi reale		Referințe
/		
Act Administrativ nr. Titlu de proprietate 2687, din 16/05/2003 emis de CJSIPT Dolj;		
B1	Intabulare, drept de PROPRIETATE, dobandit prin Reconstituire, cota actuala 1/1, cota initiala 1/1 1) MILCU NICOLIȚA	A1

C. Partea III. SARCINI .

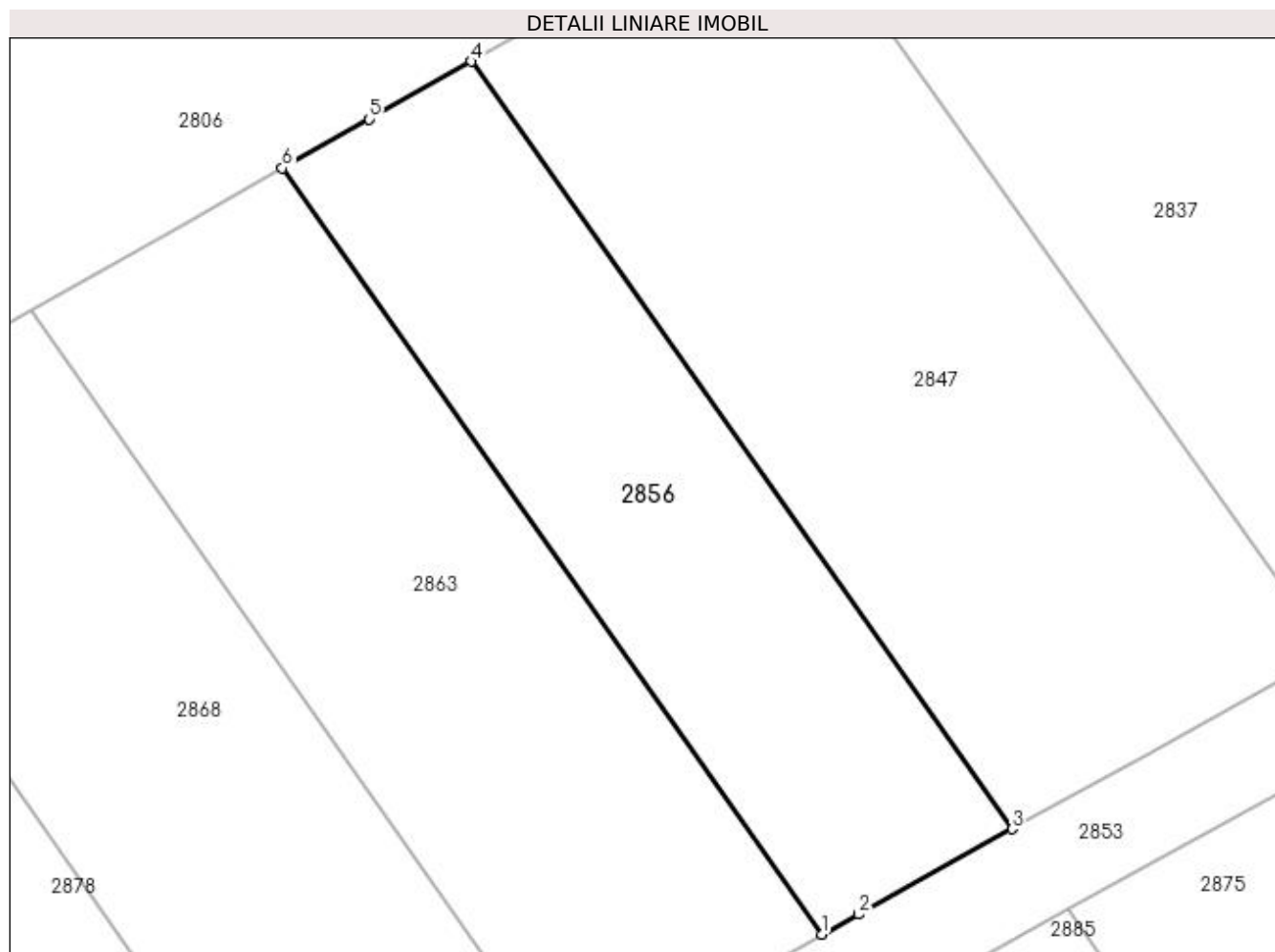
Inscrieri privind dezmembramintele dreptului de proprietate, drepturi reale de garanție și sarcini	Referințe
NU SUNT	

Anexa Nr. 1 La Partea I

Teren

Nr cadastral	Suprafața (mp)*	Observații / Referințe
	345	Restul de suprafata se afla ID 2885

* Suprafața este determinată în planul de proiecție Stereo 70.



Date referitoare la teren

Crt	Categorie folosință	Intra vilan	Suprafața (mp)	Tarla	Parcelă	Nr. topo	Observații / Referințe
1	vie	NU	345	27	100	-	Parcela despartita de drum

Lungime Segmente

1) Valorile lungimilor segmentelor sunt obținute din proiecție în plan.

Punct început	X / Y	Punct sfârșit	X / Y	Lungime segment (** (m)
1	398.175,286 327.229,706	2	398.176,792 327.230,536	1.719
2	398.176,792 327.230,536	3	398.183,127 327.234,045	7.242
3	398.183,127 327.234,045	4	398.160,826 327.265,696	38.719
4	398.160,826 327.265,696	5	398.156,611 327.263,322	4.837
5	398.156,611 327.263,322	6	398.153,025 327.261,301	4.117

Punct început	X / Y	Punct sfârșit	X / Y	Lungime segment (** (m)
6	398.153,025 327.261,301	1	398.175,286 327.229,706	38.65

** Lungimile segmentelor sunt determinate în planul de proiecție Stereo 70 și sunt rotunjite la 1 milimetru.

*** Distanța dintre puncte este formată din segmente cumulate ce sunt mai mici decât valoarea 1 milimetru.

**DATE DESPRE IMOBILUL NR. 2861**

Oficiul de Cadastru și Publicitate Imobiliară DOLJ
Biroul de Cadastru și Publicitate Imobiliară Craiova

A. Partea I. Descrierea imobilului

TEREN Extravilan

Adresa: Jud. Dolj, T 27, P 103

Nr. Crt	Nr cadastral Nr. topografic	Suprafața* (mp)	Observații / Referințe
A1	31373	172	Sector cadastral:9 Teren neimprejmuit; Restul de suprafata se afla ID 2830

B. Partea II. Proprietari și acte

Inscrieri privitoare la dreptul de proprietate și alte drepturi reale		Referințe
160402 / 26/07/2019		
Act Notarial nr. CONTRACT DE VANZARE AUT. NR. 2527, din 26/07/2019 emis de Ilie Victor Florea;		
B1	Intabulare, drept de PROPRIETATE, dobandit prin Conventie, cota actuala 1/1, cota initiala 1/1 1) MARINESCU LORENA DORINA	A1

C. Partea III. SARCINI .

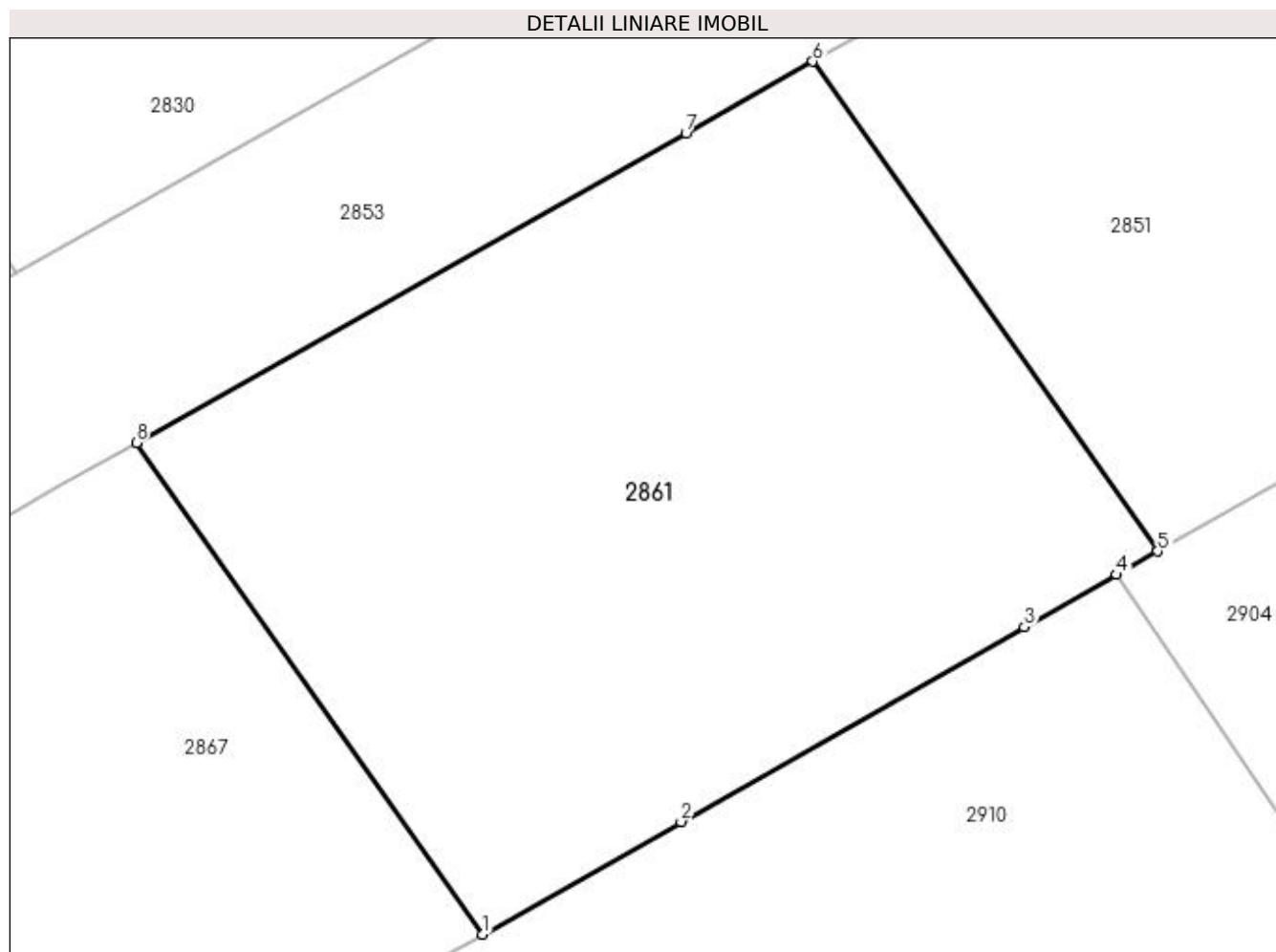
Inscrieri privind dezmembramintele dreptului de proprietate, drepturi reale de garanție și sarcini	Referințe
NU SUNT	

Anexa Nr. 1 La Partea I

Teren

Nr cadastral	Suprafața (mp)*	Observații / Referințe
31373	172	Restul de suprafata se afla ID 2830

* Suprafața este determinată în planul de proiecție Stereo 70.



Date referitoare la teren

Crt	Categorie folosință	Intravilan	Suprafața (mp)	Tarla	Parcelă	Nr. topo	Observații / Referințe
1	vie	NU	172	27	103	-	Parcela despartita de drum

Lungime Segmente

1) Valorile lungimilor segmentelor sunt obținute din proiecție în plan.

Punct început	X / Y	Punct sfârșit	X / Y	Lungime segment (** (m)
1	398.218,211 327.235,865	2	398.222,031 327.238,032	4.392
2	398.222,031 327.238,032	3	398.228,648 327.241,786	7.608
3	398.228,648 327.241,786	4	398.230,425 327.242,794	2.042
4	398.230,425 327.242,794	5	398.231,219 327.243,244	0.913
5	398.231,219 327.243,244	6	398.224,573 327.252,676	11.538

Punct început	X / Y	Punct sfârșit	X / Y	Lungime segment (** (m)
6	398.224,573 327.252,676	7	398.222,126 327.251,297	2.809
7	398.222,126 327.251,297	8	398.211,54 327.245,333	12.151
8	398.211,54 327.245,333	1	398.218,211 327.235,865	11.582

** Lungimile segmentelor sunt determinate în planul de proiecție Stereo 70 și sunt rotunjite la 1 milimetru.

*** Distanța dintre puncte este formată din segmente cumulate ce sunt mai mici decât valoarea 1 milimetru.

**DATE DESPRE IMOBILUL NR. 2863**

Oficiul de Cadastru și Publicitate Imobiliară DOLJ
Biroul de Cadastru și Publicitate Imobiliară Craiova

A. Partea I. Descrierea imobilului

TEREN Extravilan

Adresa: Jud. Dolj, T27, P99

Nr. Crt	Nr cadastral Nr. topografic	Suprafața* (mp)	Observații / Referințe
A1		458	Sector cadastral:9 Teren neimprejmuit; Restul de suprafata se afla ID 2893

B. Partea II. Proprietari și acte

Inscrieri privitoare la dreptul de proprietate și alte drepturi reale		Referințe
/		
Act Administrativ nr. Titlu de proprietate 604-48128, din 24/03/1997 emis de CJSIPT Dolj;		
B1	Intabulare, drept de PROPRIETATE, dobandit prin Reconstituire, cota actuala 1/1, cota initiala 1/1 1) GRINDEANU CONSTANTIN, Lipsa CNP	A1

C. Partea III. SARCINI .

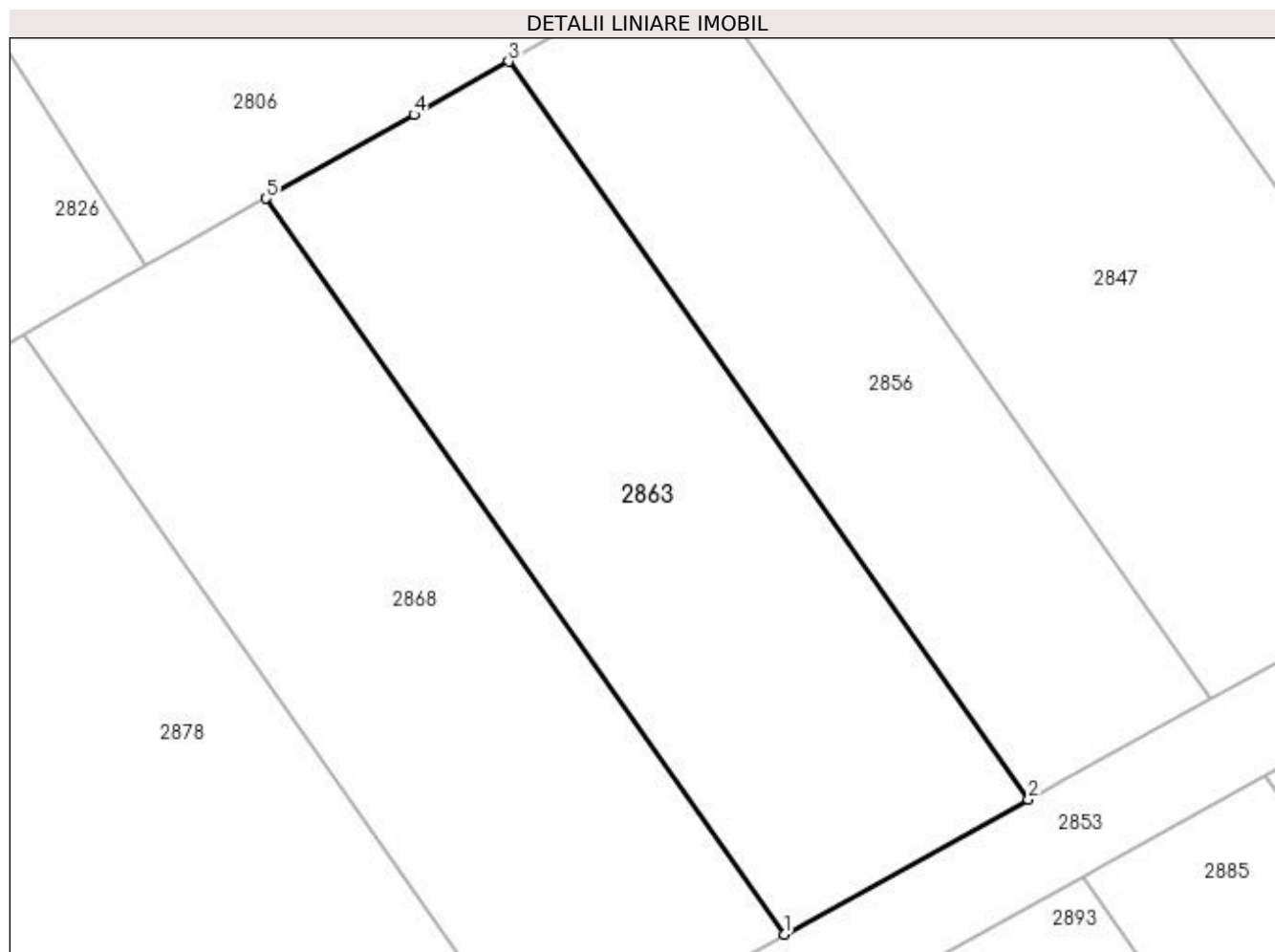
Inscrieri privind dezmembramintele dreptului de proprietate, drepturi reale de garanție și sarcini	Referințe
NU SUNT	

Anexa Nr. 1 La Partea I

Teren

Nr cadastral	Suprafața (mp)*	Observații / Referințe
	458	Restul de suprafata se afla ID 2893

* Suprafața este determinată în planul de proiecție Stereo 70.



Date referitoare la teren

Crt	Categorie folosință	Intravilan	Suprafața (mp)	Tarla	Parcelă	Nr. topo	Observații / Referințe
1	vie	NU	458	27	99	-	Parcela despartita de drum

Lungime Segmente

1) Valorile lungimilor segmentelor sunt obținute din proiecție în plan.

Punct început	X / Y	Punct sfârșit	X / Y	Lungime segment (** (m)
1	398.164,826 327.223,941	2	398.175,286 327.229,706	11.943
2	398.175,286 327.229,706	3	398.153,025 327.261,301	38.65
3	398.153,025 327.261,301	4	398.148,979 327.259,022	4.644
4	398.148,979 327.259,022	5	398.142,629 327.255,445	7.288
5	398.142,629 327.255,445	1	398.164,826 327.223,941	38.538

**** Lungimile segmentelor sunt determinate în planul de proiecție Stereo 70 și sunt rotunjite la 1 milimetru.**

***** Distanța dintre puncte este formată din segmente cumulate ce sunt mai mici decât valoarea 1 milimetru.**

**DATE DESPRE IMOBILUL NR. 2866**

Oficiul de Cadastru și Publicitate Imobiliară DOLJ
Biroul de Cadastru și Publicitate Imobiliară Craiova

A. Partea I. Descrierea imobilului

TEREN Extravilan

Adresa: Jud. Dolj, T27, P122

Nr. Crt	Nr cadastral Nr. topografic	Suprafața* (mp)	Observații / Referințe
A1		2.184	Sector cadastral:9 Teren neimprejmuit;

B. Partea II. Proprietari și acte

Inscrieri privitoare la dreptul de proprietate și alte drepturi reale	Referințe
/	
Act Notarial nr. Certificat de mostenitor 58, din 02/06/2015 emis de NP Curea Ionel;	
B1	A1
Intabulare, drept de PROPRIETATE, dobandit prin Succesiune, cota actuala 1/1, cota initiala 1/1 1) STAN CONSTANTIN	

C. Partea III. SARCINI .

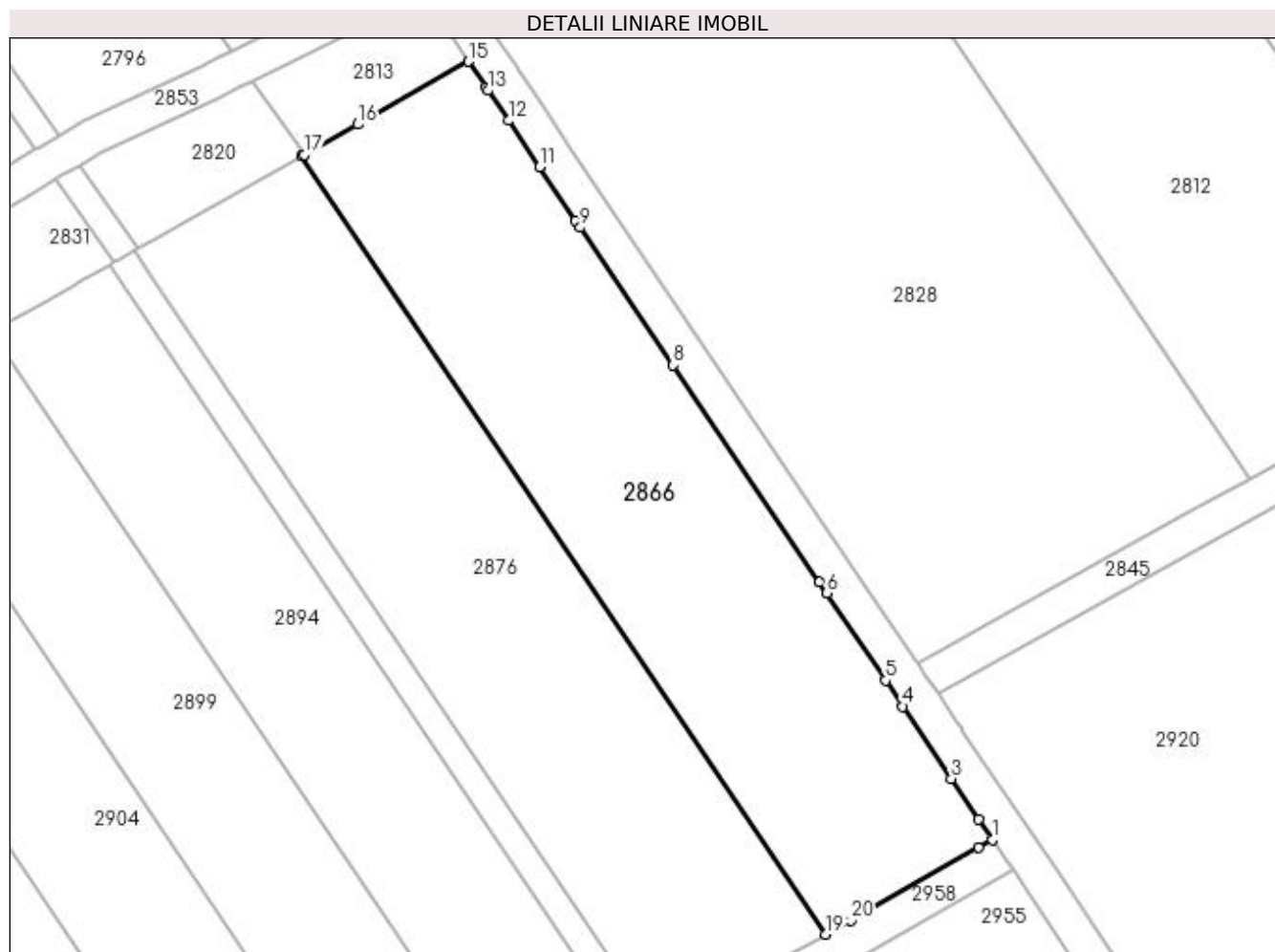
Inscrieri privind dezmembramintele dreptului de proprietate, drepturi reale de garanție și sarcini	Referințe
NU SUNT	

Anexa Nr. 1 La Partea I

Teren

Nr cadastral	Suprafața (mp)*	Observații / Referințe
	2.184	

* Suprafața este determinată în planul de proiecție Stereo 70.



Date referitoare la teren

Crt	Categorie folosință	Intra vilan	Suprafața (mp)	Tarla	Parcelă	Nr. topo	Observații / Referințe
1	livada	NU	2.184	27	122	-	

Lungime Segmente

1) Valorile lungimilor segmentelor sunt obținute din proiecție în plan.

Punct început	X / Y	Punct sfârșit	X / Y	Lungime segment (** (m)
1	398.367,189 327.201,768	2	398.365,661 327.204,036	2.735
3	398.362,646 327.208,51	4	398.357,303 327.216,437	9.559
5	398.355,369 327.219,308	6	398.348,869 327.228,953	11.631
7	398.348,065 327.230,146	8	398.331,942 327.254,07	28.85
9	398.321,7 327.269,269	10	398.321,177 327.270,044	0.934

Punct început	X / Y	Punct sfârșit	X / Y	Lungime segment (** (m)
2	398.365,661 327.204,036	3	398.362,646 327.208,51	5.396
4	398.357,303 327.216,437	5	398.355,369 327.219,308	3.461
6	398.348,869 327.228,953	7	398.348,065 327.230,146	1.438
8	398.331,942 327.254,07	9	398.321,7 327.269,269	18.328
10	398.321,177 327.270,044	11	398.317,202 327.275,943	7.114

Punct început	X / Y	Punct sfârșit	X / Y	Lungime segment (** (m)
11	398.317,202 327.275,943	12	398.313,762 327.281,048	6.156
13	398.311,518 327.284,378	14	398.311,282 327.284,727	0.421
15	398.309,363 327.287,575	16	398.297,138 327.280,639	14.056
17	398.291,217 327.277,28	18	398.290,95 327.277,129	0.306
19	398.348,776 327.191,322	20	398.351,54 327.192,89	3.177
21	398.365,661 327.200,901	1	398.367,189 327.201,768	1.757

Punct început	X / Y	Punct sfârșit	X / Y	Lungime segment (** (m)
12	398.313,762 327.281,048	13	398.311,518 327.284,378	4.016
14	398.311,282 327.284,727	15	398.309,363 327.287,575	3.434
16	398.297,138 327.280,639	17	398.291,217 327.277,28	6.807
18	398.290,95 327.277,129	19	398.348,776 327.191,322	103.473
20	398.351,54 327.192,89	21	398.365,661 327.200,901	16.235

** Lungimile segmentelor sunt determinate în planul de proiecție Stereo 70 și sunt rotunjite la 1 milimetru.

*** Distanța dintre puncte este formată din segmente cumulate ce sunt mai mici decât valoarea 1 milimetru.

**DATE DESPRE IMOBILUL NR. 2867**

Oficiul de Cadastru și Publicitate Imobiliară DOLJ
Biroul de Cadastru și Publicitate Imobiliară Craiova

A. Partea I. Descrierea imobilului

TEREN Extravilan

Adresa: Jud. Dolj, T27, P102

Nr. Crt	Nr cadastral Nr. topografic	Suprafața* (mp)	Observații / Referințe
A1		173	Sector cadastral:9 Teren neimprejmuit; Restul de suprafata se afla ID 2837

B. Partea II. Proprietari și acte

Inscrieri privitoare la dreptul de proprietate și alte drepturi reale		Referințe
/		
Act Administrativ nr. Titlu de proprietate 937-45931, din 20/05/1997 emis de CJSIPT Dolj;		
B1	Intabulare, drept de PROPRIETATE, dobandit prin Reconstituire, cota actuala 1/1, cota initiala 1/1 1) STÂNICA ION	A1

C. Partea III. SARCINI .

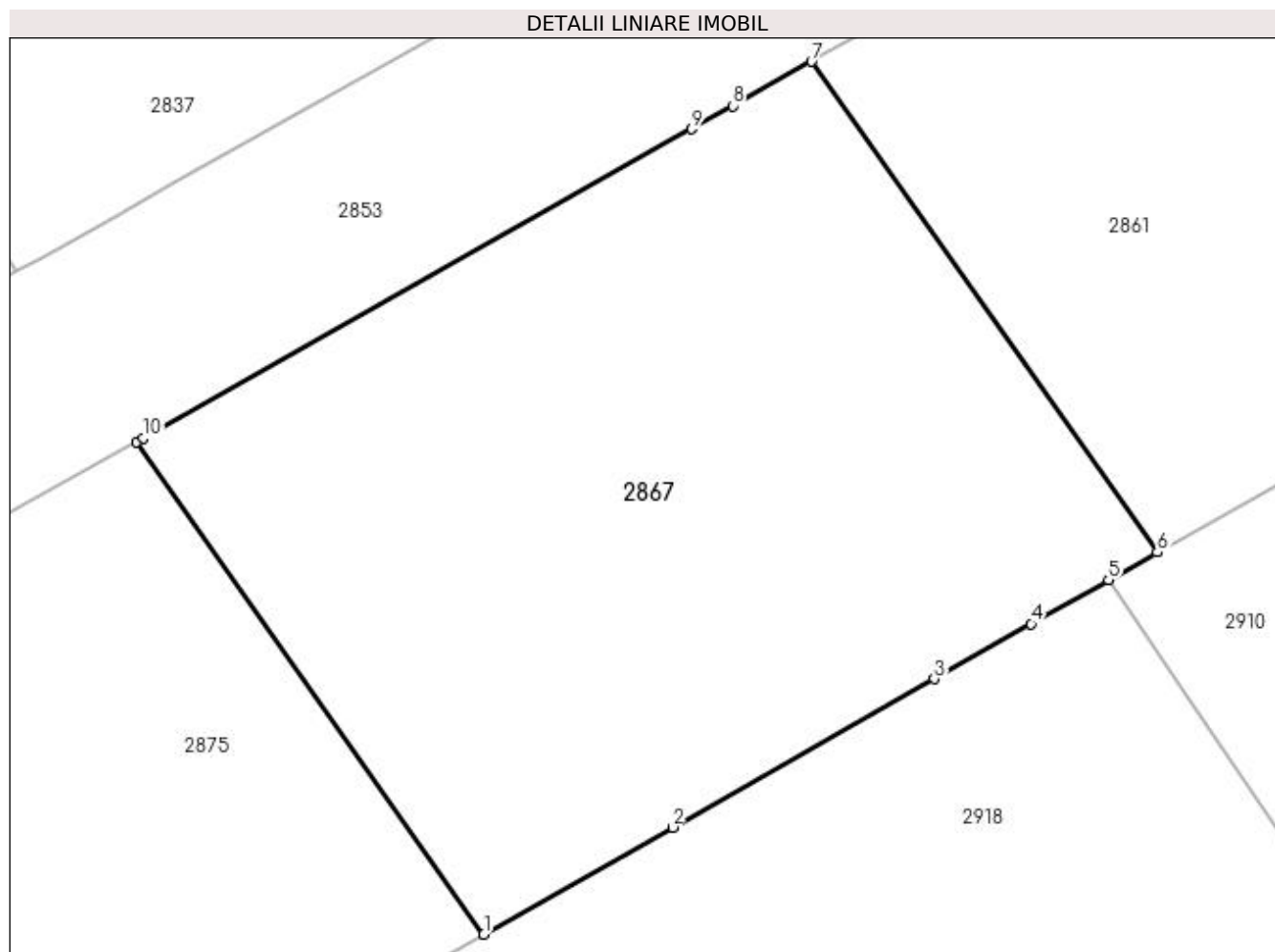
Inscrieri privind dezmembramintele dreptului de proprietate, drepturi reale de garanție și sarcini	Referințe
NU SUNT	

Anexa Nr. 1 La Partea I

Teren

Nr cadastral	Suprafața (mp)*	Observații / Referințe
	173	Restul de suprafata se afla ID 2837

* Suprafața este determinată în planul de proiecție Stereo 70.



Date referitoare la teren

Crt	Categorie folosință	Intra vilan	Suprafața (mp)	Tarla	Parcelă	Nr. topo	Observații / Referințe
1	vie	NU	173	27	102	-	Parcela despartita de drum

Lungime Segmente

1) Valorile lungimilor segmentelor sunt obținute din proiecție în plan.

Punct început	X / Y	Punct sfârșit	X / Y	Lungime segment (** (m)
1	398.205,215 327.228,492	2	398.208,854 327.230,557	4.184
2	398.208,854 327.230,557	3	398.213,907 327.233,424	5.81
3	398.213,907 327.233,424	4	398.215,777 327.234,484	2.149
4	398.215,777 327.234,484	5	398.217,272 327.235,332	1.72
5	398.217,272 327.235,332	6	398.218,211 327.235,865	1.079

Punct început	X / Y	Punct sfârșit	X / Y	Lungime segment (** (m)
6	398.218,211 327.235,865	7	398.211,54 327.245,333	11.582
7	398.211,54 327.245,333	8	398.210,018 327.244,476	1.747
8	398.210,018 327.244,476	9	398.209,23 327.244,032	0.905
9	398.209,23 327.244,032	10	398.198,644 327.238,068	12.15
10	398.198,644 327.238,068	11	398.198,518 327.237,998	0.145
11	398.198,518 327.237,998	1	398.205,215 327.228,492	11.628

** Lungimile segmentelor sunt determinate în planul de proiecție Stereo 70 și sunt rotunjite la 1 milimetru.

*** Distanța dintre puncte este formată din segmente cumulate ce sunt mai mici decât valoarea 1 milimetru.

**DATE DESPRE IMOBILUL NR. 2868**

Oficiul de Cadastru și Publicitate Imobiliară DOLJ
Biroul de Cadastru și Publicitate Imobiliară Craiova

A. Partea I. Descrierea imobilului

TEREN Extravilan

Adresa: Jud. Dolj, T27, P98

Nr. Crt	Nr cadastral Nr. topografic	Suprafața* (mp)	Observații / Referințe
A1		457	Sector cadastral:9 Teren neimprejmuit; Restul de suprafata se afla ID 2898

B. Partea II. Proprietari și acte

Inscrieri privitoare la dreptul de proprietate și alte drepturi reale		Referințe
/		
Act Notarial nr. Act de partaj voluntar 241, din 12/01/2022 emis de NP JIANU GEORGETA CRISTINA;		
B1	Intabulare, drept de PROPRIETATE, dobandit prin lesire Din Indiviziune, cota actuala 1/1, cota initiala 1/1 1) BANICA MIHAI-COSMIN	A1

C. Partea III. SARCINI .

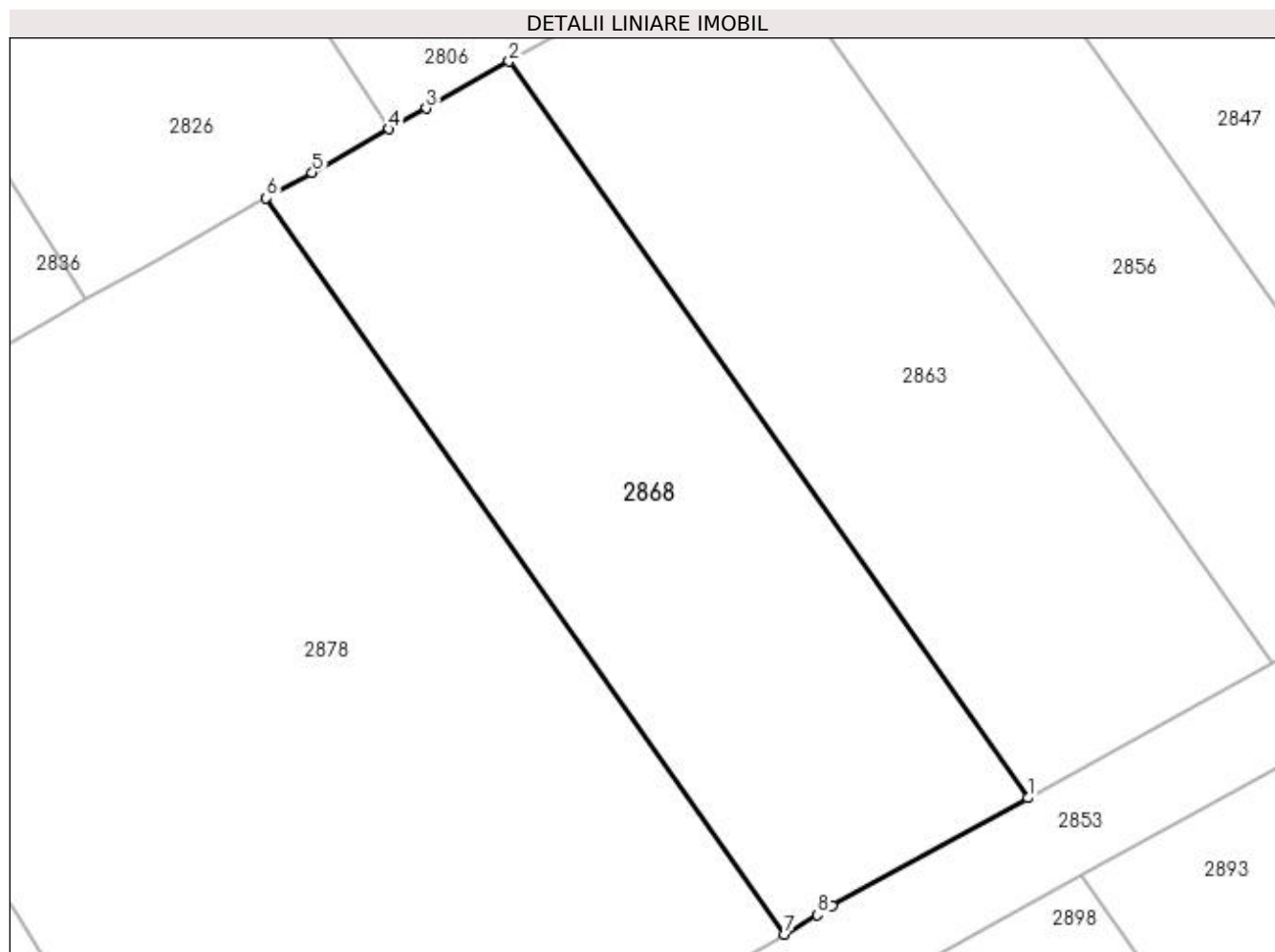
Inscrieri privind dezmembramintele dreptului de proprietate, drepturi reale de garanție și sarcini	Referințe
NU SUNT	

Anexa Nr. 1 La Partea I

Teren

Nr cadastral	Suprafața (mp)*	Observații / Referințe
	457	Restul de suprafata se afla ID 2898

* Suprafața este determinată în planul de proiecție Stereo 70.



Date referitoare la teren

Crt	Categorie folosință	Intra vilan	Suprafața (mp)	Tarla	Parcelă	Nr. topo	Observații / Referințe
1	vie	NU	457	27	98	-	Parcela despartita de drum

Lungime Segmente

1) Valorile lungimilor segmentelor sunt obținute din proiecție în plan.

Punct început	X / Y	Punct sfârșit	X / Y	Lungime segment (** (m)
1	398.164,826 327.223,941	2	398.142,629 327.255,445	38.538
2	398.142,629 327.255,445	3	398.139,079 327.253,444	4.075
3	398.139,079 327.253,444	4	398.137,494 327.252,552	1.819
4	398.137,494 327.252,552	5	398.134,202 327.250,697	3.778
5	398.134,202 327.250,697	6	398.132,241 327.249,592	2.251

Punct început	X / Y	Punct sfârşit	X / Y	Lungime segment (** (m)
6	398.132,241 327.249,592	7	398.154,424 327.218,109	38.513
7	398.154,424 327.218,109	8	398.155,814 327.218,942	1.621
8	398.155,814 327.218,942	9	398.156,461 327.219,33	0.754
9	398.156,461 327.219,33	1	398.164,826 327.223,941	9.552

** Lungimile segmentelor sunt determinate în planul de proiecție Stereo 70 și sunt rotunjite la 1 milimetru.

*** Distanța dintre puncte este formată din segmente cumulate ce sunt mai mici decât valoarea 1 milimetru.

**DATE DESPRE IMOBILUL NR. 2875**

Oficiul de Cadastru și Publicitate Imobiliară DOLJ
Biroul de Cadastru și Publicitate Imobiliară Craiova

A. Partea I. Descrierea imobilului

TEREN Extravilan

Adresa: Jud. Dolj, T27, P101

Nr. Crt	Nr cadastral Nr. topografic	Suprafața* (mp)	Observații / Referințe
A1		174	Sector cadastral:9 Teren neimprejmuit; Restul de suprafata se afla ID 2847

B. Partea II. Proprietari și acte

Inscrieri privitoare la dreptul de proprietate și alte drepturi reale		Referințe
/		
Act Administrativ nr. Titlu de proprietate 941-45931, din 20/05/1997 emis de CJSIPT Dolj;		
B1	Intabulare, drept de PROPRIETATE, dobandit prin Reconstituire, cota actuala 1/1, cota initiala 1/1 1) BREBEUȚA CONSTANȚA	A1

C. Partea III. SARCINI .

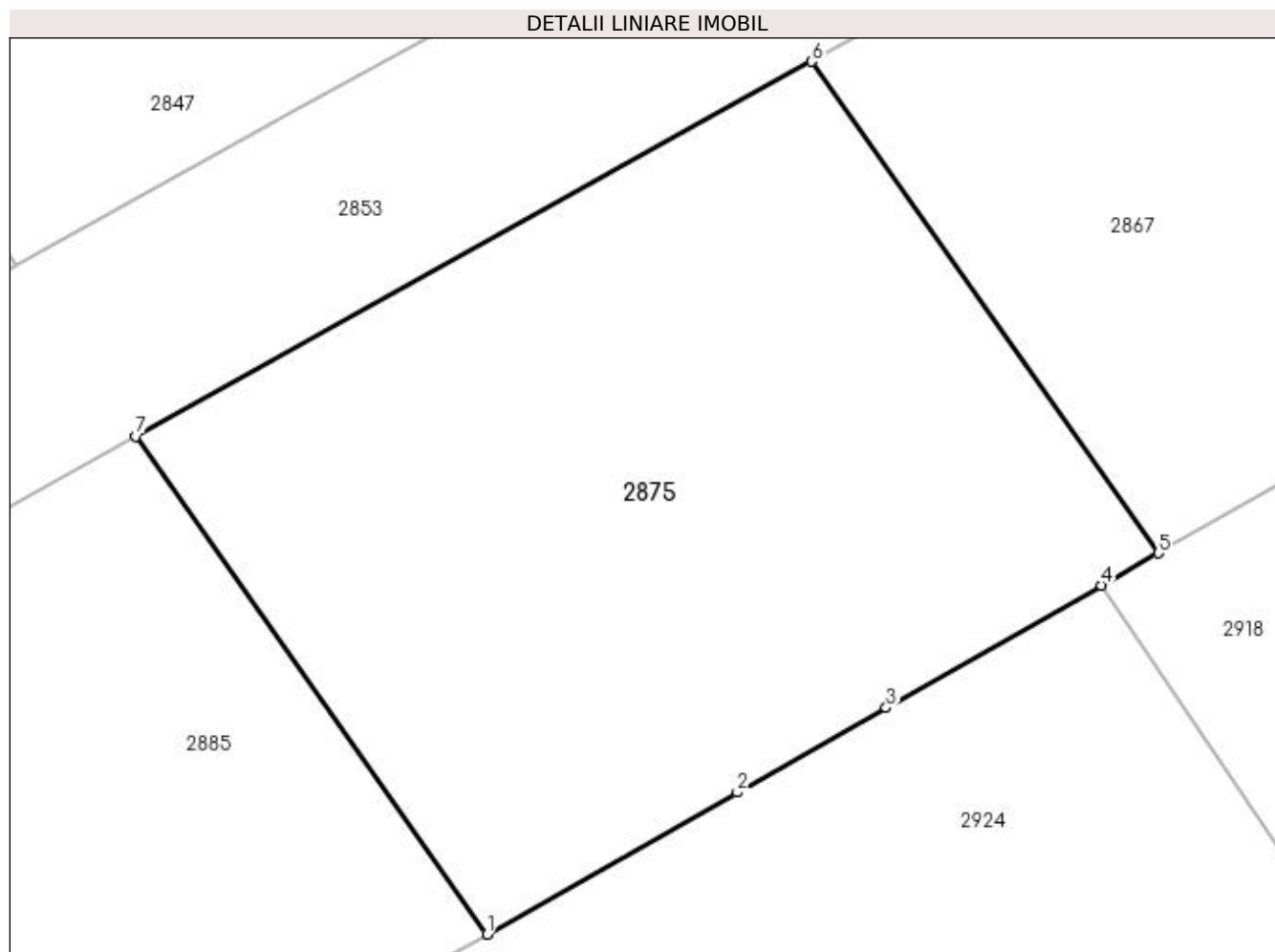
Inscrieri privind dezmembramintele dreptului de proprietate, drepturi reale de garanție și sarcini	Referințe
NU SUNT	

Anexa Nr. 1 La Partea I

Teren

Nr cadastral	Suprafața (mp)*	Observații / Referințe
	174	Restul de suprafata se afla ID 2847

* Suprafața este determinată în planul de proiecție Stereo 70.



Date referitoare la teren

Crt	Categorie folosință	Intra vilan	Suprafața (mp)	Tarla	Parcelă	Nr. topo	Observații / Referințe
1	vie	NU	174	27	101	-	Parcela despartita de drum

Lungime Segmente

1) Valorile lungimilor segmentelor sunt obținute din proiecție în plan.

Punct început	X / Y	Punct sfârșit	X / Y	Lungime segment (** (m)
1	398.192,229 327.221,126	2	398.197,07 327.223,872	5.566
2	398.197,07 327.223,872	3	398.199,952 327.225,507	3.313
3	398.199,952 327.225,507	4	398.204,12 327.227,871	4.792
4	398.204,12 327.227,871	5	398.205,215 327.228,492	1.259
5	398.205,215 327.228,492	6	398.198,518 327.237,998	11.628

Punct început	X / Y	Punct sfârșit	X / Y	Lungime segment (** (m)
6	398.198,518 327.237,998	7	398.185,444 327.230,756	14.945
7	398.185,444 327.230,756	1	398.192,229 327.221,126	11.78

** Lungimile segmentelor sunt determinate în planul de proiecție Stereo 70 și sunt rotunjite la 1 milimetru.

*** Distanța dintre puncte este formată din segmente cumulate ce sunt mai mici decât valoarea 1 milimetru.

**DATE DESPRE IMOBILUL NR. 2876**

Oficiul de Cadastru și Publicitate Imobiliară DOLJ
Biroul de Cadastru și Publicitate Imobiliară Craiova

A. Partea I. Descrierea imobilului

TEREN Extravilan

Adresa: Jud. Dolj, T27, P121

Nr. Crt	Nr cadastral Nr. topografic	Suprafața* (mp)	Observații / Referințe
A1	30219	2.187	Sector cadastral:9 Teren neimprejmuit;

B. Partea II. Proprietari și acte

Inscrieri privitoare la dreptul de proprietate și alte drepturi reale	Referințe
75667 / 31/07/2013	
Act Notarial nr. CVC aut nr 1833, din 23/07/2013 emis de BNP SOROP ALEXANDRU OLIVIU;	
B1	A1
Intabulare, drept de PROPRIETATE, dobandit prin Conventie, cota actuala 1/1, cota initiala 1/1 1) SC AGRI TERENURI SA, CIF:9999999999999	

C. Partea III. SARCINI .

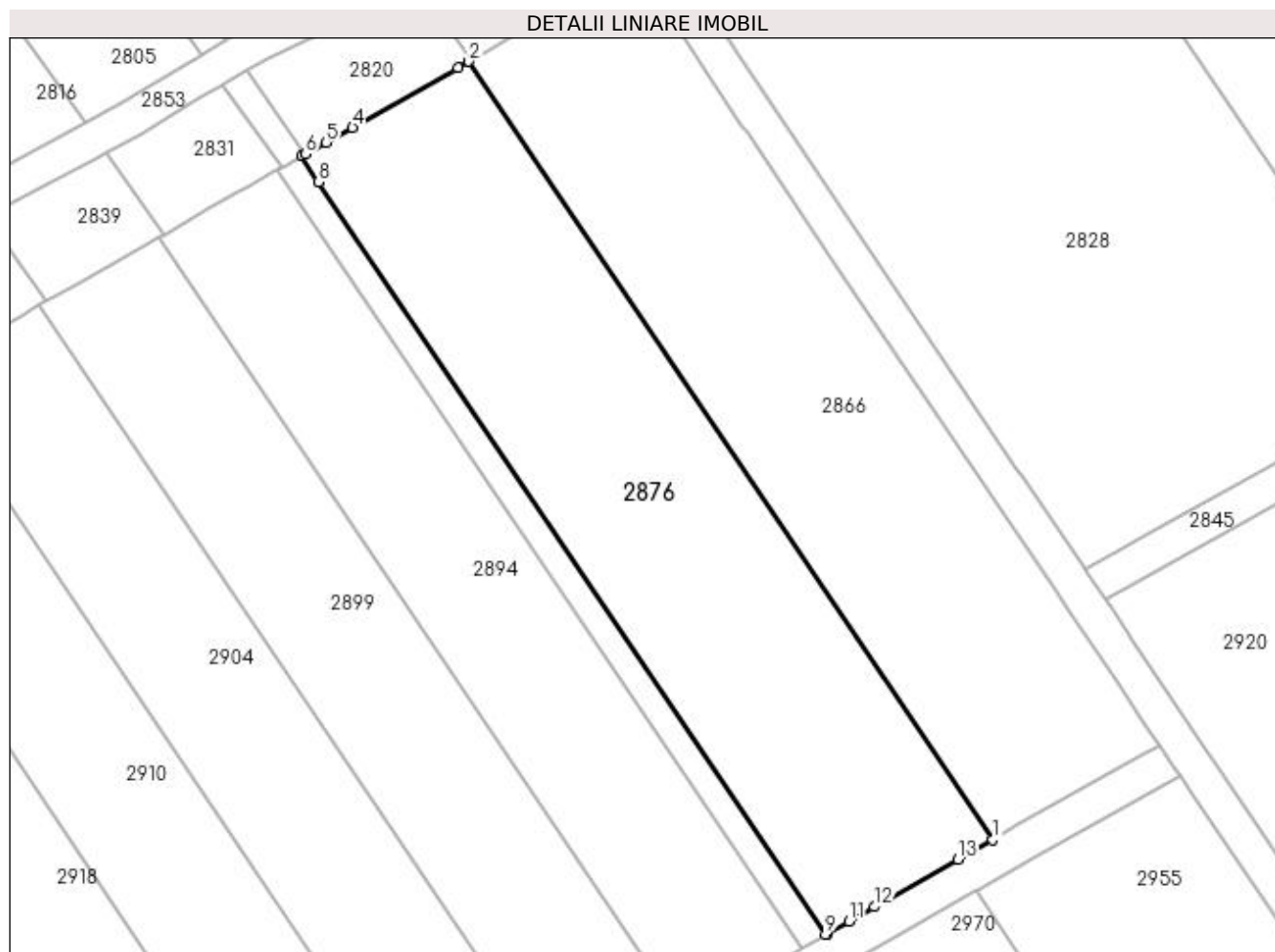
Inscrieri privind dezmembramintele dreptului de proprietate, drepturi reale de garanție și sarcini	Referințe
NU SUNT	

Anexa Nr. 1 La Partea I

Teren

Nr cadastral	Suprafața (mp)*	Observații / Referințe
30219	2.187	

* Suprafața este determinată în planul de proiecție Stereo 70.



Date referitoare la teren

Crt	Categorie folosință	Intra vilan	Suprafața (mp)	Tarla	Parcelă	Nr. topo	Observații / Referințe
1	vie	NU	2.187	27	121	-	

Lungime Segmente

1) Valorile lungimilor segmentelor sunt obținute din proiecție în plan.

Punct început	X / Y	Punct sfârșit	X / Y	Lungime segment (** (m)
1	398.348,776 327.191,322	2	398.290,95 327.277,129	103.473
2	398.290,95 327.277,129	3	398.289,766 327.276,457	1.361
3	398.289,766 327.276,457	4	398.278,136 327.269,86	13.372
4	398.278,136 327.269,86	5	398.275,203 327.268,196	3.372
5	398.275,203 327.268,196	6	398.272,923 327.266,902	2.622

Punct început	X / Y	Punct sfârşit	X / Y	Lungime segment (** (m)
6	398.272,923 327.266,902	7	398.272,512 327.266,669	0.472
7	398.272,512 327.266,669	8	398.274,403 327.263,863	3.384
8	398.274,403 327.263,863	9	398.330,338 327.180,862	100.089
9	398.330,338 327.180,862	10	398.330,529 327.180,971	0.22
10	398.330,529 327.180,971	11	398.332,916 327.182,325	2.744
11	398.332,916 327.182,325	12	398.335,714 327.183,912	3.217
12	398.335,714 327.183,912	13	398.344,925 327.189,138	10.59
13	398.344,925 327.189,138	1	398.348,776 327.191,322	4.427

** Lungimile segmentelor sunt determinate în planul de proiecție Stereo 70 și sunt rotunjite la 1 milimetru.

*** Distanța dintre puncte este formată din segmente cumulate ce sunt mai mici decât valoarea 1 milimetru.

**DATE DESPRE IMOBILUL NR. 2878**

Oficiul de Cadastru și Publicitate Imobiliară DOLJ
Biroul de Cadastru și Publicitate Imobiliară Craiova

A. Partea I. Descrierea imobilului

TEREN Extravilan

Adresa: Jud. Dolj, T27, P97

Nr. Crt	Nr cadastral Nr. topografic	Suprafața* (mp)	Observații / Referințe
A1		971	Sector cadastral:9 Teren neimprejmuit; Restul de suprafata se afla ID 2905

B. Partea II. Proprietari și acte

Inscrieri privitoare la dreptul de proprietate și alte drepturi reale		Referințe
/		
Act Administrativ nr. Titlu de proprietate 850-2195, din 27/03/1997 emis de CJSIPT Dolj;		
B1	Intabulare, drept de PROPRIETATE, dobandit prin Reconstituire, cota actuala 1/1, cota initiala 1/1 1) OPREA MARIN 2) OPREA POMPILIU	A1

C. Partea III. SARCINI .

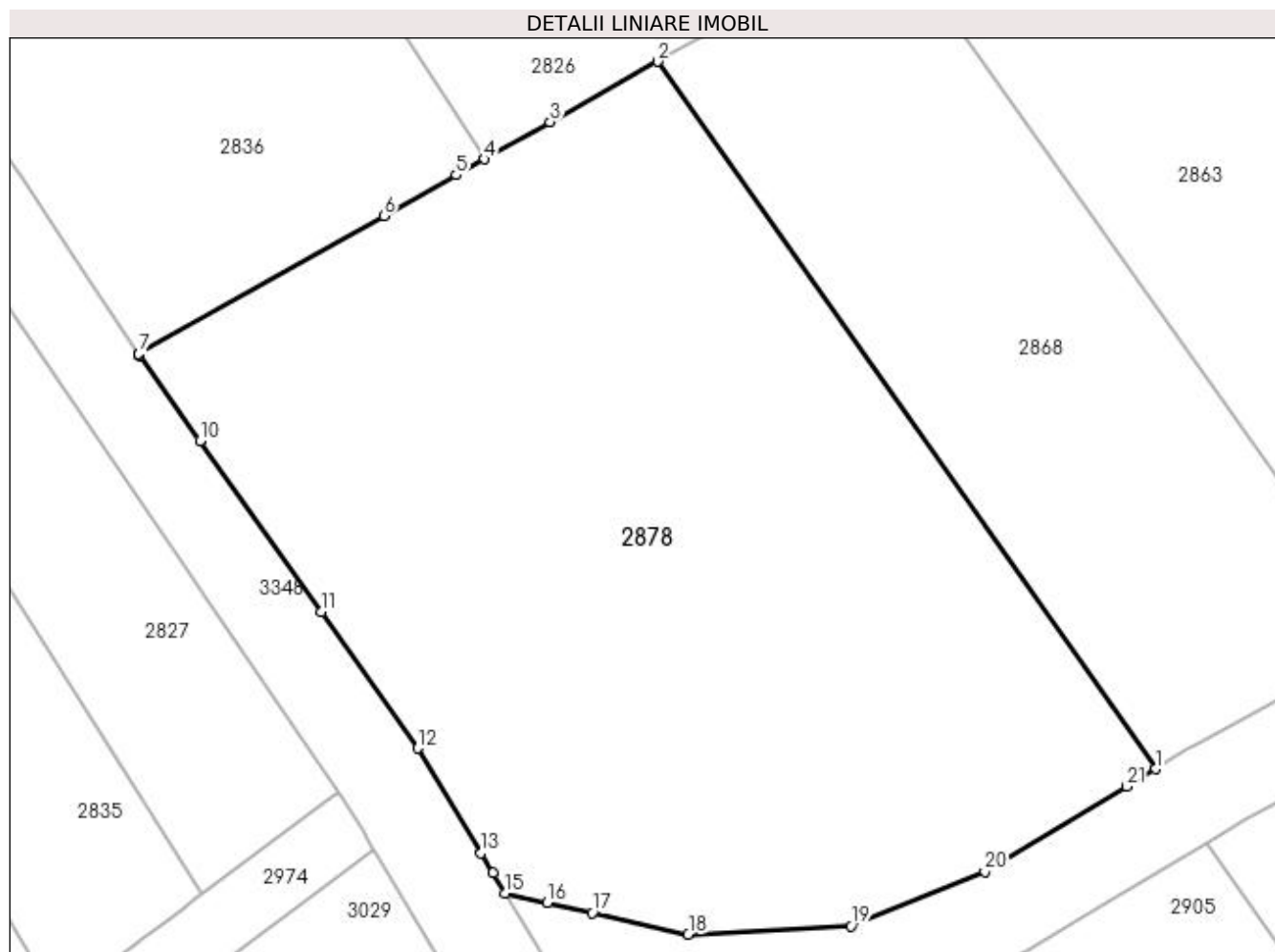
Inscrieri privind dezmembramintele dreptului de proprietate, drepturi reale de garanție și sarcini	Referințe
NU SUNT	

Anexa Nr. 1 La Partea I

Teren

Nr cadastral	Suprafața (mp)*	Observații / Referințe
	971	Restul de suprafata se afla ID 2905

* Suprafața este determinată în planul de proiecție Stereo 70.



Date referitoare la teren

Crt	Categorie folosință	Intravilan	Suprafața (mp)	Tarla	Parcelă	Nr. topo	Observații / Referințe
1	vie	NU	971	27	97	-	Parcela despartita de drum

Lungime Segmente

1) Valorile lungimilor segmentelor sunt obținute din proiecție în plan.

Punct început	X / Y	Punct sfârșit	X / Y	Lungime segment (** (m)
1	398.154,424 327.218,109	2	398.132,241 327.249,592	38.513
3	398.127,461 327.246,899	4	398.124,536 327.245,251	3.357
5	398.123,28 327.244,543	6	398.120,066 327.242,733	3.688
7	398.109,138 327.236,576	8	398.109,15 327.236,558	0.022
9	398.109,183 327.236,509	10	398.111,872 327.232,714	4.651

Punct început	X / Y	Punct sfârșit	X / Y	Lungime segment (** (m)
2	398.132,241 327.249,592	3	398.127,461 327.246,899	5.486
4	398.124,536 327.245,251	5	398.123,28 327.244,543	1.443
6	398.120,066 327.242,733	7	398.109,138 327.236,576	12.543
8	398.109,15 327.236,558	9	398.109,183 327.236,509	0.059
10	398.111,872 327.232,714	11	398.117,267 327.225,097	9.334

Punct început	X / Y	Punct sfârșit	X / Y	Lungime segment (** (m)
11	398.117,267 327.225,097	12	398.121,565 327.219,03	7.435
13	398.124,384 327.214,36	14	398.124,916 327.213,479	1.029
15	398.125,468 327.212,565	16	398.127,334 327.212,149	1.911
17	398.129,343 327.211,701	18	398.133,616 327.210,748	4.378
19	398.140,854 327.211,115	20	398.146,813 327.213,545	6.435
21	398.153,129 327.217,332	1	398.154,424 327.218,109	1.51

Punct început	X / Y	Punct sfârșit	X / Y	Lungime segment (** (m)
12	398.121,565 327.219,03	13	398.124,384 327.214,36	5.455
14	398.124,916 327.213,479	15	398.125,468 327.212,565	1.068
16	398.127,334 327.212,149	17	398.129,343 327.211,701	2.059
18	398.133,616 327.210,748	19	398.140,854 327.211,115	7.248
20	398.146,813 327.213,545	21	398.153,129 327.217,332	7.364

** Lungimile segmentelor sunt determinate în planul de proiecție Stereo 70 și sunt rotunjite la 1 milimetru.

*** Distanța dintre puncte este formată din segmente cumulate ce sunt mai mici decât valoarea 1 milimetru.

**DATE DESPRE IMOBILUL NR. 2885**

Oficiul de Cadastru și Publicitate Imobiliară DOLJ
Biroul de Cadastru și Publicitate Imobiliară Craiova

A. Partea I. Descrierea imobilului

TEREN Extravilan

Adresa: Jud. Dolj, T27, P100

Nr. Crt	Nr cadastral Nr. topografic	Suprafața* (mp)	Observații / Referințe
A1		105	Sector cadastral:9 Teren neimprejmuit; Restul de suprafata se afla ID 2856

B. Partea II. Proprietari și acte

Inscrieri privitoare la dreptul de proprietate și alte drepturi reale		Referințe
/		
Act Administrativ nr. Titlu de proprietate 2687, din 16/05/2003 emis de CJSIPT Dolj;		
B1	Intabulare, drept de PROPRIETATE, dobandit prin Reconstituire, cota actuala 1/1, cota initiala 1/1 1) MILCU NICOLIȚA	A1

C. Partea III. SARCINI .

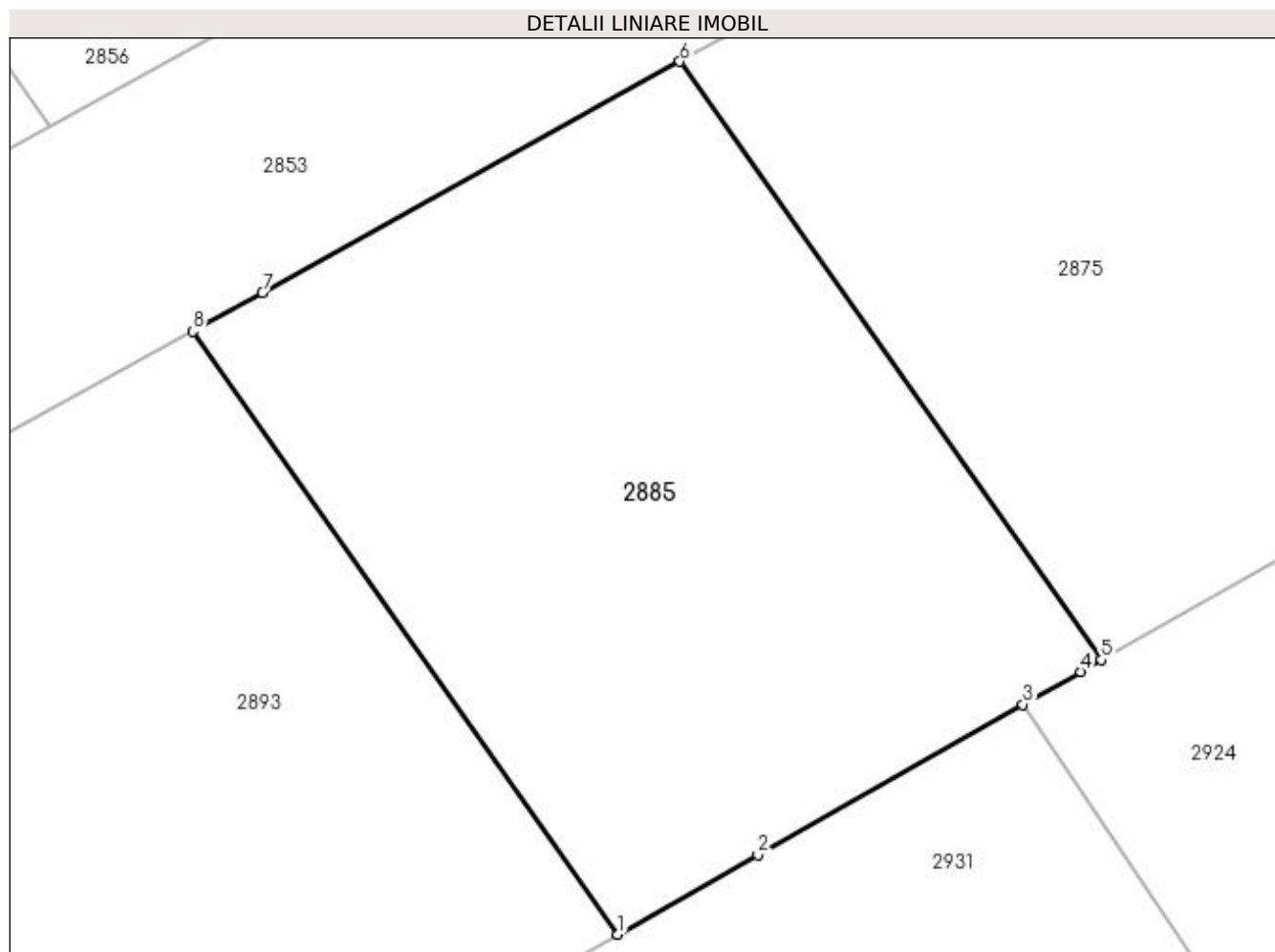
Inscrieri privind dezmembramintele dreptului de proprietate, drepturi reale de garanție și sarcini	Referințe
NU SUNT	

Anexa Nr. 1 La Partea I

Teren

Nr cadastral	Suprafața (mp)*	Observații / Referințe
	105	Restul de suprafata se afla ID 2856

* Suprafața este determinată în planul de proiecție Stereo 70.



Date referitoare la teren

Crt	Categorie folosință	Intra vilan	Suprafața (mp)	Tarla	Parcelă	Nr. topo	Observații / Referințe
1	vie	NU	105	27	100	-	Parcela despartita de drum

Lungime Segmente

1) Valorile lungimilor segmentelor sunt obținute din proiecție în plan.

Punct început	X / Y	Punct sfârșit	X / Y	Lungime segment (** (m)
1	398.184,443 327.216,709	2	398.186,702 327.217,99	2.597
2	398.186,702 327.217,99	3	398.190,968 327.220,41	4.904
3	398.190,968 327.220,41	4	398.191,895 327.220,936	1.066
4	398.191,895 327.220,936	5	398.192,229 327.221,126	0.385
5	398.192,229 327.221,126	6	398.185,444 327.230,756	11.78

Punct început	X / Y	Punct sfârșit	X / Y	Lungime segment (** (m)
6	398.185,444 327.230,756	7	398.178,726 327.227,034	7.68
7	398.178,726 327.227,034	8	398.177,604 327.226,416	1.281
8	398.177,604 327.226,416	1	398.184,443 327.216,709	11.874

** Lungimile segmentelor sunt determinate în planul de proiecție Stereo 70 și sunt rotunjite la 1 milimetru.

*** Distanța dintre puncte este formată din segmente cumulate ce sunt mai mici decât valoarea 1 milimetru.

**DATE DESPRE IMOBILUL NR. 2886**

Oficiul de Cadastru și Publicitate Imobiliară DOLJ
Biroul de Cadastru și Publicitate Imobiliară Craiova

A. Partea I. Descrierea imobilului

TEREN Extravilan

Adresa: Jud. Dolj, T27, P120

Nr. Crt	Nr cadastral Nr. topografic	Suprafața* (mp)	Observații / Referințe
A1		312	Sector cadastral:9 Teren neimprejmuit;

B. Partea II. Proprietari și acte

Inscrieri privitoare la dreptul de proprietate și alte drepturi reale		Referințe
/		
Act Notarial nr. Certificat de mostenitor 33, din 08/03/2007 emis de NP DEFTA EMIL;		
B1	Intabulare, drept de PROPRIETATE, dobandit prin Succesiune, cota actuala 1/4, cota initiala 1/4 1) LICA IRINA	A1
B2	Intabulare, drept de PROPRIETATE, dobandit prin Succesiune, cota actuala 3/4, cota initiala 3/4 1) LICA MARIAN	A1

C. Partea III. SARCINI .

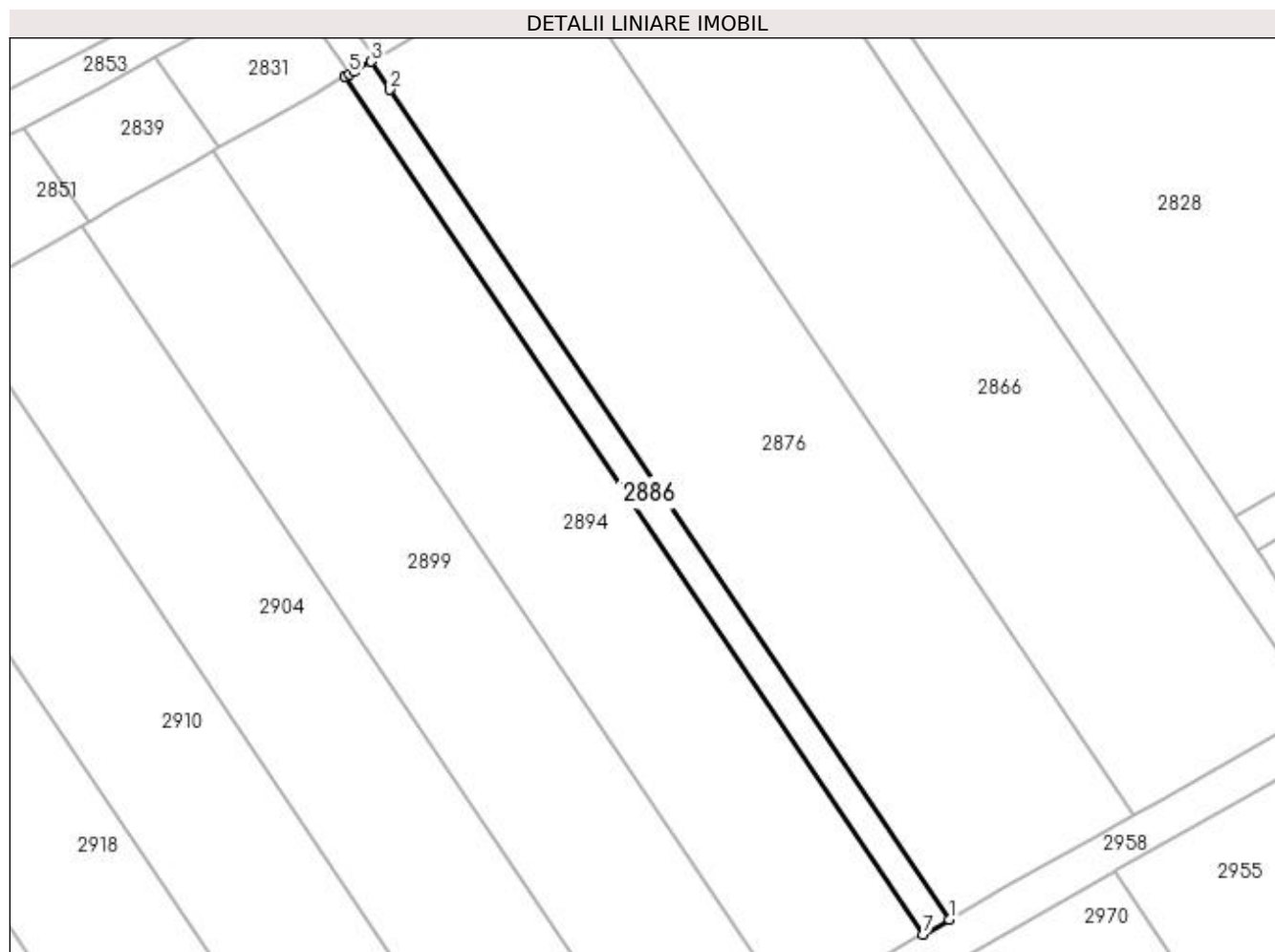
Inscrieri privind dezmembramintele dreptului de proprietate, drepturi reale de garanție și sarcini	Referințe
NU SUNT	

Anexa Nr. 1 La Partea I

Teren

Nr cadastral	Suprafața (mp)*	Observații / Referințe
	312	

* Suprafața este determinată în planul de proiecție Stereo 70.



Date referitoare la teren

Crt	Categorie folosință	Intra vilan	Suprafața (mp)	Tarla	Parcelă	Nr. topo	Observații / Referințe
1	vie	NU	312	27	120	-	

Lungime Segmente

1) Valorile lungimilor segmentelor sunt obținute din proiecție în plan.

Punct început	X / Y	Punct sfârșit	X / Y	Lungime segment (** (m)
1	398.330,338 327.180,862	2	398.274,403 327.263,863	100.089
2	398.274,403 327.263,863	3	398.272,512 327.266,669	3.384
3	398.272,512 327.266,669	4	398.270,803 327.265,7	1.964
4	398.270,803 327.265,7	5	398.270,313 327.265,422	0.563
5	398.270,313 327.265,422	6	398.269,881 327.265,177	0.496

Punct început	X / Y	Punct sfârșit	X / Y	Lungime segment (** (m)
6	398.269,881 327.265,177	7	398.327,707 327.179,37	103.473
7	398.327,707 327.179,37	1	398.330,338 327.180,862	3.024

** Lungimile segmentelor sunt determinate în planul de proiecție Stereo 70 și sunt rotunjite la 1 milimetru.

*** Distanța dintre puncte este formată din segmente cumulate ce sunt mai mici decât valoarea 1 milimetru.

**DATE DESPRE IMOBILUL NR. 2893**

Oficiul de Cadastru și Publicitate Imobiliară DOLJ
Biroul de Cadastru și Publicitate Imobiliară Craiova

A. Partea I. Descrierea imobilului

TEREN Extravilan

Adresa: Jud. Dolj, T27, P99

Nr. Crt	Nr cadastral Nr. topografic	Suprafața* (mp)	Observații / Referințe
A1		142	Sector cadastral:9 Teren neimprejmuit; Restul de suprafata se afla ID 2863

B. Partea II. Proprietari și acte

Inscrieri privitoare la dreptul de proprietate și alte drepturi reale		Referințe
/		
Act Administrativ nr. Titlu de proprietate 604-48128, din 24/03/1997 emis de CJSIPT Dolj;		
B1	Intabulare, drept de PROPRIETATE, dobandit prin Reconstituire, cota actuala 1/1, cota initiala 1/1 1) GRINDEANU CONSTANTIN, Lipsa CNP	A1

C. Partea III. SARCINI .

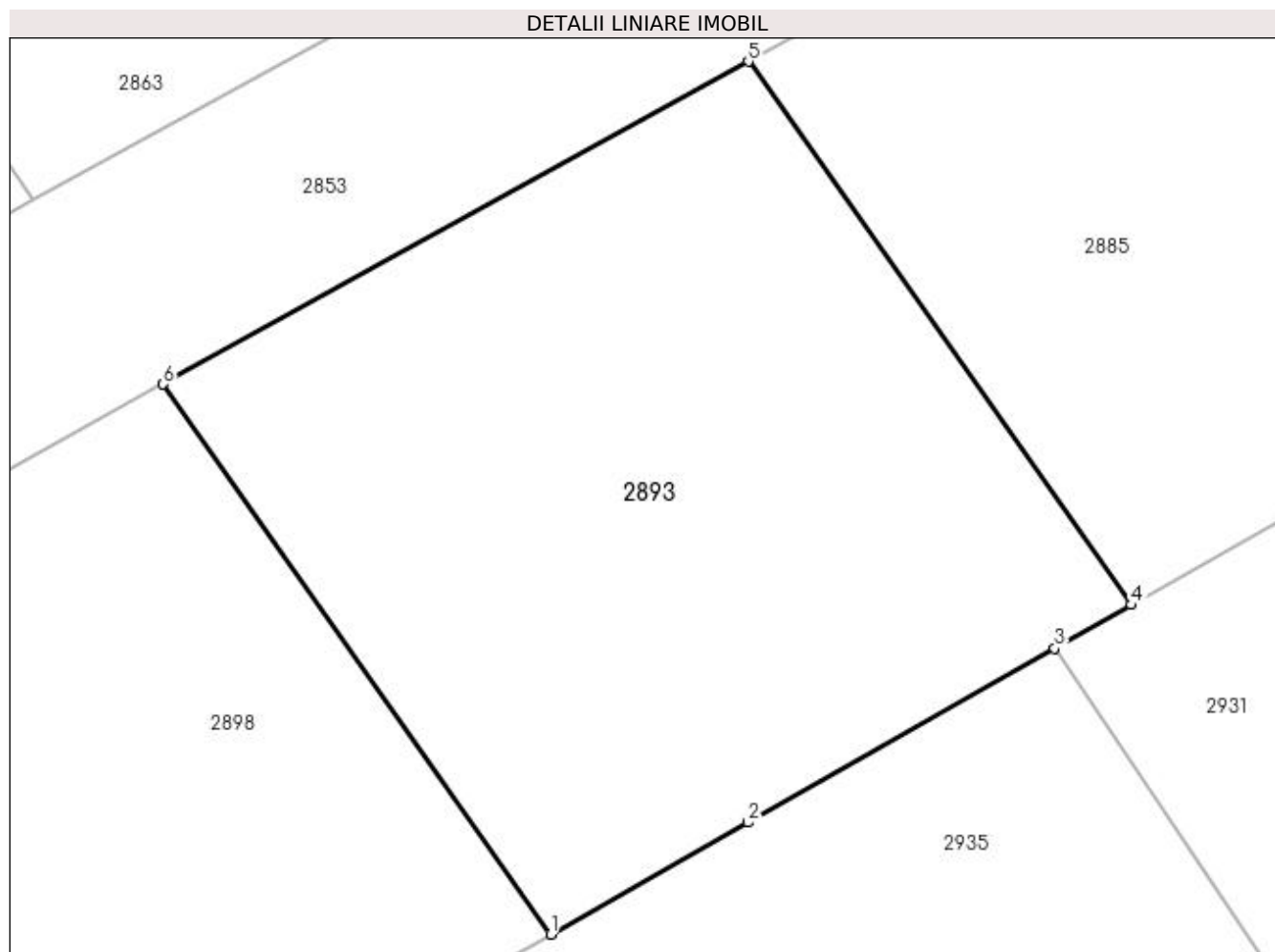
Inscrieri privind dezmembramintele dreptului de proprietate, drepturi reale de garanție și sarcini	Referințe
NU SUNT	

Anexa Nr. 1 La Partea I

Teren

Nr cadastral	Suprafața (mp)*	Observații / Referințe
	142	Restul de suprafata se afla ID 2863

* Suprafața este determinată în planul de proiecție Stereo 70.



Date referitoare la teren

Crt	Categorie folosință	Intravilan	Suprafața (mp)	Tarla	Parcelă	Nr. topo	Observații / Referințe
1	vie	NU	142	27	99	-	Parcela despartita de drum

Lungime Segmente

1) Valorile lungimilor segmentelor sunt obținute din proiecție în plan.

Punct început	X / Y	Punct sfârșit	X / Y	Lungime segment (** (m)
1	398.174,068 327.210,823	2	398.177,593 327.212,823	4.052
2	398.177,593 327.212,823	3	398.183,076 327.215,933	6.304
3	398.183,076 327.215,933	4	398.184,443 327.216,709	1.572
4	398.184,443 327.216,709	5	398.177,604 327.226,416	11.874
5	398.177,604 327.226,416	6	398.167,144 327.220,651	11.943

Punct început	X / Y	Punct sfârșit	X / Y	Lungime segment (** (m)
6	398.167,144 327.220,651	1	398.174,068 327.210,823	12.022

** Lungimile segmentelor sunt determinate în planul de proiecție Stereo 70 și sunt rotunjite la 1 milimetru.

*** Distanța dintre puncte este formată din segmente cumulate ce sunt mai mici decât valoarea 1 milimetru.

**DATE DESPRE IMOBILUL NR. 2894**

Oficiul de Cadastru și Publicitate Imobiliară DOLJ
Biroul de Cadastru și Publicitate Imobiliară Craiova

A. Partea I. Descrierea imobilului

TEREN Extravilan

Adresa: Jud. Dolj, T27, P119

Nr. Crt	Nr cadastral Nr. topografic	Suprafața* (mp)	Observații / Referințe
A1		1.560	Sector cadastral:9 Teren neimprejmuit;

B. Partea II. Proprietari și acte

Inscrieri privitoare la dreptul de proprietate și alte drepturi reale	Referințe
/	
Act Administrativ nr. Titlu de proprietate 923-45931, din 20/05/1997 emis de CJSIPT Dolj;	
B1	A1
Intabulare, drept de PROPRIETATE, dobandit prin Reconstituire, cota actuala 1/1, cota initiala 1/1 1) MITRAN ION DEFUNCT:Da	

C. Partea III. SARCINI .

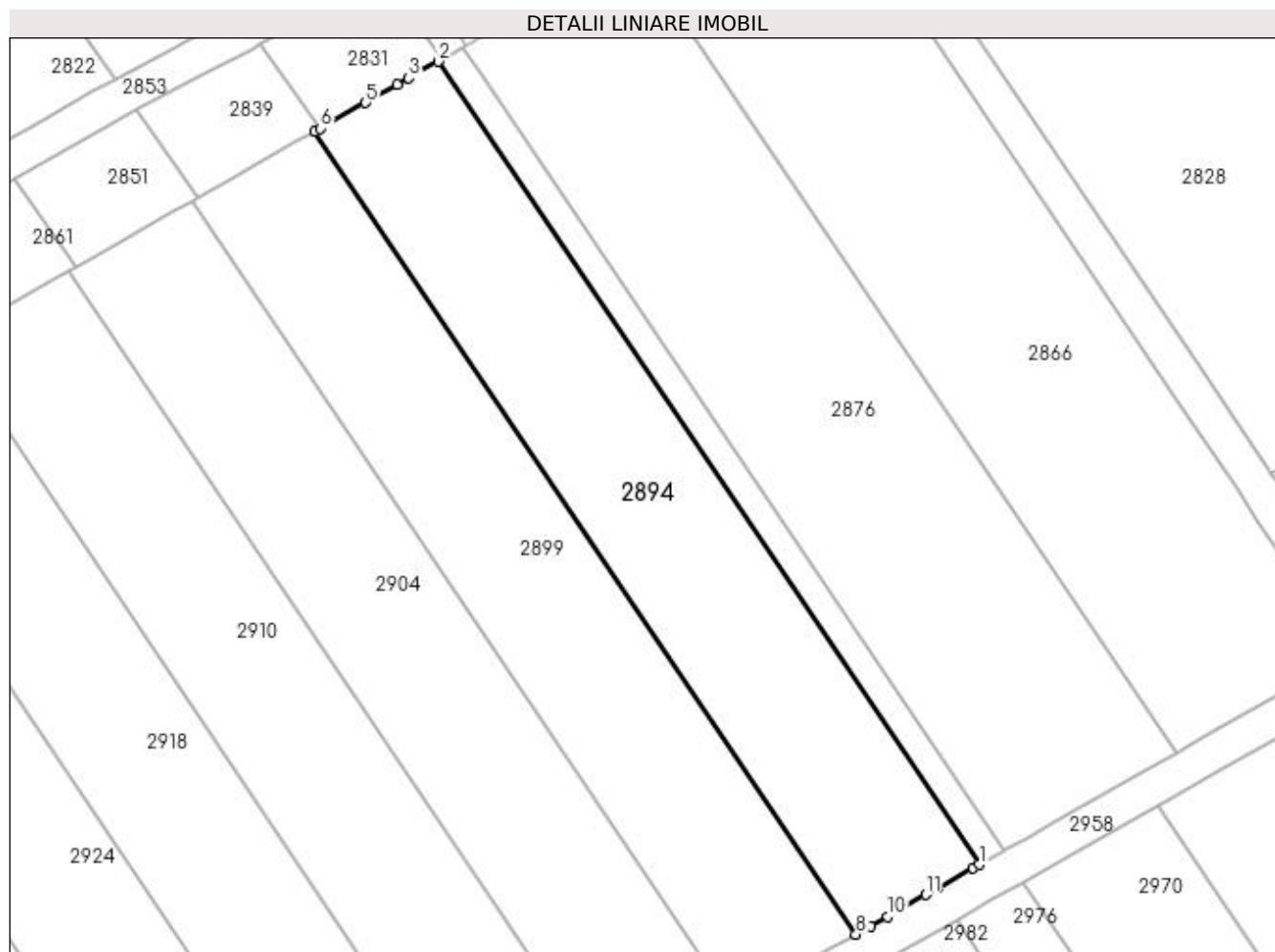
Inscrieri privind dezmembramintele dreptului de proprietate, drepturi reale de garanție și sarcini	Referințe
NU SUNT	

Anexa Nr. 1 La Partea I

Teren

Nr cadastral	Suprafața (mp)*	Observații / Referințe
	1.560	

* Suprafața este determinată în planul de proiecție Stereo 70.



Date referitoare la teren

Crt	Categorie folosință	Intra vilan	Suprafața (mp)	Tarla	Parcelă	Nr. topo	Observații / Referințe
1	vie	NU	1.560	27	119	-	

Lungime Segmente

1) Valorile lungimilor segmentelor sunt obținute din proiecție în plan.

Punct început	X / Y	Punct sfârșit	X / Y	Lungime segment (** (m)
1	398.327,707 327.179,37	2	398.269,881 327.265,177	103.473
2	398.269,881 327.265,177	3	398.266,745 327.263,398	3.606
3	398.266,745 327.263,398	4	398.265,496 327.262,689	1.437
4	398.265,496 327.262,689	5	398.262,129 327.260,779	3.871
5	398.262,129 327.260,779	6	398.257,272 327.258,024	5.584

Punct început	X / Y	Punct sfârșit	X / Y	Lungime segment (** (m)
6	398.257,272 327.258,024	7	398.256,729 327.257,716	0.624
7	398.256,729 327.257,716	8	398.314,555 327.171,909	103.473
8	398.314,555 327.171,909	9	398.316,133 327.172,804	1.815
9	398.316,133 327.172,804	10	398.317,929 327.173,823	2.065
10	398.317,929 327.173,823	11	398.322,058 327.176,166	4.748
11	398.322,058 327.176,166	12	398.323,331 327.176,888	1.463
12	398.323,331 327.176,888	13	398.327,081 327.179,015	4.311
13	398.327,081 327.179,015	1	398.327,707 327.179,37	0.72

** Lungimile segmentelor sunt determinate în planul de proiecție Stereo 70 și sunt rotunjite la 1 milimetru.

*** Distanța dintre puncte este formată din segmente cumulate ce sunt mai mici decât valoarea 1 milimetru.

**DATE DESPRE IMOBILUL NR. 2898**

Oficiul de Cadastru și Publicitate Imobiliară DOLJ
Biroul de Cadastru și Publicitate Imobiliară Craiova

A. Partea I. Descrierea imobilului

TEREN Extravilan

Adresa: Jud. Dolj, T27, P98

Nr. Crt	Nr cadastral Nr. topografic	Suprafața* (mp)	Observații / Referințe
A1		143	Sector cadastral:9 Teren neimprejmuit; Restul de suprafata se afla ID 2868

B. Partea II. Proprietari și acte

Inscrieri privitoare la dreptul de proprietate și alte drepturi reale		Referințe
/		
Act Notarial nr. Act de partaj voluntar 241, din 12/01/2022 emis de NP JIANU GEORGETA CRISTINA;		
B1	Intabulare, drept de PROPRIETATE, dobandit prin lesire Din Indiviziune, cota actuala 1/1, cota initiala 1/1 1) BANICA MIHAI-COSMIN	A1

C. Partea III. SARCINI .

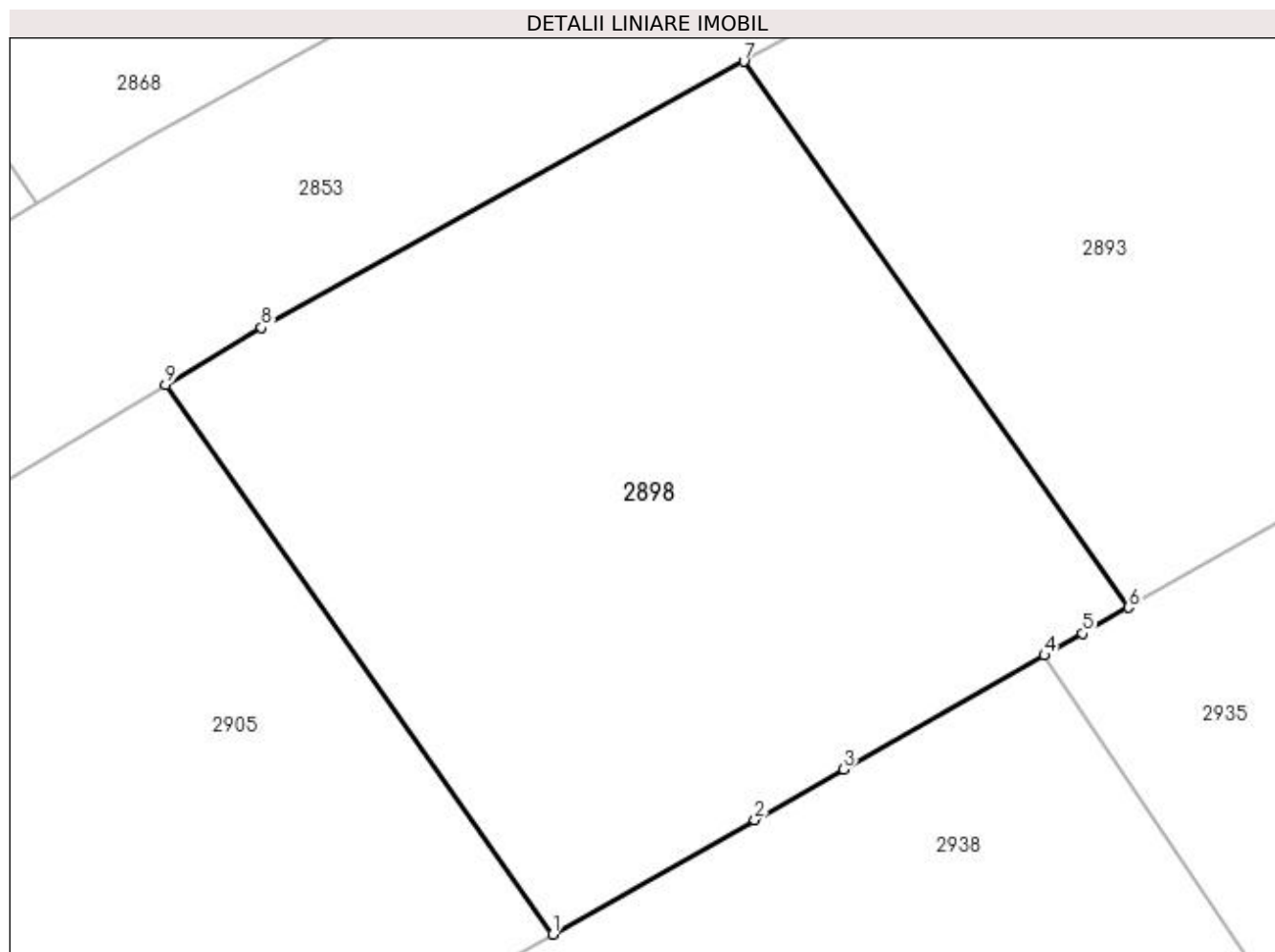
Inscrieri privind dezmembramintele dreptului de proprietate, drepturi reale de garanție și sarcini	Referințe
NU SUNT	

Anexa Nr. 1 La Partea I

Teren

Nr cadastral	Suprafața (mp)*	Observații / Referințe
	143	Restul de suprafata se afla ID 2868

* Suprafața este determinată în planul de proiecție Stereo 70.



Date referitoare la teren

Crt	Categorie folosință	Intra vilan	Suprafața (mp)	Tarla	Parcelă	Nr. topo	Observații / Referințe
1	vie	NU	143	27	98	-	Parcela despartita de drum

Lungime Segmente

1) Valorile lungimilor segmentelor sunt obținute din proiecție în plan.

Punct început	X / Y	Punct sfârșit	X / Y	Lungime segment (** (m)
1	398.163,701 327.204,942	2	398.167,337 327.207,005	4.18
2	398.167,337 327.207,005	3	398.168,937 327.207,912	1.84
3	398.168,937 327.207,912	4	398.172,554 327.209,965	4.159
4	398.172,554 327.209,965	5	398.173,241 327.210,354	0.789
5	398.173,241 327.210,354	6	398.174,068 327.210,823	0.951

Punct început	X / Y	Punct sfârșit	X / Y	Lungime segment (** (m)
6	398.174,068 327.210,823	7	398.167,144 327.220,651	12.022
7	398.167,144 327.220,651	8	398.158,455 327.215,862	9.921
8	398.158,455 327.215,862	9	398.156,734 327.214,83	2.007
9	398.156,734 327.214,83	1	398.163,701 327.204,942	12.096

** Lungimile segmentelor sunt determinate în planul de proiecție Stereo 70 și sunt rotunjite la 1 milimetru.

*** Distanța dintre puncte este formată din segmente cumulate ce sunt mai mici decât valoarea 1 milimetru.

**DATE DESPRE IMOBILUL NR. 2899**

Oficiul de Cadastru și Publicitate Imobiliară DOLJ
Biroul de Cadastru și Publicitate Imobiliară Craiova

A. Partea I. Descrierea imobilului

TEREN Extravilan

Adresa: Jud. Dolj, T27, P118

Nr. Crt	Nr cadastral Nr. topografic	Suprafața* (mp)	Observații / Referințe
A1		1.560	Sector cadastral:9 Teren neimprejmuit;

B. Partea II. Proprietari și acte

Inscrieri privitoare la dreptul de proprietate și alte drepturi reale	Referințe
/	
Act Administrativ nr. Titlu de proprietate 861-2195, din 28/03/1997 emis de CJSIPT Dolj;	
B1	A1
Intabulare, drept de PROPRIETATE, dobândit prin Reconstituire, cota actuala 1/1, cota initiala 1/1 1) BUDICA CONSTANTIN	

C. Partea III. SARCINI .

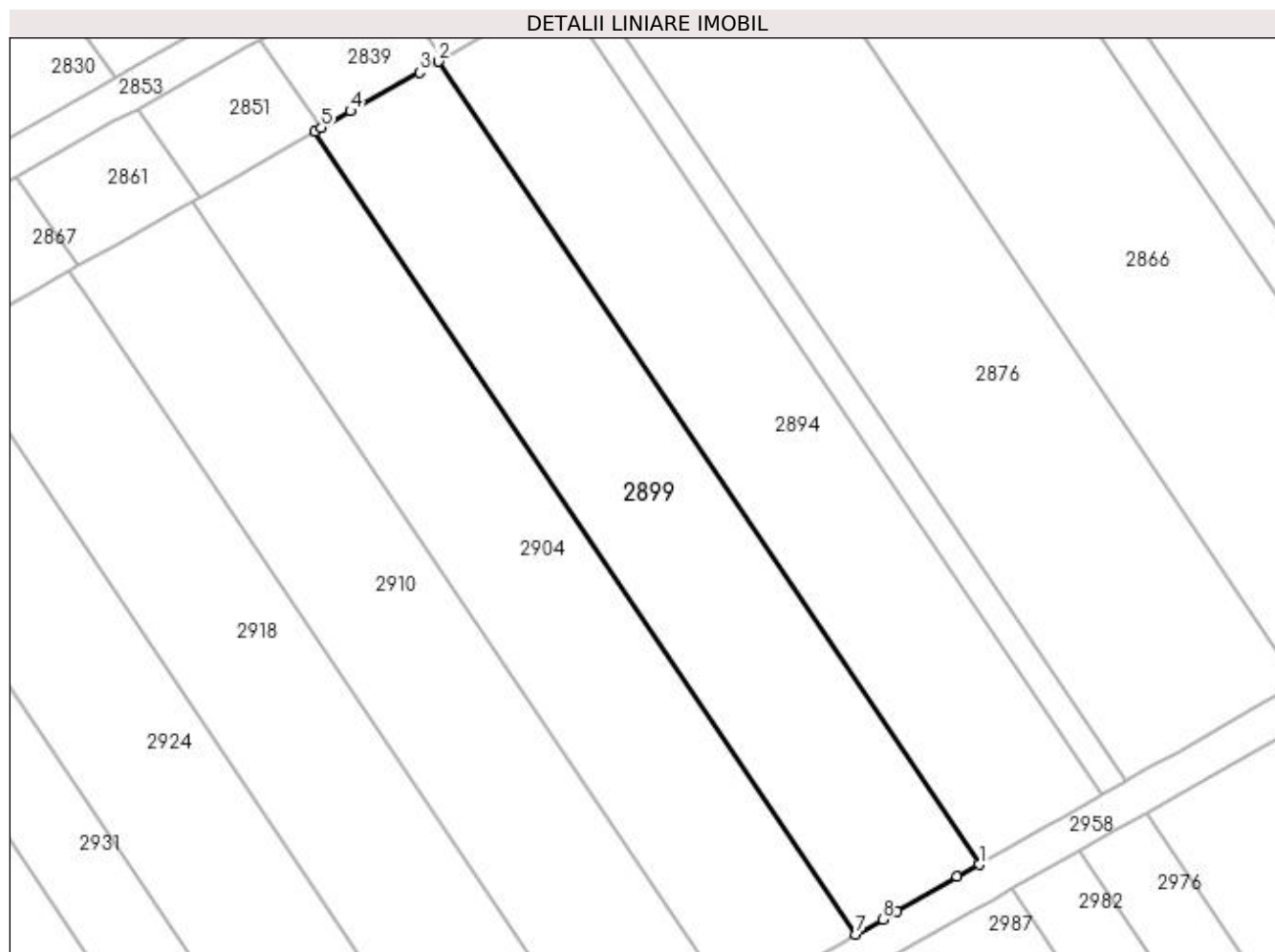
Inscrieri privind dezmembramintele dreptului de proprietate, drepturi reale de garanție și sarcini	Referințe
NU SUNT	

Anexa Nr. 1 La Partea I

Teren

Nr cadastral	Suprafața (mp)*	Observații / Referințe
	1.560	

* Suprafața este determinată în planul de proiecție Stereo 70.



Date referitoare la teren

Crt	Categorie folosință	Intra vilan	Suprafața (mp)	Tarla	Parcelă	Nr. topo	Observații / Referințe
1	vie	NU	1.560	27	118	-	

Lungime Segmente

1) Valorile lungimilor segmentelor sunt obținute din proiecție în plan.

Punct început	X / Y	Punct sfârșit	X / Y	Lungime segment (** (m)
1	398.314,555 327.171,909	2	398.256,729 327.257,716	103.473
2	398.256,729 327.257,716	3	398.254,72 327.256,576	2.31
3	398.254,72 327.256,576	4	398.247,355 327.252,398	8.468
4	398.247,355 327.252,398	5	398.244,238 327.250,63	3.583
5	398.244,238 327.250,63	6	398.243,577 327.250,255	0.76

Punct început	X / Y	Punct sfârşit	X / Y	Lungime segment (** (m)
6	398.243,577 327.250,255	7	398.301,403 327.164,448	103.473
7	398.301,403 327.164,448	8	398.304,25 327.166,063	3.274
8	398.304,25 327.166,063	9	398.305,799 327.166,942	1.78
9	398.305,799 327.166,942	10	398.312,216 327.170,582	7.378
10	398.312,216 327.170,582	1	398.314,555 327.171,909	2.689

** Lungimile segmentelor sunt determinate în planul de proiecție Stereo 70 și sunt rotunjite la 1 milimetru.

*** Distanța dintre puncte este formată din segmente cumulate ce sunt mai mici decât valoarea 1 milimetru.

**DATE DESPRE IMOBILUL NR. 2904**

Oficiul de Cadastru și Publicitate Imobiliară DOLJ
Biroul de Cadastru și Publicitate Imobiliară Craiova

A. Partea I. Descrierea imobilului

TEREN Extravilan

Adresa: Jud. Dolj, T 27 P 117

Nr. Crt	Nr cadastral Nr. topografic	Suprafața* (mp)	Observații / Referințe
A1	31568	1.560	Sector cadastral:9 Teren neimprejmuit;

B. Partea II. Proprietari și acte

Inscrieri privitoare la dreptul de proprietate și alte drepturi reale	Referințe
185095 / 18/09/2020	
Act Notarial nr. CONTRACT VANZARE AUT NR 2549, din 17/09/2020 emis de NP GASPARG MONICA ORTANSA;	
B1	A1
Intabulare, drept de PROPRIETATE, dobandit prin Conventie, cota actuala 1/1, cota initiala 1/1 1) MARINESCU LORENA DORINA	

C. Partea III. SARCINI .

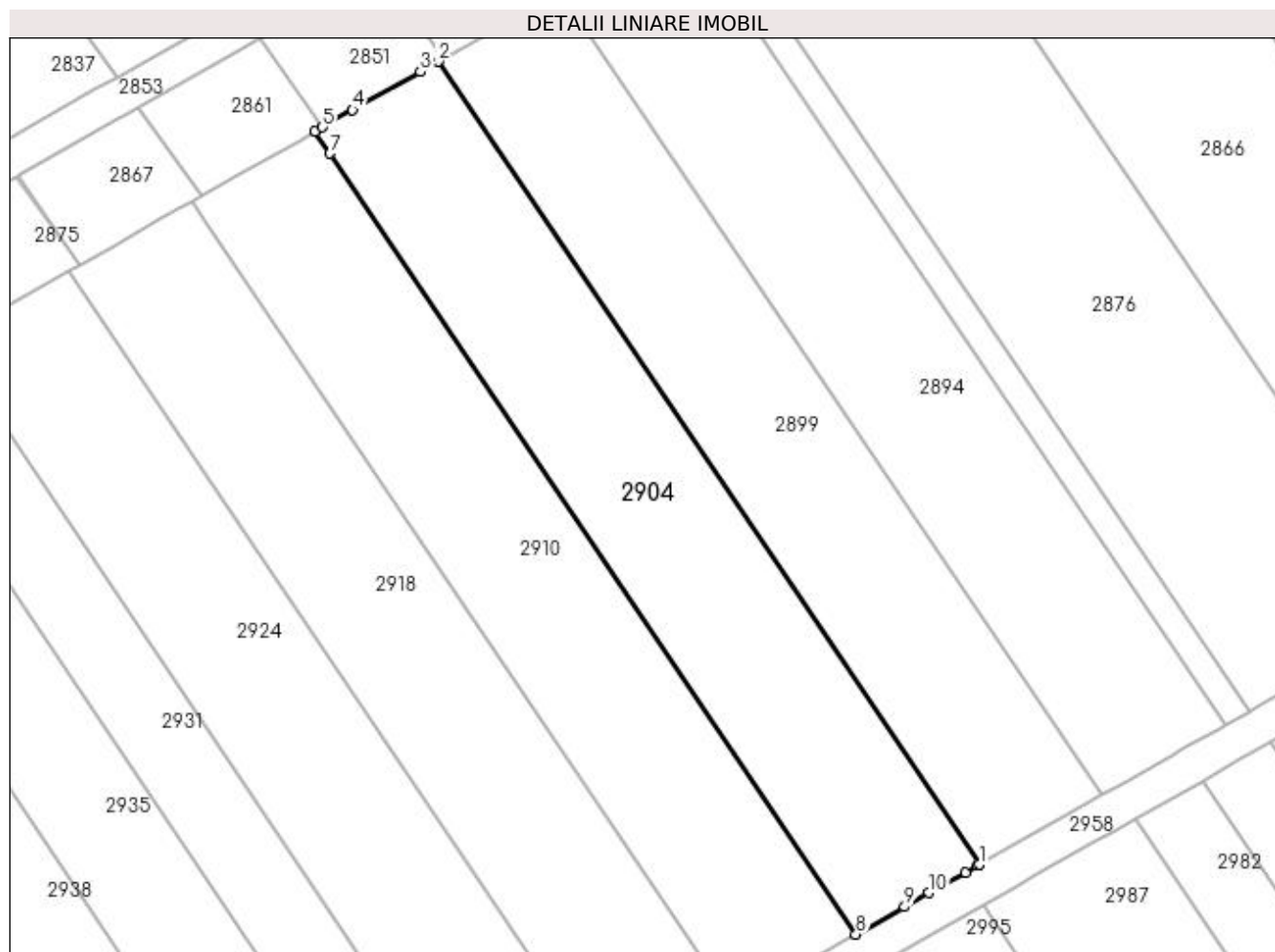
Inscrieri privind dezmembramintele dreptului de proprietate, drepturi reale de garanție și sarcini	Referințe
NU SUNT	

Anexa Nr. 1 La Partea I

Teren

Nr cadastral	Suprafața (mp)*	Observații / Referințe
31568	1.560	

* Suprafața este determinată în planul de proiecție Stereo 70.



Date referitoare la teren

Crt	Categorie folosință	Intra vilan	Suprafața (mp)	Tarla	Parcelă	Nr. topo	Observații / Referințe
1	vie	NU	1.560	27	117	-	

Lungime Segmente

1) Valorile lungimilor segmentelor sunt obținute din proiecție în plan.

Punct început	X / Y	Punct sfârșit	X / Y	Lungime segment (** (m)
1	398.301,403 327.164,448	2	398.243,577 327.250,255	103.473
2	398.243,577 327.250,255	3	398.241,66 327.249,167	2.204
3	398.241,66 327.249,167	4	398.234,429 327.245,065	8.314
4	398.234,429 327.245,065	5	398.231,219 327.243,244	3.691
5	398.231,219 327.243,244	6	398.230,425 327.242,794	0.913

Punct început	X / Y	Punct sfârşit	X / Y	Lungime segment (** (m)
6	398.230,425 327.242,794	7	398.232,015 327.240,434	2.846
7	398.232,015 327.240,434	8	398.288,25 327.156,987	100.627
8	398.288,25 327.156,987	9	398.293,444 327.159,933	5.971
9	398.293,444 327.159,933	10	398.296,054 327.161,414	3.002
10	398.296,054 327.161,414	11	398.299,938 327.163,617	4.464
11	398.299,938 327.163,617	12	398.301,222 327.164,345	1.476
12	398.301,222 327.164,345	1	398.301,403 327.164,448	0.208

** Lungimile segmentelor sunt determinate în planul de proiecție Stereo 70 și sunt rotunjite la 1 milimetru.

*** Distanța dintre puncte este formată din segmente cumulate ce sunt mai mici decât valoarea 1 milimetru.

**DATE DESPRE IMOBILUL NR. 2905**

Oficiul de Cadastru și Publicitate Imobiliară DOLJ
Biroul de Cadastru și Publicitate Imobiliară Craiova

A. Partea I. Descrierea imobilului

TEREN Extravilan

Adresa: Jud. Dolj, T27, P97

Nr. Crt	Nr cadastral Nr. topografic	Suprafața* (mp)	Observații / Referințe
A1		379	Sector cadastral:9 Teren neimprejmuit; Restul de suprafata se afla ID 2878

B. Partea II. Proprietari și acte

Inscrieri privitoare la dreptul de proprietate și alte drepturi reale		Referințe
/		
Act Administrativ nr. Titlu de proprietate 850-2195, din 27/03/1997 emis de CJSIPT Dolj;		
B1	Intabulare, drept de PROPRIETATE, dobandit prin Reconstituire, cota actuala 1/1, cota initiala 1/1 1) OPREA MARIN 2) OPREA POMPILIU	A1

C. Partea III. SARCINI .

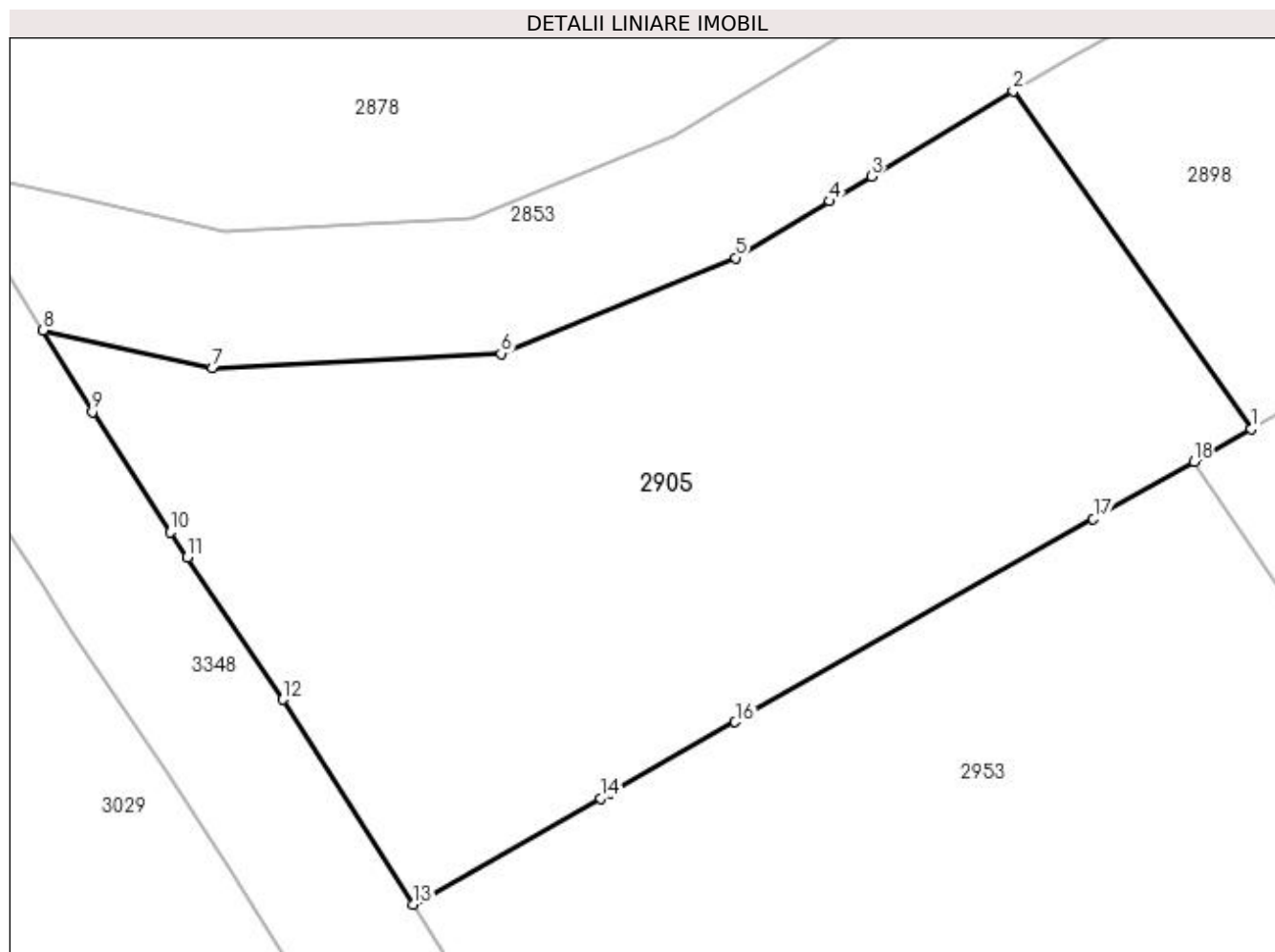
Inscrieri privind dezmembramintele dreptului de proprietate, drepturi reale de garanție și sarcini	Referințe
NU SUNT	

Anexa Nr. 1 La Partea I

Teren

Nr cadastral	Suprafața (mp)*	Observații / Referințe
	379	Restul de suprafata se afla ID 2878

* Suprafața este determinată în planul de proiecție Stereo 70.



Date referitoare la teren

Crt	Categorie folosință	Intra vilan	Suprafața (mp)	Tarla	Parcelă	Nr. topo	Observații / Referințe
1	vie	NU	379	27	97	-	Parcela despartita de drum

Lungime Segmente

1) Valorile lungimilor segmentelor sunt obținute din proiecție în plan.

Punct început	X / Y	Punct sfârșit	X / Y	Lungime segment (** (m)
1	398.163,701 327.204,942	2	398.156,734 327.214,83	12.096
2	398.156,734 327.214,83	3	398.152,587 327.212,344	4.835
3	398.152,587 327.212,344	4	398.151,365 327.211,611	1.425
4	398.151,365 327.211,611	5	398.148,607 327.209,957	3.216
5	398.148,607 327.209,957	6	398.141,736 327.207,155	7.421

Punct început	X / Y	Punct sfârșit	X / Y	Lungime segment (** (m)
6	398.141,736 327.207,155	7	398.133,276 327.206,726	8.471
7	398.133,276 327.206,726	8	398.128,328 327.207,829	5.069
8	398.128,328 327.207,829	9	398.129,769 327.205,443	2.787
9	398.129,769 327.205,443	10	398.132,057 327.201,923	4.199
10	398.132,057 327.201,923	11	398.132,538 327.201,183	0.883
11	398.132,538 327.201,183	12	398.135,337 327.197,026	5.011
12	398.135,337 327.197,026	13	398.139,172 327.191,027	7.12
13	398.139,172 327.191,027	14	398.144,653 327.194,137	6.303
14	398.144,653 327.194,137	15	398.144,942 327.194,3	0.331
15	398.144,942 327.194,3	16	398.148,594 327.196,372	4.199
16	398.148,594 327.196,372	17	398.159,08 327.202,321	12.056
17	398.159,08 327.202,321	18	398.162,024 327.203,991	3.385
18	398.162,024 327.203,991	1	398.163,701 327.204,942	1.928

** Lungimile segmentelor sunt determinate în planul de proiecție Stereo 70 și sunt rotunjite la 1 milimetru.

*** Distanța dintre puncte este formată din segmente cumulate ce sunt mai mici decât valoarea 1 milimetru.

**DATE DESPRE IMOBILUL NR. 2910**

Oficiul de Cadastru și Publicitate Imobiliară DOLJ
Biroul de Cadastru și Publicitate Imobiliară Craiova

A. Partea I. Descrierea imobilului

TEREN Extravilan

Adresa: Jud. Dolj, T 27, P 116

Nr. Crt	Nr cadastral Nr. topografic	Suprafața* (mp)	Observații / Referințe
A1	31376	1.560	Sector cadastral:9 Teren neimprejmuit;

B. Partea II. Proprietari și acte

Inscrieri privitoare la dreptul de proprietate și alte drepturi reale	Referințe
160405 / 26/07/2019	
Act Notarial nr. CONTRACT DE VANZARE AUT. NR. 2527, din 26/07/2019 emis de Ilie Victor Florea;	
B1	A1
Intabulare, drept de PROPRIETATE, dobandit prin Conventie, cota actuala 1/1, cota initiala 1/1 1) MARINESCU LORENA DORINA	

C. Partea III. SARCINI .

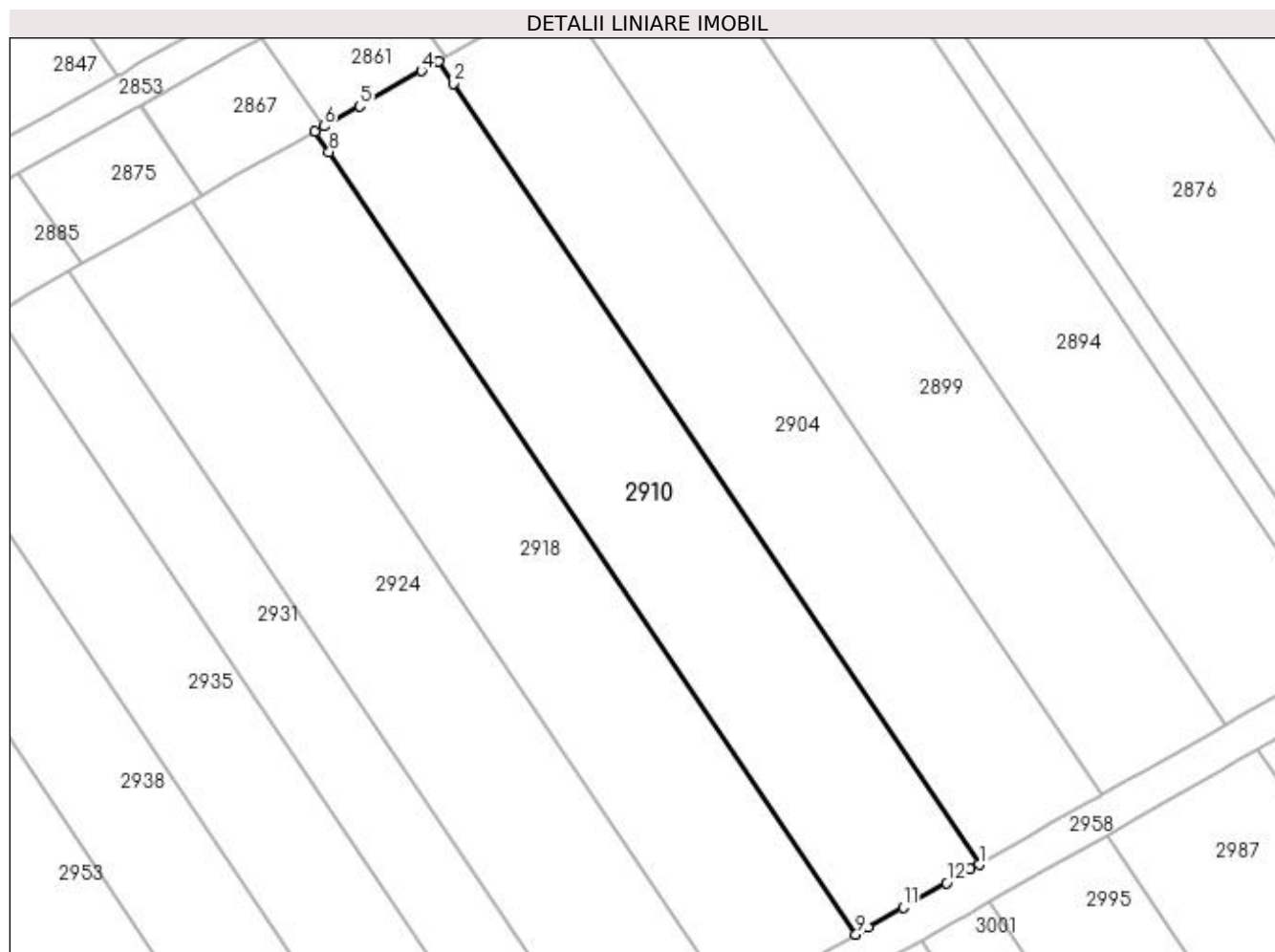
Inscrieri privind dezmembramintele dreptului de proprietate, drepturi reale de garanție și sarcini	Referințe
NU SUNT	

Anexa Nr. 1 La Partea I

Teren

Nr cadastral	Suprafața (mp)*	Observații / Referințe
31376	1.560	

* Suprafața este determinată în planul de proiecție Stereo 70.



Date referitoare la teren

Crt	Categorie folosință	Intra vilan	Suprafața (mp)	Tarla	Parcelă	Nr. topo	Observații / Referințe
1	vie	NU	1.560	27	116	-	

Lungime Segmente

1) Valorile lungimilor segmentelor sunt obținute din proiecție în plan.

Punct început	X / Y	Punct sfârșit	X / Y	Lungime segment (** (m)
1	398.288,25 327.156,987	2	398.232,015 327.240,434	100.627
2	398.232,015 327.240,434	3	398.230,425 327.242,794	2.846
3	398.230,425 327.242,794	4	398.228,648 327.241,786	2.042
4	398.228,648 327.241,786	5	398.222,031 327.238,032	7.608
5	398.222,031 327.238,032	6	398.218,211 327.235,865	4.392

Punct început	X / Y	Punct sfârșit	X / Y	Lungime segment (** (m)
6	398.218,211 327.235,865	7	398.217,272 327.235,332	1.079
7	398.217,272 327.235,332	8	398.218,769 327.233,112	2.677
8	398.218,769 327.233,112	9	398.275,098 327.149,526	100.795
9	398.275,098 327.149,526	10	398.276,4 327.150,264	1.497
10	398.276,4 327.150,264	11	398.280,143 327.152,388	4.303
11	398.280,143 327.152,388	12	398.284,767 327.155,011	5.317
12	398.284,767 327.155,011	13	398.287,341 327.156,471	2.959
13	398.287,341 327.156,471	1	398.288,25 327.156,987	1.045

** Lungimile segmentelor sunt determinate în planul de proiecție Stereo 70 și sunt rotunjite la 1 milimetru.

*** Distanța dintre puncte este formată din segmente cumulate ce sunt mai mici decât valoarea 1 milimetru.

**DATE DESPRE IMOBILUL NR. 2918**

Oficiul de Cadastru și Publicitate Imobiliară DOLJ
Biroul de Cadastru și Publicitate Imobiliară Craiova

A. Partea I. Descrierea imobilului

TEREN Extravilan

Adresa: Jud. Dolj, T27, P115

Nr. Crt	Nr cadastral Nr. topografic	Suprafața* (mp)	Observații / Referințe
A1		1.560	Sector cadastral:9 Teren neimprejmuit;

B. Partea II. Proprietari și acte

Inscrieri privitoare la dreptul de proprietate și alte drepturi reale	Referințe
/	
Act Notarial nr. Contract de donatie 998, din 30/03/2004 emis de NP SANDU COSMIN;	
B1	A1
Intabulare, drept de PROPRIETATE, dobandit prin Conventie, cota actuala 1/1, cota initiala 1/1 1) BARBU DOINA-CLAUDIA	

C. Partea III. SARCINI .

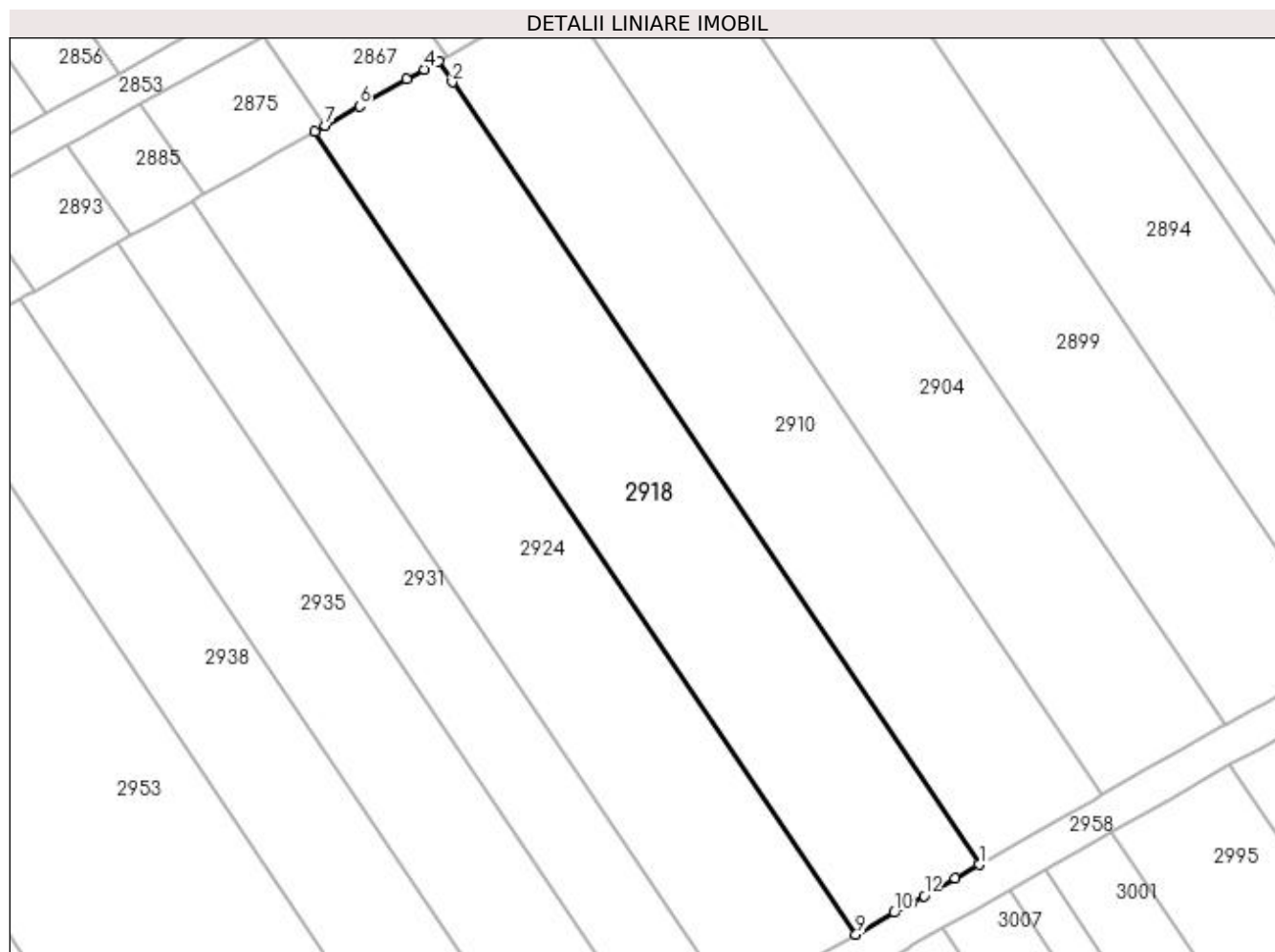
Inscrieri privind dezmembramintele dreptului de proprietate, drepturi reale de garanție și sarcini	Referințe
NU SUNT	

Anexa Nr. 1 La Partea I

Teren

Nr cadastral	Suprafața (mp)*	Observații / Referințe
	1.560	

* Suprafața este determinată în planul de proiecție Stereo 70.



Date referitoare la teren

Crt	Categorie folosință	Intra vilan	Suprafața (mp)	Tarla	Parcelă	Nr. topo	Observații / Referințe
1	vie	NU	1.560	27	115	-	

Lungime Segmente

1) Valorile lungimilor segmentelor sunt obținute din proiecție în plan.

Punct început	X / Y	Punct sfârșit	X / Y	Lungime segment (** (m)
1	398.275,098 327.149,526	2	398.218,769 327.233,112	100.795
2	398.218,769 327.233,112	3	398.217,272 327.235,332	2.677
3	398.217,272 327.235,332	4	398.215,777 327.234,484	1.72
4	398.215,777 327.234,484	5	398.213,907 327.233,424	2.149
5	398.213,907 327.233,424	6	398.208,854 327.230,557	5.81

Punct început	X / Y	Punct sfârșit	X / Y	Lungime segment (** (m)
6	398.208,854 327.230,557	7	398.205,215 327.228,492	4.184
7	398.205,215 327.228,492	8	398.204,12 327.227,871	1.259
8	398.204,12 327.227,871	9	398.261,946 327.142,065	103.473
9	398.261,946 327.142,065	10	398.266,043 327.144,389	4.71
10	398.266,043 327.144,389	11	398.267,929 327.145,459	2.169
11	398.267,929 327.145,459	12	398.269,202 327.146,181	1.464
12	398.269,202 327.146,181	13	398.272,551 327.148,081	3.85
13	398.272,551 327.148,081	1	398.275,098 327.149,526	2.928

** Lungimile segmentelor sunt determinate în planul de proiecție Stereo 70 și sunt rotunjite la 1 milimetru.

*** Distanța dintre puncte este formată din segmente cumulate ce sunt mai mici decât valoarea 1 milimetru.

**DATE DESPRE IMOBILUL NR. 2924**

Oficiul de Cadastru și Publicitate Imobiliară DOLJ
Biroul de Cadastru și Publicitate Imobiliară Craiova

A. Partea I. Descrierea imobilului

TEREN Extravilan

Adresa: Jud. Dolj, T27, P114

Nr. Crt	Nr cadastral Nr. topografic	Suprafața* (mp)	Observații / Referințe
A1		1.560	Sector cadastral:9 Teren neimprejmuit;

B. Partea II. Proprietari și acte

Inscrieri privitoare la dreptul de proprietate și alte drepturi reale	Referințe
/	
Act Administrativ nr. Titlu de proprietate 941-45931, din 20/05/1997 emis de CJSIPT Dolj;	
B1	A1
Intabulare, drept de PROPRIETATE, dobândit prin Reconstituire, cota actuala 1/1, cota initiala 1/1	
1) BREBEUTA CONSTANTA	

C. Partea III. SARCINI .

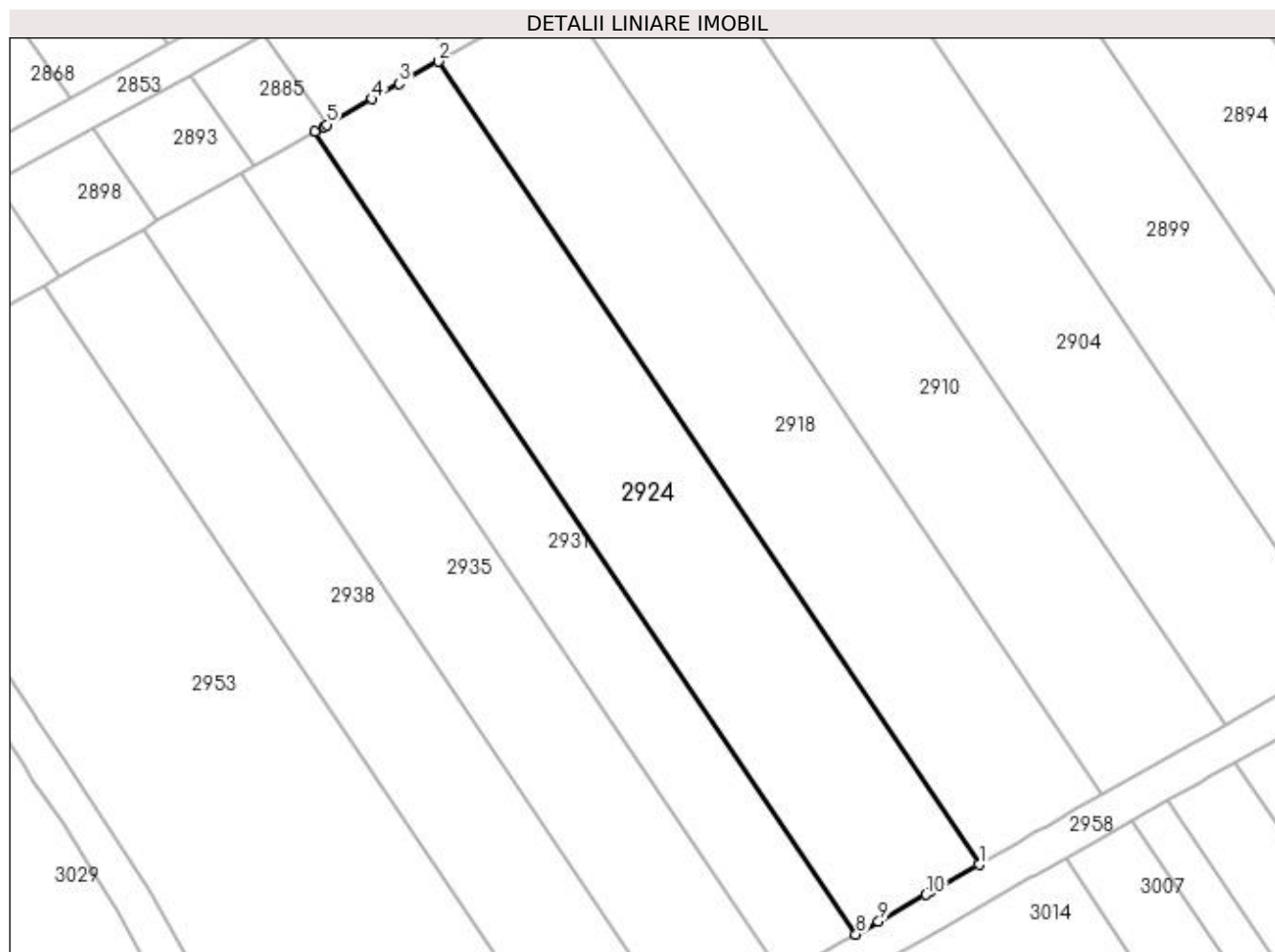
Inscrieri privind dezmembramintele dreptului de proprietate, drepturi reale de garanție și sarcini	Referințe
NU SUNT	

Anexa Nr. 1 La Partea I

Teren

Nr cadastral	Suprafața (mp)*	Observații / Referințe
	1.560	

* Suprafața este determinată în planul de proiecție Stereo 70.



Date referitoare la teren

Crt	Categorie folosință	Intra vilan	Suprafața (mp)	Tarla	Parcelă	Nr. topo	Observații / Referințe
1	vie	NU	1.560	27	114	-	

Lungime Segmente

1) Valorile lungimilor segmentelor sunt obținute din proiecție în plan.

Punct început	X / Y	Punct sfârșit	X / Y	Lungime segment (** (m)
1	398.261,946 327.142,065	2	398.204,12 327.227,871	103.473
2	398.204,12 327.227,871	3	398.199,952 327.225,507	4.792
3	398.199,952 327.225,507	4	398.197,07 327.223,872	3.313
4	398.197,07 327.223,872	5	398.192,229 327.221,126	5.566
5	398.192,229 327.221,126	6	398.191,895 327.220,936	0.385

Punct început	X / Y	Punct sfârșit	X / Y	Lungime segment (** (m)
6	398.191,895 327.220,936	7	398.190,968 327.220,41	1.066
7	398.190,968 327.220,41	8	398.248,793 327.134,604	103.473
8	398.248,793 327.134,604	9	398.251,207 327.135,973	2.775
9	398.251,207 327.135,973	10	398.256,293 327.138,858	5.847
10	398.256,293 327.138,858	11	398.256,774 327.139,131	0.553
11	398.256,774 327.139,131	1	398.261,946 327.142,065	5.946

** Lungimile segmentelor sunt determinate în planul de proiecție Stereo 70 și sunt rotunjite la 1 milimetru.

*** Distanța dintre puncte este formată din segmente cumulate ce sunt mai mici decât valoarea 1 milimetru.

**DATE DESPRE IMOBILUL NR. 2931**

Oficiul de Cadastru și Publicitate Imobiliară DOLJ
Biroul de Cadastru și Publicitate Imobiliară Craiova

A. Partea I. Descrierea imobilului

TEREN Extravilan

Adresa: Jud. Dolj, T27, P113

Nr. Crt	Nr cadastral Nr. topografic	Suprafața* (mp)	Observații / Referințe
A1		936	Sector cadastral:9 Teren neimprejmuit;

B. Partea II. Proprietari și acte

Inscrieri privitoare la dreptul de proprietate și alte drepturi reale	Referințe
/	
Act Administrativ nr. Titlu de proprietate 2687, din 16/05/2003 emis de CJSIPT Dolj;	
B1	A1
Intabulare, drept de PROPRIETATE, dobandit prin Reconstituire, cota actuala 1/1, cota initiala 1/1 1) MILCU NICOLITA	

C. Partea III. SARCINI .

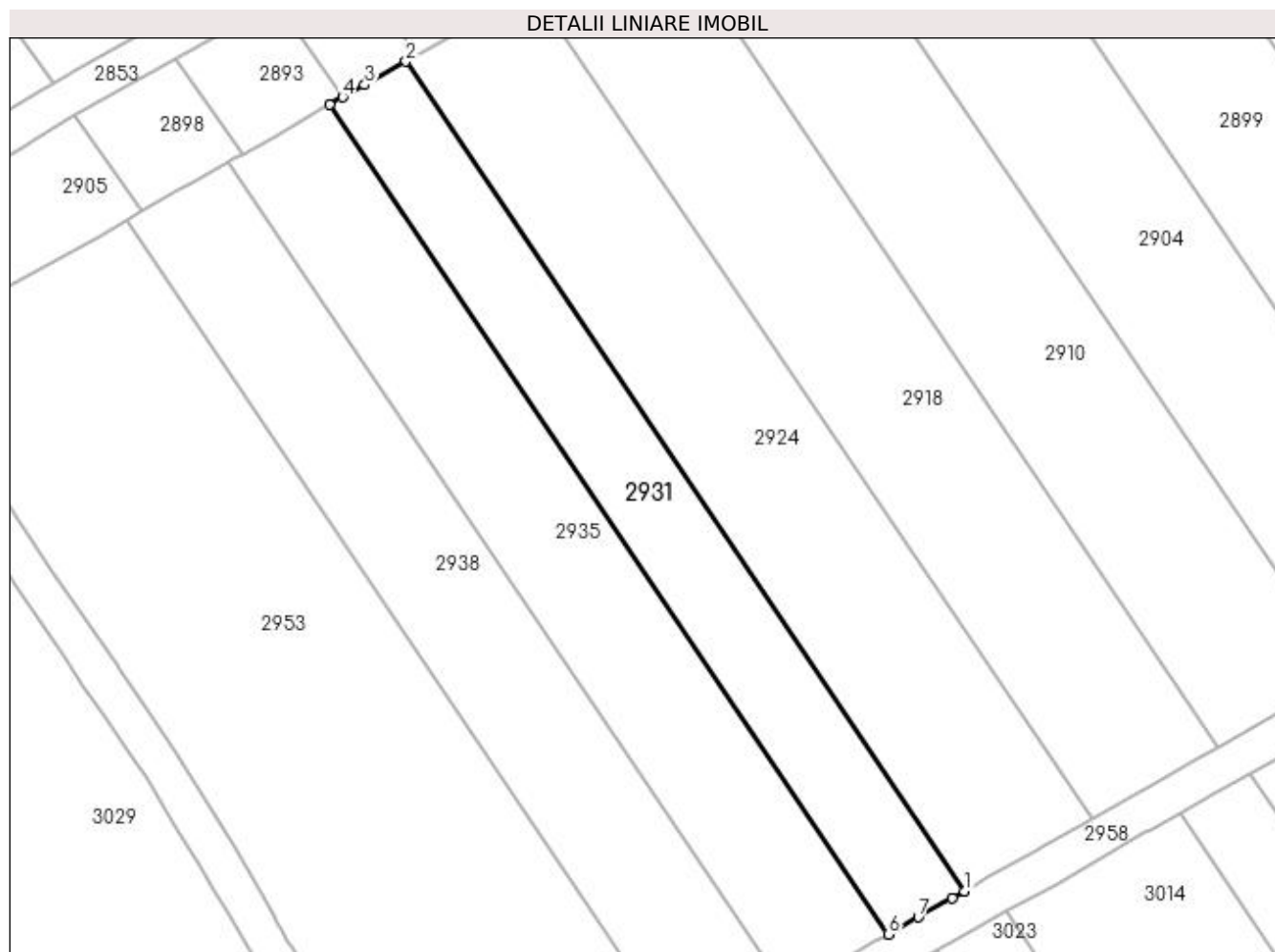
Inscrieri privind dezmembramintele dreptului de proprietate, drepturi reale de garanție și sarcini	Referințe
NU SUNT	

Anexa Nr. 1 La Partea I

Teren

Nr cadastral	Suprafața (mp)*	Observații / Referințe
	936	

* Suprafața este determinată în planul de proiecție Stereo 70.



Date referitoare la teren

Crt	Categorie folosință	Intra vilan	Suprafața (mp)	Tarla	Parcelă	Nr. topo	Observații / Referințe
1	vie	NU	936	27	113	-	

Lungime Segmente

1) Valorile lungimilor segmentelor sunt obținute din proiecție în plan.

Punct început	X / Y	Punct sfârșit	X / Y	Lungime segment (** (m)
1	398.248,793 327.134,604	2	398.190,968 327.220,41	103.473
2	398.190,968 327.220,41	3	398.186,702 327.217,99	4.904
3	398.186,702 327.217,99	4	398.184,443 327.216,709	2.597
4	398.184,443 327.216,709	5	398.183,076 327.215,933	1.572
5	398.183,076 327.215,933	6	398.240,902 327.130,127	103.473

Punct început	X / Y	Punct sfârșit	X / Y	Lungime segment (** (m)
6	398.240,902 327.130,127	7	398.244,009 327.131,89	3.572
7	398.244,009 327.131,89	8	398.247,5 327.133,87	4.013
8	398.247,5 327.133,87	1	398.248,793 327.134,604	1.487

** Lungimile segmentelor sunt determinate în planul de proiecție Stereo 70 și sunt rotunjite la 1 milimetru.

*** Distanța dintre puncte este formată din segmente cumulate ce sunt mai mici decât valoarea 1 milimetru.

**DATE DESPRE IMOBILUL NR. 2935**

Oficiul de Cadastru și Publicitate Imobiliară DOLJ
 Biroul de Cadastru și Publicitate Imobiliară Craiova

A. Partea I. Descrierea imobilului

TEREN Extravilan

Adresa: Jud. Dolj, T27, P112

Nr. Crt	Nr cadastral Nr. topografic	Suprafața* (mp)	Observații / Referințe
A1		1.248	Sector cadastral:9 Teren neimprejmuit;

B. Partea II. Proprietari și acte

Inscrieri privitoare la dreptul de proprietate și alte drepturi reale	Referințe
/	
Act Administrativ nr. Titlu de proprietate 604-48128, din 24/03/1997 emis de CJSIPT Dolj;	
B1	A1
Intabulare, drept de PROPRIETATE, dobandit prin Reconstituire, cota actuala 1/1, cota initiala 1/1	
1) GRINDEANU CONSTANTIN, Lipsa CNP	

C. Partea III. SARCINI .

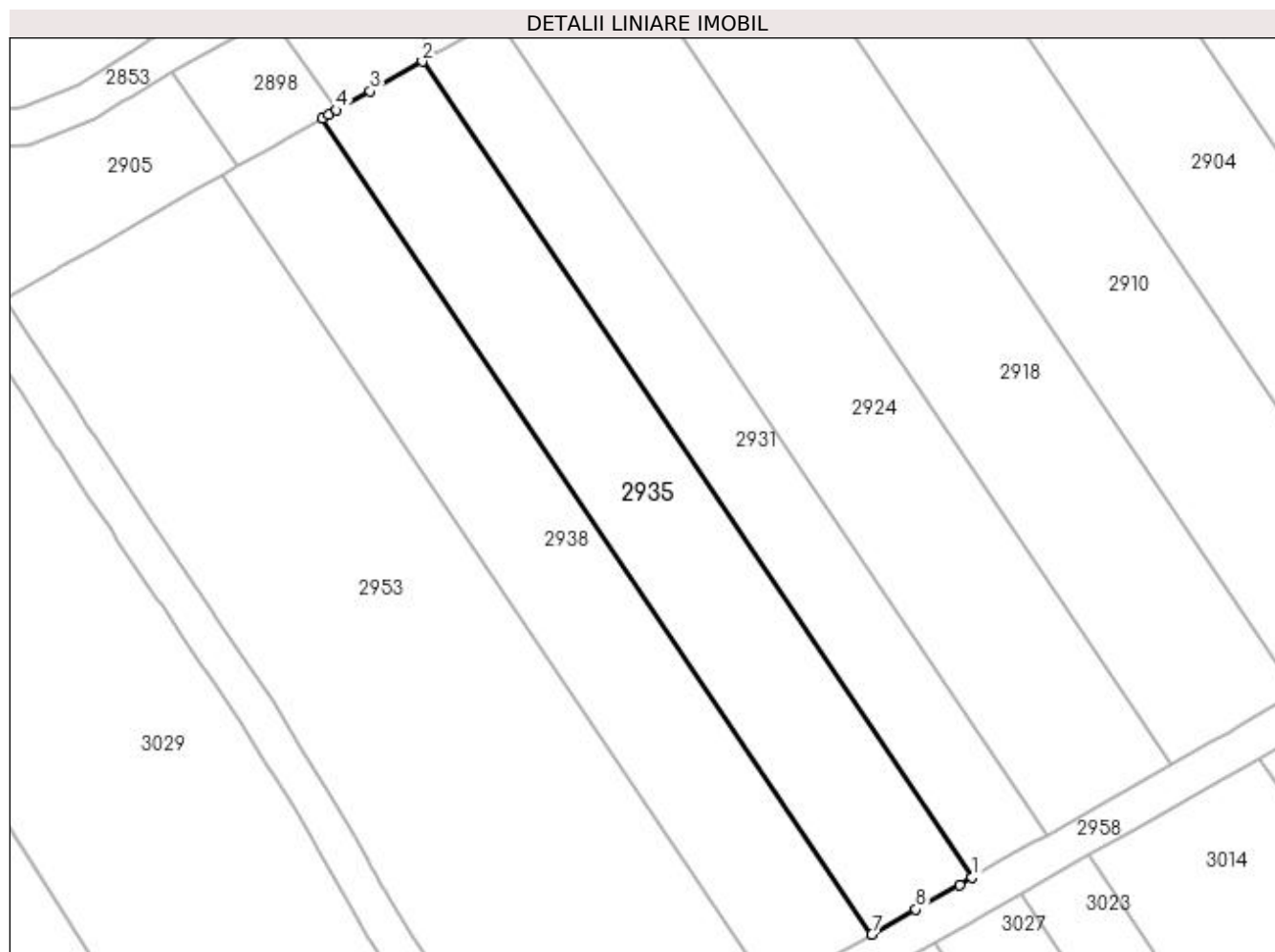
Inscrieri privind dezmembramintele dreptului de proprietate, drepturi reale de garanție și sarcini	Referințe
NU SUNT	

Anexa Nr. 1 La Partea I

Teren

Nr cadastral	Suprafața (mp)*	Observații / Referințe
	1.248	

* Suprafața este determinată în planul de proiecție Stereo 70.



Date referitoare la teren

Crt	Categorie folosință	Intra vilan	Suprafața (mp)	Tarla	Parcelă	Nr. topo	Observații / Referințe
1	vie	NU	1.248	27	112	-	

Lungime Segmente

1) Valorile lungimilor segmentelor sunt obținute din proiecție în plan.

Punct început	X / Y	Punct sfârșit	X / Y	Lungime segment (** (m)
1	398.240,902 327.130,127	2	398.183,076 327.215,933	103.473
2	398.183,076 327.215,933	3	398.177,593 327.212,823	6.304
3	398.177,593 327.212,823	4	398.174,068 327.210,823	4.052
4	398.174,068 327.210,823	5	398.173,241 327.210,354	0.951
5	398.173,241 327.210,354	6	398.172,554 327.209,965	0.789

Punct început	X / Y	Punct sfârșit	X / Y	Lungime segment (** (m)
6	398.172,554 327.209,965	7	398.230,38 327.124,158	103.473
7	398.230,38 327.124,158	8	398.235,011 327.126,785	5.325
8	398.235,011 327.126,785	9	398.239,598 327.129,387	5.273
9	398.239,598 327.129,387	1	398.240,902 327.130,127	1.499

** Lungimile segmentelor sunt determinate în planul de proiecție Stereo 70 și sunt rotunjite la 1 milimetru.

*** Distanța dintre puncte este formată din segmente cumulate ce sunt mai mici decât valoarea 1 milimetru.

**DATE DESPRE IMOBILUL NR. 2938**

Oficiul de Cadastru și Publicitate Imobiliară DOLJ
Biroul de Cadastru și Publicitate Imobiliară Craiova

A. Partea I. Descrierea imobilului

TEREN Extravilan

Adresa: Jud. Dolj, T27, P111

Nr. Crt	Nr cadastral Nr. topografic	Suprafața* (mp)	Observații / Referințe
A1		1.249	Sector cadastral:9 Teren neimprejmuit;

B. Partea II. Proprietari și acte

Inscrieri privitoare la dreptul de proprietate și alte drepturi reale	Referințe
/	
Act Administrativ nr. Titlu de proprietate 1315-59364, din 16/10/1998 emis de CJSIPT Dolj;	
B1	A1
Intabulare, drept de PROPRIETATE, dobandit prin Reconstituire, cota actuala 1/1, cota initiala 1/1 1) BANICA CONSTANTIN	

C. Partea III. SARCINI .

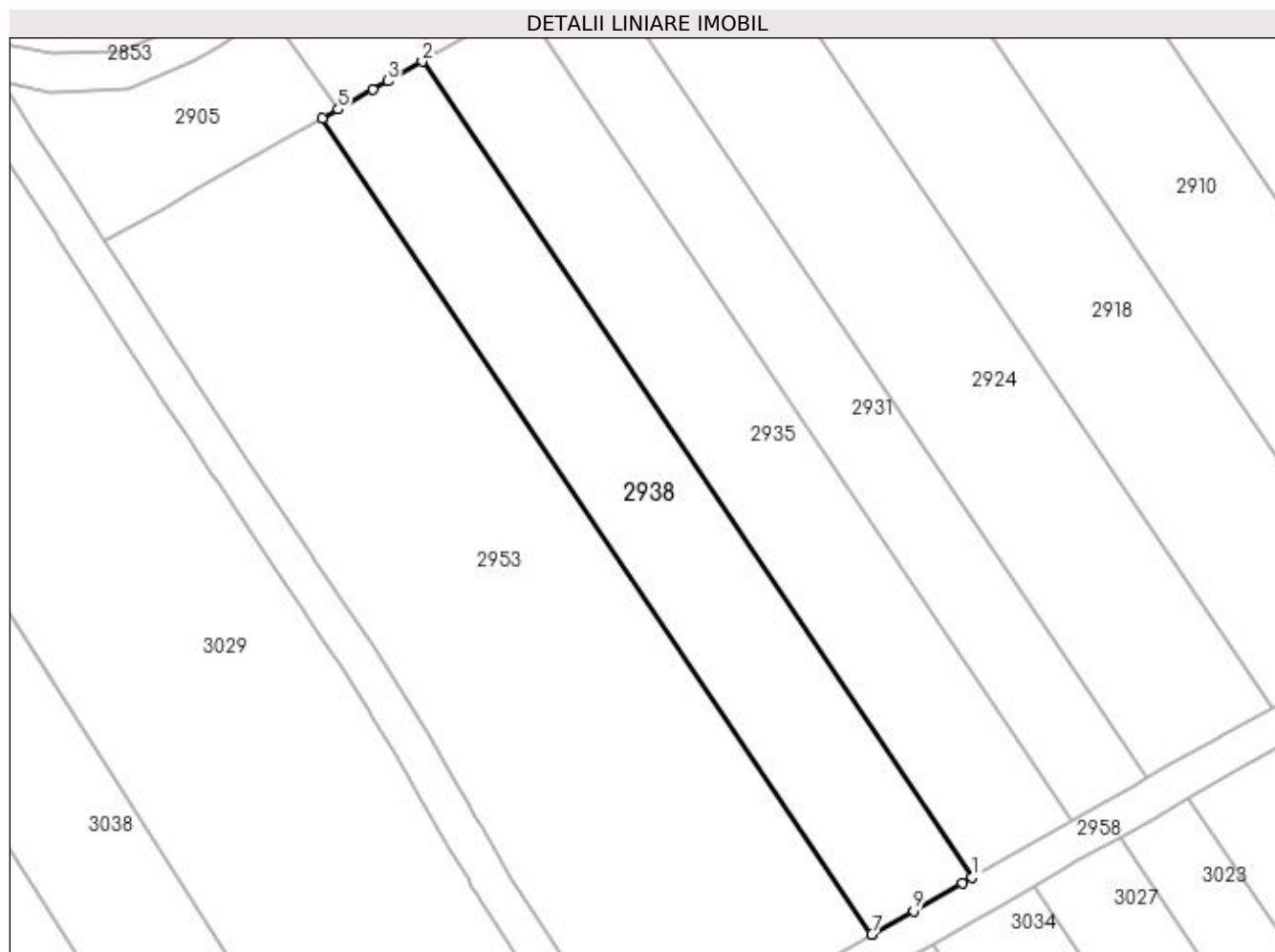
Inscrieri privind dezmembramintele dreptului de proprietate, drepturi reale de garanție și sarcini	Referințe
NU SUNT	

Anexa Nr. 1 La Partea I

Teren

Nr cadastral	Suprafața (mp)*	Observații / Referințe
	1.249	

* Suprafața este determinată în planul de proiecție Stereo 70.



Date referitoare la teren

Crt	Categorie folosință	Intra vilan	Suprafața (mp)	Tarla	Parcelă	Nr. topo	Observații / Referințe
1	vie	NU	1.249	27	111	-	

Lungime Segmente

1) Valorile lungimilor segmentelor sunt obținute din proiecție în plan.

Punct început	X / Y	Punct sfârșit	X / Y	Lungime segment (** (m)
1	398.230,38 327.124,158	2	398.172,554 327.209,965	103.473
2	398.172,554 327.209,965	3	398.168,937 327.207,912	4.159
3	398.168,937 327.207,912	4	398.167,337 327.207,005	1.84
4	398.167,337 327.207,005	5	398.163,701 327.204,942	4.18
5	398.163,701 327.204,942	6	398.162,024 327.203,991	1.928

Punct început	X / Y	Punct sfârșit	X / Y	Lungime segment (** (m)
6	398.162,024 327.203,991	7	398.219,85 327.118,184	103.473
7	398.219,85 327.118,184	8	398.219,94 327.118,235	0.103
8	398.219,94 327.118,235	9	398.224,214 327.120,66	4.915
9	398.224,214 327.120,66	10	398.229,346 327.123,571	5.9
10	398.229,346 327.123,571	1	398.230,38 327.124,158	1.189

** Lungimile segmentelor sunt determinate în planul de proiecție Stereo 70 și sunt rotunjite la 1 milimetru.

*** Distanța dintre puncte este formată din segmente cumulate ce sunt mai mici decât valoarea 1 milimetru.

**DATE DESPRE IMOBILUL NR. 2953**

Oficiul de Cadastru și Publicitate Imobiliară DOLJ
 Biroul de Cadastru și Publicitate Imobiliară Craiova

A. Partea I. Descrierea imobilului

TEREN Extravilan

Adresa: Jud. Dolj, T27, P110

Nr. Crt	Nr cadastral Nr. topografic	Suprafața* (mp)	Observații / Referințe
A1		2.808	Sector cadastral:9 Teren neimprejmuit;

B. Partea II. Proprietari și acte

Inscrieri privitoare la dreptul de proprietate și alte drepturi reale	Referințe
/	
Act Administrativ nr. Titlu de proprietate 850-2195, din 27/03/1997 emis de CJSIPT Dolj;	
B1	A1
Intabulare, drept de PROPRIETATE, dobândit prin Reconstituire, cota actuala 1/1, cota initiala 1/1	
1) OPREA MARIN	
2) OPREA POMPILIU	

C. Partea III. SARCINI .

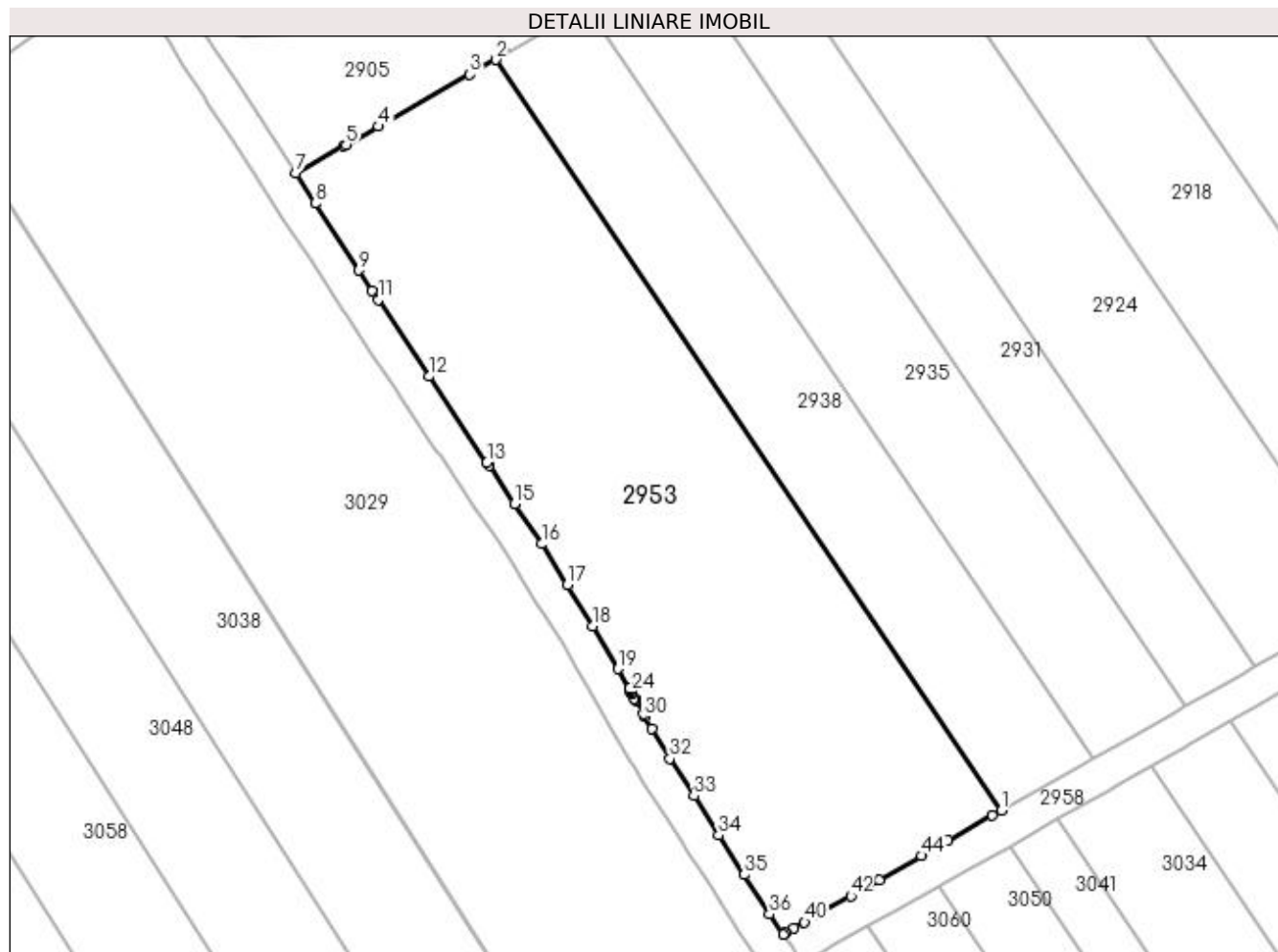
Inscrieri privind dezmembramentele dreptului de proprietate, drepturi reale de garanție și sarcini	Referințe
NU SUNT	

Anexa Nr. 1 La Partea I

Teren

Nr cadastral	Suprafața (mp)*	Observații / Referințe
	2.808	

* Suprafața este determinată în planul de proiecție Stereo 70.



Date referitoare la teren

Crt	Categorie folosință	Intra vilan	Suprafața (mp)	Tarla	Parcelă	Nr. topo	Observații / Referințe
1	vie	NU	2.808	27	110	-	

Lungime Segmente

1) Valorile lungimilor segmentelor sunt obținute din proiecție în plan.

Punct început	X / Y	Punct sfârșit	X / Y	Lungime segment	Punct început	X / Y	Punct sfârșit	X / Y	Lungime segment	Punct început	X / Y	Punct sfârșit	X / Y	Lungime segment
1	398.219,85 327.118,184	2	398.162,024 327.203,991	103.473	2	398.162,024 327.203,991	3	398.159,08 327.202,321	3.385	3	398.159,08 327.202,321	4	398.148,594 327.196,372	12.056
4	398.148,594 327.196,372	5	398.144,942 327.194,3	4.199	5	398.144,942 327.194,3	6	398.144,653 327.194,137	0.331	6	398.144,653 327.194,137	7	398.139,172 327.191,027	6.303
7	398.139,172 327.191,027	8	398.141,382 327.187,568	4.104	8	398.141,382 327.187,568	9	398.146,371 327.179,93	9.123	9	398.146,371 327.179,93	10	398.147,91 327.177,574	2.814
10	398.147,91 327.177,574	11	398.148,58 327.176,559	1.216	11	398.148,58 327.176,559	12	398.154,377 327.167,786	10.516	12	398.154,377 327.167,786	13	398.161,026 327.157,935	11.884
13	398.161,026 327.157,935	14	398.161,252 327.157,599	0.405	14	398.161,252 327.157,599	15	398.164,193 327.153,243	5.256	15	398.164,193 327.153,243	16	398.167,292 327.148,644	5.546
16	398.167,292 327.148,644	17	398.170,211 327.143,988	5.496	17	398.170,211 327.143,988	18	398.173,156 327.139,275	5.557	18	398.173,156 327.139,275	19	398.175,993 327.134,364	5.671

Punct început	X / Y	Punct sfârșit	X / Y	Lungime segment	Punct început	X / Y	Punct sfârșit	X / Y	Lungime segment	Punct început	X / Y	Punct sfârșit	X / Y	Lungime segment
19	398.175,993 327.134,364	20	398.177,274 327.132,093	2.608	20	398.177,274 327.132,093	21	398.177,311 327.132,028	0.074	21	398.177,311 327.132,028	22	398.177,344 327.131,969	0.068
22	398.177,344 327.131,969	23	398.177,357 327.131,946	0.026	23	398.177,357 327.131,946	24	398.177,47 327.131,747	0.229	24	398.177,47 327.131,747	25	398.177,638 327.131,449	0.342
25	398.177,638 327.131,449	26	398.177,885 327.131,01	0.503	26	398.177,885 327.131,01	27	398.177,935 327.130,922	0.101	27	398.177,935 327.130,922	28	398.178,019 327.130,772	0.172
28	398.178,019 327.130,772	29	398.178,868 327.129,267	1.728	29	398.178,868 327.129,267	30	398.179,08 327.128,91	0.415	30	398.179,08 327.128,91	31	398.179,874 327.127,573	1.556
31	398.179,874 327.127,573	32	398.181,934 327.124,104	4.034	32	398.181,934 327.124,104	33	398.184,72 327.119,851	5.085	33	398.184,72 327.119,851	34	398.187,531 327.115,36	5.298
34	398.187,531 327.115,36	35	398.190,449 327.110,83	5.389	35	398.190,449 327.110,83	36	398.193,345 327.106,306	5.371	36	398.193,345 327.106,306	37	398.194,893 327.104,027	2.756
37	398.194,893 327.104,027	38	398.195,15 327.104,172	0.295	38	398.195,15 327.104,172	39	398.196,138 327.104,733	1.136	39	398.196,138 327.104,733	40	398.197,333 327.105,411	1.374
40	398.197,333 327.105,411	41	398.198,806 327.106,246	1.694	41	398.198,806 327.106,246	42	398.202,62 327.108,41	4.386	42	398.202,62 327.108,41	43	398.205,87 327.110,254	3.736
43	398.205,87 327.110,254	44	398.210,718 327.113,004	5.574	44	398.210,718 327.113,004	45	398.213,772 327.114,736	3.511	45	398.213,772 327.114,736	46	398.218,816 327.117,598	5.799
46	398.218,816 327.117,598	1	398.219,85 327.118,184	1.189										

** Lungimile segmentelor sunt determinate în planul de proiecție Stereo 70 și sunt rotunjite la 1 milimetru.

*** Distanța dintre puncte este formată din segmente cumulate ce sunt mai mici decât valoarea 1 milimetru.

**DATE DESPRE IMOBILUL NR. 2955**

Oficiul de Cadastru și Publicitate Imobiliară DOLJ
Biroul de Cadastru și Publicitate Imobiliară Craiova

A. Partea I. Descrierea imobilului

TEREN Extravilan

Adresa: Jud. Dolj, T27, P139

Nr. Crt	Nr cadastral Nr. topografic	Suprafața* (mp)	Observații / Referințe
A1		2.500	Sector cadastral:9 Teren neimprejmuit;

B. Partea II. Proprietari și acte

Inscrieri privitoare la dreptul de proprietate și alte drepturi reale	Referințe
/	
Act Notarial nr. Certificat de mostenitor 32, din 20/02/2020 emis de NP Diaconu Cristian;	
B1	A1
Intabulare, drept de PROPRIETATE, dobandit prin Succesiune, cota actuala 1/1, cota initiala 1/1 1) CROITORU ECATERINA	

C. Partea III. SARCINI .

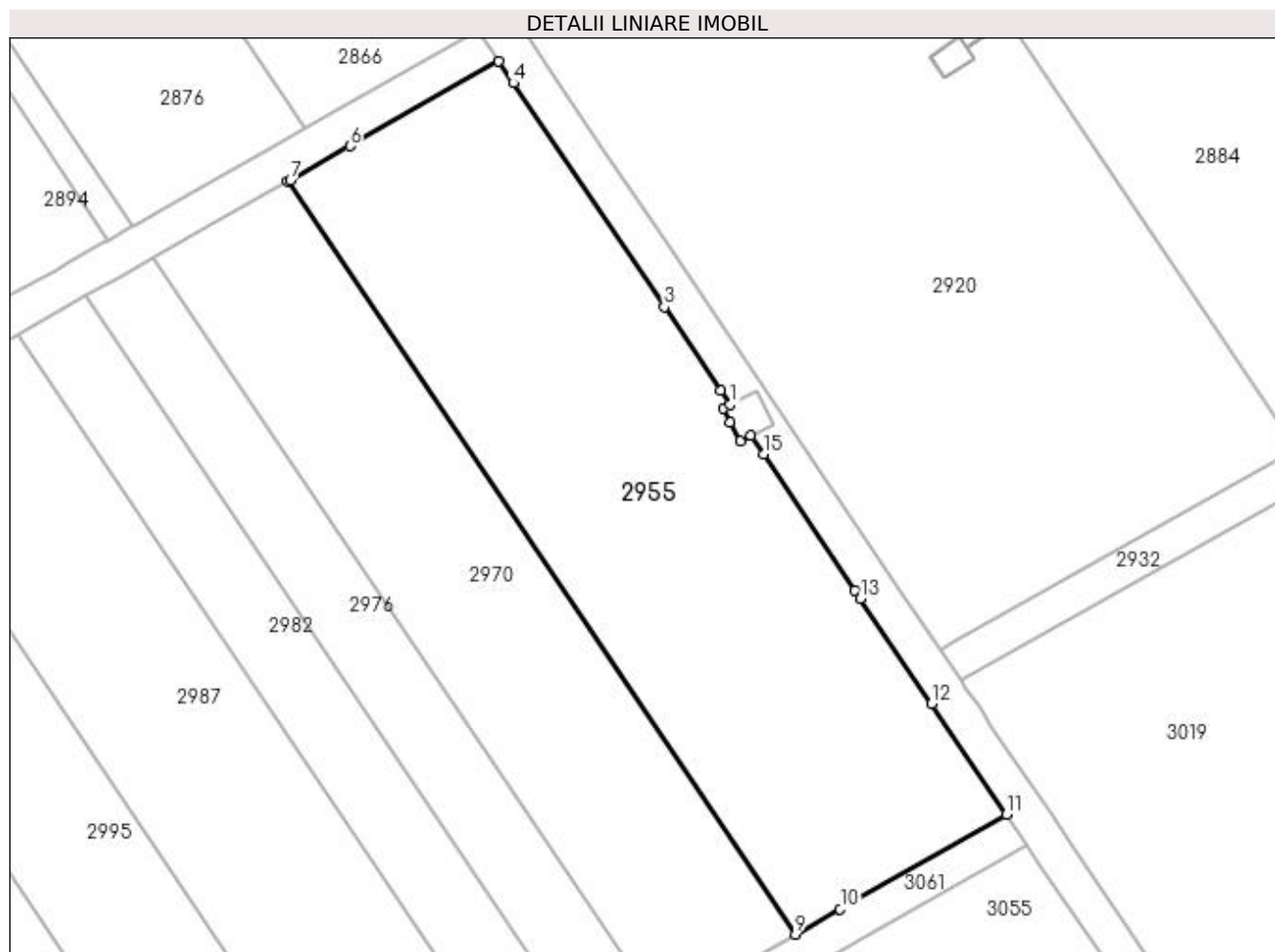
Inscrieri privind dezmembramintele dreptului de proprietate, drepturi reale de garanție și sarcini	Referințe
NU SUNT	

Anexa Nr. 1 La Partea I

Teren

Nr cadastral	Suprafața (mp)*	Observații / Referințe
	2.500	

* Suprafața este determinată în planul de proiecție Stereo 70.



Date referitoare la teren

Crt	Categorie folosință	Intra vilan	Suprafața (mp)	Tarla	Parcelă	Nr. topo	Observații / Referințe
1	vie	NU	2.500	27	139	-	

Lungime Segmente

1) Valorile lungimilor segmentelor sunt obținute din proiecție în plan.

Punct început	X / Y	Punct sfârșit	X / Y	Lungime segment (** (m)
1	398.394,115 327.161,812	2	398.393,129 327.163,275	1.764
2	398.393,129 327.163,275	3	398.387,087 327.172,241	10.812
3	398.387,087 327.172,241	4	398.370,977 327.196,147	28.827
4	398.370,977 327.196,147	5	398.369,431 327.198,441	2.766
5	398.369,431 327.198,441	6	398.353,513 327.189,411	18.301

Punct început	X / Y	Punct sfârșit	X / Y	Lungime segment (** (m)
6	398.353,513 327.189,411	7	398.347,146 327.185,799	7.32
7	398.347,146 327.185,799	8	398.346,899 327.185,658	0.284
8	398.346,899 327.185,658	9	398.401,083 327.105,254	96.957
9	398.401,083 327.105,254	10	398.405,874 327.107,972	5.509
10	398.405,874 327.107,972	11	398.423,615 327.118,036	20.397
11	398.423,615 327.118,036	12	398.415,654 327.129,85	14.246
12	398.415,654 327.129,85	13	398.408,055 327.141,126	13.597
13	398.408,055 327.141,126	14	398.407,473 327.141,99	1.042
14	398.407,473 327.141,99	15	398.397,686 327.156,514	17.514
15	398.397,686 327.156,514	16	398.396,369 327.158,468	2.356
16	398.396,369 327.158,468	17	398.395,18 327.157,871	1.33
17	398.395,18 327.157,871	18	398.394,162 327.159,898	2.269
18	398.394,162 327.159,898	19	398.393,385 327.161,446	1.731
19	398.393,385 327.161,446	1	398.394,115 327.161,812	0.817

** Lungimile segmentelor sunt determinate în planul de proiecție Stereo 70 și sunt rotunjite la 1 milimetru.

*** Distanța dintre puncte este formată din segmente cumulate ce sunt mai mici decât valoarea 1 milimetru.

**DATE DESPRE IMOBILUL NR. 2958**

Oficiul de Cadastru și Publicitate Imobiliară DOLJ
Biroul de Cadastru și Publicitate Imobiliară Craiova

A. Partea I. Descrierea imobilului

TEREN Extravilan

Adresa: Jud. Dolj, T27, PDE 528

Nr. Crt	Nr cadastral Nr. topografic	Suprafața* (mp)	Observații / Referințe
A1		792	Sector cadastral:9 Teren neimprejmuit;

B. Partea II. Proprietari și acte

Inscrieri privitoare la dreptul de proprietate și alte drepturi reale		Referințe
/		
Act Normativ nr. Legea 7, din 13/03/1996 emis de Parlamentul Romaniei (art.13 alin 15);		
B1	Inscrierea provizorie, drept de PROPRIETATE, dobandit prin Lege, cota actuala 1/1, cota initiala 1/1 1) NEIDENTIFICAT NEIDENTIFICAT	A1

C. Partea III. SARCINI .


Inscrieri privind dezmembramintele dreptului de proprietate, drepturi reale de garanție și sarcini	Referințe
NU SUNT	

Anexa Nr. 1 La Partea I

Teren

Nr cadastral	Suprafața (mp)*	Observații / Referințe
	792	

* Suprafața este determinată în planul de proiecție Stereo 70.



Date referitoare la teren

Crt	Categorie folosință	Intravilan	Suprafața (mp)	Tarla	Parcelă	Nr. topo	Observații / Referințe
1	drum	NU	792	27	DE 528	-	

Lungime Segmente

1) Valorile lungimilor segmentelor sunt obținute din proiecție în plan.

Punct început	X / Y	Punct sfârșit	X / Y	Lungime segment	Punct început	X / Y	Punct sfârșit	X / Y	Lungime segment	Punct început	X / Y	Punct sfârșit	X / Y	Lungime segment
1	398.369,431 327.198,441	2	398.368,733 327.199,477	1.25	2	398.368,733 327.199,477	3	398.367,189 327.201,768	2.762	3	398.367,189 327.201,768	4	398.365,661 327.200,901	1.757
4	398.365,661 327.200,901	5	398.351,54 327.192,89	16.23	5	398.351,54 327.192,89	6	398.348,776 327.191,322	3.177	6	398.348,776 327.191,322	7	398.344,925 327.189,138	4.427
7	398.344,925 327.189,138	8	398.335,714 327.183,912	10.59	8	398.335,714 327.183,912	9	398.332,916 327.182,325	3.217	9	398.332,916 327.182,325	10	398.330,529 327.180,971	2.744
10	398.330,529 327.180,971	11	398.330,338 327.180,862	0.22	11	398.330,338 327.180,862	12	398.327,707 327.179,37	3.024	12	398.327,707 327.179,37	13	398.327,081 327.179,015	0.72
13	398.327,081 327.179,015	14	398.323,331 327.176,888	4.311	14	398.323,331 327.176,888	15	398.322,058 327.176,166	1.463	15	398.322,058 327.176,166	16	398.317,929 327.173,823	4.748
16	398.317,929 327.173,823	17	398.316,133 327.172,804	2.065	17	398.316,133 327.172,804	18	398.314,555 327.171,909	1.815	18	398.314,555 327.171,909	19	398.312,216 327.170,582	2.689

Punct început	X / Y	Punct sfârșit	X / Y	Lungime segment	Punct început	X / Y	Punct sfârșit	X / Y	Lungime segment	Punct început	X / Y	Punct sfârșit	X / Y	Lungime segment
19	398.312,216 327.170,582	20	398.305,799 327.166,942	7.378	20	398.305,799 327.166,942	21	398.304,25 327.166,063	1.78	21	398.304,25 327.166,063	22	398.301,403 327.164,448	3.274
22	398.301,403 327.164,448	23	398.301,222 327.164,345	0.208	23	398.301,222 327.164,345	24	398.299,938 327.163,617	1.476	24	398.299,938 327.163,617	25	398.296,054 327.161,414	4.464
25	398.296,054 327.161,414	26	398.293,444 327.159,933	3.002	26	398.293,444 327.159,933	27	398.288,25 327.156,987	5.971	27	398.288,25 327.156,987	28	398.287,341 327.156,471	1.045
28	398.287,341 327.156,471	29	398.284,767 327.155,011	2.959	29	398.284,767 327.155,011	30	398.280,143 327.152,388	5.317	30	398.280,143 327.152,388	31	398.276,4 327.150,264	4.303
31	398.276,4 327.150,264	32	398.275,098 327.149,526	1.497	32	398.275,098 327.149,526	33	398.272,551 327.148,081	2.928	33	398.272,551 327.148,081	34	398.269,202 327.146,181	3.85
34	398.269,202 327.146,181	35	398.267,929 327.145,459	1.464	35	398.267,929 327.145,459	36	398.266,043 327.144,389	2.169	36	398.266,043 327.144,389	37	398.261,946 327.142,065	4.71
37	398.261,946 327.142,065	38	398.256,774 327.139,131	5.946	38	398.256,774 327.139,131	39	398.256,293 327.138,858	0.553	39	398.256,293 327.138,858	40	398.251,207 327.135,973	5.847
40	398.251,207 327.135,973	41	398.248,793 327.134,604	2.775	41	398.248,793 327.134,604	42	398.247,5 327.133,87	1.487	42	398.247,5 327.133,87	43	398.244,009 327.131,89	4.013
43	398.244,009 327.131,89	44	398.240,902 327.130,127	3.572	44	398.240,902 327.130,127	45	398.239,598 327.129,387	1.499	45	398.239,598 327.129,387	46	398.235,011 327.126,785	5.273
46	398.235,011 327.126,785	47	398.230,38 327.124,158	5.325	47	398.230,38 327.124,158	48	398.229,346 327.123,571	1.189	48	398.229,346 327.123,571	49	398.224,214 327.120,66	5.9
49	398.224,214 327.120,66	50	398.219,94 327.118,235	4.915	50	398.219,94 327.118,235	51	398.219,85 327.118,184	0.103	51	398.219,85 327.118,184	52	398.218,816 327.117,598	1.189
52	398.218,816 327.117,598	53	398.213,772 327.114,736	5.799	53	398.213,772 327.114,736	54	398.210,718 327.113,004	3.511	54	398.210,718 327.113,004	55	398.205,87 327.110,254	5.574
55	398.205,87 327.110,254	56	398.202,62 327.108,41	3.736	56	398.202,62 327.108,41	57	398.198,806 327.106,246	4.386	57	398.198,806 327.106,246	58	398.197,333 327.105,411	1.694
58	398.197,333 327.105,411	59	398.196,138 327.104,733	1.374	59	398.196,138 327.104,733	60	398.195,15 327.104,172	1.136	60	398.195,15 327.104,172	61	398.194,893 327.104,027	0.295
61	398.194,893 327.104,027	62	398.195,862 327.102,601	1.723	62	398.195,862 327.102,601	63	398.196,375 327.101,846	0.913	63	398.196,375 327.101,846	64	398.197,124 327.100,693	1.374
64	398.197,124 327.100,693	65	398.199,306 327.101,932	2.51	65	398.199,306 327.101,932	66	398.200,779 327.102,767	1.693	66	398.200,779 327.102,767	67	398.204,594 327.104,931	4.386
67	398.204,594 327.104,931	68	398.207,844 327.106,775	3.736	68	398.207,844 327.106,775	69	398.212,692 327.109,525	5.574	69	398.212,692 327.109,525	70	398.215,745 327.111,257	3.511
70	398.215,745 327.111,257	71	398.220,79 327.114,119	5.799	71	398.220,79 327.114,119	72	398.221,914 327.114,756	1.292	72	398.221,914 327.114,756	73	398.226,188 327.117,181	4.915
73	398.226,188 327.117,181	74	398.231,32 327.120,092	5.9	74	398.231,32 327.120,092	75	398.231,756 327.120,34	0.502	75	398.231,756 327.120,34	76	398.233,497 327.121,328	2.002
76	398.233,497 327.121,328	77	398.236,985 327.123,306	4.01	77	398.236,985 327.123,306	78	398.240,909 327.125,532	4.512	78	398.240,909 327.125,532	79	398.241,571 327.125,908	0.761
79	398.241,571 327.125,908	80	398.245,983 327.128,41	5.072	80	398.245,983 327.128,41	81	398.249,473 327.130,391	4.013	81	398.249,473 327.130,391	82	398.253,181 327.132,494	4.262
82	398.253,181 327.132,494	83	398.258,267 327.135,379	5.848	83	398.258,267 327.135,379	84	398.267,551 327.140,646	10.67 4	84	398.267,551 327.140,646	85	398.268,016 327.140,91	0.535
85	398.268,016 327.140,91	86	398.271,176 327.142,702	3.632	86	398.271,176 327.142,702	87	398.274,525 327.144,602	3.85	87	398.274,525 327.144,602	88	398.278,374 327.146,785	4.425
88	398.278,374 327.146,785	89	398.282,117 327.148,909	4.303	89	398.282,117 327.148,909	90	398.285,451 327.150,8	3.833	90	398.285,451 327.150,8	91	398.286,741 327.151,532	1.483
91	398.286,741 327.151,532	92	398.289,315 327.152,992	2.959	92	398.289,315 327.152,992	93	398.295,418 327.156,454	7.016	93	398.295,418 327.156,454	94	398.301,911 327.160,138	7.466
94	398.301,911 327.160,138	95	398.305,04 327.161,913	3.597	95	398.305,04 327.161,913	96	398.307,772 327.163,463	3.141	96	398.307,772 327.163,463	97	398.314,19 327.167,103	7.378
97	398.314,19 327.167,103	98	398.315,783 327.168,007	1.832	98	398.315,783 327.168,007	99	398.318,107 327.169,325	2.672	99	398.318,107 327.169,325	100	398.325,305 327.173,409	8.276
100	398.325,305 327.173,409	101	398.329,054 327.175,536	4.311	101	398.329,054 327.175,536	102	398.332,503 327.177,492	3.965	102	398.332,503 327.177,492	103	398.337,688 327.180,433	5.961
103	398.337,688 327.180,433	104	398.346,899 327.185,658	10.59	104	398.346,899 327.185,658	105	398.347,146 327.185,799	0.284	105	398.347,146 327.185,799	106	398.353,513 327.189,411	7.32
106	398.353,513 327.189,411	1	398.369,431 327.198,441	18.30 1										

** Lungimile segmentelor sunt determinate în planul de proiecție Stereo 70 și sunt rotunjite la 1 milimetru.

*** Distanța dintre puncte este formată din segmente cumulate ce sunt mai mici decât valoarea 1 milimetru.

**DATE DESPRE IMOBILUL NR. 2970**

Oficiul de Cadastru și Publicitate Imobiliară DOLJ
Biroul de Cadastru și Publicitate Imobiliară Craiova

A. Partea I. Descrierea imobilului

TEREN Extravilan

Adresa: Jud. Dolj, T27, P138

Nr. Crt	Nr cadastral Nr. topografic	Suprafața* (mp)	Observații / Referințe
A1		1.600	Sector cadastral:9 Teren neimprejmuit;

B. Partea II. Proprietari și acte

Inscrieri privitoare la dreptul de proprietate și alte drepturi reale	Referințe
/	
Act Notarial nr. Certificat de mostenitor 42, din 31/08/2007 emis de NP FURTUNA SIMONA;	
B1	A1
Intabulare, drept de PROPRIETATE, dobandit prin Succesiune, cota actuala 1/1, cota initiala 1/1 1) CIOVEI MARIAN	

C. Partea III. SARCINI .

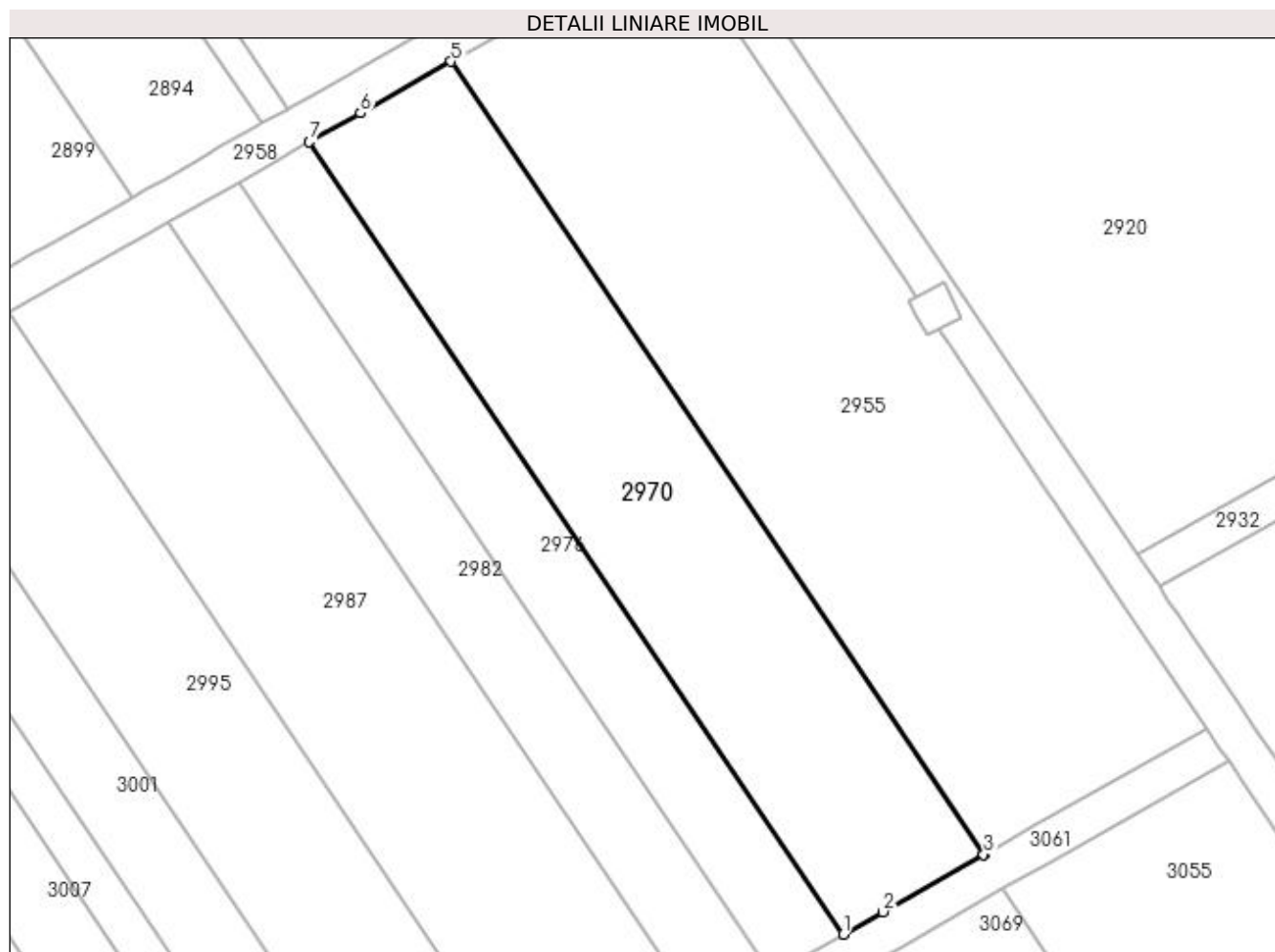
Inscrieri privind dezmembramintele dreptului de proprietate, drepturi reale de garanție și sarcini	Referințe
NU SUNT	

Anexa Nr. 1 La Partea I

Teren

Nr cadastral	Suprafața (mp)*	Observații / Referințe
	1.600	

* Suprafața este determinată în planul de proiecție Stereo 70.



Date referitoare la teren

Crt	Categorie folosință	Intra vilan	Suprafața (mp)	Tarla	Parcelă	Nr. topo	Observații / Referințe
1	vie	NU	1.600	27	138	-	

Lungime Segmente

1) Valorile lungimilor segmentelor sunt obținute din proiecție în plan.

Punct început	X / Y	Punct sfârșit	X / Y	Lungime segment (** (m)
1	398.386,687 327.097,088	2	398.390,718 327.099,374	4.634
2	398.390,718 327.099,374	3	398.400,963 327.105,186	11.779
3	398.400,963 327.105,186	4	398.401,083 327.105,254	0.138
4	398.401,083 327.105,254	5	398.346,899 327.185,658	96.957
5	398.346,899 327.185,658	6	398.337,688 327.180,433	10.59

Punct început	X / Y	Punct sfârșit	X / Y	Lungime segment (** (m)
6	398.337,688 327.180,433	7	398.332,503 327.177,492	5.961
7	398.332,503 327.177,492	1	398.386,687 327.097,088	96.957

** Lungimile segmentelor sunt determinate în planul de proiecție Stereo 70 și sunt rotunjite la 1 milimetru.

*** Distanța dintre puncte este formată din segmente cumulate ce sunt mai mici decât valoarea 1 milimetru.

**DATE DESPRE IMOBILUL NR. 2976**

Oficiul de Cadastru și Publicitate Imobiliară DOLJ
 Biroul de Cadastru și Publicitate Imobiliară Craiova

A. Partea I. Descrierea imobilului

TEREN Extravilan

Adresa: Jud. Dolj, T27, P137

Nr. Crt	Nr cadastral Nr. topografic	Suprafața* (mp)	Observații / Referințe
A1		800	Sector cadastral:9 Teren neimprejmuit;

B. Partea II. Proprietari și acte

Inscrieri privitoare la dreptul de proprietate și alte drepturi reale		Referințe
/		
Act Notarial nr. Certificat de mostenitor 335, din 02/11/2004 emis de NP CERNOBAI CLAUDIU-EMIL;		
B1	Intabulare, drept de PROPRIETATE, dobandit prin Succesiune, cota actuala 1/4, cota initiala 1/4 1) CUTIERU TINCUTA	A1
Act Notarial nr. 335, din 02/11/2004 emis de NP CERNOBAI CLAUDIU-EMIL;		
B2	Intabulare, drept de PROPRIETATE, dobandit prin Succesiune, cota actuala 3/4, cota initiala 3/4 1) TOMA ANA-AURORA	A1

C. Partea III. SARCINI .

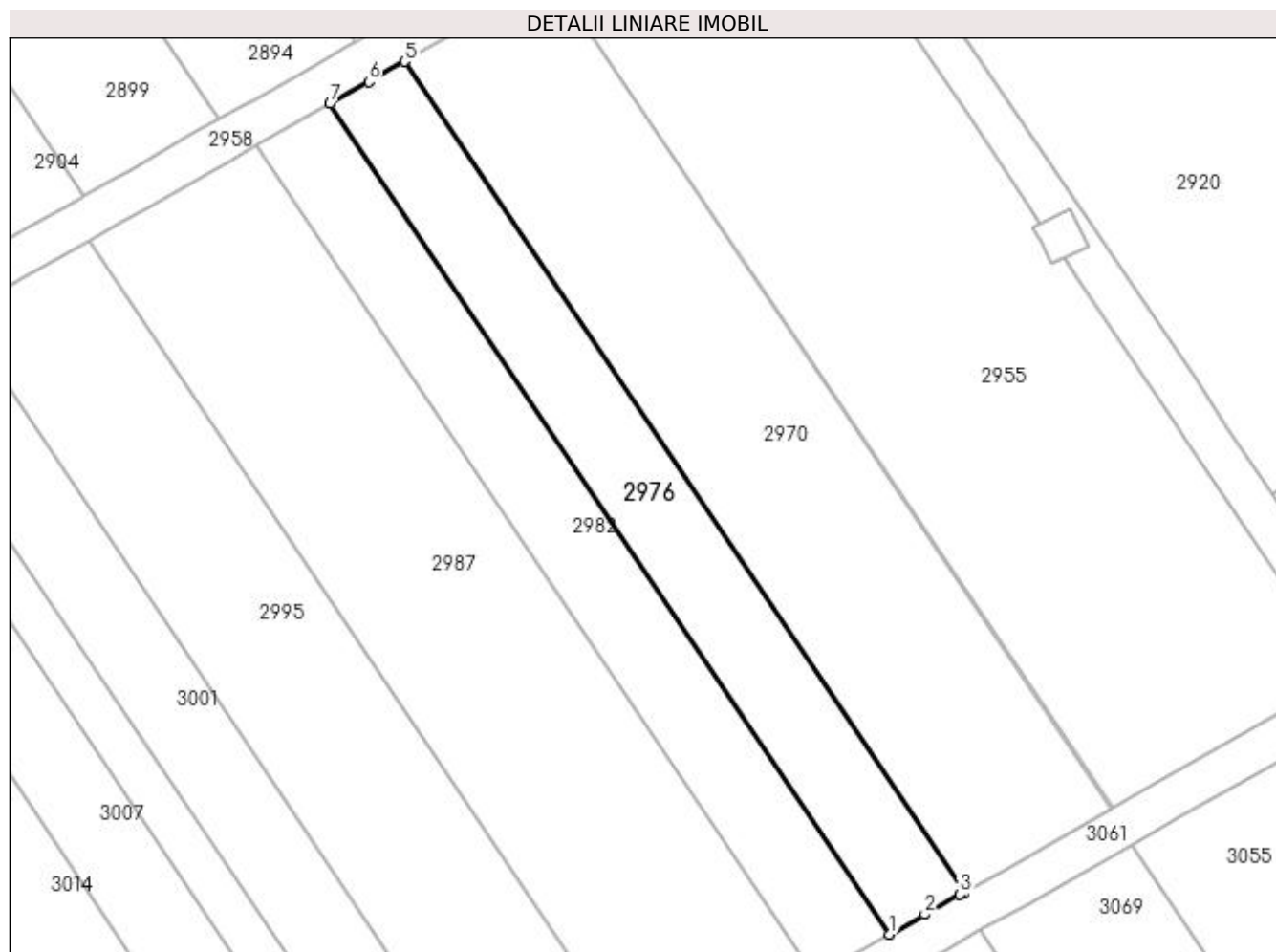
Inscrieri privind dezmembramintele dreptului de proprietate, drepturi reale de garanție și sarcini	Referințe
NU SUNT	

Anexa Nr. 1 La Partea I

Teren

Nr cadastral	Suprafața (mp)*	Observații / Referințe
	800	

* Suprafața este determinată în planul de proiecție Stereo 70.



Date referitoare la teren

Crt	Categorie folosință	Intra vilan	Suprafața (mp)	Tarla	Parcelă	Nr. topo	Observații / Referințe
1	vie	NU	800	27	137	-	

Lungime Segmente

1) Valorile lungimilor segmentelor sunt obținute din proiecție în plan.

Punct început	X / Y	Punct sfârșit	X / Y	Lungime segment (** (m)
1	398.379,489 327.093,004	2	398.382,896 327.094,937	3.917
2	398.382,896 327.094,937	3	398.386,293 327.096,864	3.906
3	398.386,293 327.096,864	4	398.386,687 327.097,088	0.453
4	398.386,687 327.097,088	5	398.332,503 327.177,492	96.957
5	398.332,503 327.177,492	6	398.329,054 327.175,536	3.965

Punct început	X / Y	Punct sfârșit	X / Y	Lungime segment (** (m)
6	398.329,054 327.175,536	7	398.325,305 327.173,409	4.311
7	398.325,305 327.173,409	1	398.379,489 327.093,004	96.957

** Lungimile segmentelor sunt determinate în planul de proiecție Stereo 70 și sunt rotunjite la 1 milimetru.

*** Distanța dintre puncte este formată din segmente cumulate ce sunt mai mici decât valoarea 1 milimetru.

**DATE DESPRE IMOBILUL NR. 2982**

Oficiul de Cadastru și Publicitate Imobiliară DOLJ
Biroul de Cadastru și Publicitate Imobiliară Craiova

A. Partea I. Descrierea imobilului

TEREN Extravilan

Adresa: Jud. Dolj, T27, P136

Nr. Crt	Nr cadastral Nr. topografic	Suprafața* (mp)	Observații / Referințe
A1		800	Sector cadastral:9 Teren neimprejmuit;

B. Partea II. Proprietari și acte

Inscrieri privitoare la dreptul de proprietate și alte drepturi reale		Referințe
/		
Act Notarial nr. Certificat de mostenitor 37, din 18/05/2017 emis de NP Carstea - Caba Terezia;		
B1	Intabulare, drept de PROPRIETATE, dobandit prin Succesiune, cota actuala 1/3, cota initiala 1/3 1) RADU NICOLAE	A1
B2	Intabulare, drept de PROPRIETATE, dobandit prin Succesiune, cota actuala 1/3, cota initiala 1/3 1) RADU ANA	A1
B3	Intabulare, drept de PROPRIETATE, dobandit prin Succesiune, cota actuala 1/3, cota initiala 1/3 1) RADU CRISTINEL	A1

C. Partea III. SARCINI .

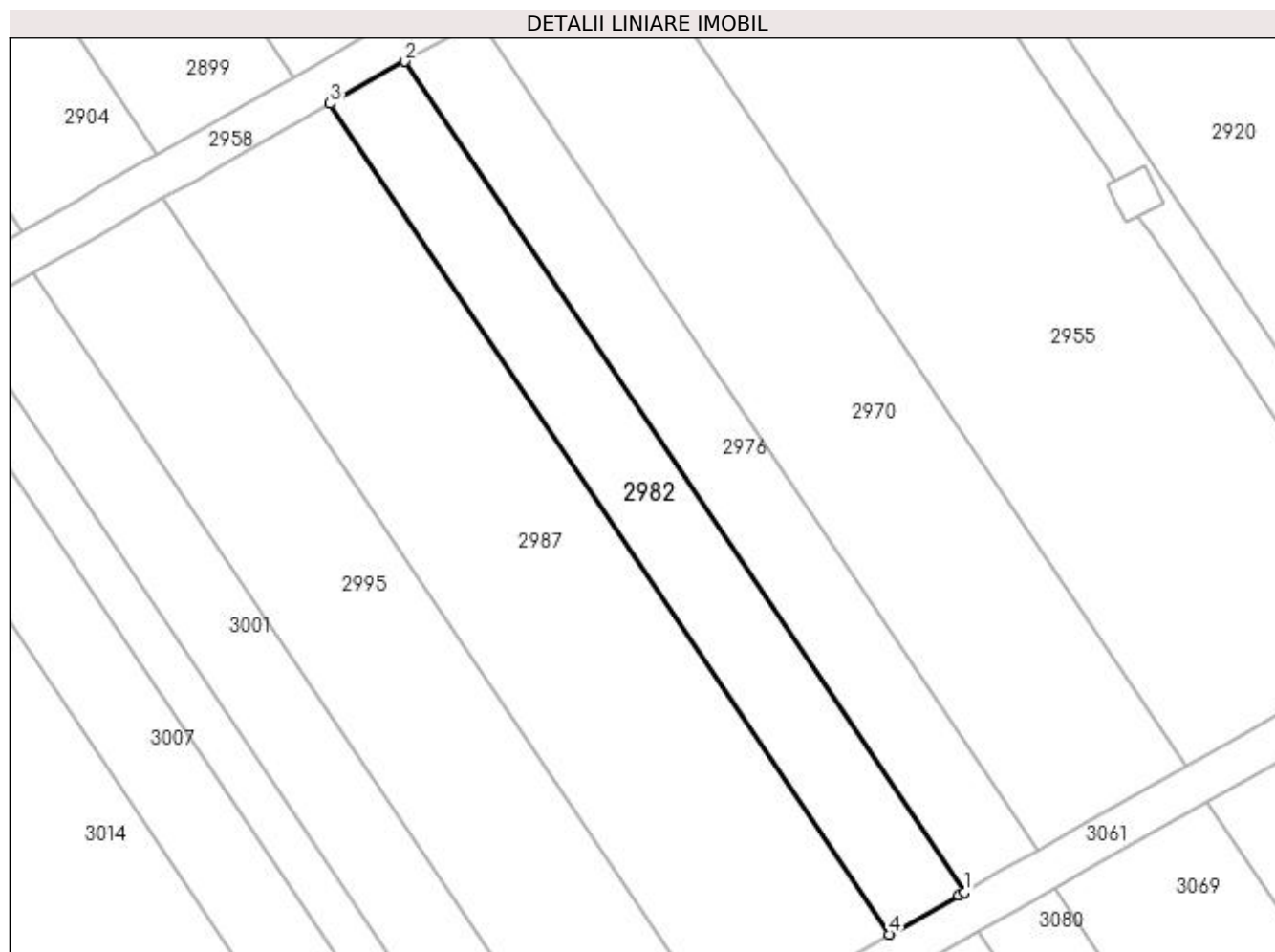
Inscrieri privind dezmembramintele dreptului de proprietate, drepturi reale de garanție și sarcini	Referințe
NU SUNT	

Anexa Nr. 1 La Partea I

Teren

Nr cadastral	Suprafața (mp)*	Observații / Referințe
	800	

* Suprafața este determinată în planul de proiecție Stereo 70.



Date referitoare la teren

Crt	Categorie folosință	Intra vilan	Suprafața (mp)	Tarla	Parcelă	Nr. topo	Observații / Referințe
1	vie	NU	800	27	136	-	

Lungime Segmente

1) Valorile lungimilor segmentelor sunt obținute din proiecție în plan.

Punct început	X / Y	Punct sfârșit	X / Y	Lungime segment (** (m)
1	398.379,489 327.093,004	2	398.325,305 327.173,409	96.957
2	398.325,305 327.173,409	3	398.318,107 327.169,325	8.276
3	398.318,107 327.169,325	4	398.372,291 327.088,921	96.957
4	398.372,291 327.088,921	5	398.378,958 327.092,703	7.666
5	398.378,958 327.092,703	1	398.379,489 327.093,004	0.61

**** Lungimile segmentelor sunt determinate în planul de proiecție Stereo 70 și sunt rotunjite la 1 milimetru.**

***** Distanța dintre puncte este formată din segmente cumulate ce sunt mai mici decât valoarea 1 milimetru.**

**DATE DESPRE IMOBILUL NR. 2987**

Oficiul de Cadastru și Publicitate Imobiliară DOLJ
Biroul de Cadastru și Publicitate Imobiliară Craiova

A. Partea I. Descrierea imobilului

TEREN Extravilan

Adresa: Jud. Dolj, T27, P135

Nr. Crt	Nr cadastral Nr. topografic	Suprafața* (mp)	Observații / Referințe
A1		1.800	Sector cadastral:9 Teren neimprejmuit;

B. Partea II. Proprietari și acte

Inscrieri privitoare la dreptul de proprietate și alte drepturi reale	Referințe
/	
Act Administrativ nr. Titlu de proprietate 604-48128, din 24/03/1997 emis de CJSIPT Dolj;	
B1	A1
Intabulare, drept de PROPRIETATE, dobândit prin Reconstituire, cota actuala 1/1, cota initiala 1/1 1) GRINDEANU CONSTANTIN, Lipsa CNP	

C. Partea III. SARCINI .

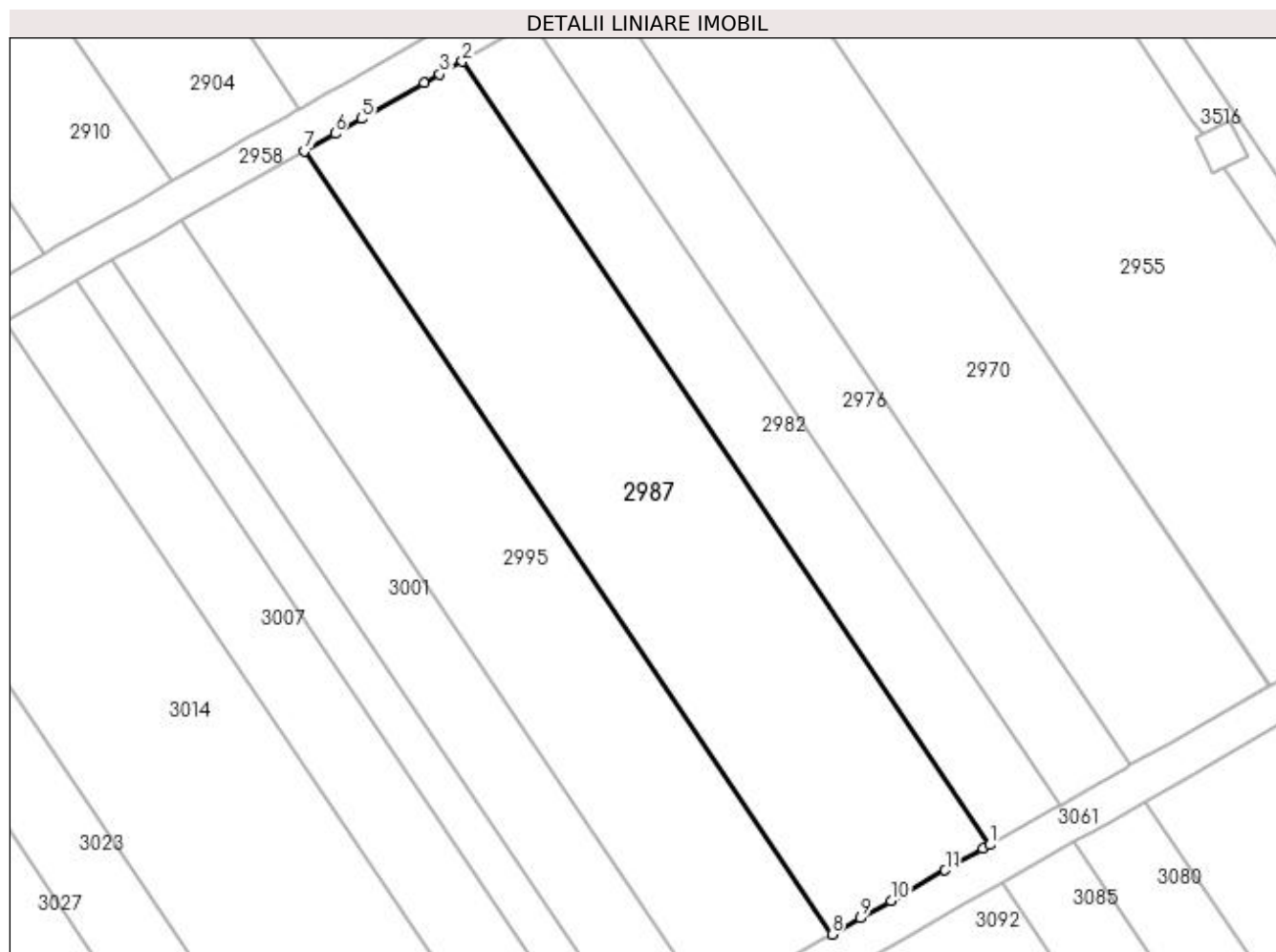
Inscrieri privind dezmembramintele dreptului de proprietate, drepturi reale de garanție și sarcini	Referințe
NU SUNT	

Anexa Nr. 1 La Partea I

Teren

Nr cadastral	Suprafața (mp)*	Observații / Referințe
	1.800	

* Suprafața este determinată în planul de proiecție Stereo 70.



Date referitoare la teren

Crt	Categorie folosință	Intra vilan	Suprafața (mp)	Tarla	Parcelă	Nr. topo	Observații / Referințe
1	vie	NU	1.800	27	135	-	

Lungime Segmente

1) Valorile lungimilor segmentelor sunt obținute din proiecție în plan.

Punct început	X / Y	Punct sfârșit	X / Y	Lungime segment (** (m)
1	398.372,291 327.088,921	2	398.318,107 327.169,325	96.957
2	398.318,107 327.169,325	3	398.315,783 327.168,007	2.672
3	398.315,783 327.168,007	4	398.314,19 327.167,103	1.832
4	398.314,19 327.167,103	5	398.307,772 327.163,463	7.378
5	398.307,772 327.163,463	6	398.305,04 327.161,913	3.141

Punct început	X / Y	Punct sfârșit	X / Y	Lungime segment (** (m)
6	398.305,04 327.161,913	7	398.301,911 327.160,138	3.597
7	398.301,911 327.160,138	8	398.356,095 327.079,734	96.957
8	398.356,095 327.079,734	9	398.359,03 327.081,398	3.373
9	398.359,03 327.081,398	10	398.362,173 327.083,181	3.614
10	398.362,173 327.083,181	11	398.367,712 327.086,324	6.369
11	398.367,712 327.086,324	12	398.371,624 327.088,543	4.497
12	398.371,624 327.088,543	1	398.372,291 327.088,921	0.767

** Lungimile segmentelor sunt determinate în planul de proiecție Stereo 70 și sunt rotunjite la 1 milimetru.

*** Distanța dintre puncte este formată din segmente cumulate ce sunt mai mici decât valoarea 1 milimetru.

**DATE DESPRE IMOBILUL NR. 2995**

Oficiul de Cadastru și Publicitate Imobiliară DOLJ
Biroul de Cadastru și Publicitate Imobiliară Craiova

A. Partea I. Descrierea imobilului

TEREN Extravilan

Adresa: Jud. Dolj, T27, P134

Nr. Crt	Nr cadastral Nr. topografic	Suprafața* (mp)	Observații / Referințe
A1		1.400	Sector cadastral:9 Teren neimprejmuit;

B. Partea II. Proprietari și acte

Inscrieri privitoare la dreptul de proprietate și alte drepturi reale	Referințe
/	
Act Notarial nr. Certificat de mostenitor 87, din 28/06/2004 emis de NP Gageatu Ilie;	
B1	A1
Intabulare, drept de PROPRIETATE, dobândit prin Succesiune, cota actuala 1/1, cota initiala 1/1 1) LASCAU MARIA	

C. Partea III. SARCINI .

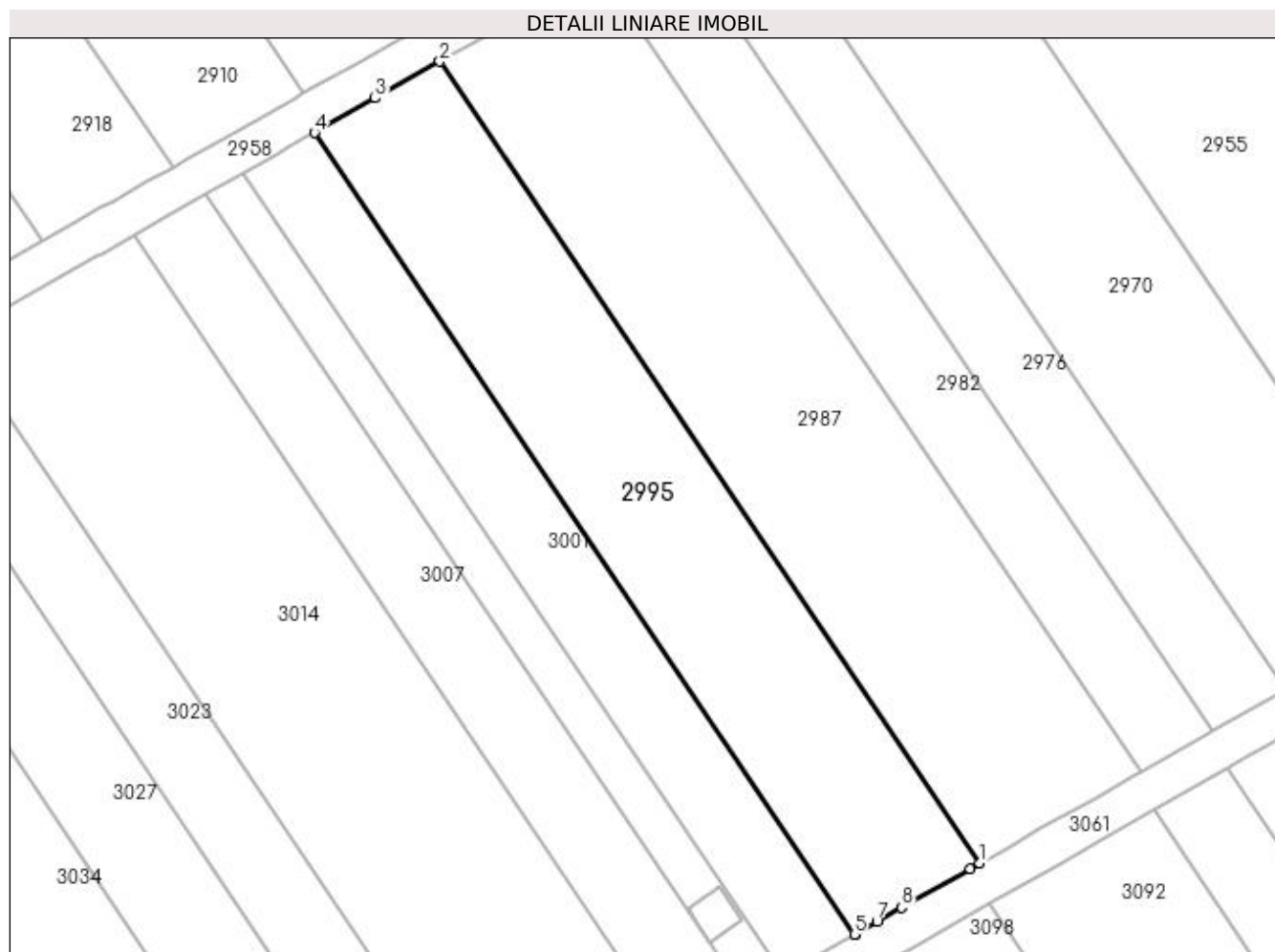
Inscrieri privind dezmembramintele dreptului de proprietate, drepturi reale de garanție și sarcini	Referințe
NU SUNT	

Anexa Nr. 1 La Partea I

Teren

Nr cadastral	Suprafața (mp)*	Observații / Referințe
	1.400	

* Suprafața este determinată în planul de proiecție Stereo 70.



Date referitoare la teren

Crt	Categorie folosință	Intra vilan	Suprafața (mp)	Tarla	Parcelă	Nr. topo	Observații / Referințe
1	vie	NU	1.400	27	134	-	

Lungime Segmente

1) Valorile lungimilor segmentelor sunt obținute din proiecție în plan.

Punct început	X / Y	Punct sfârșit	X / Y	Lungime segment (** (m)
1	398.356,095 327.079,734	2	398.301,911 327.160,138	96.957
2	398.301,911 327.160,138	3	398.295,418 327.156,454	7.466
3	398.295,418 327.156,454	4	398.289,315 327.152,992	7.016
4	398.289,315 327.152,992	5	398.343,499 327.072,588	96.957
5	398.343,499 327.072,588	6	398.343,677 327.072,689	0.205

Punct început	X / Y	Punct sfârșit	X / Y	Lungime segment (** (m)
6	398.343,677 327.072,689	7	398.345,762 327.073,872	2.396
7	398.345,762 327.073,872	8	398.348,244 327.075,28	2.854
8	398.348,244 327.075,28	9	398.355,12 327.079,18	7.905
9	398.355,12 327.079,18	1	398.356,095 327.079,734	1.121

** Lungimile segmentelor sunt determinate în planul de proiecție Stereo 70 și sunt rotunjite la 1 milimetru.

*** Distanța dintre puncte este formată din segmente cumulate ce sunt mai mici decât valoarea 1 milimetru.

**DATE DESPRE IMOBILUL NR. 3001**

Oficiul de Cadastru și Publicitate Imobiliară DOLJ
Biroul de Cadastru și Publicitate Imobiliară Craiova

A. Partea I. Descrierea imobilului

TEREN Extravilan

Adresa: Jud. Dolj, T27, P133

Nr. Crt	Nr cadastral Nr. topografic	Suprafața* (mp)	Observații / Referințe
A1		800	Sector cadastral:9 Teren neimprejmuit;

B. Partea II. Proprietari și acte

Inscrieri privitoare la dreptul de proprietate și alte drepturi reale	Referințe
/	
Act Notarial nr. Act de partaj voluntar 3394, din 26/11/2001 emis de NP Gageatu Ilie;	
B1	A1
Intabulare, drept de PROPRIETATE, dobandit prin lesire Din Indiviziune, cota actuala 1/1, cota initiala 1/1 1) GRINDEANU MARIN DEFUNCT:Da	

C. Partea III. SARCINI .

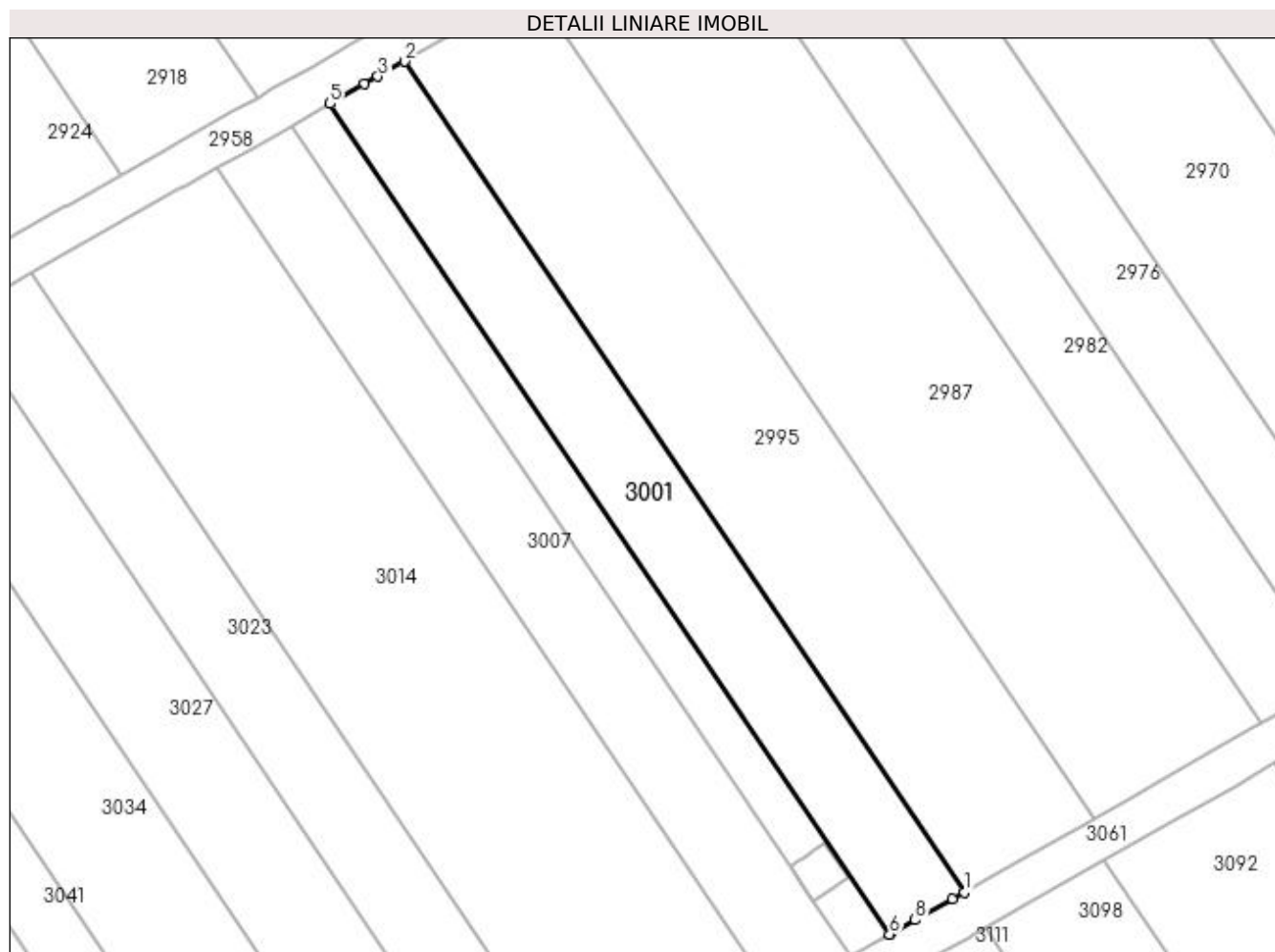
Inscrieri privind dezmembramintele dreptului de proprietate, drepturi reale de garanție și sarcini	Referințe
NU SUNT	

Anexa Nr. 1 La Partea I

Teren

Nr cadastral	Suprafața (mp)*	Observații / Referințe
	800	

* Suprafața este determinată în planul de proiecție Stereo 70.



Date referitoare la teren

Crt	Categorie folosință	Intra vilan	Suprafața (mp)	Tarla	Parcelă	Nr. topo	Observații / Referințe
1	vie	NU	800	27	133	-	

Lungime Segmente

1) Valorile lungimilor segmentelor sunt obținute din proiecție în plan.

Punct început	X / Y	Punct sfârșit	X / Y	Lungime segment (** (m)
1	398.343,499 327.072,588	2	398.289,315 327.152,992	96.957
2	398.289,315 327.152,992	3	398.286,741 327.151,532	2.959
3	398.286,741 327.151,532	4	398.285,451 327.150,8	1.483
4	398.285,451 327.150,8	5	398.282,117 327.148,909	3.833
5	398.282,117 327.148,909	6	398.336,301 327.068,505	96.957

Punct început	X / Y	Punct sfârșit	X / Y	Lungime segment (** (m)
6	398.336,301 327.068,505	7	398.336,343 327.068,528	0.048
7	398.336,343 327.068,528	8	398.338,767 327.069,903	2.787
8	398.338,767 327.069,903	9	398.342,381 327.071,954	4.156
9	398.342,381 327.071,954	1	398.343,499 327.072,588	1.285

** Lungimile segmentelor sunt determinate în planul de proiecție Stereo 70 și sunt rotunjite la 1 milimetru.

*** Distanța dintre puncte este formată din segmente cumulate ce sunt mai mici decât valoarea 1 milimetru.

**DATE DESPRE IMOBILUL NR. 3005**

Oficiul de Cadastru și Publicitate Imobiliară DOLJ
Biroul de Cadastru și Publicitate Imobiliară Craiova

A. Partea I. Descrierea imobilului

TEREN Extravilan

Adresa: Jud. Dolj, T27, P132

Nr. Crt	Nr cadastral Nr. topografic	Suprafața* (mp)	Observații / Referințe
A1		400	Sector cadastral:9 Teren neimprejmuit;

B. Partea II. Proprietari și acte

Inscrieri privitoare la dreptul de proprietate și alte drepturi reale		Referințe
/		
Act Notarial nr. Certificat de mostenitor suplimentar 311, din 01/11/2021 emis de NP JIANU GEORGETA CRISTINA;		
B1	Intabulare, drept de PROPRIETATE, dobandit prin Succesiune, cota actuala 1/1, cota initiala 1/1 1) DINCA NICOLAE	A1

C. Partea III. SARCINI .

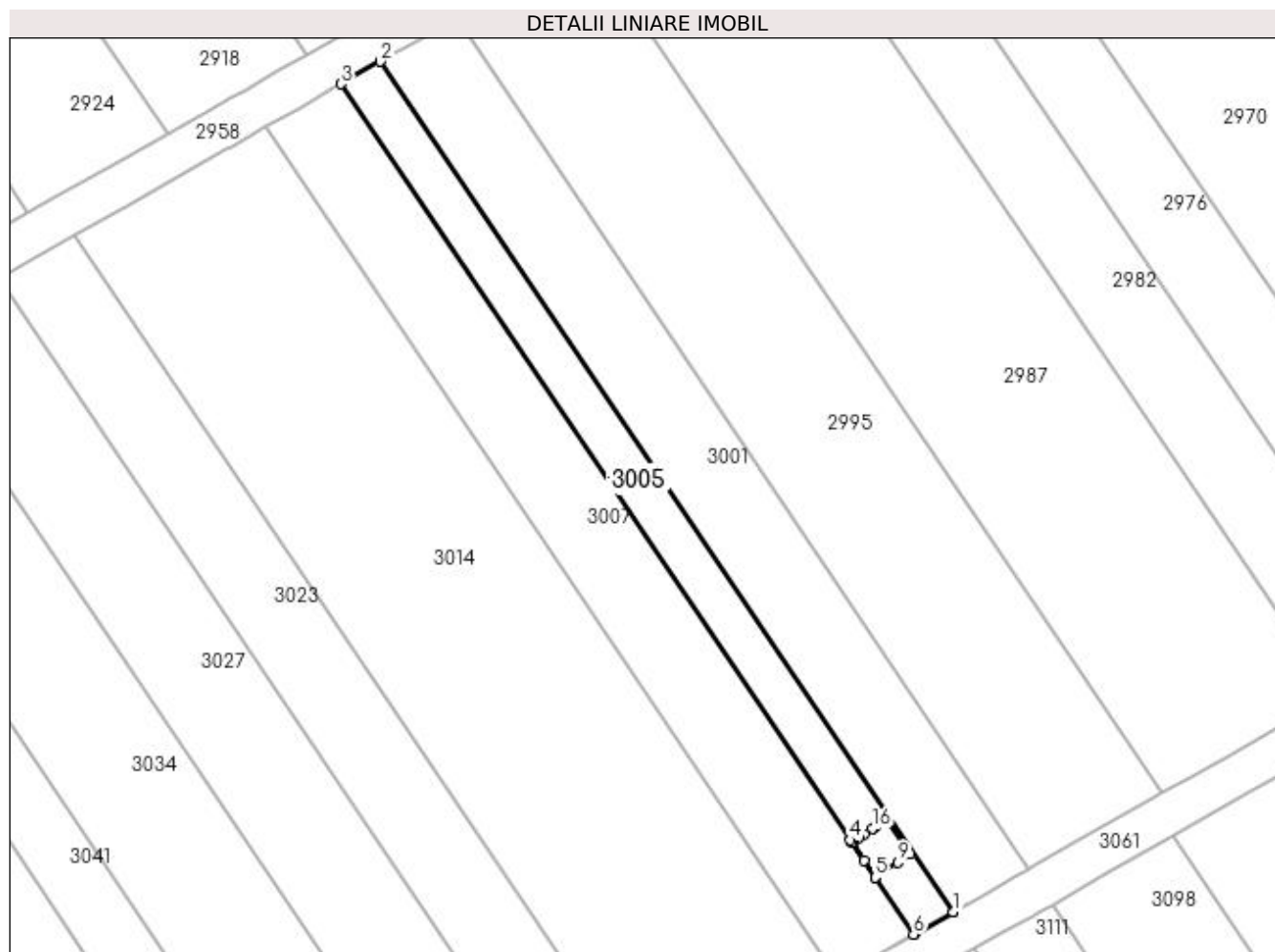
Inscrieri privind dezmembramintele dreptului de proprietate, drepturi reale de garanție și sarcini	Referințe
NU SUNT	

Anexa Nr. 1 La Partea I

Teren

Nr cadastral	Suprafața (mp)*	Observații / Referințe
	400	

* Suprafața este determinată în planul de proiecție Stereo 70.



Date referitoare la teren

Crt	Categorie folosință	Intra vilan	Suprafața (mp)	Tarla	Parcelă	Nr. topo	Observații / Referințe
1	vie	NU	400	27	132	-	

Lungime Segmente

1) Valorile lungimilor segmentelor sunt obținute din proiecție în plan.

Punct început	X / Y	Punct sfârșit	X / Y	Lungime segment (** (m)
1	398.336,301 327.068,505	2	398.282,117 327.148,909	96.957
2	398.282,117 327.148,909	3	398.278,374 327.146,785	4.303
3	398.278,374 327.146,785	4	398.326,547 327.075,301	86.201
4	398.326,547 327.075,301	5	398.328,942 327.071,747	4.285
5	398.328,942 327.071,747	6	398.332,558 327.066,381	6.471

Punct început	X / Y	Punct sfârșit	X / Y	Lungime segment (** (m)
6	398.332,558 327.066,381	7	398.332,675 327.066,448	0.135
7	398.332,675 327.066,448	8	398.336,301 327.068,505	4.168
8	398.336,301 327.068,505	9	398.331,071 327.073,192	7.023
9	398.331,071 327.073,192	10	398.328,942 327.071,755	2.569
10	398.328,942 327.071,755	11	398.327,86 327.073,358	1.933
11	398.327,86 327.073,358	12	398.326,705 327.075,071	2.067
12	398.326,705 327.075,071	13	398.326,853 327.075,171	0.179
13	398.326,853 327.075,171	14	398.327,303 327.075,475	0.543
14	398.327,303 327.075,475	15	398.327,892 327.075,872	0.71
15	398.327,892 327.075,872	16	398.328,683 327.076,406	0.954
16	398.328,683 327.076,406	17	398.328,947 327.076,584	0.318
17	398.328,947 327.076,584	18	398.330,021 327.077,308	1.295
18	398.330,021 327.077,308	19	398.332,258 327.073,992	4.0
19	398.332,258 327.073,992	1	398.331,071 327.073,192	1.431

** Lungimile segmentelor sunt determinate în planul de proiecție Stereo 70 și sunt rotunjite la 1 milimetru.

*** Distanța dintre puncte este formată din segmente cumulate ce sunt mai mici decât valoarea 1 milimetru.

**DATE DESPRE IMOBILUL NR. 3007**

Oficiul de Cadastru și Publicitate Imobiliară DOLJ
 Biroul de Cadastru și Publicitate Imobiliară Craiova

A. Partea I. Descrierea imobilului

TEREN Extravilan

Adresa: Jud. Dolj, T27, P131

Nr. Crt	Nr cadastral Nr. topografic	Suprafața* (mp)	Observații / Referințe
A1		800	Sector cadastral:9 Teren neimprejmuit;

B. Partea II. Proprietari și acte

Inscrieri privitoare la dreptul de proprietate și alte drepturi reale	Referințe
/	
Act Administrativ nr. Titlu de proprietate 713-44776, din 04/03/1997 emis de CJSIPT Dolj;	
B1	A1
Intabulare, drept de PROPRIETATE, dobandit prin Reconstituire, cota actuala 1/1, cota initiala 1/1 1) BREBUTA CONSTANTIN	

C. Partea III. SARCINI .

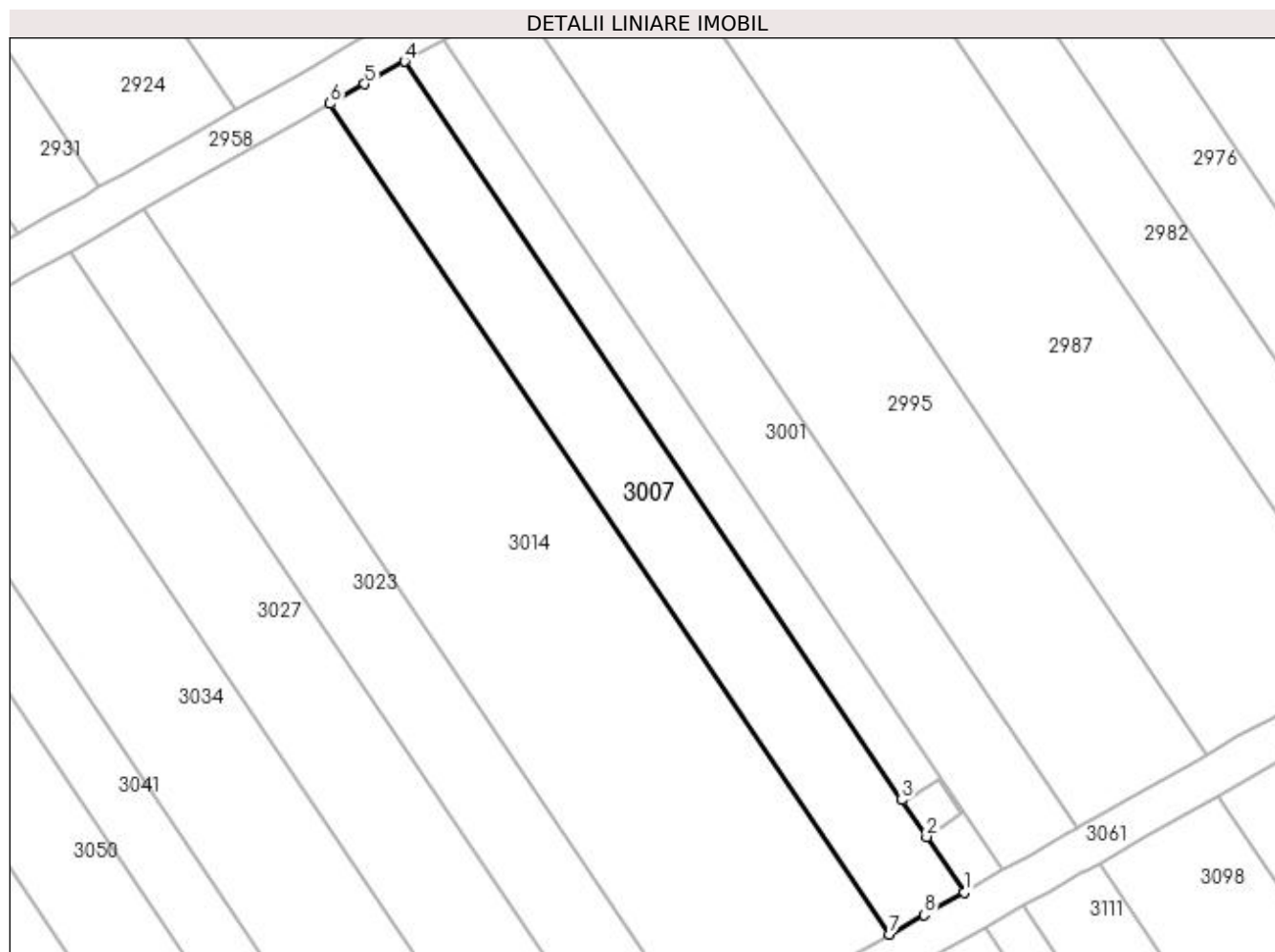
Inscrieri privind dezmembramintele dreptului de proprietate, drepturi reale de garanție și sarcini	Referințe
NU SUNT	

Anexa Nr. 1 La Partea I

Teren

Nr cadastral	Suprafața (mp)*	Observații / Referințe
	800	

* Suprafața este determinată în planul de proiecție Stereo 70.



Date referitoare la teren

Crt	Categorie folosință	Intra vilan	Suprafața (mp)	Tarla	Parcelă	Nr. topo	Observații / Referințe
1	vie	NU	800	27	131	-	

Lungime Segmente

1) Valorile lungimilor segmentelor sunt obținute din proiecție în plan.

Punct început	X / Y	Punct sfârșit	X / Y	Lungime segment (** (m)
1	398.332,558 327.066,381	2	398.328,942 327.071,747	6.471
2	398.328,942 327.071,747	3	398.326,547 327.075,301	4.285
3	398.326,547 327.075,301	4	398.278,374 327.146,785	86.201
4	398.278,374 327.146,785	5	398.274,525 327.144,602	4.425
5	398.274,525 327.144,602	6	398.271,176 327.142,702	3.85

Punct început	X / Y	Punct sfârșit	X / Y	Lungime segment (** (m)
6	398.271,176 327.142,702	7	398.325,36 327.062,298	96.957
7	398.325,36 327.062,298	8	398.328,689 327.064,187	3.828
8	398.328,689 327.064,187	1	398.332,558 327.066,381	4.448

** Lungimile segmentelor sunt determinate în planul de proiecție Stereo 70 și sunt rotunjite la 1 milimetru.

*** Distanța dintre puncte este formată din segmente cumulate ce sunt mai mici decât valoarea 1 milimetru.

**DATE DESPRE IMOBILUL NR. 3014**

Oficiul de Cadastru și Publicitate Imobiliară DOLJ
Biroul de Cadastru și Publicitate Imobiliară Craiova

A. Partea I. Descrierea imobilului

TEREN Extravilan

Adresa: Jud. Dolj, T27, P130

Nr. Crt	Nr cadastral Nr. topografic	Suprafața* (mp)	Observații / Referințe
A1		2.000	Sector cadastral:9 Teren neimprejmuit;

B. Partea II. Proprietari și acte

Inscrieri privitoare la dreptul de proprietate și alte drepturi reale	Referințe
/	
Act Notarial nr. Certificat de mostenitor 234, din 25/08/2022 emis de NP CERNOBAI CLAUDIU-EMIL;	
B1	A1
Intabulare, drept de PROPRIETATE, dobandit prin Succesiune, cota actuala 1/1, cota initiala 1/1 1) GHITA DINA	

C. Partea III. SARCINI .

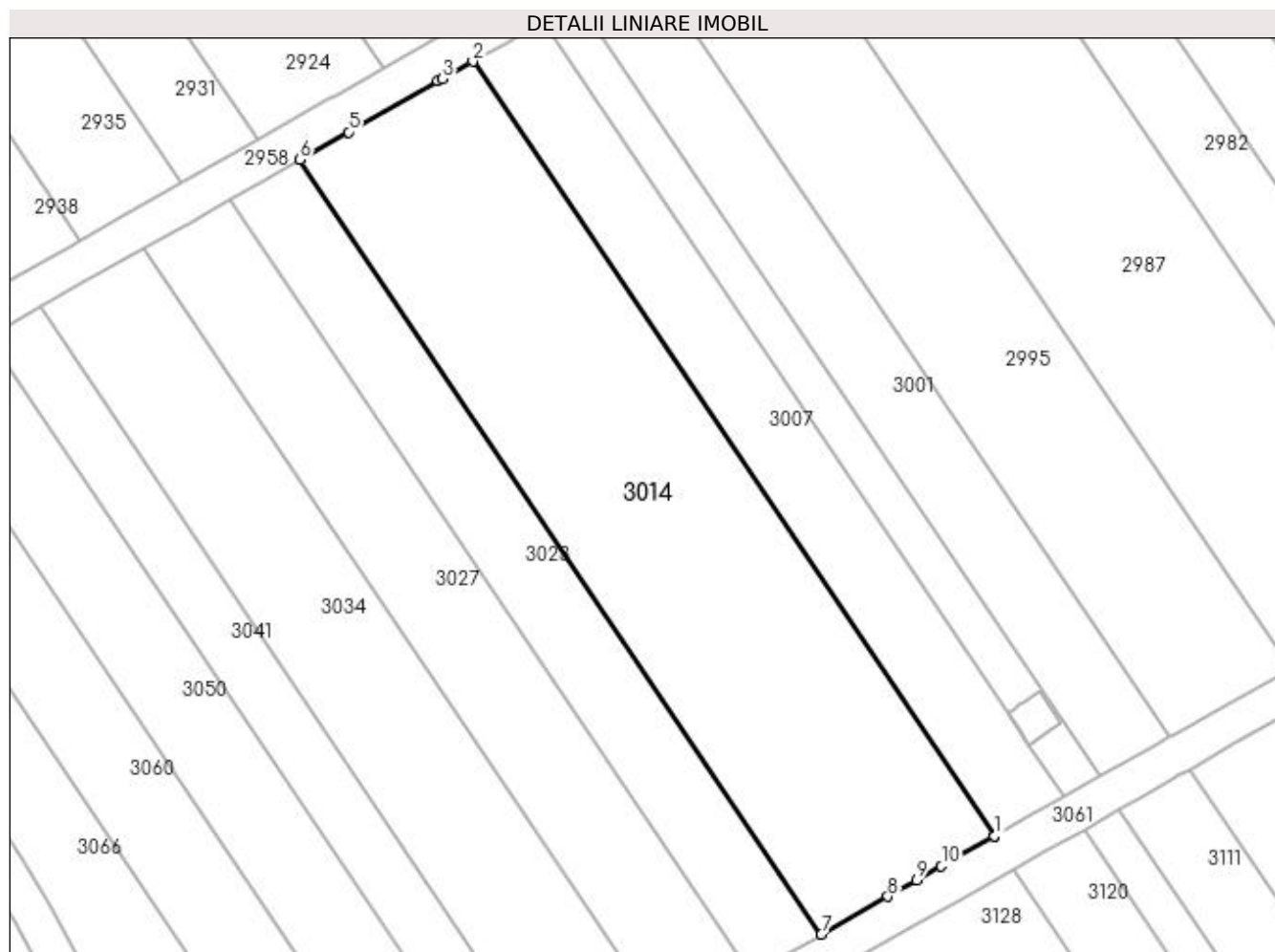
Inscrieri privind dezmembramintele dreptului de proprietate, drepturi reale de garanție și sarcini	Referințe
NU SUNT	

Anexa Nr. 1 La Partea I

Teren

Nr cadastral	Suprafața (mp)*	Observații / Referințe
	2.000	

* Suprafața este determinată în planul de proiecție Stereo 70.



Date referitoare la teren

Crt	Categorie folosință	Intra vilan	Suprafața (mp)	Tarla	Parcelă	Nr. topo	Observații / Referințe
1	vie	NU	2.000	27	130	-	

Lungime Segmente

1) Valorile lungimilor segmentelor sunt obținute din proiecție în plan.

Punct început	X / Y	Punct sfârșit	X / Y	Lungime segment (** (m)
1	398.325,36 327.062,298	2	398.271,176 327.142,702	96.957
2	398.271,176 327.142,702	3	398.268,016 327.140,91	3.632
3	398.268,016 327.140,91	4	398.267,551 327.140,646	0.535
4	398.267,551 327.140,646	5	398.258,267 327.135,379	10.674
5	398.258,267 327.135,379	6	398.253,181 327.132,494	5.848

Punct început	X / Y	Punct sfârșit	X / Y	Lungime segment (** (m)
6	398.253,181 327.132,494	7	398.307,365 327.052,09	96.957
7	398.307,365 327.052,09	8	398.314,274 327.056,009	7.943
8	398.314,274 327.056,009	9	398.317,256 327.057,701	3.429
9	398.317,256 327.057,701	10	398.319,84 327.059,167	2.97
10	398.319,84 327.059,167	11	398.325,34 327.062,287	6.324
11	398.325,34 327.062,287	1	398.325,36 327.062,298	0.022

** Lungimile segmentelor sunt determinate în planul de proiecție Stereo 70 și sunt rotunjite la 1 milimetru.

*** Distanța dintre puncte este formată din segmente cumulate ce sunt mai mici decât valoarea 1 milimetru.

**DATE DESPRE IMOBILUL NR. 3023**

Oficiul de Cadastru și Publicitate Imobiliară DOLJ
Biroul de Cadastru și Publicitate Imobiliară Craiova

A. Partea I. Descrierea imobilului

TEREN Extravilan

Adresa: Jud. Dolj, T27, P129

Nr. Crt	Nr cadastral Nr. topografic	Suprafața* (mp)	Observații / Referințe
A1		800	Sector cadastral:9 Teren neimprejmuit;

B. Partea II. Proprietari și acte

Inscrieri privitoare la dreptul de proprietate și alte drepturi reale	Referințe
/	
Act Administrativ nr. Titlu de proprietate 1064-1367, din 04/08/1997 emis de CJSIPT Dolj;	
B1	A1
Intabulare, drept de PROPRIETATE, dobândit prin Reconstituire, cota actuala 1/1, cota initiala 1/1	
1) DRAGA NICULINA	
2) TRANDAFIR MARIOARA	
3) GHEORGHISOR MIRCEA	

C. Partea III. SARCINI .

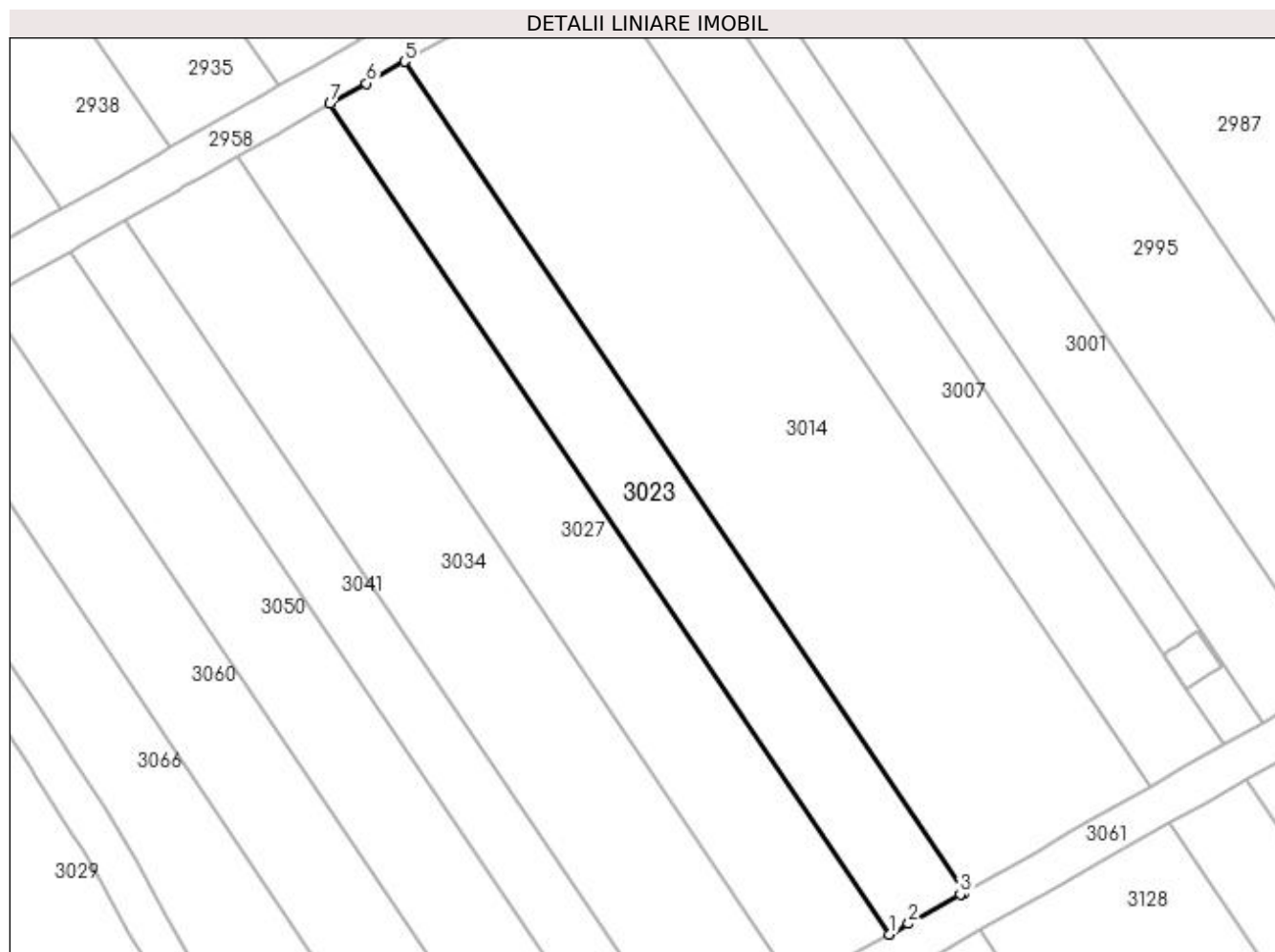
Inscrieri privind dezmembramintele dreptului de proprietate, drepturi reale de garanție și sarcini	Referințe
NU SUNT	

Anexa Nr. 1 La Partea I

Teren

Nr cadastral	Suprafața (mp)*	Observații / Referințe
	800	

* Suprafața este determinată în planul de proiecție Stereo 70.



Date referitoare la teren

Crt	Categorie folosință	Intra vilan	Suprafața (mp)	Tarla	Parcelă	Nr. topo	Observații / Referințe
1	vie	NU	800	27	129	-	

Lungime Segmente

1) Valorile lungimilor segmentelor sunt obținute din proiecție în plan.

Punct început	X / Y	Punct sfârșit	X / Y	Lungime segment (** (m)
1	398.300,167 327.048,006	2	398.302,0 327.049,046	2.108
2	398.302,0 327.049,046	3	398.307,003 327.051,885	5.752
3	398.307,003 327.051,885	4	398.307,365 327.052,09	0.416
4	398.307,365 327.052,09	5	398.253,181 327.132,494	96.957
5	398.253,181 327.132,494	6	398.249,473 327.130,391	4.262

Punct început	X / Y	Punct sfârșit	X / Y	Lungime segment (** (m)
6	398.249,473 327.130,391	7	398.245,983 327.128,41	4.013
7	398.245,983 327.128,41	1	398.300,167 327.048,006	96.957

** Lungimile segmentelor sunt determinate în planul de proiecție Stereo 70 și sunt rotunjite la 1 milimetru.

*** Distanța dintre puncte este formată din segmente cumulate ce sunt mai mici decât valoarea 1 milimetru.

**DATE DESPRE IMOBILUL NR. 3027**

Oficiul de Cadastru și Publicitate Imobiliară DOLJ
Biroul de Cadastru și Publicitate Imobiliară Craiova

A. Partea I. Descrierea imobilului

TEREN Extravilan

Adresa: Jud. Dolj, T27, P128

Nr. Crt	Nr cadastral Nr. topografic	Suprafața* (mp)	Observații / Referințe
A1		1.000	Sector cadastral:9 Teren neimprejmuit;

B. Partea II. Proprietari și acte

Inscrieri privitoare la dreptul de proprietate și alte drepturi reale	Referințe
/	
Act Notarial nr. Certificat de mostenitor 31, din 28/06/2006 emis de NP FURTUNA SIMONA;	
B1	A1
Intabulare, drept de PROPRIETATE, dobandit prin Succesiune, cota actuala 1/1, cota initiala 1/1 1) NITA MIRCEA	

C. Partea III. SARCINI .

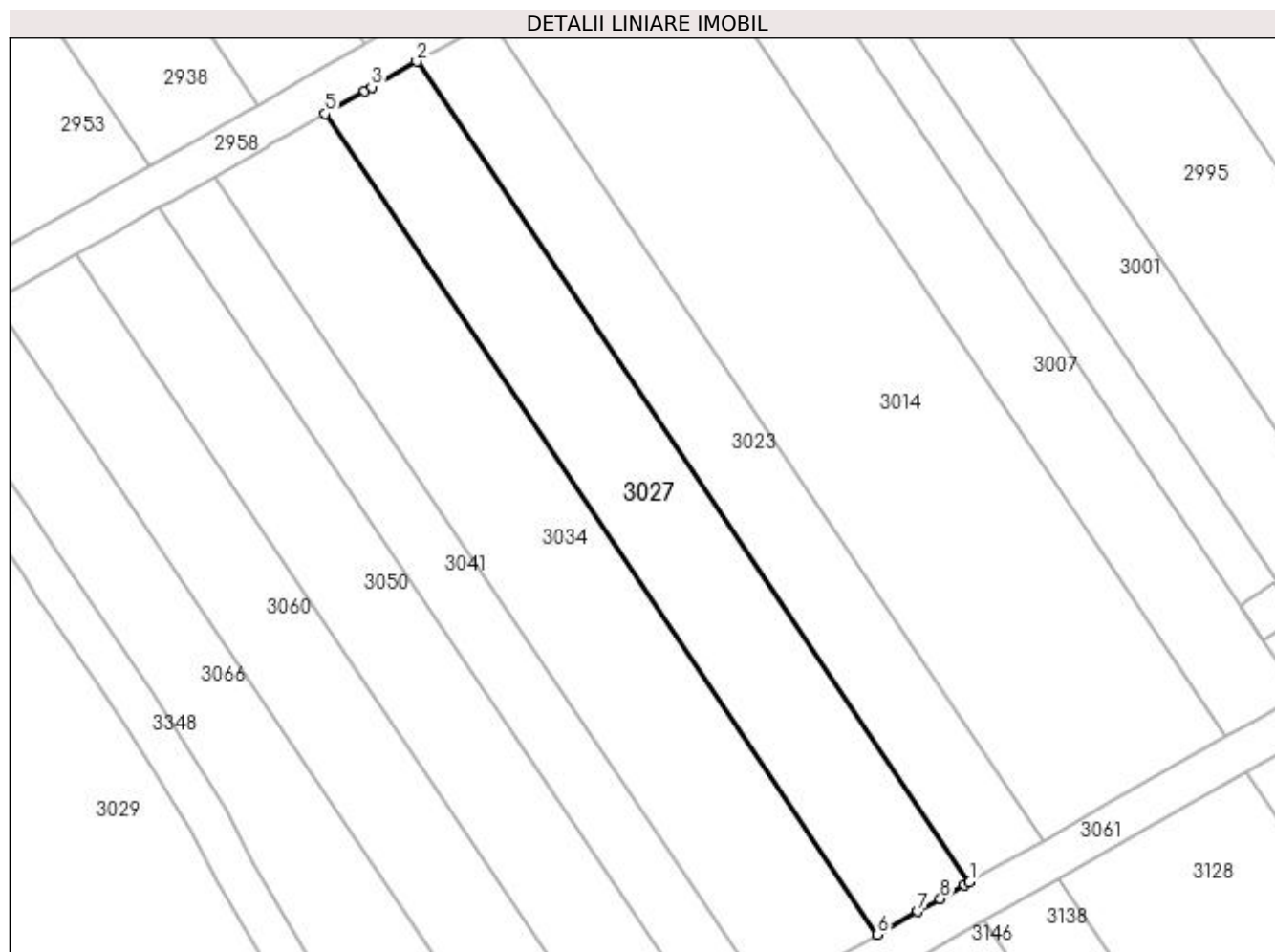
Inscrieri privind dezmembramintele dreptului de proprietate, drepturi reale de garanție și sarcini	Referințe
NU SUNT	

Anexa Nr. 1 La Partea I

Teren

Nr cadastral	Suprafața (mp)*	Observații / Referințe
	1.000	

* Suprafața este determinată în planul de proiecție Stereo 70.



Date referitoare la teren

Crt	Categorie folosință	Intra vilan	Suprafața (mp)	Tarla	Parcelă	Nr. topo	Observații / Referințe
1	vie	NU	1.000	27	128	-	

Lungime Segmente

1) Valorile lungimilor segmentelor sunt obținute din proiecție în plan.

Punct început	X / Y	Punct sfârșit	X / Y	Lungime segment (** (m)
1	398.300,167 327.048,006	2	398.245,983 327.128,41	96.957
2	398.245,983 327.128,41	3	398.241,571 327.125,908	5.072
3	398.241,571 327.125,908	4	398.240,909 327.125,532	0.761
4	398.240,909 327.125,532	5	398.236,985 327.123,306	4.512
5	398.236,985 327.123,306	6	398.291,169 327.042,902	96.957

Punct început	X / Y	Punct sfârșit	X / Y	Lungime segment (** (m)
6	398.291,169 327.042,902	7	398.295,119 327.045,143	4.541
7	398.295,119 327.045,143	8	398.297,324 327.046,394	2.535
8	398.297,324 327.046,394	9	398.299,668 327.047,724	2.694
9	398.299,668 327.047,724	1	398.300,167 327.048,006	0.573

** Lungimile segmentelor sunt determinate în planul de proiecție Stereo 70 și sunt rotunjite la 1 milimetru.

*** Distanța dintre puncte este formată din segmente cumulate ce sunt mai mici decât valoarea 1 milimetru.

**DATE DESPRE IMOBILUL NR. 3034**

Oficiul de Cadastru și Publicitate Imobiliară DOLJ
Biroul de Cadastru și Publicitate Imobiliară Craiova

A. Partea I. Descrierea imobilului

TEREN Extravilan

Adresa: Jud. Dolj, T27, P127

Nr. Crt	Nr cadastral Nr. topografic	Suprafața* (mp)	Observații / Referințe
A1		1.200	Sector cadastral:9 Teren neimprejmuit;

B. Partea II. Proprietari și acte

Inscrieri privitoare la dreptul de proprietate și alte drepturi reale		Referințe
/		
Act Notarial nr. Certificat de mostenitor 37, din 18/05/2017 emis de NP Carstea - Caba Terezia;		
B1	Intabulare, drept de PROPRIETATE, dobandit prin Succesiune, cota actuala 1/3, cota initiala 1/3 1) RADU NICOLAE	A1
B2	Intabulare, drept de PROPRIETATE, dobandit prin Succesiune, cota actuala 1/3, cota initiala 1/3 1) RADU ANA	A1
B3	Intabulare, drept de PROPRIETATE, dobandit prin Succesiune, cota actuala 1/3, cota initiala 1/3 1) RADU CRISTINEL	A1

C. Partea III. SARCINI .

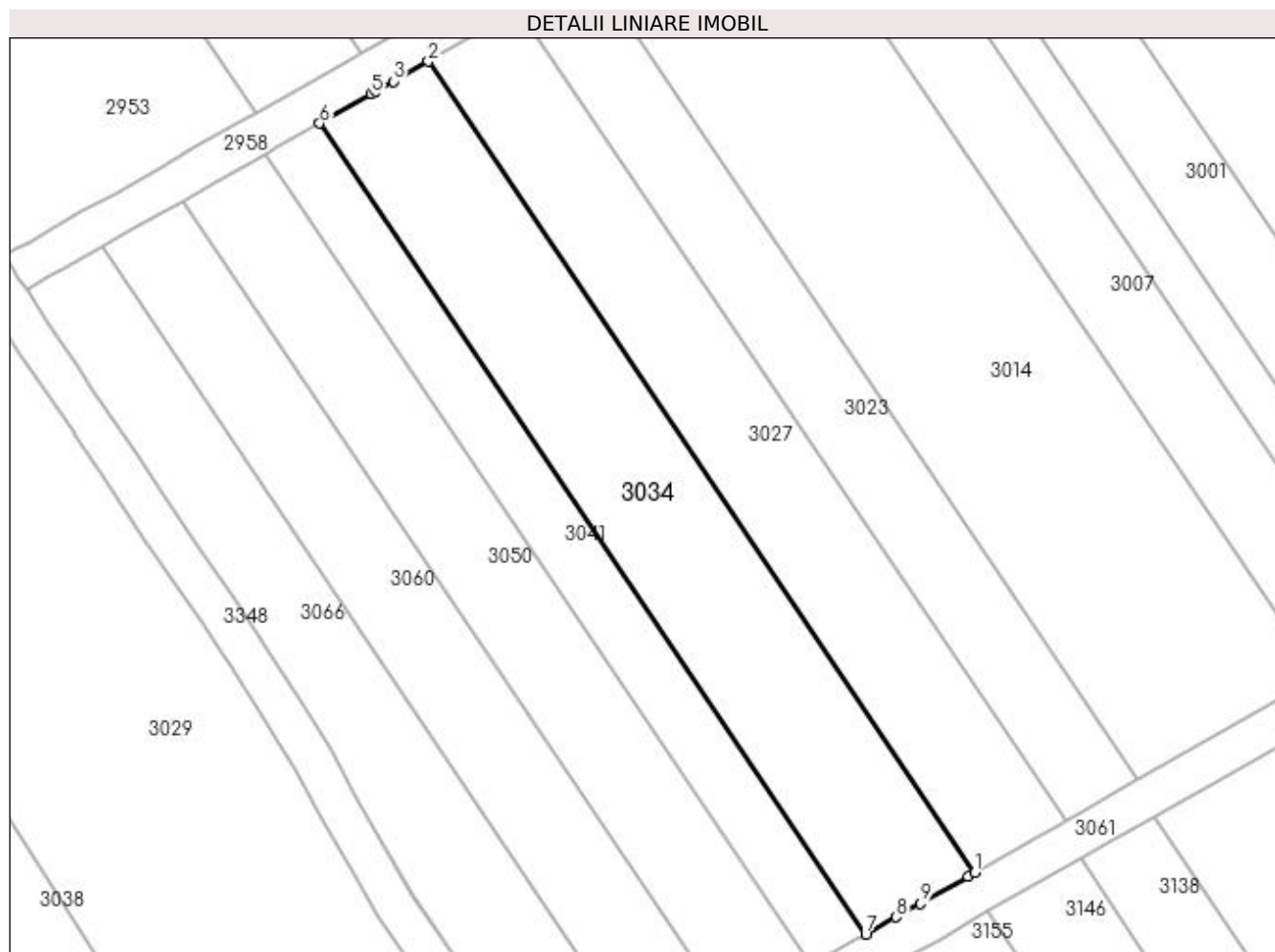
Inscrieri privind dezmembramintele dreptului de proprietate, drepturi reale de garanție și sarcini	Referințe
NU SUNT	

Anexa Nr. 1 La Partea I

Teren

Nr cadastral	Suprafața (mp)*	Observații / Referințe
	1.200	

* Suprafața este determinată în planul de proiecție Stereo 70.



Date referitoare la teren

Crt	Categorie folosință	Intra vilan	Suprafața (mp)	Tarla	Parcelă	Nr. topo	Observații / Referințe
1	vie	NU	1.200	27	127	-	

Lungime Segmente

1) Valorile lungimilor segmentelor sunt obținute din proiecție în plan.

Punct început	X / Y	Punct sfârșit	X / Y	Lungime segment (** (m)
1	398.291,169 327.042,902	2	398.236,985 327.123,306	96.957
2	398.236,985 327.123,306	3	398.233,497 327.121,328	4.01
3	398.233,497 327.121,328	4	398.231,756 327.120,34	2.002
4	398.231,756 327.120,34	5	398.231,32 327.120,092	0.502
5	398.231,32 327.120,092	6	398.226,188 327.117,181	5.9

Punct început	X / Y	Punct sfârșit	X / Y	Lungime segment (** (m)
6	398.226,188 327.117,181	7	398.280,372 327.036,777	96.957
7	398.280,372 327.036,777	8	398.283,386 327.038,487	3.466
8	398.283,386 327.038,487	9	398.285,773 327.039,841	2.744
9	398.285,773 327.039,841	10	398.290,499 327.042,522	5.434
10	398.290,499 327.042,522	1	398.291,169 327.042,902	0.77

** Lungimile segmentelor sunt determinate în planul de proiecție Stereo 70 și sunt rotunjite la 1 milimetru.

*** Distanța dintre puncte este formată din segmente cumulate ce sunt mai mici decât valoarea 1 milimetru.

**DATE DESPRE IMOBILUL NR. 3041**

Oficiul de Cadastru și Publicitate Imobiliară DOLJ
Biroul de Cadastru și Publicitate Imobiliară Craiova

A. Partea I. Descrierea imobilului

TEREN Extravilan

Adresa: Jud. Dolj, T27, P126

Nr. Crt	Nr cadastral Nr. topografic	Suprafața* (mp)	Observații / Referințe
A1		600	Sector cadastral:9 Teren neimprejmuit;

B. Partea II. Proprietari și acte

Inscrieri privitoare la dreptul de proprietate și alte drepturi reale	Referințe
/	
Act Notarial nr. Certificat de mostenitor 416, din 08/12/2004 emis de NP CERNOBAI CLAUDIU-EMIL;	
B1	A1
Intabulare, drept de PROPRIETATE, dobandit prin Succesiune, cota actuala 1/1, cota initiala 1/1 1) GRINDEANU NICOLAE DEFUNCT:Da	

C. Partea III. SARCINI .

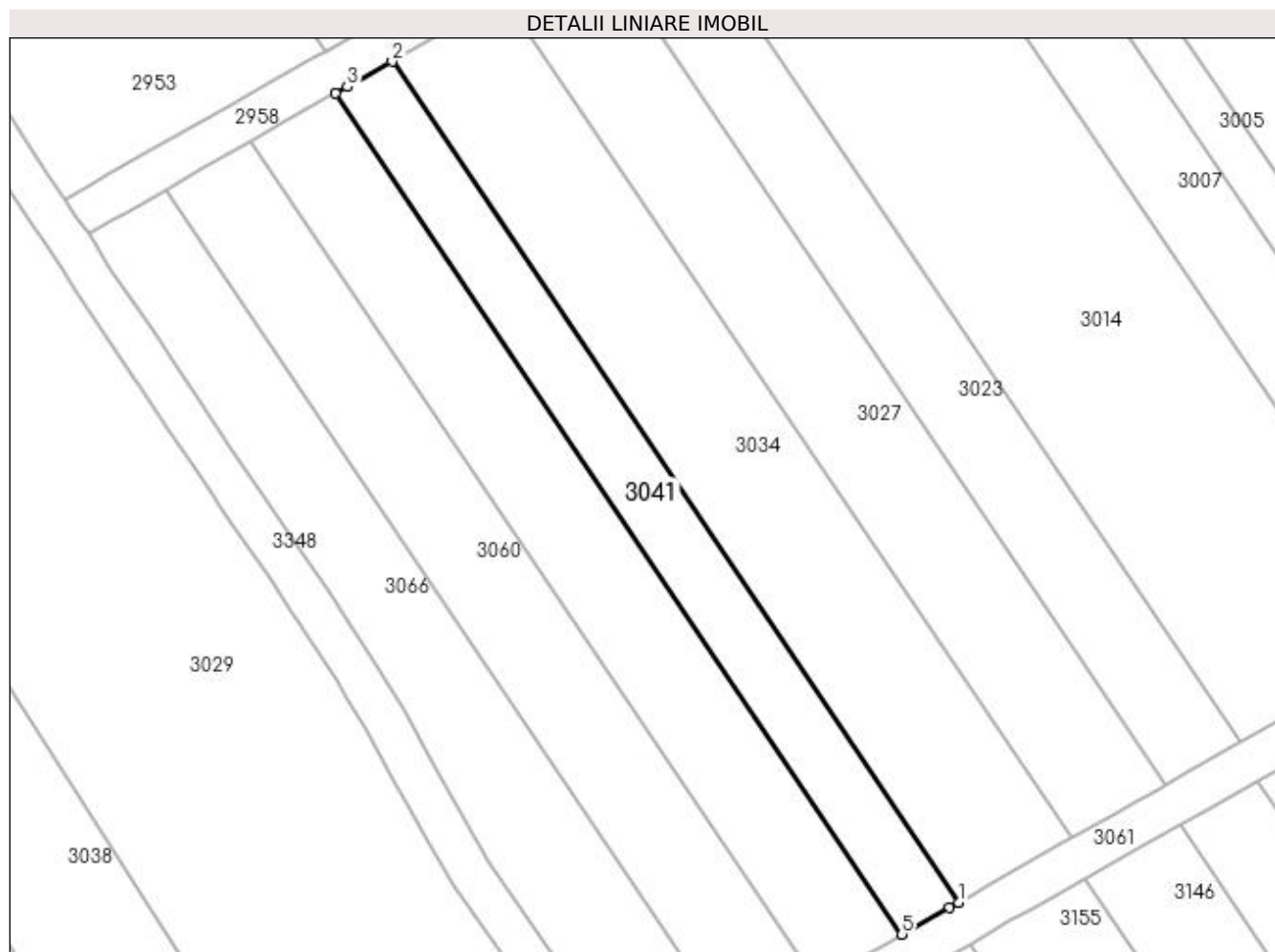
Inscrieri privind dezmembramintele dreptului de proprietate, drepturi reale de garanție și sarcini	Referințe
NU SUNT	

Anexa Nr. 1 La Partea I

Teren

Nr cadastral	Suprafața (mp)*	Observații / Referințe
	600	

* Suprafața este determinată în planul de proiecție Stereo 70.



Date referitoare la teren

Crt	Categorie folosință	Intra vilan	Suprafața (mp)	Tarla	Parcelă	Nr. topo	Observații / Referințe
1	vie	NU	600	27	126	-	

Lungime Segmente

1) Valorile lungimilor segmentelor sunt obținute din proiecție în plan.

Punct început	X / Y	Punct sfârșit	X / Y	Lungime segment (** (m)
1	398.280,372 327.036,777	2	398.226,188 327.117,181	96.957
2	398.226,188 327.117,181	3	398.221,914 327.114,756	4.915
3	398.221,914 327.114,756	4	398.220,79 327.114,119	1.292
4	398.220,79 327.114,119	5	398.274,973 327.033,715	96.957
5	398.274,973 327.033,715	6	398.279,497 327.036,281	5.201

Punct început	X / Y	Punct sfârșit	X / Y	Lungime segment (** (m)
6	398.279,497 327.036,281	1	398.280,372 327.036,777	1.006

** Lungimile segmentelor sunt determinate în planul de proiecție Stereo 70 și sunt rotunjite la 1 milimetru.

*** Distanța dintre puncte este formată din segmente cumulate ce sunt mai mici decât valoarea 1 milimetru.

**DATE DESPRE IMOBILUL NR. 3043**

Oficiul de Cadastru și Publicitate Imobiliară DOLJ
Biroul de Cadastru și Publicitate Imobiliară Craiova

A. Partea I. Descrierea imobilului

TEREN Extravilan

Adresa: Jud. Dolj, T27, P132/1

Nr. Crt	Nr cadastral Nr. topografic	Suprafața* (mp)	Observații / Referințe
A1		16	Sector cadastral:9 Teren neimprejmuit;

B. Partea II. Proprietari și acte

Inscrieri privitoare la dreptul de proprietate și alte drepturi reale		Referințe
/		
Act Normativ nr. Legea 7, din 13/03/1996 emis de Parlamentul Romaniei (art.13 alin 15);		
B1	Inscrierea provizorie, drept de PROPRIETATE, dobandit prin Lege, cota actuala 1/1, cota initiala 1/1 1) NEIDENTIFICAT NEIDENTIFICAT	A1

C. Partea III. SARCINI .

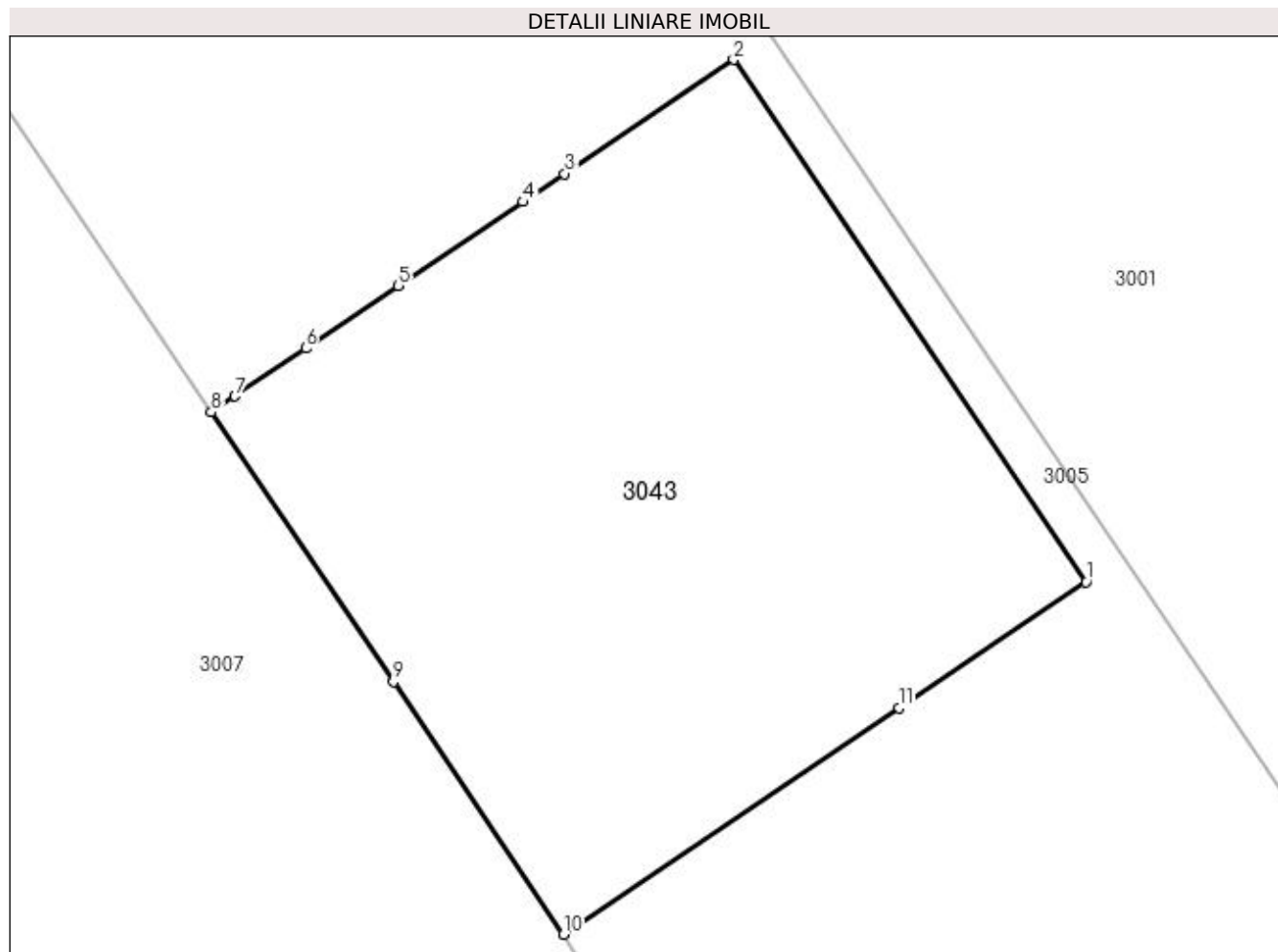
Inscrieri privind dezmembramintele dreptului de proprietate, drepturi reale de garanție și sarcini	Referințe
NU SUNT	

Anexa Nr. 1 La Partea I

Teren

Nr cadastral	Suprafața (mp)*	Observații / Referințe
	16	

* Suprafața este determinată în planul de proiecție Stereo 70.



Date referitoare la teren

Crt	Categorie folosință	Intravilan	Suprafața (mp)	Tarla	Parcelă	Nr. topo	Observații / Referințe
1	curți constructii	NU	16	27	132/1	-	Stalp 110Kw

Lungime Segmente

1) Valorile lungimilor segmentelor sunt obținute din proiecție în plan.

Punct început	X / Y	Punct sfârșit	X / Y	Lungime segment (** (m)
1	398.332,258 327.073,992	2	398.330,021 327.077,308	4.0
2	398.330,021 327.077,308	3	398.328,947 327.076,584	1.295
3	398.328,947 327.076,584	4	398.328,683 327.076,406	0.318
4	398.328,683 327.076,406	5	398.327,892 327.075,872	0.954
5	398.327,892 327.075,872	6	398.327,303 327.075,475	0.71

Punct început	X / Y	Punct sfârșit	X / Y	Lungime segment (** (m)
6	398.327,303 327.075,475	7	398.326,853 327.075,171	0.543
7	398.326,853 327.075,171	8	398.326,705 327.075,071	0.179
8	398.326,705 327.075,071	9	398.327,86 327.073,358	2.067
9	398.327,86 327.073,358	10	398.328,942 327.071,755	1.933
10	398.328,942 327.071,755	11	398.331,071 327.073,192	2.569
11	398.331,071 327.073,192	1	398.332,258 327.073,992	1.431

** Lungimile segmentelor sunt determinate în planul de proiecție Stereo 70 și sunt rotunjite la 1 milimetru.

*** Distanța dintre puncte este formată din segmente cumulate ce sunt mai mici decât valoarea 1 milimetru.

**DATE DESPRE IMOBILUL NR. 3050**

Oficiul de Cadastru și Publicitate Imobiliară DOLJ
Biroul de Cadastru și Publicitate Imobiliară Craiova

A. Partea I. Descrierea imobilului

TEREN Extravilan

Adresa: Jud. Dolj, T27, P125

Nr. Crt	Nr cadastral Nr. topografic	Suprafața* (mp)	Observații / Referințe
A1		900	Sector cadastral:9 Teren neimprejmuit;

B. Partea II. Proprietari și acte

Inscrieri privitoare la dreptul de proprietate și alte drepturi reale	Referințe
/	
Act Notarial nr. Certificat de mostenitor 84, din 08/06/2012 emis de NP DEFTA FLORENTIN LEONARD;	
B1	A1
Intabulare, drept de PROPRIETATE, dobandit prin Succesiune, cota actuala 1/1, cota initiala 1/1 1) CALUCICA ELENA	

C. Partea III. SARCINI .

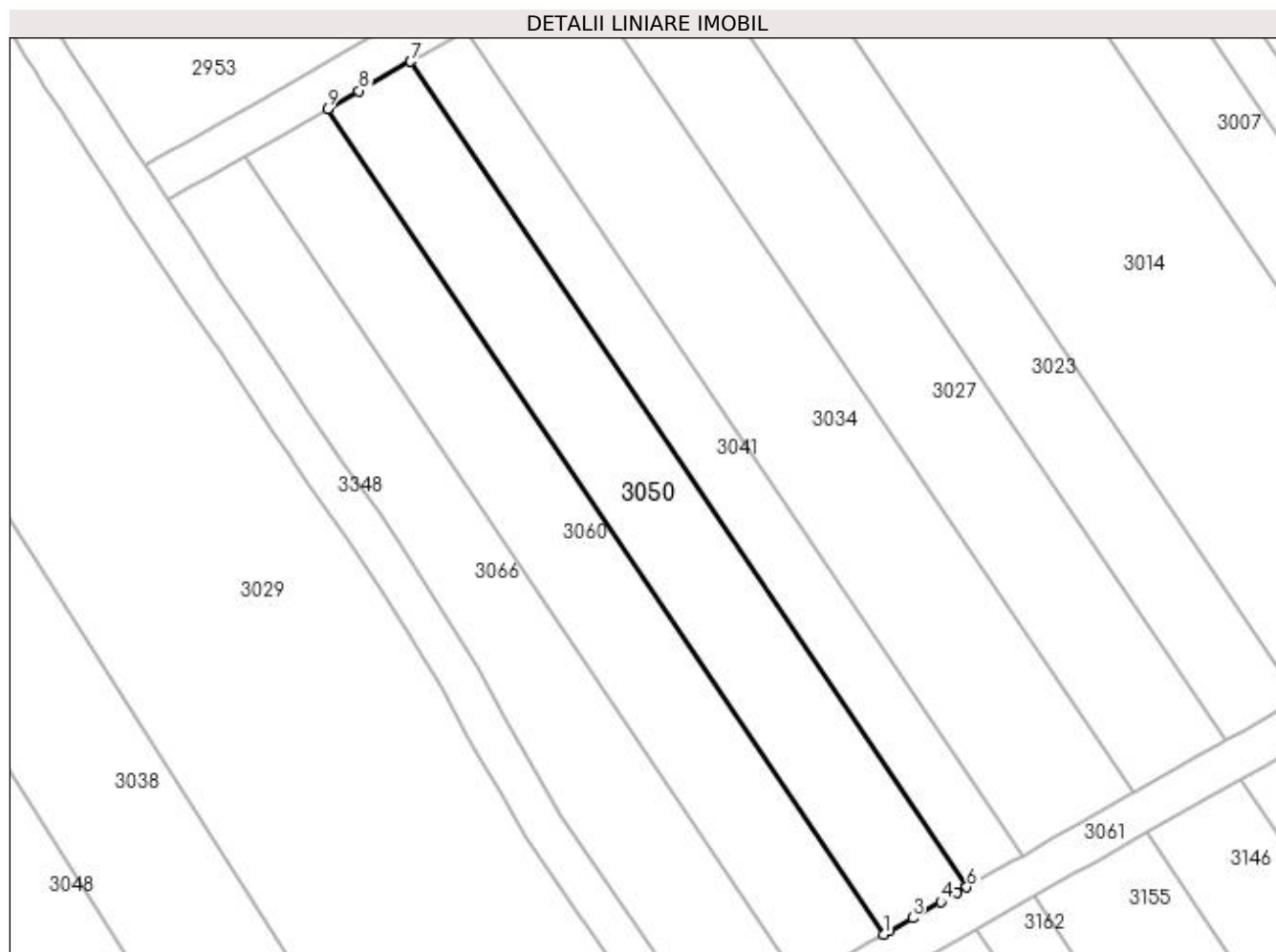
Inscrieri privind dezmembramintele dreptului de proprietate, drepturi reale de garanție și sarcini	Referințe
NU SUNT	

Anexa Nr. 1 La Partea I

Teren

Nr cadastral	Suprafața (mp)*	Observații / Referințe
	900	

* Suprafața este determinată în planul de proiecție Stereo 70.



Date referitoare la teren

Crt	Categorie folosință	Intra vilan	Suprafața (mp)	Tarla	Parcelă	Nr. topo	Observații / Referințe
1	vie	NU	900	27	125	-	

Lungime Segmente

1) Valorile lungimilor segmentelor sunt obținute din proiecție în plan.

Punct început	X / Y	Punct sfârșit	X / Y	Lungime segment (** (m)
1	398.266,876 327.029,121	2	398.267,488 327.029,469	0.704
2	398.267,488 327.029,469	3	398.269,685 327.030,715	2.525
3	398.269,685 327.030,715	4	398.272,45 327.032,283	3.179
4	398.272,45 327.032,283	5	398.273,996 327.033,16	1.778
5	398.273,996 327.033,16	6	398.274,973 327.033,715	1.124

Punct început	X / Y	Punct sfârşit	X / Y	Lungime segment (** (m)
6	398.274,973 327.033,715	7	398.220,79 327.114,119	96.957
7	398.220,79 327.114,119	8	398.215,745 327.111,257	5.799
8	398.215,745 327.111,257	9	398.212,692 327.109,525	3.511
9	398.212,692 327.109,525	1	398.266,876 327.029,121	96.957

** Lungimile segmentelor sunt determinate în planul de proiecție Stereo 70 și sunt rotunjite la 1 milimetru.

*** Distanța dintre puncte este formată din segmente cumulate ce sunt mai mici decât valoarea 1 milimetru.

**DATE DESPRE IMOBILUL NR. 3055**

Oficiul de Cadastru și Publicitate Imobiliară DOLJ
Biroul de Cadastru și Publicitate Imobiliară Craiova

A. Partea I. Descrierea imobilului

TEREN Extravilan

Adresa: Jud. Dolj, T27, P156

Nr. Crt	Nr cadastral Nr. topografic	Suprafața* (mp)	Observații / Referințe
A1		2.500	Sector cadastral:9 Teren neimprejmuit;

B. Partea II. Proprietari și acte

Inscrieri privitoare la dreptul de proprietate și alte drepturi reale	Referințe
/	
Act Notarial nr. Certificat de mostenitor 32, din 20/02/2020 emis de NP Diaconu Cristian;	
B1	A1
Intabulare, drept de PROPRIETATE, dobandit prin Succesiune, cota actuala 1/1, cota initiala 1/1 1) CROITORU ECATERINA	

C. Partea III. SARCINI .

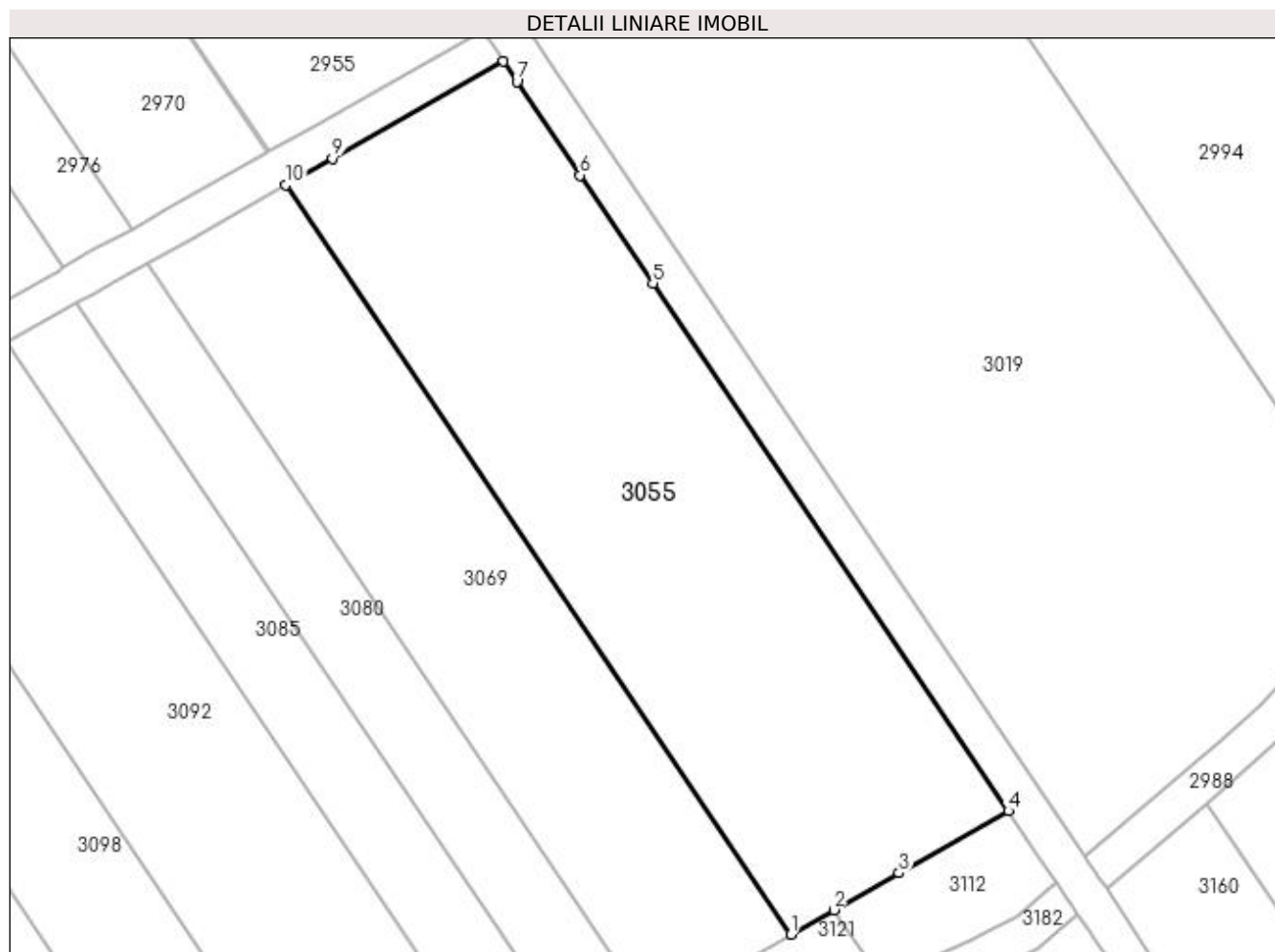
Inscrieri privind dezmembramintele dreptului de proprietate, drepturi reale de garanție și sarcini	Referințe
NU SUNT	

Anexa Nr. 1 La Partea I

Teren

Nr cadastral	Suprafața (mp)*	Observații / Referințe
	2.500	

* Suprafața este determinată în planul de proiecție Stereo 70.



Date referitoare la teren

Crt	Categorie folosință	Intra vilan	Suprafața (mp)	Tarla	Parcelă	Nr. topo	Observații / Referințe
1	vie	NU	2.500	27	156	-	

Lungime Segmente

1) Valorile lungimilor segmentelor sunt obținute din proiecție în plan.

Punct început	X / Y	Punct sfârșit	X / Y	Lungime segment (** (m)
1	398.456,109 327.022,804	2	398.460,655 327.025,382	5.227
2	398.460,655 327.025,382	3	398.467,518 327.029,276	7.891
3	398.467,518 327.029,276	4	398.479,03 327.035,807	13.235
4	398.479,03 327.035,807	5	398.441,586 327.091,371	67.003
5	398.441,586 327.091,371	6	398.433,928 327.102,735	13.703

Punct început	X / Y	Punct sfârșit	X / Y	Lungime segment (** (m)
6	398.433,928 327.102,735	7	398.427,284 327.112,595	11.89
7	398.427,284 327.112,595	8	398.425,858 327.114,71	2.551
8	398.425,858 327.114,71	9	398.407,848 327.104,493	20.706
9	398.407,848 327.104,493	10	398.402,937 327.101,707	5.646
10	398.402,937 327.101,707	1	398.456,109 327.022,804	95.147

** Lungimile segmentelor sunt determinate în planul de proiecție Stereo 70 și sunt rotunjite la 1 milimetru.

*** Distanța dintre puncte este formată din segmente cumulate ce sunt mai mici decât valoarea 1 milimetru.

**DATE DESPRE IMOBILUL NR. 3060**

Oficiul de Cadastru și Publicitate Imobiliară DOLJ
Biroul de Cadastru și Publicitate Imobiliară Craiova

A. Partea I. Descrierea imobilului

TEREN Extravilan

Adresa: Jud. Dolj, T27, P124

Nr. Crt	Nr cadastral Nr. topografic	Suprafața* (mp)	Observații / Referințe
A1		900	Sector cadastral:9 Teren neimprejmuit;

B. Partea II. Proprietari și acte

Inscrieri privitoare la dreptul de proprietate și alte drepturi reale		Referințe
/		
Act Notarial nr. Contract de vanzare-cumparare 142, din 28/02/2002 emis de NP Telea Constantina Diana;		
B1	Intabulare, drept de PROPRIETATE, dobandit prin Conventie, cota actuala 1/2, cota initiala 1/2 1) STANICA ECATERINA	A1
Act Notarial nr. 142, din 28/02/2002 emis de NP Telea Constantina Diana;		
B2	Intabulare, drept de PROPRIETATE, dobandit prin Conventie, cota actuala 1/2, cota initiala 1/2 1) POPESCU AURELIA	A1

C. Partea III. SARCINI .

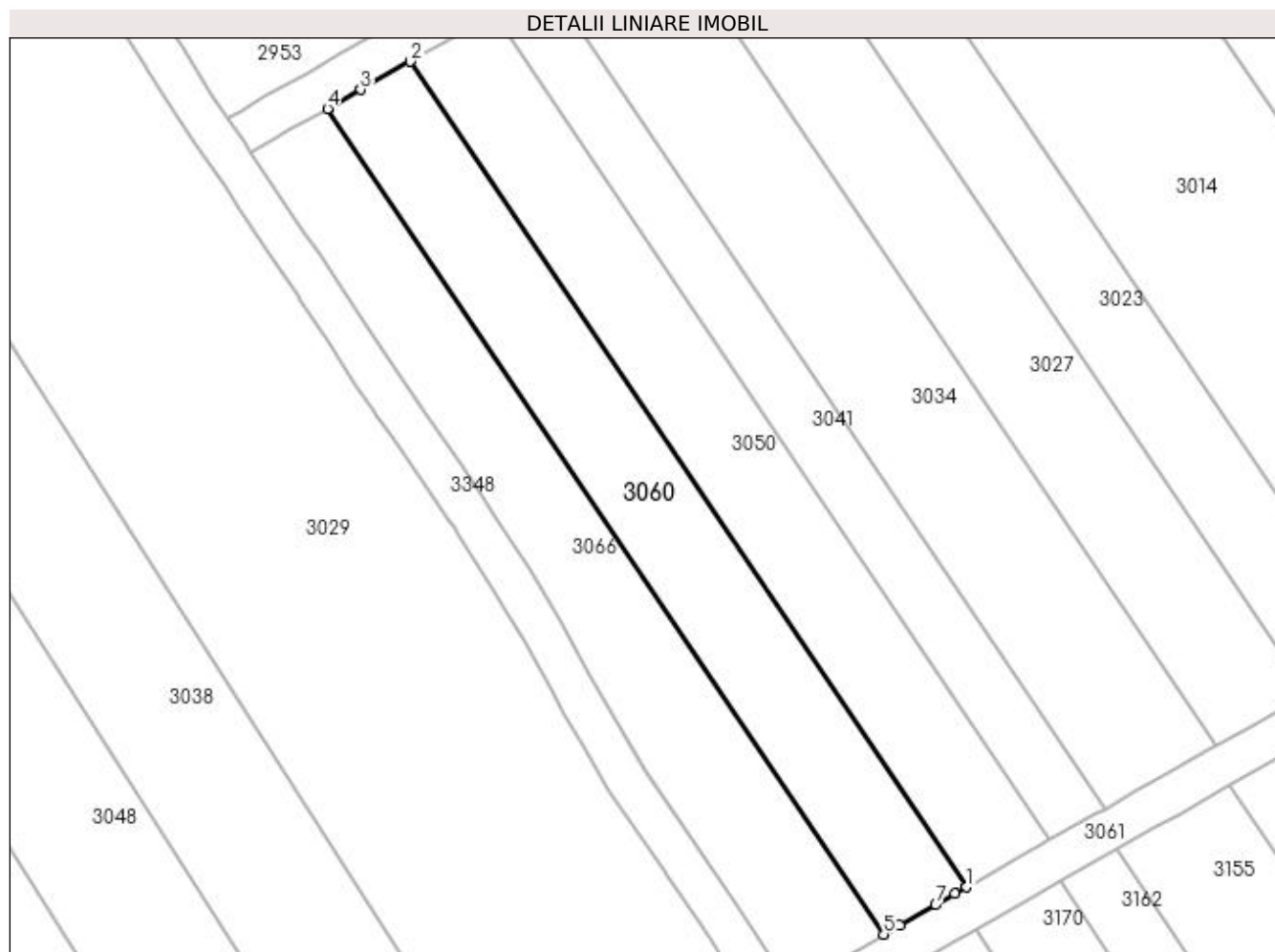
Inscrieri privind dezmembramintele dreptului de proprietate, drepturi reale de garanție și sarcini	Referințe
NU SUNT	

Anexa Nr. 1 La Partea I

Teren

Nr cadastral	Suprafața (mp)*	Observații / Referințe
	900	

* Suprafața este determinată în planul de proiecție Stereo 70.



Date referitoare la teren

Crt	Categorie folosință	Intra vilan	Suprafața (mp)	Tarla	Parcelă	Nr. topo	Observații / Referințe
1	vie	NU	900	27	124	-	

Lungime Segmente

1) Valorile lungimilor segmentelor sunt obținute din proiecție în plan.

Punct început	X / Y	Punct sfârșit	X / Y	Lungime segment (** (m)
1	398.266,876 327.029,121	2	398.212,692 327.109,525	96.957
2	398.212,692 327.109,525	3	398.207,844 327.106,775	5.574
3	398.207,844 327.106,775	4	398.204,594 327.104,931	3.736
4	398.204,594 327.104,931	5	398.258,778 327.024,527	96.957
5	398.258,778 327.024,527	6	398.260,354 327.025,421	1.812

Punct început	X / Y	Punct sfârșit	X / Y	Lungime segment (** (m)
6	398.260,354 327.025,421	7	398.263,844 327.027,402	4.013
7	398.263,844 327.027,402	8	398.265,744 327.028,479	2.184
8	398.265,744 327.028,479	1	398.266,876 327.029,121	1.301

** Lungimile segmentelor sunt determinate în planul de proiecție Stereo 70 și sunt rotunjite la 1 milimetru.

*** Distanța dintre puncte este formată din segmente cumulate ce sunt mai mici decât valoarea 1 milimetru.

**DATE DESPRE IMOBILUL NR. 3061**

Oficiul de Cadastru și Publicitate Imobiliară DOLJ
Biroul de Cadastru și Publicitate Imobiliară Craiova

A. Partea I. Descrierea imobilului

TEREN Extravilan

Adresa: Jud. Dolj, T27, PDE 530

Nr. Crt	Nr cadastral Nr. topografic	Suprafața* (mp)	Observații / Referințe
A1		800	Sector cadastral:9 Teren neimprejmuit;

B. Partea II. Proprietari și acte

Inscrieri privitoare la dreptul de proprietate și alte drepturi reale		Referințe
/		
Act Normativ nr. Legea 7, din 13/03/1996 emis de Parlamentul Romaniei (art.13 alin 15);		
B1	Inscrierea provizorie, drept de PROPRIETATE, dobandit prin Lege, cota actuala 1/1, cota initiala 1/1 1) NEIDENTIFICAT NEIDENTIFICAT	A1

C. Partea III. SARCINI .

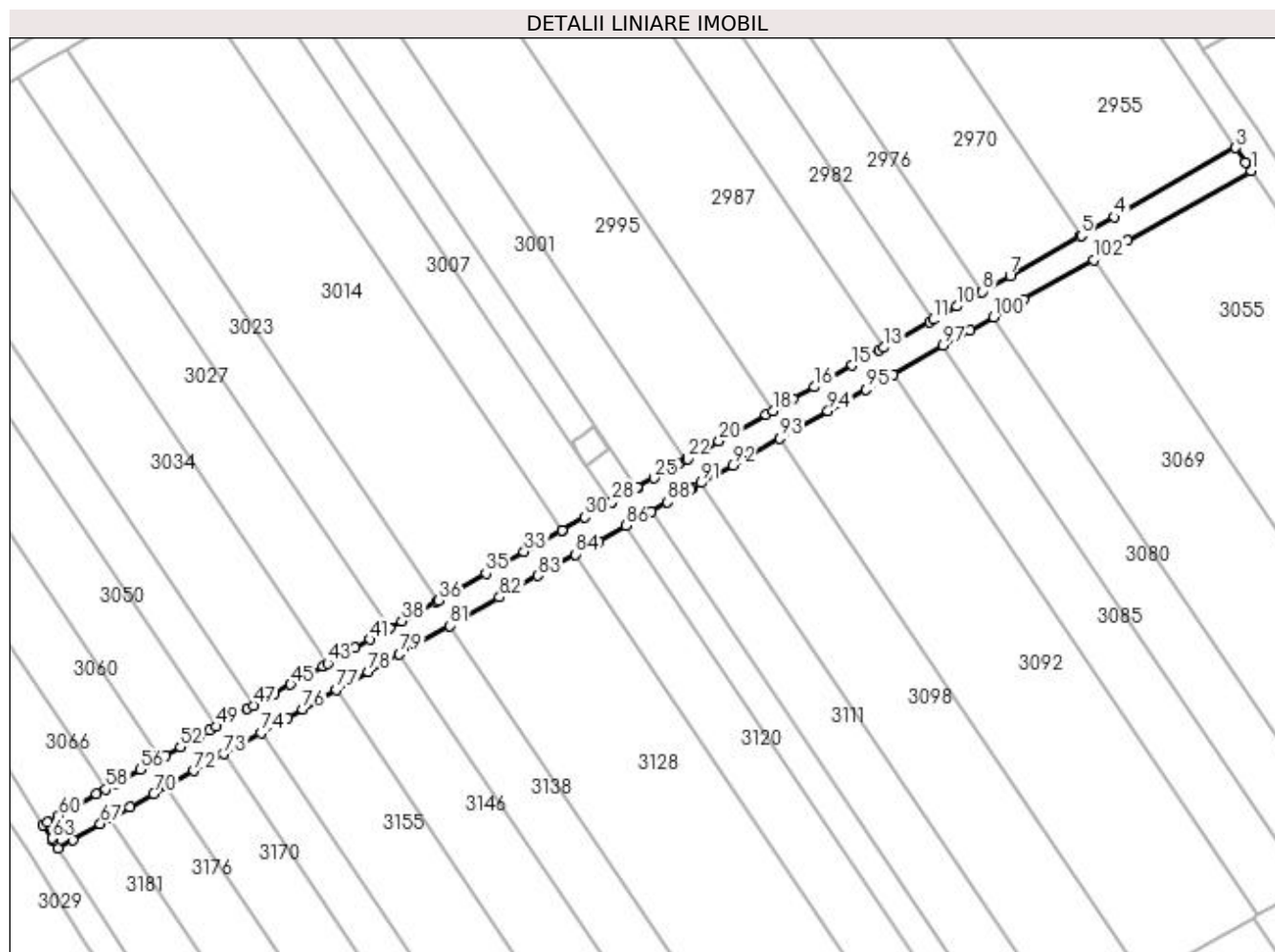
Inscrieri privind dezmembramintele dreptului de proprietate, drepturi reale de garanție și sarcini	Referințe
NU SUNT	

Anexa Nr. 1 La Partea I

Teren

Nr cadastral	Suprafața (mp)*	Observații / Referințe
	800	

* Suprafața este determinată în planul de proiecție Stereo 70.



Date referitoare la teren

Crt	Categorie folosință	Intravilan	Suprafața (mp)	Tarla	Parcelă	Nr. topo	Observații / Referințe
1	drum	NU	800	27	DE 530	-	

Lungime Segmente

1) Valorile lungimilor segmentelor sunt obținute din proiecție în plan.

Punct început	X / Y	Punct sfârșit	X / Y	Lungime segment	Punct început	X / Y	Punct sfârșit	X / Y	Lungime segment	Punct început	X / Y	Punct sfârșit	X / Y	Lungime segment
1	398.425,858 327.114,71	2	398.425,039 327.115,924	1.464	2	398.423,615 327.118,036	3	398.423,615 327.118,036	2.547	3	398.423,615 327.118,036	4	398.405,874 327.107,972	20.397
4	398.405,874 327.107,972	5	398.401,083 327.105,254	5.509	5	398.401,083 327.105,254	6	398.400,963 327.105,186	0.138	6	398.400,963 327.105,186	7	398.390,718 327.099,374	11.779
7	398.390,718 327.099,374	8	398.386,687 327.097,088	4.634	8	398.386,687 327.097,088	9	398.386,293 327.096,864	0.453	9	398.386,293 327.096,864	10	398.382,896 327.094,937	3.906
10	398.382,896 327.094,937	11	398.379,489 327.093,004	3.917	11	398.379,489 327.093,004	12	398.378,958 327.092,703	0.61	12	398.378,958 327.092,703	13	398.372,291 327.088,921	7.666
13	398.372,291 327.088,921	14	398.371,624 327.088,543	0.767	14	398.371,624 327.088,543	15	398.367,712 327.086,324	4.497	15	398.367,712 327.086,324	16	398.362,173 327.083,181	6.369
16	398.362,173 327.083,181	17	398.359,03 327.081,398	3.614	17	398.359,03 327.081,398	18	398.356,095 327.079,734	3.373	18	398.356,095 327.079,734	19	398.355,12 327.079,18	1.121

Punct început	X / Y	Punct sfârşit	X / Y	Lungime segment	Punct început	X / Y	Punct sfârşit	X / Y	Lungime segment	Punct început	X / Y	Punct sfârşit	X / Y	Lungime segment
19	398.355,12 327.079,18	20	398.348,244 327.075,28	7.905	20	398.348,244 327.075,28	21	398.345,762 327.073,872	2.854	21	398.345,762 327.073,872	22	398.343,677 327.072,689	2.396
22	398.343,677 327.072,689	23	398.343,499 327.072,588	0.205	23	398.343,499 327.072,588	24	398.342,381 327.071,954	1.285	24	398.342,381 327.071,954	25	398.338,767 327.069,903	4.156
25	398.338,767 327.069,903	26	398.336,343 327.068,528	2.787	26	398.336,343 327.068,528	27	398.336,301 327.068,505	0.048	27	398.336,301 327.068,505	28	398.332,675 327.066,448	4.168
28	398.332,675 327.066,448	29	398.332,558 327.066,381	0.135	29	398.332,558 327.066,381	30	398.328,689 327.064,187	4.448	30	398.328,689 327.064,187	31	398.325,36 327.062,298	3.828
31	398.325,36 327.062,298	32	398.325,34 327.062,287	0.022	32	398.325,34 327.062,287	33	398.319,84 327.059,167	6.324	33	398.319,84 327.059,167	34	398.317,256 327.057,701	2.97
34	398.317,256 327.057,701	35	398.314,274 327.056,009	3.429	35	398.314,274 327.056,009	36	398.307,365 327.052,09	7.943	36	398.307,365 327.052,09	37	398.307,003 327.051,885	0.416
37	398.307,003 327.051,885	38	398.302,0 327.049,046	5.752	38	398.302,0 327.049,046	39	398.300,167 327.048,006	2.108	39	398.300,167 327.048,006	40	398.299,668 327.047,724	0.573
40	398.299,668 327.047,724	41	398.297,324 327.046,394	2.694	41	398.297,324 327.046,394	42	398.295,119 327.045,143	2.535	42	398.295,119 327.045,143	43	398.291,169 327.042,902	4.541
43	398.291,169 327.042,902	44	398.290,499 327.042,522	0.77	44	398.290,499 327.042,522	45	398.285,773 327.039,841	5.434	45	398.285,773 327.039,841	46	398.283,386 327.038,487	2.744
46	398.283,386 327.038,487	47	398.280,372 327.036,777	3.466	47	398.280,372 327.036,777	48	398.279,497 327.036,281	1.006	48	398.279,497 327.036,281	49	398.274,973 327.033,715	5.201
49	398.274,973 327.033,715	50	398.273,996 327.033,16	1.124	50	398.273,996 327.033,16	51	398.272,45 327.032,283	1.778	51	398.272,45 327.032,283	52	398.269,685 327.030,715	3.179
52	398.269,685 327.030,715	53	398.267,488 327.029,469	2.525	53	398.267,488 327.029,469	54	398.266,876 327.029,121	0.704	54	398.266,876 327.029,121	55	398.265,744 327.028,479	1.301
55	398.265,744 327.028,479	56	398.263,844 327.027,402	2.184	56	398.263,844 327.027,402	57	398.260,354 327.025,421	4.013	57	398.260,354 327.025,421	58	398.258,778 327.024,527	1.812
58	398.258,778 327.024,527	59	398.257,493 327.023,798	1.478	59	398.257,493 327.023,798	60	398.251,996 327.020,681	6.319	60	398.251,996 327.020,681	61	398.250,335 327.019,738	1.91
61	398.250,335 327.019,738	62	398.249,679 327.019,366	0.754	62	398.249,679 327.019,366	63	398.250,955 327.017,374	2.365	63	398.250,955 327.017,374	64	398.251,212 327.016,973	0.477
64	398.251,212 327.016,973	65	398.251,84 327.015,993	1.164	65	398.251,84 327.015,993	66	398.253,97 327.017,201	2.449	66	398.253,97 327.017,201	67	398.258,033 327.019,506	4.671
67	398.258,033 327.019,506	68	398.259,466 327.020,319	1.648	68	398.259,466 327.020,319	69	398.262,328 327.021,942	3.29	69	398.262,328 327.021,942	70	398.265,818 327.023,922	4.013
70	398.265,818 327.023,922	71	398.267,718 327.025,0	2.184	71	398.267,718 327.025,0	72	398.271,658 327.027,235	4.53	72	398.271,658 327.027,235	73	398.275,97 327.029,681	4.957
73	398.275,97 327.029,681	74	398.281,471 327.032,802	6.325	74	398.281,471 327.032,802	75	398.285,36 327.035,008	4.472	75	398.285,36 327.035,008	76	398.287,51 327.036,228	2.472
76	398.287,51 327.036,228	77	398.292,473 327.039,043	5.706	77	398.292,473 327.039,043	78	398.297,093 327.041,664	5.311	78	398.297,093 327.041,664	79	398.301,642 327.044,244	5.23
79	398.301,642 327.044,244	80	398.303,974 327.045,567	2.681	80	398.303,974 327.045,567	81	398.308,977 327.048,405	5.752	81	398.308,977 327.048,405	82	398.316,247 327.052,53	8.359
82	398.316,247 327.052,53	83	398.321,813 327.055,687	6.399	83	398.321,813 327.055,687	84	398.327,314 327.058,808	6.324	84	398.327,314 327.058,808	85	398.330,663 327.060,708	3.85
85	398.330,663 327.060,708	86	398.334,649 327.062,969	4.582	86	398.334,649 327.062,969	87	398.338,316 327.065,049	4.217	87	398.338,316 327.065,049	88	398.340,741 327.066,424	2.787
88	398.340,741 327.066,424	89	398.344,085 327.068,322	3.845	89	398.344,085 327.068,322	90	398.344,355 327.068,475	0.31	90	398.344,355 327.068,475	91	398.345,651 327.069,21	1.49
91	398.345,651 327.069,21	92	398.350,218 327.071,801	5.25	92	398.350,218 327.071,801	93	398.357,094 327.075,701	7.905	93	398.357,094 327.075,701	94	398.364,146 327.079,702	8.109
94	398.364,146 327.079,702	95	398.369,686 327.082,845	6.369	95	398.369,686 327.082,845	96	398.373,597 327.085,063	4.497	96	398.373,597 327.085,063	97	398.380,932 327.089,224	8.433
97	398.380,932 327.089,224	98	398.382,863 327.090,32	2.22	98	398.382,863 327.090,32	99	398.384,87 327.091,458	2.307	99	398.384,87 327.091,458	100	398.388,267 327.093,385	3.906
100	398.388,267 327.093,385	101	398.392,691 327.095,895	5.087	101	398.392,691 327.095,895	102	398.402,937 327.101,707	11.77 9	102	398.402,937 327.101,707	103	398.407,848 327.104,493	5.646
103	398.407,848 327.104,493	1	398.425,858 327.114,71	20.70 6										

** Lungimile segmentelor sunt determinate în planul de proiecție Stereo 70 și sunt rotunjite la 1 milimetru.

*** Distanța dintre puncte este formată din segmente cumulate ce sunt mai mici decât valoarea 1 milimetru.

**DATE DESPRE IMOBILUL NR. 3066**

Oficiul de Cadastru și Publicitate Imobiliară DOLJ
Biroul de Cadastru și Publicitate Imobiliară Craiova

A. Partea I. Descrierea imobilului

TEREN Extravilan

Adresa: Jud. Dolj, T27, P123

Nr. Crt	Nr cadastral Nr. topografic	Suprafața* (mp)	Observații / Referințe
A1		900	Sector cadastral:9 Teren neimprejmuit;

B. Partea II. Proprietari și acte

Inscrieri privitoare la dreptul de proprietate și alte drepturi reale	Referințe
/	
Act Administrativ nr. Titlu de proprietate 929-45931, din 20/05/1997 emis de CJSIPT Dolj;	
B1	A1
Intabulare, drept de PROPRIETATE, dobandit prin Reconstituire, cota actuala 1/1, cota initiala 1/1	
1) AMZA IOANA	

C. Partea III. SARCINI .

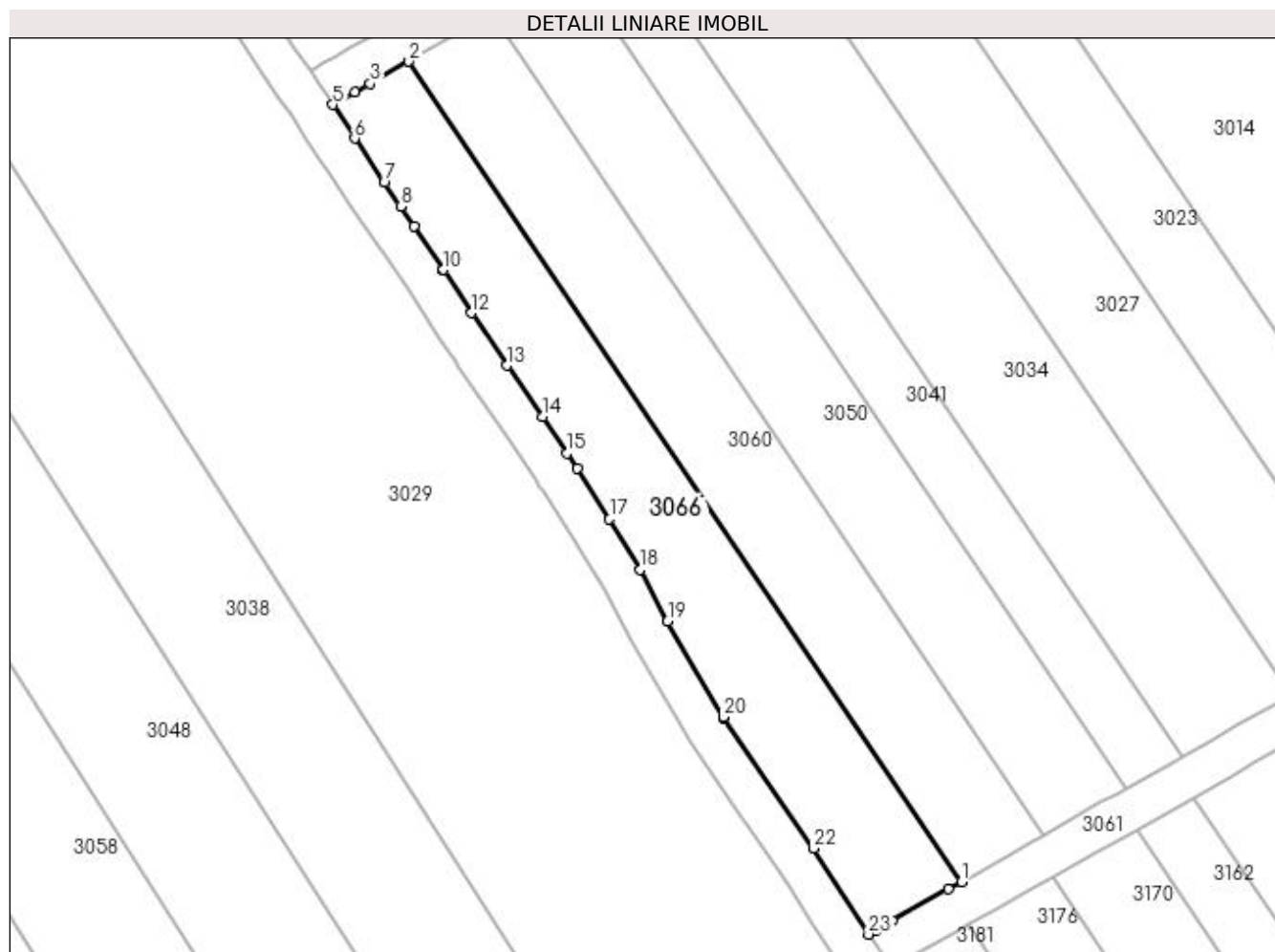
Inscrieri privind dezmembramintele dreptului de proprietate, drepturi reale de garanție și sarcini	Referințe
NU SUNT	

Anexa Nr. 1 La Partea I

Teren

Nr cadastral	Suprafața (mp)*	Observații / Referințe
	900	

* Suprafața este determinată în planul de proiecție Stereo 70.



Date referitoare la teren

Crt	Categorie folosință	Intra vilan	Suprafața (mp)	Tarla	Parcelă	Nr. topo	Observații / Referințe
1	vie	NU	900	27	123	-	

Lungime Segmente

1) Valorile lungimilor segmentelor sunt obținute din proiecție în plan.

Punct început	X / Y	Punct sfârșit	X / Y	Lungime segment (** (m)
1	398.258,778 327.024,527	2	398.204,594 327.104,931	96.957
3	398.200,779 327.102,767	4	398.199,306 327.101,932	1.693
5	398.197,124 327.100,693	6	398.199,266 327.097,395	3.934
7	398.202,157 327.093,061	8	398.203,77 327.090,712	2.849
9	398.205,085 327.088,796	10	398.207,949 327.084,501	5.162

Punct început	X / Y	Punct sfârșit	X / Y	Lungime segment (** (m)
2	398.204,594 327.104,931	3	398.200,779 327.102,767	4.386
4	398.199,306 327.101,932	5	398.197,124 327.100,693	2.51
6	398.199,266 327.097,395	7	398.202,157 327.093,061	5.21
8	398.203,77 327.090,712	9	398.205,085 327.088,796	2.325
10	398.207,949 327.084,501	11	398.207,952 327.084,496	0.005

Punct început	X / Y	Punct sfârșit	X / Y	Lungime segment (** (m)	Punct început	X / Y	Punct sfârșit	X / Y	Lungime segment (** (m)
11	398.207,952 327.084,496	12	398.210,736 327.080,271	5.06	12	398.210,736 327.080,271	13	398.214,213 327.075,118	6.216
13	398.214,213 327.075,118	14	398.217,737 327.070,096	6.135	14	398.217,737 327.070,096	15	398.220,107 327.066,545	4.269
15	398.220,107 327.066,545	16	398.221,094 327.065,066	1.778	16	398.221,094 327.065,066	17	398.224,27 327.060,069	5.921
17	398.224,27 327.060,069	18	398.227,277 327.055,113	5.798	18	398.227,277 327.055,113	19	398.229,971 327.050,072	5.715
19	398.229,971 327.050,072	20	398.235,406 327.040,674	10.856	20	398.235,406 327.040,674	21	398.235,442 327.040,611	0.073
21	398.235,442 327.040,611	22	398.244,283 327.027,792	15.571	22	398.244,283 327.027,792	23	398.249,679 327.019,366	10.006
23	398.249,679 327.019,366	24	398.250,335 327.019,738	0.754	24	398.250,335 327.019,738	25	398.251,996 327.020,681	1.91
25	398.251,996 327.020,681	26	398.257,493 327.023,798	6.319	26	398.257,493 327.023,798	1	398.258,778 327.024,527	1.478

** Lungimile segmentelor sunt determinate în planul de proiecție Stereo 70 și sunt rotunjite la 1 milimetru.

*** Distanța dintre puncte este formată din segmente cumulate ce sunt mai mici decât valoarea 1 milimetru.

**DATE DESPRE IMOBILUL NR. 3069**

Oficiul de Cadastru și Publicitate Imobiliară DOLJ
Biroul de Cadastru și Publicitate Imobiliară Craiova

A. Partea I. Descrierea imobilului

TEREN Extravilan

Adresa: Jud. Dolj, T27, P155

Nr. Crt	Nr cadastral Nr. topografic	Suprafața* (mp)	Observații / Referințe
A1		1.600	Sector cadastral:9 Teren neîmprejmuit;

B. Partea II. Proprietari și acte

Inscrieri privitoare la dreptul de proprietate și alte drepturi reale	Referințe
/	
Act Notarial nr. Certificat de mostenitor 42, din 31/08/2007 emis de NP FURTUNA SIMONA;	
B1	A1
Intabulare, drept de PROPRIETATE, dobândit prin Succesiune, cota actuala 1/1, cota initiala 1/1 1) CIOVEI MARIAN	

C. Partea III. SARCINI .

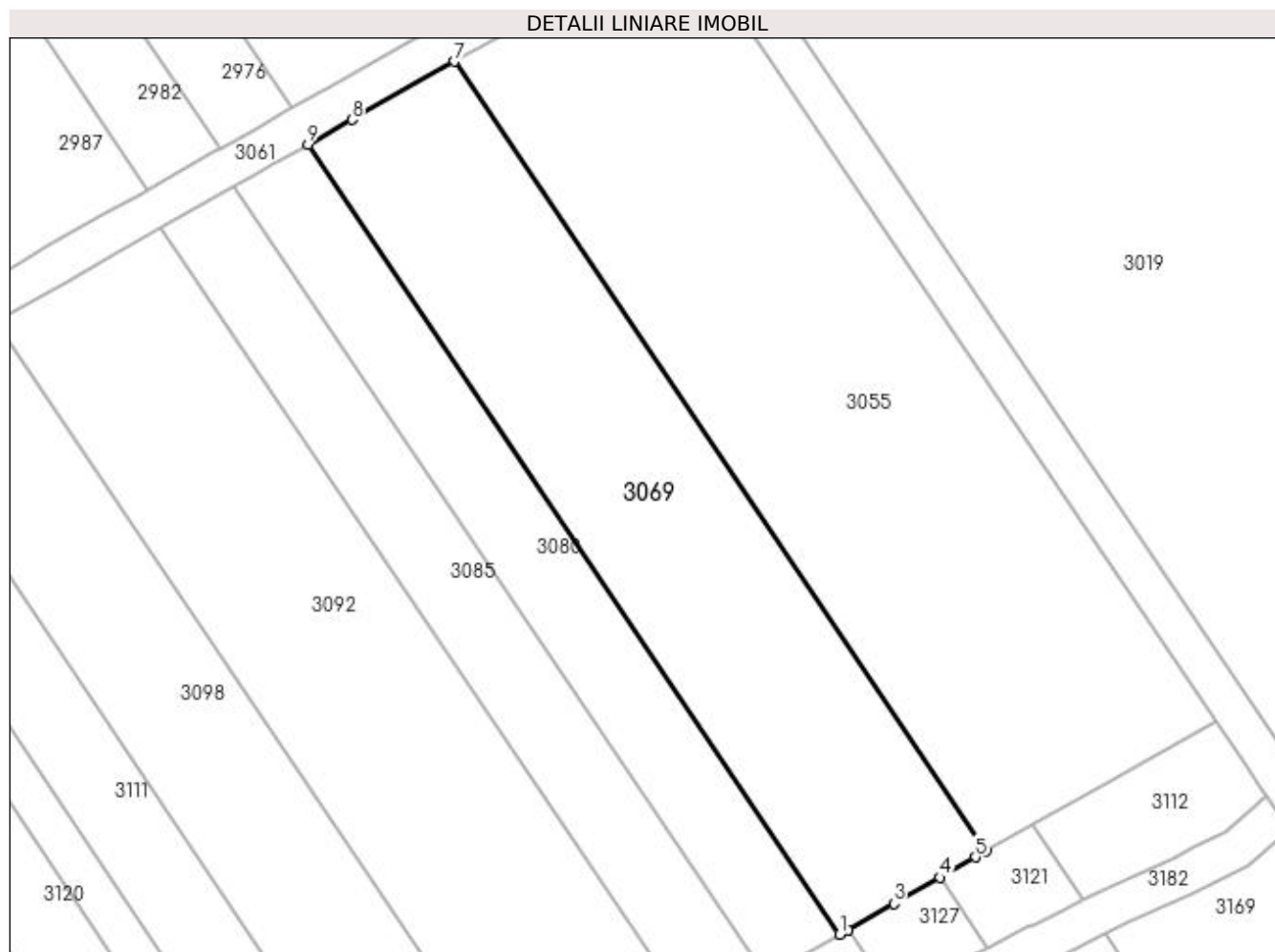
Inscrieri privind dezmembramintele dreptului de proprietate, drepturi reale de garanție și sarcini	Referințe
NU SUNT	

Anexa Nr. 1 La Partea I

Teren

Nr cadastral	Suprafața (mp)*	Observații / Referințe
	1.600	

* Suprafața este determinată în planul de proiecție Stereo 70.



Date referitoare la teren

Crt	Categorie folosință	Intra vilan	Suprafața (mp)	Tarla	Parcelă	Nr. topo	Observații / Referințe
1	vie	NU	1.600	27	155	-	

Lungime Segmente

1) Valorile lungimilor segmentelor sunt obținute din proiecție în plan.

Punct început	X / Y	Punct sfârșit	X / Y	Lungime segment (** (m)
1	398.441,439 327.014,481	2	398.442,28 327.014,958	0.966
2	398.442,28 327.014,958	3	398.446,855 327.017,554	5.261
3	398.446,855 327.017,554	4	398.451,467 327.020,17	5.302
4	398.451,467 327.020,17	5	398.455,018 327.022,185	4.082
5	398.455,018 327.022,185	6	398.456,109 327.022,804	1.254

Punct început	X / Y	Punct sfârșit	X / Y	Lungime segment (** (m)
6	398.456,109 327.022,804	7	398.402,937 327.101,707	95.147
7	398.402,937 327.101,707	8	398.392,691 327.095,895	11.779
8	398.392,691 327.095,895	9	398.388,267 327.093,385	5.087
9	398.388,267 327.093,385	1	398.441,439 327.014,481	95.148

** Lungimile segmentelor sunt determinate în planul de proiecție Stereo 70 și sunt rotunjite la 1 milimetru.

*** Distanța dintre puncte este formată din segmente cumulate ce sunt mai mici decât valoarea 1 milimetru.

**DATE DESPRE IMOBILUL NR. 3080**

Oficiul de Cadastru și Publicitate Imobiliară DOLJ
 Biroul de Cadastru și Publicitate Imobiliară Craiova

A. Partea I. Descrierea imobilului

TEREN Extravilan

Adresa: Jud. Dolj, T27, P154

Nr. Crt	Nr cadastral Nr. topografic	Suprafața* (mp)	Observații / Referințe
A1		800	Sector cadastral:9 Teren neimprejmuit;

B. Partea II. Proprietari și acte

Inscrieri privitoare la dreptul de proprietate și alte drepturi reale		Referințe
/		
Act Notarial nr. Certificat de mostenitor 335, din 02/11/2004 emis de NP CERNOBAI CLAUDIU-EMIL;		
B1	Intabulare, drept de PROPRIETATE, dobandit prin Succesiune, cota actuala 1/4, cota initiala 1/4 1) CUTIERU TINCUTA	A1
Act Notarial nr. 335, din 02/11/2004 emis de NP CERNOBAI CLAUDIU-EMIL;		
B2	Intabulare, drept de PROPRIETATE, dobandit prin Succesiune, cota actuala 3/4, cota initiala 3/4 1) TOMA ANA-AURORA	A1

C. Partea III. SARCINI .

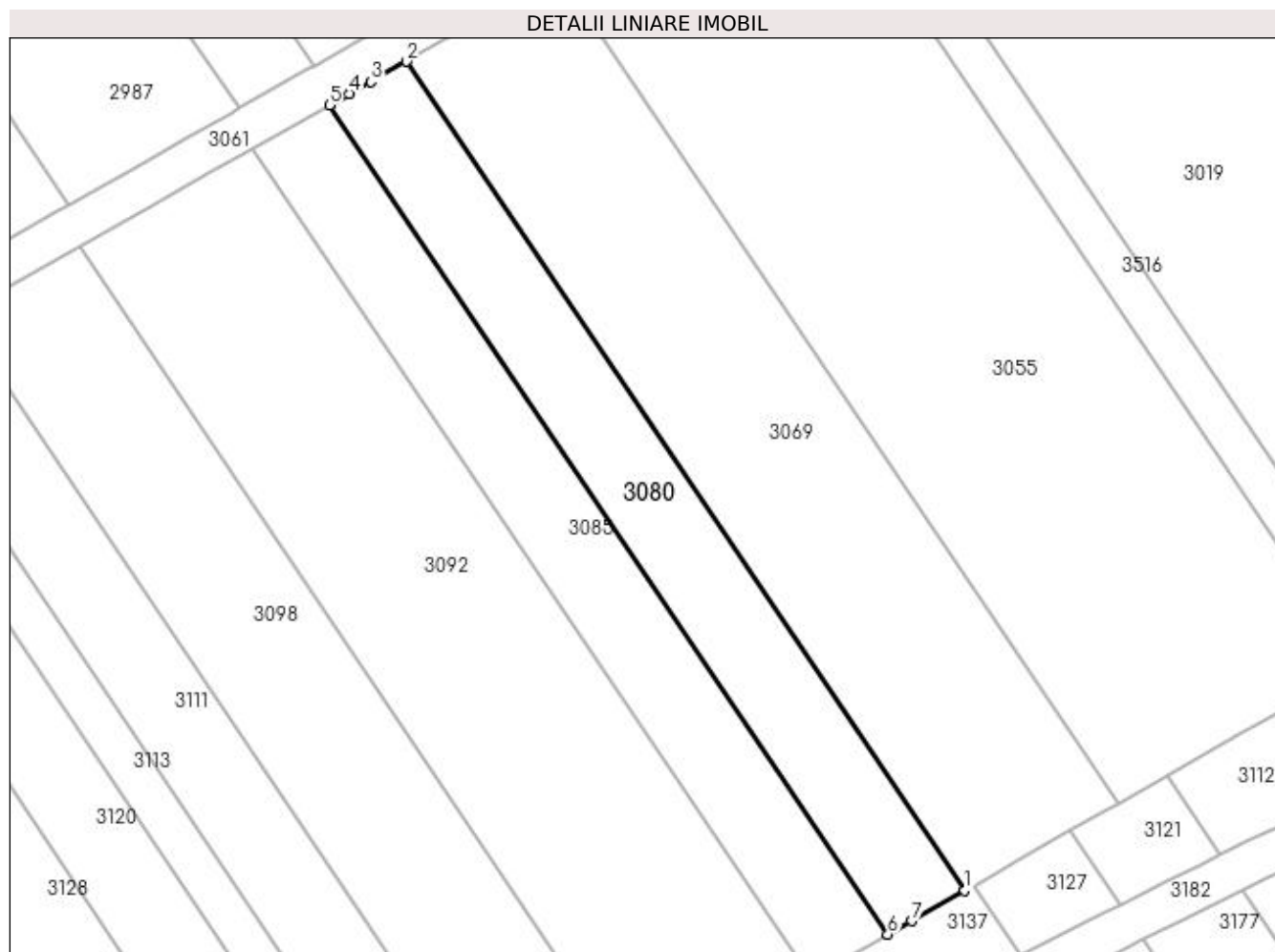
Inscrieri privind dezmembramintele dreptului de proprietate, drepturi reale de garanție și sarcini	Referințe
NU SUNT	

Anexa Nr. 1 La Partea I

Teren

Nr cadastral	Suprafața (mp)*	Observații / Referințe
	800	

* Suprafața este determinată în planul de proiecție Stereo 70.



Date referitoare la teren

Crt	Categorie folosință	Intra vilan	Suprafața (mp)	Tarla	Parcelă	Nr. topo	Observații / Referințe
1	vie	NU	800	27	154	-	

Lungime Segmente

1) Valorile lungimilor segmentelor sunt obținute din proiecție în plan.

Punct început	X / Y	Punct sfârșit	X / Y	Lungime segment (** (m)
1	398.441,439 327.014,481	2	398.388,267 327.093,385	95.148
2	398.388,267 327.093,385	3	398.384,87 327.091,458	3.906
3	398.384,87 327.091,458	4	398.382,863 327.090,32	2.307
4	398.382,863 327.090,32	5	398.380,932 327.089,224	2.22
5	398.380,932 327.089,224	6	398.434,104 327.010,32	95.148

Punct început	X / Y	Punct sfârșit	X / Y	Lungime segment (** (m)
6	398.434,104 327.010,32	7	398.436,364 327.011,603	2.599
7	398.436,364 327.011,603	1	398.441,439 327.014,481	5.834

** Lungimile segmentelor sunt determinate în planul de proiecție Stereo 70 și sunt rotunjite la 1 milimetru.

*** Distanța dintre puncte este formată din segmente cumulate ce sunt mai mici decât valoarea 1 milimetru.

**DATE DESPRE IMOBILUL NR. 3085**

Oficiul de Cadastru și Publicitate Imobiliară DOLJ
Biroul de Cadastru și Publicitate Imobiliară Craiova

A. Partea I. Descrierea imobilului

TEREN Extravilan

Adresa: Jud. Dolj, T27, P153

Nr. Crt	Nr cadastral Nr. topografic	Suprafața* (mp)	Observații / Referințe
A1		800	Sector cadastral:9 Teren neimprejmuit;

B. Partea II. Proprietari și acte

Inscrieri privitoare la dreptul de proprietate și alte drepturi reale		Referințe
/		
Act Notarial nr. Certificat de mostenitor 37, din 18/05/2017 emis de NP Carstea - Caba Terezia;		
B1	Intabulare, drept de PROPRIETATE, dobandit prin Succesiune, cota actuala 1/3, cota initiala 1/3 1) RADU NICOLAE	A1
B2	Intabulare, drept de PROPRIETATE, dobandit prin Succesiune, cota actuala 1/3, cota initiala 1/3 1) RADU ANA	A1
B3	Intabulare, drept de PROPRIETATE, dobandit prin Succesiune, cota actuala 1/3, cota initiala 1/3 1) RADU CRISTINEL	A1

C. Partea III. SARCINI .

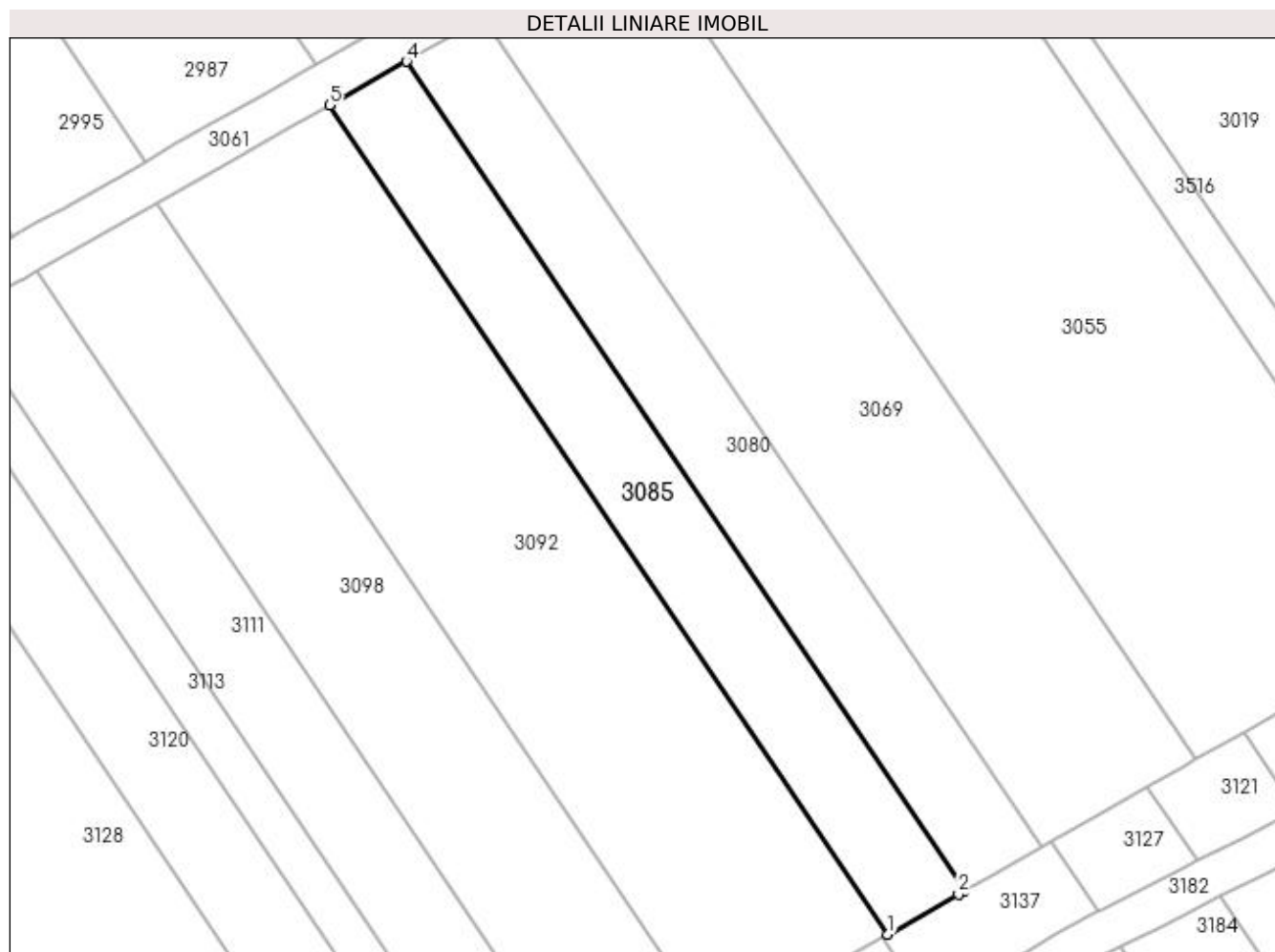
Inscrieri privind dezmembramintele dreptului de proprietate, drepturi reale de garanție și sarcini	Referințe
NU SUNT	

Anexa Nr. 1 La Partea I

Teren

Nr cadastral	Suprafața (mp)*	Observații / Referințe
	800	

* Suprafața este determinată în planul de proiecție Stereo 70.



Date referitoare la teren

Crt	Categorie folosință	Intravilan	Suprafața (mp)	Tarla	Parcelă	Nr. topo	Observații / Referințe
1	vie	NU	800	27	153	-	

Lungime Segmente

1) Valorile lungimilor segmentelor sunt obținute din proiecție în plan.

Punct început	X / Y	Punct sfârșit	X / Y	Lungime segment (** (m)
1	398.426,769 327.006,159	2	398.433,494 327.009,974	7.732
2	398.433,494 327.009,974	3	398.434,104 327.010,32	0.701
3	398.434,104 327.010,32	4	398.380,932 327.089,224	95.148
4	398.380,932 327.089,224	5	398.373,597 327.085,063	8.433
5	398.373,597 327.085,063	1	398.426,769 327.006,159	95.148

**** Lungimile segmentelor sunt determinate în planul de proiecție Stereo 70 și sunt rotunjite la 1 milimetru.**

***** Distanța dintre puncte este formată din segmente cumulate ce sunt mai mici decât valoarea 1 milimetru.**

**DATE DESPRE IMOBILUL NR. 3092**

Oficiul de Cadastru și Publicitate Imobiliară DOLJ
Biroul de Cadastru și Publicitate Imobiliară Craiova

A. Partea I. Descrierea imobilului

TEREN Extravilan

Adresa: Jud. Dolj, T27, P152

Nr. Crt	Nr cadastral Nr. topografic	Suprafața* (mp)	Observații / Referințe
A1		1.800	Sector cadastral:9 Teren neimprejmuit;

B. Partea II. Proprietari și acte

Inscrieri privitoare la dreptul de proprietate și alte drepturi reale	Referințe
/	
Act Administrativ nr. Titlu de proprietate 604-48128, din 24/03/1997 emis de CJSIPT Dolj;	
B1	A1
Intabulare, drept de PROPRIETATE, dobândit prin Reconstituire, cota actuala 1/1, cota initiala 1/1	
1) GRINDEANU CONSTANTIN, Lipsa CNP	

C. Partea III. SARCINI .

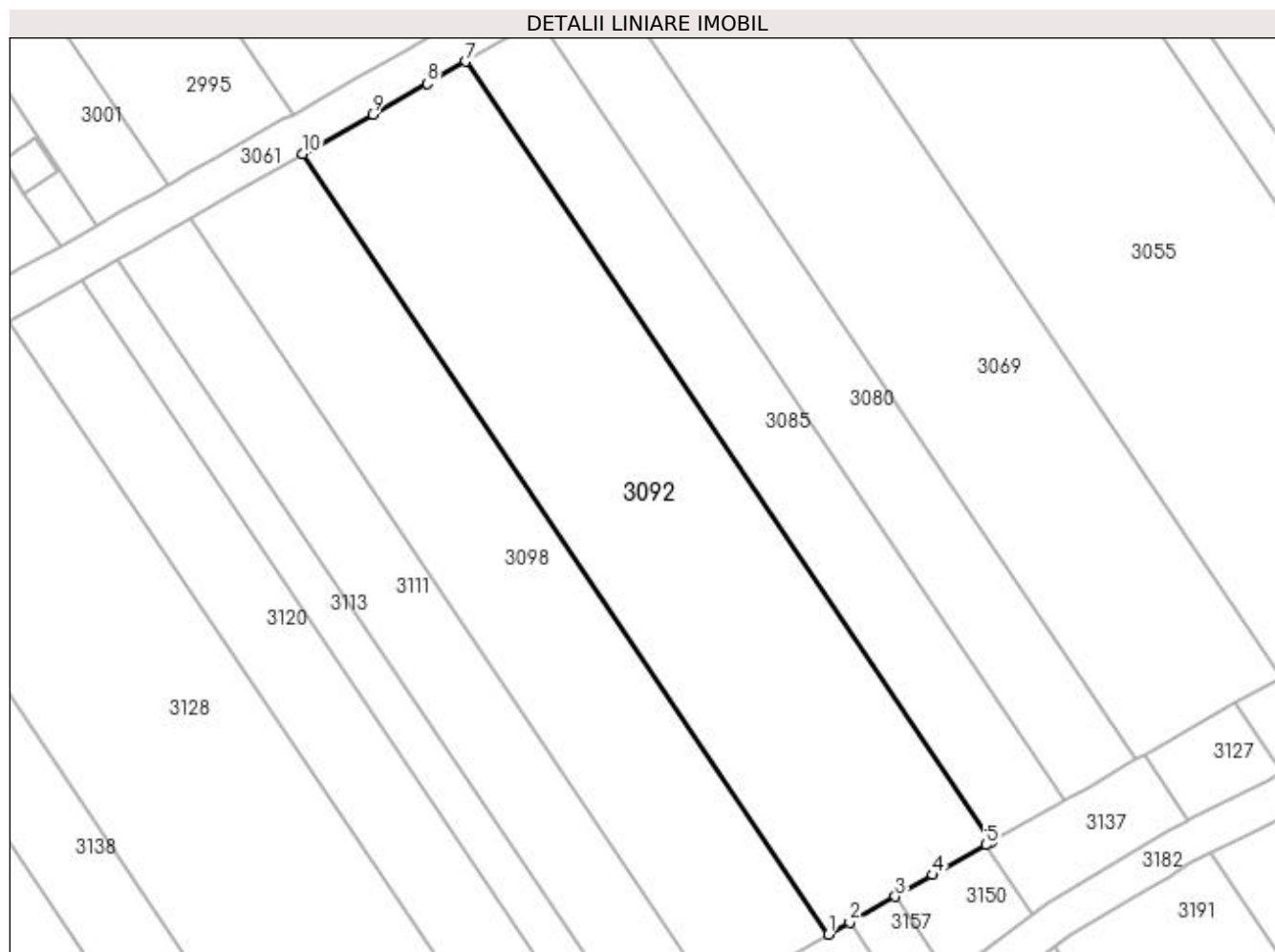
Inscrieri privind dezmembramintele dreptului de proprietate, drepturi reale de garanție și sarcini	Referințe
NU SUNT	

Anexa Nr. 1 La Partea I

Teren

Nr cadastral	Suprafața (mp)*	Observații / Referințe
	1.800	

* Suprafața este determinată în planul de proiecție Stereo 70.



Date referitoare la teren

Crt	Categorie folosință	Intra vilan	Suprafața (mp)	Tarla	Parcelă	Nr. topo	Observații / Referințe
1	vie	NU	1.800	27	152	-	

Lungime Segmente

1) Valorile lungimilor segmentelor sunt obținute din proiecție în plan.

Punct început	X / Y	Punct sfârșit	X / Y	Lungime segment (** (m)
1	398.410,266 326.996,797	2	398.412,428 326.998,024	2.486
2	398.412,428 326.998,024	3	398.417,021 327.000,63	5.281
3	398.417,021 327.000,63	4	398.420,847 327.002,8	4.399
4	398.420,847 327.002,8	5	398.426,206 327.005,84	6.161
5	398.426,206 327.005,84	6	398.426,769 327.006,159	0.647

Punct început	X / Y	Punct sfârșit	X / Y	Lungime segment (** (m)
6	398.426,769 327.006,159	7	398.373,597 327.085,063	95.148
7	398.373,597 327.085,063	8	398.369,686 327.082,845	4.497
8	398.369,686 327.082,845	9	398.364,146 327.079,702	6.369
9	398.364,146 327.079,702	10	398.357,094 327.075,701	8.109
10	398.357,094 327.075,701	1	398.410,266 326.996,797	95.148

** Lungimile segmentelor sunt determinate în planul de proiecție Stereo 70 și sunt rotunjite la 1 milimetru.

*** Distanța dintre puncte este formată din segmente cumulate ce sunt mai mici decât valoarea 1 milimetru.

**DATE DESPRE IMOBILUL NR. 3098**

Oficiul de Cadastru și Publicitate Imobiliară DOLJ
Biroul de Cadastru și Publicitate Imobiliară Craiova

A. Partea I. Descrierea imobilului

TEREN Extravilan

Adresa: Jud. Dolj, T27, P151

Nr. Crt	Nr cadastral Nr. topografic	Suprafața* (mp)	Observații / Referințe
A1		1.248	Sector cadastral:9 Teren neimprejmuit;

B. Partea II. Proprietari și acte

Inscrieri privitoare la dreptul de proprietate și alte drepturi reale	Referințe
/	
Act Notarial nr. Certificat de mostenitor 87, din 28/06/2004 emis de NP Gageatu Ilie;	
B1	A1
Intabulare, drept de PROPRIETATE, dobândit prin Succesiune, cota actuala 1/1, cota initiala 1/1 1) LASCAU MARIA	

C. Partea III. SARCINI .

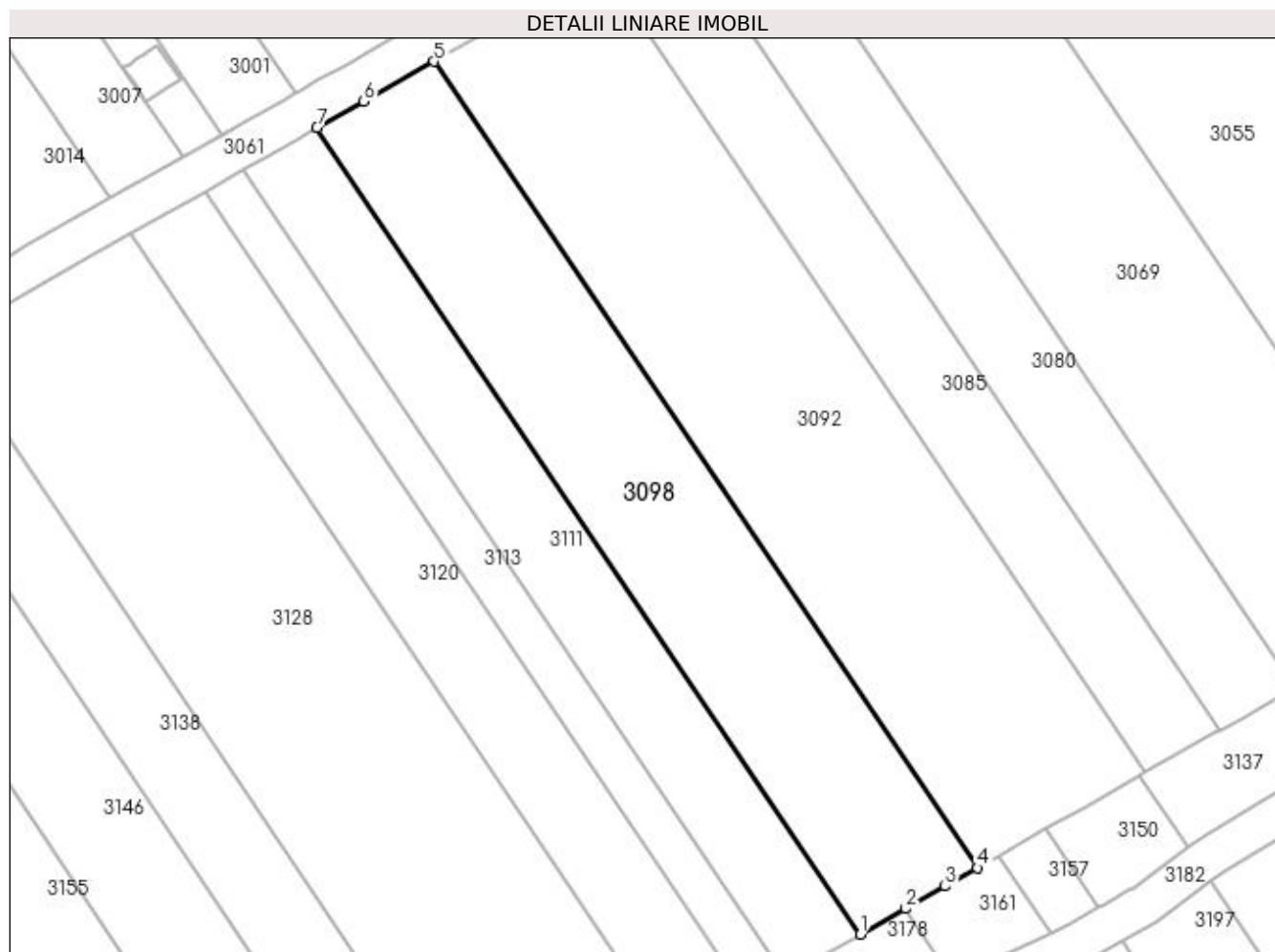
Inscrieri privind dezmembramintele dreptului de proprietate, drepturi reale de garanție și sarcini	Referințe
NU SUNT	

Anexa Nr. 1 La Partea I

Teren

Nr cadastral	Suprafața (mp)*	Observații / Referințe
	1.248	

* Suprafața este determinată în planul de proiecție Stereo 70.



Date referitoare la teren

Crt	Categorie folosință	Intra vilan	Suprafața (mp)	Tarla	Parcelă	Nr. topo	Observații / Referințe
1	vie	NU	1.248	27	151	-	

Lungime Segmente

1) Valorile lungimilor segmentelor sunt obținute din proiecție în plan.

Punct început	X / Y	Punct sfârșit	X / Y	Lungime segment (** (m)
1	398.398,823 326.990,306	2	398.403,24 326.992,812	5.078
2	398.403,24 326.992,812	3	398.407,118 326.995,012	4.459
3	398.407,118 326.995,012	4	398.410,266 326.996,797	3.618
4	398.410,266 326.996,797	5	398.357,094 327.075,701	95.148
5	398.357,094 327.075,701	6	398.350,218 327.071,801	7.905

Punct început	X / Y	Punct sfârșit	X / Y	Lungime segment (** (m)
6	398.350,218 327.071,801	7	398.345,651 327.069,21	5.25
7	398.345,651 327.069,21	1	398.398,823 326.990,306	95.148

** Lungimile segmentelor sunt determinate în planul de proiecție Stereo 70 și sunt rotunjite la 1 milimetru.

*** Distanța dintre puncte este formată din segmente cumulate ce sunt mai mici decât valoarea 1 milimetru.

**DATE DESPRE IMOBILUL NR. 3111**

Oficiul de Cadastru și Publicitate Imobiliară DOLJ
Biroul de Cadastru și Publicitate Imobiliară Craiova

A. Partea I. Descrierea imobilului

TEREN Extravilan

Adresa: Jud. Dolj, T27, P150

Nr. Crt	Nr cadastral Nr. topografic	Suprafața* (mp)	Observații / Referințe
A1		800	Sector cadastral:9 Teren neimprejmuit;

B. Partea II. Proprietari și acte

Inscrieri privitoare la dreptul de proprietate și alte drepturi reale	Referințe
/	
Act Notarial nr. Act de partaj voluntar 3394, din 26/11/2001 emis de NP Gageatu Ilie;	
B1	A1
Intabulare, drept de PROPRIETATE, dobandit prin lesire Din Indiviziune, cota actuala 1/1, cota initiala 1/1 1) GRINDEANU MARIN DEFUNCT:Da	

C. Partea III. SARCINI .

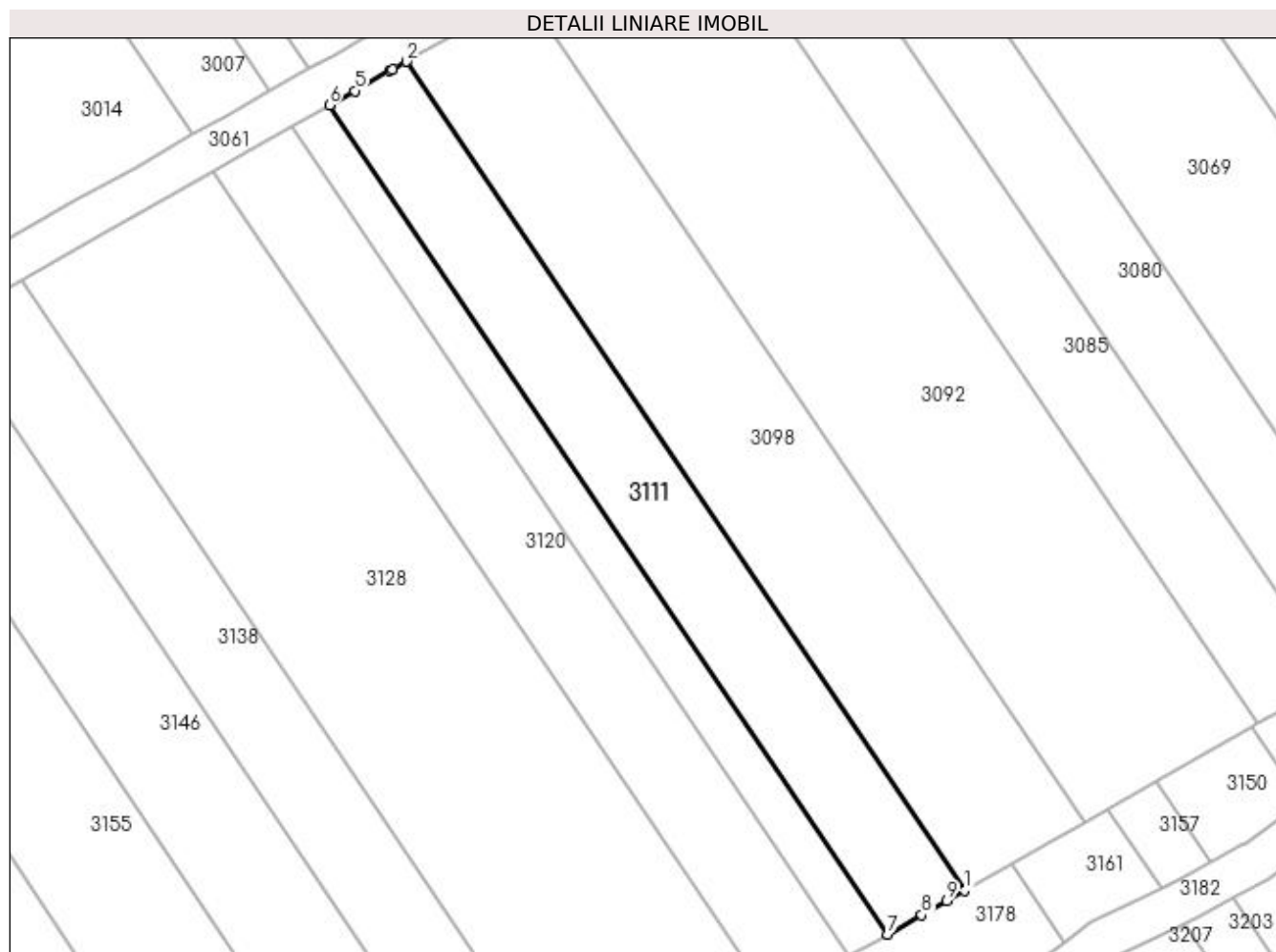
Inscrieri privind dezmembramintele dreptului de proprietate, drepturi reale de garanție și sarcini	Referințe
NU SUNT	

Anexa Nr. 1 La Partea I

Teren

Nr cadastral	Suprafața (mp)*	Observații / Referințe
	800	

* Suprafața este determinată în planul de proiecție Stereo 70.



Date referitoare la teren

Crt	Categorie folosință	Intra vilan	Suprafața (mp)	Tarla	Parcelă	Nr. topo	Observații / Referințe
1	vie	NU	800	27	150	-	

Lungime Segmente

1) Valorile lungimilor segmentelor sunt obținute din proiecție în plan.

Punct început	X / Y	Punct sfârșit	X / Y	Lungime segment (** (m)
1	398.398,823 326.990,306	2	398.345,651 327.069,21	95.148
2	398.345,651 327.069,21	3	398.344,355 327.068,475	1.49
3	398.344,355 327.068,475	4	398.344,085 327.068,322	0.31
4	398.344,085 327.068,322	5	398.340,741 327.066,424	3.845
5	398.340,741 327.066,424	6	398.338,316 327.065,049	2.787

Punct început	X / Y	Punct sfârșit	X / Y	Lungime segment (** (m)
6	398.338,316 327.065,049	7	398.391,488 326.986,145	95.148
7	398.391,488 326.986,145	8	398.394,724 326.987,981	3.72
8	398.394,724 326.987,981	9	398.397,1 326.989,329	2.732
9	398.397,1 326.989,329	1	398.398,823 326.990,306	1.98

** Lungimile segmentelor sunt determinate în planul de proiecție Stereo 70 și sunt rotunjite la 1 milimetru.

*** Distanța dintre puncte este formată din segmente cumulate ce sunt mai mici decât valoarea 1 milimetru.

**DATE DESPRE IMOBILUL NR. 3112**

Oficiul de Cadastru și Publicitate Imobiliară DOLJ
Biroul de Cadastru și Publicitate Imobiliară Craiova

A. Partea I. Descrierea imobilului

TEREN Extravilan

Adresa: Jud. Dolj, T27, P172

Nr. Crt	Nr cadastral Nr. topografic	Suprafața* (mp)	Observații / Referințe
A1		203	Sector cadastral:9 Teren neimprejmuit; Restul de suprafata se afla ID 3169

B. Partea II. Proprietari și acte

Inscrieri privitoare la dreptul de proprietate și alte drepturi reale		Referințe
/		
Act Notarial nr. Certificat de mostenitor 42, din 31/08/2007 emis de NP FURTUNA SIMONA;		
B1	Intabulare, drept de PROPRIETATE, dobandit prin Succesiune, cota actuala 1/1, cota initiala 1/1 1) CIOVEI MARIAN	A1

C. Partea III. SARCINI .

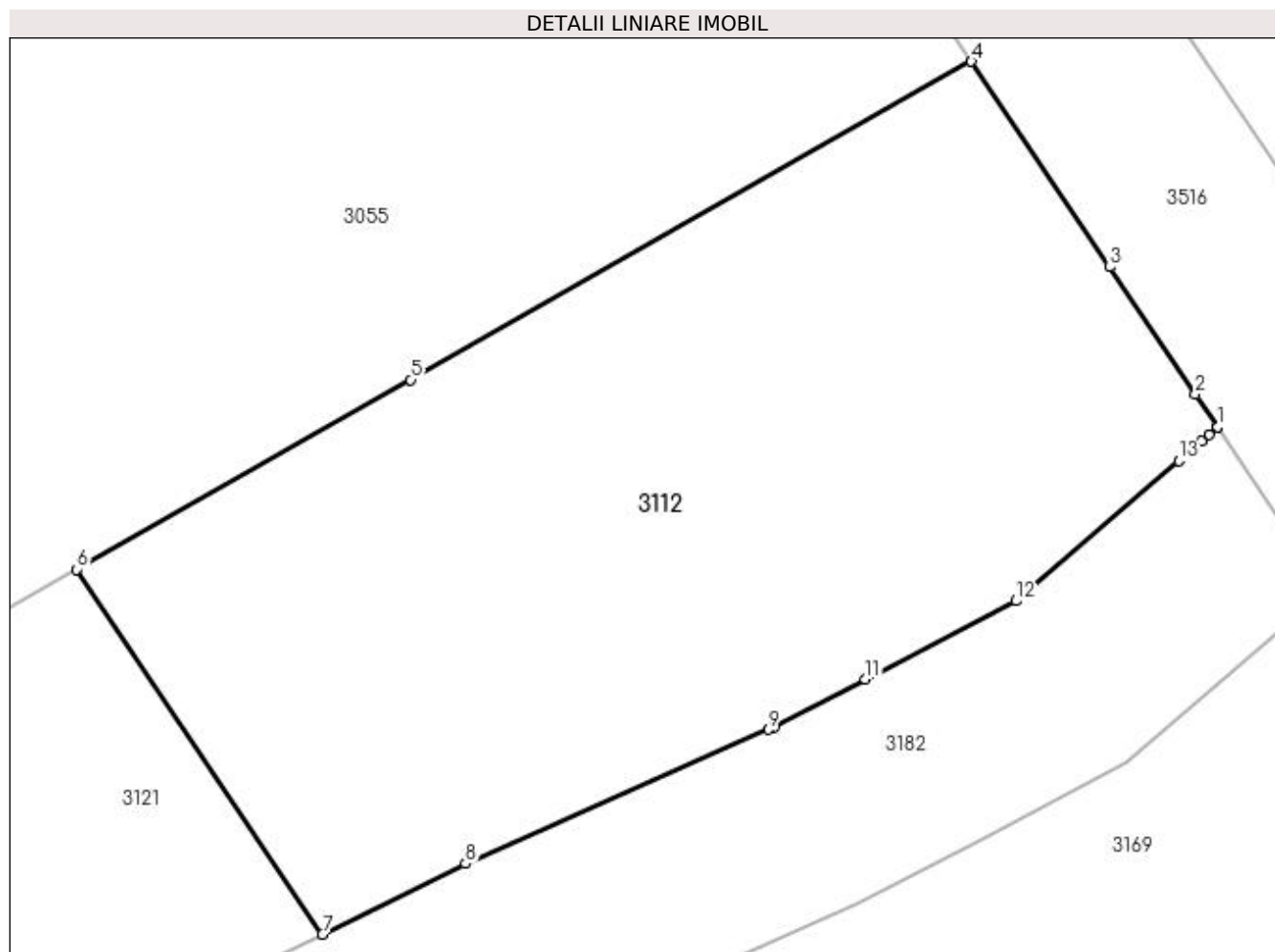
Inscrieri privind dezmembramintele dreptului de proprietate, drepturi reale de garanție și sarcini	Referințe
NU SUNT	

Anexa Nr. 1 La Partea I

Teren

Nr cadastral	Suprafața (mp)*	Observații / Referințe
	203	Restul de suprafata se afla ID 3169

* Suprafața este determinată în planul de proiecție Stereo 70.



Date referitoare la teren

Crt	Categorie folosință	Intravilan	Suprafața (mp)	Tarla	Parcelă	Nr. topo	Observații / Referințe
1	vie	NU	203	27	172	-	Parcela despartita de drum

Lungime Segmente

1) Valorile lungimilor segmentelor sunt obținute din proiecție în plan.

Punct început	X / Y	Punct sfârșit	X / Y	Lungime segment (** (m)
1	398.484,086 327.028,304	2	398.483,631 327.028,979	0.813
2	398.483,631 327.028,979	3	398.481,872 327.031,589	3.148
3	398.481,872 327.031,589	4	398.479,03 327.035,807	5.086
4	398.479,03 327.035,807	5	398.467,518 327.029,276	13.235
5	398.467,518 327.029,276	6	398.460,655 327.025,382	7.891

Punct început	X / Y	Punct sfârșit	X / Y	Lungime segment (** (m)
6	398.460,655 327.025,382	7	398.465,701 327.017,894	9.031
7	398.465,701 327.017,894	8	398.468,645 327.019,341	3.281
8	398.468,645 327.019,341	9	398.474,863 327.022,098	6.801
9	398.474,863 327.022,098	10	398.474,976 327.022,148	0.124
10	398.474,976 327.022,148	11	398.476,855 327.023,127	2.119
11	398.476,855 327.023,127	12	398.479,943 327.024,735	3.482
12	398.479,943 327.024,735	13	398.483,288 327.027,617	4.415
13	398.483,288 327.027,617	14	398.483,751 327.028,016	0.612
14	398.483,751 327.028,016	15	398.483,906 327.028,149	0.204
15	398.483,906 327.028,149	16	398.484,084 327.028,302	0.234
16	398.484,084 327.028,302	1	398.484,086 327.028,304	0.003

** Lungimile segmentelor sunt determinate în planul de proiecție Stereo 70 și sunt rotunjite la 1 milimetru.

*** Distanța dintre puncte este formată din segmente cumulate ce sunt mai mici decât valoarea 1 milimetru.

**DATE DESPRE IMOBILUL NR. 3113**

Oficiul de Cadastru și Publicitate Imobiliară DOLJ
Biroul de Cadastru și Publicitate Imobiliară Craiova

A. Partea I. Descrierea imobilului

TEREN Extravilan

Adresa: Jud. Dolj, T27, P149

Nr. Crt	Nr cadastral Nr. topografic	Suprafața* (mp)	Observații / Referințe
A1		400	Sector cadastral:9 Teren neimprejmuit;

B. Partea II. Proprietari și acte

Inscrieri privitoare la dreptul de proprietate și alte drepturi reale		Referințe
/		
Act Notarial nr. Certificat de mostenitor suplimentar 311, din 01/11/2021 emis de NP JIANU GEORGETA CRISTINA;		
B1	Intabulare, drept de PROPRIETATE, dobandit prin Succesiune, cota actuala 1/1, cota initiala 1/1 1) DINCA NICOLAE	A1

C. Partea III. SARCINI .

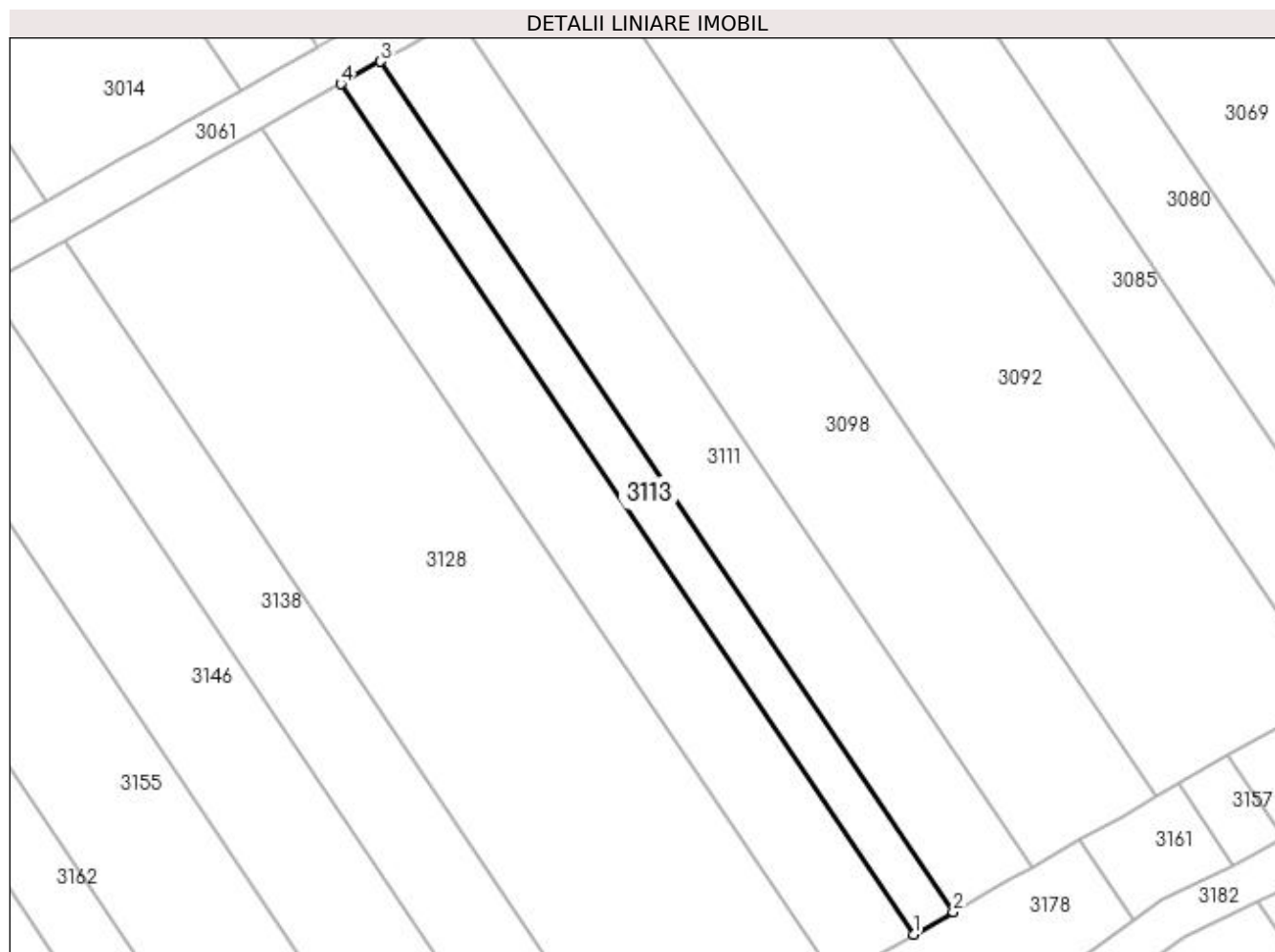
Inscrieri privind dezmembramintele dreptului de proprietate, drepturi reale de garanție și sarcini	Referințe
NU SUNT	

Anexa Nr. 1 La Partea I

Teren

Nr cadastral	Suprafața (mp)*	Observații / Referințe
	400	

* Suprafața este determinată în planul de proiecție Stereo 70.



Date referitoare la teren

Crt	Categorie folosință	Intra vilan	Suprafața (mp)	Tarla	Parcelă	Nr. topo	Observații / Referințe
1	vie	NU	400	27	149	-	

Lungime Segmente

1) Valorile lungimilor segmentelor sunt obținute din proiecție în plan.

Punct început	X / Y	Punct sfârșit	X / Y	Lungime segment (** (m)
1	398.387,821 326.984,065	2	398.391,488 326.986,145	4.217
2	398.391,488 326.986,145	3	398.338,316 327.065,049	95.148
3	398.338,316 327.065,049	4	398.334,649 327.062,969	4.217
4	398.334,649 327.062,969	1	398.387,821 326.984,065	95.148

**** Lungimile segmentelor sunt determinate în planul de proiecție Stereo 70 și sunt rotunjite la 1 milimetru.**

***** Distanța dintre puncte este formată din segmente cumulate ce sunt mai mici decât valoarea 1 milimetru.**

**DATE DESPRE IMOBILUL NR. 3120**

Oficiul de Cadastru și Publicitate Imobiliară DOLJ
Biroul de Cadastru și Publicitate Imobiliară Craiova

A. Partea I. Descrierea imobilului

TEREN Extravilan

Adresa: Jud. Dolj, T27, P148

Nr. Crt	Nr cadastral Nr. topografic	Suprafața* (mp)	Observații / Referințe
A1		800	Sector cadastral:9 Teren neimprejmuit;

B. Partea II. Proprietari și acte

Inscrieri privitoare la dreptul de proprietate și alte drepturi reale	Referințe
/	
Act Administrativ nr. Titlu de proprietate 713-44776, din 04/03/1997 emis de CJSIPT Dolj;	
B1	A1
Intabulare, drept de PROPRIETATE, dobandit prin Reconstituire, cota actuala 1/1, cota initiala 1/1 1) BREBUTA CONSTANTIN	

C. Partea III. SARCINI .

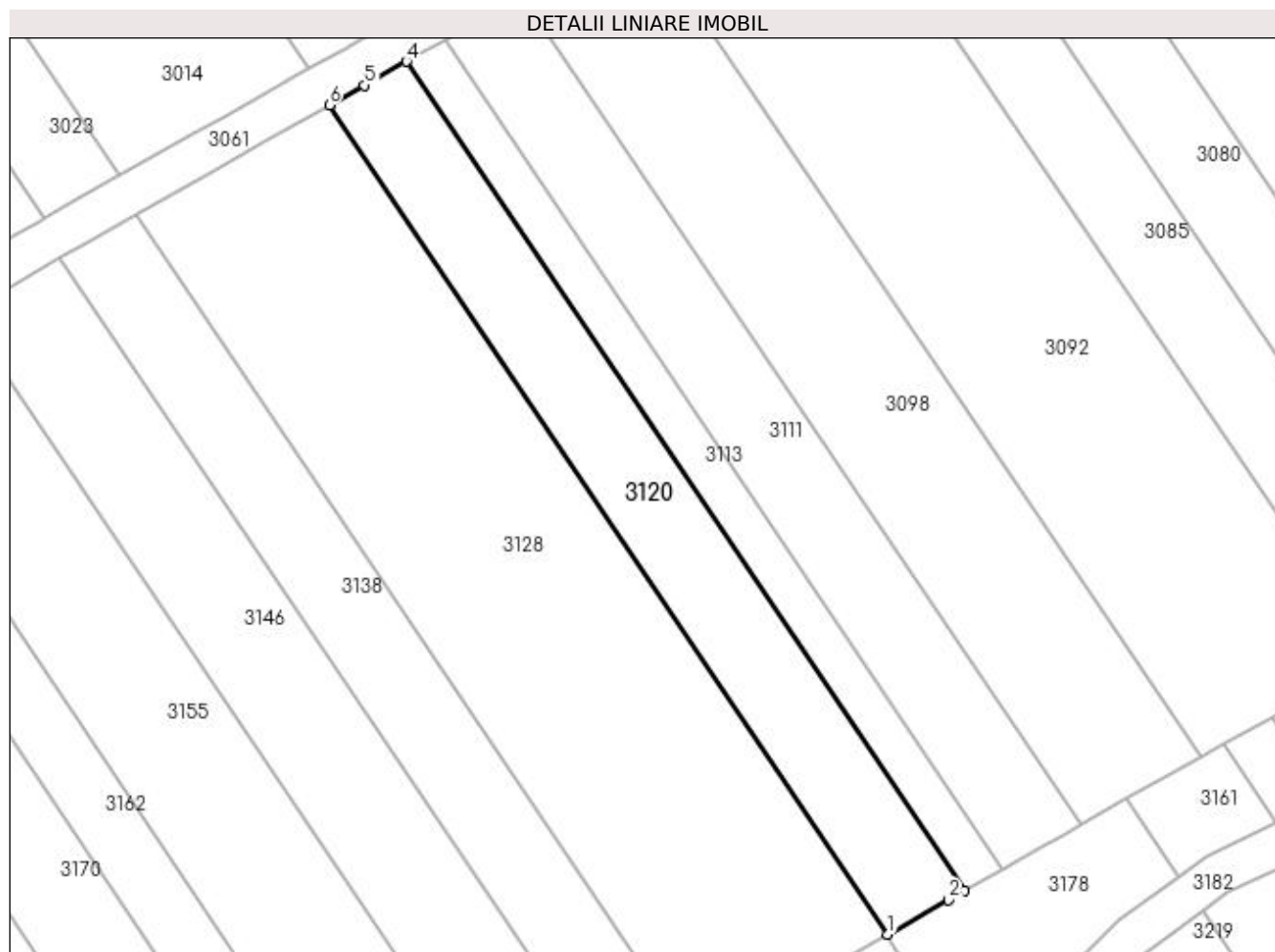
Inscrieri privind dezmembramintele dreptului de proprietate, drepturi reale de garanție și sarcini	Referințe
NU SUNT	

Anexa Nr. 1 La Partea I

Teren

Nr cadastral	Suprafața (mp)*	Observații / Referințe
	800	

* Suprafața este determinată în planul de proiecție Stereo 70.



Date referitoare la teren

Crt	Categorie folosință	Intra vilan	Suprafața (mp)	Tarla	Parcelă	Nr. topo	Observații / Referințe
1	vie	NU	800	27	148	-	

Lungime Segmente

1) Valorile lungimilor segmentelor sunt obținute din proiecție în plan.

Punct început	X / Y	Punct sfârșit	X / Y	Lungime segment (** (m)
1	398.380,486 326.979,904	2	398.386,255 326.983,176	6.633
2	398.386,255 326.983,176	3	398.387,821 326.984,065	1.8
3	398.387,821 326.984,065	4	398.334,649 327.062,969	95.148
4	398.334,649 327.062,969	5	398.330,663 327.060,708	4.582
5	398.330,663 327.060,708	6	398.327,314 327.058,808	3.85

Punct început	X / Y	Punct sfârșit	X / Y	Lungime segment (** (m)
6	398.327,314 327.058,808	1	398.380,486 326.979,904	95.148

** Lungimile segmentelor sunt determinate în planul de proiecție Stereo 70 și sunt rotunjite la 1 milimetru.

*** Distanța dintre puncte este formată din segmente cumulate ce sunt mai mici decât valoarea 1 milimetru.

**DATE DESPRE IMOBILUL NR. 3121**

Oficiul de Cadastru și Publicitate Imobiliară DOLJ
Biroul de Cadastru și Publicitate Imobiliară Craiova

A. Partea I. Descrierea imobilului

TEREN Extravilan

Adresa: Jud. Dolj, T27, P171

Nr. Crt	Nr cadastral Nr. topografic	Suprafața* (mp)	Observații / Referințe
A1		92	Sector cadastral:9 Teren neimprejmuit; Restul de suprafata se afla ID 3177

B. Partea II. Proprietari și acte

Inscrieri privitoare la dreptul de proprietate și alte drepturi reale		Referințe
/		
Act Notarial nr. Certificat de mostenitor 335, din 02/11/2004 emis de NP CERNOBAI CLAUDIU-EMIL;		
B1	Intabulare, drept de PROPRIETATE, dobandit prin Succesiune, cota actuala 1/4, cota initiala 1/4 1) CUTIERU TINCUTA	A1
Act Notarial nr. 335, din 02/11/2004 emis de NP CERNOBAI CLAUDIU-EMIL;		
B2	Intabulare, drept de PROPRIETATE, dobandit prin Succesiune, cota actuala 3/4, cota initiala 3/4 1) TOMA ANA-AURORA	A1

C. Partea III. SARCINI .

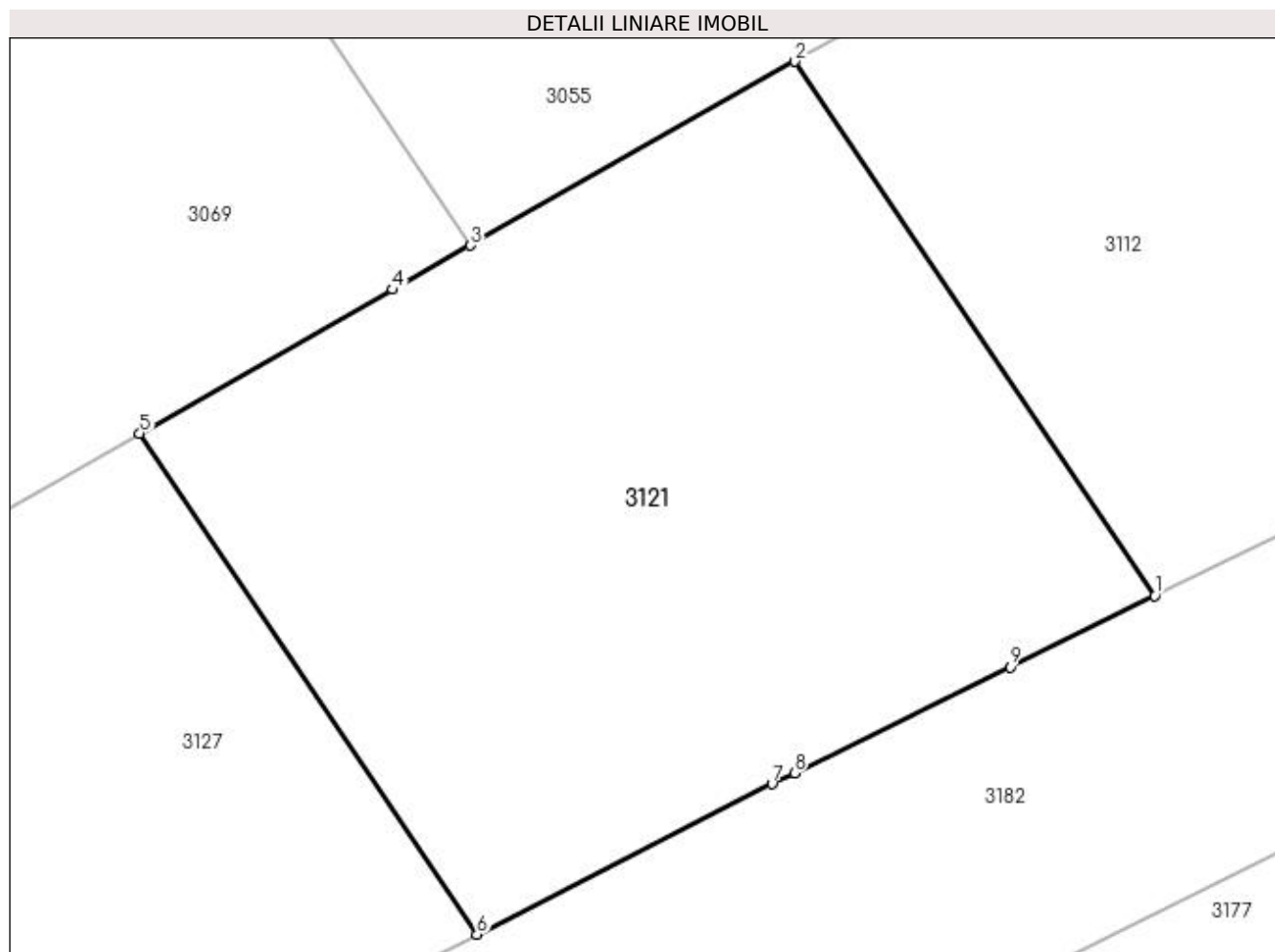
Inscrieri privind dezmembramintele dreptului de proprietate, drepturi reale de garanție și sarcini	Referințe
NU SUNT	

Anexa Nr. 1 La Partea I

Teren

Nr cadastral	Suprafața (mp)*	Observații / Referințe
	92	Restul de suprafata se afla ID 3177

* Suprafața este determinată în planul de proiecție Stereo 70.



Date referitoare la teren

Crt	Categorie folosință	Intra vilan	Suprafața (mp)	Tarla	Parcelă	Nr. topo	Observații / Referințe
1	vie	NU	92	27	171	-	Parcela despartita de drum

Lungime Segmente

1) Valorile lungimilor segmentelor sunt obținute din proiecție în plan.

Punct început	X / Y	Punct sfârșit	X / Y	Lungime segment (** (m)
1	398.465,701 327.017,894	2	398.460,655 327.025,382	9.031
2	398.460,655 327.025,382	3	398.456,109 327.022,804	5.227
3	398.456,109 327.022,804	4	398.455,018 327.022,185	1.254
4	398.455,018 327.022,185	5	398.451,467 327.020,17	4.082
5	398.451,467 327.020,17	6	398.456,2 327.013,147	8.469

Punct început	X / Y	Punct sfârşit	X / Y	Lungime segment (** (m)
6	398.456,2 327.013,147	7	398.460,335 327.015,254	4.641
7	398.460,335 327.015,254	8	398.460,65 327.015,41	0.352
8	398.460,65 327.015,41	9	398.463,675 327.016,897	3.371
9	398.463,675 327.016,897	1	398.465,701 327.017,894	2.258

** Lungimile segmentelor sunt determinate în planul de proiecție Stereo 70 și sunt rotunjite la 1 milimetru.

*** Distanța dintre puncte este formată din segmente cumulate ce sunt mai mici decât valoarea 1 milimetru.

**DATE DESPRE IMOBILUL NR. 3127**

Oficiul de Cadastru și Publicitate Imobiliară DOLJ
Biroul de Cadastru și Publicitate Imobiliară Craiova

A. Partea I. Descrierea imobilului

TEREN Extravilan

Adresa: Jud. Dolj, T27, P170

Nr. Crt	Nr cadastral Nr. topografic	Suprafața* (mp)	Observații / Referințe
A1		87	Sector cadastral:9 Teren neimprejmuit; Restul de suprafata se afla ID 3184

B. Partea II. Proprietari și acte

Inscrieri privitoare la dreptul de proprietate și alte drepturi reale		Referințe
/		
Act Notarial nr. Certificat de mostenitor 37, din 18/05/2017 emis de NP Carstea - Caba Terezia;		
B1	Intabulare, drept de PROPRIETATE, dobandit prin Succesiune, cota actuala 1/3, cota initiala 1/3 1) RADU NICOLAE	A1
B2	Intabulare, drept de PROPRIETATE, dobandit prin Succesiune, cota actuala 1/3, cota initiala 1/3 1) RADU ANA	A1
B3	Intabulare, drept de PROPRIETATE, dobandit prin Succesiune, cota actuala 1/3, cota initiala 1/3 1) RADU CRISTINEL	A1

C. Partea III. SARCINI .

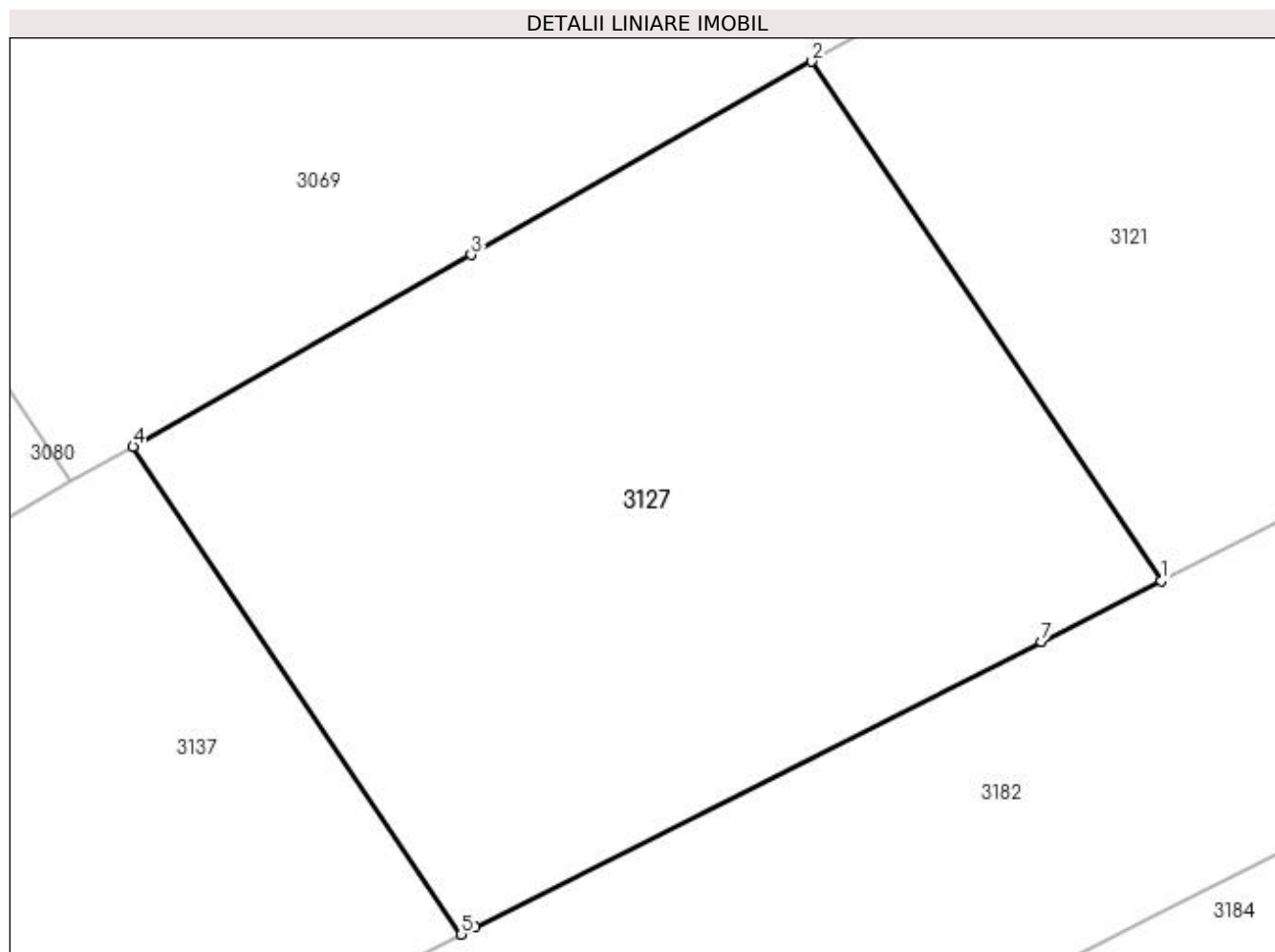
Inscrieri privind dezmembramintele dreptului de proprietate, drepturi reale de garanție și sarcini	Referințe
NU SUNT	

Anexa Nr. 1 La Partea I

Teren

Nr cadastral	Suprafața (mp)*	Observații / Referințe
	87	Restul de suprafata se afla ID 3184

* Suprafața este determinată în planul de proiecție Stereo 70.



Date referitoare la teren

Crt	Categorie folosință	Intravilan	Suprafața (mp)	Tarla	Parcelă	Nr. topo	Observații / Referințe
1	pasune	NU	87	27	170	-	Parcela despartita de drum

Lungime Segmente

1) Valorile lungimilor segmentelor sunt obținute din proiecție în plan.

Punct început	X / Y	Punct sfârșit	X / Y	Lungime segment (** (m)
1	398.456,2 327.013,147	2	398.451,467 327.020,17	8.469
2	398.451,467 327.020,17	3	398.446,855 327.017,554	5.302
3	398.446,855 327.017,554	4	398.442,28 327.014,958	5.261
4	398.442,28 327.014,958	5	398.446,726 327.008,36	7.956
5	398.446,726 327.008,36	6	398.446,915 327.008,456	0.212

Punct început	X / Y	Punct sfârșit	X / Y	Lungime segment (** (m)
6	398.446,915 327.008,456	7	398.454,578 327.012,321	8.582
7	398.454,578 327.012,321	1	398.456,2 327.013,147	1.82

** Lungimile segmentelor sunt determinate în planul de proiecție Stereo 70 și sunt rotunjite la 1 milimetru.

*** Distanța dintre puncte este formată din segmente cumulate ce sunt mai mici decât valoarea 1 milimetru.

**DATE DESPRE IMOBILUL NR. 3128**

Oficiul de Cadastru și Publicitate Imobiliară DOLJ
Biroul de Cadastru și Publicitate Imobiliară Craiova

A. Partea I. Descrierea imobilului

TEREN Extravilan

Adresa: Jud. Dolj, T27, P147

Nr. Crt	Nr cadastral Nr. topografic	Suprafața* (mp)	Observații / Referințe
A1		2.000	Sector cadastral:9 Teren neimprejmuit;

B. Partea II. Proprietari și acte

Inscrieri privitoare la dreptul de proprietate și alte drepturi reale	Referințe
/	
Act Administrativ nr. Titlu de proprietate 690-48128, din 18/02/1997 emis de CJSIPT Dolj;	
B1	A1
Intabulare, drept de PROPRIETATE, dobandit prin Reconstituire, cota actuala 1/1, cota initiala 1/1	
1) DINA GHEORGHE	
2) DIMIERU ION	

C. Partea III. SARCINI .

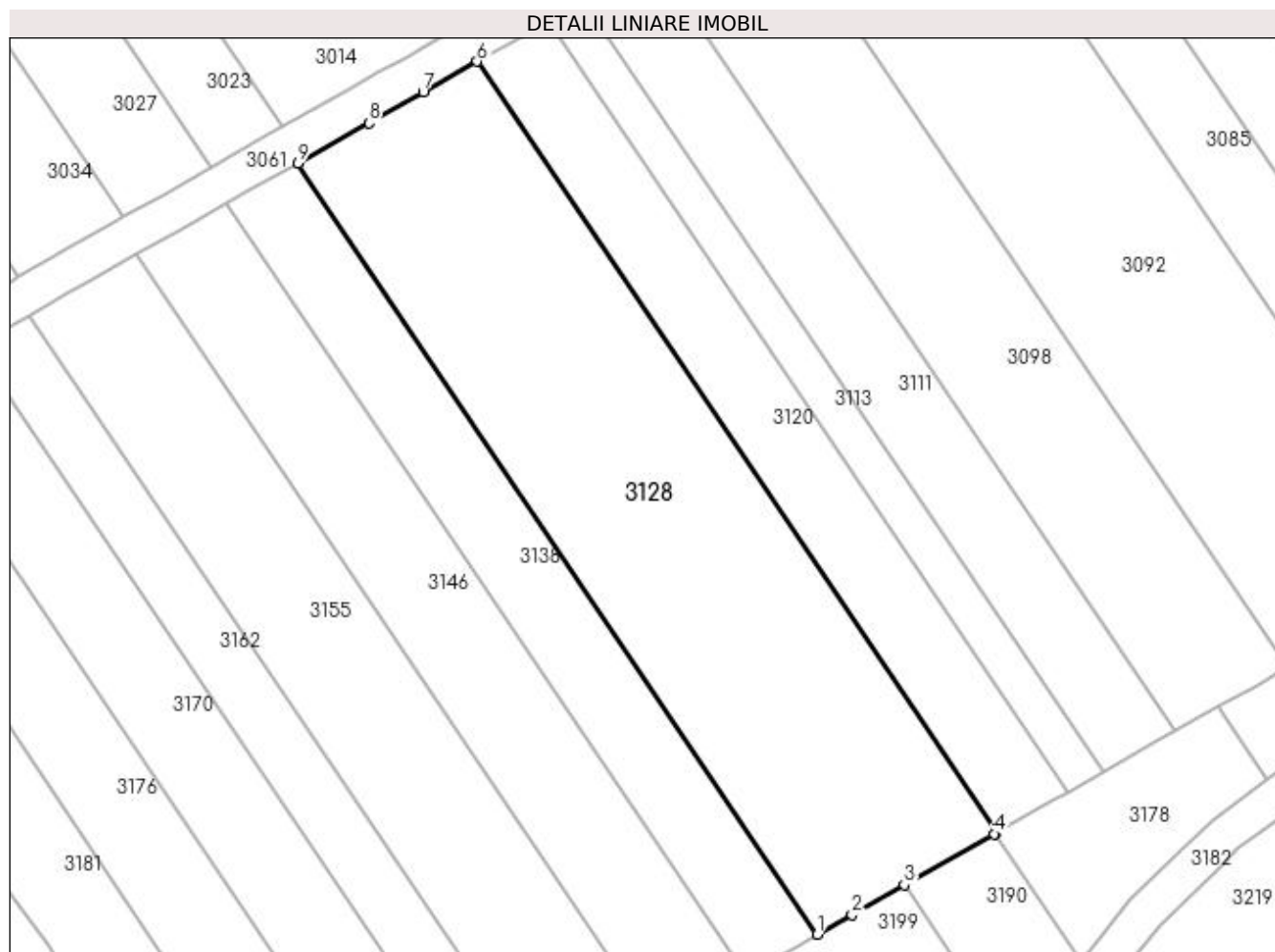
Inscrieri privind dezmembramintele dreptului de proprietate, drepturi reale de garanție și sarcini	Referințe
NU SUNT	

Anexa Nr. 1 La Partea I

Teren

Nr cadastral	Suprafața (mp)*	Observații / Referințe
	2.000	

* Suprafața este determinată în planul de proiecție Stereo 70.



Date referitoare la teren

Crt	Categorie folosință	Intra vilan	Suprafața (mp)	Tarla	Parcelă	Nr. topo	Observații / Referințe
1	vie	NU	2.000	27	147	-	

Lungime Segmente

1) Valorile lungimilor segmentelor sunt obținute din proiecție în plan.

Punct început	X / Y	Punct sfârșit	X / Y	Lungime segment (** (m)
1	398.362,149 326.969,501	2	398.365,699 326.971,516	4.082
2	398.365,699 326.971,516	3	398.371,067 326.974,56	6.171
3	398.371,067 326.974,56	4	398.380,256 326.979,773	10.565
4	398.380,256 326.979,773	5	398.380,486 326.979,904	0.264
5	398.380,486 326.979,904	6	398.327,314 327.058,808	95.148

Punct început	X / Y	Punct sfârșit	X / Y	Lungime segment (** (m)
6	398.327,314 327.058,808	7	398.321,813 327.055,687	6.324
7	398.321,813 327.055,687	8	398.316,247 327.052,53	6.399
8	398.316,247 327.052,53	9	398.308,977 327.048,405	8.359
9	398.308,977 327.048,405	1	398.362,149 326.969,501	95.148

** Lungimile segmentelor sunt determinate în planul de proiecție Stereo 70 și sunt rotunjite la 1 milimetru.

*** Distanța dintre puncte este formată din segmente cumulate ce sunt mai mici decât valoarea 1 milimetru.

**DATE DESPRE IMOBILUL NR. 3137**

Oficiul de Cadastru și Publicitate Imobiliară DOLJ
Biroul de Cadastru și Publicitate Imobiliară Craiova

A. Partea I. Descrierea imobilului

TEREN Extravilan

Adresa: Jud. Dolj, T27, P168

Nr. Crt	Nr cadastral Nr. topografic	Suprafața* (mp)	Observații / Referințe
A1		149	Sector cadastral:9 Teren neimprejmuit; Restul de suprafata se afla ID 3191

B. Partea II. Proprietari și acte

Inscrieri privitoare la dreptul de proprietate și alte drepturi reale		Referințe
/		
Act Administrativ nr. Titlu de proprietate 1449-59556, din 17/11/1998 emis de CJSIPT Dolj;		
B1	Intabulare, drept de PROPRIETATE, dobandit prin Reconstituire, cota actuala 1/1, cota initiala 1/1 1) BADEA ALEXANDRU	A1

C. Partea III. SARCINI .

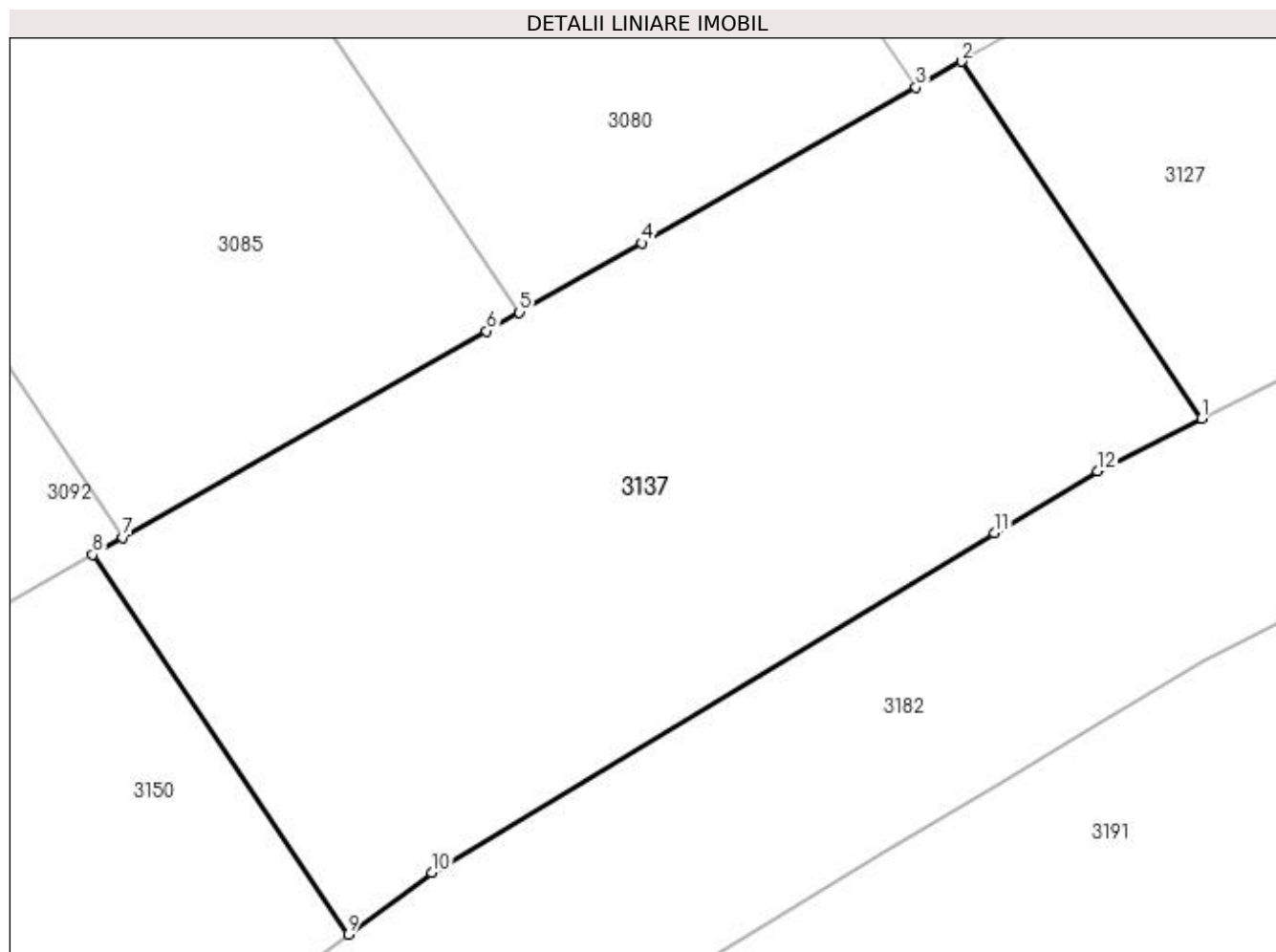
Inscrieri privind dezmembramintele dreptului de proprietate, drepturi reale de garanție și sarcini	Referințe
NU SUNT	

Anexa Nr. 1 La Partea I

Teren

Nr cadastral	Suprafața (mp)*	Observații / Referințe
	149	Restul de suprafata se afla ID 3191

* Suprafața este determinată în planul de proiecție Stereo 70.



Date referitoare la teren

Crt	Categorie folosință	Intra vilan	Suprafața (mp)	Tarla	Parcelă	Nr. topo	Observații / Referințe
1	vie	NU	149	27	168	-	Parcela despartita de drum

Lungime Segmente

1) Valorile lungimilor segmentelor sunt obținute din proiecție în plan.

Punct început	X / Y	Punct sfârșit	X / Y	Lungime segment (** (m)
1	398.446,726 327.008,36	2	398.442,28 327.014,958	7.956
2	398.442,28 327.014,958	3	398.441,439 327.014,481	0.966
3	398.441,439 327.014,481	4	398.436,364 327.011,603	5.834
4	398.436,364 327.011,603	5	398.434,104 327.010,32	2.599
5	398.434,104 327.010,32	6	398.433,494 327.009,974	0.701

Punct început	X / Y	Punct sfârșit	X / Y	Lungime segment (** (m)
6	398.433,494 327.009,974	7	398.426,769 327.006,159	7.732
7	398.426,769 327.006,159	8	398.426,206 327.005,84	0.647
8	398.426,206 327.005,84	9	398.430,938 326.998,818	8.467
9	398.430,938 326.998,818	10	398.432,486 326.999,959	1.923
10	398.432,486 326.999,959	11	398.442,894 327.006,239	12.156
11	398.442,894 327.006,239	12	398.444,798 327.007,388	2.223
12	398.444,798 327.007,388	1	398.446,726 327.008,36	2.16

** Lungimile segmentelor sunt determinate în planul de proiecție Stereo 70 și sunt rotunjite la 1 milimetru.

*** Distanța dintre puncte este formată din segmente cumulate ce sunt mai mici decât valoarea 1 milimetru.

**DATE DESPRE IMOBILUL NR. 3138**

Oficiul de Cadastru și Publicitate Imobiliară DOLJ
Biroul de Cadastru și Publicitate Imobiliară Craiova

A. Partea I. Descrierea imobilului

TEREN Extravilan

Adresa: Jud. Dolj, T27, P146

Nr. Crt	Nr cadastral Nr. topografic	Suprafața* (mp)	Observații / Referințe
A1		800	Sector cadastral:9 Teren neimprejmuit;

B. Partea II. Proprietari și acte

Inscrieri privitoare la dreptul de proprietate și alte drepturi reale	Referințe
/	
Act Administrativ nr. Titlu de proprietate 1064-1367, din 04/08/1997 emis de CJSIPT Dolj;	
B1	A1
Intabulare, drept de PROPRIETATE, dobândit prin Reconstituire, cota actuala 1/1, cota initiala 1/1	
1) DRAGA NICULINA	
2) TRANDAFIR MARIOARA	
3) GHEORGHISOR MIRCEA	

C. Partea III. SARCINI .

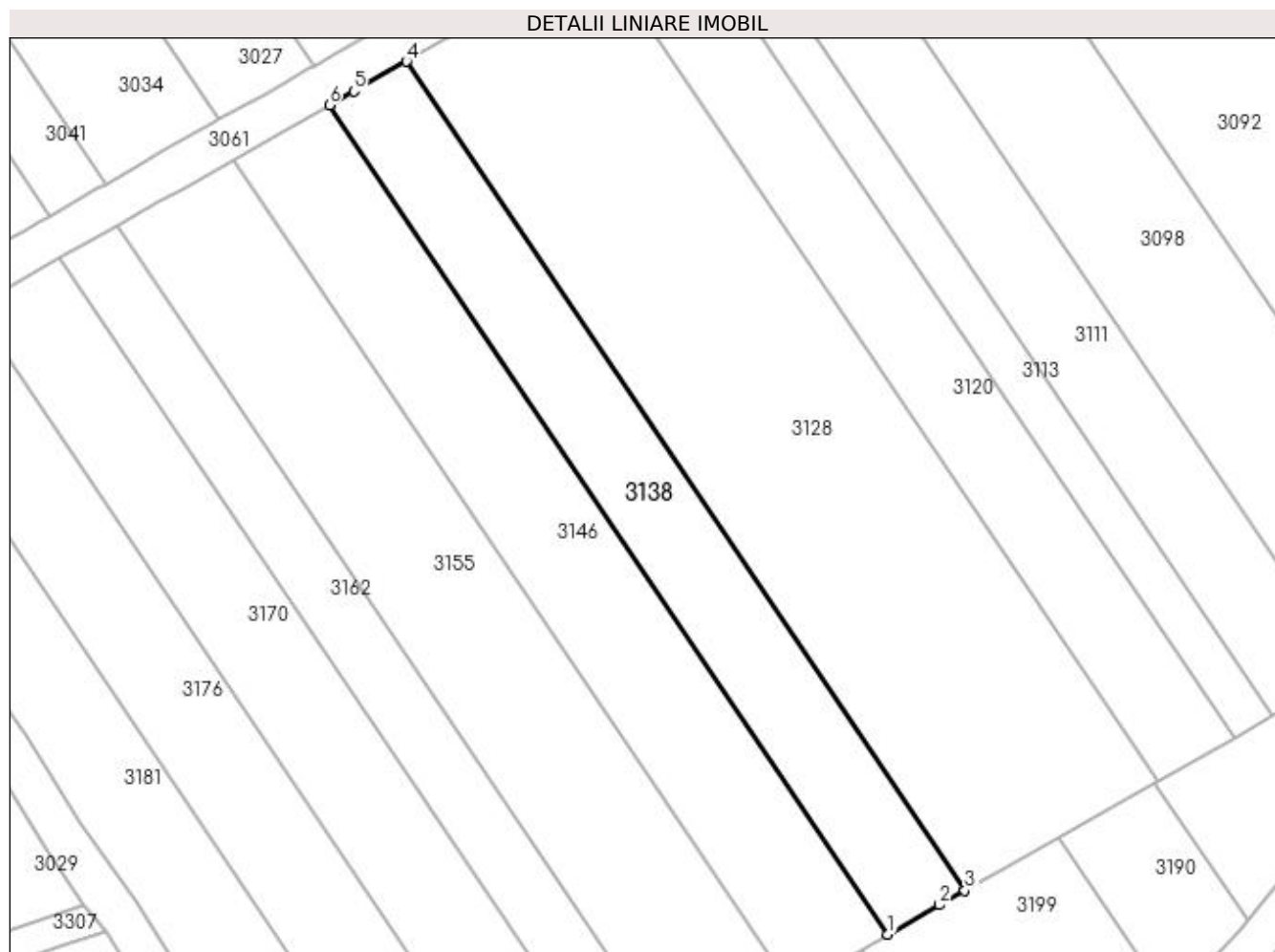
Inscrieri privind dezmembramintele dreptului de proprietate, drepturi reale de garanție și sarcini	Referințe
NU SUNT	

Anexa Nr. 1 La Partea I

Teren

Nr cadastral	Suprafața (mp)*	Observații / Referințe
	800	

* Suprafața este determinată în planul de proiecție Stereo 70.



Date referitoare la teren

Crt	Categorie folosință	Intra vilan	Suprafața (mp)	Tarla	Parcelă	Nr. topo	Observații / Referințe
1	vie	NU	800	27	146	-	

Lungime Segmente

1) Valorile lungimilor segmentelor sunt obținute din proiecție în plan.

Punct început	X / Y	Punct sfârșit	X / Y	Lungime segment (** (m)
1	398.354,814 326.965,34	2	398.359,738 326.968,133	5.661
2	398.359,738 326.968,133	3	398.362,149 326.969,501	2.772
3	398.362,149 326.969,501	4	398.308,977 327.048,405	95.148
4	398.308,977 327.048,405	5	398.303,974 327.045,567	5.752
5	398.303,974 327.045,567	6	398.301,642 327.044,244	2.681

Punct început	X / Y	Punct sfârșit	X / Y	Lungime segment (** (m)
6	398.301,642 327.044,244	1	398.354,814 326.965,34	95.148

** Lungimile segmentelor sunt determinate în planul de proiecție Stereo 70 și sunt rotunjite la 1 milimetru.

*** Distanța dintre puncte este formată din segmente cumulate ce sunt mai mici decât valoarea 1 milimetru.

**DATE DESPRE IMOBILUL NR. 3146**

Oficiul de Cadastru și Publicitate Imobiliară DOLJ
Biroul de Cadastru și Publicitate Imobiliară Craiova

A. Partea I. Descrierea imobilului

TEREN Extravilan

Adresa: Jud. Dolj, T27, P145

Nr. Crt	Nr cadastral Nr. topografic	Suprafața* (mp)	Observații / Referințe
A1		1.000	Sector cadastral:9 Teren neimprejmuit;

B. Partea II. Proprietari și acte

Inscrieri privitoare la dreptul de proprietate și alte drepturi reale	Referințe
/	
Act Notarial nr. Certificat de mostenitor 31, din 28/06/2006 emis de NP FURTUNA SIMONA;	
B1	A1
Intabulare, drept de PROPRIETATE, dobandit prin Succesiune, cota actuala 1/1, cota initiala 1/1 1) NITA MIRCEA	

C. Partea III. SARCINI .

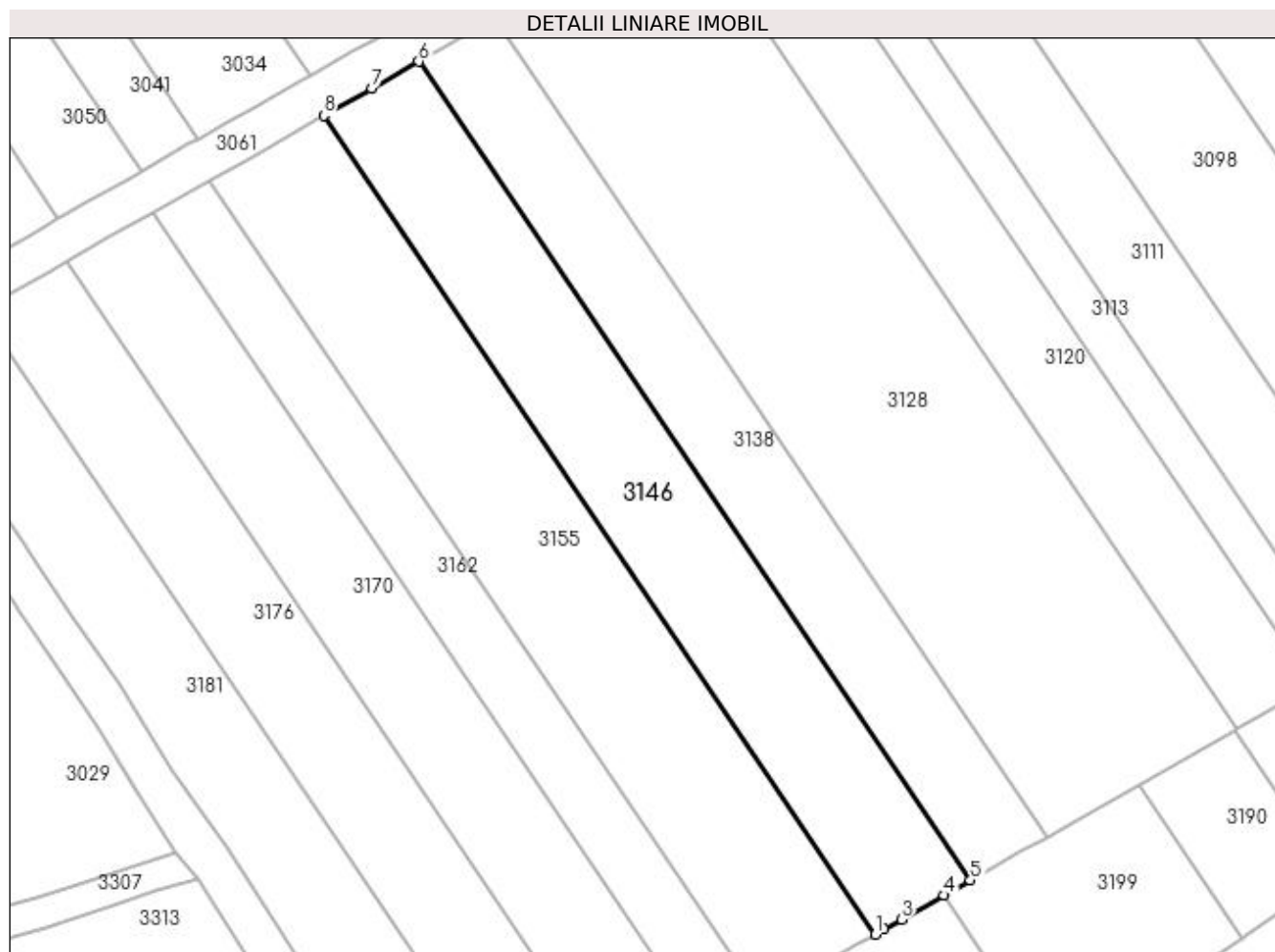
Inscrieri privind dezmembramintele dreptului de proprietate, drepturi reale de garanție și sarcini	Referințe
NU SUNT	

Anexa Nr. 1 La Partea I

Teren

Nr cadastral	Suprafața (mp)*	Observații / Referințe
	1.000	

* Suprafața este determinată în planul de proiecție Stereo 70.



Date referitoare la teren

Crt	Categorie folosință	Intra vilan	Suprafața (mp)	Tarla	Parcelă	Nr. topo	Observații / Referințe
1	vie	NU	1.000	27	145	-	

Lungime Segmente

1) Valorile lungimilor segmentelor sunt obținute din proiecție în plan.

Punct început	X / Y	Punct sfârșit	X / Y	Lungime segment (** (m)
1	398.345,645 326.960,139	2	398.346,491 326.960,619	0.973
2	398.346,491 326.960,619	3	398.348,182 326.961,578	1.943
3	398.348,182 326.961,578	4	398.352,281 326.963,903	4.713
4	398.352,281 326.963,903	5	398.354,814 326.965,34	2.912
5	398.354,814 326.965,34	6	398.301,642 327.044,244	95.148

Punct început	X / Y	Punct sfârșit	X / Y	Lungime segment (** (m)
6	398.301,642 327.044,244	7	398.297,093 327.041,664	5.23
7	398.297,093 327.041,664	8	398.292,473 327.039,043	5.311
8	398.292,473 327.039,043	1	398.345,645 326.960,139	95.148

** Lungimile segmentelor sunt determinate în planul de proiecție Stereo 70 și sunt rotunjite la 1 milimetru.

*** Distanța dintre puncte este formată din segmente cumulate ce sunt mai mici decât valoarea 1 milimetru.

**DATE DESPRE IMOBILUL NR. 3150**

Oficiul de Cadastru și Publicitate Imobiliară DOLJ
Biroul de Cadastru și Publicitate Imobiliară Craiova

A. Partea I. Descrierea imobilului

TEREN Extravilan

Adresa: Jud. Dolj, T27, P167

Nr. Crt	Nr cadastral Nr. topografic	Suprafața* (mp)	Observații / Referințe
A1		95	Sector cadastral:9 Teren neimprejmuit; Restul de suprafata se afla ID 3197

B. Partea II. Proprietari și acte

Inscrieri privitoare la dreptul de proprietate și alte drepturi reale		Referințe
/		
Act Notarial nr. Act de partaj voluntar 3394, din 26/11/2001 emis de NP Gageatu Ilie;		
B1	Intabulare, drept de PROPRIETATE, dobandit prin lesire Din Indiviziune, cota actuala 1/1, cota initiala 1/1 1) GRINDEANU MARIN DEFUNCT:Da	A1

C. Partea III. SARCINI .

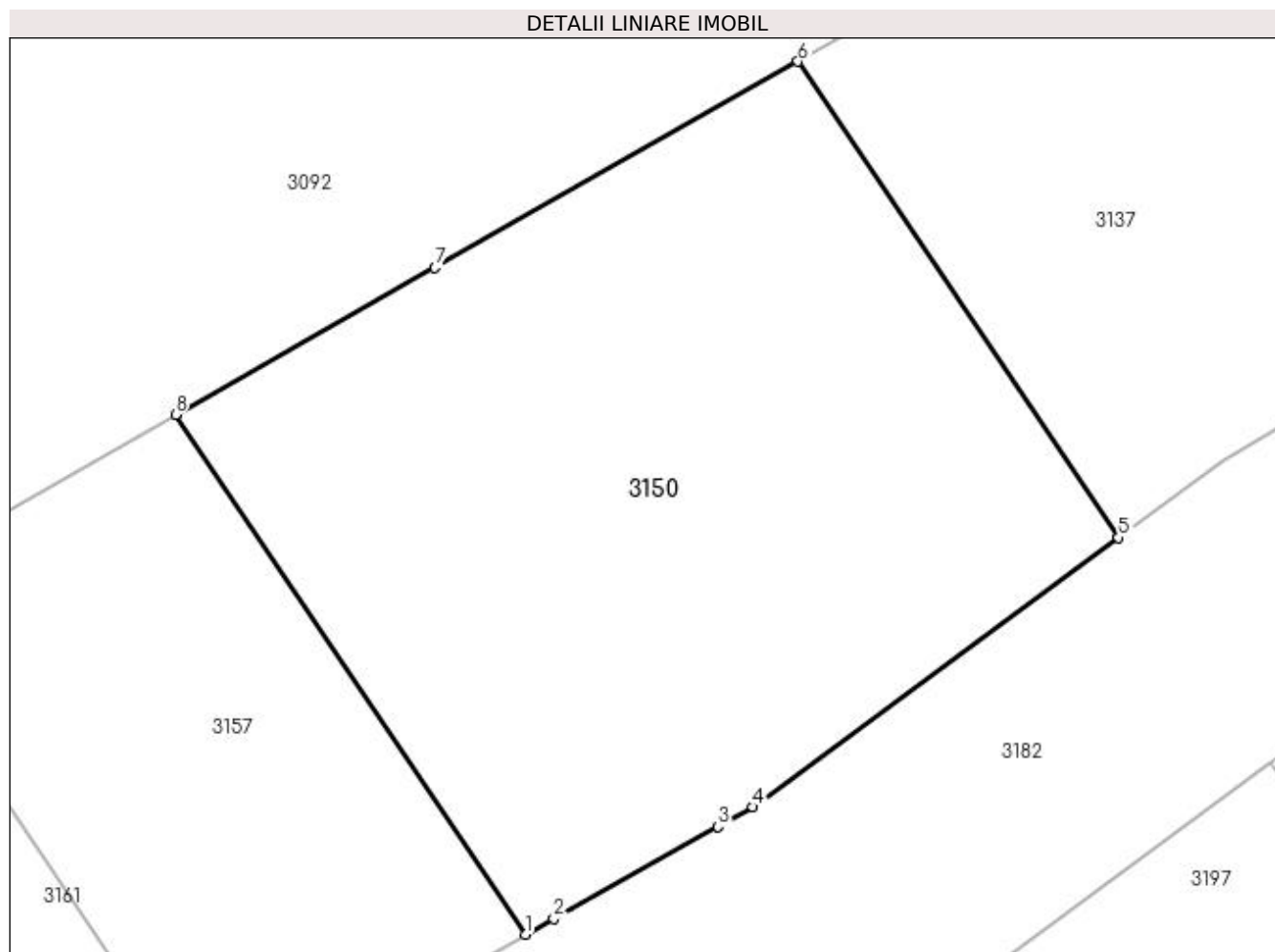
Inscrieri privind dezmembramintele dreptului de proprietate, drepturi reale de garanție și sarcini	Referințe
NU SUNT	

Anexa Nr. 1 La Partea I

Teren

Nr cadastral	Suprafața (mp)*	Observații / Referințe
	95	Restul de suprafata se afla ID 3197

* Suprafața este determinată în planul de proiecție Stereo 70.



Date referitoare la teren

Crt	Categorie folosință	Intra vilan	Suprafața (mp)	Tarla	Parcelă	Nr. topo	Observații / Referințe
1	vie	NU	95	27	167	-	Parcela despartita de drum

Lungime Segmente

1) Valorile lungimilor segmentelor sunt obținute din proiecție în plan.

Punct început	X / Y	Punct sfârșit	X / Y	Lungime segment (** (m)
1	398.422,185 326.992,966	2	398.422,602 326.993,2	0.478
2	398.422,602 326.993,2	3	398.425,029 326.994,557	2.78
3	398.425,029 326.994,557	4	398.425,542 326.994,844	0.589
4	398.425,542 326.994,844	5	398.430,938 326.998,818	6.701
5	398.430,938 326.998,818	6	398.426,206 327.005,84	8.467

Punct început	X / Y	Punct sfârșit	X / Y	Lungime segment (** (m)
6	398.426,206 327.005,84	7	398.420,847 327.002,8	6.161
7	398.420,847 327.002,8	8	398.417,021 327.000,63	4.399
8	398.417,021 327.000,63	1	398.422,185 326.992,966	9.241

** Lungimile segmentelor sunt determinate în planul de proiecție Stereo 70 și sunt rotunjite la 1 milimetru.

*** Distanța dintre puncte este formată din segmente cumulate ce sunt mai mici decât valoarea 1 milimetru.

**DATE DESPRE IMOBILUL NR. 3155**

Oficiul de Cadastru și Publicitate Imobiliară DOLJ
Biroul de Cadastru și Publicitate Imobiliară Craiova

A. Partea I. Descrierea imobilului

TEREN Extravilan

Adresa: Jud. Dolj, T27, P144

Nr. Crt	Nr cadastral Nr. topografic	Suprafața* (mp)	Observații / Referințe
A1		1.200	Sector cadastral:9 Teren neimprejmuit;

B. Partea II. Proprietari și acte

Inscrieri privitoare la dreptul de proprietate și alte drepturi reale		Referințe
/		
Act Notarial nr. Certificat de mostenitor 37, din 18/05/2017 emis de NP Carstea - Caba Terezia;		
B1	Intabulare, drept de PROPRIETATE, dobandit prin Succesiune, cota actuala 1/3, cota initiala 1/3 1) RADU NICOLAE	A1
B2	Intabulare, drept de PROPRIETATE, dobandit prin Succesiune, cota actuala 1/3, cota initiala 1/3 1) RADU ANA	A1
B3	Intabulare, drept de PROPRIETATE, dobandit prin Succesiune, cota actuala 1/3, cota initiala 1/3 1) RADU CRISTINEL	A1

C. Partea III. SARCINI .

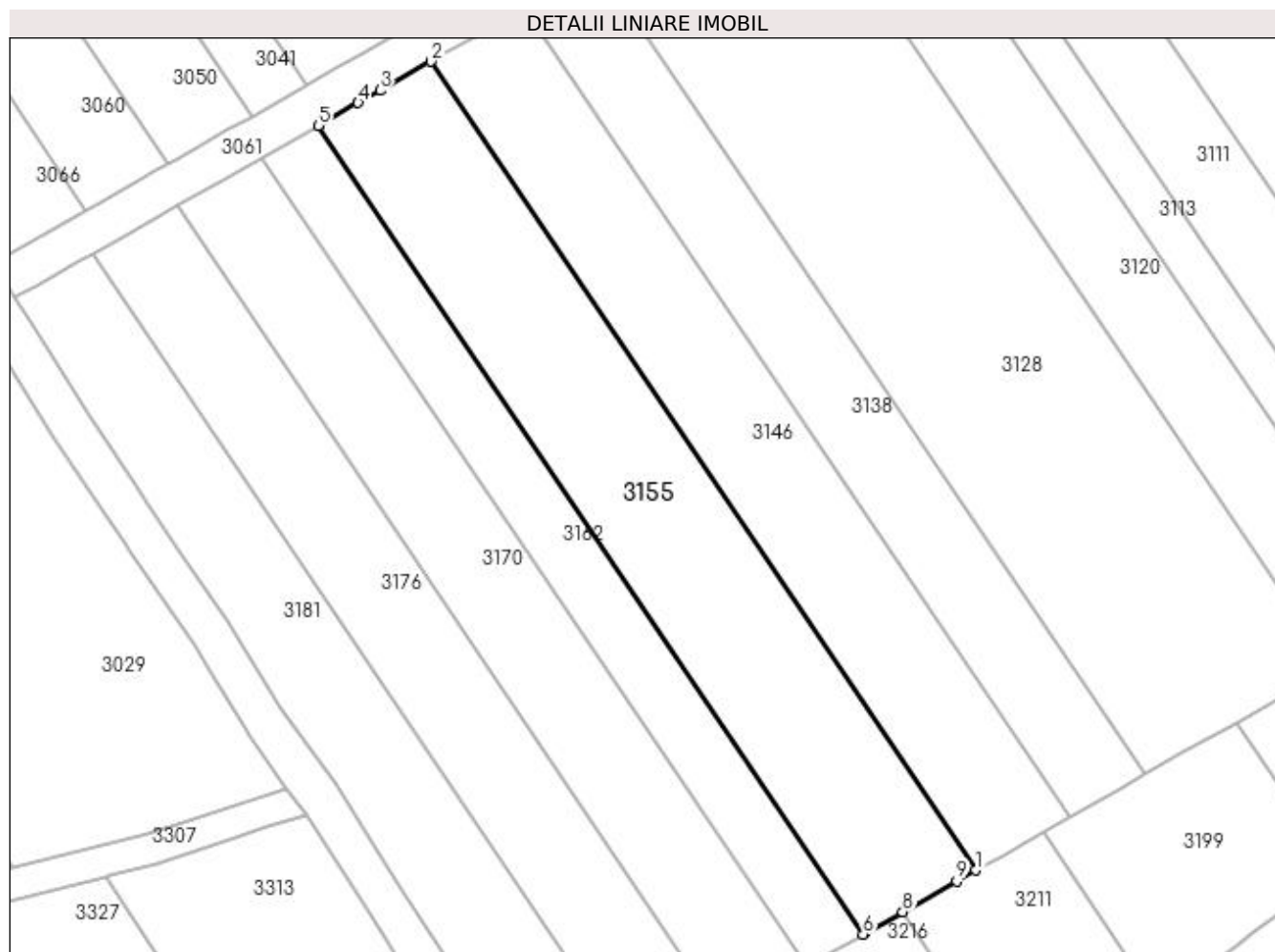
Inscrieri privind dezmembramintele dreptului de proprietate, drepturi reale de garanție și sarcini	Referințe
NU SUNT	

Anexa Nr. 1 La Partea I

Teren

Nr cadastral	Suprafața (mp)*	Observații / Referințe
	1.200	

* Suprafața este determinată în planul de proiecție Stereo 70.



Date referitoare la teren

Crt	Categorie folosință	Intra vilan	Suprafața (mp)	Tarla	Parcelă	Nr. topo	Observații / Referințe
1	vie	NU	1.200	27	144	-	

Lungime Segmente

1) Valorile lungimilor segmentelor sunt obținute din proiecție în plan.

Punct început	X / Y	Punct sfârșit	X / Y	Lungime segment (** (m)
1	398.345,645 326.960,139	2	398.292,473 327.039,043	95.148
2	398.292,473 327.039,043	3	398.287,51 327.036,228	5.706
3	398.287,51 327.036,228	4	398.285,36 327.035,008	2.472
4	398.285,36 327.035,008	5	398.281,471 327.032,802	4.472
5	398.281,471 327.032,802	6	398.334,643 326.953,898	95.148

Punct început	X / Y	Punct sfârșit	X / Y	Lungime segment (** (m)
6	398.334,643 326.953,898	7	398.334,845 326.954,012	0.232
7	398.334,845 326.954,012	8	398.338,502 326.956,086	4.204
8	398.338,502 326.956,086	9	398.343,782 326.959,082	6.07
9	398.343,782 326.959,082	1	398.345,645 326.960,139	2.143

** Lungimile segmentelor sunt determinate în planul de proiecție Stereo 70 și sunt rotunjite la 1 milimetru.

*** Distanța dintre puncte este formată din segmente cumulate ce sunt mai mici decât valoarea 1 milimetru.

**DATE DESPRE IMOBILUL NR. 3157**

Oficiul de Cadastru și Publicitate Imobiliară DOLJ
Biroul de Cadastru și Publicitate Imobiliară Craiova

A. Partea I. Descrierea imobilului

TEREN Extravilan

Adresa: Jud. Dolj, T27, P166

Nr. Crt	Nr cadastral Nr. topografic	Suprafața* (mp)	Observații / Referințe
A1		48	Sector cadastral:9 Teren neimprejmuit; Restul de suprafata se afla ID 3203

B. Partea II. Proprietari și acte

Inscrieri privitoare la dreptul de proprietate și alte drepturi reale		Referințe
/		
Act Notarial nr. Certificat de mostenitor suplimentar 311, din 01/11/2021 emis de NP JIANU GEORGETA CRISTINA;		
B1	Intabulare, drept de PROPRIETATE, dobandit prin Succesiune, cota actuala 1/1, cota initiala 1/1 1) DINCA NICOLAE	A1

C. Partea III. SARCINI .

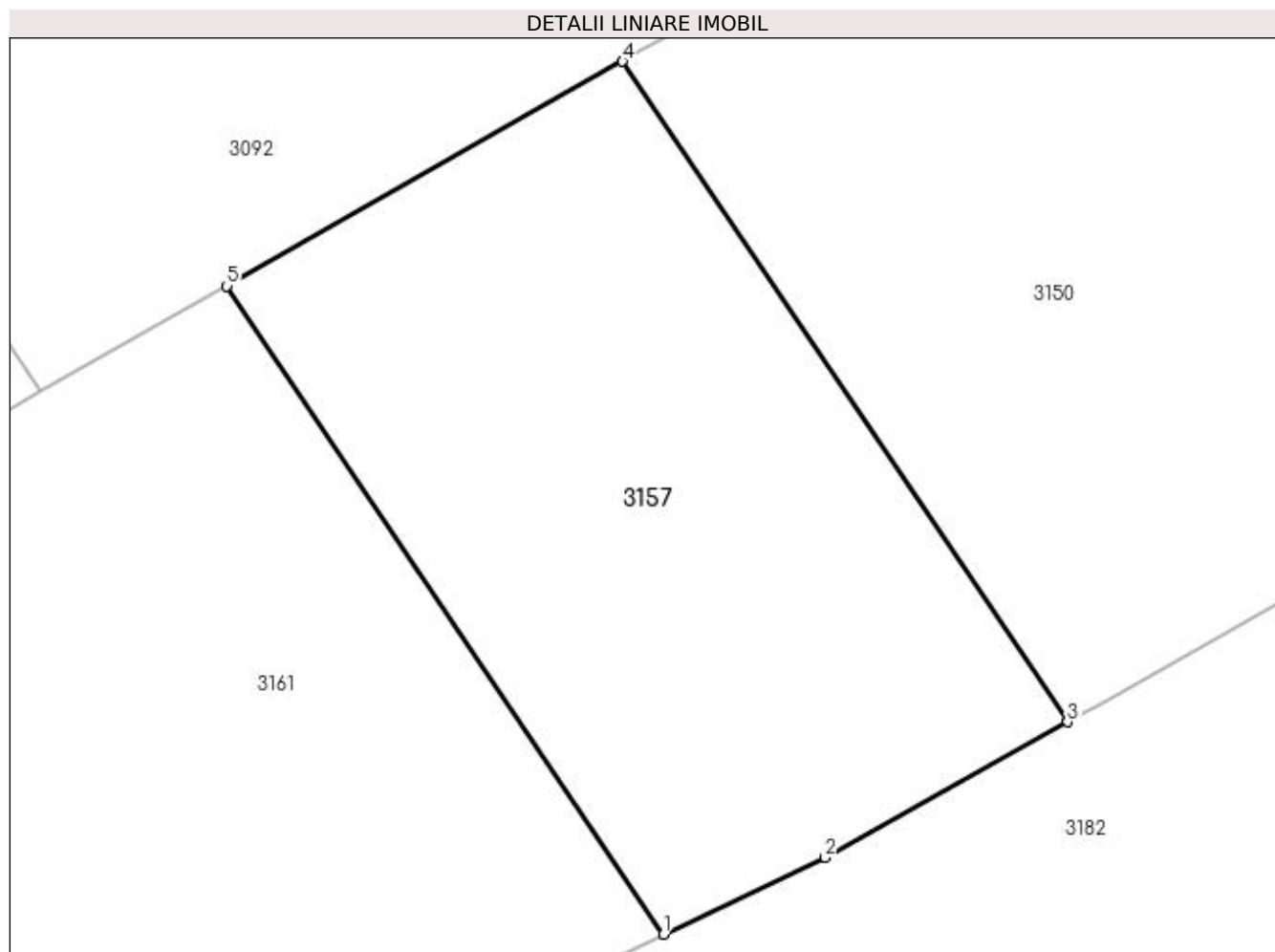
Inscrieri privind dezmembramintele dreptului de proprietate, drepturi reale de garanție și sarcini	Referințe
NU SUNT	

Anexa Nr. 1 La Partea I

Teren

Nr cadastral	Suprafața (mp)*	Observații / Referințe
	48	Restul de suprafata se afla ID 3203

* Suprafața este determinată în planul de proiecție Stereo 70.



Date referitoare la teren

Crt	Categorie folosință	Intra vilan	Suprafața (mp)	Tarla	Parcelă	Nr. topo	Observații / Referințe
1	vie	NU	48	27	166	-	Parcela despartita de drum

Lungime Segmente

1) Valorile lungimilor segmentelor sunt obținute din proiecție în plan.

Punct început	X / Y	Punct sfârșit	X / Y	Lungime segment (** (m)
1	398.417,496 326.990,503	2	398.419,373 326.991,393	2.078
2	398.419,373 326.991,393	3	398.422,185 326.992,966	3.222
3	398.422,185 326.992,966	4	398.417,021 327.000,63	9.241
4	398.417,021 327.000,63	5	398.412,428 326.998,024	5.281
5	398.412,428 326.998,024	1	398.417,496 326.990,503	9.069

**** Lungimile segmentelor sunt determinate în planul de proiecție Stereo 70 și sunt rotunjite la 1 milimetru.**

***** Distanța dintre puncte este formată din segmente cumulate ce sunt mai mici decât valoarea 1 milimetru.**

**DATE DESPRE IMOBILUL NR. 3161**

Oficiul de Cadastru și Publicitate Imobiliară DOLJ
Biroul de Cadastru și Publicitate Imobiliară Craiova

A. Partea I. Descrierea imobilului

TEREN Extravilan

Adresa: Jud. Dolj, T27, P165

Nr. Crt	Nr cadastral Nr. topografic	Suprafața* (mp)	Observații / Referințe
A1		92	Sector cadastral:9 Teren neimprejmuit; Restul de suprafata se afla ID 3207

B. Partea II. Proprietari și acte

Inscrieri privitoare la dreptul de proprietate și alte drepturi reale		Referințe
/		
Act Administrativ nr. Titlu de proprietate 713-44776, din 04/03/1997 emis de CJSIPT Dolj;		
B1	Intabulare, drept de PROPRIETATE, dobandit prin Reconstituire, cota actuala 1/1, cota initiala 1/1 1) BREBUTA CONSTANTIN	A1

C. Partea III. SARCINI .

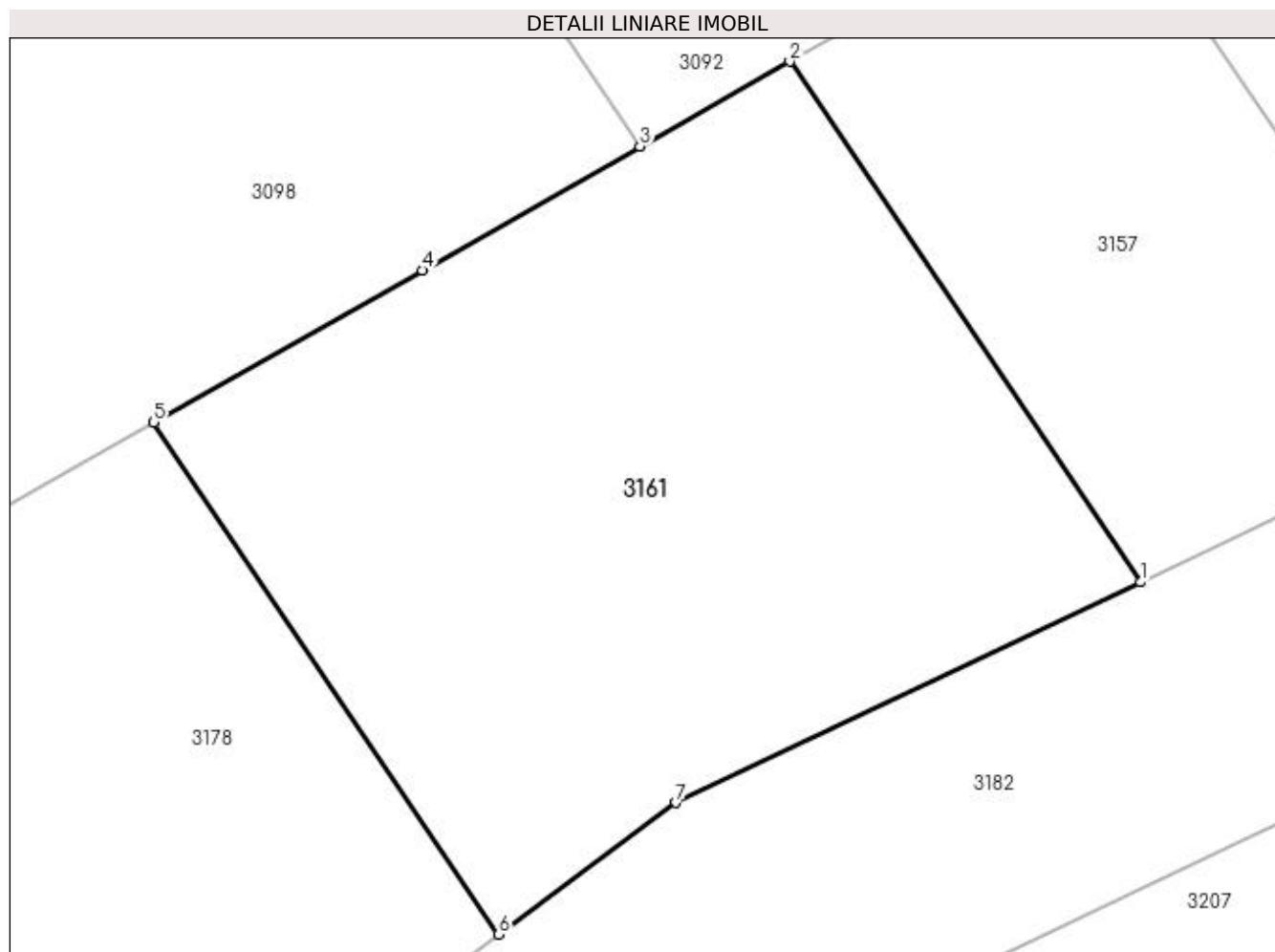
Inscrieri privind dezmembramintele dreptului de proprietate, drepturi reale de garanție și sarcini	Referințe
NU SUNT	

Anexa Nr. 1 La Partea I

Teren

Nr cadastral	Suprafața (mp)*	Observații / Referințe
	92	Restul de suprafata se afla ID 3207

* Suprafața este determinată în planul de proiecție Stereo 70.



Date referitoare la teren

Crt	Categorie folosință	Intra vilan	Suprafața (mp)	Tarla	Parcelă	Nr. topo	Observații / Referințe
1	vie	NU	92	27	165	-	Parcela despartita de drum

Lungime Segmente

1) Valorile lungimilor segmentelor sunt obținute din proiecție în plan.

Punct început	X / Y	Punct sfârșit	X / Y	Lungime segment (** (m)
1	398.417,496 326.990,503	2	398.412,428 326.998,024	9.069
2	398.412,428 326.998,024	3	398.410,266 326.996,797	2.486
3	398.410,266 326.996,797	4	398.407,118 326.995,012	3.618
4	398.407,118 326.995,012	5	398.403,24 326.992,812	4.459
5	398.403,24 326.992,812	6	398.408,223 326.985,418	8.916

Punct început	X / Y	Punct sfârșit	X / Y	Lungime segment (** (m)
6	398.408,223 326.985,418	7	398.410,787 326.987,32	3.193
7	398.410,787 326.987,32	1	398.417,496 326.990,503	7.426

** Lungimile segmentelor sunt determinate în planul de proiecție Stereo 70 și sunt rotunjite la 1 milimetru.

*** Distanța dintre puncte este formată din segmente cumulate ce sunt mai mici decât valoarea 1 milimetru.

**DATE DESPRE IMOBILUL NR. 3162**

Oficiul de Cadastru și Publicitate Imobiliară DOLJ
Biroul de Cadastru și Publicitate Imobiliară Craiova

A. Partea I. Descrierea imobilului

TEREN Extravilan

Adresa: Jud. Dolj, T27, P143

Nr. Crt	Nr cadastral Nr. topografic	Suprafața* (mp)	Observații / Referințe
A1		600	Sector cadastral:9 Teren neimprejmuit;

B. Partea II. Proprietari și acte

Inscrieri privitoare la dreptul de proprietate și alte drepturi reale	Referințe
/	
Act Notarial nr. Certificat de mostenitor 416, din 08/12/2004 emis de NP CERNOBAI CLAUDIU-EMIL;	
B1	A1
Intabulare, drept de PROPRIETATE, dobandit prin Succesiune, cota actuala 1/1, cota initiala 1/1 1) GRINDEANU NICOLAE DEFUNCT:Da	

C. Partea III. SARCINI .

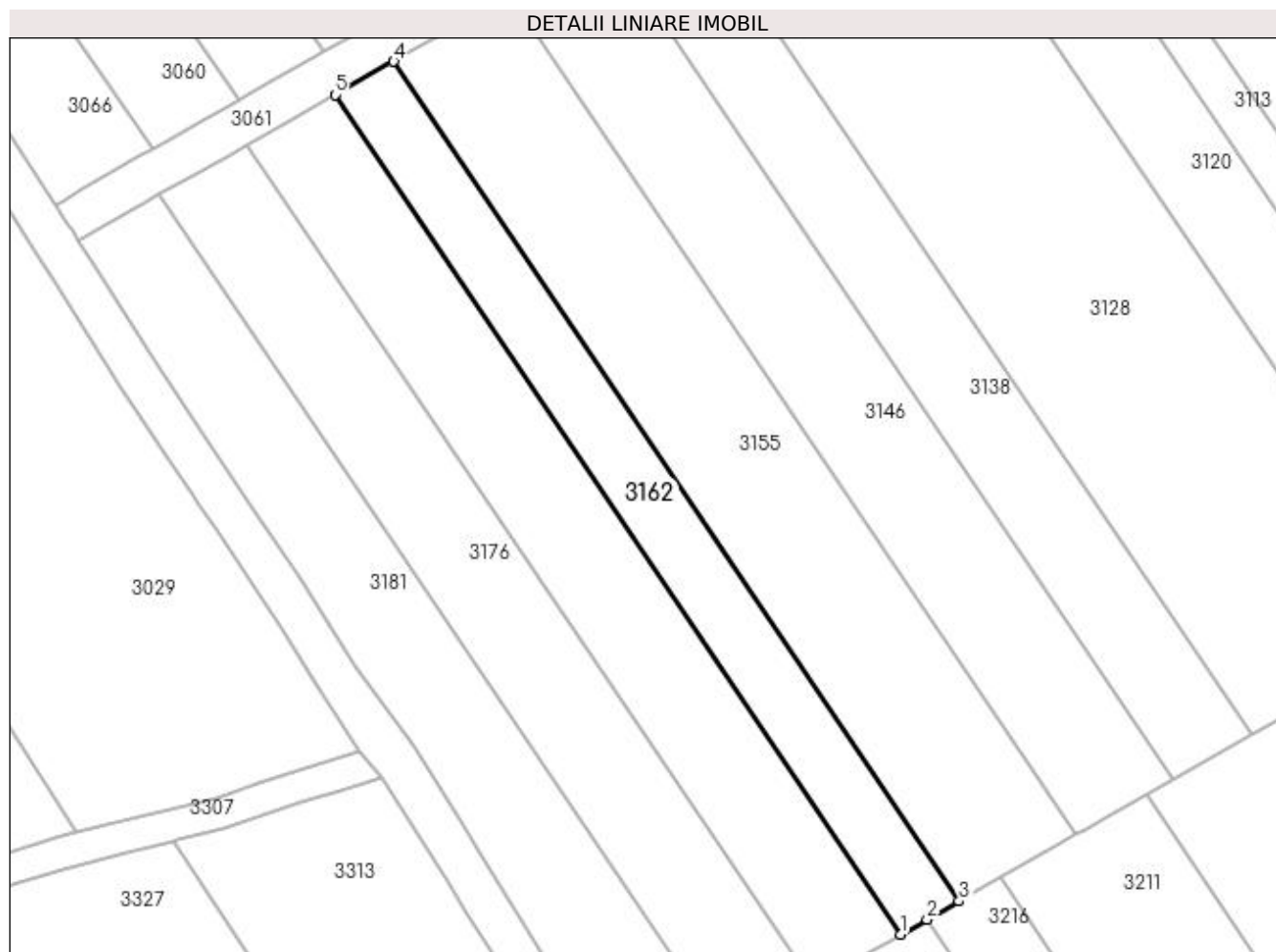
Inscrieri privind dezmembramintele dreptului de proprietate, drepturi reale de garanție și sarcini	Referințe
NU SUNT	

Anexa Nr. 1 La Partea I

Teren

Nr cadastral	Suprafața (mp)*	Observații / Referințe
	600	

* Suprafața este determinată în planul de proiecție Stereo 70.



Date referitoare la teren

Crt	Categorie folosință	Intra vilan	Suprafața (mp)	Tarla	Parcelă	Nr. topo	Observații / Referințe
1	vie	NU	600	27	143	-	

Lungime Segmente

1) Valorile lungimilor segmentelor sunt obținute din proiecție în plan.

Punct început	X / Y	Punct sfârșit	X / Y	Lungime segment (** (m)
1	398.329,142 326.950,777	2	398.331,614 326.952,179	2.842
2	398.331,614 326.952,179	3	398.334,643 326.953,898	3.483
3	398.334,643 326.953,898	4	398.281,471 327.032,802	95.148
4	398.281,471 327.032,802	5	398.275,97 327.029,681	6.325
5	398.275,97 327.029,681	1	398.329,142 326.950,777	95.148

**** Lungimile segmentelor sunt determinate în planul de proiecție Stereo 70 și sunt rotunjite la 1 milimetru.**

***** Distanța dintre puncte este formată din segmente cumulate ce sunt mai mici decât valoarea 1 milimetru.**

**DATE DESPRE IMOBILUL NR. 3169**

Oficiul de Cadastru și Publicitate Imobiliară DOLJ
Biroul de Cadastru și Publicitate Imobiliară Craiova

A. Partea I. Descrierea imobilului

TEREN Extravilan

Adresa: Jud. Dolj, T27, P172

Nr. Crt	Nr cadastral Nr. topografic	Suprafața* (mp)	Observații / Referințe
A1		1.557	Sector cadastral:9 Teren neimprejmuit; Restul de suprafata se afla ID 3112

B. Partea II. Proprietari și acte

Inscrieri privitoare la dreptul de proprietate și alte drepturi reale		Referințe
/		
Act Notarial nr. Certificat de mostenitor 42, din 31/08/2007 emis de NP FURTUNA SIMONA;		
B1	Intabulare, drept de PROPRIETATE, dobandit prin Succesiune, cota actuala 1/1, cota initiala 1/1 1) CIOVEI MARIAN	A1

C. Partea III. SARCINI .

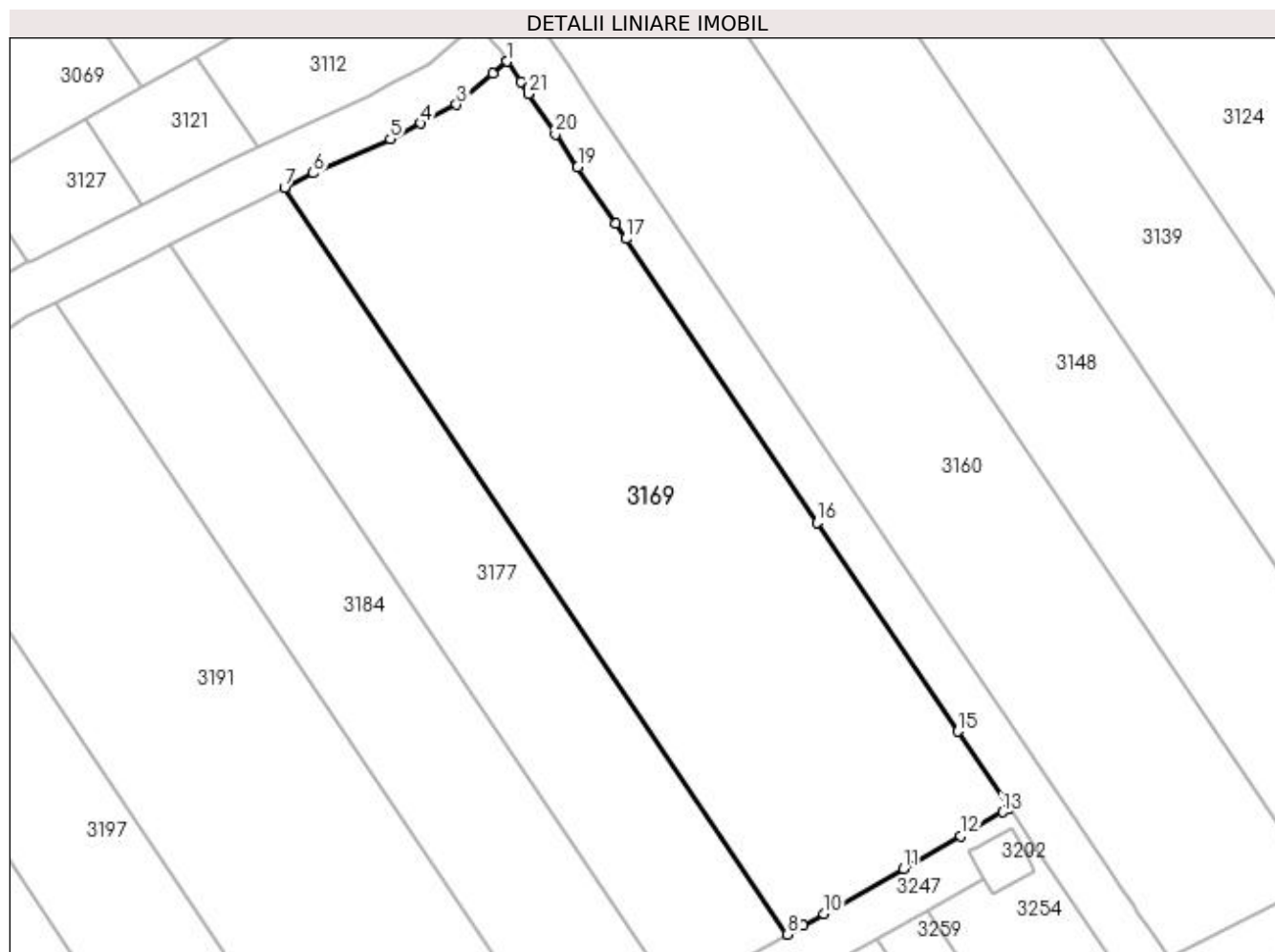
Inscrieri privind dezmembramintele dreptului de proprietate, drepturi reale de garanție și sarcini	Referințe
NU SUNT	

Anexa Nr. 1 La Partea I

Teren

Nr cadastral	Suprafața (mp)*	Observații / Referințe
	1.557	Restul de suprafata se afla ID 3112

* Suprafața este determinată în planul de proiecție Stereo 70.



Date referitoare la teren

Crt	Categorie folosință	Intravilan	Suprafața (mp)	Tarla	Parcelă	Nr. topo	Observații / Referințe
1	vie	NU	1.557	27	172	-	Parcela despartita de drum

Lungime Segmente

1) Valorile lungimilor segmentelor sunt obținute din proiecție în plan.

Punct început	X / Y	Punct sfârșit	X / Y	Lungime segment (** (m)
1	398.486,335 327.024,962	2	398.485,181 327.023,968	1.523
3	398.482,203 327.021,401	4	398.479,229 327.019,853	3.353
5	398.476,712 327.018,542	6	398.470,339 327.015,717	6.971
7	398.467,958 327.014,546	8	398.509,603 326.952,746	74.522
9	398.510,864 326.953,461	10	398.512,602 326.954,448	1.999

Punct început	X / Y	Punct sfârșit	X / Y	Lungime segment (** (m)
2	398.485,181 327.023,968	3	398.482,203 327.021,401	3.932
4	398.479,229 327.019,853	5	398.476,712 327.018,542	2.837
6	398.470,339 327.015,717	7	398.467,958 327.014,546	2.654
8	398.509,603 326.952,746	9	398.510,864 326.953,461	1.45
10	398.512,602 326.954,448	11	398.519,19 326.958,185	7.574

Punct început	X / Y	Punct sfârșit	X / Y	Lungime segment (** (m)
11	398.519,19 326.958,185	12	398.523,953 326.960,887	5.476
13	398.527,433 326.962,861	14	398.527,98 326.963,171	0.629
15	398.523,687 326.969,542	16	398.512,033 326.986,836	20.854
17	398.496,223 327.010,296	18	398.495,382 327.011,545	1.506
19	398.492,218 327.016,24	20	398.490,382 327.018,964	3.285
21	398.488,137 327.022,293	22	398.487,495 327.023,245	1.149
23	398.486,337 327.024,964	1	398.486,335 327.024,962	0.003

Punct început	X / Y	Punct sfârșit	X / Y	Lungime segment (** (m)
12	398.523,953 326.960,887	13	398.527,433 326.962,861	4.001
14	398.527,98 326.963,171	15	398.523,687 326.969,542	7.683
16	398.512,033 326.986,836	17	398.496,223 327.010,296	28.29
18	398.495,382 327.011,545	19	398.492,218 327.016,24	5.661
20	398.490,382 327.018,964	21	398.488,137 327.022,293	4.015
22	398.487,495 327.023,245	23	398.486,337 327.024,964	2.072

** Lungimile segmentelor sunt determinate în planul de proiecție Stereo 70 și sunt rotunjite la 1 milimetru.

*** Distanța dintre puncte este formată din segmente cumulate ce sunt mai mici decât valoarea 1 milimetru.

**DATE DESPRE IMOBILUL NR. 3170**

Oficiul de Cadastru și Publicitate Imobiliară DOLJ
Biroul de Cadastru și Publicitate Imobiliară Craiova

A. Partea I. Descrierea imobilului

TEREN Extravilan

Adresa: Jud. Dolj, T27, P142

Nr. Crt	Nr cadastral Nr. topografic	Suprafața* (mp)	Observații / Referințe
A1		900	Sector cadastral:9 Teren neimprejmuit;

B. Partea II. Proprietari și acte

Inscrieri privitoare la dreptul de proprietate și alte drepturi reale	Referințe
/	
Act Notarial nr. Certificat de mostenitor 84, din 08/06/2012 emis de NP DEFTA FLORENTIN LEONARD;	
B1	A1
Intabulare, drept de PROPRIETATE, dobandit prin Succesiune, cota actuala 1/1, cota initiala 1/1 1) CALUCICA ELENA	

C. Partea III. SARCINI .

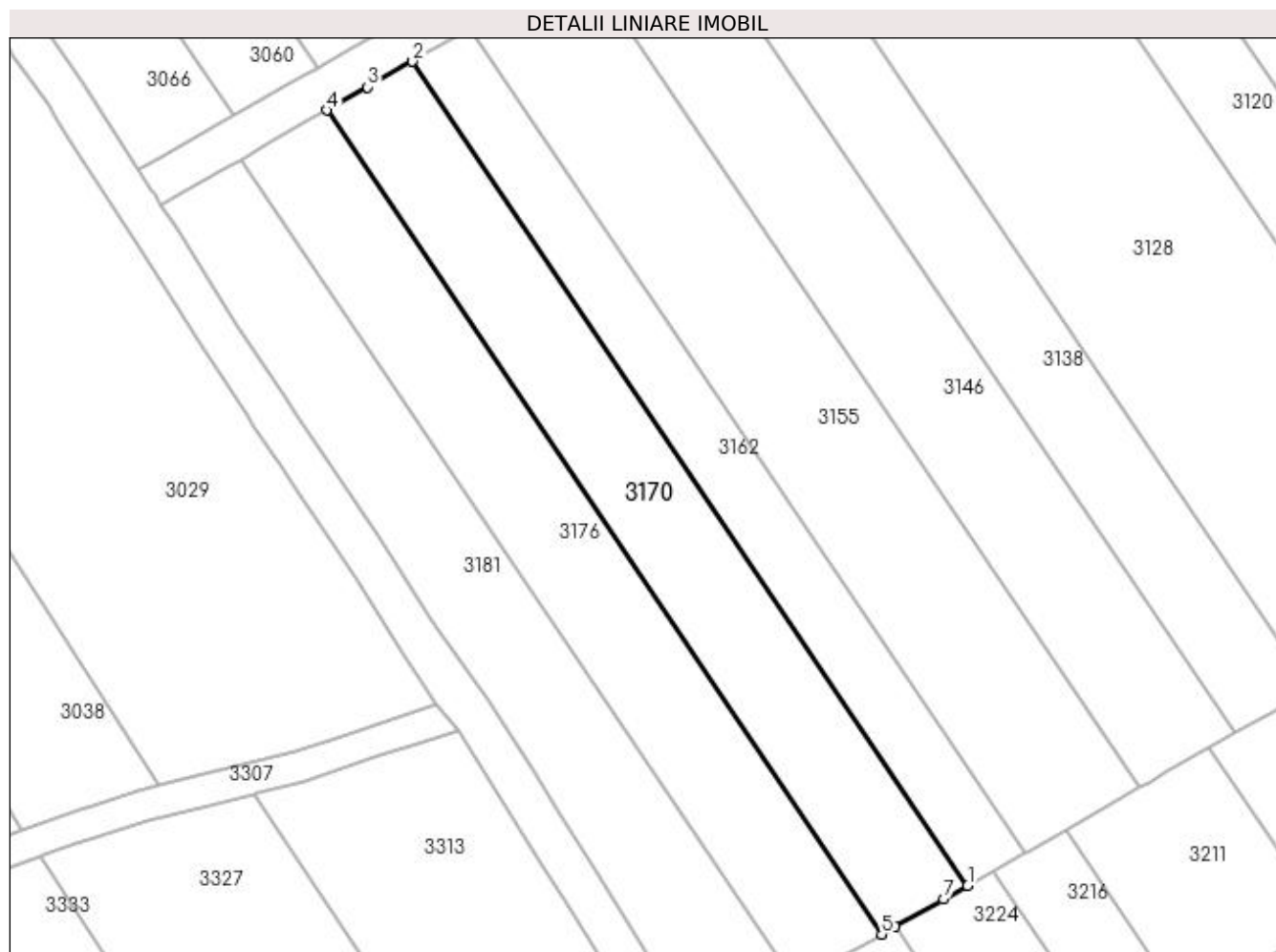
Inscrieri privind dezmembramintele dreptului de proprietate, drepturi reale de garanție și sarcini	Referințe
NU SUNT	

Anexa Nr. 1 La Partea I

Teren

Nr cadastral	Suprafața (mp)*	Observații / Referințe
	900	

* Suprafața este determinată în planul de proiecție Stereo 70.



Date referitoare la teren

Crt	Categorie folosință	Intra vilan	Suprafața (mp)	Tarla	Parcelă	Nr. topo	Observații / Referințe
1	vie	NU	900	27	142	-	

Lungime Segmente

1) Valorile lungimilor segmentelor sunt obținute din proiecție în plan.

Punct început	X / Y	Punct sfârșit	X / Y	Lungime segment (** (m)
1	398.329,142 326.950,777	2	398.275,97 327.029,681	95.148
2	398.275,97 327.029,681	3	398.271,658 327.027,235	4.957
3	398.271,658 327.027,235	4	398.267,718 327.025,0	4.53
4	398.267,718 327.025,0	5	398.320,89 326.946,096	95.148
5	398.320,89 326.946,096	6	398.322,219 326.946,85	1.528

Punct început	X / Y	Punct sfârșit	X / Y	Lungime segment (** (m)
6	398.322,219 326.946,85	7	398.326,823 326.949,461	5.293
7	398.326,823 326.949,461	1	398.329,142 326.950,777	2.666

** Lungimile segmentelor sunt determinate în planul de proiecție Stereo 70 și sunt rotunjite la 1 milimetru.

*** Distanța dintre puncte este formată din segmente cumulate ce sunt mai mici decât valoarea 1 milimetru.

**DATE DESPRE IMOBILUL NR. 3176**

Oficiul de Cadastru și Publicitate Imobiliară DOLJ
Biroul de Cadastru și Publicitate Imobiliară Craiova

A. Partea I. Descrierea imobilului

TEREN Extravilan

Adresa: Jud. Dolj, T27, P141

Nr. Crt	Nr cadastral Nr. topografic	Suprafața* (mp)	Observații / Referințe
A1		900	Sector cadastral:9 Teren neimprejmuit;

B. Partea II. Proprietari și acte

Inscrieri privitoare la dreptul de proprietate și alte drepturi reale		Referințe
/		
Act Notarial nr. Contract de vanzare-cumparare 142, din 28/02/2002 emis de NP Telea Constantina Diana;		
B1	Intabulare, drept de PROPRIETATE, dobandit prin Conventie, cota actuala 1/2, cota initiala 1/2 1) STANICA ECATERINA	A1
Act Notarial nr. 142, din 28/02/2002 emis de NP Telea Constantina Diana;		
B2	Intabulare, drept de PROPRIETATE, dobandit prin Conventie, cota actuala 1/2, cota initiala 1/2 1) POPESCU AURELIA	A1

C. Partea III. SARCINI .

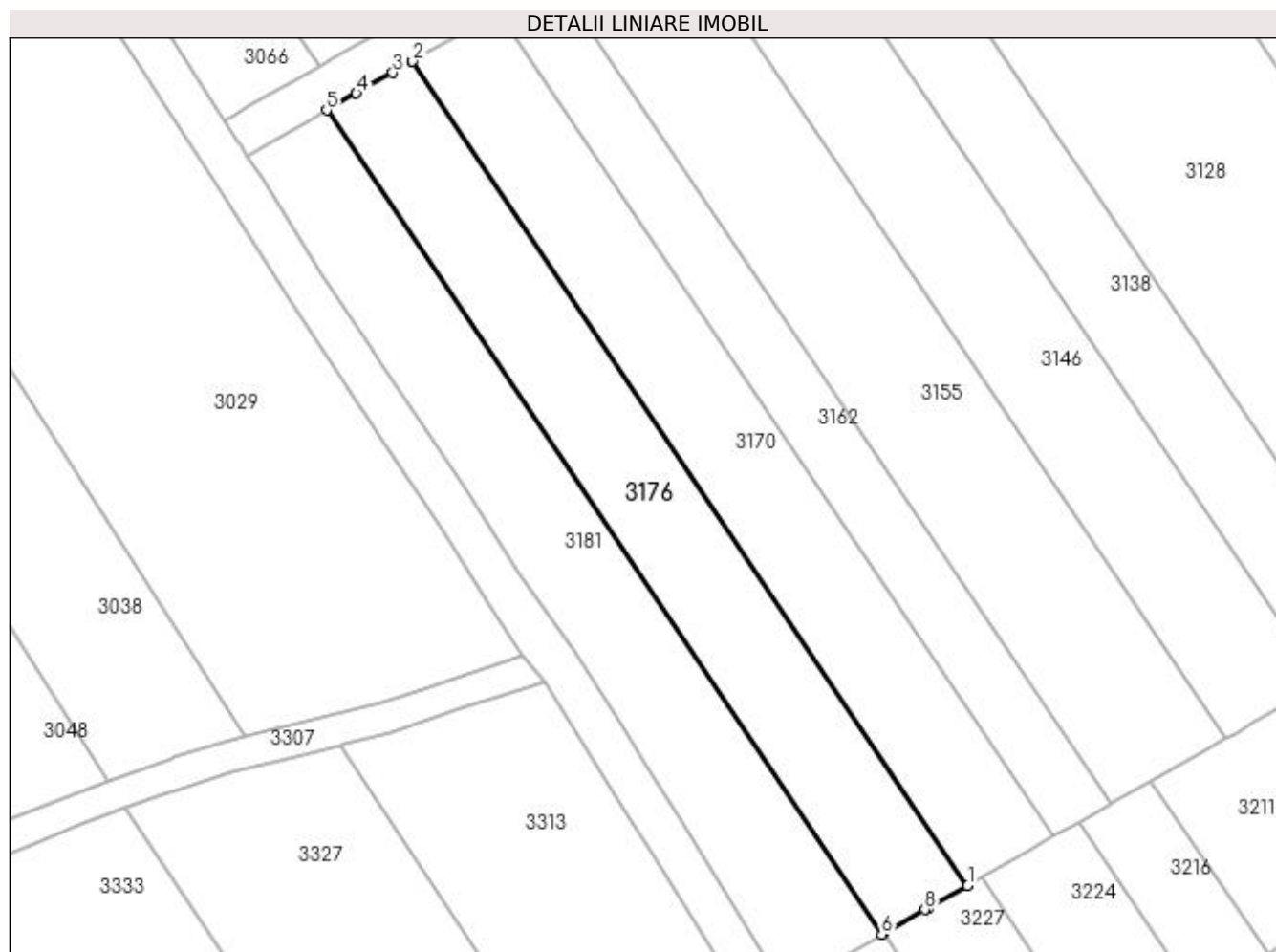
Inscrieri privind dezmembramintele dreptului de proprietate, drepturi reale de garanție și sarcini	Referințe
NU SUNT	

Anexa Nr. 1 La Partea I

Teren

Nr cadastral	Suprafața (mp)*	Observații / Referințe
	900	

* Suprafața este determinată în planul de proiecție Stereo 70.



Date referitoare la teren

Crt	Categorie folosință	Intravilan	Suprafața (mp)	Tarla	Parcelă	Nr. topo	Observații / Referințe
1	vie	NU	900	27	141	-	

Lungime Segmente

1) Valorile lungimilor segmentelor sunt obținute din proiecție în plan.

Punct început	X / Y	Punct sfârșit	X / Y	Lungime segment (** (m)
1	398.320,89 326.946,096	2	398.267,718 327.025,0	95.148
2	398.267,718 327.025,0	3	398.265,818 327.023,922	2.184
3	398.265,818 327.023,922	4	398.262,328 327.021,942	4.013
4	398.262,328 327.021,942	5	398.259,466 327.020,319	3.29
5	398.259,466 327.020,319	6	398.312,639 326.941,415	95.148

Punct început	X / Y	Punct sfârșit	X / Y	Lungime segment (** (m)
6	398.312,639 326.941,415	7	398.312,825 326.941,52	0.214
7	398.312,825 326.941,52	8	398.316,798 326.943,774	4.568
8	398.316,798 326.943,774	9	398.317,206 326.944,006	0.469
9	398.317,206 326.944,006	1	398.320,89 326.946,096	4.236

** Lungimile segmentelor sunt determinate în planul de proiecție Stereo 70 și sunt rotunjite la 1 milimetru.

*** Distanța dintre puncte este formată din segmente cumulate ce sunt mai mici decât valoarea 1 milimetru.

**DATE DESPRE IMOBILUL NR. 3177**

Oficiul de Cadastru și Publicitate Imobiliară DOLJ
Biroul de Cadastru și Publicitate Imobiliară Craiova

A. Partea I. Descrierea imobilului

TEREN Extravilan

Adresa: Jud. Dolj, T27, P171

Nr. Crt	Nr cadastral Nr. topografic	Suprafața* (mp)	Observații / Referințe
A1		788	Sector cadastral:9 Teren neimprejmuit; Restul de suprafata se afla ID 3121

B. Partea II. Proprietari și acte

Inscrieri privitoare la dreptul de proprietate și alte drepturi reale		Referințe
/		
Act Notarial nr. Certificat de mostenitor 335, din 02/11/2004 emis de NP CERNOBAI CLAUDIU-EMIL;		
B1	Intabulare, drept de PROPRIETATE, dobandit prin Succesiune, cota actuala 1/4, cota initiala 1/4 1) CUTIERU TINCUTA	A1
Act Notarial nr. 335, din 02/11/2004 emis de NP CERNOBAI CLAUDIU-EMIL;		
B2	Intabulare, drept de PROPRIETATE, dobandit prin Succesiune, cota actuala 3/4, cota initiala 3/4 1) TOMA ANA-AURORA	A1

C. Partea III. SARCINI .

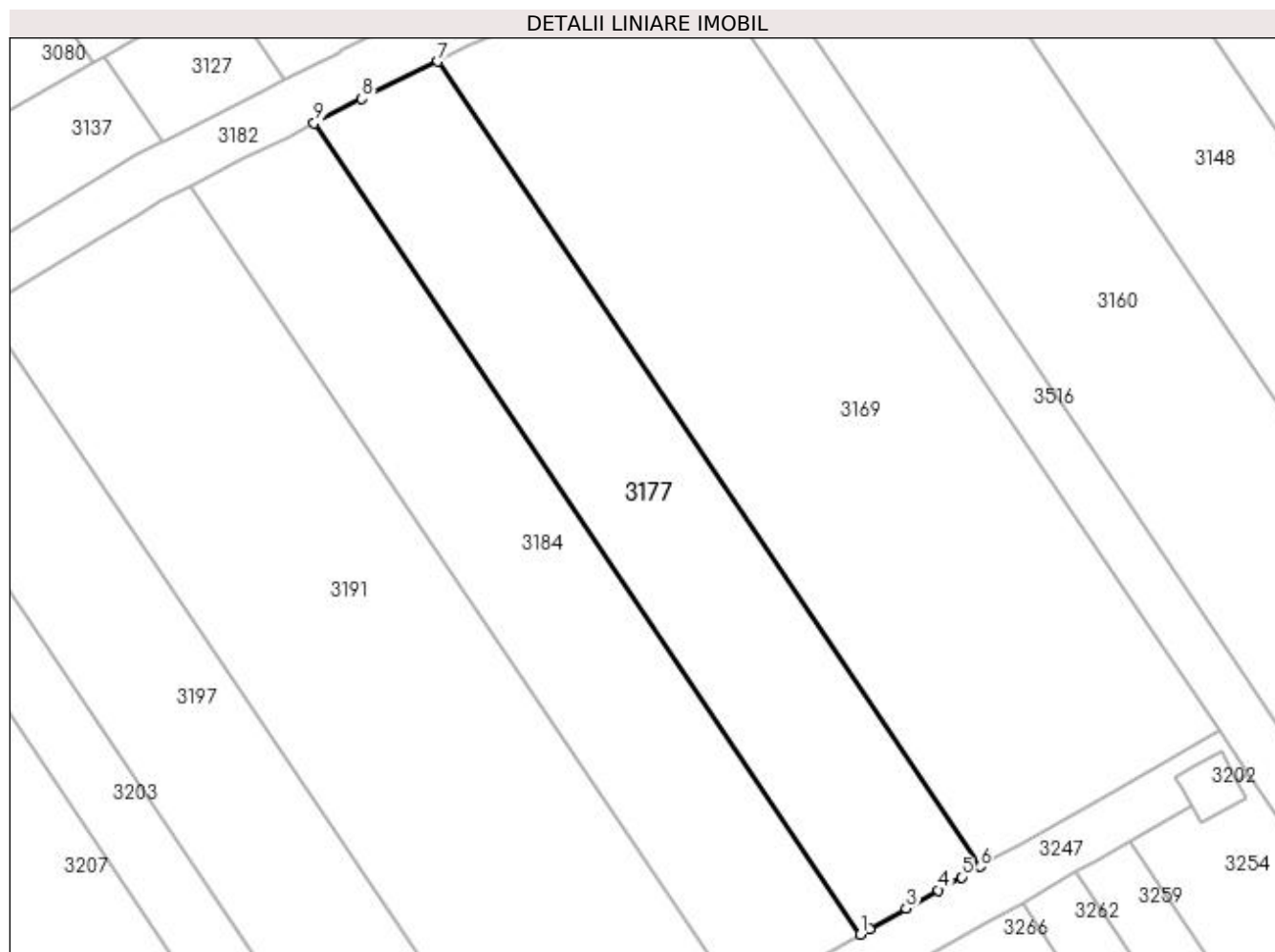
Inscrieri privind dezmembramintele dreptului de proprietate, drepturi reale de garanție și sarcini	Referințe
NU SUNT	

Anexa Nr. 1 La Partea I

Teren

Nr cadastral	Suprafața (mp)*	Observații / Referințe
	788	Restul de suprafata se afla ID 3121

* Suprafața este determinată în planul de proiecție Stereo 70.



Date referitoare la teren

Crt	Categorie folosință	Intra vilan	Suprafața (mp)	Tarla	Parcelă	Nr. topo	Observații / Referințe
1	vie	NU	788	27	171	-	Parcela despartita de drum

Lungime Segmente

1) Valorile lungimilor segmentelor sunt obținute din proiecție în plan.

Punct început	X / Y	Punct sfârșit	X / Y	Lungime segment (** (m)
1	398.500,415 326.947,534	2	398.501,151 326.947,951	0.845
2	398.501,151 326.947,951	3	398.503,926 326.949,526	3.191
3	398.503,926 326.949,526	4	398.506,402 326.950,931	2.847
4	398.506,402 326.950,931	5	398.508,174 326.951,936	2.037
5	398.508,174 326.951,936	6	398.509,603 326.952,746	1.642

Punct început	X / Y	Punct sfârşit	X / Y	Lungime segment (** (m)
6	398.509,603 326.952,746	7	398.467,958 327.014,546	74.522
7	398.467,958 327.014,546	8	398.462,125 327.011,678	6.499
8	398.462,125 327.011,678	9	398.458,452 327.009,806	4.123
9	398.458,452 327.009,806	1	398.500,415 326.947,534	75.091

** Lungimile segmentelor sunt determinate în planul de proiecţie Stereo 70 şi sunt rotunjite la 1 milimetru.

*** Distanţa dintre puncte este formată din segmente cumulate ce sunt mai mici decât valoarea 1 milimetru.

**DATE DESPRE IMOBILUL NR. 3178**

Oficiul de Cadastru și Publicitate Imobiliară DOLJ
Biroul de Cadastru și Publicitate Imobiliară Craiova

A. Partea I. Descrierea imobilului

TEREN Extravilan

Adresa: Jud. Dolj, T27, P164

Nr. Crt	Nr cadastral Nr. topografic	Suprafața* (mp)	Observații / Referințe
A1		307	Sector cadastral:9 Teren neimprejmuit; Restul de suprafata se afla ID 3219

B. Partea II. Proprietari și acte

Inscrieri privitoare la dreptul de proprietate și alte drepturi reale		Referințe
/		
Act Administrativ nr. Titlu de proprietate 814-2195, din 24/03/1997 emis de CJSIPT Dolj;		
B1	Intabulare, drept de PROPRIETATE, dobandit prin Reconstituire, cota actuala 1/1, cota initiala 1/1 1) UDREA LUȚĂ	A1

C. Partea III. SARCINI .

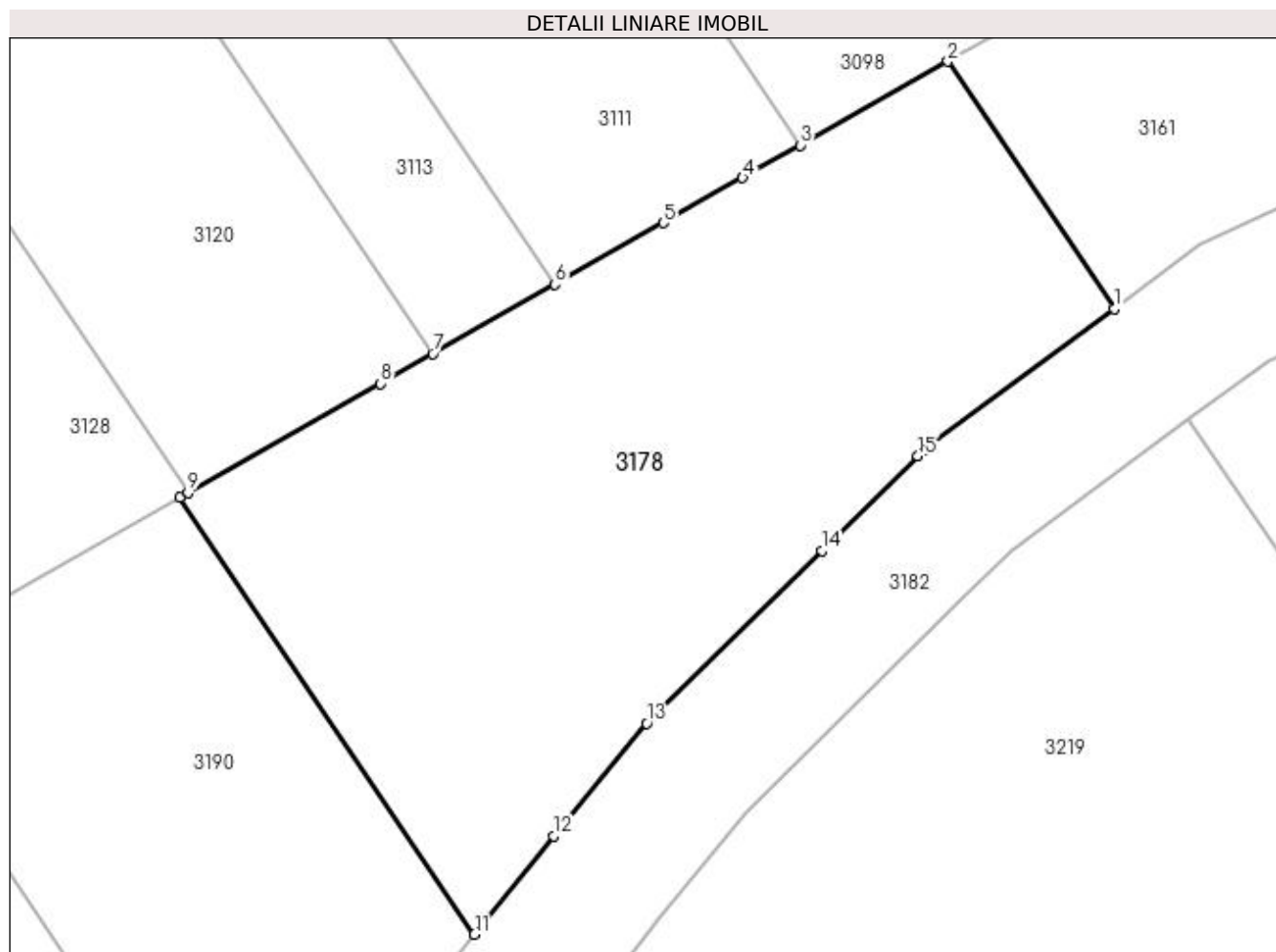
Inscrieri privind dezmembramintele dreptului de proprietate, drepturi reale de garanție și sarcini	Referințe
NU SUNT	

Anexa Nr. 1 La Partea I

Teren

Nr cadastral	Suprafața (mp)*	Observații / Referințe
	307	Restul de suprafata se afla ID 3219

* Suprafața este determinată în planul de proiecție Stereo 70.



Date referitoare la teren

Crt	Categorie folosință	Intra vilan	Suprafața (mp)	Tarla	Parcelă	Nr. topo	Observații / Referințe
1	vie	NU	307	27	164	-	Parcela despartita de drum

Lungime Segmente

1) Valorile lungimilor segmentelor sunt obținute din proiecție în plan.

Punct început	X / Y	Punct sfârșit	X / Y	Lungime segment (** (m)
1	398.408,223 326.985,418	2	398.403,24 326.992,812	8.916
2	398.403,24 326.992,812	3	398.398,823 326.990,306	5.078
3	398.398,823 326.990,306	4	398.397,1 326.989,329	1.98
4	398.397,1 326.989,329	5	398.394,724 326.987,981	2.732
5	398.394,724 326.987,981	6	398.391,488 326.986,145	3.72

Punct început	X / Y	Punct sfârșit	X / Y	Lungime segment (** (m)
6	398.391,488 326.986,145	7	398.387,821 326.984,065	4.217
7	398.387,821 326.984,065	8	398.386,255 326.983,176	1.8
8	398.386,255 326.983,176	9	398.380,486 326.979,904	6.633
9	398.380,486 326.979,904	10	398.380,256 326.979,773	0.264
10	398.380,256 326.979,773	11	398.389,072 326.966,692	15.775
11	398.389,072 326.966,692	12	398.391,437 326.969,635	3.776
12	398.391,437 326.969,635	13	398.394,223 326.973,009	4.375
13	398.394,223 326.973,009	14	398.399,464 326.978,17	7.356
14	398.399,464 326.978,17	15	398.402,349 326.981,012	4.049
15	398.402,349 326.981,012	16	398.402,545 326.981,205	0.275
16	398.402,545 326.981,205	1	398.408,223 326.985,418	7.07

** Lungimile segmentelor sunt determinate în planul de proiecție Stereo 70 și sunt rotunjite la 1 milimetru.

*** Distanța dintre puncte este formată din segmente cumulate ce sunt mai mici decât valoarea 1 milimetru.

**DATE DESPRE IMOBILUL NR. 3181**

Oficiul de Cadastru și Publicitate Imobiliară DOLJ
Biroul de Cadastru și Publicitate Imobiliară Craiova

A. Partea I. Descrierea imobilului

TEREN Extravilan

Adresa: Jud. Dolj, T27, P140

Nr. Crt	Nr cadastral Nr. topografic	Suprafața* (mp)	Observații / Referințe
A1		900	Sector cadastral:9 Teren neimprejmuit;

B. Partea II. Proprietari și acte

Inscrieri privitoare la dreptul de proprietate și alte drepturi reale	Referințe
/	
Act Administrativ nr. Titlu de proprietate 929-45931, din 20/05/1997 emis de CJSIPT Dolj;	
B1	A1
Intabulare, drept de PROPRIETATE, dobândit prin Reconstituire, cota actuala 1/1, cota initiala 1/1 1) AMZA IOANA	

C. Partea III. SARCINI .

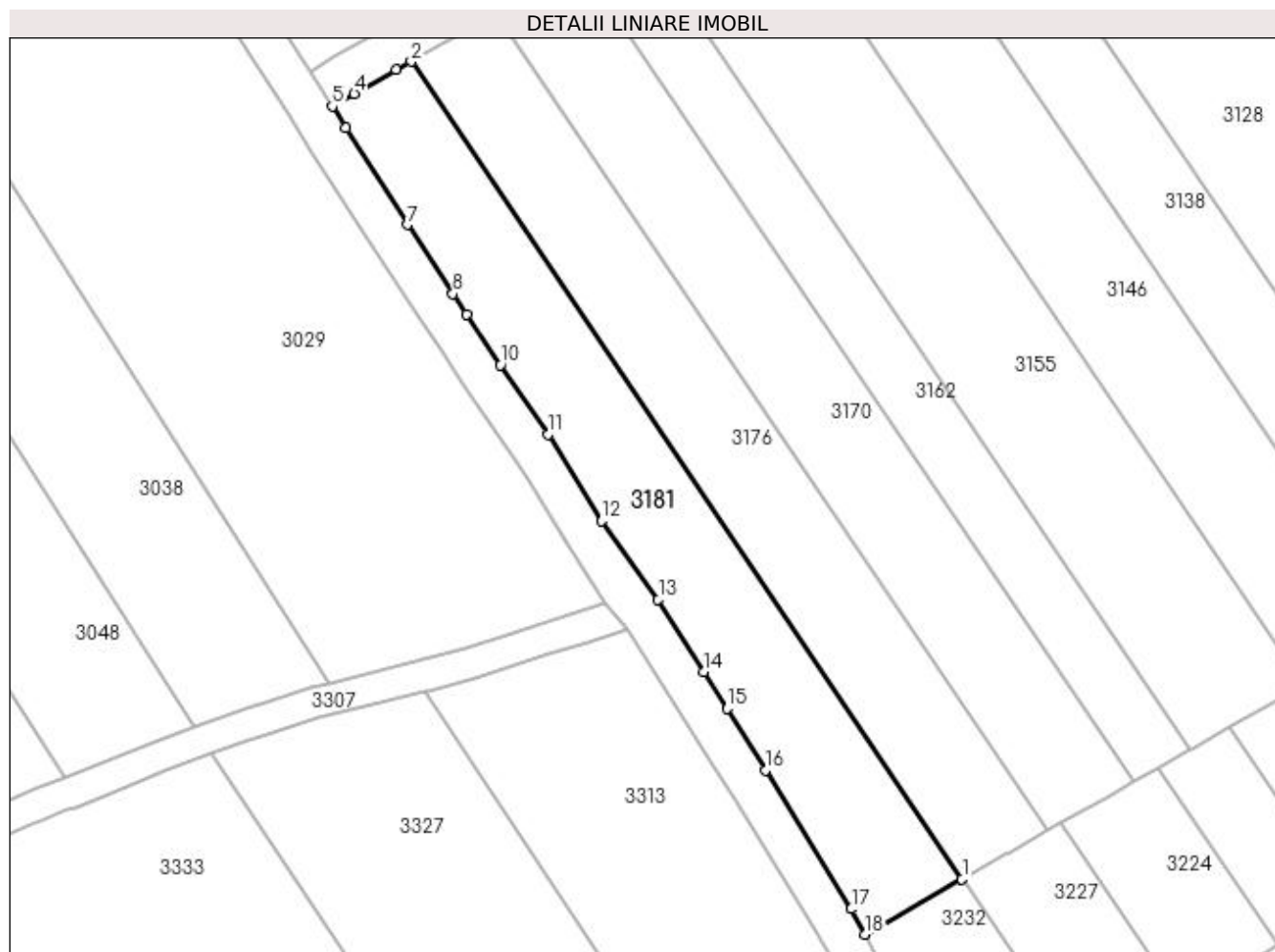
Inscrieri privind dezmembramintele dreptului de proprietate, drepturi reale de garanție și sarcini	Referințe
NU SUNT	

Anexa Nr. 1 La Partea I

Teren

Nr cadastral	Suprafața (mp)*	Observații / Referințe
	900	

* Suprafața este determinată în planul de proiecție Stereo 70.



Date referitoare la teren

Crt	Categorie folosință	Intra vilan	Suprafața (mp)	Tarla	Parcelă	Nr. topo	Observații / Referințe
1	vie	NU	900	27	140	-	

Lungime Segmente

1) Valorile lungimilor segmentelor sunt obținute din proiecție în plan.

Punct început	X / Y	Punct sfârșit	X / Y	Lungime segment (** (m)
1	398.312,639 326.941,415	2	398.259,466 327.020,319	95.148
2	398.259,466 327.020,319	3	398.258,033 327.019,506	1.648
3	398.258,033 327.019,506	4	398.253,97 327.017,201	4.671
4	398.253,97 327.017,201	5	398.251,84 327.015,993	2.449
5	398.251,84 327.015,993	6	398.253,173 327.013,911	2.473

Punct început	X / Y	Punct sfârșit	X / Y	Lungime segment (** (m)
6	398.253,173 327.013,911	7	398.259,072 327.004,58	11.039
7	398.259,072 327.004,58	8	398.263,502 326.997,918	8.001
8	398.263,502 326.997,918	9	398.264,824 326.995,929	2.388
9	398.264,824 326.995,929	10	398.268,086 326.991,023	5.891
10	398.268,086 326.991,023	11	398.272,667 326.984,328	8.113
11	398.272,667 326.984,328	12	398.277,856 326.975,971	9.837
12	398.277,856 326.975,971	13	398.283,312 326.968,425	9.311
13	398.283,312 326.968,425	14	398.287,719 326.961,411	8.284
14	398.287,719 326.961,411	15	398.289,933 326.957,888	4.161
15	398.289,933 326.957,888	16	398.293,649 326.951,931	7.021
16	398.293,649 326.951,931	17	398.301,969 326.938,55	15.757
17	398.301,969 326.938,55	18	398.303,253 326.936,091	2.775
18	398.303,253 326.936,091	1	398.312,639 326.941,415	10.79

** Lungimile segmentelor sunt determinate în planul de proiecție Stereo 70 și sunt rotunjite la 1 milimetru.

*** Distanța dintre puncte este formată din segmente cumulate ce sunt mai mici decât valoarea 1 milimetru.

**DATE DESPRE IMOBILUL NR. 3182**

Oficiul de Cadastru și Publicitate Imobiliară DOLJ
Biroul de Cadastru și Publicitate Imobiliară Craiova

A. Partea I. Descrierea imobilului

TEREN Extravilan

Adresa: Jud. Dolj, T27, PDE 532

Nr. Crt	Nr cadastral Nr. topografic	Suprafața* (mp)	Observații / Referințe
A1		821	Sector cadastral:9 Teren neimprejmuit;

B. Partea II. Proprietari și acte

Inscrieri privitoare la dreptul de proprietate și alte drepturi reale		Referințe
/		
Act Normativ nr. Legea 7, din 13/03/1996 emis de Parlamentul Romaniei (art.13 alin 15);		
B1	Inscrierea provizorie, drept de PROPRIETATE, dobandit prin Lege, cota actuala 1/1, cota initiala 1/1 1) NEIDENTIFICAT NEIDENTIFICAT	A1

C. Partea III. SARCINI .

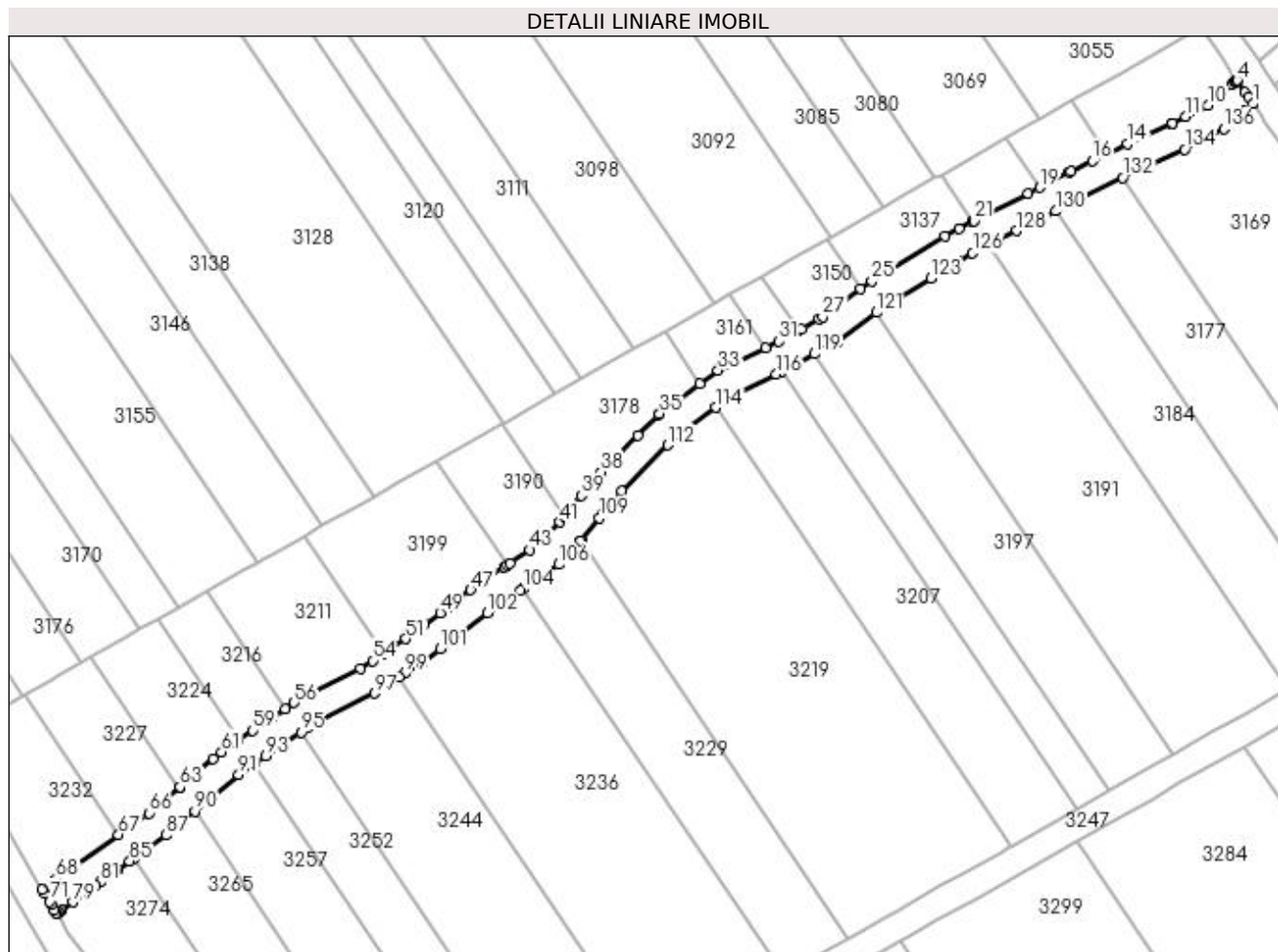
Inscrieri privind dezmembramintele dreptului de proprietate, drepturi reale de garanție și sarcini	Referințe
NU SUNT	

Anexa Nr. 1 La Partea I

Teren

Nr cadastral	Suprafața (mp)*	Observații / Referințe
	821	

* Suprafața este determinată în planul de proiecție Stereo 70.



Date referitoare la teren

Crt	Categorie folosință	Intravilan	Suprafața (mp)	Tarla	Parcelă	Nr. topo	Observații / Referințe
1	drum	NU	821	27	DE 532	-	

Lungime Segmente

1) Valorile lungimilor segmentelor sunt obținute din proiecție în plan.

Punct început	X / Y	Punct sfârșit	X / Y	Lungime segment
1	398.486,337 327.024,964	2	398.485,716 327.025,885	1.111
4	398.484,102 327.028,281	5	398.484,086 327.028,304	0.028
7	398.483,906 327.028,149	8	398.483,751 327.028,016	0.204
10	398.479,943 327.024,735	11	398.476,855 327.023,127	3.482
13	398.474,863 327.022,098	14	398.468,645 327.019,341	6.801
16	398.463,675 327.016,897	17	398.460,65 327.015,41	3.371
2	398.485,716 327.025,885	3	398.485,212 327.026,634	0.903
5	398.484,086 327.028,304	6	398.484,084 327.028,302	0.003
8	398.483,751 327.028,016	9	398.483,288 327.027,617	0.612
11	398.476,855 327.023,127	12	398.474,976 327.022,148	2.119
14	398.468,645 327.019,341	15	398.465,701 327.017,894	3.281
17	398.460,65 327.015,41	18	398.460,335 327.015,254	0.352
3	398.485,212 327.026,634	4	398.484,102 327.028,281	1.986
6	398.484,084 327.028,302	7	398.483,906 327.028,149	0.234
9	398.483,288 327.027,617	10	398.479,943 327.024,735	4.415
12	398.474,976 327.022,148	13	398.474,863 327.022,098	0.124
15	398.465,701 327.017,894	16	398.463,675 327.016,897	2.258
18	398.460,335 327.015,254	19	398.456,2 327.013,147	4.641

Punct început	X / Y	Punct sfârșit	X / Y	Lungime segment	Punct început	X / Y	Punct sfârșit	X / Y	Lungime segment	Punct început	X / Y	Punct sfârșit	X / Y	Lungime segment
19	398.456,2 327.013,147	20	398.454,578 327.012,321	1.82	20	398.454,578 327.012,321	21	398.446,915 327.008,456	8.582	21	398.446,915 327.008,456	22	398.446,726 327.008,36	0.212
22	398.446,726 327.008,36	23	398.444,798 327.007,388	2.16	23	398.444,798 327.007,388	24	398.442,894 327.006,239	2.223	24	398.442,894 327.006,239	25	398.432,486 326.999,959	12.156
25	398.432,486 326.999,959	26	398.430,938 326.998,818	1.923	26	398.430,938 326.998,818	27	398.425,542 326.994,844	6.701	27	398.425,542 326.994,844	28	398.425,029 326.994,557	0.589
28	398.425,029 326.994,557	29	398.422,602 326.993,2	2.78	29	398.422,602 326.993,2	30	398.422,185 326.992,966	0.478	30	398.422,185 326.992,966	31	398.419,373 326.991,393	3.222
31	398.419,373 326.991,393	32	398.417,496 326.990,503	2.078	32	398.417,496 326.990,503	33	398.410,787 326.987,32	7.426	33	398.410,787 326.987,32	34	398.408,223 326.985,418	3.193
34	398.408,223 326.985,418	35	398.402,545 326.981,205	7.07	35	398.402,545 326.981,205	36	398.402,349 326.981,012	0.275	36	398.402,349 326.981,012	37	398.399,464 326.978,17	4.049
37	398.399,464 326.978,17	38	398.394,223 326.973,009	7.356	38	398.394,223 326.973,009	39	398.391,437 326.969,635	4.375	39	398.391,437 326.969,635	40	398.389,072 326.966,692	3.776
40	398.389,072 326.966,692	41	398.388,416 326.965,876	1.046	41	398.388,416 326.965,876	42	398.385,662 326.962,968	4.006	42	398.385,662 326.962,968	43	398.384,209 326.961,969	1.763
43	398.384,209 326.961,969	44	398.381,438 326.960,063	3.363	44	398.381,438 326.960,063	45	398.381,027 326.959,781	0.499	45	398.381,027 326.959,781	46	398.380,635 326.959,512	0.475
46	398.380,635 326.959,512	47	398.375,858 326.956,323	5.744	47	398.375,858 326.956,323	48	398.372,661 326.953,917	4.001	48	398.372,661 326.953,917	49	398.371,538 326.953,072	1.405
49	398.371,538 326.953,072	50	398.369,341 326.951,418	2.75	50	398.369,341 326.951,418	51	398.366,714 326.949,441	3.287	51	398.366,714 326.949,441	52	398.364,295 326.947,847	2.897
52	398.364,295 326.947,847	53	398.363,468 326.947,302	0.99	53	398.363,468 326.947,302	54	398.361,994 326.946,331	1.765	54	398.361,994 326.946,331	55	398.360,264 326.945,191	2.071
55	398.360,264 326.945,191	56	398.350,911 326.940,401	10.509	56	398.350,911 326.940,401	57	398.349,649 326.939,545	1.525	57	398.349,649 326.939,545	58	398.347,861 326.938,331	2.161
58	398.347,861 326.938,331	59	398.345,097 326.936,455	3.34	59	398.345,097 326.936,455	60	398.343,116 326.935,11	2.395	60	398.343,116 326.935,11	61	398.340,665 326.933,448	2.961
61	398.340,665 326.933,448	62	398.339,495 326.932,465	1.528	62	398.339,495 326.932,465	63	398.334,794 326.928,518	6.138	63	398.334,794 326.928,518	64	398.334,652 326.928,399	0.185
64	398.334,652 326.928,399	65	398.331,865 326.926,059	3.64	65	398.331,865 326.926,059	66	398.330,416 326.924,843	1.892	66	398.330,416 326.924,843	67	398.326,121 326.921,79	5.269
67	398.326,121 326.921,79	68	398.317,289 326.915,514	10.835	68	398.317,289 326.915,514	69	398.315,356 326.914,073	2.411	69	398.315,356 326.914,073	70	398.315,677 326.913,52	0.639
70	398.315,677 326.913,52	71	398.316,367 326.912,333	1.373	71	398.316,367 326.912,333	72	398.316,636 326.911,87	0.536	72	398.316,636 326.911,87	73	398.317,081 326.911,104	0.885
73	398.317,081 326.911,104	74	398.317,295 326.910,736	0.426	74	398.317,295 326.910,736	75	398.317,388 326.910,59	0.174	75	398.317,388 326.910,59	76	398.317,672 326.910,811	0.36
76	398.317,672 326.910,811	77	398.317,704 326.910,835	0.04	77	398.317,704 326.910,835	78	398.318,06 326.911,101	0.445	78	398.318,06 326.911,101	79	398.319,643 326.912,28	1.973
79	398.319,643 326.912,28	80	398.322,919 326.914,608	4.019	80	398.322,919 326.914,608	81	398.323,584 326.915,081	0.816	81	398.323,584 326.915,081	82	398.325,669 326.916,562	2.557
82	398.325,669 326.916,562	83	398.325,775 326.916,638	0.131	83	398.325,775 326.916,638	84	398.326,036 326.916,823	0.32	84	398.326,036 326.916,823	85	398.327,724 326.918,023	2.071
85	398.327,724 326.918,023	86	398.328,357 326.918,472	0.776	86	398.328,357 326.918,472	87	398.332,864 326.921,675	5.53	87	398.332,864 326.921,675	88	398.334,883 326.923,37	2.636
88	398.334,883 326.923,37	89	398.335,251 326.923,679	0.481	89	398.335,251 326.923,679	90	398.336,9 326.925,064	2.153	90	398.336,9 326.925,064	91	398.343,081 326.930,253	8.07
91	398.343,081 326.930,253	92	398.345,351 326.931,793	2.744	92	398.345,351 326.931,793	93	398.346,919 326.932,857	1.895	93	398.346,919 326.932,857	94	398.349,427 326.934,56	3.032
94	398.349,427 326.934,56	95	398.351,884 326.936,227	2.969	95	398.351,884 326.936,227	96	398.352,953 326.936,953	1.292	96	398.352,953 326.936,953	97	398.362,282 326.941,731	10.481
97	398.362,282 326.941,731	98	398.365,703 326.943,985	4.097	98	398.365,703 326.943,985	99	398.366,482 326.944,498	0.932	99	398.366,482 326.944,498	100	398.369,02 326.946,169	3.039
100	398.369,02 326.946,169	101	398.371,533 326.948,061	3.145	101	398.371,533 326.948,061	102	398.378,172 326.953,059	8.311	102	398.378,172 326.953,059	103	398.382,879 326.956,2	5.658
103	398.382,879 326.956,2	104	398.383,262 326.956,464	0.465	104	398.383,262 326.956,464	105	398.384,981 326.957,645	2.086	105	398.384,981 326.957,645	106	398.388,276 326.959,911	3.998
106	398.388,276 326.959,911	107	398.391,411 326.963,221	4.559	107	398.391,411 326.963,221	108	398.391,432 326.963,244	0.031	108	398.391,432 326.963,244	109	398.394,015 326.966,458	4.123
109	398.394,015 326.966,458	110	398.394,539 326.967,109	0.835	110	398.394,539 326.967,109	111	398.397,177 326.970,303	4.143	111	398.397,177 326.970,303	112	398.403,724 326.976,752	9.19
112	398.403,724 326.976,752	113	398.405,153 326.978,159	2.005	113	398.405,153 326.978,159	114	398.410,46 326.982,097	6.609	114	398.410,46 326.982,097	115	398.412,855 326.983,874	2.982
115	398.412,855 326.983,874	116	398.419,008 326.986,793	6.81	116	398.419,008 326.986,793	117	398.419,757 326.987,148	0.829	117	398.419,757 326.987,148	118	398.421,209 326.987,837	1.607

Punct început	X / Y	Punct sfârșit	X / Y	Lungime segment	Punct început	X / Y	Punct sfârșit	X / Y	Lungime segment	Punct început	X / Y	Punct sfârșit	X / Y	Lungime segment
118	398.421,209 326.987,837	119	398.424,428 326.989,638	3.689	119	398.424,428 326.989,638	120	398.427,714 326.991,476	3.764	120	398.427,714 326.991,476	121	398.433,175 326.995,498	6.783
121	398.433,175 326.995,498	122	398.434,71 326.996,629	1.907	122	398.434,71 326.996,629	123	398.440,876 327.000,35	7.201	123	398.440,876 327.000,35	124	398.442,998 327.001,63	2.479
124	398.442,998 327.001,63	125	398.444,761 327.002,694	2.059	125	398.444,761 327.002,694	126	398.446,734 327.003,884	2.305	126	398.446,734 327.003,884	127	398.448,979 327.005,017	2.514
127	398.448,979 327.005,017	128	398.452,996 327.007,043	4.499	128	398.452,996 327.007,043	129	398.456,386 327.008,753	3.797	129	398.456,386 327.008,753	130	398.458,452 327.009,806	2.318
130	398.458,452 327.009,806	131	398.462,125 327.011,678	4.123	131	398.462,125 327.011,678	132	398.467,958 327.014,546	6.499	132	398.467,958 327.014,546	133	398.470,339 327.015,717	2.654
133	398.470,339 327.015,717	134	398.476,712 327.018,542	6.971	134	398.476,712 327.018,542	135	398.479,229 327.019,853	2.837	135	398.479,229 327.019,853	136	398.482,203 327.021,401	3.353
136	398.482,203 327.021,401	137	398.485,181 327.023,968	3.932	137	398.485,181 327.023,968	138	398.486,335 327.024,962	1.523	138	398.486,335 327.024,962	1	398.486,337 327.024,964	0.003

** Lungimile segmentelor sunt determinate în planul de proiecție Stereo 70 și sunt rotunjite la 1 milimetru.

*** Distanța dintre puncte este formată din segmente cumulate ce sunt mai mici decât valoarea 1 milimetru.

**DATE DESPRE IMOBILUL NR. 3184**

Oficiul de Cadastru și Publicitate Imobiliară DOLJ
Biroul de Cadastru și Publicitate Imobiliară Craiova

A. Partea I. Descrierea imobilului

TEREN Extravilan

Adresa: Jud. Dolj, T27, P170

Nr. Crt	Nr cadastral Nr. topografic	Suprafața* (mp)	Observații / Referințe
A1		793	Sector cadastral:9 Teren neimprejmuit; Restul de suprafata se afla ID 3127

B. Partea II. Proprietari și acte

Inscrieri privitoare la dreptul de proprietate și alte drepturi reale		Referințe
/		
Act Notarial nr. Certificat de mostenitor 37, din 18/05/2017 emis de NP Carstea - Caba Terezia;		
B1	Intabulare, drept de PROPRIETATE, dobandit prin Succesiune, cota actuala 1/3, cota initiala 1/3 1) RADU NICOLAE	A1
B2	Intabulare, drept de PROPRIETATE, dobandit prin Succesiune, cota actuala 1/3, cota initiala 1/3 1) RADU ANA	A1
B3	Intabulare, drept de PROPRIETATE, dobandit prin Succesiune, cota actuala 1/3, cota initiala 1/3 1) RADU CRISTINEL	A1

C. Partea III. SARCINI .

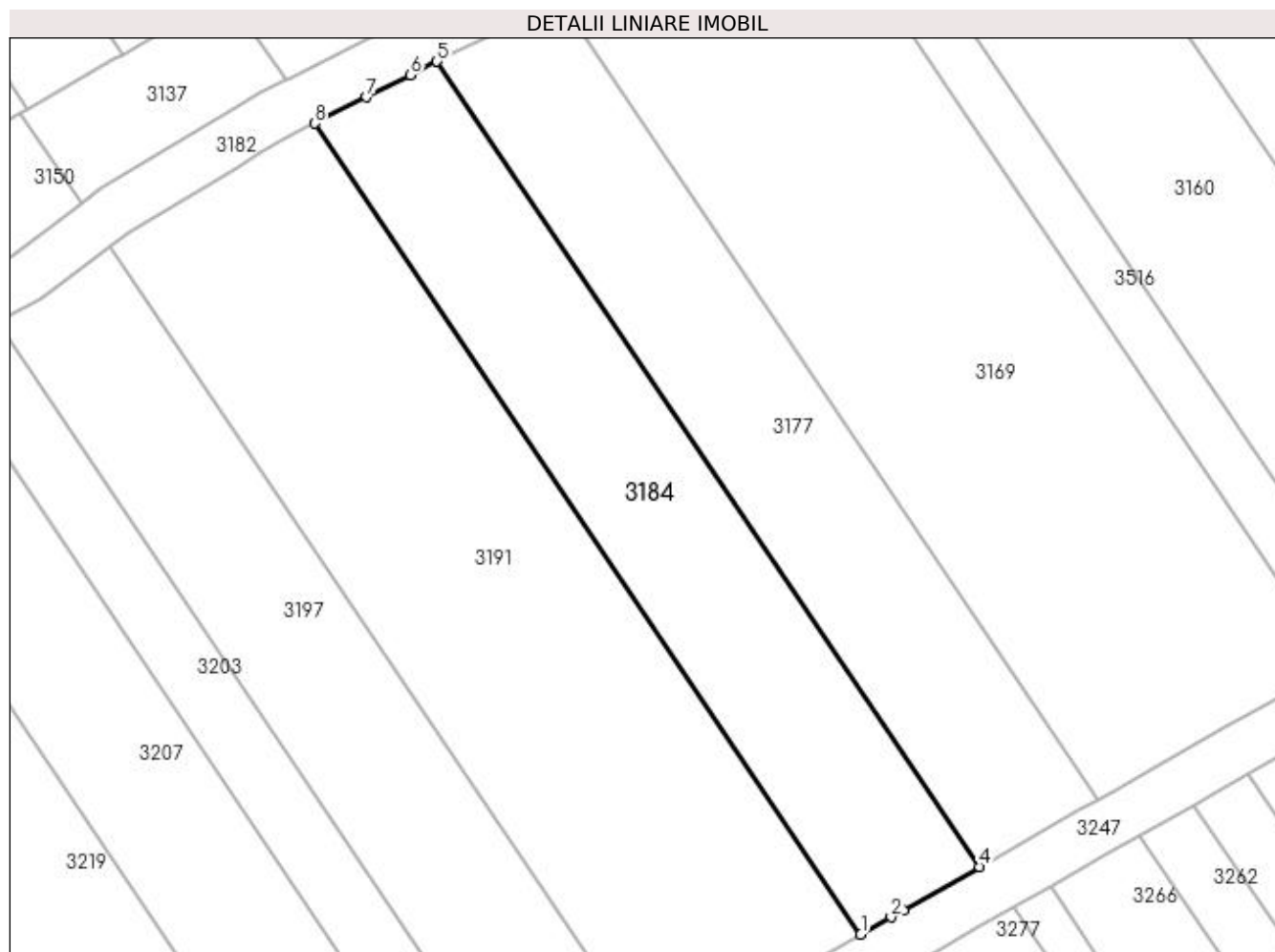
Inscrieri privind dezmembramintele dreptului de proprietate, drepturi reale de garanție și sarcini	Referințe
NU SUNT	

Anexa Nr. 1 La Partea I

Teren

Nr cadastral	Suprafața (mp)*	Observații / Referințe
	793	Restul de suprafata se afla ID 3127

* Suprafața este determinată în planul de proiecție Stereo 70.



Date referitoare la teren

Crt	Categorie folosință	Intra vilan	Suprafața (mp)	Tarla	Parcelă	Nr. topo	Observații / Referințe
1	pasune	NU	793	27	170	-	Parcela despartita de drum

Lungime Segmente

1) Valorile lungimilor segmentelor sunt obținute din proiecție în plan.

Punct început	X / Y	Punct sfârșit	X / Y	Lungime segment (** (m)
1	398.491,228 326.942,322	2	398.493,568 326.943,65	2.691
2	398.493,568 326.943,65	3	398.494,526 326.944,193	1.101
3	398.494,526 326.944,193	4	398.500,415 326.947,534	6.771
4	398.500,415 326.947,534	5	398.458,452 327.009,806	75.091
5	398.458,452 327.009,806	6	398.456,386 327.008,753	2.318

Punct început	X / Y	Punct sfârșit	X / Y	Lungime segment (** (m)
6	398.456,386 327.008,753	7	398.452,996 327.007,043	3.797
7	398.452,996 327.007,043	8	398.448,979 327.005,017	4.499
8	398.448,979 327.005,017	1	398.491,228 326.942,322	75.601

** Lungimile segmentelor sunt determinate în planul de proiecție Stereo 70 și sunt rotunjite la 1 milimetru.

*** Distanța dintre puncte este formată din segmente cumulate ce sunt mai mici decât valoarea 1 milimetru.

**DATE DESPRE IMOBILUL NR. 3190**

Oficiul de Cadastru și Publicitate Imobiliară DOLJ
Biroul de Cadastru și Publicitate Imobiliară Craiova

A. Partea I. Descrierea imobilului

TEREN Extravilan

Adresa: Jud. Dolj, T27, P163

Nr. Crt	Nr cadastral Nr. topografic	Suprafața* (mp)	Observații / Referințe
A1		180	Sector cadastral:9 Teren neimprejmuit; Restul de suprafata se afla ID 3229

B. Partea II. Proprietari și acte

Inscrieri privitoare la dreptul de proprietate și alte drepturi reale		Referințe
/		
Act Administrativ nr. Titlu de proprietate 1064-1367, din 04/08/1997 emis de CJSIPT Dolj;		
B1	Intabulare, drept de PROPRIETATE, dobandit prin Reconstituire, cota actuala 1/1, cota initiala 1/1 1) DRAGA NICULINA 2) TRANDAFIR MARIOARA 3) GHEORGHISOR MIRCEA	A1

C. Partea III. SARCINI .

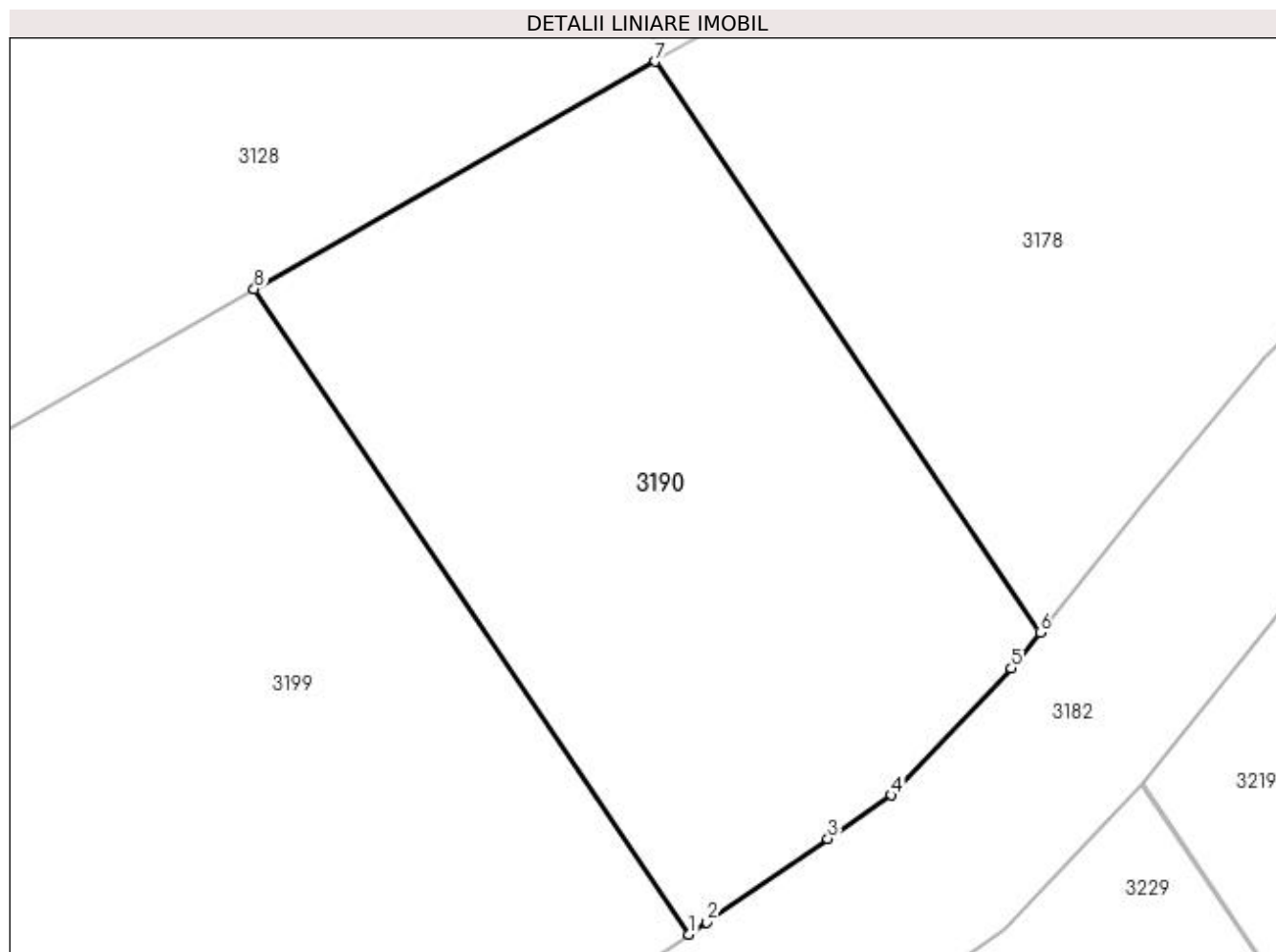
Inscrieri privind dezmembramintele dreptului de proprietate, drepturi reale de garanție și sarcini	Referințe
NU SUNT	

Anexa Nr. 1 La Partea I

Teren

Nr cadastral	Suprafața (mp)*	Observații / Referințe
	180	Restul de suprafata se afla ID 3229

* Suprafața este determinată în planul de proiecție Stereo 70.



Date referitoare la teren

Crt	Categorie folosință	Intra vilan	Suprafața (mp)	Tarla	Parcelă	Nr. topo	Observații / Referințe
1	vie	NU	180	27	163	-	Parcela despartita de drum

Lungime Segmente

1) Valorile lungimilor segmentelor sunt obținute din proiecție în plan.

Punct început	X / Y	Punct sfârșit	X / Y	Lungime segment (** (m)
1	398.381,027 326.959,781	2	398.381,438 326.960,063	0.499
2	398.381,438 326.960,063	3	398.384,209 326.961,969	3.363
3	398.384,209 326.961,969	4	398.385,662 326.962,968	1.763
4	398.385,662 326.962,968	5	398.388,416 326.965,876	4.006
5	398.388,416 326.965,876	6	398.389,072 326.966,692	1.046

Punct început	X / Y	Punct sfârșit	X / Y	Lungime segment (** (m)
6	398.389,072 326.966,692	7	398.380,256 326.979,773	15.775
7	398.380,256 326.979,773	8	398.371,067 326.974,56	10.565
8	398.371,067 326.974,56	1	398.381,027 326.959,781	17.822

** Lungimile segmentelor sunt determinate în planul de proiecție Stereo 70 și sunt rotunjite la 1 milimetru.

*** Distanța dintre puncte este formată din segmente cumulate ce sunt mai mici decât valoarea 1 milimetru.

**DATE DESPRE IMOBILUL NR. 3191**

Oficiul de Cadastru și Publicitate Imobiliară DOLJ
Biroul de Cadastru și Publicitate Imobiliară Craiova

A. Partea I. Descrierea imobilului

TEREN Extravilan

Adresa: Jud. Dolj, T27, P168

Nr. Crt	Nr cadastral Nr. topografic	Suprafața* (mp)	Observații / Referințe
A1		1.391	Sector cadastral:9 Teren neimprejmuit; Restul de suprafata se afla ID 3137

B. Partea II. Proprietari și acte

Inscrieri privitoare la dreptul de proprietate și alte drepturi reale		Referințe
/		
Act Administrativ nr. Titlu de proprietate 1449-59556, din 17/11/1998 emis de CJSIPT Dolj;		
B1	Intabulare, drept de PROPRIETATE, dobandit prin Reconstituire, cota actuala 1/1, cota initiala 1/1 1) BADEA ALEXANDRU	A1

C. Partea III. SARCINI .

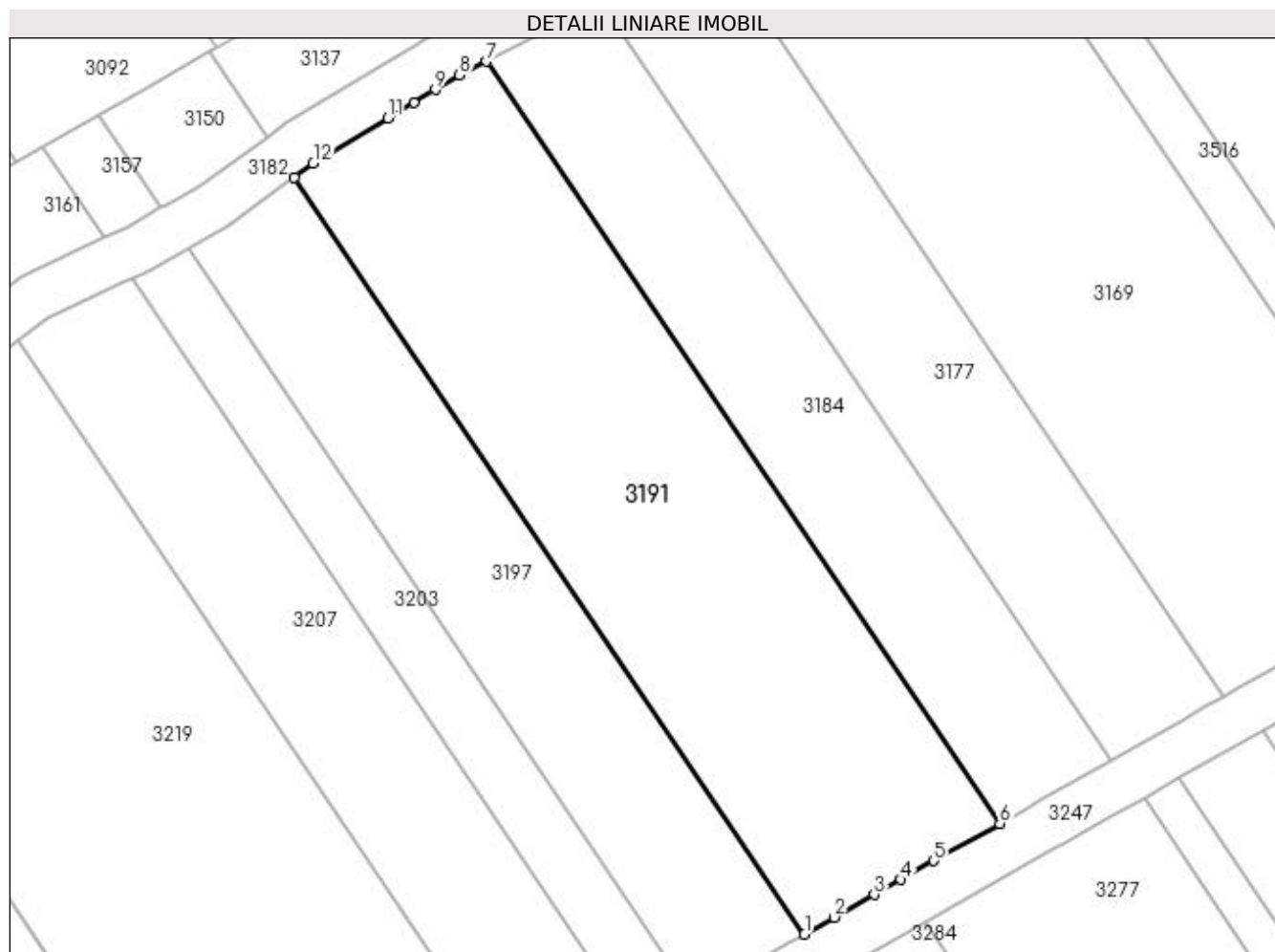
Inscrieri privind dezmembramintele dreptului de proprietate, drepturi reale de garanție și sarcini	Referințe
NU SUNT	

Anexa Nr. 1 La Partea I

Teren

Nr cadastral	Suprafața (mp)*	Observații / Referințe
	1.391	Restul de suprafata se afla ID 3137

* Suprafața este determinată în planul de proiecție Stereo 70.



Date referitoare la teren

Crt	Categorie folosință	Intra vilan	Suprafața (mp)	Tarla	Parcelă	Nr. topo	Observații / Referințe
1	vie	NU	1.391	27	168	-	Parcela despartita de drum

Lungime Segmente

1) Valorile lungimilor segmentelor sunt obținute din proiecție în plan.

Punct început	X / Y	Punct sfârșit	X / Y	Lungime segment (** (m)
1	398.475,154 326.933,204	2	398.477,611 326.934,597	2.824
2	398.477,611 326.934,597	3	398.480,907 326.936,468	3.79
3	398.480,907 326.936,468	4	398.483,111 326.937,718	2.534
4	398.483,111 326.937,718	5	398.485,813 326.939,25	3.106
5	398.485,813 326.939,25	6	398.491,228 326.942,322	6.226

Punct început	X / Y	Punct sfârșit	X / Y	Lungime segment (** (m)
6	398.491,228 326.942,322	7	398.448,979 327.005,017	75.601
7	398.448,979 327.005,017	8	398.446,734 327.003,884	2.514
8	398.446,734 327.003,884	9	398.444,761 327.002,694	2.305
9	398.444,761 327.002,694	10	398.442,998 327.001,63	2.059
10	398.442,998 327.001,63	11	398.440,876 327.000,35	2.479
11	398.440,876 327.000,35	12	398.434,71 326.996,629	7.201
12	398.434,71 326.996,629	13	398.433,175 326.995,498	1.907
13	398.433,175 326.995,498	1	398.475,154 326.933,204	75.119

** Lungimile segmentelor sunt determinate în planul de proiecție Stereo 70 și sunt rotunjite la 1 milimetru.

*** Distanța dintre puncte este formată din segmente cumulate ce sunt mai mici decât valoarea 1 milimetru.

**DATE DESPRE IMOBILUL NR. 3197**

Oficiul de Cadastru și Publicitate Imobiliară DOLJ
Biroul de Cadastru și Publicitate Imobiliară Craiova

A. Partea I. Descrierea imobilului

TEREN Extravilan

Adresa: Jud. Dolj, T27, P167

Nr. Crt	Nr cadastral Nr. topografic	Suprafața* (mp)	Observații / Referințe
A1		785	Sector cadastral:9 Teren neimprejmuit; Restul de suprafata se afla ID 3150

B. Partea II. Proprietari și acte

Inscrieri privitoare la dreptul de proprietate și alte drepturi reale		Referințe
/		
Act Notarial nr. Act de partaj voluntar 3394, din 26/11/2001 emis de NP Gageatu Ilie;		
B1	Intabulare, drept de PROPRIETATE, dobandit prin lesire Din Indiviziune, cota actuala 1/1, cota initiala 1/1 1) GRINDEANU MARIN DEFUNCT:Da	A1

C. Partea III. SARCINI .

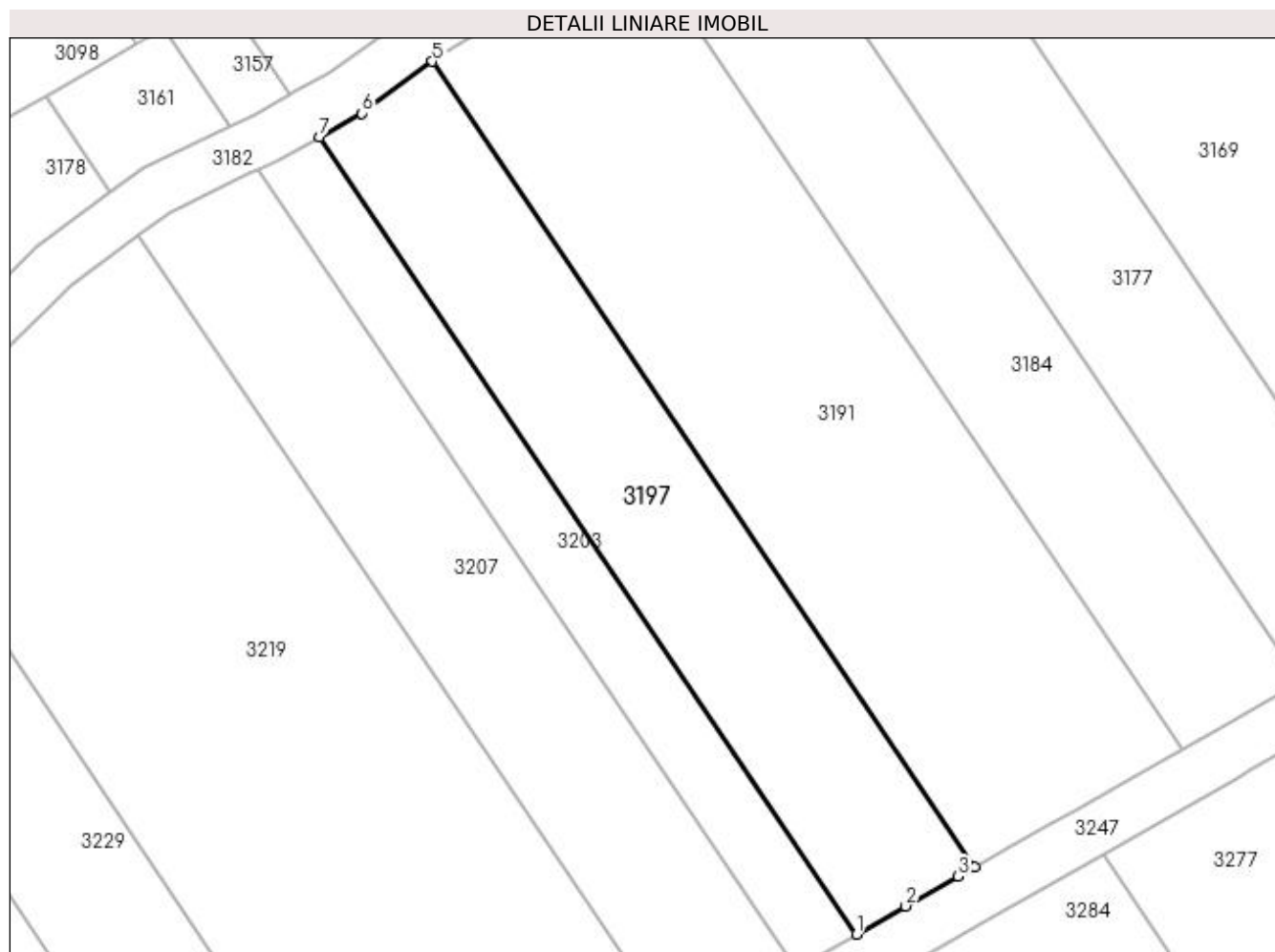
Inscrieri privind dezmembramintele dreptului de proprietate, drepturi reale de garanție și sarcini	Referințe
NU SUNT	

Anexa Nr. 1 La Partea I

Teren

Nr cadastral	Suprafața (mp)*	Observații / Referințe
	785	Restul de suprafata se afla ID 3150

* Suprafața este determinată în planul de proiecție Stereo 70.



Date referitoare la teren

Crt	Categorie folosință	Intra vilan	Suprafața (mp)	Tarla	Parcelă	Nr. topo	Observații / Referințe
1	vie	NU	785	27	167	-	Parcela despartita de drum

Lungime Segmente

1) Valorile lungimilor segmentelor sunt obținute din proiecție în plan.

Punct început	X / Y	Punct sfârșit	X / Y	Lungime segment (** (m)
1	398.465,969 326.927,993	2	398.469,801 326.930,167	4.406
2	398.469,801 326.930,167	3	398.473,861 326.932,47	4.668
3	398.473,861 326.932,47	4	398.475,154 326.933,204	1.486
4	398.475,154 326.933,204	5	398.433,175 326.995,498	75.119
5	398.433,175 326.995,498	6	398.427,714 326.991,476	6.783

Punct început	X / Y	Punct sfârșit	X / Y	Lungime segment (** (m)
6	398.427,714 326.991,476	7	398.424,428 326.989,638	3.764
7	398.424,428 326.989,638	1	398.465,969 326.927,993	74.335

** Lungimile segmentelor sunt determinate în planul de proiecție Stereo 70 și sunt rotunjite la 1 milimetru.

*** Distanța dintre puncte este formată din segmente cumulate ce sunt mai mici decât valoarea 1 milimetru.

**DATE DESPRE IMOBILUL NR. 3199**

Oficiul de Cadastru și Publicitate Imobiliară DOLJ
Biroul de Cadastru și Publicitate Imobiliară Craiova

A. Partea I. Descrierea imobilului

TEREN Extravilan

Adresa: Jud. Dolj, T27, P162

Nr. Crt	Nr cadastral Nr. topografic	Suprafața* (mp)	Observații / Referințe
A1		407	Sector cadastral:9 Teren neimprejmuit; Restul de suprafata se afla ID 3236

B. Partea II. Proprietari și acte

Inscrieri privitoare la dreptul de proprietate și alte drepturi reale		Referințe
/		
Act Notarial nr. Certificat de mostenitor 31, din 28/06/2006 emis de NP FURTUNA SIMONA;		
B1	Intabulare, drept de PROPRIETATE, dobandit prin Succesiune, cota actuala 1/1, cota initiala 1/1 1) NITA MIRCEA	A1

C. Partea III. SARCINI .

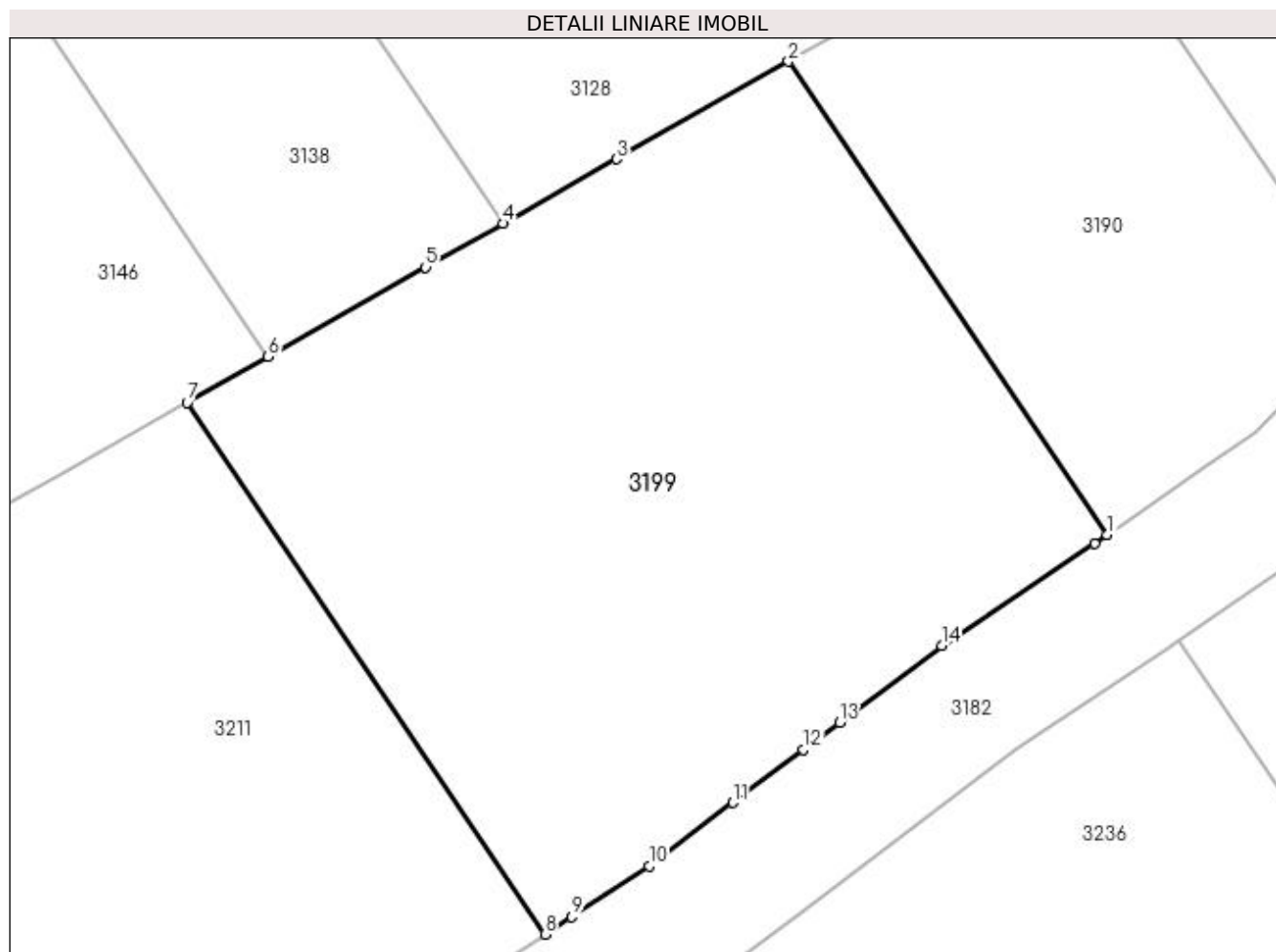
Inscrieri privind dezmembramintele dreptului de proprietate, drepturi reale de garanție și sarcini	Referințe
NU SUNT	

Anexa Nr. 1 La Partea I

Teren

Nr cadastral	Suprafața (mp)*	Observații / Referințe
	407	Restul de suprafata se afla ID 3236

* Suprafața este determinată în planul de proiecție Stereo 70.



Date referitoare la teren

Crt	Categorie folosință	Intra vilan	Suprafața (mp)	Tarla	Parcelă	Nr. topo	Observații / Referințe
1	pasune	NU	407	27	162	-	Parcela despartita de drum

Lungime Segmente

1) Valorile lungimilor segmentelor sunt obținute din proiecție în plan.

Punct început	X / Y	Punct sfârșit	X / Y	Lungime segment (** (m)
1	398.381,027 326.959,781	2	398.371,067 326.974,56	17.822
2	398.371,067 326.974,56	3	398.365,699 326.971,516	6.171
3	398.365,699 326.971,516	4	398.362,149 326.969,501	4.082
4	398.362,149 326.969,501	5	398.359,738 326.968,133	2.772
5	398.359,738 326.968,133	6	398.354,814 326.965,34	5.661

Punct început	X / Y	Punct sfârșit	X / Y	Lungime segment (** (m)
6	398.354,814 326.965,34	7	398.352,281 326.963,903	2.912
7	398.352,281 326.963,903	8	398.363,468 326.947,302	20.019
8	398.363,468 326.947,302	9	398.364,295 326.947,847	0.99
9	398.364,295 326.947,847	10	398.366,714 326.949,441	2.897
10	398.366,714 326.949,441	11	398.369,341 326.951,418	3.287
11	398.369,341 326.951,418	12	398.371,538 326.953,072	2.75
12	398.371,538 326.953,072	13	398.372,661 326.953,917	1.405
13	398.372,661 326.953,917	14	398.375,858 326.956,323	4.001
14	398.375,858 326.956,323	15	398.380,635 326.959,512	5.744
15	398.380,635 326.959,512	1	398.381,027 326.959,781	0.475

** Lungimile segmentelor sunt determinate în planul de proiecție Stereo 70 și sunt rotunjite la 1 milimetru.

*** Distanța dintre puncte este formată din segmente cumulate ce sunt mai mici decât valoarea 1 milimetru.

**DATE DESPRE IMOBILUL NR. 3202**

Oficiul de Cadastru și Publicitate Imobiliară DOLJ
 Biroul de Cadastru și Publicitate Imobiliară Craiova

A. Partea I. Descrierea imobilului

TEREN Extravilan

Adresa: Jud. Dolj, T27, P188/1

Nr. Crt	Nr cadastral Nr. topografic	Suprafața* (mp)	Observații / Referințe
A1		16	Sector cadastral:9 Teren neimprejmuit;

B. Partea II. Proprietari și acte

Inscrieri privitoare la dreptul de proprietate și alte drepturi reale		Referințe
/		
Act Normativ nr. Legea 7, din 13/03/1996 emis de Parlamentul Romaniei (art.13 alin 15);		
B1	Inscrierea provizorie, drept de PROPRIETATE, dobandit prin Lege, cota actuala 1/1, cota initiala 1/1 1) NEIDENTIFICAT NEIDENTIFICAT	A1

C. Partea III. SARCINI .

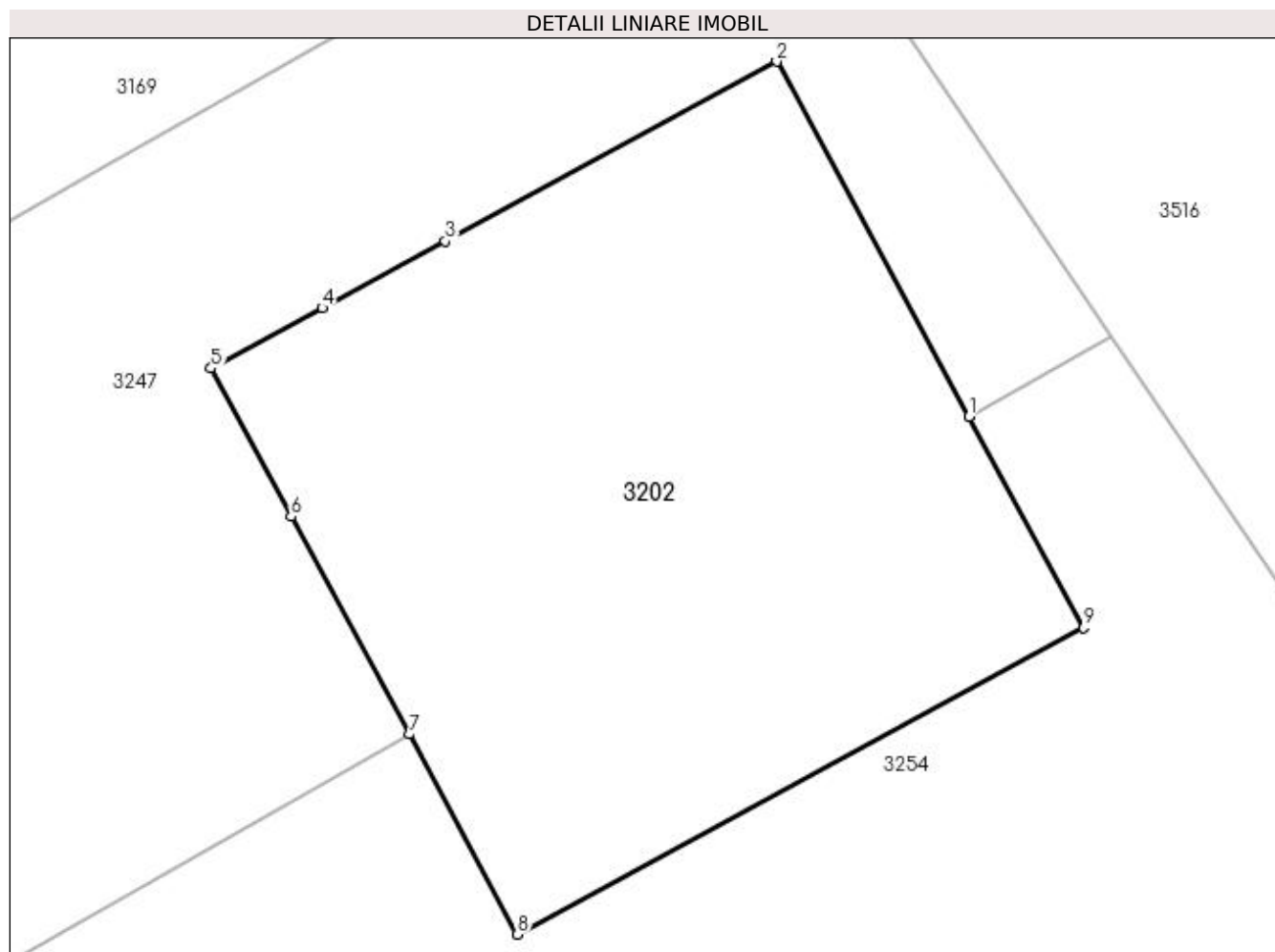
Inscrieri privind dezmembramintele dreptului de proprietate, drepturi reale de garanție și sarcini	Referințe
NU SUNT	

Anexa Nr. 1 La Partea I

Teren

Nr cadastral	Suprafața (mp)*	Observații / Referințe
	16	

* Suprafața este determinată în planul de proiecție Stereo 70.



Date referitoare la teren

Crt	Categorie folosință	Intravilan	Suprafața (mp)	Tarla	Parcelă	Nr. topo	Observații / Referințe
1	curți constructii	NU	16	27	188/1	-	Stalp 110Kw

Lungime Segmente

1) Valorile lungimilor segmentelor sunt obținute din proiecție în plan.

Punct început	X / Y	Punct sfârșit	X / Y	Lungime segment (** (m)
1	398.529,338 326.959,343	2	398.528,144 326.961,548	2.508
2	398.528,144 326.961,548	3	398.526,083 326.960,432	2.344
3	398.526,083 326.960,432	4	398.525,317 326.960,017	0.871
4	398.525,317 326.960,017	5	398.524,626 326.959,643	0.785
5	398.524,626 326.959,643	6	398.525,126 326.958,722	1.048

Punct început	X / Y	Punct sfârşit	X / Y	Lungime segment (** (m)
6	398.525,126 326.958,722	7	398.525,858 326.957,369	1.539
7	398.525,858 326.957,369	8	398.526,532 326.956,126	1.413
8	398.526,532 326.956,126	9	398.530,049 326.958,031	4.0
9	398.530,049 326.958,031	1	398.529,338 326.959,343	1.492

** Lungimile segmentelor sunt determinate în planul de proiecție Stereo 70 și sunt rotunjite la 1 milimetru.

*** Distanța dintre puncte este formată din segmente cumulate ce sunt mai mici decât valoarea 1 milimetru.

**DATE DESPRE IMOBILUL NR. 3203**

Oficiul de Cadastru și Publicitate Imobiliară DOLJ
Biroul de Cadastru și Publicitate Imobiliară Craiova

A. Partea I. Descrierea imobilului

TEREN Extravilan

Adresa: Jud. Dolj, T27, P166

Nr. Crt	Nr cadastral Nr. topografic	Suprafața* (mp)	Observații / Referințe
A1		392	Sector cadastral:9 Teren neimprejmuit; Restul de suprafata se afla ID 3157

B. Partea II. Proprietari și acte

Inscrieri privitoare la dreptul de proprietate și alte drepturi reale		Referințe
/		
Act Notarial nr. Certificat de mostenitor suplimentar 311, din 01/11/2021 emis de NP JIANU GEORGETA CRISTINA;		
B1	Intabulare, drept de PROPRIETATE, dobandit prin Succesiune, cota actuala 1/1, cota initiala 1/1 1) DINCA NICOLAE	A1

C. Partea III. SARCINI .

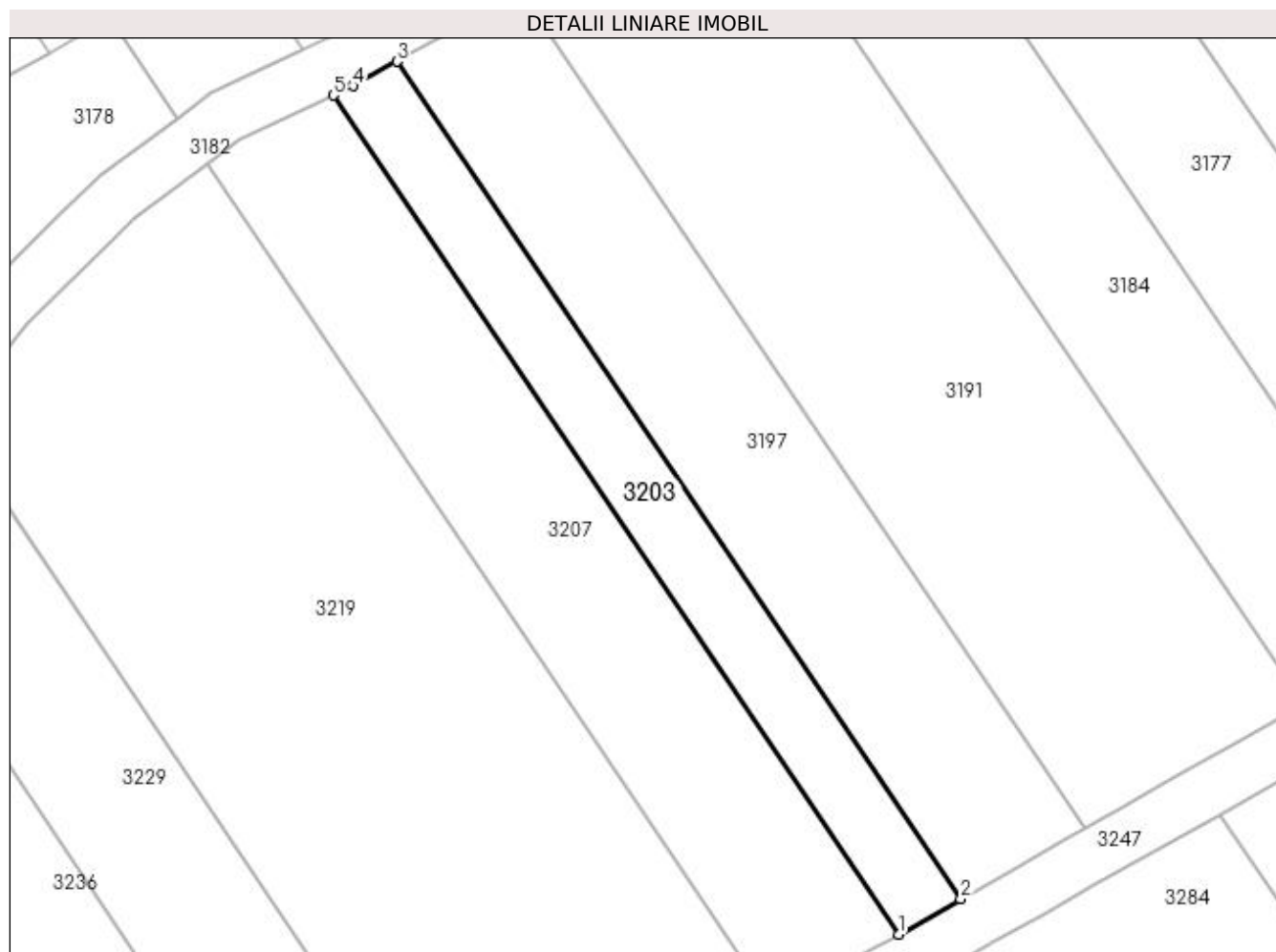
Inscrieri privind dezmembramintele dreptului de proprietate, drepturi reale de garanție și sarcini	Referințe
NU SUNT	

Anexa Nr. 1 La Partea I

Teren

Nr cadastral	Suprafața (mp)*	Observații / Referințe
	392	Restul de suprafata se afla ID 3157

* Suprafața este determinată în planul de proiecție Stereo 70.



Date referitoare la teren

Crt	Categorie folosință	Intra vilan	Suprafața (mp)	Tarla	Parcelă	Nr. topo	Observații / Referințe
1	vie	NU	392	27	166	-	Parcela despartita de drum

Lungime Segmente

1) Valorile lungimilor segmentelor sunt obținute din proiecție în plan.

Punct început	X / Y	Punct sfârșit	X / Y	Lungime segment (** (m)
1	398.461,376 326.925,388	2	398.465,969 326.927,993	5.281
2	398.465,969 326.927,993	3	398.424,428 326.989,638	74.335
3	398.424,428 326.989,638	4	398.421,209 326.987,837	3.689
4	398.421,209 326.987,837	5	398.419,757 326.987,148	1.607
5	398.419,757 326.987,148	1	398.461,376 326.925,388	74.475

**** Lungimile segmentelor sunt determinate în planul de proiecție Stereo 70 și sunt rotunjite la 1 milimetru.**

***** Distanța dintre puncte este formată din segmente cumulate ce sunt mai mici decât valoarea 1 milimetru.**

**DATE DESPRE IMOBILUL NR. 3207**

Oficiul de Cadastru și Publicitate Imobiliară DOLJ
Biroul de Cadastru și Publicitate Imobiliară Craiova

A. Partea I. Descrierea imobilului

TEREN Extravilan

Adresa: Jud. Dolj, T27, P165

Nr. Crt	Nr cadastral Nr. topografic	Suprafața* (mp)	Observații / Referințe
A1		788	Sector cadastral:9 Teren neimprejmuit; Restul de suprafata se afla ID 3161

B. Partea II. Proprietari și acte

Inscrieri privitoare la dreptul de proprietate și alte drepturi reale		Referințe
/		
Act Administrativ nr. Titlu de proprietate 713-44776, din 04/03/1997 emis de CJSIPT Dolj;		
B1	Intabulare, drept de PROPRIETATE, dobandit prin Reconstituire, cota actuala 1/1, cota initiala 1/1 1) BREBUTA CONSTANTIN	A1

C. Partea III. SARCINI .

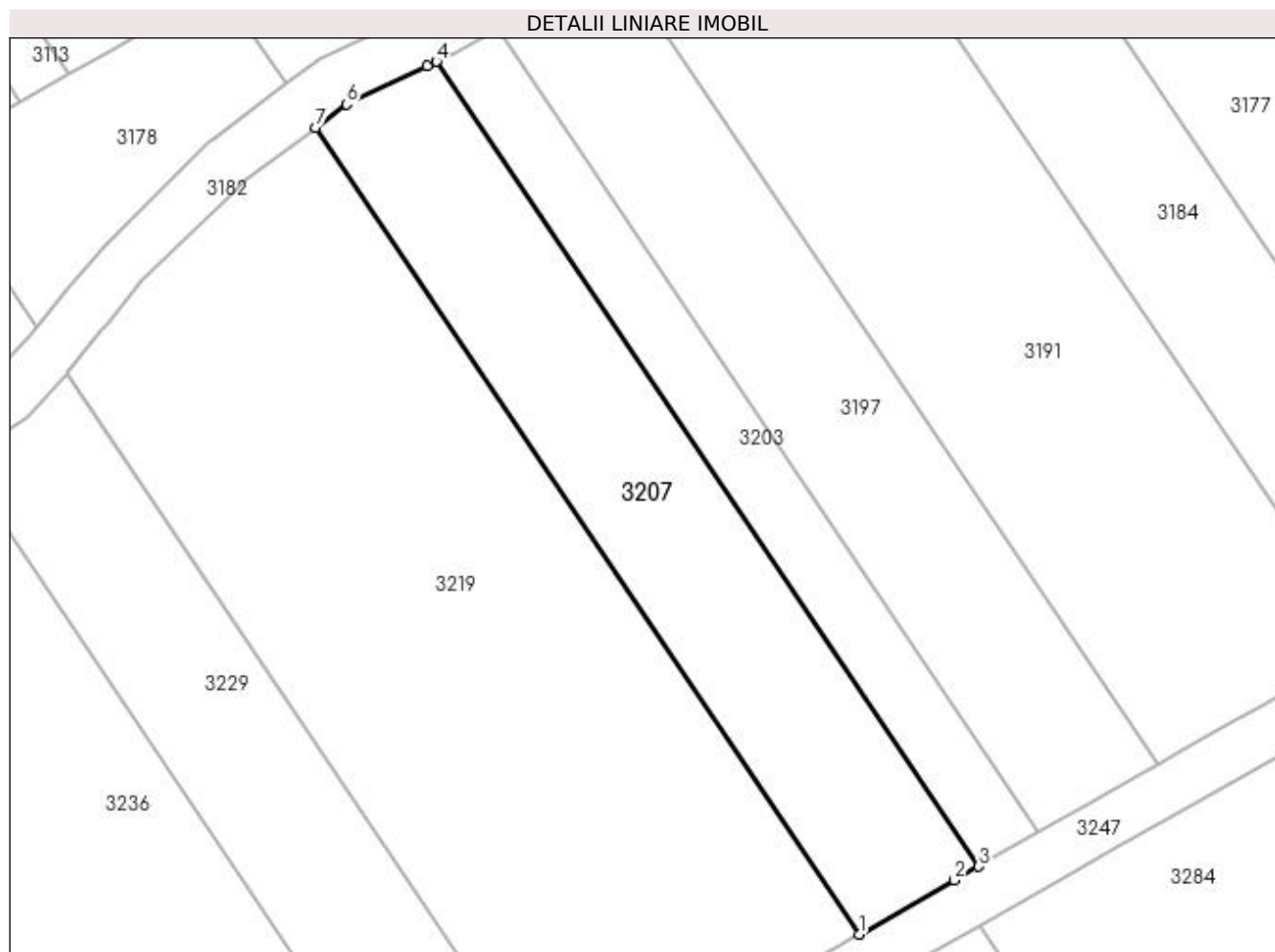
Inscrieri privind dezmembramintele dreptului de proprietate, drepturi reale de garanție și sarcini	Referințe
NU SUNT	

Anexa Nr. 1 La Partea I

Teren

Nr cadastral	Suprafața (mp)*	Observații / Referințe
	788	Restul de suprafata se afla ID 3161

* Suprafața este determinată în planul de proiecție Stereo 70.



Date referitoare la teren

Crt	Categorie folosință	Intra vilan	Suprafața (mp)	Tarla	Parcelă	Nr. topo	Observații / Referințe
1	vie	NU	788	27	165	-	Parcela despartita de drum

Lungime Segmente

1) Valorile lungimilor segmentelor sunt obținute din proiecție în plan.

Punct început	X / Y	Punct sfârșit	X / Y	Lungime segment (** (m)
1	398.452,188 326.920,176	2	398.459,521 326.924,335	8.431
2	398.459,521 326.924,335	3	398.461,376 326.925,388	2.132
3	398.461,376 326.925,388	4	398.419,757 326.987,148	74.475
4	398.419,757 326.987,148	5	398.419,008 326.986,793	0.829
5	398.419,008 326.986,793	6	398.412,855 326.983,874	6.81

Punct început	X / Y	Punct sfârșit	X / Y	Lungime segment (** (m)
6	398.412,855 326.983,874	7	398.410,46 326.982,097	2.982
7	398.410,46 326.982,097	1	398.452,188 326.920,176	74.669

** Lungimile segmentelor sunt determinate în planul de proiecție Stereo 70 și sunt rotunjite la 1 milimetru.

*** Distanța dintre puncte este formată din segmente cumulate ce sunt mai mici decât valoarea 1 milimetru.

**DATE DESPRE IMOBILUL NR. 3211**

Oficiul de Cadastru și Publicitate Imobiliară DOLJ
Biroul de Cadastru și Publicitate Imobiliară Craiova

A. Partea I. Descrierea imobilului

TEREN Extravilan

Adresa: Jud. Dolj, T27, P161

Nr. Crt	Nr cadastral Nr. topografic	Suprafața* (mp)	Observații / Referințe
A1		317	Sector cadastral:9 Teren neimprejmuit; Restul de suprafata se afla ID 3244

B. Partea II. Proprietari și acte

Inscrieri privitoare la dreptul de proprietate și alte drepturi reale		Referințe
/		
Act Notarial nr. Certificat de mostenitor 37, din 18/05/2017 emis de NP Carstea - Caba Terezia;		
B1	Intabulare, drept de PROPRIETATE, dobandit prin Succesiune, cota actuala 1/3, cota initiala 1/3 1) RADU NICOLAE	A1
B2	Intabulare, drept de PROPRIETATE, dobandit prin Succesiune, cota actuala 1/3, cota initiala 1/3 1) RADU ANA	A1
B3	Intabulare, drept de PROPRIETATE, dobandit prin Succesiune, cota actuala 1/3, cota initiala 1/3 1) RADU CRISTINEL	A1

C. Partea III. SARCINI .

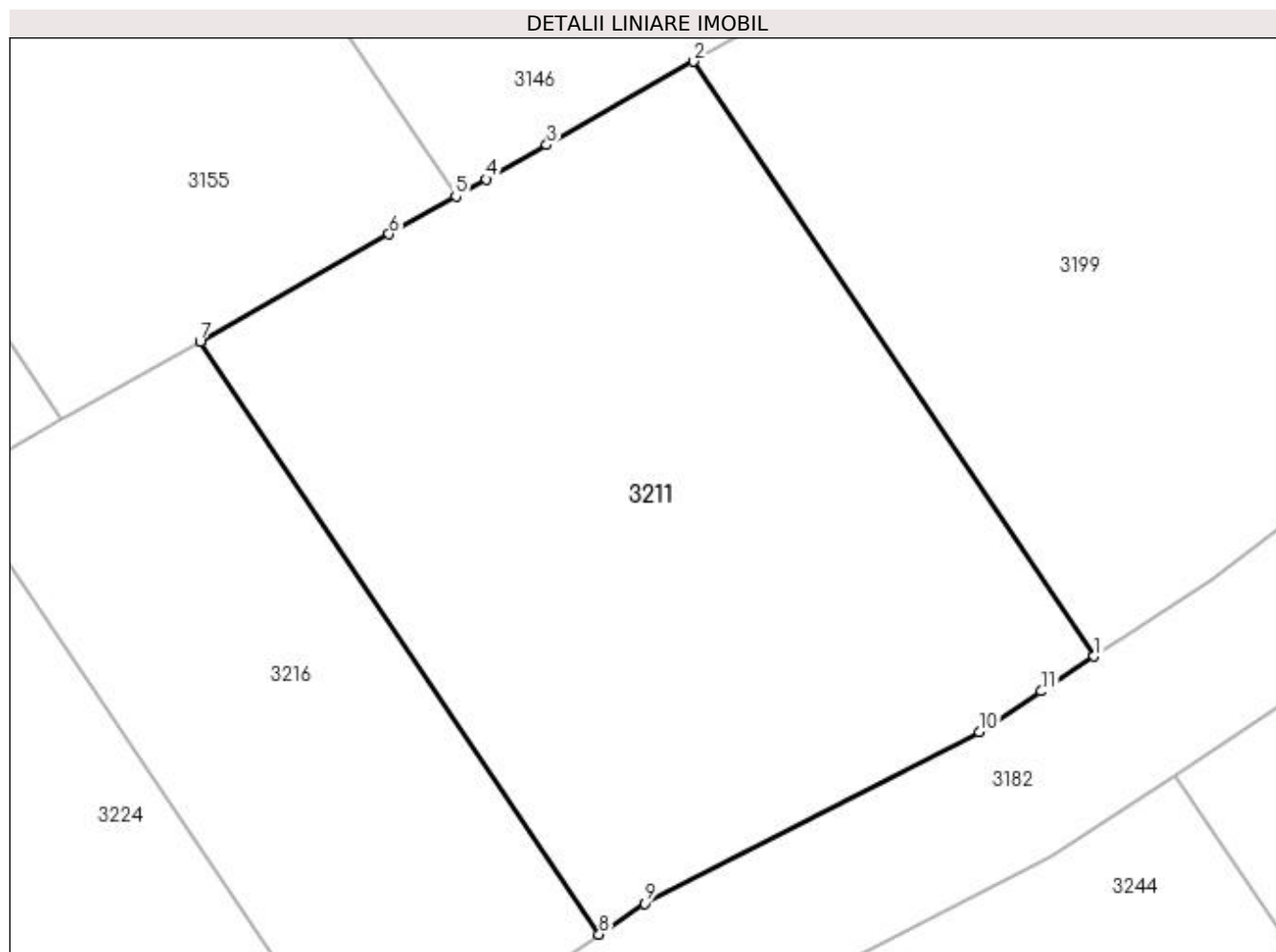
Inscrieri privind dezmembramintele dreptului de proprietate, drepturi reale de garanție și sarcini	Referințe
NU SUNT	

Anexa Nr. 1 La Partea I

Teren

Nr cadastral	Suprafața (mp)*	Observații / Referințe
	317	Restul de suprafata se afla ID 3244

* Suprafața este determinată în planul de proiecție Stereo 70.



Date referitoare la teren

Crt	Categorie folosință	Intra vilan	Suprafața (mp)	Tarla	Parcelă	Nr. topo	Observații / Referințe
1	pasune	NU	317	27	161	-	Parcela despartita de drum

Lungime Segmente

1) Valorile lungimilor segmentelor sunt obținute din proiecție în plan.

Punct început	X / Y	Punct sfârșit	X / Y	Lungime segment (** (m)
1	398.363,468 326.947,302	2	398.352,281 326.963,903	20.019
2	398.352,281 326.963,903	3	398.348,182 326.961,578	4.713
3	398.348,182 326.961,578	4	398.346,491 326.960,619	1.943
4	398.346,491 326.960,619	5	398.345,645 326.960,139	0.973
5	398.345,645 326.960,139	6	398.343,782 326.959,082	2.143

Punct început	X / Y	Punct sfârșit	X / Y	Lungime segment (** (m)
6	398.343,782 326.959,082	7	398.338,502 326.956,086	6.07
7	398.338,502 326.956,086	8	398.349,649 326.939,545	19.947
8	398.349,649 326.939,545	9	398.350,911 326.940,401	1.525
9	398.350,911 326.940,401	10	398.360,264 326.945,191	10.509
10	398.360,264 326.945,191	11	398.361,994 326.946,331	2.071
11	398.361,994 326.946,331	1	398.363,468 326.947,302	1.765

** Lungimile segmentelor sunt determinate în planul de proiecție Stereo 70 și sunt rotunjite la 1 milimetru.

*** Distanța dintre puncte este formată din segmente cumulate ce sunt mai mici decât valoarea 1 milimetru.

**DATE DESPRE IMOBILUL NR. 3216**

Oficiul de Cadastru și Publicitate Imobiliară DOLJ
Biroul de Cadastru și Publicitate Imobiliară Craiova

A. Partea I. Descrierea imobilului

TEREN Extravilan

Adresa: Jud. Dolj, T27, P160

Nr. Crt	Nr cadastral Nr. topografic	Suprafața* (mp)	Observații / Referințe
A1		160	Sector cadastral:9 Teren neimprejmuit; Restul de suprafata se afla ID 3252

B. Partea II. Proprietari și acte

Inscrieri privitoare la dreptul de proprietate și alte drepturi reale	Referințe
/	
Act Notarial nr. Certificat de mostenitor 416, din 08/12/2004 emis de NP CERNOBAI CLAUDIU-EMIL;	
B1	A1
Intabulare, drept de PROPRIETATE, dobandit prin Succesiune, cota actuala 1/1, cota initiala 1/1 1) GRINDEANU NICOLAE DEFUNCT:Da	

C. Partea III. SARCINI .

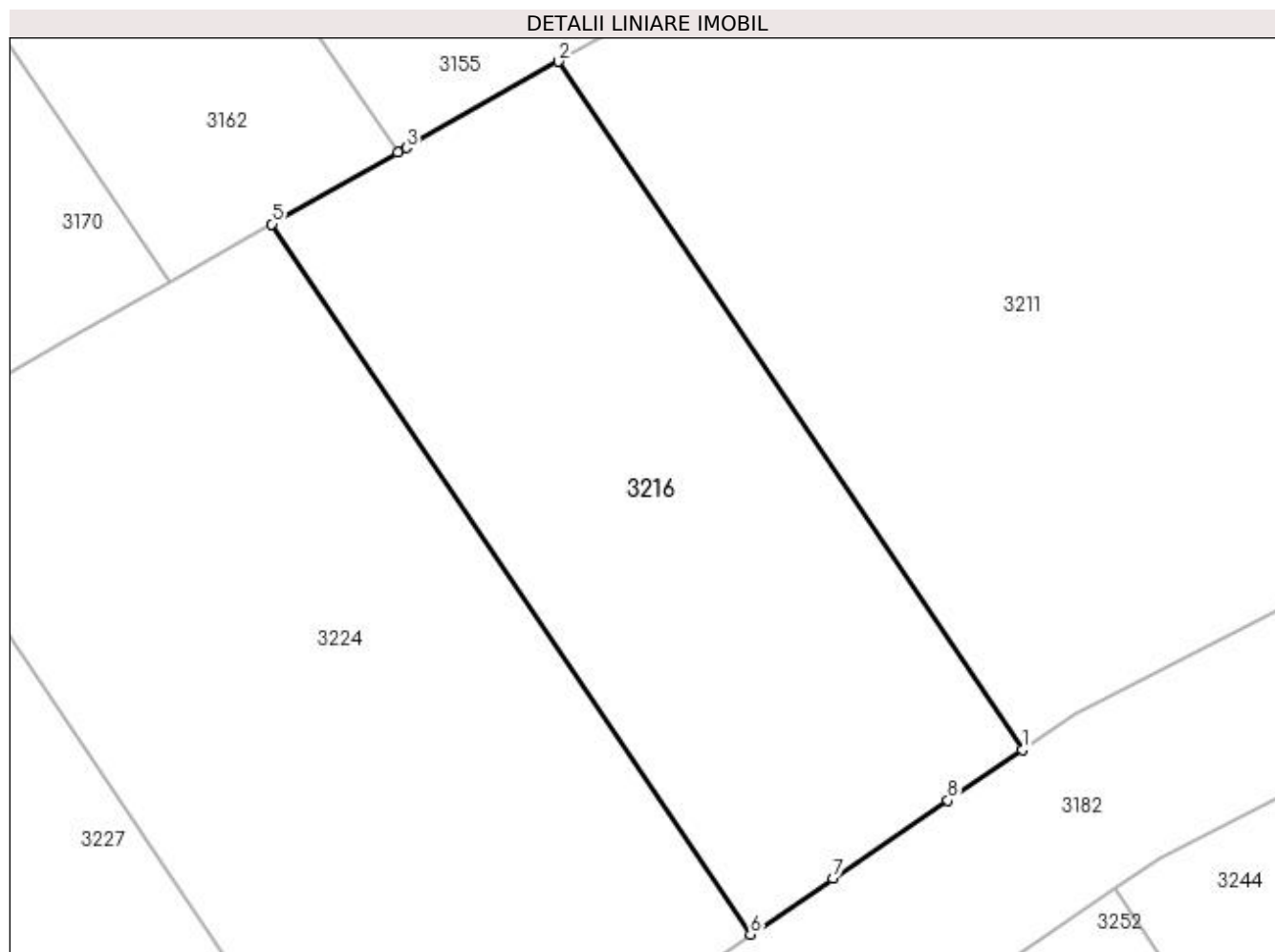
Inscrieri privind dezmembramintele dreptului de proprietate, drepturi reale de garanție și sarcini	Referințe
NU SUNT	

Anexa Nr. 1 La Partea I

Teren

Nr cadastral	Suprafața (mp)*	Observații / Referințe
	160	Restul de suprafata se afla ID 3252

* Suprafața este determinată în planul de proiecție Stereo 70.



Date referitoare la teren

Crt	Categorie folosință	Intra vilan	Suprafața (mp)	Tarla	Parcelă	Nr. topo	Observații / Referințe
1	vie	NU	160	27	160	-	Parcela despartita de drum

Lungime Segmente

1) Valorile lungimilor segmentelor sunt obținute din proiecție în plan.

Punct început	X / Y	Punct sfârșit	X / Y	Lungime segment (** (m)
1	398.349,649 326.939,545	2	398.338,502 326.956,086	19.947
2	398.338,502 326.956,086	3	398.334,845 326.954,012	4.204
3	398.334,845 326.954,012	4	398.334,643 326.953,898	0.232
4	398.334,643 326.953,898	5	398.331,614 326.952,179	3.483
5	398.331,614 326.952,179	6	398.343,116 326.935,11	20.582

Punct început	X / Y	Punct sfârșit	X / Y	Lungime segment (** (m)
6	398.343,116 326.935,11	7	398.345,097 326.936,455	2.395
7	398.345,097 326.936,455	8	398.347,861 326.938,331	3.34
8	398.347,861 326.938,331	1	398.349,649 326.939,545	2.161

** Lungimile segmentelor sunt determinate în planul de proiecție Stereo 70 și sunt rotunjite la 1 milimetru.

*** Distanța dintre puncte este formată din segmente cumulate ce sunt mai mici decât valoarea 1 milimetru.

**DATE DESPRE IMOBILUL NR. 3219**

Oficiul de Cadastru și Publicitate Imobiliară DOLJ
Biroul de Cadastru și Publicitate Imobiliară Craiova

A. Partea I. Descrierea imobilului

TEREN Extravilan

Adresa: Jud. Dolj, T27, P164

Nr. Crt	Nr cadastral Nr. topografic	Suprafața* (mp)	Observații / Referințe
A1		1.893	Sector cadastral:9 Teren neimprejmuit; Restul de suprafata se afla ID 3178

B. Partea II. Proprietari și acte

Inscrieri privitoare la dreptul de proprietate și alte drepturi reale		Referințe
/		
Act Administrativ nr. Titlu de proprietate 814-2195, din 24/03/1997 emis de CJSIPT Dolj;		
B1	Intabulare, drept de PROPRIETATE, dobandit prin Reconstituire, cota actuala 1/1, cota initiala 1/1 1) UDREA LUȚĂ	A1

C. Partea III. SARCINI .

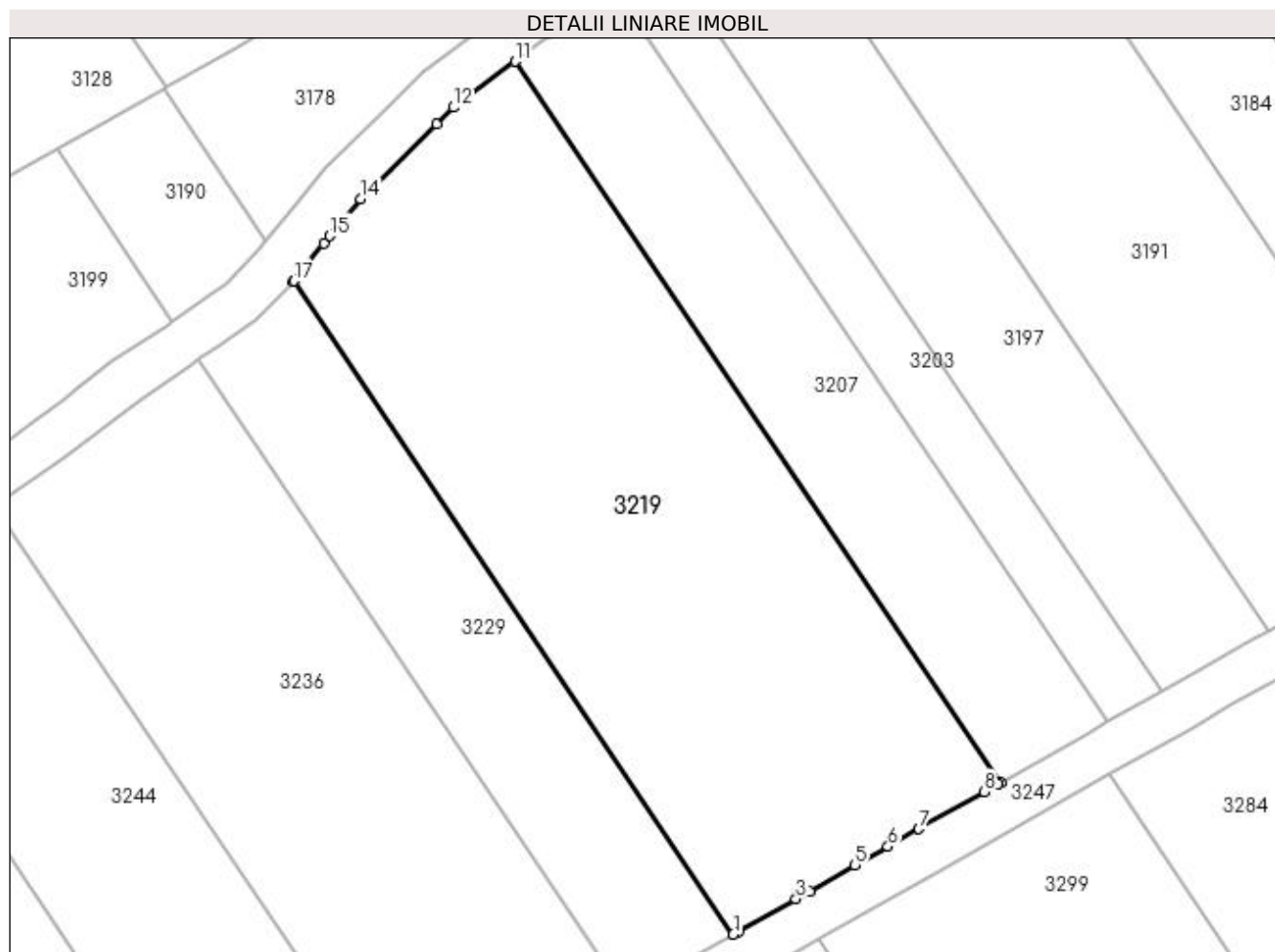
Inscrieri privind dezmembramintele dreptului de proprietate, drepturi reale de garanție și sarcini	Referințe
NU SUNT	

Anexa Nr. 1 La Partea I

Teren

Nr cadastral	Suprafața (mp)*	Observații / Referințe
	1.893	Restul de suprafata se afla ID 3178

* Suprafața este determinată în planul de proiecție Stereo 70.



Date referitoare la teren

Crt	Categorie folosință	Intra vilan	Suprafața (mp)	Tarla	Parcelă	Nr. topo	Observații / Referințe
1	vie	NU	1.893	27	164	-	Parcela despartita de drum

Lungime Segmente

1) Valorile lungimilor segmentelor sunt obținute din proiecție în plan.

Punct început	X / Y	Punct sfârșit	X / Y	Lungime segment (** (m)
1	398.429,205 326.907,137	2	398.429,652 326.907,391	0.515
2	398.429,652 326.907,391	3	398.434,585 326.910,19	5.671
3	398.434,585 326.910,19	4	398.435,743 326.910,846	1.331
4	398.435,743 326.910,846	5	398.439,653 326.913,064	4.495
5	398.439,653 326.913,064	6	398.442,499 326.914,679	3.271

Punct început	X / Y	Punct sfârșit	X / Y	Lungime segment (** (m)
6	398.442,499 326.914,679	7	398.445,158 326.916,187	3.058
7	398.445,158 326.916,187	8	398.450,775 326.919,374	6.457
8	398.450,775 326.919,374	9	398.451,969 326.920,051	1.373
9	398.451,969 326.920,051	10	398.452,188 326.920,176	0.253
10	398.452,188 326.920,176	11	398.410,46 326.982,097	74.669
11	398.410,46 326.982,097	12	398.405,153 326.978,159	6.609
12	398.405,153 326.978,159	13	398.403,724 326.976,752	2.005
13	398.403,724 326.976,752	14	398.397,177 326.970,303	9.19
14	398.397,177 326.970,303	15	398.394,539 326.967,109	4.143
15	398.394,539 326.967,109	16	398.394,015 326.966,458	0.835
16	398.394,015 326.966,458	17	398.391,432 326.963,244	4.123
17	398.391,432 326.963,244	18	398.391,411 326.963,221	0.031
18	398.391,411 326.963,221	1	398.429,205 326.907,137	67.63

** Lungimile segmentelor sunt determinate în planul de proiecție Stereo 70 și sunt rotunjite la 1 milimetru.

*** Distanța dintre puncte este formată din segmente cumulate ce sunt mai mici decât valoarea 1 milimetru.

**DATE DESPRE IMOBILUL NR. 3224**

Oficiul de Cadastru și Publicitate Imobiliară DOLJ
Biroul de Cadastru și Publicitate Imobiliară Craiova

A. Partea I. Descrierea imobilului

TEREN Extravilan

Adresa: Jud. Dolj, T27, P159

Nr. Crt	Nr cadastral Nr. topografic	Suprafața* (mp)	Observații / Referințe
A1		229	Sector cadastral:9 Teren neimprejmuit; Restul de suprafata se afla ID 3257

B. Partea II. Proprietari și acte

Inscrieri privitoare la dreptul de proprietate și alte drepturi reale	Referințe
/	
Act Notarial nr. Certificat de mostenitor 84, din 08/06/2012 emis de NP DEFTA FLORENTIN LEONARD;	
B1	A1
Intabulare, drept de PROPRIETATE, dobandit prin Succesiune, cota actuala 1/1, cota initiala 1/1 1) CALUCICA ELENA	

C. Partea III. SARCINI .

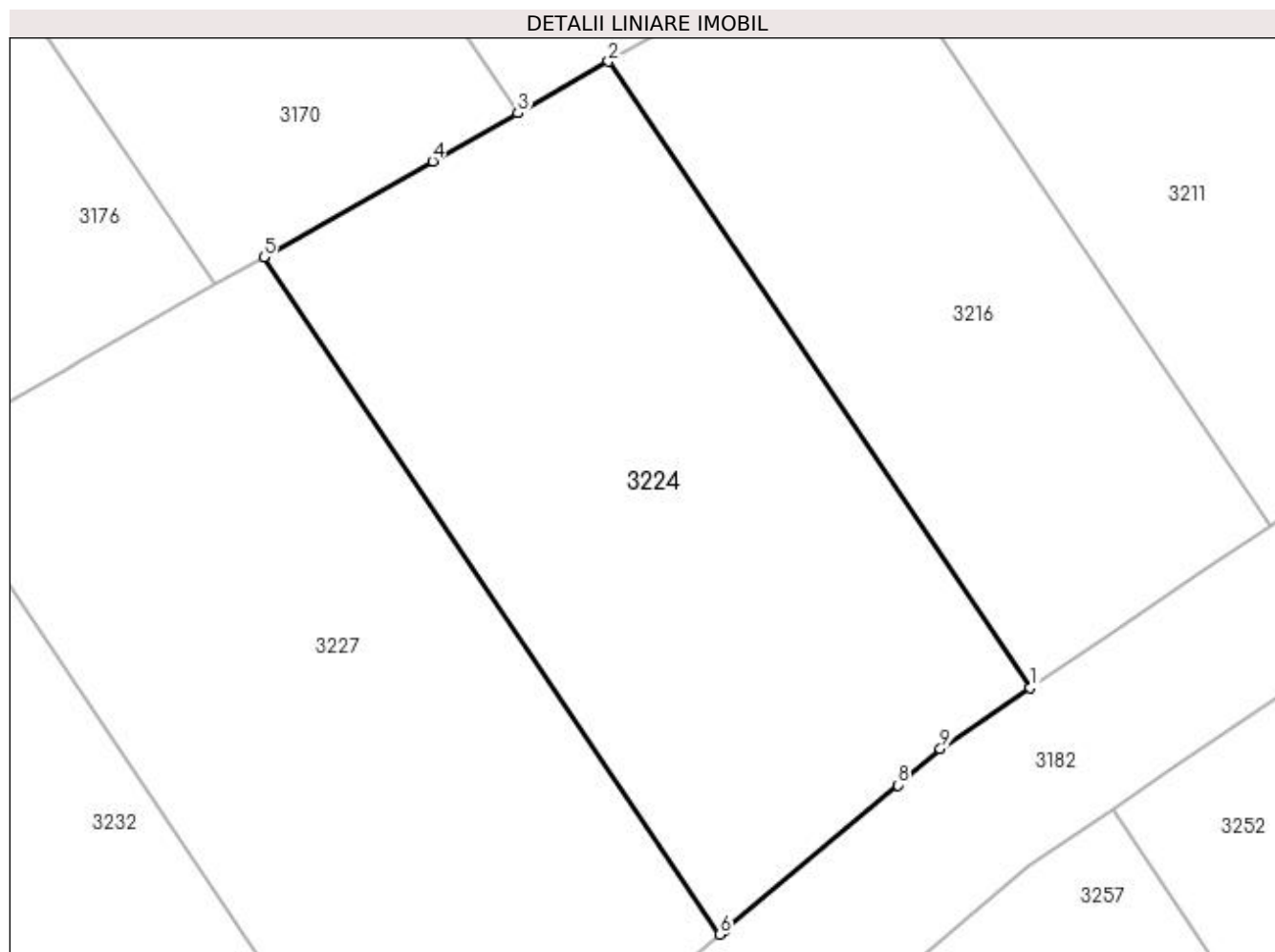
Inscrieri privind dezmembramintele dreptului de proprietate, drepturi reale de garanție și sarcini	Referințe
NU SUNT	

Anexa Nr. 1 La Partea I

Teren

Nr cadastral	Suprafața (mp)*	Observații / Referințe
	229	Restul de suprafata se afla ID 3257

* Suprafața este determinată în planul de proiecție Stereo 70.



Date referitoare la teren

Crt	Categorie folosință	Intra vilan	Suprafața (mp)	Tarla	Parcelă	Nr. topo	Observații / Referințe
1	vie	NU	229	27	159	-	Parcela despartita de drum

Lungime Segmente

1) Valorile lungimilor segmentelor sunt obținute din proiecție în plan.

Punct început	X / Y	Punct sfârșit	X / Y	Lungime segment (** (m)
1	398.343,116 326.935,11	2	398.331,614 326.952,179	20.582
2	398.331,614 326.952,179	3	398.329,142 326.950,777	2.842
3	398.329,142 326.950,777	4	398.326,823 326.949,461	2.666
4	398.326,823 326.949,461	5	398.322,219 326.946,85	5.293
5	398.322,219 326.946,85	6	398.334,652 326.928,399	22.248

Punct început	X / Y	Punct sfârşit	X / Y	Lungime segment (** (m)
6	398.334,652 326.928,399	7	398.334,794 326.928,518	0.185
7	398.334,794 326.928,518	8	398.339,495 326.932,465	6.138
8	398.339,495 326.932,465	9	398.340,665 326.933,448	1.528
9	398.340,665 326.933,448	1	398.343,116 326.935,11	2.961

** Lungimile segmentelor sunt determinate în planul de proiecție Stereo 70 și sunt rotunjite la 1 milimetru.

*** Distanța dintre puncte este formată din segmente cumulate ce sunt mai mici decât valoarea 1 milimetru.

**DATE DESPRE IMOBILUL NR. 3227**

Oficiul de Cadastru și Publicitate Imobiliară DOLJ
Biroul de Cadastru și Publicitate Imobiliară Craiova

A. Partea I. Descrierea imobilului

TEREN Extravilan

Adresa: Jud. Dolj, T27, P158

Nr. Crt	Nr cadastral Nr. topografic	Suprafața* (mp)	Observații / Referințe
A1		249	Sector cadastral:9 Teren neimprejmuit; Restul de suprafata se afla ID 3265

B. Partea II. Proprietari și acte

Inscrieri privitoare la dreptul de proprietate și alte drepturi reale		Referințe
/		
Act Notarial nr. Contract de vanzare-cumparare 142, din 28/02/2002 emis de NP Telea Constantina Diana;		
B1	Intabulare, drept de PROPRIETATE, dobandit prin Conventie, cota actuala 1/2, cota initiala 1/2 1) STANICA ECATERINA	A1
Act Notarial nr. 142, din 28/02/2002 emis de NP Telea Constantina Diana;		
B2	Intabulare, drept de PROPRIETATE, dobandit prin Conventie, cota actuala 1/2, cota initiala 1/2 1) POPESCU AURELIA	A1

C. Partea III. SARCINI .

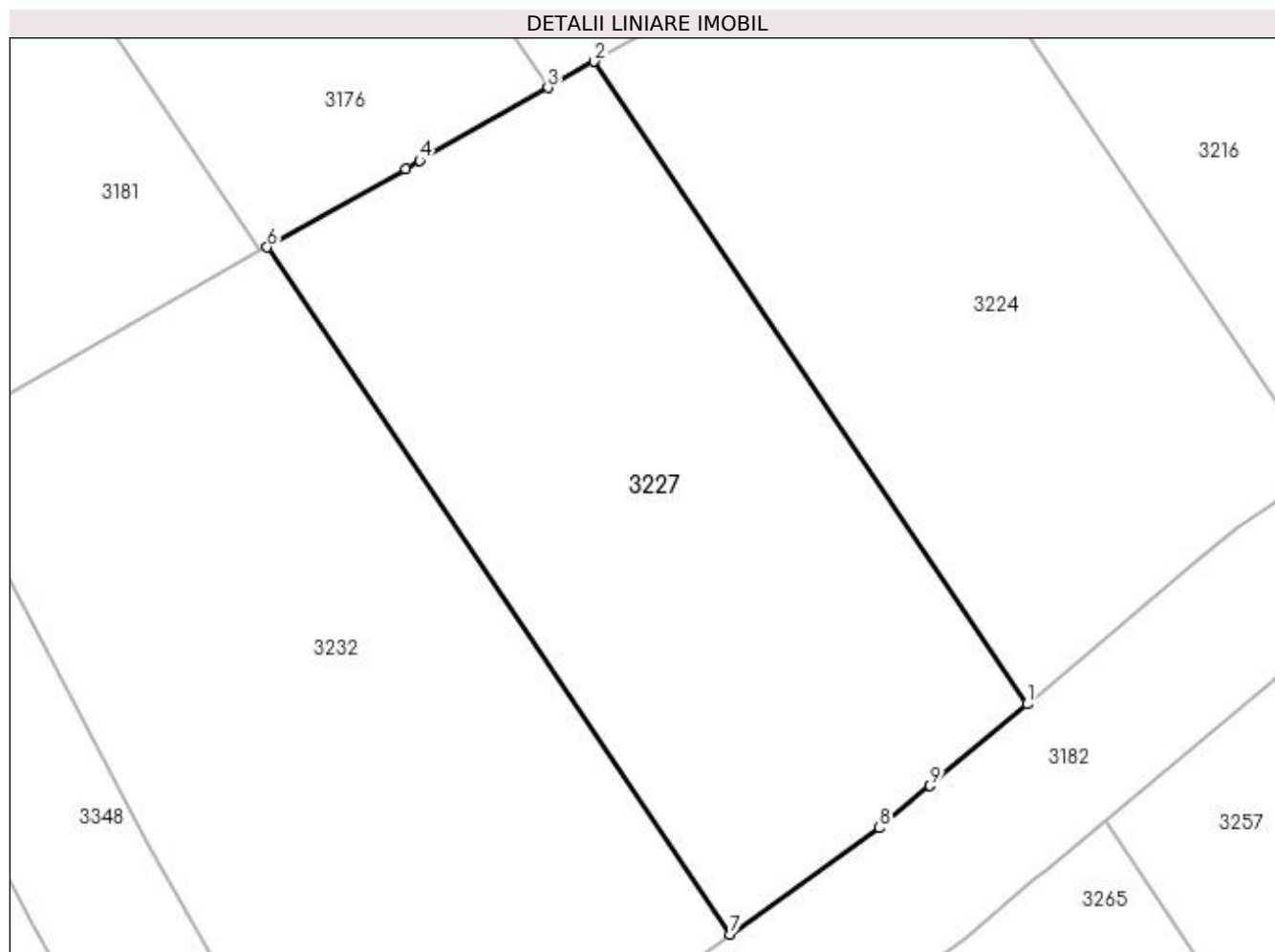
Inscrieri privind dezmembramintele dreptului de proprietate, drepturi reale de garanție și sarcini	Referințe
NU SUNT	

Anexa Nr. 1 La Partea I

Teren

Nr cadastral	Suprafața (mp)*	Observații / Referințe
	249	Restul de suprafata se afla ID 3265

* Suprafața este determinată în planul de proiecție Stereo 70.



Date referitoare la teren

Crt	Categorie folosință	Intra vilan	Suprafața (mp)	Tarla	Parcelă	Nr. topo	Observații / Referințe
1	vie	NU	249	27	158	-	Parcela despartita de drum

Lungime Segmente

1) Valorile lungimilor segmentelor sunt obținute din proiecție în plan.

Punct început	X / Y	Punct sfârșit	X / Y	Lungime segment (** (m)
1	398.334,652 326.928,399	2	398.322,219 326.946,85	22.248
2	398.322,219 326.946,85	3	398.320,89 326.946,096	1.528
3	398.320,89 326.946,096	4	398.317,206 326.944,006	4.236
4	398.317,206 326.944,006	5	398.316,798 326.943,774	0.469
5	398.316,798 326.943,774	6	398.312,825 326.941,52	4.568

Punct început	X / Y	Punct sfârșit	X / Y	Lungime segment (** (m)
6	398.312,825 326.941,52	7	398.326,121 326.921,79	23.792
7	398.326,121 326.921,79	8	398.330,416 326.924,843	5.269
8	398.330,416 326.924,843	9	398.331,865 326.926,059	1.892
9	398.331,865 326.926,059	1	398.334,652 326.928,399	3.64

** Lungimile segmentelor sunt determinate în planul de proiecție Stereo 70 și sunt rotunjite la 1 milimetru.

*** Distanța dintre puncte este formată din segmente cumulate ce sunt mai mici decât valoarea 1 milimetru.

**DATE DESPRE IMOBILUL NR. 3229**

Oficiul de Cadastru și Publicitate Imobiliară DOLJ
Biroul de Cadastru și Publicitate Imobiliară Craiova

A. Partea I. Descrierea imobilului

TEREN Extravilan

Adresa: Jud. Dolj, T27, P163

Nr. Crt	Nr cadastral Nr. topografic	Suprafața* (mp)	Observații / Referințe
A1		700	Sector cadastral:9 Teren neimprejmuit; Restul de suprafata se afla ID 3190

B. Partea II. Proprietari și acte

Inscrieri privitoare la dreptul de proprietate și alte drepturi reale		Referințe
/		
Act Administrativ nr. Titlu de proprietate 1064-1367, din 04/08/1997 emis de CJSIPT Dolj;		
B1	Intabulare, drept de PROPRIETATE, dobandit prin Reconstituire, cota actuala 1/1, cota initiala 1/1 1) DRAGA NICULINA 2) TRANDAFIR MARIOARA 3) GHEORGHISOR MIRCEA	A1

C. Partea III. SARCINI .

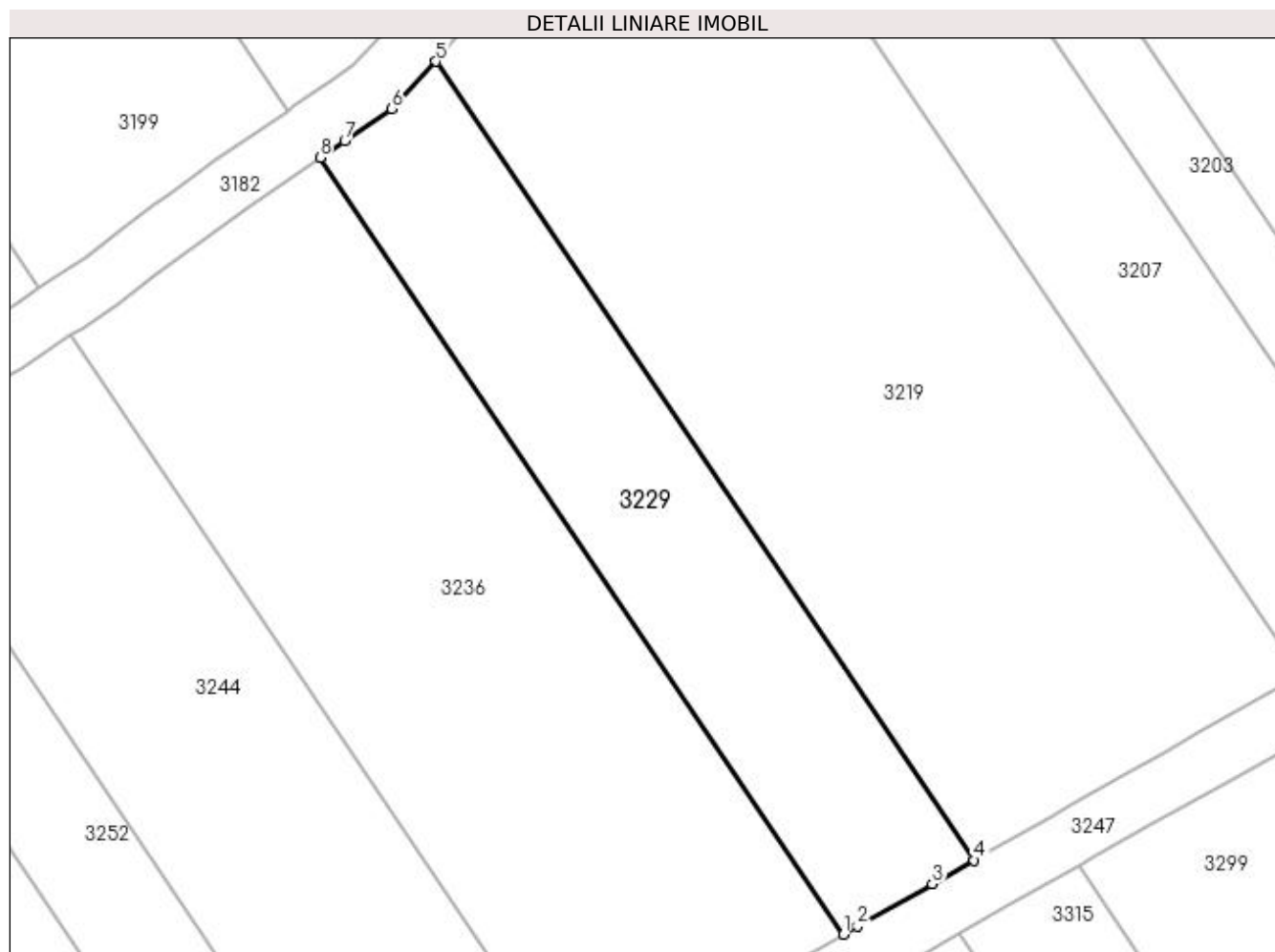
Inscrieri privind dezmembramintele dreptului de proprietate, drepturi reale de garanție și sarcini	Referințe
NU SUNT	

Anexa Nr. 1 La Partea I

Teren

Nr cadastral	Suprafața (mp)*	Observații / Referințe
	700	Restul de suprafata se afla ID 3190

* Suprafața este determinată în planul de proiecție Stereo 70.



Date referitoare la teren

Crt	Categorie folosință	Intra vilan	Suprafața (mp)	Tarla	Parcelă	Nr. topo	Observații / Referințe
1	vie	NU	700	27	163	-	Parcela despartita de drum

Lungime Segmente

1) Valorile lungimilor segmentelor sunt obținute din proiecție în plan.

Punct început	X / Y	Punct sfârșit	X / Y	Lungime segment (** (m)
1	398.420,015 326.901,924	2	398.421,019 326.902,494	1.154
2	398.421,019 326.902,494	3	398.426,259 326.905,466	6.024
3	398.426,259 326.905,466	4	398.429,205 326.907,137	3.386
4	398.429,205 326.907,137	5	398.391,411 326.963,221	67.63
5	398.391,411 326.963,221	6	398.388,276 326.959,911	4.559

Punct început	X / Y	Punct sfârșit	X / Y	Lungime segment (** (m)
6	398.388,276 326.959,911	7	398.384,981 326.957,645	3.998
7	398.384,981 326.957,645	8	398.383,262 326.956,464	2.086
8	398.383,262 326.956,464	1	398.420,015 326.901,924	65.767

** Lungimile segmentelor sunt determinate în planul de proiecție Stereo 70 și sunt rotunjite la 1 milimetru.

*** Distanța dintre puncte este formată din segmente cumulate ce sunt mai mici decât valoarea 1 milimetru.

**DATE DESPRE IMOBILUL NR. 3232**

Oficiul de Cadastru și Publicitate Imobiliară DOLJ
Biroul de Cadastru și Publicitate Imobiliară Craiova

A. Partea I. Descrierea imobilului

TEREN Extravilan

Adresa: Jud. Dolj, T27, P157

Nr. Crt	Nr cadastral Nr. topografic	Suprafața* (mp)	Observații / Referințe
A1		299	Sector cadastral:9 Teren neimprejmuit; Restul de suprafata se afla ID 3274

B. Partea II. Proprietari și acte

Inscrieri privitoare la dreptul de proprietate și alte drepturi reale		Referințe
/		
Act Administrativ nr. Titlu de proprietate 929-45931, din 20/05/1997 emis de CJSIPT Dolj;		
B1	Intabulare, drept de PROPRIETATE, dobandit prin Reconstituire, cota actuala 1/1, cota initiala 1/1 1) AMZA IOANA	A1

C. Partea III. SARCINI .

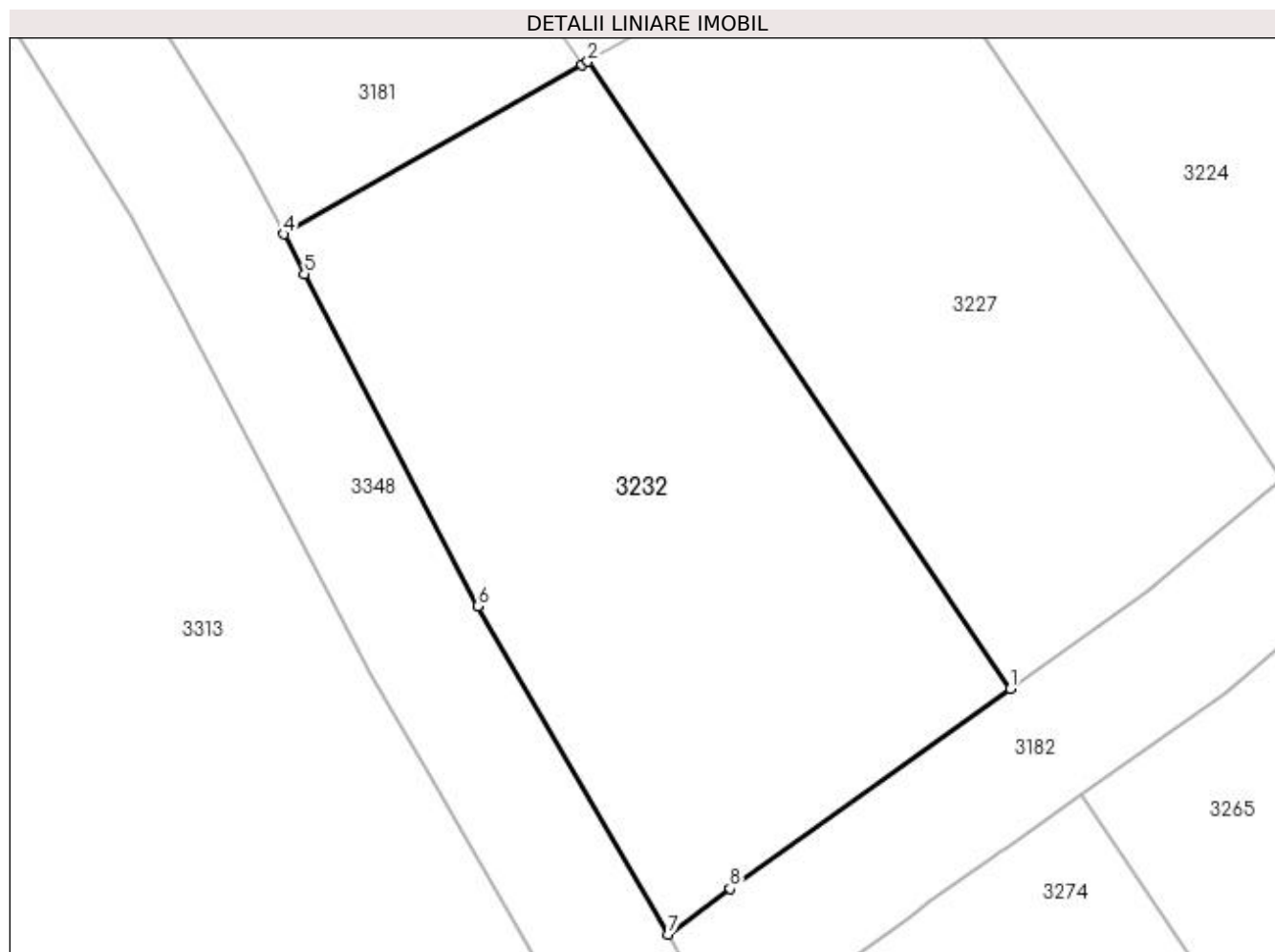
Inscrieri privind dezmembramintele dreptului de proprietate, drepturi reale de garanție și sarcini	Referințe
NU SUNT	

Anexa Nr. 1 La Partea I

Teren

Nr cadastral	Suprafața (mp)*	Observații / Referințe
	299	Restul de suprafata se afla ID 3274

* Suprafața este determinată în planul de proiecție Stereo 70.



Date referitoare la teren

Crt	Categorie folosință	Intra vilan	Suprafața (mp)	Tarla	Parcelă	Nr. topo	Observații / Referințe
1	vie	NU	299	27	157	-	Parcela despartita de drum

Lungime Segmente

1) Valorile lungimilor segmentelor sunt obținute din proiecție în plan.

Punct început	X / Y	Punct sfârșit	X / Y	Lungime segment (** (m)
1	398.326,121 326.921,79	2	398.312,825 326.941,52	23.792
2	398.312,825 326.941,52	3	398.312,639 326.941,415	0.214
3	398.312,639 326.941,415	4	398.303,253 326.936,091	10.79
4	398.303,253 326.936,091	5	398.303,906 326.934,841	1.41
5	398.303,906 326.934,841	6	398.309,361 326.924,392	11.788

Punct început	X / Y	Punct sfârșit	X / Y	Lungime segment (** (m)
6	398.309,361 326.924,392	7	398.315,356 326.914,073	11.934
7	398.315,356 326.914,073	8	398.317,289 326.915,514	2.411
8	398.317,289 326.915,514	1	398.326,121 326.921,79	10.835

** Lungimile segmentelor sunt determinate în planul de proiecție Stereo 70 și sunt rotunjite la 1 milimetru.

*** Distanța dintre puncte este formată din segmente cumulate ce sunt mai mici decât valoarea 1 milimetru.

**DATE DESPRE IMOBILUL NR. 3236**

Oficiul de Cadastru și Publicitate Imobiliară DOLJ
Biroul de Cadastru și Publicitate Imobiliară Craiova

A. Partea I. Descrierea imobilului

TEREN Extravilan

Adresa: Jud. Dolj, T27, P162

Nr. Crt	Nr cadastral Nr. topografic	Suprafața* (mp)	Observații / Referințe
A1		1.393	Sector cadastral:9 Teren neimprejmuit; Restul de suprafata se afla ID 3199

B. Partea II. Proprietari și acte

Inscrieri privitoare la dreptul de proprietate și alte drepturi reale		Referințe
/		
Act Notarial nr. Certificat de mostenitor 31, din 28/06/2006 emis de NP FURTUNA SIMONA;		
B1	Intabulare, drept de PROPRIETATE, dobandit prin Succesiune, cota actuala 1/1, cota initiala 1/1 1) NITA MIRCEA	A1

C. Partea III. SARCINI .

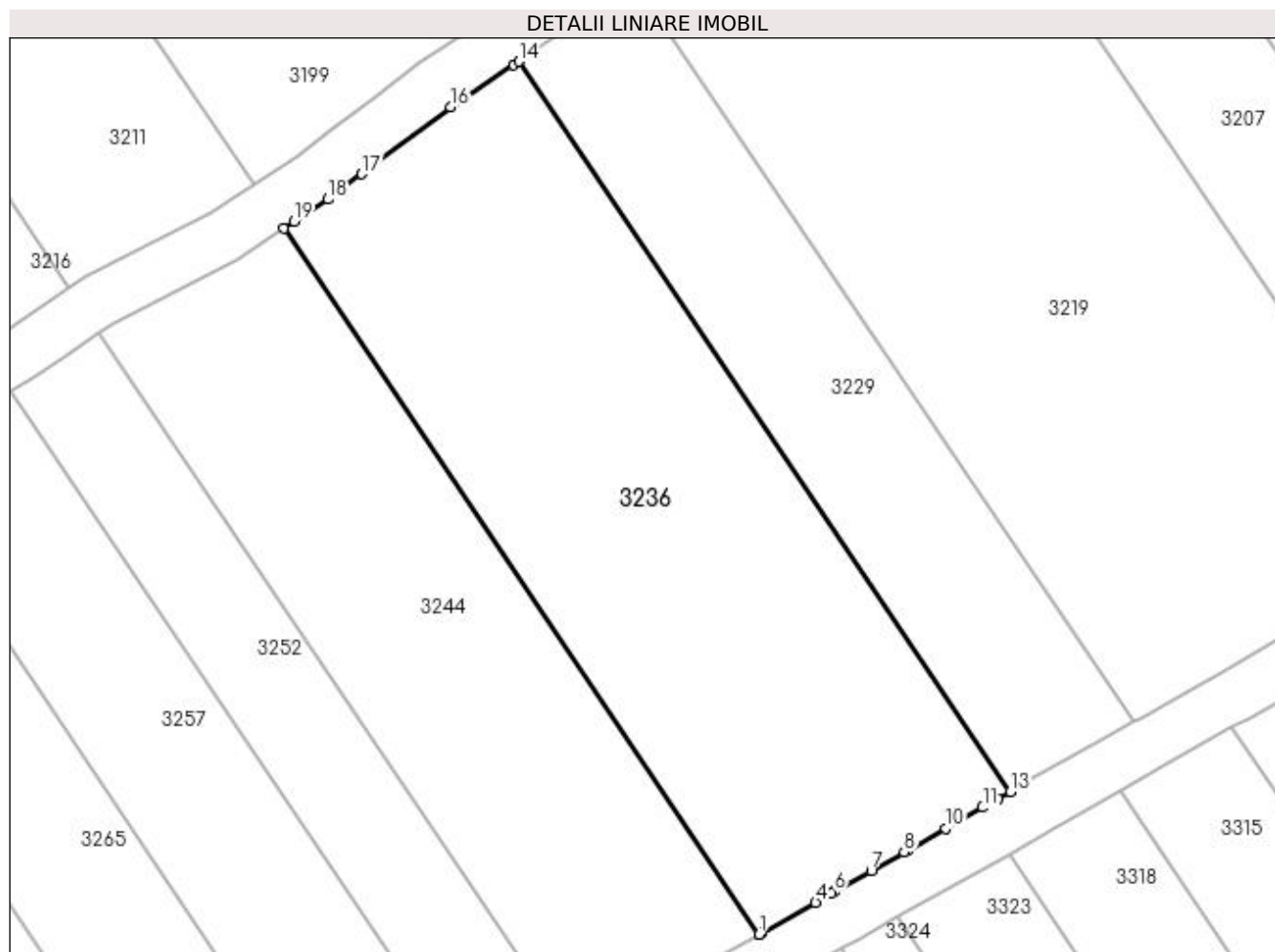
Inscrieri privind dezmembramintele dreptului de proprietate, drepturi reale de garanție și sarcini	Referințe
NU SUNT	

Anexa Nr. 1 La Partea I

Teren

Nr cadastral	Suprafața (mp)*	Observații / Referințe
	1.393	Restul de suprafata se afla ID 3199

* Suprafața este determinată în planul de proiecție Stereo 70.



Date referitoare la teren

Crt	Categorie folosință	Intra vilan	Suprafața (mp)	Tarla	Parcelă	Nr. topo	Observații / Referințe
1	pasune	NU	1.393	27	162	-	Parcela despartita de drum

Lungime Segmente

1) Valorile lungimilor segmentelor sunt obținute din proiecție în plan.

Punct început	X / Y	Punct sfârșit	X / Y	Lungime segment (** (m)
1	398.401,229 326.891,267	2	398.401,241 326.891,274	0.014
2	398.401,241 326.891,274	3	398.401,459 326.891,397	0.25
3	398.401,459 326.891,397	4	398.405,444 326.893,658	4.582
4	398.405,444 326.893,658	5	398.406,624 326.894,327	1.356
5	398.406,624 326.894,327	6	398.406,842 326.894,451	0.25

Punct început	X / Y	Punct sfârșit	X / Y	Lungime segment (** (m)
6	398.406,842 326.894,451	7	398.409,608 326.896,02	3.18
7	398.409,608 326.896,02	8	398.412,066 326.897,415	2.826
8	398.412,066 326.897,415	9	398.412,343 326.897,572	0.318
9	398.412,343 326.897,572	10	398.415,168 326.899,174	3.248
10	398.415,168 326.899,174	11	398.417,933 326.900,743	3.179
11	398.417,933 326.900,743	12	398.419,094 326.901,402	1.335
12	398.419,094 326.901,402	13	398.420,015 326.901,924	1.059
13	398.420,015 326.901,924	14	398.383,262 326.956,464	65.767
14	398.383,262 326.956,464	15	398.382,879 326.956,2	0.465
15	398.382,879 326.956,2	16	398.378,172 326.953,059	5.658
16	398.378,172 326.953,059	17	398.371,533 326.948,061	8.311
17	398.371,533 326.948,061	18	398.369,02 326.946,169	3.145
18	398.369,02 326.946,169	19	398.366,482 326.944,498	3.039
19	398.366,482 326.944,498	20	398.365,703 326.943,985	0.932
20	398.365,703 326.943,985	1	398.401,229 326.891,267	63.571

** Lungimile segmentelor sunt determinate în planul de proiecție Stereo 70 și sunt rotunjite la 1 milimetru.

*** Distanța dintre puncte este formată din segmente cumulate ce sunt mai mici decât valoarea 1 milimetru.

**DATE DESPRE IMOBILUL NR. 3244**

Oficiul de Cadastru și Publicitate Imobiliară DOLJ
 Biroul de Cadastru și Publicitate Imobiliară Craiova

A. Partea I. Descrierea imobilului

TEREN Extravilan

Adresa: Jud. Dolj, T27, P161

Nr. Crt	Nr cadastral Nr. topografic	Suprafața* (mp)	Observații / Referințe
A1		1.003	Sector cadastral:9 Teren neimprejmuit; Restul de suprafata se afla ID 3211

B. Partea II. Proprietari și acte

Inscrieri privitoare la dreptul de proprietate și alte drepturi reale		Referințe
/		
Act Notarial nr. Certificat de mostenitor 37, din 18/05/2017 emis de NP Carstea - Caba Terezia;		
B1	Intabulare, drept de PROPRIETATE, dobandit prin Succesiune, cota actuala 1/3, cota initiala 1/3 1) RADU NICOLAE	A1
B2	Intabulare, drept de PROPRIETATE, dobandit prin Succesiune, cota actuala 1/3, cota initiala 1/3 1) RADU ANA	A1
B3	Intabulare, drept de PROPRIETATE, dobandit prin Succesiune, cota actuala 1/3, cota initiala 1/3 1) RADU CRISTINEL	A1

C. Partea III. SARCINI .

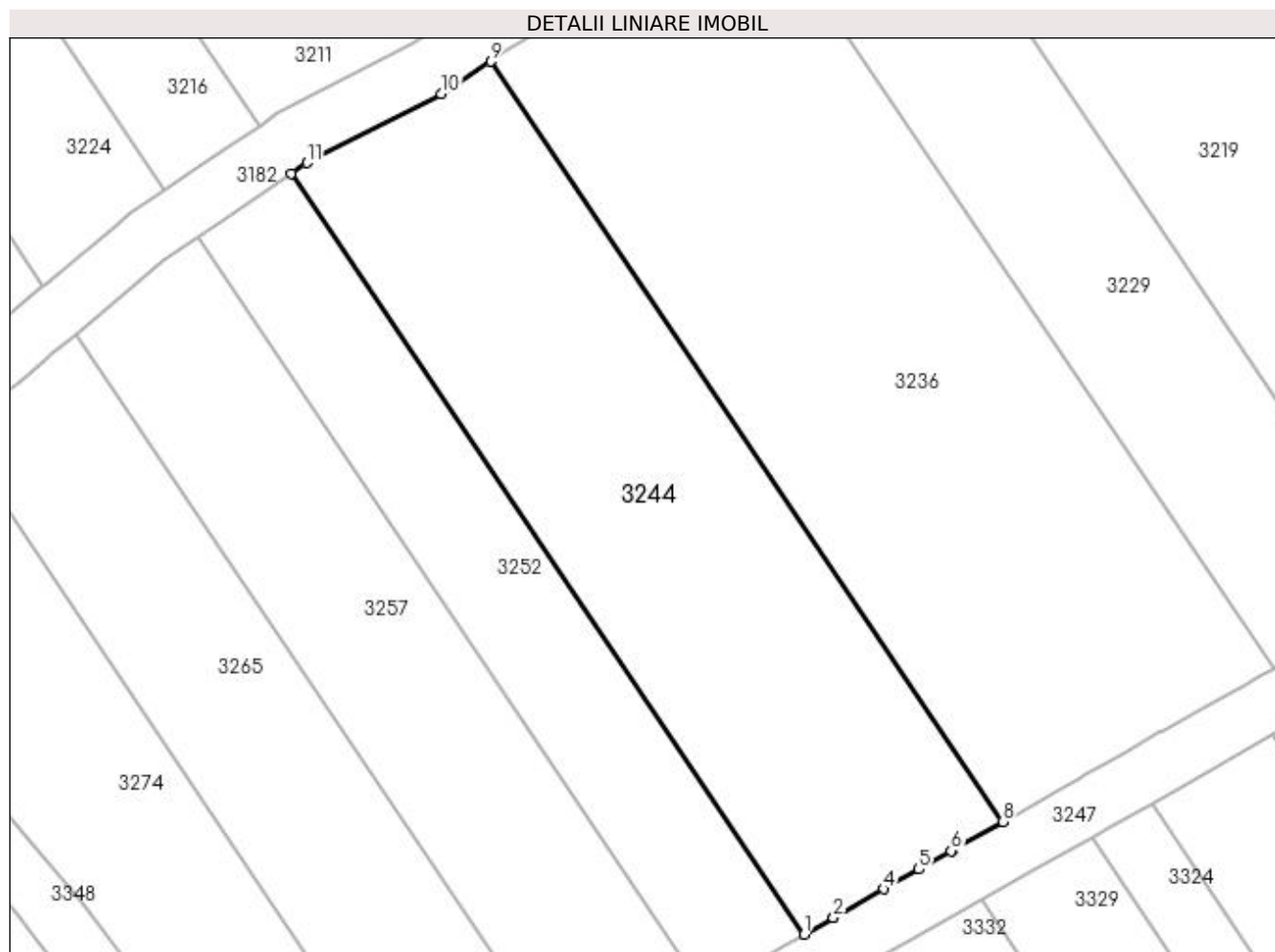
Inscrieri privind dezmembramintele dreptului de proprietate, drepturi reale de garanție și sarcini	Referințe
NU SUNT	

Anexa Nr. 1 La Partea I

Teren

Nr cadastral	Suprafața (mp)*	Observații / Referințe
	1.003	Restul de suprafata se afla ID 3211

* Suprafața este determinată în planul de proiecție Stereo 70.



Date referitoare la teren

Crt	Categorie folosință	Intra vilan	Suprafața (mp)	Tarla	Parcelă	Nr. topo	Observații / Referințe
1	pasune	NU	1.003	27	161	-	Parcela despartita de drum

Lungime Segmente

1) Valorile lungimilor segmentelor sunt obținute din proiecție în plan.

Punct început	X / Y	Punct sfârșit	X / Y	Lungime segment (** (m)
1	398.387,45 326.883,45	2	398.389,487 326.884,606	2.342
2	398.389,487 326.884,606	3	398.389,494 326.884,61	0.008
3	398.389,494 326.884,61	4	398.392,978 326.886,586	4.005
4	398.392,978 326.886,586	5	398.395,413 326.887,968	2.8
5	398.395,413 326.887,968	6	398.397,652 326.889,238	2.574

Punct început	X / Y	Punct sfârșit	X / Y	Lungime segment (** (m)
6	398.397,652 326.889,238	7	398.397,813 326.889,329	0.185
7	398.397,813 326.889,329	8	398.401,229 326.891,267	3.928
8	398.401,229 326.891,267	9	398.365,703 326.943,985	63.571
9	398.365,703 326.943,985	10	398.362,282 326.941,731	4.097
10	398.362,282 326.941,731	11	398.352,953 326.936,953	10.481
11	398.352,953 326.936,953	12	398.351,884 326.936,227	1.292
12	398.351,884 326.936,227	1	398.387,45 326.883,45	63.642

** Lungimile segmentelor sunt determinate în planul de proiecție Stereo 70 și sunt rotunjite la 1 milimetru.

*** Distanța dintre puncte este formată din segmente cumulate ce sunt mai mici decât valoarea 1 milimetru.

**DATE DESPRE IMOBILUL NR. 3247**

Oficiul de Cadastru și Publicitate Imobiliară DOLJ
Biroul de Cadastru și Publicitate Imobiliară Craiova

A. Partea I. Descrierea imobilului

TEREN Extravilan

Adresa: Jud. Dolj, T27, PDE 536

Nr. Crt	Nr cadastral Nr. topografic	Suprafața* (mp)	Observații / Referințe
A1		798	Sector cadastral:9 Teren neimprejmuit;

B. Partea II. Proprietari și acte

Inscrieri privitoare la dreptul de proprietate și alte drepturi reale		Referințe
/		
Act Normativ nr. Legea 7, din 13/03/1996 emis de Parlamentul Romaniei (art.13 alin 15);		
B1	Inscrierea provizorie, drept de PROPRIETATE, dobandit prin Lege, cota actuala 1/1, cota initiala 1/1 1) NEIDENTIFICAT NEIDENTIFICAT	A1

C. Partea III. SARCINI .

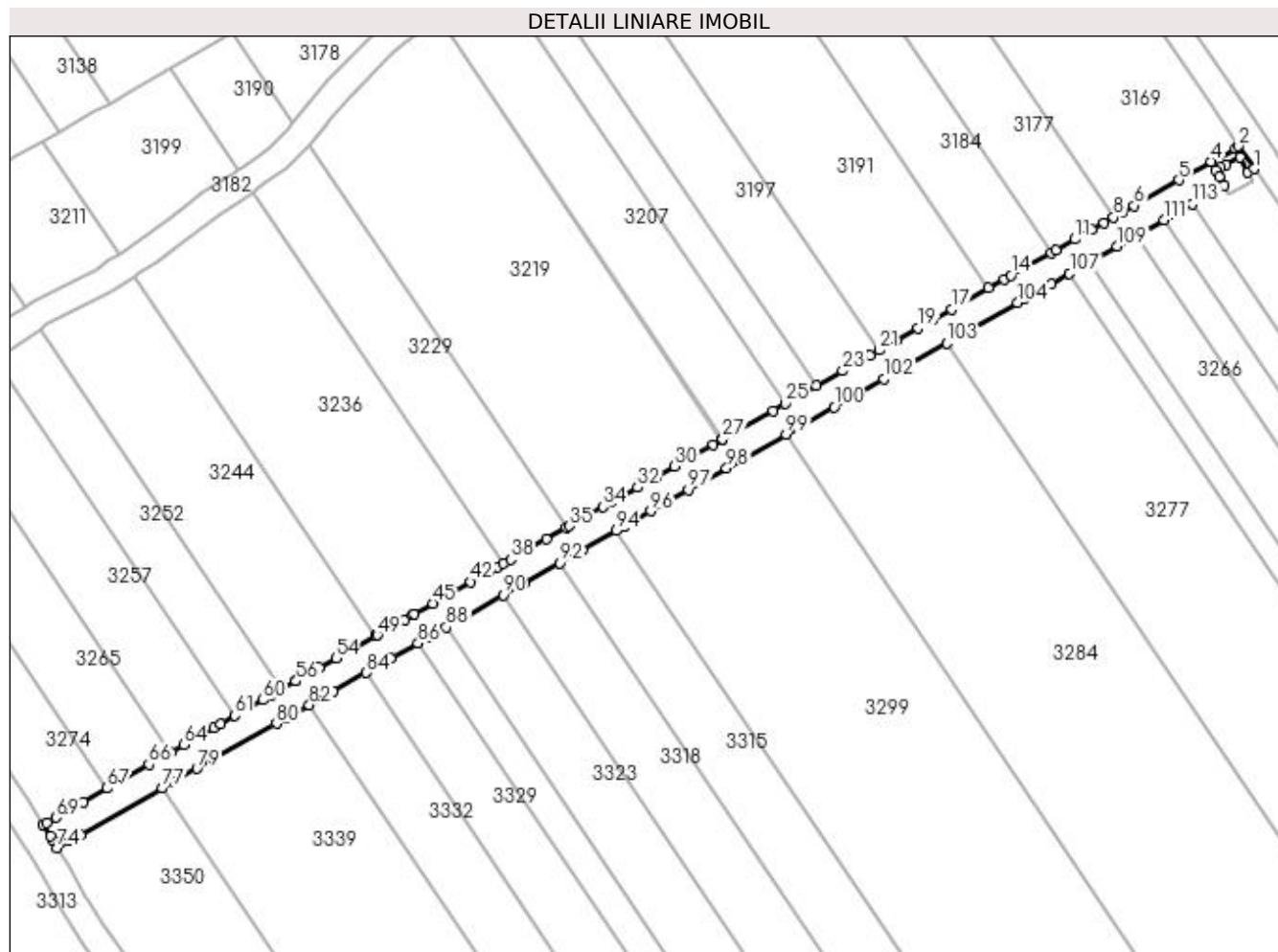
Inscrieri privind dezmembramintele dreptului de proprietate, drepturi reale de garanție și sarcini	Referințe
NU SUNT	

Anexa Nr. 1 La Partea I

Teren

Nr cadastral	Suprafața (mp)*	Observații / Referințe
	798	

* Suprafața este determinată în planul de proiecție Stereo 70.



Date referitoare la teren

Crt	Categorie folosință	Intra vilan	Suprafața (mp)	Tarla	Parcelă	Nr. topo	Observații / Referințe
1	drum	NU	798	27	DE 536	-	

Lungime Segmente

1) Valorile lungimilor segmentelor sunt obținute din proiecție în plan.

Punct început	X / Y	Punct sfârșit	X / Y	Lungime segment	Punct început	X / Y	Punct sfârșit	X / Y	Lungime segment	Punct început	X / Y	Punct sfârșit	X / Y	Lungime segment
1	398.530,222 326.959,844	2	398.527,98 326.963,171	4.012	2	398.527,98 326.963,171	3	398.527,433 326.962,861	0.629	3	398.527,433 326.962,861	4	398.523,953 326.960,887	4.001
4	398.523,953 326.960,887	5	398.519,19 326.958,185	5.476	5	398.519,19 326.958,185	6	398.512,602 326.954,448	7.574	6	398.512,602 326.954,448	7	398.510,864 326.953,461	1.999
7	398.510,864 326.953,461	8	398.509,603 326.952,746	1.45	8	398.509,603 326.952,746	9	398.508,174 326.951,936	1.642	9	398.508,174 326.951,936	10	398.506,402 326.950,931	2.037
10	398.506,402 326.950,931	11	398.503,926 326.949,526	2.847	11	398.503,926 326.949,526	12	398.501,151 326.947,951	3.191	12	398.501,151 326.947,951	13	398.500,415 326.947,534	0.845
13	398.500,415 326.947,534	14	398.494,526 326.944,193	6.771	14	398.494,526 326.944,193	15	398.493,568 326.943,65	1.101	15	398.493,568 326.943,65	16	398.491,228 326.942,322	2.691
16	398.491,228 326.942,322	17	398.485,813 326.939,25	6.226	17	398.485,813 326.939,25	18	398.483,111 326.937,718	3.106	18	398.483,111 326.937,718	19	398.480,907 326.936,468	2.534

Punct început	X / Y	Punct sfârșit	X / Y	Lungime segment	Punct început	X / Y	Punct sfârșit	X / Y	Lungime segment	Punct început	X / Y	Punct sfârșit	X / Y	Lungime segment
19	398.480,907 326.936,468	20	398.477,611 326.934,597	3.79	20	398.477,611 326.934,597	21	398.475,154 326.933,204	2.824	21	398.475,154 326.933,204	22	398.473,861 326.932,47	1.486
22	398.473,861 326.932,47	23	398.469,801 326.930,167	4.668	23	398.469,801 326.930,167	24	398.465,969 326.927,993	4.406	24	398.465,969 326.927,993	25	398.461,376 326.925,388	5.281
25	398.461,376 326.925,388	26	398.459,521 326.924,335	2.132	26	398.459,521 326.924,335	27	398.452,188 326.920,176	8.431	27	398.452,188 326.920,176	28	398.451,969 326.920,051	0.253
28	398.451,969 326.920,051	29	398.450,775 326.919,374	1.373	29	398.450,775 326.919,374	30	398.445,158 326.916,187	6.457	30	398.445,158 326.916,187	31	398.442,499 326.914,679	3.058
31	398.442,499 326.914,679	32	398.439,653 326.913,064	3.271	32	398.439,653 326.913,064	33	398.435,743 326.910,846	4.495	33	398.435,743 326.910,846	34	398.434,585 326.910,19	1.331
34	398.434,585 326.910,19	35	398.429,652 326.907,391	5.671	35	398.429,652 326.907,391	36	398.429,205 326.907,137	0.515	36	398.429,205 326.907,137	37	398.426,259 326.905,466	3.386
37	398.426,259 326.905,466	38	398.421,019 326.902,494	6.024	38	398.421,019 326.902,494	39	398.420,015 326.901,924	1.154	39	398.420,015 326.901,924	40	398.419,094 326.901,402	1.059
40	398.419,094 326.901,402	41	398.417,933 326.900,743	1.335	41	398.417,933 326.900,743	42	398.415,168 326.899,174	3.179	42	398.415,168 326.899,174	43	398.412,343 326.897,572	3.248
43	398.412,343 326.897,572	44	398.412,066 326.897,415	0.318	44	398.412,066 326.897,415	45	398.409,608 326.896,02	2.826	45	398.409,608 326.896,02	46	398.406,842 326.894,451	3.18
46	398.406,842 326.894,451	47	398.406,624 326.894,327	0.25	47	398.406,624 326.894,327	48	398.405,444 326.893,658	1.356	48	398.405,444 326.893,658	49	398.401,459 326.891,397	4.582
49	398.401,459 326.891,397	50	398.401,241 326.891,274	0.25	50	398.401,241 326.891,274	51	398.401,229 326.891,267	0.014	51	398.401,229 326.891,267	52	398.397,813 326.889,329	3.928
52	398.397,813 326.889,329	53	398.397,652 326.889,238	0.185	53	398.397,652 326.889,238	54	398.395,413 326.887,968	2.574	54	398.395,413 326.887,968	55	398.392,978 326.886,586	2.8
55	398.392,978 326.886,586	56	398.389,494 326.884,61	4.005	56	398.389,494 326.884,61	57	398.389,487 326.884,606	0.008	57	398.389,487 326.884,606	58	398.387,45 326.883,45	2.342
58	398.387,45 326.883,45	59	398.386,018 326.882,638	1.646	59	398.386,018 326.882,638	60	398.384,665 326.881,87	1.556	60	398.384,665 326.881,87	61	398.380,562 326.879,543	4.717
61	398.380,562 326.879,543	62	398.378,457 326.878,349	2.42	62	398.378,457 326.878,349	63	398.377,439 326.877,771	1.171	63	398.377,439 326.877,771	64	398.372,998 326.875,252	5.105
64	398.372,998 326.875,252	65	398.371,167 326.874,213	2.105	65	398.371,167 326.874,213	66	398.367,909 326.872,365	3.746	66	398.367,909 326.872,365	67	398.361,773 326.868,884	7.054
67	398.361,773 326.868,884	68	398.358,278 326.866,902	4.018	68	398.358,278 326.866,902	69	398.354,226 326.864,603	4.66	69	398.354,226 326.864,603	70	398.352,956 326.863,882	1.459
70	398.352,956 326.863,882	71	398.352,376 326.863,554	0.667	71	398.352,376 326.863,554	72	398.353,427 326.861,89	1.968	72	398.353,427 326.861,89	73	398.353,738 326.861,361	0.613
73	398.353,738 326.861,361	74	398.354,458 326.860,135	1.422	74	398.354,458 326.860,135	75	398.356,199 326.861,123	2.003	75	398.356,199 326.861,123	76	398.357,876 326.862,075	1.928
76	398.357,876 326.862,075	77	398.369,883 326.868,886	13.80 4	77	398.369,883 326.868,886	78	398.371,62 326.869,872	1.998	78	398.371,62 326.869,872	79	398.374,972 326.871,773	3.853
79	398.374,972 326.871,773	80	398.386,638 326.878,391	13.41 3	80	398.386,638 326.878,391	81	398.387,992 326.879,159	1.556	81	398.387,992 326.879,159	82	398.391,46 326.881,126	3.987
82	398.391,46 326.881,126	83	398.394,951 326.883,107	4.014	83	398.394,951 326.883,107	84	398.399,786 326.885,85	5.559	84	398.399,786 326.885,85	85	398.403,433 326.887,918	4.192
85	398.403,433 326.887,918	86	398.407,418 326.890,179	4.582	86	398.407,418 326.890,179	87	398.408,815 326.890,972	1.606	87	398.408,815 326.890,972	88	398.411,581 326.892,541	3.18
88	398.411,581 326.892,541	89	398.414,317 326.894,093	3.145	89	398.414,317 326.894,093	90	398.419,907 326.897,264	6.427	90	398.419,907 326.897,264	91	398.422,993 326.899,014	3.548
91	398.422,993 326.899,014	92	398.428,233 326.901,987	6.025	92	398.428,233 326.901,987	93	398.431,626 326.903,912	3.901	93	398.431,626 326.903,912	94	398.436,559 326.906,71	5.671
94	398.436,559 326.906,71	95	398.437,717 326.907,367	1.331	95	398.437,717 326.907,367	96	398.441,627 326.909,585	4.496	96	398.441,627 326.909,585	97	398.447,132 326.912,708	6.329
97	398.447,132 326.912,708	98	398.452,748 326.915,894	6.457	98	398.452,748 326.915,894	99	398.461,495 326.920,856	10.05 6	99	398.461,495 326.920,856	100	398.468,544 326.924,855	8.104
100	398.468,544 326.924,855	101	398.472,027 326.926,831	4.005	101	398.472,027 326.926,831	102	398.475,835 326.928,991	4.378	102	398.475,835 326.928,991	103	398.485,085 326.934,238	10.63 5
103	398.485,085 326.934,238	104	398.495,542 326.940,171	12.02 3	104	398.495,542 326.940,171	105	398.496,5 326.940,714	1.101	105	398.496,5 326.940,714	106	398.500,487 326.942,976	4.584
106	398.500,487 326.942,976	107	398.503,124 326.944,472	3.032	107	398.503,124 326.944,472	108	398.505,9 326.946,046	3.191	108	398.505,9 326.946,046	109	398.510,148 326.948,457	4.885
109	398.510,148 326.948,457	110	398.512,837 326.949,982	3.092	110	398.512,837 326.949,982	111	398.517,001 326.952,344	4.786	111	398.517,001 326.952,344	112	398.518,393 326.953,133	1.6
112	398.518,393 326.953,133	113	398.521,163 326.954,705	3.186	113	398.521,163 326.954,705	114	398.525,858 326.957,369	5.398	114	398.525,858 326.957,369	115	398.525,126 326.958,722	1.539
115	398.525,126 326.958,722	116	398.524,626 326.959,643	1.048	116	398.524,626 326.959,643	117	398.525,317 326.960,017	0.785	117	398.525,317 326.960,017	118	398.526,083 326.960,432	0.871

Punct început	X / Y	Punct sfârşit	X / Y	Lungime segment	Punct început	X / Y	Punct sfârşit	X / Y	Lungime segment	Punct început	X / Y	Punct sfârşit	X / Y	Lungime segment
118	398.526,083 326.960,432	119	398.528,144 326.961,548	2.344	119	398.528,144 326.961,548	120	398.529,338 326.959,343	2.508	120	398.529,338 326.959,343	1	398.530,222 326.959,844	1.016

** Lungimile segmentelor sunt determinate în planul de proiecție Stereo 70 și sunt rotunjite la 1 milimetru.

*** Distanța dintre puncte este formată din segmente cumulate ce sunt mai mici decât valoarea 1 milimetru.

**DATE DESPRE IMOBILUL NR. 3252**

Oficiul de Cadastru și Publicitate Imobiliară DOLJ
 Biroul de Cadastru și Publicitate Imobiliară Craiova

A. Partea I. Descrierea imobilului

TEREN Extravilan

Adresa: Jud. Dolj, T27, P160

Nr. Crt	Nr cadastral Nr. topografic	Suprafața* (mp)	Observații / Referințe
A1		500	Sector cadastral:9 Teren neimprejmuit; Restul de suprafata se afla ID 3216

B. Partea II. Proprietari și acte

Inscrieri privitoare la dreptul de proprietate și alte drepturi reale	Referințe
/	
Act Notarial nr. Certificat de mostenitor 416, din 08/12/2004 emis de NP CERNOBAI CLAUDIU-EMIL;	
B1	A1
Intabulare, drept de PROPRIETATE, dobandit prin Succesiune, cota actuala 1/1, cota initiala 1/1 1) GRINDEANU NICOLAE DEFUNCT:Da	

C. Partea III. SARCINI .

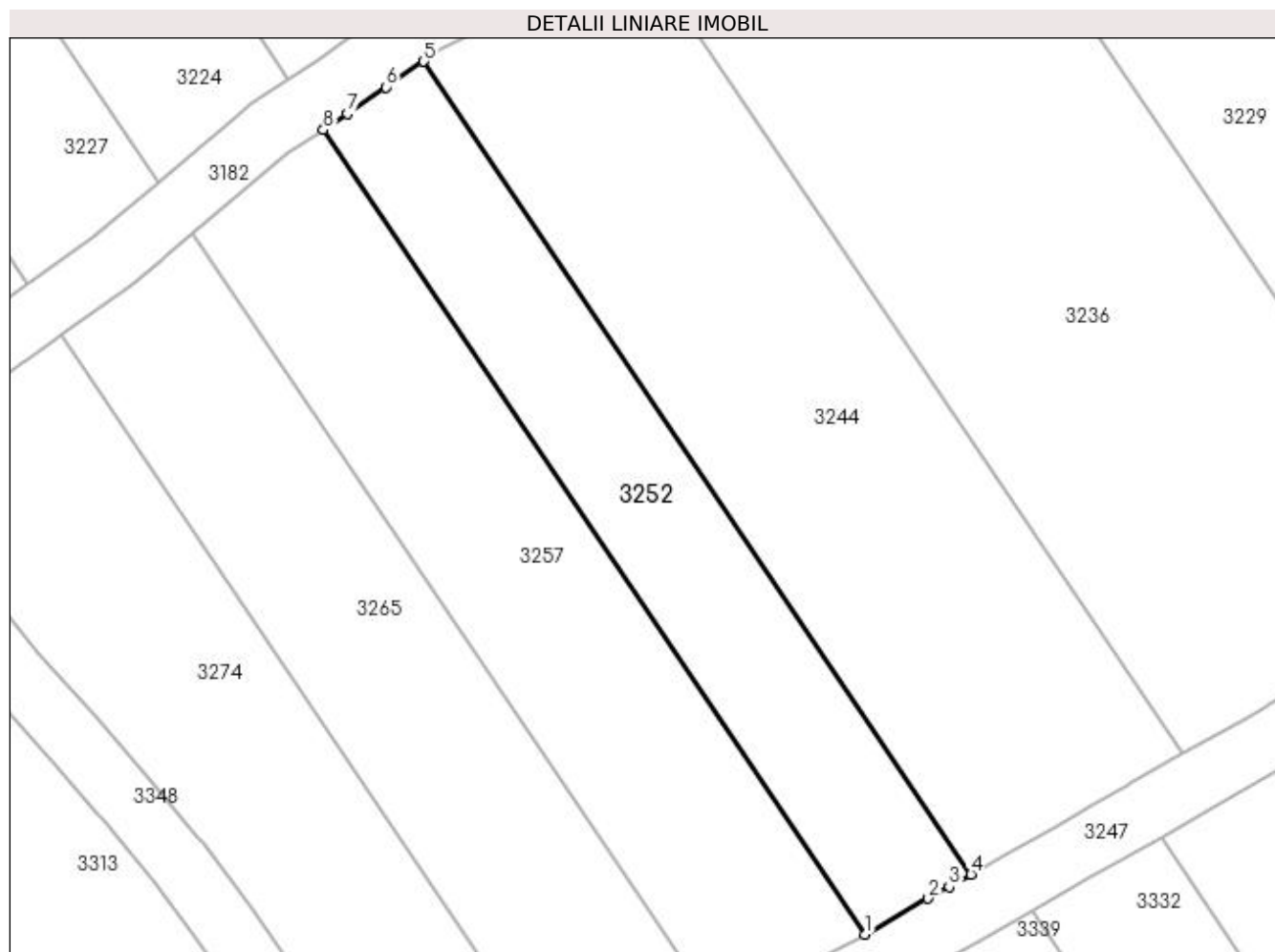
Inscrieri privind dezmembramintele dreptului de proprietate, drepturi reale de garanție și sarcini	Referințe
NU SUNT	

Anexa Nr. 1 La Partea I

Teren

Nr cadastral	Suprafața (mp)*	Observații / Referințe
	500	Restul de suprafata se afla ID 3216

* Suprafața este determinată în planul de proiecție Stereo 70.



Date referitoare la teren

Crt	Categorie folosință	Intra vilan	Suprafața (mp)	Tarla	Parcelă	Nr. topo	Observații / Referințe
1	vie	NU	500	27	160	-	Parcela despartita de drum

Lungime Segmente

1) Valorile lungimilor segmentelor sunt obținute din proiecție în plan.

Punct început	X / Y	Punct sfârșit	X / Y	Lungime segment (** (m)
1	398.380,562 326.879,543	2	398.384,665 326.881,87	4.717
2	398.384,665 326.881,87	3	398.386,018 326.882,638	1.556
3	398.386,018 326.882,638	4	398.387,45 326.883,45	1.646
4	398.387,45 326.883,45	5	398.351,884 326.936,227	63.642
5	398.351,884 326.936,227	6	398.349,427 326.934,56	2.969

Punct început	X / Y	Punct sfârșit	X / Y	Lungime segment (** (m)
6	398.349,427 326.934,56	7	398.346,919 326.932,857	3.032
7	398.346,919 326.932,857	8	398.345,351 326.931,793	1.895
8	398.345,351 326.931,793	1	398.380,562 326.879,543	63.007

** Lungimile segmentelor sunt determinate în planul de proiecție Stereo 70 și sunt rotunjite la 1 milimetru.

*** Distanța dintre puncte este formată din segmente cumulate ce sunt mai mici decât valoarea 1 milimetru.

**DATE DESPRE IMOBILUL NR. 3254**

Oficiul de Cadastru și Publicitate Imobiliară DOLJ
Biroul de Cadastru și Publicitate Imobiliară Craiova

A. Partea I. Descrierea imobilului

TEREN Extravilan

Adresa: Jud. Dolj, T27, P188

Nr. Crt	Nr cadastral Nr. topografic	Suprafața* (mp)	Observații / Referințe
A1		1.300	Sector cadastral:9 Teren neimprejmuit;

B. Partea II. Proprietari și acte

Inscrieri privitoare la dreptul de proprietate și alte drepturi reale	Referințe
/	
Act Administrativ nr. Titlu de proprietate 1328-59364, din 16/10/1998 emis de CJSIPT Dolj;	
B1	A1
Intabulare, drept de PROPRIETATE, dobandit prin Reconstituire, cota actuala 1/1, cota initiala 1/1 1) LICA ELENA	

C. Partea III. SARCINI .

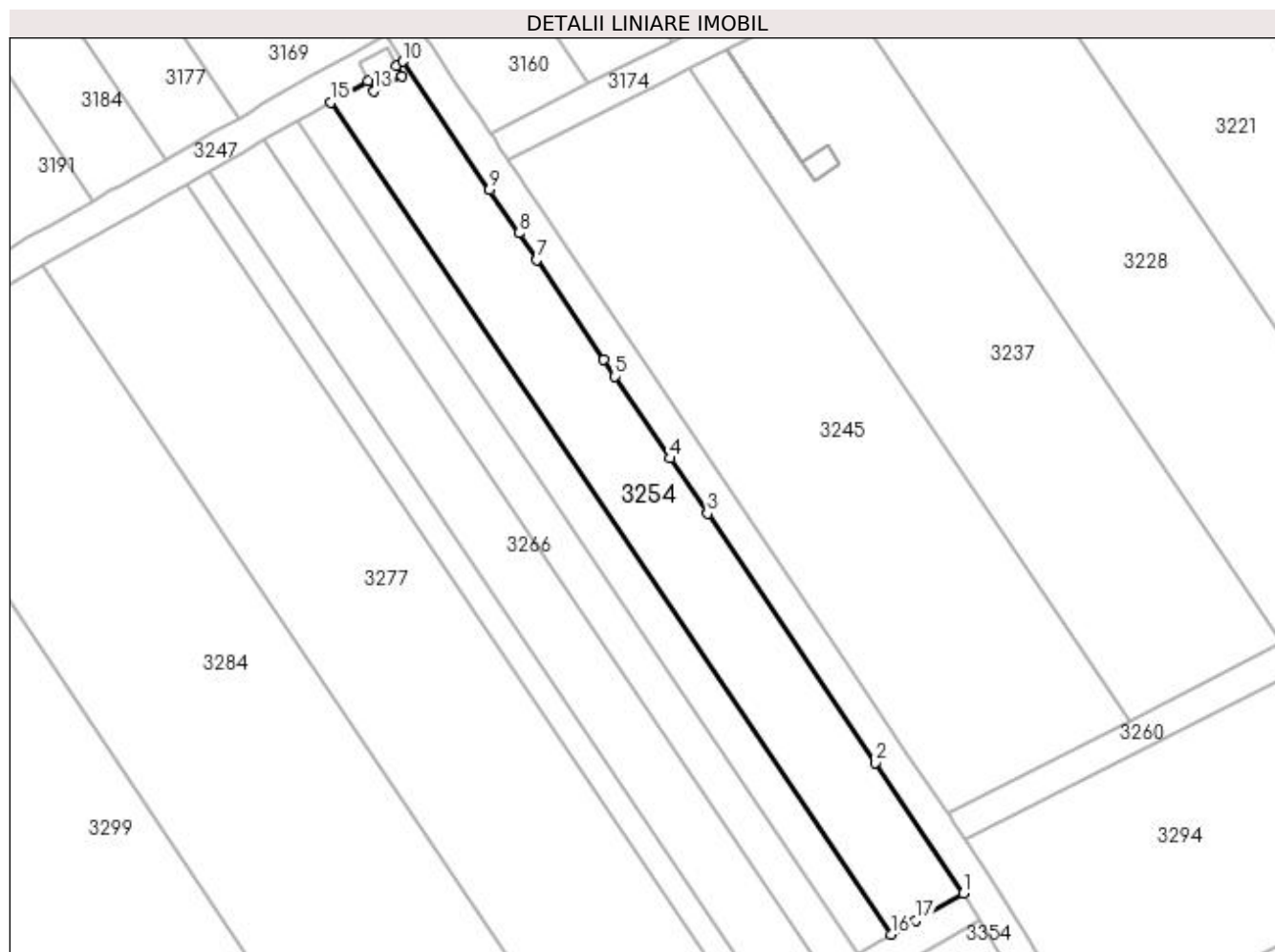
Inscrieri privind dezmembramintele dreptului de proprietate, drepturi reale de garanție și sarcini	Referințe
NU SUNT	

Anexa Nr. 1 La Partea I

Teren

Nr cadastral	Suprafața (mp)*	Observații / Referințe
	1.300	

* Suprafața este determinată în planul de proiecție Stereo 70.



Date referitoare la teren

Crt	Categorie folosință	Intra vilan	Suprafața (mp)	Tarla	Parcelă	Nr. topo	Observații / Referințe
1	vie	NU	1.300	27	188	-	

Lungime Segmente

1) Valorile lungimilor segmentelor sunt obținute din proiecție în plan.

Punct început	X / Y	Punct sfârșit	X / Y	Lungime segment (** (m)
1	398.600,488 326.855,576	2	398.589,442 326.871,967	19.766
2	398.589,442 326.871,967	3	398.568,406 326.903,184	37.643
3	398.568,406 326.903,184	4	398.563,738 326.910,111	8.353
4	398.563,738 326.910,111	5	398.556,816 326.920,384	12.388
5	398.556,816 326.920,384	6	398.555,38 326.922,514	2.568

Punct început	X / Y	Punct sfârșit	X / Y	Lungime segment (** (m)
6	398.555,38 326.922,514	7	398.546,974 326.934,989	15.043
7	398.546,974 326.934,989	8	398.544,728 326.938,318	4.016
8	398.544,728 326.938,318	9	398.541,066 326.943,752	6.553
9	398.541,066 326.943,752	10	398.530,222 326.959,844	19.405
10	398.530,222 326.959,844	11	398.529,338 326.959,343	1.016
11	398.529,338 326.959,343	12	398.530,049 326.958,031	1.492
12	398.530,049 326.958,031	13	398.526,532 326.956,126	4.0
13	398.526,532 326.956,126	14	398.525,858 326.957,369	1.413
14	398.525,858 326.957,369	15	398.521,163 326.954,705	5.398
15	398.521,163 326.954,705	16	398.591,427 326.850,436	125.734
16	398.591,427 326.850,436	17	398.594,542 326.852,203	3.581
17	398.594,542 326.852,203	1	398.600,488 326.855,576	6.836

** Lungimile segmentelor sunt determinate în planul de proiecție Stereo 70 și sunt rotunjite la 1 milimetru.

*** Distanța dintre puncte este formată din segmente cumulate ce sunt mai mici decât valoarea 1 milimetru.

**DATE DESPRE IMOBILUL NR. 3257**

Oficiul de Cadastru și Publicitate Imobiliară DOLJ
Biroul de Cadastru și Publicitate Imobiliară Craiova

A. Partea I. Descrierea imobilului

TEREN Extravilan

Adresa: Jud. Dolj, T27, P159

Nr. Crt	Nr cadastral Nr. topografic	Suprafața* (mp)	Observații / Referințe
A1		671	Sector cadastral:9 Teren neimprejmuit; Restul de suprafata se afla ID 3224

B. Partea II. Proprietari și acte

Inscrieri privitoare la dreptul de proprietate și alte drepturi reale	Referințe
/	
Act Notarial nr. Certificat de mostenitor 84, din 08/06/2012 emis de NP DEFTA FLORENTIN LEONARD;	
B1	A1
Intabulare, drept de PROPRIETATE, dobandit prin Succesiune, cota actuala 1/1, cota initiala 1/1 1) CALUCICA ELENA	

C. Partea III. SARCINI .

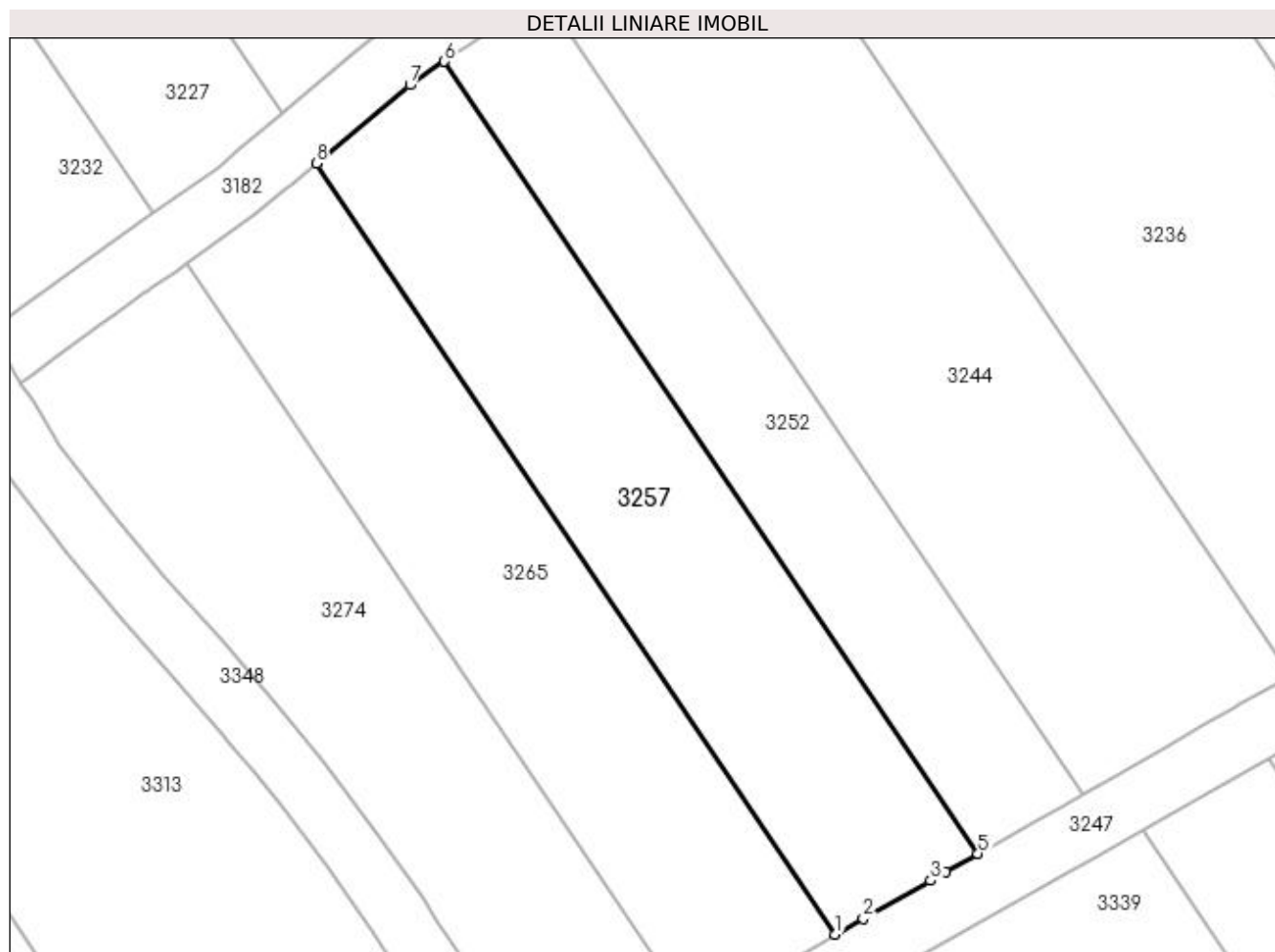
Inscrieri privind dezmembramintele dreptului de proprietate, drepturi reale de garanție și sarcini	Referințe
NU SUNT	

Anexa Nr. 1 La Partea I

Teren

Nr cadastral	Suprafața (mp)*	Observații / Referințe
	671	Restul de suprafata se afla ID 3224

* Suprafața este determinată în planul de proiecție Stereo 70.



Date referitoare la teren

Crt	Categorie folosință	Intra vilan	Suprafața (mp)	Tarla	Parcelă	Nr. topo	Observații / Referințe
1	vie	NU	671	27	159	-	Parcela despartita de drum

Lungime Segmente

1) Valorile lungimilor segmentelor sunt obținute din proiecție în plan.

Punct început	X / Y	Punct sfârșit	X / Y	Lungime segment (** (m)
1	398.371,167 326.874,213	2	398.372,998 326.875,252	2.105
2	398.372,998 326.875,252	3	398.377,439 326.877,771	5.105
3	398.377,439 326.877,771	4	398.378,457 326.878,349	1.171
4	398.378,457 326.878,349	5	398.380,562 326.879,543	2.42
5	398.380,562 326.879,543	6	398.345,351 326.931,793	63.007

Punct început	X / Y	Punct sfârșit	X / Y	Lungime segment (** (m)
6	398.345,351 326.931,793	7	398.343,081 326.930,253	2.744
7	398.343,081 326.930,253	8	398.336,9 326.925,064	8.07
8	398.336,9 326.925,064	1	398.371,167 326.874,213	61.319

** Lungimile segmentelor sunt determinate în planul de proiecție Stereo 70 și sunt rotunjite la 1 milimetru.

*** Distanța dintre puncte este formată din segmente cumulate ce sunt mai mici decât valoarea 1 milimetru.

**DATE DESPRE IMOBILUL NR. 3259**

Oficiul de Cadastru și Publicitate Imobiliară DOLJ
Biroul de Cadastru și Publicitate Imobiliară Craiova

A. Partea I. Descrierea imobilului

TEREN Extravilan

Adresa: Jud. Dolj, T27, P187

Nr. Crt	Nr cadastral Nr. topografic	Suprafața* (mp)	Observații / Referințe
A1		600	Sector cadastral:9 Teren neimprejmuit;

B. Partea II. Proprietari și acte

Inscrieri privitoare la dreptul de proprietate și alte drepturi reale		Referințe
/		
Act Administrativ nr. Titlu de proprietate 1321-59364, din 16/10/1998 emis de CJSIPT Dolj (Adeverinta nr. 1625/02.05.2023, eliberata de Primaria Comunei Almaj);		
B1	Intabulare, drept de PROPRIETATE, dobandit prin Reconstituire, cota actuala 1/1, cota initiala 1/1	A1
	1) BOBOC MARIA 2) BOBOC GRIGORIE	

C. Partea III. SARCINI .

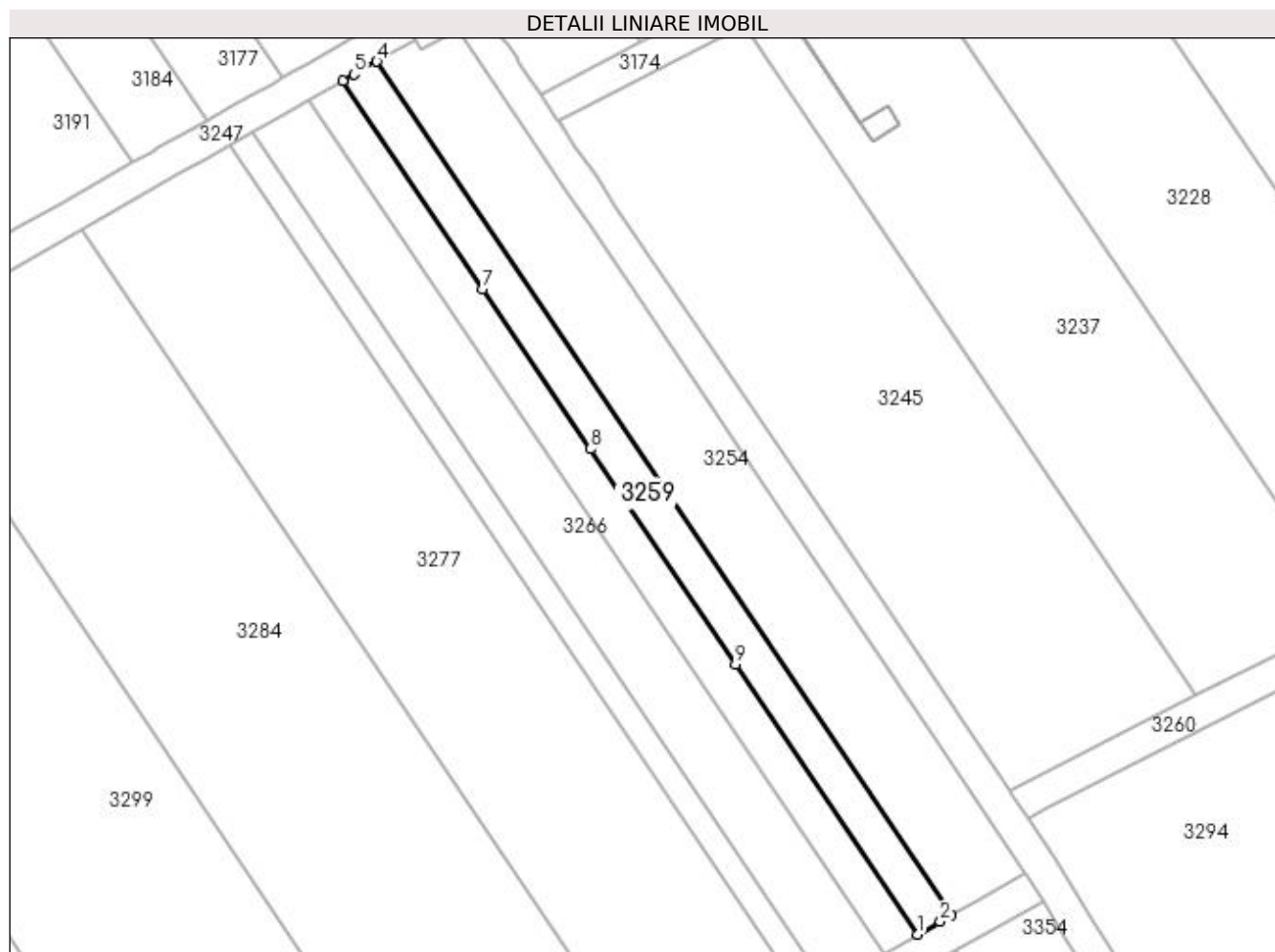
Inscrieri privind dezmembramintele dreptului de proprietate, drepturi reale de garanție și sarcini	Referințe
NU SUNT	

Anexa Nr. 1 La Partea I

Teren

Nr cadastral	Suprafața (mp)*	Observații / Referințe
	600	

* Suprafața este determinată în planul de proiecție Stereo 70.



Date referitoare la teren

Crt	Categorie folosință	Intra vilan	Suprafața (mp)	Tarla	Parcelă	Nr. topo	Observații / Referințe
1	vie	NU	600	27	187	-	

Lungime Segmente

1) Valorile lungimilor segmentelor sunt obținute din proiecție în plan.

Punct început	X / Y	Punct sfârșit	X / Y	Lungime segment (** (m)
1	398.587,264 326.848,075	2	398.590,035 326.849,646	3.185
2	398.590,035 326.849,646	3	398.591,427 326.850,436	1.601
3	398.591,427 326.850,436	4	398.521,163 326.954,705	125.734
4	398.521,163 326.954,705	5	398.518,393 326.953,133	3.186
5	398.518,393 326.953,133	6	398.517,001 326.952,344	1.6

Punct început	X / Y	Punct sfârșit	X / Y	Lungime segment (** (m)
6	398.517,001 326.952,344	7	398.534,153 326.926,89	30.694
7	398.534,153 326.926,89	8	398.547,302 326.907,377	23.53
8	398.547,302 326.907,377	9	398.565,027 326.881,074	31.718
9	398.565,027 326.881,074	1	398.587,264 326.848,075	39.792

** Lungimile segmentelor sunt determinate în planul de proiecție Stereo 70 și sunt rotunjite la 1 milimetru.

*** Distanța dintre puncte este formată din segmente cumulate ce sunt mai mici decât valoarea 1 milimetru.

**DATE DESPRE IMOBILUL NR. 3262**

Oficiul de Cadastru și Publicitate Imobiliară DOLJ
Biroul de Cadastru și Publicitate Imobiliară Craiova

A. Partea I. Descrierea imobilului

TEREN Extravilan

Adresa: Jud. Dolj, T27, P186

Nr. Crt	Nr cadastral Nr. topografic	Suprafața* (mp)	Observații / Referințe
A1		600	Sector cadastral:9 Teren neimprejmuit;

B. Partea II. Proprietari și acte

Inscrieri privitoare la dreptul de proprietate și alte drepturi reale	Referințe
/	
Act Notarial nr. Certificat de mostenitor 32, din 05/05/1997 emis de NP ELVIRA DIACONESCU;	
B1	A1
Intabulare, drept de PROPRIETATE, dobandit prin Succesiune, cota actuala 1/1, cota initiala 1/1 1) PETCU ION DEFUNCT:Da	

C. Partea III. SARCINI .

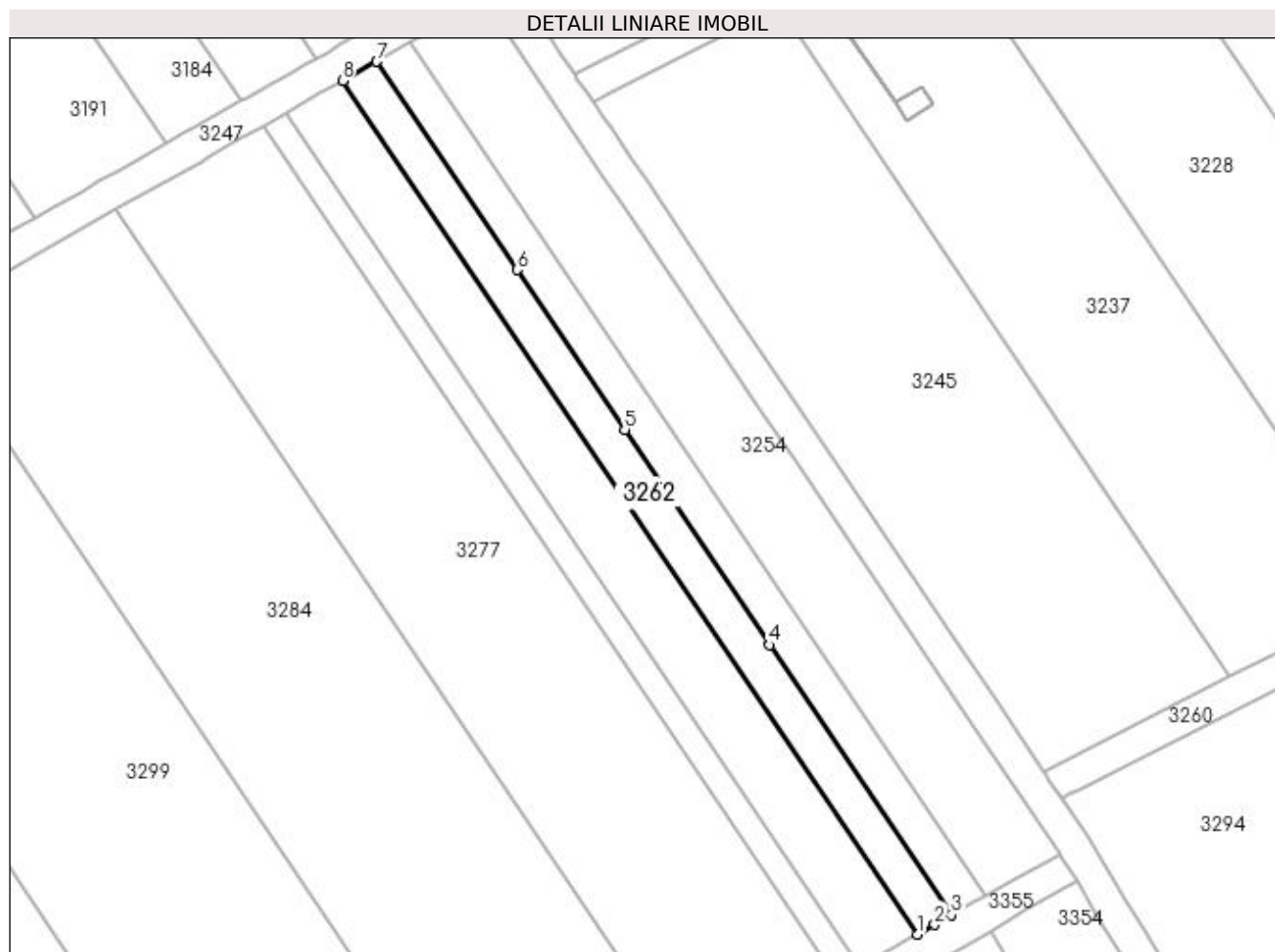
Inscrieri privind dezmembramintele dreptului de proprietate, drepturi reale de garanție și sarcini	Referințe
NU SUNT	

Anexa Nr. 1 La Partea I

Teren

Nr cadastral	Suprafața (mp)*	Observații / Referințe
	600	

* Suprafața este determinată în planul de proiecție Stereo 70.



Date referitoare la teren

Crt	Categorie folosință	Intra vilan	Suprafața (mp)	Tarla	Parcelă	Nr. topo	Observații / Referințe
1	pasune	NU	600	27	186	-	

Lungime Segmente

1) Valorile lungimilor segmentelor sunt obținute din proiecție în plan.

Punct început	X / Y	Punct sfârșit	X / Y	Lungime segment (** (m)
1	398.583,101 326.845,713	2	398.585,217 326.846,913	2.432
2	398.585,217 326.846,913	3	398.587,264 326.848,075	2.355
3	398.587,264 326.848,075	4	398.565,027 326.881,074	39.792
4	398.565,027 326.881,074	5	398.547,302 326.907,377	31.718
5	398.547,302 326.907,377	6	398.534,153 326.926,89	23.53

Punct început	X / Y	Punct sfârșit	X / Y	Lungime segment (** (m)
6	398.534,153 326.926,89	7	398.517,001 326.952,344	30.694
7	398.517,001 326.952,344	8	398.512,837 326.949,982	4.786
8	398.512,837 326.949,982	1	398.583,101 326.845,713	125.734

** Lungimile segmentelor sunt determinate în planul de proiecție Stereo 70 și sunt rotunjite la 1 milimetru.

*** Distanța dintre puncte este formată din segmente cumulate ce sunt mai mici decât valoarea 1 milimetru.

**DATE DESPRE IMOBILUL NR. 3265**

Oficiul de Cadastru și Publicitate Imobiliară DOLJ
Biroul de Cadastru și Publicitate Imobiliară Craiova

A. Partea I. Descrierea imobilului

TEREN Extravilan

Adresa: Jud. Dolj, T27, P158

Nr. Crt	Nr cadastral Nr. topografic	Suprafața* (mp)	Observații / Referințe
A1		651	Sector cadastral:9 Teren neimprejmuit; Restul de suprafata se afla ID 3227

B. Partea II. Proprietari și acte

Inscrieri privitoare la dreptul de proprietate și alte drepturi reale		Referințe
/		
Act Notarial nr. Contract de vanzare-cumparare 142, din 28/02/2002 emis de NP Telea Constantina Diana;		
B1	Intabulare, drept de PROPRIETATE, dobandit prin Conventie, cota actuala 1/2, cota initiala 1/2 1) STANICA ECATERINA	A1
Act Notarial nr. 142, din 28/02/2002 emis de NP Telea Constantina Diana;		
B2	Intabulare, drept de PROPRIETATE, dobandit prin Conventie, cota actuala 1/2, cota initiala 1/2 1) POPESCU AURELIA	A1

C. Partea III. SARCINI .

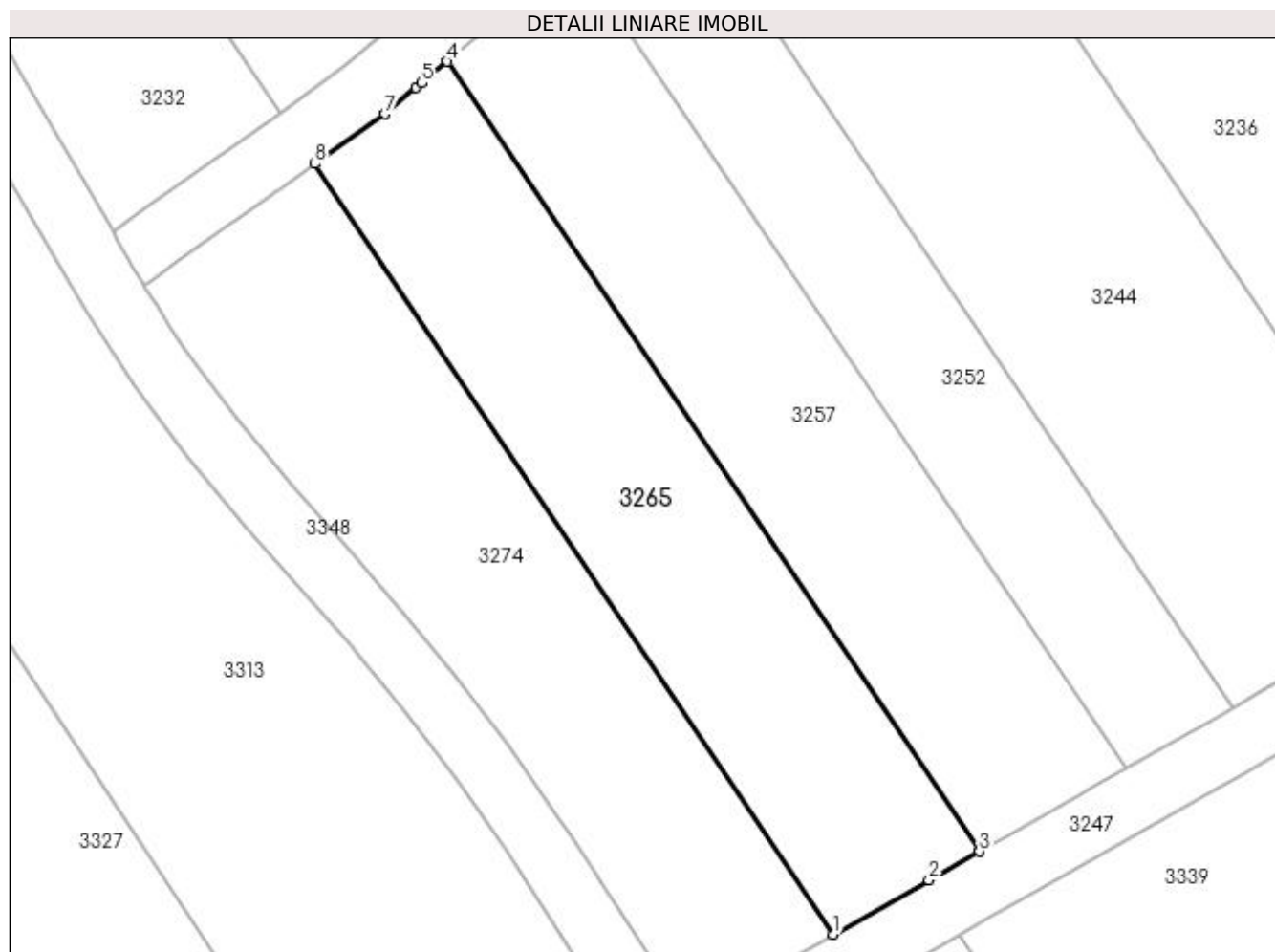
Inscrieri privind dezmembramintele dreptului de proprietate, drepturi reale de garanție și sarcini	Referințe
NU SUNT	

Anexa Nr. 1 La Partea I

Teren

Nr cadastral	Suprafața (mp)*	Observații / Referințe
	651	Restul de suprafata se afla ID 3227

* Suprafața este determinată în planul de proiecție Stereo 70.



Date referitoare la teren

Crt	Categorie folosință	Intra vilan	Suprafața (mp)	Tarla	Parcelă	Nr. topo	Observații / Referințe
1	vie	NU	651	27	158	-	Parcela despartita de drum

Lungime Segmente

1) Valorile lungimilor segmentelor sunt obținute din proiecție în plan.

Punct început	X / Y	Punct sfârșit	X / Y	Lungime segment (** (m)
1	398.361,773 326.868,884	2	398.367,909 326.872,365	7.054
2	398.367,909 326.872,365	3	398.371,167 326.874,213	3.746
3	398.371,167 326.874,213	4	398.336,9 326.925,064	61.319
4	398.336,9 326.925,064	5	398.335,251 326.923,679	2.153
5	398.335,251 326.923,679	6	398.334,883 326.923,37	0.481

Punct început	X / Y	Punct sfârșit	X / Y	Lungime segment (** (m)
6	398.334,883 326.923,37	7	398.332,864 326.921,675	2.636
7	398.332,864 326.921,675	8	398.328,357 326.918,472	5.53
8	398.328,357 326.918,472	1	398.361,773 326.868,884	59.797

** Lungimile segmentelor sunt determinate în planul de proiecție Stereo 70 și sunt rotunjite la 1 milimetru.

*** Distanța dintre puncte este formată din segmente cumulate ce sunt mai mici decât valoarea 1 milimetru.

**DATE DESPRE IMOBILUL NR. 3266**

Oficiul de Cadastru și Publicitate Imobiliară DOLJ
Biroul de Cadastru și Publicitate Imobiliară Craiova

A. Partea I. Descrierea imobilului

TEREN Extravilan

Adresa: Jud. Dolj, T27, P184

Nr. Crt	Nr cadastral Nr. topografic	Suprafața* (mp)	Observații / Referințe
A1		1.000	Sector cadastral:9 Teren neimprejmuit;

B. Partea II. Proprietari și acte

Inscrieri privitoare la dreptul de proprietate și alte drepturi reale	Referințe
/	
Act Administrativ nr. Titlu de proprietate 880-2195, din 23/04/1997 emis de CJSIPT Dolj;	
B1	A1
Intabulare, drept de PROPRIETATE, dobândit prin Reconstituire, cota actuala 1/1, cota initiala 1/1 1) ZISU DUMITRU	

C. Partea III. SARCINI .

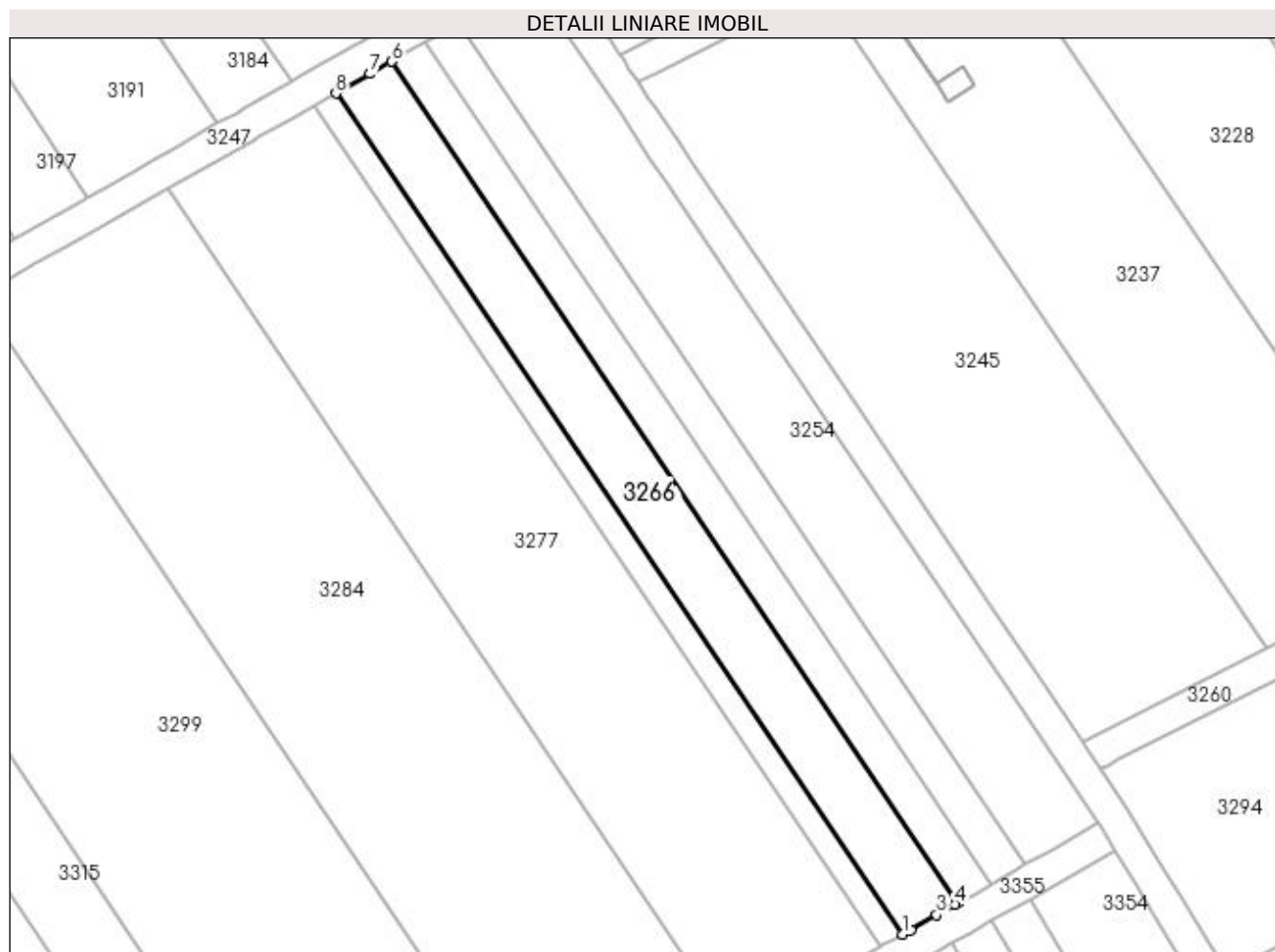
Inscrieri privind dezmembramintele dreptului de proprietate, drepturi reale de garanție și sarcini	Referințe
NU SUNT	

Anexa Nr. 1 La Partea I

Teren

Nr cadastral	Suprafața (mp)*	Observații / Referințe
	1.000	

* Suprafața este determinată în planul de proiecție Stereo 70.



Date referitoare la teren

Crt	Categorie folosință	Intra vilan	Suprafața (mp)	Tarla	Parcelă	Nr. topo	Observații / Referințe
1	vie	NU	1.000	27	184	-	

Lungime Segmente

1) Valorile lungimilor segmentelor sunt obținute din proiecție în plan.

Punct început	X / Y	Punct sfârșit	X / Y	Lungime segment (** (m)
1	398.576,164 326.841,777	2	398.577,186 326.842,357	1.176
2	398.577,186 326.842,357	3	398.580,399 326.844,18	3.693
3	398.580,399 326.844,18	4	398.582,737 326.845,506	2.688
4	398.582,737 326.845,506	5	398.583,101 326.845,713	0.419
5	398.583,101 326.845,713	6	398.512,837 326.949,982	125.734

Punct început	X / Y	Punct sfârșit	X / Y	Lungime segment (** (m)
6	398.512,837 326.949,982	7	398.510,148 326.948,457	3.092
7	398.510,148 326.948,457	8	398.505,9 326.946,046	4.885
8	398.505,9 326.946,046	1	398.576,164 326.841,777	125.734

** Lungimile segmentelor sunt determinate în planul de proiecție Stereo 70 și sunt rotunjite la 1 milimetru.

*** Distanța dintre puncte este formată din segmente cumulate ce sunt mai mici decât valoarea 1 milimetru.

**DATE DESPRE IMOBILUL NR. 3271**

Oficiul de Cadastru și Publicitate Imobiliară DOLJ
Biroul de Cadastru și Publicitate Imobiliară Craiova

A. Partea I. Descrierea imobilului

TEREN Extravilan

Adresa: Jud. Dolj, T27, P184

Nr. Crt	Nr cadastral Nr. topografic	Suprafața* (mp)	Observații / Referințe
A1		400	Sector cadastral:9 Teren neimprejmuit;

B. Partea II. Proprietari și acte

Inscrieri privitoare la dreptul de proprietate și alte drepturi reale	Referințe
/	
Act Administrativ nr. Titlu de proprietate 1317-59364, din 16/10/1998 emis de CJSIPT Dolj;	
B1	A1
Intabulare, drept de PROPRIETATE, dobandit prin Reconstituire, cota actuala 1/1, cota initiala 1/1 1) BOBOC CONSTANTIN	

C. Partea III. SARCINI .

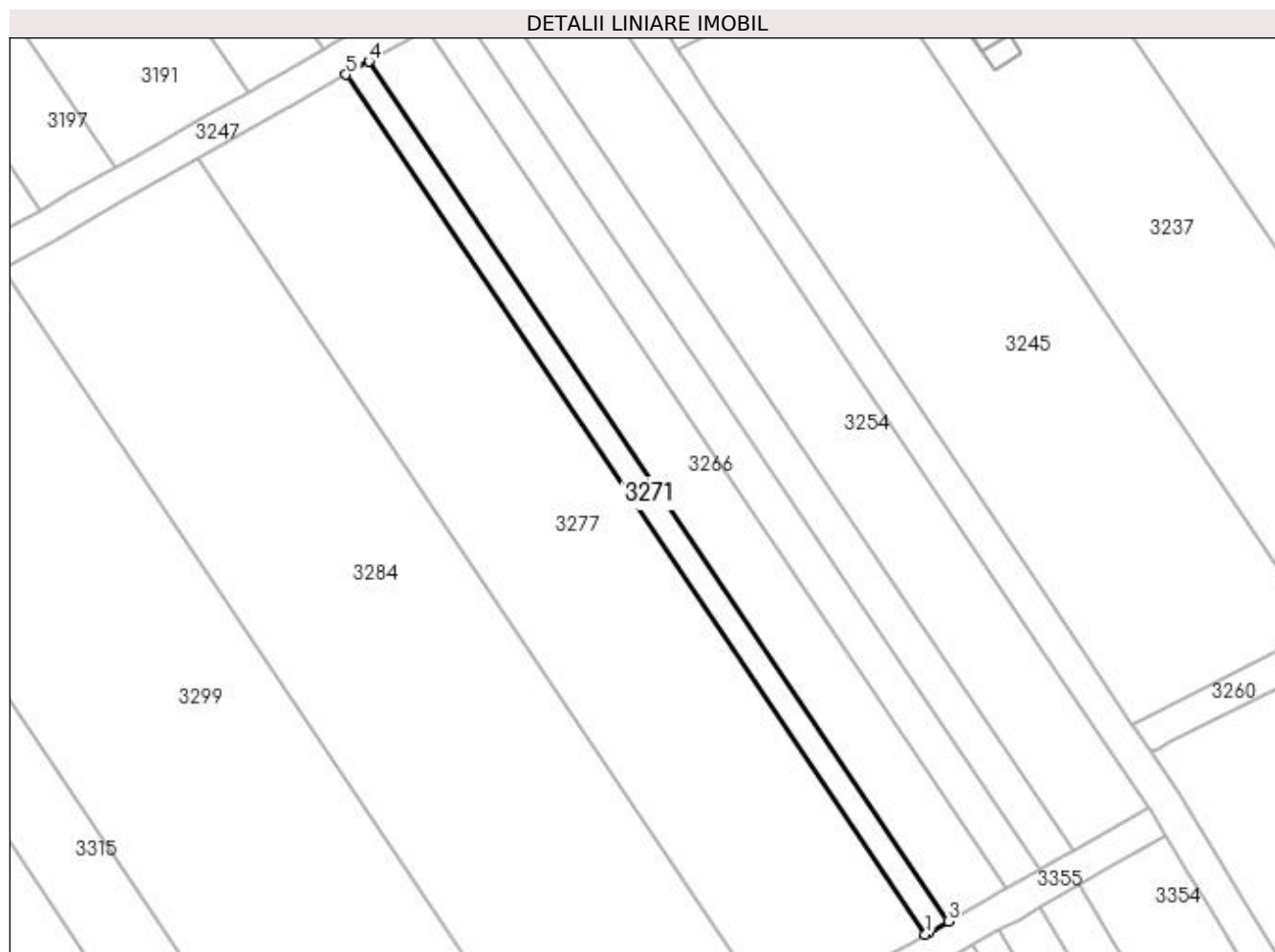
Inscrieri privind dezmembramintele dreptului de proprietate, drepturi reale de garanție și sarcini	Referințe
NU SUNT	

Anexa Nr. 1 La Partea I

Teren

Nr cadastral	Suprafața (mp)*	Observații / Referințe
	400	

* Suprafața este determinată în planul de proiecție Stereo 70.



Date referitoare la teren

Crt	Categorie folosință	Intra vilan	Suprafața (mp)	Tarla	Parcelă	Nr. topo	Observații / Referințe
1	vie	NU	400	27	184	-	

Lungime Segmente

1) Valorile lungimilor segmentelor sunt obținute din proiecție în plan.

Punct început	X / Y	Punct sfârșit	X / Y	Lungime segment (** (m)
1	398.573,388 326.840,203	2	398.573,784 326.840,427	0.455
2	398.573,784 326.840,427	3	398.576,164 326.841,777	2.736
3	398.576,164 326.841,777	4	398.505,9 326.946,046	125.734
4	398.505,9 326.946,046	5	398.503,124 326.944,472	3.191
5	398.503,124 326.944,472	1	398.573,388 326.840,203	125.734

**** Lungimile segmentelor sunt determinate în planul de proiecție Stereo 70 și sunt rotunjite la 1 milimetru.**

***** Distanța dintre puncte este formată din segmente cumulate ce sunt mai mici decât valoarea 1 milimetru.**

**DATE DESPRE IMOBILUL NR. 3274**

Oficiul de Cadastru și Publicitate Imobiliară DOLJ
Biroul de Cadastru și Publicitate Imobiliară Craiova

A. Partea I. Descrierea imobilului

TEREN Extravilan

Adresa: Jud. Dolj, T27, P157

Nr. Crt	Nr cadastral Nr. topografic	Suprafața* (mp)	Observații / Referințe
A1		691	Sector cadastral:9 Teren neimprejmuit; Restul de suprafata se afla ID 3232

B. Partea II. Proprietari și acte

Inscrieri privitoare la dreptul de proprietate și alte drepturi reale		Referințe
/		
Act Administrativ nr. Titlu de proprietate 929-45931, din 20/05/1997 emis de CJSIPT Dolj;		
B1	Intabulare, drept de PROPRIETATE, dobandit prin Reconstituire, cota actuala 1/1, cota initiala 1/1 1) AMZA IOANA	A1

C. Partea III. SARCINI .

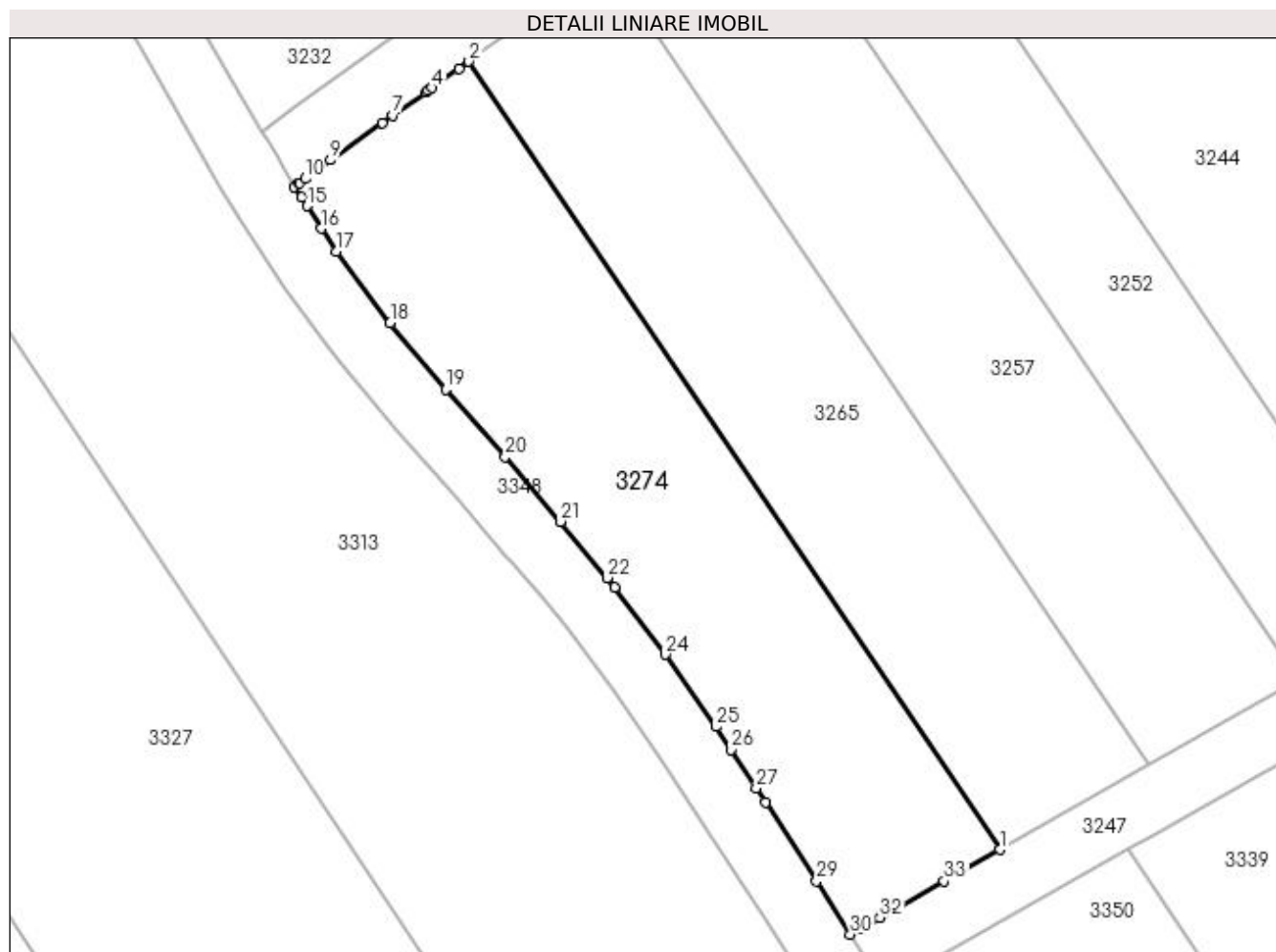
Inscrieri privind dezmembramintele dreptului de proprietate, drepturi reale de garanție și sarcini	Referințe
NU SUNT	

Anexa Nr. 1 La Partea I

Teren

Nr cadastral	Suprafața (mp)*	Observații / Referințe
	691	Restul de suprafata se afla ID 3232

* Suprafața este determinată în planul de proiecție Stereo 70.



Date referitoare la teren

Crt	Categorie folosință	Intra vilan	Suprafața (mp)	Tarla	Parcelă	Nr. topo	Observații / Referințe
1	vie	NU	691	27	157	-	Parcela despartita de drum

Lungime Segmente

1) Valorile lungimilor segmentelor sunt obținute din proiecție în plan.

Punct început	X / Y	Punct sfârșit	X / Y	Lungime segment (** (m)
1	398.361,773 326.868,884	2	398.328,357 326.918,472	59.797
3	398.327,724 326.918,023	4	398.326,036 326.916,823	2.071
5	398.325,775 326.916,638	6	398.325,669 326.916,562	0.131
7	398.323,584 326.915,081	8	398.322,919 326.914,608	0.816
9	398.319,643 326.912,28	10	398.318,06 326.911,101	1.973

Punct început	X / Y	Punct sfârșit	X / Y	Lungime segment (** (m)
2	398.328,357 326.918,472	3	398.327,724 326.918,023	0.776
4	398.326,036 326.916,823	5	398.325,775 326.916,638	0.32
6	398.325,669 326.916,562	7	398.323,584 326.915,081	2.557
8	398.322,919 326.914,608	9	398.319,643 326.912,28	4.019
10	398.318,06 326.911,101	11	398.317,704 326.910,835	0.445

Punct început	X / Y	Punct sfârșit	X / Y	Lungime segment (** (m)
11	398.317,704 326.910,835	12	398.317,672 326.910,811	0.04
13	398.317,388 326.910,59	14	398.317,815 326.909,924	0.791
15	398.318,157 326.909,389	16	398.319,067 326.907,97	1.685
17	398.319,99 326.906,529	18	398.323,398 326.902,012	5.658
19	398.326,897 326.897,826	20	398.330,645 326.893,604	5.645
21	398.334,14 326.889,528	22	398.337,06 326.885,988	4.589
23	398.337,542 326.885,404	24	398.340,745 326.881,155	5.321
25	398.343,909 326.876,614	26	398.344,862 326.875,174	1.726
27	398.346,456 326.872,766	28	398.347,052 326.871,867	1.078
29	398.350,254 326.866,914	30	398.352,376 326.863,554	3.974
31	398.352,956 326.863,882	32	398.354,226 326.864,603	1.459
33	398.358,278 326.866,902	1	398.361,773 326.868,884	4.018

Punct început	X / Y	Punct sfârșit	X / Y	Lungime segment (** (m)
12	398.317,672 326.910,811	13	398.317,388 326.910,59	0.36
14	398.317,815 326.909,924	15	398.318,157 326.909,389	0.634
16	398.319,067 326.907,97	17	398.319,99 326.906,529	1.711
18	398.323,398 326.902,012	19	398.326,897 326.897,826	5.457
20	398.330,645 326.893,604	21	398.334,14 326.889,528	5.369
22	398.337,06 326.885,988	23	398.337,542 326.885,404	0.757
24	398.340,745 326.881,155	25	398.343,909 326.876,614	5.535
26	398.344,862 326.875,174	27	398.346,456 326.872,766	2.888
28	398.347,052 326.871,867	29	398.350,254 326.866,914	5.898
30	398.352,376 326.863,554	31	398.352,956 326.863,882	0.667
32	398.354,226 326.864,603	33	398.358,278 326.866,902	4.66

** Lungimile segmentelor sunt determinate în planul de proiecție Stereo 70 și sunt rotunjite la 1 milimetru.

*** Distanța dintre puncte este formată din segmente cumulate ce sunt mai mici decât valoarea 1 milimetru.

**DATE DESPRE IMOBILUL NR. 3277**

Oficiul de Cadastru și Publicitate Imobiliară DOLJ
Biroul de Cadastru și Publicitate Imobiliară Craiova

A. Partea I. Descrierea imobilului

TEREN Extravilan

Adresa: Jud. Dolj, T27, P183

Nr. Crt	Nr cadastral Nr. topografic	Suprafața* (mp)	Observații / Referințe
A1		2.600	Sector cadastral:9 Teren neimprejmuit;

B. Partea II. Proprietari și acte

Inscrieri privitoare la dreptul de proprietate și alte drepturi reale	Referințe
/	
Act Notarial nr. Certificat de mostenitor 14, din 06/03/2002 emis de NP Peia Ofelia;	
B1	A1
Intabulare, drept de PROPRIETATE, dobandit prin Succesiune, cota actuala 1/1, cota initiala 1/1 1) MATACHE MARIN	

C. Partea III. SARCINI .

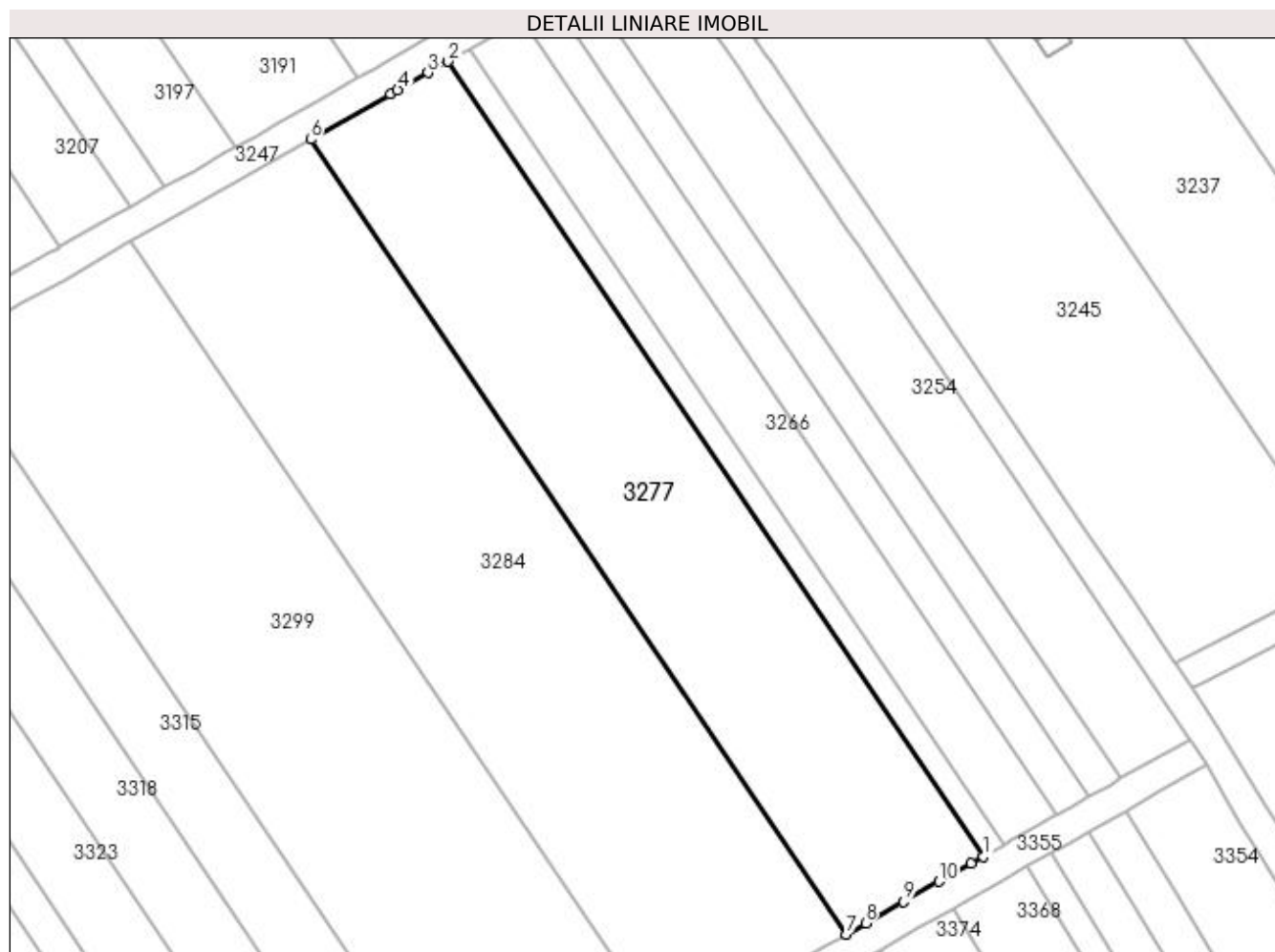
Inscrieri privind dezmembramintele dreptului de proprietate, drepturi reale de garanție și sarcini	Referințe
NU SUNT	

Anexa Nr. 1 La Partea I

Teren

Nr cadastral	Suprafața (mp)*	Observații / Referințe
	2.600	

* Suprafața este determinată în planul de proiecție Stereo 70.



Date referitoare la teren

Crt	Categorie folosință	Intra vilan	Suprafața (mp)	Tarla	Parcelă	Nr. topo	Observații / Referințe
1	vie	NU	2.600	27	183	-	

Lungime Segmente

1) Valorile lungimilor segmentelor sunt obținute din proiecție în plan.

Punct început	X / Y	Punct sfârșit	X / Y	Lungime segment (** (m)
1	398.573,388 326.840,203	2	398.503,124 326.944,472	125.734
2	398.503,124 326.944,472	3	398.500,487 326.942,976	3.032
3	398.500,487 326.942,976	4	398.496,5 326.940,714	4.584
4	398.496,5 326.940,714	5	398.495,542 326.940,171	1.101
5	398.495,542 326.940,171	6	398.485,085 326.934,238	12.023

Punct început	X / Y	Punct sfârșit	X / Y	Lungime segment (** (m)
6	398.485,085 326.934,238	7	398.555,349 326.829,969	125.734
7	398.555,349 326.829,969	8	398.557,912 326.831,424	2.947
8	398.557,912 326.831,424	9	398.562,87 326.834,236	5.7
9	398.562,87 326.834,236	10	398.567,55 326.836,891	5.38
10	398.567,55 326.836,891	11	398.571,754 326.839,276	4.834
11	398.571,754 326.839,276	1	398.573,388 326.840,203	1.879

** Lungimile segmentelor sunt determinate în planul de proiecție Stereo 70 și sunt rotunjite la 1 milimetru.

*** Distanța dintre puncte este formată din segmente cumulate ce sunt mai mici decât valoarea 1 milimetru.

**DATE DESPRE IMOBILUL NR. 3284**

Oficiul de Cadastru și Publicitate Imobiliară DOLJ
Biroul de Cadastru și Publicitate Imobiliară Craiova

A. Partea I. Descrierea imobilului

TEREN Extravilan

Adresa: Jud. Dolj, T27, P182

Nr. Crt	Nr cadastral Nr. topografic	Suprafața* (mp)	Observații / Referințe
A1		3.400	Sector cadastral:9 Teren neimprejmuit;

B. Partea II. Proprietari și acte

Inscrieri privitoare la dreptul de proprietate și alte drepturi reale	Referințe
/	
Act Administrativ nr. Titlu de proprietate 1223-44903, din 27/01/1998 emis de CJSIPT Dolj;	
B1	A1
Intabulare, drept de PROPRIETATE, dobândit prin Reconstituire, cota actuala 1/1, cota initiala 1/1 1) SMĂRÂNDESCU ILINCA	

C. Partea III. SARCINI .

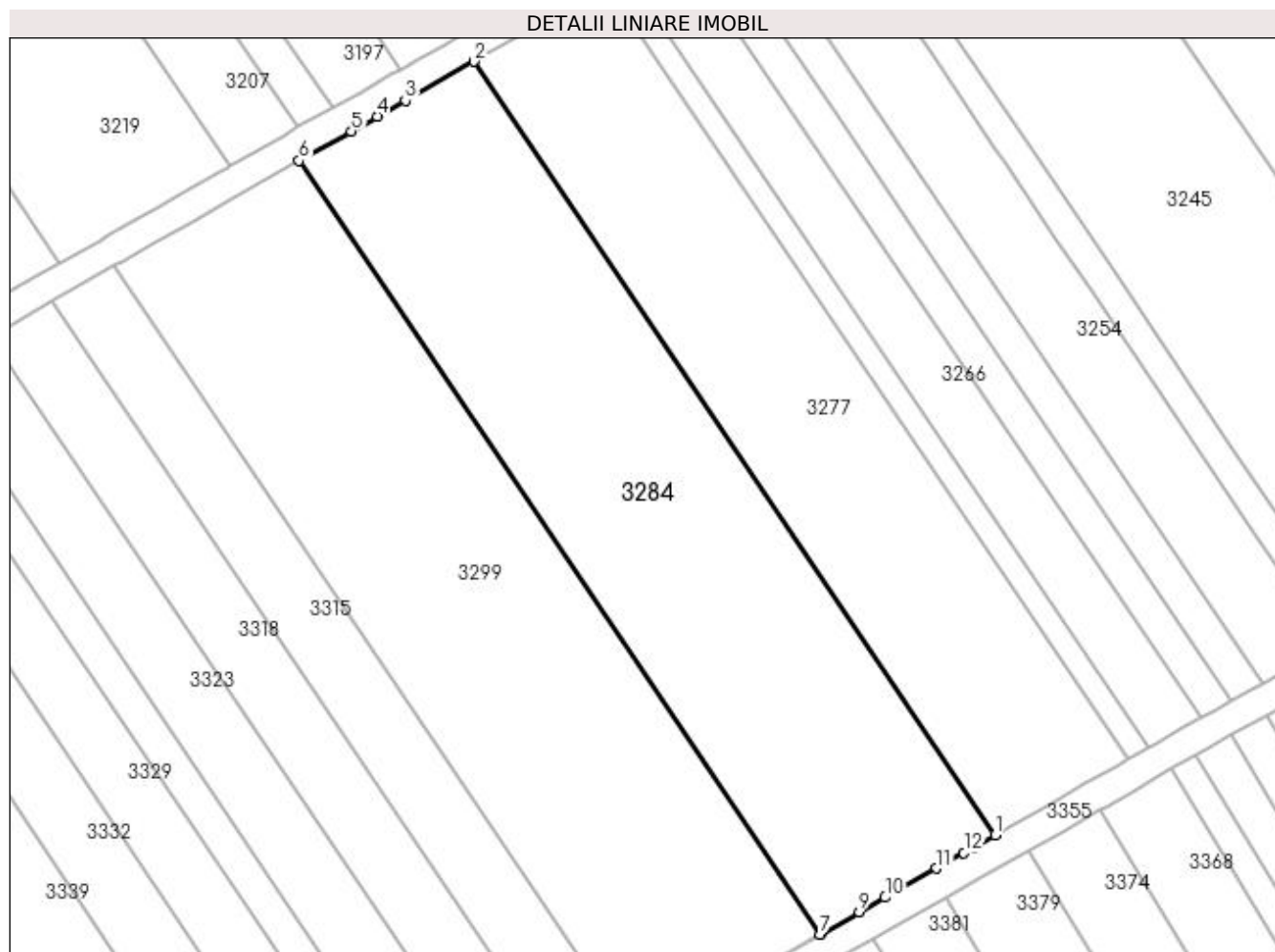
Inscrieri privind dezmembramintele dreptului de proprietate, drepturi reale de garanție și sarcini	Referințe
NU SUNT	

Anexa Nr. 1 La Partea I

Teren

Nr cadastral	Suprafața (mp)*	Observații / Referințe
	3.400	

* Suprafața este determinată în planul de proiecție Stereo 70.



Date referitoare la teren

Crt	Categorie folosință	Intra vilan	Suprafața (mp)	Tarla	Parcelă	Nr. topo	Observații / Referințe
1	vie	NU	3.400	27	182	-	

Lungime Segmente

1) Valorile lungimilor segmentelor sunt obținute din proiecție în plan.

Punct început	X / Y	Punct sfârșit	X / Y	Lungime segment (** (m)
1	398.555,349 326.829,969	2	398.485,085 326.934,238	125.734
2	398.485,085 326.934,238	3	398.475,835 326.928,991	10.635
3	398.475,835 326.928,991	4	398.472,027 326.926,831	4.378
4	398.472,027 326.926,831	5	398.468,544 326.924,855	4.005
5	398.468,544 326.924,855	6	398.461,495 326.920,856	8.104

Punct început	X / Y	Punct sfârșit	X / Y	Lungime segment (** (m)
6	398.461,495 326.920,856	7	398.531,759 326.816,587	125.734
7	398.531,759 326.816,587	8	398.531,86 326.816,644	0.116
8	398.531,86 326.816,644	9	398.537,032 326.819,578	5.947
9	398.537,032 326.819,578	10	398.540,536 326.821,566	4.029
10	398.540,536 326.821,566	11	398.547,47 326.825,499	7.972
11	398.547,47 326.825,499	12	398.551,156 326.827,59	4.238
12	398.551,156 326.827,59	13	398.552,493 326.828,349	1.538
13	398.552,493 326.828,349	1	398.555,349 326.829,969	3.283

** Lungimile segmentelor sunt determinate în planul de proiecție Stereo 70 și sunt rotunjite la 1 milimetru.

*** Distanța dintre puncte este formată din segmente cumulate ce sunt mai mici decât valoarea 1 milimetru.

**DATE DESPRE IMOBILUL NR. 3299**

Oficiul de Cadastru și Publicitate Imobiliară DOLJ
 Biroul de Cadastru și Publicitate Imobiliară Craiova

A. Partea I. Descrierea imobilului

TEREN Extravilan

Adresa: Jud. Dolj, T27, P182

Nr. Crt	Nr cadastral Nr. topografic	Suprafața* (mp)	Observații / Referințe
A1		3.594	Sector cadastral:9 Teren neimprejmuit;

B. Partea II. Proprietari și acte

Inscrieri privitoare la dreptul de proprietate și alte drepturi reale	Referințe
/	
Act Notarial nr. Certificat de mostenitor 155, din 16/10/2017 emis de NP ZAVOI AURELIAN PAUL;	
B1	A1
Intabulare, drept de PROPRIETATE, dobandit prin Succesiune, cota actuala 1/1, cota initiala 1/1 1) DUMITRU ELENA	

C. Partea III. SARCINI .

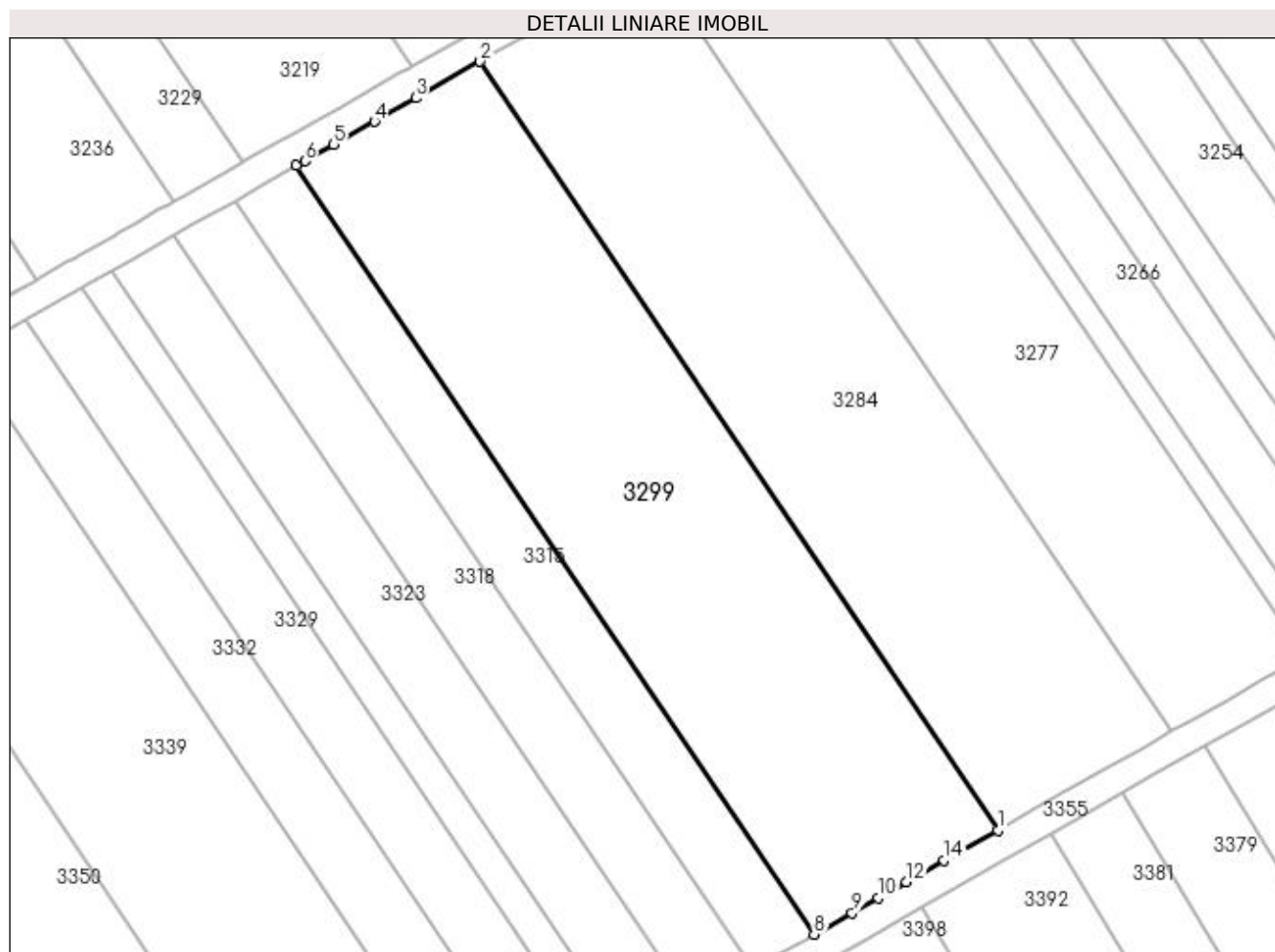
Inscrieri privind dezmembramintele dreptului de proprietate, drepturi reale de garanție și sarcini	Referințe
NU SUNT	

Anexa Nr. 1 La Partea I

Teren

Nr cadastral	Suprafața (mp)*	Observații / Referințe
	3.594	

* Suprafața este determinată în planul de proiecție Stereo 70.



Date referitoare la teren

Crt	Categorie folosință	Intra vilan	Suprafața (mp)	Tarla	Parcelă	Nr. topo	Observații / Referințe
1	arabil	NU	3.594	27	182	-	

Lungime Segmente

1) Valorile lungimilor segmentelor sunt obținute din proiecție în plan.

Punct început	X / Y	Punct sfârșit	X / Y	Lungime segment (** (m)
1	398.531,759 326.816,587	2	398.461,495 326.920,856	125.734
2	398.461,495 326.920,856	3	398.452,748 326.915,894	10.056
3	398.452,748 326.915,894	4	398.447,132 326.912,708	6.457
4	398.447,132 326.912,708	5	398.441,627 326.909,585	6.329
5	398.441,627 326.909,585	6	398.437,717 326.907,367	4.496

Punct început	X / Y	Punct sfârșit	X / Y	Lungime segment (** (m)
6	398.437,717 326.907,367	7	398.436,559 326.906,71	1.331
7	398.436,559 326.906,71	8	398.506,823 326.802,441	125.734
8	398.506,823 326.802,441	9	398.511,971 326.805,361	5.919
9	398.511,971 326.805,361	10	398.515,572 326.807,404	4.14
10	398.515,572 326.807,404	11	398.517,527 326.808,513	2.248
11	398.517,527 326.808,513	12	398.519,364 326.809,556	2.112
12	398.519,364 326.809,556	13	398.520,653 326.810,287	1.482
13	398.520,653 326.810,287	14	398.524,499 326.812,469	4.422
14	398.524,499 326.812,469	1	398.531,759 326.816,587	8.347

** Lungimile segmentelor sunt determinate în planul de proiecție Stereo 70 și sunt rotunjite la 1 milimetru.

*** Distanța dintre puncte este formată din segmente cumulate ce sunt mai mici decât valoarea 1 milimetru.

**DATE DESPRE IMOBILUL NR. 3315**

Oficiul de Cadastru și Publicitate Imobiliară DOLJ
Biroul de Cadastru și Publicitate Imobiliară Craiova

A. Partea I. Descrierea imobilului

TEREN Extravilan

Adresa: Jud. Dolj, T27, P181

Nr. Crt	Nr cadastral Nr. topografic	Suprafața* (mp)	Observații / Referințe
A1		1.200	Sector cadastral:9 Teren neimprejmuit;

B. Partea II. Proprietari și acte

Inscrieri privitoare la dreptul de proprietate și alte drepturi reale	Referințe
/	
Act Administrativ nr. Titlu de proprietate 911-45931, din 18/04/1997 emis de CJSIPT Dolj;	
B1	A1
Intabulare, drept de PROPRIETATE, dobândit prin Reconstituire, cota actuala 1/1, cota initiala 1/1 1) BACIU CONSTANTIN	

C. Partea III. SARCINI .

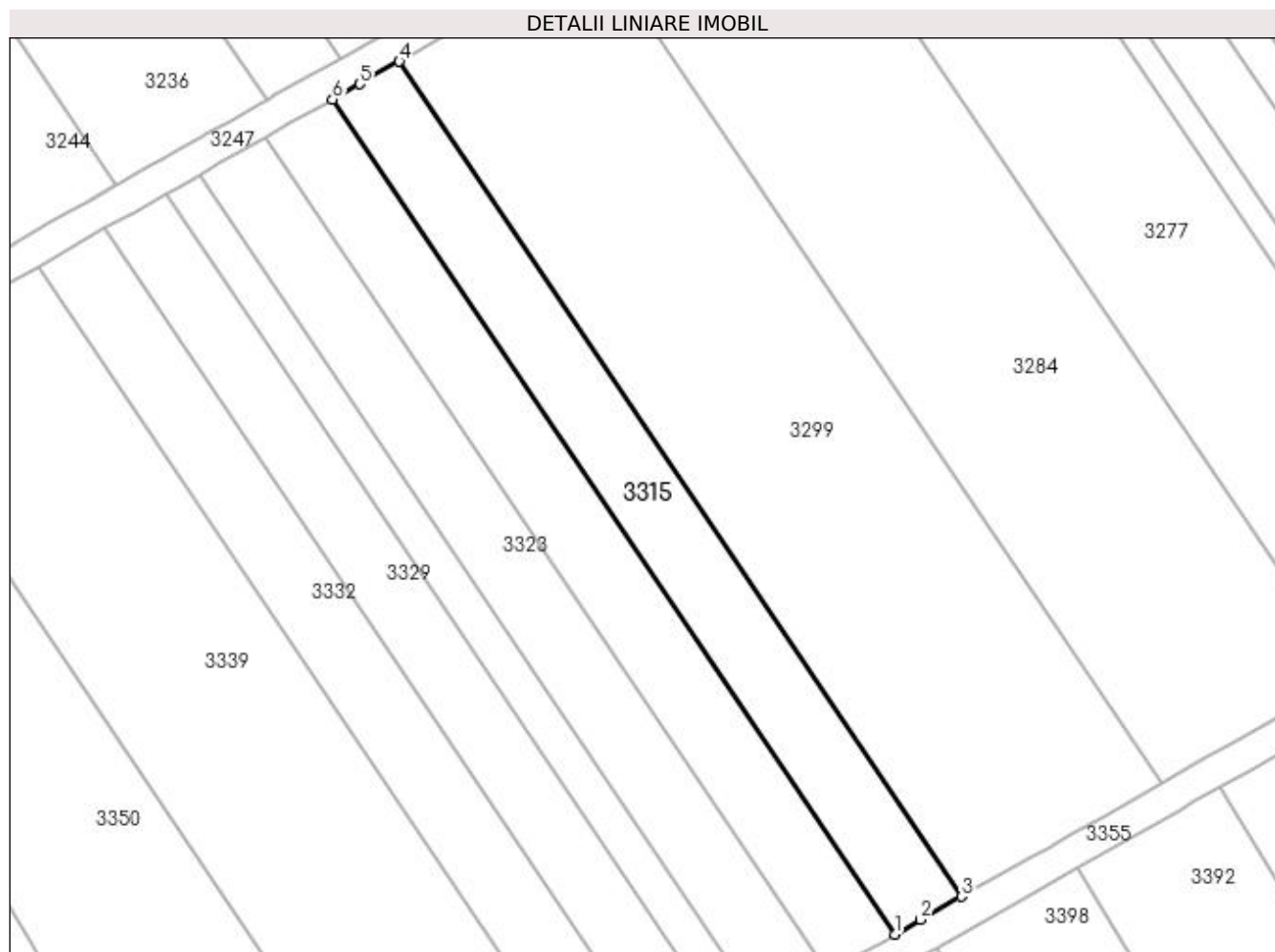
Inscrieri privind dezmembramintele dreptului de proprietate, drepturi reale de garanție și sarcini	Referințe
NU SUNT	

Anexa Nr. 1 La Partea I

Teren

Nr cadastral	Suprafața (mp)*	Observații / Referințe
	1.200	

* Suprafața este determinată în planul de proiecție Stereo 70.



Date referitoare la teren

Crt	Categorie folosință	Intra vilan	Suprafața (mp)	Tarla	Parcelă	Nr. topo	Observații / Referințe
1	vie	NU	1.200	27	181	-	

Lungime Segmente

1) Valorile lungimilor segmentelor sunt obținute din proiecție în plan.

Punct început	X / Y	Punct sfârșit	X / Y	Lungime segment (** (m)
1	398.498,497 326.797,718	2	398.501,696 326.799,533	3.678
2	398.501,696 326.799,533	3	398.506,823 326.802,441	5.894
3	398.506,823 326.802,441	4	398.436,559 326.906,71	125.734
4	398.436,559 326.906,71	5	398.431,626 326.903,912	5.671
5	398.431,626 326.903,912	6	398.428,233 326.901,987	3.901

Punct început	X / Y	Punct sfârșit	X / Y	Lungime segment (** (m)
6	398.428,233 326.901,987	1	398.498,497 326.797,718	125.734

** Lungimile segmentelor sunt determinate în planul de proiecție Stereo 70 și sunt rotunjite la 1 milimetru.

*** Distanța dintre puncte este formată din segmente cumulate ce sunt mai mici decât valoarea 1 milimetru.

**DATE DESPRE IMOBILUL NR. 3318**

Oficiul de Cadastru și Publicitate Imobiliară DOLJ
Biroul de Cadastru și Publicitate Imobiliară Craiova

A. Partea I. Descrierea imobilului

TEREN Extravilan

Adresa: Jud. Dolj, T27, P180

Nr. Crt	Nr cadastral Nr. topografic	Suprafața* (mp)	Observații / Referințe
A1		1.200	Sector cadastral:9 Teren neimprejmuit;

B. Partea II. Proprietari și acte

Inscrieri privitoare la dreptul de proprietate și alte drepturi reale		Referințe
/		
Act Notarial nr. Certificat de mostenitor 202, din 20/11/2020 emis de NP VOMIR ANUTA;		
B1	Intabulare, drept de PROPRIETATE, dobandit prin Succesiune, cota actuala 1/4, cota initiala 1/4 1) GHITA ANICA	A1
B2	Intabulare, drept de PROPRIETATE, dobandit prin Succesiune, cota actuala 3/4, cota initiala 3/4 1) PIRCALABU MIRELA	A1

C. Partea III. SARCINI .

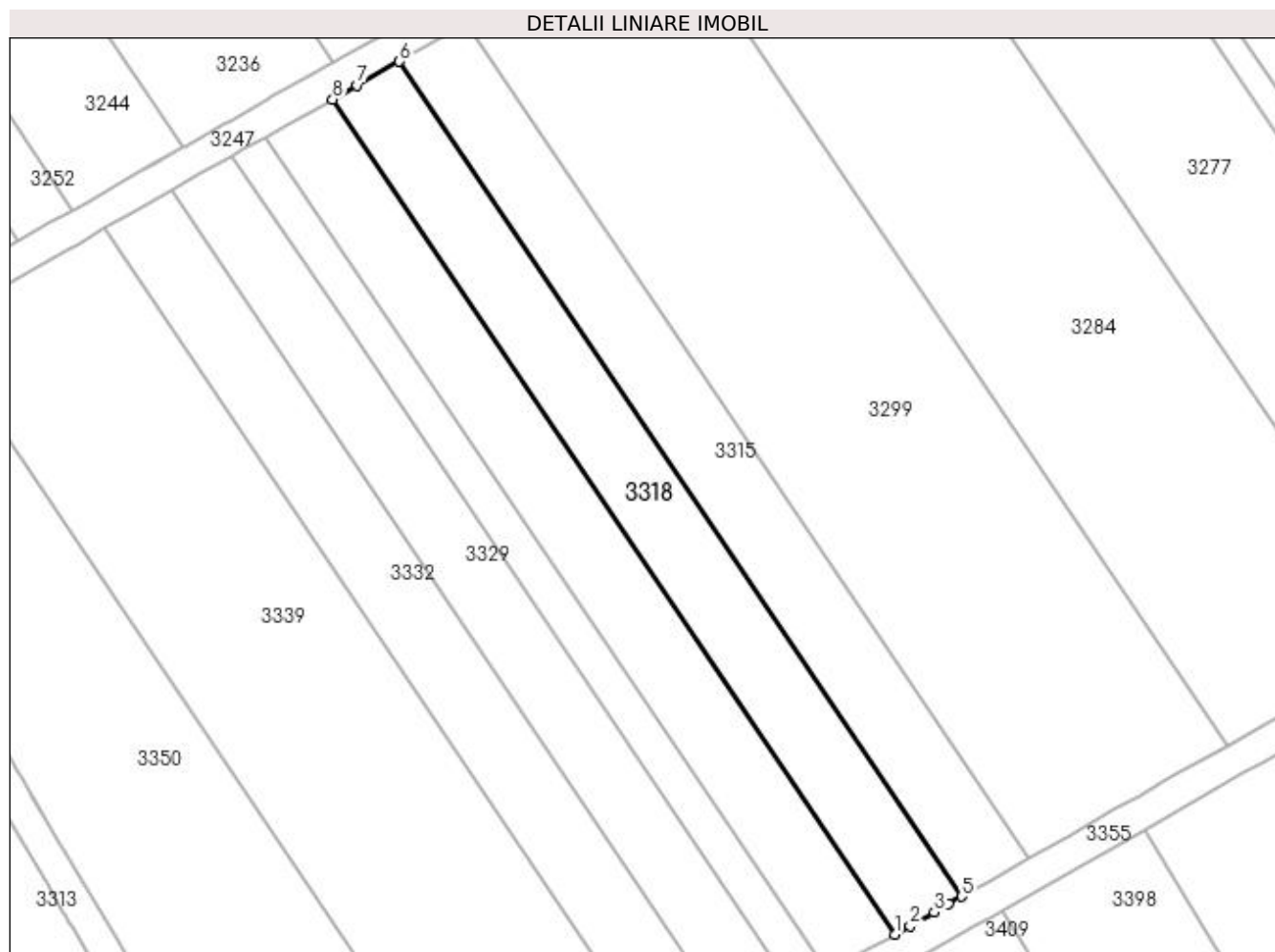
Inscrieri privind dezmembramintele dreptului de proprietate, drepturi reale de garanție și sarcini	Referințe
NU SUNT	

Anexa Nr. 1 La Partea I

Teren

Nr cadastral	Suprafața (mp)*	Observații / Referințe
	1.200	

* Suprafața este determinată în planul de proiecție Stereo 70.



Date referitoare la teren

Crt	Categorie folosință	Intra vilan	Suprafața (mp)	Tarla	Parcelă	Nr. topo	Observații / Referințe
1	vie	NU	1.200	27	180	-	

Lungime Segmente

1) Valorile lungimilor segmentelor sunt obținute din proiecție în plan.

Punct început	X / Y	Punct sfârșit	X / Y	Lungime segment (** (m)
1	398.490,171 326.792,995	2	398.492,059 326.794,066	2.171
2	398.492,059 326.794,066	3	398.495,064 326.795,77	3.454
3	398.495,064 326.795,77	4	398.496,872 326.796,796	2.079
4	398.496,872 326.796,796	5	398.498,497 326.797,718	1.868
5	398.498,497 326.797,718	6	398.428,233 326.901,987	125.734

Punct început	X / Y	Punct sfârșit	X / Y	Lungime segment (** (m)
6	398.428,233 326.901,987	7	398.422,993 326.899,014	6.025
7	398.422,993 326.899,014	8	398.419,907 326.897,264	3.548
8	398.419,907 326.897,264	1	398.490,171 326.792,995	125.734

** Lungimile segmentelor sunt determinate în planul de proiecție Stereo 70 și sunt rotunjite la 1 milimetru.

*** Distanța dintre puncte este formată din segmente cumulate ce sunt mai mici decât valoarea 1 milimetru.

**DATE DESPRE IMOBILUL NR. 3323**

Oficiul de Cadastru și Publicitate Imobiliară DOLJ
Biroul de Cadastru și Publicitate Imobiliară Craiova

A. Partea I. Descrierea imobilului

TEREN Extravilan

Adresa: Jud. Dolj, T27, P179

Nr. Crt	Nr cadastral Nr. topografic	Suprafața* (mp)	Observații / Referințe
A1		1.200	Sector cadastral:9 Teren neimprejmuit;

B. Partea II. Proprietari și acte

Inscrieri privitoare la dreptul de proprietate și alte drepturi reale	Referințe
/	
Act Administrativ nr. Titlu de proprietate 1374-59364, din 12/11/1998 emis de CJSIPT Dolj;	
B1	A1
Intabulare, drept de PROPRIETATE, dobandit prin Reconstituire, cota actuala 1/1, cota initiala 1/1 1) CIUCĂ MARIA	

C. Partea III. SARCINI .

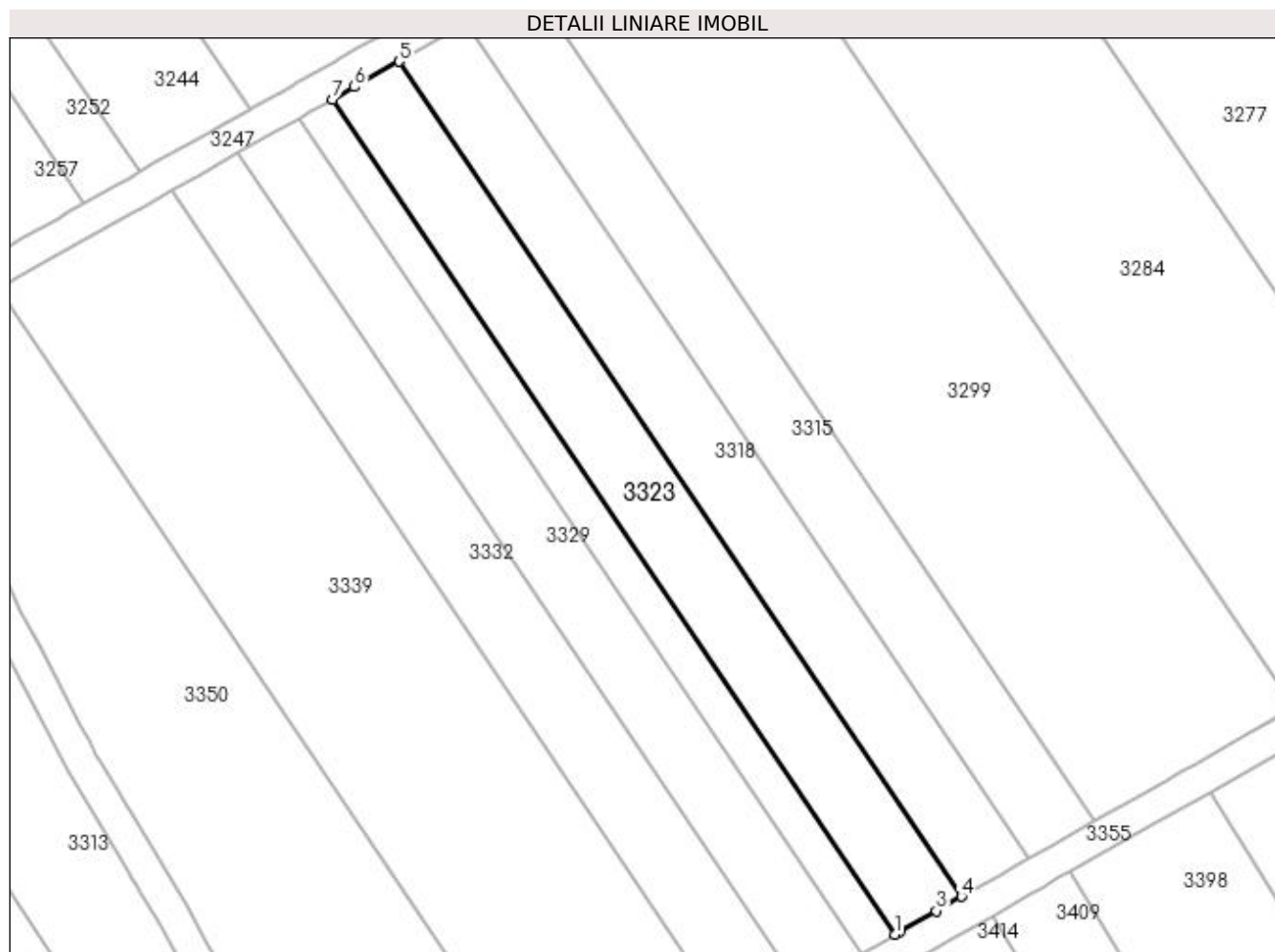
Inscrieri privind dezmembramintele dreptului de proprietate, drepturi reale de garanție și sarcini	Referințe
NU SUNT	

Anexa Nr. 1 La Partea I

Teren

Nr cadastral	Suprafața (mp)*	Observații / Referințe
	1.200	

* Suprafața este determinată în planul de proiecție Stereo 70.



Date referitoare la teren

Crt	Categorie folosință	Intra vilan	Suprafața (mp)	Tarla	Parcelă	Nr. topo	Observații / Referințe
1	vie	NU	1.200	27	179	-	

Lungime Segmente

1) Valorile lungimilor segmentelor sunt obținute din proiecție în plan.

Punct început	X / Y	Punct sfârșit	X / Y	Lungime segment (** (m)
1	398.481,845 326.788,272	2	398.482,422 326.788,599	0.663
2	398.482,422 326.788,599	3	398.487,01 326.791,202	5.275
3	398.487,01 326.791,202	4	398.490,171 326.792,995	3.634
4	398.490,171 326.792,995	5	398.419,907 326.897,264	125.734
5	398.419,907 326.897,264	6	398.414,317 326.894,093	6.427

Punct început	X / Y	Punct sfârșit	X / Y	Lungime segment (** (m)
6	398.414,317 326.894,093	7	398.411,581 326.892,541	3.145
7	398.411,581 326.892,541	1	398.481,845 326.788,272	125.734

** Lungimile segmentelor sunt determinate în planul de proiecție Stereo 70 și sunt rotunjite la 1 milimetru.

*** Distanța dintre puncte este formată din segmente cumulate ce sunt mai mici decât valoarea 1 milimetru.

**DATE DESPRE IMOBILUL NR. 3324**

Oficiul de Cadastru și Publicitate Imobiliară DOLJ
Biroul de Cadastru și Publicitate Imobiliară Craiova

A. Partea I. Descrierea imobilului

TEREN Extravilan

Adresa: Jud. Dolj, T27, P178

Nr. Crt	Nr cadastral Nr. topografic	Suprafața* (mp)	Observații / Referințe
A1	30225	600	Sector cadastral:9 Teren neimprejmuit;

B. Partea II. Proprietari și acte

Inscrieri privitoare la dreptul de proprietate și alte drepturi reale	Referințe
75673 / 31/07/2013	
Act Notarial nr. cvc aut nr 1833, din 23/07/2013 emis de Sorop Alexandru Oliviu;	
B1	A1
Intabulare, drept de PROPRIETATE, dobandit prin Conventie, cota actuala 1/1, cota initiala 1/1 1) SC AGRI TERENURI SA, CIF:9999999999999	

C. Partea III. SARCINI .

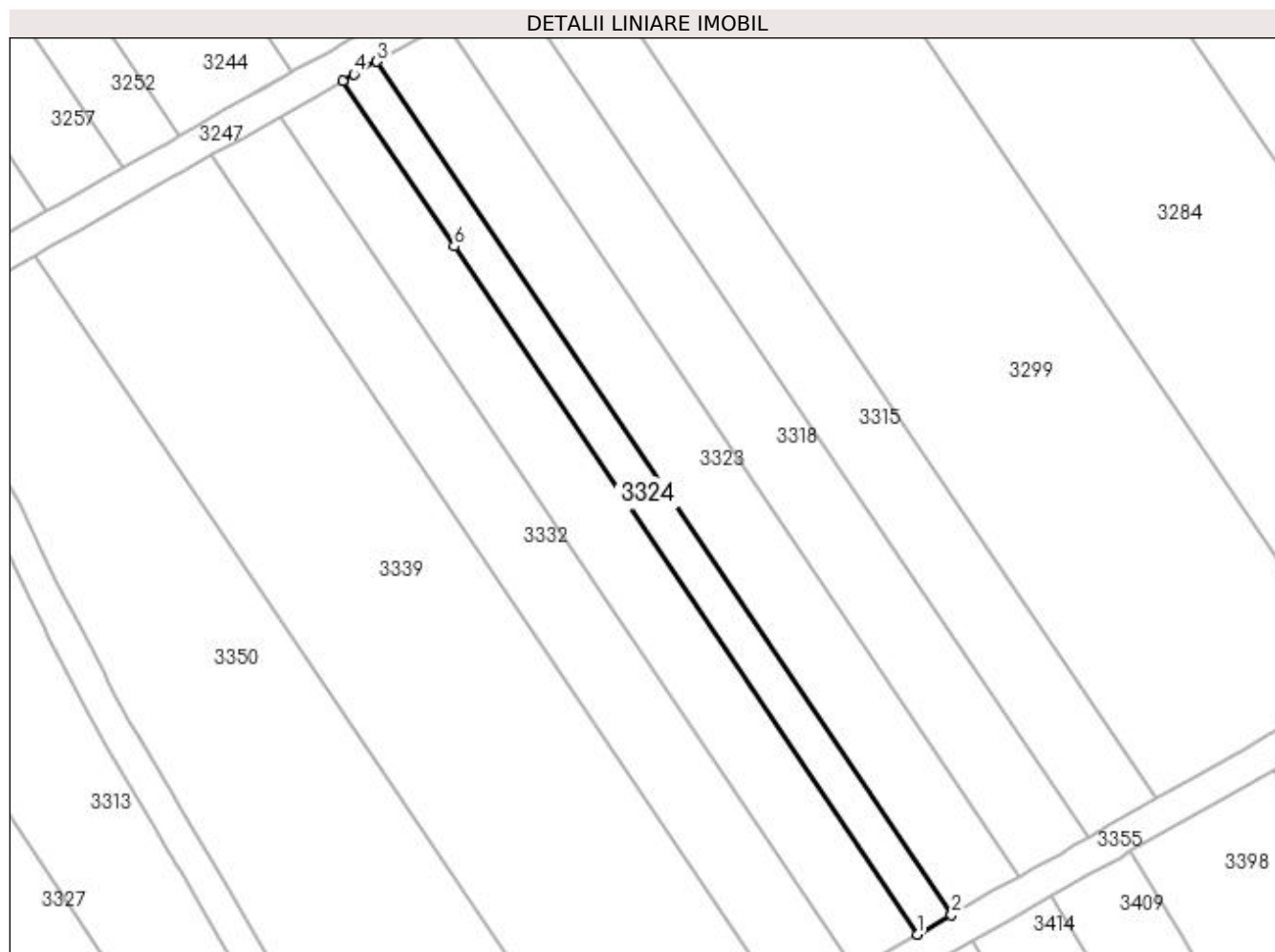
Inscrieri privind dezmembramintele dreptului de proprietate, drepturi reale de garanție și sarcini	Referințe
NU SUNT	

Anexa Nr. 1 La Partea I

Teren

Nr cadastral	Suprafața (mp)*	Observații / Referințe
30225	600	

* Suprafața este determinată în planul de proiecție Stereo 70.



Date referitoare la teren

Crt	Categorie folosință	Intra vilan	Suprafața (mp)	Tarla	Parcelă	Nr. topo	Observații / Referințe
1	pasune	NU	600	27	178	-	

Lungime Segmente

1) Valorile lungimilor segmentelor sunt obținute din proiecție în plan.

Punct început	X / Y	Punct sfârșit	X / Y	Lungime segment (** (m)
1	398.477,682 326.785,91	2	398.481,845 326.788,272	4.786
2	398.481,845 326.788,272	3	398.411,581 326.892,541	125.734
3	398.411,581 326.892,541	4	398.408,815 326.890,972	3.18
4	398.408,815 326.890,972	5	398.407,418 326.890,179	1.606
5	398.407,418 326.890,179	6	398.421,046 326.869,955	24.387

Punct început	X / Y	Punct sfârșit	X / Y	Lungime segment (** (m)
6	398.421,046 326.869,955	1	398.477,682 326.785,91	101.347

** Lungimile segmentelor sunt determinate în planul de proiecție Stereo 70 și sunt rotunjite la 1 milimetru.

*** Distanța dintre puncte este formată din segmente cumulate ce sunt mai mici decât valoarea 1 milimetru.

**DATE DESPRE IMOBILUL NR. 3329**

Oficiul de Cadastru și Publicitate Imobiliară DOLJ
Biroul de Cadastru și Publicitate Imobiliară Craiova

A. Partea I. Descrierea imobilului

TEREN Extravilan

Adresa: Jud. Dolj, T27, P177

Nr. Crt	Nr cadastral Nr. topografic	Suprafața* (mp)	Observații / Referințe
A1		1.100	Sector cadastral:9 Teren neimprejmuit;

B. Partea II. Proprietari și acte

Inscrieri privitoare la dreptul de proprietate și alte drepturi reale	Referințe
/	
Act Administrativ nr. Titlu de proprietate 880-2195, din 23/04/1997 emis de CJSIPT Dolj;	
B1	A1
Intabulare, drept de PROPRIETATE, dobândit prin Reconstituire, cota actuala 1/1, cota initiala 1/1 1) ZISU DUMITRU	

C. Partea III. SARCINI .

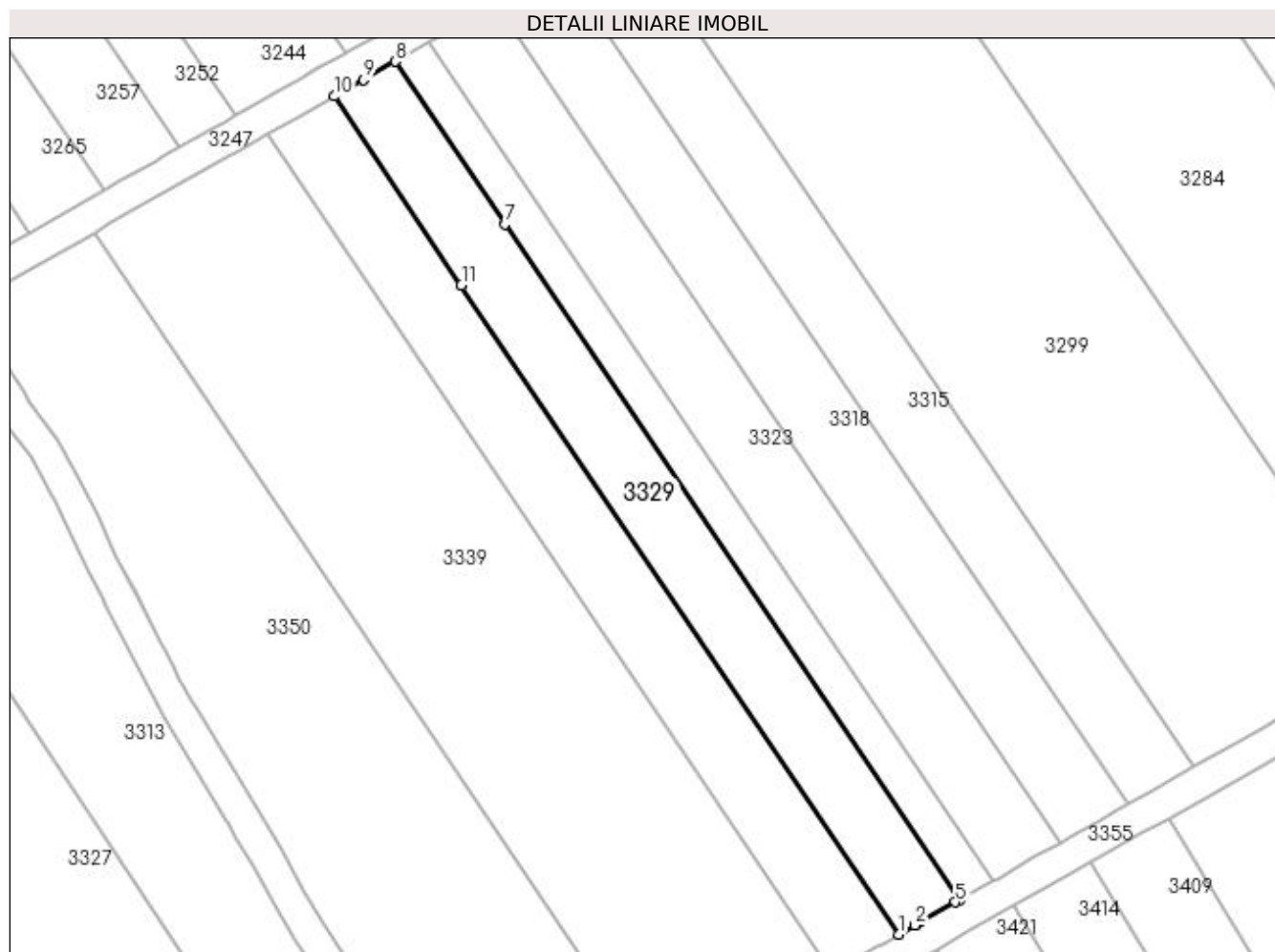
Inscrieri privind dezmembramintele dreptului de proprietate, drepturi reale de garanție și sarcini	Referințe
NU SUNT	

Anexa Nr. 1 La Partea I

Teren

Nr cadastral	Suprafața (mp)*	Observații / Referințe
	1.100	

* Suprafața este determinată în planul de proiecție Stereo 70.



Date referitoare la teren

Crt	Categorie folosință	Intra vilan	Suprafața (mp)	Tarla	Parcelă	Nr. topo	Observații / Referințe
1	vie	NU	1.100	27	177	-	

Lungime Segmente

1) Valorile lungimilor segmentelor sunt obținute din proiecție în plan.

Punct început	X / Y	Punct sfârșit	X / Y	Lungime segment (** (m)
1	398.470,05 326.781,58	2	398.472,056 326.782,718	2.307
2	398.472,056 326.782,718	3	398.472,241 326.782,823	0.212
3	398.472,241 326.782,823	4	398.472,786 326.783,132	0.626
4	398.472,786 326.783,132	5	398.477,122 326.785,592	4.986
5	398.477,122 326.785,592	6	398.477,682 326.785,91	0.644

Punct început	X / Y	Punct sfârșit	X / Y	Lungime segment (** (m)
6	398.477,682 326.785,91	7	398.421,046 326.869,955	101.347
7	398.421,046 326.869,955	8	398.407,418 326.890,179	24.387
8	398.407,418 326.890,179	9	398.403,433 326.887,918	4.582
9	398.403,433 326.887,918	10	398.399,786 326.885,85	4.192
10	398.399,786 326.885,85	11	398.415,604 326.862,377	28.305
11	398.415,604 326.862,377	1	398.470,05 326.781,58	97.429

** Lungimile segmentelor sunt determinate în planul de proiecție Stereo 70 și sunt rotunjite la 1 milimetru.

*** Distanța dintre puncte este formată din segmente cumulate ce sunt mai mici decât valoarea 1 milimetru.

**DATE DESPRE IMOBILUL NR. 3332**

Oficiul de Cadastru și Publicitate Imobiliară DOLJ
Biroul de Cadastru și Publicitate Imobiliară Craiova

A. Partea I. Descrierea imobilului

TEREN Extravilan

Adresa: Jud. Dolj, T27, P176

Nr. Crt	Nr cadastral Nr. topografic	Suprafața* (mp)	Observații / Referințe
A1		1.200	Sector cadastral:9 Teren neimprejmuit;

B. Partea II. Proprietari și acte

Inscrieri privitoare la dreptul de proprietate și alte drepturi reale	Referințe
/	
Act Administrativ nr. Titlu de proprietate 926-45931, din 20/05/1997 emis de CJSIPT Dolj;	
B1	A1
Intabulare, drept de PROPRIETATE, dobândit prin Reconstituire, cota actuala 1/1, cota initiala 1/1	
1) ZISU ELENA	
2) CEACÎRU CONSTANTIN	

C. Partea III. SARCINI .

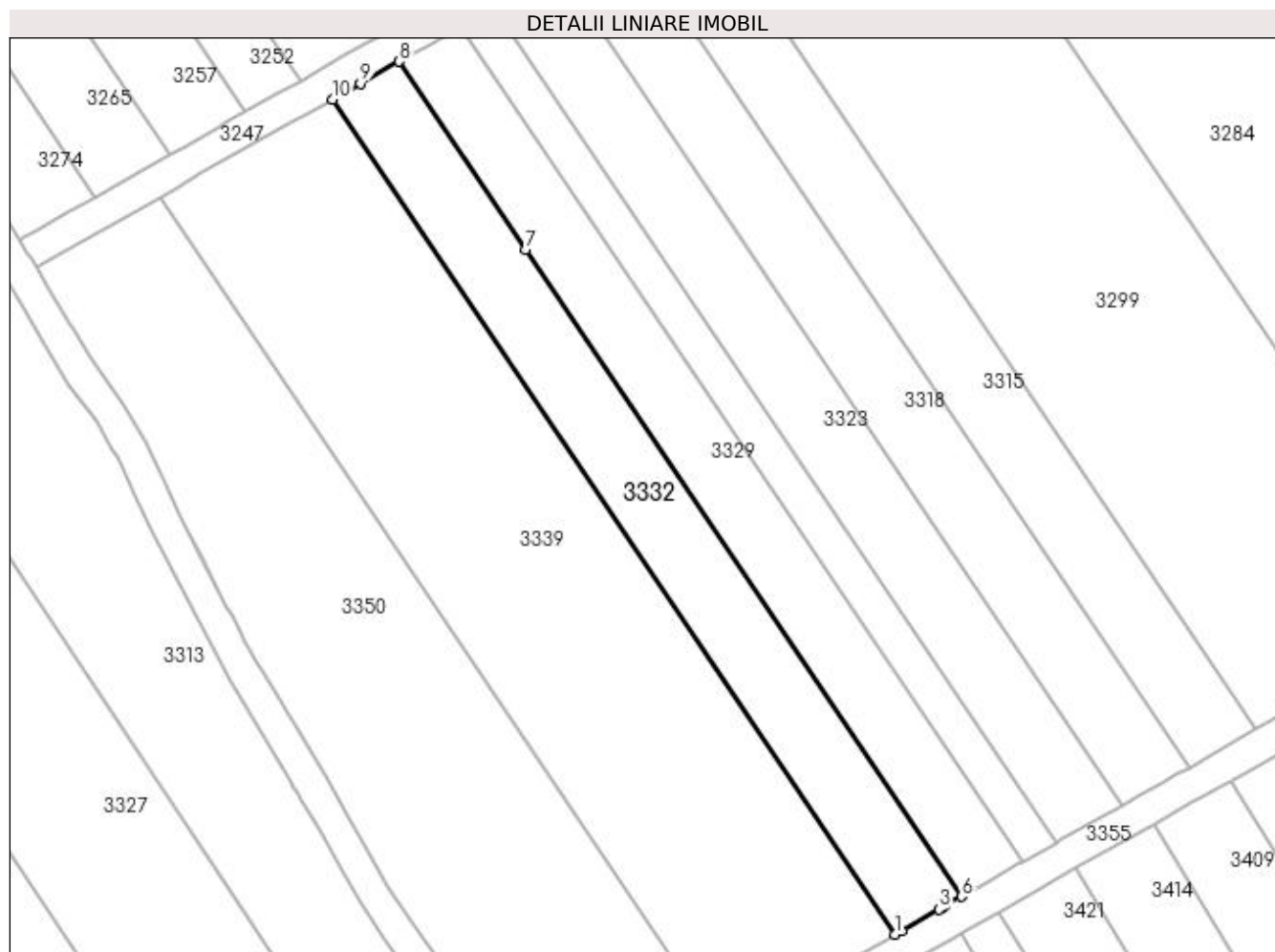
Inscrieri privind dezmembramintele dreptului de proprietate, drepturi reale de garanție și sarcini	Referințe
NU SUNT	

Anexa Nr. 1 La Partea I

Teren

Nr cadastral	Suprafața (mp)*	Observații / Referințe
	1.200	

* Suprafața este determinată în planul de proiecție Stereo 70.



Date referitoare la teren

Crt	Categorie folosință	Intra vilan	Suprafața (mp)	Tarla	Parcelă	Nr. topo	Observații / Referințe
1	vie	NU	1.200	27	176	-	

Lungime Segmente

1) Valorile lungimilor segmentelor sunt obținute din proiecție în plan.

Punct început	X / Y	Punct sfârșit	X / Y	Lungime segment (** (m)
1	398.461,724 326.776,857	2	398.462,578 326.777,341	0.981
2	398.462,578 326.777,341	3	398.467,244 326.779,988	5.364
3	398.467,244 326.779,988	4	398.467,428 326.780,093	0.212
4	398.467,428 326.780,093	5	398.467,967 326.780,399	0.62
5	398.467,967 326.780,399	6	398.470,05 326.781,58	2.395

Punct început	X / Y	Punct sfârșit	X / Y	Lungime segment (** (m)
6	398.470,05 326.781,58	7	398.415,604 326.862,377	97.429
7	398.415,604 326.862,377	8	398.399,786 326.885,85	28.305
8	398.399,786 326.885,85	9	398.394,951 326.883,107	5.559
9	398.394,951 326.883,107	10	398.391,46 326.881,126	4.014
10	398.391,46 326.881,126	1	398.461,724 326.776,857	125.734

** Lungimile segmentelor sunt determinate în planul de proiecție Stereo 70 și sunt rotunjite la 1 milimetru.

*** Distanța dintre puncte este formată din segmente cumulate ce sunt mai mici decât valoarea 1 milimetru.

**DATE DESPRE IMOBILUL NR. 3339**

Oficiul de Cadastru și Publicitate Imobiliară DOLJ
Biroul de Cadastru și Publicitate Imobiliară Craiova

A. Partea I. Descrierea imobilului

TEREN Extravilan

Adresa: Jud. Dolj, T27, P174

Nr. Crt	Nr cadastral Nr. topografic	Suprafața* (mp)	Observații / Referințe
A1		3.110	Sector cadastral:9 Teren neimprejmuit;

B. Partea II. Proprietari și acte

Inscrieri privitoare la dreptul de proprietate și alte drepturi reale	Referințe
/	
Act Administrativ nr. Titlu de proprietate 22051, din 23/08/2022 emis de CJSIPT Dolj;	
B1	A1
Intabulare, drept de PROPRIETATE, dobandit prin Reconstituire, cota actuala 1/1, cota initiala 1/1	
1) POPA EUGEN	
2) POPA MARIN	
3) POPA CATRINA	

C. Partea III. SARCINI .

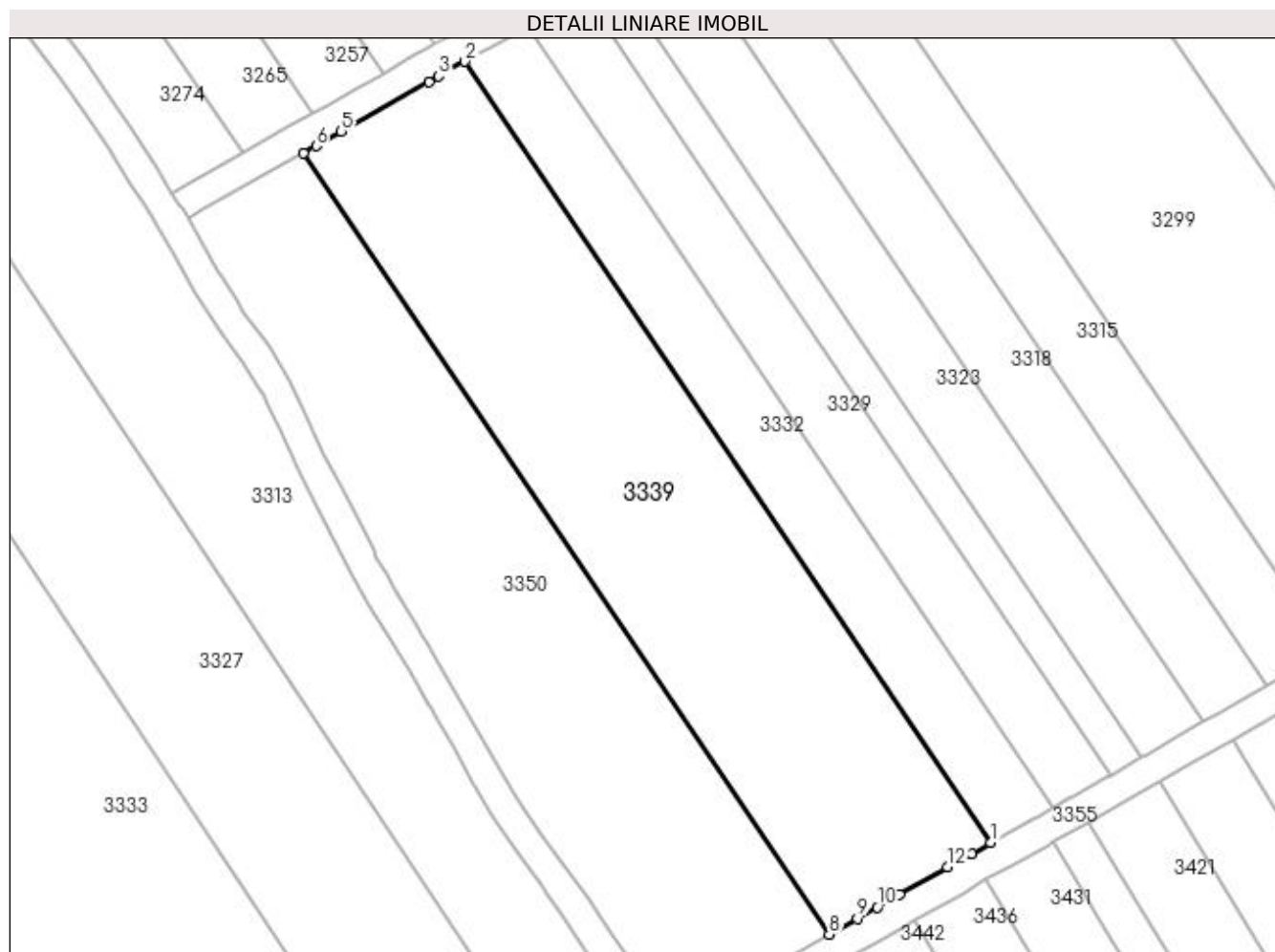
Inscrieri privind dezmembramintele dreptului de proprietate, drepturi reale de garanție și sarcini	Referințe
NU SUNT	

Anexa Nr. 1 La Partea I

Teren

Nr cadastral	Suprafața (mp)*	Observații / Referințe
	3.110	

* Suprafața este determinată în planul de proiecție Stereo 70.



Date referitoare la teren

Crt	Categorie folosință	Intra vilan	Suprafața (mp)	Tarla	Parcelă	Nr. topo	Observații / Referințe
1	pasune	NU	3.110	27	174	-	

Lungime Segmente

1) Valorile lungimilor segmentelor sunt obținute din proiecție în plan.

Punct început	X / Y	Punct sfârșit	X / Y	Lungime segment (** (m)
1	398.461,724 326.776,857	2	398.391,46 326.881,126	125.734
2	398.391,46 326.881,126	3	398.387,992 326.879,159	3.987
3	398.387,992 326.879,159	4	398.386,638 326.878,391	1.556
4	398.386,638 326.878,391	5	398.374,972 326.871,773	13.413
5	398.374,972 326.871,773	6	398.371,62 326.869,872	3.853

Punct început	X / Y	Punct sfârșit	X / Y	Lungime segment (** (m)
6	398.371,62 326.869,872	7	398.369,883 326.868,886	1.998
7	398.369,883 326.868,886	8	398.440,147 326.764,617	125.734
8	398.440,147 326.764,617	9	398.443,896 326.766,744	4.311
9	398.443,896 326.766,744	10	398.446,51 326.768,226	3.005
10	398.446,51 326.768,226	11	398.449,496 326.769,92	3.433
11	398.449,496 326.769,92	12	398.455,952 326.773,583	7.422
12	398.455,952 326.773,583	13	398.457,596 326.774,515	1.889
13	398.457,596 326.774,515	14	398.459,133 326.775,387	1.768
14	398.459,133 326.775,387	1	398.461,724 326.776,857	2.979

** Lungimile segmentelor sunt determinate în planul de proiecție Stereo 70 și sunt rotunjite la 1 milimetru.

*** Distanța dintre puncte este formată din segmente cumulate ce sunt mai mici decât valoarea 1 milimetru.

**DATE DESPRE IMOBILUL NR. 3350**

Oficiul de Cadastru și Publicitate Imobiliară DOLJ
Biroul de Cadastru și Publicitate Imobiliară Craiova

A. Partea I. Descrierea imobilului

TEREN Extravilan

Adresa: Jud. Dolj, T27, P173

Nr. Crt	Nr cadastral Nr. topografic	Suprafața* (mp)	Observații / Referințe
A1		2.750	Sector cadastral:9 Teren neîmprejmuit;

B. Partea II. Proprietari și acte

Inscrieri privitoare la dreptul de proprietate și alte drepturi reale	Referințe
/	
Act Notarial nr. Certificat de mostenitor 32, din 20/02/2020 emis de NP Diaconu Cristian;	
B1	A1
Intabulare, drept de PROPRIETATE, dobândit prin Succesiune, cota actuala 1/1, cota initiala 1/1 1) CROITORU ECATERINA	

C. Partea III. SARCINI .

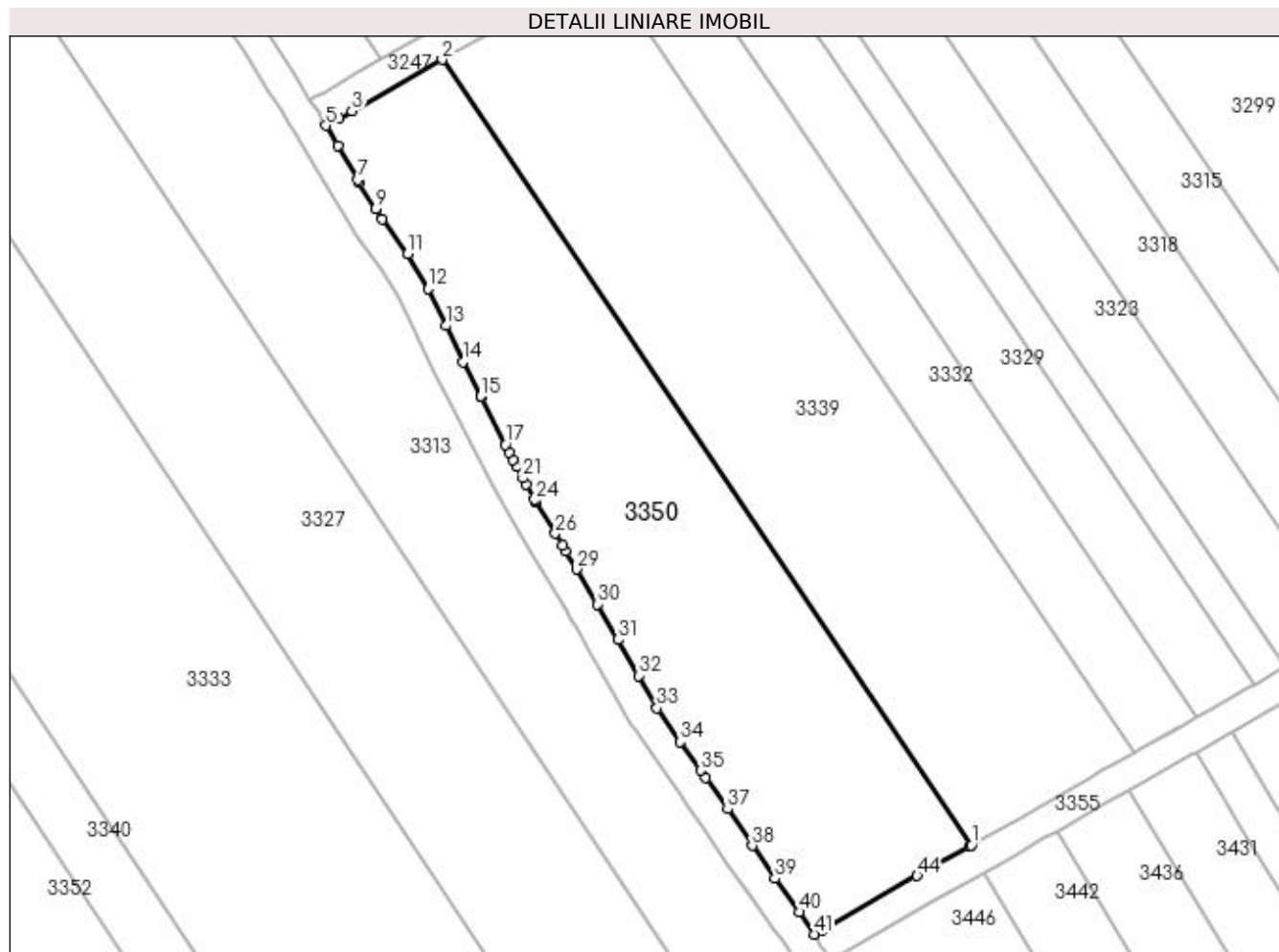
Inscrieri privind dezmembramintele dreptului de proprietate, drepturi reale de garanție și sarcini	Referințe
NU SUNT	

Anexa Nr. 1 La Partea I

Teren

Nr cadastral	Suprafața (mp)*	Observații / Referințe
	2.750	

* Suprafața este determinată în planul de proiecție Stereo 70.



Date referitoare la teren

Crt	Categorie folosință	Intra vilan	Suprafața (mp)	Tarla	Parcelă	Nr. topo	Observații / Referințe
1	vie	NU	2.750	27	173	-	

Lungime Segmente

1) Valorile lungimilor segmentelor sunt obținute din proiecție în plan.

Punct început	X / Y	Punct sfârșit	X / Y	Lungime segment	Punct început	X / Y	Punct sfârșit	X / Y	Lungime segment	Punct început	X / Y	Punct sfârșit	X / Y	Lungime segment
1	398.440,147 326.764,617	2	398.369,883 326.868,886	125.734	2	398.369,883 326.868,886	3	398.357,876 326.862,075	13.804	3	398.357,876 326.862,075	4	398.356,199 326.861,123	1.928
4	398.356,199 326.861,123	5	398.354,458 326.860,135	2.003	5	398.354,458 326.860,135	6	398.356,007 326.857,497	3.059	6	398.356,007 326.857,497	7	398.358,663 326.852,933	5.281
7	398.358,663 326.852,933	8	398.358,855 326.852,603	0.382	8	398.358,855 326.852,603	9	398.361,066 326.849,079	4.16	9	398.361,066 326.849,079	10	398.361,907 326.847,738	1.583
10	398.361,907 326.847,738	11	398.365,293 326.843,096	5.746	11	398.365,293 326.843,096	12	398.368,006 326.838,464	5.368	12	398.368,006 326.838,464	13	398.370,369 326.833,576	5.429
13	398.370,369 326.833,576	14	398.372,618 326.828,75	5.324	14	398.372,618 326.828,75	15	398.374,995 326.824,192	5.141	15	398.374,995 326.824,192	16	398.375,043 326.824,097	0.107
16	398.375,043 326.824,097	17	398.378,258 326.817,793	7.076	17	398.378,258 326.817,793	18	398.378,768 326.816,795	1.121	18	398.378,768 326.816,795	19	398.379,265 326.815,821	1.093

Punct început	X / Y	Punct sfârșit	X / Y	Lungime segment	Punct început	X / Y	Punct sfârșit	X / Y	Lungime segment	Punct început	X / Y	Punct sfârșit	X / Y	Lungime segment
19	398.379,265 326.815,821	20	398.379,736 326.814,895	1.039	20	398.379,736 326.814,895	21	398.380,609 326.813,332	1.79	21	398.380,609 326.813,332	22	398.381,076 326.812,496	0.958
22	398.381,076 326.812,496	23	398.382,17 326.810,539	2.242	23	398.382,17 326.810,539	24	398.382,322 326.810,287	0.295	24	398.382,322 326.810,287	25	398.382,392 326.810,172	0.134
25	398.382,392 326.810,172	26	398.384,93 326.805,99	4.892	26	398.384,93 326.805,99	27	398.385,836 326.804,454	1.783	27	398.385,836 326.804,454	28	398.386,282 326.803,698	0.877
28	398.386,282 326.803,698	29	398.387,722 326.801,258	2.833	29	398.387,722 326.801,258	30	398.390,476 326.796,586	5.423	30	398.390,476 326.796,586	31	398.393,261 326.791,909	5.444
31	398.393,261 326.791,909	32	398.395,965 326.787,101	5.516	32	398.395,965 326.787,101	33	398.398,411 326.782,824	4.927	33	398.398,411 326.782,824	34	398.401,467 326.778,31	5.451
34	398.401,467 326.778,31	35	398.404,197 326.774,515	4.675	35	398.404,197 326.774,515	36	398.404,888 326.773,555	1.183	36	398.404,888 326.773,555	37	398.407,791 326.769,399	5.07
37	398.407,791 326.769,399	38	398.411,048 326.764,526	5.861	38	398.411,048 326.764,526	39	398.414,061 326.760,196	5.275	39	398.414,061 326.760,196	40	398.417,305 326.755,732	5.519
40	398.417,305 326.755,732	41	398.419,266 326.752,771	3.551	41	398.419,266 326.752,771	42	398.420,377 326.753,402	1.277	42	398.420,377 326.753,402	43	398.421,325 326.753,939	1.09
43	398.421,325 326.753,939	44	398.432,961 326.760,54	13.378	44	398.432,961 326.760,54	45	398.439,86 326.764,454	7.932	45	398.439,86 326.764,454	1	398.440,147 326.764,617	0.33

** Lungimile segmentelor sunt determinate în planul de proiecție Stereo 70 și sunt rotunjite la 1 milimetru.

*** Distanța dintre puncte este formată din segmente cumulate ce sunt mai mici decât valoarea 1 milimetru.

**DATE DESPRE IMOBILUL NR. 3354**

Oficiul de Cadastru și Publicitate Imobiliară DOLJ
Biroul de Cadastru și Publicitate Imobiliară Craiova

A. Partea I. Descrierea imobilului

TEREN Extravilan

Adresa: Jud. Dolj, T27, P205

Nr. Crt	Nr cadastral Nr. topografic	Suprafața* (mp)	Observații / Referințe
A1		1.300	Sector cadastral:9 Teren neimprejmuit;

B. Partea II. Proprietari și acte

Inscrieri privitoare la dreptul de proprietate și alte drepturi reale	Referințe
/	
Act Administrativ nr. Titlu de proprietate 1328-59364, din 16/10/1998 emis de CJSIPT Dolj;	
B1	A1
Intabulare, drept de PROPRIETATE, dobandit prin Reconstituire, cota actuala 1/1, cota initiala 1/1 1) LICA ELENA	

C. Partea III. SARCINI .

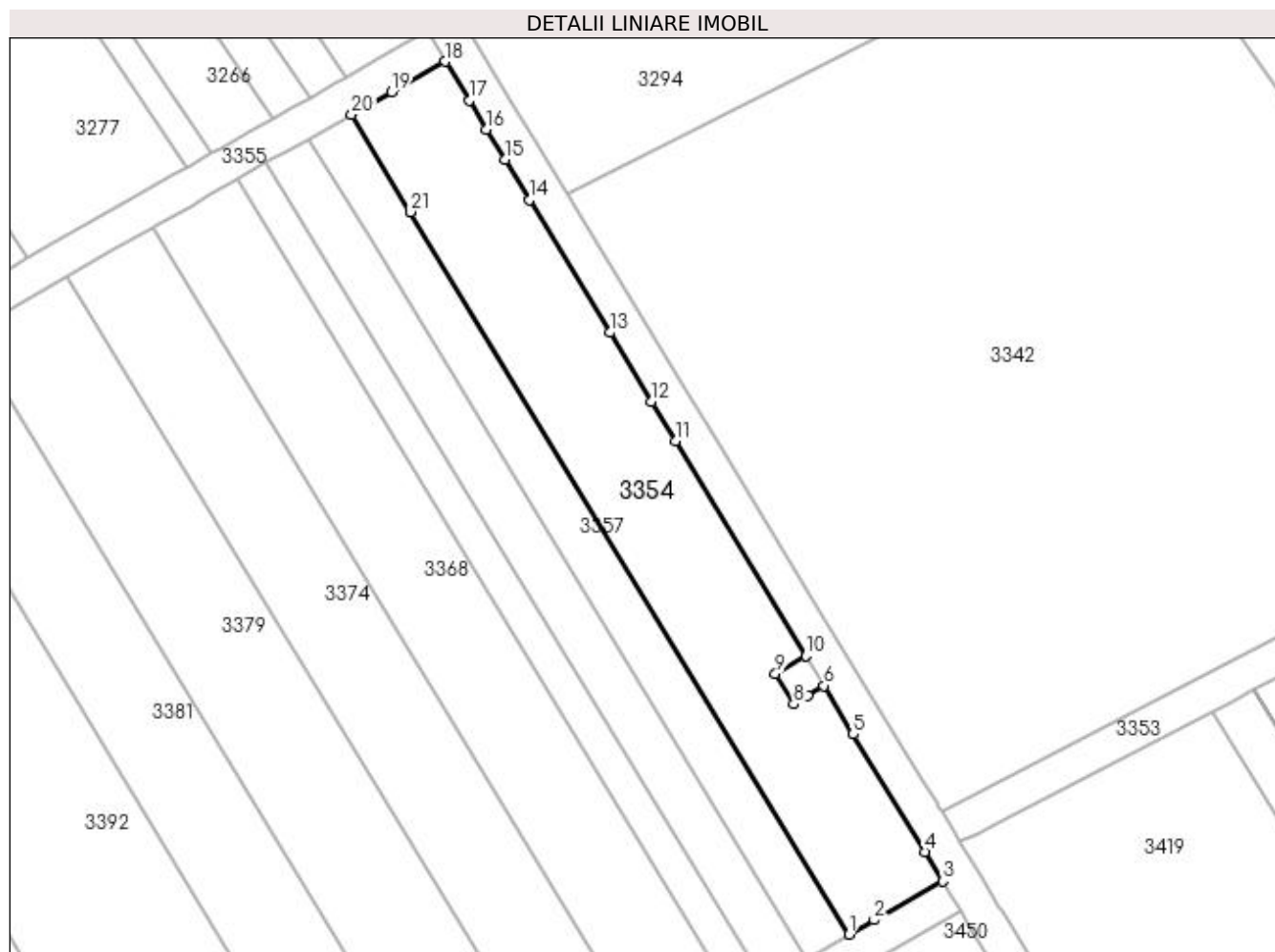
Inscrieri privind dezmembramintele dreptului de proprietate, drepturi reale de garanție și sarcini	Referințe
NU SUNT	

Anexa Nr. 1 La Partea I

Teren

Nr cadastral	Suprafața (mp)*	Observații / Referințe
	1.300	

* Suprafața este determinată în planul de proiecție Stereo 70.



Date referitoare la teren

Crt	Categorie folosință	Intravilan	Suprafața (mp)	Tarla	Parcelă	Nr. topo	Observații / Referințe
1	vie	NU	1.300	27	205	-	

Lungime Segmente

1) Valorile lungimilor segmentelor sunt obținute din proiecție în plan.

Punct început	X / Y	Punct sfârșit	X / Y	Lungime segment (** (m)
1	398.648,23 326.753,539	2	398.651,069 326.755,149	3.264
3	398.658,799 326.759,534	4	398.656,786 326.762,849	3.878
5	398.648,713 326.776,152	6	398.645,393 326.781,621	6.398
7	398.643,617 326.780,541	8	398.641,975 326.779,544	1.92
9	398.639,898 326.782,962	10	398.643,317 326.785,04	4.001

Punct început	X / Y	Punct sfârșit	X / Y	Lungime segment (** (m)
2	398.651,069 326.755,149	3	398.658,799 326.759,534	8.887
4	398.656,786 326.762,849	5	398.648,713 326.776,152	15.561
6	398.645,393 326.781,621	7	398.643,617 326.780,541	2.079
8	398.641,975 326.779,544	9	398.639,898 326.782,962	4.0
10	398.643,317 326.785,04	11	398.628,593 326.809,3	28.379

Punct început	X / Y	Punct sfârșit	X / Y	Lungime segment (** (m)
11	398.628,593 326.809,3	12	398.625,886 326.813,759	5.216
13	398.621,173 326.821,525	14	398.612,082 326.836,503	17.522
15	398.609,317 326.841,058	16	398.607,24 326.844,48	4.003
17	398.605,269 326.847,728	18	398.602,577 326.852,162	5.188
19	398.596,516 326.848,724	20	398.592,008 326.846,167	5.182
21	398.598,678 326.835,178	1	398.648,23 326.753,539	95.501

Punct început	X / Y	Punct sfârșit	X / Y	Lungime segment (** (m)
12	398.625,886 326.813,759	13	398.621,173 326.821,525	9.084
14	398.612,082 326.836,503	15	398.609,317 326.841,058	5.328
16	398.607,24 326.844,48	17	398.605,269 326.847,728	3.799
18	398.602,577 326.852,162	19	398.596,516 326.848,724	6.968
20	398.592,008 326.846,167	21	398.598,678 326.835,178	12.855

** Lungimile segmentelor sunt determinate în planul de proiecție Stereo 70 și sunt rotunjite la 1 milimetru.

*** Distanța dintre puncte este formată din segmente cumulate ce sunt mai mici decât valoarea 1 milimetru.

**DATE DESPRE IMOBILUL NR. 3355**

Oficiul de Cadastru și Publicitate Imobiliară DOLJ
Biroul de Cadastru și Publicitate Imobiliară Craiova

A. Partea I. Descrierea imobilului

TEREN Extravilan

Adresa: Jud. Dolj, T27, PDE 539

Nr. Crt	Nr cadastral Nr. topografic	Suprafața* (mp)	Observații / Referințe
A1		833	Sector cadastral:9 Teren neimprejmuit;

B. Partea II. Proprietari și acte

Inscrieri privitoare la dreptul de proprietate și alte drepturi reale		Referințe
/		
Act Normativ nr. Legea 7, din 13/03/1996 emis de Parlamentul Romaniei (art.13 alin 15);		
B1	Inscrierea provizorie, drept de PROPRIETATE, dobandit prin Lege, cota actuala 1/1, cota initiala 1/1 1) NEIDENTIFICAT NEIDENTIFICAT	A1

C. Partea III. SARCINI .

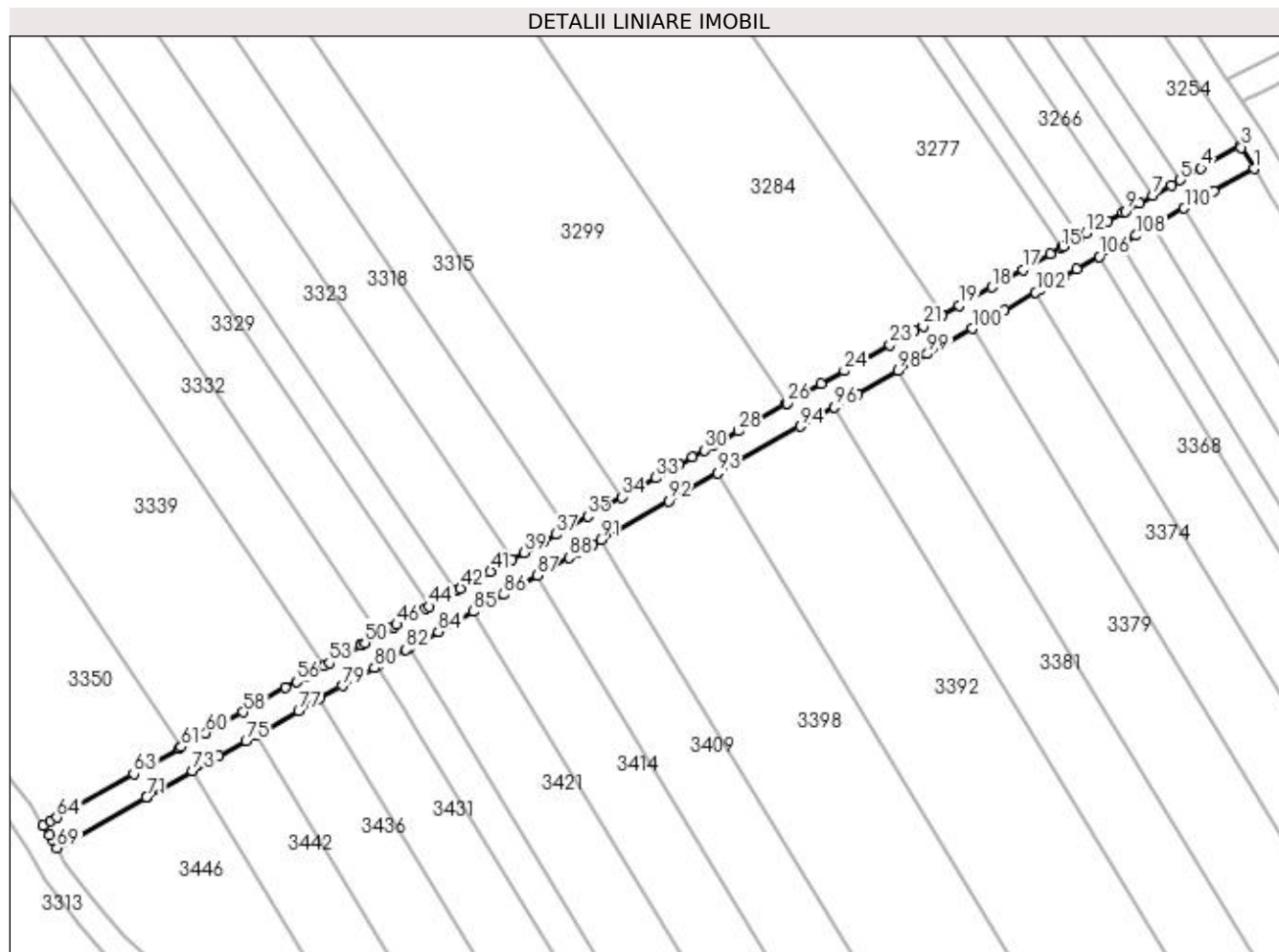
Inscrieri privind dezmembramintele dreptului de proprietate, drepturi reale de garanție și sarcini	Referințe
NU SUNT	

Anexa Nr. 1 La Partea I

Teren

Nr cadastral	Suprafața (mp)*	Observații / Referințe
	833	

* Suprafața este determinată în planul de proiecție Stereo 70.



Date referitoare la teren

Crt	Categorie folosință	Intravilan	Suprafața (mp)	Tarla	Parcelă	Nr. topo	Observații / Referințe
1	drum	NU	833	27	DE 539	-	

Lungime Segmente

1) Valorile lungimilor segmentelor sunt obținute din proiecție în plan.

Punct început	X / Y	Punct sfârșit	X / Y	Lungime segment	Punct început	X / Y	Punct sfârșit	X / Y	Lungime segment	Punct început	X / Y	Punct sfârșit	X / Y	Lungime segment
1	398.602,577 326.852,162	2	398.600,655 326.855,328	3.703	2	398.600,655 326.855,328	3	398.600,488 326.855,576	0.299	3	398.600,488 326.855,576	4	398.594,542 326.852,203	6.836
4	398.594,542 326.852,203	5	398.591,427 326.850,436	3.581	5	398.591,427 326.850,436	6	398.590,035 326.849,646	1.601	6	398.590,035 326.849,646	7	398.587,264 326.848,075	3.185
7	398.587,264 326.848,075	8	398.585,217 326.846,913	2.355	8	398.585,217 326.846,913	9	398.583,101 326.845,713	2.432	9	398.583,101 326.845,713	10	398.582,737 326.845,506	0.419
10	398.582,737 326.845,506	11	398.580,399 326.844,18	2.688	11	398.580,399 326.844,18	12	398.577,186 326.842,357	3.693	12	398.577,186 326.842,357	13	398.576,164 326.841,777	1.176
13	398.576,164 326.841,777	14	398.573,784 326.840,427	2.736	14	398.573,784 326.840,427	15	398.573,388 326.840,203	0.455	15	398.573,388 326.840,203	16	398.571,754 326.839,276	1.879
16	398.571,754 326.839,276	17	398.567,55 326.836,891	4.834	17	398.567,55 326.836,891	18	398.562,87 326.834,236	5.38	18	398.562,87 326.834,236	19	398.557,912 326.831,424	5.7

Punct început	X / Y	Punct sfârșit	X / Y	Lungime segment	Punct început	X / Y	Punct sfârșit	X / Y	Lungime segment	Punct început	X / Y	Punct sfârșit	X / Y	Lungime segment
19	398.557,912 326.831,424	20	398.555,349 326.829,969	2.947	20	398.555,349 326.829,969	21	398.552,493 326.828,349	3.283	21	398.552,493 326.828,349	22	398.551,156 326.827,59	1.538
22	398.551,156 326.827,59	23	398.547,47 326.825,499	4.238	23	398.547,47 326.825,499	24	398.540,536 326.821,566	7.972	24	398.540,536 326.821,566	25	398.537,032 326.819,578	4.029
25	398.537,032 326.819,578	26	398.531,86 326.816,644	5.947	26	398.531,86 326.816,644	27	398.531,759 326.816,587	0.116	27	398.531,759 326.816,587	28	398.524,499 326.812,469	8.347
28	398.524,499 326.812,469	29	398.520,653 326.810,287	4.422	29	398.520,653 326.810,287	30	398.519,364 326.809,556	1.482	30	398.519,364 326.809,556	31	398.517,527 326.808,513	2.112
31	398.517,527 326.808,513	32	398.515,572 326.807,404	2.248	32	398.515,572 326.807,404	33	398.511,971 326.805,361	4.14	33	398.511,971 326.805,361	34	398.506,823 326.802,441	5.919
34	398.506,823 326.802,441	35	398.501,696 326.799,533	5.894	35	398.501,696 326.799,533	36	398.498,497 326.797,718	3.678	36	398.498,497 326.797,718	37	398.496,872 326.796,796	1.868
37	398.496,872 326.796,796	38	398.495,064 326.795,77	2.079	38	398.495,064 326.795,77	39	398.492,059 326.794,066	3.454	39	398.492,059 326.794,066	40	398.490,171 326.792,995	2.171
40	398.490,171 326.792,995	41	398.487,01 326.791,202	3.634	41	398.487,01 326.791,202	42	398.482,422 326.788,599	5.275	42	398.482,422 326.788,599	43	398.481,845 326.788,272	0.663
43	398.481,845 326.788,272	44	398.477,682 326.785,91	4.786	44	398.477,682 326.785,91	45	398.477,122 326.785,592	0.644	45	398.477,122 326.785,592	46	398.472,786 326.783,132	4.986
46	398.472,786 326.783,132	47	398.472,241 326.782,823	0.626	47	398.472,241 326.782,823	48	398.472,056 326.782,718	0.212	48	398.472,056 326.782,718	49	398.470,05 326.781,58	2.307
49	398.470,05 326.781,58	50	398.467,967 326.780,399	2.395	50	398.467,967 326.780,399	51	398.467,428 326.780,093	0.62	51	398.467,428 326.780,093	52	398.467,244 326.779,988	0.212
52	398.467,244 326.779,988	53	398.462,578 326.777,341	5.364	53	398.462,578 326.777,341	54	398.461,724 326.776,857	0.981	54	398.461,724 326.776,857	55	398.459,133 326.775,387	2.979
55	398.459,133 326.775,387	56	398.457,596 326.774,515	1.768	56	398.457,596 326.774,515	57	398.455,952 326.773,583	1.889	57	398.455,952 326.773,583	58	398.449,496 326.769,92	7.422
58	398.449,496 326.769,92	59	398.446,51 326.768,226	3.433	59	398.446,51 326.768,226	60	398.443,896 326.766,744	3.005	60	398.443,896 326.766,744	61	398.440,147 326.764,617	4.311
61	398.440,147 326.764,617	62	398.439,86 326.764,454	0.33	62	398.439,86 326.764,454	63	398.432,961 326.760,54	7.932	63	398.432,961 326.760,54	64	398.421,325 326.753,939	13.378
64	398.421,325 326.753,939	65	398.420,377 326.753,402	1.09	65	398.420,377 326.753,402	66	398.419,266 326.752,771	1.277	66	398.419,266 326.752,771	67	398.420,258 326.751,275	1.796
67	398.420,258 326.751,275	68	398.420,629 326.750,617	0.755	68	398.420,629 326.750,617	69	398.421,343 326.749,35	1.454	69	398.421,343 326.749,35	70	398.423,299 326.750,46	2.249
70	398.423,299 326.750,46	71	398.434,935 326.757,061	13.378	71	398.434,935 326.757,061	72	398.434,999 326.757,098	0.074	72	398.434,999 326.757,098	73	398.441,834 326.760,975	7.858
73	398.441,834 326.760,975	74	398.445,87 326.763,264	4.641	74	398.445,87 326.763,264	75	398.449,96 326.765,584	4.702	75	398.449,96 326.765,584	76	398.451,47 326.766,441	1.736
76	398.451,47 326.766,441	77	398.457,926 326.770,104	7.422	77	398.457,926 326.770,104	78	398.461,107 326.771,908	3.657	78	398.461,107 326.771,908	79	398.464,552 326.773,862	3.96
79	398.464,552 326.773,862	80	398.469,402 326.776,614	5.576	80	398.469,402 326.776,614	81	398.469,941 326.776,92	0.62	81	398.469,941 326.776,92	82	398.474,214 326.779,344	4.913
82	398.474,214 326.779,344	83	398.474,759 326.779,653	0.626	83	398.474,759 326.779,653	84	398.479,096 326.782,113	4.986	84	398.479,096 326.782,113	85	398.484,396 326.785,12	6.094
85	398.484,396 326.785,12	86	398.488,984 326.787,722	5.275	86	398.488,984 326.787,722	87	398.494,033 326.790,587	5.805	87	398.494,033 326.790,587	88	398.498,846 326.793,317	5.533
88	398.498,846 326.793,317	89	398.500,101 326.794,029	1.443	89	398.500,101 326.794,029	90	398.502,387 326.795,326	2.629	90	398.502,387 326.795,326	91	398.503,67 326.796,054	1.475
91	398.503,67 326.796,054	92	398.513,945 326.801,882	11.813	92	398.513,945 326.801,882	93	398.521,338 326.806,076	8.5	93	398.521,338 326.806,076	94	398.533,833 326.813,165	14.366
94	398.533,833 326.813,165	95	398.536,101 326.814,451	2.607	95	398.536,101 326.814,451	96	398.539,006 326.816,099	3.34	96	398.539,006 326.816,099	97	398.542,51 326.818,087	4.029
97	398.542,51 326.818,087	98	398.548,643 326.821,566	7.051	98	398.548,643 326.821,566	99	398.553,129 326.824,111	5.158	99	398.553,129 326.824,111	100	398.559,886 326.827,944	7.768
100	398.559,886 326.827,944	101	398.564,844 326.830,757	5.7	101	398.564,844 326.830,757	102	398.569,523 326.833,411	5.38	102	398.569,523 326.833,411	103	398.570,218 326.833,806	0.799
103	398.570,218 326.833,806	104	398.573,728 326.835,797	4.035	104	398.573,728 326.835,797	105	398.575,757 326.836,948	2.333	105	398.575,757 326.836,948	106	398.579,16 326.838,878	3.912
106	398.579,16 326.838,878	107	398.582,372 326.840,7	3.693	107	398.582,372 326.840,7	108	398.584,711 326.842,027	2.689	108	398.584,711 326.842,027	109	398.587,19 326.843,434	2.851
109	398.587,19 326.843,434	110	398.592,008 326.846,167	5.539	110	398.592,008 326.846,167	111	398.596,516 326.848,724	5.182	111	398.596,516 326.848,724	1	398.602,577 326.852,162	6.968

** Lungimile segmentelor sunt determinate în planul de proiecție Stereo 70 și sunt rotunjite la 1 milimetru.

*** Distanța dintre puncte este formată din segmente cumulate ce sunt mai mici decât valoarea 1 milimetru.

**DATE DESPRE IMOBILUL NR. 3357**

Oficiul de Cadastru și Publicitate Imobiliară DOLJ
Biroul de Cadastru și Publicitate Imobiliară Craiova

A. Partea I. Descrierea imobilului

TEREN Extravilan

Adresa: Jud. Dolj, T27, P204

Nr. Crt	Nr cadastral Nr. topografic	Suprafața* (mp)	Observații / Referințe
A1		600	Sector cadastral:9 Teren neimprejmuit;

B. Partea II. Proprietari și acte

Inscrieri privitoare la dreptul de proprietate și alte drepturi reale		Referințe
/		
Act Administrativ nr. Titlu de proprietate 1321-59364, din 16/10/1998 emis de CJSIPT Dolj (Adeverinta nr. 1625/02.05.2023, eliberata de Primaria Comunei Almaj);		
B1	Intabulare, drept de PROPRIETATE, dobandit prin Reconstituire, cota actuala 1/1, cota initiala 1/1	A1
	1) BOBOC MARIA 2) BOBOC GRIGORIE	

C. Partea III. SARCINI .

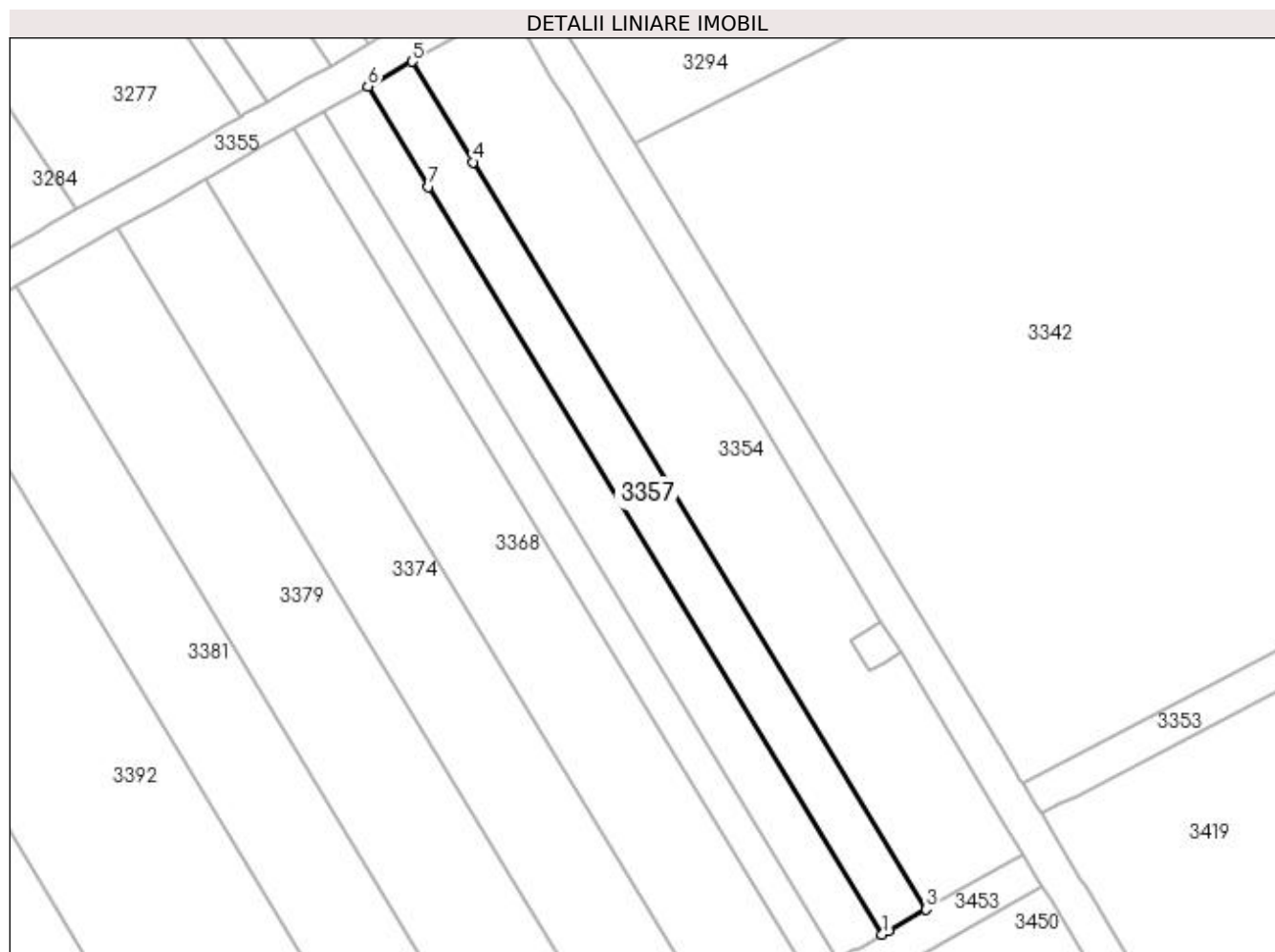
Inscrieri privind dezmembramintele dreptului de proprietate, drepturi reale de garanție și sarcini	Referințe
NU SUNT	

Anexa Nr. 1 La Partea I

Teren

Nr cadastral	Suprafața (mp)*	Observații / Referințe
	600	

* Suprafața este determinată în planul de proiecție Stereo 70.



Date referitoare la teren

Crt	Categorie folosință	Intra vilan	Suprafața (mp)	Tarla	Parcelă	Nr. topo	Observații / Referințe
1	vie	NU	600	27	204	-	

Lungime Segmente

1) Valorile lungimilor segmentelor sunt obținute din proiecție în plan.

Punct început	X / Y	Punct sfârșit	X / Y	Lungime segment (** (m)
1	398.643,412 326.750,805	2	398.644,078 326.751,183	0.765
2	398.644,078 326.751,183	3	398.648,23 326.753,539	4.774
3	398.648,23 326.753,539	4	398.598,678 326.835,178	95.501
4	398.598,678 326.835,178	5	398.592,008 326.846,167	12.855
5	398.592,008 326.846,167	6	398.587,19 326.843,434	5.539

Punct început	X / Y	Punct sfârșit	X / Y	Lungime segment (** (m)
6	398.587,19 326.843,434	7	398.593,828 326.832,497	12.793
7	398.593,828 326.832,497	1	398.643,412 326.750,805	95.562

** Lungimile segmentelor sunt determinate în planul de proiecție Stereo 70 și sunt rotunjite la 1 milimetru.

*** Distanța dintre puncte este formată din segmente cumulate ce sunt mai mici decât valoarea 1 milimetru.

**DATE DESPRE IMOBILUL NR. 3361**

Oficiul de Cadastru și Publicitate Imobiliară DOLJ
Biroul de Cadastru și Publicitate Imobiliară Craiova

A. Partea I. Descrierea imobilului

TEREN Extravilan

Adresa: Jud. Dolj, T27, P203

Nr. Crt	Nr cadastral Nr. topografic	Suprafața* (mp)	Observații / Referințe
A1		600	Sector cadastral:9 Teren neimprejmuit;

B. Partea II. Proprietari și acte

Inscrieri privitoare la dreptul de proprietate și alte drepturi reale	Referințe
/	
Act Notarial nr. Certificat de mostenitor 32, din 05/05/1997 emis de NP ELVIRA DIACONESCU;	
B1	A1
Intabulare, drept de PROPRIETATE, dobandit prin Succesiune, cota actuala 1/1, cota initiala 1/1 1) PETCU ION DEFUNCT:Da	

C. Partea III. SARCINI .

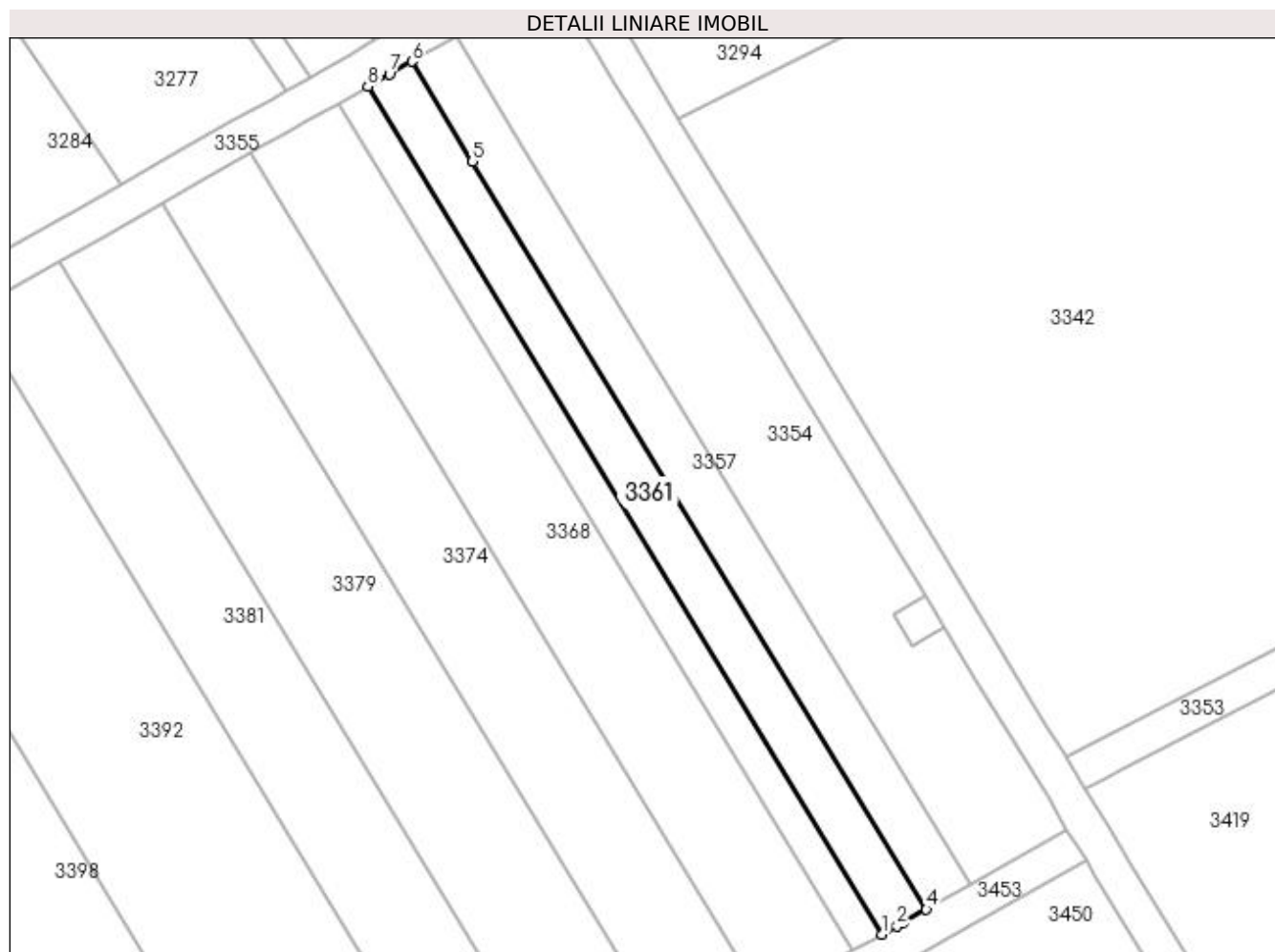
Inscrieri privind dezmembramintele dreptului de proprietate, drepturi reale de garanție și sarcini	Referințe
NU SUNT	

Anexa Nr. 1 La Partea I

Teren

Nr cadastral	Suprafața (mp)*	Observații / Referințe
	600	

* Suprafața este determinată în planul de proiecție Stereo 70.



Date referitoare la teren

Crt	Categorie folosință	Intra vilan	Suprafața (mp)	Tarla	Parcelă	Nr. topo	Observații / Referințe
1	pasune	NU	600	27	203	-	

Lungime Segmente

1) Valorile lungimilor segmentelor sunt obținute din proiecție în plan.

Punct început	X / Y	Punct sfârșit	X / Y	Lungime segment (** (m)
1	398.638,594 326.748,072	2	398.640,208 326.748,988	1.855
2	398.640,208 326.748,988	3	398.640,884 326.749,372	0.778
3	398.640,884 326.749,372	4	398.643,412 326.750,805	2.906
4	398.643,412 326.750,805	5	398.593,828 326.832,497	95.562
5	398.593,828 326.832,497	6	398.587,19 326.843,434	12.793

Punct început	X / Y	Punct sfârșit	X / Y	Lungime segment (** (m)
6	398.587,19 326.843,434	7	398.584,711 326.842,027	2.851
7	398.584,711 326.842,027	8	398.582,372 326.840,7	2.689
8	398.582,372 326.840,7	1	398.638,594 326.748,072	108.355

** Lungimile segmentelor sunt determinate în planul de proiecție Stereo 70 și sunt rotunjite la 1 milimetru.

*** Distanța dintre puncte este formată din segmente cumulate ce sunt mai mici decât valoarea 1 milimetru.

**DATE DESPRE IMOBILUL NR. 3365**

Oficiul de Cadastru și Publicitate Imobiliară DOLJ
Biroul de Cadastru și Publicitate Imobiliară Craiova

A. Partea I. Descrierea imobilului

TEREN Extravilan

Adresa: Jud. Dolj, T27, P202

Nr. Crt	Nr cadastral Nr. topografic	Suprafața* (mp)	Observații / Referințe
A1		400	Sector cadastral:9 Teren neimprejmuit;

B. Partea II. Proprietari și acte

Inscrieri privitoare la dreptul de proprietate și alte drepturi reale	Referințe
/	
Act Administrativ nr. Titlu de proprietate 1317-59364, din 16/10/1998 emis de CJSIPT Dolj;	
B1	A1
Intabulare, drept de PROPRIETATE, dobandit prin Reconstituire, cota actuala 1/1, cota initiala 1/1 1) BOBOC CONSTANTIN	

C. Partea III. SARCINI .

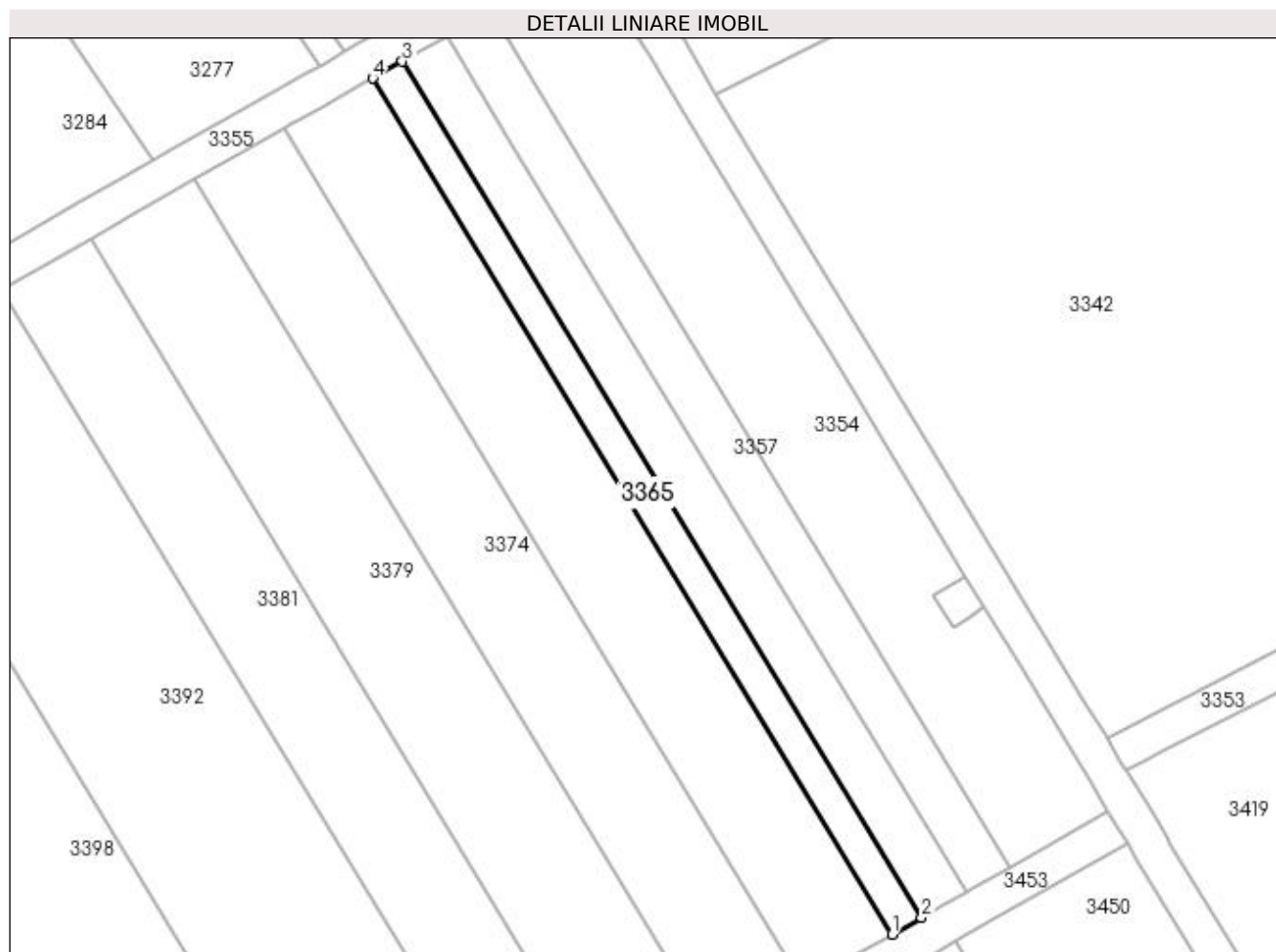
Inscrieri privind dezmembramintele dreptului de proprietate, drepturi reale de garanție și sarcini	Referințe
NU SUNT	

Anexa Nr. 1 La Partea I

Teren

Nr cadastral	Suprafața (mp)*	Observații / Referințe
	400	

* Suprafața este determinată în planul de proiecție Stereo 70.



Date referitoare la teren

Crt	Categorie folosință	Intra vilan	Suprafața (mp)	Tarla	Parcelă	Nr. topo	Observații / Referințe
1	vie	NU	400	27	202	-	

Lungime Segmente

1) Valorile lungimilor segmentelor sunt obținute din proiecție în plan.

Punct început	X / Y	Punct sfârșit	X / Y	Lungime segment (** (m)
1	398.635,381 326.746,25	2	398.638,594 326.748,072	3.693
2	398.638,594 326.748,072	3	398.582,372 326.840,7	108.355
3	398.582,372 326.840,7	4	398.579,16 326.838,878	3.693
4	398.579,16 326.838,878	1	398.635,381 326.746,25	108.355

**** Lungimile segmentelor sunt determinate în planul de proiecție Stereo 70 și sunt rotunjite la 1 milimetru.**

***** Distanța dintre puncte este formată din segmente cumulate ce sunt mai mici decât valoarea 1 milimetru.**

**DATE DESPRE IMOBILUL NR. 3368**

Oficiul de Cadastru și Publicitate Imobiliară DOLJ
Biroul de Cadastru și Publicitate Imobiliară Craiova

A. Partea I. Descrierea imobilului

TEREN Extravilan

Adresa: Jud. Dolj, T27, P201

Nr. Crt	Nr cadastral Nr. topografic	Suprafața* (mp)	Observații / Referințe
A1		1.200	Sector cadastral:9 Teren neimprejmuit;

B. Partea II. Proprietari și acte

Inscrieri privitoare la dreptul de proprietate și alte drepturi reale	Referințe
/	
Act Administrativ nr. Titlu de proprietate 926-45931, din 20/05/1997 emis de CJSIPT Dolj;	
B1	A1
Intabulare, drept de PROPRIETATE, dobândit prin Reconstituire, cota actuala 1/1, cota initiala 1/1	
1) ZISU ELENA	
2) CEACÎRU CONSTANTIN	

C. Partea III. SARCINI .

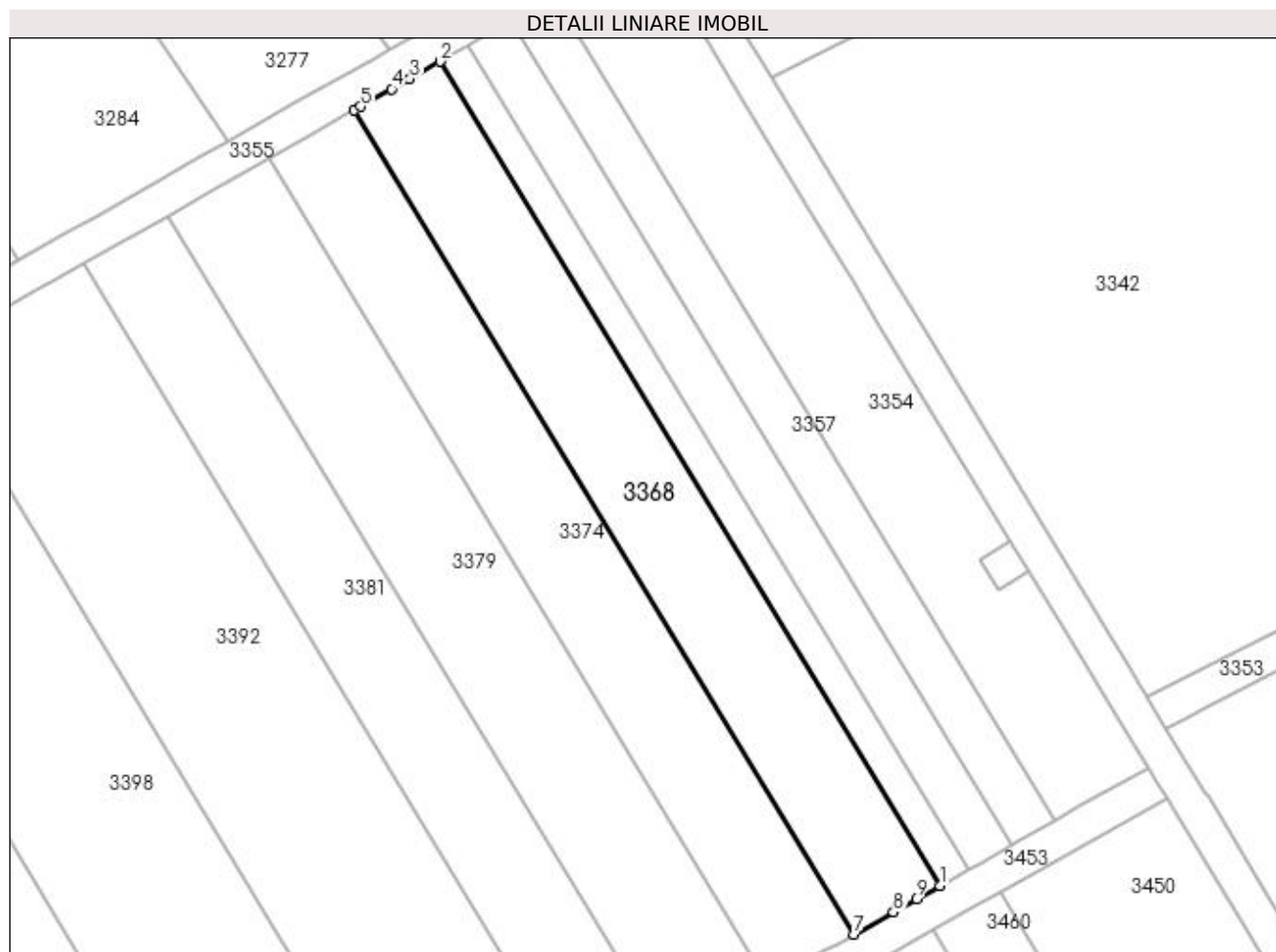
Inscrieri privind dezmembramentele dreptului de proprietate, drepturi reale de garanție și sarcini	Referințe
NU SUNT	

Anexa Nr. 1 La Partea I

Teren

Nr cadastral	Suprafața (mp)*	Observații / Referințe
	1.200	

* Suprafața este determinată în planul de proiecție Stereo 70.



Date referitoare la teren

Crt	Categorie folosință	Intra vilan	Suprafața (mp)	Tarla	Parcelă	Nr. topo	Observații / Referințe
1	vie	NU	1.200	27	201	-	

Lungime Segmente

1) Valorile lungimilor segmentelor sunt obținute din proiecție în plan.

Punct început	X / Y	Punct sfârșit	X / Y	Lungime segment (** (m)
1	398.635,381 326.746,25	2	398.579,16 326.838,878	108.355
2	398.579,16 326.838,878	3	398.575,757 326.836,948	3.912
3	398.575,757 326.836,948	4	398.573,728 326.835,797	2.333
4	398.573,728 326.835,797	5	398.570,218 326.833,806	4.035
5	398.570,218 326.833,806	6	398.569,523 326.833,411	0.799

Punct început	X / Y	Punct sfârșit	X / Y	Lungime segment (** (m)
6	398.569,523 326.833,411	7	398.625,745 326.740,783	108.355
7	398.625,745 326.740,783	8	398.630,141 326.743,277	5.054
8	398.630,141 326.743,277	9	398.632,73 326.744,746	2.977
9	398.632,73 326.744,746	1	398.635,381 326.746,25	3.048

** Lungimile segmentelor sunt determinate în planul de proiecție Stereo 70 și sunt rotunjite la 1 milimetru.

*** Distanța dintre puncte este formată din segmente cumulate ce sunt mai mici decât valoarea 1 milimetru.

**DATE DESPRE IMOBILUL NR. 3374**

Oficiul de Cadastru și Publicitate Imobiliară DOLJ
Biroul de Cadastru și Publicitate Imobiliară Craiova

A. Partea I. Descrierea imobilului

TEREN Extravilan

Adresa: Jud. Dolj, T27, P200

Nr. Crt	Nr cadastral Nr. topografic	Suprafața* (mp)	Observații / Referințe
A1		1.200	Sector cadastral:9 Teren neimprejmuit;

B. Partea II. Proprietari și acte

Inscrieri privitoare la dreptul de proprietate și alte drepturi reale	Referințe
/	
Act Administrativ nr. Titlu de proprietate 1128-48419, din 18/08/1997 emis de CJSIPT Dolj;	
B1	A1
Intabulare, drept de PROPRIETATE, dobândit prin Reconstituire, cota actuala 1/1, cota initiala 1/1 1) SANDU VASILE	

C. Partea III. SARCINI .

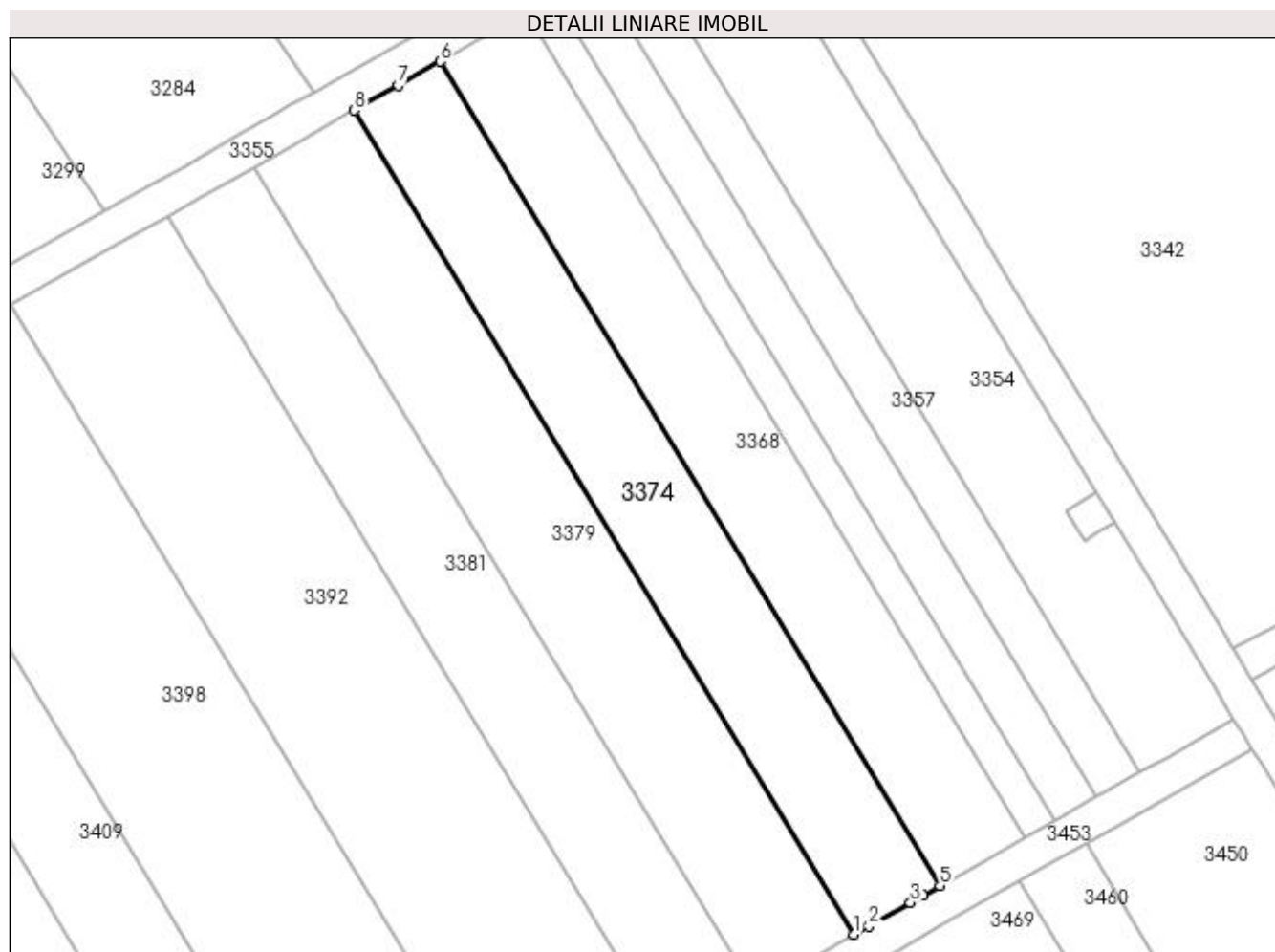
Inscrieri privind dezmembramintele dreptului de proprietate, drepturi reale de garanție și sarcini	Referințe
NU SUNT	

Anexa Nr. 1 La Partea I

Teren

Nr cadastral	Suprafața (mp)*	Observații / Referințe
	1.200	

* Suprafața este determinată în planul de proiecție Stereo 70.



Date referitoare la teren

Crt	Categorie folosință	Intra vilan	Suprafața (mp)	Tarla	Parcelă	Nr. topo	Observații / Referințe
1	vie	NU	1.200	27	200	-	

Lungime Segmente

1) Valorile lungimilor segmentelor sunt obținute din proiecție în plan.

Punct început	X / Y	Punct sfârșit	X / Y	Lungime segment (** (m)
1	398.616,108 326.735,316	2	398.617,775 326.736,262	1.917
2	398.617,775 326.736,262	3	398.622,428 326.738,902	5.35
3	398.622,428 326.738,902	4	398.623,843 326.739,704	1.626
4	398.623,843 326.739,704	5	398.625,745 326.740,783	2.186
5	398.625,745 326.740,783	6	398.569,523 326.833,411	108.355

Punct început	X / Y	Punct sfârșit	X / Y	Lungime segment (** (m)
6	398.569,523 326.833,411	7	398.564,844 326.830,757	5.38
7	398.564,844 326.830,757	8	398.559,886 326.827,944	5.7
8	398.559,886 326.827,944	1	398.616,108 326.735,316	108.355

** Lungimile segmentelor sunt determinate în planul de proiecție Stereo 70 și sunt rotunjite la 1 milimetru.

*** Distanța dintre puncte este formată din segmente cumulate ce sunt mai mici decât valoarea 1 milimetru.

**DATE DESPRE IMOBILUL NR. 3375**

Oficiul de Cadastru și Publicitate Imobiliară DOLJ
Biroul de Cadastru și Publicitate Imobiliară Craiova

A. Partea I. Descrierea imobilului

TEREN Extravilan

Adresa: Jud. Dolj, T27, P205/1

Nr. Crt	Nr cadastral Nr. topografic	Suprafața* (mp)	Observații / Referințe
A1		16	Sector cadastral:9 Teren neimprejmuit;

B. Partea II. Proprietari și acte

Inscrieri privitoare la dreptul de proprietate și alte drepturi reale		Referințe
/		
Act Normativ nr. Legea 7, din 13/03/1996 emis de Parlamentul Romaniei (art.13 alin 15);		
B1	Inscrierea provizorie, drept de PROPRIETATE, dobandit prin Lege, cota actuala 1/1, cota initiala 1/1 1) NEIDENTIFICAT NEIDENTIFICAT	A1

C. Partea III. SARCINI .

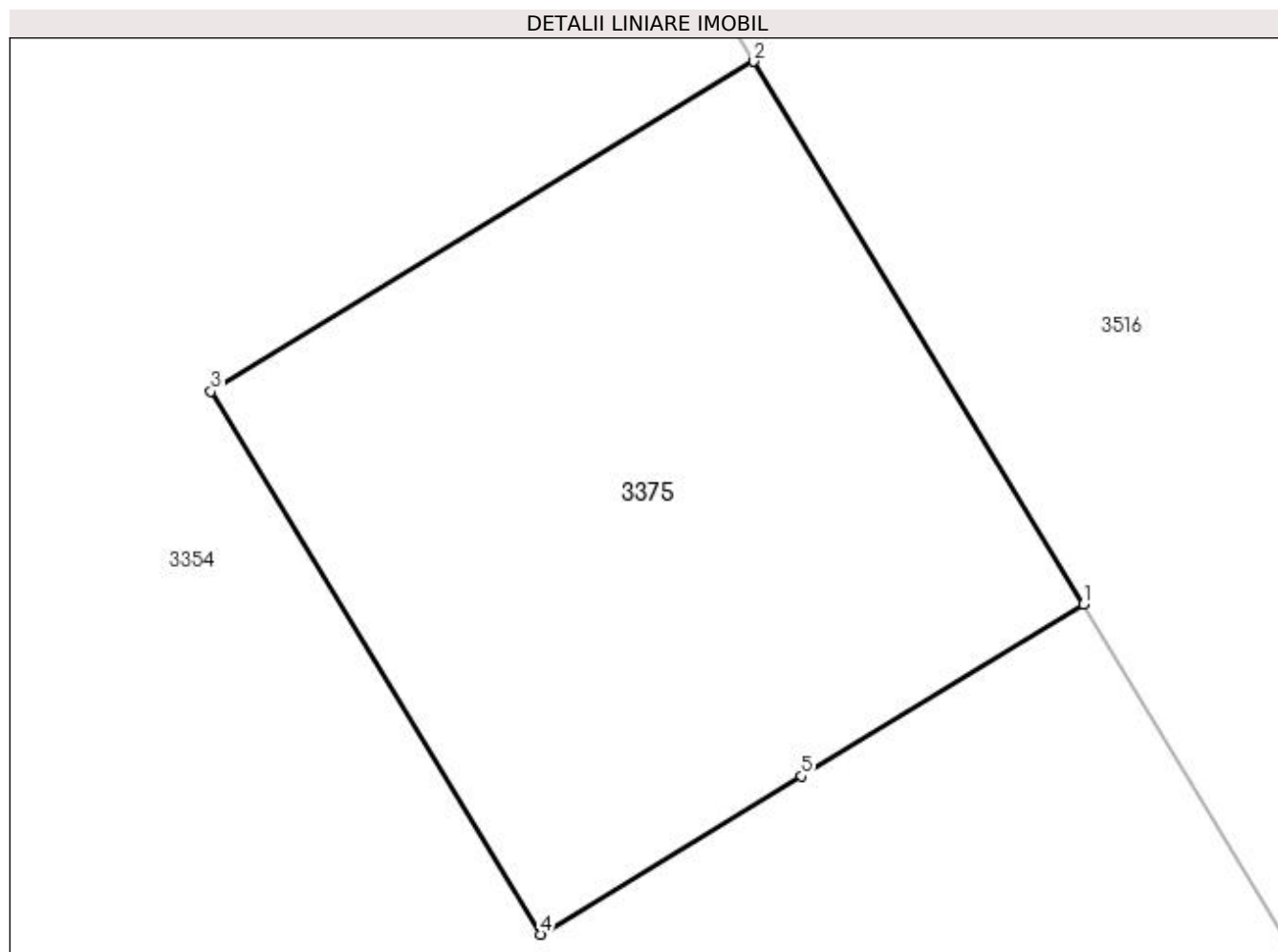
Inscrieri privind dezmembramintele dreptului de proprietate, drepturi reale de garanție și sarcini	Referințe
NU SUNT	

Anexa Nr. 1 La Partea I

Teren

Nr cadastral	Suprafața (mp)*	Observații / Referințe
	16	

* Suprafața este determinată în planul de proiecție Stereo 70.



Date referitoare la teren

Crt	Categorie folosință	Intra vilan	Suprafața (mp)	Tarla	Parcelă	Nr. topo	Observații / Referințe
1	curți constructii	NU	16	27	205/1	-	Stalp 110Kw

Lungime Segmente

1) Valorile lungimilor segmentelor sunt obținute din proiecție în plan.

Punct început	X / Y	Punct sfârșit	X / Y	Lungime segment (** (m)
1	398.645,393 326.781,621	2	398.643,317 326.785,04	4.0
2	398.643,317 326.785,04	3	398.639,898 326.782,962	4.001
3	398.639,898 326.782,962	4	398.641,975 326.779,544	4.0
4	398.641,975 326.779,544	5	398.643,617 326.780,541	1.92
5	398.643,617 326.780,541	1	398.645,393 326.781,621	2.079

**** Lungimile segmentelor sunt determinate în planul de proiecție Stereo 70 și sunt rotunjite la 1 milimetru.**

***** Distanța dintre puncte este formată din segmente cumulate ce sunt mai mici decât valoarea 1 milimetru.**

**DATE DESPRE IMOBILUL NR. 3379**

Oficiul de Cadastru și Publicitate Imobiliară DOLJ
Biroul de Cadastru și Publicitate Imobiliară Craiova

A. Partea I. Descrierea imobilului

TEREN Extravilan

Adresa: Jud. Dolj, T27, P199

Nr. Crt	Nr cadastral Nr. topografic	Suprafața* (mp)	Observații / Referințe
A1		1.400	Sector cadastral:9 Teren neimprejmuit;

B. Partea II. Proprietari și acte

Inscrieri privitoare la dreptul de proprietate și alte drepturi reale	Referințe
/	
Act Administrativ nr. Titlu de proprietate 750-44776, din 28/03/1997 emis de CJSIPT Dolj;	
B1	A1
Intabulare, drept de PROPRIETATE, dobandit prin Reconstituire, cota actuala 1/1, cota initiala 1/1	
1) PETRICA STEFAN	

C. Partea III. SARCINI .

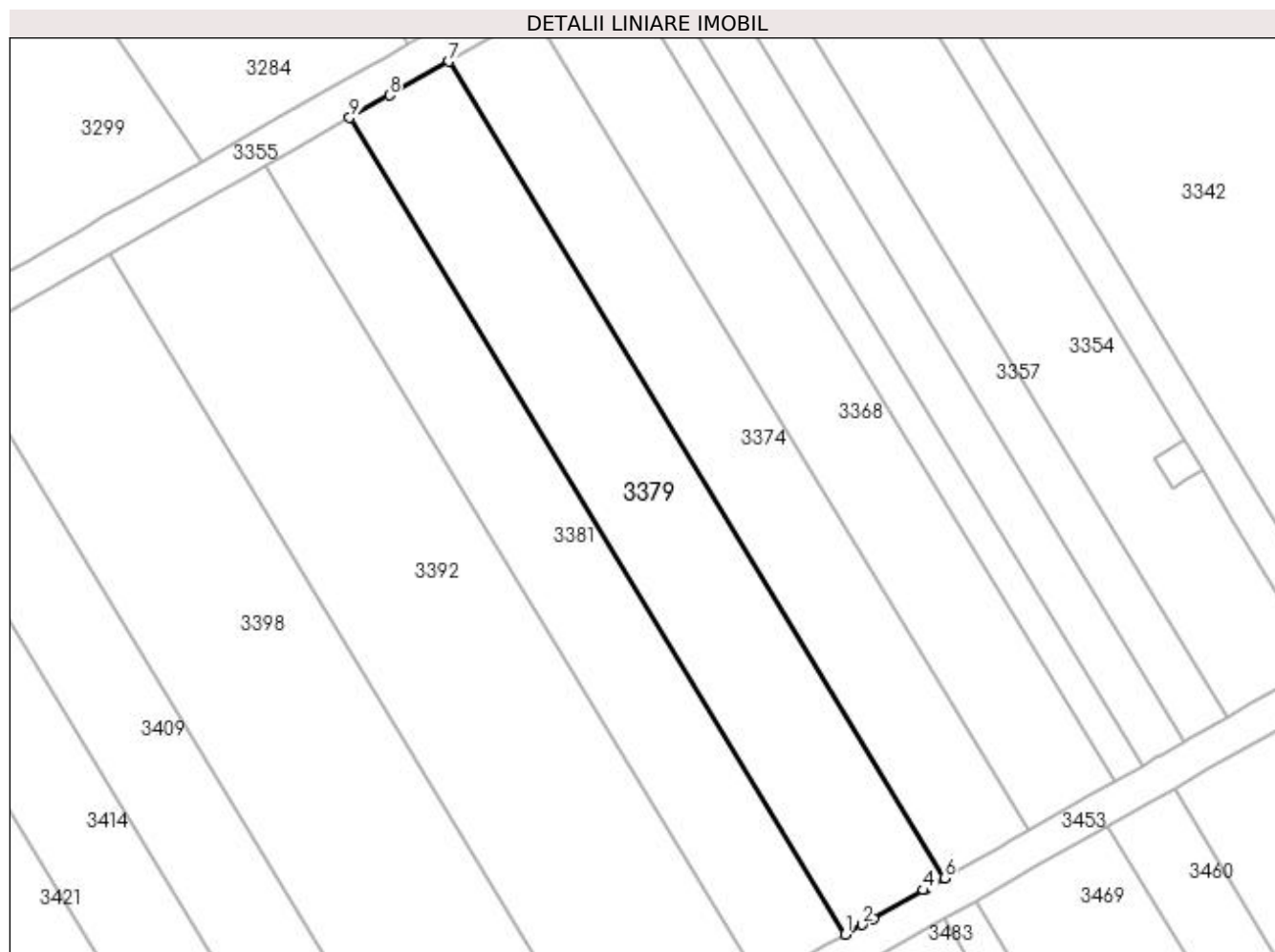
Inscrieri privind dezmembramintele dreptului de proprietate, drepturi reale de garanție și sarcini	Referințe
NU SUNT	

Anexa Nr. 1 La Partea I

Teren

Nr cadastral	Suprafața (mp)*	Observații / Referințe
	1.400	

* Suprafața este determinată în planul de proiecție Stereo 70.



Date referitoare la teren

Crt	Categorie folosință	Intra vilan	Suprafața (mp)	Tarla	Parcelă	Nr. topo	Observații / Referințe
1	vie	NU	1.400	27	199	-	

Lungime Segmente

1) Valorile lungimilor segmentelor sunt obținute din proiecție în plan.

Punct început	X / Y	Punct sfârșit	X / Y	Lungime segment (** (m)
1	398.604,864 326.728,938	2	398.606,773 326.730,021	2.194
2	398.606,773 326.730,021	3	398.608,058 326.730,75	1.478
3	398.608,058 326.730,75	4	398.613,721 326.733,962	6.51
4	398.613,721 326.733,962	5	398.614,036 326.734,141	0.363
5	398.614,036 326.734,141	6	398.616,108 326.735,316	2.381

Punct început	X / Y	Punct sfârșit	X / Y	Lungime segment (** (m)
6	398.616,108 326.735,316	7	398.559,886 326.827,944	108.355
7	398.559,886 326.827,944	8	398.553,129 326.824,111	7.768
8	398.553,129 326.824,111	9	398.548,643 326.821,566	5.158
9	398.548,643 326.821,566	1	398.604,864 326.728,938	108.355

** Lungimile segmentelor sunt determinate în planul de proiecție Stereo 70 și sunt rotunjite la 1 milimetru.

*** Distanța dintre puncte este formată din segmente cumulate ce sunt mai mici decât valoarea 1 milimetru.

**DATE DESPRE IMOBILUL NR. 3381**

Oficiul de Cadastru și Publicitate Imobiliară DOLJ
Biroul de Cadastru și Publicitate Imobiliară Craiova

A. Partea I. Descrierea imobilului

TEREN Extravilan

Adresa: Jud. Dolj, T27, P198

Nr. Crt	Nr cadastral Nr. topografic	Suprafața* (mp)	Observații / Referințe
A1		1.200	Sector cadastral:9 Teren neimprejmuit;

B. Partea II. Proprietari și acte

Inscrieri privitoare la dreptul de proprietate și alte drepturi reale	Referințe
/	
Act Administrativ nr. Titlu de proprietate 604-48128, din 24/03/1997 emis de CJSIPT Dolj;	
B1	A1
Intabulare, drept de PROPRIETATE, dobandit prin Reconstituire, cota actuala 1/1, cota initiala 1/1 1) GRINDEANU CONSTANTIN, Lipsa CNP	

C. Partea III. SARCINI .

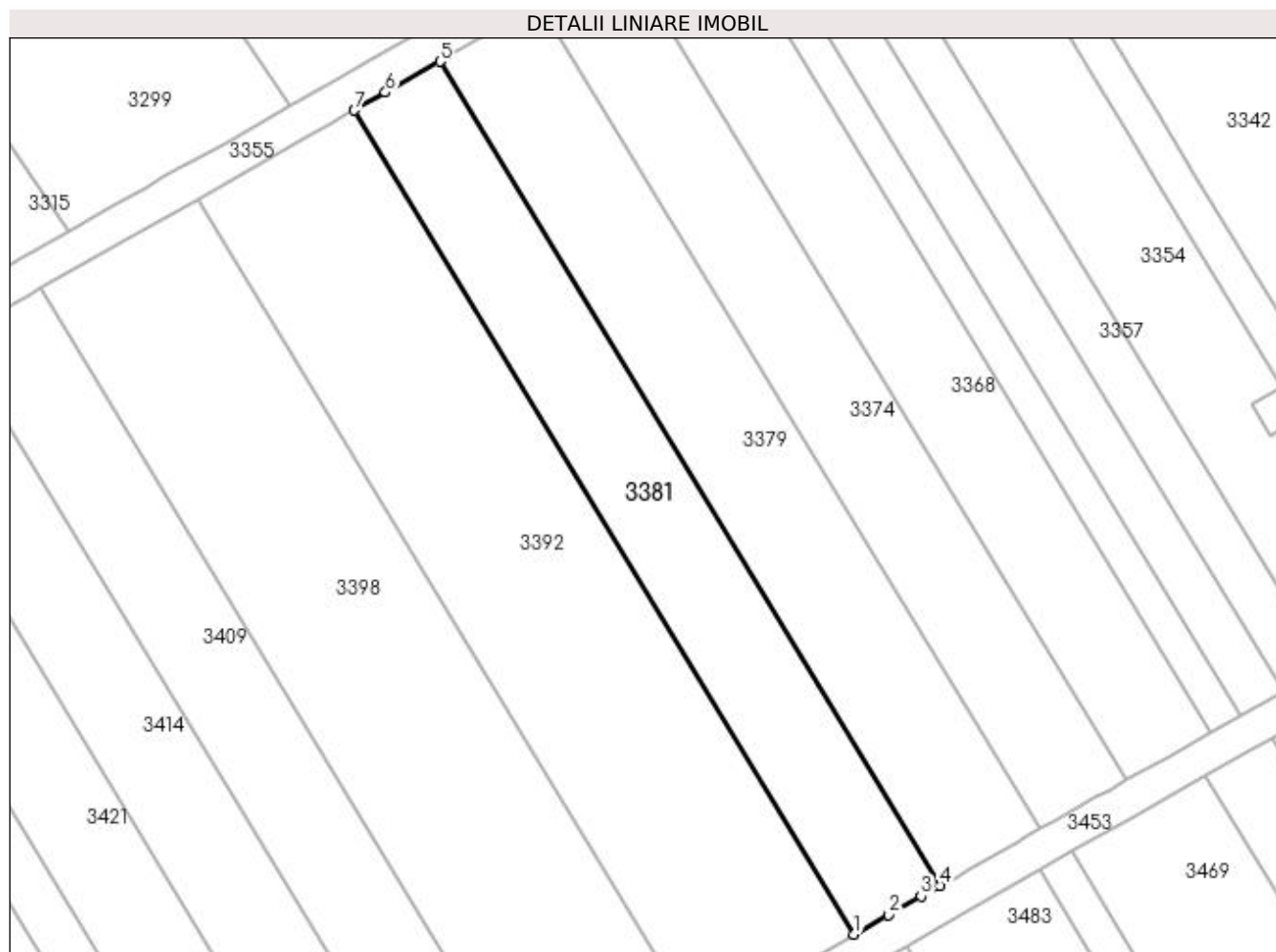
Inscrieri privind dezmembramintele dreptului de proprietate, drepturi reale de garanție și sarcini	Referințe
NU SUNT	

Anexa Nr. 1 La Partea I

Teren

Nr cadastral	Suprafața (mp)*	Observații / Referințe
	1.200	

* Suprafața este determinată în planul de proiecție Stereo 70.



Date referitoare la teren

Crt	Categorie folosință	Intra vilan	Suprafața (mp)	Tarla	Parcelă	Nr. topo	Observații / Referințe
1	vie	NU	1.200	27	198	-	

Lungime Segmente

1) Valorile lungimilor segmentelor sunt obținute din proiecție în plan.

Punct început	X / Y	Punct sfârșit	X / Y	Lungime segment (** (m)
1	398.595,227 326.723,471	2	398.599,082 326.725,657	4.432
2	398.599,082 326.725,657	3	398.602,758 326.727,743	4.226
3	398.602,758 326.727,743	4	398.604,864 326.728,938	2.422
4	398.604,864 326.728,938	5	398.548,643 326.821,566	108.355
5	398.548,643 326.821,566	6	398.542,51 326.818,087	7.051

Punct început	X / Y	Punct sfârșit	X / Y	Lungime segment (** (m)
6	398.542,51 326.818,087	7	398.539,006 326.816,099	4.029
7	398.539,006 326.816,099	1	398.595,227 326.723,471	108.355

** Lungimile segmentelor sunt determinate în planul de proiecție Stereo 70 și sunt rotunjite la 1 milimetru.

*** Distanța dintre puncte este formată din segmente cumulate ce sunt mai mici decât valoarea 1 milimetru.

**DATE DESPRE IMOBILUL NR. 3392**

Oficiul de Cadastru și Publicitate Imobiliară DOLJ
Biroul de Cadastru și Publicitate Imobiliară Craiova

A. Partea I. Descrierea imobilului

TEREN Extravilan

Adresa: Jud. Dolj, T27, P197

Nr. Crt	Nr cadastral Nr. topografic	Suprafața* (mp)	Observații / Referințe
A1		2.200	Sector cadastral:9 Teren neimprejmuit;

B. Partea II. Proprietari și acte

Inscrieri privitoare la dreptul de proprietate și alte drepturi reale	Referințe
/	
Act Administrativ nr. Titlu de proprietate 1223-44903, din 27/01/1998 emis de CJSIPT Dolj;	
B1	A1
Intabulare, drept de PROPRIETATE, dobandit prin Reconstituire, cota actuala 1/1, cota initiala 1/1 1) SMĂRÂNDESCU ILINCA	

C. Partea III. SARCINI .

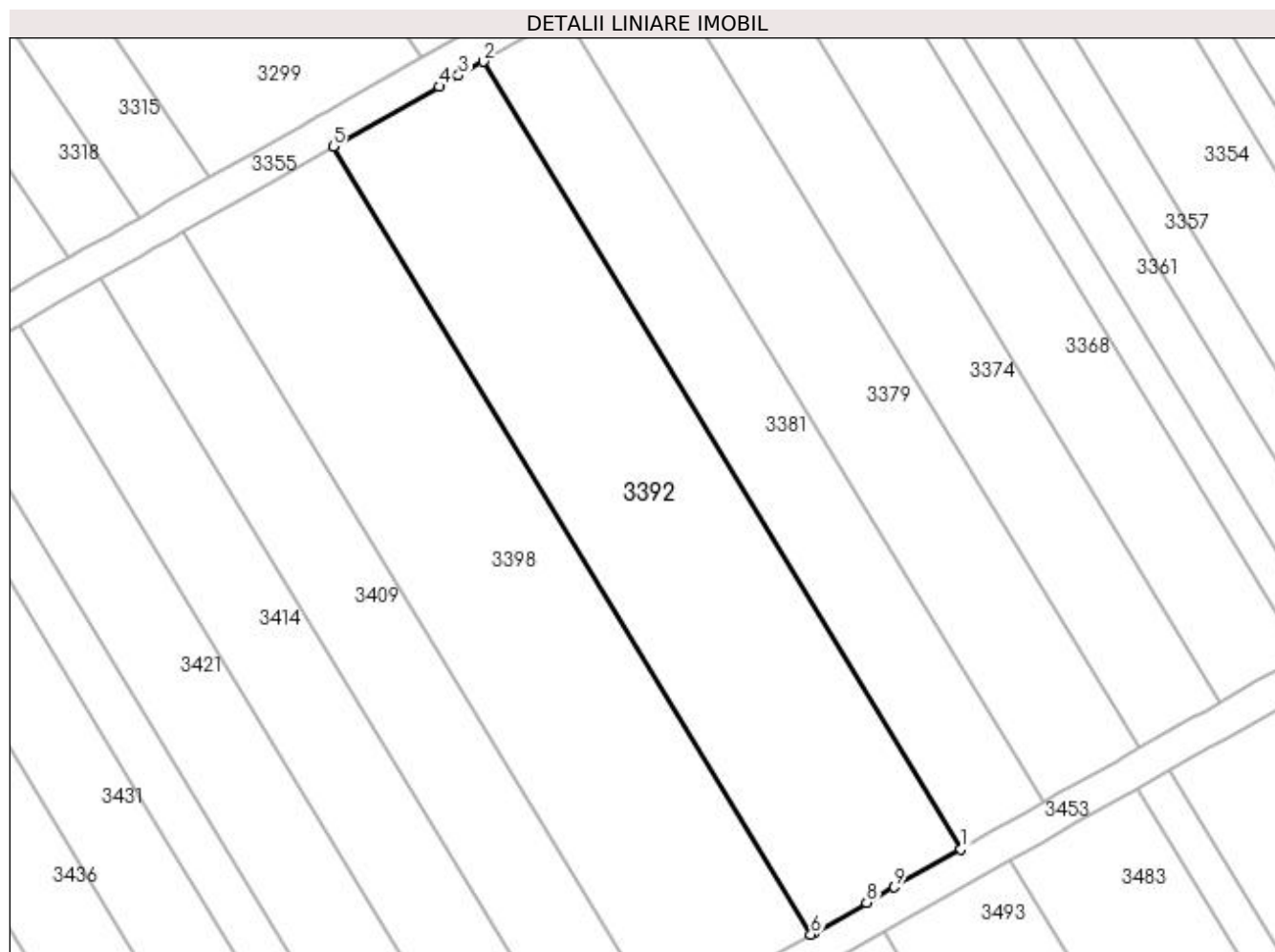
Inscrieri privind dezmembramintele dreptului de proprietate, drepturi reale de garanție și sarcini	Referințe
NU SUNT	

Anexa Nr. 1 La Partea I

Teren

Nr cadastral	Suprafața (mp)*	Observații / Referințe
	2.200	

* Suprafața este determinată în planul de proiecție Stereo 70.



Date referitoare la teren

Crt	Categorie folosință	Intra vilan	Suprafața (mp)	Tarla	Parcelă	Nr. topo	Observații / Referințe
1	vie	NU	2.200	27	197	-	

Lungime Segmente

1) Valorile lungimilor segmentelor sunt obținute din proiecție în plan.

Punct început	X / Y	Punct sfârșit	X / Y	Lungime segment (** (m)
1	398.595,227 326.723,471	2	398.539,006 326.816,099	108.355
2	398.539,006 326.816,099	3	398.536,101 326.814,451	3.34
3	398.536,101 326.814,451	4	398.533,833 326.813,165	2.607
4	398.533,833 326.813,165	5	398.521,338 326.806,076	14.366
5	398.521,338 326.806,076	6	398.577,559 326.713,448	108.355

Punct început	X / Y	Punct sfârşit	X / Y	Lungime segment (** (m)
6	398.577,559 326.713,448	7	398.577,949 326.713,669	0.448
7	398.577,949 326.713,669	8	398.584,127 326.717,174	7.103
8	398.584,127 326.717,174	9	398.587,373 326.719,015	3.732
9	398.587,373 326.719,015	1	398.595,227 326.723,471	9.029

** Lungimile segmentelor sunt determinate în planul de proiecţie Stereo 70 şi sunt rotunjite la 1 milimetru.

*** Distanţa dintre puncte este formată din segmente cumulate ce sunt mai mici decât valoarea 1 milimetru.

**DATE DESPRE IMOBILUL NR. 3398**

Oficiul de Cadastru și Publicitate Imobiliară DOLJ
Biroul de Cadastru și Publicitate Imobiliară Craiova

A. Partea I. Descrierea imobilului

TEREN Extravilan

Adresa: Jud. Dolj, T27, P197

Nr. Crt	Nr cadastral Nr. topografic	Suprafața* (mp)	Observații / Referințe
A1		2.200	Sector cadastral:9 Teren neimprejmuit;

B. Partea II. Proprietari și acte

Inscrieri privitoare la dreptul de proprietate și alte drepturi reale		Referințe
/		
Act Notarial nr. Certificat de mostenitor 112, din 09/08/2005 emis de NP Gageatu Ilie;		
B1	Intabulare, drept de PROPRIETATE, dobandit prin Succesiune, cota actuala 1/4, cota initiala 1/4 1) CIOCHINDEL SOFIA	A1
B2	Intabulare, drept de PROPRIETATE, dobandit prin Succesiune, cota actuala 3/4, cota initiala 3/4 1) CIOCHINDEL ILEANA	A1

C. Partea III. SARCINI .

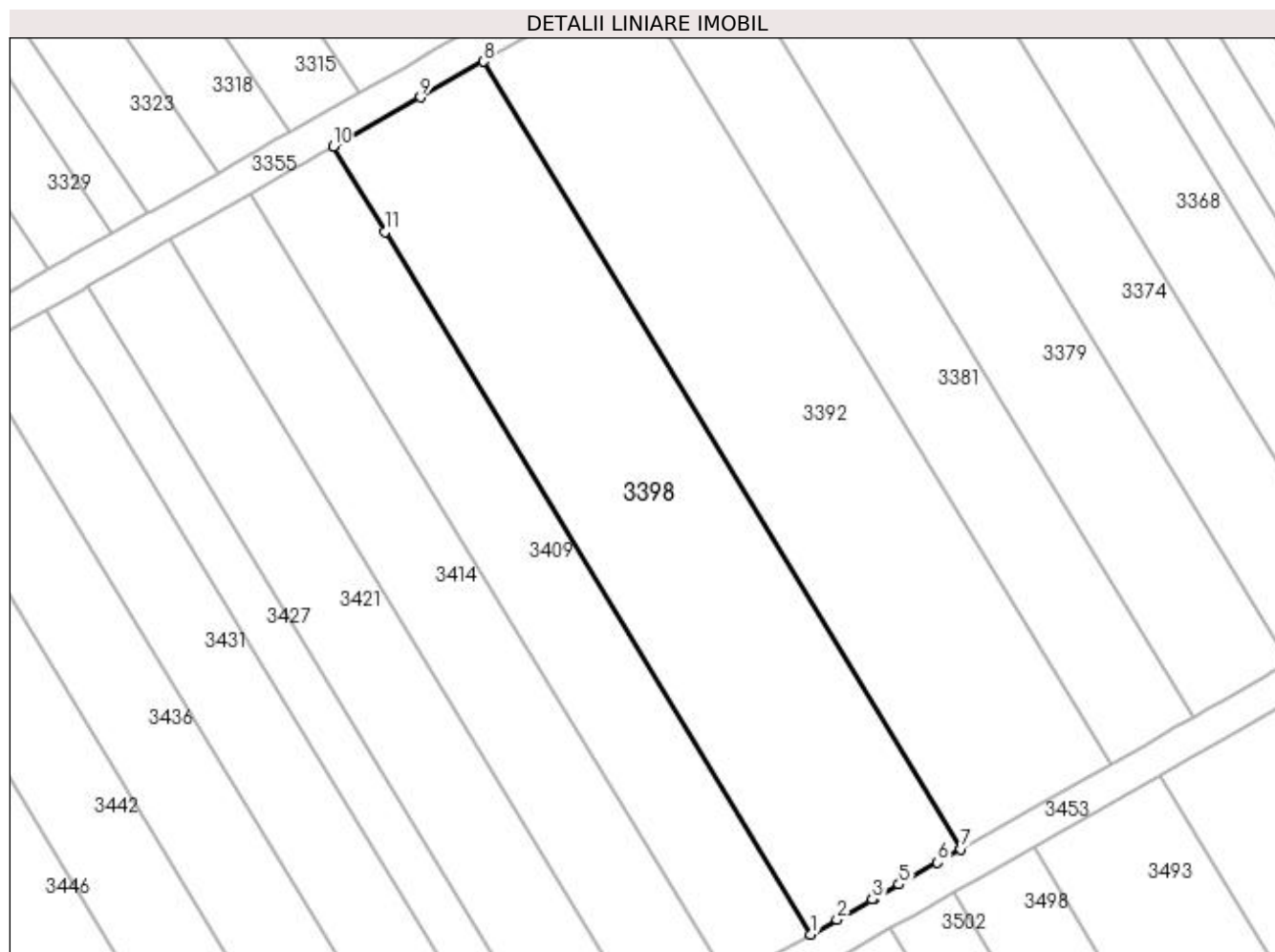
Inscrieri privind dezmembramintele dreptului de proprietate, drepturi reale de garanție și sarcini	Referințe
NU SUNT	

Anexa Nr. 1 La Partea I

Teren

Nr cadastral	Suprafața (mp)*	Observații / Referințe
	2.200	

* Suprafața este determinată în planul de proiecție Stereo 70.



Date referitoare la teren

Crt	Categorie folosință	Intra vilan	Suprafața (mp)	Tarla	Parcelă	Nr. topo	Observații / Referințe
1	vie	NU	2.200	27	197	-	

Lungime Segmente

1) Valorile lungimilor segmentelor sunt obținute din proiecție în plan.

Punct început	X / Y	Punct sfârșit	X / Y	Lungime segment (** (m)
1	398.559,892 326.703,426	2	398.562,954 326.705,163	3.521
2	398.562,954 326.705,163	3	398.567,127 326.707,53	4.797
3	398.567,127 326.707,53	4	398.567,304 326.707,63	0.204
4	398.567,304 326.707,63	5	398.570,244 326.709,298	3.381
5	398.570,244 326.709,298	6	398.574,781 326.711,872	5.216

Punct început	X / Y	Punct sfârșit	X / Y	Lungime segment (** (m)
6	398.574,781 326.711,872	7	398.577,559 326.713,448	3.194
7	398.577,559 326.713,448	8	398.521,338 326.806,076	108.355
8	398.521,338 326.806,076	9	398.513,945 326.801,882	8.5
9	398.513,945 326.801,882	10	398.503,67 326.796,054	11.813
10	398.503,67 326.796,054	11	398.509,756 326.786,027	11.729
11	398.509,756 326.786,027	1	398.559,892 326.703,426	96.626

** Lungimile segmentelor sunt determinate în planul de proiecție Stereo 70 și sunt rotunjite la 1 milimetru.

*** Distanța dintre puncte este formată din segmente cumulate ce sunt mai mici decât valoarea 1 milimetru.

**DATE DESPRE IMOBILUL NR. 3409**

Oficiul de Cadastru și Publicitate Imobiliară DOLJ
Biroul de Cadastru și Publicitate Imobiliară Craiova

A. Partea I. Descrierea imobilului

TEREN Extravilan

Adresa: Jud. Dolj, T27, P196

Nr. Crt	Nr cadastral Nr. topografic	Suprafața* (mp)	Observații / Referințe
A1		1.200	Sector cadastral:9 Teren neimprejmuit;

B. Partea II. Proprietari și acte

Inscrieri privitoare la dreptul de proprietate și alte drepturi reale	Referințe
/	
Act Administrativ nr. Titlu de proprietate 911-45931, din 18/04/1997 emis de CJSIPT Dolj;	
B1	A1
Intabulare, drept de PROPRIETATE, dobândit prin Reconstituire, cota actuala 1/1, cota initiala 1/1	
1) BACIU CONSTANTIN	

C. Partea III. SARCINI .

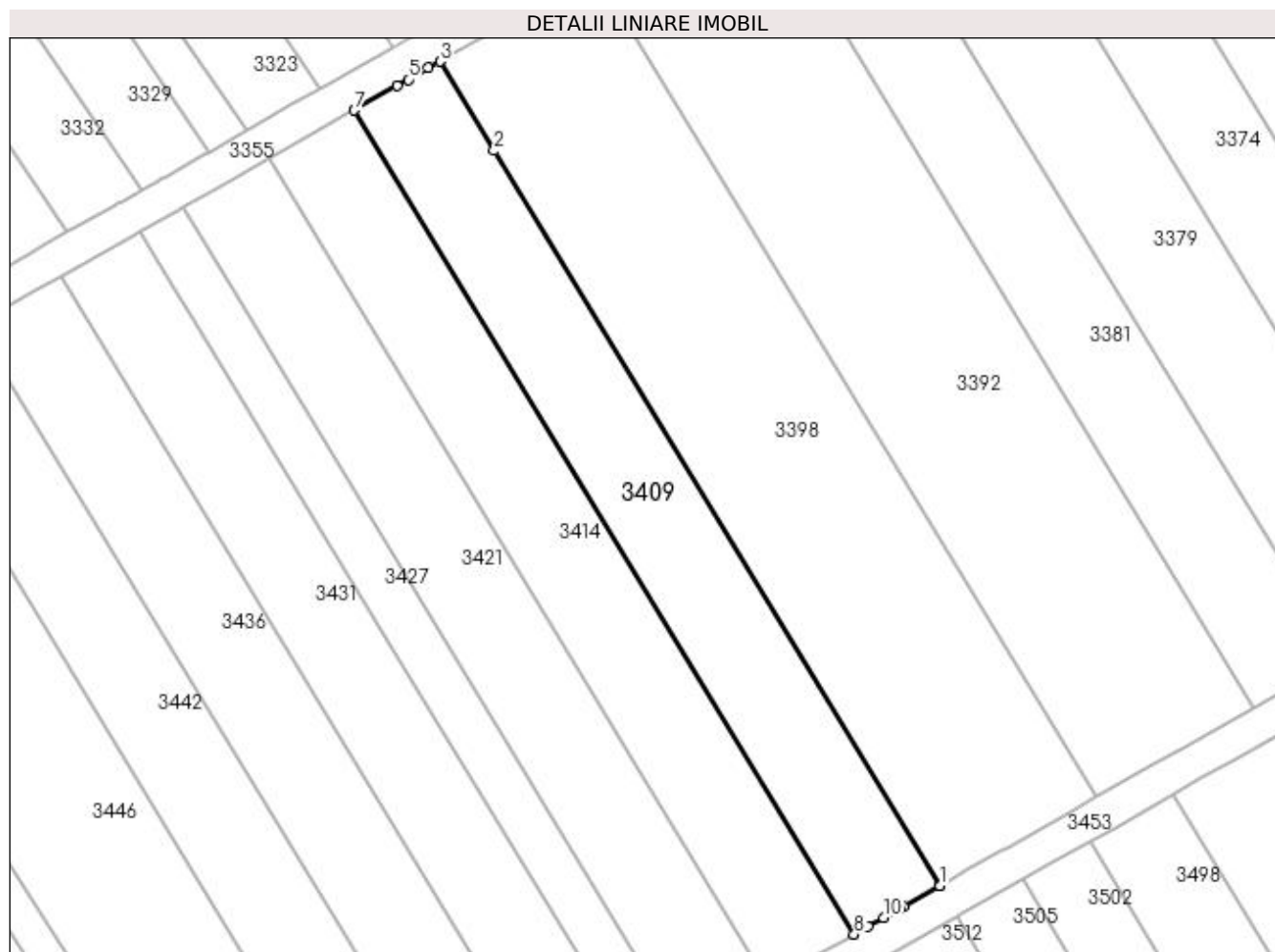
Inscrieri privind dezmembramintele dreptului de proprietate, drepturi reale de garanție și sarcini	Referințe
NU SUNT	

Anexa Nr. 1 La Partea I

Teren

Nr cadastral	Suprafața (mp)*	Observații / Referințe
	1.200	

* Suprafața este determinată în planul de proiecție Stereo 70.



Date referitoare la teren

Crt	Categorie folosință	Intra vilan	Suprafața (mp)	Tarla	Parcelă	Nr. topo	Observații / Referințe
1	vie	NU	1.200	27	196	-	

Lungime Segmente

1) Valorile lungimilor segmentelor sunt obținute din proiecție în plan.

Punct început	X / Y	Punct sfârșit	X / Y	Lungime segment (** (m)
1	398.559,892 326.703,426	2	398.509,756 326.786,027	96.626
2	398.509,756 326.786,027	3	398.503,67 326.796,054	11.729
3	398.503,67 326.796,054	4	398.502,387 326.795,326	1.475
4	398.502,387 326.795,326	5	398.500,101 326.794,029	2.629
5	398.500,101 326.794,029	6	398.498,846 326.793,317	1.443

Punct început	X / Y	Punct sfârșit	X / Y	Lungime segment (** (m)
6	398.498,846 326.793,317	7	398.494,033 326.790,587	5.533
7	398.494,033 326.790,587	8	398.550,255 326.697,959	108.355
8	398.550,255 326.697,959	9	398.551,815 326.698,844	1.794
9	398.551,815 326.698,844	10	398.553,542 326.699,824	1.986
10	398.553,542 326.699,824	11	398.555,329 326.700,837	2.054
11	398.555,329 326.700,837	12	398.555,79 326.701,099	0.53
12	398.555,79 326.701,099	13	398.559,827 326.703,389	4.641
13	398.559,827 326.703,389	1	398.559,892 326.703,426	0.075

** Lungimile segmentelor sunt determinate în planul de proiecție Stereo 70 și sunt rotunjite la 1 milimetru.

*** Distanța dintre puncte este formată din segmente cumulate ce sunt mai mici decât valoarea 1 milimetru.

**DATE DESPRE IMOBILUL NR. 3414**

Oficiul de Cadastru și Publicitate Imobiliară DOLJ
Biroul de Cadastru și Publicitate Imobiliară Craiova

A. Partea I. Descrierea imobilului

TEREN Extravilan

Adresa: Jud. Dolj, T27, P195

Nr. Crt	Nr cadastral Nr. topografic	Suprafața* (mp)	Observații / Referințe
A1		1.200	Sector cadastral:9 Teren neimprejmuit;

B. Partea II. Proprietari și acte

Inscrieri privitoare la dreptul de proprietate și alte drepturi reale		Referințe
/		
Act Notarial nr. Certificat de mostenitor 202, din 20/11/2020 emis de NP VOMIR ANUTA;		
B1	Intabulare, drept de PROPRIETATE, dobandit prin Succesiune, cota actuala 1/4, cota initiala 1/4 1) GHITA ANICA	A1
B2	Intabulare, drept de PROPRIETATE, dobandit prin Succesiune, cota actuala 3/4, cota initiala 3/4 1) PIRCALABU MIRELA	A1

C. Partea III. SARCINI .

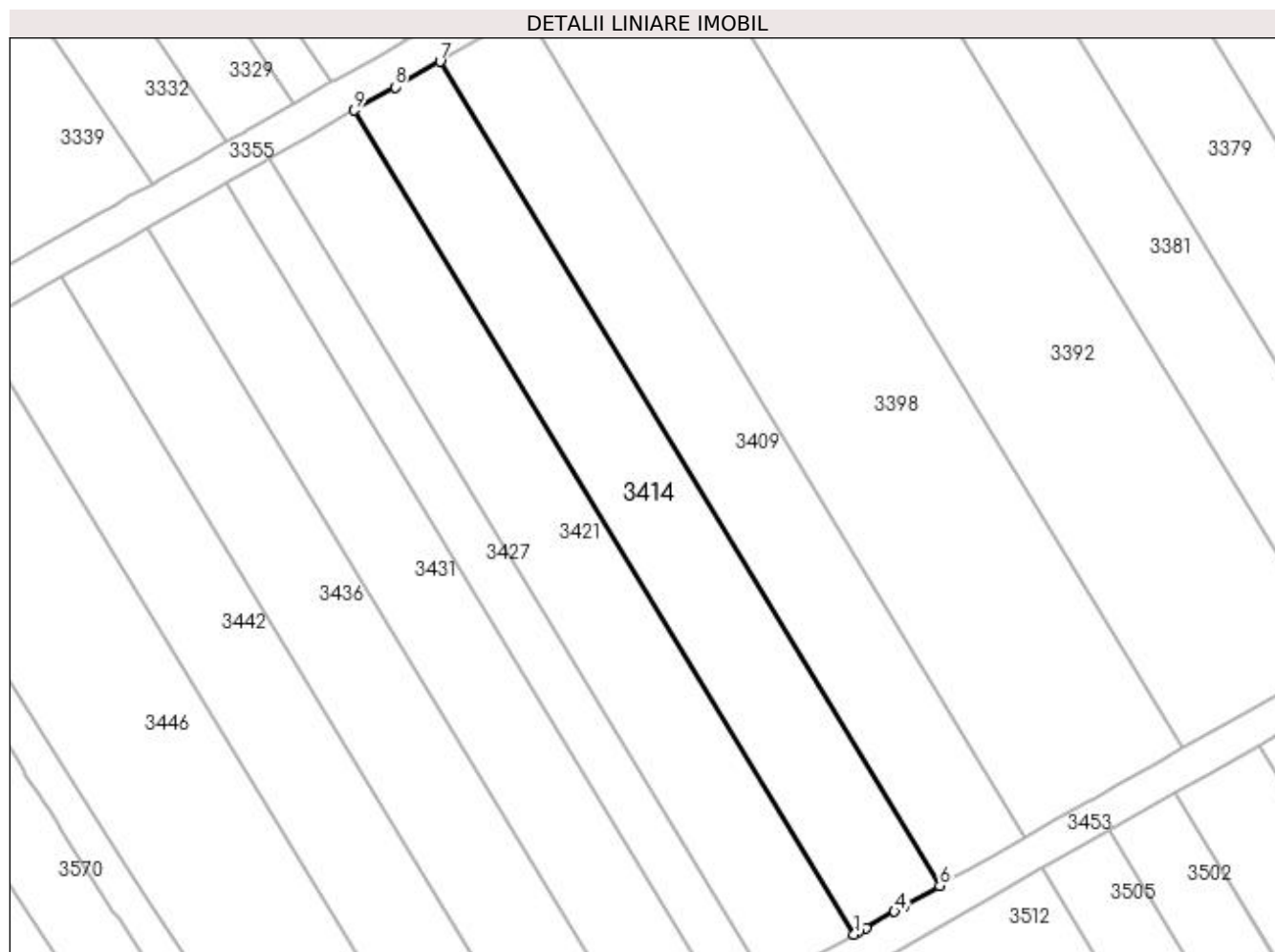
Inscrieri privind dezmembramintele dreptului de proprietate, drepturi reale de garanție și sarcini	Referințe
NU SUNT	

Anexa Nr. 1 La Partea I

Teren

Nr cadastral	Suprafața (mp)*	Observații / Referințe
	1.200	

* Suprafața este determinată în planul de proiecție Stereo 70.



Date referitoare la teren

Crt	Categorie folosință	Intra vilan	Suprafața (mp)	Tarla	Parcelă	Nr. topo	Observații / Referințe
1	vie	NU	1.200	27	195	-	

Lungime Segmente

1) Valorile lungimilor segmentelor sunt obținute din proiecție în plan.

Punct început	X / Y	Punct sfârșit	X / Y	Lungime segment (** (m)
1	398.540,617 326.692,492	2	398.541,134 326.692,784	0.594
2	398.541,134 326.692,784	3	398.541,916 326.693,228	0.899
3	398.541,916 326.693,228	4	398.545,149 326.695,062	3.718
4	398.545,149 326.695,062	5	398.546,31 326.695,721	1.335
5	398.546,31 326.695,721	6	398.550,255 326.697,959	4.535

Punct început	X / Y	Punct sfârşit	X / Y	Lungime segment (** (m)
6	398.550,255 326.697,959	7	398.494,033 326.790,587	108.355
7	398.494,033 326.790,587	8	398.488,984 326.787,722	5.805
8	398.488,984 326.787,722	9	398.484,396 326.785,12	5.275
9	398.484,396 326.785,12	1	398.540,617 326.692,492	108.355

** Lungimile segmentelor sunt determinate în planul de proiecție Stereo 70 și sunt rotunjite la 1 milimetru.

*** Distanța dintre puncte este formată din segmente cumulate ce sunt mai mici decât valoarea 1 milimetru.

**DATE DESPRE IMOBILUL NR. 3421**

Oficiul de Cadastru și Publicitate Imobiliară DOLJ
Biroul de Cadastru și Publicitate Imobiliară Craiova

A. Partea I. Descrierea imobilului

TEREN Extravilan

Adresa: Jud. Dolj, T27, P194

Nr. Crt	Nr cadastral Nr. topografic	Suprafața* (mp)	Observații / Referințe
A1		1.200	Sector cadastral:9 Teren neimprejmuit;

B. Partea II. Proprietari și acte

Inscrieri privitoare la dreptul de proprietate și alte drepturi reale	Referințe
/	
Act Administrativ nr. Titlu de proprietate 1374-59364, din 12/11/1998 emis de CJSIPT Dolj;	
B1	A1
Intabulare, drept de PROPRIETATE, dobandit prin Reconstituire, cota actuala 1/1, cota initiala 1/1 1) CIUCĂ MARIA	

C. Partea III. SARCINI .

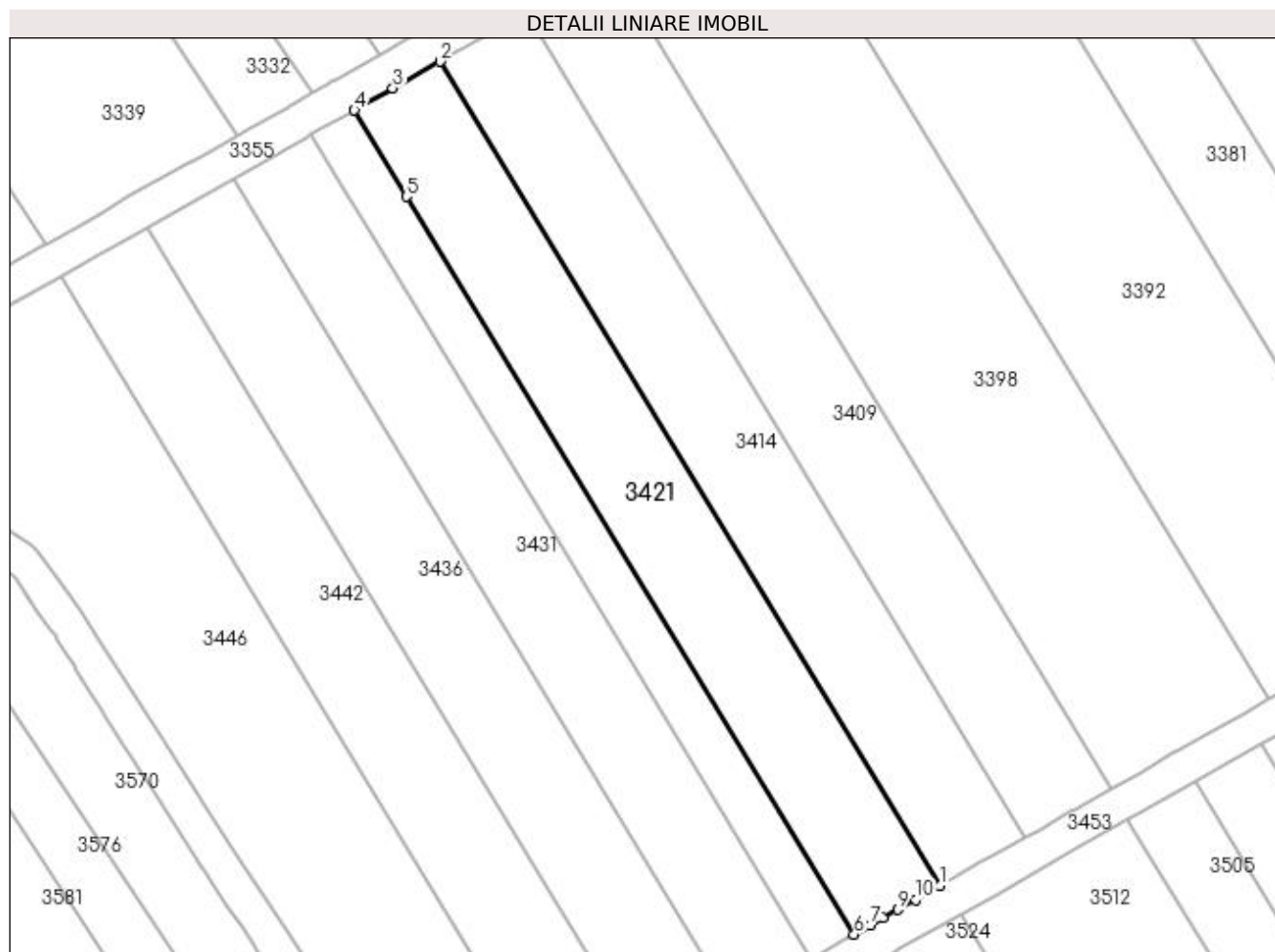
Inscrieri privind dezmembramintele dreptului de proprietate, drepturi reale de garanție și sarcini	Referințe
NU SUNT	

Anexa Nr. 1 La Partea I

Teren

Nr cadastral	Suprafața (mp)*	Observații / Referințe
	1.200	

* Suprafața este determinată în planul de proiecție Stereo 70.



Date referitoare la teren

Crt	Categorie folosință	Intra vilan	Suprafața (mp)	Tarla	Parcelă	Nr. topo	Observații / Referințe
1	vie	NU	1.200	27	194	-	

Lungime Segmente

1) Valorile lungimilor segmentelor sunt obținute din proiecție în plan.

Punct început	X / Y	Punct sfârșit	X / Y	Lungime segment (** (m)
1	398.540,617 326.692,492	2	398.484,396 326.785,12	108.355
2	398.484,396 326.785,12	3	398.479,096 326.782,113	6.094
3	398.479,096 326.782,113	4	398.474,759 326.779,653	4.986
4	398.474,759 326.779,653	5	398.480,653 326.769,942	11.36
5	398.480,653 326.769,942	6	398.530,981 326.687,025	96.995

Punct început	X / Y	Punct sfârșit	X / Y	Lungime segment (** (m)
6	398.530,981 326.687,025	7	398.532,863 326.688,093	2.164
7	398.532,863 326.688,093	8	398.534,173 326.688,836	1.506
8	398.534,173 326.688,836	9	398.535,869 326.689,798	1.95
9	398.535,869 326.689,798	10	398.537,88 326.690,939	2.312
10	398.537,88 326.690,939	1	398.540,617 326.692,492	3.147

** Lungimile segmentelor sunt determinate în planul de proiecție Stereo 70 și sunt rotunjite la 1 milimetru.

*** Distanța dintre puncte este formată din segmente cumulate ce sunt mai mici decât valoarea 1 milimetru.

**DATE DESPRE IMOBILUL NR. 3427**

Oficiul de Cadastru și Publicitate Imobiliară DOLJ
Biroul de Cadastru și Publicitate Imobiliară Craiova

A. Partea I. Descrierea imobilului

TEREN Extravilan

Adresa: Jud. Dolj, T27, P193

Nr. Crt	Nr cadastral Nr. topografic	Suprafața* (mp)	Observații / Referințe
A1	30224	600	Sector cadastral:9 Teren neimprejmuit;

B. Partea II. Proprietari și acte

Inscrieri privitoare la dreptul de proprietate și alte drepturi reale	Referințe
75677 / 31/07/2013	
Act Notarial nr. CVC AUT 1833, din 23/07/2013 emis de Sorop Alexandru Oliviu;	
B1	A1
Intabulare, drept de PROPRIETATE, dobandit prin Conventie, cota actuala 1/1, cota initiala 1/1 1) SC AGRI TERENURI SA, CIF:24816228	

C. Partea III. SARCINI .

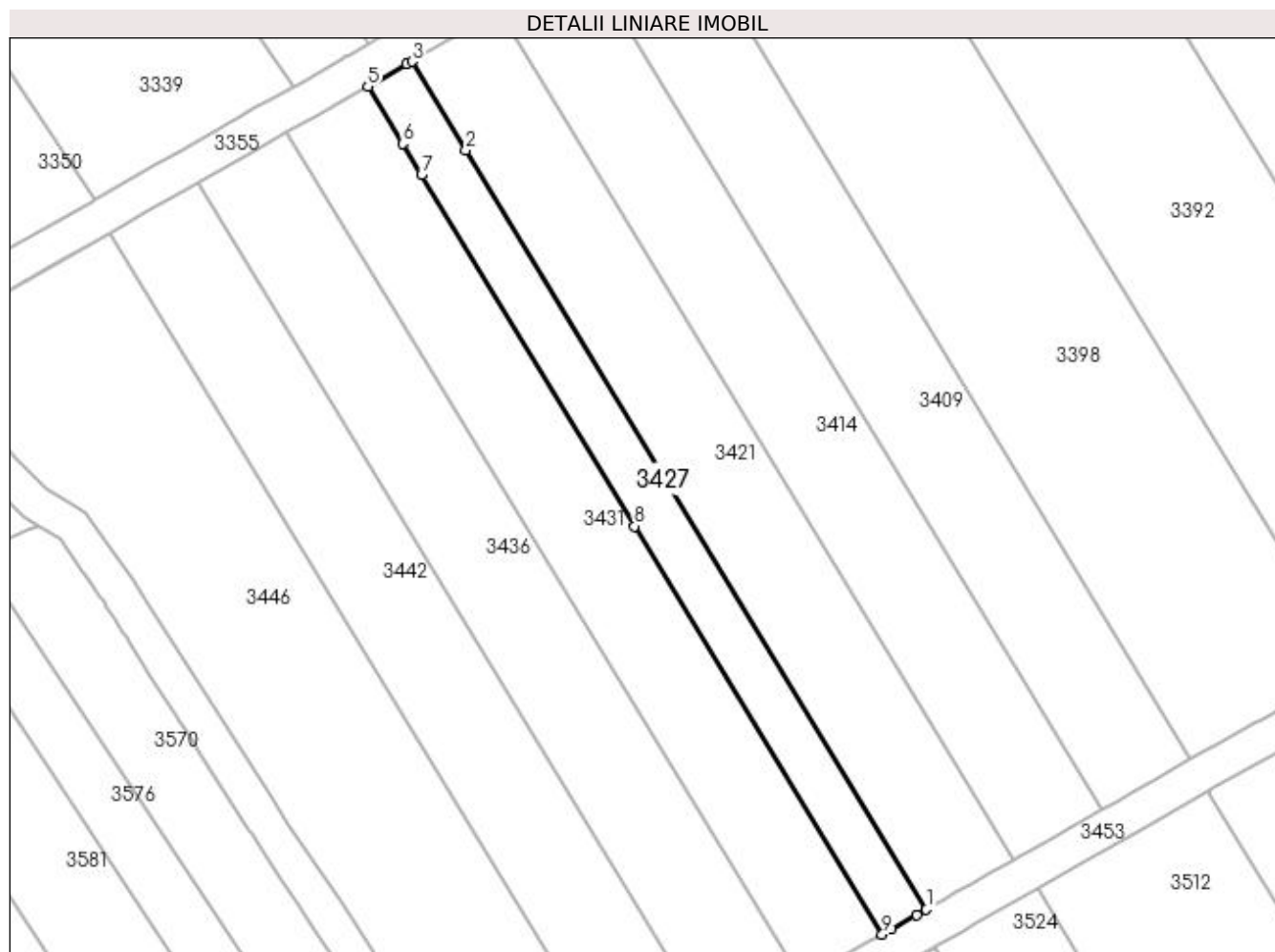
Inscrieri privind dezmembramintele dreptului de proprietate, drepturi reale de garanție și sarcini	Referințe
NU SUNT	

Anexa Nr. 1 La Partea I

Teren

Nr cadastral	Suprafața (mp)*	Observații / Referințe
30224	600	

* Suprafața este determinată în planul de proiecție Stereo 70.



Date referitoare la teren

Crt	Categorie folosință	Intra vilan	Suprafața (mp)	Tarla	Parcelă	Nr. topo	Observații / Referințe
1	pasune	NU	600	27	193	-	

Lungime Segmente

1) Valorile lungimilor segmentelor sunt obținute din proiecție în plan.

Punct început	X / Y	Punct sfârșit	X / Y	Lungime segment (** (m)
1	398.530,981 326.687,025	2	398.480,653 326.769,942	96.995
2	398.480,653 326.769,942	3	398.474,759 326.779,653	11.36
3	398.474,759 326.779,653	4	398.474,214 326.779,344	0.626
4	398.474,214 326.779,344	5	398.469,941 326.776,92	4.913
5	398.469,941 326.776,92	6	398.473,726 326.770,683	7.295

Punct început	X / Y	Punct sfârșit	X / Y	Lungime segment (** (m)
6	398.473,726 326.770,683	7	398.475,803 326.767,261	4.003
7	398.475,803 326.767,261	8	398.499,091 326.728,892	44.883
8	398.499,091 326.728,892	9	398.526,162 326.684,291	52.173
9	398.526,162 326.684,291	10	398.527,133 326.684,842	1.116
10	398.527,133 326.684,842	11	398.529,918 326.686,422	3.201
11	398.529,918 326.686,422	1	398.530,981 326.687,025	1.222

** Lungimile segmentelor sunt determinate în planul de proiecție Stereo 70 și sunt rotunjite la 1 milimetru.

*** Distanța dintre puncte este formată din segmente cumulate ce sunt mai mici decât valoarea 1 milimetru.

**DATE DESPRE IMOBILUL NR. 3431**

Oficiul de Cadastru și Publicitate Imobiliară DOLJ
Biroul de Cadastru și Publicitate Imobiliară Craiova

A. Partea I. Descrierea imobilului

TEREN Extravilan

Adresa: Jud. Dolj, T27, P192

Nr. Crt	Nr cadastral Nr. topografic	Suprafața* (mp)	Observații / Referințe
A1		1.100	Sector cadastral:9 Teren neimprejmuit;

B. Partea II. Proprietari și acte

Inscrieri privitoare la dreptul de proprietate și alte drepturi reale	Referințe
/	
Act Administrativ nr. Titlu de proprietate 926-45931, din 20/05/1997 emis de CJSIPT Dolj;	
B1	A1
Intabulare, drept de PROPRIETATE, dobândit prin Reconstituire, cota actuala 1/1, cota initiala 1/1	
1) ZISU ELENA	
2) CEACÎRU CONSTANTIN	

C. Partea III. SARCINI .

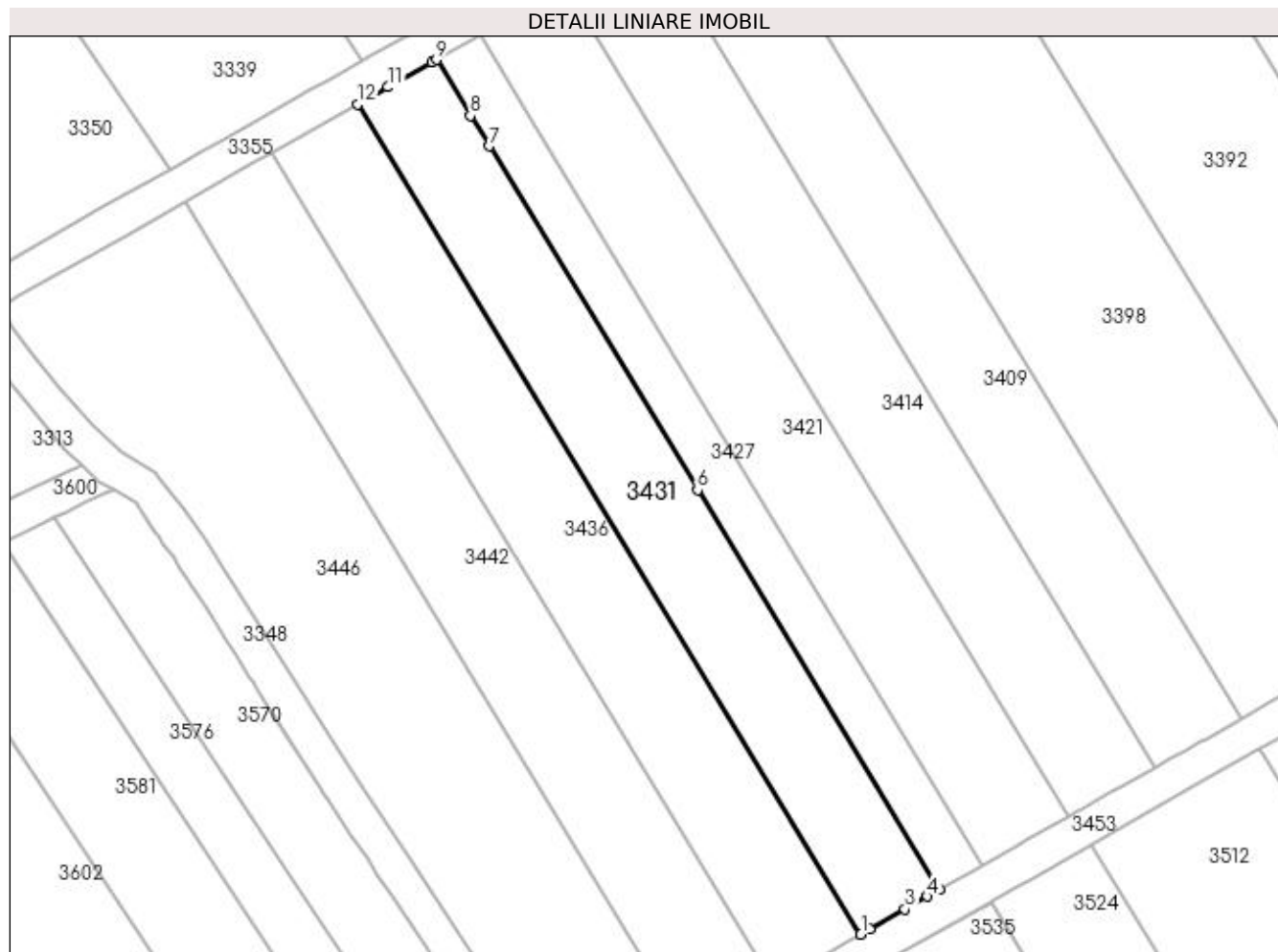
Inscrieri privind dezmembramentele dreptului de proprietate, drepturi reale de garanție și sarcini	Referințe
NU SUNT	

Anexa Nr. 1 La Partea I

Teren

Nr cadastral	Suprafața (mp)*	Observații / Referințe
	1.100	

* Suprafața este determinată în planul de proiecție Stereo 70.



Date referitoare la teren

Crt	Categorie folosință	Intra vilan	Suprafața (mp)	Tarla	Parcelă	Nr. topo	Observații / Referințe
1	vie	NU	1.100	27	192	-	

Lungime Segmente

1) Valorile lungimilor segmentelor sunt obținute din proiecție în plan.

Punct început	X / Y	Punct sfârșit	X / Y	Lungime segment (** (m)
1	398.517,328 326.679,28	2	398.518,348 326.679,858	1.172
2	398.518,348 326.679,858	3	398.522,267 326.682,082	4.506
3	398.522,267 326.682,082	4	398.524,773 326.683,503	2.88
4	398.524,773 326.683,503	5	398.526,162 326.684,291	1.598
5	398.526,162 326.684,291	6	398.499,091 326.728,892	52.173

Punct început	X / Y	Punct sfârșit	X / Y	Lungime segment (** (m)
6	398.499,091 326.728,892	7	398.475,803 326.767,261	44.883
7	398.475,803 326.767,261	8	398.473,726 326.770,683	4.003
8	398.473,726 326.770,683	9	398.469,941 326.776,92	7.295
9	398.469,941 326.776,92	10	398.469,402 326.776,614	0.62
10	398.469,402 326.776,614	11	398.464,552 326.773,862	5.576
11	398.464,552 326.773,862	12	398.461,107 326.771,908	3.96
12	398.461,107 326.771,908	1	398.517,328 326.679,28	108.355

** Lungimile segmentelor sunt determinate în planul de proiecție Stereo 70 și sunt rotunjite la 1 milimetru.

*** Distanța dintre puncte este formată din segmente cumulate ce sunt mai mici decât valoarea 1 milimetru.

**DATE DESPRE IMOBILUL NR. 3436**

Oficiul de Cadastru și Publicitate Imobiliară DOLJ
Biroul de Cadastru și Publicitate Imobiliară Craiova

A. Partea I. Descrierea imobilului

TEREN Extravilan

Adresa: Jud. Dolj, T27, P191

Nr. Crt	Nr cadastral Nr. topografic	Suprafața* (mp)	Observații / Referințe
A1		1.200	Sector cadastral:9 Teren neimprejmuit;

B. Partea II. Proprietari și acte

Inscrieri privitoare la dreptul de proprietate și alte drepturi reale	Referințe
/	
Act Administrativ nr. Titlu de proprietate 926-45931, din 20/05/1997 emis de CJSIPT Dolj;	
B1	A1
Intabulare, drept de PROPRIETATE, dobândit prin Reconstituire, cota actuala 1/1, cota initiala 1/1	
1) ZISU ELENA	
2) CEACÎRU CONSTANTIN	

C. Partea III. SARCINI .

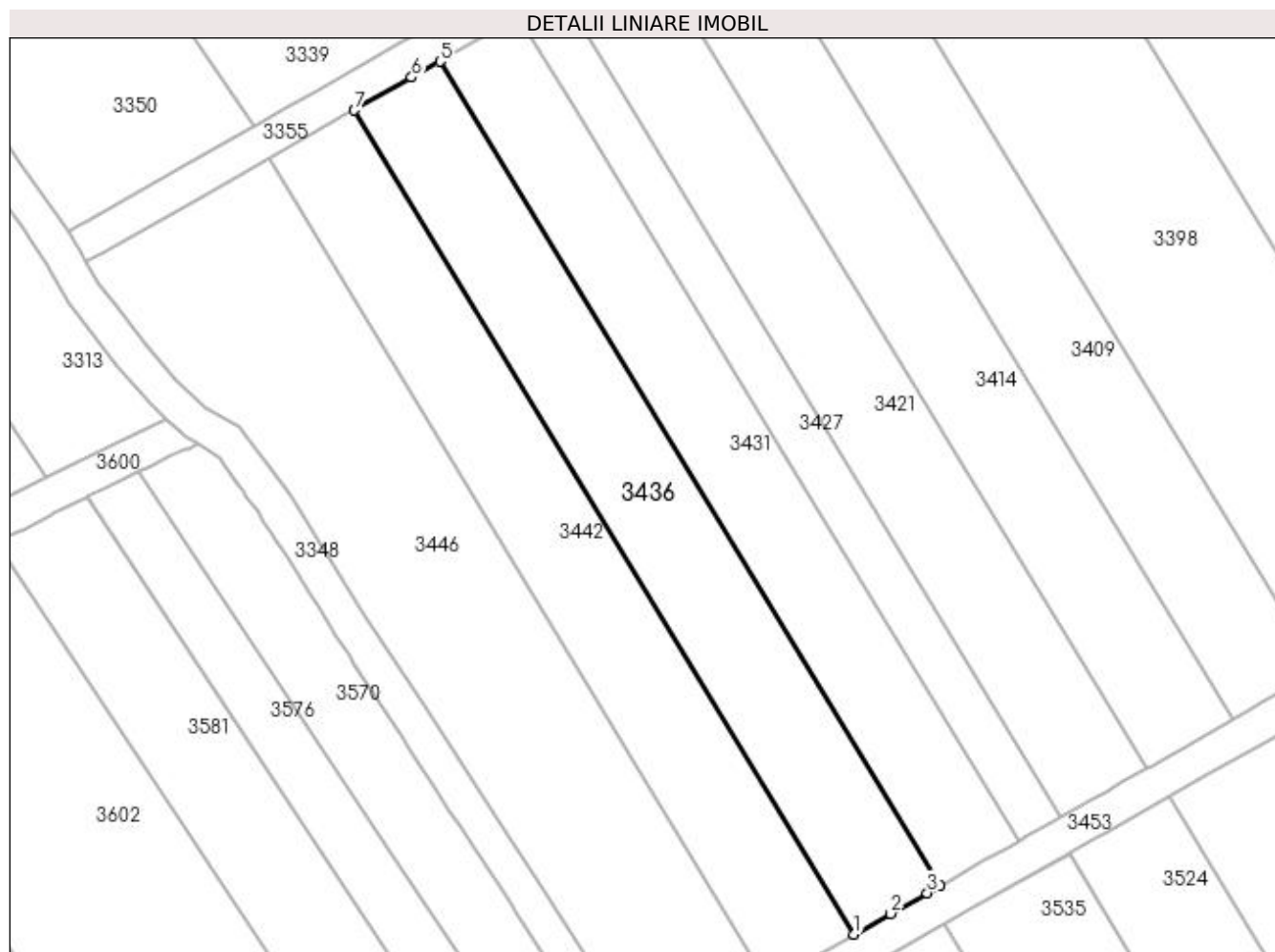
Inscrieri privind dezmembramentele dreptului de proprietate, drepturi reale de garanție și sarcini	Referințe
NU SUNT	

Anexa Nr. 1 La Partea I

Teren

Nr cadastral	Suprafața (mp)*	Observații / Referințe
	1.200	

* Suprafața este determinată în planul de proiecție Stereo 70.



Date referitoare la teren

Crt	Categorie folosință	Intra vilan	Suprafața (mp)	Tarla	Parcelă	Nr. topo	Observații / Referințe
1	vie	NU	1.200	27	191	-	

Lungime Segmente

1) Valorile lungimilor segmentelor sunt obținute din proiecție în plan.

Punct început	X / Y	Punct sfârșit	X / Y	Lungime segment (** (m)
1	398.507,692 326.673,813	2	398.511,791 326.676,139	4.713
2	398.511,791 326.676,139	3	398.515,898 326.678,468	4.722
3	398.515,898 326.678,468	4	398.517,328 326.679,28	1.645
4	398.517,328 326.679,28	5	398.461,107 326.771,908	108.355
5	398.461,107 326.771,908	6	398.457,926 326.770,104	3.657

Punct început	X / Y	Punct sfârșit	X / Y	Lungime segment (** (m)
6	398.457,926 326.770,104	7	398.451,47 326.766,441	7.422
7	398.451,47 326.766,441	1	398.507,692 326.673,813	108.355

** Lungimile segmentelor sunt determinate în planul de proiecție Stereo 70 și sunt rotunjite la 1 milimetru.

*** Distanța dintre puncte este formată din segmente cumulate ce sunt mai mici decât valoarea 1 milimetru.

**DATE DESPRE IMOBILUL NR. 3442**

Oficiul de Cadastru și Publicitate Imobiliară DOLJ
Biroul de Cadastru și Publicitate Imobiliară Craiova

A. Partea I. Descrierea imobilului

TEREN Extravilan

Adresa: Jud. Dolj, T27, P190

Nr. Crt	Nr cadastral Nr. topografic	Suprafața* (mp)	Observații / Referințe
A1		1.200	Sector cadastral:9 Teren neimprejmuit;

B. Partea II. Proprietari și acte

Inscrieri privitoare la dreptul de proprietate și alte drepturi reale	Referințe
/	
Act Administrativ nr. Titlu de proprietate 1453-59556, din 07/02/1999 emis de CJSIPT Dolj;	
B1	A1
Intabulare, drept de PROPRIETATE, dobandit prin Reconstituire, cota actuala 1/1, cota initiala 1/1 1) ANGELESCU MARIN, Lipsa CNP	

C. Partea III. SARCINI .

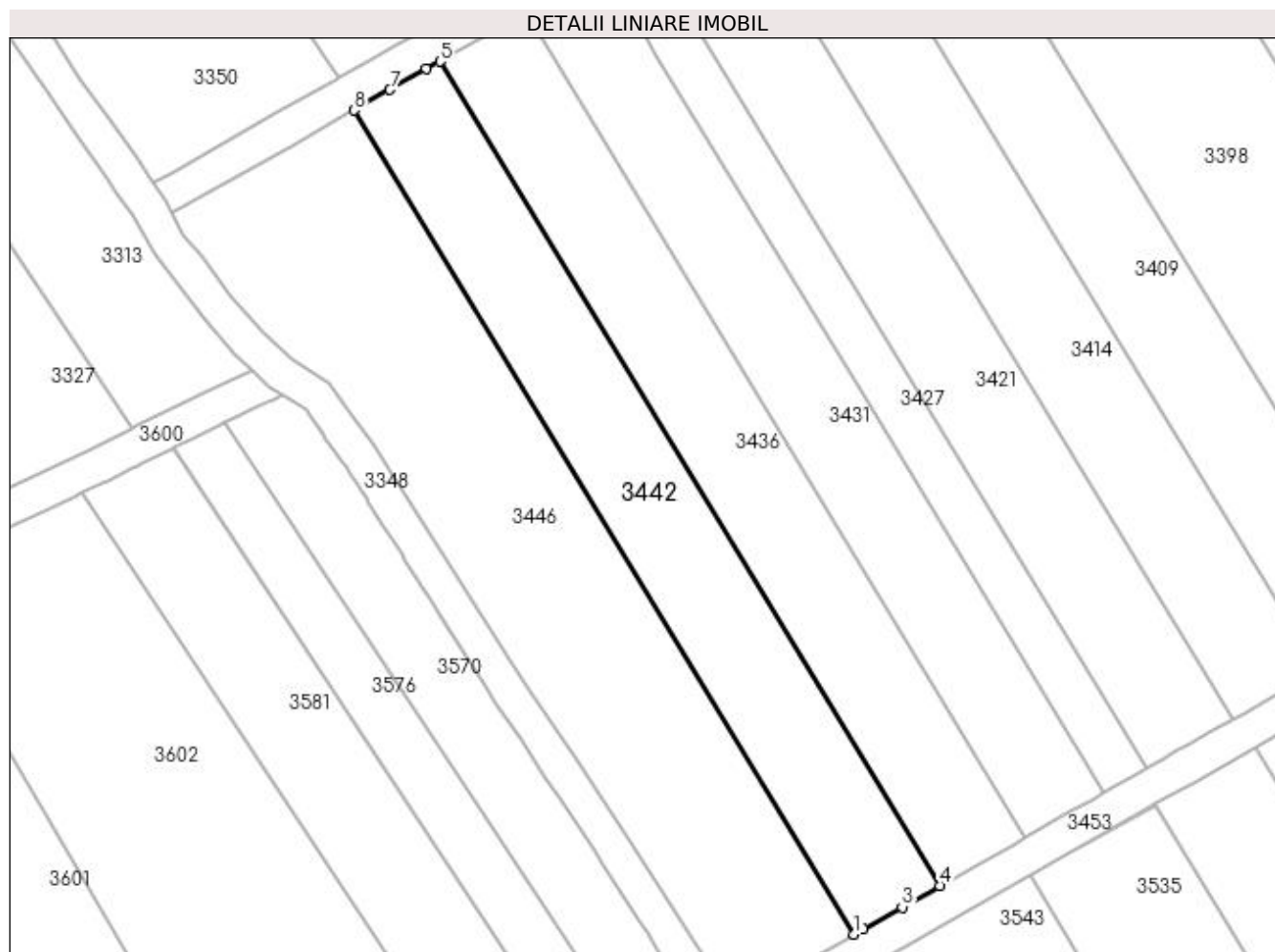
Inscrieri privind dezmembramintele dreptului de proprietate, drepturi reale de garanție și sarcini	Referințe
NU SUNT	

Anexa Nr. 1 La Partea I

Teren

Nr cadastral	Suprafața (mp)*	Observații / Referințe
	1.200	

* Suprafața este determinată în planul de proiecție Stereo 70.



Date referitoare la teren

Crt	Categorie folosință	Intra vilan	Suprafața (mp)	Tarla	Parcelă	Nr. topo	Observații / Referințe
1	vie	NU	1.200	27	190	-	

Lungime Segmente

1) Valorile lungimilor segmentelor sunt obținute din proiecție în plan.

Punct început	X / Y	Punct sfârșit	X / Y	Lungime segment (** (m)
1	398.498,055 326.668,347	2	398.499,067 326.668,921	1.164
2	398.499,067 326.668,921	3	398.503,447 326.671,405	5.035
3	398.503,447 326.671,405	4	398.507,692 326.673,813	4.88
4	398.507,692 326.673,813	5	398.451,47 326.766,441	108.355
5	398.451,47 326.766,441	6	398.449,96 326.765,584	1.736

Punct început	X / Y	Punct sfârșit	X / Y	Lungime segment (** (m)
6	398.449,96 326.765,584	7	398.445,87 326.763,264	4.702
7	398.445,87 326.763,264	8	398.441,834 326.760,975	4.641
8	398.441,834 326.760,975	1	398.498,055 326.668,347	108.355

** Lungimile segmentelor sunt determinate în planul de proiecție Stereo 70 și sunt rotunjite la 1 milimetru.

*** Distanța dintre puncte este formată din segmente cumulate ce sunt mai mici decât valoarea 1 milimetru.

**DATE DESPRE IMOBILUL NR. 3446**

Oficiul de Cadastru și Publicitate Imobiliară DOLJ
Biroul de Cadastru și Publicitate Imobiliară Craiova

A. Partea I. Descrierea imobilului

TEREN Extravilan

Adresa: Jud. Dolj, T27, P189

Nr. Crt	Nr cadastral Nr. topografic	Suprafața* (mp)	Observații / Referințe
A1		1.950	Sector cadastral:9 Teren neimprejmuit;

B. Partea II. Proprietari și acte

Inscrieri privitoare la dreptul de proprietate și alte drepturi reale	Referințe
/	
Act Administrativ nr. Titlu de proprietate 689-48128, din 18/02/1997 emis de CJSIPT Dolj;	
B1	A1
Intabulare, drept de PROPRIETATE, dobandit prin Reconstituire, cota actuala 1/1, cota initiala 1/1	
1) DINA GHEORGHE	
2) PETCU ION	

C. Partea III. SARCINI .

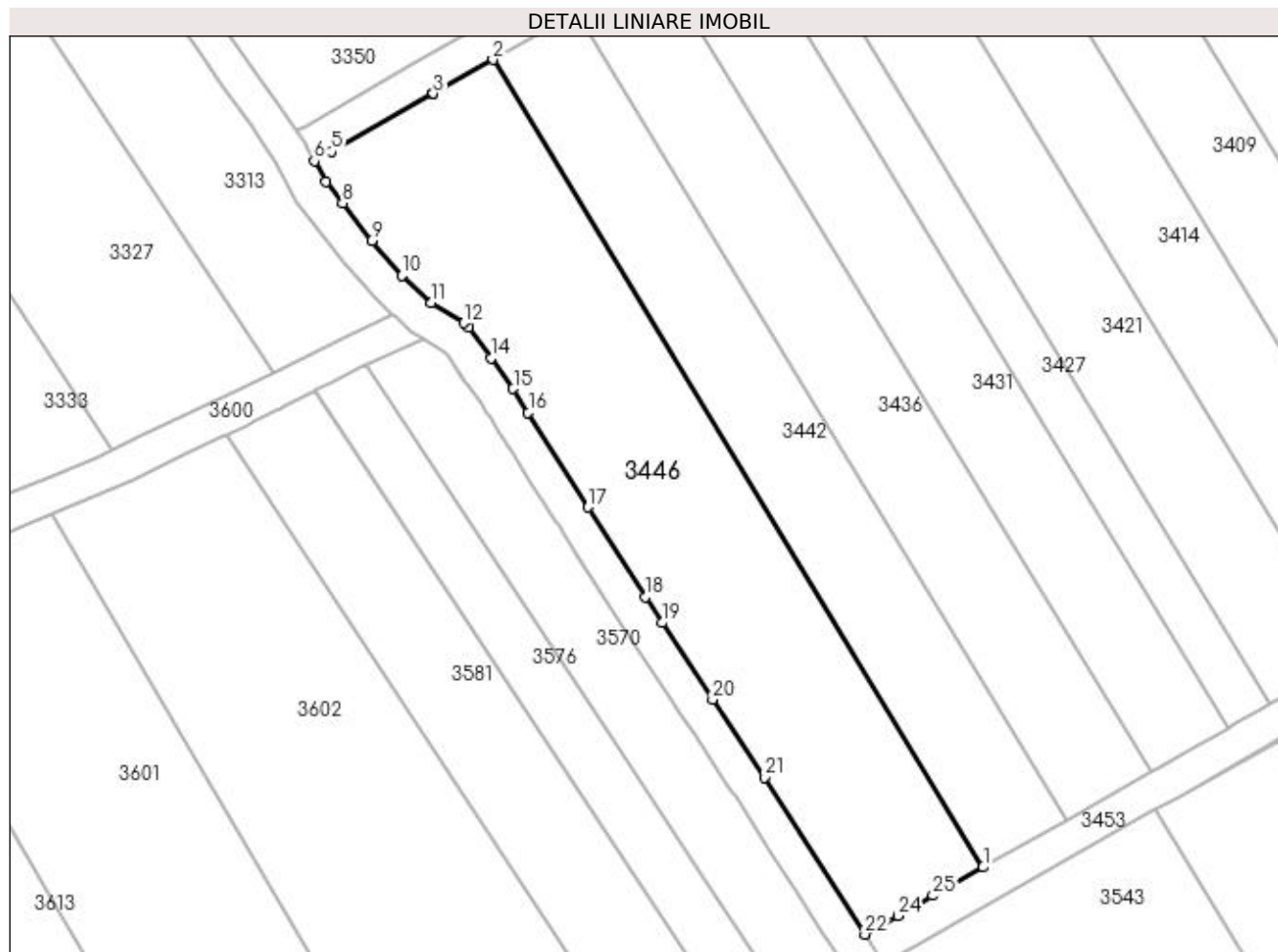
Inscrieri privind dezmembramintele dreptului de proprietate, drepturi reale de garanție și sarcini	Referințe
NU SUNT	

Anexa Nr. 1 La Partea I

Teren

Nr cadastral	Suprafața (mp)*	Observații / Referințe
	1.950	

* Suprafața este determinată în planul de proiecție Stereo 70.



Date referitoare la teren

Crt	Categorie folosință	Intra vilan	Suprafața (mp)	Tarla	Parcelă	Nr. topo	Observații / Referințe
1	vie	NU	1.950	27	189	-	

Lungime Segmente

1) Valorile lungimilor segmentelor sunt obținute din proiecție în plan.

Punct început	X / Y	Punct sfârșit	X / Y	Lungime segment (** (m)
1	398.498,055 326.668,347	2	398.441,834 326.760,975	108.355
3	398.434,999 326.757,098	4	398.434,935 326.757,061	0.074
5	398.423,299 326.750,46	6	398.421,343 326.749,35	2.249
7	398.422,683 326.746,971	8	398.424,586 326.744,508	3.113
9	398.427,916 326.740,196	10	398.431,419 326.736,198	5.316

Punct început	X / Y	Punct sfârșit	X / Y	Lungime segment (** (m)
2	398.441,834 326.760,975	3	398.434,999 326.757,098	7.858
4	398.434,935 326.757,061	5	398.423,299 326.750,46	13.378
6	398.421,343 326.749,35	7	398.422,683 326.746,971	2.731
8	398.424,586 326.744,508	9	398.427,916 326.740,196	5.447
10	398.431,419 326.736,198	11	398.434,776 326.733,065	4.593

Punct început	X / Y	Punct sfârșit	X / Y	Lungime segment (** (m)
11	398.434,776 326.733,065	12	398.438,494 326.730,785	4.361
13	398.439,068 326.730,254	14	398.441,614 326.726,745	4.336
15	398.444,152 326.723,245	16	398.445,877 326.720,517	3.228
17	398.452,761 326.709,63	18	398.459,34 326.699,358	12.198
19	398.461,236 326.696,396	20	398.467,056 326.687,603	10.544
21	398.472,985 326.678,644	22	398.484,495 326.660,654	21.357
23	398.485,861 326.661,429	24	398.488,27 326.662,795	2.77
25	398.492,321 326.665,094	1	398.498,055 326.668,347	6.593

Punct început	X / Y	Punct sfârșit	X / Y	Lungime segment (** (m)
12	398.438,494 326.730,785	13	398.439,068 326.730,254	0.781
14	398.441,614 326.726,745	15	398.444,152 326.723,245	4.324
16	398.445,877 326.720,517	17	398.452,761 326.709,63	12.881
18	398.459,34 326.699,358	19	398.461,236 326.696,396	3.517
20	398.467,056 326.687,603	21	398.472,985 326.678,644	10.744
22	398.484,495 326.660,654	23	398.485,861 326.661,429	1.57
24	398.488,27 326.662,795	25	398.492,321 326.665,094	4.657

** Lungimile segmentelor sunt determinate în planul de proiecție Stereo 70 și sunt rotunjite la 1 milimetru.

*** Distanța dintre puncte este formată din segmente cumulate ce sunt mai mici decât valoarea 1 milimetru.

**DATE DESPRE IMOBILUL NR. 3450**

Oficiul de Cadastru și Publicitate Imobiliară DOLJ
Biroul de Cadastru și Publicitate Imobiliară Craiova

A. Partea I. Descrierea imobilului

TEREN Extravilan

Adresa: Jud. Dolj, T 27, P 219

Nr. Crt	Nr cadastral Nr. topografic	Suprafața* (mp)	Observații / Referințe
A1	31315	2.000	Sector cadastral:9 Teren neimprejmuit;

B. Partea II. Proprietari și acte

Inscrieri privitoare la dreptul de proprietate și alte drepturi reale	Referințe
152518 / 06/08/2018	
Act Notarial nr. CONTRACT DE VANZARE AUT 2557, din 01/08/2018 emis de NP GASPAR MONICA ORTANSA;	
B1	A1
Intabulare, drept de PROPRIETATE, dobandit prin Conventie, cota actuala 1/1, cota initiala 1/1 1) MARINESCU LORENA DORINA	

C. Partea III. SARCINI .

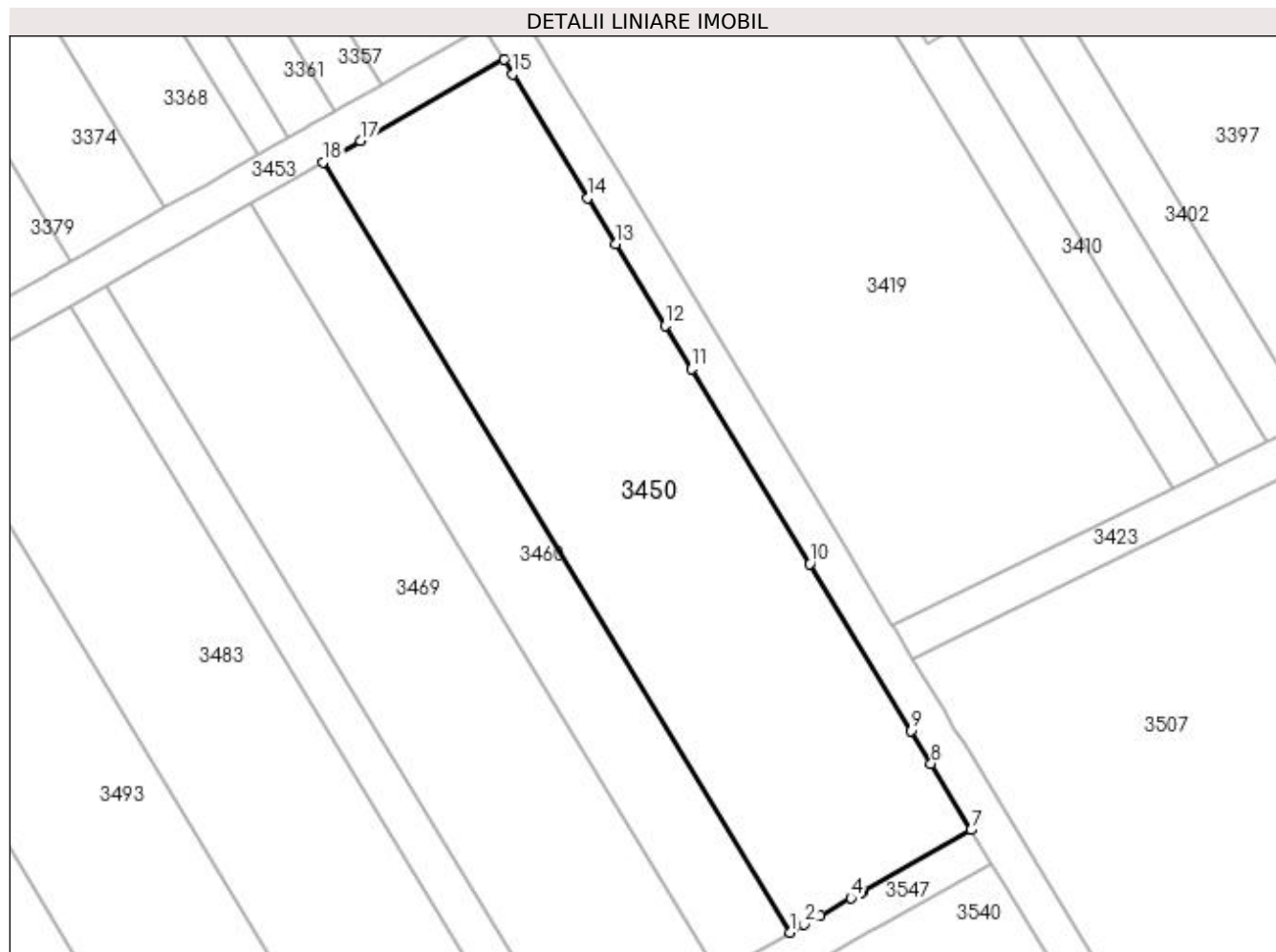
Inscrieri privind dezmembramintele dreptului de proprietate, drepturi reale de garanție și sarcini	Referințe
NU SUNT	

Anexa Nr. 1 La Partea I

Teren

Nr cadastral	Suprafața (mp)*	Observații / Referințe
31315	2.000	

* Suprafața este determinată în planul de proiecție Stereo 70.



Date referitoare la teren

Crt	Categorie folosință	Intra vilan	Suprafața (mp)	Tarla	Parcelă	Nr. topo	Observații / Referințe
1	vie	NU	2.000	27	219	-	

Lungime Segmente

1) Valorile lungimilor segmentelor sunt obținute din proiecție în plan.

Punct început	X / Y	Punct sfârșit	X / Y	Lungime segment (** (m)
1	398.690,487 326.665,922	2	398.691,937 326.666,744	1.667
2	398.691,937 326.666,744	3	398.693,583 326.667,678	1.892
3	398.693,583 326.667,678	4	398.696,752 326.669,476	3.644
4	398.696,752 326.669,476	5	398.697,817 326.670,08	1.224
5	398.697,817 326.670,08	6	398.697,92 326.670,138	0.118

Punct început	X / Y	Punct sfârșit	X / Y	Lungime segment (** (m)
6	398.697,92 326.670,138	7	398.709,18 326.676,526	12.947
7	398.709,18 326.676,526	8	398.705,04 326.683,348	7.98
8	398.705,04 326.683,348	9	398.702,963 326.686,77	4.003
9	398.702,963 326.686,77	10	398.692,502 326.704,006	20.162
10	398.692,502 326.704,006	11	398.680,276 326.724,148	23.562
11	398.680,276 326.724,148	12	398.677,537 326.728,661	5.279
12	398.677,537 326.728,661	13	398.672,431 326.737,073	9.841
13	398.672,431 326.737,073	14	398.669,55 326.741,819	5.552
14	398.669,55 326.741,819	15	398.661,8 326.754,588	14.937
15	398.661,8 326.754,588	16	398.660,875 326.756,113	1.784
16	398.660,875 326.756,113	17	398.646,051 326.747,704	17.042
17	398.646,051 326.747,704	18	398.642,181 326.745,508	4.449
18	398.642,181 326.745,508	1	398.690,487 326.665,922	93.099

** Lungimile segmentelor sunt determinate în planul de proiecție Stereo 70 și sunt rotunjite la 1 milimetru.

*** Distanța dintre puncte este formată din segmente cumulate ce sunt mai mici decât valoarea 1 milimetru.

**DATE DESPRE IMOBILUL NR. 3453**

Oficiul de Cadastru și Publicitate Imobiliară DOLJ
Biroul de Cadastru și Publicitate Imobiliară Craiova

A. Partea I. Descrierea imobilului

TEREN Extravilan

Adresa: Jud. Dolj, T27, PDE 541

Nr. Crt	Nr cadastral Nr. topografic	Suprafața* (mp)	Observații / Referințe
A1		801	Sector cadastral:9 Teren neimprejmuit;

B. Partea II. Proprietari și acte

Inscrieri privitoare la dreptul de proprietate și alte drepturi reale		Referințe
/		
Act Normativ nr. Legea 7, din 13/03/1996 emis de Parlamentul Romaniei (art.13 alin 15);		
B1	Inscrierea provizorie, drept de PROPRIETATE, dobandit prin Lege, cota actuala 1/1, cota initiala 1/1 1) NEIDENTIFICAT NEIDENTIFICAT	A1

C. Partea III. SARCINI .

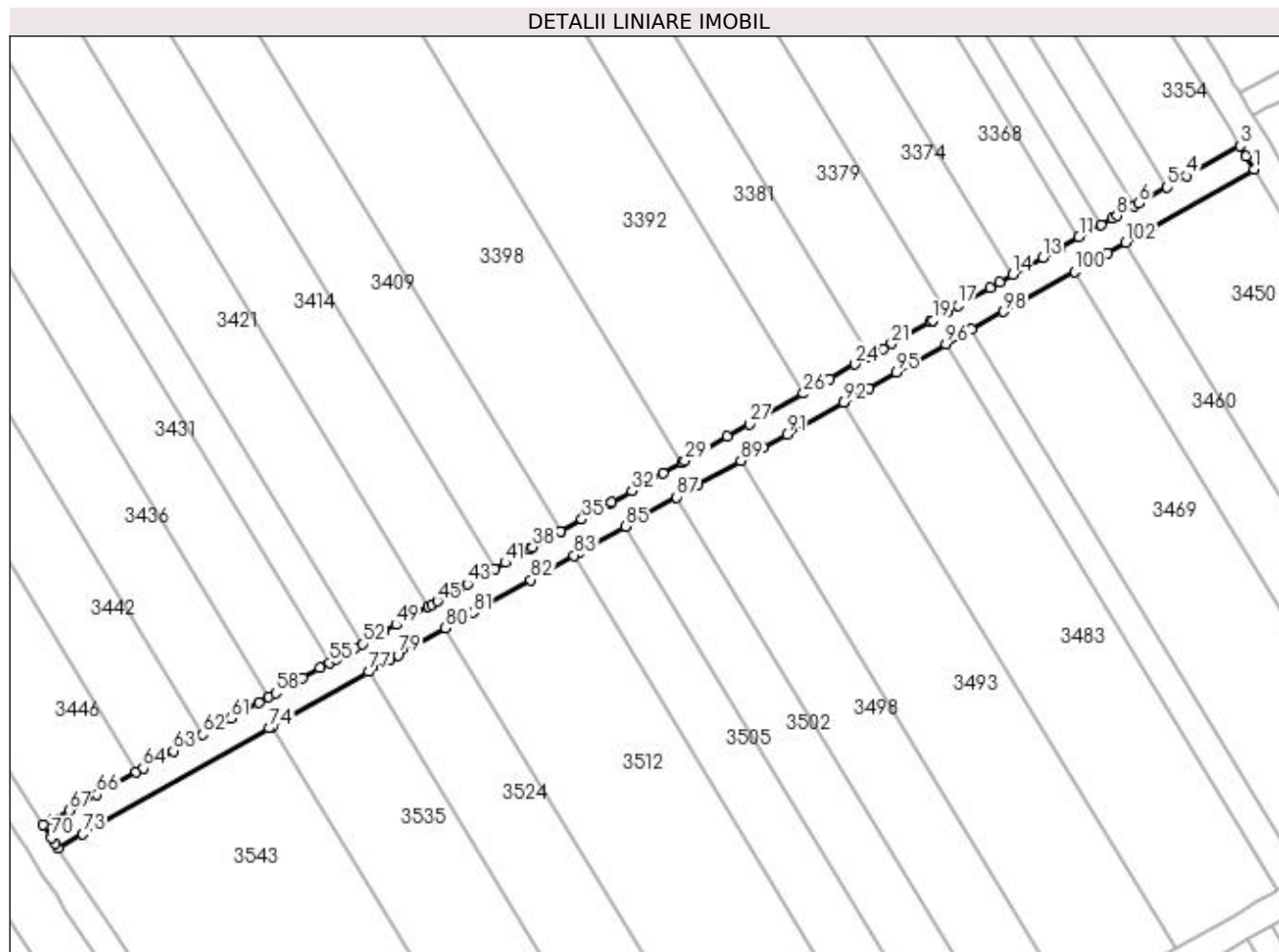
Inscrieri privind dezmembramintele dreptului de proprietate, drepturi reale de garanție și sarcini	Referințe
NU SUNT	

Anexa Nr. 1 La Partea I

Teren

Nr cadastral	Suprafața (mp)*	Observații / Referințe
	801	

* Suprafața este determinată în planul de proiecție Stereo 70.



Date referitoare la teren

Crt	Categorie folosință	Intra vilan	Suprafața (mp)	Tarla	Parcelă	Nr. topo	Observații / Referințe
1	drum	NU	801	27	DE 541	-	

Lungime Segmente

1) Valorile lungimilor segmentelor sunt obținute din proiecție în plan.

Punct început	X / Y	Punct sfârșit	X / Y	Lungime segment	Punct început	X / Y	Punct sfârșit	X / Y	Lungime segment	Punct început	X / Y	Punct sfârșit	X / Y	Lungime segment
1	398.660,875 326.756,113	2	398.659,723 326.758,011	2.22	2	398.659,723 326.758,011	3	398.658,799 326.759,534	1.782	3	398.658,799 326.759,534	4	398.651,069 326.755,149	8.887
4	398.651,069 326.755,149	5	398.648,23 326.753,539	3.264	5	398.648,23 326.753,539	6	398.644,078 326.751,183	4.774	6	398.644,078 326.751,183	7	398.643,412 326.750,805	0.765
7	398.643,412 326.750,805	8	398.640,884 326.749,372	2.906	8	398.640,884 326.749,372	9	398.640,208 326.748,988	0.778	9	398.640,208 326.748,988	10	398.638,594 326.748,072	1.855
10	398.638,594 326.748,072	11	398.635,381 326.746,25	3.693	11	398.635,381 326.746,25	12	398.632,73 326.744,746	3.048	12	398.632,73 326.744,746	13	398.630,141 326.743,277	2.977
13	398.630,141 326.743,277	14	398.625,745 326.740,783	5.054	14	398.625,745 326.740,783	15	398.623,843 326.739,704	2.186	15	398.623,843 326.739,704	16	398.622,428 326.738,902	1.626
16	398.622,428 326.738,902	17	398.617,775 326.736,262	5.35	17	398.617,775 326.736,262	18	398.616,108 326.735,316	1.917	18	398.616,108 326.735,316	19	398.614,036 326.734,141	2.381

Punct început	X / Y	Punct sfârșit	X / Y	Lungime segment	Punct început	X / Y	Punct sfârșit	X / Y	Lungime segment	Punct început	X / Y	Punct sfârșit	X / Y	Lungime segment
19	398.614,036 326.734,141	20	398.613,721 326.733,962	0.363	20	398.613,721 326.733,962	21	398.608,058 326.730,75	6.51	21	398.608,058 326.730,75	22	398.606,773 326.730,021	1.478
22	398.606,773 326.730,021	23	398.604,864 326.728,938	2.194	23	398.604,864 326.728,938	24	398.602,758 326.727,743	2.422	24	398.602,758 326.727,743	25	398.599,082 326.725,657	4.226
25	398.599,082 326.725,657	26	398.595,227 326.723,471	4.432	26	398.595,227 326.723,471	27	398.587,373 326.719,015	9.029	27	398.587,373 326.719,015	28	398.584,127 326.717,174	3.732
28	398.584,127 326.717,174	29	398.577,949 326.713,669	7.103	29	398.577,949 326.713,669	30	398.577,559 326.713,448	0.448	30	398.577,559 326.713,448	31	398.574,781 326.711,872	3.194
31	398.574,781 326.711,872	32	398.570,244 326.709,298	5.216	32	398.570,244 326.709,298	33	398.567,304 326.707,63	3.381	33	398.567,304 326.707,63	34	398.567,127 326.707,53	0.204
34	398.567,127 326.707,53	35	398.562,954 326.705,163	4.797	35	398.562,954 326.705,163	36	398.559,892 326.703,426	3.521	36	398.559,892 326.703,426	37	398.559,827 326.703,389	0.075
37	398.559,827 326.703,389	38	398.555,79 326.701,099	4.641	38	398.555,79 326.701,099	39	398.555,329 326.700,837	0.53	39	398.555,329 326.700,837	40	398.553,542 326.699,824	2.054
40	398.553,542 326.699,824	41	398.551,815 326.698,844	1.986	41	398.551,815 326.698,844	42	398.550,255 326.697,959	1.794	42	398.550,255 326.697,959	43	398.546,31 326.695,721	4.535
43	398.546,31 326.695,721	44	398.545,149 326.695,062	1.335	44	398.545,149 326.695,062	45	398.541,916 326.693,228	3.718	45	398.541,916 326.693,228	46	398.541,134 326.692,784	0.899
46	398.541,134 326.692,784	47	398.540,617 326.692,492	0.594	47	398.540,617 326.692,492	48	398.537,88 326.690,939	3.147	48	398.537,88 326.690,939	49	398.535,869 326.689,798	2.312
49	398.535,869 326.689,798	50	398.534,173 326.688,836	1.95	50	398.534,173 326.688,836	51	398.532,863 326.688,093	1.506	51	398.532,863 326.688,093	52	398.530,981 326.687,025	2.164
52	398.530,981 326.687,025	53	398.529,918 326.686,422	1.222	53	398.529,918 326.686,422	54	398.527,133 326.684,842	3.201	54	398.527,133 326.684,842	55	398.526,162 326.684,291	1.116
55	398.526,162 326.684,291	56	398.524,773 326.683,503	1.598	56	398.524,773 326.683,503	57	398.522,267 326.682,082	2.88	57	398.522,267 326.682,082	58	398.518,348 326.679,858	4.506
58	398.518,348 326.679,858	59	398.517,328 326.679,28	1.172	59	398.517,328 326.679,28	60	398.515,898 326.678,468	1.645	60	398.515,898 326.678,468	61	398.511,791 326.676,139	4.722
61	398.511,791 326.676,139	62	398.507,692 326.673,813	4.713	62	398.507,692 326.673,813	63	398.503,447 326.671,405	4.88	63	398.503,447 326.671,405	64	398.499,067 326.668,921	5.035
64	398.499,067 326.668,921	65	398.498,055 326.668,347	1.164	65	398.498,055 326.668,347	66	398.492,321 326.665,094	6.593	66	398.492,321 326.665,094	67	398.488,27 326.662,795	4.657
67	398.488,27 326.662,795	68	398.485,861 326.661,429	2.77	68	398.485,861 326.661,429	69	398.484,495 326.660,654	1.57	69	398.484,495 326.660,654	70	398.485,678 326.658,806	2.194
70	398.485,678 326.658,806	71	398.486,192 326.658,002	0.954	71	398.486,192 326.658,002	72	398.486,654 326.657,28	0.858	72	398.486,654 326.657,28	73	398.490,244 326.659,316	4.127
73	398.490,244 326.659,316	74	398.517,428 326.674,738	31.25 4	74	398.517,428 326.674,738	75	398.517,871 326.674,989	0.509	75	398.517,871 326.674,989	76	398.520,321 326.676,379	2.817
76	398.520,321 326.676,379	77	398.531,891 326.682,942	13.30 2	77	398.531,891 326.682,942	78	398.534,975 326.684,692	3.546	78	398.534,975 326.684,692	79	398.536,147 326.685,356	1.347
79	398.536,147 326.685,356	80	398.543,108 326.689,305	8.003	80	398.543,108 326.689,305	81	398.547,123 326.691,583	4.617	81	398.547,123 326.691,583	82	398.555,516 326.696,344	9.65
82	398.555,516 326.696,344	83	398.561,801 326.699,909	7.225	83	398.561,801 326.699,909	84	398.562,563 326.700,342	0.876	84	398.562,563 326.700,342	85	398.569,278 326.704,151	7.72
85	398.569,278 326.704,151	86	398.572,218 326.705,819	3.381	86	398.572,218 326.705,819	87	398.576,755 326.708,393	5.216	87	398.576,755 326.708,393	88	398.579,923 326.710,19	3.642
88	398.579,923 326.710,19	89	398.586,101 326.713,695	7.103	89	398.586,101 326.713,695	90	398.589,347 326.715,536	3.732	90	398.589,347 326.715,536	91	398.592,819 326.717,506	3.991
91	398.592,819 326.717,506	92	398.601,056 326.722,178	9.47	92	398.601,056 326.722,178	93	398.601,06 326.722,181	0.005	93	398.601,06 326.722,181	94	398.604,731 326.724,264	4.222
94	398.604,731 326.724,264	95	398.608,747 326.726,541	4.616	95	398.608,747 326.726,541	96	398.616,01 326.730,662	8.351	96	398.616,01 326.730,662	97	398.619,749 326.732,783	4.299
97	398.619,749 326.732,783	98	398.624,402 326.735,423	5.35	98	398.624,402 326.735,423	99	398.626,542 326.736,637	2.46	99	398.626,542 326.736,637	100	398.634,704 326.741,267	9.384
100	398.634,704 326.741,267	101	398.639,534 326.744,007	5.553	101	398.639,534 326.744,007	102	398.642,181 326.745,508	3.044	102	398.642,181 326.745,508	103	398.646,051 326.747,704	4.449
103	398.646,051 326.747,704	1	398.660,875 326.756,113	17.04 2										

** Lungimile segmentelor sunt determinate în planul de proiecție Stereo 70 și sunt rotunjite la 1 milimetru.

*** Distanța dintre puncte este formată din segmente cumulate ce sunt mai mici decât valoarea 1 milimetru.

**DATE DESPRE IMOBILUL NR. 3460**

Oficiul de Cadastru și Publicitate Imobiliară DOLJ
Biroul de Cadastru și Publicitate Imobiliară Craiova

A. Partea I. Descrierea imobilului

TEREN Extravilan

Adresa: Jud. Dolj, T27, P217

Nr. Crt	Nr cadastral Nr. topografic	Suprafața* (mp)	Observații / Referințe
A1		800	Sector cadastral:9 Teren neimprejmuit;

B. Partea II. Proprietari și acte

Inscrieri privitoare la dreptul de proprietate și alte drepturi reale	Referințe
/	
Act Administrativ nr. Titlu de proprietate 2687, din 16/05/2003 emis de CJSIPT Dolj;	
B1	A1
Intabulare, drept de PROPRIETATE, dobandit prin Reconstituire, cota actuala 1/1, cota initiala 1/1 1) MILCU NICOLITA	

C. Partea III. SARCINI .

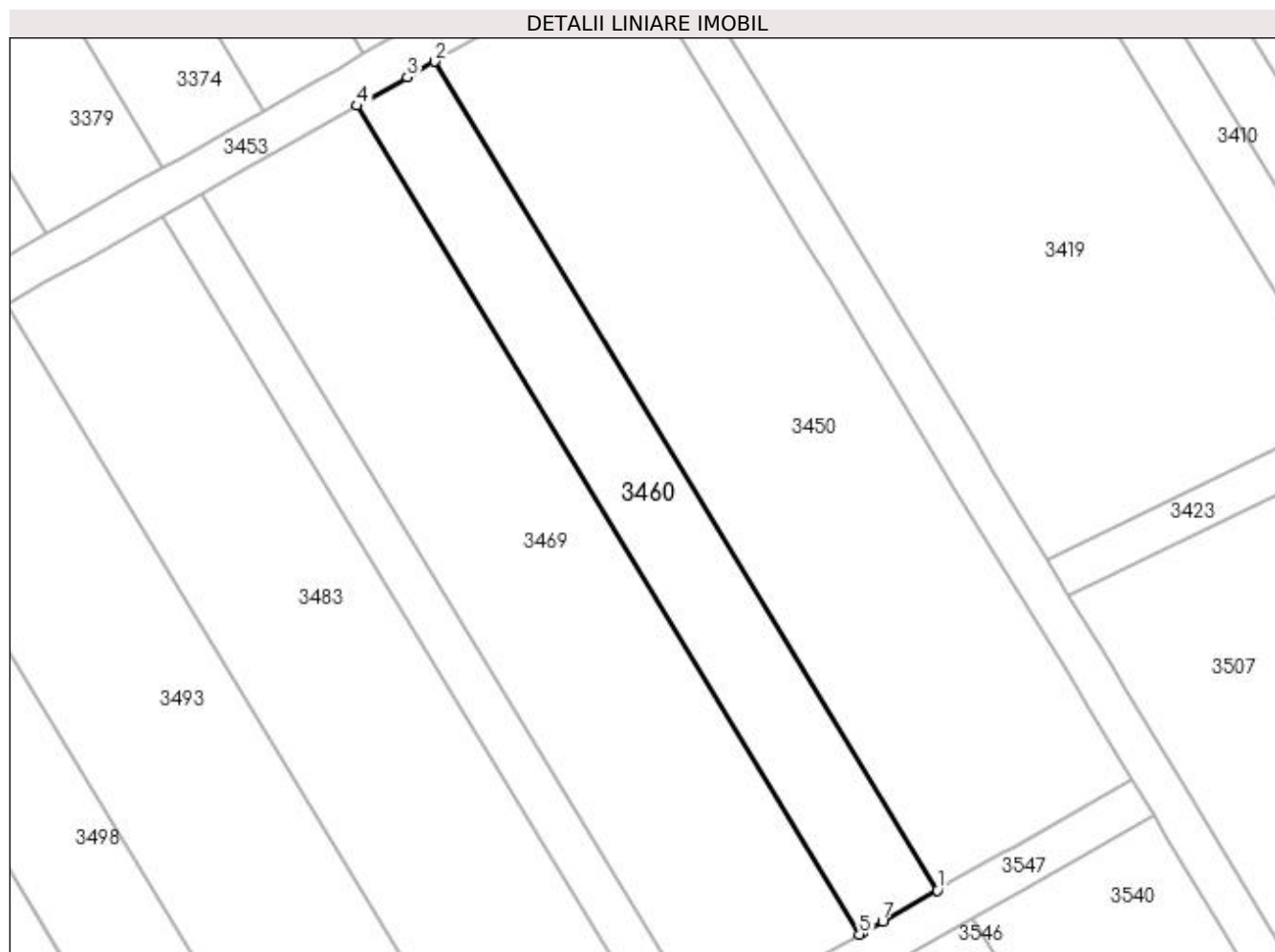
Inscrieri privind dezmembramintele dreptului de proprietate, drepturi reale de garanție și sarcini	Referințe
NU SUNT	

Anexa Nr. 1 La Partea I

Teren

Nr cadastral	Suprafața (mp)*	Observații / Referințe
	800	

* Suprafața este determinată în planul de proiecție Stereo 70.



Date referitoare la teren

Crt	Categorie folosință	Intra vilan	Suprafața (mp)	Tarla	Parcelă	Nr. topo	Observații / Referințe
1	livada	NU	800	27	217	-	

Lungime Segmente

1) Valorile lungimilor segmentelor sunt obținute din proiecție în plan.

Punct început	X / Y	Punct sfârșit	X / Y	Lungime segment (** (m)
1	398.690,487 326.665,922	2	398.642,181 326.745,508	93.099
2	398.642,181 326.745,508	3	398.639,534 326.744,007	3.044
3	398.639,534 326.744,007	4	398.634,704 326.741,267	5.553
4	398.634,704 326.741,267	5	398.683,01 326.661,68	93.1
5	398.683,01 326.661,68	6	398.683,265 326.661,824	0.293

Punct început	X / Y	Punct sfârșit	X / Y	Lungime segment (** (m)
6	398.683,265 326.661,824	7	398.685,231 326.662,94	2.26
7	398.685,231 326.662,94	1	398.690,487 326.665,922	6.044

** Lungimile segmentelor sunt determinate în planul de proiecție Stereo 70 și sunt rotunjite la 1 milimetru.

*** Distanța dintre puncte este formată din segmente cumulate ce sunt mai mici decât valoarea 1 milimetru.

**DATE DESPRE IMOBILUL NR. 3469**

Oficiul de Cadastru și Publicitate Imobiliară DOLJ
Biroul de Cadastru și Publicitate Imobiliară Craiova

A. Partea I. Descrierea imobilului

TEREN Extravilan

Adresa: Jud. Dolj, T27, P216

Nr. Crt	Nr cadastral Nr. topografic	Suprafața* (mp)	Observații / Referințe
A1		1.600	Sector cadastral:9 Teren neimprejmuit;

B. Partea II. Proprietari și acte

Inscrieri privitoare la dreptul de proprietate și alte drepturi reale	Referințe
/	
Act Administrativ nr. Titlu de proprietate 1318-59364, din 16/10/1998 emis de CJSIPT Dolj;	
B1	A1
Intabulare, drept de PROPRIETATE, dobandit prin Reconstituire, cota actuala 1/1, cota initiala 1/1 1) TALĂBAN PĂUNICĂ DEFUNCT:Da	

C. Partea III. SARCINI .

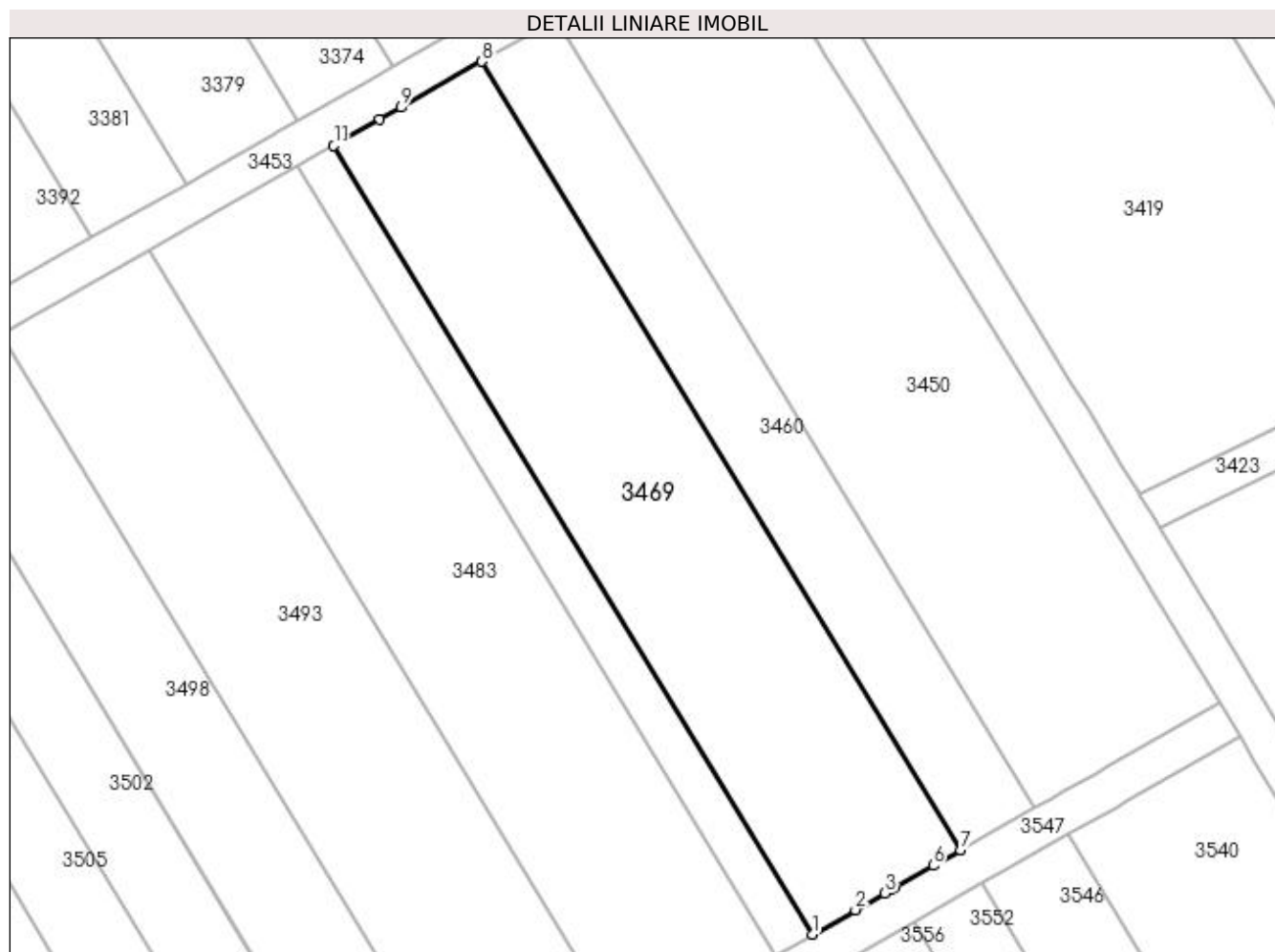
Inscrieri privind dezmembramintele dreptului de proprietate, drepturi reale de garanție și sarcini	Referințe
NU SUNT	

Anexa Nr. 1 La Partea I

Teren

Nr cadastral	Suprafața (mp)*	Observații / Referințe
	1.600	

* Suprafața este determinată în planul de proiecție Stereo 70.



Date referitoare la teren

Crt	Categorie folosință	Intra vilan	Suprafața (mp)	Tarla	Parcelă	Nr. topo	Observații / Referințe
1	vie	NU	1.600	27	216	-	

Lungime Segmente

1) Valorile lungimilor segmentelor sunt obținute din proiecție în plan.

Punct început	X / Y	Punct sfârșit	X / Y	Lungime segment (** (m)
1	398.668,055 326.653,196	2	398.672,419 326.655,672	5.017
2	398.672,419 326.655,672	3	398.675,392 326.657,358	3.417
3	398.675,392 326.657,358	4	398.676,062 326.657,738	0.771
4	398.676,062 326.657,738	5	398.676,326 326.657,888	0.304
5	398.676,326 326.657,888	6	398.680,276 326.660,129	4.541

Punct început	X / Y	Punct sfârșit	X / Y	Lungime segment (** (m)
6	398.680,276 326.660,129	7	398.683,01 326.661,68	3.144
7	398.683,01 326.661,68	8	398.634,704 326.741,267	93.1
8	398.634,704 326.741,267	9	398.626,542 326.736,637	9.384
9	398.626,542 326.736,637	10	398.624,402 326.735,423	2.46
10	398.624,402 326.735,423	11	398.619,749 326.732,783	5.35
11	398.619,749 326.732,783	1	398.668,055 326.653,196	93.1

** Lungimile segmentelor sunt determinate în planul de proiecție Stereo 70 și sunt rotunjite la 1 milimetru.

*** Distanța dintre puncte este formată din segmente cumulate ce sunt mai mici decât valoarea 1 milimetru.

**DATE DESPRE IMOBILUL NR. 3474**

Oficiul de Cadastru și Publicitate Imobiliară DOLJ
 Biroul de Cadastru și Publicitate Imobiliară Craiova

A. Partea I. Descrierea imobilului

TEREN Extravilan

Adresa: Jud. Dolj, T27, P215

Nr. Crt	Nr cadastral Nr. topografic	Suprafața* (mp)	Observații / Referințe
A1		400	Sector cadastral:9 Teren neimprejmuit;

B. Partea II. Proprietari și acte

Inscrieri privitoare la dreptul de proprietate și alte drepturi reale		Referințe
/		
Act Administrativ nr. Titlu de proprietate 1421-59556, din 18/11/1998 emis de CJSIPT Dolj (Adeverinta nr. 1508/21.04.2023, eliberata de Primaria Comunei Almaj);		
B1	Intabulare, drept de PROPRIETATE, dobandit prin Reconstituire, cota actuala 1/1, cota initiala 1/1 1) CREȚU ELENA DEFUNCT:Da	A1

C. Partea III. SARCINI .

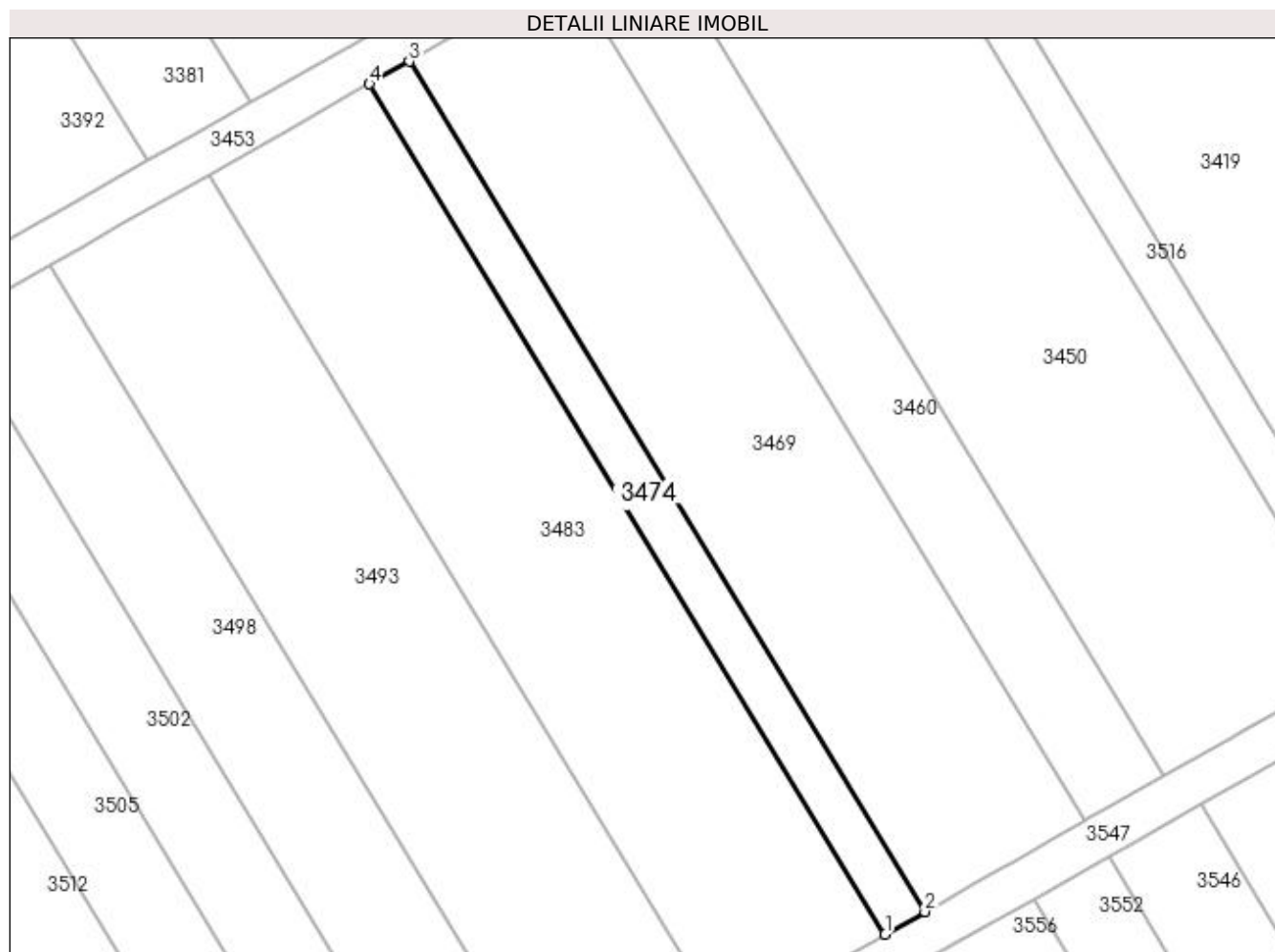
Inscrieri privind dezmembramentele dreptului de proprietate, drepturi reale de garanție și sarcini	Referințe
NU SUNT	

Anexa Nr. 1 La Partea I

Teren

Nr cadastral	Suprafața (mp)*	Observații / Referințe
	400	

* Suprafața este determinată în planul de proiecție Stereo 70.



Date referitoare la teren

Crt	Categorie folosință	Intra vilan	Suprafața (mp)	Tarla	Parcelă	Nr. topo	Observații / Referințe
1	vie	NU	400	27	215	-	

Lungime Segmente

1) Valorile lungimilor segmentelor sunt obținute din proiecție în plan.

Punct început	X / Y	Punct sfârșit	X / Y	Lungime segment (** (m)
1	398.664,317 326.651,075	2	398.668,055 326.653,196	4.298
2	398.668,055 326.653,196	3	398.619,749 326.732,783	93.1
3	398.619,749 326.732,783	4	398.616,01 326.730,662	4.299
4	398.616,01 326.730,662	1	398.664,317 326.651,075	93.1

**** Lungimile segmentelor sunt determinate în planul de proiecție Stereo 70 și sunt rotunjite la 1 milimetru.**

***** Distanța dintre puncte este formată din segmente cumulate ce sunt mai mici decât valoarea 1 milimetru.**

**DATE DESPRE IMOBILUL NR. 3483**

Oficiul de Cadastru și Publicitate Imobiliară DOLJ
Biroul de Cadastru și Publicitate Imobiliară Craiova

A. Partea I. Descrierea imobilului

TEREN Extravilan

Adresa: Jud. Dolj, T27, P214

Nr. Crt	Nr cadastral Nr. topografic	Suprafața* (mp)	Observații / Referințe
A1		1.600	Sector cadastral:9 Teren neimprejmuit;

B. Partea II. Proprietari și acte

Inscrieri privitoare la dreptul de proprietate și alte drepturi reale	Referințe
/	
Act Administrativ nr. Titlu de proprietate 1159-48419, din 15/09/1997 emis de CJSIPT Dolj;	
B1	A1
Intabulare, drept de PROPRIETATE, dobândit prin Reconstituire, cota actuala 1/1, cota initiala 1/1	
1) VLADUTOIU MARIA	
2) NICU ELENA	
3) VLADUTOIU MARIN	

C. Partea III. SARCINI .

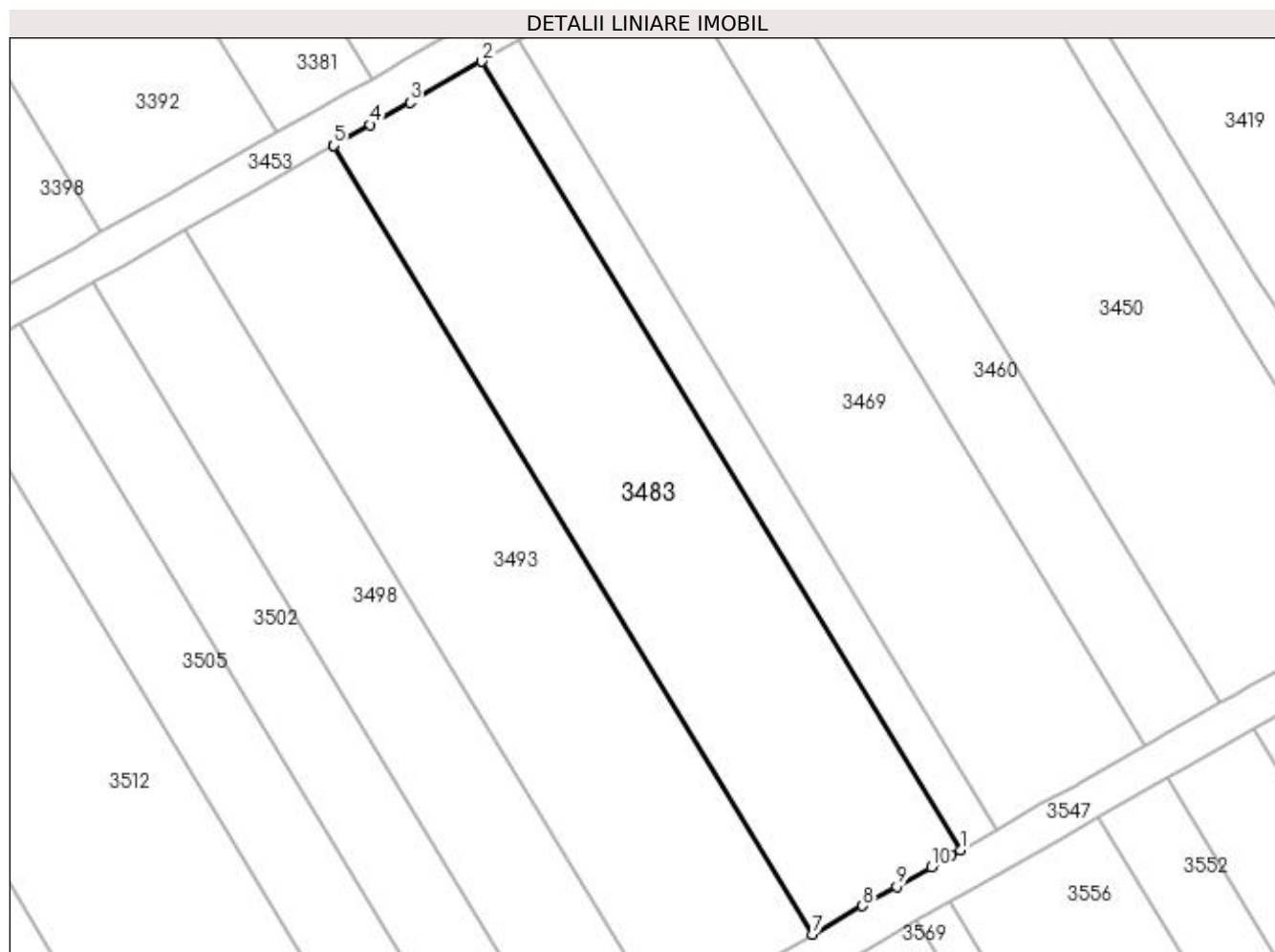
Inscrieri privind dezmembramintele dreptului de proprietate, drepturi reale de garanție și sarcini	Referințe
NU SUNT	

Anexa Nr. 1 La Partea I

Teren

Nr cadastral	Suprafața (mp)*	Observații / Referințe
	1.600	

* Suprafața este determinată în planul de proiecție Stereo 70.



Date referitoare la teren

Crt	Categorie folosință	Intra vilan	Suprafața (mp)	Tarla	Parcelă	Nr. topo	Observații / Referințe
1	vie	NU	1.600	27	214	-	

Lungime Segmente

1) Valorile lungimilor segmentelor sunt obținute din proiecție în plan.

Punct început	X / Y	Punct sfârșit	X / Y	Lungime segment (** (m)
1	398.664,317 326.651,075	2	398.616,01 326.730,662	93.1
2	398.616,01 326.730,662	3	398.608,747 326.726,541	8.351
3	398.608,747 326.726,541	4	398.604,731 326.724,264	4.616
4	398.604,731 326.724,264	5	398.601,06 326.722,181	4.222
5	398.601,06 326.722,181	6	398.601,056 326.722,178	0.005

Punct început	X / Y	Punct sfârșit	X / Y	Lungime segment (** (m)
6	398.601,056 326.722,178	7	398.649,362 326.642,591	93.1
7	398.649,362 326.642,591	8	398.654,448 326.645,476	5.847
8	398.654,448 326.645,476	9	398.657,897 326.647,433	3.965
9	398.657,897 326.647,433	10	398.661,366 326.649,401	3.988
10	398.661,366 326.649,401	11	398.663,412 326.650,562	2.353
11	398.663,412 326.650,562	1	398.664,317 326.651,075	1.04

** Lungimile segmentelor sunt determinate în planul de proiecție Stereo 70 și sunt rotunjite la 1 milimetru.

*** Distanța dintre puncte este formată din segmente cumulate ce sunt mai mici decât valoarea 1 milimetru.

**DATE DESPRE IMOBILUL NR. 3493**

Oficiul de Cadastru și Publicitate Imobiliară DOLJ
Biroul de Cadastru și Publicitate Imobiliară Craiova

A. Partea I. Descrierea imobilului

TEREN Extravilan

Adresa: Jud. Dolj, T27, P213

Nr. Crt	Nr cadastral Nr. topografic	Suprafața* (mp)	Observații / Referințe
A1		1.600	Sector cadastral:9 Teren neimprejmuit;

B. Partea II. Proprietari și acte

Inscrieri privitoare la dreptul de proprietate și alte drepturi reale	Referințe
/	
Act Administrativ nr. Titlu de proprietate 844-2195, din 26/03/1997 emis de CJSIPT Dolj;	
B1	A1
Intabulare, drept de PROPRIETATE, dobândit prin Reconstituire, cota actuala 1/1, cota initiala 1/1 1) MITRU CONSTANTIN	

C. Partea III. SARCINI .

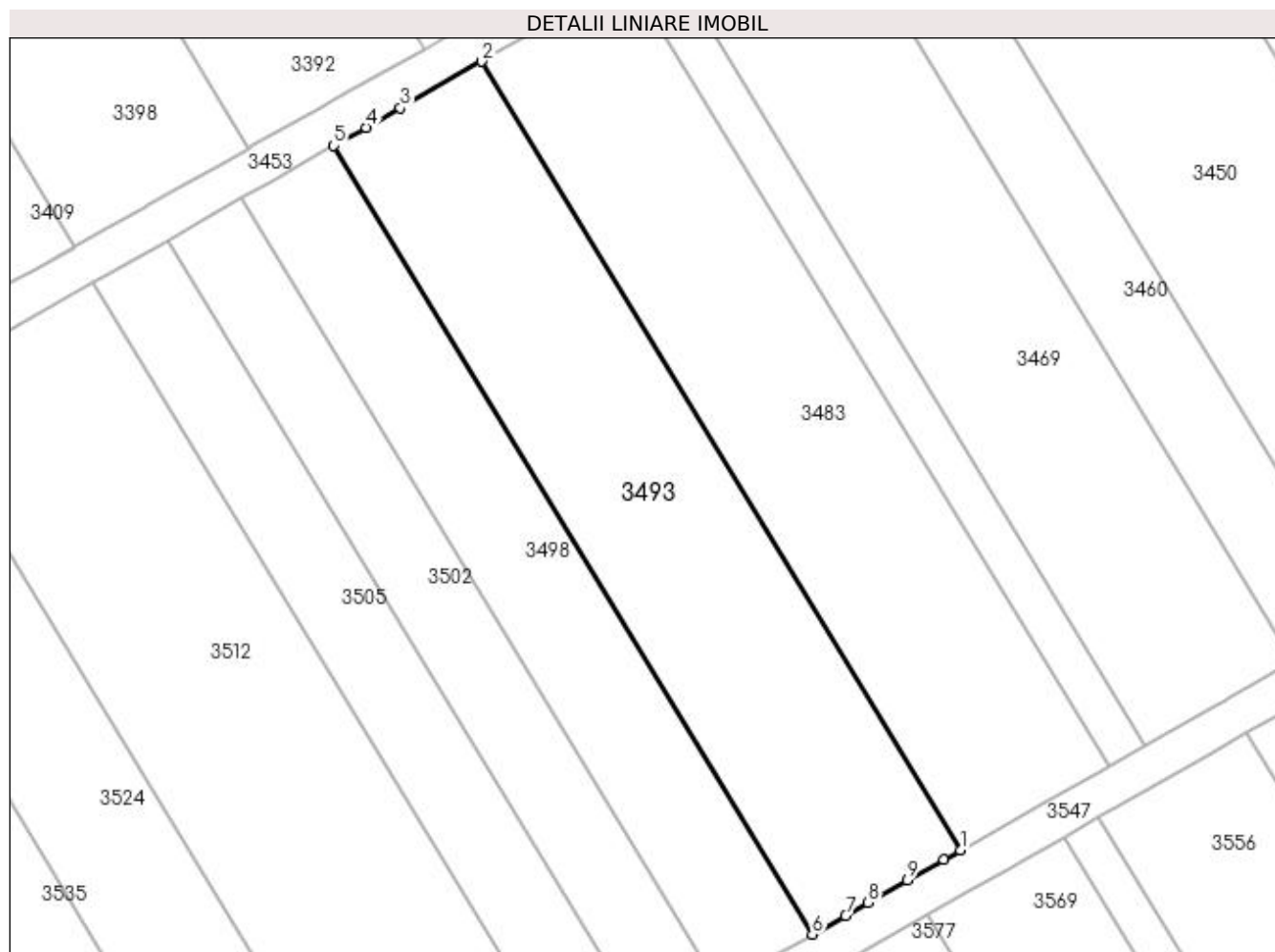
Inscrieri privind dezmembramintele dreptului de proprietate, drepturi reale de garanție și sarcini	Referințe
NU SUNT	

Anexa Nr. 1 La Partea I

Teren

Nr cadastral	Suprafața (mp)*	Observații / Referințe
	1.600	

* Suprafața este determinată în planul de proiecție Stereo 70.



Date referitoare la teren

Crt	Categorie folosință	Intra vilan	Suprafața (mp)	Tarla	Parcelă	Nr. topo	Observații / Referințe
1	vie	NU	1.600	27	213	-	

Lungime Segmente

1) Valorile lungimilor segmentelor sunt obținute din proiecție în plan.

Punct început	X / Y	Punct sfârșit	X / Y	Lungime segment (** (m)
1	398.649,362 326.642,591	2	398.601,056 326.722,178	93.1
2	398.601,056 326.722,178	3	398.592,819 326.717,506	9.47
3	398.592,819 326.717,506	4	398.589,347 326.715,536	3.991
4	398.589,347 326.715,536	5	398.586,101 326.713,695	3.732
5	398.586,101 326.713,695	6	398.634,408 326.634,107	93.101

Punct început	X / Y	Punct sfârșit	X / Y	Lungime segment (** (m)
6	398.634,408 326.634,107	7	398.637,759 326.636,009	3.854
7	398.637,759 326.636,009	8	398.640,04 326.637,302	2.622
8	398.640,04 326.637,302	9	398.644,021 326.639,561	4.577
9	398.644,021 326.639,561	10	398.647,681 326.641,637	4.208
10	398.647,681 326.641,637	1	398.649,362 326.642,591	1.933

** Lungimile segmentelor sunt determinate în planul de proiecție Stereo 70 și sunt rotunjite la 1 milimetru.

*** Distanța dintre puncte este formată din segmente cumulate ce sunt mai mici decât valoarea 1 milimetru.

**DATE DESPRE IMOBILUL NR. 3498**

Oficiul de Cadastru și Publicitate Imobiliară DOLJ
Biroul de Cadastru și Publicitate Imobiliară Craiova

A. Partea I. Descrierea imobilului

TEREN Extravilan

Adresa: Jud. Dolj, T27, P212

Nr. Crt	Nr cadastral Nr. topografic	Suprafața* (mp)	Observații / Referințe
A1		1.000	Sector cadastral:9 Teren neimprejmuit;

B. Partea II. Proprietari și acte

Inscrieri privitoare la dreptul de proprietate și alte drepturi reale		Referințe
/		
Act Notarial nr. Certificat de mostenitor 13, din 10/03/2016 emis de NP Papa Andreea Diana (Certificat de mostenitor nr 385/30.11.2004 eliberat de NP Tudor Marinela-Daniela);		
B1	Intabulare, drept de PROPRIETATE, dobandit prin Succesiune, cota actuala 1/1, cota initiala 1/1 1) MIHAI MARIA	A1

C. Partea III. SARCINI .

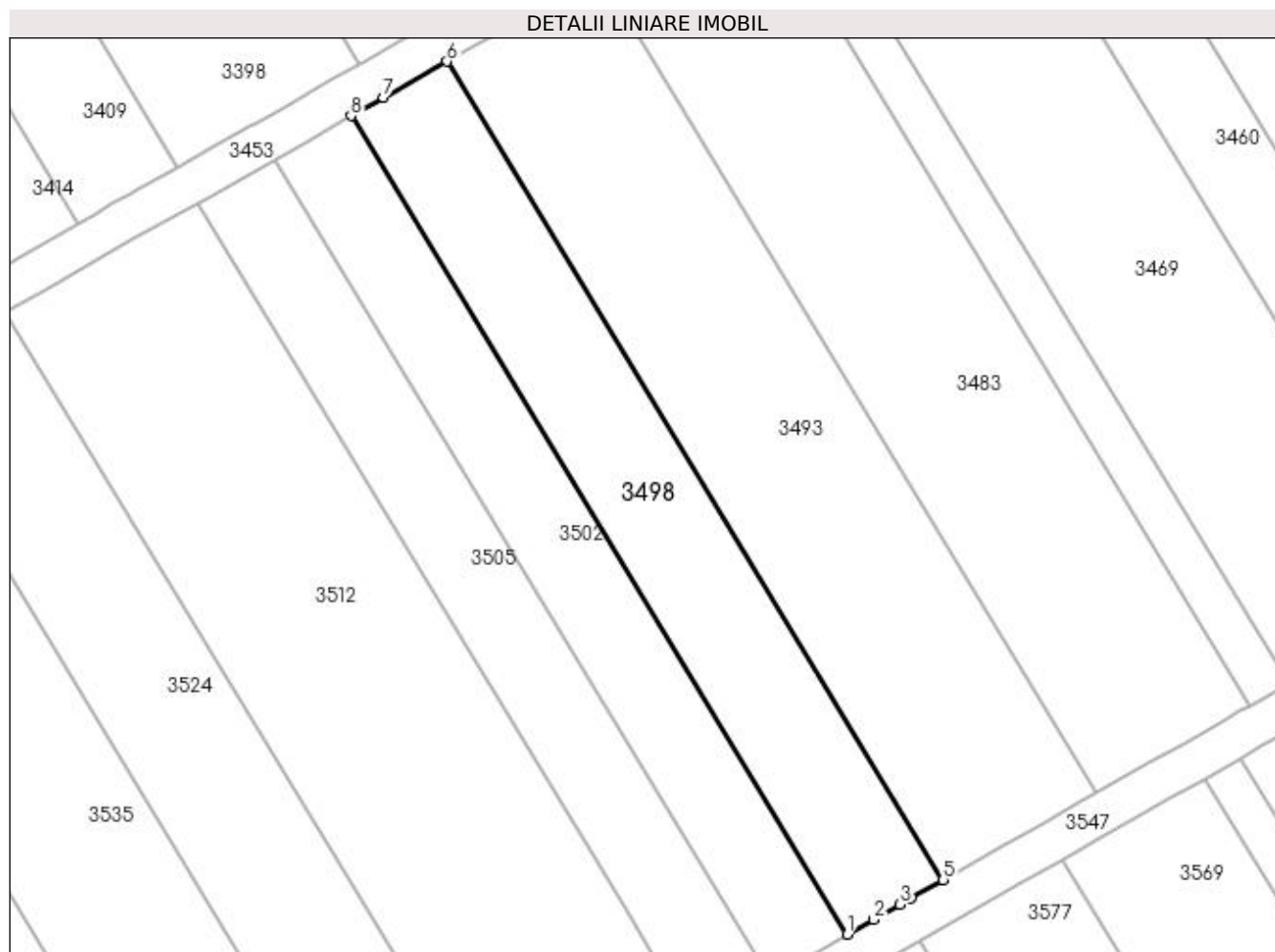
Inscrieri privind dezmembramintele dreptului de proprietate, drepturi reale de garanție și sarcini	Referințe
NU SUNT	

Anexa Nr. 1 La Partea I

Teren

Nr cadastral	Suprafața (mp)*	Observații / Referințe
	1.000	

* Suprafața este determinată în planul de proiecție Stereo 70.



Date referitoare la teren

Crt	Categorie folosință	Intra vilan	Suprafața (mp)	Tarla	Parcelă	Nr. topo	Observații / Referințe
1	vie	NU	1.000	27	212	-	

Lungime Segmente

1) Valorile lungimilor segmentelor sunt obținute din proiecție în plan.

Punct început	X / Y	Punct sfârșit	X / Y	Lungime segment (** (m)
1	398.625,062 326.628,805	2	398.627,596 326.630,243	2.914
2	398.627,596 326.630,243	3	398.630,144 326.631,689	2.93
3	398.630,144 326.631,689	4	398.631,304 326.632,347	1.333
4	398.631,304 326.632,347	5	398.634,408 326.634,107	3.568
5	398.634,408 326.634,107	6	398.586,101 326.713,695	93.101

Punct început	X / Y	Punct sfârșit	X / Y	Lungime segment (** (m)
6	398.586,101 326.713,695	7	398.579,923 326.710,19	7.103
7	398.579,923 326.710,19	8	398.576,755 326.708,393	3.642
8	398.576,755 326.708,393	1	398.625,062 326.628,805	93.101

** Lungimile segmentelor sunt determinate în planul de proiecție Stereo 70 și sunt rotunjite la 1 milimetru.

*** Distanța dintre puncte este formată din segmente cumulate ce sunt mai mici decât valoarea 1 milimetru.

**DATE DESPRE IMOBILUL NR. 3502**

Oficiul de Cadastru și Publicitate Imobiliară DOLJ
Biroul de Cadastru și Publicitate Imobiliară Craiova

A. Partea I. Descrierea imobilului

TEREN Extravilan

Adresa: Jud. Dolj, T27, P211

Nr. Crt	Nr cadastral Nr. topografic	Suprafața* (mp)	Observații / Referințe
A1		800	Sector cadastral:9 Teren neimprejmuit;

B. Partea II. Proprietari și acte

Inscrieri privitoare la dreptul de proprietate și alte drepturi reale	Referințe
/	
Act Administrativ nr. Titlu de proprietate 1324-59364, din 16/10/1998 emis de CJSIPT Dolj;	
B1	A1
Intabulare, drept de PROPRIETATE, dobândit prin Reconstituire, cota actuala 1/1, cota initiala 1/1	
1) MALAESCU ELENA	
2) NEAMTU CONSTANTINA	

C. Partea III. SARCINI .

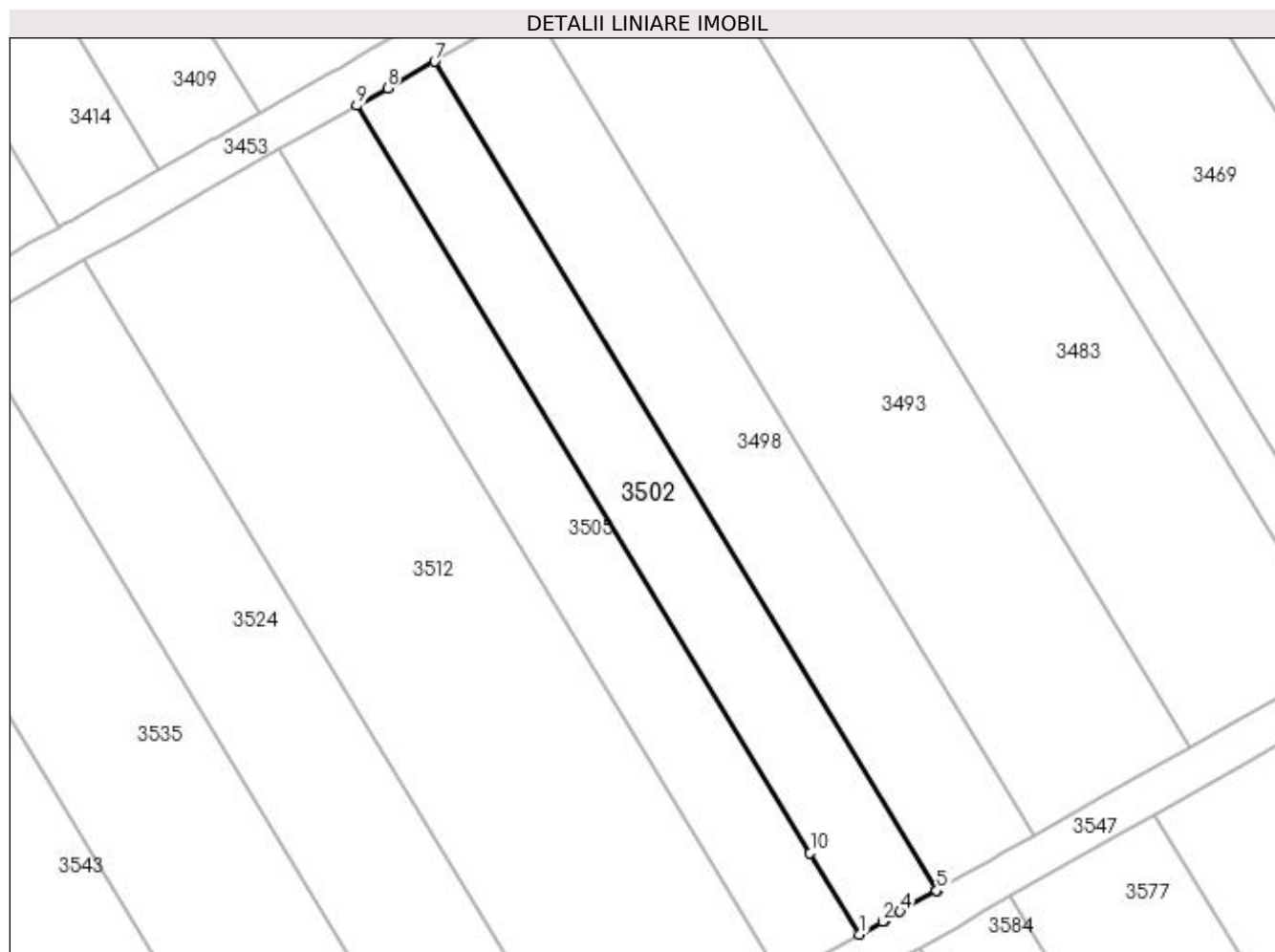
Inscrieri privind dezmembramintele dreptului de proprietate, drepturi reale de garanție și sarcini	Referințe
NU SUNT	

Anexa Nr. 1 La Partea I

Teren

Nr cadastral	Suprafața (mp)*	Observații / Referințe
	800	

* Suprafața este determinată în planul de proiecție Stereo 70.



Date referitoare la teren

Crt	Categorie folosință	Intravilan	Suprafața (mp)	Tarla	Parcelă	Nr. topo	Observații / Referințe
1	vie	NU	800	27	211	-	

Lungime Segmente

1) Valorile lungimilor segmentelor sunt obținute din proiecție în plan.

Punct început	X / Y	Punct sfârșit	X / Y	Lungime segment (** (m)
1	398.617,584 326.624,563	2	398.619,782 326.625,81	2.527
2	398.619,782 326.625,81	3	398.619,983 326.625,924	0.231
3	398.619,983 326.625,924	4	398.621,471 326.626,768	1.712
4	398.621,471 326.626,768	5	398.624,984 326.628,761	4.038
5	398.624,984 326.628,761	6	398.625,062 326.628,805	0.089

Punct început	X / Y	Punct sfârșit	X / Y	Lungime segment (** (m)
6	398.625,062 326.628,805	7	398.576,755 326.708,393	93.101
7	398.576,755 326.708,393	8	398.572,218 326.705,819	5.216
8	398.572,218 326.705,819	9	398.569,278 326.704,151	3.381
9	398.569,278 326.704,151	10	398.612,837 326.632,385	83.952
10	398.612,837 326.632,385	1	398.617,584 326.624,563	9.149

** Lungimile segmentelor sunt determinate în planul de proiecție Stereo 70 și sunt rotunjite la 1 milimetru.

*** Distanța dintre puncte este formată din segmente cumulate ce sunt mai mici decât valoarea 1 milimetru.

**DATE DESPRE IMOBILUL NR. 3505**

Oficiul de Cadastru și Publicitate Imobiliară DOLJ
Biroul de Cadastru și Publicitate Imobiliară Craiova

A. Partea I. Descrierea imobilului

TEREN Extravilan

Adresa: Jud. Dolj, T27, P210

Nr. Crt	Nr cadastral Nr. topografic	Suprafața* (mp)	Observații / Referințe
A1	30220	800	Sector cadastral:9 Teren neimprejmuit;

B. Partea II. Proprietari și acte

Inscrieri privitoare la dreptul de proprietate și alte drepturi reale	Referințe
94409 / 26/09/2013	
Act Notarial nr. CVC aut nr 2452, din 20/09/2013 emis de BNP SOROP ALEXANDRU OLIVIU;	
B1	A1
Intabulare, drept de PROPRIETATE, dobandit prin Conventie, cota actuala 1/1, cota initiala 1/1 1) SC AGRI TERENURI SA, CIF:9999999999999	

C. Partea III. SARCINI .

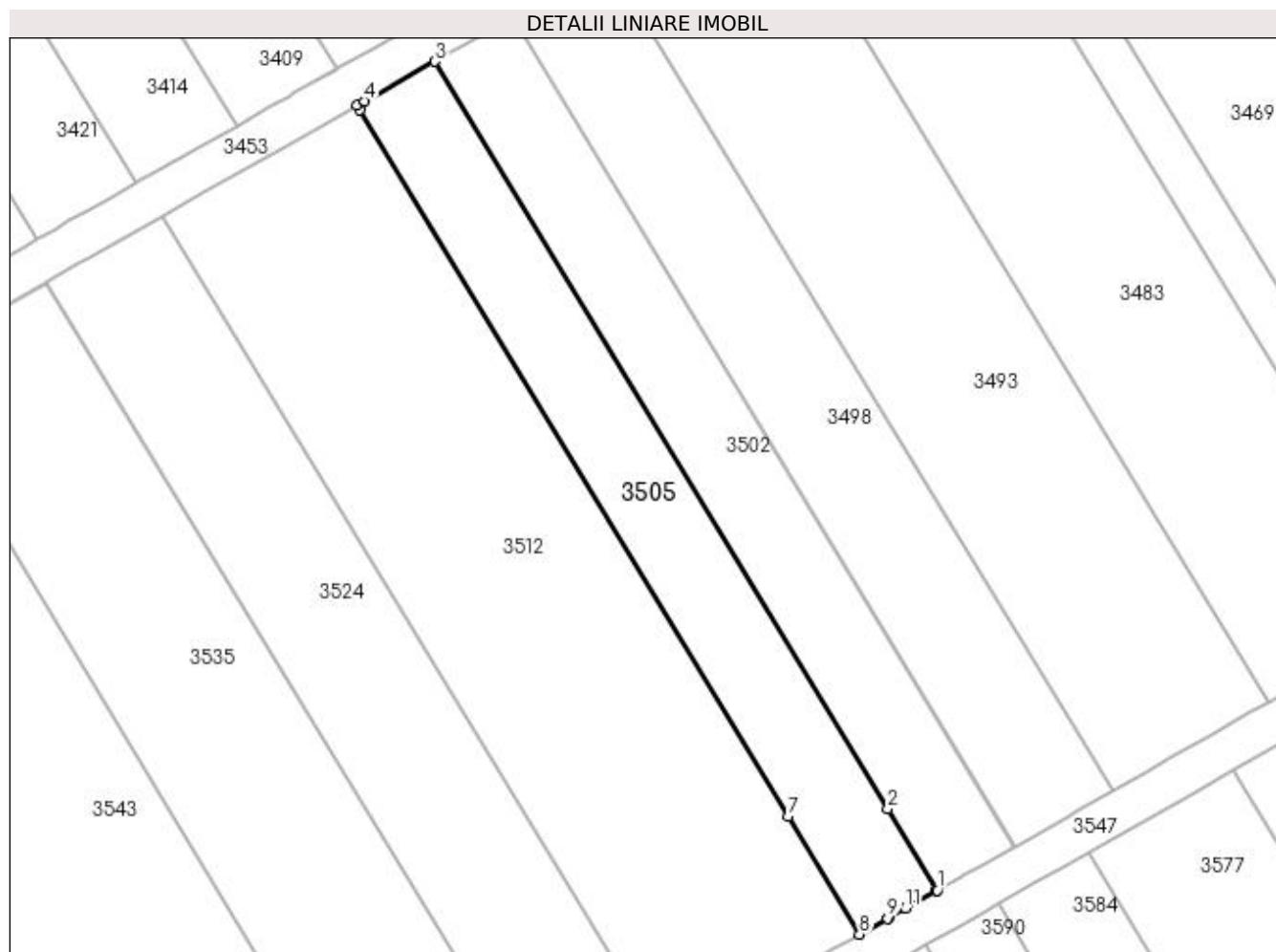
Inscrieri privind dezmembramintele dreptului de proprietate, drepturi reale de garanție și sarcini	Referințe
NU SUNT	

Anexa Nr. 1 La Partea I

Teren

Nr cadastral	Suprafața (mp)*	Observații / Referințe
30220	800	

* Suprafața este determinată în planul de proiecție Stereo 70.



Date referitoare la teren

Crt	Categorie folosință	Intra vilan	Suprafața (mp)	Tarla	Parcelă	Nr. topo	Observații / Referințe
1	vie	NU	800	27	210	-	

Lungime Segmente

1) Valorile lungimilor segmentelor sunt obținute din proiecție în plan.

Punct început	X / Y	Punct sfârșit	X / Y	Lungime segment (** (m)
1	398.617,584 326.624,563	2	398.612,837 326.632,385	9.149
2	398.612,837 326.632,385	3	398.569,278 326.704,151	83.952
3	398.569,278 326.704,151	4	398.562,563 326.700,342	7.72
4	398.562,563 326.700,342	5	398.561,801 326.699,909	0.876
5	398.561,801 326.699,909	6	398.562,071 326.699,465	0.52

Punct început	X / Y	Punct sfârșit	X / Y	Lungime segment (** (m)
6	398.562,071 326.699,465	7	398.603,236 326.631,643	79.337
7	398.603,236 326.631,643	8	398.610,107 326.620,322	13.244
8	398.610,107 326.620,322	9	398.612,792 326.621,845	3.086
9	398.612,792 326.621,845	10	398.612,992 326.621,958	0.23
10	398.612,992 326.621,958	11	398.614,534 326.622,833	1.772
11	398.614,534 326.622,833	12	398.617,464 326.624,495	3.369
12	398.617,464 326.624,495	1	398.617,584 326.624,563	0.139

** Lungimile segmentelor sunt determinate în planul de proiecție Stereo 70 și sunt rotunjite la 1 milimetru.

*** Distanța dintre puncte este formată din segmente cumulate ce sunt mai mici decât valoarea 1 milimetru.

**DATE DESPRE IMOBILUL NR. 3512**

Oficiul de Cadastru și Publicitate Imobiliară DOLJ
Biroul de Cadastru și Publicitate Imobiliară Craiova

A. Partea I. Descrierea imobilului

TEREN Extravilan

Adresa: Jud. Dolj, T27, P209

Nr. Crt	Nr cadastral Nr. topografic	Suprafața* (mp)	Observații / Referințe
A1		2.000	Sector cadastral:9 Teren neimprejmuit;

B. Partea II. Proprietari și acte

Inscrieri privitoare la dreptul de proprietate și alte drepturi reale	Referințe
/	
Act Administrativ nr. Titlu de proprietate 1374-59364, din 12/11/1998 emis de CJSIPT Dolj;	
B1	A1
Intabulare, drept de PROPRIETATE, dobandit prin Reconstituire, cota actuala 1/1, cota initiala 1/1 1) CIUCĂ MARIA	

C. Partea III. SARCINI .

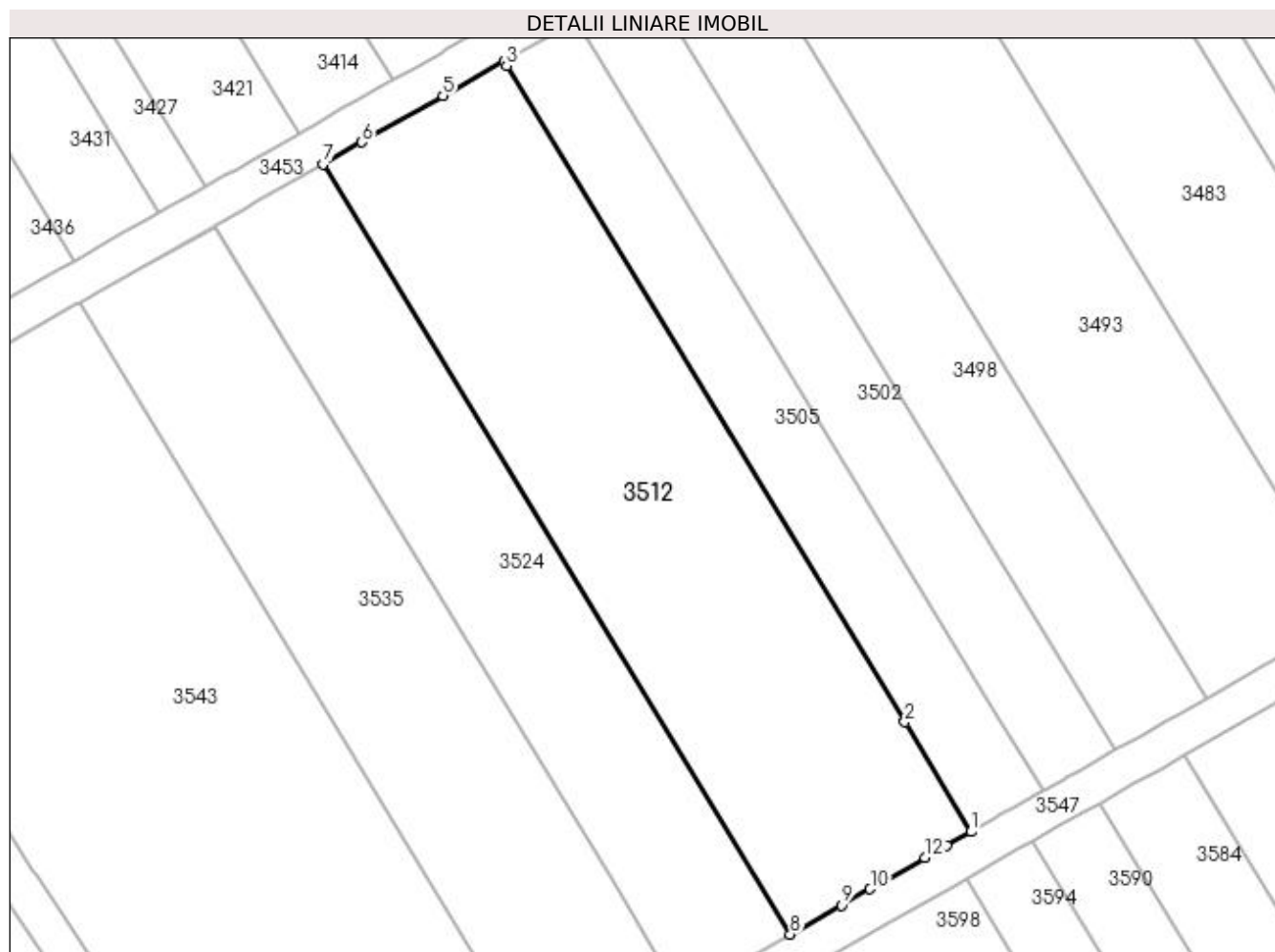
Inscrieri privind dezmembramintele dreptului de proprietate, drepturi reale de garanție și sarcini	Referințe
NU SUNT	

Anexa Nr. 1 La Partea I

Teren

Nr cadastral	Suprafața (mp)*	Observații / Referințe
	2.000	

* Suprafața este determinată în planul de proiecție Stereo 70.



Date referitoare la teren

Crt	Categorie folosință	Intra vilan	Suprafața (mp)	Tarla	Parcelă	Nr. topo	Observații / Referințe
1	vie	NU	2.000	27	209	-	

Lungime Segmente

1) Valorile lungimilor segmentelor sunt obținute din proiecție în plan.

Punct început	X / Y	Punct sfârșit	X / Y	Lungime segment (** (m)
1	398.610,107 326.620,322	2	398.603,236 326.631,643	13.244
2	398.603,236 326.631,643	3	398.562,071 326.699,465	79.337
3	398.562,071 326.699,465	4	398.561,801 326.699,909	0.52
4	398.561,801 326.699,909	5	398.555,516 326.696,344	7.225
5	398.555,516 326.696,344	6	398.547,123 326.691,583	9.65

Punct început	X / Y	Punct sfârşit	X / Y	Lungime segment (** (m)
6	398.547,123 326.691,583	7	398.543,108 326.689,305	4.617
7	398.543,108 326.689,305	8	398.591,415 326.609,717	93.101
8	398.591,415 326.609,717	9	398.596,678 326.612,703	6.051
9	398.596,678 326.612,703	10	398.599,665 326.614,398	3.435
10	398.599,665 326.614,398	11	398.600,981 326.615,144	1.513
11	398.600,981 326.615,144	12	398.605,35 326.617,623	5.023
12	398.605,35 326.617,623	13	398.607,596 326.618,897	2.582
13	398.607,596 326.618,897	1	398.610,107 326.620,322	2.888

** Lungimile segmentelor sunt determinate în planul de proiecție Stereo 70 și sunt rotunjite la 1 milimetru.

*** Distanța dintre puncte este formată din segmente cumulate ce sunt mai mici decât valoarea 1 milimetru.

**DATE DESPRE IMOBILUL NR. 3524**

Oficiul de Cadastru și Publicitate Imobiliară DOLJ
Biroul de Cadastru și Publicitate Imobiliară Craiova

A. Partea I. Descrierea imobilului

TEREN Extravilan

Adresa: Jud. Dolj, T 27, P 208

Nr. Crt	Nr cadastral Nr. topografic	Suprafața* (mp)	Observații / Referințe
A1	31374	1.200	Sector cadastral:9 Teren neimprejmuit;

B. Partea II. Proprietari și acte

Inscrieri privitoare la dreptul de proprietate și alte drepturi reale	Referințe
160408 / 26/07/2019	
Act Notarial nr. CONTRACT DE VANZARE AUT. NR. 2527, din 26/07/2019 emis de NP Ilie Victor Florea;	
B1	A1
Intabulare, drept de PROPRIETATE, dobandit prin Conventie, cota actuala 1/1, cota initiala 1/1 1) MARINESCU LORENA DORINA	

C. Partea III. SARCINI .

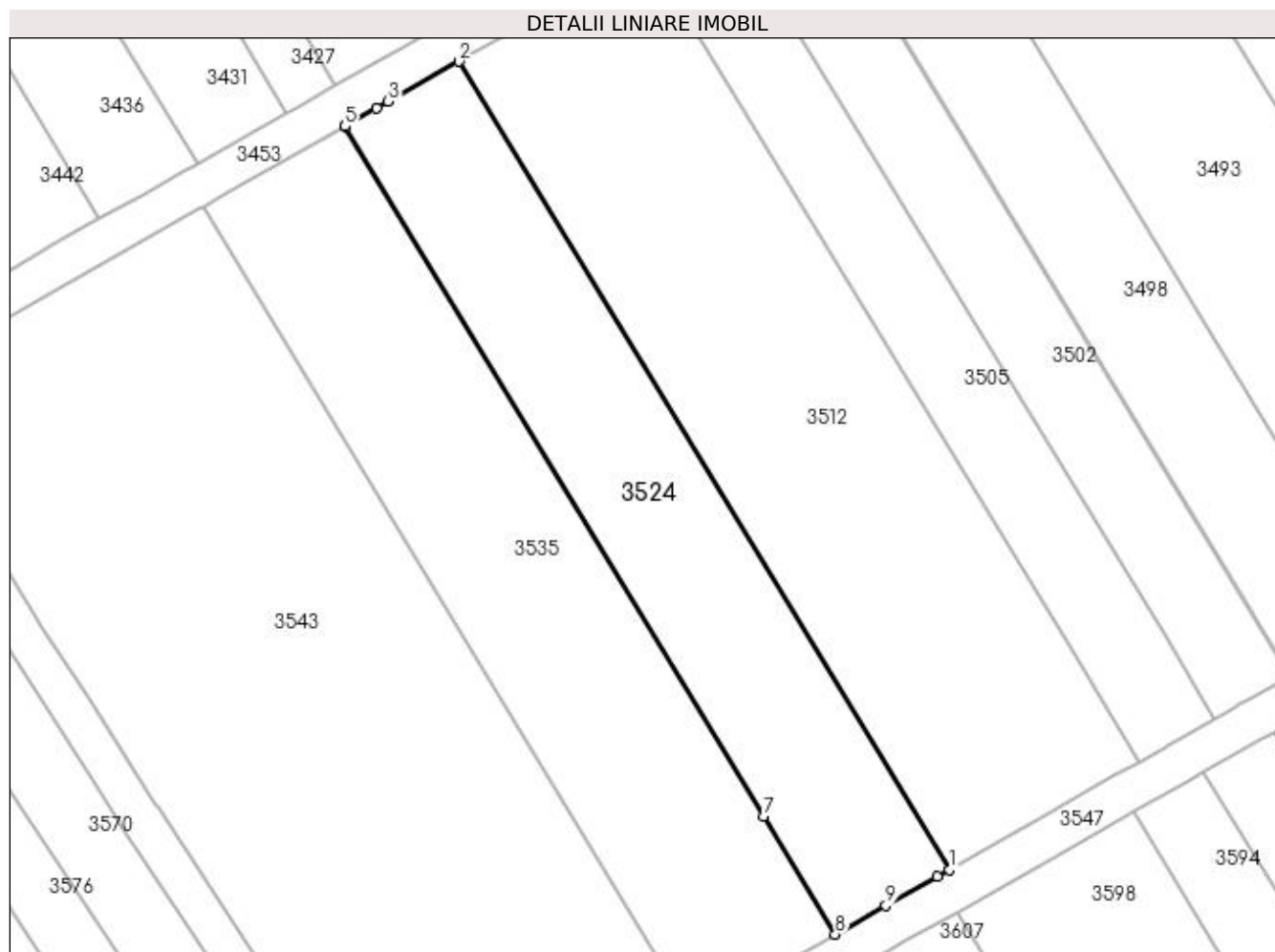
Inscrieri privind dezmembramintele dreptului de proprietate, drepturi reale de garanție și sarcini	Referințe
NU SUNT	

Anexa Nr. 1 La Partea I

Teren

Nr cadastral	Suprafața (mp)*	Observații / Referințe
31374	1.200	

* Suprafața este determinată în planul de proiecție Stereo 70.



Date referitoare la teren

Crt	Categorie folosință	Intra vilan	Suprafața (mp)	Tarla	Parcelă	Nr. topo	Observații / Referințe
1	pasune	NU	1.200	27	208	-	

Lungime Segmente

1) Valorile lungimilor segmentelor sunt obținute din proiecție în plan.

Punct început	X / Y	Punct sfârșit	X / Y	Lungime segment (** (m)
1	398.591,415 326.609,717	2	398.543,108 326.689,305	93.101
2	398.543,108 326.689,305	3	398.536,147 326.685,356	8.003
3	398.536,147 326.685,356	4	398.534,975 326.684,692	1.347
4	398.534,975 326.684,692	5	398.531,891 326.682,942	3.546
5	398.531,891 326.682,942	6	398.531,963 326.682,824	0.139

Punct început	X / Y	Punct sfârșit	X / Y	Lungime segment (** (m)
6	398.531,963 326.682,824	7	398.573,129 326.615,001	79.338
7	398.573,129 326.615,001	8	398.580,198 326.603,354	13.624
8	398.580,198 326.603,354	9	398.585,163 326.606,17	5.708
9	398.585,163 326.606,17	10	398.590,25 326.609,056	5.848
10	398.590,25 326.609,056	1	398.591,415 326.609,717	1.339

** Lungimile segmentelor sunt determinate în planul de proiecție Stereo 70 și sunt rotunjite la 1 milimetru.

*** Distanța dintre puncte este formată din segmente cumulate ce sunt mai mici decât valoarea 1 milimetru.

**DATE DESPRE IMOBILUL NR. 3535**

Oficiul de Cadastru și Publicitate Imobiliară DOLJ
Biroul de Cadastru și Publicitate Imobiliară Craiova

A. Partea I. Descrierea imobilului

TEREN Extravilan

Adresa: Jud. Dolj, T27, P207

Nr. Crt	Nr cadastral Nr. topografic	Suprafața* (mp)	Observații / Referințe
A1		1.500	Sector cadastral:9 Teren neîmprejmuit;

B. Partea II. Proprietari și acte

Inscrieri privitoare la dreptul de proprietate și alte drepturi reale	Referințe
/	
Act Notarial nr. Certificat de mostenitor 35, din 01/10/2020 emis de NP OFELIA DRAGANCEA;	
B1	A1
Intabulare, drept de PROPRIETATE, dobândit prin Succesiune, cota actuala 1/1, cota initiala 1/1 1) TABACU ILEANA	

C. Partea III. SARCINI .

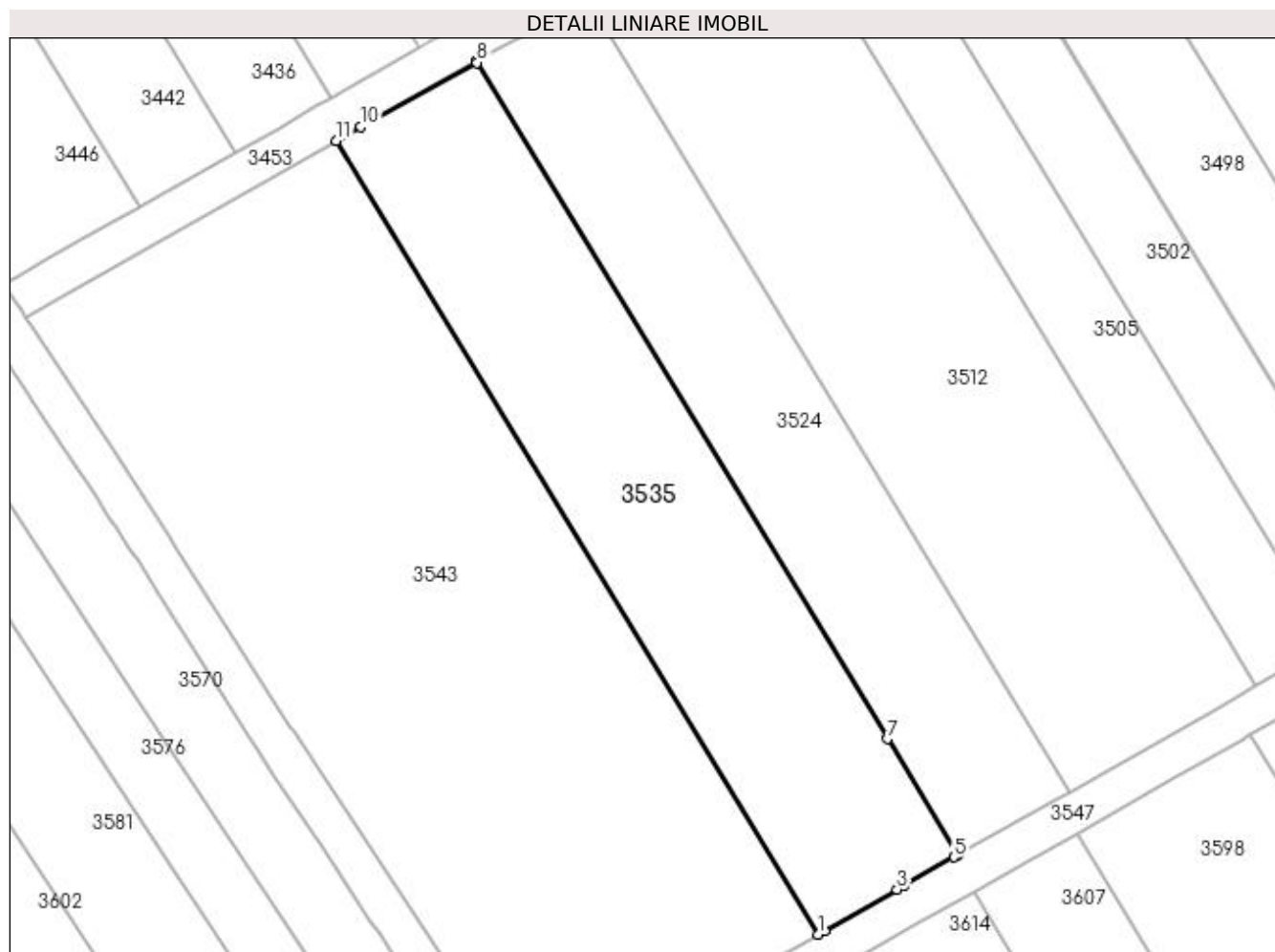
Inscrieri privind dezmembramintele dreptului de proprietate, drepturi reale de garanție și sarcini	Referințe
NU SUNT	

Anexa Nr. 1 La Partea I

Teren

Nr cadastral	Suprafața (mp)*	Observații / Referințe
	1.500	

* Suprafața este determinată în planul de proiecție Stereo 70.



Date referitoare la teren

Crt	Categorie folosință	Intra vilan	Suprafața (mp)	Tarla	Parcelă	Nr. topo	Observații / Referințe
1	vie	NU	1.500	27	207	-	

Lungime Segmente

1) Valorile lungimilor segmentelor sunt obținute din proiecție în plan.

Punct început	X / Y	Punct sfârșit	X / Y	Lungime segment (** (m)
1	398.566,179 326.595,4	2	398.566,834 326.595,772	0.753
2	398.566,834 326.595,772	3	398.574,117 326.599,904	8.374
3	398.574,117 326.599,904	4	398.574,849 326.600,32	0.842
4	398.574,849 326.600,32	5	398.579,843 326.603,152	5.741
5	398.579,843 326.603,152	6	398.580,198 326.603,354	0.409

Punct început	X / Y	Punct sfârșit	X / Y	Lungime segment (** (m)
6	398.580,198 326.603,354	7	398.573,129 326.615,001	13.624
7	398.573,129 326.615,001	8	398.531,963 326.682,824	79.338
8	398.531,963 326.682,824	9	398.531,891 326.682,942	0.139
9	398.531,891 326.682,942	10	398.520,321 326.676,379	13.302
10	398.520,321 326.676,379	11	398.517,871 326.674,989	2.817
11	398.517,871 326.674,989	1	398.566,179 326.595,4	93.102

** Lungimile segmentelor sunt determinate în planul de proiecție Stereo 70 și sunt rotunjite la 1 milimetru.

*** Distanța dintre puncte este formată din segmente cumulate ce sunt mai mici decât valoarea 1 milimetru.

**DATE DESPRE IMOBILUL NR. 3540**

Oficiul de Cadastru și Publicitate Imobiliară DOLJ
Biroul de Cadastru și Publicitate Imobiliară Craiova

A. Partea I. Descrierea imobilului

TEREN Extravilan

Adresa: Jud. Dolj, T 27, P 233

Nr. Crt	Nr cadastral Nr. topografic	Suprafața* (mp)	Observații / Referințe
A1	31321	1.600	Sector cadastral:9 Teren neimprejmuit;

B. Partea II. Proprietari și acte

Inscrieri privitoare la dreptul de proprietate și alte drepturi reale	Referințe
152545 / 06/08/2018	
Act Notarial nr. CONTRACT DE VANZARE AUT NR 2557, din 01/08/2018 emis de NP GASPAR M O;	
B1	A1
Intabulare, drept de PROPRIETATE, dobandit prin Conventie, cota actuala 1/1, cota initiala 1/1 1) MARINESCU LORENA DORINA	

C. Partea III. SARCINI .

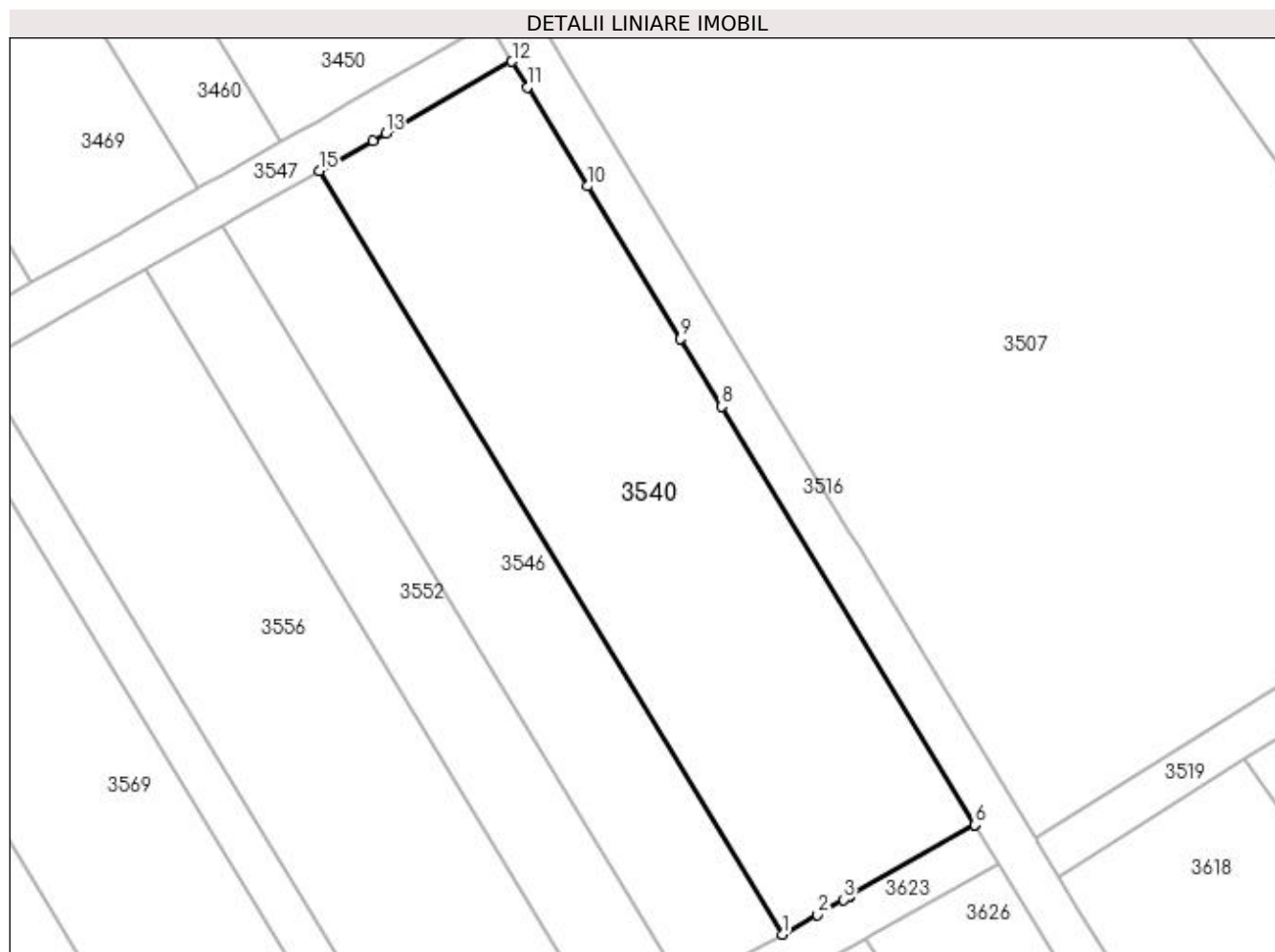
Inscrieri privind dezmembramintele dreptului de proprietate, drepturi reale de garanție și sarcini	Referințe
NU SUNT	

Anexa Nr. 1 La Partea I

Teren

Nr cadastral	Suprafața (mp)*	Observații / Referințe
31321	1.600	

* Suprafața este determinată în planul de proiecție Stereo 70.



Date referitoare la teren

Crt	Categorie folosință	Intra vilan	Suprafața (mp)	Tarla	Parcelă	Nr. topo	Observații / Referințe
1	vie	NU	1.600	27	233	-	

Lungime Segmente

1) Valorile lungimilor segmentelor sunt obținute din proiecție în plan.

Punct început	X / Y	Punct sfârșit	X / Y	Lungime segment (** (m)
1	398.735,558 326.594,648	2	398.738,703 326.596,433	3.616
2	398.738,703 326.596,433	3	398.741,062 326.597,771	2.713
3	398.741,062 326.597,771	4	398.741,54 326.598,042	0.549
4	398.741,54 326.598,042	5	398.741,643 326.598,101	0.118
5	398.741,643 326.598,101	6	398.752,903 326.604,489	12.946

Punct început	X / Y	Punct sfârşit	X / Y	Lungime segment (** (m)
6	398.752,903 326.604,489	7	398.752,898 326.604,497	0.01
7	398.752,898 326.604,497	8	398.730,08 326.642,093	43.979
8	398.730,08 326.642,093	9	398.726,384 326.648,183	7.123
9	398.726,384 326.648,183	10	398.718,064 326.661,891	16.035
10	398.718,064 326.661,891	11	398.712,652 326.670,806	10.43
11	398.712,652 326.670,806	12	398.711,257 326.673,106	2.689
12	398.711,257 326.673,106	13	398.699,893 326.666,659	13.065
13	398.699,893 326.666,659	14	398.698,726 326.665,997	1.342
14	398.698,726 326.665,997	15	398.693,911 326.663,265	5.536
15	398.693,911 326.663,265	1	398.735,558 326.594,648	80.267

** Lungimile segmentelor sunt determinate în planul de proiecție Stereo 70 și sunt rotunjite la 1 milimetru.

*** Distanța dintre puncte este formată din segmente cumulate ce sunt mai mici decât valoarea 1 milimetru.

**DATE DESPRE IMOBILUL NR. 3543**

Oficiul de Cadastru și Publicitate Imobiliară DOLJ
Biroul de Cadastru și Publicitate Imobiliară Craiova

A. Partea I. Descrierea imobilului

TEREN Extravilan

Adresa: Jud. Dolj, T27, P206

Nr. Crt	Nr cadastral Nr. topografic	Suprafața* (mp)	Observații / Referințe
A1		3.200	Sector cadastral:9 Teren neimprejmuit;

B. Partea II. Proprietari și acte

Inscrieri privitoare la dreptul de proprietate și alte drepturi reale	Referințe
/	
Act Administrativ nr. Titlu de proprietate 512-60677, din 28/01/1997 emis de CJSIPT Dolj;	
B1	A1
Intabulare, drept de PROPRIETATE, dobandit prin Reconstituire, cota actuala 1/1, cota initiala 1/1 1) NITA ION	

C. Partea III. SARCINI .

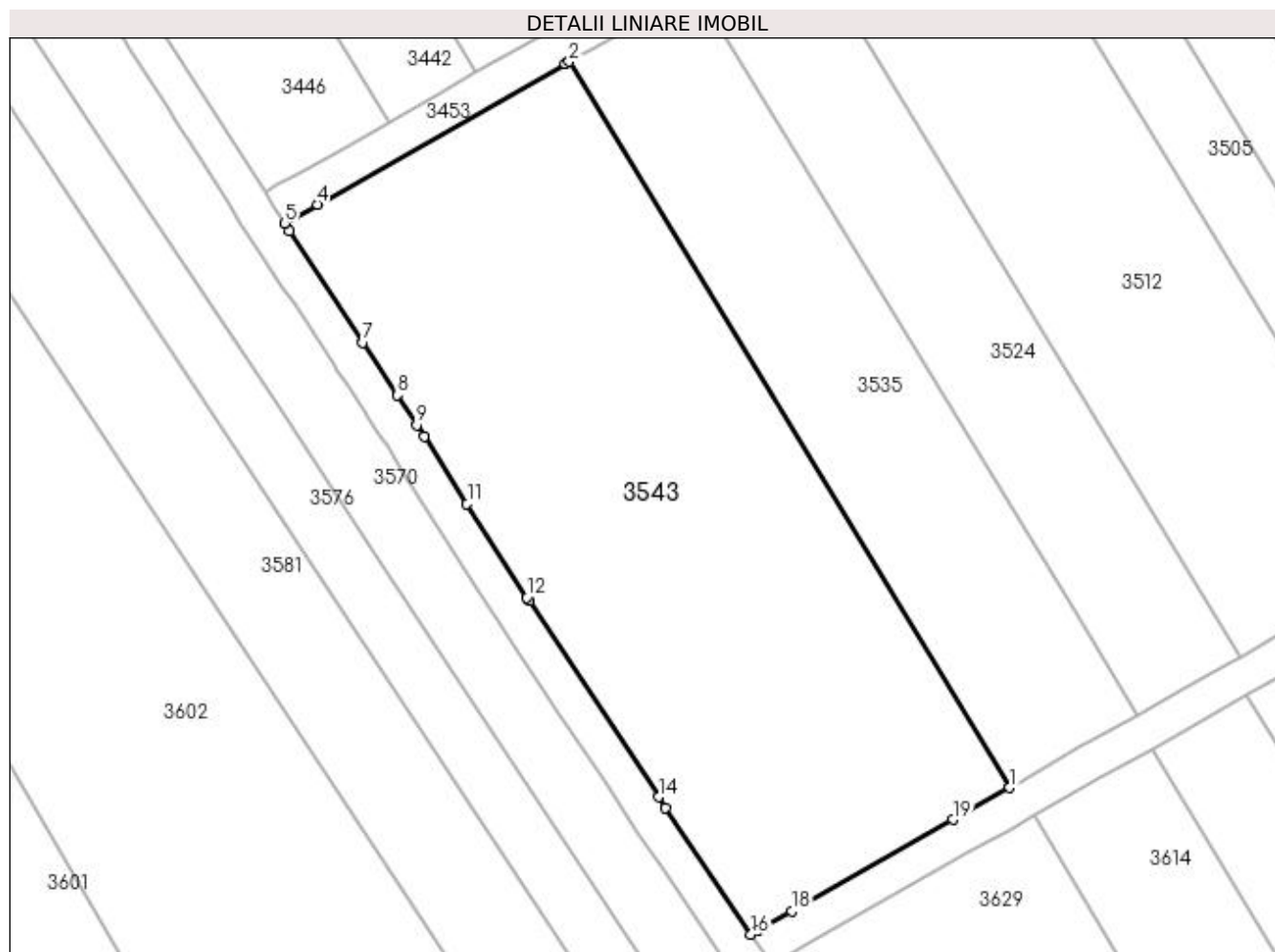
Inscrieri privind dezmembramintele dreptului de proprietate, drepturi reale de garanție și sarcini	Referințe
NU SUNT	

Anexa Nr. 1 La Partea I

Teren

Nr cadastral	Suprafața (mp)*	Observații / Referințe
	3.200	

* Suprafața este determinată în planul de proiecție Stereo 70.



Date referitoare la teren

Crt	Categorie folosință	Intra vilan	Suprafața (mp)	Tarla	Parcelă	Nr. topo	Observații / Referințe
1	vie	NU	3.200	27	206	-	

Lungime Segmente

1) Valorile lungimilor segmentelor sunt obținute din proiecție în plan.

Punct început	X / Y	Punct sfârșit	X / Y	Lungime segment (** (m)
1	398.566,179 326.595,4	2	398.517,871 326.674,989	93.102
2	398.517,871 326.674,989	3	398.517,428 326.674,738	0.509
3	398.517,428 326.674,738	4	398.490,244 326.659,316	31.254
4	398.490,244 326.659,316	5	398.486,654 326.657,28	4.127
5	398.486,654 326.657,28	6	398.487,2 326.656,426	1.014

Punct început	X / Y	Punct sfârșit	X / Y	Lungime segment (** (m)
6	398.487,2 326.656,426	7	398.495,254 326.644,203	14.638
7	398.495,254 326.644,203	8	398.499,055 326.638,434	6.908
8	398.499,055 326.638,434	9	398.501,157 326.635,14	3.908
9	398.501,157 326.635,14	10	398.501,979 326.633,852	1.528
10	398.501,979 326.633,852	11	398.506,657 326.626,519	8.698
11	398.506,657 326.626,519	12	398.513,214 326.616,243	12.189
12	398.513,214 326.616,243	13	398.513,479 326.615,842	0.481
13	398.513,479 326.615,842	14	398.527,665 326.594,363	25.741
14	398.527,665 326.594,363	15	398.528,449 326.593,2	1.403
15	398.528,449 326.593,2	16	398.537,812 326.579,308	16.753
16	398.537,812 326.579,308	17	398.538,568 326.579,737	0.87
17	398.538,568 326.579,737	18	398.542,264 326.581,833	4.248
18	398.542,264 326.581,833	19	398.559,962 326.591,874	20.348
19	398.559,962 326.591,874	1	398.566,179 326.595,4	7.148

** Lungimile segmentelor sunt determinate în planul de proiecție Stereo 70 și sunt rotunjite la 1 milimetru.

*** Distanța dintre puncte este formată din segmente cumulate ce sunt mai mici decât valoarea 1 milimetru.

**DATE DESPRE IMOBILUL NR. 3546**

Oficiul de Cadastru și Publicitate Imobiliară DOLJ
Biroul de Cadastru și Publicitate Imobiliară Craiova

A. Partea I. Descrierea imobilului

TEREN Extravilan

Adresa: Jud. Dolj, T27, P232

Nr. Crt	Nr cadastral Nr. topografic	Suprafața* (mp)	Observații / Referințe
A1		800	Sector cadastral:9 Teren neimprejmuit;

B. Partea II. Proprietari și acte

Inscrieri privitoare la dreptul de proprietate și alte drepturi reale	Referințe
/	
Act Administrativ nr. Titlu de proprietate 930-45931, din 20/05/1997 emis de CJSIPT Dolj;	
B1	Intabulare, drept de PROPRIETATE, dobandit prin Reconstituire, cota actuala 1/1, cota initiala 1/1 1) MALĂESCU GHEORGHE
	A1

C. Partea III. SARCINI .

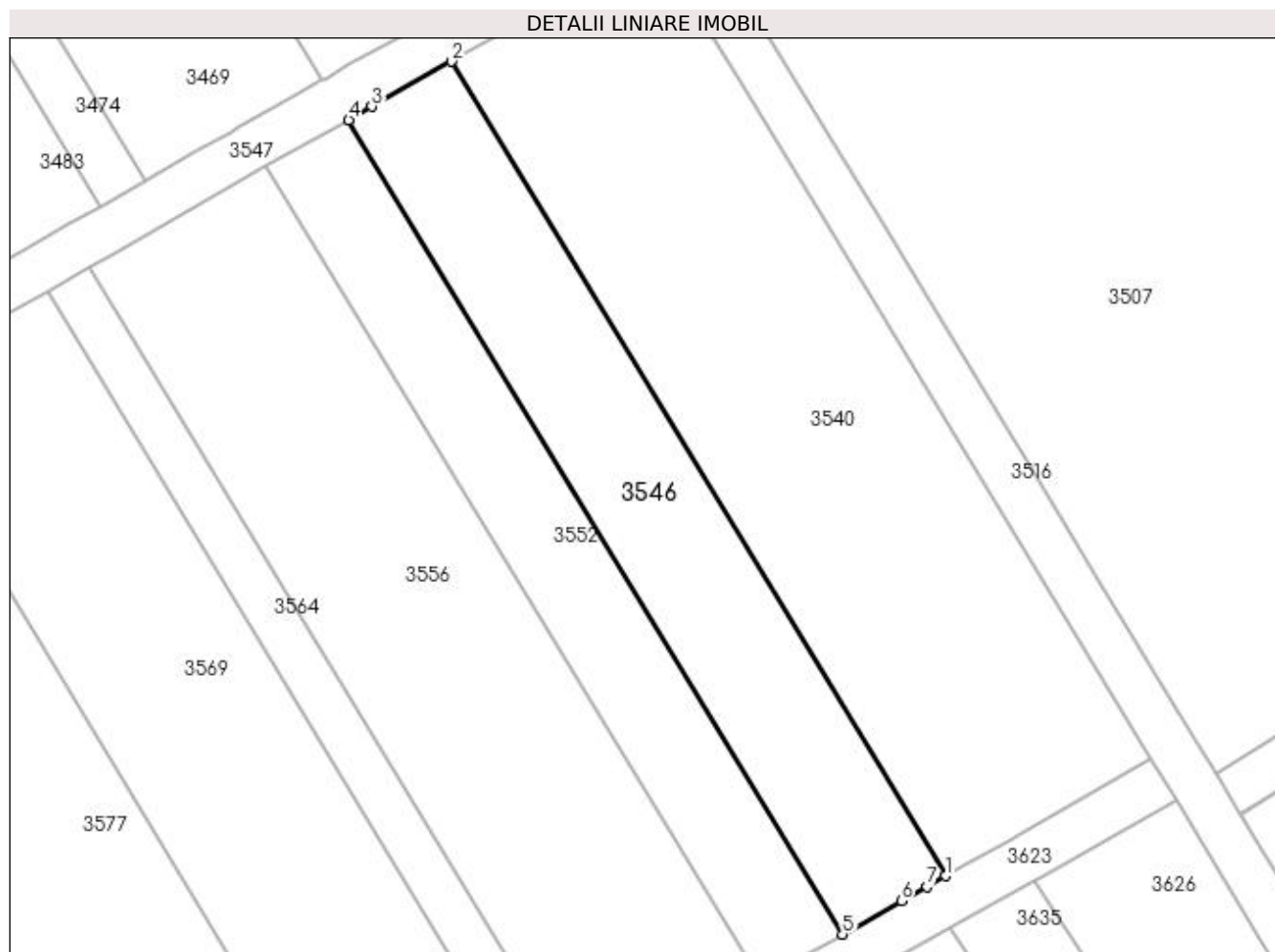
Inscrieri privind dezmembramintele dreptului de proprietate, drepturi reale de garanție și sarcini	Referințe
NU SUNT	

Anexa Nr. 1 La Partea I

Teren

Nr cadastral	Suprafața (mp)*	Observații / Referințe
	800	

* Suprafața este determinată în planul de proiecție Stereo 70.



Date referitoare la teren

Crt	Categorie folosință	Intra vilan	Suprafața (mp)	Tarla	Parcelă	Nr. topo	Observații / Referințe
1	vie	NU	800	27	232	-	

Lungime Segmente

1) Valorile lungimilor segmentelor sunt obținute din proiecție în plan.

Punct început	X / Y	Punct sfârșit	X / Y	Lungime segment (** (m)
1	398.735,558 326.594,648	2	398.693,911 326.663,265	80.267
2	398.693,911 326.663,265	3	398.687,204 326.659,46	7.711
3	398.687,204 326.659,46	4	398.685,238 326.658,345	2.26
4	398.685,238 326.658,345	5	398.726,885 326.589,729	80.266
5	398.726,885 326.589,729	6	398.731,836 326.592,537	5.692

Punct început	X / Y	Punct sfârșit	X / Y	Lungime segment (** (m)
6	398.731,836 326.592,537	7	398.734,006 326.593,768	2.494
7	398.734,006 326.593,768	1	398.735,558 326.594,648	1.785

** Lungimile segmentelor sunt determinate în planul de proiecție Stereo 70 și sunt rotunjite la 1 milimetru.

*** Distanța dintre puncte este formată din segmente cumulate ce sunt mai mici decât valoarea 1 milimetru.

**DATE DESPRE IMOBILUL NR. 3547**

Oficiul de Cadastru și Publicitate Imobiliară DOLJ
Biroul de Cadastru și Publicitate Imobiliară Craiova

A. Partea I. Descrierea imobilului

TEREN Extravilan

Adresa: Jud. Dolj, T27, PDE 543

Nr. Crt	Nr cadastral Nr. topografic	Suprafața* (mp)	Observații / Referințe
A1		788	Sector cadastral:9 Teren neimprejmuit;

B. Partea II. Proprietari și acte

Inscrieri privitoare la dreptul de proprietate și alte drepturi reale		Referințe
/		
Act Normativ nr. Legea 7, din 13/03/1996 emis de Parlamentul Romaniei (art.13 alin 15);		
B1	Inscrierea provizorie, drept de PROPRIETATE, dobandit prin Lege, cota actuala 1/1, cota initiala 1/1 1) NEIDENTIFICAT NEIDENTIFICAT	A1

C. Partea III. SARCINI .

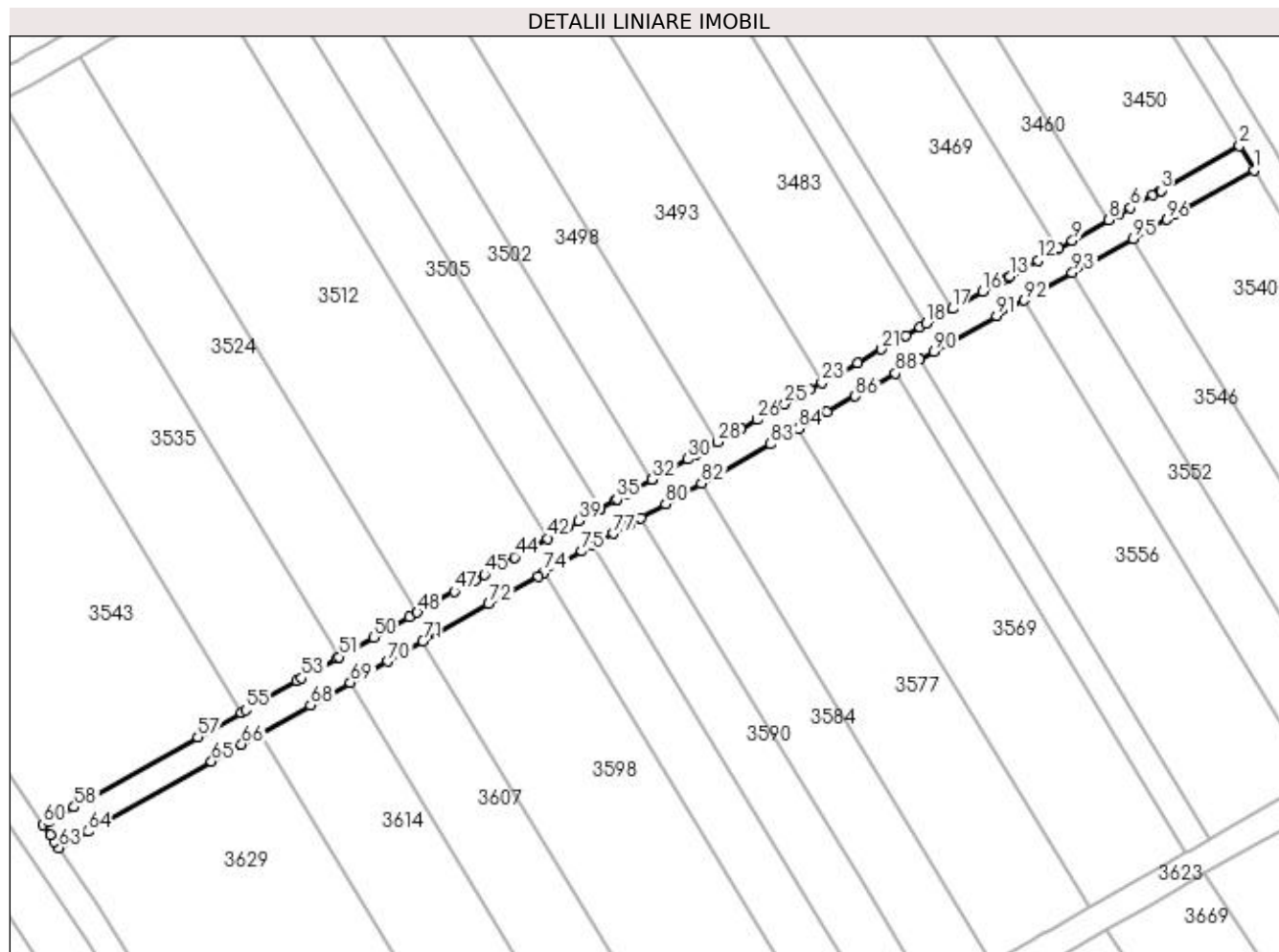
Inscrieri privind dezmembramintele dreptului de proprietate, drepturi reale de garanție și sarcini	Referințe
NU SUNT	

Anexa Nr. 1 La Partea I

Teren

Nr cadastral	Suprafața (mp)*	Observații / Referințe
	788	

* Suprafața este determinată în planul de proiecție Stereo 70.



Date referitoare la teren

Crt	Categorie folosință	Intravilan	Suprafața (mp)	Tarla	Parcelă	Nr. topo	Observații / Referințe
1	drum	NU	788	27	DE 543	-	

Lungime Segmente

1) Valorile lungimilor segmentelor sunt obținute din proiecție în plan.

Punct început	X / Y	Punct sfârșit	X / Y	Lungime segment
1	398.711,257 326.673,106	2	398.709,18 326.676,526	4.002
4	398.697,817 326.670,08	5	398.696,752 326.669,476	1.224
7	398.691,937 326.666,744	8	398.690,487 326.665,922	1.667
10	398.683,265 326.661,824	11	398.683,01 326.661,68	0.293
13	398.676,326 326.657,888	14	398.676,062 326.657,738	0.304
16	398.672,419 326.655,672	17	398.668,055 326.653,196	5.017
2	398.709,18 326.676,526	3	398.697,92 326.670,138	12.947
5	398.696,752 326.669,476	6	398.693,583 326.667,678	3.644
8	398.690,487 326.665,922	9	398.685,231 326.662,94	6.044
11	398.683,01 326.661,68	12	398.680,276 326.660,129	3.144
14	398.676,062 326.657,738	15	398.675,392 326.657,358	0.771
17	398.668,055 326.653,196	18	398.664,317 326.651,075	4.298
3	398.697,92 326.670,138	4	398.697,817 326.670,08	0.118
6	398.693,583 326.667,678	7	398.691,937 326.666,744	1.892
9	398.685,231 326.662,94	10	398.683,265 326.661,824	2.26
12	398.680,276 326.660,129	13	398.676,326 326.657,888	4.541
15	398.675,392 326.657,358	16	398.672,419 326.655,672	3.417
18	398.664,317 326.651,075	19	398.663,412 326.650,562	1.04

Punct început	X / Y	Punct sfârșit	X / Y	Lungime segment	Punct început	X / Y	Punct sfârșit	X / Y	Lungime segment	Punct început	X / Y	Punct sfârșit	X / Y	Lungime segment
19	398.663,412 326.650,562	20	398.661,366 326.649,401	2.353	20	398.661,366 326.649,401	21	398.657,897 326.647,433	3.988	21	398.657,897 326.647,433	22	398.654,448 326.645,476	3.965
22	398.654,448 326.645,476	23	398.649,362 326.642,591	5.847	23	398.649,362 326.642,591	24	398.647,681 326.641,637	1.933	24	398.647,681 326.641,637	25	398.644,021 326.639,561	4.208
25	398.644,021 326.639,561	26	398.640,04 326.637,302	4.577	26	398.640,04 326.637,302	27	398.637,759 326.636,009	2.622	27	398.637,759 326.636,009	28	398.634,408 326.634,107	3.854
28	398.634,408 326.634,107	29	398.631,304 326.632,347	3.568	29	398.631,304 326.632,347	30	398.630,144 326.631,689	1.333	30	398.630,144 326.631,689	31	398.627,596 326.630,243	2.93
31	398.627,596 326.630,243	32	398.625,062 326.628,805	2.914	32	398.625,062 326.628,805	33	398.624,984 326.628,761	0.089	33	398.624,984 326.628,761	34	398.621,471 326.626,768	4.038
34	398.621,471 326.626,768	35	398.619,983 326.625,924	1.712	35	398.619,983 326.625,924	36	398.619,782 326.625,81	0.231	36	398.619,782 326.625,81	37	398.617,584 326.624,563	2.527
37	398.617,584 326.624,563	38	398.617,464 326.624,495	0.139	38	398.617,464 326.624,495	39	398.614,534 326.622,833	3.369	39	398.614,534 326.622,833	40	398.612,992 326.621,958	1.772
40	398.612,992 326.621,958	41	398.612,792 326.621,845	0.23	41	398.612,792 326.621,845	42	398.610,107 326.620,322	3.086	42	398.610,107 326.620,322	43	398.607,596 326.618,897	2.888
43	398.607,596 326.618,897	44	398.605,35 326.617,623	2.582	44	398.605,35 326.617,623	45	398.600,981 326.615,144	5.023	45	398.600,981 326.615,144	46	398.599,665 326.614,398	1.513
46	398.599,665 326.614,398	47	398.596,678 326.612,703	3.435	47	398.596,678 326.612,703	48	398.591,415 326.609,717	6.051	48	398.591,415 326.609,717	49	398.590,25 326.609,056	1.339
49	398.590,25 326.609,056	50	398.585,163 326.606,17	5.848	50	398.585,163 326.606,17	51	398.580,198 326.603,354	5.708	51	398.580,198 326.603,354	52	398.579,843 326.603,152	0.409
52	398.579,843 326.603,152	53	398.574,849 326.600,32	5.741	53	398.574,849 326.600,32	54	398.574,117 326.599,904	0.842	54	398.574,117 326.599,904	55	398.566,834 326.595,772	8.374
55	398.566,834 326.595,772	56	398.566,179 326.595,4	0.753	56	398.566,179 326.595,4	57	398.559,962 326.591,874	7.148	57	398.559,962 326.591,874	58	398.542,264 326.581,833	20.348
58	398.542,264 326.581,833	59	398.538,568 326.579,737	4.248	59	398.538,568 326.579,737	60	398.537,812 326.579,308	0.87	60	398.537,812 326.579,308	61	398.538,797 326.577,847	1.762
61	398.538,797 326.577,847	62	398.539,411 326.576,935	1.099	62	398.539,411 326.576,935	63	398.540,054 326.575,981	1.151	63	398.540,054 326.575,981	64	398.544,237 326.578,354	4.81
64	398.544,237 326.578,354	65	398.561,935 326.588,394	20.348	65	398.561,935 326.588,394	66	398.566,242 326.590,838	4.951	66	398.566,242 326.590,838	67	398.568,808 326.592,293	2.95
67	398.568,808 326.592,293	68	398.576,091 326.596,425	8.374	68	398.576,091 326.596,425	69	398.581,816 326.599,673	6.582	69	398.581,816 326.599,673	70	398.587,137 326.602,691	6.117
70	398.587,137 326.602,691	71	398.592,223 326.605,577	5.848	71	398.592,223 326.605,577	72	398.601,639 326.610,919	10.825	72	398.601,639 326.610,919	73	398.608,71 326.614,93	8.129
73	398.608,71 326.614,93	74	398.609,569 326.615,418	0.988	74	398.609,569 326.615,418	75	398.614,966 326.618,479	6.205	75	398.614,966 326.618,479	76	398.616,507 326.619,354	1.772
76	398.616,507 326.619,354	77	398.619,438 326.621,016	3.369	77	398.619,438 326.621,016	78	398.621,956 326.622,445	2.896	78	398.621,956 326.622,445	79	398.623,445 326.623,289	1.712
79	398.623,445 326.623,289	80	398.626,958 326.625,282	4.038	80	398.626,958 326.625,282	81	398.629,57 326.626,764	3.003	81	398.629,57 326.626,764	82	398.632,118 326.628,21	2.93
82	398.632,118 326.628,21	83	398.642,014 326.633,823	11.377	83	398.642,014 326.633,823	84	398.645,994 326.636,082	4.577	84	398.645,994 326.636,082	85	398.650,095 326.638,408	4.715
85	398.650,095 326.638,408	86	398.654,142 326.640,704	4.653	86	398.654,142 326.640,704	87	398.656,422 326.641,997	2.621	87	398.656,422 326.641,997	88	398.659,871 326.643,954	3.965
88	398.659,871 326.643,954	89	398.663,339 326.645,922	3.988	89	398.663,339 326.645,922	90	398.665,386 326.647,083	2.353	90	398.665,386 326.647,083	91	398.674,393 326.652,193	10.356
91	398.674,393 326.652,193	92	398.678,3 326.654,409	4.492	92	398.678,3 326.654,409	93	398.685,238 326.658,345	7.977	93	398.685,238 326.658,345	94	398.687,204 326.659,46	2.26
94	398.687,204 326.659,46	95	398.693,911 326.663,265	7.711	95	398.693,911 326.663,265	96	398.698,726 326.665,997	5.536	96	398.698,726 326.665,997	97	398.699,893 326.666,659	1.342
97	398.699,893 326.666,659	1	398.711,257 326.673,106	13.065										

** Lungimile segmentelor sunt determinate în planul de proiecție Stereo 70 și sunt rotunjite la 1 milimetru.

*** Distanța dintre puncte este formată din segmente cumulate ce sunt mai mici decât valoarea 1 milimetru.

**DATE DESPRE IMOBILUL NR. 3552**

Oficiul de Cadastru și Publicitate Imobiliară DOLJ
Biroul de Cadastru și Publicitate Imobiliară Craiova

A. Partea I. Descrierea imobilului

TEREN Extravilan

Adresa: Jud. Dolj, T27, P231

Nr. Crt	Nr cadastral Nr. topografic	Suprafața* (mp)	Observații / Referințe
A1		640	Sector cadastral:9 Teren neimprejmuit;

B. Partea II. Proprietari și acte

Inscrieri privitoare la dreptul de proprietate și alte drepturi reale	Referințe
/	
Act Administrativ nr. Titlu de proprietate 2687, din 16/05/2003 emis de CJSIPT Dolj;	
B1	A1
Intabulare, drept de PROPRIETATE, dobandit prin Reconstituire, cota actuala 1/1, cota initiala 1/1 1) MILCU NICOLITA	

C. Partea III. SARCINI .

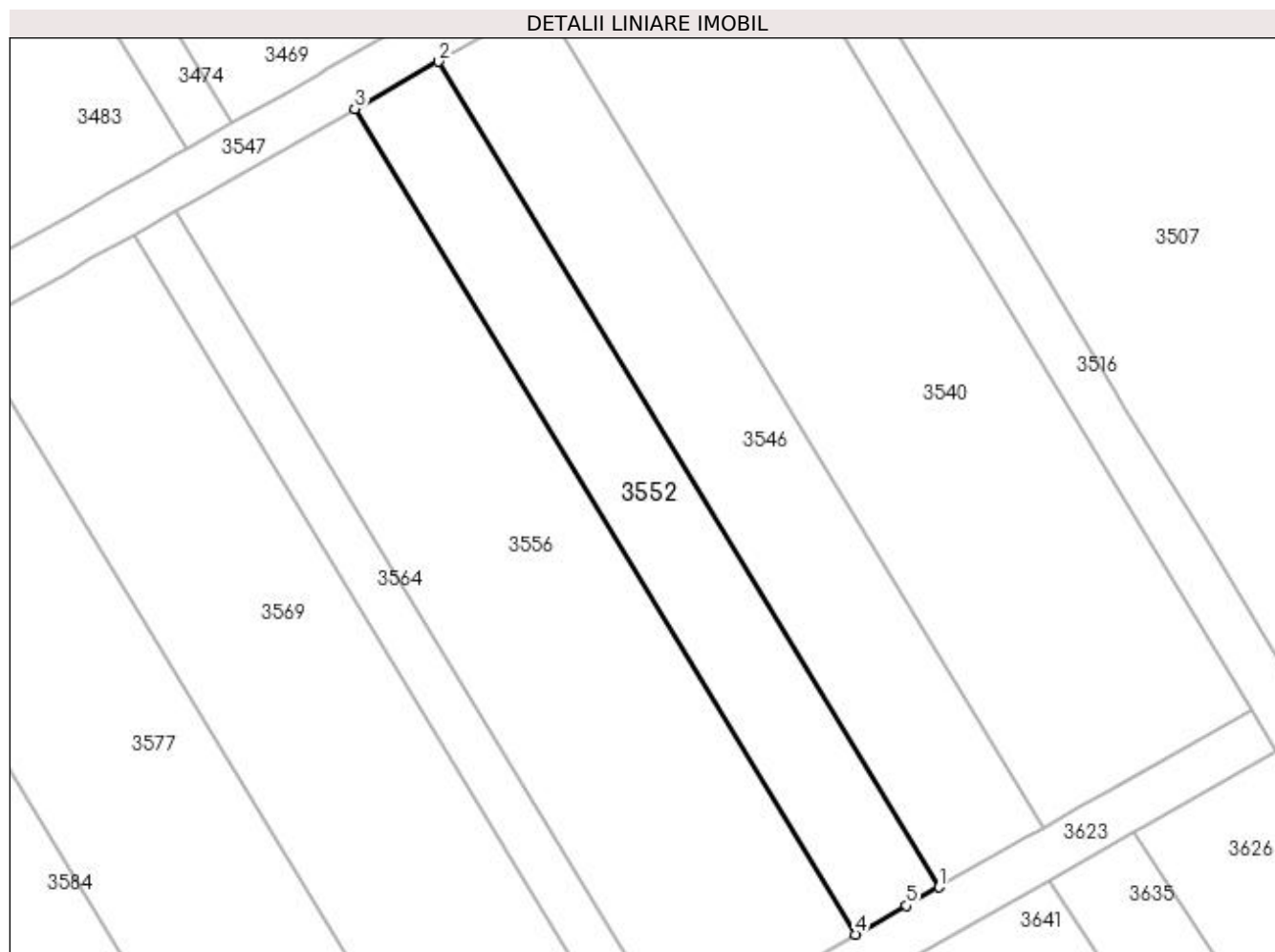
Inscrieri privind dezmembramintele dreptului de proprietate, drepturi reale de garanție și sarcini	Referințe
NU SUNT	

Anexa Nr. 1 La Partea I

Teren

Nr cadastral	Suprafața (mp)*	Observații / Referințe
	640	

* Suprafața este determinată în planul de proiecție Stereo 70.



Date referitoare la teren

Crt	Categorie folosință	Intra vilan	Suprafața (mp)	Tarla	Parcelă	Nr. topo	Observații / Referințe
1	vie	NU	640	27	231	-	

Lungime Segmente

1) Valorile lungimilor segmentelor sunt obținute din proiecție în plan.

Punct început	X / Y	Punct sfârșit	X / Y	Lungime segment (** (m)
1	398.726,885 326.589,729	2	398.685,238 326.658,345	80.266
2	398.685,238 326.658,345	3	398.678,3 326.654,409	7.977
3	398.678,3 326.654,409	4	398.719,947 326.585,792	80.266
4	398.719,947 326.585,792	5	398.724,151 326.588,177	4.833
5	398.724,151 326.588,177	1	398.726,885 326.589,729	3.144

**** Lungimile segmentelor sunt determinate în planul de proiecție Stereo 70 și sunt rotunjite la 1 milimetru.**

***** Distanța dintre puncte este formată din segmente cumulate ce sunt mai mici decât valoarea 1 milimetru.**

**DATE DESPRE IMOBILUL NR. 3556**

Oficiul de Cadastru și Publicitate Imobiliară DOLJ
Biroul de Cadastru și Publicitate Imobiliară Craiova

A. Partea I. Descrierea imobilului

TEREN Extravilan

Adresa: Jud. Dolj, T27, P230

Nr. Crt	Nr cadastral Nr. topografic	Suprafața* (mp)	Observații / Referințe
A1		1.380	Sector cadastral:9 Teren neimprejmuit;

B. Partea II. Proprietari și acte

Inscrieri privitoare la dreptul de proprietate și alte drepturi reale	Referințe
/	
Act Administrativ nr. Titlu de proprietate 1318-59364, din 16/10/1998 emis de CJSIPT Dolj;	
B1	A1
Intabulare, drept de PROPRIETATE, dobândit prin Reconstituire, cota actuala 1/1, cota initiala 1/1 1) TALĂBAN PĂUNICĂ DEFUNCT:Da	

C. Partea III. SARCINI .

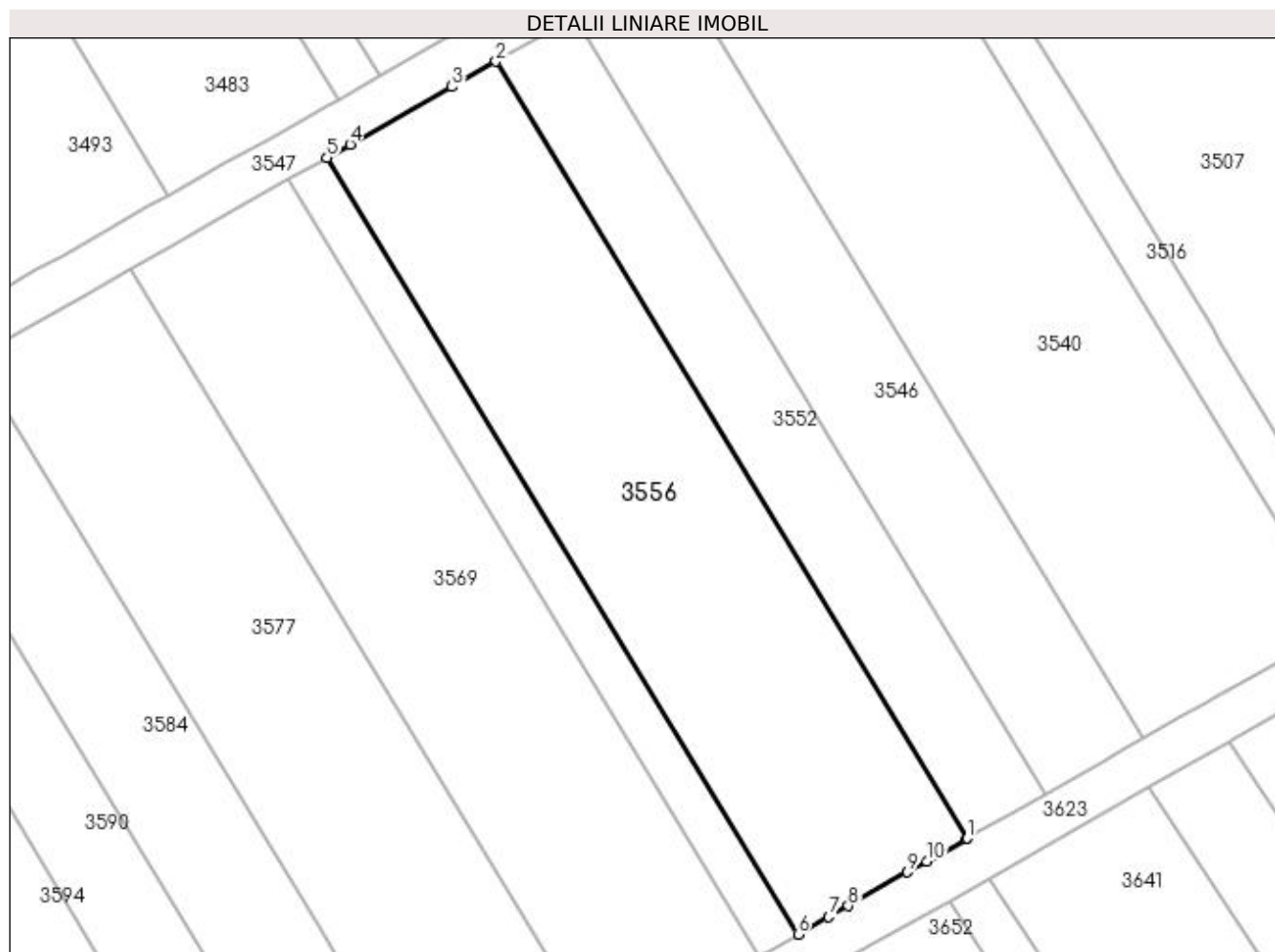
Inscrieri privind dezmembramintele dreptului de proprietate, drepturi reale de garanție și sarcini	Referințe
NU SUNT	

Anexa Nr. 1 La Partea I

Teren

Nr cadastral	Suprafața (mp)*	Observații / Referințe
	1.380	

* Suprafața este determinată în planul de proiecție Stereo 70.



Date referitoare la teren

Crt	Categorie folosință	Intra vilan	Suprafața (mp)	Tarla	Parcelă	Nr. topo	Observații / Referințe
1	vie	NU	1.380	27	230	-	

Lungime Segmente

1) Valorile lungimilor segmentelor sunt obținute din proiecție în plan.

Punct început	X / Y	Punct sfârșit	X / Y	Lungime segment (** (m)
1	398.719,947 326.585,792	2	398.678,3 326.654,409	80.266
2	398.678,3 326.654,409	3	398.674,393 326.652,193	4.492
3	398.674,393 326.652,193	4	398.665,386 326.647,083	10.356
4	398.665,386 326.647,083	5	398.663,339 326.645,922	2.353
5	398.663,339 326.645,922	6	398.704,986 326.577,305	80.266

Punct început	X / Y	Punct sfârșit	X / Y	Lungime segment (** (m)
6	398.704,986 326.577,305	7	398.707,717 326.578,854	3.14
7	398.707,717 326.578,854	8	398.709,429 326.579,826	1.969
8	398.709,429 326.579,826	9	398.714,667 326.582,797	6.021
9	398.714,667 326.582,797	10	398.716,364 326.583,76	1.951
10	398.716,364 326.583,76	11	398.719,892 326.585,761	4.056
11	398.719,892 326.585,761	1	398.719,947 326.585,792	0.063

** Lungimile segmentelor sunt determinate în planul de proiecție Stereo 70 și sunt rotunjite la 1 milimetru.

*** Distanța dintre puncte este formată din segmente cumulate ce sunt mai mici decât valoarea 1 milimetru.

**DATE DESPRE IMOBILUL NR. 3564**

Oficiul de Cadastru și Publicitate Imobiliară DOLJ
 Biroul de Cadastru și Publicitate Imobiliară Craiova

A. Partea I. Descrierea imobilului

TEREN Extravilan

Adresa: Jud. Dolj, T27, P229

Nr. Crt	Nr cadastral Nr. topografic	Suprafața* (mp)	Observații / Referințe
A1		320	Sector cadastral:9 Teren neimprejmuit;

B. Partea II. Proprietari și acte

Inscrieri privitoare la dreptul de proprietate și alte drepturi reale		Referințe
/		
Act Administrativ nr. Titlu de proprietate 1421-59556, din 18/11/1998 emis de CJSIPT Dolj (Adeverinta nr 1508/21.04.2023, eliberata de Primaria Comunei Almaj);		
B1	Intabulare, drept de PROPRIETATE, dobandit prin Reconstituire, cota actuala 1/1, cota initiala 1/1 1) CREȚU ELENA DEFUNCT:Da	A1

C. Partea III. SARCINI .

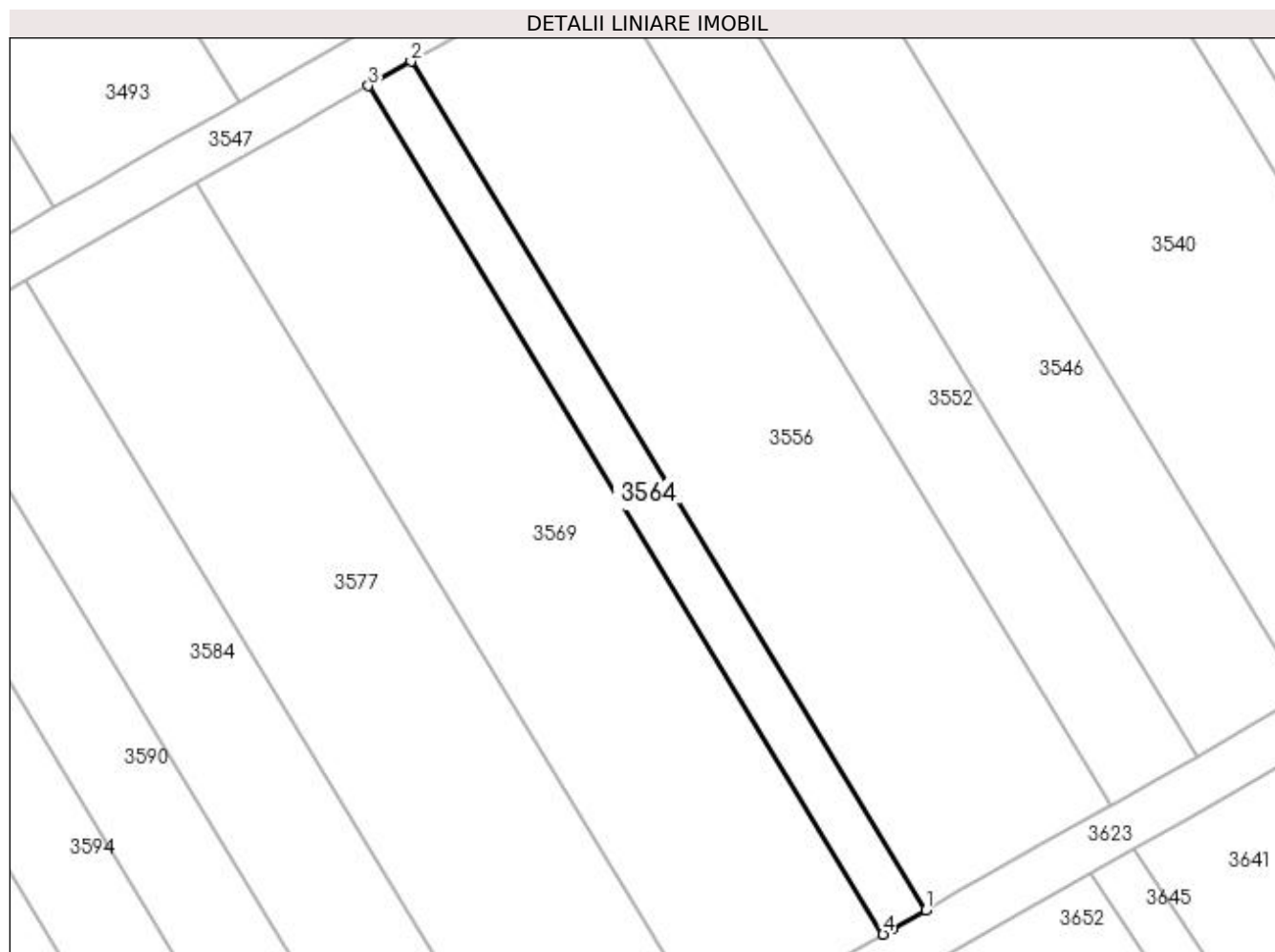
Inscrieri privind dezmembramintele dreptului de proprietate, drepturi reale de garanție și sarcini	Referințe
NU SUNT	

Anexa Nr. 1 La Partea I

Teren

Nr cadastral	Suprafața (mp)*	Observații / Referințe
	320	

* Suprafața este determinată în planul de proiecție Stereo 70.



Date referitoare la teren

Crt	Categorie folosință	Intra vilan	Suprafața (mp)	Tarla	Parcelă	Nr. topo	Observații / Referințe
1	vie	NU	320	27	229	-	

Lungime Segmente

1) Valorile lungimilor segmentelor sunt obținute din proiecție în plan.

Punct început	X / Y	Punct sfârșit	X / Y	Lungime segment (** (m)
1	398.704,986 326.577,305	2	398.663,339 326.645,922	80.266
2	398.663,339 326.645,922	3	398.659,871 326.643,954	3.988
3	398.659,871 326.643,954	4	398.701,517 326.575,337	80.266
4	398.701,517 326.575,337	5	398.702,25 326.575,753	0.842
5	398.702,25 326.575,753	1	398.704,986 326.577,305	3.146

**** Lungimile segmentelor sunt determinate în planul de proiecție Stereo 70 și sunt rotunjite la 1 milimetru.**

***** Distanța dintre puncte este formată din segmente cumulate ce sunt mai mici decât valoarea 1 milimetru.**

**DATE DESPRE IMOBILUL NR. 3569**

Oficiul de Cadastru și Publicitate Imobiliară DOLJ
Biroul de Cadastru și Publicitate Imobiliară Craiova

A. Partea I. Descrierea imobilului

TEREN Extravilan

Adresa: Jud. Dolj, T27, P228

Nr. Crt	Nr cadastral Nr. topografic	Suprafața* (mp)	Observații / Referințe
A1		1.280	Sector cadastral:9 Teren neimprejmuit;

B. Partea II. Proprietari și acte

Inscrieri privitoare la dreptul de proprietate și alte drepturi reale	Referințe
/	
Act Administrativ nr. Titlu de proprietate 1159-48419, din 15/09/1997 emis de CJSIPT Dolj;	
B1	A1
Intabulare, drept de PROPRIETATE, dobândit prin Reconstituire, cota actuala 1/1, cota initiala 1/1	
1) VLADUTOUI MARIA	
2) NICU ELENA	
3) VLADUTOUI MARIN	

C. Partea III. SARCINI .

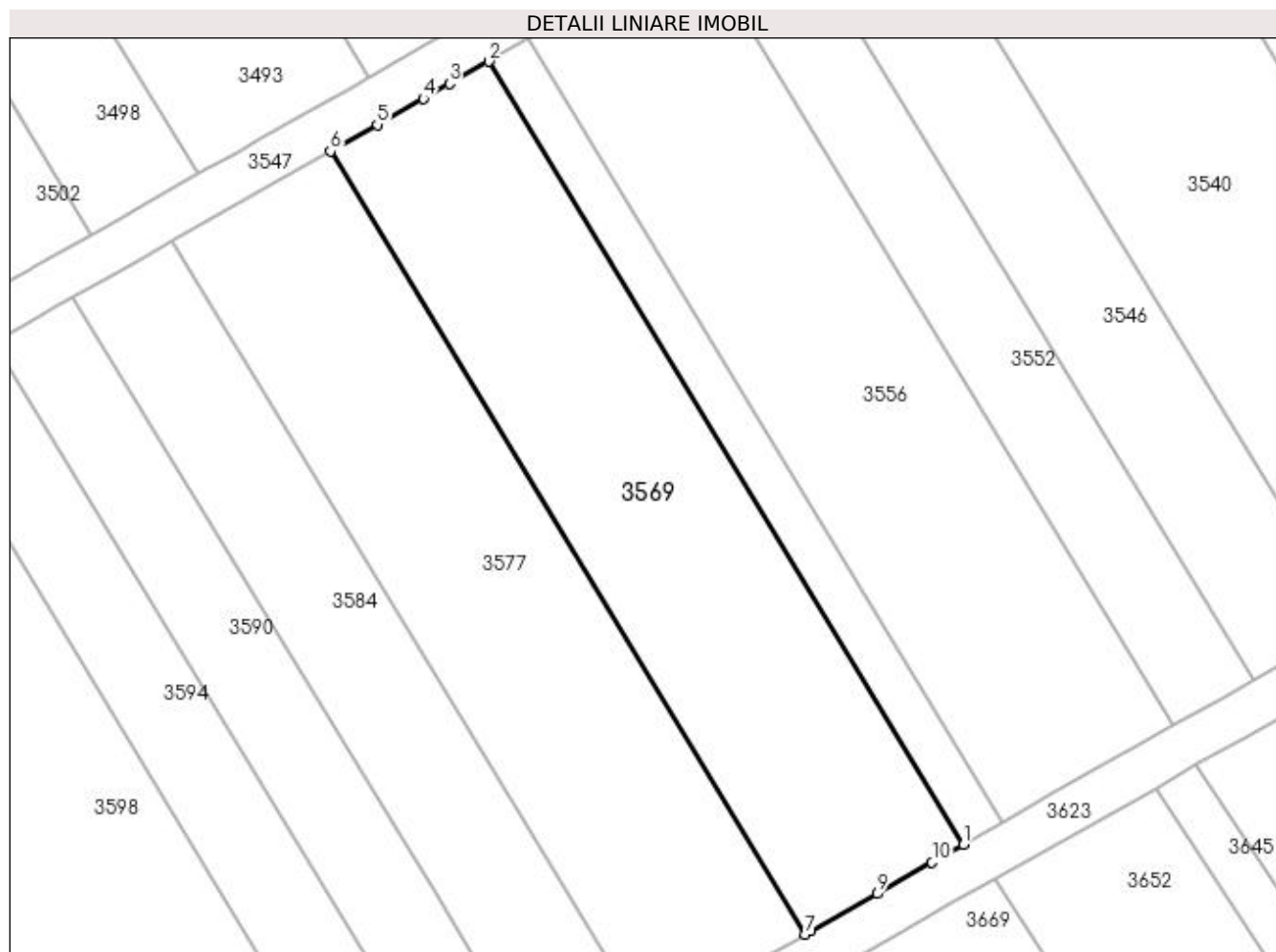
Inscrieri privind dezmembramintele dreptului de proprietate, drepturi reale de garanție și sarcini	Referințe
NU SUNT	

Anexa Nr. 1 La Partea I

Teren

Nr cadastral	Suprafața (mp)*	Observații / Referințe
	1.280	

* Suprafața este determinată în planul de proiecție Stereo 70.



Date referitoare la teren

Crt	Categorie folosință	Intra vilan	Suprafața (mp)	Tarla	Parcelă	Nr. topo	Observații / Referințe
1	vie	NU	1.280	27	228	-	

Lungime Segmente

1) Valorile lungimilor segmentelor sunt obținute din proiecție în plan.

Punct început	X / Y	Punct sfârșit	X / Y	Lungime segment (** (m)
1	398.701,517 326.575,337	2	398.659,871 326.643,954	80.266
2	398.659,871 326.643,954	3	398.656,422 326.641,997	3.965
3	398.656,422 326.641,997	4	398.654,142 326.640,704	2.621
4	398.654,142 326.640,704	5	398.650,095 326.638,408	4.653
5	398.650,095 326.638,408	6	398.645,994 326.636,082	4.715

Punct început	X / Y	Punct sfârșit	X / Y	Lungime segment (** (m)
6	398.645,994 326.636,082	7	398.687,641 326.567,465	80.266
7	398.687,641 326.567,465	8	398.688,137 326.567,746	0.57
8	398.688,137 326.567,746	9	398.693,932 326.571,034	6.663
9	398.693,932 326.571,034	10	398.698,74 326.573,761	5.528
10	398.698,74 326.573,761	1	398.701,517 326.575,337	3.193

** Lungimile segmentelor sunt determinate în planul de proiecție Stereo 70 și sunt rotunjite la 1 milimetru.

*** Distanța dintre puncte este formată din segmente cumulate ce sunt mai mici decât valoarea 1 milimetru.

**DATE DESPRE IMOBILUL NR. 3577**

Oficiul de Cadastru și Publicitate Imobiliară DOLJ
Biroul de Cadastru și Publicitate Imobiliară Craiova

A. Partea I. Descrierea imobilului

TEREN Extravilan

Adresa: Jud. Dolj, T27, P227

Nr. Crt	Nr cadastral Nr. topografic	Suprafața* (mp)	Observații / Referințe
A1		1.280	Sector cadastral:9 Teren neimprejmuit;

B. Partea II. Proprietari și acte

Inscrieri privitoare la dreptul de proprietate și alte drepturi reale	Referințe
/	
Act Administrativ nr. Titlu de proprietate 844-2195, din 26/03/1997 emis de CJSIPT Dolj;	
B1	A1
Intabulare, drept de PROPRIETATE, dobândit prin Reconstituire, cota actuala 1/1, cota initiala 1/1 1) MITRU CONSTANTIN	

C. Partea III. SARCINI .

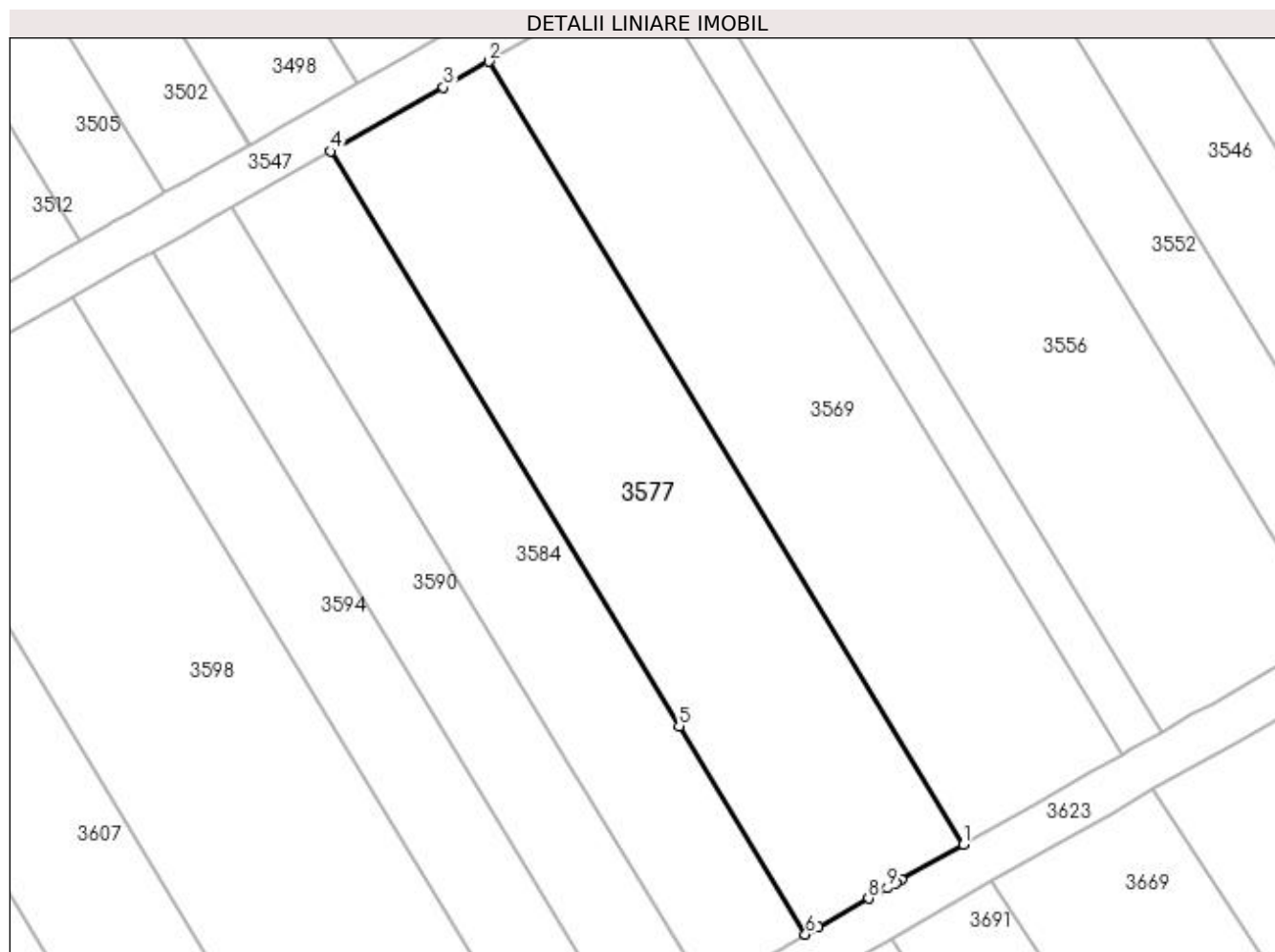
Inscrieri privind dezmembramintele dreptului de proprietate, drepturi reale de garanție și sarcini	Referințe
NU SUNT	

Anexa Nr. 1 La Partea I

Teren

Nr cadastral	Suprafața (mp)*	Observații / Referințe
	1.280	

* Suprafața este determinată în planul de proiecție Stereo 70.



Date referitoare la teren

Crt	Categorie folosință	Intra vilan	Suprafața (mp)	Tarla	Parcelă	Nr. topo	Observații / Referințe
1	vie	NU	1.280	27	227	-	

Lungime Segmente

1) Valorile lungimilor segmentelor sunt obținute din proiecție în plan.

Punct început	X / Y	Punct sfârșit	X / Y	Lungime segment (** (m)
1	398.687,641 326.567,465	2	398.645,994 326.636,082	80.266
2	398.645,994 326.636,082	3	398.642,014 326.633,823	4.577
3	398.642,014 326.633,823	4	398.632,118 326.628,21	11.377
4	398.632,118 326.628,21	5	398.662,687 326.577,844	58.917
5	398.662,687 326.577,844	6	398.673,765 326.559,593	21.35

Punct început	X / Y	Punct sfârșit	X / Y	Lungime segment (** (m)
6	398.673,765 326.559,593	7	398.674,891 326.560,232	1.296
7	398.674,891 326.560,232	8	398.679,315 326.562,742	5.086
8	398.679,315 326.562,742	9	398.680,926 326.563,655	1.852
9	398.680,926 326.563,655	10	398.681,709 326.564,1	0.9
10	398.681,709 326.564,1	11	398.682,199 326.564,378	0.564
11	398.682,199 326.564,378	1	398.687,641 326.567,465	6.256

** Lungimile segmentelor sunt determinate în planul de proiecție Stereo 70 și sunt rotunjite la 1 milimetru.

*** Distanța dintre puncte este formată din segmente cumulate ce sunt mai mici decât valoarea 1 milimetru.

**DATE DESPRE IMOBILUL NR. 3584**

Oficiul de Cadastru și Publicitate Imobiliară DOLJ
Biroul de Cadastru și Publicitate Imobiliară Craiova

A. Partea I. Descrierea imobilului

TEREN Extravilan

Adresa: Jud. Dolj, T27, P226

Nr. Crt	Nr cadastral Nr. topografic	Suprafața* (mp)	Observații / Referințe
A1		800	Sector cadastral:9 Teren neimprejmuit;

B. Partea II. Proprietari și acte

Inscrieri privitoare la dreptul de proprietate și alte drepturi reale		Referințe
/		
Act Notarial nr. Certificat de mostenitor 13, din 10/03/2016 emis de NP Papa Andreea Diana (Certificat de mostenitor nr 385/30.11.2004 eliberat de NP Tudor Marinela-Daniela);		
B1	Intabulare, drept de PROPRIETATE, dobandit prin Succesiune, cota actuala 1/1, cota initiala 1/1 1) MIHAI MARIA	A1

C. Partea III. SARCINI .

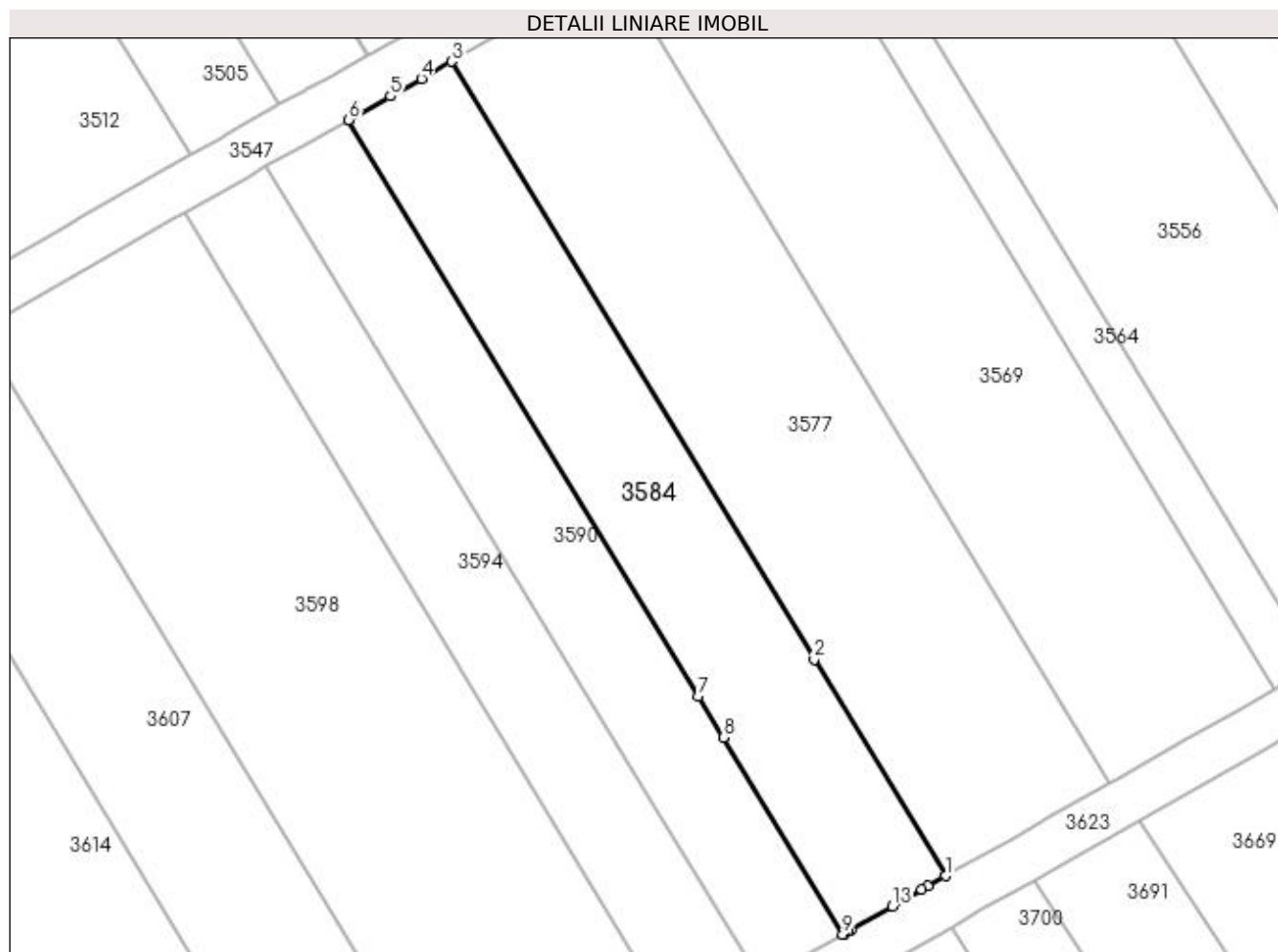
Inscrieri privind dezmembramintele dreptului de proprietate, drepturi reale de garanție și sarcini	Referințe
NU SUNT	

Anexa Nr. 1 La Partea I

Teren

Nr cadastral	Suprafața (mp)*	Observații / Referințe
	800	

* Suprafața este determinată în planul de proiecție Stereo 70.



Date referitoare la teren

Crt	Categorie folosință	Intra vilan	Suprafața (mp)	Tarla	Parcelă	Nr. topo	Observații / Referințe
1	vie	NU	800	27	226	-	

Lungime Segmente

1) Valorile lungimilor segmentelor sunt obținute din proiecție în plan.

Punct început	X / Y	Punct sfârșit	X / Y	Lungime segment (** (m)
1	398.673,765 326.559,593	2	398.662,687 326.577,844	21.35
2	398.662,687 326.577,844	3	398.632,118 326.628,21	58.917
3	398.632,118 326.628,21	4	398.629,57 326.626,764	2.93
4	398.629,57 326.626,764	5	398.626,958 326.625,282	3.003
5	398.626,958 326.625,282	6	398.623,445 326.623,289	4.038

Punct început	X / Y	Punct sfârșit	X / Y	Lungime segment (** (m)
6	398.623,445 326.623,289	7	398.652,916 326.574,733	56.801
7	398.652,916 326.574,733	8	398.655,024 326.571,261	4.061
8	398.655,024 326.571,261	9	398.665,092 326.554,673	19.404
9	398.665,092 326.554,673	10	398.665,202 326.554,735	0.127
10	398.665,202 326.554,735	11	398.665,566 326.554,942	0.419
11	398.665,566 326.554,942	12	398.665,767 326.555,056	0.23
12	398.665,767 326.555,056	13	398.669,262 326.557,039	4.019
13	398.669,262 326.557,039	14	398.671,75 326.558,45	2.86
14	398.671,75 326.558,45	15	398.672,258 326.558,738	0.585
15	398.672,258 326.558,738	1	398.673,765 326.559,593	1.732

** Lungimile segmentelor sunt determinate în planul de proiecție Stereo 70 și sunt rotunjite la 1 milimetru.

*** Distanța dintre puncte este formată din segmente cumulate ce sunt mai mici decât valoarea 1 milimetru.

**DATE DESPRE IMOBILUL NR. 3590**

Oficiul de Cadastru și Publicitate Imobiliară DOLJ
Biroul de Cadastru și Publicitate Imobiliară Craiova

A. Partea I. Descrierea imobilului

TEREN Extravilan

Adresa: Jud. Dolj, T27, P225

Nr. Crt	Nr cadastral Nr. topografic	Suprafața* (mp)	Observații / Referințe
A1		640	Sector cadastral:9 Teren neimprejmuit;

B. Partea II. Proprietari și acte

Inscrieri privitoare la dreptul de proprietate și alte drepturi reale	Referințe
/	
Act Administrativ nr. Titlu de proprietate 1417-59556, din 18/11/1998 emis de CJSIPT Dolj;	
B1	A1
Intabulare, drept de PROPRIETATE, dobandit prin Reconstituire, cota actuala 1/1, cota initiala 1/1 1) PERCIU ARISTICA	

C. Partea III. SARCINI .

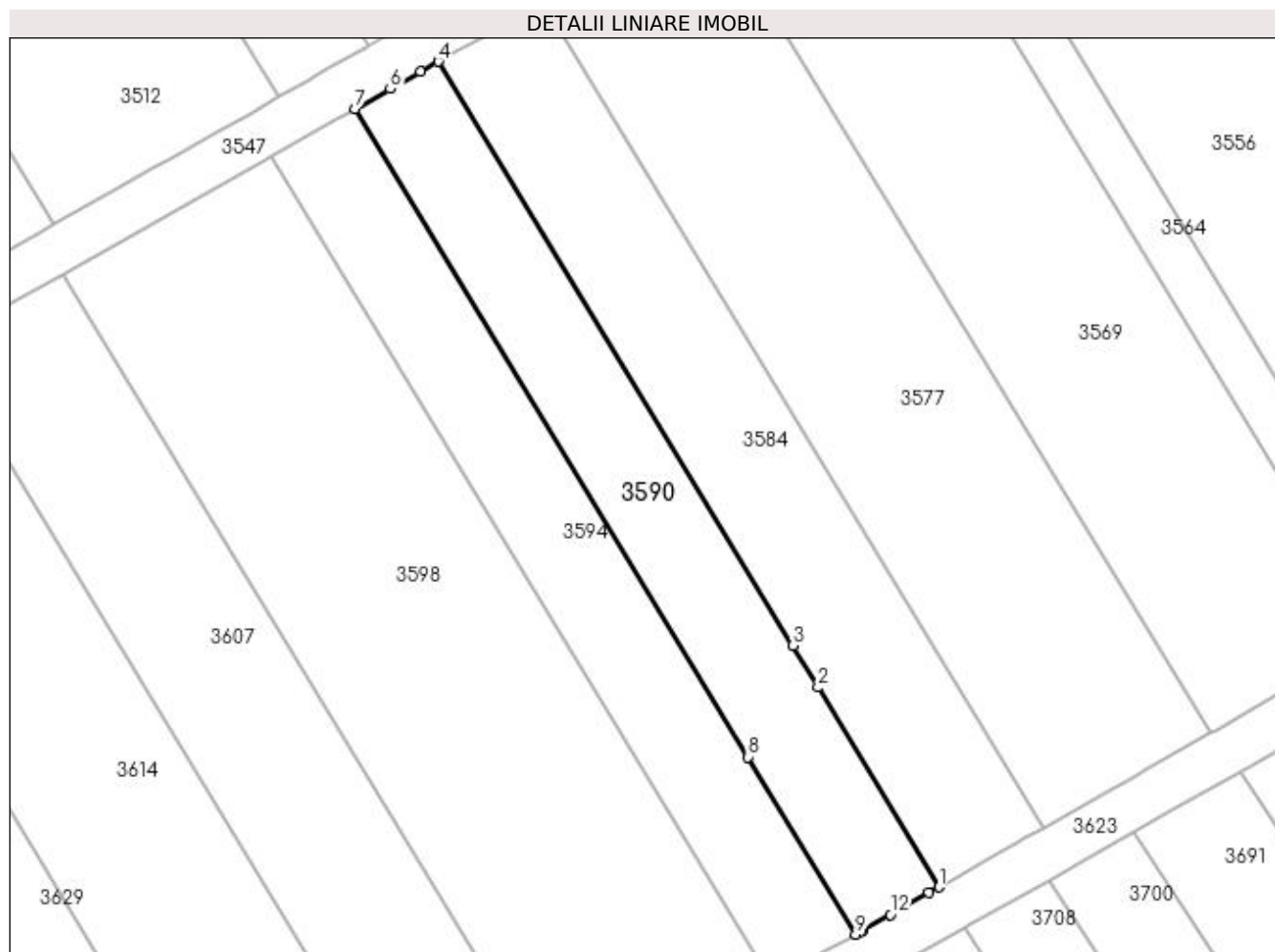
Inscrieri privind dezmembramintele dreptului de proprietate, drepturi reale de garanție și sarcini	Referințe
NU SUNT	

Anexa Nr. 1 La Partea I

Teren

Nr cadastral	Suprafața (mp)*	Observații / Referințe
	640	

* Suprafața este determinată în planul de proiecție Stereo 70.



Date referitoare la teren

Crt	Categorie folosință	Intra vilan	Suprafața (mp)	Tarla	Parcelă	Nr. topo	Observații / Referințe
1	vie	NU	640	27	225	-	

Lungime Segmente

1) Valorile lungimilor segmentelor sunt obținute din proiecție în plan.

Punct început	X / Y	Punct sfârșit	X / Y	Lungime segment (** (m)
1	398.665,092 326.554,673	2	398.655,024 326.571,261	19.404
2	398.655,024 326.571,261	3	398.652,916 326.574,733	4.061
3	398.652,916 326.574,733	4	398.623,445 326.623,289	56.801
4	398.623,445 326.623,289	5	398.621,956 326.622,445	1.712
5	398.621,956 326.622,445	6	398.619,438 326.621,016	2.896

Punct început	X / Y	Punct sfârșit	X / Y	Lungime segment (** (m)
6	398.619,438 326.621,016	7	398.616,507 326.619,354	3.369
7	398.616,507 326.619,354	8	398.649,206 326.565,479	63.021
8	398.649,206 326.565,479	9	398.658,154 326.550,737	17.246
9	398.658,154 326.550,737	10	398.658,576 326.550,976	0.485
10	398.658,576 326.550,976	11	398.658,776 326.551,09	0.23
11	398.658,776 326.551,09	12	398.661,043 326.552,376	2.607
12	398.661,043 326.552,376	13	398.664,232 326.554,185	3.666
13	398.664,232 326.554,185	1	398.665,092 326.554,673	0.988

** Lungimile segmentelor sunt determinate în planul de proiecție Stereo 70 și sunt rotunjite la 1 milimetru.

*** Distanța dintre puncte este formată din segmente cumulate ce sunt mai mici decât valoarea 1 milimetru.

**DATE DESPRE IMOBILUL NR. 3594**

Oficiul de Cadastru și Publicitate Imobiliară DOLJ
 Biroul de Cadastru și Publicitate Imobiliară Craiova

A. Partea I. Descrierea imobilului

TEREN Extravilan

Adresa: Jud. Dolj, T27, P224

Nr. Crt	Nr cadastral Nr. topografic	Suprafața* (mp)	Observații / Referințe
A1	30228	640	Sector cadastral:9 Teren neimprejmuit;

B. Partea II. Proprietari și acte

Inscrieri privitoare la dreptul de proprietate și alte drepturi reale	Referințe
94404 / 26/09/2013	
Act Notarial nr. cvc aut nr 2452, din 20/09/2013 emis de Sorop Alexandru Oliviu;	
B1	A1
Intabulare, drept de PROPRIETATE, dobandit prin Conventie, cota actuala 1/1, cota initiala 1/1 1) SC AGRI TERENURI SA, CIF:9999999999999	

C. Partea III. SARCINI .

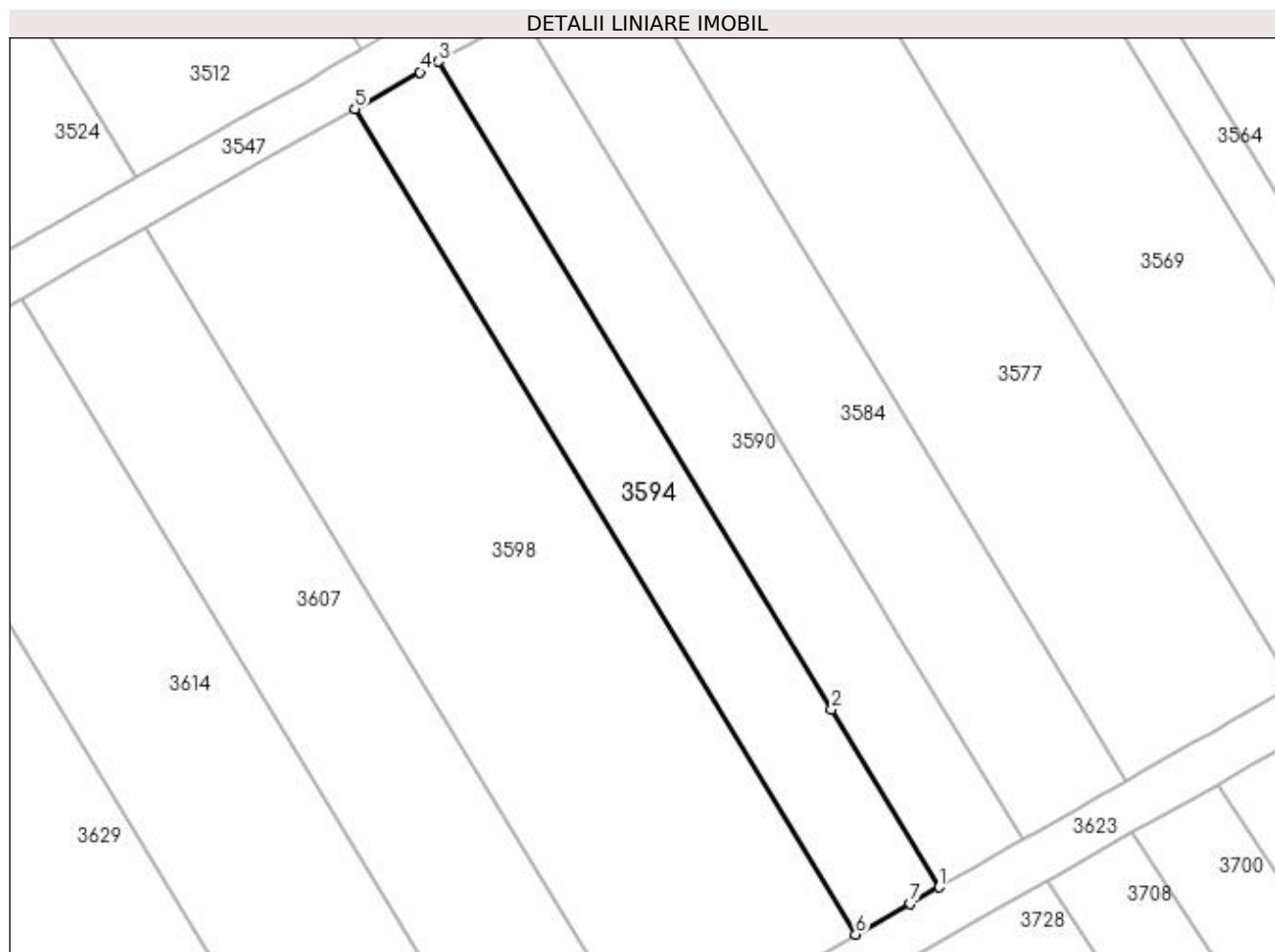
Inscrieri privind dezmembramintele dreptului de proprietate, drepturi reale de garanție și sarcini	Referințe
NU SUNT	

Anexa Nr. 1 La Partea I

Teren

Nr cadastral	Suprafața (mp)*	Observații / Referințe
30228	640	

* Suprafața este determinată în planul de proiecție Stereo 70.



Date referitoare la teren

Crt	Categorie folosință	Intra vilan	Suprafața (mp)	Tarla	Parcelă	Nr. topo	Observații / Referințe
1	vie	NU	640	27	224	-	

Lungime Segmente

1) Valorile lungimilor segmentelor sunt obținute din proiecție în plan.

Punct început	X / Y	Punct sfârșit	X / Y	Lungime segment (** (m)
1	398.658,154 326.550,737	2	398.649,206 326.565,479	17.246
2	398.649,206 326.565,479	3	398.616,507 326.619,354	63.021
3	398.616,507 326.619,354	4	398.614,966 326.618,479	1.772
4	398.614,966 326.618,479	5	398.609,569 326.615,418	6.205
5	398.609,569 326.615,418	6	398.651,216 326.546,801	80.266

Punct început	X / Y	Punct sfârșit	X / Y	Lungime segment (** (m)
6	398.651,216 326.546,801	7	398.655,749 326.549,373	5.212
7	398.655,749 326.549,373	1	398.658,154 326.550,737	2.765

** Lungimile segmentelor sunt determinate în planul de proiecție Stereo 70 și sunt rotunjite la 1 milimetru.

*** Distanța dintre puncte este formată din segmente cumulate ce sunt mai mici decât valoarea 1 milimetru.

**DATE DESPRE IMOBILUL NR. 3598**

Oficiul de Cadastru și Publicitate Imobiliară DOLJ
Biroul de Cadastru și Publicitate Imobiliară Craiova

A. Partea I. Descrierea imobilului

TEREN Extravilan

Adresa: Jud. Dolj, T27, P223

Nr. Crt	Nr cadastral Nr. topografic	Suprafața* (mp)	Observații / Referințe
A1		1.600	Sector cadastral:9 Teren neimprejmuit;

B. Partea II. Proprietari și acte

Inscrieri privitoare la dreptul de proprietate și alte drepturi reale	Referințe
/	
Act Administrativ nr. Titlu de proprietate 1374-59364, din 12/11/1998 emis de CJSIPT Dolj;	
B1	A1
Intabulare, drept de PROPRIETATE, dobandit prin Reconstituire, cota actuala 1/1, cota initiala 1/1 1) CIUCĂ MARIA	

C. Partea III. SARCINI .

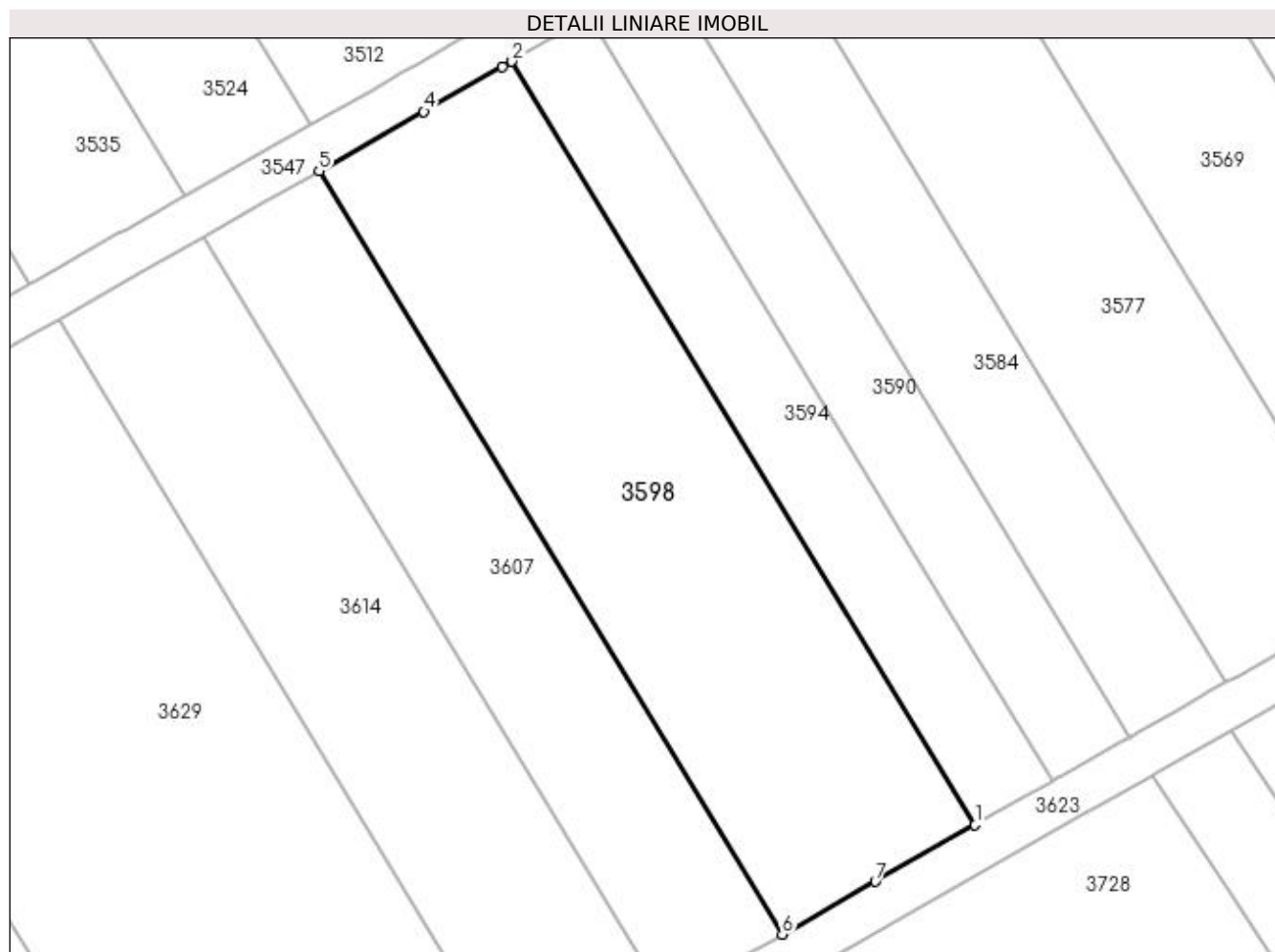
Inscrieri privind dezmembramintele dreptului de proprietate, drepturi reale de garanție și sarcini	Referințe
NU SUNT	

Anexa Nr. 1 La Partea I

Teren

Nr cadastral	Suprafața (mp)*	Observații / Referințe
	1.600	

* Suprafața este determinată în planul de proiecție Stereo 70.



Date referitoare la teren

Crt	Categorie folosință	Intravilan	Suprafața (mp)	Tarla	Parcelă	Nr. topo	Observații / Referințe
1	vie	NU	1.600	27	223	-	

Lungime Segmente

1) Valorile lungimilor segmentelor sunt obținute din proiecție în plan.

Punct început	X / Y	Punct sfârșit	X / Y	Lungime segment (** (m)
1	398.651,216 326.546,801	2	398.609,569 326.615,418	80.266
2	398.609,569 326.615,418	3	398.608,71 326.614,93	0.988
3	398.608,71 326.614,93	4	398.601,639 326.610,919	8.129
4	398.601,639 326.610,919	5	398.592,223 326.605,577	10.825
5	398.592,223 326.605,577	6	398.633,87 326.536,96	80.266

Punct început	X / Y	Punct sfârșit	X / Y	Lungime segment (** (m)
6	398.633,87 326.536,96	7	398.642,242 326.541,71	9.626
7	398.642,242 326.541,71	1	398.651,216 326.546,801	10.317

** Lungimile segmentelor sunt determinate în planul de proiecție Stereo 70 și sunt rotunjite la 1 milimetru.

*** Distanța dintre puncte este formată din segmente cumulate ce sunt mai mici decât valoarea 1 milimetru.

**DATE DESPRE IMOBILUL NR. 3607**

Oficiul de Cadastru și Publicitate Imobiliară DOLJ
Biroul de Cadastru și Publicitate Imobiliară Craiova

A. Partea I. Descrierea imobilului

TEREN Extravilan

Adresa: Jud. Dolj, T 27, P 222

Nr. Crt	Nr cadastral Nr. topografic	Suprafața* (mp)	Observații / Referințe
A1	31371	960	Sector cadastral:9 Teren neimprejmuit;

B. Partea II. Proprietari și acte

Inscrieri privitoare la dreptul de proprietate și alte drepturi reale	Referințe
160413 / 26/07/2019	
Act Notarial nr. CONTRACT DE VANZARE AUT. NR. 2527, din 26/07/2019 emis de NP Ilie Victor Florea;	
B1	A1
Intabulare, drept de PROPRIETATE, dobandit prin Conventie, cota actuala 1/1, cota initiala 1/1 1) MARINESCU LORENA DORINA	

C. Partea III. SARCINI .

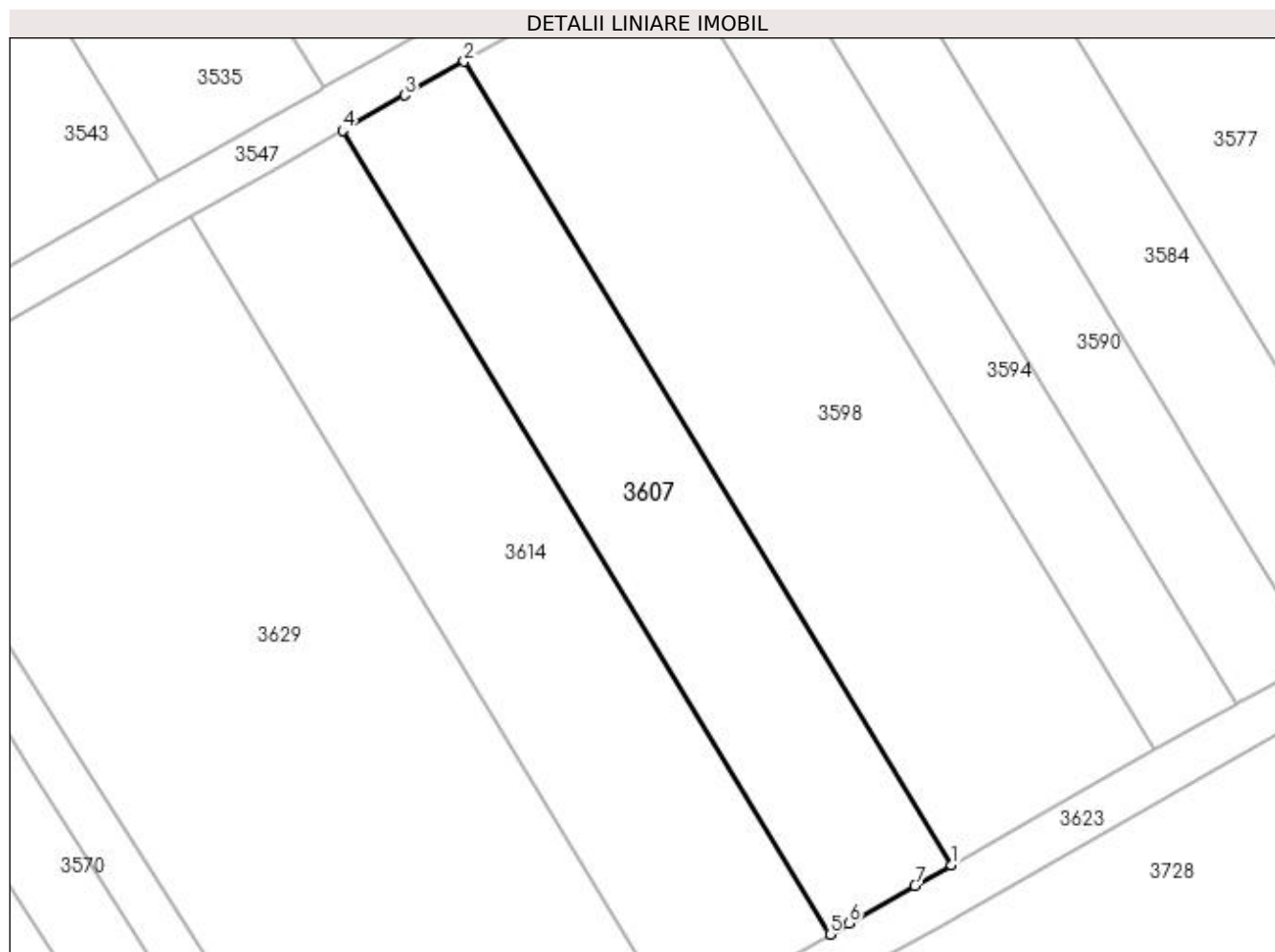
Inscrieri privind dezmembramintele dreptului de proprietate, drepturi reale de garanție și sarcini	Referințe
NU SUNT	

Anexa Nr. 1 La Partea I

Teren

Nr cadastral	Suprafața (mp)*	Observații / Referințe
31371	960	

* Suprafața este determinată în planul de proiecție Stereo 70.



Date referitoare la teren

Crt	Categorie folosință	Intra vilan	Suprafața (mp)	Tarla	Parcelă	Nr. topo	Observații / Referințe
1	pasune	NU	960	27	222	-	

Lungime Segmente

1) Valorile lungimilor segmentelor sunt obținute din proiecție în plan.

Punct început	X / Y	Punct sfârșit	X / Y	Lungime segment (** (m)
1	398.633,87 326.536,96	2	398.592,223 326.605,577	80.266
2	398.592,223 326.605,577	3	398.587,137 326.602,691	5.848
3	398.587,137 326.602,691	4	398.581,816 326.599,673	6.117
4	398.581,816 326.599,673	5	398.623,463 326.531,056	80.266
5	398.623,463 326.531,056	6	398.625,106 326.531,989	1.89

Punct început	X / Y	Punct sfârșit	X / Y	Lungime segment (** (m)
6	398.625,106 326.531,989	7	398.630,74 326.535,185	6.477
7	398.630,74 326.535,185	1	398.633,87 326.536,96	3.599

** Lungimile segmentelor sunt determinate în planul de proiecție Stereo 70 și sunt rotunjite la 1 milimetru.

*** Distanța dintre puncte este formată din segmente cumulate ce sunt mai mici decât valoarea 1 milimetru.

**DATE DESPRE IMOBILUL NR. 3614**

Oficiul de Cadastru și Publicitate Imobiliară DOLJ
Biroul de Cadastru și Publicitate Imobiliară Craiova

A. Partea I. Descrierea imobilului

TEREN Extravilan

Adresa: Jud. Dolj, T27, P221

Nr. Crt	Nr cadastral Nr. topografic	Suprafața* (mp)	Observații / Referințe
A1		1.200	Sector cadastral:9 Teren neimprejmuit;

B. Partea II. Proprietari și acte

Inscrieri privitoare la dreptul de proprietate și alte drepturi reale	Referințe
/	
Act Notarial nr. Certificat de mostenitor 35, din 01/10/2020 emis de NP OFELIA DRAGANCEA;	
B1	A1
Intabulare, drept de PROPRIETATE, dobandit prin Succesiune, cota actuala 1/1, cota initiala 1/1 1) TABACU ILEANA	

C. Partea III. SARCINI .

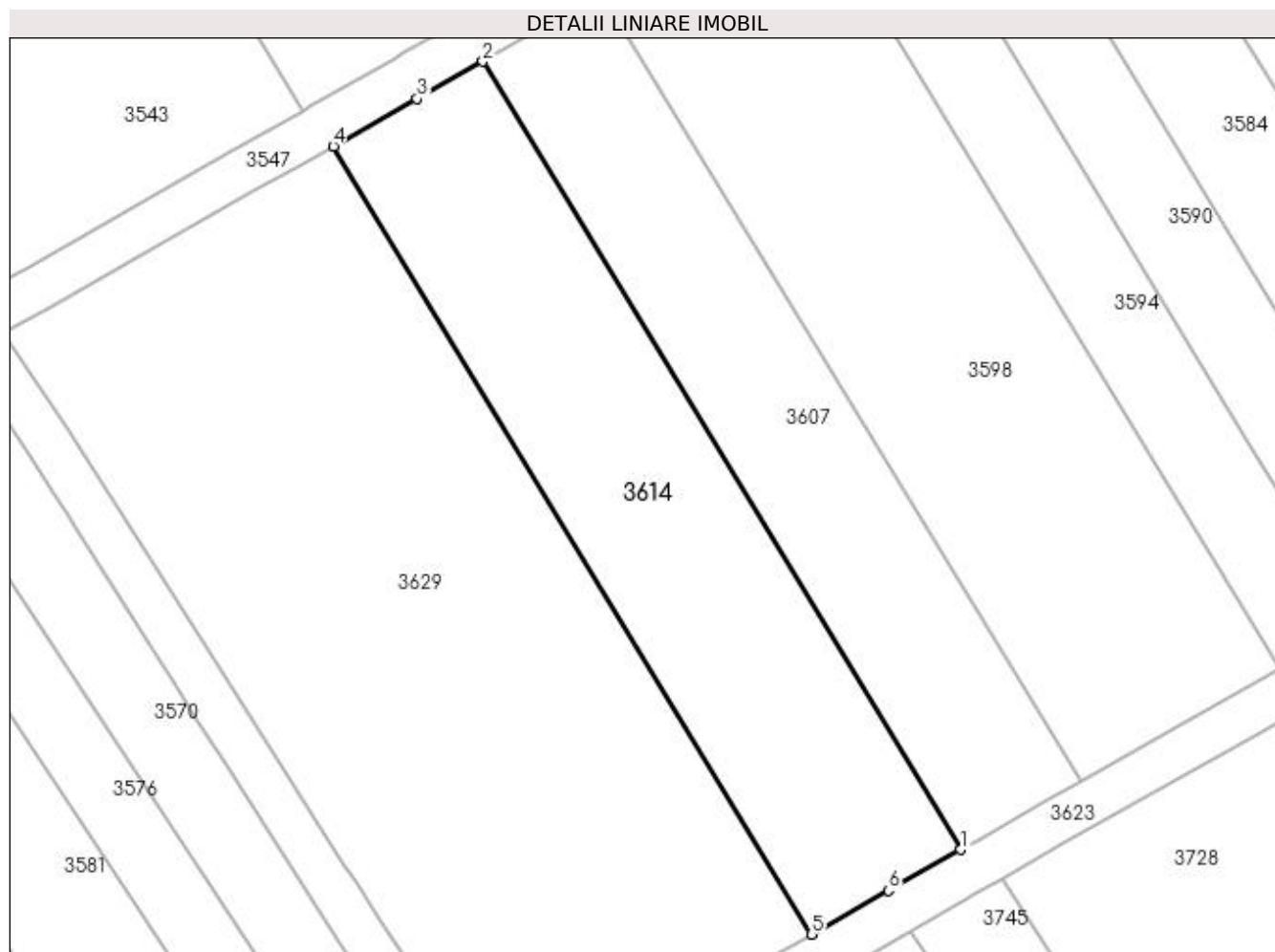
Inscrieri privind dezmembramintele dreptului de proprietate, drepturi reale de garanție și sarcini	Referințe
NU SUNT	

Anexa Nr. 1 La Partea I

Teren

Nr cadastral	Suprafața (mp)*	Observații / Referințe
	1.200	

* Suprafața este determinată în planul de proiecție Stereo 70.



Date referitoare la teren

Crt	Categorie folosință	Intra vilan	Suprafața (mp)	Tarla	Parcelă	Nr. topo	Observații / Referințe
1	vie	NU	1.200	27	221	-	

Lungime Segmente

1) Valorile lungimilor segmentelor sunt obținute din proiecție în plan.

Punct început	X / Y	Punct sfârșit	X / Y	Lungime segment (** (m)
1	398.623,463 326.531,056	2	398.581,816 326.599,673	80.266
2	398.581,816 326.599,673	3	398.576,091 326.596,425	6.582
3	398.576,091 326.596,425	4	398.568,808 326.592,293	8.374
4	398.568,808 326.592,293	5	398.610,454 326.523,677	80.266
5	398.610,454 326.523,677	6	398.617,168 326.527,485	7.718

Punct început	X / Y	Punct sfârșit	X / Y	Lungime segment (** (m)
6	398.617,168 326.527,485	1	398.623,463 326.531,056	7.238

** Lungimile segmentelor sunt determinate în planul de proiecție Stereo 70 și sunt rotunjite la 1 milimetru.

*** Distanța dintre puncte este formată din segmente cumulate ce sunt mai mici decât valoarea 1 milimetru.

**DATE DESPRE IMOBILUL NR. 3623**

Oficiul de Cadastru și Publicitate Imobiliară DOLJ
Biroul de Cadastru și Publicitate Imobiliară Craiova

A. Partea I. Descrierea imobilului

TEREN Extravilan

Adresa: Jud. Dolj, T27, PDE 545

Nr. Crt	Nr cadastral Nr. topografic	Suprafața* (mp)	Observații / Referințe
A1		776	Sector cadastral:9 Teren neimprejmuit;

B. Partea II. Proprietari și acte

Inscrieri privitoare la dreptul de proprietate și alte drepturi reale		Referințe
/		
Act Normativ nr. Legea 7, din 13/03/1996 emis de Parlamentul Romaniei (art.13 alin 15);		
B1	Inscrierea provizorie, drept de PROPRIETATE, dobandit prin Lege, cota actuala 1/1, cota initiala 1/1 1) NEIDENTIFICAT NEIDENTIFICAT	A1

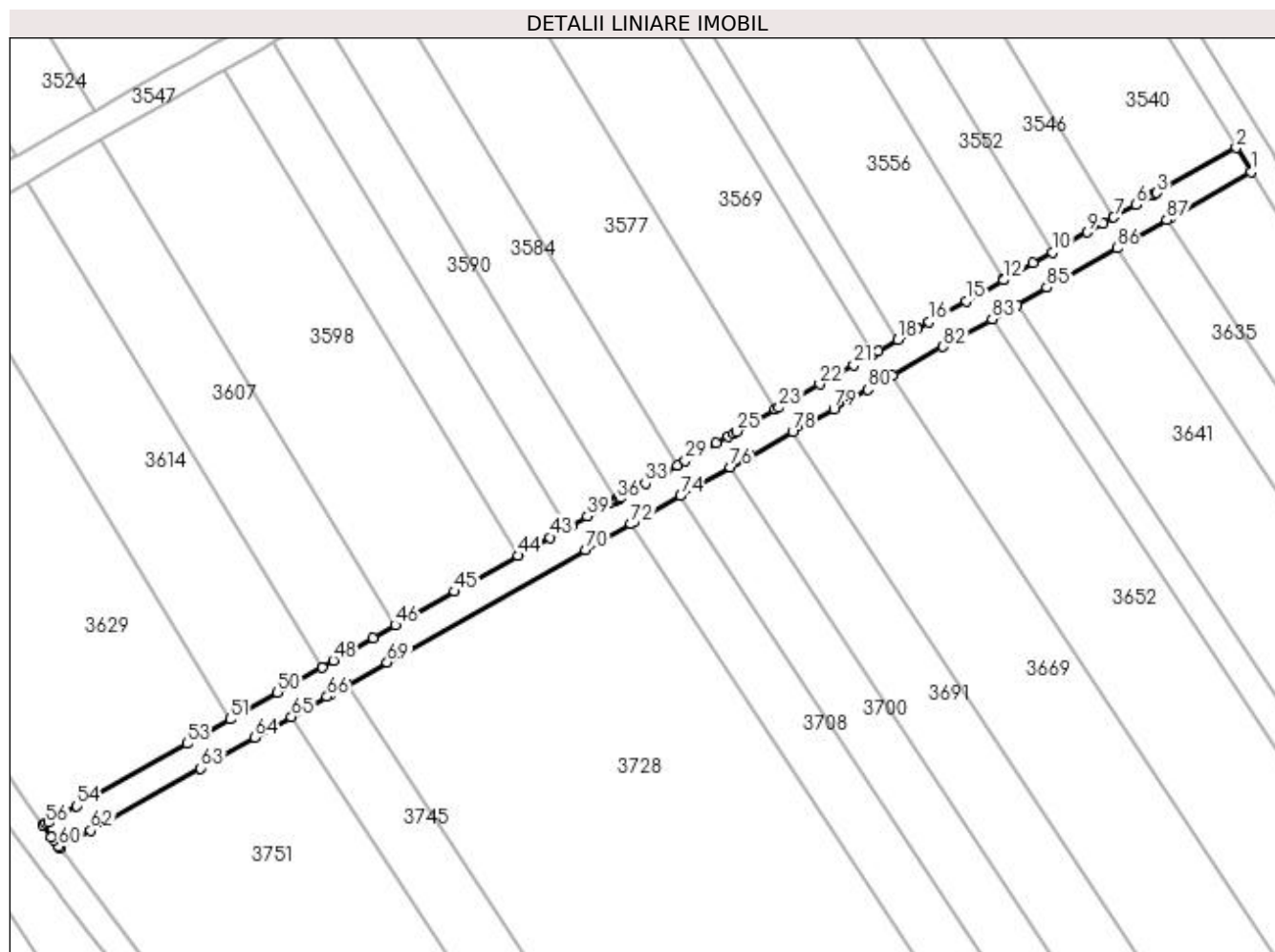
C. Partea III. SARCINI .

Inscrieri privind dezmembramintele dreptului de proprietate, drepturi reale de garanție și sarcini	Referințe
NU SUNT	

Anexa Nr. 1 La Partea I**Teren**

Nr cadastral	Suprafaţa (mp)*	Observații / Referințe
	776	

* Suprafața este determinată în planul de proiecție Stereo 70.

**Date referitoare la teren**

Crt	Categorie folosință	Intra vilan	Suprafața (mp)	Tarla	Parcelă	Nr. topo	Observații / Referințe
1	drum	NU	776	27	DE 545	-	

Lungime Segmente

1) Valorile lungimilor segmentelor sunt obținute din proiecție în plan.

Punct început	X / Y	Punct sfârșit	X / Y	Lungime segment
1	398.754,98 326.601,068	2	398.752,903 326.604,489	4.002
4	398.741,54 326.598,042	5	398.741,062 326.597,771	0.549
7	398.735,558 326.594,648	8	398.734,006 326.593,768	1.785
10	398.726,885 326.589,729	11	398.724,151 326.588,177	3.144
13	398.719,892 326.585,761	14	398.716,364 326.583,76	4.056
16	398.709,429 326.579,826	17	398.707,717 326.578,854	1.969
2	398.741,643 326.598,101	3	398.741,643 326.598,101	12.946
5	398.741,062 326.597,771	6	398.738,703 326.596,433	2.713
8	398.734,006 326.593,768	9	398.731,836 326.592,537	2.494
11	398.724,151 326.588,177	12	398.719,947 326.585,792	4.833
14	398.716,364 326.583,76	15	398.714,667 326.582,797	1.951
17	398.707,717 326.578,854	18	398.704,986 326.577,305	3.14
3	398.741,643 326.598,101	4	398.741,54 326.598,042	0.118
6	398.738,703 326.596,433	7	398.735,558 326.594,648	3.616
9	398.731,836 326.592,537	10	398.726,885 326.589,729	5.692
12	398.719,947 326.585,792	13	398.719,892 326.585,761	0.063
15	398.714,667 326.582,797	16	398.709,429 326.579,826	6.021
18	398.704,986 326.577,305	19	398.702,25 326.575,753	3.146

Punct început	X / Y	Punct sfârșit	X / Y	Lungime segment	Punct început	X / Y	Punct sfârșit	X / Y	Lungime segment	Punct început	X / Y	Punct sfârșit	X / Y	Lungime segment
19	398.702,25 326.575,753	20	398.701,517 326.575,337	0.842	20	398.701,517 326.575,337	21	398.698,74 326.573,761	3.193	21	398.698,74 326.573,761	22	398.693,932 326.571,034	5.528
22	398.693,932 326.571,034	23	398.688,137 326.567,746	6.663	23	398.688,137 326.567,746	24	398.687,641 326.567,465	0.57	24	398.687,641 326.567,465	25	398.682,199 326.564,378	6.256
25	398.682,199 326.564,378	26	398.681,709 326.564,1	0.564	26	398.681,709 326.564,1	27	398.680,926 326.563,655	0.9	27	398.680,926 326.563,655	28	398.679,315 326.562,742	1.852
28	398.679,315 326.562,742	29	398.674,891 326.560,232	5.086	29	398.674,891 326.560,232	30	398.673,765 326.559,593	1.296	30	398.673,765 326.559,593	31	398.672,258 326.558,738	1.732
31	398.672,258 326.558,738	32	398.671,75 326.558,45	0.585	32	398.671,75 326.558,45	33	398.669,262 326.557,039	2.86	33	398.669,262 326.557,039	34	398.665,767 326.555,056	4.019
34	398.665,767 326.555,056	35	398.665,566 326.554,942	0.23	35	398.665,566 326.554,942	36	398.665,202 326.554,735	0.419	36	398.665,202 326.554,735	37	398.665,092 326.554,673	0.127
37	398.665,092 326.554,673	38	398.664,232 326.554,185	0.988	38	398.664,232 326.554,185	39	398.661,043 326.552,376	3.666	39	398.661,043 326.552,376	40	398.658,776 326.551,09	2.607
40	398.658,776 326.551,09	41	398.658,576 326.550,976	0.23	41	398.658,576 326.550,976	42	398.658,154 326.550,737	0.485	42	398.658,154 326.550,737	43	398.655,749 326.549,373	2.765
43	398.655,749 326.549,373	44	398.651,216 326.546,801	5.212	44	398.651,216 326.546,801	45	398.642,242 326.541,71	10.317	45	398.642,242 326.541,71	46	398.633,87 326.536,96	9.626
46	398.633,87 326.536,96	47	398.630,74 326.535,185	3.599	47	398.630,74 326.535,185	48	398.625,106 326.531,989	6.477	48	398.625,106 326.531,989	49	398.623,463 326.531,056	1.89
49	398.623,463 326.531,056	50	398.617,168 326.527,485	7.238	50	398.617,168 326.527,485	51	398.610,454 326.523,677	7.718	51	398.610,454 326.523,677	52	398.607,201 326.521,831	3.74
52	398.607,201 326.521,831	53	398.604,357 326.520,217	3.27	53	398.604,357 326.520,217	54	398.588,788 326.511,385	17.9	54	398.588,788 326.511,385	55	398.584,827 326.509,138	4.554
55	398.584,827 326.509,138	56	398.584,437 326.508,917	0.448	56	398.584,437 326.508,917	57	398.584,017 326.508,679	0.482	57	398.584,017 326.508,679	58	398.585,228 326.507,039	2.038
58	398.585,228 326.507,039	59	398.585,601 326.506,535	0.627	59	398.585,601 326.506,535	60	398.586,26 326.505,642	1.11	60	398.586,26 326.505,642	61	398.586,411 326.505,438	0.254
61	398.586,411 326.505,438	62	398.590,761 326.507,906	5.002	62	398.590,761 326.507,906	63	398.606,33 326.516,738	17.9	63	398.606,33 326.516,738	64	398.613,974 326.521,075	8.789
64	398.613,974 326.521,075	65	398.619,141 326.524,006	5.94	65	398.619,141 326.524,006	66	398.624,178 326.526,863	5.791	66	398.624,178 326.526,863	67	398.624,68 326.527,148	0.578
67	398.624,68 326.527,148	68	398.627,08 326.528,51	2.759	68	398.627,08 326.528,51	69	398.632,714 326.531,706	6.477	69	398.632,714 326.531,706	70	398.660,75 326.547,611	32.234
70	398.660,75 326.547,611	71	398.663,017 326.548,897	2.607	71	398.663,017 326.548,897	72	398.667,175 326.551,256	4.781	72	398.667,175 326.551,256	73	398.667,74 326.551,577	0.65
73	398.667,74 326.551,577	74	398.674,232 326.555,259	7.464	74	398.674,232 326.555,259	75	398.676,865 326.556,753	3.027	75	398.676,865 326.556,753	76	398.681,289 326.559,263	5.086
76	398.681,289 326.559,263	77	398.684,173 326.560,899	3.316	77	398.684,173 326.560,899	78	398.690,11 326.564,267	6.826	78	398.690,11 326.564,267	79	398.695,906 326.567,555	6.663
79	398.695,906 326.567,555	80	398.700,714 326.570,282	5.528	80	398.700,714 326.570,282	81	398.704,224 326.572,274	4.036	81	398.704,224 326.572,274	82	398.711,403 326.576,347	8.254
82	398.711,403 326.576,347	83	398.718,337 326.580,28	7.972	83	398.718,337 326.580,28	84	398.721,865 326.582,282	4.056	84	398.721,865 326.582,282	85	398.726,125 326.584,698	4.897
85	398.726,125 326.584,698	86	398.735,979 326.590,289	11.33	86	398.735,979 326.590,289	87	398.743,036 326.594,292	8.114	87	398.743,036 326.594,292	88	398.743,616 326.594,621	0.667
88	398.743,616 326.594,621	1	398.754,98 326.601,068	13.065										

** Lungimile segmentelor sunt determinate în planul de proiecție Stereo 70 și sunt rotunjite la 1 milimetru.

*** Distanța dintre puncte este formată din segmente cumulate ce sunt mai mici decât valoarea 1 milimetru.

**DATE DESPRE IMOBILUL NR. 3626**

Oficiul de Cadastru și Publicitate Imobiliară DOLJ
Biroul de Cadastru și Publicitate Imobiliară Craiova

A. Partea I. Descrierea imobilului

TEREN Extravilan

Adresa: Jud. Dolj, T 27, P 246

Nr. Crt	Nr cadastral Nr. topografic	Suprafața* (mp)	Observații / Referințe
A1	31313	1.430	Sector cadastral:9 Teren neimprejmuit;

B. Partea II. Proprietari și acte

Inscrieri privitoare la dreptul de proprietate și alte drepturi reale	Referințe
152524 / 06/08/2018	
Act Notarial nr. CONTRACT DE VANZARE AUT NR 2557, din 01/08/2018 emis de NP GASPAR M O;	
B1	A1
Intabulare, drept de PROPRIETATE, dobandit prin Conventie, cota actuala 1/1, cota initiala 1/1	
1) MARINESCU LORENA DORINA , necasatorita	

C. Partea III. SARCINI .

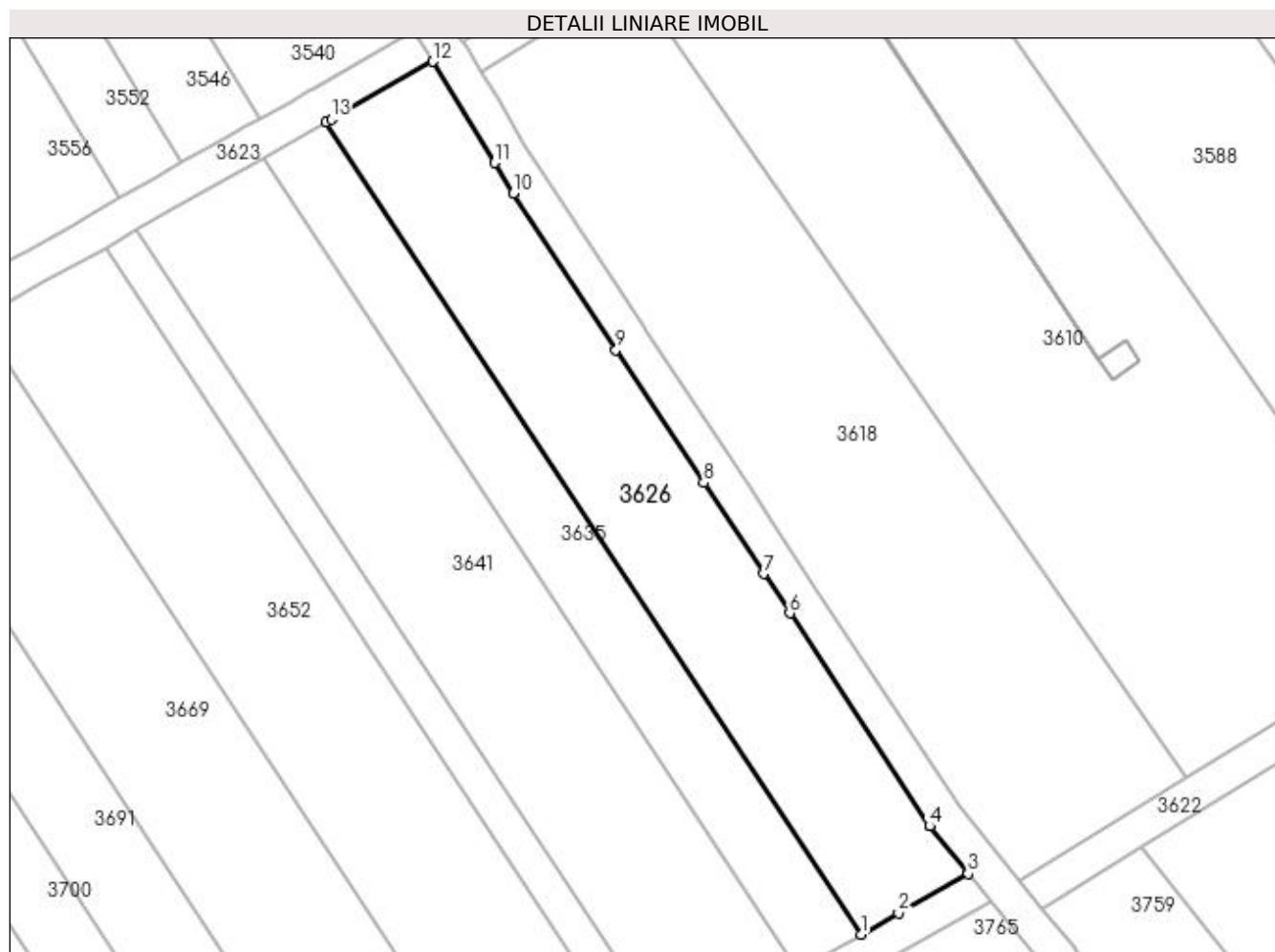
Inscrieri privind dezmembramintele dreptului de proprietate, drepturi reale de garanție și sarcini	Referințe
NU SUNT	

Anexa Nr. 1 La Partea I

Teren

Nr cadastral	Suprafața (mp)*	Observații / Referințe
31313	1.430	

* Suprafața este determinată în planul de proiecție Stereo 70.



Date referitoare la teren

Crt	Categorie folosință	Intra vilan	Suprafața (mp)	Tarla	Parcelă	Nr. topo	Observații / Referințe
1	vie	NU	1.430	27	246	-	

Lungime Segmente

1) Valorile lungimilor segmentelor sunt obținute din proiecție în plan.

Punct început	X / Y	Punct sfârșit	X / Y	Lungime segment (** (m)
1	398.802,839 326.503,516	2	398.807,036 326.505,897	4.826
2	398.807,036 326.505,897	3	398.814,822 326.510,314	8.951
3	398.814,822 326.510,314	4	398.810,536 326.515,622	6.822
4	398.810,536 326.515,622	5	398.810,533 326.515,626	0.005
5	398.810,533 326.515,626	6	398.794,872 326.539,398	28.467

Punct început	X / Y	Punct sfârşit	X / Y	Lungime segment (** (m)
6	398.794,872 326.539,398	7	398.791,954 326.543,827	5.304
7	398.791,954 326.543,827	8	398.785,265 326.553,981	12.16
8	398.785,265 326.553,981	9	398.775,465 326.568,856	17.813
9	398.775,465 326.568,856	10	398.763,956 326.586,326	20.92
10	398.763,956 326.586,326	11	398.761,857 326.589,737	4.005
11	398.761,857 326.589,737	12	398.754,98 326.601,068	13.255
12	398.754,98 326.601,068	13	398.743,616 326.594,621	13.065
13	398.743,616 326.594,621	14	398.743,036 326.594,292	0.667
14	398.743,036 326.594,292	1	398.802,839 326.503,516	108.705

** Lungimile segmentelor sunt determinate în planul de proiecție Stereo 70 și sunt rotunjite la 1 milimetru.

*** Distanța dintre puncte este formată din segmente cumulate ce sunt mai mici decât valoarea 1 milimetru.

**DATE DESPRE IMOBILUL NR. 3629**

Oficiul de Cadastru și Publicitate Imobiliară DOLJ
Biroul de Cadastru și Publicitate Imobiliară Craiova

A. Partea I. Descrierea imobilului

TEREN Extravilan

Adresa: Jud. Dolj, T27, P220

Nr. Crt	Nr cadastral Nr. topografic	Suprafața* (mp)	Observații / Referințe
A1		2.560	Sector cadastral:9 Teren neimprejmuit;

B. Partea II. Proprietari și acte

Inscrieri privitoare la dreptul de proprietate și alte drepturi reale	Referințe
/	
Act Administrativ nr. Titlu de proprietate 512-60677, din 28/01/1997 emis de CJSIPT Dolj;	
B1	A1
Intabulare, drept de PROPRIETATE, dobandit prin Reconstituire, cota actuala 1/1, cota initiala 1/1 1) NITA ION	

C. Partea III. SARCINI .

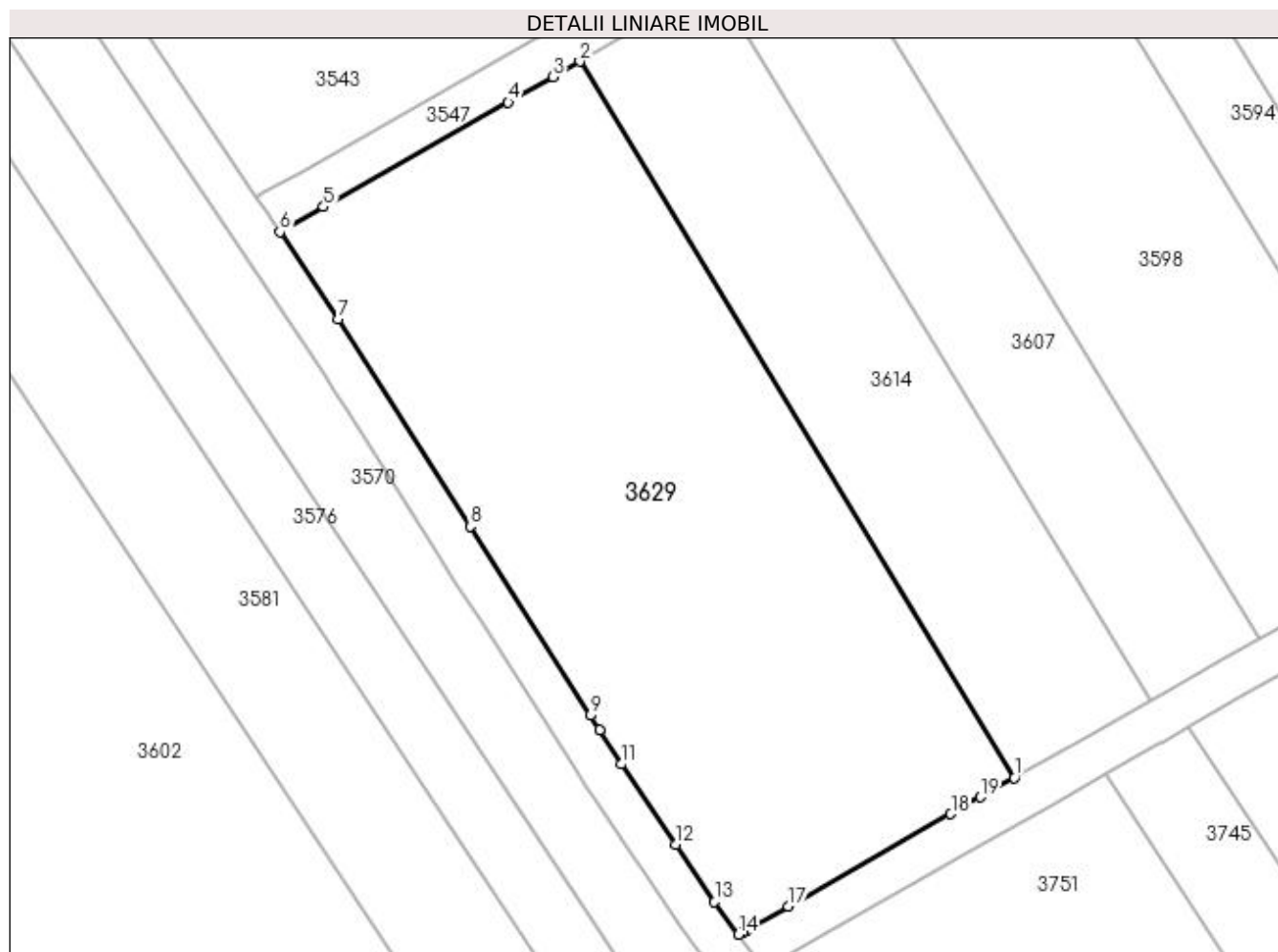
Inscrieri privind dezmembramintele dreptului de proprietate, drepturi reale de garanție și sarcini	Referințe
NU SUNT	

Anexa Nr. 1 La Partea I

Teren

Nr cadastral	Suprafața (mp)*	Observații / Referințe
	2.560	

* Suprafața este determinată în planul de proiecție Stereo 70.



Date referitoare la teren

Crt	Categorie folosință	Intra vilan	Suprafața (mp)	Tarla	Parcelă	Nr. topo	Observații / Referințe
1	vie	NU	2.560	27	220	-	

Lungime Segmente

1) Valorile lungimilor segmentelor sunt obținute din proiecție în plan.

Punct început	X / Y	Punct sfârșit	X / Y	Lungime segment (** (m)
1	398.610,454 326.523,677	2	398.568,808 326.592,293	80.266
2	398.568,808 326.592,293	3	398.566,242 326.590,838	2.95
3	398.566,242 326.590,838	4	398.561,935 326.588,394	4.951
4	398.561,935 326.588,394	5	398.544,237 326.578,354	20.348
5	398.544,237 326.578,354	6	398.540,054 326.575,981	4.81

Punct început	X / Y	Punct sfârșit	X / Y	Lungime segment (** (m)
6	398.540,054 326.575,981	7	398.545,69 326.567,619	10.084
7	398.545,69 326.567,619	8	398.558,279 326.547,764	23.51
8	398.558,279 326.547,764	9	398.569,813 326.529,65	21.474
9	398.569,813 326.529,65	10	398.570,692 326.528,271	1.635
10	398.570,692 326.528,271	11	398.572,783 326.524,987	3.893
11	398.572,783 326.524,987	12	398.578,013 326.517,264	9.327
12	398.578,013 326.517,264	13	398.581,723 326.511,786	6.616
13	398.581,723 326.511,786	14	398.584,017 326.508,679	3.863
14	398.584,017 326.508,679	15	398.584,437 326.508,917	0.482
15	398.584,437 326.508,917	16	398.584,827 326.509,138	0.448
16	398.584,827 326.509,138	17	398.588,788 326.511,385	4.554
17	398.588,788 326.511,385	18	398.604,357 326.520,217	17.9
18	398.604,357 326.520,217	19	398.607,201 326.521,831	3.27
19	398.607,201 326.521,831	1	398.610,454 326.523,677	3.74

** Lungimile segmentelor sunt determinate în planul de proiecție Stereo 70 și sunt rotunjite la 1 milimetru.

*** Distanța dintre puncte este formată din segmente cumulate ce sunt mai mici decât valoarea 1 milimetru.

**DATE DESPRE IMOBILUL NR. 3635**

Oficiul de Cadastru și Publicitate Imobiliară DOLJ
Biroul de Cadastru și Publicitate Imobiliară Craiova

A. Partea I. Descrierea imobilului

TEREN Extravilan

Adresa: Jud. Dolj, T27, P244

Nr. Crt	Nr cadastral Nr. topografic	Suprafața* (mp)	Observații / Referințe
A1		880	Sector cadastral:9 Teren neimprejmuit;

B. Partea II. Proprietari și acte

Inscrieri privitoare la dreptul de proprietate și alte drepturi reale	Referințe
/	
Act Administrativ nr. Titlu de proprietate 2687, din 16/05/2003 emis de CJSIPT Dolj;	
B1	A1
Intabulare, drept de PROPRIETATE, dobandit prin Reconstituire, cota actuala 1/1, cota initiala 1/1 1) MILCU NICOLITA	

C. Partea III. SARCINI .

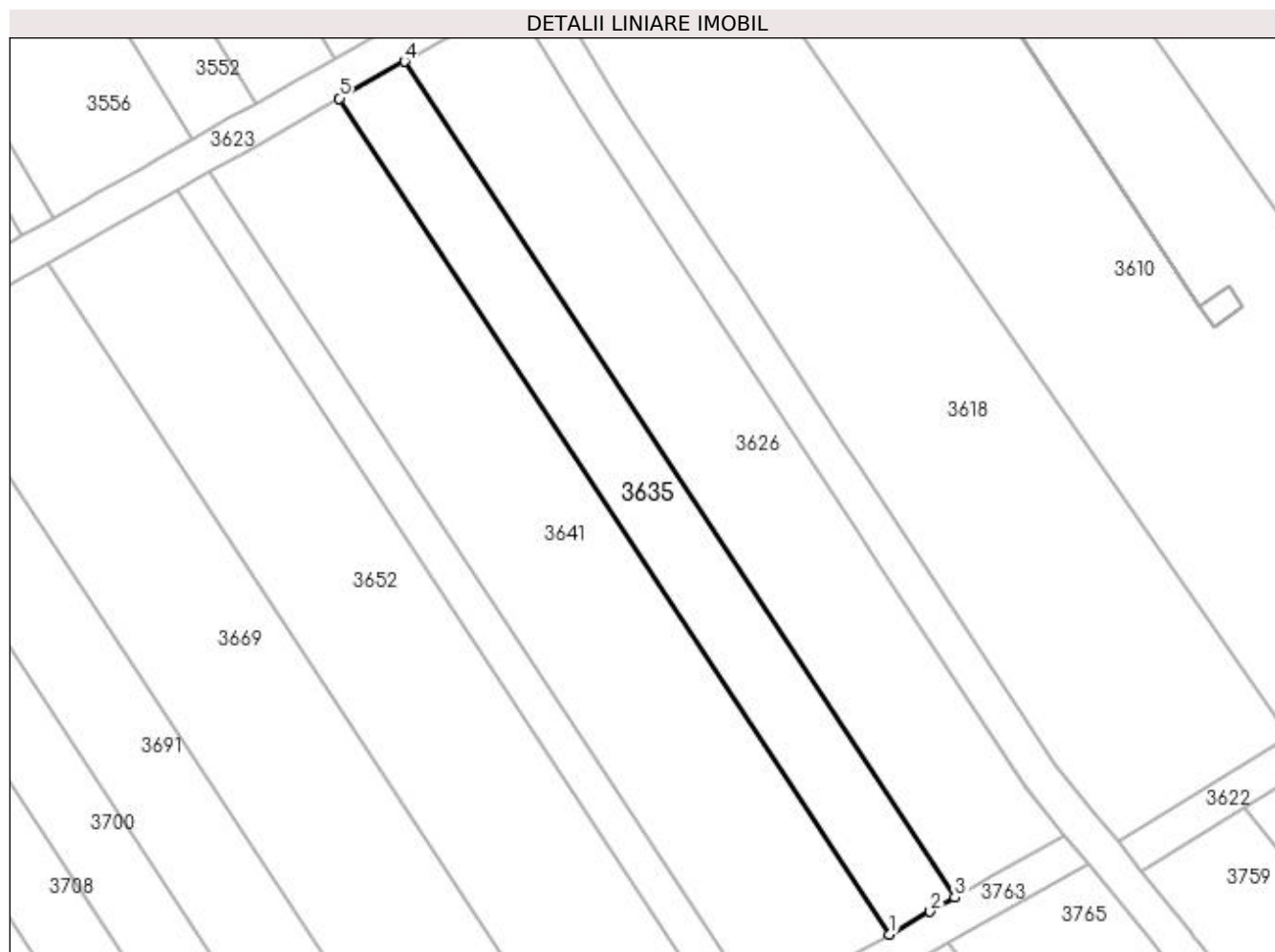
Inscrieri privind dezmembramintele dreptului de proprietate, drepturi reale de garanție și sarcini	Referințe
NU SUNT	

Anexa Nr. 1 La Partea I

Teren

Nr cadastral	Suprafața (mp)*	Observații / Referințe
	880	

* Suprafața este determinată în planul de proiecție Stereo 70.



Date referitoare la teren

Crt	Categorie folosință	Intra vilan	Suprafața (mp)	Tarla	Parcelă	Nr. topo	Observații / Referințe
1	vie	NU	880	27	244	-	

Lungime Segmente

1) Valorile lungimilor segmentelor sunt obținute din proiecție în plan.

Punct început	X / Y	Punct sfârșit	X / Y	Lungime segment (** (m)
1	398.795,782 326.499,512	2	398.800,168 326.502,001	5.043
2	398.800,168 326.502,001	3	398.802,839 326.503,516	3.071
3	398.802,839 326.503,516	4	398.743,036 326.594,292	108.705
4	398.743,036 326.594,292	5	398.735,979 326.590,289	8.114
5	398.735,979 326.590,289	1	398.795,782 326.499,512	108.705

**** Lungimile segmentelor sunt determinate în planul de proiecție Stereo 70 și sunt rotunjite la 1 milimetru.**

***** Distanța dintre puncte este formată din segmente cumulate ce sunt mai mici decât valoarea 1 milimetru.**

**DATE DESPRE IMOBILUL NR. 3641**

Oficiul de Cadastru și Publicitate Imobiliară DOLJ
Biroul de Cadastru și Publicitate Imobiliară Craiova

A. Partea I. Descrierea imobilului

TEREN Extravilan

Adresa: Jud. Dolj, T27, P243

Nr. Crt	Nr cadastral Nr. topografic	Suprafața* (mp)	Observații / Referințe
A1		1.760	Sector cadastral:9 Teren neimprejmuit;

B. Partea II. Proprietari și acte

Inscrieri privitoare la dreptul de proprietate și alte drepturi reale	Referințe
/	
Act Administrativ nr. Titlu de proprietate 1318-59364, din 16/10/1998 emis de CJSIPT Dolj;	
B1	A1
Intabulare, drept de PROPRIETATE, dobândit prin Reconstituire, cota actuala 1/1, cota initiala 1/1 1) TALĂBAN PĂUNICĂ DEFUNCT:Da	

C. Partea III. SARCINI .

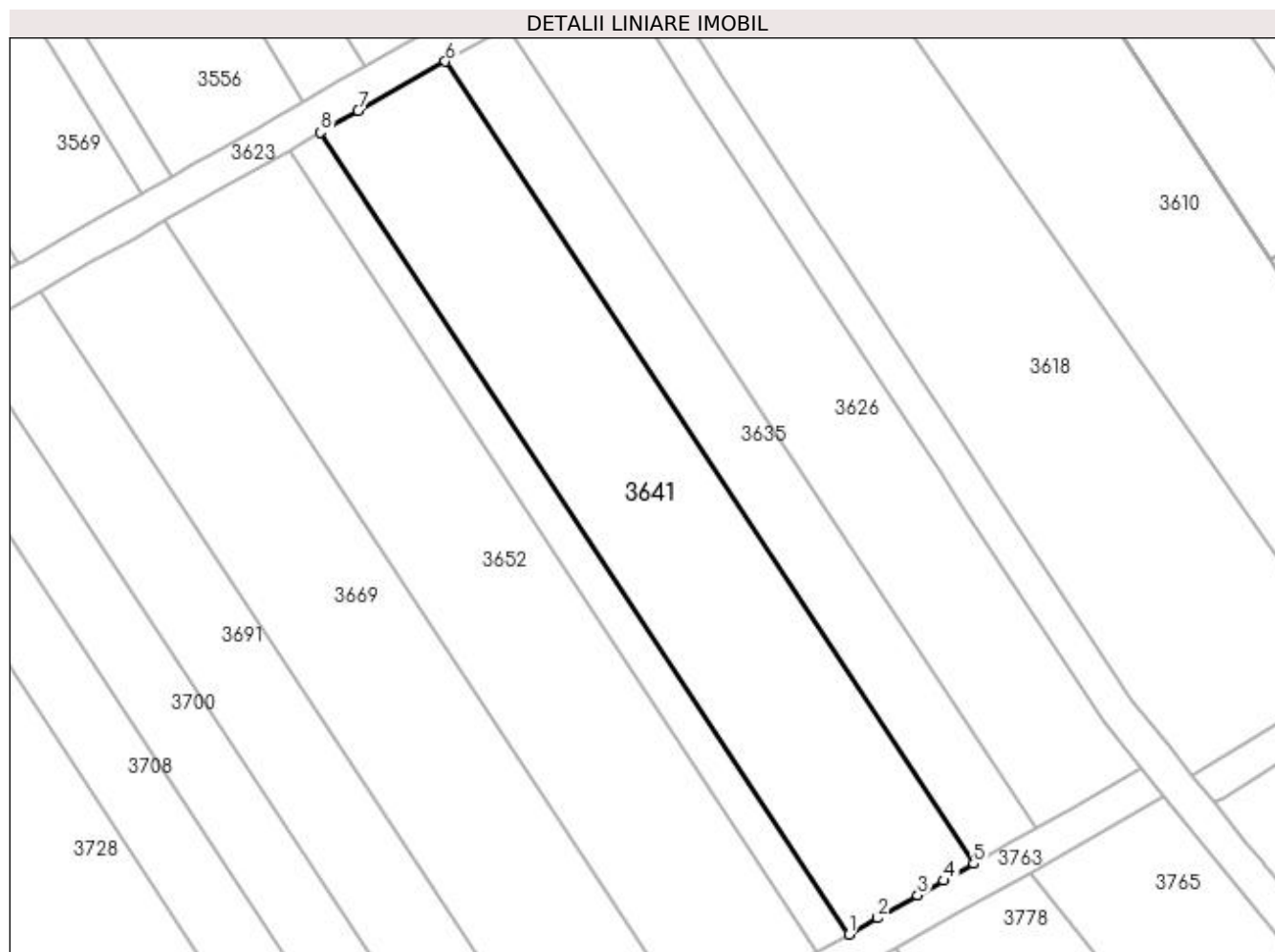
Inscrieri privind dezmembramintele dreptului de proprietate, drepturi reale de garanție și sarcini	Referințe
NU SUNT	

Anexa Nr. 1 La Partea I

Teren

Nr cadastral	Suprafața (mp)*	Observații / Referințe
	1.760	

* Suprafața este determinată în planul de proiecție Stereo 70.



Date referitoare la teren

Crt	Categorie folosință	Intra vilan	Suprafața (mp)	Tarla	Parcelă	Nr. topo	Observații / Referințe
1	vie	NU	1.760	27	243	-	

Lungime Segmente

1) Valorile lungimilor segmentelor sunt obținute din proiecție în plan.

Punct început	X / Y	Punct sfârșit	X / Y	Lungime segment (** (m)
1	398.781,668 326.491,505	2	398.784,937 326.493,36	3.759
2	398.784,937 326.493,36	3	398.789,451 326.495,921	5.19
3	398.789,451 326.495,921	4	398.792,407 326.497,598	3.399
4	398.792,407 326.497,598	5	398.795,782 326.499,512	3.88
5	398.795,782 326.499,512	6	398.735,979 326.590,289	108.705

Punct început	X / Y	Punct sfârșit	X / Y	Lungime segment (** (m)
6	398.735,979 326.590,289	7	398.726,125 326.584,698	11.33
7	398.726,125 326.584,698	8	398.721,865 326.582,282	4.897
8	398.721,865 326.582,282	1	398.781,668 326.491,505	108.705

** Lungimile segmentelor sunt determinate în planul de proiecție Stereo 70 și sunt rotunjite la 1 milimetru.

*** Distanța dintre puncte este formată din segmente cumulate ce sunt mai mici decât valoarea 1 milimetru.

**DATE DESPRE IMOBILUL NR. 3645**

Oficiul de Cadastru și Publicitate Imobiliară DOLJ
Biroul de Cadastru și Publicitate Imobiliară Craiova

A. Partea I. Descrierea imobilului

TEREN Extravilan

Adresa: Jud. Dolj, T27, P242

Nr. Crt	Nr cadastral Nr. topografic	Suprafața* (mp)	Observații / Referințe
A1		440	Sector cadastral:9 Teren neimprejmuit;

B. Partea II. Proprietari și acte

Inscrieri privitoare la dreptul de proprietate și alte drepturi reale		Referințe
/		
Act Administrativ nr. Titlu de proprietate 1421-59556, din 18/11/1998 emis de CJSIPT Dolj (Adeverinta nr 1508/21.04.2023, eliberata de Primaria Comunei Almaj);		
B1	Intabulare, drept de PROPRIETATE, dobandit prin Reconstituire, cota actuala 1/1, cota initiala 1/1 1) CREȚU ELENA DEFUNCT:Da	A1

C. Partea III. SARCINI .

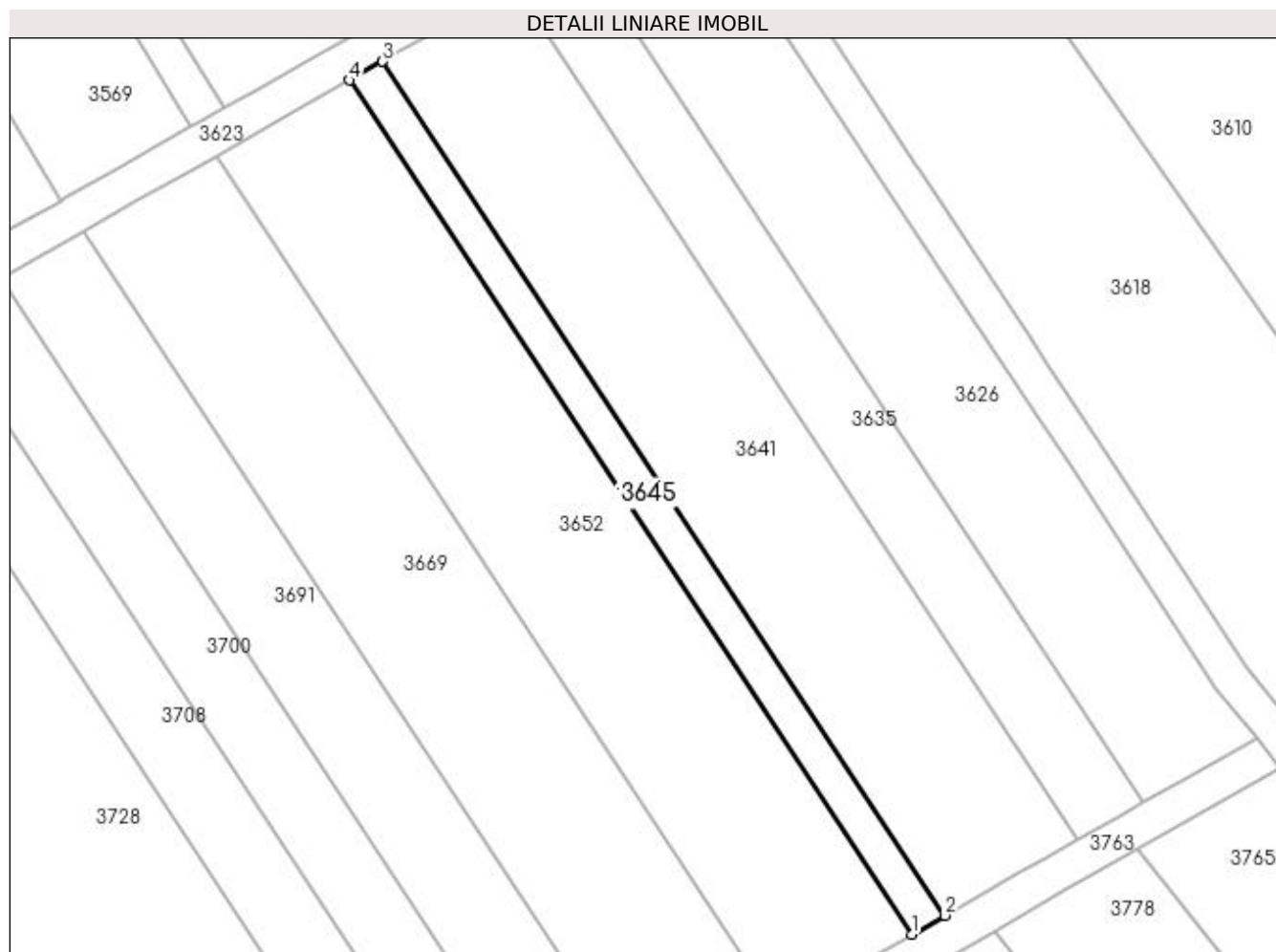
Inscrieri privind dezmembramintele dreptului de proprietate, drepturi reale de garanție și sarcini	Referințe
NU SUNT	

Anexa Nr. 1 La Partea I

Teren

Nr cadastral	Suprafața (mp)*	Observații / Referințe
	440	

* Suprafața este determinată în planul de proiecție Stereo 70.



Date referitoare la teren

Crt	Categorie folosință	Intra vilan	Suprafața (mp)	Tarla	Parcelă	Nr. topo	Observații / Referințe
1	vie	NU	440	27	242	-	

Lungime Segmente

1) Valorile lungimilor segmentelor sunt obținute din proiecție în plan.

Punct început	X / Y	Punct sfârșit	X / Y	Lungime segment (** (m)
1	398.778,14 326.489,504	2	398.781,668 326.491,505	4.056
2	398.781,668 326.491,505	3	398.721,865 326.582,282	108.705
3	398.721,865 326.582,282	4	398.718,337 326.580,28	4.056
4	398.718,337 326.580,28	1	398.778,14 326.489,504	108.705

**** Lungimile segmentelor sunt determinate în planul de proiecție Stereo 70 și sunt rotunjite la 1 milimetru.**

***** Distanța dintre puncte este formată din segmente cumulate ce sunt mai mici decât valoarea 1 milimetru.**

**DATE DESPRE IMOBILUL NR. 3652**

Oficiul de Cadastru și Publicitate Imobiliară DOLJ
Biroul de Cadastru și Publicitate Imobiliară Craiova

A. Partea I. Descrierea imobilului

TEREN Extravilan

Adresa: Jud. Dolj, T27, P241

Nr. Crt	Nr cadastral Nr. topografic	Suprafața* (mp)	Observații / Referințe
A1		1.760	Sector cadastral:9 Teren neimprejmuit;

B. Partea II. Proprietari și acte

Inscrieri privitoare la dreptul de proprietate și alte drepturi reale	Referințe
/	
Act Administrativ nr. Titlu de proprietate 1159-48419, din 15/09/1997 emis de CJSIPT Dolj;	
B1	A1
Intabulare, drept de PROPRIETATE, dobandit prin Reconstituire, cota actuala 1/1, cota initiala 1/1	
1) VLADUTOIU MARIA	
2) NICU ELENA	
3) VLADUTOIU MARIN	

C. Partea III. SARCINI .

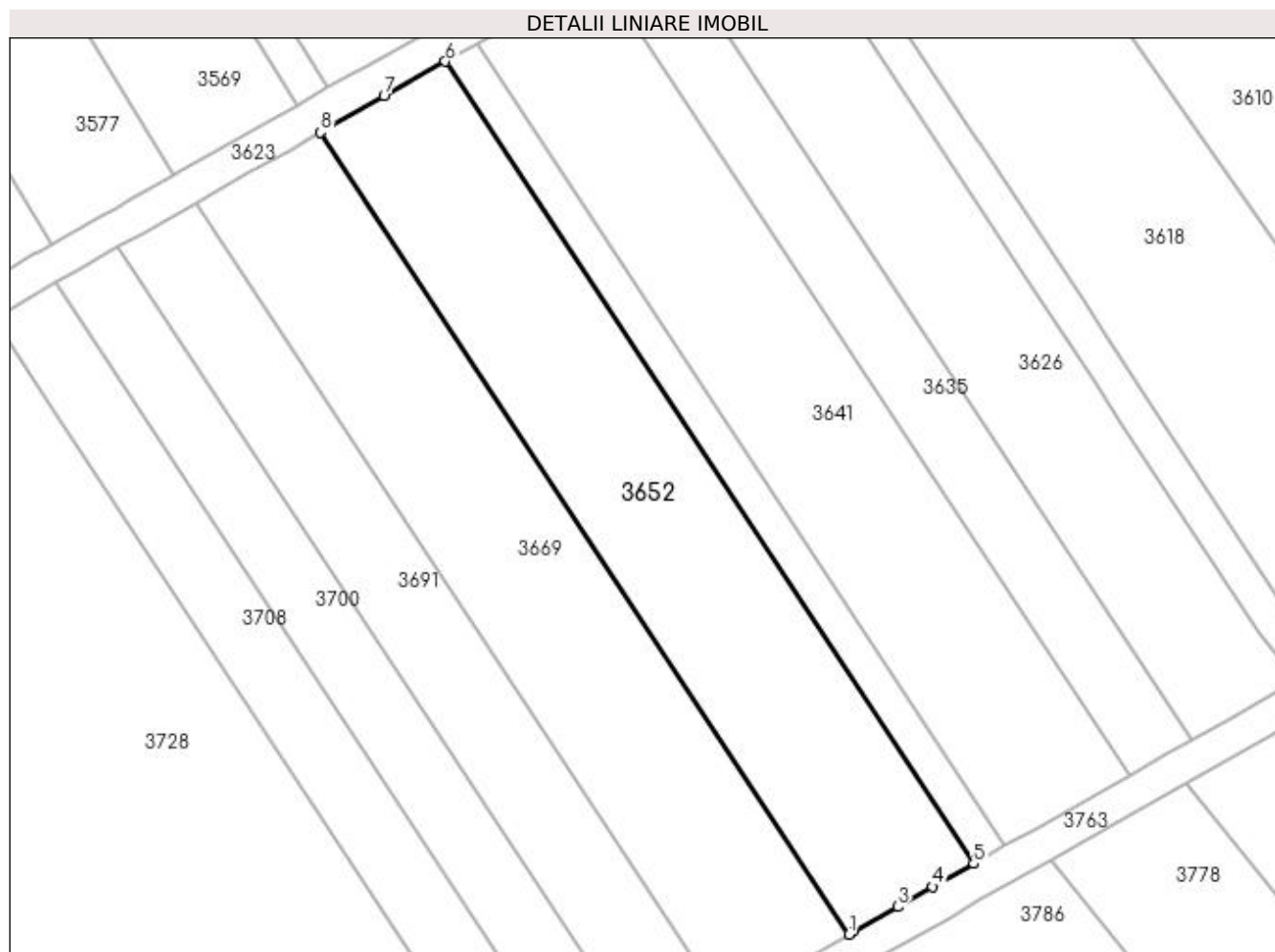
Inscrieri privind dezmembramintele dreptului de proprietate, drepturi reale de garanție și sarcini	Referințe
NU SUNT	

Anexa Nr. 1 La Partea I

Teren

Nr cadastral	Suprafața (mp)*	Observații / Referințe
	1.760	

* Suprafața este determinată în planul de proiecție Stereo 70.



Date referitoare la teren

Crt	Categorie folosință	Intra vilan	Suprafața (mp)	Tarla	Parcelă	Nr. topo	Observații / Referințe
1	vie	NU	1.760	27	241	-	

Lungime Segmente

1) Valorile lungimilor segmentelor sunt obținute din proiecție în plan.

Punct început	X / Y	Punct sfârșit	X / Y	Lungime segment (** (m)
1	398.764,026 326.481,497	2	398.764,629 326.481,839	0.694
2	398.764,629 326.481,839	3	398.769,556 326.484,634	5.664
3	398.769,556 326.484,634	4	398.773,526 326.486,887	4.565
4	398.773,526 326.486,887	5	398.778,14 326.489,504	5.304
5	398.778,14 326.489,504	6	398.718,337 326.580,28	108.705

Punct început	X / Y	Punct sfârșit	X / Y	Lungime segment (** (m)
6	398.718,337 326.580,28	7	398.711,403 326.576,347	7.972
7	398.711,403 326.576,347	8	398.704,224 326.572,274	8.254
8	398.704,224 326.572,274	1	398.764,026 326.481,497	108.705

** Lungimile segmentelor sunt determinate în planul de proiecție Stereo 70 și sunt rotunjite la 1 milimetru.

*** Distanța dintre puncte este formată din segmente cumulate ce sunt mai mici decât valoarea 1 milimetru.

**DATE DESPRE IMOBILUL NR. 3669**

Oficiul de Cadastru și Publicitate Imobiliară DOLJ
Biroul de Cadastru și Publicitate Imobiliară Craiova

A. Partea I. Descrierea imobilului

TEREN Extravilan

Adresa: Jud. Dolj, T27, P240

Nr. Crt	Nr cadastral Nr. topografic	Suprafața* (mp)	Observații / Referințe
A1		1.760	Sector cadastral:9 Teren neimprejmuit;

B. Partea II. Proprietari și acte

Inscrieri privitoare la dreptul de proprietate și alte drepturi reale	Referințe
/	
Act Administrativ nr. Titlu de proprietate 844-2195, din 26/03/1997 emis de CJSIPT Dolj;	
B1	A1
Intabulare, drept de PROPRIETATE, dobândit prin Reconstituire, cota actuala 1/1, cota initiala 1/1 1) MITRU CONSTANTIN	

C. Partea III. SARCINI .

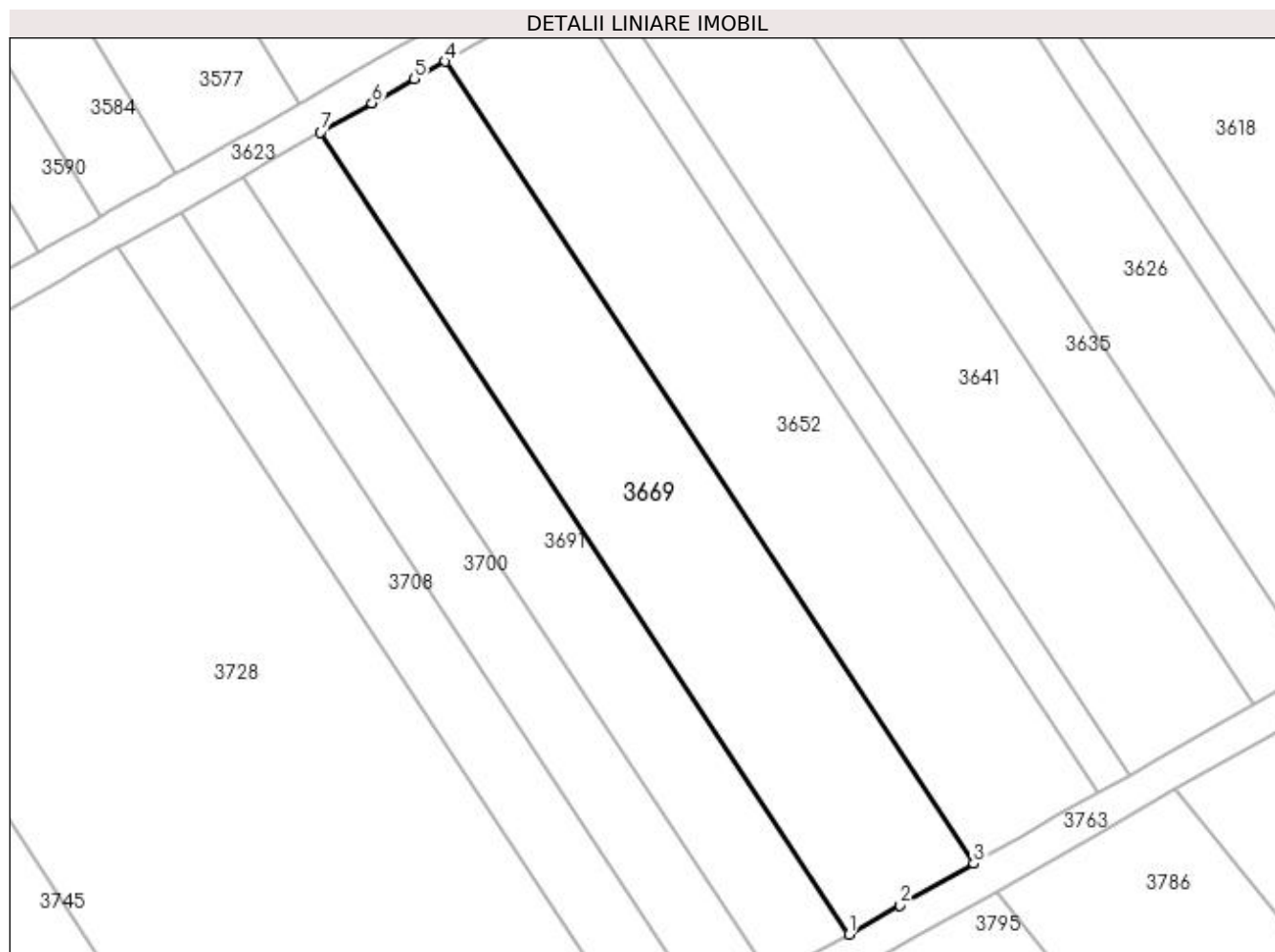
Inscrieri privind dezmembramintele dreptului de proprietate, drepturi reale de garanție și sarcini	Referințe
NU SUNT	

Anexa Nr. 1 La Partea I

Teren

Nr cadastral	Suprafața (mp)*	Observații / Referințe
	1.760	

* Suprafața este determinată în planul de proiecție Stereo 70.



Date referitoare la teren

Crt	Categorie folosință	Intravilan	Suprafața (mp)	Tarla	Parcelă	Nr. topo	Observații / Referințe
1	vie	NU	1.760	27	240	-	

Lungime Segmente

1) Valorile lungimilor segmentelor sunt obținute din proiecție în plan.

Punct început	X / Y	Punct sfârșit	X / Y	Lungime segment (** (m)
1	398.749,913 326.473,49	2	398.755,716 326.476,783	6.673
2	398.755,716 326.476,783	3	398.764,026 326.481,497	9.554
3	398.764,026 326.481,497	4	398.704,224 326.572,274	108.705
4	398.704,224 326.572,274	5	398.700,714 326.570,282	4.036
5	398.700,714 326.570,282	6	398.695,906 326.567,555	5.528

Punct început	X / Y	Punct sfârșit	X / Y	Lungime segment (** (m)
6	398.695,906 326.567,555	7	398.690,11 326.564,267	6.663
7	398.690,11 326.564,267	1	398.749,913 326.473,49	108.705

** Lungimile segmentelor sunt determinate în planul de proiecție Stereo 70 și sunt rotunjite la 1 milimetru.

*** Distanța dintre puncte este formată din segmente cumulate ce sunt mai mici decât valoarea 1 milimetru.

**DATE DESPRE IMOBILUL NR. 3691**

Oficiul de Cadastru și Publicitate Imobiliară DOLJ
 Biroul de Cadastru și Publicitate Imobiliară Craiova

A. Partea I. Descrierea imobilului

TEREN Extravilan

Adresa: Jud. Dolj, T27, P239

Nr. Crt	Nr cadastral Nr. topografic	Suprafața* (mp)	Observații / Referințe
A1		1.100	Sector cadastral:9 Teren neimprejmuit;

B. Partea II. Proprietari și acte

Inscrieri privitoare la dreptul de proprietate și alte drepturi reale	Referințe
/	
Act Notarial nr. Certificat de mostenitor 13, din 10/03/2016 emis de NP Papa Andreea Diana (Certificat de mostenitor nr 385/30.11.2004 eliberat de NP Tudor Marinela- Daniela);	
B1	A1
Intabulare, drept de PROPRIETATE, dobandit prin Succesiune, cota actuala 1/1, cota initiala 1/1 1) MIHAI MARIA	

C. Partea III. SARCINI .

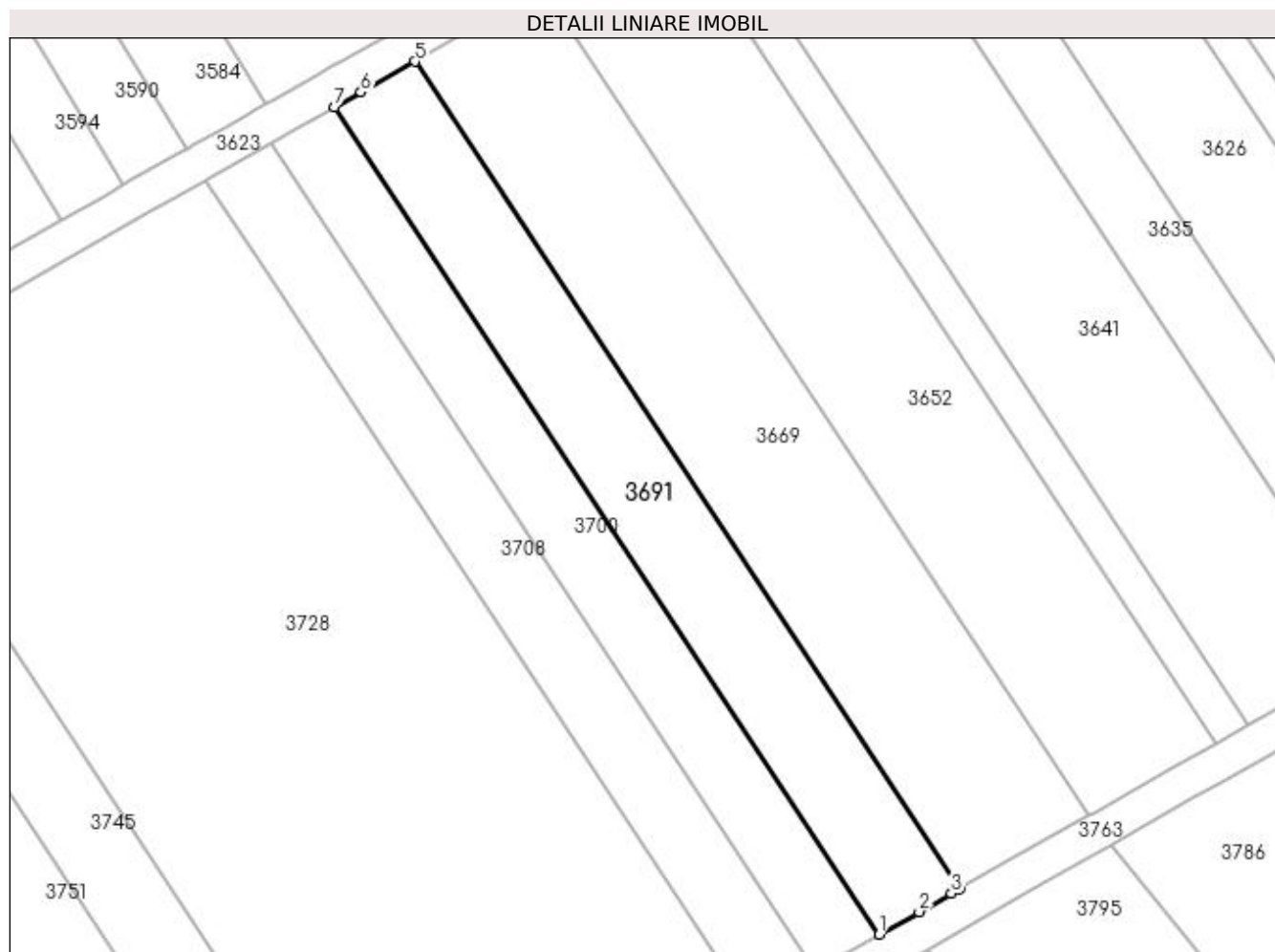
Inscrieri privind dezmembramintele dreptului de proprietate, drepturi reale de garanție și sarcini	Referințe
NU SUNT	

Anexa Nr. 1 La Partea I

Teren

Nr cadastral	Suprafața (mp)*	Observații / Referințe
	1.100	

* Suprafața este determinată în planul de proiecție Stereo 70.



Date referitoare la teren

Crt	Categorie folosință	Intra vilan	Suprafața (mp)	Tarla	Parcelă	Nr. topo	Observații / Referințe
1	vie	NU	1.100	27	239	-	

Lungime Segmente

1) Valorile lungimilor segmentelor sunt obținute din proiecție în plan.

Punct început	X / Y	Punct sfârșit	X / Y	Lungime segment (** (m)
1	398.741,092 326.468,486	2	398.745,463 326.470,966	5.026
2	398.745,463 326.470,966	3	398.749,019 326.472,984	4.089
3	398.749,019 326.472,984	4	398.749,913 326.473,49	1.027
4	398.749,913 326.473,49	5	398.690,11 326.564,267	108.705
5	398.690,11 326.564,267	6	398.684,173 326.560,899	6.826

Punct început	X / Y	Punct sfârșit	X / Y	Lungime segment (** (m)
6	398.684,173 326.560,899	7	398.681,289 326.559,263	3.316
7	398.681,289 326.559,263	1	398.741,092 326.468,486	108.705

** Lungimile segmentelor sunt determinate în planul de proiecție Stereo 70 și sunt rotunjite la 1 milimetru.

*** Distanța dintre puncte este formată din segmente cumulate ce sunt mai mici decât valoarea 1 milimetru.

**DATE DESPRE IMOBILUL NR. 3700**

Oficiul de Cadastru și Publicitate Imobiliară DOLJ
Biroul de Cadastru și Publicitate Imobiliară Craiova

A. Partea I. Descrierea imobilului

TEREN Extravilan

Adresa: Jud. Dolj, T27, P238

Nr. Crt	Nr cadastral Nr. topografic	Suprafața* (mp)	Observații / Referințe
A1		880	Sector cadastral:9 Teren neimprejmuit;

B. Partea II. Proprietari și acte

Inscrieri privitoare la dreptul de proprietate și alte drepturi reale	Referințe
/	
Act Administrativ nr. Titlu de proprietate 1324-59364, din 16/10/1998 emis de CJSIPT Dolj;	
B1	A1
Intabulare, drept de PROPRIETATE, dobândit prin Reconstituire, cota actuala 1/1, cota initiala 1/1	
1) MALAESCU ELENA	
2) NEAMTU CONSTANTINA	

C. Partea III. SARCINI .

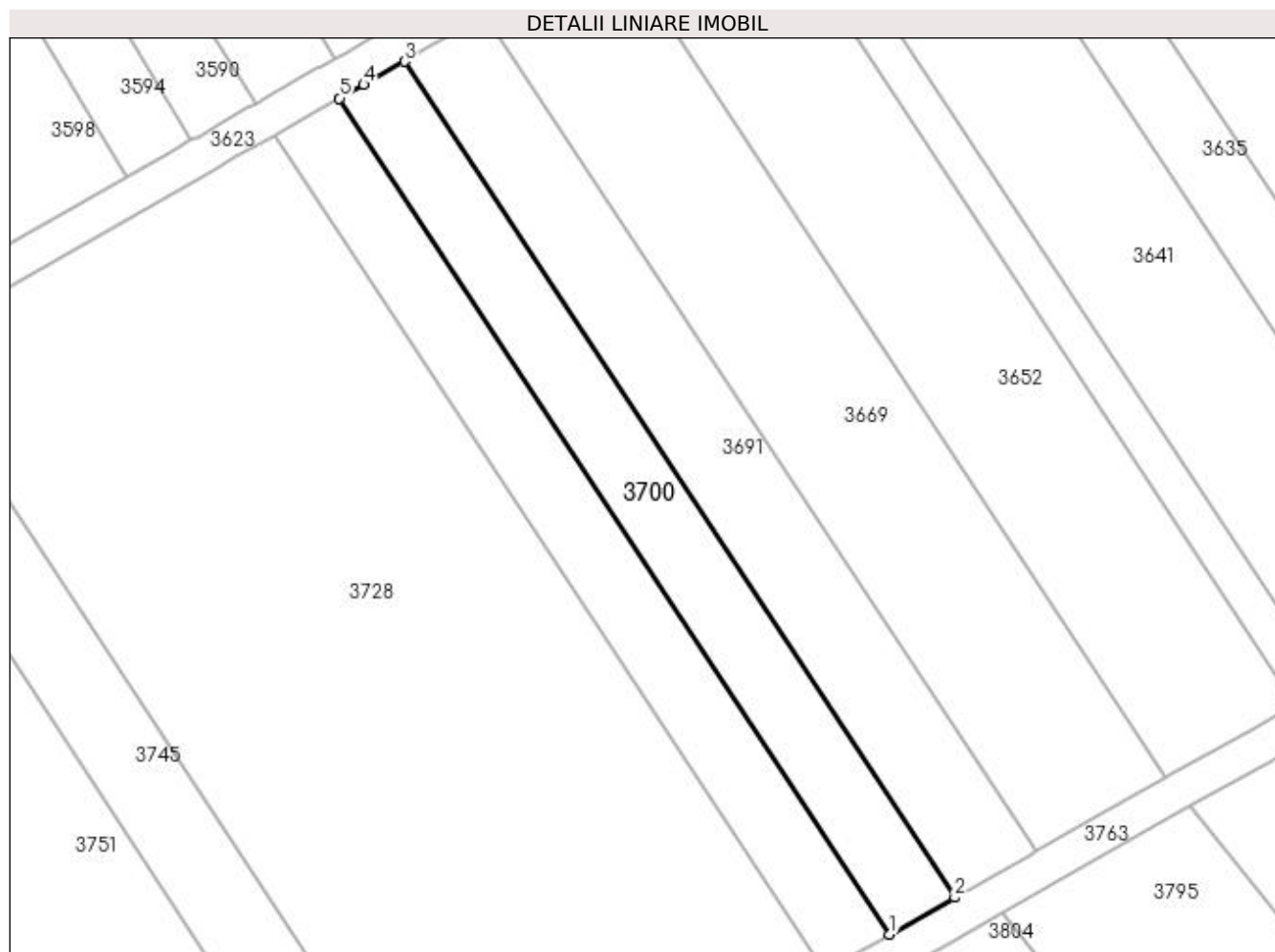
Inscrieri privind dezmembramentele dreptului de proprietate, drepturi reale de garanție și sarcini	Referințe
NU SUNT	

Anexa Nr. 1 La Partea I

Teren

Nr cadastral	Suprafața (mp)*	Observații / Referințe
	880	

* Suprafața este determinată în planul de proiecție Stereo 70.



Date referitoare la teren

Crt	Categorie folosință	Intra vilan	Suprafața (mp)	Tarla	Parcelă	Nr. topo	Observații / Referințe
1	vie	NU	880	27	238	-	

Lungime Segmente

1) Valorile lungimilor segmentelor sunt obținute din proiecție în plan.

Punct început	X / Y	Punct sfârșit	X / Y	Lungime segment (** (m)
1	398.734,035 326.464,483	2	398.741,092 326.468,486	8.114
2	398.741,092 326.468,486	3	398.681,289 326.559,263	108.705
3	398.681,289 326.559,263	4	398.676,865 326.556,753	5.086
4	398.676,865 326.556,753	5	398.674,232 326.555,259	3.027
5	398.674,232 326.555,259	1	398.734,035 326.464,483	108.705

**** Lungimile segmentelor sunt determinate în planul de proiecție Stereo 70 și sunt rotunjite la 1 milimetru.**

***** Distanța dintre puncte este formată din segmente cumulate ce sunt mai mici decât valoarea 1 milimetru.**

**DATE DESPRE IMOBILUL NR. 3708**

Oficiul de Cadastru și Publicitate Imobiliară DOLJ
Biroul de Cadastru și Publicitate Imobiliară Craiova

A. Partea I. Descrierea imobilului

TEREN Extravilan

Adresa: Jud. Dolj, T27, P237

Nr. Crt	Nr cadastral Nr. topografic	Suprafața* (mp)	Observații / Referințe
A1	30229	880	Sector cadastral:9 Teren neimprejmuit;

B. Partea II. Proprietari și acte

Inscrieri privitoare la dreptul de proprietate și alte drepturi reale	Referințe
94414 / 26/09/2013	
Act Notarial nr. CVC aut nr 2452, din 20/09/2013 emis de Sorop Alexandru Oliviu;	
B1	A1
Intabulare, drept de PROPRIETATE, dobandit prin Conventie, cota actuala 1/1, cota initiala 1/1 1) SOCIETATEA COMERCIALA AGRI TERENURI SA, CIF:9999999999999	

C. Partea III. SARCINI .

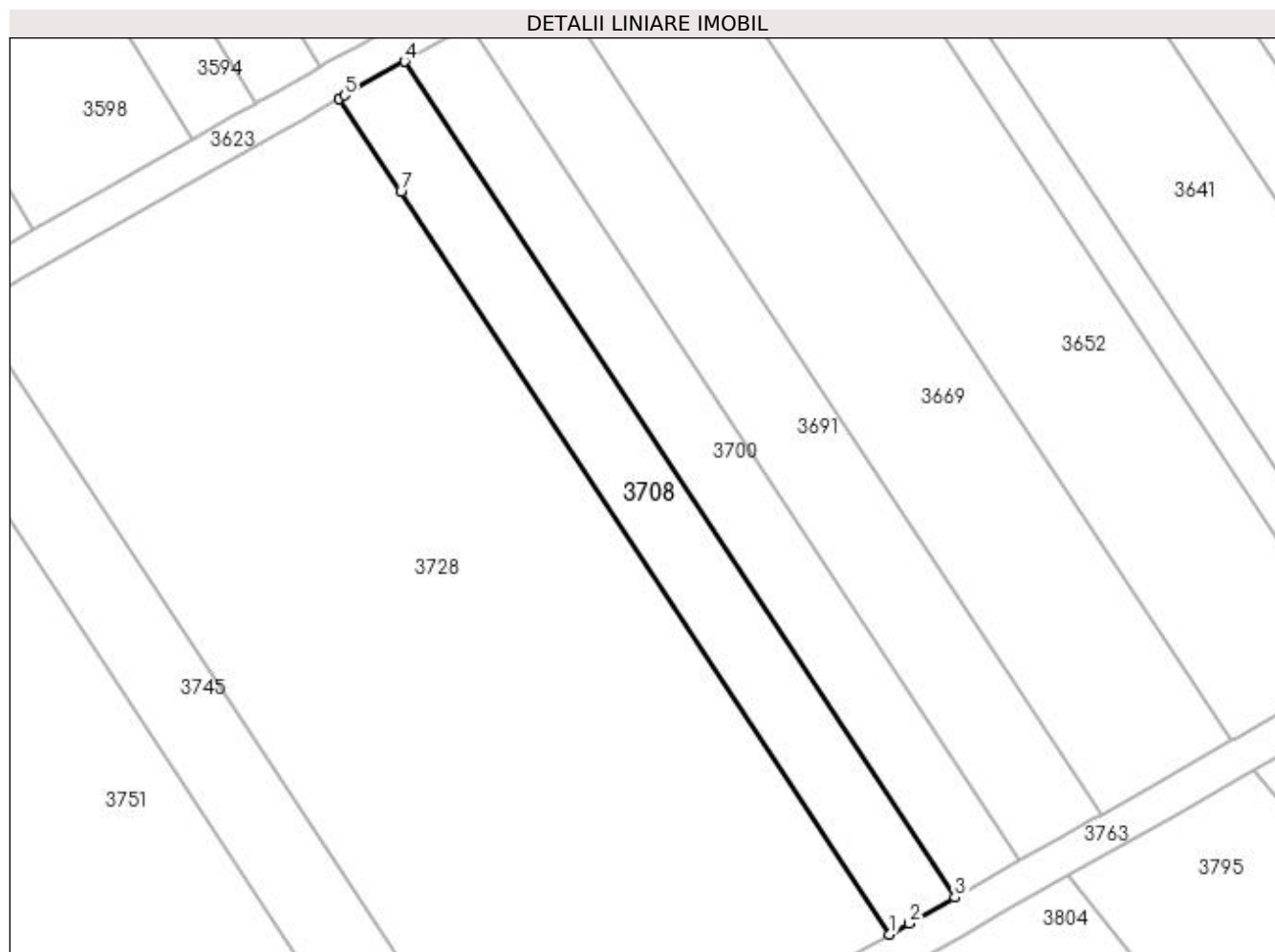
Inscrieri privind dezmembramintele dreptului de proprietate, drepturi reale de garanție și sarcini	Referințe
NU SUNT	

Anexa Nr. 1 La Partea I

Teren

Nr cadastral	Suprafața (mp)*	Observații / Referințe
30229	880	

* Suprafața este determinată în planul de proiecție Stereo 70.



Date referitoare la teren

Crt	Categorie folosință	Intra vilan	Suprafața (mp)	Tarla	Parcelă	Nr. topo	Observații / Referințe
1	vie	NU	880	27	237	-	

Lungime Segmente

1) Valorile lungimilor segmentelor sunt obținute din proiecție în plan.

Punct început	X / Y	Punct sfârșit	X / Y	Lungime segment (** (m)
1	398.726,978 326.460,479	2	398.729,07 326.461,666	2.406
2	398.729,07 326.461,666	3	398.734,035 326.464,483	5.708
3	398.734,035 326.464,483	4	398.674,232 326.555,259	108.705
4	398.674,232 326.555,259	5	398.667,74 326.551,577	7.464
5	398.667,74 326.551,577	6	398.667,175 326.551,256	0.65

Punct început	X / Y	Punct sfârșit	X / Y	Lungime segment (** (m)
6	398.667,175 326.551,256	7	398.673,865 326.541,101	12.16
7	398.673,865 326.541,101	1	398.726,978 326.460,479	96.545

** Lungimile segmentelor sunt determinate în planul de proiecție Stereo 70 și sunt rotunjite la 1 milimetru.

*** Distanța dintre puncte este formată din segmente cumulate ce sunt mai mici decât valoarea 1 milimetru.

**DATE DESPRE IMOBILUL NR. 3728**

Oficiul de Cadastru și Publicitate Imobiliară DOLJ
Biroul de Cadastru și Publicitate Imobiliară Craiova

A. Partea I. Descrierea imobilului

TEREN Extravilan

Adresa: Jud. Dolj, T27, P236

Nr. Crt	Nr cadastral Nr. topografic	Suprafața* (mp)	Observații / Referințe
A1		5.000	Sector cadastral:9 Teren neimprejmuit;

B. Partea II. Proprietari și acte

Inscrieri privitoare la dreptul de proprietate și alte drepturi reale	Referințe
/	
Act Administrativ nr. Titlu de proprietate 1296-44903, din 31/08/1998 emis de CJSIPT Dolj;	
B1	A1
Intabulare, drept de PROPRIETATE, dobandit prin Constituire, cota actuala 1/1, cota initiala 1/1 1) POPA GEORGETA	

C. Partea III. SARCINI .

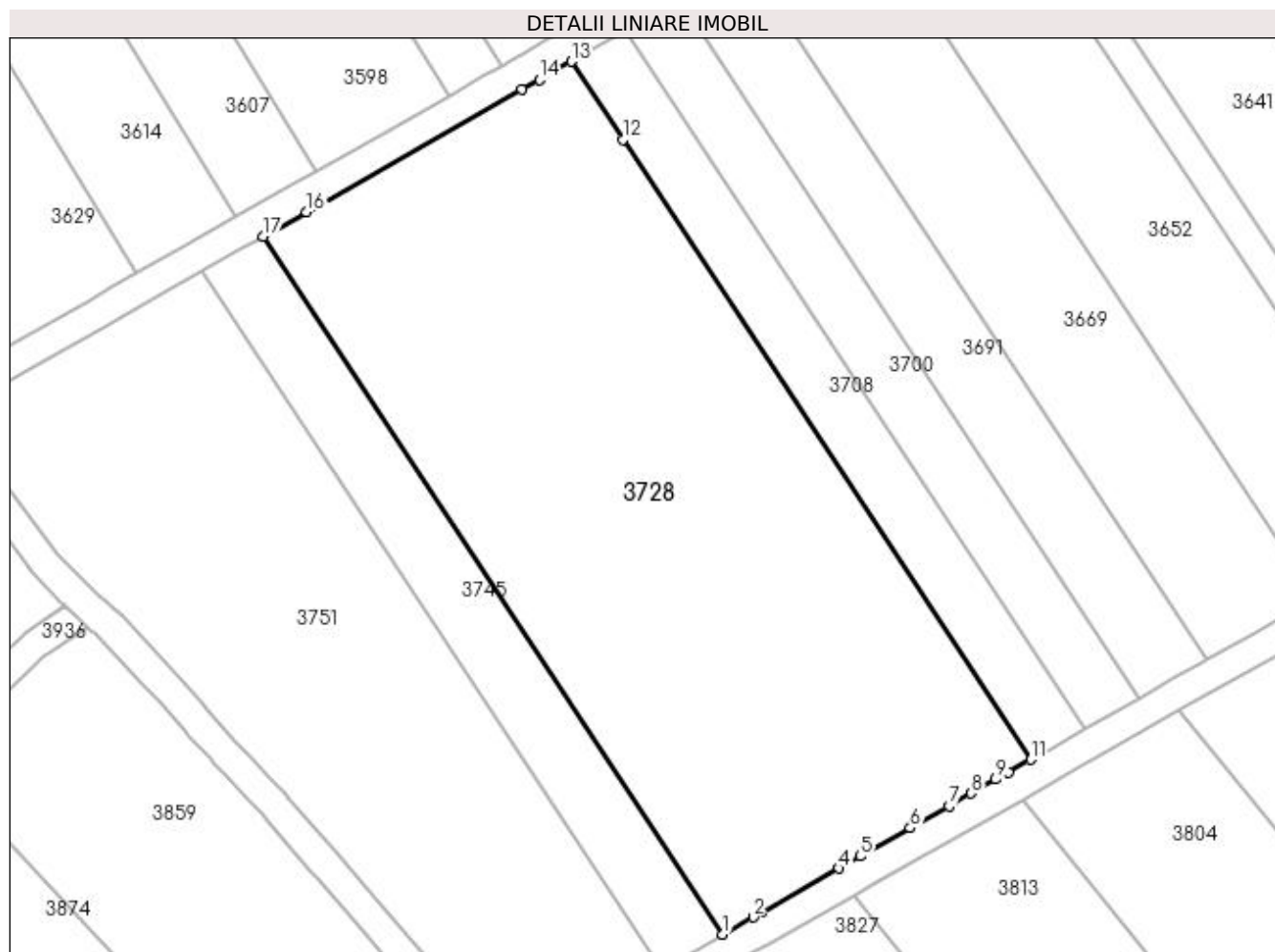
Inscrieri privind dezmembramintele dreptului de proprietate, drepturi reale de garanție și sarcini	Referințe
NU SUNT	

Anexa Nr. 1 La Partea I

Teren

Nr cadastral	Suprafața (mp)*	Observații / Referințe
	5.000	

* Suprafața este determinată în planul de proiecție Stereo 70.



Date referitoare la teren

Crt	Categorie folosință	Intra vilan	Suprafața (mp)	Tarla	Parcelă	Nr. topo	Observații / Referințe
1	vie	NU	5.000	27	236	-	

Lungime Segmente

1) Valorile lungimilor segmentelor sunt obținute din proiecție în plan.

Punct început	X / Y	Punct sfârșit	X / Y	Lungime segment (** (m)
1	398.686,883 326.437,733	2	398.690,846 326.439,981	4.557
2	398.690,846 326.439,981	3	398.692,025 326.440,65	1.355
3	398.692,025 326.440,65	4	398.702,015 326.446,317	11.485
4	398.702,015 326.446,317	5	398.704,784 326.447,888	3.184
5	398.704,784 326.447,888	6	398.711,269 326.451,567	7.455

Punct început	X / Y	Punct sfârșit	X / Y	Lungime segment (** (m)
6	398.711,269 326.451,567	7	398.716,351 326.454,45	5.843
7	398.716,351 326.454,45	8	398.719,201 326.456,067	3.277
8	398.719,201 326.456,067	9	398.722,411 326.457,888	3.69
9	398.722,411 326.457,888	10	398.724,014 326.458,798	1.843
10	398.724,014 326.458,798	11	398.726,978 326.460,479	3.407
11	398.726,978 326.460,479	12	398.673,865 326.541,101	96.545
12	398.673,865 326.541,101	13	398.667,175 326.551,256	12.16
13	398.667,175 326.551,256	14	398.663,017 326.548,897	4.781
14	398.663,017 326.548,897	15	398.660,75 326.547,611	2.607
15	398.660,75 326.547,611	16	398.632,714 326.531,706	32.234
16	398.632,714 326.531,706	17	398.627,08 326.528,51	6.477
17	398.627,08 326.528,51	1	398.686,883 326.437,733	108.705

** Lungimile segmentelor sunt determinate în planul de proiecție Stereo 70 și sunt rotunjite la 1 milimetru.

*** Distanța dintre puncte este formată din segmente cumulate ce sunt mai mici decât valoarea 1 milimetru.

**DATE DESPRE IMOBILUL NR. 3745**

Oficiul de Cadastru și Publicitate Imobiliară DOLJ
Biroul de Cadastru și Publicitate Imobiliară Craiova

A. Partea I. Descrierea imobilului

TEREN Extravilan

Adresa: Jud. Dolj, T27, P235

Nr. Crt	Nr cadastral Nr. topografic	Suprafața* (mp)	Observații / Referințe
A1		990	Sector cadastral:9 Teren neimprejmuit;

B. Partea II. Proprietari și acte

Inscrieri privitoare la dreptul de proprietate și alte drepturi reale	Referințe
/	
Act Administrativ nr. Titlu de proprietate 2489, din 15/11/2002 emis de CJSIPT Dolj;	
B1	A1
Intabulare, drept de PROPRIETATE, dobandit prin Reconstituire, cota actuala 1/1, cota initiala 1/1 1) RAZNICEANU ELENA	

C. Partea III. SARCINI .

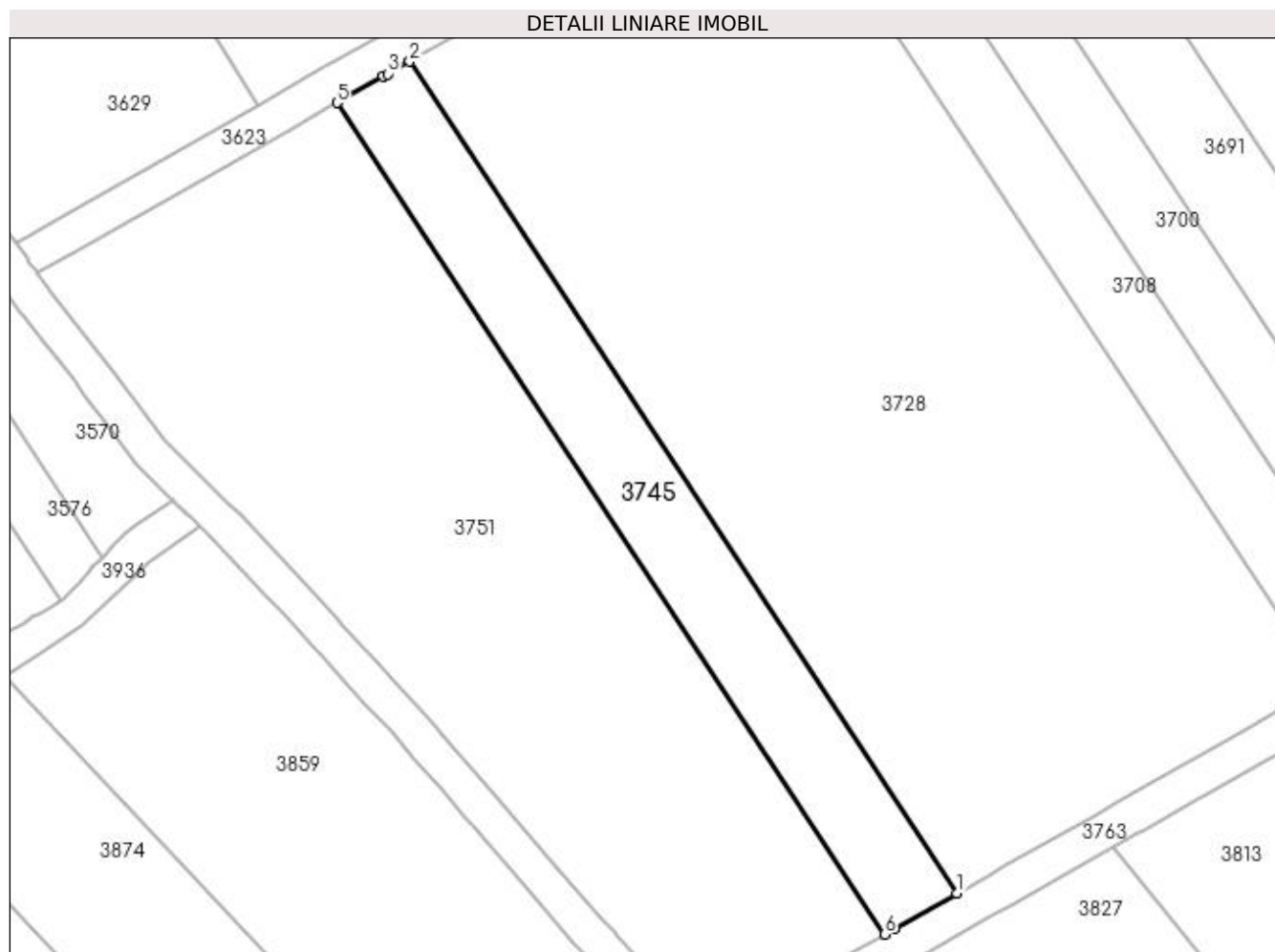
Inscrieri privind dezmembramintele dreptului de proprietate, drepturi reale de garanție și sarcini	Referințe
NU SUNT	

Anexa Nr. 1 La Partea I

Teren

Nr cadastral	Suprafața (mp)*	Observații / Referințe
	990	

* Suprafața este determinată în planul de proiecție Stereo 70.



Date referitoare la teren

Crt	Categorie folosință	Intra vilan	Suprafața (mp)	Tarla	Parcelă	Nr. topo	Observații / Referințe
1	vie	NU	990	27	235	-	

Lungime Segmente

1) Valorile lungimilor segmentelor sunt obținute din proiecție în plan.

Punct început	X / Y	Punct sfârșit	X / Y	Lungime segment (** (m)
1	398.686,883 326.437,733	2	398.627,08 326.528,51	108.705
2	398.627,08 326.528,51	3	398.624,68 326.527,148	2.759
3	398.624,68 326.527,148	4	398.624,178 326.526,863	0.578
4	398.624,178 326.526,863	5	398.619,141 326.524,006	5.791
5	398.619,141 326.524,006	6	398.678,944 326.433,229	108.705

Punct început	X / Y	Punct sfârșit	X / Y	Lungime segment (** (m)
6	398.678,944 326.433,229	7	398.680,014 326.433,836	1.231
7	398.680,014 326.433,836	1	398.686,883 326.437,733	7.897

** Lungimile segmentelor sunt determinate în planul de proiecție Stereo 70 și sunt rotunjite la 1 milimetru.

*** Distanța dintre puncte este formată din segmente cumulate ce sunt mai mici decât valoarea 1 milimetru.

**DATE DESPRE IMOBILUL NR. 3751**

Oficiul de Cadastru și Publicitate Imobiliară DOLJ
Biroul de Cadastru și Publicitate Imobiliară Craiova

A. Partea I. Descrierea imobilului

TEREN Extravilan

Adresa: Jud. Dolj, T27, P234

Nr. Crt	Nr cadastral Nr. topografic	Suprafața* (mp)	Observații / Referințe
A1		3.300	Sector cadastral:9 Teren neimprejmuit;

B. Partea II. Proprietari și acte

Inscrieri privitoare la dreptul de proprietate și alte drepturi reale		Referințe
/		
Hotarare Judecatoreasca nr. Sentinta civila 15777, din 16/11/2007 emis de JUDECATORIA CRAIOVA;		
B1	Intabulare, drept de PROPRIETATE, dobandit prin lesire Din Indiviziune, cota actuala 1/1, cota initiala 1/1 1) ZISU AURICA	A1

C. Partea III. SARCINI .

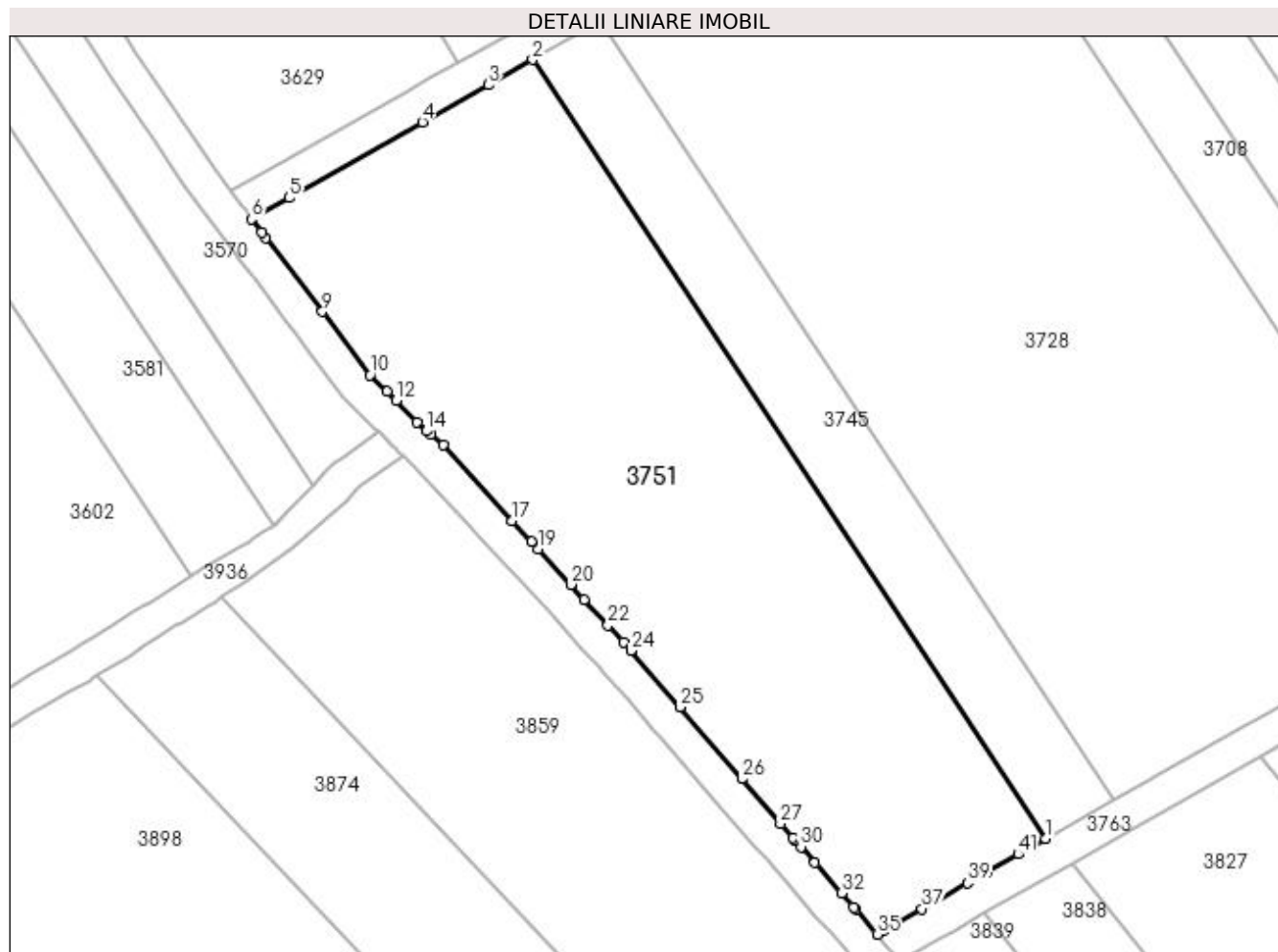
Inscrieri privind dezmembramintele dreptului de proprietate, drepturi reale de garanție și sarcini	Referințe
NU SUNT	

Anexa Nr. 1 La Partea I

Teren

Nr cadastral	Suprafața (mp)*	Observații / Referințe
	3.300	

* Suprafața este determinată în planul de proiecție Stereo 70.



Date referitoare la teren

Crt	Categorie folosință	Intra vilan	Suprafața (mp)	Tarla	Parcelă	Nr. topo	Observații / Referințe
1	vie	NU	3.300	27	234	-	

Lungime Segmente

1) Valorile lungimilor segmentelor sunt obținute din proiecție în plan.

Punct început	X / Y	Punct sfârșit	X / Y	Lungime segment	Punct început	X / Y	Punct sfârșit	X / Y	Lungime segment	Punct început	X / Y	Punct sfârșit	X / Y	Lungime segment
1	398.678,944 326.433,229	2	398.619,141 326.524,006	108.705	2	398.619,141 326.524,006	3	398.613,974 326.521,075	5.94	3	398.613,974 326.521,075	4	398.606,33 326.516,738	8.789
4	398.606,33 326.516,738	5	398.590,761 326.507,906	17.9	5	398.590,761 326.507,906	6	398.586,411 326.505,438	5.002	6	398.586,411 326.505,438	7	398.587,563 326.503,876	1.941
7	398.587,563 326.503,876	8	398.588,056 326.503,209	0.829	8	398.588,056 326.503,209	9	398.594,653 326.494,642	10.813	9	398.594,653 326.494,642	10	398.600,202 326.487,252	9.241
10	398.600,202 326.487,252	11	398.602,152 326.485,324	2.742	11	398.602,152 326.485,324	12	398.603,216 326.484,271	1.497	12	398.603,216 326.484,271	13	398.605,729 326.481,787	3.534
13	398.605,729 326.481,787	14	398.606,796 326.480,727	1.504	14	398.606,796 326.480,727	15	398.607,271 326.480,327	0.621	15	398.607,271 326.480,327	16	398.608,719 326.479,108	1.892
16	398.608,719 326.479,108	17	398.616,794 326.470,272	11.97	17	398.616,794 326.470,272	18	398.619,018 326.467,838	3.297	18	398.619,018 326.467,838	19	398.619,823 326.466,958	1.192

Punct început	X / Y	Punct sfârșit	X / Y	Lungime segment	Punct început	X / Y	Punct sfârșit	X / Y	Lungime segment	Punct început	X / Y	Punct sfârșit	X / Y	Lungime segment
19	398.619,823 326.466,958	20	398.623,591 326.462,834	5.587	20	398.623,591 326.462,834	21	398.625,174 326.461,103	2.345	21	398.625,174 326.461,103	22	398.627,924 326.458,093	4.077
22	398.627,924 326.458,093	23	398.629,725 326.456,122	2.669	23	398.629,725 326.456,122	24	398.630,607 326.455,157	1.308	24	398.630,607 326.455,157	25	398.636,325 326.448,543	8.743
25	398.636,325 326.448,543	26	398.643,531 326.440,208	11.018	26	398.643,531 326.440,208	27	398.648,038 326.434,994	6.892	27	398.648,038 326.434,994	28	398.649,531 326.433,294	2.262
28	398.649,531 326.433,294	29	398.649,678 326.433,126	0.223	29	398.649,678 326.433,126	30	398.650,425 326.432,276	1.132	30	398.650,425 326.432,276	31	398.652,035 326.430,442	2.44
31	398.652,035 326.430,442	32	398.655,171 326.426,872	4.752	32	398.655,171 326.426,872	33	398.656,557 326.425,267	2.12	33	398.656,557 326.425,267	34	398.656,797 326.424,99	0.366
34	398.656,797 326.424,99	35	398.659,304 326.422,087	3.836	35	398.659,304 326.422,087	36	398.659,997 326.422,48	0.796	36	398.659,997 326.422,48	37	398.664,545 326.425,06	5.23
37	398.664,545 326.425,06	38	398.666,236 326.426,019	1.943	38	398.666,236 326.426,019	39	398.669,861 326.428,076	4.168	39	398.669,861 326.428,076	40	398.672,135 326.429,366	2.614
40	398.672,135 326.429,366	41	398.675,761 326.431,423	4.17	41	398.675,761 326.431,423	1	398.678,944 326.433,229	3.659					

** Lungimile segmentelor sunt determinate în planul de proiecție Stereo 70 și sunt rotunjite la 1 milimetru.

*** Distanța dintre puncte este formată din segmente cumulate ce sunt mai mici decât valoarea 1 milimetru.

**DATE DESPRE IMOBILUL NR. 3763**

Oficiul de Cadastru și Publicitate Imobiliară DOLJ
Biroul de Cadastru și Publicitate Imobiliară Craiova

A. Partea I. Descrierea imobilului

TEREN Extravilan

Adresa: Jud. Dolj, T27, PDE 547

Nr. Crt	Nr cadastral Nr. topografic	Suprafața* (mp)	Observații / Referințe
A1		715	Sector cadastral:9 Teren neimprejmuit;

B. Partea II. Proprietari și acte

Inscrieri privitoare la dreptul de proprietate și alte drepturi reale	Referințe
/	
Act Normativ nr. Legea 7, din 13/03/1996 emis de Parlamentul Romaniei (art.13 alin 15);	
B1	Inscrierea provizorie, drept de PROPRIETATE, dobandit prin Lege, cota actuala 1/1, cota initiala 1/1
	1) NEIDENTIFICAT NEIDENTIFICAT

C. Partea III. SARCINI .


Inscrieri privind dezmembramintele dreptului de proprietate, drepturi reale de garanție și sarcini	Referințe
NU SUNT	

Anexa Nr. 1 La Partea I

Teren

Nr cadastral	Suprafața (mp)*	Observații / Referințe
	715	

* Suprafața este determinată în planul de proiecție Stereo 70.



Date referitoare la teren

Crt	Categorie folosință	Intravilan	Suprafața (mp)	Tarla	Parcelă	Nr. topo	Observații / Referințe
1	drum	NU	715	27	DE 547	-	

Lungime Segmente

1) Valorile lungimilor segmentelor sunt obținute din proiecție în plan.

Punct început	X / Y	Punct sfârșit	X / Y	Lungime segment	Punct început	X / Y	Punct sfârșit	X / Y	Lungime segment	Punct început	X / Y	Punct sfârșit	X / Y	Lungime segment
1	398.817,369 326.507,16	2	398.814,822 326.510,314	4.054	2	398.814,822 326.510,314	3	398.807,036 326.505,897	8.951	3	398.807,036 326.505,897	4	398.802,839 326.503,516	4.826
4	398.802,839 326.503,516	5	398.800,168 326.502,001	3.071	5	398.800,168 326.502,001	6	398.795,782 326.499,512	5.043	6	398.795,782 326.499,512	7	398.792,407 326.497,598	3.88
7	398.792,407 326.497,598	8	398.789,451 326.495,921	3.399	8	398.789,451 326.495,921	9	398.784,937 326.493,36	5.19	9	398.784,937 326.493,36	10	398.781,668 326.491,505	3.759
10	398.781,668 326.491,505	11	398.778,14 326.489,504	4.056	11	398.778,14 326.489,504	12	398.773,526 326.486,887	5.304	12	398.773,526 326.486,887	13	398.769,556 326.484,634	4.565
13	398.769,556 326.484,634	14	398.764,629 326.481,839	5.664	14	398.764,629 326.481,839	15	398.764,026 326.481,497	0.694	15	398.764,026 326.481,497	16	398.755,716 326.476,783	9.554
16	398.755,716 326.476,783	17	398.749,913 326.473,49	6.673	17	398.749,913 326.473,49	18	398.749,019 326.472,984	1.027	18	398.749,019 326.472,984	19	398.745,463 326.470,966	4.089

Punct început	X / Y	Punct sfârșit	X / Y	Lungime segment	Punct început	X / Y	Punct sfârșit	X / Y	Lungime segment	Punct început	X / Y	Punct sfârșit	X / Y	Lungime segment
19	398.745,463 326.470,966	20	398.741,092 326.468,486	5.026	20	398.741,092 326.468,486	21	398.734,035 326.464,483	8.114	21	398.734,035 326.464,483	22	398.729,07 326.461,666	5.708
22	398.729,07 326.461,666	23	398.726,978 326.460,479	2.406	23	398.726,978 326.460,479	24	398.724,014 326.458,798	3.407	24	398.724,014 326.458,798	25	398.722,411 326.457,888	1.843
25	398.722,411 326.457,888	26	398.719,201 326.456,067	3.69	26	398.719,201 326.456,067	27	398.716,351 326.454,45	3.277	27	398.716,351 326.454,45	28	398.711,269 326.451,567	5.843
28	398.711,269 326.451,567	29	398.704,784 326.447,888	7.455	29	398.704,784 326.447,888	30	398.702,015 326.446,317	3.184	30	398.702,015 326.446,317	31	398.692,025 326.440,65	11.485
31	398.692,025 326.440,65	32	398.690,846 326.439,981	1.355	32	398.690,846 326.439,981	33	398.686,883 326.437,733	4.557	33	398.686,883 326.437,733	34	398.680,014 326.433,836	7.897
34	398.680,014 326.433,836	35	398.678,944 326.433,229	1.231	35	398.678,944 326.433,229	36	398.675,761 326.431,423	3.659	36	398.675,761 326.431,423	37	398.672,135 326.429,366	4.17
37	398.672,135 326.429,366	38	398.669,861 326.428,076	2.614	38	398.669,861 326.428,076	39	398.666,236 326.426,019	4.168	39	398.666,236 326.426,019	40	398.664,545 326.425,06	1.943
40	398.664,545 326.425,06	41	398.659,997 326.422,48	5.23	41	398.659,997 326.422,48	42	398.659,304 326.422,087	0.796	42	398.659,304 326.422,087	43	398.660,45 326.420,761	1.752
43	398.660,45 326.420,761	44	398.660,995 326.420,13	0.834	44	398.660,995 326.420,13	45	398.661,771 326.419,232	1.186	45	398.661,771 326.419,232	46	398.661,97 326.419,001	0.306
46	398.661,97 326.419,001	47	398.666,519 326.421,581	5.23	47	398.666,519 326.421,581	48	398.668,209 326.422,54	1.943	48	398.668,209 326.422,54	49	398.671,834 326.424,597	4.168
49	398.671,834 326.424,597	50	398.677,735 326.427,944	6.784	50	398.677,735 326.427,944	51	398.681,988 326.430,357	4.89	51	398.681,988 326.430,357	52	398.690,894 326.435,409	10.239
52	398.690,894 326.435,409	53	398.692,82 326.436,502	2.215	53	398.692,82 326.436,502	54	398.703,988 326.442,838	12.84	54	398.703,988 326.442,838	55	398.706,758 326.444,409	3.184
55	398.706,758 326.444,409	56	398.706,927 326.444,505	0.195	56	398.706,927 326.444,505	57	398.713,243 326.448,088	7.261	57	398.713,243 326.448,088	58	398.713,769 326.448,387	0.606
58	398.713,769 326.448,387	59	398.725,988 326.455,319	14.048	59	398.725,988 326.455,319	60	398.734,348 326.460,061	9.611	60	398.734,348 326.460,061	61	398.734,655 326.460,236	0.353
61	398.734,655 326.460,236	62	398.739,856 326.463,186	5.98	62	398.739,856 326.463,186	63	398.746,296 326.466,839	7.403	63	398.746,296 326.466,839	64	398.757,69 326.473,304	13.101
64	398.757,69 326.473,304	65	398.766,603 326.478,36	10.247	65	398.766,603 326.478,36	66	398.775,5 326.483,407	10.229	66	398.775,5 326.483,407	67	398.778,538 326.485,131	3.492
67	398.778,538 326.485,131	68	398.786,911 326.489,881	9.627	68	398.786,911 326.489,881	69	398.794,381 326.494,119	8.588	69	398.794,381 326.494,119	70	398.802,142 326.498,521	8.923
70	398.802,142 326.498,521	1	398.817,369 326.507,16	17.507										

** Lungimile segmentelor sunt determinate în planul de proiecție Stereo 70 și sunt rotunjite la 1 milimetru.

*** Distanța dintre puncte este formată din segmente cumulate ce sunt mai mici decât valoarea 1 milimetru.

**DATE DESPRE IMOBILUL NR. 3765**

Oficiul de Cadastru și Publicitate Imobiliară DOLJ
Biroul de Cadastru și Publicitate Imobiliară Craiova

A. Partea I. Descrierea imobilului

TEREN Extravilan

Adresa: Jud. Dolj, T27, P256

Nr. Crt	Nr cadastral Nr. topografic	Suprafața* (mp)	Observații / Referințe
A1		1.800	Sector cadastral:9 Teren neimprejmuit;

B. Partea II. Proprietari și acte

Inscrieri privitoare la dreptul de proprietate și alte drepturi reale	Referințe
/	
Act Administrativ nr. Titlu de proprietate 598-60677, din 03/01/1997 emis de CJSIPT Dolj;	
B1	A1
Intabulare, drept de PROPRIETATE, dobandit prin Reconstituire, cota actuala 1/1, cota initiala 1/1	
1) BOIAN CONSTANTIN	

C. Partea III. SARCINI .

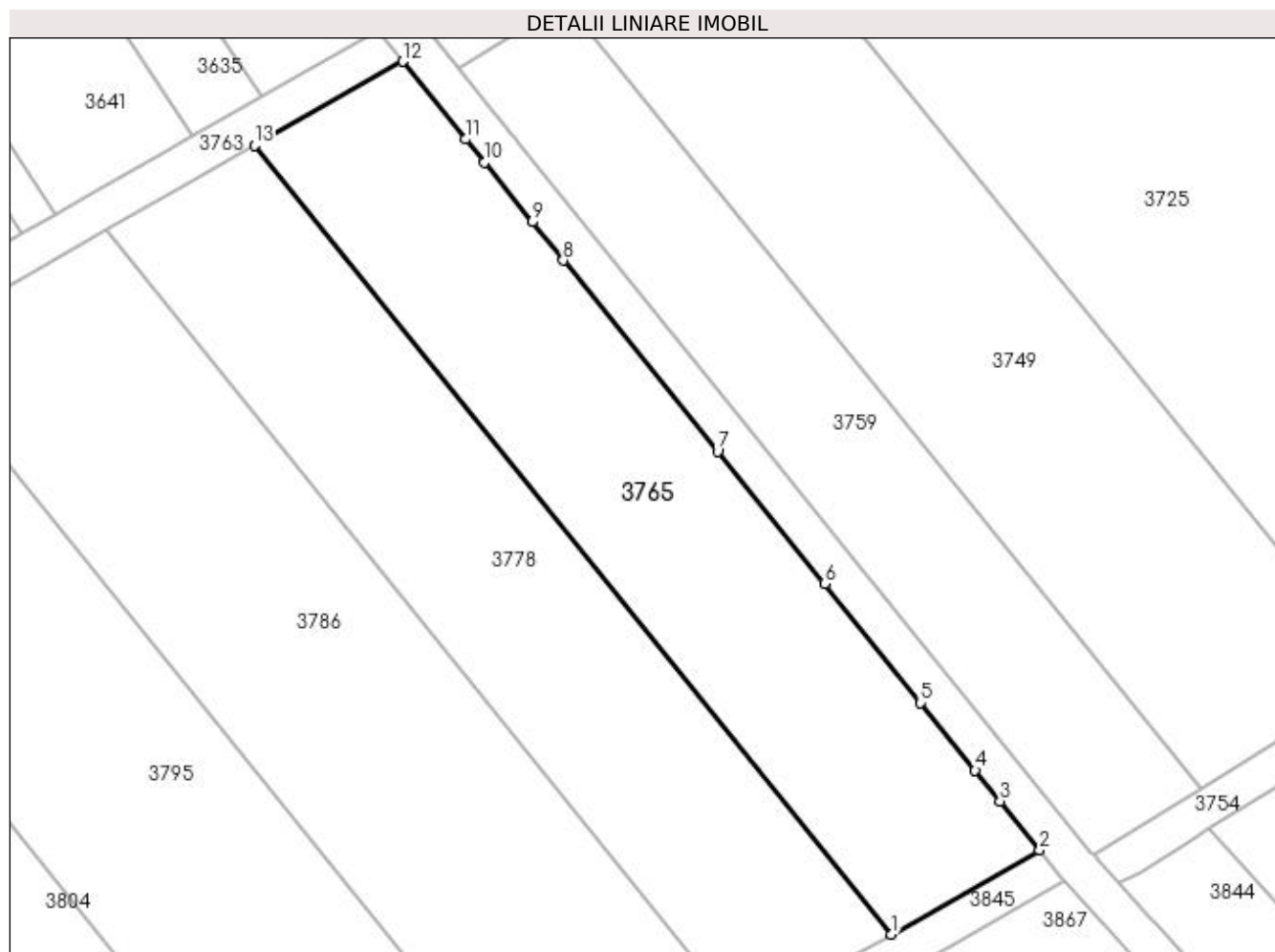
Inscrieri privind dezmembramintele dreptului de proprietate, drepturi reale de garanție și sarcini	Referințe
NU SUNT	

Anexa Nr. 1 La Partea I

Teren

Nr cadastral	Suprafața (mp)*	Observații / Referințe
	1.800	

* Suprafața este determinată în planul de proiecție Stereo 70.



Date referitoare la teren

Crt	Categorie folosință	Intra vilan	Suprafața (mp)	Tarla	Parcelă	Nr. topo	Observații / Referințe
1	pasune	NU	1.800	27	256	-	

Lungime Segmente

1) Valorile lungimilor segmentelor sunt obținute din proiecție în plan.

Punct început	X / Y	Punct sfârșit	X / Y	Lungime segment (** (m)
1	398.867,627 326.417,487	2	398.882,858 326.426,128	17.511
2	398.882,858 326.426,128	3	398.878,775 326.431,18	6.495
3	398.878,775 326.431,18	4	398.876,227 326.434,333	4.054
4	398.876,227 326.434,333	5	398.870,602 326.441,294	8.95
5	398.870,602 326.441,294	6	398.860,74 326.453,498	15.69

Punct început	X / Y	Punct sfârșit	X / Y	Lungime segment (** (m)
6	398.860,74 326.453,498	7	398.849,746 326.467,102	17.492
7	398.849,746 326.467,102	8	398.833,891 326.486,722	25.225
8	398.833,891 326.486,722	9	398.830,694 326.490,677	5.086
9	398.830,694 326.490,677	10	398.825,752 326.496,793	7.863
10	398.825,752 326.496,793	11	398.823,83 326.499,158	3.048
11	398.823,83 326.499,158	12	398.817,369 326.507,16	10.285
12	398.817,369 326.507,16	13	398.802,142 326.498,521	17.507
13	398.802,142 326.498,521	1	398.867,627 326.417,487	104.187

** Lungimile segmentelor sunt determinate în planul de proiecție Stereo 70 și sunt rotunjite la 1 milimetru.

*** Distanța dintre puncte este formată din segmente cumulate ce sunt mai mici decât valoarea 1 milimetru.

**DATE DESPRE IMOBILUL NR. 3778**

Oficiul de Cadastru și Publicitate Imobiliară DOLJ
Biroul de Cadastru și Publicitate Imobiliară Craiova

A. Partea I. Descrierea imobilului

TEREN Extravilan

Adresa: Jud. Dolj, T27, P255

Nr. Crt	Nr cadastral Nr. topografic	Suprafața* (mp)	Observații / Referințe
A1		1.800	Sector cadastral:9 Teren neimprejmuit;

B. Partea II. Proprietari și acte

Inscrieri privitoare la dreptul de proprietate și alte drepturi reale	Referințe
/	
Act Notarial nr. Certificat de mostenitor 32, din 05/05/1997 emis de NP ELVIRA DIACONESCU;	
B1	A1
Intabulare, drept de PROPRIETATE, dobandit prin Succesiune, cota actuala 1/1, cota initiala 1/1 1) PETCU ION DEFUNCT:Da	

C. Partea III. SARCINI .

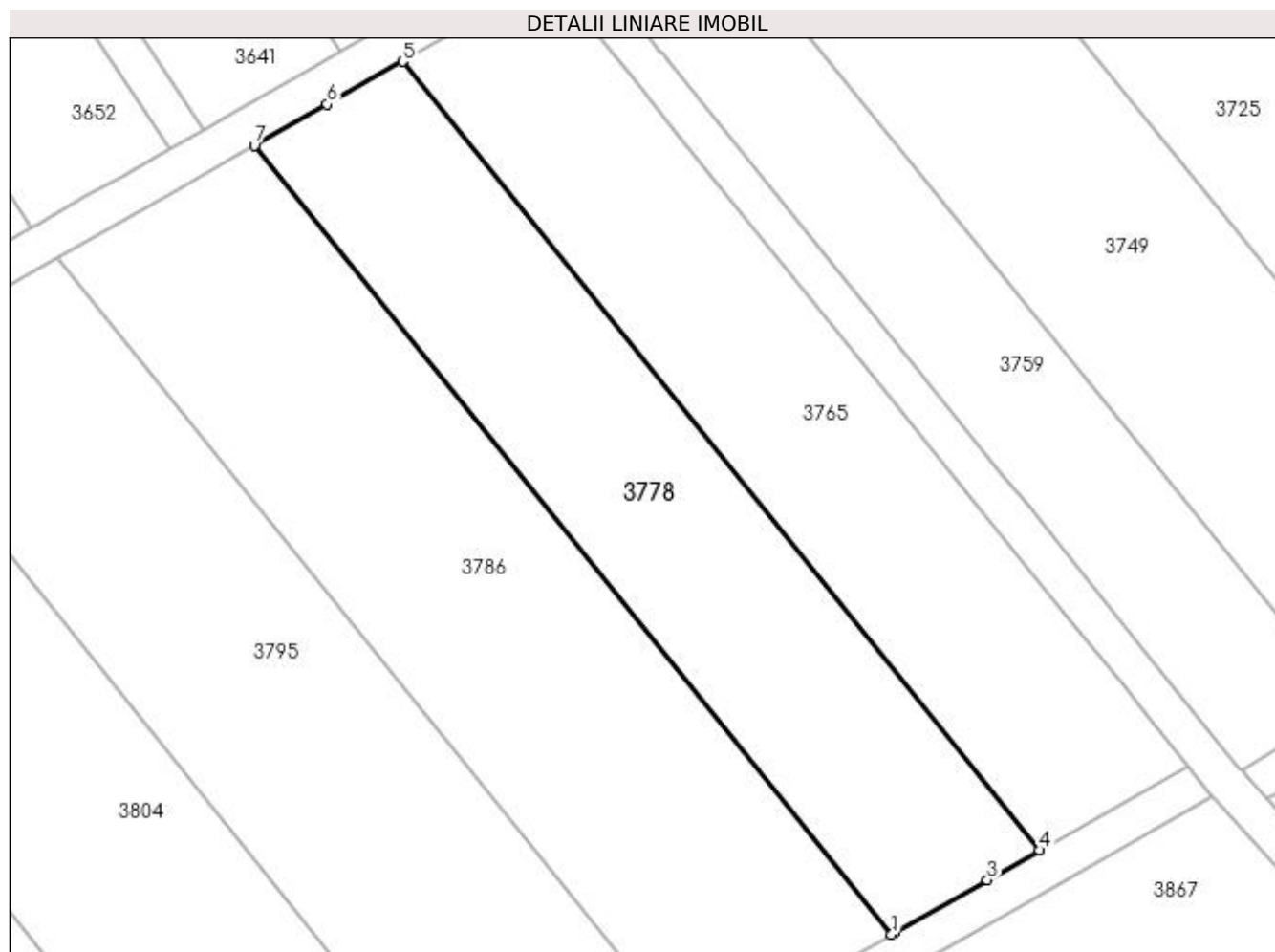
Inscrieri privind dezmembramintele dreptului de proprietate, drepturi reale de garanție și sarcini	Referințe
NU SUNT	

Anexa Nr. 1 La Partea I

Teren

Nr cadastral	Suprafața (mp)*	Observații / Referințe
	1.800	

* Suprafața este determinată în planul de proiecție Stereo 70.



Date referitoare la teren

Crt	Categorie folosință	Intra vilan	Suprafața (mp)	Tarla	Parcelă	Nr. topo	Observații / Referințe
1	pasune	NU	1.800	27	255	-	

Lungime Segmente

1) Valorile lungimilor segmentelor sunt obținute din proiecție în plan.

Punct început	X / Y	Punct sfârșit	X / Y	Lungime segment (** (m)
1	398.852,396 326.408,847	2	398.852,643 326.408,987	0.284
2	398.852,643 326.408,987	3	398.862,237 326.414,43	11.03
3	398.862,237 326.414,43	4	398.867,627 326.417,487	6.196
4	398.867,627 326.417,487	5	398.802,142 326.498,521	104.187
5	398.802,142 326.498,521	6	398.794,381 326.494,119	8.923

Punct început	X / Y	Punct sfârșit	X / Y	Lungime segment (** (m)
6	398.794,381 326.494,119	7	398.786,911 326.489,881	8.588
7	398.786,911 326.489,881	1	398.852,396 326.408,847	104.186

** Lungimile segmentelor sunt determinate în planul de proiecție Stereo 70 și sunt rotunjite la 1 milimetru.

*** Distanța dintre puncte este formată din segmente cumulate ce sunt mai mici decât valoarea 1 milimetru.

**DATE DESPRE IMOBILUL NR. 3786**

Oficiul de Cadastru și Publicitate Imobiliară DOLJ
Biroul de Cadastru și Publicitate Imobiliară Craiova

A. Partea I. Descrierea imobilului

TEREN Extravilan

Adresa: Jud. Dolj, T27, P254

Nr. Crt	Nr cadastral Nr. topografic	Suprafața* (mp)	Observații / Referințe
A1		2.400	Sector cadastral:9 Teren neimprejmuit;

B. Partea II. Proprietari și acte

Inscrieri privitoare la dreptul de proprietate și alte drepturi reale		Referințe
/		
Act Notarial nr. Certificat de mostenitor 48, din 06/11/2019 emis de NP UNGUREANU-DUVAL ANAMARIA ANDRA;		
B1	Intabulare, drept de PROPRIETATE, dobandit prin Succesiune, cota actuala 1/1, cota initiala 1/1 1) NICA DAN ALEXANDRU	A1

C. Partea III. SARCINI .

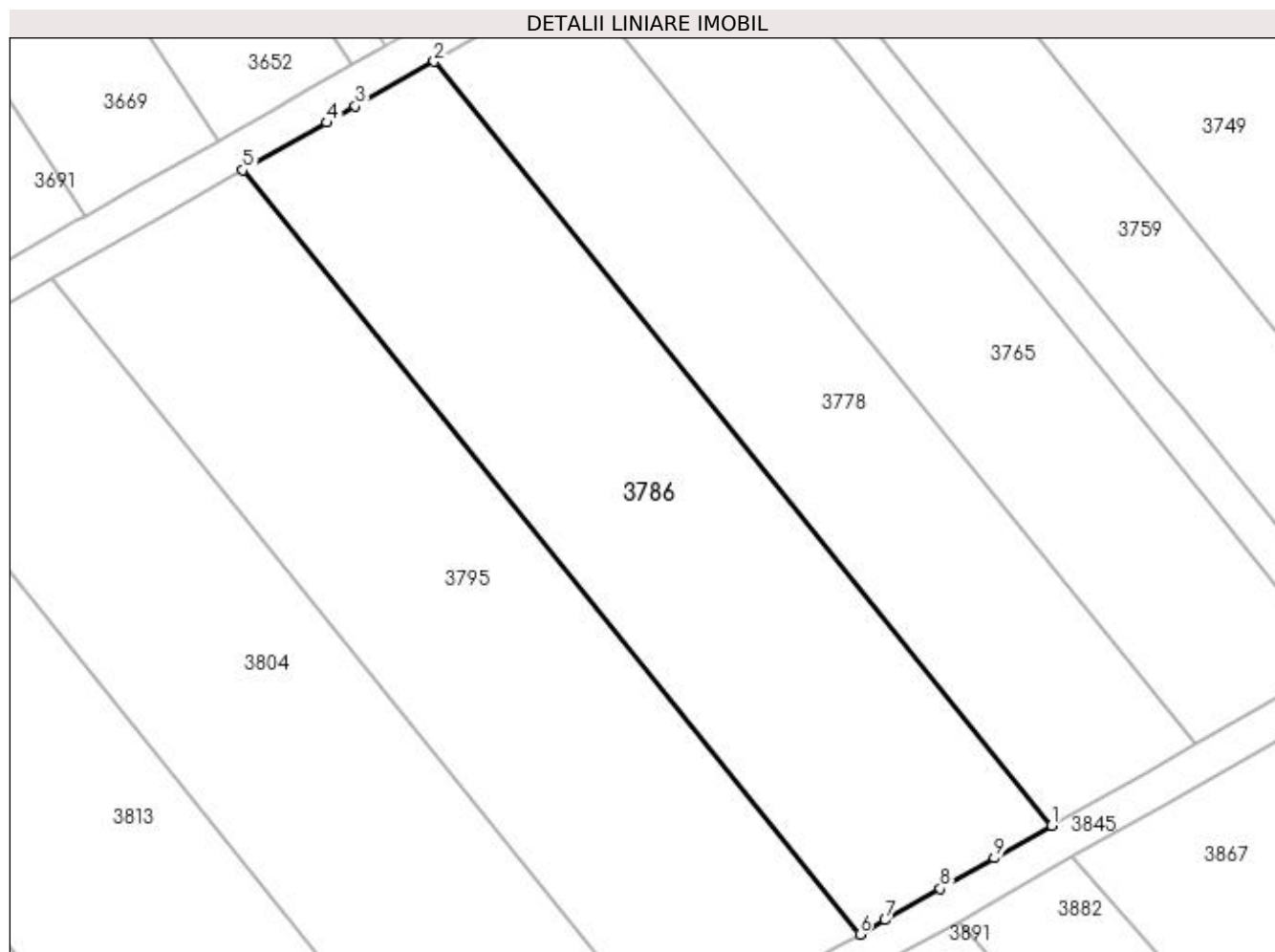
Inscrieri privind dezmembramintele dreptului de proprietate, drepturi reale de garanție și sarcini	Referințe
NU SUNT	

Anexa Nr. 1 La Partea I

Teren

Nr cadastral	Suprafața (mp)*	Observații / Referințe
	2.400	

* Suprafața este determinată în planul de proiecție Stereo 70.



Date referitoare la teren

Crt	Categorie folosință	Intra vilan	Suprafața (mp)	Tarla	Parcelă	Nr. topo	Observații / Referințe
1	pasune	NU	2.400	27	254	-	

Lungime Segmente

1) Valorile lungimilor segmentelor sunt obținute din proiecție în plan.

Punct început	X / Y	Punct sfârșit	X / Y	Lungime segment (** (m)
1	398.852,396 326.408,847	2	398.786,911 326.489,881	104.186
2	398.786,911 326.489,881	3	398.778,538 326.485,131	9.627
3	398.778,538 326.485,131	4	398.775,5 326.483,407	3.492
4	398.775,5 326.483,407	5	398.766,603 326.478,36	10.229
5	398.766,603 326.478,36	6	398.832,088 326.397,326	104.186

Punct început	X / Y	Punct sfârșit	X / Y	Lungime segment (** (m)
6	398.832,088 326.397,326	7	398.834,747 326.398,835	3.057
7	398.834,747 326.398,835	8	398.840,598 326.402,154	6.727
8	398.840,598 326.402,154	9	398.846,35 326.405,417	6.613
9	398.846,35 326.405,417	1	398.852,396 326.408,847	6.951

** Lungimile segmentelor sunt determinate în planul de proiecție Stereo 70 și sunt rotunjite la 1 milimetru.

*** Distanța dintre puncte este formată din segmente cumulate ce sunt mai mici decât valoarea 1 milimetru.

**DATE DESPRE IMOBILUL NR. 3795**

Oficiul de Cadastru și Publicitate Imobiliară DOLJ
Biroul de Cadastru și Publicitate Imobiliară Craiova

A. Partea I. Descrierea imobilului

TEREN Extravilan

Adresa: Jud. Dolj, T27, P253

Nr. Crt	Nr cadastral Nr. topografic	Suprafața* (mp)	Observații / Referințe
A1		2.400	Sector cadastral:9 Teren neimprejmuit;

B. Partea II. Proprietari și acte

Inscrieri privitoare la dreptul de proprietate și alte drepturi reale	Referințe
/	
Act Administrativ nr. Titlu de proprietate 2701, din 30/11/2003 emis de CJSIPT Dolj;	
B1	A1
Intabulare, drept de PROPRIETATE, dobandit prin Reconstituire, cota actuala 1/1, cota initiala 1/1 1) FOTA RACHELA	

C. Partea III. SARCINI .

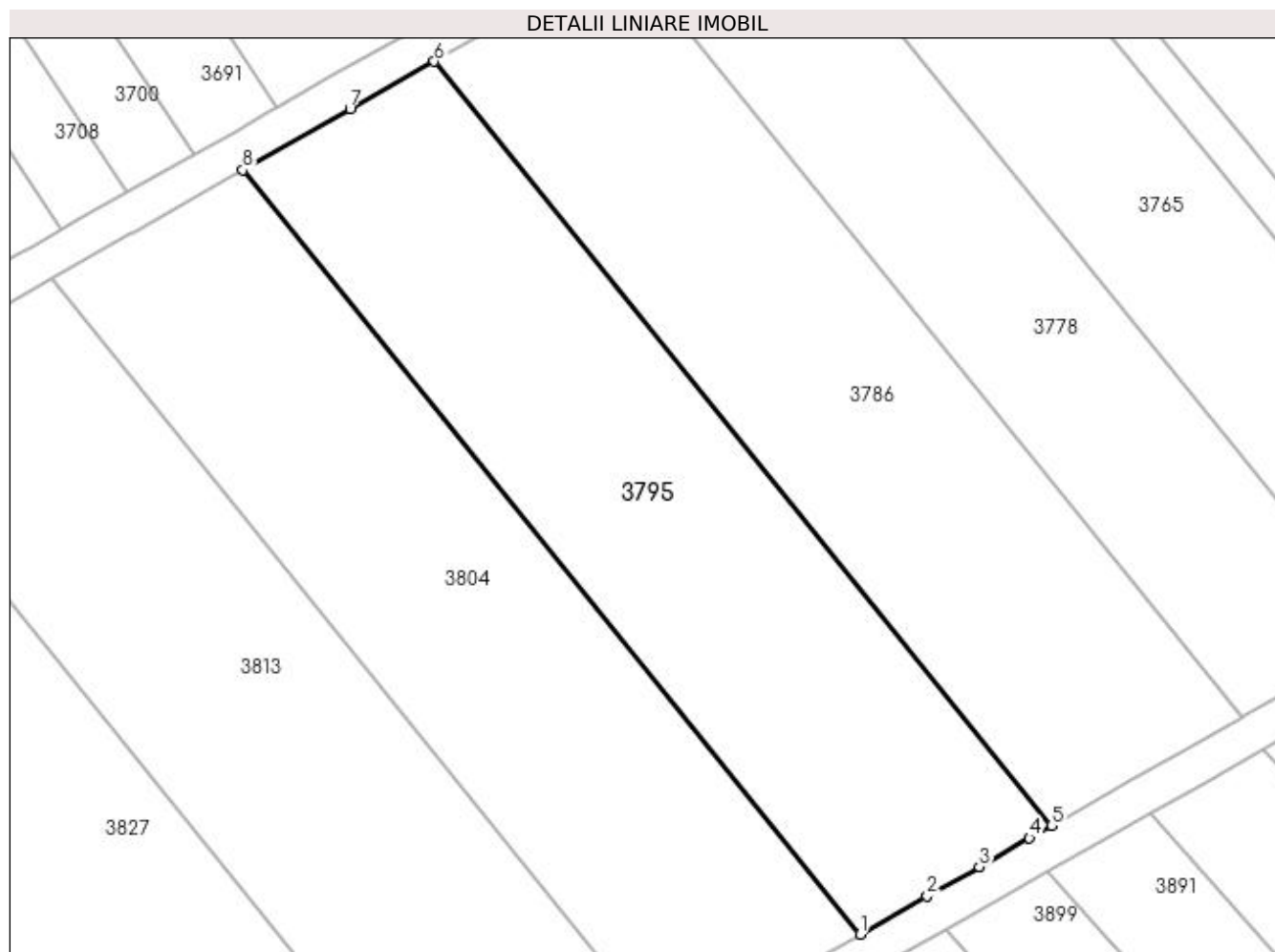
Inscrieri privind dezmembramintele dreptului de proprietate, drepturi reale de garanție și sarcini	Referințe
NU SUNT	

Anexa Nr. 1 La Partea I

Teren

Nr cadastral	Suprafața (mp)*	Observații / Referințe
	2.400	

* Suprafața este determinată în planul de proiecție Stereo 70.



Date referitoare la teren

Crt	Categorie folosință	Intra vilan	Suprafața (mp)	Tarla	Parcelă	Nr. topo	Observații / Referințe
1	pasune	NU	2.400	27	253	-	

Lungime Segmente

1) Valorile lungimilor segmentelor sunt obținute din proiecție în plan.

Punct început	X / Y	Punct sfârșit	X / Y	Lungime segment (** (m)
1	398.811,78 326.385,806	2	398.818,917 326.389,854	8.205
2	398.818,917 326.389,854	3	398.824,426 326.392,98	6.334
3	398.824,426 326.392,98	4	398.829,758 326.396,004	6.129
4	398.829,758 326.396,004	5	398.832,088 326.397,326	2.679
5	398.832,088 326.397,326	6	398.766,603 326.478,36	104.186

Punct început	X / Y	Punct sfârșit	X / Y	Lungime segment (** (m)
6	398.766,603 326.478,36	7	398.757,69 326.473,304	10.247
7	398.757,69 326.473,304	8	398.746,296 326.466,839	13.101
8	398.746,296 326.466,839	1	398.811,78 326.385,806	104.186

** Lungimile segmentelor sunt determinate în planul de proiecție Stereo 70 și sunt rotunjite la 1 milimetru.

*** Distanța dintre puncte este formată din segmente cumulate ce sunt mai mici decât valoarea 1 milimetru.

**DATE DESPRE IMOBILUL NR. 3804**

Oficiul de Cadastru și Publicitate Imobiliară DOLJ
Biroul de Cadastru și Publicitate Imobiliară Craiova

A. Partea I. Descrierea imobilului

TEREN Extravilan

Adresa: Jud. Dolj, T27, P252

Nr. Crt	Nr cadastral Nr. topografic	Suprafața* (mp)	Observații / Referințe
A1		2.400	Sector cadastral:9 Teren neimprejmuit;

B. Partea II. Proprietari și acte

Inscrieri privitoare la dreptul de proprietate și alte drepturi reale	Referințe
/	
Act Administrativ nr. Titlu de proprietate 1317-59364, din 16/10/1998 emis de CJSIPT Dolj;	
B1	A1
Intabulare, drept de PROPRIETATE, dobandit prin Reconstituire, cota actuala 1/1, cota initiala 1/1 1) BOBOC CONSTANTIN	

C. Partea III. SARCINI .

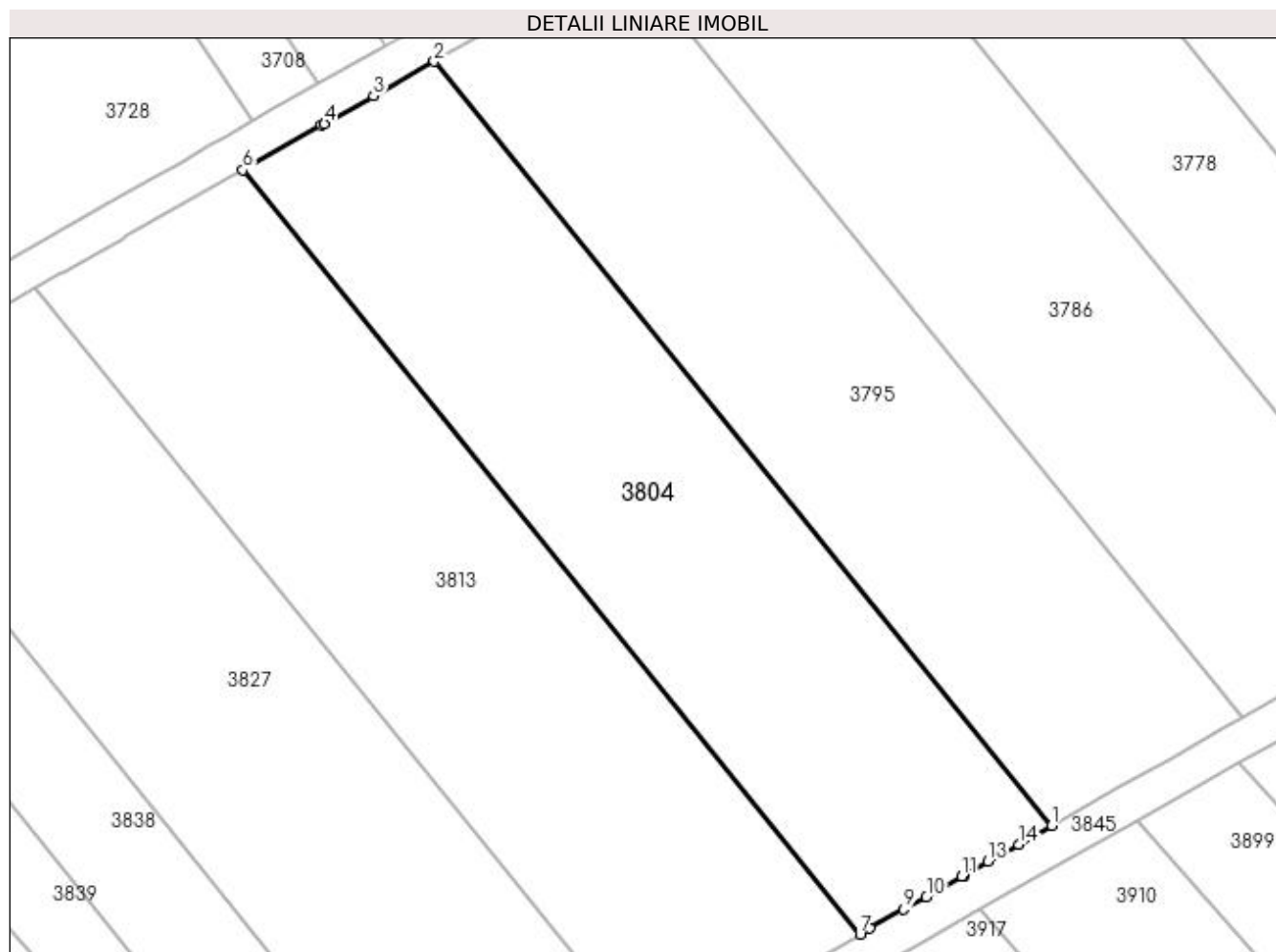
Inscrieri privind dezmembramintele dreptului de proprietate, drepturi reale de garanție și sarcini	Referințe
NU SUNT	

Anexa Nr. 1 La Partea I

Teren

Nr cadastral	Suprafața (mp)*	Observații / Referințe
	2.400	

* Suprafața este determinată în planul de proiecție Stereo 70.



Date referitoare la teren

Crt	Categorie folosință	Intra vilan	Suprafața (mp)	Tarla	Parcelă	Nr. topo	Observații / Referințe
1	pasune	NU	2.400	27	252	-	

Lungime Segmente

1) Valorile lungimilor segmentelor sunt obținute din proiecție în plan.

Punct început	X / Y	Punct sfârșit	X / Y	Lungime segment (** (m)
1	398.811,78 326.385,806	2	398.746,296 326.466,839	104.186
2	398.746,296 326.466,839	3	398.739,856 326.463,186	7.403
3	398.739,856 326.463,186	4	398.734,655 326.460,236	5.98
4	398.734,655 326.460,236	5	398.734,348 326.460,061	0.353
5	398.734,348 326.460,061	6	398.725,988 326.455,319	9.611

Punct început	X / Y	Punct sfârşit	X / Y	Lungime segment (** (m)
6	398.725,988 326.455,319	7	398.791,473 326.374,285	104.186
7	398.791,473 326.374,285	8	398.792,554 326.374,899	1.243
8	398.792,554 326.374,899	9	398.796,125 326.376,925	4.106
9	398.796,125 326.376,925	10	398.798,503 326.378,273	2.733
10	398.798,503 326.378,273	11	398.802,273 326.380,412	4.335
11	398.802,273 326.380,412	12	398.802,52 326.380,553	0.284
12	398.802,52 326.380,553	13	398.805,061 326.381,994	2.921
13	398.805,061 326.381,994	14	398.808,28 326.383,82	3.7
14	398.808,28 326.383,82	1	398.811,78 326.385,806	4.025

** Lungimile segmentelor sunt determinate în planul de proiecție Stereo 70 și sunt rotunjite la 1 milimetru.

*** Distanța dintre puncte este formată din segmente cumulate ce sunt mai mici decât valoarea 1 milimetru.

**DATE DESPRE IMOBILUL NR. 3813**

Oficiul de Cadastru și Publicitate Imobiliară DOLJ
Biroul de Cadastru și Publicitate Imobiliară Craiova

A. Partea I. Descrierea imobilului

TEREN Extravilan

Adresa: Jud. Dolj, T27, P251

Nr. Crt	Nr cadastral Nr. topografic	Suprafața* (mp)	Observații / Referințe
A1		2.600	Sector cadastral:9 Teren neimprejmuit;

B. Partea II. Proprietari și acte

Inscrieri privitoare la dreptul de proprietate și alte drepturi reale		Referințe
/		
Act Notarial nr. Certificat de legatar 30, din 25/05/2005 emis de NP Furtuna Simona;		
B1	Intabulare, drept de PROPRIETATE, dobandit prin Succesiune, cota actuala 1/4, cota initiala 1/4 1) DUMITRASCU MIHAI	A1
Act Notarial nr. Certificat de mostenitor 84, din 20/06/2022 emis de NP GUNESCU-TUDOR MARINELA DANIELA;		
B2	Intabulare, drept de PROPRIETATE, dobandit prin Succesiune, cota actuala 6/32, cota initiala 6/32 1) DUMITRASCU TITA	A1
Act Notarial nr. 84, din 20/06/2022 emis de NP GUNESCU-TUDOR MARINELA DANIELA;		
B3	Intabulare, drept de PROPRIETATE, dobandit prin Succesiune, cota actuala 9/32, cota initiala 9/32 1) DUMITRASCU ANDA-ELENA	A1
B4	Intabulare, drept de PROPRIETATE, dobandit prin Succesiune, cota actuala 9/32, cota initiala 9/32 1) DUMITRASCU MIHAI	A1

C. Partea III. SARCINI .

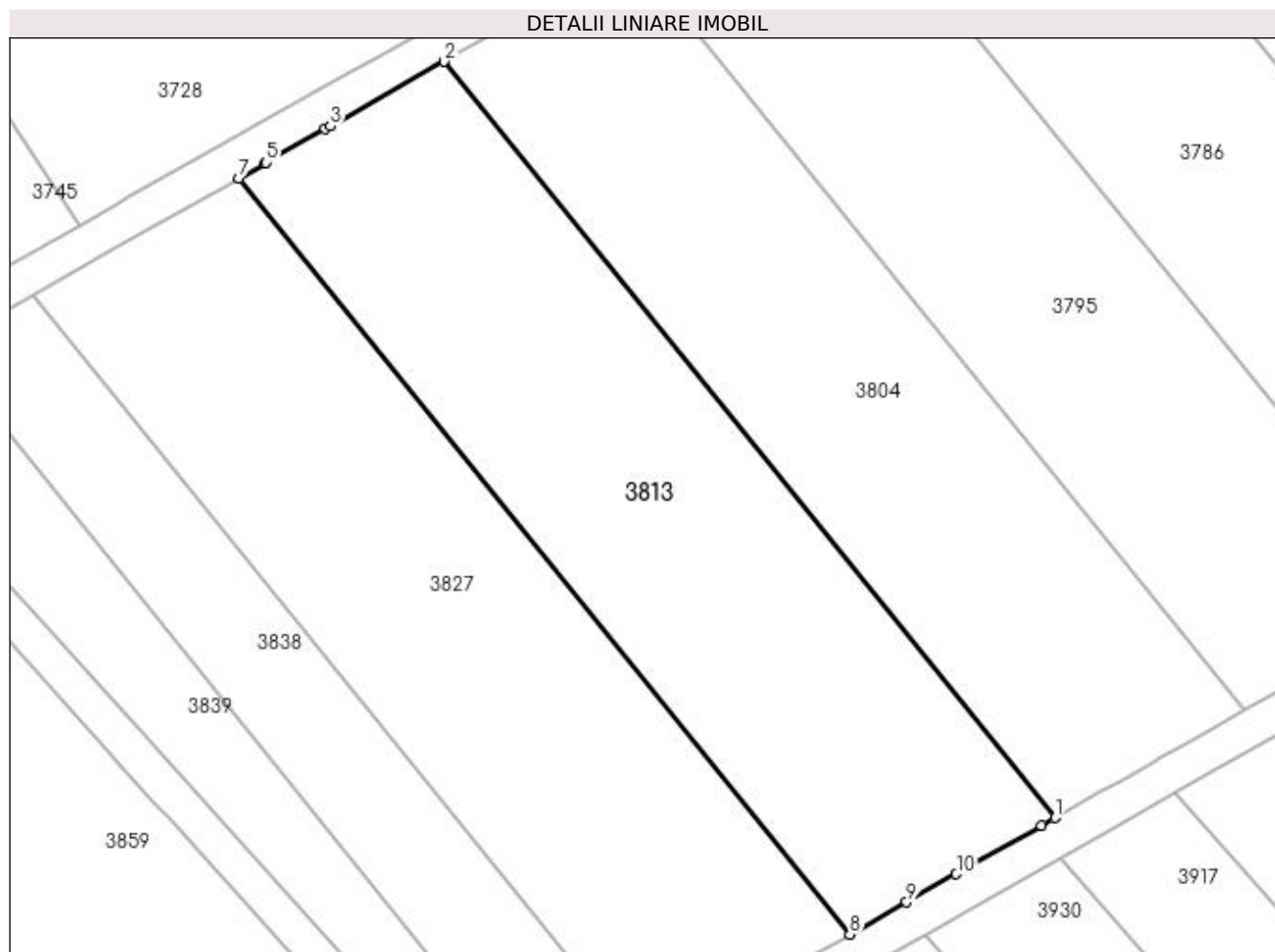
Inscrieri privind dezmembramintele dreptului de proprietate, drepturi reale de garanție și sarcini	Referințe
NU SUNT	

Anexa Nr. 1 La Partea I

Teren

Nr cadastral	Suprafața (mp)*	Observații / Referințe
	2.600	

* Suprafața este determinată în planul de proiecție Stereo 70.



Date referitoare la teren

Crt	Categorie folosință	Intra vilan	Suprafața (mp)	Tarla	Parcelă	Nr. topo	Observații / Referințe
1	pasune	NU	2.600	27	251	-	

Lungime Segmente

1) Valorile lungimilor segmentelor sunt obținute din proiecție în plan.

Punct început	X / Y	Punct sfârșit	X / Y	Lungime segment (** (m)
1	398.791,473 326.374,285	2	398.725,988 326.455,319	104.186
2	398.725,988 326.455,319	3	398.713,769 326.448,387	14.048
3	398.713,769 326.448,387	4	398.713,243 326.448,088	0.606
4	398.713,243 326.448,088	5	398.706,927 326.444,505	7.261
5	398.706,927 326.444,505	6	398.706,758 326.444,409	0.195

Punct început	X / Y	Punct sfârșit	X / Y	Lungime segment (** (m)
6	398.706,758 326.444,409	7	398.703,988 326.442,838	3.184
7	398.703,988 326.442,838	8	398.769,473 326.361,805	104.185
8	398.769,473 326.361,805	9	398.775,555 326.365,255	6.993
9	398.775,555 326.365,255	10	398.780,879 326.368,276	6.121
10	398.780,879 326.368,276	11	398.790,009 326.373,455	10.496
11	398.790,009 326.373,455	1	398.791,473 326.374,285	1.683

** Lungimile segmentelor sunt determinate în planul de proiecție Stereo 70 și sunt rotunjite la 1 milimetru.

*** Distanța dintre puncte este formată din segmente cumulate ce sunt mai mici decât valoarea 1 milimetru.

**DATE DESPRE IMOBILUL NR. 3827**

Oficiul de Cadastru și Publicitate Imobiliară DOLJ
Biroul de Cadastru și Publicitate Imobiliară Craiova

A. Partea I. Descrierea imobilului

TEREN Extravilan

Adresa: Jud. Dolj, T27, P250

Nr. Crt	Nr cadastral Nr. topografic	Suprafața* (mp)	Observații / Referințe
A1		2.600	Sector cadastral:9 Teren neimprejmuit;

B. Partea II. Proprietari și acte

Inscrieri privitoare la dreptul de proprietate și alte drepturi reale	Referințe
/	
Act Administrativ nr. Titlu de proprietate 725-44776, din 27/03/1997 emis de CJSIPT Dolj;	
B1	A1
Intabulare, drept de PROPRIETATE, dobandit prin Reconstituire, cota actuala 1/1, cota initiala 1/1 1) DRAGOTESCU ION	

C. Partea III. SARCINI .

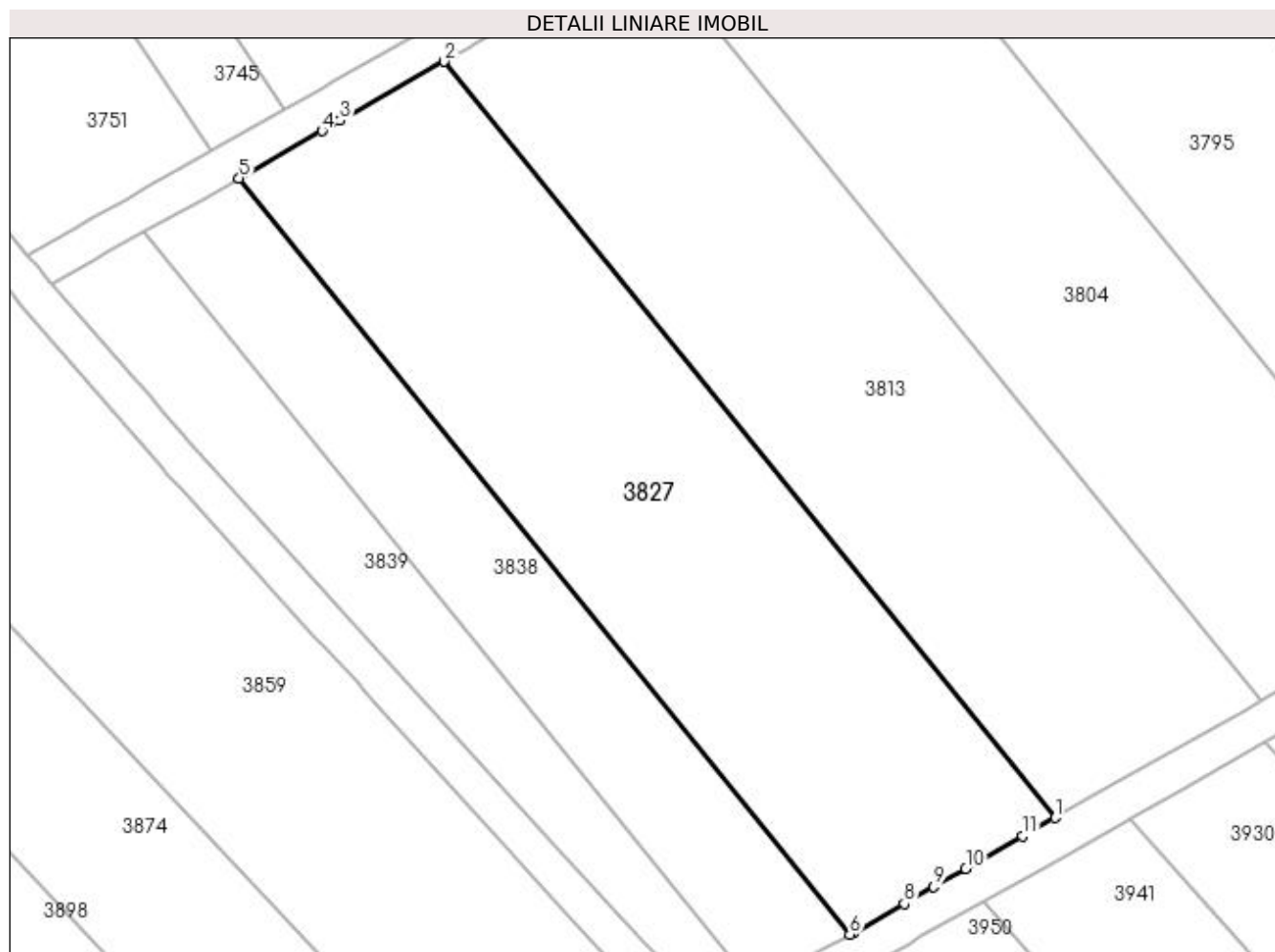
Inscrieri privind dezmembramintele dreptului de proprietate, drepturi reale de garanție și sarcini	Referințe
NU SUNT	

Anexa Nr. 1 La Partea I

Teren

Nr cadastral	Suprafața (mp)*	Observații / Referințe
	2.600	

* Suprafața este determinată în planul de proiecție Stereo 70.



Date referitoare la teren

Crt	Categorie folosință	Intra vilan	Suprafața (mp)	Tarla	Parcelă	Nr. topo	Observații / Referințe
1	pasune	NU	2.600	27	250	-	

Lungime Segmente

1) Valorile lungimilor segmentelor sunt obținute din proiecție în plan.

Punct început	X / Y	Punct sfârșit	X / Y	Lungime segment (** (m)
1	398.769,473 326.361,805	2	398.703,988 326.442,838	104.185
2	398.703,988 326.442,838	3	398.692,82 326.436,502	12.84
3	398.692,82 326.436,502	4	398.690,894 326.435,409	2.215
4	398.690,894 326.435,409	5	398.681,988 326.430,357	10.239
5	398.681,988 326.430,357	6	398.747,473 326.349,324	104.185

Punct început	X / Y	Punct sfârșit	X / Y	Lungime segment (** (m)
6	398.747,473 326.349,324	7	398.747,852 326.349,539	0.436
7	398.747,852 326.349,539	8	398.753,295 326.352,627	6.258
8	398.753,295 326.352,627	9	398.756,466 326.354,426	3.645
9	398.756,466 326.354,426	10	398.759,896 326.356,372	3.944
10	398.759,896 326.356,372	11	398.766,023 326.359,848	7.044
11	398.766,023 326.359,848	1	398.769,473 326.361,805	3.967

** Lungimile segmentelor sunt determinate în planul de proiecție Stereo 70 și sunt rotunjite la 1 milimetru.

*** Distanța dintre puncte este formată din segmente cumulate ce sunt mai mici decât valoarea 1 milimetru.

**DATE DESPRE IMOBILUL NR. 3838**

Oficiul de Cadastru și Publicitate Imobiliară DOLJ
Biroul de Cadastru și Publicitate Imobiliară Craiova

A. Partea I. Descrierea imobilului

TEREN Extravilan

Adresa: Jud. Dolj, T27, P248

Nr. Crt	Nr cadastral Nr. topografic	Suprafața* (mp)	Observații / Referințe
A1		1.200	Sector cadastral:9 Teren neimprejmuit;

B. Partea II. Proprietari și acte

Inscrieri privitoare la dreptul de proprietate și alte drepturi reale	Referințe
/	
Act Administrativ nr. Titlu de proprietate 732-44776, din 27/03/1997 emis de CJSIPT Dolj;	
B1	Intabulare, drept de PROPRIETATE, dobandit prin Reconstituire, cota actuala 1/1, cota initiala 1/1 1) PIRCALABU NICOLAE
	A1

C. Partea III. SARCINI .

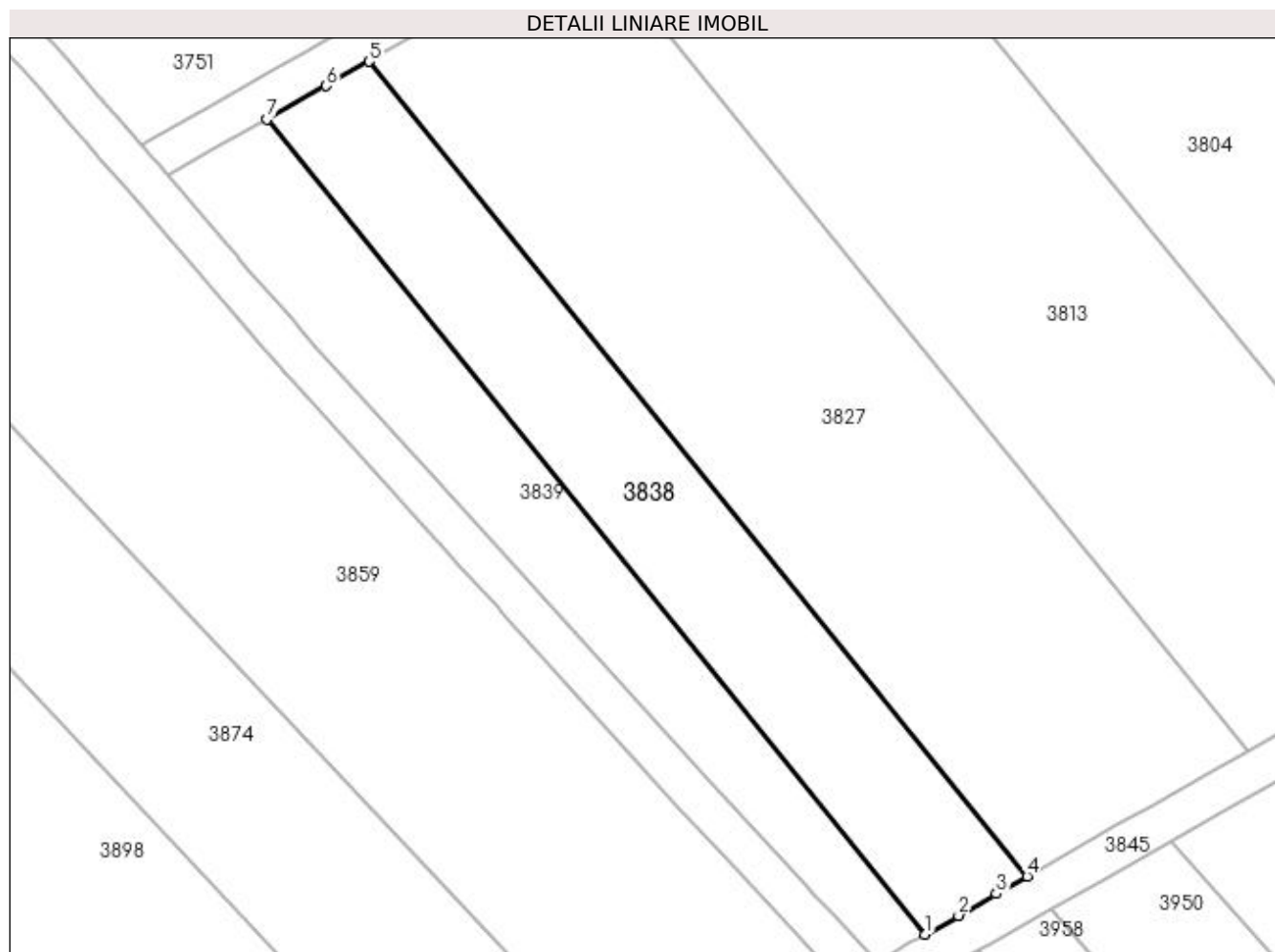
Inscrieri privind dezmembramintele dreptului de proprietate, drepturi reale de garanție și sarcini	Referințe
NU SUNT	

Anexa Nr. 1 La Partea I

Teren

Nr cadastral	Suprafața (mp)*	Observații / Referințe
	1.200	

* Suprafața este determinată în planul de proiecție Stereo 70.



Date referitoare la teren

Crt	Categorie folosință	Intra vilan	Suprafața (mp)	Tarla	Parcelă	Nr. topo	Observații / Referințe
1	pasune	NU	1.200	27	248	-	

Lungime Segmente

1) Valorile lungimilor segmentelor sunt obținute din proiecție în plan.

Punct început	X / Y	Punct sfârșit	X / Y	Lungime segment (** (m)
1	398.737,319 326.343,564	2	398.740,625 326.345,439	3.801
2	398.740,625 326.345,439	3	398.744,418 326.347,591	4.362
3	398.744,418 326.347,591	4	398.747,473 326.349,324	3.511
4	398.747,473 326.349,324	5	398.681,988 326.430,357	104.185
5	398.681,988 326.430,357	6	398.677,735 326.427,944	4.89

Punct început	X / Y	Punct sfârșit	X / Y	Lungime segment (** (m)
6	398.677,735 326.427,944	7	398.671,834 326.424,597	6.784
7	398.671,834 326.424,597	1	398.737,319 326.343,564	104.185

** Lungimile segmentelor sunt determinate în planul de proiecție Stereo 70 și sunt rotunjite la 1 milimetru.

*** Distanța dintre puncte este formată din segmente cumulate ce sunt mai mici decât valoarea 1 milimetru.

**DATE DESPRE IMOBILUL NR. 3839**

Oficiul de Cadastru și Publicitate Imobiliară DOLJ
Biroul de Cadastru și Publicitate Imobiliară Craiova

A. Partea I. Descrierea imobilului

TEREN Extravilan

Adresa: Jud. Dolj, T27, P247

Nr. Crt	Nr cadastral Nr. topografic	Suprafața* (mp)	Observații / Referințe
A1		900	Sector cadastral:9 Teren neimprejmuit;

B. Partea II. Proprietari și acte

Inscrieri privitoare la dreptul de proprietate și alte drepturi reale		Referințe
/		
Act Notarial nr. Contract de intretinere 263, din 05/01/2001 emis de NP Gageatu Ilie (Certificat de casatorie seria C5, nr.774991, eliberat de Consiliul Popular al Comunei Almaj);		
B1	Intabulare, drept de PROPRIETATE, dobandit prin Conventie, cota actuala 1/1, cota initiala 1/1 1) DOROBANTU STEFAN 2) DOROBANTU MARIA	A1

C. Partea III. SARCINI

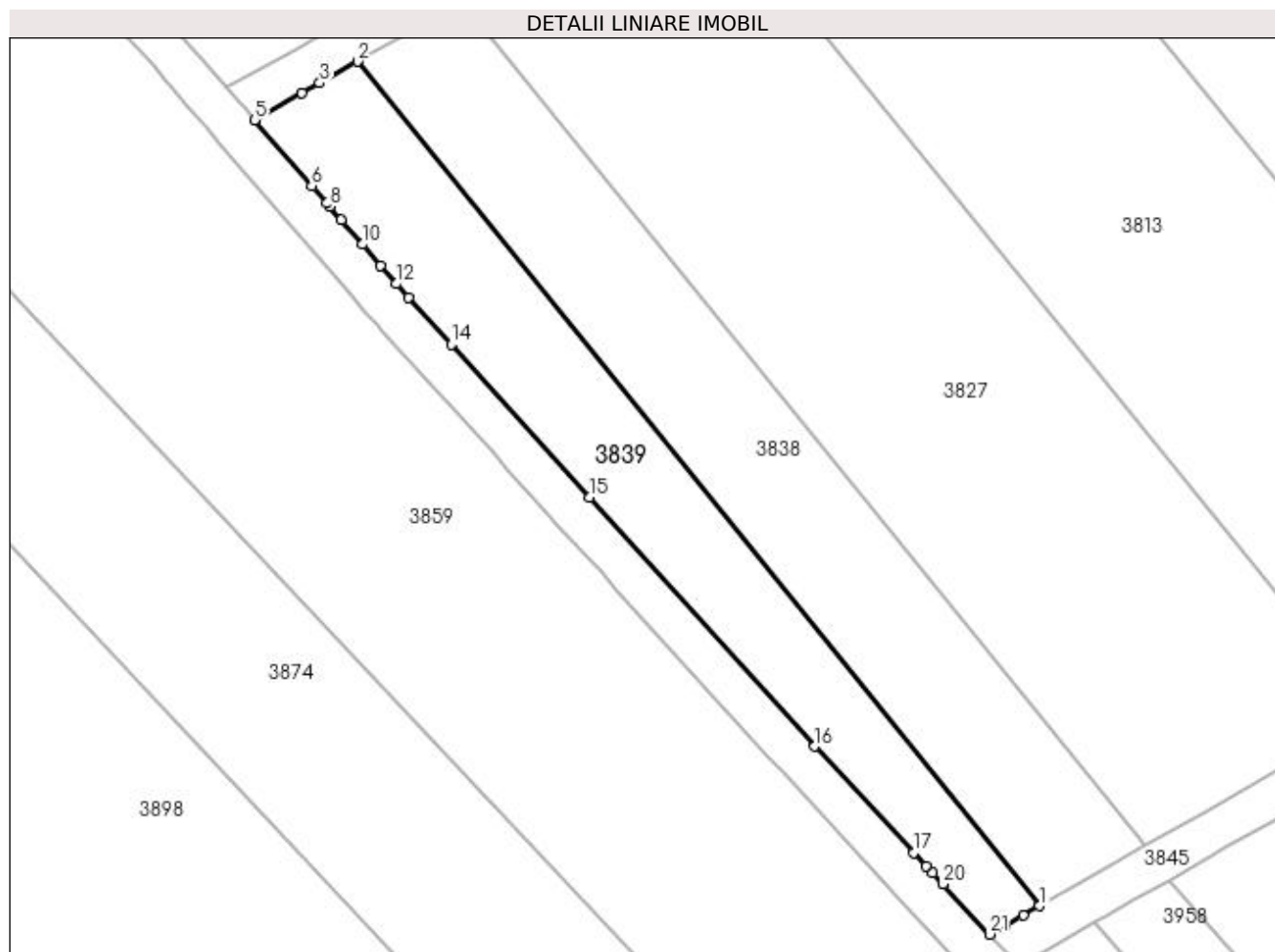
Inscrieri privind dezmembramintele dreptului de proprietate, drepturi reale de garanție și sarcini		Referințe
/		
Act Notarial nr. Contract de intretinere 263, din 05/01/2001 emis de NP Gageatu Ilie;		
C1	Intabulare, drept de UZUFRACT VIAGER, dobandit prin Conventie, cota actuala 1/1, cota initiala 1/1 1) DOROBANTU ELENA	A1
C2	Se noteaza obligatia de intretinere ce consta in ingrijirea si intretinerea cu toate cele necesare traiului zilnic, pe tot timpul vietii, iar la deces sa o inmormanteze potrivit obiceiurilor, in favoarea 1) DOROBANTU ELENA	A1

Anexa Nr. 1 La Partea I

Teren

Nr cadastral	Suprafața (mp)*	Observații / Referințe
	900	

* Suprafața este determinată în planul de proiecție Stereo 70.



Date referitoare la teren

Crt	Categorie folosință	Intra vilan	Suprafața (mp)	Tarla	Parcelă	Nr. topo	Observații / Referințe
1	pasune	NU	900	27	247	-	

Lungime Segmente

1) Valorile lungimilor segmentelor sunt obținute din proiecție în plan.

Punct început	X / Y	Punct sfârșit	X / Y	Lungime segment (** (m)
1	398.737,319 326.343,564	2	398.671,834 326.424,597	104.185
3	398.668,209 326.422,54	4	398.666,519 326.421,581	1.943
5	398.661,97 326.419,001	6	398.667,45 326.412,658	8.382
7	398.668,865 326.411,019	8	398.669,168 326.410,669	0.464
9	398.670,274 326.409,389	10	398.672,304 326.407,038	3.107

Punct început	X / Y	Punct sfârșit	X / Y	Lungime segment (** (m)
2	398.671,834 326.424,597	3	398.668,209 326.422,54	4.168
4	398.666,519 326.421,581	5	398.661,97 326.419,001	5.23
6	398.667,45 326.412,658	7	398.668,865 326.411,019	2.165
8	398.669,168 326.410,669	9	398.670,274 326.409,389	1.691
10	398.672,304 326.407,038	11	398.674,039 326.405,031	2.653

Punct început	X / Y	Punct sfârșit	X / Y	Lungime segment (** (m)
11	398.674,039 326.405,031	12	398.675,568 326.403,26	2.34
13	398.676,779 326.401,923	14	398.680,836 326.397,443	6.044
15	398.694,108 326.382,788	16	398.715,746 326.358,887	32.241
17	398.725,236 326.348,677	18	398.726,44 326.347,383	1.767
19	398.727,049 326.346,728	20	398.728,036 326.345,666	1.449
21	398.732,521 326.340,842	22	398.734,039 326.341,703	1.746
23	398.735,749 326.342,674	1	398.737,319 326.343,564	1.804

Punct început	X / Y	Punct sfârșit	X / Y	Lungime segment (** (m)
12	398.675,568 326.403,26	13	398.676,779 326.401,923	1.804
14	398.680,836 326.397,443	15	398.694,108 326.382,788	19.771
16	398.715,746 326.358,887	17	398.725,236 326.348,677	13.939
18	398.726,44 326.347,383	19	398.727,049 326.346,728	0.895
20	398.728,036 326.345,666	21	398.732,521 326.340,842	6.587
22	398.734,039 326.341,703	23	398.735,749 326.342,674	1.967

** Lungimile segmentelor sunt determinate în planul de proiecție Stereo 70 și sunt rotunjite la 1 milimetru.

*** Distanța dintre puncte este formată din segmente cumulate ce sunt mai mici decât valoarea 1 milimetru.

**DATE DESPRE IMOBILUL NR. 3845**

Oficiul de Cadastru și Publicitate Imobiliară DOLJ
Biroul de Cadastru și Publicitate Imobiliară Craiova

A. Partea I. Descrierea imobilului

TEREN Extravilan

Adresa: Jud. Dolj, T27, PDE 549

Nr. Crt	Nr cadastral Nr. topografic	Suprafața* (mp)	Observații / Referințe
A1		691	Sector cadastral:9 Teren neimprejmuit;

B. Partea II. Proprietari și acte

Inscrieri privitoare la dreptul de proprietate și alte drepturi reale		Referințe
/		
Act Normativ nr. Legea 7, din 13/03/1996 emis de Parlamentul Romaniei (art.13 alin 15);		
B1	Inscrierea provizorie, drept de PROPRIETATE, dobandit prin Lege, cota actuala 1/1, cota initiala 1/1 1) NEIDENTIFICAT NEIDENTIFICAT	A1

C. Partea III. SARCINI .

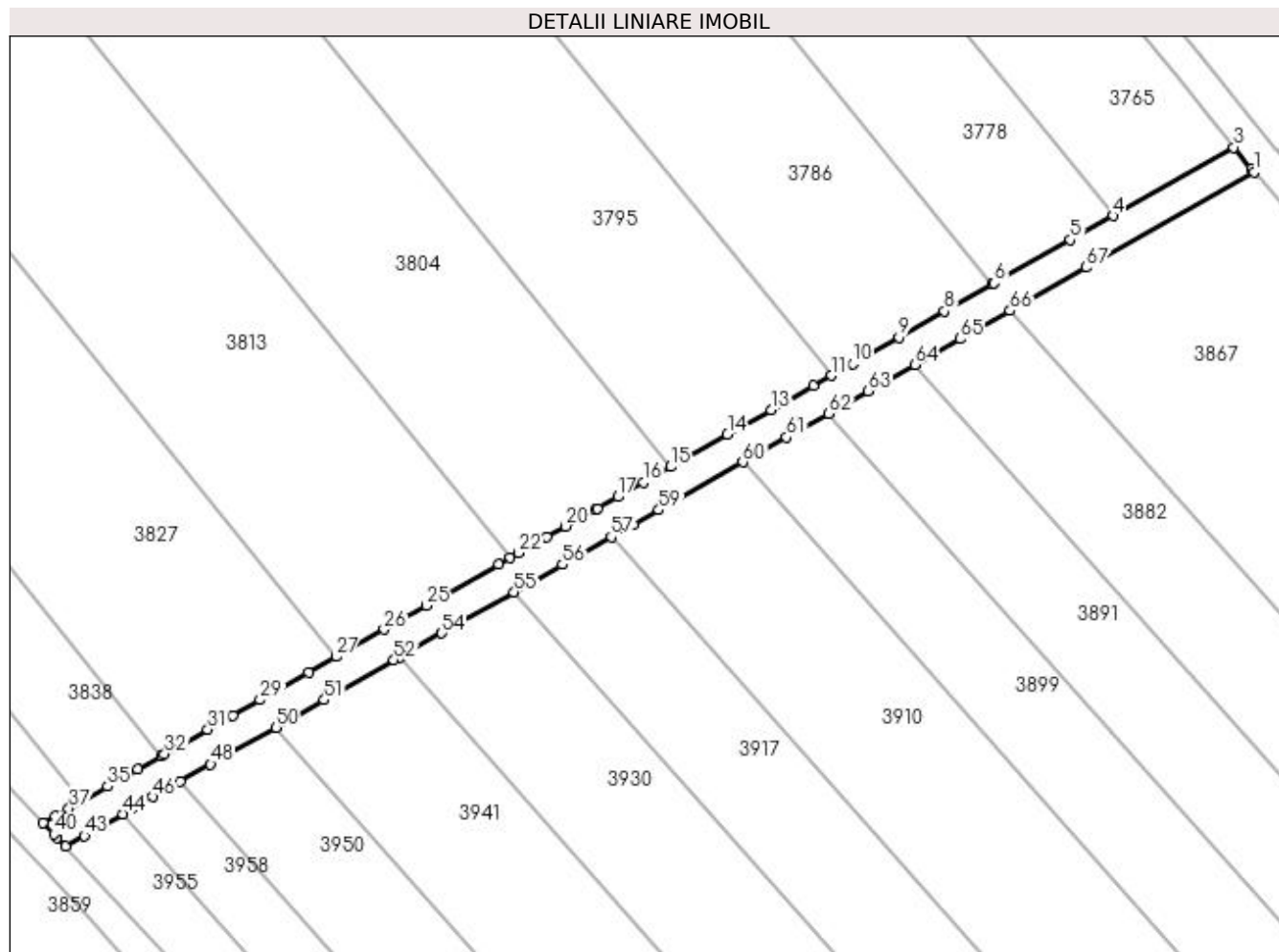
Inscrieri privind dezmembramintele dreptului de proprietate, drepturi reale de garanție și sarcini	Referințe
NU SUNT	

Anexa Nr. 1 La Partea I

Teren

Nr cadastral	Suprafața (mp)*	Observații / Referințe
	691	

* Suprafața este determinată în planul de proiecție Stereo 70.



Date referitoare la teren

Crt	Categorie folosință	Intra vilan	Suprafața (mp)	Tarla	Parcelă	Nr. topo	Observații / Referințe
1	drum	NU	691	27	DE 549	-	

Lungime Segmente

1) Valorile lungimilor segmentelor sunt obținute din proiecție în plan.

Punct început	X / Y	Punct sfârșit	X / Y	Lungime segment	Punct început	X / Y	Punct sfârșit	X / Y	Lungime segment	Punct început	X / Y	Punct sfârșit	X / Y	Lungime segment
1	398.885,431 326.422,989	2	398.885,086 326.423,371	0.515	2	398.885,086 326.423,371	3	398.882,858 326.426,128	3.545	3	398.882,858 326.426,128	4	398.867,627 326.417,487	17.511
4	398.867,627 326.417,487	5	398.862,237 326.414,43	6.196	5	398.862,237 326.414,43	6	398.852,643 326.408,987	11.03	6	398.852,643 326.408,987	7	398.852,396 326.408,847	0.284
7	398.852,396 326.408,847	8	398.846,35 326.405,417	6.951	8	398.846,35 326.405,417	9	398.840,598 326.402,154	6.613	9	398.840,598 326.402,154	10	398.834,747 326.398,835	6.727
10	398.834,747 326.398,835	11	398.832,088 326.397,326	3.057	11	398.832,088 326.397,326	12	398.829,758 326.396,004	2.679	12	398.829,758 326.396,004	13	398.824,426 326.392,98	6.129
13	398.824,426 326.392,98	14	398.818,917 326.389,854	6.334	14	398.818,917 326.389,854	15	398.811,78 326.385,806	8.205	15	398.811,78 326.385,806	16	398.808,28 326.383,82	4.025
16	398.808,28 326.383,82	17	398.805,061 326.381,994	3.7	17	398.805,061 326.381,994	18	398.802,52 326.380,553	2.921	18	398.802,52 326.380,553	19	398.802,273 326.380,412	0.284

Punct început	X / Y	Punct sfârșit	X / Y	Lungime segment	Punct început	X / Y	Punct sfârșit	X / Y	Lungime segment	Punct început	X / Y	Punct sfârșit	X / Y	Lungime segment
19	398.802,273 326.380,412	20	398.798,503 326.378,273	4.335	20	398.798,503 326.378,273	21	398.796,125 326.376,925	2.733	21	398.796,125 326.376,925	22	398.792,554 326.374,899	4.106
22	398.792,554 326.374,899	23	398.791,473 326.374,285	1.243	23	398.791,473 326.374,285	24	398.790,009 326.373,455	1.683	24	398.790,009 326.373,455	25	398.780,879 326.368,276	10.496
25	398.780,879 326.368,276	26	398.775,555 326.365,255	6.121	26	398.775,555 326.365,255	27	398.769,473 326.361,805	6.993	27	398.769,473 326.361,805	28	398.766,023 326.359,848	3.967
28	398.766,023 326.359,848	29	398.759,896 326.356,372	7.044	29	398.759,896 326.356,372	30	398.756,466 326.354,426	3.944	30	398.756,466 326.354,426	31	398.753,295 326.352,627	3.645
31	398.753,295 326.352,627	32	398.747,852 326.349,539	6.258	32	398.747,852 326.349,539	33	398.747,473 326.349,324	0.436	33	398.747,473 326.349,324	34	398.744,418 326.347,591	3.511
34	398.744,418 326.347,591	35	398.740,625 326.345,439	4.362	35	398.740,625 326.345,439	36	398.737,319 326.343,564	3.801	36	398.737,319 326.343,564	37	398.735,749 326.342,674	1.804
37	398.735,749 326.342,674	38	398.734,039 326.341,703	1.967	38	398.734,039 326.341,703	39	398.732,521 326.340,842	1.746	39	398.732,521 326.340,842	40	398.733,854 326.339,407	1.959
40	398.733,854 326.339,407	41	398.734,265 326.338,965	0.604	41	398.734,265 326.338,965	42	398.735,319 326.337,831	1.548	42	398.735,319 326.337,831	43	398.737,723 326.339,194	2.764
43	398.737,723 326.339,194	44	398.742,598 326.341,96	5.605	44	398.742,598 326.341,96	45	398.743,681 326.342,574	1.245	45	398.743,681 326.342,574	46	398.746,392 326.344,112	3.117
46	398.746,392 326.344,112	47	398.749,825 326.346,06	3.947	47	398.749,825 326.346,06	48	398.753,669 326.348,241	4.42	48	398.753,669 326.348,241	49	398.755,269 326.349,148	1.839
49	398.755,269 326.349,148	50	398.761,87 326.352,893	7.59	50	398.761,87 326.352,893	51	398.767,996 326.356,368	7.044	51	398.767,996 326.356,368	52	398.776,807 326.361,367	10.129
52	398.776,807 326.361,367	53	398.777,529 326.361,776	0.83	53	398.777,529 326.361,776	54	398.782,853 326.364,796	6.121	54	398.782,853 326.364,796	55	398.791,983 326.369,976	10.497
55	398.791,983 326.369,976	56	398.798,099 326.373,446	7.032	56	398.798,099 326.373,446	57	398.804,247 326.376,933	7.068	57	398.804,247 326.376,933	58	398.807,035 326.378,515	3.206
58	398.807,035 326.378,515	59	398.810,253 326.380,341	3.7	59	398.810,253 326.380,341	60	398.820,891 326.386,375	12.23	60	398.820,891 326.386,375	61	398.826,4 326.389,501	6.334
61	398.826,4 326.389,501	62	398.831,731 326.392,525	6.129	62	398.831,731 326.392,525	63	398.836,721 326.395,356	5.737	63	398.836,721 326.395,356	64	398.842,572 326.398,675	6.727
64	398.842,572 326.398,675	65	398.848,324 326.401,938	6.613	65	398.848,324 326.401,938	66	398.854,617 326.405,508	7.235	66	398.854,617 326.405,508	67	398.864,211 326.410,951	11.031
67	398.864,211 326.410,951	1	398.885,431 326.422,989	24.397										

** Lungimile segmentelor sunt determinate în planul de proiecție Stereo 70 și sunt rotunjite la 1 milimetru.

*** Distanța dintre puncte este formată din segmente cumulate ce sunt mai mici decât valoarea 1 milimetru.

**DATE DESPRE IMOBILUL NR. 3867**

Oficiul de Cadastru și Publicitate Imobiliară DOLJ
Biroul de Cadastru și Publicitate Imobiliară Craiova

A. Partea I. Descrierea imobilului

TEREN Extravilan

Adresa: Jud. Dolj, T27, P269

Nr. Crt	Nr cadastral Nr. topografic	Suprafața* (mp)	Observații / Referințe
A1		5.720	Sector cadastral:9 Teren neimprejmuit;

B. Partea II. Proprietari și acte

Inscrieri privitoare la dreptul de proprietate și alte drepturi reale	Referințe
/	
Act Administrativ nr. Titlu de proprietate 897-2195, din 21/04/1997 emis de CJSIPT Dolj;	
B1	A1
Intabulare, drept de PROPRIETATE, dobândit prin Reconstituire, cota actuala 1/1, cota initiala 1/1 1) BUSE ELENA	

C. Partea III. SARCINI .

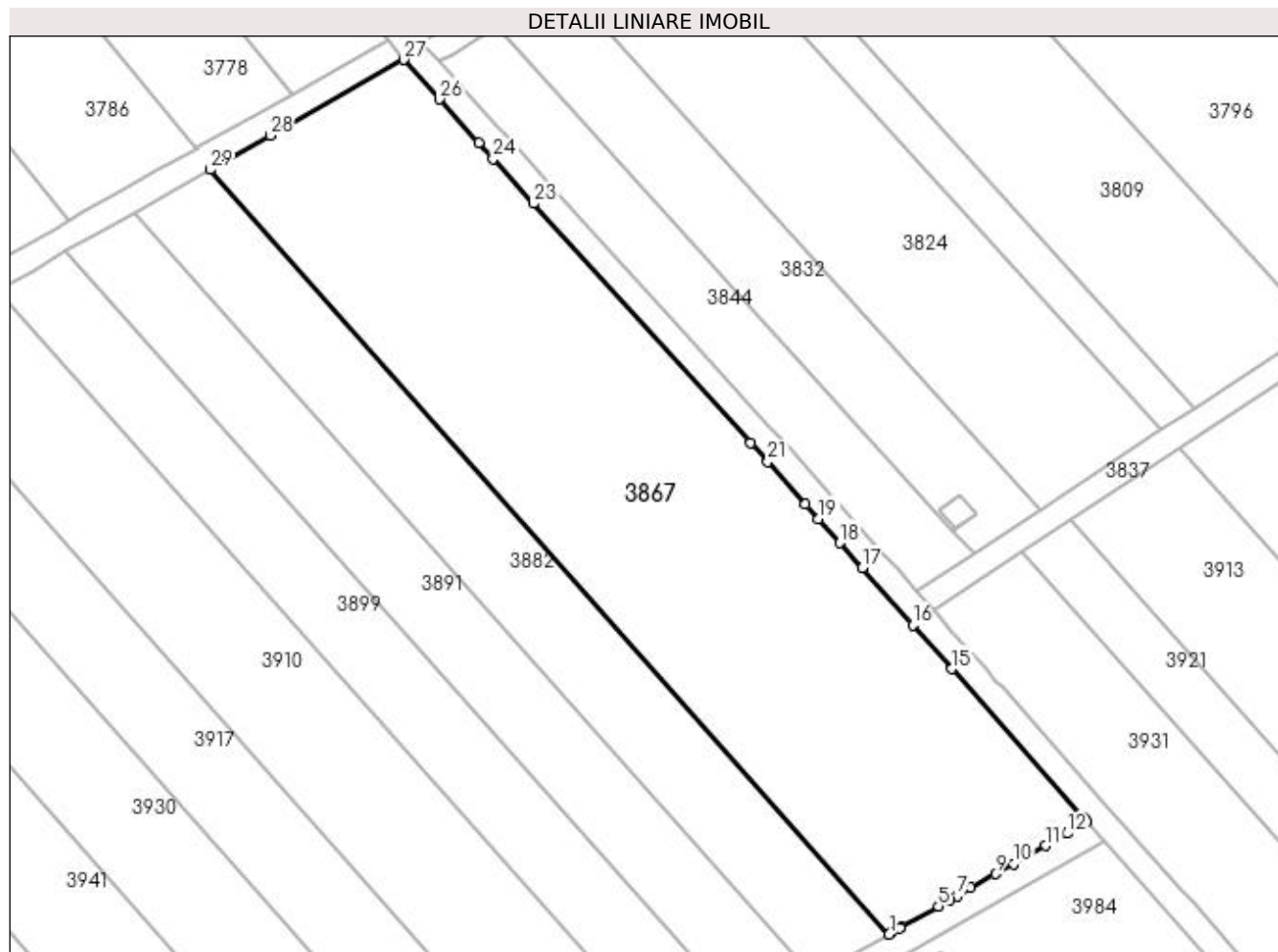
Inscrieri privind dezmembramintele dreptului de proprietate, drepturi reale de garanție și sarcini	Referințe
NU SUNT	

Anexa Nr. 1 La Partea I

Teren

Nr cadastral	Suprafața (mp)*	Observații / Referințe
	5.720	

* Suprafața este determinată în planul de proiecție Stereo 70.



Date referitoare la teren

Crt	Categorie folosință	Intravilan	Suprafața (mp)	Tarla	Parcelă	Nr. topo	Observații / Referințe
1	pasune	NU	5.720	27	269	-	

Lungime Segmente

1) Valorile lungimilor segmentelor sunt obținute din proiecție în plan.

Punct început	X / Y	Punct sfârșit	X / Y	Lungime segment (** (m)
1	398.962,532 326.284,08	2	398.962,838 326.284,253	0.352
3	398.964,224 326.285,04	4	398.964,438 326.285,161	0.246
5	398.970,366 326.288,524	6	398.972,244 326.289,589	2.16
7	398.973,361 326.290,223	8	398.975,528 326.291,452	2.492
9	398.979,426 326.293,664	10	398.982,311 326.295,3	3.317

Punct început	X / Y	Punct sfârșit	X / Y	Lungime segment (** (m)
2	398.962,838 326.284,253	3	398.964,224 326.285,04	1.594
4	398.964,438 326.285,161	5	398.970,366 326.288,524	6.815
6	398.972,244 326.289,589	7	398.973,361 326.290,223	1.284
8	398.975,528 326.291,452	9	398.979,426 326.293,664	4.481
10	398.982,311 326.295,3	11	398.987,398 326.298,186	5.848

Punct început	X / Y	Punct sfârșit	X / Y	Lungime segment (** (m)
11	398.987,398 326.298,186	12	398.990,813 326.300,123	3.926
13	398.994,039 326.301,953	14	398.993,479 326.302,585	0.844
15	398.972,49 326.326,257	16	398.966,298 326.333,225	9.322
17	398.958,262 326.342,267	18	398.954,724 326.346,247	5.326
19	398.951,307 326.350,093	20	398.949,24 326.352,419	3.112
21	398.943,263 326.359,144	22	398.940,459 326.362,065	4.049
23	398.906,053 326.400,158	24	398.899,632 326.407,267	9.58
25	398.897,327 326.409,818	26	398.891,093 326.416,72	9.301
27	398.885,431 326.422,989	28	398.864,211 326.410,951	24.397
29	398.854,617 326.405,508	1	398.962,532 326.284,08	162.452

Punct început	X / Y	Punct sfârșit	X / Y	Lungime segment (** (m)
12	398.990,813 326.300,123	13	398.994,039 326.301,953	3.708
14	398.993,479 326.302,585	15	398.972,49 326.326,257	31.637
16	398.966,298 326.333,225	17	398.958,262 326.342,267	12.097
18	398.954,724 326.346,247	19	398.951,307 326.350,093	5.144
20	398.949,24 326.352,419	21	398.943,263 326.359,144	8.997
22	398.940,459 326.362,065	23	398.906,053 326.400,158	51.331
24	398.899,632 326.407,267	25	398.897,327 326.409,818	3.438
26	398.891,093 326.416,72	27	398.885,431 326.422,989	8.448
28	398.864,211 326.410,951	29	398.854,617 326.405,508	11.031

** Lungimile segmentelor sunt determinate în planul de proiecție Stereo 70 și sunt rotunjite la 1 milimetru.

*** Distanța dintre puncte este formată din segmente cumulate ce sunt mai mici decât valoarea 1 milimetru.

**DATE DESPRE IMOBILUL NR. 3882**

Oficiul de Cadastru și Publicitate Imobiliară DOLJ
Biroul de Cadastru și Publicitate Imobiliară Craiova

A. Partea I. Descrierea imobilului

TEREN Extravilan

Adresa: Jud. Dolj, T27, P268

Nr. Crt	Nr cadastral Nr. topografic	Suprafața* (mp)	Observații / Referințe
A1		2.200	Sector cadastral:9 Teren neimprejmuit;

B. Partea II. Proprietari și acte

Inscrieri privitoare la dreptul de proprietate și alte drepturi reale	Referințe
/	
Act Administrativ nr. Titlu de proprietate 725-44776, din 27/03/1997 emis de CJSIPT Dolj;	
B1	A1
Intabulare, drept de PROPRIETATE, dobandit prin Reconstituire, cota actuala 1/1, cota initiala 1/1 1) DRAGOTESCU ION	

C. Partea III. SARCINI .

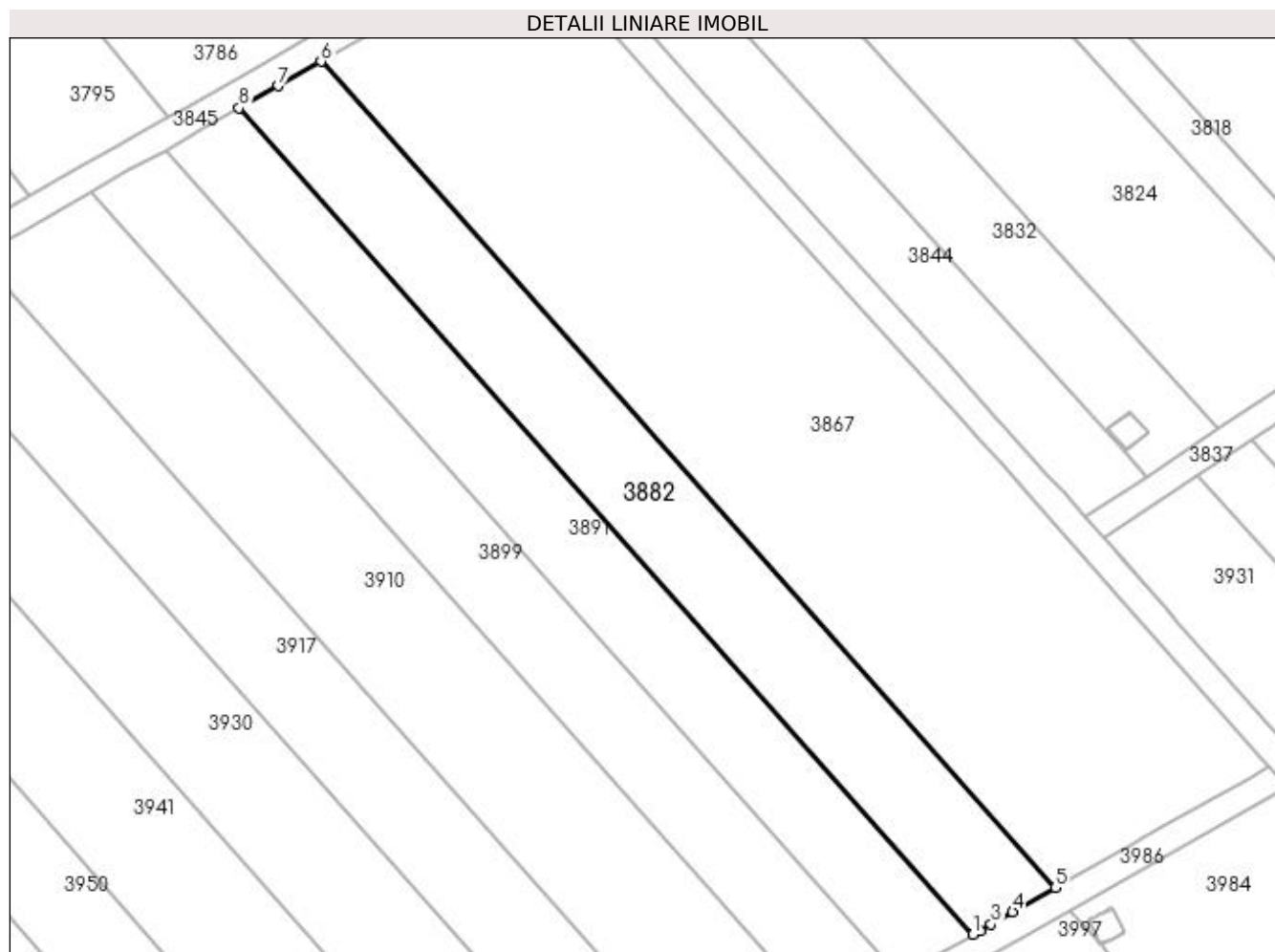
Inscrieri privind dezmembramintele dreptului de proprietate, drepturi reale de garanție și sarcini	Referințe
NU SUNT	

Anexa Nr. 1 La Partea I

Teren

Nr cadastral	Suprafața (mp)*	Observații / Referințe
	2.200	

* Suprafața este determinată în planul de proiecție Stereo 70.



Date referitoare la teren

Crt	Categorie folosință	Intra vilan	Suprafața (mp)	Tarla	Parcelă	Nr. topo	Observații / Referințe
1	pasune	NU	2.200	27	268	-	

Lungime Segmente

1) Valorile lungimilor segmentelor sunt obținute din proiecție în plan.

Punct început	X / Y	Punct sfârșit	X / Y	Lungime segment (** (m)
1	398.950,487 326.277,247	2	398.951,496 326.277,819	1.16
2	398.951,496 326.277,819	3	398.953,134 326.278,748	1.883
3	398.953,134 326.278,748	4	398.956,295 326.280,541	3.634
4	398.956,295 326.280,541	5	398.962,532 326.284,08	7.171
5	398.962,532 326.284,08	6	398.854,617 326.405,508	162.452

Punct început	X / Y	Punct sfârșit	X / Y	Lungime segment (** (m)
6	398.854,617 326.405,508	7	398.848,324 326.401,938	7.235
7	398.848,324 326.401,938	8	398.842,572 326.398,675	6.613
8	398.842,572 326.398,675	1	398.950,487 326.277,247	162.452

** Lungimile segmentelor sunt determinate în planul de proiecție Stereo 70 și sunt rotunjite la 1 milimetru.

*** Distanța dintre puncte este formată din segmente cumulate ce sunt mai mici decât valoarea 1 milimetru.

**DATE DESPRE IMOBILUL NR. 3891**

Oficiul de Cadastru și Publicitate Imobiliară DOLJ
Biroul de Cadastru și Publicitate Imobiliară Craiova

A. Partea I. Descrierea imobilului

TEREN Extravilan

Adresa: Jud. Dolj, T27, P266

Nr. Crt	Nr cadastral Nr. topografic	Suprafața* (mp)	Observații / Referințe
A1		1.980	Sector cadastral:9 Teren neimprejmuit;

B. Partea II. Proprietari și acte

Inscrieri privitoare la dreptul de proprietate și alte drepturi reale	Referințe
/	
Act Administrativ nr. Titlu de proprietate 598-60677, din 03/01/1997 emis de CJSIPT Dolj;	
B1	A1
Intabulare, drept de PROPRIETATE, dobandit prin Reconstituire, cota actuala 1/1, cota initiala 1/1	
1) BOIAN CONSTANTIN	

C. Partea III. SARCINI .

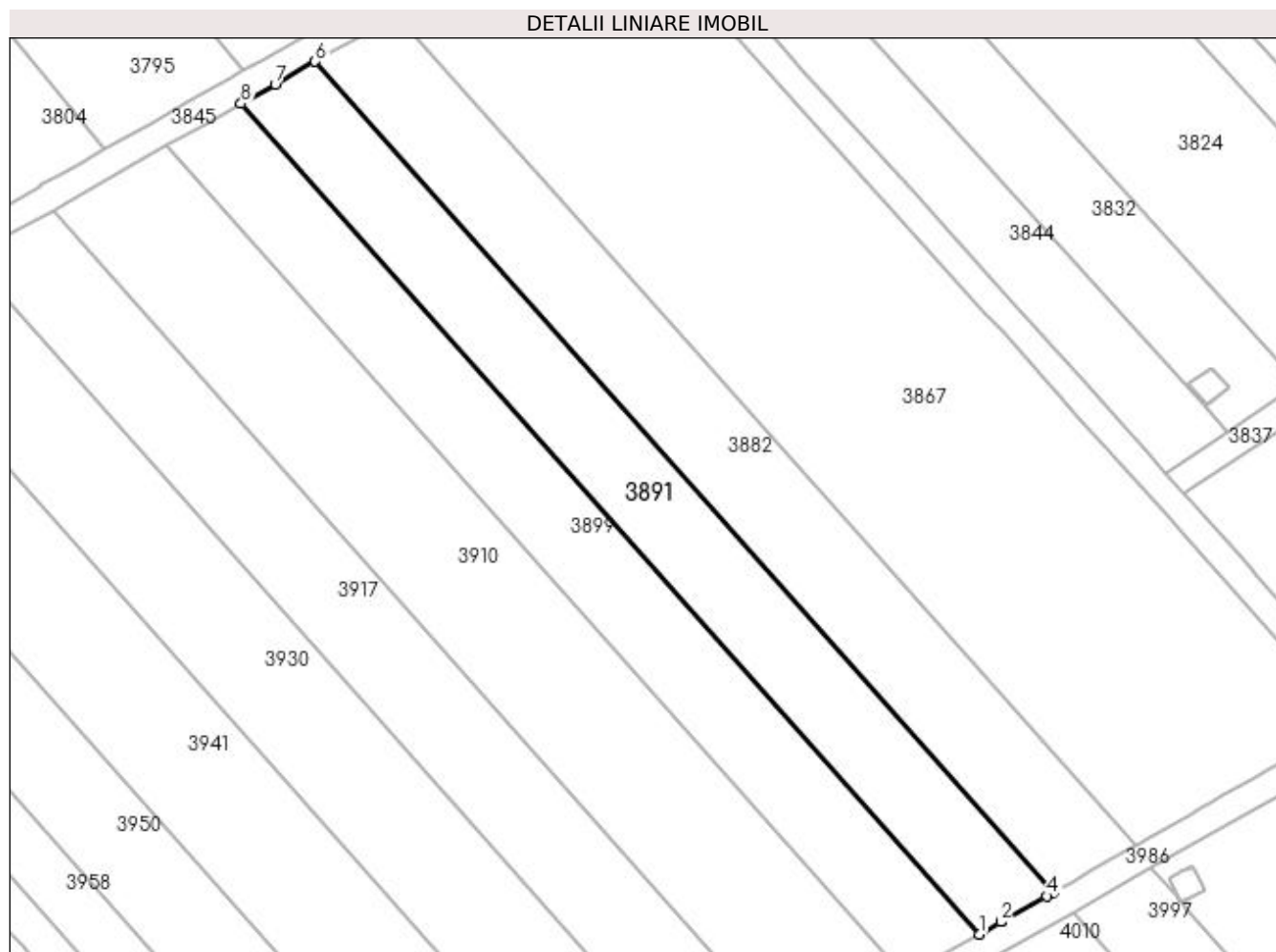
Inscrieri privind dezmembramintele dreptului de proprietate, drepturi reale de garanție și sarcini	Referințe
NU SUNT	

Anexa Nr. 1 La Partea I

Teren

Nr cadastral	Suprafața (mp)*	Observații / Referințe
	1.980	

* Suprafața este determinată în planul de proiecție Stereo 70.



Date referitoare la teren

Crt	Categorie folosință	Intra vilan	Suprafața (mp)	Tarla	Parcelă	Nr. topo	Observații / Referințe
1	pasune	NU	1.980	27	266	-	

Lungime Segmente

1) Valorile lungimilor segmentelor sunt obținute din proiecție în plan.

Punct început	X / Y	Punct sfârșit	X / Y	Lungime segment (** (m)
1	398.939,646 326.271,097	2	398.942,836 326.272,906	3.667
2	398.942,836 326.272,906	3	398.942,96 326.272,977	0.142
3	398.942,96 326.272,977	4	398.949,528 326.276,703	7.552
4	398.949,528 326.276,703	5	398.950,487 326.277,247	1.102
5	398.950,487 326.277,247	6	398.842,572 326.398,675	162.452

Punct început	X / Y	Punct sfârșit	X / Y	Lungime segment (** (m)
6	398.842,572 326.398,675	7	398.836,721 326.395,356	6.727
7	398.836,721 326.395,356	8	398.831,731 326.392,525	5.737
8	398.831,731 326.392,525	1	398.939,646 326.271,097	162.451

** Lungimile segmentelor sunt determinate în planul de proiecție Stereo 70 și sunt rotunjite la 1 milimetru.

*** Distanța dintre puncte este formată din segmente cumulate ce sunt mai mici decât valoarea 1 milimetru.

**DATE DESPRE IMOBILUL NR. 3899**

Oficiul de Cadastru și Publicitate Imobiliară DOLJ
Biroul de Cadastru și Publicitate Imobiliară Craiova

A. Partea I. Descrierea imobilului

TEREN Extravilan

Adresa: Jud. Dolj, T27, P265

Nr. Crt	Nr cadastral Nr. topografic	Suprafața* (mp)	Observații / Referințe
A1		1.980	Sector cadastral:9 Teren neimprejmuit;

B. Partea II. Proprietari și acte

Inscrieri privitoare la dreptul de proprietate și alte drepturi reale	Referințe
/	
Act Notarial nr. Certificat de mostenitor 32, din 05/05/1997 emis de NP ELVIRA DIACONESCU;	
B1	A1
Intabulare, drept de PROPRIETATE, dobandit prin Succesiune, cota actuala 1/1, cota initiala 1/1 1) PETCU ION DEFUNCT:Da	

C. Partea III. SARCINI .

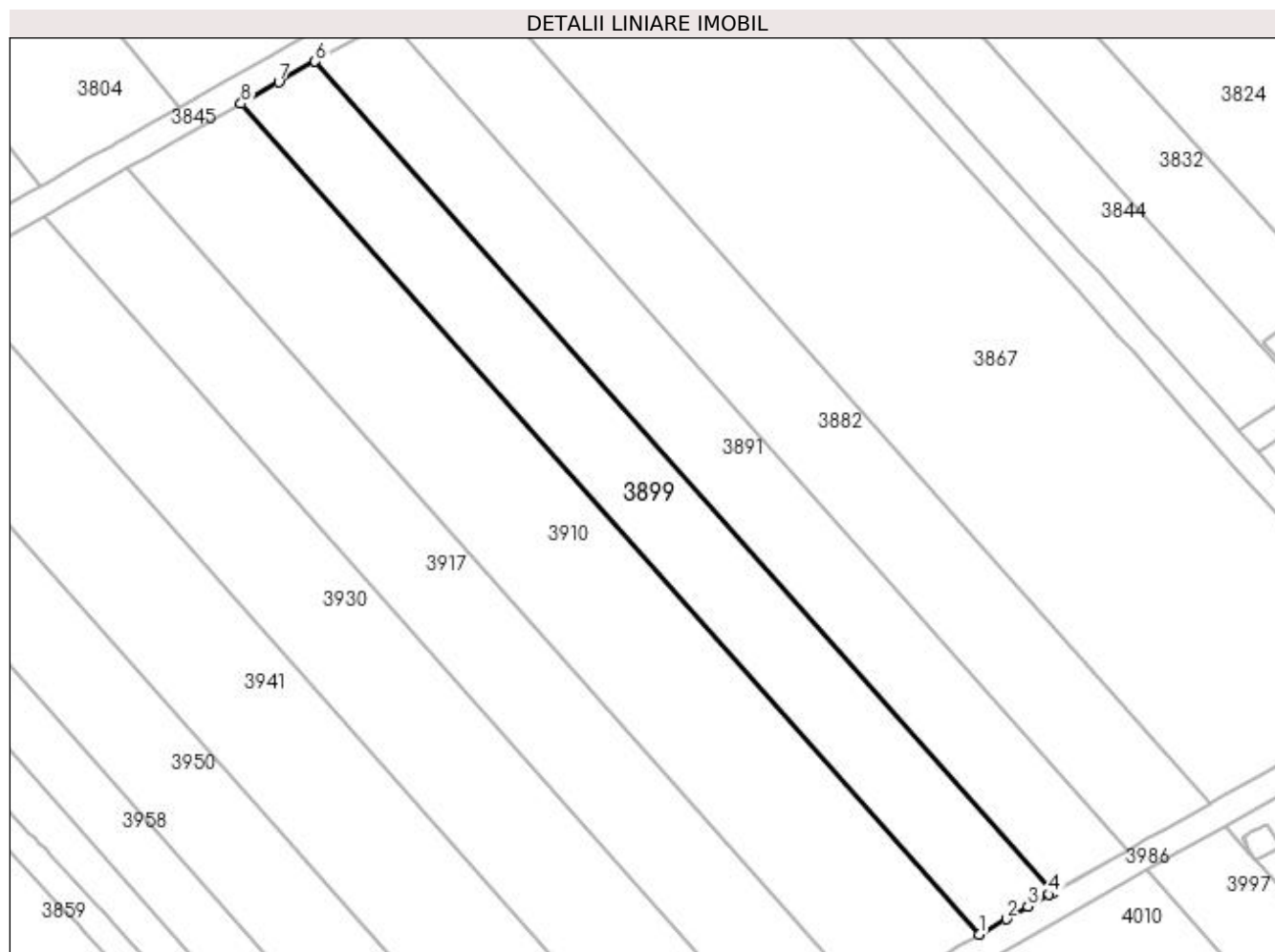
Inscrieri privind dezmembramintele dreptului de proprietate, drepturi reale de garanție și sarcini	Referințe
NU SUNT	

Anexa Nr. 1 La Partea I

Teren

Nr cadastral	Suprafața (mp)*	Observații / Referințe
	1.980	

* Suprafața este determinată în planul de proiecție Stereo 70.



Date referitoare la teren

Crt	Categorie folosință	Intra vilan	Suprafața (mp)	Tarla	Parcelă	Nr. topo	Observații / Referințe
1	pasune	NU	1.980	27	265	-	

Lungime Segmente

1) Valorile lungimilor segmentelor sunt obținute din proiecție în plan.

Punct început	X / Y	Punct sfârșit	X / Y	Lungime segment (** (m)
1	398.928,806 326.264,947	2	398.932,786 326.267,205	4.576
2	398.932,786 326.267,205	3	398.935,963 326.269,008	3.653
3	398.935,963 326.269,008	4	398.939,081 326.270,776	3.584
4	398.939,081 326.270,776	5	398.939,646 326.271,097	0.65
5	398.939,646 326.271,097	6	398.831,731 326.392,525	162.451

Punct început	X / Y	Punct sfârșit	X / Y	Lungime segment (** (m)
6	398.831,731 326.392,525	7	398.826,4 326.389,501	6.129
7	398.826,4 326.389,501	8	398.820,891 326.386,375	6.334
8	398.820,891 326.386,375	1	398.928,806 326.264,947	162.451

** Lungimile segmentelor sunt determinate în planul de proiecție Stereo 70 și sunt rotunjite la 1 milimetru.

*** Distanța dintre puncte este formată din segmente cumulate ce sunt mai mici decât valoarea 1 milimetru.

**DATE DESPRE IMOBILUL NR. 3910**

Oficiul de Cadastru și Publicitate Imobiliară DOLJ
Biroul de Cadastru și Publicitate Imobiliară Craiova

A. Partea I. Descrierea imobilului

TEREN Extravilan

Adresa: Jud. Dolj, T27, P264

Nr. Crt	Nr cadastral Nr. topografic	Suprafața* (mp)	Observații / Referințe
A1		3.040	Sector cadastral:9 Teren neimprejmuit;

B. Partea II. Proprietari și acte

Inscrieri privitoare la dreptul de proprietate și alte drepturi reale		Referințe
/		
Act Notarial nr. Certificat de mostenitor 48, din 06/11/2019 emis de NP UNGUREANU-DUVAL ANAMARIA ANDRA;		
B1	Intabulare, drept de PROPRIETATE, dobandit prin Succesiune, cota actuala 1/1, cota initiala 1/1 1) NICA DAN ALEXANDRU	A1

C. Partea III. SARCINI .

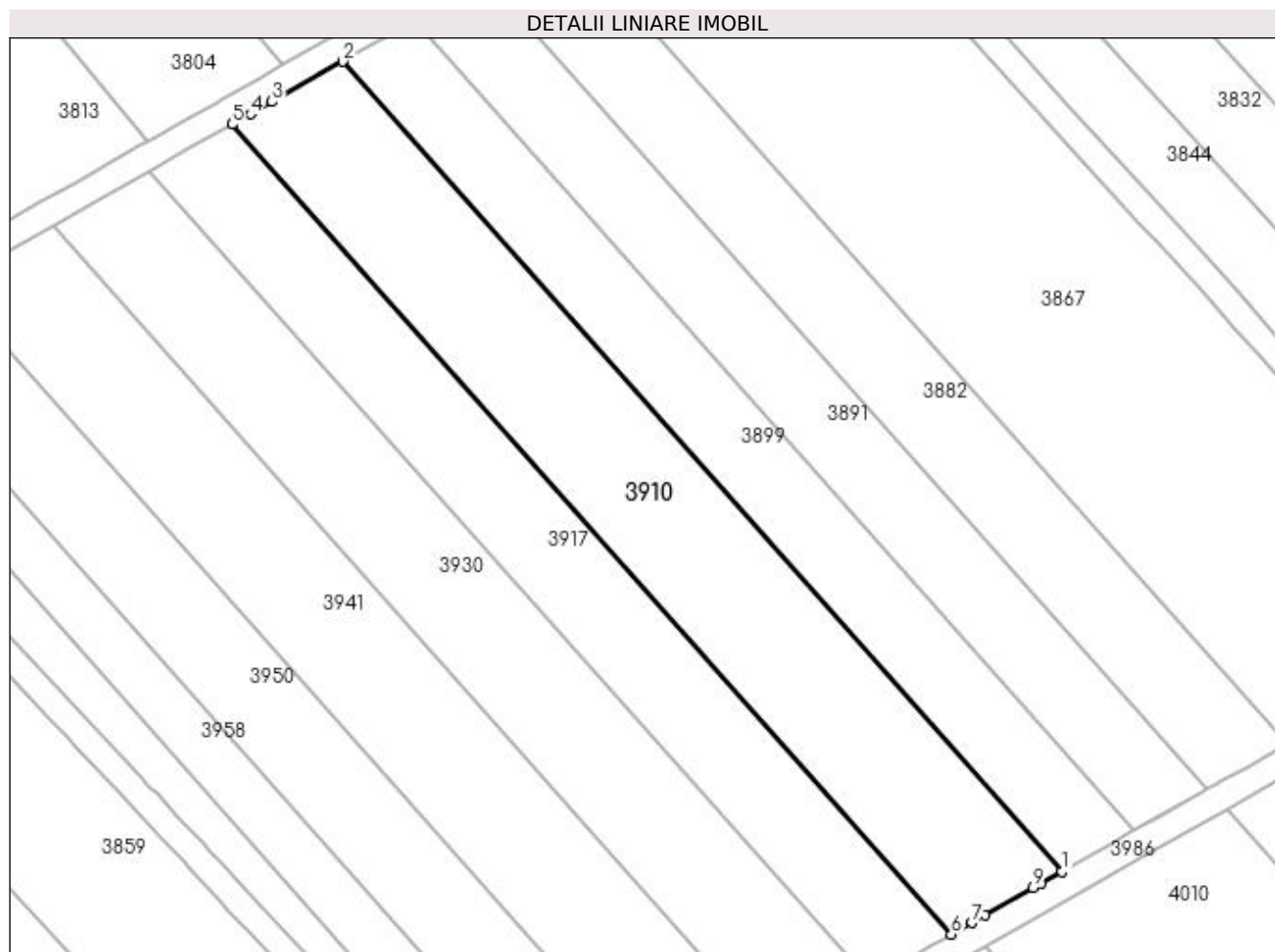
Inscrieri privind dezmembramintele dreptului de proprietate, drepturi reale de garanție și sarcini	Referințe
NU SUNT	

Anexa Nr. 1 La Partea I

Teren

Nr cadastral	Suprafața (mp)*	Observații / Referințe
	3.040	

* Suprafața este determinată în planul de proiecție Stereo 70.



Date referitoare la teren

Crt	Categorie folosință	Intra vilan	Suprafața (mp)	Tarla	Parcelă	Nr. topo	Observații / Referințe
1	pasune	NU	3.040	27	264	-	

Lungime Segmente

1) Valorile lungimilor segmentelor sunt obținute din proiecție în plan.

Punct început	X / Y	Punct sfârșit	X / Y	Lungime segment (** (m)
1	398.928,806 326.264,947	2	398.820,891 326.386,375	162.451
2	398.820,891 326.386,375	3	398.810,253 326.380,341	12.23
3	398.810,253 326.380,341	4	398.807,035 326.378,515	3.7
4	398.807,035 326.378,515	5	398.804,247 326.376,933	3.206
5	398.804,247 326.376,933	6	398.912,162 326.255,505	162.451

Punct început	X / Y	Punct sfârşit	X / Y	Lungime segment (** (m)
6	398.912,162 326.255,505	7	398.915,2 326.257,229	3.494
7	398.915,2 326.257,229	8	398.917,166 326.258,344	2.259
8	398.917,166 326.258,344	9	398.924,453 326.262,478	8.379
9	398.924,453 326.262,478	10	398.925,64 326.263,151	1.365
10	398.925,64 326.263,151	1	398.928,806 326.264,947	3.639

** Lungimile segmentelor sunt determinate în planul de proiecție Stereo 70 și sunt rotunjite la 1 milimetru.

*** Distanța dintre puncte este formată din segmente cumulate ce sunt mai mici decât valoarea 1 milimetru.

**DATE DESPRE IMOBILUL NR. 3917**

Oficiul de Cadastru și Publicitate Imobiliară DOLJ
Biroul de Cadastru și Publicitate Imobiliară Craiova

A. Partea I. Descrierea imobilului

TEREN Extravilan

Adresa: Jud. Dolj, T27, P263

Nr. Crt	Nr cadastral Nr. topografic	Suprafața* (mp)	Observații / Referințe
A1		2.240	Sector cadastral:9 Teren neimprejmuit;

B. Partea II. Proprietari și acte

Inscrieri privitoare la dreptul de proprietate și alte drepturi reale	Referințe
/	
Act Administrativ nr. Titlu de proprietate 2701, din 30/11/2003 emis de CJSIPT Dolj;	
B1	A1
Intabulare, drept de PROPRIETATE, dobandit prin Reconstituire, cota actuala 1/1, cota initiala 1/1 1) FOTA RACHELA	

C. Partea III. SARCINI .

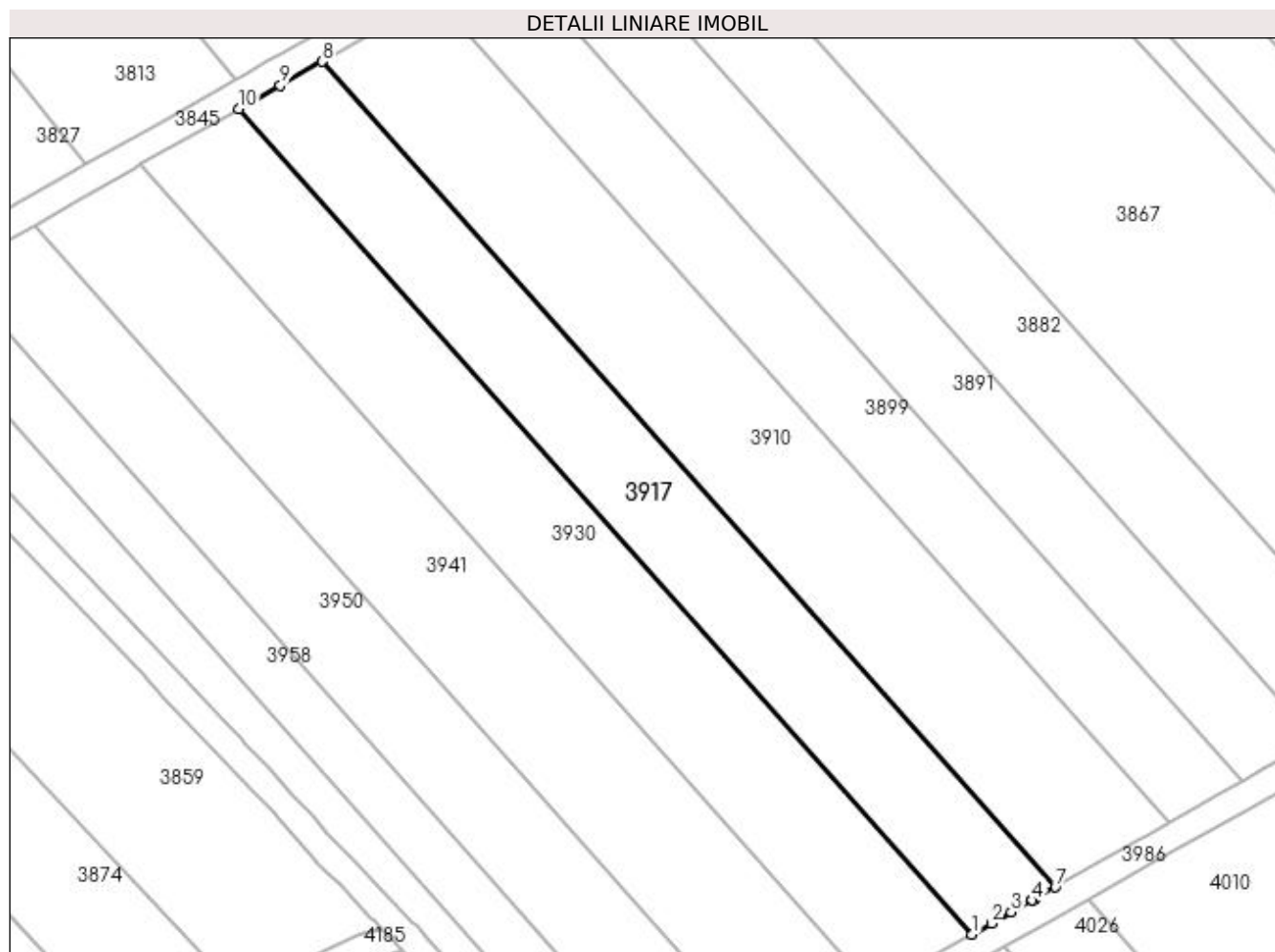
Inscrieri privind dezmembramintele dreptului de proprietate, drepturi reale de garanție și sarcini	Referințe
NU SUNT	

Anexa Nr. 1 La Partea I

Teren

Nr cadastral	Suprafața (mp)*	Observații / Referințe
	2.240	

* Suprafața este determinată în planul de proiecție Stereo 70.



Date referitoare la teren

Crt	Categorie folosință	Intra vilan	Suprafața (mp)	Tarla	Parcelă	Nr. topo	Observații / Referințe
1	pasune	NU	2.240	27	263	-	

Lungime Segmente

1) Valorile lungimilor segmentelor sunt obținute din proiecție în plan.

Punct început	X / Y	Punct sfârșit	X / Y	Lungime segment (** (m)
1	398.899,897 326.248,548	2	398.902,724 326.250,151	3.25
2	398.902,724 326.250,151	3	398.905,656 326.251,814	3.37
3	398.905,656 326.251,814	4	398.908,768 326.253,58	3.578
4	398.908,768 326.253,58	5	398.908,833 326.253,617	0.075
5	398.908,833 326.253,617	6	398.909,321 326.253,893	0.561

Punct început	X / Y	Punct sfârșit	X / Y	Lungime segment (** (m)
6	398.909,321 326.253,893	7	398.912,162 326.255,505	3.266
7	398.912,162 326.255,505	8	398.804,247 326.376,933	162.451
8	398.804,247 326.376,933	9	398.798,099 326.373,446	7.068
9	398.798,099 326.373,446	10	398.791,983 326.369,976	7.032
10	398.791,983 326.369,976	1	398.899,897 326.248,548	162.451

** Lungimile segmentelor sunt determinate în planul de proiecție Stereo 70 și sunt rotunjite la 1 milimetru.

*** Distanța dintre puncte este formată din segmente cumulate ce sunt mai mici decât valoarea 1 milimetru.

**DATE DESPRE IMOBILUL NR. 3930**

Oficiul de Cadastru și Publicitate Imobiliară DOLJ
 Biroul de Cadastru și Publicitate Imobiliară Craiova

A. Partea I. Descrierea imobilului

TEREN Extravilan

Adresa: Jud. Dolj, T27, P262

Nr. Crt	Nr cadastral Nr. topografic	Suprafața* (mp)	Observații / Referințe
A1		2.640	Sector cadastral:9 Teren neimprejmuit;

B. Partea II. Proprietari și acte

Inscrieri privitoare la dreptul de proprietate și alte drepturi reale	Referințe
/	
Act Administrativ nr. Titlu de proprietate 1317-59364, din 16/10/1998 emis de CJSIPT Dolj;	
B1	A1
Intabulare, drept de PROPRIETATE, dobandit prin Reconstituire, cota actuala 1/1, cota initiala 1/1 1) BOBOC CONSTANTIN	

C. Partea III. SARCINI .

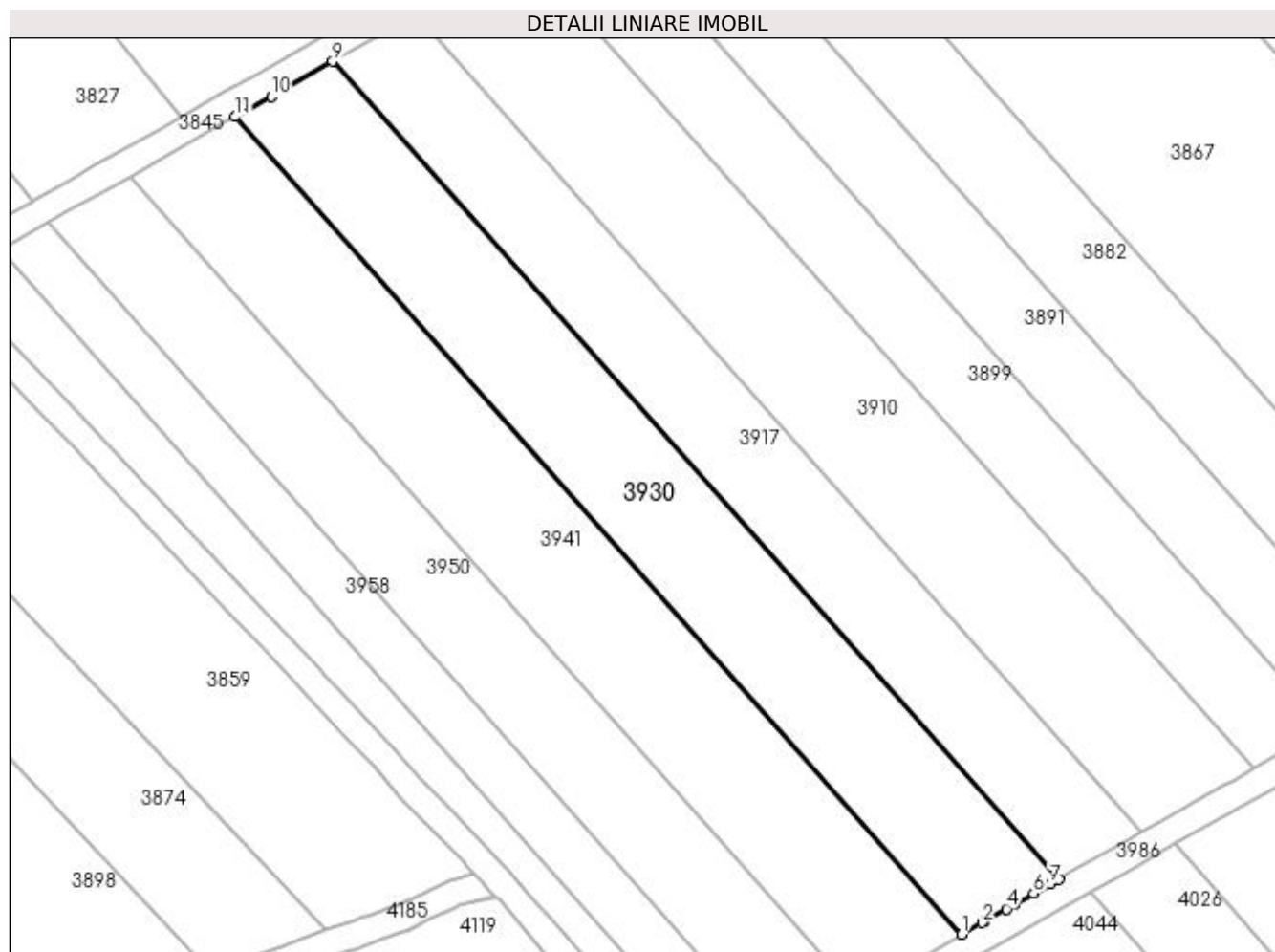
Inscrieri privind dezmembramintele dreptului de proprietate, drepturi reale de garanție și sarcini	Referințe
NU SUNT	

Anexa Nr. 1 La Partea I

Teren

Nr cadastral	Suprafața (mp)*	Observații / Referințe
	2.640	

* Suprafața este determinată în planul de proiecție Stereo 70.



Date referitoare la teren

Crt	Categorie folosință	Intra vilan	Suprafața (mp)	Tarla	Parcelă	Nr. topo	Observații / Referințe
1	pasune	NU	2.640	27	262	-	

Lungime Segmente

1) Valorile lungimilor segmentelor sunt obținute din proiecție în plan.

Punct început	X / Y	Punct sfârșit	X / Y	Lungime segment (** (m)
1	398.885,443 326.240,348	2	398.888,485 326.242,073	3.497
2	398.888,485 326.242,073	3	398.888,968 326.242,348	0.556
3	398.888,968 326.242,348	4	398.892,09 326.244,119	3.589
4	398.892,09 326.244,119	5	398.893,297 326.244,803	1.387
5	398.893,297 326.244,803	6	398.896,15 326.246,422	3.281

Punct început	X / Y	Punct sfârșit	X / Y	Lungime segment (** (m)
6	398.896,15 326.246,422	7	398.898,659 326.247,845	2.884
7	398.898,659 326.247,845	8	398.899,897 326.248,548	1.424
8	398.899,897 326.248,548	9	398.791,983 326.369,976	162.451
9	398.791,983 326.369,976	10	398.782,853 326.364,796	10.497
10	398.782,853 326.364,796	11	398.777,529 326.361,776	6.121
11	398.777,529 326.361,776	1	398.885,443 326.240,348	162.451

** Lungimile segmentelor sunt determinate în planul de proiecție Stereo 70 și sunt rotunjite la 1 milimetru.

*** Distanța dintre puncte este formată din segmente cumulate ce sunt mai mici decât valoarea 1 milimetru.

**DATE DESPRE IMOBILUL NR. 3941**

Oficiul de Cadastru și Publicitate Imobiliară DOLJ
Biroul de Cadastru și Publicitate Imobiliară Craiova

A. Partea I. Descrierea imobilului

TEREN Extravilan

Adresa: Jud. Dolj, T27, P261

Nr. Crt	Nr cadastral Nr. topografic	Suprafața* (mp)	Observații / Referințe
A1		2.860	Sector cadastral:9 Teren neimprejmuit;

B. Partea II. Proprietari și acte

Inscrieri privitoare la dreptul de proprietate și alte drepturi reale		Referințe
/		
Act Notarial nr. Certificat de legatar 30, din 25/05/2005 emis de NP Furtuna Simona;		
B1	Intabulare, drept de PROPRIETATE, dobandit prin Succesiune, cota actuala 1/4, cota initiala 1/4 1) DUMITRASCU MIHAI	A1
Act Notarial nr. Certificat de mostenitor 84, din 20/06/2022 emis de NP GUNESCU-TUDOR MARINELA DANIELA;		
B2	Intabulare, drept de PROPRIETATE, dobandit prin Succesiune, cota actuala 6/32, cota initiala 6/32 1) DUMITRASCU TITA	A1
Act Notarial nr. 84, din 20/06/2022 emis de NP GUNESCU-TUDOR MARINELA DANIELA;		
B3	Intabulare, drept de PROPRIETATE, dobandit prin Succesiune, cota actuala 9/32, cota initiala 9/32 1) DUMITRASCU ANDA-ELENA	A1
B4	Intabulare, drept de PROPRIETATE, dobandit prin Succesiune, cota actuala 9/32, cota initiala 9/32 1) DUMITRASCU MIHAI	A1

C. Partea III. SARCINI .

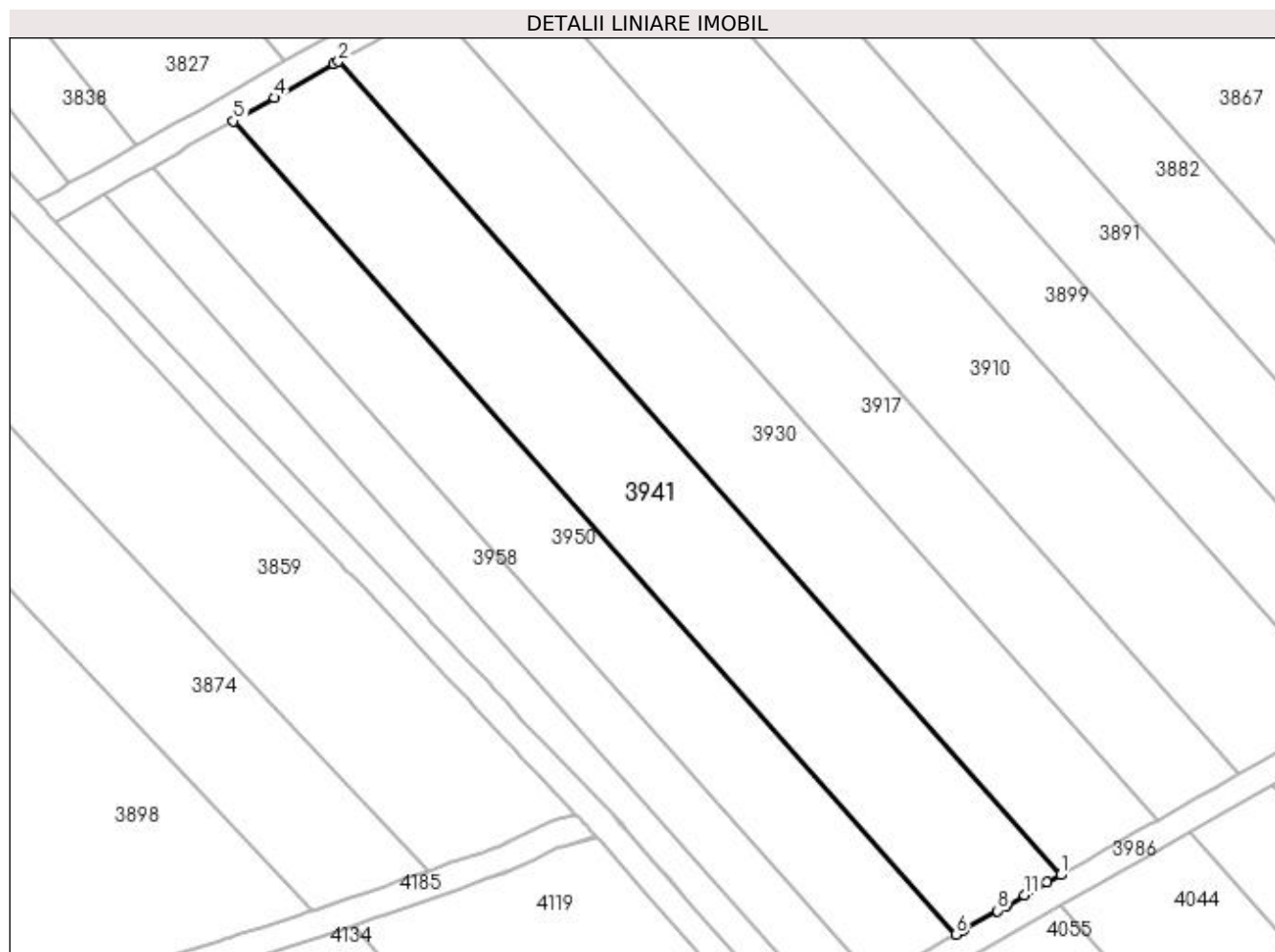
Inscrieri privind dezmembramintele dreptului de proprietate, drepturi reale de garanție și sarcini	Referințe
NU SUNT	

Anexa Nr. 1 La Partea I

Teren

Nr cadastral	Suprafața (mp)*	Observații / Referințe
	2.860	

* Suprafața este determinată în planul de proiecție Stereo 70.



Date referitoare la teren

Crt	Categorie folosință	Intra vilan	Suprafața (mp)	Tarla	Parcelă	Nr. topo	Observații / Referințe
1	pasune	NU	2.860	27	261	-	

Lungime Segmente

1) Valorile lungimilor segmentelor sunt obținute din proiecție în plan.

Punct început	X / Y	Punct sfârșit	X / Y	Lungime segment (** (m)
1	398.885,443 326.240,348	2	398.777,529 326.361,776	162.451
2	398.777,529 326.361,776	3	398.776,807 326.361,367	0.83
3	398.776,807 326.361,367	4	398.767,996 326.356,368	10.129
4	398.767,996 326.356,368	5	398.761,87 326.352,893	7.044
5	398.761,87 326.352,893	6	398.869,784 326.231,465	162.451

Punct început	X / Y	Punct sfârșit	X / Y	Lungime segment (** (m)
6	398.869,784 326.231,465	7	398.870,966 326.232,135	1.358
7	398.870,966 326.232,135	8	398.875,989 326.234,985	5.775
8	398.875,989 326.234,985	9	398.877,181 326.235,661	1.37
9	398.877,181 326.235,661	10	398.877,395 326.235,782	0.246
10	398.877,395 326.235,782	11	398.880,059 326.237,293	3.063
11	398.880,059 326.237,293	12	398.883,442 326.239,213	3.89
12	398.883,442 326.239,213	1	398.885,443 326.240,348	2.301

** Lungimile segmentelor sunt determinate în planul de proiecție Stereo 70 și sunt rotunjite la 1 milimetru.

*** Distanța dintre puncte este formată din segmente cumulate ce sunt mai mici decât valoarea 1 milimetru.

**DATE DESPRE IMOBILUL NR. 3950**

Oficiul de Cadastru și Publicitate Imobiliară DOLJ
Biroul de Cadastru și Publicitate Imobiliară Craiova

A. Partea I. Descrierea imobilului

TEREN Extravilan

Adresa: Jud. Dolj, T27, P260

Nr. Crt	Nr cadastral Nr. topografic	Suprafața* (mp)	Observații / Referințe
A1		2.200	Sector cadastral:9 Teren neimprejmuit;

B. Partea II. Proprietari și acte

Inscrieri privitoare la dreptul de proprietate și alte drepturi reale	Referințe
/	
Act Administrativ nr. Titlu de proprietate 725-44776, din 27/03/1997 emis de CJSIPT Dolj;	
B1	A1
Intabulare, drept de PROPRIETATE, dobandit prin Reconstituire, cota actuala 1/1, cota initiala 1/1 1) DRAGOTESCU ION	

C. Partea III. SARCINI .

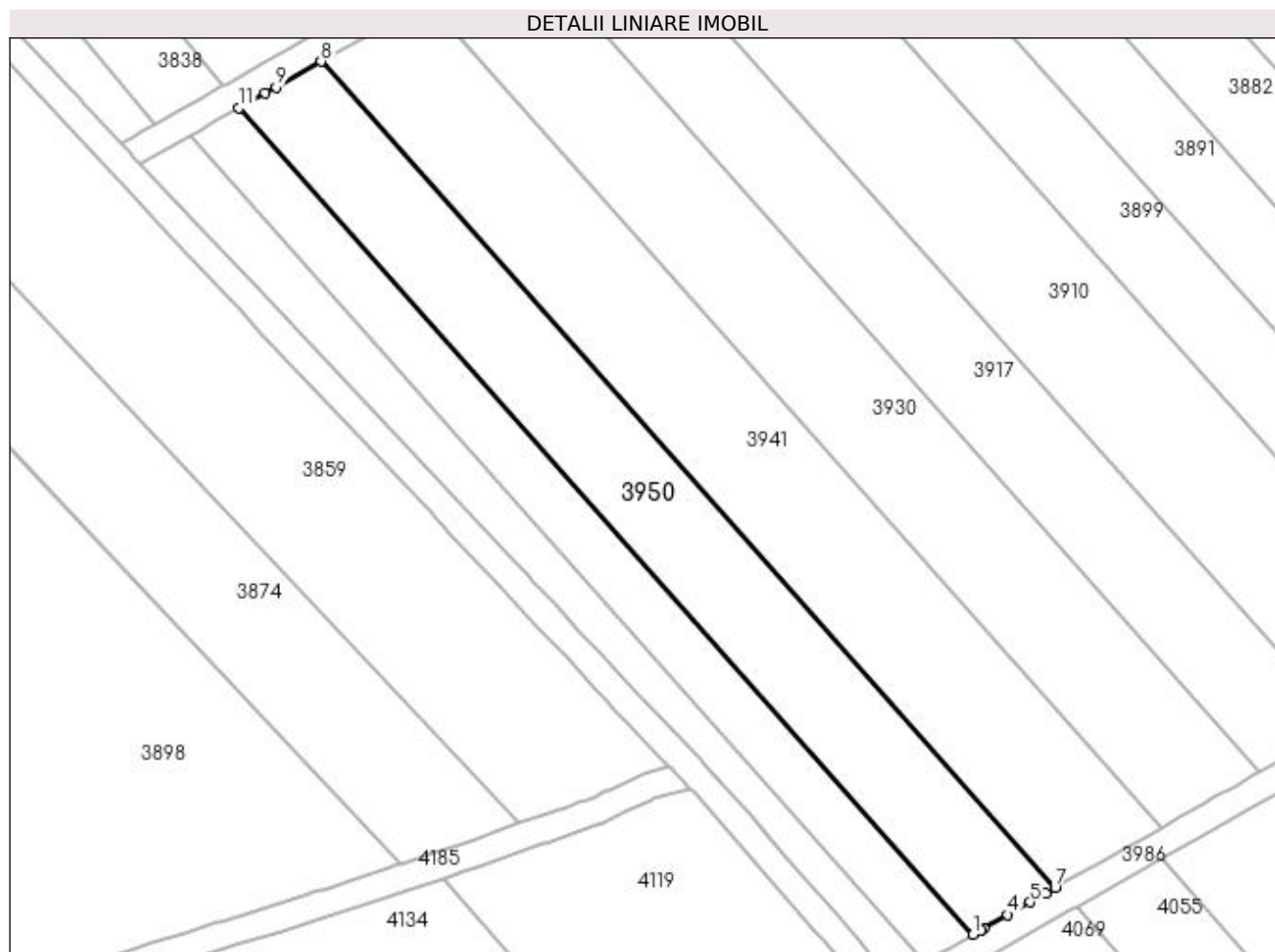
Inscrieri privind dezmembramintele dreptului de proprietate, drepturi reale de garanție și sarcini	Referințe
NU SUNT	

Anexa Nr. 1 La Partea I

Teren

Nr cadastral	Suprafața (mp)*	Observații / Referințe
	2.200	

* Suprafața este determinată în planul de proiecție Stereo 70.



Date referitoare la teren

Crt	Categorie folosință	Intra vilan	Suprafața (mp)	Tarla	Parcelă	Nr. topo	Observații / Referințe
1	pasune	NU	2.200	27	260	-	

Lungime Segmente

1) Valorile lungimilor segmentelor sunt obținute din proiecție în plan.

Punct început	X / Y	Punct sfârșit	X / Y	Lungime segment (** (m)
1	398.857,74 326.224,632	2	398.858,901 326.225,291	1.335
2	398.858,901 326.225,291	3	398.859,308 326.225,522	0.468
3	398.859,308 326.225,522	4	398.862,838 326.227,524	4.059
4	398.862,838 326.227,524	5	398.866,091 326.229,369	3.739
5	398.866,091 326.229,369	6	398.868,387 326.230,672	2.64

Punct început	X / Y	Punct sfârșit	X / Y	Lungime segment (** (m)
6	398.868,387 326.230,672	7	398.869,784 326.231,465	1.607
7	398.869,784 326.231,465	8	398.761,87 326.352,893	162.451
8	398.761,87 326.352,893	9	398.755,269 326.349,148	7.59
9	398.755,269 326.349,148	10	398.753,669 326.348,241	1.839
10	398.753,669 326.348,241	11	398.749,825 326.346,06	4.42
11	398.749,825 326.346,06	1	398.857,74 326.224,632	162.451

** Lungimile segmentelor sunt determinate în planul de proiecție Stereo 70 și sunt rotunjite la 1 milimetru.

*** Distanța dintre puncte este formată din segmente cumulate ce sunt mai mici decât valoarea 1 milimetru.

**DATE DESPRE IMOBILUL NR. 3955**

Oficiul de Cadastru și Publicitate Imobiliară DOLJ
Biroul de Cadastru și Publicitate Imobiliară Craiova

A. Partea I. Descrierea imobilului

TEREN Extravilan

Adresa: Jud. Dolj, T27, P257

Nr. Crt	Nr cadastral Nr. topografic	Suprafața* (mp)	Observații / Referințe
A1		990	Sector cadastral:9 Teren neimprejmuit;

B. Partea II. Proprietari și acte

Inscrieri privitoare la dreptul de proprietate și alte drepturi reale		Referințe
/		
Act Notarial nr. Contract de intretinere 263, din 05/01/2001 emis de NP Gageatu Ilie (Certificat de casatorie seria C5, nr.774991, eliberat de Consiliul Popular al Comunei Almaj);		
B1	Intabulare, drept de PROPRIETATE, dobandit prin Conventie, cota actuala 1/1, cota initiala 1/1 1) DOROBANTU STEFAN 2) DOROBANTU MARIA	A1

C. Partea III. SARCINI

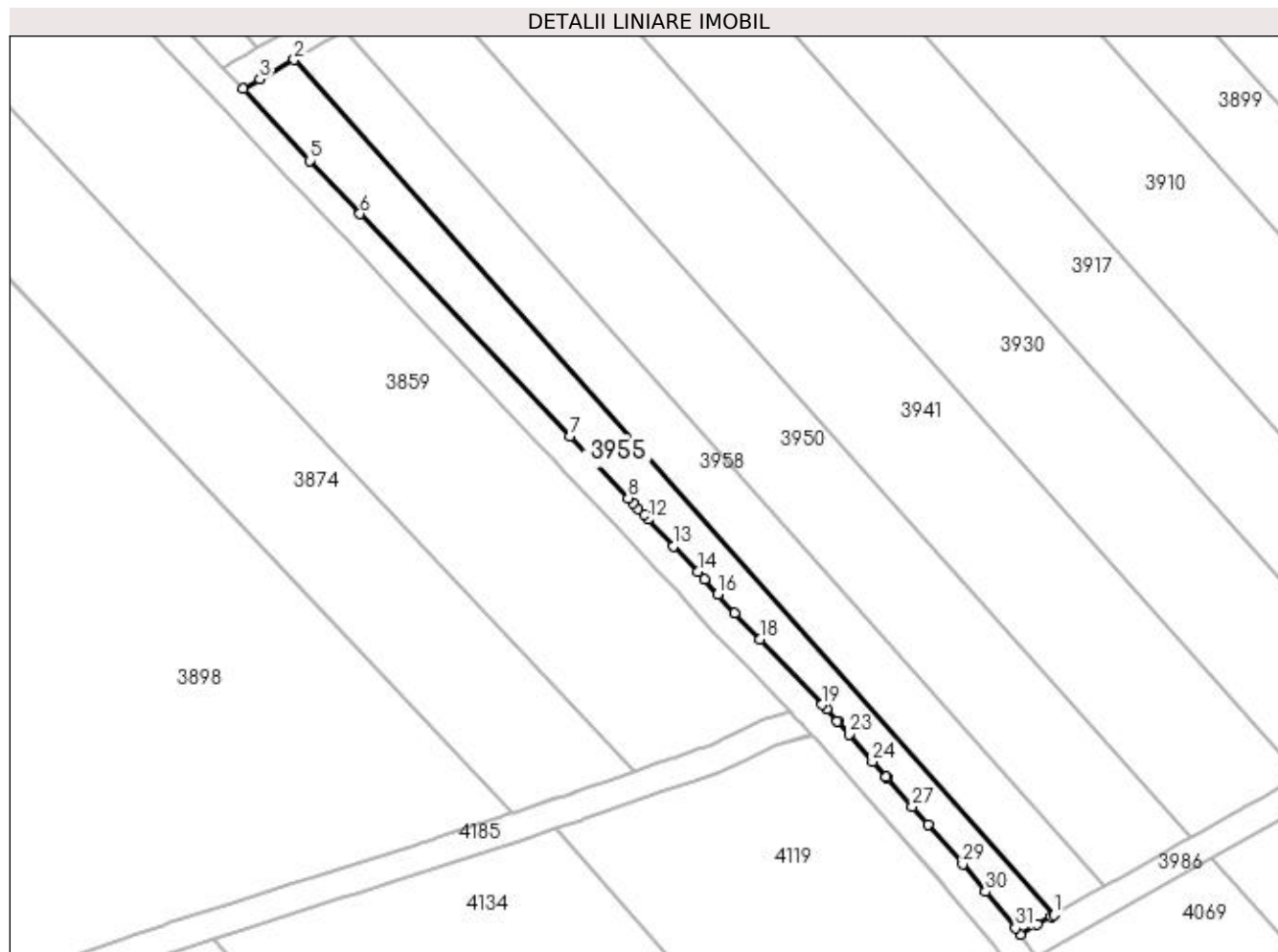
Inscrieri privind dezmembramintele dreptului de proprietate, drepturi reale de garanție și sarcini		Referințe
/		
Act Notarial nr. Contract de intretinere 263, din 05/01/2001 emis de NP Gageatu Ilie;		
C1	Intabulare, drept de UZUFRACT VIAGER, dobandit prin Conventie, cota actuala 1/1, cota initiala 1/1 1) DOROBANTU ELENA	A1
C2	Se noteaza obligatia de intretinere ce consta in ingrijirea si intretinerea cu toate cele necesare traiului zilnic, pe tot timpul vietii, iar la deces sa o inmormanteze potrivit obiceiurilor, in favoarea 1) DOROBANTU ELENA	A1

Anexa Nr. 1 La Partea I

Teren

Nr cadastral	Suprafața (mp)*	Observații / Referințe
	990	

* Suprafața este determinată în planul de proiecție Stereo 70.



Date referitoare la teren

Crt	Categorie folosință	Intravilan	Suprafața (mp)	Tarla	Parcelă	Nr. topo	Observații / Referințe
1	pasune	NU	990	27	257	-	

Lungime Segmente

1) Valorile lungimilor segmentelor sunt obținute din proiecție în plan.

Punct început	X / Y	Punct sfârșit	X / Y	Lungime segment (** (m)
1	398.850,513 326.220,532	2	398.742,598 326.341,96	162.451
3	398.737,723 326.339,194	4	398.735,319 326.337,831	2.764
5	398.744,815 326.327,615	6	398.751,927 326.320,084	10.359
7	398.781,712 326.288,54	8	398.790,011 326.279,725	12.106
9	398.790,668 326.279,027	10	398.791,423 326.278,225	1.102

Punct început	X / Y	Punct sfârșit	X / Y	Lungime segment (** (m)
2	398.742,598 326.341,96	3	398.737,723 326.339,194	5.605
4	398.735,319 326.337,831	5	398.744,815 326.327,615	13.947
6	398.751,927 326.320,084	7	398.781,712 326.288,54	43.384
8	398.790,011 326.279,725	9	398.790,668 326.279,027	0.959
10	398.791,423 326.278,225	11	398.792,253 326.277,344	1.21

Punct început	X / Y	Punct sfârșit	X / Y	Lungime segment (** (m))
11	398.792,253 326.277,344	12	398.792,845 326.276,715	0.864
13	398.796,423 326.272,914	14	398.799,88 326.269,242	5.043
15	398.800,853 326.268,16	16	398.802,741 326.266,061	2.823
17	398.805,125 326.263,411	18	398.808,675 326.259,697	5.138
19	398.817,569 326.250,393	20	398.818,199 326.249,733	0.913
21	398.819,72 326.247,999	22	398.819,75 326.248,026	0.041
23	398.821,369 326.246,165	24	398.824,712 326.242,323	5.092
25	398.826,637 326.240,11	26	398.826,76 326.239,971	0.185
27	398.830,356 326.235,88	28	398.832,549 326.233,385	3.321
29	398.837,509 326.227,744	30	398.840,74 326.223,845	5.063
31	398.845,008 326.218,695	32	398.845,684 326.217,793	1.127
33	398.848,151 326.219,192	34	398.850,078 326.220,286	2.215

Punct început	X / Y	Punct sfârșit	X / Y	Lungime segment (** (m))
12	398.792,845 326.276,715	13	398.796,423 326.272,914	5.219
14	398.799,88 326.269,242	15	398.800,853 326.268,16	1.456
16	398.802,741 326.266,061	17	398.805,125 326.263,411	3.564
18	398.808,675 326.259,697	19	398.817,569 326.250,393	12.871
20	398.818,199 326.249,733	21	398.819,72 326.247,999	2.306
22	398.819,75 326.248,026	23	398.821,369 326.246,165	2.467
24	398.824,712 326.242,323	25	398.826,637 326.240,11	2.934
26	398.826,76 326.239,971	27	398.830,356 326.235,88	5.447
28	398.832,549 326.233,385	29	398.837,509 326.227,744	7.512
30	398.840,74 326.223,845	31	398.845,008 326.218,695	6.69
32	398.845,684 326.217,793	33	398.848,151 326.219,192	2.836
34	398.850,078 326.220,286	1	398.850,513 326.220,532	0.5

** Lungimile segmentelor sunt determinate în planul de proiecție Stereo 70 și sunt rotunjite la 1 milimetru.

*** Distanța dintre puncte este formată din segmente cumulate ce sunt mai mici decât valoarea 1 milimetru.

**DATE DESPRE IMOBILUL NR. 3958**

Oficiul de Cadastru și Publicitate Imobiliară DOLJ
Biroul de Cadastru și Publicitate Imobiliară Craiova

A. Partea I. Descrierea imobilului

TEREN Extravilan

Adresa: Jud. Dolj, T27, P258

Nr. Crt	Nr cadastral Nr. topografic	Suprafața* (mp)	Observații / Referințe
A1		1.320	Sector cadastral:9 Teren neimprejmuit;

B. Partea II. Proprietari și acte

Inscrieri privitoare la dreptul de proprietate și alte drepturi reale	Referințe
/	
Act Administrativ nr. Titlu de proprietate 732-44776, din 27/03/1997 emis de CJSIPT Dolj;	
B1	A1
Intabulare, drept de PROPRIETATE, dobandit prin Reconstituire, cota actuala 1/1, cota initiala 1/1 1) PIRCALABU NICOLAE	

C. Partea III. SARCINI .

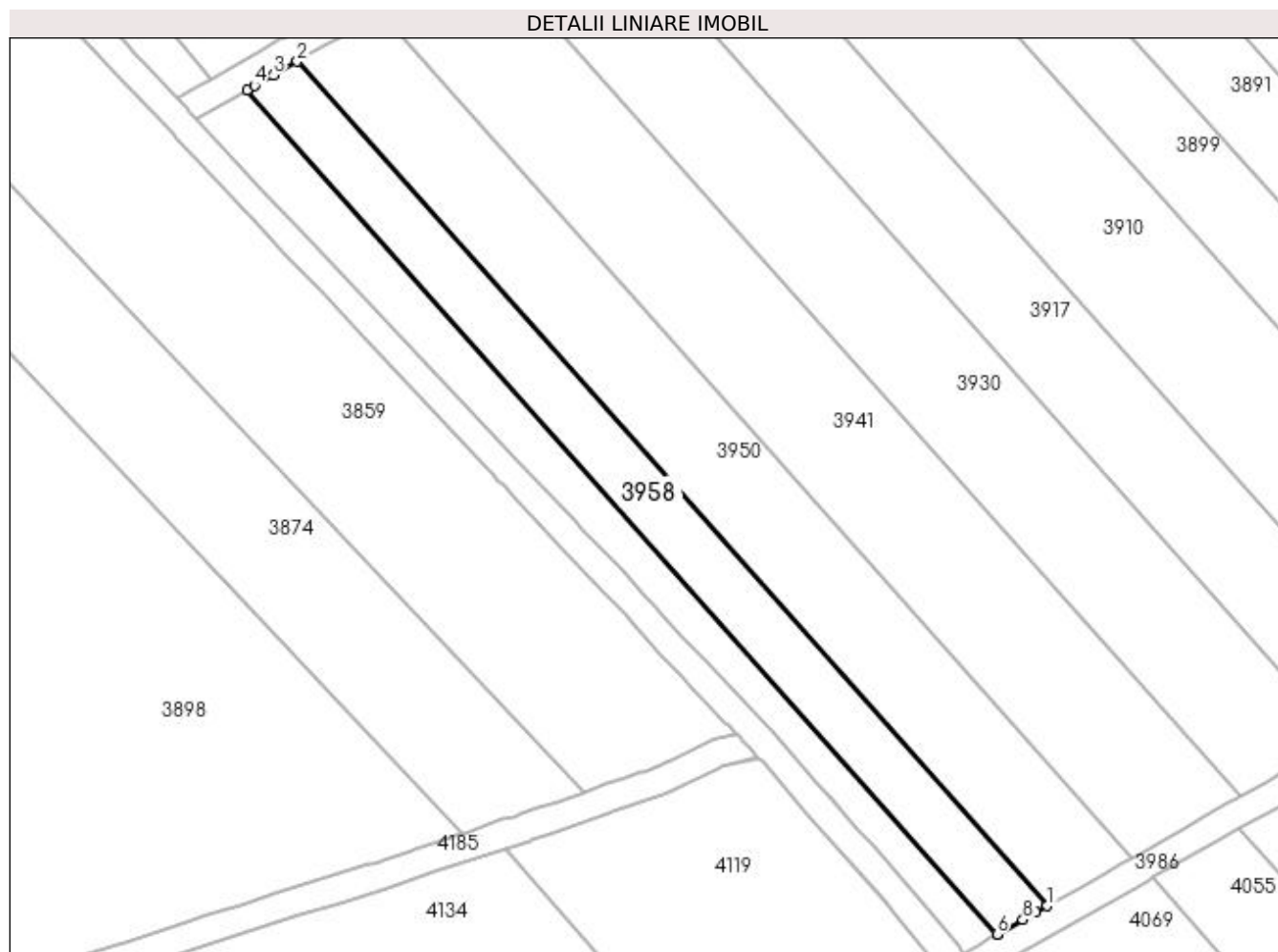
Inscrieri privind dezmembramintele dreptului de proprietate, drepturi reale de garanție și sarcini	Referințe
NU SUNT	

Anexa Nr. 1 La Partea I

Teren

Nr cadastral	Suprafața (mp)*	Observații / Referințe
	1.320	

* Suprafața este determinată în planul de proiecție Stereo 70.



Date referitoare la teren

Crt	Categorie folosință	Intra vilan	Suprafața (mp)	Tarla	Parcelă	Nr. topo	Observații / Referințe
1	pasune	NU	1.320	27	258	-	

Lungime Segmente

1) Valorile lungimilor segmentelor sunt obținute din proiecție în plan.

Punct început	X / Y	Punct sfârșit	X / Y	Lungime segment (** (m)
1	398.857,74 326.224,632	2	398.749,825 326.346,06	162.451
2	398.749,825 326.346,06	3	398.746,392 326.344,112	3.947
3	398.746,392 326.344,112	4	398.743,681 326.342,574	3.117
4	398.743,681 326.342,574	5	398.742,598 326.341,96	1.245
5	398.742,598 326.341,96	6	398.850,513 326.220,532	162.451

Punct început	X / Y	Punct sfârșit	X / Y	Lungime segment (** (m)
6	398.850,513 326.220,532	7	398.850,561 326.220,56	0.055
7	398.850,561 326.220,56	8	398.854,221 326.222,636	4.208
8	398.854,221 326.222,636	9	398.856,134 326.223,721	2.2
9	398.856,134 326.223,721	1	398.857,74 326.224,632	1.846

** Lungimile segmentelor sunt determinate în planul de proiecție Stereo 70 și sunt rotunjite la 1 milimetru.

*** Distanța dintre puncte este formată din segmente cumulate ce sunt mai mici decât valoarea 1 milimetru.

**DATE DESPRE IMOBILUL NR. 3964**

Oficiul de Cadastru și Publicitate Imobiliară DOLJ
Biroul de Cadastru și Publicitate Imobiliară Craiova

A. Partea I. Descrierea imobilului

TEREN Extravilan

Adresa: Jud. Dolj, T27, P278/1

Nr. Crt	Nr cadastral Nr. topografic	Suprafața* (mp)	Observații / Referințe
A1		16	Sector cadastral:9 Teren neimprejmuit;

B. Partea II. Proprietari și acte

Inscrieri privitoare la dreptul de proprietate și alte drepturi reale		Referințe
/		
Act Normativ nr. Legea 7, din 13/03/1996 emis de Parlamentul Romaniei (art.13 alin 15);		
B1	Inscrierea provizorie, drept de PROPRIETATE, dobandit prin Lege, cota actuala 1/1, cota initiala 1/1 1) NEIDENTIFICAT NEIDENTIFICAT	A1

C. Partea III. SARCINI .

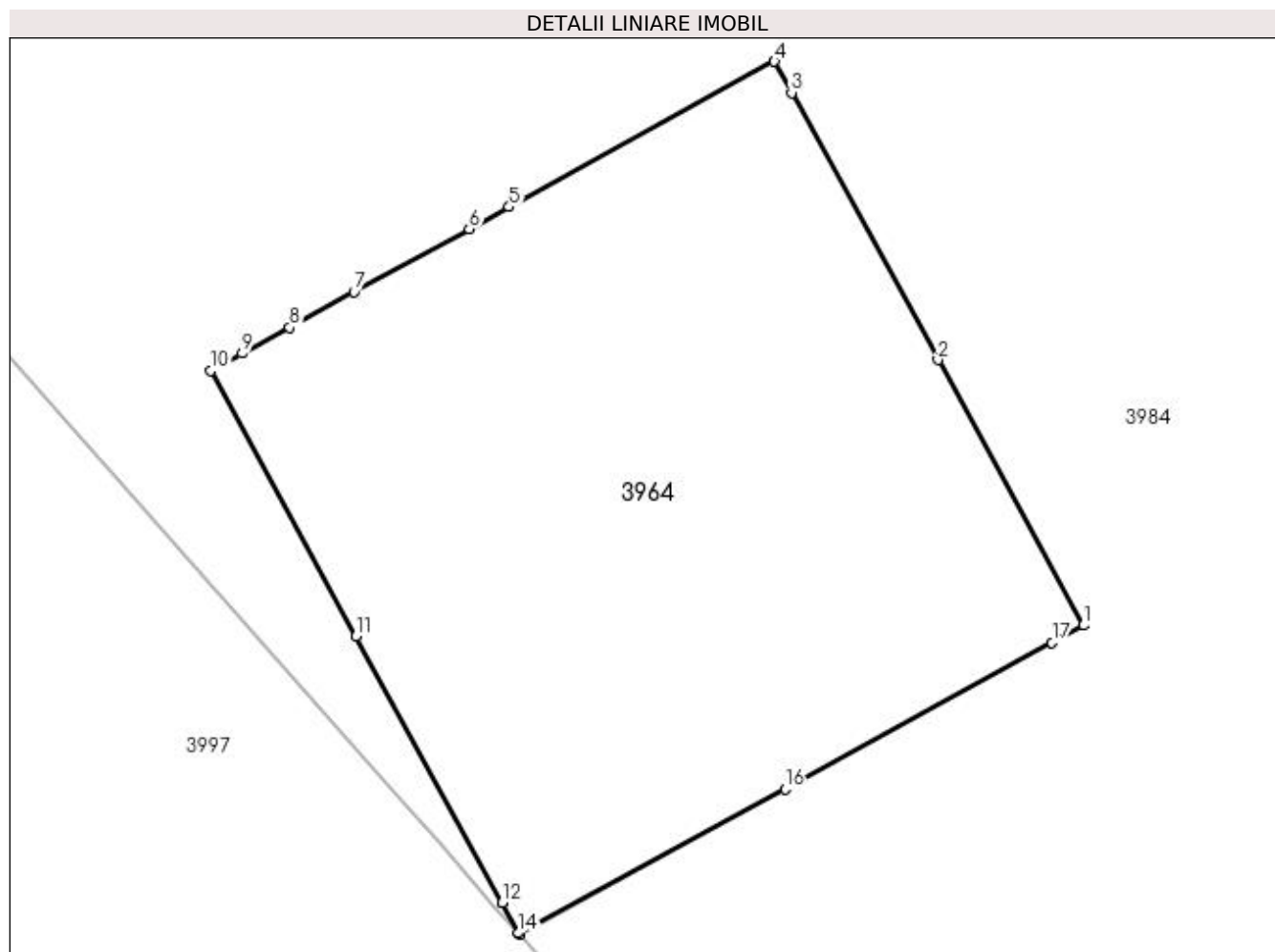
Inscrieri privind dezmembramintele dreptului de proprietate, drepturi reale de garanție și sarcini	Referințe
NU SUNT	

Anexa Nr. 1 La Partea I

Teren

Nr cadastral	Suprafața (mp)*	Observații / Referințe
	16	

* Suprafața este determinată în planul de proiecție Stereo 70.



Date referitoare la teren

Crt	Categorie folosință	Intra vilan	Suprafața (mp)	Tarla	Parcelă	Nr. topo	Observații / Referințe
1	curți constructii	NU	16	27	278/1	-	Stalp 110Kw

Lungime Segmente

1) Valorile lungimilor segmentelor sunt obținute din proiecție în plan.

Punct început	X / Y	Punct sfârșit	X / Y	Lungime segment (** (m)
1	398.972,805 326.277,637	2	398.971,9 326.279,288	1.883
2	398.971,9 326.279,288	3	398.970,988 326.280,95	1.895
3	398.970,988 326.280,95	4	398.970,882 326.281,145	0.222
4	398.970,882 326.281,145	5	398.969,231 326.280,24	1.883
5	398.969,231 326.280,24	6	398.968,983 326.280,104	0.283

Punct început	X / Y	Punct sfârșit	X / Y	Lungime segment (** (m)
6	398.968,983 326.280,104	7	398.968,266 326.279,711	0.817
7	398.968,266 326.279,711	8	398.967,863 326.279,49	0.459
8	398.967,863 326.279,49	9	398.967,569 326.279,328	0.336
9	398.967,569 326.279,328	10	398.967,374 326.279,222	0.222
10	398.967,374 326.279,222	11	398.968,279 326.277,571	1.883
11	398.968,279 326.277,571	12	398.969,189 326.275,912	1.892
12	398.969,189 326.275,912	13	398.969,19 326.275,909	0.003
13	398.969,19 326.275,909	14	398.969,29 326.275,723	0.211
14	398.969,29 326.275,723	15	398.969,297 326.275,714	0.011
15	398.969,297 326.275,714	16	398.970,948 326.276,619	1.883
16	398.970,948 326.276,619	17	398.972,61 326.277,531	1.895
17	398.972,61 326.277,531	1	398.972,805 326.277,637	0.222

** Lungimile segmentelor sunt determinate în planul de proiecție Stereo 70 și sunt rotunjite la 1 milimetru.

*** Distanța dintre puncte este formată din segmente cumulate ce sunt mai mici decât valoarea 1 milimetru.

**DATE DESPRE IMOBILUL NR. 3984**

Oficiul de Cadastru și Publicitate Imobiliară DOLJ
Biroul de Cadastru și Publicitate Imobiliară Craiova

A. Partea I. Descrierea imobilului

TEREN Extravilan

Adresa: Jud. Dolj, T27, P278

Nr. Crt	Nr cadastral Nr. topografic	Suprafața* (mp)	Observații / Referințe
A1		2.800	Sector cadastral:9 Teren neimprejmuit;

B. Partea II. Proprietari și acte

Inscrieri privitoare la dreptul de proprietate și alte drepturi reale	Referințe
/	
Act Administrativ nr. Titlu de proprietate 696-48128, din 18/02/1997 emis de CJSIPT Dolj;	
B1	A1
Intabulare, drept de PROPRIETATE, dobandit prin Reconstituire, cota actuala 1/1, cota initiala 1/1 1) FURTUNA ION, Lipsa CNP	

C. Partea III. SARCINI .

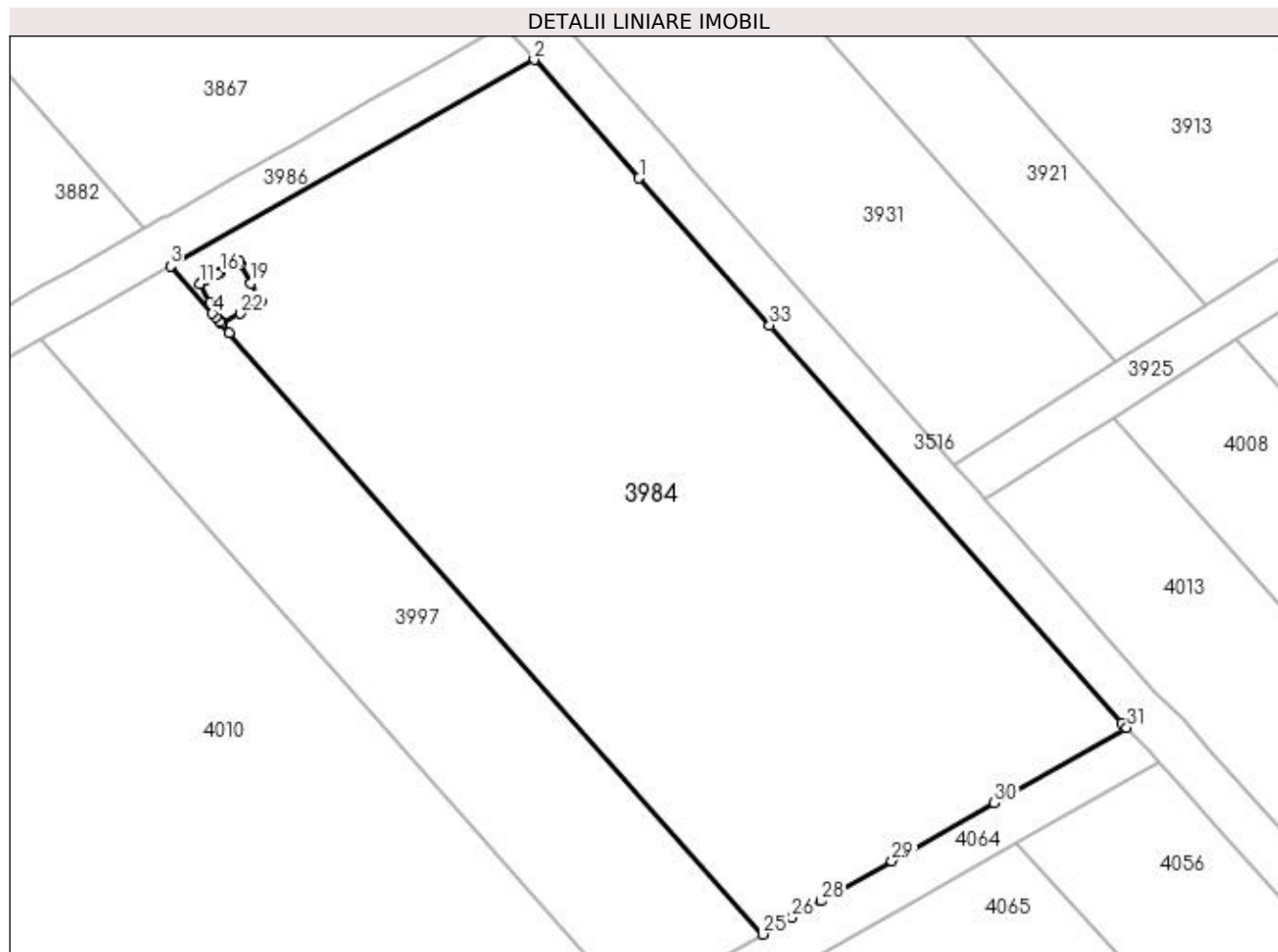
Inscrieri privind dezmembramintele dreptului de proprietate, drepturi reale de garanție și sarcini	Referințe
NU SUNT	

Anexa Nr. 1 La Partea I

Teren

Nr cadastral	Suprafața (mp)*	Observații / Referințe
	2.800	

* Suprafața este determinată în planul de proiecție Stereo 70.



Date referitoare la teren

Crt	Categorie folosință	Intravilan	Suprafața (mp)	Tarla	Parcelă	Nr. topo	Observații / Referințe
1	pasune	NU	2.800	27	278	-	

Lungime Segmente

1) Valorile lungimilor segmentelor sunt obținute din proiecție în plan.

Punct început	X / Y	Punct sfârșit	X / Y	Lungime segment (** (m)
1	399.005,964 326.288,503	2	398.996,751 326.298,893	13.886
3	398.964,812 326.280,774	4	398.968,496 326.276,619	5.553
5	398.968,806 326.276,269	6	398.969,142 326.275,889	0.508
7	398.969,29 326.275,723	8	398.969,19 326.275,909	0.211
9	398.969,189 326.275,912	10	398.968,279 326.277,571	1.892

Punct început	X / Y	Punct sfârșit	X / Y	Lungime segment (** (m)
2	398.996,751 326.298,893	3	398.964,812 326.280,774	36.722
4	398.968,496 326.276,619	5	398.968,806 326.276,269	0.467
6	398.969,142 326.275,889	7	398.969,29 326.275,723	0.223
8	398.969,19 326.275,909	9	398.969,189 326.275,912	0.003
10	398.968,279 326.277,571	11	398.967,374 326.279,222	1.883

Punct început	X / Y	Punct sfârșit	X / Y	Lungime segment (** (m)
11	398.967,374 326.279,222	12	398.967,569 326.279,328	0.222
13	398.967,863 326.279,49	14	398.968,266 326.279,711	0.459
15	398.968,983 326.280,104	16	398.969,231 326.280,24	0.283
17	398.970,882 326.281,145	18	398.970,988 326.280,95	0.222
19	398.971,9 326.279,288	20	398.972,805 326.277,637	1.883
21	398.972,61 326.277,531	22	398.970,948 326.276,619	1.895
23	398.969,297 326.275,714	24	398.969,997 326.274,925	1.054
25	399.016,822 326.222,114	26	399.019,423 326.223,589	2.991
27	399.020,932 326.224,445	28	399.021,968 326.225,033	1.191
29	399.028,17 326.228,552	30	399.037,144 326.233,642	10.317
31	399.048,794 326.240,251	32	399.048,374 326.240,67	0.593
33	399.017,431 326.275,57	1	399.005,964 326.288,503	17.284

Punct început	X / Y	Punct sfârșit	X / Y	Lungime segment (** (m)
12	398.967,569 326.279,328	13	398.967,863 326.279,49	0.336
14	398.968,266 326.279,711	15	398.968,983 326.280,104	0.817
16	398.969,231 326.280,24	17	398.970,882 326.281,145	1.883
18	398.970,988 326.280,95	19	398.971,9 326.279,288	1.895
20	398.972,805 326.277,637	21	398.972,61 326.277,531	0.222
22	398.970,948 326.276,619	23	398.969,297 326.275,714	1.883
24	398.969,997 326.274,925	25	399.016,822 326.222,114	70.581
26	399.019,423 326.223,589	27	399.020,932 326.224,445	1.735
28	399.021,968 326.225,033	29	399.028,17 326.228,552	7.13
30	399.037,144 326.233,642	31	399.048,794 326.240,251	13.395
32	399.048,374 326.240,67	33	399.017,431 326.275,57	46.642

** Lungimile segmentelor sunt determinate în planul de proiecție Stereo 70 și sunt rotunjite la 1 milimetru.

*** Distanța dintre puncte este formată din segmente cumulate ce sunt mai mici decât valoarea 1 milimetru.

**DATE DESPRE IMOBILUL NR. 3986**

Oficiul de Cadastru și Publicitate Imobiliară DOLJ
Biroul de Cadastru și Publicitate Imobiliară Craiova

A. Partea I. Descrierea imobilului

TEREN Extravilan

Adresa: Jud. Dolj, T27, PDE 553

Nr. Crt	Nr cadastral Nr. topografic	Suprafața* (mp)	Observații / Referințe
A1		683	Sector cadastral:9 Teren neimprejmuit;

B. Partea II. Proprietari și acte

Inscrieri privitoare la dreptul de proprietate și alte drepturi reale		Referințe
/		
Act Normativ nr. Legea 7, din 13/03/1996 emis de Parlamentul Romaniei (art.13 alin 15);		
B1	Inscrierea provizorie, drept de PROPRIETATE, dobandit prin Lege, cota actuala 1/1, cota initiala 1/1 1) NEIDENTIFICAT NEIDENTIFICAT	A1

C. Partea III. SARCINI .

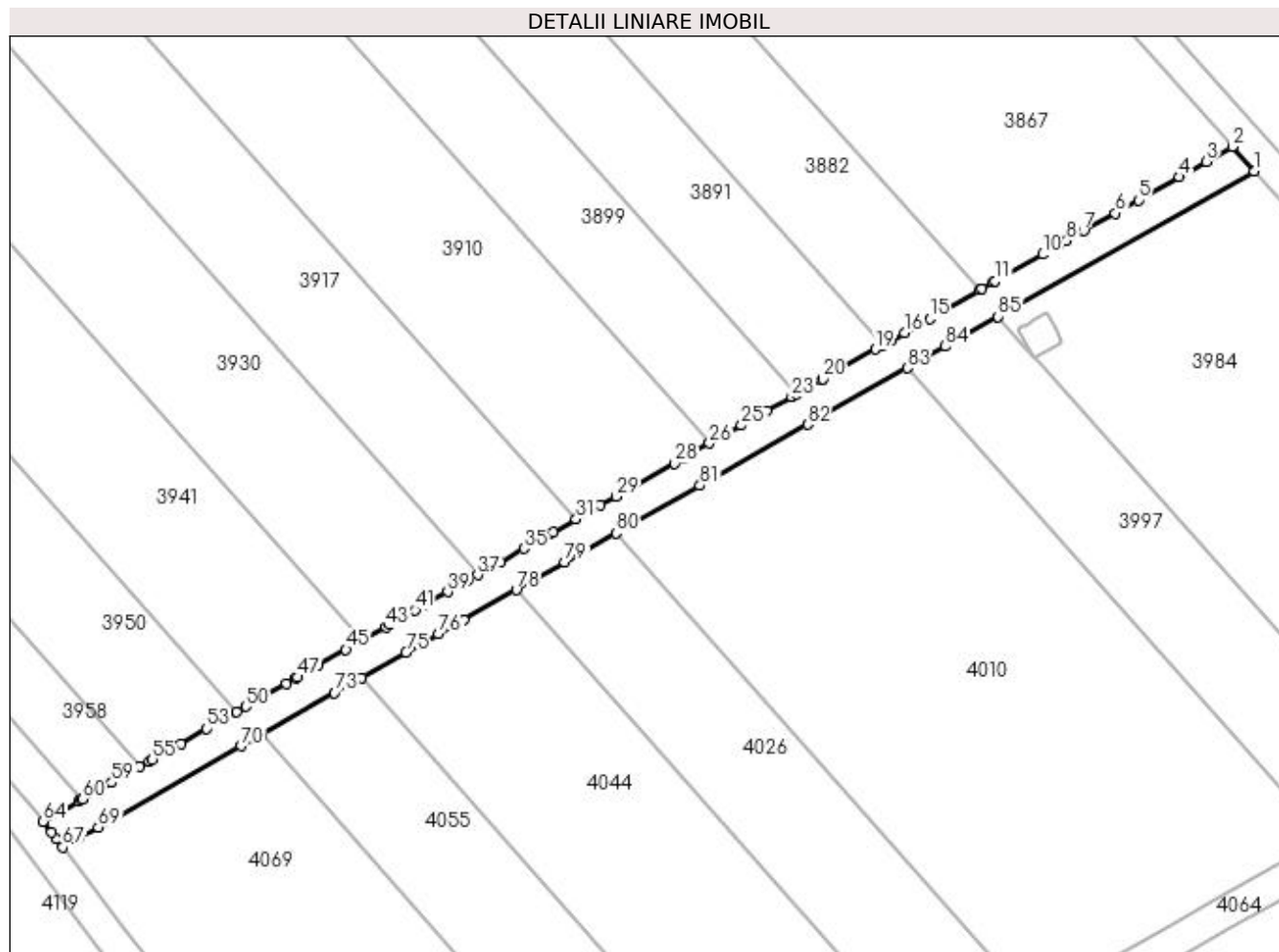
Inscrieri privind dezmembramintele dreptului de proprietate, drepturi reale de garanție și sarcini	Referințe
NU SUNT	

Anexa Nr. 1 La Partea I

Teren

Nr cadastral	Suprafața (mp)*	Observații / Referințe
	683	

* Suprafața este determinată în planul de proiecție Stereo 70.



Date referitoare la teren

Crt	Categorie folosință	Intravilan	Suprafața (mp)	Tarla	Parcelă	Nr. topo	Observații / Referințe
1	drum	NU	683	27	DE 553	-	

Lungime Segmente

1) Valorile lungimilor segmentelor sunt obținute din proiecție în plan.

Punct început	X / Y	Punct sfârșit	X / Y	Lungime segment	Punct început	X / Y	Punct sfârșit	X / Y	Lungime segment	Punct început	X / Y	Punct sfârșit	X / Y	Lungime segment
1	398.996,751 326.298,893	2	398.994,039 326.301,953	4.089	2	398.994,039 326.301,953	3	398.990,813 326.300,123	3.708	3	398.990,813 326.300,123	4	398.987,398 326.298,186	3.926
4	398.987,398 326.298,186	5	398.982,311 326.295,3	5.848	5	398.982,311 326.295,3	6	398.979,426 326.293,664	3.317	6	398.979,426 326.293,664	7	398.975,528 326.291,452	4.481
7	398.975,528 326.291,452	8	398.973,361 326.290,223	2.492	8	398.973,361 326.290,223	9	398.972,244 326.289,589	1.284	9	398.972,244 326.289,589	10	398.970,366 326.288,524	2.16
10	398.970,366 326.288,524	11	398.964,438 326.285,161	6.815	11	398.964,438 326.285,161	12	398.964,224 326.285,04	0.246	12	398.964,224 326.285,04	13	398.962,838 326.284,253	1.594
13	398.962,838 326.284,253	14	398.962,532 326.284,08	0.352	14	398.962,532 326.284,08	15	398.956,295 326.280,541	7.171	15	398.956,295 326.280,541	16	398.953,134 326.278,748	3.634
16	398.953,134 326.278,748	17	398.951,496 326.277,819	1.883	17	398.951,496 326.277,819	18	398.950,487 326.277,247	1.16	18	398.950,487 326.277,247	19	398.949,528 326.276,703	1.102

Punct început	X / Y	Punct sfârșit	X / Y	Lungime segment	Punct început	X / Y	Punct sfârșit	X / Y	Lungime segment	Punct început	X / Y	Punct sfârșit	X / Y	Lungime segment
19	398.949,528 326.276,703	20	398.942,96 326.272,977	7.552	20	398.942,96 326.272,977	21	398.942,836 326.272,906	0.142	21	398.942,836 326.272,906	22	398.939,646 326.271,097	3.667
22	398.939,646 326.271,097	23	398.939,081 326.270,776	0.65	23	398.939,081 326.270,776	24	398.935,963 326.269,008	3.584	24	398.935,963 326.269,008	25	398.932,786 326.267,205	3.653
25	398.932,786 326.267,205	26	398.928,806 326.264,947	4.576	26	398.928,806 326.264,947	27	398.925,64 326.263,151	3.639	27	398.925,64 326.263,151	28	398.924,453 326.262,478	1.365
28	398.924,453 326.262,478	29	398.917,166 326.258,344	8.379	29	398.917,166 326.258,344	30	398.915,2 326.257,229	2.259	30	398.915,2 326.257,229	31	398.912,162 326.255,505	3.494
31	398.912,162 326.255,505	32	398.909,321 326.253,893	3.266	32	398.909,321 326.253,893	33	398.908,833 326.253,617	0.561	33	398.908,833 326.253,617	34	398.908,768 326.253,58	0.075
34	398.908,768 326.253,58	35	398.905,656 326.251,814	3.578	35	398.905,656 326.251,814	36	398.902,724 326.250,151	3.37	36	398.902,724 326.250,151	37	398.899,897 326.248,548	3.25
37	398.899,897 326.248,548	38	398.898,659 326.247,845	1.424	38	398.898,659 326.247,845	39	398.896,15 326.246,422	2.884	39	398.896,15 326.246,422	40	398.893,297 326.244,803	3.281
40	398.893,297 326.244,803	41	398.892,09 326.244,119	1.387	41	398.892,09 326.244,119	42	398.888,968 326.242,348	3.589	42	398.888,968 326.242,348	43	398.888,485 326.242,073	0.556
43	398.888,485 326.242,073	44	398.885,443 326.240,348	3.497	44	398.885,443 326.240,348	45	398.883,442 326.239,213	2.301	45	398.883,442 326.239,213	46	398.880,059 326.237,293	3.89
46	398.880,059 326.237,293	47	398.877,395 326.235,782	3.063	47	398.877,395 326.235,782	48	398.877,181 326.235,661	0.246	48	398.877,181 326.235,661	49	398.875,989 326.234,985	1.37
49	398.875,989 326.234,985	50	398.870,966 326.232,135	5.775	50	398.870,966 326.232,135	51	398.869,784 326.231,465	1.358	51	398.869,784 326.231,465	52	398.868,387 326.230,672	1.607
52	398.868,387 326.230,672	53	398.866,091 326.229,369	2.64	53	398.866,091 326.229,369	54	398.862,838 326.227,524	3.739	54	398.862,838 326.227,524	55	398.859,308 326.225,522	4.059
55	398.859,308 326.225,522	56	398.858,901 326.225,291	0.468	56	398.858,901 326.225,291	57	398.857,74 326.224,632	1.335	57	398.857,74 326.224,632	58	398.856,134 326.223,721	1.846
58	398.856,134 326.223,721	59	398.854,221 326.222,636	2.2	59	398.854,221 326.222,636	60	398.850,561 326.220,56	4.208	60	398.850,561 326.220,56	61	398.850,513 326.220,532	0.055
61	398.850,513 326.220,532	62	398.850,078 326.220,286	0.5	62	398.850,078 326.220,286	63	398.848,151 326.219,192	2.215	63	398.848,151 326.219,192	64	398.845,684 326.217,793	2.836
64	398.845,684 326.217,793	65	398.846,723 326.216,407	1.732	65	398.846,723 326.216,407	66	398.847,32 326.215,611	0.995	66	398.847,32 326.215,611	67	398.848,103 326.214,566	1.305
67	398.848,103 326.214,566	68	398.850,124 326.215,713	2.324	68	398.850,124 326.215,713	69	398.852,534 326.217,08	2.771	69	398.852,534 326.217,08	70	398.870,36 326.227,193	20.49 5
70	398.870,36 326.227,193	71	398.872,224 326.228,25	2.143	71	398.872,224 326.228,25	72	398.872,939 326.228,656	0.822	72	398.872,939 326.228,656	73	398.882,032 326.233,814	10.45 4
73	398.882,032 326.233,814	74	398.885,416 326.235,734	3.89	74	398.885,416 326.235,734	75	398.890,942 326.238,869	6.353	75	398.890,942 326.238,869	76	398.894,988 326.241,164	4.651
76	398.894,988 326.241,164	77	398.898,124 326.242,943	3.606	77	398.898,124 326.242,943	78	398.904,698 326.246,672	7.558	78	398.904,698 326.246,672	79	398.910,742 326.250,101	6.948
79	398.910,742 326.250,101	80	398.917,174 326.253,75	7.396	80	398.917,174 326.253,75	81	398.927,614 326.259,672	12.00 3	81	398.927,614 326.259,672	82	398.941,054 326.267,297	15.45 2
82	398.941,054 326.267,297	83	398.953,469 326.274,34	14.27 4	83	398.953,469 326.274,34	84	398.958,268 326.277,062	5.518	84	398.958,268 326.277,062	85	398.964,812 326.280,774	7.523
85	398.964,812 326.280,774	1	398.996,751 326.298,893	36.72 2										

** Lungimile segmentelor sunt determinate în planul de proiecție Stereo 70 și sunt rotunjite la 1 milimetru.

*** Distanța dintre puncte este formată din segmente cumulate ce sunt mai mici decât valoarea 1 milimetru.

**DATE DESPRE IMOBILUL NR. 3997**

Oficiul de Cadastru și Publicitate Imobiliară DOLJ
Biroul de Cadastru și Publicitate Imobiliară Craiova

A. Partea I. Descrierea imobilului

TEREN Extravilan

Adresa: Jud. Dolj, T27, P277

Nr. Crt	Nr cadastral Nr. topografic	Suprafața* (mp)	Observații / Referințe
A1		1.000	Sector cadastral:9 Teren neimprejmuit;

B. Partea II. Proprietari și acte

Inscrieri privitoare la dreptul de proprietate și alte drepturi reale		Referințe
/		
Act Notarial nr. Certificat de mostenitor 77, din 15/05/2003 emis de NP Dragusin Mircea;		
B1	Intabulare, drept de PROPRIETATE, dobandit prin Succesiune, cota actuala 8/32, cota initiala 8/32 1) VADUVESCU IOANA DEFUNCT:Da	A1
B2	Intabulare, drept de PROPRIETATE, dobandit prin Succesiune, cota actuala 8/32, cota initiala 8/32 1) VADUVESCU MARIA	A1
B3	Intabulare, drept de PROPRIETATE, dobandit prin Succesiune, cota actuala 8/32, cota initiala 8/32 1) VADUVESCU MIRCEA	A1
Act Notarial nr. Certificat de mostenitor 47, din 01/06/2007 emis de NP Papa Eugenia;		
B4	Intabulare, drept de PROPRIETATE, dobandit prin Succesiune, cota actuala 2/32, cota initiala 2/32 1) VADUVESCU ECATERINA	A1
B5	Intabulare, drept de PROPRIETATE, dobandit prin Succesiune, cota actuala 3/32, cota initiala 3/32 1) CHIRITA VICTORIA	A1
B6	Intabulare, drept de PROPRIETATE, dobandit prin Succesiune, cota actuala 3/32, cota initiala 3/32 1) IONICA-VADUVESCU MIRELA	A1

C. Partea III. SARCINI .

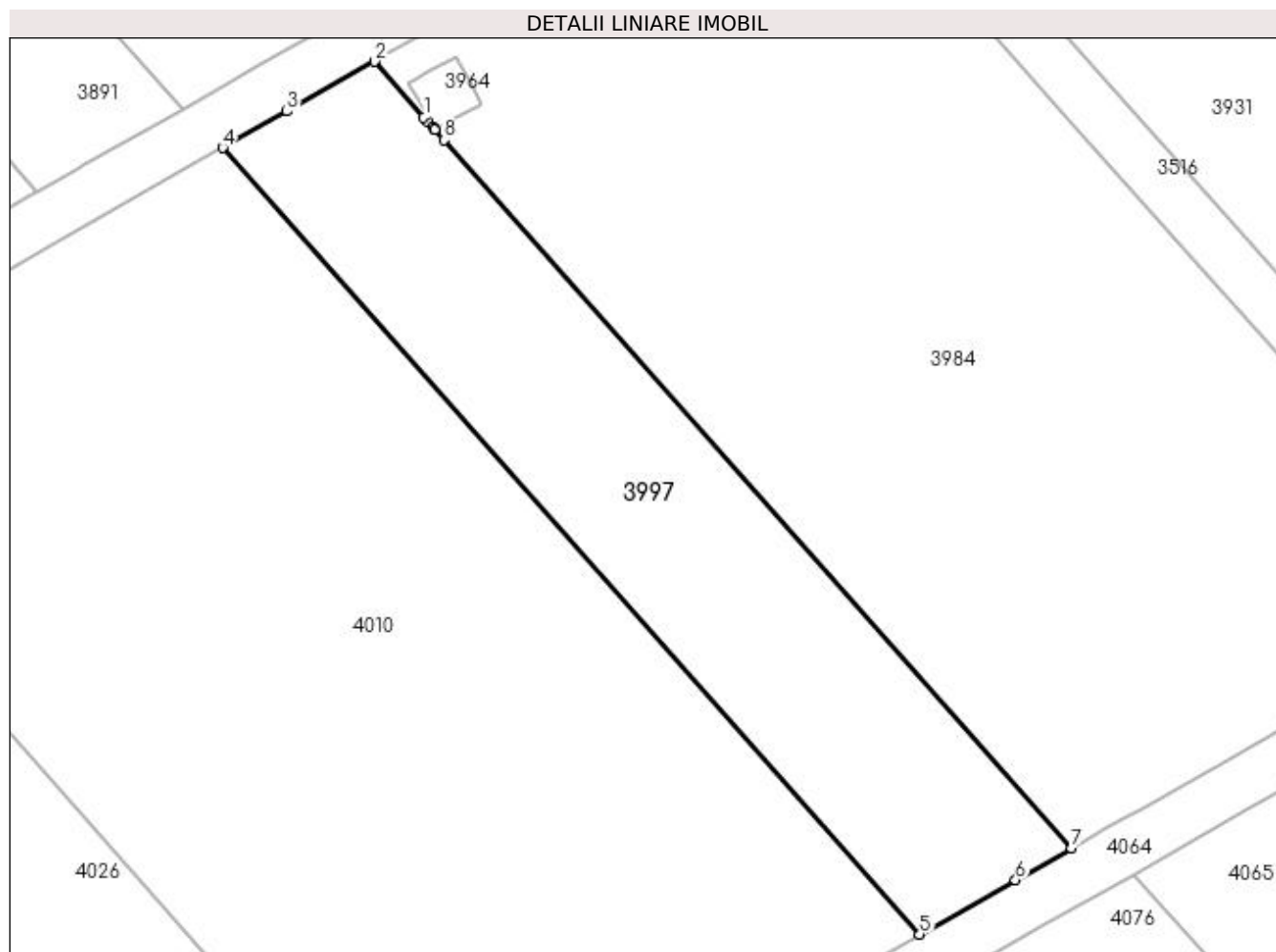
Inscrieri privind dezmembramintele dreptului de proprietate, drepturi reale de garanție și sarcini	Referințe
NU SUNT	

Anexa Nr. 1 La Partea I

Teren

Nr cadastral	Suprafața (mp)*	Observații / Referințe
	1.000	

* Suprafața este determinată în planul de proiecție Stereo 70.



Date referitoare la teren

Crt	Categorie folosință	Intra vilan	Suprafața (mp)	Tarla	Parcelă	Nr. topo	Observații / Referințe
1	pasune	NU	1.000	27	277	-	

Lungime Segmente

1) Valorile lungimilor segmentelor sunt obținute din proiecție în plan.

Punct început	X / Y	Punct sfârșit	X / Y	Lungime segment (** (m)
1	398.968,496 326.276,619	2	398.964,812 326.280,774	5.553
2	398.964,812 326.280,774	3	398.958,268 326.277,062	7.523
3	398.958,268 326.277,062	4	398.953,469 326.274,34	5.518
4	398.953,469 326.274,34	5	399.005,479 326.215,679	78.397
5	399.005,479 326.215,679	6	399.012,634 326.219,738	8.226

Punct început	X / Y	Punct sfârșit	X / Y	Lungime segment (** (m)
6	399.012,634 326.219,738	7	399.016,822 326.222,114	4.814
7	399.016,822 326.222,114	8	398.969,997 326.274,925	70.581
8	398.969,997 326.274,925	9	398.969,297 326.275,714	1.054
9	398.969,297 326.275,714	10	398.969,29 326.275,723	0.011
10	398.969,29 326.275,723	11	398.969,142 326.275,889	0.223
11	398.969,142 326.275,889	12	398.968,806 326.276,269	0.508
12	398.968,806 326.276,269	1	398.968,496 326.276,619	0.467

** Lungimile segmentelor sunt determinate în planul de proiecție Stereo 70 și sunt rotunjite la 1 milimetru.

*** Distanța dintre puncte este formată din segmente cumulate ce sunt mai mici decât valoarea 1 milimetru.

**DATE DESPRE IMOBILUL NR. 4010**

Oficiul de Cadastru și Publicitate Imobiliară DOLJ
Biroul de Cadastru și Publicitate Imobiliară Craiova

A. Partea I. Descrierea imobilului

TEREN Extravilan

Adresa: Jud. Dolj, T27, P276

Nr. Crt	Nr cadastral Nr. topografic	Suprafața* (mp)	Observații / Referințe
A1		3.200	Sector cadastral:9 Teren neimprejmuit;

B. Partea II. Proprietari și acte

Inscrieri privitoare la dreptul de proprietate și alte drepturi reale	Referințe
/	
Act Administrativ nr. Titlu de proprietate 1468-59556, din 01/02/1999 emis de CJSIPT Dolj;	
B1	A1
Intabulare, drept de PROPRIETATE, dobandit prin Reconstituire, cota actuala 1/1, cota initiala 1/1 1) TRITA DUMITRU	

C. Partea III. SARCINI .

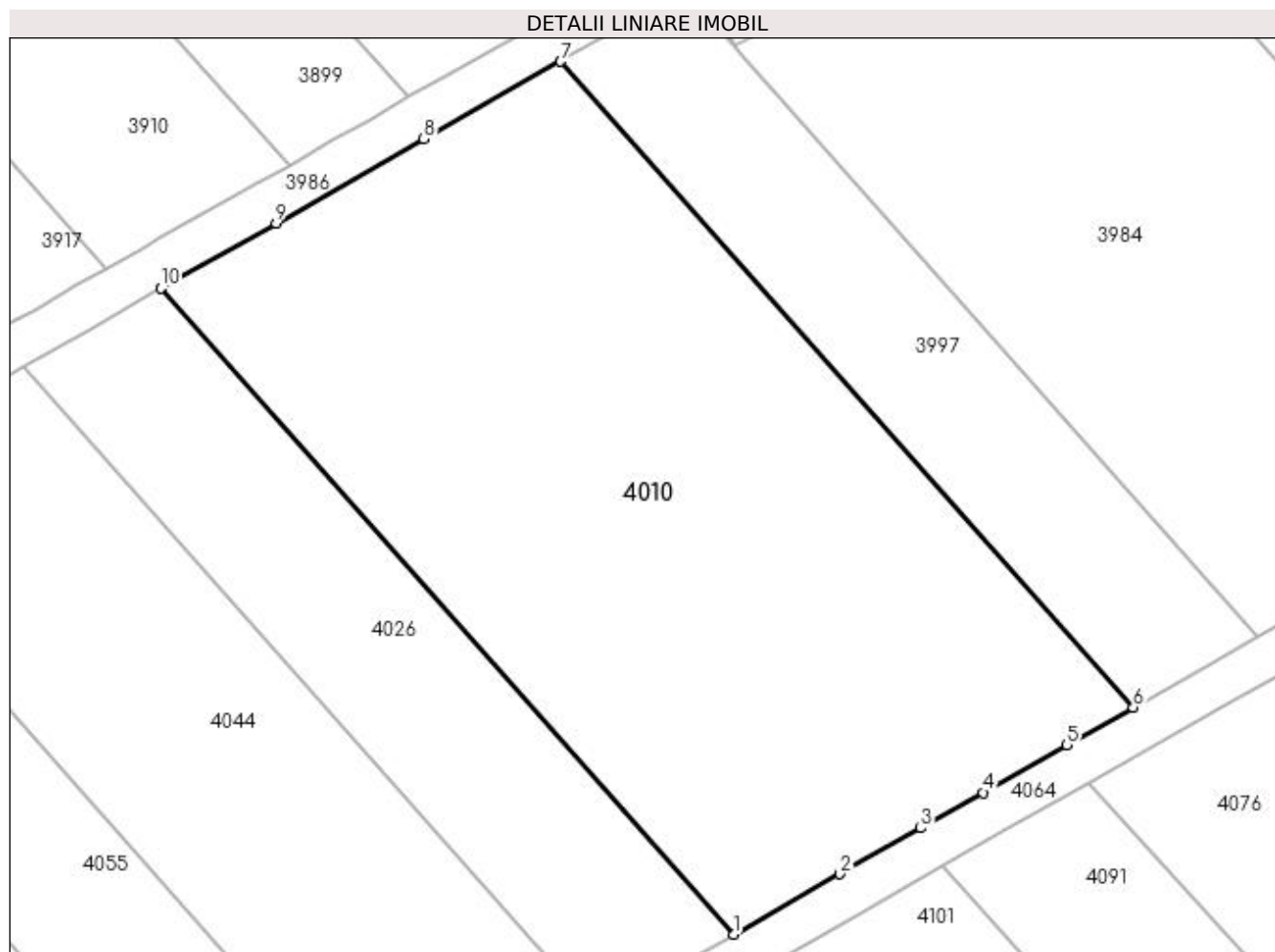
Inscrieri privind dezmembramintele dreptului de proprietate, drepturi reale de garanție și sarcini	Referințe
NU SUNT	

Anexa Nr. 1 La Partea I

Teren

Nr cadastral	Suprafața (mp)*	Observații / Referințe
	3.200	

* Suprafața este determinată în planul de proiecție Stereo 70.



Date referitoare la teren

Crt	Categorie folosință	Intra vilan	Suprafața (mp)	Tarla	Parcelă	Nr. topo	Observații / Referințe
1	pasune	NU	3.200	27	276	-	

Lungime Segmente

1) Valorile lungimilor segmentelor sunt obținute din proiecție în plan.

Punct început	X / Y	Punct sfârșit	X / Y	Lungime segment (** (m)
1	398.969,184 326.195,089	2	398.978,848 326.200,572	11.111
2	398.978,848 326.200,572	3	398.986,19 326.204,736	8.441
3	398.986,19 326.204,736	4	398.991,869 326.207,958	6.53
4	398.991,869 326.207,958	5	398.999,479 326.212,275	8.749
5	398.999,479 326.212,275	6	399.005,479 326.215,679	6.898

Punct început	X / Y	Punct sfârșit	X / Y	Lungime segment (** (m)
6	399.005,479 326.215,679	7	398.953,469 326.274,34	78.397
7	398.953,469 326.274,34	8	398.941,054 326.267,297	14.274
8	398.941,054 326.267,297	9	398.927,614 326.259,672	15.452
9	398.927,614 326.259,672	10	398.917,174 326.253,75	12.003
10	398.917,174 326.253,75	1	398.969,184 326.195,089	78.397

** Lungimile segmentelor sunt determinate în planul de proiecție Stereo 70 și sunt rotunjite la 1 milimetru.

*** Distanța dintre puncte este formată din segmente cumulate ce sunt mai mici decât valoarea 1 milimetru.

**DATE DESPRE IMOBILUL NR. 4026**

Oficiul de Cadastru și Publicitate Imobiliară DOLJ
Biroul de Cadastru și Publicitate Imobiliară Craiova

A. Partea I. Descrierea imobilului

TEREN Extravilan

Adresa: Jud. Dolj, T27, P275

Nr. Crt	Nr cadastral Nr. topografic	Suprafața* (mp)	Observații / Referințe
A1		1.100	Sector cadastral:9 Teren neimprejmuit;

B. Partea II. Proprietari și acte

Inscrieri privitoare la dreptul de proprietate și alte drepturi reale	Referințe
/	
Act Notarial nr. Certificat de mostenitor 29, din 18/03/2003 emis de NP DEFTA EMIL;	
B1	A1
Intabulare, drept de PROPRIETATE, dobandit prin Succesiune, cota actuala 1/1, cota initiala 1/1 1) PRIOTEASA IOAN DEFUNCT:Da	

C. Partea III. SARCINI .

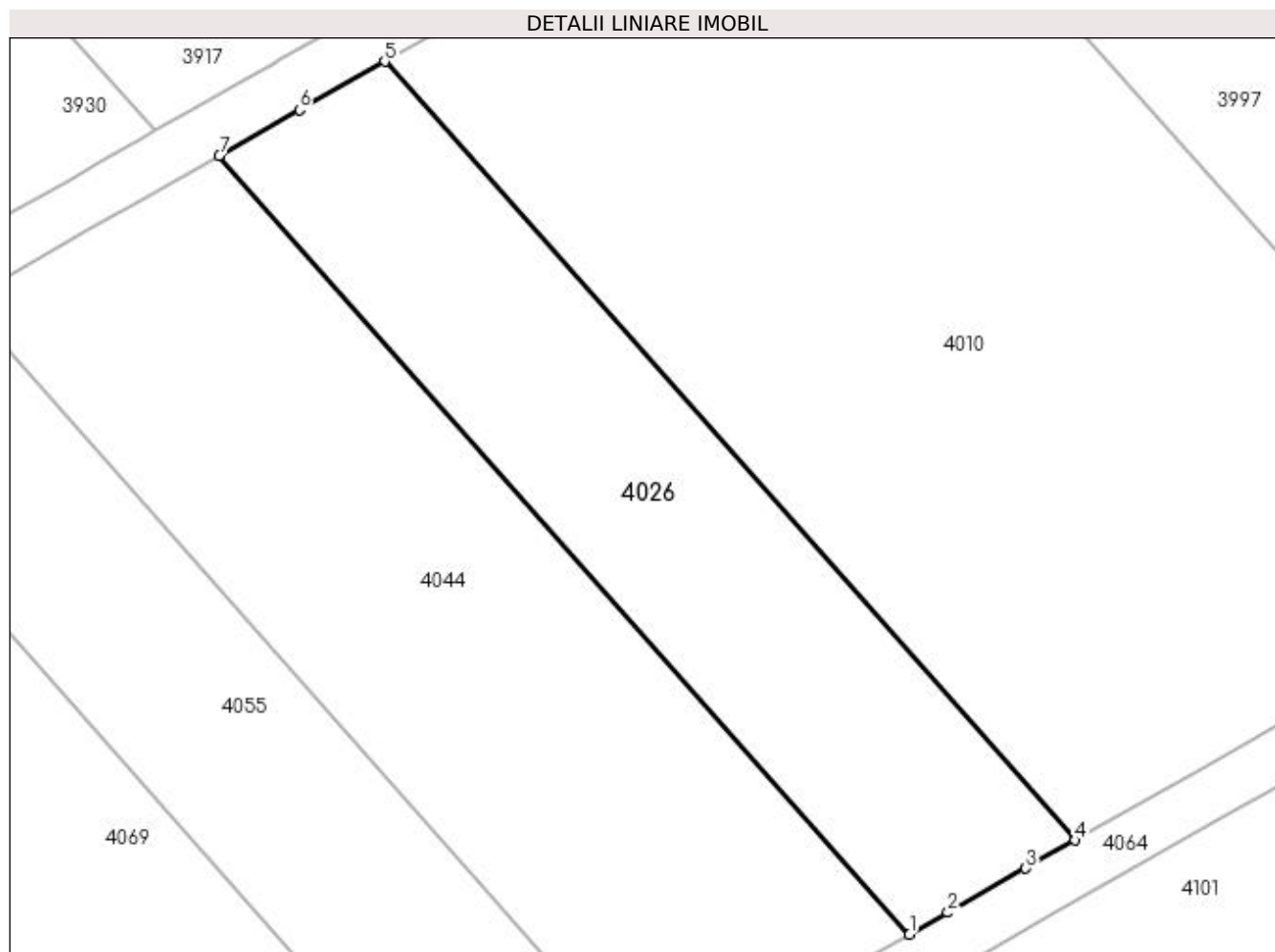
Inscrieri privind dezmembramintele dreptului de proprietate, drepturi reale de garanție și sarcini	Referințe
NU SUNT	

Anexa Nr. 1 La Partea I

Teren

Nr cadastral	Suprafața (mp)*	Observații / Referințe
	1.100	

* Suprafața este determinată în planul de proiecție Stereo 70.



Date referitoare la teren

Crt	Categorie folosință	Intra vilan	Suprafața (mp)	Tarla	Parcelă	Nr. topo	Observații / Referințe
1	pasune	NU	1.100	27	275	-	

Lungime Segmente

1) Valorile lungimilor segmentelor sunt obținute din proiecție în plan.

Punct început	X / Y	Punct sfârșit	X / Y	Lungime segment (** (m)
1	398.956,708 326.188,012	2	398.959,6 326.189,652	3.325
2	398.959,6 326.189,652	3	398.965,455 326.192,974	6.732
3	398.965,455 326.192,974	4	398.969,184 326.195,089	4.287
4	398.969,184 326.195,089	5	398.917,174 326.253,75	78.397
5	398.917,174 326.253,75	6	398.910,742 326.250,101	7.396

Punct început	X / Y	Punct sfârșit	X / Y	Lungime segment (** (m)
6	398.910,742 326.250,101	7	398.904,698 326.246,672	6.948
7	398.904,698 326.246,672	1	398.956,708 326.188,012	78.397

** Lungimile segmentelor sunt determinate în planul de proiecție Stereo 70 și sunt rotunjite la 1 milimetru.

*** Distanța dintre puncte este formată din segmente cumulate ce sunt mai mici decât valoarea 1 milimetru.

**DATE DESPRE IMOBILUL NR. 4044**

Oficiul de Cadastru și Publicitate Imobiliară DOLJ
Biroul de Cadastru și Publicitate Imobiliară Craiova

A. Partea I. Descrierea imobilului

TEREN Extravilan

Adresa: Jud. Dolj, T27, P273

Nr. Crt	Nr cadastral Nr. topografic	Suprafața* (mp)	Observații / Referințe
A1		1.700	Sector cadastral:9 Teren neimprejmuit;

B. Partea II. Proprietari și acte

Inscrieri privitoare la dreptul de proprietate și alte drepturi reale	Referințe
/	
Act Administrativ nr. Titlu de proprietate 698-48128, din 18/02/1997 emis de CJSIPT Dolj;	
B1	A1
Intabulare, drept de PROPRIETATE, dobandit prin Reconstituire, cota actuala 1/1, cota initiala 1/1 1) PURCĂREA AURICA	

C. Partea III. SARCINI .

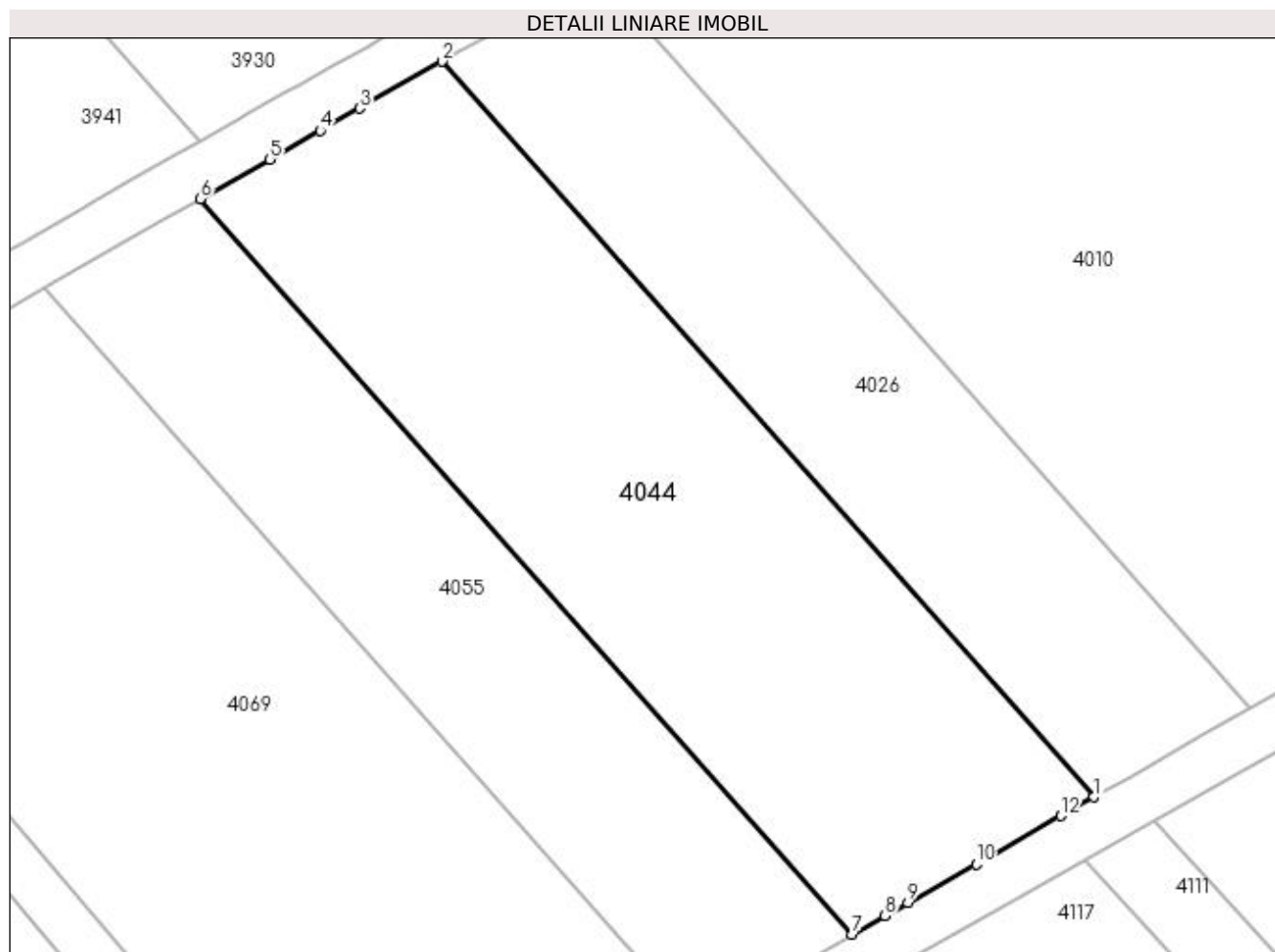
Inscrieri privind dezmembramintele dreptului de proprietate, drepturi reale de garanție și sarcini	Referințe
NU SUNT	

Anexa Nr. 1 La Partea I

Teren

Nr cadastral	Suprafața (mp)*	Observații / Referințe
	1.700	

* Suprafața este determinată în planul de proiecție Stereo 70.



Date referitoare la teren

Crt	Categorie folosință	Intra vilan	Suprafața (mp)	Tarla	Parcelă	Nr. topo	Observații / Referințe
1	pașune	NU	1.700	27	273	-	

Lungime Segmente

1) Valorile lungimilor segmentelor sunt obținute din proiecție în plan.

Punct început	X / Y	Punct sfârșit	X / Y	Lungime segment (** (m)
1	398.956,708 326.188,012	2	398.904,698 326.246,672	78.397
2	398.904,698 326.246,672	3	398.898,124 326.242,943	7.558
3	398.898,124 326.242,943	4	398.894,988 326.241,164	3.606
4	398.894,988 326.241,164	5	398.890,942 326.238,869	4.651
5	398.890,942 326.238,869	6	398.885,416 326.235,734	6.353

Punct început	X / Y	Punct sfârșit	X / Y	Lungime segment (** (m)
6	398.885,416 326.235,734	7	398.937,426 326.177,073	78.397
7	398.937,426 326.177,073	8	398.940,017 326.178,543	2.979
8	398.940,017 326.178,543	9	398.941,857 326.179,587	2.115
9	398.941,857 326.179,587	10	398.947,319 326.182,686	6.281
10	398.947,319 326.182,686	11	398.948,508 326.183,36	1.367
11	398.948,508 326.183,36	12	398.954,065 326.186,512	6.388
12	398.954,065 326.186,512	1	398.956,708 326.188,012	3.039

** Lungimile segmentelor sunt determinate în planul de proiecție Stereo 70 și sunt rotunjite la 1 milimetru.

*** Distanța dintre puncte este formată din segmente cumulate ce sunt mai mici decât valoarea 1 milimetru.

**DATE DESPRE IMOBILUL NR. 4055**

Oficiul de Cadastru și Publicitate Imobiliară DOLJ
Biroul de Cadastru și Publicitate Imobiliară Craiova

A. Partea I. Descrierea imobilului

TEREN Extravilan

Adresa: Jud. Dolj, T27, P272

Nr. Crt	Nr cadastral Nr. topografic	Suprafața* (mp)	Observații / Referințe
A1		1.100	Sector cadastral:9 Teren neimprejmuit;

B. Partea II. Proprietari și acte

Inscrieri privitoare la dreptul de proprietate și alte drepturi reale	Referințe
/	
Act Administrativ nr. Titlu de proprietate 283-58989, din 18/04/1996 emis de CJSIPT Dolj;	
B1	A1
Intabulare, drept de PROPRIETATE, dobandit prin Reconstituire, cota actuala 1/1, cota initiala 1/1 1) MIHALACHE IOANA	

C. Partea III. SARCINI .

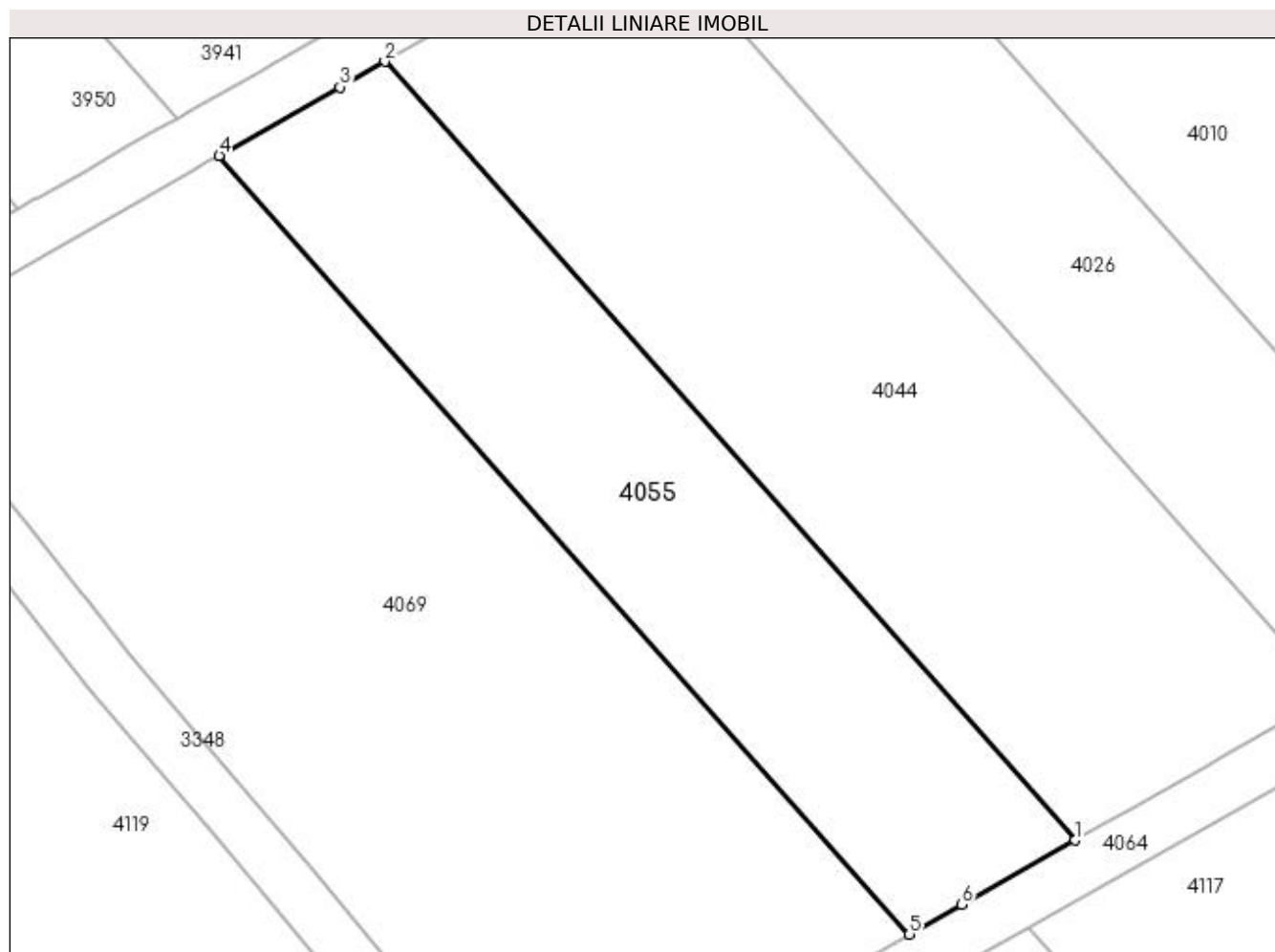
Inscrieri privind dezmembramintele dreptului de proprietate, drepturi reale de garanție și sarcini	Referințe
NU SUNT	

Anexa Nr. 1 La Partea I

Teren

Nr cadastral	Suprafața (mp)*	Observații / Referințe
	1.100	

* Suprafața este determinată în planul de proiecție Stereo 70.



Date referitoare la teren

Crt	Categorie folosință	Intra vilan	Suprafața (mp)	Tarla	Parcelă	Nr. topo	Observații / Referințe
1	pasune	NU	1.100	27	272	-	

Lungime Segmente

1) Valorile lungimilor segmentelor sunt obținute din proiecție în plan.

Punct început	X / Y	Punct sfârșit	X / Y	Lungime segment (** (m)
1	398.937,426 326.177,073	2	398.885,416 326.235,734	78.397
2	398.885,416 326.235,734	3	398.882,032 326.233,814	3.89
3	398.882,032 326.233,814	4	398.872,939 326.228,656	10.454
4	398.872,939 326.228,656	5	398.924,949 326.169,996	78.397
5	398.924,949 326.169,996	6	398.928,883 326.172,227	4.522

Punct început	X / Y	Punct sfârșit	X / Y	Lungime segment (** (m)
6	398.928,883 326.172,227	1	398.937,426 326.177,073	9.822

** Lungimile segmentelor sunt determinate în planul de proiecție Stereo 70 și sunt rotunjite la 1 milimetru.

*** Distanța dintre puncte este formată din segmente cumulate ce sunt mai mici decât valoarea 1 milimetru.

**DATE DESPRE IMOBILUL NR. 4056**

Oficiul de Cadastru și Publicitate Imobiliară DOLJ
Biroul de Cadastru și Publicitate Imobiliară Craiova

A. Partea I. Descrierea imobilului

TEREN Extravilan

Adresa: Jud. Dolj, T27, P288

Nr. Crt	Nr cadastral Nr. topografic	Suprafața* (mp)	Observații / Referințe
A1		1.200	Sector cadastral:9 Teren neimprejmuit;

B. Partea II. Proprietari și acte

Inscrieri privitoare la dreptul de proprietate și alte drepturi reale	Referințe
/	
Act Administrativ nr. Titlu de proprietate 333-44708, din 24/04/1996 emis de CJSIPT Dolj;	
B1	A1
Intabulare, drept de PROPRIETATE, dobandit prin Reconstituire, cota actuala 1/1, cota initiala 1/1 1) GHEORGHISOR CONSTANTIN	

C. Partea III. SARCINI .

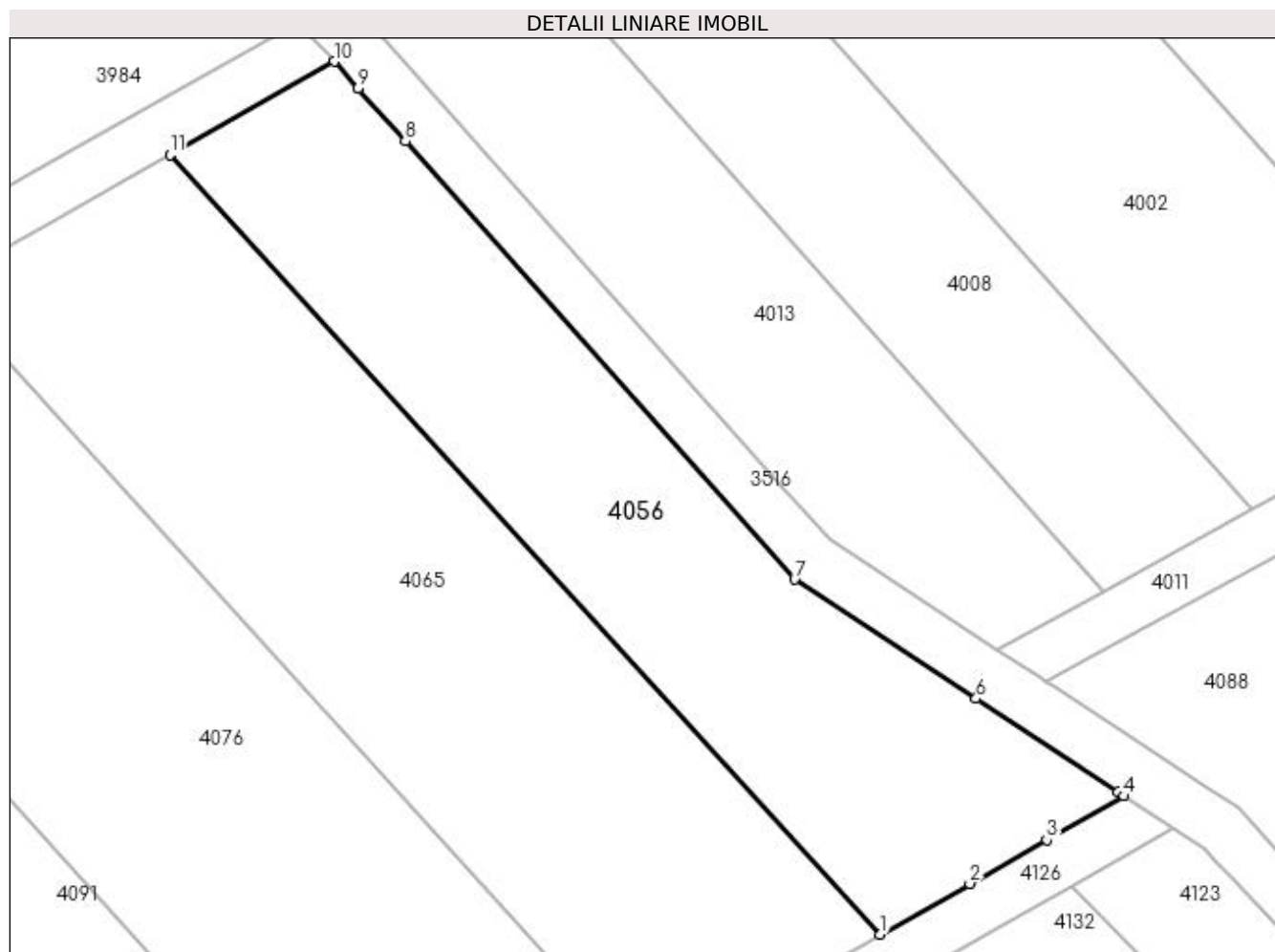
Inscrieri privind dezmembramintele dreptului de proprietate, drepturi reale de garanție și sarcini	Referințe
NU SUNT	

Anexa Nr. 1 La Partea I

Teren

Nr cadastral	Suprafața (mp)*	Observații / Referințe
	1.200	

* Suprafața este determinată în planul de proiecție Stereo 70.



Date referitoare la teren

Crt	Categorie folosință	Intravilan	Suprafața (mp)	Tarla	Parcelă	Nr. topo	Observații / Referințe
1	pasune	NU	1.200	27	288	-	

Lungime Segmente

1) Valorile lungimilor segmentelor sunt obținute din proiecție în plan.

Punct început	X / Y	Punct sfârșit	X / Y	Lungime segment (** (m)
1	399.093,359 326.170,661	2	399.100,191 326.174,537	7.854
2	399.100,191 326.174,537	3	399.106,064 326.177,869	6.753
3	399.106,064 326.177,869	4	399.111,975 326.181,222	6.796
4	399.111,975 326.181,222	5	399.111,49 326.181,541	0.58
5	399.111,49 326.181,541	6	399.100,665 326.188,655	12.954

Punct început	X / Y	Punct sfârșit	X / Y	Lungime segment (** (m)
6	399.100,665 326.188,655	7	399.086,815 326.197,756	16.573
7	399.086,815 326.197,756	8	399.057,083 326.231,191	44.742
8	399.057,083 326.231,191	9	399.053,482 326.235,241	5.419
9	399.053,482 326.235,241	10	399.051,667 326.237,282	2.732
10	399.051,667 326.237,282	11	399.039,118 326.230,163	14.428
11	399.039,118 326.230,163	1	399.093,359 326.170,661	80.514

** Lungimile segmentelor sunt determinate în planul de proiecție Stereo 70 și sunt rotunjite la 1 milimetru.

*** Distanța dintre puncte este formată din segmente cumulate ce sunt mai mici decât valoarea 1 milimetru.

**DATE DESPRE IMOBILUL NR. 4064**

Oficiul de Cadastru și Publicitate Imobiliară DOLJ
Biroul de Cadastru și Publicitate Imobiliară Craiova

A. Partea I. Descrierea imobilului

TEREN Extravilan

Adresa: Jud. Dolj, T27, PDE 555

Nr. Crt	Nr cadastral Nr. topografic	Suprafața* (mp)	Observații / Referințe
A1		698	Sector cadastral:9 Teren neimprejmuit;

B. Partea II. Proprietari și acte

Inscrieri privitoare la dreptul de proprietate și alte drepturi reale		Referințe
/		
Act Normativ nr. Legea 7, din 13/03/1996 emis de Parlamentul Romaniei (art.13 alin 15);		
B1	Inscrierea provizorie, drept de PROPRIETATE, dobandit prin Lege, cota actuala 1/1, cota initiala 1/1 1) NEIDENTIFICAT NEIDENTIFICAT	A1

C. Partea III. SARCINI .

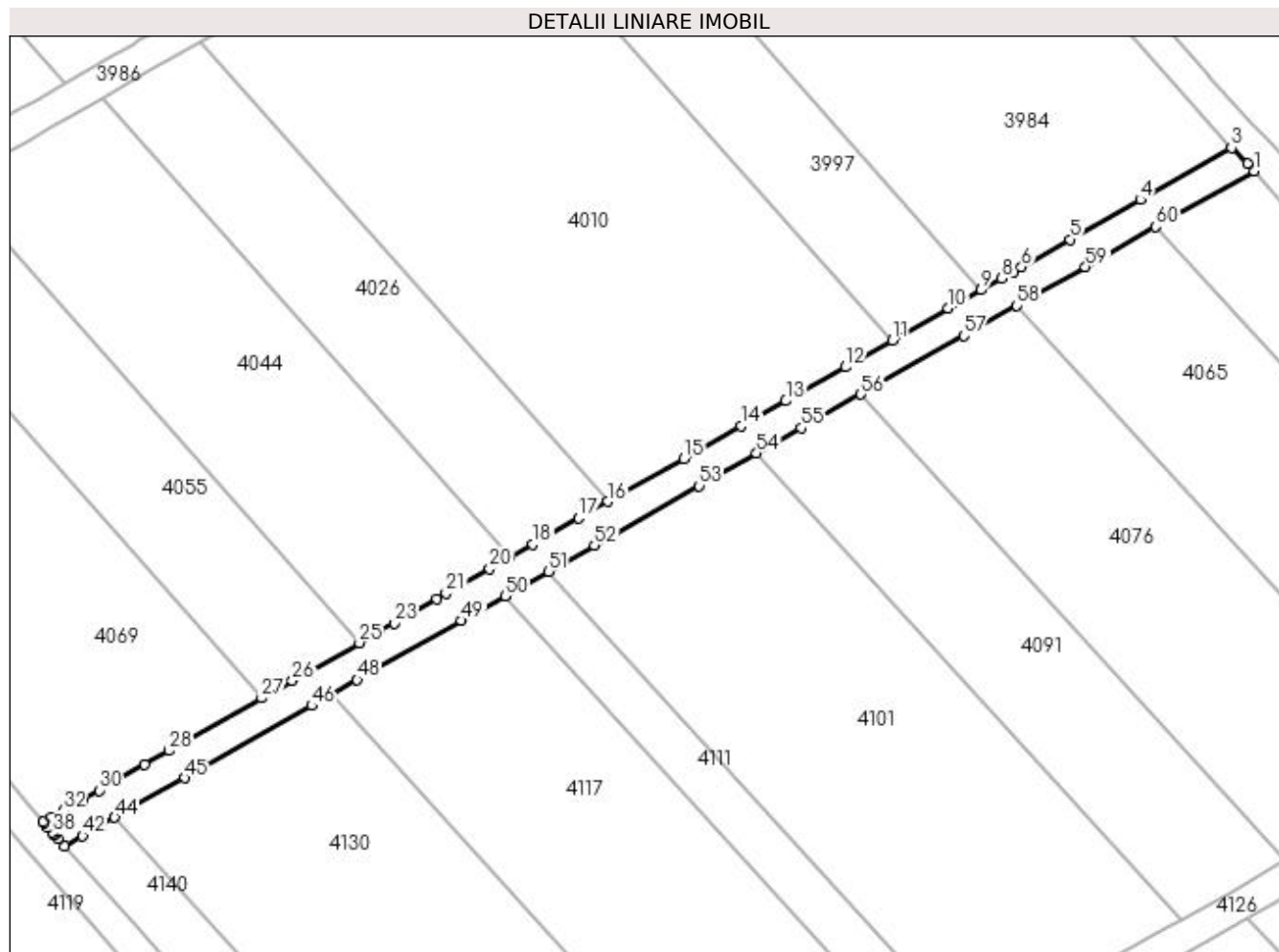
Inscrieri privind dezmembramintele dreptului de proprietate, drepturi reale de garanție și sarcini	Referințe
NU SUNT	

Anexa Nr. 1 La Partea I

Teren

Nr cadastral	Suprafața (mp)*	Observații / Referințe
	698	

* Suprafața este determinată în planul de proiecție Stereo 70.



Date referitoare la teren

Crt	Categorie folosință	Intra vilan	Suprafața (mp)	Tarla	Parcelă	Nr. topo	Observații / Referințe
1	drum	NU	698	27	DE 555	-	

Lungime Segmente

1) Valorile lungimilor segmentelor sunt obținute din proiecție în plan.

Punct început	X / Y	Punct sfârșit	X / Y	Lungime segment	Punct început	X / Y	Punct sfârșit	X / Y	Lungime segment	Punct început	X / Y	Punct sfârșit	X / Y	Lungime segment
1	399.051,667 326.237,282	2	399.050,826 326.238,228	1.266	2	399.050,826 326.238,228	3	399.048,794 326.240,251	2.867	3	399.048,794 326.240,251	4	399.037,144 326.233,642	13.395
4	399.037,144 326.233,642	5	399.028,17 326.228,552	10.317	5	399.028,17 326.228,552	6	399.021,968 326.225,033	7.13	6	399.021,968 326.225,033	7	399.020,932 326.224,445	1.191
7	399.020,932 326.224,445	8	399.019,423 326.223,589	1.735	8	399.019,423 326.223,589	9	399.016,822 326.222,114	2.991	9	399.016,822 326.222,114	10	399.012,634 326.219,738	4.814
10	399.012,634 326.219,738	11	399.005,479 326.215,679	8.226	11	399.005,479 326.215,679	12	398.999,479 326.212,275	6.898	12	398.999,479 326.212,275	13	398.991,869 326.207,958	8.749
13	398.991,869 326.207,958	14	398.986,19 326.204,736	6.53	14	398.986,19 326.204,736	15	398.978,848 326.200,572	8.441	15	398.978,848 326.200,572	16	398.969,184 326.195,089	11.111
16	398.969,184 326.195,089	17	398.965,455 326.192,974	4.287	17	398.965,455 326.192,974	18	398.959,6 326.189,652	6.732	18	398.959,6 326.189,652	19	398.956,708 326.188,012	3.325

Punct început	X / Y	Punct sfârșit	X / Y	Lungime segment	Punct început	X / Y	Punct sfârșit	X / Y	Lungime segment	Punct început	X / Y	Punct sfârșit	X / Y	Lungime segment
19	398.956,708 326.188,012	20	398.954,065 326.186,512	3.039	20	398.954,065 326.186,512	21	398.948,508 326.183,36	6.388	21	398.948,508 326.183,36	22	398.947,319 326.182,686	1.367
22	398.947,319 326.182,686	23	398.941,857 326.179,587	6.281	23	398.941,857 326.179,587	24	398.940,017 326.178,543	2.115	24	398.940,017 326.178,543	25	398.937,426 326.177,073	2.979
25	398.937,426 326.177,073	26	398.928,883 326.172,227	9.822	26	398.928,883 326.172,227	27	398.924,949 326.169,996	4.522	27	398.924,949 326.169,996	28	398.913,125 326.163,288	13.594
28	398.913,125 326.163,288	29	398.910,007 326.161,519	3.585	29	398.910,007 326.161,519	30	398.904,213 326.158,232	6.662	30	398.904,213 326.158,232	31	398.902,039 326.156,999	2.499
31	398.902,039 326.156,999	32	398.899,631 326.155,633	2.769	32	398.899,631 326.155,633	33	398.898,168 326.154,803	1.682	33	398.898,168 326.154,803	34	398.897,068 326.154,178	1.265
34	398.897,068 326.154,178	35	398.897,117 326.154,118	0.078	35	398.897,117 326.154,118	36	398.897,595 326.153,538	0.752	36	398.897,595 326.153,538	37	398.898,198 326.152,859	0.908
37	398.898,198 326.152,859	38	398.898,35 326.152,688	0.229	38	398.898,35 326.152,688	39	398.898,513 326.152,506	0.245	39	398.898,513 326.152,506	40	398.898,924 326.152,043	0.619
40	398.898,924 326.152,043	41	398.899,758 326.151,106	1.254	41	398.899,758 326.151,106	42	398.902,088 326.152,428	2.678	42	398.902,088 326.152,428	43	398.904,013 326.153,52	2.213
43	398.904,013 326.153,52	44	398.906,186 326.154,753	2.499	44	398.906,186 326.154,753	45	398.915,099 326.159,809	10.247	45	398.915,099 326.159,809	46	398.931,363 326.169,035	18.698
46	398.931,363 326.169,035	47	398.933,88 326.170,463	2.894	47	398.933,88 326.170,463	48	398.937,169 326.172,329	3.781	48	398.937,169 326.172,329	49	398.950,482 326.179,881	15.306
49	398.950,482 326.179,881	50	398.956,038 326.183,033	6.388	50	398.956,038 326.183,033	51	398.961,574 326.186,173	6.364	51	398.961,574 326.186,173	52	398.967,429 326.189,495	6.732
52	398.967,429 326.189,495	53	398.980,822 326.197,092	15.398	53	398.980,822 326.197,092	54	398.988,163 326.201,257	8.441	54	398.988,163 326.201,257	55	398.993,843 326.204,479	6.53
55	398.993,843 326.204,479	56	399.001,453 326.208,796	8.749	56	399.001,453 326.208,796	57	399.014,608 326.216,259	15.124	57	399.014,608 326.216,259	58	399.021,397 326.220,11	7.805
58	399.021,397 326.220,11	59	399.030,144 326.225,072	10.057	59	399.030,144 326.225,072	60	399.039,118 326.230,163	10.317	60	399.039,118 326.230,163	1	399.051,667 326.237,282	14.428

** Lungimile segmentelor sunt determinate în planul de proiecție Stereo 70 și sunt rotunjite la 1 milimetru.

*** Distanța dintre puncte este formată din segmente cumulate ce sunt mai mici decât valoarea 1 milimetru.

**DATE DESPRE IMOBILUL NR. 4065**

Oficiul de Cadastru și Publicitate Imobiliară DOLJ
Biroul de Cadastru și Publicitate Imobiliară Craiova

A. Partea I. Descrierea imobilului

TEREN Extravilan

Adresa: Jud. Dolj, T27, P287

Nr. Crt	Nr cadastral Nr. topografic	Suprafața* (mp)	Observații / Referințe
A1		1.600	Sector cadastral:9 Teren neimprejmuit;

B. Partea II. Proprietari și acte

Inscrieri privitoare la dreptul de proprietate și alte drepturi reale	Referințe
/	
Act Administrativ nr. Titlu de proprietate 313-44708, din 23/04/1996 emis de CJSIPT Dolj;	
B1	A1
Intabulare, drept de PROPRIETATE, dobandit prin Reconstituire, cota actuala 1/1, cota initiala 1/1	
1) IONESCU MARIN	

C. Partea III. SARCINI .

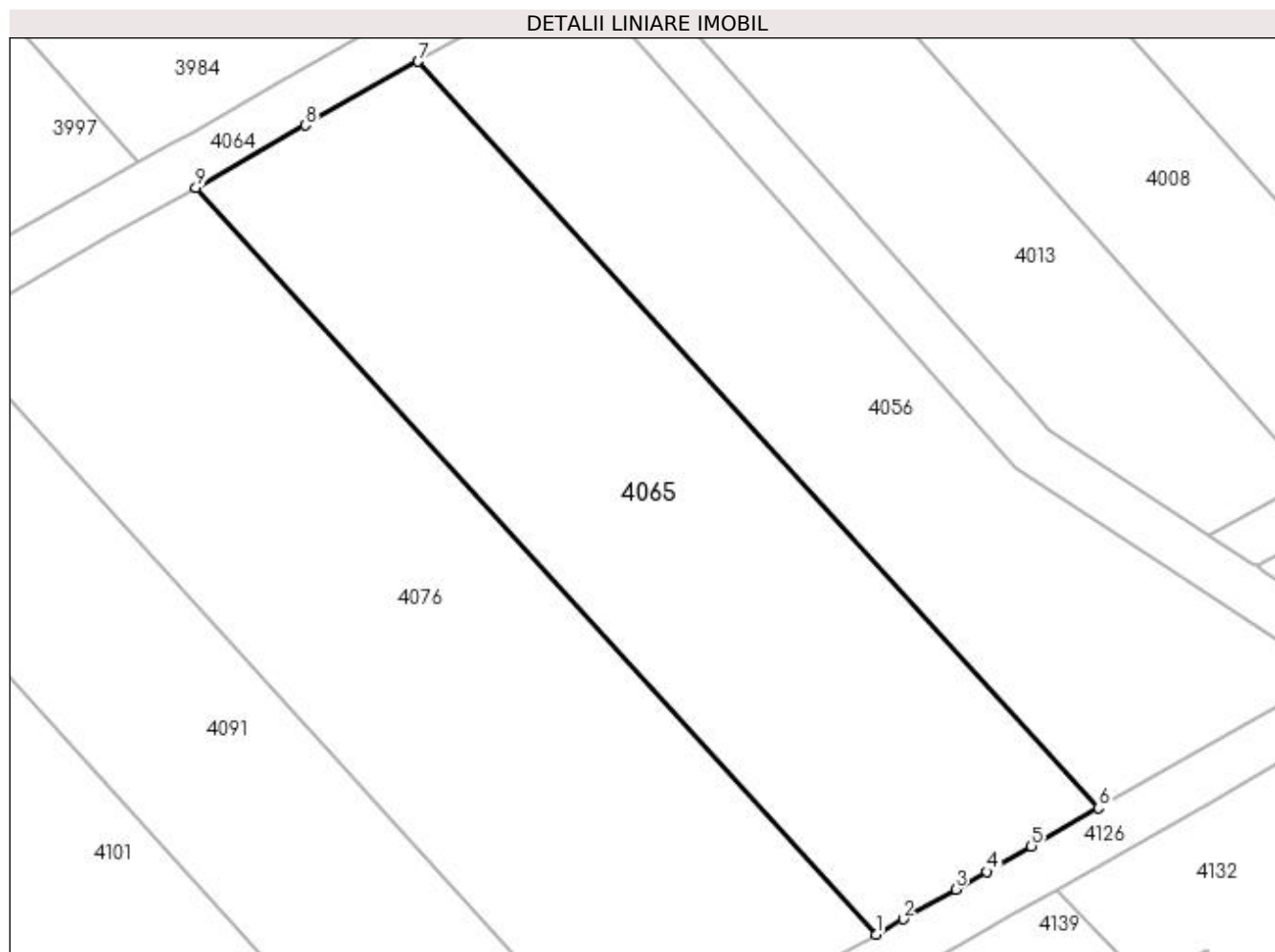
Inscrieri privind dezmembramintele dreptului de proprietate, drepturi reale de garanție și sarcini	Referințe
NU SUNT	

Anexa Nr. 1 La Partea I

Teren

Nr cadastral	Suprafața (mp)*	Observații / Referințe
	1.600	

* Suprafața este determinată în planul de proiecție Stereo 70.



Date referitoare la teren

Crt	Categorie folosință	Intravilan	Suprafața (mp)	Tarla	Parcelă	Nr. topo	Observații / Referințe
1	pasune	NU	1.600	27	287	-	

Lungime Segmente

1) Valorile lungimilor segmentelor sunt obținute din proiecție în plan.

Punct început	X / Y	Punct sfârșit	X / Y	Lungime segment (** (m)
1	399.075,631 326.160,604	2	399.077,79 326.161,829	2.482
2	399.077,79 326.161,829	3	399.081,977 326.164,205	4.814
3	399.081,977 326.164,205	4	399.084,443 326.165,604	2.835
4	399.084,443 326.165,604	5	399.088,022 326.167,634	4.115
5	399.088,022 326.167,634	6	399.093,359 326.170,661	6.136

Punct început	X / Y	Punct sfârșit	X / Y	Lungime segment (** (m)
6	399.093,359 326.170,661	7	399.039,118 326.230,163	80.514
7	399.039,118 326.230,163	8	399.030,144 326.225,072	10.317
8	399.030,144 326.225,072	9	399.021,397 326.220,11	10.057
9	399.021,397 326.220,11	1	399.075,631 326.160,604	80.513

** Lungimile segmentelor sunt determinate în planul de proiecție Stereo 70 și sunt rotunjite la 1 milimetru.

*** Distanța dintre puncte este formată din segmente cumulate ce sunt mai mici decât valoarea 1 milimetru.

**DATE DESPRE IMOBILUL NR. 4069**

Oficiul de Cadastru și Publicitate Imobiliară DOLJ
Biroul de Cadastru și Publicitate Imobiliară Craiova

A. Partea I. Descrierea imobilului

TEREN Extravilan

Adresa: Jud. Dolj, T27, P271

Nr. Crt	Nr cadastral Nr. topografic	Suprafața* (mp)	Observații / Referințe
A1		2.350	Sector cadastral:9 Teren neimprejmuit;

B. Partea II. Proprietari și acte

Inscrieri privitoare la dreptul de proprietate și alte drepturi reale	Referințe
/	
Act Administrativ nr. Titlu de proprietate 18201, din 07/04/2014 emis de CJSIPT Dolj;	
B1	A1
Intabulare, drept de PROPRIETATE, dobandit prin Reconstituire, cota actuala 1/1, cota initiala 1/1 1) PURCĂREA ION	

C. Partea III. SARCINI .

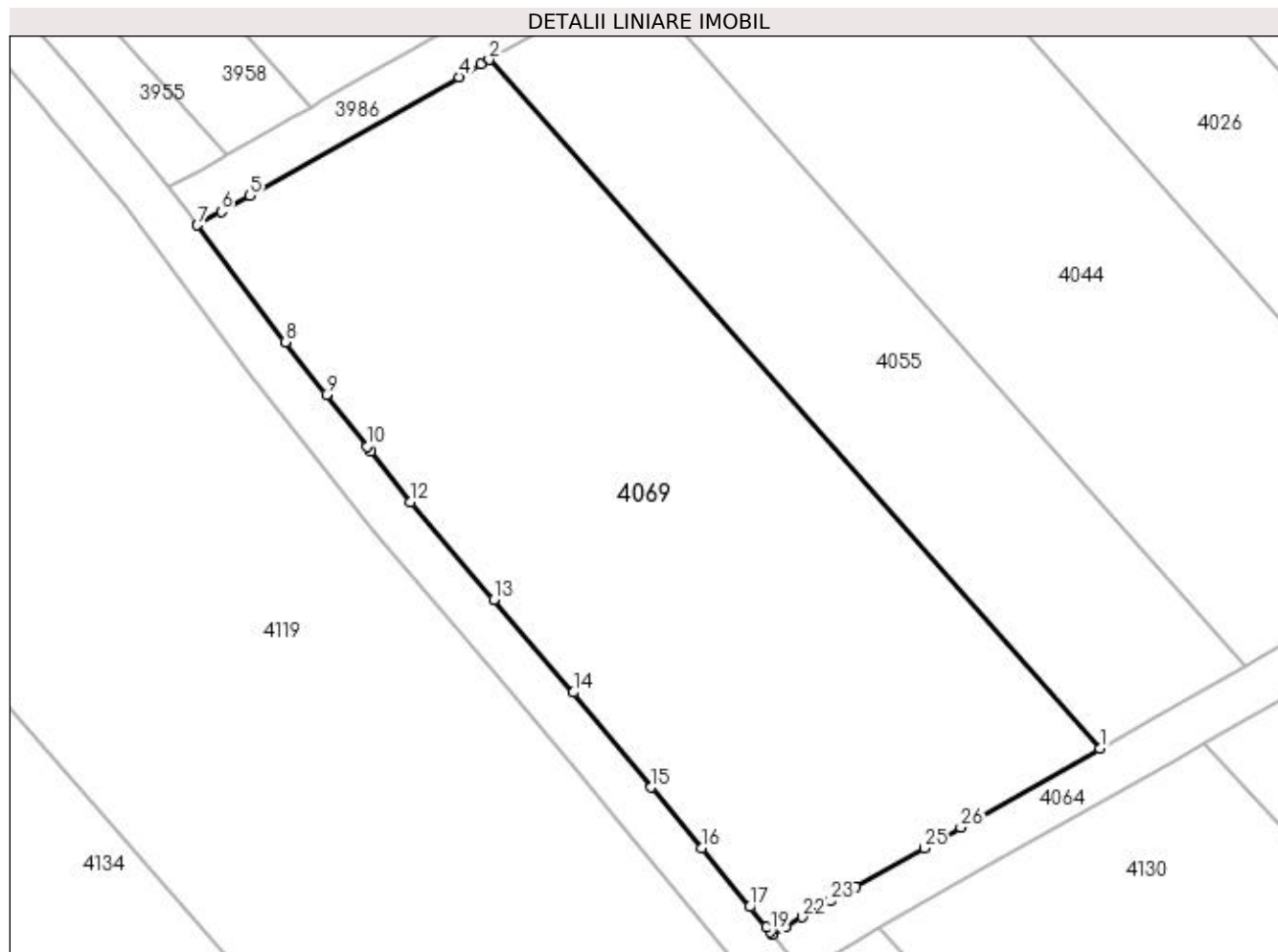
Inscrieri privind dezmembramintele dreptului de proprietate, drepturi reale de garanție și sarcini	Referințe
NU SUNT	

Anexa Nr. 1 La Partea I

Teren

Nr cadastral	Suprafața (mp)*	Observații / Referințe
	2.350	

* Suprafața este determinată în planul de proiecție Stereo 70.



Date referitoare la teren

Crt	Categorie folosință	Intra vilan	Suprafața (mp)	Tarla	Parcelă	Nr. topo	Observații / Referințe
1	pasune	NU	2.350	27	271	-	

Lungime Segmente

1) Valorile lungimilor segmentelor sunt obținute din proiecție în plan.

Punct început	X / Y	Punct sfârșit	X / Y	Lungime segment (** (m)
1	398.924,949 326.169,996	2	398.872,939 326.228,656	78.397
3	398.872,224 326.228,25	4	398.870,36 326.227,193	2.143
5	398.852,534 326.217,08	6	398.850,124 326.215,713	2.771
7	398.848,103 326.214,566	8	398.855,567 326.204,609	12.444
9	398.859,08 326.200,133	10	398.862,545 326.195,717	5.613

Punct început	X / Y	Punct sfârșit	X / Y	Lungime segment (** (m)
2	398.872,939 326.228,656	3	398.872,224 326.228,25	0.822
4	398.870,36 326.227,193	5	398.852,534 326.217,08	20.495
6	398.850,124 326.215,713	7	398.848,103 326.214,566	2.324
8	398.855,567 326.204,609	9	398.859,08 326.200,133	5.691
10	398.862,545 326.195,717	11	398.862,854 326.195,323	0.501

Punct început	X / Y	Punct sfârșit	X / Y	Lungime segment (** (m)
11	398.862,854 326.195,323	12	398.866,244 326.191,003	5.492
13	398.873,356 326.182,686	14	398.880,121 326.174,773	10.41
15	398.886,764 326.166,7	16	398.891,027 326.161,519	6.709
17	398.895,142 326.156,518	18	398.896,537 326.154,823	2.196
19	398.896,887 326.154,398	20	398.897,068 326.154,178	0.284
21	398.898,168 326.154,803	22	398.899,631 326.155,633	1.682
23	398.902,039 326.156,999	24	398.904,213 326.158,232	2.499
25	398.910,007 326.161,519	26	398.913,125 326.163,288	3.585

Punct început	X / Y	Punct sfârșit	X / Y	Lungime segment (** (m)
12	398.866,244 326.191,003	13	398.873,356 326.182,686	10.943
14	398.880,121 326.174,773	15	398.886,764 326.166,7	10.455
16	398.891,027 326.161,519	17	398.895,142 326.156,518	6.476
18	398.896,537 326.154,823	19	398.896,887 326.154,398	0.551
20	398.897,068 326.154,178	21	398.898,168 326.154,803	1.265
22	398.899,631 326.155,633	23	398.902,039 326.156,999	2.769
24	398.904,213 326.158,232	25	398.910,007 326.161,519	6.662
26	398.913,125 326.163,288	1	398.924,949 326.169,996	13.594

** Lungimile segmentelor sunt determinate în planul de proiecție Stereo 70 și sunt rotunjite la 1 milimetru.

*** Distanța dintre puncte este formată din segmente cumulate ce sunt mai mici decât valoarea 1 milimetru.

**DATE DESPRE IMOBILUL NR. 4076**

Oficiul de Cadastru și Publicitate Imobiliară DOLJ
 Biroul de Cadastru și Publicitate Imobiliară Craiova

A. Partea I. Descrierea imobilului

TEREN Extravilan

Adresa: Jud. Dolj, T27, P286

Nr. Crt	Nr cadastral Nr. topografic	Suprafața* (mp)	Observații / Referințe
A1		1.800	Sector cadastral:9 Teren neimprejmuit;

B. Partea II. Proprietari și acte

Inscrieri privitoare la dreptul de proprietate și alte drepturi reale	Referințe
/	
Act Administrativ nr. Titlu de proprietate 1353-59364, din 12/11/1998 emis de CJSIPT Dolj;	
B1	A1
Intabulare, drept de PROPRIETATE, dobandit prin Reconstituire, cota actuala 1/1, cota initiala 1/1 1) FURTUNĂ ION I	

C. Partea III. SARCINI .

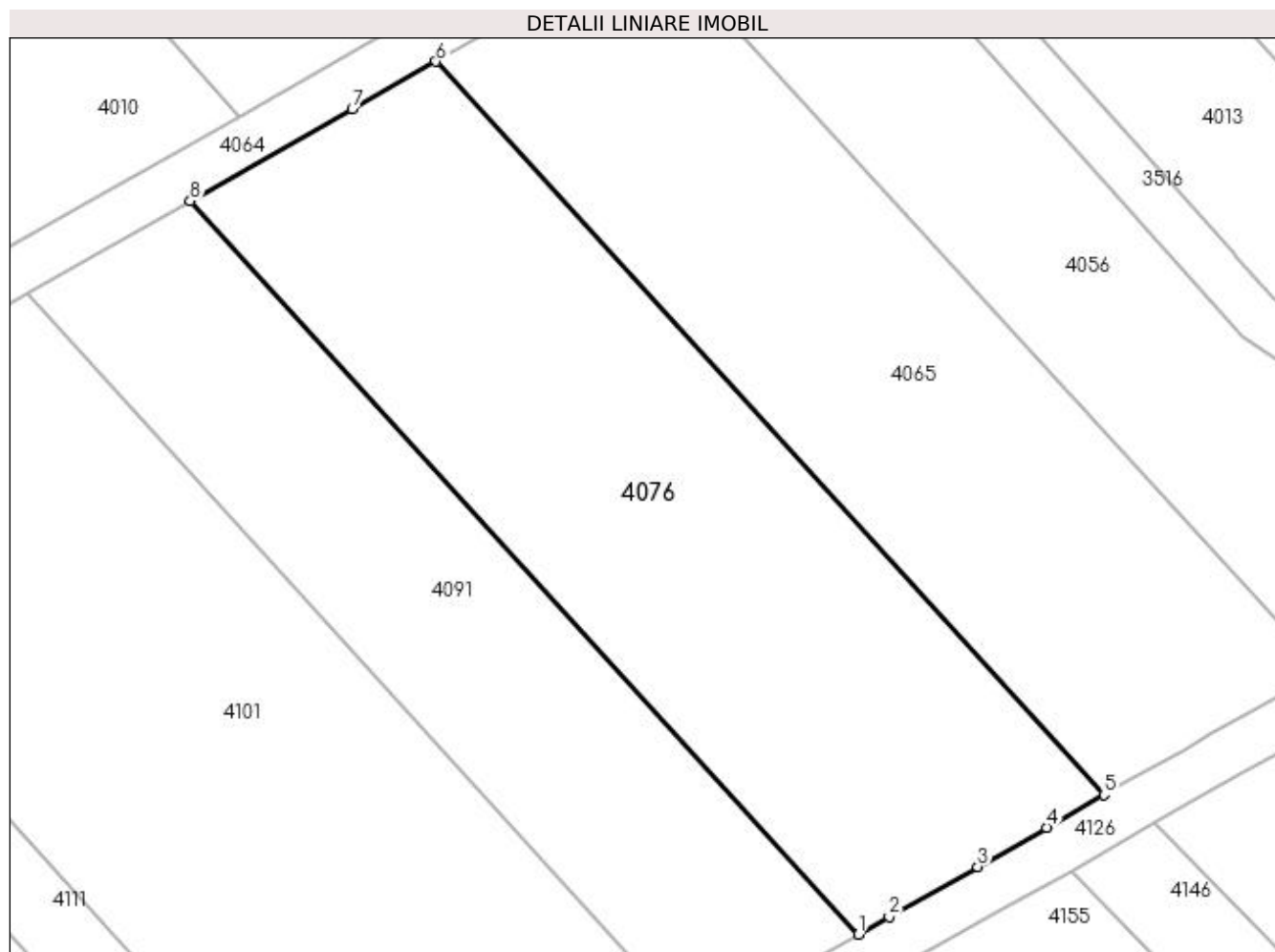
Inscrieri privind dezmembramintele dreptului de proprietate, drepturi reale de garanție și sarcini	Referințe
NU SUNT	

Anexa Nr. 1 La Partea I

Teren

Nr cadastral	Suprafața (mp)*	Observații / Referințe
	1.800	

* Suprafața este determinată în planul de proiecție Stereo 70.



Date referitoare la teren

Crt	Categorie folosință	Intra vilan	Suprafața (mp)	Tarla	Parcelă	Nr. topo	Observații / Referințe
1	vie	NU	1.800	27	286	-	

Lungime Segmente

1) Valorile lungimilor segmentelor sunt obținute din proiecție în plan.

Punct început	X / Y	Punct sfârșit	X / Y	Lungime segment (** (m)
1	399.055,694 326.149,295	2	399.058,179 326.150,704	2.856
2	399.058,179 326.150,704	3	399.065,375 326.154,787	8.274
3	399.065,375 326.154,787	4	399.070,969 326.157,96	6.431
4	399.070,969 326.157,96	5	399.075,631 326.160,604	5.36
5	399.075,631 326.160,604	6	399.021,397 326.220,11	80.513

Punct început	X / Y	Punct sfârșit	X / Y	Lungime segment (** (m)
6	399.021,397 326.220,11	7	399.014,608 326.216,259	7.805
7	399.014,608 326.216,259	8	399.001,453 326.208,796	15.124
8	399.001,453 326.208,796	1	399.055,694 326.149,295	80.514

** Lungimile segmentelor sunt determinate în planul de proiecție Stereo 70 și sunt rotunjite la 1 milimetru.

*** Distanța dintre puncte este formată din segmente cumulate ce sunt mai mici decât valoarea 1 milimetru.

**DATE DESPRE IMOBILUL NR. 4091**

Oficiul de Cadastru și Publicitate Imobiliară DOLJ
Biroul de Cadastru și Publicitate Imobiliară Craiova

A. Partea I. Descrierea imobilului

TEREN Extravilan

Adresa: Jud. Dolj, T27, P285

Nr. Crt	Nr cadastral Nr. topografic	Suprafața* (mp)	Observații / Referințe
A1		1.200	Sector cadastral:9 Teren neimprejmuit;

B. Partea II. Proprietari și acte

Inscrieri privitoare la dreptul de proprietate și alte drepturi reale	Referințe
/	
Act Administrativ nr. Titlu de proprietate 590-60677, din 03/01/1997 emis de CJSIPT Dolj;	
B1	A1
Intabulare, drept de PROPRIETATE, dobandit prin Reconstituire, cota actuala 1/1, cota initiala 1/1	
1) IOVA CONSTANTIN	

C. Partea III. SARCINI .

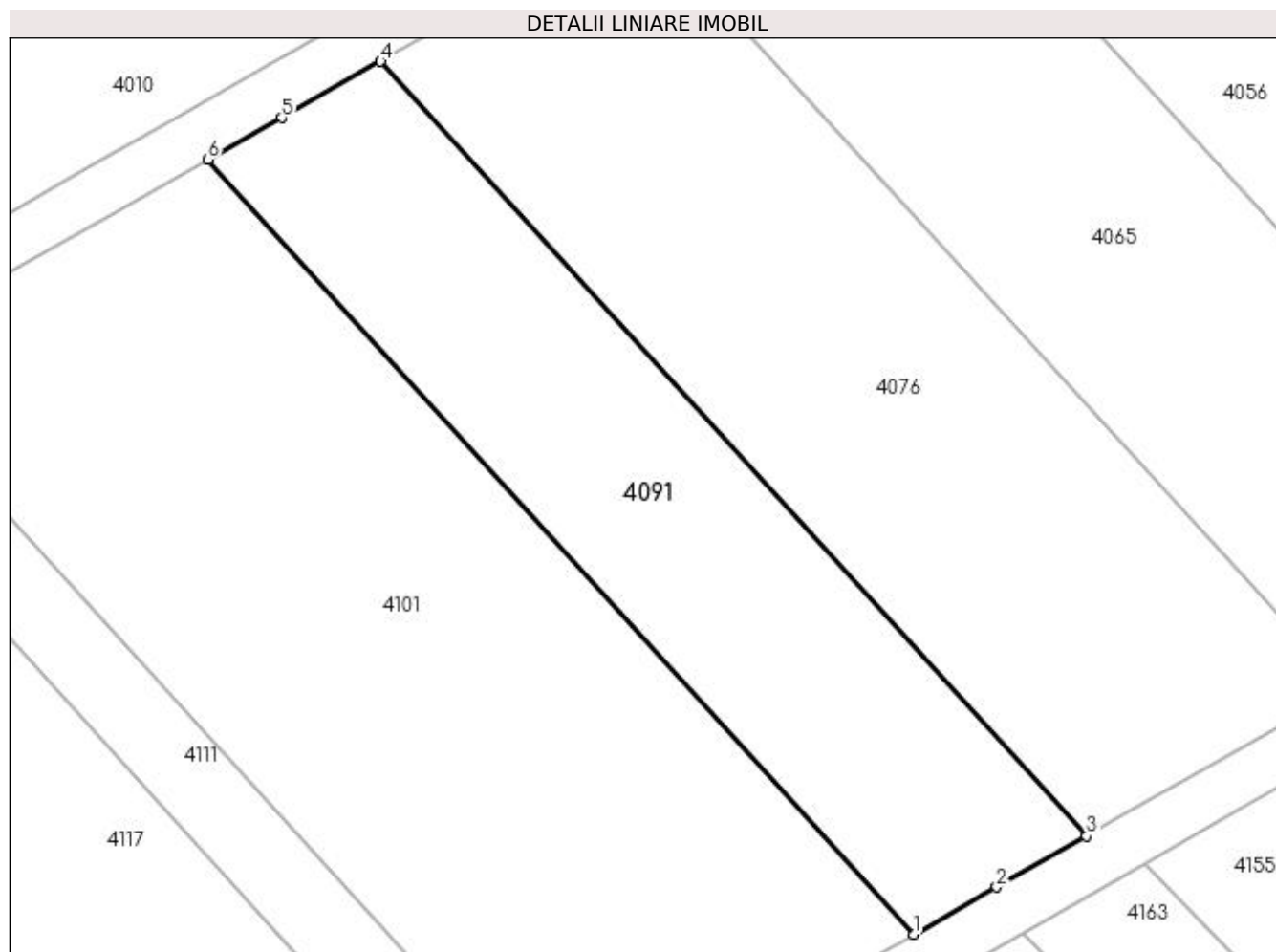
Inscrieri privind dezmembramintele dreptului de proprietate, drepturi reale de garanție și sarcini	Referințe
NU SUNT	

Anexa Nr. 1 La Partea I

Teren

Nr cadastral	Suprafața (mp)*	Observații / Referințe
	1.200	

* Suprafața este determinată în planul de proiecție Stereo 70.



Date referitoare la teren

Crt	Categorie folosință	Intra vilan	Suprafața (mp)	Tarla	Parcelă	Nr. topo	Observații / Referințe
1	pasune	NU	1.200	27	285	-	

Lungime Segmente

1) Valorile lungimilor segmentelor sunt obținute din proiecție în plan.

Punct început	X / Y	Punct sfârșit	X / Y	Lungime segment (** (m)
1	399.042,398 326.141,752	2	399.048,8 326.145,383	7.36
2	399.048,8 326.145,383	3	399.055,694 326.149,295	7.927
3	399.055,694 326.149,295	4	399.001,453 326.208,796	80.514
4	399.001,453 326.208,796	5	398.993,843 326.204,479	8.749
5	398.993,843 326.204,479	6	398.988,163 326.201,257	6.53

Punct început	X / Y	Punct sfârșit	X / Y	Lungime segment (** (m)
6	398.988,163 326.201,257	1	399.042,398 326.141,752	80.513

** Lungimile segmentelor sunt determinate în planul de proiecție Stereo 70 și sunt rotunjite la 1 milimetru.

*** Distanța dintre puncte este formată din segmente cumulate ce sunt mai mici decât valoarea 1 milimetru.

**DATE DESPRE IMOBILUL NR. 4101**

Oficiul de Cadastru și Publicitate Imobiliară DOLJ
Biroul de Cadastru și Publicitate Imobiliară Craiova

A. Partea I. Descrierea imobilului

TEREN Extravilan

Adresa: Jud. Dolj, T27, P283

Nr. Crt	Nr cadastral Nr. topografic	Suprafața* (mp)	Observații / Referințe
A1		2.400	Sector cadastral:9 Teren neimprejmuit;

B. Partea II. Proprietari și acte

Inscrieri privitoare la dreptul de proprietate și alte drepturi reale	Referințe
/	
Act Administrativ nr. Titlu de proprietate 437-59566, din 12/02/1997 emis de CJSIPT Dolj;	
B1	A1
Intabulare, drept de PROPRIETATE, dobandit prin Reconstituire, cota actuala 1/1, cota initiala 1/1 1) PÎRCĂLABU CONSTANTINA	

C. Partea III. SARCINI .

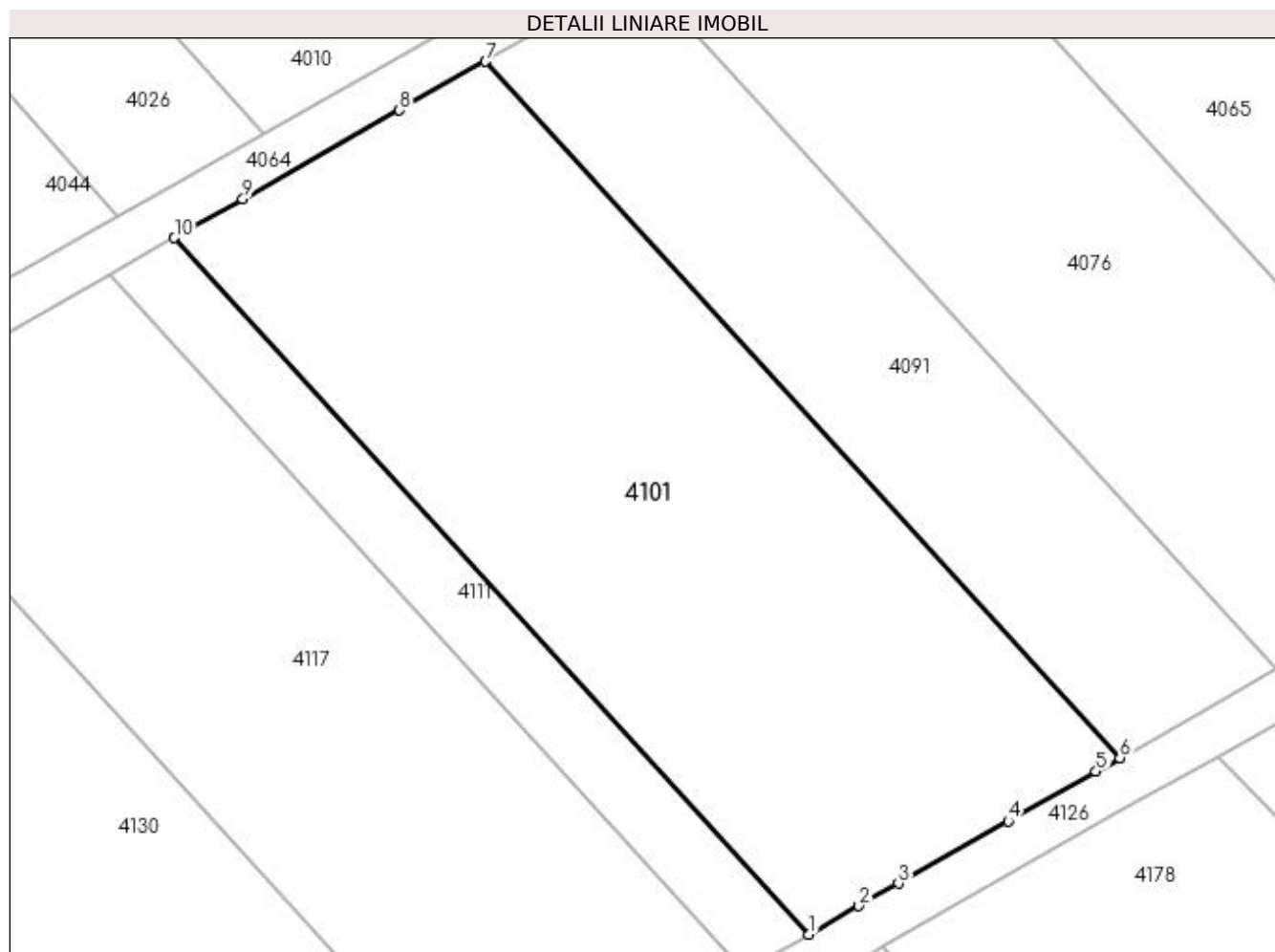
Inscrieri privind dezmembramintele dreptului de proprietate, drepturi reale de garanție și sarcini	Referințe
NU SUNT	

Anexa Nr. 1 La Partea I

Teren

Nr cadastral	Suprafața (mp)*	Observații / Referințe
	2.400	

* Suprafața este determinată în planul de proiecție Stereo 70.



Date referitoare la teren

Crt	Categorie folosință	Intra vilan	Suprafața (mp)	Tarla	Parcelă	Nr. topo	Observații / Referințe
1	pasune	NU	2.400	27	283	-	

Lungime Segmente

1) Valorile lungimilor segmentelor sunt obținute din proiecție în plan.

Punct început	X / Y	Punct sfârșit	X / Y	Lungime segment (** (m)
1	399.015,815 326.126,672	2	399.020,1 326.129,102	4.926
2	399.020,1 326.129,102	3	399.023,479 326.131,019	3.885
3	399.023,479 326.131,019	4	399.032,869 326.136,346	10.796
4	399.032,869 326.136,346	5	399.040,368 326.140,6	8.622
5	399.040,368 326.140,6	6	399.042,398 326.141,752	2.334

Punct început	X / Y	Punct sfârșit	X / Y	Lungime segment (** (m)
6	399.042,398 326.141,752	7	398.988,163 326.201,257	80.513
7	398.988,163 326.201,257	8	398.980,822 326.197,092	8.441
8	398.980,822 326.197,092	9	398.967,429 326.189,495	15.398
9	398.967,429 326.189,495	10	398.961,574 326.186,173	6.732
10	398.961,574 326.186,173	1	399.015,815 326.126,672	80.514

** Lungimile segmentelor sunt determinate în planul de proiecție Stereo 70 și sunt rotunjite la 1 milimetru.

*** Distanța dintre puncte este formată din segmente cumulate ce sunt mai mici decât valoarea 1 milimetru.

**DATE DESPRE IMOBILUL NR. 4107**

Oficiul de Cadastru și Publicitate Imobiliară DOLJ
Biroul de Cadastru și Publicitate Imobiliară Craiova

A. Partea I. Descrierea imobilului

TEREN Extravilan

Adresa: Jud. Dolj, T27, P295/1

Nr. Crt	Nr cadastral Nr. topografic	Suprafața* (mp)	Observații / Referințe
A1		16	Sector cadastral:9 Teren neimprejmuit;

B. Partea II. Proprietari și acte

Inscrieri privitoare la dreptul de proprietate și alte drepturi reale		Referințe
/		
Act Normativ nr. Legea 7, din 13/03/1996 emis de Parlamentul Romaniei (art.13 alin 15);		
B1	Inscrierea provizorie, drept de PROPRIETATE, dobandit prin Lege, cota actuala 1/1, cota initiala 1/1 1) NEIDENTIFICAT NEIDENTIFICAT	A1

C. Partea III. SARCINI .

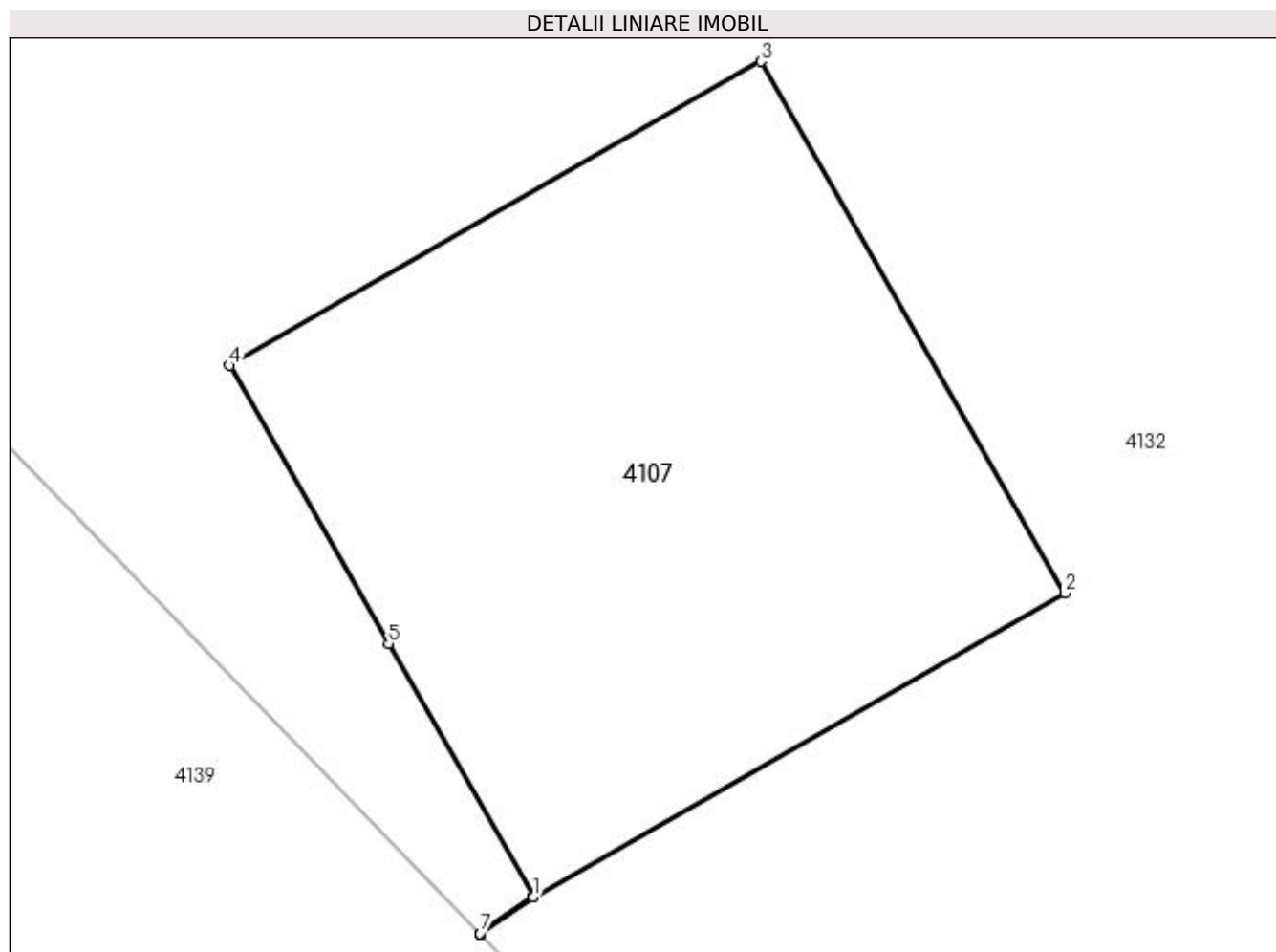
Inscrieri privind dezmembramintele dreptului de proprietate, drepturi reale de garanție și sarcini	Referințe
NU SUNT	

Anexa Nr. 1 La Partea I

Teren

Nr cadastral	Suprafața (mp)*	Observații / Referințe
	16	

* Suprafața este determinată în planul de proiecție Stereo 70.



Date referitoare la teren

Crt	Categorie folosință	Intra vilan	Suprafața (mp)	Tarla	Parcelă	Nr. topo	Observații / Referințe
1	curți constructii	NU	16	27	295/1	-	Stalp 110Kw

Lungime Segmente

1) Valorile lungimilor segmentelor sunt obținute din proiecție în plan.

Punct început	X / Y	Punct sfârșit	X / Y	Lungime segment (** (m)
1	399.100,484 326.153,939	2	399.103,956 326.155,924	4.0
2	399.103,956 326.155,924	3	399.101,971 326.159,397	4.0
3	399.101,971 326.159,397	4	399.098,499 326.157,411	4.0
4	399.098,499 326.157,411	5	399.099,538 326.155,593	2.095
5	399.099,538 326.155,593	6	399.100,481 326.153,944	1.899

Punct început	X / Y	Punct sfârșit	X / Y	Lungime segment (** (m)
6	399.100,481 326.153,944	7	399.100,136 326.153,699	0.423
7	399.100,136 326.153,699	8	399.100,138 326.153,697	0.003
8	399.100,138 326.153,697	9	399.100,14 326.153,695	0.003
9	399.100,14 326.153,695	1	399.100,484 326.153,939	0.421

** Lungimile segmentelor sunt determinate în planul de proiecție Stereo 70 și sunt rotunjite la 1 milimetru.

*** Distanța dintre puncte este formată din segmente cumulate ce sunt mai mici decât valoarea 1 milimetru.

**DATE DESPRE IMOBILUL NR. 4111**

Oficiul de Cadastru și Publicitate Imobiliară DOLJ
Biroul de Cadastru și Publicitate Imobiliară Craiova

A. Partea I. Descrierea imobilului

TEREN Extravilan

Adresa: Jud. Dolj, T27, P282

Nr. Crt	Nr cadastral Nr. topografic	Suprafața* (mp)	Observații / Referințe
A1		500	Sector cadastral:9 Teren neimprejmuit;

B. Partea II. Proprietari și acte

Inscrieri privitoare la dreptul de proprietate și alte drepturi reale	Referințe
/	
Act Administrativ nr. Titlu de proprietate 1608-60677, din 20/02/2001 emis de CJSIPT Dolj;	
B1	A1
Intabulare, drept de PROPRIETATE, dobândit prin Reconstituire, cota actuala 1/1, cota initiala 1/1 1) MOTÎRLAN ION	

C. Partea III. SARCINI .

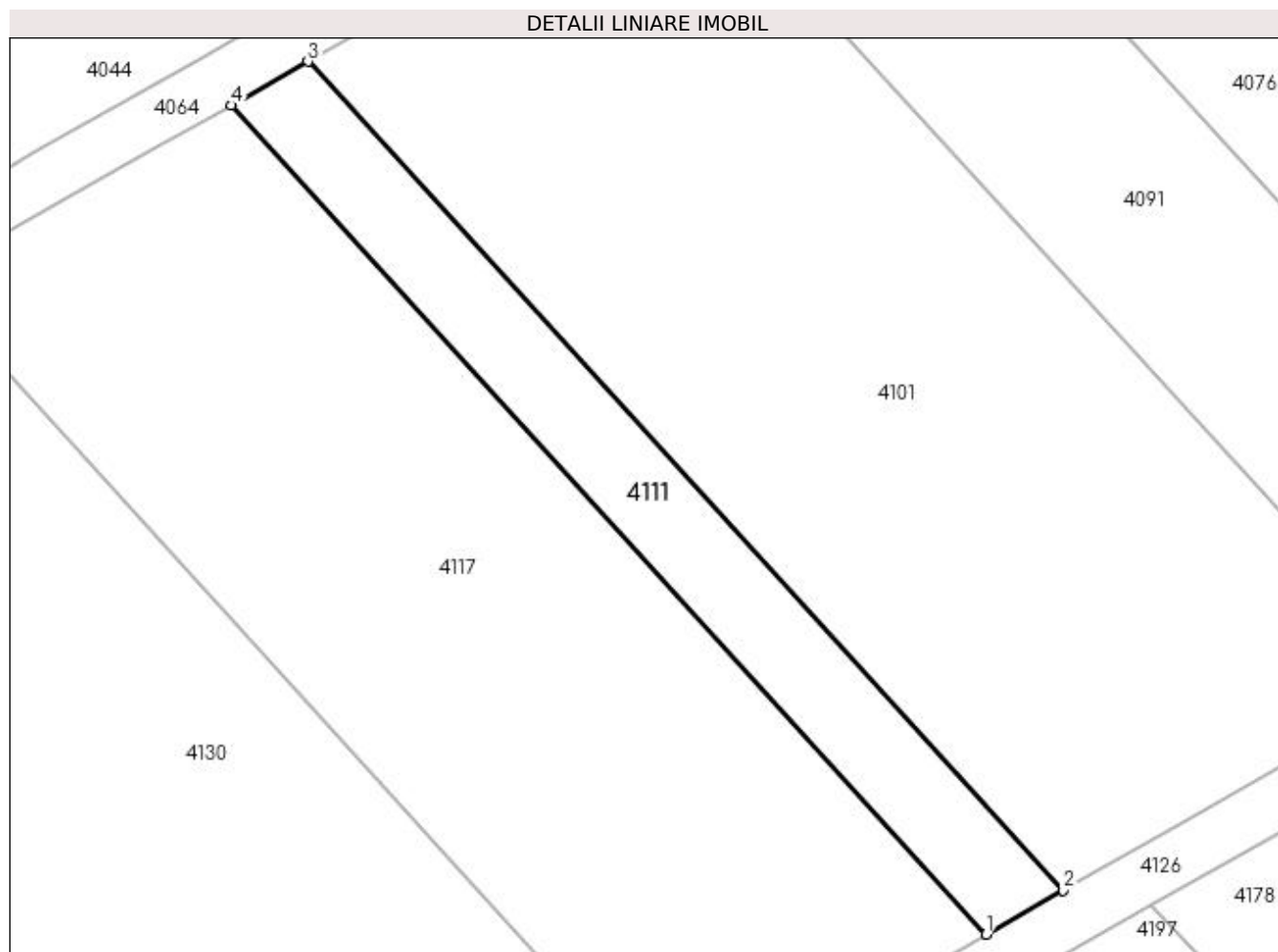
Inscrieri privind dezmembramintele dreptului de proprietate, drepturi reale de garanție și sarcini	Referințe
NU SUNT	

Anexa Nr. 1 La Partea I

Teren

Nr cadastral	Suprafața (mp)*	Observații / Referințe
	500	

* Suprafața este determinată în planul de proiecție Stereo 70.



Date referitoare la teren

Crt	Categorie folosință	Intra vilan	Suprafața (mp)	Tarla	Parcelă	Nr. topo	Observații / Referințe
1	pasune	NU	500	27	282	-	

Lungime Segmente

1) Valorile lungimilor segmentelor sunt obținute din proiecție în plan.

Punct început	X / Y	Punct sfârșit	X / Y	Lungime segment (** (m)
1	399.010,273 326.123,528	2	399.015,815 326.126,672	6.372
2	399.015,815 326.126,672	3	398.961,574 326.186,173	80.514
3	398.961,574 326.186,173	4	398.956,038 326.183,033	6.364
4	398.956,038 326.183,033	1	399.010,273 326.123,528	80.513

**** Lungimile segmentelor sunt determinate în planul de proiecție Stereo 70 și sunt rotunjite la 1 milimetru.**

***** Distanța dintre puncte este formată din segmente cumulate ce sunt mai mici decât valoarea 1 milimetru.**

**DATE DESPRE IMOBILUL NR. 4117**

Oficiul de Cadastru și Publicitate Imobiliară DOLJ
Biroul de Cadastru și Publicitate Imobiliară Craiova

A. Partea I. Descrierea imobilului

TEREN Extravilan

Adresa: Jud. Dolj, T27, P281

Nr. Crt	Nr cadastral Nr. topografic	Suprafața* (mp)	Observații / Referințe
A1		2.000	Sector cadastral:9 Teren neimprejmuit;

B. Partea II. Proprietari și acte

Inscrieri privitoare la dreptul de proprietate și alte drepturi reale		Referințe
/		
Act Administrativ nr. Titlu de proprietate 278-58989, din 17/04/1996 emis de CJSIPT Dolj (Adeverinta nr. 1528/24.04.2023, eliberata de Primaria Comunei Almaj);		
B1	Intabulare, drept de PROPRIETATE, dobandit prin Reconstituire, cota actuala 1/1, cota initiala 1/1 1) UTOIU IOANA DEFUNCT:Da	A1

C. Partea III. SARCINI .

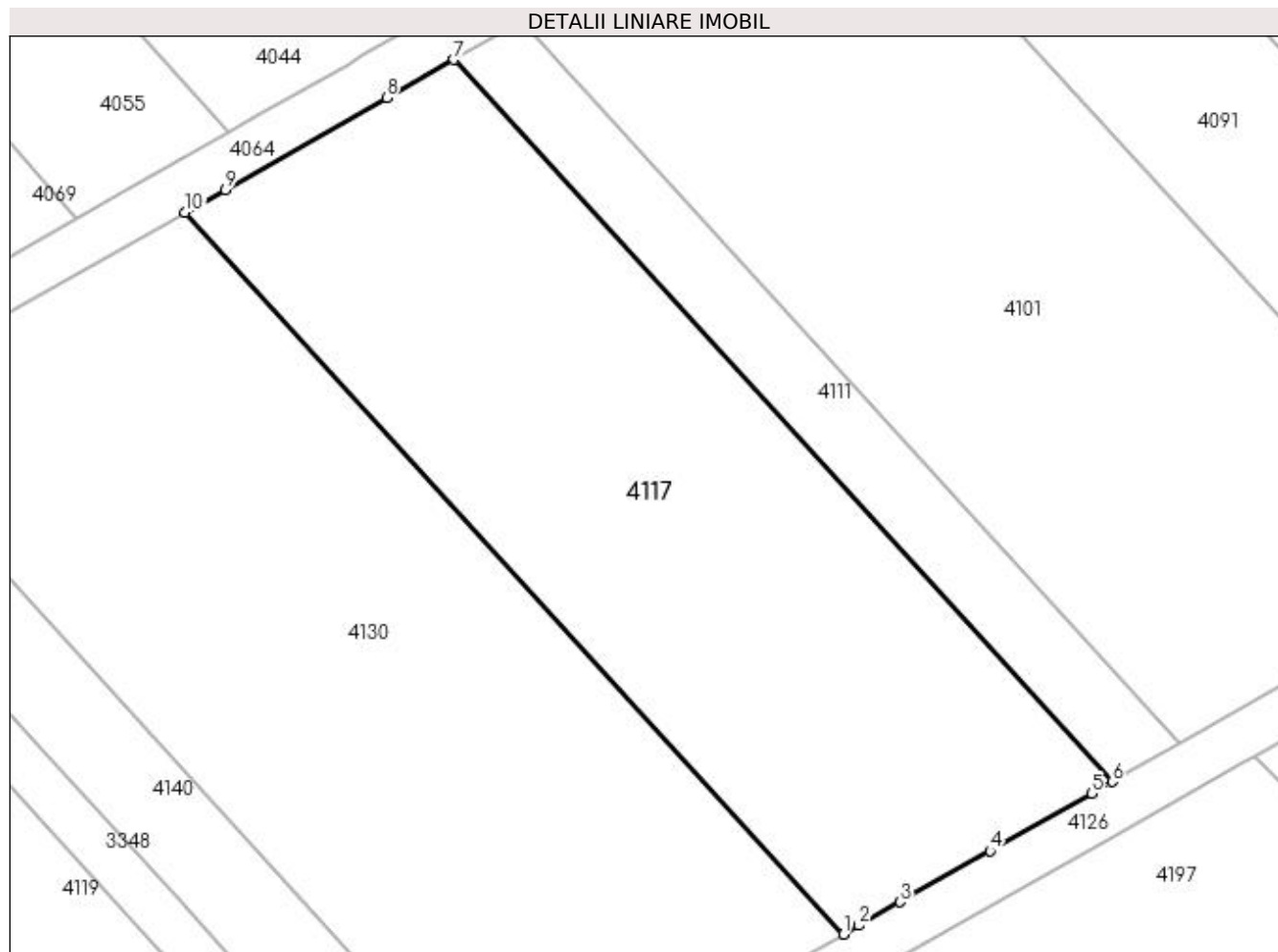
Inscrieri privind dezmembramintele dreptului de proprietate, drepturi reale de garanție și sarcini	Referințe
NU SUNT	

Anexa Nr. 1 La Partea I

Teren

Nr cadastral	Suprafața (mp)*	Observații / Referințe
	2.000	

* Suprafața este determinată în planul de proiecție Stereo 70.



Date referitoare la teren

Crt	Categorie folosință	Intra vilan	Suprafața (mp)	Tarla	Parcelă	Nr. topo	Observații / Referințe
1	pasune	NU	2.000	27	281	-	

Lungime Segmente

1) Valorile lungimilor segmentelor sunt obținute din proiecție în plan.

Punct început	X / Y	Punct sfârșit	X / Y	Lungime segment (** (m)
1	398.988,122 326.110,961	2	398.989,404 326.111,689	1.474
2	398.989,404 326.111,689	3	398.992,792 326.113,611	3.895
3	398.992,792 326.113,611	4	399.000,213 326.117,821	8.533
4	399.000,213 326.117,821	5	399.008,569 326.122,561	9.607
5	399.008,569 326.122,561	6	399.010,273 326.123,528	1.959

Punct început	X / Y	Punct sfârșit	X / Y	Lungime segment (** (m)
6	399.010,273 326.123,528	7	398.956,038 326.183,033	80.513
7	398.956,038 326.183,033	8	398.950,482 326.179,881	6.388
8	398.950,482 326.179,881	9	398.937,169 326.172,329	15.306
9	398.937,169 326.172,329	10	398.933,88 326.170,463	3.781
10	398.933,88 326.170,463	1	398.988,122 326.110,961	80.515

** Lungimile segmentelor sunt determinate în planul de proiecție Stereo 70 și sunt rotunjite la 1 milimetru.

*** Distanța dintre puncte este formată din segmente cumulate ce sunt mai mici decât valoarea 1 milimetru.

**DATE DESPRE IMOBILUL NR. 4123**

Oficiul de Cadastru și Publicitate Imobiliară DOLJ
Biroul de Cadastru și Publicitate Imobiliară Craiova

A. Partea I. Descrierea imobilului

TEREN Extravilan

Adresa: Jud. Dolj, T27, P296/1

Nr. Crt	Nr cadastral Nr. topografic	Suprafața* (mp)	Observații / Referințe
A1		1.000	Sector cadastral:9 Teren neimprejmuit;

B. Partea II. Proprietari și acte

Inscrieri privitoare la dreptul de proprietate și alte drepturi reale	Referințe
/	
Act Notarial nr. Certificat de mostenitor 79, din 05/05/2008 emis de NP FLORICEL MIHAI MARIAN;	
B1	A1
Intabulare, drept de PROPRIETATE, dobândit prin Succesiune, cota actuala 1/1, cota initiala 1/1 1) TRITA ION	

C. Partea III. SARCINI .

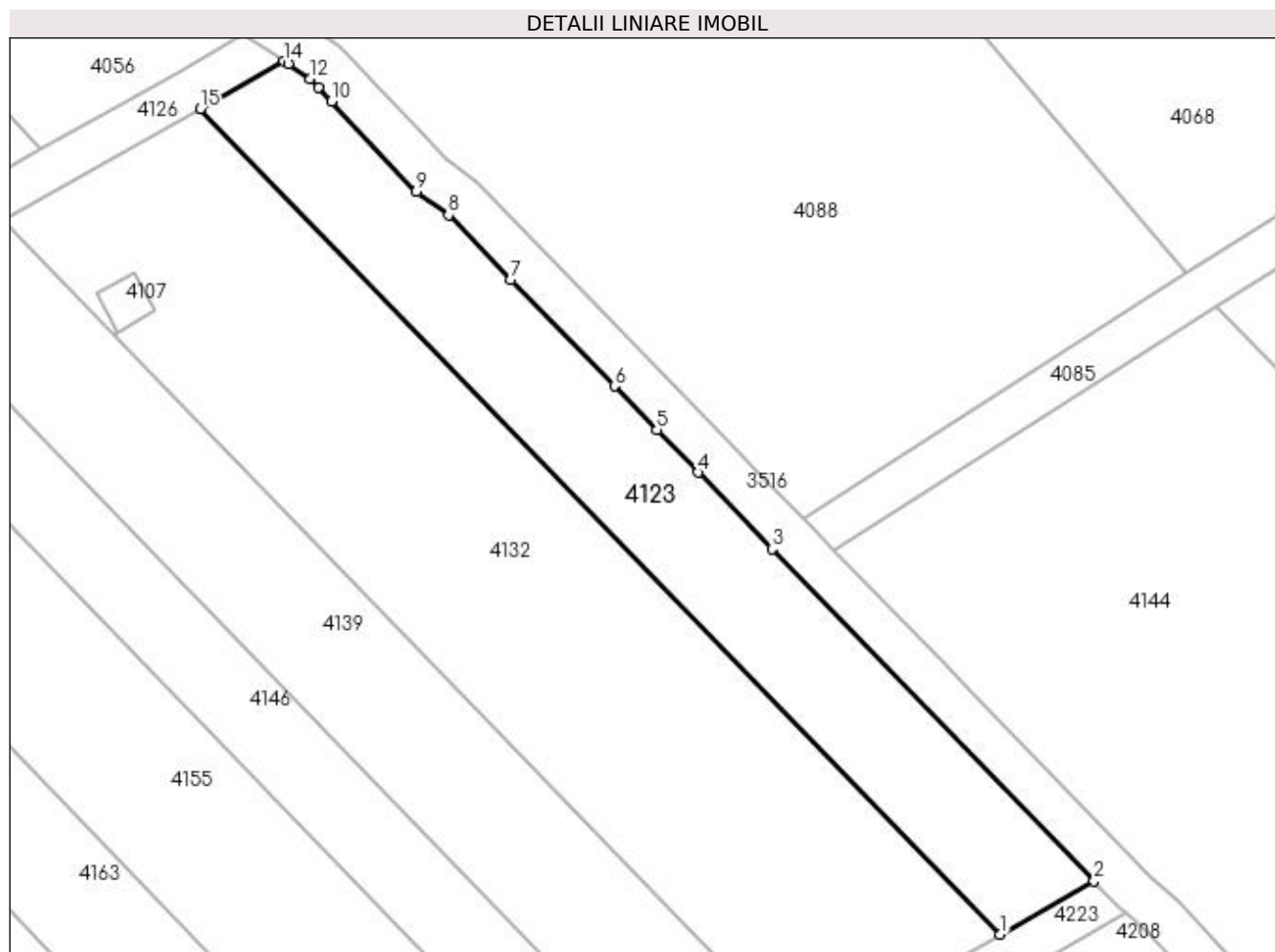
Inscrieri privind dezmembramintele dreptului de proprietate, drepturi reale de garanție și sarcini	Referințe
NU SUNT	

Anexa Nr. 1 La Partea I

Teren

Nr cadastral	Suprafața (mp)*	Observații / Referințe
	1.000	

* Suprafața este determinată în planul de proiecție Stereo 70.



Date referitoare la teren

Crt	Categorie folosință	Intra vilan	Suprafața (mp)	Tarla	Parcelă	Nr. topo	Observații / Referințe
1	pasune	NU	1.000	27	296/1	-	

Lungime Segmente

1) Valorile lungimilor segmentelor sunt obținute din proiecție în plan.

Punct început	X / Y	Punct sfârșit	X / Y	Lungime segment (** (m)
1	399.181,414 326.098,734	2	399.190,028 326.103,621	9.903
2	399.190,028 326.103,621	3	399.160,491 326.134,074	42.424
3	399.160,491 326.134,074	4	399.153,707 326.141,069	9.745
4	399.153,707 326.141,069	5	399.149,927 326.144,966	5.429
5	399.149,927 326.144,966	6	399.146,027 326.148,988	5.602

Punct început	X / Y	Punct sfârșit	X / Y	Lungime segment (** (m)
6	399.146,027 326.148,988	7	399.136,531 326.158,779	13.639
7	399.136,531 326.158,779	8	399.130,823 326.164,664	8.199
8	399.130,823 326.164,664	9	399.127,868 326.166,828	3.663
9	399.127,868 326.166,828	10	399.120,082 326.175,097	11.358
10	399.120,082 326.175,097	11	399.118,888 326.176,366	1.743
11	399.118,888 326.176,366	12	399.118,114 326.177,188	1.128
12	399.118,114 326.177,188	13	399.116,097 326.178,513	2.413
13	399.116,097 326.178,513	14	399.115,731 326.178,754	0.438
14	399.115,731 326.178,754	15	399.108,038 326.174,39	8.845
15	399.108,038 326.174,39	1	399.181,414 326.098,734	105.394

** Lungimile segmentelor sunt determinate în planul de proiecție Stereo 70 și sunt rotunjite la 1 milimetru.

*** Distanța dintre puncte este formată din segmente cumulate ce sunt mai mici decât valoarea 1 milimetru.

**DATE DESPRE IMOBILUL NR. 4126**

Oficiul de Cadastru și Publicitate Imobiliară DOLJ
Biroul de Cadastru și Publicitate Imobiliară Craiova

A. Partea I. Descrierea imobilului

TEREN Extravilan

Adresa: Jud. Dolj, T27, PDE 557

Nr. Crt	Nr cadastral Nr. topografic	Suprafața* (mp)	Observații / Referințe
A1		730	Sector cadastral:9 Teren neimprejmuit;

B. Partea II. Proprietari și acte

Inscrieri privitoare la dreptul de proprietate și alte drepturi reale		Referințe
/		
Act Normativ nr. Legea 7, din 13/03/1996 emis de Parlamentul Romaniei (art.13 alin 15);		
B1	Inscrierea provizorie, drept de PROPRIETATE, dobandit prin Lege, cota actuala 1/1, cota initiala 1/1 1) NEIDENTIFICAT NEIDENTIFICAT	A1

C. Partea III. SARCINI .

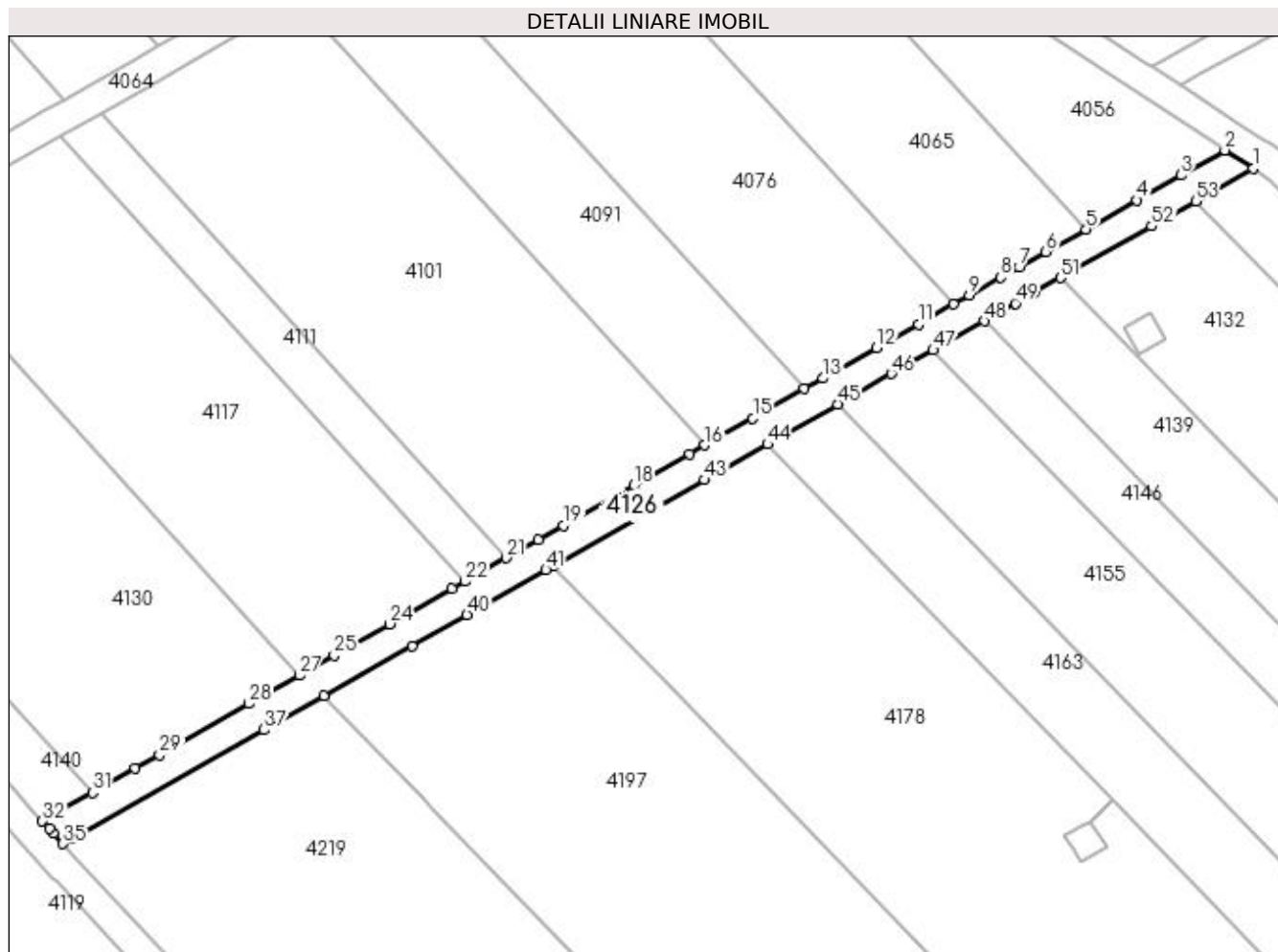
Inscrieri privind dezmembramintele dreptului de proprietate, drepturi reale de garanție și sarcini	Referințe
NU SUNT	

Anexa Nr. 1 La Partea I

Teren

Nr cadastral	Suprafața (mp)*	Observații / Referințe
	730	

* Suprafața este determinată în planul de proiecție Stereo 70.



Date referitoare la teren

Crt	Categorie folosință	Intravilan	Suprafața (mp)	Tarla	Parcelă	Nr. topo	Observații / Referințe
1	drum	NU	730	27	DE 557	-	

Lungime Segmente

1) Valorile lungimilor segmentelor sunt obținute din proiecție în plan.

Punct început	X / Y	Punct sfârșit	X / Y	Lungime segment
1	399.115,731 326.178,754	2	399.111,975 326.181,222	4.494
4	399.100,191 326.174,537	5	399.093,359 326.170,661	7.854
7	399.084,443 326.165,604	8	399.081,977 326.164,205	2.835
10	399.075,631 326.160,604	11	399.070,969 326.157,96	5.36
13	399.058,179 326.150,704	14	399.055,694 326.149,295	2.856
16	399.042,398 326.141,752	17	399.040,368 326.140,6	2.334
2	399.111,975 326.181,222	3	399.106,064 326.177,869	6.796
5	399.093,359 326.170,661	6	399.088,022 326.167,634	6.136
8	399.081,977 326.164,205	9	399.077,79 326.161,829	4.814
11	399.070,969 326.157,96	12	399.065,375 326.154,787	6.431
14	399.055,694 326.149,295	15	399.048,8 326.145,383	7.927
17	399.040,368 326.140,6	18	399.032,869 326.136,346	8.622
3	399.106,064 326.177,869	4	399.100,191 326.174,537	6.753
6	399.088,022 326.167,634	7	399.084,443 326.165,604	4.115
9	399.077,79 326.161,829	10	399.075,631 326.160,604	2.482
12	399.065,375 326.154,787	13	399.058,179 326.150,704	8.274
15	399.048,8 326.145,383	16	399.042,398 326.141,752	7.36
18	399.032,869 326.136,346	19	399.023,479 326.131,019	10.796

Punct început	X / Y	Punct sfârșit	X / Y	Lungime segment	Punct început	X / Y	Punct sfârșit	X / Y	Lungime segment	Punct început	X / Y	Punct sfârșit	X / Y	Lungime segment
19	399.023,479 326.131,019	20	399.020,1 326.129,102	3.885	20	399.020,1 326.129,102	21	399.015,815 326.126,672	4.926	21	399.015,815 326.126,672	22	399.010,273 326.123,528	6.372
22	399.010,273 326.123,528	23	399.008,569 326.122,561	1.959	23	399.008,569 326.122,561	24	399.000,213 326.117,821	9.607	24	399.000,213 326.117,821	25	398.992,792 326.113,611	8.533
25	398.992,792 326.113,611	26	398.989,404 326.111,689	3.895	26	398.989,404 326.111,689	27	398.988,122 326.110,961	1.474	27	398.988,122 326.110,961	28	398.981,415 326.107,157	7.711
28	398.981,415 326.107,157	29	398.969,413 326.100,348	13.799	29	398.969,413 326.100,348	30	398.966,196 326.098,523	3.699	30	398.966,196 326.098,523	31	398.960,428 326.095,251	6.631
31	398.960,428 326.095,251	32	398.953,737 326.091,455	7.693	32	398.953,737 326.091,455	33	398.954,656 326.090,445	1.366	33	398.954,656 326.090,445	34	398.955,231 326.089,813	0.854
34	398.955,231 326.089,813	35	398.956,497 326.088,422	1.881	35	398.956,497 326.088,422	36	398.957,651 326.089,077	1.327	36	398.957,651 326.089,077	37	398.983,388 326.103,677	29.59
37	398.983,388 326.103,677	38	398.991,378 326.108,21	9.185	38	398.991,378 326.108,21	39	399.003,192 326.114,912	13.582	39	399.003,192 326.114,912	40	399.010,543 326.119,082	8.452
40	399.010,543 326.119,082	41	399.021,117 326.125,081	12.157	41	399.021,117 326.125,081	42	399.022,073 326.125,623	1.099	42	399.022,073 326.125,623	43	399.042,342 326.137,121	23.303
43	399.042,342 326.137,121	44	399.050,773 326.141,904	9.694	44	399.050,773 326.141,904	45	399.060,153 326.147,225	10.783	45	399.060,153 326.147,225	46	399.067,349 326.151,307	8.274
46	399.067,349 326.151,307	47	399.072,943 326.154,481	6.431	47	399.072,943 326.154,481	48	399.079,764 326.158,35	7.842	48	399.079,764 326.158,35	49	399.083,951 326.160,726	4.814
49	399.083,951 326.160,726	50	399.086,417 326.162,124	2.835	50	399.086,417 326.162,124	51	399.089,996 326.164,155	4.115	51	399.089,996 326.164,155	52	399.102,164 326.171,058	13.99
52	399.102,164 326.171,058	53	399.108,038 326.174,39	6.753	53	399.108,038 326.174,39	1	399.115,731 326.178,754	8.845					

** Lungimile segmentelor sunt determinate în planul de proiecție Stereo 70 și sunt rotunjite la 1 milimetru.

*** Distanța dintre puncte este formată din segmente cumulate ce sunt mai mici decât valoarea 1 milimetru.

**DATE DESPRE IMOBILUL NR. 4130**

Oficiul de Cadastru și Publicitate Imobiliară DOLJ
Biroul de Cadastru și Publicitate Imobiliară Craiova

A. Partea I. Descrierea imobilului

TEREN Extravilan

Adresa: Jud. Dolj, T27, P280

Nr. Crt	Nr cadastral Nr. topografic	Suprafața* (mp)	Observații / Referințe
A1		2.500	Sector cadastral:9 Teren neimprejmuit;

B. Partea II. Proprietari și acte

Inscrieri privitoare la dreptul de proprietate și alte drepturi reale		Referințe
/		
Act Notarial nr. Act de partaj voluntar de bunuri comune 3254, din 13/09/2018 emis de NP Defta Florentin-Leonard;		
B1	Intabulare, drept de PROPRIETATE, dobandit prin lesire Din Indiviziune, cota actuala 1/1, cota initiala 1/1 1) PURCAREA COSTEL	A1

C. Partea III. SARCINI .

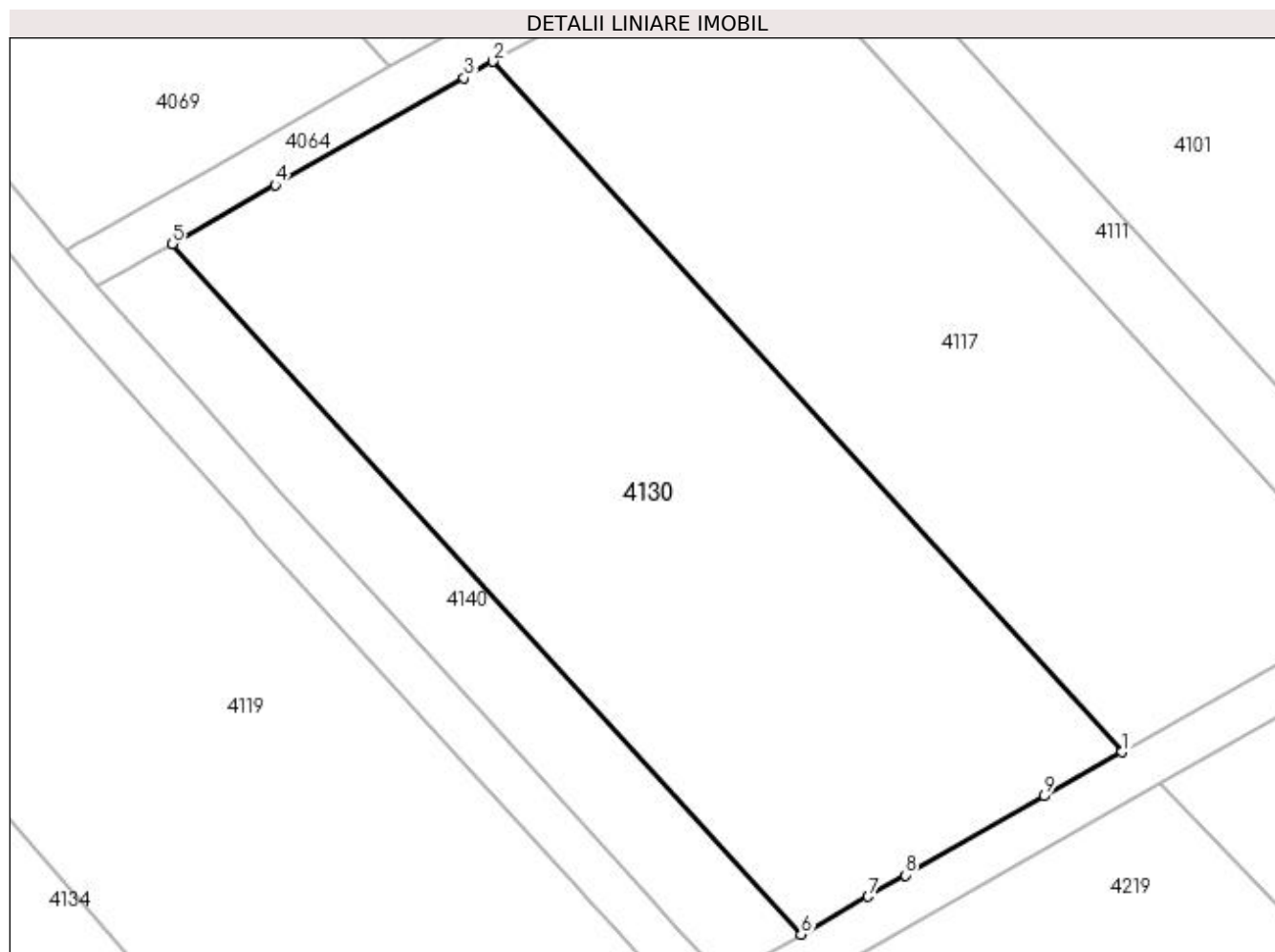
Inscrieri privind dezmembramintele dreptului de proprietate, drepturi reale de garanție și sarcini	Referințe
NU SUNT	

Anexa Nr. 1 La Partea I

Teren

Nr cadastral	Suprafața (mp)*	Observații / Referințe
	2.500	

* Suprafața este determinată în planul de proiecție Stereo 70.



Date referitoare la teren

Crt	Categorie folosință	Intra vilan	Suprafața (mp)	Tarla	Parcelă	Nr. topo	Observații / Referințe
1	pasune	NU	2.500	27	280	-	

Lungime Segmente

1) Valorile lungimilor segmentelor sunt obținute din proiecție în plan.

Punct început	X / Y	Punct sfârșit	X / Y	Lungime segment (** (m)
1	398.988,122 326.110,961	2	398.933,88 326.170,463	80.515
2	398.933,88 326.170,463	3	398.931,363 326.169,035	2.894
3	398.931,363 326.169,035	4	398.915,099 326.159,809	18.698
4	398.915,099 326.159,809	5	398.906,186 326.154,753	10.247
5	398.906,186 326.154,753	6	398.960,428 326.095,251	80.515

Punct început	X / Y	Punct sfârşit	X / Y	Lungime segment (** (m)
6	398.960,428 326.095,251	7	398.966,196 326.098,523	6.631
7	398.966,196 326.098,523	8	398.969,413 326.100,348	3.699
8	398.969,413 326.100,348	9	398.981,415 326.107,157	13.799
9	398.981,415 326.107,157	1	398.988,122 326.110,961	7.711

** Lungimile segmentelor sunt determinate în planul de proiecție Stereo 70 și sunt rotunjite la 1 milimetru.

*** Distanța dintre puncte este formată din segmente cumulate ce sunt mai mici decât valoarea 1 milimetru.

**DATE DESPRE IMOBILUL NR. 4132**

Oficiul de Cadastru și Publicitate Imobiliară DOLJ
Biroul de Cadastru și Publicitate Imobiliară Craiova

A. Partea I. Descrierea imobilului

TEREN Extravilan

Adresa: Jud. Dolj, T27, P296

Nr. Crt	Nr cadastral Nr. topografic	Suprafața* (mp)	Observații / Referințe
A1		2.100	Sector cadastral:9 Teren neimprejmuit;

B. Partea II. Proprietari și acte

Inscrieri privitoare la dreptul de proprietate și alte drepturi reale	Referințe
/	
Act Administrativ nr. Titlu de proprietate 334-44708, din 26/04/1996 emis de CJSIPT Dolj (Adeverinta nr 1587/26.04.2023 eliberata de Primaria Comunei Almaj);	
B1	A1
Intabulare, drept de PROPRIETATE, dobandit prin Reconstituire, cota actuala 1/1, cota initiala 1/1 1) PREDUT IOANA DEFUNCT:Da	

C. Partea III. SARCINI .

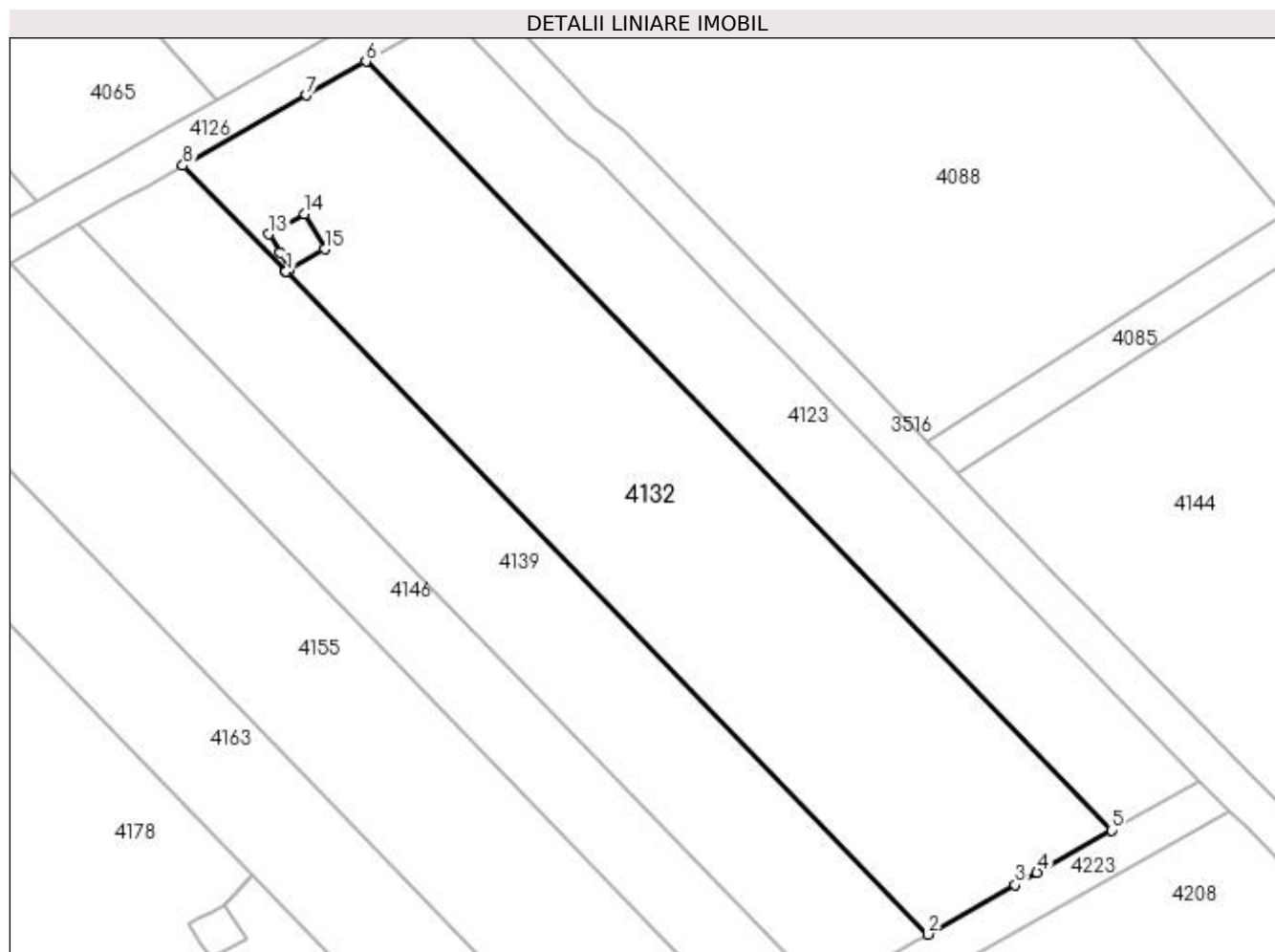
Inscrieri privind dezmembramintele dreptului de proprietate, drepturi reale de garanție și sarcini	Referințe
NU SUNT	

Anexa Nr. 1 La Partea I

Teren

Nr cadastral	Suprafața (mp)*	Observații / Referințe
	2.100	

* Suprafața este determinată în planul de proiecție Stereo 70.



Date referitoare la teren

Crt	Categorie folosință	Intravilan	Suprafața (mp)	Tarla	Parcelă	Nr. topo	Observații / Referințe
1	pasune	NU	2.100	27	296	-	

Lungime Segmente

1) Valorile lungimilor segmentelor sunt obținute din proiecție în plan.

Punct început	X / Y	Punct sfârșit	X / Y	Lungime segment (** (m)
1	399.100,14 326.153,695	2	399.163,372 326.088,499	90.822
2	399.163,372 326.088,499	3	399.171,953 326.093,367	9.866
3	399.171,953 326.093,367	4	399.174,097 326.094,584	2.465
4	399.174,097 326.094,584	5	399.181,414 326.098,734	8.412
5	399.181,414 326.098,734	6	399.108,038 326.174,39	105.394

Punct început	X / Y	Punct sfârşit	X / Y	Lungime segment (** (m)
6	399.108,038 326.174,39	7	399.102,164 326.171,058	6.753
7	399.102,164 326.171,058	8	399.089,996 326.164,155	13.99
8	399.089,996 326.164,155	9	399.100,134 326.153,701	14.562
9	399.100,134 326.153,701	10	399.100,136 326.153,699	0.003
10	399.100,136 326.153,699	11	399.100,481 326.153,944	0.423
11	399.100,481 326.153,944	12	399.099,538 326.155,593	1.899
12	399.099,538 326.155,593	13	399.098,499 326.157,411	2.095
13	399.098,499 326.157,411	14	399.101,971 326.159,397	4.0
14	399.101,971 326.159,397	15	399.103,956 326.155,924	4.0
15	399.103,956 326.155,924	16	399.100,484 326.153,939	4.0
16	399.100,484 326.153,939	1	399.100,14 326.153,695	0.421

** Lungimile segmentelor sunt determinate în planul de proiecție Stereo 70 și sunt rotunjite la 1 milimetru.

*** Distanța dintre puncte este formată din segmente cumulate ce sunt mai mici decât valoarea 1 milimetru.

**DATE DESPRE IMOBILUL NR. 4139**

Oficiul de Cadastru și Publicitate Imobiliară DOLJ
Biroul de Cadastru și Publicitate Imobiliară Craiova

A. Partea I. Descrierea imobilului

TEREN Extravilan

Adresa: Jud. Dolj, T27, P295

Nr. Crt	Nr cadastral Nr. topografic	Suprafața* (mp)	Observații / Referințe
A1		1.200	Sector cadastral:9 Teren neimprejmuit;

B. Partea II. Proprietari și acte

Inscrieri privitoare la dreptul de proprietate și alte drepturi reale	Referințe
/	
Act Administrativ nr. Titlu de proprietate 417-59566, din 12/02/1997 emis de CJSIPT Dolj (Adeverinta nr. 1584/26.04.2023, eliberata de Primaria Comunei Almaj);	
B1	A1
Intabulare, drept de PROPRIETATE, dobandit prin Reconstituire, cota actuala 1/1, cota initiala 1/1	
1) PURCAREA JAN DEFUNCT:Da	
2) PURCAREA ANA DEFUNCT:Da	

C. Partea III. SARCINI .

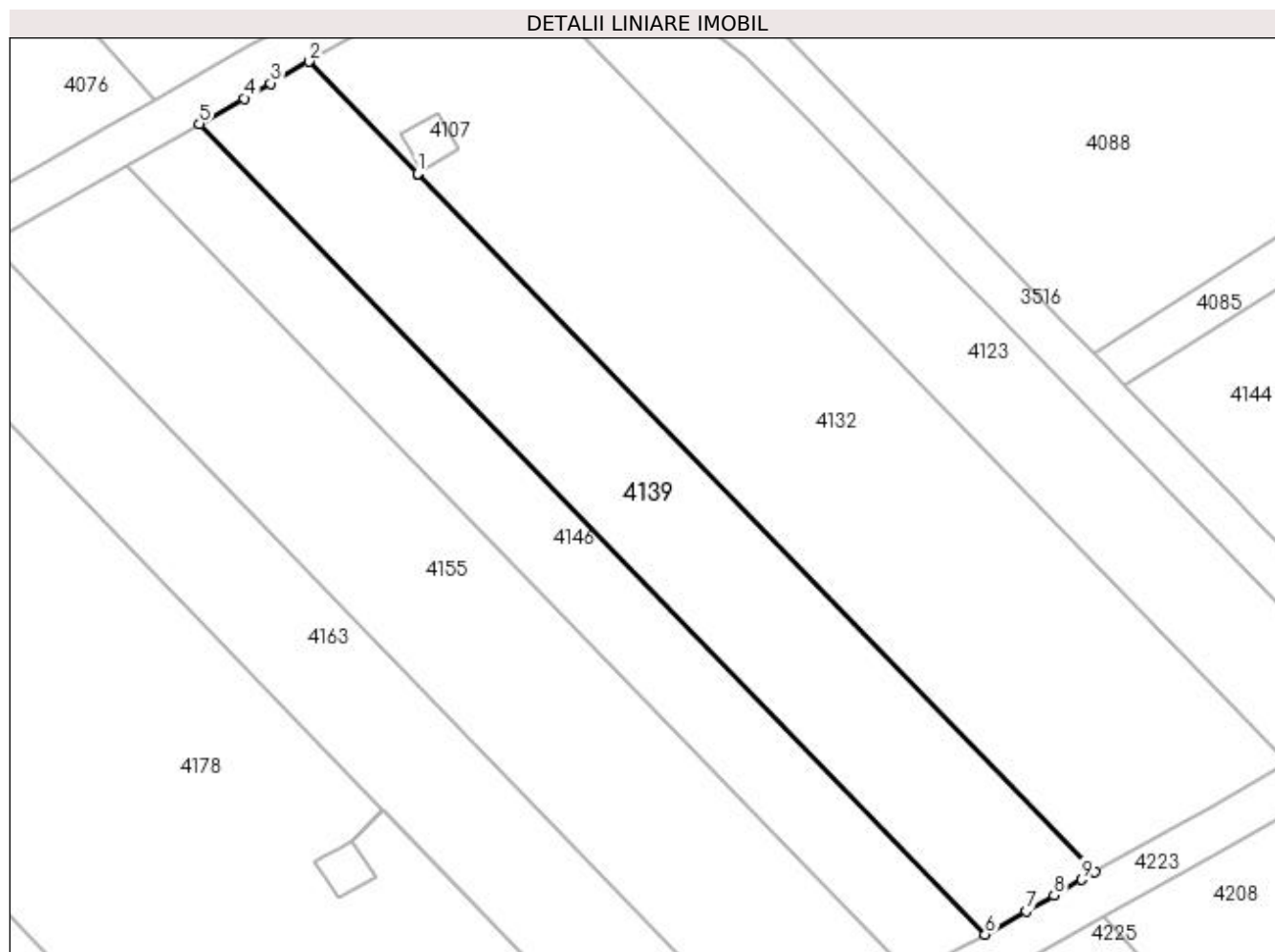
Inscrieri privind dezmembramintele dreptului de proprietate, drepturi reale de garanție și sarcini	Referințe
NU SUNT	

Anexa Nr. 1 La Partea I

Teren

Nr cadastral	Suprafața (mp)*	Observații / Referințe
	1.200	

* Suprafața este determinată în planul de proiecție Stereo 70.



Date referitoare la teren

Crt	Categorie folosință	Intra vilan	Suprafața (mp)	Tarla	Parcelă	Nr. topo	Observații / Referințe
1	pașune	NU	1.200	27	295	-	

Lungime Segmente

1) Valorile lungimilor segmentelor sunt obținute din proiecție în plan.

Punct început	X / Y	Punct sfârșit	X / Y	Lungime segment (** (m)
1	399.100,134 326.153,701	2	399.089,996 326.164,155	14.562
2	399.089,996 326.164,155	3	399.086,417 326.162,124	4.115
3	399.086,417 326.162,124	4	399.083,951 326.160,726	2.835
4	399.083,951 326.160,726	5	399.079,764 326.158,35	4.814
5	399.079,764 326.158,35	6	399.153,14 326.082,695	105.394

Punct început	X / Y	Punct sfârșit	X / Y	Lungime segment (** (m)
6	399.153,14 326.082,695	7	399.156,963 326.084,863	4.395
7	399.156,963 326.084,863	8	399.159,563 326.086,338	2.989
8	399.159,563 326.086,338	9	399.162,163 326.087,813	2.989
9	399.162,163 326.087,813	10	399.163,372 326.088,499	1.391
10	399.163,372 326.088,499	11	399.100,14 326.153,695	90.822
11	399.100,14 326.153,695	12	399.100,138 326.153,697	0.003
12	399.100,138 326.153,697	13	399.100,136 326.153,699	0.003
13	399.100,136 326.153,699	1	399.100,134 326.153,701	0.003

** Lungimile segmentelor sunt determinate în planul de proiecție Stereo 70 și sunt rotunjite la 1 milimetru.

*** Distanța dintre puncte este formată din segmente cumulate ce sunt mai mici decât valoarea 1 milimetru.

**DATE DESPRE IMOBILUL NR. 4140**

Oficiul de Cadastru și Publicitate Imobiliară DOLJ
Biroul de Cadastru și Publicitate Imobiliară Craiova

A. Partea I. Descrierea imobilului

TEREN Extravilan

Adresa: Jud. Dolj, T27, P279

Nr. Crt	Nr cadastral Nr. topografic	Suprafața* (mp)	Observații / Referințe
A1		600	Sector cadastral:9 Teren neimprejmuit;

B. Partea II. Proprietari și acte

Inscrieri privitoare la dreptul de proprietate și alte drepturi reale	Referințe
/	
Act Administrativ nr. Titlu de proprietate 243-58989, din 21/03/1996 emis de CJSIPT Dolj (Adeverinta nr. 1535/24.04.2023, eliberata de Primaria Comunei Almaj);	
B1	A1
Intabulare, drept de PROPRIETATE, dobandit prin Reconstituire, cota actuala 1/1, cota initiala 1/1 1) PURCAREA STANCA DEFUNCT:Da	

C. Partea III. SARCINI .

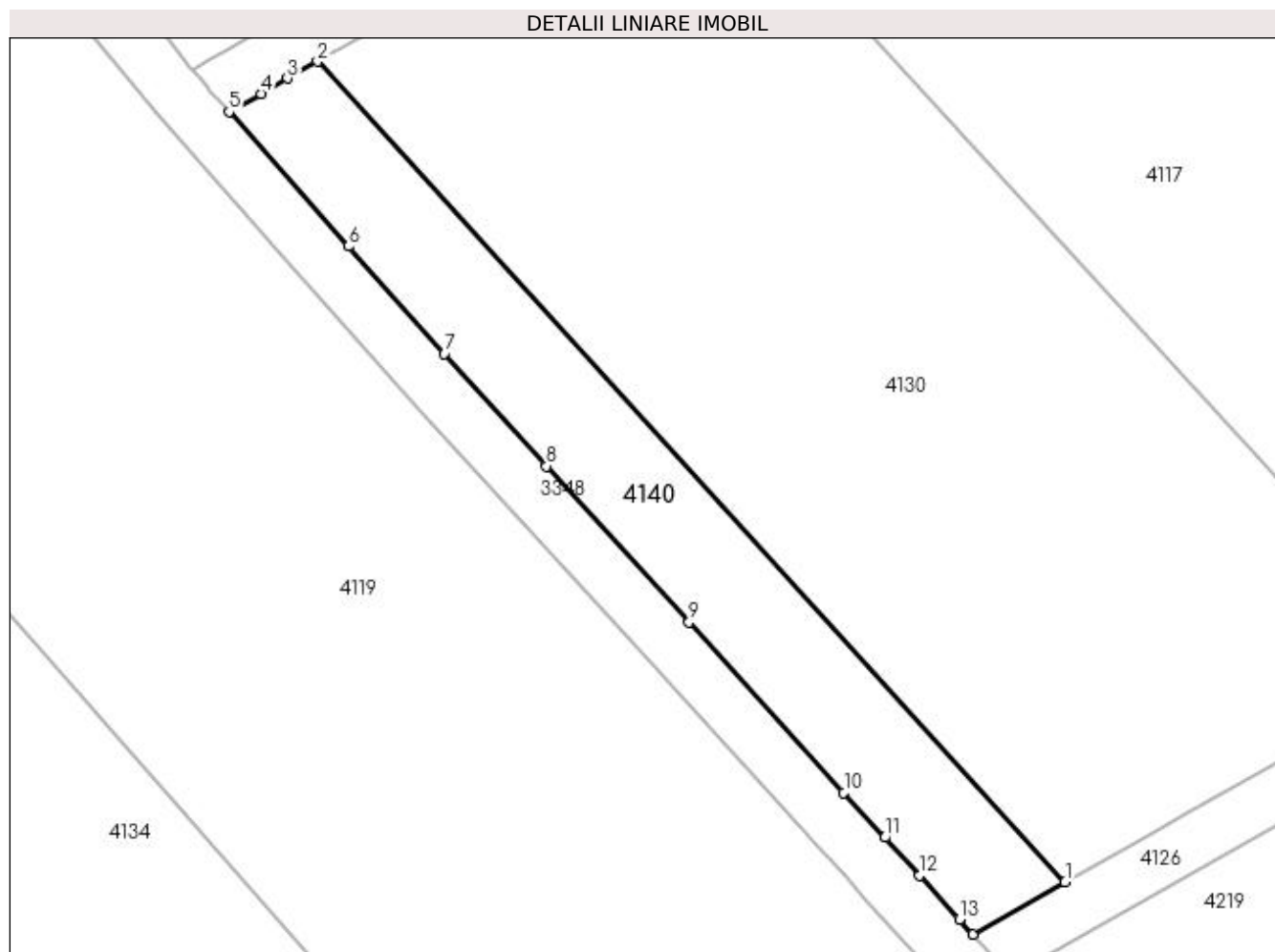
Inscrieri privind dezmembramintele dreptului de proprietate, drepturi reale de garanție și sarcini	Referințe
NU SUNT	

Anexa Nr. 1 La Partea I

Teren

Nr cadastral	Suprafața (mp)*	Observații / Referințe
	600	

* Suprafața este determinată în planul de proiecție Stereo 70.



Date referitoare la teren

Crt	Categorie folosință	Intra vilan	Suprafața (mp)	Tarla	Parcelă	Nr. topo	Observații / Referințe
1	pasune	NU	600	27	279	-	

Lungime Segmente

1) Valorile lungimilor segmentelor sunt obținute din proiecție în plan.

Punct început	X / Y	Punct sfârșit	X / Y	Lungime segment (** (m)
1	398.960,428 326.095,251	2	398.906,186 326.154,753	80.515
2	398.906,186 326.154,753	3	398.904,013 326.153,52	2.499
3	398.904,013 326.153,52	4	398.902,088 326.152,428	2.213
4	398.902,088 326.152,428	5	398.899,758 326.151,106	2.678
5	398.899,758 326.151,106	6	398.908,432 326.141,356	13.05

Punct început	X / Y	Punct sfârșit	X / Y	Lungime segment (** (m)
6	398.908,432 326.141,356	7	398.915,373 326.133,553	10.443
7	398.915,373 326.133,553	8	398.922,796 326.125,409	11.019
8	398.922,796 326.125,409	9	398.933,123 326.114,078	15.331
9	398.933,123 326.114,078	10	398.944,373 326.101,737	16.7
10	398.944,373 326.101,737	11	398.947,344 326.098,479	4.409
11	398.947,344 326.098,479	12	398.949,855 326.095,72	3.731
12	398.949,855 326.095,72	13	398.952,753 326.092,536	4.306
13	398.952,753 326.092,536	14	398.953,737 326.091,455	1.461
14	398.953,737 326.091,455	1	398.960,428 326.095,251	7.693

** Lungimile segmentelor sunt determinate în planul de proiecție Stereo 70 și sunt rotunjite la 1 milimetru.

*** Distanța dintre puncte este formată din segmente cumulate ce sunt mai mici decât valoarea 1 milimetru.

**DATE DESPRE IMOBILUL NR. 4146**

Oficiul de Cadastru și Publicitate Imobiliară DOLJ
Biroul de Cadastru și Publicitate Imobiliară Craiova

A. Partea I. Descrierea imobilului

TEREN Extravilan

Adresa: Jud. Dolj, T27, P294

Nr. Crt	Nr cadastral Nr. topografic	Suprafața* (mp)	Observații / Referințe
A1		800	Sector cadastral:9 Teren neimprejmuit;

B. Partea II. Proprietari și acte

Inscrieri privitoare la dreptul de proprietate și alte drepturi reale	Referințe
/	
Act Administrativ nr. Titlu de proprietate 289-58989, din 18/04/1996 emis de CJSIPT Dolj;	
B1	A1
Intabulare, drept de PROPRIETATE, dobandit prin Reconstituire, cota actuala 1/1, cota initiala 1/1	
1) SERBAN CONSTANTINA	

C. Partea III. SARCINI .

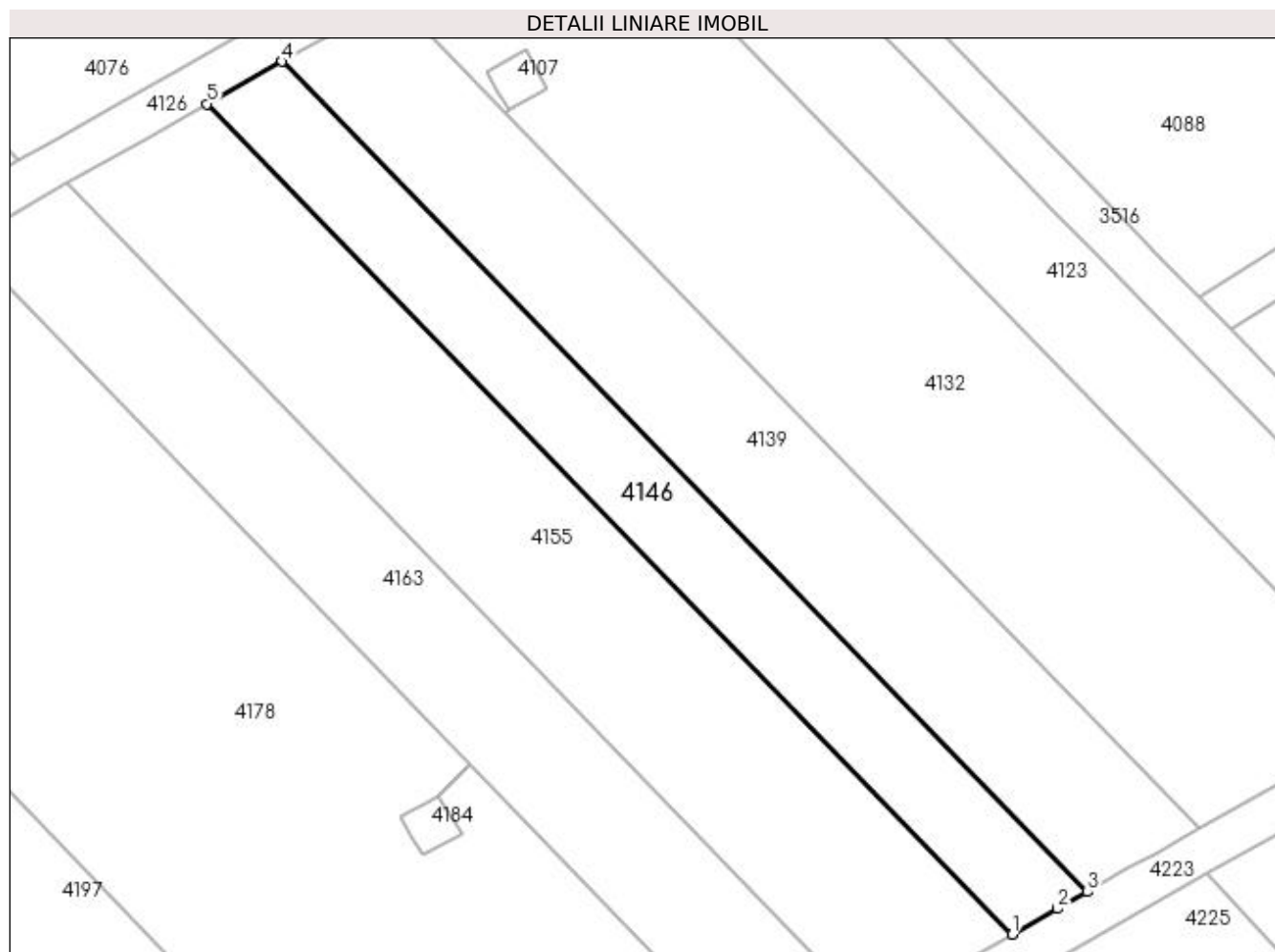
Inscrieri privind dezmembramintele dreptului de proprietate, drepturi reale de garanție și sarcini	Referințe
NU SUNT	

Anexa Nr. 1 La Partea I

Teren

Nr cadastral	Suprafața (mp)*	Observații / Referințe
	800	

* Suprafața este determinată în planul de proiecție Stereo 70.



Date referitoare la teren

Crt	Categorie folosință	Intra vilan	Suprafața (mp)	Tarla	Parcelă	Nr. topo	Observații / Referințe
1	pasune	NU	800	27	294	-	

Lungime Segmente

1) Valorile lungimilor segmentelor sunt obținute din proiecție în plan.

Punct început	X / Y	Punct sfârșit	X / Y	Lungime segment (** (m)
1	399.146,319 326.078,825	2	399.150,43 326.081,157	4.726
2	399.150,43 326.081,157	3	399.153,14 326.082,695	3.116
3	399.153,14 326.082,695	4	399.079,764 326.158,35	105.394
4	399.079,764 326.158,35	5	399.072,943 326.154,481	7.842
5	399.072,943 326.154,481	1	399.146,319 326.078,825	105.394

**** Lungimile segmentelor sunt determinate în planul de proiecție Stereo 70 și sunt rotunjite la 1 milimetru.**

***** Distanța dintre puncte este formată din segmente cumulate ce sunt mai mici decât valoarea 1 milimetru.**

**DATE DESPRE IMOBILUL NR. 4155**

Oficiul de Cadastru și Publicitate Imobiliară DOLJ
Biroul de Cadastru și Publicitate Imobiliară Craiova

A. Partea I. Descrierea imobilului

TEREN Extravilan

Adresa: Jud. Dolj, T27, P293

Nr. Crt	Nr cadastral Nr. topografic	Suprafața* (mp)	Observații / Referințe
A1		1.500	Sector cadastral:9 Teren neimprejmuit;

B. Partea II. Proprietari și acte

Inscrieri privitoare la dreptul de proprietate și alte drepturi reale	Referințe
/	
Act Administrativ nr. Titlu de proprietate 460-59566, din 12/02/1997 emis de CJSIPT Dolj;	
B1	A1
Intabulare, drept de PROPRIETATE, dobandit prin Reconstituire, cota actuala 1/1, cota initiala 1/1	
1) POPONETE IOANA	

C. Partea III. SARCINI .

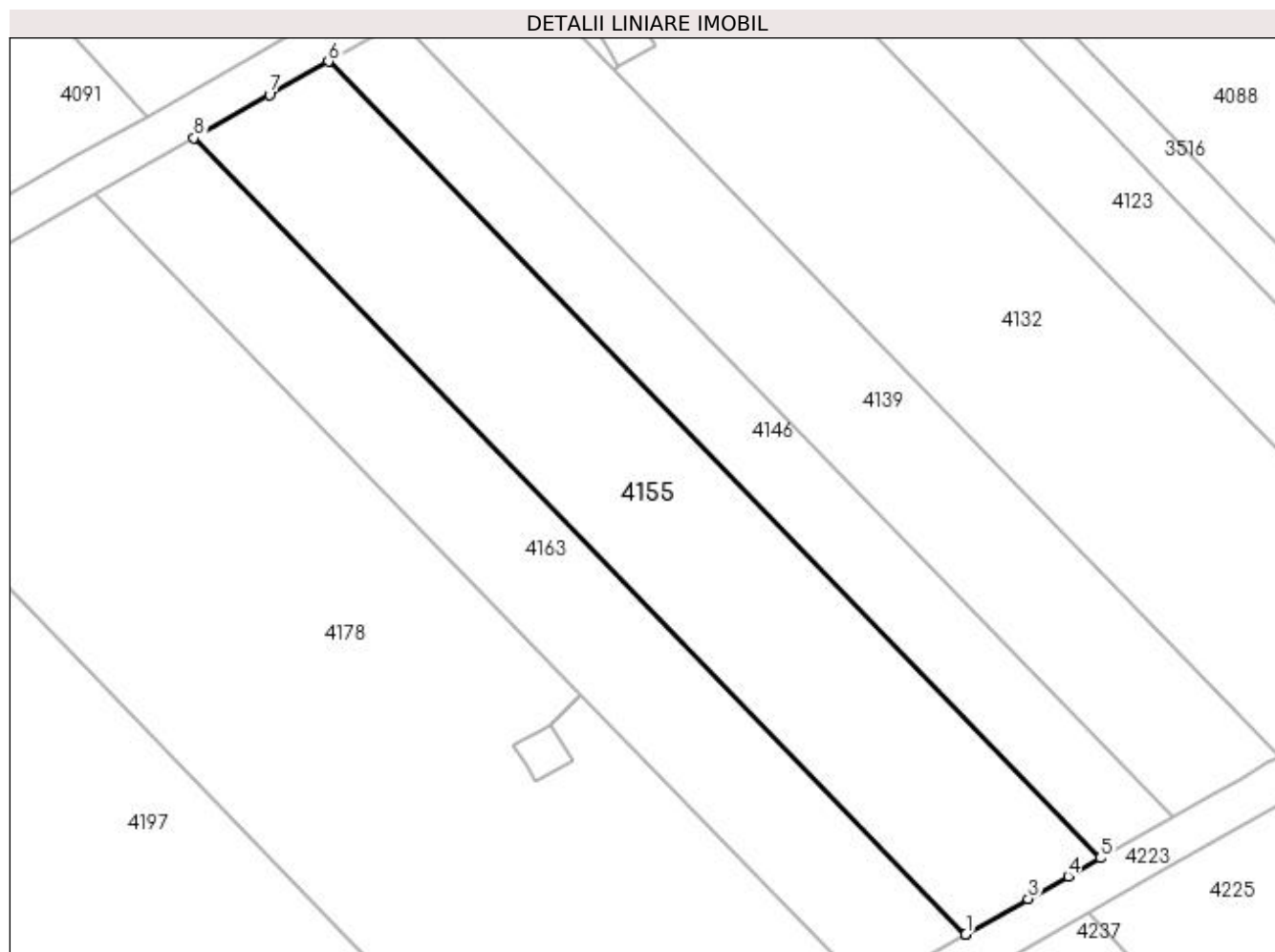
Inscrieri privind dezmembramintele dreptului de proprietate, drepturi reale de garanție și sarcini	Referințe
NU SUNT	

Anexa Nr. 1 La Partea I

Teren

Nr cadastral	Suprafața (mp)*	Observații / Referințe
	1.500	

* Suprafața este determinată în planul de proiecție Stereo 70.



Date referitoare la teren

Crt	Categorie folosință	Intra vilan	Suprafața (mp)	Tarla	Parcelă	Nr. topo	Observații / Referințe
1	pasune	NU	1.500	27	293	-	

Lungime Segmente

1) Valorile lungimilor segmentelor sunt obținute din proiecție în plan.

Punct început	X / Y	Punct sfârșit	X / Y	Lungime segment (** (m)
1	399.133,529 326.071,569	2	399.133,558 326.071,586	0.034
2	399.133,558 326.071,586	3	399.139,464 326.074,936	6.79
3	399.139,464 326.074,936	4	399.143,245 326.077,081	4.347
4	399.143,245 326.077,081	5	399.146,319 326.078,825	3.534
5	399.146,319 326.078,825	6	399.072,943 326.154,481	105.394

Punct început	X / Y	Punct sfârșit	X / Y	Lungime segment (** (m)
6	399.072,943 326.154,481	7	399.067,349 326.151,307	6.431
7	399.067,349 326.151,307	8	399.060,153 326.147,225	8.274
8	399.060,153 326.147,225	1	399.133,529 326.071,569	105.394

** Lungimile segmentelor sunt determinate în planul de proiecție Stereo 70 și sunt rotunjite la 1 milimetru.

*** Distanța dintre puncte este formată din segmente cumulate ce sunt mai mici decât valoarea 1 milimetru.

**DATE DESPRE IMOBILUL NR. 4163**

Oficiul de Cadastru și Publicitate Imobiliară DOLJ
Biroul de Cadastru și Publicitate Imobiliară Craiova

A. Partea I. Descrierea imobilului

TEREN Extravilan

Adresa: Jud. Dolj, T27, P292

Nr. Crt	Nr cadastral Nr. topografic	Suprafața* (mp)	Observații / Referințe
A1		1.100	Sector cadastral:9 Teren neimprejmuit;

B. Partea II. Proprietari și acte

Inscrieri privitoare la dreptul de proprietate și alte drepturi reale		Referințe
/		
Act Notarial nr. Certificat de mostenitor conexat 231, din 31/08/2021 emis de NP JIANU GEORGETA CRISTINA;		
B1	Intabulare, drept de PROPRIETATE, dobandit prin Succesiune, cota actuala 1/1, cota initiala 1/1 1) GHEORGHISOR MARIAN	A1

C. Partea III. SARCINI .

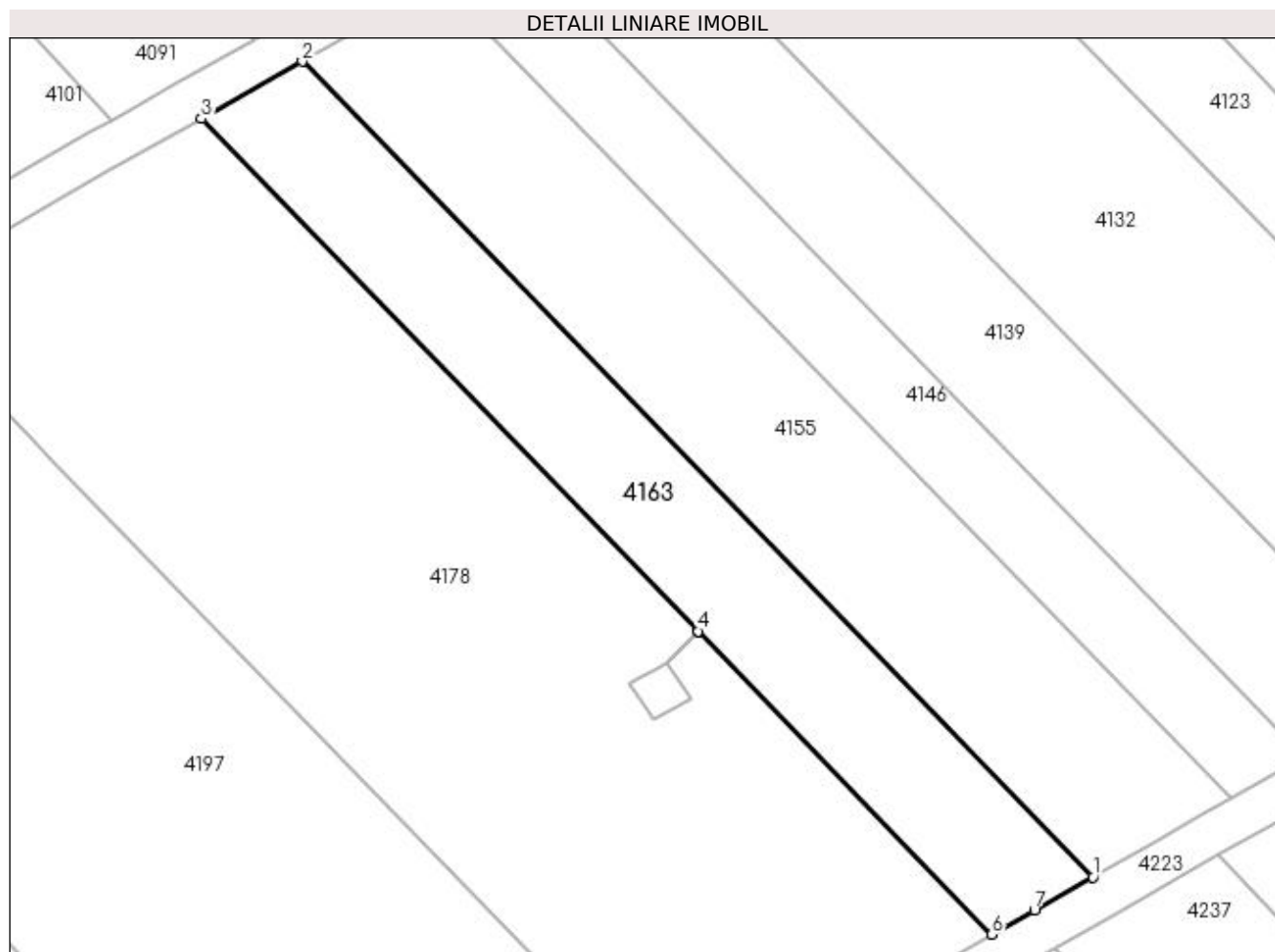
Inscrieri privind dezmembramintele dreptului de proprietate, drepturi reale de garanție și sarcini	Referințe
NU SUNT	

Anexa Nr. 1 La Partea I

Teren

Nr cadastral	Suprafața (mp)*	Observații / Referințe
	1.100	

* Suprafața este determinată în planul de proiecție Stereo 70.



Date referitoare la teren

Crt	Categorie folosință	Intra vilan	Suprafața (mp)	Tarla	Parcelă	Nr. topo	Observații / Referințe
1	pasune	NU	1.100	27	292	-	

Lungime Segmente

1) Valorile lungimilor segmentelor sunt obținute din proiecție în plan.

Punct început	X / Y	Punct sfârșit	X / Y	Lungime segment (** (m)
1	399.133,529 326.071,569	2	399.060,153 326.147,225	105.394
2	399.060,153 326.147,225	3	399.050,773 326.141,904	10.783
3	399.050,773 326.141,904	4	399.096,874 326.094,372	66.216
4	399.096,874 326.094,372	5	399.096,885 326.094,36	0.016
5	399.096,885 326.094,36	6	399.124,15 326.066,249	39.161

Punct început	X / Y	Punct sfârșit	X / Y	Lungime segment (** (m)
6	399.124,15 326.066,249	7	399.128,111 326.068,496	4.554
7	399.128,111 326.068,496	1	399.133,529 326.071,569	6.229

** Lungimile segmentelor sunt determinate în planul de proiecție Stereo 70 și sunt rotunjite la 1 milimetru.

*** Distanța dintre puncte este formată din segmente cumulate ce sunt mai mici decât valoarea 1 milimetru.

**DATE DESPRE IMOBILUL NR. 4178**

Oficiul de Cadastru și Publicitate Imobiliară DOLJ
Biroul de Cadastru și Publicitate Imobiliară Craiova

A. Partea I. Descrierea imobilului

TEREN Extravilan

Adresa: Jud. Dolj, T27, P291

Nr. Crt	Nr cadastral Nr. topografic	Suprafața* (mp)	Observații / Referințe
A1		3.350	Sector cadastral:9 Teren neimprejmuit;

B. Partea II. Proprietari și acte

Inscrieri privitoare la dreptul de proprietate și alte drepturi reale		Referințe
/		
Act Administrativ nr. Titlu de proprietate 288-58989, din 18/04/1996 emis de CJSIPT Dolj (Adeverinta nr 1501/21.04.2023, eliberata de Primaria Comunei Almaj);		
B1	Intabulare, drept de PROPRIETATE, dobandit prin Reconstituire, cota actuala 1/1, cota initiala 1/1 1) BOCARNEA ECATERINA DEFUNCT:Da	A1

C. Partea III. SARCINI .

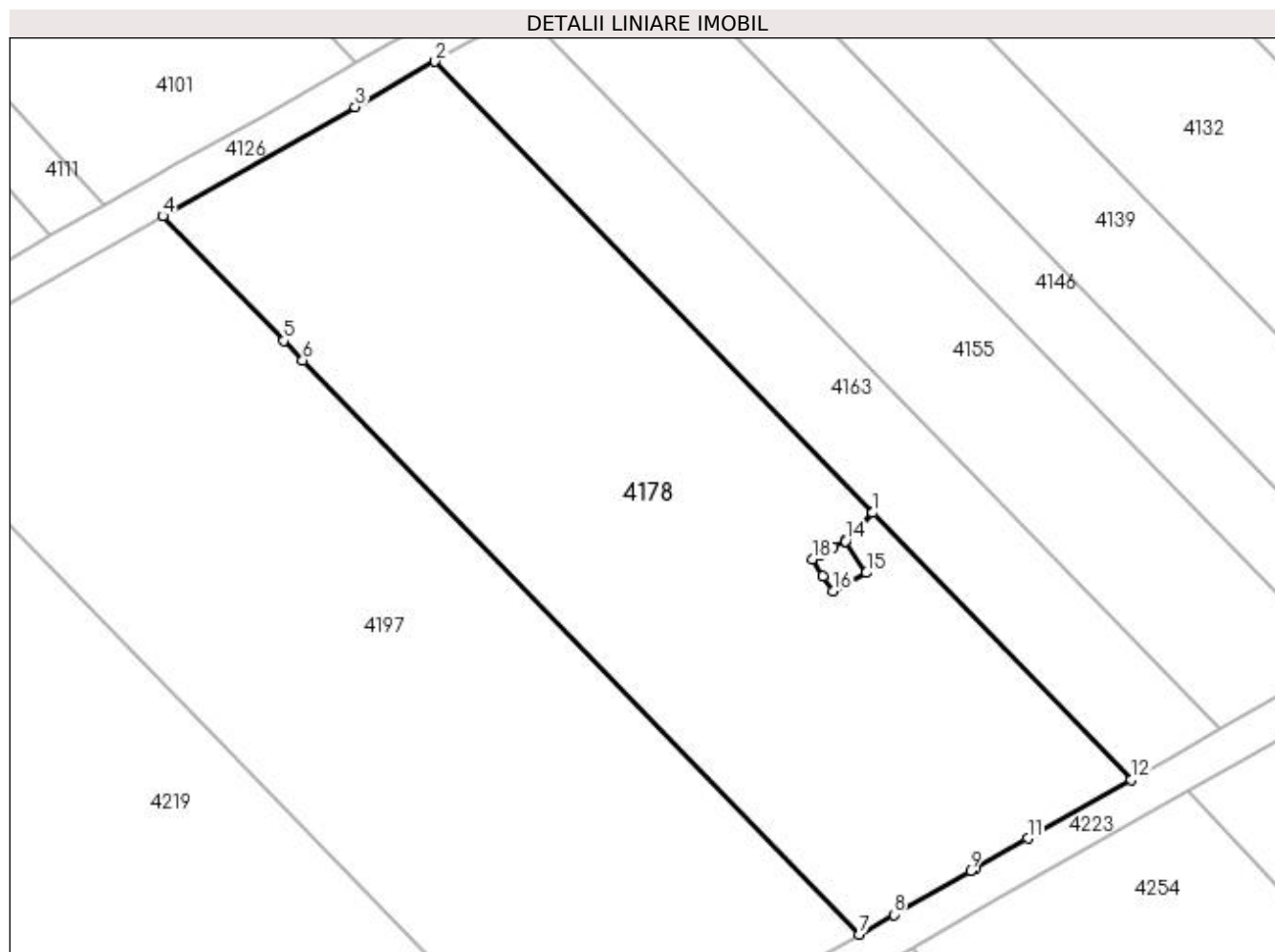
Inscrieri privind dezmembramintele dreptului de proprietate, drepturi reale de garanție și sarcini	Referințe
NU SUNT	

Anexa Nr. 1 La Partea I

Teren

Nr cadastral	Suprafața (mp)*	Observații / Referințe
	3.350	

* Suprafața este determinată în planul de proiecție Stereo 70.



Date referitoare la teren

Crt	Categorie folosință	Intra vilan	Suprafața (mp)	Tarla	Parcelă	Nr. topo	Observații / Referințe
1	pasune	NU	3.350	27	291	-	

Lungime Segmente

1) Valorile lungimilor segmentelor sunt obținute din proiecție în plan.

Punct început	X / Y	Punct sfârșit	X / Y	Lungime segment (** (m)
1	399.096,874 326.094,372	2	399.050,773 326.141,904	66.216
3	399.042,342 326.137,121	4	399.022,073 326.125,623	23.303
5	399.034,803 326.112,498	6	399.036,8 326.110,439	2.868
7	399.095,45 326.049,968	8	399.099,104 326.052,041	4.202
9	399.107,215 326.056,642	10	399.107,732 326.056,935	0.593

Punct început	X / Y	Punct sfârșit	X / Y	Lungime segment (** (m)
2	399.050,773 326.141,904	3	399.042,342 326.137,121	9.694
4	399.022,073 326.125,623	5	399.034,803 326.112,498	18.284
6	399.036,8 326.110,439	7	399.095,45 326.049,968	84.241
8	399.099,104 326.052,041	9	399.107,215 326.056,642	9.325
10	399.107,732 326.056,935	11	399.113,256 326.060,069	6.351

Punct început	X / Y	Punct sfârșit	X / Y	Lungime segment (** (m)
11	399.113,256 326.060,069	12	399.124,15 326.066,249	12.525
13	399.096,885 326.094,36	14	399.094,03 326.091,381	4.127
15	399.096,214 326.088,051	16	399.092,699 326.086,141	4.0
17	399.091,659 326.087,727	18	399.090,506 326.089,486	2.103
19	399.091,449 326.089,998	20	399.092,764 326.090,713	1.496
21	399.094,02 326.091,395	1	399.096,874 326.094,372	4.123

Punct început	X / Y	Punct sfârșit	X / Y	Lungime segment (** (m)
12	399.124,15 326.066,249	13	399.096,885 326.094,36	39.161
14	399.094,03 326.091,381	15	399.096,214 326.088,051	3.983
16	399.092,699 326.086,141	17	399.091,659 326.087,727	1.897
18	399.090,506 326.089,486	19	399.091,449 326.089,998	1.074
20	399.092,764 326.090,713	21	399.094,02 326.091,395	1.43

** Lungimile segmentelor sunt determinate în planul de proiecție Stereo 70 și sunt rotunjite la 1 milimetru.

*** Distanța dintre puncte este formată din segmente cumulate ce sunt mai mici decât valoarea 1 milimetru.

**DATE DESPRE IMOBILUL NR. 4184**

Oficiul de Cadastru și Publicitate Imobiliară DOLJ
Biroul de Cadastru și Publicitate Imobiliară Craiova

A. Partea I. Descrierea imobilului

TEREN Extravilan

Adresa: Jud. Dolj, T27, P291/1

Nr. Crt	Nr cadastral Nr. topografic	Suprafața* (mp)	Observații / Referințe
A1		16	Sector cadastral:9 Teren neimprejmuit;

B. Partea II. Proprietari și acte

Inscrieri privitoare la dreptul de proprietate și alte drepturi reale		Referințe
/		
Act Normativ nr. Legea 7, din 13/03/1996 emis de Parlamentul Romaniei (art.13 alin 15);		
B1	Inscrierea provizorie, drept de PROPRIETATE, dobandit prin Lege, cota actuala 1/1, cota initiala 1/1 1) NEIDENTIFICAT NEIDENTIFICAT	A1

C. Partea III. SARCINI .

Inscrieri privind dezmembramintele dreptului de proprietate, drepturi reale de garanție și sarcini	Referințe
NU SUNT	

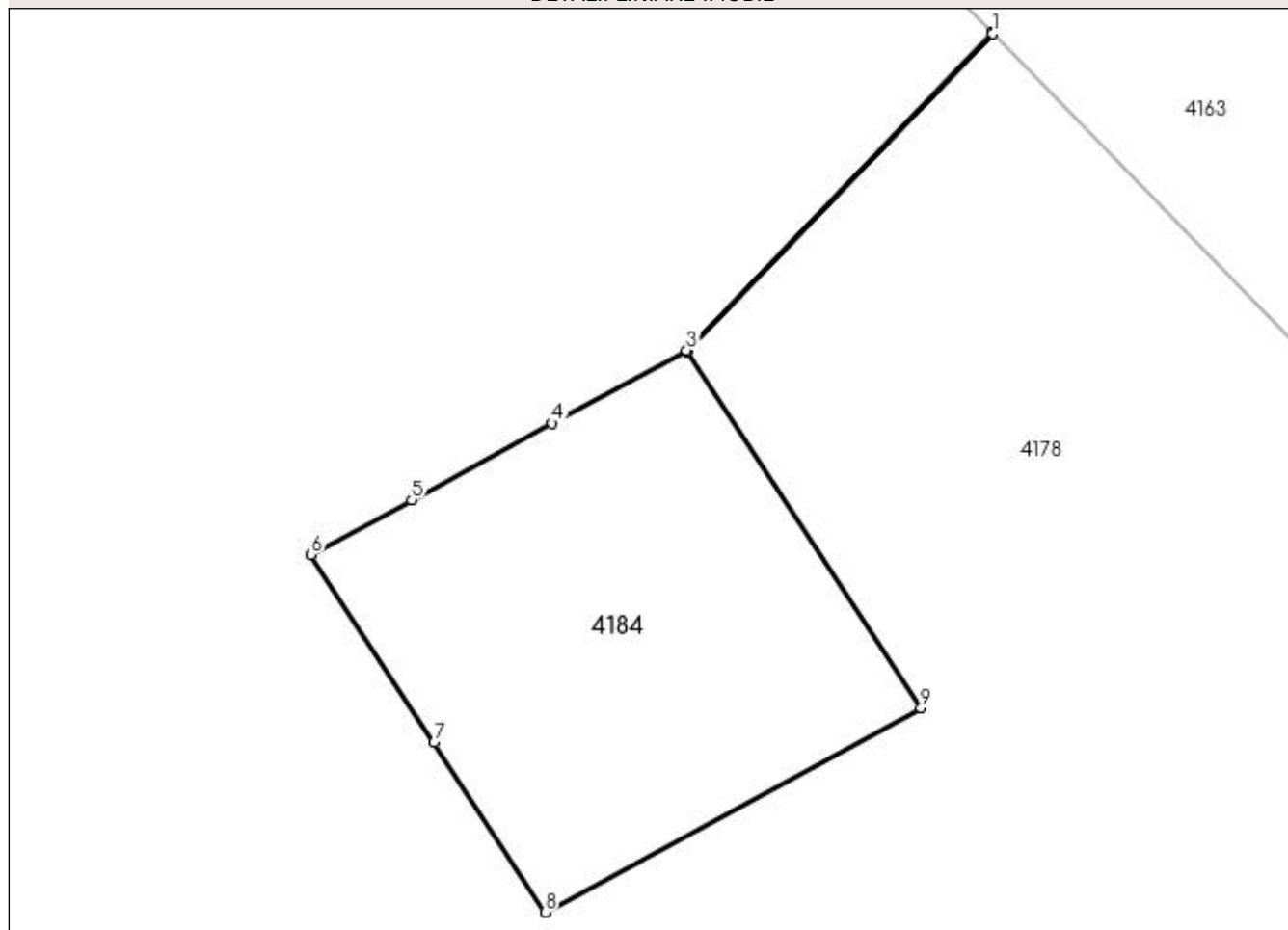
Anexa Nr. 1 La Partea I

Teren

Nr cadastral	Suprafața (mp)*	Observații / Referințe
	16	

* Suprafața este determinată în planul de proiecție Stereo 70.

DETALII LINIARE IMOBIL



Date referitoare la teren

Crt	Categorie folosință	Intravilan	Suprafața (mp)	Tarla	Parcelă	Nr. topo	Observații / Referințe
1	curți constructii	NU	16	27	291/1	-	Stalp 110Kw

Lungime Segmente

1) Valorile lungimilor segmentelor sunt obținute din proiecție în plan.

Punct început	X / Y	Punct sfârșit	X / Y	Lungime segment (** (m)
1	399.096,885 326.094,36	2	399.096,874 326.094,372	0.016
2	399.096,874 326.094,372	3	399.094,02 326.091,395	4.123
3	399.094,02 326.091,395	4	399.092,764 326.090,713	1.43
4	399.092,764 326.090,713	5	399.091,449 326.089,998	1.496
5	399.091,449 326.089,998	6	399.090,506 326.089,486	1.074

Punct început	X / Y	Punct sfârșit	X / Y	Lungime segment (** (m)
6	399.090,506 326.089,486	7	399.091,659 326.087,727	2.103
7	399.091,659 326.087,727	8	399.092,699 326.086,141	1.897
8	399.092,699 326.086,141	9	399.096,214 326.088,051	4.0
9	399.096,214 326.088,051	10	399.094,03 326.091,381	3.983
10	399.094,03 326.091,381	1	399.096,885 326.094,36	4.127

** Lungimile segmentelor sunt determinate în planul de proiecție Stereo 70 și sunt rotunjite la 1 milimetru.

*** Distanța dintre puncte este formată din segmente cumulate ce sunt mai mici decât valoarea 1 milimetru.

**DATE DESPRE IMOBILUL NR. 4197**

Oficiul de Cadastru și Publicitate Imobiliară DOLJ
Biroul de Cadastru și Publicitate Imobiliară Craiova

A. Partea I. Descrierea imobilului

TEREN Extravilan

Adresa: Jud. Dolj, T27, P290

Nr. Crt	Nr cadastral Nr. topografic	Suprafața* (mp)	Observații / Referințe
A1		3.600	Sector cadastral:9 Teren neimprejmuit;

B. Partea II. Proprietari și acte

Inscrieri privitoare la dreptul de proprietate și alte drepturi reale	Referințe
/	
Act Administrativ nr. Titlu de proprietate 695-48128, din 18/02/1997 emis de CJSIPT Dolj;	
B1	A1
Intabulare, drept de PROPRIETATE, dobandit prin Reconstituire, cota actuala 1/1, cota initiala 1/1	
1) BURGHIU ALEXANDRU	

C. Partea III. SARCINI .

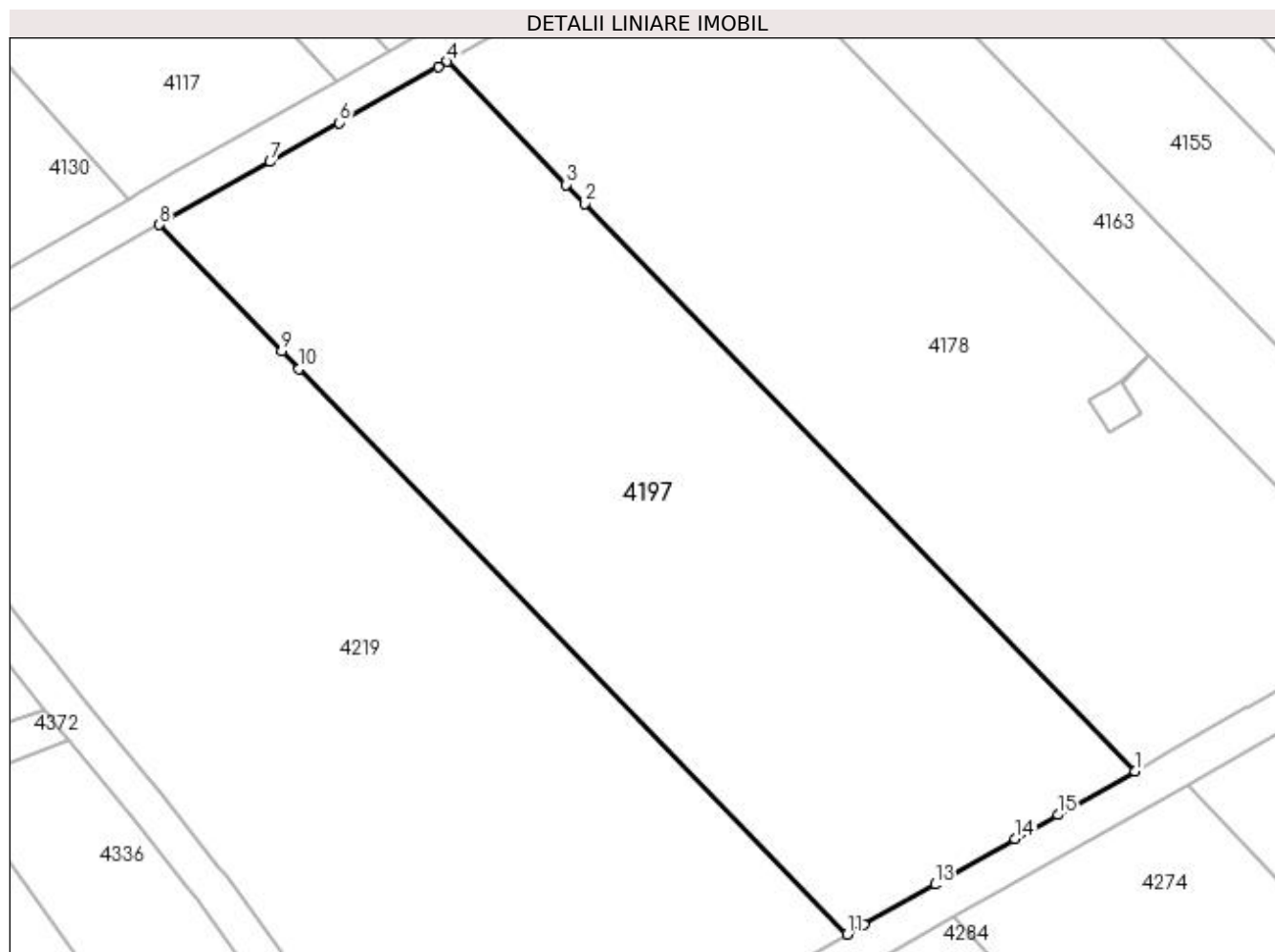
Inscrieri privind dezmembramintele dreptului de proprietate, drepturi reale de garanție și sarcini	Referințe
NU SUNT	

Anexa Nr. 1 La Partea I

Teren

Nr cadastral	Suprafața (mp)*	Observații / Referințe
	3.600	

* Suprafața este determinată în planul de proiecție Stereo 70.



Date referitoare la teren

Crt	Categorie folosință	Intra vilan	Suprafața (mp)	Tarla	Parcelă	Nr. topo	Observații / Referințe
1	pasune	NU	3.600	27	290	-	Tarla gresita in TDP - T25

Lungime Segmente

1) Valorile lungimilor segmentelor sunt obținute din proiecție în plan.

Punct început	X / Y	Punct sfârșit	X / Y	Lungime segment (** (m)
1	399.095,45 326.049,968	2	399.036,8 326.110,439	84.241
2	399.036,8 326.110,439	3	399.034,803 326.112,498	2.868
3	399.034,803 326.112,498	4	399.022,073 326.125,623	18.284
4	399.022,073 326.125,623	5	399.021,117 326.125,081	1.099
5	399.021,117 326.125,081	6	399.010,543 326.119,082	12.157

Punct început	X / Y	Punct sfârşit	X / Y	Lungime segment (** (m)
6	399.010,543 326.119,082	7	399.003,192 326.114,912	8.452
7	399.003,192 326.114,912	8	398.991,378 326.108,21	13.582
8	398.991,378 326.108,21	9	399.004,421 326.094,761	18.735
9	399.004,421 326.094,761	10	399.006,284 326.092,84	2.677
10	399.006,284 326.092,84	11	399.064,754 326.032,554	83.983
11	399.064,754 326.032,554	12	399.066,566 326.033,582	2.084
12	399.066,566 326.033,582	13	399.074,133 326.037,875	8.7
13	399.074,133 326.037,875	14	399.082,695 326.042,732	9.843
14	399.082,695 326.042,732	15	399.087,232 326.045,306	5.216
15	399.087,232 326.045,306	1	399.095,45 326.049,968	9.448

** Lungimile segmentelor sunt determinate în planul de proiecţie Stereo 70 şi sunt rotunjite la 1 milimetru.

*** Distanţa dintre puncte este formată din segmente cumulate ce sunt mai mici decât valoarea 1 milimetru.

**DATE DESPRE IMOBILUL NR. 4208**

Oficiul de Cadastru și Publicitate Imobiliară DOLJ
Biroul de Cadastru și Publicitate Imobiliară Craiova

A. Partea I. Descrierea imobilului

TEREN Extravilan

Adresa: Jud. Dolj, T27, P304

Nr. Crt	Nr cadastral Nr. topografic	Suprafața* (mp)	Observații / Referințe
A1		2.300	Sector cadastral:9 Teren neimprejmuit;

B. Partea II. Proprietari și acte

Inscrieri privitoare la dreptul de proprietate și alte drepturi reale	Referințe
/	
Act Notarial nr. Certificat de mostenitor (supliment) 13, din 07/02/2013 emis de NP DEFTA EMIL;	
B1	A1
Intabulare, drept de PROPRIETATE, dobândit prin Succesiune, cota actuala 1/1, cota initiala 1/1 1) TALABAN NICOLAE	

C. Partea III. SARCINI .

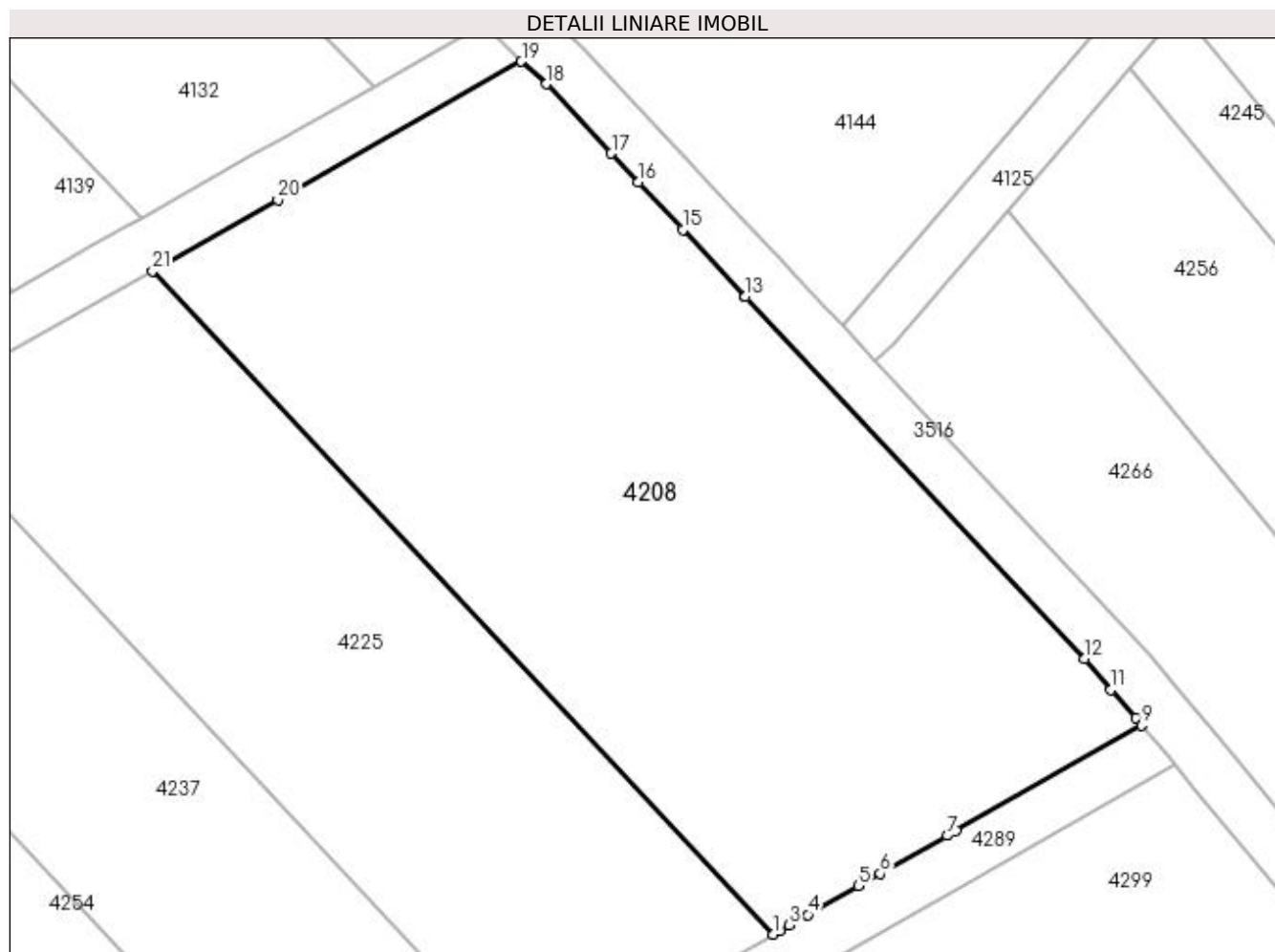
Inscrieri privind dezmembramintele dreptului de proprietate, drepturi reale de garanție și sarcini	Referințe
NU SUNT	

Anexa Nr. 1 La Partea I

Teren

Nr cadastral	Suprafața (mp)*	Observații / Referințe
	2.300	

* Suprafața este determinată în planul de proiecție Stereo 70.



Date referitoare la teren

Crt	Categorie folosință	Intra vilan	Suprafața (mp)	Tarla	Parcelă	Nr. topo	Observații / Referințe
1	pasune	NU	2.300	27	304	-	

Lungime Segmente

1) Valorile lungimilor segmentelor sunt obținute din proiecție în plan.

Punct început	X / Y	Punct sfârșit	X / Y	Lungime segment (** (m)
1	399.212,617 326.032,545	2	399.213,119 326.032,829	0.577
3	399.213,874 326.033,258	4	399.215,33 326.034,084	1.674
5	399.219,281 326.036,325	6	399.220,957 326.037,276	1.927
7	399.226,201 326.040,251	8	399.226,916 326.040,657	0.822
9	399.241,398 326.048,872	10	399.240,926 326.049,418	0.721

Punct început	X / Y	Punct sfârșit	X / Y	Lungime segment (** (m)
2	399.213,119 326.032,829	3	399.213,874 326.033,258	0.868
4	399.215,33 326.034,084	5	399.219,281 326.036,325	4.542
6	399.220,957 326.037,276	7	399.226,201 326.040,251	6.03
8	399.226,916 326.040,657	9	399.241,398 326.048,872	16.65
10	399.240,926 326.049,418	11	399.239,01 326.051,634	2.931

Punct început	X / Y	Punct sfârșit	X / Y	Lungime segment (** (m)
11	399.239,01 326.051,634	12	399.236,923 326.054,047	3.19
13	399.210,449 326.082,328	14	399.210,357 326.082,426	0.134
15	399.205,559 326.087,551	16	399.202,095 326.091,252	5.069
17	399.199,979 326.093,512	18	399.194,91 326.098,927	7.417
19	399.192,95 326.100,68	20	399.173,927 326.089,888	21.871
21	399.164,136 326.084,334	1	399.212,617 326.032,545	70.94

Punct început	X / Y	Punct sfârșit	X / Y	Lungime segment (** (m)
12	399.236,923 326.054,047	13	399.210,449 326.082,328	38.738
14	399.210,357 326.082,426	15	399.205,559 326.087,551	7.021
16	399.202,095 326.091,252	17	399.199,979 326.093,512	3.096
18	399.194,91 326.098,927	19	399.192,95 326.100,68	2.629
20	399.173,927 326.089,888	21	399.164,136 326.084,334	11.256

** Lungimile segmentelor sunt determinate în planul de proiecție Stereo 70 și sunt rotunjite la 1 milimetru.

*** Distanța dintre puncte este formată din segmente cumulate ce sunt mai mici decât valoarea 1 milimetru.

**DATE DESPRE IMOBILUL NR. 4219**

Oficiul de Cadastru și Publicitate Imobiliară DOLJ
Biroul de Cadastru și Publicitate Imobiliară Craiova

A. Partea I. Descrierea imobilului

TEREN Extravilan

Adresa: Jud. Dolj, T27, P289

Nr. Crt	Nr cadastral Nr. topografic	Suprafața* (mp)	Observații / Referințe
A1		4.450	Sector cadastral:9 Teren neimprejmuit;

B. Partea II. Proprietari și acte

Inscrieri privitoare la dreptul de proprietate și alte drepturi reale	Referințe
/	
Act Administrativ nr. Titlu de proprietate 298-58989, din 19/04/1996 emis de CJSIPT Dolj;	
B1	A1
Intabulare, drept de PROPRIETATE, dobandit prin Reconstituire, cota actuala 1/1, cota initiala 1/1 1) STOICA CONSTANTINA	

C. Partea III. SARCINI .

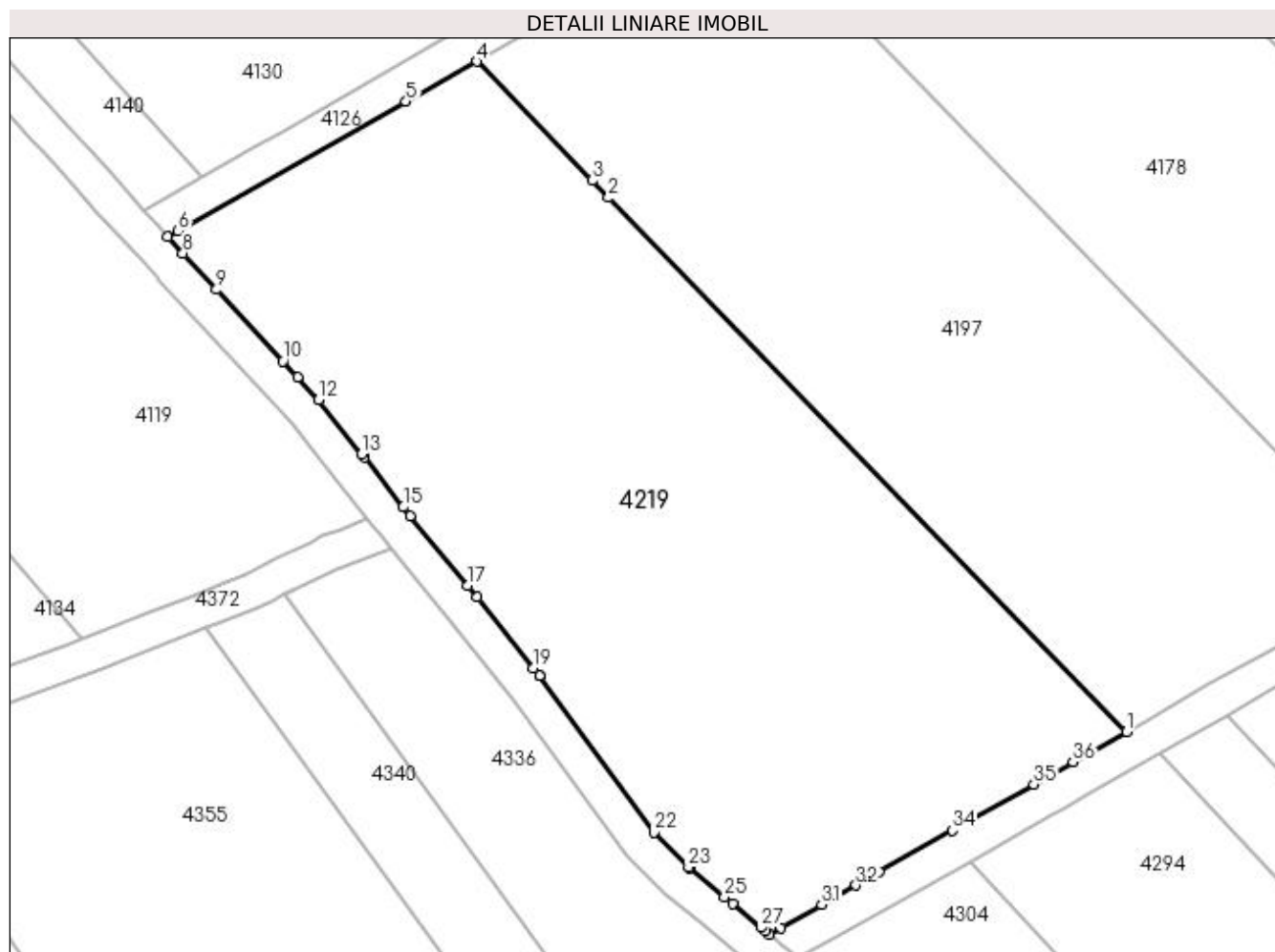
Inscrieri privind dezmembramintele dreptului de proprietate, drepturi reale de garanție și sarcini	Referințe
NU SUNT	

Anexa Nr. 1 La Partea I

Teren

Nr cadastral	Suprafața (mp)*	Observații / Referințe
	4.450	

* Suprafața este determinată în planul de proiecție Stereo 70.



Date referitoare la teren

Crt	Categorie folosință	Intravilan	Suprafața (mp)	Tarla	Parcelă	Nr. topo	Observații / Referințe
1	pasune	NU	4.450	27	289	-	

Lungime Segmente

1) Valorile lungimilor segmentelor sunt obținute din proiecție în plan.

Punct început	X / Y	Punct sfârșit	X / Y	Lungime segment (** (m)
1	399.064,754 326.032,554	2	399.006,284 326.092,84	83.983
3	399.004,421 326.094,761	4	398.991,378 326.108,21	18.735
5	398.983,388 326.103,677	6	398.957,651 326.089,077	29.59
7	398.956,497 326.088,422	8	398.958,202 326.086,55	2.532
9	398.961,987 326.082,464	10	398.969,484 326.074,371	11.032

Punct început	X / Y	Punct sfârșit	X / Y	Lungime segment (** (m)
2	399.006,284 326.092,84	3	399.004,421 326.094,761	2.677
4	398.991,378 326.108,21	5	398.983,388 326.103,677	9.185
6	398.957,651 326.089,077	7	398.956,497 326.088,422	1.327
8	398.958,202 326.086,55	9	398.961,987 326.082,464	5.569
10	398.969,484 326.074,371	11	398.971,147 326.072,576	2.448

Punct început	X / Y	Punct sfârșit	X / Y	Lungime segment (** (m)
11	398.971,147 326.072,576	12	398.973,52 326.070,014	3.492
13	398.978,352 326.063,907	14	398.978,663 326.063,514	0.501
15	398.983,096 326.057,912	16	398.983,885 326.056,915	1.272
17	398.990,327 326.049,075	18	398.991,433 326.047,729	1.743
19	398.997,797 326.039,761	20	398.998,475 326.038,911	1.088
21	398.998,497 326.038,884	22	399.011,374 326.021,192	21.883
23	399.015,298 326.017,274	24	399.015,391 326.017,196	0.121
25	399.019,367 326.013,876	26	399.020,265 326.013,134	1.165
27	399.023,505 326.010,455	28	399.024,003 326.010,043	0.647
29	399.024,438 326.009,683	30	399.025,763 326.010,435	1.523
31	399.030,344 326.013,034	32	399.034,206 326.015,224	4.44
33	399.036,837 326.016,717	34	399.045,126 326.021,42	9.531
35	399.054,291 326.026,618	36	399.058,716 326.029,128	5.087

Punct început	X / Y	Punct sfârșit	X / Y	Lungime segment (** (m)
12	398.973,52 326.070,014	13	398.978,352 326.063,907	7.788
14	398.978,663 326.063,514	15	398.983,096 326.057,912	7.143
16	398.983,885 326.056,915	17	398.990,327 326.049,075	10.146
18	398.991,433 326.047,729	19	398.997,797 326.039,761	10.197
20	398.998,475 326.038,911	21	398.998,497 326.038,884	0.035
22	399.011,374 326.021,192	23	399.015,298 326.017,274	5.545
24	399.015,391 326.017,196	25	399.019,367 326.013,876	5.18
26	399.020,265 326.013,134	27	399.023,505 326.010,455	4.204
28	399.024,003 326.010,043	29	399.024,438 326.009,683	0.564
30	399.025,763 326.010,435	31	399.030,344 326.013,034	5.267
32	399.034,206 326.015,224	33	399.036,837 326.016,717	3.024
34	399.045,126 326.021,42	35	399.054,291 326.026,618	10.536
36	399.058,716 326.029,128	1	399.064,754 326.032,554	6.942

** Lungimile segmentelor sunt determinate în planul de proiecție Stereo 70 și sunt rotunjite la 1 milimetru.

*** Distanța dintre puncte este formată din segmente cumulate ce sunt mai mici decât valoarea 1 milimetru.

**DATE DESPRE IMOBILUL NR. 4223**

Oficiul de Cadastru și Publicitate Imobiliară DOLJ
Biroul de Cadastru și Publicitate Imobiliară Craiova

A. Partea I. Descrierea imobilului

TEREN Extravilan

Adresa: Jud. Dolj, T27, PDE 559

Nr. Crt	Nr cadastral Nr. topografic	Suprafața* (mp)	Observații / Referințe
A1		761	Sector cadastral:9 Teren neimprejmuit;

B. Partea II. Proprietari și acte

Inscrieri privitoare la dreptul de proprietate și alte drepturi reale		Referințe
/		
Act Normativ nr. Legea 7, din 13/03/1996 emis de Parlamentul Romaniei (art.13 alin 15);		
B1	Inscrierea provizorie, drept de PROPRIETATE, dobandit prin Lege, cota actuala 1/1, cota initiala 1/1 1) NEIDENTIFICAT NEIDENTIFICAT	A1

C. Partea III. SARCINI .

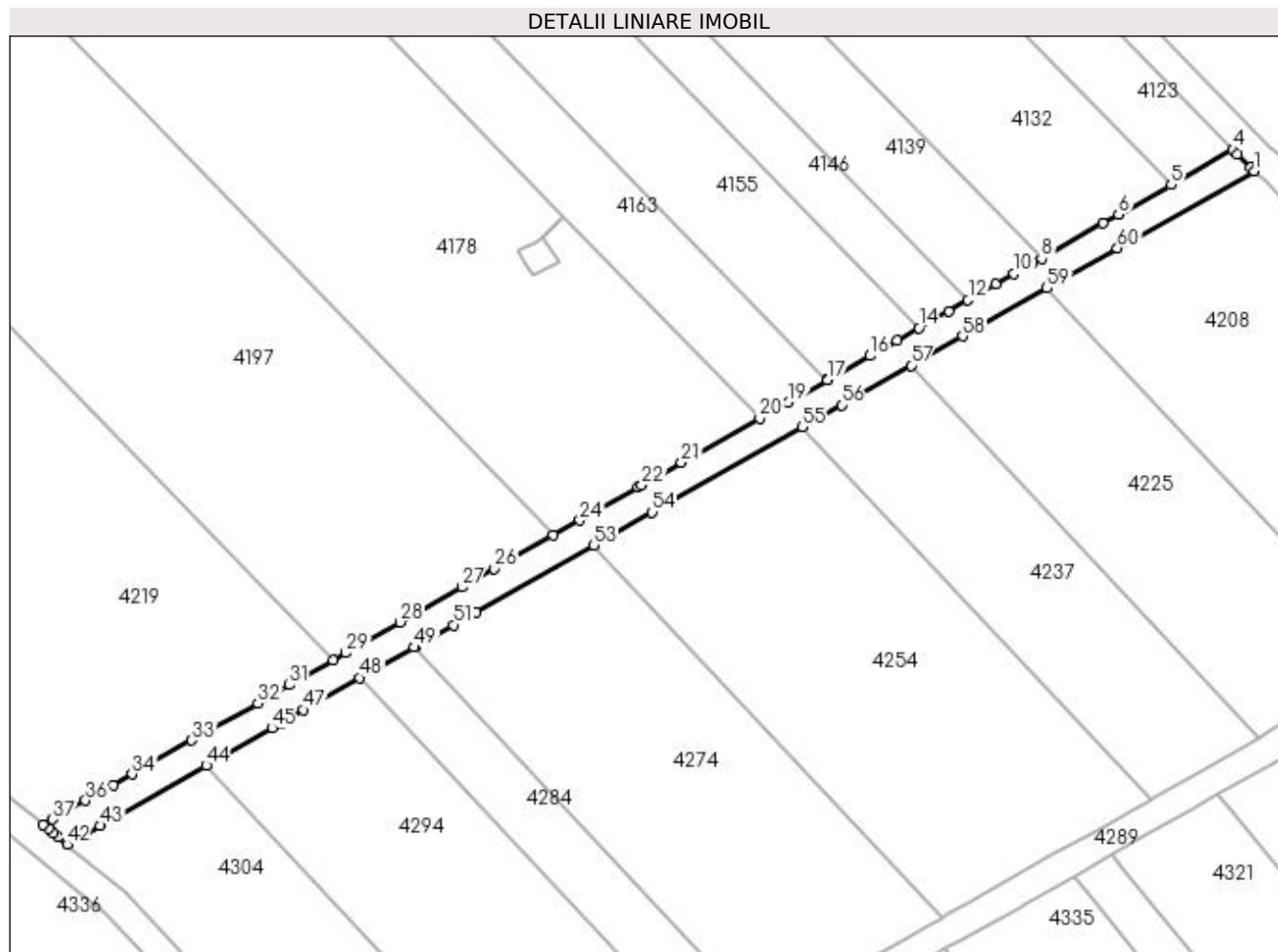
Inscrieri privind dezmembramintele dreptului de proprietate, drepturi reale de garanție și sarcini	Referințe
NU SUNT	

Anexa Nr. 1 La Partea I

Teren

Nr cadastral	Suprafața (mp)*	Observații / Referințe
	761	

* Suprafața este determinată în planul de proiecție Stereo 70.



Date referitoare la teren

Crt	Categorie folosință	Intravilan	Suprafața (mp)	Tarla	Parcelă	Nr. topo	Observații / Referințe
1	drum	NU	761	27	DE 559	-	

Lungime Segmente

1) Valorile lungimilor segmentelor sunt obținute din proiecție în plan.

Punct început	X / Y	Punct sfârșit	X / Y	Lungime segment	Punct început	X / Y	Punct sfârșit	X / Y	Lungime segment	Punct început	X / Y	Punct sfârșit	X / Y	Lungime segment
1	399.192,95 326.100,68	2	399.192,418 326.101,156	0.714	2	399.192,418 326.101,156	3	399.190,637 326.102,992	2.558	3	399.190,637 326.102,992	4	399.190,028 326.103,621	0.875
4	399.190,028 326.103,621	5	399.181,414 326.098,734	9.903	5	399.181,414 326.098,734	6	399.174,097 326.094,584	8.412	6	399.174,097 326.094,584	7	399.171,953 326.093,367	2.465
7	399.171,953 326.093,367	8	399.163,372 326.088,499	9.866	8	399.163,372 326.088,499	9	399.162,163 326.087,813	1.391	9	399.162,163 326.087,813	10	399.159,563 326.086,338	2.989
10	399.159,563 326.086,338	11	399.156,963 326.084,863	2.989	11	399.156,963 326.084,863	12	399.153,14 326.082,695	4.395	12	399.153,14 326.082,695	13	399.150,43 326.081,157	3.116
13	399.150,43 326.081,157	14	399.146,319 326.078,825	4.726	14	399.146,319 326.078,825	15	399.143,245 326.077,081	3.534	15	399.143,245 326.077,081	16	399.139,464 326.074,936	4.347
16	399.139,464 326.074,936	17	399.133,558 326.071,586	6.79	17	399.133,558 326.071,586	18	399.133,529 326.071,569	0.034	18	399.133,529 326.071,569	19	399.128,111 326.068,496	6.229

Punct început	X / Y	Punct sfârșit	X / Y	Lungime segment	Punct început	X / Y	Punct sfârșit	X / Y	Lungime segment	Punct început	X / Y	Punct sfârșit	X / Y	Lungime segment
19	399.128,111 326.068,496	20	399.124,15 326.066,249	4.554	20	399.124,15 326.066,249	21	399.113,256 326.060,069	12.525	21	399.113,256 326.060,069	22	399.107,732 326.056,935	6.351
22	399.107,732 326.056,935	23	399.107,215 326.056,642	0.593	23	399.107,215 326.056,642	24	399.099,104 326.052,041	9.325	24	399.099,104 326.052,041	25	399.095,45 326.049,968	4.202
25	399.095,45 326.049,968	26	399.087,232 326.045,306	9.448	26	399.087,232 326.045,306	27	399.082,695 326.042,732	5.216	27	399.082,695 326.042,732	28	399.074,133 326.037,875	9.843
28	399.074,133 326.037,875	29	399.066,566 326.033,582	8.7	29	399.066,566 326.033,582	30	399.064,754 326.032,554	2.084	30	399.064,754 326.032,554	31	399.058,716 326.029,128	6.942
31	399.058,716 326.029,128	32	399.054,291 326.026,618	5.087	32	399.054,291 326.026,618	33	399.045,126 326.021,42	10.536	33	399.045,126 326.021,42	34	399.036,837 326.016,717	9.531
34	399.036,837 326.016,717	35	399.034,206 326.015,224	3.024	35	399.034,206 326.015,224	36	399.030,344 326.013,034	4.44	36	399.030,344 326.013,034	37	399.025,763 326.010,435	5.267
37	399.025,763 326.010,435	38	399.024,438 326.009,683	1.523	38	399.024,438 326.009,683	39	399.025,131 326.009,111	0.899	39	399.025,131 326.009,111	40	399.025,871 326.008,499	0.96
40	399.025,871 326.008,499	41	399.026,532 326.007,952	0.858	41	399.026,532 326.007,952	42	399.027,737 326.006,956	1.563	42	399.027,737 326.006,956	43	399.032,318 326.009,554	5.267
43	399.032,318 326.009,554	44	399.047,1 326.017,94	16.995	44	399.047,1 326.017,94	45	399.056,265 326.023,139	10.536	45	399.056,265 326.023,139	46	399.057,562 326.023,875	1.492
46	399.057,562 326.023,875	47	399.060,69 326.025,649	3.595	47	399.060,69 326.025,649	48	399.068,54 326.030,103	9.026	48	399.068,54 326.030,103	49	399.076,107 326.034,396	8.7
49	399.076,107 326.034,396	50	399.076,172 326.034,432	0.074	50	399.076,172 326.034,432	51	399.081,538 326.037,477	6.17	51	399.081,538 326.037,477	52	399.084,669 326.039,253	3.6
52	399.084,669 326.039,253	53	399.101,078 326.048,562	18.866	53	399.101,078 326.048,562	54	399.109,189 326.053,163	9.325	54	399.109,189 326.053,163	55	399.130,085 326.065,017	24.024
55	399.130,085 326.065,017	56	399.135,532 326.068,107	6.263	56	399.135,532 326.068,107	57	399.145,218 326.073,602	11.137	57	399.145,218 326.073,602	58	399.152,403 326.077,678	8.261
58	399.152,403 326.077,678	59	399.164,136 326.084,334	13.489	59	399.164,136 326.084,334	60	399.173,927 326.089,888	11.256	60	399.173,927 326.089,888	1	399.192,95 326.100,68	21.871

** Lungimile segmentelor sunt determinate în planul de proiecție Stereo 70 și sunt rotunjite la 1 milimetru.

*** Distanța dintre puncte este formată din segmente cumulate ce sunt mai mici decât valoarea 1 milimetru.

**DATE DESPRE IMOBILUL NR. 4225**

Oficiul de Cadastru și Publicitate Imobiliară DOLJ
Biroul de Cadastru și Publicitate Imobiliară Craiova

A. Partea I. Descrierea imobilului

TEREN Extravilan

Adresa: Jud. Dolj, T27, P303

Nr. Crt	Nr cadastral Nr. topografic	Suprafața* (mp)	Observații / Referințe
A1		1.500	Sector cadastral:9 Teren neimprejmuit;

B. Partea II. Proprietari și acte

Inscrieri privitoare la dreptul de proprietate și alte drepturi reale	Referințe
/	
Act Administrativ nr. Titlu de proprietate 459-59566, din 12/02/1997 emis de CJSIPT Dolj;	
B1	A1
Intabulare, drept de PROPRIETATE, dobandit prin Reconstituire, cota actuala 1/1, cota initiala 1/1 1) TALABAN IONEL DEFUNCT:Da	

C. Partea III. SARCINI .

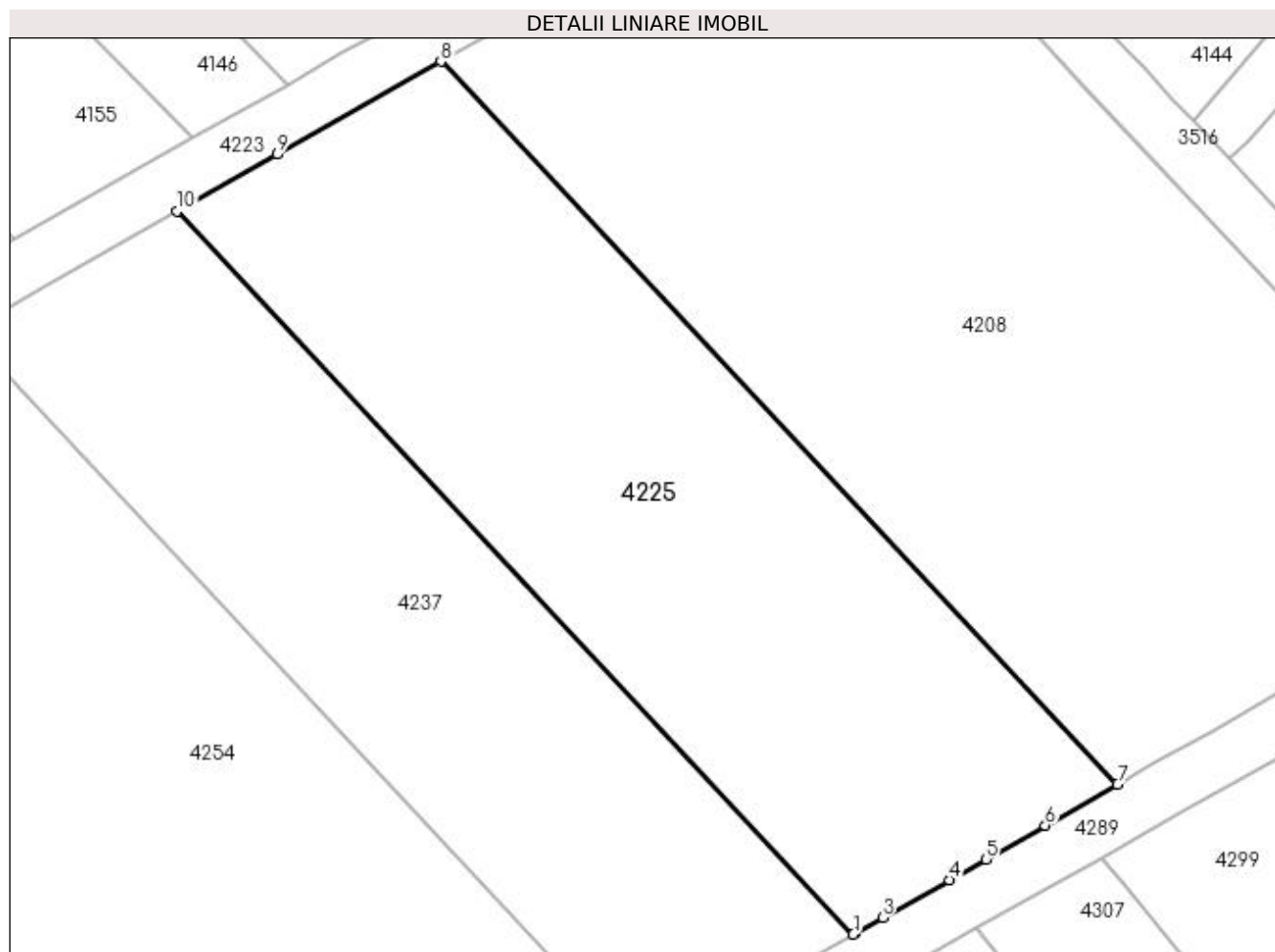
Inscrieri privind dezmembramintele dreptului de proprietate, drepturi reale de garanție și sarcini	Referințe
NU SUNT	

Anexa Nr. 1 La Partea I

Teren

Nr cadastral	Suprafața (mp)*	Observații / Referințe
	1.500	

* Suprafața este determinată în planul de proiecție Stereo 70.



Date referitoare la teren

Crt	Categorie folosință	Intra vilan	Suprafața (mp)	Tarla	Parcelă	Nr. topo	Observații / Referințe
1	pasune	NU	1.500	27	303	-	

Lungime Segmente

1) Valorile lungimilor segmentelor sunt obținute din proiecție în plan.

Punct început	X / Y	Punct sfârșit	X / Y	Lungime segment (** (m)
1	399.193,699 326.021,813	2	399.193,84 326.021,893	0.162
2	399.193,84 326.021,893	3	399.195,784 326.022,996	2.235
3	399.195,784 326.022,996	4	399.200,57 326.025,711	5.503
4	399.200,57 326.025,711	5	399.203,183 326.027,193	3.003
5	399.203,183 326.027,193	6	399.207,451 326.029,614	4.907

Punct început	X / Y	Punct sfârșit	X / Y	Lungime segment (** (m)
6	399.207,451 326.029,614	7	399.212,617 326.032,545	5.939
7	399.212,617 326.032,545	8	399.164,136 326.084,334	70.94
8	399.164,136 326.084,334	9	399.152,403 326.077,678	13.489
9	399.152,403 326.077,678	10	399.145,218 326.073,602	8.261
10	399.145,218 326.073,602	1	399.193,699 326.021,813	70.94

** Lungimile segmentelor sunt determinate în planul de proiecție Stereo 70 și sunt rotunjite la 1 milimetru.

*** Distanța dintre puncte este formată din segmente cumulate ce sunt mai mici decât valoarea 1 milimetru.

**DATE DESPRE IMOBILUL NR. 4237**

Oficiul de Cadastru și Publicitate Imobiliară DOLJ
Biroul de Cadastru și Publicitate Imobiliară Craiova

A. Partea I. Descrierea imobilului

TEREN Extravilan

Adresa: Jud. Dolj, T27, P302

Nr. Crt	Nr cadastral Nr. topografic	Suprafața* (mp)	Observații / Referințe
A1		1.200	Sector cadastral:9 Teren neimprejmuit;

B. Partea II. Proprietari și acte

Inscrieri privitoare la dreptul de proprietate și alte drepturi reale	Referințe
/	
Act Administrativ nr. Titlu de proprietate 277-58989, din 17/04/1996 emis de CJSIPT Dolj;	
B1	A1
Intabulare, drept de PROPRIETATE, dobandit prin Reconstituire, cota actuala 1/1, cota initiala 1/1	
1) CIUCA ALEXANDRU	

C. Partea III. SARCINI .

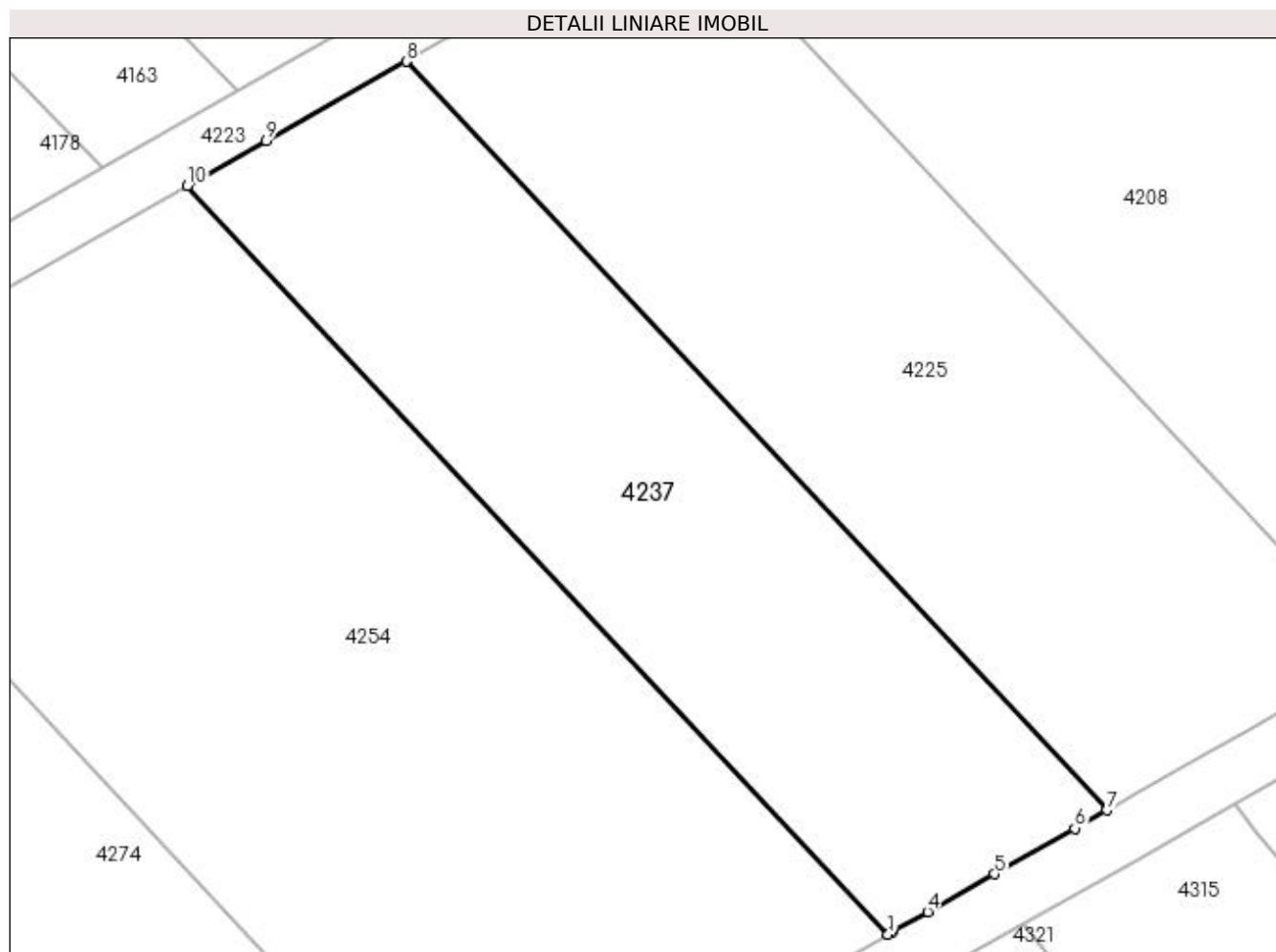
Inscrieri privind dezmembramintele dreptului de proprietate, drepturi reale de garanție și sarcini	Referințe
NU SUNT	

Anexa Nr. 1 La Partea I

Teren

Nr cadastral	Suprafața (mp)*	Observații / Referințe
	1.200	

* Suprafața este determinată în planul de proiecție Stereo 70.



Date referitoare la teren

Crt	Categorie folosință	Intravilan	Suprafața (mp)	Tarla	Parcelă	Nr. topo	Observații / Referințe
1	pasune	NU	1.200	27	302	-	

Lungime Segmente

1) Valorile lungimilor segmentelor sunt obținute din proiecție în plan.

Punct început	X / Y	Punct sfârșit	X / Y	Lungime segment (** (m)
1	399.178,565 326.013,228	2	399.178,822 326.013,374	0.295
2	399.178,822 326.013,374	3	399.178,834 326.013,381	0.014
3	399.178,834 326.013,381	4	399.181,312 326.014,786	2.848
4	399.181,312 326.014,786	5	399.185,927 326.017,404	5.306
5	399.185,927 326.017,404	6	399.191,49 326.020,56	6.396

Punct început	X / Y	Punct sfârșit	X / Y	Lungime segment (** (m)
6	399.191,49 326.020,56	7	399.193,699 326.021,813	2.539
7	399.193,699 326.021,813	8	399.145,218 326.073,602	70.94
8	399.145,218 326.073,602	9	399.135,532 326.068,107	11.137
9	399.135,532 326.068,107	10	399.130,085 326.065,017	6.263
10	399.130,085 326.065,017	1	399.178,565 326.013,228	70.94

** Lungimile segmentelor sunt determinate în planul de proiecție Stereo 70 și sunt rotunjite la 1 milimetru.

*** Distanța dintre puncte este formată din segmente cumulate ce sunt mai mici decât valoarea 1 milimetru.

**DATE DESPRE IMOBILUL NR. 4254**

Oficiul de Cadastru și Publicitate Imobiliară DOLJ
Biroul de Cadastru și Publicitate Imobiliară Craiova

A. Partea I. Descrierea imobilului

TEREN Extravilan

Adresa: Jud. Dolj, T27, P301

Nr. Crt	Nr cadastral Nr. topografic	Suprafața* (mp)	Observații / Referințe
A1		2.300	Sector cadastral:9 Teren neimprejmuit;

B. Partea II. Proprietari și acte

Inscrieri privitoare la dreptul de proprietate și alte drepturi reale	Referințe
/	
Act Administrativ nr. Titlu de proprietate 1090-1367, din 18/08/1997 emis de CJSIPT Dolj;	
B1	A1
Intabulare, drept de PROPRIETATE, dobandit prin Reconstituire, cota actuala 1/1, cota initiala 1/1	
1) DUMITRU MARIN	

C. Partea III. SARCINI .

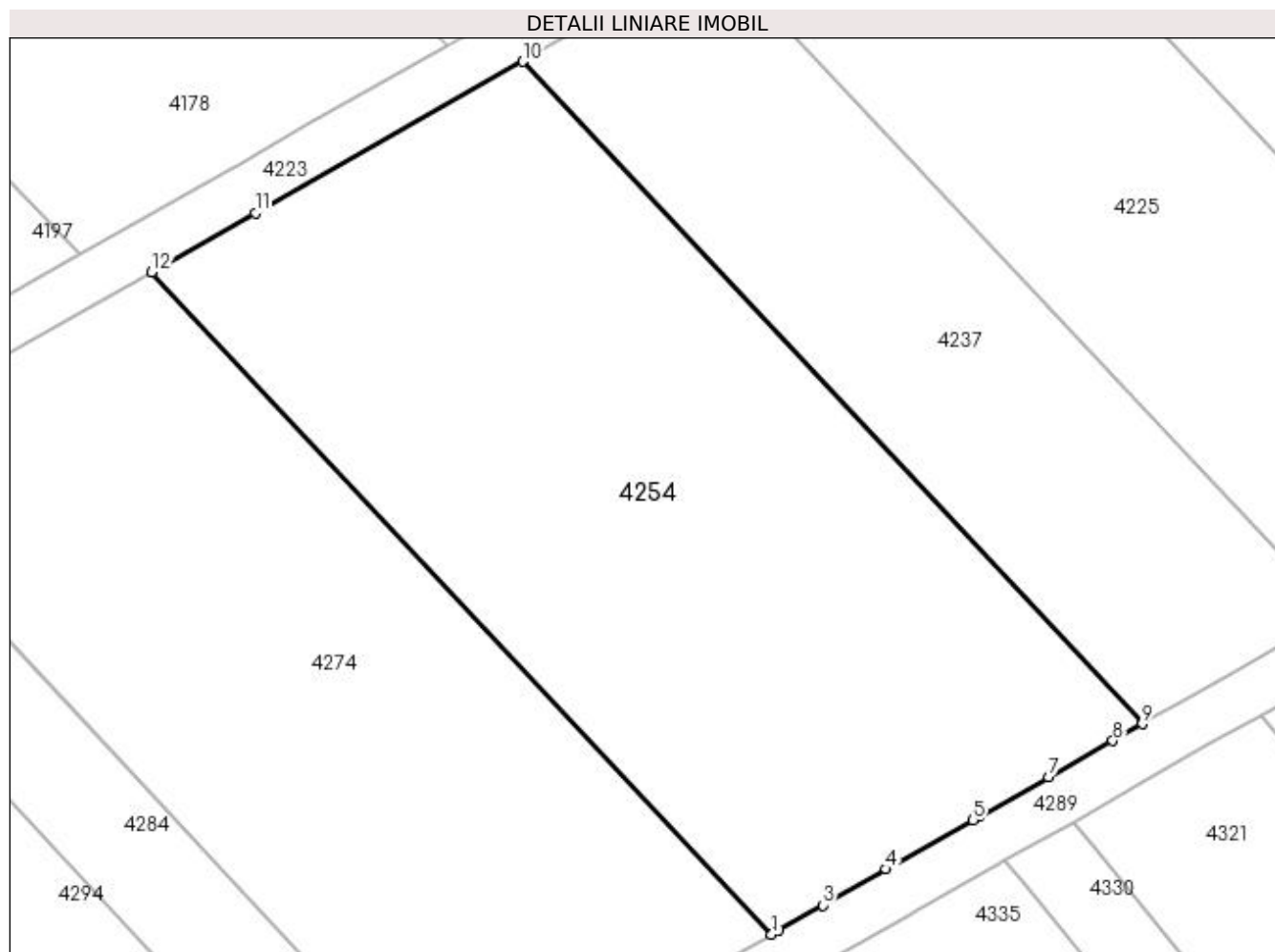
Inscrieri privind dezmembramintele dreptului de proprietate, drepturi reale de garanție și sarcini	Referințe
NU SUNT	

Anexa Nr. 1 La Partea I

Teren

Nr cadastral	Suprafața (mp)*	Observații / Referințe
	2.300	

* Suprafața este determinată în planul de proiecție Stereo 70.



Date referitoare la teren

Crt	Categorie folosință	Intra vilan	Suprafața (mp)	Tarla	Parcelă	Nr. topo	Observații / Referințe
1	pasune	NU	2.300	27	301	-	

Lungime Segmente

1) Valorile lungimilor segmentelor sunt obținute din proiecție în plan.

Punct început	X / Y	Punct sfârșit	X / Y	Lungime segment (** (m)
1	399.149,558 325.996,773	2	399.150,125 325.997,095	0.652
2	399.150,125 325.997,095	3	399.153,574 325.999,051	3.965
3	399.153,574 325.999,051	4	399.158,52 326.001,857	5.687
4	399.158,52 326.001,857	5	399.165,323 326.005,716	7.821
5	399.165,323 326.005,716	6	399.165,853 326.006,017	0.61

Punct început	X / Y	Punct sfârșit	X / Y	Lungime segment (** (m)
6	399.165,853 326.006,017	7	399.171,222 326.009,062	6.172
7	399.171,222 326.009,062	8	399.176,258 326.011,919	5.79
8	399.176,258 326.011,919	9	399.178,565 326.013,228	2.653
9	399.178,565 326.013,228	10	399.130,085 326.065,017	70.94
10	399.130,085 326.065,017	11	399.109,189 326.053,163	24.024
11	399.109,189 326.053,163	12	399.101,078 326.048,562	9.325
12	399.101,078 326.048,562	1	399.149,558 325.996,773	70.939

** Lungimile segmentelor sunt determinate în planul de proiecție Stereo 70 și sunt rotunjite la 1 milimetru.

*** Distanța dintre puncte este formată din segmente cumulate ce sunt mai mici decât valoarea 1 milimetru.

**DATE DESPRE IMOBILUL NR. 4274**

Oficiul de Cadastru și Publicitate Imobiliară DOLJ
Biroul de Cadastru și Publicitate Imobiliară Craiova

A. Partea I. Descrierea imobilului

TEREN Extravilan

Adresa: Jud. Dolj, T27, P300

Nr. Crt	Nr cadastral Nr. topografic	Suprafața* (mp)	Observații / Referințe
A1		1.980	Sector cadastral:9 Teren neimprejmuit;

B. Partea II. Proprietari și acte

Inscrieri privitoare la dreptul de proprietate și alte drepturi reale	Referințe
/	
Act Administrativ nr. Titlu de proprietate 602-48128, din 24/03/1997 emis de CJSIPT Dolj;	
B1	A1
Intabulare, drept de PROPRIETATE, dobandit prin Reconstituire, cota actuala 1/1, cota initiala 1/1	
1) FURTUNA GHEORGHE	

C. Partea III. SARCINI .

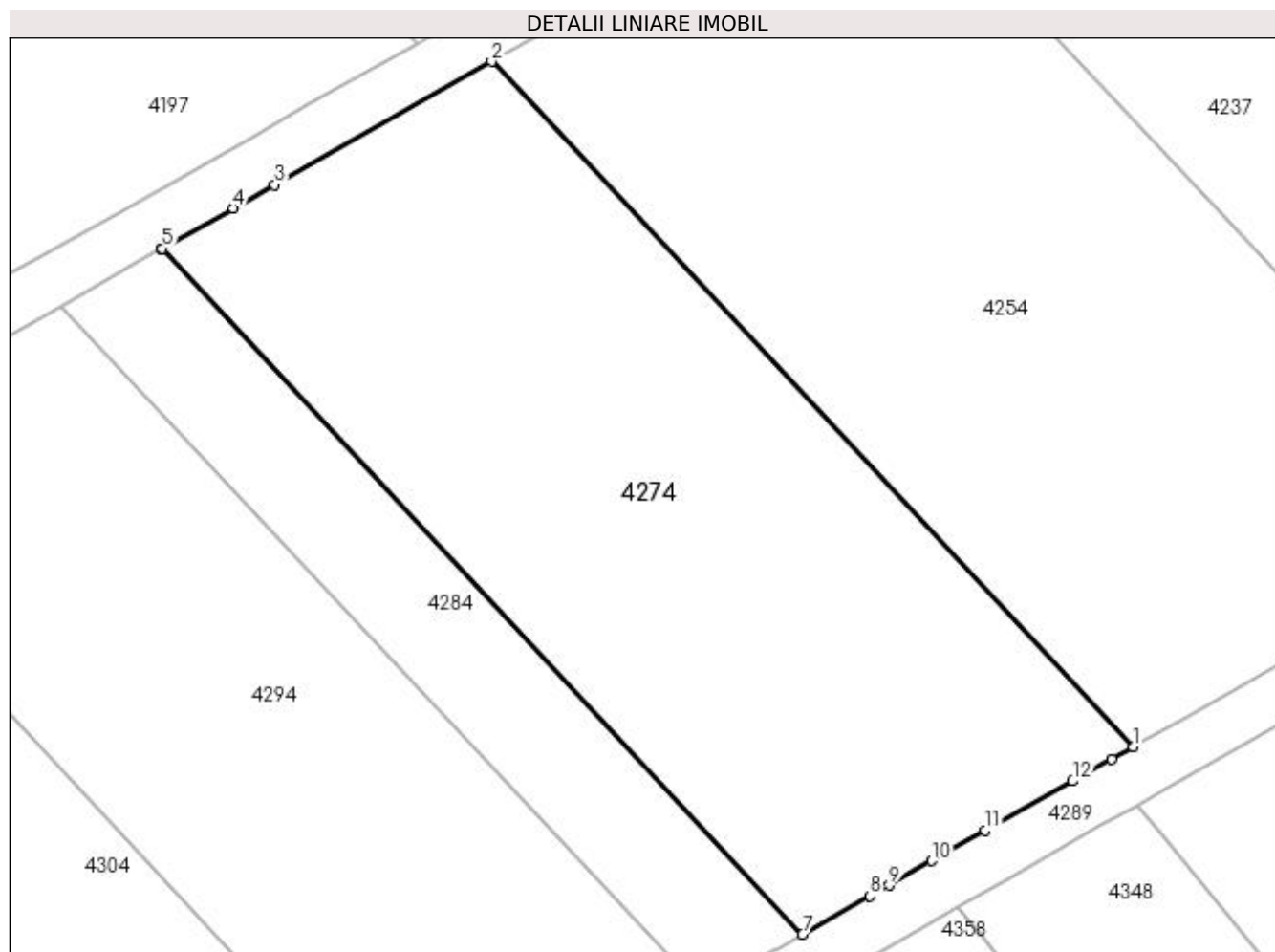
Inscrieri privind dezmembramintele dreptului de proprietate, drepturi reale de garanție și sarcini	Referințe
NU SUNT	

Anexa Nr. 1 La Partea I

Teren

Nr cadastral	Suprafața (mp)*	Observații / Referințe
	1.980	

* Suprafața este determinată în planul de proiecție Stereo 70.



Date referitoare la teren

Crt	Categorie folosință	Intra vilan	Suprafața (mp)	Tarla	Parcelă	Nr. topo	Observații / Referințe
1	pasune	NU	1.980	27	300	-	

Lungime Segmente

1) Valorile lungimilor segmentelor sunt obținute din proiecție în plan.

Punct început	X / Y	Punct sfârșit	X / Y	Lungime segment (** (m)
1	399.149,558 325.996,773	2	399.101,078 326.048,562	70.939
2	399.101,078 326.048,562	3	399.084,669 326.039,253	18.866
3	399.084,669 326.039,253	4	399.081,538 326.037,477	3.6
4	399.081,538 326.037,477	5	399.076,172 326.034,432	6.17
5	399.076,172 326.034,432	6	399.076,107 326.034,396	0.074

Punct început	X / Y	Punct sfârşit	X / Y	Lungime segment (** (m)
6	399.076,107 326.034,396	7	399.124,587 325.982,608	70.939
7	399.124,587 325.982,608	8	399.129,695 325.985,505	5.873
8	399.129,695 325.985,505	9	399.131,142 325.986,326	1.663
9	399.131,142 325.986,326	10	399.134,356 325.988,149	3.695
10	399.134,356 325.988,149	11	399.138,418 325.990,453	4.67
11	399.138,418 325.990,453	12	399.145,001 325.994,188	7.568
12	399.145,001 325.994,188	13	399.147,951 325.995,861	3.392
13	399.147,951 325.995,861	1	399.149,558 325.996,773	1.848

** Lungimile segmentelor sunt determinate în planul de proiecție Stereo 70 și sunt rotunjite la 1 milimetru.

*** Distanța dintre puncte este formată din segmente cumulate ce sunt mai mici decât valoarea 1 milimetru.

**DATE DESPRE IMOBILUL NR. 4284**

Oficiul de Cadastru și Publicitate Imobiliară DOLJ
Biroul de Cadastru și Publicitate Imobiliară Craiova

A. Partea I. Descrierea imobilului

TEREN Extravilan

Adresa: Jud. Dolj, T27, P299

Nr. Crt	Nr cadastral Nr. topografic	Suprafața* (mp)	Observații / Referințe
A1		600	Sector cadastral:9 Teren neîmprejmuit;

B. Partea II. Proprietari și acte

Inscrieri privitoare la dreptul de proprietate și alte drepturi reale		Referințe
/		
Act Administrativ nr. Titlu de proprietate 340-44708, din 26/04/1996 emis de CJSIPT Dolj;		
B1	Inscrierea provizorie, drept de PROPRIETATE, dobândit prin Reconstituire, cota actuala 1/1, cota initiala 1/1 1) PRIOTEASA CONSTANTIN	A1
Act Administrativ nr. Titlu de proprietate 1376-59364, din 16/11/1998 emis de CJSIPT Dolj;		
B2	Inscrierea provizorie, drept de PROPRIETATE, dobândit prin Reconstituire, cota actuala 1/1, cota initiala 1/1 1) PREOTEASA CONSTANTIN	A1
Act Normativ nr. Legea 7, din 13/03/1996 emis de Parlamentul Romaniei;		
B3	Se noteaza suprapunerea reala a doua acte de proprietate asupra imobilului A1: Titlul de proprietate 340-44708/26.04.1996 prin care s-a intabulat dreptul de proprietate in favoarea numitului PRIOTEASA D CONSTANTIN si Titlul de proprietate 1376-59364/16.11.1998 prin care s-a intabulat dreptul de proprietate in favoarea numitului PREOTEASA C CONSTANTIN	A1

C. Partea III. SARCINI .

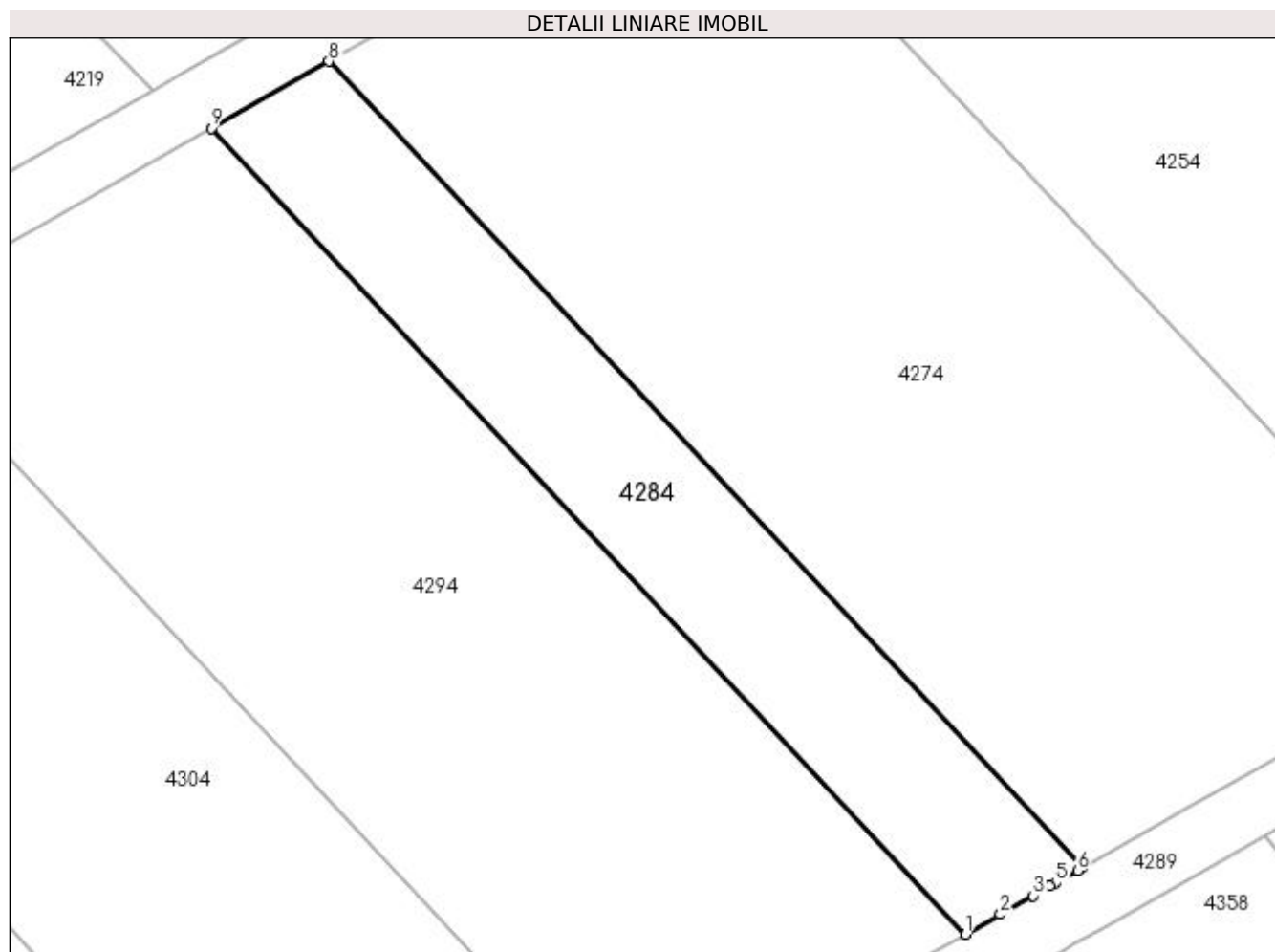
Inscrieri privind dezmembramintele dreptului de proprietate, drepturi reale de garanție și sarcini	Referințe
NU SUNT	

Anexa Nr. 1 La Partea I

Teren

Nr cadastral	Suprafața (mp)*	Observații / Referințe
	600	

* Suprafața este determinată în planul de proiecție Stereo 70.



Date referitoare la teren

Crt	Categorie folosință	Intra vilan	Suprafața (mp)	Tarla	Parcelă	Nr. topo	Observații / Referințe
1	pasune	NU	600	27	299	-	

Lungime Segmente

1) Valorile lungimilor segmentelor sunt obținute din proiecție în plan.

Punct început	X / Y	Punct sfârșit	X / Y	Lungime segment (** (m)
1	399.117,02 325.978,315	2	399.119,272 325.979,593	2.59
2	399.119,272 325.979,593	3	399.121,384 325.980,791	2.428
3	399.121,384 325.980,791	4	399.122,46 325.981,401	1.236
4	399.122,46 325.981,401	5	399.122,833 325.981,613	0.43
5	399.122,833 325.981,613	6	399.124,232 325.982,406	1.608

Punct început	X / Y	Punct sfârșit	X / Y	Lungime segment (** (m)
6	399.124,232 325.982,406	7	399.124,587 325.982,608	0.408
7	399.124,587 325.982,608	8	399.076,107 326.034,396	70.939
8	399.076,107 326.034,396	9	399.068,54 326.030,103	8.7
9	399.068,54 326.030,103	1	399.117,02 325.978,315	70.939

** Lungimile segmentelor sunt determinate în planul de proiecție Stereo 70 și sunt rotunjite la 1 milimetru.

*** Distanța dintre puncte este formată din segmente cumulate ce sunt mai mici decât valoarea 1 milimetru.

**DATE DESPRE IMOBILUL NR. 4289**

Oficiul de Cadastru și Publicitate Imobiliară DOLJ
Biroul de Cadastru și Publicitate Imobiliară Craiova

A. Partea I. Descrierea imobilului

TEREN Extravilan

Adresa: Jud. Dolj, T27, PDE 563

Nr. Crt	Nr cadastral Nr. topografic	Suprafața* (mp)	Observații / Referințe
A1		752	Sector cadastral:9 Teren neimprejmuit;

B. Partea II. Proprietari și acte

Inscrieri privitoare la dreptul de proprietate și alte drepturi reale		Referințe
/		
Act Normativ nr. Legea 7, din 13/03/1996 emis de Parlamentul Romaniei (art.13 alin 15);		
B1	Inscrierea provizorie, drept de PROPRIETATE, dobandit prin Lege, cota actuala 1/1, cota initiala 1/1 1) NEIDENTIFICAT NEIDENTIFICAT	A1

C. Partea III. SARCINI .

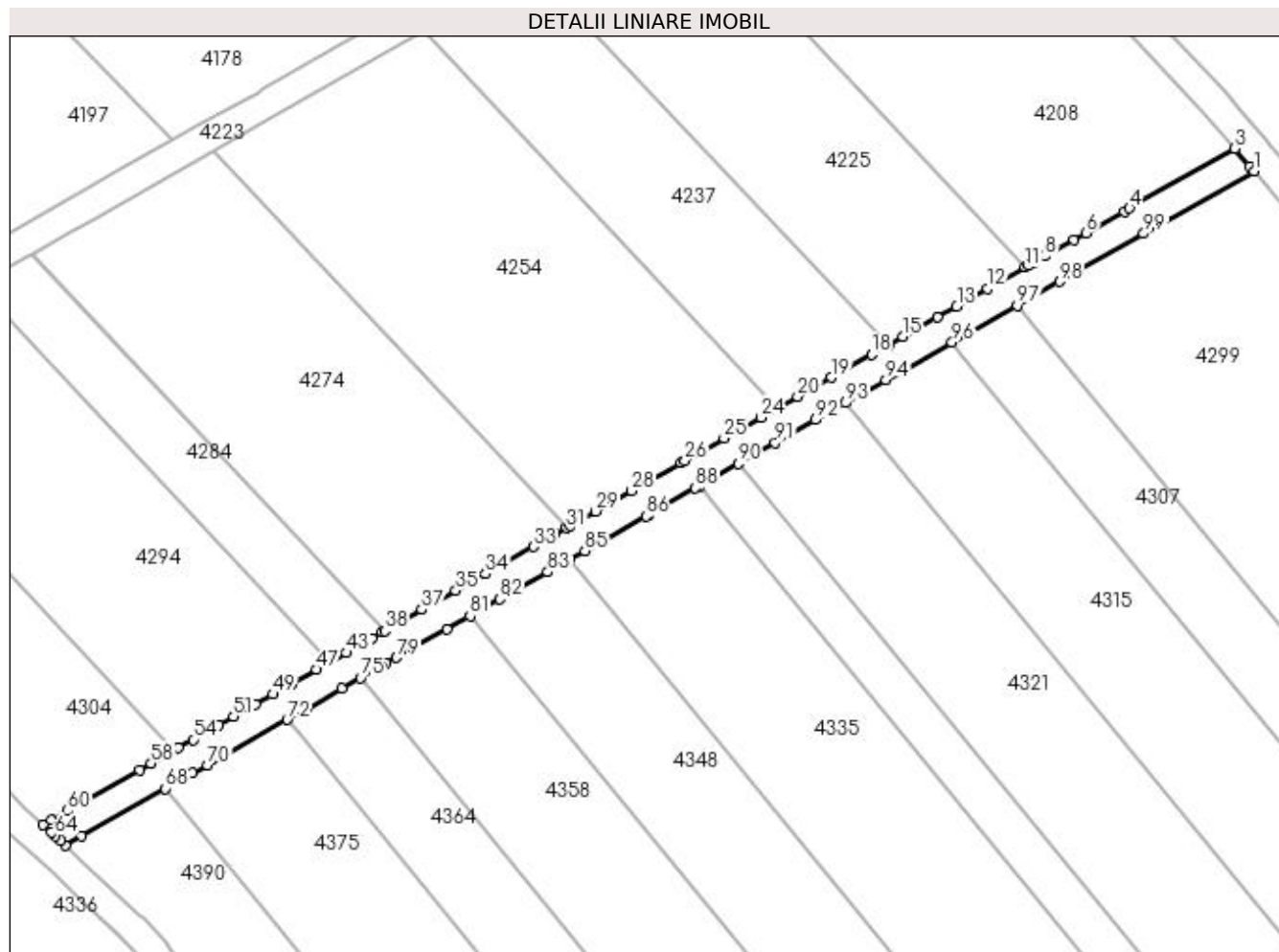
Inscrieri privind dezmembramintele dreptului de proprietate, drepturi reale de garanție și sarcini	Referințe
NU SUNT	

Anexa Nr. 1 La Partea I

Teren

Nr cadastral	Suprafața (mp)*	Observații / Referințe
	752	

* Suprafața este determinată în planul de proiecție Stereo 70.



Date referitoare la teren

Crt	Categorie folosință	Intra vilan	Suprafața (mp)	Tarla	Parcelă	Nr. topo	Observații / Referințe
1	drum	NU	752	27	DE 563	-	

Lungime Segmente

1) Valorile lungimilor segmentelor sunt obținute din proiecție în plan.

Punct început	X / Y	Punct sfârșit	X / Y	Lungime segment	Punct început	X / Y	Punct sfârșit	X / Y	Lungime segment	Punct început	X / Y	Punct sfârșit	X / Y	Lungime segment
1	399.244,043 326.045,773	2	399.243,489 326.046,454	0.878	2	399.243,489 326.046,454	3	399.241,398 326.048,872	3.196	3	399.241,398 326.048,872	4	399.226,916 326.040,657	16.65
4	399.226,916 326.040,657	5	399.226,201 326.040,251	0.822	5	399.226,201 326.040,251	6	399.220,957 326.037,276	6.03	6	399.220,957 326.037,276	7	399.219,281 326.036,325	1.927
7	399.219,281 326.036,325	8	399.215,33 326.034,084	4.542	8	399.215,33 326.034,084	9	399.213,874 326.033,258	1.674	9	399.213,874 326.033,258	10	399.213,119 326.032,829	0.868
10	399.213,119 326.032,829	11	399.212,617 326.032,545	0.577	11	399.212,617 326.032,545	12	399.207,451 326.029,614	5.939	12	399.207,451 326.029,614	13	399.203,183 326.027,193	4.907
13	399.203,183 326.027,193	14	399.200,57 326.025,711	3.003	14	399.200,57 326.025,711	15	399.195,784 326.022,996	5.503	15	399.195,784 326.022,996	16	399.193,84 326.021,893	2.235
16	399.193,84 326.021,893	17	399.193,699 326.021,813	0.162	17	399.193,699 326.021,813	18	399.191,49 326.020,56	2.539	18	399.191,49 326.020,56	19	399.185,927 326.017,404	6.396

Punct început	X / Y	Punct sfârșit	X / Y	Lungime segment	Punct început	X / Y	Punct sfârșit	X / Y	Lungime segment	Punct început	X / Y	Punct sfârșit	X / Y	Lungime segment
19	399.185,927 326.017,404	20	399.181,312 326.014,786	5.306	20	399.181,312 326.014,786	21	399.178,834 326.013,381	2.848	21	399.178,834 326.013,381	22	399.178,822 326.013,374	0.014
22	399.178,822 326.013,374	23	399.178,565 326.013,228	0.295	23	399.178,565 326.013,228	24	399.176,258 326.011,919	2.653	24	399.176,258 326.011,919	25	399.171,222 326.009,062	5.79
25	399.171,222 326.009,062	26	399.165,853 326.006,017	6.172	26	399.165,853 326.006,017	27	399.165,323 326.005,716	0.61	27	399.165,323 326.005,716	28	399.158,52 326.001,857	7.821
28	399.158,52 326.001,857	29	399.153,574 325.999,051	5.687	29	399.153,574 325.999,051	30	399.150,125 325.997,095	3.965	30	399.150,125 325.997,095	31	399.149,558 325.996,773	0.652
31	399.149,558 325.996,773	32	399.147,951 325.995,861	1.848	32	399.147,951 325.995,861	33	399.145,001 325.994,188	3.392	33	399.145,001 325.994,188	34	399.138,418 325.990,453	7.568
34	399.138,418 325.990,453	35	399.134,356 325.988,149	4.67	35	399.134,356 325.988,149	36	399.131,142 325.986,326	3.695	36	399.131,142 325.986,326	37	399.129,695 325.985,505	1.663
37	399.129,695 325.985,505	38	399.124,587 325.982,608	5.873	38	399.124,587 325.982,608	39	399.124,232 325.982,406	0.408	39	399.124,232 325.982,406	40	399.122,833 325.981,613	1.608
40	399.122,833 325.981,613	41	399.122,46 325.981,401	0.43	41	399.122,46 325.981,401	42	399.121,384 325.980,791	1.236	42	399.121,384 325.980,791	43	399.119,272 325.979,593	2.428
43	399.119,272 325.979,593	44	399.117,02 325.978,315	2.59	44	399.117,02 325.978,315	45	399.116,79 325.978,184	0.265	45	399.116,79 325.978,184	46	399.116,721 325.978,145	0.079
46	399.116,721 325.978,145	47	399.115,224 325.977,296	1.721	47	399.115,224 325.977,296	48	399.111,874 325.975,396	3.851	48	399.111,874 325.975,396	49	399.109,213 325.973,886	3.059
49	399.109,213 325.973,886	50	399.106,783 325.972,508	2.794	50	399.106,783 325.972,508	51	399.103,819 325.970,826	3.408	51	399.103,819 325.970,826	52	399.101,754 325.969,655	2.375
52	399.101,754 325.969,655	53	399.100,485 325.968,935	1.458	53	399.100,485 325.968,935	54	399.098,241 325.967,662	2.58	54	399.098,241 325.967,662	55	399.096,247 325.966,531	2.293
55	399.096,247 325.966,531	56	399.095,58 325.966,152	0.767	56	399.095,58 325.966,152	57	399.094,722 325.965,666	0.986	57	399.094,722 325.965,666	58	399.092,49 325.964,4	2.566
58	399.092,49 325.964,4	59	399.090,881 325.963,487	1.85	59	399.090,881 325.963,487	60	399.081,006 325.957,885	11.35 4	60	399.081,006 325.957,885	61	399.078,737 325.956,598	2.609
61	399.078,737 325.956,598	62	399.077,661 325.955,987	1.237	62	399.077,661 325.955,987	63	399.078,757 325.954,944	1.513	63	399.078,757 325.954,944	64	399.079,256 325.954,468	0.689
64	399.079,256 325.954,468	65	399.080,045 325.953,736	1.076	65	399.080,045 325.953,736	66	399.080,71 325.953,119	0.908	66	399.080,71 325.953,119	67	399.082,98 325.954,406	2.609
67	399.082,98 325.954,406	68	399.094,464 325.960,921	13.20 3	68	399.094,464 325.960,921	69	399.098,22 325.963,052	4.319	69	399.098,22 325.963,052	70	399.100,215 325.964,183	2.293
70	399.100,215 325.964,183	71	399.102,459 325.965,456	2.58	71	399.102,459 325.965,456	72	399.111,187 325.970,407	10.03 4	72	399.111,187 325.970,407	73	399.113,848 325.971,917	3.059
73	399.113,848 325.971,917	74	399.118,694 325.974,666	5.572	74	399.118,694 325.974,666	75	399.121,246 325.976,113	2.933	75	399.121,246 325.976,113	76	399.123,358 325.977,311	2.428
76	399.123,358 325.977,311	77	399.124,095 325.977,73	0.848	77	399.124,095 325.977,73	78	399.124,807 325.978,133	0.818	78	399.124,807 325.978,133	79	399.126,206 325.978,927	1.609
79	399.126,206 325.978,927	80	399.133,116 325.982,847	7.944	80	399.133,116 325.982,847	81	399.136,33 325.984,67	3.695	81	399.136,33 325.984,67	82	399.140,392 325.986,974	4.67
82	399.140,392 325.986,974	83	399.146,974 325.990,709	7.568	83	399.146,974 325.990,709	84	399.149,924 325.992,382	3.392	84	399.149,924 325.992,382	85	399.152,099 325.993,616	2.5
85	399.152,099 325.993,616	86	399.160,494 325.998,378	9.652	86	399.160,494 325.998,378	87	399.160,909 325.998,613	0.477	87	399.160,909 325.998,613	88	399.167,296 326.002,237	7.344
88	399.167,296 326.002,237	89	399.167,827 326.002,538	0.61	89	399.167,827 326.002,538	90	399.173,195 326.005,583	6.172	90	399.173,195 326.005,583	91	399.178,232 326.008,44	5.79
91	399.178,232 326.008,44	92	399.183,81 326.011,604	6.413	92	399.183,81 326.011,604	93	399.187,901 326.013,925	4.704	93	399.187,901 326.013,925	94	399.193,464 326.017,081	6.396
94	399.193,464 326.017,081	95	399.195,814 326.018,414	2.701	95	399.195,814 326.018,414	96	399.202,544 326.022,232	7.738	96	399.202,544 326.022,232	97	399.211,523 326.027,326	10.32 3
97	399.211,523 326.027,326	98	399.217,304 326.030,605	6.646	98	399.217,304 326.030,605	99	399.228,89 326.037,177	13.32 1	99	399.228,89 326.037,177	1	399.244,043 326.045,773	17.42 1

** Lungimile segmentelor sunt determinate în planul de proiecție Stereo 70 și sunt rotunjite la 1 milimetru.

*** Distanța dintre puncte este formată din segmente cumulate ce sunt mai mici decât valoarea 1 milimetru.

**DATE DESPRE IMOBILUL NR. 4294**

Oficiul de Cadastru și Publicitate Imobiliară DOLJ
 Biroul de Cadastru și Publicitate Imobiliară Craiova

A. Partea I. Descrierea imobilului

TEREN Extravilan

Adresa: Jud. Dolj, T27, P298

Nr. Crt	Nr cadastral Nr. topografic	Suprafața* (mp)	Observații / Referințe
A1		1.700	Sector cadastral:9 Teren neimprejmuit;

B. Partea II. Proprietari și acte

Inscrieri privitoare la dreptul de proprietate și alte drepturi reale		Referințe
/		
Act Administrativ nr. Titlu de proprietate 335-44708, din 26/04/1996 emis de CJSIPT Dolj (Adeverinta nr. 4119/08.12.2022, eliberata de Primaria Comunei Almaj);		
B1	Intabulare, drept de PROPRIETATE, dobandit prin Reconstituire, cota actuala 1/1, cota initiala 1/1 1) MATAKA IOANA DEFUNCT:Da	A1

C. Partea III. SARCINI .

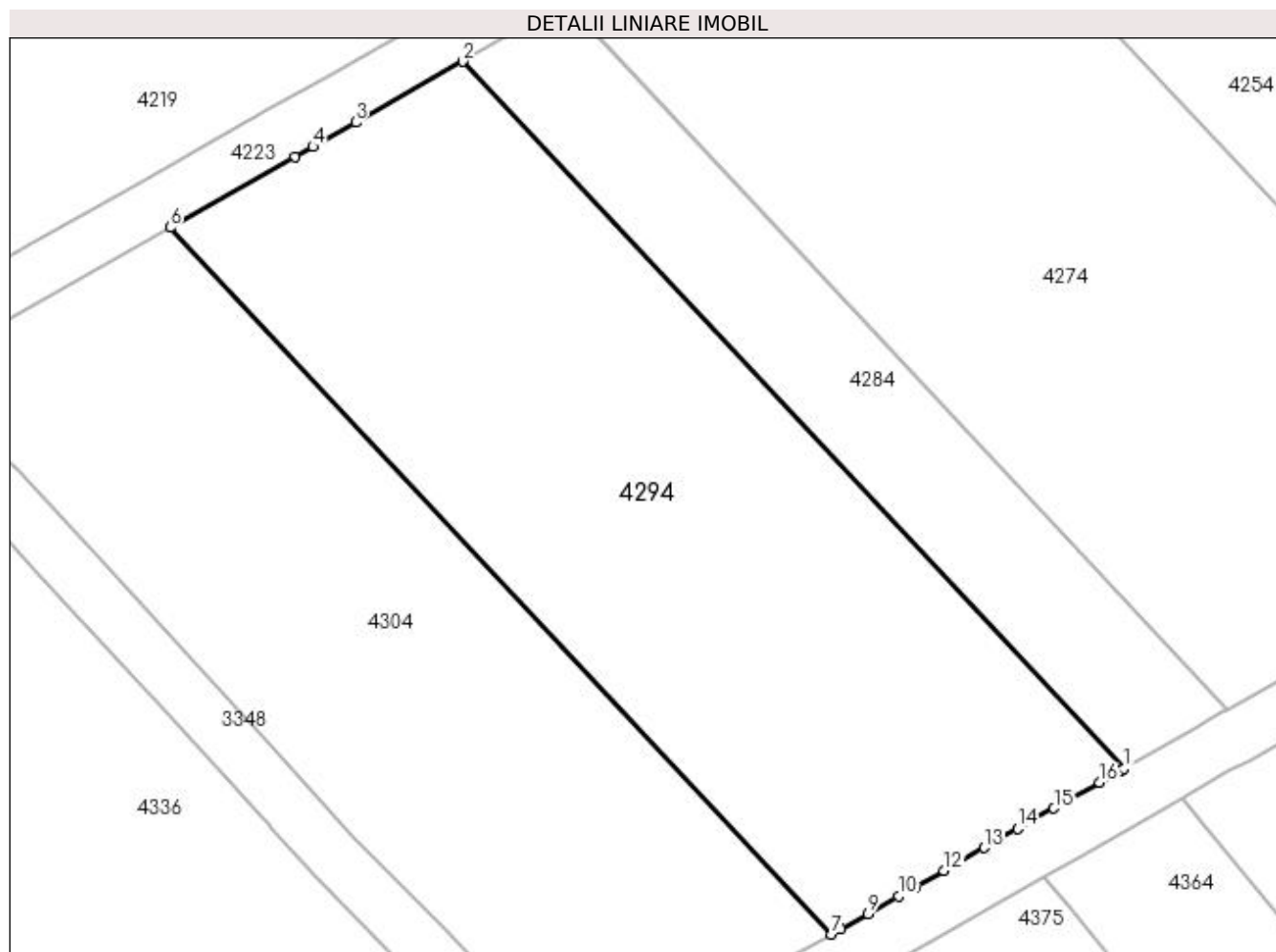
Inscrieri privind dezmembramintele dreptului de proprietate, drepturi reale de garanție și sarcini	Referințe
NU SUNT	

Anexa Nr. 1 La Partea I

Teren

Nr cadastral	Suprafața (mp)*	Observații / Referințe
	1.700	

* Suprafața este determinată în planul de proiecție Stereo 70.



Date referitoare la teren

Crt	Categorie folosință	Intra vilan	Suprafața (mp)	Tarla	Parcelă	Nr. topo	Observații / Referințe
1	pasune	NU	1.700	27	298	-	

Lungime Segmente

1) Valorile lungimilor segmentelor sunt obținute din proiecție în plan.

Punct început	X / Y	Punct sfârșit	X / Y	Lungime segment (** (m)
1	399.117,02 325.978,315	2	399.068,54 326.030,103	70.939
2	399.068,54 326.030,103	3	399.060,69 326.025,649	9.026
3	399.060,69 326.025,649	4	399.057,562 326.023,875	3.595
4	399.057,562 326.023,875	5	399.056,265 326.023,139	1.492
5	399.056,265 326.023,139	6	399.047,1 326.017,94	10.536

Punct început	X / Y	Punct sfârșit	X / Y	Lungime segment (** (m)
6	399.047,1 326.017,94	7	399.095,58 325.966,152	70.938
7	399.095,58 325.966,152	8	399.096,247 325.966,531	0.767
8	399.096,247 325.966,531	9	399.098,241 325.967,662	2.293
9	399.098,241 325.967,662	10	399.100,485 325.968,935	2.58
10	399.100,485 325.968,935	11	399.101,754 325.969,655	1.458
11	399.101,754 325.969,655	12	399.103,819 325.970,826	2.375
12	399.103,819 325.970,826	13	399.106,783 325.972,508	3.408
13	399.106,783 325.972,508	14	399.109,213 325.973,886	2.794
14	399.109,213 325.973,886	15	399.111,874 325.975,396	3.059
15	399.111,874 325.975,396	16	399.115,224 325.977,296	3.851
16	399.115,224 325.977,296	17	399.116,721 325.978,145	1.721
17	399.116,721 325.978,145	18	399.116,79 325.978,184	0.079
18	399.116,79 325.978,184	1	399.117,02 325.978,315	0.265

** Lungimile segmentelor sunt determinate în planul de proiecție Stereo 70 și sunt rotunjite la 1 milimetru.

*** Distanța dintre puncte este formată din segmente cumulate ce sunt mai mici decât valoarea 1 milimetru.

**DATE DESPRE IMOBILUL NR. 4299**

Oficiul de Cadastru și Publicitate Imobiliară DOLJ
Biroul de Cadastru și Publicitate Imobiliară Craiova

A. Partea I. Descrierea imobilului

TEREN Extravilan

Adresa: Jud. Dolj, T27, P314

Nr. Crt	Nr cadastral Nr. topografic	Suprafața* (mp)	Observații / Referințe
A1		4.000	Sector cadastral:9 Teren neimprejmuit;

B. Partea II. Proprietari și acte

Inscrieri privitoare la dreptul de proprietate și alte drepturi reale	Referințe
/	
Act Administrativ nr. Titlu de proprietate 312-44708, din 22/04/1996 emis de CJSIPT Dolj;	
B1	A1
Intabulare, drept de PROPRIETATE, dobandit prin Reconstituire, cota actuala 1/1, cota initiala 1/1 1) PREOTEASA CONSTANTIN	

C. Partea III. SARCINI .

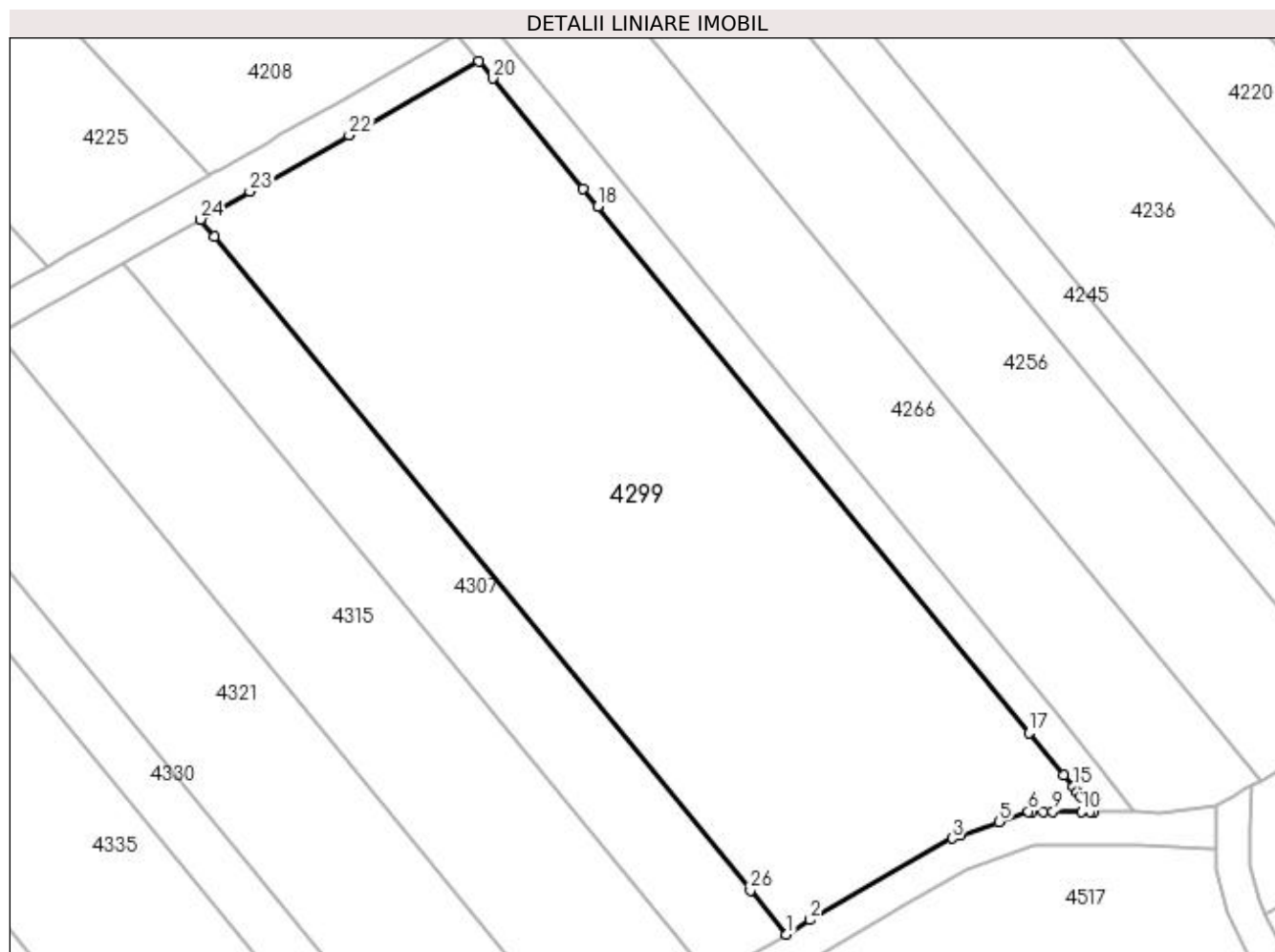
Inscrieri privind dezmembramintele dreptului de proprietate, drepturi reale de garanție și sarcini	Referințe
NU SUNT	

Anexa Nr. 1 La Partea I

Teren

Nr cadastral	Suprafața (mp)*	Observații / Referințe
	4.000	

* Suprafața este determinată în planul de proiecție Stereo 70.



Date referitoare la teren

Crt	Categorie folosință	Intravilan	Suprafața (mp)	Tarla	Parcelă	Nr. topo	Observații / Referințe
1	pasune	NU	4.000	27	314	-	

Lungime Segmente

1) Valorile lungimilor segmentelor sunt obținute din proiecție în plan.

Punct început	X / Y	Punct sfârșit	X / Y	Lungime segment (** (m)
1	399.279,999 325.943,836	2	399.282,773 325.945,519	3.245
3	399.299,376 325.955,058	4	399.300,403 325.955,419	1.088
5	399.304,837 325.956,981	6	399.308,286 325.958,196	3.656
7	399.308,72 325.958,192	8	399.309,992 325.958,183	1.272
9	399.311,13 325.958,174	10	399.314,438 325.958,15	3.308

Punct început	X / Y	Punct sfârșit	X / Y	Lungime segment (** (m)
2	399.282,773 325.945,519	3	399.299,376 325.955,058	19.148
4	399.300,403 325.955,419	5	399.304,837 325.956,981	4.701
6	399.308,286 325.958,196	7	399.308,72 325.958,192	0.435
8	399.309,992 325.958,183	9	399.311,13 325.958,174	1.138
10	399.314,438 325.958,15	11	399.315,449 325.958,142	1.012

Punct început	X / Y	Punct sfârșit	X / Y	Lungime segment (** (m)
11	399.315,449 325.958,142	12	399.315,906 325.958,139	0.456
13	399.314,422 325.959,948	14	399.313,98 325.960,487	0.697
15	399.313,512 325.961,058	16	399.312,364 325.962,457	1.81
17	399.308,359 325.967,34	18	399.257,938 326.028,816	79.509
19	399.256,235 326.030,892	20	399.245,642 326.043,808	16.704
21	399.244,043 326.045,773	22	399.228,89 326.037,177	17.421
23	399.217,304 326.030,605	24	399.211,523 326.027,326	6.646
25	399.213,152 326.025,34	26	399.275,781 325.948,979	98.76

Punct început	X / Y	Punct sfârșit	X / Y	Lungime segment (** (m)
12	399.315,906 325.958,139	13	399.314,422 325.959,948	2.339
14	399.313,98 325.960,487	15	399.313,512 325.961,058	0.738
16	399.312,364 325.962,457	17	399.308,359 325.967,34	6.315
18	399.257,938 326.028,816	19	399.256,235 326.030,892	2.685
20	399.245,642 326.043,808	21	399.244,043 326.045,773	2.534
22	399.228,89 326.037,177	23	399.217,304 326.030,605	13.321
24	399.211,523 326.027,326	25	399.213,152 326.025,34	2.568
26	399.275,781 325.948,979	1	399.279,999 325.943,836	6.651

** Lungimile segmentelor sunt determinate în planul de proiecție Stereo 70 și sunt rotunjite la 1 milimetru.

*** Distanța dintre puncte este formată din segmente cumulate ce sunt mai mici decât valoarea 1 milimetru.

**DATE DESPRE IMOBILUL NR. 4304**

Oficiul de Cadastru și Publicitate Imobiliară DOLJ
Biroul de Cadastru și Publicitate Imobiliară Craiova

A. Partea I. Descrierea imobilului

TEREN Extravilan

Adresa: Jud. Dolj, T27, P297

Nr. Crt	Nr cadastral Nr. topografic	Suprafața* (mp)	Observații / Referințe
A1		1.456	Sector cadastral:9 Teren neimprejmuit;

B. Partea II. Proprietari și acte

Inscrieri privitoare la dreptul de proprietate și alte drepturi reale	Referințe
/	
Act Administrativ nr. Titlu de proprietate 1348-59364, din 12/11/1998 emis de CJSIPT Dolj;	
B1	A1
Intabulare, drept de PROPRIETATE, dobandit prin Reconstituire, cota actuala 1/1, cota initiala 1/1 1) TĂNASIE ELENA	

C. Partea III. SARCINI .

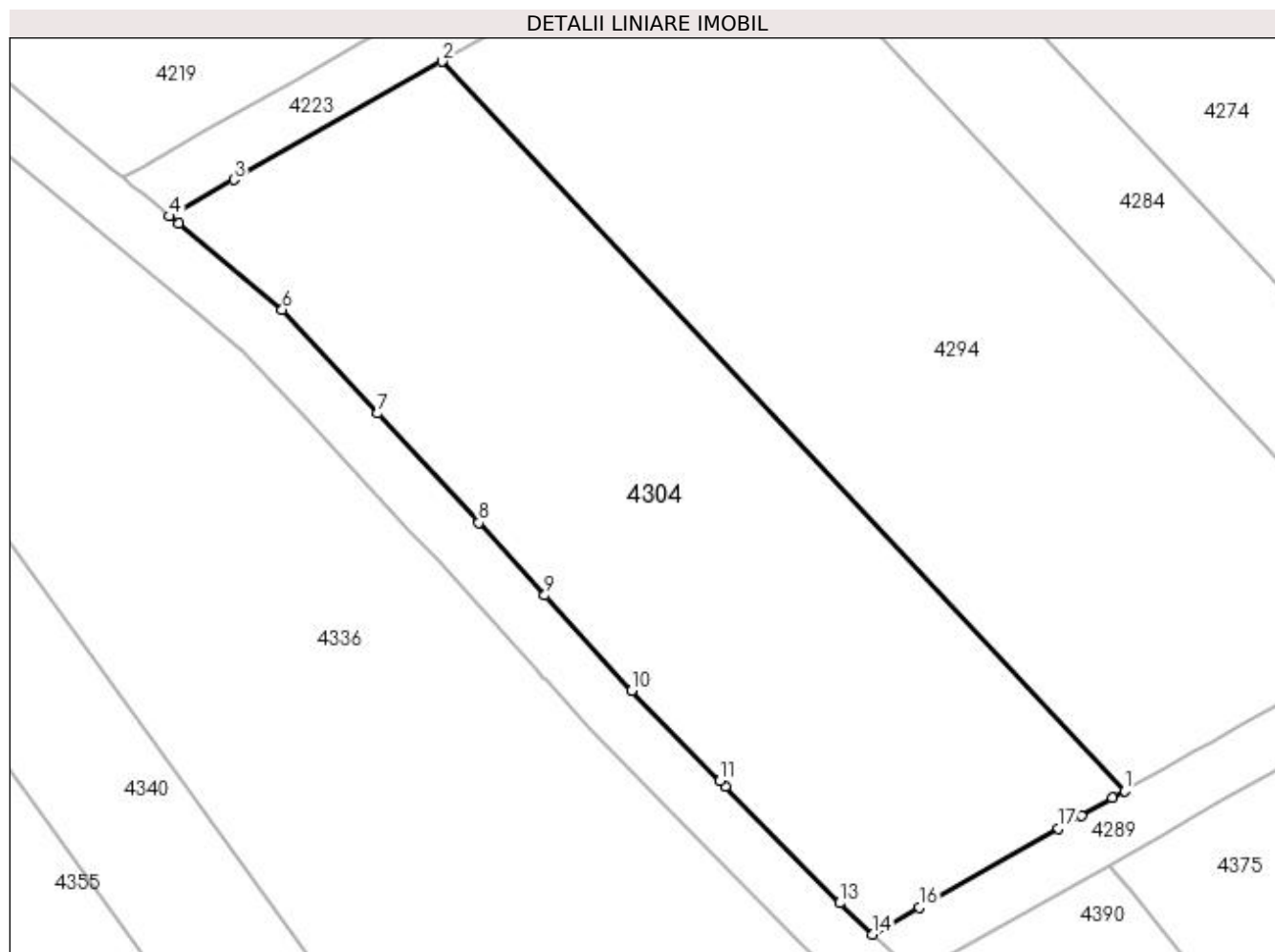
Inscrieri privind dezmembramintele dreptului de proprietate, drepturi reale de garanție și sarcini	Referințe
NU SUNT	

Anexa Nr. 1 La Partea I

Teren

Nr cadastral	Suprafața (mp)*	Observații / Referințe
	1.456	

* Suprafața este determinată în planul de proiecție Stereo 70.



Date referitoare la teren

Crt	Categorie folosință	Intravilan	Suprafața (mp)	Tarla	Parcelă	Nr. topo	Observații / Referințe
1	vie	NU	1.456	27	297	-	

Lungime Segmente

1) Valorile lungimilor segmentelor sunt obținute din proiecție în plan.

Punct început	X / Y	Punct sfârșit	X / Y	Lungime segment (** (m)
1	399.095,58 325.966,152	2	399.047,1 326.017,94	70.938
2	399.047,1 326.017,94	3	399.032,318 326.009,554	16.995
3	399.032,318 326.009,554	4	399.027,737 326.006,956	5.267
4	399.027,737 326.006,956	5	399.028,379 326.006,424	0.834
5	399.028,379 326.006,424	6	399.035,755 326.000,326	9.57

Punct început	X / Y	Punct sfârșit	X / Y	Lungime segment (** (m)
6	399.035,755 326.000,326	7	399.042,537 325.992,977	10.0
7	399.042,537 325.992,977	8	399.049,711 325.985,205	10.577
8	399.049,711 325.985,205	9	399.054,399 325.980,049	6.969
9	399.054,399 325.980,049	10	399.060,558 325.973,276	9.154
10	399.060,558 325.973,276	11	399.066,832 325.966,876	8.963
11	399.066,832 325.966,876	12	399.067,218 325.966,482	0.552
12	399.067,218 325.966,482	13	399.075,322 325.958,216	11.576
13	399.075,322 325.958,216	14	399.077,661 325.955,987	3.23
14	399.077,661 325.955,987	15	399.078,737 325.956,598	1.237
15	399.078,737 325.956,598	16	399.081,006 325.957,885	2.609
16	399.081,006 325.957,885	17	399.090,881 325.963,487	11.354
17	399.090,881 325.963,487	18	399.092,49 325.964,4	1.85
18	399.092,49 325.964,4	19	399.094,722 325.965,666	2.566
19	399.094,722 325.965,666	1	399.095,58 325.966,152	0.986

** Lungimile segmentelor sunt determinate în planul de proiecție Stereo 70 și sunt rotunjite la 1 milimetru.

*** Distanța dintre puncte este formată din segmente cumulate ce sunt mai mici decât valoarea 1 milimetru.

**DATE DESPRE IMOBILUL NR. 4307**

Oficiul de Cadastru și Publicitate Imobiliară DOLJ
Biroul de Cadastru și Publicitate Imobiliară Craiova

A. Partea I. Descrierea imobilului

TEREN Extravilan

Adresa: Jud. Dolj, T27, P313

Nr. Crt	Nr cadastral Nr. topografic	Suprafața* (mp)	Observații / Referințe
A1		1.100	Sector cadastral:9 Teren neimprejmuit;

B. Partea II. Proprietari și acte

Inscrieri privitoare la dreptul de proprietate și alte drepturi reale	Referințe
/	
Act Administrativ nr. Titlu de proprietate 316-44708, din 23/04/1996 emis de CJSIPT Dolj;	
B1	A1
Intabulare, drept de PROPRIETATE, dobandit prin Reconstituire, cota actuala 1/1, cota initiala 1/1 1) BURGHIU ILIE DEFUNCT:Da	

C. Partea III. SARCINI .

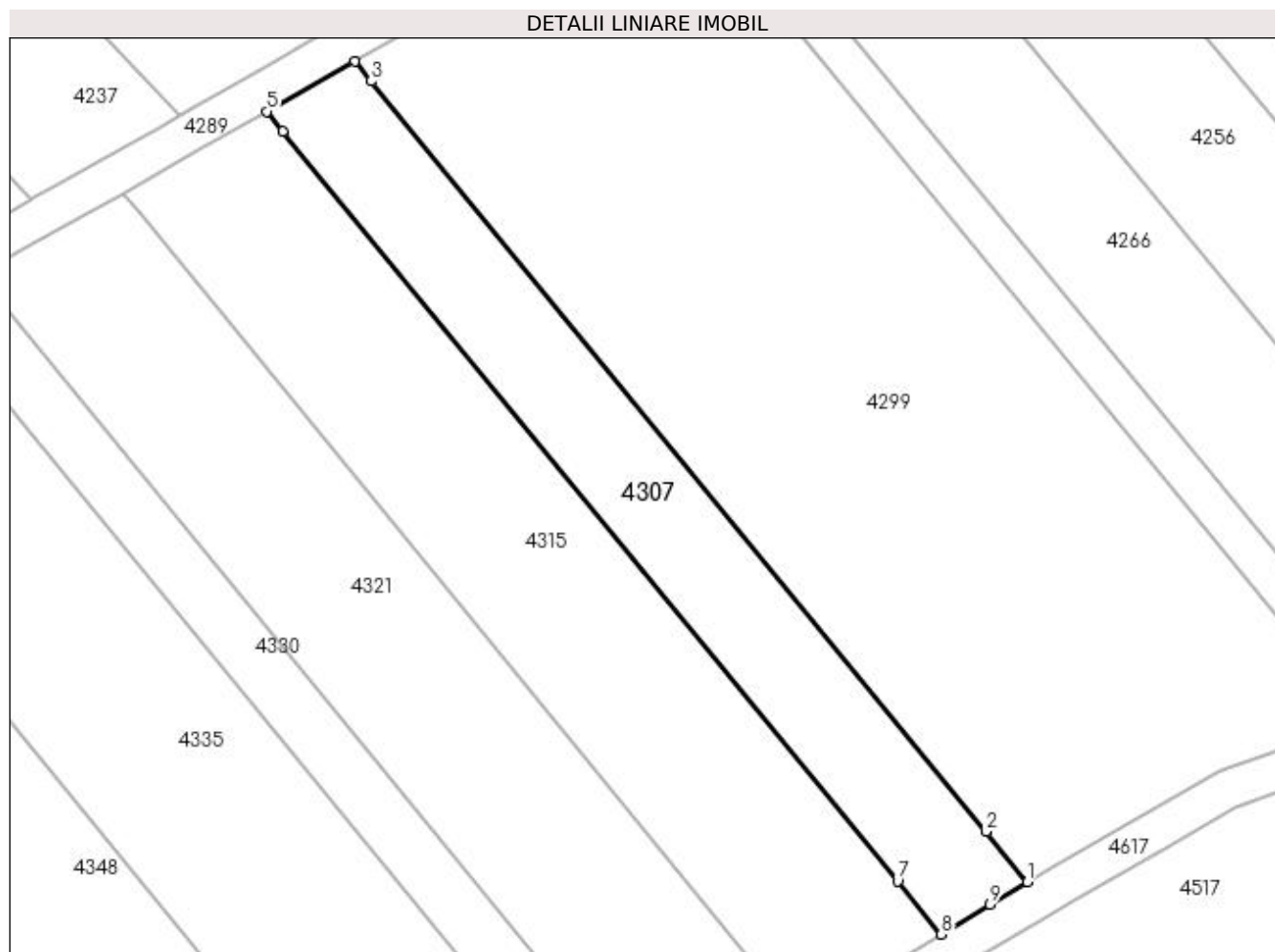
Inscrieri privind dezmembramintele dreptului de proprietate, drepturi reale de garanție și sarcini	Referințe
NU SUNT	

Anexa Nr. 1 La Partea I

Teren

Nr cadastral	Suprafața (mp)*	Observații / Referințe
	1.100	

* Suprafața este determinată în planul de proiecție Stereo 70.



Date referitoare la teren

Crt	Categorie folosință	Intra vilan	Suprafața (mp)	Tarla	Parcelă	Nr. topo	Observații / Referințe
1	pasune	NU	1.100	27	313	-	

Lungime Segmente

1) Valorile lungimilor segmentelor sunt obținute din proiecție în plan.

Punct început	X / Y	Punct sfârșit	X / Y	Lungime segment (** (m)
1	399.279,999 325.943,836	2	399.275,781 325.948,979	6.651
2	399.275,781 325.948,979	3	399.213,152 326.025,34	98.76
3	399.213,152 326.025,34	4	399.211,523 326.027,326	2.568
4	399.211,523 326.027,326	5	399.202,544 326.022,232	10.323
5	399.202,544 326.022,232	6	399.204,178 326.020,239	2.577

Punct început	X / Y	Punct sfârșit	X / Y	Lungime segment (** (m)
6	399.204,178 326.020,239	7	399.266,784 325.943,907	98.722
7	399.266,784 325.943,907	8	399.271,213 325.938,507	6.985
8	399.271,213 325.938,507	9	399.276,191 325.941,526	5.822
9	399.276,191 325.941,526	1	399.279,999 325.943,836	4.454

** Lungimile segmentelor sunt determinate în planul de proiecție Stereo 70 și sunt rotunjite la 1 milimetru.

*** Distanța dintre puncte este formată din segmente cumulate ce sunt mai mici decât valoarea 1 milimetru.

**DATE DESPRE IMOBILUL NR. 4315**

Oficiul de Cadastru și Publicitate Imobiliară DOLJ
Biroul de Cadastru și Publicitate Imobiliară Craiova

A. Partea I. Descrierea imobilului

TEREN Extravilan

Adresa: Jud. Dolj, T27, P312

Nr. Crt	Nr cadastral Nr. topografic	Suprafața* (mp)	Observații / Referințe
A1		1.800	Sector cadastral:9 Teren neimprejmuit;

B. Partea II. Proprietari și acte

Inscrieri privitoare la dreptul de proprietate și alte drepturi reale	Referințe
/	
Act Administrativ nr. Titlu de proprietate 325-44708, din 23/04/1996 emis de CJSIPT Dolj;	
B1	A1
Intabulare, drept de PROPRIETATE, dobandit prin Reconstituire, cota actuala 1/1, cota initiala 1/1 1) VADUVESCU MARIN	

C. Partea III. SARCINI .

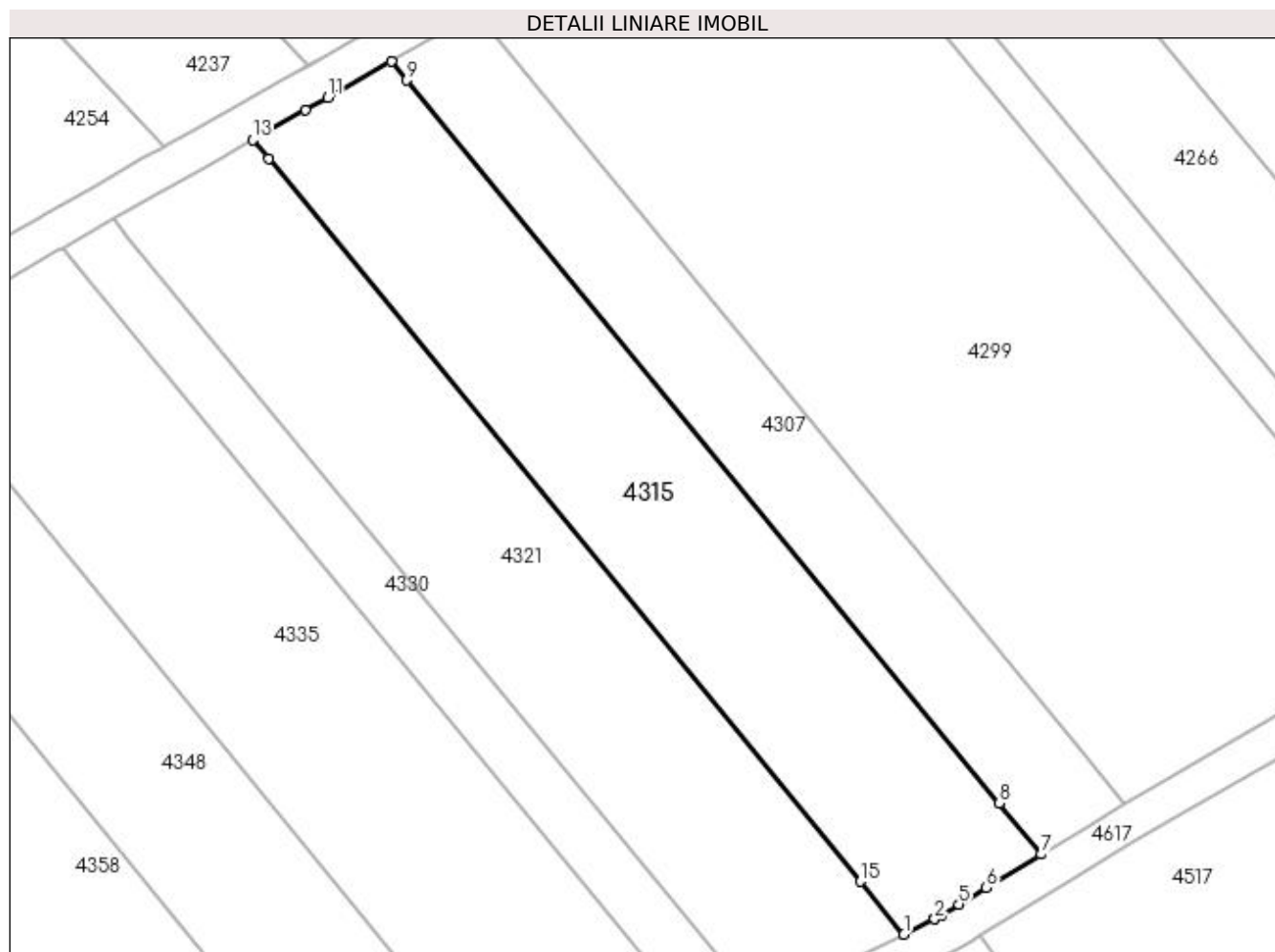
Inscrieri privind dezmembramintele dreptului de proprietate, drepturi reale de garanție și sarcini	Referințe
NU SUNT	

Anexa Nr. 1 La Partea I

Teren

Nr cadastral	Suprafața (mp)*	Observații / Referințe
	1.800	

* Suprafața este determinată în planul de proiecție Stereo 70.



Date referitoare la teren

Crt	Categorie folosință	Intra vilan	Suprafața (mp)	Tarla	Parcelă	Nr. topo	Observații / Referințe
1	pasune	NU	1.800	27	312	-	

Lungime Segmente

1) Valorile lungimilor segmentelor sunt obținute din proiecție în plan.

Punct început	X / Y	Punct sfârșit	X / Y	Lungime segment (** (m)
1	399.256,694 325.930,05	2	399.259,952 325.931,676	3.642
2	399.259,952 325.931,676	3	399.259,961 325.931,681	0.01
3	399.259,961 325.931,681	4	399.260,704 325.932,131	0.869
4	399.260,704 325.932,131	5	399.262,486 325.933,213	2.084
5	399.262,486 325.933,213	6	399.265,388 325.934,973	3.394

Punct început	X / Y	Punct sfârșit	X / Y	Lungime segment (** (m)
6	399.265,388 325.934,973	7	399.271,213 325.938,507	6.813
7	399.271,213 325.938,507	8	399.266,784 325.943,907	6.985
8	399.266,784 325.943,907	9	399.204,178 326.020,239	98.722
9	399.204,178 326.020,239	10	399.202,544 326.022,232	2.577
10	399.202,544 326.022,232	11	399.195,814 326.018,414	7.738
11	399.195,814 326.018,414	12	399.193,464 326.017,081	2.701
12	399.193,464 326.017,081	13	399.187,901 326.013,925	6.396
13	399.187,901 326.013,925	14	399.189,545 326.011,921	2.592
14	399.189,545 326.011,921	15	399.252,111 325.935,637	98.66
15	399.252,111 325.935,637	1	399.256,694 325.930,05	7.227

** Lungimile segmentelor sunt determinate în planul de proiecție Stereo 70 și sunt rotunjite la 1 milimetru.

*** Distanța dintre puncte este formată din segmente cumulate ce sunt mai mici decât valoarea 1 milimetru.

**DATE DESPRE IMOBILUL NR. 4321**

Oficiul de Cadastru și Publicitate Imobiliară DOLJ
Biroul de Cadastru și Publicitate Imobiliară Craiova

A. Partea I. Descrierea imobilului

TEREN Extravilan

Adresa: Jud. Dolj, Tarla 27 Parcela 311

Nr. Crt	Nr cadastral Nr. topografic	Suprafața* (mp)	Observații / Referințe
A1	31794	1.800	Sector cadastral:9 Teren neimprejmuit;

B. Partea II. Proprietari și acte

Inscrieri privitoare la dreptul de proprietate și alte drepturi reale		Referințe
202086 / 20/10/2022		
Act Notarial nr. Certificat de mostenitor nr.39, din 01/03/2005 emis de BNP Mircea Dragusin (act administrativ nr Adeverinta nr.3863 din 17.11.2022, emis de Primaria com Almaj;act administrativ nr Titlu de proprietate nr 264-58989 din 22.03.1996, emis de CJ DOLJ;act notarial nr Certificat de mostenitor nr 811 din 16.03.1993, emis de Notariatul de Stat);		
B1	Se noteaza mentiunea „imobil aflat sub incidenta art. 3 alin 1 din Legea nr 17/07.03.2014"	A1
259443 / 29/12/2022		
Act Notarial nr. CONTRACT DE DARE IN PLATA aut nr 2099, din 22/12/2022 emis de Neagoe Monica;		
B2	Intabulare, drept de PROPRIETATE, dobandit prin Conventie, cota actuala 1/1, cota initiala 1/1 1) MARTIE LEONARD-CLAUDIU	A1

C. Partea III. SARCINI .

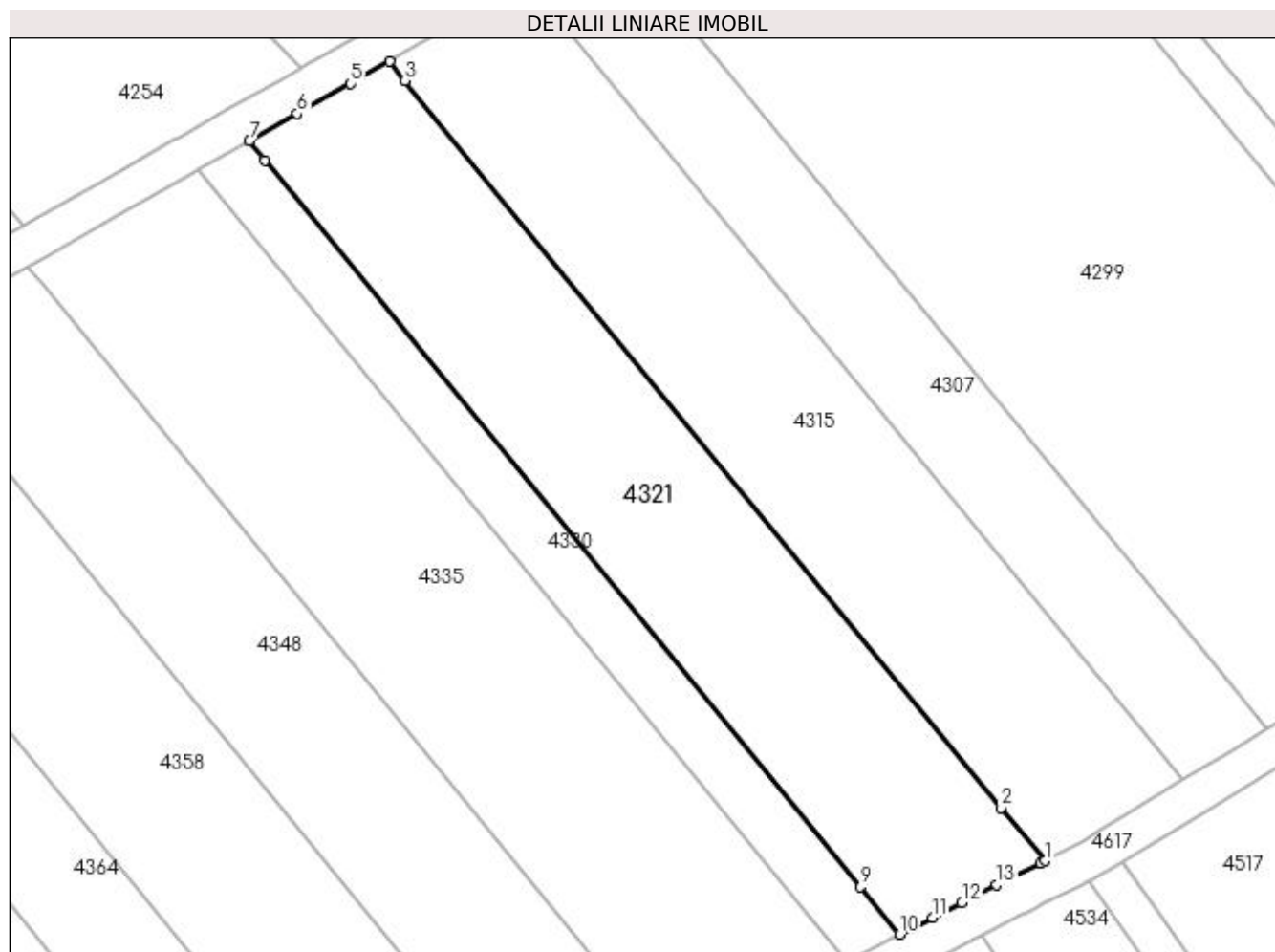
Inscrieri privind dezmembramintele dreptului de proprietate, drepturi reale de garanție și sarcini	Referințe
NU SUNT	

Anexa Nr. 1 La Partea I

Teren

Nr cadastral	Suprafața (mp)*	Observații / Referințe
31794	1.800	

* Suprafața este determinată în planul de proiecție Stereo 70.



Date referitoare la teren

Crt	Categorie folosință	Intra vilan	Suprafața (mp)	Tarla	Parcelă	Nr. topo	Observații / Referințe
1	pașune	NU	1.800	27	311	-	

Lungime Segmente

1) Valorile lungimilor segmentelor sunt obținute din proiecție în plan.

Punct început	X / Y	Punct sfârșit	X / Y	Lungime segment (** (m)
1	399.256,694 325.930,05	2	399.252,111 325.935,637	7.227
2	399.252,111 325.935,637	3	399.189,545 326.011,921	98.66
3	399.189,545 326.011,921	4	399.187,901 326.013,925	2.592
4	399.187,901 326.013,925	5	399.183,81 326.011,604	4.704
5	399.183,81 326.011,604	6	399.178,232 326.008,44	6.413

Punct început	X / Y	Punct sfârşit	X / Y	Lungime segment (** (m)
6	399.178,232 326.008,44	7	399.173,195 326.005,583	5.79
7	399.173,195 326.005,583	8	399.174,848 326.003,568	2.607
8	399.174,848 326.003,568	9	399.237,375 325.927,332	98.597
9	399.237,375 325.927,332	10	399.241,466 325.922,344	6.452
10	399.241,466 325.922,344	11	399.244,903 325.924,114	3.866
11	399.244,903 325.924,114	12	399.247,992 325.925,706	3.476
12	399.247,992 325.925,706	13	399.251,647 325.927,53	4.084
13	399.251,647 325.927,53	14	399.256,263 325.929,835	5.16
14	399.256,263 325.929,835	1	399.256,694 325.930,05	0.481

** Lungimile segmentelor sunt determinate în planul de proiecție Stereo 70 și sunt rotunjite la 1 milimetru.

*** Distanța dintre puncte este formată din segmente cumulate ce sunt mai mici decât valoarea 1 milimetru.

**DATE DESPRE IMOBILUL NR. 4330**

Oficiul de Cadastru și Publicitate Imobiliară DOLJ
Biroul de Cadastru și Publicitate Imobiliară Craiova

A. Partea I. Descrierea imobilului

TEREN Extravilan

Adresa: Jud. Dolj, T27, P310

Nr. Crt	Nr cadastral Nr. topografic	Suprafața* (mp)	Observații / Referințe
A1		654	Sector cadastral:9 Teren neimprejmuit;

B. Partea II. Proprietari și acte

Inscrieri privitoare la dreptul de proprietate și alte drepturi reale	Referințe
/	
Act Notarial nr. Act de partaj voluntar 124, din 11/01/2005 emis de NP DANA TOMITA;	
B1	A1
Intabulare, drept de PROPRIETATE, dobandit prin lesire Din Indiviziune, cota actuala 1/1, cota initiala 1/1 1) DIMA MARIA	

C. Partea III. SARCINI .

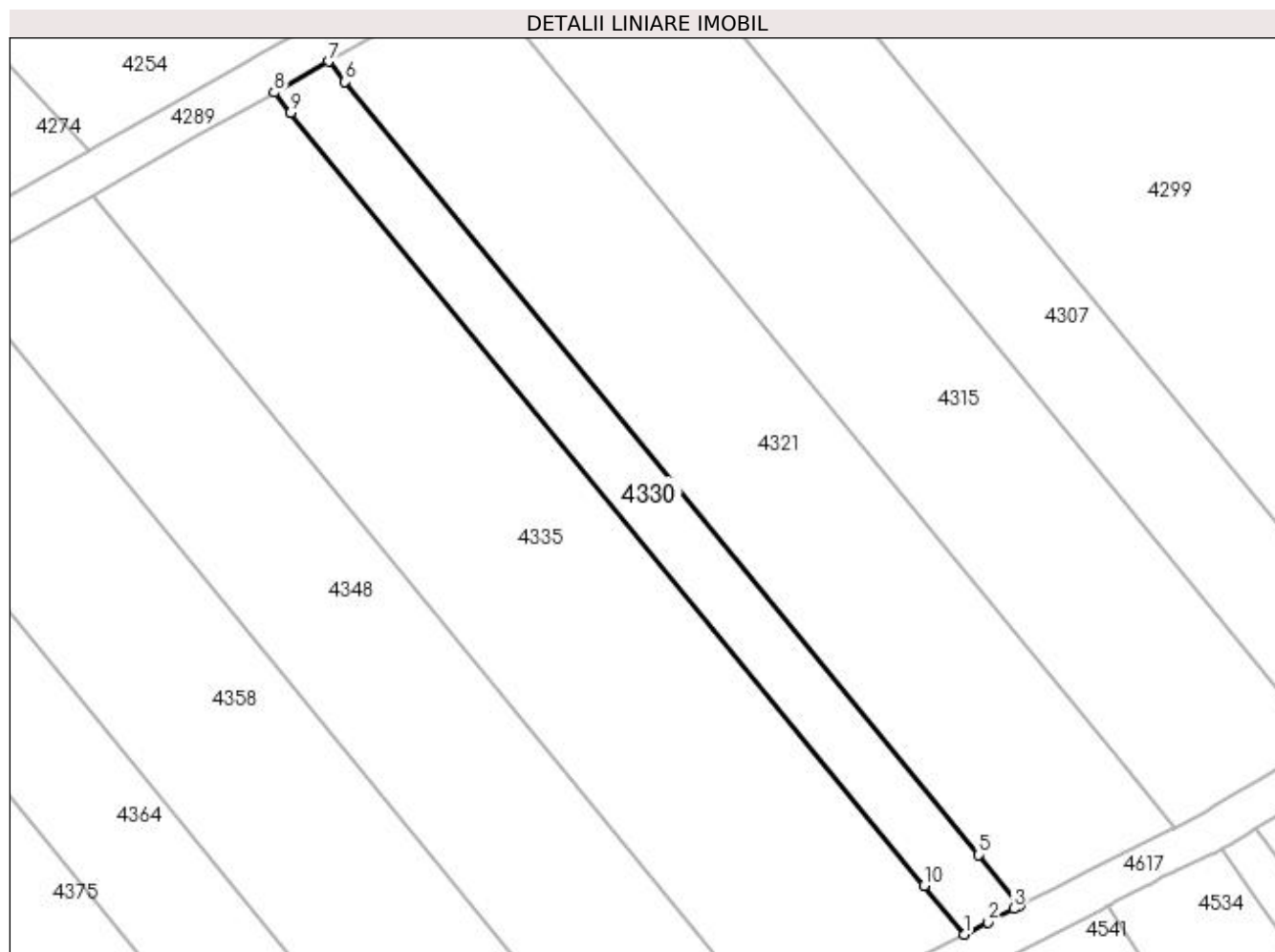
Inscrieri privind dezmembramintele dreptului de proprietate, drepturi reale de garanție și sarcini	Referințe
NU SUNT	

Anexa Nr. 1 La Partea I

Teren

Nr cadastral	Suprafața (mp)*	Observații / Referințe
	654	

* Suprafața este determinată în planul de proiecție Stereo 70.



Date referitoare la teren

Crt	Categorie folosință	Intra vilan	Suprafața (mp)	Tarla	Parcelă	Nr. topo	Observații / Referințe
1	pasune	NU	654	27	310	-	

Lungime Segmente

1) Valorile lungimilor segmentelor sunt obținute din proiecție în plan.

Punct început	X / Y	Punct sfârșit	X / Y	Lungime segment (** (m)
1	399.235,937 325.919,495	2	399.238,289 325.920,707	2.646
2	399.238,289 325.920,707	3	399.240,849 325.922,025	2.879
3	399.240,849 325.922,025	4	399.241,466 325.922,344	0.695
4	399.241,466 325.922,344	5	399.237,375 325.927,332	6.452
5	399.237,375 325.927,332	6	399.174,848 326.003,568	98.597

Punct început	X / Y	Punct sfârșit	X / Y	Lungime segment (** (m)
6	399.174,848 326.003,568	7	399.173,195 326.005,583	2.607
7	399.173,195 326.005,583	8	399.167,827 326.002,538	6.172
8	399.167,827 326.002,538	9	399.169,483 326.000,518	2.612
9	399.169,483 326.000,518	10	399.231,995 325.924,3	98.574
10	399.231,995 325.924,3	1	399.235,937 325.919,495	6.215

** Lungimile segmentelor sunt determinate în planul de proiecție Stereo 70 și sunt rotunjite la 1 milimetru.

*** Distanța dintre puncte este formată din segmente cumulate ce sunt mai mici decât valoarea 1 milimetru.

**DATE DESPRE IMOBILUL NR. 4335**

Oficiul de Cadastru și Publicitate Imobiliară DOLJ
Biroul de Cadastru și Publicitate Imobiliară Craiova

A. Partea I. Descrierea imobilului

TEREN Extravilan

Adresa: Jud. Dolj, T27, P309/2

Nr. Crt	Nr cadastral Nr. topografic	Suprafața* (mp)	Observații / Referințe
A1		2.168	Sector cadastral:9 Teren neimprejmuit;

B. Partea II. Proprietari și acte

Inscrieri privitoare la dreptul de proprietate și alte drepturi reale	Referințe
/	
Act Administrativ nr. Titlu de proprietate 2790, din 06/12/2004 emis de CJSIPT Dolj;	
B1	A1
Intabulare, drept de PROPRIETATE, dobandit prin Reconstituire, cota actuala 1/1, cota initiala 1/1 1) RĂDUCEANU VETA	

C. Partea III. SARCINI .

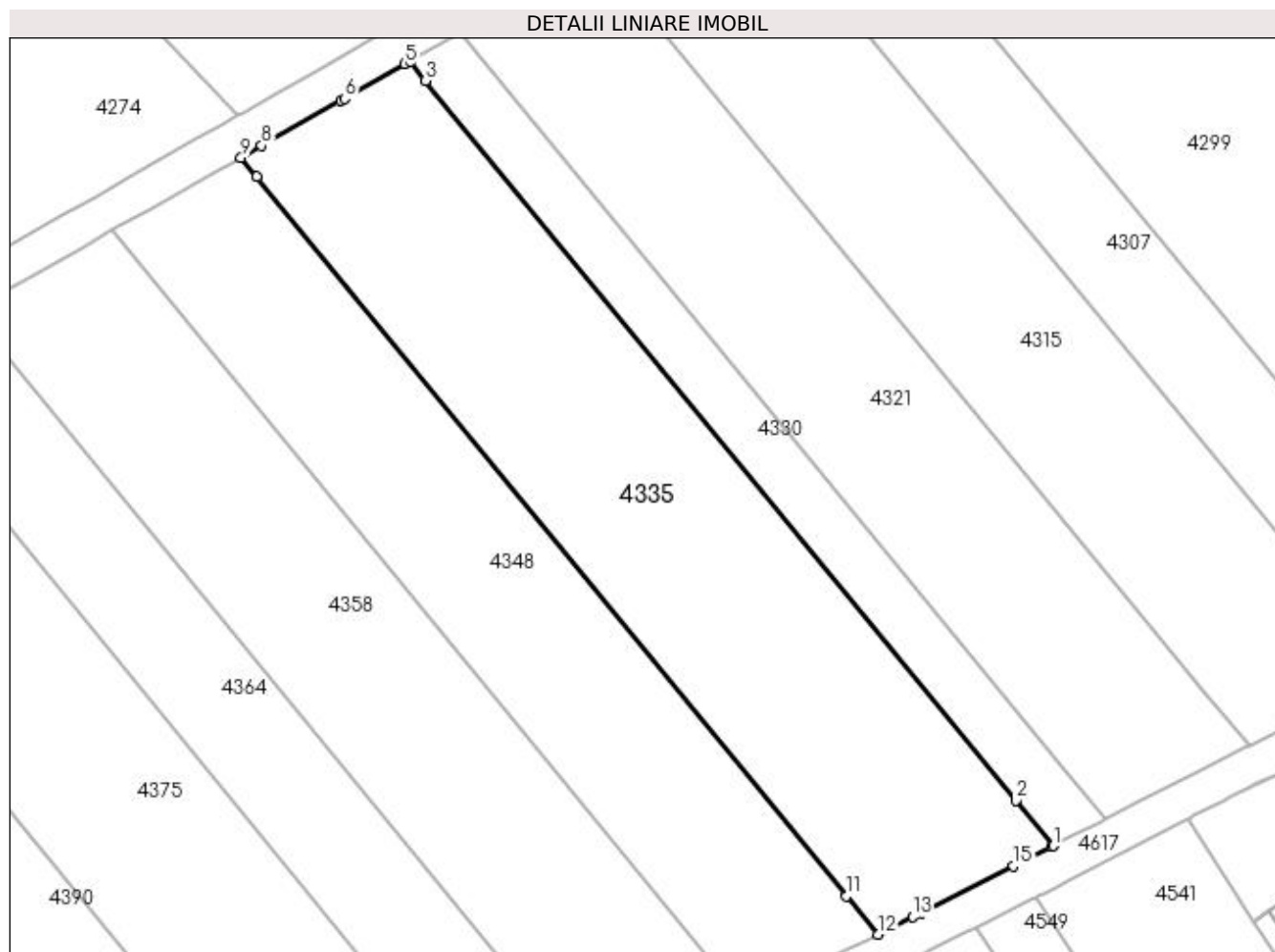
Inscrieri privind dezmembramintele dreptului de proprietate, drepturi reale de garanție și sarcini	Referințe
NU SUNT	

Anexa Nr. 1 La Partea I

Teren

Nr cadastral	Suprafața (mp)*	Observații / Referințe
	2.168	

* Suprafața este determinată în planul de proiecție Stereo 70.



Date referitoare la teren

Crt	Categorie folosință	Intra vilan	Suprafața (mp)	Tarla	Parcelă	Nr. topo	Observații / Referințe
1	vie	NU	2.168	27	309/2	-	

Lungime Segmente

1) Valorile lungimilor segmentelor sunt obținute din proiecție în plan.

Punct început	X / Y	Punct sfârșit	X / Y	Lungime segment (** (m)
1	399.235,937 325.919,495	2	399.231,995 325.924,3	6.215
2	399.231,995 325.924,3	3	399.169,483 326.000,518	98.574
3	399.169,483 326.000,518	4	399.167,827 326.002,538	2.612
4	399.167,827 326.002,538	5	399.167,296 326.002,237	0.61
5	399.167,296 326.002,237	6	399.160,909 325.998,613	7.344

Punct început	X / Y	Punct sfârșit	X / Y	Lungime segment (** (m)
6	399.160,909 325.998,613	7	399.160,494 325.998,378	0.477
7	399.160,494 325.998,378	8	399.152,099 325.993,616	9.652
8	399.152,099 325.993,616	9	399.149,924 325.992,382	2.5
9	399.149,924 325.992,382	10	399.151,592 325.990,348	2.63
10	399.151,592 325.990,348	11	399.214,056 325.914,19	98.498
11	399.214,056 325.914,19	12	399.217,378 325.910,139	5.238
12	399.217,378 325.910,139	13	399.221,074 325.911,994	4.135
13	399.221,074 325.911,994	14	399.221,947 325.912,434	0.978
14	399.221,947 325.912,434	15	399.231,753 325.917,382	10.984
15	399.231,753 325.917,382	16	399.235,78 325.919,414	4.51
16	399.235,78 325.919,414	1	399.235,937 325.919,495	0.177

** Lungimile segmentelor sunt determinate în planul de proiecție Stereo 70 și sunt rotunjite la 1 milimetru.

*** Distanța dintre puncte este formată din segmente cumulate ce sunt mai mici decât valoarea 1 milimetru.

**DATE DESPRE IMOBILUL NR. 4348**

Oficiul de Cadastru și Publicitate Imobiliară DOLJ
Biroul de Cadastru și Publicitate Imobiliară Craiova

A. Partea I. Descrierea imobilului

TEREN Extravilan

Adresa: Jud. Dolj, T27, P309/1

Nr. Crt	Nr cadastral Nr. topografic	Suprafața* (mp)	Observații / Referințe
A1		1.632	Sector cadastral:9 Teren neimprejmuit;

B. Partea II. Proprietari și acte

Inscrieri privitoare la dreptul de proprietate și alte drepturi reale	Referințe
/	
Act Administrativ nr. Titlu de proprietate 2789, din 02/12/2004 emis de CJSIPT Dolj;	
B1	A1
Intabulare, drept de PROPRIETATE, dobandit prin Reconstituire, cota actuala 1/1, cota initiala 1/1 1) SABIE DUMITRU	

C. Partea III. SARCINI .

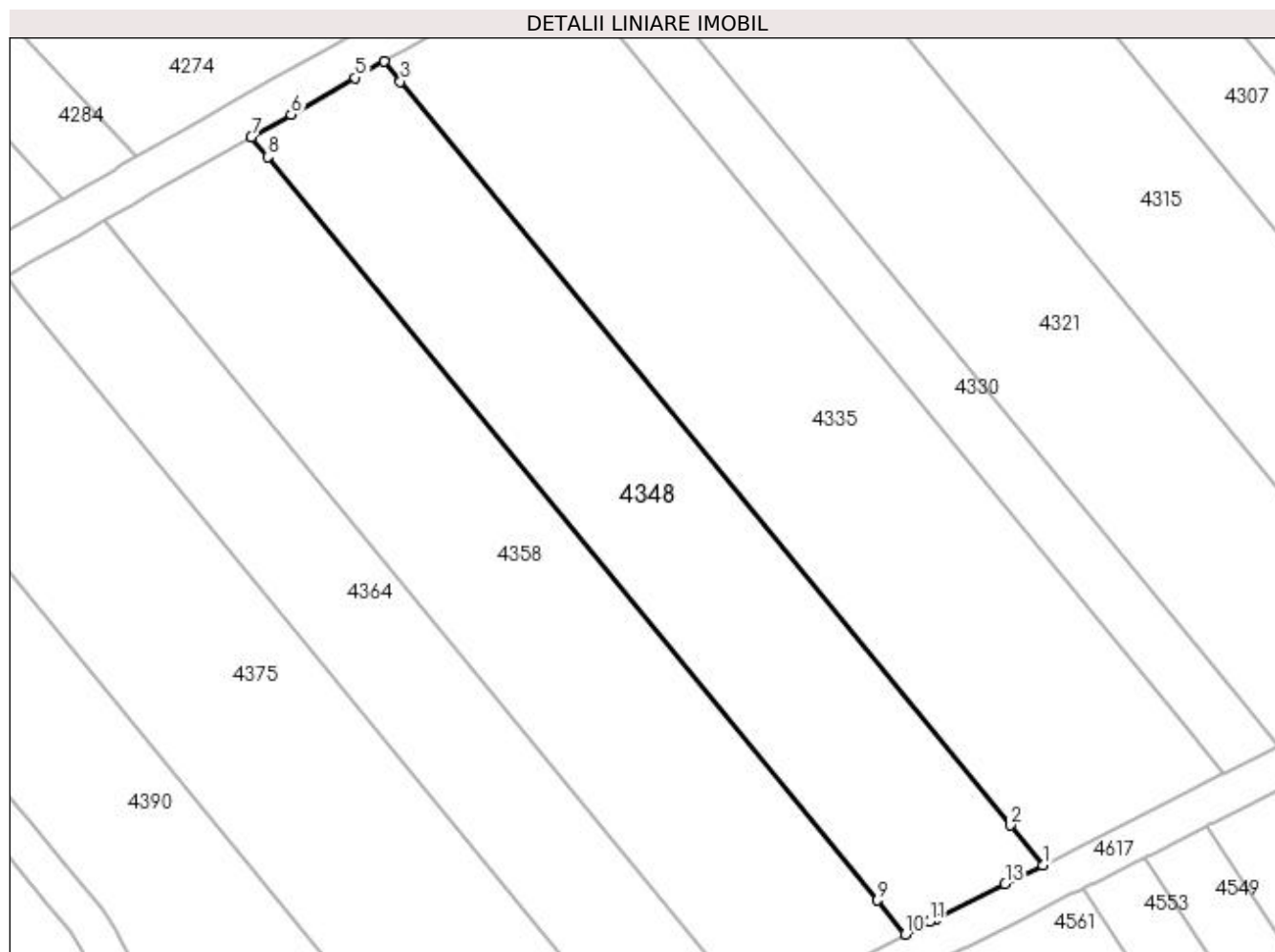
Inscrieri privind dezmembramintele dreptului de proprietate, drepturi reale de garanție și sarcini	Referințe
NU SUNT	

Anexa Nr. 1 La Partea I

Teren

Nr cadastral	Suprafața (mp)*	Observații / Referințe
	1.632	

* Suprafața este determinată în planul de proiecție Stereo 70.



Date referitoare la teren

Crt	Categorie folosință	Intra vilan	Suprafața (mp)	Tarla	Parcelă	Nr. topo	Observații / Referințe
1	vie	NU	1.632	27	309/1	-	

Lungime Segmente

1) Valorile lungimilor segmentelor sunt obținute din proiecție în plan.

Punct început	X / Y	Punct sfârșit	X / Y	Lungime segment (** (m)
1	399.217,378 325.910,139	2	399.214,056 325.914,19	5.238
2	399.214,056 325.914,19	3	399.151,592 325.990,348	98.498
3	399.151,592 325.990,348	4	399.149,924 325.992,382	2.63
4	399.149,924 325.992,382	5	399.146,974 325.990,709	3.392
5	399.146,974 325.990,709	6	399.140,392 325.986,974	7.568

Punct început	X / Y	Punct sfârșit	X / Y	Lungime segment (** (m)
6	399.140,392 325.986,974	7	399.136,33 325.984,67	4.67
7	399.136,33 325.984,67	8	399.138,006 325.982,626	2.644
8	399.138,006 325.982,626	9	399.200,433 325.906,512	98.44
9	399.200,433 325.906,512	10	399.203,288 325.903,032	4.501
10	399.203,288 325.903,032	11	399.205,817 325.904,34	2.848
11	399.205,817 325.904,34	12	399.206,443 325.904,654	0.7
12	399.206,443 325.904,654	13	399.213,527 325.908,208	7.925
13	399.213,527 325.908,208	1	399.217,378 325.910,139	4.308

** Lungimile segmentelor sunt determinate în planul de proiecție Stereo 70 și sunt rotunjite la 1 milimetru.

*** Distanța dintre puncte este formată din segmente cumulate ce sunt mai mici decât valoarea 1 milimetru.

**DATE DESPRE IMOBILUL NR. 4358**

Oficiul de Cadastru și Publicitate Imobiliară DOLJ
Biroul de Cadastru și Publicitate Imobiliară Craiova

A. Partea I. Descrierea imobilului

TEREN Extravilan

Adresa: Jud. Dolj, T27, P308

Nr. Crt	Nr cadastral Nr. topografic	Suprafața* (mp)	Observații / Referințe
A1		1.800	Sector cadastral:9 Teren neimprejmuit;

B. Partea II. Proprietari și acte

Inscrieri privitoare la dreptul de proprietate și alte drepturi reale	Referințe
/	
Act Administrativ nr. Titlu de proprietate 475-59566, din 12/02/1997 emis de CJSIPT Dolj;	
B1	A1
Intabulare, drept de PROPRIETATE, dobandit prin Reconstituire, cota actuala 1/1, cota initiala 1/1 1) TANASIE NICOLITA	

C. Partea III. SARCINI .

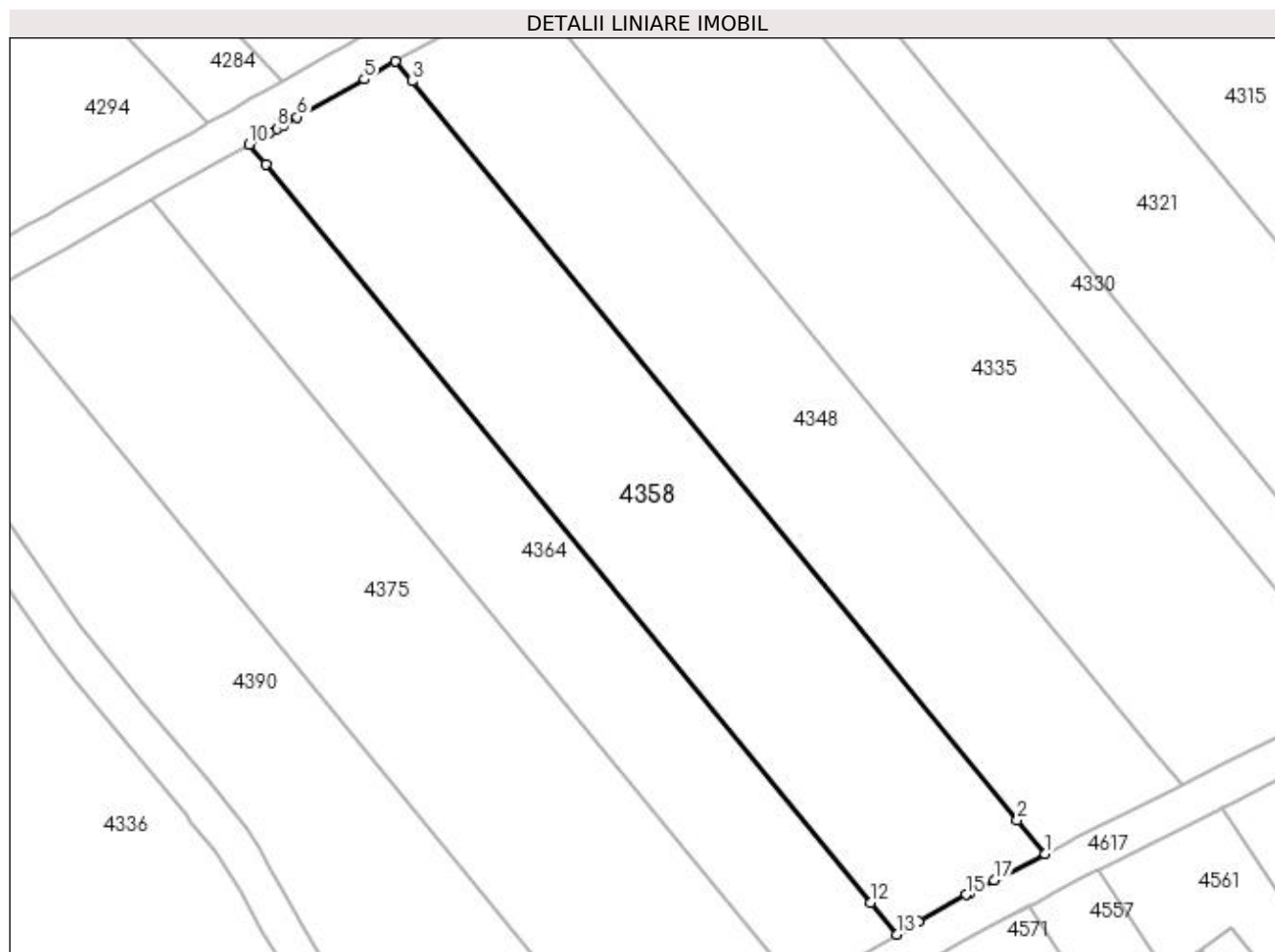
Inscrieri privind dezmembramintele dreptului de proprietate, drepturi reale de garanție și sarcini	Referințe
NU SUNT	

Anexa Nr. 1 La Partea I

Teren

Nr cadastral	Suprafața (mp)*	Observații / Referințe
	1.800	

* Suprafața este determinată în planul de proiecție Stereo 70.



Date referitoare la teren

Crt	Categorie folosință	Intravilan	Suprafața (mp)	Tarla	Parcelă	Nr. topo	Observații / Referințe
1	pașune	NU	1.800	27	308	-	

Lungime Segmente

1) Valorile lungimilor segmentelor sunt obținute din proiecție în plan.

Punct început	X / Y	Punct sfârșit	X / Y	Lungime segment (** (m)
1	399.203,288 325.903,032	2	399.200,433 325.906,512	4.501
2	399.200,433 325.906,512	3	399.138,006 325.982,626	98.44
3	399.138,006 325.982,626	4	399.136,33 325.984,67	2.644
4	399.136,33 325.984,67	5	399.133,116 325.982,847	3.695
5	399.133,116 325.982,847	6	399.126,206 325.978,927	7.944

Punct început	X / Y	Punct sfârșit	X / Y	Lungime segment (** (m)
6	399.126,206 325.978,927	7	399.124,807 325.978,133	1.609
7	399.124,807 325.978,133	8	399.124,095 325.977,73	0.818
8	399.124,095 325.977,73	9	399.123,358 325.977,311	0.848
9	399.123,358 325.977,311	10	399.121,246 325.976,113	2.428
10	399.121,246 325.976,113	11	399.122,932 325.974,058	2.659
11	399.122,932 325.974,058	12	399.185,318 325.897,993	98.376
12	399.185,318 325.897,993	13	399.188,003 325.894,72	4.233
13	399.188,003 325.894,72	14	399.190,284 325.896,03	2.631
14	399.190,284 325.896,03	15	399.195,141 325.898,817	5.6
15	399.195,141 325.898,817	16	399.195,564 325.899,036	0.476
16	399.195,564 325.899,036	17	399.198,038 325.900,316	2.785
17	399.198,038 325.900,316	1	399.203,288 325.903,032	5.911

** Lungimile segmentelor sunt determinate în planul de proiecție Stereo 70 și sunt rotunjite la 1 milimetru.

*** Distanța dintre puncte este formată din segmente cumulate ce sunt mai mici decât valoarea 1 milimetru.

**DATE DESPRE IMOBILUL NR. 4364**

Oficiul de Cadastru și Publicitate Imobiliară DOLJ
Biroul de Cadastru și Publicitate Imobiliară Craiova

A. Partea I. Descrierea imobilului

TEREN Extravilan

Adresa: Jud. Dolj, T27, P307

Nr. Crt	Nr cadastral Nr. topografic	Suprafața* (mp)	Observații / Referințe
A1		1.200	Sector cadastral:9 Teren neimprejmuit;

B. Partea II. Proprietari și acte

Inscrieri privitoare la dreptul de proprietate și alte drepturi reale	Referințe
/	
Act Administrativ nr. Titlu de proprietate 581-60677, din 03/01/1997 emis de CJSIPT Dolj;	
B1	A1
Intabulare, drept de PROPRIETATE, dobandit prin Reconstituire, cota actuala 1/1, cota initiala 1/1 1) TUDOR CONSTANTIN	

C. Partea III. SARCINI .

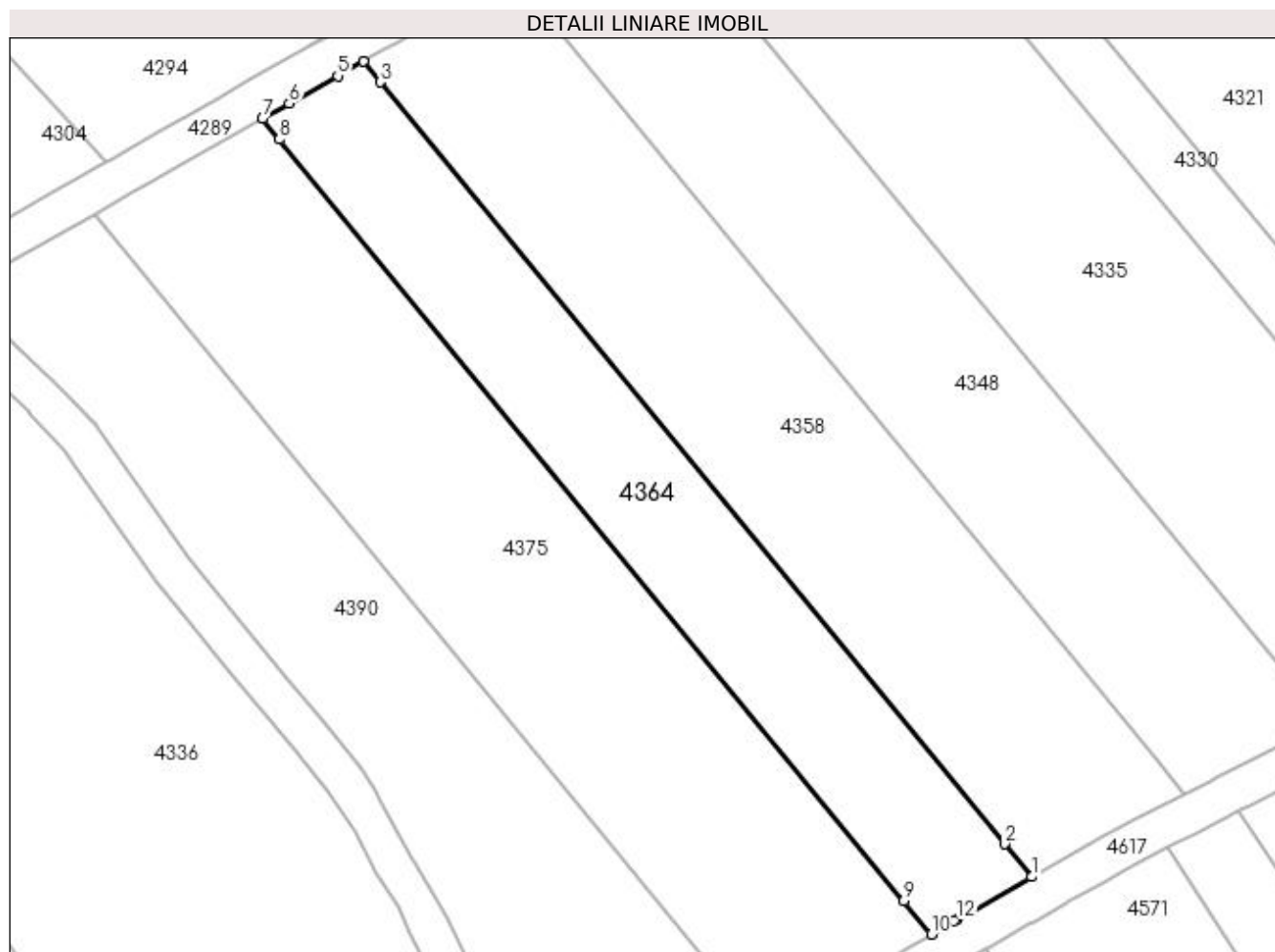
Inscrieri privind dezmembramintele dreptului de proprietate, drepturi reale de garanție și sarcini	Referințe
NU SUNT	

Anexa Nr. 1 La Partea I

Teren

Nr cadastral	Suprafața (mp)*	Observații / Referințe
	1.200	

* Suprafața este determinată în planul de proiecție Stereo 70.



Date referitoare la teren

Crt	Categorie folosință	Intra vilan	Suprafața (mp)	Tarla	Parcelă	Nr. topo	Observații / Referințe
1	pasune	NU	1.200	27	307	-	

Lungime Segmente

1) Valorile lungimilor segmentelor sunt obținute din proiecție în plan.

Punct început	X / Y	Punct sfârșit	X / Y	Lungime segment (** (m)
1	399.188,003 325.894,72	2	399.185,318 325.897,993	4.233
2	399.185,318 325.897,993	3	399.122,932 325.974,058	98.376
3	399.122,932 325.974,058	4	399.121,246 325.976,113	2.659
4	399.121,246 325.976,113	5	399.118,694 325.974,666	2.933
5	399.118,694 325.974,666	6	399.113,848 325.971,917	5.572

Punct început	X / Y	Punct sfârșit	X / Y	Lungime segment (** (m)
6	399.113,848 325.971,917	7	399.111,187 325.970,407	3.059
7	399.111,187 325.970,407	8	399.112,879 325.968,343	2.669
8	399.112,879 325.968,343	9	399.175,239 325.892,312	98.333
9	399.175,239 325.892,312	10	399.177,981 325.888,968	4.324
10	399.177,981 325.888,968	11	399.180,31 325.890,305	2.685
11	399.180,31 325.890,305	12	399.180,572 325.890,455	0.302
12	399.180,572 325.890,455	1	399.188,003 325.894,72	8.568

** Lungimile segmentelor sunt determinate în planul de proiecție Stereo 70 și sunt rotunjite la 1 milimetru.

*** Distanța dintre puncte este formată din segmente cumulate ce sunt mai mici decât valoarea 1 milimetru.

**DATE DESPRE IMOBILUL NR. 4375**

Oficiul de Cadastru și Publicitate Imobiliară DOLJ
Biroul de Cadastru și Publicitate Imobiliară Craiova

A. Partea I. Descrierea imobilului

TEREN Extravilan

Adresa: Jud. Dolj, T27, P306

Nr. Crt	Nr cadastral Nr. topografic	Suprafața* (mp)	Observații / Referințe
A1		2.000	Sector cadastral:9 Teren neimprejmuit;

B. Partea II. Proprietari și acte

Inscrieri privitoare la dreptul de proprietate și alte drepturi reale	Referințe
/	
Act Administrativ nr. Titlu de proprietate 324-44708, din 24/04/1996 emis de CJSIPT Dolj;	
B1	A1
Intabulare, drept de PROPRIETATE, dobandit prin Reconstituire, cota actuala 1/1, cota initiala 1/1 1) HANTAU ION DEFUNCT:Da	

C. Partea III. SARCINI .

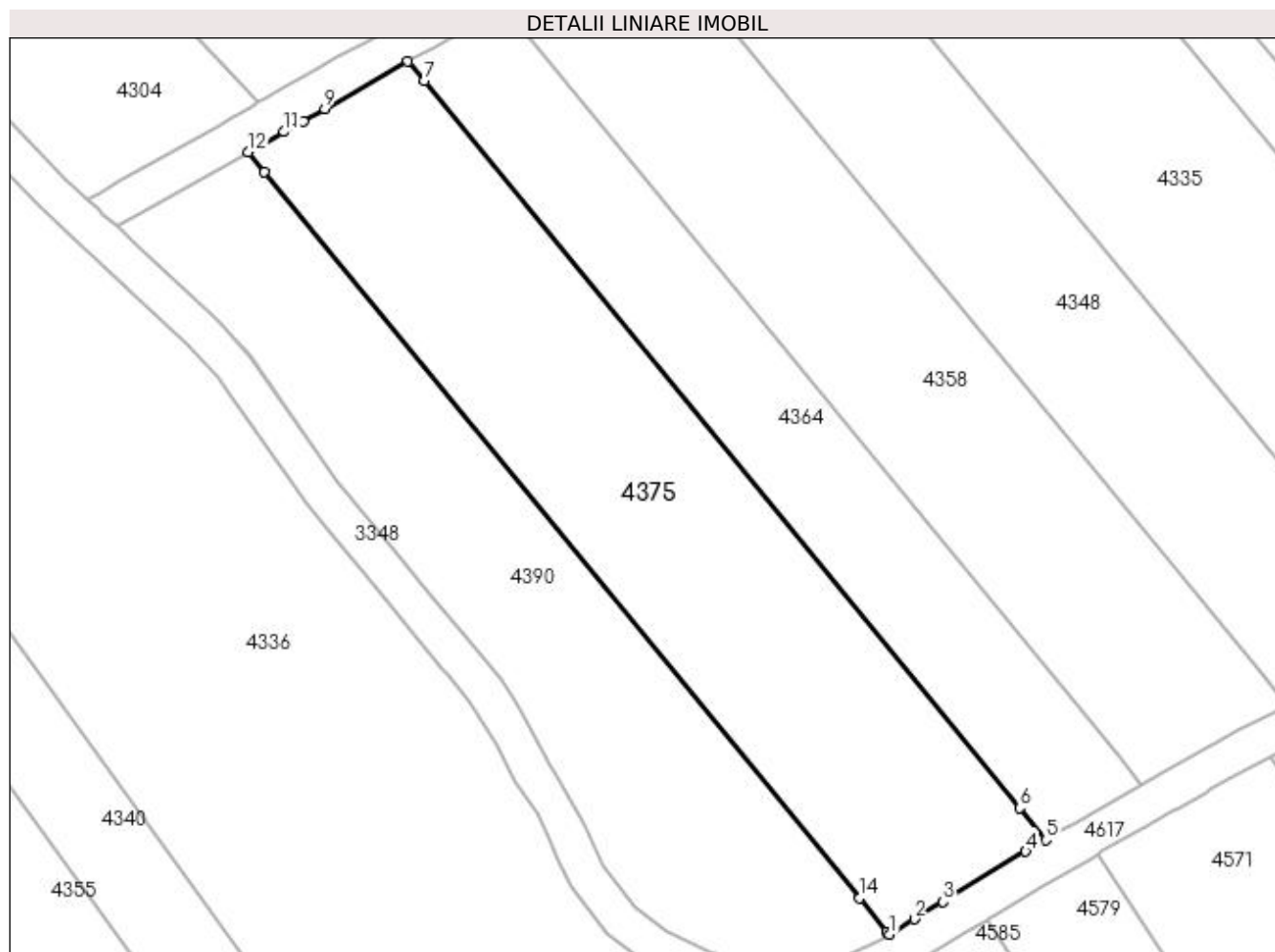
Inscrieri privind dezmembramintele dreptului de proprietate, drepturi reale de garanție și sarcini	Referințe
NU SUNT	

Anexa Nr. 1 La Partea I

Teren

Nr cadastral	Suprafața (mp)*	Observații / Referințe
	2.000	

* Suprafața este determinată în planul de proiecție Stereo 70.



Date referitoare la teren

Crt	Categorie folosință	Intra vilan	Suprafața (mp)	Tarla	Parcelă	Nr. topo	Observații / Referințe
1	pasune	NU	2.000	27	306	-	

Lungime Segmente

1) Valorile lungimilor segmentelor sunt obținute din proiecție în plan.

Punct început	X / Y	Punct sfârșit	X / Y	Lungime segment (** (m)
1	399.161,592 325.879,075	2	399.164,212 325.880,668	3.066
2	399.164,212 325.880,668	3	399.167,197 325.882,483	3.494
3	399.167,197 325.882,483	4	399.175,874 325.887,759	10.154
4	399.175,874 325.887,759	5	399.177,981 325.888,968	2.43
5	399.177,981 325.888,968	6	399.175,239 325.892,312	4.324

Punct început	X / Y	Punct sfârșit	X / Y	Lungime segment (** (m)
6	399.175,239 325.892,312	7	399.112,879 325.968,343	98.333
7	399.112,879 325.968,343	8	399.111,187 325.970,407	2.669
8	399.111,187 325.970,407	9	399.102,459 325.965,456	10.034
9	399.102,459 325.965,456	10	399.100,215 325.964,183	2.58
10	399.100,215 325.964,183	11	399.098,22 325.963,052	2.293
11	399.098,22 325.963,052	12	399.094,464 325.960,921	4.319
12	399.094,464 325.960,921	13	399.096,167 325.958,844	2.686
13	399.096,167 325.958,844	14	399.158,481 325.882,867	98.262
14	399.158,481 325.882,867	15	399.161,343 325.879,378	4.512
15	399.161,343 325.879,378	1	399.161,592 325.879,075	0.393

** Lungimile segmentelor sunt determinate în planul de proiecție Stereo 70 și sunt rotunjite la 1 milimetru.

*** Distanța dintre puncte este formată din segmente cumulate ce sunt mai mici decât valoarea 1 milimetru.

**DATE DESPRE IMOBILUL NR. 4390**

Oficiul de Cadastru și Publicitate Imobiliară DOLJ
Biroul de Cadastru și Publicitate Imobiliară Craiova

A. Partea I. Descrierea imobilului

TEREN Extravilan

Adresa: Jud. Dolj, T27, P305

Nr. Crt	Nr cadastral Nr. topografic	Suprafața* (mp)	Observații / Referințe
A1		1.600	Sector cadastral:9 Teren neimprejmuit;

B. Partea II. Proprietari și acte

Inscrieri privitoare la dreptul de proprietate și alte drepturi reale	Referințe
/	
Act Administrativ nr. Titlu de proprietate 583-60677, din 03/01/1997 emis de CJSIPT Dolj;	
B1	A1
Intabulare, drept de PROPRIETATE, dobandit prin Reconstituire, cota actuala 1/1, cota initiala 1/1	
1) SANDU CONSTANTIN	
2) BUȚĂ PETRE	

C. Partea III. SARCINI .

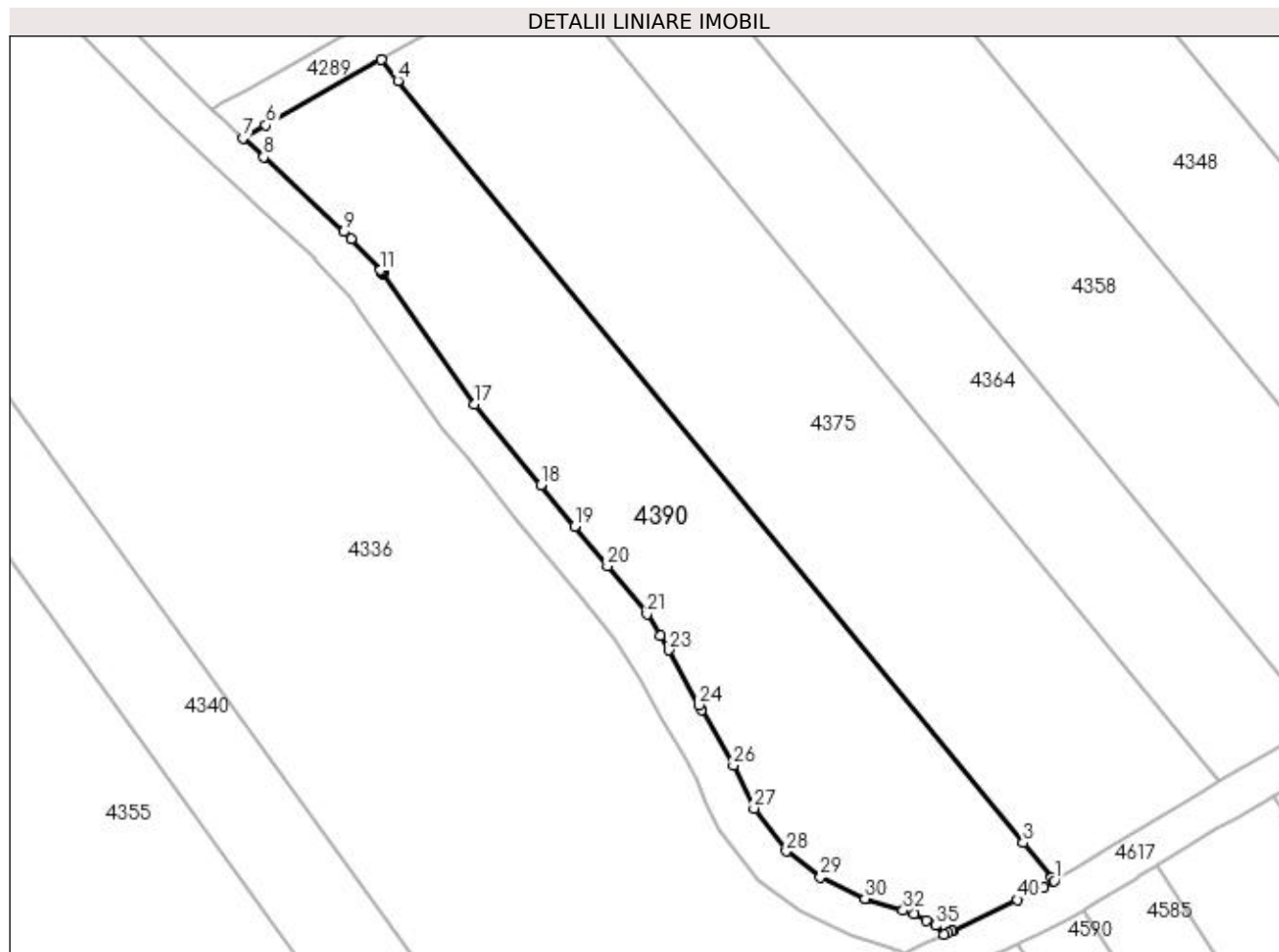
Inscrieri privind dezmembramentele dreptului de proprietate, drepturi reale de garanție și sarcini	Referințe
NU SUNT	

Anexa Nr. 1 La Partea I

Teren

Nr cadastral	Suprafața (mp)*	Observații / Referințe
	1.600	

* Suprafața este determinată în planul de proiecție Stereo 70.



Date referitoare la teren

Crt	Categorie folosință	Intra vilan	Suprafața (mp)	Tarla	Parcelă	Nr. topo	Observații / Referințe
1	pasune	NU	1.600	27	305	-	

Lungime Segmente

1) Valorile lungimilor segmentelor sunt obținute din proiecție în plan.

Punct început	X / Y	Punct sfârșit	X / Y	Lungime segment	Punct început	X / Y	Punct sfârșit	X / Y	Lungime segment	Punct început	X / Y	Punct sfârșit	X / Y	Lungime segment
1	399.161,592 325.879,075	2	399.161,343 325.879,378	0.393	2	399.161,343 325.879,378	3	399.158,481 325.882,867	4.512	3	399.158,481 325.882,867	4	399.096,167 325.958,844	98.262
4	399.096,167 325.958,844	5	399.094,464 325.960,921	2.686	5	399.094,464 325.960,921	6	399.082,98 325.954,406	13.203	6	399.082,98 325.954,406	7	399.080,71 325.953,119	2.609
7	399.080,71 325.953,119	8	399.082,756 325.951,221	2.79	8	399.082,756 325.951,221	9	399.090,781 325.943,774	10.948	9	399.090,781 325.943,774	10	399.091,481 325.943,032	1.019
10	399.091,481 325.943,032	11	399.094,4 325.939,938	4.254	11	399.094,4 325.939,938	12	399.094,48 325.939,852	0.117	12	399.094,48 325.939,852	13	399.094,514 325.939,816	0.049
13	399.094,514 325.939,816	14	399.094,535 325.939,794	0.031	14	399.094,535 325.939,794	15	399.094,602 325.939,699	0.116	15	399.094,602 325.939,699	16	399.094,668 325.939,604	0.116
16	399.094,668 325.939,604	17	399.103,791 325.926,556	15.921	17	399.103,791 325.926,556	18	399.110,404 325.918,52	10.407	18	399.110,404 325.918,52	19	399.113,805 325.914,387	5.352

Punct început	X / Y	Punct sfârșit	X / Y	Lungime segment	Punct început	X / Y	Punct sfârșit	X / Y	Lungime segment	Punct început	X / Y	Punct sfârșit	X / Y	Lungime segment
19	399.113,805 325.914,387	20	399.117,04 325.910,456	5.091	20	399.117,04 325.910,456	21	399.120,994 325.905,651	6.222	21	399.120,994 325.905,651	22	399.122,336 325.903,522	2.517
22	399.122,336 325.903,522	23	399.123,132 325.902,071	1.655	23	399.123,132 325.902,071	24	399.126,139 325.896,591	6.251	24	399.126,139 325.896,591	25	399.126,412 325.896,094	0.567
25	399.126,412 325.896,094	26	399.129,596 325.890,571	6.375	26	399.129,596 325.890,571	27	399.131,658 325.886,284	4.757	27	399.131,658 325.886,284	28	399.134,886 325.882,013	5.354
28	399.134,886 325.882,013	29	399.138,288 325.879,427	4.274	29	399.138,288 325.879,427	30	399.142,719 325.877,295	4.917	30	399.142,719 325.877,295	31	399.142,802 325.877,27	0.086
31	399.142,802 325.877,27	32	399.146,518 325.876,125	3.889	32	399.146,518 325.876,125	33	399.147,666 325.875,771	1.202	33	399.147,666 325.875,771	34	399.148,83 325.875,131	1.327
34	399.148,83 325.875,131	35	399.149,753 325.874,623	1.054	35	399.149,753 325.874,623	36	399.150,606 325.873,729	1.236	36	399.150,606 325.873,729	37	399.151,005 325.873,918	0.441
37	399.151,005 325.873,918	38	399.151,389 325.874,1	0.425	38	399.151,389 325.874,1	39	399.151,43 325.874,119	0.045	39	399.151,43 325.874,119	40	399.157,885 325.877,175	7.142
40	399.157,885 325.877,175	41	399.160,522 325.878,424	2.918	41	399.160,522 325.878,424	1	399.161,592 325.879,075	1.253					

** Lungimile segmentelor sunt determinate în planul de proiecție Stereo 70 și sunt rotunjite la 1 milimetru.

*** Distanța dintre puncte este formată din segmente cumulate ce sunt mai mici decât valoarea 1 milimetru.

