

**DATE DESPRE IMOBILUL NR. 1417**

Oficiul de Cadastru și Publicitate Imobiliară DOLJ  
Biroul de Cadastru și Publicitate Imobiliară Craiova

**A. Partea I. Descrierea imobilului**

TEREN Extravilan

Adresa: Jud. Dolj, T10, P1/1

Nr. Crt	Nr cadastral Nr. topografic	Suprafața* (mp)	Observații / Referințe
A1		500	Sector cadastral:8 Teren neimprejmit;

**B. Partea II. Proprietari și acte**

Inscrieri privitoare la dreptul de proprietate și alte drepturi reale		Referințe
/		
Act Normativ nr. Hotarare de Guvern 189, din 25/11/2008 emis de GUVERNUL ROMANIEI (Anexa nr.2- Inv. bunurilor care apartin dom. public al com. Almaj, pozitia 66);		
B1	Intabulare, drept de PROPRIETATE, dobandit prin Lege, cota actuala 1/1, cota initiala 1/1 1) COMUNA ALMAJ, CIF:4553674, DOMENIUL PUBLIC	A1

**C. Partea III. SARCINI .**

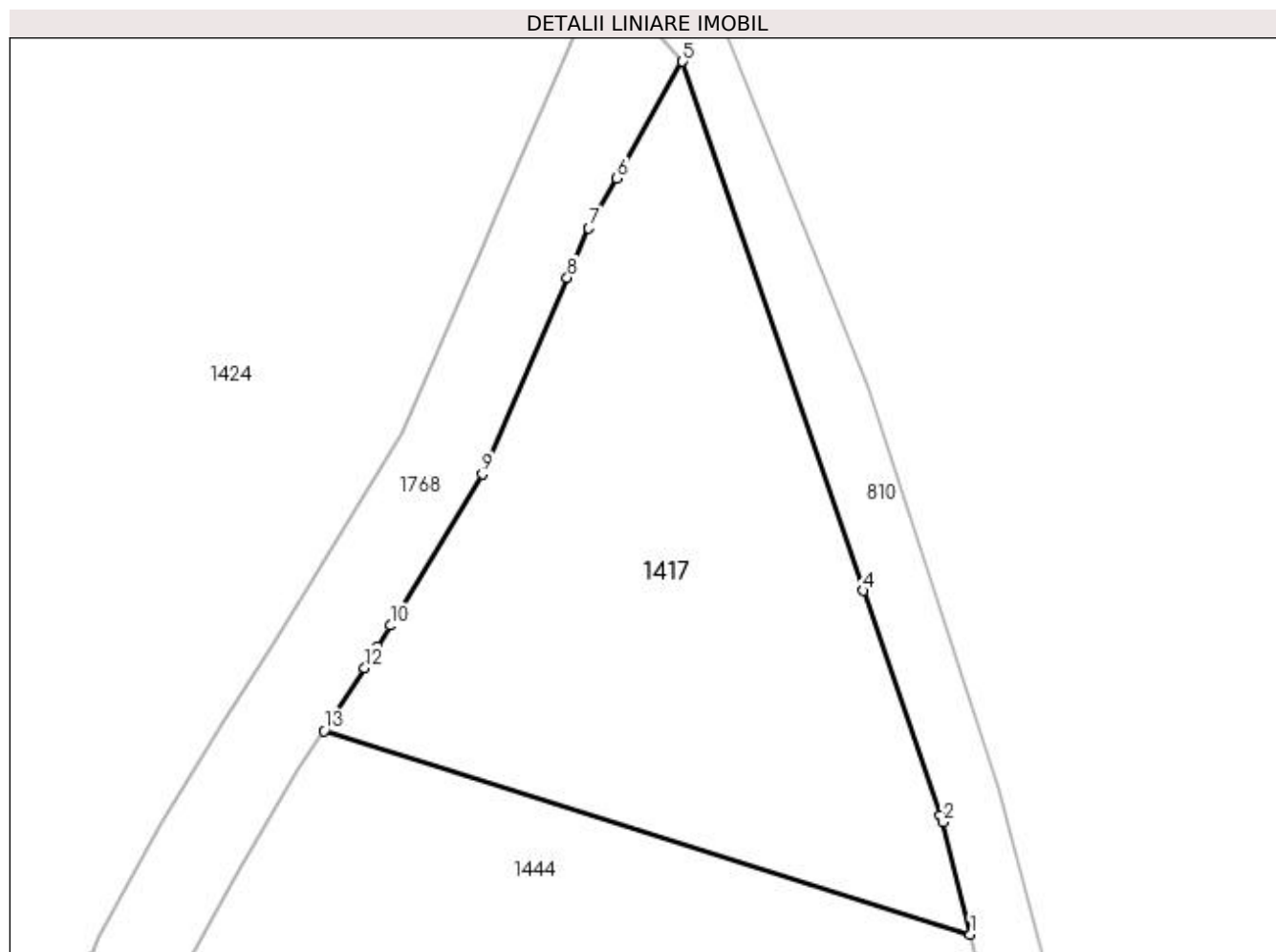
Inscrieri privind dezmembramintele dreptului de proprietate, drepturi reale de garanție și sarcini	Referințe
NU SUNT	

## Anexa Nr. 1 La Partea I

## Teren

Nr cadastral	Suprafața (mp)*	Observații / Referințe
	500	

\* Suprafața este determinată în planul de proiecție Stereo 70.



## Date referitoare la teren

Crt	Categorie folosință	Intra vilan	Suprafața (mp)	Tarla	Parcelă	Nr. topo	Observații / Referințe
1	arabil	NU	500	10	1/1	-	

## Lungime Segmente

1) Valorile lungimilor segmentelor sunt obținute din proiecție în plan.

Punct început	X / Y	Punct sfârșit	X / Y	Lungime segment (** (m)
1	397.912,038 329.136,9	2	397.910,803 329.141,891	5.141
2	397.910,803 329.141,891	3	397.910,698 329.142,197	0.324
3	397.910,698 329.142,197	4	397.907,278 329.152,196	10.568
4	397.907,278 329.152,196	5	397.899,224 329.175,744	24.887
5	397.899,224 329.175,744	6	397.896,3 329.170,547	5.963

Punct început	X / Y	Punct sfârșit	X / Y	Lungime segment (** (m)
6	397.896,3 329.170,547	7	397.895,047 329.168,319	2.556
7	397.895,047 329.168,319	8	397.894,097 329.166,131	2.385
8	397.894,097 329.166,131	9	397.890,301 329.157,383	9.536
9	397.890,301 329.157,383	10	397.886,222 329.150,647	7.875
10	397.886,222 329.150,647	11	397.885,651 329.149,704	1.102
11	397.885,651 329.149,704	12	397.885,08 329.148,762	1.102
12	397.885,08 329.148,762	13	397.883,255 329.145,962	3.342
13	397.883,255 329.145,962	1	397.912,038 329.136,9	30.176

\*\* Lungimile segmentelor sunt determinate în planul de proiecție Stereo 70 și sunt rotunjite la 1 milimetru.

\*\*\* Distanța dintre puncte este formată din segmente cumulate ce sunt mai mici decât valoarea 1 milimetru.





**DATE DESPRE IMOBILUL NR. 1444**

Oficiul de Cadastru și Publicitate Imobiliară DOLJ  
Biroul de Cadastru și Publicitate Imobiliară Craiova

**A. Partea I. Descrierea imobilului**

TEREN Extravilan

Adresa: Jud. Dolj, T10, P1

Nr. Crt	Nr cadastral Nr. topografic	Suprafața* (mp)	Observații / Referințe
A1		1.870	Sector cadastral:8 Teren neimprejmuit;

**B. Partea II. Proprietari și acte**

Inscrieri privitoare la dreptul de proprietate și alte drepturi reale	Referințe
/	
Act Administrativ nr. Titlu de proprietate 1402-59556, din 18/11/1998 emis de CJSIPT Dolj;	
B1	A1
Intabulare, drept de PROPRIETATE, dobandit prin Reconstituire, cota actuala 1/1, cota initiala 1/1	
1) IANCU ION	
2) IANCU ELENA	

**C. Partea III. SARCINI .**

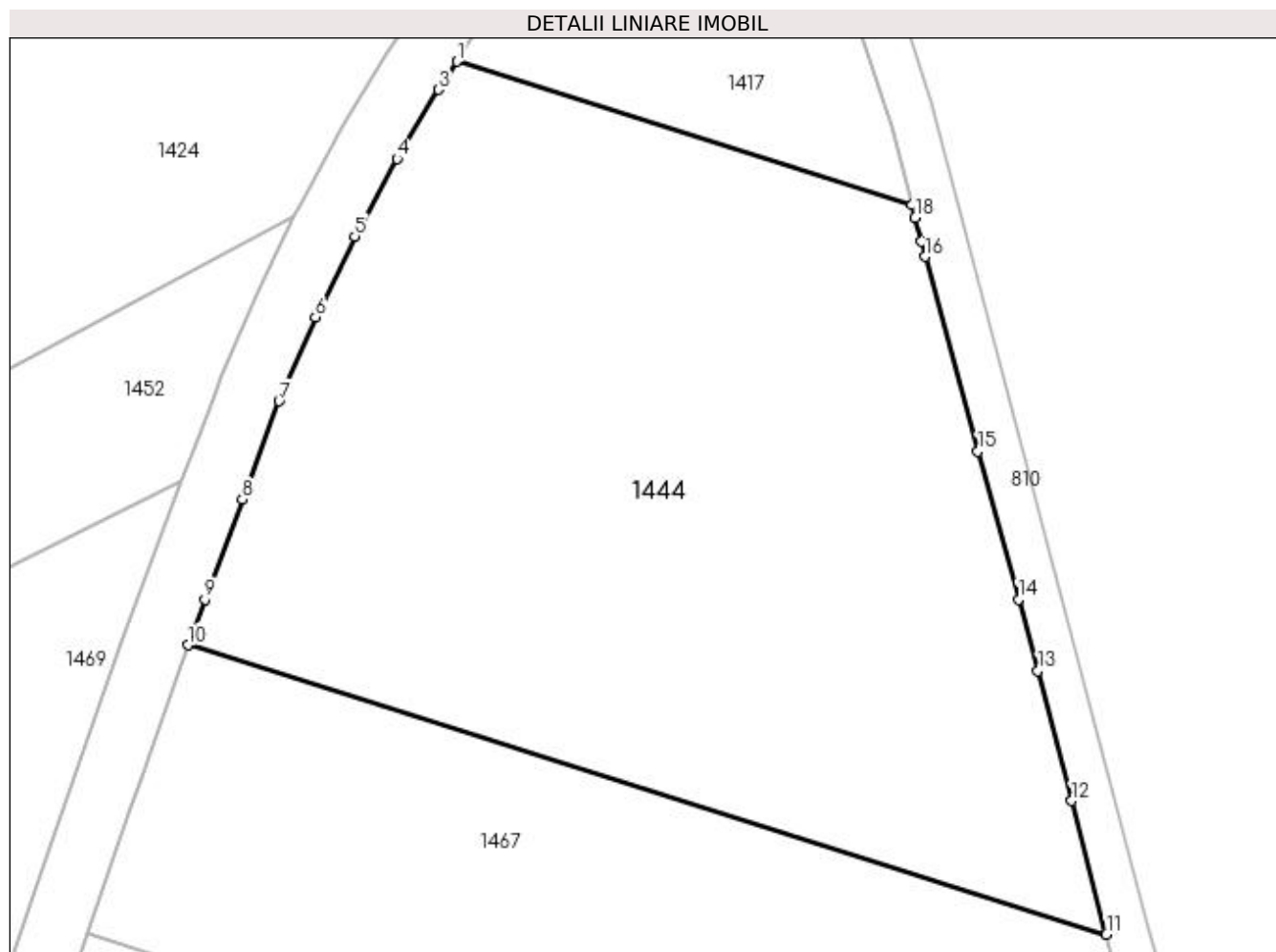
Inscrieri privind dezmembramintele dreptului de proprietate, drepturi reale de garanție și sarcini	Referințe
NU SUNT	

## Anexa Nr. 1 La Partea I

## Teren

Nr cadastral	Suprafața (mp)*	Observații / Referințe
	1.870	

\* Suprafața este determinată în planul de proiecție Stereo 70.



## Date referitoare la teren

Crt	Categorie folosință	Intra vilan	Suprafața (mp)	Tarla	Parcelă	Nr. topo	Observații / Referințe
1	arabil	NU	1.870	10	1	-	

## Lungime Segmente

1) Valorile lungimilor segmentelor sunt obținute din proiecție în plan.

Punct început	X / Y	Punct sfârșit	X / Y	Lungime segment (** (m)
1	397.883,255 329.145,962	2	397.882,604 329.144,963	1.193
2	397.882,604 329.144,963	3	397.882,097 329.144,186	0.927
3	397.882,097 329.144,186	4	397.879,475 329.139,823	5.091
4	397.879,475 329.139,823	5	397.876,798 329.134,92	5.586
5	397.876,798 329.134,92	6	397.874,324 329.129,805	5.682

Punct început	X / Y	Punct sfârșit	X / Y	Lungime segment (** (m)
6	397.874,324 329.129,805	7	397.872,017 329.124,504	5.781
7	397.872,017 329.124,504	8	397.869,697 329.118,294	6.63
8	397.869,697 329.118,294	9	397.867,334 329.111,97	6.751
9	397.867,334 329.111,97	10	397.866,253 329.109,078	3.087
10	397.866,253 329.109,078	11	397.924,326 329.090,796	60.882
11	397.924,326 329.090,796	12	397.922,138 329.099,244	8.726
12	397.922,138 329.099,244	13	397.920,01 329.107,464	8.491
13	397.920,01 329.107,464	14	397.918,777 329.111,97	4.672
14	397.918,777 329.111,97	15	397.916,214 329.121,333	9.707
15	397.916,214 329.121,333	16	397.912,847 329.133,635	12.755
16	397.912,847 329.133,635	17	397.912,61 329.134,593	0.987
17	397.912,61 329.134,593	18	397.912,243 329.136,073	1.525
18	397.912,243 329.136,073	19	397.912,038 329.136,9	0.853
19	397.912,038 329.136,9	1	397.883,255 329.145,962	30.176

\*\* Lungimile segmentelor sunt determinate în planul de proiecție Stereo 70 și sunt rotunjite la 1 milimetru.

\*\*\* Distanța dintre puncte este formată din segmente cumulate ce sunt mai mici decât valoarea 1 milimetru.



**DATE DESPRE IMOBILUL NR. 1467**

Oficiul de Cadastru și Publicitate Imobiliară DOLJ  
Biroul de Cadastru și Publicitate Imobiliară Craiova

**A. Partea I. Descrierea imobilului**

TEREN Extravilan

Adresa: Jud. Dolj, T10, P2

Nr. Crt	Nr cadastral Nr. topografic	Suprafața* (mp)	Observații / Referințe
A1		1.300	Sector cadastral:8 Teren neimprejmuit;

**B. Partea II. Proprietari și acte**

Inscrieri privitoare la dreptul de proprietate și alte drepturi reale	Referințe
/	
Act Notarial nr. Contract de vanzare-cumparare 3, din 06/01/2003 emis de NP FURTUNA SIMONA;	
B1	A1
Intabulare, drept de PROPRIETATE, dobandit prin Conventie, cota actuala 1/1, cota initiala 1/1 1) NICA PETRE DEFUNCT:Da	

**C. Partea III. SARCINI .**

Inscrieri privind dezmembramintele dreptului de proprietate, drepturi reale de garanție și sarcini	Referințe
NU SUNT	

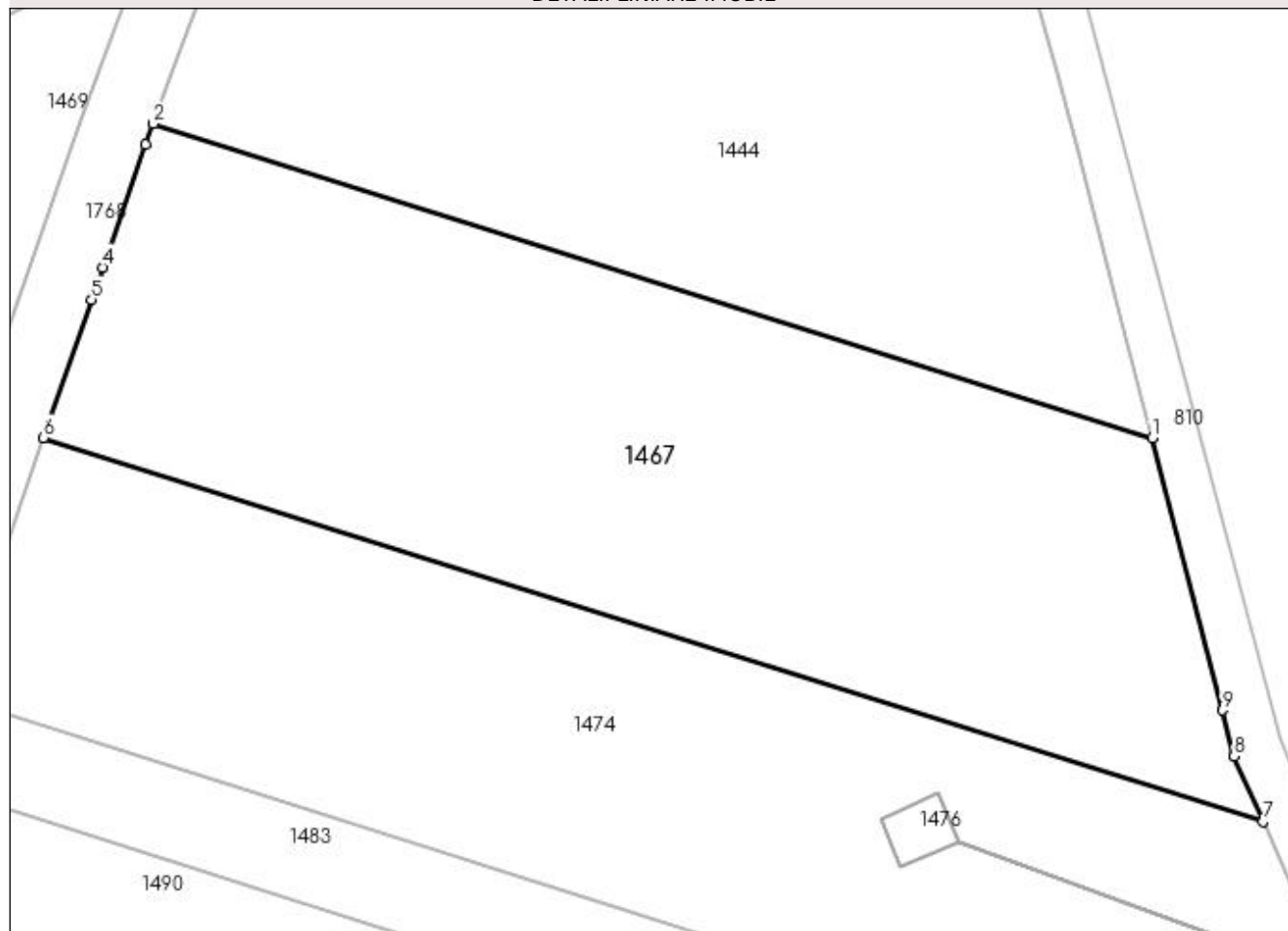
## Anexa Nr. 1 La Partea I

## Teren

Nr cadastral	Suprafața (mp)*	Observații / Referințe
	1.300	

\* Suprafața este determinată în planul de proiecție Stereo 70.

## DETALII LINIARE IMOBIL



## Date referitoare la teren

Crt	Categorie folosință	Intra vilan	Suprafața (mp)	Tarla	Parcelă	Nr. topo	Observații / Referințe
1	arabil	NU	1.300	10	2	-	

## Lungime Segmente

1) Valorile lungimilor segmentelor sunt obținute din proiecție în plan.

Punct început	X / Y	Punct sfârșit	X / Y	Lungime segment (** (m)
1	397.924,326 329.090,796	2	397.866,253 329.109,078	60.882
2	397.866,253 329.109,078	3	397.865,802 329.107,87	1.29
3	397.865,802 329.107,87	4	397.863,322 329.100,722	7.566
4	397.863,322 329.100,722	5	397.862,678 329.098,865	1.966
5	397.862,678 329.098,865	6	397.859,891 329.090,827	8.508

Punct început	X / Y	Punct sfârșit	X / Y	Lungime segment (** (m)
6	397.859,891 329.090,827	7	397.930,773 329.068,512	74.312
7	397.930,773 329.068,512	8	397.929,11 329.072,317	4.153
8	397.929,11 329.072,317	9	397.928,42 329.074,983	2.754
9	397.928,42 329.074,983	1	397.924,326 329.090,796	16.334

\*\* Lungimile segmentelor sunt determinate în planul de proiecție Stereo 70 și sunt rotunjite la 1 milimetru.

\*\*\* Distanța dintre puncte este formată din segmente cumulate ce sunt mai mici decât valoarea 1 milimetru.





**DATE DESPRE IMOBILUL NR. 1474**

Oficiul de Cadastru și Publicitate Imobiliară DOLJ  
Biroul de Cadastru și Publicitate Imobiliară Craiova

**A. Partea I. Descrierea imobilului**

TEREN Extravilan

Adresa: Jud. Dolj, T10, P3

Nr. Crt	Nr cadastral Nr. topografic	Suprafața* (mp)	Observații / Referințe
A1		1.292	Sector cadastral:8 Teren neimprejmuit;

**B. Partea II. Proprietari și acte**

Inscrieri privitoare la dreptul de proprietate și alte drepturi reale	Referințe
/	
Act Administrativ nr. Titlu de proprietate 739-44776, din 28/03/1997 emis de CJSIPT Dolj;	
B1	A1
Intabulare, drept de PROPRIETATE, dobandit prin Reconstituire, cota actuala 1/1, cota initiala 1/1	
1) POPA CONSTANTIN	

**C. Partea III. SARCINI .**

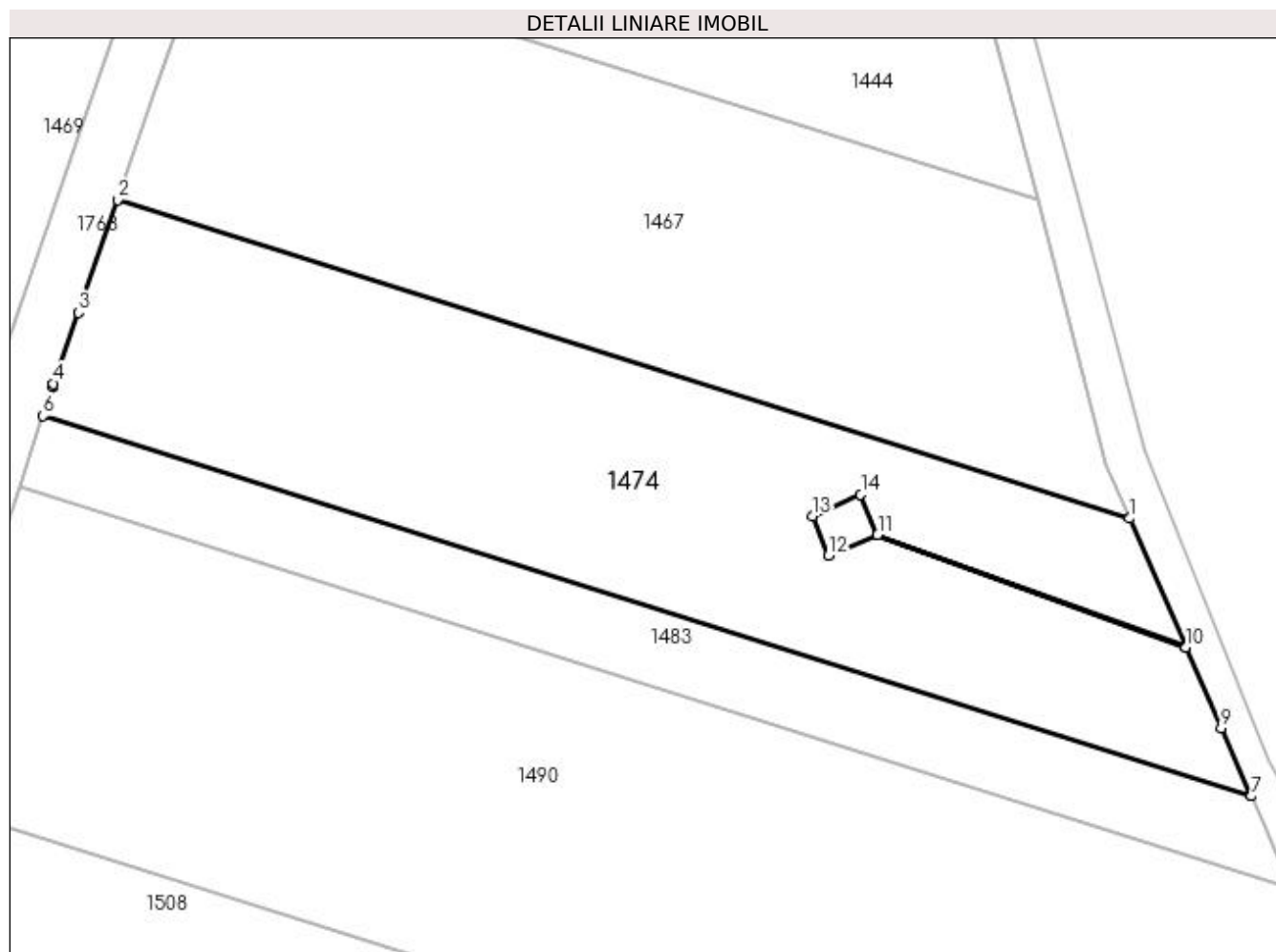
Inscrieri privind dezmembramintele dreptului de proprietate, drepturi reale de garanție și sarcini	Referințe
NU SUNT	

## Anexa Nr. 1 La Partea I

## Teren

Nr cadastral	Suprafața (mp)*	Observații / Referințe
	1.292	

\* Suprafața este determinată în planul de proiecție Stereo 70.



## Date referitoare la teren

Crt	Categorie folosință	Intra vilan	Suprafața (mp)	Tarla	Parcelă	Nr. topo	Observații / Referințe
1	arabil	NU	1.292	10	3	-	

## Lungime Segmente

1) Valorile lungimilor segmentelor sunt obținute din proiecție în plan.

Punct început	X / Y	Punct sfârșit	X / Y	Lungime segment (** (m)
1	397.930,773 329.068,512	2	397.859,891 329.090,827	74.312
2	397.859,891 329.090,827	3	397.857,151 329.082,929	8.359
3	397.857,151 329.082,929	4	397.855,419 329.077,933	5.288
4	397.855,419 329.077,933	5	397.855,36 329.077,756	0.187
5	397.855,36 329.077,756	6	397.854,683 329.075,701	2.163

Punct început	X / Y	Punct sfârșit	X / Y	Lungime segment (** (m)
6	397.854,683 329.075,701	7	397.939,266 329.049,074	88.675
7	397.939,266 329.049,074	8	397.939,214 329.049,19	0.127
8	397.939,214 329.049,19	9	397.937,174 329.053,86	5.096
9	397.937,174 329.053,86	10	397.934,708 329.059,505	6.161
10	397.934,708 329.059,505	11	397.913,115 329.067,349	22.974
11	397.913,115 329.067,349	12	397.909,677 329.065,905	3.729
12	397.909,677 329.065,905	13	397.908,576 329.068,674	2.979
13	397.908,576 329.068,674	14	397.911,929 329.070,198	3.683
14	397.911,929 329.070,198	15	397.913,123 329.067,353	3.085
15	397.913,123 329.067,353	16	397.934,705 329.059,513	22.962
16	397.934,705 329.059,513	1	397.930,773 329.068,512	9.82

\*\* Lungimile segmentelor sunt determinate în planul de proiecție Stereo 70 și sunt rotunjite la 1 milimetru.

\*\*\* Distanța dintre puncte este formată din segmente cumulate ce sunt mai mici decât valoarea 1 milimetru.



**DATE DESPRE IMOBILUL NR. 1476**

Oficiul de Cadastru și Publicitate Imobiliară DOLJ  
Biroul de Cadastru și Publicitate Imobiliară Craiova

**A. Partea I. Descrierea imobilului**

TEREN Extravilan

Nr. CF vechi:512  
Nr. cadastral vechi:762

Adresa: Jud. Dolj, T10, P2

Nr. Crt	Nr cadastral Nr. topografic	Suprafața* (mp)	Observații / Referințe
A1	30295	11	Sector cadastral:8 Teren neimprejmuit;

**Construcții**

Crt	Nr cadastral Nr. topografic	Adresa	Observații / Referințe
A1.1	30295-C1	Jud. Dolj	Nr. niveluri:1; S. construita la sol:11 mp; S. construita desfasurata:11 mp; C1-STILP-405 LEA cu Sc- 11mp

**B. Partea II. Proprietari și acte**

Inscrieri privitoare la dreptul de proprietate și alte drepturi reale		Referințe
<b>19667 / 19/03/2008</b>		
H.G. nr. 2060 , din 01/01/2004 emis de -;		
B1	Intabulare, drept de PROPRIETATE, dobandit prin Lege, cota actuala 1/1, cota initiala 1/1 1) <b>STATUL ROMAN</b> , CIF:9999999999999 <i>OBSERVATII: (provenita din conversia CF 512)</i>	A1, A1.1

**C. Partea III. SARCINI**

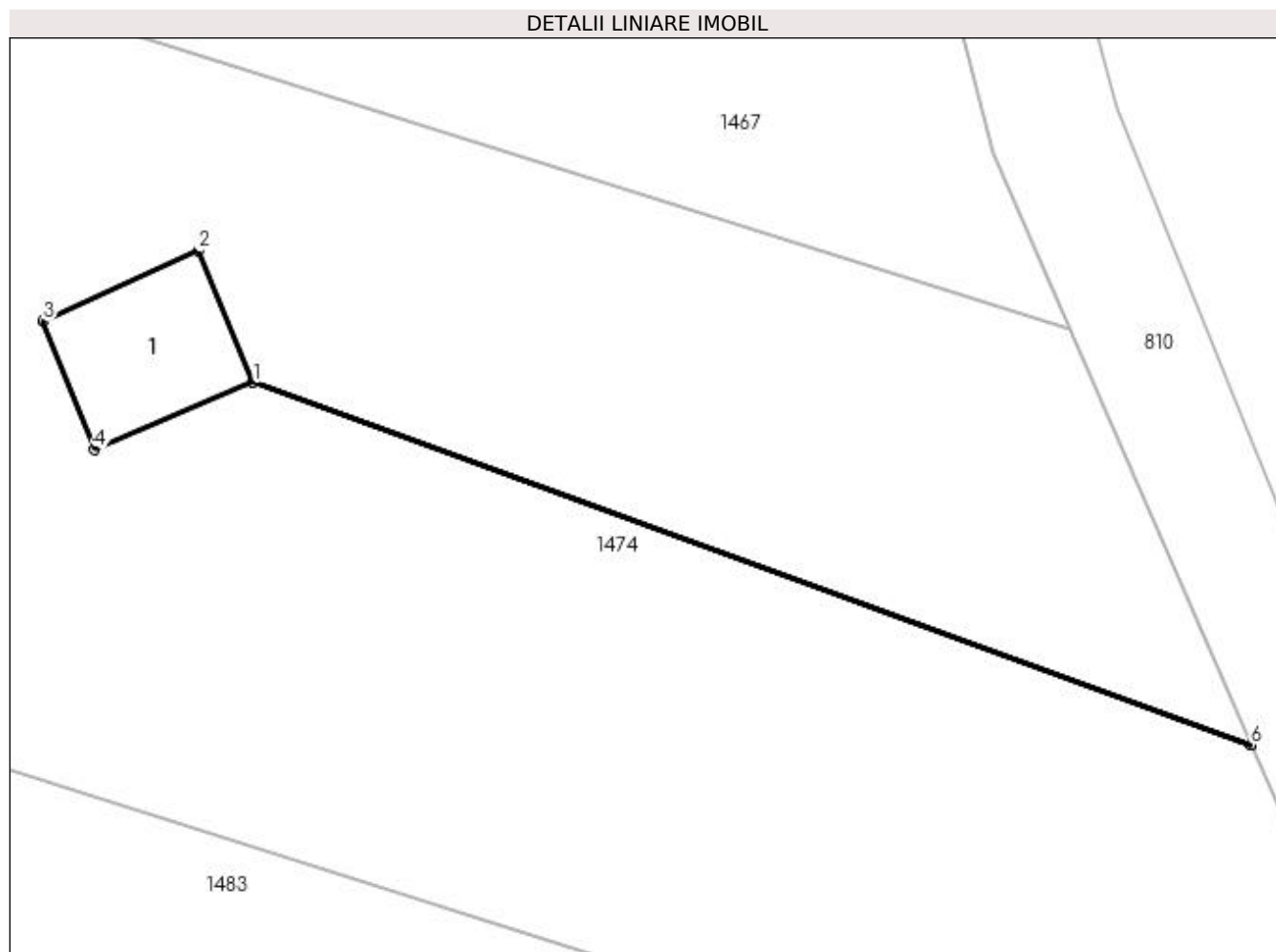
Inscrieri privind dezmembramintele dreptului de proprietate, drepturi reale de garanție și sarcini		Referințe
<b>19667 / 19/03/2008</b>		
Contract Concesiune nr. nr. 1, din 01/01/2004 emis de - (act aditional nr. 2/2006);		
C1	Intabulare, drept de CONCESIUNE pentru o perioada de 49 ani incepand cu data de 29.06.2004 1) <b>CNTEE -TRANSELECTRICA SA SUCURSALA TRANSPORT CRAIOVA</b> , CIF:9999999999999 <i>OBSERVATII: (provenita din conversia CF 512)</i>	A1, A1.1

## Anexa Nr. 1 La Partea I

## Teren

Nr cadastral	Suprafața (mp)*	Observații / Referințe
30295	11	

\* Suprafața este determinată în planul de proiecție Stereo 70.



## Date referitoare la teren

Crt	Categorie folosință	Intra vilan	Suprafața (mp)	Tarla	Parcelă	Nr. topo	Observații / Referințe
1	curți constructii	NU	11	10	2	-	

## Date referitoare la construcții

Crt	Număr	Destinație construcție	Supraf. (mp)	Situație juridică	Observații / Referințe
A1.1	30295-C1	construcții industriale și edilitare	11	Cu acte	Nr. niveluri:1; S. construită la sol:11 mp; S. construită desfășurată:11 mp; C1-STILP-405 LEA cu Sc- 11mp

## Lungime Segmente

1) Valorile lungimilor segmentelor sunt obținute din proiecție în plan.

Punct început	X / Y	Punct sfârșit	X / Y	Lungime segment (** (m)
1	397.913,123 329.067,353	2	397.911,929 329.070,198	3.085
2	397.911,929 329.070,198	3	397.908,576 329.068,674	3.683
3	397.908,576 329.068,674	4	397.909,677 329.065,905	2.979

Punct început	X / Y	Punct sfârșit	X / Y	Lungime segment (** (m)
4	397.909,677 329.065,905	5	397.913,115 329.067,349	3.729
5	397.913,115 329.067,349	6	397.934,708 329.059,505	22.974
6	397.934,708 329.059,505	7	397.934,705 329.059,513	0.008
7	397.934,705 329.059,513	1	397.913,123 329.067,353	22.962

\*\* Lungimile segmentelor sunt determinate în planul de proiecție Stereo 70 și sunt rotunjite la 1 milimetru.

\*\*\* Distanța dintre puncte este formată din segmente cumulate ce sunt mai mici decât valoarea 1 milimetru.





**DATE DESPRE IMOBILUL NR. 1483**

Oficiul de Cadastru și Publicitate Imobiliară DOLJ  
Biroul de Cadastru și Publicitate Imobiliară Craiova

**A. Partea I. Descrierea imobilului**

TEREN Extravilan

Adresa: Jud. Dolj, T10, P4

Nr. Crt	Nr cadastral Nr. topografic	Suprafața* (mp)	Observații / Referințe
A1		480	Sector cadastral:8 Teren neimprejmuit;

**B. Partea II. Proprietari și acte**

Inscrieri privitoare la dreptul de proprietate și alte drepturi reale	Referințe
/	
Act Administrativ nr. Titlu de proprietate 744-44776, din 28/03/1997 emis de CJSIPT Dolj;	
B1	A1
Intabulare, drept de PROPRIETATE, dobandit prin Reconstituire, cota actuala 1/1, cota initiala 1/1	
1) POPA ELENA	

**C. Partea III. SARCINI .**

Inscrieri privind dezmembramintele dreptului de proprietate, drepturi reale de garanție și sarcini	Referințe
NU SUNT	

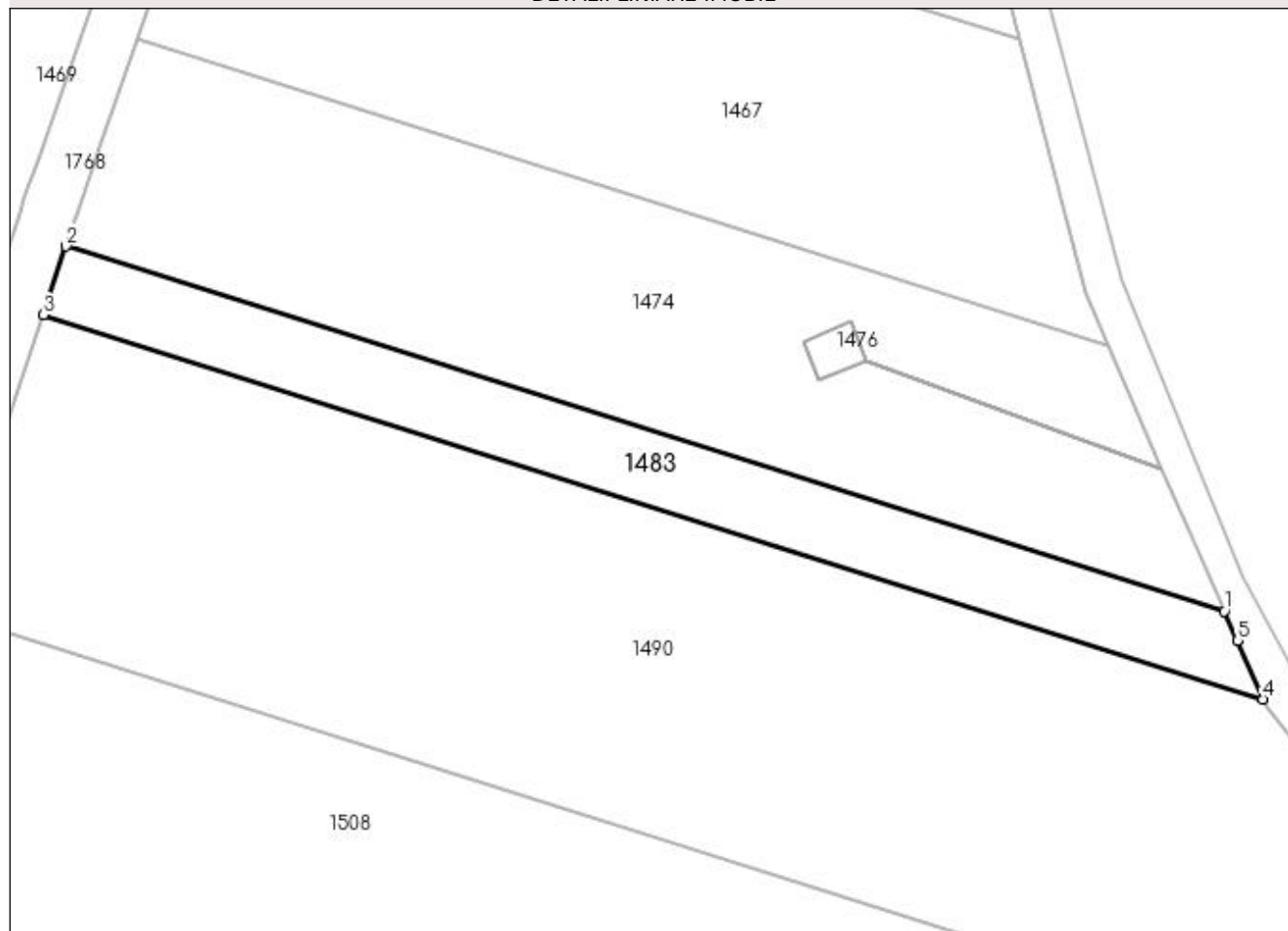
## Anexa Nr. 1 La Partea I

## Teren

Nr cadastral	Suprafața (mp)*	Observații / Referințe
	480	

\* Suprafața este determinată în planul de proiecție Stereo 70.

## DETALII LINIARE IMOBIL



## Date referitoare la teren

Crt	Categorie folosință	Intravilan	Suprafața (mp)	Tarla	Parcelă	Nr. topo	Observații / Referințe
1	arabil	NU	480	10	4	-	

## Lungime Segmente

1) Valorile lungimilor segmentelor sunt obținute din proiecție în plan.

Punct început	X / Y	Punct sfârșit	X / Y	Lungime segment (** (m)
1	397.939,266 329.049,074	2	397.854,683 329.075,701	88.675
2	397.854,683 329.075,701	3	397.853,033 329.070,692	5.275
3	397.853,033 329.070,692	4	397.942,067 329.042,662	93.342
4	397.942,067 329.042,662	5	397.940,199 329.046,938	4.665
5	397.940,199 329.046,938	1	397.939,266 329.049,074	2.331

**\*\* Lungimile segmentelor sunt determinate în planul de proiecție Stereo 70 și sunt rotunjite la 1 milimetru.**

**\*\*\* Distanța dintre puncte este formată din segmente cumulate ce sunt mai mici decât valoarea 1 milimetru.**



**DATE DESPRE IMOBILUL NR. 1490**

Oficiul de Cadastru și Publicitate Imobiliară DOLJ  
Biroul de Cadastru și Publicitate Imobiliară Craiova

**A. Partea I. Descrierea imobilului**

TEREN Extravilan

Adresa: Jud. Dolj, T10, P5

Nr. Crt	Nr cadastral Nr. topografic	Suprafața* (mp)	Observații / Referințe
A1		2.520	Sector cadastral:8 Teren neimprejmuit;

**B. Partea II. Proprietari și acte**

Inscrieri privitoare la dreptul de proprietate și alte drepturi reale		Referințe
/		
Act Notarial nr. Certificat de mostenitor suplimentar 311, din 01/11/2021 emis de NP JIANU GEORGETA CRISTINA;		
B1	Intabulare, drept de PROPRIETATE, dobandit prin Succesiune, cota actuala 1/1, cota initiala 1/1 1) DINCA NICOLAE	A1

**C. Partea III. SARCINI .**

Inscrieri privind dezmembramintele dreptului de proprietate, drepturi reale de garanție și sarcini	Referințe
NU SUNT	

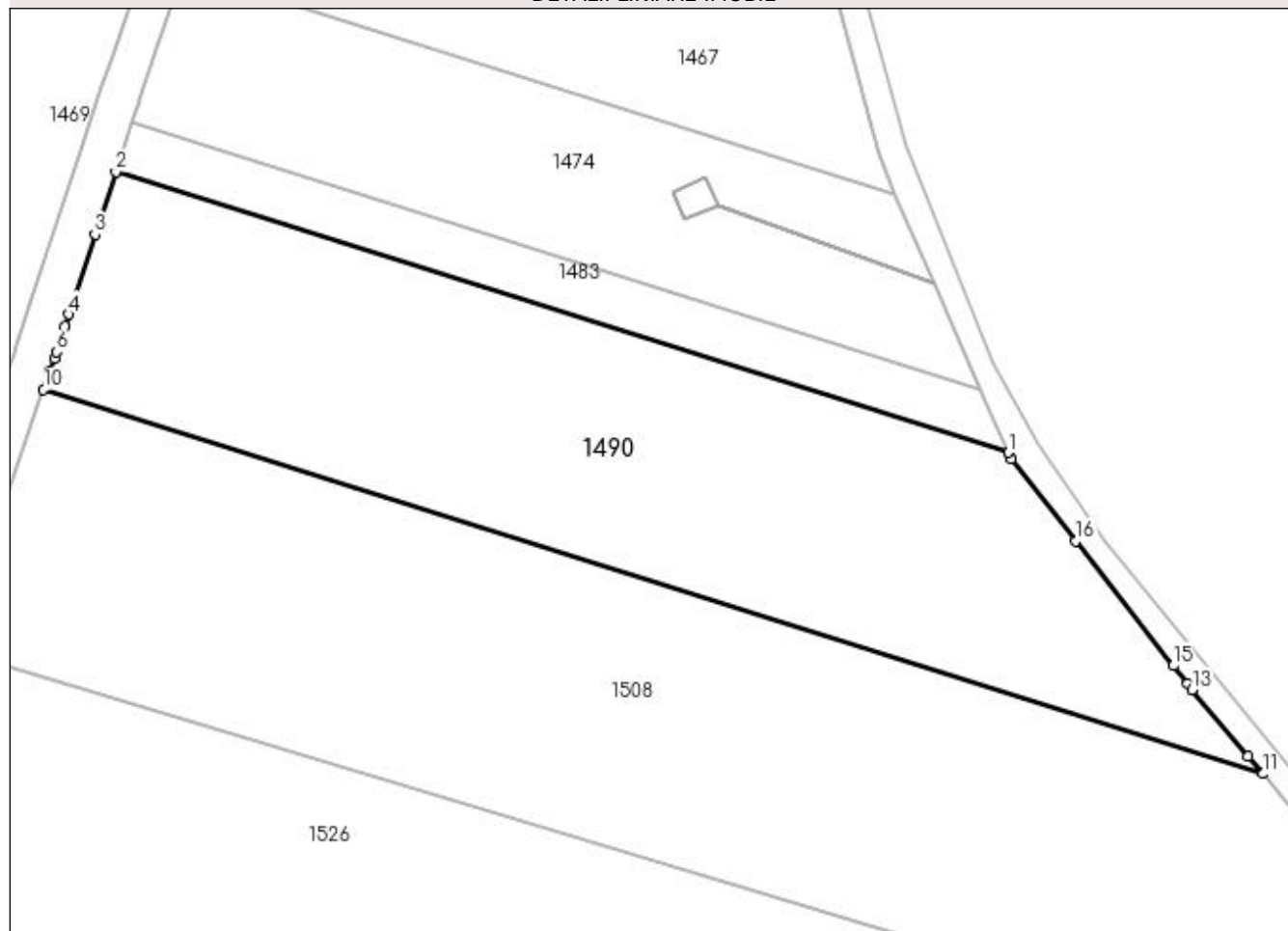
## Anexa Nr. 1 La Partea I

## Teren

Nr cadastral	Suprafața (mp)*	Observații / Referințe
	2.520	

\* Suprafața este determinată în planul de proiecție Stereo 70.

## DETALII LINIARE IMOBIL



## Date referitoare la teren

Crt	Categorie folosință	Intra vilan	Suprafața (mp)	Tarla	Parcelă	Nr. topo	Observații / Referințe
1	arabil	NU	2.520	10	5	-	

## Lungime Segmente

1) Valorile lungimilor segmentelor sunt obținute din proiecție în plan.

Punct început	X / Y	Punct sfârșit	X / Y	Lungime segment (** (m)
1	397.942,067 329.042,662	2	397.853,033 329.070,692	93.342
2	397.853,033 329.070,692	3	397.850,974 329.064,443	6.58
3	397.850,974 329.064,443	4	397.848,346 329.056,467	8.397
4	397.848,346 329.056,467	5	397.847,962 329.055,3	1.229
5	397.847,962 329.055,3	6	397.847,147 329.052,709	2.716

Punct început	X / Y	Punct sfârșit	X / Y	Lungime segment (** (m)
6	397.847,147 329.052,709	7	397.846,896 329.052,064	0.692
7	397.846,896 329.052,064	8	397.846,474 329.050,825	1.309
8	397.846,474 329.050,825	9	397.846,374 329.050,532	0.309
9	397.846,374 329.050,532	10	397.845,836 329.048,947	1.674
10	397.845,836 329.048,947	11	397.967,452 329.010,661	127.501
11	397.967,452 329.010,661	12	397.965,964 329.012,434	2.315
12	397.965,964 329.012,434	13	397.960,423 329.019,042	8.624
13	397.960,423 329.019,042	14	397.959,962 329.019,628	0.745
14	397.959,962 329.019,628	15	397.958,534 329.021,445	2.311
15	397.958,534 329.021,445	16	397.948,772 329.033,865	15.798
16	397.948,772 329.033,865	17	397.942,329 329.042,062	10.426
17	397.942,329 329.042,062	18	397.942,146 329.042,481	0.457
18	397.942,146 329.042,481	1	397.942,067 329.042,662	0.198

\*\* Lungimile segmentelor sunt determinate în planul de proiecție Stereo 70 și sunt rotunjite la 1 milimetru.

\*\*\* Distanța dintre puncte este formată din segmente cumulate ce sunt mai mici decât valoarea 1 milimetru.





**DATE DESPRE IMOBILUL NR. 1508**

Oficiul de Cadastru și Publicitate Imobiliară DOLJ  
Biroul de Cadastru și Publicitate Imobiliară Craiova

**A. Partea I. Descrierea imobilului**

TEREN Extravilan

Adresa: Jud. Dolj, T10, P6

Nr. Crt	Nr cadastral Nr. topografic	Suprafața* (mp)	Observații / Referințe
A1		3.902	Sector cadastral:8 Teren neimprejmuit;

**B. Partea II. Proprietari și acte**

Inscrieri privitoare la dreptul de proprietate și alte drepturi reale		Referințe
/		
Act Normativ nr. 7, din 13/03/1996 emis de Parlamentul Romaniei;		
B1	Intabulare, drept de PROPRIETATE, dobandit prin Lege, cota actuala 1/1, cota initiala 1/1 1) UAT ALMAJ, CIF:4553674, Rezerva comisiei locale de fond funciar	A1

**C. Partea III. SARCINI .**

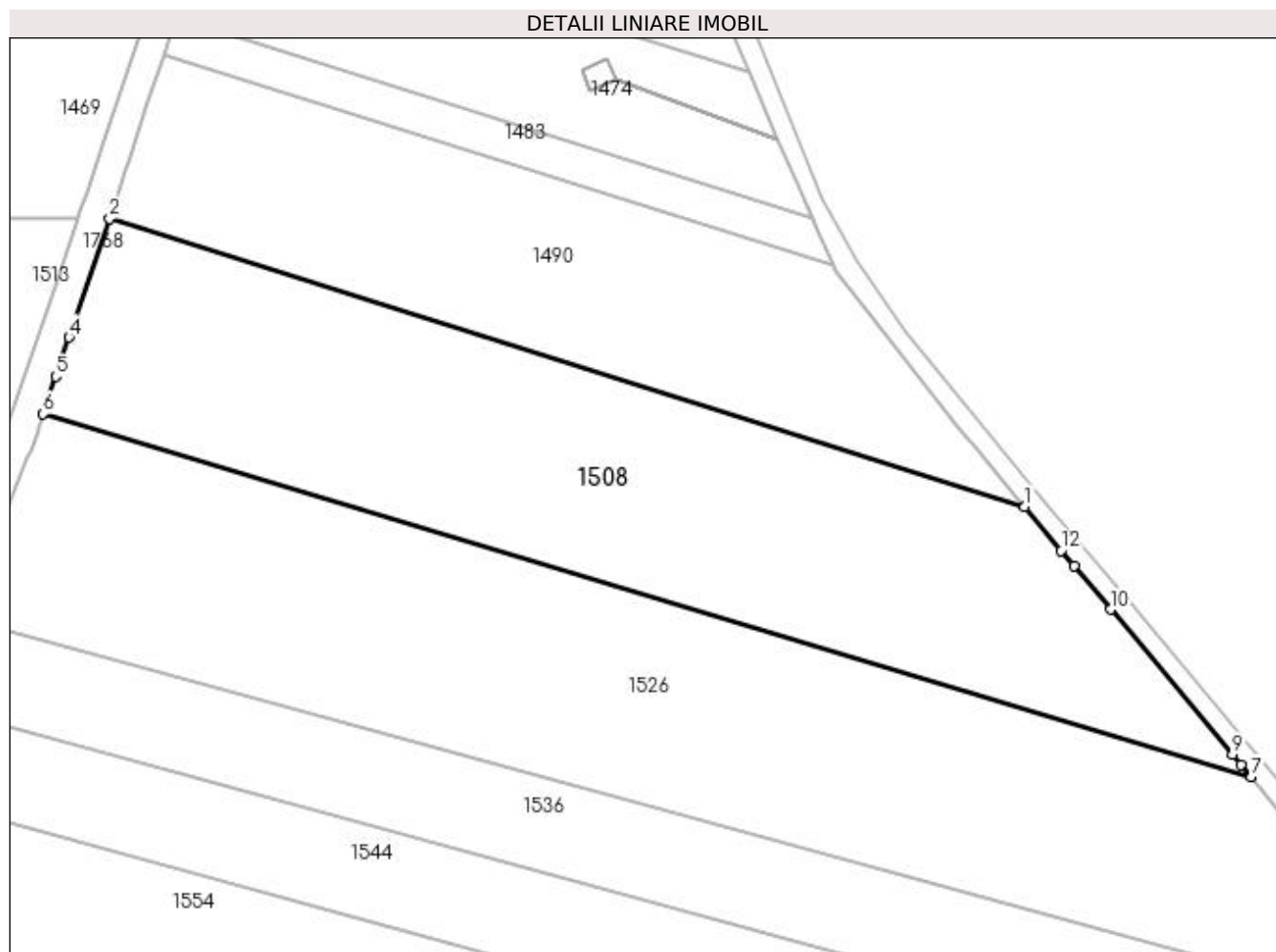
Inscrieri privind dezmembramintele dreptului de proprietate, drepturi reale de garanție și sarcini	Referințe
NU SUNT	

## Anexa Nr. 1 La Partea I

## Teren

Nr cadastral	Suprafața (mp)*	Observații / Referințe
	3.902	

\* Suprafața este determinată în planul de proiecție Stereo 70.



## Date referitoare la teren

Crt	Categorie folosință	Intra vilan	Suprafața (mp)	Tarla	Parcelă	Nr. topo	Observații / Referințe
1	arabil	NU	3.902	10	6	-	

## Lungime Segmente

1) Valorile lungimilor segmentelor sunt obținute din proiecție în plan.

Punct început	X / Y	Punct sfârșit	X / Y	Lungime segment (** (m)
1	397.967,452 329.010,661	2	397.845,836 329.048,947	127.501
2	397.845,836 329.048,947	3	397.840,707 329.033,865	15.93
3	397.840,707 329.033,865	4	397.840,471 329.033,172	0.733
4	397.840,471 329.033,172	5	397.838,705 329.027,978	5.485
5	397.838,705 329.027,978	6	397.837,012 329.023,001	5.257

Punct început	X / Y	Punct sfârșit	X / Y	Lungime segment (** (m)
6	397.837,012 329.023,001	7	397.997,563 328.974,762	167.641
7	397.997,563 328.974,762	8	397.996,206 328.976,379	2.111
8	397.996,206 328.976,379	9	397.995,059 328.977,747	1.785
9	397.995,059 328.977,747	10	397.978,871 328.997,044	25.188
10	397.978,871 328.997,044	11	397.974,046 329.002,798	7.509
11	397.974,046 329.002,798	12	397.972,311 329.004,867	2.7
12	397.972,311 329.004,867	1	397.967,452 329.010,661	7.561

\*\* Lungimile segmentelor sunt determinate în planul de proiecție Stereo 70 și sunt rotunjite la 1 milimetru.

\*\*\* Distanța dintre puncte este formată din segmente cumulate ce sunt mai mici decât valoarea 1 milimetru.



**DATE DESPRE IMOBILUL NR. 1526**

Oficiul de Cadastru și Publicitate Imobiliară DOLJ  
Biroul de Cadastru și Publicitate Imobiliară Craiova

**A. Partea I. Descrierea imobilului**

TEREN Extravilan

Adresa: Jud. Dolj, T10, P7

Nr. Crt	Nr cadastral Nr. topografic	Suprafața* (mp)	Observații / Referințe
A1		4.984	Sector cadastral:8 Teren neimprejmuit;

**B. Partea II. Proprietari și acte**

Inscrieri privitoare la dreptul de proprietate și alte drepturi reale		Referințe
/		
Act Notarial nr. Certificat de mostenitor 173, din 30/10/2006 emis de NP DEFTA EMIL;		
B1	Intabulare, drept de PROPRIETATE, dobandit prin Succesiune, cota actuala 2/8, cota initiala 2/8 1) TROCAN ANA	A1
Act Notarial nr. 173, din 30/10/2006 emis de NP DEFTA EMIL;		
B2	Intabulare, drept de PROPRIETATE, dobandit prin Succesiune, cota actuala 3/8, cota initiala 3/8 1) TROCAN IOANA	A1
B3	Intabulare, drept de PROPRIETATE, dobandit prin Succesiune, cota actuala 3/8, cota initiala 3/8 1) TROCAN ECATERINA	A1

**C. Partea III. SARCINI .**

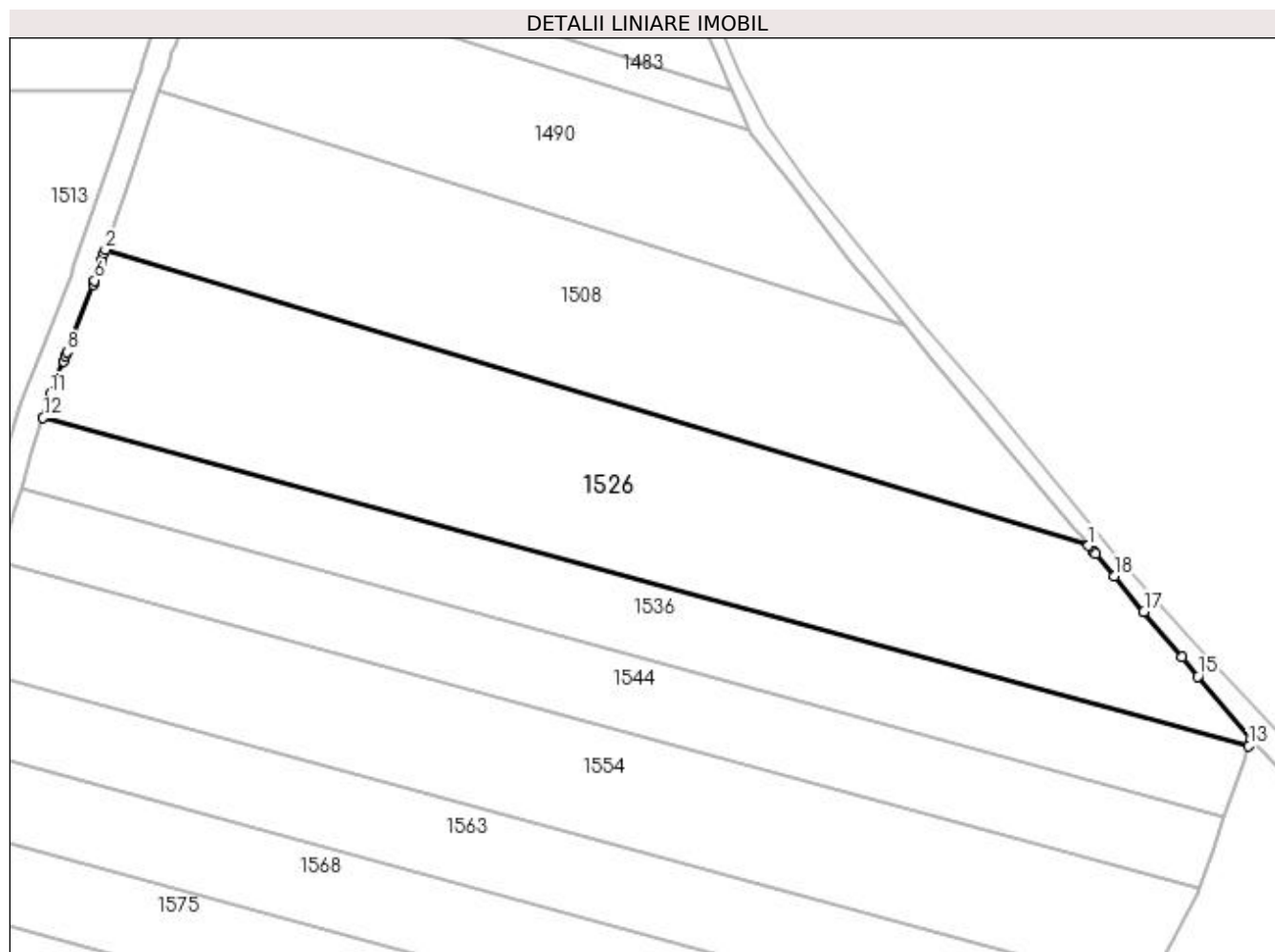
Inscrieri privind dezmembramintele dreptului de proprietate, drepturi reale de garanție și sarcini	Referințe
NU SUNT	

## Anexa Nr. 1 La Partea I

## Teren

Nr cadastral	Suprafața (mp)*	Observații / Referințe
	4.984	

\* Suprafața este determinată în planul de proiecție Stereo 70.



## Date referitoare la teren

Crt	Categorie folosință	Intravilan	Suprafața (mp)	Tarla	Parcelă	Nr. topo	Observații / Referințe
1	arabil	NU	4.984	10	7	-	

## Lungime Segmente

1) Valorile lungimilor segmentelor sunt obținute din proiecție în plan.

Punct început	X / Y	Punct sfârșit	X / Y	Lungime segment (** (m)
1	397.997,563 328.974,762	2	397.837,012 329.023,001	167.641
2	397.837,012 329.023,001	3	397.836,807 329.022,398	0.638
3	397.836,807 329.022,398	4	397.836,444 329.021,332	1.125
4	397.836,444 329.021,332	5	397.836,31 329.020,938	0.417
5	397.836,31 329.020,938	6	397.835,315 329.018,011	3.091

Punct început	X / Y	Punct sfârșit	X / Y	Lungime segment (** (m)
6	397.835,315 329.018,011	7	397.835,032 329.017,289	0.775
7	397.835,032 329.017,289	8	397.830,74 329.006,316	11.783
8	397.830,74 329.006,316	9	397.830,479 329.005,649	0.717
9	397.830,479 329.005,649	10	397.830,173 329.004,867	0.839
10	397.830,173 329.004,867	11	397.828,066 328.999,482	5.783
11	397.828,066 328.999,482	12	397.826,872 328.995,607	4.054
12	397.826,872 328.995,607	13	398.023,727 328.942,049	204.01
13	398.023,727 328.942,049	14	398.024,091 328.943,107	1.119
14	398.024,091 328.943,107	15	398.015,45 328.953,432	13.464
15	398.015,45 328.953,432	16	398.012,856 328.956,531	4.041
16	398.012,856 328.956,531	17	398.006,607 328.963,981	9.723
17	398.006,607 328.963,981	18	398.001,742 328.969,78	7.569
18	398.001,742 328.969,78	19	397.998,68 328.973,43	4.765
19	397.998,68 328.973,43	20	397.998,415 328.973,746	0.412
20	397.998,415 328.973,746	1	397.997,563 328.974,762	1.326

\*\* Lungimile segmentelor sunt determinate în planul de proiecție Stereo 70 și sunt rotunjite la 1 milimetru.

\*\*\* Distanța dintre puncte este formată din segmente cumulate ce sunt mai mici decât valoarea 1 milimetru.





**DATE DESPRE IMOBILUL NR. 1536**

Oficiul de Cadastru și Publicitate Imobiliară DOLJ  
Biroul de Cadastru și Publicitate Imobiliară Craiova

**A. Partea I. Descrierea imobilului**

TEREN Extravilan

Adresa: Jud. Dolj, T10, P8

Nr. Crt	Nr cadastral Nr. topografic	Suprafața* (mp)	Observații / Referințe
A1		2.477	Sector cadastral:8 Teren neimprejmuat;

**B. Partea II. Proprietari și acte**

Inscrieri privitoare la dreptul de proprietate și alte drepturi reale		Referințe
/		
Act Administrativ nr. Titlu de proprietate 706-44776, din 04/03/1997 emis de CJSIPT Dolj;		
B1	Inscrierea provizorie, drept de PROPRIETATE, dobandit prin Reconstituire, cota actuala 1/1, cota initiala 1/1 1) <b>VIERU FRUSINA</b>	A1
Act Notarial nr. Certificat de mostenitor 42, din 31/08/2007 emis de NP FURTUNA SIMONA;		
B2	Inscrierea provizorie, drept de PROPRIETATE, dobandit prin Succesiune, cota actuala 1/1, cota initiala 1/1 1) <b>CIOVEI MARIAN</b>	A1
Act Normativ nr. Legea 7, din 13/03/1996 emis de Parlamentul Romaniei;		
B3	Se noteaza suprapunerea reala a doua acte de proprietate asupra imobilului A1: Titlul de proprietate 706-44776/04.03.1997 prin care s-a intabulat dreptul de proprietate in favoarea numitei VIERU I FRUSINA si Certificatul de mostenitor nr 42/31.08.2007 prin care s-a intabulat dreptul de proprietate in favoarea numitului CIOVEI MARIAN.	A1

**C. Partea III. SARCINI .**

Inscrieri privind dezmembramintele dreptului de proprietate, drepturi reale de garanție și sarcini		Referințe
NU SUNT		

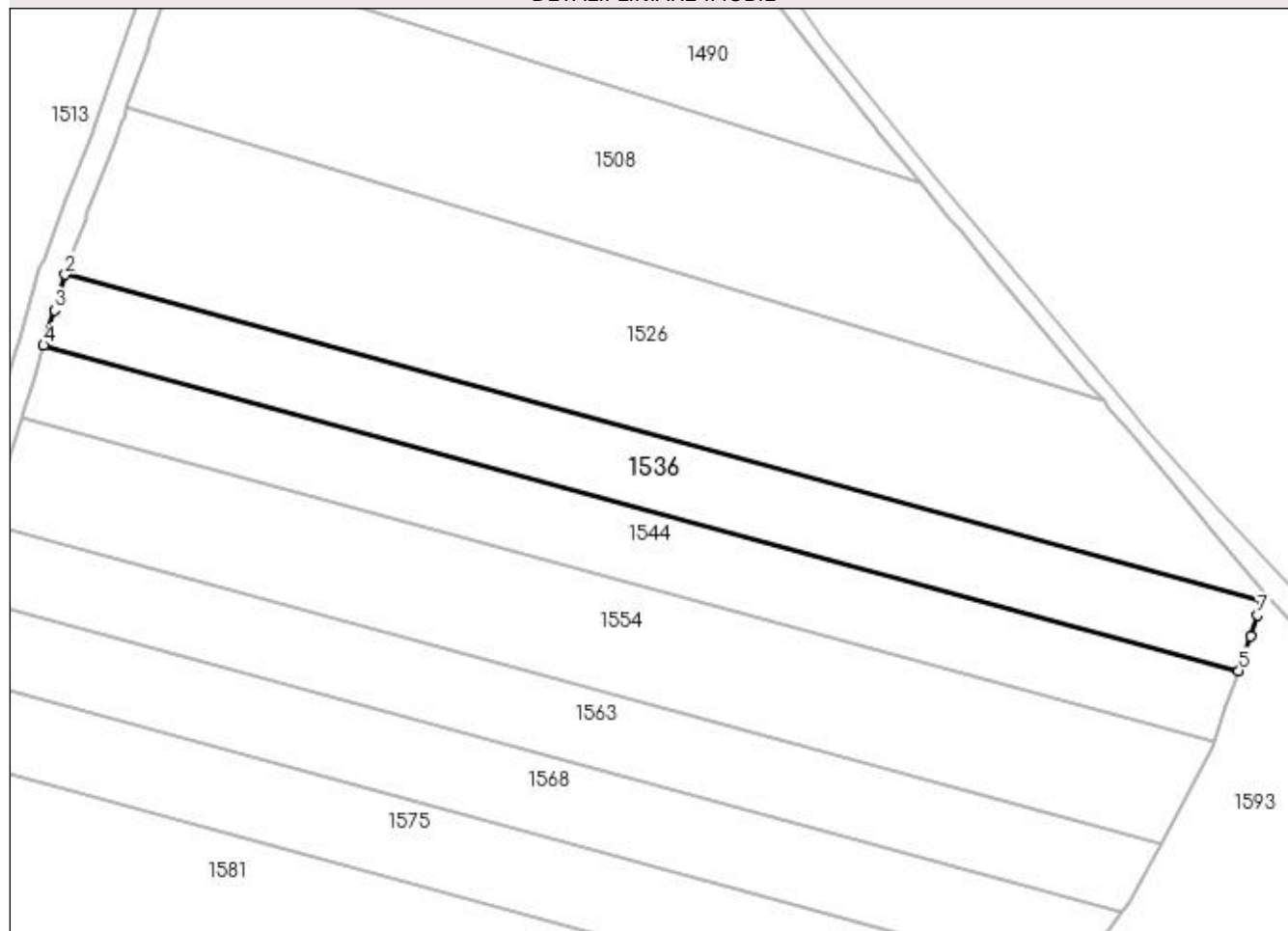
## Anexa Nr. 1 La Partea I

## Teren

Nr cadastral	Suprafața (mp)*	Observații / Referințe
	2.477	

\* Suprafața este determinată în planul de proiecție Stereo 70.

## DETALII LINIARE IMOBIL



## Date referitoare la teren

Crt	Categorie folosință	Intra vilan	Suprafața (mp)	Tarla	Parcelă	Nr. topo	Observații / Referințe
1	arabil	NU	2.477	10	8	-	

## Lungime Segmente

1) Valorile lungimilor segmentelor sunt obținute din proiecție în plan.

Punct început	X / Y	Punct sfârșit	X / Y	Lungime segment (** (m)
1	398.023,727 328.942,049	2	397.826,872 328.995,607	204.01
2	397.826,872 328.995,607	3	397.825,067 328.989,746	6.133
3	397.825,067 328.989,746	4	397.823,292 328.983,986	6.027
4	397.823,292 328.983,986	5	398.019,764 328.930,532	203.613
5	398.019,764 328.930,532	6	398.021,728 328.936,24	6.036

Punct început	X / Y	Punct sfârșit	X / Y	Lungime segment (** (m)
6	398.021,728 328.936,24	7	398.022,904 328.939,658	3.614
7	398.022,904 328.939,658	1	398.023,727 328.942,049	2.529

\*\* Lungimile segmentelor sunt determinate în planul de proiecție Stereo 70 și sunt rotunjite la 1 milimetru.

\*\*\* Distanța dintre puncte este formată din segmente cumulate ce sunt mai mici decât valoarea 1 milimetru.



**DATE DESPRE IMOBILUL NR. 1544**

Oficiul de Cadastru și Publicitate Imobiliară DOLJ  
Biroul de Cadastru și Publicitate Imobiliară Craiova

**A. Partea I. Descrierea imobilului**

TEREN Extravilan

Adresa: Jud. Dolj, T10, P9

Nr. Crt	Nr cadastral Nr. topografic	Suprafața* (mp)	Observații / Referințe
A1		2.507	Sector cadastral:8 Teren neimprejmuit;

**B. Partea II. Proprietari și acte**

Inscrieri privitoare la dreptul de proprietate și alte drepturi reale		Referințe
/		
Act Notarial nr. Certificat de mostenitor 335, din 02/11/2004 emis de NP CERNOBAI CLAUDIU-EMIL;		
B1	Intabulare, drept de PROPRIETATE, dobandit prin Succesiune, cota actuala 1/4, cota initiala 1/4 1) CUTIERU TINCUTA	A1
Act Notarial nr. 335, din 02/11/2004 emis de NP CERNOBAI CLAUDIU-EMIL;		
B2	Intabulare, drept de PROPRIETATE, dobandit prin Succesiune, cota actuala 3/4, cota initiala 3/4 1) TOMA ANA-AURORA	A1

**C. Partea III. SARCINI .**

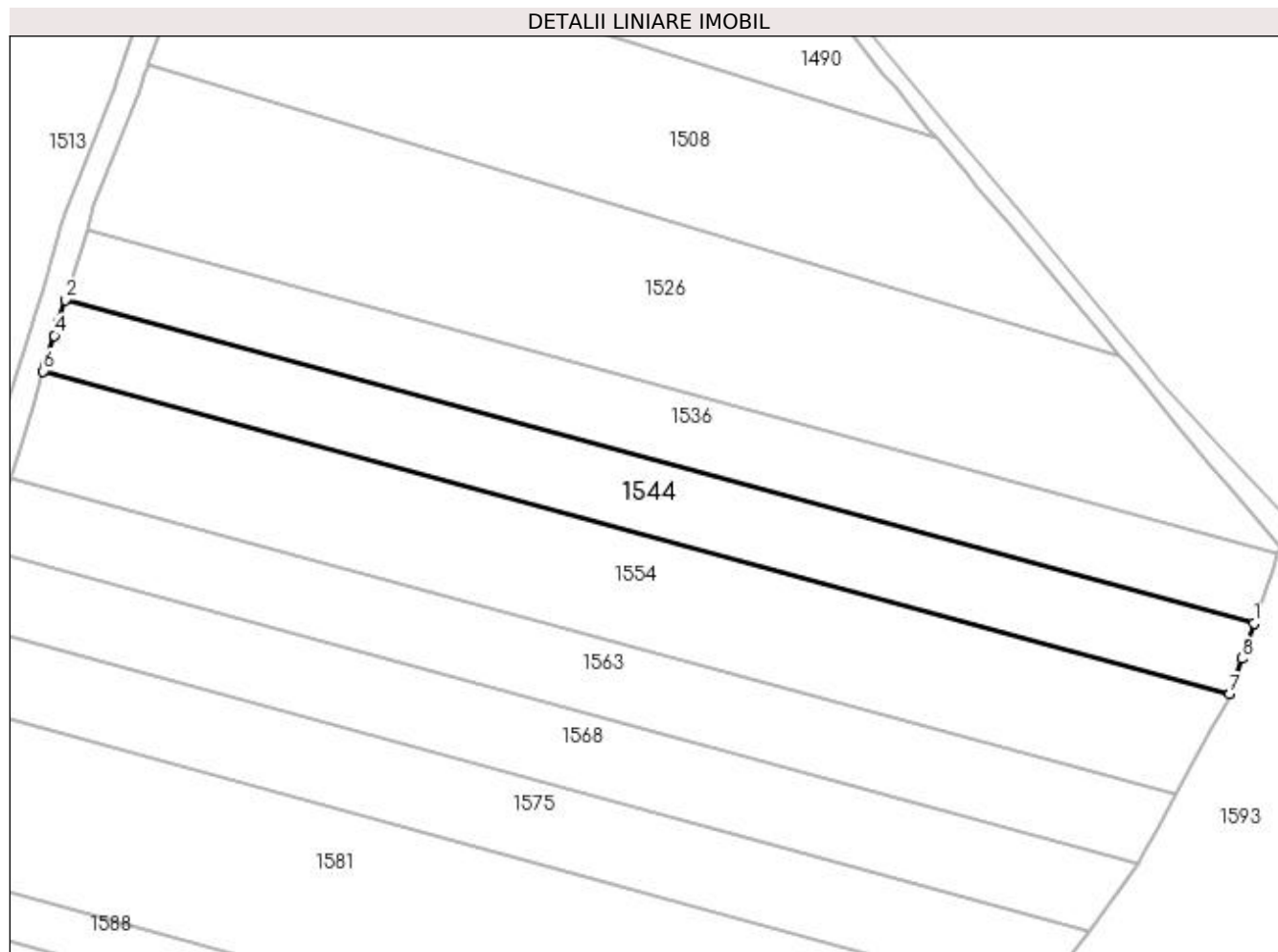
Inscrieri privind dezmembramintele dreptului de proprietate, drepturi reale de garanție și sarcini	Referințe
NU SUNT	

## Anexa Nr. 1 La Partea I

## Teren

Nr cadastral	Suprafața (mp)*	Observații / Referințe
	2.507	

\* Suprafața este determinată în planul de proiecție Stereo 70.



## Date referitoare la teren

Crt	Categorie folosință	Intra vilan	Suprafața (mp)	Tarla	Parcelă	Nr. topo	Observații / Referințe
1	arabil	NU	2.507	10	9	-	

## Lungime Segmente

1) Valorile lungimilor segmentelor sunt obținute din proiecție în plan.

Punct început	X / Y	Punct sfârșit	X / Y	Lungime segment (** (m)
1	398.019,764 328.930,532	2	397.823,292 328.983,986	203.613
2	397.823,292 328.983,986	3	397.822,141 328.980,251	3.909
3	397.822,141 328.980,251	4	397.821,483 328.978,113	2.236
4	397.821,483 328.978,113	5	397.819,975 328.973,22	5.12
5	397.819,975 328.973,22	6	397.819,661 328.972,202	1.066

Punct început	X / Y	Punct sfârșit	X / Y	Lungime segment (** (m)
6	397.819,661 328.972,202	7	398.015,744 328.918,853	203.211
7	398.015,744 328.918,853	8	398.017,761 328.924,712	6.196
8	398.017,761 328.924,712	1	398.019,764 328.930,532	6.155

\*\* Lungimile segmentelor sunt determinate în planul de proiecție Stereo 70 și sunt rotunjite la 1 milimetru.

\*\*\* Distanța dintre puncte este formată din segmente cumulate ce sunt mai mici decât valoarea 1 milimetru.





**DATE DESPRE IMOBILUL NR. 1554**

Oficiul de Cadastru și Publicitate Imobiliară DOLJ  
Biroul de Cadastru și Publicitate Imobiliară Craiova

**A. Partea I. Descrierea imobilului**

TEREN Extravilan

Adresa: Jud. Dolj, T10, P10

Nr. Crt	Nr cadastral Nr. topografic	Suprafața* (mp)	Observații / Referințe
A1		3.706	Sector cadastral:8 Teren neimprejmuit;

**B. Partea II. Proprietari și acte**

Inscrieri privitoare la dreptul de proprietate și alte drepturi reale	Referințe
/	
Act Administrativ nr. Titlu de proprietate 1440-59556, din 16/11/1998 emis de CJSIPT Dolj;	
B1	A1
Intabulare, drept de PROPRIETATE, dobandit prin Reconstituire, cota actuala 1/1, cota initiala 1/1 1) NICA ION DEFUNCT:Da	

**C. Partea III. SARCINI .**

Inscrieri privind dezmembramintele dreptului de proprietate, drepturi reale de garanție și sarcini	Referințe
NU SUNT	

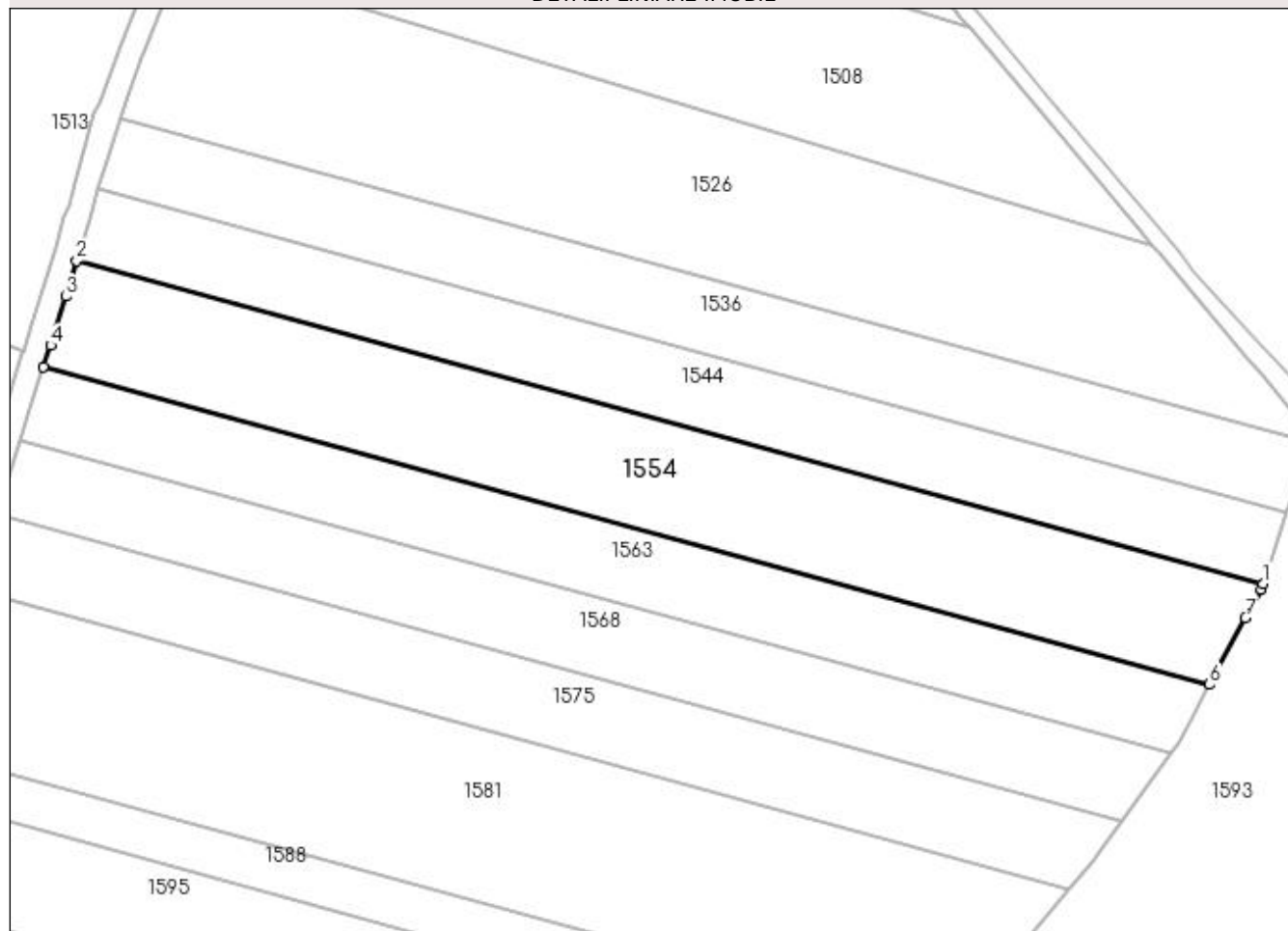
## Anexa Nr. 1 La Partea I

## Teren

Nr cadastral	Suprafața (mp)*	Observații / Referințe
	3.706	

\* Suprafața este determinată în planul de proiecție Stereo 70.

## DETALII LINIARE IMOBIL



## Date referitoare la teren

Crt	Categorie folosință	Intra vilan	Suprafața (mp)	Tarla	Parcelă	Nr. topo	Observații / Referințe
1	arabil	NU	3.706	10	10	-	

## Lungime Segmente

1) Valorile lungimilor segmentelor sunt obținute din proiecție în plan.

Punct început	X / Y	Punct sfârșit	X / Y	Lungime segment (** (m)
1	398.015,744 328.918,853	2	397.819,661 328.972,202	203.211
2	397.819,661 328.972,202	3	397.817,845 328.966,306	6.169
3	397.817,845 328.966,306	4	397.815,358 328.958,234	8.447
4	397.815,358 328.958,234	5	397.814,206 328.954,628	3.785
5	397.814,206 328.954,628	6	398.006,922 328.902,196	199.721

Punct început	X / Y	Punct sfârșit	X / Y	Lungime segment (** (m)
6	398.006,922 328.902,196	7	398.012,895 328.913,239	12.555
7	398.012,895 328.913,239	8	398.015,417 328.917,902	5.301
8	398.015,417 328.917,902	1	398.015,744 328.918,853	1.006

\*\* Lungimile segmentelor sunt determinate în planul de proiecție Stereo 70 și sunt rotunjite la 1 milimetru.

\*\*\* Distanța dintre puncte este formată din segmente cumulate ce sunt mai mici decât valoarea 1 milimetru.



**DATE DESPRE IMOBILUL NR. 1563**

Oficiul de Cadastru și Publicitate Imobiliară DOLJ  
Biroul de Cadastru și Publicitate Imobiliară Craiova

**A. Partea I. Descrierea imobilului**

TEREN Extravilan

Adresa: Jud. Dolj, T10, P11

Nr. Crt	Nr cadastral Nr. topografic	Suprafața* (mp)	Observații / Referințe
A1		2.507	Sector cadastral:8 Teren neimprejmuit;

**B. Partea II. Proprietari și acte**

Inscrieri privitoare la dreptul de proprietate și alte drepturi reale	Referințe
/	
Act Administrativ nr. Titlu de proprietate 2792, din 14/01/2005 emis de CJSIPT Dolj;	
B1	A1
Intabulare, drept de PROPRIETATE, dobandit prin Reconstituire, cota actuala 1/1, cota initiala 1/1 1) GHIȚĂ ION	

**C. Partea III. SARCINI .**

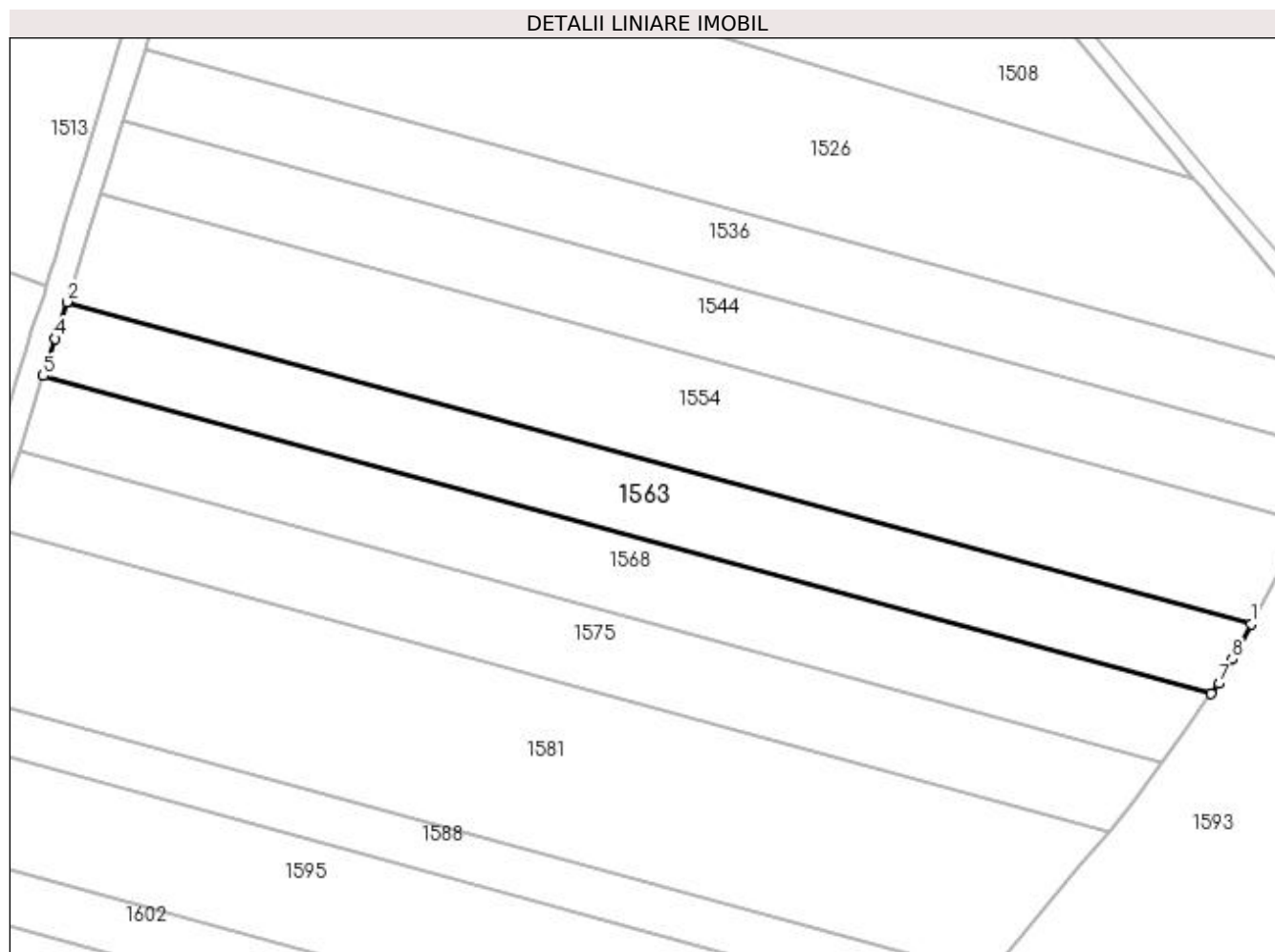
Inscrieri privind dezmembramintele dreptului de proprietate, drepturi reale de garanție și sarcini	Referințe
NU SUNT	

## Anexa Nr. 1 La Partea I

## Teren

Nr cadastral	Suprafața (mp)*	Observații / Referințe
	2.507	

\* Suprafața este determinată în planul de proiecție Stereo 70.



## Date referitoare la teren

Crt	Categorie folosință	Intra vilan	Suprafața (mp)	Tarla	Parcelă	Nr. topo	Observații / Referințe
1	arabil	NU	2.507	10	11	-	

## Lungime Segmente

1) Valorile lungimilor segmentelor sunt obținute din proiecție în plan.

Punct început	X / Y	Punct sfârșit	X / Y	Lungime segment (** (m)
1	398.006,922 328.902,196	2	397.814,206 328.954,628	199.721
2	397.814,206 328.954,628	3	397.812,59 328.949,572	5.308
3	397.812,59 328.949,572	4	397.812,293 328.948,643	0.975
4	397.812,293 328.948,643	5	397.810,358 328.942,586	6.358
5	397.810,358 328.942,586	6	398.000,479 328.890,86	197.032

Punct început	X / Y	Punct sfârșit	X / Y	Lungime segment (** (m)
6	398.000,479 328.890,86	7	398.001,715 328.892,57	2.11
7	398.001,715 328.892,57	8	398.003,854 328.896,525	4.496
8	398.003,854 328.896,525	1	398.006,922 328.902,196	6.448

\*\* Lungimile segmentelor sunt determinate în planul de proiecție Stereo 70 și sunt rotunjite la 1 milimetru.

\*\*\* Distanța dintre puncte este formată din segmente cumulate ce sunt mai mici decât valoarea 1 milimetru.





**DATE DESPRE IMOBILUL NR. 1568**

Oficiul de Cadastru și Publicitate Imobiliară DOLJ  
Biroul de Cadastru și Publicitate Imobiliară Craiova

**A. Partea I. Descrierea imobilului**

TEREN Extravilan

Adresa: Jud. Dolj, T10, P12

Nr. Crt	Nr cadastral Nr. topografic	Suprafața* (mp)	Observații / Referințe
A1		2.507	Sector cadastral:8 Teren neimprejmuit;

**B. Partea II. Proprietari și acte**

Inscrieri privitoare la dreptul de proprietate și alte drepturi reale	Referințe
/	
Act Administrativ nr. Titlu de proprietate 1056-1367, din 04/08/1997 emis de CJSIPT Dolj;	
B1	A1
Intabulare, drept de PROPRIETATE, dobandit prin Reconstituire, cota actuala 1/1, cota initiala 1/1 1) BANICA ELENA DEFUNCT:Da	

**C. Partea III. SARCINI .**

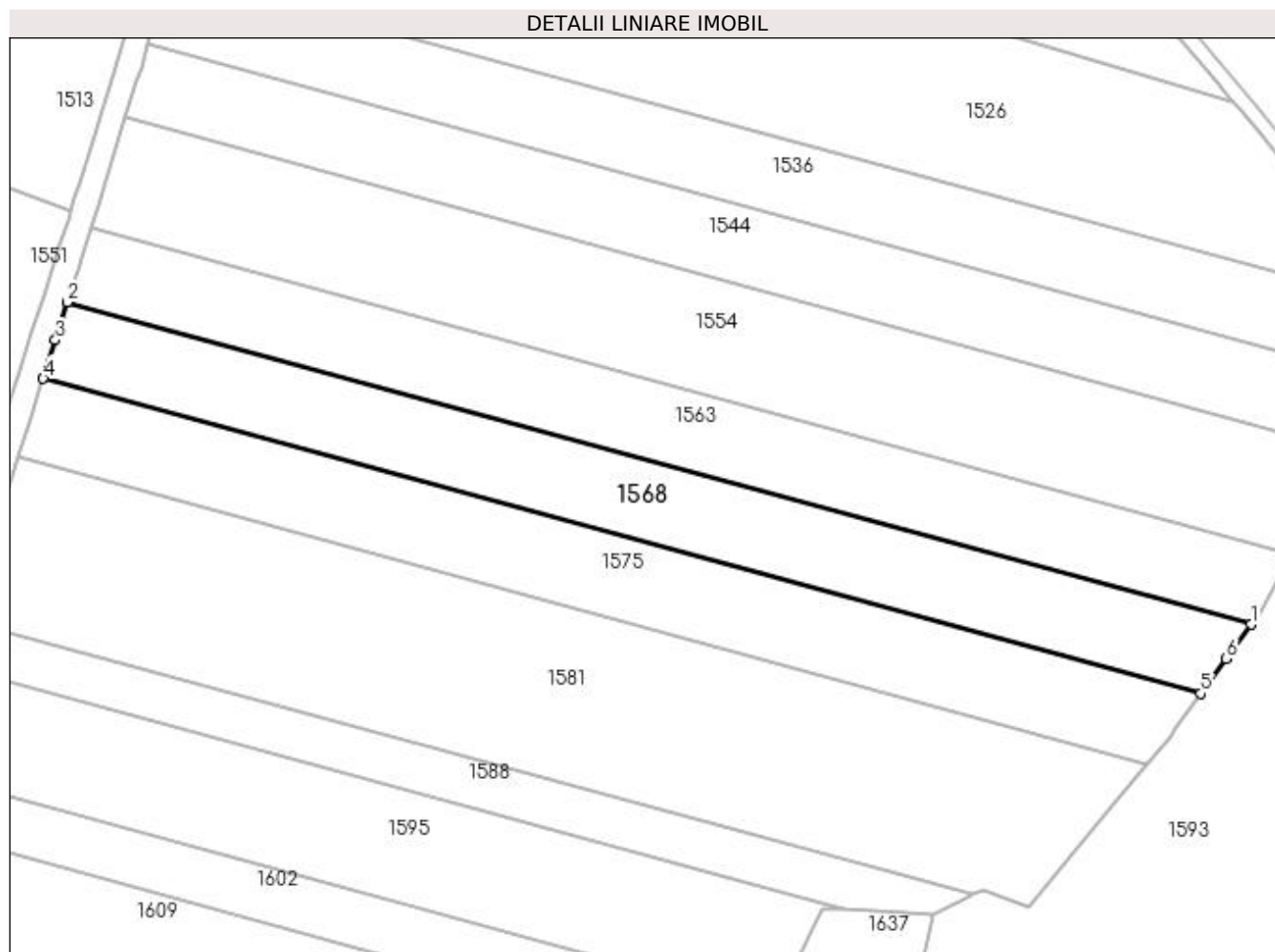
Inscrieri privind dezmembramintele dreptului de proprietate, drepturi reale de garanție și sarcini	Referințe
NU SUNT	

## Anexa Nr. 1 La Partea I

## Teren

Nr cadastral	Suprafața (mp)*	Observații / Referințe
	2.507	

\* Suprafața este determinată în planul de proiecție Stereo 70.



## Date referitoare la teren

Crt	Categorie folosință	Intra vilan	Suprafața (mp)	Tarla	Parcelă	Nr. topo	Observații / Referințe
1	arabil	NU	2.507	10	12	-	

## Lungime Segmente

1) Valorile lungimilor segmentelor sunt obținute din proiecție în plan.

Punct început	X / Y	Punct sfârșit	X / Y	Lungime segment (** (m)
1	398.000,479 328.890,86	2	397.810,358 328.942,586	197.032
2	397.810,358 328.942,586	3	397.808,415 328.936,504	6.385
3	397.808,415 328.936,504	4	397.806,439 328.930,321	6.491
4	397.806,439 328.930,321	5	397.992,426 328.879,72	192.747
5	397.992,426 328.879,72	6	397.996,486 328.885,336	6.93

Punct început	X / Y	Punct sfârșit	X / Y	Lungime segment (** (m)
6	397.996,486 328.885,336	1	398.000,479 328.890,86	6.816

\*\* Lungimile segmentelor sunt determinate în planul de proiecție Stereo 70 și sunt rotunjite la 1 milimetru.

\*\*\* Distanța dintre puncte este formată din segmente cumulate ce sunt mai mici decât valoarea 1 milimetru.



**DATE DESPRE IMOBILUL NR. 1575**

Oficiul de Cadastru și Publicitate Imobiliară DOLJ  
Biroul de Cadastru și Publicitate Imobiliară Craiova

**A. Partea I. Descrierea imobilului**

TEREN Extravilan

Adresa: Jud. Dolj, T10, P14

Nr. Crt	Nr cadastral Nr. topografic	Suprafața* (mp)	Observații / Referințe
A1		2.507	Sector cadastral:8 Teren neimprejmuit;

**B. Partea II. Proprietari și acte**

Inscrieri privitoare la dreptul de proprietate și alte drepturi reale	Referințe
/	
Act Notarial nr. Act de partaj voluntar 393, din 08/02/2006 emis de NP Draghici Florea;	
B1	A1
Intabulare, drept de PROPRIETATE, dobandit prin lesire Din Indiviziune, cota actuala 1/1, cota initiala 1/1 1) ILINOIU AURICA	

**C. Partea III. SARCINI .**

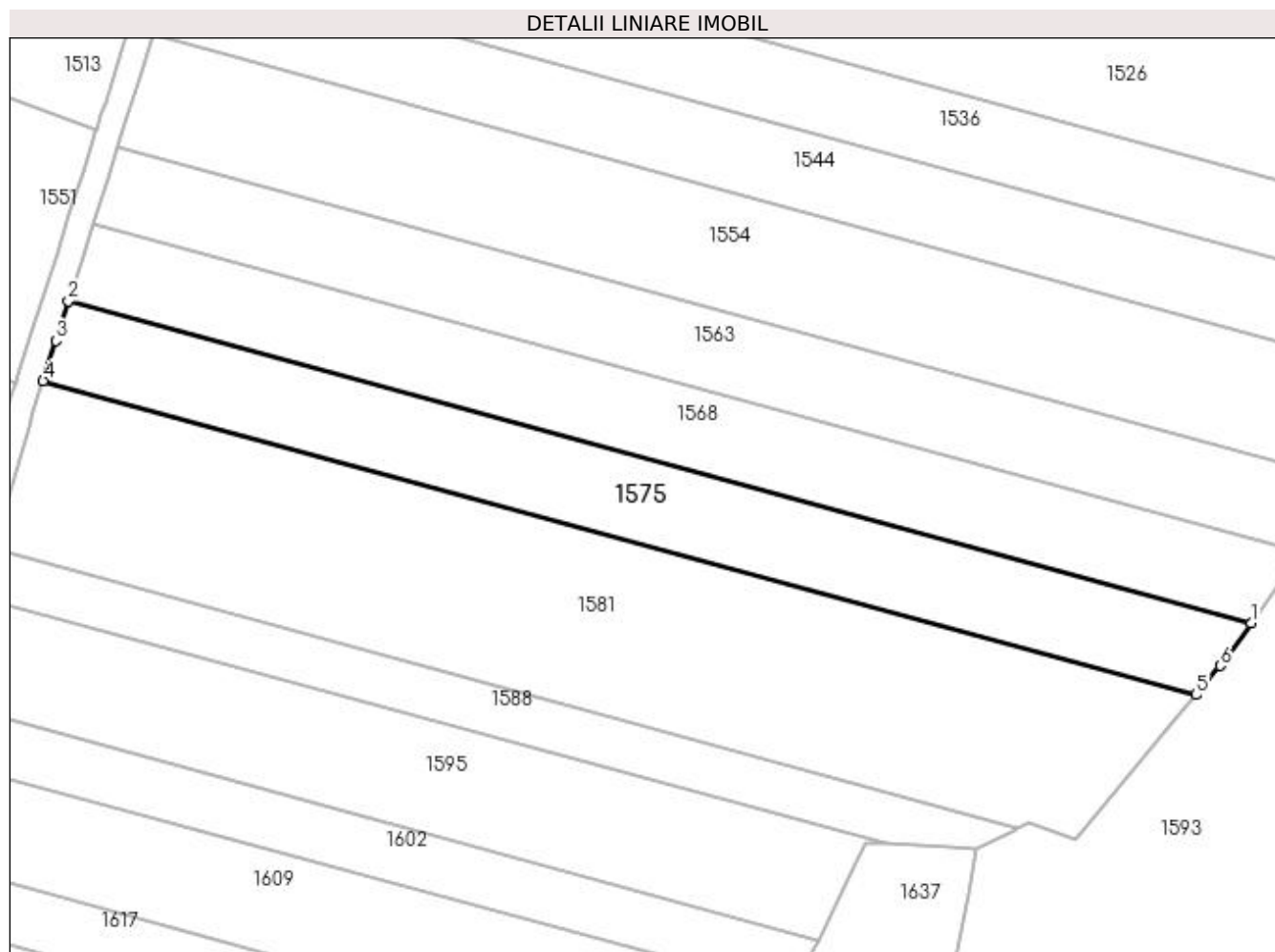
Inscrieri privind dezmembramintele dreptului de proprietate, drepturi reale de garanție și sarcini	Referințe
NU SUNT	

## Anexa Nr. 1 La Partea I

## Teren

Nr cadastral	Suprafața (mp)*	Observații / Referințe
	2.507	

\* Suprafața este determinată în planul de proiecție Stereo 70.



## Date referitoare la teren

Crt	Categorie folosință	Intravilan	Suprafața (mp)	Tarla	Parcelă	Nr. topo	Observații / Referințe
1	arabil	NU	2.507	10	14	-	

## Lungime Segmente

1) Valorile lungimilor segmentelor sunt obținute din proiecție în plan.

Punct început	X / Y	Punct sfârșit	X / Y	Lungime segment (** (m)
1	397.992,426 328.879,72	2	397.806,439 328.930,321	192.747
2	397.806,439 328.930,321	3	397.804,452 328.924,102	6.528
3	397.804,452 328.924,102	4	397.802,429 328.917,771	6.647
4	397.802,429 328.917,771	5	397.983,758 328.868,437	187.92
5	397.983,758 328.868,437	6	397.987,578 328.873,013	5.961

Punct început	X / Y	Punct sfârșit	X / Y	Lungime segment (** (m)
6	397.987,578 328.873,013	7	397.988,343 328.874,071	1.306
7	397.988,343 328.874,071	1	397.992,426 328.879,72	6.97

\*\* Lungimile segmentelor sunt determinate în planul de proiecție Stereo 70 și sunt rotunjite la 1 milimetru.

\*\*\* Distanța dintre puncte este formată din segmente cumulate ce sunt mai mici decât valoarea 1 milimetru.





**DATE DESPRE IMOBILUL NR. 1581**

Oficiul de Cadastru și Publicitate Imobiliară DOLJ  
Biroul de Cadastru și Publicitate Imobiliară Craiova

**A. Partea I. Descrierea imobilului**

TEREN Extravilan

Adresa: Jud. Dolj, T10, P15

Nr. Crt	Nr cadastral Nr. topografic	Suprafața* (mp)	Observații / Referințe
A1		5.014	Sector cadastral:8 Teren neimprejmuit;

**B. Partea II. Proprietari și acte**

Inscrieri privitoare la dreptul de proprietate și alte drepturi reale	Referințe
/	
Act Notarial nr. Act de partaj voluntar 4931, din 11/11/2021 emis de NP JIANU GEORGETA CRISTINA;	
B1	A1
Intabulare, drept de PROPRIETATE, dobandit prin lesire Din Indiviziune, cota actuala 1/1, cota initiala 1/1 1) NICA CRISTIAN	

**C. Partea III. SARCINI .**

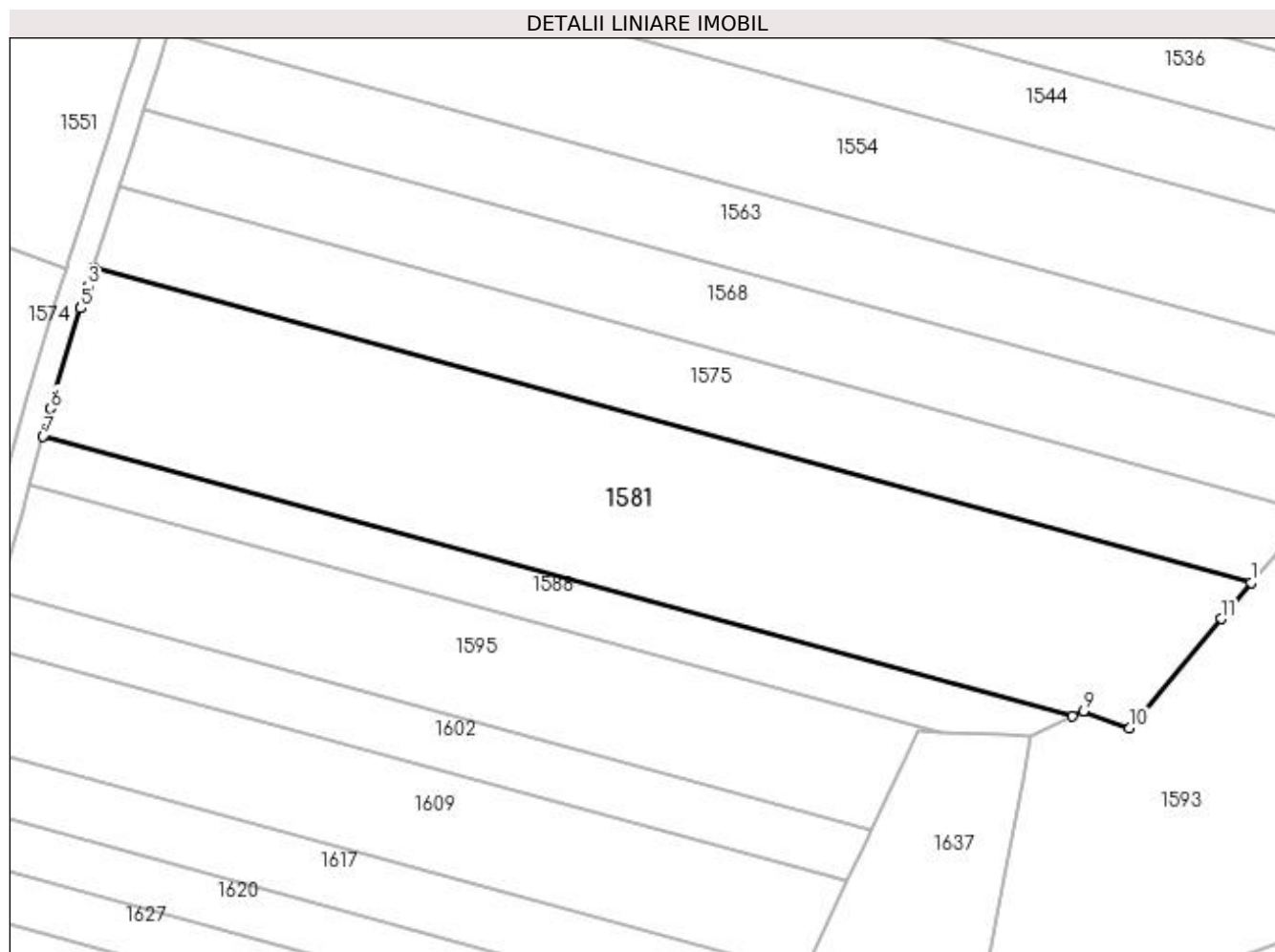
Inscrieri privind dezmembramintele dreptului de proprietate, drepturi reale de garanție și sarcini	Referințe
NU SUNT	

## Anexa Nr. 1 La Partea I

## Teren

Nr cadastral	Suprafața (mp)*	Observații / Referințe
	5.014	

\* Suprafața este determinată în planul de proiecție Stereo 70.



## Date referitoare la teren

Crt	Categorie folosință	Intravilan	Suprafața (mp)	Tarla	Parcelă	Nr. topo	Observații / Referințe
1	arabil	NU	5.014	10	15	-	

## Lungime Segmente

1) Valorile lungimilor segmentelor sunt obținute din proiecție în plan.

Punct început	X / Y	Punct sfârșit	X / Y	Lungime segment (** (m)
1	397.983,758 328.868,437	2	397.802,429 328.917,771	187.92
2	397.802,429 328.917,771	3	397.801,509 328.914,889	3.025
3	397.801,509 328.914,889	4	397.800,651 328.912,205	2.818
4	397.800,651 328.912,205	5	397.800,403 328.911,377	0.864
5	397.800,403 328.911,377	6	397.795,706 328.895,689	16.376

Punct început	X / Y	Punct sfârșit	X / Y	Lungime segment (** (m)
6	397.795,706 328.895,689	7	397.794,501 328.891,337	4.515
7	397.794,501 328.891,337	8	397.955,777 328.847,459	167.138
8	397.955,777 328.847,459	9	397.957,518 328.848,296	1.932
9	397.957,518 328.848,296	10	397.964,702 328.845,607	7.671
10	397.964,702 328.845,607	11	397.979,034 328.862,777	22.365
11	397.979,034 328.862,777	1	397.983,758 328.868,437	7.373

\*\* Lungimile segmentelor sunt determinate în planul de proiecție Stereo 70 și sunt rotunjite la 1 milimetru.

\*\*\* Distanța dintre puncte este formată din segmente cumulate ce sunt mai mici decât valoarea 1 milimetru.



**DATE DESPRE IMOBILUL NR. 1588**

Oficiul de Cadastru și Publicitate Imobiliară DOLJ  
Biroul de Cadastru și Publicitate Imobiliară Craiova

**A. Partea I. Descrierea imobilului**

TEREN Extravilan

Adresa: Jud. Dolj, T10, P16

Nr. Crt	Nr cadastral Nr. topografic	Suprafața* (mp)	Observații / Referințe
A1		1.250	Sector cadastral:8 Teren neimprejmuit;

**B. Partea II. Proprietari și acte**

Inscrieri privitoare la dreptul de proprietate și alte drepturi reale	Referințe
/	
Act Administrativ nr. Titlu de proprietate 1312-59364, din 16/10/1998 emis de CJSIPT Dolj;	
B1	A1
Intabulare, drept de PROPRIETATE, dobândit prin Reconstituire, cota actuala 1/1, cota initiala 1/1 1) ANGHEL CONSTANTIN	

**C. Partea III. SARCINI .**

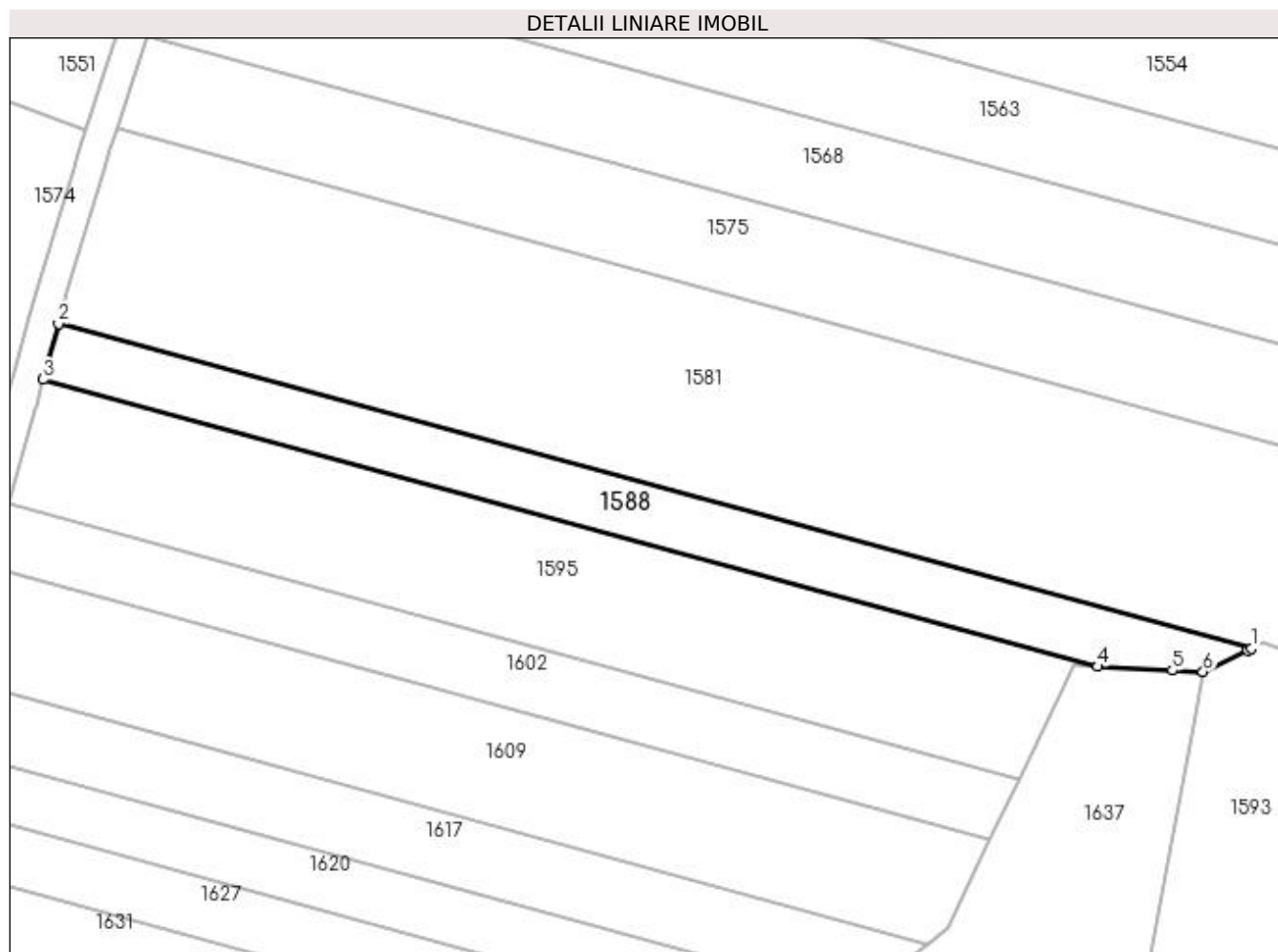
Inscrieri privind dezmembramintele dreptului de proprietate, drepturi reale de garanție și sarcini	Referințe
NU SUNT	

## Anexa Nr. 1 La Partea I

## Teren

Nr cadastral	Suprafața (mp)*	Observații / Referințe
	1.250	

\* Suprafața este determinată în planul de proiecție Stereo 70.



## Date referitoare la teren

Crt	Categorie folosință	Intra vilan	Suprafața (mp)	Tarla	Parcelă	Nr. topo	Observații / Referințe
1	arabil	NU	1.250	10	16	-	

## Lungime Segmente

1) Valorile lungimilor segmentelor sunt obținute din proiecție în plan.

Punct început	X / Y	Punct sfârșit	X / Y	Lungime segment (** (m)
1	397.955,777 328.847,459	2	397.794,501 328.891,337	167.138
2	397.794,501 328.891,337	3	397.792,424 328.883,837	7.783
3	397.792,424 328.883,837	4	397.935,013 328.845,043	147.773
4	397.935,013 328.845,043	5	397.945,108 328.844,539	10.107
5	397.945,108 328.844,539	6	397.949,266 328.844,331	4.163

Punct început	X / Y	Punct sfârșit	X / Y	Lungime segment (** (m)
6	397.949,266 328.844,331	7	397.955,354 328.847,256	6.754
7	397.955,354 328.847,256	1	397.955,777 328.847,459	0.469

\*\* Lungimile segmentelor sunt determinate în planul de proiecție Stereo 70 și sunt rotunjite la 1 milimetru.

\*\*\* Distanța dintre puncte este formată din segmente cumulate ce sunt mai mici decât valoarea 1 milimetru.





**DATE DESPRE IMOBILUL NR. 1593**

Oficiul de Cadastru și Publicitate Imobiliară DOLJ  
Biroul de Cadastru și Publicitate Imobiliară Craiova

**A. Partea I. Descrierea imobilului**

TEREN Extravilan

Adresa: Jud. Dolj, T11, P34

Nr. Crt	Nr cadastral Nr. topografic	Suprafața* (mp)	Observații / Referințe
A1		9.048	Sector cadastral:8 Teren neimprejmuit;

**B. Partea II. Proprietari și acte**

Inscrieri privitoare la dreptul de proprietate și alte drepturi reale	Referințe
/	
Act Administrativ nr. Titlu de proprietate 1064-1367, din 04/08/1997 emis de CJSIPT Dolj;	
B1	A1
Intabulare, drept de PROPRIETATE, dobândit prin Reconstituire, cota actuala 1/1, cota initiala 1/1	
1) DRAGA NICULINA	
2) TRANDAFIR MARIOARA	
3) GHEORGHISOR MIRCEA	

**C. Partea III. SARCINI .**

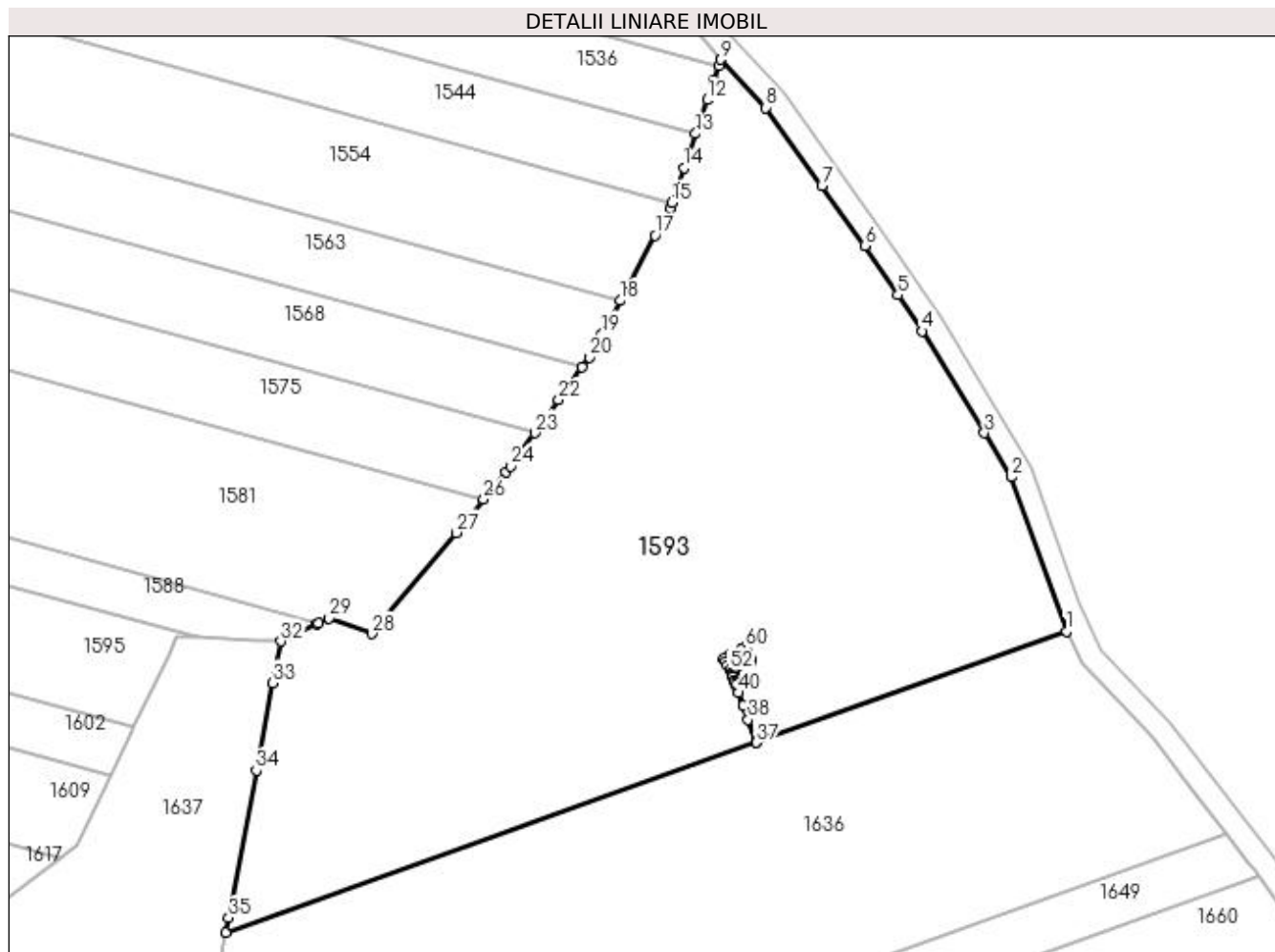
Inscrieri privind dezmembramintele dreptului de proprietate, drepturi reale de garanție și sarcini	Referințe
NU SUNT	

## Anexa Nr. 1 La Partea I

## Teren

Nr cadastral	Suprafața (mp)*	Observații / Referințe
	9.048	

\* Suprafața este determinată în planul de proiecție Stereo 70.



## Date referitoare la teren

Crt	Categorie folosință	Intravilan	Suprafața (mp)	Tarla	Parcelă	Nr. topo	Observații / Referințe
1	arabil	NU	9.048	11	34	-	

## Lungime Segmente

1) Valorile lungimilor segmentelor sunt obținute din proiecție în plan.

Punct început	X / Y	Punct sfârșit	X / Y	Lungime segment	Punct început	X / Y	Punct sfârșit	X / Y	Lungime segment	Punct început	X / Y	Punct sfârșit	X / Y	Lungime segment
1	398.082,751 328.846,009	2	398.073,337 328.872,245	27.873	2	398.073,337 328.872,245	3	398.068,779 328.879,719	8.755	3	398.068,779 328.879,719	4	398.058,234 328.897,013	20.255
4	398.058,234 328.897,013	5	398.054,122 328.903,126	7.368	5	398.054,122 328.903,126	6	398.048,494 328.911,492	10.083	6	398.048,494 328.911,492	7	398.041,216 328.921,676	12.517
7	398.041,216 328.921,676	8	398.031,738 328.934,939	16.301	8	398.031,738 328.934,939	9	398.024,091 328.943,107	11.189	9	398.024,091 328.943,107	10	398.023,727 328.942,049	1.119
10	398.023,727 328.942,049	11	398.022,904 328.939,658	2.529	11	398.022,904 328.939,658	12	398.021,728 328.936,24	3.614	12	398.021,728 328.936,24	13	398.019,764 328.930,532	6.036
13	398.019,764 328.930,532	14	398.017,761 328.924,712	6.155	14	398.017,761 328.924,712	15	398.015,744 328.918,853	6.196	15	398.015,744 328.918,853	16	398.015,417 328.917,902	1.006
16	398.015,417 328.917,902	17	398.012,895 328.913,239	5.301	17	398.012,895 328.913,239	18	398.006,922 328.902,196	12.555	18	398.006,922 328.902,196	19	398.003,854 328.896,525	6.448

Punct început	X / Y	Punct sfârșit	X / Y	Lungime segment	Punct început	X / Y	Punct sfârșit	X / Y	Lungime segment	Punct început	X / Y	Punct sfârșit	X / Y	Lungime segment
19	398.003,854 328.896,525	20	398.001,715 328.892,57	4.496	20	398.001,715 328.892,57	21	398.000,479 328.890,86	2.11	21	398.000,479 328.890,86	22	397.996,486 328.885,336	6.816
22	397.996,486 328.885,336	23	397.992,426 328.879,72	6.93	23	397.992,426 328.879,72	24	397.988,343 328.874,071	6.97	24	397.988,343 328.874,071	25	397.987,578 328.873,013	1.306
25	397.987,578 328.873,013	26	397.983,758 328.868,437	5.961	26	397.983,758 328.868,437	27	397.979,034 328.862,777	7.373	27	397.979,034 328.862,777	28	397.964,702 328.845,607	22.365
28	397.964,702 328.845,607	29	397.957,518 328.848,296	7.671	29	397.957,518 328.848,296	30	397.955,777 328.847,459	1.932	30	397.955,777 328.847,459	31	397.955,354 328.847,256	0.469
31	397.955,354 328.847,256	32	397.949,266 328.844,331	6.754	32	397.949,266 328.844,331	33	397.947,936 328.837,26	7.195	33	397.947,936 328.837,26	34	397.945,15 328.822,457	15.063
34	397.945,15 328.822,457	35	397.940,437 328.797,406	25.49	35	397.940,437 328.797,406	36	397.939,97 328.794,921	2.529	36	397.939,97 328.794,921	37	398.030,073 328.827,161	95.698
37	398.030,073 328.827,161	38	398.028,692 328.831,033	4.111	38	398.028,692 328.831,033	39	398.027,814 328.833,493	2.612	39	398.027,814 328.833,493	40	398.027,066 328.835,59	2.227
40	398.027,066 328.835,59	41	398.026,852 328.836,189	0.636	41	398.026,852 328.836,189	42	398.026,582 328.836,948	0.805	42	398.026,582 328.836,948	43	398.026,413 328.837,421	0.503
43	398.026,413 328.837,421	44	398.026,317 328.837,688	0.284	44	398.026,317 328.837,688	45	398.026,08 328.838,353	0.706	45	398.026,08 328.838,353	46	398.026,062 328.838,406	0.056
46	398.026,062 328.838,406	47	398.025,965 328.838,675	0.286	47	398.025,965 328.838,675	48	398.025,937 328.838,755	0.084	48	398.025,937 328.838,755	49	398.025,908 328.838,837	0.087
49	398.025,908 328.838,837	50	398.025,894 328.838,875	0.04	50	398.025,894 328.838,875	51	398.025,893 328.838,878	0.004	51	398.025,893 328.838,878	52	398.025,608 328.839,406	0.6
52	398.025,608 328.839,406	53	398.025,175 328.840,205	0.909	53	398.025,175 328.840,205	54	398.024,811 328.840,877	0.764	54	398.024,811 328.840,877	55	398.024,526 328.841,405	0.6
55	398.024,526 328.841,405	56	398.025,062 328.841,675	0.6	56	398.025,062 328.841,675	57	398.025,63 328.841,962	0.636	57	398.025,63 328.841,962	58	398.026,032 328.842,166	0.451
58	398.026,032 328.842,166	59	398.027,603 328.842,959	1.76	59	398.027,603 328.842,959	60	398.028,139 328.843,229	0.6	60	398.028,139 328.843,229	61	398.028,389 328.842,736	0.553
61	398.028,389 328.842,736	62	398.028,411 328.842,694	0.048	62	398.028,411 328.842,694	63	398.029,065 328.841,411	1.44	63	398.029,065 328.841,411	64	398.029,337 328.840,876	0.6
64	398.029,337 328.840,876	65	398.028,818 328.840,575	0.6	65	398.028,818 328.840,575	66	398.026,412 328.839,179	2.782	66	398.026,412 328.839,179	67	398.025,898 328.838,881	0.594
67	398.025,898 328.838,881	68	398.025,899 328.838,878	0.003	68	398.025,899 328.838,878	69	398.026,001 328.838,592	0.304	69	398.026,001 328.838,592	70	398.030,079 328.827,162	12.135
70	398.030,079 328.827,162	1	398.082,751 328.846,009	55.943										

\*\* Lungimile segmentelor sunt determinate în planul de proiecție Stereo 70 și sunt rotunjite la 1 milimetru.

\*\*\* Distanța dintre puncte este formată din segmente cumulate ce sunt mai mici decât valoarea 1 milimetru.



**DATE DESPRE IMOBILUL NR. 1595**

Oficiul de Cadastru și Publicitate Imobiliară DOLJ  
Biroul de Cadastru și Publicitate Imobiliară Craiova

**A. Partea I. Descrierea imobilului**

TEREN Extravilan

Adresa: Jud. Dolj, T 10 P 13

Nr. Crt	Nr cadastral Nr. topografic	Suprafața* (mp)	Observații / Referințe
A1	31573	2.507	Sector cadastral:8 Teren neimprejmuit;

**B. Partea II. Proprietari și acte**

Inscrieri privitoare la dreptul de proprietate și alte drepturi reale	Referințe
<b>185433 / 18/09/2020</b>	
Contract De Vânzare-Cumpărare nr. 2559, din 17/09/2020 emis de NP GASPARG MONICA ORTANSA;	
B1	A1
Intabulare, drept de PROPRIETATE, dobândit prin Conventie, cota actuala 1/1, cota initiala 1/1 1) MARINESCU LORENA DORINA	

**C. Partea III. SARCINI .**

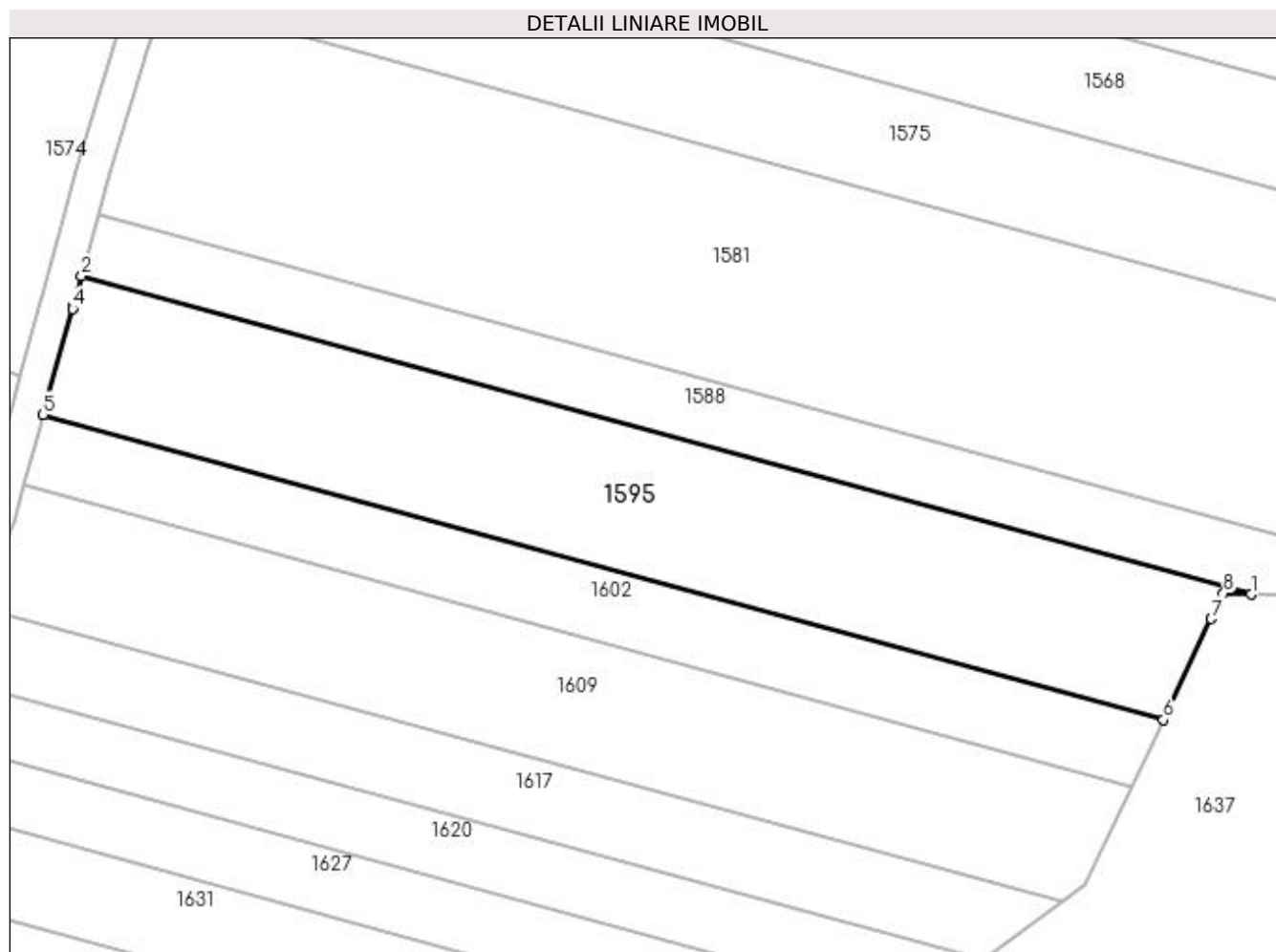
Inscrieri privind dezmembramintele dreptului de proprietate, drepturi reale de garanție și sarcini	Referințe
NU SUNT	

## Anexa Nr. 1 La Partea I

## Teren

Nr cadastral	Suprafața (mp)*	Observații / Referințe
31573	2.507	

\* Suprafața este determinată în planul de proiecție Stereo 70.



## Date referitoare la teren

Crt	Categorie folosință	Intravilan	Suprafața (mp)	Tarla	Parcelă	Nr. topo	Observații / Referințe
1	arabil	NU	2.507	10	13	-	

## Lungime Segmente

1) Valorile lungimilor segmentelor sunt obținute din proiecție în plan.

Punct început	X / Y	Punct sfârșit	X / Y	Lungime segment (** (m)
1	397.935,013 328.845,043	2	397.792,424 328.883,837	147.773
2	397.792,424 328.883,837	3	397.791,458 328.880,351	3.617
3	397.791,458 328.880,351	4	397.791,325 328.879,87	0.5
4	397.791,325 328.879,87	5	397.787,75 328.866,96	13.395
5	397.787,75 328.866,96	6	397.924,341 328.829,798	141.557

Punct început	X / Y	Punct sfârșit	X / Y	Lungime segment (** (m)
6	397.924,341 328.829,798	7	397.930,186 328.842,089	13.61
7	397.930,186 328.842,089	8	397.931,67 328.845,21	3.456
8	397.931,67 328.845,21	1	397.935,013 328.845,043	3.347

\*\* Lungimile segmentelor sunt determinate în planul de proiecție Stereo 70 și sunt rotunjite la 1 milimetru.

\*\*\* Distanța dintre puncte este formată din segmente cumulate ce sunt mai mici decât valoarea 1 milimetru.





**DATE DESPRE IMOBILUL NR. 1602**

Oficiul de Cadastru și Publicitate Imobiliară DOLJ  
Biroul de Cadastru și Publicitate Imobiliară Craiova

**A. Partea I. Descrierea imobilului**

TEREN Extravilan

Adresa: Jud. Dolj, T10, P17

Nr. Crt	Nr cadastral Nr. topografic	Suprafața* (mp)	Observații / Referințe
A1		1.250	Sector cadastral:8 Teren neimprejmuit;

**B. Partea II. Proprietari și acte**

Inscrieri privitoare la dreptul de proprietate și alte drepturi reale	Referințe
/	
Act Administrativ nr. Titlu de proprietate 1096-1367, din 18/08/1997 emis de CJSIPT Dolj;	
B1	A1
Intabulare, drept de PROPRIETATE, dobandit prin Reconstituire, cota actuala 1/1, cota initiala 1/1 1) ȘTEFĂNESCU NICOLAE	

**C. Partea III. SARCINI .**

Inscrieri privind dezmembramintele dreptului de proprietate, drepturi reale de garanție și sarcini	Referințe
NU SUNT	

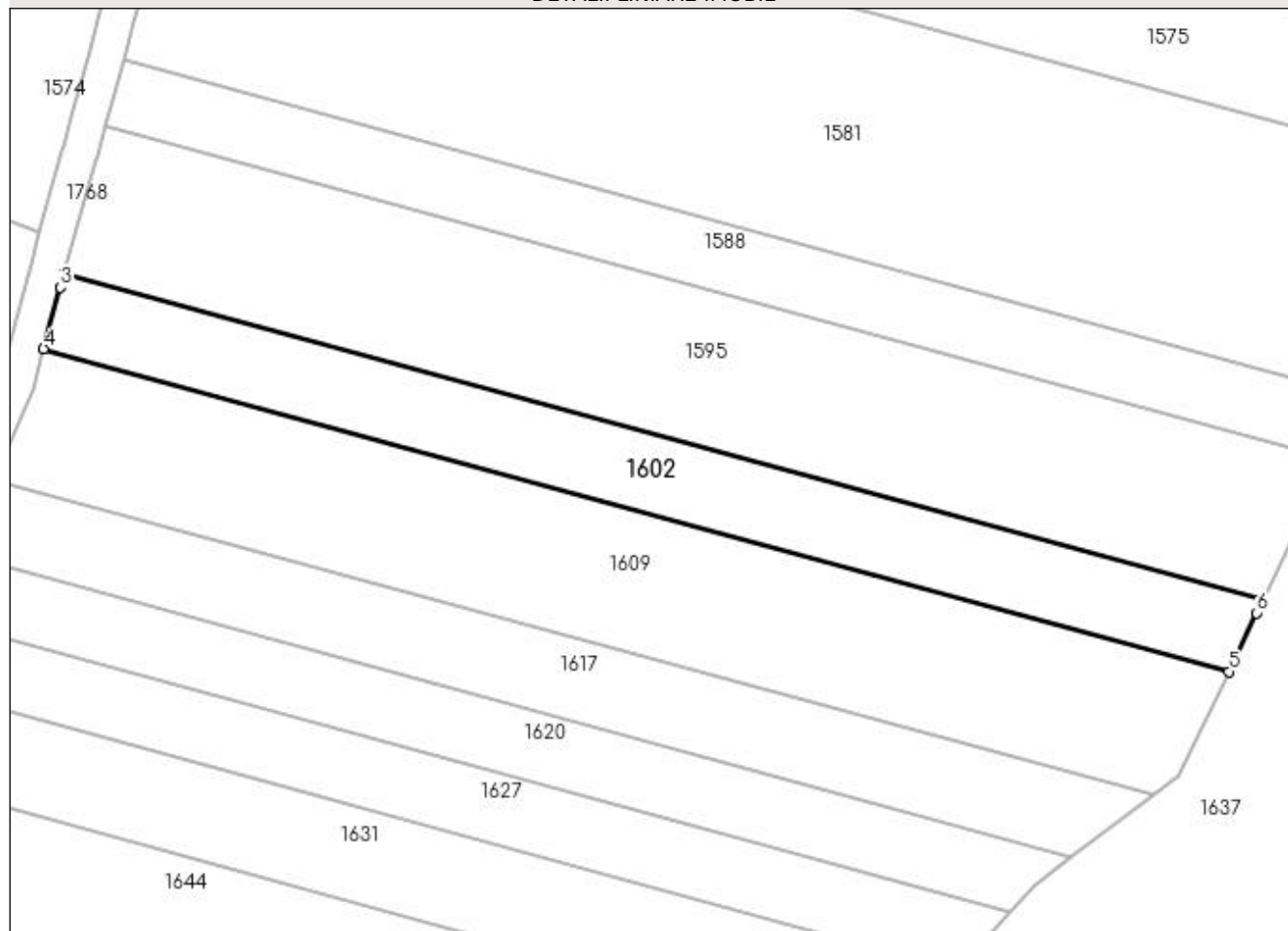
## Anexa Nr. 1 La Partea I

## Teren

Nr cadastral	Suprafața (mp)*	Observații / Referințe
	1.250	

\* Suprafața este determinată în planul de proiecție Stereo 70.

## DETALII LINIARE IMOBIL



## Date referitoare la teren

Crt	Categorie folosință	Intra vilan	Suprafața (mp)	Tarla	Parcelă	Nr. topo	Observații / Referințe
1	arabil	NU	1.250	10	17	-	

## Lungime Segmente

1) Valorile lungimilor segmentelor sunt obținute din proiecție în plan.

Punct început	X / Y	Punct sfârșit	X / Y	Lungime segment (** (m)
1	397.924,341 328.829,798	2	397.787,75 328.866,96	141.557
2	397.787,75 328.866,96	3	397.787,317 328.865,398	1.621
3	397.787,317 328.865,398	4	397.785,38 328.858,403	7.259
4	397.785,38 328.858,403	5	397.920,467 328.821,65	139.997
5	397.920,467 328.821,65	6	397.923,634 328.828,311	7.376

Punct început	X / Y	Punct sfârșit	X / Y	Lungime segment (** (m)
6	397.923,634 328.828,311	1	397.924,341 328.829,798	1.647

\*\* Lungimile segmentelor sunt determinate în planul de proiecție Stereo 70 și sunt rotunjite la 1 milimetru.

\*\*\* Distanța dintre puncte este formată din segmente cumulate ce sunt mai mici decât valoarea 1 milimetru.



**DATE DESPRE IMOBILUL NR. 1604**

Oficiul de Cadastru și Publicitate Imobiliară DOLJ  
Biroul de Cadastru și Publicitate Imobiliară Craiova

**A. Partea I. Descrierea imobilului**

TEREN Extravilan

Nr. CF vechi:531  
Nr. cadastral vechi:754

Adresa: Jud. Dolj, T11, P34

Nr. Crt	Nr cadastral Nr. topografic	Suprafața* (mp)	Observații / Referințe
A1	30313	11	Sector cadastral:8 Teren neimprejmuit;

**Construcții**

Crt	Nr cadastral Nr. topografic	Adresa	Observații / Referințe
A1.1	30313-C1	Jud. Dolj	Nr. niveluri:1; S. construita la sol:11 mp; C1-STILP- 406 LEA cu Sc- 11mp

**B. Partea II. Proprietari și acte**

Inscrieri privitoare la dreptul de proprietate și alte drepturi reale		Referințe
<b>19659 / 19/03/2008</b>		
H.G. nr. 2060 , din 24/11/2004 emis de GUVERNUL ROMANIEI;		
B1	Intabulare, drept de PROPRIETATE, dobândit prin Lege, cota actuala 1/1, cota initiala 1/1 1) <b>STATUL ROMAN</b> , CIF:9999999999999 <i>OBSERVATII: (provenita din conversia CF 531)</i>	A1, A1.1

**C. Partea III. SARCINI**

Inscrieri privind dezmembramintele dreptului de proprietate, drepturi reale de garanție și sarcini		Referințe
<b>19659 / 19/03/2008</b>		
Contract Concesiune nr. 1 , din 01/01/2004 emis de M.E.C. (act aditional nr. 2/2006);		
C1	Intabulare, drept de CONCESIUNE pentru o perioada de 49 ani incepand cu data de 29.06.2004 1) <b>CNTEE -TRANSELECTRICA SA SUCURSALA TRANSPORT CRAIOVA</b> , CIF:9999999999999 <i>OBSERVATII: (provenita din conversia CF 531)</i>	A1, A1.1

## Anexa Nr. 1 La Partea I

## Teren

Nr cadastral	Suprafața (mp)*	Observații / Referințe
30313	11	

\* Suprafața este determinată în planul de proiecție Stereo 70.



## Date referitoare la teren

Crt	Categorie folosință	Intra vilan	Suprafața (mp)	Tarla	Parcelă	Nr. topo	Observații / Referințe
1	curți constructii	NU	11	11	34	-	

## Date referitoare la construcții

Crt	Număr	Destinație construcție	Supraf. (mp)	Situație juridică	Observații / Referințe
A1.1	30313-C1	construcții industriale și edilitare	11	Cu acte	Nr. niveluri:1; S. construita la sol:11 mp; C1-STILP- 406 LEA cu Sc- 11mp

## Lungime Segmente

1) Valorile lungimilor segmentelor sunt obținute din proiecție în plan.

Punct început	X / Y	Punct sfârșit	X / Y	Lungime segment (** (m)
1	398.030,079 328.827,162	2	398.026,001 328.838,592	12.135
3	398.025,899 328.838,878	4	398.025,898 328.838,881	0.003
5	398.026,412 328.839,179	6	398.028,818 328.840,575	2.782

Punct început	X / Y	Punct sfârșit	X / Y	Lungime segment (** (m)
2	398.026,001 328.838,592	3	398.025,899 328.838,878	0.304
4	398.025,898 328.838,881	5	398.026,412 328.839,179	0.594
6	398.028,818 328.840,575	7	398.029,337 328.840,876	0.6

Punct început	X / Y	Punct sfârșit	X / Y	Lungime segment (** (m)
7	398.029,337 328.840,876	8	398.029,065 328.841,411	0.6
9	398.028,411 328.842,694	10	398.028,389 328.842,736	0.048
11	398.028,139 328.843,229	12	398.027,603 328.842,959	0.6
13	398.026,032 328.842,166	14	398.025,63 328.841,962	0.451
15	398.025,062 328.841,675	16	398.024,526 328.841,405	0.6
17	398.024,811 328.840,877	18	398.025,175 328.840,205	0.764
19	398.025,608 328.839,406	20	398.025,893 328.838,878	0.6
21	398.025,894 328.838,875	22	398.025,908 328.838,837	0.04
23	398.025,937 328.838,755	24	398.025,965 328.838,675	0.084
25	398.026,062 328.838,406	26	398.026,08 328.838,353	0.056
27	398.026,317 328.837,688	28	398.026,413 328.837,421	0.284
29	398.026,582 328.836,948	30	398.026,852 328.836,189	0.805
31	398.027,066 328.835,59	32	398.027,814 328.833,493	2.227
33	398.028,692 328.831,033	34	398.030,073 328.827,161	4.111

Punct început	X / Y	Punct sfârșit	X / Y	Lungime segment (** (m)
8	398.029,065 328.841,411	9	398.028,411 328.842,694	1.44
10	398.028,389 328.842,736	11	398.028,139 328.843,229	0.553
12	398.027,603 328.842,959	13	398.026,032 328.842,166	1.76
14	398.025,63 328.841,962	15	398.025,062 328.841,675	0.636
16	398.024,526 328.841,405	17	398.024,811 328.840,877	0.6
18	398.025,175 328.840,205	19	398.025,608 328.839,406	0.909
20	398.025,893 328.838,878	21	398.025,894 328.838,875	0.004
22	398.025,908 328.838,837	23	398.025,937 328.838,755	0.087
24	398.025,965 328.838,675	25	398.026,062 328.838,406	0.286
26	398.026,08 328.838,353	27	398.026,317 328.837,688	0.706
28	398.026,413 328.837,421	29	398.026,582 328.836,948	0.503
30	398.026,852 328.836,189	31	398.027,066 328.835,59	0.636
32	398.027,814 328.833,493	33	398.028,692 328.831,033	2.612
34	398.030,073 328.827,161	1	398.030,079 328.827,162	0.006

\*\* Lungimile segmentelor sunt determinate în planul de proiecție Stereo 70 și sunt rotunjite la 1 milimetru.

\*\*\* Distanța dintre puncte este formată din segmente cumulate ce sunt mai mici decât valoarea 1 milimetru.





**DATE DESPRE IMOBILUL NR. 1609**

Oficiul de Cadastru și Publicitate Imobiliară DOLJ  
Biroul de Cadastru și Publicitate Imobiliară Craiova

**A. Partea I. Descrierea imobilului**

TEREN Extravilan

Adresa: Jud. Dolj, T10, P19

Nr. Crt	Nr cadastral Nr. topografic	Suprafața* (mp)	Observații / Referințe
A1		2.200	Sector cadastral:8 Teren neimprejmuit;

**B. Partea II. Proprietari și acte**

Inscrieri privitoare la dreptul de proprietate și alte drepturi reale	Referințe
/	
Act Notarial nr. Act de partaj voluntar 1049, din 24/08/2007 emis de NP Cernobai Emil;	
B1	A1
Intabulare, drept de PROPRIETATE, dobandit prin lesire Din Indiviziune, cota actuala 1/1, cota initiala 1/1 1) COTEL FELICIA	

**C. Partea III. SARCINI .**

Inscrieri privind dezmembramintele dreptului de proprietate, drepturi reale de garanție și sarcini	Referințe
NU SUNT	

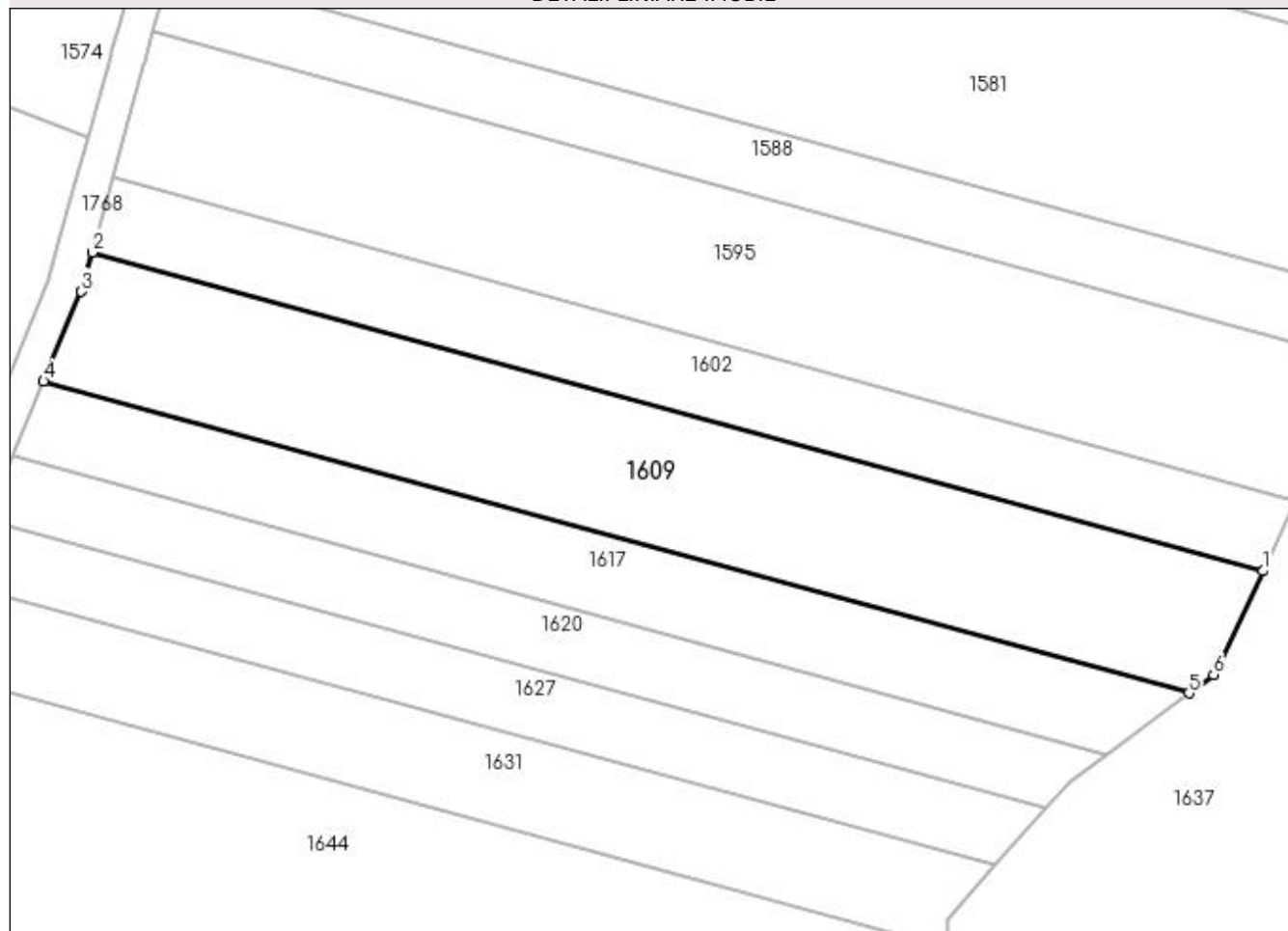
## Anexa Nr. 1 La Partea I

## Teren

Nr cadastral	Suprafața (mp)*	Observații / Referințe
	2.200	

\* Suprafața este determinată în planul de proiecție Stereo 70.

## DETALII LINIARE IMOBIL



## Date referitoare la teren

Crt	Categorie folosință	Intra vilan	Suprafața (mp)	Tarla	Parcelă	Nr. topo	Observații / Referințe
1	arabil	NU	2.200	10	19	-	

## Lungime Segmente

1) Valorile lungimilor segmentelor sunt obținute din proiecție în plan.

Punct început	X / Y	Punct sfârșit	X / Y	Lungime segment (** (m)
1	397.920,467 328.821,65	2	397.785,38 328.858,403	139.997
2	397.785,38 328.858,403	3	397.784,127 328.853,878	4.695
3	397.784,127 328.853,878	4	397.779,769 328.843,522	11.235
4	397.779,769 328.843,522	5	397.911,932 328.807,565	136.967
5	397.911,932 328.807,565	6	397.914,786 328.809,703	3.566

Punct început	X / Y	Punct sfârșit	X / Y	Lungime segment (** (m)
6	397.914,786 328.809,703	1	397.920,467 328.821,65	13.229

\*\* Lungimile segmentelor sunt determinate în planul de proiecție Stereo 70 și sunt rotunjite la 1 milimetru.

\*\*\* Distanța dintre puncte este formată din segmente cumulate ce sunt mai mici decât valoarea 1 milimetru.



**DATE DESPRE IMOBILUL NR. 1617**

Oficiul de Cadastru și Publicitate Imobiliară DOLJ  
Biroul de Cadastru și Publicitate Imobiliară Craiova

**A. Partea I. Descrierea imobilului**

TEREN Extravilan

Adresa: Jud. Dolj, T10, P20

Nr. Crt	Nr cadastral Nr. topografic	Suprafața* (mp)	Observații / Referințe
A1		1.250	Sector cadastral:8 Teren neimprejmuit;

**B. Partea II. Proprietari și acte**

Inscrieri privitoare la dreptul de proprietate și alte drepturi reale	Referințe
/	
Act Administrativ nr. Titlu de proprietate 929-45931, din 20/05/1997 emis de CJSIPT Dolj;	
B1	A1
Intabulare, drept de PROPRIETATE, dobândit prin Reconstituire, cota actuala 1/1, cota initiala 1/1 1) AMZA IOANA	

**C. Partea III. SARCINI .**

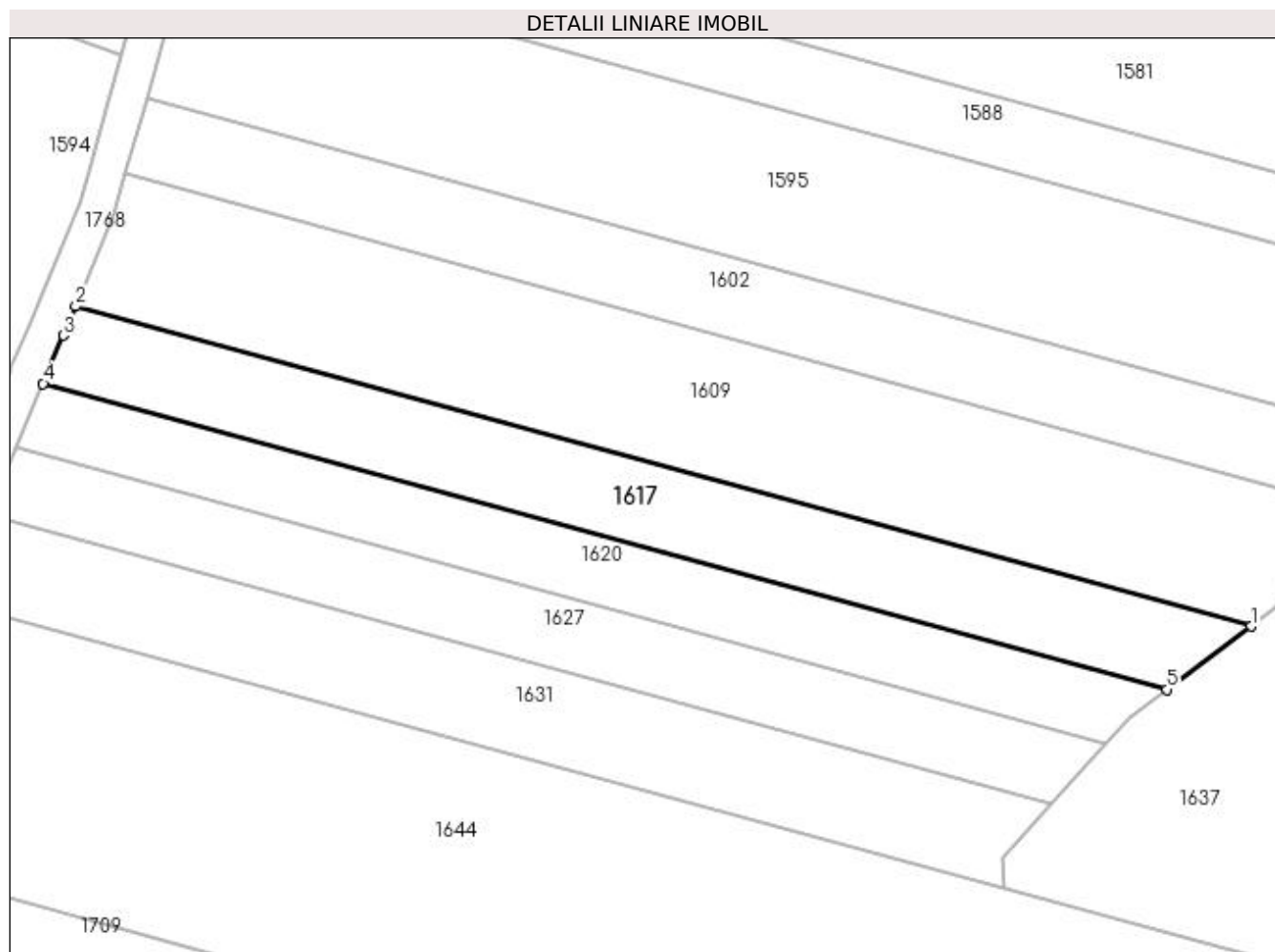
Inscrieri privind dezmembramintele dreptului de proprietate, drepturi reale de garanție și sarcini	Referințe
NU SUNT	

## Anexa Nr. 1 La Partea I

## Teren

Nr cadastral	Suprafața (mp)*	Observații / Referințe
	1.250	

\* Suprafața este determinată în planul de proiecție Stereo 70.



## Date referitoare la teren

Crt	Categorie folosință	Intra vilan	Suprafața (mp)	Tarla	Parcelă	Nr. topo	Observații / Referințe
1	arabil	NU	1.250	10	20	-	

## Lungime Segmente

1) Valorile lungimilor segmentelor sunt obținute din proiecție în plan.

Punct început	X / Y	Punct sfârșit	X / Y	Lungime segment (** (m)
1	397.911,932 328.807,565	2	397.779,769 328.843,522	136.967
2	397.779,769 328.843,522	3	397.778,396 328.840,258	3.542
3	397.778,396 328.840,258	4	397.776,118 328.834,845	5.873
4	397.776,118 328.834,845	5	397.902,461 328.800,471	130.936
5	397.902,461 328.800,471	1	397.911,932 328.807,565	11.833

**\*\* Lungimile segmentelor sunt determinate în planul de proiecție Stereo 70 și sunt rotunjite la 1 milimetru.**

**\*\*\* Distanța dintre puncte este formată din segmente cumulate ce sunt mai mici decât valoarea 1 milimetru.**





**DATE DESPRE IMOBILUL NR. 1620**

Oficiul de Cadastru și Publicitate Imobiliară DOLJ  
Biroul de Cadastru și Publicitate Imobiliară Craiova

**A. Partea I. Descrierea imobilului**

TEREN Extravilan

Adresa: Jud. Dolj, T10, P21

Nr. Crt	Nr cadastral Nr. topografic	Suprafața* (mp)	Observații / Referințe
A1		1.000	Sector cadastral:8 Teren neimprejmuit;

**B. Partea II. Proprietari și acte**

Inscrieri privitoare la dreptul de proprietate și alte drepturi reale	Referințe
/	
Act Notarial nr. Certificat de mostenitor 186, din 08/12/2006 emis de NP Cernobai Emil;	
B1	A1
Intabulare, drept de PROPRIETATE, dobandit prin Succesiune, cota actuala 1/1, cota initiala 1/1 1) VIERU LUCIAN	

**C. Partea III. SARCINI .**

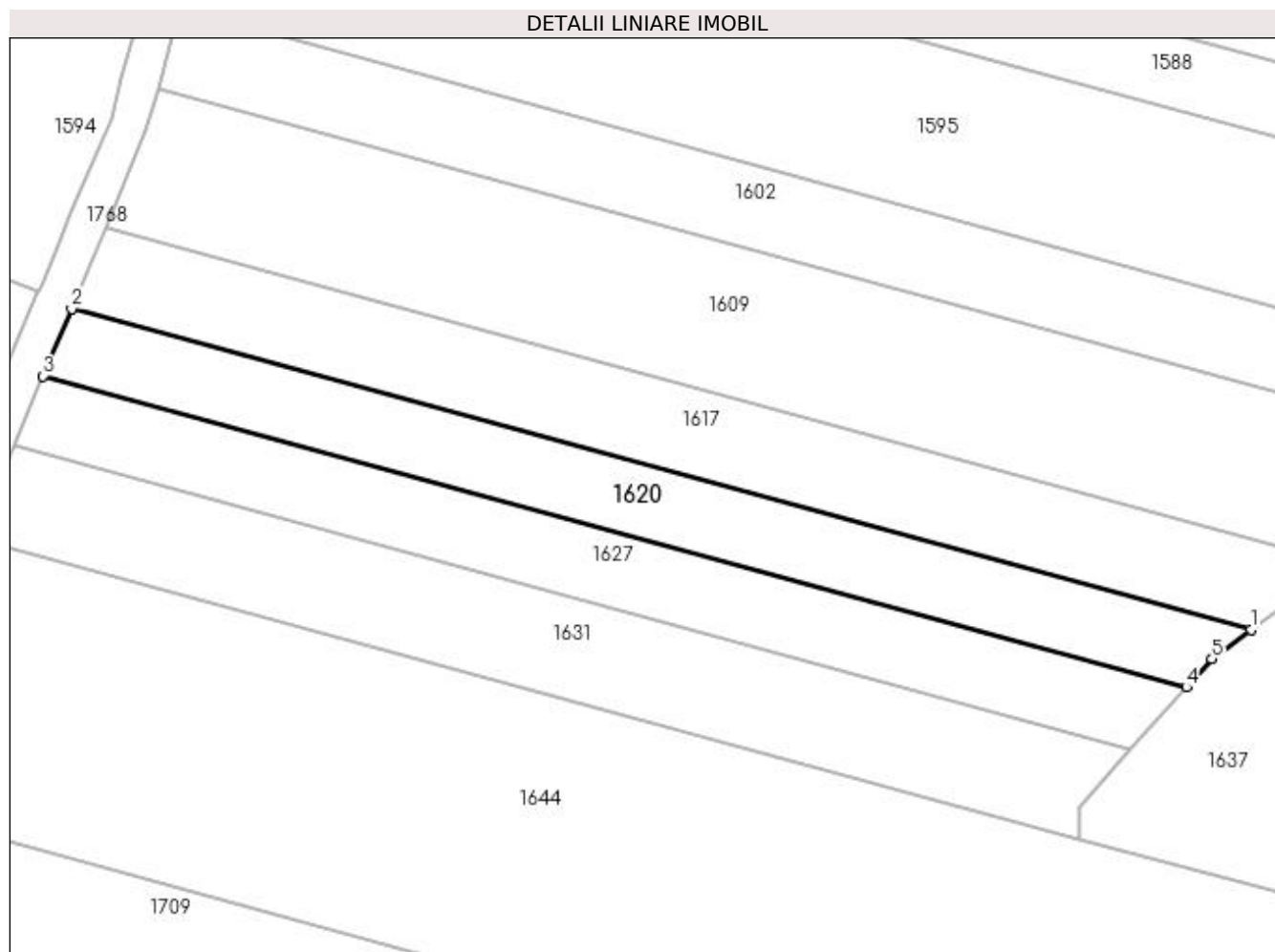
Inscrieri privind dezmembramintele dreptului de proprietate, drepturi reale de garanție și sarcini	Referințe
NU SUNT	

## Anexa Nr. 1 La Partea I

## Teren

Nr cadastral	Suprafața (mp)*	Observații / Referințe
	1.000	

\* Suprafața este determinată în planul de proiecție Stereo 70.



## Date referitoare la teren

Crt	Categorie folosință	Intra vilan	Suprafața (mp)	Tarla	Parcelă	Nr. topo	Observații / Referințe
1	arabil	NU	1.000	10	21	-	

## Lungime Segmente

1) Valorile lungimilor segmentelor sunt obținute din proiecție în plan.

Punct început	X / Y	Punct sfârșit	X / Y	Lungime segment (** (m)
1	397.902,461 328.800,471	2	397.776,118 328.834,845	130.936
2	397.776,118 328.834,845	3	397.773,076 328.827,617	7.841
3	397.773,076 328.827,617	4	397.895,539 328.794,299	126.914
4	397.895,539 328.794,299	5	397.898,274 328.797,334	4.085
5	397.898,274 328.797,334	1	397.902,461 328.800,471	5.232

**\*\* Lungimile segmentelor sunt determinate în planul de proiecție Stereo 70 și sunt rotunjite la 1 milimetru.**

**\*\*\* Distanța dintre puncte este formată din segmente cumulate ce sunt mai mici decât valoarea 1 milimetru.**



**DATE DESPRE IMOBILUL NR. 1627**

Oficiul de Cadastru și Publicitate Imobiliară DOLJ  
Biroul de Cadastru și Publicitate Imobiliară Craiova

**A. Partea I. Descrierea imobilului**

TEREN Extravilan

Adresa: Jud. Dolj, T10, P21/1

Nr. Crt	Nr cadastral Nr. topografic	Suprafața* (mp)	Observații / Referințe
A1		1.000	Sector cadastral:8 Teren neimprejmuit;

**B. Partea II. Proprietari și acte**

Inscrieri privitoare la dreptul de proprietate și alte drepturi reale	Referințe
/	
Act Administrativ nr. Titlu de proprietate 1687-60687, din 09/05/2002 emis de CJSIPT Dolj;	
B1	A1
Intabulare, drept de PROPRIETATE, dobandit prin Reconstituire, cota actuala 1/1, cota initiala 1/1 1) <b>VIERU GHEORGHE</b> DEFUNCT:Da	

**C. Partea III. SARCINI .**

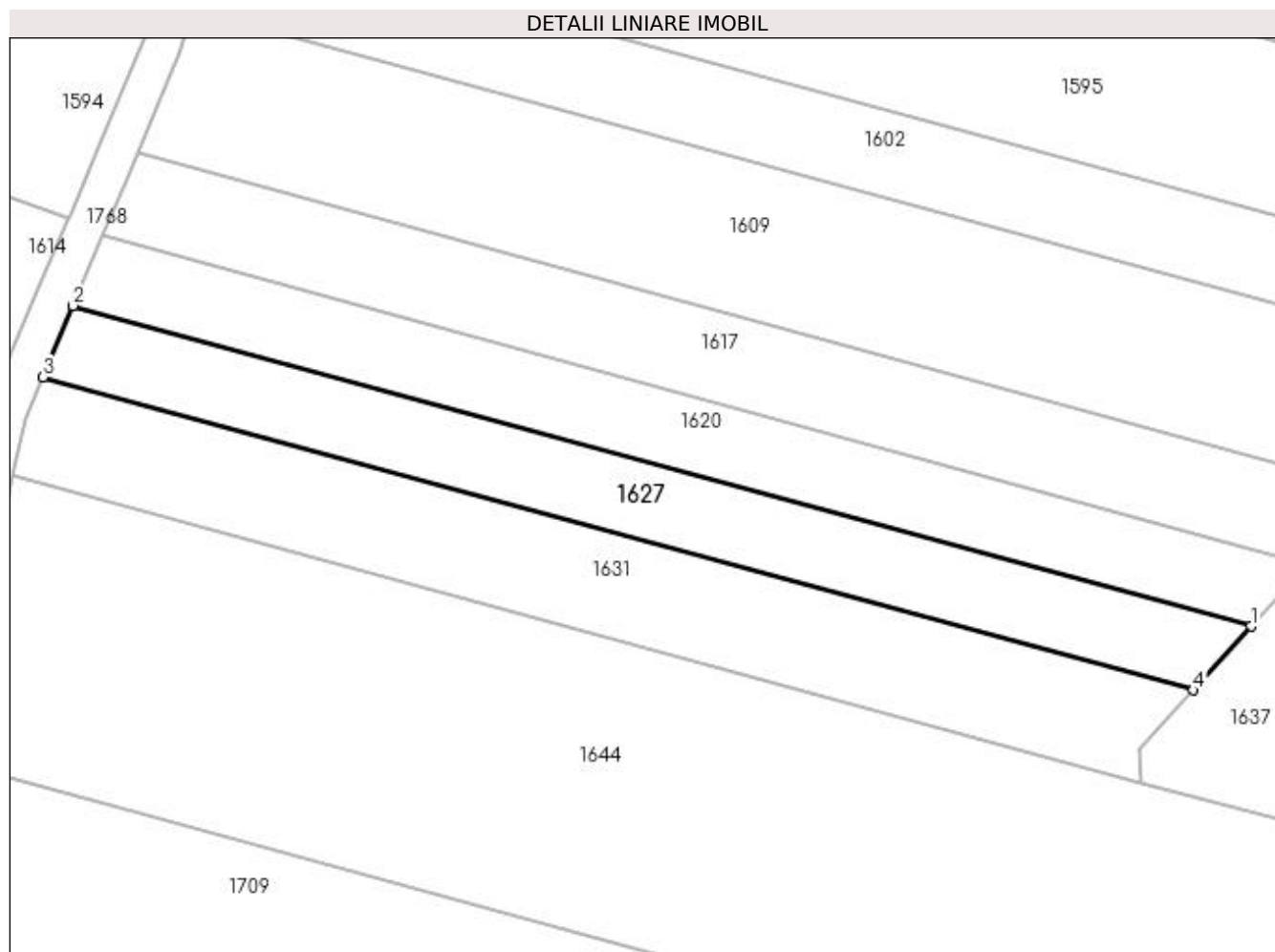
Inscrieri privind dezmembramintele dreptului de proprietate, drepturi reale de garanție și sarcini	Referințe
NU SUNT	

## Anexa Nr. 1 La Partea I

## Teren

Nr cadastral	Suprafața (mp)*	Observații / Referințe
	1.000	

\* Suprafața este determinată în planul de proiecție Stereo 70.



## Date referitoare la teren

Crt	Categorie folosință	Intra vilan	Suprafața (mp)	Tarla	Parcelă	Nr. topo	Observații / Referințe
1	arabil	NU	1.000	10	21/1	-	

## Lungime Segmente

1) Valorile lungimilor segmentelor sunt obținute din proiecție în plan.

Punct început	X / Y	Punct sfârșit	X / Y	Lungime segment (** (m)
1	397.895,539 328.794,299	2	397.773,076 328.827,617	126.914
2	397.773,076 328.827,617	3	397.769,957 328.820,204	8.043
3	397.769,957 328.820,204	4	397.889,561 328.787,663	123.951
4	397.889,561 328.787,663	1	397.895,539 328.794,299	8.932

**\*\* Lungimile segmentelor sunt determinate în planul de proiecție Stereo 70 și sunt rotunjite la 1 milimetru.**

**\*\*\* Distanța dintre puncte este formată din segmente cumulate ce sunt mai mici decât valoarea 1 milimetru.**





**DATE DESPRE IMOBILUL NR. 1631**

Oficiul de Cadastru și Publicitate Imobiliară DOLJ  
Biroul de Cadastru și Publicitate Imobiliară Craiova

**A. Partea I. Descrierea imobilului**

TEREN Extravilan

Adresa: Jud. Dolj, T10, P22

Nr. Crt	Nr cadastral Nr. topografic	Suprafața* (mp)	Observații / Referințe
A1		1.300	Sector cadastral:8 Teren neimprejmuit;

**B. Partea II. Proprietari și acte**

Inscrieri privitoare la dreptul de proprietate și alte drepturi reale	Referințe
/	
Act Administrativ nr. Titlu de proprietate 1312-59364, din 16/10/1998 emis de CJSIPT Dolj;	
B1	A1
Intabulare, drept de PROPRIETATE, dobandit prin Reconstituire, cota actuala 1/1, cota initiala 1/1 1) ANGHEL CONSTANTIN	

**C. Partea III. SARCINI .**

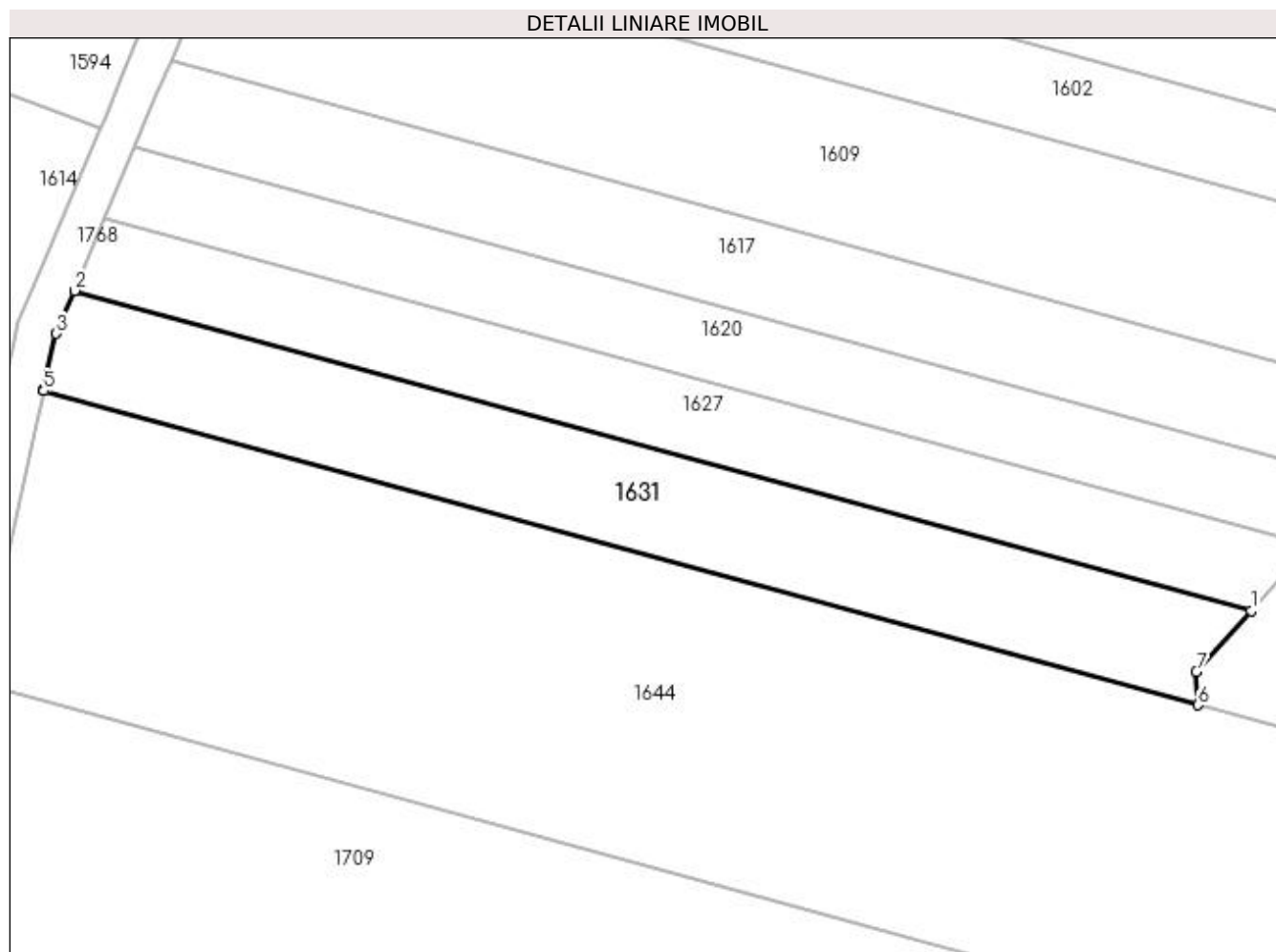
Inscrieri privind dezmembramintele dreptului de proprietate, drepturi reale de garanție și sarcini	Referințe
NU SUNT	

## Anexa Nr. 1 La Partea I

## Teren

Nr cadastral	Suprafața (mp)*	Observații / Referințe
	1.300	

\* Suprafața este determinată în planul de proiecție Stereo 70.



## Date referitoare la teren

Crt	Categorie folosință	Intra vilan	Suprafața (mp)	Tarla	Parcelă	Nr. topo	Observații / Referințe
1	arabil	NU	1.300	10	22	-	

## Lungime Segmente

1) Valorile lungimilor segmentelor sunt obținute din proiecție în plan.

Punct început	X / Y	Punct sfârșit	X / Y	Lungime segment (** (m)
1	397.889,561 328.787,663	2	397.769,957 328.820,204	123.951
2	397.769,957 328.820,204	3	397.768,121 328.815,841	4.733
3	397.768,121 328.815,841	4	397.766,777 328.810,034	5.961
4	397.766,777 328.810,034	5	397.766,832 328.810,019	0.057
5	397.766,832 328.810,019	6	397.884,163 328.778,097	121.596

Punct început	X / Y	Punct sfârșit	X / Y	Lungime segment (** (m)
6	397.884,163 328.778,097	7	397.883,985 328.781,475	3.383
7	397.883,985 328.781,475	1	397.889,561 328.787,663	8.33

\*\* Lungimile segmentelor sunt determinate în planul de proiecție Stereo 70 și sunt rotunjite la 1 milimetru.

\*\*\* Distanța dintre puncte este formată din segmente cumulate ce sunt mai mici decât valoarea 1 milimetru.



**DATE DESPRE IMOBILUL NR. 1636**

Oficiul de Cadastru și Publicitate Imobiliară DOLJ  
Biroul de Cadastru și Publicitate Imobiliară Craiova

**A. Partea I. Descrierea imobilului**

TEREN Extravilan

Adresa: Jud. Dolj, T11, P33

Nr. Crt	Nr cadastral Nr. topografic	Suprafața* (mp)	Observații / Referințe
A1		7.500	Sector cadastral:8 Teren neimprejmuit;

**B. Partea II. Proprietari și acte**

Inscrieri privitoare la dreptul de proprietate și alte drepturi reale	Referințe
/	
Act Administrativ nr. Titlu de proprietate 939-45931, din 20/05/1997 emis de CJSIPT Dolj;	
B1	A1
Intabulare, drept de PROPRIETATE, dobândit prin Reconstituire, cota actuala 1/1, cota initiala 1/1	
1) BÎZDOACĂ CONSTANTIN	

**C. Partea III. SARCINI .**

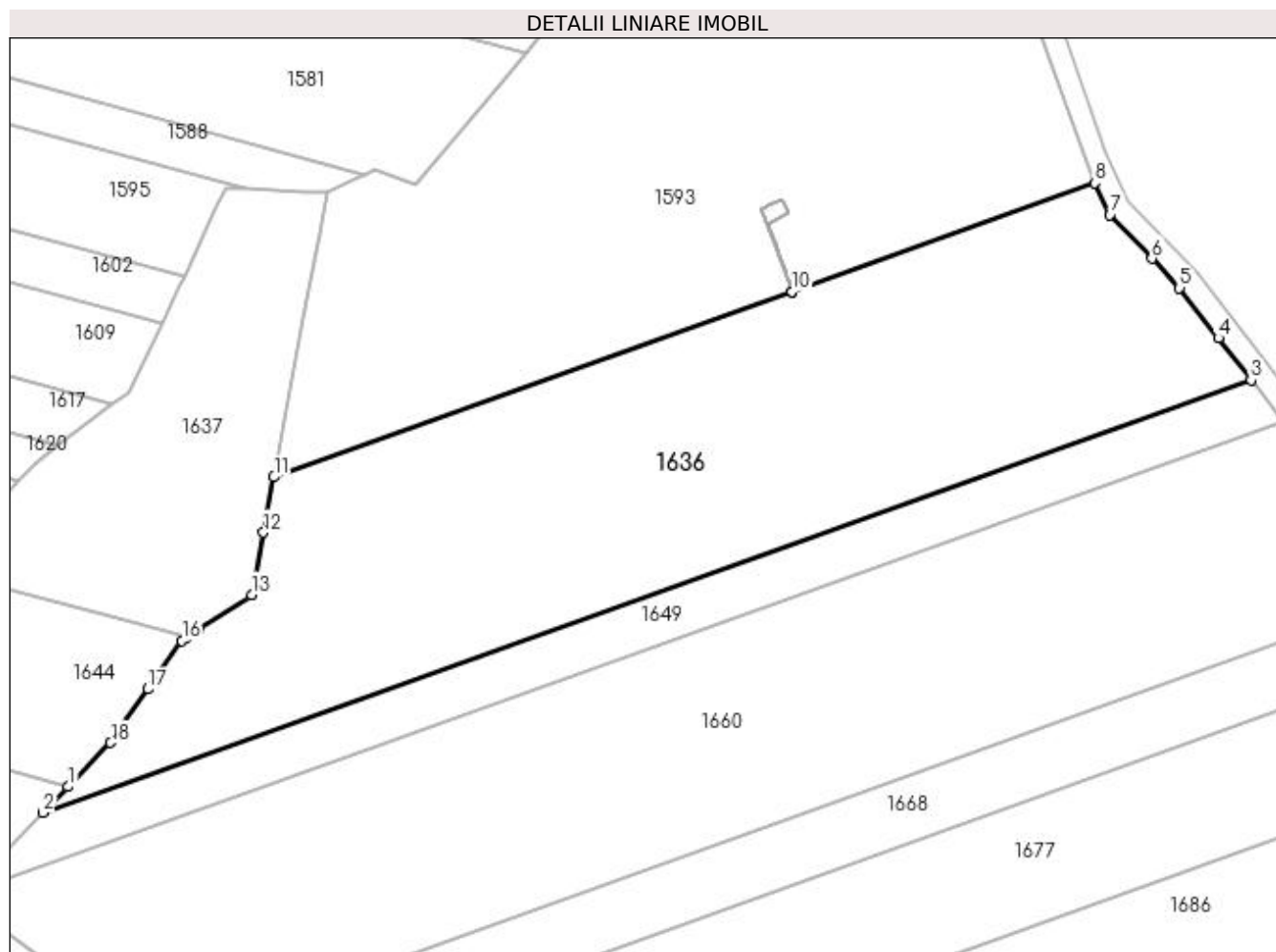
Inscrieri privind dezmembramintele dreptului de proprietate, drepturi reale de garanție și sarcini	Referințe
NU SUNT	

## Anexa Nr. 1 La Partea I

## Teren

Nr cadastral	Suprafața (mp)*	Observații / Referințe
	7.500	

\* Suprafața este determinată în planul de proiecție Stereo 70.



## Date referitoare la teren

Crt	Categorie folosință	Intra vilan	Suprafața (mp)	Tarla	Parcelă	Nr. topo	Observații / Referințe
1	arabil	NU	7.500	11	33	-	

## Lungime Segmente

1) Valorile lungimilor segmentelor sunt obținute din proiecție în plan.

Punct început	X / Y	Punct sfârșit	X / Y	Lungime segment (** (m)
1	397.904,201 328.741,106	2	397.899,854 328.736,611	6.253
2	397.899,854 328.736,611	3	398.109,887 328.811,763	223.072
3	398.109,887 328.811,763	4	398.104,213 328.819,084	9.263
4	398.104,213 328.819,084	5	398.097,454 328.827,805	11.034
5	398.097,454 328.827,805	6	398.092,594 328.832,897	7.039

Punct început	X / Y	Punct sfârșit	X / Y	Lungime segment (** (m)
6	398.092,594 328.832,897	7	398.085,31 328.840,527	10.549
7	398.085,31 328.840,527	8	398.082,751 328.846,009	6.05
8	398.082,751 328.846,009	9	398.030,079 328.827,162	55.943
9	398.030,079 328.827,162	10	398.030,073 328.827,161	0.006
10	398.030,073 328.827,161	11	397.939,97 328.794,921	95.698
11	397.939,97 328.794,921	12	397.938,156 328.785,28	9.81
12	397.938,156 328.785,28	13	397.936,124 328.774,48	10.99
13	397.936,124 328.774,48	14	397.926,936 328.768,433	10.999
14	397.926,936 328.768,433	15	397.924,815 328.767,037	2.539
15	397.924,815 328.767,037	16	397.923,992 328.766,495	0.985
16	397.923,992 328.766,495	17	397.918,105 328.758,068	10.279
17	397.918,105 328.758,068	18	397.911,598 328.748,754	11.362
18	397.911,598 328.748,754	1	397.904,201 328.741,106	10.64

\*\* Lungimile segmentelor sunt determinate în planul de proiecție Stereo 70 și sunt rotunjite la 1 milimetru.

\*\*\* Distanța dintre puncte este formată din segmente cumulate ce sunt mai mici decât valoarea 1 milimetru.





**DATE DESPRE IMOBILUL NR. 1637**

Oficiul de Cadastru și Publicitate Imobiliară DOLJ  
 Biroul de Cadastru și Publicitate Imobiliară Craiova

**A. Partea I. Descrierea imobilului**

TEREN Extravilan

Adresa: Jud. Dolj, T10, P23

Nr. Crt	Nr cadastral Nr. topografic	Suprafața* (mp)	Observații / Referințe
A1		2.484	Sector cadastral:8 Teren neimprejmuit;

**B. Partea II. Proprietari și acte**

Inscrieri privitoare la dreptul de proprietate și alte drepturi reale		Referințe
/		
Act Normativ nr. 7, din 13/03/1996 emis de Parlamentul Romaniei;		
B1	Intabulare, drept de PROPRIETATE, dobandit prin Lege, cota actuala 1/1, cota initiala 1/1 1) UAT ALMAJ, CIF:4553674, Rezerva comisiei locale de fond funciar	A1

**C. Partea III. SARCINI .**

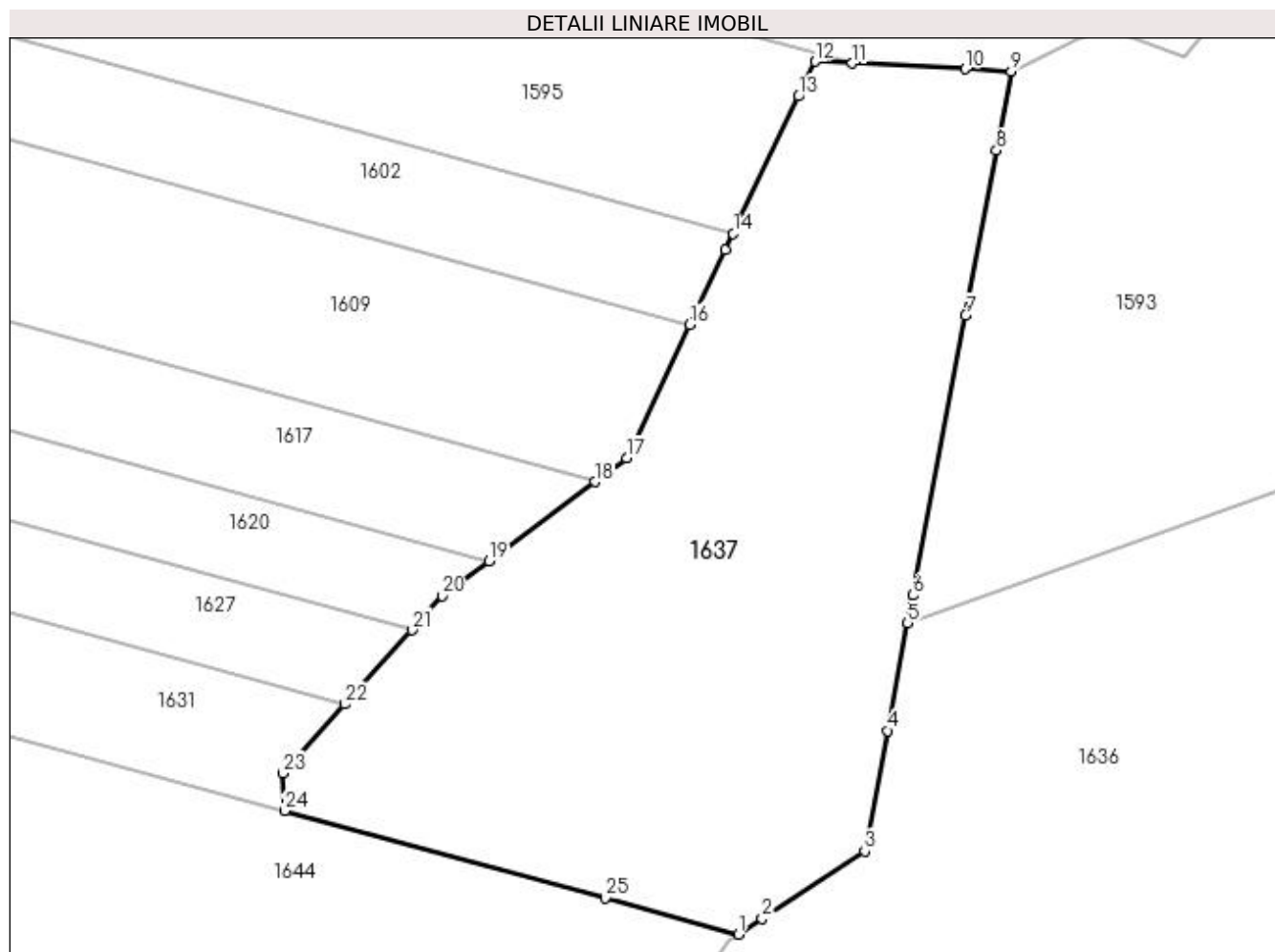
Inscrieri privind dezmembramintele dreptului de proprietate, drepturi reale de garanție și sarcini	Referințe
NU SUNT	

## Anexa Nr. 1 La Partea I

## Teren

Nr cadastral	Suprafața (mp)*	Observații / Referințe
	2.484	

\* Suprafața este determinată în planul de proiecție Stereo 70.



## Date referitoare la teren

Crt	Categorie folosință	Intravilan	Suprafața (mp)	Tarla	Parcelă	Nr. topo	Observații / Referințe
1	arabil	NU	2.484	10	23	-	

## Lungime Segmente

1) Valorile lungimilor segmentelor sunt obținute din proiecție în plan.

Punct început	X / Y	Punct sfârșit	X / Y	Lungime segment (** (m)
1	397.924,815 328.767,037	2	397.926,936 328.768,433	2.539
3	397.936,124 328.774,48	4	397.938,156 328.785,28	10.99
5	397.939,97 328.794,921	6	397.940,437 328.797,406	2.529
7	397.945,15 328.822,457	8	397.947,936 328.837,26	15.063
9	397.949,266 328.844,331	10	397.945,108 328.844,539	4.163

Punct început	X / Y	Punct sfârșit	X / Y	Lungime segment (** (m)
2	397.926,936 328.768,433	3	397.936,124 328.774,48	10.999
4	397.938,156 328.785,28	5	397.939,97 328.794,921	9.81
6	397.940,437 328.797,406	7	397.945,15 328.822,457	25.49
8	397.947,936 328.837,26	9	397.949,266 328.844,331	7.195
10	397.945,108 328.844,539	11	397.935,013 328.845,043	10.107

Punct început	X / Y	Punct sfârșit	X / Y	Lungime segment (** (m)
11	397.935,013 328.845,043	12	397.931,67 328.845,21	3.347
13	397.930,186 328.842,089	14	397.924,341 328.829,798	13.61
15	397.923,634 328.828,311	16	397.920,467 328.821,65	7.376
17	397.914,786 328.809,703	18	397.911,932 328.807,565	3.566
19	397.902,461 328.800,471	20	397.898,274 328.797,334	5.232
21	397.895,539 328.794,299	22	397.889,561 328.787,663	8.932
23	397.883,985 328.781,475	24	397.884,163 328.778,097	3.383
25	397.912,892 328.770,281	1	397.924,815 328.767,037	12.357

Punct început	X / Y	Punct sfârșit	X / Y	Lungime segment (** (m)
12	397.931,67 328.845,21	13	397.930,186 328.842,089	3.456
14	397.924,341 328.829,798	15	397.923,634 328.828,311	1.647
16	397.920,467 328.821,65	17	397.914,786 328.809,703	13.229
18	397.911,932 328.807,565	19	397.902,461 328.800,471	11.833
20	397.898,274 328.797,334	21	397.895,539 328.794,299	4.085
22	397.889,561 328.787,663	23	397.883,985 328.781,475	8.33
24	397.884,163 328.778,097	25	397.912,892 328.770,281	29.773

\*\* Lungimile segmentelor sunt determinate în planul de proiecție Stereo 70 și sunt rotunjite la 1 milimetru.

\*\*\* Distanța dintre puncte este formată din segmente cumulate ce sunt mai mici decât valoarea 1 milimetru.



**DATE DESPRE IMOBILUL NR. 1644**

Oficiul de Cadastru și Publicitate Imobiliară DOLJ  
Biroul de Cadastru și Publicitate Imobiliară Craiova

**A. Partea I. Descrierea imobilului**

TEREN Extravilan

Adresa: Jud. Dolj, T 10 P18

Nr. Crt	Nr cadastral Nr. topografic	Suprafața* (mp)	Observații / Referințe
A1	31583	4.784	Sector cadastral:8 Teren neimprejmuit;

**B. Partea II. Proprietari și acte**

Inscrieri privitoare la dreptul de proprietate și alte drepturi reale	Referințe
<b>184769 / 17/09/2020</b>	
Act Notarial nr. CONTRACT VANZARE AUT NR 2551, din 17/09/2020 emis de NP GASPAR MONICA ORTANSA;	
B1	A1
Intabulare, drept de PROPRIETATE, dobandit prin Conventie, cota actuala 1/1, cota initiala 1/1 1) MARINESCU LORENA DORINA	

**C. Partea III. SARCINI .**

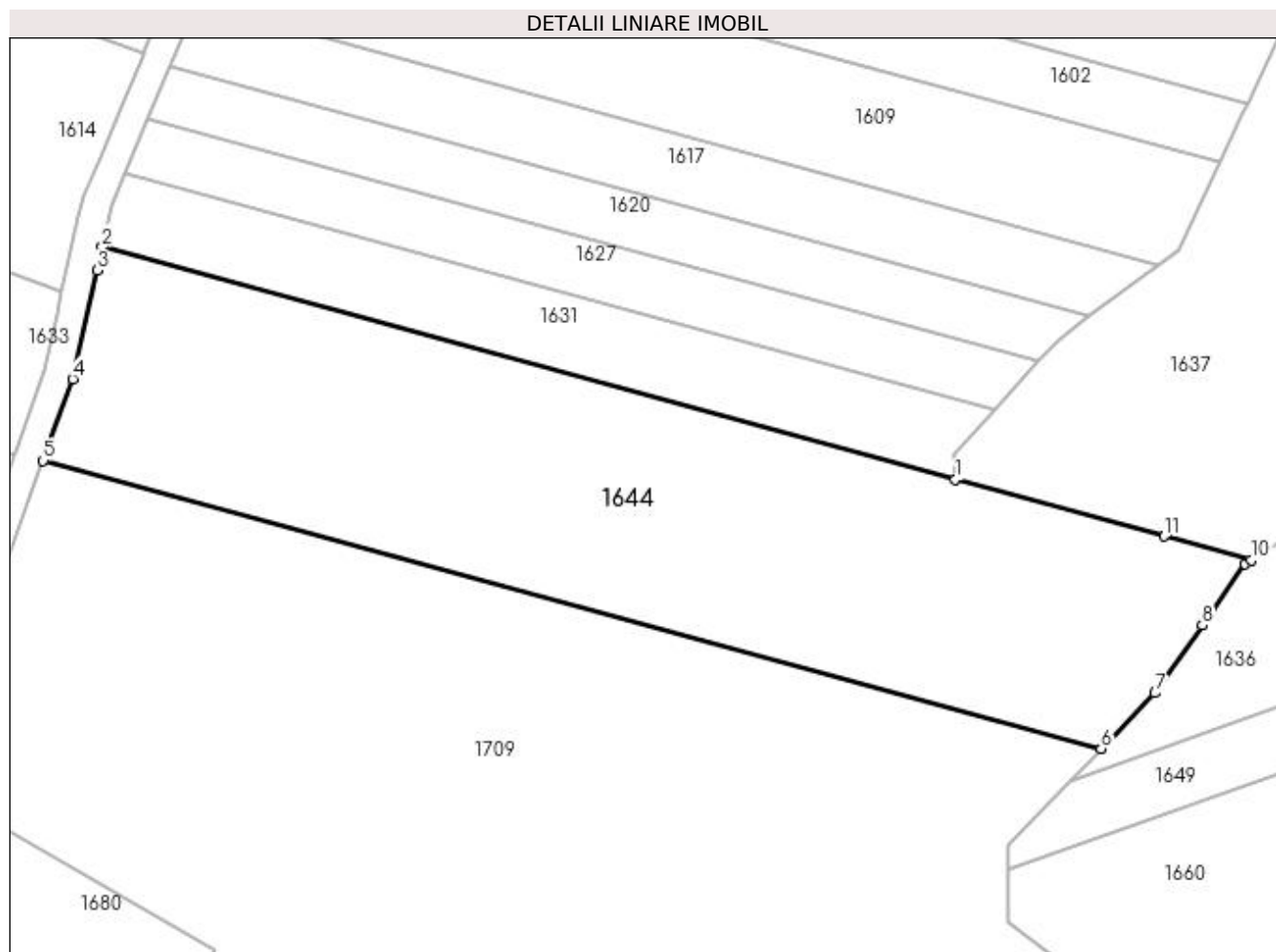
Inscrieri privind dezmembramintele dreptului de proprietate, drepturi reale de garanție și sarcini	Referințe
NU SUNT	

## Anexa Nr. 1 La Partea I

## Teren

Nr cadastral	Suprafața (mp)*	Observații / Referințe
31583	4.784	

\* Suprafața este determinată în planul de proiecție Stereo 70.



## Date referitoare la teren

Crt	Categorie folosință	Intra vilan	Suprafața (mp)	Tarla	Parcelă	Nr. topo	Observații / Referințe
1	arabil	NU	4.784	9	18	-	Conform CF T10

## Lungime Segmente

1) Valorile lungimilor segmentelor sunt obținute din proiecție în plan.

Punct început	X / Y	Punct sfârșit	X / Y	Lungime segment (** (m)
1	397.884,163 328.778,097	2	397.766,832 328.810,019	121.596
2	397.766,832 328.810,019	3	397.766,125 328.806,831	3.266
3	397.766,125 328.806,831	4	397.762,818 328.791,905	15.288
4	397.762,818 328.791,905	5	397.758,734 328.780,683	11.942
5	397.758,734 328.780,683	6	397.904,201 328.741,106	150.755

Punct început	X / Y	Punct sfârșit	X / Y	Lungime segment (** (m)
6	397.904,201 328.741,106	7	397.911,598 328.748,754	10.64
7	397.911,598 328.748,754	8	397.918,105 328.758,068	11.362
8	397.918,105 328.758,068	9	397.923,992 328.766,495	10.279
9	397.923,992 328.766,495	10	397.924,815 328.767,037	0.985
10	397.924,815 328.767,037	11	397.912,892 328.770,281	12.357
11	397.912,892 328.770,281	1	397.884,163 328.778,097	29.773

\*\* Lungimile segmentelor sunt determinate în planul de proiecție Stereo 70 și sunt rotunjite la 1 milimetru.

\*\*\* Distanța dintre puncte este formată din segmente cumulate ce sunt mai mici decât valoarea 1 milimetru.





**DATE DESPRE IMOBILUL NR. 1649**

Oficiul de Cadastru și Publicitate Imobiliară DOLJ  
Biroul de Cadastru și Publicitate Imobiliară Craiova

**A. Partea I. Descrierea imobilului**

TEREN Extravilan

Adresa: Jud. Dolj, T11, P32

Nr. Crt	Nr cadastral Nr. topografic	Suprafața* (mp)	Observații / Referințe
A1		2.000	Sector cadastral:8 Teren neimprejmuit;

**B. Partea II. Proprietari și acte**

Inscrieri privitoare la dreptul de proprietate și alte drepturi reale	Referințe
/	
Act Administrativ nr. Titlu de proprietate 10470, din 14/04/2008 emis de CJSIPT Dolj (Adeverinta nr 1187/28.03.2023 eliberata de Primaria Comunei Almaj);	
B1	A1
Intabulare, drept de PROPRIETATE, dobandit prin Reconstituire, cota actuala 1/1, cota initiala 1/1	
1) BREBEUȚA HRISTEA	
2) BREBEUȚA GHEORGHE DEFUNCT:Da	
3) DROTEANU ARISTICA	

**C. Partea III. SARCINI .**

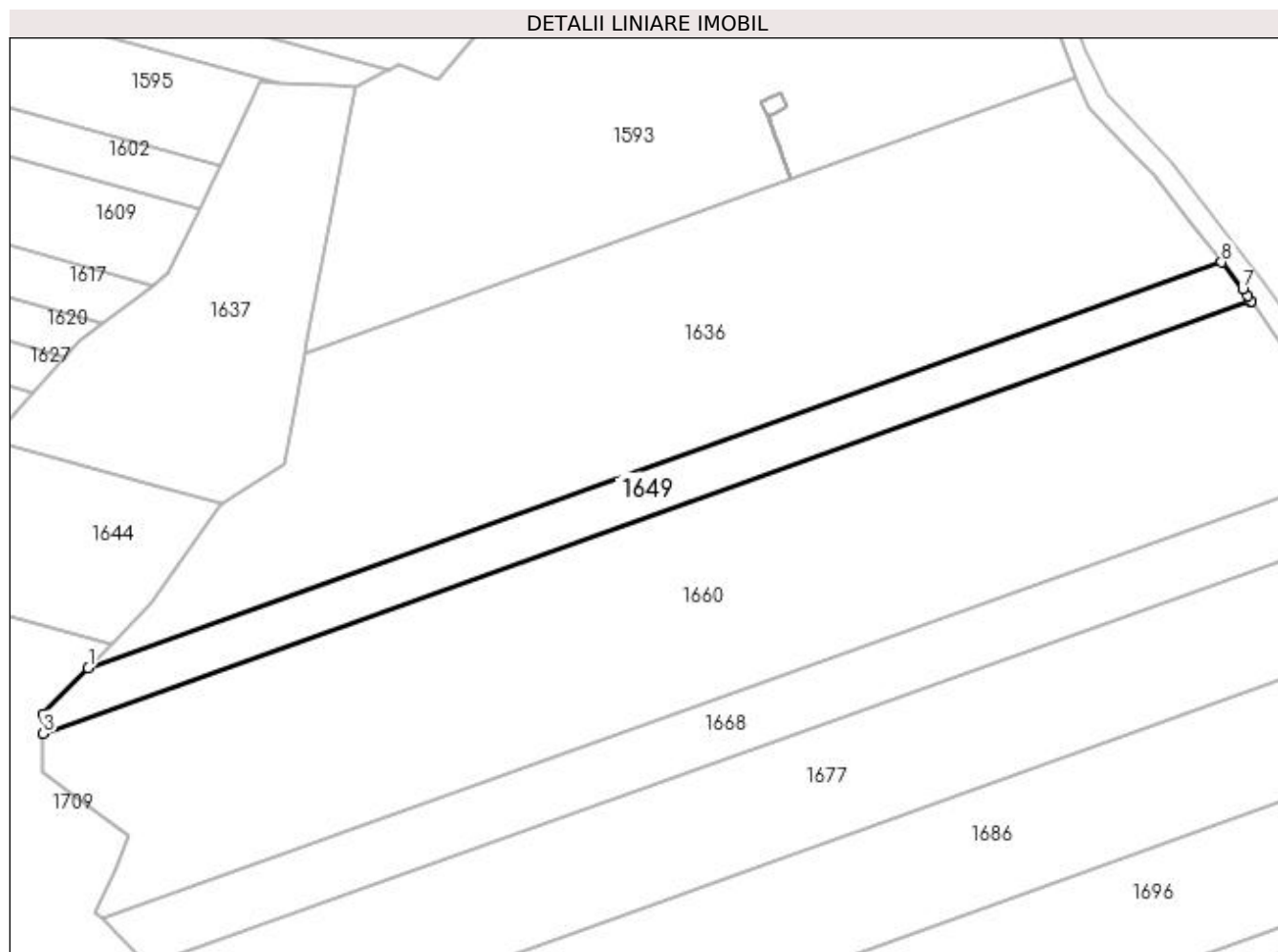
Inscrieri privind dezmembramintele dreptului de proprietate, drepturi reale de garanție și sarcini	Referințe
NU SUNT	

## Anexa Nr. 1 La Partea I

## Teren

Nr cadastral	Suprafața (mp)*	Observații / Referințe
	2.000	

\* Suprafața este determinată în planul de proiecție Stereo 70.



## Date referitoare la teren

Crt	Categorie folosință	Intra vilan	Suprafața (mp)	Tarla	Parcelă	Nr. topo	Observații / Referințe
1	arabil	NU	2.000	11	32	-	

## Lungime Segmente

1) Valorile lungimilor segmentelor sunt obținute din proiecție în plan.

Punct început	X / Y	Punct sfârșit	X / Y	Lungime segment (** (m)
1	397.899,854 328.736,611	2	397.891,509 328.727,982	12.005
2	397.891,509 328.727,982	3	397.891,509 328.724,475	3.507
3	397.891,509 328.724,475	4	398.115,062 328.804,464	237.432
4	398.115,062 328.804,464	5	398.115,383 328.804,579	0.341
5	398.115,383 328.804,579	6	398.114,735 328.805,507	1.132

Punct început	X / Y	Punct sfârșit	X / Y	Lungime segment (** (m)
6	398.114,735 328.805,507	7	398.113,808 328.806,703	1.513
7	398.113,808 328.806,703	8	398.109,887 328.811,763	6.401
8	398.109,887 328.811,763	1	397.899,854 328.736,611	223.072

\*\* Lungimile segmentelor sunt determinate în planul de proiecție Stereo 70 și sunt rotunjite la 1 milimetru.

\*\*\* Distanța dintre puncte este formată din segmente cumulate ce sunt mai mici decât valoarea 1 milimetru.



**DATE DESPRE IMOBILUL NR. 1660**

Oficiul de Cadastru și Publicitate Imobiliară DOLJ  
 Biroul de Cadastru și Publicitate Imobiliară Craiova

**A. Partea I. Descrierea imobilului**

TEREN Extravilan

Adresa: Jud. Dolj, T11, P31

Nr. Crt	Nr cadastral Nr. topografic	Suprafața* (mp)	Observații / Referințe
A1		8.650	Sector cadastral:8 Teren neimprejmuit;

**B. Partea II. Proprietari și acte**

Inscrieri privitoare la dreptul de proprietate și alte drepturi reale	Referințe
/	
Act Notarial nr. Act de partaj succesoral 5497, din 15/09/2016 emis de NP DIACONU CRISTIAN;	
B1	A1
Intabulare, drept de PROPRIETATE, dobandit prin lesire Din Indiviziune, cota actuala 1/1, cota initiala 1/1 1) CIUCA CONSTANTIN	

**C. Partea III. SARCINI .**

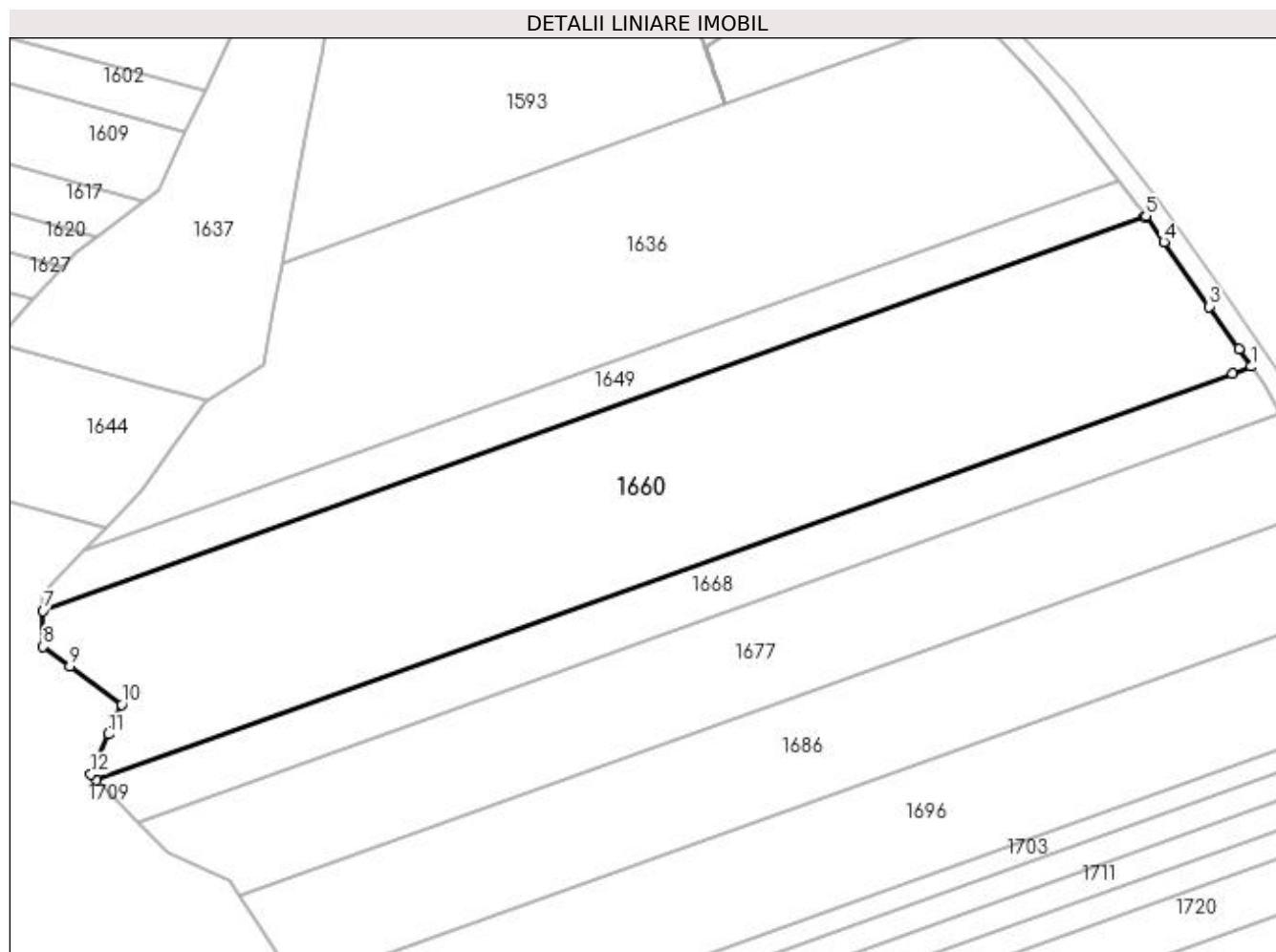
Inscrieri privind dezmembramintele dreptului de proprietate, drepturi reale de garanție și sarcini	Referințe
NU SUNT	

## Anexa Nr. 1 La Partea I

## Teren

Nr cadastral	Suprafața (mp)*	Observații / Referințe
	8.650	

\* Suprafața este determinată în planul de proiecție Stereo 70.



## Date referitoare la teren

Crt	Categorie folosință	Intra vilan	Suprafața (mp)	Tarla	Parcelă	Nr. topo	Observații / Referințe
1	arabil	NU	8.650	11	31	-	

## Lungime Segmente

1) Valorile lungimilor segmentelor sunt obținute din proiecție în plan.

Punct început	X / Y	Punct sfârșit	X / Y	Lungime segment (** (m)
1	398.136,724 328.774,022	2	398.134,242 328.777,576	4.335
2	398.134,242 328.777,576	3	398.128,233 328.786,18	10.494
3	398.128,233 328.786,18	4	398.119,046 328.799,335	16.045
4	398.119,046 328.799,335	5	398.115,383 328.804,579	6.397
5	398.115,383 328.804,579	6	398.115,062 328.804,464	0.341

Punct început	X / Y	Punct sfârșit	X / Y	Lungime segment (** (m)
6	398.115,062 328.804,464	7	397.891,509 328.724,475	237.432
7	397.891,509 328.724,475	8	397.891,509 328.717,235	7.24
8	397.891,509 328.717,235	9	397.896,904 328.713,246	6.709
9	397.896,904 328.713,246	10	397.907,424 328.705,468	13.083
10	397.907,424 328.705,468	11	397.904,798 328.699,451	6.565
11	397.904,798 328.699,451	12	397.901,227 328.691,269	8.927
12	397.901,227 328.691,269	13	397.902,322 328.690,151	1.565
13	397.902,322 328.690,151	14	398.132,881 328.772,647	244.873
14	398.132,881 328.772,647	1	398.136,724 328.774,022	4.082

\*\* Lungimile segmentelor sunt determinate în planul de proiecție Stereo 70 și sunt rotunjite la 1 milimetru.

\*\*\* Distanța dintre puncte este formată din segmente cumulate ce sunt mai mici decât valoarea 1 milimetru.





**DATE DESPRE IMOBILUL NR. 1668**

Oficiul de Cadastru și Publicitate Imobiliară DOLJ  
Biroul de Cadastru și Publicitate Imobiliară Craiova

**A. Partea I. Descrierea imobilului**

TEREN Extravilan

Adresa: Jud. Dolj, T 11, P 30

Nr. Crt	Nr cadastral Nr. topografic	Suprafața* (mp)	Observații / Referințe
A1	30985	2.750	Sector cadastral:8 Teren neimprejmuit;

**B. Partea II. Proprietari și acte**

Inscrieri privitoare la dreptul de proprietate și alte drepturi reale	Referințe
<b>112394 / 07/06/2018</b>	
Act Notarial nr. CONTRACT DE VANZARE AUT. NR. 1781, din 07/06/2018 emis de Ilie Victor Florea;	
B1	A1
Intabulare, drept de PROPRIETATE, dobandit prin Conventie, cota actuala 1/1, cota initiala 1/1 1) MARINESCU LORENA DORINA	

**C. Partea III. SARCINI .**

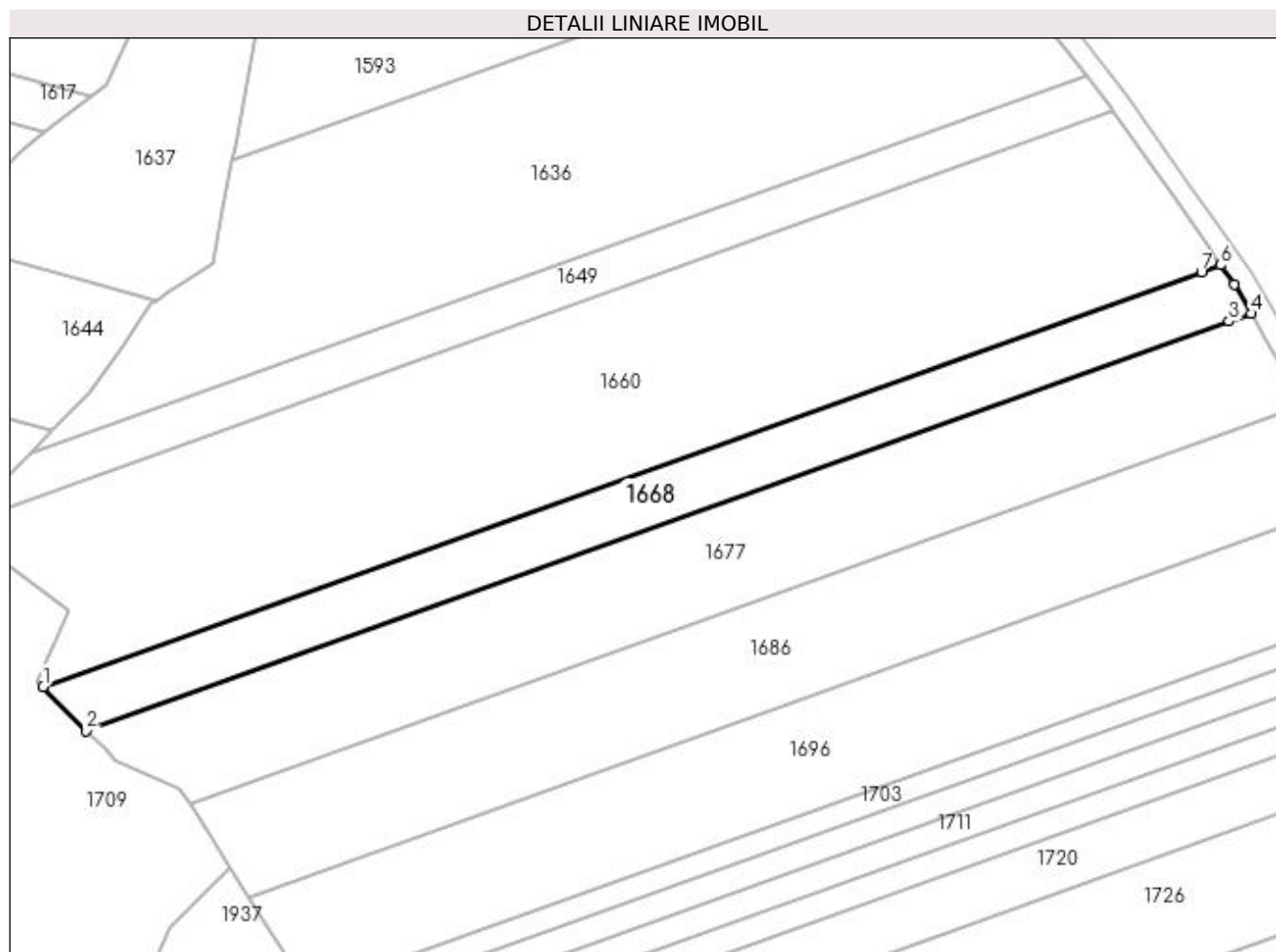
Inscrieri privind dezmembramintele dreptului de proprietate, drepturi reale de garanție și sarcini	Referințe
NU SUNT	

## Anexa Nr. 1 La Partea I

## Teren

Nr cadastral	Suprafața (mp)*	Observații / Referințe
30985	2.750	

\* Suprafața este determinată în planul de proiecție Stereo 70.



## Date referitoare la teren

Crt	Categorie folosință	Intra vilan	Suprafața (mp)	Tarla	Parcelă	Nr. topo	Observații / Referințe
1	arabil	NU	2.750	11	30	-	

## Lungime Segmente

1) Valorile lungimilor segmentelor sunt obținute din proiecție în plan.

Punct început	X / Y	Punct sfârșit	X / Y	Lungime segment (** (m)
1	397.902,322 328.690,151	2	397.910,869 328.681,42	12.218
2	397.910,869 328.681,42	3	398.138,382 328.762,825	241.638
3	398.138,382 328.762,825	4	398.142,766 328.764,394	4.656
4	398.142,766 328.764,394	5	398.139,375 328.770,226	6.746
5	398.139,375 328.770,226	6	398.136,724 328.774,022	4.63

Punct început	X / Y	Punct sfârșit	X / Y	Lungime segment (** (m)
6	398.136,724 328.774,022	7	398.132,881 328.772,647	4.082
7	398.132,881 328.772,647	1	397.902,322 328.690,151	244.873

\*\* Lungimile segmentelor sunt determinate în planul de proiecție Stereo 70 și sunt rotunjite la 1 milimetru.

\*\*\* Distanța dintre puncte este formată din segmente cumulate ce sunt mai mici decât valoarea 1 milimetru.



**DATE DESPRE IMOBILUL NR. 1677**

Oficiul de Cadastru și Publicitate Imobiliară DOLJ  
Biroul de Cadastru și Publicitate Imobiliară Craiova

**A. Partea I. Descrierea imobilului**

TEREN Extravilan

Adresa: Jud. Dolj, T11, P29

Nr. Crt	Nr cadastral Nr. topografic	Suprafața* (mp)	Observații / Referințe
A1		5.000	Sector cadastral:8 Teren neimprejmuit;

**B. Partea II. Proprietari și acte**

Inscrieri privitoare la dreptul de proprietate și alte drepturi reale	Referințe
/	
Act Administrativ nr. Titlu de proprietate 941-45931, din 20/05/1997 emis de CJSIPT Dolj;	
B1	A1
Intabulare, drept de PROPRIETATE, dobândit prin Reconstituire, cota actuala 1/1, cota initiala 1/1 1) BREBEUTA CONSTANTA	

**C. Partea III. SARCINI .**

Inscrieri privind dezmembramintele dreptului de proprietate, drepturi reale de garanție și sarcini	Referințe
NU SUNT	

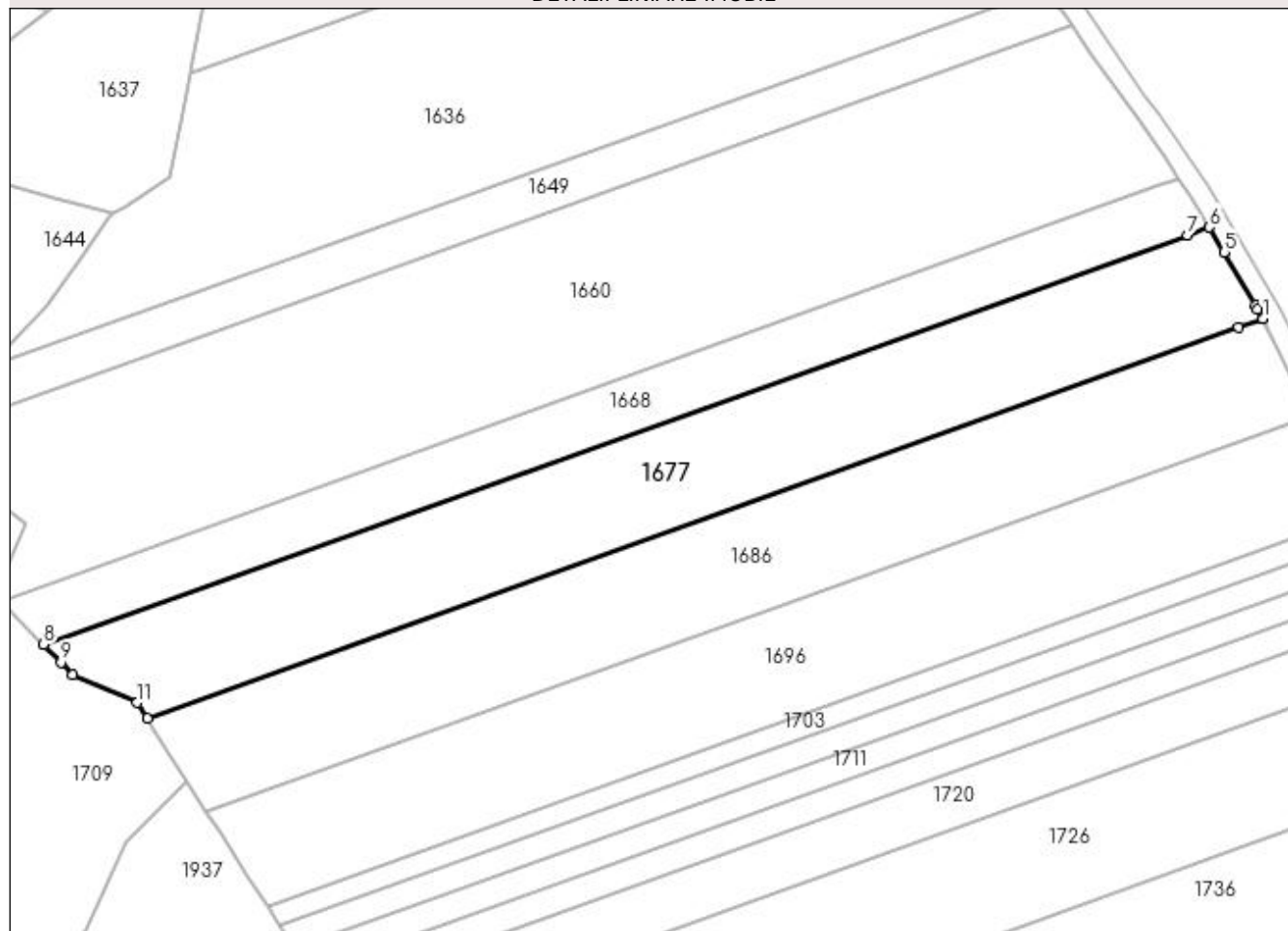
## Anexa Nr. 1 La Partea I

## Teren

Nr cadastral	Suprafața (mp)*	Observații / Referințe
	5.000	

\* Suprafața este determinată în planul de proiecție Stereo 70.

## DETALII LINIARE IMOBIL



## Date referitoare la teren

Crt	Categorie folosință	Intra vilan	Suprafața (mp)	Tarla	Parcelă	Nr. topo	Observații / Referințe
1	arabil	NU	5.000	11	29	-	

## Lungime Segmente

1) Valorile lungimilor segmentelor sunt obținute din proiecție în plan.

Punct început	X / Y	Punct sfârșit	X / Y	Lungime segment (** (m)
1	398.153,355 328.746,166	2	398.153,308 328.746,262	0.108
2	398.153,308 328.746,262	3	398.152,291 328.748,011	2.024
3	398.152,291 328.748,011	4	398.151,833 328.748,799	0.911
4	398.151,833 328.748,799	5	398.145,662 328.759,412	12.276
5	398.145,662 328.759,412	6	398.142,766 328.764,394	5.762

Punct început	X / Y	Punct sfârșit	X / Y	Lungime segment (** (m)
6	398.142,766 328.764,394	7	398.138,382 328.762,825	4.656
7	398.138,382 328.762,825	8	397.910,869 328.681,42	241.638
8	397.910,869 328.681,42	9	397.914,332 328.677,883	4.95
9	397.914,332 328.677,883	10	397.916,686 328.675,479	3.365
10	397.916,686 328.675,479	11	397.929,536 328.669,866	14.022
11	397.929,536 328.669,866	12	397.931,477 328.666,776	3.649
12	397.931,477 328.666,776	13	398.148,526 328.744,439	230.526
13	398.148,526 328.744,439	1	398.153,355 328.746,166	5.128

\*\* Lungimile segmentelor sunt determinate în planul de proiecție Stereo 70 și sunt rotunjite la 1 milimetru.

\*\*\* Distanța dintre puncte este formată din segmente cumulate ce sunt mai mici decât valoarea 1 milimetru.





**DATE DESPRE IMOBILUL NR. 1680**

Oficiul de Cadastru și Publicitate Imobiliară DOLJ  
Biroul de Cadastru și Publicitate Imobiliară Craiova

**A. Partea I. Descrierea imobilului**

TEREN Extravilan

Adresa: Jud. Dolj, T9, P95/1

Nr. Crt	Nr cadastral Nr. topografic	Suprafața* (mp)	Observații / Referințe
A1		2.400	Sector cadastral:8 Teren neimprejmuit;

**B. Partea II. Proprietari și acte**

Inscrieri privitoare la dreptul de proprietate și alte drepturi reale		Referințe
/		
Act Normativ nr. Hotarare de Guvern 189, din 25/11/2008 emis de GUVERNUL ROMANIEI (Anexa nr.2- Inv. bunurilor care apartin dom. public al com. Almaj, pozitia 64);		
B1	Intabulare, drept de PROPRIETATE, dobandit prin Lege, cota actuala 1/1, cota initiala 1/1 1) COMUNA ALMAJ, CIF:4553674, DOMENIUL PUBLIC	A1

**C. Partea III. SARCINI .**

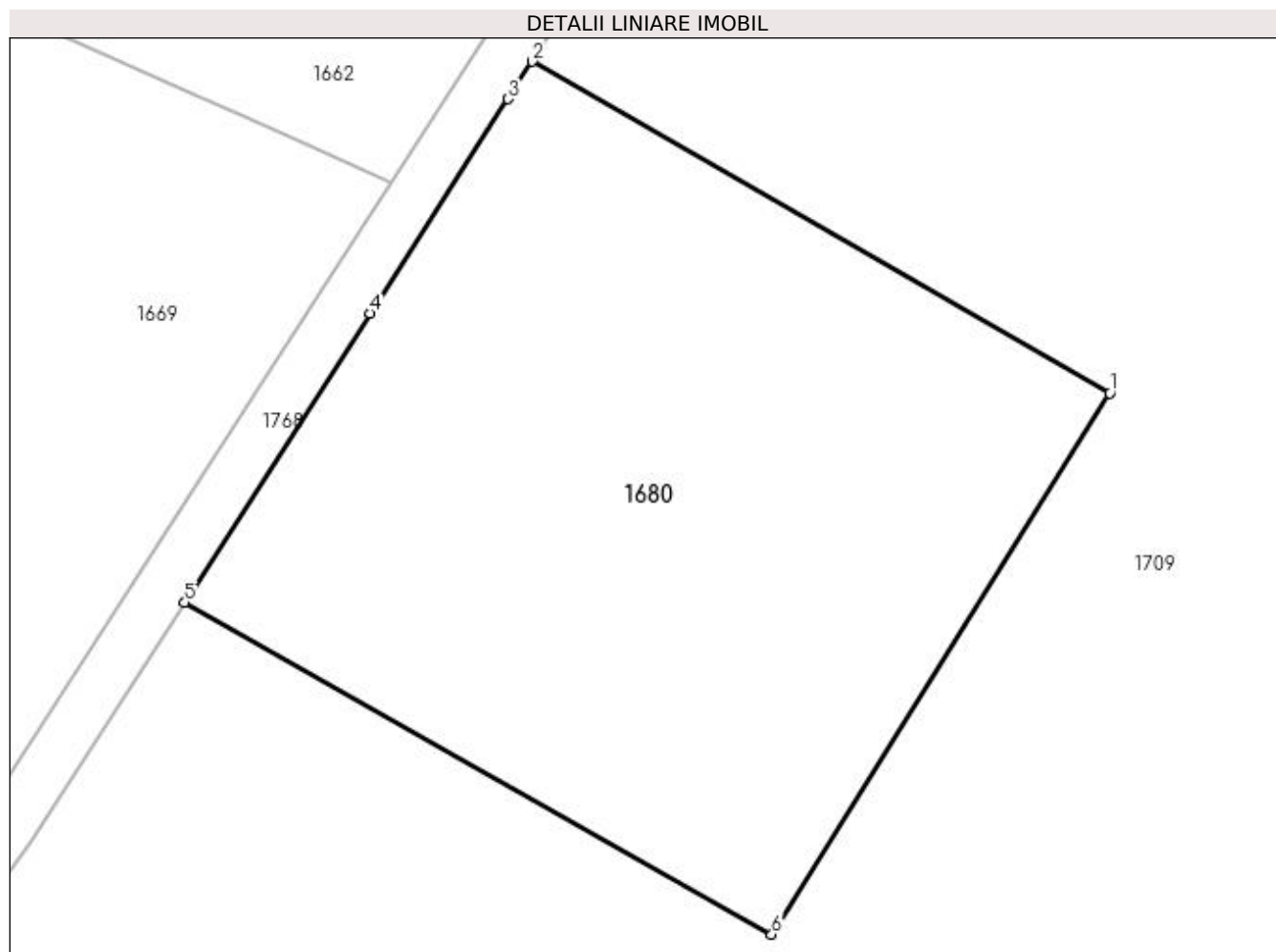
Inscrieri privind dezmembramentele dreptului de proprietate, drepturi reale de garanție și sarcini	Referințe
NU SUNT	

## Anexa Nr. 1 La Partea I

## Teren

Nr cadastral	Suprafața (mp)*	Observații / Referințe
	2.400	

\* Suprafața este determinată în planul de proiecție Stereo 70.



## Date referitoare la teren

Crt	Categorie folosință	Intra vilan	Suprafața (mp)	Tarla	Parcelă	Nr. topo	Observații / Referințe
1	arabil	NU	2.400	9	95/1	-	

## Lungime Segmente

1) Valorile lungimilor segmentelor sunt obținute din proiecție în plan.

Punct început	X / Y	Punct sfârșit	X / Y	Lungime segment (** (m)
1	397.782,461 328.713,38	2	397.739,255 328.738,17	49.812
2	397.739,255 328.738,17	3	397.737,449 328.735,359	3.34
3	397.737,449 328.735,359	4	397.727,147 328.719,326	19.058
4	397.727,147 328.719,326	5	397.713,247 328.697,693	25.713
5	397.713,247 328.697,693	6	397.757,183 328.672,888	50.454

Punct început	X / Y	Punct sfârșit	X / Y	Lungime segment (** (m)
6	397.757,183 328.672,888	1	397.782,461 328.713,38	47.734

\*\* Lungimile segmentelor sunt determinate în planul de proiecție Stereo 70 și sunt rotunjite la 1 milimetru.

\*\*\* Distanța dintre puncte este formată din segmente cumulate ce sunt mai mici decât valoarea 1 milimetru.



**DATE DESPRE IMOBILUL NR. 1686**

Oficiul de Cadastru și Publicitate Imobiliară DOLJ  
Biroul de Cadastru și Publicitate Imobiliară Craiova

**A. Partea I. Descrierea imobilului**

TEREN Extravilan

Adresa: Jud. Dolj, T11, P28

Nr. Crt	Nr cadastral Nr. topografic	Suprafața* (mp)	Observații / Referințe
A1		5.000	Sector cadastral:8 Teren neimprejmuit;

**B. Partea II. Proprietari și acte**

Inscrieri privitoare la dreptul de proprietate și alte drepturi reale	Referințe
/	
Act Administrativ nr. Titlu de proprietate 746-44776, din 28/03/1997 emis de CJSIPT Dolj;	
B1	A1
Intabulare, drept de PROPRIETATE, dobandit prin Reconstituire, cota actuala 1/1, cota initiala 1/1	
1) VASILE CONSTANTIN	

**C. Partea III. SARCINI .**

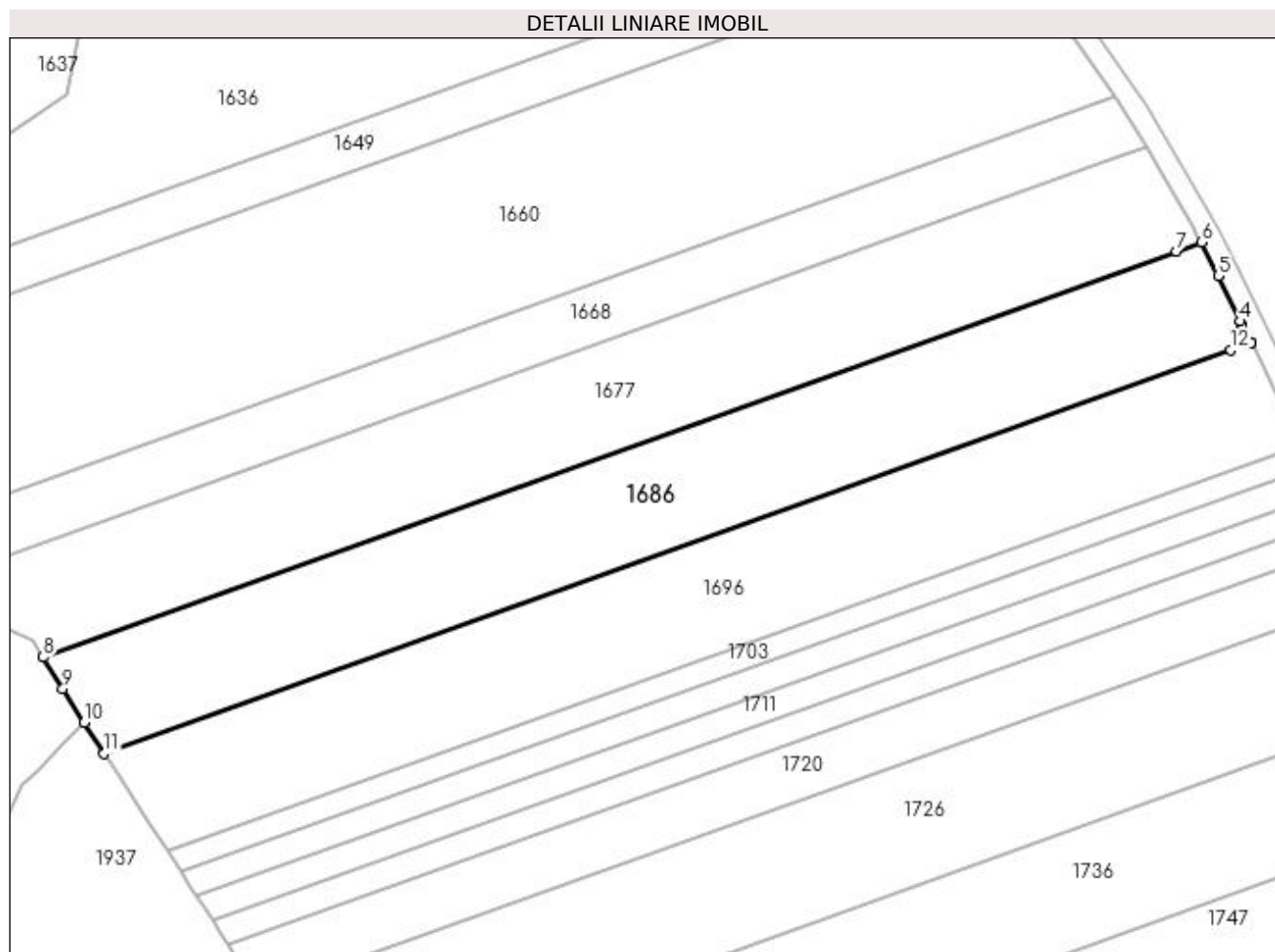
Inscrieri privind dezmembramintele dreptului de proprietate, drepturi reale de garanție și sarcini	Referințe
NU SUNT	

## Anexa Nr. 1 La Partea I

## Teren

Nr cadastral	Suprafața (mp)*	Observații / Referințe
	5.000	

\* Suprafața este determinată în planul de proiecție Stereo 70.



## Date referitoare la teren

Crt	Categorie folosință	Intra vilan	Suprafața (mp)	Tarla	Parcelă	Nr. topo	Observații / Referințe
1	arabil	NU	5.000	11	28	-	

## Lungime Segmente

1) Valorile lungimilor segmentelor sunt obținute din proiecție în plan.

Punct început	X / Y	Punct sfârșit	X / Y	Lungime segment (** (m)
1	398.162,816 328.726,906	2	398.162,814 328.726,911	0.005
2	398.162,814 328.726,911	3	398.161,143 328.730,312	3.79
3	398.161,143 328.730,312	4	398.160,787 328.731,037	0.807
4	398.160,787 328.731,037	5	398.156,504 328.739,756	9.715
5	398.156,504 328.739,756	6	398.153,355 328.746,166	7.141

Punct început	X / Y	Punct sfârșit	X / Y	Lungime segment (** (m)
6	398.153,355 328.746,166	7	398.148,526 328.744,439	5.128
7	398.148,526 328.744,439	8	397.931,477 328.666,776	230.526
8	397.931,477 328.666,776	9	397.935,256 328.660,758	7.107
9	397.935,256 328.660,758	10	397.939,32 328.654,286	7.642
10	397.939,32 328.654,286	11	397.943,183 328.648,319	7.108
11	397.943,183 328.648,319	12	398.158,933 328.725,516	229.145
12	398.158,933 328.725,516	1	398.162,816 328.726,906	4.125

\*\* Lungimile segmentelor sunt determinate în planul de proiecție Stereo 70 și sunt rotunjite la 1 milimetru.

\*\*\* Distanța dintre puncte este formată din segmente cumulate ce sunt mai mici decât valoarea 1 milimetru.





**DATE DESPRE IMOBILUL NR. 1696**

Oficiul de Cadastru și Publicitate Imobiliară DOLJ  
 Biroul de Cadastru și Publicitate Imobiliară Craiova

**A. Partea I. Descrierea imobilului**

TEREN Extravilan

Adresa: Jud. Dolj, T11, P27/1

Nr. Crt	Nr cadastral Nr. topografic	Suprafața* (mp)	Observații / Referințe
A1		5.050	Sector cadastral:8 Teren neimprejmuit;

**B. Partea II. Proprietari și acte**

Inscrieri privitoare la dreptul de proprietate și alte drepturi reale	Referințe
/	
Act Administrativ nr. Titlu de proprietate 1448-59556, din 17/11/1998 emis de CJSIPT Dolj;	
B1	A1
Intabulare, drept de PROPRIETATE, dobandit prin Reconstituire, cota actuala 1/1, cota initiala 1/1	
1) STÎNGĂ CONSTANTIN	
2) STÎNGĂ MARIA	

**C. Partea III. SARCINI .**

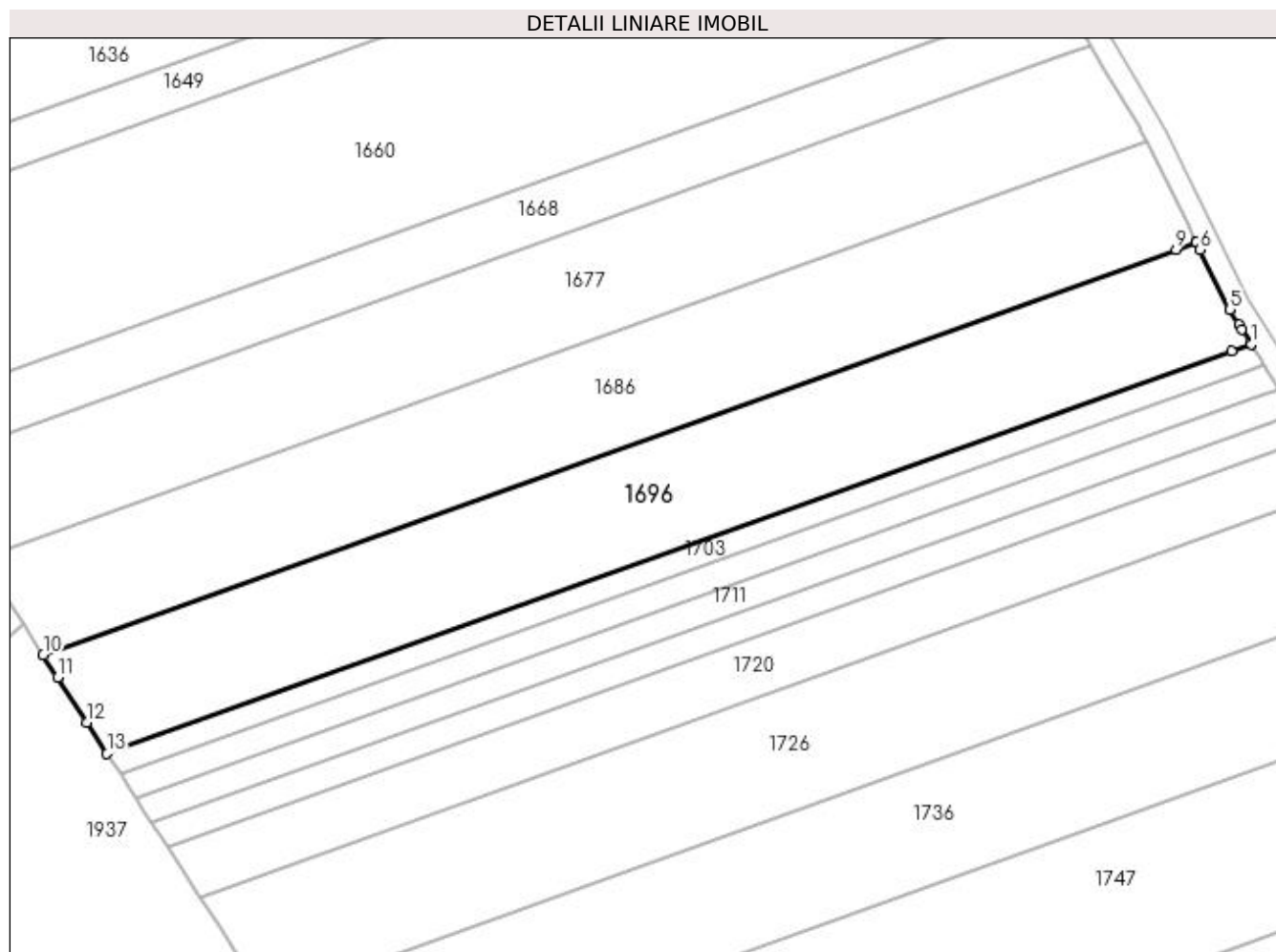
Inscrieri privind dezmembramintele dreptului de proprietate, drepturi reale de garanție și sarcini	Referințe
NU SUNT	

## Anexa Nr. 1 La Partea I

## Teren

Nr cadastral	Suprafața (mp)*	Observații / Referințe
	5.050	

\* Suprafața este determinată în planul de proiecție Stereo 70.



## Date referitoare la teren

Crt	Categorie folosință	Intra vilan	Suprafața (mp)	Tarla	Parcelă	Nr. topo	Observații / Referințe
1	arabil	NU	5.050	11	27/1	-	

## Lungime Segmente

1) Valorile lungimilor segmentelor sunt obținute din proiecție în plan.

Punct început	X / Y	Punct sfârșit	X / Y	Lungime segment (** (m)
1	398.173,219 328.707,518	2	398.173,161 328.707,61	0.109
2	398.173,161 328.707,61	3	398.171,45 328.710,347	3.228
3	398.171,45 328.710,347	4	398.170,877 328.711,264	1.081
4	398.170,877 328.711,264	5	398.169,113 328.714,087	3.329
5	398.169,113 328.714,087	6	398.163,519 328.725,474	12.687

Punct început	X / Y	Punct sfârşit	X / Y	Lungime segment (** (m)
6	398.163,519 328.725,474	7	398.162,818 328.726,902	1.591
7	398.162,818 328.726,902	8	398.162,816 328.726,906	0.004
8	398.162,816 328.726,906	9	398.158,933 328.725,516	4.125
9	398.158,933 328.725,516	10	397.943,183 328.648,319	229.145
10	397.943,183 328.648,319	11	397.945,937 328.644,066	5.067
11	397.945,937 328.644,066	12	397.951,454 328.635,544	10.152
12	397.951,454 328.635,544	13	397.955,331 328.629,556	7.134
13	397.955,331 328.629,556	14	398.169,552 328.706,206	227.521
14	398.169,552 328.706,206	1	398.173,219 328.707,518	3.894

\*\* Lungimile segmentelor sunt determinate în planul de proiecție Stereo 70 și sunt rotunjite la 1 milimetru.

\*\*\* Distanța dintre puncte este formată din segmente cumulate ce sunt mai mici decât valoarea 1 milimetru.



**DATE DESPRE IMOBILUL NR. 1703**

Oficiul de Cadastru și Publicitate Imobiliară DOLJ  
 Biroul de Cadastru și Publicitate Imobiliară Craiova

**A. Partea I. Descrierea imobilului**

TEREN Extravilan

Adresa: Jud. Dolj, T11, P27

Nr. Crt	Nr cadastral Nr. topografic	Suprafața* (mp)	Observații / Referințe
A1		1.050	Sector cadastral:8 Teren neimprejmuit;

**B. Partea II. Proprietari și acte**

Inscrieri privitoare la dreptul de proprietate și alte drepturi reale	Referințe
/	
Act Administrativ nr. Titlu de proprietate 1089-1367, din 16/07/1997 emis de CJSIPT Dolj;	
B1	A1
Intabulare, drept de PROPRIETATE, dobandit prin Reconstituire, cota actuala 1/1, cota initiala 1/1 1) BOBAILA CRISTEA	

**C. Partea III. SARCINI .**

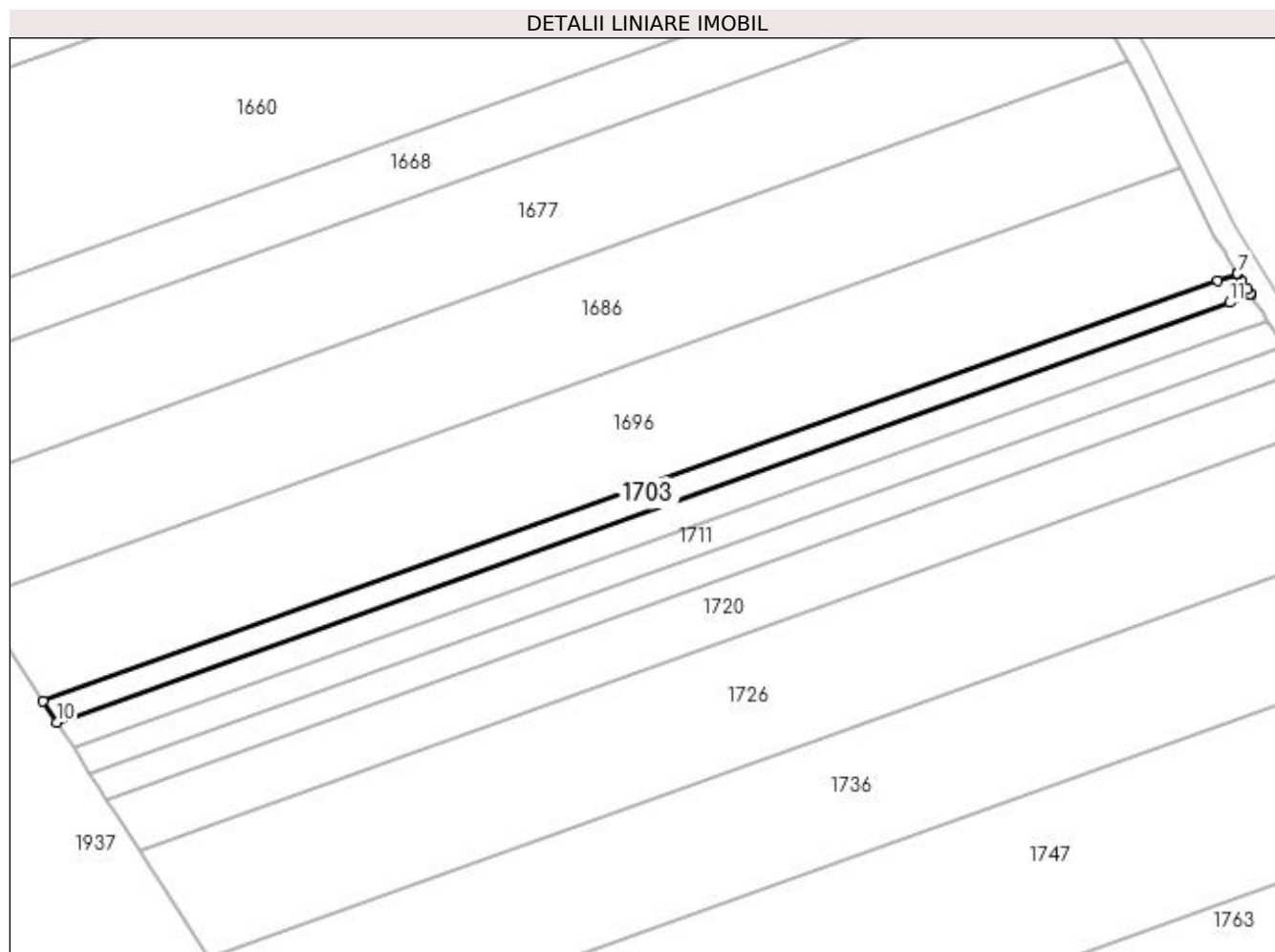
Inscrieri privind dezmembramintele dreptului de proprietate, drepturi reale de garanție și sarcini	Referințe
NU SUNT	

## Anexa Nr. 1 La Partea I

## Teren

Nr cadastral	Suprafața (mp)*	Observații / Referințe
	1.050	

\* Suprafața este determinată în planul de proiecție Stereo 70.



## Date referitoare la teren

Crt	Categorie folosință	Intravilan	Suprafața (mp)	Tarla	Parcelă	Nr. topo	Observații / Referințe
1	arabil	NU	1.050	11	27	-	

## Lungime Segmente

1) Valorile lungimilor segmentelor sunt obținute din proiecție în plan.

Punct început	X / Y	Punct sfârșit	X / Y	Lungime segment (** (m)
1	398.175,681 328.703,579	2	398.175,603 328.703,703	0.147
2	398.175,603 328.703,703	3	398.175,016 328.704,642	1.107
3	398.175,016 328.704,642	4	398.174,085 328.706,131	1.756
4	398.174,085 328.706,131	5	398.173,291 328.707,402	1.499
5	398.173,291 328.707,402	6	398.173,222 328.707,512	0.13

Punct început	X / Y	Punct sfârșit	X / Y	Lungime segment (** (m)
6	398.173,222 328.707,512	7	398.173,219 328.707,518	0.006
7	398.173,219 328.707,518	8	398.169,552 328.706,206	3.894
8	398.169,552 328.706,206	9	397.955,331 328.629,556	227.521
9	397.955,331 328.629,556	10	397.957,864 328.625,643	4.662
10	397.957,864 328.625,643	11	398.171,767 328.702,178	227.183
11	398.171,767 328.702,178	1	398.175,681 328.703,579	4.157

\*\* Lungimile segmentelor sunt determinate în planul de proiecție Stereo 70 și sunt rotunjite la 1 milimetru.

\*\*\* Distanța dintre puncte este formată din segmente cumulate ce sunt mai mici decât valoarea 1 milimetru.





**DATE DESPRE IMOBILUL NR. 1707**

Oficiul de Cadastru și Publicitate Imobiliară DOLJ  
Biroul de Cadastru și Publicitate Imobiliară Craiova

**A. Partea I. Descrierea imobilului**

TEREN Extravilan

Adresa: Jud. Dolj, T11, P26

Nr. Crt	Nr cadastral Nr. topografic	Suprafața* (mp)	Observații / Referințe
A1		1.250	Sector cadastral:8 Teren neimprejmuit;

**B. Partea II. Proprietari și acte**

Inscrieri privitoare la dreptul de proprietate și alte drepturi reale	Referințe
/	
Act Notarial nr. Act de partaj voluntar 1494, din 24/05/2012 emis de NP Defta Emil;	
B1	A1
Intabulare, drept de PROPRIETATE, dobandit prin lesire Din Indiviziune, cota actuala 1/1, cota initiala 1/1 1) POPA CONSTANTIN	

**C. Partea III. SARCINI .**

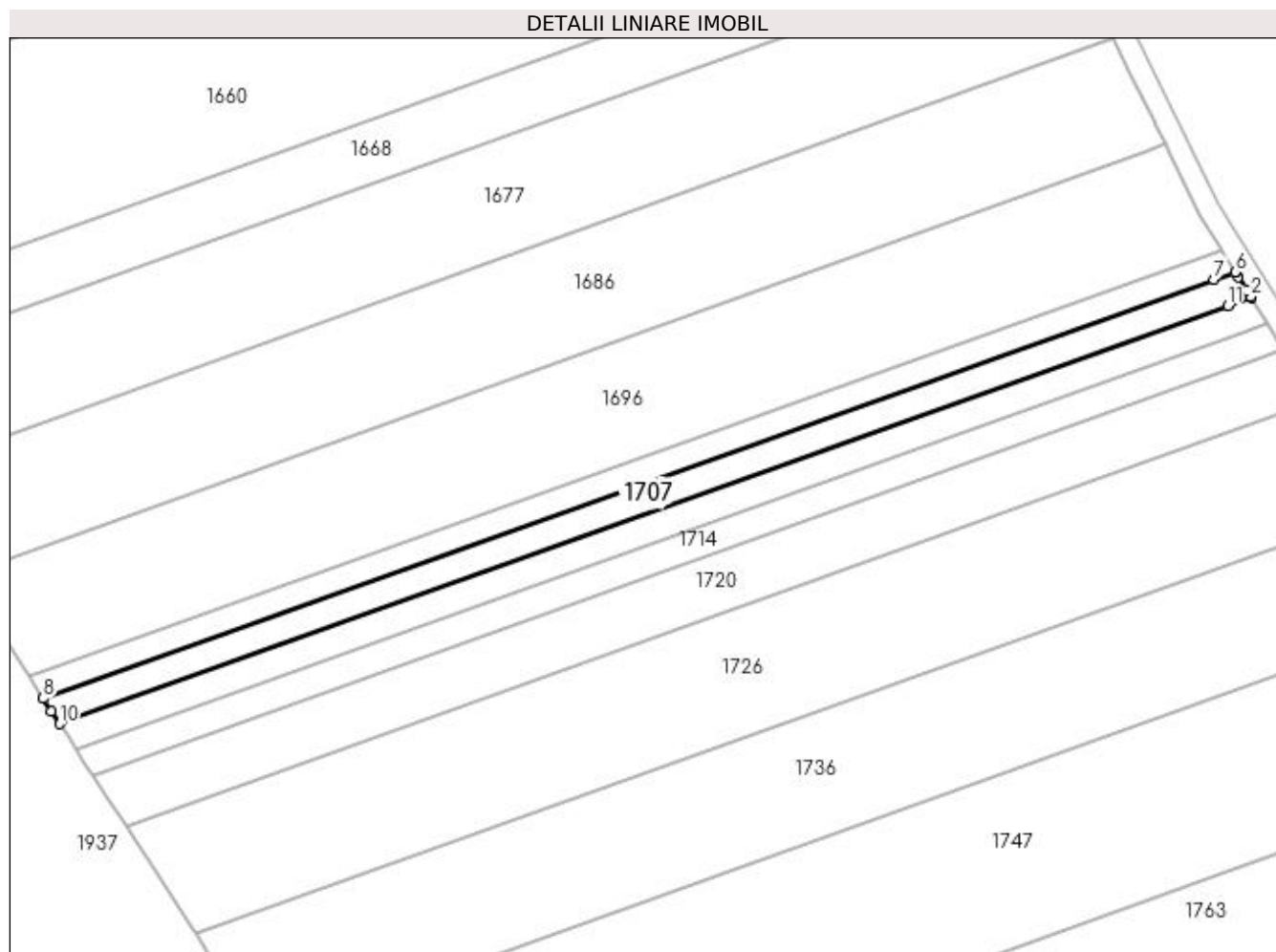
Inscrieri privind dezmembramintele dreptului de proprietate, drepturi reale de garanție și sarcini	Referințe
NU SUNT	

## Anexa Nr. 1 La Partea I

## Teren

Nr cadastral	Suprafața (mp)*	Observații / Referințe
	1.250	

\* Suprafața este determinată în planul de proiecție Stereo 70.



## Date referitoare la teren

Crt	Categorie folosință	Intra vilan	Suprafața (mp)	Tarla	Parcelă	Nr. topo	Observații / Referințe
1	arabil	NU	1.250	11	26	-	

## Lungime Segmente

1) Valorile lungimilor segmentelor sunt obținute din proiecție în plan.

Punct început	X / Y	Punct sfârșit	X / Y	Lungime segment (** (m)
1	398.178,612 328.698,888	2	398.178,507 328.699,057	0.199
2	398.178,507 328.699,057	3	398.177,729 328.700,302	1.468
3	398.177,729 328.700,302	4	398.176,276 328.702,626	2.742
4	398.176,276 328.702,626	5	398.175,684 328.703,573	1.116
5	398.175,684 328.703,573	6	398.175,681 328.703,579	0.007

Punct început	X / Y	Punct sfârșit	X / Y	Lungime segment (** (m)
6	398.175,681 328.703,579	7	398.171,767 328.702,178	4.157
7	398.171,767 328.702,178	8	397.957,864 328.625,643	227.183
8	397.957,864 328.625,643	9	397.959,344 328.623,357	2.722
9	397.959,344 328.623,357	10	397.960,881 328.620,982	2.829
10	397.960,881 328.620,982	11	398.174,404 328.697,382	226.78
11	398.174,404 328.697,382	1	398.178,612 328.698,888	4.469

\*\* Lungimile segmentelor sunt determinate în planul de proiecție Stereo 70 și sunt rotunjite la 1 milimetru.

\*\*\* Distanța dintre puncte este formată din segmente cumulate ce sunt mai mici decât valoarea 1 milimetru.



**DATE DESPRE IMOBILUL NR. 1709**

Oficiul de Cadastru și Publicitate Imobiliară DOLJ  
Biroul de Cadastru și Publicitate Imobiliară Craiova

**A. Partea I. Descrierea imobilului**

TEREN Extravilan

Adresa: Jud. Dolj, T9, P95

Nr. Crt	Nr cadastral Nr. topografic	Suprafața* (mp)	Observații / Referințe
A1		33.069	Sector cadastral:8 Teren neimprejmuit;

**B. Partea II. Proprietari și acte**

Inscrieri privitoare la dreptul de proprietate și alte drepturi reale		Referințe
/		
Act Normativ nr. 7, din 13/03/1996 emis de Parlamentul Romaniei;		
B1	Intabulare, drept de PROPRIETATE, dobandit prin Lege, cota actuala 1/1, cota initiala 1/1 1) UAT ALMAJ, CIF:4553674, Rezerva comisiei locale de fond funciar	A1

**C. Partea III. SARCINI .**

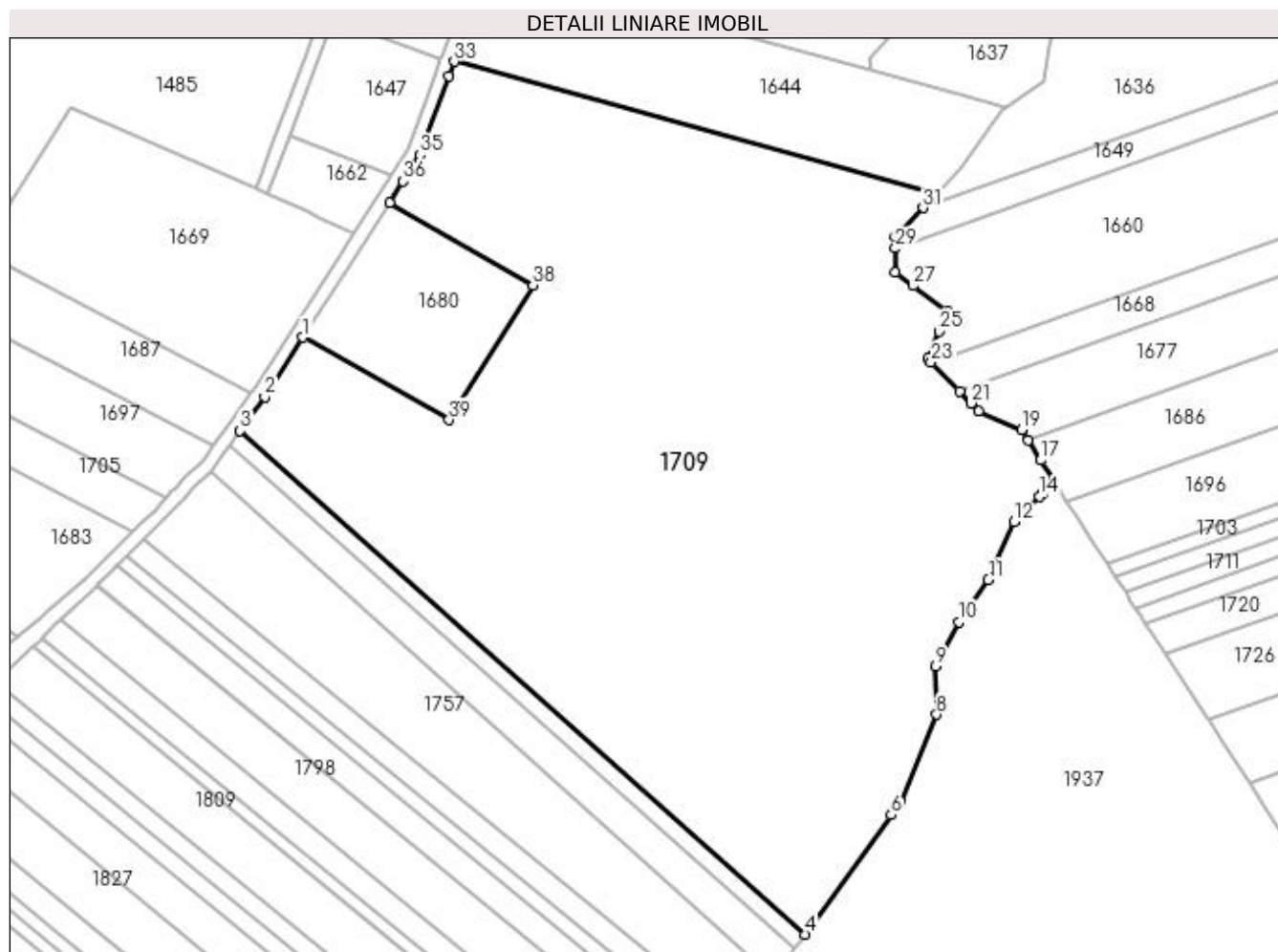
Inscrieri privind dezmembramintele dreptului de proprietate, drepturi reale de garanție și sarcini	Referințe
NU SUNT	

## Anexa Nr. 1 La Partea I

## Teren

Nr cadastral	Suprafața (mp)*	Observații / Referințe
	33.069	

\* Suprafața este determinată în planul de proiecție Stereo 70.



## Date referitoare la teren

Crt	Categorie folosință	Intra vilan	Suprafața (mp)	Tarla	Parcelă	Nr. topo	Observații / Referințe
1	arabil	NU	33.069	9	95	-	

## Lungime Segmente

1) Valorile lungimilor segmentelor sunt obținute din proiecție în plan.

Punct început	X / Y	Punct sfârșit	X / Y	Lungime segment (** (m)
1	397.713,247 328.697,693	2	397.701,762 328.679,818	21.247
3	397.694,372 328.669,621	4	397.864,411 328.518,121	227.741
5	397.866,56 328.521,108	6	397.890,244 328.554,024	40.552
7	397.893,139 328.558,047	8	397.903,967 328.584,253	28.355
9	397.903,641 328.598,872	10	397.910,75 328.612,08	15.0

Punct început	X / Y	Punct sfârșit	X / Y	Lungime segment (** (m)
2	397.701,762 328.679,818	3	397.694,372 328.669,621	12.593
4	397.864,411 328.518,121	5	397.866,56 328.521,108	3.68
6	397.890,244 328.554,024	7	397.893,139 328.558,047	4.956
8	397.903,967 328.584,253	9	397.903,641 328.598,872	14.623
10	397.910,75 328.612,08	11	397.919,491 328.624,748	15.391

Punct început	X / Y	Punct sfârșit	X / Y	Lungime segment (** (m))
11	397.919,491 328.624,748	12	397.927,383 328.642,159	19.116
13	397.930,473 328.645,298	14	397.934,884 328.649,78	6.288
15	397.936,063 328.650,977	16	397.939,32 328.654,286	4.643
17	397.935,256 328.660,758	18	397.931,477 328.666,776	7.107
19	397.929,536 328.669,866	20	397.916,686 328.675,479	14.022
21	397.914,332 328.677,883	22	397.910,869 328.681,42	4.95
23	397.902,322 328.690,151	24	397.901,227 328.691,269	1.565
25	397.904,798 328.699,451	26	397.907,424 328.705,468	6.565
27	397.896,904 328.713,246	28	397.891,509 328.717,235	6.709
29	397.891,509 328.724,475	30	397.891,509 328.727,982	3.507
31	397.899,854 328.736,611	32	397.904,201 328.741,106	6.253
33	397.758,734 328.780,683	34	397.757,146 328.776,319	4.644
35	397.748,5 328.752,558	36	397.743,396 328.744,615	9.442
37	397.739,255 328.738,17	38	397.782,461 328.713,38	49.812
39	397.757,183 328.672,888	1	397.713,247 328.697,693	50.454

Punct început	X / Y	Punct sfârșit	X / Y	Lungime segment (** (m))
12	397.927,383 328.642,159	13	397.930,473 328.645,298	4.405
14	397.934,884 328.649,78	15	397.936,063 328.650,977	1.68
16	397.939,32 328.654,286	17	397.935,256 328.660,758	7.642
18	397.931,477 328.666,776	19	397.929,536 328.669,866	3.649
20	397.916,686 328.675,479	21	397.914,332 328.677,883	3.365
22	397.910,869 328.681,42	23	397.902,322 328.690,151	12.218
24	397.901,227 328.691,269	25	397.904,798 328.699,451	8.927
26	397.907,424 328.705,468	27	397.896,904 328.713,246	13.083
28	397.891,509 328.717,235	29	397.891,509 328.724,475	7.24
30	397.891,509 328.727,982	31	397.899,854 328.736,611	12.005
32	397.904,201 328.741,106	33	397.758,734 328.780,683	150.755
34	397.757,146 328.776,319	35	397.748,5 328.752,558	25.285
36	397.743,396 328.744,615	37	397.739,255 328.738,17	7.661
38	397.782,461 328.713,38	39	397.757,183 328.672,888	47.734

\*\* Lungimile segmentelor sunt determinate în planul de proiecție Stereo 70 și sunt rotunjite la 1 milimetru.

\*\*\* Distanța dintre puncte este formată din segmente cumulate ce sunt mai mici decât valoarea 1 milimetru.





**DATE DESPRE IMOBILUL NR. 1711**

Oficiul de Cadastru și Publicitate Imobiliară DOLJ  
Biroul de Cadastru și Publicitate Imobiliară Craiova

**A. Partea I. Descrierea imobilului**

TEREN Extravilan

Adresa: Jud. Dolj, T11, P25

Nr. Crt	Nr cadastral Nr. topografic	Suprafața* (mp)	Observații / Referințe
A1		1.250	Sector cadastral:8 Teren neimprejmuit;

**B. Partea II. Proprietari și acte**

Inscrieri privitoare la dreptul de proprietate și alte drepturi reale	Referințe
/	
Act Administrativ nr. Titlu de proprietate 739-44776, din 28/03/1997 emis de CJSIPT Dolj;	
B1	A1
Intabulare, drept de PROPRIETATE, dobandit prin Reconstituire, cota actuala 1/1, cota initiala 1/1	
1) POPA CONSTANTIN	

**C. Partea III. SARCINI .**

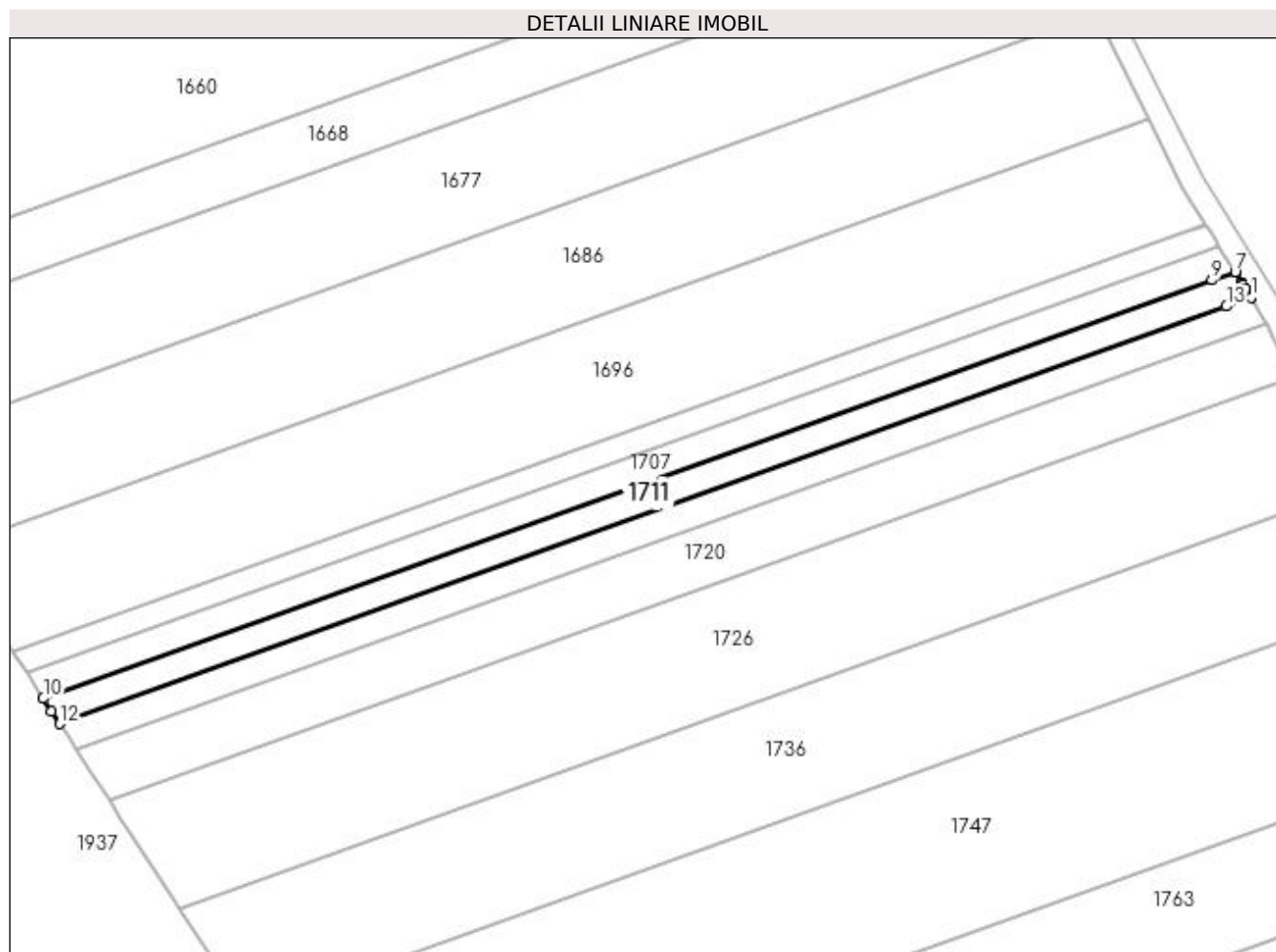
Inscrieri privind dezmembramintele dreptului de proprietate, drepturi reale de garanție și sarcini	Referințe
NU SUNT	

## Anexa Nr. 1 La Partea I

## Teren

Nr cadastral	Suprafața (mp)*	Observații / Referințe
	1.250	

\* Suprafața este determinată în planul de proiecție Stereo 70.



## Date referitoare la teren

Crt	Categorie folosință	Intravilan	Suprafața (mp)	Tarla	Parcelă	Nr. topo	Observații / Referințe
1	arabil	NU	1.250	11	25	-	

## Lungime Segmente

1) Valorile lungimilor segmentelor sunt obținute din proiecție în plan.

Punct început	X / Y	Punct sfârșit	X / Y	Lungime segment (** (m)
1	398.181,546 328.694,195	2	398.181,409 328.694,415	0.258
2	398.181,409 328.694,415	3	398.180,528 328.695,823	1.661
3	398.180,528 328.695,823	4	398.180,107 328.696,496	0.794
4	398.180,107 328.696,496	5	398.180,022 328.696,633	0.161
5	398.180,022 328.696,633	6	398.179,877 328.696,864	0.272

Punct început	X / Y	Punct sfârșit	X / Y	Lungime segment (** (m)
6	398.179,877 328.696,864	7	398.178,617 328.698,881	2.378
7	398.178,617 328.698,881	8	398.178,612 328.698,888	0.008
8	398.178,612 328.698,888	9	398.174,404 328.697,382	4.469
9	398.174,404 328.697,382	10	397.960,881 328.620,982	226.78
10	397.960,881 328.620,982	11	397.962,403 328.618,633	2.799
11	397.962,403 328.618,633	12	397.963,9 328.616,32	2.755
12	397.963,9 328.616,32	13	398.177,043 328.692,584	226.376
13	398.177,043 328.692,584	1	398.181,546 328.694,195	4.782

\*\* Lungimile segmentelor sunt determinate în planul de proiecție Stereo 70 și sunt rotunjite la 1 milimetru.

\*\*\* Distanța dintre puncte este formată din segmente cumulate ce sunt mai mici decât valoarea 1 milimetru.



**DATE DESPRE IMOBILUL NR. 1714**

Oficiul de Cadastru și Publicitate Imobiliară DOLJ  
Biroul de Cadastru și Publicitate Imobiliară Craiova

**A. Partea I. Descrierea imobilului**

TEREN Extravilan

Adresa: Jud. Dolj, T11, P24

Nr. Crt	Nr cadastral Nr. topografic	Suprafața* (mp)	Observații / Referințe
A1		1.250	Sector cadastral:8 Teren neimprejmuit;

**B. Partea II. Proprietari și acte**

Inscrieri privitoare la dreptul de proprietate și alte drepturi reale	Referințe
/	
Act Notarial nr. Contract de donatie 998, din 30/03/2004 emis de NP SANDU COSMIN;	
B1	A1
Intabulare, drept de PROPRIETATE, dobandit prin Conventie, cota actuala 1/1, cota initiala 1/1 1) BARBU DOINA-CLAUDIA	

**C. Partea III. SARCINI .**

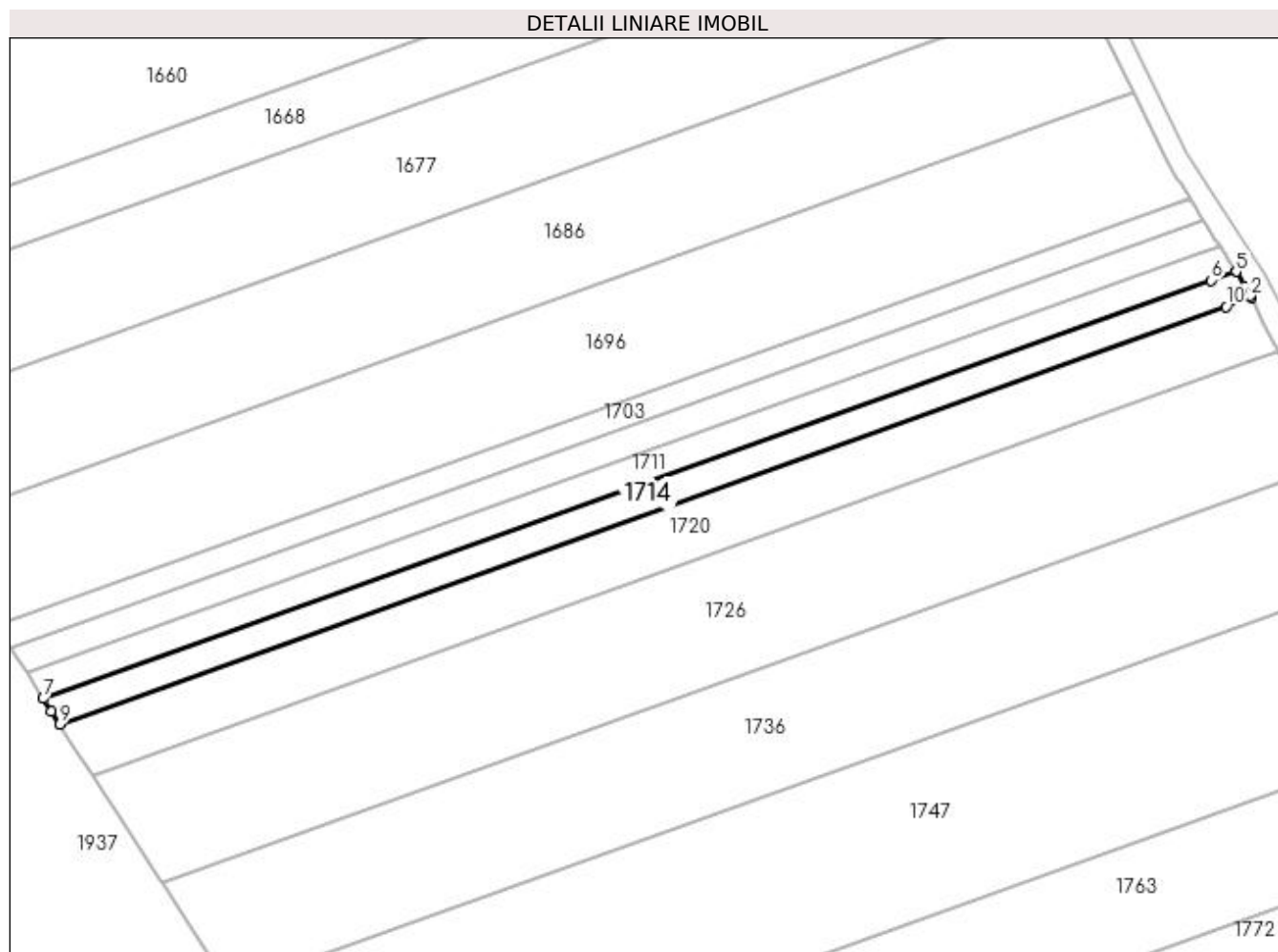
Inscrieri privind dezmembramintele dreptului de proprietate, drepturi reale de garanție și sarcini	Referințe
NU SUNT	

## Anexa Nr. 1 La Partea I

## Teren

Nr cadastral	Suprafața (mp)*	Observații / Referințe
	1.250	

\* Suprafața este determinată în planul de proiecție Stereo 70.



## Date referitoare la teren

Crt	Categorie folosință	Intra vilan	Suprafața (mp)	Tarla	Parcelă	Nr. topo	Observații / Referințe
1	arabil	NU	1.250	11	24	-	

## Lungime Segmente

1) Valorile lungimilor segmentelor sunt obținute din proiecție în plan.

Punct început	X / Y	Punct sfârșit	X / Y	Lungime segment (** (m)
1	398.184,295 328.689,433	2	398.184,148 328.689,719	0.321
2	398.184,148 328.689,719	3	398.183,221 328.691,516	2.022
3	398.183,221 328.691,516	4	398.181,551 328.694,187	3.15
4	398.181,551 328.694,187	5	398.181,546 328.694,195	0.01
5	398.181,546 328.694,195	6	398.177,043 328.692,584	4.782

Punct început	X / Y	Punct sfârşit	X / Y	Lungime segment (** (m)
6	398.177,043 328.692,584	7	397.963,9 328.616,32	226.376
7	397.963,9 328.616,32	8	397.965,393 328.614,014	2.748
8	397.965,393 328.614,014	9	397.966,92 328.611,655	2.81
9	397.966,92 328.611,655	10	398.179,683 328.687,783	225.973
10	398.179,683 328.687,783	1	398.184,295 328.689,433	4.898

\*\* Lungimile segmentelor sunt determinate în planul de proiecție Stereo 70 și sunt rotunjite la 1 milimetru.

\*\*\* Distanța dintre puncte este formată din segmente cumulate ce sunt mai mici decât valoarea 1 milimetru.





**DATE DESPRE IMOBILUL NR. 1720**

Oficiul de Cadastru și Publicitate Imobiliară DOLJ  
Biroul de Cadastru și Publicitate Imobiliară Craiova

**A. Partea I. Descrierea imobilului**

TEREN Extravilan

Adresa: Jud. Dolj, T11, P23

Nr. Crt	Nr cadastral Nr. topografic	Suprafața* (mp)	Observații / Referințe
A1		2.500	Sector cadastral:8 Teren neimprejmuit;

**B. Partea II. Proprietari și acte**

Inscrieri privitoare la dreptul de proprietate și alte drepturi reale	Referințe
/	
Act Administrativ nr. Titlu de proprietate 949-45931, din 20/05/1997 emis de CJSIPT Dolj;	
B1	A1
Intabulare, drept de PROPRIETATE, dobandit prin Reconstituire, cota actuala 1/1, cota initiala 1/1 1) GHIȚA CONSTANTIN DEFUNCT:Da	

**C. Partea III. SARCINI .**

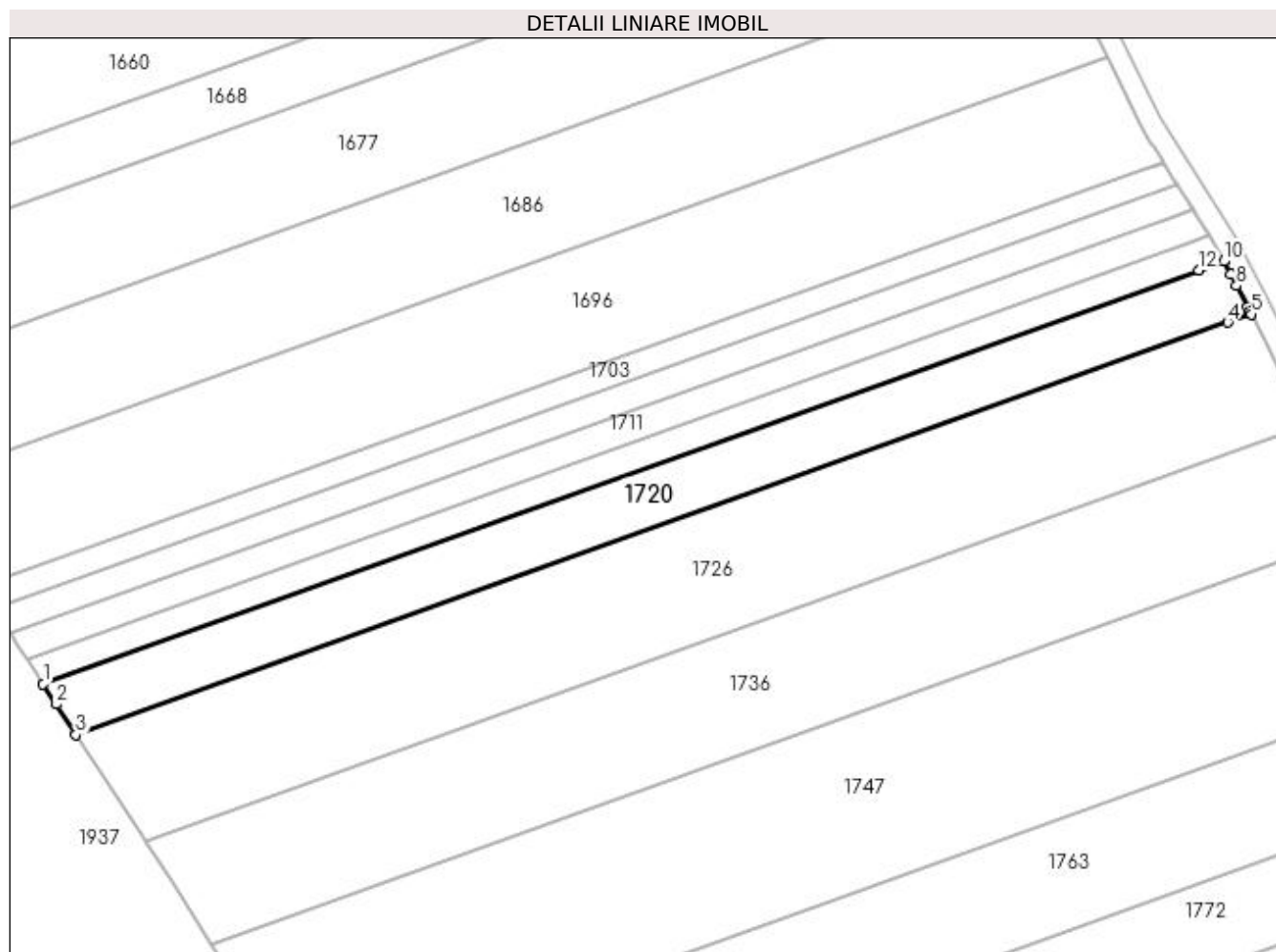
Inscrieri privind dezmembramintele dreptului de proprietate, drepturi reale de garanție și sarcini	Referințe
NU SUNT	

## Anexa Nr. 1 La Partea I

## Teren

Nr cadastral	Suprafața (mp)*	Observații / Referințe
	2.500	

\* Suprafața este determinată în planul de proiecție Stereo 70.



## Date referitoare la teren

Crt	Categorie folosință	Intravilan	Suprafața (mp)	Tarla	Parcelă	Nr. topo	Observații / Referințe
1	arabil	NU	2.500	11	23	-	

## Lungime Segmente

1) Valorile lungimilor segmentelor sunt obținute din proiecție în plan.

Punct început	X / Y	Punct sfârșit	X / Y	Lungime segment (** (m)
1	397.966,92 328.611,655	2	397.969,347 328.607,906	4.466
2	397.969,347 328.607,906	3	397.972,98 328.602,295	6.684
3	397.972,98 328.602,295	4	398.184,98 328.678,15	225.163
4	398.184,98 328.678,15	5	398.189,313 328.679,701	4.602
5	398.189,313 328.679,701	6	398.189,094 328.680,127	0.479

Punct început	X / Y	Punct sfârșit	X / Y	Lungime segment (** (m)
6	398.189,094 328.680,127	7	398.188,658 328.680,972	0.951
7	398.188,658 328.680,972	8	398.186,635 328.684,894	4.413
8	398.186,635 328.684,894	9	398.185,551 328.686,997	2.367
9	398.185,551 328.686,997	10	398.184,3 328.689,423	2.73
10	398.184,3 328.689,423	11	398.184,295 328.689,433	0.011
11	398.184,295 328.689,433	12	398.179,683 328.687,783	4.898
12	398.179,683 328.687,783	1	397.966,92 328.611,655	225.973

\*\* Lungimile segmentelor sunt determinate în planul de proiecție Stereo 70 și sunt rotunjite la 1 milimetru.

\*\*\* Distanța dintre puncte este formată din segmente cumulate ce sunt mai mici decât valoarea 1 milimetru.



**DATE DESPRE IMOBILUL NR. 1726**

Oficiul de Cadastru și Publicitate Imobiliară DOLJ  
 Biroul de Cadastru și Publicitate Imobiliară Craiova

**A. Partea I. Descrierea imobilului**

TEREN Extravilan

Adresa: Jud. Dolj, T11, P22

Nr. Crt	Nr cadastral Nr. topografic	Suprafața* (mp)	Observații / Referințe
A1		5.200	Sector cadastral:8 Teren neimprejmuit;

**B. Partea II. Proprietari și acte**

Inscrieri privitoare la dreptul de proprietate și alte drepturi reale	Referințe
/	
Act Notarial nr. Certificat de mostenitor 211, din 05/11/2021 emis de NP GASPARG MONICA-ORTANSA;	
B1	A1
Intabulare, drept de PROPRIETATE, dobandit prin Succesiune, cota actuala 1/1, cota initiala 1/1 1) MATACHE DANIEL-CRISTIAN	

**C. Partea III. SARCINI .**

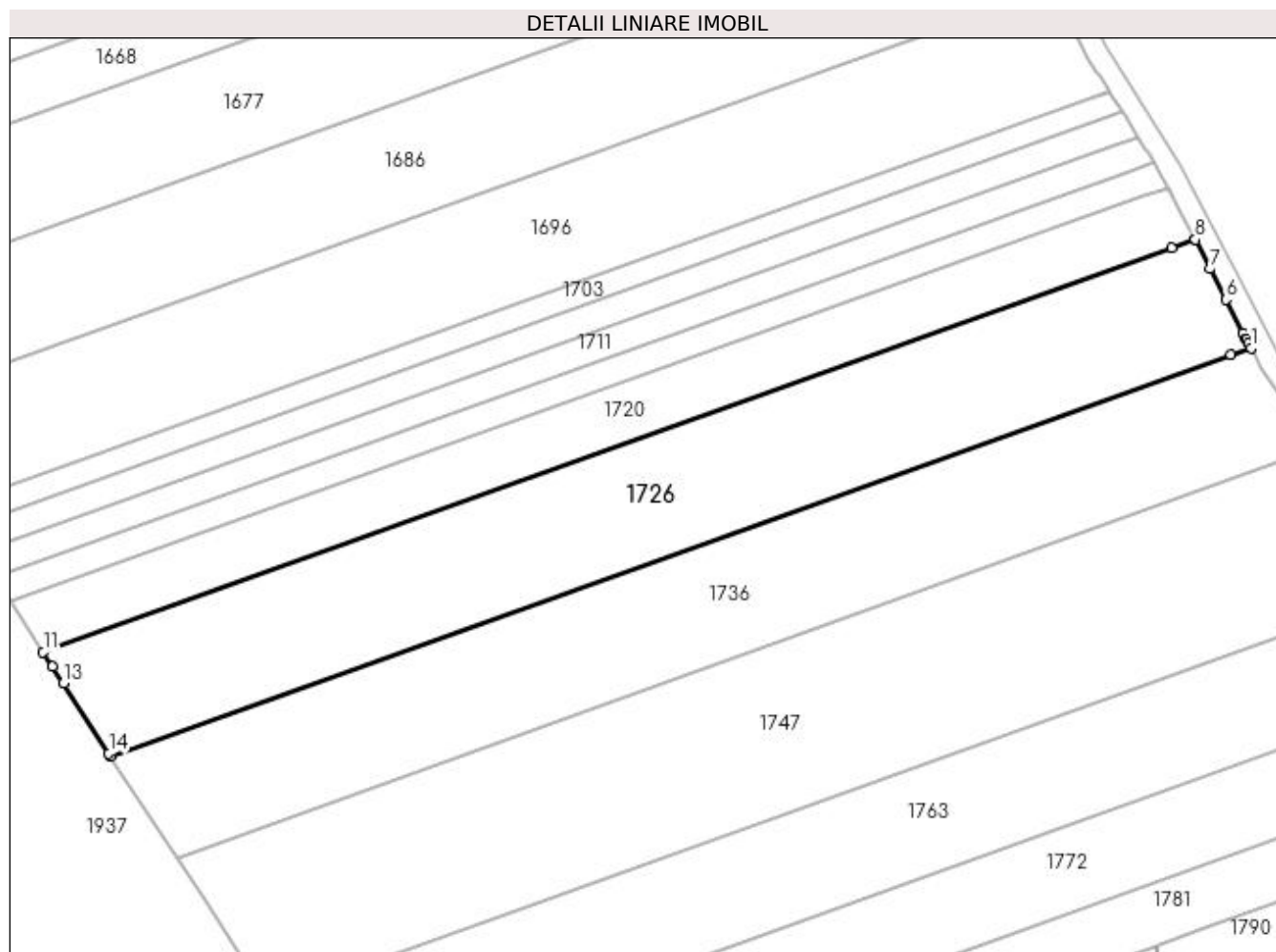
Inscrieri privind dezmembramintele dreptului de proprietate, drepturi reale de garanție și sarcini	Referințe
NU SUNT	

## Anexa Nr. 1 La Partea I

## Teren

Nr cadastral	Suprafața (mp)*	Observații / Referințe
	5.200	

\* Suprafața este determinată în planul de proiecție Stereo 70.



## Date referitoare la teren

Crt	Categorie folosință	Intra vilan	Suprafața (mp)	Tarla	Parcelă	Nr. topo	Observații / Referințe
1	arabil	NU	5.200	11	22	-	

## Lungime Segmente

1) Valorile lungimilor segmentelor sunt obținute din proiecție în plan.

Punct început	X / Y	Punct sfârșit	X / Y	Lungime segment (** (m)
1	398.199,83 328.659,304	2	398.199,411 328.660,117	0.914
2	398.199,411 328.660,117	3	398.198,939 328.661,032	1.029
3	398.198,939 328.661,032	4	398.198,896 328.661,116	0.095
4	398.198,896 328.661,116	5	398.198,366 328.662,144	1.156
5	398.198,366 328.662,144	6	398.195,131 328.668,417	7.059

Punct început	X / Y	Punct sfârșit	X / Y	Lungime segment (** (m)
6	398.195,131 328.668,417	7	398.192,155 328.674,19	6.494
7	398.192,155 328.674,19	8	398.189,32 328.679,687	6.186
8	398.189,32 328.679,687	9	398.189,313 328.679,701	0.015
9	398.189,313 328.679,701	10	398.184,98 328.678,15	4.602
10	398.184,98 328.678,15	11	397.972,98 328.602,295	225.163
11	397.972,98 328.602,295	12	397.974,773 328.599,525	3.3
12	397.974,773 328.599,525	13	397.976,801 328.596,393	3.731
13	397.976,801 328.596,393	14	397.985,318 328.583,237	15.673
14	397.985,318 328.583,237	15	397.985,681 328.582,68	0.664
15	397.985,681 328.582,68	16	398.196,082 328.657,964	223.464
16	398.196,082 328.657,964	1	398.199,83 328.659,304	3.98

\*\* Lungimile segmentelor sunt determinate în planul de proiecție Stereo 70 și sunt rotunjite la 1 milimetru.

\*\*\* Distanța dintre puncte este formată din segmente cumulate ce sunt mai mici decât valoarea 1 milimetru.





**DATE DESPRE IMOBILUL NR. 1736**

Oficiul de Cadastru și Publicitate Imobiliară DOLJ  
Biroul de Cadastru și Publicitate Imobiliară Craiova

**A. Partea I. Descrierea imobilului**

TEREN Extravilan

Adresa: Jud. Dolj, T11, P21

Nr. Crt	Nr cadastral Nr. topografic	Suprafața* (mp)	Observații / Referințe
A1		5.000	Sector cadastral:8 Teren neimprejmuit;

**B. Partea II. Proprietari și acte**

Inscrieri privitoare la dreptul de proprietate și alte drepturi reale	Referințe
/	
Act Administrativ nr. Titlu de proprietate 550-60677, din 28/01/1997 emis de CJSIPT Dolj;	
B1	A1
Intabulare, drept de PROPRIETATE, dobandit prin Reconstituire, cota actuala 1/1, cota initiala 1/1 1) RĂCĂREANU ION	

**C. Partea III. SARCINI .**

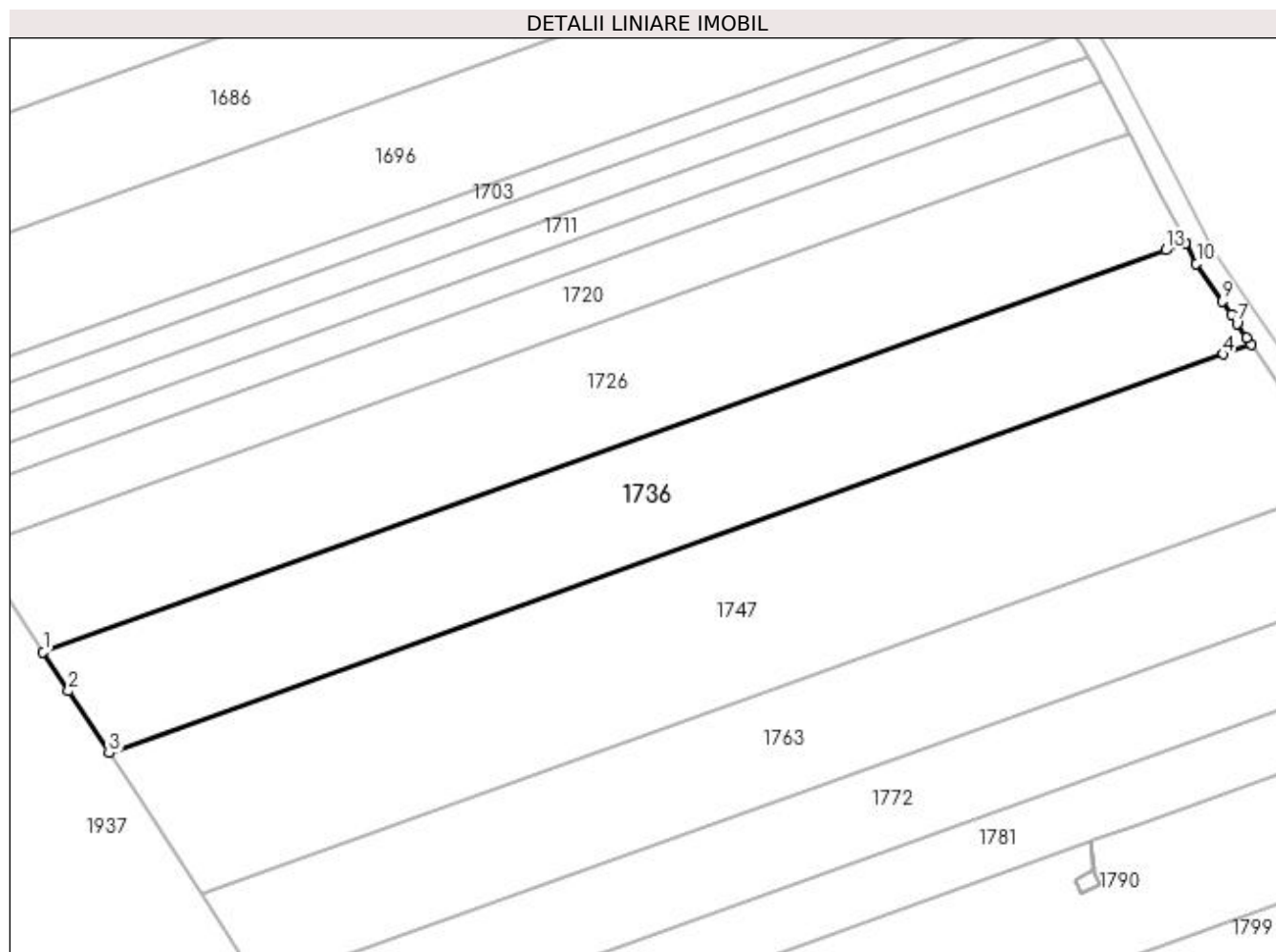
Inscrieri privind dezmembramintele dreptului de proprietate, drepturi reale de garanție și sarcini	Referințe
NU SUNT	

## Anexa Nr. 1 La Partea I

## Teren

Nr cadastral	Suprafața (mp)*	Observații / Referințe
	5.000	

\* Suprafața este determinată în planul de proiecție Stereo 70.



## Date referitoare la teren

Crt	Categorie folosință	Intra vilan	Suprafața (mp)	Tarla	Parcelă	Nr. topo	Observații / Referințe
1	arabil	NU	5.000	11	21	-	

## Lungime Segmente

1) Valorile lungimilor segmentelor sunt obținute din proiecție în plan.

Punct început	X / Y	Punct sfârșit	X / Y	Lungime segment (** (m)
1	397.985,681 328.582,68	2	397.990,45 328.575,352	8.744
2	397.990,45 328.575,352	3	397.998,02 328.563,721	13.877
3	397.998,02 328.563,721	4	398.206,823 328.638,432	221.766
4	398.206,823 328.638,432	5	398.212,105 328.640,323	5.611
5	398.212,105 328.640,323	6	398.211,265 328.641,557	1.494

Punct început	X / Y	Punct sfârșit	X / Y	Lungime segment (** (m)
6	398.211,265 328.641,557	7	398.209,474 328.644,187	3.181
7	398.209,474 328.644,187	8	398.208,378 328.645,797	1.948
8	398.208,378 328.645,797	9	398.206,646 328.648,341	3.078
9	398.206,646 328.648,341	10	398.201,851 328.655,384	8.52
10	398.201,851 328.655,384	11	398.199,841 328.659,282	4.386
11	398.199,841 328.659,282	12	398.199,83 328.659,304	0.025
12	398.199,83 328.659,304	13	398.196,082 328.657,964	3.98
13	398.196,082 328.657,964	1	397.985,681 328.582,68	223.464

\*\* Lungimile segmentelor sunt determinate în planul de proiecție Stereo 70 și sunt rotunjite la 1 milimetru.

\*\*\* Distanța dintre puncte este formată din segmente cumulate ce sunt mai mici decât valoarea 1 milimetru.



**DATE DESPRE IMOBILUL NR. 1744**

Oficiul de Cadastru și Publicitate Imobiliară DOLJ  
Biroul de Cadastru și Publicitate Imobiliară Craiova

**A. Partea I. Descrierea imobilului**

TEREN Extravilan

Adresa: Jud. Dolj, T9, P94

Nr. Crt	Nr cadastral Nr. topografic	Suprafața* (mp)	Observații / Referințe
A1		1.201	Sector cadastral:8 Teren neimprejmuit;

**B. Partea II. Proprietari și acte**

Inscrieri privitoare la dreptul de proprietate și alte drepturi reale	Referințe
/	
Act Notarial nr. Certificat de mostenitor 91, din 17/03/2006 emis de NP TUDOR MARINELA DANIELA;	
B1	A1
Intabulare, drept de PROPRIETATE, dobandit prin Succesiune, cota actuala 1/1, cota initiala 1/1 1) RADU ION	

**C. Partea III. SARCINI .**

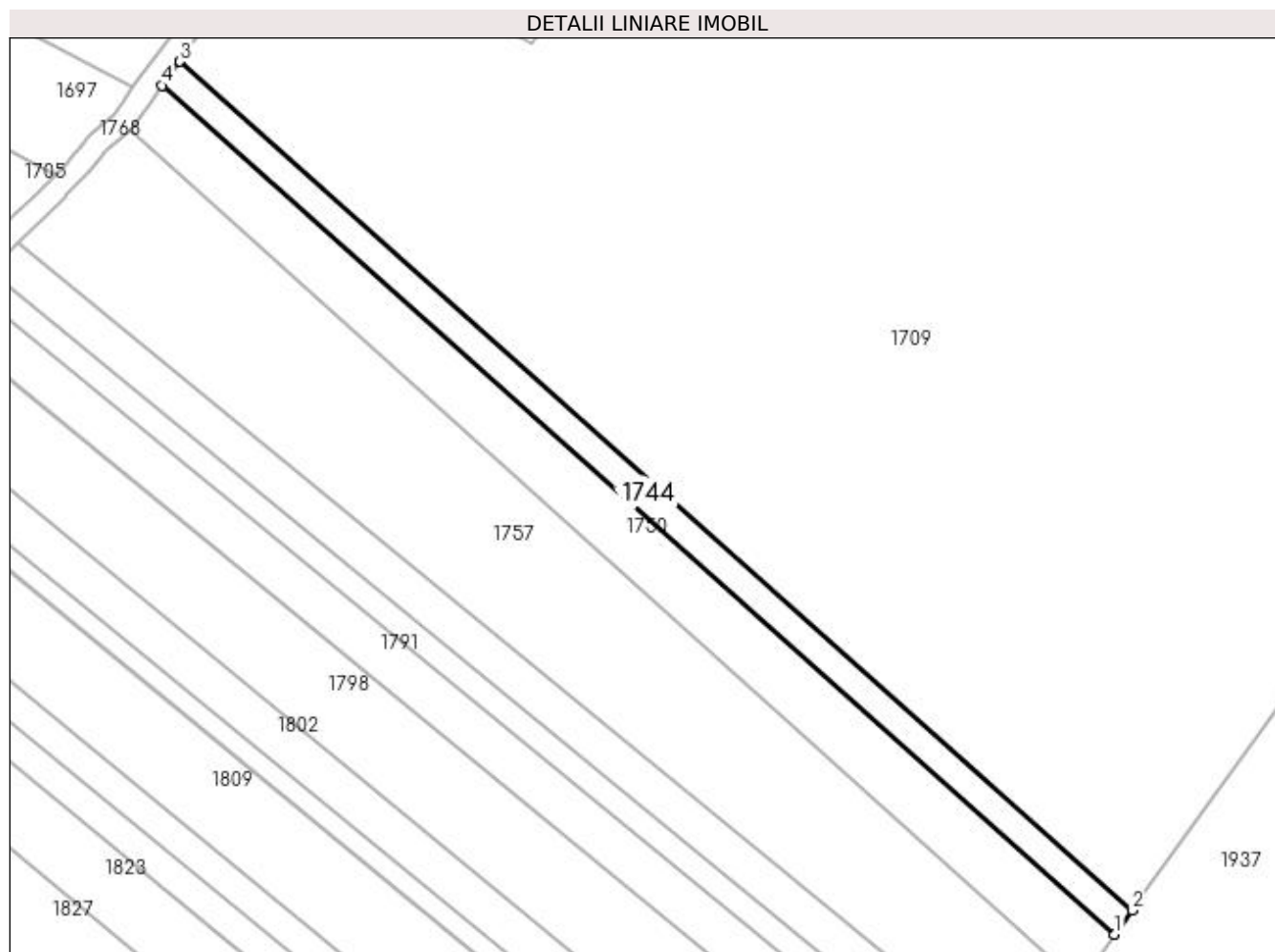
Inscrieri privind dezmembramintele dreptului de proprietate, drepturi reale de garanție și sarcini	Referințe
NU SUNT	

## Anexa Nr. 1 La Partea I

## Teren

Nr cadastral	Suprafața (mp)*	Observații / Referințe
	1.201	

\* Suprafața este determinată în planul de proiecție Stereo 70.



## Date referitoare la teren

Crt	Categorie folosință	Intravilan	Suprafața (mp)	Tarla	Parcelă	Nr. topo	Observații / Referințe
1	arabil	NU	1.201	9	94	-	

## Lungime Segmente

1) Valorile lungimilor segmentelor sunt obținute din proiecție în plan.

Punct început	X / Y	Punct sfârșit	X / Y	Lungime segment (** (m)
1	397.861,314 328.513,817	2	397.864,411 328.518,121	5.302
2	397.864,411 328.518,121	3	397.694,372 328.669,621	227.741
3	397.694,372 328.669,621	4	397.691,261 328.665,33	5.3
4	397.691,261 328.665,33	1	397.861,314 328.513,817	227.759

**\*\* Lungimile segmentelor sunt determinate în planul de proiecție Stereo 70 și sunt rotunjite la 1 milimetru.**

**\*\*\* Distanța dintre puncte este formată din segmente cumulate ce sunt mai mici decât valoarea 1 milimetru.**





**DATE DESPRE IMOBILUL NR. 1747**

Oficiul de Cadastru și Publicitate Imobiliară DOLJ  
Biroul de Cadastru și Publicitate Imobiliară Craiova

**A. Partea I. Descrierea imobilului**

TEREN Extravilan

Adresa: Jud. Dolj, T11, P20

Nr. Crt	Nr cadastral Nr. topografic	Suprafața* (mp)	Observații / Referințe
A1		7.000	Sector cadastral:8 Teren neimprejmuit;

**B. Partea II. Proprietari și acte**

Inscrieri privitoare la dreptul de proprietate și alte drepturi reale	Referințe
/	
Act Administrativ nr. Titlu de proprietate 1072-1367, din 04/08/1997 emis de CJSIPT Dolj;	
B1	A1
Intabulare, drept de PROPRIETATE, dobandit prin Reconstituire, cota actuala 1/1, cota initiala 1/1 1) FURTUNA MARIA DEFUNCT:Da	

**C. Partea III. SARCINI .**

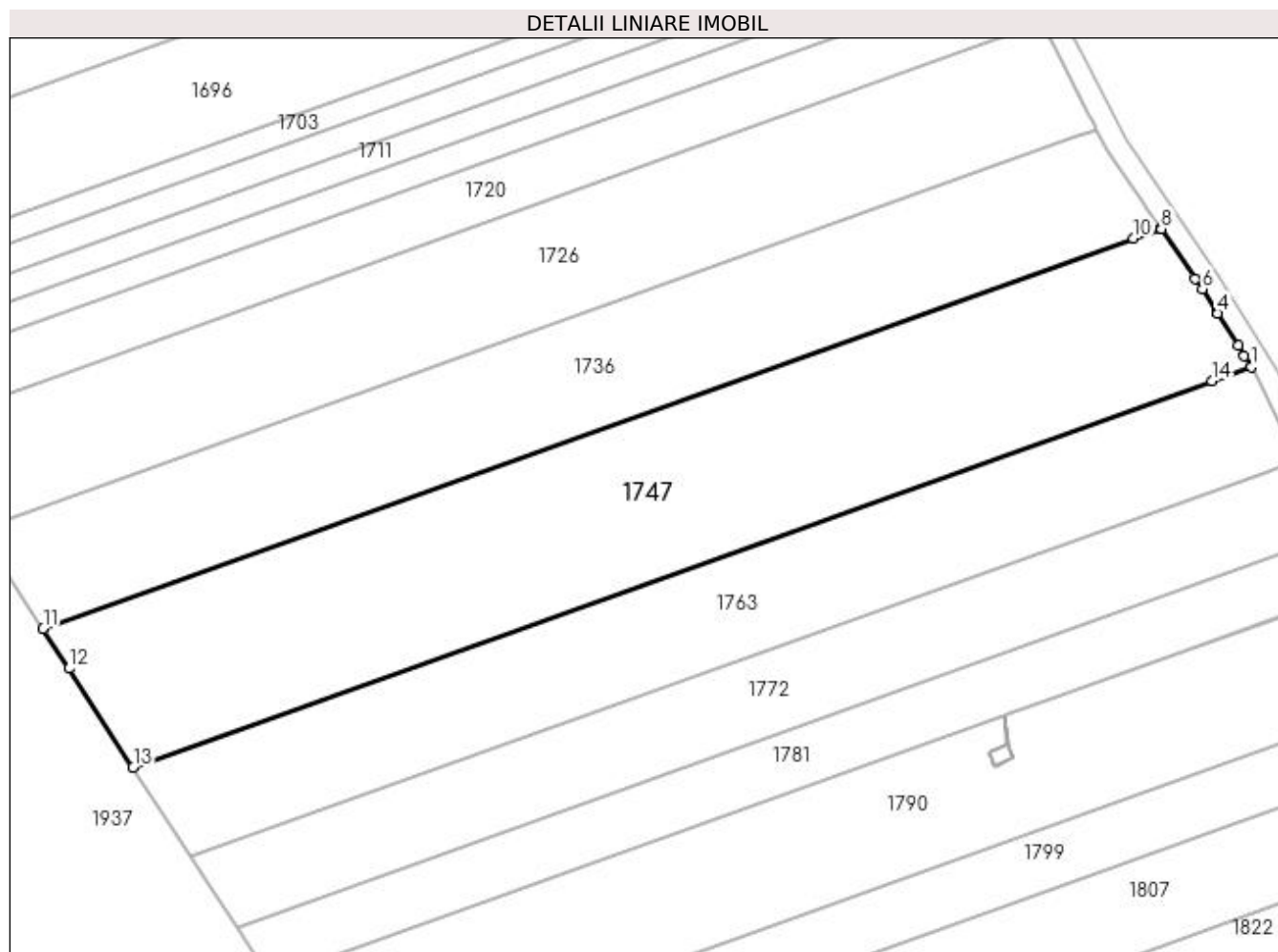
Inscrieri privind dezmembramintele dreptului de proprietate, drepturi reale de garanție și sarcini	Referințe
NU SUNT	

## Anexa Nr. 1 La Partea I

## Teren

Nr cadastral	Suprafața (mp)*	Observații / Referințe
	7.000	

\* Suprafața este determinată în planul de proiecție Stereo 70.



## Date referitoare la teren

Crt	Categorie folosință	Intra vilan	Suprafața (mp)	Tarla	Parcelă	Nr. topo	Observații / Referințe
1	arabil	NU	7.000	11	20	-	

## Lungime Segmente

1) Valorile lungimilor segmentelor sunt obținute din proiecție în plan.

Punct început	X / Y	Punct sfârșit	X / Y	Lungime segment (** (m)
1	398.229,324 328.613,806	2	398.228,017 328.615,897	2.465
2	398.228,017 328.615,897	3	398.226,785 328.617,868	2.324
3	398.226,785 328.617,868	4	398.222,899 328.624,086	7.332
4	398.222,899 328.624,086	5	398.222,748 328.624,328	0.285
5	398.222,748 328.624,328	6	398.219,975 328.628,764	5.232

Punct început	X / Y	Punct sfârşit	X / Y	Lungime segment (** (m)
6	398.219,975 328.628,764	7	398.218,598 328.630,786	2.446
7	398.218,598 328.630,786	8	398.212,126 328.640,293	11.501
8	398.212,126 328.640,293	9	398.212,105 328.640,323	0.036
9	398.212,105 328.640,323	10	398.206,823 328.638,432	5.611
10	398.206,823 328.638,432	11	397.998,02 328.563,721	221.766
11	397.998,02 328.563,721	12	398.002,95 328.556,145	9.039
12	398.002,95 328.556,145	13	398.015,27 328.537,216	22.584
13	398.015,27 328.537,216	14	398.221,838 328.611,128	219.393
14	398.221,838 328.611,128	1	398.229,324 328.613,806	7.95

\*\* Lungimile segmentelor sunt determinate în planul de proiecție Stereo 70 și sunt rotunjite la 1 milimetru.

\*\*\* Distanța dintre puncte este formată din segmente cumulate ce sunt mai mici decât valoarea 1 milimetru.



**DATE DESPRE IMOBILUL NR. 1750**

Oficiul de Cadastru și Publicitate Imobiliară DOLJ  
Biroul de Cadastru și Publicitate Imobiliară Craiova

**A. Partea I. Descrierea imobilului**

TEREN Extravilan

Adresa: Jud. Dolj, T9 P93

Nr. Crt	Nr cadastral Nr. topografic	Suprafața* (mp)	Observații / Referințe
A1	31473	2.313	Sector cadastral:8 Teren neimprejmuit;

**B. Partea II. Proprietari și acte**

Inscrieri privitoare la dreptul de proprietate și alte drepturi reale		Referințe
<b>33291 / 19/02/2020</b>		
Act Notarial nr. Contract de vanzare aut nr 439, din 17/02/2020 emis de NP Girleanu George Stefanita;		
B1	Intabulare, drept de PROPRIETATE, dobandit prin Conventie, cota actuala 1/1, cota initiala 1/1 1) SC AGRI TERENURI SA, CIF:24816228	A1

**C. Partea III. SARCINI .**

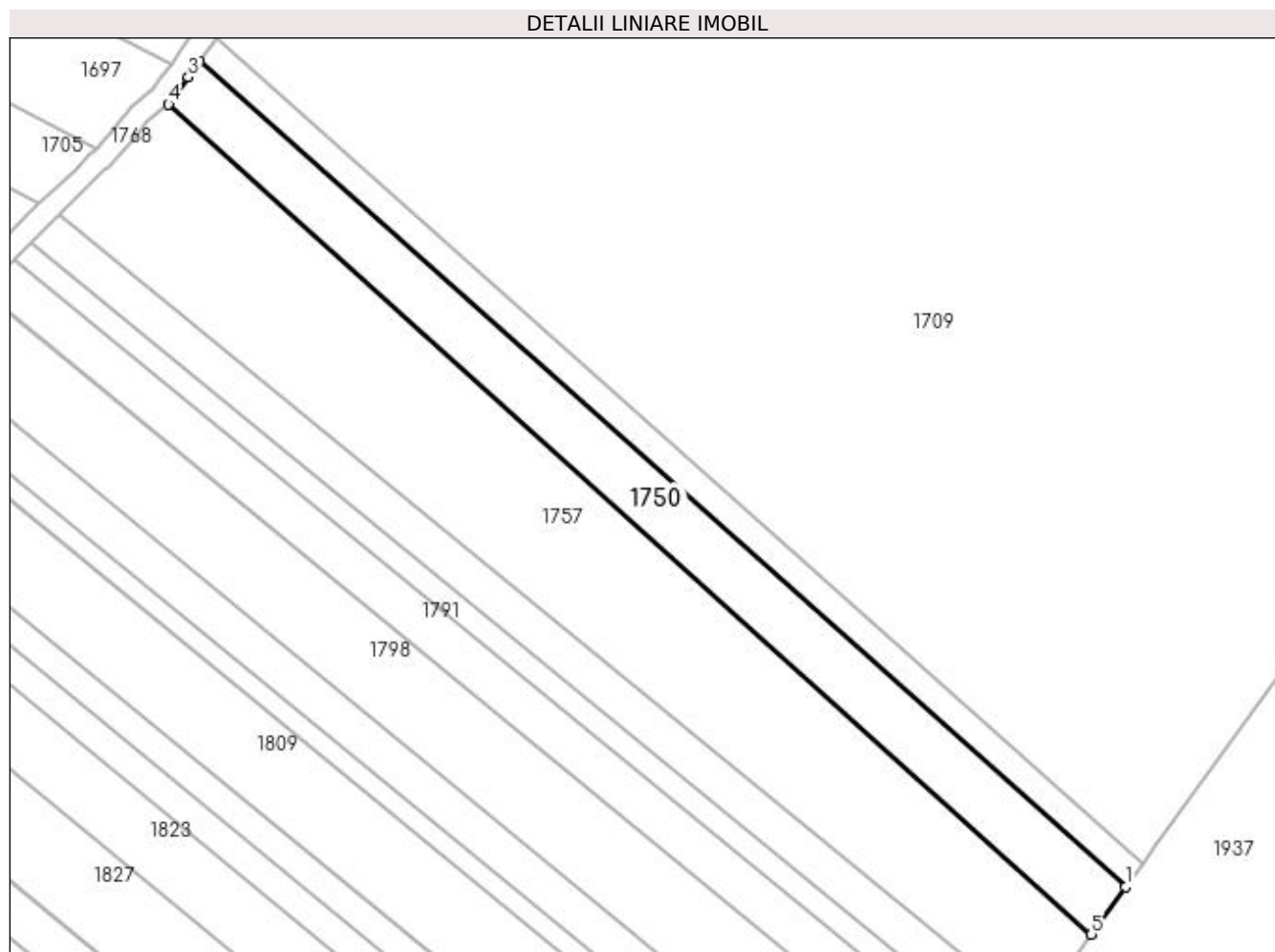
Inscrieri privind dezmembramintele dreptului de proprietate, drepturi reale de garanție și sarcini	Referințe
NU SUNT	

## Anexa Nr. 1 La Partea I

## Teren

Nr cadastral	Suprafața (mp)*	Observații / Referințe
31473	2.313	

\* Suprafața este determinată în planul de proiecție Stereo 70.



## Date referitoare la teren

Crt	Categorie folosință	Intra vilan	Suprafața (mp)	Tarla	Parcelă	Nr. topo	Observații / Referințe
1	arabil	NU	2.313	9	93	-	

## Lungime Segmente

1) Valorile lungimilor segmentelor sunt obținute din proiecție în plan.

Punct început	X / Y	Punct sfârșit	X / Y	Lungime segment (** (m)
1	397.861,314 328.513,817	2	397.691,261 328.665,33	227.759
2	397.691,261 328.665,33	3	397.689,181 328.662,46	3.545
3	397.689,181 328.662,46	4	397.685,573 328.657,482	6.148
4	397.685,573 328.657,482	5	397.855,051 328.505,112	227.902
5	397.855,051 328.505,112	1	397.861,314 328.513,817	10.724

**\*\* Lungimile segmentelor sunt determinate în planul de proiecție Stereo 70 și sunt rotunjite la 1 milimetru.**

**\*\*\* Distanța dintre puncte este formată din segmente cumulate ce sunt mai mici decât valoarea 1 milimetru.**





**DATE DESPRE IMOBILUL NR. 1757**

Oficiul de Cadastru și Publicitate Imobiliară DOLJ  
 Biroul de Cadastru și Publicitate Imobiliară Craiova

**A. Partea I. Descrierea imobilului**

TEREN Extravilan

Adresa: Jud. Dolj, T9, P92/1

Nr. Crt	Nr cadastral Nr. topografic	Suprafața* (mp)	Observații / Referințe
A1		5.306	Sector cadastral:8 Teren neimprejmuit;

**B. Partea II. Proprietari și acte**

Inscrieri privitoare la dreptul de proprietate și alte drepturi reale		Referințe
/		
Act Normativ nr. 7, din 13/03/1996 emis de Parlamentul Romaniei;		
B1	Intabulare, drept de PROPRIETATE, dobandit prin Lege, cota actuala 1/1, cota initiala 1/1 1) UAT ALMAJ, CIF:4553674, Rezerva comisiei locale de fond funciar	A1

**C. Partea III. SARCINI .**

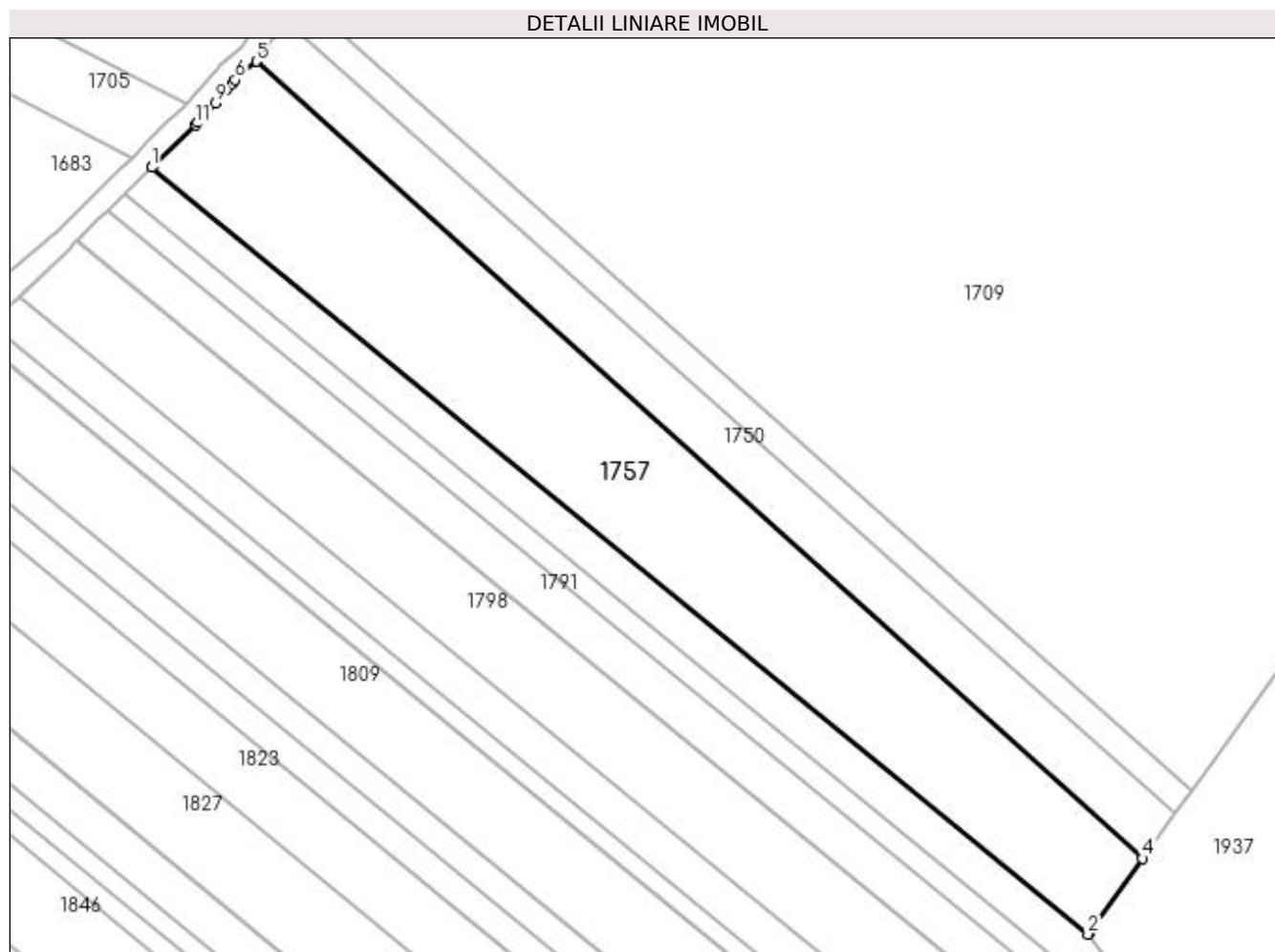
Inscrieri privind dezmembramintele dreptului de proprietate, drepturi reale de garanție și sarcini	Referințe
NU SUNT	

## Anexa Nr. 1 La Partea I

## Teren

Nr cadastral	Suprafața (mp)*	Observații / Referințe
	5.306	

\* Suprafața este determinată în planul de proiecție Stereo 70.



## Date referitoare la teren

Crt	Categorie folosință	Intra vilan	Suprafața (mp)	Tarla	Parcelă	Nr. topo	Observații / Referințe
1	arabil	NU	5.306	9	92/1	-	

## Lungime Segmente

1) Valorile lungimilor segmentelor sunt obținute din proiecție în plan.

Punct început	X / Y	Punct sfârșit	X / Y	Lungime segment (** (m)
1	397.665,558 328.637,23	2	397.844,607 328.490,598	231.429
2	397.844,607 328.490,598	3	397.844,818 328.490,891	0.361
3	397.844,818 328.490,891	4	397.855,051 328.505,112	17.52
4	397.855,051 328.505,112	5	397.685,573 328.657,482	227.902
5	397.685,573 328.657,482	6	397.681,499 328.653,964	5.383

Punct început	X / Y	Punct sfârşit	X / Y	Lungime segment (** (m)
6	397.681,499 328.653,964	7	397.680,947 328.653,304	0.86
7	397.680,947 328.653,304	8	397.679,936 328.652,095	1.576
8	397.679,936 328.652,095	9	397.677,801 328.649,541	3.329
9	397.677,801 328.649,541	10	397.674,349 328.645,851	5.053
10	397.674,349 328.645,851	11	397.673,92 328.645,393	0.628
11	397.673,92 328.645,393	12	397.665,859 328.637,523	11.265
12	397.665,859 328.637,523	1	397.665,558 328.637,23	0.42

\*\* Lungimile segmentelor sunt determinate în planul de proiecţie Stereo 70 şi sunt rotunjite la 1 milimetru.

\*\*\* Distanţa dintre puncte este formată din segmente cumulate ce sunt mai mici decât valoarea 1 milimetru.



**DATE DESPRE IMOBILUL NR. 1763**

Oficiul de Cadastru și Publicitate Imobiliară DOLJ  
Biroul de Cadastru și Publicitate Imobiliară Craiova

**A. Partea I. Descrierea imobilului**

TEREN Extravilan

Adresa: Jud. Dolj, T11, P19

Nr. Crt	Nr cadastral Nr. topografic	Suprafața* (mp)	Observații / Referințe
A1		4.500	Sector cadastral:8 Teren neimprejmuit;

**B. Partea II. Proprietari și acte**

Inscrieri privitoare la dreptul de proprietate și alte drepturi reale		Referințe
/		
Act Administrativ nr. Titlu de proprietate 1225-44903, din 11/03/1998 emis de CJSIPT Dolj;		
B1	Inscrierea provizorie, drept de PROPRIETATE, dobandit prin Reconstituire, cota actuala 1/1, cota initiala 1/1 1) MILCU CONSTANTIN	A1
Act Administrativ nr. Titlu de proprietate 1308-59364, din 16/10/1998 emis de CJSIPT Dolj;		
B2	Inscrierea provizorie, drept de PROPRIETATE, dobandit prin Reconstituire, cota actuala 1/1, cota initiala 1/1 1) MILCU CONSTANTIN	A1
Act Normativ nr. Legea 7, din 13/03/1996 emis de Parlamentul Romaniei;		
B3	Se noteaza suprapunerea reala a doua acte de proprietate asupra imobilului A1: Titlul de proprietate 1225-44903/11.03.1998 prin care s-a intabulat dreptul de proprietate in favoarea numitului MILCU C CONSTANTIN si Titlul de proprietate 1308-59364/16.10.1998 prin care s-a intabulat dreptul de proprietate in favoarea numitului MILCU C CONSTANTIN	A1

**C. Partea III. SARCINI .**

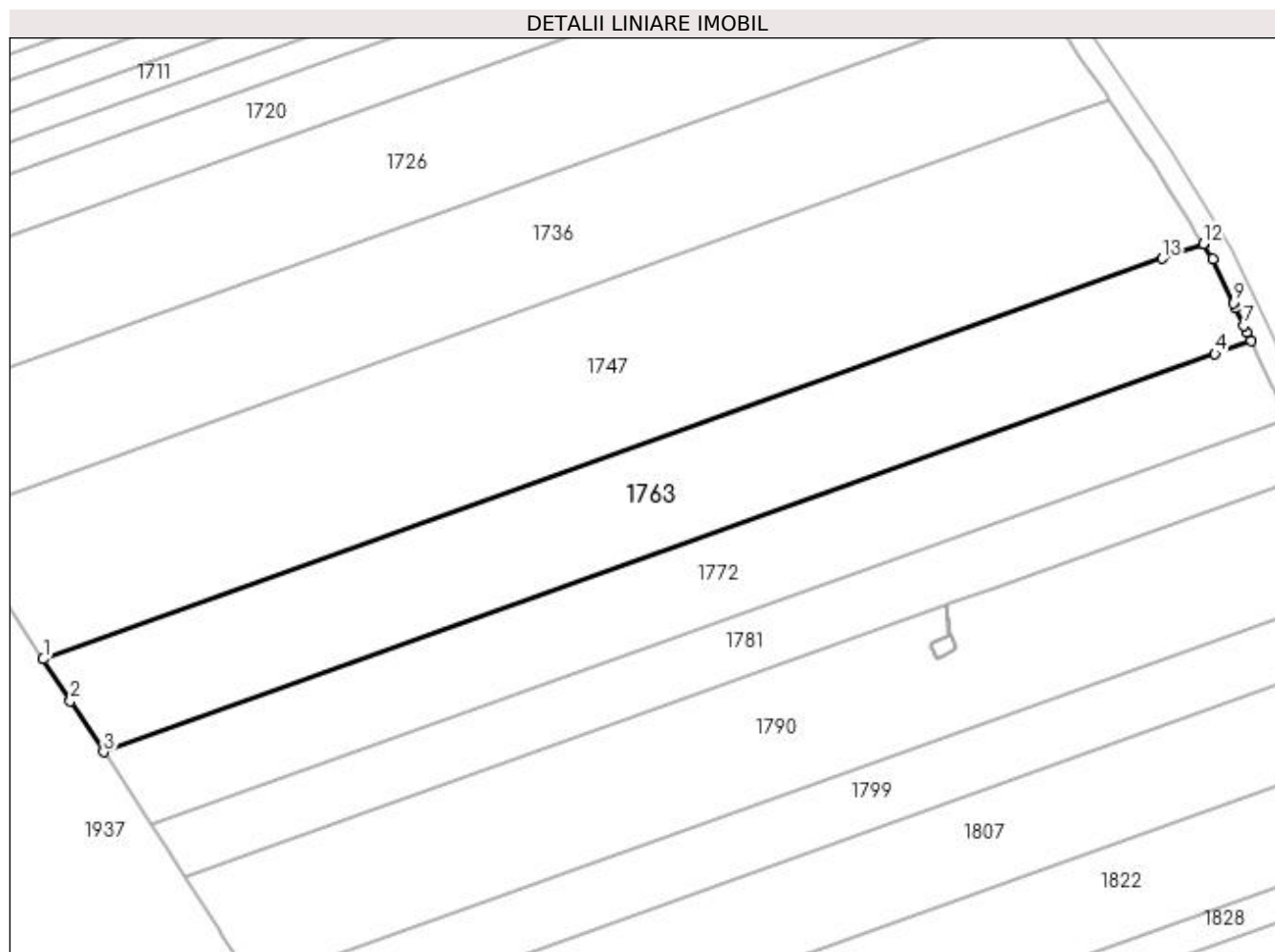
Inscrieri privind dezmembramintele dreptului de proprietate, drepturi reale de garanție și sarcini	Referințe
NU SUNT	

## Anexa Nr. 1 La Partea I

## Teren

Nr cadastral	Suprafața (mp)*	Observații / Referințe
	4.500	

\* Suprafața este determinată în planul de proiecție Stereo 70.



## Date referitoare la teren

Crt	Categorie folosință	Intra vilan	Suprafața (mp)	Tarla	Parcelă	Nr. topo	Observații / Referințe
1	arabil	NU	4.500	11	19	-	

## Lungime Segmente

1) Valorile lungimilor segmentelor sunt obținute din proiecție în plan.

Punct început	X / Y	Punct sfârșit	X / Y	Lungime segment (** (m)
1	398.015,27 328.537,216	2	398.020,297 328.529,492	9.217
2	398.020,297 328.529,492	3	398.026,419 328.520,085	11.223
3	398.026,419 328.520,085	4	398.231,543 328.593,48	217.859
4	398.231,543 328.593,48	5	398.238,183 328.595,856	7.052
5	398.238,183 328.595,856	6	398.237,403 328.597,519	1.837

Punct început	X / Y	Punct sfârșit	X / Y	Lungime segment (** (m)
6	398.237,403 328.597,519	7	398.236,822 328.598,756	1.366
7	398.236,822 328.598,756	8	398.235,283 328.602,037	3.625
8	398.235,283 328.602,037	9	398.234,895 328.602,864	0.913
9	398.234,895 328.602,864	10	398.231,075 328.611,004	8.992
10	398.231,075 328.611,004	11	398.229,348 328.613,767	3.259
11	398.229,348 328.613,767	12	398.229,324 328.613,806	0.046
12	398.229,324 328.613,806	13	398.221,838 328.611,128	7.95
13	398.221,838 328.611,128	1	398.015,27 328.537,216	219.393

\*\* Lungimile segmentelor sunt determinate în planul de proiecție Stereo 70 și sunt rotunjite la 1 milimetru.

\*\*\* Distanța dintre puncte este formată din segmente cumulate ce sunt mai mici decât valoarea 1 milimetru.





**DATE DESPRE IMOBILUL NR. 1772**

Oficiul de Cadastru și Publicitate Imobiliară DOLJ  
Biroul de Cadastru și Publicitate Imobiliară Craiova

**A. Partea I. Descrierea imobilului**

TEREN Extravilan

Adresa: Jud. Dolj, T11, P18

Nr. Crt	Nr cadastral Nr. topografic	Suprafața* (mp)	Observații / Referințe
A1		3.500	Sector cadastral:8 Teren neimprejmuit;

**B. Partea II. Proprietari și acte**

Inscrieri privitoare la dreptul de proprietate și alte drepturi reale	Referințe
/	
Act Notarial nr. Certificat de mostenitor 31, din 04/06/1999 emis de NP Stefanescu Floriana;	
B1	A1
Intabulare, drept de PROPRIETATE, dobandit prin Succesiune, cota actuala 1/1, cota initiala 1/1 1) SANDU SABIN	

**C. Partea III. SARCINI .**

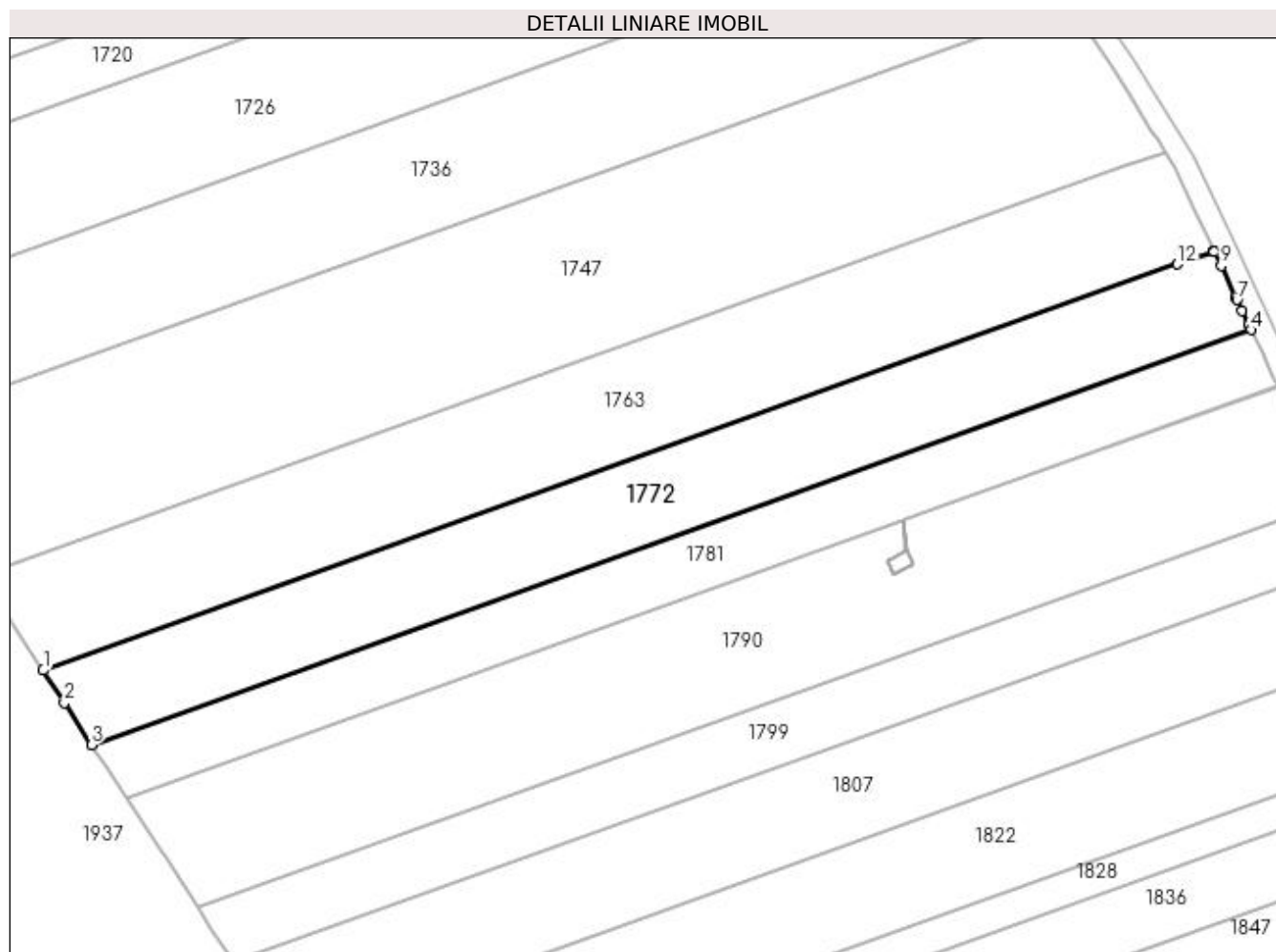
Inscrieri privind dezmembramintele dreptului de proprietate, drepturi reale de garanție și sarcini	Referințe
NU SUNT	

## Anexa Nr. 1 La Partea I

## Teren

Nr cadastral	Suprafața (mp)*	Observații / Referințe
	3.500	

\* Suprafața este determinată în planul de proiecție Stereo 70.



## Date referitoare la teren

Crt	Categorie folosință	Intra vilan	Suprafața (mp)	Tarla	Parcelă	Nr. topo	Observații / Referințe
1	arabil	NU	3.500	11	18	-	

## Lungime Segmente

1) Valorile lungimilor segmentelor sunt obținute din proiecție în plan.

Punct început	X / Y	Punct sfârșit	X / Y	Lungime segment (** (m)
1	398.026,419 328.520,085	2	398.030,268 328.514,171	7.056
2	398.030,268 328.514,171	3	398.035,187 328.506,613	9.019
3	398.035,187 328.506,613	4	398.244,857 328.581,634	222.687
4	398.244,857 328.581,634	5	398.244,459 328.582,481	0.936
5	398.244,459 328.582,481	6	398.243,248 328.585,063	2.852

Punct început	X / Y	Punct sfârşit	X / Y	Lungime segment (** (m)
6	398.243,248 328.585,063	7	398.242,328 328.587,022	2.164
7	398.242,328 328.587,022	8	398.242,099 328.587,511	0.54
8	398.242,099 328.587,511	9	398.239,438 328.593,182	6.265
9	398.239,438 328.593,182	10	398.238,204 328.595,812	2.904
10	398.238,204 328.595,812	11	398.238,183 328.595,856	0.049
11	398.238,183 328.595,856	12	398.231,543 328.593,48	7.052
12	398.231,543 328.593,48	1	398.026,419 328.520,085	217.859

\*\* Lungimile segmentelor sunt determinate în planul de proiecţie Stereo 70 şi sunt rotunjite la 1 milimetru.

\*\*\* Distanţa dintre puncte este formată din segmente cumulate ce sunt mai mici decât valoarea 1 milimetru.



**DATE DESPRE IMOBILUL NR. 1774**

Oficiul de Cadastru și Publicitate Imobiliară DOLJ  
Biroul de Cadastru și Publicitate Imobiliară Craiova

**A. Partea I. Descrierea imobilului**

TEREN Extravilan

Adresa: Jud. Dolj, T9, P92

Nr. Crt	Nr cadastral Nr. topografic	Suprafața* (mp)	Observații / Referințe
A1		1.794	Sector cadastral:8 Teren neimprejmuit;

**B. Partea II. Proprietari și acte**

Inscrieri privitoare la dreptul de proprietate și alte drepturi reale	Referințe
/	
Act Notarial nr. Act de partaj voluntar 3354, din 15/06/2011 emis de NP CERNOBAI CLAUDIU EMIL;	
B1	A1
Intabulare, drept de PROPRIETATE, dobandit prin Conventie, cota actuala 1/1, cota initiala 1/1 1) VOICA AURICA	

**C. Partea III. SARCINI .**

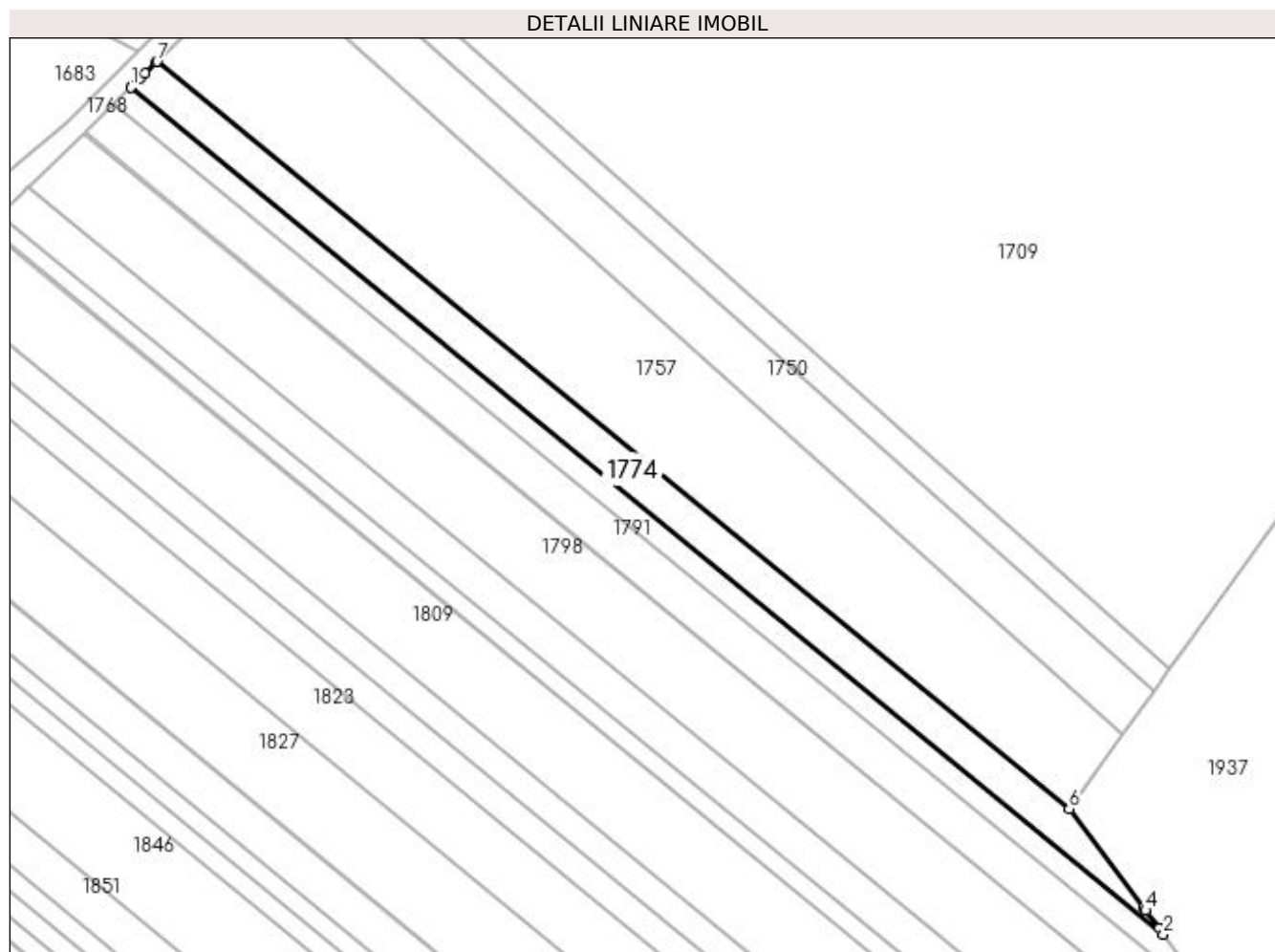
Inscrieri privind dezmembramintele dreptului de proprietate, drepturi reale de garanție și sarcini	Referințe
NU SUNT	

## Anexa Nr. 1 La Partea I

## Teren

Nr cadastral	Suprafața (mp)*	Observații / Referințe
	1.794	

\* Suprafața este determinată în planul de proiecție Stereo 70.



## Date referitoare la teren

Crt	Categorie folosință	Intravilan	Suprafața (mp)	Tarla	Parcelă	Nr. topo	Observații / Referințe
1	arabil	NU	1.794	9	92	-	

## Lungime Segmente

1) Valorile lungimilor segmentelor sunt obținute din proiecție în plan.

Punct început	X / Y	Punct sfârșit	X / Y	Lungime segment (** (m)
1	397.660,357 328.632,133	2	397.863,142 328.465,979	262.162
2	397.863,142 328.465,979	3	397.862,267 328.467,141	1.455
3	397.862,267 328.467,141	4	397.859,634 328.470,639	4.378
4	397.859,634 328.470,639	5	397.859,148 328.471,284	0.808
5	397.859,148 328.471,284	6	397.844,607 328.490,598	24.176

Punct început	X / Y	Punct sfârșit	X / Y	Lungime segment (** (m)
6	397.844,607 328.490,598	7	397.665,558 328.637,23	231.429
7	397.665,558 328.637,23	8	397.665,434 328.637,108	0.174
8	397.665,434 328.637,108	9	397.663,216 328.634,944	3.099
9	397.663,216 328.634,944	10	397.662,24 328.633,99	1.365
10	397.662,24 328.633,99	11	397.660,604 328.632,376	2.298
11	397.660,604 328.632,376	1	397.660,357 328.632,133	0.346

\*\* Lungimile segmentelor sunt determinate în planul de proiecție Stereo 70 și sunt rotunjite la 1 milimetru.

\*\*\* Distanța dintre puncte este formată din segmente cumulate ce sunt mai mici decât valoarea 1 milimetru.







## DATE DESPRE IMOBILUL NR. 1780

Oficiul de Cadastru și Publicitate Imobiliară DOLJ  
Biroul de Cadastru și Publicitate Imobiliară Craiova

## A. Partea I. Descrierea imobilului

TEREN Extravilan

Nr. CF vechi:527  
Nr. cadastral vechi:748

Adresa: Jud. Dolj, T11, P16

Nr. Crt	Nr cadastral Nr. topografic	Suprafața* (mp)	Observații / Referințe
A1	30309	11	Sector cadastral:8 Teren neimprejmuit;

## Construcții

Crt	Nr cadastral Nr. topografic	Adresa	Observații / Referințe
A1.1	30309-C1	Jud. Dolj	Nr. niveluri:1; S. construita la sol:11 mp; C1-STILP-407 LEA cu Sc- 11mp

## B. Partea II. Proprietari și acte

Inscrieri privitoare la dreptul de proprietate și alte drepturi reale		Referințe
<b>19683 / 19/03/2008</b>		
H.G. nr. 2060, din 24/11/2004 emis de GUVERNUL ROMANIEI;		
B1	Intabulare, drept de PROPRIETATE, dobândit prin Lege, cota actuala 1/1, cota initiala 1/1 1) STATUL ROMAN, CIF:9999999999999 OBSERVATII: (provenita din conversia CF 527)	A1, A1.1

## C. Partea III. SARCINI

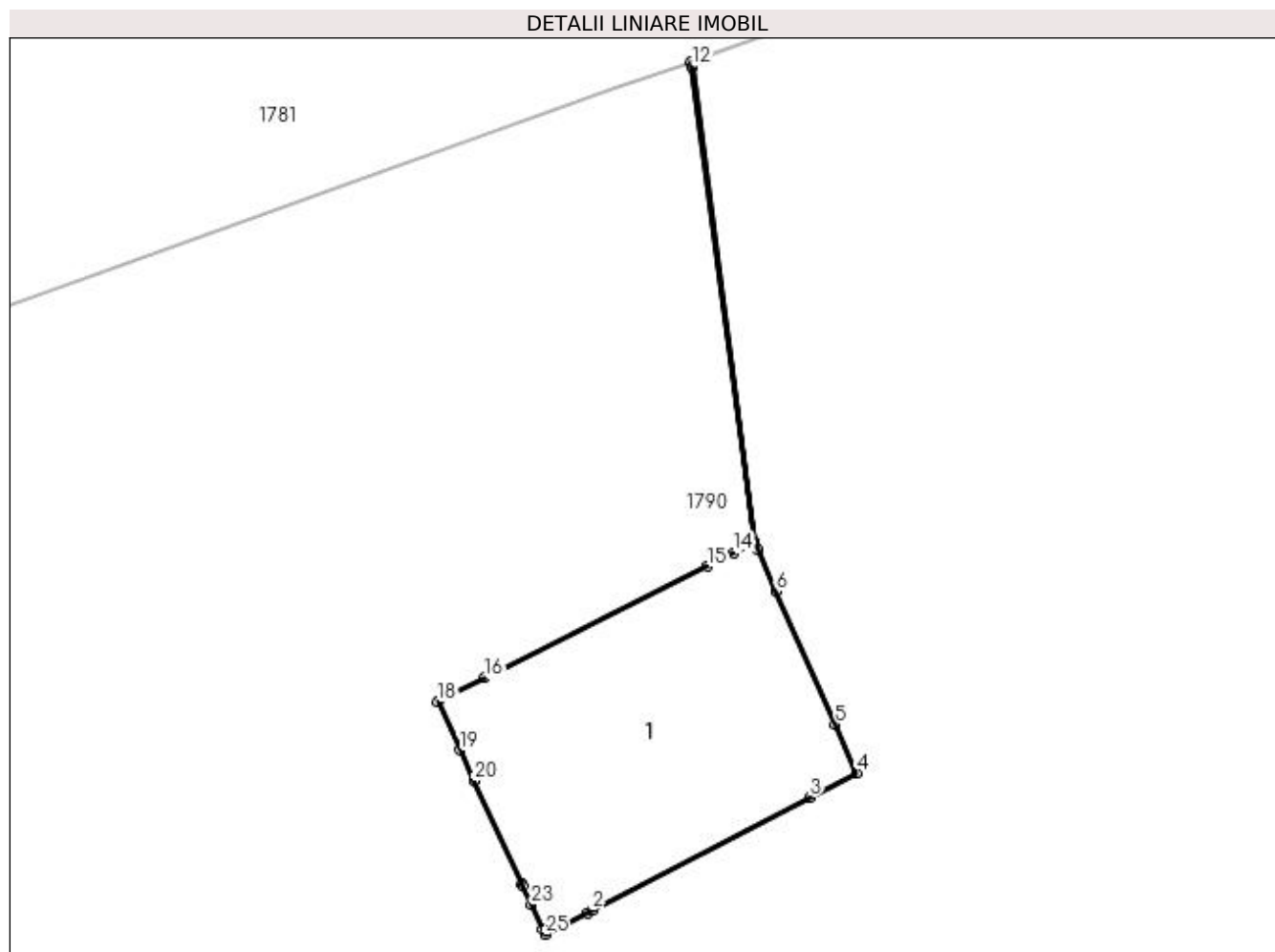
Inscrieri privind dezmembramintele dreptului de proprietate, drepturi reale de garanție și sarcini		Referințe
<b>19683 / 19/03/2008</b>		
Contract Concesiune nr. 1, din 01/01/2004 emis de M.E.C. (act aditional nr. 2 din 2006);		
C1	Intabulare, drept de CONCESIUNE pentru o perioada de 49 ani incepand cu data de 29.06.2004 1) CNTEE -TRANSELECTRICA SA SUCURSALA TRANSPORT CRAIOVA, CIF:9999999999999 OBSERVATII: (provenita din conversia CF 527)	A1, A1.1

## Anexa Nr. 1 La Partea I

## Teren

Nr cadastral	Suprafața (mp)*	Observații / Referințe
30309	11	

\* Suprafața este determinată în planul de proiecție Stereo 70.



## Date referitoare la teren

Crt	Categorie folosință	Intra vilan	Suprafața (mp)	Tarla	Parcelă	Nr. topo	Observații / Referințe
1	curți constructii	NU	11	11	16	-	

## Date referitoare la construcții

Crt	Număr	Destinație construcție	Supraf. (mp)	Situație juridică	Observații / Referințe
A1.1	30309-C1	construcții industriale și edilitare	11	Cu acte	Nr. niveluri:1; S. construita la sol:11 mp; C1-STILP-407 LEA cu Sc- 11mp

## Lungime Segmente

1) Valorile lungimilor segmentelor sunt obținute din proiecție în plan.

Punct început	X / Y	Punct sfârșit	X / Y	Lungime segment (** (m)
1	398.180,733 328.537,569	2	398.180,792 328.537,6	0.067
3	398.183,238 328.538,865	4	398.183,771 328.539,14	0.6
5	398.183,528 328.539,689	6	398.182,864 328.541,189	1.64

Punct început	X / Y	Punct sfârșit	X / Y	Lungime segment (** (m)
2	398.180,792 328.537,6	3	398.183,238 328.538,865	2.754
4	398.183,771 328.539,14	5	398.183,528 328.539,689	0.6
6	398.182,864 328.541,189	7	398.182,661 328.541,647	0.501

Punct început	X / Y	Punct sfârșit	X / Y	Lungime segment (** (m)
7	398.182,661 328.541,647	8	398.182,621 328.541,738	0.099
9	398.181,917 328.547,094	10	398.181,909 328.547,149	0.055
11	398.181,903 328.547,147	12	398.181,912 328.547,092	0.055
13	398.182,615 328.541,735	14	398.182,381 328.541,618	0.262
15	398.182,085 328.541,469	16	398.179,58 328.540,21	2.804
17	398.179,058 328.539,948	18	398.179,044 328.539,941	0.015
19	398.179,297 328.539,397	20	398.179,457 328.539,053	0.379
21	398.179,995 328.537,892	22	398.180,006 328.537,869	0.025
23	398.180,103 328.537,66	24	398.180,229 328.537,389	0.299
25	398.180,259 328.537,325	1	398.180,733 328.537,569	0.533

Punct început	X / Y	Punct sfârșit	X / Y	Lungime segment (** (m)
8	398.182,621 328.541,738	9	398.181,917 328.547,094	5.402
10	398.181,909 328.547,149	11	398.181,903 328.547,147	0.006
12	398.181,912 328.547,092	13	398.182,615 328.541,735	5.403
14	398.182,381 328.541,618	15	398.182,085 328.541,469	0.332
16	398.179,58 328.540,21	17	398.179,058 328.539,948	0.585
18	398.179,044 328.539,941	19	398.179,297 328.539,397	0.6
20	398.179,457 328.539,053	21	398.179,995 328.537,892	1.28
22	398.180,006 328.537,869	23	398.180,103 328.537,66	0.23
24	398.180,229 328.537,389	25	398.180,259 328.537,325	0.071

\*\* Lungimile segmentelor sunt determinate în planul de proiecție Stereo 70 și sunt rotunjite la 1 milimetru.

\*\*\* Distanța dintre puncte este formată din segmente cumulate ce sunt mai mici decât valoarea 1 milimetru.



**DATE DESPRE IMOBILUL NR. 1781**

Oficiul de Cadastru și Publicitate Imobiliară DOLJ  
Biroul de Cadastru și Publicitate Imobiliară Craiova

**A. Partea I. Descrierea imobilului**

TEREN Extravilan

Adresa: Jud. Dolj, T11, P17

Nr. Crt	Nr cadastral Nr. topografic	Suprafața* (mp)	Observații / Referințe
A1		2.500	Sector cadastral:8 Teren neimprejmuat;

**B. Partea II. Proprietari și acte**

Inscrieri privitoare la dreptul de proprietate și alte drepturi reale		Referințe
/		
Act Administrativ nr. Titlu de proprietate 1403-59556, din 18/11/1998 emis de CJSIPT Dolj;		
B1	Inscrierea provizorie, drept de PROPRIETATE, dobandit prin Reconstituire, cota actuala 1/1, cota initiala 1/1 1) TRICĂ GHEORGHE DEFUNCT:Da	A1
Act Notarial nr. Certificat de mostenitor 11, din 07/03/2003 emis de NP FURTUNA SIMONA;		
B2	Inscrierea provizorie, drept de PROPRIETATEPARTAJ, dobandit prin Succesiune, cota actuala 1/1, cota initiala 1/1 1) UTA MARIANA	A1
Act Normativ nr. Legea 7, din 13/03/1996 emis de Parlamentul Romaniei;		
B3	Se noteaza suprapunerea reala a doua acte de proprietate asupra imobilului A1: Titlul de proprietate 1403-59556/18.11.1998 prin care s-a intabulat dreptul de proprietate in favoarea numitului TRICA M. GHEORGHE si Certificatul de mostenitor nr.11/07.03.2003 prin care s-a intabulat dreptul de proprietate in favoarea numitei UTA MARIANA.	A1

**C. Partea III. SARCINI .**

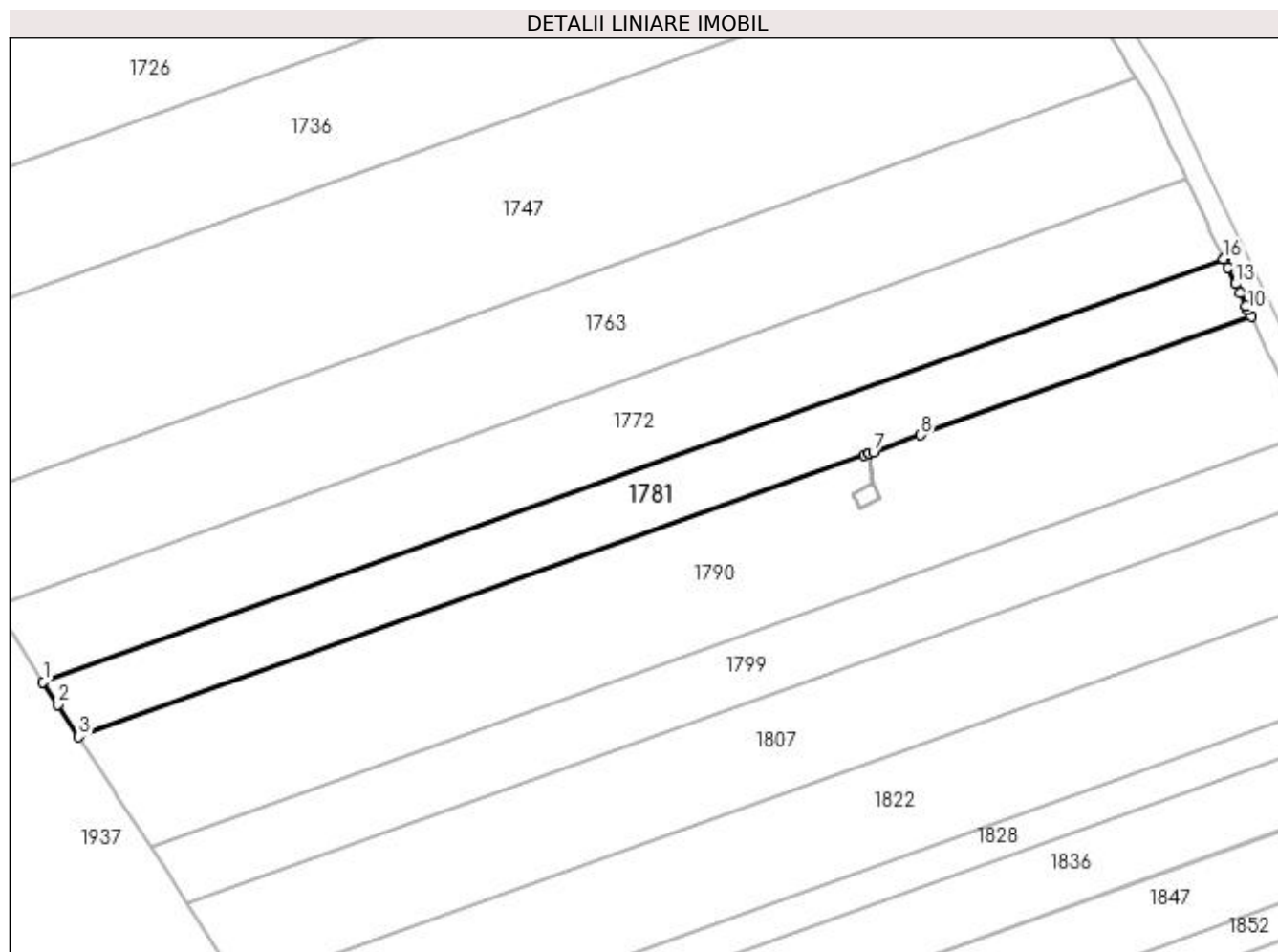
Inscrieri privind dezmembramintele dreptului de proprietate, drepturi reale de garanție și sarcini	Referințe
NU SUNT	

## Anexa Nr. 1 La Partea I

## Teren

Nr cadastral	Suprafața (mp)*	Observații / Referințe
	2.500	

\* Suprafața este determinată în planul de proiecție Stereo 70.



## Date referitoare la teren

Crt	Categorie folosință	Intravilan	Suprafața (mp)	Tarla	Parcelă	Nr. topo	Observații / Referințe
1	arabil	NU	2.500	11	17	-	

## Lungime Segmente

1) Valorile lungimilor segmentelor sunt obținute din proiecție în plan.

Punct început	X / Y	Punct sfârșit	X / Y	Lungime segment (** (m)
1	398.035,187 328.506,613	2	398.037,799 328.502,599	4.789
2	398.037,799 328.502,599	3	398.041,507 328.496,903	6.796
3	398.041,507 328.496,903	4	398.181,024 328.546,832	148.183
4	398.181,024 328.546,832	5	398.181,903 328.547,147	0.933
5	398.181,903 328.547,147	6	398.181,909 328.547,149	0.006

Punct început	X / Y	Punct sfârșit	X / Y	Lungime segment (** (m)
6	398.181,909 328.547,149	7	398.182,649 328.547,414	0.786
7	398.182,649 328.547,414	8	398.191,084 328.550,432	8.959
8	398.191,084 328.550,432	9	398.249,739 328.571,419	62.297
9	398.249,739 328.571,419	10	398.249,177 328.572,591	1.3
10	398.249,177 328.572,591	11	398.248,79 328.573,4	0.897
11	398.248,79 328.573,4	12	398.247,721 328.575,628	2.471
12	398.247,721 328.575,628	13	398.246,937 328.577,262	1.812
13	398.246,937 328.577,262	14	398.245,587 328.580,077	3.122
14	398.245,587 328.580,077	15	398.244,878 328.581,587	1.668
15	398.244,878 328.581,587	16	398.244,857 328.581,634	0.051
16	398.244,857 328.581,634	1	398.035,187 328.506,613	222.687

\*\* Lungimile segmentelor sunt determinate în planul de proiecție Stereo 70 și sunt rotunjite la 1 milimetru.

\*\*\* Distanța dintre puncte este formată din segmente cumulate ce sunt mai mici decât valoarea 1 milimetru.





**DATE DESPRE IMOBILUL NR. 1785**

Oficiul de Cadastru și Publicitate Imobiliară DOLJ  
Biroul de Cadastru și Publicitate Imobiliară Craiova

**A. Partea I. Descrierea imobilului**

TEREN Extravilan

Adresa: Jud. Dolj, T9, P91

Nr. Crt	Nr cadastral Nr. topografic	Suprafața* (mp)	Observații / Referințe
A1		1.201	Sector cadastral:8 Teren neimprejmuit;

**B. Partea II. Proprietari și acte**

Inscrieri privitoare la dreptul de proprietate și alte drepturi reale	Referințe
/	
Act Notarial nr. Act de partaj voluntar 210, din 11/03/2014 emis de NP Cernobai Emil;	
B1	A1
Intabulare, drept de PROPRIETATE, dobandit prin lesire Din Indiviziune, cota actuala 1/1, cota initiala 1/1 1) PIRVU GHEORGHE	

**C. Partea III. SARCINI .**

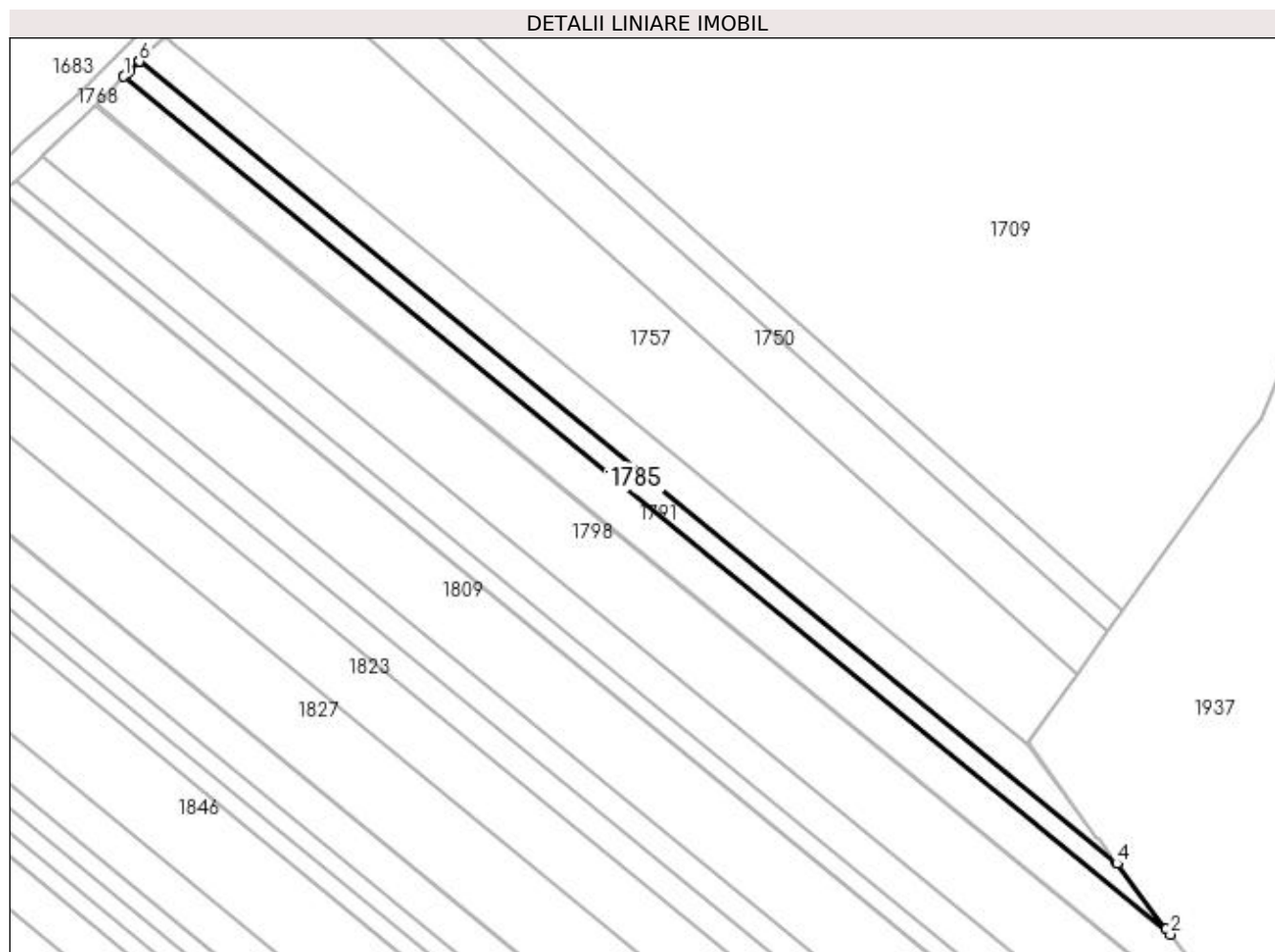
Inscrieri privind dezmembramintele dreptului de proprietate, drepturi reale de garanție și sarcini	Referințe
NU SUNT	

## Anexa Nr. 1 La Partea I

## Teren

Nr cadastral	Suprafața (mp)*	Observații / Referințe
	1.201	

\* Suprafața este determinată în planul de proiecție Stereo 70.



## Date referitoare la teren

Crt	Categorie folosință	Intra vilan	Suprafața (mp)	Tarla	Parcelă	Nr. topo	Observații / Referințe
1	arabil	NU	1.201	9	91	-	

## Lungime Segmente

1) Valorile lungimilor segmentelor sunt obținute din proiecție în plan.

Punct început	X / Y	Punct sfârșit	X / Y	Lungime segment (** (m)
1	397.657,19 328.629,009	2	397.874,381 328.451,051	280.786
2	397.874,381 328.451,051	3	397.873,564 328.452,136	1.358
3	397.873,564 328.452,136	4	397.863,336 328.465,722	17.006
4	397.863,336 328.465,722	5	397.863,142 328.465,979	0.322
5	397.863,142 328.465,979	6	397.660,357 328.632,133	262.162

Punct început	X / Y	Punct sfârșit	X / Y	Lungime segment (** (m)
6	397.660,357 328.632,133	7	397.660,302 328.632,079	0.077
7	397.660,302 328.632,079	8	397.658,47 328.630,271	2.574
8	397.658,47 328.630,271	9	397.657,42 328.629,236	1.475
9	397.657,42 328.629,236	1	397.657,19 328.629,009	0.323

\*\* Lungimile segmentelor sunt determinate în planul de proiecție Stereo 70 și sunt rotunjite la 1 milimetru.

\*\*\* Distanța dintre puncte este formată din segmente cumulate ce sunt mai mici decât valoarea 1 milimetru.



**DATE DESPRE IMOBILUL NR. 1790**

Oficiul de Cadastru și Publicitate Imobiliară DOLJ  
Biroul de Cadastru și Publicitate Imobiliară Craiova

**A. Partea I. Descrierea imobilului**

TEREN Extravilan

Adresa: Jud. Dolj, T11, P16

Nr. Crt	Nr cadastral Nr. topografic	Suprafața* (mp)	Observații / Referințe
A1		5.000	Sector cadastral:8 Teren neimprejmuit;

**B. Partea II. Proprietari și acte**

Inscrieri privitoare la dreptul de proprietate și alte drepturi reale	Referințe
/	
Act Administrativ nr. Titlu de proprietate 399-44708, din 11/12/1996 emis de CJSIPT Dolj;	
B1	A1
Intabulare, drept de PROPRIETATE, dobandit prin Reconstituire, cota actuala 1/1, cota initiala 1/1 1) POPONETE GHEORGHE DEFUNCT:Da	

**C. Partea III. SARCINI .**

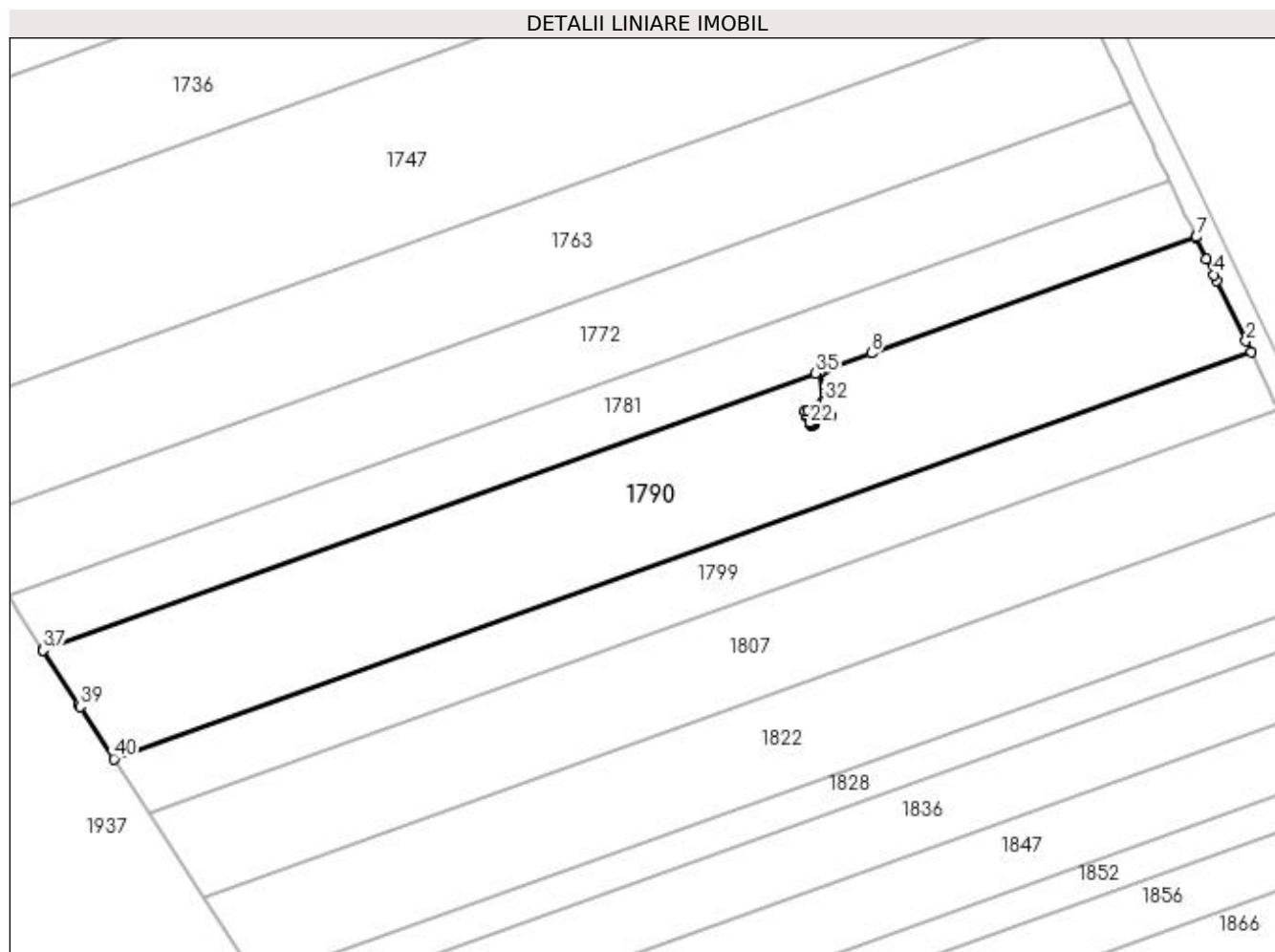
Inscrieri privind dezmembramintele dreptului de proprietate, drepturi reale de garanție și sarcini	Referințe
NU SUNT	

## Anexa Nr. 1 La Partea I

## Teren

Nr cadastral	Suprafața (mp)*	Observații / Referințe
	5.000	

\* Suprafața este determinată în planul de proiecție Stereo 70.



## Date referitoare la teren

Crt	Categorie folosință	Intra vilan	Suprafața (mp)	Tarla	Parcelă	Nr. topo	Observații / Referințe
1	arabil	NU	5.000	11	16	-	

## Lungime Segmente

1) Valorile lungimilor segmentelor sunt obținute din proiecție în plan.

Punct început	X / Y	Punct sfârșit	X / Y	Lungime segment (** (m)
1	398.259,66 328.550,735	2	398.258,742 328.552,648	2.122
3	398.253,489 328.563,602	4	398.252,993 328.564,635	1.145
5	398.251,637 328.567,463	6	398.249,763 328.571,37	4.333
7	398.249,739 328.571,419	8	398.191,084 328.550,432	62.297
9	398.182,649 328.547,414	10	398.181,909 328.547,149	0.786

Punct început	X / Y	Punct sfârșit	X / Y	Lungime segment (** (m)
2	398.258,742 328.552,648	3	398.253,489 328.563,602	12.149
4	398.252,993 328.564,635	5	398.251,637 328.567,463	3.137
6	398.249,763 328.571,37	7	398.249,739 328.571,419	0.055
8	398.191,084 328.550,432	9	398.182,649 328.547,414	8.959
10	398.181,909 328.547,149	11	398.181,917 328.547,094	0.055

Punct început	X / Y	Punct sfârșit	X / Y	Lungime segment (** (m)
11	398.181,917 328.547,094	12	398.182,621 328.541,738	5.402
13	398.182,661 328.541,647	14	398.182,864 328.541,189	0.501
15	398.183,528 328.539,689	16	398.183,771 328.539,14	0.6
17	398.183,238 328.538,865	18	398.180,792 328.537,6	2.754
19	398.180,733 328.537,569	20	398.180,259 328.537,325	0.533
21	398.180,229 328.537,389	22	398.180,103 328.537,66	0.299
23	398.180,006 328.537,869	24	398.179,995 328.537,892	0.025
25	398.179,457 328.539,053	26	398.179,297 328.539,397	0.379
27	398.179,044 328.539,941	28	398.179,058 328.539,948	0.015
29	398.179,58 328.540,21	30	398.182,085 328.541,469	2.804
31	398.182,381 328.541,618	32	398.182,615 328.541,735	0.262
33	398.181,912 328.547,092	34	398.181,903 328.547,147	0.055
35	398.181,024 328.546,832	36	398.041,507 328.496,903	148.183
37	398.041,532 328.496,863	38	398.047,907 328.487,046	11.705
39	398.048,164 328.486,65	40	398.054,271 328.477,244	11.214

Punct început	X / Y	Punct sfârșit	X / Y	Lungime segment (** (m)
12	398.182,621 328.541,738	13	398.182,661 328.541,647	0.099
14	398.182,864 328.541,189	15	398.183,528 328.539,689	1.64
16	398.183,771 328.539,14	17	398.183,238 328.538,865	0.6
18	398.180,792 328.537,6	19	398.180,733 328.537,569	0.067
20	398.180,259 328.537,325	21	398.180,229 328.537,389	0.071
22	398.180,103 328.537,66	23	398.180,006 328.537,869	0.23
24	398.179,995 328.537,892	25	398.179,457 328.539,053	1.28
26	398.179,297 328.539,397	27	398.179,044 328.539,941	0.6
28	398.179,058 328.539,948	29	398.179,58 328.540,21	0.585
30	398.182,085 328.541,469	31	398.182,381 328.541,618	0.332
32	398.182,615 328.541,735	33	398.181,912 328.547,092	5.403
34	398.181,903 328.547,147	35	398.181,024 328.546,832	0.933
36	398.041,507 328.496,903	37	398.041,532 328.496,863	0.047
38	398.047,907 328.487,046	39	398.048,164 328.486,65	0.472
40	398.054,271 328.477,244	1	398.259,66 328.550,735	218.141

\*\* Lungimile segmentelor sunt determinate în planul de proiecție Stereo 70 și sunt rotunjite la 1 milimetru.

\*\*\* Distanța dintre puncte este formată din segmente cumulate ce sunt mai mici decât valoarea 1 milimetru.





**DATE DESPRE IMOBILUL NR. 1791**

Oficiul de Cadastru și Publicitate Imobiliară DOLJ  
Biroul de Cadastru și Publicitate Imobiliară Craiova

**A. Partea I. Descrierea imobilului**

TEREN Extravilan

Adresa: Jud. Dolj, T9, P90

Nr. Crt	Nr cadastral Nr. topografic	Suprafața* (mp)	Observații / Referințe
A1		2.486	Sector cadastral:8 Teren neimprejmuit;

**B. Partea II. Proprietari și acte**

Inscrieri privitoare la dreptul de proprietate și alte drepturi reale		Referințe
/		
Act Administrativ nr. Titlu de proprietate 707-44776, din 04/03/1997 emis de CJSIPT Dolj (Adeverinta nr 1073/21.03.2023 eliberata de Primaria Comunei Almaj);		
B1	Intabulare, drept de PROPRIETATE, dobandit prin Reconstituire, cota actuala 1/1, cota initiala 1/1 1) PARVU IOANA DEFUNCT:Da	A1

**C. Partea III. SARCINI .**

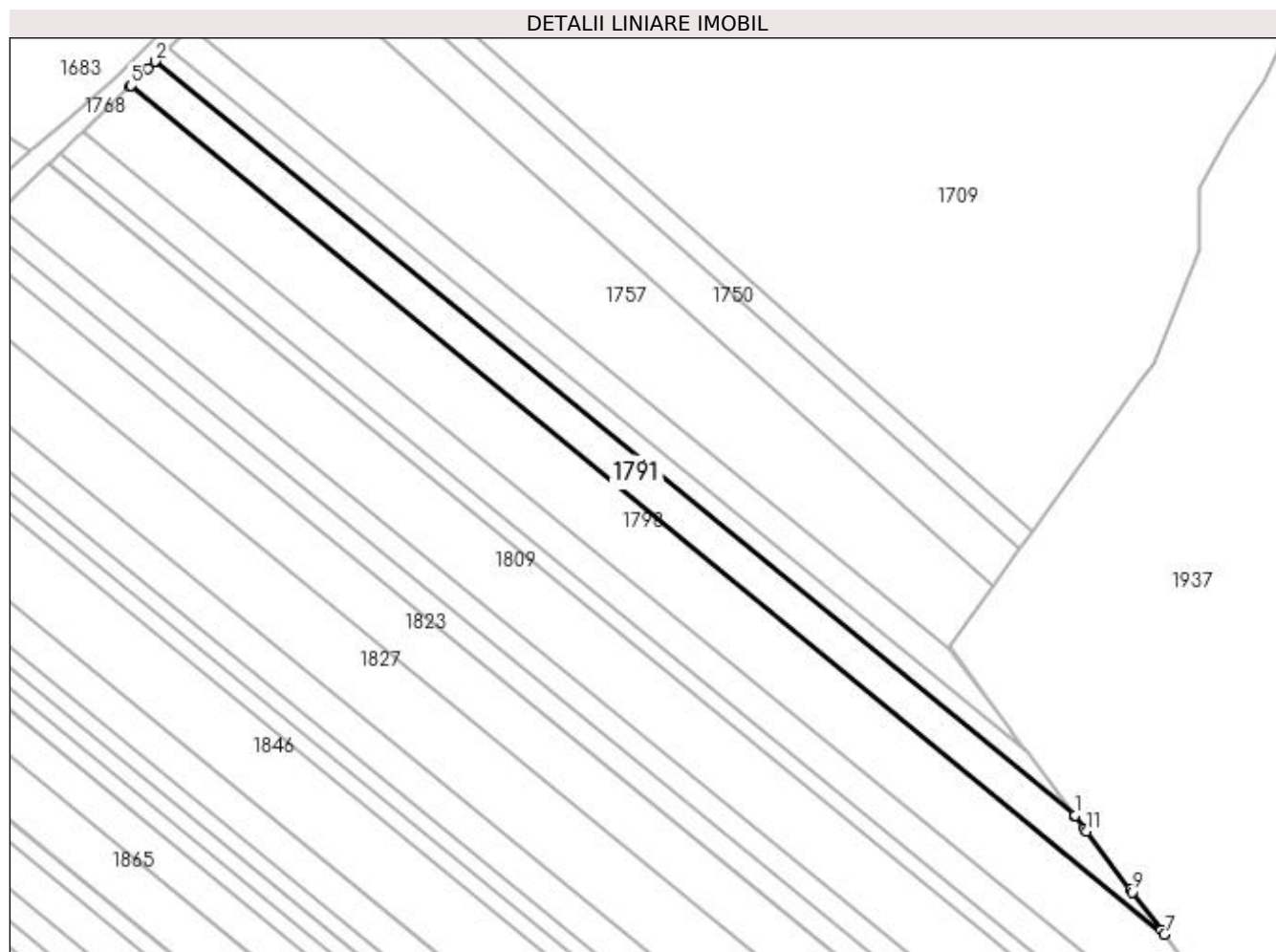
Inscrieri privind dezmembramintele dreptului de proprietate, drepturi reale de garanție și sarcini	Referințe
NU SUNT	

## Anexa Nr. 1 La Partea I

## Teren

Nr cadastral	Suprafața (mp)*	Observații / Referințe
	2.486	

\* Suprafața este determinată în planul de proiecție Stereo 70.



## Date referitoare la teren

Crt	Categorie folosință	Intra vilan	Suprafața (mp)	Tarla	Parcelă	Nr. topo	Observații / Referințe
1	arabil	NU	2.486	9	90	-	

## Lungime Segmente

1) Valorile lungimilor segmentelor sunt obținute din proiecție în plan.

Punct început	X / Y	Punct sfârșit	X / Y	Lungime segment (** (m)
1	397.874,381 328.451,051	2	397.657,19 328.629,009	280.786
2	397.657,19 328.629,009	3	397.657,139 328.628,958	0.072
3	397.657,139 328.628,958	4	397.655,55 328.627,391	2.232
4	397.655,55 328.627,391	5	397.651,429 328.623,325	5.789
5	397.651,429 328.623,325	6	397.651,224 328.623,123	0.287

Punct început	X / Y	Punct sfârșit	X / Y	Lungime segment (** (m)
6	397.651,224 328.623,123	7	397.895,55 328.422,932	315.867
7	397.895,55 328.422,932	8	397.894,825 328.423,896	1.207
8	397.894,825 328.423,896	9	397.888,034 328.432,916	11.29
9	397.888,034 328.432,916	10	397.887,619 328.433,467	0.69
10	397.887,619 328.433,467	11	397.877,209 328.447,295	17.308
11	397.877,209 328.447,295	12	397.876,773 328.447,874	0.725
12	397.876,773 328.447,874	13	397.874,562 328.450,811	3.676
13	397.874,562 328.450,811	1	397.874,381 328.451,051	0.3

\*\* Lungimile segmentelor sunt determinate în planul de proiecție Stereo 70 și sunt rotunjite la 1 milimetru.

\*\*\* Distanța dintre puncte este formată din segmente cumulate ce sunt mai mici decât valoarea 1 milimetru.



**DATE DESPRE IMOBILUL NR. 1794**

Oficiul de Cadastru și Publicitate Imobiliară DOLJ  
Biroul de Cadastru și Publicitate Imobiliară Craiova

**A. Partea I. Descrierea imobilului**

TEREN Extravilan

Adresa: Jud. Dolj

Nr. Crt	Nr cadastral Nr. topografic	Suprafața* (mp)	Observații / Referințe
A1	30824	22	Sector cadastral:8 Teren neimprejmuat;

**B. Partea II. Proprietari și acte**

Inscrieri privitoare la dreptul de proprietate și alte drepturi reale	Referințe	
<b>119937 / 15/09/2016</b>		
Act Administrativ nr. DECRET NR 3, din 08/01/1973 emis de PRESEDINTELE CONSILIULUI DE STAT (act administrativ nr certificat de mentiuni nr 14227 din 13.03.2007, emis de ORC Dolj;act administrativ nr 15 din 08.01.1973, emis de PRESEDINTELE CONSILIULUI DE STAT;act administrativ nr RO10-31184 din 19.05.2016, emis de CEZ Distributie S.A.;act administrativ nr 6 din 20.06.2005, emis de MINISTERUL ECONOMIEI SI COMERTULUI SI FDFEE ȚLECTRICA OLTENIA;act administrativ nr Incheierea nr 2008 din 14.03.2007, emis de Tribunalul Dolj;act administrativ nr HGA nr 641 din 09.03.2007, emis de NP Andrei Aurel Jean);		
B1	Intabulare, drept de PROPRIETATE, dobandit prin Lege, cota actuala 1/1, cota initiala 1/1 1) STATUL ROMAN- DOMENIUL PUBLIC, CIF:999999999999	A1
B2	Intabulare, drept de CONCESIUNEpe o perioada de 49 ani incepand cu data semnarii contractului de concesiune 1) CEZ DISTRIBUTIE SA, CIF:14491102	A1

**C. Partea III. SARCINI .**

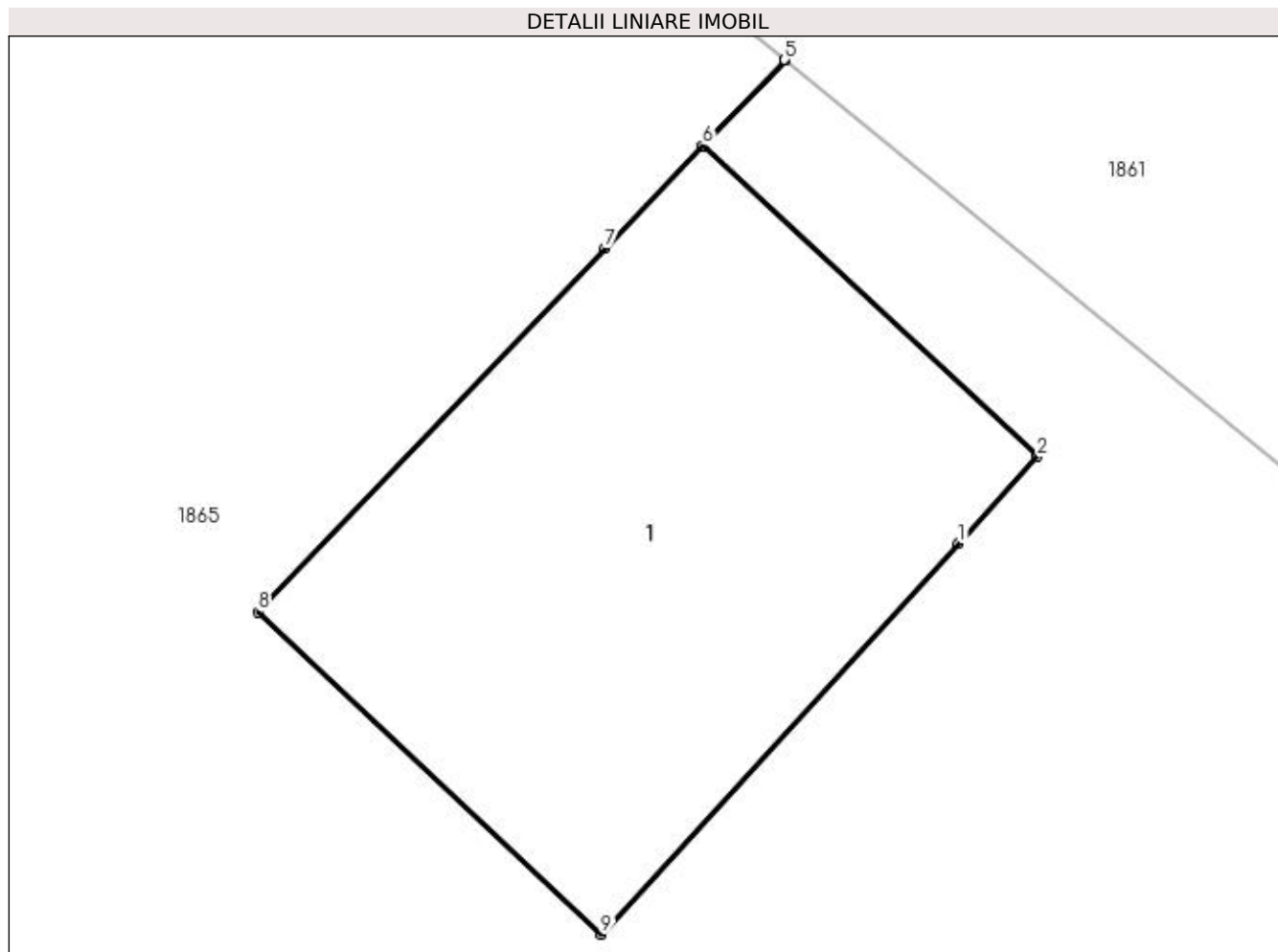
Inscrieri privind dezmembramintele dreptului de proprietate, drepturi reale de garanție și sarcini	Referințe
NU SUNT	

## Anexa Nr. 1 La Partea I

## Teren

Nr cadastral	Suprafața (mp)*	Observații / Referințe
30824	22	

\* Suprafața este determinată în planul de proiecție Stereo 70.



## Date referitoare la teren

Crt	Categorie folosință	Intra vilan	Suprafața (mp)	Tarla	Parcelă	Nr. topo	Observații / Referințe
1	curți constructii	NU	22	-	-	-	Stalpul 76_76"LEA 110 kV Craiova Nord Filiasi DC LEA 110 kV Craiova Nord Stoina"

## Date referitoare la construcții

Crt	Număr	Destinație construcție	Supraf. (mp)	Situație juridică	Observații / Referințe
A1.1	30824-C1	construcții industriale și edilitare	22	Fara acte	Nr. niveluri:1; S. construita la sol:22 mp; S. construita desfasurata:22 mp; - Stalp nr.76_76 "LEA 110 kV Craiova Nord Filiasi DC LEa 110 kV Craiova Nord Stoina" - Construcție de metal - An construcție 1975

## Lungime Segmente

1) Valorile lungimilor segmentelor sunt obținute din proiecție în plan.

Punct început	X / Y	Punct sfârșit	X / Y	Lungime segment (** (m)
1	397.557,112 328.515,916	2	397.557,797 328.516,666	1.016
2	397.557,797 328.516,666	3	397.554,907 328.519,345	3.94

Punct început	X / Y	Punct sfârșit	X / Y	Lungime segment (** (m)
3	397.554,907 328.519,345	4	397.555,618 328.520,089	1.029
4	397.555,618 328.520,089	5	397.555,613 328.520,093	0.006
5	397.555,613 328.520,093	6	397.554,903 328.519,349	1.029
6	397.554,903 328.519,349	7	397.554,061 328.518,468	1.219
7	397.554,061 328.518,468	8	397.551,06 328.515,325	4.345
8	397.551,06 328.515,325	9	397.554,027 328.512,54	4.069
9	397.554,027 328.512,54	1	397.557,112 328.515,916	4.573

\*\* Lungimile segmentelor sunt determinate în planul de proiecție Stereo 70 și sunt rotunjite la 1 milimetru.

\*\*\* Distanța dintre puncte este formată din segmente cumulate ce sunt mai mici decât valoarea 1 milimetru.





**DATE DESPRE IMOBILUL NR. 1798**

Oficiul de Cadastru și Publicitate Imobiliară DOLJ  
Biroul de Cadastru și Publicitate Imobiliară Craiova

**A. Partea I. Descrierea imobilului**

TEREN Extravilan

Adresa: Jud. Dolj, T9, P89

Nr. Crt	Nr cadastral Nr. topografic	Suprafața* (mp)	Observații / Referințe
A1		4.968	Sector cadastral:8 Teren neimprejmuit;

**B. Partea II. Proprietari și acte**

Inscrieri privitoare la dreptul de proprietate și alte drepturi reale	Referințe
/	
Act Notarial nr. Certificat de mostenitor 163, din 13/12/2011 emis de NP DEFTA EMIL;	
B1	A1
Intabulare, drept de PROPRIETATE, dobandit prin Succesiune, cota actuala 1/1, cota initiala 1/1 1) FECIORU MARIAN	

**C. Partea III. SARCINI .**

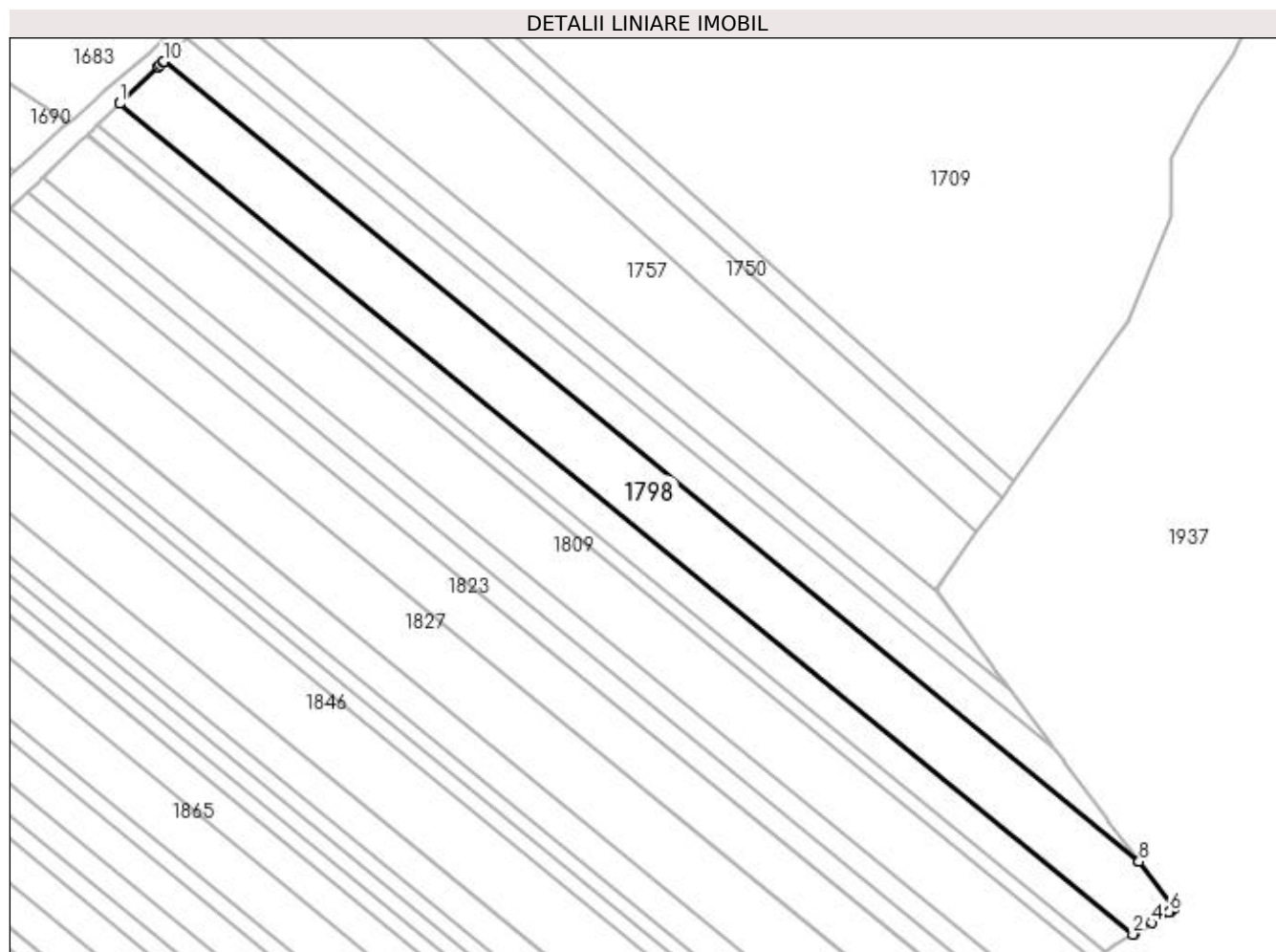
Inscrieri privind dezmembramintele dreptului de proprietate, drepturi reale de garanție și sarcini	Referințe
NU SUNT	

## Anexa Nr. 1 La Partea I

## Teren

Nr cadastral	Suprafața (mp)*	Observații / Referințe
	4.968	

\* Suprafața este determinată în planul de proiecție Stereo 70.



## Date referitoare la teren

Crt	Categorie folosință	Intra vilan	Suprafața (mp)	Tarla	Parcelă	Nr. topo	Observații / Referințe
1	arabil	NU	4.968	9	89	-	

## Lungime Segmente

1) Valorile lungimilor segmentelor sunt obținute din proiecție în plan.

Punct început	X / Y	Punct sfârșit	X / Y	Lungime segment (** (m)
1	397.640,222 328.612,567	2	397.894,191 328.404,475	328.333
2	397.894,191 328.404,475	3	397.894,439 328.404,626	0.29
3	397.894,439 328.404,626	4	397.898,89 328.407,352	5.22
4	397.898,89 328.407,352	5	397.903,265 328.410,03	5.129
5	397.903,265 328.410,03	6	397.903,396 328.410,111	0.154

Punct început	X / Y	Punct sfârșit	X / Y	Lungime segment (** (m)
6	397.903,396 328.410,111	7	397.904,633 328.410,868	1.45
7	397.904,633 328.410,868	8	397.895,711 328.422,719	14.834
8	397.895,711 328.422,719	9	397.895,55 328.422,932	0.267
9	397.895,55 328.422,932	10	397.651,224 328.623,123	315.867
10	397.651,224 328.623,123	11	397.651,179 328.623,079	0.064
11	397.651,179 328.623,079	12	397.650,455 328.622,364	1.018
12	397.650,455 328.622,364	13	397.649,978 328.621,907	0.66
13	397.649,978 328.621,907	14	397.640,422 328.612,758	13.23
14	397.640,422 328.612,758	1	397.640,222 328.612,567	0.276

\*\* Lungimile segmentelor sunt determinate în planul de proiecție Stereo 70 și sunt rotunjite la 1 milimetru.

\*\*\* Distanța dintre puncte este formată din segmente cumulate ce sunt mai mici decât valoarea 1 milimetru.



**DATE DESPRE IMOBILUL NR. 1799**

Oficiul de Cadastru și Publicitate Imobiliară DOLJ  
Biroul de Cadastru și Publicitate Imobiliară Craiova

**A. Partea I. Descrierea imobilului**

TEREN Extravilan

Adresa: Jud. Dolj, T11, P15

Nr. Crt	Nr cadastral Nr. topografic	Suprafața* (mp)	Observații / Referințe
A1		2.500	Sector cadastral:8 Teren neimprejmuit;

**B. Partea II. Proprietari și acte**

Inscrieri privitoare la dreptul de proprietate și alte drepturi reale	Referințe
/	
Act Notarial nr. Certificat de mostenitor 84, din 08/06/2012 emis de NP DEFTA FLORENTIN LEONARD;	
B1	A1
Intabulare, drept de PROPRIETATE, dobândit prin Succesiune, cota actuala 1/1, cota initiala 1/1 1) CALUCICA ELENA	

**C. Partea III. SARCINI .**

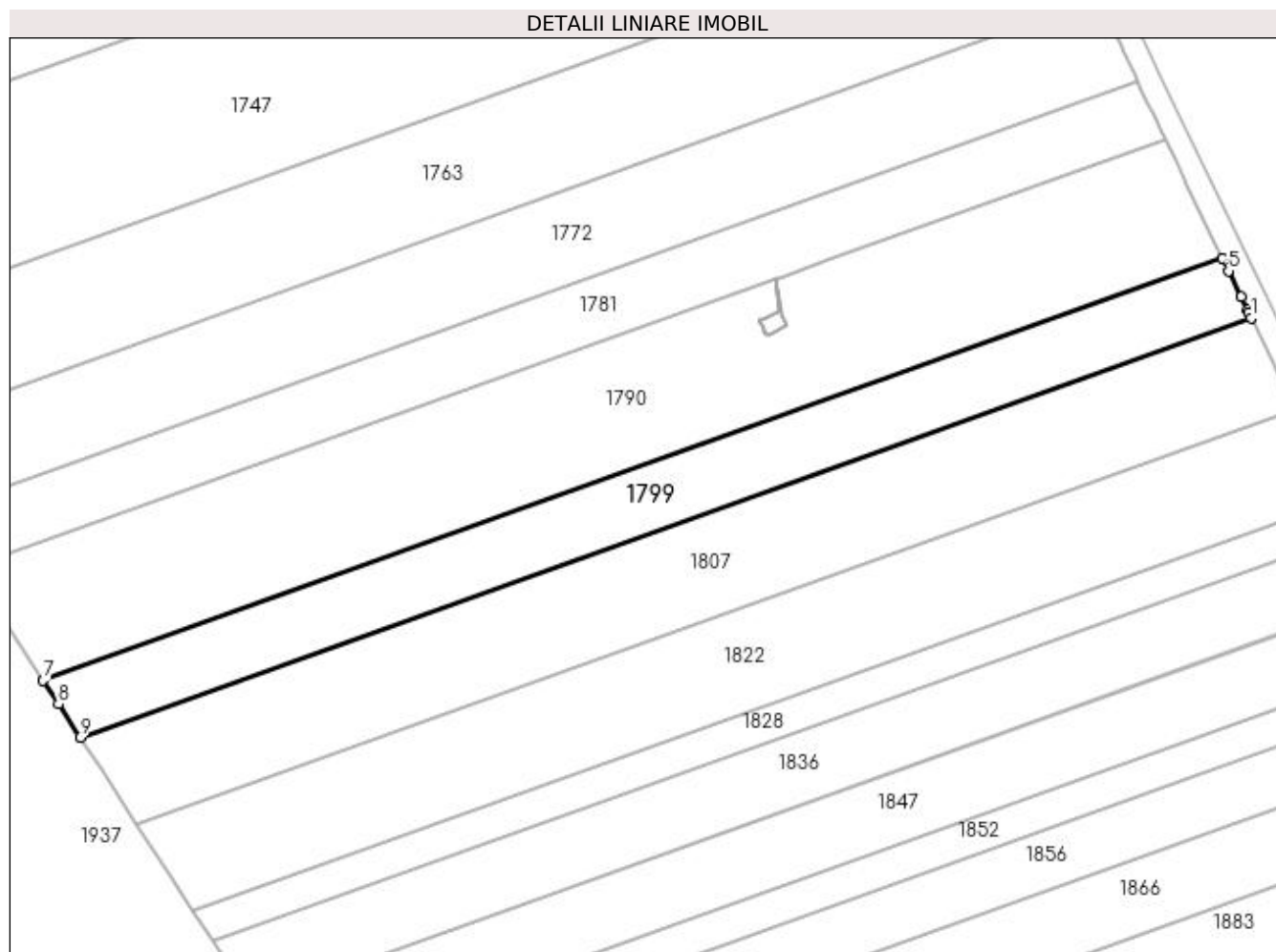
Inscrieri privind dezmembramintele dreptului de proprietate, drepturi reale de garanție și sarcini	Referințe
NU SUNT	

## Anexa Nr. 1 La Partea I

## Teren

Nr cadastral	Suprafața (mp)*	Observații / Referințe
	2.500	

\* Suprafața este determinată în planul de proiecție Stereo 70.



## Date referitoare la teren

Crt	Categorie folosință	Intra vilan	Suprafața (mp)	Tarla	Parcelă	Nr. topo	Observații / Referințe
1	arabil	NU	2.500	11	15	-	

## Lungime Segmente

1) Valorile lungimilor segmentelor sunt obținute din proiecție în plan.

Punct început	X / Y	Punct sfârșit	X / Y	Lungime segment (** (m)
1	398.264,661 328.540,309	2	398.264,161 328.541,351	1.156
2	398.264,161 328.541,351	3	398.263,991 328.541,705	0.392
3	398.263,991 328.541,705	4	398.262,89 328.544,001	2.547
4	398.262,89 328.544,001	5	398.260,724 328.548,517	5.009
5	398.260,724 328.548,517	6	398.259,66 328.550,735	2.46

Punct început	X / Y	Punct sfârșit	X / Y	Lungime segment (** (m)
6	398.259,66 328.550,735	7	398.054,271 328.477,244	218.141
7	398.054,271 328.477,244	8	398.056,931 328.473,148	4.885
8	398.056,931 328.473,148	9	398.060,706 328.467,332	6.933
9	398.060,706 328.467,332	1	398.264,661 328.540,309	216.617

\*\* Lungimile segmentelor sunt determinate în planul de proiecție Stereo 70 și sunt rotunjite la 1 milimetru.

\*\*\* Distanța dintre puncte este formată din segmente cumulate ce sunt mai mici decât valoarea 1 milimetru.





**DATE DESPRE IMOBILUL NR. 1802**

Oficiul de Cadastru și Publicitate Imobiliară DOLJ  
Biroul de Cadastru și Publicitate Imobiliară Craiova

**A. Partea I. Descrierea imobilului**

TEREN Extravilan

Adresa: Jud. Dolj, T9, P88

Nr. Crt	Nr cadastral Nr. topografic	Suprafața* (mp)	Observații / Referințe
A1		2.486	Sector cadastral:8 Teren neimprejmuit;

**B. Partea II. Proprietari și acte**

Inscrieri privitoare la dreptul de proprietate și alte drepturi reale	Referințe
/	
Act Administrativ nr. Titlu de proprietate 926-45931, din 20/05/1997 emis de CJSIPT Dolj;	
B1	A1
Intabulare, drept de PROPRIETATE, dobândit prin Reconstituire, cota actuala 1/1, cota initiala 1/1	
1) ZISU ELENA	
2) CEACÎRU CONSTANTIN	

**C. Partea III. SARCINI .**

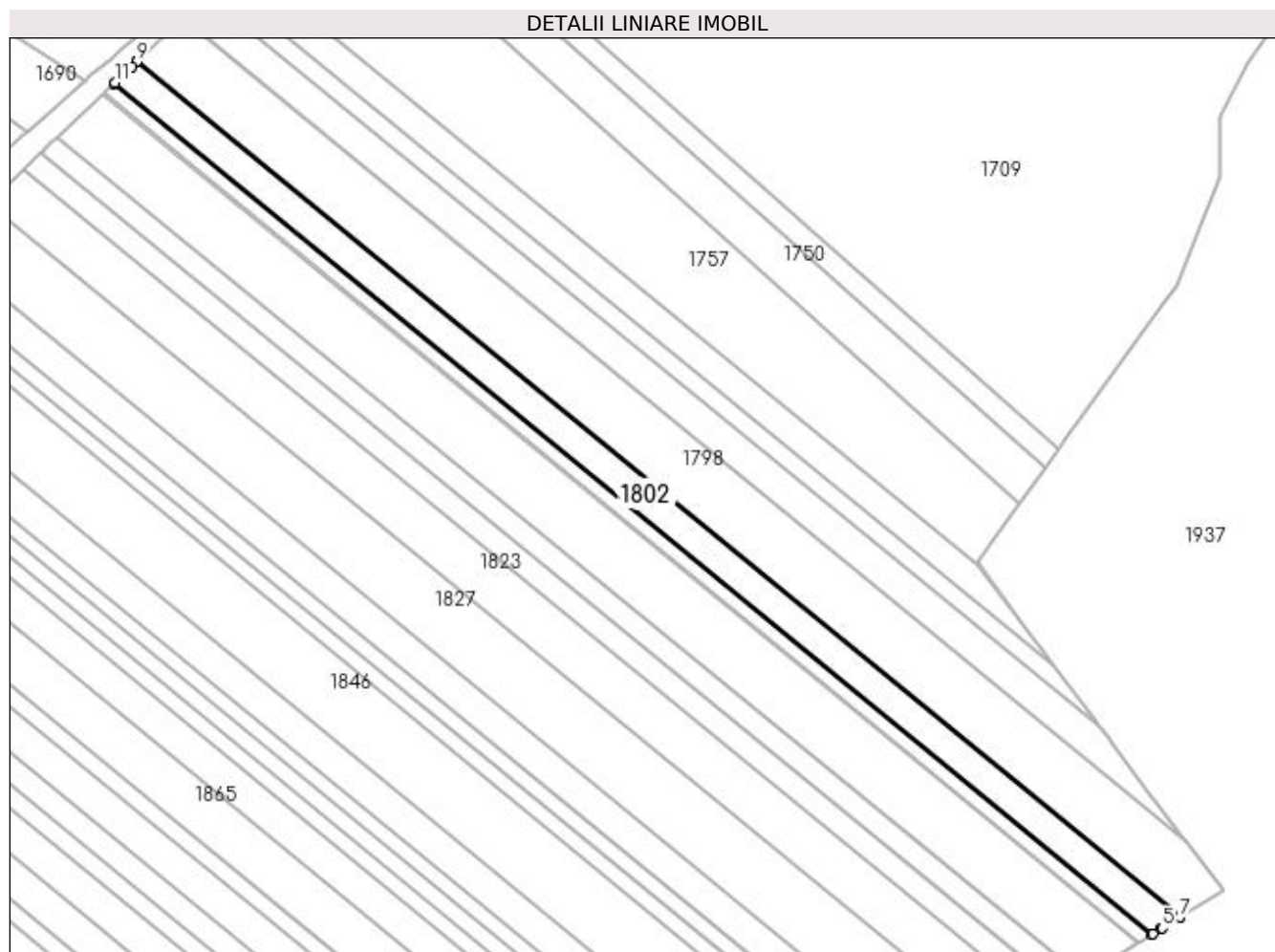
Inscrieri privind dezmembramentele dreptului de proprietate, drepturi reale de garanție și sarcini	Referințe
NU SUNT	

## Anexa Nr. 1 La Partea I

## Teren

Nr cadastral	Suprafața (mp)*	Observații / Referințe
	2.486	

\* Suprafața este determinată în planul de proiecție Stereo 70.



## Date referitoare la teren

Crt	Categorie folosință	Intra vilan	Suprafața (mp)	Tarla	Parcelă	Nr. topo	Observații / Referințe
1	arabil	NU	2.486	9	88	-	

## Lungime Segmente

1) Valorile lungimilor segmentelor sunt obținute din proiecție în plan.

Punct început	X / Y	Punct sfârșit	X / Y	Lungime segment (** (m)
1	397.634,699 328.607,278	2	397.887,336 328.400,277	326.612
2	397.887,336 328.400,277	3	397.887,585 328.400,43	0.292
3	397.887,585 328.400,43	4	397.889,656 328.401,698	2.429
4	397.889,656 328.401,698	5	397.889,788 328.401,779	0.155
5	397.889,788 328.401,779	6	397.894,136 328.404,441	5.098

Punct început	X / Y	Punct sfârșit	X / Y	Lungime segment (** (m)
6	397.894,136 328.404,441	7	397.894,191 328.404,475	0.064
7	397.894,191 328.404,475	8	397.640,222 328.612,567	328.333
8	397.640,222 328.612,567	9	397.640,178 328.612,525	0.061
9	397.640,178 328.612,525	10	397.638,988 328.611,385	1.648
10	397.638,988 328.611,385	11	397.634,899 328.607,471	5.66
11	397.634,899 328.607,471	1	397.634,699 328.607,278	0.278

\*\* Lungimile segmentelor sunt determinate în planul de proiecție Stereo 70 și sunt rotunjite la 1 milimetru.

\*\*\* Distanța dintre puncte este formată din segmente cumulate ce sunt mai mici decât valoarea 1 milimetru.



**DATE DESPRE IMOBILUL NR. 1804**

Oficiul de Cadastru și Publicitate Imobiliară DOLJ  
Biroul de Cadastru și Publicitate Imobiliară Craiova

**A. Partea I. Descrierea imobilului**

TEREN Extravilan

Adresa: Jud. Dolj, T9, P87

Nr. Crt	Nr cadastral Nr. topografic	Suprafața* (mp)	Observații / Referințe
A1		1.201	Sector cadastral:8 Teren neimprejmuit;

**B. Partea II. Proprietari și acte**

Inscrieri privitoare la dreptul de proprietate și alte drepturi reale	Referințe
/	
Act Administrativ nr. Titlu de proprietate 1312-59364, din 16/10/1998 emis de CJSIPT Dolj;	
B1	A1
Intabulare, drept de PROPRIETATE, dobandit prin Reconstituire, cota actuala 1/1, cota initiala 1/1 1) ANGHEL CONSTANTIN	

**C. Partea III. SARCINI .**

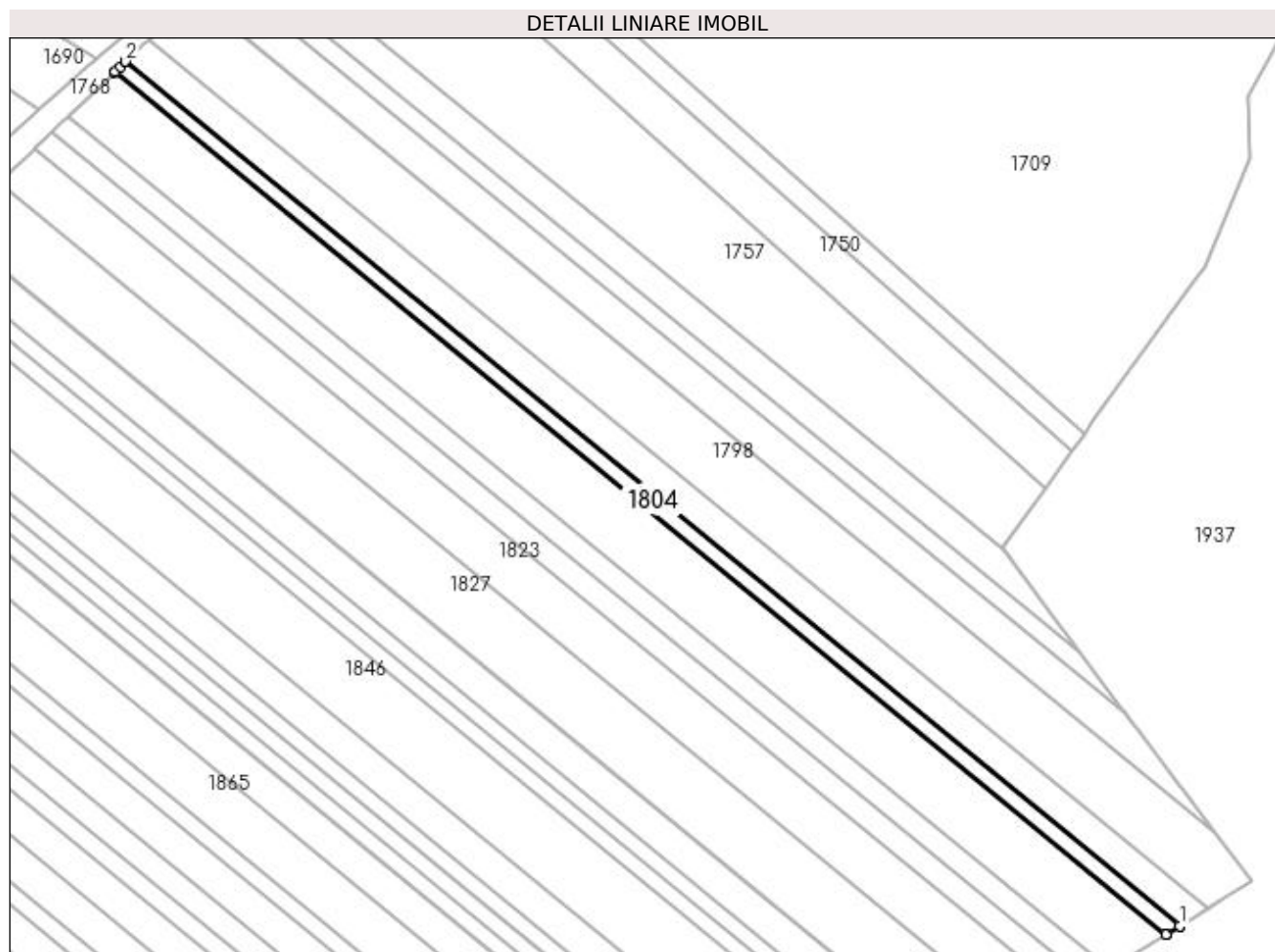
Inscrieri privind dezmembramintele dreptului de proprietate, drepturi reale de garanție și sarcini	Referințe
NU SUNT	

## Anexa Nr. 1 La Partea I

## Teren

Nr cadastral	Suprafața (mp)*	Observații / Referințe
	1.201	

\* Suprafața este determinată în planul de proiecție Stereo 70.



## Date referitoare la teren

Crt	Categorie folosință	Intra vilan	Suprafața (mp)	Tarla	Parcelă	Nr. topo	Observații / Referințe
1	arabil	NU	1.201	9	87	-	

## Lungime Segmente

1) Valorile lungimilor segmentelor sunt obținute din proiecție în plan.

Punct început	X / Y	Punct sfârșit	X / Y	Lungime segment (** (m)
1	397.887,336 328.400,277	2	397.634,699 328.607,278	326.612
2	397.634,699 328.607,278	3	397.634,654 328.607,236	0.062
3	397.634,654 328.607,236	4	397.633,445 328.606,078	1.674
4	397.633,445 328.606,078	5	397.632,221 328.604,906	1.694
5	397.632,221 328.604,906	6	397.632,02 328.604,714	0.279

Punct început	X / Y	Punct sfârșit	X / Y	Lungime segment (** (m)
6	397.632,02 328.604,714	7	397.884,011 328.398,242	325.776
7	397.884,011 328.398,242	8	397.884,261 328.398,394	0.293
8	397.884,261 328.398,394	9	397.887,281 328.400,244	3.541
9	397.887,281 328.400,244	1	397.887,336 328.400,277	0.065

\*\* Lungimile segmentelor sunt determinate în planul de proiecție Stereo 70 și sunt rotunjite la 1 milimetru.

\*\*\* Distanța dintre puncte este formată din segmente cumulate ce sunt mai mici decât valoarea 1 milimetru.





**DATE DESPRE IMOBILUL NR. 1807**

Oficiul de Cadastru și Publicitate Imobiliară DOLJ  
Biroul de Cadastru și Publicitate Imobiliară Craiova

**A. Partea I. Descrierea imobilului**

TEREN Extravilan

Adresa: Jud. Dolj, T11, P14

Nr. Crt	Nr cadastral Nr. topografic	Suprafața* (mp)	Observații / Referințe
A1		3.750	Sector cadastral:8 Teren neimprejmuit;

**B. Partea II. Proprietari și acte**

Inscrieri privitoare la dreptul de proprietate și alte drepturi reale		Referințe
/		
Act Notarial nr. Certificat de mostenitor suplimentar 311, din 01/11/2021 emis de NP JIANU GEORGETA CRISTINA;		
B1	Intabulare, drept de PROPRIETATE, dobandit prin Succesiune, cota actuala 1/1, cota initiala 1/1 1) DINCA NICOLAE	A1

**C. Partea III. SARCINI .**

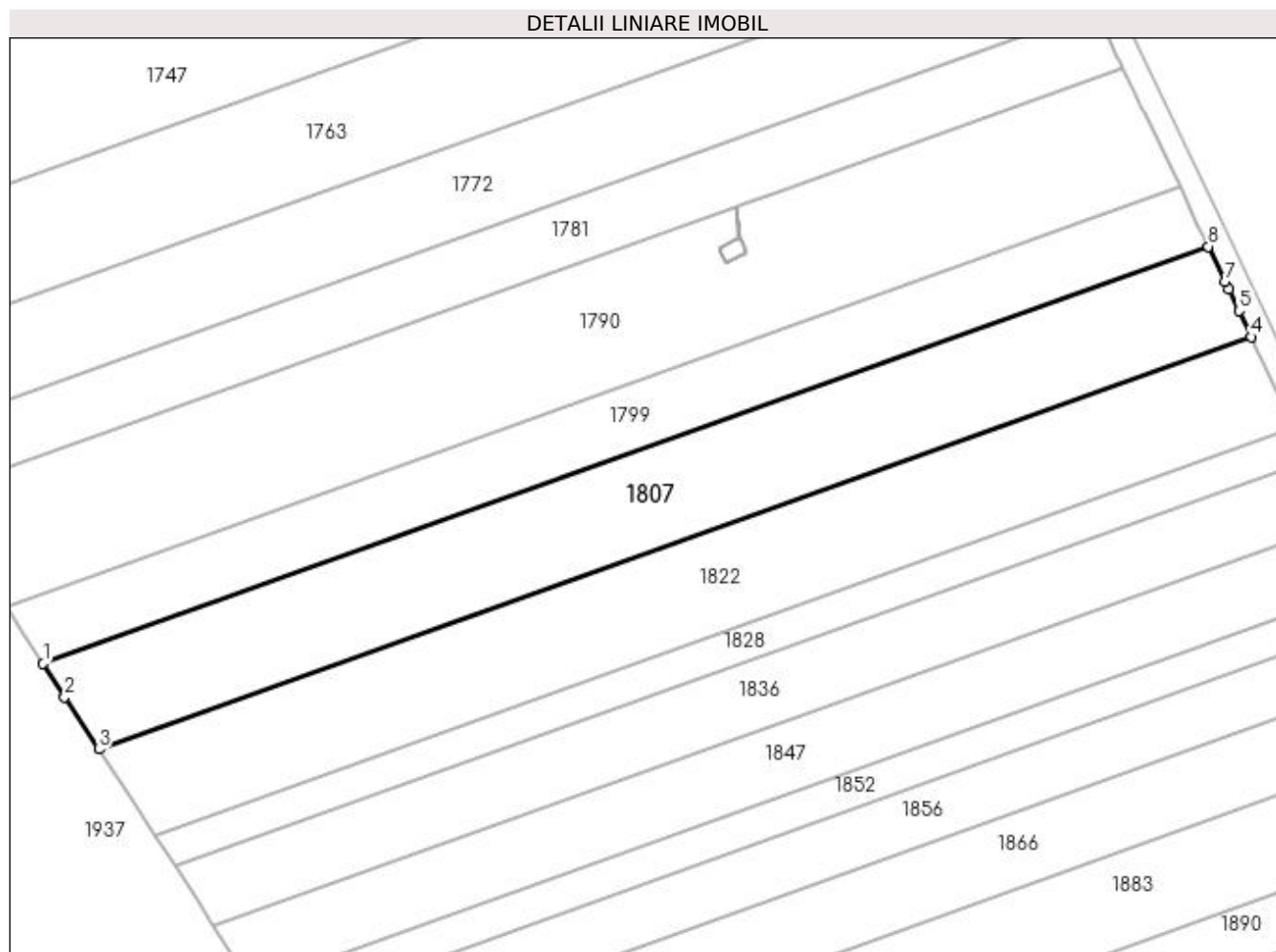
Inscrieri privind dezmembramintele dreptului de proprietate, drepturi reale de garanție și sarcini	Referințe
NU SUNT	

## Anexa Nr. 1 La Partea I

## Teren

Nr cadastral	Suprafața (mp)*	Observații / Referințe
	3.750	

\* Suprafața este determinată în planul de proiecție Stereo 70.



## Date referitoare la teren

Crt	Categorie folosință	Intra vilan	Suprafața (mp)	Tarla	Parcelă	Nr. topo	Observații / Referințe
1	arabil	NU	3.750	11	14	-	

## Lungime Segmente

1) Valorile lungimilor segmentelor sunt obținute din proiecție în plan.

Punct început	X / Y	Punct sfârșit	X / Y	Lungime segment (** (m)
1	398.060,706 328.467,332	2	398.064,487 328.461,509	6.943
2	398.064,487 328.461,509	3	398.070,446 328.452,332	10.943
3	398.070,446 328.452,332	4	398.272,145 328.524,501	214.222
4	398.272,145 328.524,501	5	398.270,042 328.529,089	5.047
5	398.270,042 328.529,089	6	398.268,278 328.532,767	4.079

Punct început	X / Y	Punct sfârșit	X / Y	Lungime segment (** (m)
6	398.268,278 328.532,767	7	398.267,614 328.534,152	1.536
7	398.267,614 328.534,152	8	398.264,661 328.540,309	6.829
8	398.264,661 328.540,309	1	398.060,706 328.467,332	216.617

\*\* Lungimile segmentelor sunt determinate în planul de proiecție Stereo 70 și sunt rotunjite la 1 milimetru.

\*\*\* Distanța dintre puncte este formată din segmente cumulate ce sunt mai mici decât valoarea 1 milimetru.



**DATE DESPRE IMOBILUL NR. 1809**

Oficiul de Cadastru și Publicitate Imobiliară DOLJ  
 Biroul de Cadastru și Publicitate Imobiliară Craiova

**A. Partea I. Descrierea imobilului**

TEREN Extravilan

Adresa: Jud. Dolj, T9, P46

Nr. Crt	Nr cadastral Nr. topografic	Suprafața* (mp)	Observații / Referințe
A1		4.900	Sector cadastral:8 Teren neimprejmuit;

**B. Partea II. Proprietari și acte**

Inscrieri privitoare la dreptul de proprietate și alte drepturi reale	Referințe
/	
Act Administrativ nr. Titlu de proprietate 910-45931, din 17/04/1997 emis de CJSIPT Dolj;	
B1	A1
Intabulare, drept de PROPRIETATE, dobandit prin Reconstituire, cota actuala 1/1, cota initiala 1/1	
1) RADA ELENA	

**C. Partea III. SARCINI .**

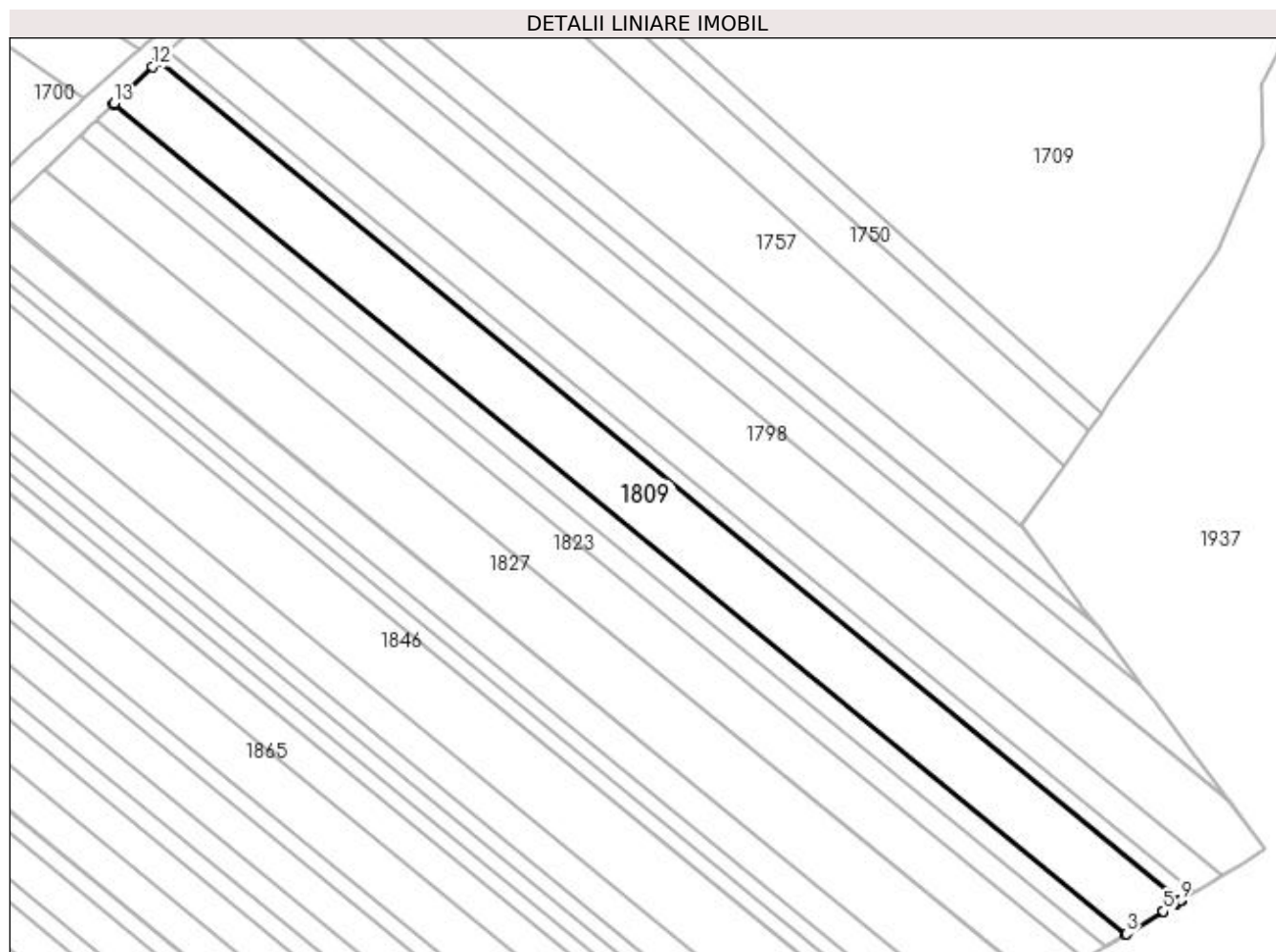
Inscrieri privind dezmembramintele dreptului de proprietate, drepturi reale de garanție și sarcini	Referințe
NU SUNT	

## Anexa Nr. 1 La Partea I

## Teren

Nr cadastral	Suprafața (mp)*	Observații / Referințe
	4.900	

\* Suprafața este determinată în planul de proiecție Stereo 70.



## Date referitoare la teren

Crt	Categorie folosință	Intravilan	Suprafața (mp)	Tarla	Parcelă	Nr. topo	Observații / Referințe
1	arabil	NU	4.900	9	46	-	

## Lungime Segmente

1) Valorile lungimilor segmentelor sunt obținute din proiecție în plan.

Punct început	X / Y	Punct sfârșit	X / Y	Lungime segment (** (m)
1	397.621,018 328.594,18	2	397.870,357 328.389,881	322.347
2	397.870,357 328.389,881	3	397.870,609 328.390,036	0.296
3	397.870,609 328.390,036	4	397.879,464 328.395,458	10.383
4	397.879,464 328.395,458	5	397.879,597 328.395,539	0.156
5	397.879,597 328.395,539	6	397.882,793 328.397,496	3.747

Punct început	X / Y	Punct sfârșit	X / Y	Lungime segment (** (m)
6	397.882,793 328.397,496	7	397.882,928 328.397,579	0.159
7	397.882,928 328.397,579	8	397.883,956 328.398,208	1.205
8	397.883,956 328.398,208	9	397.884,011 328.398,242	0.065
9	397.884,011 328.398,242	10	397.632,02 328.604,714	325.776
10	397.632,02 328.604,714	11	397.631,975 328.604,671	0.062
11	397.631,975 328.604,671	12	397.630,756 328.603,504	1.687
12	397.630,756 328.603,504	13	397.621,221 328.594,375	13.201
13	397.621,221 328.594,375	1	397.621,018 328.594,18	0.281

\*\* Lungimile segmentelor sunt determinate în planul de proiecție Stereo 70 și sunt rotunjite la 1 milimetru.

\*\*\* Distanța dintre puncte este formată din segmente cumulate ce sunt mai mici decât valoarea 1 milimetru.





**DATE DESPRE IMOBILUL NR. 1812**

Oficiul de Cadastru și Publicitate Imobiliară DOLJ  
Biroul de Cadastru și Publicitate Imobiliară Craiova

**A. Partea I. Descrierea imobilului**

TEREN Extravilan

Adresa: Jud. Dolj, T9, P67/1

Nr. Crt	Nr cadastral Nr. topografic	Suprafața* (mp)	Observații / Referințe
A1		12	Sector cadastral:8 Teren neimprejmuit;

**B. Partea II. Proprietari și acte**

Inscrieri privitoare la dreptul de proprietate și alte drepturi reale		Referințe
/		
Act Normativ nr. Legea 7, din 13/03/1996 emis de Parlamentul Romaniei (art.13 alin 15);		
B1	Inscrierea provizorie, drept de PROPRIETATE, dobandit prin Lege, cota actuala 1/1, cota initiala 1/1 1) NEIDENTIFICAT NEIDENTIFICAT	A1

**C. Partea III. SARCINI .**

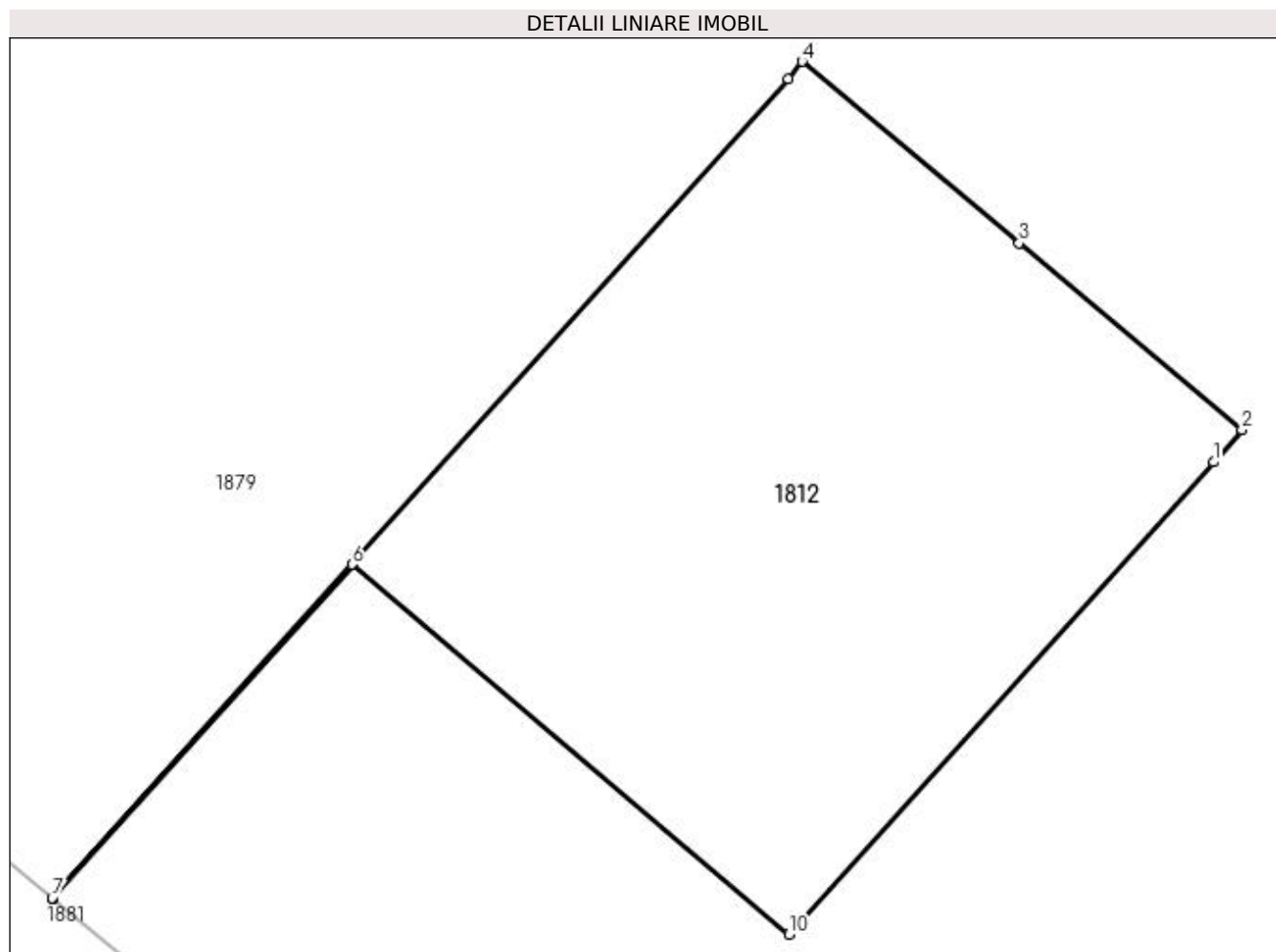
Inscrieri privind dezmembramintele dreptului de proprietate, drepturi reale de garanție și sarcini	Referințe
NU SUNT	

## Anexa Nr. 1 La Partea I

## Teren

Nr cadastral	Suprafața (mp)*	Observații / Referințe
	12	

\* Suprafața este determinată în planul de proiecție Stereo 70.



## Date referitoare la teren

Crt	Categorie folosință	Intravilan	Suprafața (mp)	Tarla	Parcelă	Nr. topo	Observații / Referințe
1	curți constructii	NU	12	9	67/1	-	Stalp 110Kw

## Lungime Segmente

1) Valorile lungimilor segmentelor sunt obținute din proiecție în plan.

Punct început	X / Y	Punct sfârșit	X / Y	Lungime segment (** (m)
1	397.530,356 328.492,379	2	397.530,514 328.492,559	0.24
2	397.530,514 328.492,559	3	397.529,272 328.493,598	1.618
3	397.529,272 328.493,598	4	397.528,062 328.494,609	1.577
4	397.528,062 328.494,609	5	397.527,987 328.494,51	0.125
5	397.527,987 328.494,51	6	397.525,558 328.491,809	3.632

Punct început	X / Y	Punct sfârșit	X / Y	Lungime segment (** (m)
6	397.525,558 328.491,809	7	397.523,886 328.489,951	2.5
7	397.523,886 328.489,951	8	397.523,891 328.489,947	0.006
8	397.523,891 328.489,947	9	397.525,562 328.491,806	2.5
9	397.525,562 328.491,806	10	397.527,991 328.489,749	3.182
10	397.527,991 328.489,749	1	397.530,356 328.492,379	3.537

\*\* Lungimile segmentelor sunt determinate în planul de proiecție Stereo 70 și sunt rotunjite la 1 milimetru.

\*\*\* Distanța dintre puncte este formată din segmente cumulate ce sunt mai mici decât valoarea 1 milimetru.



**DATE DESPRE IMOBILUL NR. 1815**

Oficiul de Cadastru și Publicitate Imobiliară DOLJ  
Biroul de Cadastru și Publicitate Imobiliară Craiova

**A. Partea I. Descrierea imobilului**

TEREN Extravilan

Adresa: Jud. Dolj, T9, P85

Nr. Crt	Nr cadastral Nr. topografic	Suprafața* (mp)	Observații / Referințe
A1		1.794	Sector cadastral:8 Teren neimprejmuit;

**B. Partea II. Proprietari și acte**

Inscrieri privitoare la dreptul de proprietate și alte drepturi reale	Referințe
/	
Act Administrativ nr. Titlu de proprietate 1577-44687, din 14/10/1999 emis de CJSIPT Dolj;	
B1	A1
Intabulare, drept de PROPRIETATE, dobandit prin Reconstituire, cota actuala 1/1, cota initiala 1/1 1) TUCA DUMITRU	

**C. Partea III. SARCINI .**

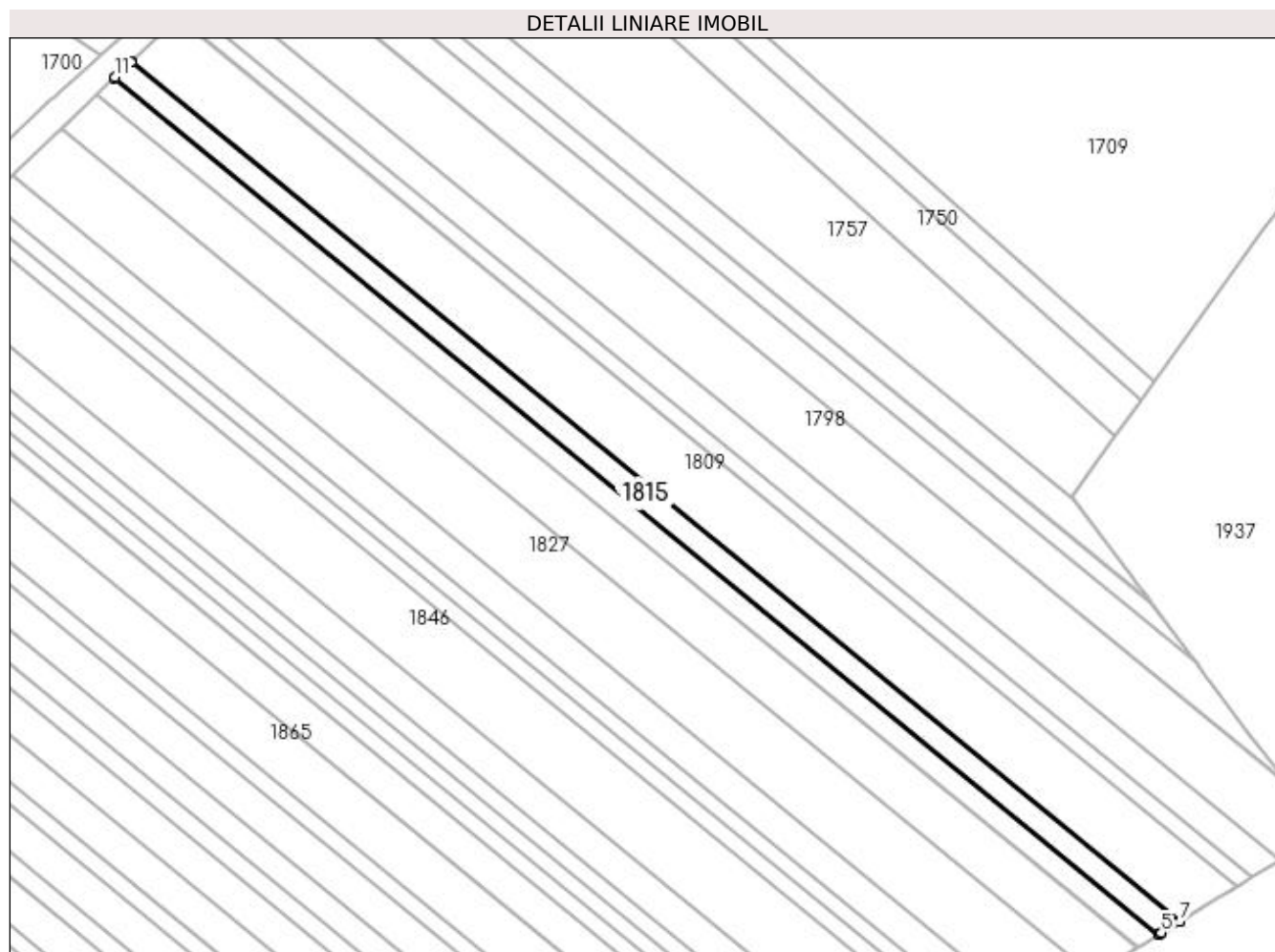
Inscrieri privind dezmembramintele dreptului de proprietate, drepturi reale de garanție și sarcini	Referințe
NU SUNT	

## Anexa Nr. 1 La Partea I

## Teren

Nr cadastral	Suprafața (mp)*	Observații / Referințe
	1.794	

\* Suprafața este determinată în planul de proiecție Stereo 70.



## Date referitoare la teren

Crt	Categorie folosință	Intra vilan	Suprafața (mp)	Tarla	Parcelă	Nr. topo	Observații / Referințe
1	arabil	NU	1.794	9	85	-	

## Lungime Segmente

1) Valorile lungimilor segmentelor sunt obținute din proiecție în plan.

Punct început	X / Y	Punct sfârșit	X / Y	Lungime segment (** (m)
1	397.616,961 328.590,295	2	397.865,321 328.386,798	321.082
2	397.865,321 328.386,798	3	397.865,574 328.386,953	0.297
3	397.865,574 328.386,953	4	397.865,793 328.387,087	0.256
4	397.865,793 328.387,087	5	397.865,929 328.387,17	0.16
5	397.865,929 328.387,17	6	397.870,301 328.389,847	5.126

Punct început	X / Y	Punct sfârșit	X / Y	Lungime segment (** (m)
6	397.870,301 328.389,847	7	397.870,357 328.389,881	0.066
7	397.870,357 328.389,881	8	397.621,018 328.594,18	322.347
8	397.621,018 328.594,18	9	397.620,973 328.594,137	0.062
9	397.620,973 328.594,137	10	397.619,716 328.592,933	1.741
10	397.619,716 328.592,933	11	397.617,165 328.590,491	3.532
11	397.617,165 328.590,491	1	397.616,961 328.590,295	0.283

\*\* Lungimile segmentelor sunt determinate în planul de proiecție Stereo 70 și sunt rotunjite la 1 milimetru.

\*\*\* Distanța dintre puncte este formată din segmente cumulate ce sunt mai mici decât valoarea 1 milimetru.





**DATE DESPRE IMOBILUL NR. 1819**

Oficiul de Cadastru și Publicitate Imobiliară DOLJ  
Biroul de Cadastru și Publicitate Imobiliară Craiova

**A. Partea I. Descrierea imobilului**

TEREN Extravilan

Adresa: Jud. Dolj, T9, P84

Nr. Crt	Nr cadastral Nr. topografic	Suprafața* (mp)	Observații / Referințe
A1		1.784	Sector cadastral:8 Teren neimprejmuit;

**B. Partea II. Proprietari și acte**

Inscrieri privitoare la dreptul de proprietate și alte drepturi reale	Referințe
/	
Act Administrativ nr. Titlu de proprietate 10470, din 14/04/2008 emis de CJSIPT Dolj (Adeverinta nr 1187/28.03.2023 eliberata de Primaria Comunei Almaj);	
B1	A1
Intabulare, drept de PROPRIETATE, dobandit prin Reconstituire, cota actuala 1/1, cota initiala 1/1	
1) BREBEUȚA HRISTEA	
2) BREBEUȚA GHEORGHE DEFUNCT:Da	
3) DROTEANU ARISTICA	

**C. Partea III. SARCINI .**

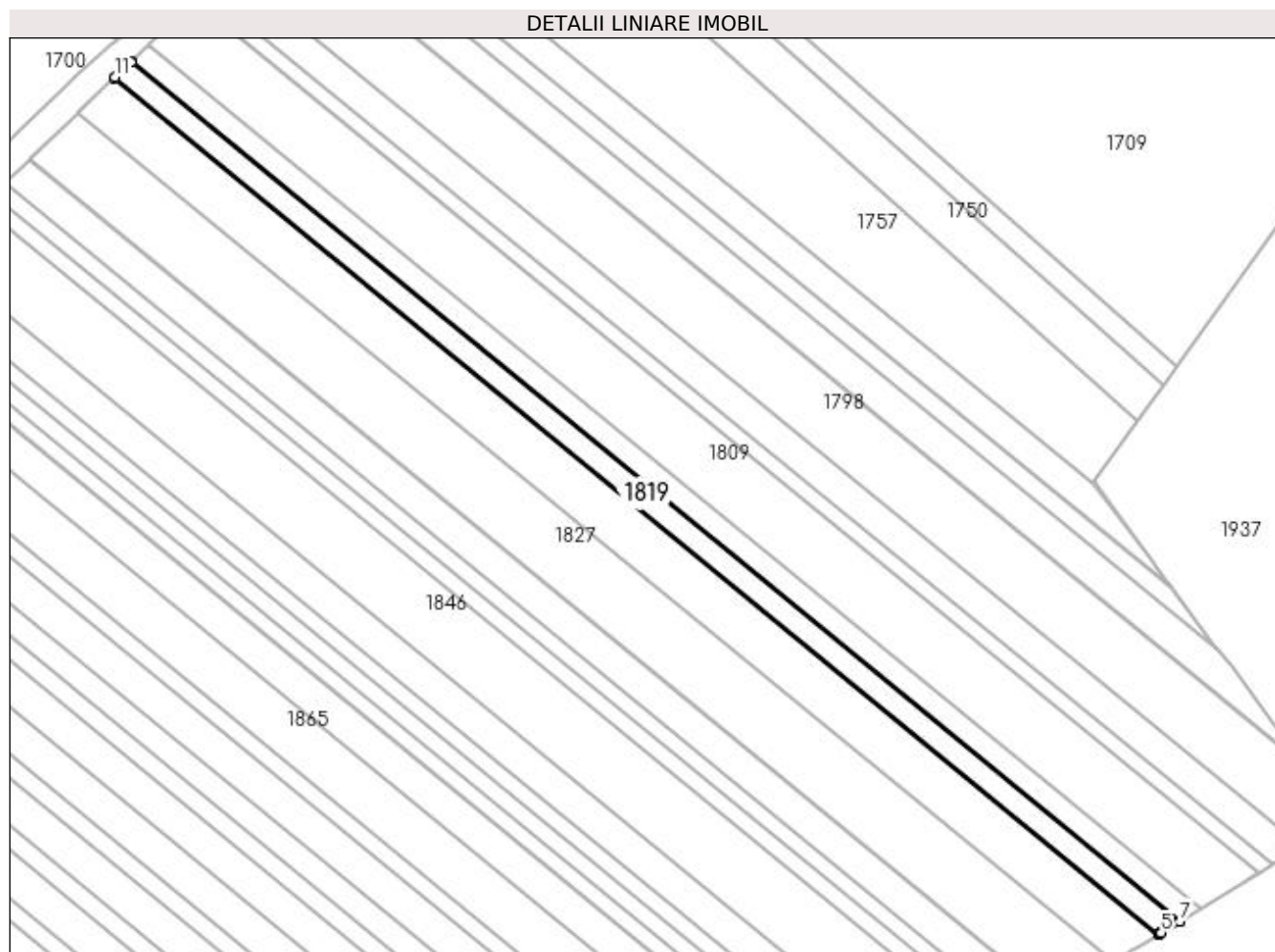
Inscrieri privind dezmembramintele dreptului de proprietate, drepturi reale de garanție și sarcini	Referințe
NU SUNT	

## Anexa Nr. 1 La Partea I

## Teren

Nr cadastral	Suprafața (mp)*	Observații / Referințe
	1.784	

\* Suprafața este determinată în planul de proiecție Stereo 70.



## Date referitoare la teren

Crt	Categorie folosință	Intravilan	Suprafața (mp)	Tarla	Parcelă	Nr. topo	Observații / Referințe
1	arabil	NU	1.784	9	84	-	

## Lungime Segmente

1) Valorile lungimilor segmentelor sunt obținute din proiecție în plan.

Punct început	X / Y	Punct sfârșit	X / Y	Lungime segment (** (m)
1	397.612,91 328.586,417	2	397.860,294 328.383,72	319.82
2	397.860,294 328.383,72	3	397.860,548 328.383,876	0.298
3	397.860,548 328.383,876	4	397.860,751 328.384,0	0.238
4	397.860,751 328.384,0	5	397.860,887 328.384,083	0.16
5	397.860,887 328.384,083	6	397.865,265 328.386,764	5.134

Punct început	X / Y	Punct sfârșit	X / Y	Lungime segment (** (m)
6	397.865,265 328.386,764	7	397.865,321 328.386,798	0.066
7	397.865,321 328.386,798	8	397.616,961 328.590,295	321.082
8	397.616,961 328.590,295	9	397.616,915 328.590,252	0.063
9	397.616,915 328.590,252	10	397.615,644 328.589,034	1.76
10	397.615,644 328.589,034	11	397.613,115 328.586,613	3.501
11	397.613,115 328.586,613	1	397.612,91 328.586,417	0.284

\*\* Lungimile segmentelor sunt determinate în planul de proiecție Stereo 70 și sunt rotunjite la 1 milimetru.

\*\*\* Distanța dintre puncte este formată din segmente cumulate ce sunt mai mici decât valoarea 1 milimetru.



**DATE DESPRE IMOBILUL NR. 1822**

Oficiul de Cadastru și Publicitate Imobiliară DOLJ  
Biroul de Cadastru și Publicitate Imobiliară Craiova

**A. Partea I. Descrierea imobilului**

TEREN Extravilan

Adresa: Jud. Dolj, T11, P13

Nr. Crt	Nr cadastral Nr. topografic	Suprafața* (mp)	Observații / Referințe
A1		3.750	Sector cadastral:8 Teren neimprejmuit;

**B. Partea II. Proprietari și acte**

Inscrieri privitoare la dreptul de proprietate și alte drepturi reale	Referințe
/	
Act Notarial nr. Certificat de mostenitor 249, din 25/11/1999 emis de NP CIOVICA GHEORGHE (Certificat de mostenitor (supliment) nr 248/25.11.1999 eliberat de NP Ciovica Gheorghe);	
B1 Intabulare, drept de PROPRIETATE, dobandit prin Succesiune, cota actuala 1/1, cota initiala 1/1 1) VLADUT DUMITRU	A1

**C. Partea III. SARCINI .**

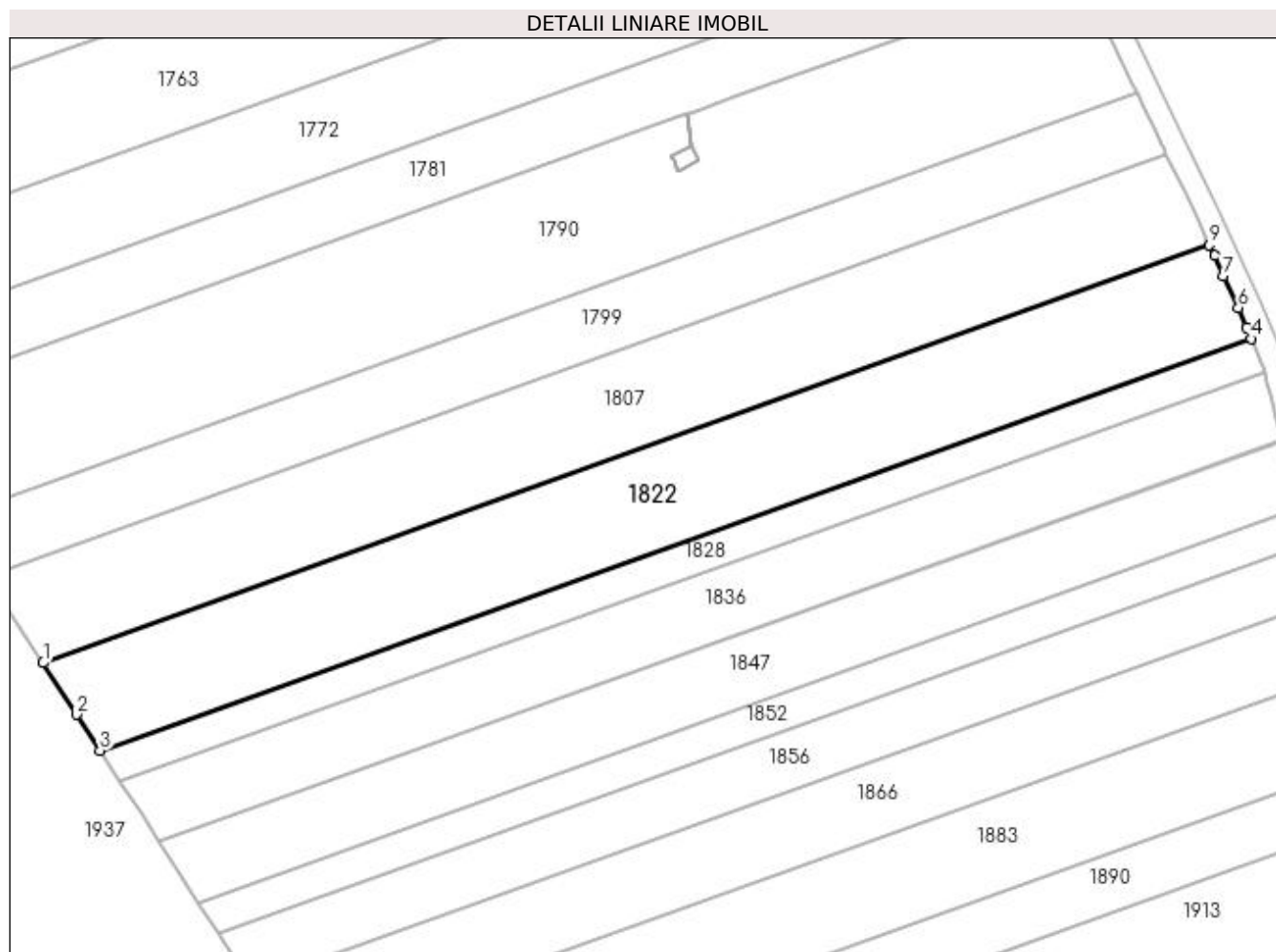
Inscrieri privind dezmembramintele dreptului de proprietate, drepturi reale de garanție și sarcini	Referințe
NU SUNT	

## Anexa Nr. 1 La Partea I

## Teren

Nr cadastral	Suprafața (mp)*	Observații / Referințe
	3.750	

\* Suprafața este determinată în planul de proiecție Stereo 70.



## Date referitoare la teren

Crt	Categorie folosință	Intravilan	Suprafața (mp)	Tarla	Parcelă	Nr. topo	Observații / Referințe
1	arabil	NU	3.750	11	13	-	

## Lungime Segmente

1) Valorile lungimilor segmentelor sunt obținute din proiecție în plan.

Punct început	X / Y	Punct sfârșit	X / Y	Lungime segment (** (m)
1	398.070,446 328.452,332	2	398.076,254 328.443,386	10.666
2	398.076,254 328.443,386	3	398.080,304 328.437,148	7.437
3	398.080,304 328.437,148	4	398.279,314 328.508,356	211.366
4	398.279,314 328.508,356	5	398.278,498 328.510,325	2.132
5	398.278,498 328.510,325	6	398.277,113 328.513,664	3.615

Punct început	X / Y	Punct sfârșit	X / Y	Lungime segment (** (m)
6	398.277,113 328.513,664	7	398.274,553 328.519,249	6.144
7	398.274,553 328.519,249	8	398.272,979 328.522,683	3.778
8	398.272,979 328.522,683	9	398.272,145 328.524,501	2.0
9	398.272,145 328.524,501	1	398.070,446 328.452,332	214.222

\*\* Lungimile segmentelor sunt determinate în planul de proiecție Stereo 70 și sunt rotunjite la 1 milimetru.

\*\*\* Distanța dintre puncte este formată din segmente cumulate ce sunt mai mici decât valoarea 1 milimetru.





**DATE DESPRE IMOBILUL NR. 1823**

Oficiul de Cadastru și Publicitate Imobiliară DOLJ  
Biroul de Cadastru și Publicitate Imobiliară Craiova

**A. Partea I. Descrierea imobilului**

TEREN Extravilan

Adresa: Jud. Dolj, T9, P83

Nr. Crt	Nr cadastral Nr. topografic	Suprafața* (mp)	Observații / Referințe
A1		3.795	Sector cadastral:8 Teren neimprejmuit;

**B. Partea II. Proprietari și acte**

Inscrieri privitoare la dreptul de proprietate și alte drepturi reale	Referințe
/	
Act Administrativ nr. Titlu de proprietate 1401-59556, din 18/11/1998 emis de CJSIPT Dolj;	
B1	A1
Intabulare, drept de PROPRIETATE, dobândit prin Reconstituire, cota actuala 1/1, cota initiala 1/1 1) BARBU ION	

**C. Partea III. SARCINI .**

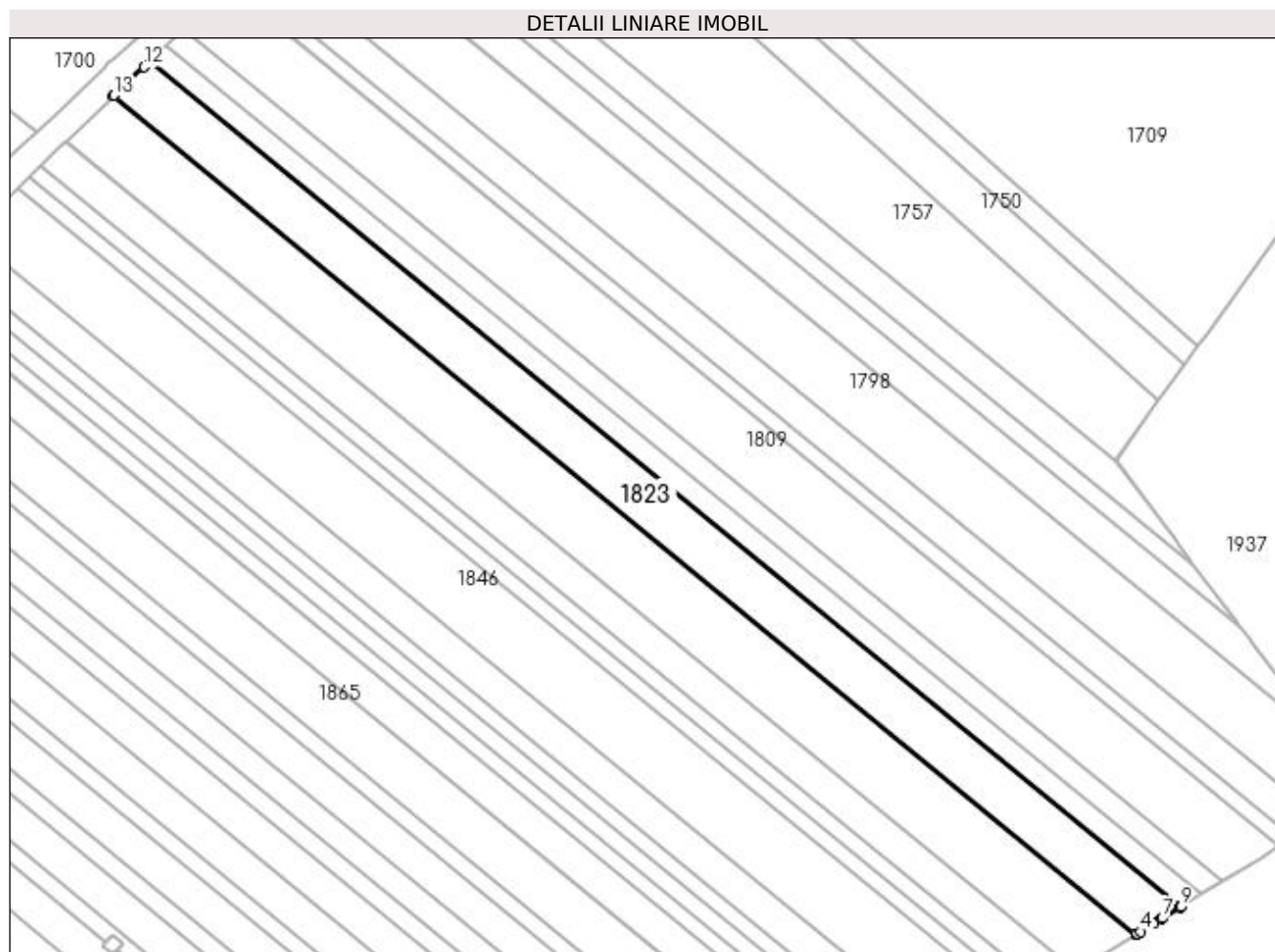
Inscrieri privind dezmembramintele dreptului de proprietate, drepturi reale de garanție și sarcini	Referințe
NU SUNT	

## Anexa Nr. 1 La Partea I

## Teren

Nr cadastral	Suprafața (mp)*	Observații / Referințe
	3.795	

\* Suprafața este determinată în planul de proiecție Stereo 70.



## Date referitoare la teren

Crt	Categorie folosință	Intra vilan	Suprafața (mp)	Tarla	Parcelă	Nr. topo	Observații / Referințe
1	arabil	NU	3.795	9	83	-	

## Lungime Segmente

1) Valorile lungimilor segmentelor sunt obținute din proiecție în plan.

Punct început	X / Y	Punct sfârșit	X / Y	Lungime segment (** (m)
1	397.604,24 328.578,115	2	397.849,533 328.377,132	317.117
2	397.849,533 328.377,132	3	397.849,789 328.377,289	0.301
3	397.849,789 328.377,289	4	397.850,595 328.377,782	0.945
4	397.850,595 328.377,782	5	397.853,903 328.379,807	3.879
5	397.853,903 328.379,807	6	397.855,717 328.380,918	2.127

Punct început	X / Y	Punct sfârșit	X / Y	Lungime segment (** (m)
6	397.855,717 328.380,918	7	397.855,852 328.381,0	0.158
7	397.855,852 328.381,0	8	397.860,237 328.383,686	5.142
8	397.860,237 328.383,686	9	397.860,294 328.383,72	0.066
9	397.860,294 328.383,72	10	397.612,91 328.586,417	319.82
10	397.612,91 328.586,417	11	397.612,865 328.586,373	0.063
11	397.612,865 328.586,373	12	397.611,579 328.585,142	1.78
12	397.611,579 328.585,142	13	397.604,446 328.578,313	9.874
13	397.604,446 328.578,313	1	397.604,24 328.578,115	0.286

\*\* Lungimile segmentelor sunt determinate în planul de proiecție Stereo 70 și sunt rotunjite la 1 milimetru.

\*\*\* Distanța dintre puncte este formată din segmente cumulate ce sunt mai mici decât valoarea 1 milimetru.



**DATE DESPRE IMOBILUL NR. 1827**

Oficiul de Cadastru și Publicitate Imobiliară DOLJ  
Biroul de Cadastru și Publicitate Imobiliară Craiova

**A. Partea I. Descrierea imobilului**

TEREN Extravilan

Adresa: Jud. Dolj, T9, P82

Nr. Crt	Nr cadastral Nr. topografic	Suprafața* (mp)	Observații / Referințe
A1	30630	4.998	Sector cadastral:8 Teren neimprejmuit;

**B. Partea II. Proprietari și acte**

Inscrieri privitoare la dreptul de proprietate și alte drepturi reale		Referințe
<b>111291 / 29/08/2016</b>		
Act Notarial nr. CONTRACT DE VANZARE AUT NR 1973, din 25/08/2016 emis de NP Sorop Alexandru Oliviu (CONTRACT DE VANZARE);		
B1	Intabulare, drept de PROPRIETATE, dobandit prin Conventie, cota actuala 1/1, cota initiala 1/1 1) SC AGRI TERENURI SA, CIF:24816228	A1

**C. Partea III. SARCINI .**

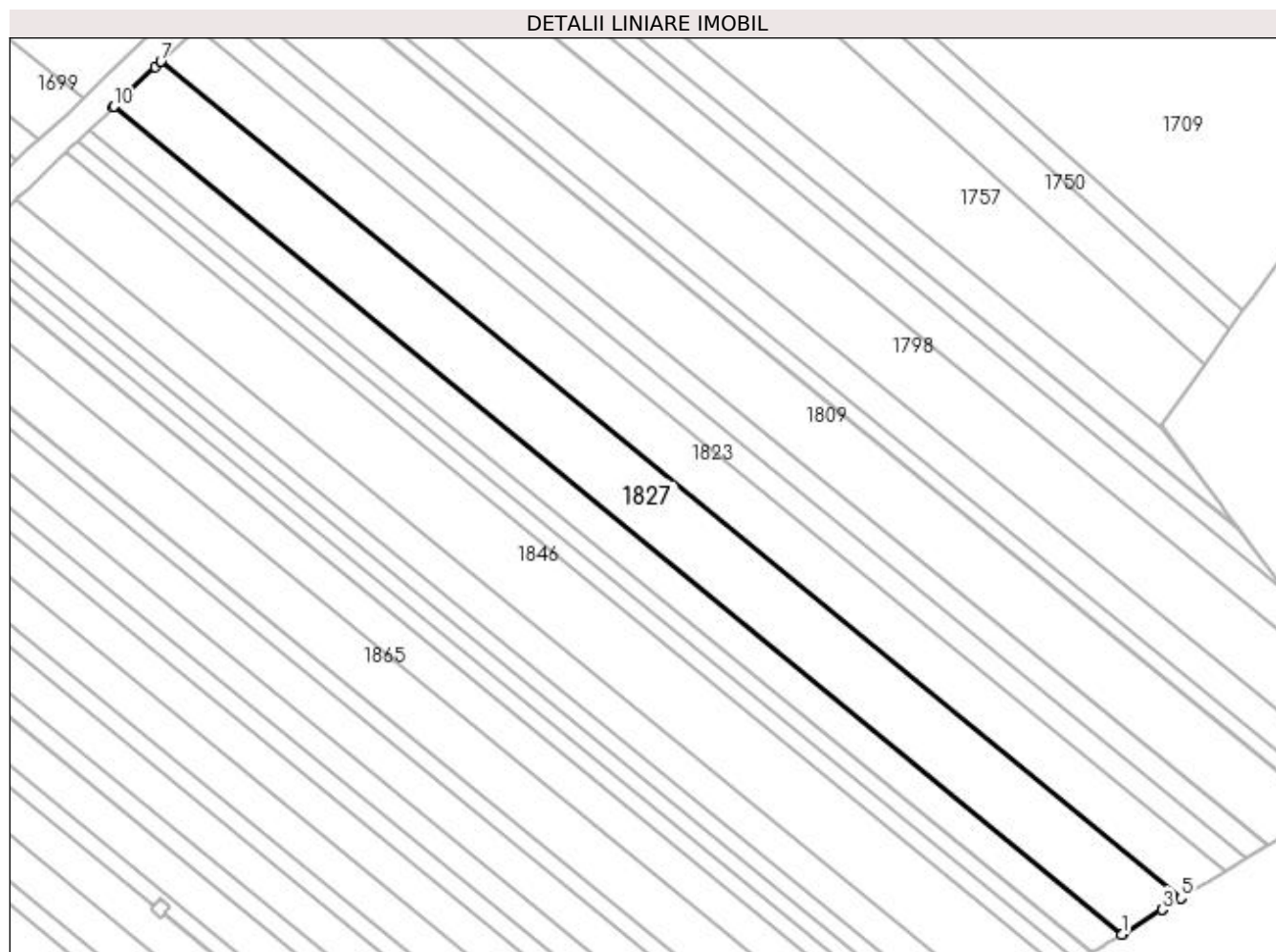
Inscrieri privind dezmembramintele dreptului de proprietate, drepturi reale de garanție și sarcini	Referințe
NU SUNT	

## Anexa Nr. 1 La Partea I

## Teren

Nr cadastral	Suprafața (mp)*	Observații / Referințe
30630	4.998	

\* Suprafața este determinată în planul de proiecție Stereo 70.



## Date referitoare la teren

Crt	Categorie folosință	Intra vilan	Suprafața (mp)	Tarla	Parcelă	Nr. topo	Observații / Referințe
1	arabil	NU	4.998	9	82	-	

## Lungime Segmente

1) Valorile lungimilor segmentelor sunt obținute din proiecție în plan.

Punct început	X / Y	Punct sfârșit	X / Y	Lungime segment (** (m)
1	397.835,219 328.368,368	2	397.835,479 328.368,527	0.304
2	397.835,479 328.368,527	3	397.844,942 328.374,321	11.096
3	397.844,942 328.374,321	4	397.845,079 328.374,405	0.161
4	397.845,079 328.374,405	5	397.849,476 328.377,097	5.155
5	397.849,476 328.377,097	6	397.849,533 328.377,132	0.067

Punct început	X / Y	Punct sfârșit	X / Y	Lungime segment (** (m)
6	397.849,533 328.377,132	7	397.604,24 328.578,115	317.117
7	397.604,24 328.578,115	8	397.604,194 328.578,072	0.064
8	397.604,194 328.578,072	9	397.602,877 328.576,81	1.823
9	397.602,877 328.576,81	10	397.592,916 328.567,273	13.79
10	397.592,916 328.567,273	11	397.592,707 328.567,073	0.289
11	397.592,707 328.567,073	1	397.835,219 328.368,368	313.522

\*\* Lungimile segmentelor sunt determinate în planul de proiecție Stereo 70 și sunt rotunjite la 1 milimetru.

\*\*\* Distanța dintre puncte este formată din segmente cumulate ce sunt mai mici decât valoarea 1 milimetru.





**DATE DESPRE IMOBILUL NR. 1828**

Oficiul de Cadastru și Publicitate Imobiliară DOLJ  
Biroul de Cadastru și Publicitate Imobiliară Craiova

**A. Partea I. Descrierea imobilului**

TEREN Extravilan

Adresa: Jud. Dolj, T11, P12

Nr. Crt	Nr cadastral Nr. topografic	Suprafața* (mp)	Observații / Referințe
A1		1.300	Sector cadastral:8 Teren neimprejmuit;

**B. Partea II. Proprietari și acte**

Inscrieri privitoare la dreptul de proprietate și alte drepturi reale	Referințe
/	
Act Administrativ nr. Titlu de proprietate 2770, din 27/05/2004 emis de CJSIPT Dolj;	
B1	A1
Intabulare, drept de PROPRIETATE, dobandit prin Reconstituire, cota actuala 1/1, cota initiala 1/1 1) CROITORU ȘTEFAN	

**C. Partea III. SARCINI .**

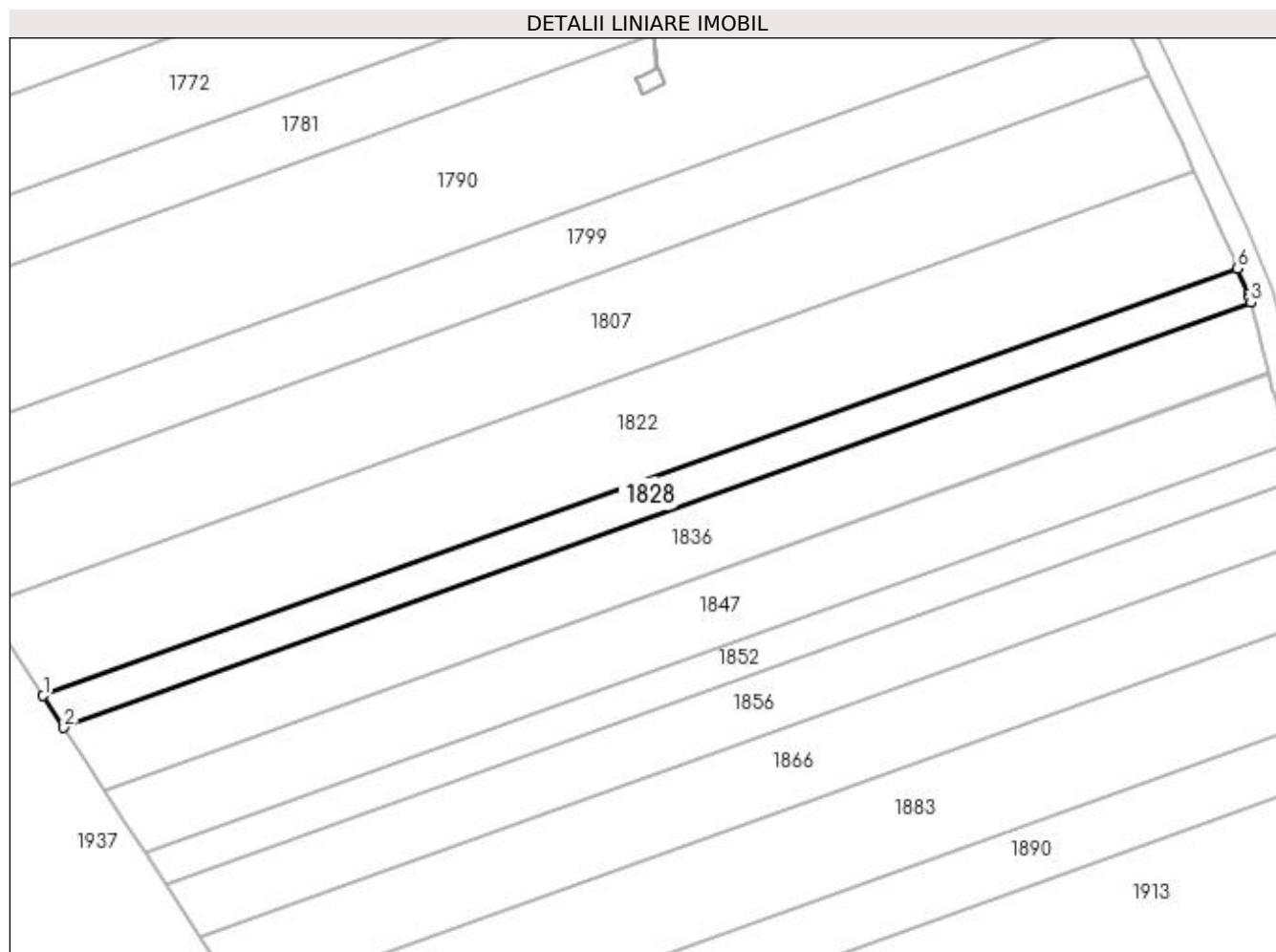
Inscrieri privind dezmembramintele dreptului de proprietate, drepturi reale de garanție și sarcini	Referințe
NU SUNT	

## Anexa Nr. 1 La Partea I

## Teren

Nr cadastral	Suprafața (mp)*	Observații / Referințe
	1.300	

\* Suprafața este determinată în planul de proiecție Stereo 70.



## Date referitoare la teren

Crt	Categorie folosință	Intra vilan	Suprafața (mp)	Tarla	Parcelă	Nr. topo	Observații / Referințe
1	arabil	NU	1.300	11	12	-	

## Lungime Segmente

1) Valorile lungimilor segmentelor sunt obținute din proiecție în plan.

Punct început	X / Y	Punct sfârșit	X / Y	Lungime segment (** (m)
1	398.080,304 328.437,148	2	398.083,756 328.431,833	6.338
2	398.083,756 328.431,833	3	398.281,569 328.502,612	210.095
3	398.281,569 328.502,612	4	398.281,372 328.503,395	0.807
4	398.281,372 328.503,395	5	398.281,087 328.504,083	0.745
5	398.281,087 328.504,083	6	398.279,314 328.508,356	4.626

Punct început	X / Y	Punct sfârșit	X / Y	Lungime segment (** (m)
6	398.279,314 328.508,356	1	398.080,304 328.437,148	211.366

\*\* Lungimile segmentelor sunt determinate în planul de proiecție Stereo 70 și sunt rotunjite la 1 milimetru.

\*\*\* Distanța dintre puncte este formată din segmente cumulate ce sunt mai mici decât valoarea 1 milimetru.



**DATE DESPRE IMOBILUL NR. 1835**

Oficiul de Cadastru și Publicitate Imobiliară DOLJ  
Biroul de Cadastru și Publicitate Imobiliară Craiova

**A. Partea I. Descrierea imobilului**

TEREN Extravilan

Adresa: Jud. Dolj, T9, P81

Nr. Crt	Nr cadastral Nr. topografic	Suprafața* (mp)	Observații / Referințe
A1		2.499	Sector cadastral:8 Teren neimprejmuit;

**B. Partea II. Proprietari și acte**

Inscrieri privitoare la dreptul de proprietate și alte drepturi reale	Referințe
/	
Act Administrativ nr. Titlu de proprietate 746-44776, din 28/03/1997 emis de CJSIPT Dolj;	
B1	A1
Intabulare, drept de PROPRIETATE, dobandit prin Reconstituire, cota actuala 1/1, cota initiala 1/1	
1) VASILE CONSTANTIN	

**C. Partea III. SARCINI .**


Inscrieri privind dezmembramintele dreptului de proprietate, drepturi reale de garanție și sarcini	Referințe
NU SUNT	

## Anexa Nr. 1 La Partea I

## Teren

Nr cadastral	Suprafața (mp)*	Observații / Referințe
	2.499	

\* Suprafața este determinată în planul de proiecție Stereo 70.



## Date referitoare la teren

Crt	Categorie folosință	Intravilan	Suprafața (mp)	Tarla	Parcelă	Nr. topo	Observații / Referințe
1	arabil	NU	2.499	9	81	-	

## Lungime Segmente

1) Valorile lungimilor segmentelor sunt obținute din proiecție în plan.

Punct început	X / Y	Punct sfârșit	X / Y	Lungime segment (** (m)
1	397.586,891 328.561,504	2	397.828,001 328.363,948	311.709
2	397.828,001 328.363,948	3	397.828,262 328.364,108	0.306
3	397.828,262 328.364,108	4	397.830,609 328.365,545	2.752
4	397.830,609 328.365,545	5	397.830,747 328.365,629	0.162
5	397.830,747 328.365,629	6	397.831,994 328.366,393	1.463

Punct început	X / Y	Punct sfârșit	X / Y	Lungime segment (** (m)
6	397.831,994 328.366,393	7	397.834,306 328.367,808	2.71
7	397.834,306 328.367,808	8	397.835,162 328.368,332	1.004
8	397.835,162 328.368,332	9	397.835,219 328.368,368	0.068
9	397.835,219 328.368,368	10	397.592,707 328.567,073	313.522
10	397.592,707 328.567,073	11	397.592,66 328.567,029	0.064
11	397.592,66 328.567,029	12	397.591,301 328.565,728	1.881
12	397.591,301 328.565,728	13	397.587,101 328.561,706	5.816
13	397.587,101 328.561,706	1	397.586,891 328.561,504	0.291

\*\* Lungimile segmentelor sunt determinate în planul de proiecție Stereo 70 și sunt rotunjite la 1 milimetru.

\*\*\* Distanța dintre puncte este formată din segmente cumulate ce sunt mai mici decât valoarea 1 milimetru.





**DATE DESPRE IMOBILUL NR. 1836**

Oficiul de Cadastru și Publicitate Imobiliară DOLJ  
Biroul de Cadastru și Publicitate Imobiliară Craiova

**A. Partea I. Descrierea imobilului**

TEREN Extravilan

Adresa: Jud. Dolj, T11, P11

Nr. Crt	Nr cadastral Nr. topografic	Suprafața* (mp)	Observații / Referințe
A1		2.500	Sector cadastral:8 Teren neimprejmuit;

**B. Partea II. Proprietari și acte**

Inscrieri privitoare la dreptul de proprietate și alte drepturi reale	Referințe
/	
Act Notarial nr. Certificat de mostenitor 282, din 03/12/1998 emis de NP Gageatu Ilie;	
B1	A1
Intabulare, drept de PROPRIETATE, dobandit prin Succesiune, cota actuala 1/1, cota initiala 1/1 1) ZISU ELENA	

**C. Partea III. SARCINI .**

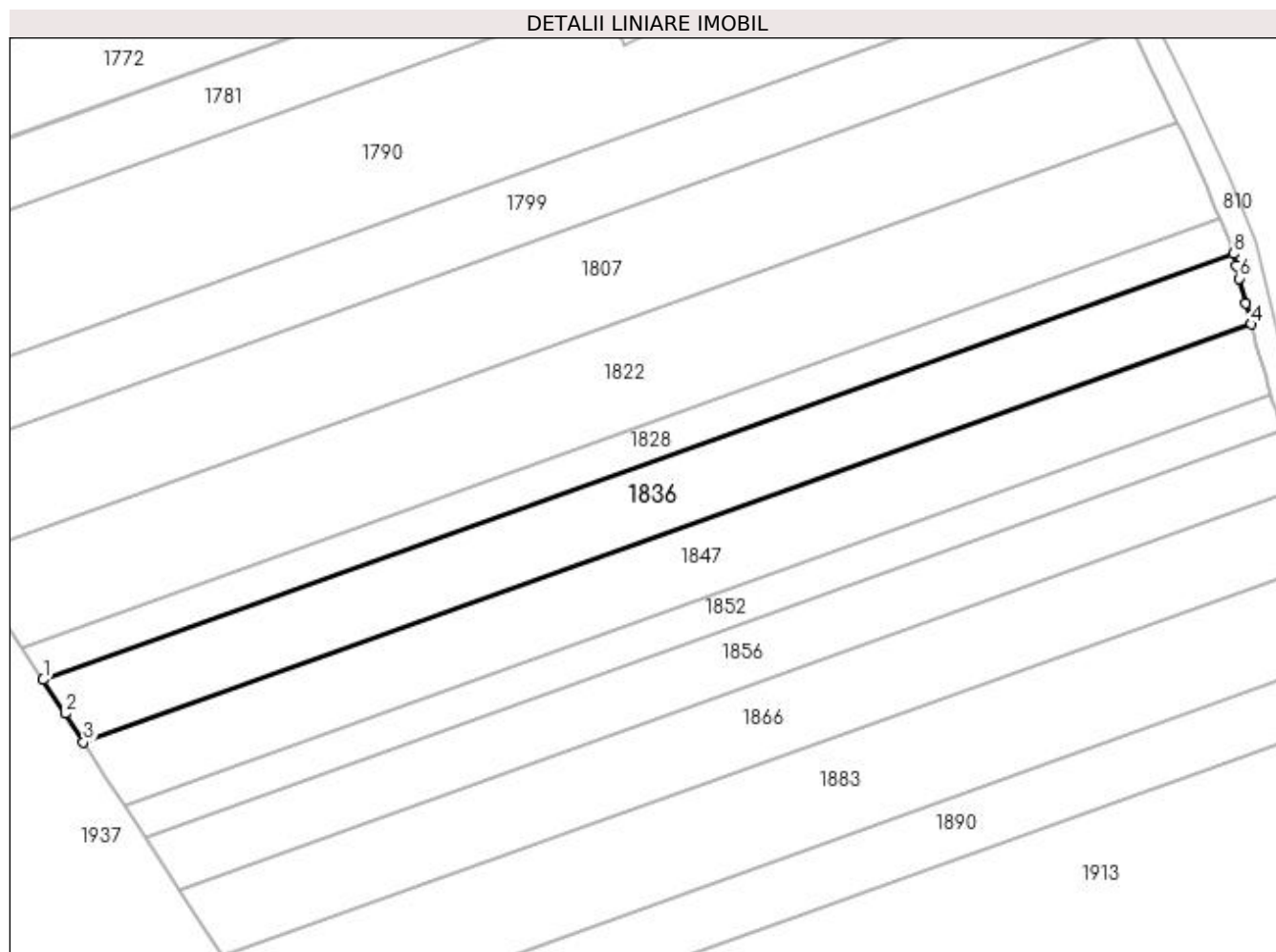
Inscrieri privind dezmembramintele dreptului de proprietate, drepturi reale de garanție și sarcini	Referințe
NU SUNT	

## Anexa Nr. 1 La Partea I

## Teren

Nr cadastral	Suprafața (mp)*	Observații / Referințe
	2.500	

\* Suprafața este determinată în planul de proiecție Stereo 70.



## Date referitoare la teren

Crt	Categorie folosință	Intra vilan	Suprafața (mp)	Tarla	Parcelă	Nr. topo	Observații / Referințe
1	arabil	NU	2.500	11	11	-	

## Lungime Segmente

1) Valorile lungimilor segmentelor sunt obținute din proiecție în plan.

Punct început	X / Y	Punct sfârșit	X / Y	Lungime segment (** (m)
1	398.083,756 328.431,833	2	398.087,392 328.426,232	6.678
2	398.087,392 328.426,232	3	398.090,479 328.421,478	5.668
3	398.090,479 328.421,478	4	398.284,523 328.490,909	206.091
4	398.284,523 328.490,909	5	398.283,647 328.494,378	3.577
5	398.283,647 328.494,378	6	398.282,604 328.498,514	4.266

Punct început	X / Y	Punct sfârșit	X / Y	Lungime segment (** (m)
6	398.282,604 328.498,514	7	398.282,067 328.500,641	2.194
7	398.282,067 328.500,641	8	398.281,569 328.502,612	2.032
8	398.281,569 328.502,612	1	398.083,756 328.431,833	210.095

\*\* Lungimile segmentelor sunt determinate în planul de proiecție Stereo 70 și sunt rotunjite la 1 milimetru.

\*\*\* Distanța dintre puncte este formată din segmente cumulate ce sunt mai mici decât valoarea 1 milimetru.



**DATE DESPRE IMOBILUL NR. 1839**

Oficiul de Cadastru și Publicitate Imobiliară DOLJ  
Biroul de Cadastru și Publicitate Imobiliară Craiova

**A. Partea I. Descrierea imobilului**

TEREN Extravilan

Adresa: Jud. Dolj, T9, P80

Nr. Crt	Nr cadastral Nr. topografic	Suprafața* (mp)	Observații / Referințe
A1		1.176	Sector cadastral:8 Teren neimprejmuit;

**B. Partea II. Proprietari și acte**

Inscrieri privitoare la dreptul de proprietate și alte drepturi reale	Referințe
/	
Act Notarial nr. Certificat de mostenitor 227, din 18/10/1999 emis de NP GAGEATU ILIE;	
B1	A1
Intabulare, drept de PROPRIETATE, dobandit prin Succesiune, cota actuala 1/1, cota initiala 1/1 1) STANCIU TINCUTA	

**C. Partea III. SARCINI .**

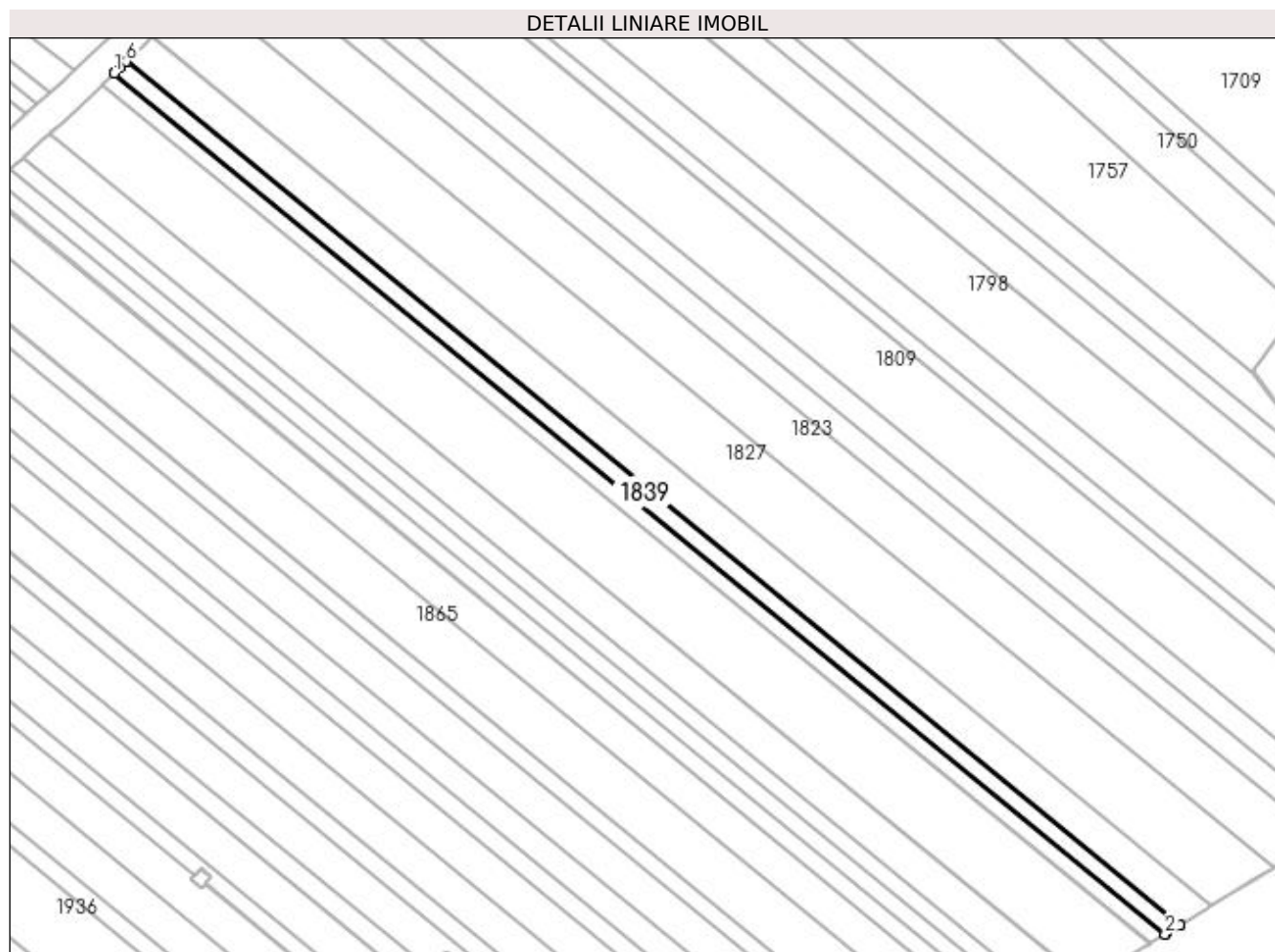
Inscrieri privind dezmembramintele dreptului de proprietate, drepturi reale de garanție și sarcini	Referințe
NU SUNT	

## Anexa Nr. 1 La Partea I

## Teren

Nr cadastral	Suprafața (mp)*	Observații / Referințe
	1.176	

\* Suprafața este determinată în planul de proiecție Stereo 70.



## Date referitoare la teren

Crt	Categorie folosință	Intravilan	Suprafața (mp)	Tarla	Parcelă	Nr. topo	Observații / Referințe
1	arabil	NU	1.176	9	80	-	

## Lungime Segmente

1) Valorile lungimilor segmentelor sunt obținute din proiecție în plan.

Punct început	X / Y	Punct sfârșit	X / Y	Lungime segment (** (m)
1	397.584,142 328.558,873	2	397.824,589 328.361,859	310.853
2	397.824,589 328.361,859	3	397.824,851 328.362,019	0.307
3	397.824,851 328.362,019	4	397.827,943 328.363,913	3.626
4	397.827,943 328.363,913	5	397.828,001 328.363,948	0.068
5	397.828,001 328.363,948	6	397.586,891 328.561,504	311.709

Punct început	X / Y	Punct sfârşit	X / Y	Lungime segment (** (m)
6	397.586,891 328.561,504	7	397.586,844 328.561,46	0.065
7	397.586,844 328.561,46	8	397.585,464 328.560,138	1.911
8	397.585,464 328.560,138	9	397.584,352 328.559,074	1.538
9	397.584,352 328.559,074	1	397.584,142 328.558,873	0.292

\*\* Lungimile segmentelor sunt determinate în planul de proiecție Stereo 70 și sunt rotunjite la 1 milimetru.

\*\*\* Distanța dintre puncte este formată din segmente cumulate ce sunt mai mici decât valoarea 1 milimetru.





**DATE DESPRE IMOBILUL NR. 1843**

Oficiul de Cadastru și Publicitate Imobiliară DOLJ  
 Biroul de Cadastru și Publicitate Imobiliară Craiova

**A. Partea I. Descrierea imobilului**

TEREN Extravilan

Adresa: Jud. Dolj, T9, P79

Nr. Crt	Nr cadastral Nr. topografic	Suprafața* (mp)	Observații / Referințe
A1		1.176	Sector cadastral:8 Teren neimprejmuit;

**B. Partea II. Proprietari și acte**

Inscrieri privitoare la dreptul de proprietate și alte drepturi reale		Referințe
/		
Act Notarial nr. Certificat de mostenitor 173, din 30/10/2006 emis de NP DEFTA EMIL;		
B1	Intabulare, drept de PROPRIETATE, dobandit prin Succesiune, cota actuala 2/8, cota initiala 2/8 1) TROCAN ANA	A1
Act Notarial nr. 173, din 30/10/2006 emis de NP DEFTA EMIL;		
B2	Intabulare, drept de PROPRIETATE, dobandit prin Succesiune, cota actuala 3/8, cota initiala 3/8 1) TROCAN IOANA	A1
B3	Intabulare, drept de PROPRIETATE, dobandit prin Succesiune, cota actuala 3/8, cota initiala 3/8 1) TROCAN ECATERINA	A1

**C. Partea III. SARCINI .**

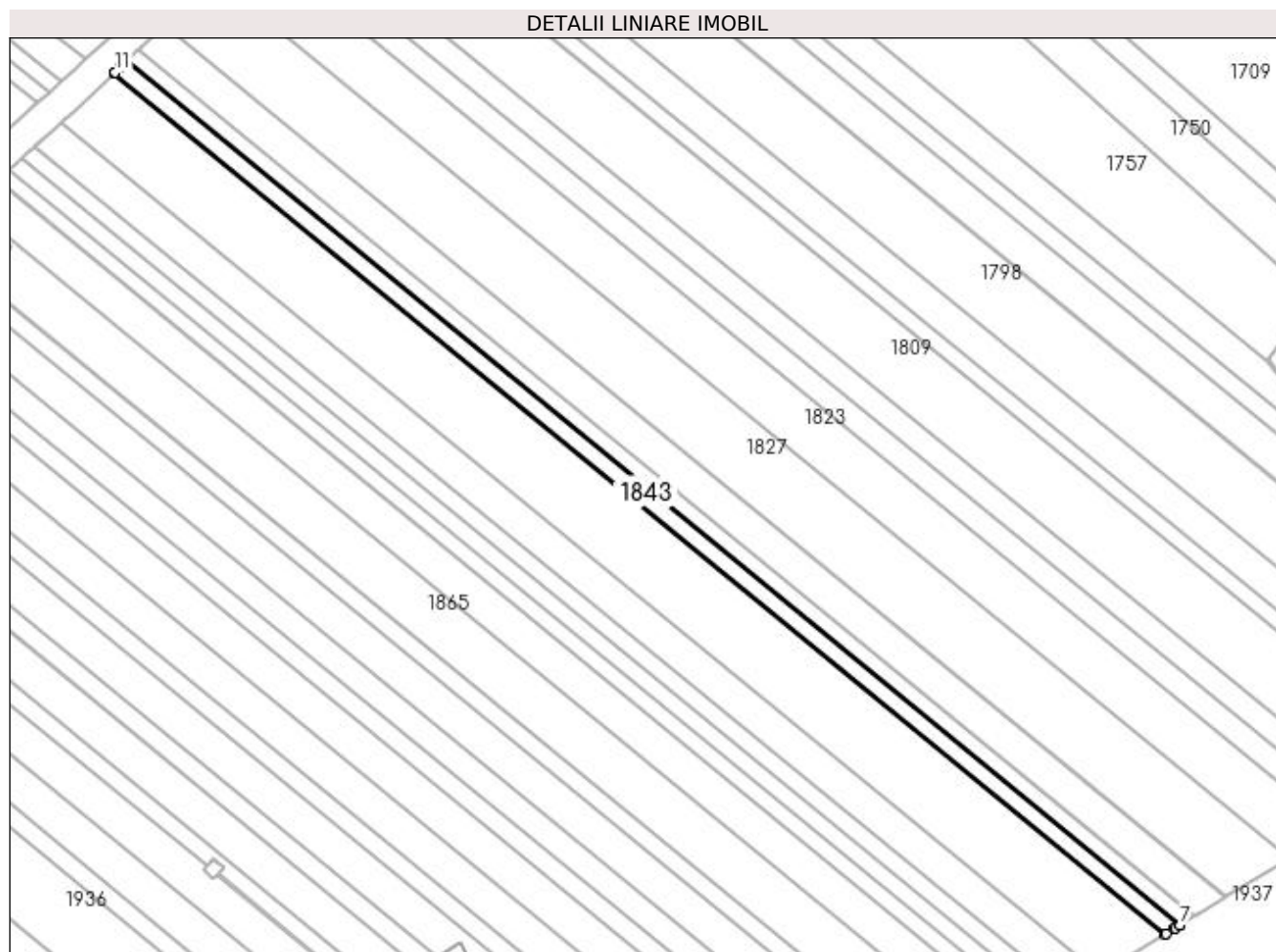
Inscrieri privind dezmembramintele dreptului de proprietate, drepturi reale de garanție și sarcini	Referințe
NU SUNT	

## Anexa Nr. 1 La Partea I

## Teren

Nr cadastral	Suprafața (mp)*	Observații / Referințe
	1.176	

\* Suprafața este determinată în planul de proiecție Stereo 70.



## Date referitoare la teren

Crt	Categorie folosință	Intra vilan	Suprafața (mp)	Tarla	Parcelă	Nr. topo	Observații / Referințe
1	arabil	NU	1.176	9	79	-	

## Lungime Segmente

1) Valorile lungimilor segmentelor sunt obținute din proiecție în plan.

Punct început	X / Y	Punct sfârșit	X / Y	Lungime segment (** (m)
1	397.581,385 328.556,234	2	397.821,168 328.359,764	309.994
2	397.821,168 328.359,764	3	397.821,431 328.359,925	0.308
3	397.821,431 328.359,925	4	397.823,38 328.361,119	2.286
4	397.823,38 328.361,119	5	397.823,519 328.361,204	0.164
5	397.823,519 328.361,204	6	397.824,531 328.361,824	1.186

Punct început	X / Y	Punct sfârșit	X / Y	Lungime segment (** (m)
6	397.824,531 328.361,824	7	397.824,589 328.361,859	0.068
7	397.824,589 328.361,859	8	397.584,142 328.558,873	310.853
8	397.584,142 328.558,873	9	397.584,095 328.558,828	0.065
9	397.584,095 328.558,828	10	397.582,704 328.557,496	1.925
10	397.582,704 328.557,496	11	397.581,597 328.556,436	1.534
11	397.581,597 328.556,436	1	397.581,385 328.556,234	0.293

\*\* Lungimile segmentelor sunt determinate în planul de proiecție Stereo 70 și sunt rotunjite la 1 milimetru.

\*\*\* Distanța dintre puncte este formată din segmente cumulate ce sunt mai mici decât valoarea 1 milimetru.



**DATE DESPRE IMOBILUL NR. 1846**

Oficiul de Cadastru și Publicitate Imobiliară DOLJ  
Biroul de Cadastru și Publicitate Imobiliară Craiova

**A. Partea I. Descrierea imobilului**

TEREN Extravilan

Adresa: Jud. Dolj, T9, P78

Nr. Crt	Nr cadastral Nr. topografic	Suprafața* (mp)	Observații / Referințe
A1		4.998	Sector cadastral:8 Teren neimprejmuit;

**B. Partea II. Proprietari și acte**

Inscrieri privitoare la dreptul de proprietate și alte drepturi reale	Referințe
/	
Act Administrativ nr. Titlu de proprietate 1402-59556, din 18/11/1998 emis de CJSIPT Dolj;	
B1	A1
Intabulare, drept de PROPRIETATE, dobandit prin Reconstituire, cota actuala 1/1, cota initiala 1/1	
1) IANCU ION	
2) IANCU ELENA	

**C. Partea III. SARCINI .**

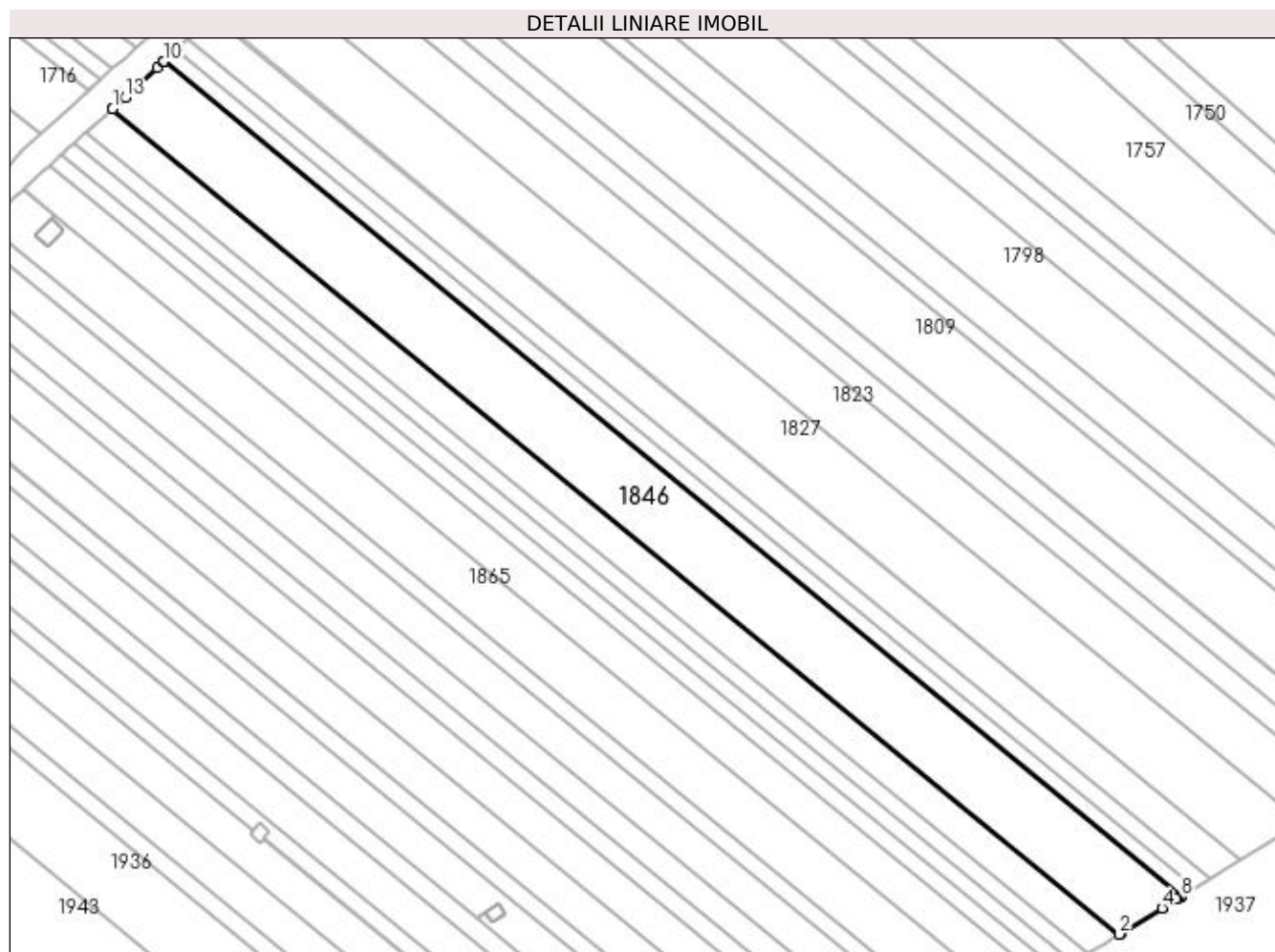
Inscrieri privind dezmembramintele dreptului de proprietate, drepturi reale de garanție și sarcini	Referințe
NU SUNT	

## Anexa Nr. 1 La Partea I

## Teren

Nr cadastral	Suprafața (mp)*	Observații / Referințe
	4.998	

\* Suprafața este determinată în planul de proiecție Stereo 70.



## Date referitoare la teren

Crt	Categorie folosință	Intra vilan	Suprafața (mp)	Tarla	Parcelă	Nr. topo	Observații / Referințe
1	arabil	NU	4.998	9	78	-	

## Lungime Segmente

1) Valorile lungimilor segmentelor sunt obținute din proiecție în plan.

Punct început	X / Y	Punct sfârșit	X / Y	Lungime segment (** (m)
1	397.569,386 328.545,099	2	397.806,523 328.350,798	306.573
2	397.806,523 328.350,798	3	397.806,789 328.350,96	0.311
3	397.806,789 328.350,96	4	397.816,538 328.356,929	11.431
4	397.816,538 328.356,929	5	397.816,678 328.357,015	0.164
5	397.816,678 328.357,015	6	397.819,963 328.359,027	3.853

Punct început	X / Y	Punct sfârşit	X / Y	Lungime segment (** (m)
6	397.819,963 328.359,027	7	397.820,104 328.359,113	0.165
7	397.820,104 328.359,113	8	397.821,11 328.359,729	1.18
8	397.821,11 328.359,729	9	397.821,168 328.359,764	0.068
9	397.821,168 328.359,764	10	397.581,385 328.556,234	309.994
10	397.581,385 328.556,234	11	397.581,338 328.556,188	0.065
11	397.581,338 328.556,188	12	397.579,938 328.554,847	1.939
12	397.579,938 328.554,847	13	397.572,435 328.547,664	10.387
13	397.572,435 328.547,664	14	397.569,615 328.545,291	3.685
14	397.569,615 328.545,291	1	397.569,386 328.545,099	0.299

\*\* Lungimile segmentelor sunt determinate în planul de proiecție Stereo 70 și sunt rotunjite la 1 milimetru.

\*\*\* Distanța dintre puncte este formată din segmente cumulate ce sunt mai mici decât valoarea 1 milimetru.





**DATE DESPRE IMOBILUL NR. 1847**

Oficiul de Cadastru și Publicitate Imobiliară DOLJ  
Biroul de Cadastru și Publicitate Imobiliară Craiova

**A. Partea I. Descrierea imobilului**

TEREN Extravilan

Adresa: Jud. Dolj, T11, P10

Nr. Crt	Nr cadastral Nr. topografic	Suprafața* (mp)	Observații / Referințe
A1		2.500	Sector cadastral:8 Teren neimprejmuit;

**B. Partea II. Proprietari și acte**

Inscrieri privitoare la dreptul de proprietate și alte drepturi reale	Referințe
/	
Act Notarial nr. Certificat de mostenitor 241, din 17/11/2008 emis de NP CERNOBAI CLAUDIU-EMIL;	
B1	A1
Intabulare, drept de PROPRIETATE, dobandit prin Succesiune, cota actuala 1/1, cota initiala 1/1 1) ZISU ION	

**C. Partea III. SARCINI .**

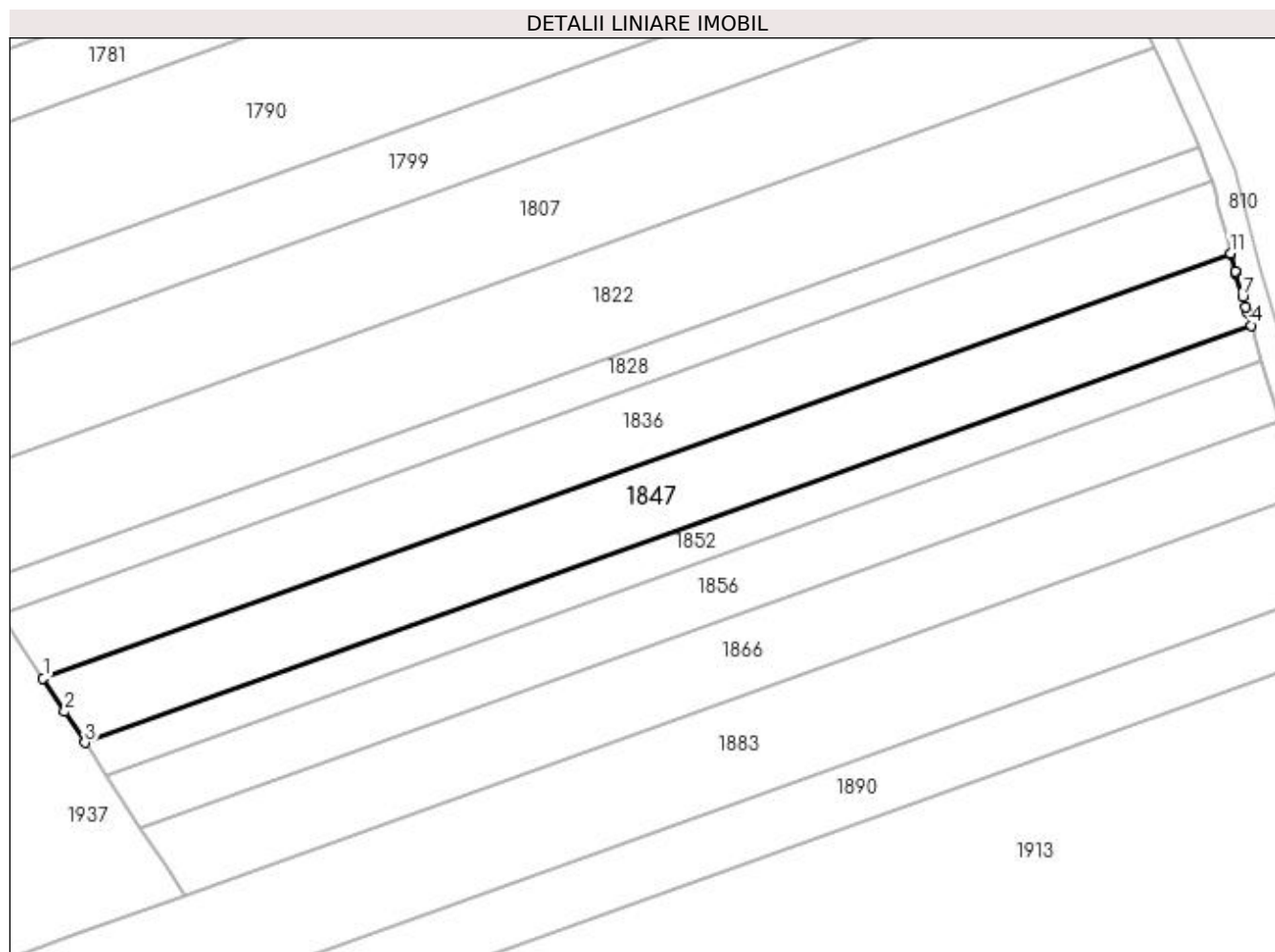
Inscrieri privind dezmembramintele dreptului de proprietate, drepturi reale de garanție și sarcini	Referințe
NU SUNT	

## Anexa Nr. 1 La Partea I

## Teren

Nr cadastral	Suprafața (mp)*	Observații / Referințe
	2.500	

\* Suprafața este determinată în planul de proiecție Stereo 70.



## Date referitoare la teren

Crt	Categorie folosință	Intravilan	Suprafața (mp)	Tarla	Parcelă	Nr. topo	Observații / Referințe
1	arabil	NU	2.500	11	10	-	

## Lungime Segmente

1) Valorile lungimilor segmentelor sunt obținute din proiecție în plan.

Punct început	X / Y	Punct sfârșit	X / Y	Lungime segment (** (m)
1	398.090,479 328.421,478	2	398.094,024 328.416,017	6.511
2	398.094,024 328.416,017	3	398.097,33 328.410,926	6.07
3	398.097,33 328.410,926	4	398.287,878 328.479,106	202.378
4	398.287,878 328.479,106	5	398.287,25 328.481,235	2.22
5	398.287,25 328.481,235	6	398.287,012 328.482,04	0.839

Punct început	X / Y	Punct sfârșit	X / Y	Lungime segment (** (m)
6	398.287,012 328.482,04	7	398.286,494 328.483,797	1.832
7	398.286,494 328.483,797	8	398.285,365 328.487,627	3.993
8	398.285,365 328.487,627	9	398.285,265 328.487,966	0.354
9	398.285,265 328.487,966	10	398.284,572 328.490,712	2.832
10	398.284,572 328.490,712	11	398.284,523 328.490,909	0.203
11	398.284,523 328.490,909	1	398.090,479 328.421,478	206.091

\*\* Lungimile segmentelor sunt determinate în planul de proiecție Stereo 70 și sunt rotunjite la 1 milimetru.

\*\*\* Distanța dintre puncte este formată din segmente cumulate ce sunt mai mici decât valoarea 1 milimetru.



**DATE DESPRE IMOBILUL NR. 1851**

Oficiul de Cadastru și Publicitate Imobiliară DOLJ  
Biroul de Cadastru și Publicitate Imobiliară Craiova

**A. Partea I. Descrierea imobilului**

TEREN Extravilan

Adresa: Jud. Dolj, T9, P77

Nr. Crt	Nr cadastral Nr. topografic	Suprafața* (mp)	Observații / Referințe
A1		2.499	Sector cadastral:8 Teren neimprejmuit;

**B. Partea II. Proprietari și acte**

Inscrieri privitoare la dreptul de proprietate și alte drepturi reale		Referințe
/		
Act Notarial nr. Certificat de mostenitor 67, din 23/05/2014 emis de NP MARINESCU MARIA DANIELA;		
B1	Intabulare, drept de PROPRIETATE, dobandit prin Succesiune, cota actuala 2/8, cota initiala 2/8 1) <b>STANICA ECATERINA</b>	A1
B2	Intabulare, drept de PROPRIETATE, dobandit prin Succesiune, cota actuala 3/8, cota initiala 3/8 1) <b>STANICA MARIUS-COSTIN</b>	A1
Act Notarial nr. 67, din 23/05/2014 emis de NP MARINESCU MARIA DANIELA;		
B3	Intabulare, drept de PROPRIETATE, dobandit prin Succesiune, cota actuala 3/8, cota initiala 3/8 1) <b>STANICA AURELIAN</b>	A1

**C. Partea III. SARCINI .**


Inscrieri privind dezmembramintele dreptului de proprietate, drepturi reale de garanție și sarcini	Referințe
NU SUNT	

## Anexa Nr. 1 La Partea I

## Teren

Nr cadastral	Suprafața (mp)*	Observații / Referințe
	2.499	

\* Suprafața este determinată în planul de proiecție Stereo 70.



## Date referitoare la teren

Crt	Categorie folosință	Intra vilan	Suprafața (mp)	Tarla	Parcelă	Nr. topo	Observații / Referințe
1	arabil	NU	2.499	9	77	-	

## Lungime Segmente

1) Valorile lungimilor segmentelor sunt obținute din proiecție în plan.

Punct început	X / Y	Punct sfârșit	X / Y	Lungime segment (** (m)
1	397.563,253 328.539,557	2	397.799,11 328.346,306	304.917
2	397.799,11 328.346,306	3	397.799,378 328.346,468	0.313
3	397.799,378 328.346,468	4	397.801,853 328.347,967	2.893
4	397.801,853 328.347,967	5	397.801,994 328.348,052	0.165
5	397.801,994 328.348,052	6	397.802,61 328.348,425	0.72

Punct început	X / Y	Punct sfârșit	X / Y	Lungime segment (** (m)
6	397.802,61 328.348,425	7	397.806,006 328.350,481	3.97
7	397.806,006 328.350,481	8	397.806,464 328.350,762	0.538
8	397.806,464 328.350,762	9	397.806,523 328.350,798	0.069
9	397.806,523 328.350,798	10	397.569,386 328.545,099	306.573
10	397.569,386 328.545,099	11	397.569,374 328.545,089	0.016
11	397.569,374 328.545,089	12	397.569,337 328.545,055	0.05
12	397.569,337 328.545,055	13	397.567,85 328.543,712	2.003
13	397.567,85 328.543,712	14	397.563,475 328.539,758	5.898
14	397.563,475 328.539,758	1	397.563,253 328.539,557	0.299

\*\* Lungimile segmentelor sunt determinate în planul de proiecție Stereo 70 și sunt rotunjite la 1 milimetru.

\*\*\* Distanța dintre puncte este formată din segmente cumulate ce sunt mai mici decât valoarea 1 milimetru.





**DATE DESPRE IMOBILUL NR. 1852**

Oficiul de Cadastru și Publicitate Imobiliară DOLJ  
Biroul de Cadastru și Publicitate Imobiliară Craiova

**A. Partea I. Descrierea imobilului**

TEREN Extravilan

Adresa: Jud. Dolj, T11, P9

Nr. Crt	Nr cadastral Nr. topografic	Suprafața* (mp)	Observații / Referințe
A1		1.250	Sector cadastral:8 Teren neimprejmuit;

**B. Partea II. Proprietari și acte**

Inscrieri privitoare la dreptul de proprietate și alte drepturi reale	Referințe
/	
Act Administrativ nr. Titlu de proprietate 1325-59364, din 16/10/1998 emis de CJSIPT Dolj;	
B1	A1
Intabulare, drept de PROPRIETATE, dobandit prin Reconstituire, cota actuala 1/1, cota initiala 1/1 1) AMARAZEANU ARISTICA DEFUNCT:Da	

**C. Partea III. SARCINI .**

Inscrieri privind dezmembramintele dreptului de proprietate, drepturi reale de garanție și sarcini	Referințe
NU SUNT	

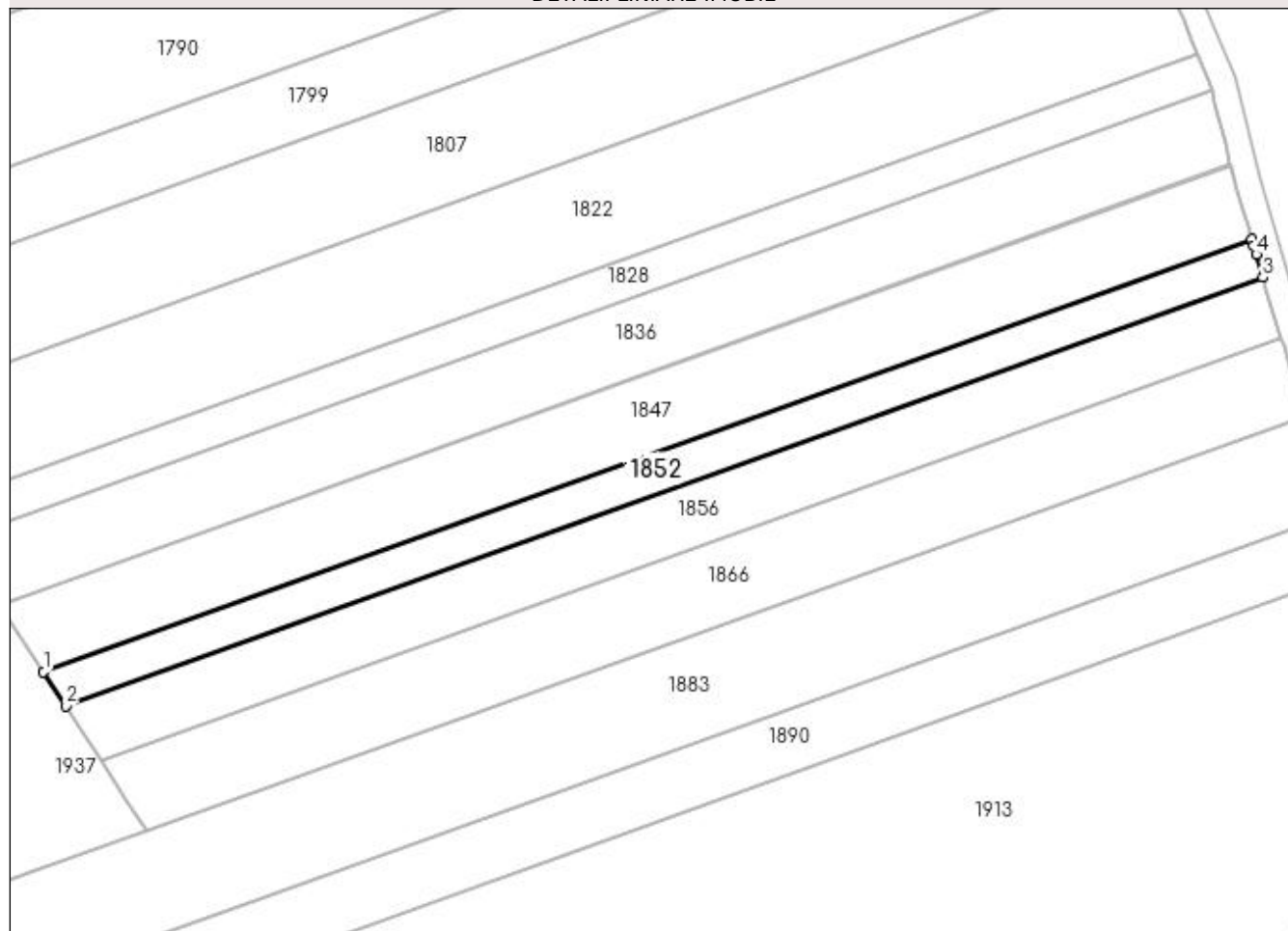
## Anexa Nr. 1 La Partea I

## Teren

Nr cadastral	Suprafața (mp)*	Observații / Referințe
	1.250	

\* Suprafața este determinată în planul de proiecție Stereo 70.

## DETALII LINIARE IMOBIL



## Date referitoare la teren

Crt	Categorie folosință	Intra vilan	Suprafața (mp)	Tarla	Parcelă	Nr. topo	Observații / Referințe
1	arabil	NU	1.250	11	9	-	

## Lungime Segmente

1) Valorile lungimilor segmentelor sunt obținute din proiecție în plan.

Punct început	X / Y	Punct sfârșit	X / Y	Lungime segment (** (m)
1	398.097,33 328.410,926	2	398.100,802 328.405,579	6.376
2	398.100,802 328.405,579	3	398.289,635 328.473,145	200.557
3	398.289,635 328.473,145	4	398.288,573 328.476,749	3.757
4	398.288,573 328.476,749	5	398.288,176 328.478,093	1.402
5	398.288,176 328.478,093	6	398.287,878 328.479,106	1.056

Punct început	X / Y	Punct sfârșit	X / Y	Lungime segment (** (m)
6	398.287,878 328.479,106	1	398.097,33 328.410,926	202.378

\*\* Lungimile segmentelor sunt determinate în planul de proiecție Stereo 70 și sunt rotunjite la 1 milimetru.

\*\*\* Distanța dintre puncte este formată din segmente cumulate ce sunt mai mici decât valoarea 1 milimetru.



**DATE DESPRE IMOBILUL NR. 1853**

Oficiul de Cadastru și Publicitate Imobiliară DOLJ  
Biroul de Cadastru și Publicitate Imobiliară Craiova

**A. Partea I. Descrierea imobilului**

TEREN Extravilan

Adresa: Jud. Dolj, T9, P76.

Nr. Crt	Nr cadastral Nr. topografic	Suprafața* (mp)	Observații / Referințe
A1	31780	1.176	Sector cadastral:8 Teren neimprejmuit; TEREN NEIMPREJMUIT LIMITA CONVENTIONALA.

**B. Partea II. Proprietari și acte**

Inscrieri privitoare la dreptul de proprietate și alte drepturi reale		Referințe
<b>119808 / 16/05/2023</b>		
Act Notarial nr. Contract de vanzare aut. nr.973, din 15/05/2023 emis de NP Bajenaru Anamaria;		
B1	Intabulare, drept de PROPRIETATE, dobandit prin Conventie, cota actuala 1/1, cota initiala 1/1 1) PREDAN VIOLETA	A1

**C. Partea III. SARCINI .**

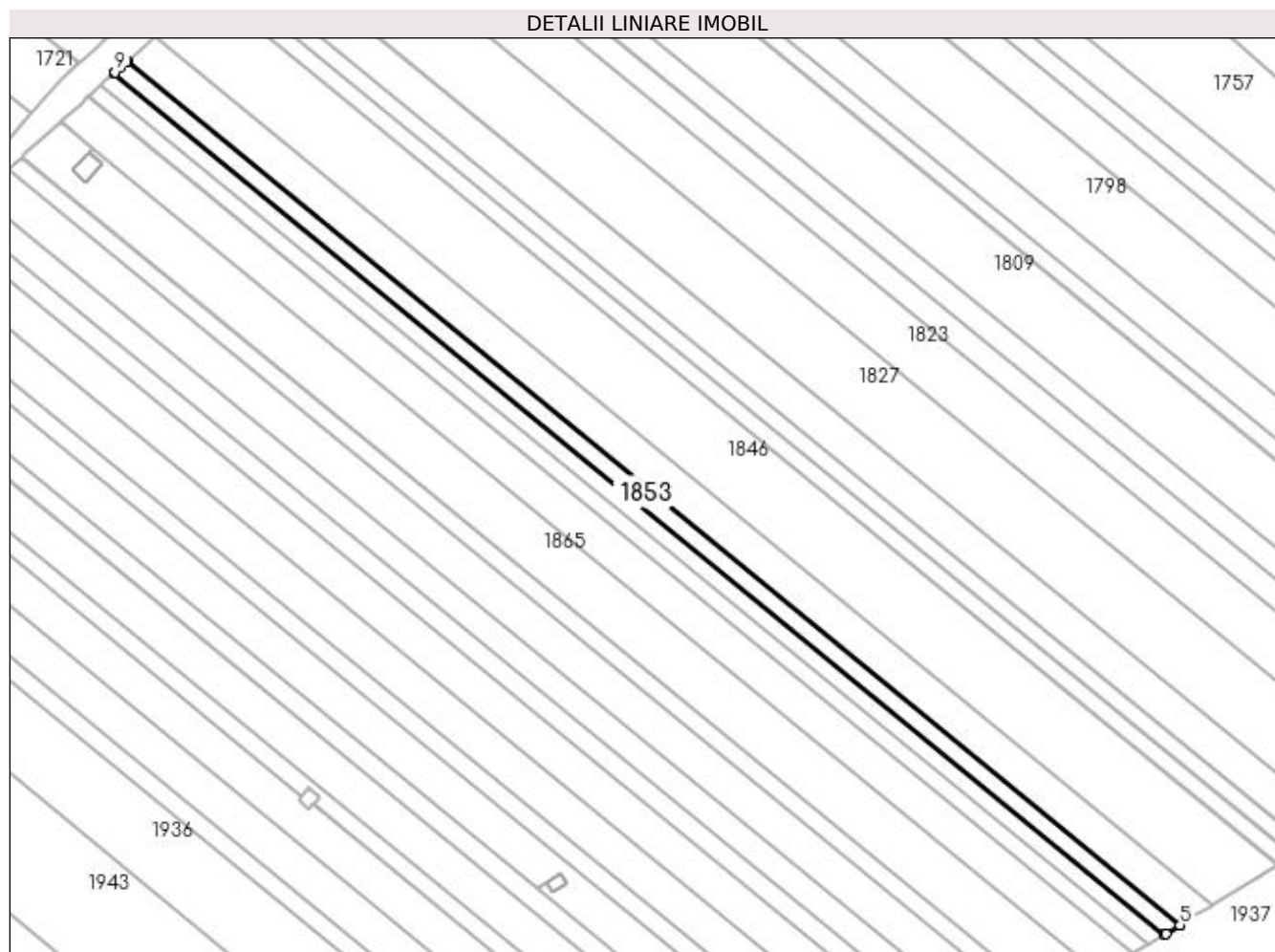
Inscrieri privind dezmembramintele dreptului de proprietate, drepturi reale de garanție și sarcini	Referințe
NU SUNT	

## Anexa Nr. 1 La Partea I

## Teren

Nr cadastral	Suprafața (mp)*	Observații / Referințe
31780	1.176	TEREN NEIMPREJMUIT LIMITA CONVENTIONALA.

\* Suprafața este determinată în planul de proiecție Stereo 70.



## Date referitoare la teren

Crt	Categorie folosință	Intra vilan	Suprafața (mp)	Tarla	Parcelă	Nr. topo	Observații / Referințe
1	arabil	NU	1.176	9	76	-	

## Lungime Segmente

1) Valorile lungimilor segmentelor sunt obținute din proiecție în plan.

Punct început	X / Y	Punct sfârșit	X / Y	Lungime segment (** (m)
1	397.560,356 328.536,939	2	397.795,606 328.344,184	304.133
2	397.795,606 328.344,184	3	397.795,874 328.344,347	0.314
3	397.795,874 328.344,347	4	397.799,05 328.346,27	3.712
4	397.799,05 328.346,27	5	397.799,11 328.346,306	0.07
5	397.799,11 328.346,306	6	397.563,253 328.539,557	304.917

Punct început	X / Y	Punct sfârșit	X / Y	Lungime segment (** (m)
6	397.563,253 328.539,557	7	397.563,204 328.539,513	0.066
7	397.563,204 328.539,513	8	397.561,697 328.538,151	2.031
8	397.561,697 328.538,151	9	397.560,578 328.537,14	1.508
9	397.560,578 328.537,14	1	397.560,356 328.536,939	0.299

\*\* Lungimile segmentelor sunt determinate în planul de proiecție Stereo 70 și sunt rotunjite la 1 milimetru.

\*\*\* Distanța dintre puncte este formată din segmente cumulate ce sunt mai mici decât valoarea 1 milimetru.





**DATE DESPRE IMOBILUL NR. 1854**

Oficiul de Cadastru și Publicitate Imobiliară DOLJ  
Biroul de Cadastru și Publicitate Imobiliară Craiova

**A. Partea I. Descrierea imobilului**

TEREN Extravilan

Adresa: Jud. Dolj, T9, P75

Nr. Crt	Nr cadastral Nr. topografic	Suprafața* (mp)	Observații / Referințe
A1		1.176	Sector cadastral:8 Teren neimprejmuit;

**B. Partea II. Proprietari și acte**

Inscrieri privitoare la dreptul de proprietate și alte drepturi reale	Referințe
/	
Act Notarial nr. Certificat de mostenitor 69, din 08/12/2004 emis de NP FURTUNA SIMONA;	
B1	A1
Intabulare, drept de PROPRIETATE, dobândit prin Succesiune, cota actuala 1/1, cota initiala 1/1 1) MARIN EMANUEL-ELIAN	

**C. Partea III. SARCINI .**

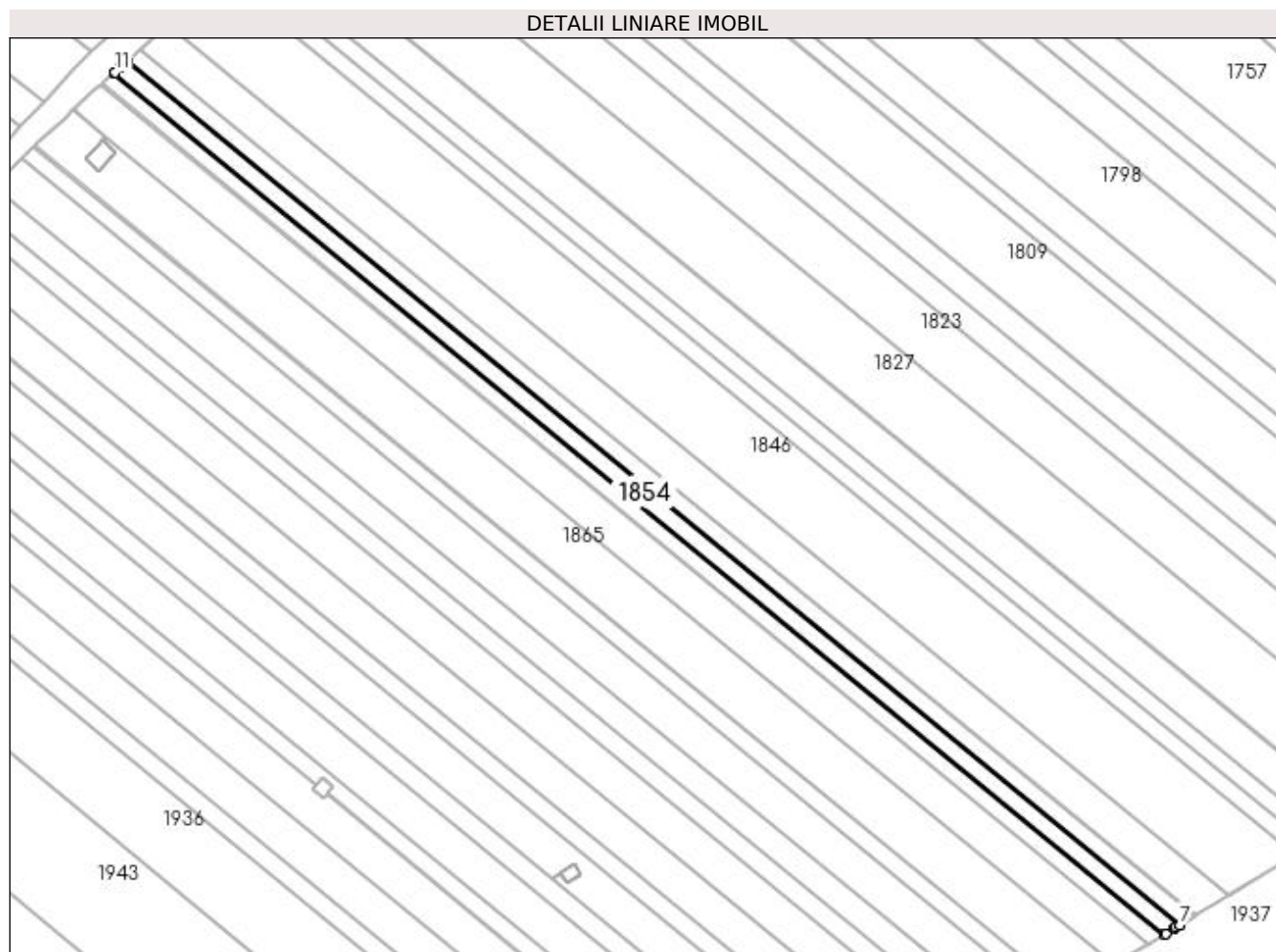
Inscrieri privind dezmembramintele dreptului de proprietate, drepturi reale de garanție și sarcini	Referințe
NU SUNT	

## Anexa Nr. 1 La Partea I

## Teren

Nr cadastral	Suprafața (mp)*	Observații / Referințe
	1.176	

\* Suprafața este determinată în planul de proiecție Stereo 70.



## Date referitoare la teren

Crt	Categorie folosință	Intra vilan	Suprafața (mp)	Tarla	Parcelă	Nr. topo	Observații / Referințe
1	arabil	NU	1.176	9	75	-	

## Lungime Segmente

1) Valorile lungimilor segmentelor sunt obținute din proiecție în plan.

Punct început	X / Y	Punct sfârșit	X / Y	Lungime segment (** (m)
1	397.557,451 328.534,313	2	397.792,093 328.342,057	303.347
2	397.792,093 328.342,057	3	397.792,362 328.342,22	0.315
3	397.792,362 328.342,22	4	397.794,427 328.343,47	2.413
4	397.794,427 328.343,47	5	397.794,57 328.343,557	0.168
5	397.794,57 328.343,557	6	397.795,546 328.344,148	1.141

Punct început	X / Y	Punct sfârșit	X / Y	Lungime segment (** (m)
6	397.795,546 328.344,148	7	397.795,606 328.344,184	0.07
7	397.795,606 328.344,184	8	397.560,356 328.536,939	304.133
8	397.560,356 328.536,939	9	397.560,307 328.536,894	0.066
9	397.560,307 328.536,894	10	397.558,79 328.535,523	2.045
10	397.558,79 328.535,523	11	397.557,674 328.534,515	1.504
11	397.557,674 328.534,515	1	397.557,451 328.534,313	0.3

\*\* Lungimile segmentelor sunt determinate în planul de proiecție Stereo 70 și sunt rotunjite la 1 milimetru.

\*\*\* Distanța dintre puncte este formată din segmente cumulate ce sunt mai mici decât valoarea 1 milimetru.



**DATE DESPRE IMOBILUL NR. 1855**

Oficiul de Cadastru și Publicitate Imobiliară DOLJ  
Biroul de Cadastru și Publicitate Imobiliară Craiova

**A. Partea I. Descrierea imobilului**

TEREN Extravilan

Adresa: Jud. Dolj, T9, P74

Nr. Crt	Nr cadastral Nr. topografic	Suprafața* (mp)	Observații / Referințe
A1		1.176	Sector cadastral:8 Teren neîmprejmuit;

**B. Partea II. Proprietari și acte**

Inscrieri privitoare la dreptul de proprietate și alte drepturi reale		Referințe
/		
Act Administrativ nr. Titlu de proprietate 1225-44903, din 11/03/1998 emis de CJSIPT Dolj;		
B1	Inscrierea provizorie, drept de PROPRIETATE, dobândit prin Reconstituire, cota actuala 1/1, cota initiala 1/1 1) MILCU CONSTANTIN	A1
Act Administrativ nr. Titlu de proprietate 1308-59364, din 16/10/1998 emis de CJSIPT Dolj;		
B2	Inscrierea provizorie, drept de PROPRIETATE, dobândit prin Reconstituire, cota actuala 1/1, cota initiala 1/1 1) MILCU CONSTANTIN	A1
Act Normativ nr. Legea 7, din 13/03/1996 emis de Parlamentul Romaniei;		
B3	Se noteaza suprapunerea reala a doua acte de proprietate asupra imobilului A1: Titlul de proprietate nr. 1225-44903/ 11.03.1998 prin care s-a intabulat dreptul de proprietate in favoarea numitului MILCU C. CONSTANTIN si Titlul de proprietate nr. 1308-59364/ 16.10.1998 prin care s-a intabulat dreptul de proprietate in favoarea numitului MILCU C. CONSTANTIN.	A1

**C. Partea III. SARCINI .**

Inscrieri privind dezmembramintele dreptului de proprietate, drepturi reale de garanție și sarcini	Referințe
NU SUNT	

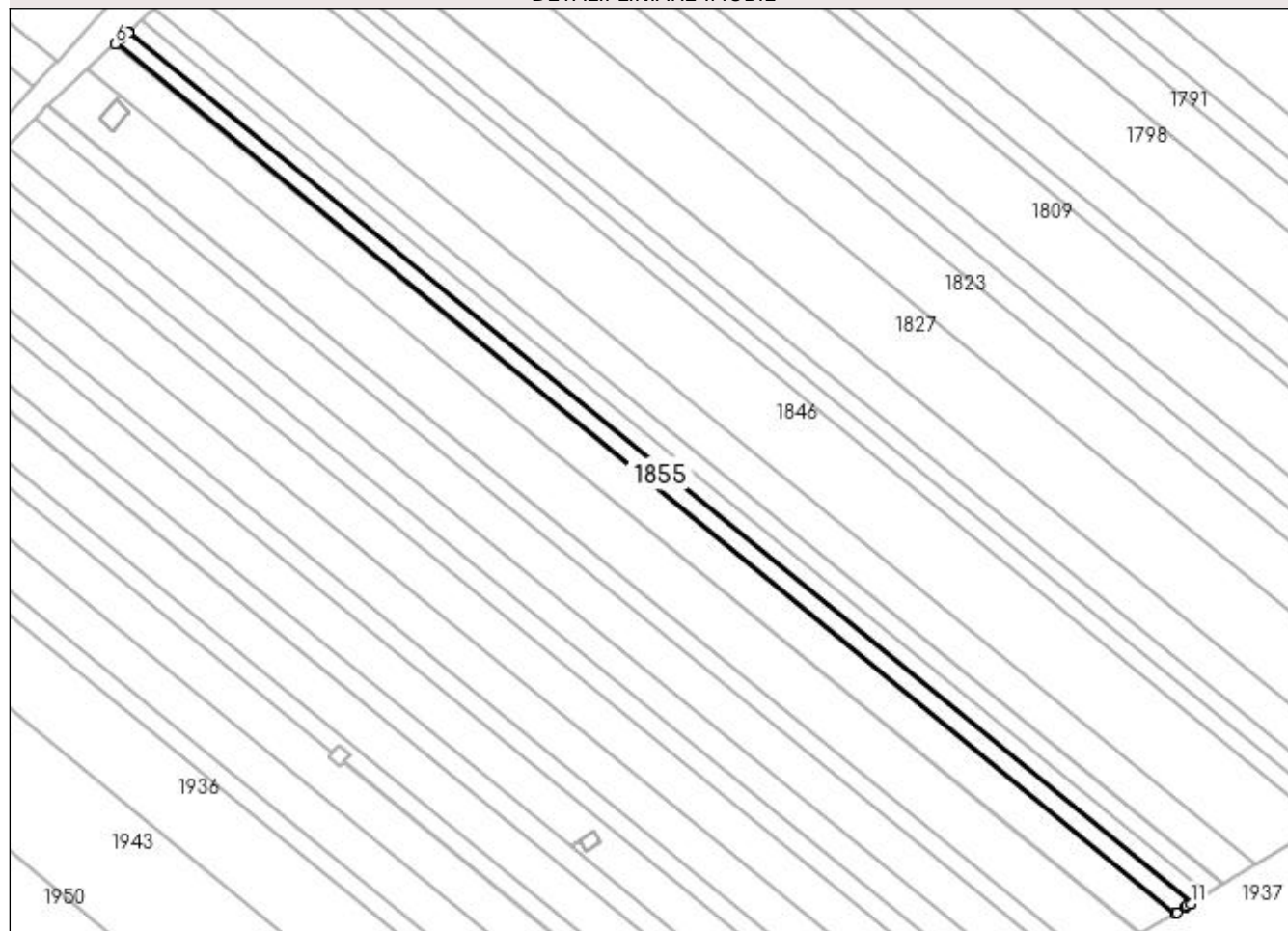
## Anexa Nr. 1 La Partea I

## Teren

Nr cadastral	Suprafața (mp)*	Observații / Referințe
	1.176	

\* Suprafața este determinată în planul de proiecție Stereo 70.

## DETALII LINIARE IMOBIL



## Date referitoare la teren

Crt	Categorie folosință	Intravilan	Suprafața (mp)	Tarla	Parcelă	Nr. topo	Observații / Referințe
1	arabil	NU	1.176	9	74	-	

## Lungime Segmente

1) Valorile lungimilor segmentelor sunt obținute din proiecție în plan.

Punct început	X / Y	Punct sfârșit	X / Y	Lungime segment (** (m)
1	397.792,093 328.342,057	2	397.557,451 328.534,313	303.347
2	397.557,451 328.534,313	3	397.557,402 328.534,269	0.067
3	397.557,402 328.534,269	4	397.555,875 328.532,889	2.058
4	397.555,875 328.532,889	5	397.554,762 328.531,883	1.5
5	397.554,762 328.531,883	6	397.554,539 328.531,681	0.301

Punct început	X / Y	Punct sfârșit	X / Y	Lungime segment (** (m)
6	397.554,539 328.531,681	7	397.788,571 328.339,924	302.559
7	397.788,571 328.339,924	8	397.788,841 328.340,088	0.316
8	397.788,841 328.340,088	9	397.790,918 328.341,346	2.428
9	397.790,918 328.341,346	10	397.791,063 328.341,433	0.17
10	397.791,063 328.341,433	11	397.792,033 328.342,021	1.134
11	397.792,033 328.342,021	1	397.792,093 328.342,057	0.07

\*\* Lungimile segmentelor sunt determinate în planul de proiecție Stereo 70 și sunt rotunjite la 1 milimetru.

\*\*\* Distanța dintre puncte este formată din segmente cumulate ce sunt mai mici decât valoarea 1 milimetru.





**DATE DESPRE IMOBILUL NR. 1856**

Oficiul de Cadastru și Publicitate Imobiliară DOLJ  
Biroul de Cadastru și Publicitate Imobiliară Craiova

**A. Partea I. Descrierea imobilului**

TEREN Extravilan

Adresa: Jud. Dolj, T11, P8

Nr. Crt	Nr cadastral Nr. topografic	Suprafața* (mp)	Observații / Referințe
A1		2.000	Sector cadastral:8 Teren neimprejmuit;

**B. Partea II. Proprietari și acte**

Inscrieri privitoare la dreptul de proprietate și alte drepturi reale	Referințe
/	
Act Administrativ nr. Titlu de proprietate 1465-59556, din 01/02/1999 emis de CJSIPT Dolj;	
B1	A1
Intabulare, drept de PROPRIETATE, dobandit prin Reconstituire, cota actuala 1/1, cota initiala 1/1	
1) URECHE AURELIA DEFUNCT:Da	
2) URECHE GLIGORE DEFUNCT:Da	

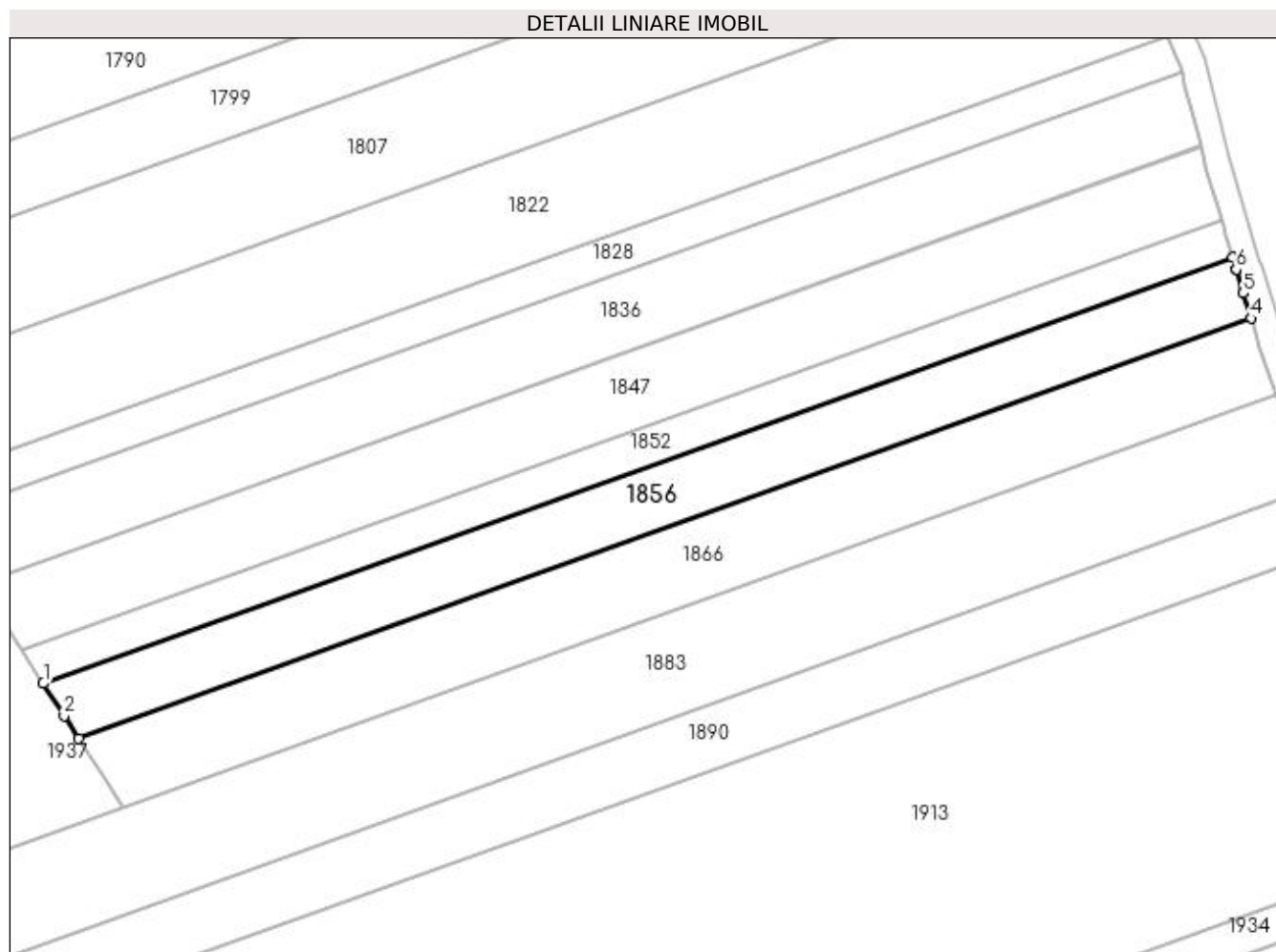
**C. Partea III. SARCINI .**

Inscrieri privind dezmembramintele dreptului de proprietate, drepturi reale de garanție și sarcini	Referințe
NU SUNT	

**Anexa Nr. 1 La Partea I****Teren**

Nr cadastral	Suprafața (mp)*	Observații / Referințe
	2.000	

\* Suprafața este determinată în planul de proiecție Stereo 70.

**Date referitoare la teren**

Crt	Categorie folosință	Intravilan	Suprafața (mp)	Tarla	Parcelă	Nr. topo	Observații / Referințe
1	arabil	NU	2.000	11	8	-	

**Lungime Segmente**

1) Valorile lungimilor segmentelor sunt obținute din proiecție în plan.

Punct început	X / Y	Punct sfârșit	X / Y	Lungime segment (** (m)
1	398.100,802 328.405,579	2	398.104,136 328.400,444	6.122
2	398.104,136 328.400,444	3	398.106,422 328.396,922	4.199
3	398.106,422 328.396,922	4	398.292,569 328.463,527	197.703
4	398.292,569 328.463,527	5	398.291,341 328.467,521	4.178
5	398.291,341 328.467,521	6	398.290,192 328.471,262	3.914

Punct început	X / Y	Punct sfârșit	X / Y	Lungime segment (** (m)
6	398.290,192 328.471,262	7	398.290,165 328.471,349	0.091
7	398.290,165 328.471,349	8	398.289,635 328.473,145	1.873
8	398.289,635 328.473,145	1	398.100,802 328.405,579	200.557

\*\* Lungimile segmentelor sunt determinate în planul de proiecție Stereo 70 și sunt rotunjite la 1 milimetru.

\*\*\* Distanța dintre puncte este formată din segmente cumulate ce sunt mai mici decât valoarea 1 milimetru.



**DATE DESPRE IMOBILUL NR. 1861**

Oficiul de Cadastru și Publicitate Imobiliară DOLJ  
Biroul de Cadastru și Publicitate Imobiliară Craiova

**A. Partea I. Descrierea imobilului**

TEREN Extravilan

Adresa: Jud. Dolj, T9, P73

Nr. Crt	Nr cadastral Nr. topografic	Suprafața* (mp)	Observații / Referințe
A1		2.499	Sector cadastral:8 Teren neimprejmuit;

**B. Partea II. Proprietari și acte**

Inscrieri privitoare la dreptul de proprietate și alte drepturi reale	Referințe
/	
Act Notarial nr. Certificat de mostenitor 152, din 18/08/2004 emis de NP Cernobai Emil;	
B1	A1
Intabulare, drept de PROPRIETATE, dobandit prin Succesiune, cota actuala 1/1, cota initiala 1/1 1) TRANCA MARIA	

**C. Partea III. SARCINI .**

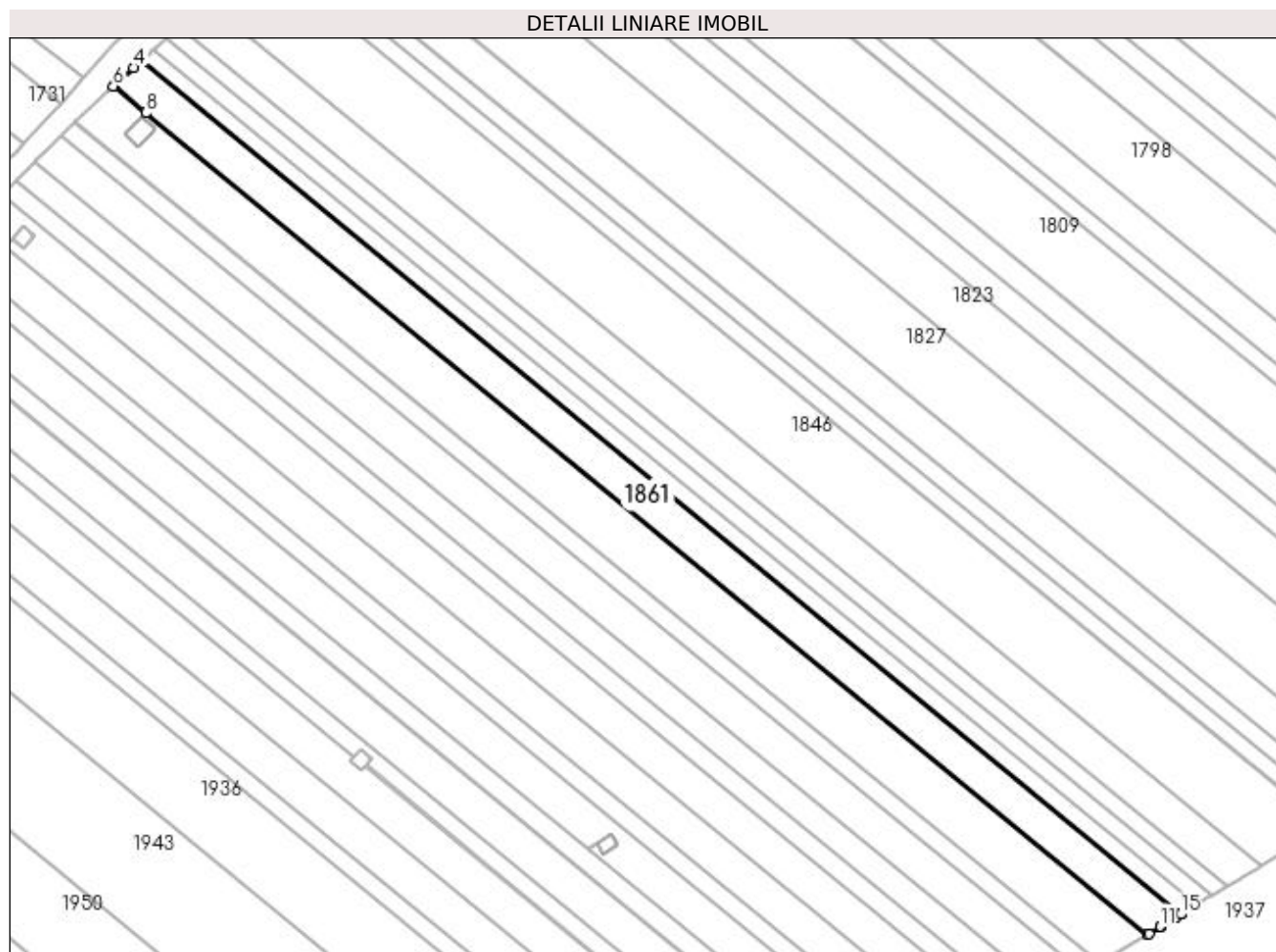
Inscrieri privind dezmembramintele dreptului de proprietate, drepturi reale de garanție și sarcini	Referințe
NU SUNT	

## Anexa Nr. 1 La Partea I

## Teren

Nr cadastral	Suprafața (mp)*	Observații / Referințe
	2.499	

\* Suprafața este determinată în planul de proiecție Stereo 70.



## Date referitoare la teren

Crt	Categorie folosință	Intra vilan	Suprafața (mp)	Tarla	Parcelă	Nr. topo	Observații / Referințe
1	arabil	NU	2.499	9	73	-	

## Lungime Segmente

1) Valorile lungimilor segmentelor sunt obținute din proiecție în plan.

Punct început	X / Y	Punct sfârșit	X / Y	Lungime segment (** (m)
1	397.788,571 328.339,924	2	397.554,539 328.531,681	302.559
2	397.554,539 328.531,681	3	397.554,489 328.531,637	0.067
3	397.554,489 328.531,637	4	397.552,952 328.530,247	2.072
4	397.552,952 328.530,247	5	397.548,549 328.526,268	5.935
5	397.548,549 328.526,268	6	397.548,325 328.526,065	0.303

Punct început	X / Y	Punct sfârşit	X / Y	Lungime segment (** (m)
6	397.548,325 328.526,065	7	397.555,613 328.520,093	9.423
7	397.555,613 328.520,093	8	397.555,618 328.520,089	0.006
8	397.555,618 328.520,089	9	397.781,056 328.335,374	291.448
9	397.781,056 328.335,374	10	397.781,328 328.335,538	0.317
10	397.781,328 328.335,538	11	397.783,873 328.337,08	2.976
11	397.783,873 328.337,08	12	397.784,015 328.337,166	0.166
12	397.784,015 328.337,166	13	397.787,4 328.339,215	3.958
13	397.787,4 328.339,215	14	397.787,544 328.339,302	0.168
14	397.787,544 328.339,302	15	397.788,511 328.339,888	1.131
15	397.788,511 328.339,888	1	397.788,571 328.339,924	0.07

\*\* Lungimile segmentelor sunt determinate în planul de proiecție Stereo 70 și sunt rotunjite la 1 milimetru.

\*\*\* Distanța dintre puncte este formată din segmente cumulate ce sunt mai mici decât valoarea 1 milimetru.





**DATE DESPRE IMOBILUL NR. 1865**

Oficiul de Cadastru și Publicitate Imobiliară DOLJ  
Biroul de Cadastru și Publicitate Imobiliară Craiova

**A. Partea I. Descrierea imobilului**

TEREN Extravilan

Adresa: Jud. Dolj, T9, P72

Nr. Crt	Nr cadastral Nr. topografic	Suprafața* (mp)	Observații / Referințe
A1		3.528	Sector cadastral:8 Teren neimprejmuit;

**B. Partea II. Proprietari și acte**

Inscrieri privitoare la dreptul de proprietate și alte drepturi reale	Referințe
/	
Act Notarial nr. Act de partaj voluntar 3354, din 15/06/2011 emis de NP CERNOBAI CLAUDIU EMIL;	
B1	A1
Intabulare, drept de PROPRIETATE, dobandit prin Conventie, cota actuala 1/1, cota initiala 1/1 1) VOICA AURICA	

**C. Partea III. SARCINI .**


Inscrieri privind dezmembramintele dreptului de proprietate, drepturi reale de garanție și sarcini	Referințe
NU SUNT	

## Anexa Nr. 1 La Partea I

## Teren

Nr cadastral	Suprafața (mp)*	Observații / Referințe
	3.528	

\* Suprafața este determinată în planul de proiecție Stereo 70.



## Date referitoare la teren

Crt	Categorie folosință	Intra vilan	Suprafața (mp)	Tarla	Parcelă	Nr. topo	Observații / Referințe
1	arabil	NU	3.528	9	72	-	

## Lungime Segmente

1) Valorile lungimilor segmentelor sunt obținute din proiecție în plan.

Punct început	X / Y	Punct sfârșit	X / Y	Lungime segment (** (m)
1	397.555,613 328.520,093	2	397.548,325 328.526,065	9.423
3	397.548,275 328.526,02	4	397.546,716 328.524,612	2.101
5	397.540,484 328.518,979	6	397.539,655 328.518,144	1.176
7	397.539,495 328.517,983	8	397.770,307 328.328,865	298.395
9	397.770,512 328.328,989	10	397.776,348 328.332,523	6.822

Punct început	X / Y	Punct sfârșit	X / Y	Lungime segment (** (m)
2	397.548,325 328.526,065	3	397.548,275 328.526,02	0.067
4	397.546,716 328.524,612	5	397.540,484 328.518,979	8.4
6	397.539,655 328.518,144	7	397.539,495 328.517,983	0.227
8	397.770,307 328.328,865	9	397.770,512 328.328,989	0.239
10	397.776,348 328.332,523	11	397.776,469 328.332,596	0.142

Punct început	X / Y	Punct sfârșit	X / Y	Lungime segment (** (m)
11	397.776,469 328.332,596	12	397.780,996 328.335,337	5.292
13	397.781,056 328.335,374	14	397.555,618 328.520,089	291.448
15	397.554,907 328.519,345	16	397.557,797 328.516,666	3.94
17	397.557,112 328.515,916	18	397.554,027 328.512,54	4.573
19	397.551,06 328.515,325	20	397.554,061 328.518,468	4.345
21	397.554,903 328.519,349	1	397.555,613 328.520,093	1.029

Punct început	X / Y	Punct sfârșit	X / Y	Lungime segment (** (m)
12	397.780,996 328.335,337	13	397.781,056 328.335,374	0.07
14	397.555,618 328.520,089	15	397.554,907 328.519,345	1.029
16	397.557,797 328.516,666	17	397.557,112 328.515,916	1.016
18	397.554,027 328.512,54	19	397.551,06 328.515,325	4.069
20	397.554,061 328.518,468	21	397.554,903 328.519,349	1.219

\*\* Lungimile segmentelor sunt determinate în planul de proiecție Stereo 70 și sunt rotunjite la 1 milimetru.

\*\*\* Distanța dintre puncte este formată din segmente cumulate ce sunt mai mici decât valoarea 1 milimetru.



**DATE DESPRE IMOBILUL NR. 1866**

Oficiul de Cadastru și Publicitate Imobiliară DOLJ  
Biroul de Cadastru și Publicitate Imobiliară Craiova

**A. Partea I. Descrierea imobilului**

TEREN Extravilan

Adresa: Jud. Dolj, T11, P7

Nr. Crt	Nr cadastral Nr. topografic	Suprafața* (mp)	Observații / Referințe
A1		2.500	Sector cadastral:8 Teren neimprejmuit;

**B. Partea II. Proprietari și acte**

Inscrieri privitoare la dreptul de proprietate și alte drepturi reale	Referințe
/	
Act Administrativ nr. Titlu de proprietate 846-2195, din 27/03/1997 emis de CJSIPT Dolj;	
B1	A1
Intabulare, drept de PROPRIETATE, dobândit prin Reconstituire, cota actuala 1/1, cota initiala 1/1 1) ZISU ION	

**C. Partea III. SARCINI .**

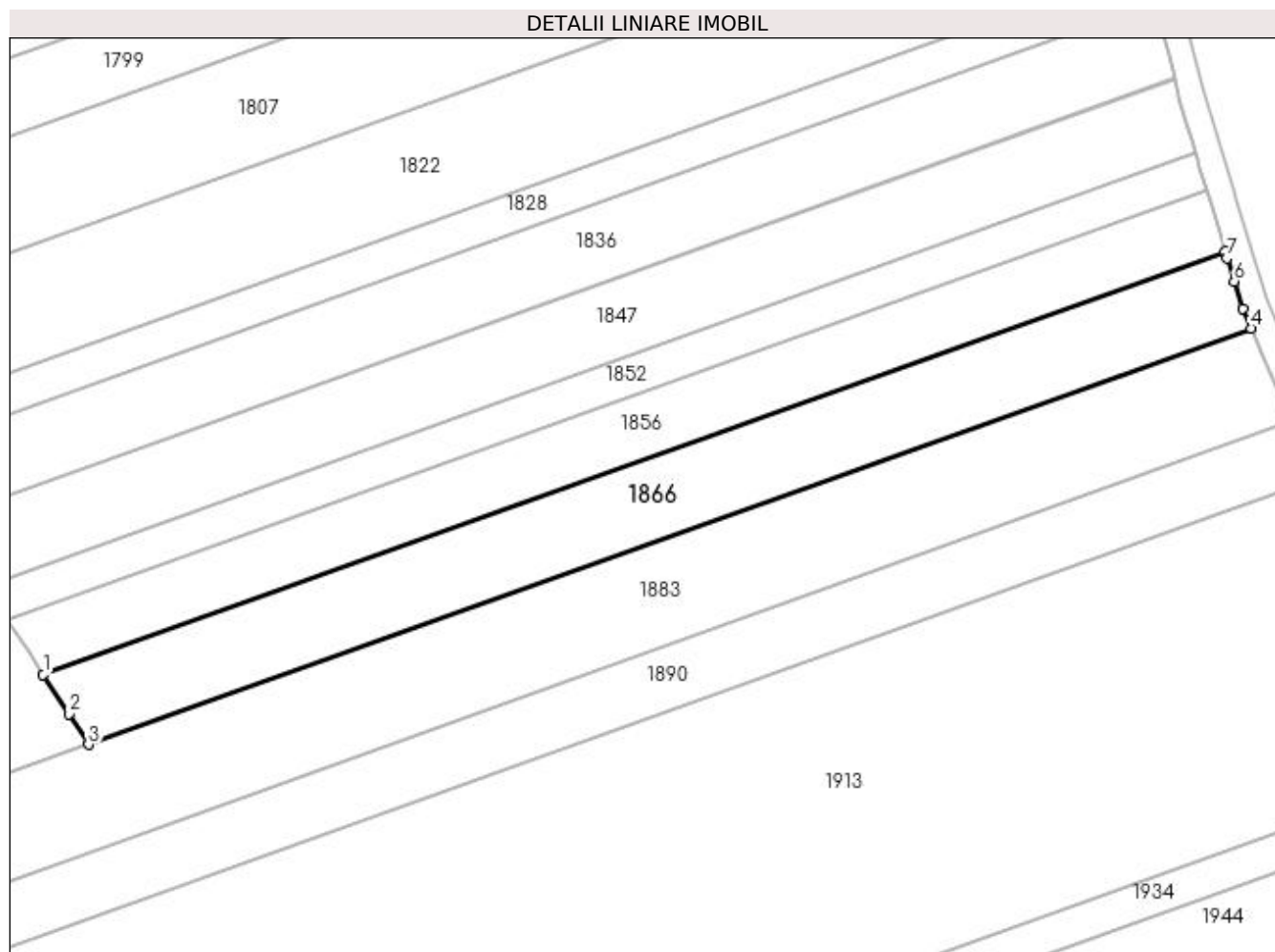
Inscrieri privind dezmembramintele dreptului de proprietate, drepturi reale de garanție și sarcini	Referințe
NU SUNT	

## Anexa Nr. 1 La Partea I

## Teren

Nr cadastral	Suprafața (mp)*	Observații / Referințe
	2.500	

\* Suprafața este determinată în planul de proiecție Stereo 70.



## Date referitoare la teren

Crt	Categorie folosință	Intra vilan	Suprafața (mp)	Tarla	Parcelă	Nr. topo	Observații / Referințe
1	arabil	NU	2.500	11	7	-	

## Lungime Segmente

1) Valorile lungimilor segmentelor sunt obținute din proiecție în plan.

Punct început	X / Y	Punct sfârșit	X / Y	Lungime segment (** (m)
1	398.106,422 328.396,922	2	398.110,448 328.390,723	7.392
2	398.110,448 328.390,723	3	398.113,562 328.385,926	5.718
3	398.113,562 328.385,926	4	398.296,65 328.451,437	194.455
4	398.296,65 328.451,437	5	398.295,328 328.454,549	3.381
5	398.295,328 328.454,549	6	398.294,011 328.458,833	4.482

Punct început	X / Y	Punct sfârșit	X / Y	Lungime segment (** (m)
6	398.294,011 328.458,833	7	398.292,9 328.462,449	3.783
7	398.292,9 328.462,449	8	398.292,569 328.463,527	1.128
8	398.292,569 328.463,527	1	398.106,422 328.396,922	197.703

\*\* Lungimile segmentelor sunt determinate în planul de proiecție Stereo 70 și sunt rotunjite la 1 milimetru.

\*\*\* Distanța dintre puncte este formată din segmente cumulate ce sunt mai mici decât valoarea 1 milimetru.





**DATE DESPRE IMOBILUL NR. 1867**

Oficiul de Cadastru și Publicitate Imobiliară DOLJ  
Biroul de Cadastru și Publicitate Imobiliară Craiova

**A. Partea I. Descrierea imobilului**

TEREN Intravilan

Nr. CF vechi:549  
Nr. cadastral vechi:780

Adresa: Loc. Almaj, Str Ion Gh. Plesa, Jud. Dolj, T9, P57

Nr. Crt	Nr cadastral Nr. topografic	Suprafața* (mp)	Observații / Referințe
A1	30323	1.258	Sector cadastral:8 Teren neimprejmuit;

**B. Partea II. Proprietari și acte**

Inscrieri privitoare la dreptul de proprietate și alte drepturi reale		Referințe
<b>34088 / 30/03/2015</b>		
Act Notarial nr. CONTRACT DE VANZARE aut nr 1635, din 30/03/2015 emis de NP Diaconu Cristian;		
B1	Intabulare, drept de PROPRIETATE, dobandit prin Conventie, cota actuala 1/1, cota initiala 1/1	A1
	1) BANICA GEORGEL 2) BANICA PAULA LIVIA	

**C. Partea III. SARCINI .**

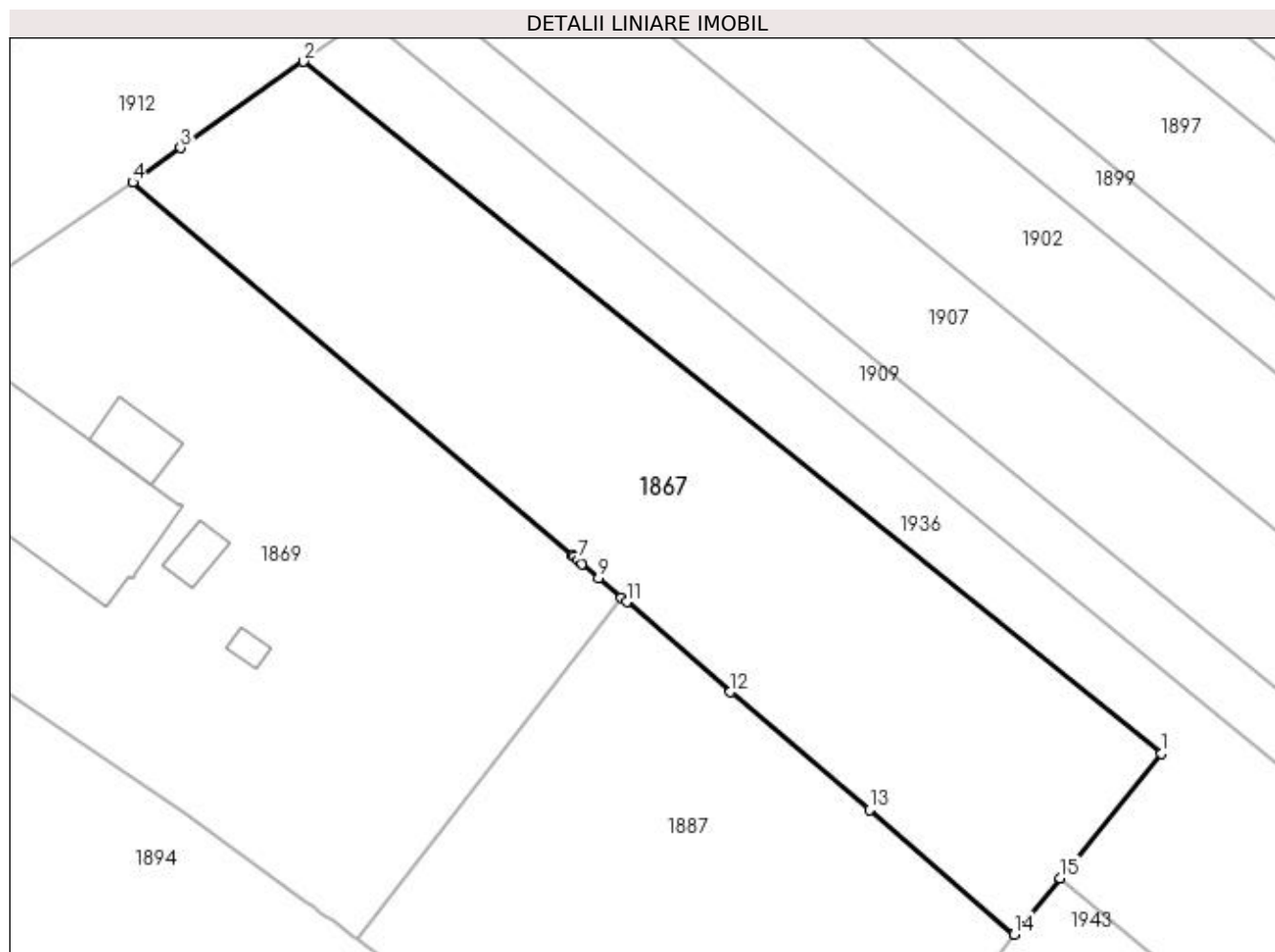
Inscrieri privind dezmembramintele dreptului de proprietate, drepturi reale de garanție și sarcini	Referințe
NU SUNT	

## Anexa Nr. 1 La Partea I

## Teren

Nr cadastral	Suprafața (mp)*	Observații / Referințe
30323	1.258	

\* Suprafața este determinată în planul de proiecție Stereo 70.



## Date referitoare la teren

Crt	Categorie folosință	Intravilan	Suprafața (mp)	Tarla	Parcelă	Nr. topo	Observații / Referințe
1	livada	DA	1.258	9	57	-	

## Lungime Segmente

1) Valorile lungimilor segmentelor sunt obținute din proiecție în plan.

Punct început	X / Y	Punct sfârșit	X / Y	Lungime segment (** (m)
1	397.524,992 328.404,857	2	397.463,508 328.454,423	78.975
2	397.463,508 328.454,423	3	397.454,707 328.448,244	10.753
3	397.454,707 328.448,244	4	397.451,272 328.445,769	4.234
4	397.451,272 328.445,769	5	397.482,819 328.419,043	41.346
5	397.482,819 328.419,043	6	397.482,9 328.418,973	0.107

Punct început	X / Y	Punct sfârşit	X / Y	Lungime segment (** (m)
6	397.482,9 328.418,973	7	397.483,212 328.418,703	0.413
7	397.483,212 328.418,703	8	397.483,496 328.418,457	0.376
8	397.483,496 328.418,457	9	397.484,658 328.417,451	1.537
9	397.484,658 328.417,451	10	397.486,308 328.416,022	2.183
10	397.486,308 328.416,022	11	397.486,666 328.415,712	0.473
11	397.486,666 328.415,712	12	397.494,109 328.409,268	9.845
12	397.494,109 328.409,268	13	397.504,058 328.400,824	13.049
13	397.504,058 328.400,824	14	397.514,45 328.391,906	13.694
14	397.514,45 328.391,906	15	397.517,738 328.395,945	5.208
15	397.517,738 328.395,945	1	397.524,992 328.404,857	11.491

\*\* Lungimile segmentelor sunt determinate în planul de proiecție Stereo 70 și sunt rotunjite la 1 milimetru.

\*\*\* Distanța dintre puncte este formată din segmente cumulate ce sunt mai mici decât valoarea 1 milimetru.



**DATE DESPRE IMOBILUL NR. 1868**

Oficiul de Cadastru și Publicitate Imobiliară DOLJ  
Biroul de Cadastru și Publicitate Imobiliară Craiova

**A. Partea I. Descrierea imobilului**

TEREN Extravilan

Adresa: Jud. Dolj, T9, P71

Nr. Crt	Nr cadastral Nr. topografic	Suprafața* (mp)	Observații / Referințe
A1		1.176	Sector cadastral:8 Teren neimprejmuit;

**B. Partea II. Proprietari și acte**

Inscrieri privitoare la dreptul de proprietate și alte drepturi reale	Referințe
/	
Act Administrativ nr. Titlu de proprietate 1262-44903, din 10/07/1998 emis de CJSIPT Dolj;	
B1	A1
Intabulare, drept de PROPRIETATE, dobandit prin Reconstituire, cota actuala 1/1, cota initiala 1/1 1) GLIGA CONSTANTIN	

**C. Partea III. SARCINI .**

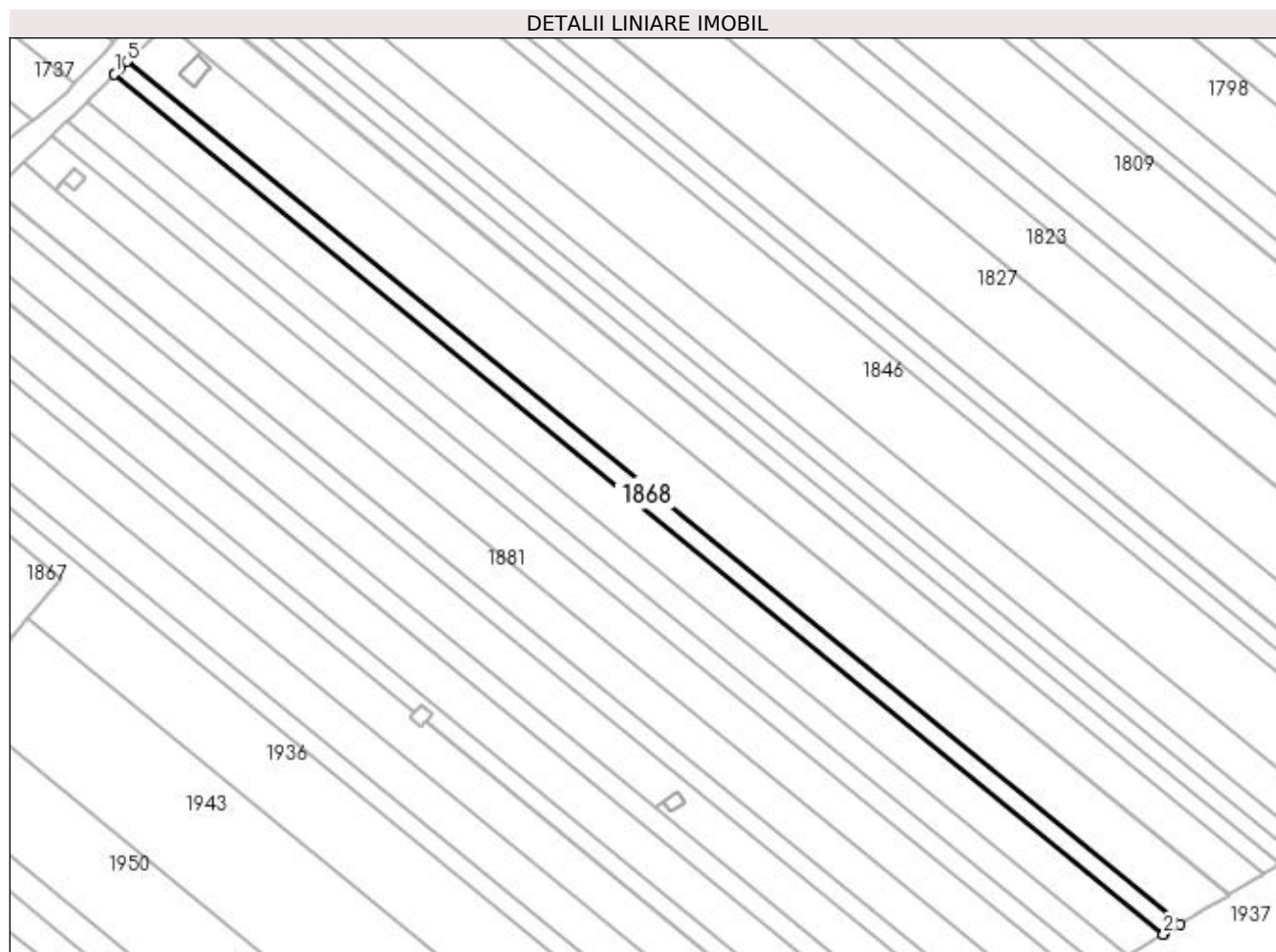
Inscrieri privind dezmembramintele dreptului de proprietate, drepturi reale de garanție și sarcini	Referințe
NU SUNT	

## Anexa Nr. 1 La Partea I

## Teren

Nr cadastral	Suprafața (mp)*	Observații / Referințe
	1.176	

\* Suprafața este determinată în planul de proiecție Stereo 70.



## Date referitoare la teren

Crt	Categorie folosință	Intra vilan	Suprafața (mp)	Tarla	Parcelă	Nr. topo	Observații / Referințe
1	arabil	NU	1.176	9	71	-	

## Lungime Segmente

1) Valorile lungimilor segmentelor sunt obținute din proiecție în plan.

Punct început	X / Y	Punct sfârșit	X / Y	Lungime segment (** (m)
1	397.536,701 328.515,169	2	397.766,725 328.326,696	297.377
2	397.766,725 328.326,696	3	397.766,93 328.326,821	0.24
3	397.766,93 328.326,821	4	397.770,307 328.328,865	3.947
4	397.770,307 328.328,865	5	397.539,495 328.517,983	298.395
5	397.539,495 328.517,983	6	397.537,962 328.516,439	2.176

Punct început	X / Y	Punct sfârșit	X / Y	Lungime segment (** (m)
6	397.537,962 328.516,439	7	397.536,861 328.515,33	1.563
7	397.536,861 328.515,33	1	397.536,701 328.515,169	0.228

\*\* Lungimile segmentelor sunt determinate în planul de proiecție Stereo 70 și sunt rotunjite la 1 milimetru.

\*\*\* Distanța dintre puncte este formată din segmente cumulate ce sunt mai mici decât valoarea 1 milimetru.





**DATE DESPRE IMOBILUL NR. 1869**

Oficiul de Cadastru și Publicitate Imobiliară DOLJ  
Biroul de Cadastru și Publicitate Imobiliară Craiova

**A. Partea I. Descrierea imobilului**

TEREN Intravilan

Adresa: Loc. Almaj, Str Ion Gh. Plesa, Nr. 1, Jud. Dolj, T 4, P 1

Nr. Crt	Nr cadastral Nr. topografic	Suprafața* (mp)	Observații / Referințe
A1	30617	1.702	Sector cadastral:8 Teren neimprejmuit;

**Construcții**

Crt	Nr cadastral Nr. topografic	Adresa	Observații / Referințe
A1.1	30617-C1	Loc. Almaj, Str Ion Gh. Plesa, Nr. 1, Jud. Dolj, T 4, P 1	Nr. niveluri:1; S. construita la sol:157 mp; S. construita desfasurata:157 mp; An construire 1972, fara certificat de performanta energetica.
A1.2	30617-C2	Loc. Almaj, Str Ion Gh. Plesa, Nr. 1, Jud. Dolj, T 4, P 1	Nr. niveluri:1; S. construita la sol:21 mp; S. construita desfasurata:21 mp;
A1.3	30617-C3	Loc. Almaj, Str Ion Gh. Plesa, Nr. 1, Jud. Dolj, T 4, P 1	Nr. niveluri:1; S. construita la sol:11 mp; S. construita desfasurata:11 mp;
A1.4	30617-C4	Loc. Almaj, Str Ion Gh. Plesa, Nr. 1, Jud. Dolj, T 4, P 1	Nr. niveluri:1; S. construita la sol:5 mp; S. construita desfasurata:5 mp;

**B. Partea II. Proprietari și acte**

Inscrieri privitoare la dreptul de proprietate și alte drepturi reale		Referințe
<b>46134 / 28/04/2015</b>		
Act Administrativ nr. T.D.P. NR. 748-44776, din 28/03/1997 emis de CJSIPT Dolj (hotarare judecatoreasca nr. SENTINTA CIVILA NR. 10519/09-06-2010 si INCHEIERE din data de 01-11-2011, Dosar nr. 10868/215/2009 pronuntate de JUDECATORIA CRAIOVA; act notarial nr. CERTIFICAT MOSRTENITOR NR. 71/08-04-1997 emis de BNP CIOVICA GHEORGHE; act notarial nr. CERTIFICAT MOSTENITOR NR. 28/24-09-2010 emis de NP TEODORA VLADOIANU; act notarial nr. ACT PARTAJ SUCCESORAL NR. 527/24-09-2010 emis de NP TEODORA VLADOIANU; act administrativ nr. ADEVERINTA NR. 4473/21-02-2012 emis de PRIMARIA ALMAJ);		
B1	Intabulare, drept de PROPRIETATE, dobandit prin Conventie, cota actuala 1/1, cota initiala 1/1 1) BANICA GEORGEL	A1, A1.1
/		
Act Normativ nr. Legea 7, din 13/03/1996 emis de Parlamentul României;		
B2	Intabulare, drept de PROPRIETATE, dobandit prin Lege, cota actuala 1/1, cota initiala 1/1 1) BANICA GEORGEL	A1.2, A1.3, A1.4

**C. Partea III. SARCINI .**

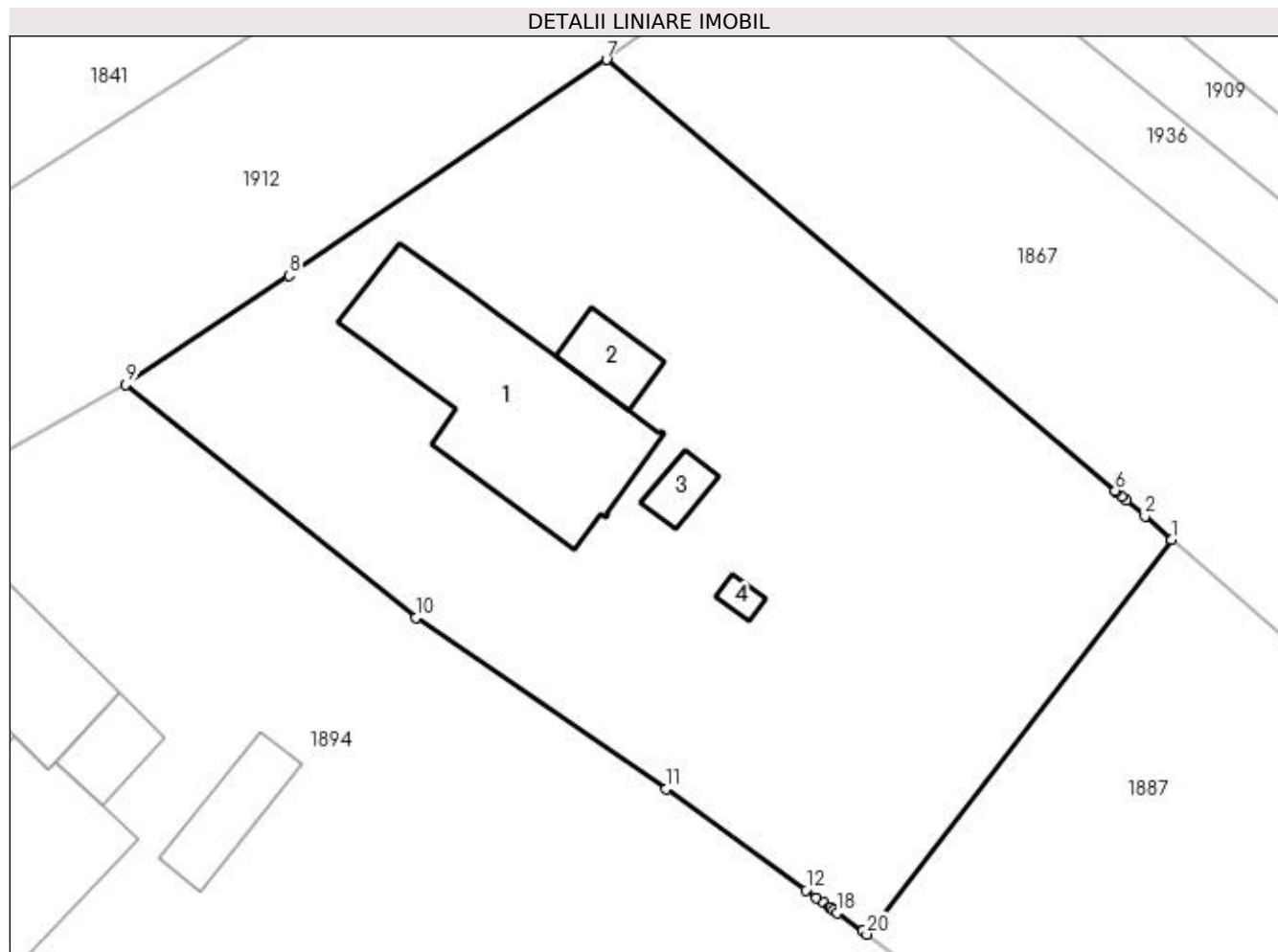
Inscrieri privind dezmembramintele dreptului de proprietate, drepturi reale de garanție și sarcini	Referințe
NU SUNT	

## Anexa Nr. 1 La Partea I

## Teren

Nr cadastral	Suprafața (mp)*	Observații / Referințe
30617	1.702	

\* Suprafața este determinată în planul de proiecție Stereo 70.



## Date referitoare la teren

Crt	Categorie folosință	Intra vilan	Suprafața (mp)	Tarla	Parcelă	Nr. topo	Observații / Referințe
1	curți construcții	DA	1.411	4	1	-	
2	arabil	DA	130	4	1	-	
3	livada	DA	161	4	1	-	

## Date referitoare la construcții

Crt	Număr	Destinație construcție	Supraf. (mp)	Situație juridică	Observații / Referințe
A1.1	30617-C1	construcții de locuințe	157	Cu acte	Nr. niveluri:1; S. construita la sol:157 mp; S. construita desfasurata:157 mp; An construire 1972, fara certificat de performanta energetica.
A1.2	30617-C2	construcții anexa	21	Cu acte	Nr. niveluri:1; S. construita la sol:21 mp; S. construita desfasurata:21 mp;
A1.3	30617-C3	construcții anexa	11	Cu acte	Nr. niveluri:1; S. construita la sol:11 mp; S. construita desfasurata:11 mp;
A1.4	30617-C4	construcții anexa	5	Cu acte	Nr. niveluri:1; S. construita la sol:5 mp; S. construita desfasurata:5 mp;

## Lungime Segmente

1) Valorile lungimilor segmentelor sunt obținute din proiecție în plan.

Punct început	X / Y	Punct sfârșit	X / Y	Lungime segment (** (m)
1	397.486,308 328.416,022	2	397.484,658 328.417,451	2.183
2	397.484,658 328.417,451	3	397.483,496 328.418,457	1.537
3	397.483,496 328.418,457	4	397.483,212 328.418,703	0.376
4	397.483,212 328.418,703	5	397.482,9 328.418,973	0.413
5	397.482,9 328.418,973	6	397.482,819 328.419,043	0.107
6	397.482,819 328.419,043	7	397.451,272 328.445,769	41.346
7	397.451,272 328.445,769	8	397.431,589 328.432,382	23.804
8	397.431,589 328.432,382	9	397.421,463 328.425,619	12.177
9	397.421,463 328.425,619	10	397.439,442 328.411,158	23.073
10	397.439,442 328.411,158	11	397.454,98 328.400,565	18.805
11	397.454,98 328.400,565	12	397.463,637 328.394,287	10.693
12	397.463,637 328.394,287	13	397.464,29 328.393,814	0.807
13	397.464,29 328.393,814	14	397.464,73 328.393,494	0.544
14	397.464,73 328.393,494	15	397.465,086 328.393,236	0.44
15	397.465,086 328.393,236	16	397.465,151 328.393,189	0.079
16	397.465,151 328.393,189	17	397.465,326 328.393,062	0.216
17	397.465,326 328.393,062	18	397.465,595 328.392,867	0.333
18	397.465,595 328.392,867	19	397.467,146 328.391,742	1.916
19	397.467,146 328.391,742	20	397.467,423 328.391,54	0.343
20	397.467,423 328.391,54	1	397.486,308 328.416,022	30.92

\*\* Lungimile segmentelor sunt determinate în planul de proiecție Stereo 70 și sunt rotunjite la 1 milimetru.

\*\*\* Distanța dintre puncte este formată din segmente cumulate ce sunt mai mici decât valoarea 1 milimetru.



**DATE DESPRE IMOBILUL NR. 1874**

Oficiul de Cadastru și Publicitate Imobiliară DOLJ  
 Biroul de Cadastru și Publicitate Imobiliară Craiova

**A. Partea I. Descrierea imobilului**

TEREN Extravilan

Adresa: Jud. Dolj, T9, P70

Nr. Crt	Nr cadastral Nr. topografic	Suprafața* (mp)	Observații / Referințe
A1		2.499	Sector cadastral:8 Teren neimprejmuit;

**B. Partea II. Proprietari și acte**

Inscrieri privitoare la dreptul de proprietate și alte drepturi reale		Referințe
/		
Act Administrativ nr. Titlu de proprietate 1220-44903, din 12/12/1997 emis de CJSIPT Dolj;		
B1	Intabulare, drept de PROPRIETATE, dobandit prin Reconstituire, cota actuala 1/2, cota initiala 1/2 1) <b>NICA GHEORGHE</b>	A1
Act Notarial nr. Contract de vanzare-cumparare 238, din 26/02/2004 emis de NP FURTUNA SIMONA;		
B2	Intabulare, drept de PROPRIETATE, dobandit prin Conventie, cota actuala 1/2, cota initiala 1/2 1) <b>NICA PETRE DEFUNCT:Da</b>	A1

**C. Partea III. SARCINI .**


Inscrieri privind dezmembramintele dreptului de proprietate, drepturi reale de garanție și sarcini	Referințe
NU SUNT	

## Anexa Nr. 1 La Partea I

## Teren

Nr cadastral	Suprafața (mp)*	Observații / Referințe
	2.499	

\* Suprafața este determinată în planul de proiecție Stereo 70.



## Date referitoare la teren

Crt	Categorie folosință	Intra vilan	Suprafața (mp)	Tarla	Parcelă	Nr. topo	Observații / Referințe
1	arabil	NU	2.499	9	70	-	

## Lungime Segmente

1) Valorile lungimilor segmentelor sunt obținute din proiecție în plan.

Punct început	X / Y	Punct sfârșit	X / Y	Lungime segment (** (m)
1	397.530,735 328.509,153	2	397.759,076 328.322,059	295.201
2	397.759,076 328.322,059	3	397.759,28 328.322,187	0.241
3	397.759,28 328.322,187	4	397.759,334 328.322,221	0.064
4	397.759,334 328.322,221	5	397.762,06 328.323,872	3.187
5	397.762,06 328.323,872	6	397.762,116 328.323,905	0.065

Punct început	X / Y	Punct sfârşit	X / Y	Lungime segment (** (m)
6	397.762,116 328.323,905	7	397.765,649 328.326,045	4.131
7	397.765,649 328.326,045	8	397.765,704 328.326,078	0.064
8	397.765,704 328.326,078	9	397.766,725 328.326,696	1.194
9	397.766,725 328.326,696	10	397.536,701 328.515,169	297.377
10	397.536,701 328.515,169	11	397.535,156 328.513,613	2.193
11	397.535,156 328.513,613	12	397.534,473 328.512,925	0.969
12	397.534,473 328.512,925	13	397.530,897 328.509,316	5.081
13	397.530,897 328.509,316	1	397.530,735 328.509,153	0.229

\*\* Lungimile segmentelor sunt determinate în planul de proiecție Stereo 70 și sunt rotunjite la 1 milimetru.

\*\*\* Distanța dintre puncte este formată din segmente cumulate ce sunt mai mici decât valoarea 1 milimetru.





**DATE DESPRE IMOBILUL NR. 1877**

Oficiul de Cadastru și Publicitate Imobiliară DOLJ  
Biroul de Cadastru și Publicitate Imobiliară Craiova

**A. Partea I. Descrierea imobilului**

TEREN Extravilan

Adresa: Jud. Dolj, TARLA 9, PARCELA 69

Nr. Crt	Nr cadastral Nr. topografic	Suprafața* (mp)	Observații / Referințe
A1	31813	1.793	Sector cadastral:8 Teren neimprejmuit; TEREN NEIMPREJMUIT LIMITA CONVENTIONALA.

**B. Partea II. Proprietari și acte**

Inscrieri privitoare la dreptul de proprietate și alte drepturi reale		Referințe
<b>237888 / 28/11/2022</b>		
Act Notarial nr. CM 206, din 16/11/2016 emis de NP DEFTA EMIL (CM NR. 206 ; act administrativ nr TDP 1470-59556 din 17.02.1999, emis de CJ DOLJ;act notarial nr CM 168 din 20.12.2011, emis de NP DEFTA EMIL);		
B1	Intabulare, drept de PROPRIETATE, dobandit prin Succesiune, cota actuala 1/1, cota initiala 1/1 1) GHIȚĂ MIHAELA	A1

**C. Partea III. SARCINI .**


Inscrieri privind dezmembramintele dreptului de proprietate, drepturi reale de garanție și sarcini	Referințe
NU SUNT	

## Anexa Nr. 1 La Partea I

## Teren

Nr cadastral	Suprafața (mp)*	Observații / Referințe
31813	1.793	TEREN NEIMPREJMUIT LIMITA CONVENTIONALA.

\* Suprafața este determinată în planul de proiecție Stereo 70.



## Date referitoare la teren

Crt	Categorie folosință	Intra vilan	Suprafața (mp)	Tarla	Parcelă	Nr. topo	Observații / Referințe
1	arabil	NU	1.793	9	69	-	TEREN NEIMPREJMUIT LIMITA CONVENTIONALA.

## Lungime Segmente

1) Valorile lungimilor segmentelor sunt obținute din proiecție în plan.

Punct început	X / Y	Punct sfârșit	X / Y	Lungime segment (** (m)
1	397.526,349 328.504,876	2	397.753,64 328.318,642	293.845
2	397.753,64 328.318,642	3	397.753,845 328.318,771	0.242
3	397.753,845 328.318,771	4	397.754,472 328.319,165	0.74
4	397.754,472 328.319,165	5	397.754,526 328.319,199	0.064
5	397.754,526 328.319,199	6	397.759,076 328.322,059	5.375

Punct început	X / Y	Punct sfârşit	X / Y	Lungime segment (** (m)
6	397.759,076 328.322,059	7	397.530,735 328.509,153	295.201
7	397.530,735 328.509,153	8	397.529,166 328.507,568	2.23
8	397.529,166 328.507,568	9	397.528,428 328.506,824	1.048
9	397.528,428 328.506,824	10	397.526,517 328.505,034	2.618
10	397.526,517 328.505,034	1	397.526,349 328.504,876	0.231

\*\* Lungimile segmentelor sunt determinate în planul de proiecție Stereo 70 și sunt rotunjite la 1 milimetru.

\*\*\* Distanța dintre puncte este formată din segmente cumulate ce sunt mai mici decât valoarea 1 milimetru.



**DATE DESPRE IMOBILUL NR. 1878**

Oficiul de Cadastru și Publicitate Imobiliară DOLJ  
 Biroul de Cadastru și Publicitate Imobiliară Craiova

**A. Partea I. Descrierea imobilului**

TEREN Extravilan

Adresa: Jud. Dolj, T9, P68

Nr. Crt	Nr cadastral Nr. topografic	Suprafața* (mp)	Observații / Referințe
A1		1.323	Sector cadastral:8 Teren neimprejmuit;

**B. Partea II. Proprietari și acte**

Inscrieri privitoare la dreptul de proprietate și alte drepturi reale	Referințe
/	
Act Administrativ nr. Titlu de proprietate 1578-44687, din 14/10/1999 emis de CJSIPT Dolj (Adeverinta nr 1132/24.03.2023 eliberata de Primaria Comunei Almaj);	
B1	A1
Intabulare, drept de PROPRIETATE, dobandit prin Reconstituire, cota actuala 1/1, cota initiala 1/1 1) DRAGU AURICA	

**C. Partea III. SARCINI .**


Inscrieri privind dezmembramintele dreptului de proprietate, drepturi reale de garanție și sarcini	Referințe
NU SUNT	

## Anexa Nr. 1 La Partea I

## Teren

Nr cadastral	Suprafața (mp)*	Observații / Referințe
	1.323	

\* Suprafața este determinată în planul de proiecție Stereo 70.



## Date referitoare la teren

Crt	Categorie folosință	Intra vilan	Suprafața (mp)	Tarla	Parcelă	Nr. topo	Observații / Referințe
1	arabil	NU	1.323	9	68	-	

## Lungime Segmente

1) Valorile lungimilor segmentelor sunt obținute din proiecție în plan.

Punct început	X / Y	Punct sfârșit	X / Y	Lungime segment (** (m)
1	397.523,029 328.501,766	2	397.749,627 328.316,101	292.947
2	397.749,627 328.316,101	3	397.749,831 328.316,231	0.242
3	397.749,831 328.316,231	4	397.751,833 328.317,506	2.374
4	397.751,833 328.317,506	5	397.753,64 328.318,642	2.135
5	397.753,64 328.318,642	6	397.526,349 328.504,876	293.845

Punct început	X / Y	Punct sfârșit	X / Y	Lungime segment (** (m)
6	397.526,349 328.504,876	7	397.524,697 328.503,329	2.263
7	397.524,697 328.503,329	8	397.523,198 328.501,925	2.054
8	397.523,198 328.501,925	1	397.523,029 328.501,766	0.232

\*\* Lungimile segmentelor sunt determinate în planul de proiecție Stereo 70 și sunt rotunjite la 1 milimetru.

\*\*\* Distanța dintre puncte este formată din segmente cumulate ce sunt mai mici decât valoarea 1 milimetru.





**DATE DESPRE IMOBILUL NR. 1879**

Oficiul de Cadastru și Publicitate Imobiliară DOLJ  
Biroul de Cadastru și Publicitate Imobiliară Craiova

**A. Partea I. Descrierea imobilului**

TEREN Extravilan

Adresa: Jud. Dolj, T9 P67

Nr. Crt	Nr cadastral Nr. topografic	Suprafața* (mp)	Observații / Referințe
A1	31472	2.499	Sector cadastral:8 Teren neimprejmuit;

**B. Partea II. Proprietari și acte**

Inscrieri privitoare la dreptul de proprietate și alte drepturi reale		Referințe
<b>58140 / 26/03/2019</b>		
Act Administrativ nr. TDP nr. 1309-59364, din 16/10/1998 emis de COMISIA JUDETEANA DOLJ (act notarial nr Certificat de Mostenitor nr. 33 din 13.03.2013, emis de NP DEFTA FLORENTIN-LEONARD;act administrativ nr Adeverinta nr. 655 din 11.03.2019, emis de Comuna Almaj);		
B1	Intabulare, drept de PROPRIETATE, dobandit prin Succesiune, cota actuala 1/1, cota initiala 1/1 1) <b>PIRVAN MARIA</b> <i>OBSERVATII: Def. Pauna Grigore</i>	A1

**C. Partea III. SARCINI .**


Inscrieri privind dezmembramintele dreptului de proprietate, drepturi reale de garanție și sarcini	Referințe
NU SUNT	

## Anexa Nr. 1 La Partea I

## Teren

Nr cadastral	Suprafața (mp)*	Observații / Referințe
31472	2.499	

\* Suprafața este determinată în planul de proiecție Stereo 70.



## Date referitoare la teren

Crt	Categorie folosință	Intravilan	Suprafața (mp)	Tarla	Parcelă	Nr. topo	Observații / Referințe
1	arabil	NU	2.499	9	67	-	

## Lungime Segmente

1) Valorile lungimilor segmentelor sunt obținute din proiecție în plan.

Punct început	X / Y	Punct sfârșit	X / Y	Lungime segment (** (m)
1	397.523,891 328.489,947	2	397.741,994 328.311,241	281.967
3	397.742,099 328.311,308	4	397.744,322 328.312,723	2.635
5	397.745,033 328.313,176	6	397.745,086 328.313,21	0.063
7	397.749,042 328.315,729	8	397.749,096 328.315,763	0.063
9	397.749,627 328.316,101	10	397.523,029 328.501,766	292.947

Punct început	X / Y	Punct sfârșit	X / Y	Lungime segment (** (m)
2	397.741,994 328.311,241	3	397.742,099 328.311,308	0.124
4	397.744,322 328.312,723	5	397.745,033 328.313,176	0.843
6	397.745,086 328.313,21	7	397.749,042 328.315,729	4.69
8	397.749,096 328.315,763	9	397.749,627 328.316,101	0.63
10	397.523,029 328.501,766	11	397.521,366 328.500,209	2.279

Punct început	X / Y	Punct sfârșit	X / Y	Lungime segment (** (m)
11	397.521,366 328.500,209	12	397.516,788 328.495,92	6.274
13	397.516,701 328.495,838	14	397.523,886 328.489,951	9.289
15	397.525,558 328.491,809	16	397.527,987 328.494,51	3.632
17	397.528,062 328.494,609	18	397.529,272 328.493,598	1.577
19	397.530,514 328.492,559	20	397.530,356 328.492,379	0.24
21	397.527,991 328.489,749	22	397.525,562 328.491,806	3.182

Punct început	X / Y	Punct sfârșit	X / Y	Lungime segment (** (m)
12	397.516,788 328.495,92	13	397.516,701 328.495,838	0.119
14	397.523,886 328.489,951	15	397.525,558 328.491,809	2.5
16	397.527,987 328.494,51	17	397.528,062 328.494,609	0.125
18	397.529,272 328.493,598	19	397.530,514 328.492,559	1.618
20	397.530,356 328.492,379	21	397.527,991 328.489,749	3.537
22	397.525,562 328.491,806	1	397.523,891 328.489,947	2.5

\*\* Lungimile segmentelor sunt determinate în planul de proiecție Stereo 70 și sunt rotunjite la 1 milimetru.

\*\*\* Distanța dintre puncte este formată din segmente cumulate ce sunt mai mici decât valoarea 1 milimetru.



**DATE DESPRE IMOBILUL NR. 1881**

Oficiul de Cadastru și Publicitate Imobiliară DOLJ  
Biroul de Cadastru și Publicitate Imobiliară Craiova

**A. Partea I. Descrierea imobilului**

TEREN Extravilan

Adresa: Jud. Dolj, T 9 P 66

Nr. Crt	Nr cadastral Nr. topografic	Suprafața* (mp)	Observații / Referințe
A1	31623	2.499	Sector cadastral:8 Teren neimprejmuit;

**B. Partea II. Proprietari și acte**

Inscrieri privitoare la dreptul de proprietate și alte drepturi reale		Referințe
<b>124185 / 07/05/2021</b>		
Act Notarial nr. CONTRACT DE DARE IN PLATA NR 1238, din 06/05/2021 emis de NP GASPAN MONICA ORTANSA (C DARE IN PLATA);		
B1	Intabulare, drept de PROPRIETATE, dobandit prin Conventie, cota actuala 1/1, cota initiala 1/1 1) MARINESCU LORENA-DORINA	A1

**C. Partea III. SARCINI .**


Inscrieri privind dezmembramintele dreptului de proprietate, drepturi reale de garanție și sarcini	Referințe
NU SUNT	

## Anexa Nr. 1 La Partea I

## Teren

Nr cadastral	Suprafața (mp)*	Observații / Referințe
31623	2.499	

\* Suprafața este determinată în planul de proiecție Stereo 70.



## Date referitoare la teren

Crt	Categorie folosință	Intra vilan	Suprafața (mp)	Tarla	Parcelă	Nr. topo	Observații / Referințe
1	arabil	NU	2.499	9	66	-	

## Lungime Segmente

1) Valorile lungimilor segmentelor sunt obținute din proiecție în plan.

Punct început	X / Y	Punct sfârșit	X / Y	Lungime segment (** (m)
1	397.523,886 328.489,951	2	397.516,701 328.495,838	9.289
2	397.516,701 328.495,838	3	397.514,553 328.493,826	2.943
3	397.514,553 328.493,826	4	397.514,543 328.493,817	0.014
4	397.514,543 328.493,817	5	397.510,453 328.489,986	5.604
5	397.510,453 328.489,986	6	397.510,366 328.489,904	0.12

Punct început	X / Y	Punct sfârșit	X / Y	Lungime segment (** (m)
6	397.510,366 328.489,904	7	397.734,354 328.306,377	289.574
7	397.734,354 328.306,377	8	397.734,46 328.306,444	0.125
8	397.734,46 328.306,444	9	397.737,946 328.308,664	4.133
9	397.737,946 328.308,664	10	397.737,999 328.308,698	0.063
10	397.737,999 328.308,698	11	397.741,994 328.311,241	4.736
11	397.741,994 328.311,241	12	397.523,891 328.489,947	281.967
12	397.523,891 328.489,947	1	397.523,886 328.489,951	0.006

\*\* Lungimile segmentelor sunt determinate în planul de proiecție Stereo 70 și sunt rotunjite la 1 milimetru.

\*\*\* Distanța dintre puncte este formată din segmente cumulate ce sunt mai mici decât valoarea 1 milimetru.





**DATE DESPRE IMOBILUL NR. 1883**

Oficiul de Cadastru și Publicitate Imobiliară DOLJ  
 Biroul de Cadastru și Publicitate Imobiliară Craiova

**A. Partea I. Descrierea imobilului**

TEREN Extravilan

Adresa: Jud. Dolj, T 11, P 6

Nr. Crt	Nr cadastral Nr. topografic	Suprafața* (mp)	Observații / Referințe
A1	30631	4.040	Sector cadastral:8 Teren neimprejmuit;

**B. Partea II. Proprietari și acte**

Inscrieri privitoare la dreptul de proprietate și alte drepturi reale	Referințe
<b>57057 / 25/04/2016</b>	
Act Notarial nr. CVC aut. nr. 974, din 22/04/2016 emis de NP Sorop Alexandru Oliviu;	
B1	A1
Intabulare, drept de PROPRIETATE, dobandit prin Conventie, cota actuala 1/1, cota initiala 1/1 1) SC AGRI TERENURI SA, CIF:24816228	

**C. Partea III. SARCINI .**

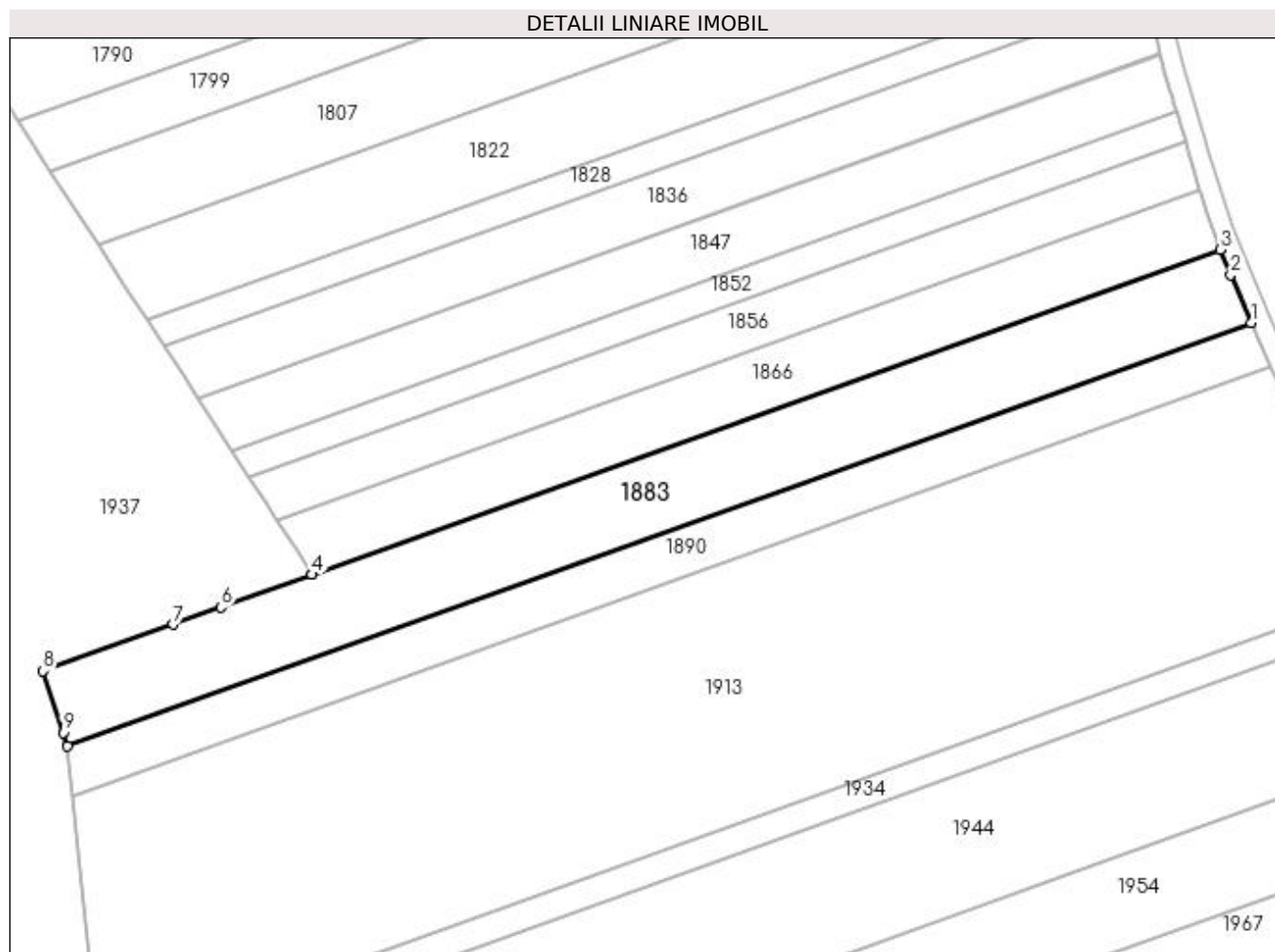
Inscrieri privind dezmembramintele dreptului de proprietate, drepturi reale de garanție și sarcini	Referințe
NU SUNT	

## Anexa Nr. 1 La Partea I

## Teren

Nr cadastral	Suprafața (mp)*	Observații / Referințe
30631	4.040	

\* Suprafața este determinată în planul de proiecție Stereo 70.



## Date referitoare la teren

Crt	Categorie folosință	Intra vilan	Suprafața (mp)	Tarla	Parcelă	Nr. topo	Observații / Referințe
1	arabil	NU	4.040	11	6	-	

## Lungime Segmente

1) Valorile lungimilor segmentelor sunt obținute din proiecție în plan.

Punct început	X / Y	Punct sfârșit	X / Y	Lungime segment (** (m)
1	398.302,906 328.436,711	2	398.298,807 328.446,36	10.484
2	398.298,807 328.446,36	3	398.296,65 328.451,437	5.516
3	398.296,65 328.451,437	4	398.113,562 328.385,926	194.455
4	398.113,562 328.385,926	5	398.113,498 328.385,904	0.068
5	398.113,498 328.385,904	6	398.095,208 328.379,359	19.426

Punct început	X / Y	Punct sfârșit	X / Y	Lungime segment (** (m)
6	398.095,208 328.379,359	7	398.085,501 328.375,886	10.309
7	398.085,501 328.375,886	8	398.059,333 328.366,523	27.793
8	398.059,333 328.366,523	9	398.063,344 328.354,086	13.067
9	398.063,344 328.354,086	10	398.064,244 328.351,294	2.934
10	398.064,244 328.351,294	1	398.302,906 328.436,711	253.487

\*\* Lungimile segmentelor sunt determinate în planul de proiecție Stereo 70 și sunt rotunjite la 1 milimetru.

\*\*\* Distanța dintre puncte este formată din segmente cumulate ce sunt mai mici decât valoarea 1 milimetru.



**DATE DESPRE IMOBILUL NR. 1886**

Oficiul de Cadastru și Publicitate Imobiliară DOLJ  
Biroul de Cadastru și Publicitate Imobiliară Craiova

**A. Partea I. Descrierea imobilului**

TEREN Extravilan

Adresa: Jud. Dolj, T9, P65

Nr. Crt	Nr cadastral Nr. topografic	Suprafața* (mp)	Observații / Referințe
A1		1.200	Sector cadastral:8 Teren neimprejmuit;

**B. Partea II. Proprietari și acte**

Inscrieri privitoare la dreptul de proprietate și alte drepturi reale		Referințe
/		
Act Notarial nr. Certificat de mostenitor 173, din 30/10/2006 emis de NP DEFTA EMIL;		
B1	Intabulare, drept de PROPRIETATE, dobandit prin Succesiune, cota actuala 2/8, cota initiala 2/8 1) TROCAN ANA	A1
Act Notarial nr. 173, din 30/10/2006 emis de NP DEFTA EMIL;		
B2	Intabulare, drept de PROPRIETATE, dobandit prin Succesiune, cota actuala 3/8, cota initiala 3/8 1) TROCAN IOANA	A1
B3	Intabulare, drept de PROPRIETATE, dobandit prin Succesiune, cota actuala 3/8, cota initiala 3/8 1) TROCAN ECATERINA	A1

**C. Partea III. SARCINI .**

Inscrieri privind dezmembramintele dreptului de proprietate, drepturi reale de garanție și sarcini	Referințe
NU SUNT	

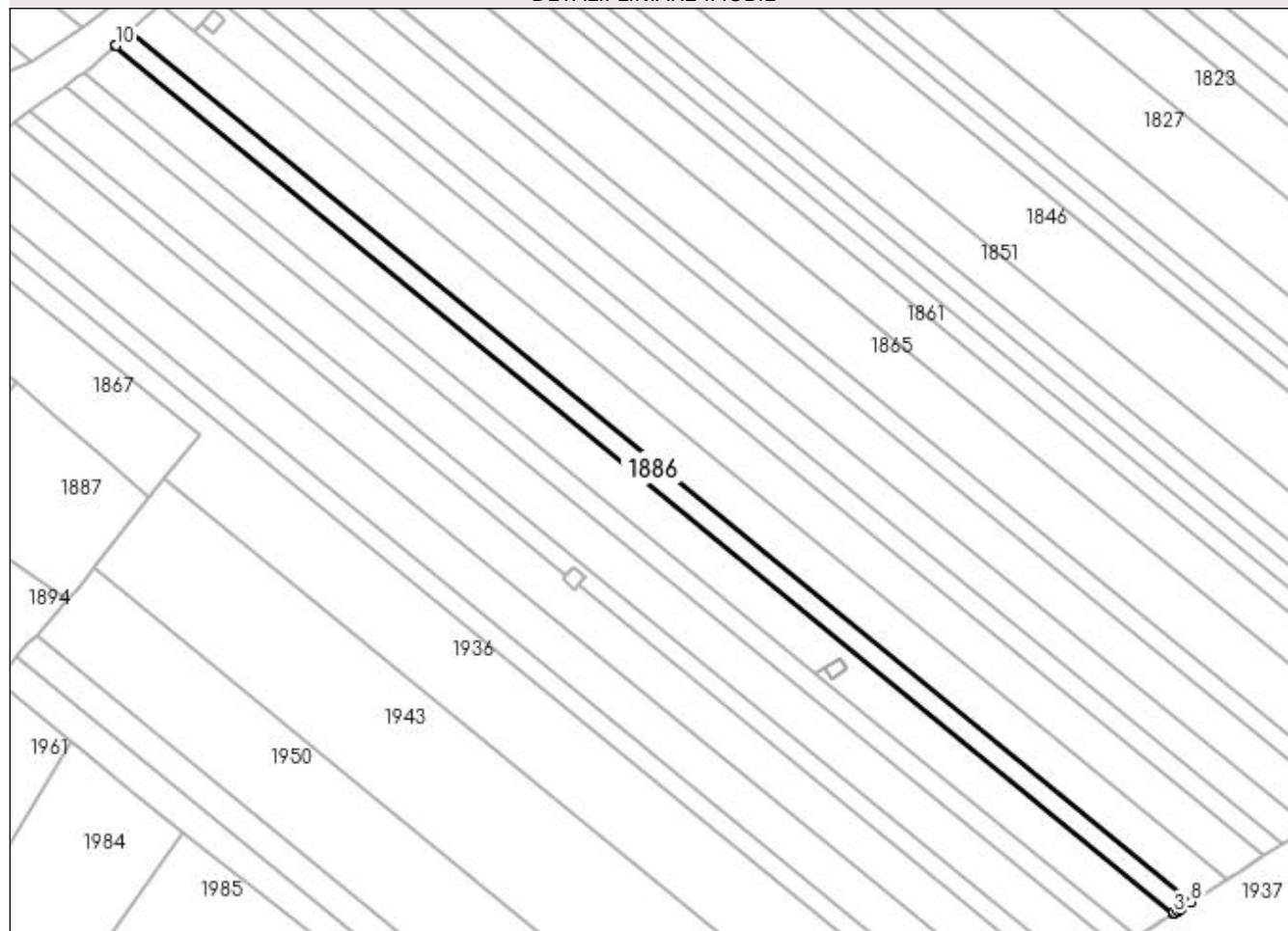
## Anexa Nr. 1 La Partea I

## Teren

Nr cadastral	Suprafața (mp)*	Observații / Referințe
	1.200	

\* Suprafața este determinată în planul de proiecție Stereo 70.

## DETALII LINIARE IMOBIL



## Date referitoare la teren

Crt	Categorie folosință	Intravilan	Suprafața (mp)	Tarla	Parcelă	Nr. topo	Observații / Referințe
1	arabil	NU	1.200	9	65	-	

## Lungime Segmente

1) Valorile lungimilor segmentelor sunt obținute din proiecție în plan.

Punct început	X / Y	Punct sfârșit	X / Y	Lungime segment (** (m)
1	397.507,311 328.487,042	2	397.730,67 328.304,031	288.76
2	397.730,67 328.304,031	3	397.730,775 328.304,098	0.125
3	397.730,775 328.304,098	4	397.731,542 328.304,586	0.909
4	397.731,542 328.304,586	5	397.731,597 328.304,622	0.065
5	397.731,597 328.304,622	6	397.732,22 328.305,018	0.739

Punct început	X / Y	Punct sfârșit	X / Y	Lungime segment (** (m)
6	397.732,22 328.305,018	7	397.732,279 328.305,056	0.07
7	397.732,279 328.305,056	8	397.734,354 328.306,377	2.46
8	397.734,354 328.306,377	9	397.510,366 328.489,904	289.574
9	397.510,366 328.489,904	10	397.507,399 328.487,124	4.066
10	397.507,399 328.487,124	1	397.507,311 328.487,042	0.12

\*\* Lungimile segmentelor sunt determinate în planul de proiecție Stereo 70 și sunt rotunjite la 1 milimetru.

\*\*\* Distanța dintre puncte este formată din segmente cumulate ce sunt mai mici decât valoarea 1 milimetru.





**DATE DESPRE IMOBILUL NR. 1887**

Oficiul de Cadastru și Publicitate Imobiliară DOLJ  
Biroul de Cadastru și Publicitate Imobiliară Craiova

**A. Partea I. Descrierea imobilului**

TEREN Intravilan

Adresa: Loc. Almaj, Jud. Dolj, Tarla 9, Parcela 1

Nr. Crt	Nr cadastral Nr. topografic	Suprafața* (mp)	Observații / Referințe
A1	30651	1.090	Sector cadastral:8 Teren neimprejmuit;

**B. Partea II. Proprietari și acte**

Inscrieri privitoare la dreptul de proprietate și alte drepturi reale		Referințe
<b>128726 / 20/10/2015</b>		
Act Notarial nr. CM nr 28, din 24/09/2010 emis de BNP TEODORA VLADOIANU (TDP nr. 748-44776/28-03-1997 emis de CJPSDPAT DOLJ);		
B1	Intabulare, drept de PROPRIETATE, dobandit prin Succesiune, cota actuala 1/2, cota initiala 1/2 1) BANICA GEORGEL	A1
<b>22163 / 19/01/2018</b>		
Act Notarial nr. 432, din 19/01/2018 emis de Jianu Georgeta Cristina;		
B2	Intabulare, drept de PROPRIETATE, dobandit prin Conventie, cota actuala 1/2, cota initiala 1/2 1) BANICA GEORGEL	A1

**C. Partea III. SARCINI .**

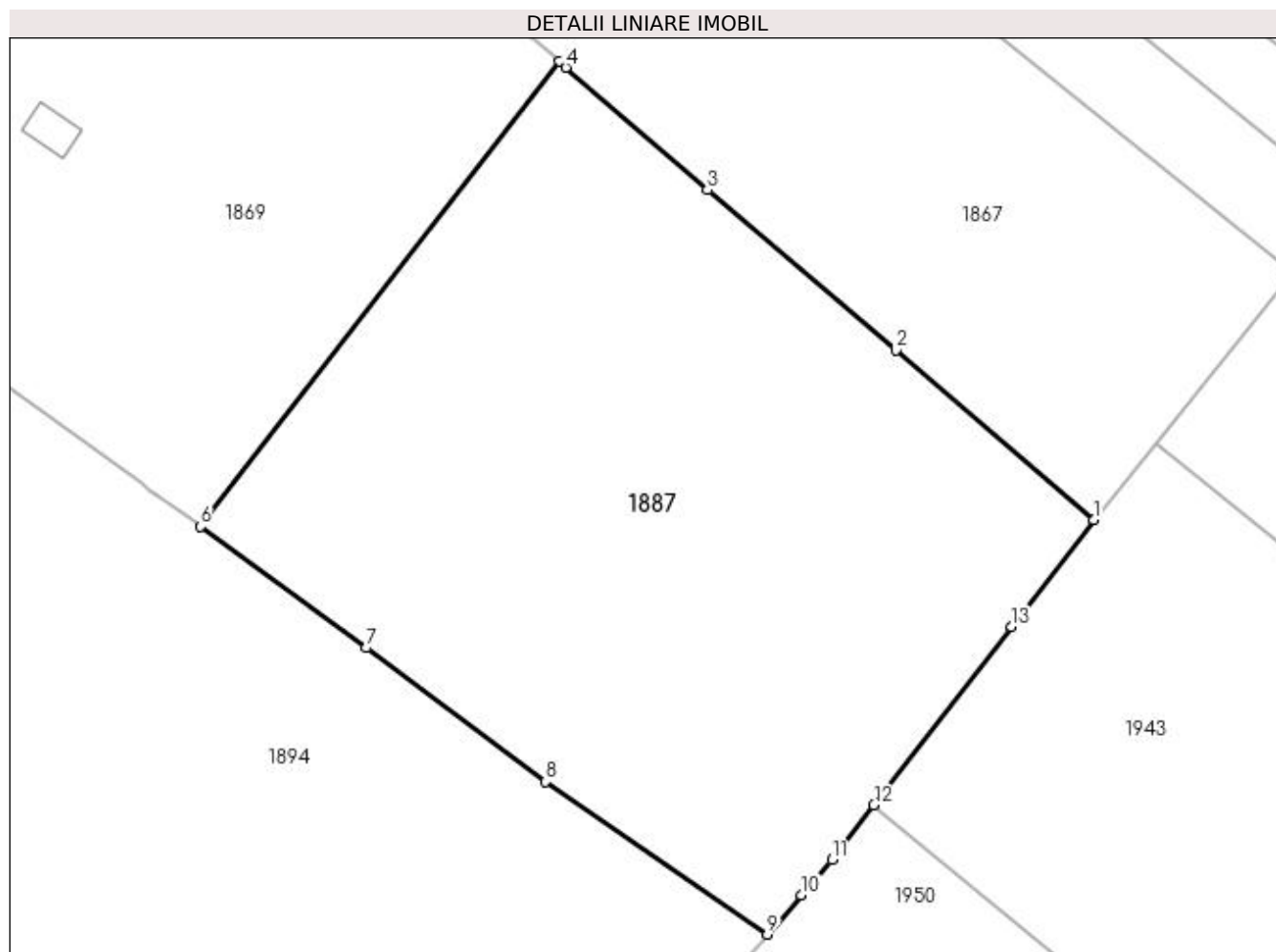
Inscrieri privind dezmembramintele dreptului de proprietate, drepturi reale de garanție și sarcini	Referințe
NU SUNT	

## Anexa Nr. 1 La Partea I

## Teren

Nr cadastral	Suprafața (mp)*	Observații / Referințe
30651	1.090	

\* Suprafața este determinată în planul de proiecție Stereo 70.



## Date referitoare la teren

Crt	Categorie folosință	Intra vilan	Suprafața (mp)	Tarla	Parcelă	Nr. topo	Observații / Referințe
1	livada	DA	1.090	9	1	-	

## Lungime Segmente

1) Valorile lungimilor segmentelor sunt obținute din proiecție în plan.

Punct început	X / Y	Punct sfârșit	X / Y	Lungime segment (** (m)
1	397.514,45 328.391,906	2	397.504,058 328.400,824	13.694
2	397.504,058 328.400,824	3	397.494,109 328.409,268	13.049
3	397.494,109 328.409,268	4	397.486,666 328.415,712	9.845
4	397.486,666 328.415,712	5	397.486,308 328.416,022	0.473
5	397.486,308 328.416,022	6	397.467,423 328.391,54	30.92

Punct început	X / Y	Punct sfârșit	X / Y	Lungime segment (** (m)
6	397.467,423 328.391,54	7	397.476,154 328.385,165	10.81
7	397.476,154 328.385,165	8	397.485,578 328.378,119	11.767
8	397.485,578 328.378,119	9	397.497,258 328.370,081	14.179
9	397.497,258 328.370,081	10	397.499,049 328.372,152	2.738
10	397.499,049 328.372,152	11	397.500,664 328.374,018	2.468
11	397.500,664 328.374,018	12	397.502,875 328.376,876	3.613
12	397.502,875 328.376,876	13	397.510,134 328.386,258	11.862
13	397.510,134 328.386,258	1	397.514,45 328.391,906	7.108

\*\* Lungimile segmentelor sunt determinate în planul de proiecție Stereo 70 și sunt rotunjite la 1 milimetru.

\*\*\* Distanța dintre puncte este formată din segmente cumulate ce sunt mai mici decât valoarea 1 milimetru.



**DATE DESPRE IMOBILUL NR. 1889**

Oficiul de Cadastru și Publicitate Imobiliară DOLJ  
Biroul de Cadastru și Publicitate Imobiliară Craiova

**A. Partea I. Descrierea imobilului**

TEREN Extravilan

Adresa: Jud. Dolj, T9, P64

Nr. Crt	Nr cadastral Nr. topografic	Suprafața* (mp)	Observații / Referințe
A1		2.499	Sector cadastral:8 Teren neimprejmuit;

**B. Partea II. Proprietari și acte**

Inscrieri privitoare la dreptul de proprietate și alte drepturi reale	Referințe
/	
Act Notarial nr. Certificat de mostenitor 69, din 08/12/2004 emis de NP FURTUNA SIMONA;	
B1	A1
Intabulare, drept de PROPRIETATE, dobandit prin Succesiune, cota actuala 1/1, cota initiala 1/1 1) MARIN EMANUEL-ELIAN	

**C. Partea III. SARCINI .**

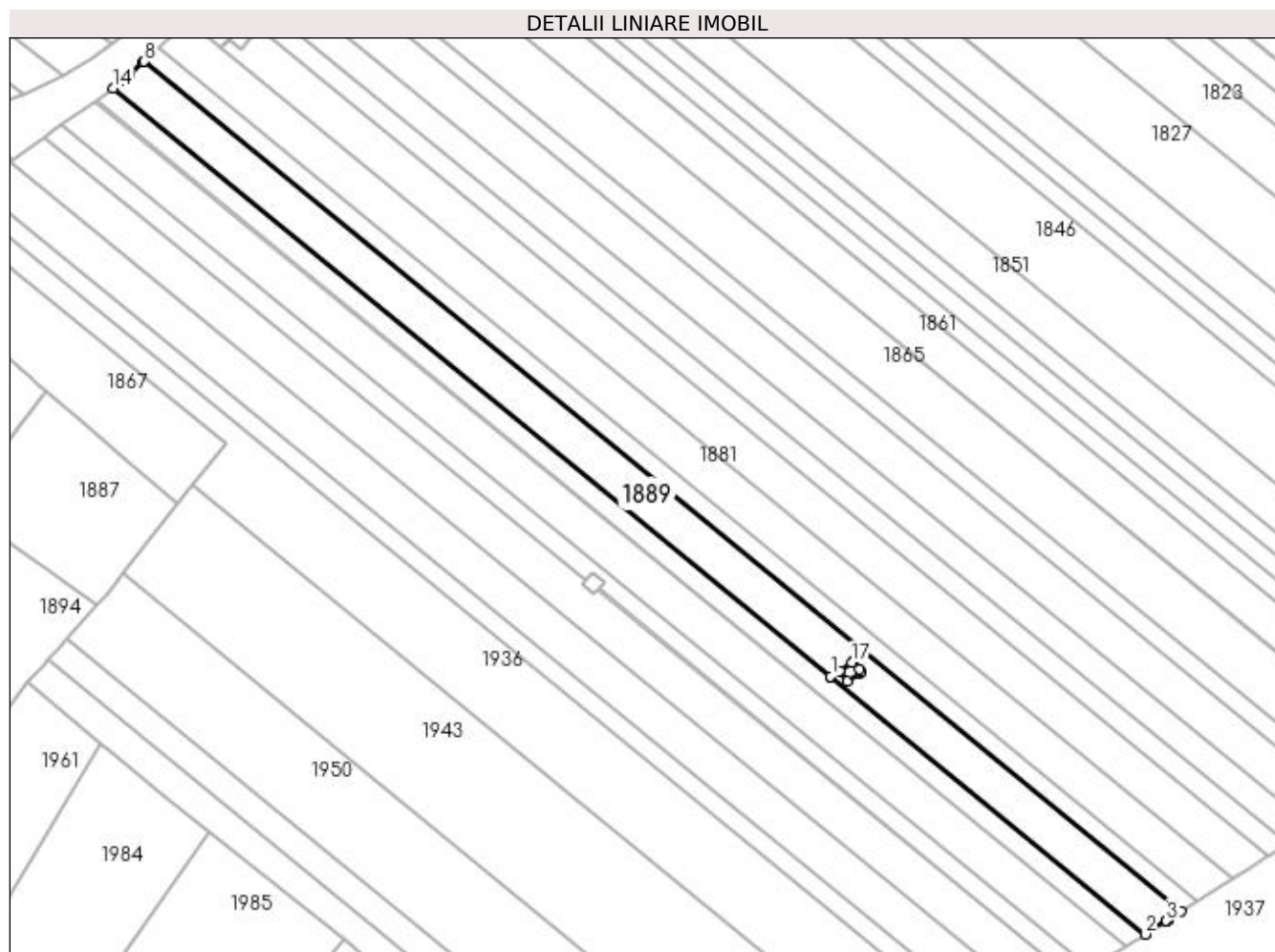
Inscrieri privind dezmembramintele dreptului de proprietate, drepturi reale de garanție și sarcini	Referințe
NU SUNT	

## Anexa Nr. 1 La Partea I

## Teren

Nr cadastral	Suprafața (mp)*	Observații / Referințe
	2.499	

\* Suprafața este determinată în planul de proiecție Stereo 70.



## Date referitoare la teren

Crt	Categorie folosință	Intra vilan	Suprafața (mp)	Tarla	Parcelă	Nr. topo	Observații / Referințe
1	arabil	NU	2.499	9	64	-	

## Lungime Segmente

1) Valorile lungimilor segmentelor sunt obținute din proiecție în plan.

Punct început	X / Y	Punct sfârșit	X / Y	Lungime segment (** (m)
1	397.655,184 328.354,614	2	397.722,931 328.299,104	87.584
3	397.727,506 328.302,017	4	397.727,696 328.302,138	0.225
5	397.727,846 328.302,234	6	397.728,045 328.302,36	0.236
7	397.730,67 328.304,031	8	397.507,311 328.487,042	288.76
9	397.507,16 328.486,9	10	397.507,152 328.486,893	0.011

Punct început	X / Y	Punct sfârșit	X / Y	Lungime segment (** (m)
2	397.722,931 328.299,104	3	397.727,506 328.302,017	5.423
4	397.727,696 328.302,138	5	397.727,846 328.302,234	0.178
6	397.728,045 328.302,36	7	397.730,67 328.304,031	3.111
8	397.507,311 328.487,042	9	397.507,16 328.486,9	0.208
10	397.507,152 328.486,893	11	397.504,095 328.484,029	4.189

Punct început	X / Y	Punct sfârșit	X / Y	Lungime segment (** (m))
11	397.504,095 328.484,029	12	397.504,09 328.484,025	0.006
13	397.502,793 328.482,81	14	397.500,605 328.481,27	2.676
15	397.655,18 328.354,618	16	397.657,095 328.355,874	2.291
17	397.659,711 328.357,59	18	397.660,26 328.357,95	0.656
19	397.661,441 328.356,185	20	397.661,824 328.355,612	0.689
21	397.661,563 328.355,44	22	397.658,659 328.353,536	3.472
23	397.657,172 328.355,759	24	397.657,098 328.355,869	0.132

Punct început	X / Y	Punct sfârșit	X / Y	Lungime segment (** (m))
12	397.504,09 328.484,025	13	397.502,793 328.482,81	1.777
14	397.500,605 328.481,27	15	397.655,18 328.354,618	199.836
16	397.657,095 328.355,874	17	397.659,711 328.357,59	3.129
18	397.660,26 328.357,95	19	397.661,441 328.356,185	2.124
20	397.661,824 328.355,612	21	397.661,563 328.355,44	0.313
22	397.658,659 328.353,536	23	397.657,172 328.355,759	2.675
24	397.657,098 328.355,869	1	397.655,184 328.354,614	2.289

\*\* Lungimile segmentelor sunt determinate în planul de proiecție Stereo 70 și sunt rotunjite la 1 milimetru.

\*\*\* Distanța dintre puncte este formată din segmente cumulate ce sunt mai mici decât valoarea 1 milimetru.





**DATE DESPRE IMOBILUL NR. 1890**

Oficiul de Cadastru și Publicitate Imobiliară DOLJ  
Biroul de Cadastru și Publicitate Imobiliară Craiova

**A. Partea I. Descrierea imobilului**

TEREN Extravilan

Adresa: Jud. Dolj, T11, P5

Nr. Crt	Nr cadastral Nr. topografic	Suprafața* (mp)	Observații / Referințe
A1		2.500	Sector cadastral:8 Teren neimprejmuit;

**B. Partea II. Proprietari și acte**

Inscrieri privitoare la dreptul de proprietate și alte drepturi reale	Referințe
/	
Act Notarial nr. Contract de intretinere 2426, din 16/12/1996 emis de NP Mircea Dragusin;	
B1	A1
Intabulare, drept de PROPRIETATE, dobandit prin Conventie, cota actuala 1/1, cota initiala 1/1	
1) STACU ALEXANDRU	
2) STACU CORNELIA	

**C. Partea III. SARCINI .**

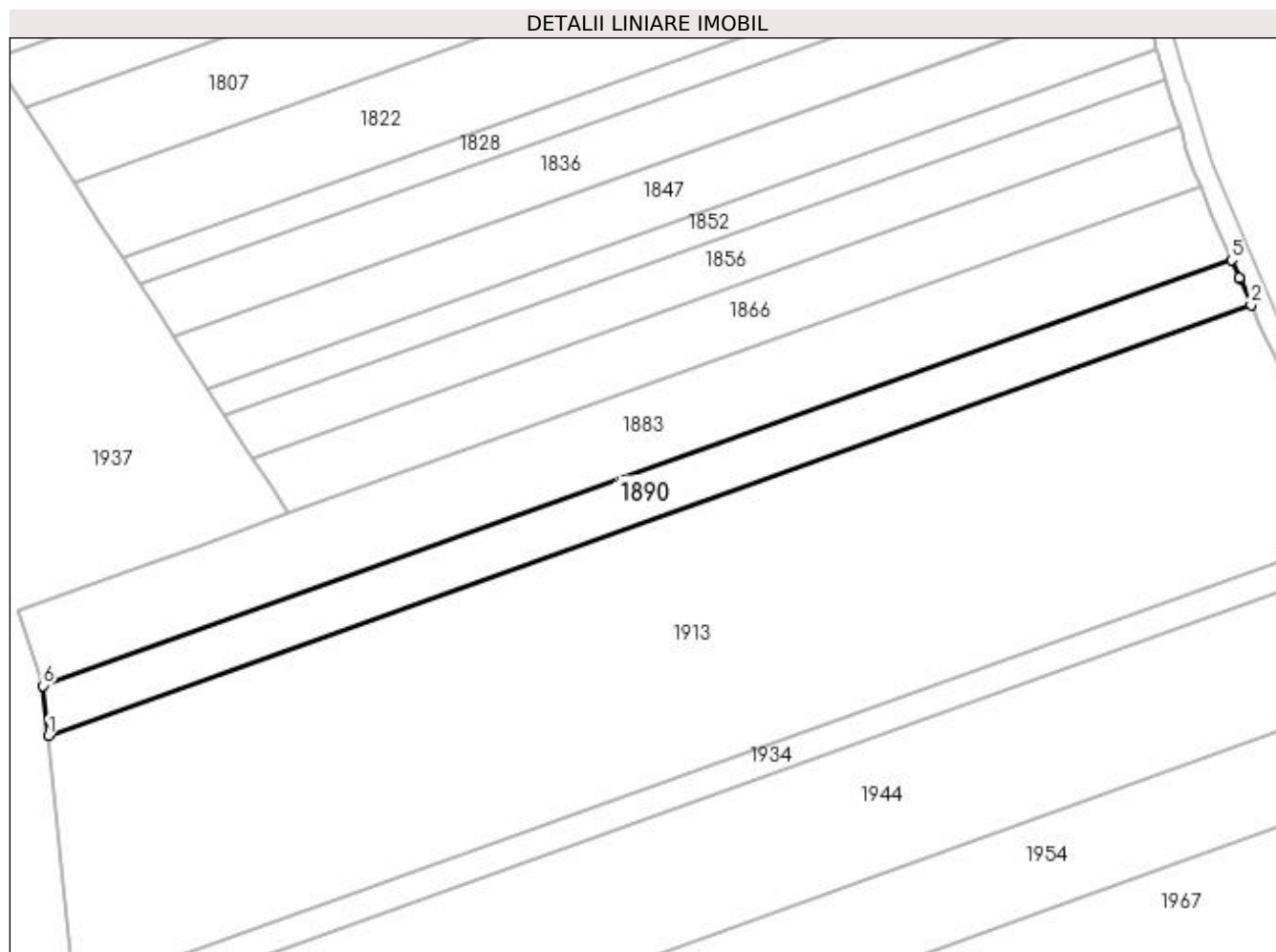
Inscrieri privind dezmembramintele dreptului de proprietate, drepturi reale de garanție și sarcini	Referințe
NU SUNT	

## Anexa Nr. 1 La Partea I

## Teren

Nr cadastral	Suprafața (mp)*	Observații / Referințe
	2.500	

\* Suprafața este determinată în planul de proiecție Stereo 70.



## Date referitoare la teren

Crt	Categorie folosință	Intra vilan	Suprafața (mp)	Tarla	Parcelă	Nr. topo	Observații / Referințe
1	arabil	NU	2.500	11	5	-	

## Lungime Segmente

1) Valorile lungimilor segmentelor sunt obținute din proiecție în plan.

Punct început	X / Y	Punct sfârșit	X / Y	Lungime segment (** (m)
1	398.065,262 328.341,247	2	398.306,856 328.427,713	256.601
2	398.306,856 328.427,713	3	398.304,592 328.432,871	5.633
3	398.304,592 328.432,871	4	398.304,482 328.433,12	0.272
4	398.304,482 328.433,12	5	398.302,906 328.436,711	3.922
5	398.302,906 328.436,711	6	398.064,244 328.351,294	253.487

Punct început	X / Y	Punct sfârșit	X / Y	Lungime segment (** (m)
6	398.064,244 328.351,294	1	398.065,262 328.341,247	10.098

\*\* Lungimile segmentelor sunt determinate în planul de proiecție Stereo 70 și sunt rotunjite la 1 milimetru.

\*\*\* Distanța dintre puncte este formată din segmente cumulate ce sunt mai mici decât valoarea 1 milimetru.



**DATE DESPRE IMOBILUL NR. 1893**

Oficiul de Cadastru și Publicitate Imobiliară DOLJ  
Biroul de Cadastru și Publicitate Imobiliară Craiova

**A. Partea I. Descrierea imobilului**

TEREN Extravilan

Adresa: Jud. Dolj, T9, P63

Nr. Crt	Nr cadastral Nr. topografic	Suprafața* (mp)	Observații / Referințe
A1		1.323	Sector cadastral:8 Teren neimprejmuit;

**B. Partea II. Proprietari și acte**

Inscrieri privitoare la dreptul de proprietate și alte drepturi reale	Referințe
/	
Act Administrativ nr. Titlu de proprietate 1076-1367, din 04/08/1997 emis de CJSIPT Dolj;	
B1	A1
Intabulare, drept de PROPRIETATE, dobandit prin Reconstituire, cota actuala 1/1, cota initiala 1/1	
1) BUDICA ECATERINA	
2) DINU NICOLAE	

**C. Partea III. SARCINI .**

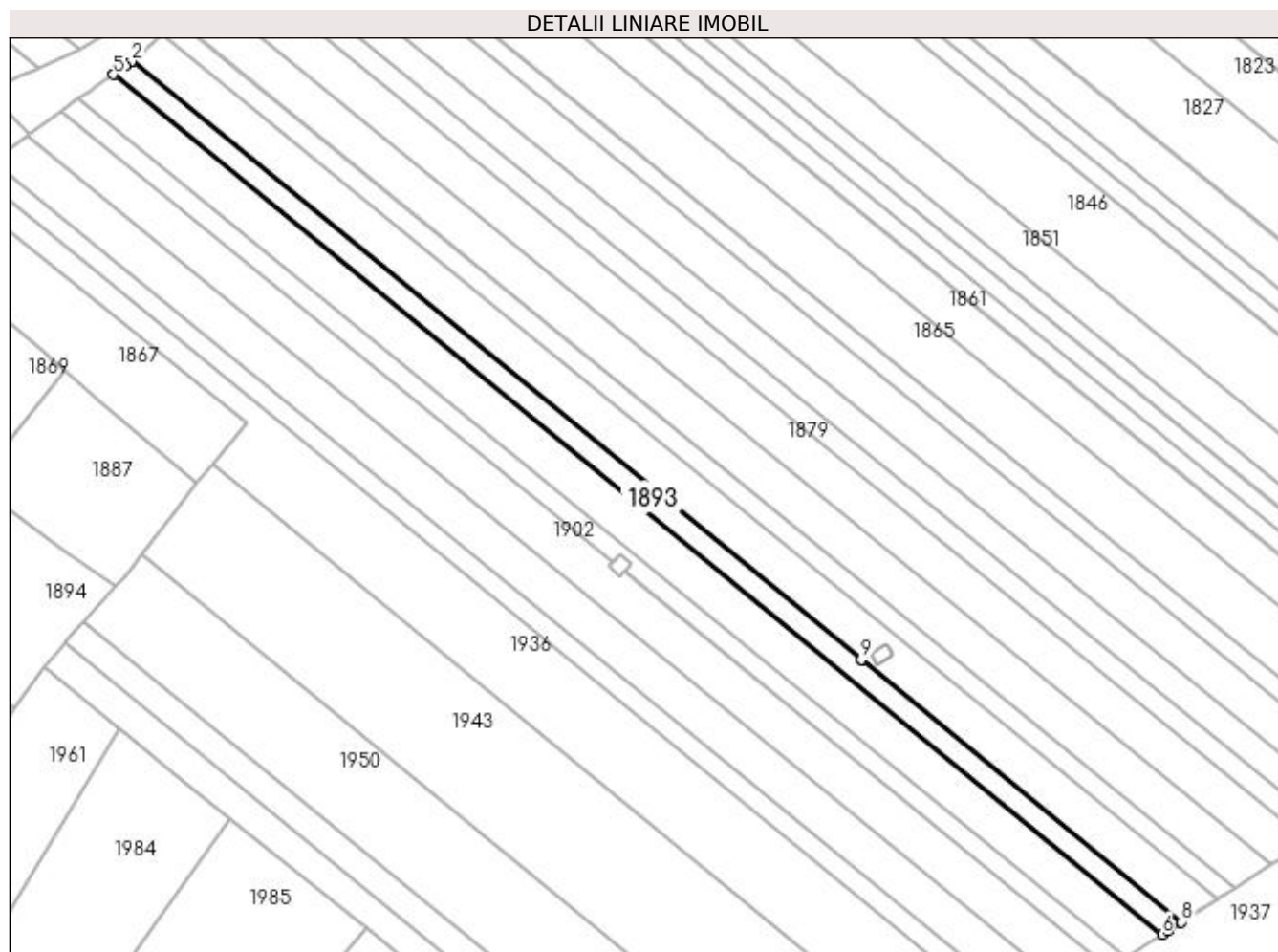
Inscrieri privind dezmembramintele dreptului de proprietate, drepturi reale de garanție și sarcini	Referințe
NU SUNT	

## Anexa Nr. 1 La Partea I

## Teren

Nr cadastral	Suprafața (mp)*	Observații / Referințe
	1.323	

\* Suprafața este determinată în planul de proiecție Stereo 70.



## Date referitoare la teren

Crt	Categorie folosință	Intravilan	Suprafața (mp)	Tarla	Parcelă	Nr. topo	Observații / Referințe
1	arabil	NU	1.323	9	63	-	

## Lungime Segmente

1) Valorile lungimilor segmentelor sunt obținute din proiecție în plan.

Punct început	X / Y	Punct sfârșit	X / Y	Lungime segment (** (m)
1	397.655,18 328.354,618	2	397.500,605 328.481,27	199.836
2	397.500,605 328.481,27	3	397.499,312 328.480,361	1.58
3	397.499,312 328.480,361	4	397.496,911 328.478,672	2.936
4	397.496,911 328.478,672	5	397.496,696 328.478,52	0.263
5	397.496,696 328.478,52	6	397.718,843 328.296,501	287.194

Punct început	X / Y	Punct sfârșit	X / Y	Lungime segment (** (m)
6	397.718,843 328.296,501	7	397.720,128 328.297,32	1.524
7	397.720,128 328.297,32	8	397.722,931 328.299,104	3.323
8	397.722,931 328.299,104	9	397.655,184 328.354,614	87.584
9	397.655,184 328.354,614	1	397.655,18 328.354,618	0.006

\*\* Lungimile segmentelor sunt determinate în planul de proiecție Stereo 70 și sunt rotunjite la 1 milimetru.

\*\*\* Distanța dintre puncte este formată din segmente cumulate ce sunt mai mici decât valoarea 1 milimetru.





**DATE DESPRE IMOBILUL NR. 1894**

Oficiul de Cadastru și Publicitate Imobiliară DOLJ  
Biroul de Cadastru și Publicitate Imobiliară Craiova

**A. Partea I. Descrierea imobilului**

TEREN Necunoscut

Adresa: Loc. Almaj, Str Ion Gh. Plesa, Nr. 3, Jud. Dolj, (fost tarlăua 4 ,parcela 2 si tarlăua 9, parcelele 2,3 ,4)

Nr. Crt	Nr cadastral Nr. topografic	Suprafața* (mp)	Observații / Referințe
A1	31485	3.265	Sector cadastral:8 Teren neimprejmuit;

**Construcții**

Crt	Nr cadastral Nr. topografic	Adresa	Observații / Referințe
A1.1	31485-C1	Loc. Almaj, Str Ion Gh. Plesa, Nr. 3, Jud. Dolj, (fost tarlăua 4 ,parcela 2 si tarlăua 9, parcelele 2,3 ,4)	Nr. niveluri:1; S. construita la sol:96 mp; S. construita desfasurata:92 mp; CASA construita in anul 1977 din caramida acoperita cu tabla;
A1.4		Loc. Almaj, Str Ion Gh. Plesa, Nr. 3, Jud. Dolj, (fost tarlăua 4 ,parcela 2 si tarlăua 9, parcelele 2,3 ,4)	Nr. niveluri:1; S. construita la sol:23 mp; S. construita desfasurata:23 mp;
A1.5		Loc. Almaj, Str Ion Gh. Plesa, Nr. 3, Jud. Dolj, (fost tarlăua 4 ,parcela 2 si tarlăua 9, parcelele 2,3 ,4)	Nr. niveluri:1; S. construita la sol:33 mp; S. construita desfasurata:33 mp;
A1.6		Loc. Almaj, Str Ion Gh. Plesa, Nr. 3, Jud. Dolj, (fost tarlăua 4 ,parcela 2 si tarlăua 9, parcelele 2,3 ,4)	Nr. niveluri:1; S. construita la sol:10 mp; S. construita desfasurata:10 mp;
A1.7		Loc. Almaj, Str Ion Gh. Plesa, Nr. 3, Jud. Dolj, (fost tarlăua 4 ,parcela 2 si tarlăua 9, parcelele 2,3 ,4)	Nr. niveluri:1; S. construita la sol:103 mp; S. construita desfasurata:103 mp;

**B. Partea II. Proprietari și acte**

Inscrieri privitoare la dreptul de proprietate și alte drepturi reale		Referințe
<b>189105 / 05/09/2019</b>		
Act Notarial nr. CONTRACT DE DONAȚIE AUTENTIFICAT SUB NUMĂRUL 2430, din 04/09/2019 emis de POPA DANIELA-MARIA;		
B1	Intabulare, drept de PROPRIETATE, dobandit prin Conventie, cota actuala 1/1, cota initiala 1/1 1) PÎRJOL HELENA-FABIOLA	A1, A1.1
/		
Act Normativ nr. Legea 7, din 13/03/1996 emis de Parlamentul României;		
B2	Intabulare, drept de PROPRIETATE, dobandit prin Lege, cota actuala 1/1, cota initiala 1/1 1) PÎRJOL HELENA-FABIOLA	A1.4, A1.5, A1.6, A1.7

**C. Partea III. SARCINI .**

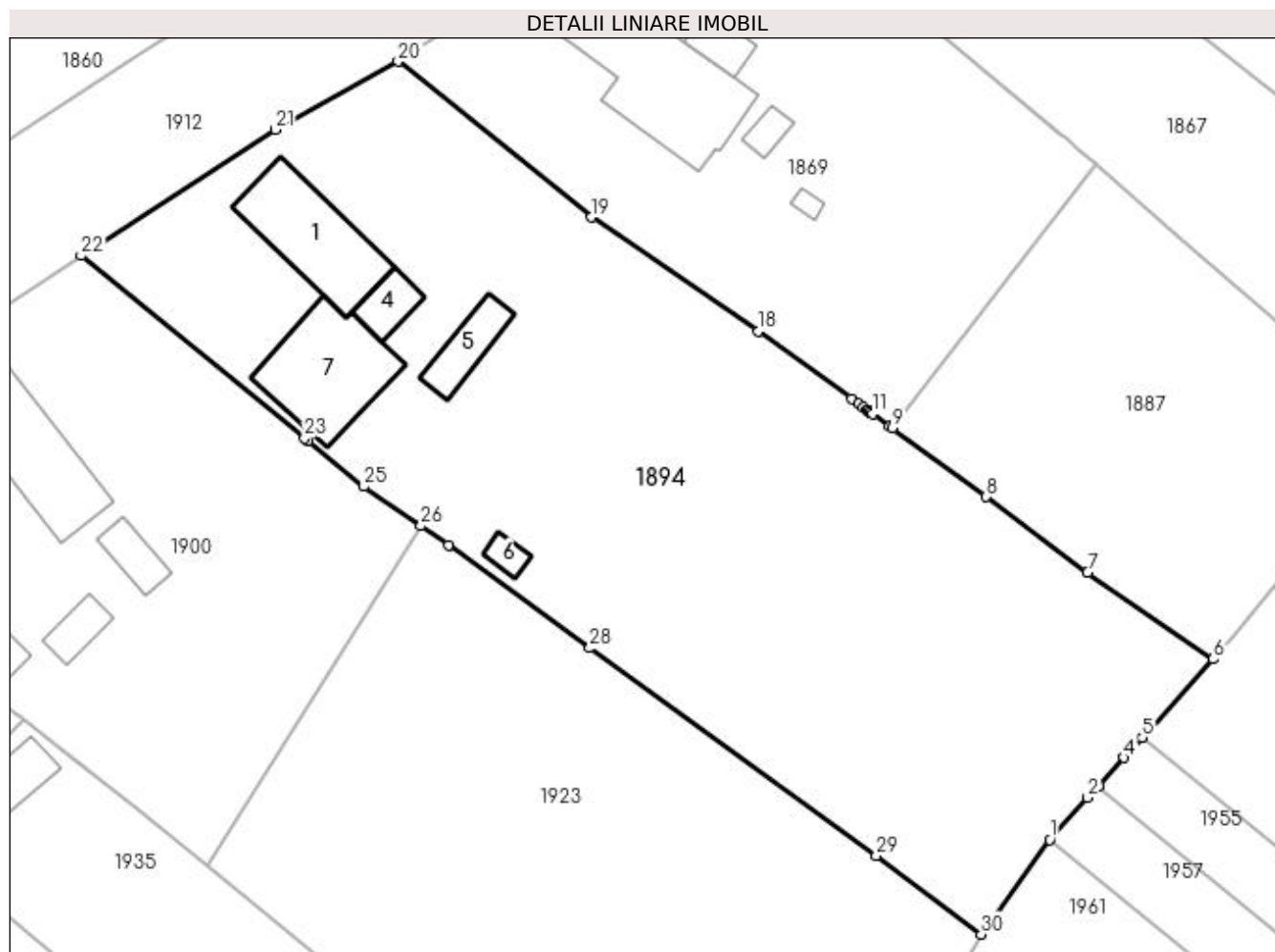
Inscrieri privind dezmembramintele dreptului de proprietate, drepturi reale de garanție și sarcini	Referințe
NU SUNT	

## Anexa Nr. 1 La Partea I

## Teren

Nr cadastral	Suprafața (mp)*	Observații / Referințe
31485	3.265	

\* Suprafața este determinată în planul de proiecție Stereo 70.



## Date referitoare la teren

Crt	Categorie folosință	Intravilan	Suprafața (mp)	Tarla	Parcelă	Nr. topo	Observații / Referințe
1	curți construcții	DA	1.253	4	2	-	
2	arabil	DA	826	9	2,3,4	-	
3	arabil	NU	1.186	9	2,3,4	-	

## Date referitoare la construcții

Crt	Număr	Destinație construcție	Supraf. (mp)	Situație juridică	Observații / Referințe
A1.1	31485-C1	construcții de locuințe	96	Cu acte	Nr. niveluri:1; S. construita la sol:96 mp; S. construita desfasurata:92 mp; CASA construita in anul 1977 din caramida acoperita cu tabla;
A1.4		construcții anexa	23	Cu acte	Nr. niveluri:1; S. construita la sol:23 mp; S. construita desfasurata:23 mp;
A1.5		construcții anexa	33	Cu acte	Nr. niveluri:1; S. construita la sol:33 mp; S. construita desfasurata:33 mp;
A1.6		construcții anexa	10	Cu acte	Nr. niveluri:1; S. construita la sol:10 mp; S. construita desfasurata:10 mp;
A1.7		construcții de locuințe	103	Cu acte	Nr. niveluri:1; S. construita la sol:103 mp; S. construita desfasurata:103 mp;

## Lungime Segmente

1) Valorile lungimilor segmentelor sunt obținute din proiecție în plan.

Punct început	X / Y	Punct sfârșit	X / Y	Lungime segment (** (m)
1	397.482,055 328.353,302	2	397.485,574 328.357,186	5.242
3	397.486,554 328.358,267	4	397.488,963 328.360,926	3.588
5	397.490,659 328.362,797	6	397.497,258 328.370,081	9.829
7	397.485,578 328.378,119	8	397.476,154 328.385,165	11.767
9	397.467,423 328.391,54	10	397.467,146 328.391,742	0.343
11	397.465,595 328.392,867	12	397.465,326 328.393,062	0.333
13	397.465,151 328.393,189	14	397.465,086 328.393,236	0.079
15	397.464,73 328.393,494	16	397.464,29 328.393,814	0.544
17	397.463,637 328.394,287	18	397.454,98 328.400,565	10.693
19	397.439,442 328.411,158	20	397.421,463 328.425,619	23.073
21	397.410,019 328.419,283	22	397.391,965 328.407,566	21.523
23	397.412,756 328.390,624	24	397.413,064 328.390,374	0.396
25	397.418,282 328.386,122	26	397.423,576 328.382,459	6.438
27	397.426,134 328.380,689	28	397.439,269 328.371,11	16.257
29	397.465,933 328.351,839	30	397.475,681 328.344,501	12.201

Punct început	X / Y	Punct sfârșit	X / Y	Lungime segment (** (m)
2	397.485,574 328.357,186	3	397.486,554 328.358,267	1.459
4	397.488,963 328.360,926	5	397.490,659 328.362,797	2.525
6	397.497,258 328.370,081	7	397.485,578 328.378,119	14.179
8	397.476,154 328.385,165	9	397.467,423 328.391,54	10.81
10	397.467,146 328.391,742	11	397.465,595 328.392,867	1.916
12	397.465,326 328.393,062	13	397.465,151 328.393,189	0.216
14	397.465,086 328.393,236	15	397.464,73 328.393,494	0.44
16	397.464,29 328.393,814	17	397.463,637 328.394,287	0.807
18	397.454,98 328.400,565	19	397.439,442 328.411,158	18.805
20	397.421,463 328.425,619	21	397.410,019 328.419,283	13.081
22	397.391,965 328.407,566	23	397.412,756 328.390,624	26.82
24	397.413,064 328.390,374	25	397.418,282 328.386,122	6.731
26	397.423,576 328.382,459	27	397.426,134 328.380,689	3.111
28	397.439,269 328.371,11	29	397.465,933 328.351,839	32.899
30	397.475,681 328.344,501	1	397.482,055 328.353,302	10.867

\*\* Lungimile segmentelor sunt determinate în planul de proiecție Stereo 70 și sunt rotunjite la 1 milimetru.

\*\*\* Distanța dintre puncte este formată din segmente cumulate ce sunt mai mici decât valoarea 1 milimetru.



**DATE DESPRE IMOBILUL NR. 1897**

Oficiul de Cadastru și Publicitate Imobiliară DOLJ  
Biroul de Cadastru și Publicitate Imobiliară Craiova

**A. Partea I. Descrierea imobilului**

TEREN Extravilan

Adresa: Jud. Dolj, T9, P62

Nr. Crt	Nr cadastral Nr. topografic	Suprafața* (mp)	Observații / Referințe
A1		2.499	Sector cadastral:8 Teren neimprejmuit;

**B. Partea II. Proprietari și acte**

Inscrieri privitoare la dreptul de proprietate și alte drepturi reale	Referințe
/	
Act Notarial nr. Certificat de legatar 133, din 12/07/2018 emis de NP STEFANESCU FLORIANA;	
B1	A1
Intabulare, drept de PROPRIETATE, dobandit prin Succesiune, cota actuala 1/1, cota initiala 1/1 1) BREBEUTA ION	

**C. Partea III. SARCINI .**

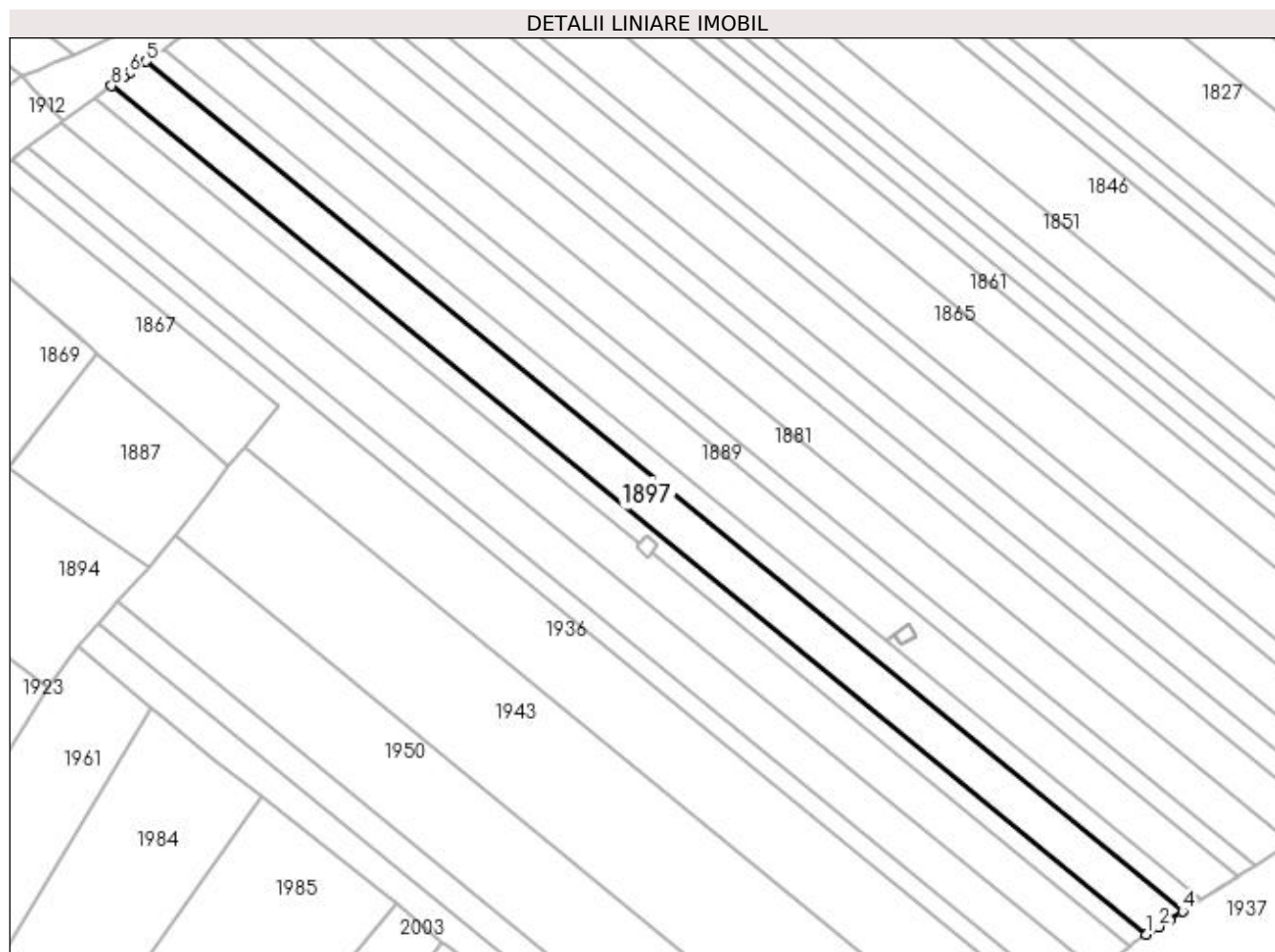
Inscrieri privind dezmembramintele dreptului de proprietate, drepturi reale de garanție și sarcini	Referințe
NU SUNT	

## Anexa Nr. 1 La Partea I

## Teren

Nr cadastral	Suprafața (mp)*	Observații / Referințe
	2.499	

\* Suprafața este determinată în planul de proiecție Stereo 70.



## Date referitoare la teren

Crt	Categorie folosință	Intra vilan	Suprafața (mp)	Tarla	Parcelă	Nr. topo	Observații / Referințe
1	arabil	NU	2.499	9	62	-	

## Lungime Segmente

1) Valorile lungimilor segmentelor sunt obținute din proiecție în plan.

Punct început	X / Y	Punct sfârșit	X / Y	Lungime segment (** (m)
1	397.711,111 328.291,578	2	397.713,678 328.293,213	3.043
2	397.713,678 328.293,213	3	397.716,039 328.294,716	2.799
3	397.716,039 328.294,716	4	397.718,843 328.296,501	3.324
4	397.718,843 328.296,501	5	397.496,696 328.478,52	287.194
5	397.496,696 328.478,52	6	397.493,0 328.475,92	4.519

Punct început	X / Y	Punct sfârșit	X / Y	Lungime segment (** (m)
6	397.493,0 328.475,92	7	397.491,907 328.475,151	1.336
7	397.491,907 328.475,151	8	397.489,32 328.473,305	3.178
8	397.489,32 328.473,305	1	397.711,111 328.291,578	286.733

\*\* Lungimile segmentelor sunt determinate în planul de proiecție Stereo 70 și sunt rotunjite la 1 milimetru.

\*\*\* Distanța dintre puncte este formată din segmente cumulate ce sunt mai mici decât valoarea 1 milimetru.





**DATE DESPRE IMOBILUL NR. 1899**

Oficiul de Cadastru și Publicitate Imobiliară DOLJ  
Biroul de Cadastru și Publicitate Imobiliară Craiova

**A. Partea I. Descrierea imobilului**

TEREN Extravilan

Adresa: Jud. Dolj, T9 P60

Nr. Crt	Nr cadastral Nr. topografic	Suprafața* (mp)	Observații / Referințe
A1	30895	1.176	Sector cadastral:8 Teren neimprejmuit;

**B. Partea II. Proprietari și acte**

Inscrieri privitoare la dreptul de proprietate și alte drepturi reale		Referințe
<b>138538 / 15/09/2017</b>		
Act Notarial nr. CONTRACT DE VANZARE AUTENTIC 4580, din 15/09/2017 emis de Notar Public Diaconu Cristian;		
B1	Intabulare, drept de PROPRIETATE, dobandit prin Conventie, cota actuala 1/1, cota initiala 1/1 1) BANICA GEORGEL 2) BANICA PAULA LIVIA	A1

**C. Partea III. SARCINI .**

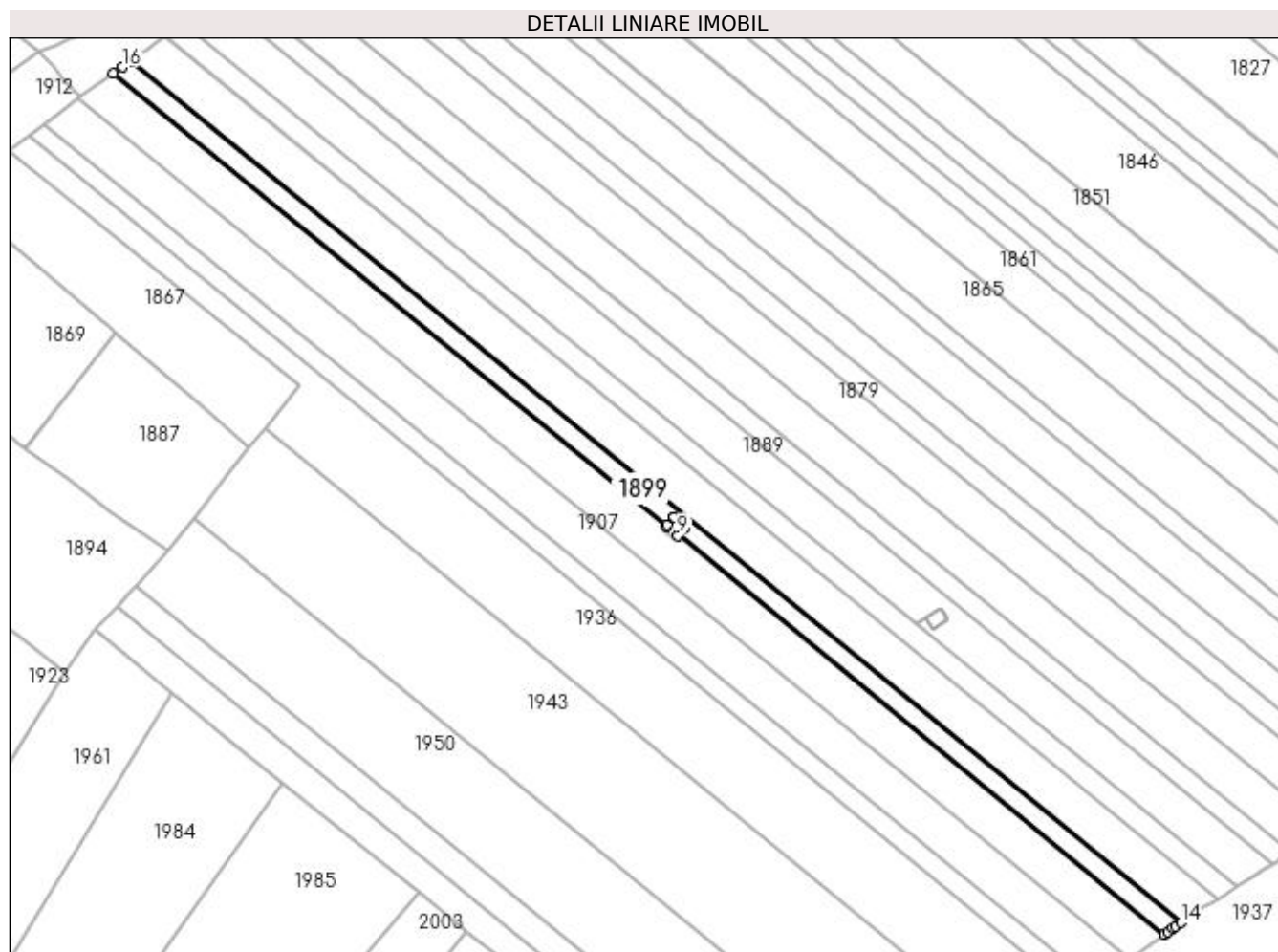
Inscrieri privind dezmembramintele dreptului de proprietate, drepturi reale de garanție și sarcini	Referințe
NU SUNT	

## Anexa Nr. 1 La Partea I

## Teren

Nr cadastral	Suprafața (mp)*	Observații / Referințe
30895	1.176	

\* Suprafața este determinată în planul de proiecție Stereo 70.



## Date referitoare la teren

Crt	Categorie folosință	Intra vilan	Suprafața (mp)	Tarla	Parcelă	Nr. topo	Observații / Referințe
1	arabil	NU	1.176	9	60	-	

## Lungime Segmente

1) Valorile lungimilor segmentelor sunt obținute din proiecție în plan.

Punct început	X / Y	Punct sfârșit	X / Y	Lungime segment (** (m)
1	397.485,839 328.470,82	2	397.602,455 328.375,269	150.763
2	397.602,455 328.375,269	3	397.602,694 328.375,534	0.356
3	397.602,694 328.375,534	4	397.603,916 328.376,892	1.827
4	397.603,916 328.376,892	5	397.604,108 328.377,106	0.288
5	397.604,108 328.377,106	6	397.606,477 328.374,975	3.186

Punct început	X / Y	Punct sfârşit	X / Y	Lungime segment (** (m)
6	397.606,477 328.374,975	7	397.606,383 328.374,871	0.141
7	397.606,383 328.374,871	8	397.605,169 328.373,521	1.815
8	397.605,169 328.373,521	9	397.604,923 328.373,247	0.369
9	397.604,923 328.373,247	10	397.707,596 328.289,121	132.737
10	397.707,596 328.289,121	11	397.708,4 328.289,705	0.993
11	397.708,4 328.289,705	12	397.709,421 328.290,446	1.262
12	397.709,421 328.290,446	13	397.710,046 328.290,9	0.773
13	397.710,046 328.290,9	14	397.711,111 328.291,578	1.263
14	397.711,111 328.291,578	15	397.489,32 328.473,305	286.733
15	397.489,32 328.473,305	16	397.487,678 328.472,133	2.018
16	397.487,678 328.472,133	1	397.485,839 328.470,82	2.26

\*\* Lungimile segmentelor sunt determinate în planul de proiecție Stereo 70 și sunt rotunjite la 1 milimetru.

\*\*\* Distanța dintre puncte este formată din segmente cumulate ce sunt mai mici decât valoarea 1 milimetru.





## DATE DESPRE IMOBILUL NR. 1900

Oficiul de Cadastru și Publicitate Imobiliară DOLJ  
Biroul de Cadastru și Publicitate Imobiliară Craiova

## A. Partea I. Descrierea imobilului

TEREN Intravilan

Adresa: Loc. Almaj, Str Ion Gh. Plesa, Nr. 5, Jud. Dolj, T 4, P 4, P 5

Nr. Crt	Nr cadastral Nr. topografic	Suprafața* (mp)	Observații / Referințe
A1	30606	1.722	Sector cadastral:8 Teren neimpregmuit;

## Construcții

Crt	Nr cadastral Nr. topografic	Adresa	Observații / Referințe
A1.1	30606-C1	Loc. Almaj, Str Ion Gh. Plesa, Nr. 5, Jud. Dolj, T 4, P 4, P 5	Nr. niveluri:1; S. construita la sol:109 mp; S. construita desfasurata:109 mp; An construire 1970, fara certificat de performanta energetica.
A1.2	30606-C2	Loc. Almaj, Str Ion Gh. Plesa, Nr. 5, Jud. Dolj, T 4, P 4, P 5	Nr. niveluri:1; S. construita la sol:111 mp; S. construita desfasurata:111 mp; An construire 1975, fara certificat de performanta enegetica
A1.3	30606-C3	Loc. Almaj, Str Ion Gh. Plesa, Nr. 5, Jud. Dolj, T 4, P 4, P 5	Nr. niveluri:1; S. construita la sol:20 mp; S. construita desfasurata:20 mp; Patul de lemn acoperit cu azbociment.
A1.4	30606-C4	Loc. Almaj, Str Ion Gh. Plesa, Nr. 5, Jud. Dolj, T 4, P 4, P 5	Nr. niveluri:1; S. construita la sol:22 mp; S. construita desfasurata:22 mp;
A1.5		Loc. Almaj, Str Ion Gh. Plesa, Nr. 5, Jud. Dolj, T 4, P 4, P 5	Nr. niveluri:1; S. construita la sol:29 mp; S. construita desfasurata:29 mp;

## B. Partea II. Proprietari și acte

Inscrieri privitoare la dreptul de proprietate și alte drepturi reale	Referințe	
<b>41827 / 24/03/2016</b>		
Act Notarial nr. Contract de intretinere aut nr 175, din 22/03/2016 emis de NP Carstea Caba Terezia Emanoila Margareta;		
B1	Intabulare, drept de PROPRIETATE, dobandit prin Conventie, cota actuala 1067/1722, cota initiala 1/1 1) STUPARU IONEL-DANIEL 2) STUPARU ILEANA-LEONTINA	A1
B2	Intabulare, drept de PROPRIETATE, dobandit prin Conventie, cota actuala 1/1, cota initiala 1/1 1) STUPARU IONEL-DANIEL 2) STUPARU ILEANA-LEONTINA	A1.1, A1.2, A1.3
/		
Act Normativ nr. Legea 7, din 13/03/1996 emis de Parlamentul Romaniei;		
B3	Inscrierea posesiei, drept de PROPRIETATE, dobandit prin Lege, cota actuala 655/1722, cota initiala 655/1722 1) STUPARU IONEL-DANIEL 2) STUPARU ILEANA-LEONTINA	A1
Act Normativ nr. Legea 7, din 13/03/1996 emis de Parlamentul României (Certificat de casatorie seria CG, nr. 589028, data 07.09.2013 eliberat de Primaria Comunei Almaj);		
B4	Intabulare, drept de PROPRIETATE, dobandit prin Lege, cota actuala 1/1, cota initiala 1/1 1) STUPARU IONEL-DANIEL 2) STUPARU ILEANA-LEONTINA	A1.4, A1.5

## C. Partea III. SARCINI

Inscrieri privind dezmembramintele dreptului de proprietate, drepturi reale de garanție și sarcini	Referințe	
<b>41827 / 24/03/2016</b>		
Act Notarial nr. Contract de intretinere aut nr 175, din 22/03/2016 emis de NP Carstea Caba Terezia Emanoila Margareta;		
C1	Intabulare, drept de UZUFRACT VIAGER, dobandit prin Conventie, cota actuala 1/1, cota initiala 1/1 1) STUPARU ION 2) STUPARU VICTORIA 3) STUPARU MIRON	A1, A1.1, A1.2, A1.3

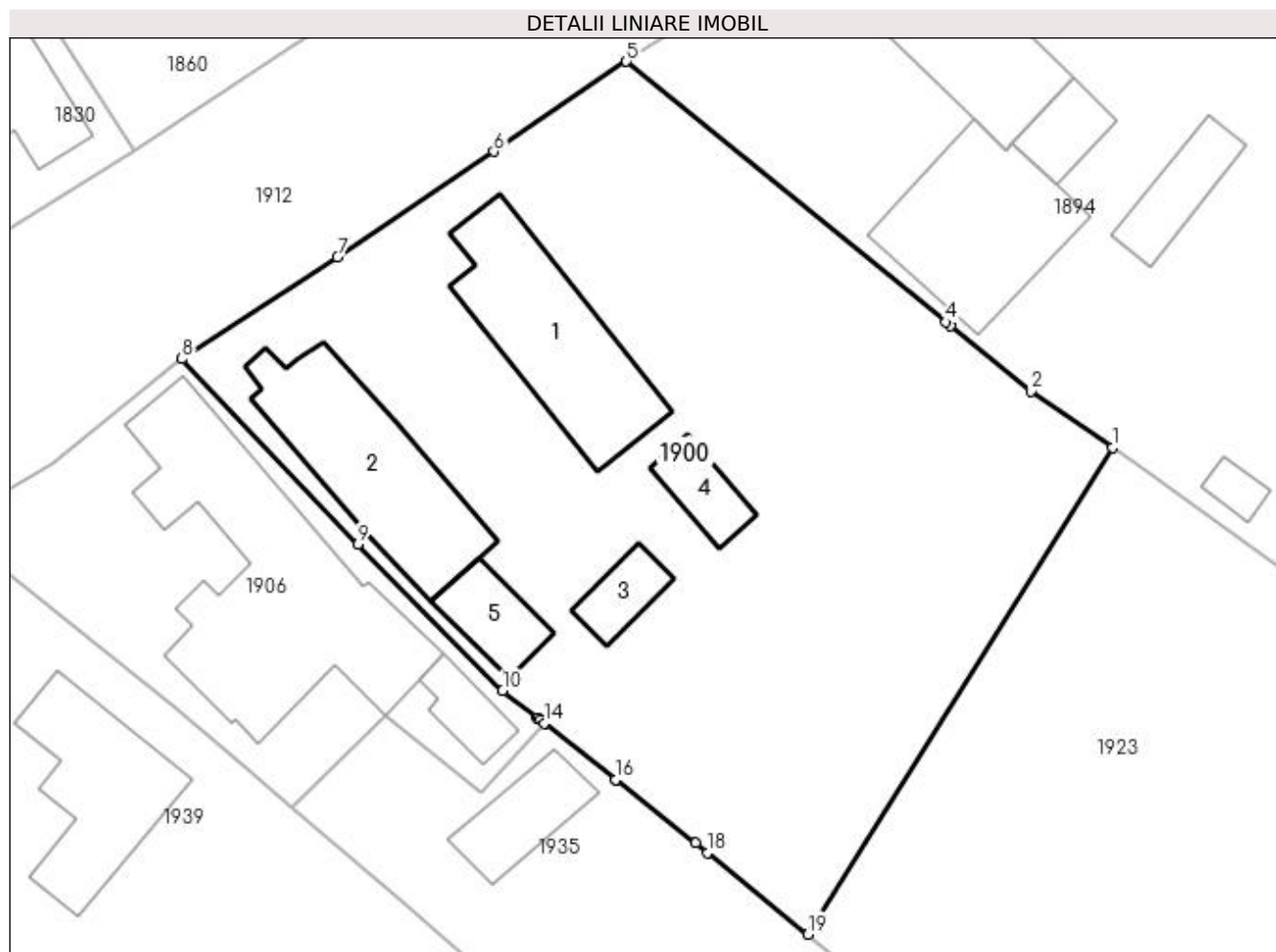
Inscrieri privind dezmembramintele dreptului de proprietate, drepturi reale de garanție și sarcini		Referințe
C2	Intabulare, drept de IPOTECA LEGALA, Valoare:0 ce are ca obiect plata rentei în bani corespunzătoare întreținerii neexecutate, dobandit prin Conventie	A1, A1.1, A1.2, A1.3
	1) <b>STUPARU ION</b> 2) <b>STUPARU VICTORIA</b>	

## Anexa Nr. 1 La Partea I

## Teren

Nr cadastral	Suprafața (mp)*	Observații / Referințe
30606	1.722	

\* Suprafața este determinată în planul de proiecție Stereo 70.



## Date referitoare la teren

Crt	Categorie folosință	Intra vilan	Suprafața (mp)	Tarla	Parcelă	Nr. topo	Observații / Referințe
1	curți constructii	DA	724	4	5	-	
2	arabil	DA	998	4	4	-	

## Date referitoare la construcții

Crt	Număr	Destinație construcție	Supraf. (mp)	Situație juridică	Observații / Referințe
A1.1	30606-C1	construcții de locuințe	109	Cu acte	Nr. niveluri:1; S. construita la sol:109 mp; S. construita desfasurata:109 mp; An construire 1970, fara certificat de performanta energetica.
A1.2	30606-C2	construcții de locuințe	111	Cu acte	Nr. niveluri:1; S. construita la sol:111 mp; S. construita desfasurata:111 mp; An construire 1975, fara certificat de performanta enegetica
A1.3	30606-C3	construcții anexa	20	Cu acte	Nr. niveluri:1; S. construita la sol:20 mp; S. construita desfasurata:20 mp; Patul de lemn acoperit cu azbociment.
A1.4	30606-C4	construcții anexa	22	Cu acte	Nr. niveluri:1; S. construita la sol:22 mp; S. construita desfasurata:22 mp;
A1.5		construcții de locuințe	29	Cu acte	Nr. niveluri:1; S. construita la sol:29 mp; S. construita desfasurata:29 mp;

## Lungime Segmente

1) Valorile lungimilor segmentelor sunt obținute din proiecție în plan.

Punct început	X / Y	Punct sfârșit	X / Y	Lungime segment (** (m)
1	397.423,576 328.382,459	2	397.418,282 328.386,122	6.438
2	397.418,282 328.386,122	3	397.413,064 328.390,374	6.731
3	397.413,064 328.390,374	4	397.412,756 328.390,624	0.396
4	397.412,756 328.390,624	5	397.391,965 328.407,566	26.82
5	397.391,965 328.407,566	6	397.383,335 328.401,717	10.426
6	397.383,335 328.401,717	7	397.373,172 328.394,829	12.277
7	397.373,172 328.394,829	8	397.363,05 328.388,228	12.084
8	397.363,05 328.388,228	9	397.374,517 328.376,185	16.629
9	397.374,517 328.376,185	10	397.383,911 328.366,653	13.383
10	397.383,911 328.366,653	11	397.386,162 328.364,902	2.852
11	397.386,162 328.364,902	12	397.386,189 328.364,881	0.034
12	397.386,189 328.364,881	13	397.386,361 328.364,747	0.218
13	397.386,361 328.364,747	14	397.386,626 328.364,541	0.336
14	397.386,626 328.364,541	15	397.391,248 328.360,882	5.895
15	397.391,248 328.360,882	16	397.391,277 328.360,859	0.037
16	397.391,277 328.360,859	17	397.396,466 328.356,751	6.618
17	397.396,466 328.356,751	18	397.397,264 328.356,119	1.018
18	397.397,264 328.356,119	19	397.403,767 328.350,807	8.396
19	397.403,767 328.350,807	1	397.423,576 328.382,459	37.339

\*\* Lungimile segmentelor sunt determinate în planul de proiecție Stereo 70 și sunt rotunjite la 1 milimetru.

\*\*\* Distanța dintre puncte este formată din segmente cumulate ce sunt mai mici decât valoarea 1 milimetru.



**DATE DESPRE IMOBILUL NR. 1902**

Oficiul de Cadastru și Publicitate Imobiliară DOLJ  
Biroul de Cadastru și Publicitate Imobiliară Craiova

**A. Partea I. Descrierea imobilului**

TEREN Extravilan

Adresa: Jud. Dolj, T9, P61

Nr. Crt	Nr cadastral Nr. topografic	Suprafața* (mp)	Observații / Referințe
A1		2.499	Sector cadastral:8 Teren neimprejmuit;

**B. Partea II. Proprietari și acte**

Inscrieri privitoare la dreptul de proprietate și alte drepturi reale	Referințe
/	
Act Notarial nr. Contract de intretinere 2426, din 16/12/1996 emis de NP Mircea Dragusin;	
B1	A1
Intabulare, drept de PROPRIETATE, dobandit prin Conventie, cota actuala 1/1, cota initiala 1/1	
1) STACU ALEXANDRU	
2) STACU CORNELIA	

**C. Partea III. SARCINI .**

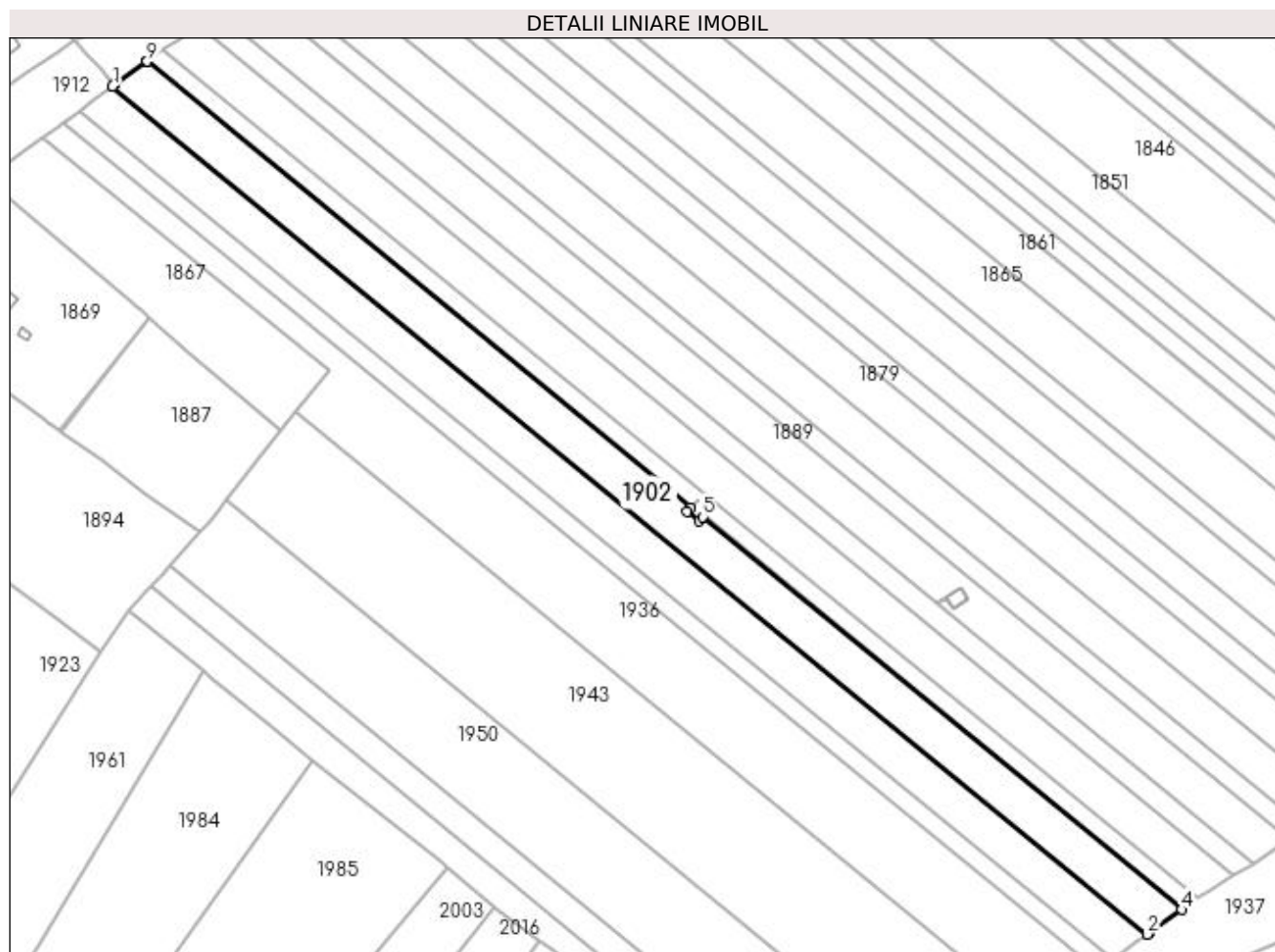
Inscrieri privind dezmembramintele dreptului de proprietate, drepturi reale de garanție și sarcini	Referințe
NU SUNT	

## Anexa Nr. 1 La Partea I

## Teren

Nr cadastral	Suprafața (mp)*	Observații / Referințe
	2.499	

\* Suprafața este determinată în planul de proiecție Stereo 70.



## Date referitoare la teren

Crt	Categorie folosință	Intra vilan	Suprafața (mp)	Tarla	Parcelă	Nr. topo	Observații / Referințe
1	arabil	NU	2.499	9	61	-	

## Lungime Segmente

1) Valorile lungimilor segmentelor sunt obținute din proiecție în plan.

Punct început	X / Y	Punct sfârșit	X / Y	Lungime segment (** (m)
1	397.478,487 328.465,56	2	397.700,294 328.283,819	286.754
2	397.700,294 328.283,819	3	397.700,954 328.284,299	0.816
3	397.700,954 328.284,299	4	397.707,596 328.289,121	8.208
4	397.707,596 328.289,121	5	397.604,923 328.373,247	132.737
5	397.604,923 328.373,247	6	397.604,112 328.372,346	1.213

Punct început	X / Y	Punct sfârșit	X / Y	Lungime segment (** (m)
6	397.604,112 328.372,346	7	397.601,679 328.374,406	3.188
7	397.601,679 328.374,406	8	397.602,455 328.375,269	1.161
8	397.602,455 328.375,269	9	397.485,839 328.470,82	150.763
9	397.485,839 328.470,82	10	397.485,644 328.470,682	0.238
10	397.485,644 328.470,682	11	397.478,792 328.465,792	8.418
11	397.478,792 328.465,792	1	397.478,487 328.465,56	0.384

\*\* Lungimile segmentelor sunt determinate în planul de proiecție Stereo 70 și sunt rotunjite la 1 milimetru.

\*\*\* Distanța dintre puncte este formată din segmente cumulate ce sunt mai mici decât valoarea 1 milimetru.



**DATE DESPRE IMOBILUL NR. 1903**

Oficiul de Cadastru și Publicitate Imobiliară DOLJ  
Biroul de Cadastru și Publicitate Imobiliară Craiova

**A. Partea I. Descrierea imobilului**

TEREN Extravilan

Adresa: Jud. Dolj, T9, P62/1

Nr. Crt	Nr cadastral Nr. topografic	Suprafața* (mp)	Observații / Referințe
A1		11	Sector cadastral:8 Teren neimprejmuit;

**B. Partea II. Proprietari și acte**

Inscrieri privitoare la dreptul de proprietate și alte drepturi reale		Referințe
/		
Act Normativ nr. Legea 7, din 13/03/1996 emis de Parlamentul Romaniei (art.13 alin 15);		
B1	Inscrierea provizorie, drept de PROPRIETATE, dobandit prin Lege, cota actuala 1/1, cota initiala 1/1 1) NEIDENTIFICAT NEIDENTIFICAT	A1

**C. Partea III. SARCINI .**

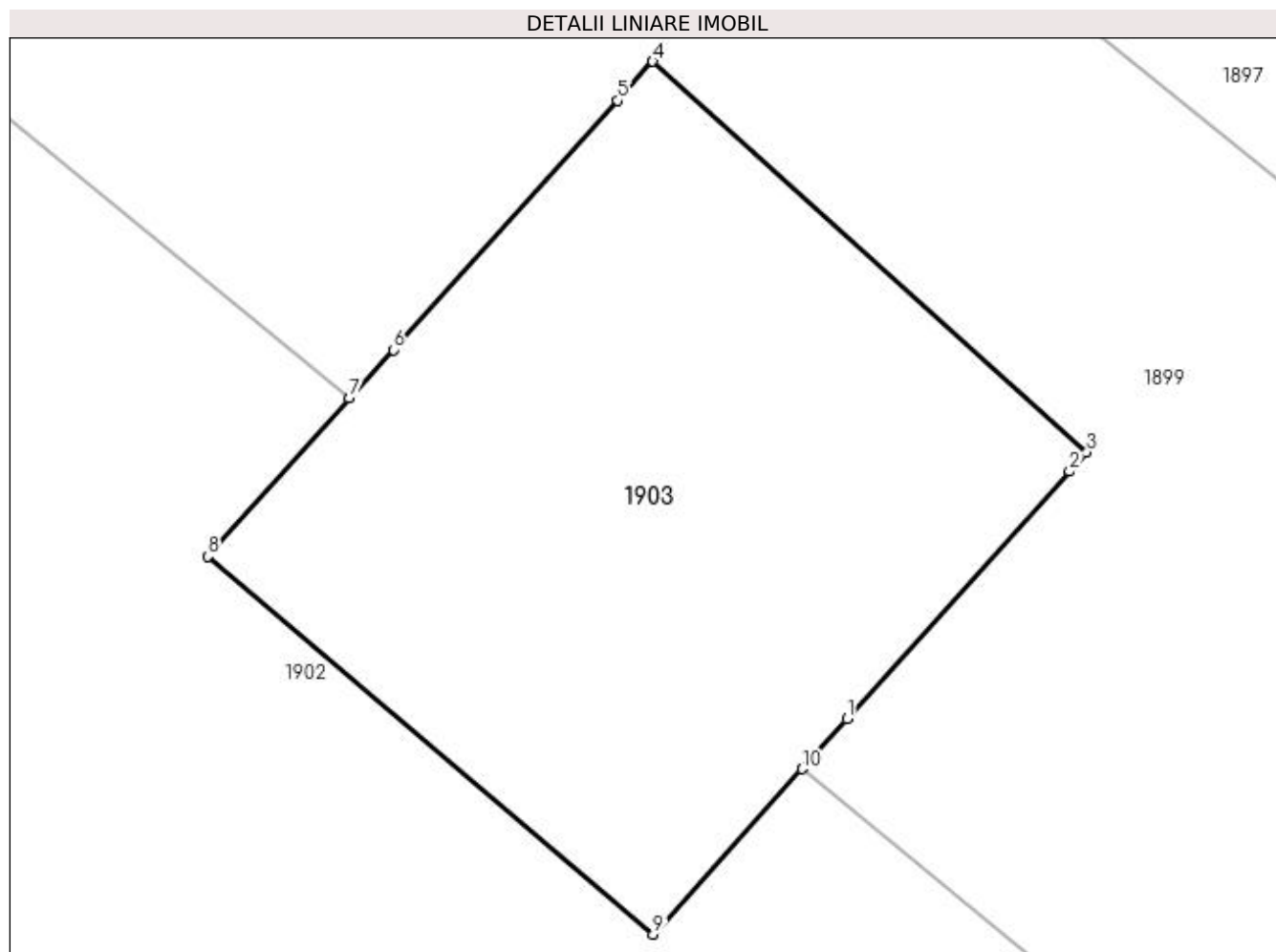
Inscrieri privind dezmembramintele dreptului de proprietate, drepturi reale de garanție și sarcini	Referințe
NU SUNT	

## Anexa Nr. 1 La Partea I

## Teren

Nr cadastral	Suprafața (mp)*	Observații / Referințe
	11	

\* Suprafața este determinată în planul de proiecție Stereo 70.



## Date referitoare la teren

Crt	Categorie folosință	Intra vilan	Suprafața (mp)	Tarla	Parcelă	Nr. topo	Observații / Referințe
1	curți constructii	NU	11	9	62/1	-	Stalp 110Kw

## Lungime Segmente

1) Valorile lungimilor segmentelor sunt obținute din proiecție în plan.

Punct început	X / Y	Punct sfârșit	X / Y	Lungime segment (** (m)
1	397.605,169 328.373,521	2	397.606,383 328.374,871	1.815
2	397.606,383 328.374,871	3	397.606,477 328.374,975	0.141
3	397.606,477 328.374,975	4	397.604,108 328.377,106	3.186
4	397.604,108 328.377,106	5	397.603,916 328.376,892	0.288
5	397.603,916 328.376,892	6	397.602,694 328.375,534	1.827

Punct început	X / Y	Punct sfârșit	X / Y	Lungime segment (** (m)
6	397.602,694 328.375,534	7	397.602,455 328.375,269	0.356
7	397.602,455 328.375,269	8	397.601,679 328.374,406	1.161
8	397.601,679 328.374,406	9	397.604,112 328.372,346	3.188
9	397.604,112 328.372,346	10	397.604,923 328.373,247	1.213
10	397.604,923 328.373,247	1	397.605,169 328.373,521	0.369

\*\* Lungimile segmentelor sunt determinate în planul de proiecție Stereo 70 și sunt rotunjite la 1 milimetru.

\*\*\* Distanța dintre puncte este formată din segmente cumulate ce sunt mai mici decât valoarea 1 milimetru.





**DATE DESPRE IMOBILUL NR. 1906**

Oficiul de Cadastru și Publicitate Imobiliară DOLJ  
Biroul de Cadastru și Publicitate Imobiliară Craiova

**A. Partea I. Descrierea imobilului**

TEREN Intravilan

Adresa: Loc. Almaj, Str Ion Gh. Plesa, Nr. 7, Jud. Dolj, T4, P6

Nr. Crt	Nr cadastral Nr. topografic	Suprafața* (mp)	Observații / Referințe
A1		494	Sector cadastral:8 Teren neimprejmuit;

**Construcții**

Crt	Nr cadastral Nr. topografic	Adresa	Observații / Referințe
A1.1		Loc. Almaj, Str Ion Gh. Plesa, Nr. 7, Jud. Dolj	Nr. niveluri:1; S. construita la sol:201 mp; S. construita desfasurata:201 mp;
A1.2		Loc. Almaj, Str Ion Gh. Plesa, Nr. 7, Jud. Dolj	Nr. niveluri:1; S. construita la sol:21 mp; S. construita desfasurata:21 mp;

**B. Partea II. Proprietari și acte**

Inscrieri privitoare la dreptul de proprietate și alte drepturi reale		Referințe
/		
Act Administrativ nr. Titlu de proprietate 116-48399, din 10/01/1994 emis de CJSIPT Dolj;		
B1	Intabulare, drept de PROPRIETATE, dobandit prin Constituire, cota actuala 1/1, cota initiala 1/1 1) CIUCA ILIE	A1
Act Normativ nr. Legea 7, din 13/03/1996 emis de Parlamentul României;		
B2	Intabulare, drept de PROPRIETATE, dobandit prin Lege, cota actuala 1/1, cota initiala 1/1 1) CIUCA ILIE 2) CIUCA VALERIA	A1.1, A1.2

**C. Partea III. SARCINI .**

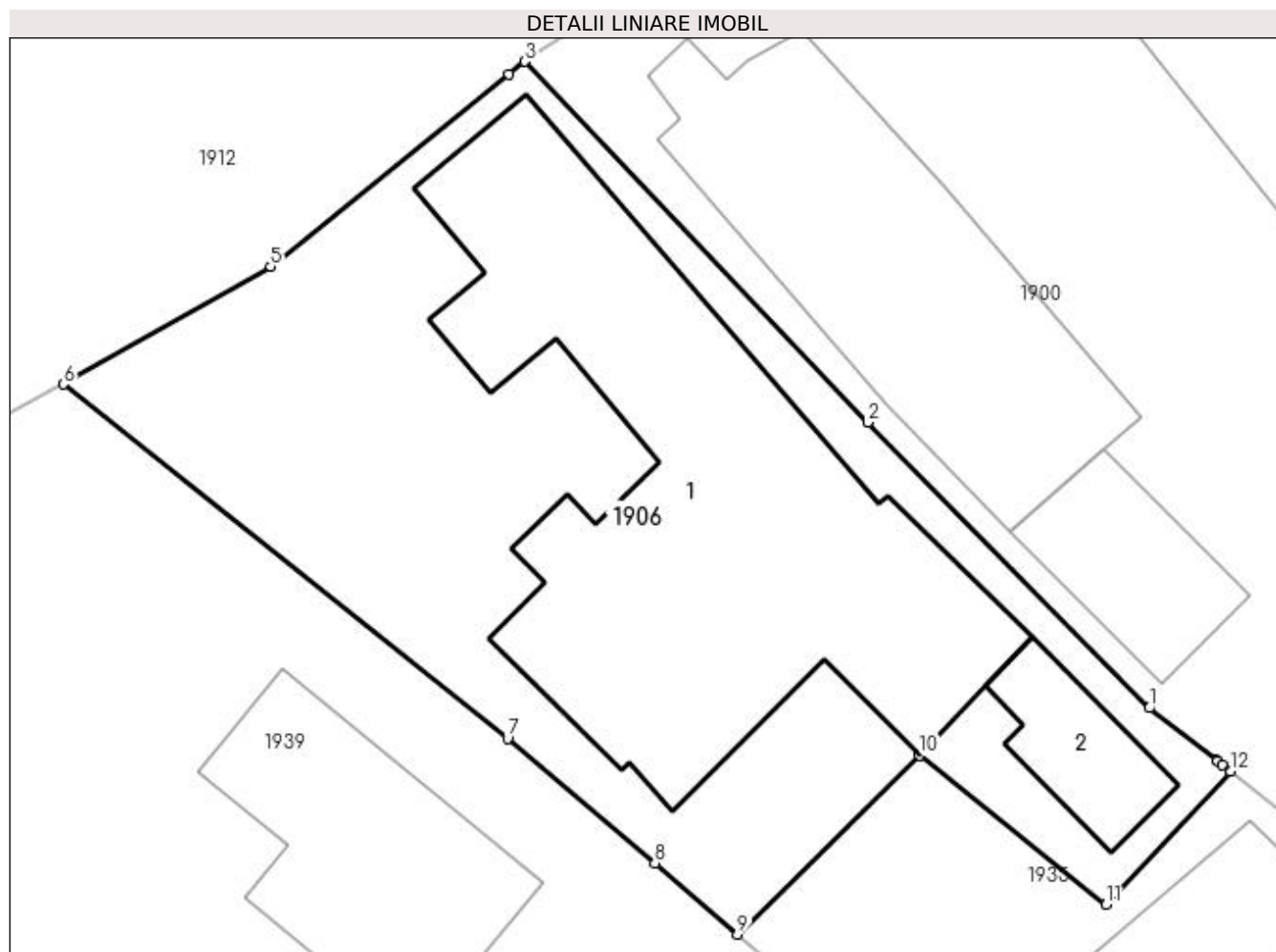
Inscrieri privind dezmembramintele dreptului de proprietate, drepturi reale de garanție și sarcini	Referințe
NU SUNT	

## Anexa Nr. 1 La Partea I

## Teren

Nr cadastral	Suprafața (mp)*	Observații / Referințe
	494	

\* Suprafața este determinată în planul de proiecție Stereo 70.



## Date referitoare la teren

Crt	Categorie folosință	Intra vilan	Suprafața (mp)	Tarla	Parcelă	Nr. topo	Observații / Referințe
1	curți constructii	DA	494	4	6	-	

## Date referitoare la construcții

Crt	Număr	Destinație construcție	Supraf. (mp)	Situație juridică	Observații / Referințe
A1.1		construcții de locuințe	201	Cu acte	Nr. niveluri:1; S. construita la sol:201 mp; S. construita desfasurata:201 mp;
A1.2		construcții anexa	21	Cu acte	Nr. niveluri:1; S. construita la sol:21 mp; S. construita desfasurata:21 mp;

## Lungime Segmente

1) Valorile lungimilor segmentelor sunt obținute din proiecție în plan.

Punct început	X / Y	Punct sfârșit	X / Y	Lungime segment (** (m)
1	397.383,911 328.366,653	2	397.374,517 328.376,185	13.383
2	397.374,517 328.376,185	3	397.363,05 328.388,228	16.629
3	397.363,05 328.388,228	4	397.362,529 328.387,808	0.669

Punct început	X / Y	Punct sfârșit	X / Y	Lungime segment (** (m)
4	397.362,529 328.387,808	5	397.354,573 328.381,382	10.227
5	397.354,573 328.381,382	6	397.347,66 328.377,454	7.951
6	397.347,66 328.377,454	7	397.362,486 328.365,632	18.962
7	397.362,486 328.365,632	8	397.367,404 328.361,476	6.439
8	397.367,404 328.361,476	9	397.370,162 328.359,102	3.639
9	397.370,162 328.359,102	10	397.376,245 328.365,081	8.53
10	397.376,245 328.365,081	11	397.382,465 328.360,088	7.976
11	397.382,465 328.360,088	12	397.386,626 328.364,541	6.095
12	397.386,626 328.364,541	13	397.386,361 328.364,747	0.336
13	397.386,361 328.364,747	14	397.386,189 328.364,881	0.218
14	397.386,189 328.364,881	15	397.386,162 328.364,902	0.034
15	397.386,162 328.364,902	1	397.383,911 328.366,653	2.852

\*\* Lungimile segmentelor sunt determinate în planul de proiecție Stereo 70 și sunt rotunjite la 1 milimetru.

\*\*\* Distanța dintre puncte este formată din segmente cumulate ce sunt mai mici decât valoarea 1 milimetru.



**DATE DESPRE IMOBILUL NR. 1907**

Oficiul de Cadastru și Publicitate Imobiliară DOLJ  
Biroul de Cadastru și Publicitate Imobiliară Craiova

**A. Partea I. Descrierea imobilului**

TEREN Extravilan

Adresa: Jud. Dolj, T9 P59

Nr. Crt	Nr cadastral Nr. topografic	Suprafața* (mp)	Observații / Referințe
A1	30886	2.499	Sector cadastral:8 Teren neimprejmuit;

**B. Partea II. Proprietari și acte**

Inscrieri privitoare la dreptul de proprietate și alte drepturi reale		Referințe
<b>138543 / 15/09/2017</b>		
Act Notarial nr. CONTRACT DE VANZARE AUTENTIC 4581, din 15/09/2017 emis de Notar Public Diaconu Cristian;		
B1	Intabulare, drept de PROPRIETATE, dobandit prin Conventie, cota actuala 1/1, cota initiala 1/1 1) BANICA GEORGEL 2) BANICA PAULA LIVIA	A1

**C. Partea III. SARCINI .**

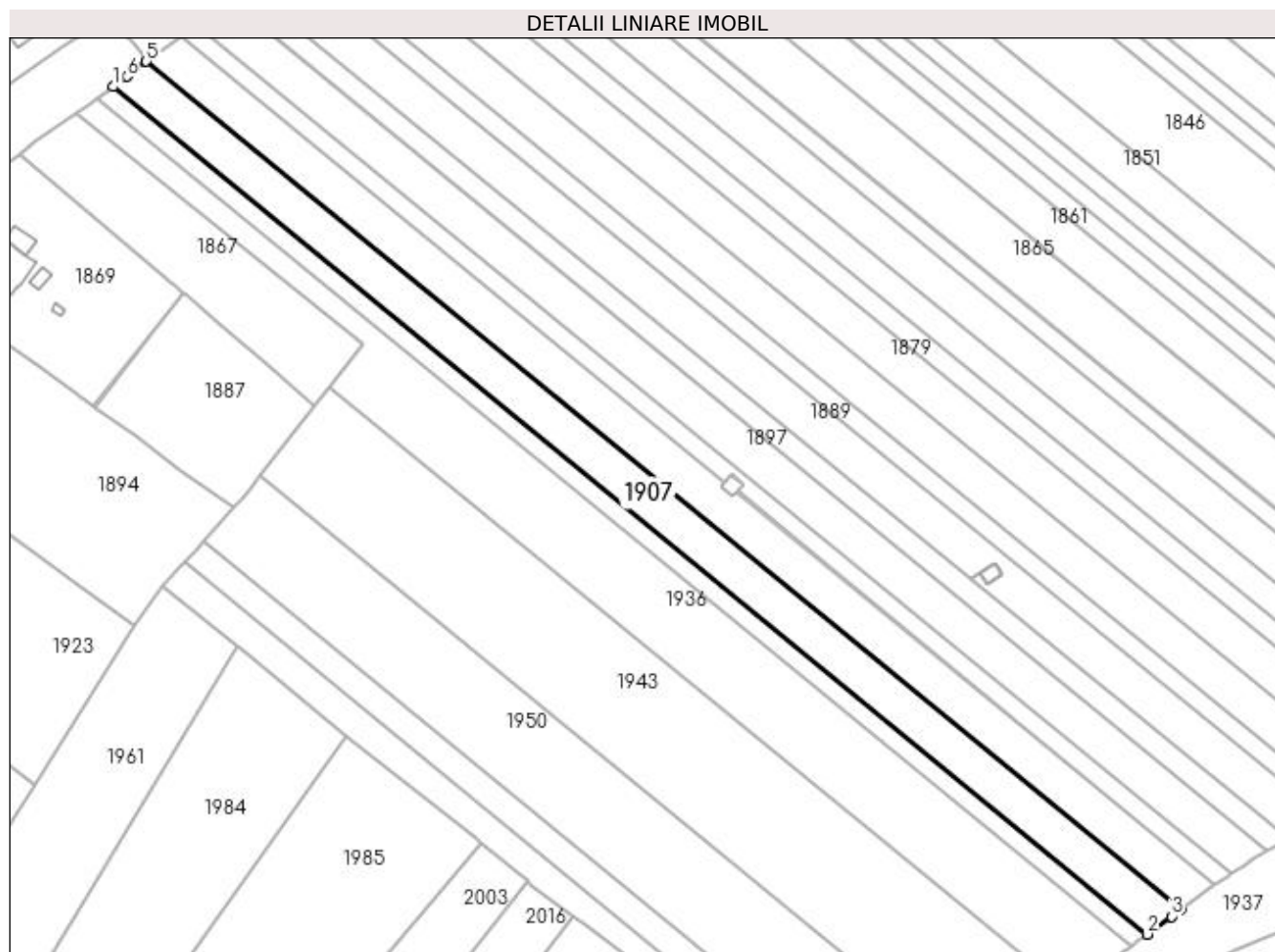
Inscrieri privind dezmembramintele dreptului de proprietate, drepturi reale de garanție și sarcini	Referințe
NU SUNT	

## Anexa Nr. 1 La Partea I

## Teren

Nr cadastral	Suprafața (mp)*	Observații / Referințe
30886	2.499	

\* Suprafața este determinată în planul de proiecție Stereo 70.



## Date referitoare la teren

Crt	Categorie folosință	Intra vilan	Suprafața (mp)	Tarla	Parcelă	Nr. topo	Observații / Referințe
1	livada	NU	677	9	59	-	
2	arabil	NU	1.822	9	59	-	

## Lungime Segmente

1) Valorile lungimilor segmentelor sunt obținute din proiecție în plan.

Punct început	X / Y	Punct sfârșit	X / Y	Lungime segment (** (m)
1	397.471,359 328.460,129	2	397.693,001 328.278,524	286.54
2	397.693,001 328.278,524	3	397.698,287 328.282,362	6.533
3	397.698,287 328.282,362	4	397.700,294 328.283,819	2.48
4	397.700,294 328.283,819	5	397.478,487 328.465,56	286.754

Punct început	X / Y	Punct sfârșit	X / Y	Lungime segment (** (m)
5	397.478,487 328.465,56	6	397.474,297 328.462,367	5.267
6	397.474,297 328.462,367	1	397.471,359 328.460,129	3.694

\*\* Lungimile segmentelor sunt determinate în planul de proiecție Stereo 70 și sunt rotunjite la 1 milimetru.

\*\*\* Distanța dintre puncte este formată din segmente cumulate ce sunt mai mici decât valoarea 1 milimetru.





**DATE DESPRE IMOBILUL NR. 1909**

Oficiul de Cadastru și Publicitate Imobiliară DOLJ  
Biroul de Cadastru și Publicitate Imobiliară Craiova

**A. Partea I. Descrierea imobilului**

TEREN Necunoscut

Adresa: Loc. Almaj, Str Ion Gh. Plesa, Jud. Dolj, Tarla 9, Parcela 58

Nr. Crt	Nr cadastral Nr. topografic	Suprafața* (mp)	Observații / Referințe
A1	30650	1.176	Sector cadastral:8 Teren neimprejmuit;

**B. Partea II. Proprietari și acte**

Inscrieri privitoare la dreptul de proprietate și alte drepturi reale	Referințe
<b>12117 / 01/02/2016</b>	
Act Notarial nr. Contract de Vanzare aut. nr. 541, din 29/01/2016 emis de NP Diaconu Cristian;	
B1	A1
Intabulare, drept de PROPRIETATE, dobandit prin Conventie, cota actuala 1/1, cota initiala 1/1	
1) BANICA GEORGEL	
2) BANICA PAULA LIVIA	

**C. Partea III. SARCINI .**

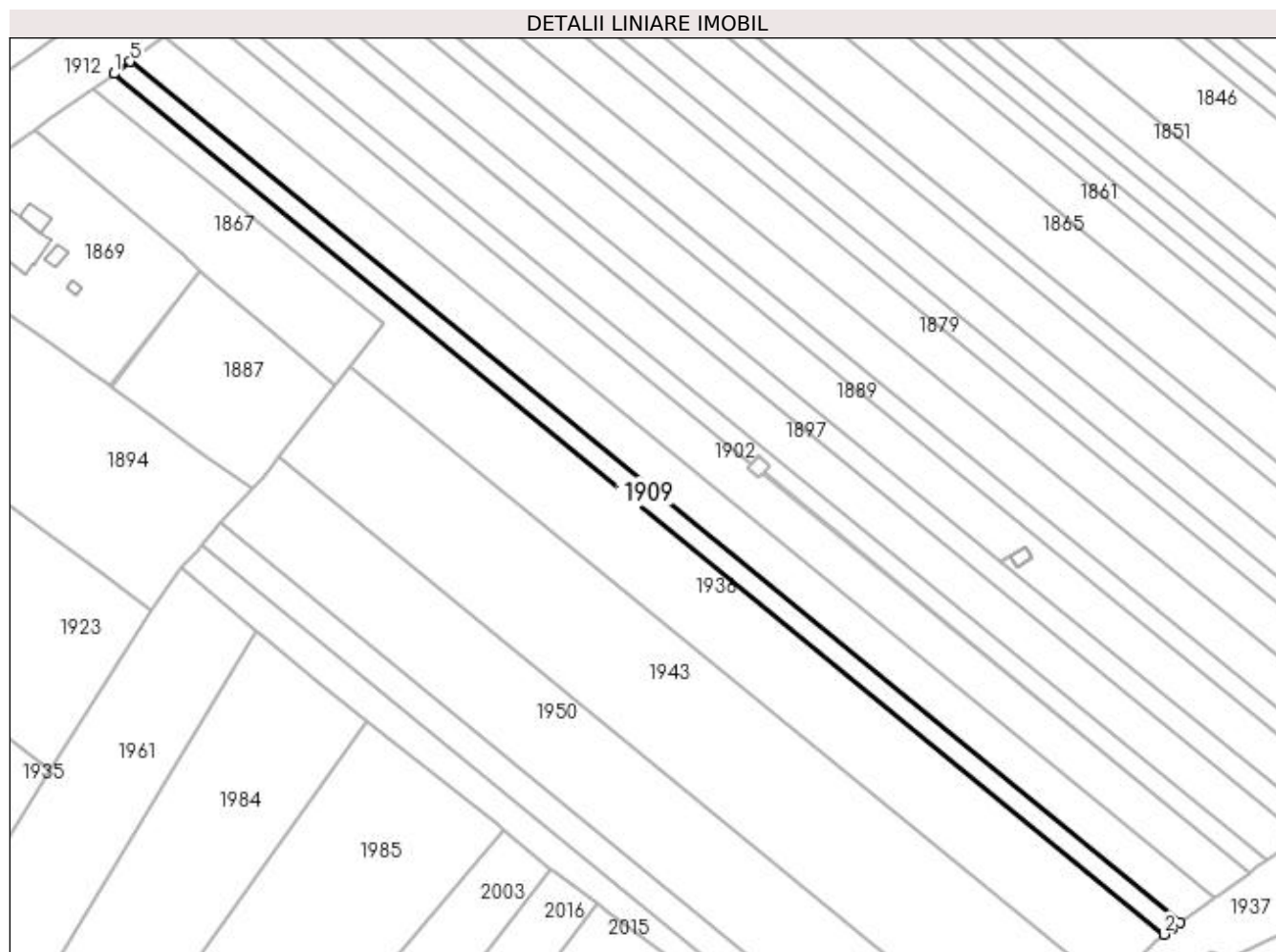
Inscrieri privind dezmembramintele dreptului de proprietate, drepturi reale de garanție și sarcini	Referințe
NU SUNT	

## Anexa Nr. 1 La Partea I

## Teren

Nr cadastral	Suprafața (mp)*	Observații / Referințe
30650	1.176	

\* Suprafața este determinată în planul de proiecție Stereo 70.



## Date referitoare la teren

Crt	Categorie folosință	Intravilan	Suprafața (mp)	Tarla	Parcelă	Nr. topo	Observații / Referințe
1	livada	DA	292	9	58	-	
2	arabil	NU	884	9	58	-	

## Lungime Segmente

1) Valorile lungimilor segmentelor sunt obținute din proiecție în plan.

Punct început	X / Y	Punct sfârșit	X / Y	Lungime segment (** (m)
1	397.467,998 328.457,576	2	397.689,567 328.276,031	286.446
2	397.689,567 328.276,031	3	397.691,1 328.277,144	1.895
3	397.691,1 328.277,144	4	397.693,001 328.278,524	2.349
4	397.693,001 328.278,524	5	397.471,359 328.460,129	286.54

Punct început	X / Y	Punct sfârșit	X / Y	Lungime segment (** (m)
5	397.471,359 328.460,129	6	397.468,135 328.457,672	4.054
6	397.468,135 328.457,672	1	397.467,998 328.457,576	0.167

\*\* Lungimile segmentelor sunt determinate în planul de proiecție Stereo 70 și sunt rotunjite la 1 milimetru.

\*\*\* Distanța dintre puncte este formată din segmente cumulate ce sunt mai mici decât valoarea 1 milimetru.



**DATE DESPRE IMOBILUL NR. 1913**

Oficiul de Cadastru și Publicitate Imobiliară DOLJ  
Biroul de Cadastru și Publicitate Imobiliară Craiova

**A. Partea I. Descrierea imobilului**

TEREN Extravilan

Adresa: Jud. Dolj, T 11, P 4/1

Nr. Crt	Nr cadastral Nr. topografic	Suprafața* (mp)	Observații / Referințe
A1	30980	13.400	Sector cadastral:8 Teren neimprejmuit;

**B. Partea II. Proprietari și acte**

Inscrieri privitoare la dreptul de proprietate și alte drepturi reale		Referințe
<b>130415 / 12/07/2018</b>		
Act Notarial nr. CONTRACT VANZARE AUT NR 2204, din 06/07/2018 emis de NP GASPAR MONICA ORTANSA (Incheiere de rectificare nr. 94/11.07.2018);		
B1	Intabulare, drept de PROPRIETATE, dobandit prin Conventie, cota actuala 1/1, cota initiala 1/1 1) <b>MARINESCU LORENA DORINA</b> , necasatorita	A1

**C. Partea III. SARCINI .**

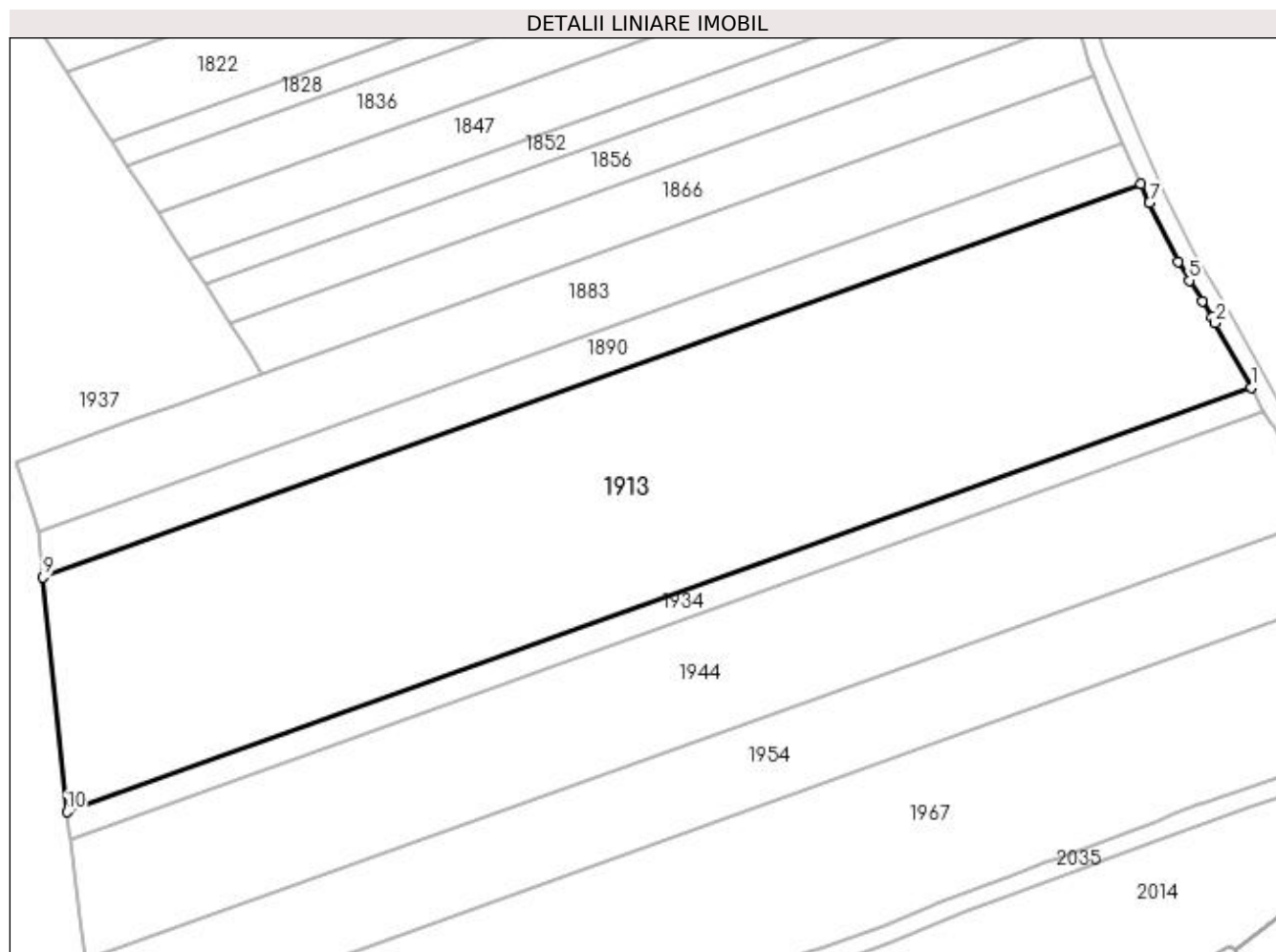
Inscrieri privind dezmembramintele dreptului de proprietate, drepturi reale de garanție și sarcini	Referințe
NU SUNT	

## Anexa Nr. 1 La Partea I

## Teren

Nr cadastral	Suprafața (mp)*	Observații / Referințe
30980	13.400	

\* Suprafața este determinată în planul de proiecție Stereo 70.



## Date referitoare la teren

Crt	Categorie folosință	Intra vilan	Suprafața (mp)	Tarla	Parcelă	Nr. topo	Observații / Referințe
1	arabil	NU	13.400	11	4/1	-	

## Lungime Segmente

1) Valorile lungimilor segmentelor sunt obținute din proiecție în plan.

Punct început	X / Y	Punct sfârșit	X / Y	Lungime segment (** (m)
1	398.331,059 328.382,925	2	398.323,172 328.397,216	16.323
2	398.323,172 328.397,216	3	398.322,476 328.398,478	1.441
3	398.322,476 328.398,478	4	398.320,316 328.401,958	4.095
4	398.320,316 328.401,958	5	398.317,495 328.406,502	5.349
5	398.317,495 328.406,502	6	398.314,926 328.410,641	4.871

Punct început	X / Y	Punct sfârșit	X / Y	Lungime segment (** (m)
6	398.314,926 328.410,641	7	398.308,657 328.423,61	14.405
7	398.308,657 328.423,61	8	398.306,856 328.427,713	4.481
8	398.306,856 328.427,713	9	398.065,262 328.341,247	256.601
9	398.065,262 328.341,247	10	398.070,487 328.289,667	51.844
10	398.070,487 328.289,667	1	398.331,059 328.382,925	276.758

\*\* Lungimile segmentelor sunt determinate în planul de proiecție Stereo 70 și sunt rotunjite la 1 milimetru.

\*\*\* Distanța dintre puncte este formată din segmente cumulate ce sunt mai mici decât valoarea 1 milimetru.





**DATE DESPRE IMOBILUL NR. 1918**

Oficiul de Cadastru și Publicitate Imobiliară DOLJ  
Biroul de Cadastru și Publicitate Imobiliară Craiova

**A. Partea I. Descrierea imobilului**

TEREN Extravilan

Adresa: Jud. Dolj

Nr. Crt	Nr cadastral Nr. topografic	Suprafața* (mp)	Observații / Referințe
A1	30818	11	Sector cadastral:8 Teren neimprejmuț;

**B. Partea II. Proprietari și acte**

Inscrieri privitoare la dreptul de proprietate și alte drepturi reale	Referințe	
<b>119933 / 15/09/2016</b>		
Act Administrativ nr. DECRET NR. 3, din 08/01/1973 emis de PRESEDINTELE CONSILIULUI DE STAT (act administrativ nr RO10-31184 din 19.05.2016, emis de CEZ Distribuție S.A.; act administrativ nr Certificat de înregistrare mențiuni nr. 14227 din 13.03.2007, emis de ORC- TRIBUNALUL DOLJ; act notarial nr Hotărârea adunării extraordinare a acționarilor SC DISTRIBUȚIE SI FURNIZARE A ENERGIEI ELECTRICE OLTENIA SA aut. nr. 641 din 09.03.2007, emis de NP ANDREI AUREL JEAN; act administrativ nr încheierea nr. 2008 din 14.03.2007, emis de ORC- TRIBUNALUL DOLJ);		
B1	Intabulare, drept de PROPRIETATE, dobândit prin Lege, cota actuală 1/1, cota inițială 1/1 1) <b>STATUL ROMAN DOMENIUL PUBLIC</b> , CIF:999999999999	A1
B2	Intabulare, drept de CONCESIUNE pe o perioadă de 49 de ani începând cu data semnării contractului, dobândit prin Lege 1) <b>CEZ DISTRIBUȚIE SA</b> , CIF:14491102	A1

**C. Partea III. SARCINI .**

Inscrieri privind dezmembrămintele dreptului de proprietate, drepturi reale de garanție și sarcini	Referințe
NU SUNT	

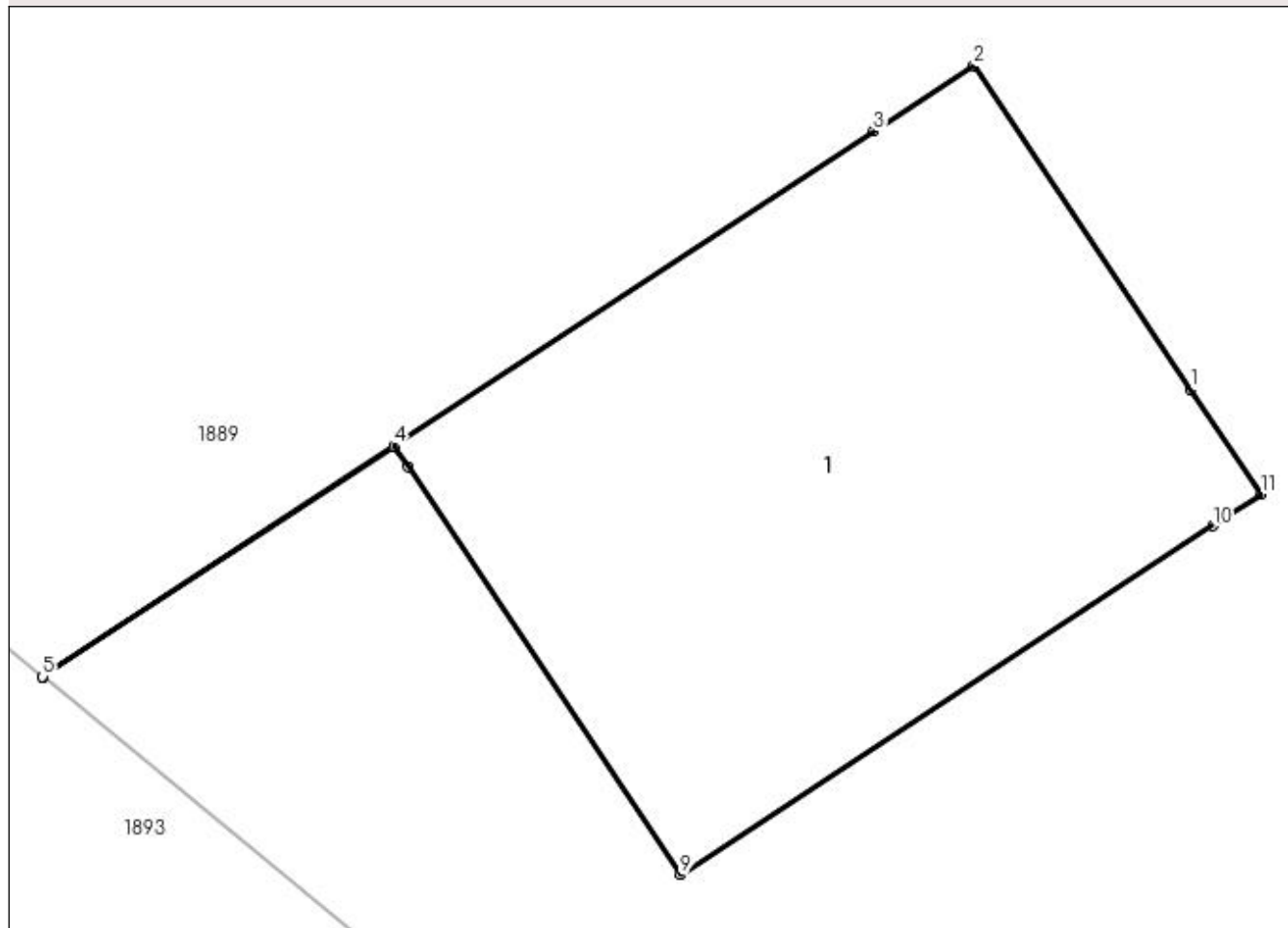
## Anexa Nr. 1 La Partea I

## Teren

Nr cadastral	Suprafața (mp)*	Observații / Referințe
30818	11	

\* Suprafața este determinată în planul de proiecție Stereo 70.

## DETALII LINIARE IMOBIL



## Date referitoare la teren

Crt	Categorie folosință	Intravilan	Suprafața (mp)	Tarla	Parcelă	Nr. topo	Observații / Referințe
1	curți construcții	NU	11	-	-	-	Stalpul 75_75"LEA 110 kV Craiova Nord Filiasi DC LEA 110 kV Craiova Nord Stoina"

## Date referitoare la construcții

Crt	Număr	Destinație construcție	Supraf. (mp)	Situație juridică	Observații / Referințe
A1.1	30818-C1	construcții industriale și edilitare	11	Fara acte	Nr. niveluri:1; S. construita la sol:11 mp; S. construita desfasurata:11 mp; - Stalpul nr.75_75 "LEA 110 kV Craiova Nord Filiasi DC LEA 110 kV Craiova Nord Stoina" - Construcție de metal - An construcție 1975

## Lungime Segmente

1) Valorile lungimilor segmentelor sunt obținute din proiecție în plan.

Punct început	X / Y	Punct sfârșit	X / Y	Lungime segment (** (m)
1	397.661,441 328.356,185	2	397.660,26 328.357,95	2.124
2	397.660,26 328.357,95	3	397.659,711 328.357,59	0.656

Punct început	X / Y	Punct sfârșit	X / Y	Lungime segment (** (m)
3	397.659,711 328.357,59	4	397.657,095 328.355,874	3.129
4	397.657,095 328.355,874	5	397.655,18 328.354,618	2.291
5	397.655,18 328.354,618	6	397.655,184 328.354,614	0.006
6	397.655,184 328.354,614	7	397.657,098 328.355,869	2.289
7	397.657,098 328.355,869	8	397.657,172 328.355,759	0.132
8	397.657,172 328.355,759	9	397.658,659 328.353,536	2.675
9	397.658,659 328.353,536	10	397.661,563 328.355,44	3.472
10	397.661,563 328.355,44	11	397.661,824 328.355,612	0.313
11	397.661,824 328.355,612	1	397.661,441 328.356,185	0.689

\*\* Lungimile segmentelor sunt determinate în planul de proiecție Stereo 70 și sunt rotunjite la 1 milimetru.

\*\*\* Distanța dintre puncte este formată din segmente cumulate ce sunt mai mici decât valoarea 1 milimetru.



**DATE DESPRE IMOBILUL NR. 1923**

Oficiul de Cadastru și Publicitate Imobiliară DOLJ  
Biroul de Cadastru și Publicitate Imobiliară Craiova

**A. Partea I. Descrierea imobilului**

TEREN Necunoscut

Adresa: Loc. Almaj, Jud. Dolj, T9, P5,6,7

Nr. Crt	Nr cadastral Nr. topografic	Suprafața* (mp)	Observații / Referințe
A1		2.502	Sector cadastral:8 Teren neimprejmuit;

**B. Partea II. Proprietari și acte**

Inscrieri privitoare la dreptul de proprietate și alte drepturi reale	Referințe
/	
Act Notarial nr. Certificat de mostenitor 90, din 02/07/2007 emis de NP Carstea Terezia;	
B1	A1
Intabulare, drept de PROPRIETATE, dobândit prin Succesiune, cota actuala 1/1, cota initiala 1/1 1) STUPARU VICTORIA	

**C. Partea III. SARCINI .**

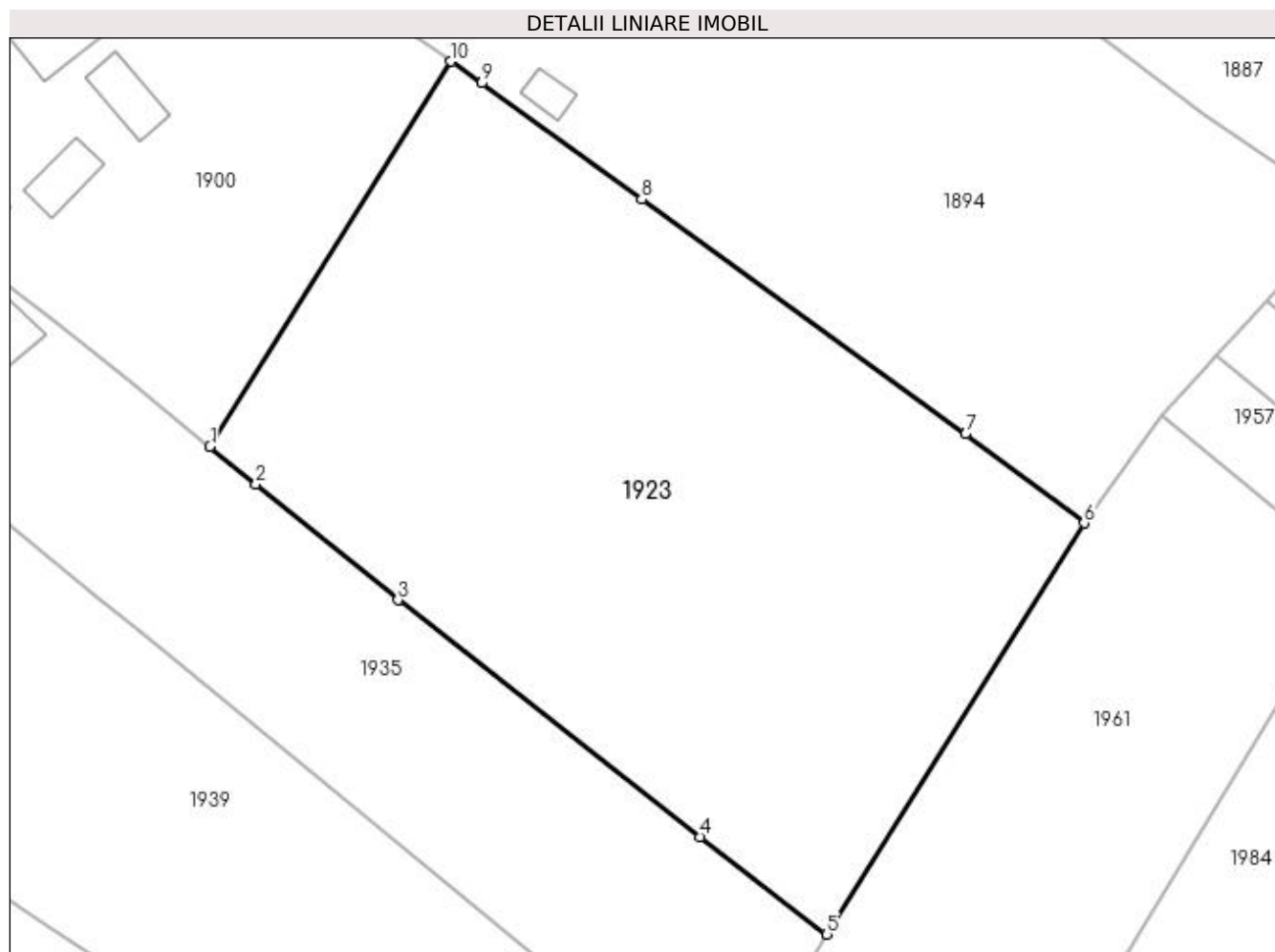
Inscrieri privind dezmembramintele dreptului de proprietate, drepturi reale de garanție și sarcini	Referințe
NU SUNT	

## Anexa Nr. 1 La Partea I

## Teren

Nr cadastral	Suprafața (mp)*	Observații / Referințe
	2.502	

\* Suprafața este determinată în planul de proiecție Stereo 70.



## Date referitoare la teren

Crt	Categorie folosință	Intra vilan	Suprafața (mp)	Tarla	Parcelă	Nr. topo	Observații / Referințe
1	arabil	DA	1.047	9	5,6,7	-	
2	arabil	NU	1.455	9	5,6,7	-	

## Lungime Segmente

1) Valorile lungimilor segmentelor sunt obținute din proiecție în plan.

Punct început	X / Y	Punct sfârșit	X / Y	Lungime segment (** (m)
1	397.403,767 328.350,807	2	397.407,557 328.347,711	4.894
2	397.407,557 328.347,711	3	397.419,234 328.338,173	15.078
3	397.419,234 328.338,173	4	397.444,098 328.318,702	31.581
4	397.444,098 328.318,702	5	397.454,517 328.310,685	13.146

Punct început	X / Y	Punct sfârșit	X / Y	Lungime segment (** (m)
5	397.454,517 328.310,685	6	397.475,681 328.344,501	39.893
6	397.475,681 328.344,501	7	397.465,933 328.351,839	12.201
7	397.465,933 328.351,839	8	397.439,269 328.371,11	32.899
8	397.439,269 328.371,11	9	397.426,134 328.380,689	16.257
9	397.426,134 328.380,689	10	397.423,576 328.382,459	3.111
10	397.423,576 328.382,459	1	397.403,767 328.350,807	37.339

\*\* Lungimile segmentelor sunt determinate în planul de proiecție Stereo 70 și sunt rotunjite la 1 milimetru.

\*\*\* Distanța dintre puncte este formată din segmente cumulate ce sunt mai mici decât valoarea 1 milimetru.





**DATE DESPRE IMOBILUL NR. 1924**

Oficiul de Cadastru și Publicitate Imobiliară DOLJ  
Biroul de Cadastru și Publicitate Imobiliară Craiova

**A. Partea I. Descrierea imobilului**

TEREN Intravilan

Adresa: Loc. Almaj, Str Ion Gh. Plesa, Nr. 11, Jud. Dolj, TARLAUA 4 PARCELA 9, TARLAUA 9, PARCELA 12

Nr. Crt	Nr cadastral Nr. topografic	Suprafața* (mp)	Observații / Referințe
A1	31391	1.424	Sector cadastral:8 Teren neimprejmuit;

**Construcții**

Crt	Nr cadastral Nr. topografic	Adresa	Observații / Referințe
A1.1	31391-C1	Loc. Almaj, Str Ion Gh. Plesa, Nr. 11, Jud. Dolj, TARLAUA 4 PARCELA 9, TARLAUA 9, PARCELA 12	Nr. niveluri:2; S. construita la sol:48 mp; casa de locuit cu regim de inaltime P+1
A1.2	31391-C2	Loc. Almaj, Str Ion Gh. Plesa, Nr. 11, Jud. Dolj, TARLAUA 4 PARCELA 9, TARLAUA 9, PARCELA 12	Nr. niveluri:1; S. construita la sol:120 mp; S. construita desfasurata:120 mp; anexa
A1.3	31391-C3	Loc. Almaj, Str Ion Gh. Plesa, Nr. 11, Jud. Dolj, TARLAUA 4 PARCELA 9, TARLAUA 9, PARCELA 12	Nr. niveluri:1; S. construita la sol:8 mp; S. construita desfasurata:8 mp; patul
A1.4	31391-C4	Loc. Almaj, Str Ion Gh. Plesa, Nr. 11, Jud. Dolj, TARLAUA 4 PARCELA 9, TARLAUA 9, PARCELA 12	Nr. niveluri:1; S. construita la sol:31 mp; S. construita desfasurata:31 mp; garaj
A1.5	31391-C5	Loc. Almaj, Str Ion Gh. Plesa, Nr. 11, Jud. Dolj, TARLAUA 4 PARCELA 9, TARLAUA 9, PARCELA 12	Nr. niveluri:1; S. construita la sol:43 mp; S. construita desfasurata:43 mp; cotet
A1.6	31391-C6	Loc. Almaj, Str Ion Gh. Plesa, Nr. 11, Jud. Dolj, TARLAUA 4 PARCELA 9, TARLAUA 9, PARCELA 12	Nr. niveluri:1; S. construita la sol:17 mp; S. construita desfasurata:17 mp; cotet
A1.7	31391-C7	Loc. Almaj, Str Ion Gh. Plesa, Nr. 11, Jud. Dolj, TARLAUA 4 PARCELA 9, TARLAUA 9, PARCELA 12	Nr. niveluri:1; S. construita la sol:22 mp; S. construita desfasurata:22 mp; bucatarie de vara
A1.8	31391-C8	Loc. Almaj, Str Ion Gh. Plesa, Nr. 11, Jud. Dolj, TARLAUA 4 PARCELA 9, TARLAUA 9, PARCELA 12	Nr. niveluri:1; S. construita la sol:17 mp; S. construita desfasurata:17 mp; garaj

**B. Partea II. Proprietari și acte**

Inscrieri privitoare la dreptul de proprietate și alte drepturi reale	Referințe
<b>71561 / 15/04/2019</b>	
Act Notarial nr. CONTRACT DE INTRETINERE AUT. 784, din 12/04/2019 emis de NP Stefanescu Floriana;	
B1	Intabulare, drept de PROPRIETATE, dobandit prin Conventie, cota actuala 1/1, cota initiala 1/1 1) BREBEUTA ION 2) BREBEUȚĂ ANGELA
/	
Act Normativ nr. Legea 7, din 13/03/1996 emis de Parlamentul României;	
B2	Intabulare, drept de PROPRIETATE, dobandit prin Lege, cota actuala 1/1, cota initiala 1/1 1) BREBEUTA ION 2) BREBEUȚĂ ANGELA

**C. Partea III. SARCINI**

Inscrieri privind dezmembramintele dreptului de proprietate, drepturi reale de garanție și sarcini	Referințe
<b>71561 / 15/04/2019</b>	
Act Notarial nr. CONTRACT DE INTRETINERE AUT. 784, din 12/04/2019 emis de NP Stefanescu Floriana;	
C1	Intabulare, drept de UZUFRACT, dobandit prin Conventie, cota actuala 1/1, cota initiala 1/1 1) BREBEUȚĂ PÂRVA
C2	Intabulare, drept de IPOTECA LEGALA, Valoare:0 ce are ca obiect plata rentei în bani corespunzătoare întreținerii neexecutate, dobandit prin Conventie, cota actuala 1/1, cota initiala 1/1 1) BREBEUȚĂ PÂRVA

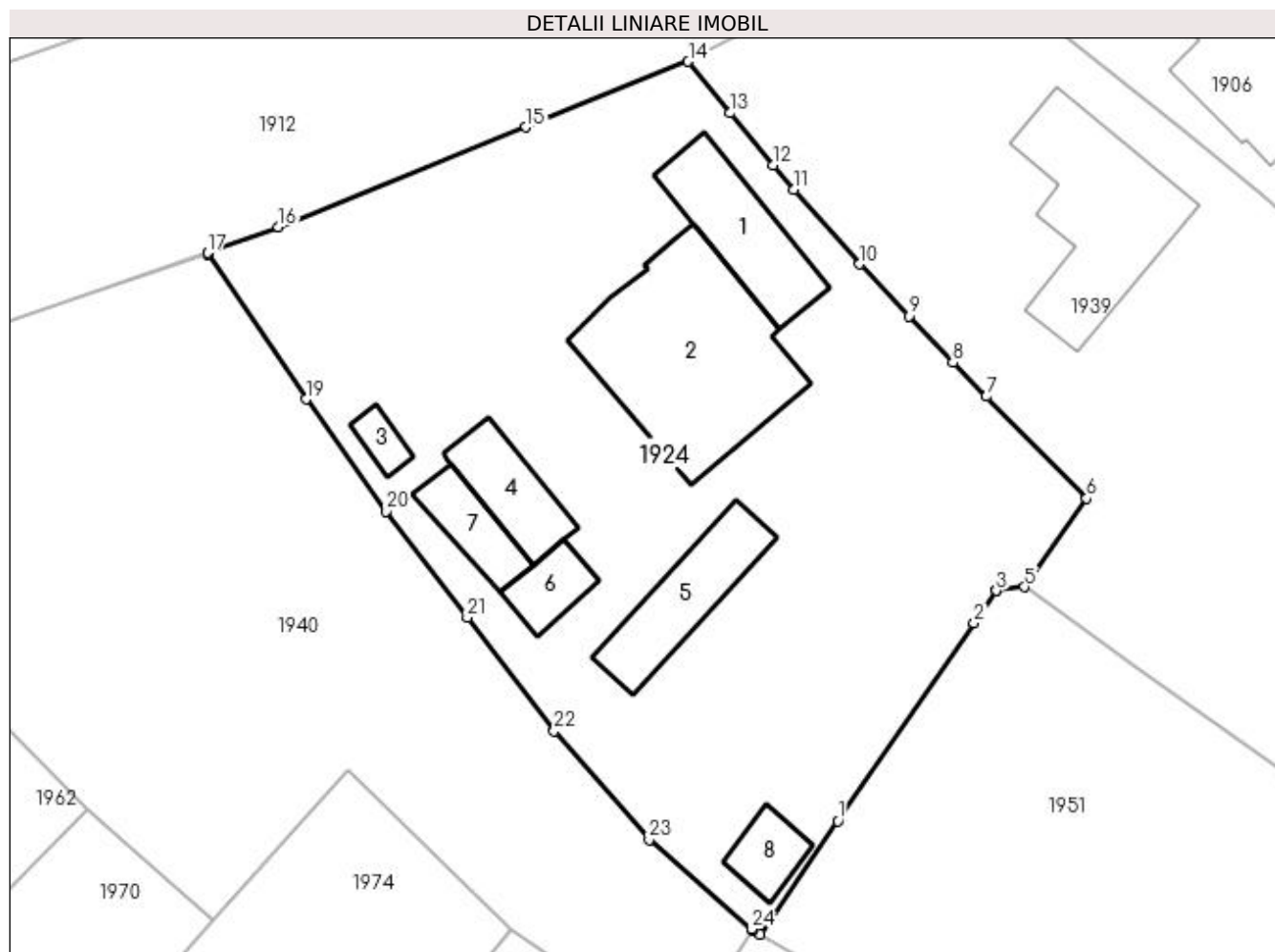
<b>Inscrieri privind dezmembramintele dreptului de proprietate, drepturi reale de garanție și sarcini</b>	<b>Referințe</b>
---	------------------

## Anexa Nr. 1 La Partea I

## Teren

Nr cadastral	Suprafața (mp)*	Observații / Referințe
31391	1.424	

\* Suprafața este determinată în planul de proiecție Stereo 70.



## Date referitoare la teren

Crt	Categorie folosință	Intra vilan	Suprafața (mp)	Tarla	Parcelă	Nr. topo	Observații / Referințe
1	curți construcții	DA	1.086	4,9	9,12	-	
2	arabil	DA	338	4,9	9,12	-	

## Date referitoare la construcții

Crt	Număr	Destinație construcție	Supraf. (mp)	Situație juridică	Observații / Referințe
A1.1	31391-C1	construcții de locuințe	48	Cu acte	Nr. niveluri:2; S. construita la sol:48 mp; casa de locuit cu regim de inaltime P+1
A1.2	31391-C2	construcții anexa	120	Cu acte	Nr. niveluri:1; S. construita la sol:120 mp; S. construita desfasurata:120 mp; anexa
A1.3	31391-C3	construcții anexa	8	Cu acte	Nr. niveluri:1; S. construita la sol:8 mp; S. construita desfasurata:8 mp; patul
A1.4	31391-C4	construcții anexa	31	Cu acte	Nr. niveluri:1; S. construita la sol:31 mp; S. construita desfasurata:31 mp; garaj
A1.5	31391-C5	construcții anexa	43	Cu acte	Nr. niveluri:1; S. construita la sol:43 mp; S. construita desfasurata:43 mp; cotet
A1.6	31391-C6	construcții anexa	17	Cu acte	Nr. niveluri:1; S. construita la sol:17 mp; S. construita desfasurata:17 mp; cotet
A1.7	31391-C7	construcții anexa	22	Cu acte	Nr. niveluri:1; S. construita la sol:22 mp; S. construita desfasurata:22 mp; bucatarie de vara
A1.8	31391-C8	construcții anexa	17	Cu acte	Nr. niveluri:1; S. construita la sol:17 mp; S. construita desfasurata:17 mp; garaj

## Lungime Segmente

1) Valorile lungimilor segmentelor sunt obținute din proiecție în plan.

Punct început	X / Y	Punct sfârșit	X / Y	Lungime segment (** (m)
1	397.341,731 328.323,419	2	397.349,994 328.335,445	14.591
3	397.351,347 328.337,413	4	397.351,378 328.337,458	0.056
5	397.353,069 328.337,643	6	397.356,85 328.343,021	6.574
7	397.350,74 328.349,21	8	397.348,706 328.351,271	2.896
9	397.346,035 328.354,096	10	397.343,046 328.357,258	4.351
11	397.339,062 328.361,796	12	397.337,764 328.363,275	1.968
13	397.335,187 328.366,43	14	397.332,625 328.369,565	4.049
15	397.322,768 328.365,574	16	397.307,697 328.359,523	16.24
17	397.303,394 328.357,935	18	397.303,44 328.357,867	0.081
19	397.309,383 328.349,04	20	397.314,278 328.342,237	8.381
21	397.319,192 328.335,791	22	397.324,463 328.328,878	8.693
23	397.330,237 328.322,283	24	397.336,456 328.316,868	8.246
25	397.336,505 328.316,825	26	397.336,528 328.316,805	0.03
27	397.337,001 328.316,535	1	397.341,731 328.323,419	8.353

Punct început	X / Y	Punct sfârșit	X / Y	Lungime segment (** (m)
2	397.349,994 328.335,445	3	397.351,347 328.337,413	2.387
4	397.351,378 328.337,458	5	397.353,069 328.337,643	1.701
6	397.356,85 328.343,021	7	397.350,74 328.349,21	8.697
8	397.348,706 328.351,271	9	397.346,035 328.354,096	3.887
10	397.343,046 328.357,258	11	397.339,062 328.361,796	6.038
12	397.337,764 328.363,275	13	397.335,187 328.366,43	4.074
14	397.332,625 328.369,565	15	397.322,768 328.365,574	10.634
16	397.307,697 328.359,523	17	397.303,394 328.357,935	4.587
18	397.303,44 328.357,867	19	397.309,383 328.349,04	10.642
20	397.314,278 328.342,237	21	397.319,192 328.335,791	8.105
22	397.324,463 328.328,878	23	397.330,237 328.322,283	8.765
24	397.336,456 328.316,868	25	397.336,505 328.316,825	0.065
26	397.336,528 328.316,805	27	397.337,001 328.316,535	0.545

\*\* Lungimile segmentelor sunt determinate în planul de proiecție Stereo 70 și sunt rotunjite la 1 milimetru.

\*\*\* Distanța dintre puncte este formată din segmente cumulate ce sunt mai mici decât valoarea 1 milimetru.

**DATE DESPRE IMOBILUL NR. 1934**

Oficiul de Cadastru și Publicitate Imobiliară DOLJ  
Biroul de Cadastru și Publicitate Imobiliară Craiova

**A. Partea I. Descrierea imobilului**

TEREN Extravilan

Adresa: Jud. Dolj, T 11, P 4

Nr. Crt	Nr cadastral Nr. topografic	Suprafața* (mp)	Observații / Referințe
A1	30983	1.600	Sector cadastral:8 Teren neimprejmuit;

**B. Partea II. Proprietari și acte**

Inscrieri privitoare la dreptul de proprietate și alte drepturi reale	Referințe
<b>130433 / 12/07/2018</b>	
Act Notarial nr. CONTRACT VANZARE AUT NR 2204, din 06/07/2018 emis de NP GASPAR MONICA ORTANSA;	
B1	A1
Intabulare, drept de PROPRIETATE, dobandit prin Conventie, cota actuala 1/1, cota initiala 1/1	
1) <b>MARINESCU LORENA DORINA</b> , bun propriu	

**C. Partea III. SARCINI .**

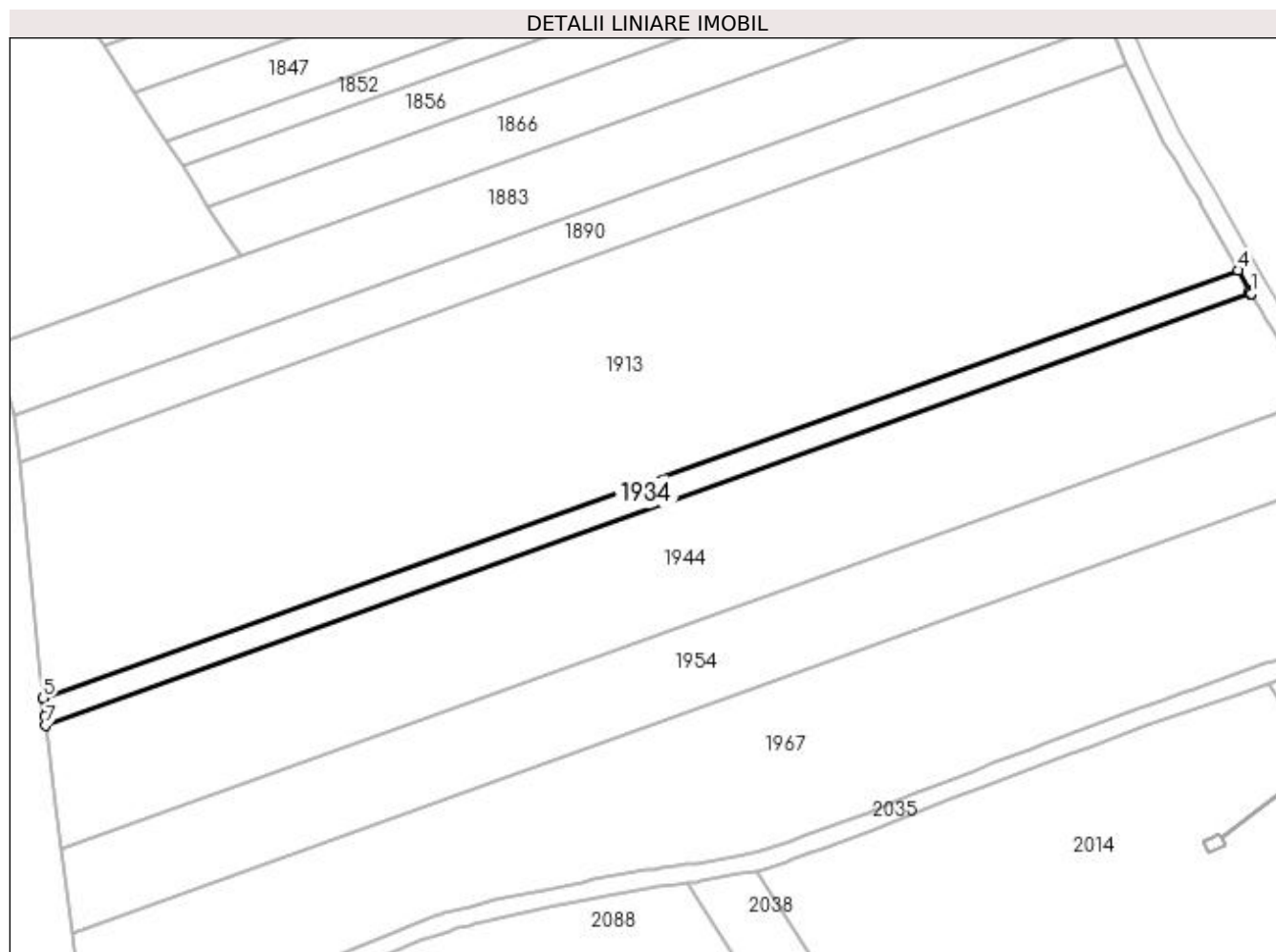
Inscrieri privind dezmembramintele dreptului de proprietate, drepturi reale de garanție și sarcini	Referințe
NU SUNT	

## Anexa Nr. 1 La Partea I

## Teren

Nr cadastral	Suprafața (mp)*	Observații / Referințe
30983	1.600	

\* Suprafața este determinată în planul de proiecție Stereo 70.



## Date referitoare la teren

Crt	Categorie folosință	Intra vilan	Suprafața (mp)	Tarla	Parcelă	Nr. topo	Observații / Referințe
1	arabil	NU	1.600	11	4	-	

## Lungime Segmente

1) Valorile lungimilor segmentelor sunt obținute din proiecție în plan.

Punct început	X / Y	Punct sfârșit	X / Y	Lungime segment (** (m)
1	398.333,889 328.377,824	2	398.333,746 328.378,056	0.273
2	398.333,746 328.378,056	3	398.333,489 328.378,522	0.532
3	398.333,489 328.378,522	4	398.331,059 328.382,925	5.029
4	398.331,059 328.382,925	5	398.070,487 328.289,667	276.758
5	398.070,487 328.289,667	6	398.070,884 328.285,753	3.934

Punct început	X / Y	Punct sfârșit	X / Y	Lungime segment (** (m)
6	398.070,884 328.285,753	7	398.071,085 328.283,766	1.997
7	398.071,085 328.283,766	8	398.333,794 328.377,79	279.027
8	398.333,794 328.377,79	1	398.333,889 328.377,824	0.101

\*\* Lungimile segmentelor sunt determinate în planul de proiecție Stereo 70 și sunt rotunjite la 1 milimetru.

\*\*\* Distanța dintre puncte este formată din segmente cumulate ce sunt mai mici decât valoarea 1 milimetru.





**DATE DESPRE IMOBILUL NR. 1935**

Oficiul de Cadastru și Publicitate Imobiliară DOLJ  
Biroul de Cadastru și Publicitate Imobiliară Craiova

**A. Partea I. Descrierea imobilului**

TEREN Necunoscut

Adresa: Loc. Almaj, Jud. Dolj, T9, P9

Nr. Crt	Nr cadastral Nr. topografic	Suprafața* (mp)	Observații / Referințe
A1		1.453	Sector cadastral:8 Teren neimprejmuit;

**Construcții**

Crt	Nr cadastral Nr. topografic	Adresa	Observații / Referințe
A1.1		Loc. Almaj, Jud. Dolj	Nr. niveluri:1; S. construita la sol:37 mp; S. construita desfasurata:37 mp;

**B. Partea II. Proprietari și acte**

Inscrieri privitoare la dreptul de proprietate și alte drepturi reale		Referințe
/		
Act Notarial nr. Certificat de mostenitor 30, din 24/11/2004 emis de NP PANA MONICA;		
B1	Intabulare, drept de PROPRIETATE, dobandit prin Succesiune, cota actuala 1/1, cota initiala 1/1 1) PIRLEA CONSTANTINA DEFUNCT:Da	A1
Act Normativ nr. Legea 7, din 13/03/1996 emis de Parlamentul României;		
B2	Intabulare, drept de PROPRIETATE, dobandit prin Lege, cota actuala 1/1, cota initiala 1/1 1) PIRLEA CONSTANTINA DEFUNCT:Da	A1.1

**C. Partea III. SARCINI .**

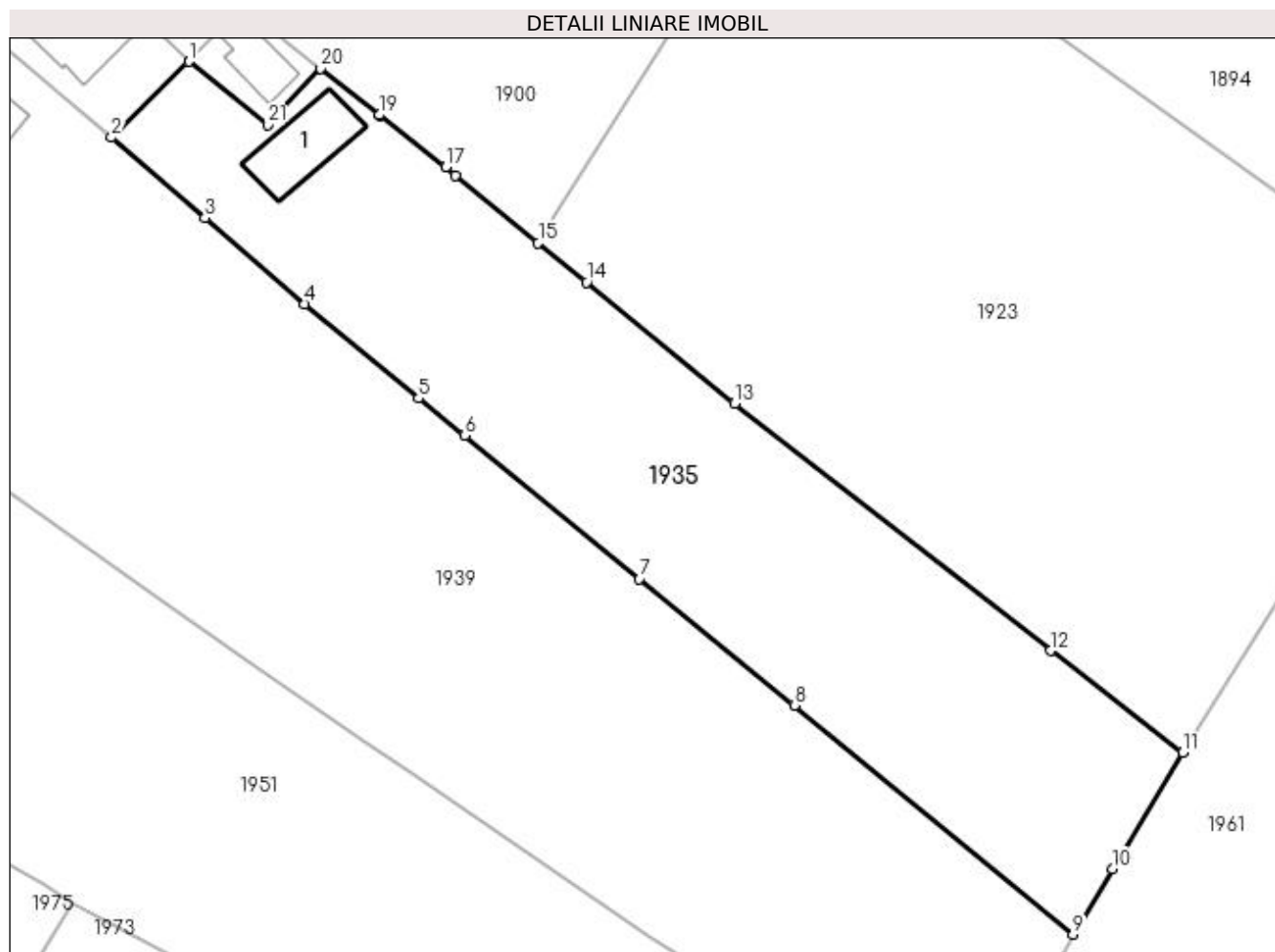
Inscrieri privind dezmembramintele dreptului de proprietate, drepturi reale de garanție și sarcini	Referințe
NU SUNT	

## Anexa Nr. 1 La Partea I

## Teren

Nr cadastral	Suprafața (mp)*	Observații / Referințe
	1.453	

\* Suprafața este determinată în planul de proiecție Stereo 70.



## Date referitoare la teren

Crt	Categorie folosință	Intra vilan	Suprafața (mp)	Tarla	Parcelă	Nr. topo	Observații / Referințe
1	curți constructii	DA	254	9	9	-	
2	arabil	DA	364	9	9	-	
3	vie	DA	193	9	9	-	
4	vie	NU	227	9	9	-	
5	arabil	NU	415	9	9	-	

## Date referitoare la construcții

Crt	Număr	Destinație construcție	Supraf. (mp)	Situație juridică	Observații / Referințe
A1.1		construcții anexa	37	Cu acte	Nr. niveluri:1; S. construita la sol:37 mp; S. construita desfasurata:37 mp;

## Lungime Segmente

1) Valorile lungimilor segmentelor sunt obținute din proiecție în plan.

Punct început	X / Y	Punct sfârșit	X / Y	Lungime segment (** (m)
1	397.376,245 328.365,081	2	397.370,162 328.359,102	8.53

Punct început	X / Y	Punct sfârșit	X / Y	Lungime segment (** (m)
2	397.370,162 328.359,102	3	397.377,515 328.352,774	9.701

Punct început	X / Y	Punct sfârșit	X / Y	Lungime segment (** (m)
3	397.377,515 328.352,774	4	397.385,376 328.346,009	10.371
5	397.394,355 328.338,565	6	397.397,948 328.335,629	4.639
7	397.411,726 328.324,371	8	397.423,941 328.314,4	15.768
9	397.445,875 328.296,374	10	397.448,977 328.301,511	6.001
11	397.454,517 328.310,685	12	397.444,098 328.318,702	13.146
13	397.419,234 328.338,173	14	397.407,557 328.347,711	15.078
15	397.403,767 328.350,807	16	397.397,264 328.356,119	8.396
17	397.396,466 328.356,751	18	397.391,277 328.360,859	6.618
19	397.391,248 328.360,882	20	397.386,626 328.364,541	5.895
21	397.382,465 328.360,088	1	397.376,245 328.365,081	7.976

Punct început	X / Y	Punct sfârșit	X / Y	Lungime segment (** (m)
4	397.385,376 328.346,009	5	397.394,355 328.338,565	11.663
6	397.397,948 328.335,629	7	397.411,726 328.324,371	17.793
8	397.423,941 328.314,4	9	397.445,875 328.296,374	28.391
10	397.448,977 328.301,511	11	397.454,517 328.310,685	10.717
12	397.444,098 328.318,702	13	397.419,234 328.338,173	31.581
14	397.407,557 328.347,711	15	397.403,767 328.350,807	4.894
16	397.397,264 328.356,119	17	397.396,466 328.356,751	1.018
18	397.391,277 328.360,859	19	397.391,248 328.360,882	0.037
20	397.386,626 328.364,541	21	397.382,465 328.360,088	6.095

\*\* Lungimile segmentelor sunt determinate în planul de proiecție Stereo 70 și sunt rotunjite la 1 milimetru.

\*\*\* Distanța dintre puncte este formată din segmente cumulate ce sunt mai mici decât valoarea 1 milimetru.



**DATE DESPRE IMOBILUL NR. 1936**

Oficiul de Cadastru și Publicitate Imobiliară DOLJ  
Biroul de Cadastru și Publicitate Imobiliară Craiova

**A. Partea I. Descrierea imobilului**

TEREN Extravilan

Adresa: Jud. Dolj, T9, P56

Nr. Crt	Nr cadastral Nr. topografic	Suprafața* (mp)	Observații / Referințe
A1		3.746	Sector cadastral:8 Teren neimprejmuit;

**B. Partea II. Proprietari și acte**

Inscrieri privitoare la dreptul de proprietate și alte drepturi reale	Referințe
/	
Act Administrativ nr. Titlu de proprietate 598-60677, din 03/01/1997 emis de CJSIPT Dolj;	
B1	Intabulare, drept de PROPRIETATE, dobandit prin Reconstituire, cota actuala 1/1, cota initiala 1/1 1) BOIAN CONSTANTIN
	A1

**C. Partea III. SARCINI .**

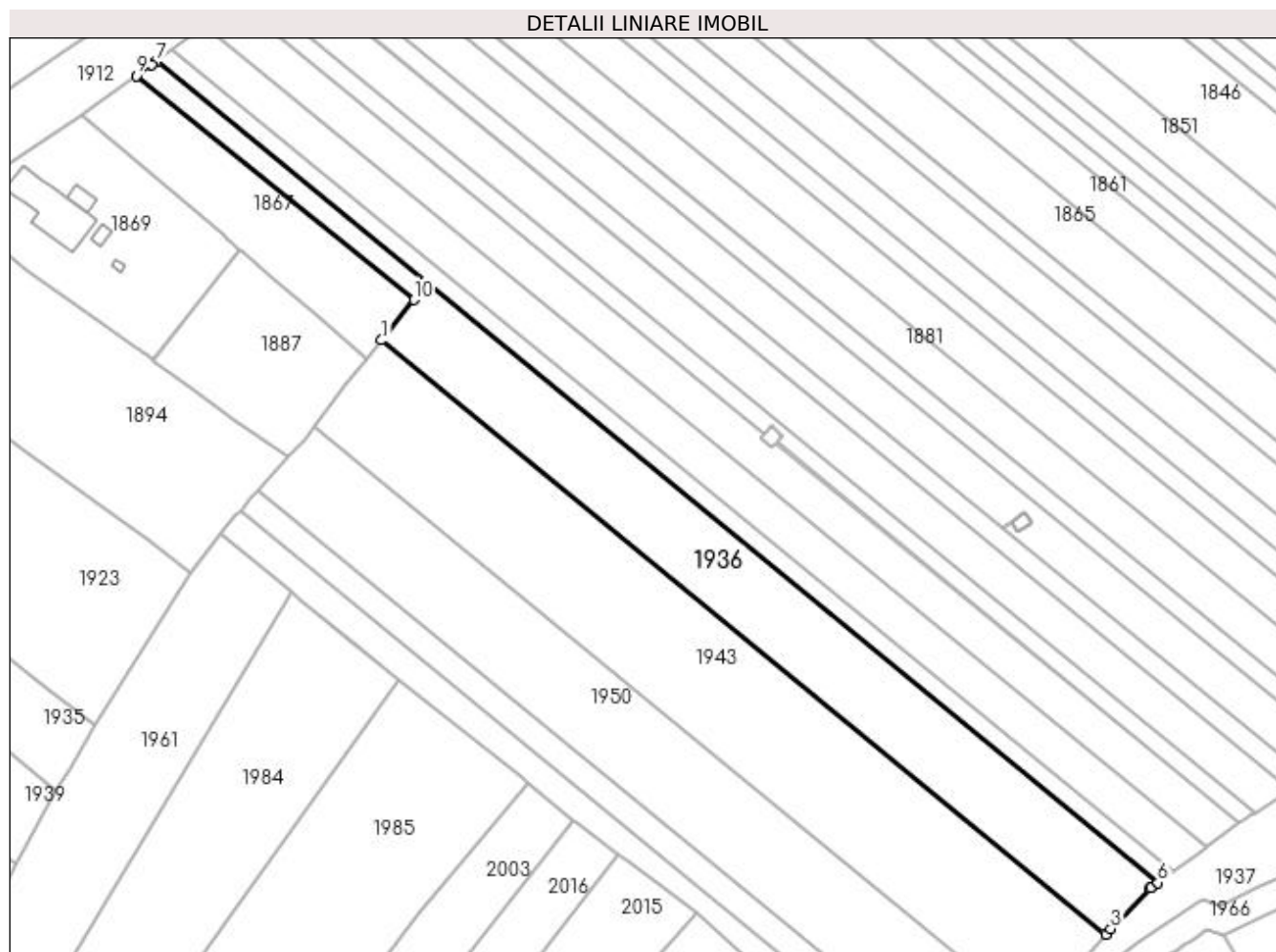
Inscrieri privind dezmembramintele dreptului de proprietate, drepturi reale de garanție și sarcini	Referințe
NU SUNT	

## Anexa Nr. 1 La Partea I

## Teren

Nr cadastral	Suprafața (mp)*	Observații / Referințe
	3.746	

\* Suprafața este determinată în planul de proiecție Stereo 70.



## Date referitoare la teren

Crt	Categorie folosință	Intravilan	Suprafața (mp)	Tarla	Parcelă	Nr. topo	Observații / Referințe
1	arabil	NU	3.746	9	56	-	

## Lungime Segmente

1) Valorile lungimilor segmentelor sunt obținute din proiecție în plan.

Punct început	X / Y	Punct sfârșit	X / Y	Lungime segment (** (m)
1	397.517,738 328.395,945	2	397.678,052 328.264,59	207.255
2	397.678,052 328.264,59	3	397.679,1 328.265,788	1.591
3	397.679,1 328.265,788	4	397.687,89 328.274,802	12.59
4	397.687,89 328.274,802	5	397.687,929 328.274,842	0.056
5	397.687,929 328.274,842	6	397.689,567 328.276,031	2.024

Punct început	X / Y	Punct sfârșit	X / Y	Lungime segment (** (m)
6	397.689,567 328.276,031	7	397.467,998 328.457,576	286.446
7	397.467,998 328.457,576	8	397.467,018 328.456,888	1.197
8	397.467,018 328.456,888	9	397.463,508 328.454,423	4.289
9	397.463,508 328.454,423	10	397.524,992 328.404,857	78.975
10	397.524,992 328.404,857	1	397.517,738 328.395,945	11.491

\*\* Lungimile segmentelor sunt determinate în planul de proiecție Stereo 70 și sunt rotunjite la 1 milimetru.

\*\*\* Distanța dintre puncte este formată din segmente cumulate ce sunt mai mici decât valoarea 1 milimetru.





**DATE DESPRE IMOBILUL NR. 1937**

Oficiul de Cadastru și Publicitate Imobiliară DOLJ  
Biroul de Cadastru și Publicitate Imobiliară Craiova

**A. Partea I. Descrierea imobilului**

TEREN Extravilan

Adresa: Jud. Dolj, T11, P35

Nr. Crt	Nr cadastral Nr. topografic	Suprafața* (mp)	Observații / Referințe
A1		115.144	Sector cadastral:8 Teren neimprejmuit;

**B. Partea II. Proprietari și acte**

Inscrieri privitoare la dreptul de proprietate și alte drepturi reale		Referințe
/		
Act Normativ nr. 7, din 13/03/1996 emis de Parlamentul Romaniei;		
B1	Intabulare, drept de PROPRIETATE, dobandit prin Lege, cota actuala 1/1, cota initiala 1/1 1) UAT ALMAJ, CIF:4553674, Rezerva comisiei locale de fond funciar	A1

**C. Partea III. SARCINI .**

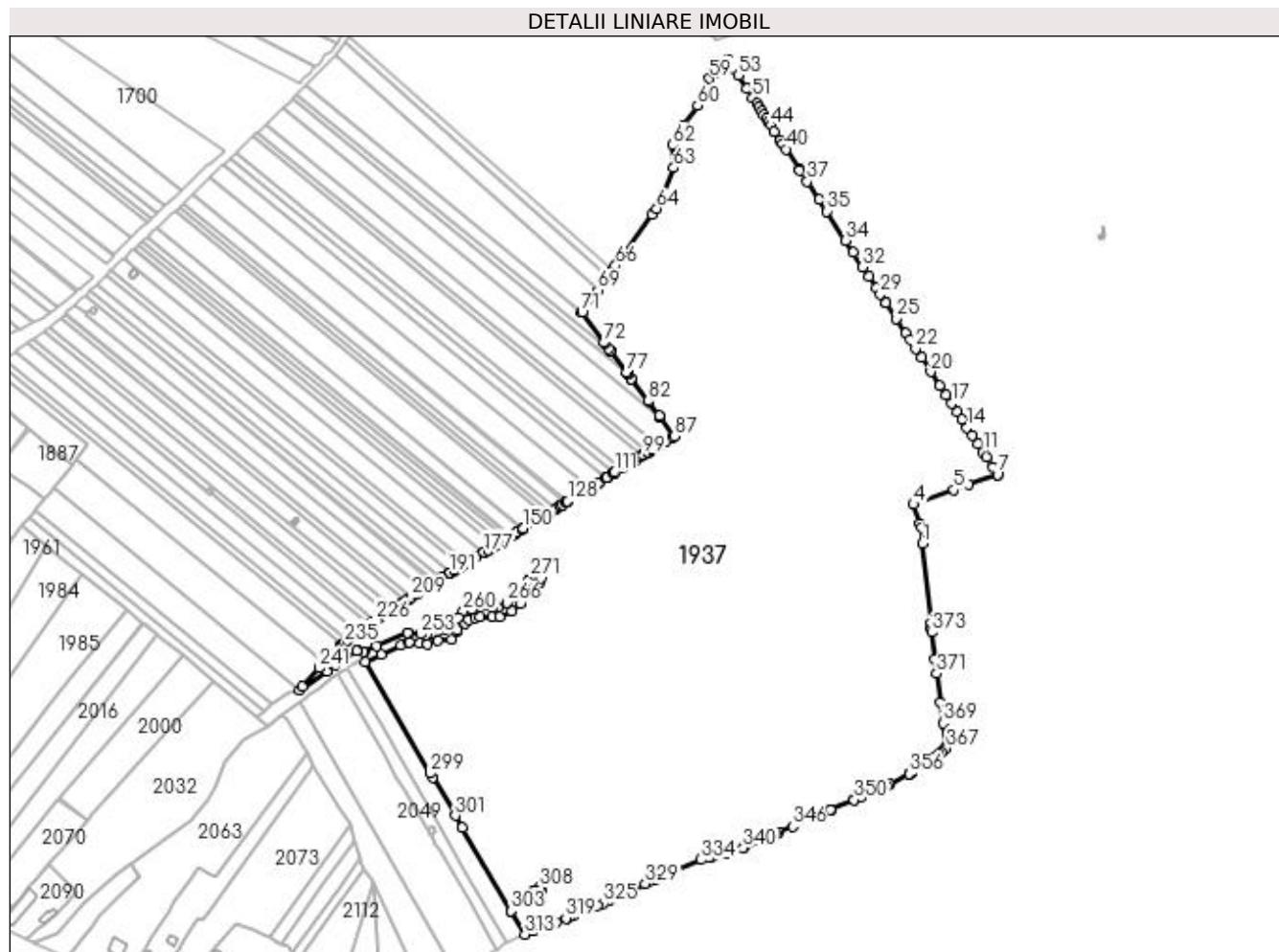
Inscrieri privind dezmembramintele dreptului de proprietate, drepturi reale de garanție și sarcini	Referințe
NU SUNT	

## Anexa Nr. 1 La Partea I

## Teren

Nr cadastral	Suprafața (mp)*	Observații / Referințe
	115.144	

\* Suprafața este determinată în planul de proiecție Stereo 70.



## Date referitoare la teren

Crt	Categorie folosință	Intra vilan	Suprafața (mp)	Tarla	Parcelă	Nr. topo	Observații / Referințe
1	arabil	NU	115.144	11	35	-	

## Lungime Segmente

1) Valorile lungimilor segmentelor sunt obținute din proiecție în plan.

Punct început	X / Y	Punct sfârșit	X / Y	Lungime segment	Punct început	X / Y	Punct sfârșit	X / Y	Lungime segment	Punct început	X / Y	Punct sfârșit	X / Y	Lungime segment
1	398.065,262 328.341,247	2	398.064,244 328.351,294	10.098	2	398.064,244 328.351,294	3	398.063,344 328.354,086	2.934	3	398.063,344 328.354,086	4	398.059,333 328.366,523	13.067
4	398.059,333 328.366,523	5	398.085,501 328.375,886	27.793	5	398.085,501 328.375,886	6	398.095,208 328.379,359	10.309	6	398.095,208 328.379,359	7	398.113,498 328.385,904	19.426
7	398.113,498 328.385,904	8	398.113,562 328.385,926	0.068	8	398.113,562 328.385,926	9	398.110,448 328.390,723	5.718	9	398.110,448 328.390,723	10	398.106,422 328.396,922	7.392
10	398.106,422 328.396,922	11	398.104,136 328.400,444	4.199	11	398.104,136 328.400,444	12	398.100,802 328.405,579	6.122	12	398.100,802 328.405,579	13	398.097,33 328.410,926	6.376
13	398.097,33 328.410,926	14	398.094,024 328.416,017	6.07	14	398.094,024 328.416,017	15	398.090,479 328.421,478	6.511	15	398.090,479 328.421,478	16	398.087,392 328.426,232	5.668
16	398.087,392 328.426,232	17	398.083,756 328.431,833	6.678	17	398.083,756 328.431,833	18	398.080,304 328.437,148	6.338	18	398.080,304 328.437,148	19	398.076,254 328.443,386	7.437

Punct început	X / Y	Punct sfârșit	X / Y	Lungime segment	Punct început	X / Y	Punct sfârșit	X / Y	Lungime segment	Punct început	X / Y	Punct sfârșit	X / Y	Lungime segment
19	398.076,254 328.443,386	20	398.070,446 328.452,332	10.666	20	398.070,446 328.452,332	21	398.064,487 328.461,509	10.943	21	398.064,487 328.461,509	22	398.060,706 328.467,332	6.943
22	398.060,706 328.467,332	23	398.056,931 328.473,148	6.933	23	398.056,931 328.473,148	24	398.054,271 328.477,244	4.885	24	398.054,271 328.477,244	25	398.048,164 328.486,65	11.214
25	398.048,164 328.486,65	26	398.047,907 328.487,046	0.472	26	398.047,907 328.487,046	27	398.041,532 328.496,863	11.705	27	398.041,532 328.496,863	28	398.041,507 328.496,903	0.047
28	398.041,507 328.496,903	29	398.037,799 328.502,599	6.796	29	398.037,799 328.502,599	30	398.035,187 328.506,613	4.789	30	398.035,187 328.506,613	31	398.030,268 328.514,171	9.019
31	398.030,268 328.514,171	32	398.026,419 328.520,085	7.056	32	398.026,419 328.520,085	33	398.020,297 328.529,492	11.223	33	398.020,297 328.529,492	34	398.015,27 328.537,216	9.217
34	398.015,27 328.537,216	35	398.002,95 328.556,145	22.584	35	398.002,95 328.556,145	36	397.998,02 328.563,721	9.039	36	397.998,02 328.563,721	37	397.990,45 328.575,352	13.877
37	397.990,45 328.575,352	38	397.985,681 328.582,68	8.744	38	397.985,681 328.582,68	39	397.985,318 328.583,237	0.664	39	397.985,318 328.583,237	40	397.976,801 328.596,393	15.673
40	397.976,801 328.596,393	41	397.974,773 328.599,525	3.731	41	397.974,773 328.599,525	42	397.972,98 328.602,295	3.3	42	397.972,98 328.602,295	43	397.969,347 328.607,906	6.684
43	397.969,347 328.607,906	44	397.966,92 328.611,655	4.466	44	397.966,92 328.611,655	45	397.965,393 328.614,014	2.81	45	397.965,393 328.614,014	46	397.963,9 328.616,32	2.748
46	397.963,9 328.616,32	47	397.962,403 328.618,633	2.755	47	397.962,403 328.618,633	48	397.960,881 328.620,982	2.799	48	397.960,881 328.620,982	49	397.959,344 328.623,357	2.829
49	397.959,344 328.623,357	50	397.957,864 328.625,643	2.722	50	397.957,864 328.625,643	51	397.955,331 328.629,556	4.662	51	397.955,331 328.629,556	52	397.951,454 328.635,544	7.134
52	397.951,454 328.635,544	53	397.945,937 328.644,066	10.152	53	397.945,937 328.644,066	54	397.943,183 328.648,319	5.067	54	397.943,183 328.648,319	55	397.939,32 328.654,286	7.108
55	397.939,32 328.654,286	56	397.936,063 328.650,977	4.643	56	397.936,063 328.650,977	57	397.934,884 328.649,78	1.68	57	397.934,884 328.649,78	58	397.930,473 328.645,298	6.288
58	397.930,473 328.645,298	59	397.927,383 328.642,159	4.405	59	397.927,383 328.642,159	60	397.919,491 328.624,748	19.116	60	397.919,491 328.624,748	61	397.910,75 328.612,08	15.391
61	397.910,75 328.612,08	62	397.903,641 328.598,872	15.0	62	397.903,641 328.598,872	63	397.903,967 328.584,253	14.623	63	397.903,967 328.584,253	64	397.893,139 328.558,047	28.355
64	397.893,139 328.558,047	65	397.890,244 328.554,024	4.956	65	397.890,244 328.554,024	66	397.866,56 328.521,108	40.552	66	397.866,56 328.521,108	67	397.864,411 328.518,121	3.68
67	397.864,411 328.518,121	68	397.861,314 328.513,817	5.302	68	397.861,314 328.513,817	69	397.855,051 328.505,112	10.724	69	397.855,051 328.505,112	70	397.844,818 328.490,891	17.52
70	397.844,818 328.490,891	71	397.844,607 328.490,598	0.361	71	397.844,607 328.490,598	72	397.859,148 328.471,284	24.176	72	397.859,148 328.471,284	73	397.859,634 328.470,639	0.808
73	397.859,634 328.470,639	74	397.862,267 328.467,141	4.378	74	397.862,267 328.467,141	75	397.863,142 328.465,979	1.455	75	397.863,142 328.465,979	76	397.863,336 328.465,722	0.322
76	397.863,336 328.465,722	77	397.873,564 328.452,136	17.006	77	397.873,564 328.452,136	78	397.874,381 328.451,051	1.358	78	397.874,381 328.451,051	79	397.874,562 328.450,811	0.3
79	397.874,562 328.450,811	80	397.876,773 328.447,874	3.676	80	397.876,773 328.447,874	81	397.877,209 328.447,295	0.725	81	397.877,209 328.447,295	82	397.887,619 328.433,467	17.308
82	397.887,619 328.433,467	83	397.888,034 328.432,916	0.69	83	397.888,034 328.432,916	84	397.894,825 328.423,896	11.29	84	397.894,825 328.423,896	85	397.895,55 328.422,932	1.207
85	397.895,55 328.422,932	86	397.895,711 328.422,719	0.267	86	397.895,711 328.422,719	87	397.904,633 328.410,868	14.834	87	397.904,633 328.410,868	88	397.903,396 328.410,111	1.45
88	397.903,396 328.410,111	89	397.903,265 328.410,03	0.154	89	397.903,265 328.410,03	90	397.898,89 328.407,352	5.129	90	397.898,89 328.407,352	91	397.894,439 328.404,626	5.22
91	397.894,439 328.404,626	92	397.894,191 328.404,475	0.29	92	397.894,191 328.404,475	93	397.894,136 328.404,441	0.064	93	397.894,136 328.404,441	94	397.889,788 328.401,779	5.098
94	397.889,788 328.401,779	95	397.889,656 328.401,698	0.155	95	397.889,656 328.401,698	96	397.887,585 328.400,43	2.429	96	397.887,585 328.400,43	97	397.887,336 328.400,277	0.292
97	397.887,336 328.400,277	98	397.887,281 328.400,244	0.065	98	397.887,281 328.400,244	99	397.884,261 328.398,394	3.541	99	397.884,261 328.398,394	100	397.884,011 328.398,242	0.293
100	397.884,011 328.398,242	101	397.883,956 328.398,208	0.065	101	397.883,956 328.398,208	102	397.882,928 328.397,579	1.205	102	397.882,928 328.397,579	103	397.882,793 328.397,496	0.159
103	397.882,793 328.397,496	104	397.879,597 328.395,539	3.747	104	397.879,597 328.395,539	105	397.879,464 328.395,458	0.156	105	397.879,464 328.395,458	106	397.870,609 328.390,036	10.383
106	397.870,609 328.390,036	107	397.870,357 328.389,881	0.296	107	397.870,357 328.389,881	108	397.870,301 328.389,847	0.066	108	397.870,301 328.389,847	109	397.865,929 328.387,17	5.126
109	397.865,929 328.387,17	110	397.865,793 328.387,087	0.16	110	397.865,793 328.387,087	111	397.865,574 328.386,953	0.256	111	397.865,574 328.386,953	112	397.865,321 328.386,798	0.297
112	397.865,321 328.386,798	113	397.865,265 328.386,764	0.066	113	397.865,265 328.386,764	114	397.860,887 328.384,083	5.134	114	397.860,887 328.384,083	115	397.860,751 328.384,0	0.16
115	397.860,751 328.384,0	116	397.860,548 328.383,876	0.238	116	397.860,548 328.383,876	117	397.860,294 328.383,72	0.298	117	397.860,294 328.383,72	118	397.860,237 328.383,686	0.066

Punct început	X / Y	Punct sfârșit	X / Y	Lungime segment	Punct început	X / Y	Punct sfârșit	X / Y	Lungime segment	Punct început	X / Y	Punct sfârșit	X / Y	Lungime segment
118	397.860,237 328.383,686	119	397.855,852 328.381,0	5.142	119	397.855,852 328.381,0	120	397.855,717 328.380,918	0.158	120	397.855,717 328.380,918	121	397.853,903 328.379,807	2.127
121	397.853,903 328.379,807	122	397.850,595 328.377,782	3.879	122	397.850,595 328.377,782	123	397.849,789 328.377,289	0.945	123	397.849,789 328.377,289	124	397.849,533 328.377,132	0.301
124	397.849,533 328.377,132	125	397.849,476 328.377,097	0.067	125	397.849,476 328.377,097	126	397.845,079 328.374,405	5.155	126	397.845,079 328.374,405	127	397.844,942 328.374,321	0.161
127	397.844,942 328.374,321	128	397.835,479 328.368,527	11.096	128	397.835,479 328.368,527	129	397.835,219 328.368,368	0.304	129	397.835,219 328.368,368	130	397.835,162 328.368,332	0.068
130	397.835,162 328.368,332	131	397.834,306 328.367,808	1.004	131	397.834,306 328.367,808	132	397.831,994 328.366,393	2.71	132	397.831,994 328.366,393	133	397.830,747 328.365,629	1.463
133	397.830,747 328.365,629	134	397.830,609 328.365,545	0.162	134	397.830,609 328.365,545	135	397.828,262 328.364,108	2.752	135	397.828,262 328.364,108	136	397.828,001 328.363,948	0.306
136	397.828,001 328.363,948	137	397.827,943 328.363,913	0.068	137	397.827,943 328.363,913	138	397.824,851 328.362,019	3.626	138	397.824,851 328.362,019	139	397.824,589 328.361,859	0.307
139	397.824,589 328.361,859	140	397.824,531 328.361,824	0.068	140	397.824,531 328.361,824	141	397.823,519 328.361,204	1.186	141	397.823,519 328.361,204	142	397.823,38 328.361,119	0.164
142	397.823,38 328.361,119	143	397.821,431 328.359,925	2.286	143	397.821,431 328.359,925	144	397.821,168 328.359,764	0.308	144	397.821,168 328.359,764	145	397.821,11 328.359,729	0.068
145	397.821,11 328.359,729	146	397.820,104 328.359,113	1.18	146	397.820,104 328.359,113	147	397.819,963 328.359,027	0.165	147	397.819,963 328.359,027	148	397.816,678 328.357,015	3.853
148	397.816,678 328.357,015	149	397.816,538 328.356,929	0.164	149	397.816,538 328.356,929	150	397.806,789 328.350,96	11.431	150	397.806,789 328.350,96	151	397.806,523 328.350,798	0.311
151	397.806,523 328.350,798	152	397.806,464 328.350,762	0.069	152	397.806,464 328.350,762	153	397.806,006 328.350,481	0.538	153	397.806,006 328.350,481	154	397.802,61 328.348,425	3.97
154	397.802,61 328.348,425	155	397.801,994 328.348,052	0.72	155	397.801,994 328.348,052	156	397.801,853 328.347,967	0.165	156	397.801,853 328.347,967	157	397.799,378 328.346,468	2.893
157	397.799,378 328.346,468	158	397.799,11 328.346,306	0.313	158	397.799,11 328.346,306	159	397.799,05 328.346,27	0.07	159	397.799,05 328.346,27	160	397.795,874 328.344,347	3.712
160	397.795,874 328.344,347	161	397.795,606 328.344,184	0.314	161	397.795,606 328.344,184	162	397.795,546 328.344,148	0.07	162	397.795,546 328.344,148	163	397.794,57 328.343,557	1.141
163	397.794,57 328.343,557	164	397.794,427 328.343,47	0.168	164	397.794,427 328.343,47	165	397.792,362 328.342,22	2.413	165	397.792,362 328.342,22	166	397.792,093 328.342,057	0.315
166	397.792,093 328.342,057	167	397.792,033 328.342,021	0.07	167	397.792,033 328.342,021	168	397.791,063 328.341,433	1.134	168	397.791,063 328.341,433	169	397.790,918 328.341,346	0.17
169	397.790,918 328.341,346	170	397.788,841 328.340,088	2.428	170	397.788,841 328.340,088	171	397.788,571 328.339,924	0.316	171	397.788,571 328.339,924	172	397.788,511 328.339,888	0.07
172	397.788,511 328.339,888	173	397.787,544 328.339,302	1.131	173	397.787,544 328.339,302	174	397.787,4 328.339,215	0.168	174	397.787,4 328.339,215	175	397.784,015 328.337,166	3.958
175	397.784,015 328.337,166	176	397.783,873 328.337,08	0.166	176	397.783,873 328.337,08	177	397.781,328 328.335,538	2.976	177	397.781,328 328.335,538	178	397.781,056 328.335,374	0.317
178	397.781,056 328.335,374	179	397.780,996 328.335,337	0.07	179	397.780,996 328.335,337	180	397.776,469 328.332,596	5.292	180	397.776,469 328.332,596	181	397.776,348 328.332,523	0.142
181	397.776,348 328.332,523	182	397.770,512 328.328,989	6.822	182	397.770,512 328.328,989	183	397.770,307 328.328,865	0.239	183	397.770,307 328.328,865	184	397.766,93 328.326,821	3.947
184	397.766,93 328.326,821	185	397.766,725 328.326,696	0.24	185	397.766,725 328.326,696	186	397.765,704 328.326,078	1.194	186	397.765,704 328.326,078	187	397.765,649 328.326,045	0.064
187	397.765,649 328.326,045	188	397.762,116 328.323,905	4.131	188	397.762,116 328.323,905	189	397.762,06 328.323,872	0.065	189	397.762,06 328.323,872	190	397.759,334 328.322,221	3.187
190	397.759,334 328.322,221	191	397.759,28 328.322,187	0.064	191	397.759,28 328.322,187	192	397.759,076 328.322,059	0.241	192	397.759,076 328.322,059	193	397.754,526 328.319,199	5.375
193	397.754,526 328.319,199	194	397.754,472 328.319,165	0.064	194	397.754,472 328.319,165	195	397.753,845 328.318,771	0.74	195	397.753,845 328.318,771	196	397.753,64 328.318,642	0.242
196	397.753,64 328.318,642	197	397.751,833 328.317,506	2.135	197	397.751,833 328.317,506	198	397.749,831 328.316,231	2.374	198	397.749,831 328.316,231	199	397.749,627 328.316,101	0.242
199	397.749,627 328.316,101	200	397.749,096 328.315,763	0.63	200	397.749,096 328.315,763	201	397.749,042 328.315,729	0.063	201	397.749,042 328.315,729	202	397.745,086 328.313,21	4.69
202	397.745,086 328.313,21	203	397.745,033 328.313,176	0.063	203	397.745,033 328.313,176	204	397.744,322 328.312,723	0.843	204	397.744,322 328.312,723	205	397.742,099 328.311,308	2.635
205	397.742,099 328.311,308	206	397.741,994 328.311,241	0.124	206	397.741,994 328.311,241	207	397.737,999 328.308,698	4.736	207	397.737,999 328.308,698	208	397.737,946 328.308,664	0.063
208	397.737,946 328.308,664	209	397.734,46 328.306,444	4.133	209	397.734,46 328.306,444	210	397.734,354 328.306,377	0.125	210	397.734,354 328.306,377	211	397.732,279 328.305,056	2.46
211	397.732,279 328.305,056	212	397.732,22 328.305,018	0.07	212	397.732,22 328.305,018	213	397.731,597 328.304,622	0.739	213	397.731,597 328.304,622	214	397.731,542 328.304,586	0.065
214	397.731,542 328.304,586	215	397.730,775 328.304,098	0.909	215	397.730,775 328.304,098	216	397.730,67 328.304,031	0.125	216	397.730,67 328.304,031	217	397.728,045 328.302,36	3.111

Punct început	X / Y	Punct sfârșit	X / Y	Lungime segment	Punct început	X / Y	Punct sfârșit	X / Y	Lungime segment	Punct început	X / Y	Punct sfârșit	X / Y	Lungime segment
217	397.728,045 328.302,36	218	397.727,846 328.302,234	0.236	218	397.727,846 328.302,234	219	397.727,696 328.302,138	0.178	219	397.727,696 328.302,138	220	397.727,506 328.302,017	0.225
220	397.727,506 328.302,017	221	397.722,931 328.299,104	5.423	221	397.722,931 328.299,104	222	397.720,128 328.297,32	3.323	222	397.720,128 328.297,32	223	397.718,843 328.296,501	1.524
223	397.718,843 328.296,501	224	397.716,039 328.294,716	3.324	224	397.716,039 328.294,716	225	397.713,678 328.293,213	2.799	225	397.713,678 328.293,213	226	397.711,111 328.291,578	3.043
226	397.711,111 328.291,578	227	397.710,046 328.290,9	1.263	227	397.710,046 328.290,9	228	397.709,421 328.290,446	0.773	228	397.709,421 328.290,446	229	397.708,4 328.289,705	1.262
229	397.708,4 328.289,705	230	397.707,596 328.289,121	0.993	230	397.707,596 328.289,121	231	397.700,954 328.284,299	8.208	231	397.700,954 328.284,299	232	397.700,294 328.283,819	0.816
232	397.700,294 328.283,819	233	397.698,287 328.282,362	2.48	233	397.698,287 328.282,362	234	397.693,001 328.278,524	6.533	234	397.693,001 328.278,524	235	397.691,1 328.277,144	2.349
235	397.691,1 328.277,144	236	397.689,567 328.276,031	1.895	236	397.689,567 328.276,031	237	397.687,929 328.274,842	2.024	237	397.687,929 328.274,842	238	397.687,89 328.274,802	0.056
238	397.687,89 328.274,802	239	397.679,1 328.265,788	12.59	239	397.679,1 328.265,788	240	397.678,052 328.264,59	1.591	240	397.678,052 328.264,59	241	397.674,621 328.260,668	5.211
241	397.674,621 328.260,668	242	397.663,965 328.248,486	16.18 5	242	397.663,965 328.248,486	243	397.662,154 328.246,415	2.751	243	397.662,154 328.246,415	244	397.679,533 328.258,791	21.33 6
244	397.679,533 328.258,791	245	397.685,166 328.262,822	6.926	245	397.685,166 328.262,822	246	397.698,815 328.271,754	16.31 1	246	397.698,815 328.271,754	247	397.699,456 328.272,173	0.766
247	397.699,456 328.272,173	248	397.702,997 328.271,185	3.676	248	397.702,997 328.271,185	249	397.703,722 328.270,982	0.753	249	397.703,722 328.270,982	250	397.712,05 328.275,008	9.25
250	397.712,05 328.275,008	251	397.731,908 328.283,716	21.68 4	251	397.731,908 328.283,716	252	397.732,59 328.283,631	0.686	252	397.732,59 328.283,631	253	397.740,333 328.282,67	7.803
253	397.740,333 328.282,67	254	397.744,17 328.282,231	3.863	254	397.744,17 328.282,231	255	397.747,701 328.283,408	3.722	255	397.747,701 328.283,408	256	397.750,155 328.284,226	2.587
256	397.750,155 328.284,226	257	397.756,877 328.285,036	6.771	257	397.756,877 328.285,036	258	397.759,68 328.289,051	4.897	258	397.759,68 328.289,051	259	397.764,718 328.293,432	6.677
259	397.764,718 328.293,432	260	397.767,981 328.297,437	5.166	260	397.767,981 328.297,437	261	397.773,14 328.298,726	5.318	261	397.773,14 328.298,726	262	397.775,03 328.299,199	1.948
262	397.775,03 328.299,199	263	397.778,254 328.300,005	3.323	263	397.778,254 328.300,005	264	397.786,681 328.300,005	8.427	264	397.786,681 328.300,005	265	397.789,968 328.299,93	3.289
265	397.789,968 328.299,93	266	397.796,055 328.302,851	6.751	266	397.796,055 328.302,851	267	397.800,847 328.306,511	6.03	267	397.800,847 328.306,511	268	397.803,173 328.309,308	3.638
268	397.803,173 328.309,308	269	397.803,503 328.309,706	0.517	269	397.803,503 328.309,706	270	397.809,657 328.317,108	9.627	270	397.809,657 328.317,108	271	397.811,335 328.319,126	2.625
271	397.811,335 328.319,126	272	397.812,363 328.319,959	1.323	272	397.812,363 328.319,959	273	397.812,516 328.320,427	0.492	273	397.812,516 328.320,427	274	397.812,641 328.320,81	0.403
274	397.812,641 328.320,81	275	397.818,346 328.318,953	6.0	275	397.818,346 328.318,953	276	397.817,519 328.316,412	2.672	276	397.817,519 328.316,412	277	397.815,57 328.314,835	2.507
277	397.815,57 328.314,835	278	397.813,671 328.312,551	2.97	278	397.813,671 328.312,551	279	397.809,304 328.307,297	6.832	279	397.809,304 328.307,297	280	397.805,027 328.302,154	6.689
280	397.805,027 328.302,154	281	397.799,207 328.297,709	7.324	281	397.799,207 328.297,709	282	397.791,269 328.293,899	8.805	282	397.791,269 328.293,899	283	397.786,612 328.294,005	4.658
283	397.786,612 328.294,005	284	397.778,992 328.294,005	7.62	284	397.778,992 328.294,005	285	397.775,41 328.293,109	3.693	285	397.775,41 328.293,109	286	397.771,372 328.292,1	4.162
286	397.771,372 328.292,1	287	397.769,044 328.289,242	3.686	287	397.769,044 328.289,242	288	397.764,176 328.285,009	6.452	288	397.764,176 328.285,009	289	397.763,481 328.284,013	1.214
289	397.763,481 328.284,013	290	397.760,26 328.279,4	5.627	290	397.760,26 328.279,4	291	397.751,476 328.278,341	8.848	291	397.751,476 328.278,341	292	397.744,808 328.276,119	7.028
292	397.744,808 328.276,119	293	397.739,622 328.276,712	5.22	293	397.739,622 328.276,712	294	397.732,807 328.277,558	6.868	294	397.732,807 328.277,558	295	397.732,538 328.277,44	0.293
295	397.732,538 328.277,44	296	397.727,476 328.275,221	5.527	296	397.727,476 328.275,221	297	397.714,561 328.269,557	14.10 2	297	397.714,561 328.269,557	298	397.704,292 328.264,594	11.40 6
298	397.704,292 328.264,594	299	397.746,57 328.192,613	83.47 9	299	397.746,57 328.192,613	300	397.748,097 328.190,014	3.014	300	397.748,097 328.190,014	301	397.762,703 328.165,147	28.83 9
301	397.762,703 328.165,147	302	397.767,246 328.157,411	8.971	302	397.767,246 328.157,411	303	397.798,896 328.103,526	62.49 2	303	397.798,896 328.103,526	304	397.815,528 328.114,288	19.81
304	397.815,528 328.114,288	305	397.813,968 328.116,626	2.81	305	397.813,968 328.116,626	306	397.814,026 328.116,664	0.069	306	397.814,026 328.116,664	307	397.814,084 328.116,701	0.07
307	397.814,084 328.116,701	308	397.817,113 328.118,677	3.617	308	397.817,113 328.118,677	309	397.817,507 328.118,102	0.696	309	397.817,507 328.118,102	310	397.818,713 328.116,342	2.134
310	397.818,713 328.116,342	311	397.815,531 328.114,283	3.79	311	397.815,531 328.114,283	312	397.798,899 328.103,521	19.81	312	397.798,899 328.103,521	313	397.807,795 328.088,376	17.56 4
313	397.807,795 328.088,376	314	397.813,501 328.090,656	6.146	314	397.813,501 328.090,656	315	397.819,772 328.093,188	6.763	315	397.819,772 328.093,188	316	397.823,247 328.094,592	3.748

Punct început	X / Y	Punct sfârșit	X / Y	Lungime segment	Punct început	X / Y	Punct sfârșit	X / Y	Lungime segment	Punct început	X / Y	Punct sfârșit	X / Y	Lungime segment
316	397.823,247 328.094,592	317	397.824,85 328.095,192	1.711	317	397.824,85 328.095,192	318	397.827,689 328.096,256	3.032	318	397.827,689 328.096,256	319	397.834,368 328.098,759	7.132
319	397.834,368 328.098,759	320	397.836,567 328.099,583	2.349	320	397.836,567 328.099,583	321	397.838,999 328.100,494	2.597	321	397.838,999 328.100,494	322	397.845,415 328.103,14	6.94
322	397.845,415 328.103,14	323	397.847,232 328.103,89	1.966	323	397.847,232 328.103,89	324	397.855,01 328.107,097	8.413	324	397.855,01 328.107,097	325	397.858,168 328.108,525	3.466
325	397.858,168 328.108,525	326	397.862,66 328.110,555	4.93	326	397.862,66 328.110,555	327	397.870,452 328.114,076	8.55	327	397.870,452 328.114,076	328	397.872,071 328.114,83	1.786
328	397.872,071 328.114,83	329	397.885,507 328.121,091	14.824	329	397.885,507 328.121,091	330	397.887,561 328.122,028	2.257	330	397.887,561 328.122,028	331	397.892,634 328.124,34	5.575
331	397.892,634 328.124,34	332	397.901,42 328.128,344	9.656	332	397.901,42 328.128,344	333	397.904,055 328.129,424	2.847	333	397.904,055 328.129,424	334	397.921,885 328.136,739	19.272
334	397.921,885 328.136,739	335	397.927,354 328.138,324	5.694	335	397.927,354 328.138,324	336	397.928,654 328.138,665	1.344	336	397.928,654 328.138,665	337	397.929,928 328.138,999	1.316
337	397.929,928 328.138,999	338	397.937,918 328.141,095	8.261	338	397.937,918 328.141,095	339	397.939,159 328.141,455	1.292	339	397.939,159 328.141,455	340	397.948,901 328.144,278	10.144
340	397.948,901 328.144,278	341	397.949,862 328.144,681	1.042	341	397.949,862 328.144,681	342	397.961,372 328.149,514	12.483	342	397.961,372 328.149,514	343	397.969,177 328.152,966	8.535
343	397.969,177 328.152,966	344	397.970,404 328.153,509	1.341	344	397.970,404 328.153,509	345	397.972,031 328.154,229	1.78	345	397.972,031 328.154,229	346	397.981,006 328.158,198	9.814
346	397.981,006 328.158,198	347	397.994,355 328.164,05	14.575	347	397.994,355 328.164,05	348	398.005,489 328.168,931	12.157	348	398.005,489 328.168,931	349	398.006,256 328.169,256	0.833
349	398.006,256 328.169,256	350	398.020,788 328.175,424	15.787	350	398.020,788 328.175,424	351	398.020,968 328.175,5	0.195	351	398.020,968 328.175,5	352	398.025,095 328.177,252	4.483
352	398.025,095 328.177,252	353	398.039,797 328.183,453	15.957	353	398.039,797 328.183,453	354	398.041,761 328.184,495	2.223	354	398.041,761 328.184,495	355	398.043,621 328.185,482	2.106
355	398.043,621 328.185,482	356	398.056,458 328.192,29	14.531	356	398.056,458 328.192,29	357	398.056,737 328.192,421	0.309	357	398.056,737 328.192,421	358	398.056,816 328.192,48	0.099
358	398.056,816 328.192,48	359	398.057,536 328.192,862	0.814	359	398.057,536 328.192,862	360	398.058,128 328.193,176	0.671	360	398.058,128 328.193,176	361	398.065,086 328.198,068	8.505
361	398.065,086 328.198,068	362	398.066,635 328.199,157	1.894	362	398.066,635 328.199,157	363	398.069,0 328.200,82	2.891	363	398.069,0 328.200,82	364	398.071,454 328.202,543	2.999
364	398.071,454 328.202,543	365	398.075,327 328.205,247	4.724	365	398.075,327 328.205,247	366	398.077,014 328.206,425	2.057	366	398.077,014 328.206,425	367	398.080,507 328.208,864	4.26
367	398.080,507 328.208,864	368	398.080,414 328.209,603	0.745	368	398.080,414 328.209,603	369	398.078,466 328.225,087	15.607	369	398.078,466 328.225,087	370	398.076,761 328.238,641	13.661
370	398.076,761 328.238,641	371	398.074,455 328.256,973	18.476	371	398.074,455 328.256,973	372	398.073,271 328.266,388	9.489	372	398.073,271 328.266,388	373	398.071,085 328.283,766	17.515
373	398.071,085 328.283,766	374	398.070,884 328.285,753	1.997	374	398.070,884 328.285,753	375	398.070,487 328.289,667	3.934	375	398.070,487 328.289,667	1	398.065,262 328.341,247	51.844

\*\* Lungimile segmentelor sunt determinate în planul de proiecție Stereo 70 și sunt rotunjite la 1 milimetru.

\*\*\* Distanța dintre puncte este formată din segmente cumulate ce sunt mai mici decât valoarea 1 milimetru.

**DATE DESPRE IMOBILUL NR. 1939**

Oficiul de Cadastru și Publicitate Imobiliară DOLJ  
Biroul de Cadastru și Publicitate Imobiliară Craiova

**A. Partea I. Descrierea imobilului**

TEREN Necunoscut

Adresa: Loc. Almaj, Str Ion Gh. Plesa, Nr. 9, Jud. Dolj, T4, P7, P8; T9, P10, P11

Nr. Crt	Nr cadastral Nr. topografic	Suprafața* (mp)	Observații / Referințe
A1		2.926	Sector cadastral:8 Teren imprejmuit;

**Construcții**

Crt	Nr cadastral Nr. topografic	Adresa	Observații / Referințe
A1.1		Loc. Almaj, Str Ion Gh. Plesa, Nr. 9, Jud. Dolj, T4, P7, P8; T9, P10, P11	Nr. niveluri:1; S. construita la sol:87 mp; S. construita desfasurata:87 mp;

**B. Partea II. Proprietari și acte**

Inscrieri privitoare la dreptul de proprietate și alte drepturi reale		Referințe
/		
Act Notarial nr. Certificat de mostenitor 224, din 23/09/2005 emis de NP Stefanescu Floriana;		
B1	Intabulare, drept de PROPRIETATE, dobandit prin Succesiune, cota actuala 1/1, cota initiala 1/1 1) BREBEUTA VICTOR	A1
Act Administrativ nr. Autorizatie de construire -, din 04/08/1975 emis de CONSILIUL POPULAR AL COMUNEI ALMAJ;		
B2	Intabulare, drept de PROPRIETATE, dobandit prin Construire, cota actuala 1/1, cota initiala 1/1 1) BREBEUTA VICTOR	A1.1

**C. Partea III. SARCINI .**

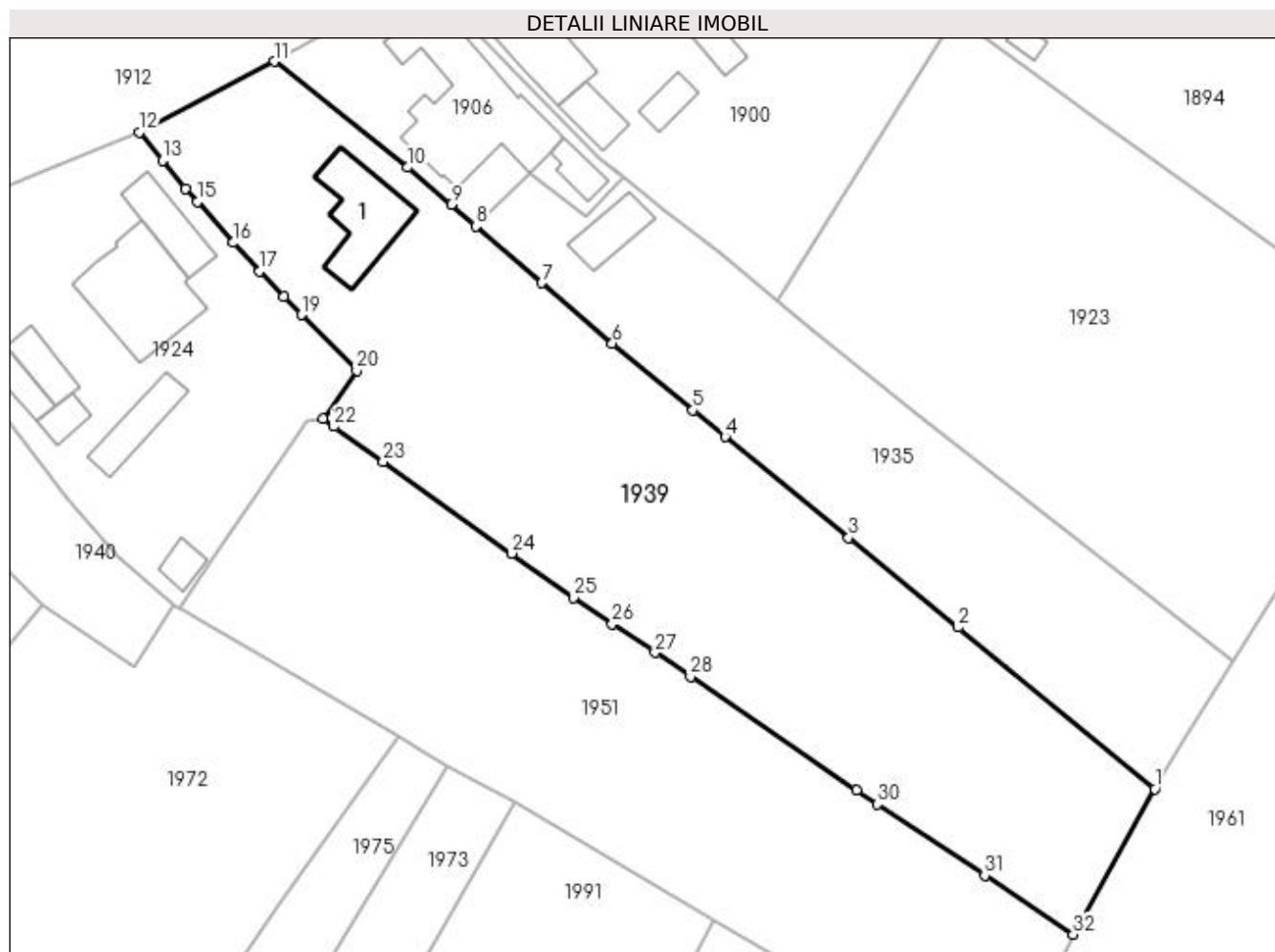
Inscrieri privind dezmembramintele dreptului de proprietate, drepturi reale de garanție și sarcini	Referințe
NU SUNT	

## Anexa Nr. 1 La Partea I

## Teren

Nr cadastral	Suprafața (mp)*	Observații / Referințe
	2.926	

\* Suprafața este determinată în planul de proiecție Stereo 70.



## Date referitoare la teren

Crt	Categorie folosință	Intra vilan	Suprafața (mp)	Tarla	Parcelă	Nr. topo	Observații / Referințe
1	curți construcții	DA	863	4	7	-	
2	arabil	DA	848	4	8	-	
3	livada	DA	331	4	8	-	
4	arabil	NU	884	9	10,11	-	

## Date referitoare la construcții

Crt	Număr	Destinație construcție	Supraf. (mp)	Situație juridică	Observații / Referințe
A1.1		construcții de locuințe	87	Cu acte	Nr. niveluri:1; S. construita la sol:87 mp; S. construita desfasurata:87 mp;

## Lungime Segmente

1) Valorile lungimilor segmentelor sunt obținute din proiecție în plan.

Punct început	X / Y	Punct sfârșit	X / Y	Lungime segment (** (m))
1	397.445,875 328.296,374	2	397.423,941 328.314,4	28.391

Punct început	X / Y	Punct sfârșit	X / Y	Lungime segment (** (m))
2	397.423,941 328.314,4	3	397.411,726 328.324,371	15.768



Punct început	X / Y	Punct sfârșit	X / Y	Lungime segment (** (m))
3	397.411,726 328.324,371	4	397.397,948 328.335,629	17.793
5	397.394,355 328.338,565	6	397.385,376 328.346,009	11.663
7	397.377,515 328.352,774	8	397.370,162 328.359,102	9.701
9	397.367,404 328.361,476	10	397.362,486 328.365,632	6.439
11	397.347,66 328.377,454	12	397.332,625 328.369,565	16.979
13	397.335,187 328.366,43	14	397.337,764 328.363,275	4.074
15	397.339,062 328.361,796	16	397.343,046 328.357,258	6.038
17	397.346,035 328.354,096	18	397.348,706 328.351,271	3.887
19	397.350,74 328.349,21	20	397.356,85 328.343,021	8.697
21	397.353,069 328.337,643	22	397.354,317 328.336,753	1.533
23	397.359,822 328.332,827	24	397.374,135 328.322,619	17.58
25	397.381,042 328.317,694	26	397.385,371 328.314,764	5.227
27	397.390,128 328.311,544	28	397.394,087 328.308,865	4.78
29	397.412,586 328.296,228	30	397.414,906 328.294,643	2.81
31	397.426,906 328.286,687	32	397.436,768 328.280,147	11.834

Punct început	X / Y	Punct sfârșit	X / Y	Lungime segment (** (m))
4	397.397,948 328.335,629	5	397.394,355 328.338,565	4.639
6	397.385,376 328.346,009	7	397.377,515 328.352,774	10.371
8	397.370,162 328.359,102	9	397.367,404 328.361,476	3.639
10	397.362,486 328.365,632	11	397.347,66 328.377,454	18.962
12	397.332,625 328.369,565	13	397.335,187 328.366,43	4.049
14	397.337,764 328.363,275	15	397.339,062 328.361,796	1.968
16	397.343,046 328.357,258	17	397.346,035 328.354,096	4.351
18	397.348,706 328.351,271	19	397.350,74 328.349,21	2.896
20	397.356,85 328.343,021	21	397.353,069 328.337,643	6.574
22	397.354,317 328.336,753	23	397.359,822 328.332,827	6.761
24	397.374,135 328.322,619	25	397.381,042 328.317,694	8.483
26	397.385,371 328.314,764	27	397.390,128 328.311,544	5.745
28	397.394,087 328.308,865	29	397.412,586 328.296,228	22.403
30	397.414,906 328.294,643	31	397.426,906 328.286,687	14.398
32	397.436,768 328.280,147	1	397.445,875 328.296,374	18.608

\*\* Lungimile segmentelor sunt determinate în planul de proiecție Stereo 70 și sunt rotunjite la 1 milimetru.

\*\*\* Distanța dintre puncte este formată din segmente cumulate ce sunt mai mici decât valoarea 1 milimetru.



**DATE DESPRE IMOBILUL NR. 1940**

Oficiul de Cadastru și Publicitate Imobiliară DOLJ  
Biroul de Cadastru și Publicitate Imobiliară Craiova

**A. Partea I. Descrierea imobilului**

TEREN Intravilan

Adresa: Loc. Almaj, Str Ion Gh. Plesa, Jud. Dolj, T8,P17; T9,P14,15,16

Nr. Crt	Nr cadastral Nr. topografic	Suprafața* (mp)	Observații / Referințe
A1		3.184	Sector cadastral:8 Teren neimprejmuit;

**Construcții**

Crt	Nr cadastral Nr. topografic	Adresa	Observații / Referințe
A1.1		Loc. Almaj, Str Ion Gh. Plesa, Jud. Dolj, T8,P17; T9,P14,15,16	Nr. niveluri:1; S. construita la sol:60 mp; S. construita desfasurata:60 mp;

**B. Partea II. Proprietari și acte**

Inscrieri privitoare la dreptul de proprietate și alte drepturi reale		Referințe
/		
Act Administrativ nr. Titlu de proprietate 747-44776, din 28/03/1997 emis de CJSIPT Dolj;		
B1	Intabulare, drept de PROPRIETATE, dobandit prin Reconstituire, cota actuala 1/1, cota initiala 1/1 1) TROCAN ILINCA	A1
Act Normativ nr. Legea 7, din 13/03/1996 emis de Parlamentul Romaniei;		
B2	Intabulare, drept de PROPRIETATE, dobandit prin Lege, cota actuala 1/1, cota initiala 1/1 1) TROCAN ILINCA	A1.1

**C. Partea III. SARCINI .**

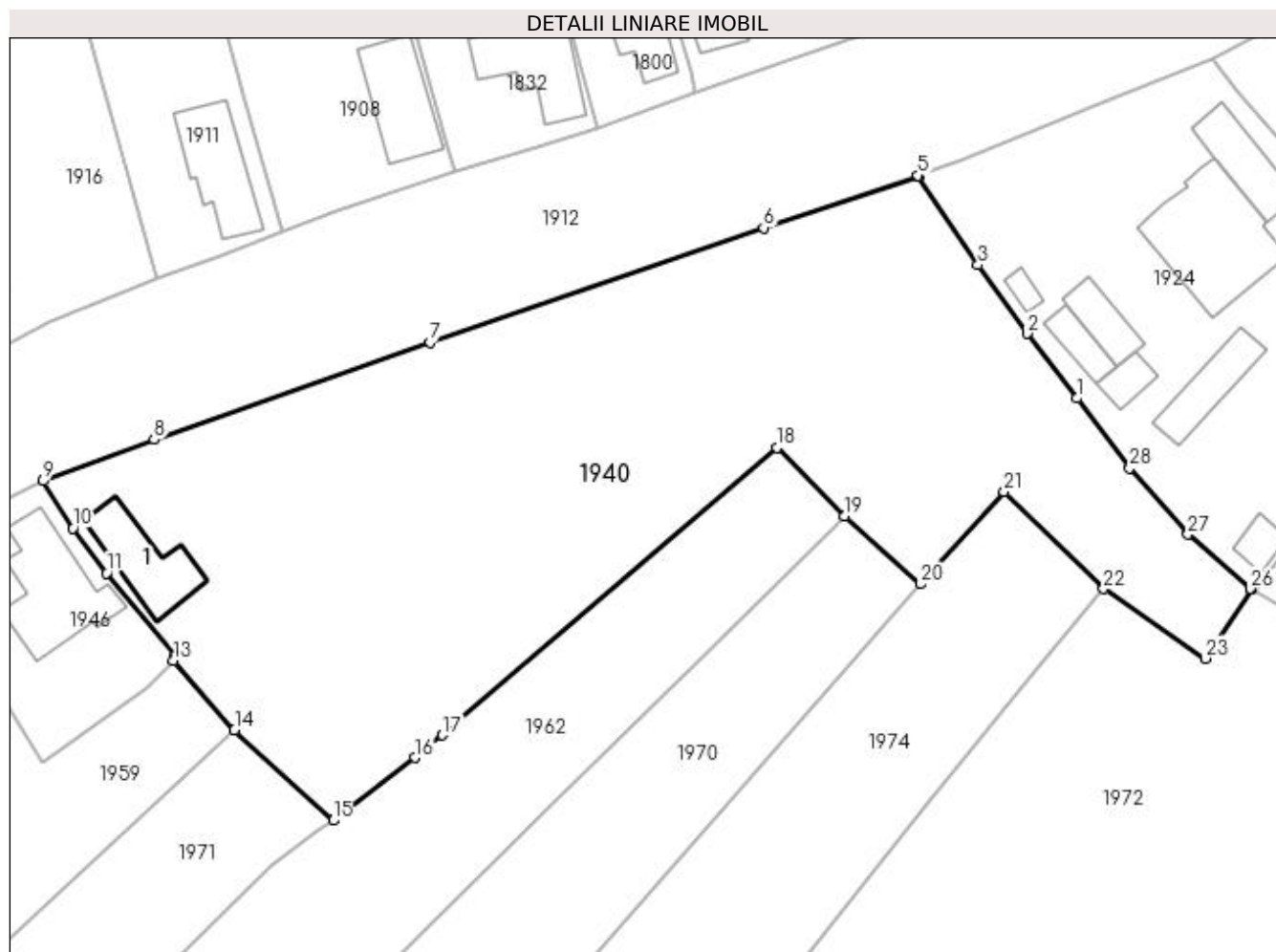
Inscrieri privind dezmembramintele dreptului de proprietate, drepturi reale de garanție și sarcini	Referințe
NU SUNT	

## Anexa Nr. 1 La Partea I

## Teren

Nr cadastral	Suprafața (mp)*	Observații / Referințe
	3.184	

\* Suprafața este determinată în planul de proiecție Stereo 70.



## Date referitoare la teren

Crt	Categorie folosință	Intra vilan	Suprafața (mp)	Tarla	Parcelă	Nr. topo	Observații / Referințe
1	curți construcții	DA	236	8	17	-	
2	arabil	DA	2.948	9	14,15,16	-	

## Date referitoare la construcții

Crt	Număr	Destinație construcție	Supraf. (mp)	Situație juridică	Observații / Referințe
A1.1		construcții de locuințe	60	Cu acte	Nr. niveluri:1; S. construita la sol:60 mp; S. construita desfasurata:60 mp;

## Lungime Segmente

1) Valorile lungimilor segmentelor sunt obținute din proiecție în plan.

Punct început	X / Y	Punct sfârșit	X / Y	Lungime segment (** (m)	Punct început	X / Y	Punct sfârșit	X / Y	Lungime segment (** (m)
1	397.319,192 328.335,791	2	397.314,278 328.342,237	8.105	2	397.314,278 328.342,237	3	397.309,383 328.349,04	8.381
3	397.309,383 328.349,04	4	397.303,44 328.357,867	10.642	4	397.303,44 328.357,867	5	397.303,394 328.357,935	0.081
5	397.303,394 328.357,935	6	397.288,075 328.352,739	16.176	6	397.288,075 328.352,739	7	397.254,905 328.341,35	35.071

Punct început	X / Y	Punct sfârșit	X / Y	Lungime segment (** (m)
7	397.254,905 328.341,35	8	397.227,518 328.331,684	29.043
9	397.216,482 328.327,582	10	397.219,457 328.322,881	5.563
11	397.222,776 328.318,445	12	397.229,614 328.310,24	10.681
13	397.229,418 328.309,757	14	397.235,491 328.302,846	9.2
15	397.245,306 328.293,87	16	397.253,41 328.300,111	10.228
17	397.256,139 328.302,342	18	397.289,442 328.330,889	43.864
19	397.296,129 328.324,11	20	397.303,699 328.317,343	10.154
21	397.311,982 328.326,501	22	397.321,857 328.316,87	13.794
23	397.331,96 328.309,959	24	397.336,528 328.316,805	8.23
25	397.336,505 328.316,825	26	397.336,456 328.316,868	0.065
27	397.330,237 328.322,283	28	397.324,463 328.328,878	8.765

Punct început	X / Y	Punct sfârșit	X / Y	Lungime segment (** (m)
8	397.227,518 328.331,684	9	397.216,482 328.327,582	11.774
10	397.219,457 328.322,881	11	397.222,776 328.318,445	5.54
12	397.229,614 328.310,24	13	397.229,418 328.309,757	0.521
14	397.235,491 328.302,846	15	397.245,306 328.293,87	13.301
16	397.253,41 328.300,111	17	397.256,139 328.302,342	3.525
18	397.289,442 328.330,889	19	397.296,129 328.324,11	9.522
20	397.303,699 328.317,343	21	397.311,982 328.326,501	12.348
22	397.321,857 328.316,87	23	397.331,96 328.309,959	12.241
24	397.336,528 328.316,805	25	397.336,505 328.316,825	0.03
26	397.336,456 328.316,868	27	397.330,237 328.322,283	8.246
28	397.324,463 328.328,878	1	397.319,192 328.335,791	8.693

\*\* Lungimile segmentelor sunt determinate în planul de proiecție Stereo 70 și sunt rotunjite la 1 milimetru.

\*\*\* Distanța dintre puncte este formată din segmente cumulate ce sunt mai mici decât valoarea 1 milimetru.



**DATE DESPRE IMOBILUL NR. 1943**

Oficiul de Cadastru și Publicitate Imobiliară DOLJ  
Biroul de Cadastru și Publicitate Imobiliară Craiova

**A. Partea I. Descrierea imobilului**

TEREN Extravilan

Adresa: Jud. Dolj, Tarla 9 Parcela 55

Nr. Crt	Nr cadastral Nr. topografic	Suprafața* (mp)	Observații / Referințe
A1	31757	4.994	Sector cadastral:8 Teren neimprejmuit;

**B. Partea II. Proprietari și acte**

Inscrieri privitoare la dreptul de proprietate și alte drepturi reale		Referințe
<b>133149 / 18/07/2022</b>		
Act Notarial nr. CM nr 69, din 08/12/2004 emis de BNP Furtuna Simona (act notarial nr CM nr 1/2003 din 14.01.2003, emis de BNP Furtuna Simona;act administrativ nr TDP 608-48128 din 24.03.1997, emis de CJ DOLJ);		
B1	Intabulare, drept de PROPRIETATE, dobandit prin Succesiune, cota actuala 1/1, cota initiala 1/1 1) <b>MARIN EMANUEL ELIAN</b> <i>OBSERVATII: def Marin Ilinca, Marin Ion</i>	A1

**C. Partea III. SARCINI .**

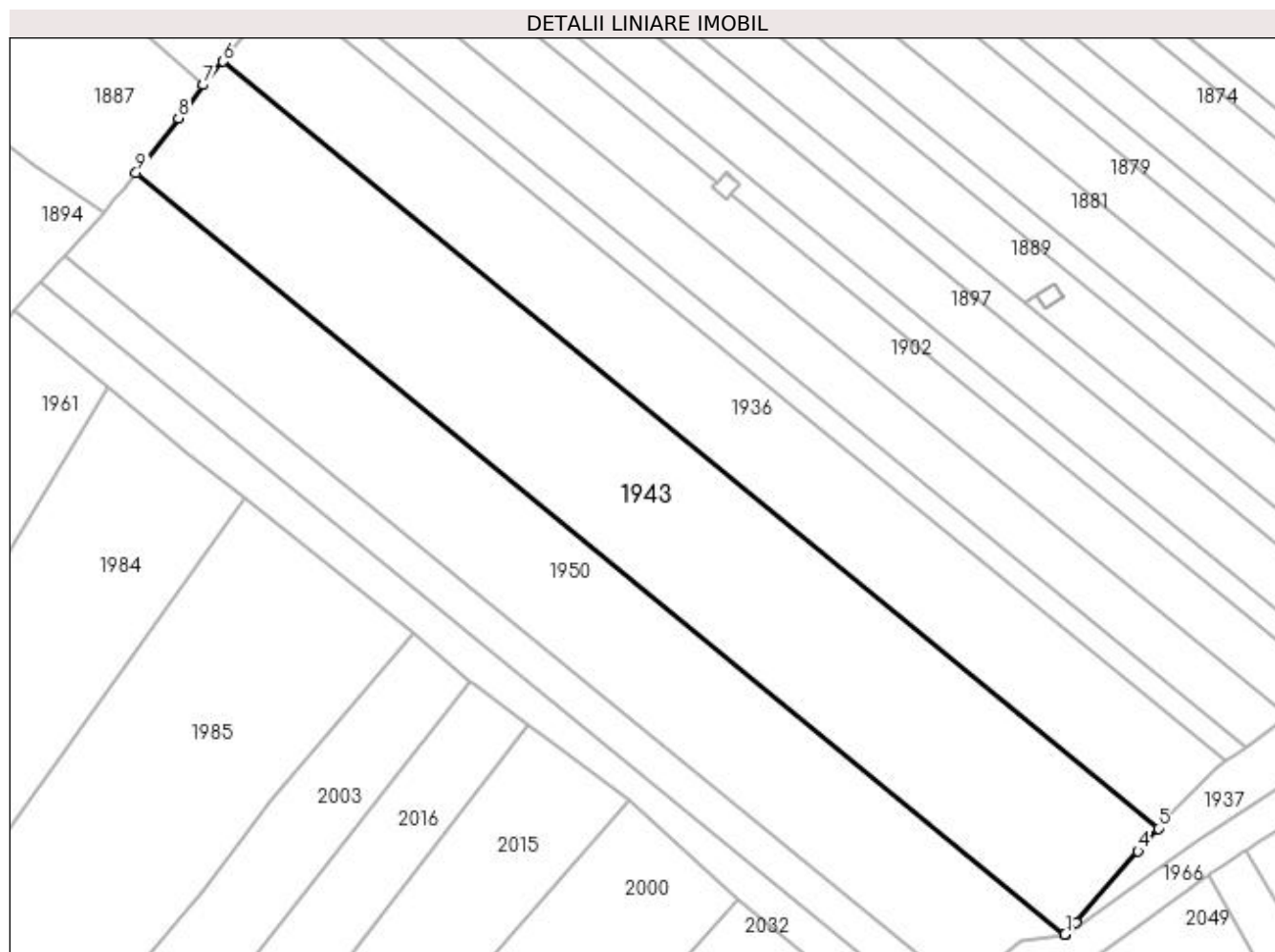
Inscrieri privind dezmembramintele dreptului de proprietate, drepturi reale de garanție și sarcini	Referințe
NU SUNT	

## Anexa Nr. 1 La Partea I

## Teren

Nr cadastral	Suprafața (mp)*	Observații / Referințe
31757	4.994	

\* Suprafața este determinată în planul de proiecție Stereo 70.



## Date referitoare la teren

Crt	Categorie folosință	Intravilan	Suprafața (mp)	Tarla	Parcelă	Nr. topo	Observații / Referințe
1	arabil	NU	4.994	9	55	-	

## Lungime Segmente

1) Valorile lungimilor segmentelor sunt obținute din proiecție în plan.

Punct început	X / Y	Punct sfârșit	X / Y	Lungime segment (** (m)
1	397.662,106 328.246,408	2	397.662,154 328.246,415	0.049
2	397.662,154 328.246,415	3	397.663,965 328.248,486	2.751
3	397.663,965 328.248,486	4	397.674,621 328.260,668	16.185
4	397.674,621 328.260,668	5	397.678,052 328.264,59	5.211
5	397.678,052 328.264,59	6	397.517,738 328.395,945	207.255



Punct început	X / Y	Punct sfârşit	X / Y	Lungime segment (** (m)
6	397.517,738 328.395,945	7	397.514,45 328.391,906	5.208
7	397.514,45 328.391,906	8	397.510,134 328.386,258	7.108
8	397.510,134 328.386,258	9	397.502,875 328.376,876	11.862
9	397.502,875 328.376,876	1	397.662,106 328.246,408	205.855

\*\* Lungimile segmentelor sunt determinate în planul de proiecție Stereo 70 și sunt rotunjite la 1 milimetru.

\*\*\* Distanța dintre puncte este formată din segmente cumulate ce sunt mai mici decât valoarea 1 milimetru.



**DATE DESPRE IMOBILUL NR. 1944**

Oficiul de Cadastru și Publicitate Imobiliară DOLJ  
Biroul de Cadastru și Publicitate Imobiliară Craiova

**A. Partea I. Descrierea imobilului**

TEREN Extravilan

Adresa: Jud. Dolj, T11, P3

Nr. Crt	Nr cadastral Nr. topografic	Suprafața* (mp)	Observații / Referințe
A1		7.500	Sector cadastral:8 Teren neimprejmuit;

**B. Partea II. Proprietari și acte**

Inscrieri privitoare la dreptul de proprietate și alte drepturi reale	Referințe
/	
Act Administrativ nr. Titlu de proprietate 1058-1367, din 04/08/1997 emis de CJSIPT Dolj;	
B1	Intabulare, drept de PROPRIETATE, dobândit prin Reconstituire, cota actuala 1/1, cota initiala 1/1 1) MARINOIU CONSTANTIN
	A1

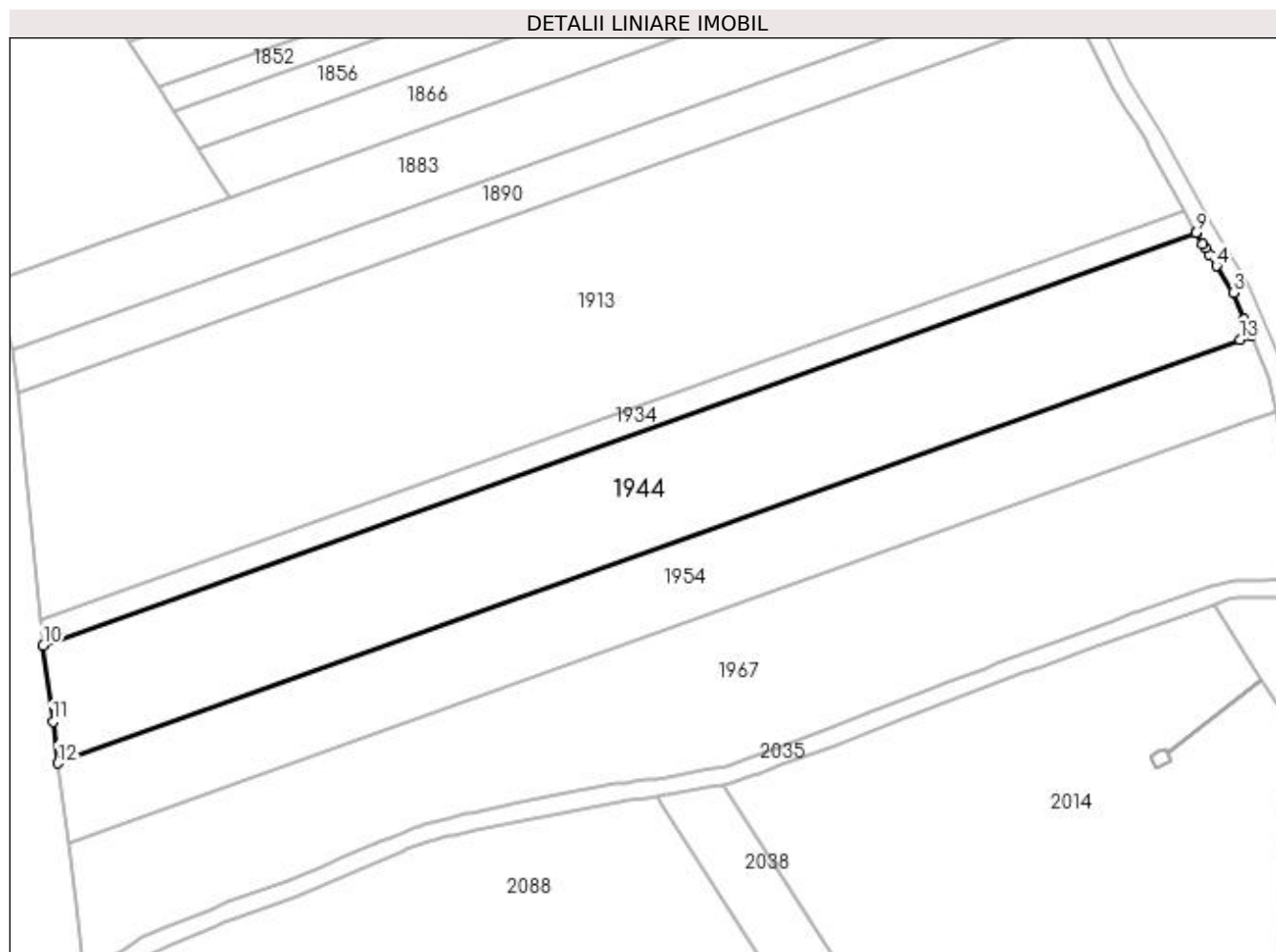
**C. Partea III. SARCINI .**

Inscrieri privind dezmembramintele dreptului de proprietate, drepturi reale de garanție și sarcini	Referințe
NU SUNT	

**Anexa Nr. 1 La Partea I****Teren**

Nr cadastral	Suprafața (mp)*	Observații / Referințe
	7.500	

\* Suprafața este determinată în planul de proiecție Stereo 70.

**Date referitoare la teren**

Crt	Categorie folosință	Intravilan	Suprafața (mp)	Tarla	Parcelă	Nr. topo	Observații / Referințe
1	arabil	NU	7.500	11	3	-	

**Lungime Segmente**

1) Valorile lungimilor segmentelor sunt obținute din proiecție în plan.

Punct început	X / Y	Punct sfârșit	X / Y	Lungime segment (** (m)
1	398.346,427 328.354,312	2	398.344,807 328.358,19	4.203
2	398.344,807 328.358,19	3	398.342,33 328.364,121	6.427
3	398.342,33 328.364,121	4	398.338,546 328.370,264	7.215
4	398.338,546 328.370,264	5	398.336,978 328.372,81	2.99
5	398.336,978 328.372,81	6	398.336,065 328.374,291	1.74

Punct început	X / Y	Punct sfârșit	X / Y	Lungime segment (** (m)
6	398.336,065 328.374,291	7	398.335,457 328.375,278	1.159
7	398.335,457 328.375,278	8	398.333,889 328.377,824	2.99
8	398.333,889 328.377,824	9	398.333,794 328.377,79	0.101
9	398.333,794 328.377,79	10	398.071,085 328.283,766	279.027
10	398.071,085 328.283,766	11	398.073,271 328.266,388	17.515
11	398.073,271 328.266,388	12	398.074,455 328.256,973	9.489
12	398.074,455 328.256,973	13	398.343,938 328.353,421	286.223
13	398.343,938 328.353,421	1	398.346,427 328.354,312	2.644

\*\* Lungimile segmentelor sunt determinate în planul de proiecție Stereo 70 și sunt rotunjite la 1 milimetru.

\*\*\* Distanța dintre puncte este formată din segmente cumulate ce sunt mai mici decât valoarea 1 milimetru.



**DATE DESPRE IMOBILUL NR. 1946**

Oficiul de Cadastru și Publicitate Imobiliară DOLJ  
Biroul de Cadastru și Publicitate Imobiliară Craiova

**A. Partea I. Descrierea imobilului**

TEREN Intravilan

Adresa: Loc. Almaj, Str Ion Gh. Plesa, Nr. 17, Jud. Dolj, T4, P19/1

Nr. Crt	Nr cadastral Nr. topografic	Suprafața* (mp)	Observații / Referințe
A1		365	Sector cadastral:8 Teren neimprejmuit;

**B. Partea II. Proprietari și acte**

Inscrieri privitoare la dreptul de proprietate și alte drepturi reale		Referințe
/		
Act Normativ nr. Legea 7, din 13/03/1996 emis de Parlamentul României (art.13 alin 15);		
B1	Inscrierea provizorie, drept de PROPRIETATE, dobandit prin Lege, cota actuala 1/1, cota initiala 1/1 1) NEIDENTIFICAT NEIDENTIFICAT, Lipsa CNP	A1

**C. Partea III. SARCINI .**

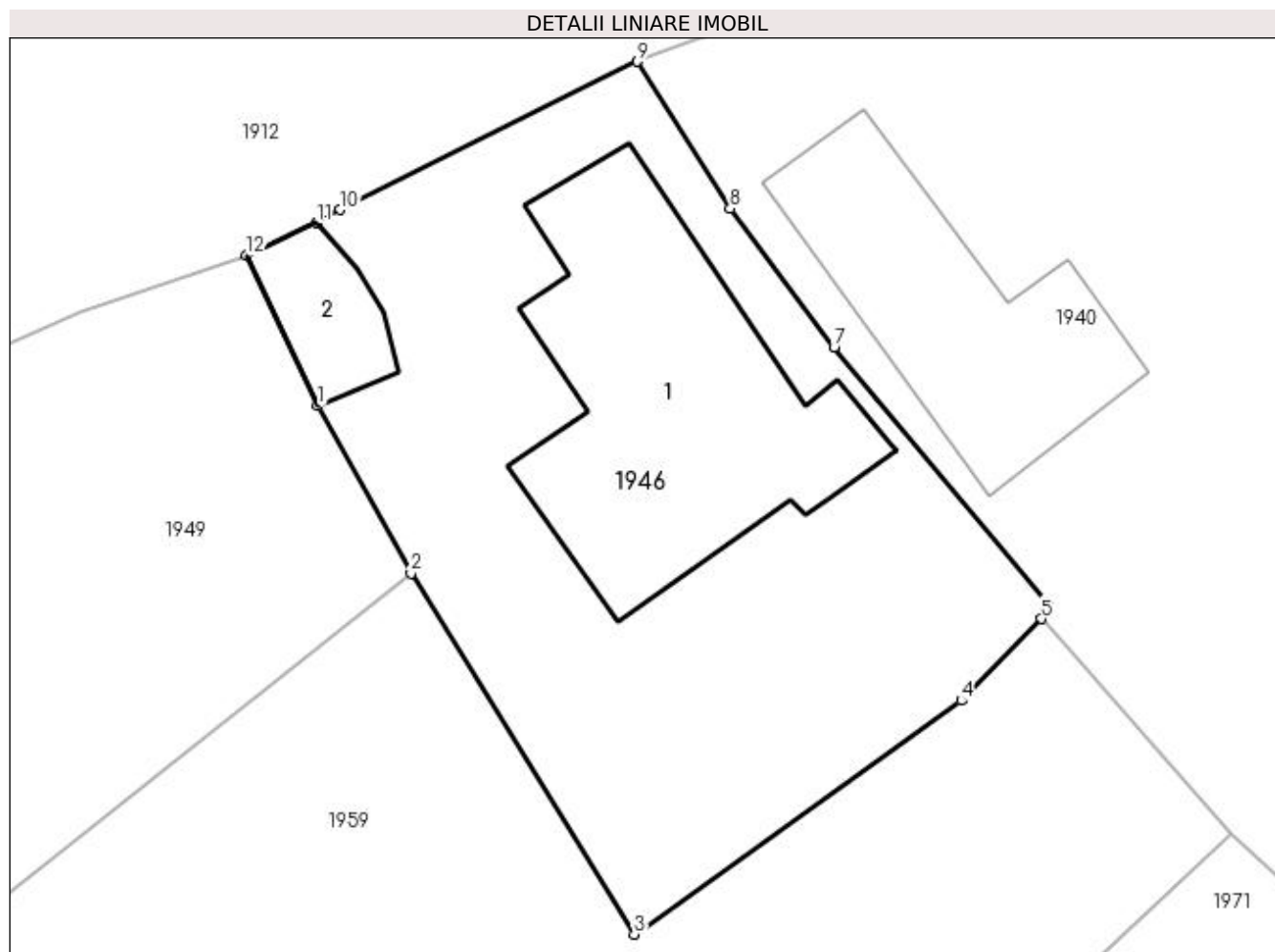
Inscrieri privind dezmembramintele dreptului de proprietate, drepturi reale de garanție și sarcini	Referințe
NU SUNT	

## Anexa Nr. 1 La Partea I

## Teren

Nr cadastral	Suprafața (mp)*	Observații / Referințe
	365	

\* Suprafața este determinată în planul de proiecție Stereo 70.



## Date referitoare la teren

Crt	Categorie folosință	Intra vilan	Suprafața (mp)	Tarla	Parcelă	Nr. topo	Observații / Referințe
1	curți constructii	DA	365	4	19/1	-	

## Date referitoare la construcții

Crt	Număr	Destinație construcție	Supraf. (mp)	Situație juridică	Observații / Referințe
A1.1		construcții de locuințe	93	Fara acte	Nr. niveluri:1; S. construita la sol:93 mp; S. construita desfasurata:93 mp;
A1.2		construcții anexa	16	Fara acte	Nr. niveluri:1; S. construita la sol:16 mp; S. construita desfasurata:16 mp;

## Lungime Segmente

1) Valorile lungimilor segmentelor sunt obținute din proiecție în plan.

Punct început	X / Y	Punct sfârșit	X / Y	Lungime segment (** (m)
1	397.206,251 328.316,562	2	397.209,239 328.311,206	6.133
2	397.209,239 328.311,206	3	397.216,385 328.299,658	13.58
3	397.216,385 328.299,658	4	397.226,848 328.307,139	12.862



Punct început	X / Y	Punct sfârșit	X / Y	Lungime segment (** (m)
4	397.226,848 328.307,139	5	397.229,418 328.309,757	3.669
5	397.229,418 328.309,757	6	397.229,614 328.310,24	0.521
6	397.229,614 328.310,24	7	397.222,776 328.318,445	10.681
7	397.222,776 328.318,445	8	397.219,457 328.322,881	5.54
8	397.219,457 328.322,881	9	397.216,482 328.327,582	5.563
9	397.216,482 328.327,582	10	397.206,972 328.322,84	10.627
10	397.206,972 328.322,84	11	397.206,211 328.322,415	0.872
11	397.206,211 328.322,415	12	397.203,976 328.321,369	2.468
12	397.203,976 328.321,369	1	397.206,251 328.316,562	5.318

\*\* Lungimile segmentelor sunt determinate în planul de proiecție Stereo 70 și sunt rotunjite la 1 milimetru.

\*\*\* Distanța dintre puncte este formată din segmente cumulate ce sunt mai mici decât valoarea 1 milimetru.



**DATE DESPRE IMOBILUL NR. 1949**

Oficiul de Cadastru și Publicitate Imobiliară DOLJ  
Biroul de Cadastru și Publicitate Imobiliară Craiova

**A. Partea I. Descrierea imobilului**

TEREN Intravilan

Adresa: Loc. Almaj, Str Ion Gh. Plesa, Nr. 17A, Jud. Dolj, T4, P10, P11, T9, P19

Nr. Crt	Nr cadastral Nr. topografic	Suprafața* (mp)	Observații / Referințe
A1	31702	657	Sector cadastral:8 Teren imprejmuit;

**B. Partea II. Proprietari și acte**

Inscrieri privitoare la dreptul de proprietate și alte drepturi reale	Referințe
<b>302320 / 29/12/2021</b>	
Act Notarial nr. contract donatie aut.3424, din 24/09/2018 emis de Defta Florentin Leonard;	
B1	A1
Intabulare, drept de PROPRIETATE, dobandit prin Conventie, cota actuala 1/1, cota initiala 1/1	
1) <b>BURGHIU NICULIN IULIAN</b>	
<i>OBSERVATII: pozitie transcrisa din CF 31328/Almaj, inscrisa prin incheierea nr. 179199 din 26/09/2018;</i>	

**C. Partea III. SARCINI**

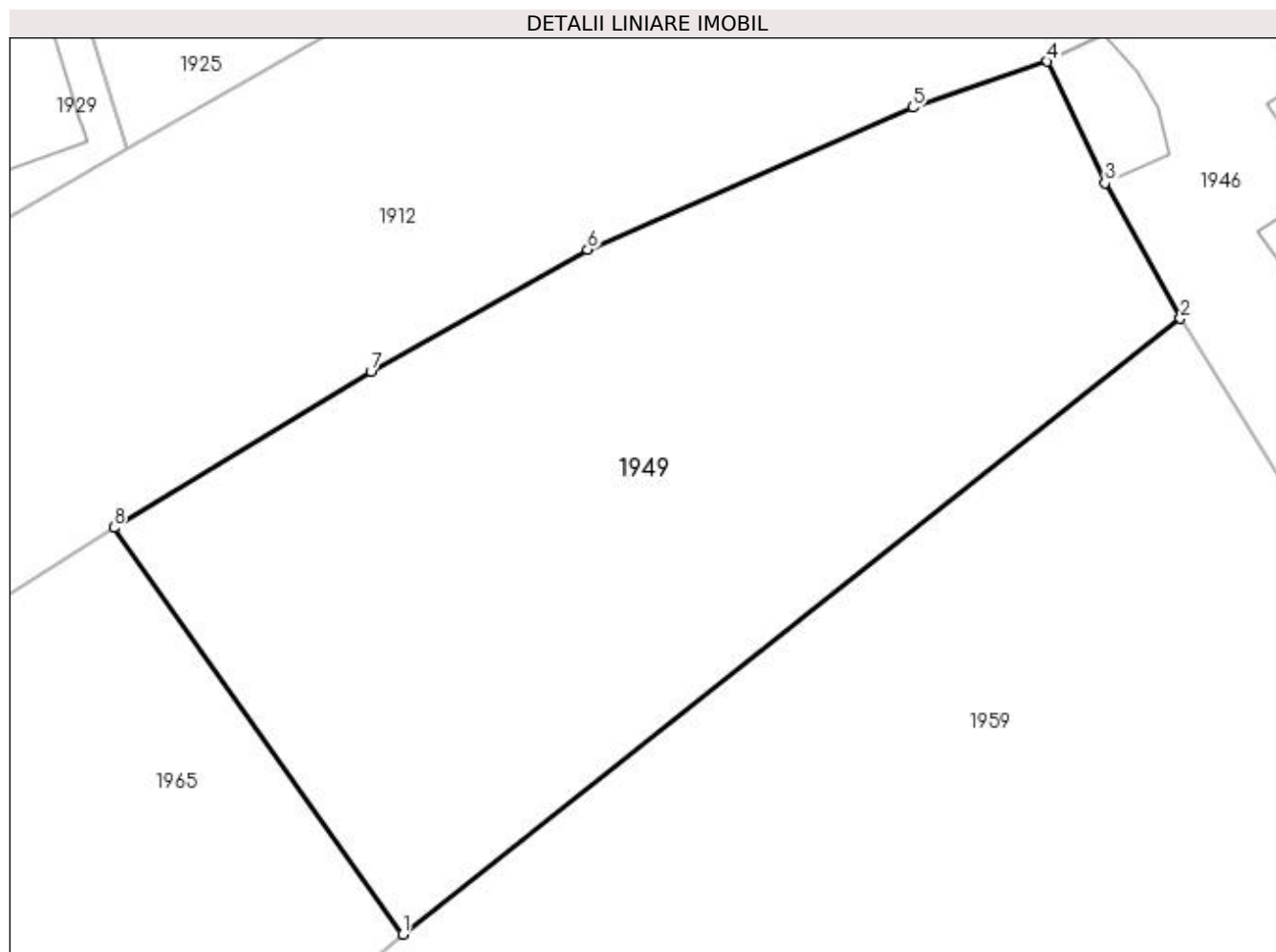
Inscrieri privind dezmembramintele dreptului de proprietate, drepturi reale de garanție și sarcini	Referințe
<b>302320 / 29/12/2021</b>	
Act Notarial nr. contract donatie aut.3424, din 24/09/2018 emis de Defta Florentin Leonard;	
C1	A1
Intabulare, drept de UZUFRUCT VIAGER, dobandit prin Conventie, cota actuala 1/1, cota initiala 1/1	
1) <b>BURGHIU MUREȘ</b>	
<i>OBSERVATII: pozitie transcrisa din CF 31328/Almaj, inscrisa prin incheierea nr. 179199 din 26/09/2018;</i>	

## Anexa Nr. 1 La Partea I

## Teren

Nr cadastral	Suprafața (mp)*	Observații / Referințe
31702	657	

\* Suprafața este determinată în planul de proiecție Stereo 70.



## Date referitoare la teren

Crt	Categorie folosință	Intravilan	Suprafața (mp)	Tarla	Parcelă	Nr. topo	Observații / Referințe
1	arabil	DA	657	9	19	-	

## Lungime Segmente

1) Valorile lungimilor segmentelor sunt obținute din proiecție în plan.

Punct început	X / Y	Punct sfârșit	X / Y	Lungime segment (** (m)
1	397.178,467 328.286,856	2	397.209,239 328.311,206	39.241
2	397.209,239 328.311,206	3	397.206,251 328.316,562	6.133
3	397.206,251 328.316,562	4	397.203,976 328.321,369	5.318
4	397.203,976 328.321,369	5	397.198,639 328.319,555	5.637
5	397.198,639 328.319,555	6	397.185,785 328.313,938	14.028

Punct început	X / Y	Punct sfârșit	X / Y	Lungime segment (** (m)
6	397.185,785 328.313,938	7	397.177,21 328.309,097	9.847
7	397.177,21 328.309,097	8	397.167,04 328.302,935	11.891
8	397.167,04 328.302,935	1	397.178,467 328.286,856	19.726

\*\* Lungimile segmentelor sunt determinate în planul de proiecție Stereo 70 și sunt rotunjite la 1 milimetru.

\*\*\* Distanța dintre puncte este formată din segmente cumulate ce sunt mai mici decât valoarea 1 milimetru.



**DATE DESPRE IMOBILUL NR. 1950**

Oficiul de Cadastru și Publicitate Imobiliară DOLJ  
Biroul de Cadastru și Publicitate Imobiliară Craiova

**A. Partea I. Descrierea imobilului**

TEREN Extravilan

Adresa: Jud. Dolj, T9, P54

Nr. Crt	Nr cadastral Nr. topografic	Suprafața* (mp)	Observații / Referințe
A1		3.740	Sector cadastral:8 Teren neimprejmuit;

**B. Partea II. Proprietari și acte**

Inscrieri privitoare la dreptul de proprietate și alte drepturi reale	Referințe
/	
Act Administrativ nr. Titlu de proprietate 865-2195, din 28/03/1997 emis de CJSIPT Dolj;	
B1	A1
Intabulare, drept de PROPRIETATE, dobândit prin Reconstituire, cota actuala 1/1, cota initiala 1/1 1) MANEA ELENA	

**C. Partea III. SARCINI .**

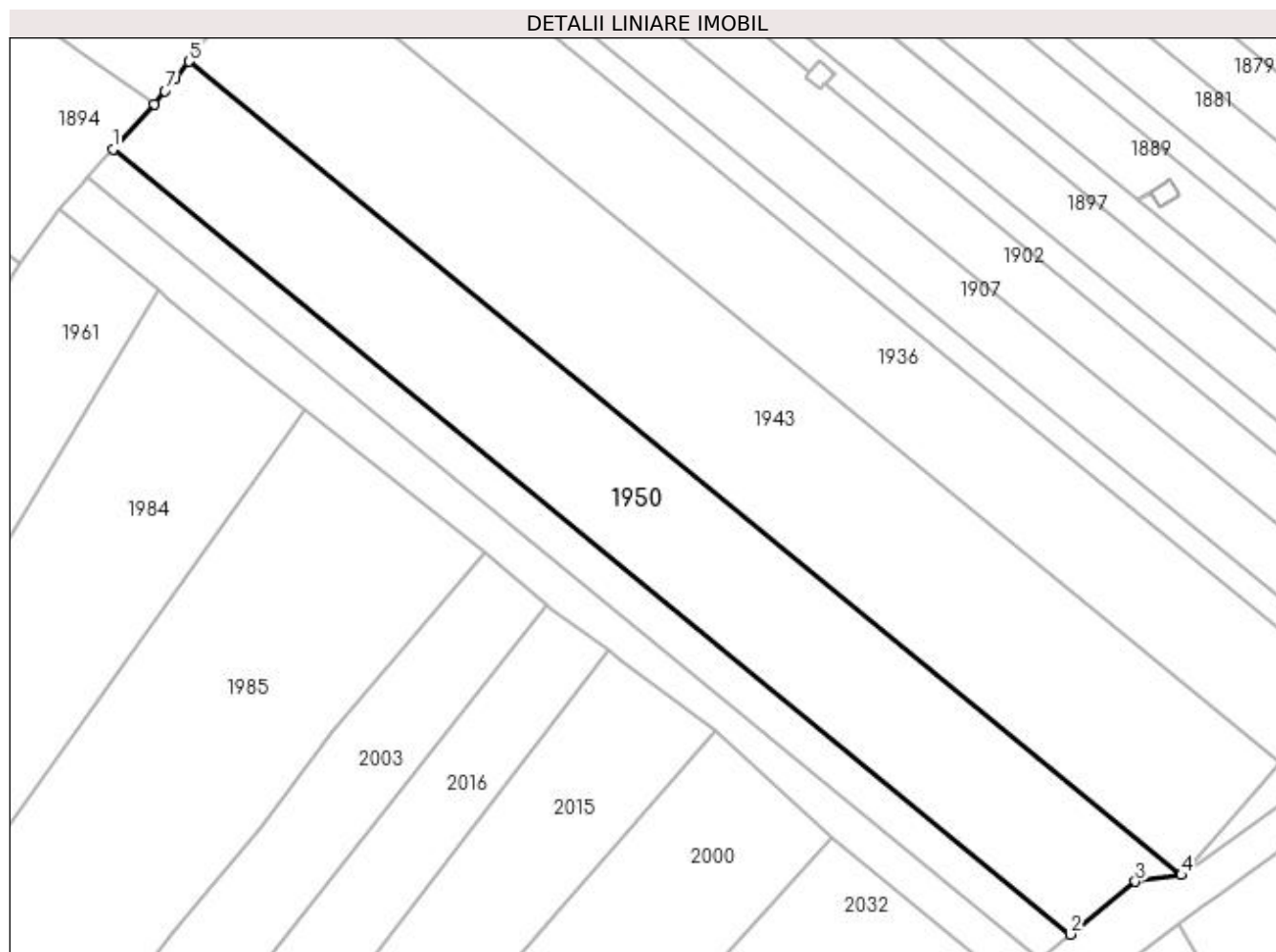
Inscrieri privind dezmembramintele dreptului de proprietate, drepturi reale de garanție și sarcini	Referințe
NU SUNT	

## Anexa Nr. 1 La Partea I

## Teren

Nr cadastral	Suprafața (mp)*	Observații / Referințe
	3.740	

\* Suprafața este determinată în planul de proiecție Stereo 70.



## Date referitoare la teren

Crt	Categorie folosință	Intravilan	Suprafața (mp)	Tarla	Parcelă	Nr. topo	Observații / Referințe
1	arabil	NU	3.740	9	54	-	

## Lungime Segmente

1) Valorile lungimilor segmentelor sunt obținute din proiecție în plan.

Punct început	X / Y	Punct sfârșit	X / Y	Lungime segment (** (m)
1	397.490,659 328.362,797	2	397.644,313 328.236,899	198.646
2	397.644,313 328.236,899	3	397.654,739 328.245,381	13.44
3	397.654,739 328.245,381	4	397.662,106 328.246,408	7.438
4	397.662,106 328.246,408	5	397.502,875 328.376,876	205.855
5	397.502,875 328.376,876	6	397.500,664 328.374,018	3.613



Punct început	X / Y	Punct sfârșit	X / Y	Lungime segment (** (m)
6	397.500,664 328.374,018	7	397.499,049 328.372,152	2.468
7	397.499,049 328.372,152	8	397.497,258 328.370,081	2.738
8	397.497,258 328.370,081	1	397.490,659 328.362,797	9.829

\*\* Lungimile segmentelor sunt determinate în planul de proiecție Stereo 70 și sunt rotunjite la 1 milimetru.

\*\*\* Distanța dintre puncte este formată din segmente cumulate ce sunt mai mici decât valoarea 1 milimetru.



**DATE DESPRE IMOBILUL NR. 1951**

Oficiul de Cadastru și Publicitate Imobiliară DOLJ  
Biroul de Cadastru și Publicitate Imobiliară Craiova

**A. Partea I. Descrierea imobilului**

TEREN Necunoscut

Adresa: Loc. Almaj, Jud. Dolj, T9, P13

Nr. Crt	Nr cadastral Nr. topografic	Suprafața* (mp)	Observații / Referințe
A1		2.304	Sector cadastral:8 Teren neimprejmuit;

**B. Partea II. Proprietari și acte**

Inscrieri privitoare la dreptul de proprietate și alte drepturi reale	Referințe
/	
Act Administrativ nr. Titlu de proprietate 713-44776, din 04/03/1997 emis de CJSIPT Dolj;	
B1	A1
Intabulare, drept de PROPRIETATE, dobandit prin Reconstituire, cota actuala 1/1, cota initiala 1/1 1) BREBUTA CONSTANTIN	

**C. Partea III. SARCINI .**

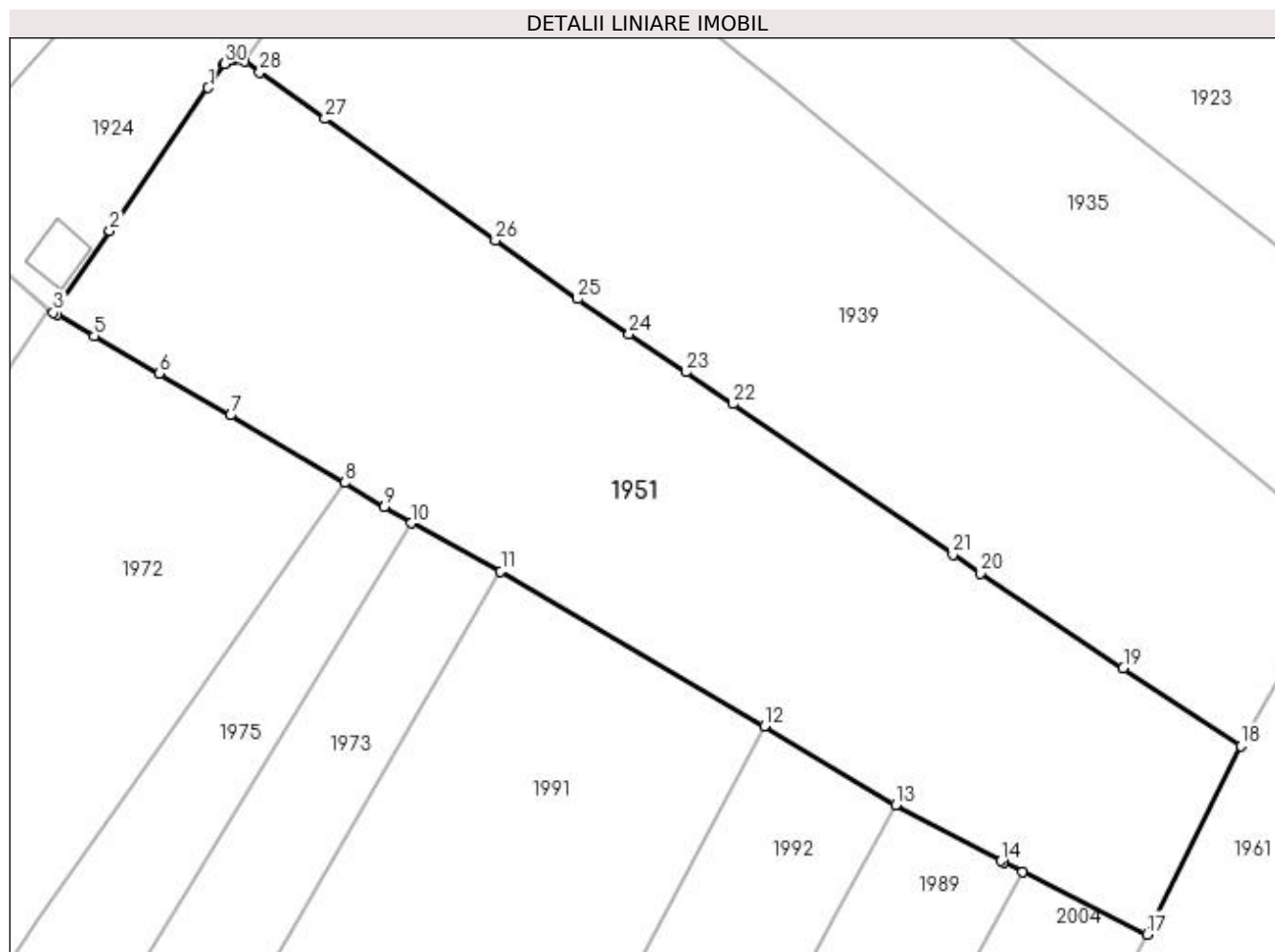
Inscrieri privind dezmembramintele dreptului de proprietate, drepturi reale de garanție și sarcini	Referințe
NU SUNT	

## Anexa Nr. 1 La Partea I

## Teren

Nr cadastral	Suprafața (mp)*	Observații / Referințe
	2.304	

\* Suprafața este determinată în planul de proiecție Stereo 70.



## Date referitoare la teren

Crt	Categorie folosință	Intravilan	Suprafața (mp)	Tarla	Parcelă	Nr. topo	Observații / Referințe
1	arabil	DA	1.397	9	13	-	
2	arabil	NU	907	9	13	-	

## Lungime Segmente

1) Valorile lungimilor segmentelor sunt obținute din proiecție în plan.

Punct început	X / Y	Punct sfârșit	X / Y	Lungime segment (** (m)
1	397.349,994 328.335,445	2	397.341,731 328.323,419	14.591
3	397.337,001 328.316,535	4	397.337,273 328.316,379	0.313
5	397.340,429 328.314,577	6	397.345,903 328.311,45	6.304
7	397.351,865 328.307,935	8	397.361,475 328.302,27	11.155

Punct început	X / Y	Punct sfârșit	X / Y	Lungime segment (** (m)
2	397.341,731 328.323,419	3	397.337,001 328.316,535	8.353
4	397.337,273 328.316,379	5	397.340,429 328.314,577	3.634
6	397.345,903 328.311,45	7	397.351,865 328.307,935	6.921
8	397.361,475 328.302,27	9	397.364,798 328.300,242	3.893

Punct început	X / Y	Punct sfârșit	X / Y	Lungime segment (** (m))
9	397.364,798 328.300,242	10	397.367,065 328.298,858	2.656
11	397.374,581 328.294,813	12	397.396,751 328.281,829	25.692
13	397.407,769 328.275,19	14	397.416,638 328.270,496	10.034
15	397.416,839 328.270,39	16	397.418,413 328.269,557	1.781
17	397.428,886 328.264,322	18	397.436,768 328.280,147	17.679
19	397.426,906 328.286,687	20	397.414,906 328.294,643	14.398
21	397.412,586 328.296,228	22	397.394,087 328.308,865	22.403
23	397.390,128 328.311,544	24	397.385,371 328.314,764	5.745
25	397.381,042 328.317,694	26	397.374,135 328.322,619	8.483
27	397.359,822 328.332,827	28	397.354,317 328.336,753	6.761
29	397.353,069 328.337,643	30	397.351,378 328.337,458	1.701
31	397.351,347 328.337,413	1	397.349,994 328.335,445	2.387

Punct început	X / Y	Punct sfârșit	X / Y	Lungime segment (** (m))
10	397.367,065 328.298,858	11	397.374,581 328.294,813	8.535
12	397.396,751 328.281,829	13	397.407,769 328.275,19	12.864
14	397.416,638 328.270,496	15	397.416,839 328.270,39	0.227
16	397.418,413 328.269,557	17	397.428,886 328.264,322	11.708
18	397.436,768 328.280,147	19	397.426,906 328.286,687	11.834
20	397.414,906 328.294,643	21	397.412,586 328.296,228	2.81
22	397.394,087 328.308,865	23	397.390,128 328.311,544	4.78
24	397.385,371 328.314,764	25	397.381,042 328.317,694	5.227
26	397.374,135 328.322,619	27	397.359,822 328.332,827	17.58
28	397.354,317 328.336,753	29	397.353,069 328.337,643	1.533
30	397.351,378 328.337,458	31	397.351,347 328.337,413	0.056

\*\* Lungimile segmentelor sunt determinate în planul de proiecție Stereo 70 și sunt rotunjite la 1 milimetru.

\*\*\* Distanța dintre puncte este formată din segmente cumulate ce sunt mai mici decât valoarea 1 milimetru.



**DATE DESPRE IMOBILUL NR. 1954**

Oficiul de Cadastru și Publicitate Imobiliară DOLJ  
Biroul de Cadastru și Publicitate Imobiliară Craiova

**A. Partea I. Descrierea imobilului**

TEREN Extravilan

Adresa: Jud. Dolj, T11, P2

Nr. Crt	Nr cadastral Nr. topografic	Suprafața* (mp)	Observații / Referințe
A1		5.250	Sector cadastral:8 Teren neimprejmuit;

**B. Partea II. Proprietari și acte**

Inscrieri privitoare la dreptul de proprietate și alte drepturi reale	Referințe
/	
Act Notarial nr. Act de partaj succesoral 6016, din 23/11/2017 emis de NP Diaconu Cristian;	
B1	A1
Intabulare, drept de PROPRIETATE, dobandit prin lesire Din Indiviziune, cota actuala 1/1, cota initiala 1/1 1) PETCU ION	

**C. Partea III. SARCINI .**

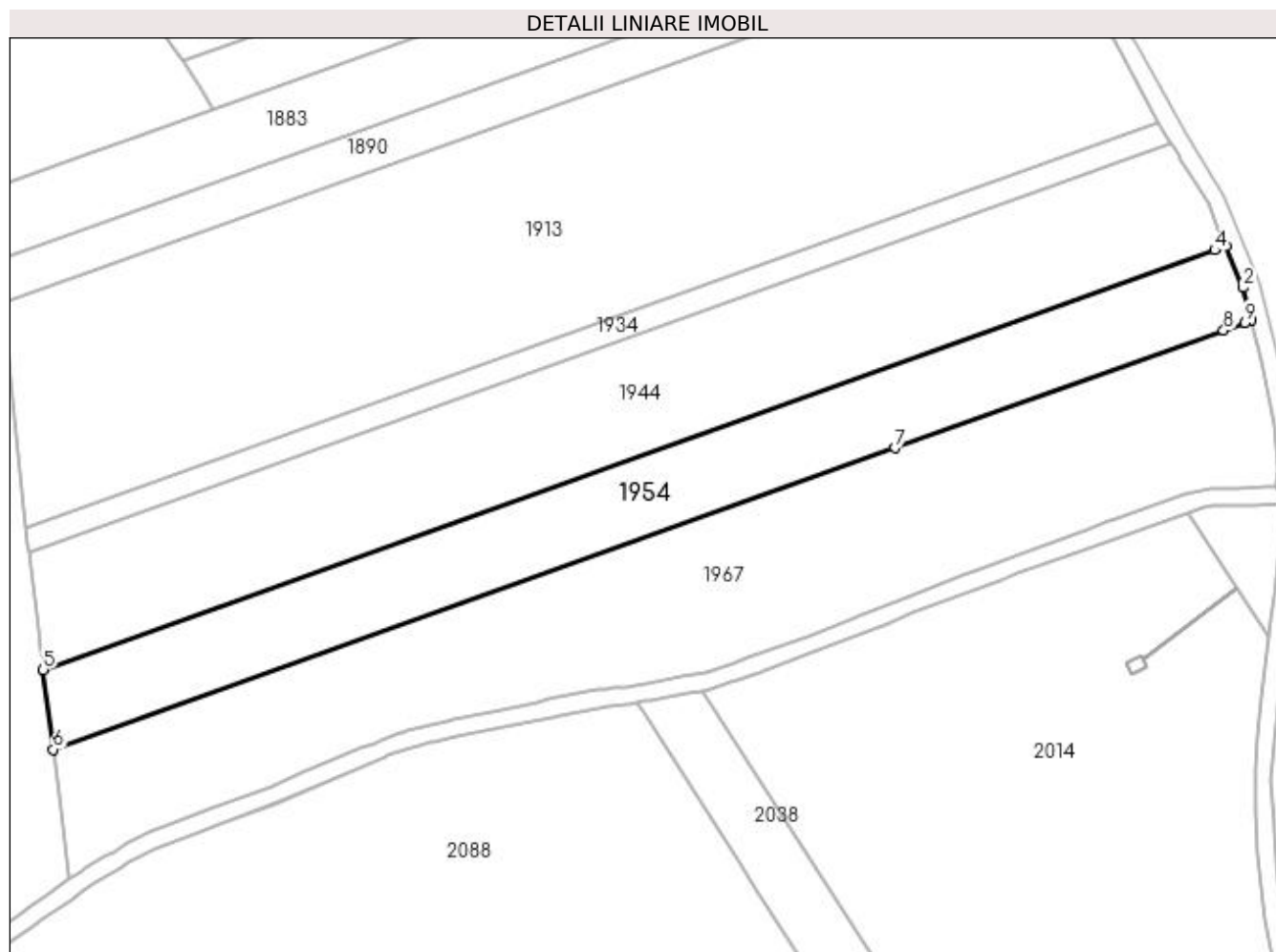
Inscrieri privind dezmembramintele dreptului de proprietate, drepturi reale de garanție și sarcini	Referințe
NU SUNT	

## Anexa Nr. 1 La Partea I

## Teren

Nr cadastral	Suprafața (mp)*	Observații / Referințe
	5.250	

\* Suprafața este determinată în planul de proiecție Stereo 70.



## Date referitoare la teren

Crt	Categorie folosință	Intra vilan	Suprafața (mp)	Tarla	Parcelă	Nr. topo	Observații / Referințe
1	arabil	NU	5.250	11	2	-	

## Lungime Segmente

1) Valorile lungimilor segmentelor sunt obținute din proiecție în plan.

Punct început	X / Y	Punct sfârșit	X / Y	Lungime segment (** (m)
1	398.352,238 328.337,235	2	398.350,382 328.344,845	7.833
2	398.350,382 328.344,845	3	398.346,427 328.354,312	10.26
3	398.346,427 328.354,312	4	398.343,938 328.353,421	2.644
4	398.343,938 328.353,421	5	398.074,455 328.256,973	286.223
5	398.074,455 328.256,973	6	398.076,761 328.238,641	18.476



Punct început	X / Y	Punct sfârșit	X / Y	Lungime segment (** (m)
6	398.076,761 328.238,641	7	398.270,332 328.307,92	205.594
7	398.270,332 328.307,92	8	398.345,936 328.334,979	80.3
8	398.345,936 328.334,979	9	398.350,879 328.336,749	5.251
9	398.350,879 328.336,749	1	398.352,238 328.337,235	1.443

\*\* Lungimile segmentelor sunt determinate în planul de proiecție Stereo 70 și sunt rotunjite la 1 milimetru.

\*\*\* Distanța dintre puncte este formată din segmente cumulate ce sunt mai mici decât valoarea 1 milimetru.



**DATE DESPRE IMOBILUL NR. 1955**

Oficiul de Cadastru și Publicitate Imobiliară DOLJ  
Biroul de Cadastru și Publicitate Imobiliară Craiova

**A. Partea I. Descrierea imobilului**

TEREN Extravilan

Adresa: Jud. Dolj, T9, P53

Nr. Crt	Nr cadastral Nr. topografic	Suprafața* (mp)	Observații / Referințe
A1		1.210	Sector cadastral:8 Teren neimprejmuit;

**B. Partea II. Proprietari și acte**

Inscrieri privitoare la dreptul de proprietate și alte drepturi reale	Referințe
/	
Act Notarial nr. Certificat de mostenitor 14, din 06/03/2002 emis de NP Peia Ofelia;	
B1	A1
Intabulare, drept de PROPRIETATE, dobandit prin Succesiune, cota actuala 1/1, cota initiala 1/1 1) MATACHE MARIN	

**C. Partea III. SARCINI .**

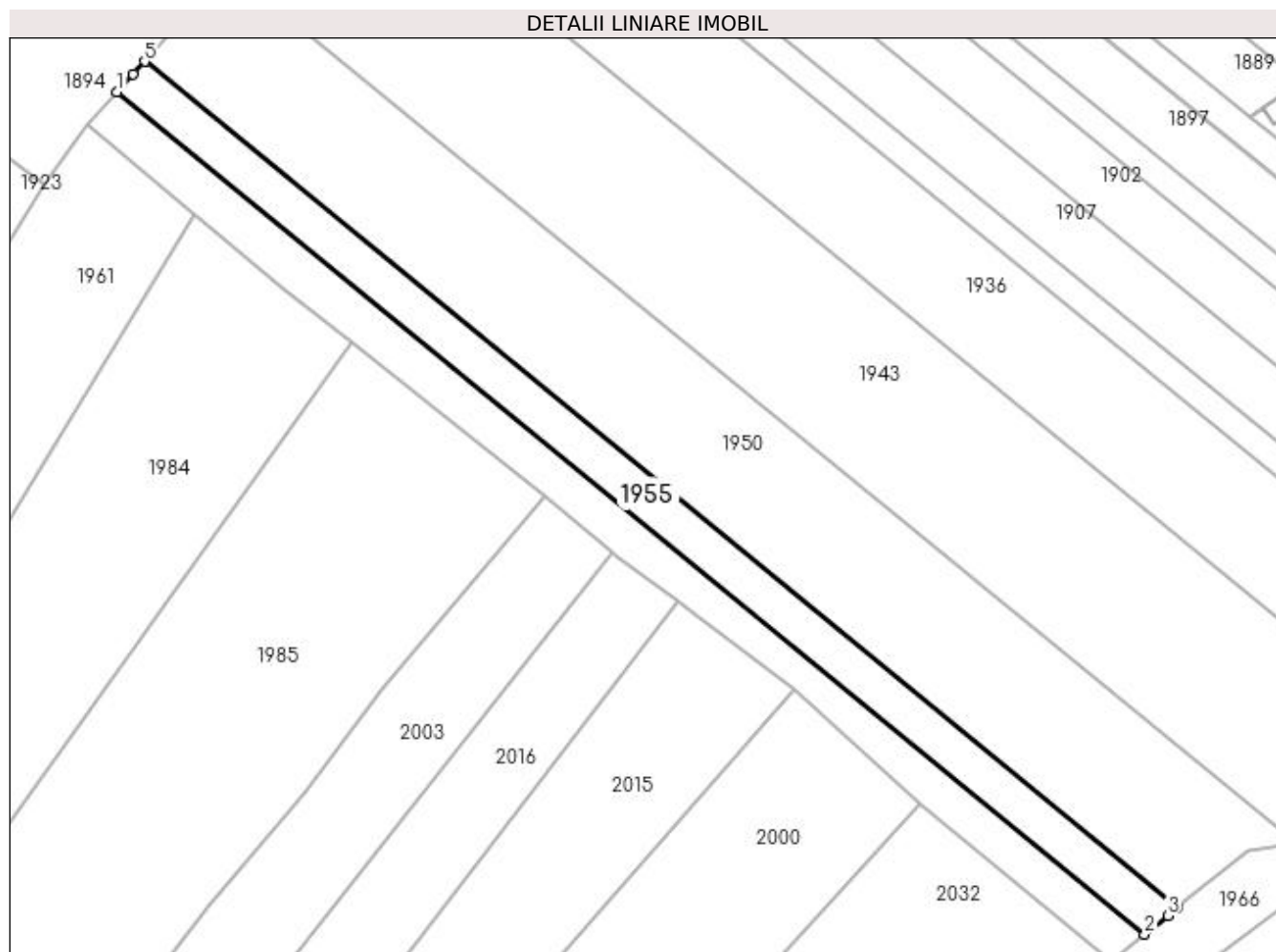
Inscrieri privind dezmembramintele dreptului de proprietate, drepturi reale de garanție și sarcini	Referințe
NU SUNT	

## Anexa Nr. 1 La Partea I

## Teren

Nr cadastral	Suprafața (mp)*	Observații / Referințe
	1.210	

\* Suprafața este determinată în planul de proiecție Stereo 70.



## Date referitoare la teren

Crt	Categorie folosință	Intravilan	Suprafața (mp)	Tarla	Parcelă	Nr. topo	Observații / Referințe
1	arabil	NU	1.210	9	53	-	

## Lungime Segmente

1) Valorile lungimilor segmentelor sunt obținute din proiecție în plan.

Punct început	X / Y	Punct sfârșit	X / Y	Lungime segment (** (m)
1	397.486,554 328.358,267	2	397.639,479 328.232,966	197.703
2	397.639,479 328.232,966	3	397.642,927 328.235,771	4.445
3	397.642,927 328.235,771	4	397.644,313 328.236,899	1.787
4	397.644,313 328.236,899	5	397.490,659 328.362,797	198.646
5	397.490,659 328.362,797	6	397.488,963 328.360,926	2.525

Punct început	X / Y	Punct sfârșit	X / Y	Lungime segment (** (m)
6	397.488,963 328.360,926	1	397.486,554 328.358,267	3.588

\*\* Lungimile segmentelor sunt determinate în planul de proiecție Stereo 70 și sunt rotunjite la 1 milimetru.

\*\*\* Distanța dintre puncte este formată din segmente cumulate ce sunt mai mici decât valoarea 1 milimetru.



**DATE DESPRE IMOBILUL NR. 1957**

Oficiul de Cadastru și Publicitate Imobiliară DOLJ  
Biroul de Cadastru și Publicitate Imobiliară Craiova

**A. Partea I. Descrierea imobilului**

TEREN Extravilan

Adresa: Jud. Dolj, T9, P52

Nr. Crt	Nr cadastral Nr. topografic	Suprafața* (mp)	Observații / Referințe
A1		1.210	Sector cadastral:8 Teren neimprejmit;

**B. Partea II. Proprietari și acte**

Inscrieri privitoare la dreptul de proprietate și alte drepturi reale		Referințe
/		
Act Notarial nr. Certificat de mostenitor 67, din 23/05/2014 emis de NP MARINESCU MARIA DANIELA;		
B1	Intabulare, drept de PROPRIETATE, dobandit prin Succesiune, cota actuala 2/8, cota initiala 2/8 1) <b>STANICA ECATERINA</b>	A1
B2	Intabulare, drept de PROPRIETATE, dobandit prin Succesiune, cota actuala 3/8, cota initiala 3/8 1) <b>STANICA MARIUS-COSTIN</b>	A1
Act Notarial nr. 67, din 23/05/2014 emis de NP MARINESCU MARIA DANIELA;		
B3	Intabulare, drept de PROPRIETATE, dobandit prin Succesiune, cota actuala 3/8, cota initiala 3/8 1) <b>STANICA AURELIAN</b>	A1

**C. Partea III. SARCINI .**

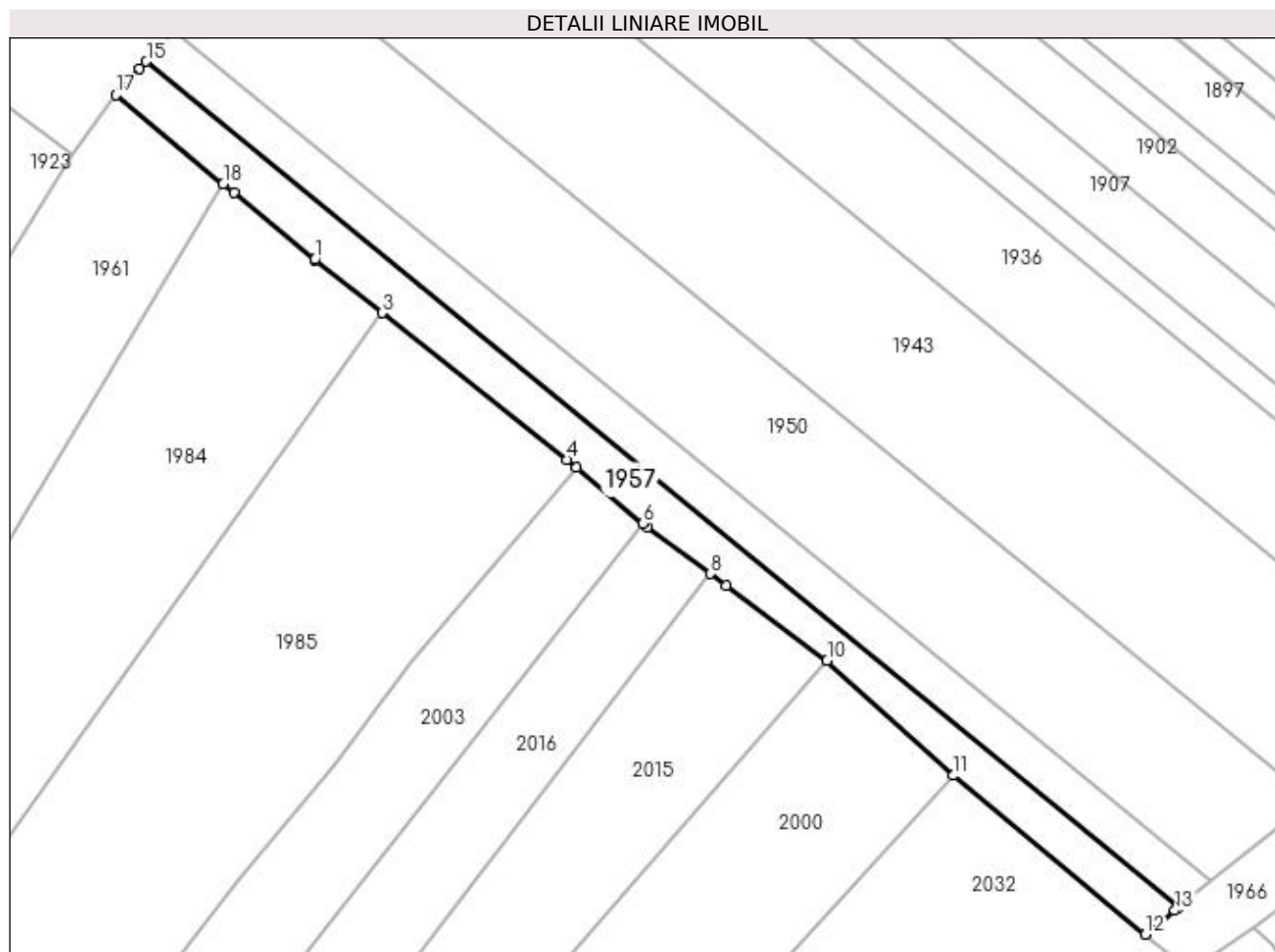
Inscrieri privind dezmembramintele dreptului de proprietate, drepturi reale de garanție și sarcini	Referințe
NU SUNT	

## Anexa Nr. 1 La Partea I

## Teren

Nr cadastral	Suprafața (mp)*	Observații / Referințe
	1.210	

\* Suprafața este determinată în planul de proiecție Stereo 70.



## Date referitoare la teren

Crt	Categorie folosință	Intravilan	Suprafața (mp)	Tarla	Parcelă	Nr. topo	Observații / Referințe
1	arabil	NU	1.210	9	52	-	

## Lungime Segmente

1) Valorile lungimilor segmentelor sunt obținute din proiecție în plan.

Punct început	X / Y	Punct sfârșit	X / Y	Lungime segment (** (m)
1	397.511,551 328.328,934	2	397.511,57 328.328,919	0.025
2	397.511,57 328.328,919	3	397.521,498 328.321,045	12.671
3	397.521,498 328.321,045	4	397.548,938 328.299,283	35.022
4	397.548,938 328.299,283	5	397.550,325 328.298,113	1.814
5	397.550,325 328.298,113	6	397.560,148 328.289,824	12.854



Punct început	X / Y	Punct sfârșit	X / Y	Lungime segment (** (m)
6	397.560,148 328.289,824	7	397.560,798 328.289,276	0.85
7	397.560,798 328.289,276	8	397.570,081 328.282,398	11.553
8	397.570,081 328.282,398	9	397.572,458 328.280,637	2.958
9	397.572,458 328.280,637	10	397.587,425 328.269,547	18.628
10	397.587,425 328.269,547	11	397.606,103 328.252,496	25.29
11	397.606,103 328.252,496	12	397.634,589 328.228,988	36.934
12	397.634,589 328.228,988	13	397.638,934 328.232,523	5.601
13	397.638,934 328.232,523	14	397.639,479 328.232,966	0.703
14	397.639,479 328.232,966	15	397.486,554 328.358,267	197.703
15	397.486,554 328.358,267	16	397.485,574 328.357,186	1.459
16	397.485,574 328.357,186	17	397.482,055 328.353,302	5.242
17	397.482,055 328.353,302	18	397.497,967 328.340,157	20.64
18	397.497,967 328.340,157	19	397.499,51 328.338,882	2.002
19	397.499,51 328.338,882	1	397.511,551 328.328,934	15.618

\*\* Lungimile segmentelor sunt determinate în planul de proiecție Stereo 70 și sunt rotunjite la 1 milimetru.

\*\*\* Distanța dintre puncte este formată din segmente cumulate ce sunt mai mici decât valoarea 1 milimetru.



**DATE DESPRE IMOBILUL NR. 1959**

Oficiul de Cadastru și Publicitate Imobiliară DOLJ  
Biroul de Cadastru și Publicitate Imobiliară Craiova

**A. Partea I. Descrierea imobilului**

TEREN Intravilan

Adresa: Loc. Almaj, Jud. Dolj, T 9 P 20

Nr. Crt	Nr cadastral Nr. topografic	Suprafața* (mp)	Observații / Referințe
A1	31322	1.349	Sector cadastral:8 Teren imprejmuit;

**B. Partea II. Proprietari și acte**

Inscrieri privitoare la dreptul de proprietate și alte drepturi reale		Referințe
<b>138176 / 23/07/2018</b>		
Act Notarial nr. Contract de vânzare cumpărare aut. nr 2239, din 06/07/2018 emis de Defta Florentin Leonard;		
B1	Intabulare, drept de PROPRIETATE, dobandit prin Conventie, cota actuala 1/1, cota initiala 1/1 1) AMZA ADELA 2) AMZA VALENTIN	A1

**C. Partea III. SARCINI**

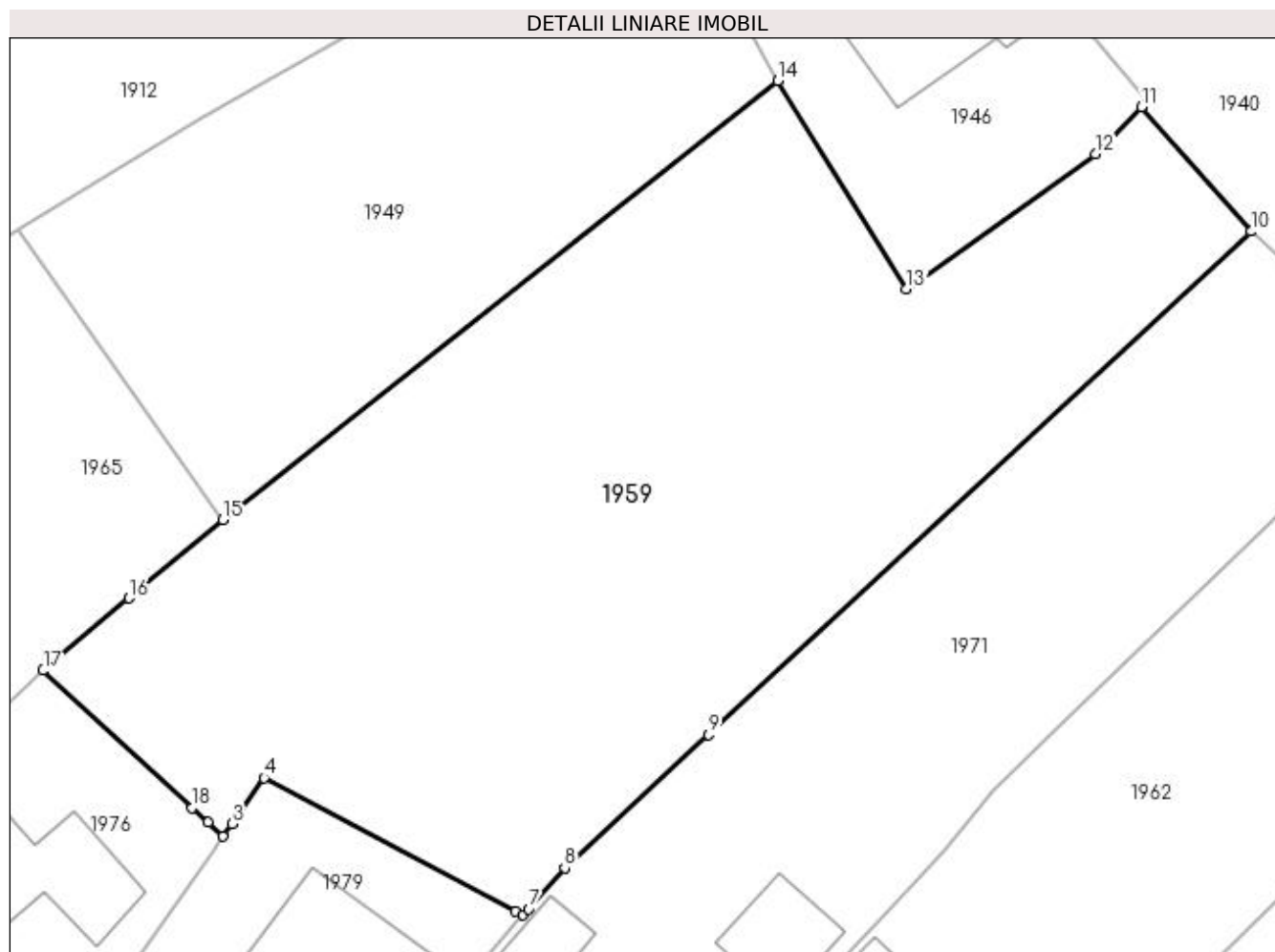
Inscrieri privind dezmembramintele dreptului de proprietate, drepturi reale de garanție și sarcini		Referințe
<b>138176 / 23/07/2018</b>		
Act Notarial nr. Contract de vânzare cumpărare aut. nr 2239, din 06/07/2018 emis de Defta Florentin Leonard;		
C1	Intabulare, drept de UZUFRUCT VIAGER, dobandit prin Conventie, cota actuala 1/1, cota initiala 1/1 1) NICA GHEORGHE	A1

## Anexa Nr. 1 La Partea I

## Teren

Nr cadastral	Suprafața (mp)*	Observații / Referințe
31322	1.349	

\* Suprafața este determinată în planul de proiecție Stereo 70.



## Date referitoare la teren

Crt	Categorie folosință	Intravilan	Suprafața (mp)	Tarla	Parcelă	Nr. topo	Observații / Referințe
1	arabil	DA	1.349	9	20	-	

## Lungime Segmente

1) Valorile lungimilor segmentelor sunt obținute din proiecție în plan.

Punct început	X / Y	Punct sfârșit	X / Y	Lungime segment (** (m)
1	397.177,62 328.270,071	2	397.178,463 328.269,294	1.147
2	397.178,463 328.269,294	3	397.178,964 328.270,006	0.871
3	397.178,964 328.270,006	4	397.180,745 328.272,541	3.098
4	397.180,745 328.272,541	5	397.194,706 328.265,151	15.796
5	397.194,706 328.265,151	6	397.195,121 328.264,931	0.47

Punct început	X / Y	Punct sfârșit	X / Y	Lungime segment (** (m)
6	397.195,121 328.264,931	7	397.195,428 328.265,281	0.466
7	397.195,428 328.265,281	8	397.197,417 328.267,541	3.011
8	397.197,417 328.267,541	9	397.205,398 328.274,942	10.885
9	397.205,398 328.274,942	10	397.235,491 328.302,846	41.039
10	397.235,491 328.302,846	11	397.229,418 328.309,757	9.2
11	397.229,418 328.309,757	12	397.226,848 328.307,139	3.669
12	397.226,848 328.307,139	13	397.216,385 328.299,658	12.862
13	397.216,385 328.299,658	14	397.209,239 328.311,206	13.58
14	397.209,239 328.311,206	15	397.178,467 328.286,856	39.241
15	397.178,467 328.286,856	16	397.173,242 328.282,51	6.796
16	397.173,242 328.282,51	17	397.168,483 328.278,497	6.225
17	397.168,483 328.278,497	18	397.176,74 328.270,883	11.232
18	397.176,74 328.270,883	1	397.177,62 328.270,071	1.197

\*\* Lungimile segmentelor sunt determinate în planul de proiecție Stereo 70 și sunt rotunjite la 1 milimetru.

\*\*\* Distanța dintre puncte este formată din segmente cumulate ce sunt mai mici decât valoarea 1 milimetru.



**DATE DESPRE IMOBILUL NR. 1961**

Oficiul de Cadastru și Publicitate Imobiliară DOLJ  
Biroul de Cadastru și Publicitate Imobiliară Craiova

**A. Partea I. Descrierea imobilului**

TEREN Extravilan

Adresa: Jud. Dolj, T9, P38

Nr. Crt	Nr cadastral Nr. topografic	Suprafața* (mp)	Observații / Referințe
A1		3.060	Sector cadastral:8 Teren neimprejmuat;

**B. Partea II. Proprietari și acte**

Inscrieri privitoare la dreptul de proprietate și alte drepturi reale		Referințe
/		
Act Administrativ nr. Titlu de proprietate 706-44776, din 04/03/1997 emis de CJSIPT Dolj;		
B1	Inscrierea provizorie, drept de PROPRIETATE, dobandit prin Reconstituire, cota actuala 1/1, cota initiala 1/1 1) <b>VIERU FRUSINA</b>	A1
Act Notarial nr. Certificat de mostenitor 42, din 31/08/2007 emis de NP FURTUNA SIMONA;		
B2	Inscrierea provizorie, drept de PROPRIETATE, dobandit prin Succesiune, cota actuala 1/1, cota initiala 1/1 1) <b>CIOVEI MARIAN</b>	A1
Act Normativ nr. Legea 7, din 13/03/1996 emis de Parlamentul Romaniei;		
B3	Se noteaza suprapunerea reala a doua acte de proprietate asupra imobilului A1: Certificatul de mostenitor nr 42/31.08.2007 prin care s-a intabulat dreptul de proprietate in favoarea numitului CIOVEI MARIAN si Titlul de proprietate 706-44776/04.03.1997 prin care s-a intabulat dreptul de proprietate in favoarea numitei VIERU I FRUSINA	A1

**C. Partea III. SARCINI .**

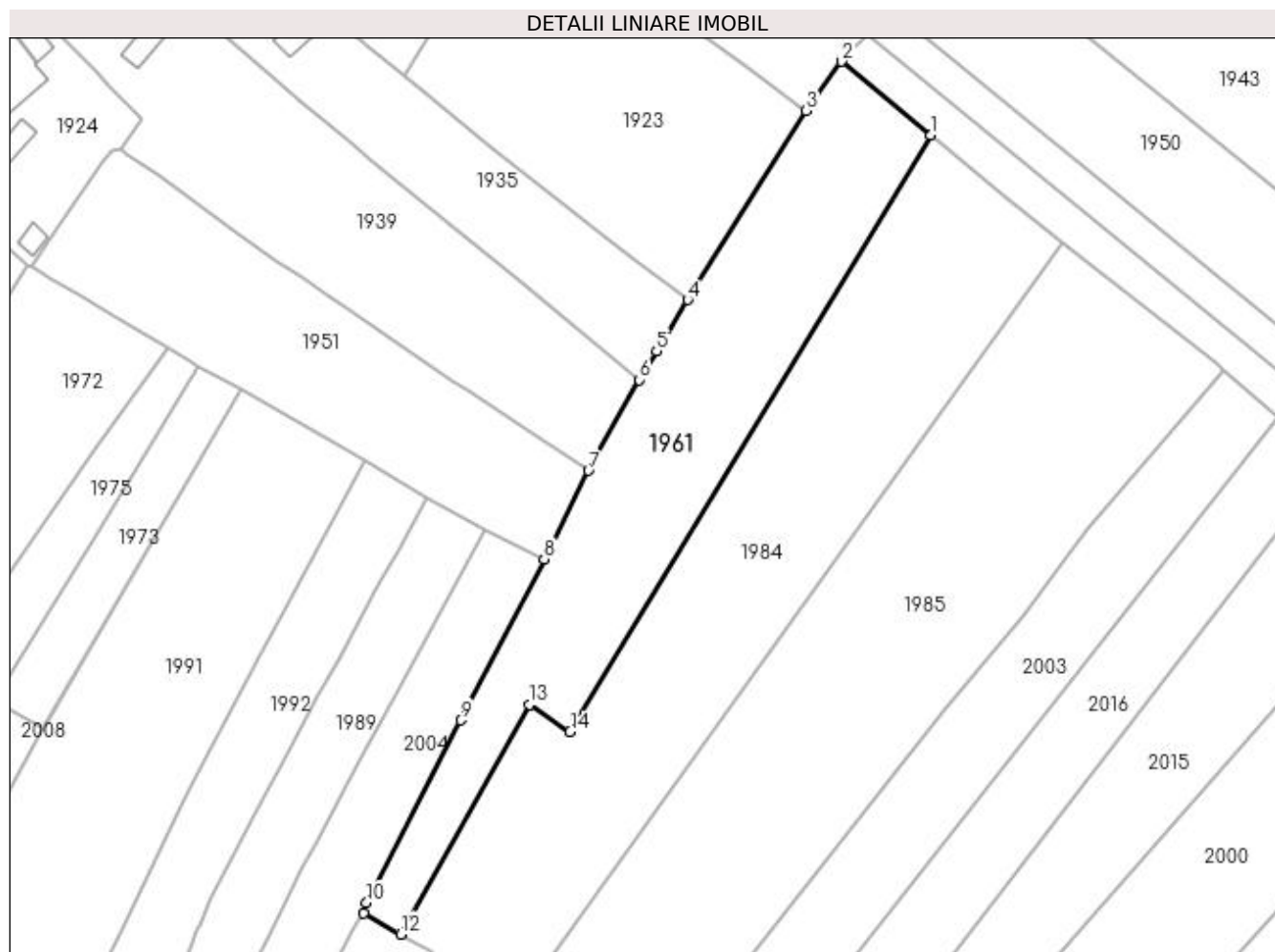
Inscrieri privind dezmembramintele dreptului de proprietate, drepturi reale de garanție și sarcini		Referințe
NU SUNT		

## Anexa Nr. 1 La Partea I

## Teren

Nr cadastral	Suprafața (mp)*	Observații / Referințe
	3.060	

\* Suprafața este determinată în planul de proiecție Stereo 70.



## Date referitoare la teren

Crt	Categorie folosință	Intravilan	Suprafața (mp)	Tarla	Parcelă	Nr. topo	Observații / Referințe
1	arabil	NU	3.060	9	38	-	

## Lungime Segmente

1) Valorile lungimilor segmentelor sunt obținute din proiecție în plan.

Punct început	X / Y	Punct sfârșit	X / Y	Lungime segment (** (m)
1	397.497,967 328.340,157	2	397.482,055 328.353,302	20.64
2	397.482,055 328.353,302	3	397.475,681 328.344,501	10.867
3	397.475,681 328.344,501	4	397.454,517 328.310,685	39.893
4	397.454,517 328.310,685	5	397.448,977 328.301,511	10.717
5	397.448,977 328.301,511	6	397.445,875 328.296,374	6.001



Punct început	X / Y	Punct sfârșit	X / Y	Lungime segment (** (m)
6	397.445,875 328.296,374	7	397.436,768 328.280,147	18.608
7	397.436,768 328.280,147	8	397.428,886 328.264,322	17.679
8	397.428,886 328.264,322	9	397.413,921 328.235,532	32.447
9	397.413,921 328.235,532	10	397.397,089 328.202,894	36.723
10	397.397,089 328.202,894	11	397.396,582 328.200,974	1.986
11	397.396,582 328.200,974	12	397.403,186 328.197,247	7.583
12	397.403,186 328.197,247	13	397.426,203 328.238,342	47.102
13	397.426,203 328.238,342	14	397.433,505 328.233,5	8.762
14	397.433,505 328.233,5	1	397.497,967 328.340,157	124.624

\*\* Lungimile segmentelor sunt determinate în planul de proiecție Stereo 70 și sunt rotunjite la 1 milimetru.

\*\*\* Distanța dintre puncte este formată din segmente cumulate ce sunt mai mici decât valoarea 1 milimetru.



**DATE DESPRE IMOBILUL NR. 1962**

Oficiul de Cadastru și Publicitate Imobiliară DOLJ  
Biroul de Cadastru și Publicitate Imobiliară Craiova

**A. Partea I. Descrierea imobilului**

TEREN Intravilan

Adresa: Loc. Almaj, Str Rozelor, Nr. 11, Jud. Dolj, fost T 4, P 14; T 9, P 24 si P 25

Nr. Crt	Nr cadastral Nr. topografic	Suprafața* (mp)	Observații / Referințe
A1	30781	1.917	Sector cadastral:8 Teren imprejmuit;

**Construcții**

Crt	Nr cadastral Nr. topografic	Adresa	Observații / Referințe
A1.1	30781-C1	Loc. Almaj, Str Rozelor, Nr. 11, Jud. Dolj, fost T 4, P 14; T 9, P 24 si P 25	Nr. niveluri:1; S. construita la sol:104 mp; S. construita desfasurata:104 mp; Locuinta construita in anul 1950 din caramida, acoperita cu tabla si tigla, cu suprafata utila S=80.30mp
A1.2	30781-C2	Loc. Almaj, Str Rozelor, Nr. 11, Jud. Dolj, fost T 4, P 14; T 9, P 24 si P 25	Nr. niveluri:1; S. construita la sol:46 mp; S. construita desfasurata:46 mp; Locuinta construita in anul 1996 din caramida, acoperita cu tigla, cu suprafata utila S=36.60 si o terasa cu S=3.04mp .
A1.3	30781-C3	Loc. Almaj, Str Rozelor, Nr. 11, Jud. Dolj, fost T 4, P 14; T 9, P 24 si P 25	Nr. niveluri:1; S. construita la sol:44 mp; S. construita desfasurata:44 mp; Patul construita din lemn si scandura, acoperita cu placi de azbociment.
A1.4	30781-C4	Loc. Almaj, Str Rozelor, Nr. 11, Jud. Dolj, fost T 4, P 14; T 9, P 24 si P 25	Nr. niveluri:2; S. construita la sol:114 mp;
A1.5		Loc. Almaj, Str Rozelor, Nr. 11, Jud. Dolj, fost T 4, P 14; T 9, P 24 si P 25	Nr. niveluri:1; S. construita la sol:17 mp; S. construita desfasurata:17 mp;

**B. Partea II. Proprietari și acte**

Inscrieri privitoare la dreptul de proprietate și alte drepturi reale		Referințe
<b>136639 / 20/10/2016</b>		
Act Notarial nr. CONTRACT DE VANZARE CU CLAUZA DE INTRETINERE AUTENTIC 6502, din 20/10/2016 emis de Notar Public Diaconu Cristian;		
B1	Intabulare, drept de PROPRIETATE, dobandit prin Conventie, cota actuala 1/1, cota initiala 1/1 1) PASA ANDREEA-GIORGIANA 2) PASA ADRIAN-VALENTIN	A1, A1.1, A1.2, A1.3
/		
Act Normativ nr. Legea 7, din 13/03/1996 emis de Parlamentul României;		
B2	Intabulare, drept de PROPRIETATE, dobandit prin Lege, cota actuala 1/1, cota initiala 1/1 1) PASA ANDREEA-GIORGIANA 2) PASA ADRIAN-VALENTIN	A1.4, A1.5

**C. Partea III. SARCINI**

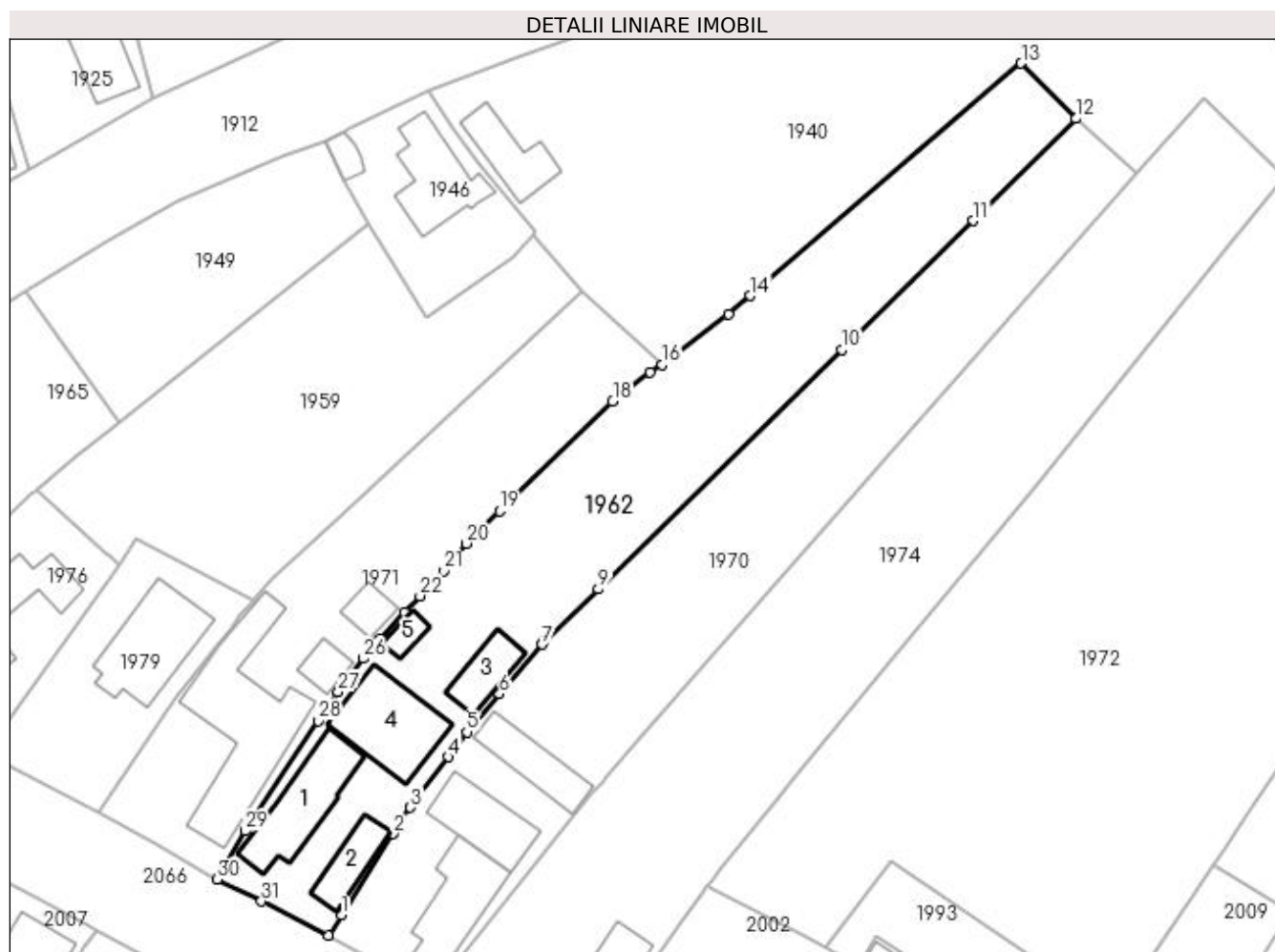
Inscrieri privind dezmembramintele dreptului de proprietate, drepturi reale de garanție și sarcini		Referințe
<b>136639 / 20/10/2016</b>		
Act Notarial nr. CONTRACT DE VANZARE CU CLAUZA DE INTRETINERE AUTENTIC 6502, din 20/10/2016 emis de Notar Public Diaconu Cristian;		
C1	Intabulare, drept de UZUFRACT VIAGER, dobandit prin Conventie, cota actuala 1/1, cota initiala 1/1 1) VIESPE PETRE 2) VIESPE VERONICA	A1, A1.1, A1.2, A1.3
C2	Intabulare, drept de IPOTECA LEGALA, Valoare:0 ce are ca obiect plata rentei în bani corespunzătoare întreținerii neexecutate în favoarea creditorului întreținerii, dobandit prin Conventie, cota actuala 1/1, cota initiala 1/1 1) VIESPE PETRE 2) VIESPE VERONICA	A1, A1.1, A1.2, A1.3

## Anexa Nr. 1 La Partea I

## Teren

Nr cadastral	Suprafața (mp)*	Observații / Referințe
30781	1.917	

\* Suprafața este determinată în planul de proiecție Stereo 70.



## Date referitoare la teren

Crt	Categorie folosință	Intra vilan	Suprafața (mp)	Tarla	Parcelă	Nr. topo	Observații / Referințe
1	curți construcții	DA	851	4	14	-	Gard de beton, gard de plasa sarma, gard metalic si poarta metalica.
2	arabil	DA	1.066	9	24 si 25	-	Gard de beton, gard de plasa sarma, gard metalic si poarta metalica.

## Date referitoare la construcții

Crt	Număr	Destinație construcție	Supraf. (mp)	Situație juridică	Observații / Referințe
A1.1	30781-C1	construcții de locuințe	104	Cu acte	Nr. niveluri:1; S. construita la sol:104 mp; S. construita desfasurata:104 mp; Locuinta construita in anul 1950 din caramida, acoperita cu tabla si tigla, cu suprafata utila S=80.30mp
A1.2	30781-C2	construcții de locuințe	46	Cu acte	Nr. niveluri:1; S. construita la sol:46 mp; S. construita desfasurata:46 mp; Locuinta construita in anul 1996 din caramida, acoperita cu tigla, cu suprafata utila S=36.60 si o terasa cu S=3.04mp.
A1.3	30781-C3	construcții anexa	44	Cu acte	Nr. niveluri:1; S. construita la sol:44 mp; S. construita desfasurata:44 mp; Patul construita din lemn si scandura, acoperita cu placi de azbociment.

Crt	Număr	Destinație construcție	Supraf. (mp)	Situație juridică	Observații / Referințe
A1.4	30781-C4	construcții de locuințe	114	Cu acte	Nr. niveluri:2; S. construita la sol:114 mp;
A1.5		construcții anexa	17	Cu acte	Nr. niveluri:1; S. construita la sol:17 mp; S. construita desfasurata:17 mp;

**Lungime Segmente**

1) Valorile lungimilor segmentelor sunt obținute din proiecție în plan.

Punct început	X / Y	Punct sfârșit	X / Y	Lungime segment (** (m))	Punct început	X / Y	Punct sfârșit	X / Y	Lungime segment (** (m))
1	397.205,861 328.226,226	2	397.212,287 328.236,216	11.878	2	397.212,287 328.236,216	3	397.214,364 328.239,445	3.84
3	397.214,364 328.239,445	4	397.219,024 328.245,675	7.78	4	397.219,024 328.245,675	5	397.221,299 328.248,723	3.803
5	397.221,299 328.248,723	6	397.225,31 328.253,408	6.167	6	397.225,31 328.253,408	7	397.230,521 328.259,496	8.014
7	397.230,521 328.259,496	8	397.230,81 328.259,834	0.445	8	397.230,81 328.259,834	9	397.237,463 328.266,289	9.269
9	397.237,463 328.266,289	10	397.267,363 328.295,712	41.949	10	397.267,363 328.295,712	11	397.283,515 328.311,547	22.62
11	397.283,515 328.311,547	12	397.296,129 328.324,11	17.802	12	397.296,129 328.324,11	13	397.289,442 328.330,889	9.522
13	397.289,442 328.330,889	14	397.256,139 328.302,342	43.864	14	397.256,139 328.302,342	15	397.253,41 328.300,111	3.525
15	397.253,41 328.300,111	16	397.245,306 328.293,87	10.228	16	397.245,306 328.293,87	17	397.243,846 328.292,917	1.744
17	397.243,846 328.292,917	18	397.239,232 328.289,361	5.826	18	397.239,232 328.289,361	19	397.225,321 328.275,859	19.386
19	397.225,321 328.275,859	20	397.221,219 328.271,878	5.717	20	397.221,219 328.271,878	21	397.218,425 328.268,512	4.374
21	397.218,425 328.268,512	22	397.215,54 328.265,435	4.218	22	397.215,54 328.265,435	23	397.213,644 328.263,412	2.773
23	397.213,644 328.263,412	24	397.210,519 328.260,078	4.57	24	397.210,519 328.260,078	25	397.210,116 328.259,601	0.624
25	397.210,116 328.259,601	26	397.208,561 328.257,759	2.411	26	397.208,561 328.257,759	27	397.205,492 328.253,632	5.144
27	397.205,492 328.253,632	28	397.203,028 328.250,084	4.32	28	397.203,028 328.250,084	29	397.194,022 328.236,561	16.247
29	397.194,022 328.236,561	30	397.190,651 328.230,605	6.844	30	397.190,651 328.230,605	31	397.196,033 328.227,908	6.02
31	397.196,033 328.227,908	32	397.204,263 328.223,742	9.224	32	397.204,263 328.223,742	1	397.205,861 328.226,226	2.954

\*\* Lungimile segmentelor sunt determinate în planul de proiecție Stereo 70 și sunt rotunjite la 1 milimetru.

\*\*\* Distanța dintre puncte este formată din segmente cumulate ce sunt mai mici decât valoarea 1 milimetru.





## DATE DESPRE IMOBILUL NR. 1965

Oficiul de Cadastru și Publicitate Imobiliară DOLJ  
Biroul de Cadastru și Publicitate Imobiliară Craiova

## A. Partea I. Descrierea imobilului

TEREN Intravilan

Adresa: Loc. Almaj, Str Rozelor, Nr. 5, Jud. Dolj, T4, P10, P11, T9, P19

Nr. Crt	Nr cadastral Nr. topografic	Suprafața* (mp)	Observații / Referințe
A1	31701	1.186	Sector cadastral:8 Teren imprejmuit;

## Construcții

Crt	Nr cadastral Nr. topografic	Adresa	Observații / Referințe
A1.1	31701-C1	Loc. Almaj, Str Rozelor, Nr. 5, Jud. Dolj, T4, P10, P11, T9, P19	Nr. niveluri:1; S. construita la sol:155 mp; S. construita desfasurata:155 mp; C1 - Casa de locuit edificata in anul 1950, regim de inaltime P, avand suprafata construita desfasurata S = 155mp; nu detine certificat de performanta energetica si nu este dotata cu lift;
A1.2	31701-C2	Loc. Almaj, Str Rozelor, Nr. 5, Jud. Dolj, T4, P10, P11, T9, P19	Nr. niveluri:1; S. construita la sol:90 mp; S. construita desfasurata:90 mp; C2 - Casa de locuit edificata in anul 2000, regim de inaltime P, avand suprafata construita desfasurata S = 90mp; nu detine certificat de performanta energetica si nu este dotata cu lift;
A1.3	31701-C3	Loc. Almaj, Str Rozelor, Nr. 5, Jud. Dolj, T4, P10, P11, T9, P19	Nr. niveluri:1; S. construita la sol:69 mp; S. construita desfasurata:69 mp; C3 - Constructie anexa, edificata in anul 1980, regim de inaltime P, avand suprafata construita desfasurata S = 69mp;
A1.4	31701-C4	Loc. Almaj, Str Rozelor, Nr. 5, Jud. Dolj, T4, P10, P11, T9, P19	Nr. niveluri:1; S. construita la sol:10 mp; S. construita desfasurata:10 mp; C4 - Constructie anexa, edificata in anul 1980, regim de inaltime P, avand suprafata construita desfasurata S = 10mp;
A1.5	31701-C5	Loc. Almaj, Str Rozelor, Nr. 5, Jud. Dolj, T4, P10, P11, T9, P19	Nr. niveluri:1; S. construita la sol:15 mp; S. construita desfasurata:15 mp; C5 - Constructie anexa, edificata in anul 1980, regim de inaltime P, avand suprafata construita desfasurata S = 15mp;
A1.6		Loc. Almaj, Str Rozelor, Nr. 5, Jud. Dolj, T4, P10, P11, T9, P19	Nr. niveluri:1; S. construita la sol:17 mp; S. construita desfasurata:17 mp;

## B. Partea II. Proprietari și acte

Inscrieri privitoare la dreptul de proprietate și alte drepturi reale	Referințe
<b>302320 / 29/12/2021</b>	
Act Notarial nr. contract donatie aut.3424, din 24/09/2018 emis de Defta Florentin Leonard;	
B1	A1, A1.1, A1.2, A1.3, A1.4, A1.5
Intabulare, drept de PROPRIETATE, dobandit prin Conventie, cota actuala 1/1, cota initiala 1/1	
1) <b>BURGHIU NICULIN IULIAN</b>	
OBSERVATII: pozitie transcrisa din CF 31328/Almaj, inscrisa prin incheierea nr. 179199 din 26/09/2018;	
/	
Act Normativ nr. Legea 7, din 13/03/1996 emis de Parlamentul României;	
B2	A1.6
Intabulare, drept de PROPRIETATE, dobandit prin Lege, cota actuala 1/1, cota initiala 1/1	
1) <b>BURGHIU NICULIN IULIAN</b>	

## C. Partea III. SARCINI

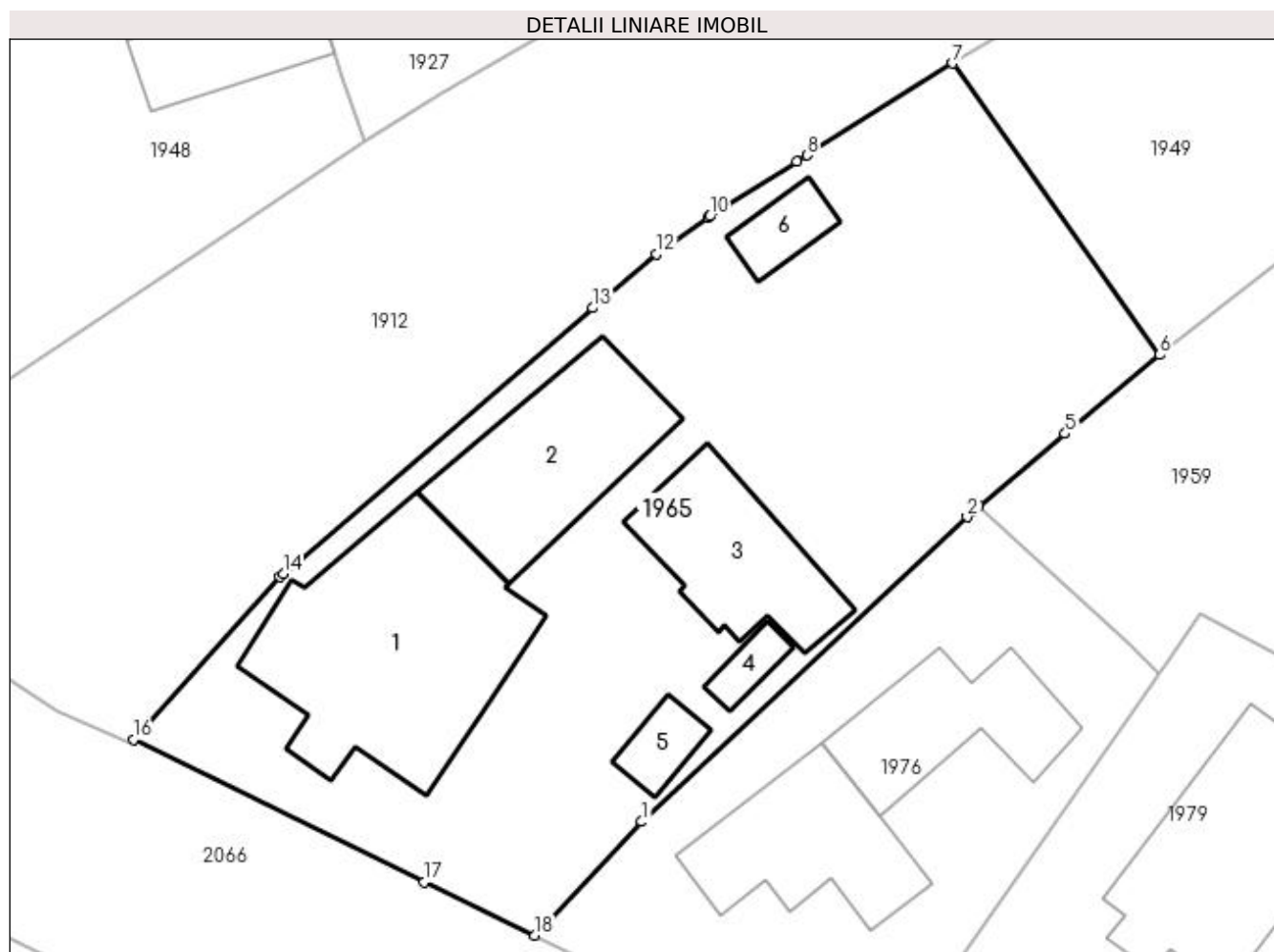
Inscrieri privind dezmembramintele dreptului de proprietate, drepturi reale de garanție și sarcini	Referințe
<b>302320 / 29/12/2021</b>	
Act Notarial nr. contract donatie aut.3424, din 24/09/2018 emis de Defta Florentin Leonard;	
C1	A1, A1.1, A1.2, A1.3, A1.4, A1.5
Intabulare, drept de UZUFRACT VIAGER, dobandit prin Conventie, cota actuala 1/1, cota initiala 1/1	
1) <b>BURGHIU MUREȘ</b>	
OBSERVATII: pozitie transcrisa din CF 31328/Almaj, inscrisa prin incheierea nr. 179199 din 26/09/2018;	

## Anexa Nr. 1 La Partea I

## Teren

Nr cadastral	Suprafața (mp)*	Observații / Referințe
31701	1.186	

\* Suprafața este determinată în planul de proiecție Stereo 70.



## Date referitoare la teren

Crt	Categorie folosință	Intravilan	Suprafața (mp)	Tarla	Parcelă	Nr. topo	Observații / Referințe
1	curți construcții	DA	937	4	11	-	Teren intravilan împrejmuit cu gard de beton, gard de lemn și plasa de sarma.
2	livada	DA	249	4,9	10,19	-	

## Date referitoare la construcții

Crt	Număr	Destinație construcție	Supraf. (mp)	Situație juridică	Observații / Referințe
A1.1	31701-C1	construcții de locuințe	155	Cu acte	Nr. niveluri:1; S. construită la sol:155 mp; S. construită desfășurată:155 mp; C1 - Casa de locuit edificată în anul 1950, regim de înălțime P, având suprafața construită desfășurată S = 155mp; nu detine certificat de performanță energetică și nu este dotată cu lift;
A1.2	31701-C2	construcții de locuințe	90	Cu acte	Nr. niveluri:1; S. construită la sol:90 mp; S. construită desfășurată:90 mp; C2 - Casa de locuit edificată în anul 2000, regim de înălțime P, având suprafața construită desfășurată S = 90mp; nu detine certificat de performanță energetică și nu este dotată cu lift;



Crt	Număr	Destinație construcție	Supraf. (mp)	Situație juridică	Observații / Referințe
A1.3	31701-C3	construcții anexa	69	Cu acte	Nr. niveluri:1; S. construita la sol:69 mp; S. construita desfasurata:69 mp; C3 - Constructie anexa, edificata in anul 1980, regim de inaltime P, avand suprafata construita desfasurata S = 69mp;
A1.4	31701-C4	construcții anexa	10	Cu acte	Nr. niveluri:1; S. construita la sol:10 mp; S. construita desfasurata:10 mp; C4 - Constructie anexa, edificata in anul 1980, regim de inaltime P, avand suprafata construita desfasurata S = 10mp;
A1.5	31701-C5	construcții anexa	15	Cu acte	Nr. niveluri:1; S. construita la sol:15 mp; S. construita desfasurata:15 mp; C5 - Constructie anexa, edificata in anul 1980, regim de inaltime P, avand suprafata construita desfasurata S = 15mp;
A1.6		construcții anexa	17	Cu acte	Nr. niveluri:1; S. construita la sol:17 mp; S. construita desfasurata:17 mp;

**Lungime Segmente**

1) Valorile lungimilor segmentelor sunt obținute din proiecție în plan.

Punct început	X / Y	Punct sfârșit	X / Y	Lungime segment (** (m)
1	397.149,89 328.261,101	2	397.167,828 328.277,916	24.586
2	397.167,828 328.277,916	3	397.168,131 328.278,2	0.416
3	397.168,131 328.278,2	4	397.168,483 328.278,497	0.461
4	397.168,483 328.278,497	5	397.173,242 328.282,51	6.225
5	397.173,242 328.282,51	6	397.178,467 328.286,856	6.796
6	397.178,467 328.286,856	7	397.167,04 328.302,935	19.726
7	397.167,04 328.302,935	8	397.159,001 328.297,875	9.499
8	397.159,001 328.297,875	9	397.158,44 328.297,522	0.663
9	397.158,44 328.297,522	10	397.153,638 328.294,5	5.674
10	397.153,638 328.294,5	11	397.153,522 328.294,427	0.137
11	397.153,522 328.294,427	12	397.150,676 328.292,429	3.477
12	397.150,676 328.292,429	13	397.147,17 328.289,445	4.604
13	397.147,17 328.289,445	14	397.130,098 328.274,8	22.493
14	397.130,098 328.274,8	15	397.129,889 328.274,621	0.275
15	397.129,889 328.274,621	16	397.121,831 328.265,649	12.059
16	397.121,831 328.265,649	17	397.137,878 328.257,774	17.875
17	397.137,878 328.257,774	18	397.143,978 328.254,835	6.771
18	397.143,978 328.254,835	1	397.149,89 328.261,101	8.615

\*\* Lungimile segmentelor sunt determinate în planul de proiecție Stereo 70 și sunt rotunjite la 1 milimetru.

\*\*\* Distanța dintre puncte este formată din segmente cumulate ce sunt mai mici decât valoarea 1 milimetru.



**DATE DESPRE IMOBILUL NR. 1966**

Oficiul de Cadastru și Publicitate Imobiliară DOLJ  
Biroul de Cadastru și Publicitate Imobiliară Craiova

**A. Partea I. Descrierea imobilului**

TEREN Extravilan

Adresa: Jud. Dolj, T9, PHC 223

Nr. Crt	Nr cadastral Nr. topografic	Suprafața* (mp)	Observații / Referințe
A1		1.352	Sector cadastral:8 Teren neimprejmuit;

**B. Partea II. Proprietari și acte**

Inscrieri privitoare la dreptul de proprietate și alte drepturi reale		Referințe
/		
Act Normativ nr. Legea 7, din 13/03/1996 emis de Parlamentul Romaniei (art.13 alin 15);		
B1	Inscrierea provizorie, drept de PROPRIETATE, dobandit prin Lege, cota actuala 1/1, cota initiala 1/1 1) NEIDENTIFICAT NEIDENTIFICAT	A1

**C. Partea III. SARCINI .**

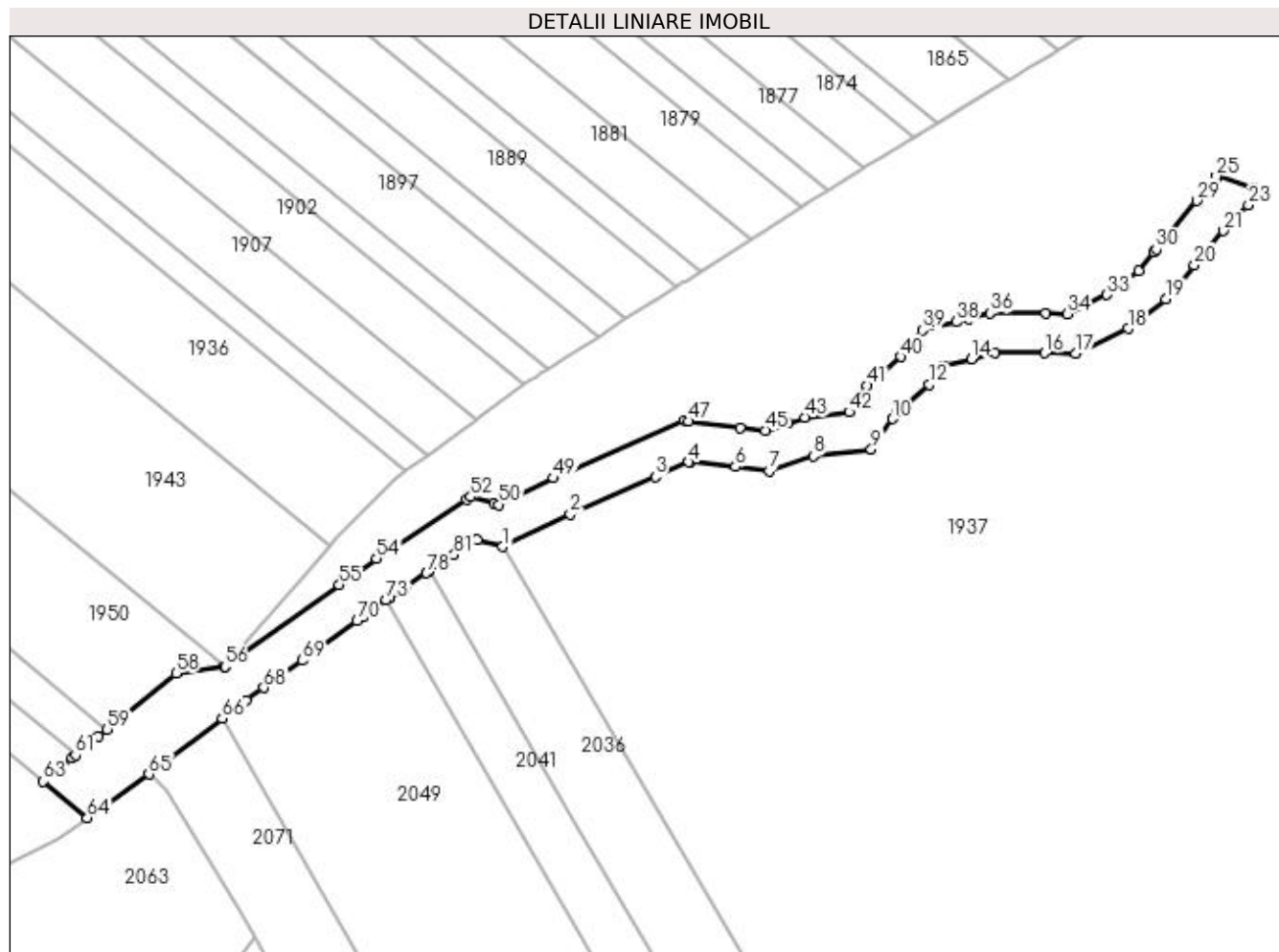
Inscrieri privind dezmembramintele dreptului de proprietate, drepturi reale de garanție și sarcini	Referințe
NU SUNT	

## Anexa Nr. 1 La Partea I

## Teren

Nr cadastral	Suprafața (mp)*	Observații / Referințe
	1.352	

\* Suprafața este determinată în planul de proiecție Stereo 70.



## Date referitoare la teren

Crt	Categorie folosință	Intra vilan	Suprafața (mp)	Tarla	Parcelă	Nr. topo	Observații / Referințe
1	curți constructii	NU	1.352	9	HC 223	-	

## Lungime Segmente

1) Valorile lungimilor segmentelor sunt obținute din proiecție în plan.

Punct început	X / Y	Punct sfârșit	X / Y	Lungime segment
1	397.704,292 328.264,594	2	397.714,561 328.269,557	11.406
4	397.732,538 328.277,44	5	397.732,807 328.277,558	0.293
7	397.744,808 328.276,119	8	397.751,476 328.278,341	7.028
10	397.763,481 328.284,013	11	397.764,176 328.285,009	1.214
13	397.771,372 328.292,1	14	397.775,41 328.293,109	4.162
2	397.714,561 328.269,557	3	397.727,476 328.275,221	14.102
5	397.732,807 328.277,558	6	397.739,622 328.276,712	6.868
8	397.751,476 328.278,341	9	397.760,26 328.279,4	8.848
11	397.764,176 328.285,009	12	397.769,044 328.289,242	6.452
14	397.775,41 328.293,109	15	397.778,992 328.294,005	3.693
3	397.727,476 328.275,221	4	397.732,538 328.277,44	5.527
6	397.739,622 328.276,712	7	397.744,808 328.276,119	5.22
9	397.760,26 328.279,4	10	397.763,481 328.284,013	5.627
12	397.769,044 328.289,242	13	397.771,372 328.292,1	3.686
15	397.778,992 328.294,005	16	397.786,612 328.294,005	7.62

Punct început	X / Y	Punct sfârșit	X / Y	Lungime segment	Punct început	X / Y	Punct sfârșit	X / Y	Lungime segment	Punct început	X / Y	Punct sfârșit	X / Y	Lungime segment
16	397.786,612 328.294,005	17	397.791,269 328.293,899	4.658	17	397.791,269 328.293,899	18	397.799,207 328.297,709	8.805	18	397.799,207 328.297,709	19	397.805,027 328.302,154	7.324
19	397.805,027 328.302,154	20	397.809,304 328.307,297	6.689	20	397.809,304 328.307,297	21	397.813,671 328.312,551	6.832	21	397.813,671 328.312,551	22	397.815,57 328.314,835	2.97
22	397.815,57 328.314,835	23	397.817,519 328.316,412	2.507	23	397.817,519 328.316,412	24	397.818,346 328.318,953	2.672	24	397.818,346 328.318,953	25	397.812,641 328.320,81	6.0
25	397.812,641 328.320,81	26	397.812,516 328.320,427	0.403	26	397.812,516 328.320,427	27	397.812,363 328.319,959	0.492	27	397.812,363 328.319,959	28	397.811,335 328.319,126	1.323
28	397.811,335 328.319,126	29	397.809,657 328.317,108	2.625	29	397.809,657 328.317,108	30	397.803,503 328.309,706	9.627	30	397.803,503 328.309,706	31	397.803,173 328.309,308	0.517
31	397.803,173 328.309,308	32	397.800,847 328.306,511	3.638	32	397.800,847 328.306,511	33	397.796,055 328.302,851	6.03	33	397.796,055 328.302,851	34	397.789,968 328.299,93	6.751
34	397.789,968 328.299,93	35	397.786,681 328.300,005	3.289	35	397.786,681 328.300,005	36	397.778,254 328.300,005	8.427	36	397.778,254 328.300,005	37	397.775,03 328.299,199	3.323
37	397.775,03 328.299,199	38	397.773,14 328.298,726	1.948	38	397.773,14 328.298,726	39	397.767,981 328.297,437	5.318	39	397.767,981 328.297,437	40	397.764,718 328.293,432	5.166
40	397.764,718 328.293,432	41	397.759,68 328.289,051	6.677	41	397.759,68 328.289,051	42	397.756,877 328.285,036	4.897	42	397.756,877 328.285,036	43	397.750,155 328.284,226	6.771
43	397.750,155 328.284,226	44	397.747,701 328.283,408	2.587	44	397.747,701 328.283,408	45	397.744,17 328.282,231	3.722	45	397.744,17 328.282,231	46	397.740,333 328.282,67	3.863
46	397.740,333 328.282,67	47	397.732,59 328.283,631	7.803	47	397.732,59 328.283,631	48	397.731,908 328.283,716	0.686	48	397.731,908 328.283,716	49	397.712,05 328.275,008	21.68 4
49	397.712,05 328.275,008	50	397.703,722 328.270,982	9.25	50	397.703,722 328.270,982	51	397.702,997 328.271,185	0.753	51	397.702,997 328.271,185	52	397.699,456 328.272,173	3.676
52	397.699,456 328.272,173	53	397.698,815 328.271,754	0.766	53	397.698,815 328.271,754	54	397.685,166 328.262,822	16.31 1	54	397.685,166 328.262,822	55	397.679,533 328.258,791	6.926
55	397.679,533 328.258,791	56	397.662,154 328.246,415	21.33 6	56	397.662,154 328.246,415	57	397.662,106 328.246,408	0.049	57	397.662,106 328.246,408	58	397.654,739 328.245,381	7.438
58	397.654,739 328.245,381	59	397.644,313 328.236,899	13.44	59	397.644,313 328.236,899	60	397.642,927 328.235,771	1.787	60	397.642,927 328.235,771	61	397.639,479 328.232,966	4.445
61	397.639,479 328.232,966	62	397.638,934 328.232,523	0.703	62	397.638,934 328.232,523	63	397.634,589 328.228,988	5.601	63	397.634,589 328.228,988	64	397.641,275 328.223,471	8.668
64	397.641,275 328.223,471	65	397.650,639 328.230,097	11.47 1	65	397.650,639 328.230,097	66	397.661,74 328.238,523	13.93 7	66	397.661,74 328.238,523	67	397.665,39 328.241,293	4.582
67	397.665,39 328.241,293	68	397.668,067 328.243,208	3.291	68	397.668,067 328.243,208	69	397.673,848 328.247,346	7.109	69	397.673,848 328.247,346	70	397.682,206 328.253,326	10.27 7
70	397.682,206 328.253,326	71	397.683,149 328.254,001	1.16	71	397.683,149 328.254,001	72	397.684,789 328.255,175	2.017	72	397.684,789 328.255,175	73	397.686,625 328.256,488	2.257
73	397.686,625 328.256,488	74	397.687,028 328.256,776	0.495	74	397.687,028 328.256,776	75	397.687,126 328.256,847	0.121	75	397.687,126 328.256,847	76	397.688,556 328.257,87	1.759
76	397.688,556 328.257,87	77	397.689,59 328.258,547	1.236	77	397.689,59 328.258,547	78	397.692,75 328.260,614	3.776	78	397.692,75 328.260,614	79	397.693,167 328.260,887	0.499
79	397.693,167 328.260,887	80	397.695,55 328.262,447	2.848	80	397.695,55 328.262,447	81	397.696,944 328.263,359	1.665	81	397.696,944 328.263,359	82	397.700,464 328.265,663	4.207
82	397.700,464 328.265,663	1	397.704,292 328.264,594	3.974										

\*\* Lungimile segmentelor sunt determinate în planul de proiecție Stereo 70 și sunt rotunjite la 1 milimetru.

\*\*\* Distanța dintre puncte este formată din segmente cumulate ce sunt mai mici decât valoarea 1 milimetru.



**DATE DESPRE IMOBILUL NR. 1967**

Oficiul de Cadastru și Publicitate Imobiliară DOLJ  
Biroul de Cadastru și Publicitate Imobiliară Craiova

**A. Partea I. Descrierea imobilului**

TEREN Extravilan

Adresa: Jud. Dolj, T11, P1

Nr. Crt	Nr cadastral Nr. topografic	Suprafața* (mp)	Observații / Referințe
A1		8.750	Sector cadastral:8 Teren neimprejmuit;

**B. Partea II. Proprietari și acte**

Inscrieri privitoare la dreptul de proprietate și alte drepturi reale	Referințe
/	
Act Administrativ nr. Titlu de proprietate 807-2195, din 06/03/1997 emis de CJSIPT Dolj;	
B1	A1
Intabulare, drept de PROPRIETATE, dobandit prin Reconstituire, cota actuala 1/1, cota initiala 1/1 1) <b>BARBUT VASILE</b> DEFUNCT:Da	

**C. Partea III. SARCINI .**

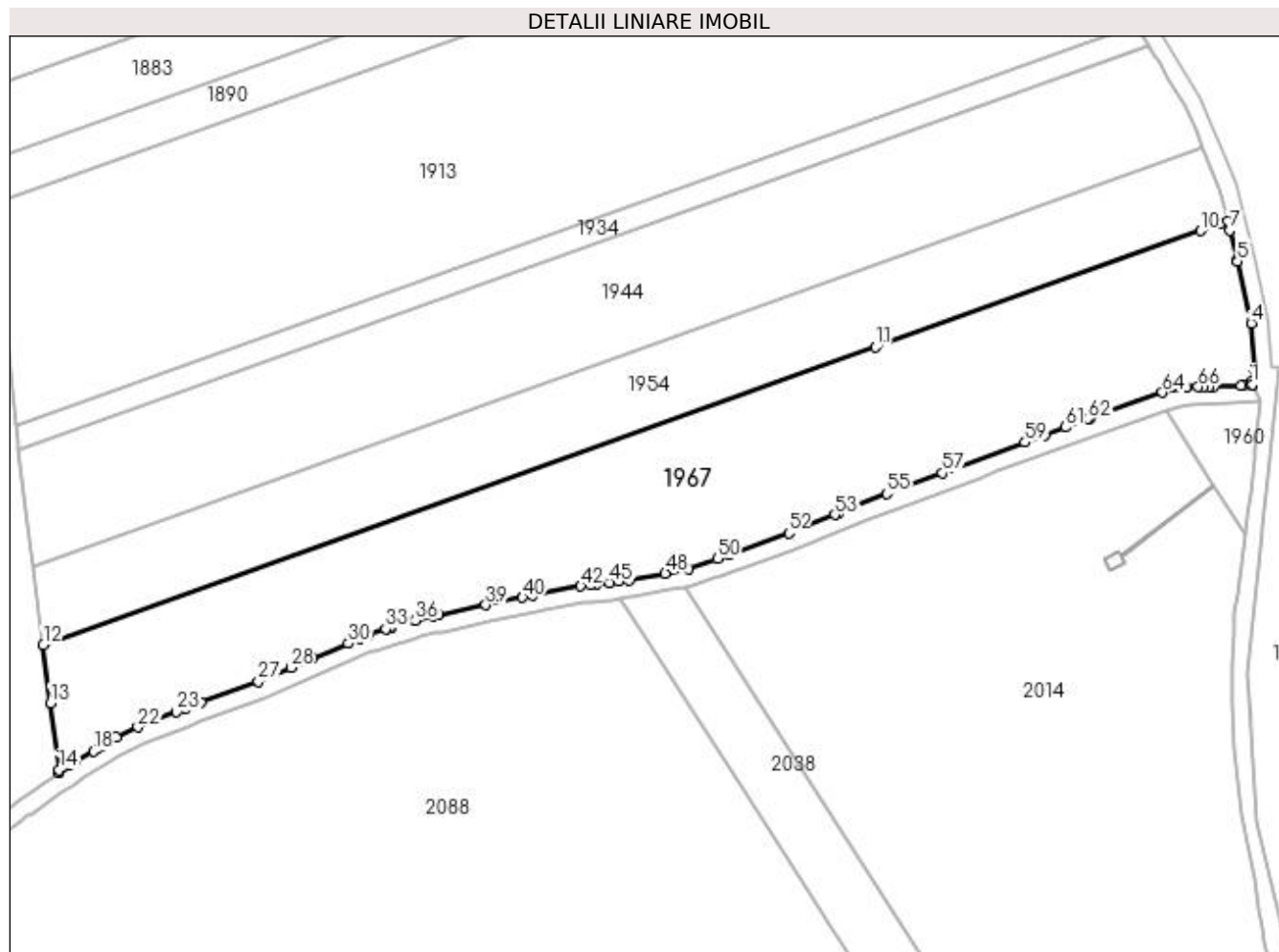
Inscrieri privind dezmembramintele dreptului de proprietate, drepturi reale de garanție și sarcini	Referințe
NU SUNT	

## Anexa Nr. 1 La Partea I

## Teren

Nr cadastral	Suprafața (mp)*	Observații / Referințe
	8.750	

\* Suprafața este determinată în planul de proiecție Stereo 70.



## Date referitoare la teren

Crt	Categorie folosință	Intra vilan	Suprafața (mp)	Tarla	Parcelă	Nr. topo	Observații / Referințe
1	arabil	NU	8.750	11	1	-	

## Lungime Segmente

1) Valorile lungimilor segmentelor sunt obținute din proiecție în plan.

Punct început	X / Y	Punct sfârșit	X / Y	Lungime segment	Punct început	X / Y	Punct sfârșit	X / Y	Lungime segment	Punct început	X / Y	Punct sfârșit	X / Y	Lungime segment
1	398.357,975 328.299,142	2	398.358,069 328.299,982	0.845	2	398.358,069 328.299,982	3	398.358,398 328.302,919	2.956	3	398.358,398 328.302,919	4	398.357,784 328.313,412	10.511
4	398.357,784 328.313,412	5	398.354,52 328.327,875	14.827	5	398.354,52 328.327,875	6	398.354,444 328.328,185	0.319	6	398.354,444 328.328,185	7	398.352,764 328.335,074	7.091
7	398.352,764 328.335,074	8	398.352,238 328.337,235	2.224	8	398.352,238 328.337,235	9	398.350,879 328.336,749	1.443	9	398.350,879 328.336,749	10	398.345,936 328.334,979	5.251
10	398.345,936 328.334,979	11	398.270,332 328.307,92	80.3	11	398.270,332 328.307,92	12	398.076,761 328.238,641	205.594	12	398.076,761 328.238,641	13	398.078,466 328.225,087	13.661
13	398.078,466 328.225,087	14	398.080,414 328.209,603	15.607	14	398.080,414 328.209,603	15	398.080,507 328.208,864	0.745	15	398.080,507 328.208,864	16	398.083,137 328.210,7	3.207
16	398.083,137 328.210,7	17	398.084,168 328.211,42	1.258	17	398.084,168 328.211,42	18	398.088,462 328.213,907	4.962	18	398.088,462 328.213,907	19	398.089,484 328.214,499	1.182



Punct început	X / Y	Punct sfârșit	X / Y	Lungime segment	Punct început	X / Y	Punct sfârșit	X / Y	Lungime segment	Punct început	X / Y	Punct sfârșit	X / Y	Lungime segment
19	398.089,484 328.214,499	20	398.090,471 328.215,071	1.141	20	398.090,471 328.215,071	21	398.093,712 328.217,165	3.858	21	398.093,712 328.217,165	22	398.098,79 328.219,536	5.604
22	398.098,79 328.219,536	23	398.107,778 328.223,091	9.666	23	398.107,778 328.223,091	24	398.109,917 328.223,937	2.3	24	398.109,917 328.223,937	25	398.109,983 328.223,963	0.071
25	398.109,983 328.223,963	26	398.113,398 328.225,314	3.673	26	398.113,398 328.225,314	27	398.126,83 328.230,166	14.28 1	27	398.126,83 328.230,166	28	398.134,351 328.233,356	8.17
28	398.134,351 328.233,356	29	398.139,54 328.235,556	5.636	29	398.139,54 328.235,556	30	398.147,705 328.239,02	8.869	30	398.147,705 328.239,02	31	398.150,455 328.240,187	2.988
31	398.150,455 328.240,187	32	398.152,36 328.240,994	2.069	32	398.152,36 328.240,994	33	398.156,456 328.242,38	4.324	33	398.156,456 328.242,38	34	398.157,349 328.242,682	0.943
34	398.157,349 328.242,682	35	398.157,86 328.242,855	0.54	35	398.157,86 328.242,855	36	398.163,363 328.244,385	5.711	36	398.163,363 328.244,385	37	398.167,493 328.245,364	4.244
37	398.167,493 328.245,364	38	398.168,679 328.245,646	1.219	38	398.168,679 328.245,646	39	398.179,718 328.247,94	11.27 6	39	398.179,718 328.247,94	40	398.188,273 328.249,669	8.728
40	398.188,273 328.249,669	41	398.190,597 328.250,139	2.371	41	398.190,597 328.250,139	42	398.201,81 328.252,311	11.42 2	42	398.201,81 328.252,311	43	398.204,073 328.252,572	2.278
43	398.204,073 328.252,572	44	398.205,381 328.252,722	1.317	44	398.205,381 328.252,722	45	398.208,547 328.253,087	3.187	45	398.208,547 328.253,087	46	398.210,623 328.253,402	2.099
46	398.210,623 328.253,402	47	398.213,188 328.253,793	2.595	47	398.213,188 328.253,793	48	398.221,47 328.255,305	8.419	48	398.221,47 328.255,305	49	398.226,862 328.256,29	5.481
49	398.226,862 328.256,29	50	398.233,551 328.258,694	7.108	50	398.233,551 328.258,694	51	398.236,351 328.259,7	2.975	51	398.236,351 328.259,7	52	398.250,16 328.264,663	14.67 4
52	398.250,16 328.264,663	53	398.260,9 328.268,957	11.56 6	53	398.260,9 328.268,957	54	398.261,9 328.269,357	1.077	54	398.261,9 328.269,357	55	398.272,99 328.273,791	11.94 3
55	398.272,99 328.273,791	56	398.277,553 328.275,49	4.869	56	398.277,553 328.275,49	57	398.285,869 328.278,587	8.874	57	398.285,869 328.278,587	58	398.288,614 328.279,609	2.929
58	398.288,614 328.279,609	59	398.305,142 328.285,763	17.63 7	59	398.305,142 328.285,763	60	398.309,666 328.287,447	4.828	60	398.309,666 328.287,447	61	398.314,503 328.289,248	5.161
61	398.314,503 328.289,248	62	398.319,821 328.291,228	5.675	62	398.319,821 328.291,228	63	398.320,28 328.291,392	0.487	63	398.320,28 328.291,392	64	398.337,096 328.297,376	17.84 9
64	398.337,096 328.297,376	65	398.342,778 328.298,543	5.801	65	398.342,778 328.298,543	66	398.345,411 328.298,647	2.636	66	398.345,411 328.298,647	67	398.346,734 328.298,699	1.324
67	398.346,734 328.298,699	68	398.347,924 328.298,746	1.19	68	398.347,924 328.298,746	69	398.349,108 328.298,792	1.185	69	398.349,108 328.298,792	70	398.355,344 328.299,038	6.241
70	398.355,344 328.299,038	71	398.356,148 328.299,07	0.805	71	398.356,148 328.299,07	72	398.357,946 328.298,884	1.808	72	398.357,946 328.298,884	1	398.357,975 328.299,142	0.259

\*\* Lungimile segmentelor sunt determinate în planul de proiecție Stereo 70 și sunt rotunjite la 1 milimetru.

\*\*\* Distanța dintre puncte este formată din segmente cumulate ce sunt mai mici decât valoarea 1 milimetru.



**DATE DESPRE IMOBILUL NR. 1970**

Oficiul de Cadastru și Publicitate Imobiliară DOLJ  
Biroul de Cadastru și Publicitate Imobiliară Craiova

**A. Partea I. Descrierea imobilului**

TEREN Intravilan

Adresa: Loc. Almaj, Str Rozelor, Nr. 13, Jud. Dolj, fost T4, P15; T9, P26

Nr. Crt	Nr cadastral Nr. topografic	Suprafața* (mp)	Observații / Referințe
A1	30869	1.912	Sector cadastral:8 Teren imprejmuit;

**Construcții**

Crt	Nr cadastral Nr. topografic	Adresa	Observații / Referințe
A1.1	30869-C1	Loc. Almaj, Str Rozelor, Nr. 13, Jud. Dolj, fost T4, P15; T9, P26	Nr. niveluri:1; S. construita la sol:99 mp; S. construita desfasurata:99 mp;
A1.2	30869-C2	Loc. Almaj, Str Rozelor, Nr. 13, Jud. Dolj, fost T4, P15; T9, P26	Nr. niveluri:1; S. construita la sol:63 mp; S. construita desfasurata:63 mp;
A1.3		Loc. Almaj, Str Rozelor, Nr. 13, Jud. Dolj, fost T4, P15; T9, P26	Nr. niveluri:1; S. construita la sol:81 mp; S. construita desfasurata:81 mp;

**B. Partea II. Proprietari și acte**

Inscrieri privitoare la dreptul de proprietate și alte drepturi reale	Referințe	
<b>50552 / 30/03/2017</b>		
Act Notarial nr. C.M NR. 55, din 06/06/2016 emis de NP MIRCEA DRAGUSIN (act administrativ nr TDP NR. 944-45931 din 20.05.1997, emis de COMISIA JUDETEANA DOLJ;hotarare judecatoreasca nr Sentinta Civila nr. 3853 din 13.03.1996, emis de JUDECATORIA CRAIOVA in Dosar nr. 18066/1991;act administrativ nr Adeverinta nr.381 din 07.02.2017, emis de PRIMARIA ALMAJ;act notarial nr Declaratie aut nr. 1146 din 24.03.2014, emis de Tarbujaru Maria Monica;act administrativ nr Certificat fiscal nr. 1004 din 24.03.2017, emis de Primaria Almaj;act administrativ nr CNS NR. 371 din 07.02.2017, emis de PRIMARIA ALMAJ;hotarare judecatoreasca nr Sentinta Civila nr. 6226 din 15.04.2013, emis de JUDECATORIA CRAIOVA in Dosar nr. 30234/215/2012);		
B1	Intabulare, drept de PROPRIETATE, dobandit prin Succesiune, cota actuala 1/1, cota initiala 1/1 1) <b>TUCA ION DEFUNCT:Da</b> <i>OBSERVATII: def.TUCA FLORENTA</i>	A1, A1.1, A1.2
/		
Act Normativ nr. Legea 7, din 13/03/1996 emis de Parlamentul României;		
B2	Intabulare, drept de PROPRIETATE, dobandit prin Lege, cota actuala 1/1, cota initiala 1/1 1) <b>TUCA ION DEFUNCT:Da</b>	A1.3

**C. Partea III. SARCINI .**

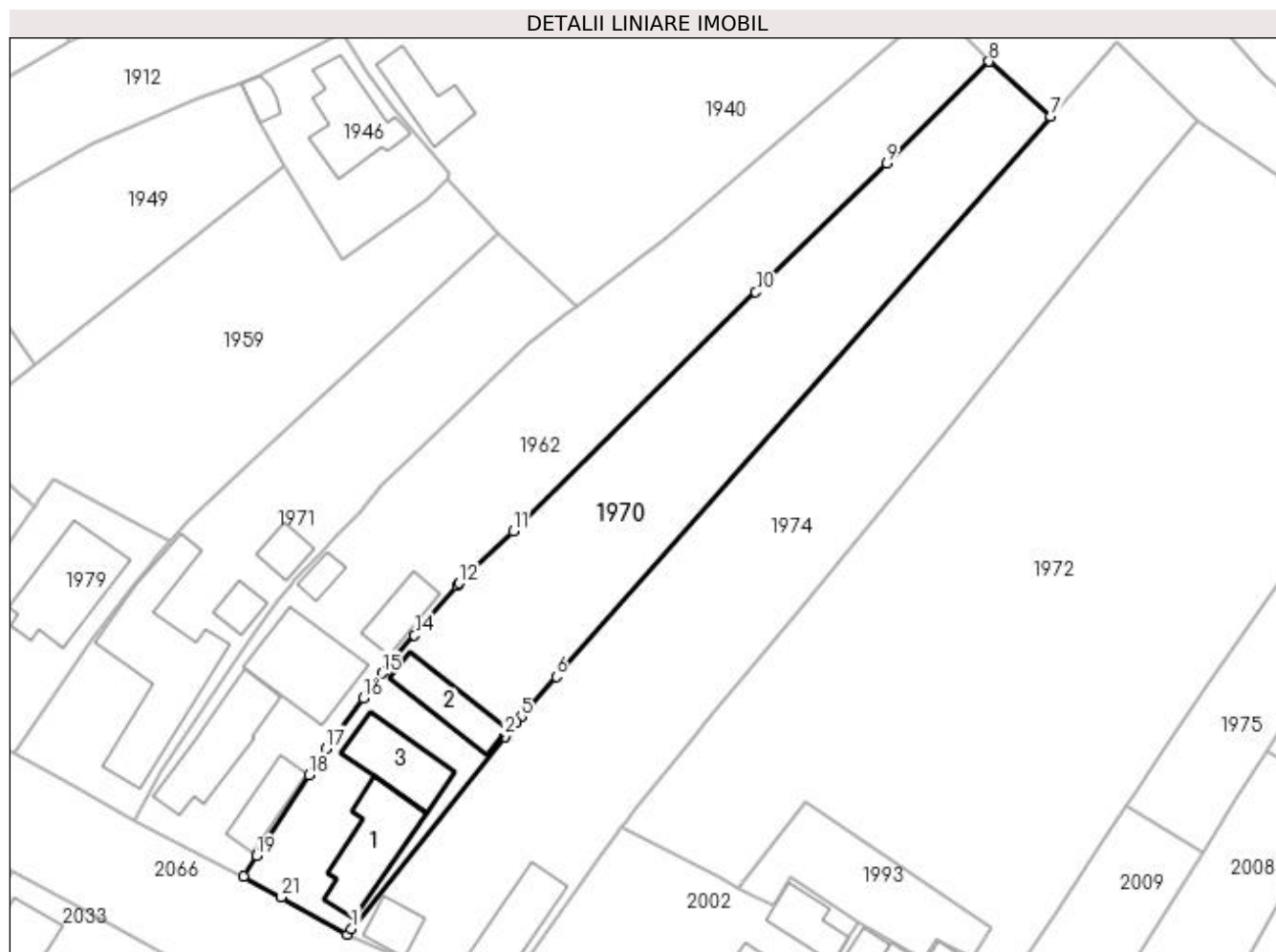
Inscrieri privind dezmembramintele dreptului de proprietate, drepturi reale de garanție și sarcini	Referințe
NU SUNT	

## Anexa Nr. 1 La Partea I

## Teren

Nr cadastral	Suprafața (mp)*	Observații / Referințe
30869	1.912	

\* Suprafața este determinată în planul de proiecție Stereo 70.



## Date referitoare la teren

Crt	Categorie folosință	Intra vilan	Suprafața (mp)	Tarla	Parcelă	Nr. topo	Observații / Referințe
1	curți constructii	DA	557	4	15	-	
2	arabil	DA	1.355	9	26	-	

## Date referitoare la construcții

Crt	Număr	Destinație construcție	Supraf. (mp)	Situație juridică	Observații / Referințe
A1.1	30869-C1	construcții de locuințe	99	Cu acte	Nr. niveluri:1; S. construita la sol:99 mp; S. construita desfasurata:99 mp;
A1.2	30869-C2	construcții anexa	63	Cu acte	Nr. niveluri:1; S. construita la sol:63 mp; S. construita desfasurata:63 mp;
A1.3		construcții de locuințe	81	Cu acte	Nr. niveluri:1; S. construita la sol:81 mp; S. construita desfasurata:81 mp;

## Lungime Segmente

1) Valorile lungimilor segmentelor sunt obținute din proiecție în plan.

Punct început	X / Y	Punct sfârșit	X / Y	Lungime segment (** (m))	Punct început	X / Y	Punct sfârșit	X / Y	Lungime segment (** (m))
1	397.217,572 328.217,275	2	397.236,432 328.240,953	30.271	2	397.236,432 328.240,953	3	397.236,622 328.241,192	0.306

Punct început	X / Y	Punct sfârșit	X / Y	Lungime segment (** (m)
3	397.236,622 328.241,192	4	397.237,883 328.242,645	1.924
5	397.238,486 328.243,339	6	397.242,793 328.248,3	6.57
7	397.303,699 328.317,343	8	397.296,129 328.324,11	10.154
9	397.283,515 328.311,547	10	397.267,363 328.295,712	22.62
11	397.237,463 328.266,289	12	397.230,81 328.259,834	9.269
13	397.230,521 328.259,496	14	397.225,31 328.253,408	8.014
15	397.221,299 328.248,723	16	397.219,024 328.245,675	3.803
17	397.214,364 328.239,445	18	397.212,287 328.236,216	3.84
19	397.205,861 328.226,226	20	397.204,263 328.223,742	2.954
21	397.208,906 328.221,181	22	397.217,009 328.216,568	9.324

Punct început	X / Y	Punct sfârșit	X / Y	Lungime segment (** (m)
4	397.237,883 328.242,645	5	397.238,486 328.243,339	0.918
6	397.242,793 328.248,3	7	397.303,699 328.317,343	92.068
8	397.296,129 328.324,11	9	397.283,515 328.311,547	17.802
10	397.267,363 328.295,712	11	397.237,463 328.266,289	41.949
12	397.230,81 328.259,834	13	397.230,521 328.259,496	0.445
14	397.225,31 328.253,408	15	397.221,299 328.248,723	6.167
16	397.219,024 328.245,675	17	397.214,364 328.239,445	7.78
18	397.212,287 328.236,216	19	397.205,861 328.226,226	11.878
20	397.204,263 328.223,742	21	397.208,906 328.221,181	5.302
22	397.217,009 328.216,568	1	397.217,572 328.217,275	0.904

\*\* Lungimile segmentelor sunt determinate în planul de proiecție Stereo 70 și sunt rotunjite la 1 milimetru.

\*\*\* Distanța dintre puncte este formată din segmente cumulate ce sunt mai mici decât valoarea 1 milimetru.



**DATE DESPRE IMOBILUL NR. 1971**

Oficiul de Cadastru și Publicitate Imobiliară DOLJ  
Biroul de Cadastru și Publicitate Imobiliară Craiova

**A. Partea I. Descrierea imobilului**

TEREN Intravilan

Adresa: Loc. Almaj, Str Rozelor, Nr. 9, Jud. Dolj, T4,P13; T9,P22,23

Nr. Crt	Nr cadastral Nr. topografic	Suprafața* (mp)	Observații / Referințe
A1		1.225	Sector cadastral:8 Teren imprejmuit;

**Construcții**

Crt	Nr cadastral Nr. topografic	Adresa	Observații / Referințe
A1.1		Loc. Almaj, Str Rozelor, Nr. 9, Jud. Dolj, T4,P13; T9,P22,23	Nr. niveluri:1; S. construita la sol:207 mp;
A1.2		Loc. Almaj, Str Rozelor, Nr. 9, Jud. Dolj, T4,P13; T9,P22,23	Nr. niveluri:1; S. construita la sol:24 mp; S. construita desfasurata:24 mp;
A1.3		Loc. Almaj, Str Rozelor, Nr. 9, Jud. Dolj, T4,P13; T9,P22,23	Nr. niveluri:1; S. construita la sol:26 mp; S. construita desfasurata:26 mp;

**B. Partea II. Proprietari și acte**

Inscrieri privitoare la dreptul de proprietate și alte drepturi reale		Referințe
/		
Act Notarial nr. Act de partaj voluntar 4931, din 11/11/2021 emis de NP JIANU GEORGETA CRISTINA;		
B1	Intabulare, drept de PROPRIETATE, dobandit prin lesire Din Indiviziune, cota actuala 1/1, cota initiala 1/1 1) NICA CRISTIAN	A1, A1.1
Act Normativ nr. Legea 7, din 13/03/1996 emis de Parlamentul României;		
B2	Intabulare, drept de PROPRIETATE, dobandit prin Lege, cota actuala 1/1, cota initiala 1/1 1) NICA CRISTIAN	A1.2, A1.3

**C. Partea III. SARCINI .**

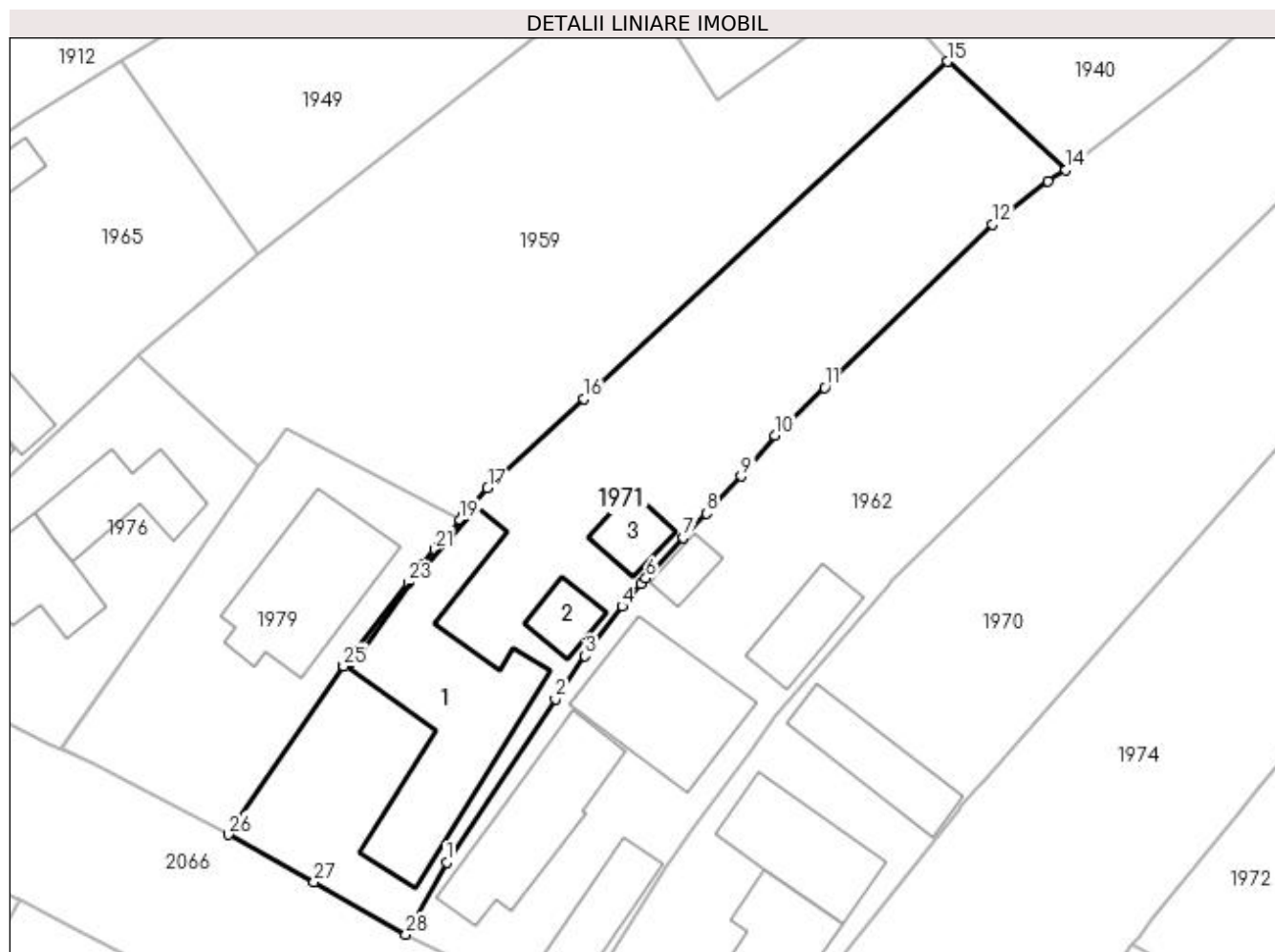
Inscrieri privind dezmembramintele dreptului de proprietate, drepturi reale de garanție și sarcini	Referințe
NU SUNT	

## Anexa Nr. 1 La Partea I

## Teren

Nr cadastral	Suprafața (mp)*	Observații / Referințe
	1.225	

\* Suprafața este determinată în planul de proiecție Stereo 70.



## Date referitoare la teren

Crt	Categorie folosință	Intravilan	Suprafața (mp)	Tarla	Parcelă	Nr. topo	Observații / Referințe
1	curți construcții	DA	694	9,4	22,13	-	
2	arabil	DA	531	9	23	-	

## Date referitoare la construcții

Crt	Număr	Destinație construcție	Supraf. (mp)	Situație juridică	Observații / Referințe
A1.1		construcții de locuințe	207	Cu acte	Nr. niveluri:1; S. construita la sol:207 mp;
A1.2		construcții anexa	24	Cu acte	Nr. niveluri:1; S. construita la sol:24 mp; S. construita desfasurata:24 mp;
A1.3		construcții anexa	26	Cu acte	Nr. niveluri:1; S. construita la sol:26 mp; S. construita desfasurata:26 mp;

## Lungime Segmente

1) Valorile lungimilor segmentelor sunt obținute din proiecție în plan.

Punct început	X / Y	Punct sfârșit	X / Y	Lungime segment (** (m)
1	397.194,022 328.236,561	2	397.203,028 328.250,084	16.247

Punct început	X / Y	Punct sfârșit	X / Y	Lungime segment (** (m)
2	397.203,028 328.250,084	3	397.205,492 328.253,632	4.32



Punct început	X / Y	Punct sfârșit	X / Y	Lungime segment (** (m)
3	397.205,492 328.253,632	4	397.208,561 328.257,759	5.144
5	397.210,116 328.259,601	6	397.210,519 328.260,078	0.624
7	397.213,644 328.263,412	8	397.215,54 328.265,435	2.773
9	397.218,425 328.268,512	10	397.221,219 328.271,878	4.374
11	397.225,321 328.275,859	12	397.239,232 328.289,361	19.386
13	397.243,846 328.292,917	14	397.245,306 328.293,87	1.744
15	397.235,491 328.302,846	16	397.205,398 328.274,942	41.039
17	397.197,417 328.267,541	18	397.195,428 328.265,281	3.011
19	397.195,121 328.264,931	20	397.193,404 328.262,979	2.6
21	397.193,006 328.262,468	22	397.192,085 328.261,286	1.499
23	397.190,838 328.259,686	24	397.185,515 328.252,854	8.661
25	397.185,478 328.252,807	26	397.175,931 328.238,864	16.898
27	397.183,054 328.234,948	28	397.190,651 328.230,605	8.751

Punct început	X / Y	Punct sfârșit	X / Y	Lungime segment (** (m)
4	397.208,561 328.257,759	5	397.210,116 328.259,601	2.411
6	397.210,519 328.260,078	7	397.213,644 328.263,412	4.57
8	397.215,54 328.265,435	9	397.218,425 328.268,512	4.218
10	397.221,219 328.271,878	11	397.225,321 328.275,859	5.717
12	397.239,232 328.289,361	13	397.243,846 328.292,917	5.826
14	397.245,306 328.293,87	15	397.235,491 328.302,846	13.301
16	397.205,398 328.274,942	17	397.197,417 328.267,541	10.885
18	397.195,428 328.265,281	19	397.195,121 328.264,931	0.466
20	397.193,404 328.262,979	21	397.193,006 328.262,468	0.647
22	397.192,085 328.261,286	23	397.190,838 328.259,686	2.028
24	397.185,515 328.252,854	25	397.185,478 328.252,807	0.06
26	397.175,931 328.238,864	27	397.183,054 328.234,948	8.128
28	397.190,651 328.230,605	1	397.194,022 328.236,561	6.844

\*\* Lungimile segmentelor sunt determinate în planul de proiecție Stereo 70 și sunt rotunjite la 1 milimetru.

\*\*\* Distanța dintre puncte este formată din segmente cumulate ce sunt mai mici decât valoarea 1 milimetru.



**DATE DESPRE IMOBILUL NR. 1972**

Oficiul de Cadastru și Publicitate Imobiliară DOLJ  
Biroul de Cadastru și Publicitate Imobiliară Craiova

**A. Partea I. Descrierea imobilului**

TEREN Necunoscut

Adresa: Loc. Almaj, Jud. Dolj, T9, P28

Nr. Crt	Nr cadastral Nr. topografic	Suprafața* (mp)	Observații / Referințe
A1		4.821	Sector cadastral:8 Teren neimprejmuit;

**B. Partea II. Proprietari și acte**

Inscrieri privitoare la dreptul de proprietate și alte drepturi reale	Referințe
/	
Act Administrativ nr. Titlu de proprietate 1078-1367, din 04/08/1997 emis de CJSIPT Dolj;	
B1	A1
Intabulare, drept de PROPRIETATE, dobandit prin Reconstituire, cota actuala 1/1, cota initiala 1/1	
1) FECIORU GABRIELA	

**C. Partea III. SARCINI .**

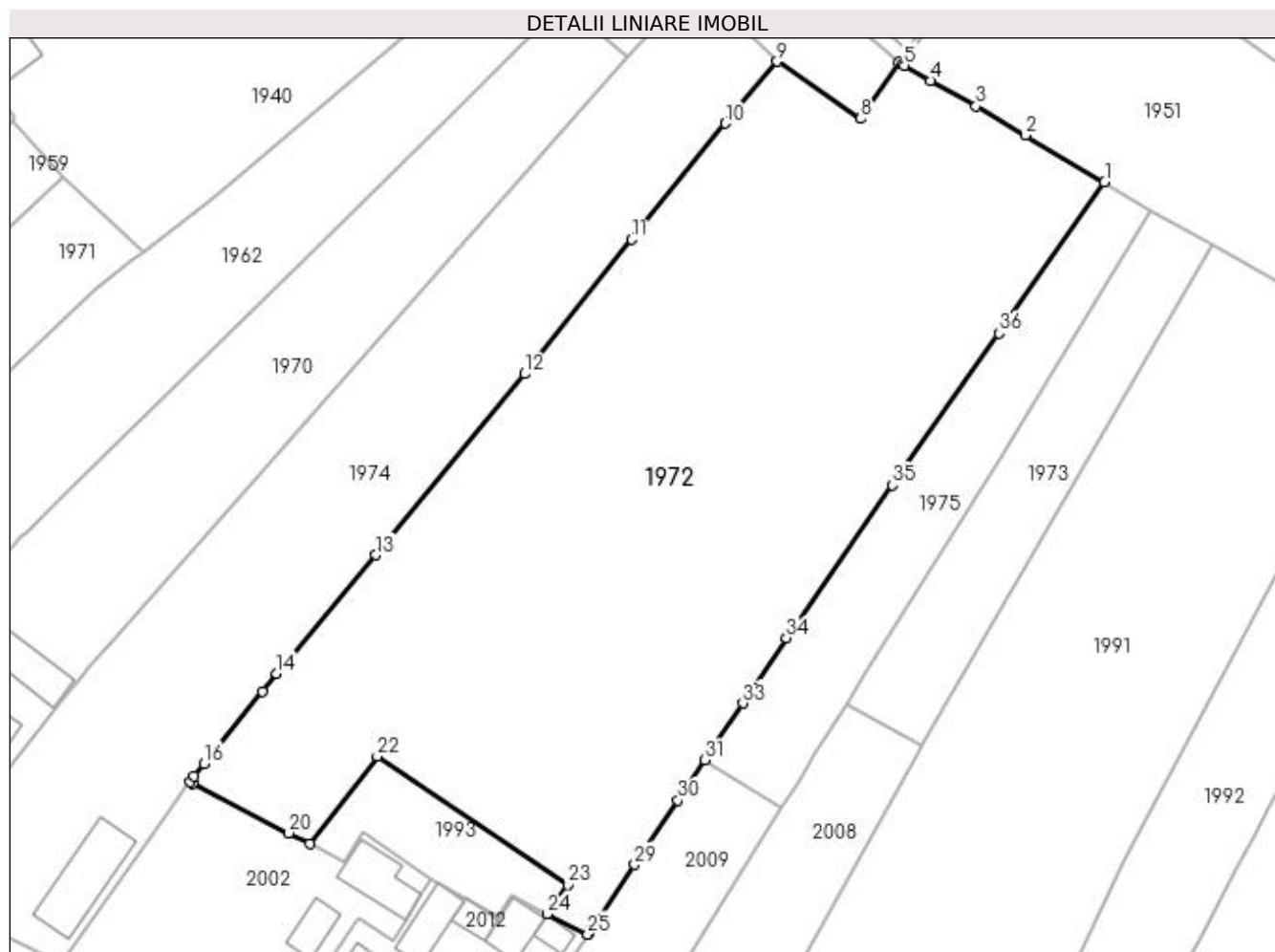
Inscrieri privind dezmembramintele dreptului de proprietate, drepturi reale de garanție și sarcini	Referințe
NU SUNT	

## Anexa Nr. 1 La Partea I

## Teren

Nr cadastral	Suprafața (mp)*	Observații / Referințe
	4.821	

\* Suprafața este determinată în planul de proiecție Stereo 70.



## Date referitoare la teren

Crt	Categorie folosință	Intravilan	Suprafața (mp)	Tarla	Parcelă	Nr. topo	Observații / Referințe
1	livada	DA	842	9	28	-	
2	arabil	DA	1.088	9	28	-	
3	arabil	NU	2.891	9	28	-	

## Lungime Segmente

1) Valorile lungimilor segmentelor sunt obținute din proiecție în plan.

Punct început	X / Y	Punct sfârșit	X / Y	Lungime segment (** (m)
1	397.361,475 328.302,27	2	397.351,865 328.307,935	11.155
3	397.345,903 328.311,45	4	397.340,429 328.314,577	6.304
5	397.337,273 328.316,379	6	397.337,001 328.316,535	0.313
7	397.336,528 328.316,805	8	397.331,96 328.309,959	8.23

Punct început	X / Y	Punct sfârșit	X / Y	Lungime segment (** (m)
2	397.351,865 328.307,935	3	397.345,903 328.311,45	6.921
4	397.340,429 328.314,577	5	397.337,273 328.316,379	3.634
6	397.337,001 328.316,535	7	397.336,528 328.316,805	0.545
8	397.331,96 328.309,959	9	397.321,857 328.316,87	12.241

Punct început	X / Y	Punct sfârșit	X / Y	Lungime segment (** (m)
9	397.321,857 328.316,87	10	397.315,618 328.309,372	9.754
11	397.304,241 328.295,349	12	397.291,302 328.279,078	20.789
13	397.273,324 328.257,17	14	397.261,299 328.242,843	18.705
15	397.259,576 328.240,706	16	397.252,527 328.231,959	11.234
17	397.251,301 328.230,439	18	397.250,764 328.229,773	0.856
19	397.251,124 328.229,587	20	397.262,774 328.223,564	13.115
21	397.265,282 328.222,268	22	397.273,449 328.232,854	13.37
23	397.296,499 328.217,294	24	397.294,045 328.213,791	4.277
25	397.298,926 328.211,309	26	397.298,995 328.211,421	0.131
27	397.299,309 328.211,886	28	397.300,228 328.213,246	1.641
29	397.304,605 328.219,726	30	397.309,856 328.227,517	9.395
31	397.313,105 328.232,375	32	397.314,26 328.234,103	2.078
33	397.317,718 328.239,274	34	397.322,983 328.247,146	9.47
35	397.335,817 328.265,62	36	397.348,662 328.283,991	22.416

Punct început	X / Y	Punct sfârșit	X / Y	Lungime segment (** (m)
10	397.315,618 328.309,372	11	397.304,241 328.295,349	18.058
12	397.291,302 328.279,078	13	397.273,324 328.257,17	28.34
14	397.261,299 328.242,843	15	397.259,576 328.240,706	2.745
16	397.252,527 328.231,959	17	397.251,301 328.230,439	1.953
18	397.250,764 328.229,773	19	397.251,124 328.229,587	0.404
20	397.262,774 328.223,564	21	397.265,282 328.222,268	2.823
22	397.273,449 328.232,854	23	397.296,499 328.217,294	27.81
24	397.294,045 328.213,791	25	397.298,926 328.211,309	5.475
26	397.298,995 328.211,421	27	397.299,309 328.211,886	0.561
28	397.300,228 328.213,246	29	397.304,605 328.219,726	7.82
30	397.309,856 328.227,517	31	397.313,105 328.232,375	5.844
32	397.314,26 328.234,103	33	397.317,718 328.239,274	6.221
34	397.322,983 328.247,146	35	397.335,817 328.265,62	22.494
36	397.348,662 328.283,991	1	397.361,475 328.302,27	22.323

\*\* Lungimile segmentelor sunt determinate în planul de proiecție Stereo 70 și sunt rotunjite la 1 milimetru.

\*\*\* Distanța dintre puncte este formată din segmente cumulate ce sunt mai mici decât valoarea 1 milimetru.



**DATE DESPRE IMOBILUL NR. 1973**

Oficiul de Cadastru și Publicitate Imobiliară DOLJ  
Biroul de Cadastru și Publicitate Imobiliară Craiova

**A. Partea I. Descrierea imobilului**

TEREN Extravilan

Adresa: Jud. Dolj, T9, P30

Nr. Crt	Nr cadastral Nr. topografic	Suprafața* (mp)	Observații / Referințe
A1		656	Sector cadastral:8 Teren neimprejmuit;

**B. Partea II. Proprietari și acte**

Inscrieri privitoare la dreptul de proprietate și alte drepturi reale	Referințe
/	
Act Administrativ nr. Titlu de proprietate 712-44776, din 04/03/1997 emis de CJSIPT Dolj;	
B1	A1
Intabulare, drept de PROPRIETATE, dobandit prin Reconstituire, cota actuala 1/1, cota initiala 1/1 1) VIERU GHEORGHE	

**C. Partea III. SARCINI .**

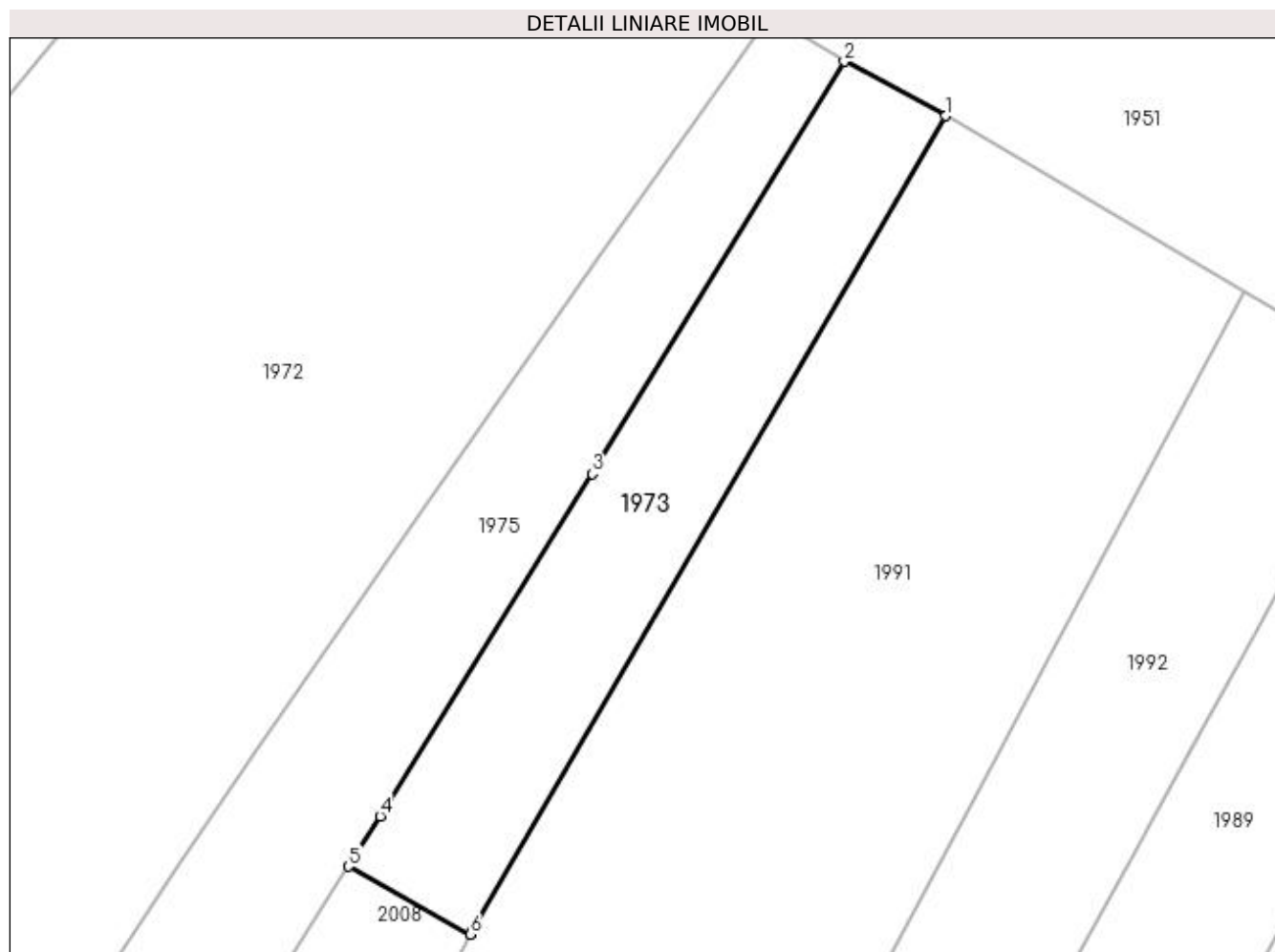
Inscrieri privind dezmembramintele dreptului de proprietate, drepturi reale de garanție și sarcini	Referințe
NU SUNT	

## Anexa Nr. 1 La Partea I

## Teren

Nr cadastral	Suprafața (mp)*	Observații / Referințe
	656	

\* Suprafața este determinată în planul de proiecție Stereo 70.



## Date referitoare la teren

Crt	Categorie folosință	Intra vilan	Suprafața (mp)	Tarla	Parcelă	Nr. topo	Observații / Referințe
1	arabil	NU	656	9	30	-	

## Lungime Segmente

1) Valorile lungimilor segmentelor sunt obținute din proiecție în plan.

Punct început	X / Y	Punct sfârșit	X / Y	Lungime segment (** (m)
1	397.374,581 328.294,813	2	397.367,065 328.298,858	8.535
2	397.367,065 328.298,858	3	397.348,376 328.268,254	35.859
3	397.348,376 328.268,254	4	397.332,609 328.242,877	29.876
4	397.332,609 328.242,877	5	397.330,266 328.239,146	4.406
5	397.330,266 328.239,146	6	397.339,304 328.234,112	10.346



Punct început	X / Y	Punct sfârşit	X / Y	Lungime segment (** (m)
6	397.339,304 328.234,112	7	397.339,371 328.234,228	0.134
7	397.339,371 328.234,228	8	397.339,54 328.234,517	0.335
8	397.339,54 328.234,517	9	397.339,62 328.234,654	0.159
9	397.339,62 328.234,654	1	397.374,581 328.294,813	69.58

\*\* Lungimile segmentelor sunt determinate în planul de proiecție Stereo 70 și sunt rotunjite la 1 milimetru.

\*\*\* Distanța dintre puncte este formată din segmente cumulate ce sunt mai mici decât valoarea 1 milimetru.



**DATE DESPRE IMOBILUL NR. 1974**

Oficiul de Cadastru și Publicitate Imobiliară DOLJ  
Biroul de Cadastru și Publicitate Imobiliară Craiova

**A. Partea I. Descrierea imobilului**

TEREN Intravilan

Adresa: Loc. Almaj, Str Rozelor, Nr. 15, Jud. Dolj, T4, P16; T9, P27

Nr. Crt	Nr cadastral Nr. topografic	Suprafața* (mp)	Observații / Referințe
A1		2.375	Sector cadastral:8 Teren neimprejmuit;

**Construcții**

Crt	Nr cadastral Nr. topografic	Adresa	Observații / Referințe
A1.1		Loc. Almaj, Str Rozelor, Nr. 15, Jud. Dolj, T4, P16; T9, P27	Nr. niveluri:1; S. construita la sol:31 mp; S. construita desfasurata:31 mp;
A1.2		Loc. Almaj, Str Rozelor, Nr. 15, Jud. Dolj, T4, P16; T9, P27	Nr. niveluri:1; S. construita la sol:75 mp; S. construita desfasurata:75 mp;

**B. Partea II. Proprietari și acte**

Inscrieri privitoare la dreptul de proprietate și alte drepturi reale		Referințe
/		
Act Administrativ nr. Titlu de proprietate 741-44776, din 28/03/1997 emis de CJSIPT Dolj;		
B1	Intabulare, drept de PROPRIETATE, dobandit prin Reconstituire, cota actuala 1/1, cota initiala 1/1 1) CALIN AUREL 2) CALIN ELENA	A1
Act Normativ nr. Legea 7, din 13/03/1996 emis de Parlamentul României (art.13 alin 15);		
B2	Intabulare, drept de PROPRIETATE, dobandit prin Lege, cota actuala 1/1, cota initiala 1/1 1) CALIN AUREL 2) CALIN ELENA	A1.1, A1.2

**C. Partea III. SARCINI .**

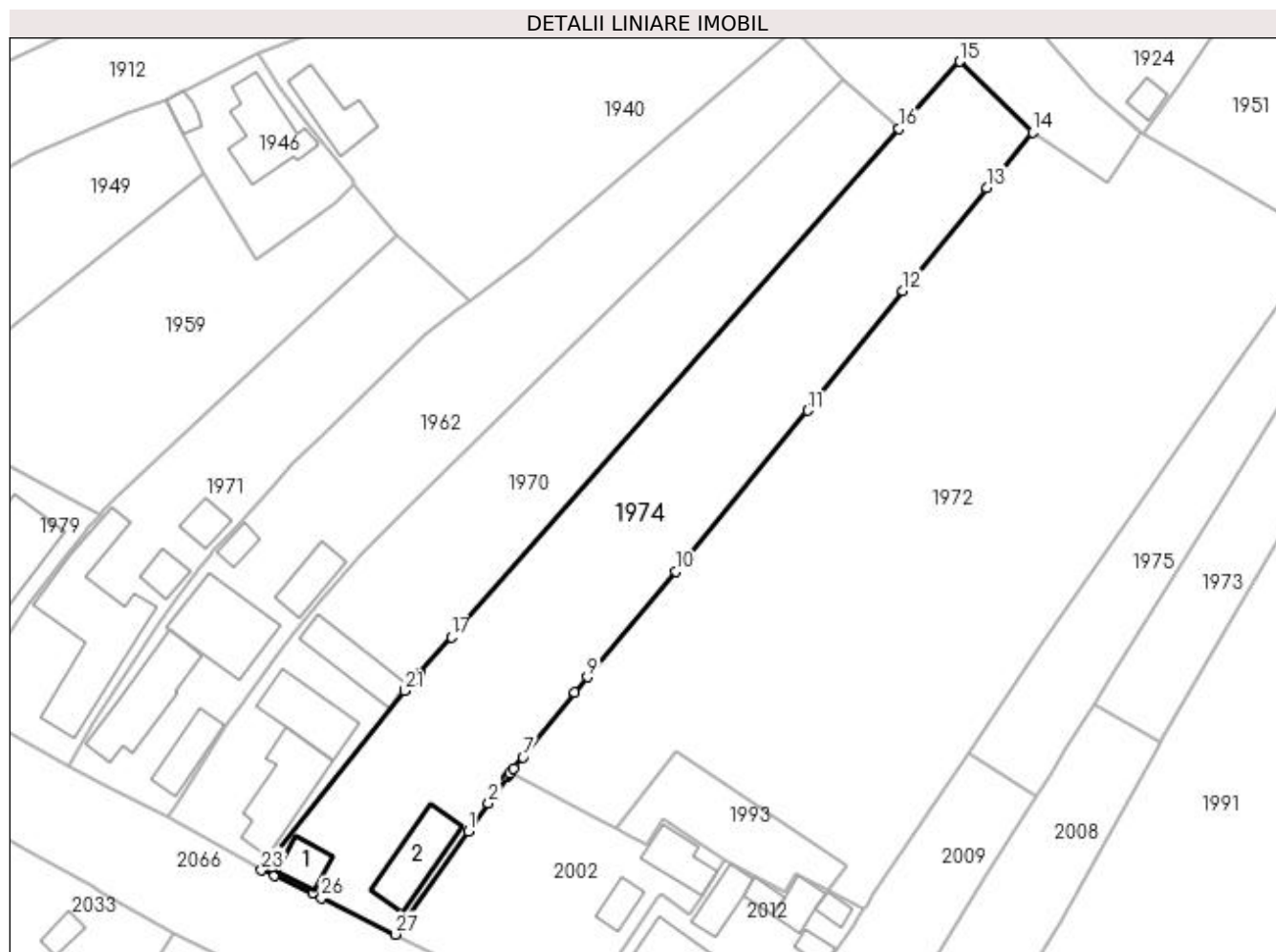
Inscrieri privind dezmembramintele dreptului de proprietate, drepturi reale de garanție și sarcini	Referințe
NU SUNT	

## Anexa Nr. 1 La Partea I

## Teren

Nr cadastral	Suprafața (mp)*	Observații / Referințe
	2.375	

\* Suprafața este determinată în planul de proiecție Stereo 70.



## Date referitoare la teren

Crt	Categorie folosință	Intra vilan	Suprafața (mp)	Tarla	Parcelă	Nr. topo	Observații / Referințe
1	curți construcții	DA	547	4	16	-	
2	arabil	DA	1.828	9	27	-	

## Date referitoare la construcții

Crt	Număr	Destinație construcție	Supraf. (mp)	Situație juridică	Observații / Referințe
A1.1		construcții de locuințe	31	Cu acte	Nr. niveluri:1; S. construita la sol:31 mp; S. construita desfasurata:31 mp;
A1.2		construcții de locuințe	75	Cu acte	Nr. niveluri:1; S. construita la sol:75 mp; S. construita desfasurata:75 mp;

## Lungime Segmente

1) Valorile lungimilor segmentelor sunt obținute din proiecție în plan.

Punct început	X / Y	Punct sfârșit	X / Y	Lungime segment (** (m)
1	397.245,132 328.221,86	2	397.247,858 328.225,703	4.712
3	397.250,389 328.229,273	4	397.250,583 328.229,547	0.336

Punct început	X / Y	Punct sfârșit	X / Y	Lungime segment (** (m)
2	397.247,858 328.225,703	3	397.250,389 328.229,273	4.376
4	397.250,583 328.229,547	5	397.250,764 328.229,773	0.289

Punct început	X / Y	Punct sfârșit	X / Y	Lungime segment (** (m)
5	397.250,764 328.229,773	6	397.251,301 328.230,439	0.856
7	397.252,527 328.231,959	8	397.259,576 328.240,706	11.234
9	397.261,299 328.242,843	10	397.273,324 328.257,17	18.705
11	397.291,302 328.279,078	12	397.304,241 328.295,349	20.789
13	397.315,618 328.309,372	14	397.321,857 328.316,87	9.754
15	397.311,982 328.326,501	16	397.303,699 328.317,343	12.348
17	397.242,793 328.248,3	18	397.238,486 328.243,339	6.57
19	397.237,883 328.242,645	20	397.236,622 328.241,192	1.924
21	397.236,432 328.240,953	22	397.217,572 328.217,275	30.271
23	397.217,009 328.216,568	24	397.218,701 328.215,787	1.864
25	397.223,936 328.213,369	26	397.225,111 328.212,827	1.294
27	397.235,199 328.207,851	1	397.245,132 328.221,86	17.173

Punct început	X / Y	Punct sfârșit	X / Y	Lungime segment (** (m)
6	397.251,301 328.230,439	7	397.252,527 328.231,959	1.953
8	397.259,576 328.240,706	9	397.261,299 328.242,843	2.745
10	397.273,324 328.257,17	11	397.291,302 328.279,078	28.34
12	397.304,241 328.295,349	13	397.315,618 328.309,372	18.058
14	397.321,857 328.316,87	15	397.311,982 328.326,501	13.794
16	397.303,699 328.317,343	17	397.242,793 328.248,3	92.068
18	397.238,486 328.243,339	19	397.237,883 328.242,645	0.918
20	397.236,622 328.241,192	21	397.236,432 328.240,953	0.306
22	397.217,572 328.217,275	23	397.217,009 328.216,568	0.904
24	397.218,701 328.215,787	25	397.223,936 328.213,369	5.766
26	397.225,111 328.212,827	27	397.235,199 328.207,851	11.248

\*\* Lungimile segmentelor sunt determinate în planul de proiecție Stereo 70 și sunt rotunjite la 1 milimetru.

\*\*\* Distanța dintre puncte este formată din segmente cumulate ce sunt mai mici decât valoarea 1 milimetru.



**DATE DESPRE IMOBILUL NR. 1975**

Oficiul de Cadastru și Publicitate Imobiliară DOLJ  
Biroul de Cadastru și Publicitate Imobiliară Craiova

**A. Partea I. Descrierea imobilului**

TEREN Necunoscut

Adresa: Loc. Almaj, Jud. Dolj, T9, P29

Nr. Crt	Nr cadastral Nr. topografic	Suprafața* (mp)	Observații / Referințe
A1		766	Sector cadastral:8 Teren neimprejmuit;

**B. Partea II. Proprietari și acte**

Inscrieri privitoare la dreptul de proprietate și alte drepturi reale	Referințe
/	
Act Notarial nr. Certificat de mostenitor 55, din 06/06/2016 emis de NP MIRCEA DRAGUSIN;	
B1	A1
Intabulare, drept de PROPRIETATE, dobandit prin Succesiune, cota actuala 1/1, cota initiala 1/1 1) TUCA ION DEFUNCT:Da	

**C. Partea III. SARCINI .**

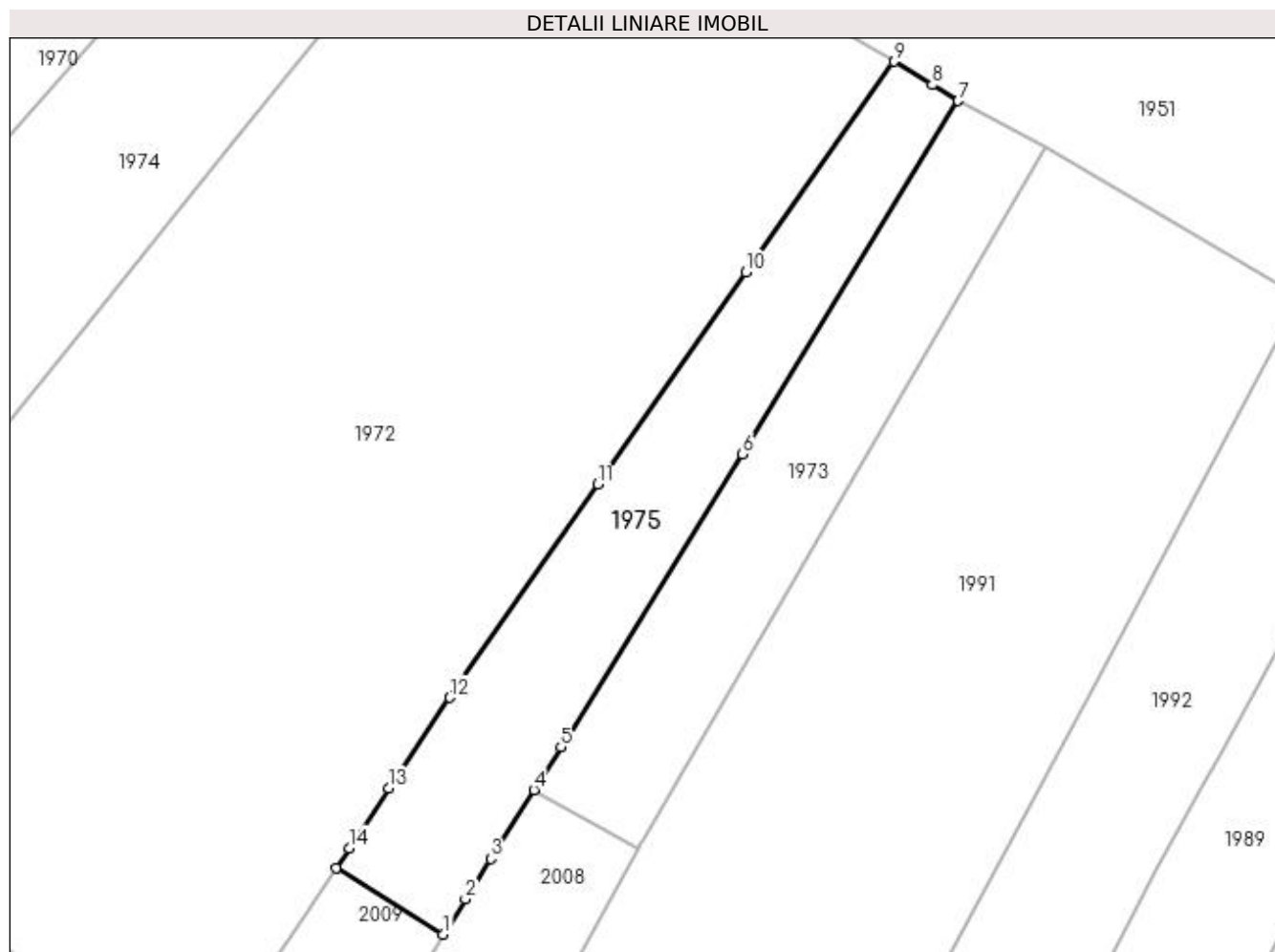
Inscrieri privind dezmembramintele dreptului de proprietate, drepturi reale de garanție și sarcini	Referințe
NU SUNT	

## Anexa Nr. 1 La Partea I

## Teren

Nr cadastral	Suprafața (mp)*	Observații / Referințe
	766	

\* Suprafața este determinată în planul de proiecție Stereo 70.



## Date referitoare la teren

Crt	Categorie folosință	Intravilan	Suprafața (mp)	Tarla	Parcelă	Nr. topo	Observații / Referințe
1	arabil	DA	196	9	29	-	
2	arabil	NU	570	9	29	-	

## Lungime Segmente

1) Valorile lungimilor segmentelor sunt obținute din proiecție în plan.

Punct început	X / Y	Punct sfârșit	X / Y	Lungime segment (** (m)
1	397.322,403 328.226,63	2	397.324,319 328.229,679	3.601
2	397.324,319 328.229,679	3	397.326,518 328.233,179	4.134
3	397.326,518 328.233,179	4	397.330,266 328.239,146	7.046
4	397.330,266 328.239,146	5	397.332,609 328.242,877	4.406



Punct început	X / Y	Punct sfârşit	X / Y	Lungime segment (** (m)
5	397.332,609 328.242,877	6	397.348,376 328.268,254	29.876
6	397.348,376 328.268,254	7	397.367,065 328.298,858	35.859
7	397.367,065 328.298,858	8	397.364,798 328.300,242	2.656
8	397.364,798 328.300,242	9	397.361,475 328.302,27	3.893
9	397.361,475 328.302,27	10	397.348,662 328.283,991	22.323
10	397.348,662 328.283,991	11	397.335,817 328.265,62	22.416
11	397.335,817 328.265,62	12	397.322,983 328.247,146	22.494
12	397.322,983 328.247,146	13	397.317,718 328.239,274	9.47
13	397.317,718 328.239,274	14	397.314,26 328.234,103	6.221
14	397.314,26 328.234,103	15	397.313,105 328.232,375	2.078
15	397.313,105 328.232,375	1	397.322,403 328.226,63	10.931

\*\* Lungimile segmentelor sunt determinate în planul de proiecție Stereo 70 și sunt rotunjite la 1 milimetru.

\*\*\* Distanța dintre puncte este formată din segmente cumulate ce sunt mai mici decât valoarea 1 milimetru.



**DATE DESPRE IMOBILUL NR. 1976**

Oficiul de Cadastru și Publicitate Imobiliară DOLJ  
Biroul de Cadastru și Publicitate Imobiliară Craiova

**A. Partea I. Descrierea imobilului**

TEREN Intravilan

Adresa: Loc. Almaj, Str Rozelor, Nr. 7, Jud. Dolj, T4, P12

Nr. Crt	Nr cadastral Nr. topografic	Suprafața* (mp)	Observații / Referințe
A1		522	Sector cadastral:8 Teren neimprejmuit;

**Construcții**

Crt	Nr cadastral Nr. topografic	Adresa	Observații / Referințe
A1.1		Loc. Almaj, Str Rozelor, Nr. 7, Jud. Dolj	Nr. niveluri:1; S. construita la sol:73 mp; S. construita desfasurata:73 mp;
A1.2		Loc. Almaj, Str Rozelor, Nr. 7, Jud. Dolj	Nr. niveluri:1; S. construita la sol:65 mp; S. construita desfasurata:65 mp;

**B. Partea II. Proprietari și acte**

Inscrieri privitoare la dreptul de proprietate și alte drepturi reale		Referințe
/		
Act Administrativ nr. Titlu de proprietate 1220-44903, din 12/12/1997 emis de CJSIPT Dolj;		
B1	Intabulare, drept de PROPRIETATE, dobandit prin Reconstituire, cota actuala 1/1, cota initiala 1/1 1) NICA GHEORGHE	A1
Act Normativ nr. Legea 7, din 13/03/1996 emis de Parlamentul României;		
B2	Intabulare, drept de PROPRIETATE, dobandit prin Lege, cota actuala 1/1, cota initiala 1/1 1) NICA GHEORGHE	A1.1, A1.2

**C. Partea III. SARCINI .**

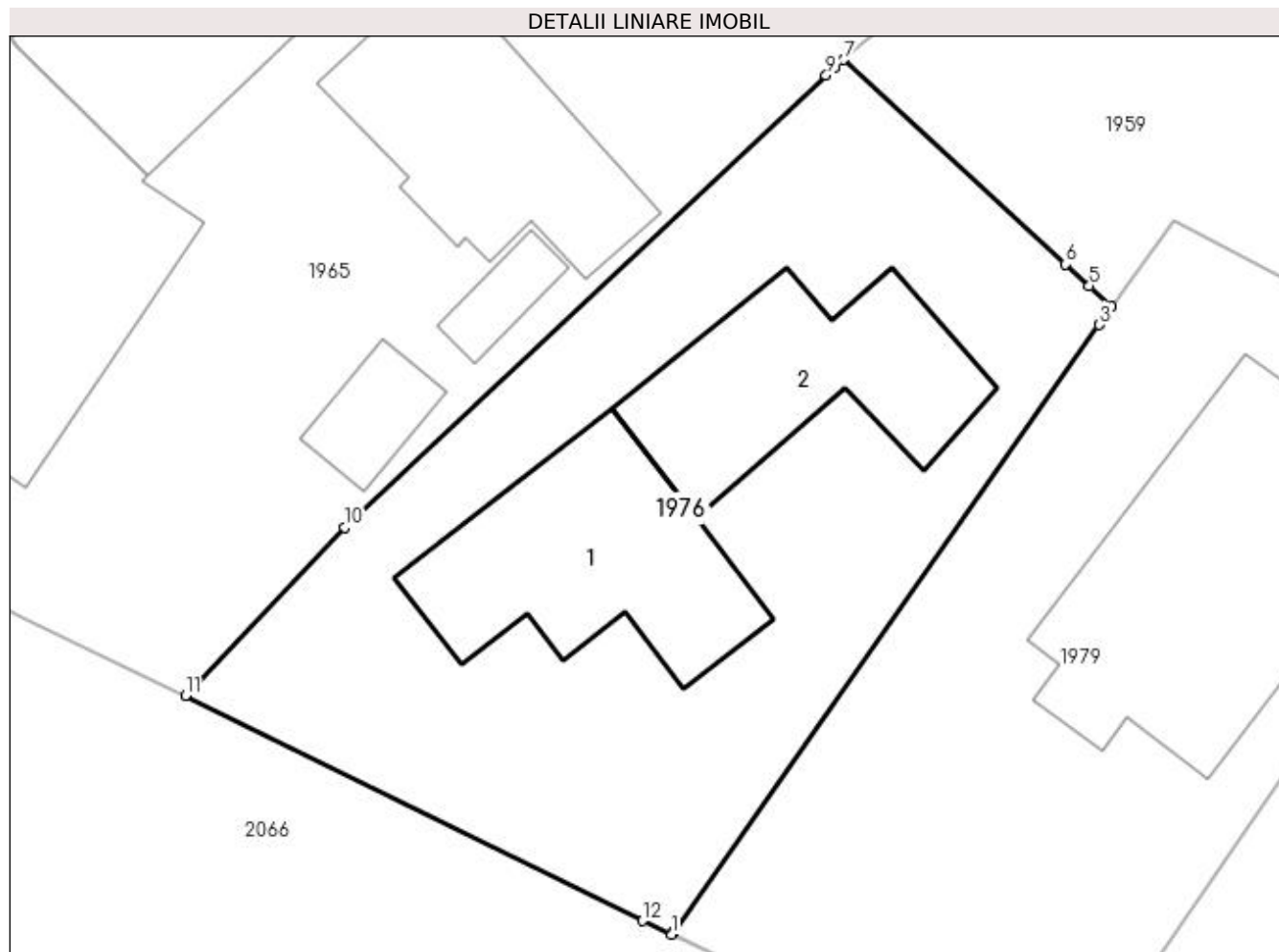
Inscrieri privind dezmembramintele dreptului de proprietate, drepturi reale de garanție și sarcini	Referințe
NU SUNT	

## Anexa Nr. 1 La Partea I

## Teren

Nr cadastral	Suprafața (mp)*	Observații / Referințe
	522	

\* Suprafața este determinată în planul de proiecție Stereo 70.



## Date referitoare la teren

Crt	Categorie folosință	Intra vilan	Suprafața (mp)	Tarla	Parcelă	Nr. topo	Observații / Referințe
1	curți constructii	DA	522	4	12	-	

## Date referitoare la construcții

Crt	Număr	Destinație construcție	Supraf. (mp)	Situație juridică	Observații / Referințe
A1.1		construcții de locuințe	73	Cu acte	Nr. niveluri:1; S. construita la sol:73 mp; S. construita desfasurata:73 mp;
A1.2		construcții anexa	65	Cu acte	Nr. niveluri:1; S. construita la sol:65 mp; S. construita desfasurata:65 mp;

## Lungime Segmente

1) Valorile lungimilor segmentelor sunt obținute din proiecție în plan.

Punct început	X / Y	Punct sfârșit	X / Y	Lungime segment (** (m))
1	397.162,07 328.245,948	2	397.162,096 328.245,999	0.057
2	397.162,096 328.245,999	3	397.177,997 328.268,631	27.66
3	397.177,997 328.268,631	4	397.178,463 328.269,294	0.81

Punct început	X / Y	Punct sfârșit	X / Y	Lungime segment (** (m)
4	397.178,463 328.269,294	5	397.177,62 328.270,071	1.147
5	397.177,62 328.270,071	6	397.176,74 328.270,883	1.197
6	397.176,74 328.270,883	7	397.168,483 328.278,497	11.232
7	397.168,483 328.278,497	8	397.168,131 328.278,2	0.461
8	397.168,131 328.278,2	9	397.167,828 328.277,916	0.416
9	397.167,828 328.277,916	10	397.149,89 328.261,101	24.586
10	397.149,89 328.261,101	11	397.143,978 328.254,835	8.615
11	397.143,978 328.254,835	12	397.160,989 328.246,451	18.965
12	397.160,989 328.246,451	1	397.162,07 328.245,948	1.192

\*\* Lungimile segmentelor sunt determinate în planul de proiecție Stereo 70 și sunt rotunjite la 1 milimetru.

\*\*\* Distanța dintre puncte este formată din segmente cumulate ce sunt mai mici decât valoarea 1 milimetru.



**DATE DESPRE IMOBILUL NR. 1979**

Oficiul de Cadastru și Publicitate Imobiliară DOLJ  
Biroul de Cadastru și Publicitate Imobiliară Craiova

**A. Partea I. Descrierea imobilului**

TEREN Intravilan

Adresa: Loc. Almaj, Str Rozelor, Nr. 7, Jud. Dolj, FOST T 9 , P 21

Nr. Crt	Nr cadastral Nr. topografic	Suprafața* (mp)	Observații / Referințe
A1	30492	500	Sector cadastral:8 Teren neimprejmuit;

**Construcții**

Crt	Nr cadastral Nr. topografic	Adresa	Observații / Referințe
A1.1		Loc. Almaj, Str Rozelor, Nr. 7, Jud. Dolj, FOST T 9 , P 21	Nr. niveluri:2; S. construita la sol:119 mp;

**B. Partea II. Proprietari și acte**

Inscrieri privitoare la dreptul de proprietate și alte drepturi reale		Referințe
<b>7163 / 26/01/2015</b>		
Act Notarial nr. contract de vanzare nr. 27, din 16/01/2015 emis de Carstea Caba Terezia Emanoila Margareta;		
B1	Intabulare, drept de PROPRIETATE, dobandit prin Conventie, cota actuala 1/1, cota initiala 1/1 1) NICA LAURENTIU EDUARD, necasatorit	A1
/		
Act Normativ nr. Legea 7, din 13/03/1996 emis de Parlamentul României;		
B2	Intabulare, drept de PROPRIETATE, dobandit prin Lege, cota actuala 1/1, cota initiala 1/1 1) NICA LAURENTIU EDUARD	A1.1

**C. Partea III. SARCINI .**

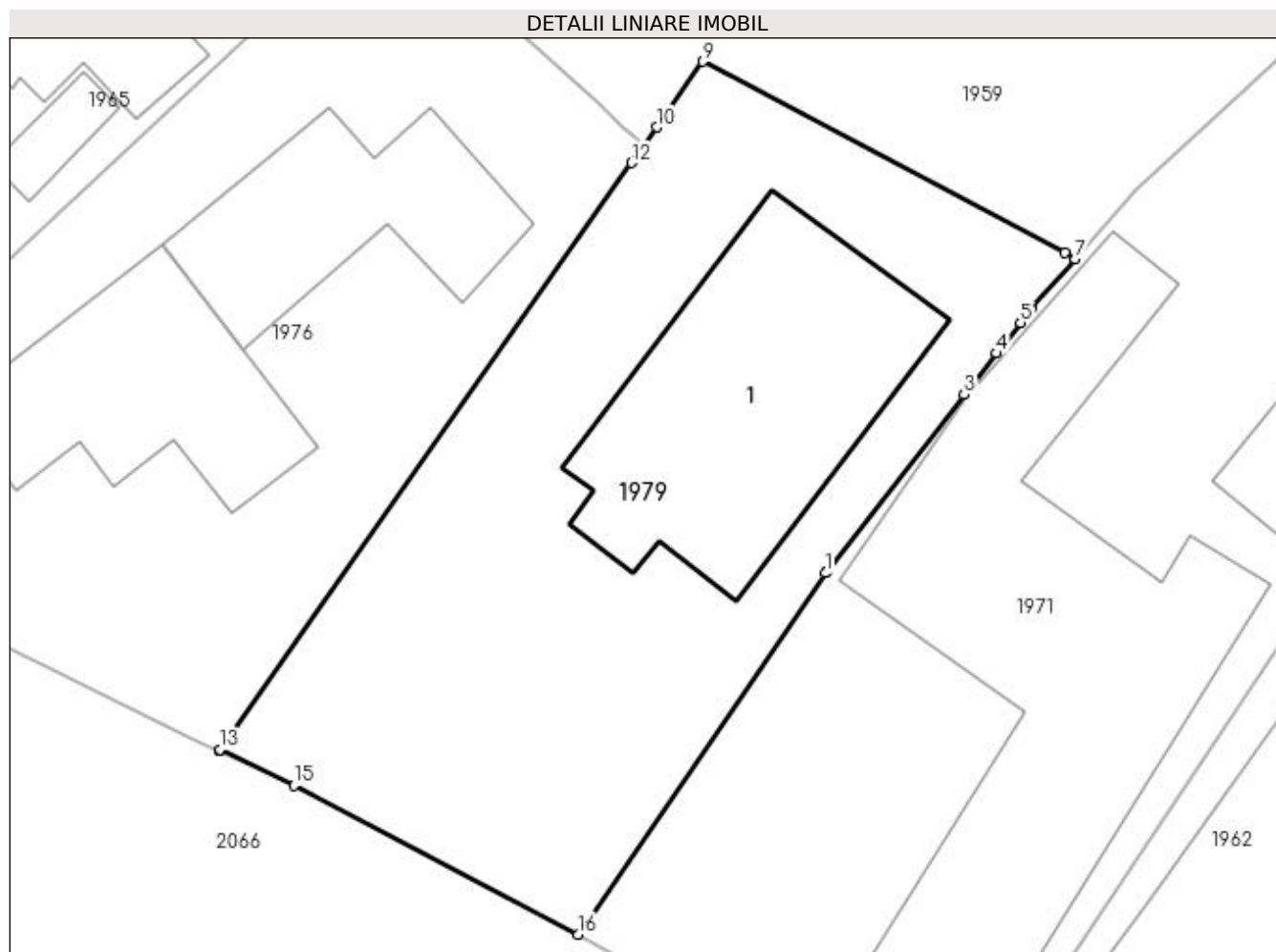
Inscrieri privind dezmembramintele dreptului de proprietate, drepturi reale de garanție și sarcini	Referințe
NU SUNT	

## Anexa Nr. 1 La Partea I

## Teren

Nr cadastral	Suprafața (mp)*	Observații / Referințe
30492	500	

\* Suprafața este determinată în planul de proiecție Stereo 70.



## Date referitoare la teren

Crt	Categorie folosință	Intravilan	Suprafața (mp)	Tarla	Parcelă	Nr. topo	Observații / Referințe
1	curți construcții	DA	500	9	21	-	TEREN INTRAVILAN IMPREJMUIT CU GARD BETON , METAL SI LIMITA CONVENTIONALA .

## Date referitoare la construcții

Crt	Număr	Destinație construcție	Supraf. (mp)	Situație juridică	Observații / Referințe
A1.1		construcții de locuințe	119	Cu acte	Nr. niveluri:2; S. construita la sol:119 mp;

## Lungime Segmente

1) Valorile lungimilor segmentelor sunt obținute din proiecție în plan.

Punct început	X / Y	Punct sfârșit	X / Y	Lungime segment (** (m)
1	397.185,478 328.252,807	2	397.185,515 328.252,854	0.06
2	397.185,515 328.252,854	3	397.190,838 328.259,686	8.661
3	397.190,838 328.259,686	4	397.192,085 328.261,286	2.028



Punct început	X / Y	Punct sfârșit	X / Y	Lungime segment (** (m)
4	397.192,085 328.261,286	5	397.193,006 328.262,468	1.499
5	397.193,006 328.262,468	6	397.193,404 328.262,979	0.647
6	397.193,404 328.262,979	7	397.195,121 328.264,931	2.6
7	397.195,121 328.264,931	8	397.194,706 328.265,151	0.47
8	397.194,706 328.265,151	9	397.180,745 328.272,541	15.796
9	397.180,745 328.272,541	10	397.178,964 328.270,006	3.098
10	397.178,964 328.270,006	11	397.178,463 328.269,294	0.871
11	397.178,463 328.269,294	12	397.177,997 328.268,631	0.81
12	397.177,997 328.268,631	13	397.162,096 328.245,999	27.66
13	397.162,096 328.245,999	14	397.162,07 328.245,948	0.057
14	397.162,07 328.245,948	15	397.164,96 328.244,603	3.188
15	397.164,96 328.244,603	16	397.175,931 328.238,864	12.381
16	397.175,931 328.238,864	1	397.185,478 328.252,807	16.898

\*\* Lungimile segmentelor sunt determinate în planul de proiecție Stereo 70 și sunt rotunjite la 1 milimetru.

\*\*\* Distanța dintre puncte este formată din segmente cumulate ce sunt mai mici decât valoarea 1 milimetru.



**DATE DESPRE IMOBILUL NR. 1984**

Oficiul de Cadastru și Publicitate Imobiliară DOLJ  
Biroul de Cadastru și Publicitate Imobiliară Craiova

**A. Partea I. Descrierea imobilului**

TEREN Necunoscut

Adresa: Loc. Almaj, Str Rozelor, Nr. 33, Jud. Dolj, T4, P25; T9, P36, P37

Nr. Crt	Nr cadastral Nr. topografic	Suprafața* (mp)	Observații / Referințe
A1		5.344	Sector cadastral:8 Teren neimprejmuit;

**Construcții**

Crt	Nr cadastral Nr. topografic	Adresa	Observații / Referințe
A1.1		Loc. Almaj, Str Rozelor, Nr. 33, Jud. Dolj, T4, P25; T9, P36, P37	Nr. niveluri:1; S. construita la sol:128 mp; S. construita desfasurata:128 mp;
A1.2		Loc. Almaj, Str Rozelor, Nr. 33, Jud. Dolj, T4, P25; T9, P36, P37	Nr. niveluri:1; S. construita la sol:59 mp; S. construita desfasurata:59 mp;
A1.3		Loc. Almaj, Str Rozelor, Nr. 33, Jud. Dolj, T4, P25; T9, P36, P37	Nr. niveluri:1; S. construita la sol:30 mp; S. construita desfasurata:30 mp;

**B. Partea II. Proprietari și acte**

Inscrieri privitoare la dreptul de proprietate și alte drepturi reale	Referințe
/	
Act Notarial nr. Certificat de mostenitor 186, din 08/12/2006 emis de NP Cernobai Emil;	
B1	A1
Intabulare, drept de PROPRIETATE, dobandit prin Succesiune, cota actuala 1/1, cota initiala 1/1 1) <b>VIERU LUCIAN</b>	
Act Normativ nr. Legea 7, din 13/03/1996 emis de Parlamentul României;	
B2	A1.1, A1.2, A1.3
Intabulare, drept de PROPRIETATE, dobandit prin Lege, cota actuala 1/1, cota initiala 1/1 1) <b>VIERU LUCIAN</b>	

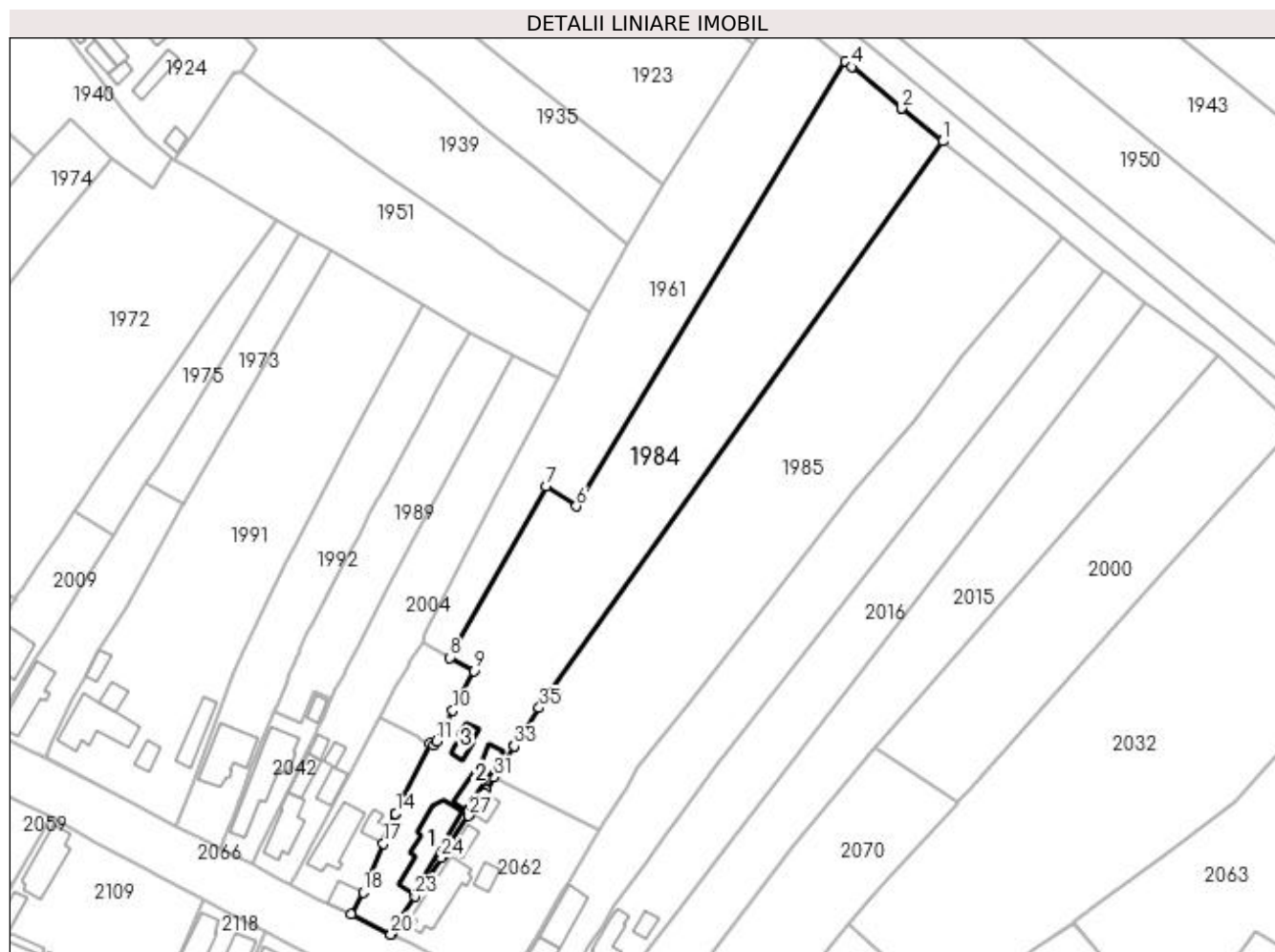
**C. Partea III. SARCINI .**

Inscrieri privind dezmembramintele dreptului de proprietate, drepturi reale de garanție și sarcini	Referințe
NU SUNT	

**Anexa Nr. 1 La Partea I****Teren**

Nr cadastral	Suprafața (mp)*	Observații / Referințe
	5.344	

\* Suprafața este determinată în planul de proiecție Stereo 70.

**Date referitoare la teren**

Crt	Categorie folosință	Intra vilan	Suprafața (mp)	Tarla	Parcelă	Nr. topo	Observații / Referințe
1	curți constructii	DA	786	4,9	25,37	-	
2	livada	DA	363	9	36	-	
3	vie	NU	400	9	37	-	
4	arabil	NU	3.795	9	37	-	

**Date referitoare la construcții**

Crt	Număr	Destinație construcție	Supraf. (mp)	Situație juridică	Observații / Referințe
A1.1		construcții de locuințe	128	Cu acte	Nr. niveluri:1; S. construita la sol:128 mp; S. construita desfasurata:128 mp;
A1.2		construcții anexa	59	Cu acte	Nr. niveluri:1; S. construita la sol:59 mp; S. construita desfasurata:59 mp;
A1.3		construcții anexa	30	Cu acte	Nr. niveluri:1; S. construita la sol:30 mp; S. construita desfasurata:30 mp;

## Lungime Segmente

1) Valorile lungimilor segmentelor sunt obținute din proiecție în plan.

Punct început	X / Y	Punct sfârșit	X / Y	Lungime segment (** (m)
1	397.521,498 328.321,045	2	397.511,57 328.328,919	12.671
3	397.511,551 328.328,934	4	397.499,51 328.338,882	15.618
5	397.497,967 328.340,157	6	397.433,505 328.233,5	124.624
7	397.426,203 328.238,342	8	397.403,186 328.197,247	47.102
9	397.408,912 328.194,015	10	397.403,832 328.184,545	10.746
11	397.399,903 328.177,22	12	397.399,312 328.176,12	1.249
13	397.398,355 328.176,608	14	397.390,139 328.159,808	18.702
15	397.390,113 328.159,756	16	397.388,673 328.156,265	3.776
17	397.387,181 328.152,65	18	397.382,344 328.140,929	12.68
19	397.379,443 328.135,619	20	397.389,05 328.130,844	10.728
21	397.389,089 328.130,907	22	397.391,063 328.134,081	3.738
23	397.394,74 328.139,994	24	397.401,007 328.149,22	11.153
25	397.401,266 328.149,601	26	397.401,85 328.150,304	0.914
27	397.407,68 328.159,295	28	397.407,984 328.159,764	0.559
29	397.411,343 328.164,834	30	397.411,782 328.165,497	0.795
31	397.413,711 328.168,485	32	397.414,555 328.169,792	1.556
33	397.418,634 328.176,035	34	397.418,728 328.176,179	0.172
35	397.424,596 328.185,162	36	397.426,093 328.187,54	2.809

Punct început	X / Y	Punct sfârșit	X / Y	Lungime segment (** (m)
2	397.511,57 328.328,919	3	397.511,551 328.328,934	0.025
4	397.499,51 328.338,882	5	397.497,967 328.340,157	2.002
6	397.433,505 328.233,5	7	397.426,203 328.238,342	8.762
8	397.403,186 328.197,247	9	397.408,912 328.194,015	6.575
10	397.403,832 328.184,545	11	397.399,903 328.177,22	8.313
12	397.399,312 328.176,12	13	397.398,355 328.176,608	1.075
14	397.390,139 328.159,808	15	397.390,113 328.159,756	0.058
16	397.388,673 328.156,265	17	397.387,181 328.152,65	3.91
18	397.382,344 328.140,929	19	397.379,443 328.135,619	6.051
20	397.389,05 328.130,844	21	397.389,089 328.130,907	0.074
22	397.391,063 328.134,081	23	397.394,74 328.139,994	6.963
24	397.401,007 328.149,22	25	397.401,266 328.149,601	0.461
26	397.401,85 328.150,304	27	397.407,68 328.159,295	10.715
28	397.407,984 328.159,764	29	397.411,343 328.164,834	6.082
30	397.411,782 328.165,497	31	397.413,711 328.168,485	3.557
32	397.414,555 328.169,792	33	397.418,634 328.176,035	7.457
34	397.418,728 328.176,179	35	397.424,596 328.185,162	10.73
36	397.426,093 328.187,54	1	397.521,498 328.321,045	164.091

\*\* Lungimile segmentelor sunt determinate în planul de proiecție Stereo 70 și sunt rotunjite la 1 milimetru.

\*\*\* Distanța dintre puncte este formată din segmente cumulate ce sunt mai mici decât valoarea 1 milimetru.



**DATE DESPRE IMOBILUL NR. 1985**

Oficiul de Cadastru și Publicitate Imobiliară DOLJ  
Biroul de Cadastru și Publicitate Imobiliară Craiova

**A. Partea I. Descrierea imobilului**

TEREN Necunoscut

Adresa: Loc. Almaj, Jud. Dolj, T9, P39,40, 39

Nr. Crt	Nr cadastral Nr. topografic	Suprafața* (mp)	Observații / Referințe
A1		5.750	Sector cadastral:8 Teren neimprejmuit;

**B. Partea II. Proprietari și acte**

Inscrieri privitoare la dreptul de proprietate și alte drepturi reale	Referințe
/	
Act Notarial nr. Certificat de mostenitor 69, din 08/12/2004 emis de NP FURTUNA SIMONA;	
B1	A1
Intabulare, drept de PROPRIETATE, dobandit prin Succesiune, cota actuala 1/1, cota initiala 1/1 1) MARIN EMANUEL-ELIAN	

**C. Partea III. SARCINI .**

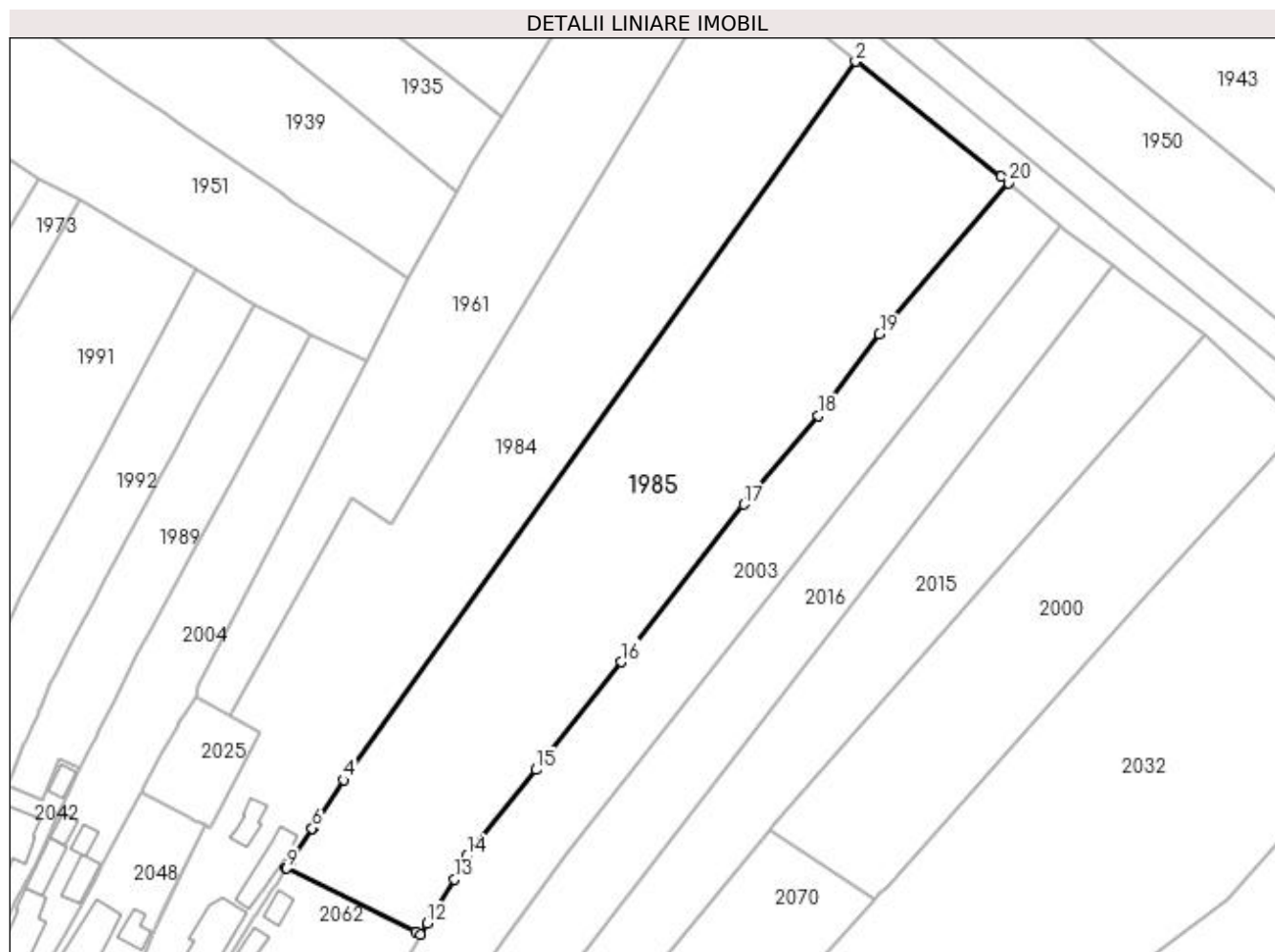
Inscrieri privind dezmembramintele dreptului de proprietate, drepturi reale de garanție și sarcini	Referințe
NU SUNT	

## Anexa Nr. 1 La Partea I

## Teren

Nr cadastral	Suprafața (mp)*	Observații / Referințe
	5.750	

\* Suprafața este determinată în planul de proiecție Stereo 70.



## Date referitoare la teren

Crt	Categorie folosință	Intravilan	Suprafața (mp)	Tarla	Parcelă	Nr. topo	Observații / Referințe
1	arabil	DA	676	9	39	-	
2	arabil	NU	5.074	9	39,40	-	

## Lungime Segmente

1) Valorile lungimilor segmentelor sunt obținute din proiecție în plan.

Punct început	X / Y	Punct sfârșit	X / Y	Lungime segment (** (m)
1	397.548,938 328.299,283	2	397.521,498 328.321,045	35.022
2	397.521,498 328.321,045	3	397.426,093 328.187,54	164.091
3	397.426,093 328.187,54	4	397.424,596 328.185,162	2.809
4	397.424,596 328.185,162	5	397.418,728 328.176,179	10.73



Punct început	X / Y	Punct sfârșit	X / Y	Lungime segment (** (m)
5	397.418,728 328.176,179	6	397.418,634 328.176,035	0.172
6	397.418,634 328.176,035	7	397.414,555 328.169,792	7.457
7	397.414,555 328.169,792	8	397.413,711 328.168,485	1.556
8	397.413,711 328.168,485	9	397.413,768 328.168,457	0.063
9	397.413,768 328.168,457	10	397.438,227 328.156,409	27.265
10	397.438,227 328.156,409	11	397.439,107 328.155,976	0.981
11	397.439,107 328.155,976	12	397.440,353 328.158,069	2.436
12	397.440,353 328.158,069	13	397.445,561 328.166,406	9.83
13	397.445,561 328.166,406	14	397.447,936 328.170,774	4.972
14	397.447,936 328.170,774	15	397.460,982 328.187,104	20.901
15	397.460,982 328.187,104	16	397.477,095 328.207,487	25.983
16	397.477,095 328.207,487	17	397.500,296 328.237,303	37.779
17	397.500,296 328.237,303	18	397.514,411 328.254,109	21.947
18	397.514,411 328.254,109	19	397.525,997 328.269,46	19.232
19	397.525,997 328.269,46	20	397.550,325 328.298,113	37.588
20	397.550,325 328.298,113	1	397.548,938 328.299,283	1.814

\*\* Lungimile segmentelor sunt determinate în planul de proiecție Stereo 70 și sunt rotunjite la 1 milimetru.

\*\*\* Distanța dintre puncte este formată din segmente cumulate ce sunt mai mici decât valoarea 1 milimetru.



**DATE DESPRE IMOBILUL NR. 1989**

Oficiul de Cadastru și Publicitate Imobiliară DOLJ  
Biroul de Cadastru și Publicitate Imobiliară Craiova

**A. Partea I. Descrierea imobilului**

TEREN Necunoscut

Adresa: Loc. Almaj, Jud. Dolj, T9, P34, 34,3411, 3411

Nr. Crt	Nr cadastral Nr. topografic	Suprafața* (mp)	Observații / Referințe
A1		1.188	Sector cadastral:8 Teren neimprejmuit;

**B. Partea II. Proprietari și acte**

Inscrieri privitoare la dreptul de proprietate și alte drepturi reale		Referințe
/		
Act Administrativ nr. Titlu de proprietate 1403-59556, din 18/11/1998 emis de CJSIPT Dolj;		
B1	Inscrierea provizorie, drept de PROPRIETATE, dobandit prin Reconstituire, cota actuala 1/1, cota initiala 1/1 1) TRICĂ GHEORGHE DEFUNCT:Da	A1
Act Notarial nr. Certificat de mostenitor 11, din 07/03/2003 emis de NP FURTUNA SIMONA;		
B2	Inscrierea provizorie, drept de PROPRIETATEPARTAJ, dobandit prin Succesiune, cota actuala 1/1, cota initiala 1/1 1) TRICA ION	A1
Act Normativ nr. Legea 7, din 13/03/1996 emis de Parlamentul Romaniei;		
B3	Se noteaza suprapunerea reala a doua acte de proprietate asupra imobilului A1: Titlul de proprietate 1403-59556 din 18.11.1998 prin care s-a intabulat dreptul de proprietate in favoarea numitului TRICA M.GHEORGHE si Certificatul de mostenitor nr.11 din 07.03.2003 prin care s-a intabulat dreptul de proprietate in favoarea numitului TRICA ION.	A1

**C. Partea III. SARCINI .**

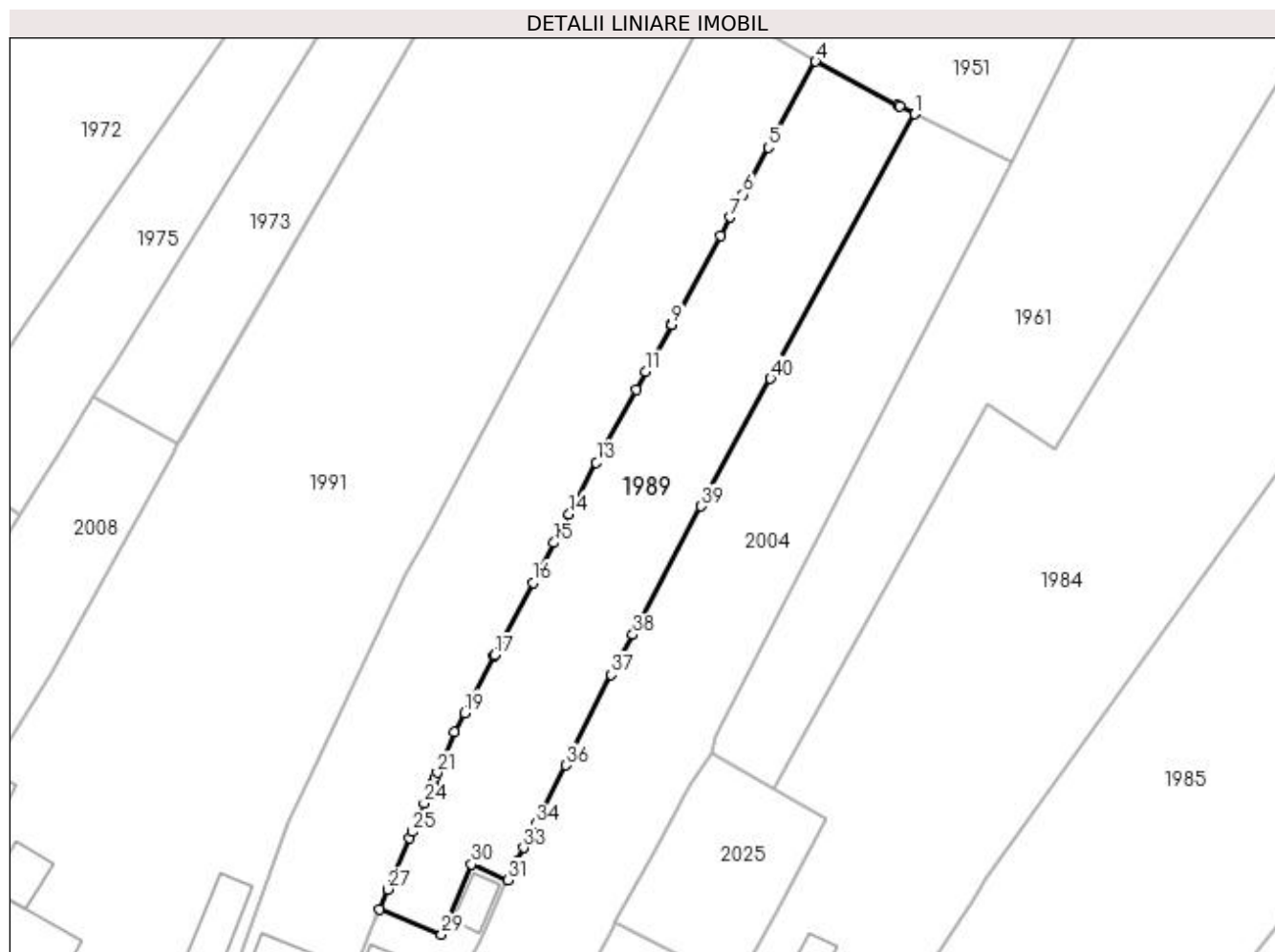
Inscrieri privind dezmembramintele dreptului de proprietate, drepturi reale de garanție și sarcini	Referințe
NU SUNT	

## Anexa Nr. 1 La Partea I

## Teren

Nr cadastral	Suprafața (mp)*	Observații / Referințe
	1.188	

\* Suprafața este determinată în planul de proiecție Stereo 70.



## Date referitoare la teren

Crt	Categorie folosință	Intravilan	Suprafața (mp)	Tarla	Parcelă	Nr. topo	Observații / Referințe
1	arabil	DA	421	9	34	-	
2	arabil	NU	439	9	34,3411	-	
3	livada	NU	328	9	3411	-	

## Lungime Segmente

1) Valorile lungimilor segmentelor sunt obținute din proiecție în plan.

Punct început	X / Y	Punct sfârșit	X / Y	Lungime segment (** (m)
1	397.418,413 328.269,557	2	397.416,839 328.270,39	1.781
3	397.416,638 328.270,496	4	397.407,769 328.275,19	10.034
5	397.402,722 328.265,963	6	397.399,979 328.260,949	5.715
7	397.398,637 328.258,496	8	397.397,558 328.256,524	2.248

Punct început	X / Y	Punct sfârșit	X / Y	Lungime segment (** (m)
2	397.416,839 328.270,39	3	397.416,638 328.270,496	0.227
4	397.407,769 328.275,19	5	397.402,722 328.265,963	10.517
6	397.399,979 328.260,949	7	397.398,637 328.258,496	2.796
8	397.397,558 328.256,524	9	397.392,322 328.246,954	10.909

Punct început	X / Y	Punct sfârșit	X / Y	Lungime segment (** (m)
9	397.392,322 328.246,954	10	397.392,293 328.246,9	0.061
11	397.389,554 328.241,893	12	397.388,504 328.239,974	2.187
13	397.384,238 328.232,176	14	397.381,318 328.226,637	6.261
15	397.379,688 328.223,544	16	397.377,446 328.219,291	4.807
17	397.373,336 328.211,494	18	397.373,286 328.211,399	0.107
19	397.370,069 328.205,296	20	397.369,003 328.203,274	2.286
21	397.367,15 328.198,876	22	397.366,92 328.198,329	0.593
23	397.366,717 328.197,848	24	397.365,773 328.195,606	2.432
25	397.364,486 328.192,553	26	397.364,199 328.191,872	0.739
27	397.361,883 328.186,374	28	397.360,972 328.184,211	2.347
29	397.367,651 328.181,54	30	397.370,837 328.189,055	8.162
31	397.374,76 328.187,39	32	397.375,738 328.189,463	2.292
33	397.376,432 328.190,829	34	397.377,73 328.193,384	2.865
35	397.378,316 328.194,537	36	397.380,938 328.199,696	5.787
37	397.385,866 328.209,396	38	397.388,158 328.213,703	4.879
39	397.395,486 328.227,47	40	397.402,942 328.241,156	15.585

Punct început	X / Y	Punct sfârșit	X / Y	Lungime segment (** (m)
10	397.392,293 328.246,9	11	397.389,554 328.241,893	5.707
12	397.388,504 328.239,974	13	397.384,238 328.232,176	8.889
14	397.381,318 328.226,637	15	397.379,688 328.223,544	3.497
16	397.377,446 328.219,291	17	397.373,336 328.211,494	8.814
18	397.373,286 328.211,399	19	397.370,069 328.205,296	6.899
20	397.369,003 328.203,274	21	397.367,15 328.198,876	4.773
22	397.366,92 328.198,329	23	397.366,717 328.197,848	0.522
24	397.365,773 328.195,606	25	397.364,486 328.192,553	3.313
26	397.364,199 328.191,872	27	397.361,883 328.186,374	5.966
28	397.360,972 328.184,211	29	397.367,651 328.181,54	7.194
30	397.370,837 328.189,055	31	397.374,76 328.187,39	4.262
32	397.375,738 328.189,463	33	397.376,432 328.190,829	1.533
34	397.377,73 328.193,384	35	397.378,316 328.194,537	1.293
36	397.380,938 328.199,696	37	397.385,866 328.209,396	10.88
38	397.388,158 328.213,703	39	397.395,486 328.227,47	15.596
40	397.402,942 328.241,156	1	397.418,413 328.269,557	32.341

\*\* Lungimile segmentelor sunt determinate în planul de proiecție Stereo 70 și sunt rotunjite la 1 milimetru.

\*\*\* Distanța dintre puncte este formată din segmente cumulate ce sunt mai mici decât valoarea 1 milimetru.



**DATE DESPRE IMOBILUL NR. 1991**

Oficiul de Cadastru și Publicitate Imobiliară DOLJ  
 Biroul de Cadastru și Publicitate Imobiliară Craiova

**A. Partea I. Descrierea imobilului**

TEREN Necunoscut

Adresa: Loc. Almaj, Str Rozelor, Nr. 23, Jud. Dolj, T 4, P 21; T 9, P 31, 32

Nr. Crt	Nr cadastral Nr. topografic	Suprafața* (mp)	Observații / Referințe
A1		4.066	Sector cadastral:8 Teren neimprejmuit;

**Construcții**

Crt	Nr cadastral Nr. topografic	Adresa	Observații / Referințe
A1.1		Loc. Almaj, Str Rozelor, Nr. 23, Jud. Dolj, T 4, P 21; T 9, P 31, 32	Nr. niveluri:1; S. construita la sol:141 mp; S. construita desfasurata:141 mp;
A1.2		Loc. Almaj, Str Rozelor, Nr. 23, Jud. Dolj, T 4, P 21; T 9, P 31, 32	Nr. niveluri:1; S. construita la sol:24 mp; S. construita desfasurata:24 mp;
A1.3		Loc. Almaj, Str Rozelor, Nr. 23, Jud. Dolj, T 4, P 21; T 9, P 31, 32	Nr. niveluri:1; S. construita la sol:65 mp; S. construita desfasurata:65 mp;
A1.4		Loc. Almaj, Str Rozelor, Nr. 23, Jud. Dolj, T 4, P 21; T 9, P 31, 32	Nr. niveluri:1; S. construita la sol:23 mp; S. construita desfasurata:23 mp;
A1.5		Loc. Almaj, Str Rozelor, Nr. 23, Jud. Dolj, T 4, P 21; T 9, P 31, 32	Nr. niveluri:1; S. construita la sol:27 mp; S. construita desfasurata:27 mp;

**B. Partea II. Proprietari și acte**

Inscrieri privitoare la dreptul de proprietate și alte drepturi reale	Referințe
/	
Act Administrativ nr. Titlu de proprietate 1312-59364, din 16/10/1998 emis de CJSIPT Dolj;	
B1	A1
Intabulare, drept de PROPRIETATE, dobandit prin Reconstituire, cota actuala 1/1, cota initiala 1/1 1) ANGHEL CONSTANTIN	
Act Normativ nr. Legea 7, din 13/03/1996 emis de Parlamentul României;	
B2	A1.1, A1.2, A1.3, A1.4, A1.5
Intabulare, drept de PROPRIETATE, dobandit prin Lege, cota actuala 1/1, cota initiala 1/1 1) ANGHEL CONSTANTIN	

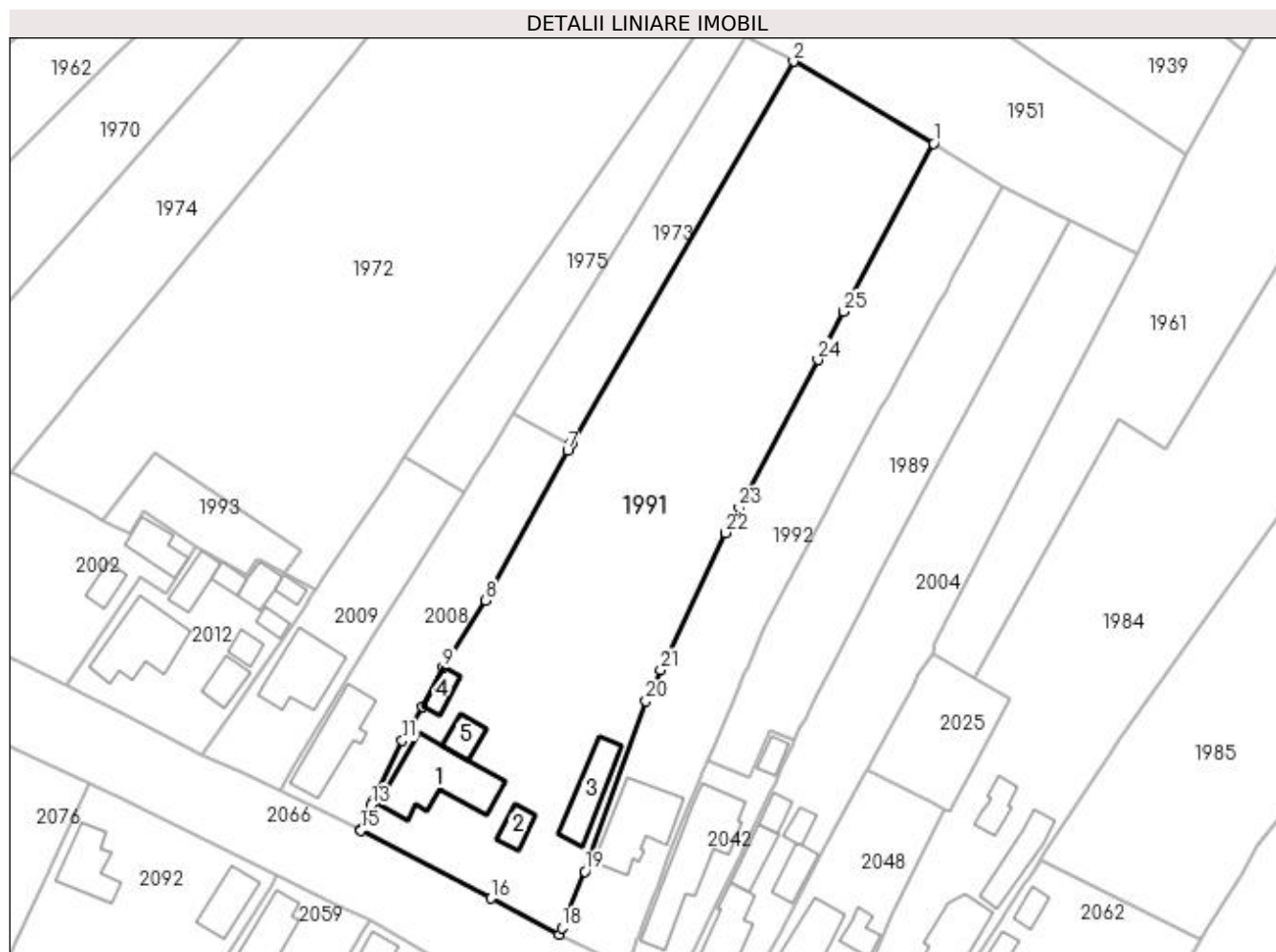
**C. Partea III. SARCINI .**

Inscrieri privind dezmembramintele dreptului de proprietate, drepturi reale de garanție și sarcini	Referințe
NU SUNT	

**Anexa Nr. 1 La Partea I****Teren**

Nr cadastral	Suprafața (mp)*	Observații / Referințe
	4.066	

\* Suprafața este determinată în planul de proiecție Stereo 70.

**Date referitoare la teren**

Crt	Categorie folosință	Intra vilan	Suprafața (mp)	Tarla	Parcelă	Nr. topo	Observații / Referințe
1	curți construcții	DA	1.345	4,9	21,31	-	
2	arabil	DA	822	9	32	-	
3	livada	DA	146	9	32	-	
4	livada	NU	1.753	9	32	-	

**Date referitoare la construcții**

Crt	Număr	Destinație construcție	Supraf. (mp)	Situație juridică	Observații / Referințe
A1.1		construcții de locuințe	141	Cu acte	Nr. niveluri:1; S. construita la sol:141 mp; S. construita desfasurata:141 mp;
A1.2		construcții anexa	24	Cu acte	Nr. niveluri:1; S. construita la sol:24 mp; S. construita desfasurata:24 mp;
A1.3		construcții anexa	65	Cu acte	Nr. niveluri:1; S. construita la sol:65 mp; S. construita desfasurata:65 mp;
A1.4		construcții anexa	23	Cu acte	Nr. niveluri:1; S. construita la sol:23 mp; S. construita desfasurata:23 mp;
A1.5		construcții anexa	27	Cu acte	Nr. niveluri:1; S. construita la sol:27 mp; S. construita desfasurata:27 mp;



## Lungime Segmente

1) Valorile lungimilor segmentelor sunt obținute din proiecție în plan.

Punct început	X / Y	Punct sfârșit	X / Y	Lungime segment (** (m)
1	397.396,751 328.281,829	2	397.374,581 328.294,813	25.692
3	397.339,62 328.234,654	4	397.339,54 328.234,517	0.159
5	397.339,371 328.234,228	6	397.339,304 328.234,112	0.134
7	397.338,816 328.233,272	8	397.325,764 328.209,556	27.07
9	397.319,095 328.198,928	10	397.315,818 328.192,765	6.98
11	397.312,639 328.187,382	12	397.308,021 328.177,707	10.721
13	397.307,742 328.177,121	14	397.306,06 328.173,336	4.142
15	397.306,078 328.173,136	16	397.326,627 328.162,401	23.184
17	397.337,486 328.156,696	18	397.337,908 328.157,728	1.115
19	397.341,553 328.166,65	20	397.351,213 328.193,594	28.623
21	397.353,543 328.198,51	22	397.363,845 328.220,244	24.051
23	397.365,964 328.224,21	24	397.378,462 328.247,6	26.52
25	397.382,523 328.255,202	1	397.396,751 328.281,829	30.19

Punct început	X / Y	Punct sfârșit	X / Y	Lungime segment (** (m)
2	397.374,581 328.294,813	3	397.339,62 328.234,654	69.58
4	397.339,54 328.234,517	5	397.339,371 328.234,228	0.335
6	397.339,304 328.234,112	7	397.338,816 328.233,272	0.972
8	397.325,764 328.209,556	9	397.319,095 328.198,928	12.547
10	397.315,818 328.192,765	11	397.312,639 328.187,382	6.252
12	397.308,021 328.177,707	13	397.307,742 328.177,121	0.649
14	397.306,06 328.173,336	15	397.306,078 328.173,136	0.201
16	397.326,627 328.162,401	17	397.337,486 328.156,696	12.266
18	397.337,908 328.157,728	19	397.341,553 328.166,65	9.638
20	397.351,213 328.193,594	21	397.353,543 328.198,51	5.441
22	397.363,845 328.220,244	23	397.365,964 328.224,21	4.497
24	397.378,462 328.247,6	25	397.382,523 328.255,202	8.618

\*\* Lungimile segmentelor sunt determinate în planul de proiecție Stereo 70 și sunt rotunjite la 1 milimetru.

\*\*\* Distanța dintre puncte este formată din segmente cumulate ce sunt mai mici decât valoarea 1 milimetru.



**DATE DESPRE IMOBILUL NR. 1992**

Oficiul de Cadastru și Publicitate Imobiliară DOLJ  
Biroul de Cadastru și Publicitate Imobiliară Craiova

**A. Partea I. Descrierea imobilului**

TEREN Necunoscut

Adresa: Loc. Almaj, Str Rozelor, Nr. 25, Jud. Dolj, T4, P22, P22/1; T9, P33

Nr. Crt	Nr cadastral Nr. topografic	Suprafața* (mp)	Observații / Referințe
A1		1.700	Sector cadastral:8 Teren neimprejmuit;

**Construcții**

Crt	Nr cadastral Nr. topografic	Adresa	Observații / Referințe
A1.1		Loc. Almaj, Str Rozelor, Nr. 25, Jud. Dolj, T4, P22, P22/1; T9, P33	Nr. niveluri:1; S. construita la sol:117 mp; S. construita desfasurata:117 mp;

**B. Partea II. Proprietari și acte**

Inscrieri privitoare la dreptul de proprietate și alte drepturi reale		Referințe
/		
Act Administrativ nr. Titlu de proprietate 1054-1367, din 04/08/1997 emis de CJSIPT Dolj (Adeverinta nr. 1402/10.04.2023, eliberata de Primaria Comunei Almaj);		
B1	Intabulare, drept de PROPRIETATE, dobandit prin Reconstituire, cota actuala 2/3, cota initiala 2/3 1) VASILE GEORGETA 2) VASILE NICOLAE	A1
Act Notarial nr. Certificat de mostenitor 3, din 20/01/2004 emis de NP ELVIRA DIACONESCU;		
B2	Intabulare, drept de PROPRIETATE, dobandit prin Succesiune, cota actuala 1/3, cota initiala 1/3 1) VASILE NICOLAE	A1
B3	Intabulare, drept de PROPRIETATE, dobandit prin Succesiune, cota actuala 1/1, cota initiala 1/1 1) VASILE NICOLAE	A1.1

**C. Partea III. SARCINI .**

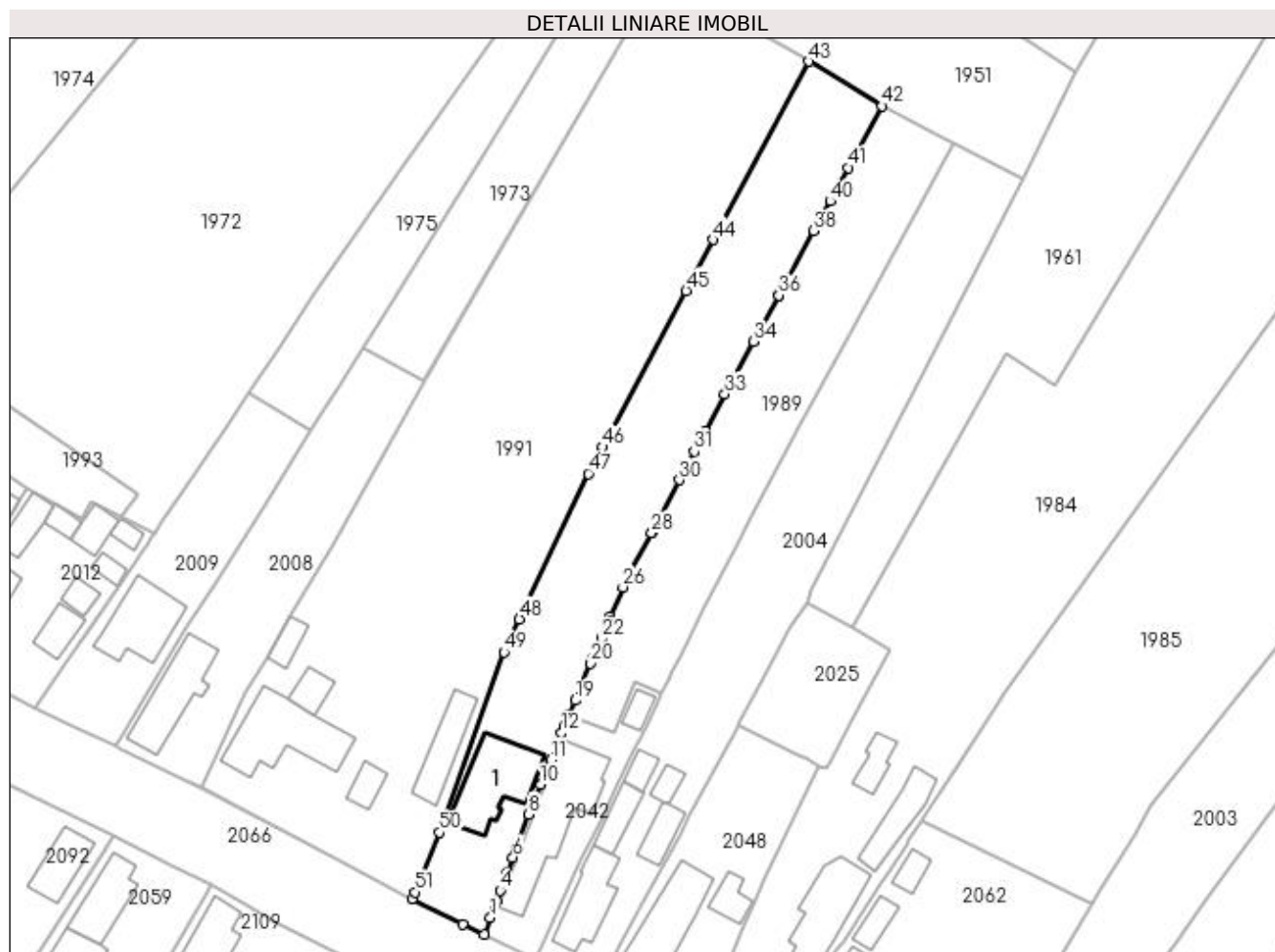
Inscrieri privind dezmembramintele dreptului de proprietate, drepturi reale de garanție și sarcini	Referințe
NU SUNT	

## Anexa Nr. 1 La Partea I

## Teren

Nr cadastral	Suprafața (mp)*	Observații / Referințe
	1.700	

\* Suprafața este determinată în planul de proiecție Stereo 70.



## Date referitoare la teren

Crt	Categorie folosință	Intra vilan	Suprafața (mp)	Tarla	Parcelă	Nr. topo	Observații / Referințe
1	curti constructii	DA	534	4	22	-	
2	arabil	DA	568	4	22/1	-	
3	arabil	NU	598	9	33	-	

## Date referitoare la construcții

Crt	Număr	Destinație construcție	Supraf. (mp)	Situație juridică	Observații / Referințe
A1.1		construcții de locuințe	117	Cu acte	Nr. niveluri:1; S. construita la sol:117 mp; S. construita desfasurata:117 mp;

## Lungime Segmente

1) Valorile lungimilor segmentelor sunt obținute din proiecție în plan.

Punct început	X / Y	Punct sfârșit	X / Y	Lungime segment	Punct început	X / Y	Punct sfârșit	X / Y	Lungime segment	Punct început	X / Y	Punct sfârșit	X / Y	Lungime segment
1	397.349,205 328.153,94	2	397.349,913 328.155,835	2.023	2	397.349,913 328.155,835	3	397.350,121 328.156,392	0.595	3	397.350,121 328.156,392	4	397.350,697 328.157,934	1.645
4	397.350,697 328.157,934	5	397.351,683 328.160,574	2.819	5	397.351,683 328.160,574	6	397.352,559 328.162,918	2.502	6	397.352,559 328.162,918	7	397.352,955 328.163,977	1.131
7	397.352,955 328.163,977	8	397.354,965 328.169,357	5.743	8	397.354,965 328.169,357	9	397.355,508 328.170,811	1.552	9	397.355,508 328.170,811	10	397.356,707 328.173,777	3.199

Punct început	X / Y	Punct sfârșit	X / Y	Lungime segment	Punct început	X / Y	Punct sfârșit	X / Y	Lungime segment	Punct început	X / Y	Punct sfârșit	X / Y	Lungime segment
10	397.356,707 328.173,777	11	397.358,206 328.177,484	3.998	11	397.358,206 328.177,484	12	397.359,828 328.181,495	4.327	12	397.359,828 328.181,495	13	397.360,249 328.182,495	1.086
13	397.360,249 328.182,495	14	397.360,706 328.183,578	1.175	14	397.360,706 328.183,578	15	397.360,759 328.183,704	0.137	15	397.360,759 328.183,704	16	397.360,89 328.184,015	0.337
16	397.360,89 328.184,015	17	397.360,94 328.184,134	0.129	17	397.360,94 328.184,134	18	397.360,972 328.184,211	0.084	18	397.360,972 328.184,211	19	397.361,883 328.186,374	2.347
19	397.361,883 328.186,374	20	397.364,199 328.191,872	5.966	20	397.364,199 328.191,872	21	397.364,486 328.192,553	0.739	21	397.364,486 328.192,553	22	397.365,773 328.195,606	3.313
22	397.365,773 328.195,606	23	397.366,717 328.197,848	2.432	23	397.366,717 328.197,848	24	397.366,92 328.198,329	0.522	24	397.366,92 328.198,329	25	397.367,15 328.198,876	0.593
25	397.367,15 328.198,876	26	397.369,003 328.203,274	4.773	26	397.369,003 328.203,274	27	397.370,069 328.205,296	2.286	27	397.370,069 328.205,296	28	397.373,286 328.211,399	6.899
28	397.373,286 328.211,399	29	397.373,336 328.211,494	0.107	29	397.373,336 328.211,494	30	397.377,446 328.219,291	8.814	30	397.377,446 328.219,291	31	397.379,688 328.223,544	4.807
31	397.379,688 328.223,544	32	397.381,318 328.226,637	3.497	32	397.381,318 328.226,637	33	397.384,238 328.232,176	6.261	33	397.384,238 328.232,176	34	397.388,504 328.239,974	8.889
34	397.388,504 328.239,974	35	397.389,554 328.241,893	2.187	35	397.389,554 328.241,893	36	397.392,293 328.246,9	5.707	36	397.392,293 328.246,9	37	397.392,322 328.246,954	0.061
37	397.392,322 328.246,954	38	397.397,558 328.256,524	10.909	38	397.397,558 328.256,524	39	397.398,637 328.258,496	2.248	39	397.398,637 328.258,496	40	397.399,979 328.260,949	2.796
40	397.399,979 328.260,949	41	397.402,722 328.265,963	5.715	41	397.402,722 328.265,963	42	397.407,769 328.275,19	10.517	42	397.407,769 328.275,19	43	397.396,751 328.281,829	12.864
43	397.396,751 328.281,829	44	397.382,523 328.255,202	30.19	44	397.382,523 328.255,202	45	397.378,462 328.247,6	8.618	45	397.378,462 328.247,6	46	397.365,964 328.224,21	26.52
46	397.365,964 328.224,21	47	397.363,845 328.220,244	4.497	47	397.363,845 328.220,244	48	397.353,543 328.198,51	24.051	48	397.353,543 328.198,51	49	397.351,213 328.193,594	5.441
49	397.351,213 328.193,594	50	397.341,553 328.166,65	28.623	50	397.341,553 328.166,65	51	397.337,908 328.157,728	9.638	51	397.337,908 328.157,728	52	397.337,486 328.156,696	1.115
52	397.337,486 328.156,696	53	397.345,062 328.152,976	8.44	53	397.345,062 328.152,976	54	397.348,262 328.151,415	3.56	54	397.348,262 328.151,415	1	397.349,205 328.153,94	2.695

\*\* Lungimile segmentelor sunt determinate în planul de proiecție Stereo 70 și sunt rotunjite la 1 milimetru.

\*\*\* Distanța dintre puncte este formată din segmente cumulate ce sunt mai mici decât valoarea 1 milimetru.



**DATE DESPRE IMOBILUL NR. 1993**

Oficiul de Cadastru și Publicitate Imobiliară DOLJ  
Biroul de Cadastru și Publicitate Imobiliară Craiova

**A. Partea I. Descrierea imobilului**

TEREN Intravilan

Adresa: Loc. Almaj, Jud. Dolj, T9, P28/1

Nr. Crt	Nr cadastral Nr. topografic	Suprafața* (mp)	Observații / Referințe
A1		238	Sector cadastral:8 Teren neimprejmuit;

**B. Partea II. Proprietari și acte**

Inscrieri privitoare la dreptul de proprietate și alte drepturi reale		Referințe
/		
Act Notarial nr. Certificat de mostenitor 163, din 13/12/2011 emis de NP DEFTA EMIL;		
B1	Intabulare, drept de PROPRIETATE, dobandit prin Succesiune, cota actuala 1/1, cota initiala 1/1 1) FECIORU MARIAN	A1

**C. Partea III. SARCINI .**

Inscrieri privind dezmembramintele dreptului de proprietate, drepturi reale de garanție și sarcini	Referințe
NU SUNT	

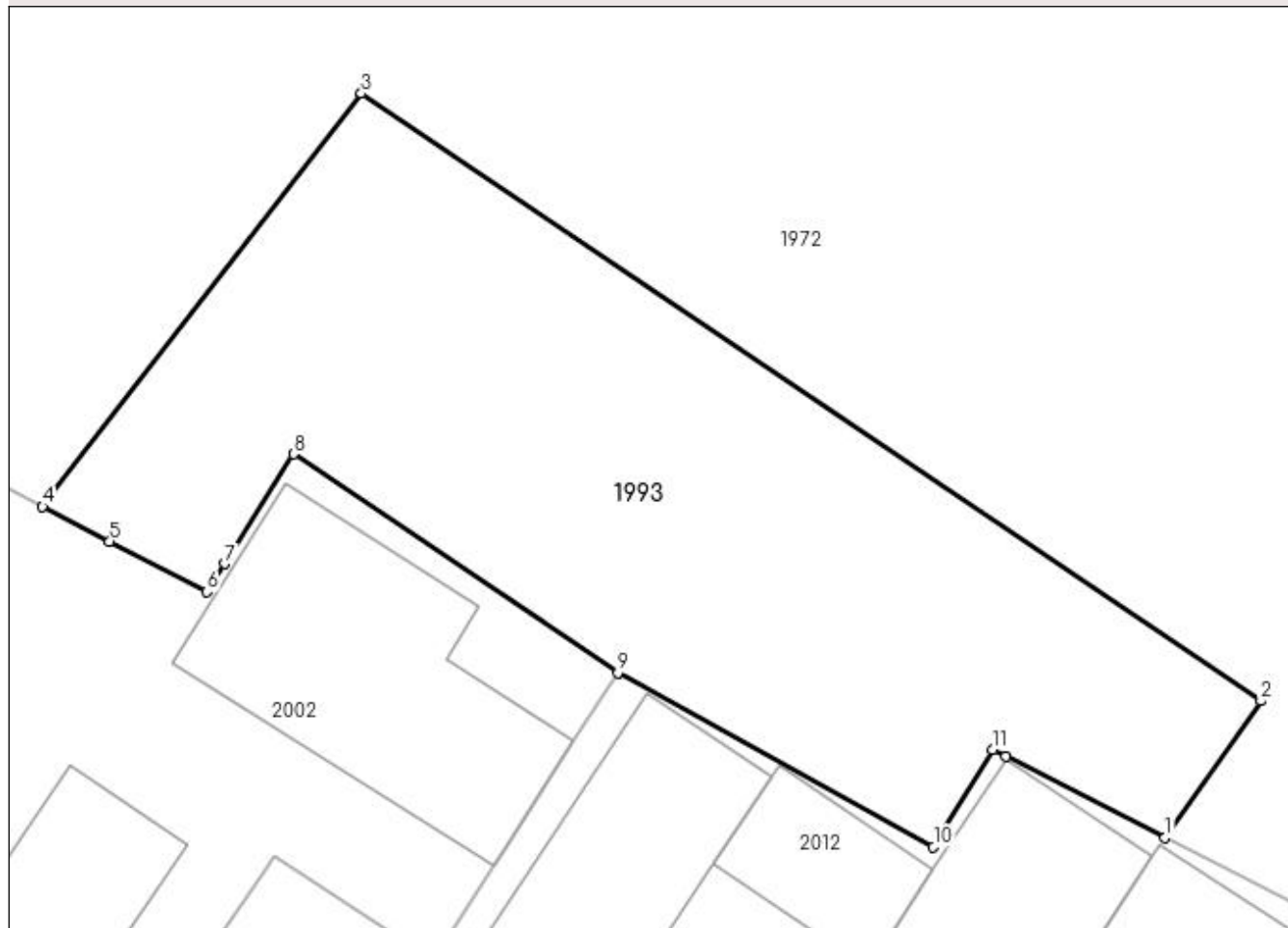
## Anexa Nr. 1 La Partea I

## Teren

Nr cadastral	Suprafața (mp)*	Observații / Referințe
	238	

\* Suprafața este determinată în planul de proiecție Stereo 70.

## DETALII LINIARE IMOBIL



## Date referitoare la teren

Crt	Categorie folosință	Intravilan	Suprafața (mp)	Tarla	Parcelă	Nr. topo	Observații / Referințe
1	arabil	DA	238	9	28/1	-	

## Lungime Segmente

1) Valorile lungimilor segmentelor sunt obținute din proiecție în plan.

Punct început	X / Y	Punct sfârșit	X / Y	Lungime segment (** (m)
1	397.294,045 328.213,791	2	397.296,499 328.217,294	4.277
2	397.296,499 328.217,294	3	397.273,449 328.232,854	27.81
3	397.273,449 328.232,854	4	397.265,282 328.222,268	13.37
4	397.265,282 328.222,268	5	397.267,001 328.221,379	1.936
5	397.267,001 328.221,379	6	397.269,493 328.220,091	2.805



Punct început	X / Y	Punct sfârșit	X / Y	Lungime segment (** (m)
6	397.269,493 328.220,091	7	397.269,942 328.220,803	0.842
7	397.269,942 328.220,803	8	397.271,711 328.223,613	3.32
8	397.271,711 328.223,613	9	397.280,019 328.218,014	10.018
9	397.280,019 328.218,014	10	397.288,107 328.213,548	9.24
10	397.288,107 328.213,548	11	397.289,628 328.216,037	2.917
11	397.289,628 328.216,037	12	397.289,963 328.215,867	0.377
12	397.289,963 328.215,867	1	397.294,045 328.213,791	4.579

\*\* Lungimile segmentelor sunt determinate în planul de proiecție Stereo 70 și sunt rotunjite la 1 milimetru.

\*\*\* Distanța dintre puncte este formată din segmente cumulate ce sunt mai mici decât valoarea 1 milimetru.



**DATE DESPRE IMOBILUL NR. 2000**

Oficiul de Cadastru și Publicitate Imobiliară DOLJ  
Biroul de Cadastru și Publicitate Imobiliară Craiova

**A. Partea I. Descrierea imobilului**

TEREN Extravilan

Adresa: Jud. Dolj, extravilan, tarla 9, parcela 49

Nr. Crt	Nr cadastral Nr. topografic	Suprafața* (mp)	Observații / Referințe
A1	30116	2.984	Sector cadastral:8 Teren neimprejmuit;

**B. Partea II. Proprietari și acte**

Inscrieri privitoare la dreptul de proprietate și alte drepturi reale		Referințe
<b>74445 / 14/10/2011</b>		
Act Notarial nr. CVC 656, din 12/10/2011 emis de NP Vladoianu Teodora;		
B1	Intabulare, drept de PROPRIETATE, dobandit prin Conventie, cota actuala 1/1, cota initiala 1/1 1) IOVAN SORINEL, casatorit cu 2) IOVAN SIMONA-CORINA	A1

**C. Partea III. SARCINI .**

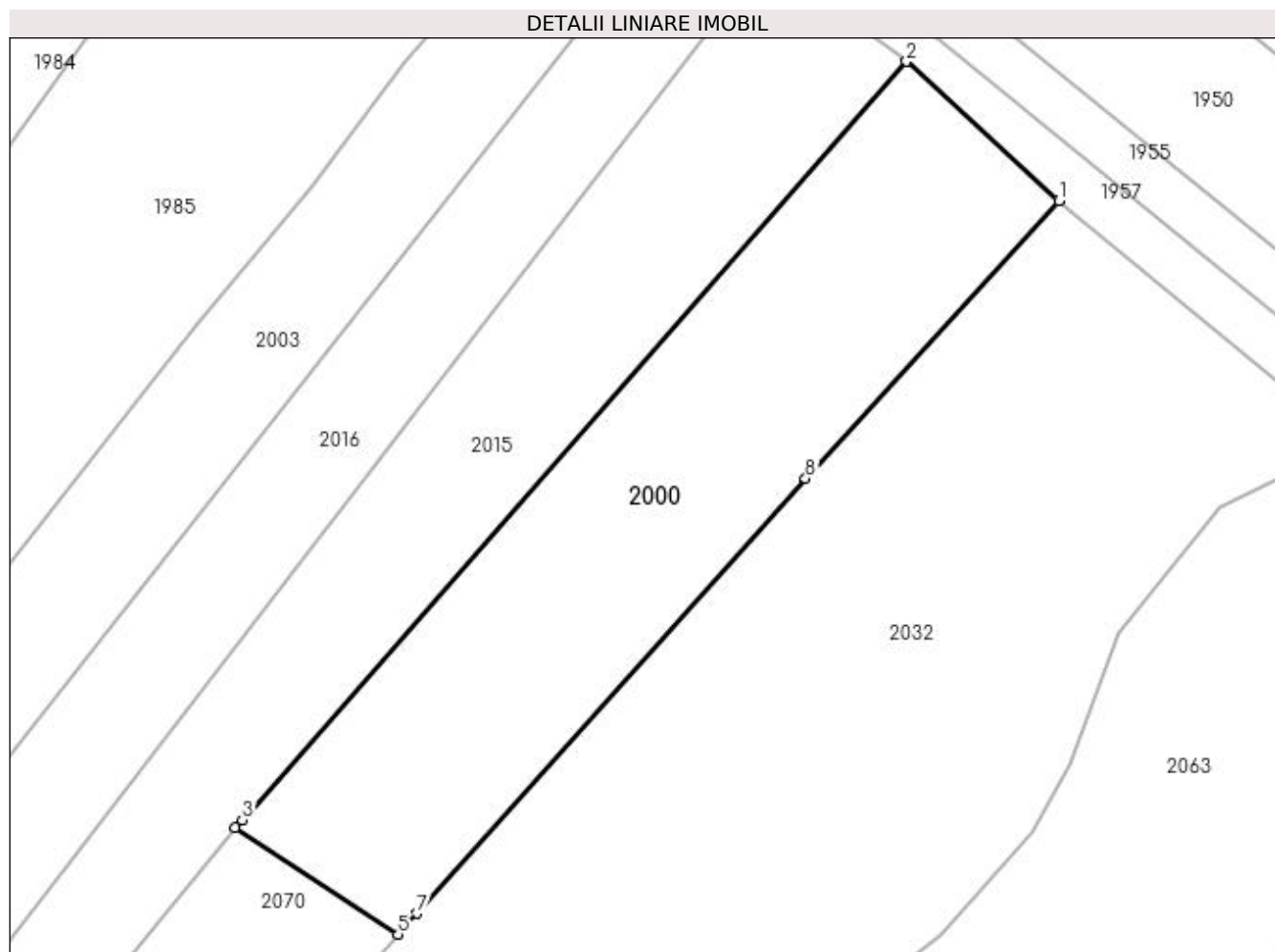
Inscrieri privind dezmembramintele dreptului de proprietate, drepturi reale de garanție și sarcini	Referințe
NU SUNT	

## Anexa Nr. 1 La Partea I

## Teren

Nr cadastral	Suprafața (mp)*	Observații / Referințe
30116	2.984	

\* Suprafața este determinată în planul de proiecție Stereo 70.



## Date referitoare la teren

Crt	Categorie folosință	Intra vilan	Suprafața (mp)	Tarla	Parcelă	Nr. topo	Observații / Referințe
1	arabil	NU	2.984	9	49	-	

## Lungime Segmente

1) Valorile lungimilor segmentelor sunt obținute din proiecție în plan.

Punct început	X / Y	Punct sfârșit	X / Y	Lungime segment (** (m)
1	397.606,103 328.252,496	2	397.587,425 328.269,547	25.29
2	397.587,425 328.269,547	3	397.506,028 328.176,649	123.513
3	397.506,028 328.176,649	4	397.505,191 328.175,694	1.27
4	397.505,191 328.175,694	5	397.525,114 328.162,647	23.816
5	397.525,114 328.162,647	6	397.525,99 328.163,609	1.301

Punct început	X / Y	Punct sfârșit	X / Y	Lungime segment (** (m)
6	397.525,99 328.163,609	7	397.527,436 328.165,199	2.15
7	397.527,436 328.165,199	8	397.575,061 328.218,502	71.48
8	397.575,061 328.218,502	1	397.606,103 328.252,496	46.035

\*\* Lungimile segmentelor sunt determinate în planul de proiecție Stereo 70 și sunt rotunjite la 1 milimetru.

\*\*\* Distanța dintre puncte este formată din segmente cumulate ce sunt mai mici decât valoarea 1 milimetru.





## DATE DESPRE IMOBILUL NR. 2002

Oficiul de Cadastru și Publicitate Imobiliară DOLJ  
Biroul de Cadastru și Publicitate Imobiliară Craiova

## A. Partea I. Descrierea imobilului

TEREN Intravilan

Nr. CF vechi:617  
Nr. cadastral vechi:560/1

Adresa: Loc. Almaj, Str Rozelor, Nr. 17, Jud. Dolj, T 4, P 17, P 18

Nr. Crt	Nr cadastral Nr. topografic	Suprafața* (mp)	Observații / Referințe
A1	30341	762	Sector cadastral:8 Teren neimprejmuit;

## Construcții

Crt	Nr cadastral Nr. topografic	Adresa	Observații / Referințe
A1.1		Loc. Almaj, Str Rozelor, Nr. 17, Jud. Dolj, T 4, P 17, P 18	Nr. niveluri:1; S. construita la sol:23 mp; S. construita desfasurata:23 mp;
A1.2		Loc. Almaj, Str Rozelor, Nr. 17, Jud. Dolj, T 4, P 17, P 18	Nr. niveluri:1; S. construita la sol:47 mp; S. construita desfasurata:47 mp;

## B. Partea II. Proprietari și acte

Inscrieri privitoare la dreptul de proprietate și alte drepturi reale		Referințe
<b>72251 / 11/12/2009</b>		
Contract De Vanzare-Cumparare nr. 4337, din 01/01/2009 emis de NP Defta Florentin Leonard;		
B1	Intabulare, drept de PROPRIETATE, dobandit prin Conventie, cota actuala 1/1, cota initiala 1/1 1) <b>FECIORU EUGENIU LAURENTIU</b> 2) <b>FECIORU ATENA NISSA</b> <i>OBSERVATII: (provenita din conversia CF 617)</i>	A1
/		
Act Normativ nr. Legea 7, din 13/03/1996 emis de Parlamentul României;		
B2	Intabulare, drept de PROPRIETATE, dobandit prin Lege, cota actuala 1/1, cota initiala 1/1 1) <b>FECIORU EUGENIU LAURENTIU</b> 2) <b>FECIORU ATENA NISSA</b>	A1.1, A1.2

## C. Partea III. SARCINI .

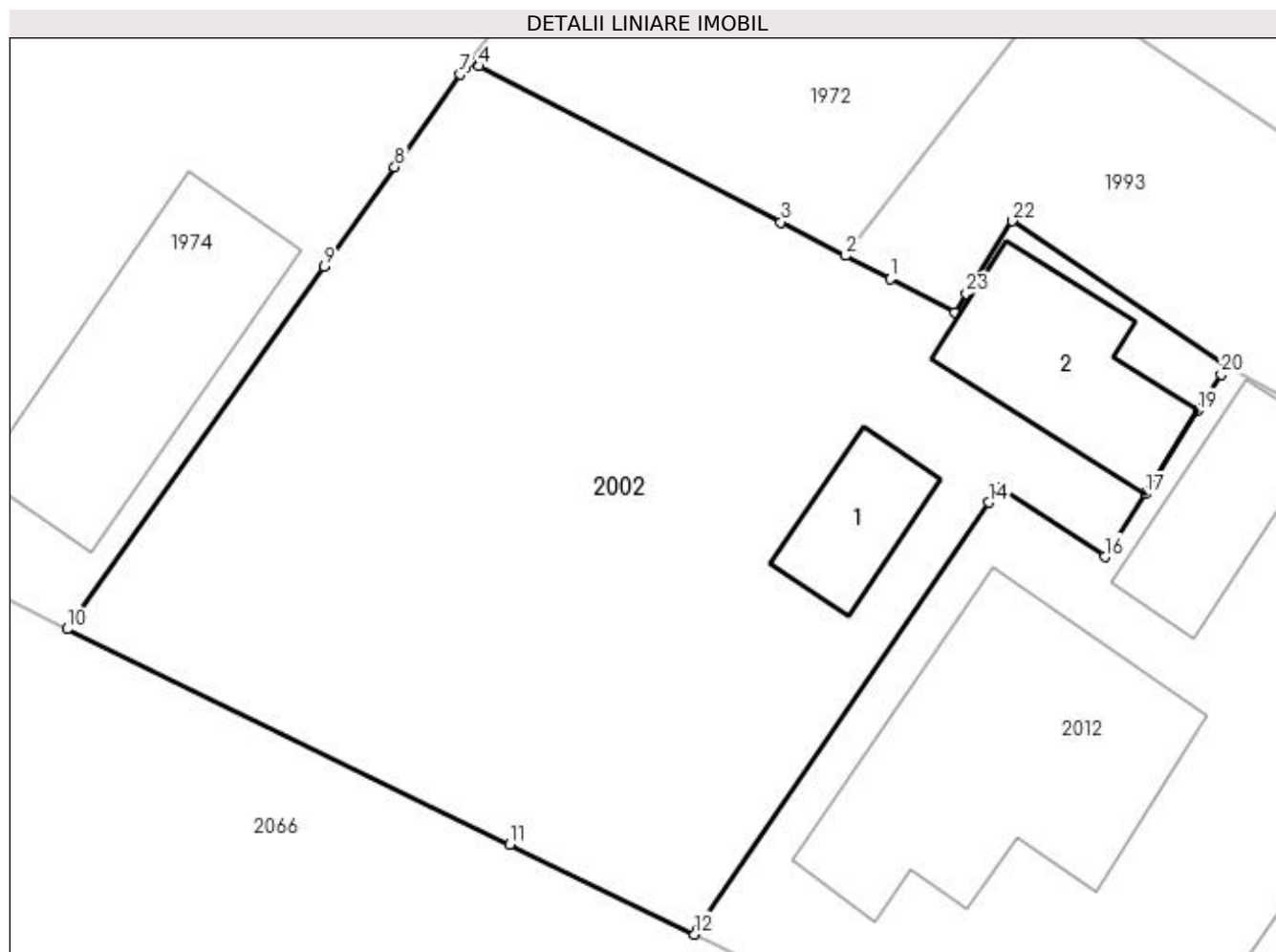
Inscrieri privind dezmembramintele dreptului de proprietate, drepturi reale de garanție și sarcini	Referințe
NU SUNT	

## Anexa Nr. 1 La Partea I

## Teren

Nr cadastral	Suprafața (mp)*	Observații / Referințe
30341	762	

\* Suprafața este determinată în planul de proiecție Stereo 70.



## Date referitoare la teren

Crt	Categorie folosință	Intravilan	Suprafața (mp)	Tarla	Parcelă	Nr. topo	Observații / Referințe
1	curți construcții	DA	262	4	17,18	-	
2	livada	DA	382	4	17, 18	-	
3	arabil	DA	118	4	17,18	-	

## Date referitoare la construcții

Crt	Număr	Destinație construcție	Supraf. (mp)	Situație juridică	Observații / Referințe
A1.1		construcții anexa	23	Cu acte	Nr. niveluri:1; S. construita la sol:23 mp; S. construita desfasurata:23 mp;
A1.2		construcții anexa	47	Cu acte	Nr. niveluri:1; S. construita la sol:47 mp; S. construita desfasurata:47 mp;

## Lungime Segmente

1) Valorile lungimilor segmentelor sunt obținute din proiecție în plan.

Punct început	X / Y	Punct sfârșit	X / Y	Lungime segment (** (m))
1	397.267,001 328.221,379	2	397.265,282 328.222,268	1.936

Punct început	X / Y	Punct sfârșit	X / Y	Lungime segment (** (m))
2	397.265,282 328.222,268	3	397.262,774 328.223,564	2.823



Punct început	X / Y	Punct sfârșit	X / Y	Lungime segment (** (m)
3	397.262,774 328.223,564	4	397.251,124 328.229,587	13.115
5	397.250,764 328.229,773	6	397.250,583 328.229,547	0.289
7	397.250,389 328.229,273	8	397.247,858 328.225,703	4.376
9	397.245,132 328.221,86	10	397.235,199 328.207,851	17.173
11	397.252,308 328.199,53	12	397.259,44 328.196,062	7.93
13	397.259,552 328.196,227	14	397.270,816 328.212,745	19.993
15	397.271,22 328.213,336	16	397.275,29 328.210,644	4.88
17	397.276,866 328.213,071	18	397.277,14 328.213,506	0.513
19	397.278,892 328.216,289	20	397.279,8 328.217,679	1.66
21	397.280,019 328.218,014	22	397.271,711 328.223,613	10.018
23	397.269,942 328.220,803	24	397.269,493 328.220,091	0.842

Punct început	X / Y	Punct sfârșit	X / Y	Lungime segment (** (m)
4	397.251,124 328.229,587	5	397.250,764 328.229,773	0.404
6	397.250,583 328.229,547	7	397.250,389 328.229,273	0.336
8	397.247,858 328.225,703	9	397.245,132 328.221,86	4.712
10	397.235,199 328.207,851	11	397.252,308 328.199,53	19.026
12	397.259,44 328.196,062	13	397.259,552 328.196,227	0.199
14	397.270,816 328.212,745	15	397.271,22 328.213,336	0.716
16	397.275,29 328.210,644	17	397.276,866 328.213,071	2.894
18	397.277,14 328.213,506	19	397.278,892 328.216,289	3.289
20	397.279,8 328.217,679	21	397.280,019 328.218,014	0.401
22	397.271,711 328.223,613	23	397.269,942 328.220,803	3.32
24	397.269,493 328.220,091	1	397.267,001 328.221,379	2.805

\*\* Lungimile segmentelor sunt determinate în planul de proiecție Stereo 70 și sunt rotunjite la 1 milimetru.

\*\*\* Distanța dintre puncte este formată din segmente cumulate ce sunt mai mici decât valoarea 1 milimetru.



**DATE DESPRE IMOBILUL NR. 2003**

Oficiul de Cadastru și Publicitate Imobiliară DOLJ  
Biroul de Cadastru și Publicitate Imobiliară Craiova

**A. Partea I. Descrierea imobilului**

TEREN Necunoscut

Adresa: Loc. Almaj, Str Rozelor, Nr. 37, Jud. Dolj, T9,P41,42; T4,P28

Nr. Crt	Nr cadastral Nr. topografic	Suprafața* (mp)	Observații / Referințe
A1		3.093	Sector cadastral:8 Teren neimprejmuit;

**Construcții**

Crt	Nr cadastral Nr. topografic	Adresa	Observații / Referințe
A1.1		Loc. Almaj, Str Rozelor, Nr. 37, Jud. Dolj, T9,P41,42; T4,P28	Nr. niveluri:1; S. construita la sol:68 mp; S. construita desfasurata:68 mp;
A1.2		Loc. Almaj, Str Rozelor, Nr. 37, Jud. Dolj, T9,P41,42; T4,P28	Nr. niveluri:1; S. construita la sol:82 mp; S. construita desfasurata:82 mp;

**B. Partea II. Proprietari și acte**

Inscrieri privitoare la dreptul de proprietate și alte drepturi reale		Referințe
/		
Act Administrativ nr. Titlu de proprietate 1056-1367, din 04/08/1997 emis de CJSIPT Dolj;		
B1	Intabulare, drept de PROPRIETATE, dobandit prin Reconstituire, cota actuala 1/1, cota initiala 1/1 1) BANICA ELENA DEFUNCT:Da	A1
Act Normativ nr. Legea 7, din 13/03/1996 emis de Parlamentul României;		
B2	Intabulare, drept de PROPRIETATE, dobandit prin Lege, cota actuala 1/1, cota initiala 1/1 1) BANICA ELENA DEFUNCT:Da	A1.1, A1.2

**C. Partea III. SARCINI .**

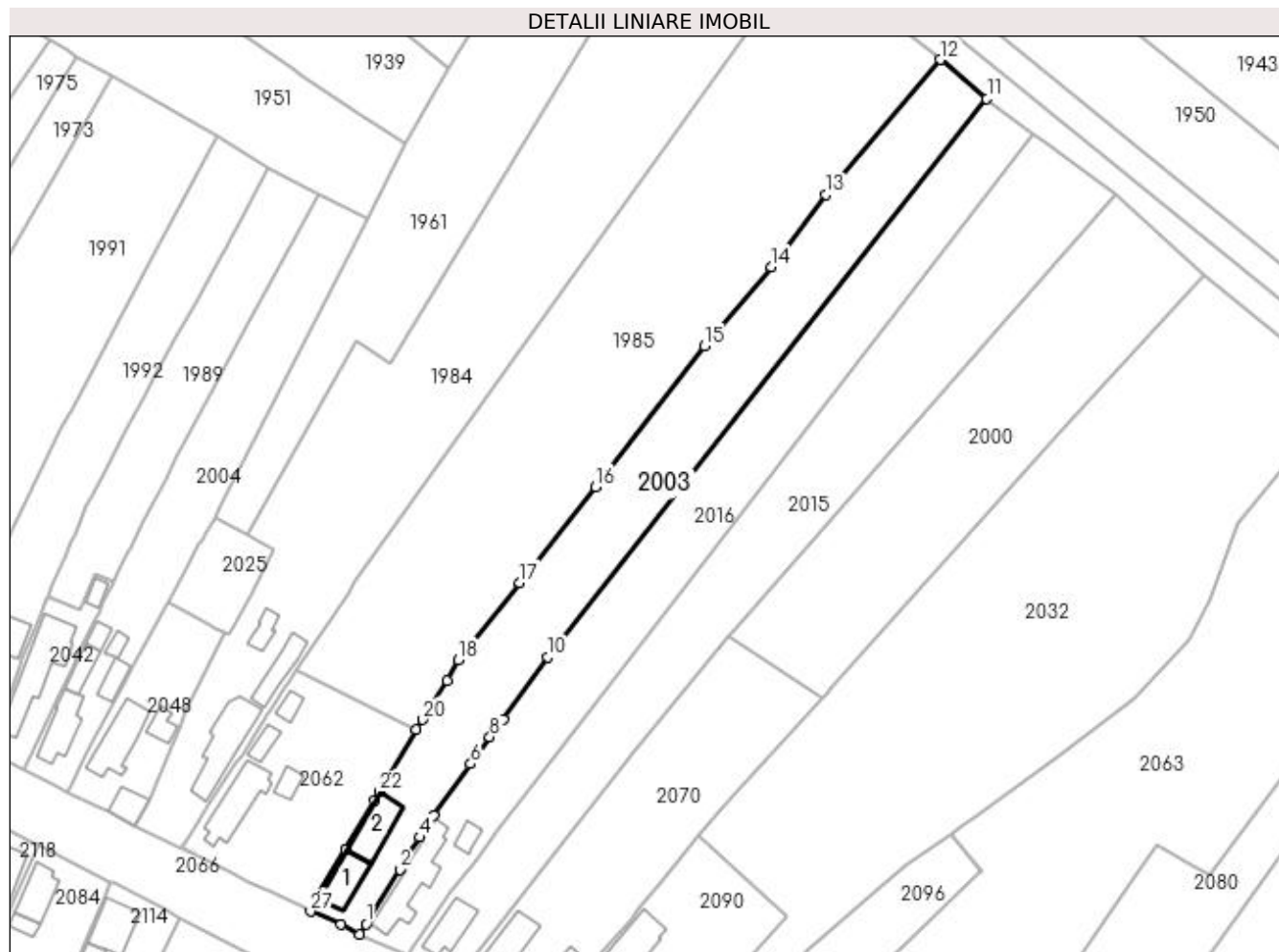
Inscrieri privind dezmembramintele dreptului de proprietate, drepturi reale de garanție și sarcini	Referințe
NU SUNT	

## Anexa Nr. 1 La Partea I

## Teren

Nr cadastral	Suprafața (mp)*	Observații / Referințe
	3.093	

\* Suprafața este determinată în planul de proiecție Stereo 70.



## Date referitoare la teren

Crt	Categorie folosință	Intravilan	Suprafața (mp)	Tarla	Parcelă	Nr. topo	Observații / Referințe
1	curți construcții	DA	552	4,9	28,41	-	
2	arabil	DA	325	9	42	-	
3	arabil	NU	2.216	9	42	-	

## Date referitoare la construcții

Crt	Număr	Destinație construcție	Supraf. (mp)	Situație juridică	Observații / Referințe
A1.1		construcții de locuințe	68	Cu acte	Nr. niveluri:1; S. construita la sol:68 mp; S. construita desfasurata:68 mp;
A1.2		construcții de locuințe	82	Cu acte	Nr. niveluri:1; S. construita la sol:82 mp; S. construita desfasurata:82 mp;

## Lungime Segmente

1) Valorile lungimilor segmentelor sunt obținute din proiecție în plan.

Punct început	X / Y	Punct sfârșit	X / Y	Lungime segment (** (m)
1	397.428,417 328.114,679	2	397.435,566 328.126,274	13.622

Punct început	X / Y	Punct sfârșit	X / Y	Lungime segment (** (m)
2	397.435,566 328.126,274	3	397.436,45 328.128,173	2.095

Punct început	X / Y	Punct sfârșit	X / Y	Lungime segment (** (m)
3	397.436,45 328.128,173	4	397.439,778 328.133,114	5.957
5	397.442,765 328.137,731	6	397.450,595 328.148,693	13.471
7	397.451,446 328.149,898	8	397.454,636 328.154,418	5.532
9	397.457,467 328.158,219	10	397.466,969 328.171,336	16.197
11	397.560,148 328.289,824	12	397.550,325 328.298,113	12.854
13	397.525,997 328.269,46	14	397.514,411 328.254,109	19.232
15	397.500,296 328.237,303	16	397.477,095 328.207,487	37.779
17	397.460,982 328.187,104	18	397.447,936 328.170,774	20.901
19	397.445,561 328.166,406	20	397.440,353 328.158,069	9.83
21	397.439,107 328.155,976	22	397.431,255 328.142,788	15.349
23	397.430,147 328.140,927	24	397.423,987 328.130,58	12.042
25	397.418,039 328.120,59	26	397.417,957 328.120,405	0.203
27	397.416,603 328.117,365	28	397.423,119 328.114,631	7.066
29	397.427,04 328.112,516	1	397.428,417 328.114,679	2.564

Punct început	X / Y	Punct sfârșit	X / Y	Lungime segment (** (m)
4	397.439,778 328.133,114	5	397.442,765 328.137,731	5.499
6	397.450,595 328.148,693	7	397.451,446 328.149,898	1.476
8	397.454,636 328.154,418	9	397.457,467 328.158,219	4.739
10	397.466,969 328.171,336	11	397.560,148 328.289,824	150.738
12	397.550,325 328.298,113	13	397.525,997 328.269,46	37.588
14	397.514,411 328.254,109	15	397.500,296 328.237,303	21.947
16	397.477,095 328.207,487	17	397.460,982 328.187,104	25.983
18	397.447,936 328.170,774	19	397.445,561 328.166,406	4.972
20	397.440,353 328.158,069	21	397.439,107 328.155,976	2.436
22	397.431,255 328.142,788	23	397.430,147 328.140,927	2.165
24	397.423,987 328.130,58	25	397.418,039 328.120,59	11.626
26	397.417,957 328.120,405	27	397.416,603 328.117,365	3.328
28	397.423,119 328.114,631	29	397.427,04 328.112,516	4.455

\*\* Lungimile segmentelor sunt determinate în planul de proiecție Stereo 70 și sunt rotunjite la 1 milimetru.

\*\*\* Distanța dintre puncte este formată din segmente cumulate ce sunt mai mici decât valoarea 1 milimetru.



**DATE DESPRE IMOBILUL NR. 2004**

Oficiul de Cadastru și Publicitate Imobiliară DOLJ  
Biroul de Cadastru și Publicitate Imobiliară Craiova

**A. Partea I. Descrierea imobilului**

TEREN Necunoscut

Adresa: Loc. Almaj, Str Rozelor, Nr. 29, Jud. Dolj, T4, P24; T9, P35, P35/1

Nr. Crt	Nr cadastral Nr. topografic	Suprafața* (mp)	Observații / Referințe
A1		1.661	Sector cadastral:8 Teren neimprejmuit;

**Construcții**

Crt	Nr cadastral Nr. topografic	Adresa	Observații / Referințe
A1.1		Loc. Almaj, Str Rozelor, Nr. 29, Jud. Dolj, T4, P24; T9, P35, P35/1	Nr. niveluri:1; S. construita la sol:79 mp; S. construita desfasurata:79 mp;
A1.2		Loc. Almaj, Str Rozelor, Nr. 29, Jud. Dolj, T4, P24; T9, P35, P35/1	Nr. niveluri:1; S. construita la sol:35 mp; S. construita desfasurata:35 mp;
A1.3		Loc. Almaj, Str Rozelor, Nr. 29, Jud. Dolj, T4, P24; T9, P35, P35/1	Nr. niveluri:1; S. construita la sol:18 mp; S. construita desfasurata:18 mp;
A1.4		Loc. Almaj, Str Rozelor, Nr. 29, Jud. Dolj, T4, P24; T9, P35, P35/1	Nr. niveluri:1; S. construita la sol:33 mp; S. construita desfasurata:33 mp;
A1.5		Loc. Almaj, Str Rozelor, Nr. 29, Jud. Dolj, T4, P24; T9, P35, P35/1	Nr. niveluri:1; S. construita la sol:16 mp; S. construita desfasurata:16 mp;

**B. Partea II. Proprietari și acte**

Inscrieri privitoare la dreptul de proprietate și alte drepturi reale		Referințe
/		
Act Administrativ nr. Titlu de proprietate 10239, din 18/04/2008 emis de CJSIPT Dolj;		
B1	Intabulare, drept de PROPRIETATE, dobandit prin Reconstituire, cota actuala 1/1, cota initiala 1/1 1) VLADUT ANA DEFUNCT:Da	A1
Act Normativ nr. Legea 7, din 13/03/1996 emis de Parlamentul României;		
B2	Intabulare, drept de PROPRIETATE, dobandit prin Lege, cota actuala 1/1, cota initiala 1/1 1) VLADUT ANA DEFUNCT:Da	A1.1, A1.2, A1.3, A1.4, A1.5

**C. Partea III. SARCINI .**

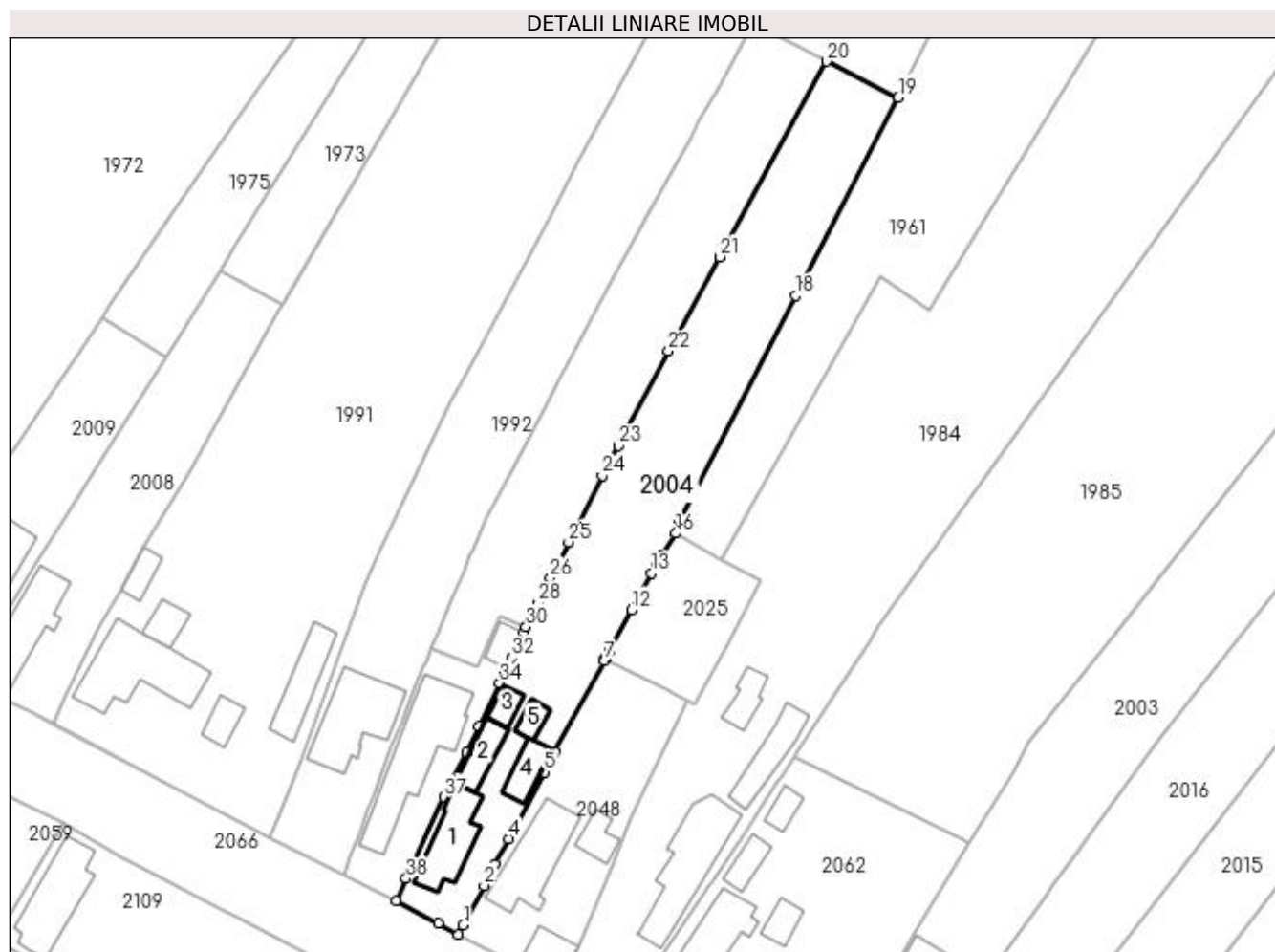
Inscrieri privind dezmembramintele dreptului de proprietate, drepturi reale de garanție și sarcini	Referințe
NU SUNT	

## Anexa Nr. 1 La Partea I

## Teren

Nr cadastral	Suprafața (mp)*	Observații / Referințe
	1.661	

\* Suprafața este determinată în planul de proiecție Stereo 70.



## Date referitoare la teren

Crt	Categorie folosință	Intravilan	Suprafața (mp)	Tarla	Parcelă	Nr. topo	Observații / Referințe
1	curți construcții	DA	607	4	24	-	
2	arabil	DA	265	9	35	-	
3	arabil	NU	789	9	35/1	-	

## Date referitoare la construcții

Crt	Număr	Destinație construcție	Supraf. (mp)	Situație juridică	Observații / Referințe
A1.1		construcții de locuințe	79	Cu acte	Nr. niveluri:1; S. construita la sol:79 mp; S. construita desfasurata:79 mp;
A1.2		construcții anexa	35	Cu acte	Nr. niveluri:1; S. construita la sol:35 mp; S. construita desfasurata:35 mp;
A1.3		construcții anexa	18	Cu acte	Nr. niveluri:1; S. construita la sol:18 mp; S. construita desfasurata:18 mp;
A1.4		construcții de locuințe	33	Cu acte	Nr. niveluri:1; S. construita la sol:33 mp; S. construita desfasurata:33 mp;
A1.5		construcții anexa	16	Cu acte	Nr. niveluri:1; S. construita la sol:16 mp; S. construita desfasurata:16 mp;



## Lungime Segmente

1) Valorile lungimilor segmentelor sunt obținute din proiecție în plan.

Punct început	X / Y	Punct sfârșit	X / Y	Lungime segment
1	397.365,624 328.144,028	2	397.368,649 328.149,797	6.514
4	397.372,223 328.156,614	5	397.377,41 328.166,274	10.964
7	397.386,109 328.182,475	8	397.386,225 328.182,692	0.245
10	397.386,27 328.182,776	11	397.386,861 328.183,876	1.249
13	397.393,012 328.195,212	14	397.393,611 328.196,304	1.245
16	397.396,582 328.200,974	17	397.397,089 328.202,894	1.986
19	397.428,886 328.264,322	20	397.418,413 328.269,557	11.708
22	397.395,486 328.227,47	23	397.388,158 328.213,703	15.596
25	397.380,938 328.199,696	26	397.378,316 328.194,537	5.787
28	397.376,432 328.190,829	29	397.375,738 328.189,463	1.533
31	397.374,394 328.186,612	32	397.372,642 328.182,898	4.107
34	397.370,904 328.179,252	35	397.367,853 328.172,955	6.997
37	397.362,788 328.162,642	38	397.357,32 328.150,804	13.04
40	397.361,969 328.144,348	41	397.364,932 328.142,708	3.387

Punct început	X / Y	Punct sfârșit	X / Y	Lungime segment
2	397.368,649 328.149,797	3	397.370,26 328.152,87	3.47
5	397.377,41 328.166,274	6	397.378,992 328.169,22	3.345
8	397.386,225 328.182,692	9	397.386,256 328.182,749	0.065
11	397.386,861 328.183,876	12	397.390,097 328.189,902	6.84
14	397.393,611 328.196,304	15	397.394,426 328.197,789	1.694
17	397.397,089 328.202,894	18	397.413,921 328.235,532	36.723
20	397.418,413 328.269,557	21	397.402,942 328.241,156	32.341
23	397.388,158 328.213,703	24	397.385,866 328.209,396	4.879
26	397.378,316 328.194,537	27	397.377,73 328.193,384	1.293
29	397.375,738 328.189,463	30	397.374,76 328.187,39	2.292
32	397.372,642 328.182,898	33	397.371,617 328.180,723	2.405
35	397.367,853 328.172,955	36	397.366,08 328.169,09	4.252
38	397.357,32 328.150,804	39	397.355,836 328.147,59	3.54
41	397.364,932 328.142,708	1	397.365,624 328.144,028	1.49

Punct început	X / Y	Punct sfârșit	X / Y	Lungime segment
3	397.370,26 328.152,87	4	397.372,223 328.156,614	4.227
6	397.378,992 328.169,22	7	397.386,109 328.182,475	15.045
9	397.386,256 328.182,749	10	397.386,27 328.182,776	0.03
12	397.390,097 328.189,902	13	397.393,012 328.195,212	6.058
15	397.394,426 328.197,789	16	397.396,582 328.200,974	3.846
18	397.413,921 328.235,532	19	397.428,886 328.264,322	32.447
21	397.402,942 328.241,156	22	397.395,486 328.227,47	15.585
24	397.385,866 328.209,396	25	397.380,938 328.199,696	10.88
27	397.377,73 328.193,384	28	397.376,432 328.190,829	2.865
30	397.374,76 328.187,39	31	397.374,394 328.186,612	0.859
33	397.371,617 328.180,723	34	397.370,904 328.179,252	1.635
36	397.366,08 328.169,09	37	397.362,788 328.162,642	7.24
39	397.355,836 328.147,59	40	397.361,969 328.144,348	6.937

\*\* Lungimile segmentelor sunt determinate în planul de proiecție Stereo 70 și sunt rotunjite la 1 milimetru.

\*\*\* Distanța dintre puncte este formată din segmente cumulate ce sunt mai mici decât valoarea 1 milimetru.



**DATE DESPRE IMOBILUL NR. 2008**

Oficiul de Cadastru și Publicitate Imobiliară DOLJ  
Biroul de Cadastru și Publicitate Imobiliară Craiova

**A. Partea I. Descrierea imobilului**

TEREN Intravilan

Adresa: Loc. Almaj, Str Rozelor, Nr. 21, Jud. Dolj, T 4 P 20; T 9 P 30

Nr. Crt	Nr cadastral Nr. topografic	Suprafața* (mp)	Observații / Referințe
A1	30263	840	Sector cadastral:8 Teren neimprejmuit;

**Construcții**

Crt	Nr cadastral Nr. topografic	Adresa	Observații / Referințe
A1.1	30263-C1	Loc. Almaj, Str Rozelor, Nr. 21, Jud. Dolj, T 4 P 20; T 9 P 30	Nr. niveluri:1; S. construita la sol:98 mp; S. construita desfasurata:98 mp; LOCUINTA, ANUL CONSTRUCTIEI 1962, CONSTRUITA DIN CARAMIDA, FUNDATIE DE BETON, ACOPERITA CU TIGLA, COMPUSA DIN 3 CAMERE, NU DETINE CERTIFICAT ENERGETIC, NU DETINE LIFT, COMPUSA DIN 3 CAMERE

**B. Partea II. Proprietari și acte**

Inscrieri privitoare la dreptul de proprietate și alte drepturi reale		Referințe
<b>18326 / 01/03/2013</b>		
Act Notarial nr. CVC AUT NR 243, din 28/02/2013 emis de Papa Eugenia;		
B1	Intabulare, drept de PROPRIETATE, dobandit prin Conventie, cota actuala 1/2, cota initiala 1/2 1) <b>MORMONEA ANGELICA</b> , necasatorita	A1, A1.1
B2	Intabulare, drept de PROPRIETATE, dobandit prin Conventie, cota actuala 1/2, cota initiala 1/2 1) <b>MORMONEA CONSTANTIN</b> , necasatorit	A1, A1.1

**C. Partea III. SARCINI .**

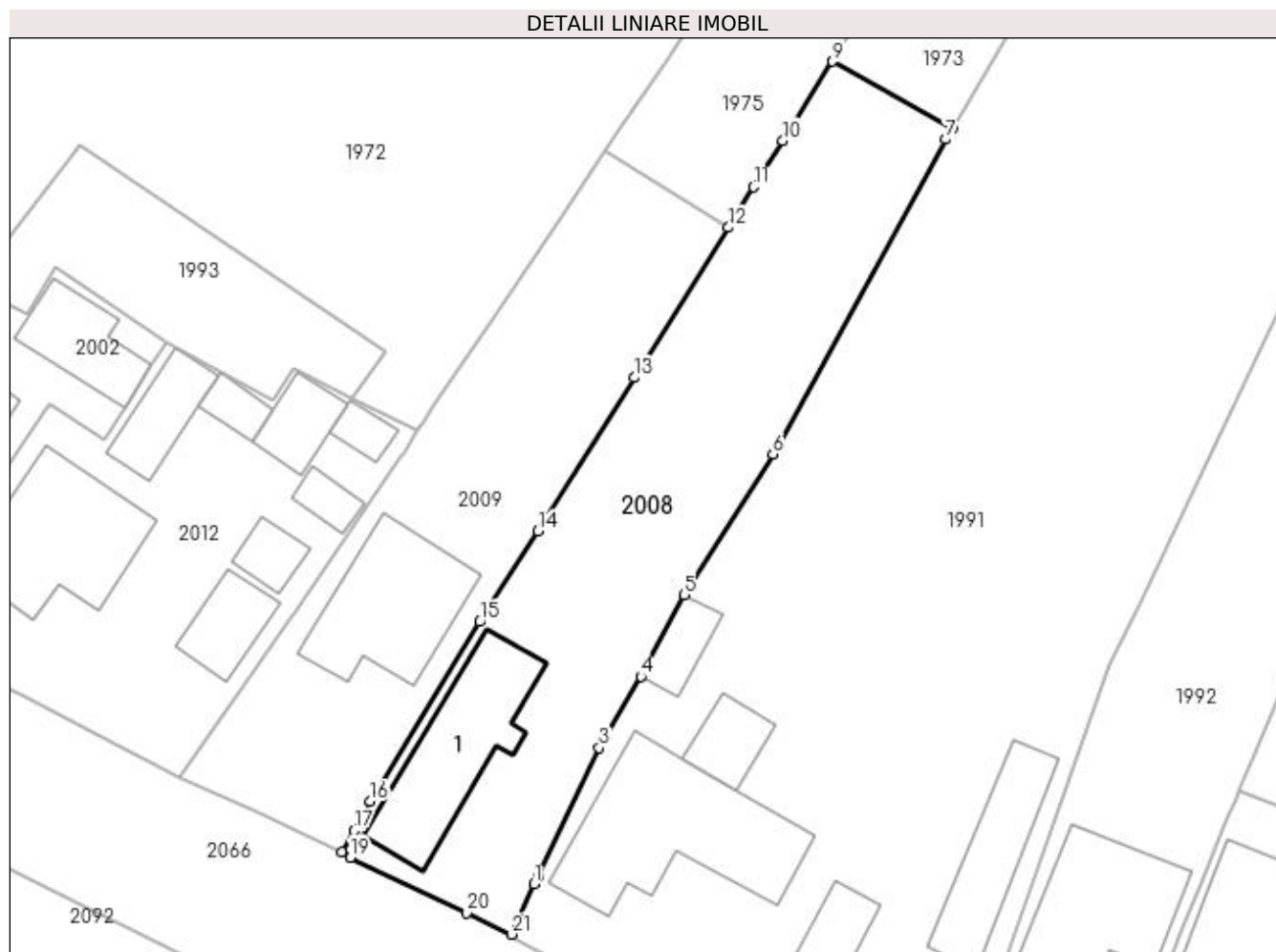
Inscrieri privind dezmembramintele dreptului de proprietate, drepturi reale de garanție și sarcini	Referințe
NU SUNT	

## Anexa Nr. 1 La Partea I

## Teren

Nr cadastral	Suprafața (mp)*	Observații / Referințe
30263	840	

\* Suprafața este determinată în planul de proiecție Stereo 70.



## Date referitoare la teren

Crt	Categorie folosință	Intra vilan	Suprafața (mp)	Tarla	Parcelă	Nr. topo	Observații / Referințe
1	curți constructii	DA	527	4	20	-	
2	arabil	DA	313	9	30	-	

## Date referitoare la construcții

Crt	Număr	Destinație construcție	Supraf. (mp)	Situație juridică	Observații / Referințe
A1.1	30263-C1	construcții de locuințe	98	Cu acte	Nr. niveluri:1; S. construita la sol:98 mp; S. construita desfasurata:98 mp; LOCUINTA, ANUL CONSTRUCTIEI 1962, CONSTRUITA DIN CARAMIDA, FUNDATIE DE BETON, ACOPERITA CU TIGLA, COMPUSA DIN 3 CAMERE, NU DETINE CERTIFICAT ENERGETIC, NU DETINE LIFT, COMPUSA DIN 3 CAMERE

## Lungime Segmente

1) Valorile lungimilor segmentelor sunt obținute din proiecție în plan.

Punct început	X / Y	Punct sfârșit	X / Y	Lungime segment (** (m)	Punct început	X / Y	Punct sfârșit	X / Y	Lungime segment (** (m)
1	397.307,742 328.177,121	2	397.308,021 328.177,707	0.649	2	397.308,021 328.177,707	3	397.312,639 328.187,382	10.721

Punct început	X / Y	Punct sfârșit	X / Y	Lungime segment (** (m)
3	397.312,639 328.187,382	4	397.315,818 328.192,765	6.252
5	397.319,095 328.198,928	6	397.325,764 328.209,556	12.547
7	397.338,816 328.233,272	8	397.339,304 328.234,112	0.972
9	397.330,266 328.239,146	10	397.326,518 328.233,179	7.046
11	397.324,319 328.229,679	12	397.322,403 328.226,63	3.601
13	397.315,297 328.215,316	14	397.308,02 328.203,73	13.682
15	397.303,659 328.196,907	16	397.295,369 328.183,353	15.888
17	397.294,152 328.181,163	18	397.293,256 328.179,552	1.843
19	397.293,891 328.179,137	20	397.302,683 328.174,966	9.732
21	397.306,06 328.173,336	1	397.307,742 328.177,121	4.142

Punct început	X / Y	Punct sfârșit	X / Y	Lungime segment (** (m)
4	397.315,818 328.192,765	5	397.319,095 328.198,928	6.98
6	397.325,764 328.209,556	7	397.338,816 328.233,272	27.07
8	397.339,304 328.234,112	9	397.330,266 328.239,146	10.346
10	397.326,518 328.233,179	11	397.324,319 328.229,679	4.134
12	397.322,403 328.226,63	13	397.315,297 328.215,316	13.36
14	397.308,02 328.203,73	15	397.303,659 328.196,907	8.098
16	397.295,369 328.183,353	17	397.294,152 328.181,163	2.506
18	397.293,256 328.179,552	19	397.293,891 328.179,137	0.758
20	397.302,683 328.174,966	21	397.306,06 328.173,336	3.75

\*\* Lungimile segmentelor sunt determinate în planul de proiecție Stereo 70 și sunt rotunjite la 1 milimetru.

\*\*\* Distanța dintre puncte este formată din segmente cumulate ce sunt mai mici decât valoarea 1 milimetru.



**DATE DESPRE IMOBILUL NR. 2009**

Oficiul de Cadastru și Publicitate Imobiliară DOLJ  
Biroul de Cadastru și Publicitate Imobiliară Craiova

**A. Partea I. Descrierea imobilului**

TEREN Intravilan

Adresa: Loc. Almaj, Str Rozelor, Nr. 19, Jud. Dolj, T4, P19

Nr. Crt	Nr cadastral Nr. topografic	Suprafața* (mp)	Observații / Referințe
A1	30520	667	Sector cadastral:8 Teren neimprejmuit;

**Construcții**

Crt	Nr cadastral Nr. topografic	Adresa	Observații / Referințe
A1.1		Loc. Almaj, Str Rozelor, Nr. 19, Jud. Dolj, T4, P19	Nr. niveluri:1; S. construita la sol:97 mp; S. construita desfasurata:97 mp;

**B. Partea II. Proprietari și acte**

Inscrieri privitoare la dreptul de proprietate și alte drepturi reale		Referințe
<b>64762 / 08/06/2015</b>		
Act Notarial nr. Contract de intretinere aut nr 1365, din 04/06/2015 emis de BNP Ilie Victor Florea;		
B1	Intabulare, drept de PROPRIETATE, dobandit prin Conventie, cota actuala 358/667, cota initiala 1/1 1) DOBRESU CONSTANTIN MARIUS 2) DOBRESU IONELA CLAUDIA	A1
/		
Act Normativ nr. 7, din 13/03/1996 emis de Parlamentul României;		
B2	Inscrierea posesiei, drept de PROPRIETATE, dobandit prin Lege, cota actuala 309/667, cota initiala 309/667 1) DOBRESU CONSTANTIN MARIUS 2) DOBRESU IONELA CLAUDIA	A1
Act Normativ nr. Legea 7, din 13/03/1996 emis de Parlamentul României;		
B3	Intabulare, drept de PROPRIETATE, dobandit prin Lege, cota actuala 1/1, cota initiala 1/1 1) DOBRESU CONSTANTIN MARIUS 2) DOBRESU IONELA CLAUDIA	A1.1

**C. Partea III. SARCINI .**

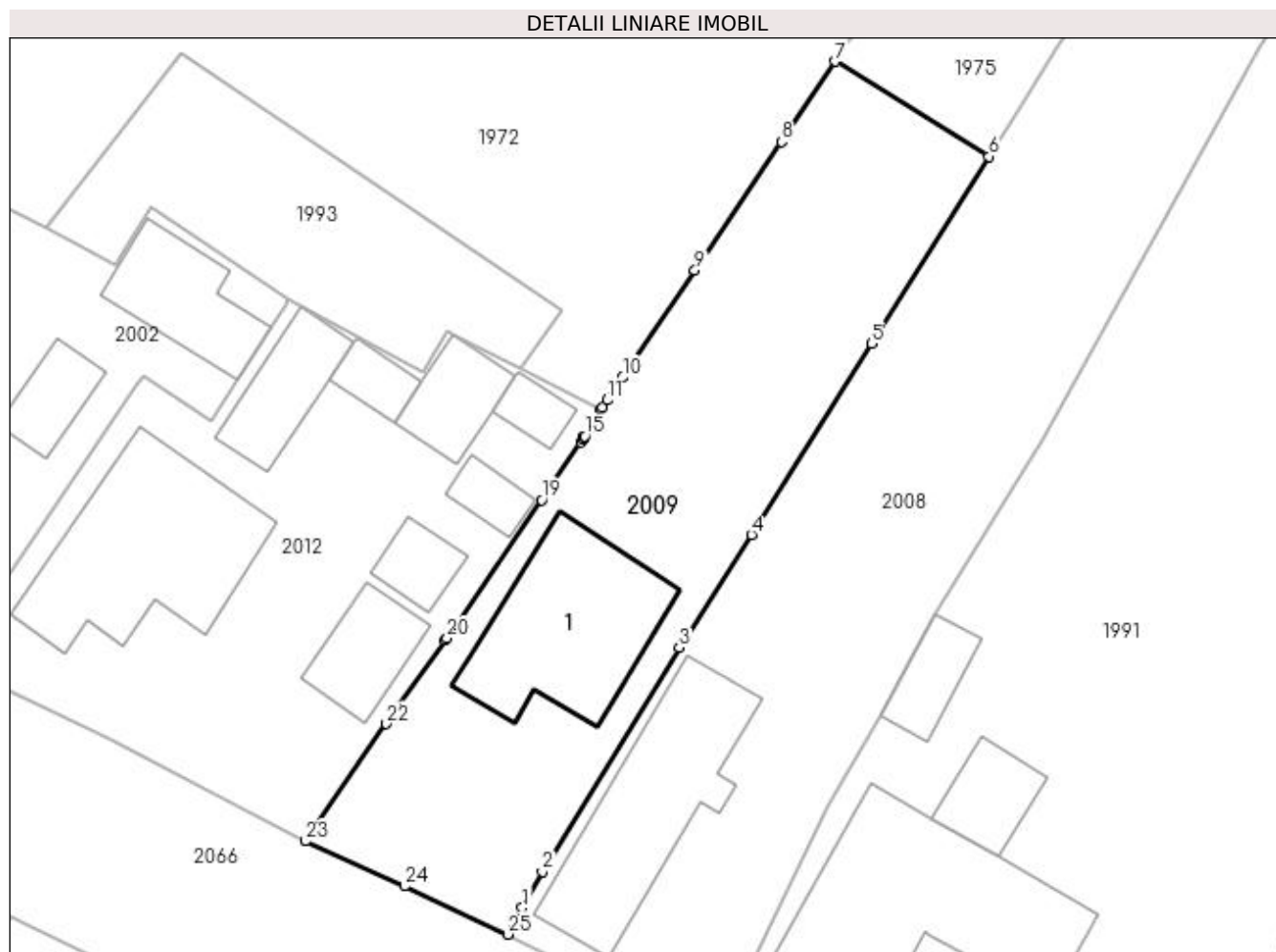
Inscrieri privind dezmembramintele dreptului de proprietate, drepturi reale de garanție și sarcini	Referințe
NU SUNT	

## Anexa Nr. 1 La Partea I

## Teren

Nr cadastral	Suprafața (mp)*	Observații / Referințe
30520	667	

\* Suprafața este determinată în planul de proiecție Stereo 70.



## Date referitoare la teren

Crt	Categorie folosință	Intravilan	Suprafața (mp)	Tarla	Parcelă	Nr. topo	Observații / Referințe
1	curți construcții	DA	354	4	19	-	impregmuit cu gard de beton, gard de lemn, gard de plasa sarma si limita conventionala
2	livada	DA	313	4	19	-	

## Date referitoare la construcții

Crt	Număr	Destinație construcție	Supraf. (mp)	Situație juridică	Observații / Referințe
A1.1		construcții de locuințe	97	Cu acte	Nr. niveluri:1; S. construita la sol:97 mp; S. construita desfasurata:97 mp;

## Lungime Segmente

1) Valorile lungimilor segmentelor sunt obținute din proiecție în plan.

Punct început	X / Y	Punct sfârșit	X / Y	Lungime segment (** (m)
1	397.294,152 328.181,163	2	397.295,369 328.183,353	2.506
3	397.303,659 328.196,907	4	397.308,02 328.203,73	8.098
5	397.315,297 328.215,316	6	397.322,403 328.226,63	13.36

Punct început	X / Y	Punct sfârșit	X / Y	Lungime segment (** (m)
2	397.295,369 328.183,353	3	397.303,659 328.196,907	15.888
4	397.308,02 328.203,73	5	397.315,297 328.215,316	13.682
6	397.322,403 328.226,63	7	397.313,105 328.232,375	10.931



Punct început	X / Y	Punct sfârșit	X / Y	Lungime segment (** (m)
7	397.313,105 328.232,375	8	397.309,856 328.227,517	5.844
9	397.304,605 328.219,726	10	397.300,228 328.213,246	7.82
11	397.299,309 328.211,886	12	397.298,995 328.211,421	0.561
13	397.298,926 328.211,309	14	397.298,49 328.210,607	0.827
15	397.297,931 328.209,707	16	397.297,905 328.209,664	0.05
17	397.297,802 328.209,498	18	397.297,704 328.209,341	0.185
19	397.295,314 328.205,848	20	397.289,587 328.197,48	10.141
21	397.289,497 328.197,349	22	397.285,923 328.192,292	6.192
23	397.281,019 328.185,184	24	397.287,024 328.182,465	6.592
25	397.293,256 328.179,552	1	397.294,152 328.181,163	1.843

Punct început	X / Y	Punct sfârșit	X / Y	Lungime segment (** (m)
8	397.309,856 328.227,517	9	397.304,605 328.219,726	9.395
10	397.300,228 328.213,246	11	397.299,309 328.211,886	1.641
12	397.298,995 328.211,421	13	397.298,926 328.211,309	0.131
14	397.298,49 328.210,607	15	397.297,931 328.209,707	1.059
16	397.297,905 328.209,664	17	397.297,802 328.209,498	0.196
18	397.297,704 328.209,341	19	397.295,314 328.205,848	4.232
20	397.289,587 328.197,48	21	397.289,497 328.197,349	0.159
22	397.285,923 328.192,292	23	397.281,019 328.185,184	8.636
24	397.287,024 328.182,465	25	397.293,256 328.179,552	6.879

\*\* Lungimile segmentelor sunt determinate în planul de proiecție Stereo 70 și sunt rotunjite la 1 milimetru.

\*\*\* Distanța dintre puncte este formată din segmente cumulate ce sunt mai mici decât valoarea 1 milimetru.



**DATE DESPRE IMOBILUL NR. 2012**

Oficiul de Cadastru și Publicitate Imobiliară DOLJ  
Biroul de Cadastru și Publicitate Imobiliară Craiova

**A. Partea I. Descrierea imobilului**

TEREN Intravilan

Nr. CF vechi:618  
Nr. cadastral vechi:560/2

Adresa: Loc. Almaj, Str Rozelor, Nr. 17, Jud. Dolj, T 4, P 17, P 18

Nr. Crt	Nr cadastral Nr. topografic	Suprafața* (mp)	Observații / Referințe
A1	30168	683	Sector cadastral:8 Teren neimprejmuit;

**Construcții**

Crt	Nr cadastral Nr. topografic	Adresa	Observații / Referințe
A1.1	30168-C1	Loc. Almaj, Str Rozelor, Nr. 17, Jud. Dolj, T 4, P 17, P 18	Nr. niveluri:1; S. construita la sol:114 mp; casa de locuit
A1.2		Loc. Almaj, Str Rozelor, Nr. 17, Jud. Dolj, T 4, P 17, P 18	Nr. niveluri:1; S. construita la sol:33 mp; S. construita desfasurata:33 mp;
A1.3		Loc. Almaj, Str Rozelor, Nr. 17, Jud. Dolj, T 4, P 17, P 18	Nr. niveluri:1; S. construita la sol:18 mp; S. construita desfasurata:18 mp;
A1.4		Loc. Almaj, Str Rozelor, Nr. 17, Jud. Dolj, T 4, P 17, P 18	Nr. niveluri:1; S. construita la sol:13 mp; S. construita desfasurata:13 mp;
A1.5		Loc. Almaj, Str Rozelor, Nr. 17, Jud. Dolj, T 4, P 17, P 18	Nr. niveluri:1; S. construita la sol:12 mp; S. construita desfasurata:12 mp;
A1.6		Loc. Almaj, Str Rozelor, Nr. 17, Jud. Dolj, T 4, P 17, P 18	Nr. niveluri:1; S. construita la sol:29 mp; S. construita desfasurata:29 mp;
A1.7		Loc. Almaj, Str Rozelor, Nr. 17, Jud. Dolj, T 4, P 17, P 18	Nr. niveluri:1; S. construita la sol:14 mp; S. construita desfasurata:14 mp;
A1.8		Loc. Almaj, Str Rozelor, Nr. 17, Jud. Dolj, T 4, P 17, P 18	Nr. niveluri:1; S. construita la sol:36 mp; S. construita desfasurata:36 mp;

**B. Partea II. Proprietari și acte**

Inscrieri privitoare la dreptul de proprietate și alte drepturi reale	Referințe
<b>24155 / 27/03/2012</b>	
Act Notarial nr. Contract de Vanzare Cumparare aut. nr. 757, din 19/03/2012 emis de NP Defta FL;	
B1	A1, A1.1
Intabulare, drept de PROPRIETATE, dobandit prin Conventie, cota actuala 1/1, cota initiala 1/1	
1) FECIORU EUGENIU LAURENTIU	
2) FECIORU ATENA NISSA	
/	
Act Normativ nr. Legea 7, din 13/03/1996 emis de Parlamentul României;	
B2	A1.2, A1.3, A1.4, A1.5, A1.6, A1.7, A1.8
Intabulare, drept de PROPRIETATE, dobandit prin Lege, cota actuala 1/1, cota initiala 1/1	
1) FECIORU EUGENIU LAURENTIU	
2) FECIORU ATENA NISSA	

**C. Partea III. SARCINI .**

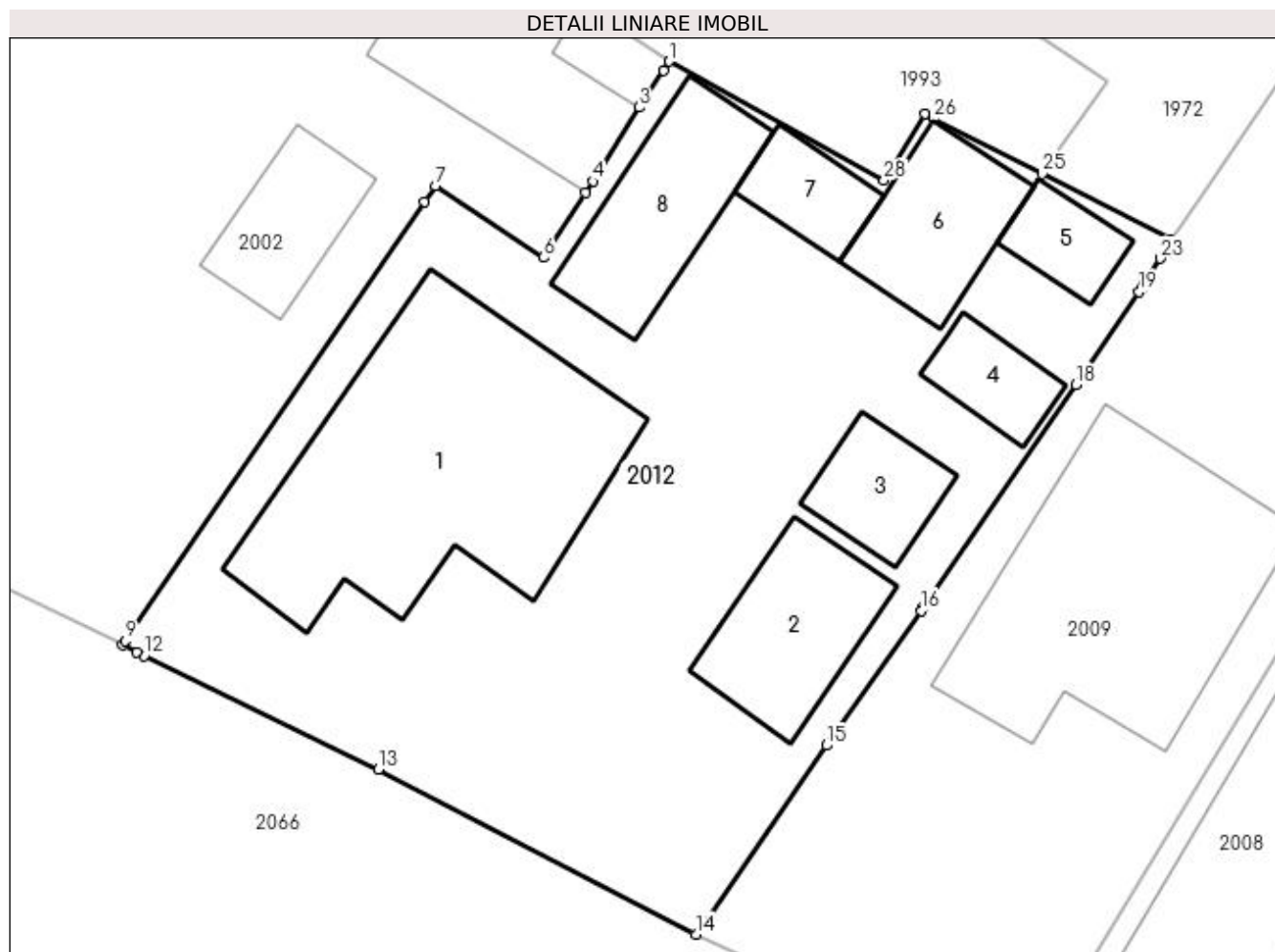
Inscrieri privind dezmembramintele dreptului de proprietate, drepturi reale de garanție și sarcini	Referințe
NU SUNT	

## Anexa Nr. 1 La Partea I

## Teren

Nr cadastral	Suprafața (mp)*	Observații / Referințe
30168	683	

\* Suprafața este determinată în planul de proiecție Stereo 70.



## Date referitoare la teren

Crt	Categorie folosință	Intra vilan	Suprafața (mp)	Tarla	Parcelă	Nr. topo	Observații / Referințe
1	curți constructii	DA	683	4	17, 18	-	

## Date referitoare la construcții

Crt	Număr	Destinație construcție	Supraf. (mp)	Situație juridică	Observații / Referințe
A1.1	30168-C1	construcții de locuințe	114	Cu acte	Nr. niveluri:1; S. construita la sol:114 mp; casa de locuit
A1.2		construcții de locuințe	33	Cu acte	Nr. niveluri:1; S. construita la sol:33 mp; S. construita desfasurata:33 mp;
A1.3		construcții anexa	18	Cu acte	Nr. niveluri:1; S. construita la sol:18 mp; S. construita desfasurata:18 mp;
A1.4		construcții anexa	13	Cu acte	Nr. niveluri:1; S. construita la sol:13 mp; S. construita desfasurata:13 mp;
A1.5		construcții anexa	12	Cu acte	Nr. niveluri:1; S. construita la sol:12 mp; S. construita desfasurata:12 mp;
A1.6		construcții anexa	29	Cu acte	Nr. niveluri:1; S. construita la sol:29 mp; S. construita desfasurata:29 mp;
A1.7		construcții anexa	14	Cu acte	Nr. niveluri:1; S. construita la sol:14 mp; S. construita desfasurata:14 mp;
A1.8		construcții anexa	36	Cu acte	Nr. niveluri:1; S. construita la sol:36 mp; S. construita desfasurata:36 mp;

## Lungime Segmente

1) Valorile lungimilor segmentelor sunt obținute din proiecție în plan.

Punct început	X / Y	Punct sfârșit	X / Y	Lungime segment (** (m)
1	397.280,019 328.218,014	2	397.279,8 328.217,679	0.401
3	397.278,892 328.216,289	4	397.277,14 328.213,506	3.289
5	397.276,866 328.213,071	6	397.275,29 328.210,644	2.894
7	397.271,22 328.213,336	8	397.270,816 328.212,745	0.716
9	397.259,552 328.196,227	10	397.259,44 328.196,062	0.199
11	397.259,982 328.195,798	12	397.260,258 328.195,664	0.307
13	397.269,067 328.191,38	14	397.281,019 328.185,184	13.463
15	397.285,923 328.192,292	16	397.289,497 328.197,349	6.192
17	397.289,587 328.197,48	18	397.295,314 328.205,848	10.141
19	397.297,704 328.209,341	20	397.297,802 328.209,498	0.185
21	397.297,905 328.209,664	22	397.297,931 328.209,707	0.05
23	397.298,49 328.210,607	24	397.298,926 328.211,309	0.827
25	397.294,045 328.213,791	26	397.289,963 328.215,867	4.579
27	397.289,628 328.216,037	28	397.288,107 328.213,548	2.917

Punct început	X / Y	Punct sfârșit	X / Y	Lungime segment (** (m)
2	397.279,8 328.217,679	3	397.278,892 328.216,289	1.66
4	397.277,14 328.213,506	5	397.276,866 328.213,071	0.513
6	397.275,29 328.210,644	7	397.271,22 328.213,336	4.88
8	397.270,816 328.212,745	9	397.259,552 328.196,227	19.993
10	397.259,44 328.196,062	11	397.259,982 328.195,798	0.603
12	397.260,258 328.195,664	13	397.269,067 328.191,38	9.795
14	397.281,019 328.185,184	15	397.285,923 328.192,292	8.636
16	397.289,497 328.197,349	17	397.289,587 328.197,48	0.159
18	397.295,314 328.205,848	19	397.297,704 328.209,341	4.232
20	397.297,802 328.209,498	21	397.297,905 328.209,664	0.196
22	397.297,931 328.209,707	23	397.298,49 328.210,607	1.059
24	397.298,926 328.211,309	25	397.294,045 328.213,791	5.475
26	397.289,963 328.215,867	27	397.289,628 328.216,037	0.377
28	397.288,107 328.213,548	1	397.280,019 328.218,014	9.24

\*\* Lungimile segmentelor sunt determinate în planul de proiecție Stereo 70 și sunt rotunjite la 1 milimetru.

\*\*\* Distanța dintre puncte este formată din segmente cumulate ce sunt mai mici decât valoarea 1 milimetru.



**DATE DESPRE IMOBILUL NR. 2015**

Oficiul de Cadastru și Publicitate Imobiliară DOLJ  
Biroul de Cadastru și Publicitate Imobiliară Craiova

**A. Partea I. Descrierea imobilului**

TEREN Necunoscut

Adresa: Loc. Almaj, Str Rozelor, Nr. 41, Jud. Dolj, T4, P30; T9, P45, P46, P47

Nr. Crt	Nr cadastral Nr. topografic	Suprafața* (mp)	Observații / Referințe
A1		3.379	Sector cadastral:8 Teren neimprejmuit;

**Construcții**

Crt	Nr cadastral Nr. topografic	Adresa	Observații / Referințe
A1.1		Loc. Almaj, Str Rozelor, Nr. 41, Jud. Dolj, T4, P30; T9, P45, P46, P47	Nr. niveluri:1; S. construita la sol:68 mp; S. construita desfasurata:68 mp;

**B. Partea II. Proprietari și acte**

Inscrieri privitoare la dreptul de proprietate și alte drepturi reale		Referințe
/		
Act Administrativ nr. Titlu de proprietate 1116-48419, din 18/08/1997 emis de CJSIPT Dolj;		
B1	Intabulare, drept de PROPRIETATE, dobandit prin Reconstituire, cota actuala 1/1, cota initiala 1/1 1) <b>VIERU ION</b>	A1
Act Normativ nr. Legea 7, din 13/03/1996 emis de Parlamentul României;		
B2	Intabulare, drept de PROPRIETATE, dobandit prin Lege, cota actuala 1/1, cota initiala 1/1 1) <b>VIERU ION</b>	A1.1

**C. Partea III. SARCINI .**

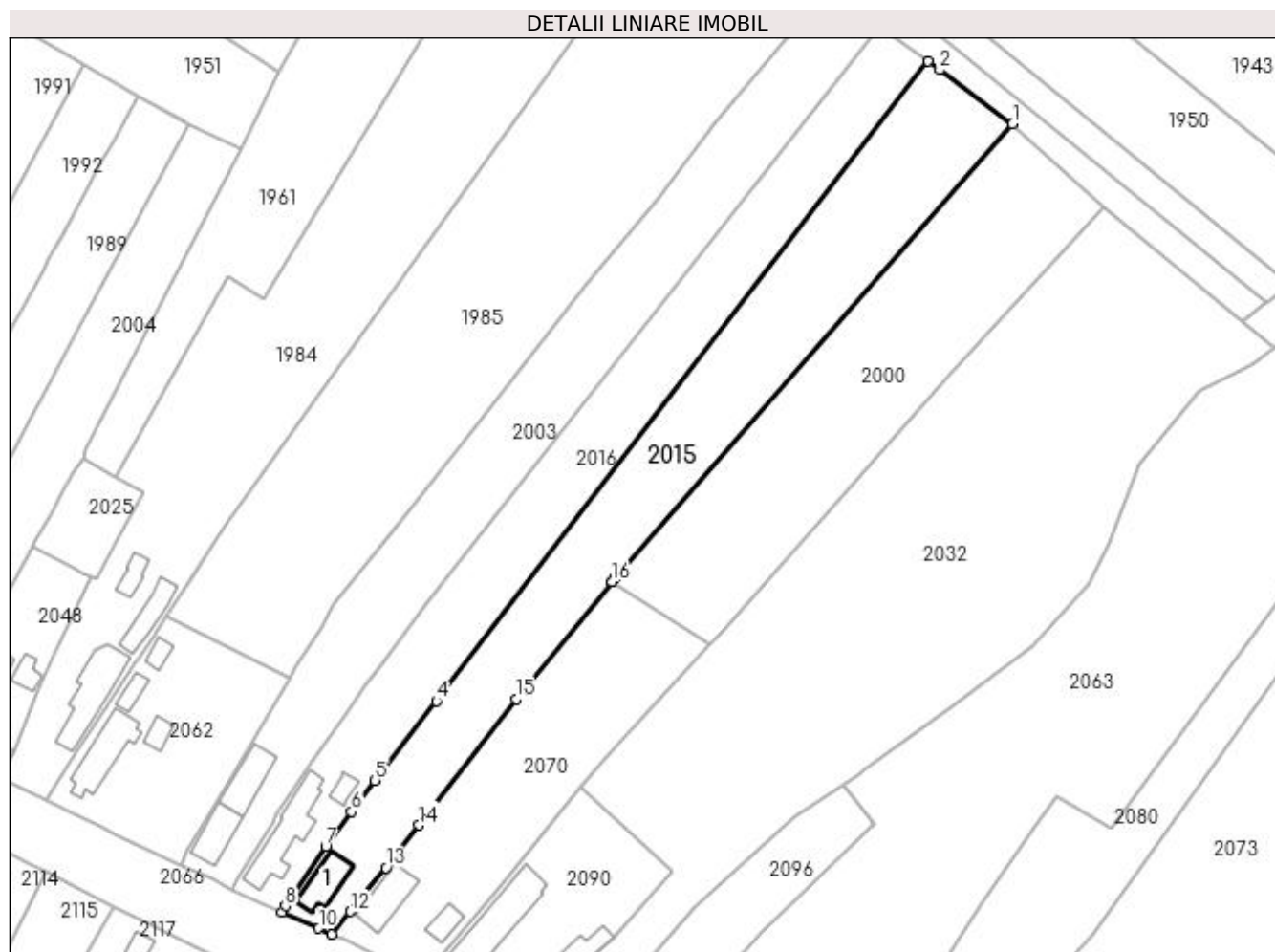
Inscrieri privind dezmembramintele dreptului de proprietate, drepturi reale de garanție și sarcini	Referințe
NU SUNT	

## Anexa Nr. 1 La Partea I

## Teren

Nr cadastral	Suprafața (mp)*	Observații / Referințe
	3.379	

\* Suprafața este determinată în planul de proiecție Stereo 70.



## Date referitoare la teren

Crt	Categorie folosință	Intravilan	Suprafața (mp)	Tarla	Parcelă	Nr. topo	Observații / Referințe
1	curți constructii	DA	376	4	30	-	
2	arabil	DA	431	9	45,46,47	-	
3	arabil	NU	2.572	9	45,46,47	-	

## Date referitoare la construcții

Crt	Număr	Destinație construcție	Supraf. (mp)	Situație juridică	Observații / Referințe
A1.1		construcții de locuințe	68	Cu acte	Nr. niveluri:1; S. construita la sol:68 mp; S. construita desfasurata:68 mp;

## Lungime Segmente

1) Valorile lungimilor segmentelor sunt obținute din proiecție în plan.

Punct început	X / Y	Punct sfârșit	X / Y	Lungime segment (** (m)
1	397.587,425 328.269,547	2	397.572,458 328.280,637	18.628
2	397.572,458 328.280,637	3	397.570,081 328.282,398	2.958



Punct început	X / Y	Punct sfârșit	X / Y	Lungime segment (** (m)
3	397.570,081 328.282,398	4	397.469,097 328.151,159	165.594
4	397.469,097 328.151,159	5	397.456,514 328.134,9	20.559
5	397.456,514 328.134,9	6	397.451,684 328.128,484	8.031
6	397.451,684 328.128,484	7	397.446,407 328.121,344	8.878
7	397.446,407 328.121,344	8	397.438,096 328.109,127	14.776
8	397.438,096 328.109,127	9	397.437,352 328.107,845	1.482
9	397.437,352 328.107,845	10	397.445,022 328.104,524	8.358
10	397.445,022 328.104,524	11	397.447,678 328.103,3	2.924
11	397.447,678 328.103,3	12	397.451,478 328.108,001	6.044
12	397.451,478 328.108,001	13	397.458,735 328.116,978	11.544
13	397.458,735 328.116,978	14	397.465,561 328.125,716	11.088
14	397.465,561 328.125,716	15	397.485,454 328.151,634	32.672
15	397.485,454 328.151,634	16	397.505,158 328.175,657	31.07
16	397.505,158 328.175,657	17	397.505,191 328.175,694	0.05
17	397.505,191 328.175,694	18	397.506,028 328.176,649	1.27
18	397.506,028 328.176,649	1	397.587,425 328.269,547	123.513

\*\* Lungimile segmentelor sunt determinate în planul de proiecție Stereo 70 și sunt rotunjite la 1 milimetru.

\*\*\* Distanța dintre puncte este formată din segmente cumulate ce sunt mai mici decât valoarea 1 milimetru.



**DATE DESPRE IMOBILUL NR. 2016**

Oficiul de Cadastru și Publicitate Imobiliară DOLJ  
Biroul de Cadastru și Publicitate Imobiliară Craiova

**A. Partea I. Descrierea imobilului**

TEREN Necunoscut

Adresa: Loc. Almaj, Str Rozelor, Nr. 39, Jud. Dolj, T 4, P 29; T 9, P 43,44, 44/1

Nr. Crt	Nr cadastral Nr. topografic	Suprafața* (mp)	Observații / Referințe
A1		2.878	Sector cadastral:8 Teren neimprejmuit;

**Construcții**

Crt	Nr cadastral Nr. topografic	Adresa	Observații / Referințe
A1.1		Loc. Almaj, Str Rozelor, Nr. 39, Jud. Dolj, T 4, P 29; T 9, P 43,44, 44/1	Nr. niveluri:1; S. construita la sol:125 mp; S. construita desfasurata:125 mp;
A1.2		Loc. Almaj, Str Rozelor, Nr. 39, Jud. Dolj, T 4, P 29; T 9, P 43,44, 44/1	Nr. niveluri:1; S. construita la sol:21 mp; S. construita desfasurata:21 mp;

**B. Partea II. Proprietari și acte**

Inscrieri privitoare la dreptul de proprietate și alte drepturi reale	Referințe
/	
Act Notarial nr. Certificat de mostenitor 13, din 10/03/2016 emis de NP Papa Andreea Diana (Certificat de mostenitor nr.385/30.11.2004, eliberat de NP Tudor Marinela-Daniela);	
B1	A1, A1.1, A1.2
Intabulare, drept de PROPRIETATE, dobandit prin Succesiune, cota actuala 1/1, cota initiala 1/1 1) MIHAI MARIA	

**C. Partea III. SARCINI .**

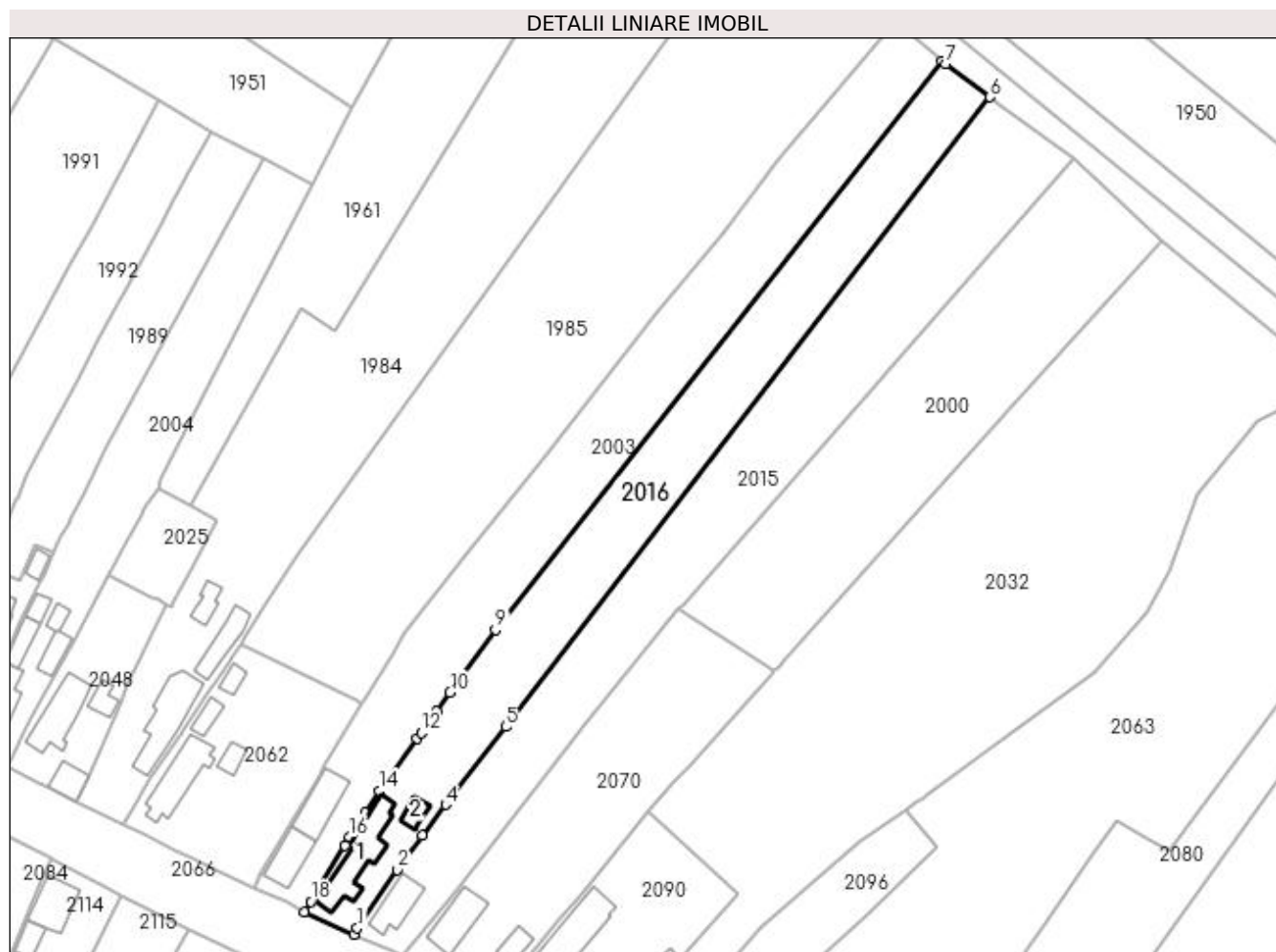
Inscrieri privind dezmembramintele dreptului de proprietate, drepturi reale de garanție și sarcini	Referințe
NU SUNT	

## Anexa Nr. 1 La Partea I

## Teren

Nr cadastral	Suprafața (mp)*	Observații / Referințe
	2.878	

\* Suprafața este determinată în planul de proiecție Stereo 70.



## Date referitoare la teren

Crt	Categorie folosință	Intravilan	Suprafața (mp)	Tarla	Parcelă	Nr. topo	Observații / Referințe
1	curți construcții	DA	675	4,9	29,43	-	
2	arabil	DA	160	9	44/1	-	
3	arabil	NU	2.043	9	44	-	

## Date referitoare la construcții

Crt	Număr	Destinație construcție	Supraf. (mp)	Situație juridică	Observații / Referințe
A1.1		construcții de locuințe	125	Cu acte	Nr. niveluri:1; S. construita la sol:125 mp; S. construita desfasurata:125 mp;
A1.2		construcții anexa	21	Cu acte	Nr. niveluri:1; S. construita la sol:21 mp; S. construita desfasurata:21 mp;

## Lungime Segmente

1) Valorile lungimilor segmentelor sunt obținute din proiecție în plan.

Punct început	X / Y	Punct sfârșit	X / Y	Lungime segment (** (m)
1	397.438,096 328.109,127	2	397.446,407 328.121,344	14.776

Punct început	X / Y	Punct sfârșit	X / Y	Lungime segment (** (m)
2	397.446,407 328.121,344	3	397.451,684 328.128,484	8.878
3	397.451,684 328.128,484	4	397.456,514 328.134,9	8.031
4	397.456,514 328.134,9	5	397.469,097 328.151,159	20.559
5	397.469,097 328.151,159	6	397.570,081 328.282,398	165.594
6	397.570,081 328.282,398	7	397.560,798 328.289,276	11.553
7	397.560,798 328.289,276	8	397.560,148 328.289,824	0.85
8	397.560,148 328.289,824	9	397.466,969 328.171,336	150.738
9	397.466,969 328.171,336	10	397.457,467 328.158,219	16.197
10	397.457,467 328.158,219	11	397.454,636 328.154,418	4.739
11	397.454,636 328.154,418	12	397.451,446 328.149,898	5.532
12	397.451,446 328.149,898	13	397.450,595 328.148,693	1.476
13	397.450,595 328.148,693	14	397.442,765 328.137,731	13.471
14	397.442,765 328.137,731	15	397.439,778 328.133,114	5.499
15	397.439,778 328.133,114	16	397.436,45 328.128,173	5.957
16	397.436,45 328.128,173	17	397.435,566 328.126,274	2.095
17	397.435,566 328.126,274	18	397.428,417 328.114,679	13.622
18	397.428,417 328.114,679	19	397.427,04 328.112,516	2.564
19	397.427,04 328.112,516	20	397.437,352 328.107,845	11.321
20	397.437,352 328.107,845	1	397.438,096 328.109,127	1.482

\*\* Lungimile segmentelor sunt determinate în planul de proiecție Stereo 70 și sunt rotunjite la 1 milimetru.

\*\*\* Distanța dintre puncte este formată din segmente cumulate ce sunt mai mici decât valoarea 1 milimetru.



**DATE DESPRE IMOBILUL NR. 2025**

Oficiul de Cadastru și Publicitate Imobiliară DOLJ  
Biroul de Cadastru și Publicitate Imobiliară Craiova

**A. Partea I. Descrierea imobilului**

TEREN Intravilan

Adresa: Loc. Almaj, Jud. Dolj, T4, P26/1

Nr. Crt	Nr cadastral Nr. topografic	Suprafața* (mp)	Observații / Referințe
A1		300	Sector cadastral:8 Teren neimprejmuit;

**B. Partea II. Proprietari și acte**

Inscrieri privitoare la dreptul de proprietate și alte drepturi reale	Referințe
/	
Act Administrativ nr. Titlu de proprietate 1687-60687, din 09/05/2002 emis de CJSIPT Dolj;	
B1	A1
Intabulare, drept de PROPRIETATE, dobandit prin Reconstituire, cota actuala 1/1, cota initiala 1/1 1) <b>VIERU GHEORGHE</b> DEFUNCT:Da	

**C. Partea III. SARCINI .**

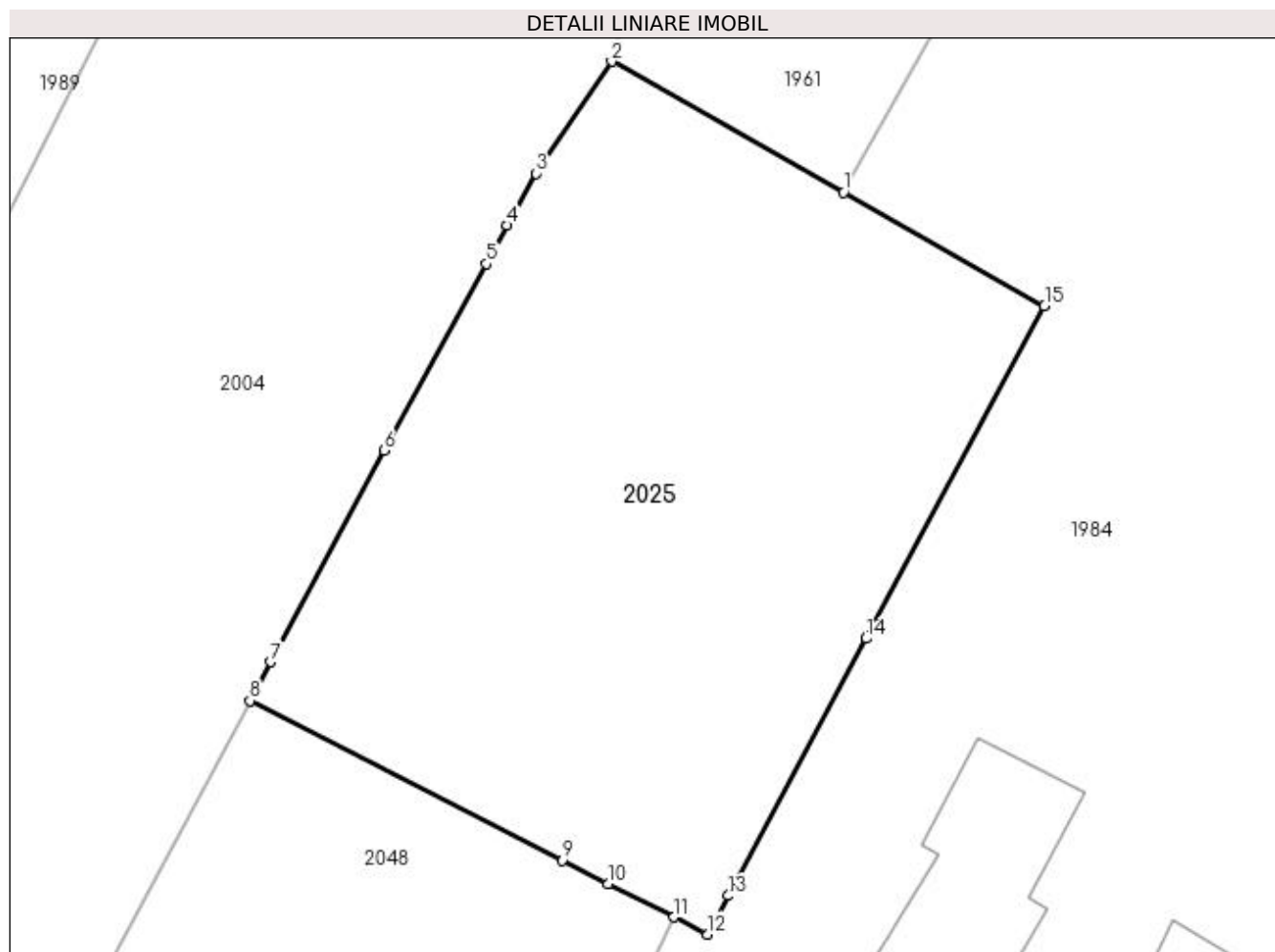
Inscrieri privind dezmembramintele dreptului de proprietate, drepturi reale de garanție și sarcini	Referințe
NU SUNT	

## Anexa Nr. 1 La Partea I

## Teren

Nr cadastral	Suprafața (mp)*	Observații / Referințe
	300	

\* Suprafața este determinată în planul de proiecție Stereo 70.



## Date referitoare la teren

Crt	Categorie folosință	Intra vilan	Suprafața (mp)	Tarla	Parcelă	Nr. topo	Observații / Referințe
1	arabil	DA	300	4	26/1	-	

## Lungime Segmente

1) Valorile lungimilor segmentelor sunt obținute din proiecție în plan.

Punct început	X / Y	Punct sfârșit	X / Y	Lungime segment (** (m)
1	397.403,186 328.197,247	2	397.396,582 328.200,974	7.583
2	397.396,582 328.200,974	3	397.394,426 328.197,789	3.846
3	397.394,426 328.197,789	4	397.393,611 328.196,304	1.694
4	397.393,611 328.196,304	5	397.393,012 328.195,212	1.245
5	397.393,012 328.195,212	6	397.390,097 328.189,902	6.058



Punct început	X / Y	Punct sfârșit	X / Y	Lungime segment (** (m)
6	397.390,097 328.189,902	7	397.386,861 328.183,876	6.84
7	397.386,861 328.183,876	8	397.386,27 328.182,776	1.249
8	397.386,27 328.182,776	9	397.395,172 328.178,233	9.994
9	397.395,172 328.178,233	10	397.396,481 328.177,564	1.47
10	397.396,481 328.177,564	11	397.398,355 328.176,608	2.104
11	397.398,355 328.176,608	12	397.399,312 328.176,12	1.075
12	397.399,312 328.176,12	13	397.399,903 328.177,22	1.249
13	397.399,903 328.177,22	14	397.403,832 328.184,545	8.313
14	397.403,832 328.184,545	15	397.408,912 328.194,015	10.746
15	397.408,912 328.194,015	1	397.403,186 328.197,247	6.575

\*\* Lungimile segmentelor sunt determinate în planul de proiecție Stereo 70 și sunt rotunjite la 1 milimetru.

\*\*\* Distanța dintre puncte este formată din segmente cumulate ce sunt mai mici decât valoarea 1 milimetru.



**DATE DESPRE IMOBILUL NR. 2032**

Oficiul de Cadastru și Publicitate Imobiliară DOLJ  
Biroul de Cadastru și Publicitate Imobiliară Craiova

**A. Partea I. Descrierea imobilului**

TEREN Necunoscut

Adresa: Loc. Almaj, Jud. Dolj, T9, P51, P222

Nr. Crt	Nr cadastral Nr. topografic	Suprafața* (mp)	Observații / Referințe
A1	31591	7.271	Sector cadastral:8 Teren neimprejmuit;

**B. Partea II. Proprietari și acte**

Inscrieri privitoare la dreptul de proprietate și alte drepturi reale		Referințe
<b>137792 / 14/07/2020</b>		
Act Administrativ nr. TDP nr. 2808, din 30/08/2006 emis de Comisia Judeteana Dolj (act notarial nr C.M. nr. 173 din 30.10.2006, emis de BNP Defta Emil;act administrativ nr Adeverinta nr. 2438 din 15.06.2020, emis de Primaria Almaj;act administrativ nr Adeverinta nr. 2432 din 15.06.2020, emis de Primaria Almaj);		
B1	Intabulare, drept de PROPRIETATE, dobandit prin Succesiune, cota actuala 2/8, cota initiala 2/8 1) <b>TROCAN ANA</b> <i>OBSERVATII: TROCAN ION</i>	A1
B2	Intabulare, drept de PROPRIETATE, dobandit prin Succesiune, cota actuala 3/8, cota initiala 3/8 1) <b>TROCAN IOANA</b>	A1
B3	Intabulare, drept de PROPRIETATE, dobandit prin Succesiune, cota actuala 3/8, cota initiala 3/8 1) <b>TROCAN ECATERINA</b>	A1

**C. Partea III. SARCINI .**

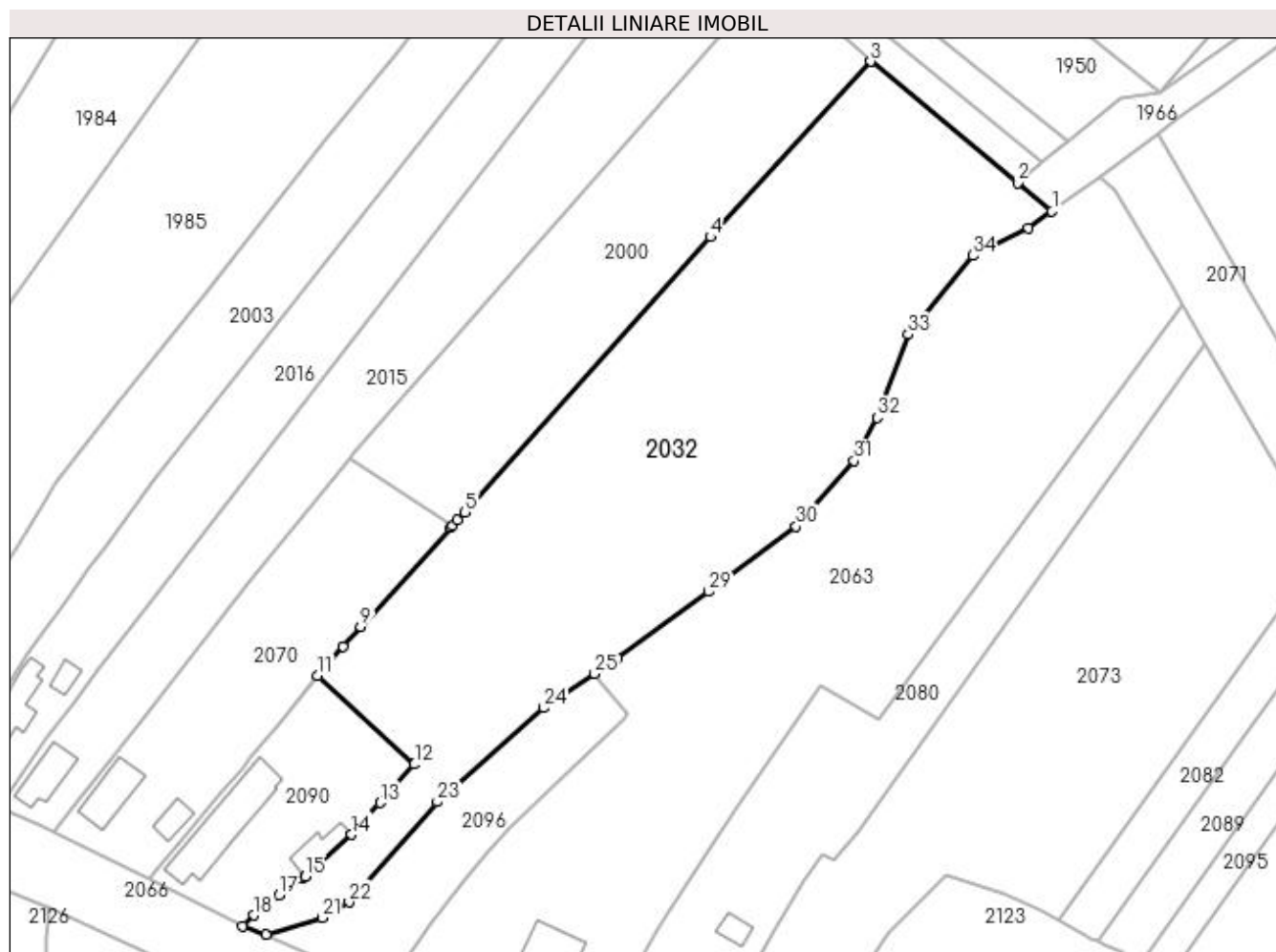
Inscrieri privind dezmembramintele dreptului de proprietate, drepturi reale de garanție și sarcini	Referințe
NU SUNT	

## Anexa Nr. 1 La Partea I

## Teren

Nr cadastral	Suprafața (mp)*	Observații / Referințe
31591	7.271	

\* Suprafața este determinată în planul de proiecție Stereo 70.



## Date referitoare la teren

Crt	Categorie folosință	Intravilan	Suprafața (mp)	Tarla	Parcelă	Nr. topo	Observații / Referințe
1	arabil	DA	990	9	51	-	
2	arabil	NU	4.281	9	51	-	
3	ape curgătoare	DA	676	9	222	-	
4	ape curgătoare	NU	1.324	9	222	-	

## Lungime Segmente

1) Valorile lungimilor segmentelor sunt obținute din proiecție în plan.

Punct început	X / Y	Punct sfârșit	X / Y	Lungime segment (** (m)
1	397.641,275 328.223,471	2	397.634,589 328.228,988	8.668
3	397.606,103 328.252,496	4	397.575,061 328.218,502	46.035
5	397.527,436 328.165,199	6	397.525,99 328.163,609	2.15

Punct început	X / Y	Punct sfârșit	X / Y	Lungime segment (** (m)
2	397.634,589 328.228,988	3	397.606,103 328.252,496	36.934
4	397.575,061 328.218,502	5	397.527,436 328.165,199	71.48
6	397.525,99 328.163,609	7	397.525,114 328.162,647	1.301

Punct început	X / Y	Punct sfârșit	X / Y	Lungime segment (** (m)
7	397.525,114 328.162,647	8	397.524,704 328.162,196	0.609
9	397.507,269 328.143,03	10	397.503,874 328.139,181	5.133
11	397.498,912 328.133,556	12	397.517,714 328.116,325	25.503
13	397.511,029 328.108,894	14	397.505,524 328.102,693	8.292
15	397.496,571 328.094,651	16	397.496,12 328.094,493	0.478
17	397.491,501 328.090,999	18	397.486,598 328.087,105	6.261
19	397.484,303 328.085,007	20	397.488,914 328.083,383	4.888
21	397.499,836 328.086,589	22	397.505,02 328.089,617	6.004
23	397.522,133 328.109,062	24	397.542,789 328.127,255	27.526
25	397.552,611 328.133,903	26	397.554,868 328.135,43	2.725
27	397.556,08 328.136,251	28	397.556,991 328.136,913	1.126
29	397.574,731 328.149,798	30	397.591,674 328.162,444	21.142
31	397.602,899 328.175,154	32	397.607,35 328.183,501	9.46
33	397.613,368 328.199,595	34	397.625,877 328.214,866	19.74
35	397.636,718 328.220,247	1	397.641,275 328.223,471	5.582

Punct început	X / Y	Punct sfârșit	X / Y	Lungime segment (** (m)
8	397.524,704 328.162,196	9	397.507,269 328.143,03	25.91
10	397.503,874 328.139,181	11	397.498,912 328.133,556	7.5
12	397.517,714 328.116,325	13	397.511,029 328.108,894	9.995
14	397.505,524 328.102,693	15	397.496,571 328.094,651	12.034
16	397.496,12 328.094,493	17	397.491,501 328.090,999	5.792
18	397.486,598 328.087,105	19	397.484,303 328.085,007	3.109
20	397.488,914 328.083,383	21	397.499,836 328.086,589	11.383
22	397.505,02 328.089,617	23	397.522,133 328.109,062	25.903
24	397.542,789 328.127,255	25	397.552,611 328.133,903	11.86
26	397.554,868 328.135,43	27	397.556,08 328.136,251	1.464
28	397.556,991 328.136,913	29	397.574,731 328.149,798	21.926
30	397.591,674 328.162,444	31	397.602,899 328.175,154	16.957
32	397.607,35 328.183,501	33	397.613,368 328.199,595	17.182
34	397.625,877 328.214,866	35	397.636,718 328.220,247	12.103

\*\* Lungimile segmentelor sunt determinate în planul de proiecție Stereo 70 și sunt rotunjite la 1 milimetru.

\*\*\* Distanța dintre puncte este formată din segmente cumulate ce sunt mai mici decât valoarea 1 milimetru.



**DATE DESPRE IMOBILUL NR. 2036**

Oficiul de Cadastru și Publicitate Imobiliară DOLJ  
Biroul de Cadastru și Publicitate Imobiliară Craiova

**A. Partea I. Descrierea imobilului**

TEREN Extravilan

Adresa: Jud. Dolj, T12, P18

Nr. Crt	Nr cadastral Nr. topografic	Suprafața* (mp)	Observații / Referințe
A1		2.500	Sector cadastral:8 Teren neimprejmuit;

**B. Partea II. Proprietari și acte**

Inscrieri privitoare la dreptul de proprietate și alte drepturi reale	Referințe
/	
Act Administrativ nr. Titlu de proprietate 12373, din 09/01/2009 emis de CJSIPT Dolj;	
B1	A1
Intabulare, drept de PROPRIETATE, dobandit prin Reconstituire, cota actuala 1/1, cota initiala 1/1 1) MATACHE FLOAREA	

**C. Partea III. SARCINI .**

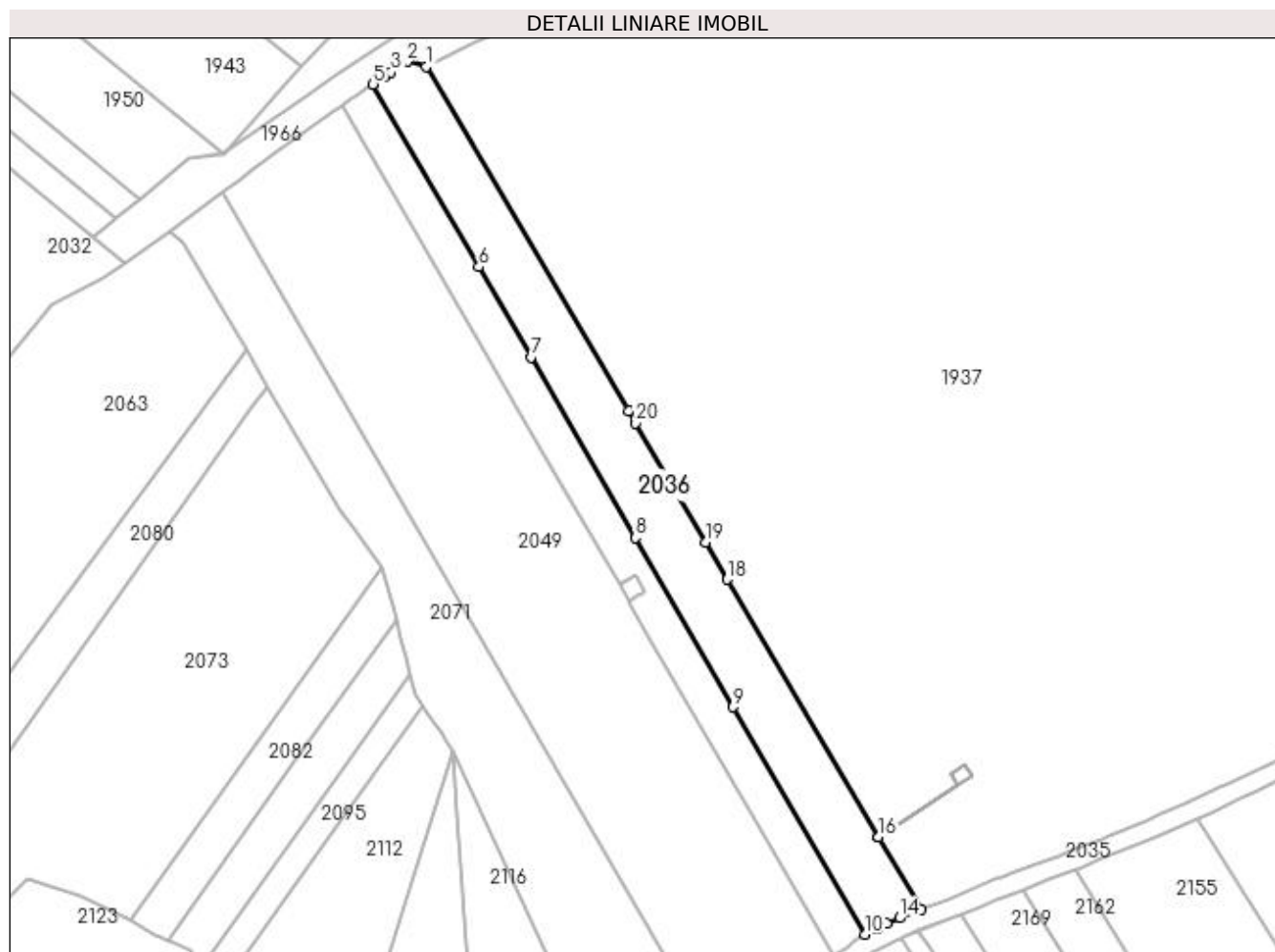
Inscrieri privind dezmembramintele dreptului de proprietate, drepturi reale de garanție și sarcini	Referințe
NU SUNT	

## Anexa Nr. 1 La Partea I

## Teren

Nr cadastral	Suprafața (mp)*	Observații / Referințe
	2.500	

\* Suprafața este determinată în planul de proiecție Stereo 70.



## Date referitoare la teren

Crt	Categorie folosință	Intra vilan	Suprafața (mp)	Tarla	Parcelă	Nr. topo	Observații / Referințe
1	arabil	NU	2.500	12	18	-	

## Lungime Segmente

1) Valorile lungimilor segmentelor sunt obținute din proiecție în plan.

Punct început	X / Y	Punct sfârșit	X / Y	Lungime segment (** (m)
1	397.704,292 328.264,594	2	397.700,464 328.265,663	3.974
3	397.696,944 328.263,359	4	397.695,55 328.262,447	1.665
5	397.693,167 328.260,887	6	397.715,265 328.222,695	44.125
7	397.726,184 328.203,825	8	397.748,027 328.166,074	43.615
9	397.768,481 328.130,723	10	397.795,989 328.083,181	54.927

Punct început	X / Y	Punct sfârșit	X / Y	Lungime segment (** (m)
2	397.700,464 328.265,663	3	397.696,944 328.263,359	4.207
4	397.695,55 328.262,447	5	397.693,167 328.260,887	2.848
6	397.715,265 328.222,695	7	397.726,184 328.203,825	21.801
8	397.748,027 328.166,074	9	397.768,481 328.130,723	40.842
10	397.795,989 328.083,181	11	397.798,589 328.084,445	2.892



Punct început	X / Y	Punct sfârșit	X / Y	Lungime segment (** (m)
11	397.798,589 328.084,445	12	397.798,614 328.084,456	0.027
13	397.800,668 328.085,388	14	397.803,264 328.086,565	2.85
15	397.807,795 328.088,376	16	397.798,899 328.103,521	17.564
17	397.798,896 328.103,526	18	397.767,246 328.157,411	62.492
19	397.762,703 328.165,147	20	397.748,097 328.190,014	28.839
21	397.746,57 328.192,613	1	397.704,292 328.264,594	83.479

Punct început	X / Y	Punct sfârșit	X / Y	Lungime segment (** (m)
12	397.798,614 328.084,456	13	397.800,668 328.085,388	2.256
14	397.803,264 328.086,565	15	397.807,795 328.088,376	4.879
16	397.798,899 328.103,521	17	397.798,896 328.103,526	0.006
18	397.767,246 328.157,411	19	397.762,703 328.165,147	8.971
20	397.748,097 328.190,014	21	397.746,57 328.192,613	3.014

\*\* Lungimile segmentelor sunt determinate în planul de proiecție Stereo 70 și sunt rotunjite la 1 milimetru.

\*\*\* Distanța dintre puncte este formată din segmente cumulate ce sunt mai mici decât valoarea 1 milimetru.



**DATE DESPRE IMOBILUL NR. 2041**

Oficiul de Cadastru și Publicitate Imobiliară DOLJ  
Biroul de Cadastru și Publicitate Imobiliară Craiova

**A. Partea I. Descrierea imobilului**

TEREN Extravilan

Adresa: Jud. Dolj, T12, P17

Nr. Crt	Nr cadastral Nr. topografic	Suprafața* (mp)	Observații / Referințe
A1		1.600	Sector cadastral:8 Teren neimprejmuit;

**B. Partea II. Proprietari și acte**

Inscrieri privitoare la dreptul de proprietate și alte drepturi reale	Referințe
/	
Act Administrativ nr. Titlu de proprietate 2674, din 28/02/2003 emis de CJSIPT Dolj;	
B1	A1
Intabulare, drept de PROPRIETATE, dobandit prin Reconstituire, cota actuala 1/1, cota initiala 1/1 1) BANICA ELENA	

**C. Partea III. SARCINI .**

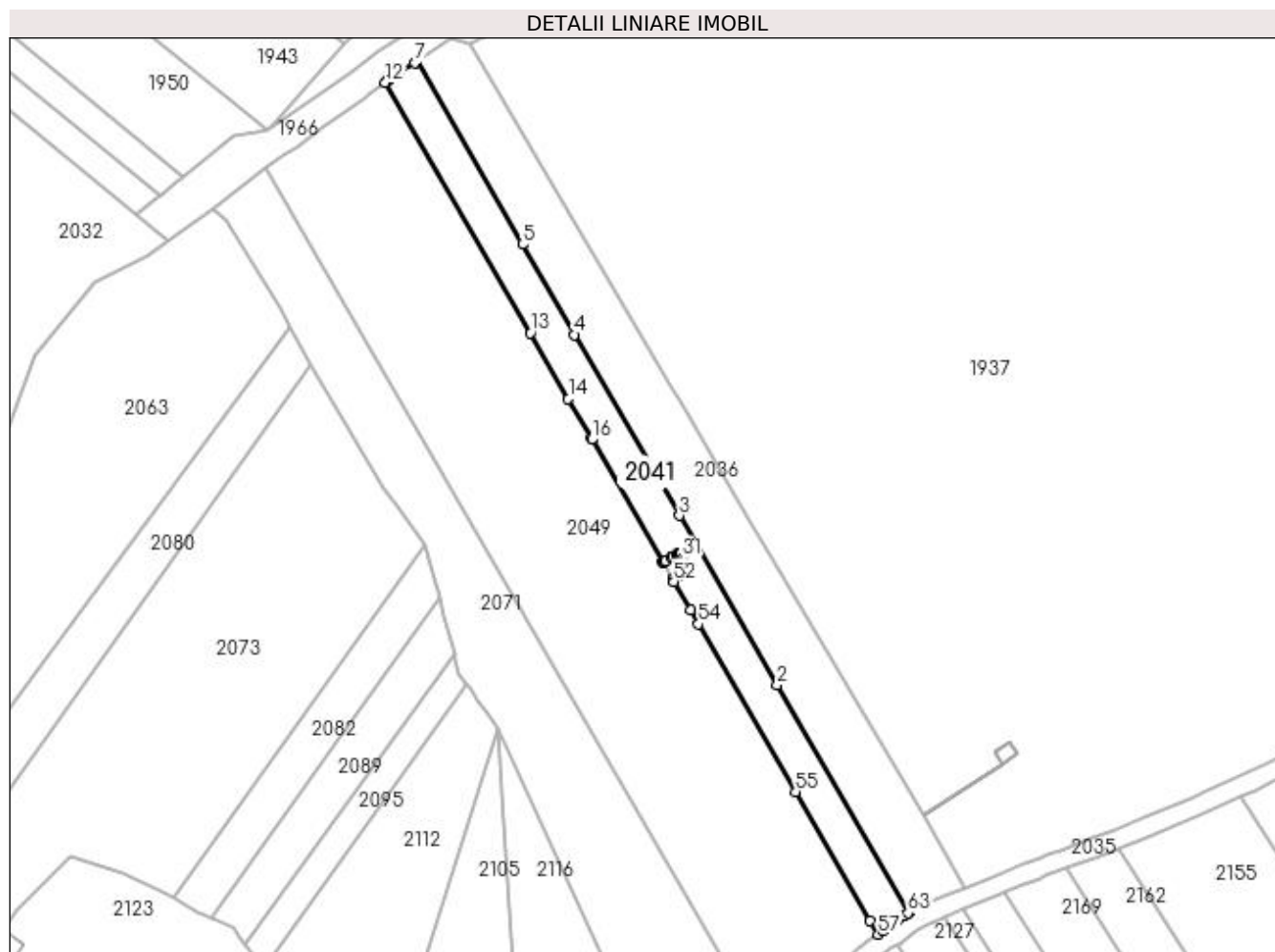
Inscrieri privind dezmembramintele dreptului de proprietate, drepturi reale de garanție și sarcini	Referințe
NU SUNT	

## Anexa Nr. 1 La Partea I

## Teren

Nr cadastral	Suprafața (mp)*	Observații / Referințe
	1.600	

\* Suprafața este determinată în planul de proiecție Stereo 70.



## Date referitoare la teren

Crt	Categorie folosință	Intra vilan	Suprafața (mp)	Tarla	Parcelă	Nr. topo	Observații / Referințe
1	arabil	NU	1.600	12	17	-	

## Lungime Segmente

1) Valorile lungimilor segmentelor sunt obținute din proiecție în plan.

Punct început	X / Y	Punct sfârșit	X / Y	Lungime segment	Punct început	X / Y	Punct sfârșit	X / Y	Lungime segment	Punct început	X / Y	Punct sfârșit	X / Y	Lungime segment
1	397.795,989 328.083,181	2	397.768,481 328.130,723	54.927	2	397.768,481 328.130,723	3	397.748,027 328.166,074	40.842	3	397.748,027 328.166,074	4	397.726,184 328.203,825	43.615
4	397.726,184 328.203,825	5	397.715,265 328.222,695	21.801	5	397.715,265 328.222,695	6	397.693,167 328.260,887	44.125	6	397.693,167 328.260,887	7	397.692,75 328.260,614	0.499
7	397.692,75 328.260,614	8	397.689,59 328.258,547	3.776	8	397.689,59 328.258,547	9	397.688,556 328.257,87	1.236	9	397.688,556 328.257,87	10	397.687,126 328.256,847	1.759
10	397.687,126 328.256,847	11	397.687,028 328.256,776	0.121	11	397.687,028 328.256,776	12	397.686,625 328.256,488	0.495	12	397.686,625 328.256,488	13	397.716,887 328.204,186	60.427
13	397.716,887 328.204,186	14	397.724,845 328.190,433	15.888	14	397.724,845 328.190,433	15	397.729,631 328.182,161	9.558	15	397.729,631 328.182,161	16	397.729,764 328.181,931	0.265
16	397.729,764 328.181,931	17	397.744,604 328.156,283	29.632	17	397.744,604 328.156,283	18	397.744,703 328.156,341	0.115	18	397.744,703 328.156,341	19	397.744,802 328.156,398	0.114

Punct început	X / Y	Punct sfârșit	X / Y	Lungime segment	Punct început	X / Y	Punct sfârșit	X / Y	Lungime segment	Punct început	X / Y	Punct sfârșit	X / Y	Lungime segment
19	397.744,802 328.156,398	20	397.745,019 328.156,524	0.251	20	397.745,019 328.156,524	21	397.745,129 328.156,588	0.127	21	397.745,129 328.156,588	22	397.746,377 328.157,313	1.443
22	397.746,377 328.157,313	23	397.746,611 328.157,449	0.27	23	397.746,611 328.157,449	24	397.747,489 328.157,959	1.016	24	397.747,489 328.157,959	25	397.747,738 328.158,104	0.288
25	397.747,738 328.158,104	26	397.747,84 328.158,163	0.118	26	397.747,84 328.158,163	27	397.748,056 328.158,288	0.25	27	397.748,056 328.158,288	28	397.748,118 328.158,182	0.123
28	397.748,118 328.158,182	29	397.748,142 328.158,141	0.047	29	397.748,142 328.158,141	30	397.748,196 328.158,047	0.109	30	397.748,196 328.158,047	31	397.748,727 328.157,128	1.061
31	397.748,727 328.157,128	32	397.749,091 328.156,499	0.726	32	397.749,091 328.156,499	33	397.749,577 328.155,658	0.971	33	397.749,577 328.155,658	34	397.749,669 328.155,499	0.184
34	397.749,669 328.155,499	35	397.749,727 328.155,398	0.116	35	397.749,727 328.155,398	36	397.749,79 328.155,288	0.127	36	397.749,79 328.155,288	37	397.750,058 328.154,825	0.534
37	397.750,058 328.154,825	38	397.750,048 328.154,82	0.011	38	397.750,048 328.154,82	39	397.750,023 328.154,805	0.029	39	397.750,023 328.154,805	40	397.750,003 328.154,794	0.023
40	397.750,003 328.154,794	41	397.749,952 328.154,764	0.059	41	397.749,952 328.154,764	42	397.749,914 328.154,742	0.044	42	397.749,914 328.154,742	43	397.749,811 328.154,682	0.118
43	397.749,811 328.154,682	44	397.749,547 328.154,529	0.305	44	397.749,547 328.154,529	45	397.748,497 328.153,918	1.215	45	397.748,497 328.153,918	46	397.748,278 328.153,791	0.253
46	397.748,278 328.153,791	47	397.748,011 328.153,636	0.309	47	397.748,011 328.153,636	48	397.747,61 328.153,403	0.464	48	397.747,61 328.153,403	49	397.747,194 328.153,162	0.481
49	397.747,194 328.153,162	50	397.746,772 328.152,917	0.488	50	397.746,772 328.152,917	51	397.746,607 328.152,821	0.19	51	397.746,607 328.152,821	52	397.746,914 328.152,291	0.612
52	397.746,914 328.152,291	53	397.750,39 328.146,283	6.942	53	397.750,39 328.146,283	54	397.752,042 328.143,428	3.298	54	397.752,042 328.143,428	55	397.772,312 328.108,395	40.475
55	397.772,312 328.108,395	56	397.787,914 328.081,432	31.151	56	397.787,914 328.081,432	57	397.789,538 328.078,625	3.243	57	397.789,538 328.078,625	58	397.790,588 328.079,32	1.26
58	397.790,588 328.079,32	59	397.791,531 328.079,944	1.131	59	397.791,531 328.079,944	60	397.792,505 328.080,681	1.221	60	397.792,505 328.080,681	61	397.793,793 328.081,655	1.615
61	397.793,793 328.081,655	62	397.795,017 328.082,525	1.501	62	397.795,017 328.082,525	63	397.795,831 328.083,104	0.999	63	397.795,831 328.083,104	1	397.795,989 328.083,181	0.176

\*\* Lungimile segmentelor sunt determinate în planul de proiecție Stereo 70 și sunt rotunjite la 1 milimetru.

\*\*\* Distanța dintre puncte este formată din segmente cumulate ce sunt mai mici decât valoarea 1 milimetru.



**DATE DESPRE IMOBILUL NR. 2042**

Oficiul de Cadastru și Publicitate Imobiliară DOLJ  
Biroul de Cadastru și Publicitate Imobiliară Craiova

**A. Partea I. Descrierea imobilului**

TEREN Intravilan

Adresa: Loc. Almaj, Str Rozelor, Nr. 27, Jud. Dolj, T4, P23

Nr. Crt	Nr cadastral Nr. topografic	Suprafața* (mp)	Observații / Referințe
A1		384	Sector cadastral:8 Teren neimpregmuit;

**Construcții**

Crt	Nr cadastral Nr. topografic	Adresa	Observații / Referințe
A1.1		Loc. Almaj, Str Rozelor, Nr. 27, Jud. Dolj	Nr. niveluri:1; S. construita la sol:152 mp; S. construita desfasurata:152 mp;
A1.2		Loc. Almaj, Str Rozelor, Nr. 27, Jud. Dolj	Nr. niveluri:1; S. construita la sol:17 mp; S. construita desfasurata:17 mp;

**B. Partea II. Proprietari și acte**

Inscrieri privitoare la dreptul de proprietate și alte drepturi reale		Referințe
/		
Act Administrativ nr. Titlu de proprietate 1115-48419, din 18/08/1997 emis de CJSIPT Dolj;		
B1	Inscrierea provizorie, drept de PROPRIETATE, dobandit prin Reconstituire, cota actuala 1/1, cota initiala 1/1 1) TRICĂ GHEORGHE	A1
Act Administrativ nr. Titlu de proprietate 1403-59556, din 18/11/1998 emis de CJSIPT Dolj;		
B2	Inscrierea provizorie, drept de PROPRIETATE, dobandit prin Reconstituire, cota actuala 1/1, cota initiala 1/1 1) TRICĂ GHEORGHE	A1
Act Normativ nr. Legea 7, din 13/03/1996 emis de Parlamentul Romaniei;		
B3	Se noteaza suprapunerea reala a doua acte de proprietate asupra imobilului A1: Titlul de proprietate 1403-59556 din 18.11.1998 prin care s-a intabulat dreptul de proprietate in favoarea numitului TRICA M.GHEORGHE si Titlul de proprietate 1115-48419 din 18.08.1997 prin care s-a intabulat dreptul de proprietate in favoarea numitului TRICA M.GHEORGHE.	A1
Act Normativ nr. Legea 7, din 13/03/1996 emis de Parlamentul Romaniei;		
B4	Intabulare, drept de PROPRIETATE, dobandit prin Lege, cota actuala 1/1, cota initiala 1/1 1) TRICA GHEORGHE	A1.1, A1.2

**C. Partea III. SARCINI .**

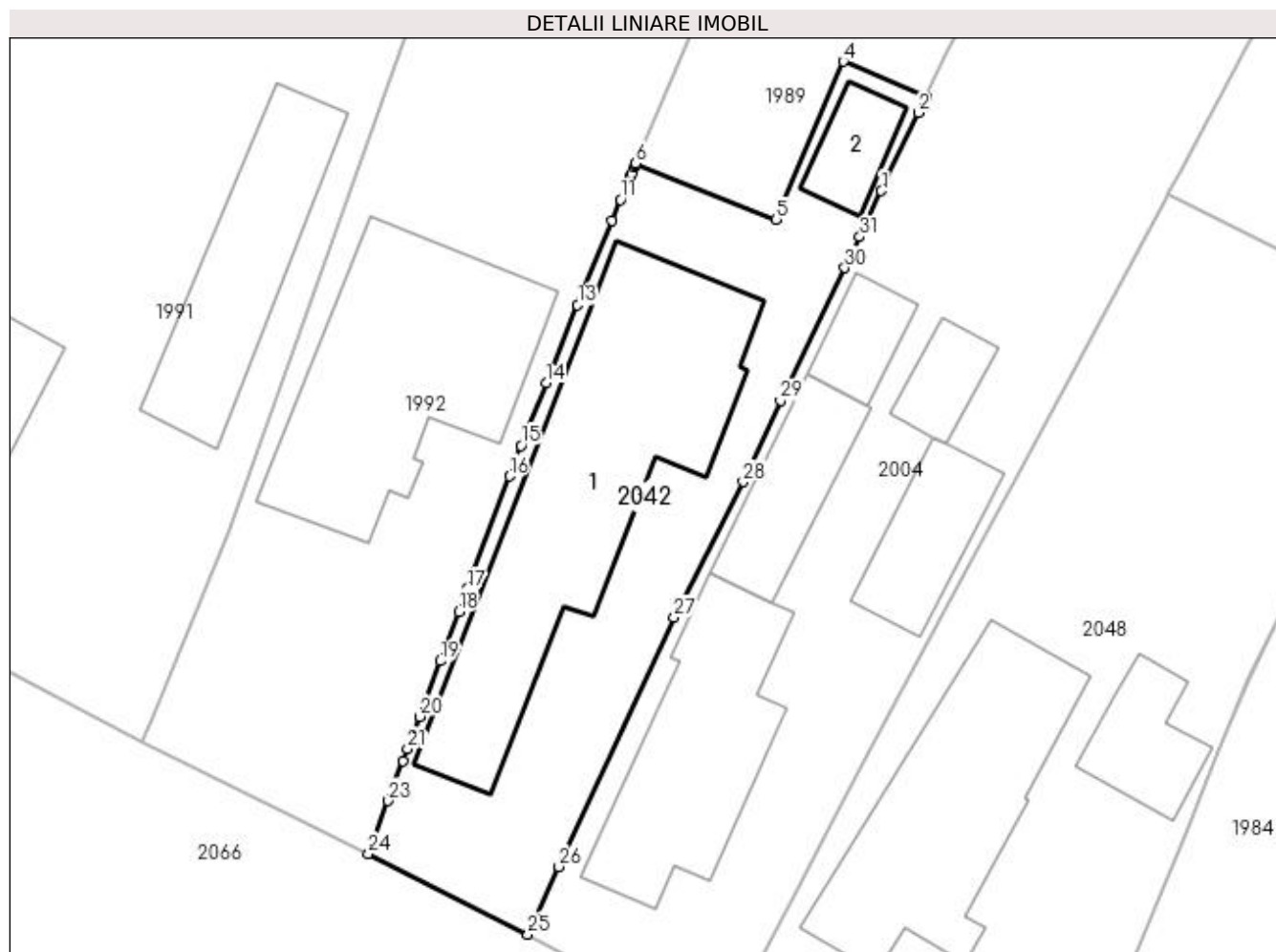
Inscrieri privind dezmembramintele dreptului de proprietate, drepturi reale de garanție și sarcini	Referințe
NU SUNT	

## Anexa Nr. 1 La Partea I

## Teren

Nr cadastral	Suprafața (mp)*	Observații / Referințe
	384	

\* Suprafața este determinată în planul de proiecție Stereo 70.



## Date referitoare la teren

Crt	Categorie folosință	Intra vilan	Suprafața (mp)	Tarla	Parcelă	Nr. topo	Observații / Referințe
1	curți constructii	DA	384	4	23	-	

## Date referitoare la construcții

Crt	Număr	Destinație construcție	Supraf. (mp)	Situație juridică	Observații / Referințe
A1.1		construcții de locuințe	152	Cu acte	Nr. niveluri:1; S. construita la sol:152 mp; S. construita desfasurata:152 mp;
A1.2		construcții anexa	17	Cu acte	Nr. niveluri:1; S. construita la sol:17 mp; S. construita desfasurata:17 mp;

## Lungime Segmente

1) Valorile lungimilor segmentelor sunt obținute din proiecție în plan.

Punct început	X / Y	Punct sfârșit	X / Y	Lungime segment (** (m))
1	397.372,642 328.182,898	2	397.374,394 328.186,612	4.107
3	397.374,76 328.187,39	4	397.370,837 328.189,055	4.262
5	397.367,651 328.181,54	6	397.360,972 328.184,211	7.194

Punct început	X / Y	Punct sfârșit	X / Y	Lungime segment (** (m))
2	397.374,394 328.186,612	3	397.374,76 328.187,39	0.859
4	397.370,837 328.189,055	5	397.367,651 328.181,54	8.162
6	397.360,972 328.184,211	7	397.360,94 328.184,134	0.084



Punct început	X / Y	Punct sfârșit	X / Y	Lungime segment (** (m)
7	397.360,94 328.184,134	8	397.360,89 328.184,015	0.129
9	397.360,759 328.183,704	10	397.360,706 328.183,578	0.137
11	397.360,249 328.182,495	12	397.359,828 328.181,495	1.086
13	397.358,206 328.177,484	14	397.356,707 328.173,777	3.998
15	397.355,508 328.170,811	16	397.354,965 328.169,357	1.552
17	397.352,955 328.163,977	18	397.352,559 328.162,918	1.131
19	397.351,683 328.160,574	20	397.350,697 328.157,934	2.819
21	397.350,121 328.156,392	22	397.349,913 328.155,835	0.595
23	397.349,205 328.153,94	24	397.348,262 328.151,415	2.695
25	397.355,836 328.147,59	26	397.357,32 328.150,804	3.54
27	397.362,788 328.162,642	28	397.366,08 328.169,09	7.24
29	397.367,853 328.172,955	30	397.370,904 328.179,252	6.997
31	397.371,617 328.180,723	1	397.372,642 328.182,898	2.405

Punct început	X / Y	Punct sfârșit	X / Y	Lungime segment (** (m)
8	397.360,89 328.184,015	9	397.360,759 328.183,704	0.337
10	397.360,706 328.183,578	11	397.360,249 328.182,495	1.175
12	397.359,828 328.181,495	13	397.358,206 328.177,484	4.327
14	397.356,707 328.173,777	15	397.355,508 328.170,811	3.199
16	397.354,965 328.169,357	17	397.352,955 328.163,977	5.743
18	397.352,559 328.162,918	19	397.351,683 328.160,574	2.502
20	397.350,697 328.157,934	21	397.350,121 328.156,392	1.645
22	397.349,913 328.155,835	23	397.349,205 328.153,94	2.023
24	397.348,262 328.151,415	25	397.355,836 328.147,59	8.485
26	397.357,32 328.150,804	27	397.362,788 328.162,642	13.04
28	397.366,08 328.169,09	29	397.367,853 328.172,955	4.252
30	397.370,904 328.179,252	31	397.371,617 328.180,723	1.635

\*\* Lungimile segmentelor sunt determinate în planul de proiecție Stereo 70 și sunt rotunjite la 1 milimetru.

\*\*\* Distanța dintre puncte este formată din segmente cumulate ce sunt mai mici decât valoarea 1 milimetru.



**DATE DESPRE IMOBILUL NR. 2048**

Oficiul de Cadastru și Publicitate Imobiliară DOLJ  
Biroul de Cadastru și Publicitate Imobiliară Craiova

**A. Partea I. Descrierea imobilului**

TEREN Intravilan

Adresa: Loc. Almaj, Str Rozelor, Nr. 31, Jud. Dolj, T4, P24/1

Nr. Crt	Nr cadastral Nr. topografic	Suprafața* (mp)	Observații / Referințe
A1		672	Sector cadastral:8 Teren neimprejmuit;

**Construcții**

Crt	Nr cadastral Nr. topografic	Adresa	Observații / Referințe
A1.1		Loc. Almaj, Str Rozelor, Nr. 31, Jud. Dolj	Nr. niveluri:1; S. construita la sol:101 mp; S. construita desfasurata:101 mp;
A1.2		Loc. Almaj, Str Rozelor, Nr. 31, Jud. Dolj	Nr. niveluri:1; S. construita la sol:39 mp; S. construita desfasurata:39 mp;
A1.3		Loc. Almaj, Str Rozelor, Nr. 31, Jud. Dolj	Nr. niveluri:1; S. construita la sol:26 mp; S. construita desfasurata:26 mp;

**B. Partea II. Proprietari și acte**

Inscrieri privitoare la dreptul de proprietate și alte drepturi reale	Referințe
/	
Act Normativ nr. Legea 7, din 13/03/1996 emis de Parlamentul României (art.13 alin 15);	
B1	A1
Inscrierea provizorie, drept de PROPRIETATE, dobandit prin Lege, cota actuala 1/1, cota initiala 1/1	
1) NEIDENTIFICAT NEIDENTIFICAT, Lipsa CNP	

**C. Partea III. SARCINI .**

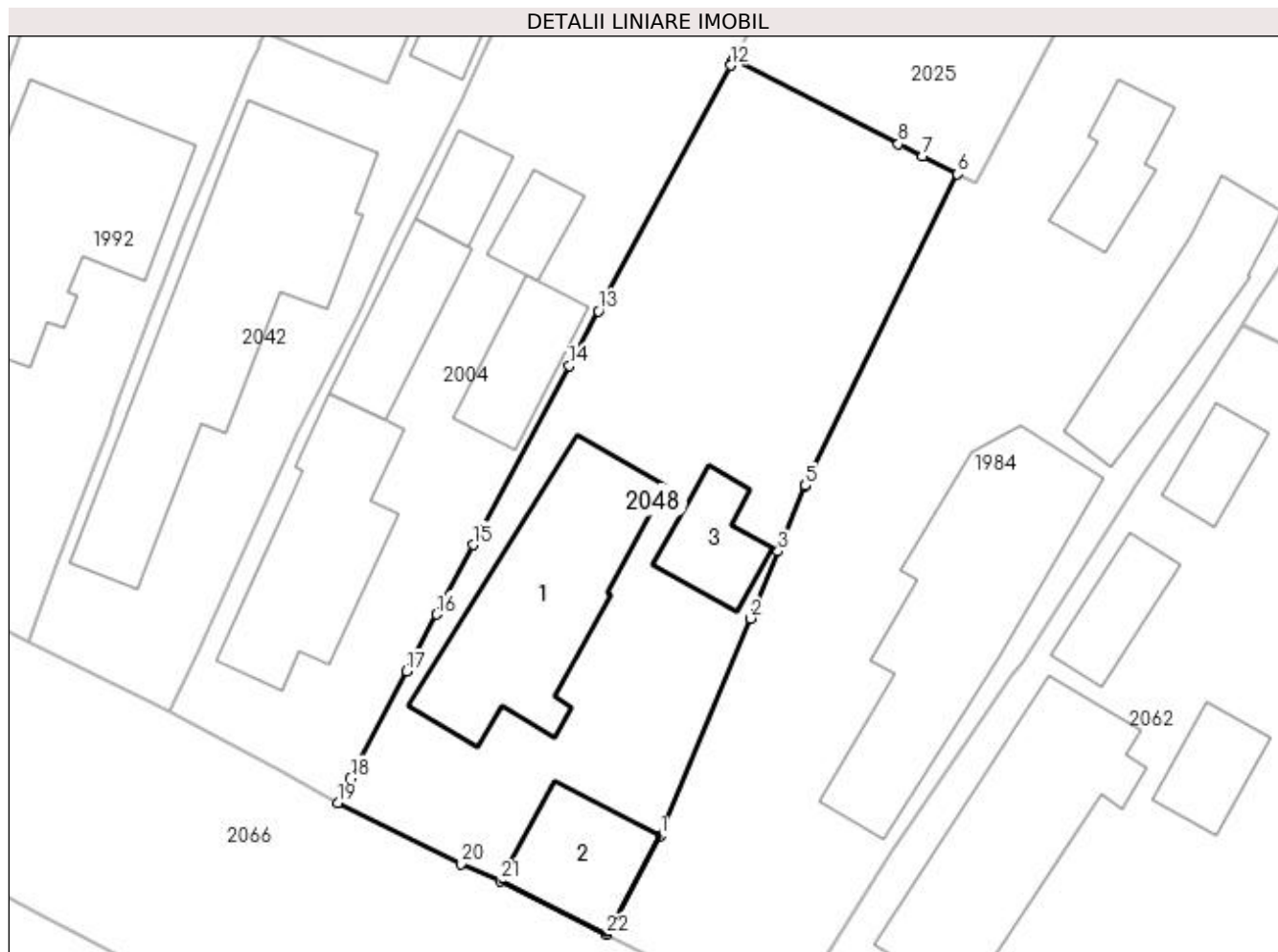
Inscrieri privind dezmembramintele dreptului de proprietate, drepturi reale de garanție și sarcini	Referințe
NU SUNT	

## Anexa Nr. 1 La Partea I

## Teren

Nr cadastral	Suprafața (mp)*	Observații / Referințe
	672	

\* Suprafața este determinată în planul de proiecție Stereo 70.



## Date referitoare la teren

Crt	Categorie folosință	Intravilan	Suprafața (mp)	Tarla	Parcelă	Nr. topo	Observații / Referințe
1	curți constructii	DA	411	4	24/1	-	
2	livada	DA	261	4	24/1	-	

## Date referitoare la construcții

Crt	Număr	Destinație construcție	Supraf. (mp)	Situație juridică	Observații / Referințe
A1.1		construcții de locuințe	101	Cu acte	Nr. niveluri:1; S. construita la sol:101 mp; S. construita desfasurata:101 mp;
A1.2		construcții anexa	39	Cu acte	Nr. niveluri:1; S. construita la sol:39 mp; S. construita desfasurata:39 mp;
A1.3		construcții anexa	26	Cu acte	Nr. niveluri:1; S. construita la sol:26 mp; S. construita desfasurata:26 mp;

## Lungime Segmente

1) Valorile lungimilor segmentelor sunt obținute din proiecție în plan.

Punct început	X / Y	Punct sfârșit	X / Y	Lungime segment (** (m)
1	397.382,344 328.140,929	2	397.387,181 328.152,65	12.68

Punct început	X / Y	Punct sfârșit	X / Y	Lungime segment (** (m)
2	397.387,181 328.152,65	3	397.388,673 328.156,265	3.91

Punct început	X / Y	Punct sfârșit	X / Y	Lungime segment (** (m)
3	397.388,673 328.156,265	4	397.390,113 328.159,756	3.776
5	397.390,139 328.159,808	6	397.398,355 328.176,608	18.702
7	397.396,481 328.177,564	8	397.395,172 328.178,233	1.47
9	397.386,27 328.182,776	10	397.386,256 328.182,749	0.03
11	397.386,225 328.182,692	12	397.386,109 328.182,475	0.245
13	397.378,992 328.169,22	14	397.377,41 328.166,274	3.345
15	397.372,223 328.156,614	16	397.370,26 328.152,87	4.227
17	397.368,649 328.149,797	18	397.365,624 328.144,028	6.514
19	397.364,932 328.142,708	20	397.371,566 328.139,427	7.401
21	397.373,703 328.138,501	22	397.379,443 328.135,619	6.423

Punct început	X / Y	Punct sfârșit	X / Y	Lungime segment (** (m)
4	397.390,113 328.159,756	5	397.390,139 328.159,808	0.058
6	397.398,355 328.176,608	7	397.396,481 328.177,564	2.104
8	397.395,172 328.178,233	9	397.386,27 328.182,776	9.994
10	397.386,256 328.182,749	11	397.386,225 328.182,692	0.065
12	397.386,109 328.182,475	13	397.378,992 328.169,22	15.045
14	397.377,41 328.166,274	15	397.372,223 328.156,614	10.964
16	397.370,26 328.152,87	17	397.368,649 328.149,797	3.47
18	397.365,624 328.144,028	19	397.364,932 328.142,708	1.49
20	397.371,566 328.139,427	21	397.373,703 328.138,501	2.329
22	397.379,443 328.135,619	1	397.382,344 328.140,929	6.051

\*\* Lungimile segmentelor sunt determinate în planul de proiecție Stereo 70 și sunt rotunjite la 1 milimetru.

\*\*\* Distanța dintre puncte este formată din segmente cumulate ce sunt mai mici decât valoarea 1 milimetru.



**DATE DESPRE IMOBILUL NR. 2049**

Oficiul de Cadastru și Publicitate Imobiliară DOLJ  
Biroul de Cadastru și Publicitate Imobiliară Craiova

**A. Partea I. Descrierea imobilului**

TEREN Extravilan

Adresa: Jud. Dolj, T12, P16

Nr. Crt	Nr cadastral Nr. topografic	Suprafața* (mp)	Observații / Referințe
A1		6.300	Sector cadastral:8 Teren neimprejmuit;

**B. Partea II. Proprietari și acte**

Inscrieri privitoare la dreptul de proprietate și alte drepturi reale	Referințe
/	
Act Notarial nr. Certificat de mostenitor 55, din 06/06/2016 emis de NP MIRCEA DRAGUSIN;	
B1	A1
Intabulare, drept de PROPRIETATE, dobandit prin Succesiune, cota actuala 1/1, cota initiala 1/1 1) TUCA ION DEFUNCT:Da	

**C. Partea III. SARCINI .**

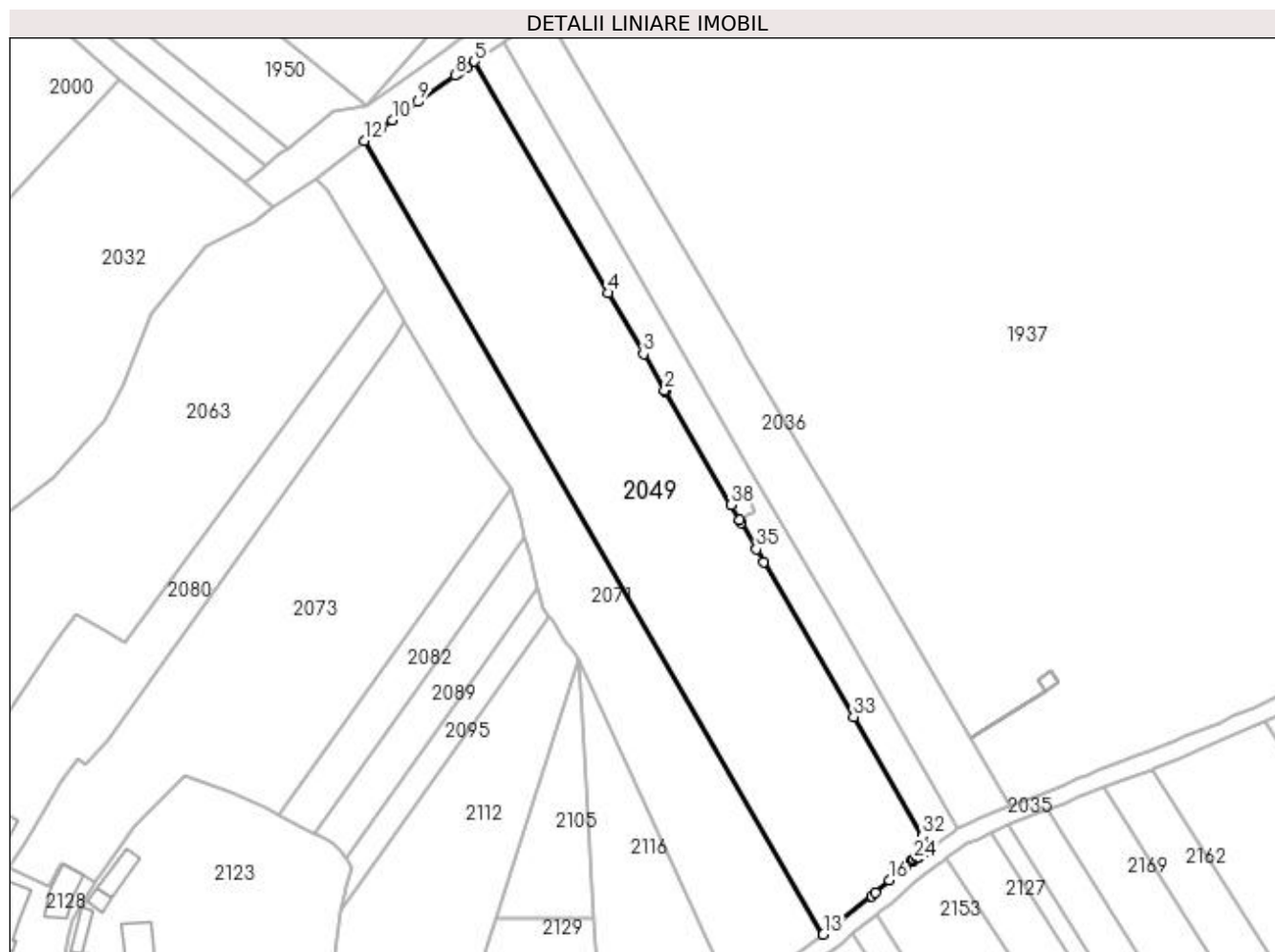
Inscrieri privind dezmembramintele dreptului de proprietate, drepturi reale de garanție și sarcini	Referințe
NU SUNT	

## Anexa Nr. 1 La Partea I

## Teren

Nr cadastral	Suprafața (mp)*	Observații / Referințe
	6.300	

\* Suprafața este determinată în planul de proiecție Stereo 70.



## Date referitoare la teren

Crt	Categorie folosință	Intra vilan	Suprafața (mp)	Tarla	Parcelă	Nr. topo	Observații / Referințe
1	arabil	NU	6.300	12	16	-	

## Lungime Segmente

1) Valorile lungimilor segmentelor sunt obținute din proiecție în plan.

Punct început	X / Y	Punct sfârșit	X / Y	Lungime segment (** (m)
1	397.729,764 328.181,931	2	397.729,631 328.182,161	0.265
3	397.724,845 328.190,433	4	397.716,887 328.204,186	15.888
5	397.686,625 328.256,488	6	397.684,789 328.255,175	2.257
7	397.683,149 328.254,001	8	397.682,206 328.253,326	1.16
9	397.673,848 328.247,346	10	397.668,067 328.243,208	7.109

Punct început	X / Y	Punct sfârșit	X / Y	Lungime segment (** (m)
2	397.729,631 328.182,161	3	397.724,845 328.190,433	9.558
4	397.716,887 328.204,186	5	397.686,625 328.256,488	60.427
6	397.684,789 328.255,175	7	397.683,149 328.254,001	2.017
8	397.682,206 328.253,326	9	397.673,848 328.247,346	10.277
10	397.668,067 328.243,208	11	397.665,39 328.241,293	3.291



Punct început	X / Y	Punct sfârșit	X / Y	Lungime segment (** (m)
11	397.665,39 328.241,293	12	397.661,74 328.238,523	4.582
13	397.765,467 328.059,253	14	397.776,382 328.067,968	13.967
15	397.777,223 328.068,683	16	397.780,467 328.071,442	4.258
17	397.782,865 328.073,482	18	397.783,243 328.073,804	0.496
19	397.784,027 328.074,47	20	397.785,373 328.075,615	1.767
21	397.785,44 328.075,672	22	397.785,768 328.075,952	0.432
23	397.785,933 328.076,092	24	397.786,044 328.076,17	0.136
25	397.786,646 328.076,594	26	397.786,959 328.076,814	0.383
27	397.786,978 328.076,827	28	397.788,523 328.077,916	1.89
29	397.788,617 328.077,982	30	397.789,412 328.078,542	0.972
31	397.789,538 328.078,625	32	397.787,914 328.081,432	3.243
33	397.772,312 328.108,395	34	397.752,042 328.143,428	40.475
35	397.750,39 328.146,283	36	397.746,914 328.152,291	6.942
37	397.746,607 328.152,821	38	397.744,604 328.156,283	4.0

Punct început	X / Y	Punct sfârșit	X / Y	Lungime segment (** (m)
12	397.661,74 328.238,523	13	397.765,467 328.059,253	207.115
14	397.776,382 328.067,968	15	397.777,223 328.068,683	1.105
16	397.780,467 328.071,442	17	397.782,865 328.073,482	3.148
18	397.783,243 328.073,804	19	397.784,027 328.074,47	1.029
20	397.785,373 328.075,615	21	397.785,44 328.075,672	0.088
22	397.785,768 328.075,952	23	397.785,933 328.076,092	0.216
24	397.786,044 328.076,17	25	397.786,646 328.076,594	0.736
26	397.786,959 328.076,814	27	397.786,978 328.076,827	0.023
28	397.788,523 328.077,916	29	397.788,617 328.077,982	0.116
30	397.789,412 328.078,542	31	397.789,538 328.078,625	0.15
32	397.787,914 328.081,432	33	397.772,312 328.108,395	31.151
34	397.752,042 328.143,428	35	397.750,39 328.146,283	3.298
36	397.746,914 328.152,291	37	397.746,607 328.152,821	0.612
38	397.744,604 328.156,283	1	397.729,764 328.181,931	29.632

\*\* Lungimile segmentelor sunt determinate în planul de proiecție Stereo 70 și sunt rotunjite la 1 milimetru.

\*\*\* Distanța dintre puncte este formată din segmente cumulate ce sunt mai mici decât valoarea 1 milimetru.



**DATE DESPRE IMOBILUL NR. 2054**

Oficiul de Cadastru și Publicitate Imobiliară DOLJ  
Biroul de Cadastru și Publicitate Imobiliară Craiova

**A. Partea I. Descrierea imobilului**

TEREN Extravilan

Adresa: Jud. Dolj, T12, P17/1

Nr. Crt	Nr cadastral Nr. topografic	Suprafața* (mp)	Observații / Referințe
A1		16	Sector cadastral:8 Teren neimprejmuit;

**B. Partea II. Proprietari și acte**

Inscrieri privitoare la dreptul de proprietate și alte drepturi reale		Referințe
/		
Act Normativ nr. Legea 7, din 13/03/1996 emis de Parlamentul Romaniei (art.13 alin 15);		
B1	Inscrierea provizorie, drept de PROPRIETATE, dobandit prin Lege, cota actuala 1/1, cota initiala 1/1 1) NEIDENTIFICAT NEIDENTIFICAT	A1

**C. Partea III. SARCINI .**

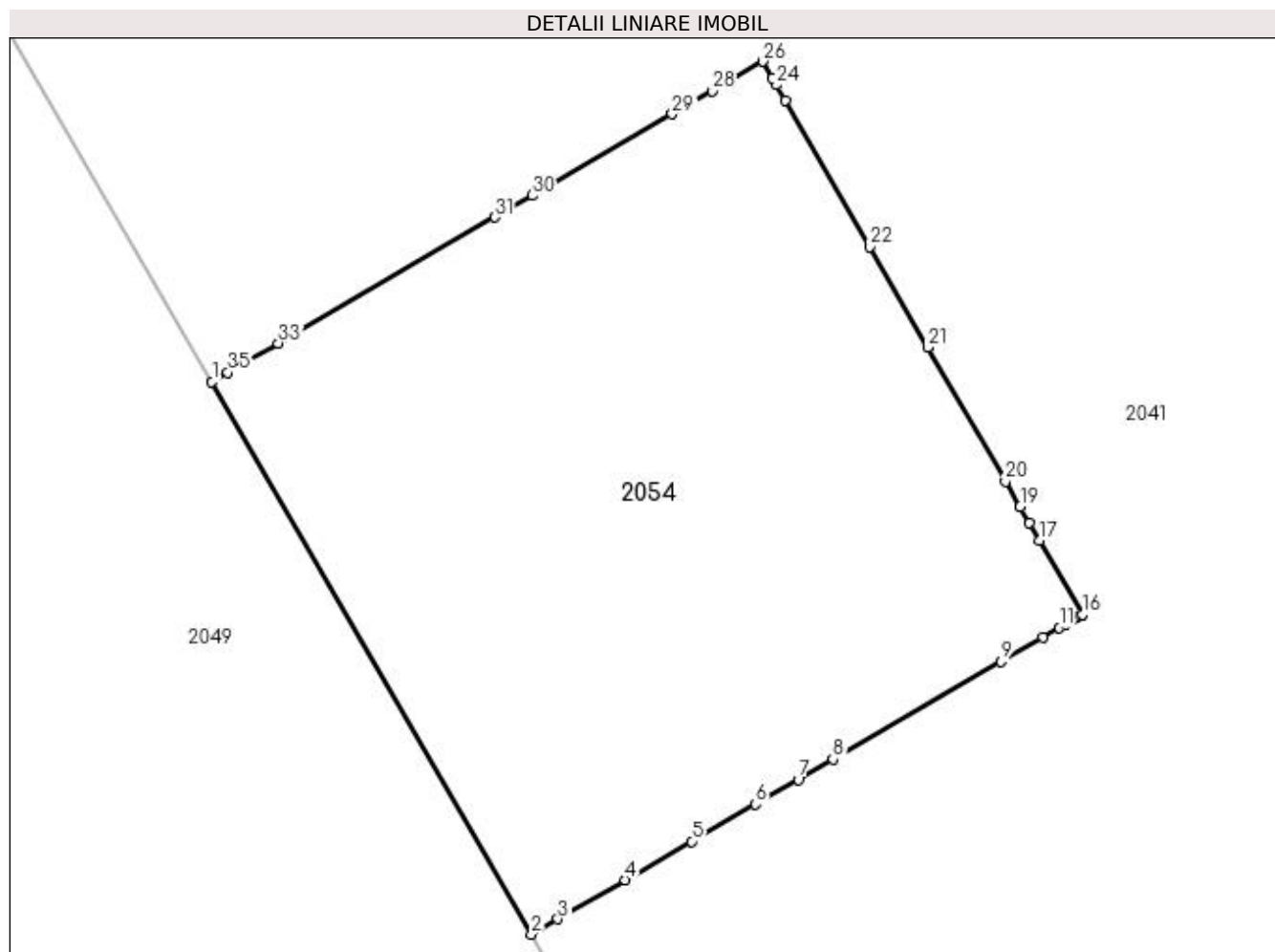
Inscrieri privind dezmembramintele dreptului de proprietate, drepturi reale de garanție și sarcini	Referințe
NU SUNT	

## Anexa Nr. 1 La Partea I

## Teren

Nr cadastral	Suprafața (mp)*	Observații / Referințe
	16	

\* Suprafața este determinată în planul de proiecție Stereo 70.



## Date referitoare la teren

Crt	Categorie folosință	Intra vilan	Suprafața (mp)	Tarla	Parcelă	Nr. topo	Observații / Referințe
1	curți constructii	NU	16	12	17/1	-	Stalp 110Kw

## Lungime Segmente

1) Valorile lungimilor segmentelor sunt obținute din proiecție în plan.

Punct început	X / Y	Punct sfârșit	X / Y	Lungime segment (** (m)
1	397.744,604 328.156,283	2	397.746,607 328.152,821	4.0
3	397.746,772 328.152,917	4	397.747,194 328.153,162	0.488
5	397.747,61 328.153,403	6	397.748,011 328.153,636	0.464
7	397.748,278 328.153,791	8	397.748,497 328.153,918	0.253
9	397.749,547 328.154,529	10	397.749,811 328.154,682	0.305

Punct început	X / Y	Punct sfârșit	X / Y	Lungime segment (** (m)
2	397.746,607 328.152,821	3	397.746,772 328.152,917	0.19
4	397.747,194 328.153,162	5	397.747,61 328.153,403	0.481
6	397.748,011 328.153,636	7	397.748,278 328.153,791	0.309
8	397.748,497 328.153,918	9	397.749,547 328.154,529	1.215
10	397.749,811 328.154,682	11	397.749,914 328.154,742	0.118

Punct început	X / Y	Punct sfârșit	X / Y	Lungime segment (** (m)
11	397.749,914 328.154,742	12	397.749,952 328.154,764	0.044
13	397.750,003 328.154,794	14	397.750,023 328.154,805	0.023
15	397.750,048 328.154,82	16	397.750,058 328.154,825	0.011
17	397.749,79 328.155,288	18	397.749,727 328.155,398	0.127
19	397.749,669 328.155,499	20	397.749,577 328.155,658	0.184
21	397.749,091 328.156,499	22	397.748,727 328.157,128	0.726
23	397.748,196 328.158,047	24	397.748,142 328.158,141	0.109
25	397.748,118 328.158,182	26	397.748,056 328.158,288	0.123
27	397.747,84 328.158,163	28	397.747,738 328.158,104	0.118
29	397.747,489 328.157,959	30	397.746,611 328.157,449	1.016
31	397.746,377 328.157,313	32	397.745,129 328.156,588	1.443
33	397.745,019 328.156,524	34	397.744,802 328.156,398	0.251
35	397.744,703 328.156,341	1	397.744,604 328.156,283	0.115

Punct început	X / Y	Punct sfârșit	X / Y	Lungime segment (** (m)
12	397.749,952 328.154,764	13	397.750,003 328.154,794	0.059
14	397.750,023 328.154,805	15	397.750,048 328.154,82	0.029
16	397.750,058 328.154,825	17	397.749,79 328.155,288	0.534
18	397.749,727 328.155,398	19	397.749,669 328.155,499	0.116
20	397.749,577 328.155,658	21	397.749,091 328.156,499	0.971
22	397.748,727 328.157,128	23	397.748,196 328.158,047	1.061
24	397.748,142 328.158,141	25	397.748,118 328.158,182	0.047
26	397.748,056 328.158,288	27	397.747,84 328.158,163	0.25
28	397.747,738 328.158,104	29	397.747,489 328.157,959	0.288
30	397.746,611 328.157,449	31	397.746,377 328.157,313	0.27
32	397.745,129 328.156,588	33	397.745,019 328.156,524	0.127
34	397.744,802 328.156,398	35	397.744,703 328.156,341	0.114

\*\* Lungimile segmentelor sunt determinate în planul de proiecție Stereo 70 și sunt rotunjite la 1 milimetru.

\*\*\* Distanța dintre puncte este formată din segmente cumulate ce sunt mai mici decât valoarea 1 milimetru.



**DATE DESPRE IMOBILUL NR. 2062**

Oficiul de Cadastru și Publicitate Imobiliară DOLJ  
Biroul de Cadastru și Publicitate Imobiliară Craiova

**A. Partea I. Descrierea imobilului**

TEREN Intravilan

Adresa: Loc. Almaj, Str Rozelor, Nr. 35, Jud. Dolj, fost T4 P27

Nr. Crt	Nr cadastral Nr. topografic	Suprafața* (mp)	Observații / Referințe
A1	31756	1.310	Sector cadastral:8 Teren neimpregmuit;

**Construcții**

Crt	Nr cadastral Nr. topografic	Adresa	Observații / Referințe
A1.1	31756-C1	Loc. Almaj, Str Rozelor, Nr. 35, Jud. Dolj, fost T4 P27	Nr. niveluri:1; S. construita la sol:109 mp; S. construita desfasurata:109 mp; C1 - Casa de locuit, construita din caramida in anul, 1950, acoperita cu tabla, Sc=Sd=109mp
A1.2	31756-C2	Loc. Almaj, Str Rozelor, Nr. 35, Jud. Dolj, fost T4 P27	Nr. niveluri:1; S. construita la sol:25 mp; S. construita desfasurata:25 mp; C2 - Anexa, construita din lemn in anul 1950 ,acoperita cu tigla, Sc=Sd = 25mp
A1.3	31756-C3	Loc. Almaj, Str Rozelor, Nr. 35, Jud. Dolj, fost T4 P27	Nr. niveluri:1; S. construita la sol:19 mp; S. construita desfasurata:19 mp; C3 - Anexa, construita din lemn in anul 1950, acoperita cu tigla, Sc=Sd = 19mp
A1.4	31756-C4	Loc. Almaj, Str Rozelor, Nr. 35, Jud. Dolj, fost T4 P27	Nr. niveluri:1; S. construita la sol:24 mp; S. construita desfasurata:24 mp; C4 - Anexa, construita din lemn, Sc=Sd=24mp

**B. Partea II. Proprietari și acte**

Inscrieri privitoare la dreptul de proprietate și alte drepturi reale	Referințe	
<b>124376 / 04/07/2022</b>		
Act Administrativ nr. CM nr 69, din 08/12/2004 emis de BNP Furtuna Simona (act administrativ nr TDP nr 608-48128 din 24.03.1997, emis de CJ DOLJ;act administrativ nr Certificat de deces 020290 din 17.12.2017, emis de Primaria com Almaj;act notarial nr Contract de donatie nr.1305 din 08.12.2004, emis de BNP Furtuna Simona;act notarial nr CM nr 01 din 14.01.2003, emis de BNP Furtuna Simona;act administrativ nr Certificat fiscal 1717 din 30.05.2022, emis de Primaria com Almaj);		
B1	Intabulare, drept de PROPRIETATE, dobandit prin Succesiune, cota actuala 1/1, cota initiala 1/1 1) <b>MARIN EMANUEL-ELIAN</b>	A1, A1.1, A1.2, A1.3
/		
Act Normativ nr. Legea 7, din 13/03/1996 emis de Parlamentul României;		
B2	Intabulare, drept de PROPRIETATE, dobandit prin Lege, cota actuala 1/1, cota initiala 1/1 1) <b>MARIN EMANUEL-ELIAN</b>	A1.4

**C. Partea III. SARCINI .**

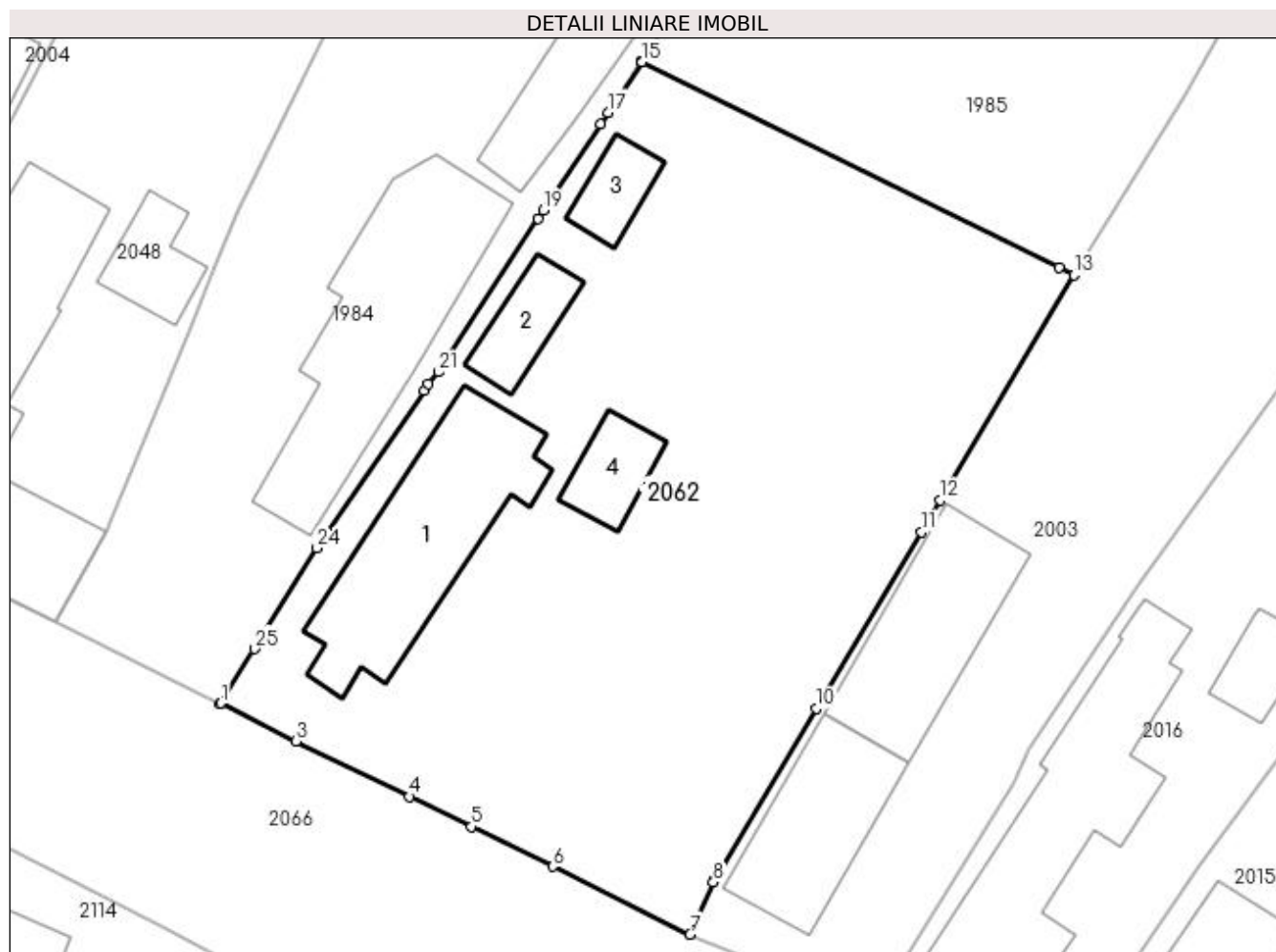
Inscrieri privind dezmembramintele dreptului de proprietate, drepturi reale de garanție și sarcini	Referințe
NU SUNT	

## Anexa Nr. 1 La Partea I

## Teren

Nr cadastral	Suprafața (mp)*	Observații / Referințe
31756	1.310	

\* Suprafața este determinată în planul de proiecție Stereo 70.



## Date referitoare la teren

Crt	Categorie folosință	Intra vilan	Suprafața (mp)	Tarla	Parcelă	Nr. topo	Observații / Referințe
1	curți constructii	DA	1.067	4	27	-	
2	arabil	DA	243	4	27	-	

## Date referitoare la construcții

Crt	Număr	Destinație construcție	Supraf. (mp)	Situație juridică	Observații / Referințe
A1.1	31756-C1	construcții de locuințe	109	Cu acte	Nr. niveluri:1; S. construita la sol:109 mp; S. construita desfasurata:109 mp; C1 - Casa de locuit, construita din caramida in anul, 1950, acoperita cu tabla, Sc=Sd=109mp
A1.2	31756-C2	construcții anexa	25	Cu acte	Nr. niveluri:1; S. construita la sol:25 mp; S. construita desfasurata:25 mp; C2 - Anexa, construita din lemn in anul 1950 ,acoperita cu tigla, Sc=Sd = 25mp
A1.3	31756-C3	construcții anexa	19	Cu acte	Nr. niveluri:1; S. construita la sol:19 mp; S. construita desfasurata:19 mp; C3 - Anexa, construita din lemn in anul 1950, acoperita cu tigla, Sc=Sd = 19mp
A1.4	31756-C4	construcții anexa	24	Cu acte	Nr. niveluri:1; S. construita la sol:24 mp; S. construita desfasurata:24 mp; C4 - Anexa, construita din lemn, Sc=Sd=24mp



## Lungime Segmente

1) Valorile lungimilor segmentelor sunt obținute din proiecție în plan.

Punct început	X / Y	Punct sfârșit	X / Y	Lungime segment (** (m)
1	397.389,089 328.130,907	2	397.389,05 328.130,844	0.074
3	397.393,503 328.128,68	4	397.400,157 328.125,434	7.404
5	397.403,795 328.123,675	6	397.408,549 328.121,333	5.299
7	397.416,603 328.117,365	8	397.417,957 328.120,405	3.328
9	397.418,039 328.120,59	10	397.423,987 328.130,58	11.626
11	397.430,147 328.140,927	12	397.431,255 328.142,788	2.165
13	397.439,107 328.155,976	14	397.438,227 328.156,409	0.981
15	397.413,768 328.168,457	16	397.413,711 328.168,485	0.063
17	397.411,782 328.165,497	18	397.411,343 328.164,834	0.795
19	397.407,984 328.159,764	20	397.407,68 328.159,295	0.559
21	397.401,85 328.150,304	22	397.401,266 328.149,601	0.914
23	397.401,007 328.149,22	24	397.394,74 328.139,994	11.153
25	397.391,063 328.134,081	1	397.389,089 328.130,907	3.738

Punct început	X / Y	Punct sfârșit	X / Y	Lungime segment (** (m)
2	397.389,05 328.130,844	3	397.393,503 328.128,68	4.951
4	397.400,157 328.125,434	5	397.403,795 328.123,675	4.041
6	397.408,549 328.121,333	7	397.416,603 328.117,365	8.979
8	397.417,957 328.120,405	9	397.418,039 328.120,59	0.203
10	397.423,987 328.130,58	11	397.430,147 328.140,927	12.042
12	397.431,255 328.142,788	13	397.439,107 328.155,976	15.349
14	397.438,227 328.156,409	15	397.413,768 328.168,457	27.265
16	397.413,711 328.168,485	17	397.411,782 328.165,497	3.557
18	397.411,343 328.164,834	19	397.407,984 328.159,764	6.082
20	397.407,68 328.159,295	21	397.401,85 328.150,304	10.715
22	397.401,266 328.149,601	23	397.401,007 328.149,22	0.461
24	397.394,74 328.139,994	25	397.391,063 328.134,081	6.963

\*\* Lungimile segmentelor sunt determinate în planul de proiecție Stereo 70 și sunt rotunjite la 1 milimetru.

\*\*\* Distanța dintre puncte este formată din segmente cumulate ce sunt mai mici decât valoarea 1 milimetru.



**DATE DESPRE IMOBILUL NR. 2063**

Oficiul de Cadastru și Publicitate Imobiliară DOLJ  
Biroul de Cadastru și Publicitate Imobiliară Craiova

**A. Partea I. Descrierea imobilului**

TEREN Necunoscut

Adresa: Loc. Almaj, Str Rozelor, Nr. 49, Jud. Dolj, T4, P34, P35; T12, P2, 8

Nr. Crt	Nr cadastral Nr. topografic	Suprafața* (mp)	Observații / Referințe
A1		7.088	Sector cadastral:8 Teren neimprejmuit;

**Construcții**

Crt	Nr cadastral Nr. topografic	Adresa	Observații / Referințe
A1.1		Loc. Almaj, Str Rozelor, Nr. 49, Jud. Dolj, T4, P34, P35; T12, P2, 8	Nr. niveluri:1; S. construita la sol:159 mp; S. construita desfasurata:159 mp;

**B. Partea II. Proprietari și acte**

Inscrieri privitoare la dreptul de proprietate și alte drepturi reale		Referințe
/		
Act Administrativ nr. Titlu de proprietate 12373, din 09/01/2009 emis de CJSIPT Dolj;		
B1	Intabulare, drept de PROPRIETATE, dobandit prin Reconstituire, cota actuala 1/1, cota initiala 1/1 1) MATACHE FLOAREA	A1
Act Normativ nr. Legea 7, din 13/03/1996 emis de Parlamentul Romaniei;		
B2	Intabulare, drept de PROPRIETATE, dobandit prin Lege, cota actuala 1/1, cota initiala 1/1 1) MATACHE FLOAREA	A1.1

**C. Partea III. SARCINI .**

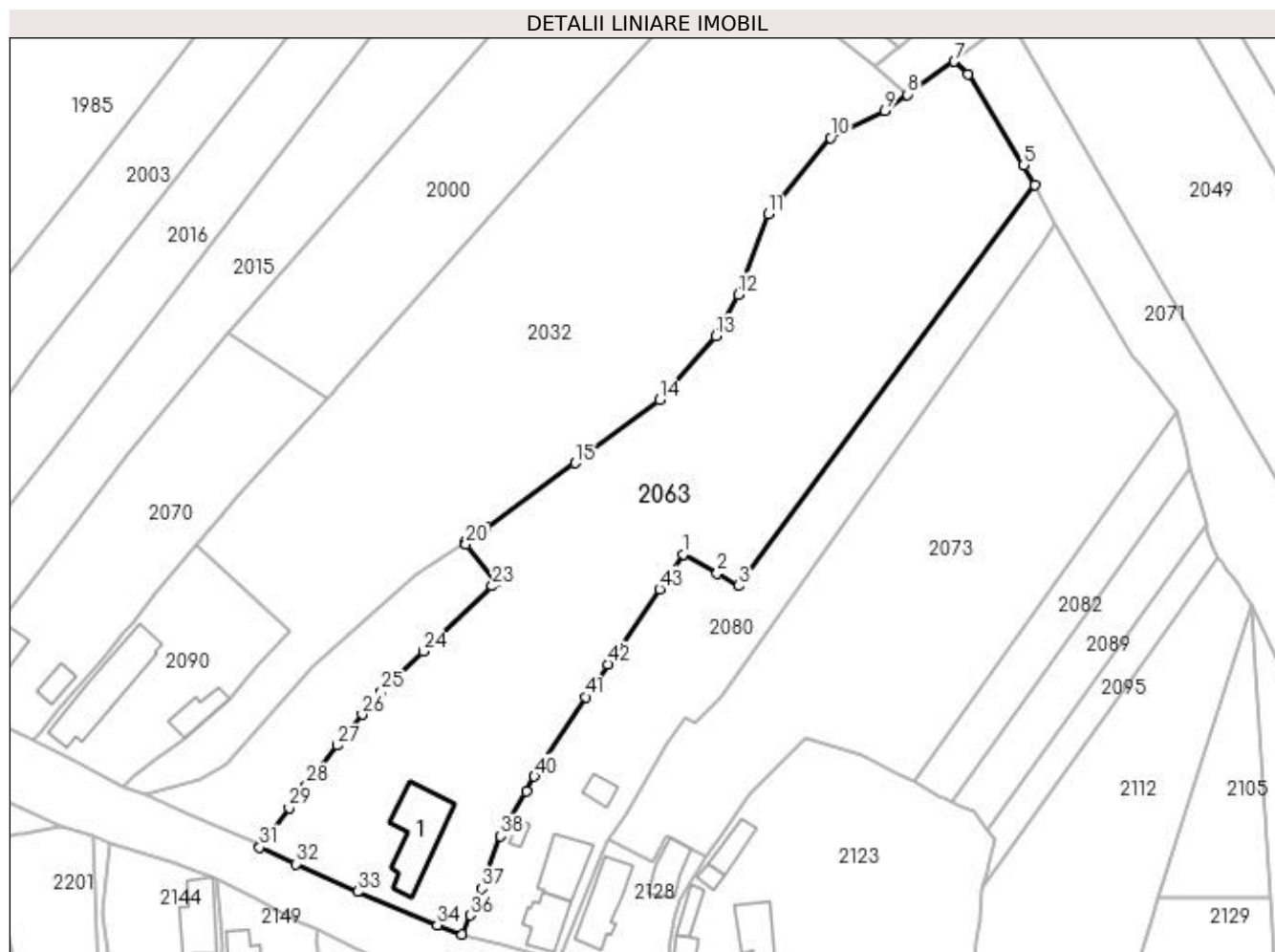
Inscrieri privind dezmembramintele dreptului de proprietate, drepturi reale de garanție și sarcini	Referințe
NU SUNT	

## Anexa Nr. 1 La Partea I

## Teren

Nr cadastral	Suprafața (mp)*	Observații / Referințe
	7.088	

\* Suprafața este determinată în planul de proiecție Stereo 70.



## Date referitoare la teren

Crt	Categorie folosință	Intravilan	Suprafața (mp)	Tarla	Parcelă	Nr. topo	Observații / Referințe
1	curți constructii	DA	1.395	4	34,35	-	
2	arabil	DA	1.194	12	2	-	
3	arabil	NU	4.499	12	2,8	-	

## Date referitoare la construcții

Crt	Număr	Destinație construcție	Supraf. (mp)	Situație juridică	Observații / Referințe
A1.1		construcții de locuințe	159	Cu acte	Nr. niveluri:1; S. construita la sol:159 mp; S. construita desfasurata:159 mp;

## Lungime Segmente

1) Valorile lungimilor segmentelor sunt obținute din proiecție în plan.

Punct început	X / Y	Punct sfârșit	X / Y	Lungime segment
1	397.596,403 328.131,545	2	397.603,173 328.127,684	7.794
2	397.603,173 328.127,684	3	397.607,499 328.125,217	4.98
3	397.607,499 328.125,217	4	397.666,665 328.205,461	99.698
4	397.666,665 328.205,461	5	397.664,545 328.209,333	4.415
5	397.664,545 328.209,333	6	397.653,413 328.227,592	21.385
6	397.653,413 328.227,592	7	397.650,639 328.230,097	3.738
7	397.650,639 328.230,097	8	397.641,275 328.223,471	11.471
8	397.641,275 328.223,471	9	397.636,718 328.220,247	5.582
9	397.636,718 328.220,247	10	397.625,877 328.214,866	12.103

Punct început	X / Y	Punct sfârșit	X / Y	Lungime segment	Punct început	X / Y	Punct sfârșit	X / Y	Lungime segment	Punct început	X / Y	Punct sfârșit	X / Y	Lungime segment
10	397.625,877 328.214,866	11	397.613,368 328.199,595	19.74	11	397.613,368 328.199,595	12	397.607,35 328.183,501	17.18 2	12	397.607,35 328.183,501	13	397.602,899 328.175,154	9.46
13	397.602,899 328.175,154	14	397.591,674 328.162,444	16.95 7	14	397.591,674 328.162,444	15	397.574,731 328.149,798	21.14 2	15	397.574,731 328.149,798	16	397.556,991 328.136,913	21.92 6
16	397.556,991 328.136,913	17	397.556,08 328.136,251	1.126	17	397.556,08 328.136,251	18	397.554,868 328.135,43	1.464	18	397.554,868 328.135,43	19	397.552,611 328.133,903	2.725
19	397.552,611 328.133,903	20	397.552,881 328.133,571	0.428	20	397.552,881 328.133,571	21	397.558,965 328.126,084	9.647	21	397.558,965 328.126,084	22	397.559,036 328.125,997	0.112
22	397.559,036 328.125,997	23	397.558,169 328.125,174	1.195	23	397.558,169 328.125,174	24	397.544,417 328.112,127	18.95 7	24	397.544,417 328.112,127	25	397.535,955 328.104,085	11.67 4
25	397.535,955 328.104,085	26	397.532,135 328.099,495	5.972	26	397.532,135 328.099,495	27	397.527,107 328.093,308	7.972	27	397.527,107 328.093,308	28	397.520,955 328.085,388	10.02 9
28	397.520,955 328.085,388	29	397.517,527 328.080,784	5.74	29	397.517,527 328.080,784	30	397.511,958 328.073,537	9.14	30	397.511,958 328.073,537	31	397.511,638 328.072,891	0.721
31	397.511,638 328.072,891	32	397.518,902 328.069,605	7.973	32	397.518,902 328.069,605	33	397.531,191 328.064,024	13.49 7	33	397.531,191 328.064,024	34	397.547,139 328.057,388	17.27 4
34	397.547,139 328.057,388	35	397.552,146 328.055,522	5.343	35	397.552,146 328.055,522	36	397.553,798 328.059,34	4.16	36	397.553,798 328.059,34	37	397.556,101 328.064,703	5.837
37	397.556,101 328.064,703	38	397.559,872 328.075,141	11.09 8	38	397.559,872 328.075,141	39	397.564,963 328.084,182	10.37 6	39	397.564,963 328.084,182	40	397.566,613 328.087,127	3.376
40	397.566,613 328.087,127	41	397.576,774 328.103,014	18.85 8	41	397.576,774 328.103,014	42	397.581,274 328.109,551	7.937	42	397.581,274 328.109,551	43	397.591,629 328.124,592	18.26
43	397.591,629 328.124,592	1	397.596,403 328.131,545	8.434										

\*\* Lungimile segmentelor sunt determinate în planul de proiecție Stereo 70 și sunt rotunjite la 1 milimetru.

\*\*\* Distanța dintre puncte este formată din segmente cumulate ce sunt mai mici decât valoarea 1 milimetru.



**DATE DESPRE IMOBILUL NR. 2070**

Oficiul de Cadastru și Publicitate Imobiliară DOLJ  
Biroul de Cadastru și Publicitate Imobiliară Craiova

**A. Partea I. Descrierea imobilului**

TEREN Intravilan

Adresa: Loc. Almaj, Cvartal 4, Str Rozelor, Nr. 43, Jud. Dolj, T4, P31, 32; T9, P48

Nr. Crt	Nr cadastral Nr. topografic	Suprafața* (mp)	Observații / Referințe
A1	30115	1.971	Sector cadastral:8 Teren neimprejmuit;

**Construcții**

Crt	Nr cadastral Nr. topografic	Adresa	Observații / Referințe
A1.1	30115-C1	Loc. Almaj, Cvartal 4, Str Rozelor, Nr. 43, Jud. Dolj	Nr. niveluri:1; S. construita la sol:80 mp; S. construita desfasurata:80 mp;
A1.2	30115-C2	Loc. Almaj, Cvartal 4, Str Rozelor, Nr. 43, Jud. Dolj	Nr. niveluri:1; S. construita la sol:31 mp; S. construita desfasurata:31 mp;

**B. Partea II. Proprietari și acte**

Inscrieri privitoare la dreptul de proprietate și alte drepturi reale		Referințe
<b>74447 / 14/10/2011</b>		
Act Notarial nr. Contract de Vanzare aut. nr. 656, din 12/10/2011 emis de NP Vladoianu Teodora;		
B1	Intabulare, drept de PROPRIETATE, dobandit prin Conventie, cota actuala 1/1, cota initiala 1/1 1) IOVAN SORINEL 2) IOVAN SIMONA-CORINA	A1, A1.1, A1.2

**C. Partea III. SARCINI .**

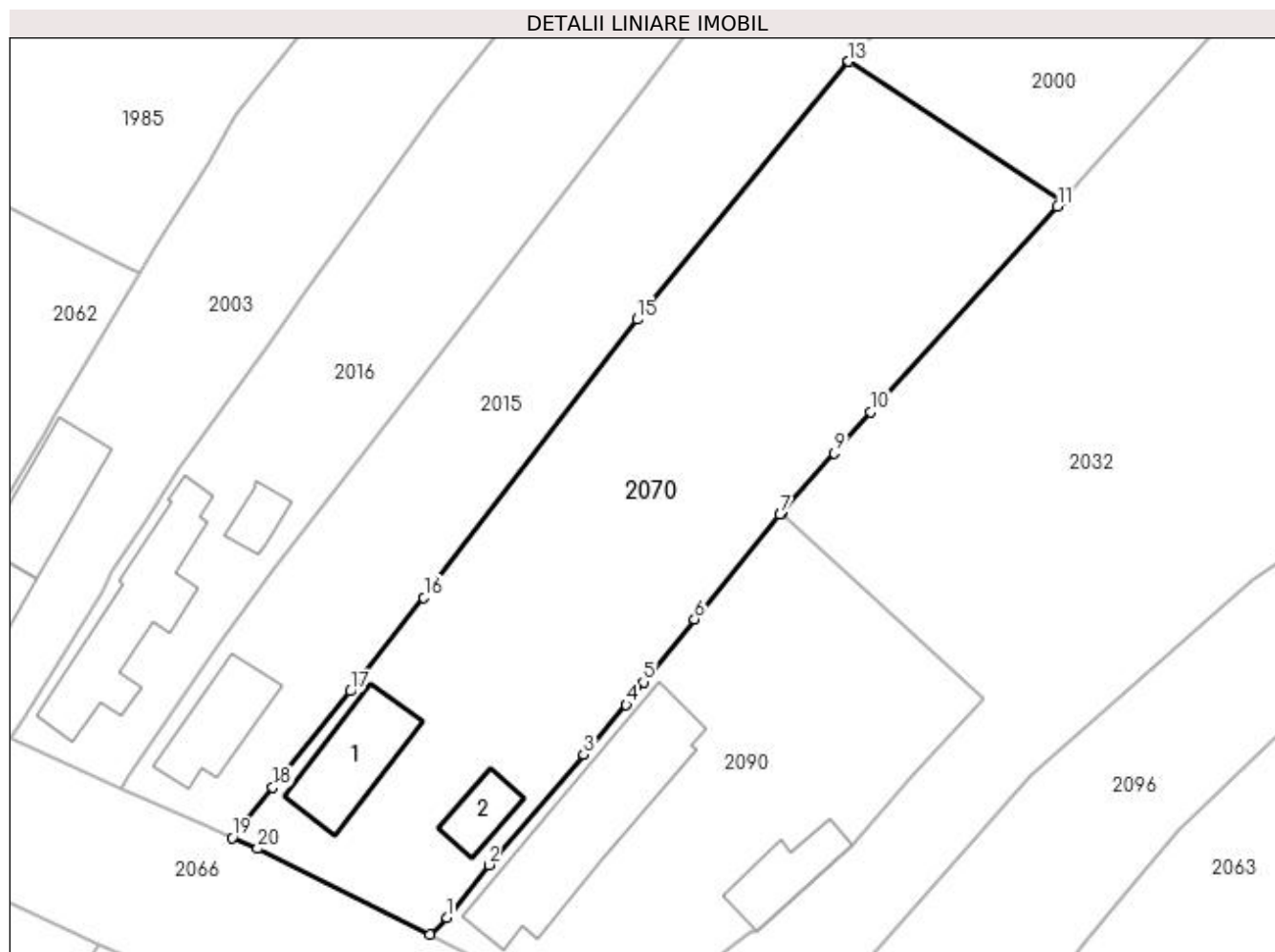
Inscrieri privind dezmembramintele dreptului de proprietate, drepturi reale de garanție și sarcini	Referințe
NU SUNT	

## Anexa Nr. 1 La Partea I

## Teren

Nr cadastral	Suprafața (mp)*	Observații / Referințe
30115	1.971	

\* Suprafața este determinată în planul de proiecție Stereo 70.



## Date referitoare la teren

Crt	Categorie folosință	Intra vilan	Suprafața (mp)	Tarla	Parcelă	Nr. topo	Observații / Referințe
1	curți constructii	DA	515	4	31	-	
2	arabil	DA	741	4	32	-	
3	livada	DA	715	9	48	-	

## Date referitoare la construcții

Crt	Număr	Destinație construcție	Supraf. (mp)	Situație juridică	Observații / Referințe
A1.1	30115-C1	construcții de locuințe	80	Cu acte	Nr. niveluri:1; S. construita la sol:80 mp; S. construita desfasurata:80 mp;
A1.2	30115-C2	construcții de locuințe	31	Cu acte	Nr. niveluri:1; S. construita la sol:31 mp; S. construita desfasurata:31 mp;

## Lungime Segmente

1) Valorile lungimilor segmentelor sunt obținute din proiecție în plan.

Punct început	X / Y	Punct sfârșit	X / Y	Lungime segment (** (m)
1	397.467,696 328.095,87	2	397.471,615 328.100,786	6.287

Punct început	X / Y	Punct sfârșit	X / Y	Lungime segment (** (m)
2	397.471,615 328.100,786	3	397.480,476 328.111,064	13.57



Punct început	X / Y	Punct sfârșit	X / Y	Lungime segment (** (m)
3	397.480,476 328.111,064	4	397.484,465 328.115,691	6.109
5	397.486,054 328.117,828	6	397.490,83 328.123,673	7.548
7	397.498,808 328.133,438	8	397.498,912 328.133,556	0.158
9	397.503,874 328.139,181	10	397.507,269 328.143,03	5.133
11	397.524,704 328.162,196	12	397.525,114 328.162,647	0.609
13	397.505,191 328.175,694	14	397.505,158 328.175,657	0.05
15	397.485,454 328.151,634	16	397.465,561 328.125,716	32.672
17	397.458,735 328.116,978	18	397.451,478 328.108,001	11.544
19	397.447,678 328.103,3	20	397.450,06 328.102,295	2.585
21	397.466,116 328.094,301	1	397.467,696 328.095,87	2.227

Punct început	X / Y	Punct sfârșit	X / Y	Lungime segment (** (m)
4	397.484,465 328.115,691	5	397.486,054 328.117,828	2.663
6	397.490,83 328.123,673	7	397.498,808 328.133,438	12.61
8	397.498,912 328.133,556	9	397.503,874 328.139,181	7.5
10	397.507,269 328.143,03	11	397.524,704 328.162,196	25.91
12	397.525,114 328.162,647	13	397.505,191 328.175,694	23.816
14	397.505,158 328.175,657	15	397.485,454 328.151,634	31.07
16	397.465,561 328.125,716	17	397.458,735 328.116,978	11.088
18	397.451,478 328.108,001	19	397.447,678 328.103,3	6.044
20	397.450,06 328.102,295	21	397.466,116 328.094,301	17.936

\*\* Lungimile segmentelor sunt determinate în planul de proiecție Stereo 70 și sunt rotunjite la 1 milimetru.

\*\*\* Distanța dintre puncte este formată din segmente cumulate ce sunt mai mici decât valoarea 1 milimetru.



**DATE DESPRE IMOBILUL NR. 2071**

Oficiul de Cadastru și Publicitate Imobiliară DOLJ  
Biroul de Cadastru și Publicitate Imobiliară Craiova

**A. Partea I. Descrierea imobilului**

TEREN Extravilan

Adresa: Jud. Dolj, T12, P15

Nr. Crt	Nr cadastral Nr. topografic	Suprafața* (mp)	Observații / Referințe
A1		3.360	Sector cadastral:8 Teren neimprejmuit;

**B. Partea II. Proprietari și acte**

Inscrieri privitoare la dreptul de proprietate și alte drepturi reale	Referințe
/	
Act Notarial nr. Certificat de mostenitor 14, din 06/03/2002 emis de NP Peia Ofelia;	
B1	A1
Intabulare, drept de PROPRIETATE, dobandit prin Succesiune, cota actuala 1/1, cota initiala 1/1 1) MATACHE MARIN	

**C. Partea III. SARCINI .**

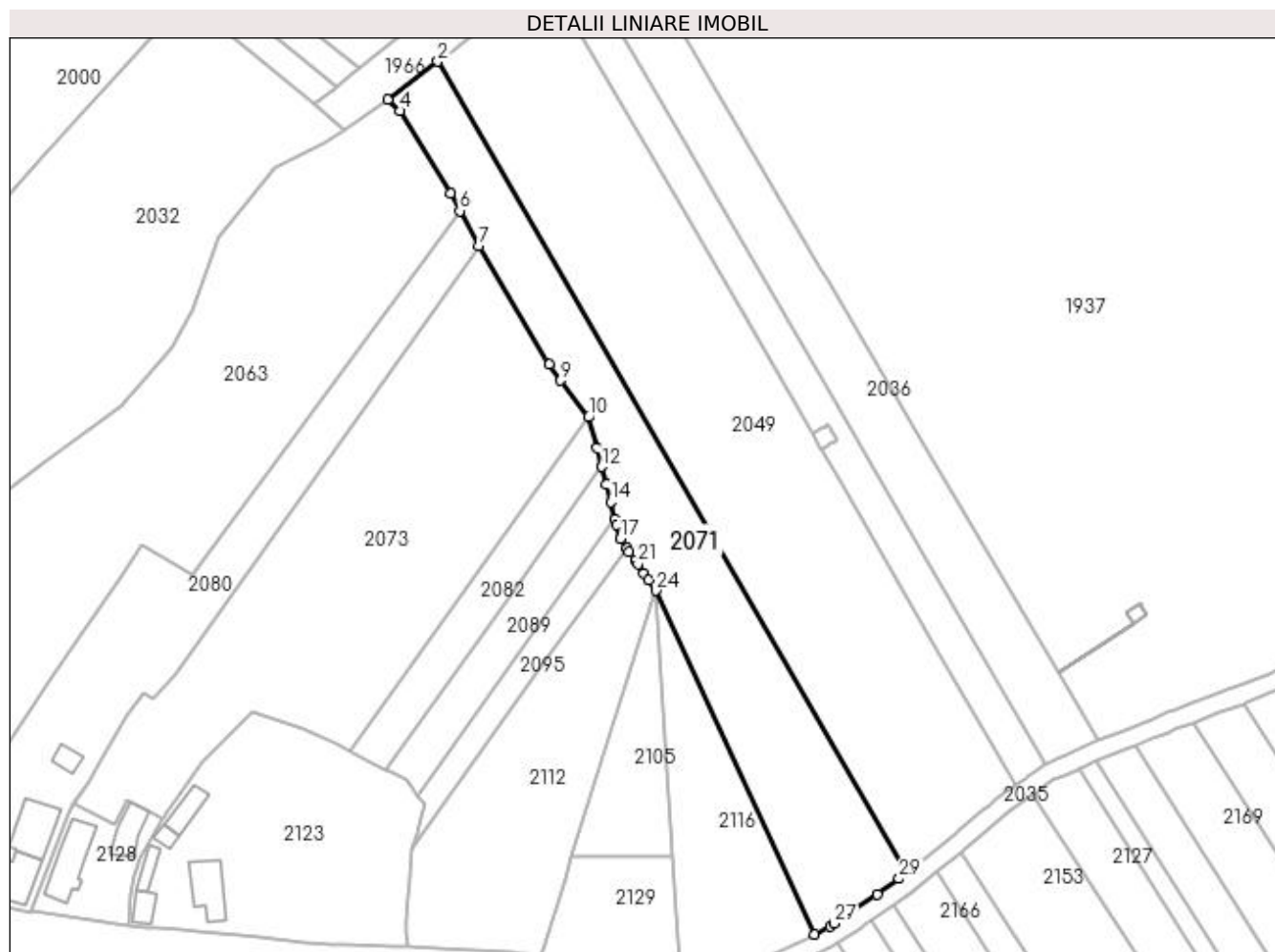
Inscrieri privind dezmembramintele dreptului de proprietate, drepturi reale de garanție și sarcini	Referințe
NU SUNT	

## Anexa Nr. 1 La Partea I

## Teren

Nr cadastral	Suprafața (mp)*	Observații / Referințe
	3.360	

\* Suprafața este determinată în planul de proiecție Stereo 70.



## Date referitoare la teren

Crt	Categorie folosință	Intra vilan	Suprafața (mp)	Tarla	Parcelă	Nr. topo	Observații / Referințe
1	arabil	NU	3.360	12	15	-	

## Lungime Segmente

1) Valorile lungimilor segmentelor sunt obținute din proiecție în plan.

Punct început	X / Y	Punct sfârșit	X / Y	Lungime segment (** (m)
1	397.765,467 328.059,253	2	397.661,74 328.238,523	207.115
3	397.650,639 328.230,097	4	397.653,413 328.227,592	3.738
5	397.664,545 328.209,333	6	397.666,665 328.205,461	4.415
7	397.670,909 328.197,709	8	397.686,317 328.171,52	30.385
9	397.688,961 328.168,01	10	397.695,066 328.159,908	10.145

Punct început	X / Y	Punct sfârșit	X / Y	Lungime segment (** (m)
2	397.661,74 328.238,523	3	397.650,639 328.230,097	13.937
4	397.653,413 328.227,592	5	397.664,545 328.209,333	21.385
6	397.666,665 328.205,461	7	397.670,909 328.197,709	8.837
8	397.686,317 328.171,52	9	397.688,961 328.168,01	4.394
10	397.695,066 328.159,908	11	397.696,865 328.153,065	7.075

Punct început	X / Y	Punct sfârșit	X / Y	Lungime segment (** (m)
11	397.696,865 328.153,065	12	397.697,957 328.148,91	4.296
13	397.698,989 328.144,983	14	397.699,982 328.141,205	3.907
15	397.700,984 328.137,392	16	397.701,32 328.136,113	1.322
17	397.702,127 328.133,043	18	397.703,558 328.130,968	2.521
19	397.704,105 328.130,173	20	397.705,367 328.128,343	2.223
21	397.706,004 328.127,418	22	397.707,408 328.125,382	2.473
23	397.708,455 328.123,863	24	397.710,017 328.121,597	2.751
25	397.744,98 328.045,606	26	397.748,496 328.047,477	3.983
27	397.749,471 328.047,996	28	397.758,896 328.054,523	11.464
29	397.763,773 328.057,901	1	397.765,467 328.059,253	2.167

Punct început	X / Y	Punct sfârșit	X / Y	Lungime segment (** (m)
12	397.697,957 328.148,91	13	397.698,989 328.144,983	4.061
14	397.699,982 328.141,205	15	397.700,984 328.137,392	3.942
16	397.701,32 328.136,113	17	397.702,127 328.133,043	3.175
18	397.703,558 328.130,968	19	397.704,105 328.130,173	0.965
20	397.705,367 328.128,343	21	397.706,004 328.127,418	1.123
22	397.707,408 328.125,382	23	397.708,455 328.123,863	1.846
24	397.710,017 328.121,597	25	397.744,98 328.045,606	83.649
26	397.748,496 328.047,477	27	397.749,471 328.047,996	1.105
28	397.758,896 328.054,523	29	397.763,773 328.057,901	5.934

\*\* Lungimile segmentelor sunt determinate în planul de proiecție Stereo 70 și sunt rotunjite la 1 milimetru.

\*\*\* Distanța dintre puncte este formată din segmente cumulate ce sunt mai mici decât valoarea 1 milimetru.



**DATE DESPRE IMOBILUL NR. 2073**

Oficiul de Cadastru și Publicitate Imobiliară DOLJ  
 Biroul de Cadastru și Publicitate Imobiliară Craiova

**A. Partea I. Descrierea imobilului**

TEREN Necunoscut

Adresa: Loc. Almaj, Jud. Dolj, T12, P4,6

Nr. Crt	Nr cadastral Nr. topografic	Suprafața* (mp)	Observații / Referințe
A1		4.888	Sector cadastral:8 Teren neimprejmuit;

**B. Partea II. Proprietari și acte**

Inscrieri privitoare la dreptul de proprietate și alte drepturi reale	Referințe
/	
Act Notarial nr. Certificat de mostenitor 62, din 26/11/2019 emis de NP BAJENARU ANAMARIA;	
B1	A1
Intabulare, drept de PROPRIETATE, dobandit prin Succesiune, cota actuala 1/1, cota initiala 1/1 1) IANCU CONSTANTIN	

**C. Partea III. SARCINI .**

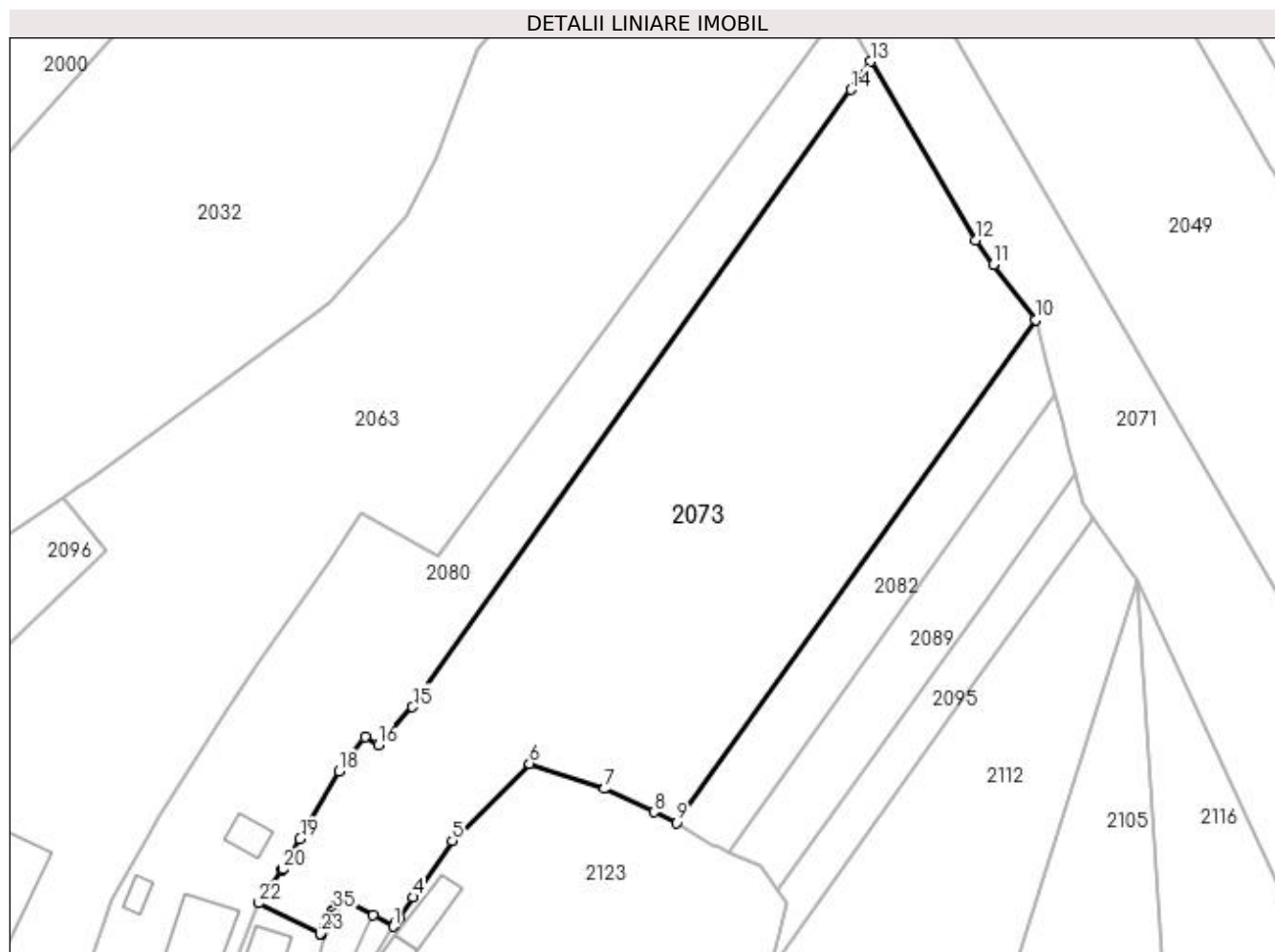
Inscrieri privind dezmembramintele dreptului de proprietate, drepturi reale de garanție și sarcini	Referințe
NU SUNT	

## Anexa Nr. 1 La Partea I

## Teren

Nr cadastral	Suprafața (mp)*	Observații / Referințe
	4.888	

\* Suprafața este determinată în planul de proiecție Stereo 70.



## Date referitoare la teren

Crt	Categorie folosință	Intra vilan	Suprafața (mp)	Tarla	Parcelă	Nr. topo	Observații / Referințe
1	arabil	DA	1.170	12	4,6	-	
2	arabil	NU	3.718	12	4,6	-	

## Lungime Segmente

1) Valorile lungimilor segmentelor sunt obținute din proiecție în plan.

Punct început	X / Y	Punct sfârșit	X / Y	Lungime segment (** (m)
1	397.601,004 328.071,05	2	397.601,329 328.071,588	0.629
3	397.601,814 328.072,391	4	397.603,879 328.075,34	3.6
5	397.609,656 328.083,59	6	397.620,938 328.094,924	15.992
7	397.631,942 328.091,232	8	397.639,225 328.087,812	8.046

Punct început	X / Y	Punct sfârșit	X / Y	Lungime segment (** (m)
2	397.601,329 328.071,588	3	397.601,814 328.072,391	0.938
4	397.603,879 328.075,34	5	397.609,656 328.083,59	10.072
6	397.620,938 328.094,924	7	397.631,942 328.091,232	11.607
8	397.639,225 328.087,812	9	397.642,508 328.086,27	3.627



Punct început	X / Y	Punct sfârșit	X / Y	Lungime segment (** (m)	Punct început	X / Y	Punct sfârșit	X / Y	Lungime segment (** (m)
9	397.642,508 328.086,27	10	397.695,066 328.159,908	90.47	10	397.695,066 328.159,908	11	397.688,961 328.168,01	10.145
11	397.688,961 328.168,01	12	397.686,317 328.171,52	4.394	12	397.686,317 328.171,52	13	397.670,909 328.197,709	30.385
13	397.670,909 328.197,709	14	397.668,09 328.193,583	4.997	14	397.668,09 328.193,583	15	397.603,831 328.103,194	110.903
15	397.603,831 328.103,194	16	397.598,784 328.097,623	7.517	16	397.598,784 328.097,623	17	397.596,846 328.098,843	2.29
17	397.596,846 328.098,843	18	397.593,052 328.093,763	6.34	18	397.593,052 328.093,763	19	397.587,339 328.083,874	11.421
19	397.587,339 328.083,874	20	397.584,769 328.079,426	5.136	20	397.584,769 328.079,426	21	397.584,731 328.079,36	0.077
21	397.584,731 328.079,36	22	397.581,306 328.074,489	5.955	22	397.581,306 328.074,489	23	397.590,258 328.069,985	10.021
23	397.590,258 328.069,985	24	397.590,413 328.069,907	0.174	24	397.590,413 328.069,907	25	397.590,448 328.069,978	0.079
25	397.590,448 328.069,978	26	397.590,59 328.070,266	0.321	26	397.590,59 328.070,266	27	397.590,697 328.070,485	0.244
27	397.590,697 328.070,485	28	397.590,818 328.070,73	0.274	28	397.590,818 328.070,73	29	397.591,022 328.071,145	0.462
29	397.591,022 328.071,145	30	397.591,196 328.071,5	0.396	30	397.591,196 328.071,5	31	397.591,376 328.071,866	0.408
31	397.591,376 328.071,866	32	397.591,575 328.072,27	0.45	32	397.591,575 328.072,27	33	397.591,764 328.072,654	0.428
33	397.591,764 328.072,654	34	397.592,005 328.073,144	0.545	34	397.592,005 328.073,144	35	397.592,163 328.073,466	0.36
35	397.592,163 328.073,466	36	397.592,463 328.074,077	0.68	36	397.592,463 328.074,077	37	397.592,634 328.074,424	0.387
37	397.592,634 328.074,424	38	397.593,1 328.075,372	1.056	38	397.593,1 328.075,372	39	397.593,773 328.075,051	0.746
39	397.593,773 328.075,051	40	397.598,057 328.072,681	4.896	40	397.598,057 328.072,681	1	397.601,004 328.071,05	3.368

\*\* Lungimile segmentelor sunt determinate în planul de proiecție Stereo 70 și sunt rotunjite la 1 milimetru.

\*\*\* Distanța dintre puncte este formată din segmente cumulate ce sunt mai mici decât valoarea 1 milimetru.



**DATE DESPRE IMOBILUL NR. 2080**

Oficiul de Cadastru și Publicitate Imobiliară DOLJ  
Biroul de Cadastru și Publicitate Imobiliară Craiova

**A. Partea I. Descrierea imobilului**

TEREN Necunoscut

Adresa: Loc. Almaj, Str Rozelor, Nr. 51, Jud. Dolj, T4,P36;T12,P3,3/1

Nr. Crt	Nr cadastral Nr. topografic	Suprafața* (mp)	Observații / Referințe
A1		2.610	Sector cadastral:8 Teren neimprejmuit;

**Construcții**

Crt	Nr cadastral Nr. topografic	Adresa	Observații / Referințe
A1.1		Loc. Almaj, Str Rozelor, Nr. 51, Jud. Dolj, T4,P36;T12,P3,3/1	Nr. niveluri:1; S. construita la sol:74 mp; S. construita desfasurata:74 mp;
A1.2		Loc. Almaj, Str Rozelor, Nr. 51, Jud. Dolj, T4,P36;T12,P3,3/1	Nr. niveluri:2; S. construita la sol:94 mp;
A1.3		Loc. Almaj, Str Rozelor, Nr. 51, Jud. Dolj, T4,P36;T12,P3,3/1	Nr. niveluri:1; S. construita la sol:13 mp; S. construita desfasurata:13 mp;
A1.4		Loc. Almaj, Str Rozelor, Nr. 51, Jud. Dolj, T4,P36;T12,P3,3/1	Nr. niveluri:1; S. construita la sol:25 mp; S. construita desfasurata:25 mp;

**B. Partea II. Proprietari și acte**

Inscrieri privitoare la dreptul de proprietate și alte drepturi reale		Referințe
/		
Act Notarial nr. Certificat de mostenitor 14, din 06/03/2002 emis de NP Peia Ofelia;		
B1	Intabulare, drept de PROPRIETATE, dobandit prin Succesiune, cota actuala 1/1, cota initiala 1/1 1) <b>MATACHE MARIN</b>	A1
B2	Intabulare, drept de PROPRIETATE, dobandit prin Succesiune, cota actuala 1/1, cota initiala 1/1 1) <b>MATACHE MARIN</b>	A1.1, A1.3, A1.4
Act Normativ nr. Legea 7, din 13/03/1996 emis de Parlamentul României;		
B3	Intabulare, drept de PROPRIETATE, dobandit prin Lege, cota actuala 1/1, cota initiala 1/1 1) <b>MATACHE MARIN</b>	A1.2

**C. Partea III. SARCINI .**

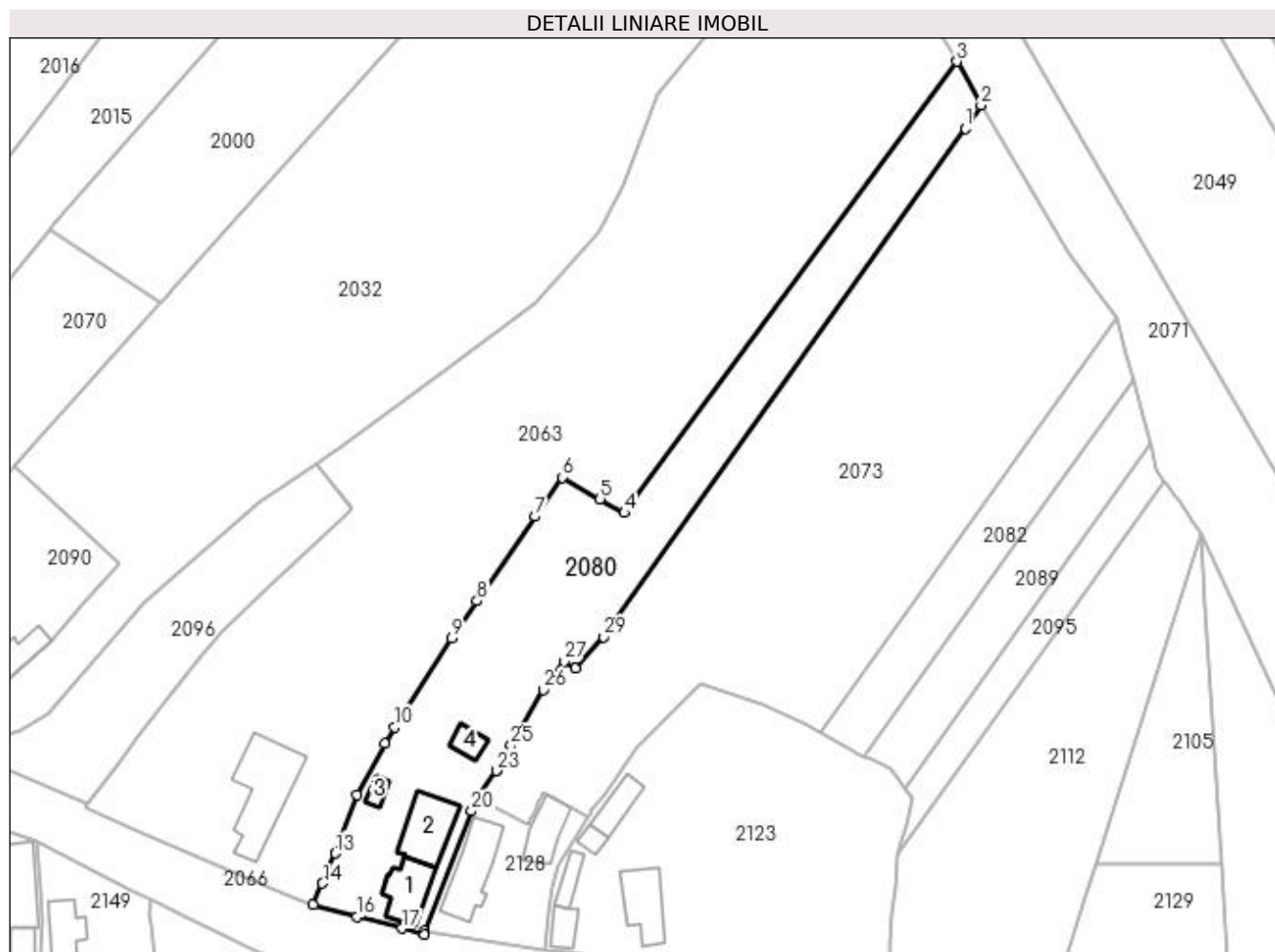
Inscrieri privind dezmembramintele dreptului de proprietate, drepturi reale de garanție și sarcini	Referințe
NU SUNT	

## Anexa Nr. 1 La Partea I

## Teren

Nr cadastral	Suprafața (mp)*	Observații / Referințe
	2.610	

\* Suprafața este determinată în planul de proiecție Stereo 70.



## Date referitoare la teren

Crt	Categorie folosință	Intravilan	Suprafața (mp)	Tarla	Parcelă	Nr. topo	Observații / Referințe
1	curți construcții	DA	996	4	36	-	
2	arabil	DA	721	12	3	-	
3	arabil	NU	893	12	3/1	-	

## Date referitoare la construcții

Crt	Număr	Destinație construcție	Supraf. (mp)	Situație juridică	Observații / Referințe
A1.1		construcții de locuințe	74	Cu acte	Nr. niveluri:1; S. construita la sol:74 mp; S. construita desfasurata:74 mp;
A1.2		construcții de locuințe	94	Cu acte	Nr. niveluri:2; S. construita la sol:94 mp;
A1.3		construcții anexa	13	Cu acte	Nr. niveluri:1; S. construita la sol:13 mp; S. construita desfasurata:13 mp;
A1.4		construcții anexa	25	Cu acte	Nr. niveluri:1; S. construita la sol:25 mp; S. construita desfasurata:25 mp;

## Lungime Segmente

1) Valorile lungimilor segmentelor sunt obținute din proiecție în plan.

Punct început	X / Y	Punct sfârșit	X / Y	Lungime segment (** (m)
1	397.668,09 328.193,583	2	397.670,909 328.197,709	4.997
3	397.666,665 328.205,461	4	397.607,499 328.125,217	99.698
5	397.603,173 328.127,684	6	397.596,403 328.131,545	7.794
7	397.591,629 328.124,592	8	397.581,274 328.109,551	18.26
9	397.576,774 328.103,014	10	397.566,613 328.087,127	18.858
11	397.564,963 328.084,182	12	397.559,872 328.075,141	10.376
13	397.556,101 328.064,703	14	397.553,798 328.059,34	5.837
15	397.552,146 328.055,522	16	397.559,968 328.053,415	8.101
17	397.567,94 328.051,375	18	397.571,852 328.050,298	4.058
19	397.571,878 328.050,843	20	397.580,295 328.072,199	22.955
21	397.581,172 328.074,299	22	397.581,306 328.074,489	0.233
23	397.584,731 328.079,36	24	397.584,769 328.079,426	0.077
25	397.587,339 328.083,874	26	397.593,052 328.093,763	11.421
27	397.596,846 328.098,843	28	397.598,784 328.097,623	2.29
29	397.603,831 328.103,194	1	397.668,09 328.193,583	110.903

Punct început	X / Y	Punct sfârșit	X / Y	Lungime segment (** (m)
2	397.670,909 328.197,709	3	397.666,665 328.205,461	8.837
4	397.607,499 328.125,217	5	397.603,173 328.127,684	4.98
6	397.596,403 328.131,545	7	397.591,629 328.124,592	8.434
8	397.581,274 328.109,551	9	397.576,774 328.103,014	7.937
10	397.566,613 328.087,127	11	397.564,963 328.084,182	3.376
12	397.559,872 328.075,141	13	397.556,101 328.064,703	11.098
14	397.553,798 328.059,34	15	397.552,146 328.055,522	4.16
16	397.559,968 328.053,415	17	397.567,94 328.051,375	8.229
18	397.571,852 328.050,298	19	397.571,878 328.050,843	0.546
20	397.580,295 328.072,199	21	397.581,172 328.074,299	2.276
22	397.581,306 328.074,489	23	397.584,731 328.079,36	5.955
24	397.584,769 328.079,426	25	397.587,339 328.083,874	5.136
26	397.593,052 328.093,763	27	397.596,846 328.098,843	6.34
28	397.598,784 328.097,623	29	397.603,831 328.103,194	7.517

\*\* Lungimile segmentelor sunt determinate în planul de proiecție Stereo 70 și sunt rotunjite la 1 milimetru.

\*\*\* Distanța dintre puncte este formată din segmente cumulate ce sunt mai mici decât valoarea 1 milimetru.



**DATE DESPRE IMOBILUL NR. 2082**

Oficiul de Cadastru și Publicitate Imobiliară DOLJ  
Biroul de Cadastru și Publicitate Imobiliară Craiova

**A. Partea I. Descrierea imobilului**

TEREN Extravilan

Adresa: Jud. Dolj, T12, P7

Nr. Crt	Nr cadastral Nr. topografic	Suprafața* (mp)	Observații / Referințe
A1		756	Sector cadastral:8 Teren neimprejmuit;

**B. Partea II. Proprietari și acte**

Inscrieri privitoare la dreptul de proprietate și alte drepturi reale	Referințe
/	
Act Notarial nr. Certificat de mostenitor 14, din 06/03/2002 emis de NP Peia Ofelia;	
B1	A1
Intabulare, drept de PROPRIETATE, dobandit prin Succesiune, cota actuala 1/1, cota initiala 1/1 1) MATACHE MARIN	

**C. Partea III. SARCINI .**

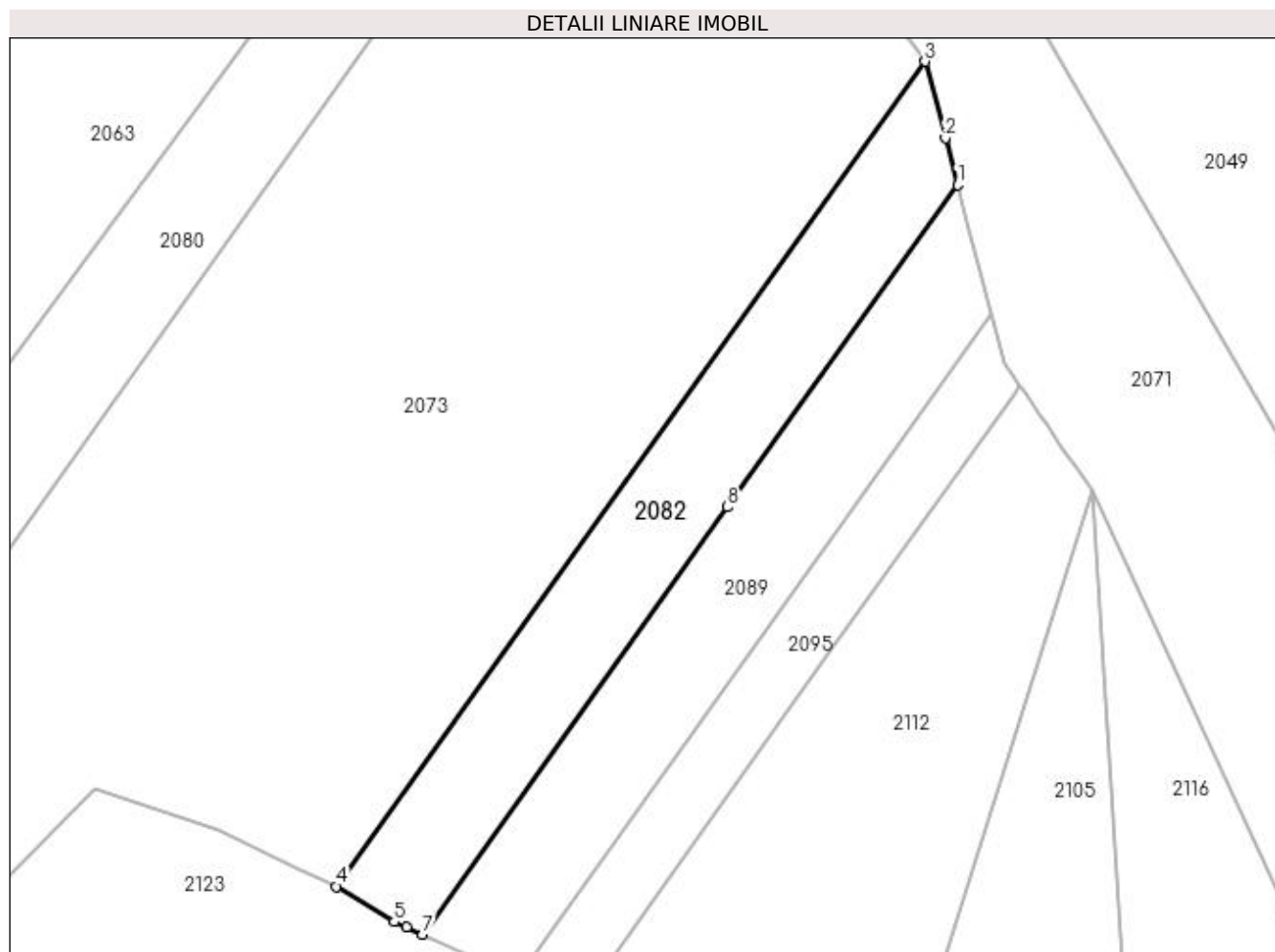
Inscrieri privind dezmembramintele dreptului de proprietate, drepturi reale de garanție și sarcini	Referințe
NU SUNT	

## Anexa Nr. 1 La Partea I

## Teren

Nr cadastral	Suprafața (mp)*	Observații / Referințe
	756	

\* Suprafața este determinată în planul de proiecție Stereo 70.



## Date referitoare la teren

Crt	Categorie folosință	Intravilan	Suprafața (mp)	Tarla	Parcelă	Nr. topo	Observații / Referințe
1	livada	NU	756	12	7	-	

## Lungime Segmente

1) Valorile lungimilor segmentelor sunt obținute din proiecție în plan.

Punct început	X / Y	Punct sfârșit	X / Y	Lungime segment (** (m)
1	397.697,957 328.148,91	2	397.696,865 328.153,065	4.296
2	397.696,865 328.153,065	3	397.695,066 328.159,908	7.075
3	397.695,066 328.159,908	4	397.642,508 328.086,27	90.47
4	397.642,508 328.086,27	5	397.647,638 328.083,099	6.031
5	397.647,638 328.083,099	6	397.648,722 328.082,628	1.182



Punct început	X / Y	Punct sfârșit	X / Y	Lungime segment (** (m)
6	397.648,722 328.082,628	7	397.650,192 328.081,989	1.603
7	397.650,192 328.081,989	8	397.677,418 328.120,134	46.864
8	397.677,418 328.120,134	1	397.697,957 328.148,91	35.354

\*\* Lungimile segmentelor sunt determinate în planul de proiecție Stereo 70 și sunt rotunjite la 1 milimetru.

\*\*\* Distanța dintre puncte este formată din segmente cumulate ce sunt mai mici decât valoarea 1 milimetru.



**DATE DESPRE IMOBILUL NR. 2086**

Oficiul de Cadastru și Publicitate Imobiliară DOLJ  
Biroul de Cadastru și Publicitate Imobiliară Craiova

**A. Partea I. Descrierea imobilului**

TEREN Extravilan

Adresa: Jud. Dolj

Nr. Crt	Nr cadastral Nr. topografic	Suprafața* (mp)	Observații / Referințe
A1	30823	11	Sector cadastral:8 Teren neimprejmuit;

**B. Partea II. Proprietari și acte**

Inscrieri privitoare la dreptul de proprietate și alte drepturi reale		Referințe
<b>119930 / 15/09/2016</b>		
Act Administrativ nr. DECRET 3, din 08/01/1973 emis de PRESEDINTELE CONSILIULUI DE STAT (act administrativ nr RO10-31184 din 19.05.2016, emis de CEZ Distributie S.A.;act administrativ nr 6 din 20.06.2005, emis de MINISTERUL ECONOMIEI SI COMERTULUI SI FDFEE ELECTRICA OLTENIA;act administrativ nr 15 din 08.01.1973, emis de PRESEDINTELE CONSILIULUI DE STAT);		
B1	Intabulare, drept de PROPRIETATE, dobandit prin Lege, cota actuala 1/1, cota initiala 1/1 1) STATUL ROMAN - DOMENIU PUBLIC, CIF:9999999999999	A1
B2	Intabulare, drept de CONCESIUNEpe o perioada de 49 de ani incepand cu data semnarii contractului 1) CEZ DISTRIBUTIE SA, CIF:14491102	A1

**C. Partea III. SARCINI .**

Inscrieri privind dezmembramintele dreptului de proprietate, drepturi reale de garanție și sarcini	Referințe
NU SUNT	

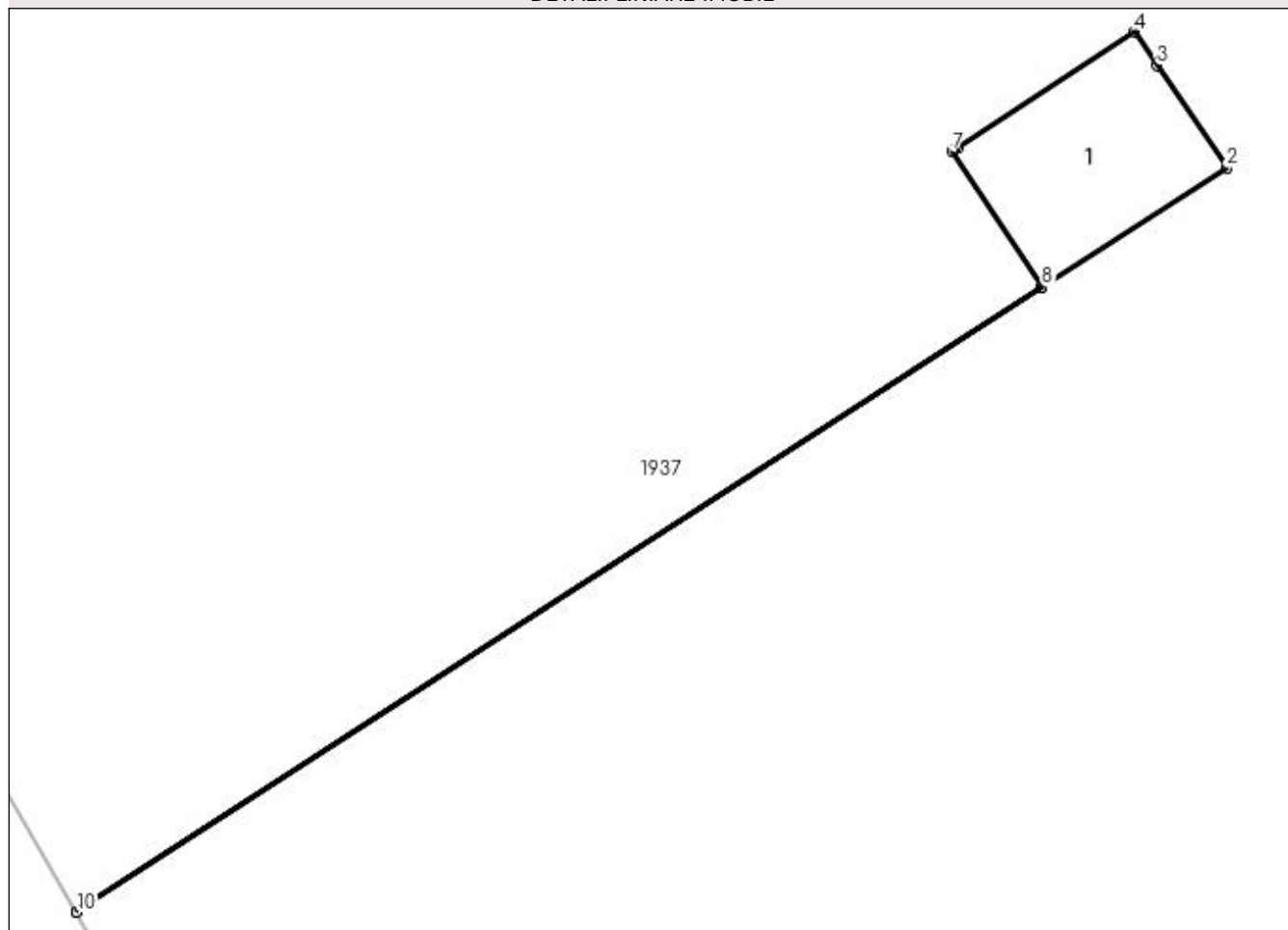
## Anexa Nr. 1 La Partea I

## Teren

Nr cadastral	Suprafața (mp)*	Observații / Referințe
30823	11	

\* Suprafața este determinată în planul de proiecție Stereo 70.

## DETALII LINIARE IMOBIL



## Date referitoare la teren

Crt	Categorie folosință	Intra vilan	Suprafața (mp)	Tarla	Parcelă	Nr. topo	Observații / Referințe
1	curți constructii	NU	11	-	STALP 74_74	-	Stalpul 74_74"LEA 110 kV Craiova Nord Filiasi DC LEA 110 kV Craiova Nord Stoina"

## Date referitoare la construcții

Crt	Număr	Destinație construcție	Supraf. (mp)	Situație juridică	Observații / Referințe
A1.1	30823-C1	construcții industriale și edilitare	11	Fara acte	Nr. niveluri:1; S. construita la sol:11 mp; - Stalp nr.74_74 "LEA 110 kV Craiova Nord Filiasi DC LEa 110 kV Craiova Nord Stoina" - Construcție de metal - An construcție 1975

## Lungime Segmente

1) Valorile lungimilor segmentelor sunt obținute din proiecție în plan.

Punct început	X / Y	Punct sfârșit	X / Y	Lungime segment (** (m)
1	397.815,531 328.114,283	2	397.818,713 328.116,342	3.79
2	397.818,713 328.116,342	3	397.817,507 328.118,102	2.134

Punct început	X / Y	Punct sfârșit	X / Y	Lungime segment (** (m)
3	397.817,507 328.118,102	4	397.817,113 328.118,677	0.696
4	397.817,113 328.118,677	5	397.814,084 328.116,701	3.617
5	397.814,084 328.116,701	6	397.814,026 328.116,664	0.07
6	397.814,026 328.116,664	7	397.813,968 328.116,626	0.069
7	397.813,968 328.116,626	8	397.815,528 328.114,288	2.81
8	397.815,528 328.114,288	9	397.798,896 328.103,526	19.81
9	397.798,896 328.103,526	10	397.798,899 328.103,521	0.006
10	397.798,899 328.103,521	1	397.815,531 328.114,283	19.81

\*\* Lungimile segmentelor sunt determinate în planul de proiecție Stereo 70 și sunt rotunjite la 1 milimetru.

\*\*\* Distanța dintre puncte este formată din segmente cumulate ce sunt mai mici decât valoarea 1 milimetru.



**DATE DESPRE IMOBILUL NR. 2089**

Oficiul de Cadastru și Publicitate Imobiliară DOLJ  
Biroul de Cadastru și Publicitate Imobiliară Craiova

**A. Partea I. Descrierea imobilului**

TEREN Necunoscut

Adresa: Loc. Almaj, Jud. Dolj, T12, P8

Nr. Crt	Nr cadastral Nr. topografic	Suprafața* (mp)	Observații / Referințe
A1		714	Sector cadastral:8 Teren neimprejmuit;

**B. Partea II. Proprietari și acte**

Inscrieri privitoare la dreptul de proprietate și alte drepturi reale	Referințe
/	
Act Administrativ nr. Titlu de proprietate 12373, din 09/01/2009 emis de CJSIPT Dolj;	
B1	A1
Intabulare, drept de PROPRIETATE, dobandit prin Reconstituire, cota actuala 1/1, cota initiala 1/1 1) MATACHE FLOAREA	

**C. Partea III. SARCINI .**

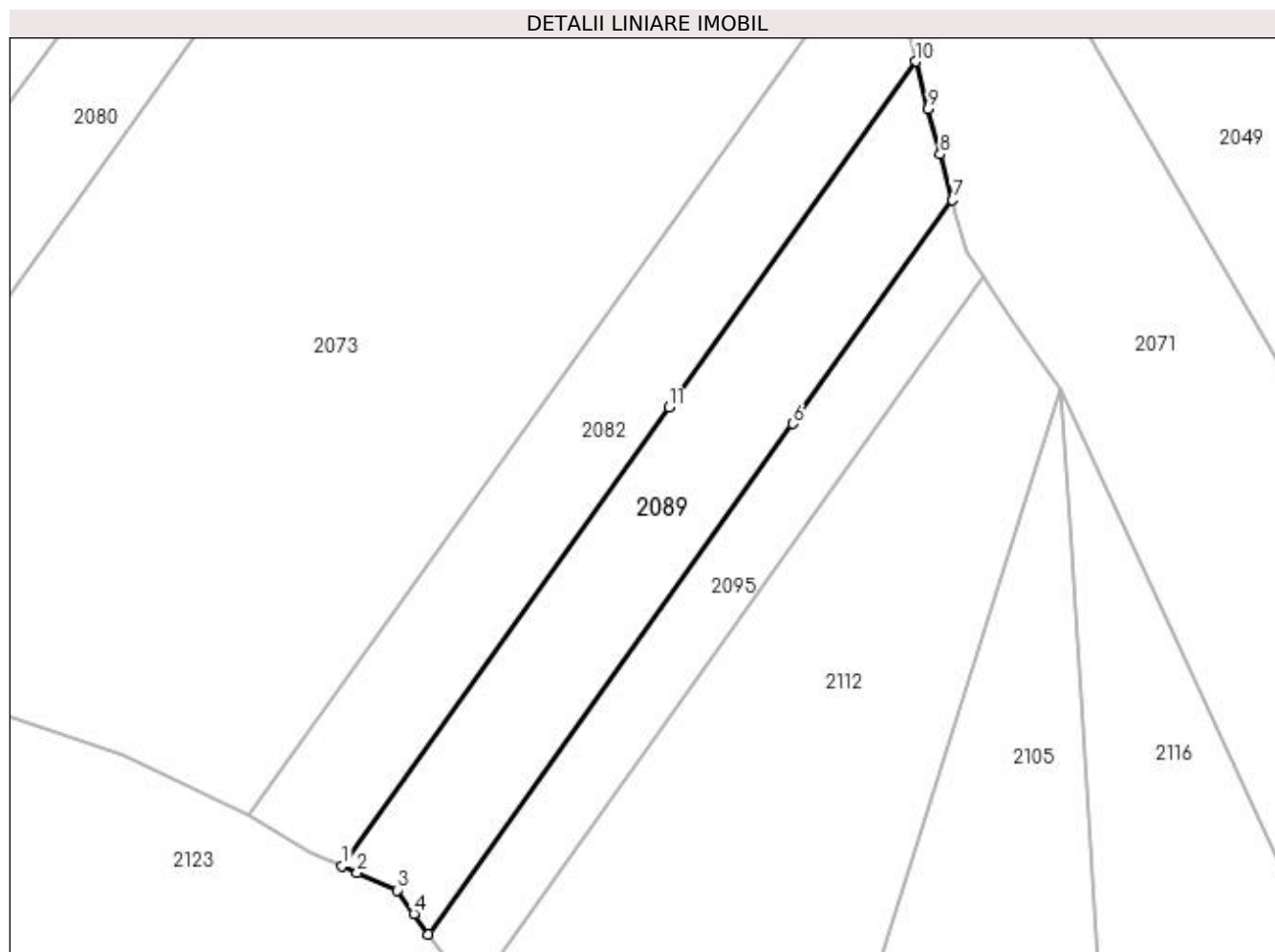
Inscrieri privind dezmembramintele dreptului de proprietate, drepturi reale de garanție și sarcini	Referințe
NU SUNT	

## Anexa Nr. 1 La Partea I

## Teren

Nr cadastral	Suprafața (mp)*	Observații / Referințe
	714	

\* Suprafața este determinată în planul de proiecție Stereo 70.



## Date referitoare la teren

Crt	Categorie folosință	Intra vilan	Suprafața (mp)	Tarla	Parcelă	Nr. topo	Observații / Referințe
1	padure	DA	52	12	8	-	
2	padure	NU	662	12	8	-	

## Lungime Segmente

1) Valorile lungimilor segmentelor sunt obținute din proiecție în plan.

Punct început	X / Y	Punct sfârșit	X / Y	Lungime segment (** (m)
1	397.650,192 328.081,989	2	397.651,456 328.081,44	1.378
2	397.651,456 328.081,44	3	397.654,79 328.079,992	3.635
3	397.654,79 328.079,992	4	397.656,189 328.078,021	2.418
4	397.656,189 328.078,021	5	397.657,396 328.076,322	2.084



Punct început	X / Y	Punct sfârșit	X / Y	Lungime segment (** (m)
5	397.657,396 328.076,322	6	397.687,703 328.118,784	52.169
6	397.687,703 328.118,784	7	397.700,984 328.137,392	22.861
7	397.700,984 328.137,392	8	397.699,982 328.141,205	3.942
8	397.699,982 328.141,205	9	397.698,989 328.144,983	3.907
9	397.698,989 328.144,983	10	397.697,957 328.148,91	4.061
10	397.697,957 328.148,91	11	397.677,418 328.120,134	35.354
11	397.677,418 328.120,134	1	397.650,192 328.081,989	46.864

\*\* Lungimile segmentelor sunt determinate în planul de proiecție Stereo 70 și sunt rotunjite la 1 milimetru.

\*\*\* Distanța dintre puncte este formată din segmente cumulate ce sunt mai mici decât valoarea 1 milimetru.



**DATE DESPRE IMOBILUL NR. 2090**

Oficiul de Cadastru și Publicitate Imobiliară DOLJ  
Biroul de Cadastru și Publicitate Imobiliară Craiova

**A. Partea I. Descrierea imobilului**

TEREN Intravilan

Adresa: Loc. Almaj, Str Rozelor, Nr. 45, Jud. Dolj, fost T9, P50 si T4, P33

Nr. Crt	Nr cadastral Nr. topografic	Suprafața* (mp)	Observații / Referințe
A1	31587	1.123	Sector cadastral:8 Teren neimprejmuit;

**Construcții**

Crt	Nr cadastral Nr. topografic	Adresa	Observații / Referințe
A1.1	31587-C1	Loc. Almaj, Str Rozelor, Nr. 45, Jud. Dolj, fost T9, P50 si T4, P33	Nr. niveluri:1; S. construita la sol:181 mp; S. construita desfasurata:181 mp; Casa de locuit cu regim de inaltime parter, construita in anul 1950, cu suprafata construita de 181mp si suprafata construita desfasurata de 181mp.
A1.2	31587-C2	Loc. Almaj, Str Rozelor, Nr. 45, Jud. Dolj, fost T9, P50 si T4, P33	Nr. niveluri:1; S. construita la sol:50 mp; S. construita desfasurata:50 mp; Anexa gospodareasca cu regim de inaltime parter, construita in anul 1980, cu suprafata construita de 50mp si suprafata construita desfasurata de 50mp.

**B. Partea II. Proprietari și acte**

Inscrieri privitoare la dreptul de proprietate și alte drepturi reale		Referințe
<b>137790 / 14/07/2020</b>		
Act Administrativ nr. TDP 2808, din 30/08/2006 emis de Comisia judeteana Dolj (act notarial nr CM 173 din 30.10.2006, emis de BNP Defta Emil);		
B1	Intabulare, drept de PROPRIETATE, dobandit prin Succesiune, cota actuala 1/2, cota initiala 1/2 1) TROCAN ANA	A1, A1.1, A1.2
B2	Intabulare, drept de PROPRIETATE, dobandit prin Succesiune, cota actuala 2/16, cota initiala 2/16 1) TROCAN ANA	A1, A1.1, A1.2
B3	Intabulare, drept de PROPRIETATE, dobandit prin Succesiune, cota actuala 3/16, cota initiala 3/16 1) TROCAN IOANA	A1, A1.1, A1.2
B4	Intabulare, drept de PROPRIETATE, dobandit prin Succesiune, cota actuala 3/16, cota initiala 3/16 1) TROCAN ECATERINA	A1, A1.1, A1.2

**C. Partea III. SARCINI .**

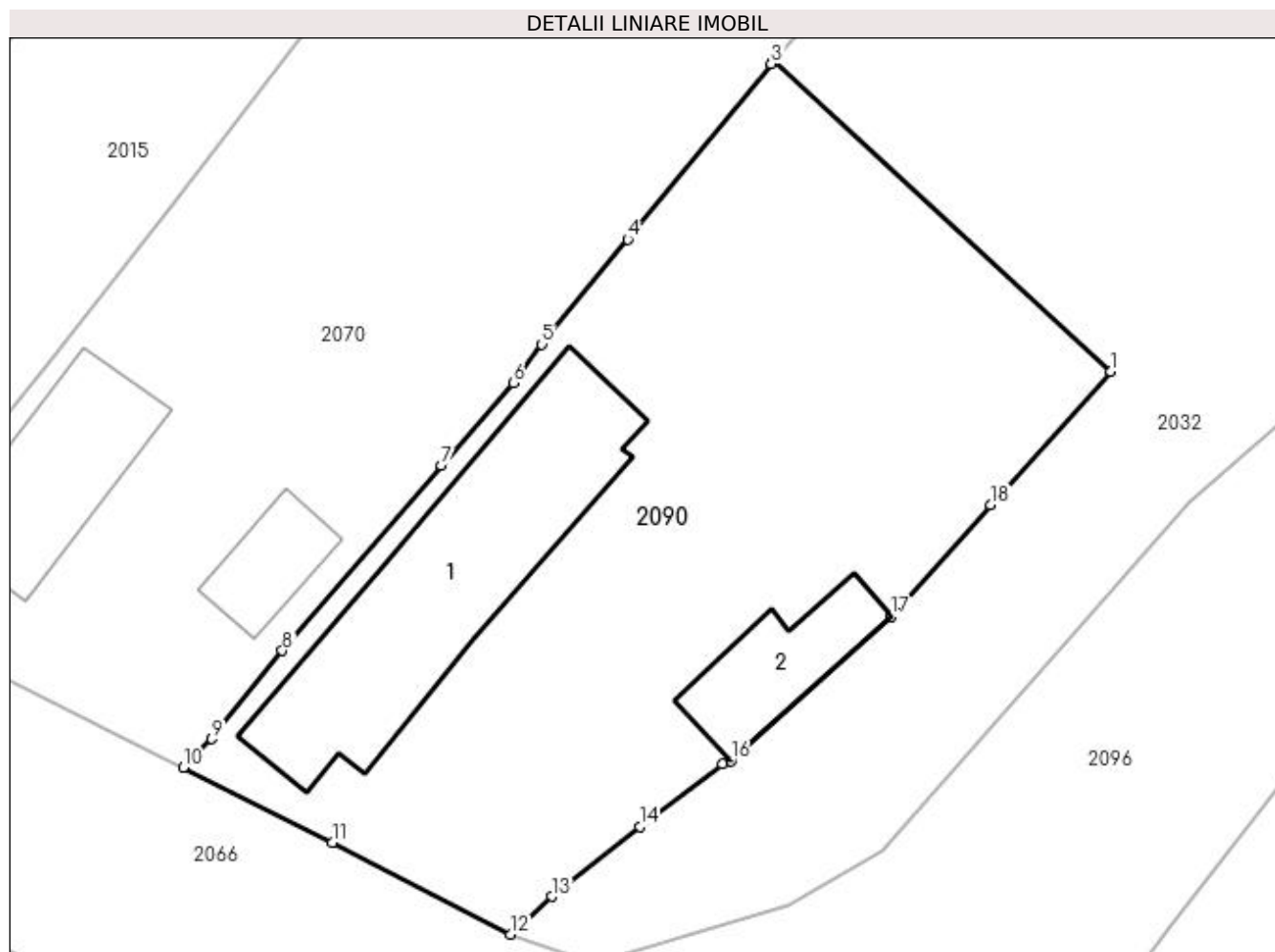
Inscrieri privind dezmembramintele dreptului de proprietate, drepturi reale de garanție și sarcini	Referințe
NU SUNT	

## Anexa Nr. 1 La Partea I

## Teren

Nr cadastral	Suprafața (mp)*	Observații / Referințe
31587	1.123	

\* Suprafața este determinată în planul de proiecție Stereo 70.



## Date referitoare la teren

Crt	Categorie folosință	Intravilan	Suprafața (mp)	Tarla	Parcelă	Nr. topo	Observații / Referințe
1	curți construcții	DA	883	9,4	50,33	-	
2	arabil	DA	240	4,9	33,50	-	

## Date referitoare la construcții

Crt	Număr	Destinație construcție	Supraf. (mp)	Situație juridică	Observații / Referințe
A1.1	31587-C1	construcții de locuințe	181	Cu acte	Nr. niveluri:1; S. construita la sol:181 mp; S. construita desfasurata:181 mp; Casa de locuit cu regim de inaltime parter, construita in anul 1950, cu suprafata construita de 181mp si suprafata construita desfasurata de 181mp.
A1.2	31587-C2	construcții anexa	50	Cu acte	Nr. niveluri:1; S. construita la sol:50 mp; S. construita desfasurata:50 mp; Anexa gospodareasca cu regim de inaltime parter, construita in anul 1980, cu suprafata construita de 50mp si suprafata construita desfasurata de 50mp.

## Lungime Segmente

1) Valorile lungimilor segmentelor sunt obținute din proiecție în plan.

Punct început	X / Y	Punct sfârșit	X / Y	Lungime segment (** (m)
1	397.517,714 328.116,325	2	397.498,912 328.133,556	25.503
2	397.498,912 328.133,556	3	397.498,808 328.133,438	0.158
3	397.498,808 328.133,438	4	397.490,83 328.123,673	12.61
4	397.490,83 328.123,673	5	397.486,054 328.117,828	7.548
5	397.486,054 328.117,828	6	397.484,465 328.115,691	2.663
6	397.484,465 328.115,691	7	397.480,476 328.111,064	6.109
7	397.480,476 328.111,064	8	397.471,615 328.100,786	13.57
8	397.471,615 328.100,786	9	397.467,696 328.095,87	6.287
9	397.467,696 328.095,87	10	397.466,116 328.094,301	2.227
10	397.466,116 328.094,301	11	397.474,386 328.090,098	9.277
11	397.474,386 328.090,098	12	397.484,303 328.085,007	11.148
12	397.484,303 328.085,007	13	397.486,598 328.087,105	3.109
13	397.486,598 328.087,105	14	397.491,501 328.090,999	6.261
14	397.491,501 328.090,999	15	397.496,12 328.094,493	5.792
15	397.496,12 328.094,493	16	397.496,571 328.094,651	0.478
16	397.496,571 328.094,651	17	397.505,524 328.102,693	12.034
17	397.505,524 328.102,693	18	397.511,029 328.108,894	8.292
18	397.511,029 328.108,894	1	397.517,714 328.116,325	9.995

\*\* Lungimile segmentelor sunt determinate în planul de proiecție Stereo 70 și sunt rotunjite la 1 milimetru.

\*\*\* Distanța dintre puncte este formată din segmente cumulate ce sunt mai mici decât valoarea 1 milimetru.



**DATE DESPRE IMOBILUL NR. 2095**

Oficiul de Cadastru și Publicitate Imobiliară DOLJ  
Biroul de Cadastru și Publicitate Imobiliară Craiova

**A. Partea I. Descrierea imobilului**

TEREN Extravilan

Adresa: Jud. Dolj, T12, P9

Nr. Crt	Nr cadastral Nr. topografic	Suprafața* (mp)	Observații / Referințe
A1		445	Sector cadastral:8 Teren neimprejmuit;

**B. Partea II. Proprietari și acte**

Inscrieri privitoare la dreptul de proprietate și alte drepturi reale	Referințe
/	
Act Normativ nr. Legea 7, din 13/03/1996 emis de Parlamentul Romaniei;	
B1	A1
Intabulare, drept de PROPRIETATE, dobandit prin Lege, cota actuala 1/1, cota initiala 1/1	
1) UAT ALMAJ, CIF:4553674, Rezerva comisiei locale de fond funciar	

**C. Partea III. SARCINI .**

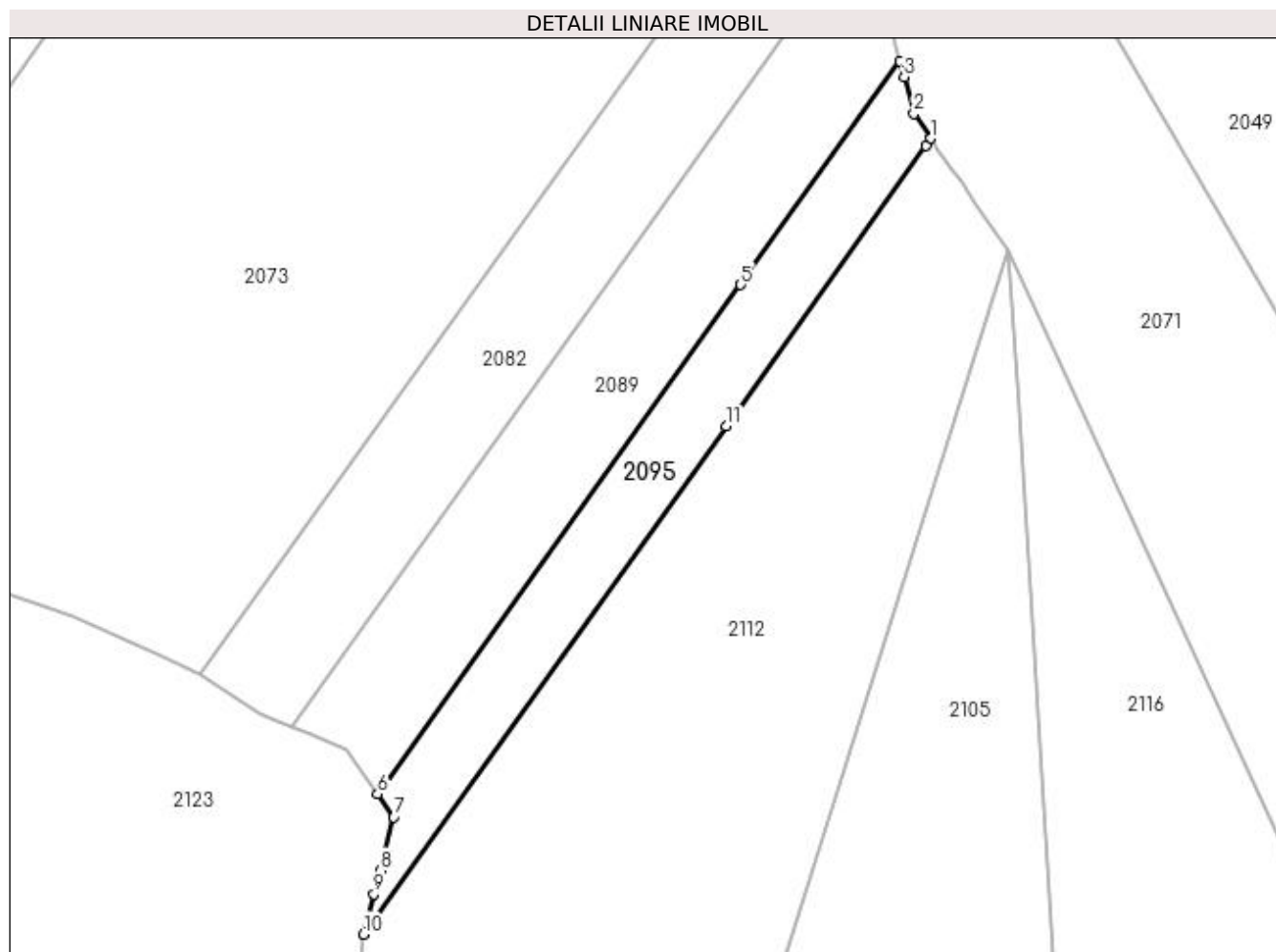
Inscrieri privind dezmembramintele dreptului de proprietate, drepturi reale de garanție și sarcini	Referințe
NU SUNT	

## Anexa Nr. 1 La Partea I

## Teren

Nr cadastral	Suprafața (mp)*	Observații / Referințe
	445	

\* Suprafața este determinată în planul de proiecție Stereo 70.



## Date referitoare la teren

Crt	Categorie folosință	Intra vilan	Suprafața (mp)	Tarla	Parcelă	Nr. topo	Observații / Referințe
1	arabil	NU	445	12	9	-	

## Lungime Segmente

1) Valorile lungimilor segmentelor sunt obținute din proiecție în plan.

Punct început	X / Y	Punct sfârșit	X / Y	Lungime segment (** (m)
1	397.703,558 328.130,968	2	397.702,127 328.133,043	2.521
2	397.702,127 328.133,043	3	397.701,32 328.136,113	3.175
3	397.701,32 328.136,113	4	397.700,984 328.137,392	1.322
4	397.700,984 328.137,392	5	397.687,703 328.118,784	22.861
5	397.687,703 328.118,784	6	397.657,396 328.076,322	52.169



Punct început	X / Y	Punct sfârșit	X / Y	Lungime segment (** (m)
6	397.657,396 328.076,322	7	397.658,766 328.074,391	2.368
7	397.658,766 328.074,391	8	397.657,603 328.069,953	4.588
8	397.657,603 328.069,953	9	397.657,092 328.068,001	2.017
9	397.657,092 328.068,001	10	397.656,209 328.064,628	3.486
10	397.656,209 328.064,628	11	397.686,469 328.107,026	52.088
11	397.686,469 328.107,026	12	397.703,126 328.130,364	28.673
12	397.703,126 328.130,364	1	397.703,558 328.130,968	0.742

\*\* Lungimile segmentelor sunt determinate în planul de proiecție Stereo 70 și sunt rotunjite la 1 milimetru.

\*\*\* Distanța dintre puncte este formată din segmente cumulate ce sunt mai mici decât valoarea 1 milimetru.



**DATE DESPRE IMOBILUL NR. 2096**

Oficiul de Cadastru și Publicitate Imobiliară DOLJ  
Biroul de Cadastru și Publicitate Imobiliară Craiova

**A. Partea I. Descrierea imobilului**

TEREN Intravilan

Adresa: Loc. Almaj, Str Rozelor, Nr. 47, Jud. Dolj, fost T12, P1

Nr. Crt	Nr cadastral Nr. topografic	Suprafața* (mp)	Observații / Referințe
A1	31603	1.044	Sector cadastral:8 Teren neimprejmuit;

**B. Partea II. Proprietari și acte**

Inscrieri privitoare la dreptul de proprietate și alte drepturi reale	Referințe
<b>292666 / 14/12/2021</b>	
Act Notarial nr. Contract de vanzare aut nr. 3157, din 14/12/2021 emis de DEFTA CRISTIAN;	
B1	A1
Intabulare, drept de PROPRIETATE, dobandit prin Conventie, cota actuala 1/1, cota initiala 1/1	
1) MARCOCI RĂDUCU-CELESTIN	
2) MARCOCI ALINA MARIA	

**C. Partea III. SARCINI .**

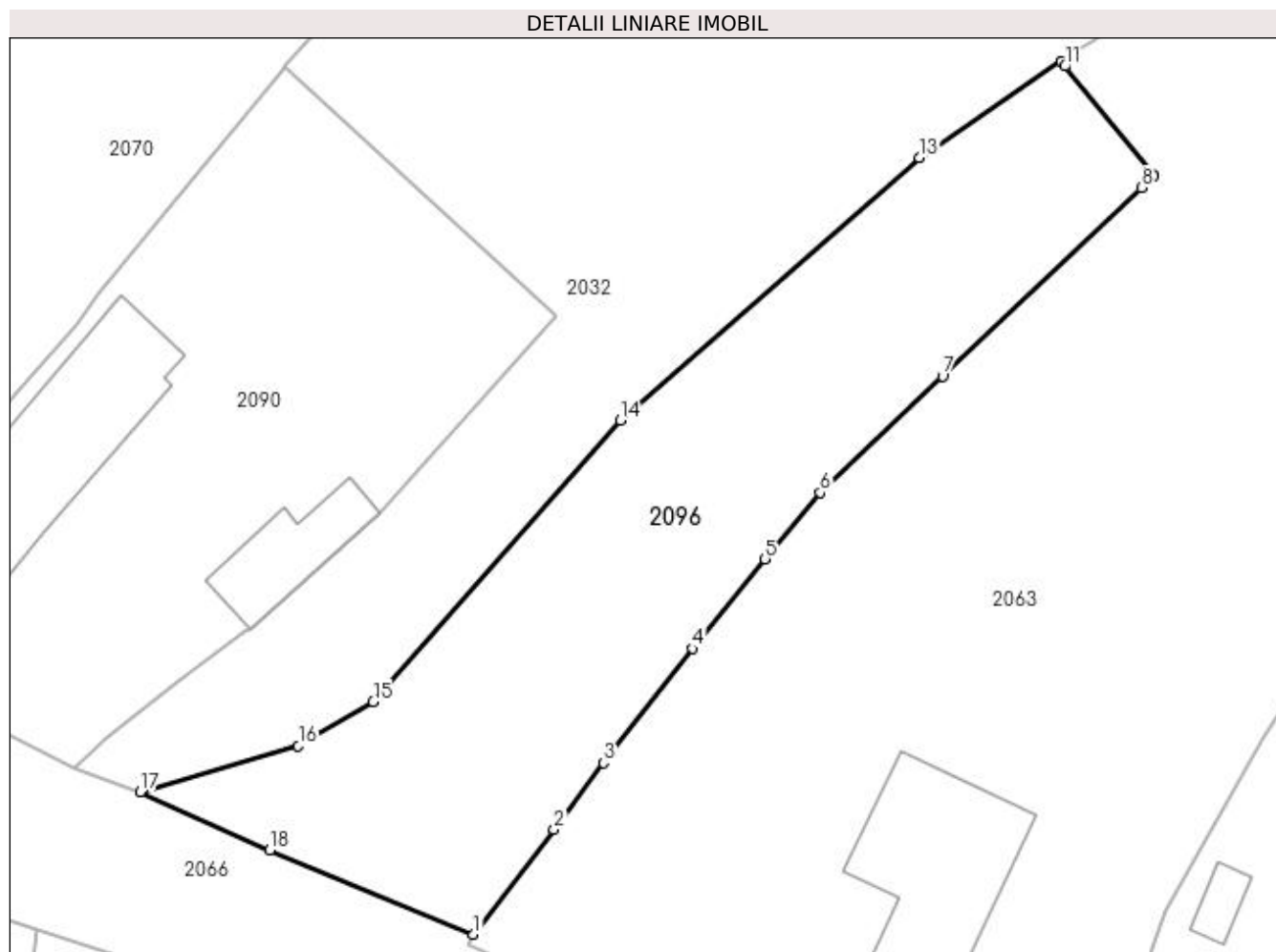
Inscrieri privind dezmembramintele dreptului de proprietate, drepturi reale de garanție și sarcini	Referințe
NU SUNT	

## Anexa Nr. 1 La Partea I

## Teren

Nr cadastral	Suprafața (mp)*	Observații / Referințe
31603	1.044	

\* Suprafața este determinată în planul de proiecție Stereo 70.



## Date referitoare la teren

Crt	Categorie folosință	Intravilan	Suprafața (mp)	Tarla	Parcelă	Nr. topo	Observații / Referințe
1	arabil	DA	1.044	12	1	-	

## Lungime Segmente

1) Valorile lungimilor segmentelor sunt obținute din proiecție în plan.

Punct început	X / Y	Punct sfârșit	X / Y	Lungime segment (** (m)
1	397.511,958 328.073,537	2	397.517,527 328.080,784	9.14
2	397.517,527 328.080,784	3	397.520,955 328.085,388	5.74
3	397.520,955 328.085,388	4	397.527,107 328.093,308	10.029
4	397.527,107 328.093,308	5	397.532,135 328.099,495	7.972
5	397.532,135 328.099,495	6	397.535,955 328.104,085	5.972

Punct început	X / Y	Punct sfârșit	X / Y	Lungime segment (** (m)
6	397.535,955 328.104,085	7	397.544,417 328.112,127	11.674
7	397.544,417 328.112,127	8	397.558,169 328.125,174	18.957
8	397.558,169 328.125,174	9	397.559,036 328.125,997	1.195
9	397.559,036 328.125,997	10	397.558,965 328.126,084	0.112
10	397.558,965 328.126,084	11	397.552,881 328.133,571	9.647
11	397.552,881 328.133,571	12	397.552,611 328.133,903	0.428
12	397.552,611 328.133,903	13	397.542,789 328.127,255	11.86
13	397.542,789 328.127,255	14	397.522,133 328.109,062	27.526
14	397.522,133 328.109,062	15	397.505,02 328.089,617	25.903
15	397.505,02 328.089,617	16	397.499,836 328.086,589	6.004
16	397.499,836 328.086,589	17	397.488,914 328.083,383	11.383
17	397.488,914 328.083,383	18	397.497,858 328.079,354	9.81
18	397.497,858 328.079,354	1	397.511,958 328.073,537	15.253

\*\* Lungimile segmentelor sunt determinate în planul de proiecție Stereo 70 și sunt rotunjite la 1 milimetru.

\*\*\* Distanța dintre puncte este formată din segmente cumulate ce sunt mai mici decât valoarea 1 milimetru.



**DATE DESPRE IMOBILUL NR. 2105**

Oficiul de Cadastru și Publicitate Imobiliară DOLJ  
Biroul de Cadastru și Publicitate Imobiliară Craiova

**A. Partea I. Descrierea imobilului**

TEREN Extravilan

Adresa: Jud. Dolj, T12, P13

Nr. Crt	Nr cadastral Nr. topografic	Suprafața* (mp)	Observații / Referințe
A1		656	Sector cadastral:8 Teren neimprejmuit;

**B. Partea II. Proprietari și acte**

Inscrieri privitoare la dreptul de proprietate și alte drepturi reale		Referințe
/		
Act Administrativ nr. Titlu de proprietate 1085-1367, din 04/08/1997 emis de CJSIPT Dolj (Adeverinta nr. 1536/24.04.2023, eliberata de Primaria Comunei Almaj);		
B1	Intabulare, drept de PROPRIETATE, dobandit prin Reconstituire, cota actuala 1/1, cota initiala 1/1 1) VASILE ELENA DEFUNCT:Da	A1

**C. Partea III. SARCINI .**

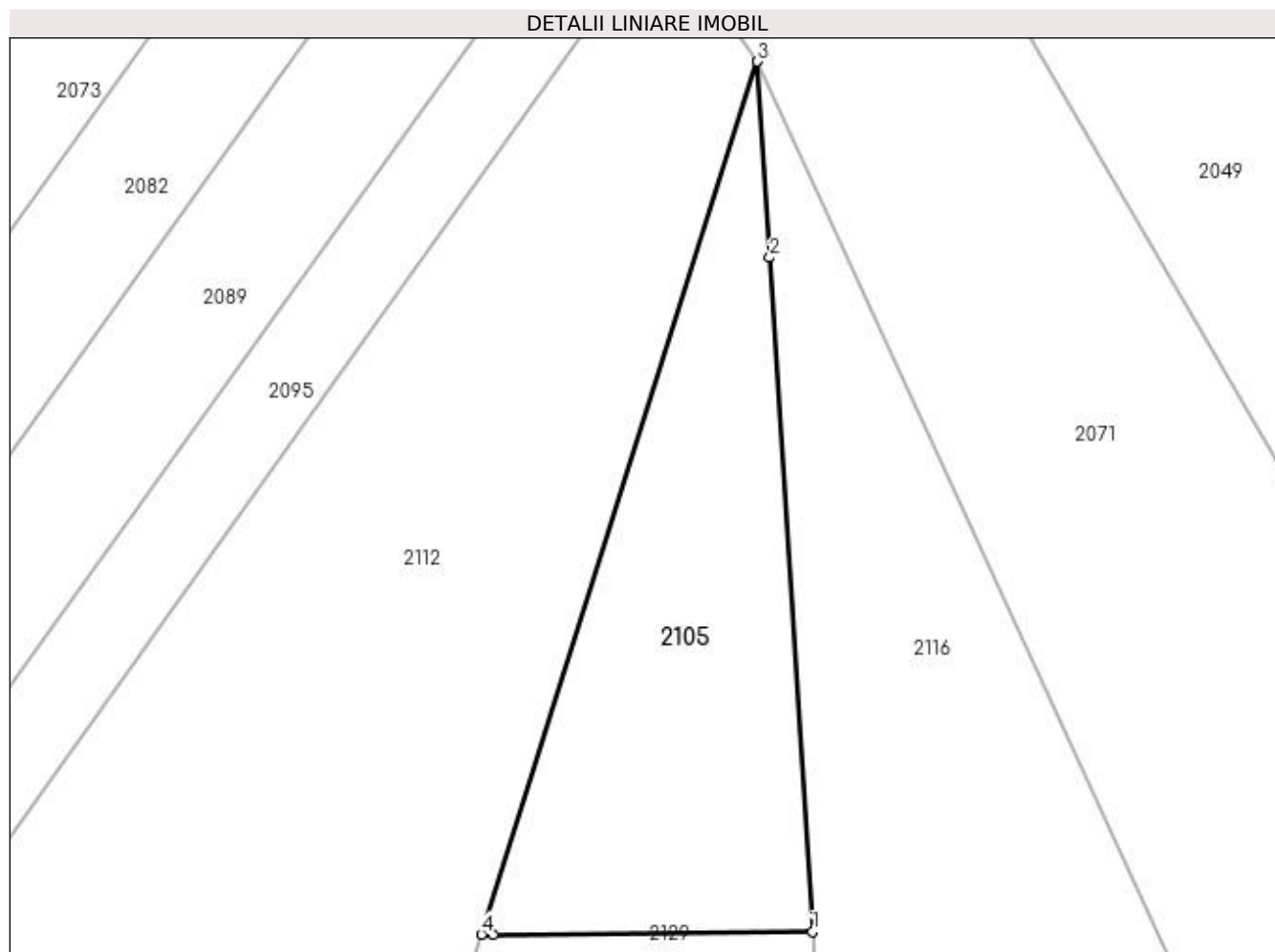
Inscrieri privind dezmembramintele dreptului de proprietate, drepturi reale de garanție și sarcini	Referințe
NU SUNT	

## Anexa Nr. 1 La Partea I

## Teren

Nr cadastral	Suprafața (mp)*	Observații / Referințe
	656	

\* Suprafața este determinată în planul de proiecție Stereo 70.



## Date referitoare la teren

Crt	Categorie folosință	Intravilan	Suprafața (mp)	Tarla	Parcelă	Nr. topo	Observații / Referințe
1	arabil	NU	656	12	13	-	

## Lungime Segmente

1) Valorile lungimilor segmentelor sunt obținute din proiecție în plan.

Punct început	X / Y	Punct sfârșit	X / Y	Lungime segment (** (m)
1	397.713,742 328.062,916	2	397.710,856 328.108,384	45.56
2	397.710,856 328.108,384	3	397.710,017 328.121,597	13.239
3	397.710,017 328.121,597	4	397.691,407 328.062,749	61.721
4	397.691,407 328.062,749	5	397.692,194 328.062,755	0.787
5	397.692,194 328.062,755	1	397.713,742 328.062,916	21.549



**\*\* Lungimile segmentelor sunt determinate în planul de proiecție Stereo 70 și sunt rotunjite la 1 milimetru.**

**\*\*\* Distanța dintre puncte este formată din segmente cumulate ce sunt mai mici decât valoarea 1 milimetru.**



**DATE DESPRE IMOBILUL NR. 2112**

Oficiul de Cadastru și Publicitate Imobiliară DOLJ  
Biroul de Cadastru și Publicitate Imobiliară Craiova

**A. Partea I. Descrierea imobilului**

TEREN Extravilan

Adresa: Jud. Dolj, T12, P11

Nr. Crt	Nr cadastral Nr. topografic	Suprafața* (mp)	Observații / Referințe
A1		2.204	Sector cadastral:8 Teren neimprejmuit;

**B. Partea II. Proprietari și acte**

Inscrieri privitoare la dreptul de proprietate și alte drepturi reale	Referințe
/	
Act Notarial nr. Certificat de mostenitor 14, din 06/03/2002 emis de NP Peia Ofelia;	
B1	A1
Intabulare, drept de PROPRIETATE, dobandit prin Succesiune, cota actuala 1/1, cota initiala 1/1 1) MATACHE MARIN	

**C. Partea III. SARCINI .**

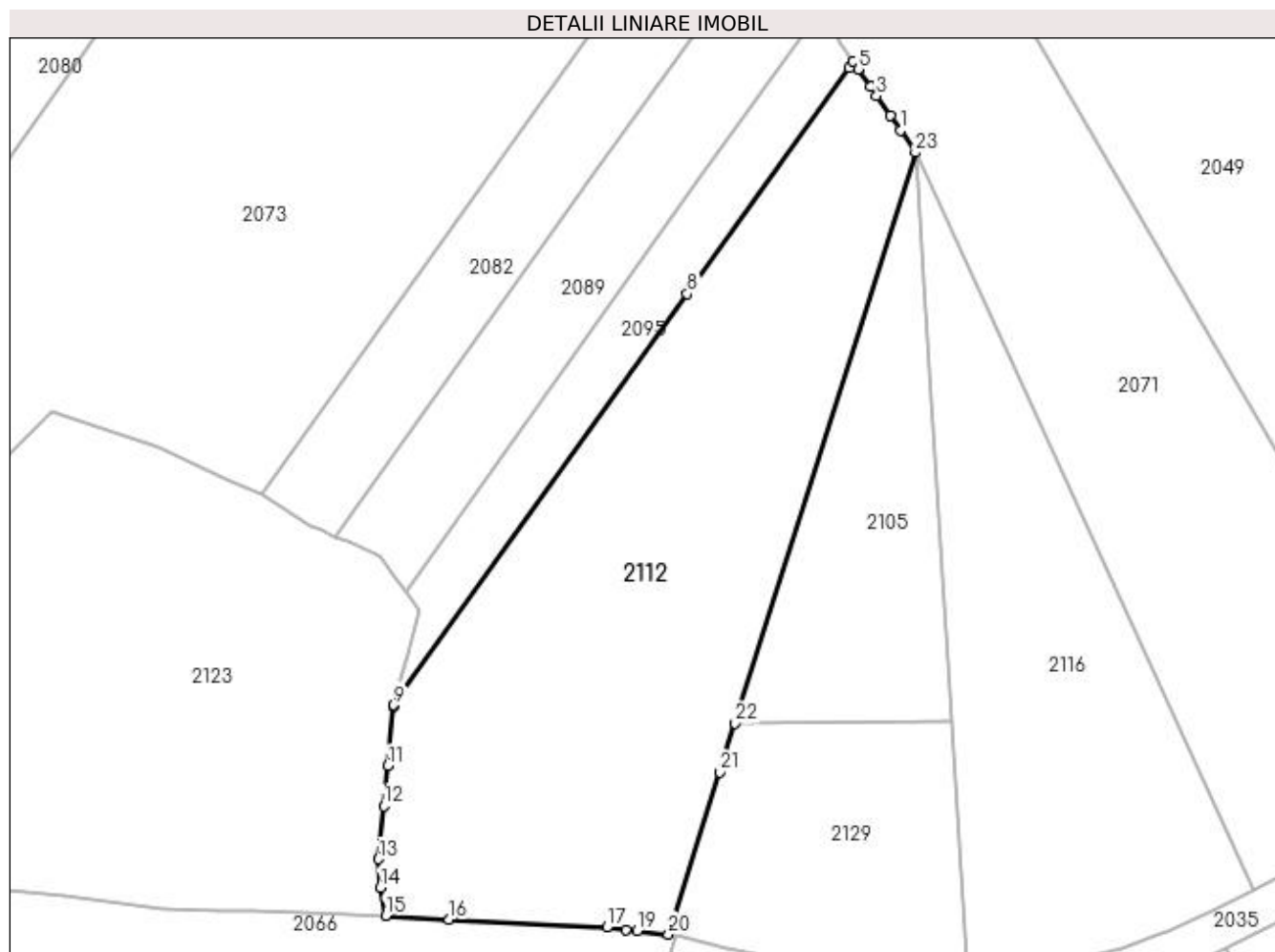
Inscrieri privind dezmembramintele dreptului de proprietate, drepturi reale de garanție și sarcini	Referințe
NU SUNT	

## Anexa Nr. 1 La Partea I

## Teren

Nr cadastral	Suprafața (mp)*	Observații / Referințe
	2.204	

\* Suprafața este determinată în planul de proiecție Stereo 70.



## Date referitoare la teren

Crt	Categorie folosință	Intravilan	Suprafața (mp)	Tarla	Parcelă	Nr. topo	Observații / Referințe
1	arabil	NU	2.204	12	11	-	

## Lungime Segmente

1) Valorile lungimilor segmentelor sunt obținute din proiecție în plan.

Punct început	X / Y	Punct sfârșit	X / Y	Lungime segment (** (m)
1	397.708,455 328.123,863	2	397.707,408 328.125,382	1.846
3	397.706,004 328.127,418	4	397.705,367 328.128,343	1.123
5	397.704,105 328.130,173	6	397.703,558 328.130,968	0.965
7	397.703,126 328.130,364	8	397.686,469 328.107,026	28.673
9	397.656,209 328.064,628	10	397.656,158 328.064,434	0.201

Punct început	X / Y	Punct sfârșit	X / Y	Lungime segment (** (m)
2	397.707,408 328.125,382	3	397.706,004 328.127,418	2.473
4	397.705,367 328.128,343	5	397.704,105 328.130,173	2.223
6	397.703,558 328.130,968	7	397.703,126 328.130,364	0.742
8	397.686,469 328.107,026	9	397.656,209 328.064,628	52.088
10	397.656,158 328.064,434	11	397.655,574 328.058,357	6.105

Punct început	X / Y	Punct sfârșit	X / Y	Lungime segment (** (m)
11	397.655,574 328.058,357	12	397.655,178 328.054,233	4.143
13	397.654,65 328.048,752	14	397.654,794 328.045,827	2.929
15	397.655,369 328.042,93	16	397.661,928 328.042,484	6.574
17	397.678,184 328.041,686	18	397.680,137 328.041,469	1.966
19	397.681,307 328.041,339	20	397.684,524 328.040,981	3.237
21	397.689,817 328.057,719	22	397.691,407 328.062,749	5.275
23	397.710,017 328.121,597	1	397.708,455 328.123,863	2.751

Punct început	X / Y	Punct sfârșit	X / Y	Lungime segment (** (m)
12	397.655,178 328.054,233	13	397.654,65 328.048,752	5.506
14	397.654,794 328.045,827	15	397.655,369 328.042,93	2.954
16	397.661,928 328.042,484	17	397.678,184 328.041,686	16.276
18	397.680,137 328.041,469	19	397.681,307 328.041,339	1.176
20	397.684,524 328.040,981	21	397.689,817 328.057,719	17.554
22	397.691,407 328.062,749	23	397.710,017 328.121,597	61.721

\*\* Lungimile segmentelor sunt determinate în planul de proiecție Stereo 70 și sunt rotunjite la 1 milimetru.

\*\*\* Distanța dintre puncte este formată din segmente cumulate ce sunt mai mici decât valoarea 1 milimetru.



**DATE DESPRE IMOBILUL NR. 2116**

Oficiul de Cadastru și Publicitate Imobiliară DOLJ  
Biroul de Cadastru și Publicitate Imobiliară Craiova

**A. Partea I. Descrierea imobilului**

TEREN Extravilan

Adresa: Jud. Dolj, T12, P14

Nr. Crt	Nr cadastral Nr. topografic	Suprafața* (mp)	Observații / Referințe
A1		1.312	Sector cadastral:8 Teren neimprejmuit;

**B. Partea II. Proprietari și acte**

Inscrieri privitoare la dreptul de proprietate și alte drepturi reale		Referințe
/		
Act Administrativ nr. Titlu de proprietate 1225-44903, din 11/03/1998 emis de CJSIPT Dolj;		
B1	Inscrierea provizorie, drept de PROPRIETATE, dobandit prin Reconstituire, cota actuala 1/1, cota initiala 1/1 1) MILCU CONSTANTIN	A1
Act Administrativ nr. Titlu de proprietate 1308-59364, din 16/10/1998 emis de CJSIPT Dolj;		
B2	Inscrierea provizorie, drept de PROPRIETATE, dobandit prin Reconstituire, cota actuala 1/1, cota initiala 1/1 1) MILCU CONSTANTIN	A1
Act Normativ nr. Legea 7, din 13/03/1996 emis de Parlamentul Romaniei;		
B3	Se noteaza suprapunerea reala a doua acte de proprietate asupra imobilului A1: Titlul de proprietate 1225-44903/11.03.1998 prin care s-a intabulat dreptul de proprietate in favoarea numelui MILCU C CONSTANTIN si Titlul de proprietate 1308-59364/16.10.1998 prin care s-a intabulat dreptul de proprietate in favoarea numelui MILCU C CONSTANTIN.	A1

**C. Partea III. SARCINI .**

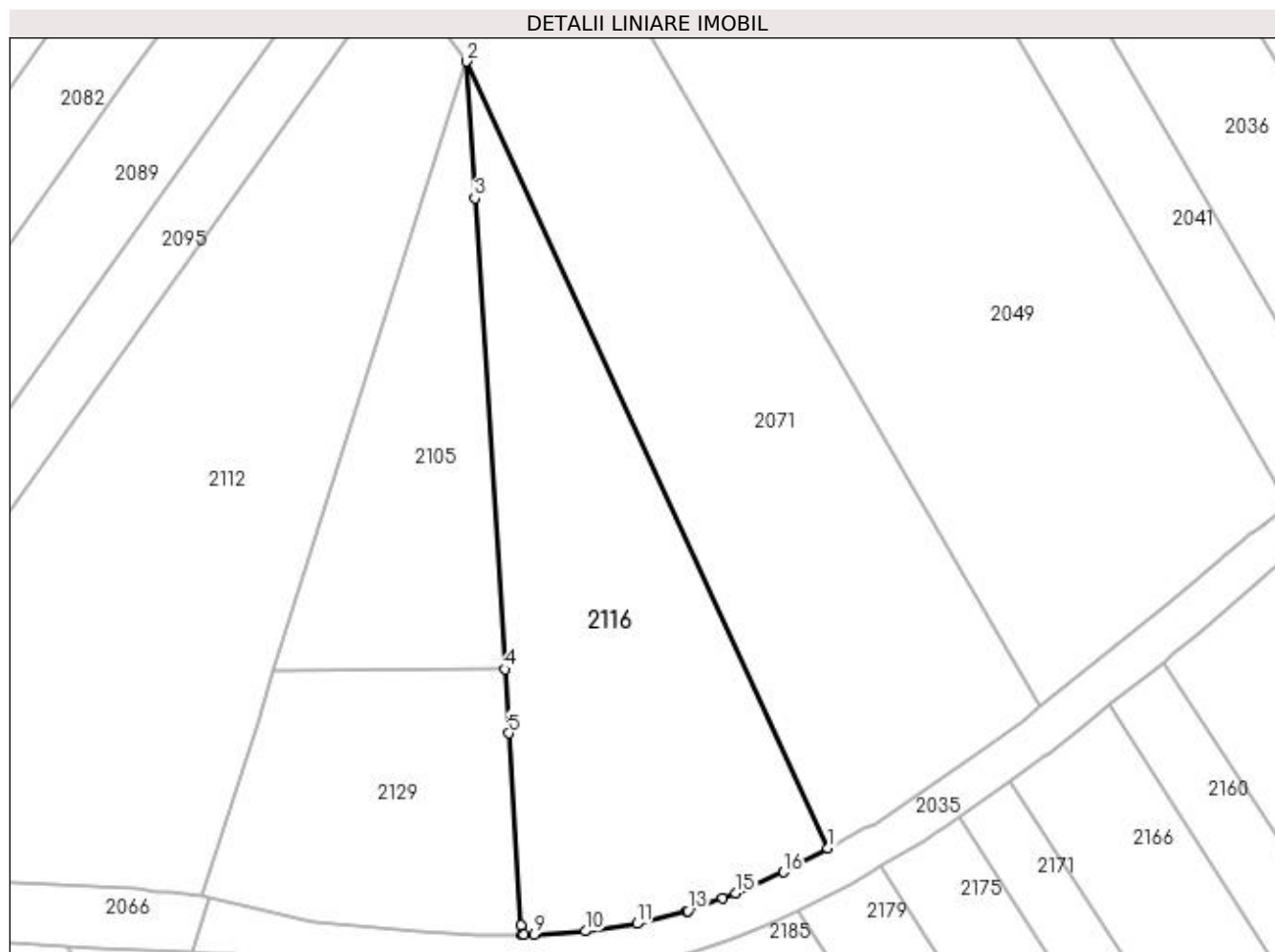
Inscrieri privind dezmembramintele dreptului de proprietate, drepturi reale de garanție și sarcini	Referințe
NU SUNT	

## Anexa Nr. 1 La Partea I

## Teren

Nr cadastral	Suprafața (mp)*	Observații / Referințe
	1.312	

\* Suprafața este determinată în planul de proiecție Stereo 70.



## Date referitoare la teren

Crt	Categorie folosință	Intravilan	Suprafața (mp)	Tarla	Parcelă	Nr. topo	Observații / Referințe
1	arabil	NU	1.312	12	14	-	

## Lungime Segmente

1) Valorile lungimilor segmentelor sunt obținute din proiecție în plan.

Punct început	X / Y	Punct sfârșit	X / Y	Lungime segment (** (m)
1	397.744,98 328.045,606	2	397.710,017 328.121,597	83.649
2	397.710,017 328.121,597	3	397.710,856 328.108,384	13.239
3	397.710,856 328.108,384	4	397.713,742 328.062,916	45.56
4	397.713,742 328.062,916	5	397.714,134 328.056,74	6.188
5	397.714,134 328.056,74	6	397.715,312 328.038,183	18.595



Punct început	X / Y	Punct sfârșit	X / Y	Lungime segment (** (m)
6	397.715,312 328.038,183	7	397.715,368 328.037,308	0.876
7	397.715,368 328.037,308	8	397.715,606 328.037,31	0.238
8	397.715,606 328.037,31	9	397.716,578 328.037,317	0.973
9	397.716,578 328.037,317	10	397.721,523 328.037,621	4.954
10	397.721,523 328.037,621	11	397.726,508 328.038,343	5.037
11	397.726,508 328.038,343	12	397.731,332 328.039,554	4.973
12	397.731,332 328.039,554	13	397.731,415 328.039,584	0.089
13	397.731,415 328.039,584	14	397.734,823 328.040,838	3.632
14	397.734,823 328.040,838	15	397.736,086 328.041,303	1.346
15	397.736,086 328.041,303	16	397.740,686 328.043,321	5.023
16	397.740,686 328.043,321	1	397.744,98 328.045,606	4.863

\*\* Lungimile segmentelor sunt determinate în planul de proiecție Stereo 70 și sunt rotunjite la 1 milimetru.

\*\*\* Distanța dintre puncte este formată din segmente cumulate ce sunt mai mici decât valoarea 1 milimetru.



**DATE DESPRE IMOBILUL NR. 2123**

Oficiul de Cadastru și Publicitate Imobiliară DOLJ  
Biroul de Cadastru și Publicitate Imobiliară Craiova

**A. Partea I. Descrierea imobilului**

TEREN Intravilan

Adresa: Loc. Almaj, Str Rozelor, Nr. 55, Jud. Dolj, T4, P37/1; T12, P4/1

Nr. Crt	Nr cadastral Nr. topografic	Suprafața* (mp)	Observații / Referințe
A1		2.437	Sector cadastral:8 Teren imprejmuit;

**B. Partea II. Proprietari și acte**

Inscrieri privitoare la dreptul de proprietate și alte drepturi reale	Referințe
/	
Act Normativ nr. Legea 7, din 13/03/1996 emis de Parlamentul Romaniei (art.13 alin 15);	
B1	Inscrierea provizorie, drept de PROPRIETATE, dobandit prin Lege, cota actuala 1/1, cota initiala 1/1
	1) NEIDENTIFICAT NEIDENTIFICAT

**C. Partea III. SARCINI .**

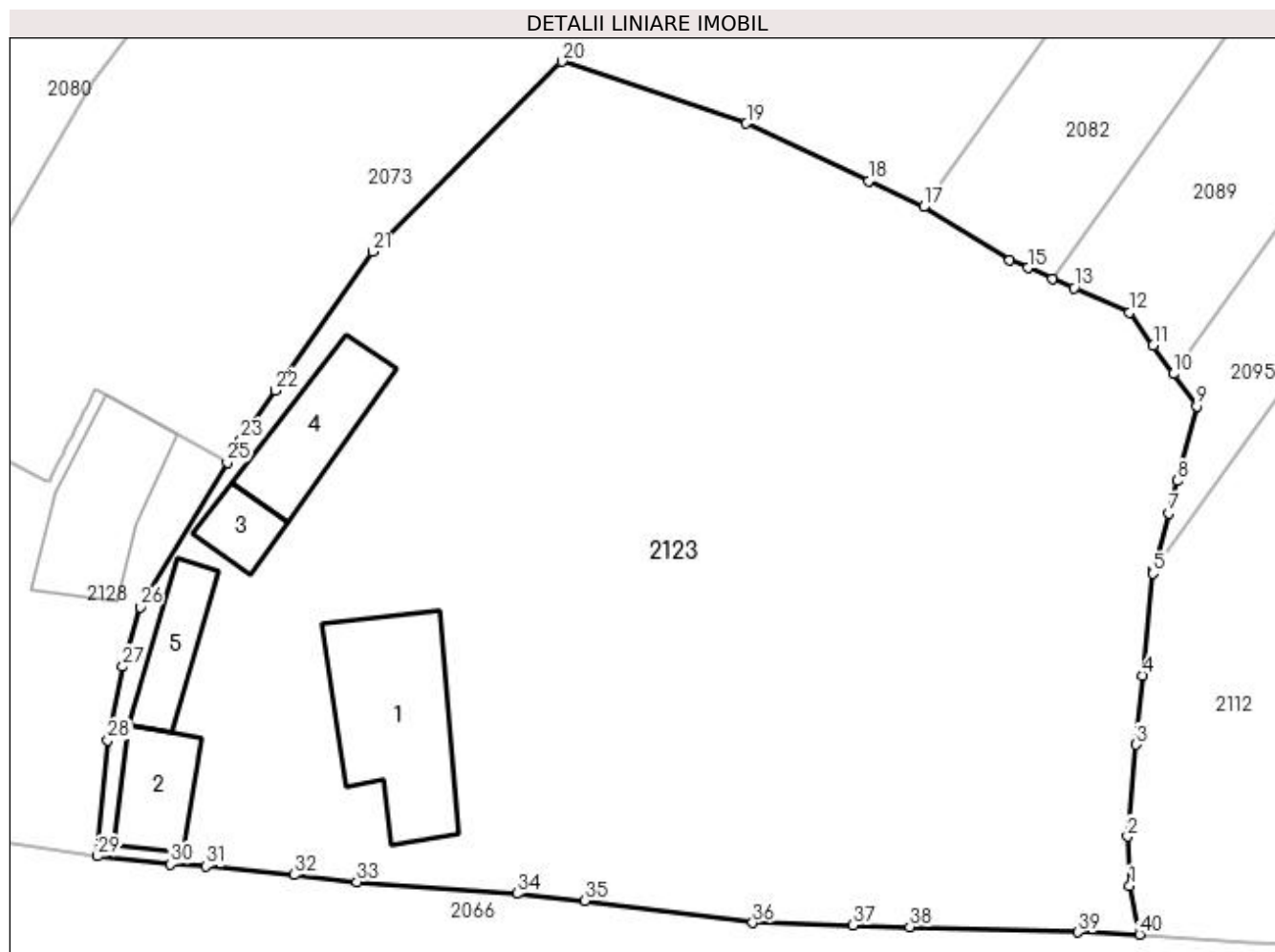
Inscrieri privind dezmembramintele dreptului de proprietate, drepturi reale de garanție și sarcini	Referințe
NU SUNT	

## Anexa Nr. 1 La Partea I

## Teren

Nr cadastral	Suprafața (mp)*	Observații / Referințe
	2.437	

\* Suprafața este determinată în planul de proiecție Stereo 70.



## Date referitoare la teren

Crt	Categorie folosință	Intra vilan	Suprafața (mp)	Tarla	Parcelă	Nr. topo	Observații / Referințe
1	arabil	DA	1.095	4,12	37/1,4/1	-	
2	curți construcții	DA	1.342	4,12	37/1,4/1	-	

## Date referitoare la construcții

Crt	Număr	Destinație construcție	Supraf. (mp)	Situație juridică	Observații / Referințe
A1.1		construcții de locuințe	81	Fara acte	Nr. niveluri:1; S. construita la sol:81 mp; S. construita desfasurata:81 mp;
A1.2		construcții de locuințe	30	Fara acte	Nr. niveluri:1; S. construita la sol:30 mp; S. construita desfasurata:30 mp;
A1.3		construcții anexa	16	Fara acte	Nr. niveluri:1; S. construita la sol:16 mp; S. construita desfasurata:16 mp;
A1.4		construcții anexa	44	Fara acte	Nr. niveluri:1; S. construita la sol:44 mp; S. construita desfasurata:44 mp;
A1.5		construcții anexa	26	Fara acte	Nr. niveluri:1; S. construita la sol:26 mp; S. construita desfasurata:26 mp;

## Lungime Segmente

1) Valorile lungimilor segmentelor sunt obținute din proiecție în plan.

Punct început	X / Y	Punct sfârșit	X / Y	Lungime segment (** (m)
1	397.654,794 328.045,827	2	397.654,65 328.048,752	2.929
3	397.655,178 328.054,233	4	397.655,574 328.058,357	4.143
5	397.656,158 328.064,434	6	397.656,209 328.064,628	0.201
7	397.657,092 328.068,001	8	397.657,603 328.069,953	2.017
9	397.658,766 328.074,391	10	397.657,396 328.076,322	2.368
11	397.656,189 328.078,021	12	397.654,79 328.079,992	2.418
13	397.651,456 328.081,44	14	397.650,192 328.081,989	1.378
15	397.648,722 328.082,628	16	397.647,638 328.083,099	1.182
17	397.642,508 328.086,27	18	397.639,225 328.087,812	3.627
19	397.631,942 328.091,232	20	397.620,938 328.094,924	11.607
21	397.609,656 328.083,59	22	397.603,879 328.075,34	10.072
23	397.601,814 328.072,391	24	397.601,329 328.071,588	0.938
25	397.601,004 328.071,05	26	397.595,801 328.062,431	10.068
27	397.594,769 328.058,879	28	397.593,878 328.054,504	4.465
29	397.593,274 328.047,587	30	397.597,63 328.047,114	4.382
31	397.599,711 328.046,985	32	397.604,981 328.046,476	5.295
33	397.608,72 328.046,059	34	397.618,258 328.045,361	9.564
35	397.622,295 328.044,934	36	397.632,313 328.043,619	10.104
37	397.638,298 328.043,467	38	397.641,679 328.043,363	3.382
39	397.651,685 328.043,055	40	397.655,369 328.042,93	3.686

Punct început	X / Y	Punct sfârșit	X / Y	Lungime segment (** (m)
2	397.654,65 328.048,752	3	397.655,178 328.054,233	5.506
4	397.655,574 328.058,357	5	397.656,158 328.064,434	6.105
6	397.656,209 328.064,628	7	397.657,092 328.068,001	3.486
8	397.657,603 328.069,953	9	397.658,766 328.074,391	4.588
10	397.657,396 328.076,322	11	397.656,189 328.078,021	2.084
12	397.654,79 328.079,992	13	397.651,456 328.081,44	3.635
14	397.650,192 328.081,989	15	397.648,722 328.082,628	1.603
16	397.647,638 328.083,099	17	397.642,508 328.086,27	6.031
18	397.639,225 328.087,812	19	397.631,942 328.091,232	8.046
20	397.620,938 328.094,924	21	397.609,656 328.083,59	15.992
22	397.603,879 328.075,34	23	397.601,814 328.072,391	3.6
24	397.601,329 328.071,588	25	397.601,004 328.071,05	0.629
26	397.595,801 328.062,431	27	397.594,769 328.058,879	3.699
28	397.593,878 328.054,504	29	397.593,274 328.047,587	6.943
30	397.597,63 328.047,114	31	397.599,711 328.046,985	2.085
32	397.604,981 328.046,476	33	397.608,72 328.046,059	3.762
34	397.618,258 328.045,361	35	397.622,295 328.044,934	4.06
36	397.632,313 328.043,619	37	397.638,298 328.043,467	5.987
38	397.641,679 328.043,363	39	397.651,685 328.043,055	10.011
40	397.655,369 328.042,93	1	397.654,794 328.045,827	2.954

\*\* Lungimile segmentelor sunt determinate în planul de proiecție Stereo 70 și sunt rotunjite la 1 milimetru.

\*\*\* Distanța dintre puncte este formată din segmente cumulate ce sunt mai mici decât valoarea 1 milimetru.



**DATE DESPRE IMOBILUL NR. 2128**

Oficiul de Cadastru și Publicitate Imobiliară DOLJ  
Biroul de Cadastru și Publicitate Imobiliară Craiova

**A. Partea I. Descrierea imobilului**

TEREN Intravilan

Adresa: Loc. Almaj, Str Rozelor, Nr. 53, Jud. Dolj, T4, P37

Nr. Crt	Nr cadastral Nr. topografic	Suprafața* (mp)	Observații / Referințe
A1		479	Sector cadastral:8 Teren neimprejmuit;

**Construcții**

Crt	Nr cadastral Nr. topografic	Adresa	Observații / Referințe
A1.1		Loc. Almaj, Str Rozelor, Nr. 53, Jud. Dolj	Nr. niveluri:2; S. construita la sol:104 mp;
A1.2		Loc. Almaj, Str Rozelor, Nr. 53, Jud. Dolj	Nr. niveluri:1; S. construita la sol:58 mp; S. construita desfasurata:58 mp;

**B. Partea II. Proprietari și acte**

Inscrieri privitoare la dreptul de proprietate și alte drepturi reale		Referințe
/		
Act Notarial nr. Certificat de mostenitor 62, din 26/11/2019 emis de NP BAJENARU ANAMARIA;		
B1	Intabulare, drept de PROPRIETATE, dobandit prin Succesiune, cota actuala 1/1, cota initiala 1/1 1) IANCU CONSTANTIN	A1, A1.1
Act Normativ nr. Legea 7, din 13/03/1996 emis de Parlamentul României;		
B2	Intabulare, drept de PROPRIETATE, dobandit prin Lege, cota actuala 1/1, cota initiala 1/1 1) IANCU CONSTANTIN	A1.2

**C. Partea III. SARCINI .**

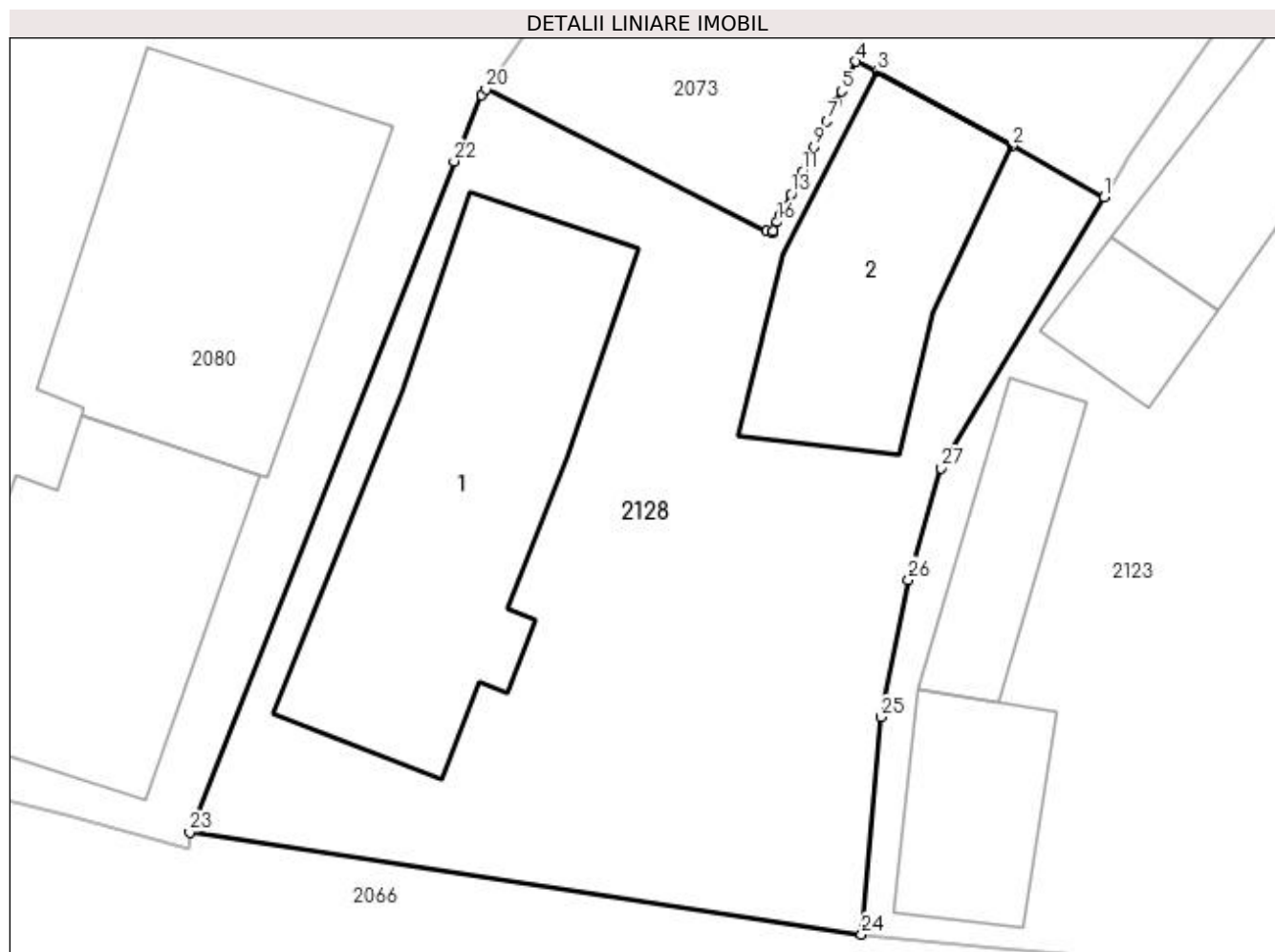
Inscrieri privind dezmembramintele dreptului de proprietate, drepturi reale de garanție și sarcini	Referințe
NU SUNT	

## Anexa Nr. 1 La Partea I

## Teren

Nr cadastral	Suprafața (mp)*	Observații / Referințe
	479	

\* Suprafața este determinată în planul de proiecție Stereo 70.



## Date referitoare la teren

Crt	Categorie folosință	Intra vilan	Suprafața (mp)	Tarla	Parcelă	Nr. topo	Observații / Referințe
1	curți constructii	DA	479	4	37	-	

## Date referitoare la construcții

Crt	Număr	Destinație construcție	Supraf. (mp)	Situație juridică	Observații / Referințe
A1.1		construcții de locuințe	104	Cu acte	Nr. niveluri:2; S. construita la sol:104 mp;
A1.2		construcții anexa	58	Cu acte	Nr. niveluri:1; S. construita la sol:58 mp; S. construita desfasurata:58 mp;

## Lungime Segmente

1) Valorile lungimilor segmentelor sunt obținute din proiecție în plan.

Punct început	X / Y	Punct sfârșit	X / Y	Lungime segment (** (m))
1	397.601,004 328.071,05	2	397.598,057 328.072,681	3.368
3	397.593,773 328.075,051	4	397.593,1 328.075,372	0.746
5	397.592,634 328.074,424	6	397.592,463 328.074,077	0.387

Punct început	X / Y	Punct sfârșit	X / Y	Lungime segment (** (m))
2	397.598,057 328.072,681	3	397.593,773 328.075,051	4.896
4	397.593,1 328.075,372	5	397.592,634 328.074,424	1.056
6	397.592,463 328.074,077	7	397.592,163 328.073,466	0.68



Punct început	X / Y	Punct sfârșit	X / Y	Lungime segment (** (m)
7	397.592,163 328.073,466	8	397.592,005 328.073,144	0.36
9	397.591,764 328.072,654	10	397.591,575 328.072,27	0.428
11	397.591,376 328.071,866	12	397.591,196 328.071,5	0.408
13	397.591,022 328.071,145	14	397.590,818 328.070,73	0.462
15	397.590,697 328.070,485	16	397.590,59 328.070,266	0.244
17	397.590,448 328.069,978	18	397.590,413 328.069,907	0.079
19	397.590,258 328.069,985	20	397.581,306 328.074,489	10.021
21	397.581,172 328.074,299	22	397.580,295 328.072,199	2.276
23	397.571,878 328.050,843	24	397.593,274 328.047,587	21.642
25	397.593,878 328.054,504	26	397.594,769 328.058,879	4.465
27	397.595,801 328.062,431	1	397.601,004 328.071,05	10.068

Punct început	X / Y	Punct sfârșit	X / Y	Lungime segment (** (m)
8	397.592,005 328.073,144	9	397.591,764 328.072,654	0.545
10	397.591,575 328.072,27	11	397.591,376 328.071,866	0.45
12	397.591,196 328.071,5	13	397.591,022 328.071,145	0.396
14	397.590,818 328.070,73	15	397.590,697 328.070,485	0.274
16	397.590,59 328.070,266	17	397.590,448 328.069,978	0.321
18	397.590,413 328.069,907	19	397.590,258 328.069,985	0.174
20	397.581,306 328.074,489	21	397.581,172 328.074,299	0.233
22	397.580,295 328.072,199	23	397.571,878 328.050,843	22.955
24	397.593,274 328.047,587	25	397.593,878 328.054,504	6.943
26	397.594,769 328.058,879	27	397.595,801 328.062,431	3.699

\*\* Lungimile segmentelor sunt determinate în planul de proiecție Stereo 70 și sunt rotunjite la 1 milimetru.

\*\*\* Distanța dintre puncte este formată din segmente cumulate ce sunt mai mici decât valoarea 1 milimetru.



**DATE DESPRE IMOBILUL NR. 2129**

Oficiul de Cadastru și Publicitate Imobiliară DOLJ  
Biroul de Cadastru și Publicitate Imobiliară Craiova

**A. Partea I. Descrierea imobilului**

TEREN Extravilan

Adresa: Jud. Dolj, T12, P12

Nr. Crt	Nr cadastral Nr. topografic	Suprafața* (mp)	Observații / Referințe
A1		656	Sector cadastral:8 Teren neimprejmuit;

**B. Partea II. Proprietari și acte**

Inscrieri privitoare la dreptul de proprietate și alte drepturi reale	Referințe
/	
Act Administrativ nr. Titlu de proprietate 1056-1367, din 04/08/1997 emis de CJSIPT Dolj;	
B1	A1
Intabulare, drept de PROPRIETATE, dobandit prin Reconstituire, cota actuala 1/1, cota initiala 1/1 1) BANICA ELENA DEFUNCT:Da	

**C. Partea III. SARCINI .**

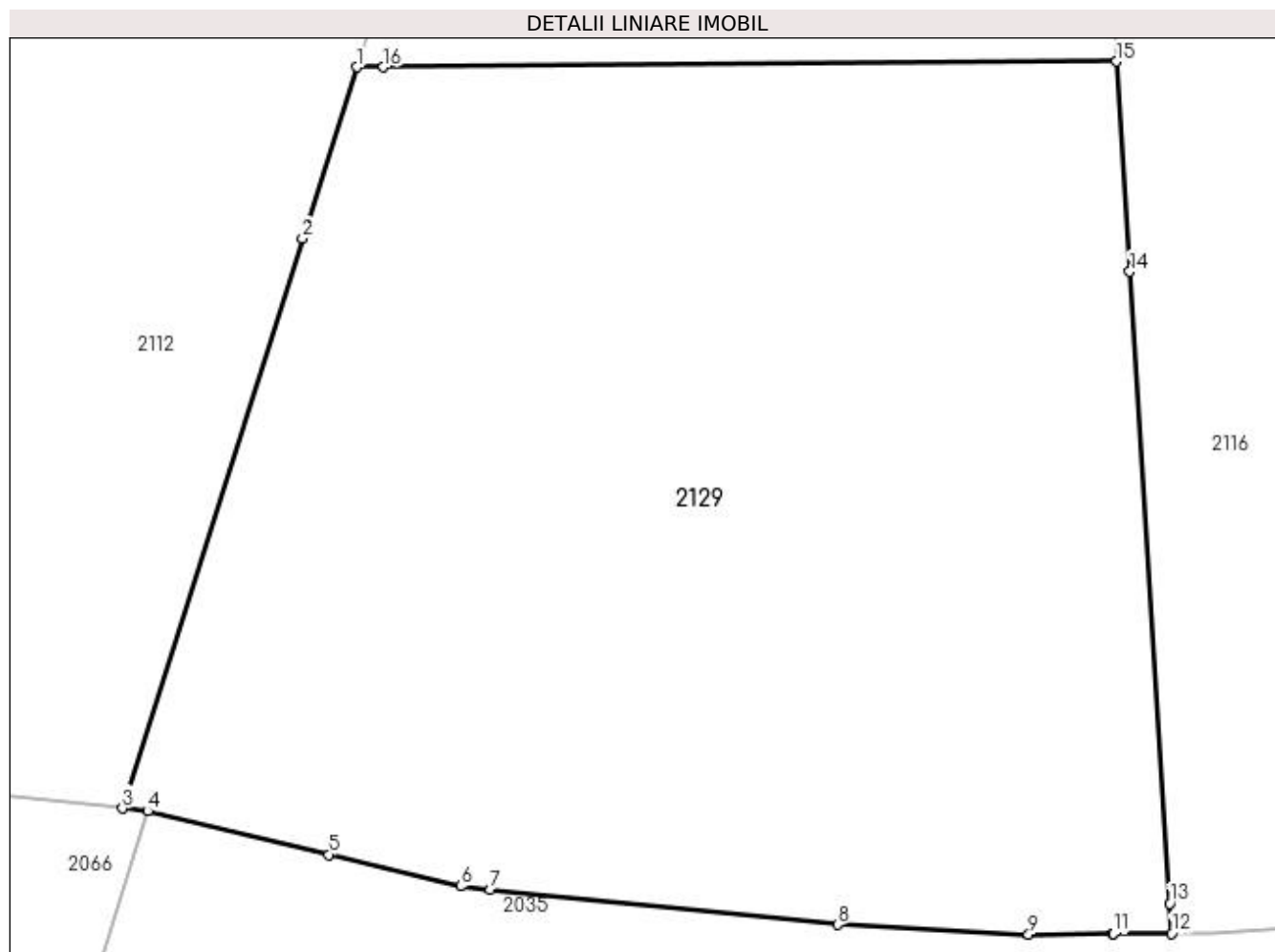
Inscrieri privind dezmembramintele dreptului de proprietate, drepturi reale de garanție și sarcini	Referințe
NU SUNT	

## Anexa Nr. 1 La Partea I

## Teren

Nr cadastral	Suprafața (mp)*	Observații / Referințe
	656	

\* Suprafața este determinată în planul de proiecție Stereo 70.



## Date referitoare la teren

Crt	Categorie folosință	Intravilan	Suprafața (mp)	Tarla	Parcelă	Nr. topo	Observații / Referințe
1	arabil	NU	656	12	12	-	

## Lungime Segmente

1) Valorile lungimilor segmentelor sunt obținute din proiecție în plan.

Punct început	X / Y	Punct sfârșit	X / Y	Lungime segment (** (m)
1	397.691,407 328.062,749	2	397.689,817 328.057,719	5.275
2	397.689,817 328.057,719	3	397.684,524 328.040,981	17.554
3	397.684,524 328.040,981	4	397.685,271 328.040,898	0.752
4	397.685,271 328.040,898	5	397.690,593 328.039,621	5.473
5	397.690,593 328.039,621	6	397.694,465 328.038,692	3.982

Punct început	X / Y	Punct sfârșit	X / Y	Lungime segment (** (m)
6	397.694,465 328.038,692	7	397.695,342 328.038,58	0.884
7	397.695,342 328.038,58	8	397.705,547 328.037,564	10.256
8	397.705,547 328.037,564	9	397.711,16 328.037,276	5.62
9	397.711,16 328.037,276	10	397.713,637 328.037,295	2.477
10	397.713,637 328.037,295	11	397.713,644 328.037,295	0.008
11	397.713,644 328.037,295	12	397.715,368 328.037,308	1.724
12	397.715,368 328.037,308	13	397.715,312 328.038,183	0.876
13	397.715,312 328.038,183	14	397.714,134 328.056,74	18.595
14	397.714,134 328.056,74	15	397.713,742 328.062,916	6.188
15	397.713,742 328.062,916	16	397.692,194 328.062,755	21.549
16	397.692,194 328.062,755	1	397.691,407 328.062,749	0.787

\*\* Lungimile segmentelor sunt determinate în planul de proiecție Stereo 70 și sunt rotunjite la 1 milimetru.

\*\*\* Distanța dintre puncte este formată din segmente cumulate ce sunt mai mici decât valoarea 1 milimetru.

