

**DATE DESPRE IMOBILUL NR. 2200**

Oficiul de Cadastru și Publicitate Imobiliară DOLJ
Biroul de Cadastru și Publicitate Imobiliară Craiova

A. Partea I. Descrierea imobilului

TEREN Intravilan

Adresa: Loc. Almaj, Str Ion Gh. Plesa, Nr. 49, Jud. Dolj, T9, P18; T33, P29,30

Nr. Crt	Nr cadastral Nr. topografic	Suprafața* (mp)	Observații / Referințe
A1		2.181	Sector cadastral:6 Teren imprejmuit;

Construcții

Crt	Nr cadastral Nr. topografic	Adresa	Observații / Referințe
A1.1		Loc. Almaj, Str Ion Gh. Plesa, Nr. 49, Jud. Dolj, T9, P18; T33, P29,30	Nr. niveluri:2; S. construita la sol:151 mp;
A1.2		Loc. Almaj, Str Ion Gh. Plesa, Nr. 49, Jud. Dolj, T9, P18; T33, P29,30	Nr. niveluri:1; S. construita la sol:66 mp; S. construita desfasurata:66 mp;
A1.3		Loc. Almaj, Str Ion Gh. Plesa, Nr. 49, Jud. Dolj, T9, P18; T33, P29,30	Nr. niveluri:1; S. construita la sol:16 mp; S. construita desfasurata:16 mp;
A1.4		Loc. Almaj, Str Ion Gh. Plesa, Nr. 49, Jud. Dolj, T9, P18; T33, P29,30	Nr. niveluri:1; S. construita la sol:26 mp; S. construita desfasurata:26 mp;

B. Partea II. Proprietari și acte

Inscrieri privitoare la dreptul de proprietate și alte drepturi reale		Referințe
/		
Act Notarial nr. Certificat de mostenitor 25, din 25/05/2006 emis de NP FURTUNA SIMONA;		
B1	Intabulare, drept de PROPRIETATE, dobandit prin Succesiune, cota actuala 1/1, cota initiala 1/1 1) BADEA ION	A1, A1.1, A1.2
Act Normativ nr. Legea 7, din 13/03/1996 emis de Parlamentul României;		
B2	Intabulare, drept de PROPRIETATE, dobandit prin Lege, cota actuala 1/1, cota initiala 1/1 1) BADEA ION 2) BADEA ECATERINA	A1.3, A1.4

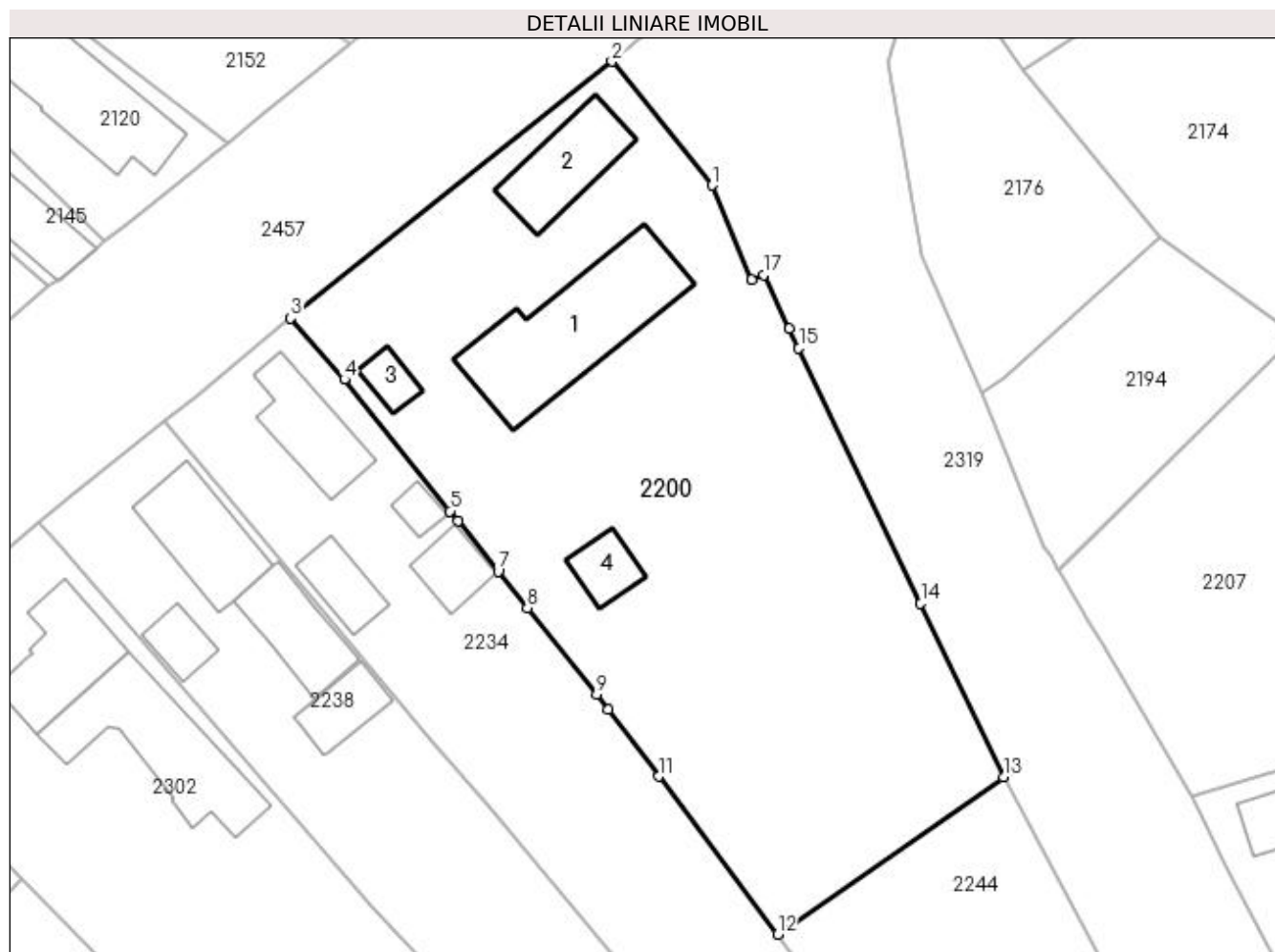
C. Partea III. SARCINI .

Inscrieri privind dezmembramintele dreptului de proprietate, drepturi reale de garanție și sarcini	Referințe
NU SUNT	

Anexa Nr. 1 La Partea I**Teren**

Nr cadastral	Suprafața (mp)*	Observații / Referințe
	2.181	

* Suprafața este determinată în planul de proiecție Stereo 70.

**Date referitoare la teren**

Crt	Categorie folosință	Intravilan	Suprafața (mp)	Tarla	Parcelă	Nr. topo	Observații / Referințe
1	curți construcții	DA	1.165	9	18	-	
2	arabil	DA	576	33	29	-	
3	vie	DA	440	33	30	-	

Date referitoare la construcții

Crt	Număr	Destinație construcție	Supraf. (mp)	Situație juridică	Observații / Referințe
A1.1		construcții de locuințe	151	Cu acte	Nr. niveluri:2; S. construita la sol:151 mp;
A1.2		construcții de locuințe	66	Cu acte	Nr. niveluri:1; S. construita la sol:66 mp; S. construita desfasurata:66 mp;
A1.3		construcții anexa	16	Cu acte	Nr. niveluri:1; S. construita la sol:16 mp; S. construita desfasurata:16 mp;
A1.4		construcții anexa	26	Cu acte	Nr. niveluri:1; S. construita la sol:26 mp; S. construita desfasurata:26 mp;

Lungime Segmente

1) Valorile lungimilor segmentelor sunt obținute din proiecție în plan.

Punct început	X / Y	Punct sfârșit	X / Y	Lungime segment (** (m)
1	396.824,606 328.001,791	2	396.815,821 328.012,658	13.974
2	396.815,821 328.012,658	3	396.787,608 327.990,113	36.114
3	396.787,608 327.990,113	4	396.792,323 327.984,733	7.154
4	396.792,323 327.984,733	5	396.801,591 327.973,178	14.813
5	396.801,591 327.973,178	6	396.802,304 327.972,29	1.139
6	396.802,304 327.972,29	7	396.805,826 327.967,899	5.628
7	396.805,826 327.967,899	8	396.808,397 327.964,694	4.109
8	396.808,397 327.964,694	9	396.814,476 327.957,115	9.716
9	396.814,476 327.957,115	10	396.815,499 327.955,757	1.701
10	396.815,499 327.955,757	11	396.819,915 327.949,895	7.339
11	396.819,915 327.949,895	12	396.830,371 327.936,016	17.377
12	396.830,371 327.936,016	13	396.850,217 327.949,855	24.195
13	396.850,217 327.949,855	14	396.842,955 327.965,065	16.854
14	396.842,955 327.965,065	15	396.832,246 327.987,495	24.855
15	396.832,246 327.987,495	16	396.831,424 327.989,217	1.909
16	396.831,424 327.989,217	17	396.829,176 327.993,926	5.218
17	396.829,176 327.993,926	18	396.828,094 327.993,53	1.152
18	396.828,094 327.993,53	1	396.824,606 328.001,791	8.967

** Lungimile segmentelor sunt determinate în planul de proiecție Stereo 70 și sunt rotunjite la 1 milimetru.

*** Distanța dintre puncte este formată din segmente cumulate ce sunt mai mici decât valoarea 1 milimetru.

**DATE DESPRE IMOBILUL NR. 2226**

Oficiul de Cadastru și Publicitate Imobiliară DOLJ
Biroul de Cadastru și Publicitate Imobiliară Craiova

A. Partea I. Descrierea imobilului

TEREN Intravilan

Adresa: Loc. Almaj, Str Ion Gh. Plesa, Nr. 57, Jud. Dolj, T9, P14

Nr. Crt	Nr cadastral Nr. topografic	Suprafața* (mp)	Observații / Referințe
A1		565	Sector cadastral:6 Teren neimprejmuit;

Construcții

Crt	Nr cadastral Nr. topografic	Adresa	Observații / Referințe
A1.1		Loc. Almaj, Str Ion Gh. Plesa, Nr. 57, Jud. Dolj	Nr. niveluri:1; S. construita la sol:118 mp; S. construita desfasurata:118 mp;

B. Partea II. Proprietari și acte

Inscrieri privitoare la dreptul de proprietate și alte drepturi reale		Referințe
/		
Act Notarial nr. Act de partaj voluntar 380, din 13/02/2019 emis de NP Stefanescu Floriana;		
B1	Intabulare, drept de PROPRIETATE, dobandit prin lesire Din Indiviziune, cota actuala 1/1, cota initiala 1/1 1) CALUCICA ION	A1, A1.1

C. Partea III. SARCINI

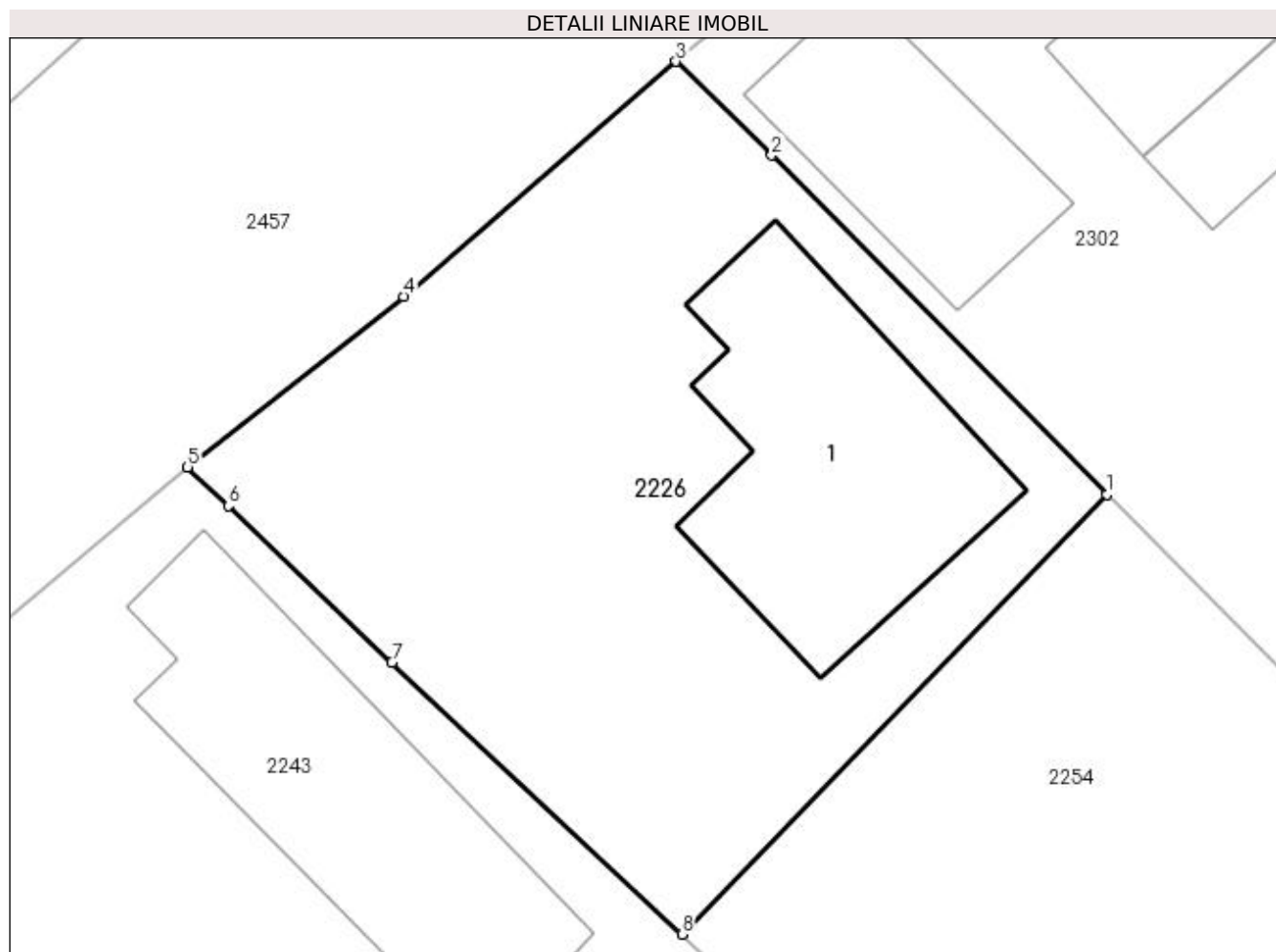
Inscrieri privind dezmembramintele dreptului de proprietate, drepturi reale de garanție și sarcini		Referințe
/		
Act Notarial nr. Act de partaj voluntar 380, din 13/02/2019 emis de NP Stefanescu Floriana;		
C1	Intabulare, drept de IPOTECA LEGALA, Valoare:0 , dobandit prin lesire Din Indiviziune, cota actuala 1/1, cota initiala 1/1 1) CALUCICA ELENA	A1, A1.1

Anexa Nr. 1 La Partea I

Teren

Nr cadastral	Suprafața (mp)*	Observații / Referințe
	565	

* Suprafața este determinată în planul de proiecție Stereo 70.



Date referitoare la teren

Crt	Categorie folosință	Intravilan	Suprafața (mp)	Tarla	Parcelă	Nr. topo	Observații / Referințe
1	curți construcții	DA	565	9	14	-	

Date referitoare la construcții

Crt	Număr	Destinație construcție	Supraf. (mp)	Situație juridică	Observații / Referințe
A1.1		construcții de locuințe	118	Cu acte	Nr. niveluri:1; S. construita la sol:118 mp; S. construita desfasurata:118 mp;

Lungime Segmente

1) Valorile lungimilor segmentelor sunt obținute din proiecție în plan.

Punct început	X / Y	Punct sfârșit	X / Y	Lungime segment (** (m)
1	396.763,921 327.940,93	2	396.751,322 327.953,665	17.914
2	396.751,322 327.953,665	3	396.747,723 327.957,196	5.042
3	396.747,723 327.957,196	4	396.737,493 327.948,362	13.516
4	396.737,493 327.948,362	5	396.729,361 327.941,951	10.355

Punct început	X / Y	Punct sfârşit	X / Y	Lungime segment (** (m)
5	396.729,361 327.941,951	6	396.730,891 327.940,491	2.115
6	396.730,891 327.940,491	7	396.737,049 327.934,614	8.513
7	396.737,049 327.934,614	8	396.747,949 327.924,395	14.941
8	396.747,949 327.924,395	1	396.763,921 327.940,93	22.989

** Lungimile segmentelor sunt determinate în planul de proiecție Stereo 70 și sunt rotunjite la 1 milimetru.

*** Distanța dintre puncte este formată din segmente cumulate ce sunt mai mici decât valoarea 1 milimetru.

**DATE DESPRE IMOBILUL NR. 2234**

Oficiul de Cadastru și Publicitate Imobiliară DOLJ
Biroul de Cadastru și Publicitate Imobiliară Craiova

A. Partea I. Descrierea imobilului

TEREN Intravilan

Adresa: Loc. Almaj, Str Ion Gh. Plesa, Nr. 51, Jud. Dolj, T9,P17; T33,P27,28

Nr. Crt	Nr cadastral Nr. topografic	Suprafața* (mp)	Observații / Referințe
A1		1.791	Sector cadastral:6 Teren neimprejmuit;

Construcții

Crt	Nr cadastral Nr. topografic	Adresa	Observații / Referințe
A1.1		Loc. Almaj, Str Ion Gh. Plesa, Nr. 51, Jud. Dolj, T9,P17; T33,P27,28	Nr. niveluri:1; S. construita la sol:60 mp; S. construita desfasurata:60 mp;
A1.2		Loc. Almaj, Str Ion Gh. Plesa, Nr. 51, Jud. Dolj, T9,P17; T33,P27,28	Nr. niveluri:1; S. construita la sol:12 mp; S. construita desfasurata:12 mp;
A1.3		Loc. Almaj, Str Ion Gh. Plesa, Nr. 51, Jud. Dolj, T9,P17; T33,P27,28	Nr. niveluri:1; S. construita la sol:32 mp; S. construita desfasurata:32 mp;
A1.4		Loc. Almaj, Str Ion Gh. Plesa, Nr. 51, Jud. Dolj, T9,P17; T33,P27,28	Nr. niveluri:1; S. construita la sol:30 mp; S. construita desfasurata:30 mp;

B. Partea II. Proprietari și acte

Inscrieri privitoare la dreptul de proprietate și alte drepturi reale		Referințe
/		
Act Notarial nr. Act de partaj voluntar 210, din 11/03/2014 emis de NP Cernobai Emil;		
B1	Intabulare, drept de PROPRIETATE, dobandit prin lesire Din Indiviziune, cota actuala 1512/1791, cota initiala 1/1 1) PIRVU GHEORGHE	A1
Act Notarial nr. 210, din 11/03/2014 emis de NP Cernobai Emil;		
B2	Intabulare, drept de PROPRIETATE, dobandit prin lesire Din Indiviziune, cota actuala 1/1, cota initiala 1/1 1) PIRVU GHEORGHE	A1.1, A1.2
Act Normativ nr. 7, din 13/03/1996 emis de Parlamentul României;		
B3	Inscrierea posesiei, drept de PROPRIETATE, dobandit prin Lege, cota actuala 279/1791, cota initiala 279/1791 1) PIRVU GHEORGHE	A1
Act Normativ nr. Legea 7, din 13/03/1996 emis de Parlamentul României;		
B4	Intabulare, drept de PROPRIETATE, dobandit prin Lege, cota actuala 1/1, cota initiala 1/1 1) PIRVU GHEORGHE	A1.3, A1.4

C. Partea III. SARCINI .

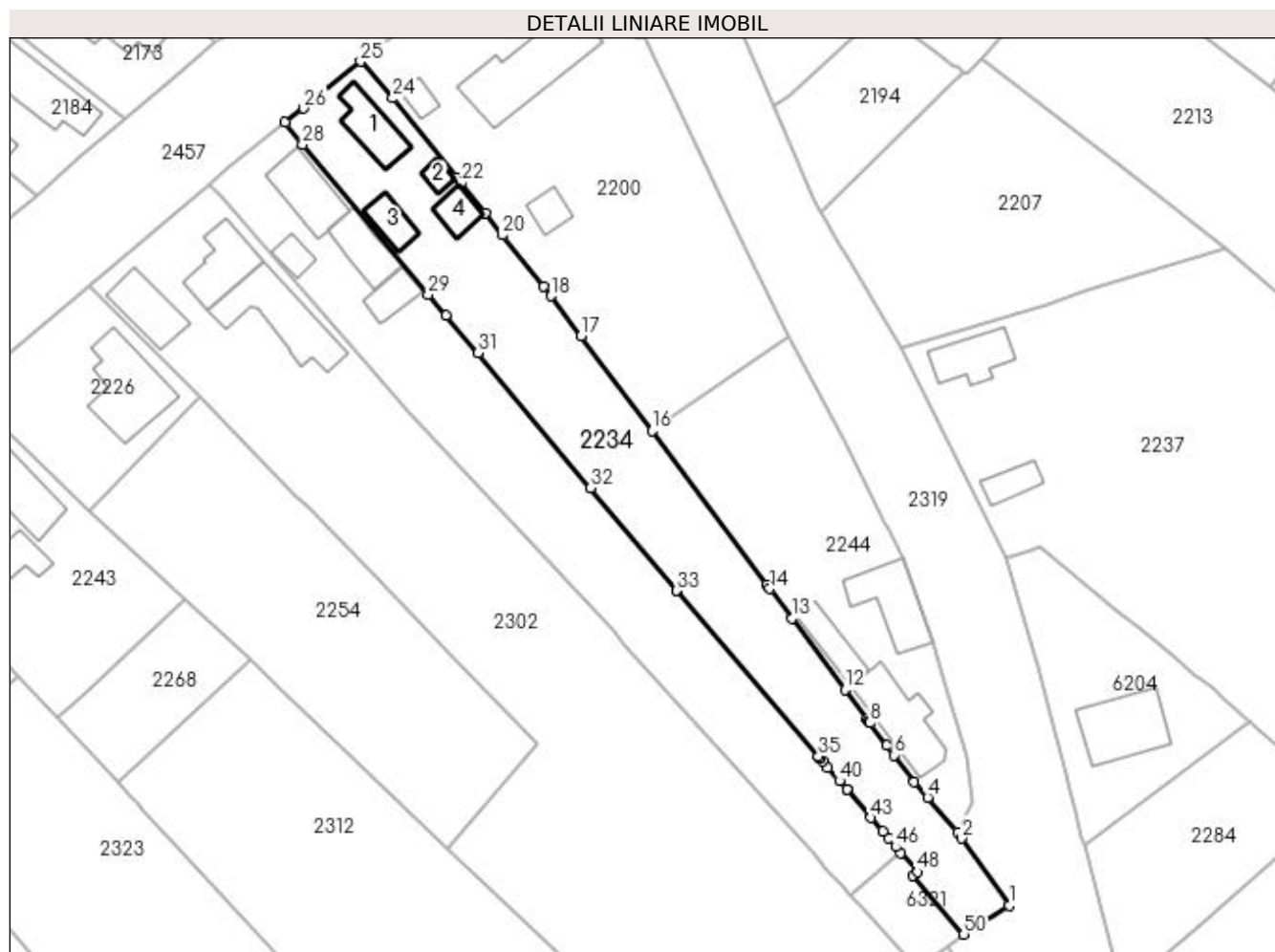
Inscrieri privind dezmembramintele dreptului de proprietate, drepturi reale de garanție și sarcini	Referințe
NU SUNT	

Anexa Nr. 1 La Partea I

Teren

Nr cadastral	Suprafața (mp)*	Observații / Referințe
	1.791	

* Suprafața este determinată în planul de proiecție Stereo 70.



Date referitoare la teren

Crt	Categorie folosință	Intravilan	Suprafața (mp)	Tarla	Parcelă	Nr. topo	Observații / Referințe
1	curți constructii	DA	467	9	17	-	
2	arabil	DA	481	33	27	-	
3	livada	DA	843	33	28	-	

Date referitoare la construcții

Crt	Număr	Destinație construcție	Supraf. (mp)	Situație juridică	Observații / Referințe
A1.1		construcții de locuințe	60	Cu acte	Nr. niveluri:1; S. construita la sol:60 mp; S. construita desfasurata:60 mp;
A1.2		construcții anexa	12	Cu acte	Nr. niveluri:1; S. construita la sol:12 mp; S. construita desfasurata:12 mp;
A1.3		construcții anexa	32	Cu acte	Nr. niveluri:1; S. construita la sol:32 mp; S. construita desfasurata:32 mp;
A1.4		construcții anexa	30	Cu acte	Nr. niveluri:1; S. construita la sol:30 mp; S. construita desfasurata:30 mp;

Lungime Segmente

1) Valorile lungimilor segmentelor sunt obținute din proiecție în plan.

Punct început	X / Y	Punct sfârșit	X / Y	Lungime segment	Punct început	X / Y	Punct sfârșit	X / Y	Lungime segment	Punct început	X / Y	Punct sfârșit	X / Y	Lungime segment
1	396.882,632 327.866,466	2	396.875,72 327.876,326	12.041	2	396.875,72 327.876,326	3	396.875,084 327.877,234	1.109	3	396.875,084 327.877,234	4	396.870,704 327.882,297	6.695
4	396.870,704 327.882,297	5	396.868,733 327.884,576	3.013	5	396.868,733 327.884,576	6	396.865,796 327.888,505	4.906	6	396.865,796 327.888,505	7	396.864,715 327.889,95	1.804
7	396.864,715 327.889,95	8	396.862,272 327.893,22	4.082	8	396.862,272 327.893,22	9	396.862,131 327.893,408	0.236	9	396.862,131 327.893,408	10	396.862,061 327.893,501	0.116
10	396.862,061 327.893,501	11	396.861,796 327.893,856	0.443	11	396.861,796 327.893,856	12	396.858,582 327.898,155	5.367	12	396.858,582 327.898,155	13	396.850,821 327.908,538	12.964
13	396.850,821 327.908,538	14	396.847,574 327.912,881	5.422	14	396.847,574 327.912,881	15	396.847,136 327.913,47	0.734	15	396.847,136 327.913,47	16	396.830,371 327.936,016	28.096
16	396.830,371 327.936,016	17	396.819,915 327.949,895	17.377	17	396.819,915 327.949,895	18	396.815,499 327.955,757	7.339	18	396.815,499 327.955,757	19	396.814,476 327.957,115	1.701
19	396.814,476 327.957,115	20	396.808,397 327.964,694	9.716	20	396.808,397 327.964,694	21	396.805,826 327.967,899	4.109	21	396.805,826 327.967,899	22	396.802,304 327.972,29	5.628
22	396.802,304 327.972,29	23	396.801,591 327.973,178	1.139	23	396.801,591 327.973,178	24	396.792,323 327.984,733	14.813	24	396.792,323 327.984,733	25	396.787,608 327.990,113	7.154
25	396.787,608 327.990,113	26	396.779,272 327.983,261	10.791	26	396.779,272 327.983,261	27	396.776,546 327.981,163	3.44	27	396.776,546 327.981,163	28	396.779,093 327.977,954	4.097
28	396.779,093 327.977,954	29	396.797,513 327.955,964	28.686	29	396.797,513 327.955,964	30	396.800,088 327.952,89	4.01	30	396.800,088 327.952,89	31	396.804,858 327.947,439	7.243
31	396.804,858 327.947,439	32	396.821,333 327.927,683	25.725	32	396.821,333 327.927,683	33	396.833,898 327.912,616	19.618	33	396.833,898 327.912,616	34	396.834,008 327.912,484	0.172
34	396.834,008 327.912,484	35	396.854,707 327.888,322	31.815	35	396.854,707 327.888,322	36	396.854,888 327.888,11	0.279	36	396.854,888 327.888,11	37	396.854,964 327.888,022	0.117
37	396.854,964 327.888,022	38	396.855,3 327.887,63	0.516	38	396.855,3 327.887,63	39	396.856,073 327.886,728	1.188	39	396.856,073 327.886,728	40	396.857,778 327.884,737	2.622
40	396.857,778 327.884,737	41	396.858,874 327.883,458	1.684	41	396.858,874 327.883,458	42	396.858,954 327.883,364	0.124	42	396.858,954 327.883,364	43	396.862,375 327.879,371	5.258
43	396.862,375 327.879,371	44	396.864,122 327.877,331	2.686	44	396.864,122 327.877,331	45	396.864,949 327.876,366	1.27	45	396.864,949 327.876,366	46	396.866,057 327.875,073	1.703
46	396.866,057 327.875,073	47	396.866,798 327.874,207	1.14	47	396.866,798 327.874,207	48	396.869,199 327.871,405	3.69	48	396.869,199 327.871,405	49	396.868,564 327.870,912	0.804
49	396.868,564 327.870,912	50	396.875,98 327.862,268	11.389	50	396.875,98 327.862,268	1	396.882,632 327.866,466	7.866					

** Lungimile segmentelor sunt determinate în planul de proiecție Stereo 70 și sunt rotunjite la 1 milimetru.

*** Distanța dintre puncte este formată din segmente cumulate ce sunt mai mici decât valoarea 1 milimetru.

**DATE DESPRE IMOBILUL NR. 2238**

Oficiul de Cadastru și Publicitate Imobiliară DOLJ
Biroul de Cadastru și Publicitate Imobiliară Craiova

A. Partea I. Descrierea imobilului

TEREN Intravilan

Adresa: Loc. Almaj, Str Ion Gh. Plesa, Nr. 53, Jud. Dolj, T9, P16; T33, P25, P26

Nr. Crt	Nr cadastral Nr. topografic	Suprafața* (mp)	Observații / Referințe
A1		1.679	Sector cadastral:6 Teren neimprejmuit;

Construcții

Crt	Nr cadastral Nr. topografic	Adresa	Observații / Referințe
A1.1		Loc. Almaj, Str Ion Gh. Plesa, Nr. 53, Jud. Dolj, T9, P16; T33, P25, P26	Nr. niveluri:1; S. construita la sol:77 mp; S. construita desfasurata:77 mp;
A1.2		Loc. Almaj, Str Ion Gh. Plesa, Nr. 53, Jud. Dolj, T9, P16; T33, P25, P26	Nr. niveluri:1; S. construita la sol:22 mp; S. construita desfasurata:22 mp;
A1.3		Loc. Almaj, Str Ion Gh. Plesa, Nr. 53, Jud. Dolj, T9, P16; T33, P25, P26	Nr. niveluri:1; S. construita la sol:57 mp; S. construita desfasurata:57 mp;
A1.4		Loc. Almaj, Str Ion Gh. Plesa, Nr. 53, Jud. Dolj, T9, P16; T33, P25, P26	Nr. niveluri:1; S. construita la sol:33 mp; S. construita desfasurata:33 mp;

B. Partea II. Proprietari și acte

Inscrieri privitoare la dreptul de proprietate și alte drepturi reale	Referințe
/	
Act Administrativ nr. Titlu de proprietate 707-44776, din 04/03/1997 emis de CJSIPT Dolj (Adeverinta nr 1073/21.03.2023 eliberata de Primaria Comunei Almaj);	
B1	A1
Intabulare, drept de PROPRIETATE, dobandit prin Reconstituire, cota actuala 1/1, cota initiala 1/1 1) PARVU IOANA DEFUNCT:Da	
Act Normativ nr. Legea 7, din 13/03/1996 emis de Parlamentul României;	
B3	A1.1, A1.2, A1.3, A1.4
Intabulare, drept de PROPRIETATE, dobandit prin Lege, cota actuala 1/1, cota initiala 1/1 1) COTOI CONSTANTIN	

C. Partea III. SARCINI .

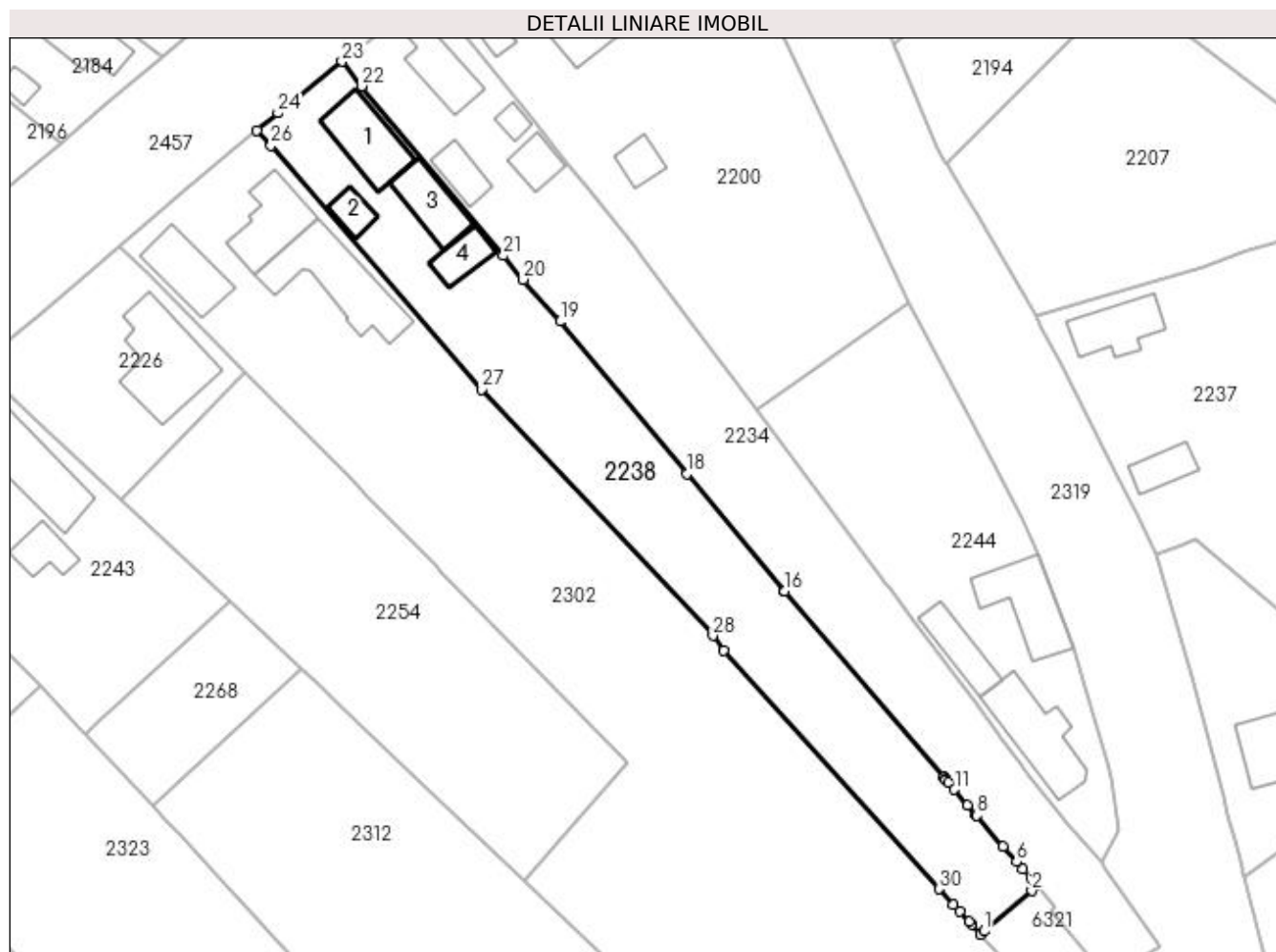
Inscrieri privind dezmembramintele dreptului de proprietate, drepturi reale de garanție și sarcini	Referințe
NU SUNT	

Anexa Nr. 1 La Partea I

Teren

Nr cadastral	Suprafața (mp)*	Observații / Referințe
	1.679	

* Suprafața este determinată în planul de proiecție Stereo 70.



Date referitoare la teren

Crt	Categorie folosință	Intravilan	Suprafața (mp)	Tarla	Parcelă	Nr. topo	Observații / Referințe
1	curți construcții	DA	605	9	16	-	
2	arabil	DA	555	33	25	-	
3	vie	DA	519	33	26	-	

Date referitoare la construcții

Crt	Număr	Destinație construcție	Supraf. (mp)	Situație juridică	Observații / Referințe
A1.1		construcții de locuințe	77	Cu acte	Nr. niveluri:1; S. construita la sol:77 mp; S. construita desfasurata:77 mp;
A1.2		construcții anexa	22	Cu acte	Nr. niveluri:1; S. construita la sol:22 mp; S. construita desfasurata:22 mp;
A1.3		construcții anexa	57	Cu acte	Nr. niveluri:1; S. construita la sol:57 mp; S. construita desfasurata:57 mp;
A1.4		construcții anexa	33	Cu acte	Nr. niveluri:1; S. construita la sol:33 mp; S. construita desfasurata:33 mp;

Lungime Segmente

1) Valorile lungimilor segmentelor sunt obținute din proiecție în plan.

Punct început	X / Y	Punct sfârșit	X / Y	Lungime segment (** (m)
1	396.859,888 327.868,35	2	396.866,06 327.873,581	8.091
3	396.866,798 327.874,207	4	396.866,057 327.875,073	1.14
5	396.864,949 327.876,366	6	396.864,122 327.877,331	1.27
7	396.862,375 327.879,371	8	396.858,954 327.883,364	5.258
9	396.858,874 327.883,458	10	396.857,778 327.884,737	1.684
11	396.856,073 327.886,728	12	396.855,3 327.887,63	1.188
13	396.854,964 327.888,022	14	396.854,888 327.888,11	0.117
15	396.854,707 327.888,322	16	396.834,008 327.912,484	31.815
17	396.833,898 327.912,616	18	396.821,333 327.927,683	19.618
19	396.804,858 327.947,439	20	396.800,088 327.952,89	7.243
21	396.797,513 327.955,964	22	396.779,093 327.977,954	28.686
23	396.776,546 327.981,163	24	396.768,253 327.974,473	10.655
25	396.765,536 327.972,214	26	396.767,336 327.970,258	2.658
27	396.794,693 327.938,624	28	396.824,702 327.906,679	43.829
29	396.826,125 327.904,726	30	396.854,073 327.873,834	41.658
31	396.855,881 327.871,835	32	396.856,736 327.870,89	1.275
33	396.857,941 327.869,559	34	396.858,27 327.869,195	0.491
35	396.859,405 327.867,94	1	396.859,888 327.868,35	0.633

Punct început	X / Y	Punct sfârșit	X / Y	Lungime segment (** (m)
2	396.866,06 327.873,581	3	396.866,798 327.874,207	0.968
4	396.866,057 327.875,073	5	396.864,949 327.876,366	1.703
6	396.864,122 327.877,331	7	396.862,375 327.879,371	2.686
8	396.858,954 327.883,364	9	396.858,874 327.883,458	0.124
10	396.857,778 327.884,737	11	396.856,073 327.886,728	2.622
12	396.855,3 327.887,63	13	396.854,964 327.888,022	0.516
14	396.854,888 327.888,11	15	396.854,707 327.888,322	0.279
16	396.834,008 327.912,484	17	396.833,898 327.912,616	0.172
18	396.821,333 327.927,683	19	396.804,858 327.947,439	25.725
20	396.800,088 327.952,89	21	396.797,513 327.955,964	4.01
22	396.779,093 327.977,954	23	396.776,546 327.981,163	4.097
24	396.768,253 327.974,473	25	396.765,536 327.972,214	3.533
26	396.767,336 327.970,258	27	396.794,693 327.938,624	41.822
28	396.824,702 327.906,679	29	396.826,125 327.904,726	2.416
30	396.854,073 327.873,834	31	396.855,881 327.871,835	2.696
32	396.856,736 327.870,89	33	396.857,941 327.869,559	1.795
34	396.858,27 327.869,195	35	396.859,405 327.867,94	1.692

** Lungimile segmentelor sunt determinate în planul de proiecție Stereo 70 și sunt rotunjite la 1 milimetru.

*** Distanța dintre puncte este formată din segmente cumulate ce sunt mai mici decât valoarea 1 milimetru.

**DATE DESPRE IMOBILUL NR. 2243**

Oficiul de Cadastru și Publicitate Imobiliară DOLJ
Biroul de Cadastru și Publicitate Imobiliară Craiova

A. Partea I. Descrierea imobilului

TEREN Intravilan

Nr. CF vechi:572
Nr. cadastral vechi:798

Adresa: Loc. Almaj, Str Ion Gh. Plesa, Nr. 59, Jud. Dolj, T 9, P 13, T 33 P 18

Nr. Crt	Nr cadastral Nr. topografic	Suprafața* (mp)	Observații / Referințe
A1	30151	1.111	Sector cadastral:6 Teren imprejmuit;

Construcții

Crt	Nr cadastral Nr. topografic	Adresa	Observații / Referințe
A1.1	30151-C1	Loc. Almaj, Str Ion Gh. Plesa, Nr. 59, Jud. Dolj, T 9, P 13, T 33 P 18	Nr. niveluri:1; S. construita la sol:127 mp; S. construita desfasurata:127 mp; C 1- locuinta cu Sc-127 mp.
A1.2	30151-C2	Loc. Almaj, Str Ion Gh. Plesa, Nr. 59, Jud. Dolj, T 9, P 13, T 33 P 18	Nr. niveluri:1; S. construita la sol:34 mp; S. construita desfasurata:34 mp; C 2- anexa cu Sc-34 mp.

B. Partea II. Proprietari și acte

Inscrieri privitoare la dreptul de proprietate și alte drepturi reale		Referințe
64459 / 27/04/2017		
Act Notarial nr. Contract de vanzare aut.2137, din 26/04/2017 emis de NP JIANU GEORGETA CRISTINA;		
B1	Intabulare, drept de PROPRIETATE, dobandit prin Conventie, cota actuala 1/1, cota initiala 1/1 1) BALOSIN VIORICA , nezasatorita	A1, A1.1, A1.2

C. Partea III. SARCINI .

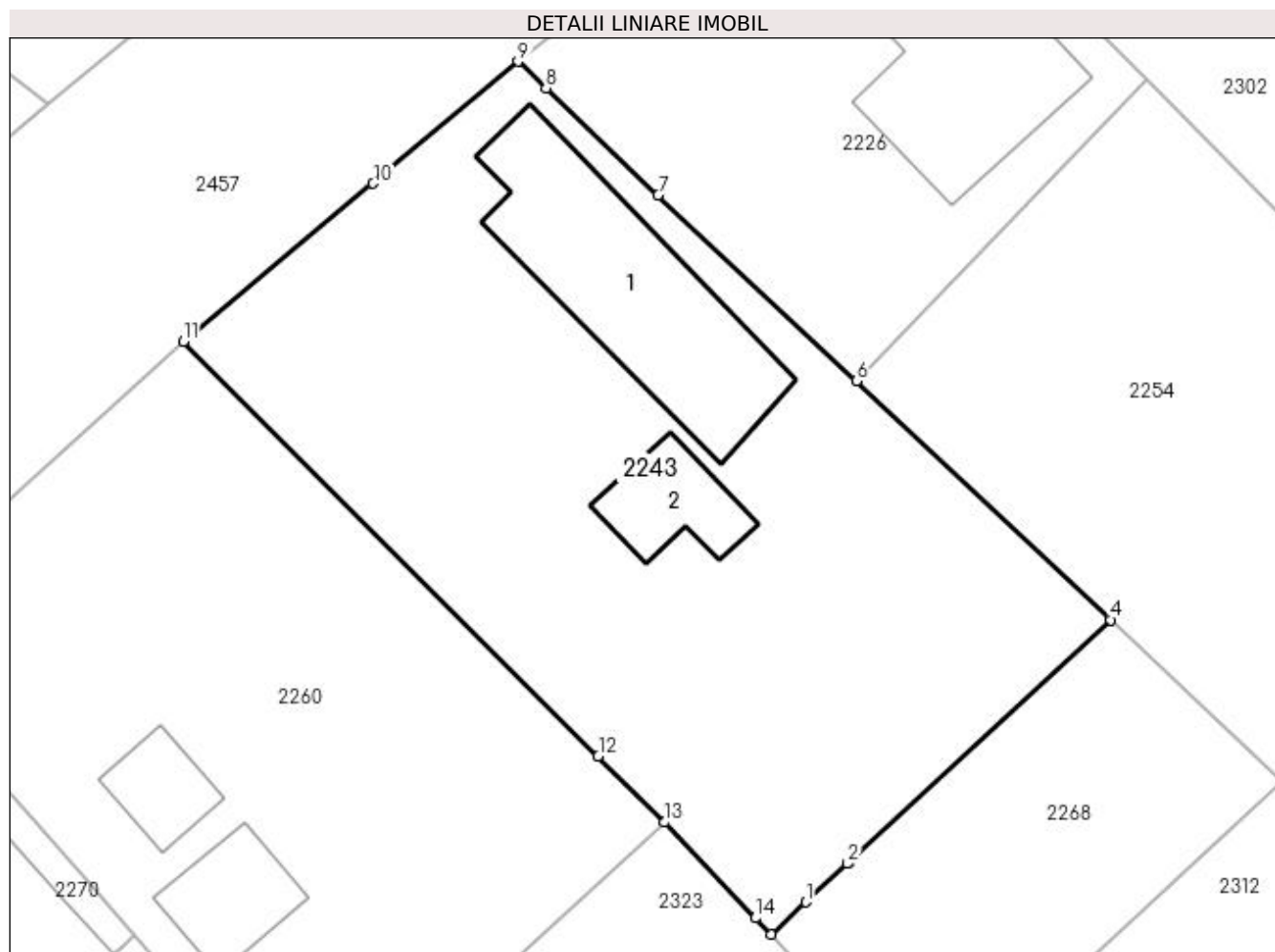
Inscrieri privind dezmembramintele dreptului de proprietate, drepturi reale de garanție și sarcini	Referințe
NU SUNT	

Anexa Nr. 1 La Partea I

Teren

Nr cadastral	Suprafața (mp)*	Observații / Referințe
30151	1.111	

* Suprafața este determinată în planul de proiecție Stereo 70.



Date referitoare la teren

Crt	Categorie folosință	Intravilan	Suprafața (mp)	Tarla	Parcelă	Nr. topo	Observații / Referințe
1	curți construcții	DA	1.111	9,33	13,18	-	

Date referitoare la construcții

Crt	Număr	Destinație construcție	Supraf. (mp)	Situație juridică	Observații / Referințe
A1.1	30151-C1	construcții de locuințe	127	Cu acte	Nr. niveluri:1; S. construita la sol:127 mp; S. construita desfasurata:127 mp; C 1- locuinta cu Sc-127 mp.
A1.2	30151-C2	construcții anexa	34	Cu acte	Nr. niveluri:1; S. construita la sol:34 mp; S. construita desfasurata:34 mp; C 2- anexa cu Sc-34 mp.

Lungime Segmente

1) Valorile lungimilor segmentelor sunt obținute din proiecție în plan.

Punct început	X / Y	Punct sfârșit	X / Y	Lungime segment (** (m)
1	396.745,188 327.895,773	2	396.747,474 327.897,885	3.113
2	396.747,474 327.897,885	3	396.747,557 327.897,962	0.113

Punct început	X / Y	Punct sfârșit	X / Y	Lungime segment (** (m)
3	396.747,557 327.897,962	4	396.761,952 327.911,267	19.602
4	396.761,952 327.911,267	5	396.761,882 327.911,333	0.096
5	396.761,882 327.911,333	6	396.747,949 327.924,395	19.099
6	396.747,949 327.924,395	7	396.737,049 327.934,614	14.941
7	396.737,049 327.934,614	8	396.730,891 327.940,491	8.513
8	396.730,891 327.940,491	9	396.729,361 327.941,951	2.115
9	396.729,361 327.941,951	10	396.721,399 327.935,243	10.411
10	396.721,399 327.935,243	11	396.710,947 327.926,561	13.588
11	396.710,947 327.926,561	12	396.733,761 327.903,795	32.23
12	396.733,761 327.903,795	13	396.737,386 327.900,149	5.141
13	396.737,386 327.900,149	14	396.742,405 327.894,897	7.265
14	396.742,405 327.894,897	15	396.743,266 327.893,996	1.246
15	396.743,266 327.893,996	1	396.745,188 327.895,773	2.617

** Lungimile segmentelor sunt determinate în planul de proiecție Stereo 70 și sunt rotunjite la 1 milimetru.

*** Distanța dintre puncte este formată din segmente cumulate ce sunt mai mici decât valoarea 1 milimetru.

**DATE DESPRE IMOBILUL NR. 2244**

Oficiul de Cadastru și Publicitate Imobiliară DOLJ
Biroul de Cadastru și Publicitate Imobiliară Craiova

A. Partea I. Descrierea imobilului

TEREN Intravilan

Adresa: Loc. Almaj, Str Mihai Eminescu, Nr. 22, Jud. Dolj, T9,P19; T33,P31

Nr. Crt	Nr cadastral Nr. topografic	Suprafața* (mp)	Observații / Referințe
A1		1.215	Sector cadastral:6 Teren imprejmuit;

Construcții

Crt	Nr cadastral Nr. topografic	Adresa	Observații / Referințe
A1.1		Loc. Almaj, Str Mihai Eminescu, Nr. 22, Jud. Dolj, T9,P19; T33,P31	Nr. niveluri:1; S. construita la sol:85 mp; S. construita desfasurata:85 mp;
A1.2		Loc. Almaj, Str Mihai Eminescu, Nr. 22, Jud. Dolj, T9,P19; T33,P31	Nr. niveluri:1; S. construita la sol:46 mp; S. construita desfasurata:46 mp;
A1.3		Loc. Almaj, Str Mihai Eminescu, Nr. 22, Jud. Dolj, T9,P19; T33,P31	Nr. niveluri:1; S. construita la sol:98 mp; S. construita desfasurata:98 mp;

B. Partea II. Proprietari și acte

Inscrieri privitoare la dreptul de proprietate și alte drepturi reale		Referințe
/		
Act Notarial nr. Certificat de mostenitor 211, din 05/11/2021 emis de NP GASPARG MONICA-ORTANSA;		
B1	Intabulare, drept de PROPRIETATE, dobandit prin Succesiune, cota actuala 1/1, cota initiala 1/1 1) MATACHE DANIEL-CRISTIAN	A1, A1.2, A1.3
Act Normativ nr. Legea 7, din 13/03/1996 emis de Parlamentul României;		
B2	Intabulare, drept de PROPRIETATE, dobandit prin Lege, cota actuala 1/1, cota initiala 1/1 1) MATACHE DANIEL-CRISTIAN	A1.1

C. Partea III. SARCINI .

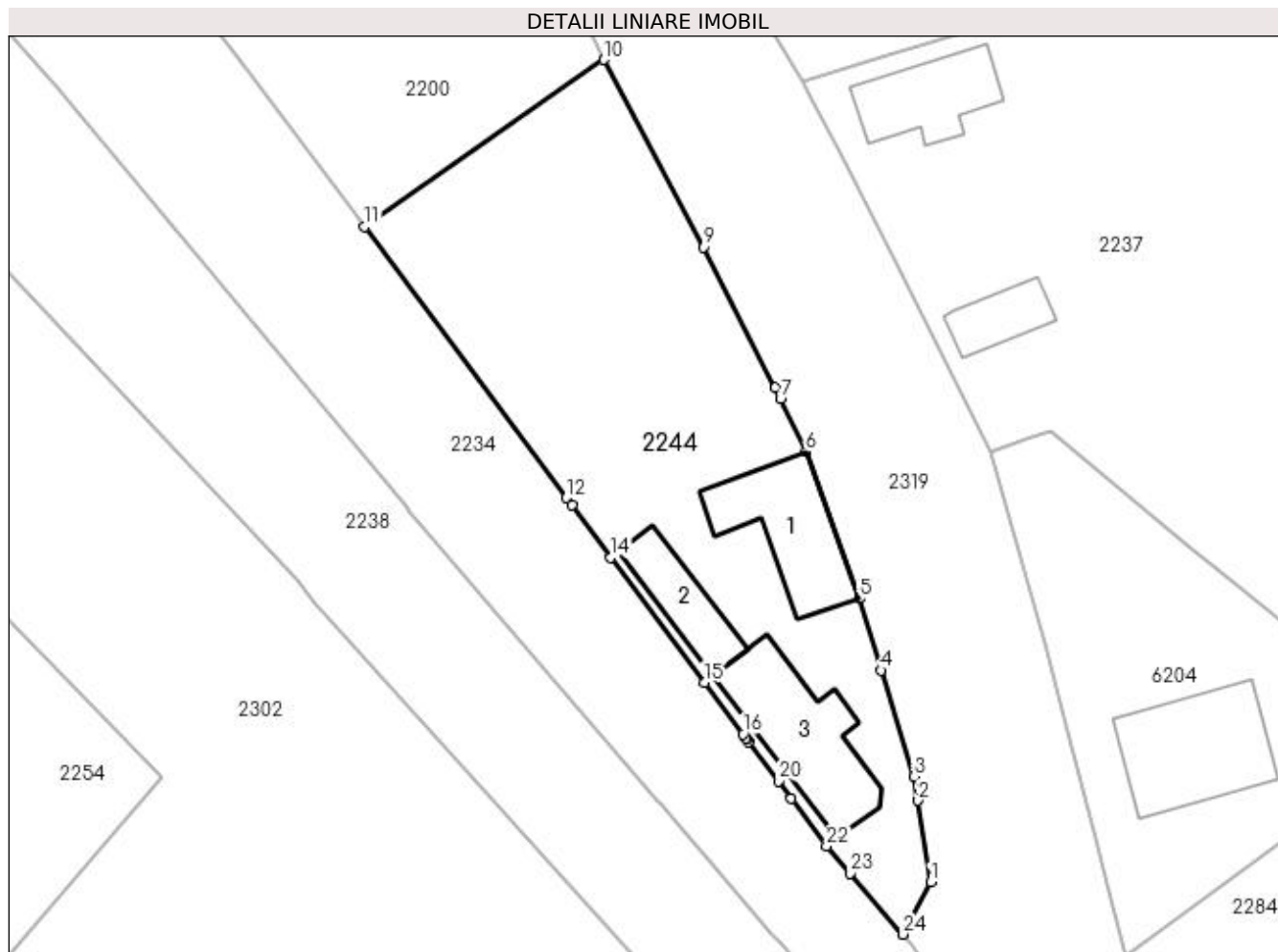
Inscrieri privind dezmembramintele dreptului de proprietate, drepturi reale de garanție și sarcini	Referințe
NU SUNT	

Anexa Nr. 1 La Partea I

Teren

Nr cadastral	Suprafața (mp)*	Observații / Referințe
	1.215	

* Suprafața este determinată în planul de proiecție Stereo 70.



Date referitoare la teren

Crt	Categorie folosință	Intravilan	Suprafața (mp)	Tarla	Parcelă	Nr. topo	Observații / Referințe
1	curți construcții	DA	563	9	19	-	
2	arabil	DA	652	33	31	-	

Date referitoare la construcții

Crt	Număr	Destinație construcție	Supraf. (mp)	Situație juridică	Observații / Referințe
A1.1		construcții de locuințe	85	Cu acte	Nr. niveluri:1; S. construita la sol:85 mp; S. construita desfasurata:85 mp;
A1.2		construcții anexa	46	Cu acte	Nr. niveluri:1; S. construita la sol:46 mp; S. construita desfasurata:46 mp;
A1.3		construcții de locuințe	98	Cu acte	Nr. niveluri:1; S. construita la sol:98 mp; S. construita desfasurata:98 mp;

Lungime Segmente

1) Valorile lungimilor segmentelor sunt obținute din proiecție în plan.

Punct început	X / Y	Punct sfârșit	X / Y	Lungime segment (** (m))
1	396.877,362 327.881,574	2	396.876,334 327.888,334	6.838

Punct început	X / Y	Punct sfârșit	X / Y	Lungime segment (** (m))
2	396.876,334 327.888,334	3	396.875,956 327.890,323	2.025

Punct început	X / Y	Punct sfârșit	X / Y	Lungime segment (** (m))	Punct început	X / Y	Punct sfârșit	X / Y	Lungime segment (** (m))
3	396.875,956 327.890,323	4	396.873,242 327.899,146	9.231	4	396.873,242 327.899,146	5	396.871,428 327.905,126	6.249
5	396.871,428 327.905,126	6	396.866,995 327.917,295	12.951	6	396.866,995 327.917,295	7	396.864,895 327.921,732	4.909
7	396.864,895 327.921,732	8	396.864,478 327.922,612	0.974	8	396.864,478 327.922,612	9	396.858,504 327.934,305	13.131
9	396.858,504 327.934,305	10	396.850,217 327.949,855	17.62	10	396.850,217 327.949,855	11	396.830,371 327.936,016	24.195
11	396.830,371 327.936,016	12	396.847,136 327.913,47	28.096	12	396.847,136 327.913,47	13	396.847,574 327.912,881	0.734
13	396.847,574 327.912,881	14	396.850,821 327.908,538	5.422	14	396.850,821 327.908,538	15	396.858,582 327.898,155	12.964
15	396.858,582 327.898,155	16	396.861,796 327.893,856	5.367	16	396.861,796 327.893,856	17	396.862,061 327.893,501	0.443
17	396.862,061 327.893,501	18	396.862,131 327.893,408	0.116	18	396.862,131 327.893,408	19	396.862,272 327.893,22	0.236
19	396.862,272 327.893,22	20	396.864,715 327.889,95	4.082	20	396.864,715 327.889,95	21	396.865,796 327.888,505	1.804
21	396.865,796 327.888,505	22	396.868,733 327.884,576	4.906	22	396.868,733 327.884,576	23	396.870,704 327.882,297	3.013
23	396.870,704 327.882,297	24	396.875,084 327.877,234	6.695	24	396.875,084 327.877,234	1	396.877,362 327.881,574	4.902

** Lungimile segmentelor sunt determinate în planul de proiecție Stereo 70 și sunt rotunjite la 1 milimetru.

*** Distanța dintre puncte este formată din segmente cumulate ce sunt mai mici decât valoarea 1 milimetru.

**DATE DESPRE IMOBILUL NR. 2254**

Oficiul de Cadastru și Publicitate Imobiliară DOLJ
Biroul de Cadastru și Publicitate Imobiliară Craiova

A. Partea I. Descrierea imobilului

TEREN Intravilan

Adresa: Loc. Almaj, Jud. Dolj, T33, P21

Nr. Crt	Nr cadastral Nr. topografic	Suprafața* (mp)	Observații / Referințe
A1		1.545	Sector cadastral:6 Teren neimprejmuit;

B. Partea II. Proprietari și acte

Inscrieri privitoare la dreptul de proprietate și alte drepturi reale		Referințe
/		
Act Notarial nr. Contract de vanzare-cumparare 2687, din 09/04/2003 emis de NP Dana Tomita (Certificat de casatorie seria C9, nr.052208/6.06.1992,eliberat de Consiliul Popular al Comunei Almaj);		
B1	Intabulare, drept de PROPRIETATE, dobandit prin Conventie, cota actuala 1/1, cota initiala 1/1 1) CALUCICA CLAUDIA=EMANUELA 2) CALUCICA ION	A1

C. Partea III. SARCINI .

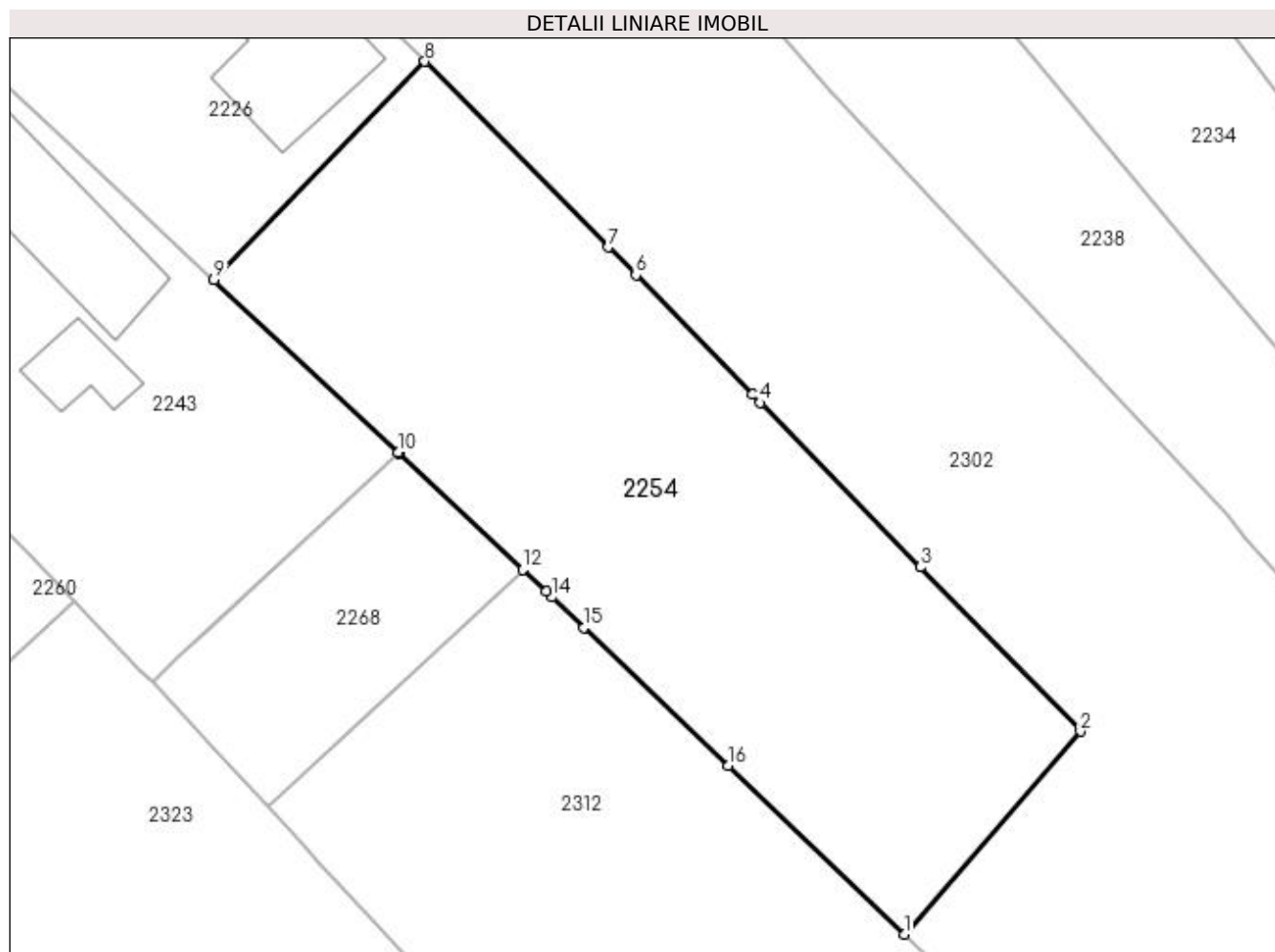
Inscrieri privind dezmembramintele dreptului de proprietate, drepturi reale de garanție și sarcini	Referințe
NU SUNT	

Anexa Nr. 1 La Partea I

Teren

Nr cadastral	Suprafața (mp)*	Observații / Referințe
	1.545	

* Suprafața este determinată în planul de proiecție Stereo 70.



Date referitoare la teren

Crt	Categorie folosință	Intra vilan	Suprafața (mp)	Tarla	Parcelă	Nr. topo	Observații / Referințe
1	arabil	DA	433	33	21	-	
2	arabil	DA	341	33	21	-	
3	faneata	DA	390	33	21	-	
4	vie	DA	381	33	21	-	

Lungime Segmente

1) Valorile lungimilor segmentelor sunt obținute din proiecție în plan.

Punct început	X / Y	Punct sfârșit	X / Y	Lungime segment (** (m)
1	396.800,234 327.874,862	2	396.813,559 327.890,225	20.337
2	396.813,559 327.890,225	3	396.801,446 327.902,665	17.363
3	396.801,446 327.902,665	4	396.789,333 327.915,104	17.363

Punct început	X / Y	Punct sfârșit	X / Y	Lungime segment (** (m)
4	396.789,333 327.915,104	5	396.788,715 327.915,738	0.886
5	396.788,715 327.915,738	6	396.779,906 327.924,772	12.618
6	396.779,906 327.924,772	7	396.777,825 327.926,876	2.959
7	396.777,825 327.926,876	8	396.763,921 327.940,93	19.77
8	396.763,921 327.940,93	9	396.747,949 327.924,395	22.989
9	396.747,949 327.924,395	10	396.761,882 327.911,333	19.099
10	396.761,882 327.911,333	11	396.761,952 327.911,267	0.096
11	396.761,952 327.911,267	12	396.771,354 327.902,452	12.888
12	396.771,354 327.902,452	13	396.773,108 327.900,808	2.404
13	396.773,108 327.900,808	14	396.773,556 327.900,388	0.614
14	396.773,556 327.900,388	15	396.775,986 327.898,063	3.363
15	396.775,986 327.898,063	16	396.786,895 327.887,625	15.099
16	396.786,895 327.887,625	1	396.800,234 327.874,862	18.461

** Lungimile segmentelor sunt determinate în planul de proiecție Stereo 70 și sunt rotunjite la 1 milimetru.

*** Distanța dintre puncte este formată din segmente cumulate ce sunt mai mici decât valoarea 1 milimetru.

**DATE DESPRE IMOBILUL NR. 2260**

Oficiul de Cadastru și Publicitate Imobiliară DOLJ
Biroul de Cadastru și Publicitate Imobiliară Craiova

A. Partea I. Descrierea imobilului

TEREN Intravilan

Adresa: Loc. Almaj, Str Ion Gh. Plesa, Nr. 61, Jud. Dolj, Tarlăua 9 , Parcela 11

Nr. Crt	Nr cadastral Nr. topografic	Suprafața* (mp)	Observații / Referințe
A1	30400	924	Sector cadastral:6 Teren imprejmuit;

Construcții

Crt	Nr cadastral Nr. topografic	Adresa	Observații / Referințe
A1.1		Loc. Almaj, Str Ion Gh. Plesa, Nr. 61, Jud. Dolj, Tarlăua 9 , Parcela 11	Nr. niveluri:1; S. construita la sol:24 mp; S. construita desfasurata:24 mp;
A1.2		Loc. Almaj, Str Ion Gh. Plesa, Nr. 61, Jud. Dolj, Tarlăua 9 , Parcela 11	Nr. niveluri:1; S. construita la sol:36 mp; S. construita desfasurata:36 mp;

B. Partea II. Proprietari și acte

Inscrieri privitoare la dreptul de proprietate și alte drepturi reale		Referințe
71308 / 19/07/2013		
Act Notarial nr. contract de vanzare nr. 3133, din 18/07/2013 emis de NP Gunescu Tudor Marinela Daniela;		
B1	Intabulare, drept de PROPRIETATE, dobandit prin Conventie, cota actuala 1/1, cota initiala 1/1 1) NEAGOE DOREL 2) NEAGOE ADRIANA	A1
/		
Act Normativ nr. Legea 7, din 13/03/1996 emis de Parlamentul României;		
B2	Intabulare, drept de PROPRIETATE, dobandit prin Lege, cota actuala 1/1, cota initiala 1/1 1) NEAGOE DOREL 2) NEAGOE ADRIANA	A1.1, A1.2

C. Partea III. SARCINI .

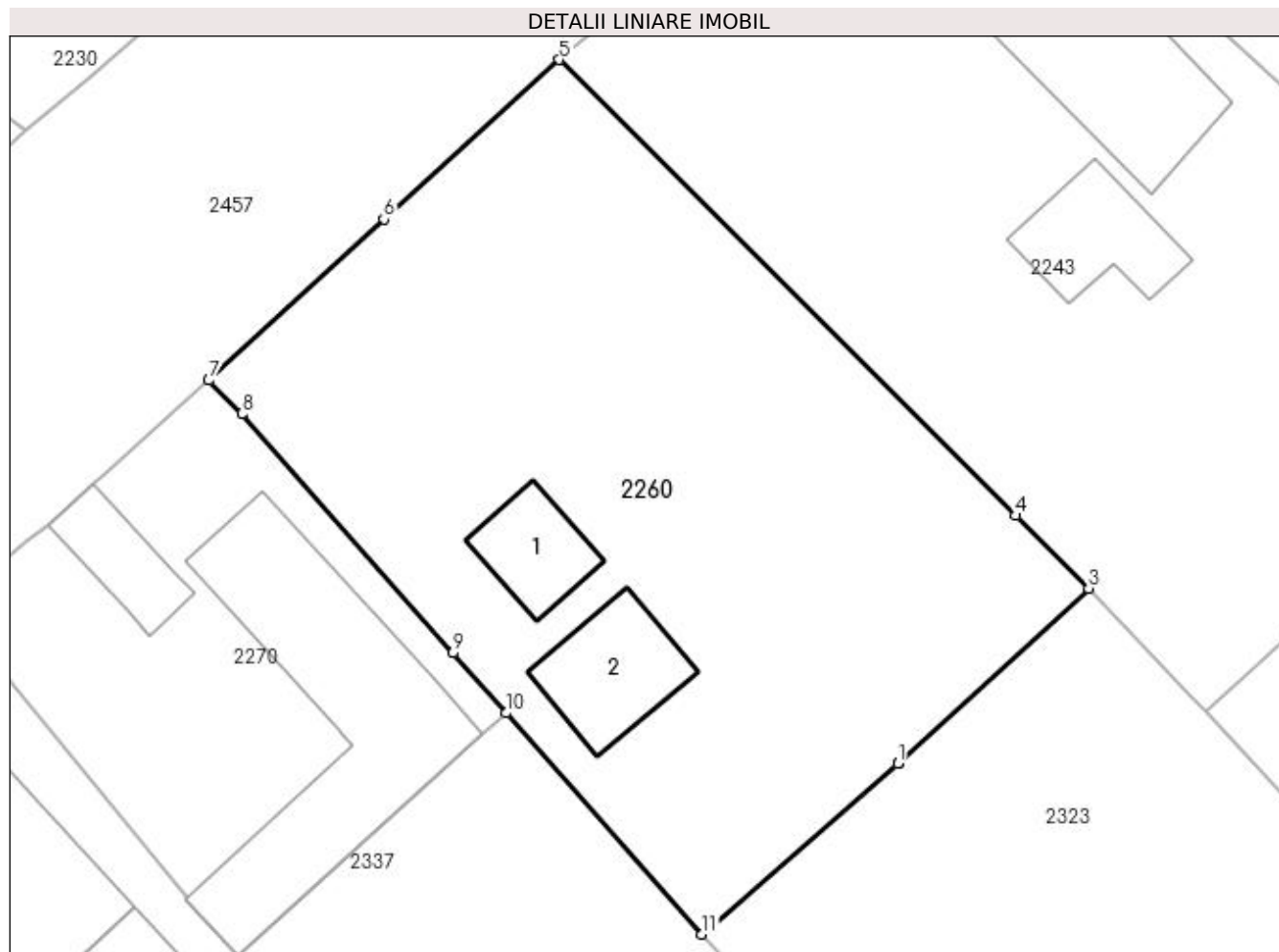
Inscrieri privind dezmembramintele dreptului de proprietate, drepturi reale de garanție și sarcini	Referințe
NU SUNT	

Anexa Nr. 1 La Partea I

Teren

Nr cadastral	Suprafața (mp)*	Observații / Referințe
30400	924	

* Suprafața este determinată în planul de proiecție Stereo 70.



Date referitoare la teren

Crt	Categorie folosință	Intra vilan	Suprafața (mp)	Tarla	Parcelă	Nr. topo	Observații / Referințe
1	curți constructii	DA	924	9	11	-	

Date referitoare la construcții

Crt	Număr	Destinație construcție	Supraf. (mp)	Situație juridică	Observații / Referințe
A1.1		construcții de locuințe	24	Cu acte	Nr. niveluri:1; S. construita la sol:24 mp; S. construita desfasurata:24 mp;
A1.2		construcții de locuințe	36	Cu acte	Nr. niveluri:1; S. construita la sol:36 mp; S. construita desfasurata:36 mp;

Lungime Segmente

1) Valorile lungimilor segmentelor sunt obținute din proiecție în plan.

Punct început	X / Y	Punct sfârșit	X / Y	Lungime segment (** (m)
1	396.727,855 327.891,399	2	396.727,881 327.891,421	0.034
2	396.727,881 327.891,421	3	396.737,386 327.900,149	12.904
3	396.737,386 327.900,149	4	396.733,761 327.903,795	5.141

Punct început	X / Y	Punct sfârșit	X / Y	Lungime segment (** (m)
4	396.733,761 327.903,795	5	396.710,947 327.926,561	32.23
5	396.710,947 327.926,561	6	396.702,18 327.918,6	11.842
6	396.702,18 327.918,6	7	396.693,436 327.910,545	11.889
7	396.693,436 327.910,545	8	396.695,086 327.908,868	2.353
8	396.695,086 327.908,868	9	396.705,641 327.896,929	15.935
9	396.705,641 327.896,929	10	396.708,299 327.893,923	4.013
10	396.708,299 327.893,923	11	396.718,066 327.882,875	14.747
11	396.718,066 327.882,875	1	396.727,855 327.891,399	12.98

** Lungimile segmentelor sunt determinate în planul de proiecție Stereo 70 și sunt rotunjite la 1 milimetru.

*** Distanța dintre puncte este formată din segmente cumulate ce sunt mai mici decât valoarea 1 milimetru.

**DATE DESPRE IMOBILUL NR. 2268**

Oficiul de Cadastru și Publicitate Imobiliară DOLJ
Biroul de Cadastru și Publicitate Imobiliară Craiova

A. Partea I. Descrierea imobilului

TEREN Intravilan

Adresa: Loc. Almaj, Jud. Dolj, T33, P19

Nr. Crt	Nr cadastral Nr. topografic	Suprafața* (mp)	Observații / Referințe
A1		333	Sector cadastral:6 Teren neimprejmuit;

B. Partea II. Proprietari și acte

Inscrieri privitoare la dreptul de proprietate și alte drepturi reale	Referințe
/	
Act Administrativ nr. Titlu de proprietate 1692-60687, din 07/06/2002 emis de CJSIPT Dolj (Adeverinta nr. 4361/28.12.2022, eliberata de Primaria Comunei Almaj);	
B1	A1
Intabulare, drept de PROPRIETATE, dobandit prin Reconstituire, cota actuala 1/1, cota initiala 1/1 1) BAZDOACA NATALIA DEFUNCT:Da	

C. Partea III. SARCINI .

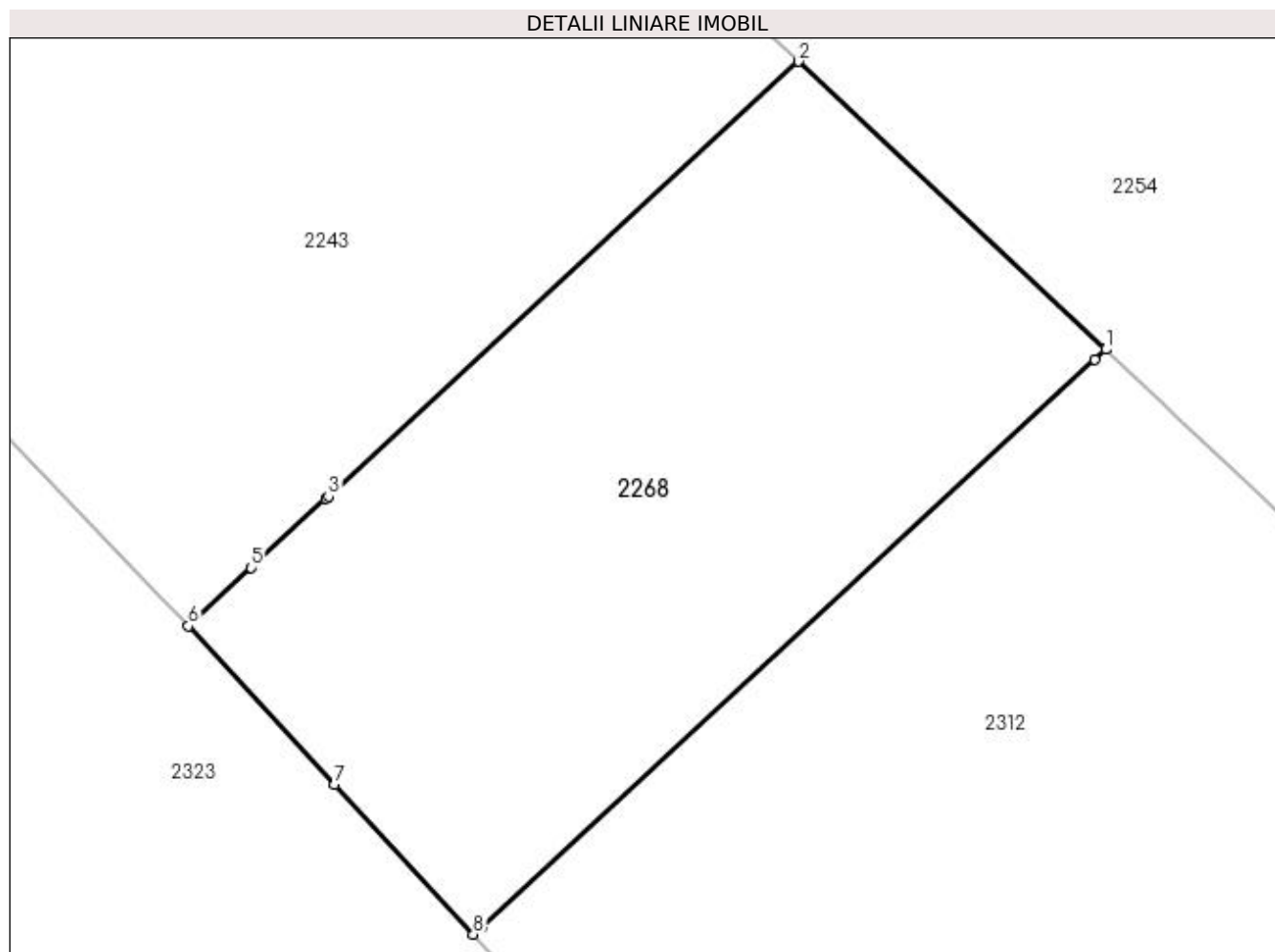
Inscrieri privind dezmembramintele dreptului de proprietate, drepturi reale de garanție și sarcini	Referințe
NU SUNT	

Anexa Nr. 1 La Partea I

Teren

Nr cadastral	Suprafața (mp)*	Observații / Referințe
	333	

* Suprafața este determinată în planul de proiecție Stereo 70.



Date referitoare la teren

Crt	Categorie folosință	Intra vilan	Suprafața (mp)	Tarla	Parcelă	Nr. topo	Observații / Referințe
1	arabil	DA	333	33	19	-	

Lungime Segmente

1) Valorile lungimilor segmentelor sunt obținute din proiecție în plan.

Punct început	X / Y	Punct sfârșit	X / Y	Lungime segment (** (m)
1	396.771,354 327.902,452	2	396.761,952 327.911,267	12.888
2	396.761,952 327.911,267	3	396.747,557 327.897,962	19.602
3	396.747,557 327.897,962	4	396.747,474 327.897,885	0.113
4	396.747,474 327.897,885	5	396.745,188 327.895,773	3.113
5	396.745,188 327.895,773	6	396.743,266 327.893,996	2.617

Punct început	X / Y	Punct sfârșit	X / Y	Lungime segment (** (m)
6	396.743,266 327.893,996	7	396.747,742 327.889,154	6.594
7	396.747,742 327.889,154	8	396.751,992 327.884,556	6.262
8	396.751,992 327.884,556	9	396.752,233 327.884,778	0.327
9	396.752,233 327.884,778	10	396.771,016 327.902,139	25.577
10	396.771,016 327.902,139	1	396.771,354 327.902,452	0.462

** Lungimile segmentelor sunt determinate în planul de proiecție Stereo 70 și sunt rotunjite la 1 milimetru.

*** Distanța dintre puncte este formată din segmente cumulate ce sunt mai mici decât valoarea 1 milimetru.

**DATE DESPRE IMOBILUL NR. 2270**

Oficiul de Cadastru și Publicitate Imobiliară DOLJ
Biroul de Cadastru și Publicitate Imobiliară Craiova

A. Partea I. Descrierea imobilului

TEREN Intravilan

Adresa: Loc. Almaj, Str Ion Gh. Plesa, Nr. 63, Jud. Dolj, T9, P10

Nr. Crt	Nr cadastral Nr. topografic	Suprafața* (mp)	Observații / Referințe
A1		398	Sector cadastral:6 Teren imprejmuit;

Construcții

Crt	Nr cadastral Nr. topografic	Adresa	Observații / Referințe
A1.1		Loc. Almaj, Str Ion Gh. Plesa, Nr. 63, Jud. Dolj	Nr. niveluri:1; S. construita la sol:129 mp; S. construita desfasurata:129 mp;
A1.2		Loc. Almaj, Str Ion Gh. Plesa, Nr. 63, Jud. Dolj	Nr. niveluri:1; S. construita la sol:23 mp; S. construita desfasurata:23 mp;

B. Partea II. Proprietari și acte

Inscrieri privitoare la dreptul de proprietate și alte drepturi reale	Referințe
/	
Act Administrativ nr. Titlu de proprietate 29-59358, din 16/11/1993 emis de CJSIPT Dolj (Adeverinta nr. 1418/11.04.2023, eliberata de Primaria Comunei Almaj);	
B1	A1
Intabulare, drept de PROPRIETATE, dobandit prin Constituire, cota actuala 1/1, cota initiala 1/1 1) TROCAN DUMITRU	
Act Normativ nr. Legea 7, din 13/03/1996 emis de Parlamentul României;	
B2	A1.1, A1.2
Intabulare, drept de PROPRIETATE, dobandit prin Lege, cota actuala 1/1, cota initiala 1/1 1) TROCAN DUMITRU	

C. Partea III. SARCINI .

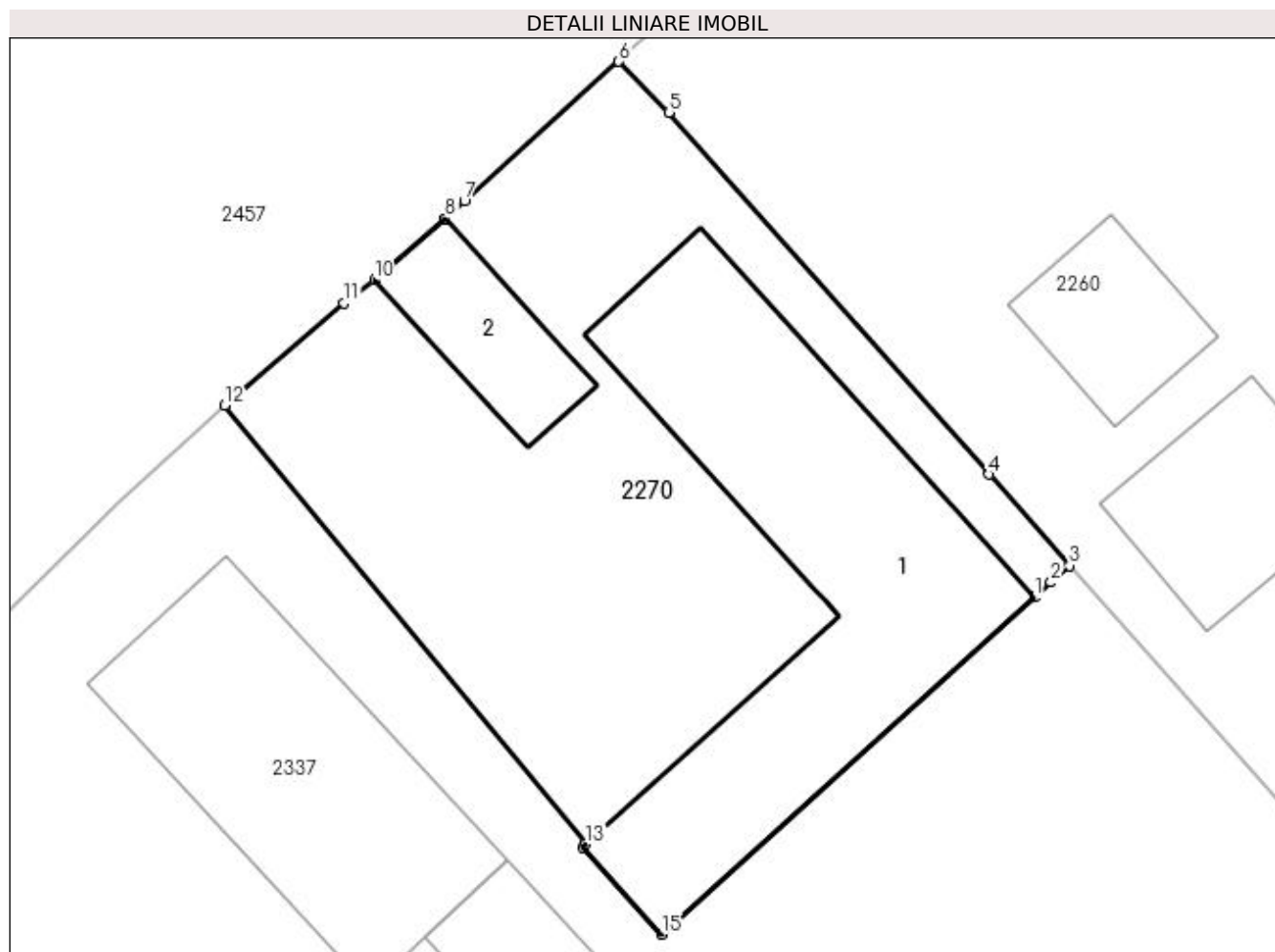
Inscrieri privind dezmembramintele dreptului de proprietate, drepturi reale de garanție și sarcini	Referințe
NU SUNT	

Anexa Nr. 1 La Partea I

Teren

Nr cadastral	Suprafața (mp)*	Observații / Referințe
	398	

* Suprafața este determinată în planul de proiecție Stereo 70.



Date referitoare la teren

Crt	Categorie folosință	Intravilan	Suprafața (mp)	Tarla	Parcelă	Nr. topo	Observații / Referințe
1	curți constructii	DA	398	9	10	-	

Date referitoare la construcții

Crt	Număr	Destinație construcție	Supraf. (mp)	Situație juridică	Observații / Referințe
A1.1		construcții de locuințe	129	Cu acte	Nr. niveluri:1; S. construita la sol:129 mp; S. construita desfasurata:129 mp;
A1.2		construcții anexa	23	Cu acte	Nr. niveluri:1; S. construita la sol:23 mp; S. construita desfasurata:23 mp;

Lungime Segmente

1) Valorile lungimilor segmentelor sunt obținute din proiecție în plan.

Punct început	X / Y	Punct sfârșit	X / Y	Lungime segment (** (m))
1	396.707,142 327.892,877	2	396.707,689 327.893,372	0.738
2	396.707,689 327.893,372	3	396.708,299 327.893,923	0.822
3	396.708,299 327.893,923	4	396.705,641 327.896,929	4.013

Punct început	X / Y	Punct sfârșit	X / Y	Lungime segment (** (m)
4	396.705,641 327.896,929	5	396.695,086 327.908,868	15.935
5	396.695,086 327.908,868	6	396.693,436 327.910,545	2.353
6	396.693,436 327.910,545	7	396.688,339 327.905,936	6.872
7	396.688,339 327.905,936	8	396.687,706 327.905,364	0.854
8	396.687,706 327.905,364	9	396.687,696 327.905,355	0.013
9	396.687,696 327.905,355	10	396.685,373 327.903,335	3.078
10	396.685,373 327.903,335	11	396.684,371 327.902,584	1.252
11	396.684,371 327.902,584	12	396.680,432 327.899,209	5.187
12	396.680,432 327.899,209	13	396.692,334 327.884,74	18.735
13	396.692,334 327.884,74	14	396.692,25 327.884,64	0.13
14	396.692,25 327.884,64	15	396.694,851 327.881,764	3.878
15	396.694,851 327.881,764	1	396.707,142 327.892,877	16.57

** Lungimile segmentelor sunt determinate în planul de proiecție Stereo 70 și sunt rotunjite la 1 milimetru.

*** Distanța dintre puncte este formată din segmente cumulate ce sunt mai mici decât valoarea 1 milimetru.

**DATE DESPRE IMOBILUL NR. 2302**

Oficiul de Cadastru și Publicitate Imobiliară DOLJ
Biroul de Cadastru și Publicitate Imobiliară Craiova

A. Partea I. Descrierea imobilului

TEREN Necunoscut

Adresa: Loc. Almaj, Str Ion Gh. Plesa, Nr. 55, Jud. Dolj, T9, P15; T33, P22, P23, P24

Nr. Crt	Nr cadastral Nr. topografic	Suprafața* (mp)	Observații / Referințe
A1		4.122	Sector cadastral:6 Teren imprejmuit;

Construcții

Crt	Nr cadastral Nr. topografic	Adresa	Observații / Referințe
A1.1		Loc. Almaj, Str Ion Gh. Plesa, Nr. 55, Jud. Dolj, T9, P15; T33, P22, P23, P24	Nr. niveluri:1; S. construita la sol:68 mp; S. construita desfasurata:68 mp;
A1.2		Loc. Almaj, Str Ion Gh. Plesa, Nr. 55, Jud. Dolj, T9, P15; T33, P22, P23, P24	Nr. niveluri:1; S. construita la sol:75 mp; S. construita desfasurata:75 mp;
A1.3		Loc. Almaj, Str Ion Gh. Plesa, Nr. 55, Jud. Dolj, T9, P15; T33, P22, P23, P24	Nr. niveluri:1; S. construita la sol:121 mp; S. construita desfasurata:121 mp;

B. Partea II. Proprietari și acte

Inscrieri privitoare la dreptul de proprietate și alte drepturi reale		Referințe
/		
Act Notarial nr. Certificat de mostenitor 31, din 04/06/1999 emis de NP Stefanescu Floriana;		
B1	Intabulare, drept de PROPRIETATE, dobandit prin Succesiune, cota actuala 1/1, cota initiala 1/1 1) SANDU SABIN	A1
Act Normativ nr. Legea 7, din 13/03/1996 emis de Parlamentul României;		
B2	Intabulare, drept de PROPRIETATE, dobandit prin Lege, cota actuala 1/1, cota initiala 1/1 1) SANDU SABIN	A1.1, A1.2, A1.3

C. Partea III. SARCINI .

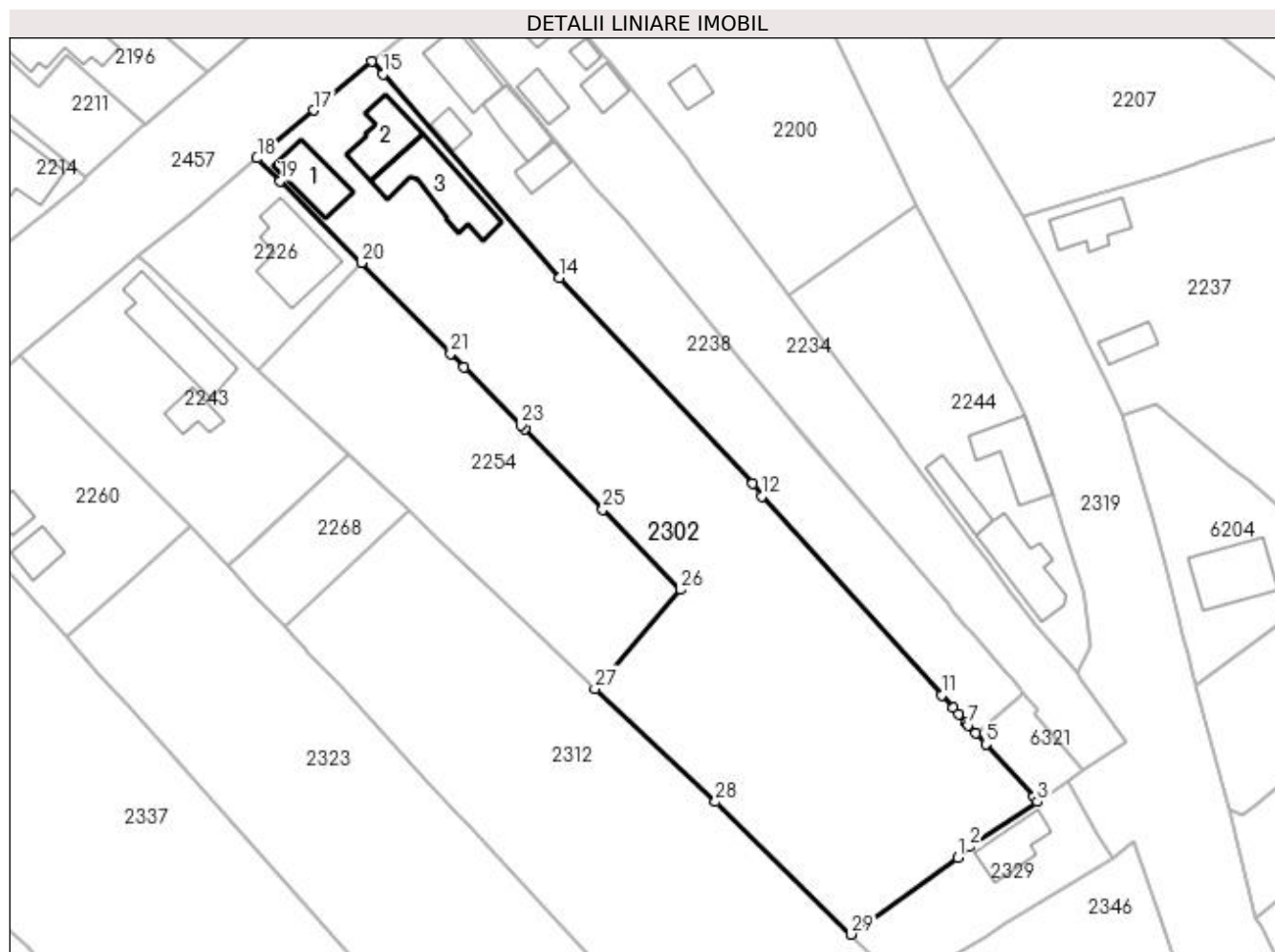
Inscrieri privind dezmembramintele dreptului de proprietate, drepturi reale de garanție și sarcini	Referințe
NU SUNT	

Anexa Nr. 1 La Partea I

Teren

Nr cadastral	Suprafața (mp)*	Observații / Referințe
	4.122	

* Suprafața este determinată în planul de proiecție Stereo 70.



Date referitoare la teren

Crt	Categorie folosință	Intravilan	Suprafața (mp)	Tarla	Parcelă	Nr. topo	Observații / Referințe
1	curți constructii	DA	981	9	15	-	
2	arabil	DA	829	33	23	-	
3	arabil	NU	1.159	33	22,24	-	
4	vie	NU	1.153	33	22,24	-	

Date referitoare la construcții

Crt	Număr	Destinație construcție	Supraf. (mp)	Situație juridică	Observații / Referințe
A1.1		construcții de locuințe	68	Cu acte	Nr. niveluri:1; S. construita la sol:68 mp; S. construita desfasurata:68 mp;
A1.2		construcții anexa	75	Cu acte	Nr. niveluri:1; S. construita la sol:75 mp; S. construita desfasurata:75 mp;
A1.3		construcții anexa	121	Cu acte	Nr. niveluri:1; S. construita la sol:121 mp; S. construita desfasurata:121 mp;

Lungime Segmente

1) Valorile lungimilor segmentelor sunt obținute din proiecție în plan.

Punct început	X / Y	Punct sfârșit	X / Y	Lungime segment (** (m)
1	396.856,586 327.848,613	2	396.858,408 327.850,285	2.473
3	396.868,948 327.857,313	4	396.868,368 327.858,033	0.924
5	396.860,977 327.866,203	6	396.859,405 327.867,94	2.343
7	396.858,27 327.869,195	8	396.857,941 327.869,559	0.491
9	396.856,736 327.870,89	10	396.855,881 327.871,835	1.275
11	396.854,073 327.873,834	12	396.826,125 327.904,726	41.658
13	396.824,702 327.906,679	14	396.794,693 327.938,624	43.829
15	396.767,336 327.970,258	16	396.765,536 327.972,214	2.658
17	396.756,544 327.964,617	18	396.747,723 327.957,196	11.527
19	396.751,322 327.953,665	20	396.763,921 327.940,93	17.914
21	396.777,825 327.926,876	22	396.779,906 327.924,772	2.959
23	396.788,715 327.915,738	24	396.789,333 327.915,104	0.886
25	396.801,446 327.902,665	26	396.813,559 327.890,225	17.363
27	396.800,234 327.874,862	28	396.818,954 327.857,283	25.68
29	396.840,049 327.836,704	1	396.856,586 327.848,613	20.379

Punct început	X / Y	Punct sfârșit	X / Y	Lungime segment (** (m)
2	396.858,408 327.850,285	3	396.868,948 327.857,313	12.668
4	396.868,368 327.858,033	5	396.860,977 327.866,203	11.017
6	396.859,405 327.867,94	7	396.858,27 327.869,195	1.692
8	396.857,941 327.869,559	9	396.856,736 327.870,89	1.795
10	396.855,881 327.871,835	11	396.854,073 327.873,834	2.696
12	396.826,125 327.904,726	13	396.824,702 327.906,679	2.416
14	396.794,693 327.938,624	15	396.767,336 327.970,258	41.822
16	396.765,536 327.972,214	17	396.756,544 327.964,617	11.772
18	396.747,723 327.957,196	19	396.751,322 327.953,665	5.042
20	396.763,921 327.940,93	21	396.777,825 327.926,876	19.77
22	396.779,906 327.924,772	23	396.788,715 327.915,738	12.618
24	396.789,333 327.915,104	25	396.801,446 327.902,665	17.363
26	396.813,559 327.890,225	27	396.800,234 327.874,862	20.337
28	396.818,954 327.857,283	29	396.840,049 327.836,704	29.47

** Lungimile segmentelor sunt determinate în planul de proiecție Stereo 70 și sunt rotunjite la 1 milimetru.

*** Distanța dintre puncte este formată din segmente cumulate ce sunt mai mici decât valoarea 1 milimetru.

**DATE DESPRE IMOBILUL NR. 2308**

Oficiul de Cadastru și Publicitate Imobiliară DOLJ
Biroul de Cadastru și Publicitate Imobiliară Craiova

A. Partea I. Descrierea imobilului

TEREN Intravilan

Nr. CF vechi:237
Nr. cadastral vechi:547

Adresa: Loc. Almaj, Str Ion Gh. Plesa, Nr. 67, Jud. Dolj, T 9 P 8

Nr. Crt	Nr cadastral Nr. topografic	Suprafața* (mp)	Observații / Referințe
A1	31134	817	Sector cadastral:6 Teren neimprejmuat; Constructia C1 inscrisa in CF 31134-C4;

Construcții

Crt	Nr cadastral Nr. topografic	Adresa	Observații / Referințe
A1.2	31134-C2	Loc. Almaj, Str Ion Gh. Plesa, Nr. 67, Jud. Dolj, T 9 P 8	Nr. niveluri:1; S. construita la sol:59 mp;
A1.3	31134-C3	Loc. Almaj, Str Ion Gh. Plesa, Nr. 67, Jud. Dolj, T 9 P 8	Nr. niveluri:1; S. construita la sol:15 mp;
A1.4	31134-C1	Loc. Almaj, Str Ion Gh. Plesa, Nr. 67, Jud. Dolj, T 9 P 8	Nr. niveluri:1; S. construita la sol:6 mp;

B. Partea II. Proprietari și acte

Inscrieri privitoare la dreptul de proprietate și alte drepturi reale		Referințe
16255 / 27/04/2006		
Certificat De Mostenitor nr. 40, din 02/05/2001 emis de NP DRAGUSIN M;		
B1	Intabulare, drept de PROPRIETATE, dobandit prin Conventie, cota actuala 1/4, cota initiala 1/4 1) CIUCA CAMELIA MADALINA	A1, A1.2, A1.3, A1.4
B2	Intabulare, drept de PROPRIETATE, dobandit prin Succesiune, cota actuala 1/4, cota initiala 1/4 1) COTOSMAN MARIA	A1, A1.2, A1.3, A1.4
B3	Intabulare, drept de PROPRIETATE, dobandit prin Succesiune, cota actuala 1/4, cota initiala 1/4 1) SMARANDACHE LULIANA	A1, A1.2, A1.3, A1.4
36891 / 05/09/2006		
Contract De Intretinere nr. AUT 1352, din 04/09/2006 emis de NP TONE F;		
B4	Intabulare, drept de PROPRIETATE, dobandit prin Conventie, cota actuala 1/4, cota initiala 1/4 1) CIUCA CAMELIA MADALINA	A1, A1.2, A1.3, A1.4

C. Partea III. SARCINI

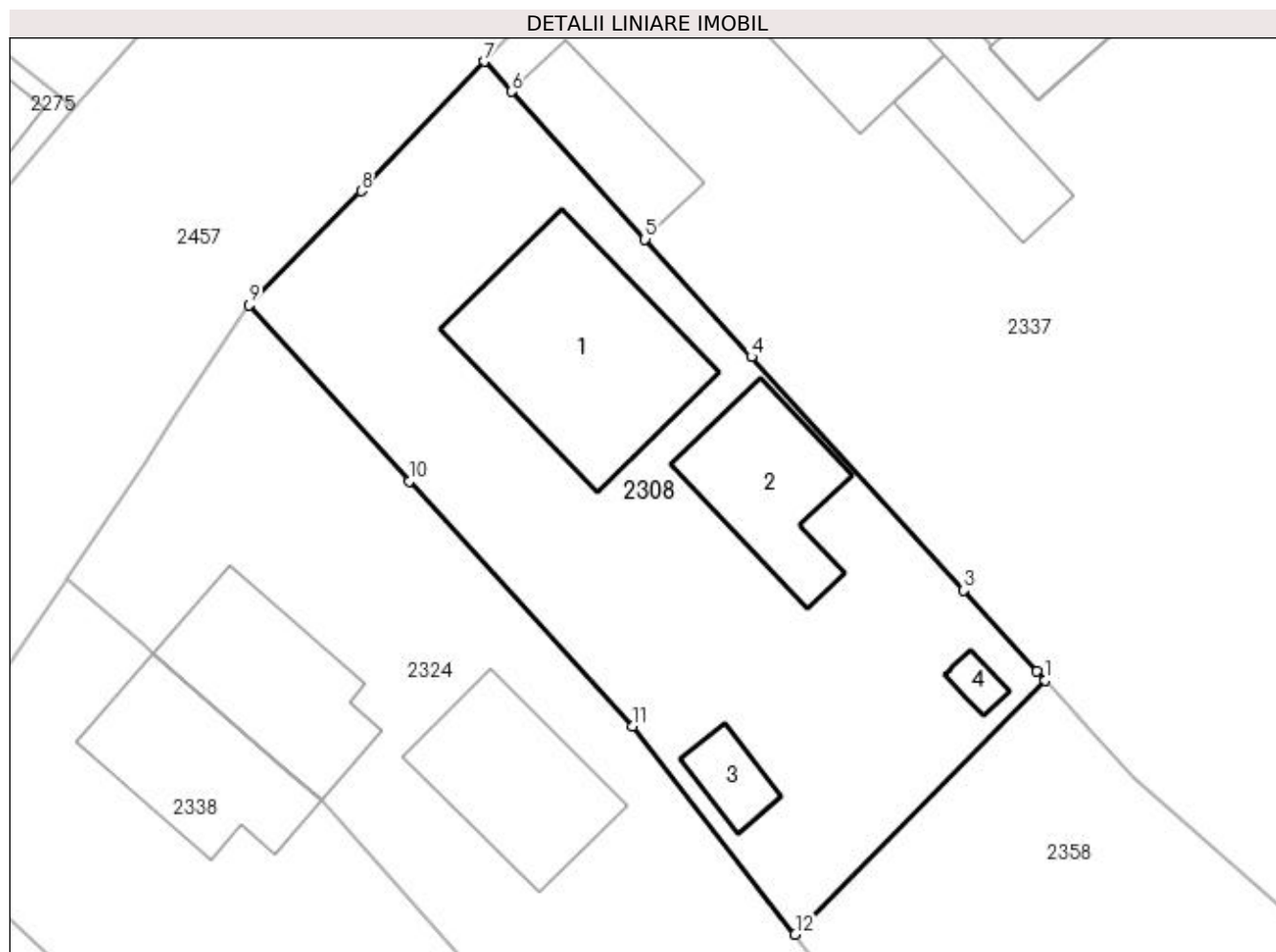
Inscrieri privind dezmembramintele dreptului de proprietate, drepturi reale de garanție și sarcini		Referințe
36891 / 05/09/2006		
Contract De Intretinere nr. AUT 1352, din 04/09/2006 emis de NP TONE F;		
C1	Intabulare, drept de UZUFRACTAsupra cotei de 1/4 din terenul de sub A 1 si cota de 1/4 din constructiile C 2, C 3, C 4 proprietatea lui B 4, dobandit prin Conventie 1) CIUCA GHEORGHITA	A1

Anexa Nr. 1 La Partea I

Teren

Nr cadastral	Suprafața (mp)*	Observații / Referințe
31134	817	

* Suprafața este determinată în planul de proiecție Stereo 70.



Date referitoare la teren

Crt	Categorie folosință	Intra vilan	Suprafața (mp)	Tarla	Parcelă	Nr. topo	Observații / Referințe
1	curți constructii	DA	817	9	8	-	

Date referitoare la construcții

Crt	Număr	Destinație construcție	Supraf. (mp)	Situație juridică	Observații / Referințe
*A1.1	31134-C4	construcții de locuințe	112	Cu acte în CF propriu	Nr. niveluri:1; S. construită la sol:112 mp;
A1.2	31134-C2	construcții anexa	59	Cu acte	Nr. niveluri:1; S. construită la sol:59 mp;
A1.3	31134-C3	construcții anexa	15	Cu acte	Nr. niveluri:1; S. construită la sol:15 mp;
A1.4	31134-C1	construcții anexa	6	Cu acte	Nr. niveluri:1; S. construită la sol:6 mp;

* Aceasta construcție este înscrisă într-o carte funciara proprie

Lungime Segmente

1) Valorile lungimilor segmentelor sunt obținute din proiecție în plan.

Punct început	X / Y	Punct sfârșit	X / Y	Lungime segment (** (m))
---------------	-------	---------------	-------	--------------------------

Punct început	X / Y	Punct sfârșit	X / Y	Lungime segment (** (m)
1	396.695,227 327.850,651	2	396.694,782 327.851,141	0.662
2	396.694,782 327.851,141	3	396.690,841 327.855,473	5.856
3	396.690,841 327.855,473	4	396.679,43 327.868,017	16.958
4	396.679,43 327.868,017	5	396.673,729 327.874,339	8.512
5	396.673,729 327.874,339	6	396.666,536 327.882,261	10.7
6	396.666,536 327.882,261	7	396.665,069 327.883,877	2.183
7	396.665,069 327.883,877	8	396.658,472 327.876,92	9.588
8	396.658,472 327.876,92	9	396.652,436 327.870,795	8.599
9	396.652,436 327.870,795	10	396.661,044 327.861,336	12.789
10	396.661,044 327.861,336	11	396.673,038 327.848,194	17.793
11	396.673,038 327.848,194	12	396.681,785 327.837,01	14.198
12	396.681,785 327.837,01	1	396.695,227 327.850,651	19.151

** Lungimile segmentelor sunt determinate în planul de proiecție Stereo 70 și sunt rotunjite la 1 milimetru.

*** Distanța dintre puncte este formată din segmente cumulate ce sunt mai mici decât valoarea 1 milimetru.

**DATE DESPRE IMOBILUL NR. 2312**

Oficiul de Cadastru și Publicitate Imobiliară DOLJ
Biroul de Cadastru și Publicitate Imobiliară Craiova

A. Partea I. Descrierea imobilului

TEREN Necunoscut

Nr. CF vechi:571
Nr. cadastral vechi:800

Adresa: Loc. Almaj, Jud. Dolj, T33, P19,20

Nr. Crt	Nr cadastral Nr. topografic	Suprafața* (mp)	Observații / Referințe
A1	30150	3.020	Sector cadastral:6 Teren neimprejmuit;

B. Partea II. Proprietari și acte

Inscrieri privitoare la dreptul de proprietate și alte drepturi reale		Referințe
71182 / 16/09/2008		
Titlu Proprietate nr. 942-45931 , din 20/05/1997 emis de CJSIPT DOLJ;		
B1	Intabulare, drept de PROPRIETATE Legea 18 din 1991, dobandit prin Lege, cota actuala 1/1, cota initiala 1/1	A1
	1) BIZDOACA ION <i>OBSERVATII: (provenita din conversia CF 571)</i>	

C. Partea III. SARCINI .

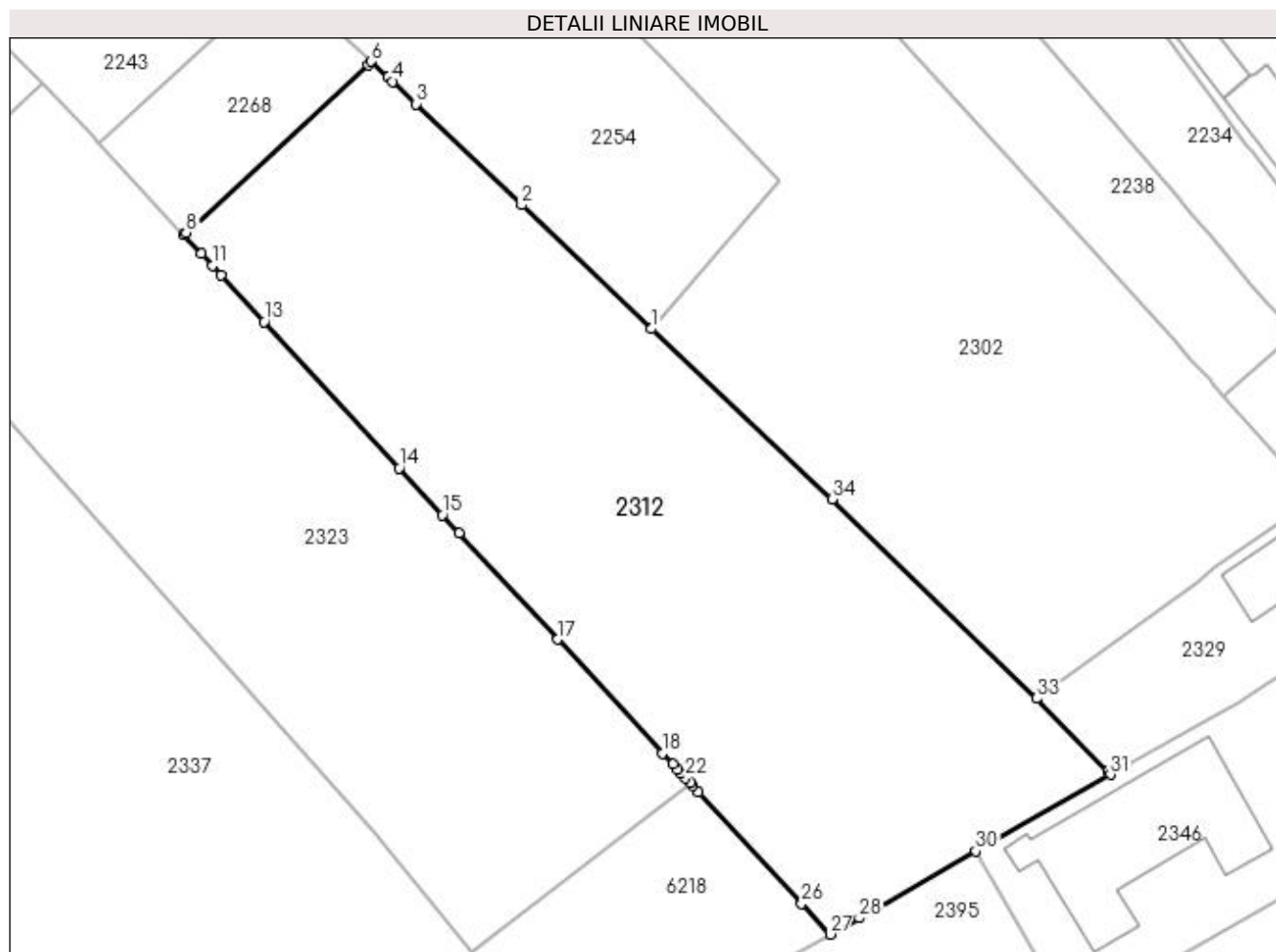
Inscrieri privind dezmembramintele dreptului de proprietate, drepturi reale de garanție și sarcini	Referințe
NU SUNT	

Anexa Nr. 1 La Partea I

Teren

Nr cadastral	Suprafața (mp)*	Observații / Referințe
30150	3.020	

* Suprafața este determinată în planul de proiecție Stereo 70.



Date referitoare la teren

Crt	Categorie folosință	Intravilan	Suprafața (mp)	Tarla	Parcelă	Nr. topo	Observații / Referințe
1	arabil	DA	487	33	19,20	-	
2	vie	DA	452	33	19,20	-	
3	arabil	NU	1.917	33	19,20	-	
4	arabil	DA	164	33	19,20	-	

Lungime Segmente

1) Valorile lungimilor segmentelor sunt obținute din proiecție în plan.

Punct început	X / Y	Punct sfârșit	X / Y	Lungime segment (** (m)
1	396.800,234 327.874,862	2	396.786,895 327.887,625	18.461
3	396.775,986 327.898,063	4	396.773,556 327.900,388	3.363
5	396.773,108 327.900,808	6	396.771,354 327.902,452	2.404

Punct început	X / Y	Punct sfârșit	X / Y	Lungime segment (** (m)
2	396.786,895 327.887,625	3	396.775,986 327.898,063	15.099
4	396.773,556 327.900,388	5	396.773,108 327.900,808	0.614
6	396.771,354 327.902,452	7	396.771,016 327.902,139	0.462

Punct început	X / Y	Punct sfârșit	X / Y	Lungime segment (** (m)
7	396.771,016 327.902,139	8	396.752,233 327.884,778	25.577
9	396.751,992 327.884,556	10	396.753,8 327.882,601	2.663
11	396.754,944 327.881,363	12	396.755,854 327.880,379	1.34
13	396.760,281 327.875,59	14	396.774,256 327.860,472	20.588
15	396.778,706 327.855,658	16	396.780,44 327.853,783	2.554
17	396.790,588 327.842,804	18	396.801,439 327.831,066	15.985
19	396.802,5 327.829,919	20	396.802,984 327.829,395	0.713
21	396.803,319 327.829,033	22	396.803,804 327.828,509	0.713
23	396.804,297 327.827,976	24	396.804,559 327.827,691	0.387
25	396.805,143 327.827,06	26	396.815,783 327.815,55	15.674
27	396.818,731 327.812,362	28	396.821,743 327.814,042	3.449
29	396.823,473 327.815,007	30	396.833,795 327.820,931	11.901
31	396.847,692 327.828,861	32	396.847,381 327.829,18	0.446
33	396.840,049 327.836,704	34	396.818,954 327.857,283	29.47

Punct început	X / Y	Punct sfârșit	X / Y	Lungime segment (** (m)
8	396.752,233 327.884,778	9	396.751,992 327.884,556	0.327
10	396.753,8 327.882,601	11	396.754,944 327.881,363	1.685
12	396.755,854 327.880,379	13	396.760,281 327.875,59	6.522
14	396.774,256 327.860,472	15	396.778,706 327.855,658	6.555
16	396.780,44 327.853,783	17	396.790,588 327.842,804	14.951
18	396.801,439 327.831,066	19	396.802,5 327.829,919	1.563
20	396.802,984 327.829,395	21	396.803,319 327.829,033	0.494
22	396.803,804 327.828,509	23	396.804,297 327.827,976	0.727
24	396.804,559 327.827,691	25	396.805,143 327.827,06	0.86
26	396.815,783 327.815,55	27	396.818,731 327.812,362	4.342
28	396.821,743 327.814,042	29	396.823,473 327.815,007	1.981
30	396.833,795 327.820,931	31	396.847,692 327.828,861	16.0
32	396.847,381 327.829,18	33	396.840,049 327.836,704	10.506
34	396.818,954 327.857,283	1	396.800,234 327.874,862	25.68

** Lungimile segmentelor sunt determinate în planul de proiecție Stereo 70 și sunt rotunjite la 1 milimetru.

*** Distanța dintre puncte este formată din segmente cumulate ce sunt mai mici decât valoarea 1 milimetru.

**DATE DESPRE IMOBILUL NR. 2323**

Oficiul de Cadastru și Publicitate Imobiliară DOLJ
Biroul de Cadastru și Publicitate Imobiliară Craiova

A. Partea I. Descrierea imobilului

TEREN Necunoscut

Adresa: Loc. Almaj, Jud. Dolj, T9, P12; T33, P17

Nr. Crt	Nr cadastral Nr. topografic	Suprafața* (mp)	Observații / Referințe
A1		2.610	Sector cadastral:6 Teren neimprejmuit;

B. Partea II. Proprietari și acte

Inscrieri privitoare la dreptul de proprietate și alte drepturi reale		Referințe
/		
Hotarare Judecatoreasca nr. Sentinta civila 6255, din 04/04/2011 emis de Judecatoria Craiova;		
B1	Intabulare, drept de PROPRIETATE, dobandit prin lesire Din Indiviziune, cota actuala 1/1, cota initiala 1/1 1) DRAGA NICULINA	A1

C. Partea III. SARCINI

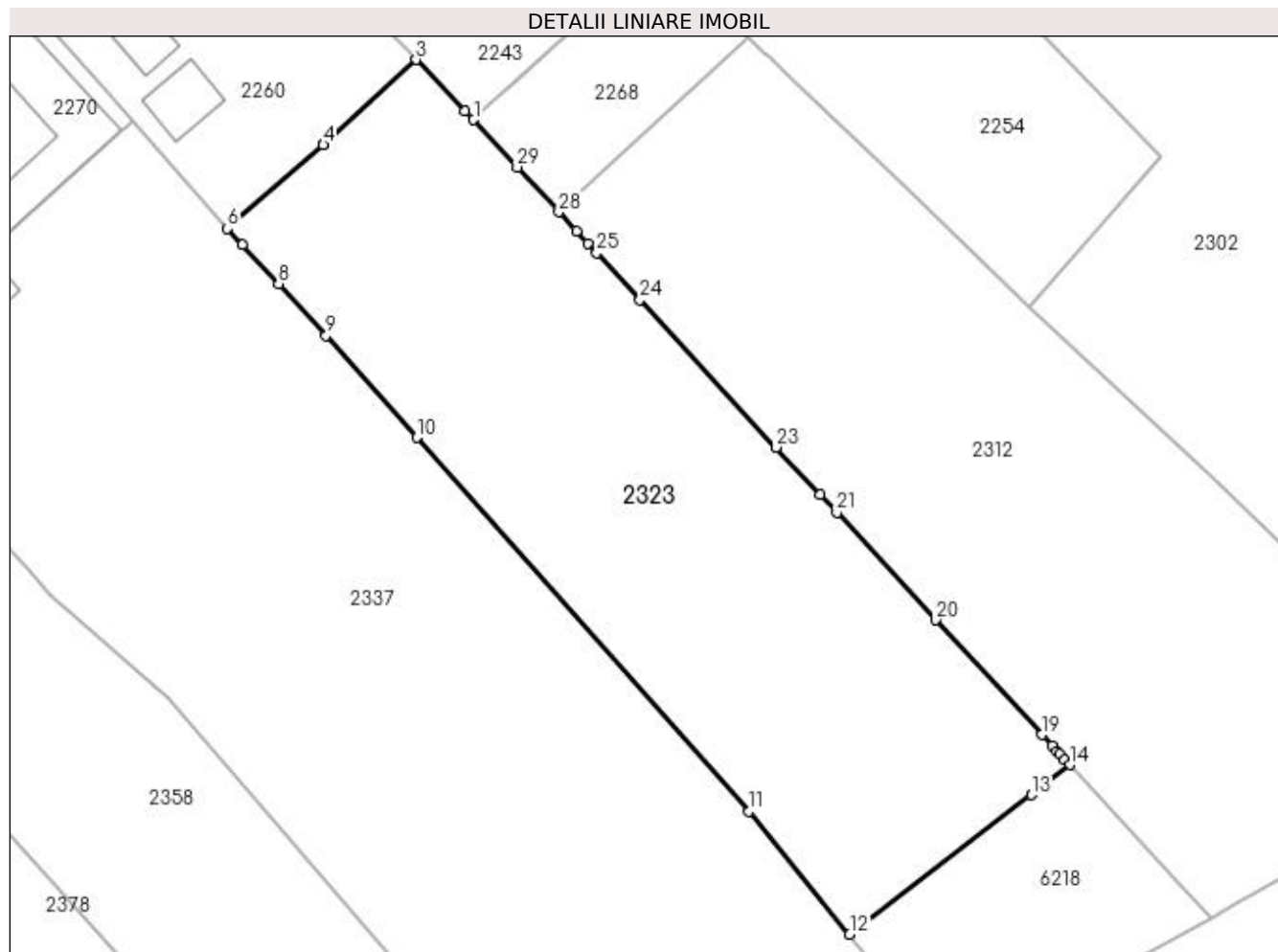
Inscrieri privind dezmembramintele dreptului de proprietate, drepturi reale de garanție și sarcini		Referințe
/		
Hotarare Judecatoreasca nr. Sentinta civila 6255, din 04/04/2011 emis de Judecatoria Craiova;		
C1	Intabulare, drept de IPOTECA LEGALA, Valoare:1310 LEI reprezentand privilegiul pentru plata sultei, dobandit prin Lege, cota actuala 1/1, cota initiala 1/1 1) DRAGA NICULINA	A1

Anexa Nr. 1 La Partea I

Teren

Nr cadastral	Suprafața (mp)*	Observații / Referințe
	2.610	

* Suprafața este determinată în planul de proiecție Stereo 70.



Date referitoare la teren

Crt	Categorie folosință	Intravilan	Suprafața (mp)	Tarla	Parcelă	Nr. topo	Observații / Referințe
1	arabil	DA	1.408	9	12	-	
2	arabil	NU	1.202	33	17	-	

Lungime Segmente

1) Valorile lungimilor segmentelor sunt obținute din proiecție în plan.

Punct început	X / Y	Punct sfârșit	X / Y	Lungime segment (** (m))
1	396.743,266 327.893,996	2	396.742,405 327.894,897	1.246
3	396.737,386 327.900,149	4	396.727,881 327.891,421	12.904
5	396.727,855 327.891,399	6	396.718,066 327.882,875	12.98
7	396.719,607 327.881,206	8	396.723,287 327.877,217	5.427

Punct început	X / Y	Punct sfârșit	X / Y	Lungime segment (** (m))
2	396.742,405 327.894,897	3	396.737,386 327.900,149	7.265
4	396.727,881 327.891,421	5	396.727,855 327.891,399	0.034
6	396.718,066 327.882,875	7	396.719,607 327.881,206	2.272
8	396.723,287 327.877,217	9	396.728,18 327.871,914	7.215

Punct început	X / Y	Punct sfârșit	X / Y	Lungime segment (** (m)
9	396.728,18 327.871,914	10	396.737,457 327.861,466	13.972
11	396.771,442 327.823,189	12	396.781,77 327.810,62	16.268
13	396.800,395 327.824,881	14	396.804,297 327.827,976	4.98
15	396.803,804 327.828,509	16	396.803,319 327.829,033	0.713
17	396.802,984 327.829,395	18	396.802,5 327.829,919	0.713
19	396.801,439 327.831,066	20	396.790,588 327.842,804	15.985
21	396.780,44 327.853,783	22	396.778,706 327.855,658	2.554
23	396.774,256 327.860,472	24	396.760,281 327.875,59	20.588
25	396.755,854 327.880,379	26	396.754,944 327.881,363	1.34
27	396.753,8 327.882,601	28	396.751,992 327.884,556	2.663
29	396.747,742 327.889,154	1	396.743,266 327.893,996	6.594

Punct început	X / Y	Punct sfârșit	X / Y	Lungime segment (** (m)
10	396.737,457 327.861,466	11	396.771,442 327.823,189	51.187
12	396.781,77 327.810,62	13	396.800,395 327.824,881	23.458
14	396.804,297 327.827,976	15	396.803,804 327.828,509	0.727
16	396.803,319 327.829,033	17	396.802,984 327.829,395	0.494
18	396.802,5 327.829,919	19	396.801,439 327.831,066	1.563
20	396.790,588 327.842,804	21	396.780,44 327.853,783	14.951
22	396.778,706 327.855,658	23	396.774,256 327.860,472	6.555
24	396.760,281 327.875,59	25	396.755,854 327.880,379	6.522
26	396.754,944 327.881,363	27	396.753,8 327.882,601	1.685
28	396.751,992 327.884,556	29	396.747,742 327.889,154	6.262

** Lungimile segmentelor sunt determinate în planul de proiecție Stereo 70 și sunt rotunjite la 1 milimetru.

*** Distanța dintre puncte este formată din segmente cumulate ce sunt mai mici decât valoarea 1 milimetru.

**DATE DESPRE IMOBILUL NR. 2324**

Oficiul de Cadastru și Publicitate Imobiliară DOLJ
Biroul de Cadastru și Publicitate Imobiliară Craiova

A. Partea I. Descrierea imobilului

TEREN Intravilan

Adresa: Loc. Almaj, Str Ion Gh. Plesa, Nr. 69, Jud. Dolj, T9, P7; T33, P9

Nr. Crt	Nr cadastral Nr. topografic	Suprafața* (mp)	Observații / Referințe
A1		769	Sector cadastral:6 Teren neimprejmuit;

Construcții

Crt	Nr cadastral Nr. topografic	Adresa	Observații / Referințe
A1.1		Loc. Almaj, Str Ion Gh. Plesa, Nr. 69, Jud. Dolj, T9, P7; T33, P9	Nr. niveluri:2; S. construita la sol:72 mp;
A1.2		Loc. Almaj, Str Ion Gh. Plesa, Nr. 69, Jud. Dolj, T9, P7; T33, P9	Nr. niveluri:1; S. construita la sol:69 mp; S. construita desfasurata:69 mp;

B. Partea II. Proprietari și acte

Inscrieri privitoare la dreptul de proprietate și alte drepturi reale		Referințe
/		
Act Administrativ nr. Titlu de proprietate 2821, din 07/06/2007 emis de CJSIPT Dolj;		
B1	Intabulare, drept de PROPRIETATE, dobandit prin Constituire, cota actuala 1/1, cota initiala 1/1 1) VULPE MIHAI DEFUNCT:Da	A1
Act Normativ nr. Legea 7, din 13/03/1996 emis de Parlamentul României;		
B2	Intabulare, drept de PROPRIETATE, dobandit prin Lege, cota actuala 1/1, cota initiala 1/1 1) VULPE ALEXANDRINA 2) VULPE MIHAI DEFUNCT:Da	A1.1, A1.2

C. Partea III. SARCINI .

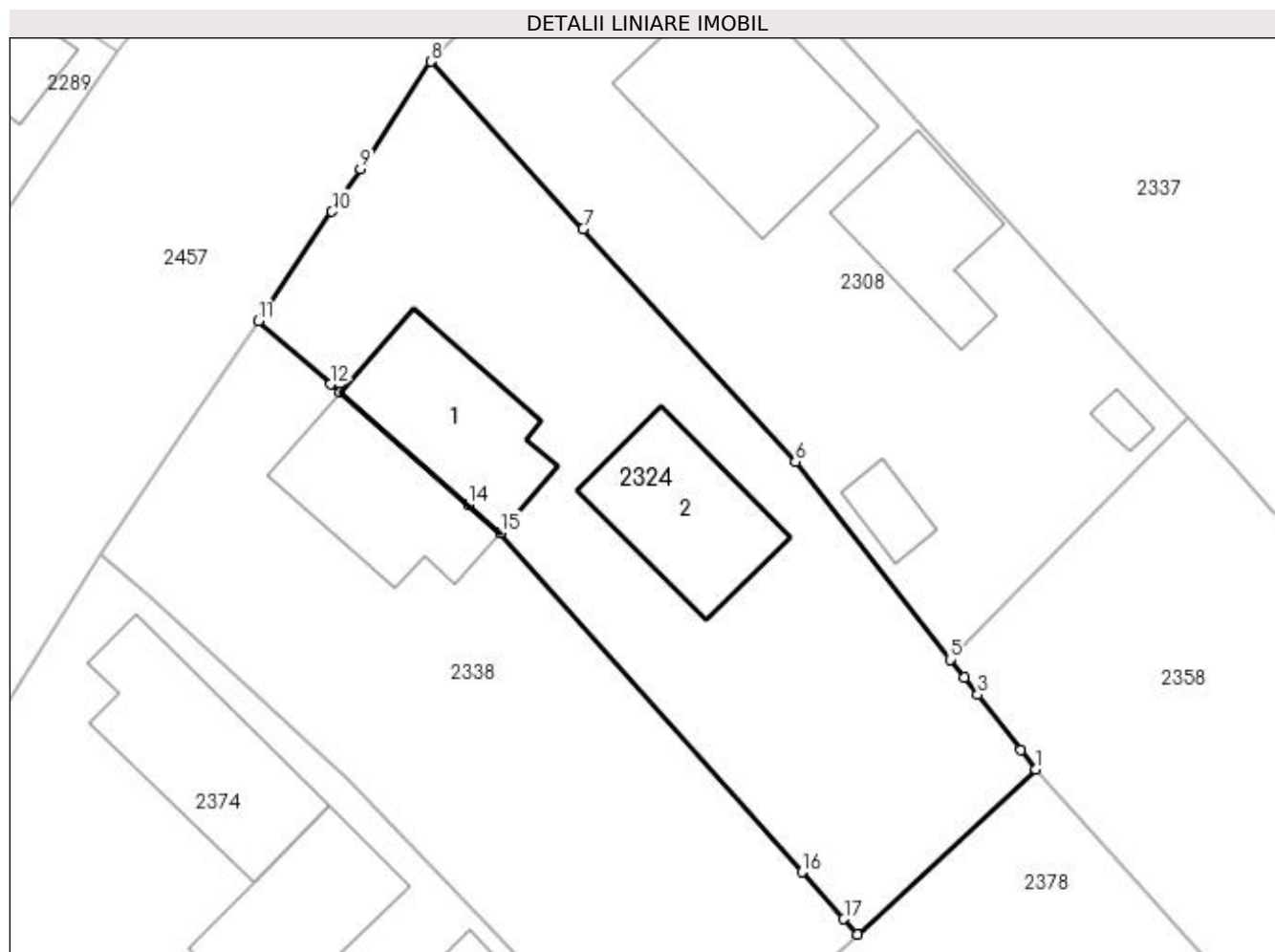
Inscrieri privind dezmembramintele dreptului de proprietate, drepturi reale de garanție și sarcini	Referințe
NU SUNT	

Anexa Nr. 1 La Partea I

Teren

Nr cadastral	Suprafața (mp)*	Observații / Referințe
	769	

* Suprafața este determinată în planul de proiecție Stereo 70.



Date referitoare la teren

Crt	Categorie folosință	Intravilan	Suprafața (mp)	Tarla	Parcelă	Nr. topo	Observații / Referințe
1	curți construcții	DA	769	9,33	7,9	-	

Date referitoare la construcții

Crt	Număr	Destinație construcție	Supraf. (mp)	Situație juridică	Observații / Referințe
A1.1		construcții de locuințe	72	Cu acte	Nr. niveluri:2; S. construita la sol:72 mp;
A1.2		construcții de locuințe	69	Cu acte	Nr. niveluri:1; S. construita la sol:69 mp; S. construita desfasurata:69 mp;

Lungime Segmente

1) Valorile lungimilor segmentelor sunt obținute din proiecție în plan.

Punct început	X / Y	Punct sfârșit	X / Y	Lungime segment (** (m)
1	396.686,632 327.830,813	2	396.685,792 327.831,887	1.364
2	396.685,792 327.831,887	3	396.683,344 327.835,016	3.973
3	396.683,344 327.835,016	4	396.682,573 327.836,002	1.251

Punct început	X / Y	Punct sfârșit	X / Y	Lungime segment (** (m)
4	396.682,573 327.836,002	5	396.681,785 327.837,01	1.28
5	396.681,785 327.837,01	6	396.673,038 327.848,194	14.198
6	396.673,038 327.848,194	7	396.661,044 327.861,336	17.793
7	396.661,044 327.861,336	8	396.652,436 327.870,795	12.789
8	396.652,436 327.870,795	9	396.648,447 327.864,743	7.248
9	396.648,447 327.864,743	10	396.646,85 327.862,321	2.901
10	396.646,85 327.862,321	11	396.642,688 327.856,133	7.457
11	396.642,688 327.856,133	12	396.646,773 327.852,56	5.428
12	396.646,773 327.852,56	13	396.647,304 327.852,095	0.706
13	396.647,304 327.852,095	14	396.654,567 327.845,741	9.65
14	396.654,567 327.845,741	15	396.656,358 327.844,175	2.379
15	396.656,358 327.844,175	16	396.673,421 327.825,003	25.666
16	396.673,421 327.825,003	17	396.675,785 327.822,347	3.556
17	396.675,785 327.822,347	18	396.676,557 327.821,479	1.161
18	396.676,557 327.821,479	1	396.686,632 327.830,813	13.734

** Lungimile segmentelor sunt determinate în planul de proiecție Stereo 70 și sunt rotunjite la 1 milimetru.

*** Distanța dintre puncte este formată din segmente cumulate ce sunt mai mici decât valoarea 1 milimetru.

**DATE DESPRE IMOBILUL NR. 2329**

Oficiul de Cadastru și Publicitate Imobiliară DOLJ
Biroul de Cadastru și Publicitate Imobiliară Craiova

A. Partea I. Descrierea imobilului

TEREN Intravilan

Adresa: Loc. Almaj, Str Mihai Eminescu, Nr. 24, Jud. Dolj, T9, P20

Nr. Crt	Nr cadastral Nr. topografic	Suprafața* (mp)	Observații / Referințe
A1		499	Sector cadastral:6 Teren imprejmuit;

Construcții

Crt	Nr cadastral Nr. topografic	Adresa	Observații / Referințe
A1.1		Loc. Almaj, Str Mihai Eminescu, Nr. 24, Jud. Dolj	Nr. niveluri:1; S. construita la sol:61 mp; S. construita desfasurata:61 mp;

B. Partea II. Proprietari și acte

Inscrieri privitoare la dreptul de proprietate și alte drepturi reale		Referințe
/		
Act Administrativ nr. Titlu de proprietate 922-45931, din 20/05/1997 emis de CJSIPT Dolj;		
B1	Intabulare, drept de PROPRIETATE, dobandit prin Reconstituire, cota actuala 1/1, cota initiala 1/1 1) SANDU MARIA 2) SANDU DUMITRU	A1
Act Normativ nr. Legea 7, din 13/03/1996 emis de Parlamentul României;		
B2	Intabulare, drept de PROPRIETATE, dobandit prin Lege, cota actuala 1/1, cota initiala 1/1 1) SANDU MARIA 2) SANDU DUMITRU	A1.1

C. Partea III. SARCINI .

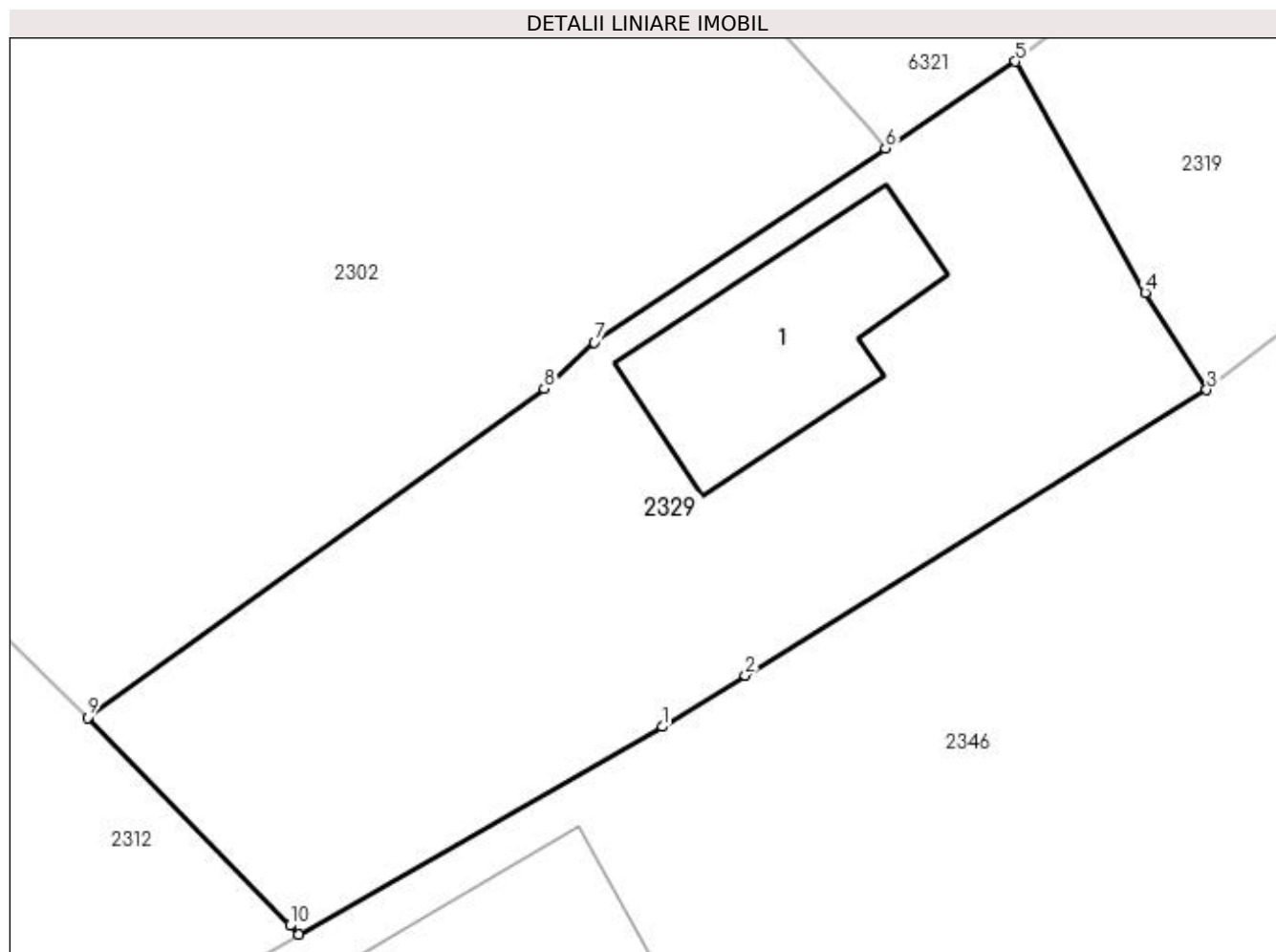
Inscrieri privind dezmembramintele dreptului de proprietate, drepturi reale de garanție și sarcini	Referințe
NU SUNT	

Anexa Nr. 1 La Partea I

Teren

Nr cadastral	Suprafața (mp)*	Observații / Referințe
	499	

* Suprafața este determinată în planul de proiecție Stereo 70.



Date referitoare la teren

Crt	Categorie folosință	Intra vilan	Suprafața (mp)	Tarla	Parcelă	Nr. topo	Observații / Referințe
1	curți constructii	DA	269	9	20	-	
2	livada	DA	230	9	20	-	

Date referitoare la construcții

Crt	Număr	Destinație construcție	Supraf. (mp)	Situație juridică	Observații / Referințe
A1.1		construcții de locuințe	61	Cu acte	Nr. niveluri:1; S. construita la sol:61 mp; S. construita desfasurata:61 mp;

Lungime Segmente

1) Valorile lungimilor segmentelor sunt obținute din proiecție în plan.

Punct început	X / Y	Punct sfârșit	X / Y	Lungime segment (** (m)
1	396.860,871 327.836,381	2	396.863,872 327.838,237	3.529
2	396.863,872 327.838,237	3	396.880,582 327.848,568	19.646
3	396.880,582 327.848,568	4	396.878,354 327.852,086	4.164

Punct început	X / Y	Punct sfârșit	X / Y	Lungime segment (** (m)
4	396.878,354 327.852,086	5	396.873,654 327.860,452	9.596
5	396.873,654 327.860,452	6	396.868,948 327.857,313	5.657
6	396.868,948 327.857,313	7	396.858,408 327.850,285	12.668
7	396.858,408 327.850,285	8	396.856,586 327.848,613	2.473
8	396.856,586 327.848,613	9	396.840,049 327.836,704	20.379
9	396.840,049 327.836,704	10	396.847,381 327.829,18	10.506
10	396.847,381 327.829,18	11	396.847,692 327.828,861	0.446
11	396.847,692 327.828,861	1	396.860,871 327.836,381	15.173

** Lungimile segmentelor sunt determinate în planul de proiecție Stereo 70 și sunt rotunjite la 1 milimetru.

*** Distanța dintre puncte este formată din segmente cumulate ce sunt mai mici decât valoarea 1 milimetru.

**DATE DESPRE IMOBILUL NR. 2337**

Oficiul de Cadastru și Publicitate Imobiliară DOLJ
Biroul de Cadastru și Publicitate Imobiliară Craiova

A. Partea I. Descrierea imobilului

TEREN Necunoscut

Adresa: Loc. Almaj, Str Ion Gh. Plesa, Nr. 65, Jud. Dolj, T9, P9; T33, P14, 15, 16, 16/1

Nr. Crt	Nr cadastral Nr. topografic	Suprafața* (mp)	Observații / Referințe
A1		5.152	Sector cadastral:6 Teren neimprejmit;

Construcții

Crt	Nr cadastral Nr. topografic	Adresa	Observații / Referințe
A1.1		Loc. Almaj, Str Ion Gh. Plesa, Nr. 65, Jud. Dolj, T9, P9; T33, P14, 15, 16, 16/1	Nr. niveluri:1; S. construita la sol:45 mp; S. construita desfasurata:45 mp;
A1.2		Loc. Almaj, Str Ion Gh. Plesa, Nr. 65, Jud. Dolj, T9, P9; T33, P14, 15, 16, 16/1	Nr. niveluri:1; S. construita la sol:85 mp; S. construita desfasurata:85 mp;
A1.3		Loc. Almaj, Str Ion Gh. Plesa, Nr. 65, Jud. Dolj, T9, P9; T33, P14, 15, 16, 16/1	Nr. niveluri:1; S. construita la sol:38 mp; S. construita desfasurata:38 mp;

B. Partea II. Proprietari și acte

Inscrieri privitoare la dreptul de proprietate și alte drepturi reale	Referințe
/	
Act Notarial nr. Certificat de mostenitor 47, din 22/08/2006 emis de NP Peia Ofelia;	
B1	A1, A1.1, A1.2, A1.3
Intabulare, drept de PROPRIETATE, dobandit prin Succesiune, cota actuala 1/1, cota initiala 1/1 1) ALBU GETA	

C. Partea III. SARCINI .

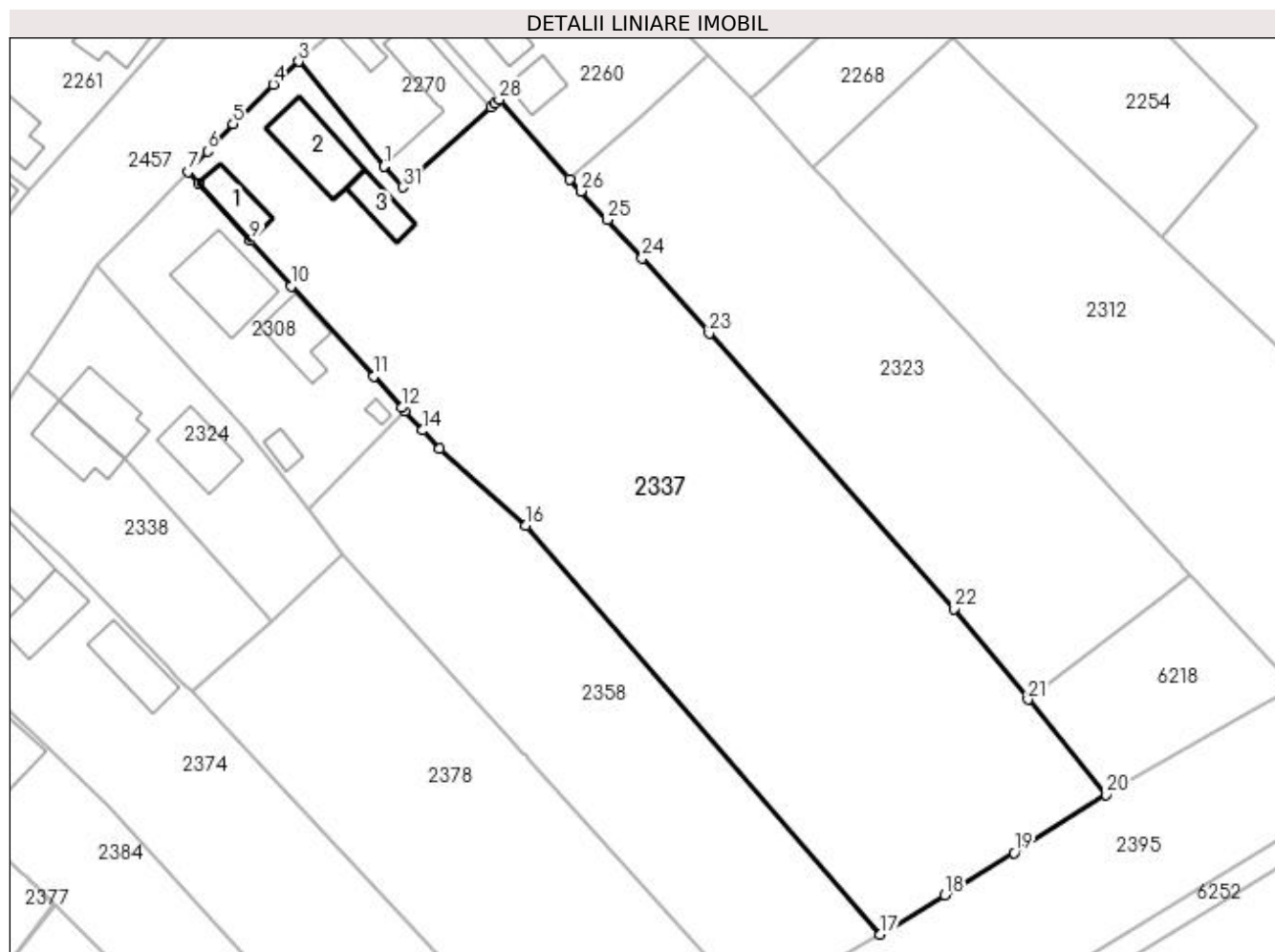
Inscrieri privind dezmembramintele dreptului de proprietate, drepturi reale de garanție și sarcini	Referințe
NU SUNT	

Anexa Nr. 1 La Partea I

Teren

Nr cadastral	Suprafața (mp)*	Observații / Referințe
	5.152	

* Suprafața este determinată în planul de proiecție Stereo 70.



Date referitoare la teren

Crt	Categorie folosință	Intravilan	Suprafața (mp)	Tarla	Parcelă	Nr. topo	Observații / Referințe
1	curți construcții	DA	1.124	9	9	-	
2	arabil	DA	1.056	33	14	-	
3	livada	DA	520	33	14	-	
4	vie	DA	378	33	14	-	
5	vie	NU	410	33	16	-	
6	arabil	NU	646	33	15,16/1	-	
7	livada	NU	1.018	33	15,16/1	-	

Date referitoare la construcții

Crt	Număr	Destinație construcție	Supraf. (mp)	Situație juridică	Observații / Referințe
A1.1		construcții de locuințe	45	Cu acte	Nr. niveluri:1; S. construita la sol:45 mp; S. construita desfasurata:45 mp;
A1.2		construcții de locuințe	85	Cu acte	Nr. niveluri:1; S. construita la sol:85 mp; S. construita desfasurata:85 mp;
A1.3		construcții anexa	38	Cu acte	Nr. niveluri:1; S. construita la sol:38 mp; S. construita desfasurata:38 mp;

Lungime Segmente

1) Valorile lungimilor segmentelor sunt obținute din proiecție în plan.

Punct început	X / Y	Punct sfârșit	X / Y	Lungime segment (** (m)
1	396.692,25 327.884,64	2	396.692,334 327.884,74	0.13
3	396.680,432 327.899,209	4	396.676,921 327.896,039	4.73
5	396.671,343 327.890,523	6	396.667,792 327.886,762	5.173
7	396.665,069 327.883,877	8	396.666,536 327.882,261	2.183
9	396.673,729 327.874,339	10	396.679,43 327.868,017	8.512
11	396.690,841 327.855,473	12	396.694,782 327.851,141	5.856
13	396.695,227 327.850,651	14	396.697,643 327.847,995	3.59
15	396.699,978 327.845,428	16	396.711,983 327.834,747	16.069
17	396.761,273 327.778,007	18	396.770,214 327.783,481	10.484
19	396.779,823 327.789,362	20	396.792,621 327.797,413	15.12
21	396.781,77 327.810,62	22	396.771,442 327.823,189	16.268
23	396.737,457 327.861,466	24	396.728,18 327.871,914	13.972
25	396.723,287 327.877,217	26	396.719,607 327.881,206	5.427
27	396.718,066 327.882,875	28	396.708,299 327.893,923	14.747
29	396.707,689 327.893,372	30	396.707,142 327.892,877	0.738
31	396.694,851 327.881,764	1	396.692,25 327.884,64	3.878

Punct început	X / Y	Punct sfârșit	X / Y	Lungime segment (** (m)
2	396.692,334 327.884,74	3	396.680,432 327.899,209	18.735
4	396.676,921 327.896,039	5	396.671,343 327.890,523	7.845
6	396.667,792 327.886,762	7	396.665,069 327.883,877	3.967
8	396.666,536 327.882,261	9	396.673,729 327.874,339	10.7
10	396.679,43 327.868,017	11	396.690,841 327.855,473	16.958
12	396.694,782 327.851,141	13	396.695,227 327.850,651	0.662
14	396.697,643 327.847,995	15	396.699,978 327.845,428	3.47
16	396.711,983 327.834,747	17	396.761,273 327.778,007	75.159
18	396.770,214 327.783,481	19	396.779,823 327.789,362	11.266
20	396.792,621 327.797,413	21	396.781,77 327.810,62	17.093
22	396.771,442 327.823,189	23	396.737,457 327.861,466	51.187
24	396.728,18 327.871,914	25	396.723,287 327.877,217	7.215
26	396.719,607 327.881,206	27	396.718,066 327.882,875	2.272
28	396.708,299 327.893,923	29	396.707,689 327.893,372	0.822
30	396.707,142 327.892,877	31	396.694,851 327.881,764	16.57

** Lungimile segmentelor sunt determinate în planul de proiecție Stereo 70 și sunt rotunjite la 1 milimetru.

*** Distanța dintre puncte este formată din segmente cumulate ce sunt mai mici decât valoarea 1 milimetru.

**DATE DESPRE IMOBILUL NR. 2338**

Oficiul de Cadastru și Publicitate Imobiliară DOLJ
Biroul de Cadastru și Publicitate Imobiliară Craiova

A. Partea I. Descrierea imobilului

TEREN Intravilan

Adresa: Loc. Almaj, Str Ion Gh. Plesa, Nr. 71, Jud. Dolj, T9, P6

Nr. Crt	Nr cadastral Nr. topografic	Suprafața* (mp)	Observații / Referințe
A1		722	Sector cadastral:6 Teren neimprejmuit;

Construcții

Crt	Nr cadastral Nr. topografic	Adresa	Observații / Referințe
A1.1		Loc. Almaj, Str Ion Gh. Plesa, Nr. 71, Jud. Dolj	Nr. niveluri:2; S. construita la sol:70 mp;

B. Partea II. Proprietari și acte

Inscrieri privitoare la dreptul de proprietate și alte drepturi reale		Referințe
/		
Act Administrativ nr. Titlu de proprietate 30-59358, din 15/11/1993 emis de CJSIPT Dolj;		
B1	Intabulare, drept de PROPRIETATE, dobandit prin Constituire, cota actuala 1/1, cota initiala 1/1 1) VULPE GHEORGHE DEFUNCT:Da	A1
Act Normativ nr. Legea 7, din 13/03/1996 emis de Parlamentul României;		
B2	Intabulare, drept de PROPRIETATE, dobandit prin Lege, cota actuala 1/1, cota initiala 1/1 1) VULPE GHEORGHE DEFUNCT:Da	A1.1

C. Partea III. SARCINI .

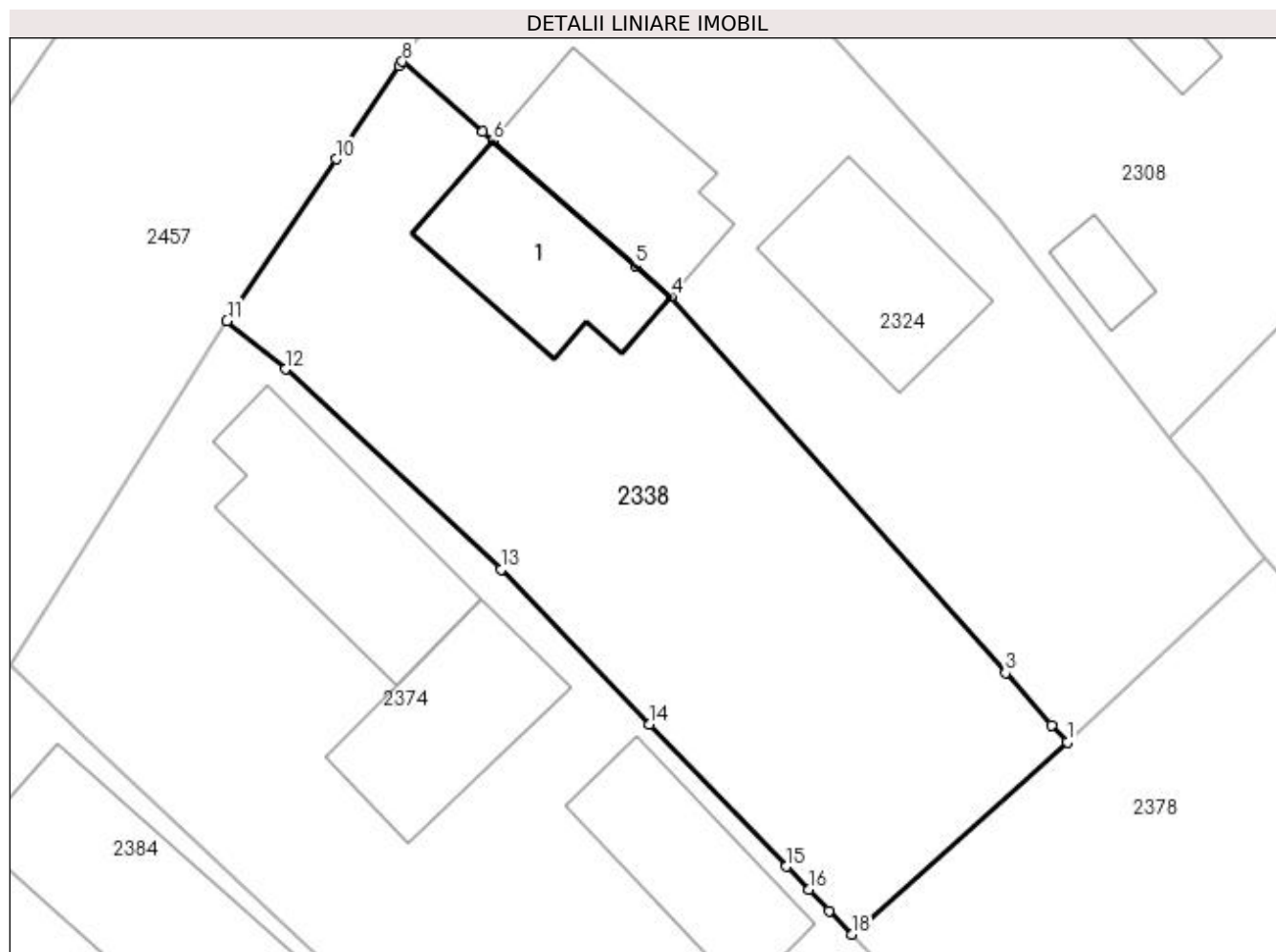
Inscrieri privind dezmembramintele dreptului de proprietate, drepturi reale de garanție și sarcini	Referințe
NU SUNT	

Anexa Nr. 1 La Partea I

Teren

Nr cadastral	Suprafața (mp)*	Observații / Referințe
	722	

* Suprafața este determinată în planul de proiecție Stereo 70.



Date referitoare la teren

Crt	Categorie folosință	Intra vilan	Suprafața (mp)	Tarla	Parcelă	Nr. topo	Observații / Referințe
1	curți constructii	DA	722	9	6	-	

Date referitoare la construcții

Crt	Număr	Destinație construcție	Supraf. (mp)	Situație juridică	Observații / Referințe
A1.1		construcții de locuințe	70	Cu acte	Nr. niveluri:2; S. construita la sol:70 mp;

Lungime Segmente

1) Valorile lungimilor segmentelor sunt obținute din proiecție în plan.

Punct început	X / Y	Punct sfârșit	X / Y	Lungime segment (** (m)
1	396.676,557 327.821,479	2	396.675,785 327.822,347	1.161
2	396.675,785 327.822,347	3	396.673,421 327.825,003	3.556
3	396.673,421 327.825,003	4	396.656,358 327.844,175	25.666
4	396.656,358 327.844,175	5	396.654,567 327.845,741	2.379

Punct început	X / Y	Punct sfârșit	X / Y	Lungime segment (** (m)
5	396.654,567 327.845,741	6	396.647,304 327.852,095	9.65
6	396.647,304 327.852,095	7	396.646,773 327.852,56	0.706
7	396.646,773 327.852,56	8	396.642,688 327.856,133	5.428
8	396.642,688 327.856,133	9	396.642,527 327.855,894	0.289
9	396.642,527 327.855,894	10	396.639,308 327.851,169	5.717
10	396.639,308 327.851,169	11	396.633,757 327.842,928	9.936
11	396.633,757 327.842,928	12	396.636,725 327.840,46	3.86
12	396.636,725 327.840,46	13	396.647,716 327.830,276	14.984
13	396.647,716 327.830,276	14	396.655,289 327.822,395	10.93
14	396.655,289 327.822,395	15	396.662,257 327.815,145	10.055
15	396.662,257 327.815,145	16	396.663,392 327.813,964	1.638
16	396.663,392 327.813,964	17	396.664,429 327.812,885	1.497
17	396.664,429 327.812,885	18	396.665,58 327.811,687	1.661
18	396.665,58 327.811,687	1	396.676,557 327.821,479	14.71

** Lungimile segmentelor sunt determinate în planul de proiecție Stereo 70 și sunt rotunjite la 1 milimetru.

*** Distanța dintre puncte este formată din segmente cumulate ce sunt mai mici decât valoarea 1 milimetru.

**DATE DESPRE IMOBILUL NR. 2346**

Oficiul de Cadastru și Publicitate Imobiliară DOLJ
Biroul de Cadastru și Publicitate Imobiliară Craiova

A. Partea I. Descrierea imobilului

TEREN Intravilan

Adresa: Loc. Almaj, Str Mihai Eminescu, Jud. Dolj, T9, P22/1

Nr. Crt	Nr cadastral Nr. topografic	Suprafața* (mp)	Observații / Referințe
A1		1.128	Sector cadastral:6 Teren imprejmuit;

Construcții

Crt	Nr cadastral Nr. topografic	Adresa	Observații / Referințe
A1.1		Loc. Almaj, Str Mihai Eminescu, Jud. Dolj	Nr. niveluri:1; S. construita la sol:245 mp; S. construita desfasurata:245 mp;

B. Partea II. Proprietari și acte

Inscrieri privitoare la dreptul de proprietate și alte drepturi reale		Referințe
/		
Act Normativ nr. Hotarare de Guvern 965, din 05/09/2002 emis de GUVERNUL ROMANIEI (Anexa nr.8- Inv. bunurilor care apartin dom. public al com. Almaj, pozitiile 34 si 35);		
B1	Intabulare, drept de PROPRIETATE, dobandit prin Lege, cota actuala 1/1, cota initiala 1/1 1) COMUNA ALMAJ, CIF:4553674, DOMENIUL PUBLIC	A1, A1.1

C. Partea III. SARCINI .

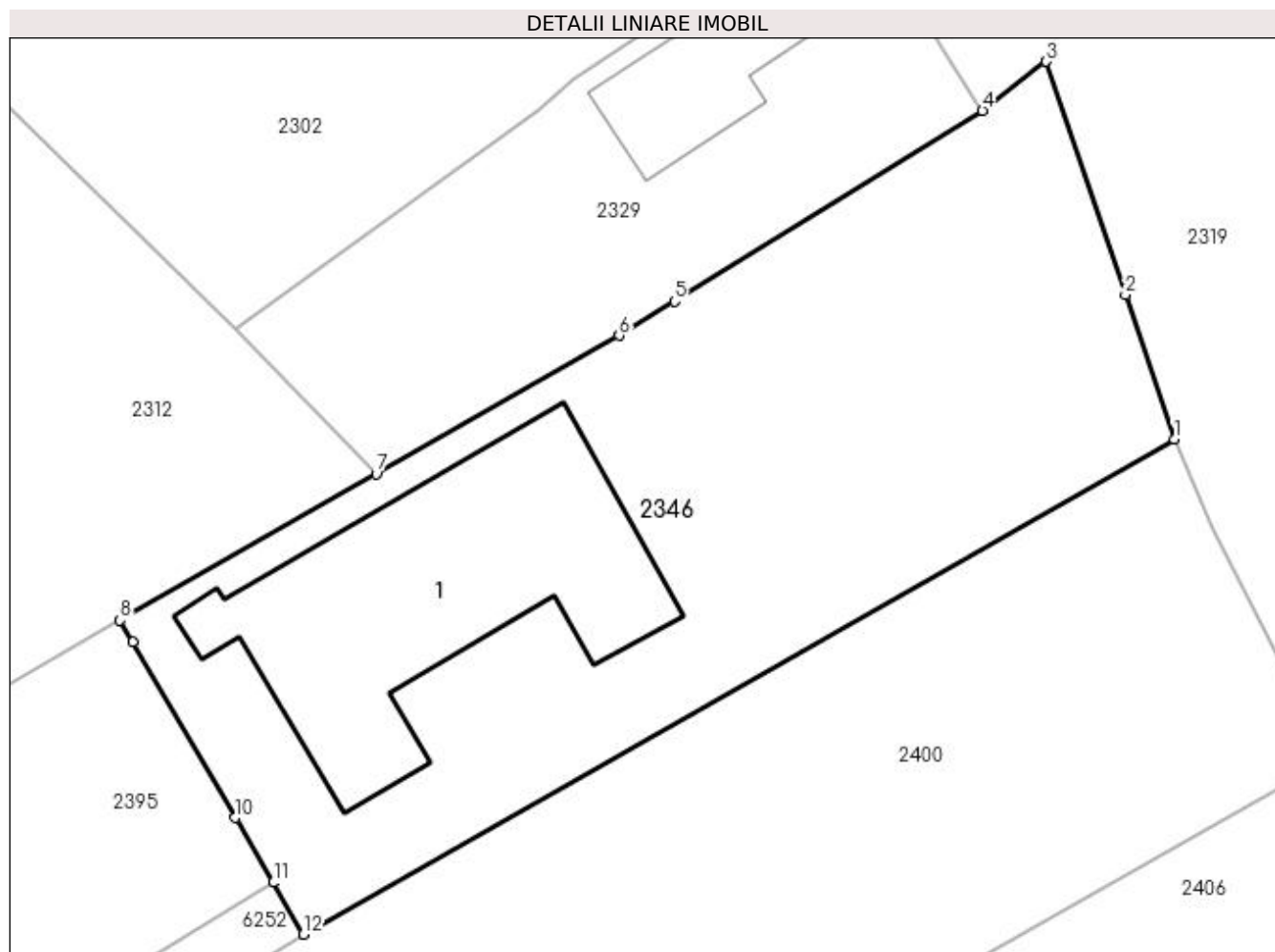
Inscrieri privind dezmembramintele dreptului de proprietate, drepturi reale de garanție și sarcini	Referințe
NU SUNT	

Anexa Nr. 1 La Partea I

Teren

Nr cadastral	Suprafața (mp)*	Observații / Referințe
	1.128	

* Suprafața este determinată în planul de proiecție Stereo 70.



Date referitoare la teren

Crt	Categorie folosință	Intravilan	Suprafața (mp)	Tarla	Parcelă	Nr. topo	Observații / Referințe
1	curți constructii	DA	1.128	9	22/1	-	

Date referitoare la construcții

Crt	Număr	Destinație construcție	Supraf. (mp)	Situație juridică	Observații / Referințe
A1.1		construcții administrative și social culturale	245	Cu acte	Nr. niveluri:1; S. construita la sol:245 mp; S. construita desfasurata:245 mp;

Lungime Segmente

1) Valorile lungimilor segmentelor sunt obținute din proiecție în plan.

Punct început	X / Y	Punct sfârșit	X / Y	Lungime segment (** (m)
1	396.890,986 327.830,755	2	396.888,338 327.838,58	8.261
2	396.888,338 327.838,58	3	396.884,038 327.851,237	13.367
3	396.884,038 327.851,237	4	396.880,582 327.848,568	4.367

Punct început	X / Y	Punct sfârșit	X / Y	Lungime segment (** (m)
4	396.880,582 327.848,568	5	396.863,872 327.838,237	19.646
5	396.863,872 327.838,237	6	396.860,871 327.836,381	3.529
6	396.860,871 327.836,381	7	396.847,692 327.828,861	15.173
7	396.847,692 327.828,861	8	396.833,795 327.820,931	16.0
8	396.833,795 327.820,931	9	396.834,483 327.819,753	1.364
9	396.834,483 327.819,753	10	396.840,045 327.810,229	11.03
10	396.840,045 327.810,229	11	396.842,098 327.806,712	4.072
11	396.842,098 327.806,712	12	396.843,738 327.803,905	3.251
12	396.843,738 327.803,905	1	396.890,986 327.830,755	54.344

** Lungimile segmentelor sunt determinate în planul de proiecție Stereo 70 și sunt rotunjite la 1 milimetru.

*** Distanța dintre puncte este formată din segmente cumulate ce sunt mai mici decât valoarea 1 milimetru.

**DATE DESPRE IMOBILUL NR. 2358**

Oficiul de Cadastru și Publicitate Imobiliară DOLJ
Biroul de Cadastru și Publicitate Imobiliară Craiova

A. Partea I. Descrierea imobilului

TEREN Necunoscut

Adresa: Loc. Almaj, Jud. Dolj, T33, P12,13, 12, 11,12

Nr. Crt	Nr cadastral Nr. topografic	Suprafața* (mp)	Observații / Referințe
A1		1.966	Sector cadastral:6 Teren neimprejmuit;

B. Partea II. Proprietari și acte

Inscrieri privitoare la dreptul de proprietate și alte drepturi reale	Referințe
/	
Act Administrativ nr. Titlu de proprietate 1374-59364, din 12/11/1998 emis de CJSIPT Dolj;	
B1	A1
Intabulare, drept de PROPRIETATE, dobandit prin Reconstituire, cota actuala 1/1, cota initiala 1/1 1) CIUCĂ MARIA	

C. Partea III. SARCINI .

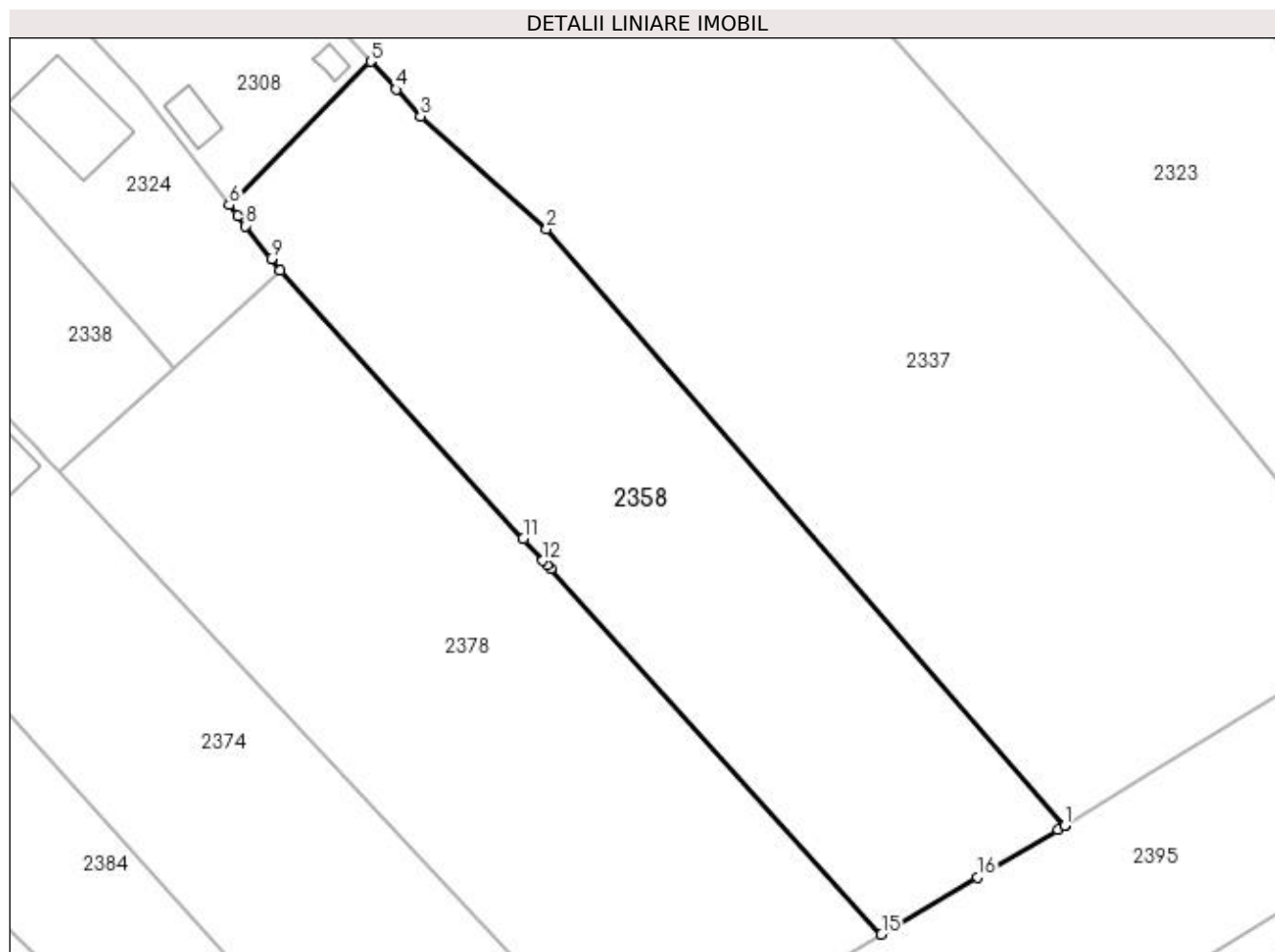
Inscrieri privind dezmembramintele dreptului de proprietate, drepturi reale de garanție și sarcini	Referințe
NU SUNT	

Anexa Nr. 1 La Partea I

Teren

Nr cadastral	Suprafața (mp)*	Observații / Referințe
	1.966	

* Suprafața este determinată în planul de proiecție Stereo 70.



Date referitoare la teren

Crt	Categorie folosință	Intra vilan	Suprafața (mp)	Tarla	Parcelă	Nr. topo	Observații / Referințe
1	arabil	DA	516	33	11,12	-	
2	livada	DA	421	33	12	-	
3	arabil	NU	1.029	33	12,13	-	

Lungime Segmente

1) Valorile lungimilor segmentelor sunt obținute din proiecție în plan.

Punct început	X / Y	Punct sfârșit	X / Y	Lungime segment (** (m)
1	396.761,273 327.778,007	2	396.711,983 327.834,747	75.159
2	396.711,983 327.834,747	3	396.699,978 327.845,428	16.069
3	396.699,978 327.845,428	4	396.697,643 327.847,995	3.47
4	396.697,643 327.847,995	5	396.695,227 327.850,651	3.59

Punct început	X / Y	Punct sfârșit	X / Y	Lungime segment (** (m)
5	396.695,227 327.850,651	6	396.681,785 327.837,01	19.151
6	396.681,785 327.837,01	7	396.682,573 327.836,002	1.28
7	396.682,573 327.836,002	8	396.683,344 327.835,016	1.251
8	396.683,344 327.835,016	9	396.685,792 327.831,887	3.973
9	396.685,792 327.831,887	10	396.686,632 327.830,813	1.364
10	396.686,632 327.830,813	11	396.709,748 327.805,288	34.437
11	396.709,748 327.805,288	12	396.711,63 327.803,21	2.804
12	396.711,63 327.803,21	13	396.711,994 327.802,808	0.542
13	396.711,994 327.802,808	14	396.712,361 327.802,402	0.547
14	396.712,361 327.802,402	15	396.743,809 327.767,677	46.849
15	396.743,809 327.767,677	16	396.752,974 327.773,091	10.645
16	396.752,974 327.773,091	17	396.760,606 327.777,599	8.864
17	396.760,606 327.777,599	18	396.761,253 327.777,995	0.759
18	396.761,253 327.777,995	1	396.761,273 327.778,007	0.023

** Lungimile segmentelor sunt determinate în planul de proiecție Stereo 70 și sunt rotunjite la 1 milimetru.

*** Distanța dintre puncte este formată din segmente cumulate ce sunt mai mici decât valoarea 1 milimetru.

**DATE DESPRE IMOBILUL NR. 2374**

Oficiul de Cadastru și Publicitate Imobiliară DOLJ
Biroul de Cadastru și Publicitate Imobiliară Craiova

A. Partea I. Descrierea imobilului

TEREN Necunoscut

Adresa: Loc. Almaj, Str Ion Gh. Plesa, Nr. 73, Jud. Dolj, T9,P5;T33,P7,P8

Nr. Crt	Nr cadastral Nr. topografic	Suprafața* (mp)	Observații / Referințe
A1	30414	2.403	Sector cadastral:6 Teren neimprejmuit;

Construcții

Crt	Nr cadastral Nr. topografic	Adresa	Observații / Referințe
A1.1	30414-C1	Loc. Almaj, Str Ion Gh. Plesa, Nr. 73, Jud. Dolj, T9,P5;T33,P7,P8	Nr. niveluri:1; S. construita la sol:90 mp; S. construita desfasurata:90 mp; Casa de locuit, construita din caramida acoperita cu tabla cu 4 camere, sala si veranda
A1.2	30414-C2	Loc. Almaj, Str Ion Gh. Plesa, Nr. 73, Jud. Dolj, T9,P5;T33,P7,P8	Nr. niveluri:1; S. construita la sol:71 mp; S. construita desfasurata:71 mp; Anexa gospodareasca, construita din caramida, acoperita cu tabla cu 2 incaperi,bucatarie si sala
A1.3		Loc. Almaj, Str Ion Gh. Plesa, Nr. 73, Jud. Dolj, T9,P5;T33,P7,P8	Nr. niveluri:1; S. construita la sol:67 mp; S. construita desfasurata:67 mp;

B. Partea II. Proprietari și acte

Inscrieri privitoare la dreptul de proprietate și alte drepturi reale		Referințe
78879 / 09/08/2013		
Act Notarial nr. CVC 1012, din 08/08/2013 emis de BNP Mladin Preoteasa Alina Corina;		
B1	Intabulare, drept de PROPRIETATE, dobandit prin Conventie, cota actuala 1/1, cota initiala 1/1 1) PRUNA FLORIN CATALIN 2) PRUNA ELENA MARILENA	A1, A1.1, A1.2
/		
Act Normativ nr. Legea 7, din 13/03/1996 emis de Parlamentul României (art.13 alin 15);		
B2	Intabulare, drept de PROPRIETATE, dobandit prin Lege, cota actuala 1/1, cota initiala 1/1 1) PRUNA FLORIN CATALIN 2) PRUNA ELENA MARILENA	A1.3

C. Partea III. SARCINI .

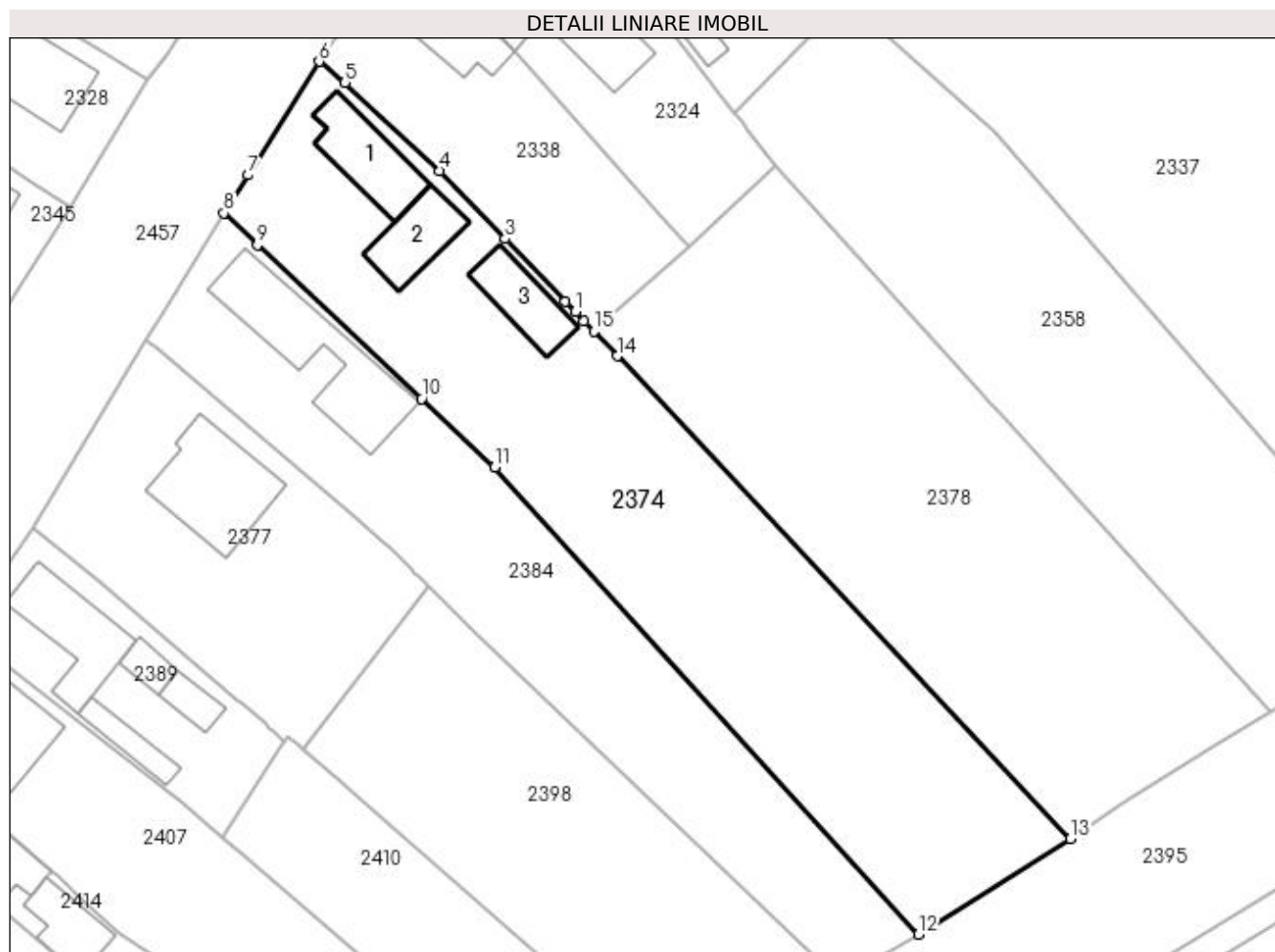
Inscrieri privind dezmembramintele dreptului de proprietate, drepturi reale de garanție și sarcini	Referințe
NU SUNT	

Anexa Nr. 1 La Partea I

Teren

Nr cadastral	Suprafața (mp)*	Observații / Referințe
30414	2.403	

* Suprafața este determinată în planul de proiecție Stereo 70.



Date referitoare la teren

Crt	Categorie folosință	Intravilan	Suprafața (mp)	Tarla	Parcelă	Nr. topo	Observații / Referințe
1	curți constructii	DA	1.578	9	5	-	
2	arabil	NU	825	33	7,8	-	

Date referitoare la construcții

Crt	Număr	Destinație construcție	Supraf. (mp)	Situație juridică	Observații / Referințe
A1.1	30414-C1	construcții de locuințe	90	Cu acte	Nr. niveluri:1; S. construită la sol:90 mp; S. construită desfășurată:90 mp; Casa de locuit, construită din caramida acoperită cu tablă cu 4 camere, sală și verandă
A1.2	30414-C2	construcții anexa	71	Cu acte	Nr. niveluri:1; S. construită la sol:71 mp; S. construită desfășurată:71 mp; Anexa gospodărească, construită din caramida, acoperită cu tablă cu 2 încăperi, bucatărie și sală
A1.3		construcții anexa	67	Cu acte	Nr. niveluri:1; S. construită la sol:67 mp; S. construită desfășurată:67 mp;

Lungime Segmente

1) Valorile lungimilor segmentelor sunt obținute din proiecție în plan.

Punct început	X / Y	Punct sfârșit	X / Y	Lungime segment (** (m)
1	396.663,392 327.813,964	2	396.662,257 327.815,145	1.638
2	396.662,257 327.815,145	3	396.655,289 327.822,395	10.055
3	396.655,289 327.822,395	4	396.647,716 327.830,276	10.93
4	396.647,716 327.830,276	5	396.636,725 327.840,46	14.984
5	396.636,725 327.840,46	6	396.633,757 327.842,928	3.86
6	396.633,757 327.842,928	7	396.625,475 327.829,776	15.542
7	396.625,475 327.829,776	8	396.622,715 327.825,38	5.191
8	396.622,715 327.825,38	9	396.626,577 327.821,689	5.342
9	396.626,577 327.821,689	10	396.645,601 327.803,898	26.046
10	396.645,601 327.803,898	11	396.654,069 327.795,979	11.594
11	396.654,069 327.795,979	12	396.703,13 327.741,939	72.988
12	396.703,13 327.741,939	13	396.720,701 327.752,989	20.757
13	396.720,701 327.752,989	14	396.668,245 327.808,849	76.629
14	396.668,245 327.808,849	15	396.665,58 327.811,687	3.893
15	396.665,58 327.811,687	16	396.664,429 327.812,885	1.661
16	396.664,429 327.812,885	1	396.663,392 327.813,964	1.497

** Lungimile segmentelor sunt determinate în planul de proiecție Stereo 70 și sunt rotunjite la 1 milimetru.

*** Distanța dintre puncte este formată din segmente cumulate ce sunt mai mici decât valoarea 1 milimetru.

**DATE DESPRE IMOBILUL NR. 2377**

Oficiul de Cadastru și Publicitate Imobiliară DOLJ
Biroul de Cadastru și Publicitate Imobiliară Craiova

A. Partea I. Descrierea imobilului

TEREN Intravilan

Nr. CF vechi:143
Nr. cadastral vechi:452

Adresa: Loc. Almaj, Str Ion Gh. Plesa, Nr. 77, Jud. Dolj, T 9 P 4

Nr. Crt	Nr cadastral Nr. topografic	Suprafața* (mp)	Observații / Referințe
A1	31056	1.036	Sector cadastral:6 Teren neimprejmuit;

Construcții

Crt	Nr cadastral Nr. topografic	Adresa	Observații / Referințe
A1.1		Loc. Almaj, Str Ion Gh. Plesa, Nr. 77, Jud. Dolj, T 9 P 4	Nr. niveluri:1; S. construita la sol:137 mp; S. construita desfasurata:137 mp;

B. Partea II. Proprietari și acte

Inscrieri privitoare la dreptul de proprietate și alte drepturi reale		Referințe
178959 / 24/11/2004		
Contract De Vanzare Cumparare nr. AUT 6302, din 23/11/2004 emis de NP CERNOBAI CE;		
B1	Intabulare, drept de PROPRIETATE, dobandit prin Conventie, cota actuala 1/1, cota initiala 1/1 1) SARAOL ALINA ELENA 2) SARAOL CONSTANTIN	A1
/		
Act Normativ nr. Legea 7, din 13/03/1996 emis de Parlamentul României;		
B2	Intabulare, drept de PROPRIETATE, dobandit prin Lege, cota actuala 1/1, cota initiala 1/1 1) SARAOL ALINA ELENA 2) SARAOL CONSTANTIN	A1.1

C. Partea III. SARCINI .

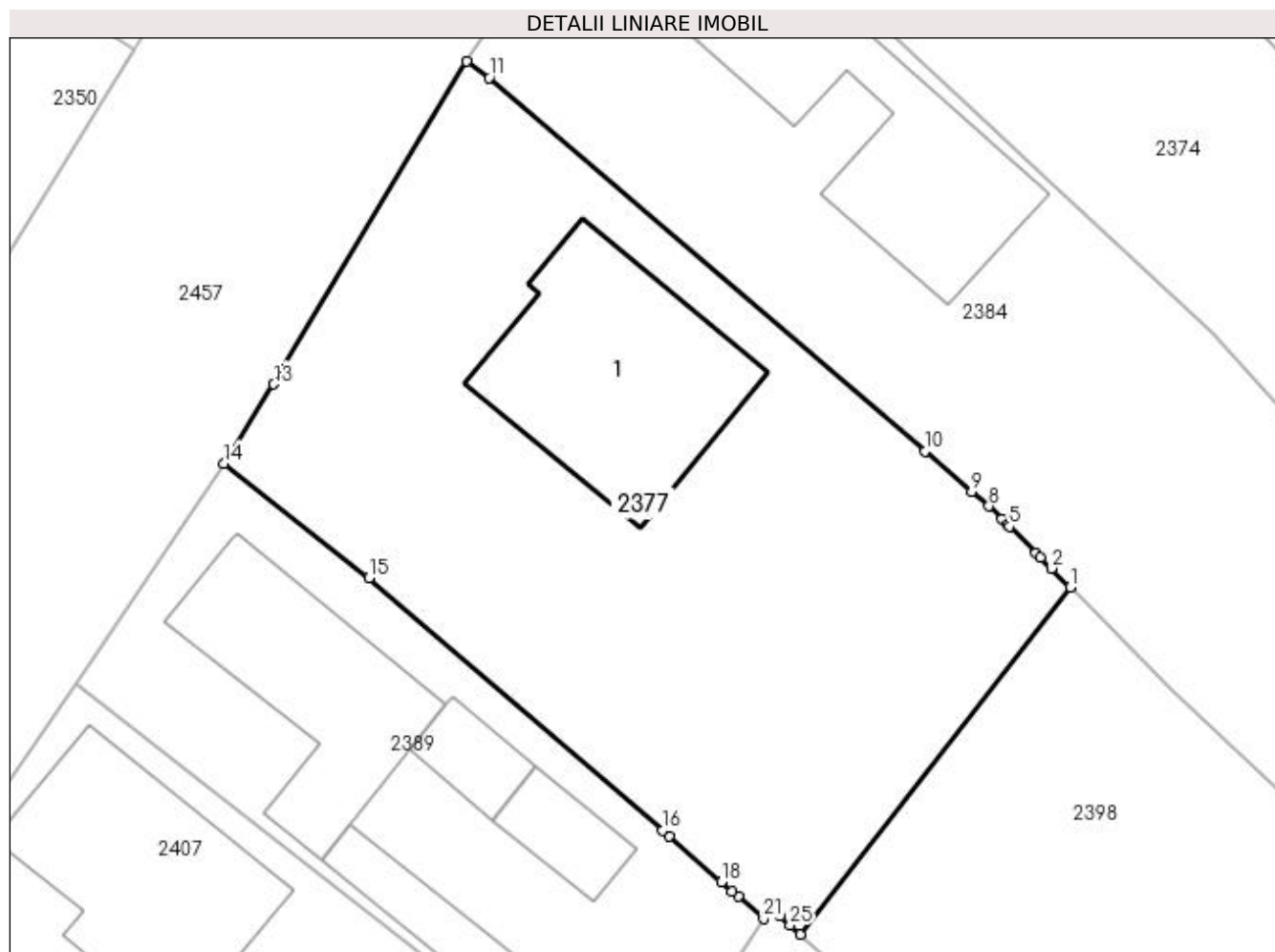
Inscrieri privind dezmembramintele dreptului de proprietate, drepturi reale de garanție și sarcini	Referințe
NU SUNT	

Anexa Nr. 1 La Partea I

Teren

Nr cadastral	Suprafața (mp)*	Observații / Referințe
31056	1.036	

* Suprafața este determinată în planul de proiecție Stereo 70.



Date referitoare la teren

Crt	Categorie folosință	Intra vilan	Suprafața (mp)	Tarla	Parcelă	Nr. topo	Observații / Referințe
1	curți construcții	DA	789	9	4	-	
2	arabil	DA	247	9	4	-	

Date referitoare la construcții

Crt	Număr	Destinație construcție	Supraf. (mp)	Situație juridică	Observații / Referințe
A1.1		construcții de locuințe	137	Cu acte	Nr. niveluri:1; S. construita la sol:137 mp; S. construita desfasurata:137 mp;

Lungime Segmente

1) Valorile lungimilor segmentelor sunt obținute din proiecție în plan.

Punct început	X / Y	Punct sfârșit	X / Y	Lungime segment (** (m)	Punct început	X / Y	Punct sfârșit	X / Y	Lungime segment (** (m)
1	396.646,368 327.782,237	2	396.645,357 327.783,244	1.427	2	396.645,357 327.783,244	3	396.644,764 327.783,834	0.837
3	396.644,764 327.783,834	4	396.644,523 327.784,075	0.341	4	396.644,523 327.784,075	5	396.643,081 327.785,512	2.035
5	396.643,081 327.785,512	6	396.642,994 327.785,599	0.123	6	396.642,994 327.785,599	7	396.642,676 327.785,915	0.448

Punct început	X / Y	Punct sfârșit	X / Y	Lungime segment (** (m)	Punct început	X / Y	Punct sfârșit	X / Y	Lungime segment (** (m)
7	396.642,676 327.785,915	8	396.641,977 327.786,612	0.988	8	396.641,977 327.786,612	9	396.641,04 327.787,415	1.235
9	396.641,04 327.787,415	10	396.638,514 327.789,58	3.326	10	396.638,514 327.789,58	11	396.614,935 327.809,787	31.053
11	396.614,935 327.809,787	12	396.613,693 327.810,675	1.527	12	396.613,693 327.810,675	13	396.603,272 327.793,215	20.333
13	396.603,272 327.793,215	14	396.600,584 327.788,934	5.055	14	396.600,584 327.788,934	15	396.608,408 327.782,739	9.98
15	396.608,408 327.782,739	16	396.624,296 327.769,068	20.96	16	396.624,296 327.769,068	17	396.624,68 327.768,738	0.506
17	396.624,68 327.768,738	18	396.627,494 327.766,289	3.73	18	396.627,494 327.766,289	19	396.628,07 327.765,787	0.764
19	396.628,07 327.765,787	20	396.628,405 327.765,495	0.444	20	396.628,405 327.765,495	21	396.629,774 327.764,304	1.815
21	396.629,774 327.764,304	22	396.630,173 327.764,85	0.676	22	396.630,173 327.764,85	23	396.630,402 327.764,65	0.305
23	396.630,402 327.764,65	24	396.630,668 327.764,418	0.353	24	396.630,668 327.764,418	25	396.631,216 327.763,942	0.727
25	396.631,216 327.763,942	26	396.631,786 327.763,445	0.756	26	396.631,786 327.763,445	1	396.646,368 327.782,237	23.785

** Lungimile segmentelor sunt determinate în planul de proiecție Stereo 70 și sunt rotunjite la 1 milimetru.

*** Distanța dintre puncte este formată din segmente cumulate ce sunt mai mici decât valoarea 1 milimetru.

**DATE DESPRE IMOBILUL NR. 2378**

Oficiul de Cadastru și Publicitate Imobiliară DOLJ
Biroul de Cadastru și Publicitate Imobiliară Craiova

A. Partea I. Descrierea imobilului

TEREN Necunoscut

Adresa: Loc. Almaj, Jud. Dolj, T33, P10

Nr. Crt	Nr cadastral Nr. topografic	Suprafața* (mp)	Observații / Referințe
A1		2.288	Sector cadastral:6 Teren neimprejmuit;

B. Partea II. Proprietari și acte

Inscrieri privitoare la dreptul de proprietate și alte drepturi reale	Referințe
/	
Act Administrativ nr. Titlu de proprietate 1276-44903, din 10/07/1998 emis de CJSIPT Dolj;	
B1	A1
Intabulare, drept de PROPRIETATE, dobandit prin Constituire, cota actuala 1/1, cota initiala 1/1 1) VULPEA MIHAI	

C. Partea III. SARCINI .

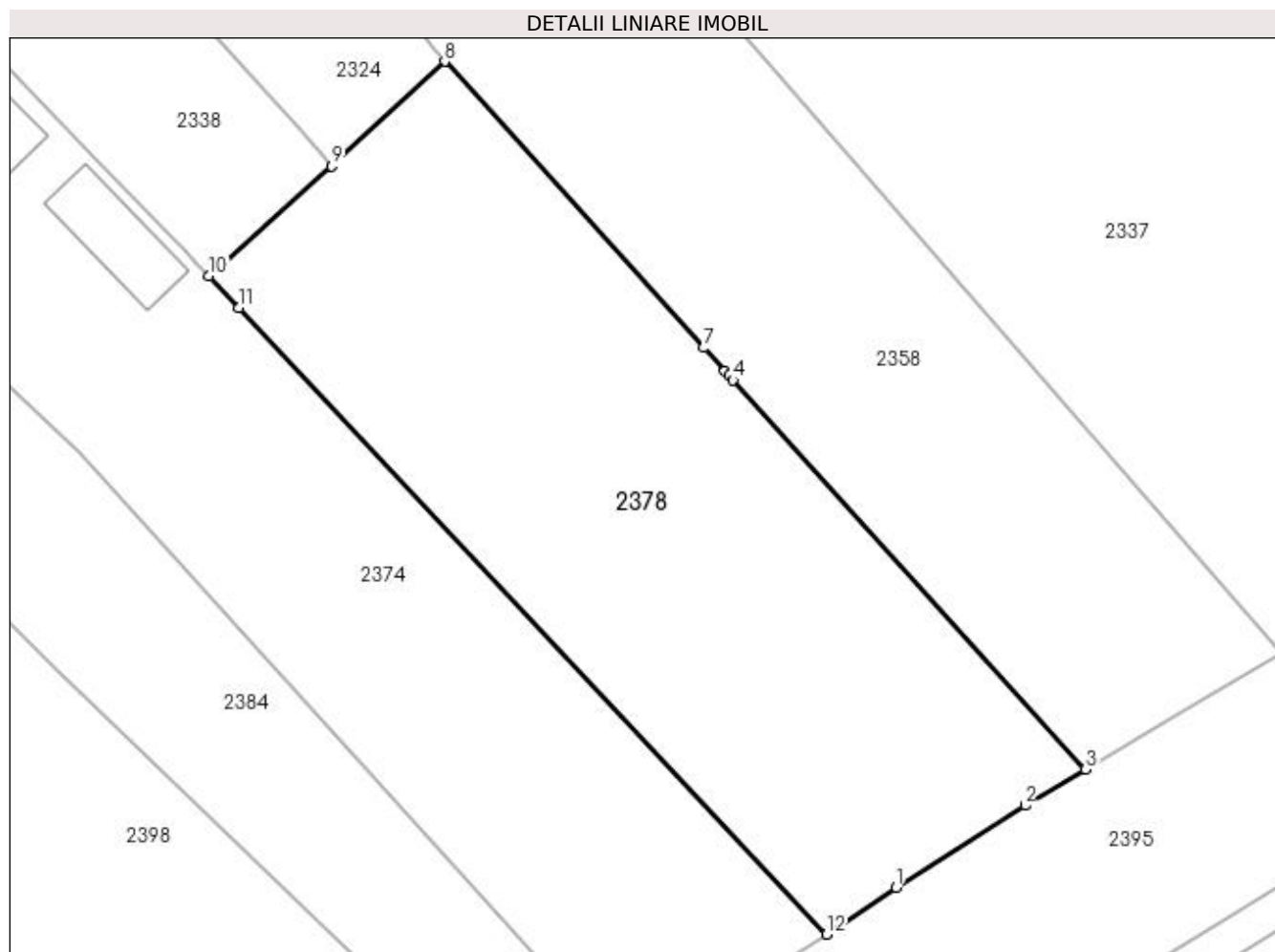
Inscrieri privind dezmembramintele dreptului de proprietate, drepturi reale de garanție și sarcini	Referințe
NU SUNT	

Anexa Nr. 1 La Partea I

Teren

Nr cadastral	Suprafața (mp)*	Observații / Referințe
	2.288	

* Suprafața este determinată în planul de proiecție Stereo 70.



Date referitoare la teren

Crt	Categorie folosință	Intra vilan	Suprafața (mp)	Tarla	Parcelă	Nr. topo	Observații / Referințe
1	arabil	DA	580	33	10	-	
2	arabil	NU	1.708	33	10	-	

Lungime Segmente

1) Valorile lungimilor segmentelor sunt obținute din proiecție în plan.

Punct început	X / Y	Punct sfârșit	X / Y	Lungime segment (** (m)
1	396.726,894 327.757,177	2	396.738,413 327.764,479	13.639
2	396.738,413 327.764,479	3	396.743,809 327.767,677	6.272
3	396.743,809 327.767,677	4	396.712,361 327.802,402	46.849
4	396.712,361 327.802,402	5	396.711,994 327.802,808	0.547

Punct început	X / Y	Punct sfârşit	X / Y	Lungime segment (** (m)
5	396.711,994 327.802,808	6	396.711,63 327.803,21	0.542
6	396.711,63 327.803,21	7	396.709,748 327.805,288	2.804
7	396.709,748 327.805,288	8	396.686,632 327.830,813	34.437
8	396.686,632 327.830,813	9	396.676,557 327.821,479	13.734
9	396.676,557 327.821,479	10	396.665,58 327.811,687	14.71
10	396.665,58 327.811,687	11	396.668,245 327.808,849	3.893
11	396.668,245 327.808,849	12	396.720,701 327.752,989	76.629
12	396.720,701 327.752,989	1	396.726,894 327.757,177	7.476

** Lungimile segmentelor sunt determinate în planul de proiecție Stereo 70 și sunt rotunjite la 1 milimetru.

*** Distanța dintre puncte este formată din segmente cumulate ce sunt mai mici decât valoarea 1 milimetru.

**DATE DESPRE IMOBILUL NR. 2384**

Oficiul de Cadastru și Publicitate Imobiliară DOLJ
Biroul de Cadastru și Publicitate Imobiliară Craiova

A. Partea I. Descrierea imobilului

TEREN Necunoscut

Adresa: Loc. Almaj, Str Ion Gh. Plesa, Nr. 75, Jud. Dolj, T9, P4/1

Nr. Crt	Nr cadastral Nr. topografic	Suprafața* (mp)	Observații / Referințe
A1		1.573	Sector cadastral:6 Teren neimprejmuit;

Construcții

Crt	Nr cadastral Nr. topografic	Adresa	Observații / Referințe
A1.1		Loc. Almaj, Str Ion Gh. Plesa, Nr. 75, Jud. Dolj	Nr. niveluri:1; S. construita la sol:175 mp; S. construita desfasurata:175 mp;

B. Partea II. Proprietari și acte

Inscrieri privitoare la dreptul de proprietate și alte drepturi reale		Referințe
/		
Act Administrativ nr. Titlu de proprietate 1623-60687, din 03/04/2002 emis de CJSIPT Dolj;		
B1	Intabulare, drept de PROPRIETATE, dobandit prin Reconstituire, cota actuala 1/1, cota initiala 1/1 1) GHEORGHE GHEORGHE	A1
Act Normativ nr. Legea 7, din 13/03/1996 emis de Parlamentul României;		
B2	Intabulare, drept de PROPRIETATE, dobandit prin Lege, cota actuala 1/1, cota initiala 1/1 1) GHEORGHE GHEORGHE	A1.1

C. Partea III. SARCINI .

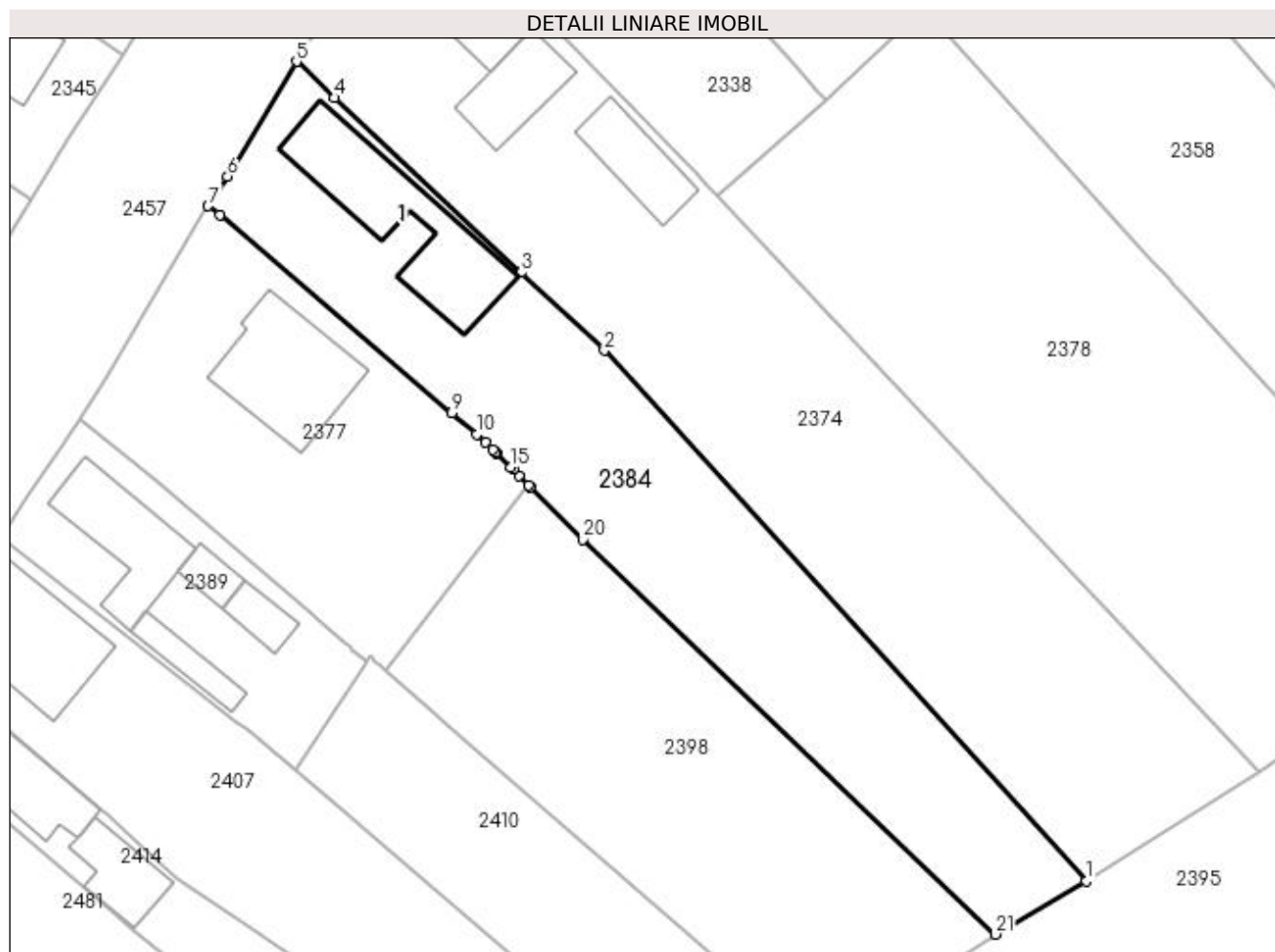
Inscrieri privind dezmembramintele dreptului de proprietate, drepturi reale de garanție și sarcini	Referințe
NU SUNT	

Anexa Nr. 1 La Partea I

Teren

Nr cadastral	Suprafața (mp)*	Observații / Referințe
	1.573	

* Suprafața este determinată în planul de proiecție Stereo 70.



Date referitoare la teren

Crt	Categorie folosință	Intra vilan	Suprafața (mp)	Tarla	Parcelă	Nr. topo	Observații / Referințe
1	curți construcții	DA	648	9	4/1	-	
2	arabil	DA	486	9	4/1	-	
3	arabil	NU	439	9	4/1	-	

Date referitoare la construcții

Crt	Număr	Destinație construcție	Supraf. (mp)	Situație juridică	Observații / Referințe
A1.1		construcții de locuințe	175	Cu acte	Nr. niveluri:1; S. construita la sol:175 mp; S. construita desfasurata:175 mp;

Lungime Segmente

1) Valorile lungimilor segmentelor sunt obținute din proiecție în plan.

Punct început	X / Y	Punct sfârșit	X / Y	Lungime segment (** (m)	Punct început	X / Y	Punct sfârșit	X / Y	Lungime segment (** (m)
1	396.703,13 327.741,939	2	396.654,069 327.795,979	72.988	2	396.654,069 327.795,979	3	396.645,601 327.803,898	11.594
3	396.645,601 327.803,898	4	396.626,577 327.821,689	26.046	4	396.626,577 327.821,689	5	396.622,715 327.825,38	5.342

Punct început	X / Y	Punct sfârșit	X / Y	Lungime segment (** (m))
5	396.622,715 327.825,38	6	396.615,689 327.813,669	13.657
7	396.613,693 327.810,675	8	396.614,935 327.809,787	1.527
9	396.638,514 327.789,58	10	396.641,04 327.787,415	3.326
11	396.641,977 327.786,612	12	396.642,676 327.785,915	0.988
13	396.642,994 327.785,599	14	396.643,081 327.785,512	0.123
15	396.644,523 327.784,075	16	396.644,764 327.783,834	0.341
17	396.645,357 327.783,244	18	396.646,368 327.782,237	1.427
19	396.646,551 327.782,055	20	396.651,88 327.776,744	7.524
21	396.693,885 327.736,53	1	396.703,13 327.741,939	10.711

Punct început	X / Y	Punct sfârșit	X / Y	Lungime segment (** (m))
6	396.615,689 327.813,669	7	396.613,693 327.810,675	3.598
8	396.614,935 327.809,787	9	396.638,514 327.789,58	31.053
10	396.641,04 327.787,415	11	396.641,977 327.786,612	1.235
12	396.642,676 327.785,915	13	396.642,994 327.785,599	0.448
14	396.643,081 327.785,512	15	396.644,523 327.784,075	2.035
16	396.644,764 327.783,834	17	396.645,357 327.783,244	0.837
18	396.646,368 327.782,237	19	396.646,551 327.782,055	0.258
20	396.651,88 327.776,744	21	396.693,885 327.736,53	58.151

** Lungimile segmentelor sunt determinate în planul de proiecție Stereo 70 și sunt rotunjite la 1 milimetru.

*** Distanța dintre puncte este formată din segmente cumulate ce sunt mai mici decât valoarea 1 milimetru.

**DATE DESPRE IMOBILUL NR. 2389**

Oficiul de Cadastru și Publicitate Imobiliară DOLJ
Biroul de Cadastru și Publicitate Imobiliară Craiova

A. Partea I. Descrierea imobilului

TEREN Intravilan

Nr. CF vechi:577
Nr. cadastral vechi:801

Adresa: Loc. Almaj, Str Ion Gh. Plesa, Nr. 79, Jud. Dolj, T 9 P 3 ,T 33 P 3

Nr. Crt	Nr cadastral Nr. topografic	Suprafata* (mp)	Observații / Referințe
A1	31221	528	Sector cadastral:6 Teren neimprejmuit;

Construcții

Crt	Nr cadastral Nr. topografic	Adresa	Observații / Referințe
A1.1	31221-C1	Loc. Almaj, Str Ion Gh. Plesa, Nr. 79, Jud. Dolj, T 9 P 3 ,T 33 P 3	Nr. niveluri:1; S. construita la sol:108 mp; S. construita desfasurata:108 mp;
A1.2	31221-C2	Loc. Almaj, Str Ion Gh. Plesa, Nr. 79, Jud. Dolj, T 9 P 3 ,T 33 P 3	Nr. niveluri:1; S. construita la sol:33 mp; S. construita desfasurata:33 mp; C2- BUCATARIE
A1.3	31221-C3	Loc. Almaj, Str Ion Gh. Plesa, Nr. 79, Jud. Dolj, T 9 P 3 ,T 33 P 3	Nr. niveluri:1; S. construita la sol:22 mp; S. construita desfasurata:22 mp; C3- COTET
A1.4	31221-C4	Loc. Almaj, Str Ion Gh. Plesa, Nr. 79, Jud. Dolj, T 9 P 3 ,T 33 P 3	Nr. niveluri:1; S. construita la sol:26 mp; S. construita desfasurata:26 mp; C4- COTET

B. Partea II. Proprietari și acte

Inscrieri privitoare la dreptul de proprietate și alte drepturi reale		Referințe
93588 / 15/12/2008		
Contract De Intretinere nr. AUT 2278, din 14/12/2008 emis de NP TONE F;		
B1	Intabulare, drept de PROPRIETATE, dobandit prin Conventie, cota actuala 1/1, cota initiala 1/1 1) OPREA VIOREL 2) OPREA ILEANA	A1, A1.1, A1.2, A1.3, A1.4

C. Partea III. SARCINI

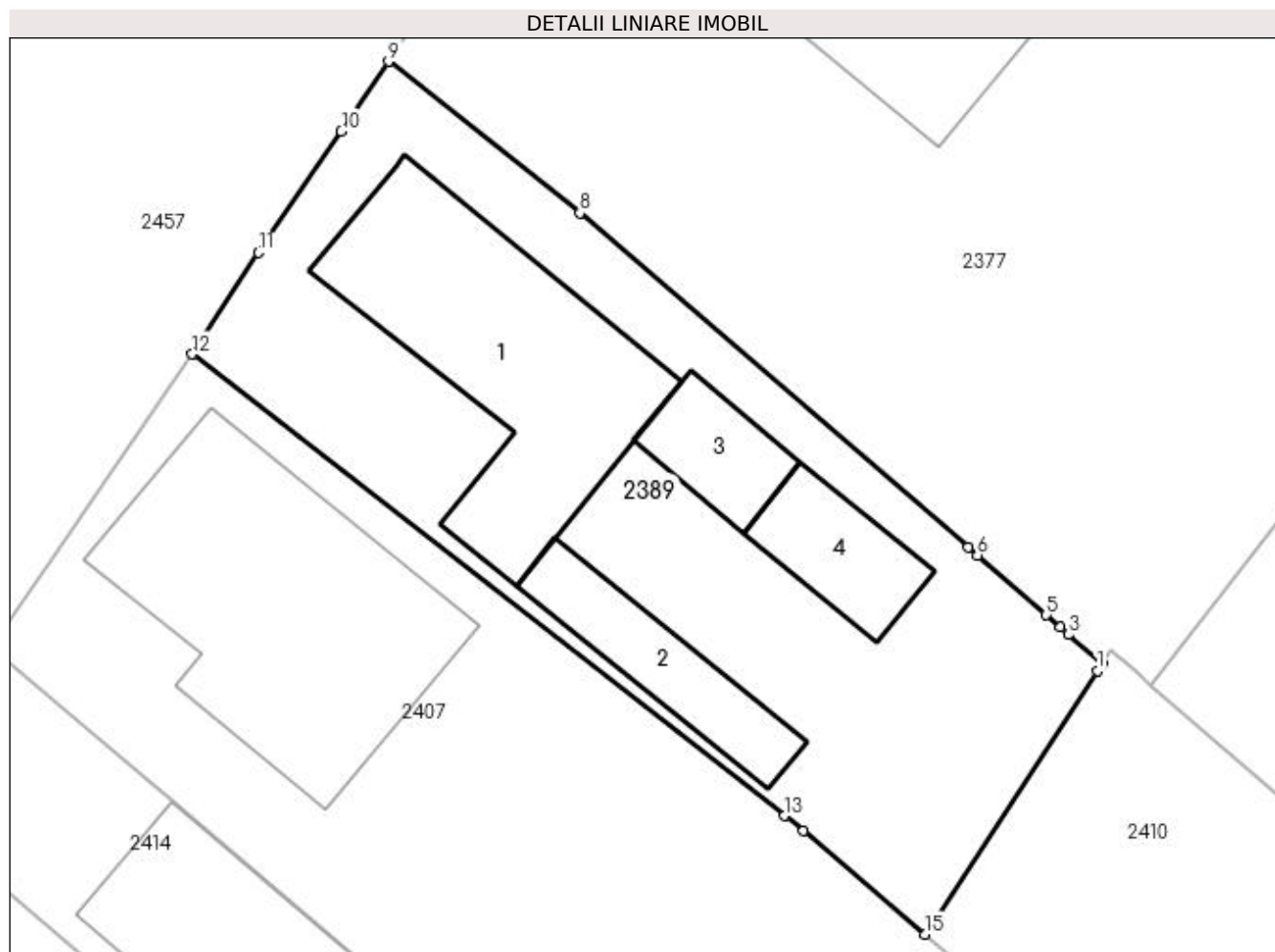
Inscrieri privind dezmembramintele dreptului de proprietate, drepturi reale de garanție și sarcini		Referințe
93558 / 15/12/2008		
Contract De Intretinere nr. AUT 2278, din 14/12/2008 emis de NP TONE F;		
C1	Intabulare, drept de UZUFRACT VIAGER, dobandit prin Conventie, cota actuala 1/1, cota initiala 1/1 1) OPREA RISTEA 2) OPREA VICTORIA	A1, A1.1, A1.2, A1.3, A1.4

Anexa Nr. 1 La Partea I

Teren

Nr cadastral	Suprafața (mp)*	Observații / Referințe
31221	528	

* Suprafața este determinată în planul de proiecție Stereo 70.



Date referitoare la teren

Crt	Categorie folosință	Intravilan	Suprafața (mp)	Tarla	Parcelă	Nr. topo	Observații / Referințe
1	curți constructii	DA	528	9,33	3,3	-	

Date referitoare la construcții

Crt	Număr	Destinație construcție	Supraf. (mp)	Situație juridică	Observații / Referințe
A1.1	31221-C1	construcții de locuințe	108	Cu acte	Nr. niveluri:1; S. construita la sol:108 mp; S. construita desfasurata:108 mp;
A1.2	31221-C2	construcții anexa	33	Cu acte	Nr. niveluri:1; S. construita la sol:33 mp; S. construita desfasurata:33 mp; C2- BUCATARIE
A1.3	31221-C3	construcții anexa	22	Cu acte	Nr. niveluri:1; S. construita la sol:22 mp; S. construita desfasurata:22 mp; C3- COTET
A1.4	31221-C4	construcții anexa	26	Cu acte	Nr. niveluri:1; S. construita la sol:26 mp; S. construita desfasurata:26 mp; C4- COTET

Lungime Segmente

1) Valorile lungimilor segmentelor sunt obținute din proiecție în plan.

Punct început	X / Y	Punct sfârșit	X / Y	Lungime segment (** (m))
1	396.629,587 327.764,019	2	396.629,774 327.764,304	0.34

Punct început	X / Y	Punct sfârșit	X / Y	Lungime segment (** (m)
2	396.629,774 327.764,304	3	396.628,405 327.765,495	1.815
3	396.628,405 327.765,495	4	396.628,07 327.765,787	0.444
4	396.628,07 327.765,787	5	396.627,494 327.766,289	0.764
5	396.627,494 327.766,289	6	396.624,68 327.768,738	3.73
6	396.624,68 327.768,738	7	396.624,296 327.769,068	0.506
7	396.624,296 327.769,068	8	396.608,408 327.782,739	20.96
8	396.608,408 327.782,739	9	396.600,584 327.788,934	9.98
9	396.600,584 327.788,934	10	396.598,644 327.786,082	3.449
10	396.598,644 327.786,082	11	396.595,264 327.781,115	6.008
11	396.595,264 327.781,115	12	396.592,545 327.776,966	4.961
12	396.592,545 327.776,966	13	396.616,768 327.758,074	30.72
13	396.616,768 327.758,074	14	396.617,553 327.757,462	0.995
14	396.617,553 327.757,462	15	396.622,518 327.753,232	6.522
15	396.622,518 327.753,232	1	396.629,587 327.764,019	12.898

** Lungimile segmentelor sunt determinate în planul de proiecție Stereo 70 și sunt rotunjite la 1 milimetru.

*** Distanța dintre puncte este formată din segmente cumulate ce sunt mai mici decât valoarea 1 milimetru.

**DATE DESPRE IMOBILUL NR. 2395**

Oficiul de Cadastru și Publicitate Imobiliară DOLJ
Biroul de Cadastru și Publicitate Imobiliară Craiova

A. Partea I. Descrierea imobilului

TEREN Necunoscut

Nr. CF vechi:51
Nr. cadastral vechi:71

Adresa: Loc. Almaj, Str Mihai Eminescu, Jud. Dolj, T 33 P 32

Nr. Crt	Nr cadastral Nr. topografic	Suprafața* (mp)	Observații / Referințe
A1	30989	3.762	Sector cadastral:6 Teren neimprejmuit;

B. Partea II. Proprietari și acte

Inscrieri privitoare la dreptul de proprietate și alte drepturi reale		Referințe
9604 / 15/08/2001		
Contract De Vanzare Cumparare nr. AUT 1425, din 14/08/2001 emis de NP IONICA V;		
B1	Intabulare, drept de PROPRIETATE, dobandit prin Conventie, cota actuala 1/1, cota initiala 1/1 1) SANDU MIHAITA DANIEL	A1

C. Partea III. SARCINI .

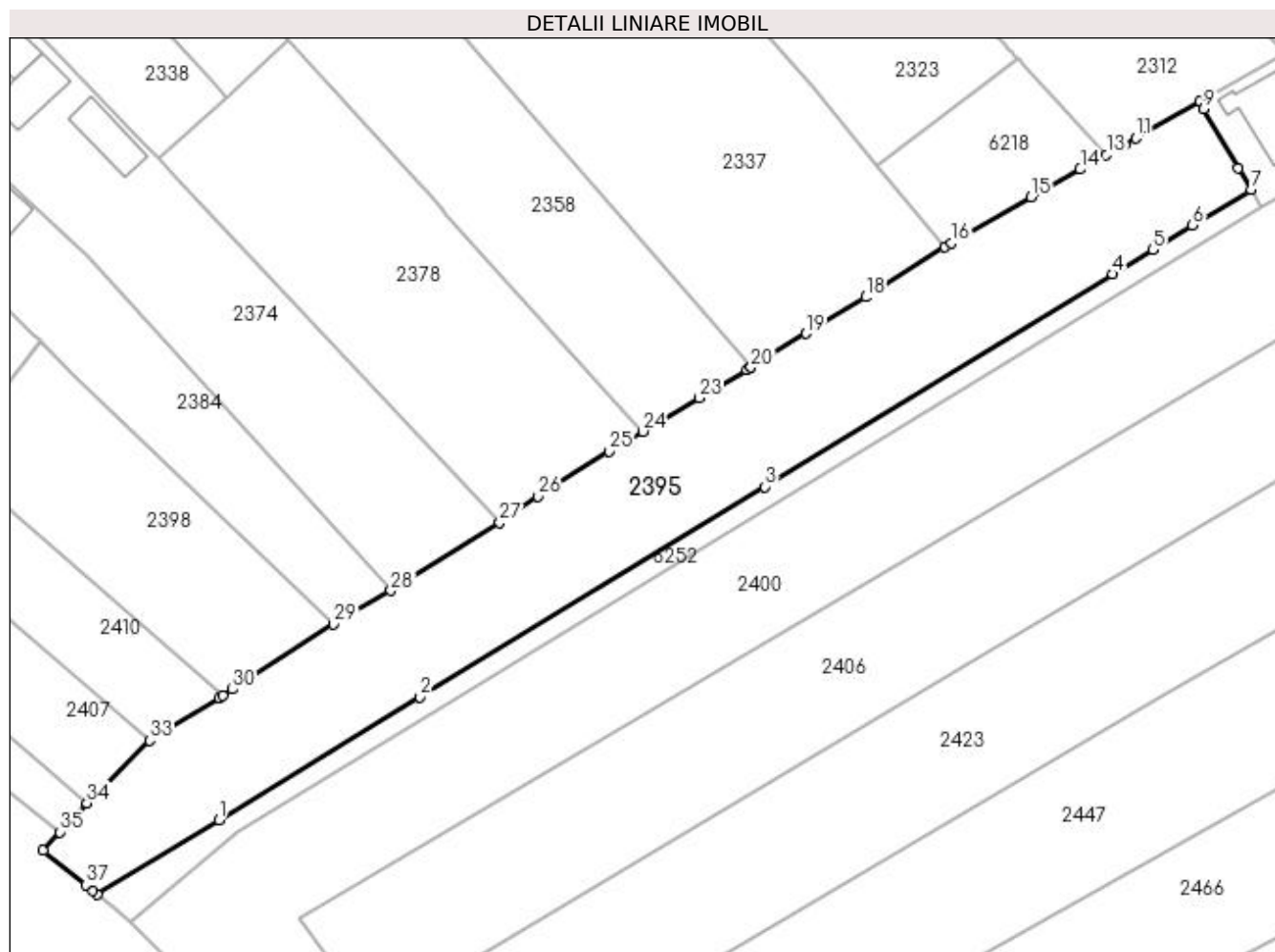
Inscrieri privind dezmembramintele dreptului de proprietate, drepturi reale de garanție și sarcini	Referințe
NU SUNT	

Anexa Nr. 1 La Partea I

Teren

Nr cadastral	Suprafața (mp)*	Observații / Referințe
30989	3.762	

* Suprafața este determinată în planul de proiecție Stereo 70.



Date referitoare la teren

Crt	Categorie folosință	Intravilan	Suprafața (mp)	Tarla	Parcelă	Nr. topo	Observații / Referințe
1	arabil	DA	464	33	32	-	
2	arabil	NU	3.298	33	32	-	

Lungime Segmente

1) Valorile lungimilor segmentelor sunt obținute din proiecție în plan.

Punct început	X / Y	Punct sfârșit	X / Y	Lungime segment (** (m)
1	396.675,298 327.704,895	2	396.707,825 327.724,75	38.108
3	396.763,486 327.758,726	4	396.819,733 327.793,06	65.897
5	396.826,246 327.797,036	6	396.832,644 327.800,941	7.495
7	396.842,098 327.806,712	8	396.840,045 327.810,229	4.072

Punct început	X / Y	Punct sfârșit	X / Y	Lungime segment (** (m)
2	396.707,825 327.724,75	3	396.763,486 327.758,726	65.212
4	396.819,733 327.793,06	5	396.826,246 327.797,036	7.631
6	396.832,644 327.800,941	7	396.842,098 327.806,712	11.077
8	396.840,045 327.810,229	9	396.834,483 327.819,753	11.03

Punct început	X / Y	Punct sfârșit	X / Y	Lungime segment (** (m)
9	396.834,483 327.819,753	10	396.833,795 327.820,931	1.364
11	396.823,473 327.815,007	12	396.821,743 327.814,042	1.981
13	396.818,731 327.812,362	14	396.814,498 327.810,001	4.846
15	396.806,522 327.805,552	16	396.793,716 327.798,102	14.815
17	396.792,621 327.797,413	18	396.779,823 327.789,362	15.12
19	396.770,214 327.783,481	20	396.761,273 327.778,007	10.484
21	396.761,253 327.777,995	22	396.760,606 327.777,599	0.759
23	396.752,974 327.773,091	24	396.743,809 327.767,677	10.645
25	396.738,413 327.764,479	26	396.726,894 327.757,177	13.639
27	396.720,701 327.752,989	28	396.703,13 327.741,939	20.757
29	396.693,885 327.736,53	30	396.677,538 327.726,033	19.427
31	396.675,986 327.725,036	32	396.675,354 327.724,63	0.751
33	396.664,169 327.717,744	34	396.654,004 327.707,636	14.335
35	396.649,639 327.702,976	36	396.646,938 327.700,058	3.976
37	396.653,819 327.694,457	38	396.654,923 327.693,558	1.424
39	396.655,695 327.692,929	1	396.675,298 327.704,895	22.967

Punct început	X / Y	Punct sfârșit	X / Y	Lungime segment (** (m)
10	396.833,795 327.820,931	11	396.823,473 327.815,007	11.901
12	396.821,743 327.814,042	13	396.818,731 327.812,362	3.449
14	396.814,498 327.810,001	15	396.806,522 327.805,552	9.133
16	396.793,716 327.798,102	17	396.792,621 327.797,413	1.293
18	396.779,823 327.789,362	19	396.770,214 327.783,481	11.266
20	396.761,273 327.778,007	21	396.761,253 327.777,995	0.023
22	396.760,606 327.777,599	23	396.752,974 327.773,091	8.864
24	396.743,809 327.767,677	25	396.738,413 327.764,479	6.272
26	396.726,894 327.757,177	27	396.720,701 327.752,989	7.476
28	396.703,13 327.741,939	29	396.693,885 327.736,53	10.711
30	396.677,538 327.726,033	31	396.675,986 327.725,036	1.845
32	396.675,354 327.724,63	33	396.664,169 327.717,744	13.135
34	396.654,004 327.707,636	35	396.649,639 327.702,976	6.385
36	396.646,938 327.700,058	37	396.653,819 327.694,457	8.872
38	396.654,923 327.693,558	39	396.655,695 327.692,929	0.995

** Lungimile segmentelor sunt determinate în planul de proiecție Stereo 70 și sunt rotunjite la 1 milimetru.

*** Distanța dintre puncte este formată din segmente cumulate ce sunt mai mici decât valoarea 1 milimetru.

**DATE DESPRE IMOBILUL NR. 2397**

Oficiul de Cadastru și Publicitate Imobiliară DOLJ
Biroul de Cadastru și Publicitate Imobiliară Craiova

A. Partea I. Descrierea imobilului

TEREN Intravilan

Adresa: Loc. Almaj, Str Mihai Eminescu, Nr. 32, Jud. Dolj, T9, P25

Nr. Crt	Nr cadastral Nr. topografic	Suprafața* (mp)	Observații / Referințe
A1	30060	871	Sector cadastral:6 Teren neimprejmuit;

Construcții

Crt	Nr cadastral Nr. topografic	Adresa	Observații / Referințe
A1.1	30060-C1	Loc. Almaj, Str Mihai Eminescu, Nr. 32, Jud. Dolj	Nr. niveluri:1; S. construita la sol:102 mp; S. construita desfasurata:102 mp;
A1.2	30060-C2	Loc. Almaj, Str Mihai Eminescu, Nr. 32, Jud. Dolj	Nr. niveluri:1; S. construita la sol:46 mp; S. construita desfasurata:46 mp;
A1.3	30060-C3	Loc. Almaj, Str Mihai Eminescu, Nr. 32, Jud. Dolj	Nr. niveluri:1; S. construita la sol:24 mp; S. construita desfasurata:24 mp;

B. Partea II. Proprietari și acte

Inscrieri privitoare la dreptul de proprietate și alte drepturi reale	Referințe
67088 / 18/10/2010	
Act Notarial nr. Contract de intretinere aut nr 960, din 28/09/2004 emis de BNP CARSTEA TEREZIA;	
B1	A1, A1.1, A1.2, A1.3
Intabulare, drept de PROPRIETATE, dobandit prin Conventie, cota actuala 1/1, cota initiala 1/1 1) VLADUT IONEL-AURELIAN	

C. Partea III. SARCINI

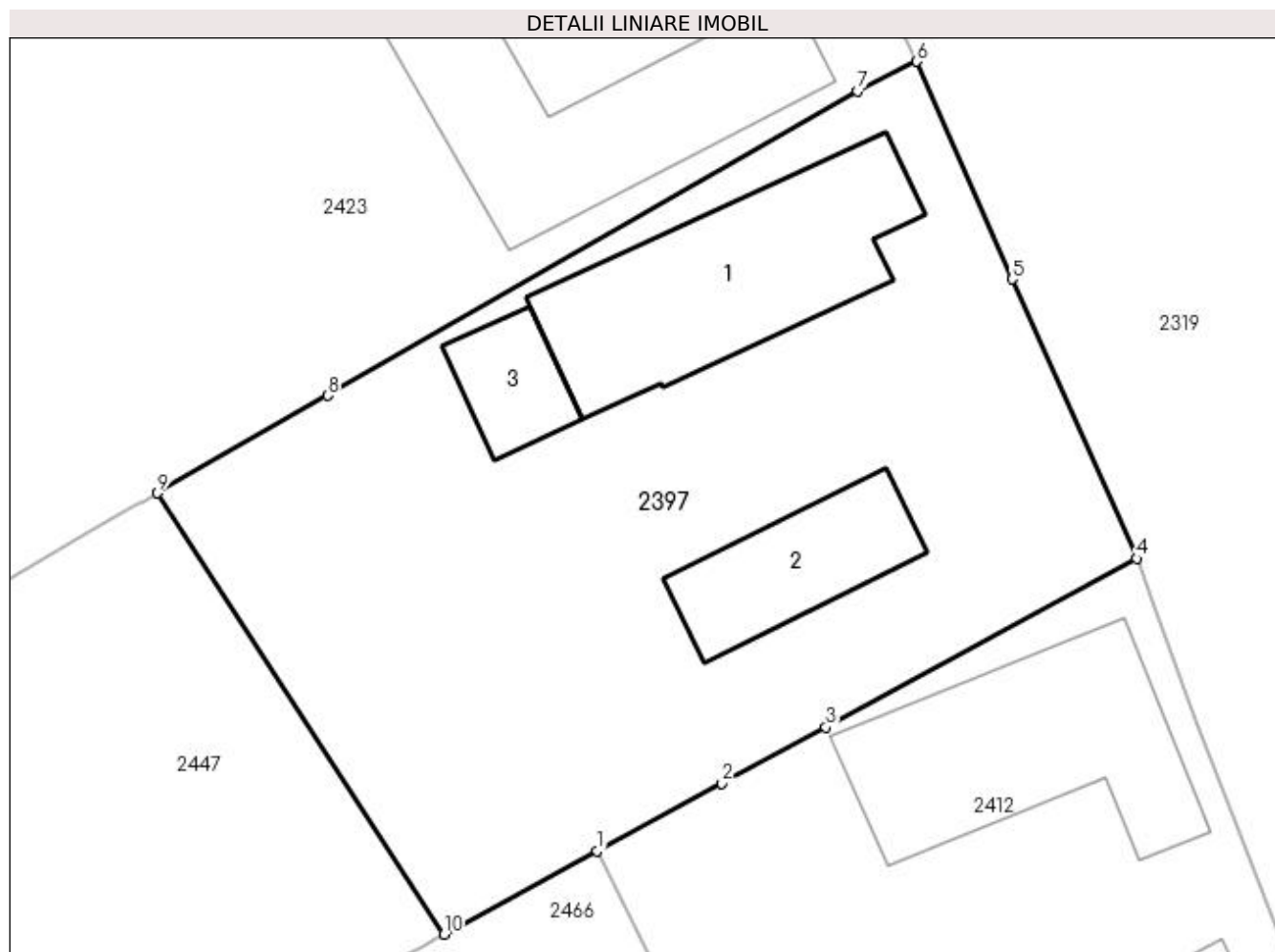
Inscrieri privind dezmembramintele dreptului de proprietate, drepturi reale de garanție și sarcini	Referințe
67088 / 18/10/2010	
Act Notarial nr. Contract de intretinere aut nr 960, din 28/09/2004 emis de BNP CARSTEA TEREZIA;	
C1	A1, A1.1, A1.2, A1.3
Intabulare, drept de UZUFRACT VIAGER, dobandit prin Conventie, cota actuala 1/1, cota initiala 1/1 1) VLADUT MARIUS COSMIN	

Anexa Nr. 1 La Partea I

Teren

Nr cadastral	Suprafața (mp)*	Observații / Referințe
30060	871	

* Suprafața este determinată în planul de proiecție Stereo 70.



Date referitoare la teren

Crt	Categorie folosință	Intra vilan	Suprafața (mp)	Tarla	Parcelă	Nr. topo	Observații / Referințe
1	curți constructii	DA	629	9	25	-	
2	arabil	DA	242	9	25	-	

Date referitoare la construcții

Crt	Număr	Destinație construcție	Supraf. (mp)	Situație juridică	Observații / Referințe
A1.1	30060-C1	construcții de locuințe	102	Cu acte	Nr. niveluri:1; S. construita la sol:102 mp; S. construita desfasurata:102 mp;
A1.2	30060-C2	construcții anexa	46	Cu acte	Nr. niveluri:1; S. construita la sol:46 mp; S. construita desfasurata:46 mp;
A1.3	30060-C3	construcții anexa	24	Cu acte	Nr. niveluri:1; S. construita la sol:24 mp; S. construita desfasurata:24 mp;

Lungime Segmente

1) Valorile lungimilor segmentelor sunt obținute din proiecție în plan.

Punct început	X / Y	Punct sfârșit	X / Y	Lungime segment (** (m)
1	396.902,719 327.741,283	2	396.908,246 327.744,282	6.288

Punct început	X / Y	Punct sfârşit	X / Y	Lungime segment (** (m)
2	396.908,246 327.744,282	3	396.912,838 327.746,774	5.224
3	396.912,838 327.746,774	4	396.926,607 327.754,246	15.666
4	396.926,607 327.754,246	5	396.921,106 327.766,614	13.536
5	396.921,106 327.766,614	6	396.916,882 327.776,252	10.523
6	396.916,882 327.776,252	7	396.914,246 327.774,943	2.943
7	396.914,246 327.774,943	8	396.890,764 327.761,462	27.077
8	396.890,764 327.761,462	9	396.883,24 327.757,143	8.675
9	396.883,24 327.757,143	10	396.895,932 327.737,599	23.304
10	396.895,932 327.737,599	1	396.902,719 327.741,283	7.722

** Lungimile segmentelor sunt determinate în planul de proiecție Stereo 70 și sunt rotunjite la 1 milimetru.

*** Distanța dintre puncte este formată din segmente cumulate ce sunt mai mici decât valoarea 1 milimetru.

**DATE DESPRE IMOBILUL NR. 2398**

Oficiul de Cadastru și Publicitate Imobiliară DOLJ
Biroul de Cadastru și Publicitate Imobiliară Craiova

A. Partea I. Descrierea imobilului

TEREN Necunoscut

Nr. CF vechi:144
Nr. cadastral vechi:453

Adresa: Loc. Almaj, Jud. Dolj, T 33 P 5

Nr. Crt	Nr cadastral Nr. topografic	Suprafața* (mp)	Observații / Referințe
A1	31057	1.373	Sector cadastral:6 Teren neimprejmuit;

B. Partea II. Proprietari și acte

Inscrieri privitoare la dreptul de proprietate și alte drepturi reale		Referințe
19518 / 15/12/2004		
Contract De Donatie nr. AUT 6715, din 14/12/2004 emis de NP CERNOBAI CE;		
B1	Intabulare, drept de PROPRIETATE, dobandit prin Conventie, cota actuala 1/1, cota initiala 1/1 1) SARAOL ALINA ELENA 2) SARAOL CONSTANTIN	A1

C. Partea III. SARCINI .

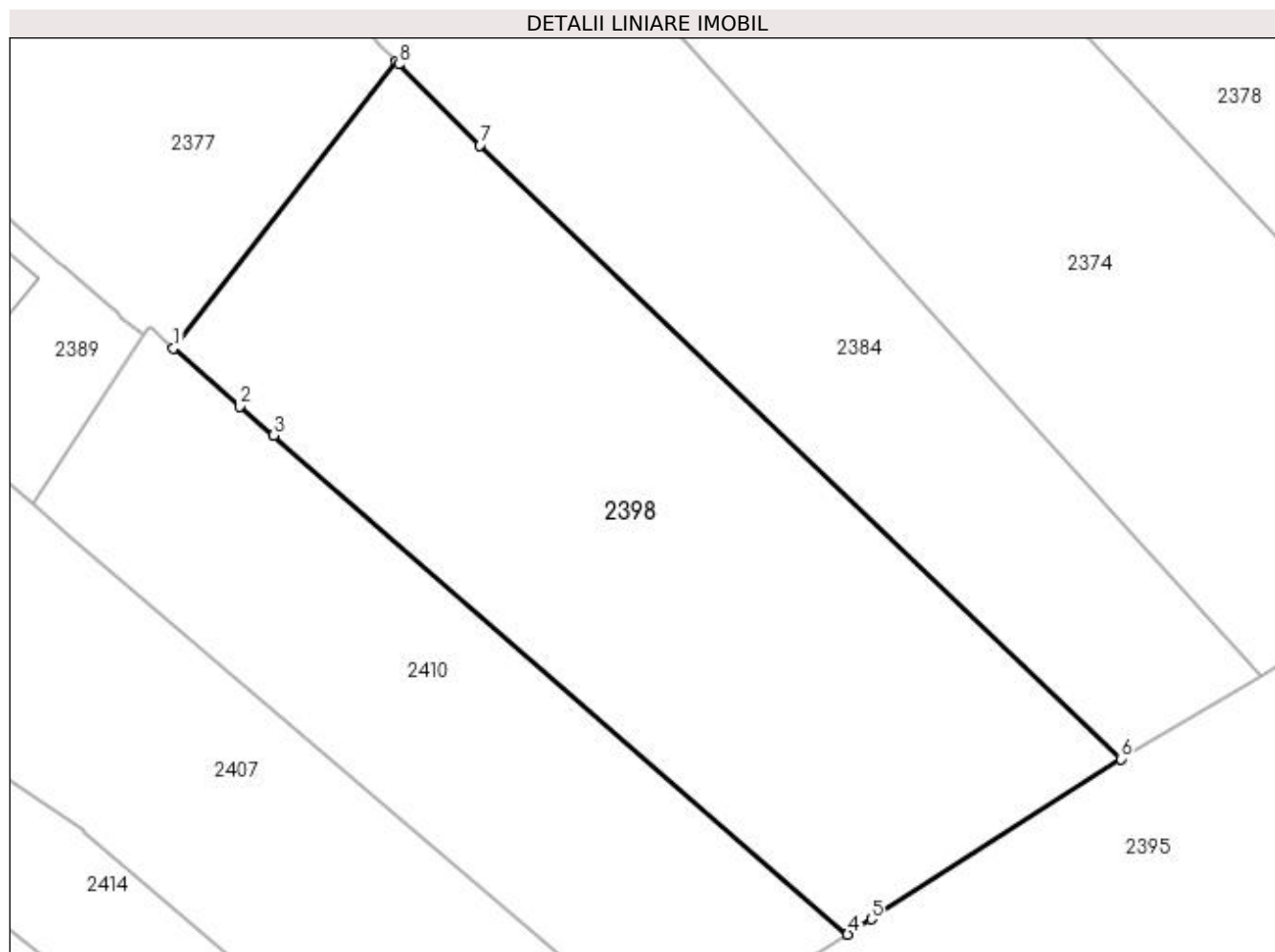
Inscrieri privind dezmembramintele dreptului de proprietate, drepturi reale de garanție și sarcini	Referințe
NU SUNT	

Anexa Nr. 1 La Partea I

Teren

Nr cadastral	Suprafața (mp)*	Observații / Referințe
31057	1.373	

* Suprafața este determinată în planul de proiecție Stereo 70.



Date referitoare la teren

Crt	Categorie folosință	Intra vilan	Suprafața (mp)	Tarla	Parcelă	Nr. topo	Observații / Referințe
1	arabil	DA	689	33	5	-	
2	arabil	NU	684	33	5	-	

Lungime Segmente

1) Valorile lungimilor segmentelor sunt obținute din proiecție în plan.

Punct început	X / Y	Punct sfârșit	X / Y	Lungime segment (** (m)
1	396.631,786 327.763,445	2	396.636,142 327.759,654	5.774
2	396.636,142 327.759,654	3	396.638,348 327.757,733	2.925
3	396.638,348 327.757,733	4	396.675,986 327.725,036	49.857
4	396.675,986 327.725,036	5	396.677,538 327.726,033	1.845

Punct început	X / Y	Punct sfârşit	X / Y	Lungime segment (** (m)
5	396.677,538 327.726,033	6	396.693,885 327.736,53	19.427
6	396.693,885 327.736,53	7	396.651,88 327.776,744	58.151
7	396.651,88 327.776,744	8	396.646,551 327.782,055	7.524
8	396.646,551 327.782,055	9	396.646,368 327.782,237	0.258
9	396.646,368 327.782,237	1	396.631,786 327.763,445	23.785

** Lungimile segmentelor sunt determinate în planul de proiecție Stereo 70 și sunt rotunjite la 1 milimetru.

*** Distanța dintre puncte este formată din segmente cumulate ce sunt mai mici decât valoarea 1 milimetru.

**DATE DESPRE IMOBILUL NR. 2400**

Oficiul de Cadastru și Publicitate Imobiliară DOLJ
Biroul de Cadastru și Publicitate Imobiliară Craiova

A. Partea I. Descrierea imobilului

TEREN Necunoscut

Adresa: Loc. Almaj, Str Mihai Eminescu, Jud. Dolj, T9, P22, 23; T33 P33

Nr. Crt	Nr cadastral Nr. topografic	Suprafața* (mp)	Observații / Referințe
A1		5.297	Sector cadastral:6 Teren neimprejmuit; Restul de suprafata se afla ID 2406

B. Partea II. Proprietari și acte

Inscrieri privitoare la dreptul de proprietate și alte drepturi reale		Referințe
/		
Act Administrativ nr. Titlu de proprietate 952-45931, din 20/05/1997 emis de CJSIPT Dolj;		
B1	Intabulare, drept de PROPRIETATE, dobandit prin Reconstituire, cota actuala 1/1, cota initiala 1/1 1) SANDU CONSTANTIN	A1

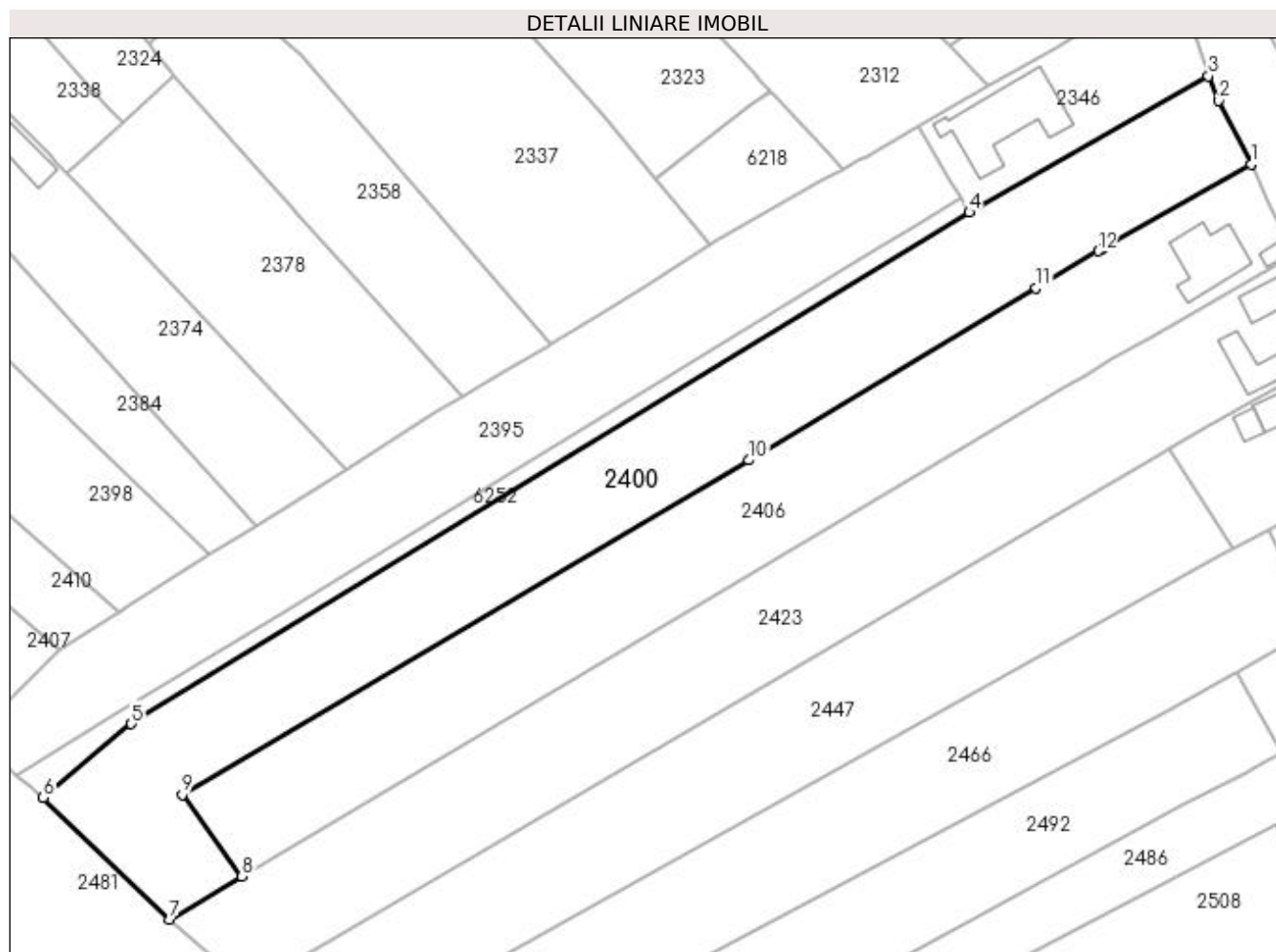
C. Partea III. SARCINI .

Inscrieri privind dezmembramintele dreptului de proprietate, drepturi reale de garanție și sarcini	Referințe
NU SUNT	

Anexa Nr. 1 La Partea I**Teren**

Nr cadastral	Suprafața (mp)*	Observații / Referințe
	5.297	Restul de suprafata se afla ID 2406

* Suprafața este determinată în planul de proiecție Stereo 70.

**Date referitoare la teren**

Crt	Categorie folosință	Intra vilan	Suprafața (mp)	Tarla	Parcelă	Nr. topo	Observații / Referințe
1	arabil	DA	1.556	9,33	22,23,33	-	
2	arabil	NU	3.406	9,33	22,23,33	-	
3	arabil	DA	335	9,33	22,23,33	-	

Lungime Segmente

1) Valorile lungimilor segmentelor sunt obținute din proiecție în plan.

Punct început	X / Y	Punct sfârșit	X / Y	Lungime segment (** (m)
1	396.899,382 327.813,42	2	396.893,042 327.825,936	14.03
2	396.893,042 327.825,936	3	396.890,986 327.830,755	5.239
3	396.890,986 327.830,755	4	396.843,738 327.803,905	54.344
4	396.843,738 327.803,905	5	396.678,365 327.702,959	193.748

Punct început	X / Y	Punct sfârșit	X / Y	Lungime segment (** (m)
5	396.678,365 327.702,959	6	396.660,93 327.688,399	22.715
6	396.660,93 327.688,399	7	396.685,95 327.664,357	34.699
7	396.685,95 327.664,357	8	396.700,202 327.672,875	16.603
8	396.700,202 327.672,875	9	396.688,404 327.689,045	20.017
9	396.688,404 327.689,045	10	396.800,219 327.754,977	129.806
10	396.800,219 327.754,977	11	396.856,947 327.788,961	66.128
11	396.856,947 327.788,961	12	396.869,181 327.796,29	14.262
12	396.869,181 327.796,29	13	396.869,966 327.796,735	0.902
13	396.869,966 327.796,735	1	396.899,382 327.813,42	33.818

** Lungimile segmentelor sunt determinate în planul de proiecție Stereo 70 și sunt rotunjite la 1 milimetru.

*** Distanța dintre puncte este formată din segmente cumulate ce sunt mai mici decât valoarea 1 milimetru.

**DATE DESPRE IMOBILUL NR. 2406**

Oficiul de Cadastru și Publicitate Imobiliară DOLJ
Biroul de Cadastru și Publicitate Imobiliară Craiova

A. Partea I. Descrierea imobilului

TEREN Necunoscut

Adresa: Loc. Almaj, Str Mihai Eminescu, Nr. 28, Jud. Dolj, CVARTALUL 9 , P 22 , P 23; T33, P33

Nr. Crt	Nr cadastral Nr. topografic	Suprafața* (mp)	Observații / Referințe
A1	30125	4.767	Sector cadastral:6 Teren neimprejmuit; Restul de suprafata se afla la ID 2400

Construcții

Crt	Nr cadastral Nr. topografic	Adresa	Observații / Referințe
A1.1	30125-C1	Loc. Almaj, Str Mihai Eminescu, Nr. 28, Jud. Dolj, CVARTALUL 9 , P 22 , P 23; T33, P33	Nr. niveluri:1; S. construita la sol:143 mp; CASA PARTER CU PATRU CAMERE , SALA SI BECI CONSTRUITA DIN CARAMID AIN ANUL 1996 .
A1.2		Loc. Almaj, Str Mihai Eminescu, Nr. 28, Jud. Dolj, CVARTALUL 9 , P 22 , P 23; T33, P33	Nr. niveluri:1; S. construita la sol:21 mp; S. construita desfasurata:21 mp;

B. Partea II. Proprietari și acte

Inscrieri privitoare la dreptul de proprietate și alte drepturi reale		Referințe
3049 / 17/01/2012		
Act Notarial nr. contract de vanzare cumparare aut nr 45, din 11/01/2012 emis de NP Dragusin Danut Florin;		
B1	Intabulare, drept de PROPRIETATEcumparare, dobandit prin Conventie, cota actuala 1/1, cota initiala 1/1 1) IORDACHE DRAGOS IONUT 2) IORDACHE IONICA	A1, A1.1
/		
Act Normativ nr. Legea 7, din 13/03/1996 emis de Parlamentul României;		
B2	Intabulare, drept de PROPRIETATE, dobandit prin Lege, cota actuala 1/1, cota initiala 1/1 1) IORDACHE DRAGOS IONUT 2) IORDACHE IONICA	A1.2

C. Partea III. SARCINI

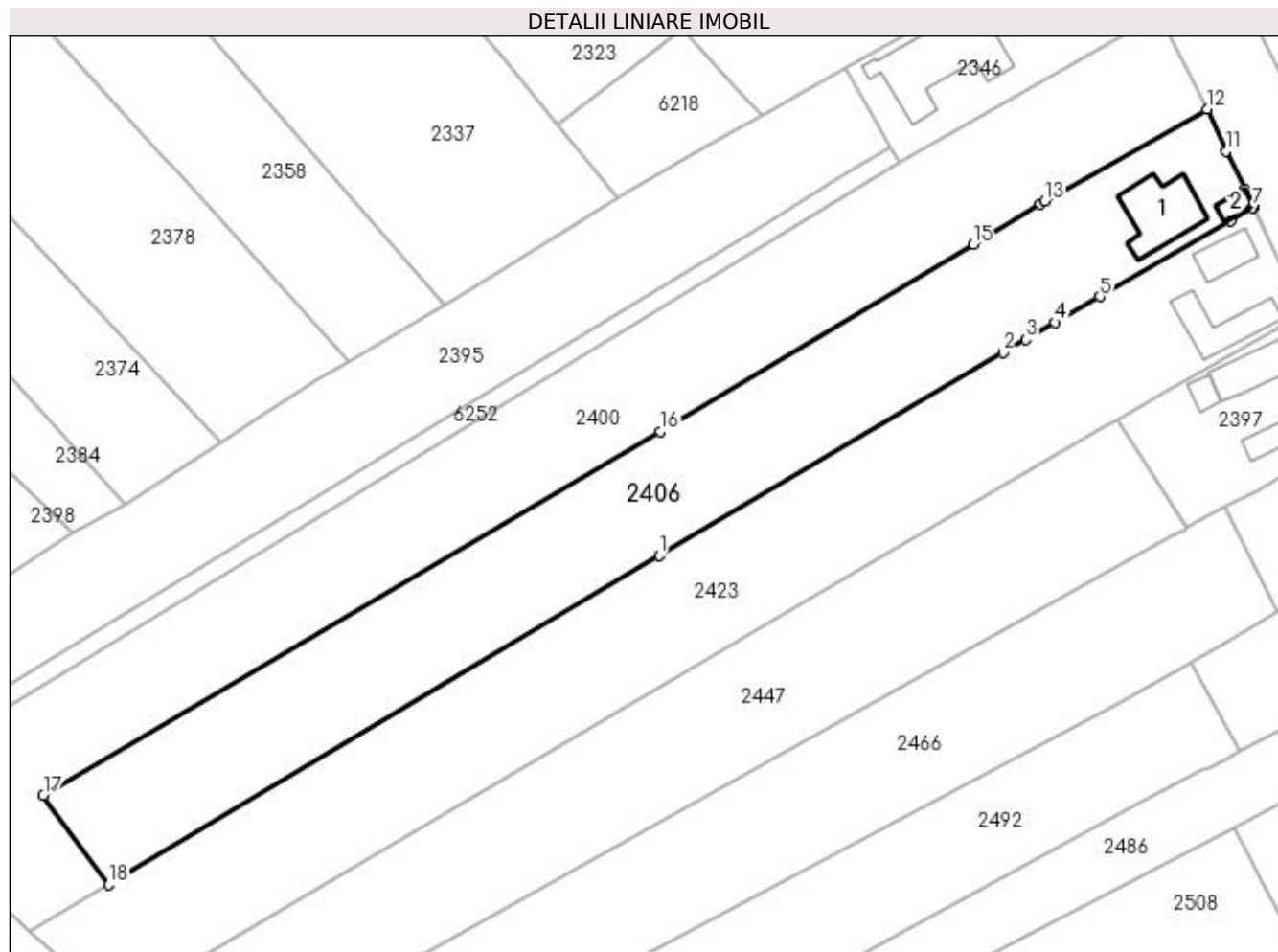
Inscrieri privind dezmembramintele dreptului de proprietate, drepturi reale de garanție și sarcini		Referințe
3049 / 17/01/2012		
Act Notarial nr. contract de vanzare cumparare aut nr 45, din 11/01/2012 emis de NP Dragusin Danut Florin;		
C1	Intabulare, drept de UZUFRACT 1) IORDACHE CONSTANTIN 2) OTEA ELENA	A1, A1.1

Anexa Nr. 1 La Partea I

Teren

Nr cadastral	Suprafața (mp)*	Observații / Referințe
30125	4.767	Restul de suprafata se afla la ID 2400

* Suprafața este determinată în planul de proiecție Stereo 70.



Date referitoare la teren

Crt	Categorie folosință	Intra vilan	Suprafața (mp)	Tarla	Parcelă	Nr. topo	Observații / Referințe
1	curți constructii	DA	652	9	22	-	
2	arabil	DA	305	9	22, 23	-	
3	vie	DA	602	33	33	-	
4	vie	NU	3.208	33	33	-	

Date referitoare la construcții

Crt	Număr	Destinație construcție	Supraf. (mp)	Situație juridică	Observații / Referințe
A1.1	30125-C1	construcții de locuințe	143	Cu acte	Nr. niveluri:1; S. construita la sol:143 mp; CASA PARTER CU PATRU CAMERE , SALA SI BECI CONSTRUITA DIN CARAMID AIN ANUL 1996 .
A1.2		construcții anexa	21	Cu acte	Nr. niveluri:1; S. construita la sol:21 mp; S. construita desfasurata:21 mp;

Lungime Segmente

1) Valorile lungimilor segmentelor sunt obținute din proiecție în plan.

Punct început	X / Y	Punct sfârșit	X / Y	Lungime segment (** (m)
---------------	-------	---------------	-------	-------------------------

Punct început	X / Y	Punct sfârșit	X / Y	Lungime segment (** (m)
1	396.800,16 327.732,488	2	396.862,409 327.769,328	72.333
2	396.862,409 327.769,328	3	396.866,497 327.771,696	4.725
3	396.866,497 327.771,696	4	396.871,845 327.774,793	6.18
4	396.871,845 327.774,793	5	396.879,954 327.779,49	9.371
5	396.879,954 327.779,49	6	396.903,694 327.793,24	27.434
6	396.903,694 327.793,24	7	396.907,704 327.795,62	4.663
7	396.907,704 327.795,62	8	396.907,924 327.795,748	0.254
8	396.907,924 327.795,748	9	396.907,764 327.796,061	0.351
9	396.907,764 327.796,061	10	396.906,247 327.799,039	3.343
10	396.906,247 327.799,039	11	396.902,797 327.805,812	7.601
11	396.902,797 327.805,812	12	396.899,382 327.813,42	8.339
12	396.899,382 327.813,42	13	396.869,966 327.796,735	33.818
13	396.869,966 327.796,735	14	396.869,181 327.796,29	0.902
14	396.869,181 327.796,29	15	396.856,947 327.788,961	14.262
15	396.856,947 327.788,961	16	396.800,219 327.754,977	66.128
16	396.800,219 327.754,977	17	396.688,404 327.689,045	129.806
17	396.688,404 327.689,045	18	396.700,202 327.672,875	20.017
18	396.700,202 327.672,875	1	396.800,16 327.732,488	116.384

** Lungimile segmentelor sunt determinate în planul de proiecție Stereo 70 și sunt rotunjite la 1 milimetru.

*** Distanța dintre puncte este formată din segmente cumulate ce sunt mai mici decât valoarea 1 milimetru.

**DATE DESPRE IMOBILUL NR. 2407**

Oficiul de Cadastru și Publicitate Imobiliară DOLJ
Biroul de Cadastru și Publicitate Imobiliară Craiova

A. Partea I. Descrierea imobilului

TEREN Necunoscut

Nr. CF vechi:132
Nr. cadastral vechi:437/1

Adresa: Loc. Almaj, Str Ion Gh. Plesa, Nr. 81, Jud. Dolj, T9,P1,2; T33,P1,2

Nr. Crt	Nr cadastral Nr. topografic	Suprafața* (mp)	Observații / Referințe
A1	31048	1.355	Sector cadastral:6 Teren neimprejmuit;

Construcții

Crt	Nr cadastral Nr. topografic	Adresa	Observații / Referințe
A1.1		Loc. Almaj, Str Ion Gh. Plesa, Nr. 81, Jud. Dolj, T9,P1,2; T33,P1,2	Nr. niveluri:1; S. construita la sol:128 mp; S. construita desfasurata:128 mp;

B. Partea II. Proprietari și acte

Inscrieri privitoare la dreptul de proprietate și alte drepturi reale		Referințe
10787 / 26/07/2004		
Act De Dezmembrare Parcelare nr. aut 1600, din 25/07/2004 emis de NP DEFTA E (CVC AUT 226/1996 NP CARSTEA T);		
B1	Intabulare, drept de PROPRIETATE, dobandit prin Conventie, cota actuala 1/1, cota initiala 1/1 1) IVANOVICI MARIN COSTEL 2) IVANOVICI PAULINA	A1
/		
Act Normativ nr. Legea 7, din 13/03/1996 emis de Parlamentul României;		
B2	Intabulare, drept de PROPRIETATE, dobandit prin Lege, cota actuala 1/1, cota initiala 1/1 1) IVANOVICI MARIN COSTEL 2) IVANOVICI PAULINA	A1.1

C. Partea III. SARCINI .

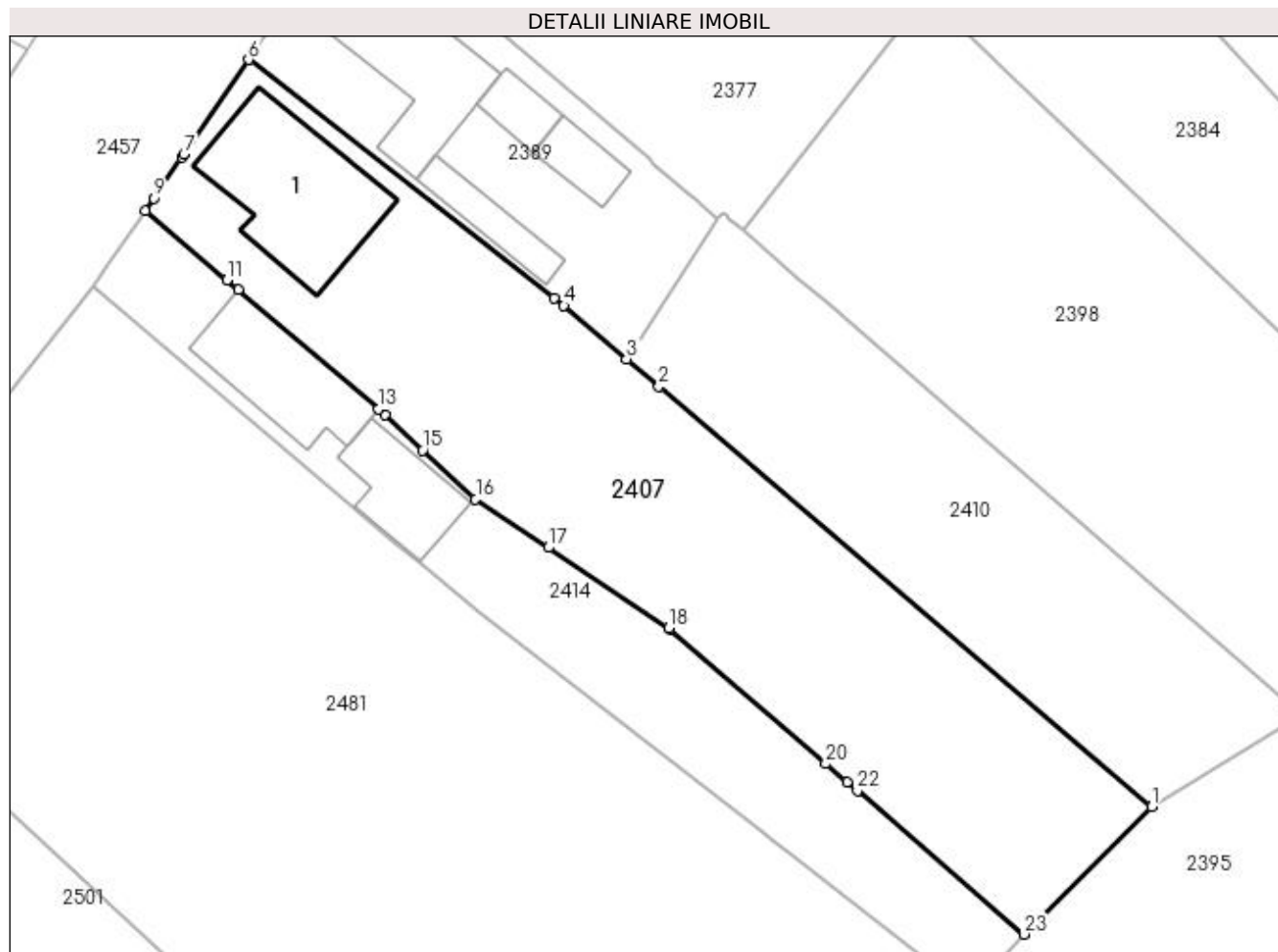
Inscrieri privind dezmembramintele dreptului de proprietate, drepturi reale de garanție și sarcini	Referințe
NU SUNT	

Anexa Nr. 1 La Partea I

Teren

Nr cadastral	Suprafața (mp)*	Observații / Referințe
31048	1.355	

* Suprafața este determinată în planul de proiecție Stereo 70.



Date referitoare la teren

Crt	Categorie folosință	Intra vilan	Suprafața (mp)	Tarla	Parcelă	Nr. topo	Observații / Referințe
1	curți construcții	DA	460	9	1,2	-	
2	arabil	NU	245	33	2	-	
3	vie	DA	190	33	2	-	
4	livada	DA	124	33	2	-	
5	livada	NU	209	33	1	-	
6	vie	NU	127	33	1	-	

Date referitoare la construcții

Crt	Număr	Destinație construcție	Supraf. (mp)	Situație juridică	Observații / Referințe
A1.1		construcții de locuințe	128	Cu acte	Nr. niveluri:1; S. construita la sol:128 mp; S. construita desfasurata:128 mp;

Lungime Segmente

1) Valorile lungimilor segmentelor sunt obținute din proiecție în plan.

Punct început	X / Y	Punct sfârșit	X / Y	Lungime segment (** (m)	Punct început	X / Y	Punct sfârșit	X / Y	Lungime segment (** (m)
---------------	-------	---------------	-------	-------------------------	---------------	-------	---------------	-------	-------------------------

Punct început	X / Y	Punct sfârșit	X / Y	Lungime segment (** (m)
1	396.664,169 327.717,744	2	396.625,062 327.751,064	51.376
3	396.622,518 327.753,232	4	396.617,553 327.757,462	6.522
5	396.616,768 327.758,074	6	396.592,545 327.776,966	30.72
7	396.587,419 327.769,493	8	396.587,244 327.769,239	0.308
9	396.585,013 327.765,986	10	396.584,356 327.764,976	1.205
11	396.590,811 327.759,481	12	396.591,712 327.758,714	1.183
13	396.602,817 327.749,261	14	396.603,341 327.748,815	0.689
15	396.606,36 327.746,022	16	396.610,55 327.742,144	5.709
17	396.616,304 327.738,288	18	396.625,834 327.731,901	11.472
19	396.625,947 327.731,804	20	396.638,31 327.721,155	16.316
21	396.639,996 327.719,702	22	396.640,81 327.719,001	1.074
23	396.654,004 327.707,636	1	396.664,169 327.717,744	14.335

Punct început	X / Y	Punct sfârșit	X / Y	Lungime segment (** (m)
2	396.625,062 327.751,064	3	396.622,518 327.753,232	3.343
4	396.617,553 327.757,462	5	396.616,768 327.758,074	0.995
6	396.592,545 327.776,966	7	396.587,419 327.769,493	9.062
8	396.587,244 327.769,239	9	396.585,013 327.765,986	3.945
10	396.584,356 327.764,976	11	396.590,811 327.759,481	8.477
12	396.591,712 327.758,714	13	396.602,817 327.749,261	14.583
14	396.603,341 327.748,815	15	396.606,36 327.746,022	4.113
16	396.610,55 327.742,144	17	396.616,304 327.738,288	6.927
18	396.625,834 327.731,901	19	396.625,947 327.731,804	0.149
20	396.638,31 327.721,155	21	396.639,996 327.719,702	2.226
22	396.640,81 327.719,001	23	396.654,004 327.707,636	17.415

** Lungimile segmentelor sunt determinate în planul de proiecție Stereo 70 și sunt rotunjite la 1 milimetru.

*** Distanța dintre puncte este formată din segmente cumulate ce sunt mai mici decât valoarea 1 milimetru.

**DATE DESPRE IMOBILUL NR. 2410**

Oficiul de Cadastru și Publicitate Imobiliară DOLJ
Biroul de Cadastru și Publicitate Imobiliară Craiova

A. Partea I. Descrierea imobilului

TEREN Necunoscut

Adresa: Loc. Almaj, Jud. Dolj, T33, P4

Nr. Crt	Nr cadastral Nr. topografic	Suprafața* (mp)	Observații / Referințe
A1		780	Sector cadastral:6 Teren neimprejmuit;

B. Partea II. Proprietari și acte

Inscrieri privitoare la dreptul de proprietate și alte drepturi reale	Referințe
/	
Act Administrativ nr. Titlu de proprietate 1318-59364, din 16/10/1998 emis de CJSIPT Dolj;	
B1	A1
Intabulare, drept de PROPRIETATE, dobandit prin Reconstituire, cota actuala 1/1, cota initiala 1/1 1) TALĂBAN PĂUNICĂ DEFUNCT:Da	

C. Partea III. SARCINI .

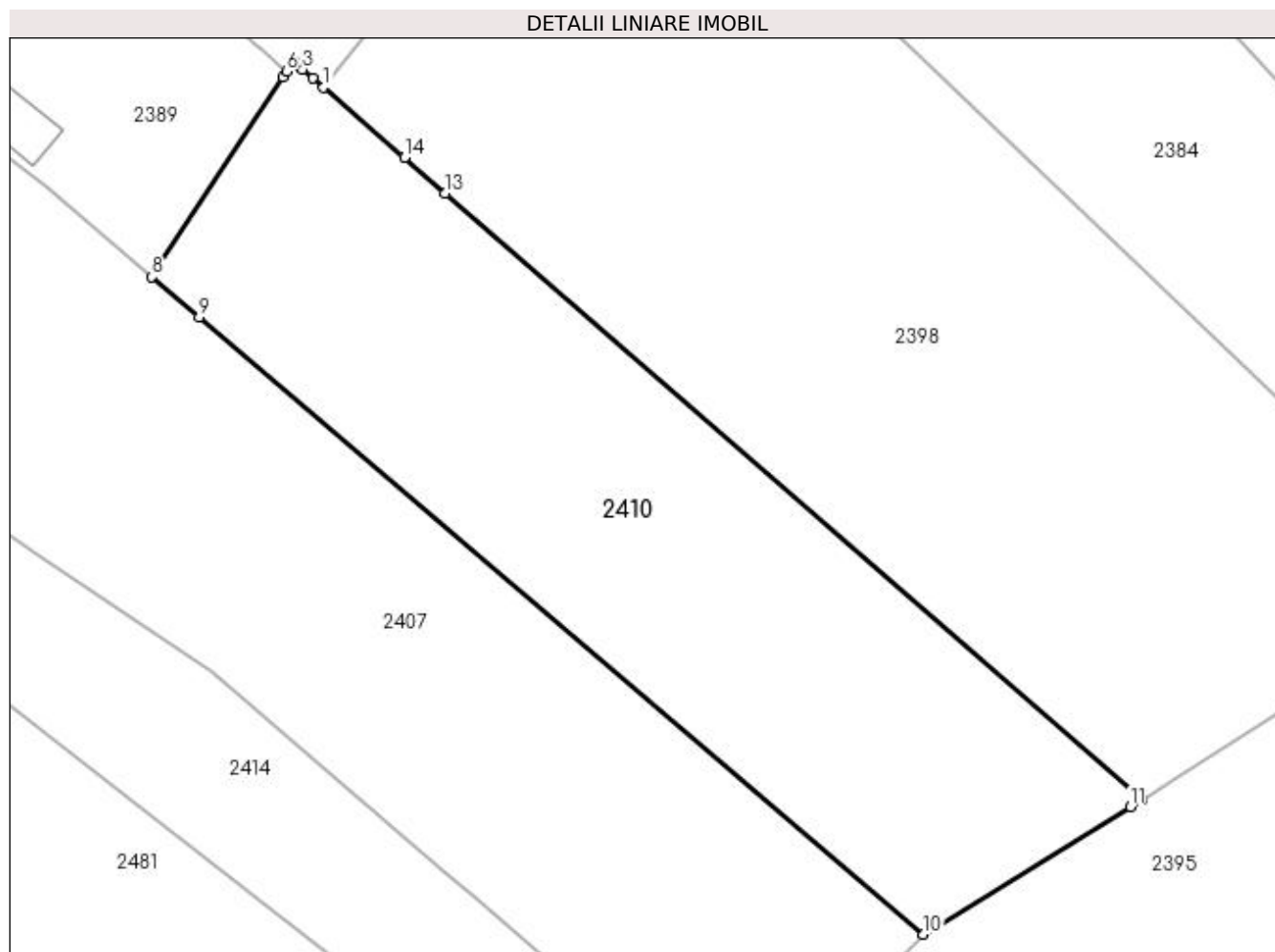
Inscrieri privind dezmembramintele dreptului de proprietate, drepturi reale de garanție și sarcini	Referințe
NU SUNT	

Anexa Nr. 1 La Partea I

Teren

Nr cadastral	Suprafața (mp)*	Observații / Referințe
	780	

* Suprafața este determinată în planul de proiecție Stereo 70.



Date referitoare la teren

Crt	Categorie folosință	Intravilan	Suprafața (mp)	Tarla	Parcelă	Nr. topo	Observații / Referințe
1	arabil	DA	421	33	4	-	
2	arabil	NU	359	33	4	-	

Lungime Segmente

1) Valorile lungimilor segmentelor sunt obținute din proiecție în plan.

Punct început	X / Y	Punct sfârșit	X / Y	Lungime segment (** (m)
1	396.631,786 327.763,445	2	396.631,216 327.763,942	0.756
2	396.631,216 327.763,942	3	396.630,668 327.764,418	0.727
3	396.630,668 327.764,418	4	396.630,402 327.764,65	0.353
4	396.630,402 327.764,65	5	396.630,173 327.764,85	0.305

Punct început	X / Y	Punct sfârşit	X / Y	Lungime segment (** (m)
5	396.630,173 327.764,85	6	396.629,774 327.764,304	0.676
6	396.629,774 327.764,304	7	396.629,587 327.764,019	0.34
7	396.629,587 327.764,019	8	396.622,518 327.753,232	12.898
8	396.622,518 327.753,232	9	396.625,062 327.751,064	3.343
9	396.625,062 327.751,064	10	396.664,169 327.717,744	51.376
10	396.664,169 327.717,744	11	396.675,354 327.724,63	13.135
11	396.675,354 327.724,63	12	396.675,986 327.725,036	0.751
12	396.675,986 327.725,036	13	396.638,348 327.757,733	49.857
13	396.638,348 327.757,733	14	396.636,142 327.759,654	2.925
14	396.636,142 327.759,654	1	396.631,786 327.763,445	5.774

** Lungimile segmentelor sunt determinate în planul de proiecție Stereo 70 și sunt rotunjite la 1 milimetru.

*** Distanța dintre puncte este formată din segmente cumulate ce sunt mai mici decât valoarea 1 milimetru.

**DATE DESPRE IMOBILUL NR. 2412**

Oficiul de Cadastru și Publicitate Imobiliară DOLJ
Biroul de Cadastru și Publicitate Imobiliară Craiova

A. Partea I. Descrierea imobilului

TEREN Intravilan

Adresa: Loc. Almaj, Str Mihai Eminescu, Nr. 34, Jud. Dolj, T9, P26

Nr. Crt	Nr cadastral Nr. topografic	Suprafața* (mp)	Observații / Referințe
A1		563	Sector cadastral:6 Teren neimprejmuit;

Construcții

Crt	Nr cadastral Nr. topografic	Adresa	Observații / Referințe
A1.1		Loc. Almaj, Str Mihai Eminescu, Nr. 34, Jud. Dolj	Nr. niveluri:1; S. construita la sol:100 mp; S. construita desfasurata:100 mp;
A1.2		Loc. Almaj, Str Mihai Eminescu, Nr. 34, Jud. Dolj	Nr. niveluri:1; S. construita la sol:42 mp; S. construita desfasurata:42 mp;

B. Partea II. Proprietari și acte

Inscrieri privitoare la dreptul de proprietate și alte drepturi reale		Referințe
/		
Act Notarial nr. Certificat de mostenitor 92, din 25/05/2011 emis de NP TUDOR MARINELA DANIELA;		
B1	Intabulare, drept de PROPRIETATE, dobandit prin Succesiune, cota actuala 1/1, cota initiala 1/1 1) CIUCA ION	A1, A1.1, A1.2

C. Partea III. SARCINI .

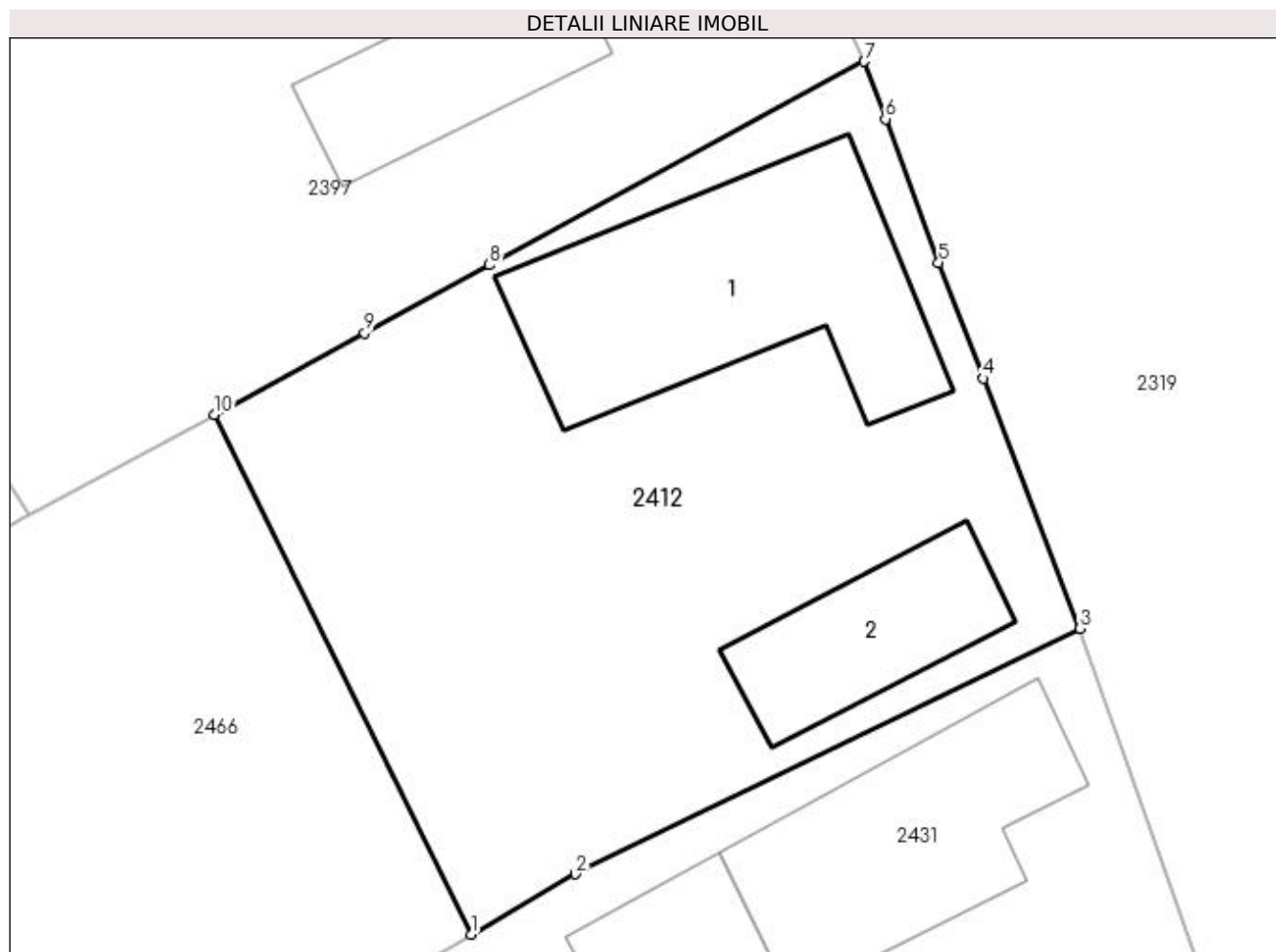
Inscrieri privind dezmembramintele dreptului de proprietate, drepturi reale de garanție și sarcini	Referințe
NU SUNT	

Anexa Nr. 1 La Partea I

Teren

Nr cadastral	Suprafața (mp)*	Observații / Referințe
	563	

* Suprafața este determinată în planul de proiecție Stereo 70.



Date referitoare la teren

Crt	Categorie folosință	Intravilan	Suprafața (mp)	Tarla	Parcelă	Nr. topo	Observații / Referințe
1	curți constructii	DA	563	9	26	-	

Date referitoare la construcții

Crt	Număr	Destinație construcție	Supraf. (mp)	Situație juridică	Observații / Referințe
A1.1		construcții de locuințe	100	Cu acte	Nr. niveluri:1; S. construita la sol:100 mp; S. construita desfasurata:100 mp;
A1.2		construcții de locuințe	42	Cu acte	Nr. niveluri:1; S. construita la sol:42 mp; S. construita desfasurata:42 mp;

Lungime Segmente

1) Valorile lungimilor segmentelor sunt obținute din proiecție în plan.

Punct început	X / Y	Punct sfârșit	X / Y	Lungime segment (** (m)
1	396.912,166 327.722,195	2	396.916,004 327.724,409	4.431
2	396.916,004 327.724,409	3	396.934,541 327.733,429	20.615
3	396.934,541 327.733,429	4	396.930,986 327.742,607	9.842

Punct început	X / Y	Punct sfârșit	X / Y	Lungime segment (** (m)
4	396.930,986 327.742,607	5	396.929,339 327.746,861	4.562
5	396.929,339 327.746,861	6	396.927,387 327.752,137	5.625
6	396.927,387 327.752,137	7	396.926,607 327.754,246	2.249
7	396.926,607 327.754,246	8	396.912,838 327.746,774	15.666
8	396.912,838 327.746,774	9	396.908,246 327.744,282	5.224
9	396.908,246 327.744,282	10	396.902,719 327.741,283	6.288
10	396.902,719 327.741,283	1	396.912,166 327.722,195	21.297

** Lungimile segmentelor sunt determinate în planul de proiecție Stereo 70 și sunt rotunjite la 1 milimetru.

*** Distanța dintre puncte este formată din segmente cumulate ce sunt mai mici decât valoarea 1 milimetru.

**DATE DESPRE IMOBILUL NR. 2414**

Oficiul de Cadastru și Publicitate Imobiliară DOLJ
Biroul de Cadastru și Publicitate Imobiliară Craiova

A. Partea I. Descrierea imobilului

TEREN Intravilan

Nr. CF vechi:133
Nr. cadastral vechi:437/2

Adresa: Loc. Almaj, Str Ion Gh. Plesa, Nr. 83, Jud. Dolj

Nr. Crt	Nr cadastral Nr. topografic	Suprafața* (mp)	Observații / Referințe
A1	31049	653	Sector cadastral:6 Teren neimprejmuit;

Construcții

Crt	Nr cadastral Nr. topografic	Adresa	Observații / Referințe
A1.1		Loc. Almaj, Str Ion Gh. Plesa, Nr. 83, Jud. Dolj	Nr. niveluri:2; S. construita la sol:83 mp;
A1.2		Loc. Almaj, Str Ion Gh. Plesa, Nr. 83, Jud. Dolj	Nr. niveluri:1; S. construita la sol:57 mp; S. construita desfasurata:57 mp;

B. Partea II. Proprietari și acte

Inscrieri privitoare la dreptul de proprietate și alte drepturi reale		Referințe
10787 / 26/07/2004		
Contract De Vanzare Cumparare nr. AUT 1600, din 25/07/2004 emis de NP DEFTA E;		
B1	Intabulare, drept de PROPRIETATE, dobandit prin Conventie, cota actuala 510/653, cota initiala 1/1 1) IVANOVICI CLAUDIU-NICOLAE 2) IVANOVICI PAULA	A1
/		
Act Normativ nr. Legea 7, din 13/03/1996 emis de Parlamentul Romaniei;		
B2	Inscrierea posesiei, drept de PROPRIETATE, dobandit prin Lege, cota actuala 143/653, cota initiala 143/653 1) IVANOVICI CLAUDIU-NICOLAE 2) IVANOVICI PAULA	A1
Act Administrativ nr. Autorizatie de construire 3, din 25/07/2005 emis de PRIMARIA COMUNEI ALMAJ (Proces verbal de receptie la terminarea lucrarilor nr 1462/07.07.2006 emisa de Primaria Comunei Almaj);		
B3	Intabulare, drept de PROPRIETATE, dobandit prin Construire, cota actuala 1/1, cota initiala 1/1 1) IVANOVICI CLAUDIU-NICOLAE	A1.1
Act Normativ nr. Legea 7, din 13/03/1996 emis de Parlamentul României;		
B4	Intabulare, drept de PROPRIETATE, dobandit prin Lege, cota actuala 1/1, cota initiala 1/1 1) IVANOVICI CLAUDIU-NICOLAE 2) IVANOVICI PAULA	A1.2

C. Partea III. SARCINI .

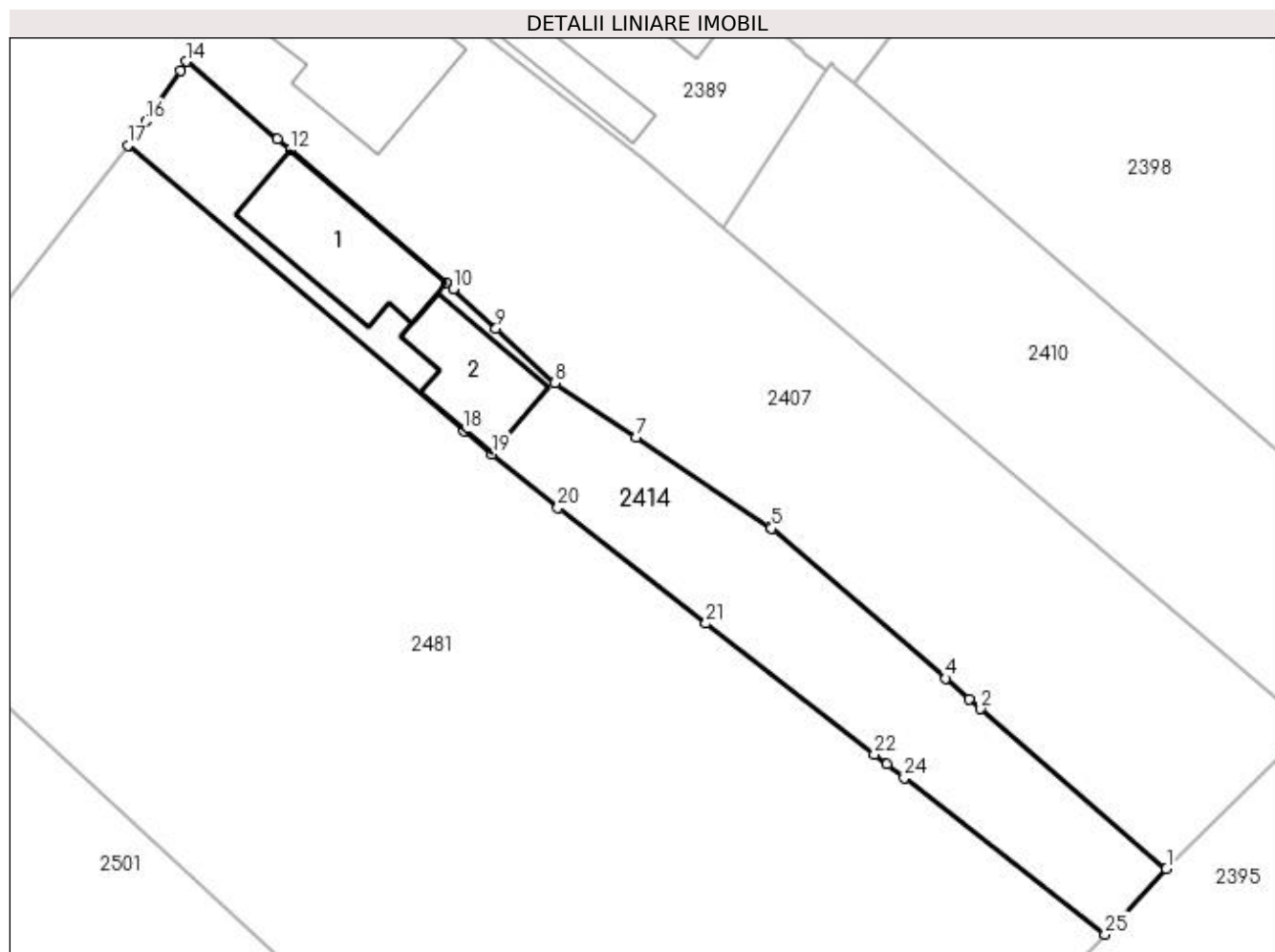
Inscrieri privind dezmembramintele dreptului de proprietate, drepturi reale de garanție și sarcini	Referințe
NU SUNT	

Anexa Nr. 1 La Partea I

Teren

Nr cadastral	Suprafața (mp)*	Observații / Referințe
31049	653	

* Suprafața este determinată în planul de proiecție Stereo 70.



Date referitoare la teren

Crt	Categorie folosință	Intra vilan	Suprafața (mp)	Tarla	Parcelă	Nr. topo	Observații / Referințe
1	curți constructii	DA	291	9,33	1/1,2/3	-	
2	arabil	DA	362	9,33	1/1,2/3	-	

Date referitoare la construcții

Crt	Număr	Destinație construcție	Supraf. (mp)	Situație juridică	Observații / Referințe
A1.1		construcții de locuințe	83	Cu acte	Nr. niveluri:2; S. construita la sol:83 mp;
A1.2		construcții anexa	57	Cu acte	Nr. niveluri:1; S. construita la sol:57 mp; S. construita desfasurata:57 mp;

Lungime Segmente

1) Valorile lungimilor segmentelor sunt obținute din proiecție în plan.

Punct început	X / Y	Punct sfârșit	X / Y	Lungime segment (** (m)
1	396.654,004 327.707,636	2	396.640,81 327.719,001	17.415
3	396.639,996 327.719,702	4	396.638,31 327.721,155	2.226

Punct început	X / Y	Punct sfârșit	X / Y	Lungime segment (** (m)
2	396.640,81 327.719,001	3	396.639,996 327.719,702	1.074
4	396.638,31 327.721,155	5	396.625,947 327.731,804	16.316

Punct început	X / Y	Punct sfârșit	X / Y	Lungime segment (** (m)
5	396.625,947 327.731,804	6	396.625,834 327.731,901	0.149
7	396.616,304 327.738,288	8	396.610,55 327.742,144	6.927
9	396.606,36 327.746,022	10	396.603,341 327.748,815	4.113
11	396.602,817 327.749,261	12	396.591,712 327.758,714	14.583
13	396.590,811 327.759,481	14	396.584,356 327.764,976	8.477
15	396.583,923 327.764,311	16	396.581,462 327.760,729	4.346
17	396.580,183 327.759,031	18	396.604,095 327.738,741	31.36
19	396.606,083 327.737,105	20	396.610,751 327.733,265	6.044
21	396.621,287 327.725,058	22	396.633,243 327.715,746	15.155
23	396.634,135 327.715,052	24	396.635,389 327.714,075	1.589
25	396.649,639 327.702,976	1	396.654,004 327.707,636	6.385

Punct început	X / Y	Punct sfârșit	X / Y	Lungime segment (** (m)
6	396.625,834 327.731,901	7	396.616,304 327.738,288	11.472
8	396.610,55 327.742,144	9	396.606,36 327.746,022	5.709
10	396.603,341 327.748,815	11	396.602,817 327.749,261	0.689
12	396.591,712 327.758,714	13	396.590,811 327.759,481	1.183
14	396.584,356 327.764,976	15	396.583,923 327.764,311	0.793
16	396.581,462 327.760,729	17	396.580,183 327.759,031	2.126
18	396.604,095 327.738,741	19	396.606,083 327.737,105	2.575
20	396.610,751 327.733,265	21	396.621,287 327.725,058	13.355
22	396.633,243 327.715,746	23	396.634,135 327.715,052	1.13
24	396.635,389 327.714,075	25	396.649,639 327.702,976	18.063

** Lungimile segmentelor sunt determinate în planul de proiecție Stereo 70 și sunt rotunjite la 1 milimetru.

*** Distanța dintre puncte este formată din segmente cumulate ce sunt mai mici decât valoarea 1 milimetru.

**DATE DESPRE IMOBILUL NR. 2423**

Oficiul de Cadastru și Publicitate Imobiliară DOLJ
Biroul de Cadastru și Publicitate Imobiliară Craiova

A. Partea I. Descrierea imobilului

TEREN Necunoscut

Adresa: Loc. Almaj, Str Mihai Eminescu, Nr. 30, Jud. Dolj, T9,P24; T33,P34

Nr. Crt	Nr cadastral Nr. topografic	Suprafața* (mp)	Observații / Referințe
A1		5.195	Sector cadastral:6 Teren neimprejmuit;

Construcții

Crt	Nr cadastral Nr. topografic	Adresa	Observații / Referințe
A1.1		Loc. Almaj, Str Mihai Eminescu, Nr. 30, Jud. Dolj	Nr. niveluri:1; S. construita la sol:107 mp; S. construita desfasurata:107 mp;
A1.2		Loc. Almaj, Str Mihai Eminescu, Nr. 30, Jud. Dolj	Nr. niveluri:1; S. construita la sol:60 mp; S. construita desfasurata:60 mp;

B. Partea II. Proprietari și acte

Inscrieri privitoare la dreptul de proprietate și alte drepturi reale		Referințe
/		
Act Administrativ nr. Titlu de proprietate 1576-44687, din 14/10/1999 emis de CJSIPT Dolj;		
B1	Intabulare, drept de PROPRIETATE, dobandit prin Reconstituire, cota actuala 1/1, cota initiala 1/1 1) PREDĂ ELENA 2) PREDĂ DUMITRU	A1
Act Normativ nr. Legea 7, din 13/03/1996 emis de Parlamentul României;		
B2	Intabulare, drept de PROPRIETATE, dobandit prin Lege, cota actuala 1/1, cota initiala 1/1 1) PREDĂ ELENA 2) PREDĂ DUMITRU	A1.1, A1.2

C. Partea III. SARCINI .

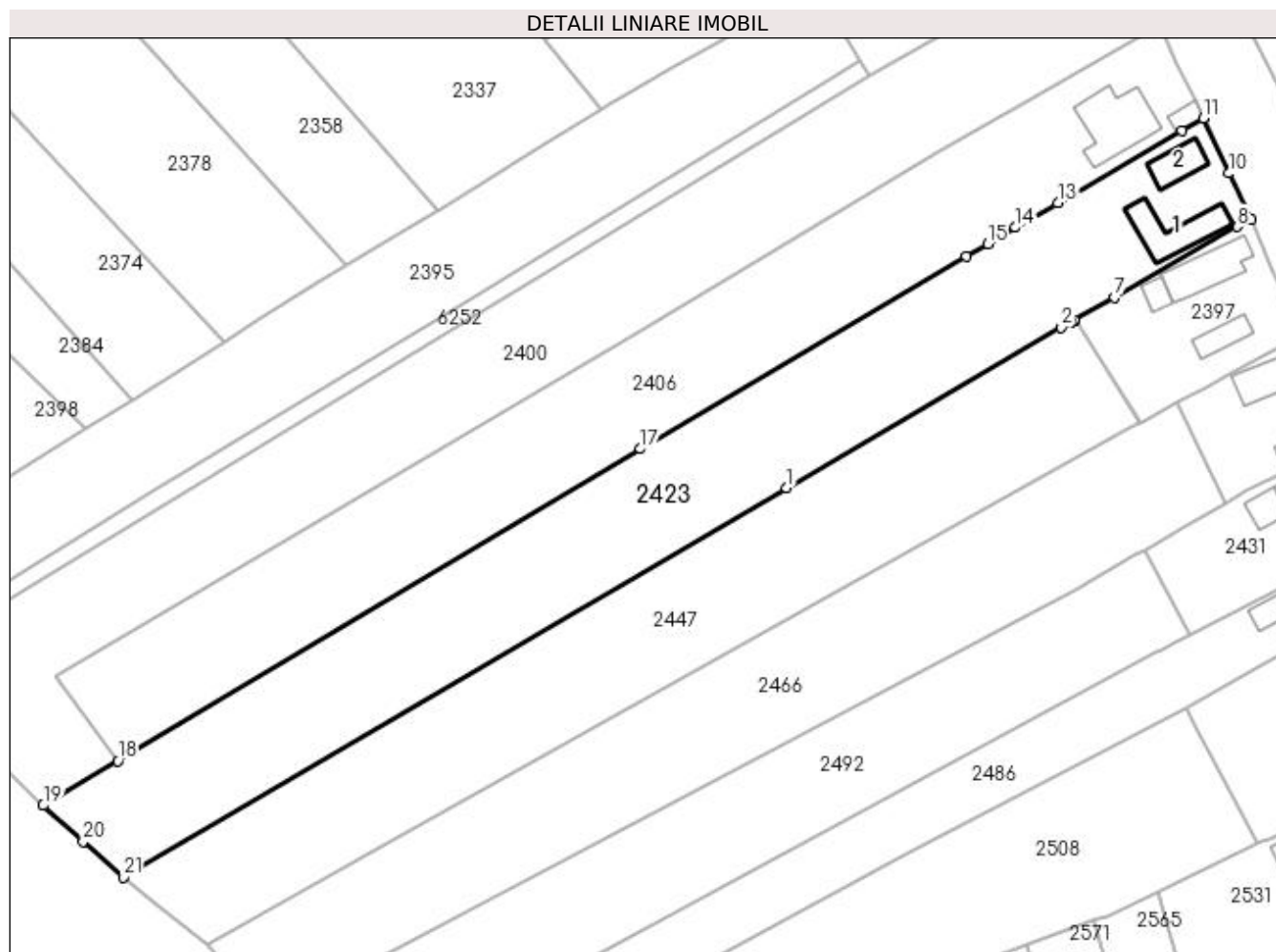
Inscrieri privind dezmembramintele dreptului de proprietate, drepturi reale de garanție și sarcini	Referințe
NU SUNT	

Anexa Nr. 1 La Partea I

Teren

Nr cadastral	Suprafața (mp)*	Observații / Referințe
	5.195	

* Suprafața este determinată în planul de proiecție Stereo 70.



Date referitoare la teren

Crt	Categorie folosință	Intra vilan	Suprafața (mp)	Tarla	Parcelă	Nr. topo	Observații / Referințe
1	curți constructii	DA	855	9	24	-	
2	arabil	DA	765	33	34	-	
3	arabil	NU	2.051	33	34	-	
4	livada	NU	1.524	33	34	-	

Date referitoare la construcții

Crt	Număr	Destinație construcție	Supraf. (mp)	Situație juridică	Observații / Referințe
A1.1		construcții de locuințe	107	Cu acte	Nr. niveluri:1; S. construita la sol:107 mp; S. construita desfasurata:107 mp;
A1.2		construcții de locuințe	60	Cu acte	Nr. niveluri:1; S. construita la sol:60 mp; S. construita desfasurata:60 mp;

Lungime Segmente

1) Valorile lungimilor segmentelor sunt obținute din proiecție în plan.

Punct început	X / Y	Punct sfârșit	X / Y	Lungime segment (** (m)	Punct început	X / Y	Punct sfârșit	X / Y	Lungime segment (** (m)

Punct început	X / Y	Punct sfârșit	X / Y	Lungime segment (** (m)
1	396.828,06 327.724,993	2	396.880,623 327.755,641	60.845
3	396.882,36 327.756,638	4	396.882,594 327.756,772	0.269
5	396.883,041 327.757,029	6	396.883,24 327.757,143	0.23
7	396.890,764 327.761,462	8	396.914,246 327.774,943	27.077
9	396.916,882 327.776,252	10	396.912,664 327.785,163	9.859
11	396.907,704 327.795,62	12	396.903,694 327.793,24	4.663
13	396.879,954 327.779,49	14	396.871,845 327.774,793	9.371
15	396.866,497 327.771,696	16	396.862,409 327.769,328	4.725
17	396.800,16 327.732,488	18	396.700,202 327.672,875	116.384
19	396.685,95 327.664,357	20	396.693,614 327.657,499	10.284
21	396.701,278 327.650,641	1	396.828,06 327.724,993	146.976

Punct început	X / Y	Punct sfârșit	X / Y	Lungime segment (** (m)
2	396.880,623 327.755,641	3	396.882,36 327.756,638	2.003
4	396.882,594 327.756,772	5	396.883,041 327.757,029	0.515
6	396.883,24 327.757,143	7	396.890,764 327.761,462	8.675
8	396.914,246 327.774,943	9	396.916,882 327.776,252	2.943
10	396.912,664 327.785,163	11	396.907,704 327.795,62	11.574
12	396.903,694 327.793,24	13	396.879,954 327.779,49	27.434
14	396.871,845 327.774,793	15	396.866,497 327.771,696	6.18
16	396.862,409 327.769,328	17	396.800,16 327.732,488	72.333
18	396.700,202 327.672,875	19	396.685,95 327.664,357	16.603
20	396.693,614 327.657,499	21	396.701,278 327.650,641	10.284

** Lungimile segmentelor sunt determinate în planul de proiecție Stereo 70 și sunt rotunjite la 1 milimetru.

*** Distanța dintre puncte este formată din segmente cumulate ce sunt mai mici decât valoarea 1 milimetru.

**DATE DESPRE IMOBILUL NR. 2431**

Oficiul de Cadastru și Publicitate Imobiliară DOLJ
Biroul de Cadastru și Publicitate Imobiliară Craiova

A. Partea I. Descrierea imobilului

TEREN Intravilan

Adresa: Loc. Almaj, Str Mihai Eminescu, Nr. 36, Jud. Dolj, T9, P27,28

Nr. Crt	Nr cadastral Nr. topografic	Suprafața* (mp)	Observații / Referințe
A1		787	Sector cadastral:6 Teren neimprejmuit;

Construcții

Crt	Nr cadastral Nr. topografic	Adresa	Observații / Referințe
A1.1		Loc. Almaj, Str Mihai Eminescu, Nr. 36, Jud. Dolj	Nr. niveluri:1; S. construita la sol:75 mp; S. construita desfasurata:75 mp;
A1.2		Loc. Almaj, Str Mihai Eminescu, Nr. 36, Jud. Dolj	Nr. niveluri:1; S. construita la sol:37 mp; S. construita desfasurata:37 mp;

B. Partea II. Proprietari și acte

Inscrieri privitoare la dreptul de proprietate și alte drepturi reale		Referințe
/		
Act Notarial nr. Certificat de mostenitor (supliment) 102, din 20/04/2022 emis de NP CERNOBAI CLAUDIU-EMIL;		
B1	Intabulare, drept de PROPRIETATE, dobandit prin Succesiune, cota actuala 1/1, cota initiala 1/1 1) FLORESCU ECATERINA	A1
Act Notarial nr. Certificat de mostenitor 102, din 20/04/2022 emis de NP CERNOBAI CLAUDIU-EMIL;		
B2	Intabulare, drept de PROPRIETATE, dobandit prin Succesiune, cota actuala 1/2, cota initiala 1/2 1) FLORESCU ECATERINA	A1.1, A1.2
Act Normativ nr. Legea 7, din 13/03/1996 emis de Parlamenul Romaniei;		
B3	Intabulare, drept de PROPRIETATE, dobandit prin Lege, cota actuala 1/2, cota initiala 1/2 1) FLORESCU ECATERINA	A1.1, A1.2

C. Partea III. SARCINI .

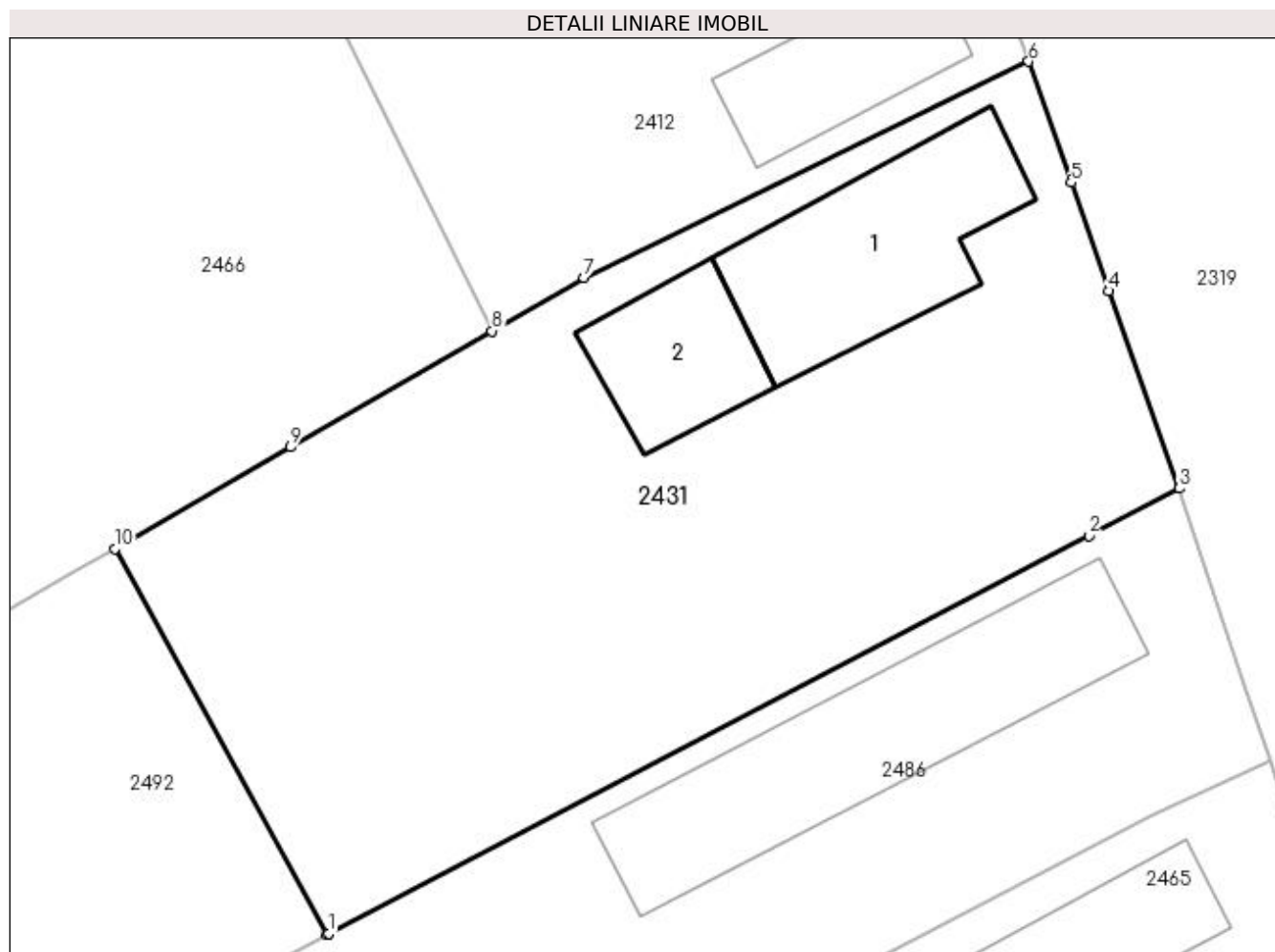
Inscrieri privind dezmembramintele dreptului de proprietate, drepturi reale de garanție și sarcini	Referințe
NU SUNT	

Anexa Nr. 1 La Partea I

Teren

Nr cadastral	Suprafața (mp)*	Observații / Referințe
	787	

* Suprafața este determinată în planul de proiecție Stereo 70.



Date referitoare la teren

Crt	Categorie folosință	Intra vilan	Suprafața (mp)	Tarla	Parcelă	Nr. topo	Observații / Referințe
1	curți constructii	DA	787	9	27,28	-	

Date referitoare la construcții

Crt	Număr	Destinație construcție	Supraf. (mp)	Situație juridică	Observații / Referințe
A1.1		construcții de locuințe	75	Cu acte	Nr. niveluri:1; S. construita la sol:75 mp; S. construita desfasurata:75 mp;
A1.2		construcții anexa	37	Cu acte	Nr. niveluri:1; S. construita la sol:37 mp; S. construita desfasurata:37 mp;

Lungime Segmente

1) Valorile lungimilor segmentelor sunt obținute din proiecție în plan.

Punct început	X / Y	Punct sfârșit	X / Y	Lungime segment (** (m))
1	396.905,352 327.697,078	2	396.937,055 327.713,662	35.778
2	396.937,055 327.713,662	3	396.940,834 327.715,639	4.265
3	396.940,834 327.715,639	4	396.937,886 327.723,864	8.737

Punct început	X / Y	Punct sfârșit	X / Y	Lungime segment (** (m)
4	396.937,886 327.723,864	5	396.936,306 327.728,381	4.785
5	396.936,306 327.728,381	6	396.934,541 327.733,429	5.348
6	396.934,541 327.733,429	7	396.916,004 327.724,409	20.615
7	396.916,004 327.724,409	8	396.912,166 327.722,195	4.431
8	396.912,166 327.722,195	9	396.903,772 327.717,353	9.69
9	396.903,772 327.717,353	10	396.896,433 327.713,119	8.473
10	396.896,433 327.713,119	11	396.905,3 327.697,051	18.353
11	396.905,3 327.697,051	1	396.905,352 327.697,078	0.059

** Lungimile segmentelor sunt determinate în planul de proiecție Stereo 70 și sunt rotunjite la 1 milimetru.

*** Distanța dintre puncte este formată din segmente cumulate ce sunt mai mici decât valoarea 1 milimetru.

**DATE DESPRE IMOBILUL NR. 2447**

Oficiul de Cadastru și Publicitate Imobiliară DOLJ
Biroul de Cadastru și Publicitate Imobiliară Craiova

A. Partea I. Descrierea imobilului

TEREN Necunoscut

Adresa: Loc. Almaj, Jud. Dolj, T33, P35

Nr. Crt	Nr cadastral Nr. topografic	Suprafața* (mp)	Observații / Referințe
A1		4.407	Sector cadastral:6 Teren neimprejmuit;

B. Partea II. Proprietari și acte

Inscrieri privitoare la dreptul de proprietate și alte drepturi reale	Referințe
/	
Act Administrativ nr. Titlu de proprietate 929-45931, din 20/05/1997 emis de CJSIPT Dolj;	
B1	A1
Intabulare, drept de PROPRIETATE, dobândit prin Reconstituire, cota actuala 1/1, cota initiala 1/1 1) AMZA IOANA	

C. Partea III. SARCINI .

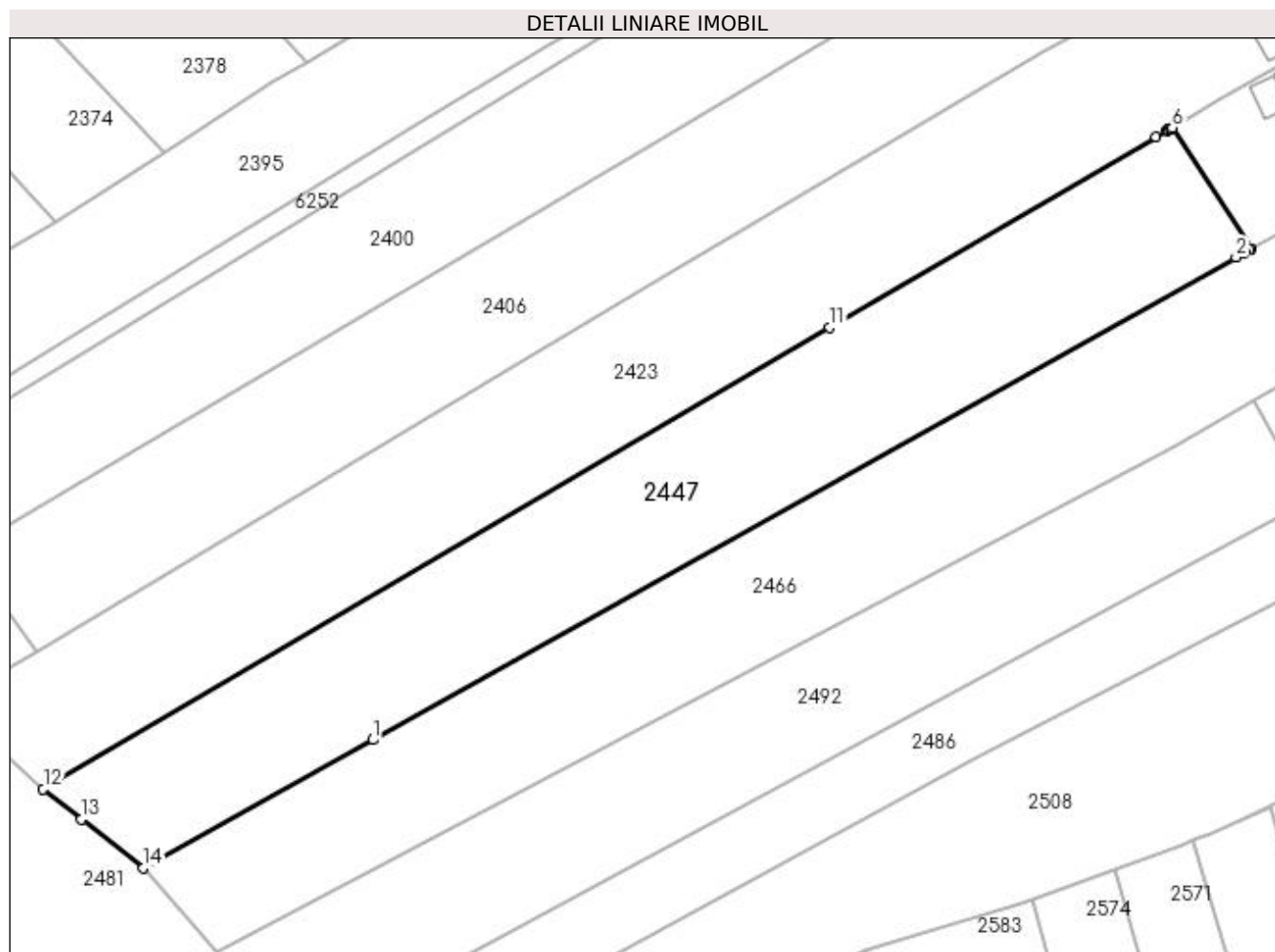
Inscrieri privind dezmembramintele dreptului de proprietate, drepturi reale de garanție și sarcini	Referințe
NU SUNT	

Anexa Nr. 1 La Partea I

Teren

Nr cadastral	Suprafața (mp)*	Observații / Referințe
	4.407	

* Suprafața este determinată în planul de proiecție Stereo 70.



Date referitoare la teren

Crt	Categorie folosință	Intravilan	Suprafața (mp)	Tarla	Parcelă	Nr. topo	Observații / Referințe
1	arabil	DA	860	33	35	-	
2	arabil	NU	3.409	33	35	-	
3	arabil	DA	138	33	35	-	

Lungime Segmente

1) Valorile lungimilor segmentelor sunt obținute din proiecție în plan.

Punct început	X / Y	Punct sfârșit	X / Y	Lungime segment (** (m)
1	396.754,414 327.658,571	2	396.893,501 327.736,28	159.324
2	396.893,501 327.736,28	3	396.894,955 327.737,069	1.654
3	396.894,955 327.737,069	4	396.895,687 327.737,466	0.833
4	396.895,687 327.737,466	5	396.895,932 327.737,599	0.279

Punct început	X / Y	Punct sfârşit	X / Y	Lungime segment (** (m)
5	396.895,932 327.737,599	6	396.883,24 327.757,143	23.304
6	396.883,24 327.757,143	7	396.883,041 327.757,029	0.23
7	396.883,041 327.757,029	8	396.882,594 327.756,772	0.515
8	396.882,594 327.756,772	9	396.882,36 327.756,638	0.269
9	396.882,36 327.756,638	10	396.880,623 327.755,641	2.003
10	396.880,623 327.755,641	11	396.828,06 327.724,993	60.845
11	396.828,06 327.724,993	12	396.701,278 327.650,641	146.976
12	396.701,278 327.650,641	13	396.707,45 327.645,755	7.872
13	396.707,45 327.645,755	14	396.717,39 327.637,885	12.678
14	396.717,39 327.637,885	1	396.754,414 327.658,571	42.41

** Lungimile segmentelor sunt determinate în planul de proiecţie Stereo 70 şi sunt rotunjite la 1 milimetru.

*** Distanţa dintre puncte este formată din segmente cumulate ce sunt mai mici decât valoarea 1 milimetru.

**DATE DESPRE IMOBILUL NR. 2465**

Oficiul de Cadastru și Publicitate Imobiliară DOLJ
Biroul de Cadastru și Publicitate Imobiliară Craiova

A. Partea I. Descrierea imobilului

TEREN Intravilan

Adresa: Loc. Almaj, Str Mihai Eminescu, Nr. 40, Jud. Dolj, fost T9, P30 si T33, P40

Nr. Crt	Nr cadastral Nr. topografic	Suprafața* (mp)	Observații / Referințe
A1	30904	1.301	Sector cadastral:6 Teren imprejmuit;

Construcții

Crt	Nr cadastral Nr. topografic	Adresa	Observații / Referințe
A1.1	30904-C1	Loc. Almaj, Str Mihai Eminescu, Nr. 40, Jud. Dolj, fost T9, P30 si T33, P40	Nr. niveluri:1; S. construita la sol:51 mp; S. construita desfasurata:51 mp; casa de locuit edificata in anul 1961, din caramida si tabla.

B. Partea II. Proprietari și acte

Inscrieri privitoare la dreptul de proprietate și alte drepturi reale		Referințe
95443 / 10/05/2018		
Act Notarial nr. CONTRACT DE VANZARE AUT 1756, din 08/05/2018 emis de NP Floricel MIHAI-MARIAN;		
B1	Intabulare, drept de PROPRIETATE, dobandit prin Conventie, cota actuala 1/1, cota initiala 1/1 1) MICLESCU DANIEL LAURENTIU 2) MICLESCU ANA CAROLA	A1, A1.1

C. Partea III. SARCINI .

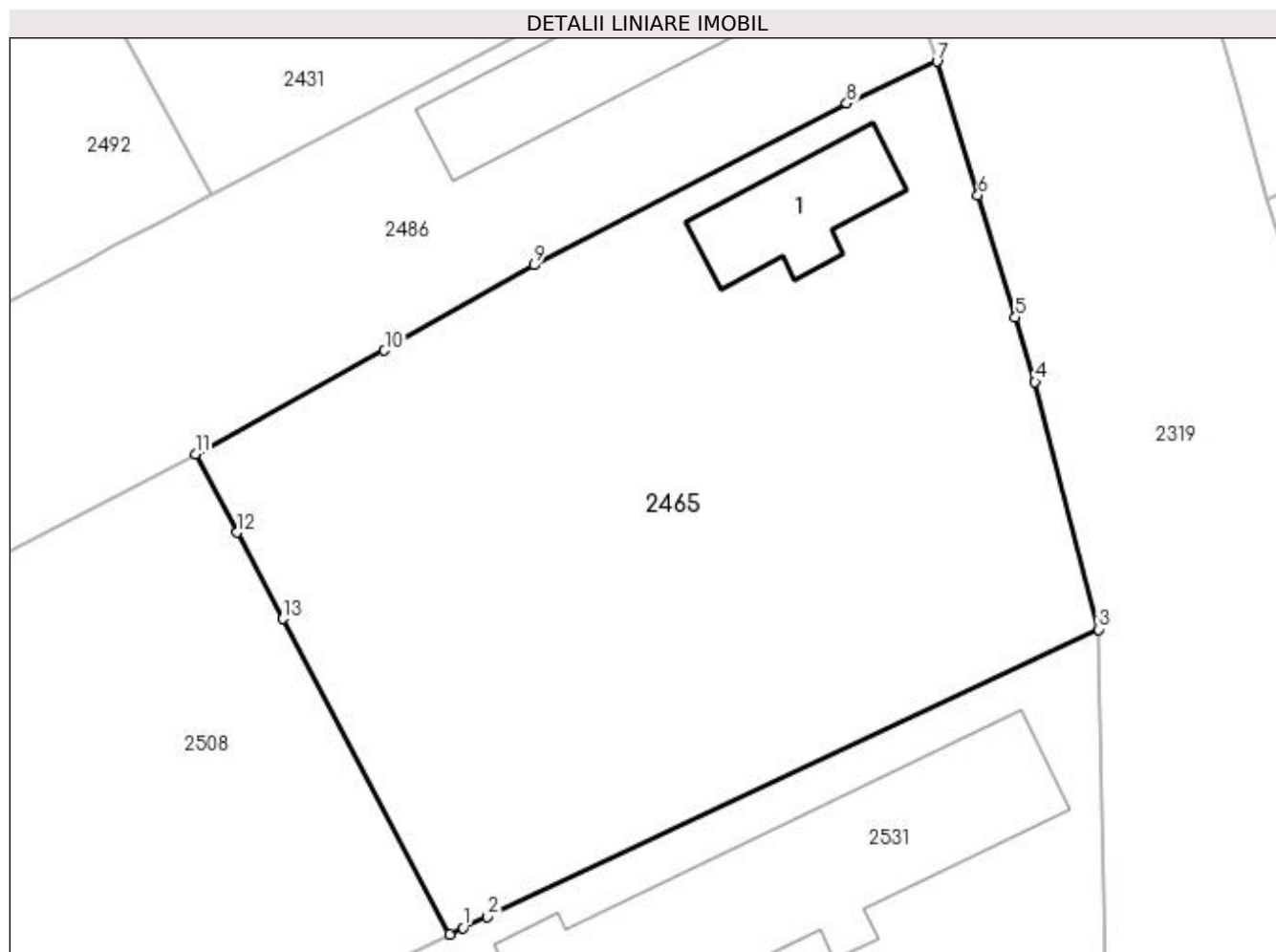
Inscrieri privind dezmembramintele dreptului de proprietate, drepturi reale de garanție și sarcini	Referințe
NU SUNT	

Anexa Nr. 1 La Partea I

Teren

Nr cadastral	Suprafața (mp)*	Observații / Referințe
30904	1.301	

* Suprafața este determinată în planul de proiecție Stereo 70.



Date referitoare la teren

Crt	Categorie folosință	Intra vilan	Suprafața (mp)	Tarla	Parcelă	Nr. topo	Observații / Referințe
1	curți constructii	DA	480	9,33	30,40	-	
2	arabil	DA	821	9,33	30,40	-	

Date referitoare la construcții

Crt	Număr	Destinație construcție	Supraf. (mp)	Situație juridică	Observații / Referințe
A1.1	30904-C1	construcții de locuințe	51	Cu acte	Nr. niveluri:1; S. construita la sol:51 mp; S. construita desfasurata:51 mp; casa de locuit edificata in anul 1961, din caramida si tabla.

Lungime Segmente

1) Valorile lungimilor segmentelor sunt obținute din proiecție în plan.

Punct început	X / Y	Punct sfârșit	X / Y	Lungime segment (** (m)
1	396.918,915 327.657,336	2	396.920,221 327.657,953	1.444
2	396.920,221 327.657,953	3	396.953,377 327.673,509	36.624
3	396.953,377 327.673,509	4	396.949,923 327.686,912	13.841

Punct început	X / Y	Punct sfârșit	X / Y	Lungime segment (** (m)
4	396.949,923 327.686,912	5	396.948,85 327.690,418	3.667
5	396.948,85 327.690,418	6	396.946,822 327.697,044	6.929
6	396.946,822 327.697,044	7	396.944,598 327.704,276	7.566
7	396.944,598 327.704,276	8	396.939,712 327.702,007	5.387
8	396.939,712 327.702,007	9	396.922,78 327.693,248	19.063
9	396.922,78 327.693,248	10	396.914,656 327.688,616	9.352
10	396.914,656 327.688,616	11	396.904,405 327.683,022	11.678
11	396.904,405 327.683,022	12	396.906,664 327.678,755	4.828
12	396.906,664 327.678,755	13	396.909,137 327.674,082	5.287
13	396.909,137 327.674,082	14	396.918,183 327.656,991	19.337
14	396.918,183 327.656,991	1	396.918,915 327.657,336	0.809

** Lungimile segmentelor sunt determinate în planul de proiecție Stereo 70 și sunt rotunjite la 1 milimetru.

*** Distanța dintre puncte este formată din segmente cumulate ce sunt mai mici decât valoarea 1 milimetru.

**DATE DESPRE IMOBILUL NR. 2466**

Oficiul de Cadastru și Publicitate Imobiliară DOLJ
Biroul de Cadastru și Publicitate Imobiliară Craiova

A. Partea I. Descrierea imobilului

TEREN Necunoscut

Adresa: Loc. Almaj, Jud. Dolj, T33, P36

Nr. Crt	Nr cadastral Nr. topografic	Suprafața* (mp)	Observații / Referințe
A1		4.200	Sector cadastral:6 Teren neimprejmuit;

B. Partea II. Proprietari și acte

Inscrieri privitoare la dreptul de proprietate și alte drepturi reale	Referințe
/	
Act Administrativ nr. Titlu de proprietate 1097-1367, din 18/08/1997 emis de CJSIPT Dolj;	
B1	A1
Intabulare, drept de PROPRIETATE, dobandit prin Reconstituire, cota actuala 1/1, cota initiala 1/1 1) CIUCA ALEXANDRU DEFUNCT:Da	

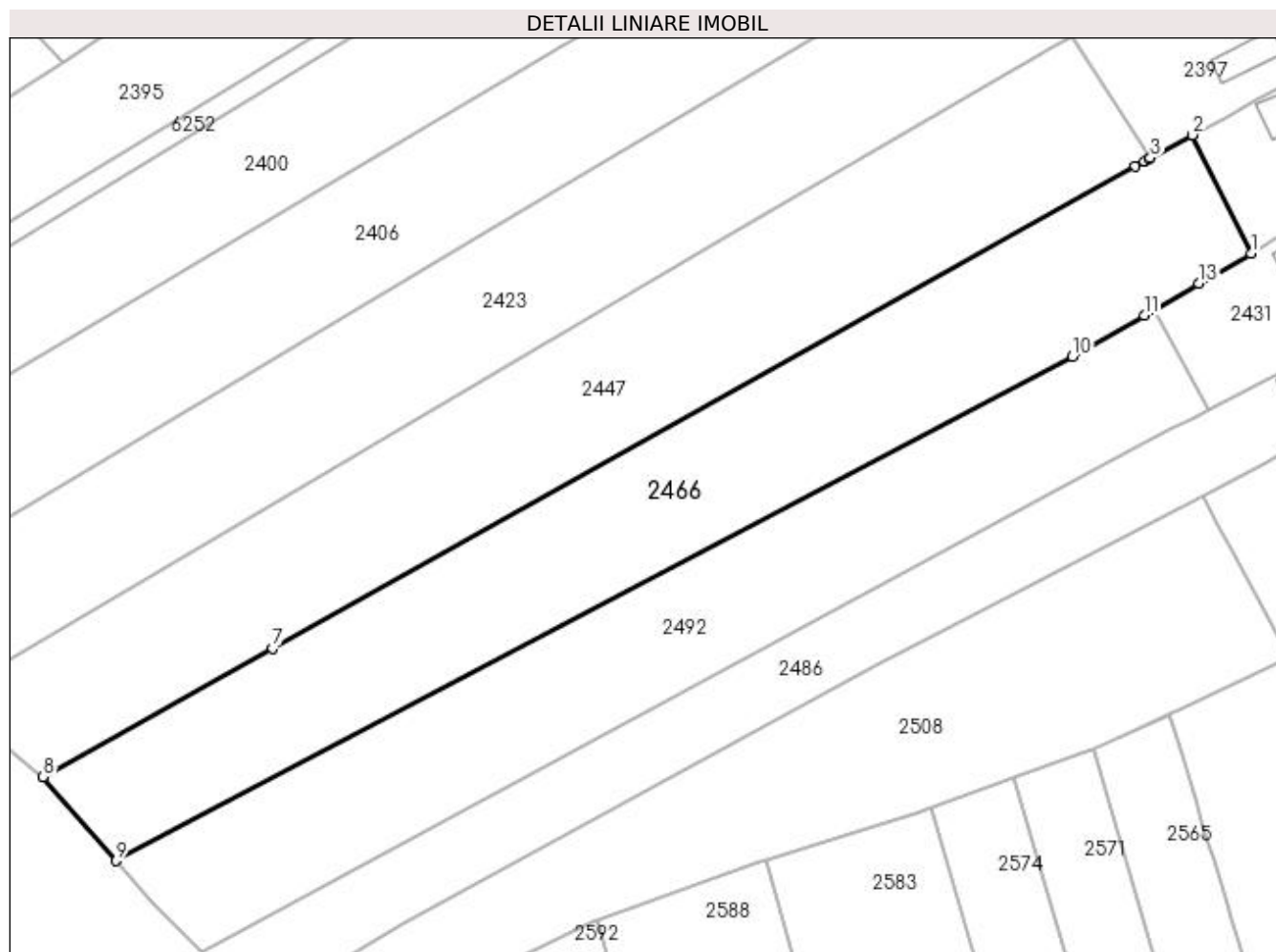
C. Partea III. SARCINI .

Inscrieri privind dezmembramintele dreptului de proprietate, drepturi reale de garanție și sarcini	Referințe
NU SUNT	

Anexa Nr. 1 La Partea I**Teren**

Nr cadastral	Suprafața (mp)*	Observații / Referințe
	4.200	

* Suprafața este determinată în planul de proiecție Stereo 70.

**Date referitoare la teren**

Crt	Categorie folosință	Intravilan	Suprafața (mp)	Tarla	Parcelă	Nr. topo	Observații / Referințe
1	arabil	DA	372	33	36	-	
2	livada	DA	607	33	36	-	
3	arabil	NU	1.197	33	36	-	
4	livada	NU	2.024	33	36	-	

Lungime Segmente

1) Valorile lungimilor segmentelor sunt obținute din proiecție în plan.

Punct început	X / Y	Punct sfârșit	X / Y	Lungime segment (** (m))
1	396.912,166 327.722,195	2	396.902,719 327.741,283	21.297
2	396.902,719 327.741,283	3	396.895,932 327.737,599	7.722
3	396.895,932 327.737,599	4	396.895,687 327.737,466	0.279

Punct început	X / Y	Punct sfârșit	X / Y	Lungime segment (** (m)
4	396.895,687 327.737,466	5	396.894,955 327.737,069	0.833
5	396.894,955 327.737,069	6	396.893,501 327.736,28	1.654
6	396.893,501 327.736,28	7	396.754,414 327.658,571	159.324
7	396.754,414 327.658,571	8	396.717,39 327.637,885	42.41
8	396.717,39 327.637,885	9	396.729,167 327.624,307	17.974
9	396.729,167 327.624,307	10	396.883,353 327.705,574	174.292
10	396.883,353 327.705,574	11	396.894,914 327.712,243	13.346
11	396.894,914 327.712,243	12	396.896,433 327.713,119	1.754
12	396.896,433 327.713,119	13	396.903,772 327.717,353	8.473
13	396.903,772 327.717,353	1	396.912,166 327.722,195	9.69

** Lungimile segmentelor sunt determinate în planul de proiecție Stereo 70 și sunt rotunjite la 1 milimetru.

*** Distanța dintre puncte este formată din segmente cumulate ce sunt mai mici decât valoarea 1 milimetru.

**DATE DESPRE IMOBILUL NR. 2480**

Oficiul de Cadastru și Publicitate Imobiliară DOLJ
Biroul de Cadastru și Publicitate Imobiliară Craiova

A. Partea I. Descrierea imobilului

TEREN Intravilan

Nr. CF vechi:607
Nr. cadastral vechi:730/1

Adresa: Loc. Almaj, Str Ion Gh. Plesa, Jud. Dolj, fost nr. 69, fost T33, P123

Nr. Crt	Nr cadastral Nr. topografic	Suprafața* (mp)	Observații / Referințe
A1	30174	319	Sector cadastral:6 Teren neimprejmuit;

B. Partea II. Proprietari și acte

Inscrieri privitoare la dreptul de proprietate și alte drepturi reale		Referințe
35634 / 05/05/2012		
Act Notarial nr. CVC aut nr 289, din 02/05/2012 emis de BNP DIACONESCU GELU-EMILIAN;		
B1	Intabulare, drept de PROPRIETATE, dobandit prin Conventie, cota actuala 1/4, cota initiala 1/4 1) BANCA MARIANA IRINA 2) BANCA GHEORGHE	A1
B2	Intabulare, drept de PROPRIETATE, dobandit prin Conventie, cota actuala 1/4, cota initiala 1/4 1) VAETISI ILEANA DANIELA	A1
91606 / 17/05/2022		
Act Notarial nr. CVC aut 1431, din 17/05/2022 emis de NP GASPARG MONICA ORTANSA;		
B3	Intabulare, drept de PROPRIETATE, dobandit prin Conventie, cota actuala 2/4, cota initiala 2/4 1) FUGARU CORNEL 2) FUGARU DANIELA	A1
Act Notarial nr. C ip aut 1432, din 17/05/2022 emis de NP GASPARG MONICA ORTANSA;		
B4	Se noteaza interdictiile de instrainare, grevare, inchiriere, dezmembrare, demolare, comasare, construire, 1) GARANTI BANK SA, CIF:25394008	A1

C. Partea III. SARCINI

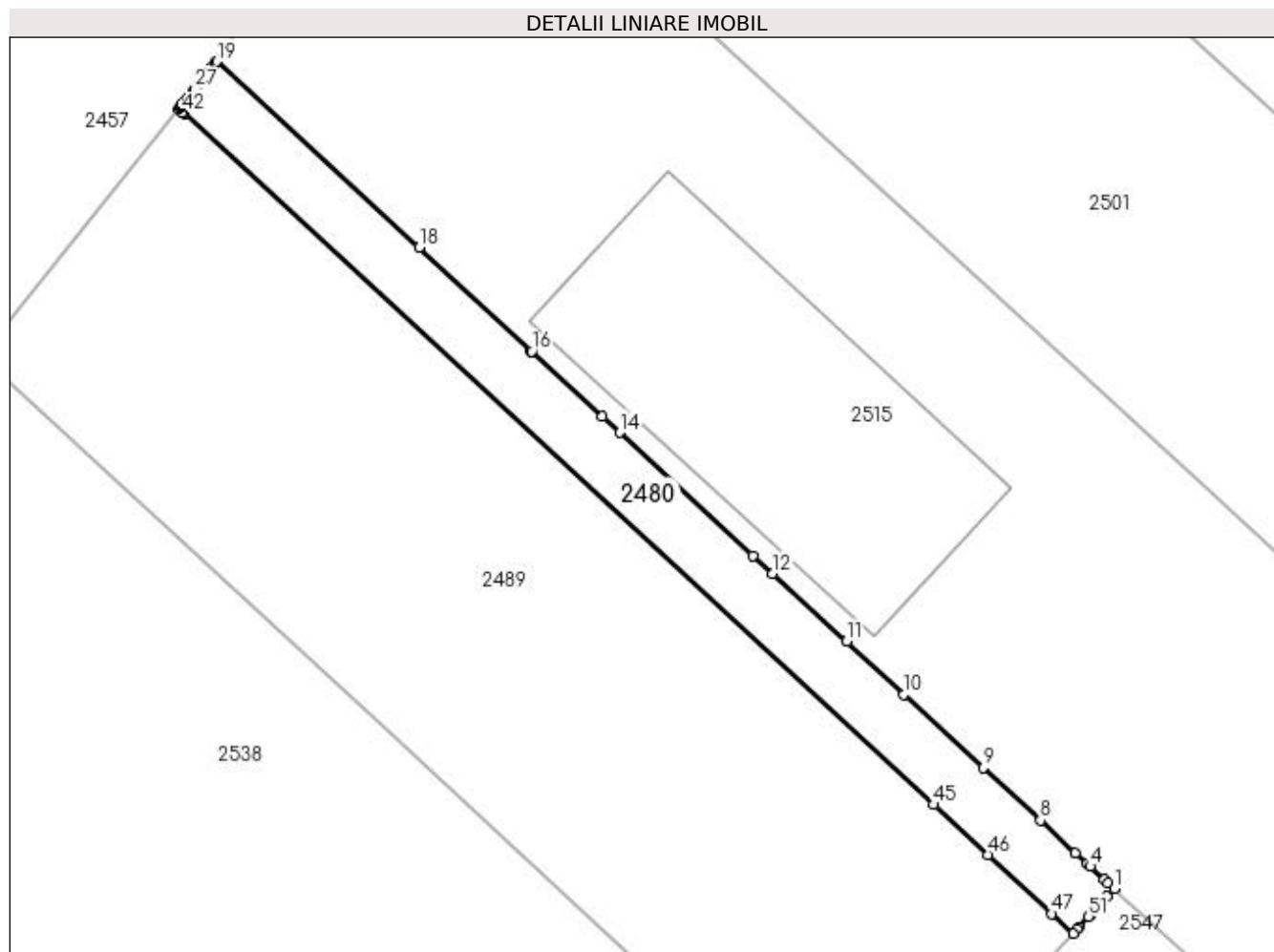
Inscrieri privind dezmembramintele dreptului de proprietate, drepturi reale de garanție și sarcini		Referințe
122350 / 27/06/2018		
Act Administrativ nr. DOSAR NR 596/E/2015, din 13/06/2018 emis de Executor Judecatoresc GRAF ANTONIO LENHARD (incheiere emisa in 13.10.2015 de Executor Judecatoresc GRAF ANTONIO LENHARD in dosar nr. 596/E/2015);		
C1	se notează urmărirea silită a imobilului, pornită ca urmare a cererii de executare silită formulată de creditorul KRUK ROMANIA SRL, pentru suma de 65.306,61 Lei creanta + 7.175,7 Lei cheltuieli de executare - asupra cotei de 1/4 din imobil proprietatea debitorilor de sub B3;	A1
90069 / 16/05/2022		
Somatie nr. NR 163010028395125, din 29/01/2014 emis de ANAF-121485 (in dosar de executare 1660212163204/2012);		
C2	Se notează începerea urmării silite asupra cotei devalmase a lui BANCA GHEORGHE de sub B3.2 din cota de 1/4 din imobilul de sub A1, pentru creanța de 99991 lei, 1) ANAF- DGRFP CRAIOVA- AJFP DOLJ/ SERVICIUL COLECTARE EXECUTARE SILITA PERSOANE FIZICE, CIF:99999999999999	A1
91606 / 17/05/2022		
Act Notarial nr. C ip aut 1432, din 17/05/2022 emis de NP GASPARG MONICA ORTANSA;		
C3	Intabulare, drept de IPOTECA, Valoare:755000 LEI si celelalte obligatii de plata aferente creditului, dobandit prin Conventie, cota actuala 2/4, cota initiala 2/4 1) GARANTI BANK SA, CIF:25394008 OBSERVATII: proprietatea lui B 12	A1

Anexa Nr. 1 La Partea I

Teren

Nr cadastral	Suprafața (mp)*	Observații / Referințe
30174	319	

* Suprafața este determinată în planul de proiecție Stereo 70.



Date referitoare la teren

Crt	Categorie folosință	Intravilan	Suprafața (mp)	Tarla	Parcelă	Nr. topo	Observații / Referințe
1	drum	DA	319	33	123	-	

Lungime Segmente

1) Valorile lungimilor segmentelor sunt obținute din proiecție în plan.

Punct început	X / Y	Punct sfârșit	X / Y	Lungime segment	Punct început	X / Y	Punct sfârșit	X / Y	Lungime segment	Punct început	X / Y	Punct sfârșit	X / Y	Lungime segment
1	396.590,355 327.641,429	2	396.589,956 327.641,797	0.543	2	396.589,956 327.641,797	3	396.589,707 327.642,026	0.338	3	396.589,707 327.642,026	4	396.588,793 327.642,867	1.242
4	396.588,793 327.642,867	5	396.588,578 327.643,066	0.293	5	396.588,578 327.643,066	6	396.588,573 327.643,071	0.007	6	396.588,573 327.643,071	7	396.587,81 327.643,773	1.037
7	396.587,81 327.643,773	8	396.585,515 327.645,888	3.121	8	396.585,515 327.645,888	9	396.581,764 327.649,343	5.099	9	396.581,764 327.649,343	10	396.576,548 327.654,148	7.093

Punct început	X / Y	Punct sfârșit	X / Y	Lungime segment	Punct început	X / Y	Punct sfârșit	X / Y	Lungime segment	Punct început	X / Y	Punct sfârșit	X / Y	Lungime segment
10	396.576,548 327.654,148	11	396.572,777 327.657,622	5.127	11	396.572,777 327.657,622	12	396.567,935 327.662,083	6.583	12	396.567,935 327.662,083	13	396.566,668 327.663,249	1.722
13	396.566,668 327.663,249	14	396.557,913 327.671,314	11.904	14	396.557,913 327.671,314	15	396.556,776 327.672,363	1.547	15	396.556,776 327.672,363	16	396.552,147 327.676,627	6.293
16	396.552,147 327.676,627	17	396.552,13 327.676,642	0.022	17	396.552,13 327.676,642	18	396.544,766 327.683,425	10.012	18	396.544,766 327.683,425	19	396.531,516 327.695,632	18.016
19	396.531,516 327.695,632	20	396.531,484 327.695,592	0.052	20	396.531,484 327.695,592	21	396.531,437 327.695,534	0.074	21	396.531,437 327.695,534	22	396.531,22 327.695,263	0.347
22	396.531,22 327.695,263	23	396.530,913 327.694,879	0.492	23	396.530,913 327.694,879	24	396.530,83 327.694,775	0.133	24	396.530,83 327.694,775	25	396.530,559 327.694,436	0.434
25	396.530,559 327.694,436	26	396.530,363 327.694,19	0.314	26	396.530,363 327.694,19	27	396.530,074 327.693,829	0.463	27	396.530,074 327.693,829	28	396.529,935 327.693,656	0.221
28	396.529,935 327.693,656	29	396.529,629 327.693,272	0.491	29	396.529,629 327.693,272	30	396.529,478 327.693,083	0.242	30	396.529,478 327.693,083	31	396.529,475 327.693,08	0.004
31	396.529,475 327.693,08	32	396.529,396 327.692,981	0.127	32	396.529,396 327.692,981	33	396.529,337 327.692,907	0.094	33	396.529,337 327.692,907	34	396.529,281 327.692,837	0.09
34	396.529,281 327.692,837	35	396.529,224 327.692,766	0.091	35	396.529,224 327.692,766	36	396.529,205 327.692,742	0.031	36	396.529,205 327.692,742	37	396.529,183 327.692,714	0.036
37	396.529,183 327.692,714	38	396.529,17 327.692,698	0.021	38	396.529,17 327.692,698	39	396.529,117 327.692,632	0.084	39	396.529,117 327.692,632	40	396.529,113 327.692,626	0.007
40	396.529,113 327.692,626	41	396.529,018 327.692,508	0.152	41	396.529,018 327.692,508	42	396.529,239 327.692,305	0.3	42	396.529,239 327.692,305	43	396.529,301 327.692,247	0.085
43	396.529,301 327.692,247	44	396.529,354 327.692,199	0.072	44	396.529,354 327.692,199	45	396.578,479 327.646,933	66.8	45	396.578,479 327.646,933	46	396.582,048 327.643,644	4.853
46	396.582,048 327.643,644	47	396.586,251 327.639,771	5.716	47	396.586,251 327.639,771	48	396.587,645 327.638,487	1.895	48	396.587,645 327.638,487	49	396.587,928 327.638,794	0.418
49	396.587,928 327.638,794	50	396.588,027 327.638,902	0.147	50	396.588,027 327.638,902	51	396.588,667 327.639,596	0.944	51	396.588,667 327.639,596	52	396.588,734 327.639,67	0.099
52	396.588,734 327.639,67	53	396.589,145 327.640,115	0.606	53	396.589,145 327.640,115	54	396.589,875 327.640,907	1.077	54	396.589,875 327.640,907	1	396.590,355 327.641,429	0.709

** Lungimile segmentelor sunt determinate în planul de proiecție Stereo 70 și sunt rotunjite la 1 milimetru.

*** Distanța dintre puncte este formată din segmente cumulate ce sunt mai mici decât valoarea 1 milimetru.

**DATE DESPRE IMOBILUL NR. 2481**

Oficiul de Cadastru și Publicitate Imobiliară DOLJ
 Biroul de Cadastru și Publicitate Imobiliară Craiova

A. Partea I. Descrierea imobilului

TEREN Intravilan

Adresa: Loc. Almaj, Str Ion Gh. Plesa, Jud. Dolj, T33, P126

Nr. Crt	Nr cadastral Nr. topografic	Suprafața* (mp)	Observații / Referințe
A1		8.858	Sector cadastral:6 Teren neimprejmuit;

B. Partea II. Proprietari și acte

Inscrieri privitoare la dreptul de proprietate și alte drepturi reale	Referințe
/	
Act Notarial nr. Certificat de mostenitor 47, din 22/08/2006 emis de NP Peia Ofelia;	
B1	A1
Intabulare, drept de PROPRIETATE, dobandit prin Succesiune, cota actuala 1/1, cota initiala 1/1 1) ALBU GETA	

C. Partea III. SARCINI .

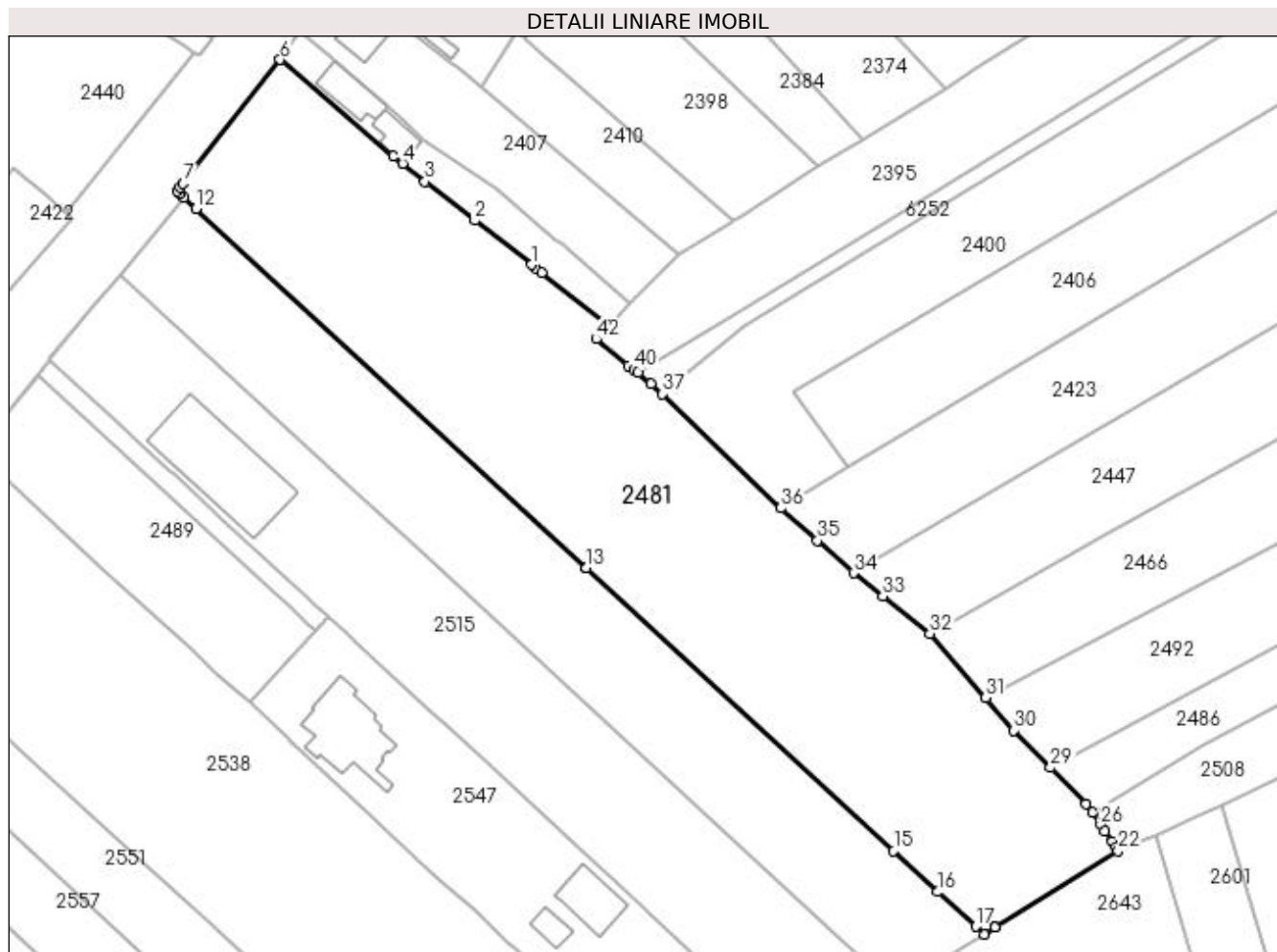
Inscrieri privind dezmembramintele dreptului de proprietate, drepturi reale de garanție și sarcini	Referințe
NU SUNT	

Anexa Nr. 1 La Partea I

Teren

Nr cadastral	Suprafața (mp)*	Observații / Referințe
	8.858	

* Suprafața este determinată în planul de proiecție Stereo 70.



Date referitoare la teren

Crt	Categorie folosință	Intravilan	Suprafața (mp)	Tarla	Parcelă	Nr. topo	Observații / Referințe
1	arabil	DA	8.858	33	126	-	

Lungime Segmente

1) Valorile lungimilor segmentelor sunt obținute din proiecție în plan.

Punct început	X / Y	Punct sfârșit	X / Y	Lungime segment	Punct început	X / Y	Punct sfârșit	X / Y	Lungime segment	Punct început	X / Y	Punct sfârșit	X / Y	Lungime segment
1	396.633,243 327.715,746	2	396.621,287 327.725,058	15.155	2	396.621,287 327.725,058	3	396.610,751 327.733,265	13.355	3	396.610,751 327.733,265	4	396.606,083 327.737,105	6.044
4	396.606,083 327.737,105	5	396.604,095 327.738,741	2.575	5	396.604,095 327.738,741	6	396.580,183 327.759,031	31.36	6	396.580,183 327.759,031	7	396.559,731 327.732,9	33.183
7	396.559,731 327.732,9	8	396.559,083 327.732,072	1.051	8	396.559,083 327.732,072	9	396.558,433 327.731,289	1.018	9	396.558,433 327.731,289	10	396.558,977 327.730,798	0.733
10	396.558,977 327.730,798	11	396.559,861 327.729,999	1.191	11	396.559,861 327.729,999	12	396.562,452 327.727,613	3.522	12	396.562,452 327.727,613	13	396.644,814 327.651,753	111.975
13	396.644,814 327.651,753	14	396.644,856 327.651,715	0.056	14	396.644,856 327.651,715	15	396.709,748 327.591,947	88.222	15	396.709,748 327.591,947	16	396.719,097 327.583,335	12.711
16	396.719,097 327.583,335	17	396.727,071 327.575,992	10.84	17	396.727,071 327.575,992	18	396.728,843 327.574,359	2.41	18	396.728,843 327.574,359	19	396.731,166 327.575,804	2.736

Punct început	X / Y	Punct sfârșit	X / Y	Lungime segment	Punct început	X / Y	Punct sfârșit	X / Y	Lungime segment	Punct început	X / Y	Punct sfârșit	X / Y	Lungime segment
19	396.731,166 327.575,804	20	396.731,169 327.575,806	0.003	20	396.731,169 327.575,806	21	396.731,199 327.575,824	0.035	21	396.731,199 327.575,824	22	396.757,149 327.591,969	30.562
22	396.757,149 327.591,969	23	396.756,759 327.592,751	0.873	23	396.756,759 327.592,751	24	396.755,933 327.593,94	1.448	24	396.755,933 327.593,94	25	396.754,364 327.596,199	2.75
25	396.754,364 327.596,199	26	396.753,485 327.597,464	1.541	26	396.753,485 327.597,464	27	396.751,699 327.600,036	3.132	27	396.751,699 327.600,036	28	396.750,412 327.601,889	2.256
28	396.750,412 327.601,889	29	396.742,878 327.609,548	10.743	29	396.742,878 327.609,548	30	396.735,172 327.617,383	10.99	30	396.735,172 327.617,383	31	396.729,167 327.624,307	9.165
31	396.729,167 327.624,307	32	396.717,39 327.637,885	17.974	32	396.717,39 327.637,885	33	396.707,45 327.645,755	12.678	33	396.707,45 327.645,755	34	396.701,278 327.650,641	7.872
34	396.701,278 327.650,641	35	396.693,614 327.657,499	10.284	35	396.693,614 327.657,499	36	396.685,95 327.664,357	10.284	36	396.685,95 327.664,357	37	396.660,93 327.688,399	34.699
37	396.660,93 327.688,399	38	396.658,555 327.690,601	3.239	38	396.658,555 327.690,601	39	396.655,695 327.692,929	3.688	39	396.655,695 327.692,929	40	396.654,923 327.693,558	0.995
40	396.654,923 327.693,558	41	396.653,819 327.694,457	1.424	41	396.653,819 327.694,457	42	396.646,938 327.700,058	8.872	42	396.646,938 327.700,058	43	396.649,639 327.702,976	3.976
43	396.649,639 327.702,976	44	396.635,389 327.714,075	18.063	44	396.635,389 327.714,075	45	396.634,135 327.715,052	1.589	45	396.634,135 327.715,052	1	396.633,243 327.715,746	1.13

** Lungimile segmentelor sunt determinate în planul de proiecție Stereo 70 și sunt rotunjite la 1 milimetru.

*** Distanța dintre puncte este formată din segmente cumulate ce sunt mai mici decât valoarea 1 milimetru.

**DATE DESPRE IMOBILUL NR. 2486**

Oficiul de Cadastru și Publicitate Imobiliară DOLJ
Biroul de Cadastru și Publicitate Imobiliară Craiova

A. Partea I. Descrierea imobilului

TEREN Necunoscut

Adresa: Loc. Almaj, Str Mihai Eminescu, Nr. 38, Jud. Dolj, T9, P29; T33, P38,39

Nr. Crt	Nr cadastral Nr. topografic	Suprafața* (mp)	Observații / Referințe
A1		2.558	Sector cadastral:6 Teren neimprejmuit;

Construcții

Crt	Nr cadastral Nr. topografic	Adresa	Observații / Referințe
A1.1		Loc. Almaj, Str Mihai Eminescu, Nr. 38, Jud. Dolj, T9, P29; T33, P38,39	Nr. niveluri:1; S. construita la sol:106 mp; S. construita desfasurata:106 mp;

B. Partea II. Proprietari și acte

Inscrieri privitoare la dreptul de proprietate și alte drepturi reale		Referințe
/		
Act Administrativ nr. Titlu de proprietate 953-45931, din 20/05/1997 emis de CJSIPT Dolj;		
B1	Intabulare, drept de PROPRIETATE, dobandit prin Reconstituire, cota actuala 1/1, cota initiala 1/1 1) HOANCĂ MARIN	A1
Act Normativ nr. Legea 7, din 13/03/1996 emis de Parlamentul României (art.13 alin 15);		
B2	Intabulare, drept de PROPRIETATE, dobandit prin Lege, cota actuala 1/1, cota initiala 1/1 1) HOANCĂ MARIN	A1.1

C. Partea III. SARCINI .

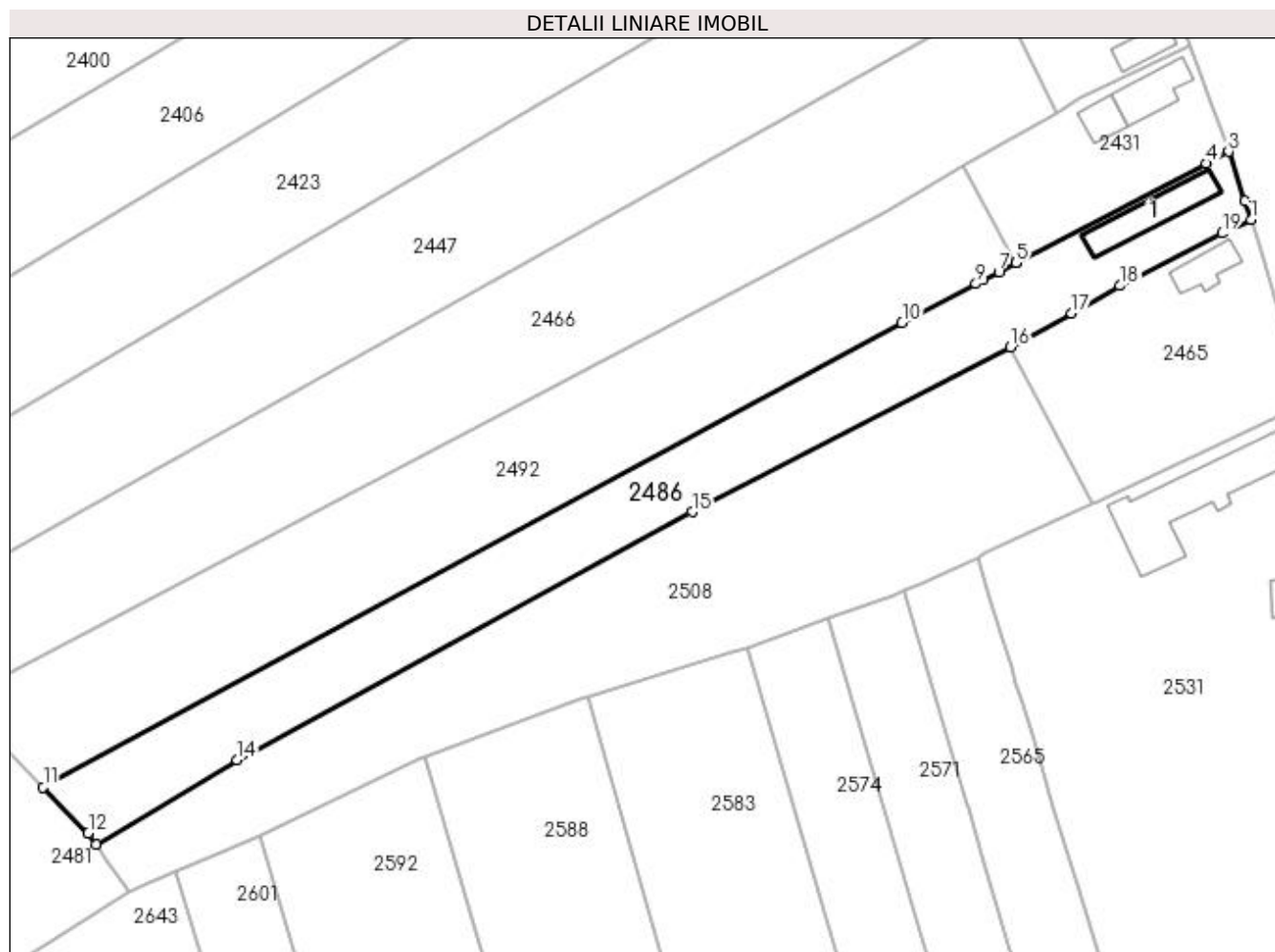
Inscrieri privind dezmembramintele dreptului de proprietate, drepturi reale de garanție și sarcini	Referințe
NU SUNT	

Anexa Nr. 1 La Partea I

Teren

Nr cadastral	Suprafața (mp)*	Observații / Referințe
	2.558	

* Suprafața este determinată în planul de proiecție Stereo 70.



Date referitoare la teren

Crt	Categorie folosință	Intra vilan	Suprafața (mp)	Tarla	Parcelă	Nr. topo	Observații / Referințe
1	curți constructii	DA	544	9	29	-	
2	arabil	DA	332	33	38,39	-	
3	arabil	NU	1.682	33	38,39	-	

Date referitoare la construcții

Crt	Număr	Destinație construcție	Supraf. (mp)	Situație juridică	Observații / Referințe
A1.1		construcții de locuințe	106	Cu acte	Nr. niveluri:1; S. construita la sol:106 mp; S. construita desfasurata:106 mp;

Lungime Segmente

1) Valorile lungimilor segmentelor sunt obținute din proiecție în plan.

Punct început	X / Y	Punct sfârșit	X / Y	Lungime segment (** (m)
1	396.944,598 327.704,276	2	396.943,542 327.707,414	3.311
2	396.943,542 327.707,414	3	396.940,834 327.715,639	8.659

Punct început	X / Y	Punct sfârșit	X / Y	Lungime segment (** (m)
3	396.940,834 327.715,639	4	396.937,055 327.713,662	4.265
4	396.937,055 327.713,662	5	396.905,352 327.697,078	35.778
5	396.905,352 327.697,078	6	396.905,3 327.697,051	0.059
6	396.905,3 327.697,051	7	396.902,469 327.695,57	3.195
7	396.902,469 327.695,57	8	396.899,925 327.694,234	2.874
8	396.899,925 327.694,234	9	396.898,651 327.693,566	1.438
9	396.898,651 327.693,566	10	396.886,31 327.687,086	13.939
10	396.886,31 327.687,086	11	396.742,878 327.609,548	163.048
11	396.742,878 327.609,548	12	396.750,412 327.601,889	10.743
12	396.750,412 327.601,889	13	396.751,699 327.600,036	2.256
13	396.751,699 327.600,036	14	396.775,231 327.614,132	27.431
14	396.775,231 327.614,132	15	396.851,279 327.655,492	86.568
15	396.851,279 327.655,492	16	396.904,405 327.683,022	59.836
16	396.904,405 327.683,022	17	396.914,656 327.688,616	11.678
17	396.914,656 327.688,616	18	396.922,78 327.693,248	9.352
18	396.922,78 327.693,248	19	396.939,712 327.702,007	19.063
19	396.939,712 327.702,007	1	396.944,598 327.704,276	5.387

** Lungimile segmentelor sunt determinate în planul de proiecție Stereo 70 și sunt rotunjite la 1 milimetru.

*** Distanța dintre puncte este formată din segmente cumulate ce sunt mai mici decât valoarea 1 milimetru.

**DATE DESPRE IMOBILUL NR. 2489**

Oficiul de Cadastru și Publicitate Imobiliară DOLJ
Biroul de Cadastru și Publicitate Imobiliară Craiova

A. Partea I. Descrierea imobilului

TEREN Intravilan

Nr. CF vechi:608
Nr. cadastral vechi:730/2

Adresa: Loc. Almaj, Str Ion Gh. Plesa, Jud. Dolj, T33, P123

Nr. Crt	Nr cadastral Nr. topografic	Suprafața* (mp)	Observații / Referințe
A1	30175	1.635	Sector cadastral:6 Teren neimprejmuit;

B. Partea II. Proprietari și acte

Inscrieri privitoare la dreptul de proprietate și alte drepturi reale		Referințe
35628 / 05/05/2012		
Act Notarial nr. 289, din 02/05/2012 emis de DIACONESCU GELU-EMILIAN;		
B1	Intabulare, drept de PROPRIETATE, dobandit prin Conventie, cota actuala 1/2, cota initiala 1/2 1) BANCA MARIANA IRINA, casatorita cu 2) BANCA GHEORGHE	A1
B2	Intabulare, drept de PROPRIETATE, dobandit prin Conventie, cota actuala 1/2, cota initiala 1/2 1) VAETISI ILEANA DANIELA	A1

C. Partea III. SARCINI

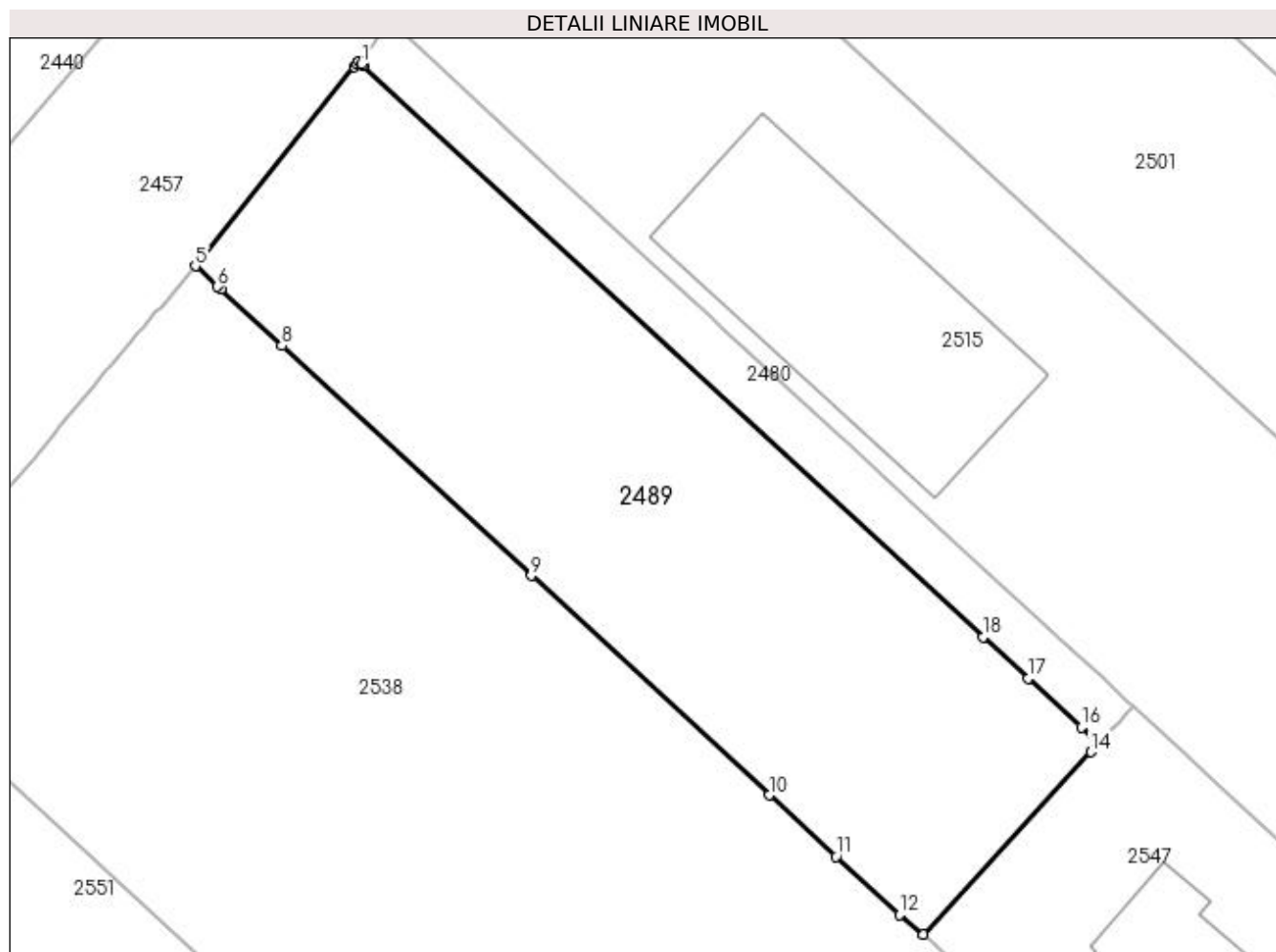
Inscrieri privind dezmembramintele dreptului de proprietate, drepturi reale de garanție și sarcini		Referințe
90081 / 16/05/2022		
Somatie nr. NR 163010028395125, din 29/01/2014 emis de ANAF-DGRFP CRAIOVA (IN DOSAR DE EXECUTARE NR. 1660212163204/2012);		
C1	Se notează începerea urmării silite asupra cotei devălmașe a lui BANCA GHEORGHE din cota de 1/2 din imobilul de sub A 1 pentru creanța de 99991 lei , 1) ANAF DGRFP DOLJ, CIF:9999999999999	A1

Anexa Nr. 1 La Partea I

Teren

Nr cadastral	Suprafața (mp)*	Observații / Referințe
30175	1.635	

* Suprafața este determinată în planul de proiecție Stereo 70.



Date referitoare la teren

Crt	Categorie folosință	Intra vilan	Suprafața (mp)	Tarla	Parcelă	Nr. topo	Observații / Referințe
1	arabil	DA	1.635	33	123	-	

Lungime Segmente

1) Valorile lungimilor segmentelor sunt obținute din proiecție în plan.

Punct început	X / Y	Punct sfârșit	X / Y	Lungime segment (** (m)
1	396.529,239 327.692,305	2	396.529,018 327.692,508	0.3
2	396.529,018 327.692,508	3	396.528,83 327.692,274	0.3
3	396.528,83 327.692,274	4	396.528,665 327.692,067	0.264
4	396.528,665 327.692,067	5	396.516,055 327.676,302	20.188
5	396.516,055 327.676,302	6	396.517,82 327.674,676	2.4

Punct început	X / Y	Punct sfârșit	X / Y	Lungime segment (** (m)
6	396.517,82 327.674,676	7	396.518,071 327.674,445	0.341
7	396.518,071 327.674,445	8	396.522,907 327.669,99	6.575
8	396.522,907 327.669,99	9	396.542,673 327.651,781	26.875
9	396.542,673 327.651,781	10	396.561,529 327.634,411	25.637
10	396.561,529 327.634,411	11	396.566,816 327.629,556	7.178
11	396.566,816 327.629,556	12	396.571,837 327.624,946	6.817
12	396.571,837 327.624,946	13	396.573,731 327.623,383	2.455
13	396.573,731 327.623,383	14	396.587,04 327.637,831	19.644
14	396.587,04 327.637,831	15	396.587,645 327.638,487	0.892
15	396.587,645 327.638,487	16	396.586,251 327.639,771	1.895
16	396.586,251 327.639,771	17	396.582,048 327.643,644	5.716
17	396.582,048 327.643,644	18	396.578,479 327.646,933	4.853
18	396.578,479 327.646,933	19	396.529,354 327.692,199	66.8
19	396.529,354 327.692,199	20	396.529,301 327.692,247	0.072
20	396.529,301 327.692,247	1	396.529,239 327.692,305	0.085

** Lungimile segmentelor sunt determinate în planul de proiecție Stereo 70 și sunt rotunjite la 1 milimetru.

*** Distanța dintre puncte este formată din segmente cumulate ce sunt mai mici decât valoarea 1 milimetru.

**DATE DESPRE IMOBILUL NR. 2492**

Oficiul de Cadastru și Publicitate Imobiliară DOLJ
Biroul de Cadastru și Publicitate Imobiliară Craiova

A. Partea I. Descrierea imobilului

TEREN Necunoscut

Adresa: Loc. Almaj, Jud. Dolj, T33, P337, 37

Nr. Crt	Nr cadastral Nr. topografic	Suprafața* (mp)	Observații / Referințe
A1		3.467	Sector cadastral:6 Teren neimprejmuit;

B. Partea II. Proprietari și acte

Inscrieri privitoare la dreptul de proprietate și alte drepturi reale	Referințe
/	
Act Administrativ nr. Titlu de proprietate 851-2195, din 27/03/1997 emis de CJSIPT DOLJ;	
B1	A1
Intabulare, drept de PROPRIETATE, dobândit prin Reconstituire, cota actuala 1/1, cota initiala 1/1 1) BIZDOACA ION	

C. Partea III. SARCINI .

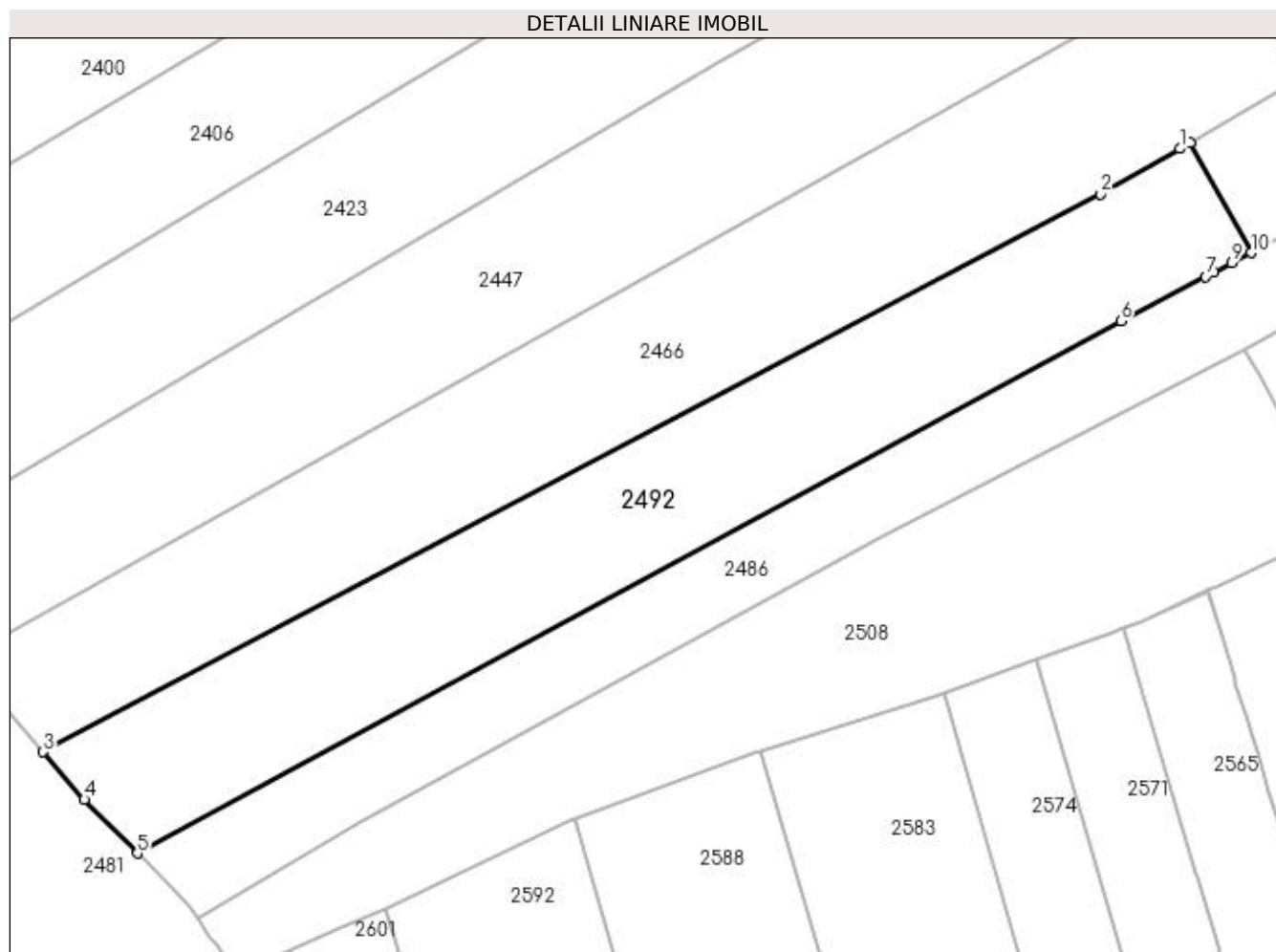
Inscrieri privind dezmembramintele dreptului de proprietate, drepturi reale de garanție și sarcini	Referințe
NU SUNT	

Anexa Nr. 1 La Partea I

Teren

Nr cadastral	Suprafața (mp)*	Observații / Referințe
	3.467	

* Suprafața este determinată în planul de proiecție Stereo 70.



Date referitoare la teren

Crt	Categorie folosință	Intravilan	Suprafața (mp)	Tarla	Parcelă	Nr. topo	Observații / Referințe
1	arabil	DA	485	33	37	-	
2	arabil	DA	106	33	337	-	
3	arabil	NU	2.876	33	37	-	

Lungime Segmente

1) Valorile lungimilor segmentelor sunt obținute din proiecție în plan.

Punct început	X / Y	Punct sfârșit	X / Y	Lungime segment (** (m)
1	396.894,914 327.712,243	2	396.883,353 327.705,574	13.346
2	396.883,353 327.705,574	3	396.729,167 327.624,307	174.292
3	396.729,167 327.624,307	4	396.735,172 327.617,383	9.165
4	396.735,172 327.617,383	5	396.742,878 327.609,548	10.99

Punct început	X / Y	Punct sfârșit	X / Y	Lungime segment (** (m)
5	396.742,878 327.609,548	6	396.886,31 327.687,086	163.048
6	396.886,31 327.687,086	7	396.898,651 327.693,566	13.939
7	396.898,651 327.693,566	8	396.899,925 327.694,234	1.438
8	396.899,925 327.694,234	9	396.902,469 327.695,57	2.874
9	396.902,469 327.695,57	10	396.905,3 327.697,051	3.195
10	396.905,3 327.697,051	11	396.896,433 327.713,119	18.353
11	396.896,433 327.713,119	1	396.894,914 327.712,243	1.754

** Lungimile segmentelor sunt determinate în planul de proiecție Stereo 70 și sunt rotunjite la 1 milimetru.

*** Distanța dintre puncte este formată din segmente cumulate ce sunt mai mici decât valoarea 1 milimetru.

**DATE DESPRE IMOBILUL NR. 2501**

Oficiul de Cadastru și Publicitate Imobiliară DOLJ
Biroul de Cadastru și Publicitate Imobiliară Craiova

A. Partea I. Descrierea imobilului

TEREN Intravilan

Nr. CF vechi:176
Nr. cadastral vechi:493

Adresa: Loc. Almaj, Str Ion Gh. Plesa, Jud. Dolj, T33, P125

Nr. Crt	Nr cadastral Nr. topografic	Suprafața* (mp)	Observații / Referințe
A1	30476	4.776	Sector cadastral:6 Teren neimprejmuit;

B. Partea II. Proprietari și acte

Inscrieri privitoare la dreptul de proprietate și alte drepturi reale		Referințe
83120 / 07/05/2019		
Contract De Vânzare-Cumpărare nr. 503, din 06/05/2019 emis de Tarbujaru Maria Monica;		
B1	Intabulare, drept de PROPRIETATE, dobandit prin Conventie, cota actuala 1/1, cota initiala 1/1 1) DUCULESCU CATALIN MARIAN	A1

C. Partea III. SARCINI .

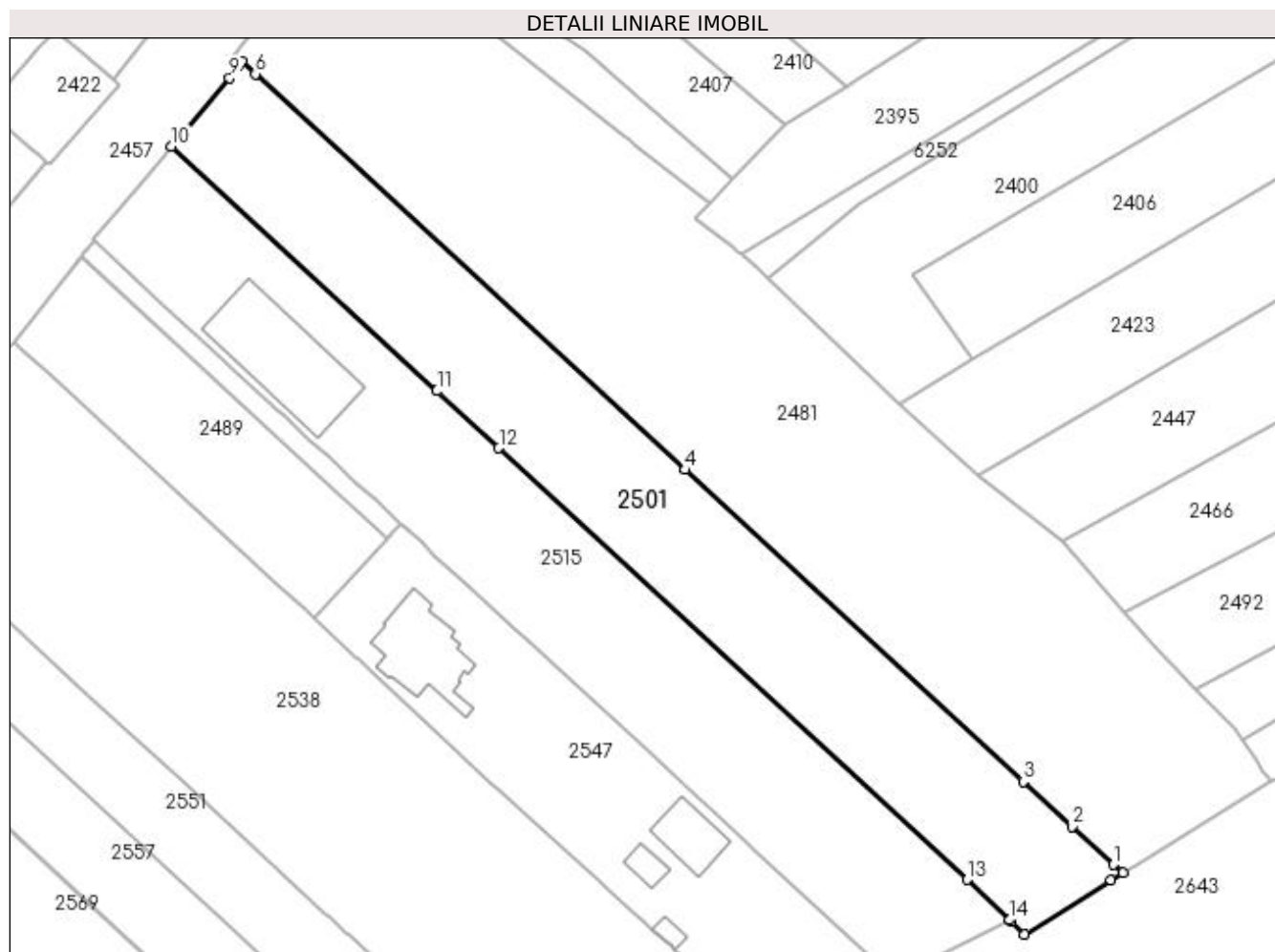
Inscrieri privind dezmembramintele dreptului de proprietate, drepturi reale de garanție și sarcini	Referințe
NU SUNT	

Anexa Nr. 1 La Partea I

Teren

Nr cadastral	Suprafața (mp)*	Observații / Referințe
30476	4.776	

* Suprafața este determinată în planul de proiecție Stereo 70.



Date referitoare la teren

Crt	Categorie folosință	Intra vilan	Suprafața (mp)	Tarla	Parcelă	Nr. topo	Observații / Referințe
1	arabil	DA	4.776	33	125	-	

Lungime Segmente

1) Valorile lungimilor segmentelor sunt obținute din proiecție în plan.

Punct început	X / Y	Punct sfârșit	X / Y	Lungime segment (** (m)
1	396.727,071 327.575,992	2	396.719,097 327.583,335	10.84
2	396.719,097 327.583,335	3	396.709,748 327.591,947	12.711
3	396.709,748 327.591,947	4	396.644,856 327.651,715	88.222
4	396.644,856 327.651,715	5	396.644,814 327.651,753	0.056
5	396.644,814 327.651,753	6	396.562,452 327.727,613	111.975

Punct început	X / Y	Punct sfârșit	X / Y	Lungime segment (** (m)
6	396.562,452 327.727,613	7	396.559,861 327.729,999	3.522
7	396.559,861 327.729,999	8	396.559,359 327.729,337	0.831
8	396.559,359 327.729,337	9	396.557,491 327.726,876	3.09
9	396.557,491 327.726,876	10	396.546,381 327.713,732	17.21
10	396.546,381 327.713,732	11	396.597,282 327.666,836	69.211
11	396.597,282 327.666,836	12	396.609,191 327.655,864	16.193
12	396.609,191 327.655,864	13	396.699,013 327.573,134	122.116
13	396.699,013 327.573,134	14	396.707,162 327.565,399	11.236
14	396.707,162 327.565,399	15	396.707,477 327.565,1	0.434
15	396.707,477 327.565,1	16	396.709,999 327.562,635	3.527
16	396.709,999 327.562,635	17	396.726,631 327.572,982	19.588
17	396.726,631 327.572,982	18	396.728,843 327.574,359	2.606
18	396.728,843 327.574,359	1	396.727,071 327.575,992	2.41

** Lungimile segmentelor sunt determinate în planul de proiecție Stereo 70 și sunt rotunjite la 1 milimetru.

*** Distanța dintre puncte este formată din segmente cumulate ce sunt mai mici decât valoarea 1 milimetru.

**DATE DESPRE IMOBILUL NR. 2508**

Oficiul de Cadastru și Publicitate Imobiliară DOLJ
 Biroul de Cadastru și Publicitate Imobiliară Craiova

A. Partea I. Descrierea imobilului

TEREN Necunoscut

Adresa: Loc. Almaj, Jud. Dolj, T33, P41

Nr. Crt	Nr cadastral Nr. topografic	Suprafața* (mp)	Observații / Referințe
A1		3.480	Sector cadastral:6 Teren neimprejmuit;

B. Partea II. Proprietari și acte

Inscrieri privitoare la dreptul de proprietate și alte drepturi reale	Referințe
/	
Act Administrativ nr. Titlu de proprietate 744-44776, din 28/03/1997 emis de CJSIPT Dolj;	
B1	A1
Intabulare, drept de PROPRIETATE, dobandit prin Reconstituire, cota actuala 1/1, cota initiala 1/1	
1) POPA ELENA	

C. Partea III. SARCINI .

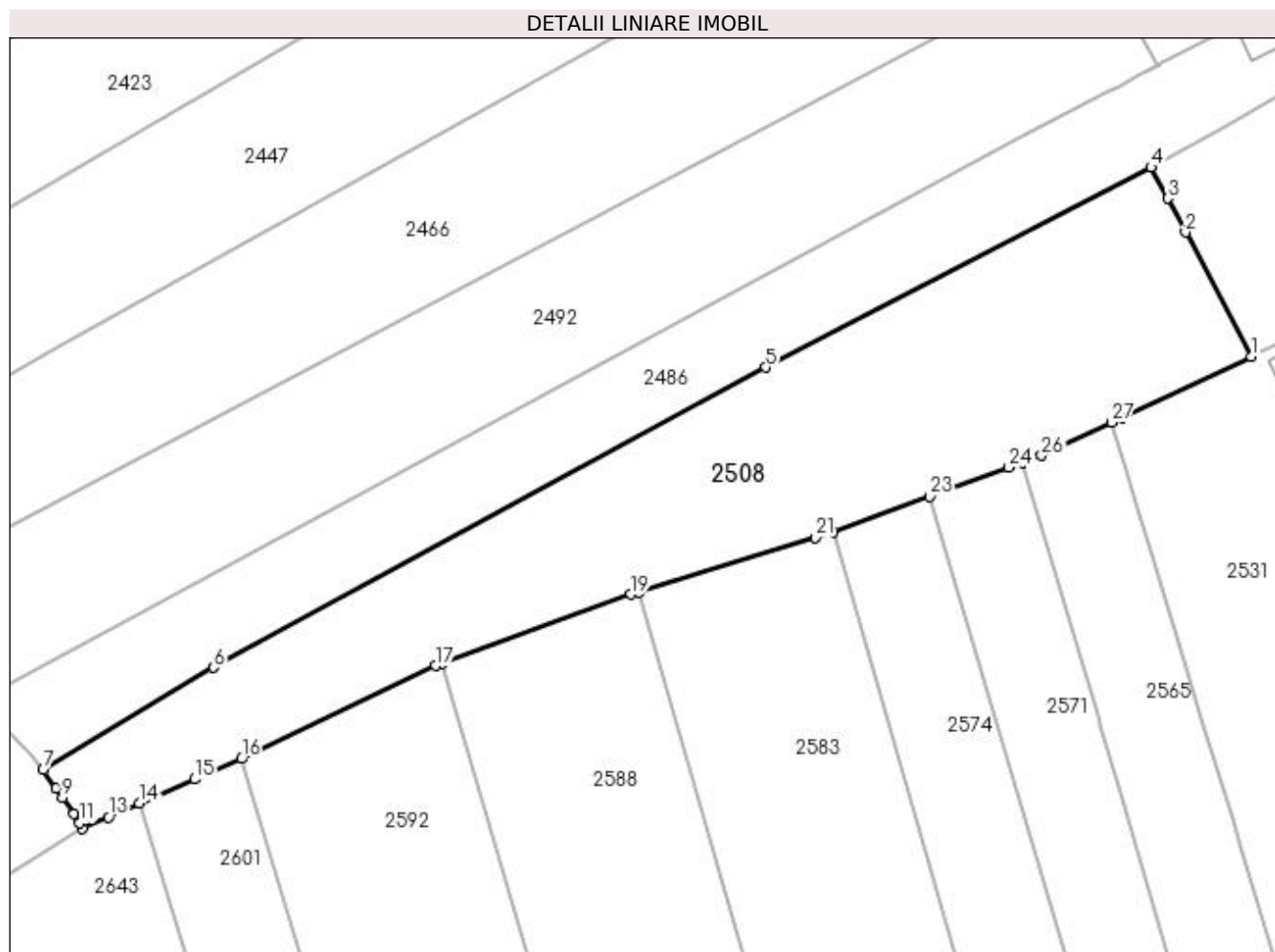
Inscrieri privind dezmembramintele dreptului de proprietate, drepturi reale de garanție și sarcini	Referințe
NU SUNT	

Anexa Nr. 1 La Partea I

Teren

Nr cadastral	Suprafața (mp)*	Observații / Referințe
	3.480	

* Suprafața este determinată în planul de proiecție Stereo 70.



Date referitoare la teren

Crt	Categorie folosință	Intra vilan	Suprafața (mp)	Tarla	Parcelă	Nr. topo	Observații / Referințe
1	livada	DA	584	33	41	-	
2	arabil	NU	2.896	33	41	-	

Lungime Segmente

1) Valorile lungimilor segmentelor sunt obținute din proiecție în plan.

Punct început	X / Y	Punct sfârșit	X / Y	Lungime segment (** (m)
1	396.918,183 327.656,991	2	396.909,137 327.674,082	19.337
3	396.906,664 327.678,755	4	396.904,405 327.683,022	4.828
5	396.851,279 327.655,492	6	396.775,231 327.614,132	86.568
7	396.751,699 327.600,036	8	396.753,485 327.597,464	3.132

Punct început	X / Y	Punct sfârșit	X / Y	Lungime segment (** (m)
2	396.909,137 327.674,082	3	396.906,664 327.678,755	5.287
4	396.904,405 327.683,022	5	396.851,279 327.655,492	59.836
6	396.775,231 327.614,132	7	396.751,699 327.600,036	27.431
8	396.753,485 327.597,464	9	396.754,364 327.596,199	1.541

Punct început	X / Y	Punct sfârșit	X / Y	Lungime segment (** (m)	Punct început	X / Y	Punct sfârșit	X / Y	Lungime segment (** (m)
9	396.754,364 327.596,199	10	396.755,933 327.593,94	2.75	10	396.755,933 327.593,94	11	396.756,759 327.592,751	1.448
11	396.756,759 327.592,751	12	396.757,149 327.591,969	0.873	12	396.757,149 327.591,969	13	396.760,714 327.593,535	3.894
13	396.760,714 327.593,535	14	396.765,014 327.595,424	4.697	14	396.765,014 327.595,424	15	396.772,564 327.598,739	8.246
15	396.772,564 327.598,739	16	396.779,019 327.601,574	7.05	16	396.779,019 327.601,574	17	396.805,802 327.614,373	29.684
17	396.805,802 327.614,373	18	396.806,705 327.614,704	0.962	18	396.806,705 327.614,704	19	396.832,692 327.624,215	27.673
19	396.832,692 327.624,215	20	396.833,872 327.624,546	1.226	20	396.833,872 327.624,546	21	396.858,115 327.632,037	25.374
21	396.858,115 327.632,037	22	396.860,628 327.632,812	2.63	22	396.860,628 327.632,812	23	396.873,906 327.637,694	14.147
23	396.873,906 327.637,694	24	396.884,809 327.641,704	11.617	24	396.884,809 327.641,704	25	396.886,711 327.642,403	2.027
25	396.886,711 327.642,403	26	396.889,291 327.643,352	2.749	26	396.889,291 327.643,352	27	396.898,958 327.647,915	10.69
27	396.898,958 327.647,915	28	396.900,409 327.648,6	1.605	28	396.900,409 327.648,6	1	396.918,183 327.656,991	19.655

** Lungimile segmentelor sunt determinate în planul de proiecție Stereo 70 și sunt rotunjite la 1 milimetru.

*** Distanța dintre puncte este formată din segmente cumulate ce sunt mai mici decât valoarea 1 milimetru.

**DATE DESPRE IMOBILUL NR. 2515**

Oficiul de Cadastru și Publicitate Imobiliară DOLJ
Biroul de Cadastru și Publicitate Imobiliară Craiova

A. Partea I. Descrierea imobilului

TEREN Intravilan

Adresa: Loc. Almaj, Str Ion Gh. Plesa, Jud. Dolj, EXTRAVILAN T 33, P 124

Nr. Crt	Nr cadastral Nr. topografic	Suprafața* (mp)	Observații / Referințe
A1	30776	5.000	Sector cadastral:6 Teren imprejmuit;

Construcții

Crt	Nr cadastral Nr. topografic	Adresa	Observații / Referințe
A1.1	30776-C1	Loc. Almaj, Str Ion Gh. Plesa, Jud. Dolj, EXTRAVILAN T 33, P 124	Nr. niveluri:1; S. construita la sol:407 mp; S. construita desfasurata:407 mp; C1-Construcție Anexa la Exploatarea Agricola, An constr.2021; S.desfasurata=407mp; SU=393.5mp;

B. Partea II. Proprietari și acte

Inscrieri privitoare la dreptul de proprietate și alte drepturi reale		Referințe
120508 / 16/09/2016		
Act Notarial nr. contract de vanzare aut. nr. 574, din 15/09/2016 emis de NP Carstea Caba Terezia Emanoila Margareta (CONTRACT DE VANZARE CUMPARARE);		
B1	Intabulare, drept de PROPRIETATE, dobandit prin Conventie, cota actuala 1/1, cota initiala 1/1 1) URUCU JUSTIN 2) URUCU NICOLETA-CONSTANTA	A1
B2	Se notează faptul că, imobilul face parte din patrimoniul de afectățiune al lui : 1) URUCU D JUSTIN INTREPRINDERE INDIVIDUALA, CIF:25116303	A1
237568 / 04/10/2021		
Act Administrativ nr. Anexa 1.52 nr.3188, din 08/11/2021 emis de PRIMARIA ALMAJ (act administrativ nr Autorizatie de construire nr.8 din 04.11.2019, emis de PRIMARIA ALMAJ,PV de receptie nr.12/14.05.2021 Primaria Almaj,Contract de cesiune nr.296/19.03.2021 NP Vladoianu Teodora;act administrativ nr Certificat fiscal nr.2644 din 21.09.2021, emis de PRIMARIA ALMAJ);		
B3	Intabulare, drept de PROPRIETATE, dobandit prin Construire, cota actuala 1/1, cota initiala 1/1 1) SC VINALTUS SRL, CIF:37899845	A1.1

C. Partea III. SARCINI

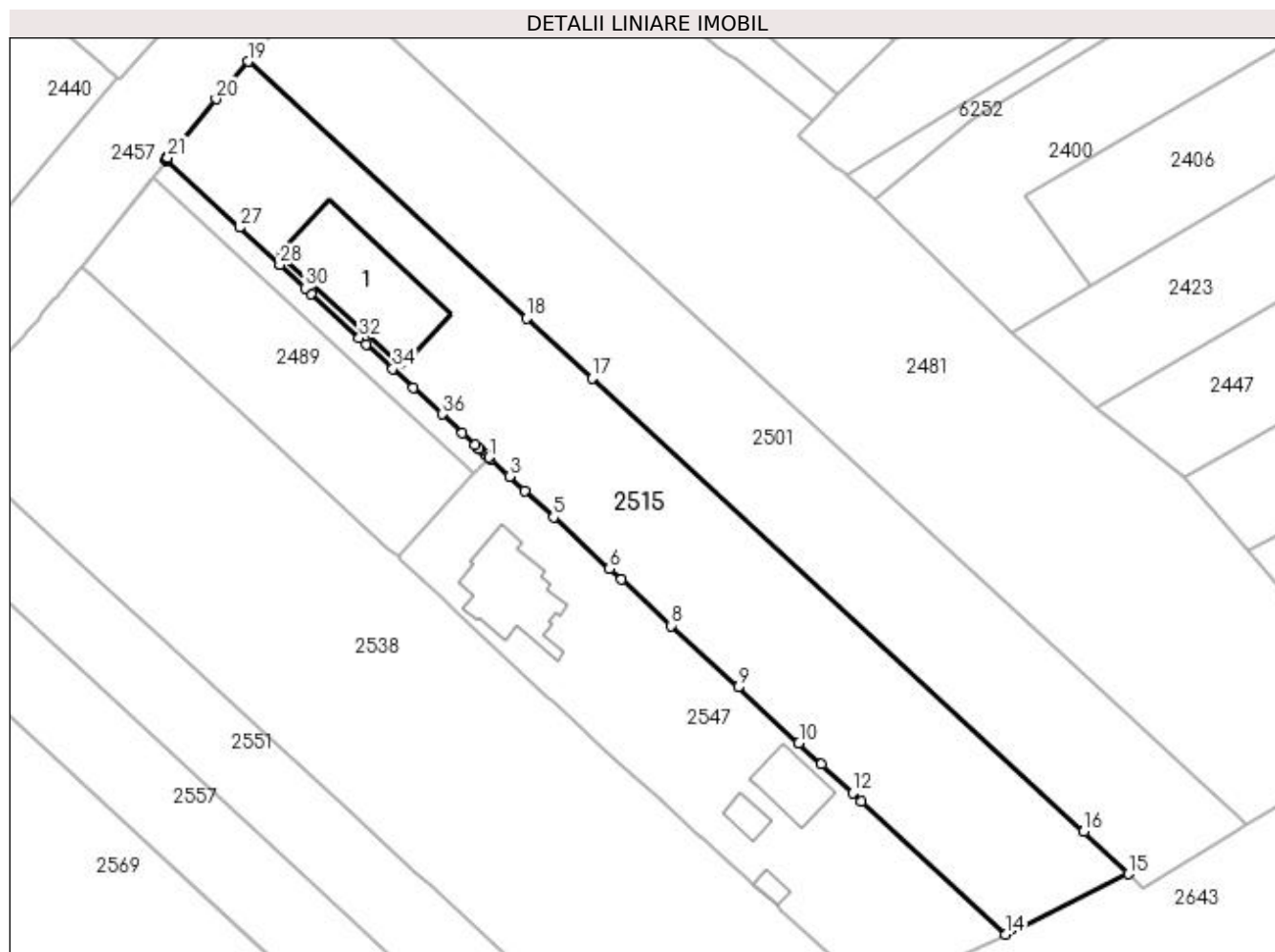
Inscrieri privind dezmembramentele dreptului de proprietate, drepturi reale de garanție și sarcini		Referințe
73398 / 23/03/2021		
Act Notarial nr. Contract de superfiție autentificat sub nr. 301, din 23/03/2021 emis de NP Vladoianu Teodora;		
C1	Intabulare, drept de SUPERFIȚIE, pe o perioada de 99 ani 1) SC VINALTUS SRL, CIF:37899845	A1

Anexa Nr. 1 La Partea I

Teren

Nr cadastral	Suprafața (mp)*	Observații / Referințe
30776	5.000	

* Suprafața este determinată în planul de proiecție Stereo 70.



Date referitoare la teren

Crt	Categorie folosință	Intra vilan	Suprafața (mp)	Tarla	Parcelă	Nr. topo	Observații / Referințe
1	arabil	DA	5.000	33	124	-	Imobil împrejmuit cu gard de plasa sirna si gard de beton

Date referitoare la construcții

Crt	Număr	Destinație construcție	Supraf. (mp)	Situație juridică	Observații / Referințe
A1.1	30776-C1	construcții anexa	407	Cu acte	Nr. niveluri:1; S. construita la sol:407 mp; S. construita desfasurata:407 mp; C1-Constructie Anexa la Exploatarea Agricola, An constr.2021; S.desfasurata=407mp; SU= 393.5mp;

Lungime Segmente

1) Valorile lungimilor segmentelor sunt obținute din proiecție în plan.

Punct început	X / Y	Punct sfârșit	X / Y	Lungime segment	Punct început	X / Y	Punct sfârșit	X / Y	Lungime segment	Punct început	X / Y	Punct sfârșit	X / Y	Lungime segment
1	396.590,355 327.641,429	2	396.590,633 327.641,172	0.379	2	396.590,633 327.641,172	3	396.594,104 327.637,975	4.718	3	396.594,104 327.637,975	4	396.596,961 327.635,343	3.885
4	396.596,961 327.635,343	5	396.602,167 327.630,548	7.077	5	396.602,167 327.630,548	6	396.612,405 327.621,116	13.92	6	396.612,405 327.621,116	7	396.614,531 327.619,158	2.89
7	396.614,531 327.619,158	8	396.623,66 327.610,748	12.41	8	396.623,66 327.610,748	9	396.635,876 327.599,494	16.61	9	396.635,876 327.599,494	10	396.646,993 327.589,253	15.11

Punct început	X / Y	Punct sfârșit	X / Y	Lungime segment	Punct început	X / Y	Punct sfârșit	X / Y	Lungime segment	Punct început	X / Y	Punct sfârșit	X / Y	Lungime segment
10	396.646,993 327.589,253	11	396.651,1 327.585,47	5.584	11	396.651,1 327.585,47	12	396.656,844 327.580,179	7.81	12	396.656,844 327.580,179	13	396.658,44 327.578,703	2.173
13	396.658,44 327.578,703	14	396.684,738 327.554,378	35.823	14	396.684,738 327.554,378	15	396.707,162 327.565,399	24.986	15	396.707,162 327.565,399	16	396.699,013 327.573,134	11.236
16	396.699,013 327.573,134	17	396.609,191 327.655,864	122.116	17	396.609,191 327.655,864	18	396.597,282 327.666,836	16.193	18	396.597,282 327.666,836	19	396.546,381 327.713,732	69.211
19	396.546,381 327.713,732	20	396.540,531 327.706,873	9.015	20	396.540,531 327.706,873	21	396.531,681 327.696,217	13.852	21	396.531,681 327.696,217	22	396.531,623 327.696,147	0.091
22	396.531,623 327.696,147	23	396.531,572 327.696,085	0.08	23	396.531,572 327.696,085	24	396.531,481 327.695,976	0.142	24	396.531,481 327.695,976	25	396.531,349 327.695,79	0.228
25	396.531,349 327.695,79	26	396.531,516 327.695,632	0.23	26	396.531,516 327.695,632	27	396.544,766 327.683,425	18.016	27	396.544,766 327.683,425	28	396.552,13 327.676,642	10.012
28	396.552,13 327.676,642	29	396.552,147 327.676,627	0.022	29	396.552,147 327.676,627	30	396.556,776 327.672,363	6.293	30	396.556,776 327.672,363	31	396.557,913 327.671,314	1.547
31	396.557,913 327.671,314	32	396.566,668 327.663,249	11.904	32	396.566,668 327.663,249	33	396.567,935 327.662,083	1.722	33	396.567,935 327.662,083	34	396.572,777 327.657,622	6.583
34	396.572,777 327.657,622	35	396.576,548 327.654,148	5.127	35	396.576,548 327.654,148	36	396.581,764 327.649,343	7.093	36	396.581,764 327.649,343	37	396.585,515 327.645,888	5.099
37	396.585,515 327.645,888	38	396.587,81 327.643,773	3.121	38	396.587,81 327.643,773	39	396.588,573 327.643,071	1.037	39	396.588,573 327.643,071	40	396.588,578 327.643,066	0.007
40	396.588,578 327.643,066	41	396.588,793 327.642,867	0.293	41	396.588,793 327.642,867	42	396.589,707 327.642,026	1.242	42	396.589,707 327.642,026	43	396.589,956 327.641,797	0.338
43	396.589,956 327.641,797	1	396.590,355 327.641,429	0.543										

** Lungimile segmentelor sunt determinate în planul de proiecție Stereo 70 și sunt rotunjite la 1 milimetru.

*** Distanța dintre puncte este formată din segmente cumulate ce sunt mai mici decât valoarea 1 milimetru.

**DATE DESPRE IMOBILUL NR. 2531**

Oficiul de Cadastru și Publicitate Imobiliară DOLJ
Biroul de Cadastru și Publicitate Imobiliară Craiova

A. Partea I. Descrierea imobilului

TEREN Intravilan

Adresa: Loc. Almaj, Str Mihai Eminescu, Nr. 42, Jud. Dolj, T9, P31; T33, P42

Nr. Crt	Nr cadastral Nr. topografic	Suprafața* (mp)	Observații / Referințe
A1		5.022	Sector cadastral:6 Teren neimprejmuit;

Construcții

Crt	Nr cadastral Nr. topografic	Adresa	Observații / Referințe
A1.1		Loc. Almaj, Str Mihai Eminescu, Nr. 42, Jud. Dolj, T9, P31; T33, P42	Nr. niveluri:1; S. construita la sol:248 mp; S. construita desfasurata:248 mp;
A1.2		Loc. Almaj, Str Mihai Eminescu, Nr. 42, Jud. Dolj, T9, P31; T33, P42	Nr. niveluri:1; S. construita la sol:40 mp; S. construita desfasurata:40 mp;

B. Partea II. Proprietari și acte

Inscrieri privitoare la dreptul de proprietate și alte drepturi reale		Referințe
/		
Act Administrativ nr. Titlu de proprietate 10239, din 18/04/2008 emis de CJSIPT Dolj;		
B1	Intabulare, drept de PROPRIETATE, dobandit prin Reconstituire, cota actuala 1/1, cota initiala 1/1 1) VLADUT ANA DEFUNCT:Da	A1
Act Normativ nr. Legea 7, din 13/03/1996 emis de Parlamentul României;		
B2	Intabulare, drept de PROPRIETATE, dobandit prin Lege, cota actuala 1/1, cota initiala 1/1 1) VLADUT ANA DEFUNCT:Da	A1.1, A1.2

C. Partea III. SARCINI .

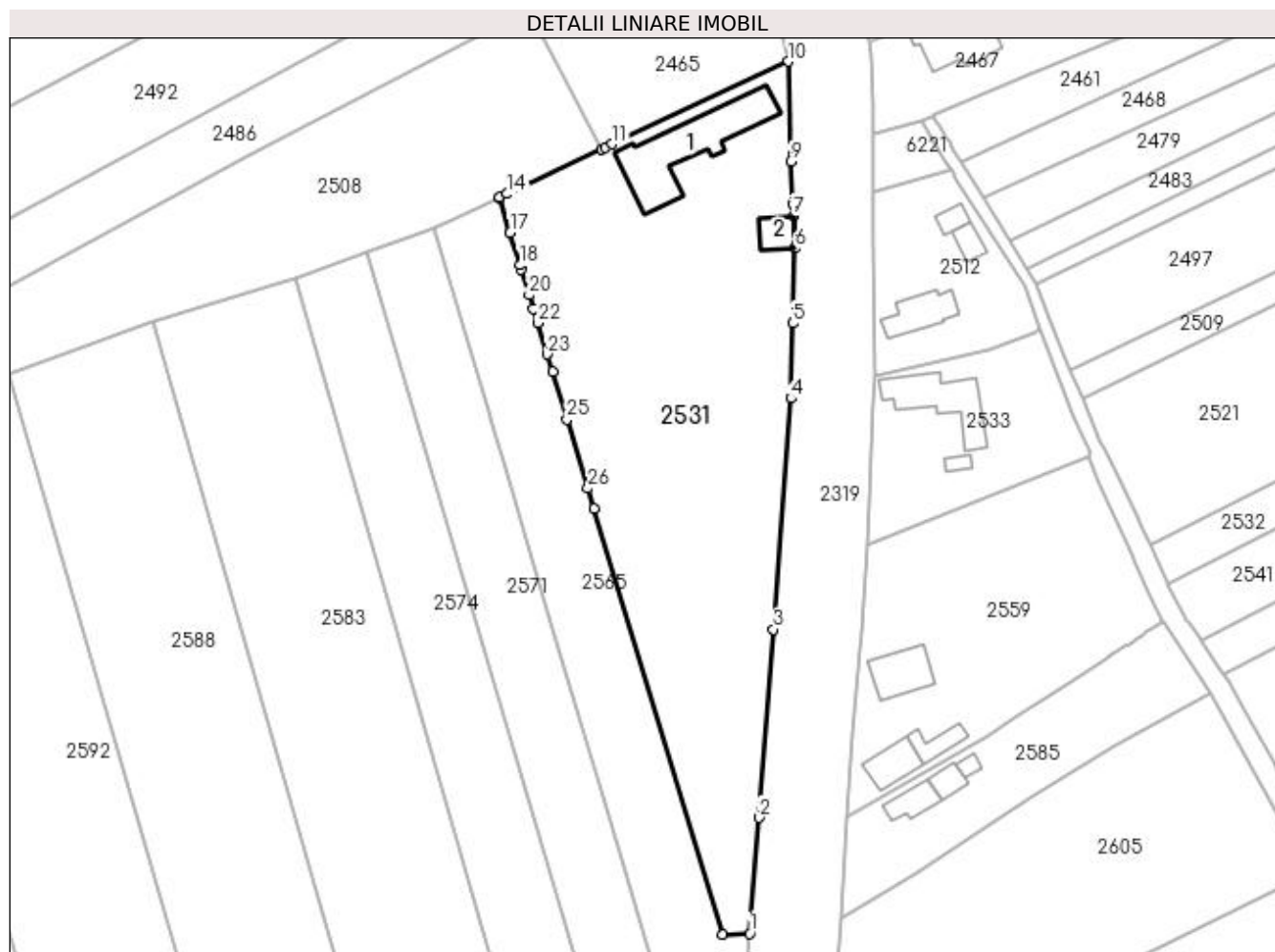
Inscrieri privind dezmembramintele dreptului de proprietate, drepturi reale de garanție și sarcini	Referințe
NU SUNT	

Anexa Nr. 1 La Partea I

Teren

Nr cadastral	Suprafața (mp)*	Observații / Referințe
	5.022	

* Suprafața este determinată în planul de proiecție Stereo 70.



Date referitoare la teren

Crt	Categorie folosință	Intra vilan	Suprafața (mp)	Tarla	Parcelă	Nr. topo	Observații / Referințe
1	curți construcții	DA	1.216	9	31	-	
2	vie	DA	253	33	42	-	
3	arabil	DA	3.553	33	42	-	

Date referitoare la construcții

Crt	Număr	Destinație construcție	Supraf. (mp)	Situație juridică	Observații / Referințe
A1.1		construcții de locuințe	248	Cu acte	Nr. niveluri:1; S. construita la sol:248 mp; S. construita desfasurata:248 mp;
A1.2		construcții anexa	40	Cu acte	Nr. niveluri:1; S. construita la sol:40 mp; S. construita desfasurata:40 mp;

Lungime Segmente

1) Valorile lungimilor segmentelor sunt obținute din proiecție în plan.

Punct început	X / Y	Punct sfârșit	X / Y	Lungime segment (** (m)
1	396.946,097 327.509,425	2	396.947,867 327.531,25	21.897

Punct început	X / Y	Punct sfârșit	X / Y	Lungime segment (** (m)
2	396.947,867 327.531,25	3	396.950,568 327.566,684	35.537

Punct început	X / Y	Punct sfârșit	X / Y	Lungime segment (** (m)
3	396.950,568 327.566,684	4	396.953,855 327.610,113	43.553
5	396.954,209 327.624,251	6	396.954,562 327.638,388	14.142
7	396.954,305 327.644,464	8	396.954,207 327.646,776	2.314
9	396.953,788 327.654,695	10	396.953,377 327.673,509	18.818
11	396.920,221 327.657,953	12	396.918,915 327.657,336	1.444
13	396.918,183 327.656,991	14	396.900,409 327.648,6	19.655
15	396.898,958 327.647,915	16	396.899,012 327.647,738	0.186
17	396.900,981 327.641,272	18	396.902,834 327.635,186	6.362
19	396.903,081 327.634,372	20	396.904,546 327.629,561	5.029
21	396.905,348 327.626,927	22	396.906,135 327.624,343	2.701
23	396.907,941 327.618,411	24	396.908,944 327.615,115	3.445
25	396.911,662 327.606,188	26	396.915,623 327.593,18	13.598
27	396.916,77 327.589,395	28	396.941,053 327.509,286	83.709

Punct început	X / Y	Punct sfârșit	X / Y	Lungime segment (** (m)
4	396.953,855 327.610,113	5	396.954,209 327.624,251	14.142
6	396.954,562 327.638,388	7	396.954,305 327.644,464	6.082
8	396.954,207 327.646,776	9	396.953,788 327.654,695	7.93
10	396.953,377 327.673,509	11	396.920,221 327.657,953	36.624
12	396.918,915 327.657,336	13	396.918,183 327.656,991	0.809
14	396.900,409 327.648,6	15	396.898,958 327.647,915	1.605
16	396.899,012 327.647,738	17	396.900,981 327.641,272	6.759
18	396.902,834 327.635,186	19	396.903,081 327.634,372	0.85
20	396.904,546 327.629,561	21	396.905,348 327.626,927	2.754
22	396.906,135 327.624,343	23	396.907,941 327.618,411	6.201
24	396.908,944 327.615,115	25	396.911,662 327.606,188	9.331
26	396.915,623 327.593,18	27	396.916,77 327.589,395	3.955
28	396.941,053 327.509,286	1	396.946,097 327.509,425	5.046

** Lungimile segmentelor sunt determinate în planul de proiecție Stereo 70 și sunt rotunjite la 1 milimetru.

*** Distanța dintre puncte este formată din segmente cumulate ce sunt mai mici decât valoarea 1 milimetru.

**DATE DESPRE IMOBILUL NR. 2538**

Oficiul de Cadastru și Publicitate Imobiliară DOLJ
Biroul de Cadastru și Publicitate Imobiliară Craiova

A. Partea I. Descrierea imobilului

TEREN Intravilan

Adresa: Loc. Almaj, Str Ion Gh. Plesa, Jud. Dolj, tarla 33, parcela 122

Nr. Crt	Nr cadastral Nr. topografic	Suprafața* (mp)	Observații / Referințe
A1	30775	7.499	Sector cadastral:6 Teren neimprejmuit;

B. Partea II. Proprietari și acte

Inscrieri privitoare la dreptul de proprietate și alte drepturi reale		Referințe
72614 / 30/05/2016		
Act Administrativ nr. TDP nr.870-2195, din 28/03/1997 emis de CJSIPT DOLJ (CM nr. 258/23-09-2004 emis de BNP Cernobai Claudiu Emil; CM nr.149/17-08-2012 emis de BNP Defta Emil);		
B1	Intabulare, drept de PROPRIETATE, dobandit prin Succesiune, cota actuala 2/4, cota initiala 1/2 1) GHITA ELENA <i>OBSERVATII: defunct CALIN MARIEA</i>	A1
B2	Intabulare, drept de PROPRIETATE, dobandit prin Succesiune, cota actuala 1/4, cota initiala 1/4 1) CALIN IULIAN <i>OBSERVATII: defunct CALIN ION</i>	A1
B3	Intabulare, drept de PROPRIETATE, dobandit prin Succesiune, cota actuala 1/4, cota initiala 1/4 1) CALIN CRISTIAN <i>OBSERVATII: defunct CALIN ION</i>	A1

C. Partea III. SARCINI .

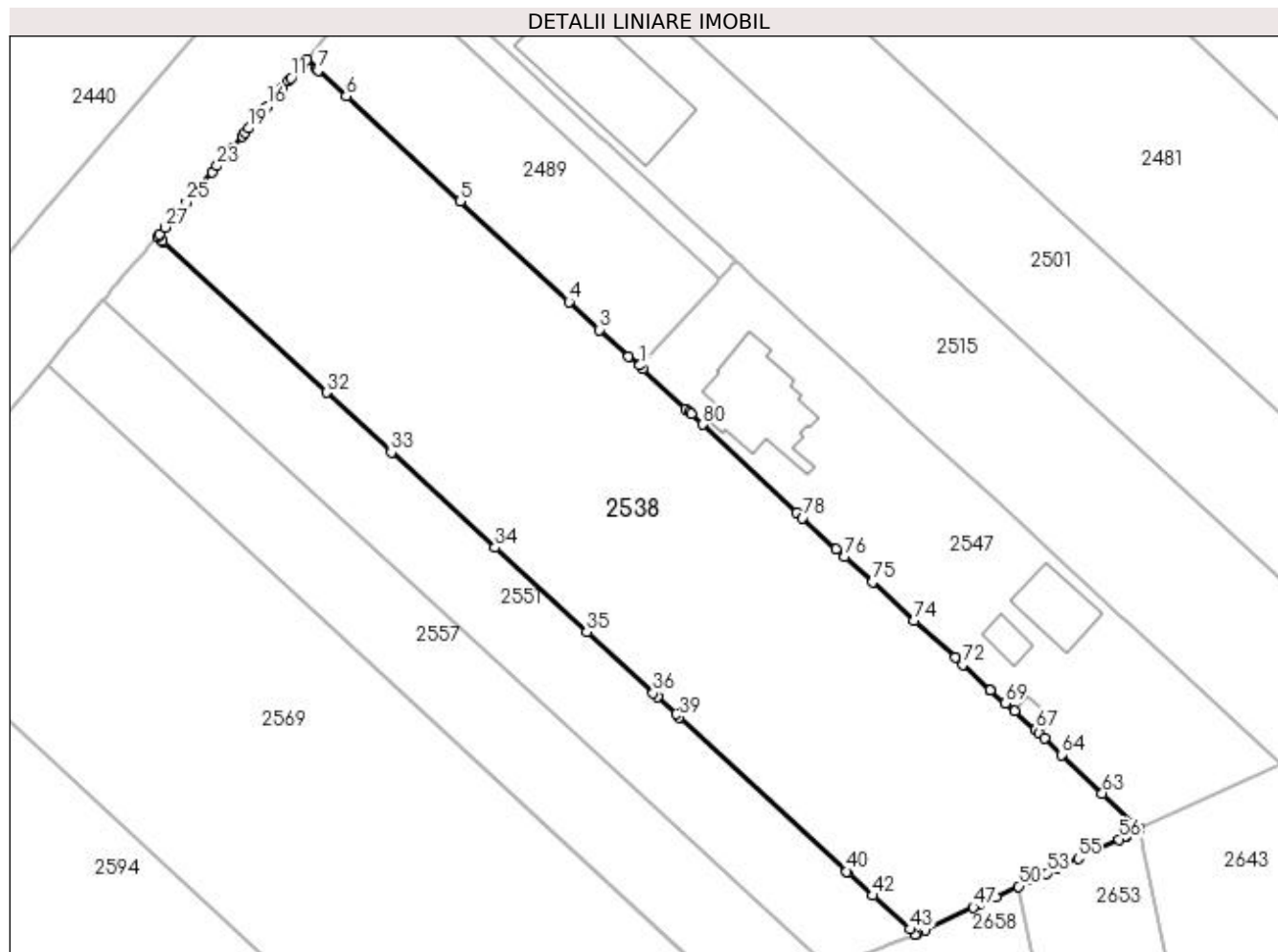
Inscrieri privind dezmembramintele dreptului de proprietate, drepturi reale de garanție și sarcini	Referințe
NU SUNT	

Anexa Nr. 1 La Partea I

Teren

Nr cadastral	Suprafața (mp)*	Observații / Referințe
30775	7.499	

* Suprafața este determinată în planul de proiecție Stereo 70.



Date referitoare la teren

Crt	Categorie folosință	Intravilan	Suprafața (mp)	Tarla	Parcelă	Nr. topo	Observații / Referințe
1	arabil	DA	7.499	33	122	-	

Lungime Segmente

1) Valorile lungimilor segmentelor sunt obținute din proiecție în plan.

Punct început	X / Y	Punct sfârșit	X / Y	Lungime segment
1	396.573,731 327.623,383	2	396.571,837 327.624,946	2.455
4	396.561,529 327.634,411	5	396.542,673 327.651,781	25.637
7	396.518,071 327.674,445	8	396.517,82 327.674,676	0.341
10	396.515,32 327.675,431	11	396.513,402 327.673,155	2.977
13	396.511,927 327.671,407	14	396.511,436 327.670,825	0.761
16	396.509,294 327.668,285	17	396.508,911 327.667,83	0.595
2	396.571,837 327.624,946	3	396.566,816 327.629,556	6.817
5	396.542,673 327.651,781	6	396.522,907 327.669,99	26.875
8	396.517,82 327.674,676	9	396.516,055 327.676,302	2.4
11	396.513,402 327.673,155	12	396.512,921 327.672,585	0.746
14	396.511,436 327.670,825	15	396.510,945 327.670,243	0.761
17	396.508,911 327.667,83	18	396.507,944 327.666,684	1.5
3	396.566,816 327.629,556	4	396.561,529 327.634,411	7.178
6	396.522,907 327.669,99	7	396.518,071 327.674,445	6.575
9	396.516,055 327.676,302	10	396.515,32 327.675,431	1.139
12	396.512,921 327.672,585	13	396.511,927 327.671,407	1.541
15	396.510,945 327.670,243	16	396.509,294 327.668,285	2.561
18	396.507,944 327.666,684	19	396.506,044 327.664,431	2.948

Punct început	X / Y	Punct sfârșit	X / Y	Lungime segment	Punct început	X / Y	Punct sfârșit	X / Y	Lungime segment	Punct început	X / Y	Punct sfârșit	X / Y	Lungime segment
19	396.506,044 327.664,431	20	396.505,343 327.663,6	1.086	20	396.505,343 327.663,6	21	396.504,902 327.663,076	0.685	21	396.504,902 327.663,076	22	396.503,124 327.660,968	2.758
22	396.503,124 327.660,968	23	396.500,546 327.657,911	3.999	23	396.500,546 327.657,911	24	396.499,652 327.656,852	1.386	24	396.499,652 327.656,852	25	396.495,24 327.651,62	6.843
25	396.495,24 327.651,62	26	396.494,062 327.650,223	1.828	26	396.494,062 327.650,223	27	396.491,571 327.647,269	3.864	27	396.491,571 327.647,269	28	396.490,586 327.646,101	1.527
28	396.490,586 327.646,101	29	396.490,192 327.645,634	0.611	29	396.490,192 327.645,634	30	396.491,021 327.644,871	1.126	30	396.491,021 327.644,871	31	396.491,099 327.644,799	0.106
31	396.491,099 327.644,799	32	396.519,508 327.618,665	38.60 2	32	396.519,508 327.618,665	33	396.530,727 327.608,344	15.24 4	33	396.530,727 327.608,344	34	396.548,689 327.591,821	24.40 6
34	396.548,689 327.591,821	35	396.564,551 327.577,229	21.55 3	35	396.564,551 327.577,229	36	396.576,086 327.566,618	15.67 3	36	396.576,086 327.566,618	37	396.576,775 327.565,984	0.936
37	396.576,775 327.565,984	38	396.580,024 327.562,994	4.415	38	396.580,024 327.562,994	39	396.580,568 327.562,494	0.739	39	396.580,568 327.562,494	40	396.609,61 327.535,778	39.46 1
40	396.609,61 327.535,778	41	396.609,855 327.535,552	0.333	41	396.609,855 327.535,552	42	396.614,142 327.531,608	5.825	42	396.614,142 327.531,608	43	396.620,54 327.525,722	8.694
43	396.620,54 327.525,722	44	396.621,469 327.524,868	1.262	44	396.621,469 327.524,868	45	396.621,742 327.524,975	0.293	45	396.621,742 327.524,975	46	396.623,26 327.525,684	1.676
46	396.623,26 327.525,684	47	396.631,528 327.529,542	9.123	47	396.631,528 327.529,542	48	396.632,505 327.529,998	1.078	48	396.632,505 327.529,998	49	396.635,465 327.531,38	3.267
49	396.635,465 327.531,38	50	396.639,346 327.533,192	4.283	50	396.639,346 327.533,192	51	396.641,681 327.534,282	2.577	51	396.641,681 327.534,282	52	396.642,014 327.534,437	0.367
52	396.642,014 327.534,437	53	396.644,194 327.535,454	2.406	53	396.644,194 327.535,454	54	396.645,982 327.536,289	1.973	54	396.645,982 327.536,289	55	396.649,68 327.538,015	4.081
55	396.649,68 327.538,015	56	396.656,768 327.541,324	7.823	56	396.656,768 327.541,324	57	396.657,952 327.541,876	1.306	57	396.657,952 327.541,876	58	396.658,056 327.541,924	0.115
58	396.658,056 327.541,924	59	396.658,278 327.542,028	0.245	59	396.658,278 327.542,028	60	396.660,378 327.543,009	2.318	60	396.660,378 327.543,009	61	396.660,363 327.543,081	0.073
61	396.660,363 327.543,081	62	396.660,349 327.543,152	0.073	62	396.660,349 327.543,152	63	396.653,867 327.549,297	8.931	63	396.653,867 327.549,297	64	396.646,817 327.555,981	9.715
64	396.646,817 327.555,981	65	396.643,887 327.558,758	4.037	65	396.643,887 327.558,758	66	396.642,979 327.559,619	1.251	66	396.642,979 327.559,619	67	396.642,303 327.560,232	0.913
67	396.642,303 327.560,232	68	396.638,668 327.563,529	4.907	68	396.638,668 327.563,529	69	396.637,102 327.564,905	2.085	69	396.637,102 327.564,905	70	396.634,499 327.567,191	3.464
70	396.634,499 327.567,191	71	396.634,497 327.567,193	0.003	71	396.634,497 327.567,193	72	396.629,729 327.571,585	6.483	72	396.629,729 327.571,585	73	396.628,403 327.572,79	1.792
73	396.628,403 327.572,79	74	396.621,32 327.579,23	9.573	74	396.621,32 327.579,23	75	396.614,029 327.585,859	9.854	75	396.614,029 327.585,859	76	396.609,233 327.590,22	6.482
76	396.609,233 327.590,22	77	396.607,738 327.591,58	2.021	77	396.607,738 327.591,58	78	396.601,954 327.596,974	7.909	78	396.601,954 327.596,974	79	396.600,983 327.597,879	1.327
79	396.600,983 327.597,879	80	396.584,625 327.613,134	22.36 8	80	396.584,625 327.613,134	81	396.582,659 327.614,984	2.7	81	396.582,659 327.614,984	82	396.582,368 327.615,258	0.399
82	396.582,368 327.615,258	83	396.581,749 327.615,84	0.85	83	396.581,749 327.615,84	84	396.574,298 327.622,85	10.23	84	396.574,298 327.622,85	1	396.573,731 327.623,383	0.778

** Lungimile segmentelor sunt determinate în planul de proiecție Stereo 70 și sunt rotunjite la 1 milimetru.

*** Distanța dintre puncte este formată din segmente cumulate ce sunt mai mici decât valoarea 1 milimetru.



DATE DESPRE IMOBILUL NR. 2547

Oficiul de Cadastru și Publicitate Imobiliară DOLJ
Biroul de Cadastru și Publicitate Imobiliară Craiova

A. Partea I. Descrierea imobilului

TEREN Intravilan

Nr. CF vechi:609
Nr. cadastral vechi:730/3

Adresa: Loc. Almaj, Str Ion Gh. Plesa, Nr. 89, Jud. Dolj, fost nr. 69, fost T33, P123

Nr. Crt	Nr cadastral Nr. topografic	Suprafața* (mp)	Observații / Referințe
A1	30104	3.046	Sector cadastral:6 Teren imprejmuit;

Construcții

Crt	Nr cadastral Nr. topografic	Adresa	Observații / Referințe
A1.1	30104-C1	Loc. Almaj, Str Ion Gh. Plesa, Nr. 89, Jud. Dolj, fost nr. 69, fost T33, P123	Nr. niveluri:2; S. construita la sol:241 mp; C1 - CASA DE VACANTA P+M, Sd = 336MP CONSTRUITA DIN BCA, IN ANUL 2012, ACOPERITA CU TIGLA, FARA LIFT, NU DETINE CERTIFICAT DE PERFORMANTA ENERGETICA.
A1.2	30104-C2	Loc. Almaj, Str Ion Gh. Plesa, Nr. 89, Jud. Dolj, fost nr. 69, fost T33, P123	Nr. niveluri:1; S. construita la sol:119 mp; S. construita desfasurata:119 mp; GARAJ
A1.3	30104-C3	Loc. Almaj, Str Ion Gh. Plesa, Nr. 89, Jud. Dolj, fost nr. 69, fost T33, P123	Nr. niveluri:1; S. construita la sol:38 mp; S. construita desfasurata:38 mp; SERA
A1.4	30104-C4	Loc. Almaj, Str Ion Gh. Plesa, Nr. 89, Jud. Dolj, fost nr. 69, fost T33, P123	Nr. niveluri:1; S. construita la sol:20 mp; S. construita desfasurata:20 mp; ANEXA

B. Partea II. Proprietari și acte

Inscrieri privitoare la dreptul de proprietate și alte drepturi reale		Referințe
91582 / 17/05/2022		
Act Notarial nr. CVC AUT. NR. 1431, din 17/05/2022 emis de NP GASPAS MONICA ORTANSA (CV);		
B1	Intabulare, drept de PROPRIETATE, dobandit prin Conventie, cota actuala 1/1, cota initiala 1/1 1) FUGARU CORNEL 2) FUGARU DANIELA	A1, A1.1
Act Notarial nr. CONTRACT DE IPOTECA AUT. NR. 1432, din 17/05/2022 emis de NP GASPAS MONICA ORTANSA (IPOTECA);		
B2	se noteaza interdictia de instrainare, grevare, comasare, dezmembrare, inchiriere, construire si demolare 1) GARANTI BANK SA, CIF:25394008	A1, A1.1
/		
Act Normativ nr. Legea 7, din 13/03/1996 emis de Parlamentul României;		
B3	Intabulare, drept de PROPRIETATE, dobandit prin Lege, cota actuala 1/1, cota initiala 1/1 1) FUGARU CORNEL 2) FUGARU DANIELA	A1.2, A1.3, A1.4

C. Partea III. SARCINI

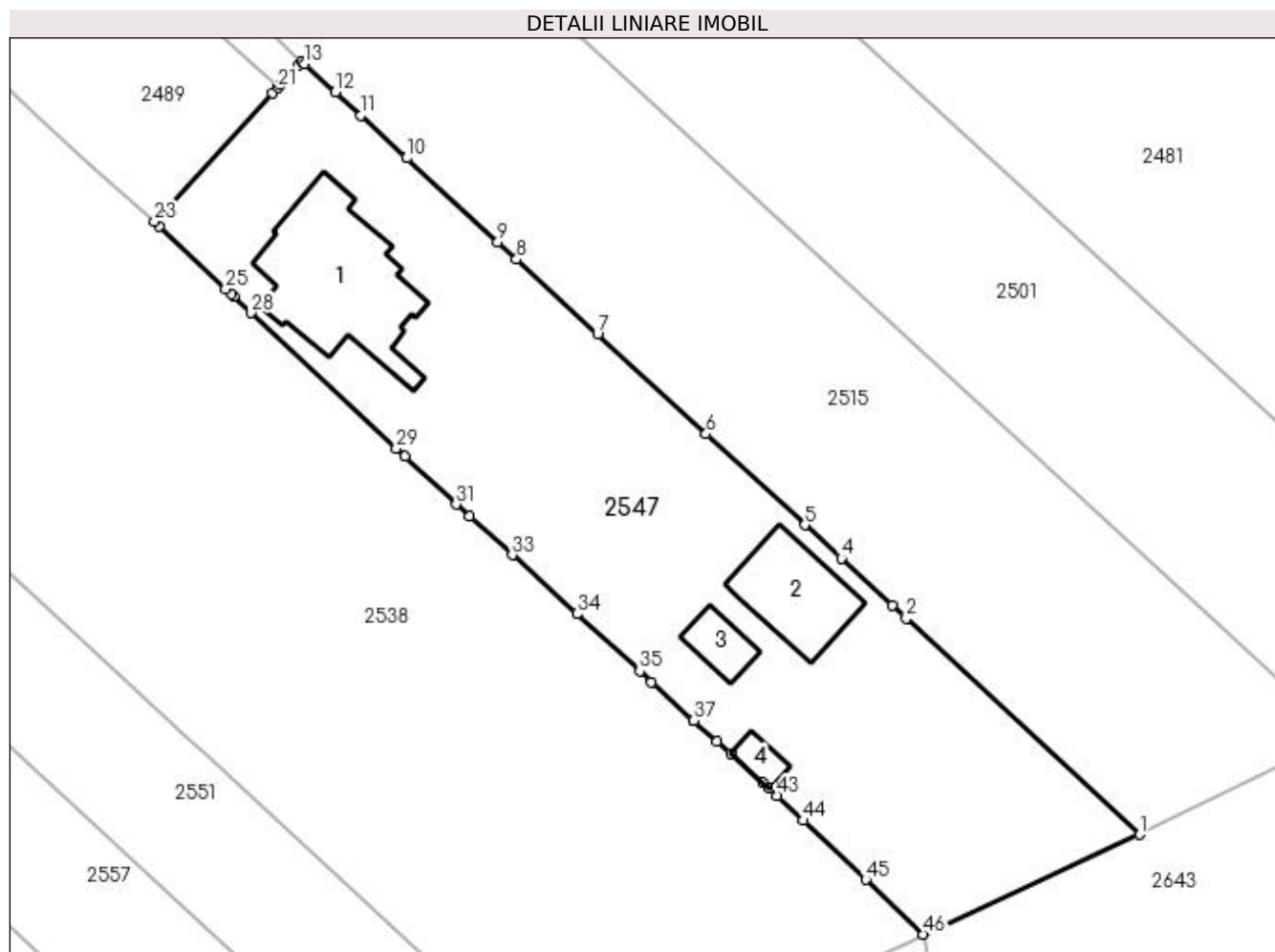
Inscrieri privind dezmembramintele dreptului de proprietate, drepturi reale de garanție și sarcini		Referințe
91582 / 17/05/2022		
Act Notarial nr. CONTRACT DE IPOTECA AUT. NR. 1432, din 17/05/2022 emis de NP GASPAS MONICA ORTANSA (IPOTECA);		
C1	Intabulare, drept de IPOTECA, Valoare:755000 LEI, si celelalte obligatii de plata aferente creditului 1) GARANTI BANK SA, CIF:25394008	A1, A1.1, A1.2, A1.3, A1.4

Anexa Nr. 1 La Partea I

Teren

Nr cadastral	Suprafața (mp)*	Observații / Referințe
30104	3.046	

* Suprafața este determinată în planul de proiecție Stereo 70.



Date referitoare la teren

Crt	Categorie folosință	Intra vilan	Suprafața (mp)	Tarla	Parcelă	Nr. topo	Observații / Referințe
1	curți construcții	DA	2.362	33	123	-	
2	livada	DA	684	33	123	-	

Date referitoare la construcții

Crt	Număr	Destinație construcție	Supraf. (mp)	Situație juridică	Observații / Referințe
A1.1	30104-C1	construcții de locuințe	241	Cu acte	Nr. niveluri:2; S. construita la sol:241 mp; C1 - CASA DE VACANTA P+M, Sd = 336MP CONSTRUITA DIN BCA, IN ANUL 2012, ACOPERITA CU TIGLA, FARA LIFT, NU DETINE CERTIFICAT DE PERFORMANTA ENERGETICA.
A1.2	30104-C2	construcții anexa	119	Cu acte	Nr. niveluri:1; S. construita la sol:119 mp; S. construita desfasurata:119 mp; GARAJ
A1.3	30104-C3	construcții anexa	38	Cu acte	Nr. niveluri:1; S. construita la sol:38 mp; S. construita desfasurata:38 mp; SERA
A1.4	30104-C4	construcții anexa	20	Cu acte	Nr. niveluri:1; S. construita la sol:20 mp; S. construita desfasurata:20 mp; ANEXA

Lungime Segmente

1) Valorile lungimilor segmentelor sunt obținute din proiecție în plan.

Punct început	X / Y	Punct sfârșit	X / Y	Lungime segment	Punct început	X / Y	Punct sfârșit	X / Y	Lungime segment	Punct început	X / Y	Punct sfârșit	X / Y	Lungime segment
1	396.684,738 327.554,378	2	396.658,44 327.578,703	35.82 3	2	396.658,44 327.578,703	3	396.656,844 327.580,179	2.173	3	396.656,844 327.580,179	4	396.651,1 327.585,47	7.81
4	396.651,1 327.585,47	5	396.646,993 327.589,253	5.584	5	396.646,993 327.589,253	6	396.635,876 327.599,494	15.11 5	6	396.635,876 327.599,494	7	396.623,66 327.610,748	16.61
7	396.623,66 327.610,748	8	396.614,531 327.619,158	12.41 2	8	396.614,531 327.619,158	9	396.612,405 327.621,116	2.89	9	396.612,405 327.621,116	10	396.602,167 327.630,548	13.92
10	396.602,167 327.630,548	11	396.596,961 327.635,343	7.077	11	396.596,961 327.635,343	12	396.594,104 327.637,975	3.885	12	396.594,104 327.637,975	13	396.590,633 327.641,172	4.718
13	396.590,633 327.641,172	14	396.590,355 327.641,429	0.379	14	396.590,355 327.641,429	15	396.589,875 327.640,907	0.709	15	396.589,875 327.640,907	16	396.589,145 327.640,115	1.077
16	396.589,145 327.640,115	17	396.588,734 327.639,67	0.606	17	396.588,734 327.639,67	18	396.588,667 327.639,596	0.099	18	396.588,667 327.639,596	19	396.588,027 327.638,902	0.944
19	396.588,027 327.638,902	20	396.587,928 327.638,794	0.147	20	396.587,928 327.638,794	21	396.587,645 327.638,487	0.418	21	396.587,645 327.638,487	22	396.587,04 327.637,831	0.892
22	396.587,04 327.637,831	23	396.573,731 327.623,383	19.64 4	23	396.573,731 327.623,383	24	396.574,298 327.622,85	0.778	24	396.574,298 327.622,85	25	396.581,749 327.615,84	10.23
25	396.581,749 327.615,84	26	396.582,368 327.615,258	0.85	26	396.582,368 327.615,258	27	396.582,659 327.614,984	0.399	27	396.582,659 327.614,984	28	396.584,625 327.613,134	2.7
28	396.584,625 327.613,134	29	396.600,983 327.597,879	22.36 8	29	396.600,983 327.597,879	30	396.601,954 327.596,974	1.327	30	396.601,954 327.596,974	31	396.607,738 327.591,58	7.909
31	396.607,738 327.591,58	32	396.609,233 327.590,22	2.021	32	396.609,233 327.590,22	33	396.614,029 327.585,859	6.482	33	396.614,029 327.585,859	34	396.621,32 327.579,23	9.854
34	396.621,32 327.579,23	35	396.628,403 327.572,79	9.573	35	396.628,403 327.572,79	36	396.629,729 327.571,585	1.792	36	396.629,729 327.571,585	37	396.634,497 327.567,193	6.483
37	396.634,497 327.567,193	38	396.634,499 327.567,191	0.003	38	396.634,499 327.567,191	39	396.637,102 327.564,905	3.464	39	396.637,102 327.564,905	40	396.638,668 327.563,529	2.085
40	396.638,668 327.563,529	41	396.642,303 327.560,232	4.907	41	396.642,303 327.560,232	42	396.642,979 327.559,619	0.913	42	396.642,979 327.559,619	43	396.643,887 327.558,758	1.251
43	396.643,887 327.558,758	44	396.646,817 327.555,981	4.037	44	396.646,817 327.555,981	45	396.653,867 327.549,297	9.715	45	396.653,867 327.549,297	46	396.660,349 327.543,152	8.931
46	396.660,349 327.543,152	1	396.684,738 327.554,378	26.84 9										

** Lungimile segmentelor sunt determinate în planul de proiecție Stereo 70 și sunt rotunjite la 1 milimetru.

*** Distanța dintre puncte este formată din segmente cumulate ce sunt mai mici decât valoarea 1 milimetru.

**DATE DESPRE IMOBILUL NR. 2551**

Oficiul de Cadastru și Publicitate Imobiliară DOLJ
Biroul de Cadastru și Publicitate Imobiliară Craiova

A. Partea I. Descrierea imobilului

TEREN Intravilan

Nr. CF vechi:596
Nr. cadastral vechi:812

Adresa: Loc. Almaj, Str Ion Gh. Plesa, Jud. Dolj, t 33 p 121

Nr. Crt	Nr cadastral Nr. topografic	Suprafața* (mp)	Observații / Referințe
A1	31227	2.501	Sector cadastral:6 Teren neimprejmuit;

B. Partea II. Proprietari și acte

Inscrieri privitoare la dreptul de proprietate și alte drepturi reale		Referințe
26278 / 04/02/2021		
Act Notarial nr. CM 10, din 29/01/2021 emis de NP GASPAS MONICA ORTANSA;		
B1	Intabulare, drept de PROPRIETATE, dobandit prin Succesiune, cota actuala 1/2, cota initiala 1/2 1) BARBU ALINA CARMEN	A1
274964 / 16/11/2021		
Act Notarial nr. act de partaj voluntar aut. nr. 3407, din 12/11/2021 emis de NP GASPAS MONICA ORTANSA (PARTAJ);		
B2	Intabulare, drept de PROPRIETATE, dobandit prin Conventie, cota actuala 1/1, cota initiala 1/1 1) BARBU ALINA CARMEN	A1

C. Partea III. SARCINI .

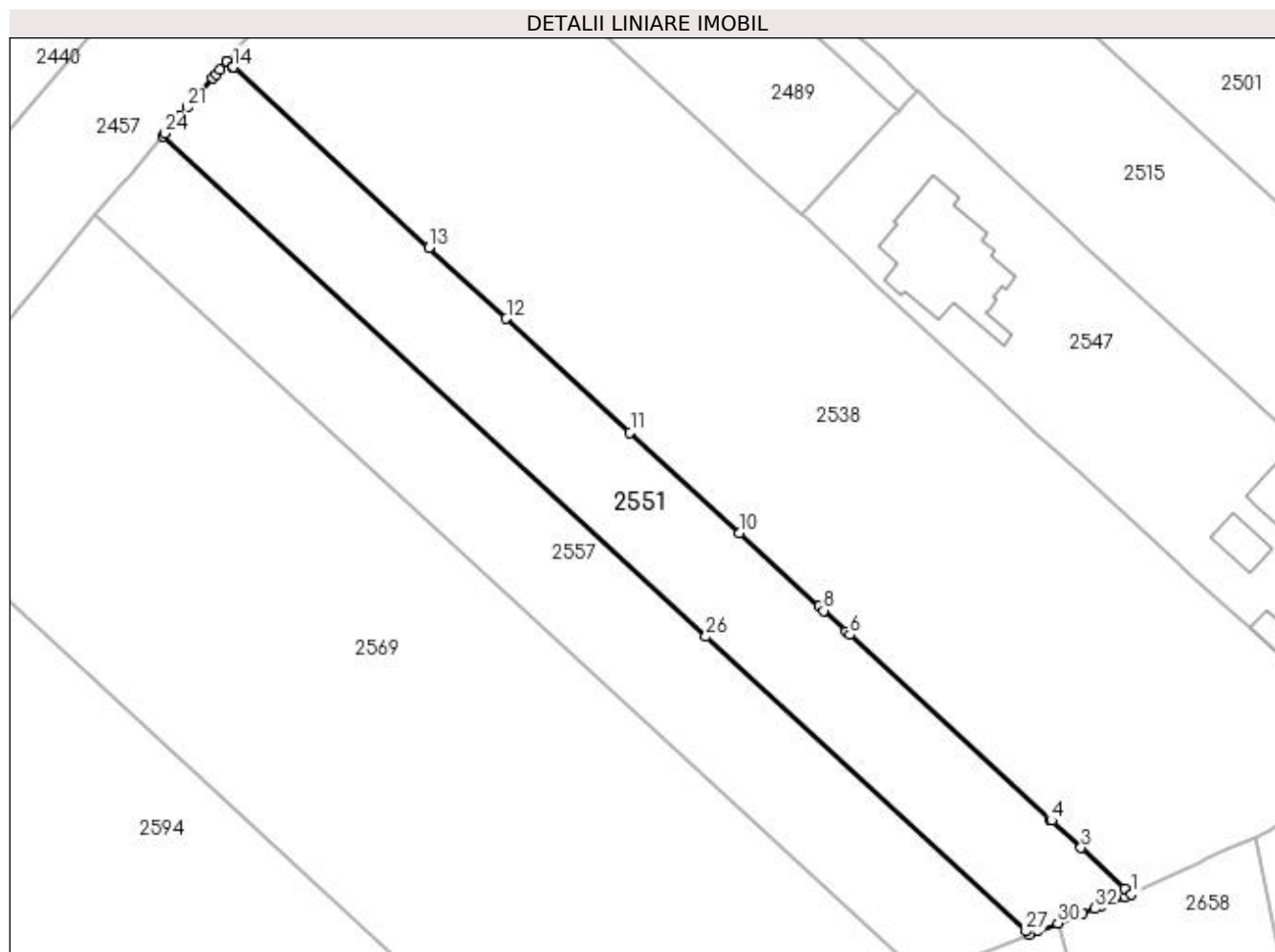
Inscrieri privind dezmembramintele dreptului de proprietate, drepturi reale de garanție și sarcini	Referințe
NU SUNT	

Anexa Nr. 1 La Partea I

Teren

Nr cadastral	Suprafața (mp)*	Observații / Referințe
31227	2.501	

* Suprafața este determinată în planul de proiecție Stereo 70.



Date referitoare la teren

Crt	Categorie folosință	Intravilan	Suprafața (mp)	Tarla	Parcelă	Nr. topo	Observații / Referințe
1	arabil	DA	2.501	33	121	-	

Lungime Segmente

1) Valorile lungimilor segmentelor sunt obținute din proiecție în plan.

Punct început	X / Y	Punct sfârșit	X / Y	Lungime segment (** (m)
1	396.621,469 327.524,868	2	396.620,54 327.525,722	1.262
3	396.614,142 327.531,608	4	396.609,855 327.535,552	5.825
5	396.609,61 327.535,778	6	396.580,568 327.562,494	39.461
7	396.580,024 327.562,994	8	396.576,775 327.565,984	4.415
9	396.576,086 327.566,618	10	396.564,551 327.577,229	15.673

Punct început	X / Y	Punct sfârșit	X / Y	Lungime segment (** (m)
2	396.620,54 327.525,722	3	396.614,142 327.531,608	8.694
4	396.609,855 327.535,552	5	396.609,61 327.535,778	0.333
6	396.580,568 327.562,494	7	396.580,024 327.562,994	0.739
8	396.576,775 327.565,984	9	396.576,086 327.566,618	0.936
10	396.564,551 327.577,229	11	396.548,689 327.591,821	21.553

Punct început	X / Y	Punct sfârșit	X / Y	Lungime segment (** (m)
11	396.548,689 327.591,821	12	396.530,727 327.608,344	24.406
13	396.519,508 327.618,665	14	396.491,099 327.644,799	38.602
15	396.491,021 327.644,871	16	396.490,192 327.645,634	1.126
17	396.490,112 327.645,541	18	396.489,167 327.644,441	1.45
19	396.488,652 327.643,841	20	396.488,1 327.643,198	0.847
21	396.484,447 327.638,946	22	396.483,291 327.637,601	1.773
23	396.482,434 327.636,602	24	396.481,237 327.635,209	1.836
25	396.480,855 327.634,765	26	396.559,705 327.562,229	107.138
27	396.606,169 327.519,486	28	396.606,647 327.519,046	0.65
29	396.607,831 327.519,511	30	396.610,779 327.520,669	3.168
31	396.614,373 327.522,08	32	396.616,15 327.522,778	1.909
33	396.616,9 327.523,073	34	396.620,513 327.524,492	3.881

Punct început	X / Y	Punct sfârșit	X / Y	Lungime segment (** (m)
12	396.530,727 327.608,344	13	396.519,508 327.618,665	15.244
14	396.491,099 327.644,799	15	396.491,021 327.644,871	0.106
16	396.490,192 327.645,634	17	396.490,112 327.645,541	0.122
18	396.489,167 327.644,441	19	396.488,652 327.643,841	0.791
20	396.488,1 327.643,198	21	396.484,447 327.638,946	5.606
22	396.483,291 327.637,601	23	396.482,434 327.636,602	1.316
24	396.481,237 327.635,209	25	396.480,855 327.634,765	0.586
26	396.559,705 327.562,229	27	396.606,169 327.519,486	63.134
28	396.606,647 327.519,046	29	396.607,831 327.519,511	1.272
30	396.610,779 327.520,669	31	396.614,373 327.522,08	3.861
32	396.616,15 327.522,778	33	396.616,9 327.523,073	0.806
34	396.620,513 327.524,492	1	396.621,469 327.524,868	1.028

** Lungimile segmentelor sunt determinate în planul de proiecție Stereo 70 și sunt rotunjite la 1 milimetru.

*** Distanța dintre puncte este formată din segmente cumulate ce sunt mai mici decât valoarea 1 milimetru.

**DATE DESPRE IMOBILUL NR. 2557**

Oficiul de Cadastru și Publicitate Imobiliară DOLJ
Biroul de Cadastru și Publicitate Imobiliară Craiova

A. Partea I. Descrierea imobilului

TEREN Necunoscut

Adresa: Loc. Almaj, Jud. Dolj, T33, P120

Nr. Crt	Nr cadastral Nr. topografic	Suprafața* (mp)	Observații / Referințe
A1		2.500	Sector cadastral:6 Teren neimprejmuit;

B. Partea II. Proprietari și acte

Inscrieri privitoare la dreptul de proprietate și alte drepturi reale	Referințe
/	
Act Notarial nr. Act de partaj voluntar 210, din 11/03/2014 emis de NP Cernobai Emil;	
B1	A1
Intabulare, drept de PROPRIETATE, dobandit prin lesire Din Indiviziune, cota actuala 1/1, cota initiala 1/1 1) PIRVU GHEORGHE	

C. Partea III. SARCINI .

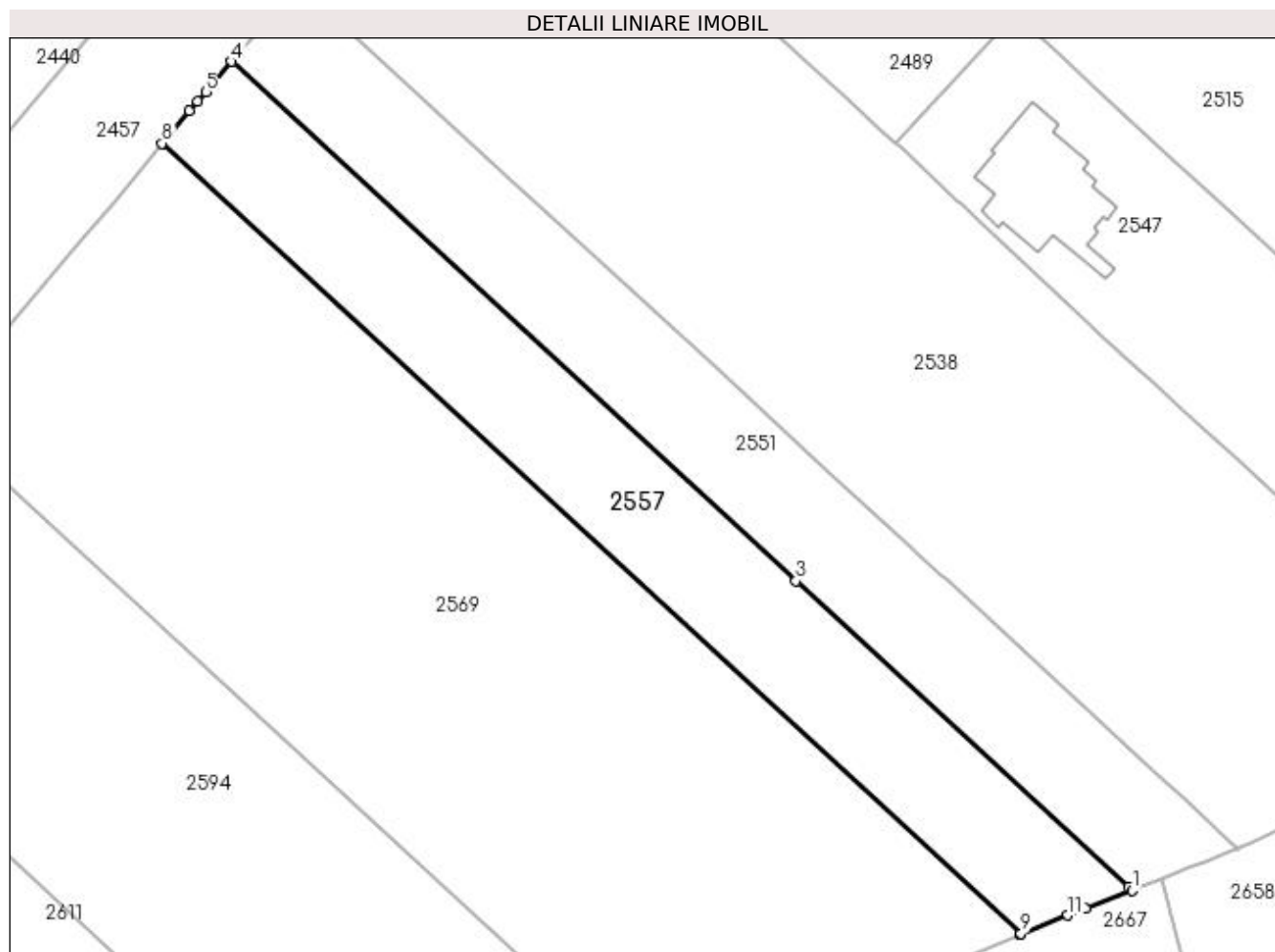
Inscrieri privind dezmembramintele dreptului de proprietate, drepturi reale de garanție și sarcini	Referințe
NU SUNT	

Anexa Nr. 1 La Partea I

Teren

Nr cadastral	Suprafața (mp)*	Observații / Referințe
	2.500	

* Suprafața este determinată în planul de proiecție Stereo 70.



Date referitoare la teren

Crt	Categorie folosință	Intra vilan	Suprafața (mp)	Tarla	Parcelă	Nr. topo	Observații / Referințe
1	arabil	DA	1.578	33	120	-	
2	arabil	NU	922	33	120	-	

Lungime Segmente

1) Valorile lungimilor segmentelor sunt obținute din proiecție în plan.

Punct început	X / Y	Punct sfârșit	X / Y	Lungime segment (** (m)
1	396.606,647 327.519,046	2	396.606,169 327.519,486	0.65
2	396.606,169 327.519,486	3	396.559,705 327.562,229	63.134
3	396.559,705 327.562,229	4	396.480,855 327.634,765	107.138
4	396.480,855 327.634,765	5	396.477,211 327.630,522	5.593

Punct început	X / Y	Punct sfârșit	X / Y	Lungime segment (** (m)
5	396.477,211 327.630,522	6	396.476,107 327.629,237	1.694
6	396.476,107 327.629,237	7	396.474,972 327.627,916	1.742
7	396.474,972 327.627,916	8	396.471,16 327.623,344	5.953
8	396.471,16 327.623,344	9	396.591,145 327.512,966	163.033
9	396.591,145 327.512,966	10	396.590,92 327.512,868	0.246
10	396.590,92 327.512,868	11	396.597,696 327.515,53	7.28
11	396.597,696 327.515,53	12	396.600,21 327.516,517	2.701
12	396.600,21 327.516,517	1	396.606,647 327.519,046	6.916

** Lungimile segmentelor sunt determinate în planul de proiecție Stereo 70 și sunt rotunjite la 1 milimetru.

*** Distanța dintre puncte este formată din segmente cumulate ce sunt mai mici decât valoarea 1 milimetru.

**DATE DESPRE IMOBILUL NR. 2565**

Oficiul de Cadastru și Publicitate Imobiliară DOLJ
Biroul de Cadastru și Publicitate Imobiliară Craiova

A. Partea I. Descrierea imobilului

TEREN Intravilan

Adresa: Loc. Almaj, Str Mihai Eminescu, Jud. Dolj, T 33 P 43

Nr. Crt	Nr cadastral Nr. topografic	Suprafața* (mp)	Observații / Referințe
A1	31355	2.499	Sector cadastral:6 Teren neimprejmuit;

B. Partea II. Proprietari și acte

Inscrieri privitoare la dreptul de proprietate și alte drepturi reale		Referințe
10894 / 25/01/2019		
Act Notarial nr. CVC aut. nr. 346, din 23/01/2019 emis de NP DEFTA CRISTIAN;		
B1	Intabulare, drept de PROPRIETATE, dobândit prin Conventie, cota actuala 1/1, cota initiala 1/1 1) MICLESCU DANIEL LAURENTIU 2) MICLESCU ANA CAROLA	A1

C. Partea III. SARCINI .

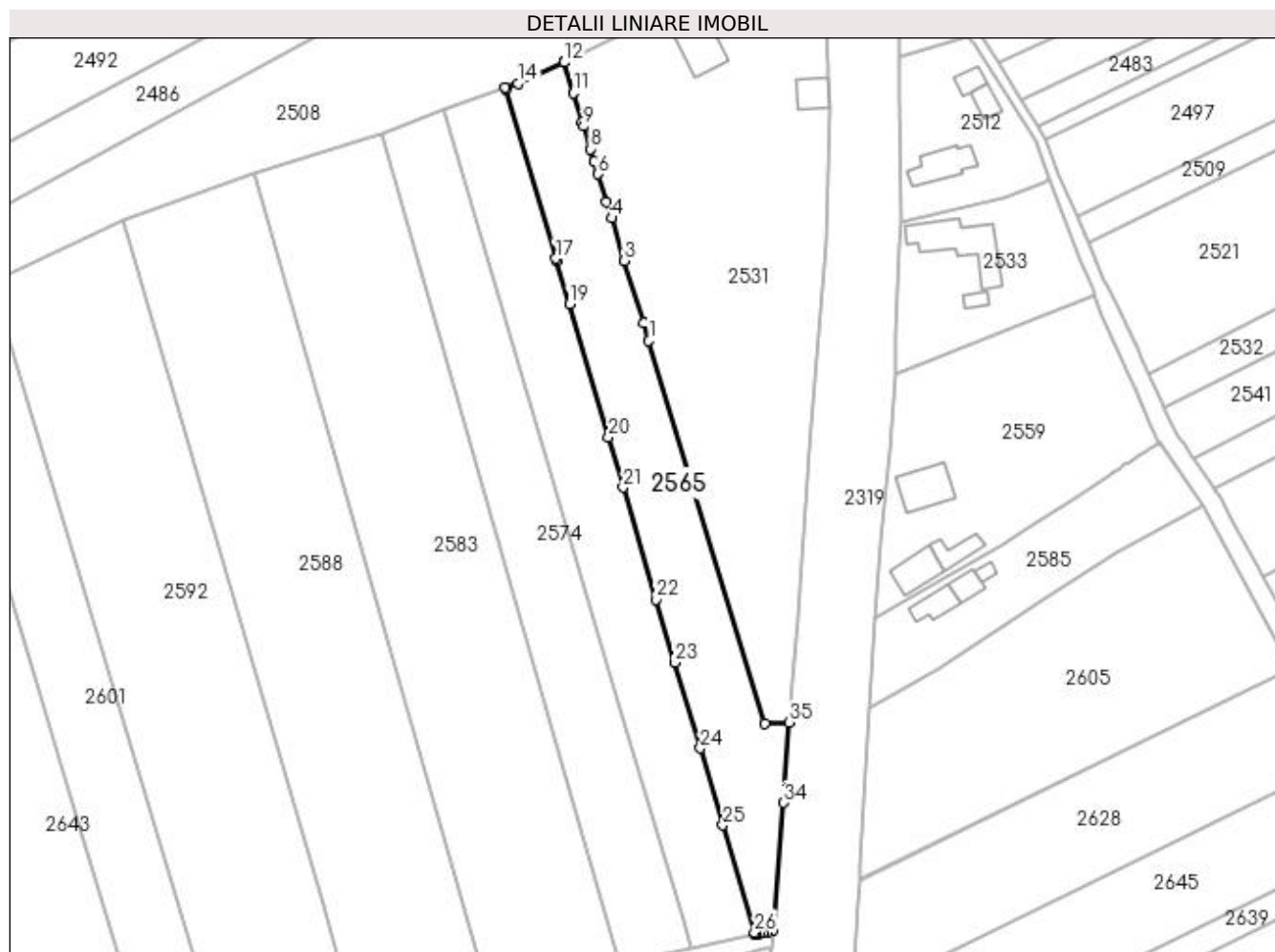
Inscrieri privind dezmembramintele dreptului de proprietate, drepturi reale de garanție și sarcini	Referințe
NU SUNT	

Anexa Nr. 1 La Partea I

Teren

Nr cadastral	Suprafața (mp)*	Observații / Referințe
31355	2.499	

* Suprafața este determinată în planul de proiecție Stereo 70.



Date referitoare la teren

Crt	Categorie folosință	Intravilan	Suprafața (mp)	Tarla	Parcelă	Nr. topo	Observații / Referințe
1	arabil	DA	2.499	33	43	-	

Lungime Segmente

1) Valorile lungimilor segmentelor sunt obținute din proiecție în plan.

Punct început	X / Y	Punct sfârșit	X / Y	Lungime segment (** (m)
1	396.916,77 327.589,395	2	396.915,623 327.593,18	3.955
3	396.911,662 327.606,188	4	396.908,944 327.615,115	9.331
5	396.907,941 327.618,411	6	396.906,135 327.624,343	6.201
7	396.905,348 327.626,927	8	396.904,546 327.629,561	2.754
9	396.903,081 327.634,372	10	396.902,834 327.635,186	0.85

Punct început	X / Y	Punct sfârșit	X / Y	Lungime segment (** (m)
2	396.915,623 327.593,18	3	396.911,662 327.606,188	13.598
4	396.908,944 327.615,115	5	396.907,941 327.618,411	3.445
6	396.906,135 327.624,343	7	396.905,348 327.626,927	2.701
8	396.904,546 327.629,561	9	396.903,081 327.634,372	5.029
10	396.902,834 327.635,186	11	396.900,981 327.641,272	6.362

Punct început	X / Y	Punct sfârșit	X / Y	Lungime segment (** (m)
11	396.900,981 327.641,272	12	396.899,012 327.647,738	6.759
13	396.898,958 327.647,915	14	396.889,291 327.643,352	10.69
15	396.886,711 327.642,403	16	396.886,826 327.642,015	0.405
17	396.897,265 327.606,63	18	396.897,399 327.606,177	0.473
19	396.900,094 327.597,041	20	396.908,293 327.569,25	28.976
21	396.911,404 327.558,703	22	396.918,347 327.535,171	24.535
23	396.922,224 327.522,03	24	396.927,527 327.504,056	18.74
25	396.932,296 327.487,889	26	396.938,914 327.465,457	23.388
27	396.939,02 327.465,097	28	396.939,033 327.465,054	0.045
29	396.939,144 327.465,077	30	396.939,879 327.465,233	0.751
31	396.940,692 327.465,404	32	396.941,663 327.465,61	0.992
33	396.942,808 327.465,919	34	396.945,011 327.492,619	26.791
35	396.946,097 327.509,425	36	396.941,053 327.509,286	5.046

Punct început	X / Y	Punct sfârșit	X / Y	Lungime segment (** (m)
12	396.899,012 327.647,738	13	396.898,958 327.647,915	0.186
14	396.889,291 327.643,352	15	396.886,711 327.642,403	2.749
16	396.886,826 327.642,015	17	396.897,265 327.606,63	36.893
18	396.897,399 327.606,177	19	396.900,094 327.597,041	9.525
20	396.908,293 327.569,25	21	396.911,404 327.558,703	10.996
22	396.918,347 327.535,171	23	396.922,224 327.522,03	13.701
24	396.927,527 327.504,056	25	396.932,296 327.487,889	16.856
26	396.938,914 327.465,457	27	396.939,02 327.465,097	0.376
28	396.939,033 327.465,054	29	396.939,144 327.465,077	0.114
30	396.939,879 327.465,233	31	396.940,692 327.465,404	0.832
32	396.941,663 327.465,61	33	396.942,808 327.465,919	1.186
34	396.945,011 327.492,619	35	396.946,097 327.509,425	16.841
36	396.941,053 327.509,286	1	396.916,77 327.589,395	83.709

** Lungimile segmentelor sunt determinate în planul de proiecție Stereo 70 și sunt rotunjite la 1 milimetru.

*** Distanța dintre puncte este formată din segmente cumulate ce sunt mai mici decât valoarea 1 milimetru.

**DATE DESPRE IMOBILUL NR. 2569**

Oficiul de Cadastru și Publicitate Imobiliară DOLJ
Biroul de Cadastru și Publicitate Imobiliară Craiova

A. Partea I. Descrierea imobilului

TEREN Extravilan

Adresa: Jud. Dolj, T33, P119

Nr. Crt	Nr cadastral Nr. topografic	Suprafața* (mp)	Observații / Referințe
A1		7.499	Sector cadastral:6 Teren neimprejmuit;

B. Partea II. Proprietari și acte

Inscrieri privitoare la dreptul de proprietate și alte drepturi reale		Referințe
/		
Act Notarial nr. Certificat de mostenitor suplimentar 125, din 29/09/2009 emis de NP CERNOBAI CLAUDIU-EMIL;		
B1	Intabulare, drept de PROPRIETATE, dobandit prin Succesiune, cota actuala 1/1, cota initiala 1/1 1) OPREA CONSTANTIN	A1

C. Partea III. SARCINI .

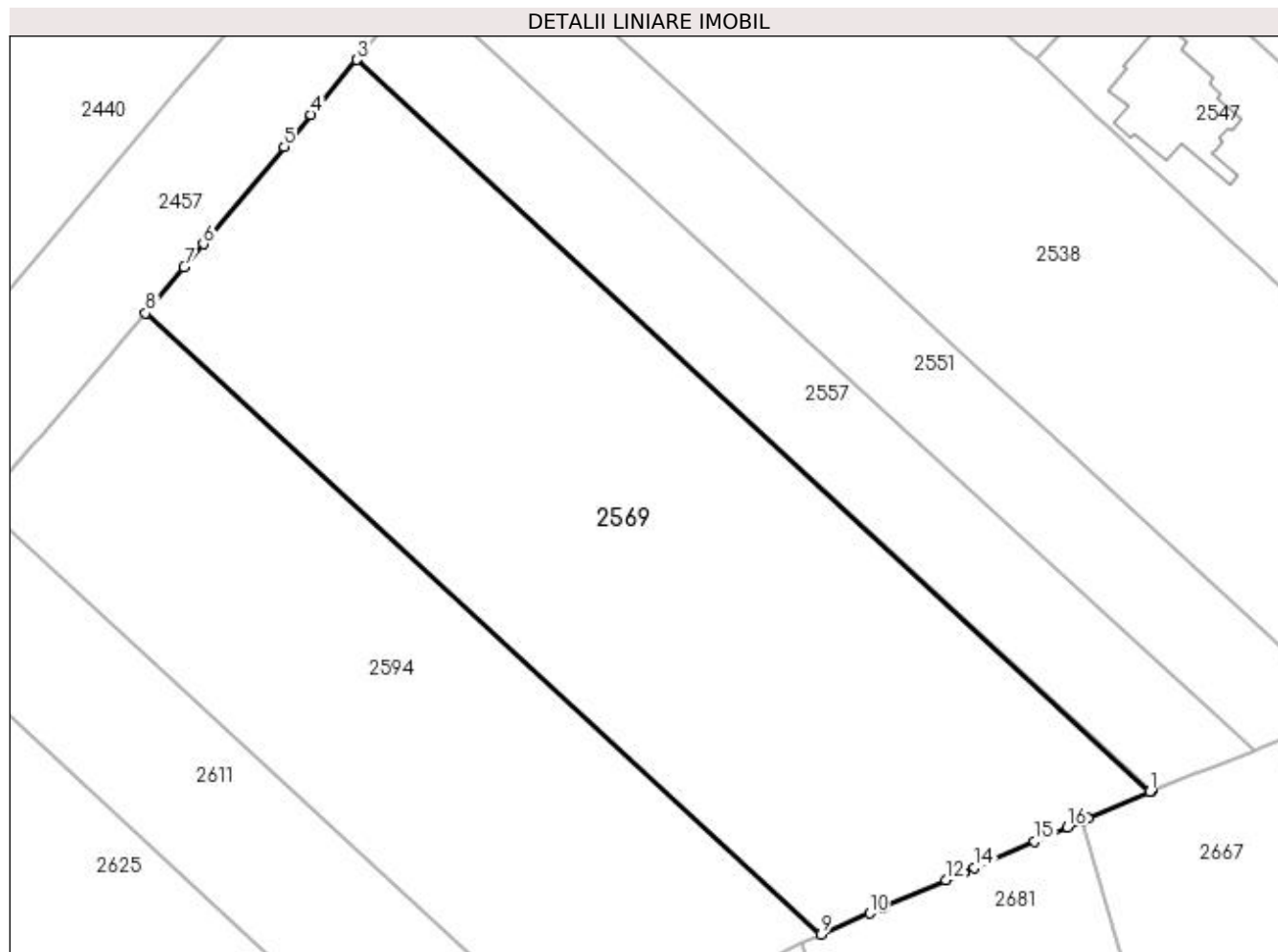
Inscrieri privind dezmembramintele dreptului de proprietate, drepturi reale de garanție și sarcini	Referințe
NU SUNT	

Anexa Nr. 1 La Partea I

Teren

Nr cadastral	Suprafața (mp)*	Observații / Referințe
	7.499	

* Suprafața este determinată în planul de proiecție Stereo 70.



Date referitoare la teren

Crt	Categorie folosință	Intravilan	Suprafața (mp)	Tarla	Parcelă	Nr. topo	Observații / Referințe
1	arabil	NU	7.499	33	119	-	

Lungime Segmente

1) Valorile lungimilor segmentelor sunt obținute din proiecție în plan.

Punct început	X / Y	Punct sfârșit	X / Y	Lungime segment (** (m)
1	396.590,92 327.512,868	2	396.591,145 327.512,966	0.246
2	396.591,145 327.512,966	3	396.471,16 327.623,344	163.033
3	396.471,16 327.623,344	4	396.464,249 327.615,054	10.792
4	396.464,249 327.615,054	5	396.460,186 327.610,182	6.344
5	396.460,186 327.610,182	6	396.447,964 327.595,522	19.086

Punct început	X / Y	Punct sfârșit	X / Y	Lungime segment (** (m)
6	396.447,964 327.595,522	7	396.445,055 327.592,033	4.543
7	396.445,055 327.592,033	8	396.439,275 327.585,1	9.026
8	396.439,275 327.585,1	9	396.541,233 327.491,306	138.538
9	396.541,233 327.491,306	10	396.548,56 327.494,486	7.987
10	396.548,56 327.494,486	11	396.550,652 327.495,394	2.281
11	396.550,652 327.495,394	12	396.560,115 327.499,5	10.315
12	396.560,115 327.499,5	13	396.562,794 327.500,663	2.92
13	396.562,794 327.500,663	14	396.564,408 327.501,363	1.76
14	396.564,408 327.501,363	15	396.573,514 327.505,315	9.926
15	396.573,514 327.505,315	16	396.578,457 327.507,46	5.388
16	396.578,457 327.507,46	17	396.580,506 327.508,349	2.235
17	396.580,506 327.508,349	18	396.580,761 327.508,459	0.277
18	396.580,761 327.508,459	19	396.581,569 327.508,81	0.881
19	396.581,569 327.508,81	1	396.590,92 327.512,868	10.194

** Lungimile segmentelor sunt determinate în planul de proiecție Stereo 70 și sunt rotunjite la 1 milimetru.

*** Distanța dintre puncte este formată din segmente cumulate ce sunt mai mici decât valoarea 1 milimetru.

**DATE DESPRE IMOBILUL NR. 2571**

Oficiul de Cadastru și Publicitate Imobiliară DOLJ
Biroul de Cadastru și Publicitate Imobiliară Craiova

A. Partea I. Descrierea imobilului

TEREN Intravilan

Adresa: Loc. Almaj, Jud. Dolj, T 33 P 44

Nr. Crt	Nr cadastral Nr. topografic	Suprafața* (mp)	Observații / Referințe
A1	31357	2.504	Sector cadastral:6 Teren neimprejmuit;

B. Partea II. Proprietari și acte

Inscrieri privitoare la dreptul de proprietate și alte drepturi reale	Referințe
79411 / 24/04/2019	
Act Notarial nr. Contract de vanzare aut. nr. 763, din 23/04/2019 emis de Tomita Dana Eugenia;	
B1	A1
Intabulare, drept de PROPRIETATE, dobandit prin Conventie, cota actuala 1/1, cota initiala 1/1	
1) MICLESCU DANIEL LAURENTIU	
2) MICLESCU ANA CAROLA	

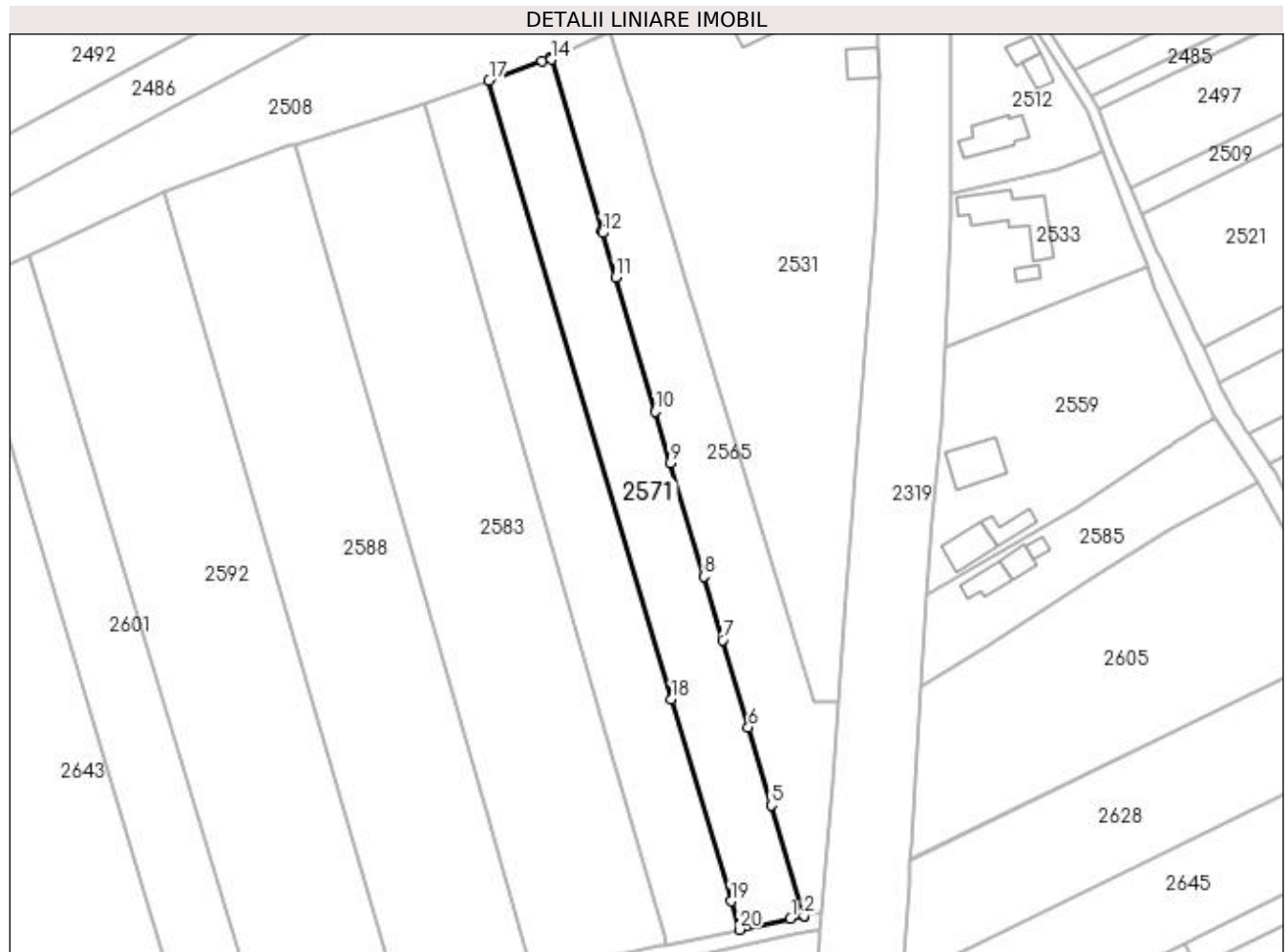
C. Partea III. SARCINI .

Inscrieri privind dezmembramintele dreptului de proprietate, drepturi reale de garanție și sarcini	Referințe
NU SUNT	

Anexa Nr. 1 La Partea I**Teren**

Nr cadastral	Suprafața (mp)*	Observații / Referințe
31357	2.504	

* Suprafața este determinată în planul de proiecție Stereo 70.

**Date referitoare la teren**

Crt	Categorie folosință	Intra vilan	Suprafața (mp)	Tarla	Parcelă	Nr. topo	Observații / Referințe
1	arabil	DA	2.504	33	44	-	

Lungime Segmente

1) Valorile lungimilor segmentelor sunt obținute din proiecție în plan.

Punct început	X / Y	Punct sfârșit	X / Y	Lungime segment (** (m)
1	396.936,255 327.464,467	2	396.939,033 327.465,054	2.84
2	396.939,033 327.465,054	3	396.939,02 327.465,097	0.045
3	396.939,02 327.465,097	4	396.938,914 327.465,457	0.376
4	396.938,914 327.465,457	5	396.932,296 327.487,889	23.388
5	396.932,296 327.487,889	6	396.927,527 327.504,056	16.856

Punct început	X / Y	Punct sfârșit	X / Y	Lungime segment (** (m)
6	396.927,527 327.504,056	7	396.922,224 327.522,03	18.74
7	396.922,224 327.522,03	8	396.918,347 327.535,171	13.701
8	396.918,347 327.535,171	9	396.911,404 327.558,703	24.535
9	396.911,404 327.558,703	10	396.908,293 327.569,25	10.996
10	396.908,293 327.569,25	11	396.900,094 327.597,041	28.976
11	396.900,094 327.597,041	12	396.897,399 327.606,177	9.525
12	396.897,399 327.606,177	13	396.897,265 327.606,63	0.473
13	396.897,265 327.606,63	14	396.886,826 327.642,015	36.893
14	396.886,826 327.642,015	15	396.886,711 327.642,403	0.405
15	396.886,711 327.642,403	16	396.884,809 327.641,704	2.027
16	396.884,809 327.641,704	17	396.873,906 327.637,694	11.617
17	396.873,906 327.637,694	18	396.911,64 327.509,792	133.352
18	396.911,64 327.509,792	19	396.923,941 327.468,096	43.473
19	396.923,941 327.468,096	20	396.925,672 327.462,23	6.116
20	396.925,672 327.462,23	1	396.936,255 327.464,467	10.817

** Lungimile segmentelor sunt determinate în planul de proiecție Stereo 70 și sunt rotunjite la 1 milimetru.

*** Distanța dintre puncte este formată din segmente cumulate ce sunt mai mici decât valoarea 1 milimetru.

**DATE DESPRE IMOBILUL NR. 2574**

Oficiul de Cadastru și Publicitate Imobiliară DOLJ
Biroul de Cadastru și Publicitate Imobiliară Craiova

A. Partea I. Descrierea imobilului

TEREN Intravilan

Adresa: Loc. Almaj, Jud. Dolj, T33, P45

Nr. Crt	Nr cadastral Nr. topografic	Suprafața* (mp)	Observații / Referințe
A1		2.675	Sector cadastral:6 Teren neimprejmuit;

B. Partea II. Proprietari și acte

Inscrieri privitoare la dreptul de proprietate și alte drepturi reale		Referințe
/		
Act Administrativ nr. Titlu de proprietate 931-45931, din 20/05/1997 emis de CJSIPT Dolj (Adeverinta nr. 1406/10.04.2023, eliberata de Primaria Comunei Almaj);		
B1	Intabulare, drept de PROPRIETATE, dobandit prin Reconstituire, cota actuala 1/1, cota initiala 1/1 1) BADEA IOANA DEFUNCT:Da	A1

C. Partea III. SARCINI .

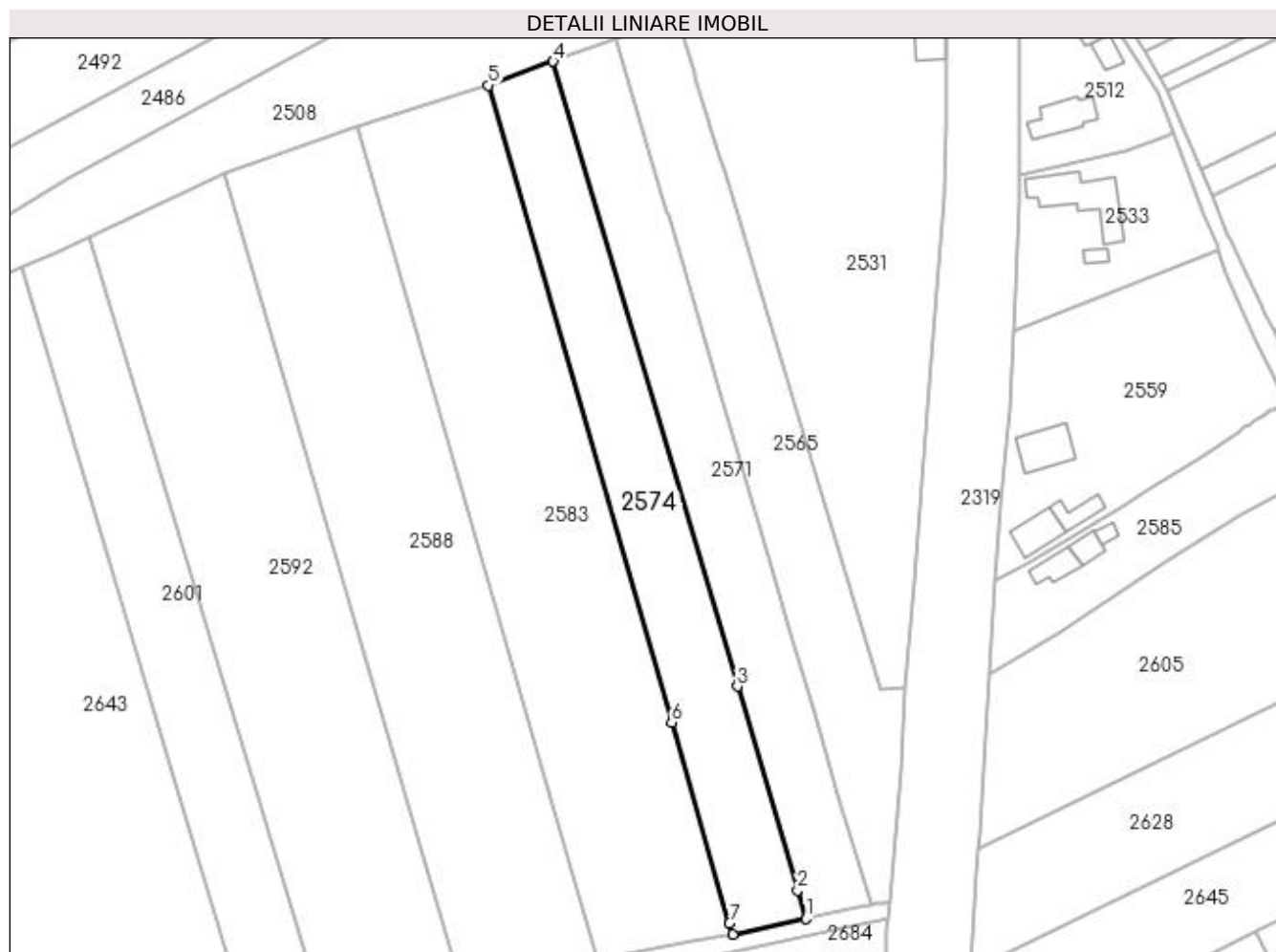
Inscrieri privind dezmembramintele dreptului de proprietate, drepturi reale de garanție și sarcini	Referințe
NU SUNT	

Anexa Nr. 1 La Partea I

Teren

Nr cadastral	Suprafața (mp)*	Observații / Referințe
	2.675	

* Suprafața este determinată în planul de proiecție Stereo 70.



Date referitoare la teren

Crt	Categorie folosință	Intra vilan	Suprafața (mp)	Tarla	Parcelă	Nr. topo	Observații / Referințe
1	arabil	DA	2.675	33	45	-	

Lungime Segmente

1) Valorile lungimilor segmentelor sunt obținute din proiecție în plan.

Punct început	X / Y	Punct sfârșit	X / Y	Lungime segment (** (m)
1	396.925,672 327.462,23	2	396.923,941 327.468,096	6.116
2	396.923,941 327.468,096	3	396.911,64 327.509,792	43.473
3	396.911,64 327.509,792	4	396.873,906 327.637,694	133.352
4	396.873,906 327.637,694	5	396.860,628 327.632,812	14.147
5	396.860,628 327.632,812	6	396.898,168 327.502,429	135.679

Punct început	X / Y	Punct sfârșit	X / Y	Lungime segment (** (m)
6	396.898,168 327.502,429	7	396.910,015 327.461,284	42.816
7	396.910,015 327.461,284	8	396.910,656 327.459,057	2.318
8	396.910,656 327.459,057	1	396.925,672 327.462,23	15.347

** Lungimile segmentelor sunt determinate în planul de proiecție Stereo 70 și sunt rotunjite la 1 milimetru.

*** Distanța dintre puncte este formată din segmente cumulate ce sunt mai mici decât valoarea 1 milimetru.

**DATE DESPRE IMOBILUL NR. 2583**

Oficiul de Cadastru și Publicitate Imobiliară DOLJ
Biroul de Cadastru și Publicitate Imobiliară Craiova

A. Partea I. Descrierea imobilului

TEREN Intravilan

Adresa: Loc. Almaj, Jud. Dolj, T33, P46

Nr. Crt	Nr cadastral Nr. topografic	Suprafața* (mp)	Observații / Referințe
A1		5.025	Sector cadastral:6 Teren neimprejmuit;

B. Partea II. Proprietari și acte

Inscrieri privitoare la dreptul de proprietate și alte drepturi reale	Referințe
/	
Act Administrativ nr. Titlu de proprietate 1097-1367, din 18/08/1997 emis de CJSIPT Dolj;	
B1	A1
Intabulare, drept de PROPRIETATE, dobandit prin Reconstituire, cota actuala 1/1, cota initiala 1/1 1) CIUCA ALEXANDRU DEFUNCT:Da	

C. Partea III. SARCINI .

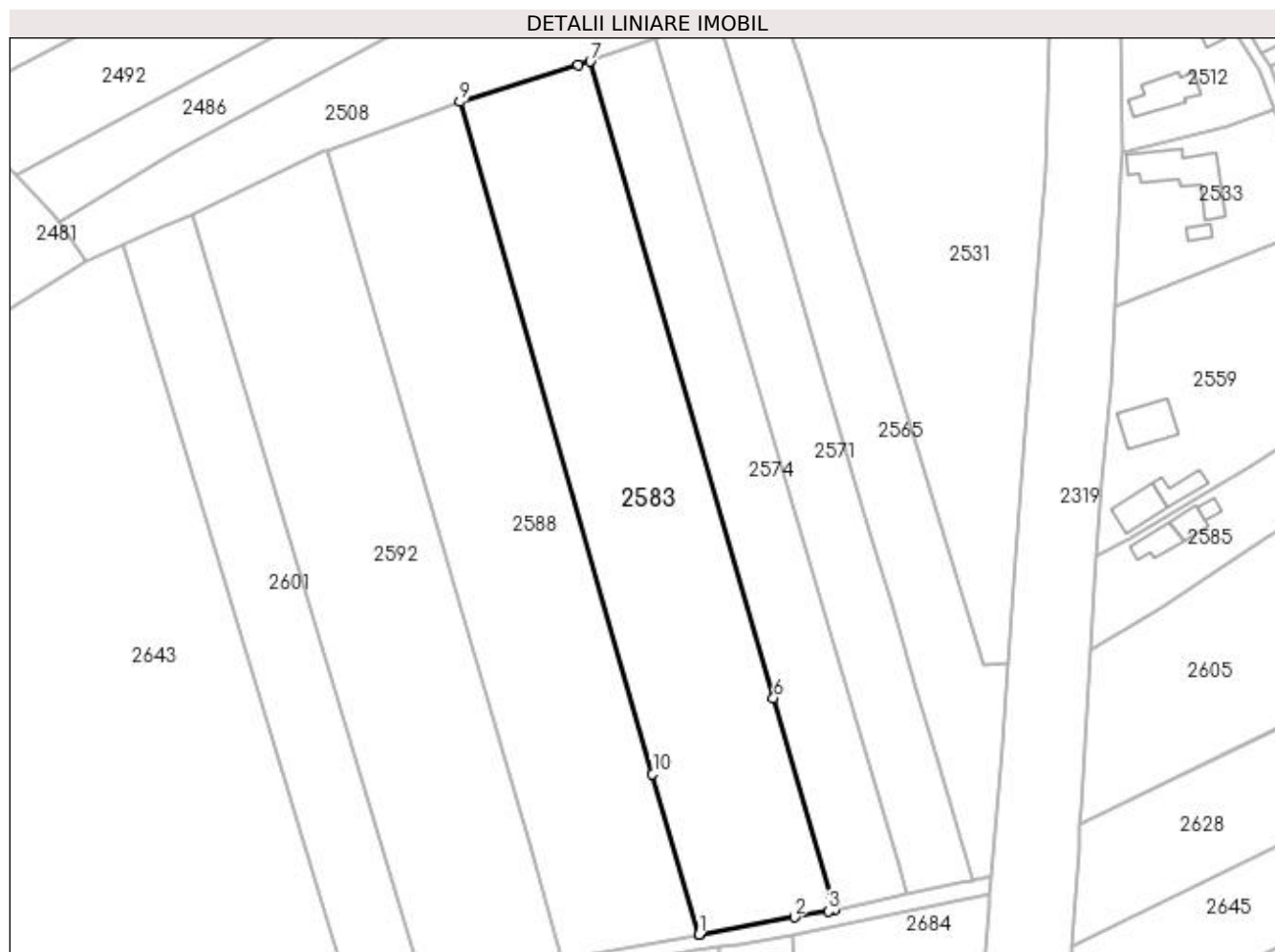
Inscrieri privind dezmembramintele dreptului de proprietate, drepturi reale de garanție și sarcini	Referințe
NU SUNT	

Anexa Nr. 1 La Partea I

Teren

Nr cadastral	Suprafața (mp)*	Observații / Referințe
	5.025	

* Suprafața este determinată în planul de proiecție Stereo 70.



Date referitoare la teren

Crt	Categorie folosință	Intra vilan	Suprafața (mp)	Tarla	Parcelă	Nr. topo	Observații / Referințe
1	arabil	DA	5.025	33	46	-	

Lungime Segmente

1) Valorile lungimilor segmentelor sunt obținute din proiecție în plan.

Punct început	X / Y	Punct sfârșit	X / Y	Lungime segment (** (m)
1	396.882,958 327.454,065	2	396.902,43 327.457,574	19.785
2	396.902,43 327.457,574	3	396.909,449 327.458,839	7.132
3	396.909,449 327.458,839	4	396.910,656 327.459,057	1.227
4	396.910,656 327.459,057	5	396.910,015 327.461,284	2.318
5	396.910,015 327.461,284	6	396.898,168 327.502,429	42.816

Punct început	X / Y	Punct sfârșit	X / Y	Lungime segment (** (m)
6	396.898,168 327.502,429	7	396.860,628 327.632,812	135.679
7	396.860,628 327.632,812	8	396.858,115 327.632,037	2.63
8	396.858,115 327.632,037	9	396.833,872 327.624,546	25.374
9	396.833,872 327.624,546	10	396.873,398 327.486,924	143.186
10	396.873,398 327.486,924	11	396.882,842 327.454,044	34.209
11	396.882,842 327.454,044	1	396.882,958 327.454,065	0.118

** Lungimile segmentelor sunt determinate în planul de proiecție Stereo 70 și sunt rotunjite la 1 milimetru.

*** Distanța dintre puncte este formată din segmente cumulate ce sunt mai mici decât valoarea 1 milimetru.

**DATE DESPRE IMOBILUL NR. 2588**

Oficiul de Cadastru și Publicitate Imobiliară DOLJ
Biroul de Cadastru și Publicitate Imobiliară Craiova

A. Partea I. Descrierea imobilului

TEREN Intravilan

Adresa: Loc. Almaj, Jud. Dolj, T33, P47

Nr. Crt	Nr cadastral Nr. topografic	Suprafața* (mp)	Observații / Referințe
A1		4.997	Sector cadastral:6 Teren neimprejmuit;

B. Partea II. Proprietari și acte

Inscrieri privitoare la dreptul de proprietate și alte drepturi reale	Referințe
/	
Act Administrativ nr. Titlu de proprietate 608-48128, din 24/03/1997 emis de CJSIPT Dolj;	
B1	A1
Intabulare, drept de PROPRIETATE, dobândit prin Reconstituire, cota actuala 1/1, cota initiala 1/1 1) MARIN ILINCA	

C. Partea III. SARCINI .

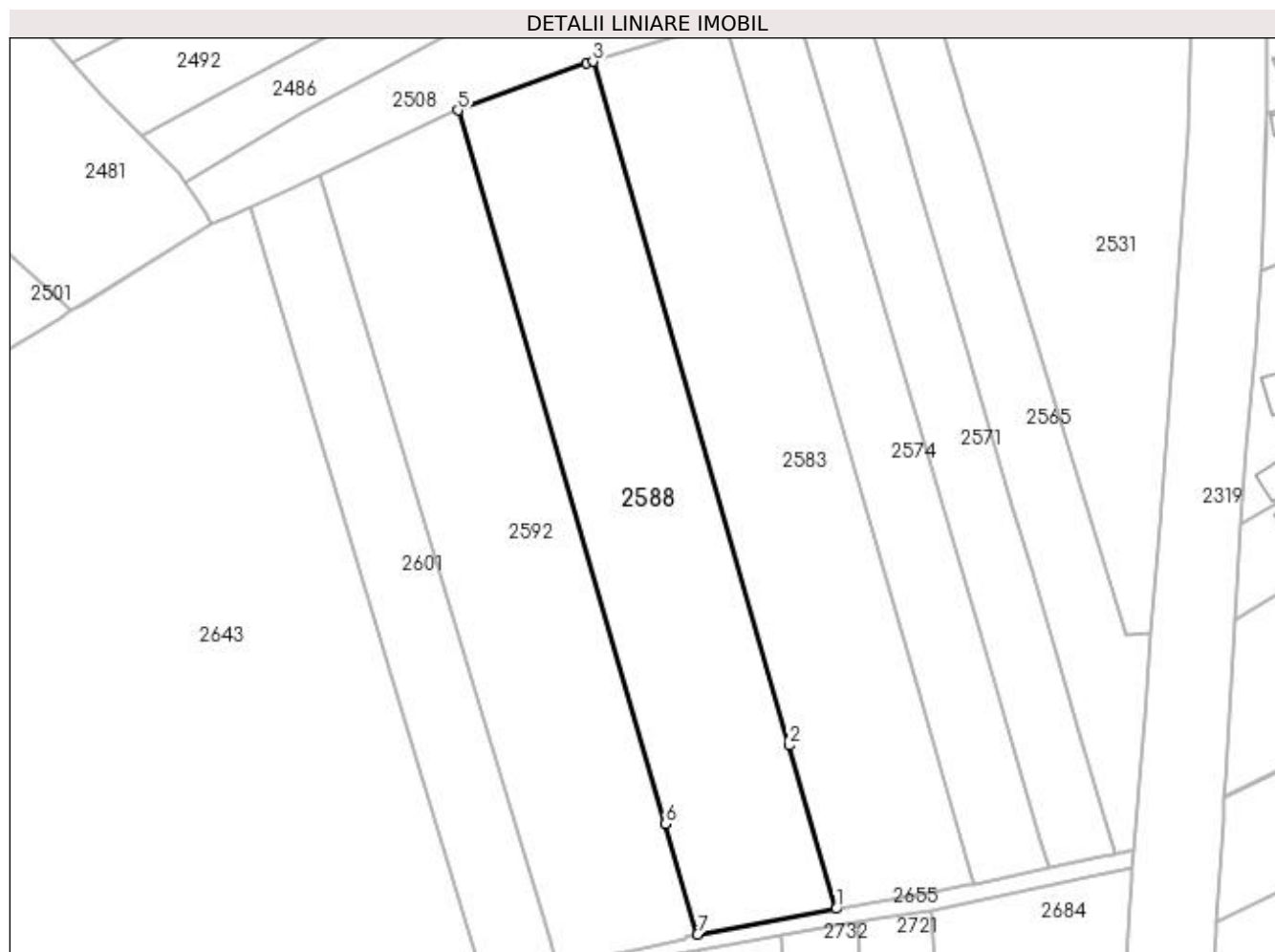
Inscrieri privind dezmembramintele dreptului de proprietate, drepturi reale de garanție și sarcini	Referințe
NU SUNT	

Anexa Nr. 1 La Partea I

Teren

Nr cadastral	Suprafața (mp)*	Observații / Referințe
	4.997	

* Suprafața este determinată în planul de proiecție Stereo 70.



Date referitoare la teren

Crt	Categorie folosință	Intra vilan	Suprafața (mp)	Tarla	Parcelă	Nr. topo	Observații / Referințe
1	arabil	DA	4.997	33	47	-	

Lungime Segmente

1) Valorile lungimilor segmentelor sunt obținute din proiecție în plan.

Punct început	X / Y	Punct sfârșit	X / Y	Lungime segment (** (m)
1	396.882,842 327.454,044	2	396.873,398 327.486,924	34.209
2	396.873,398 327.486,924	3	396.833,872 327.624,546	143.186
3	396.833,872 327.624,546	4	396.832,692 327.624,215	1.226
4	396.832,692 327.624,215	5	396.806,705 327.614,704	27.673
5	396.806,705 327.614,704	6	396.848,458 327.471,113	149.538

Punct început	X / Y	Punct sfârșit	X / Y	Lungime segment (** (m)
6	396.848,458 327.471,113	7	396.854,913 327.448,914	23.118
7	396.854,913 327.448,914	1	396.882,842 327.454,044	28.396

** Lungimile segmentelor sunt determinate în planul de proiecție Stereo 70 și sunt rotunjite la 1 milimetru.

*** Distanța dintre puncte este formată din segmente cumulate ce sunt mai mici decât valoarea 1 milimetru.

**DATE DESPRE IMOBILUL NR. 2592**

Oficiul de Cadastru și Publicitate Imobiliară DJLJ
Biroul de Cadastru și Publicitate Imobiliară Craiova

A. Partea I. Descrierea imobilului

TEREN Necunoscut

Adresa: Loc. Almaj, Jud. Dolj, TARLAUA 33, PARCELA 48

Nr. Crt	Nr cadastral Nr. topografic	Suprafața* (mp)	Observații / Referințe
A1	30877	5.002	Sector cadastral:6 Teren neimprejmuit;

B. Partea II. Proprietari și acte

Inscrieri privitoare la dreptul de proprietate și alte drepturi reale		Referințe
56329 / 11/04/2017		
Hotarare Judecatoreasca nr. SC nr.5708, din 31/03/2009 emis de JUDECATORIA CRAIOVA (act administrativ nr certificat de casatorie nr 788710 din 29.05.2010, emis de Primaria Almaj;act administrativ nr TDP nr.910-45931 din 16.04.1997, emis de COM JUD DOLJ);		
B1	Intabulare, drept de PROPRIETATE, dobandit prin Hotarare Judecatoreasca, cota actuala 1/1, cota initiala 1/1 1) PUSCASOIU FLORIANA-ROXANA OBSERVATII: Rada Elena	A1

C. Partea III. SARCINI .

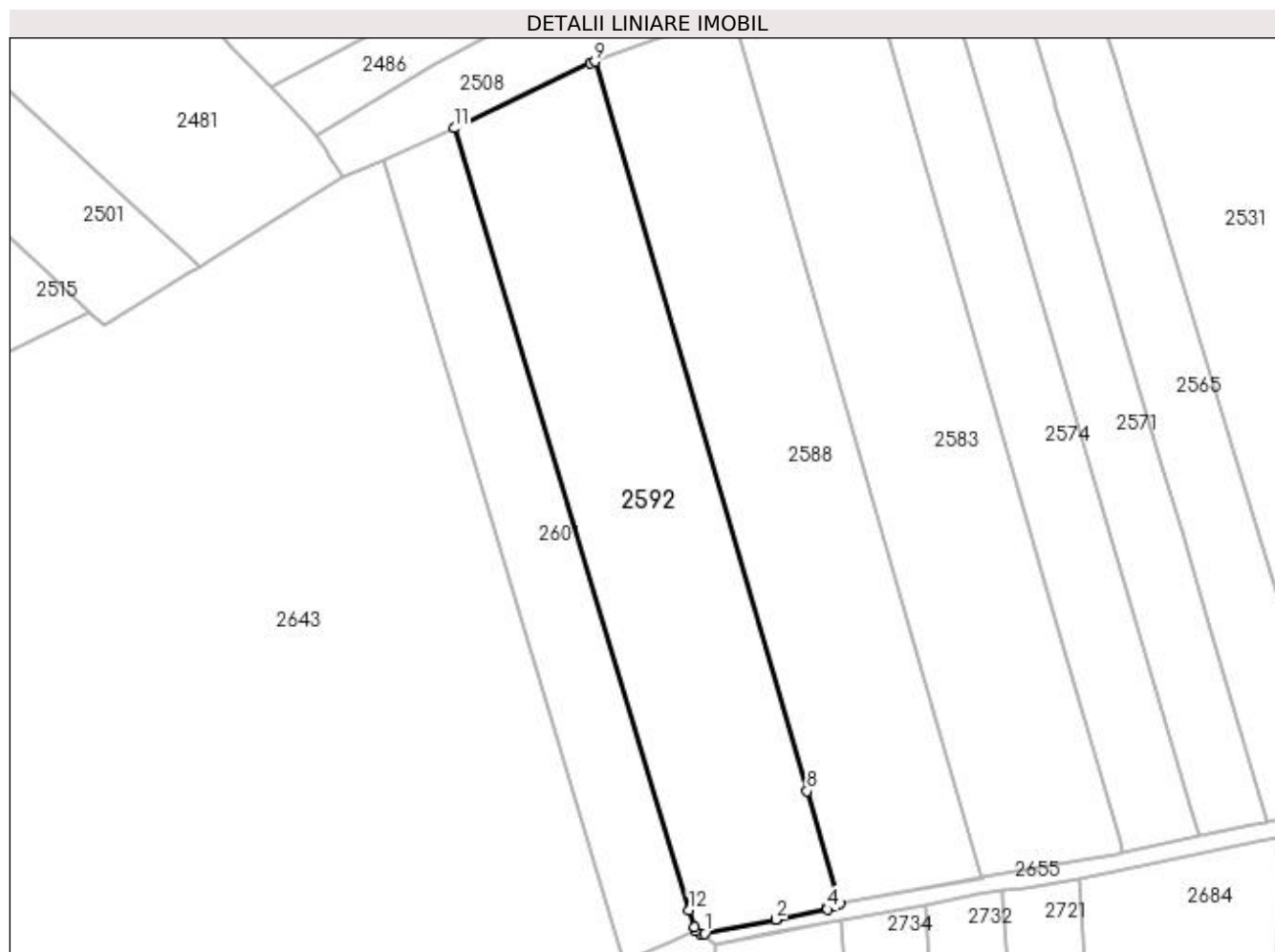
Inscrieri privind dezmembramintele dreptului de proprietate, drepturi reale de garanție și sarcini	Referințe
NU SUNT	

Anexa Nr. 1 La Partea I

Teren

Nr cadastral	Suprafața (mp)*	Observații / Referințe
30877	5.002	

* Suprafața este determinată în planul de proiecție Stereo 70.



Date referitoare la teren

Crt	Categorie folosință	Intra vilan	Suprafața (mp)	Tarla	Parcelă	Nr. topo	Observații / Referințe
1	arabil	DA	1.475	33	48	-	
2	arabil	NU	3.527	33	48	-	

Lungime Segmente

1) Valorile lungimilor segmentelor sunt obținute din proiecție în plan.

Punct început	X / Y	Punct sfârșit	X / Y	Lungime segment (** (m)
1	396.828,353 327.443,086	2	396.842,358 327.445,837	14.273
2	396.842,358 327.445,837	3	396.842,414 327.445,848	0.057
3	396.842,414 327.445,848	4	396.852,566 327.447,841	10.345
4	396.852,566 327.447,841	5	396.852,49 327.448,469	0.632

Punct început	X / Y	Punct sfârșit	X / Y	Lungime segment (** (m)
5	396.852,49 327.448,469	6	396.853,707 327.448,692	1.237
6	396.853,707 327.448,692	7	396.854,913 327.448,914	1.226
7	396.854,913 327.448,914	8	396.848,458 327.471,113	23.118
8	396.848,458 327.471,113	9	396.806,705 327.614,704	149.538
9	396.806,705 327.614,704	10	396.805,802 327.614,373	0.962
10	396.805,802 327.614,373	11	396.779,019 327.601,574	29.684
11	396.779,019 327.601,574	12	396.825,259 327.447,75	160.624
12	396.825,259 327.447,75	13	396.826,252 327.444,439	3.457
13	396.826,252 327.444,439	14	396.826,476 327.443,69	0.781
14	396.826,476 327.443,69	15	396.827,612 327.442,941	1.361
15	396.827,612 327.442,941	1	396.828,353 327.443,086	0.755

** Lungimile segmentelor sunt determinate în planul de proiecție Stereo 70 și sunt rotunjite la 1 milimetru.

*** Distanța dintre puncte este formată din segmente cumulate ce sunt mai mici decât valoarea 1 milimetru.

**DATE DESPRE IMOBILUL NR. 2594**

Oficiul de Cadastru și Publicitate Imobiliară DOLJ
Biroul de Cadastru și Publicitate Imobiliară Craiova

A. Partea I. Descrierea imobilului

TEREN Extravilan

Adresa: Jud. Dolj, T33, P118

Nr. Crt	Nr cadastral Nr. topografic	Suprafața* (mp)	Observații / Referințe
A1		5.000	Sector cadastral:6 Teren neimprejmuit;

B. Partea II. Proprietari și acte

Inscrieri privitoare la dreptul de proprietate și alte drepturi reale	Referințe
/	
Act Administrativ nr. Titlu de proprietate 1374-59364, din 12/11/1998 emis de CJSIPT Dolj;	
B1	A1
Intabulare, drept de PROPRIETATE, dobandit prin Reconstituire, cota actuala 1/1, cota initiala 1/1 1) CIUCĂ MARIA	

C. Partea III. SARCINI .

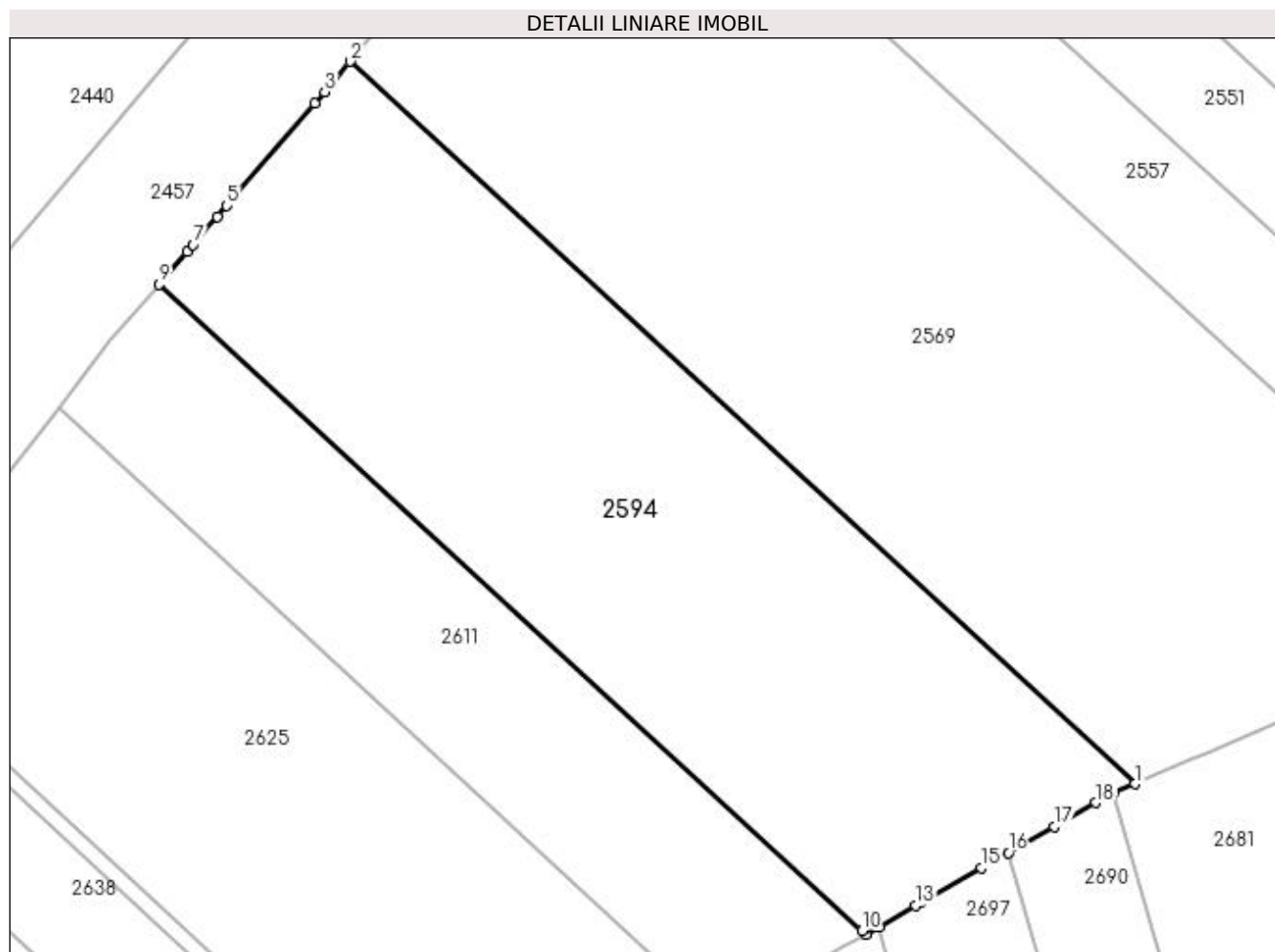
Inscrieri privind dezmembramintele dreptului de proprietate, drepturi reale de garanție și sarcini	Referințe
NU SUNT	

Anexa Nr. 1 La Partea I

Teren

Nr cadastral	Suprafața (mp)*	Observații / Referințe
	5.000	

* Suprafața este determinată în planul de proiecție Stereo 70.



Date referitoare la teren

Crt	Categorie folosință	Intravilan	Suprafața (mp)	Tarla	Parcelă	Nr. topo	Observații / Referințe
1	arabil	NU	5.000	33	118	-	

Lungime Segmente

1) Valorile lungimilor segmentelor sunt obținute din proiecție în plan.

Punct început	X / Y	Punct sfârșit	X / Y	Lungime segment (** (m)
1	396.541,233 327.491,306	2	396.439,275 327.585,1	138.538
2	396.439,275 327.585,1	3	396.435,974 327.581,141	5.155
3	396.435,974 327.581,141	4	396.434,735 327.579,655	1.935
4	396.434,735 327.579,655	5	396.423,281 327.566,395	17.522
5	396.423,281 327.566,395	6	396.422,038 327.564,956	1.901

Punct început	X / Y	Punct sfârșit	X / Y	Lungime segment (** (m)
6	396.422,038 327.564,956	7	396.418,886 327.561,308	4.821
7	396.418,886 327.561,308	8	396.418,12 327.560,421	1.171
8	396.418,12 327.560,421	9	396.414,471 327.556,197	5.582
9	396.414,471 327.556,197	10	396.505,745 327.472,232	124.02
10	396.505,745 327.472,232	11	396.506,225 327.471,79	0.652
11	396.506,225 327.471,79	12	396.507,957 327.472,779	1.994
12	396.507,957 327.472,779	13	396.512,729 327.475,505	5.496
13	396.512,729 327.475,505	14	396.513,39 327.475,882	0.761
14	396.513,39 327.475,882	15	396.521,296 327.480,398	9.105
15	396.521,296 327.480,398	16	396.524,768 327.482,381	3.999
16	396.524,768 327.482,381	17	396.530,732 327.485,787	6.868
17	396.530,732 327.485,787	18	396.536,157 327.488,886	6.248
18	396.536,157 327.488,886	19	396.537,74 327.489,79	1.823
19	396.537,74 327.489,79	20	396.538,437 327.490,092	0.76
20	396.538,437 327.490,092	1	396.541,233 327.491,306	3.048

** Lungimile segmentelor sunt determinate în planul de proiecție Stereo 70 și sunt rotunjite la 1 milimetru.

*** Distanța dintre puncte este formată din segmente cumulate ce sunt mai mici decât valoarea 1 milimetru.

**DATE DESPRE IMOBILUL NR. 2601**

Oficiul de Cadastru și Publicitate Imobiliară DOLJ
Biroul de Cadastru și Publicitate Imobiliară Craiova

A. Partea I. Descrierea imobilului

TEREN Necunoscut

Adresa: Loc. Boga, Jud. Dolj, T33, P49

Nr. Crt	Nr cadastral Nr. topografic	Suprafața* (mp)	Observații / Referințe
A1		2.503	Sector cadastral:6 Teren neimprejmuit;

B. Partea II. Proprietari și acte

Inscrieri privitoare la dreptul de proprietate și alte drepturi reale		Referințe
/		
Act Administrativ nr. Titlu de proprietate 1339-59364, din 12/11/1998 emis de CJSIPT Dolj (Adeverinta nr 1328/05.04.2023 eliberata de Primaria Comunei Almaj);		
B1	Intabulare, drept de PROPRIETATE, dobandit prin Reconstituire, cota actuala 1/1, cota initiala 1/1 1) CIUCĂ VERGINIA DEFUNCT:Da	A1

C. Partea III. SARCINI .

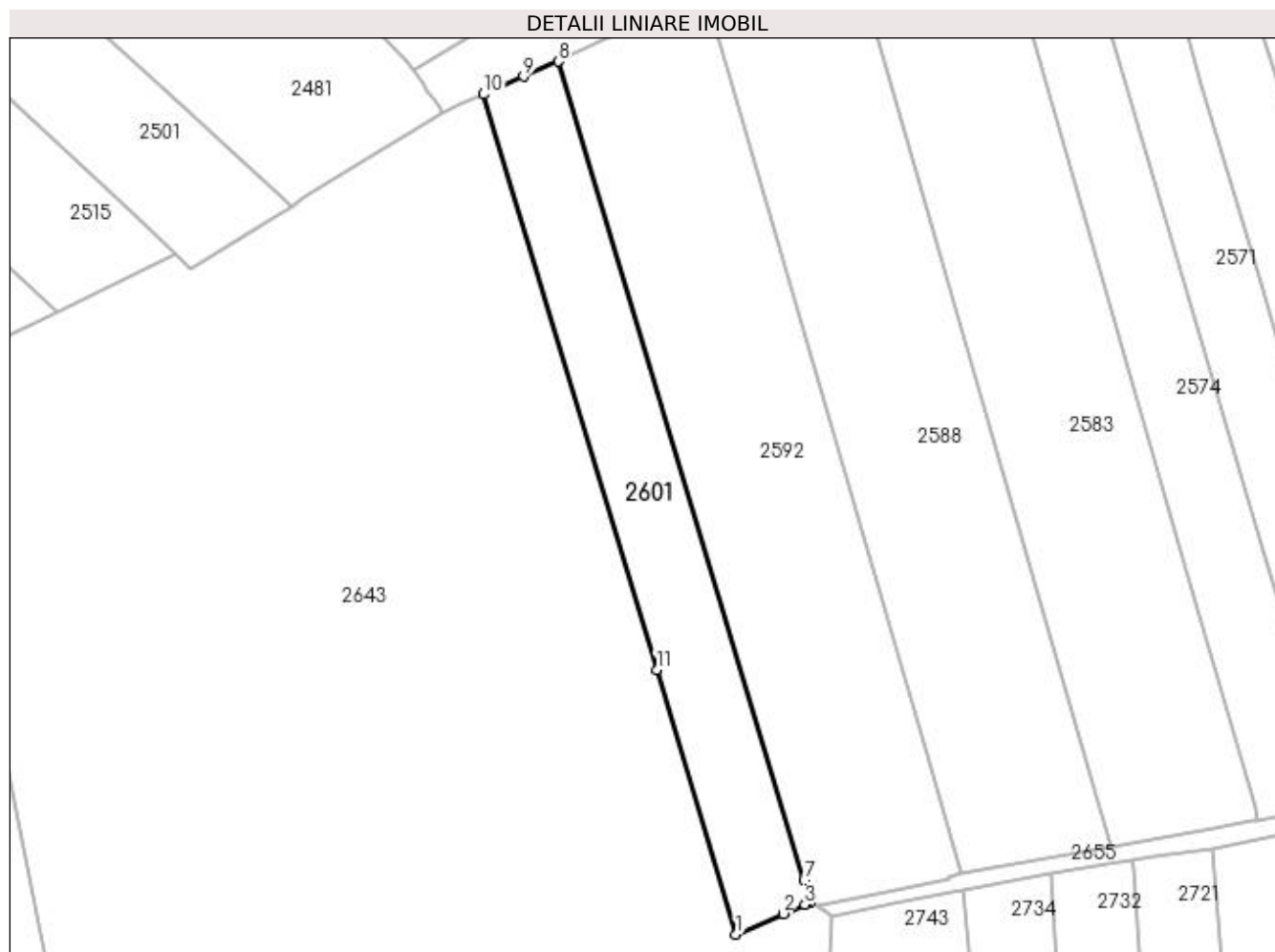
Inscrieri privind dezmembramintele dreptului de proprietate, drepturi reale de garanție și sarcini	Referințe
NU SUNT	

Anexa Nr. 1 La Partea I

Teren

Nr cadastral	Suprafața (mp)*	Observații / Referințe
	2.503	

* Suprafața este determinată în planul de proiecție Stereo 70.



Date referitoare la teren

Crt	Categorie folosință	Intra vilan	Suprafața (mp)	Tarla	Parcelă	Nr. topo	Observații / Referințe
1	arabil	DA	766	33	49	-	
2	arabil	NU	1.737	33	49	-	

Lungime Segmente

1) Valorile lungimilor segmentelor sunt obținute din proiecție în plan.

Punct început	X / Y	Punct sfârșit	X / Y	Lungime segment (** (m)
1	396.812,474 327.437,541	2	396.821,343 327.441,436	9.687
2	396.821,343 327.441,436	3	396.825,361 327.443,201	4.389
3	396.825,361 327.443,201	4	396.825,83 327.443,407	0.512
4	396.825,83 327.443,407	5	396.826,476 327.443,69	0.706

Punct început	X / Y	Punct sfârșit	X / Y	Lungime segment (** (m)
5	396.826,476 327.443,69	6	396.826,252 327.444,439	0.781
6	396.826,252 327.444,439	7	396.825,259 327.447,75	3.457
7	396.825,259 327.447,75	8	396.779,019 327.601,574	160.624
8	396.779,019 327.601,574	9	396.772,564 327.598,739	7.05
9	396.772,564 327.598,739	10	396.765,014 327.595,424	8.246
10	396.765,014 327.595,424	11	396.797,523 327.487,28	112.924
11	396.797,523 327.487,28	1	396.812,474 327.437,541	51.937

** Lungimile segmentelor sunt determinate în planul de proiecție Stereo 70 și sunt rotunjite la 1 milimetru.

*** Distanța dintre puncte este formată din segmente cumulate ce sunt mai mici decât valoarea 1 milimetru.

**DATE DESPRE IMOBILUL NR. 2611**

Oficiul de Cadastru și Publicitate Imobiliară DOLJ
Biroul de Cadastru și Publicitate Imobiliară Craiova

A. Partea I. Descrierea imobilului

TEREN Extravilan

Adresa: Jud. Dolj, T33, P117

Nr. Crt	Nr cadastral Nr. topografic	Suprafața* (mp)	Observații / Referințe
A1		2.499	Sector cadastral:6 Teren neimprejmuit;

B. Partea II. Proprietari și acte

Inscrieri privitoare la dreptul de proprietate și alte drepturi reale	Referințe
/	
Act Administrativ nr. Titlu de proprietate 850-2195, din 27/03/1997 emis de CJSIPT Dolj;	
B1	A1
Intabulare, drept de PROPRIETATE, dobândit prin Reconstituire, cota actuala 1/1, cota initiala 1/1	
1) OPREA MARIN	
2) OPREA POMPILIU	

C. Partea III. SARCINI .

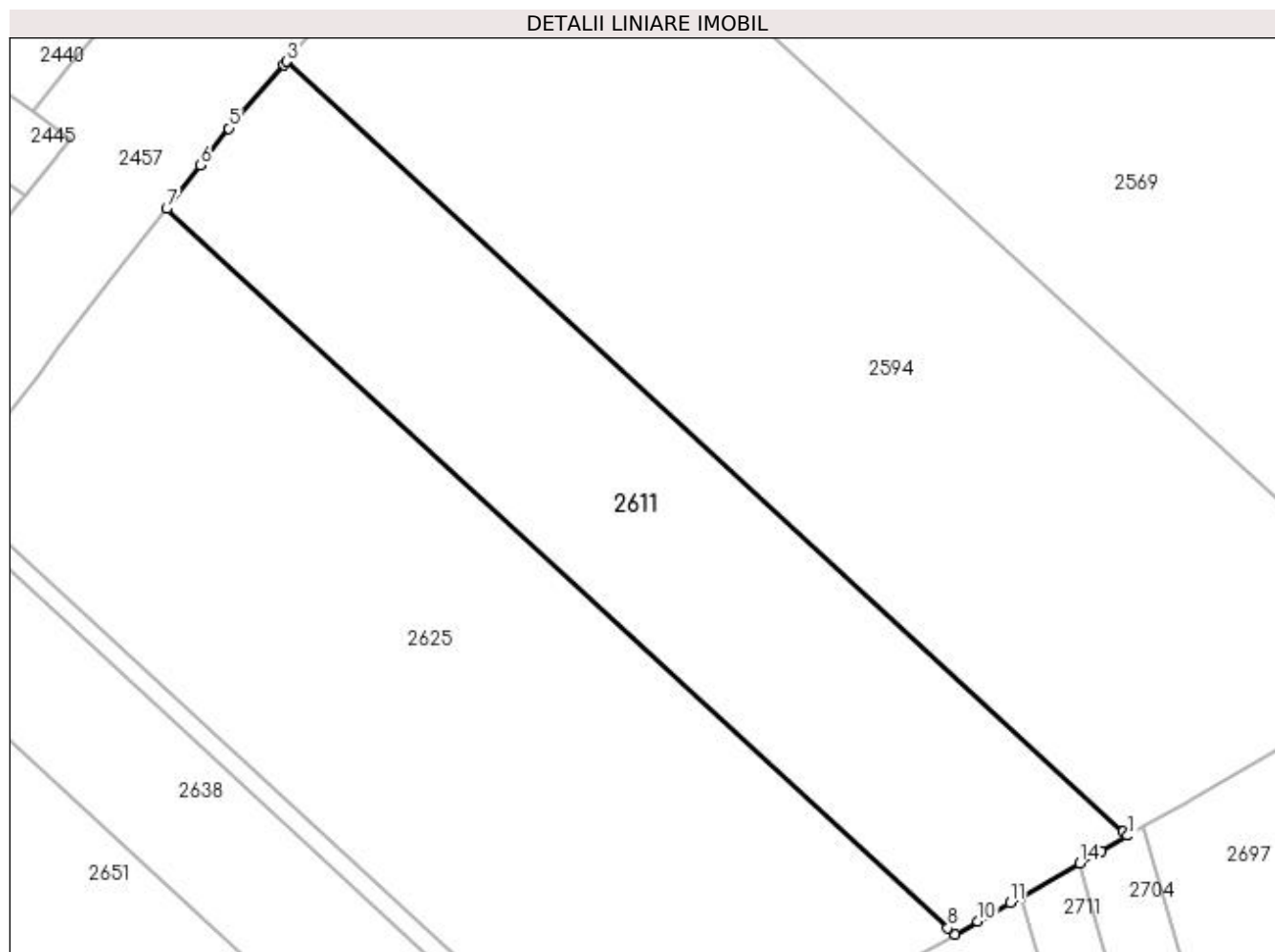
Inscrieri privind dezmembramentele dreptului de proprietate, drepturi reale de garanție și sarcini	Referințe
NU SUNT	

Anexa Nr. 1 La Partea I

Teren

Nr cadastral	Suprafața (mp)*	Observații / Referințe
	2.499	

* Suprafața este determinată în planul de proiecție Stereo 70.



Date referitoare la teren

Crt	Categorie folosință	Intravilan	Suprafața (mp)	Tarla	Parcelă	Nr. topo	Observații / Referințe
1	arabil	NU	2.499	33	117	-	

Lungime Segmente

1) Valorile lungimilor segmentelor sunt obținute din proiecție în plan.

Punct început	X / Y	Punct sfârșit	X / Y	Lungime segment (** (m)
1	396.506,225 327.471,79	2	396.505,745 327.472,232	0.652
2	396.505,745 327.472,232	3	396.414,471 327.556,197	124.02
3	396.414,471 327.556,197	4	396.414,151 327.555,826	0.49
4	396.414,151 327.555,826	5	396.408,174 327.548,907	9.144
5	396.408,174 327.548,907	6	396.405,067 327.544,892	5.077

Punct început	X / Y	Punct sfârșit	X / Y	Lungime segment (** (m)
6	396.405,067 327.544,892	7	396.401,392 327.540,143	6.004
7	396.401,392 327.540,143	8	396.486,622 327.461,738	115.808
8	396.486,622 327.461,738	9	396.487,389 327.461,032	1.042
9	396.487,389 327.461,032	10	396.489,878 327.462,454	2.866
10	396.489,878 327.462,454	11	396.493,395 327.464,462	4.049
11	396.493,395 327.464,462	12	396.494,562 327.465,129	1.345
12	396.494,562 327.465,129	13	396.494,567 327.465,131	0.005
13	396.494,567 327.465,131	14	396.500,973 327.468,791	7.378
14	396.500,973 327.468,791	15	396.503,338 327.470,141	2.723
15	396.503,338 327.470,141	1	396.506,225 327.471,79	3.325

** Lungimile segmentelor sunt determinate în planul de proiecție Stereo 70 și sunt rotunjite la 1 milimetru.

*** Distanța dintre puncte este formată din segmente cumulate ce sunt mai mici decât valoarea 1 milimetru.

**DATE DESPRE IMOBILUL NR. 2625**

Oficiul de Cadastru și Publicitate Imobiliară DOLJ
Biroul de Cadastru și Publicitate Imobiliară Craiova

A. Partea I. Descrierea imobilului

TEREN Extravilan

Adresa: Jud. Dolj, T33, P116

Nr. Crt	Nr cadastral Nr. topografic	Suprafața* (mp)	Observații / Referințe
A1		4.200	Sector cadastral:6 Teren neimprejmuit;

B. Partea II. Proprietari și acte

Inscrieri privitoare la dreptul de proprietate și alte drepturi reale	Referințe
/	
Act Administrativ nr. Titlu de proprietate 1128-48419, din 18/08/1997 emis de CJSIPT Dolj;	
B1	A1
Intabulare, drept de PROPRIETATE, dobandit prin Reconstituire, cota actuala 1/1, cota initiala 1/1 1) SANDU VASILE	

C. Partea III. SARCINI .

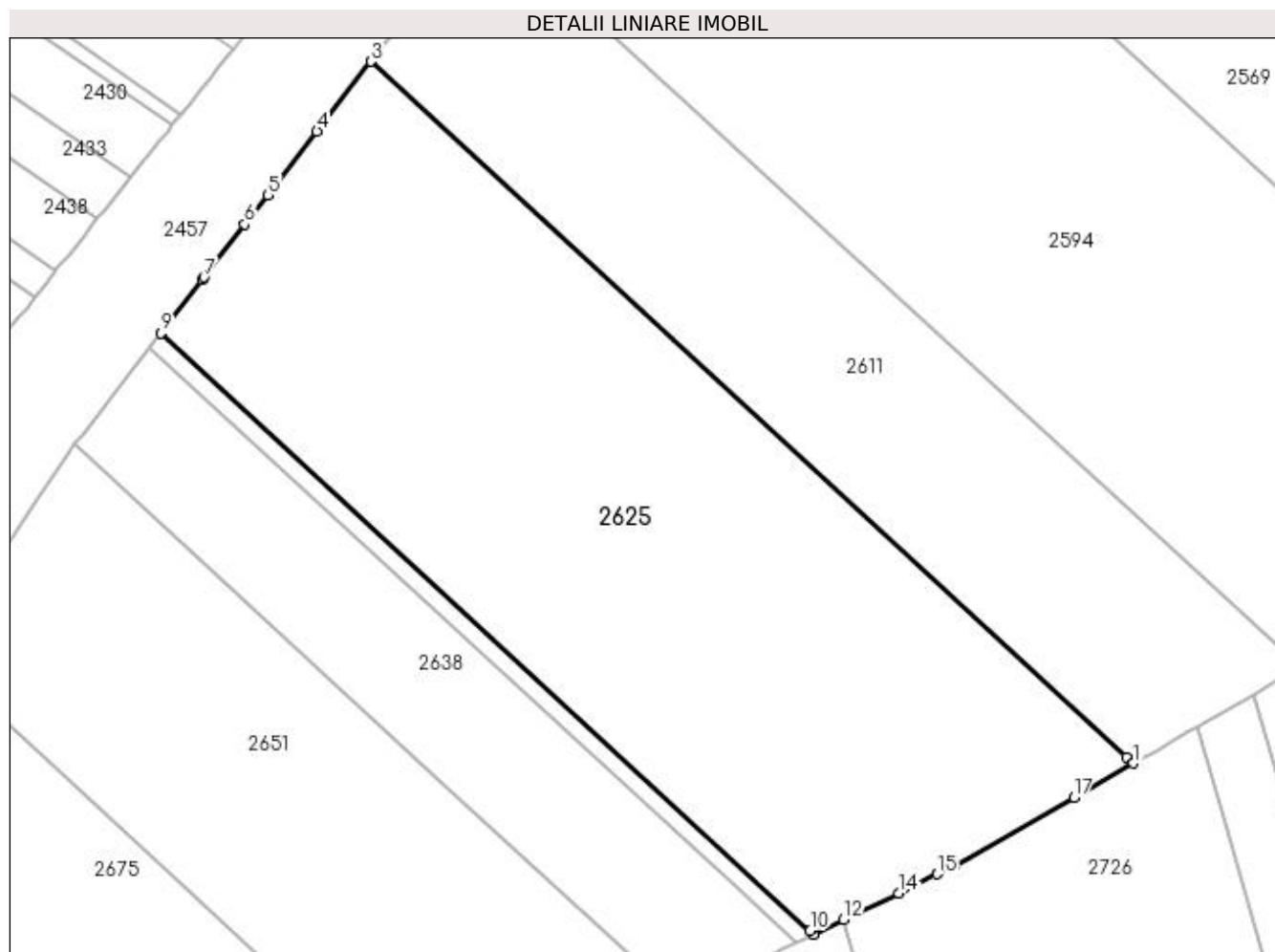
Inscrieri privind dezmembramintele dreptului de proprietate, drepturi reale de garanție și sarcini	Referințe
NU SUNT	

Anexa Nr. 1 La Partea I

Teren

Nr cadastral	Suprafața (mp)*	Observații / Referințe
	4.200	

* Suprafața este determinată în planul de proiecție Stereo 70.



Date referitoare la teren

Crt	Categorie folosință	Intra vilan	Suprafața (mp)	Tarla	Parcelă	Nr. topo	Observații / Referințe
1	arabil	NU	4.200	33	116	-	

Lungime Segmente

1) Valorile lungimilor segmentelor sunt obținute din proiecție în plan.

Punct început	X / Y	Punct sfârșit	X / Y	Lungime segment (** (m)
1	396.487,389 327.461,032	2	396.486,622 327.461,738	1.042
2	396.486,622 327.461,738	3	396.401,392 327.540,143	115.808
3	396.401,392 327.540,143	4	396.395,301 327.532,272	9.953
4	396.395,301 327.532,272	5	396.389,757 327.525,108	9.059
5	396.389,757 327.525,108	6	396.387,175 327.521,771	4.219

Punct început	X / Y	Punct sfârșit	X / Y	Lungime segment (** (m)
6	396.387,175 327.521,771	7	396.382,569 327.515,818	7.528
7	396.382,569 327.515,818	8	396.382,344 327.515,528	0.366
8	396.382,344 327.515,528	9	396.377,682 327.509,503	7.618
9	396.377,682 327.509,503	10	396.450,909 327.442,139	99.499
10	396.450,909 327.442,139	11	396.451,326 327.441,756	0.566
11	396.451,326 327.441,756	12	396.454,704 327.443,406	3.759
12	396.454,704 327.443,406	13	396.456,262 327.444,167	1.734
13	396.456,262 327.444,167	14	396.460,883 327.446,423	5.142
14	396.460,883 327.446,423	15	396.465,246 327.448,554	4.855
15	396.465,246 327.448,554	16	396.467,286 327.449,55	2.27
16	396.467,286 327.449,55	17	396.480,667 327.457,193	15.41
17	396.480,667 327.457,193	1	396.487,389 327.461,032	7.741

** Lungimile segmentelor sunt determinate în planul de proiecție Stereo 70 și sunt rotunjite la 1 milimetru.

*** Distanța dintre puncte este formată din segmente cumulate ce sunt mai mici decât valoarea 1 milimetru.

**DATE DESPRE IMOBILUL NR. 2634**

Oficiul de Cadastru și Publicitate Imobiliară DOLJ
Biroul de Cadastru și Publicitate Imobiliară Craiova

A. Partea I. Descrierea imobilului

TEREN Extravilan

Adresa: Jud. Dolj, T33, P115

Nr. Crt	Nr cadastral Nr. topografic	Suprafața* (mp)	Observații / Referințe
A1		200	Sector cadastral:6 Teren neimprejmuit;

B. Partea II. Proprietari și acte

Inscrieri privitoare la dreptul de proprietate și alte drepturi reale	Referințe
/	
Act Administrativ nr. Titlu de proprietate 1163-48419, din 15/09/1997 emis de CJSIPT Dolj;	
B1	A1
Intabulare, drept de PROPRIETATE, dobandit prin Reconstituire, cota actuala 1/1, cota initiala 1/1 1) GHIȚĂ CONSTANTIN	

C. Partea III. SARCINI .

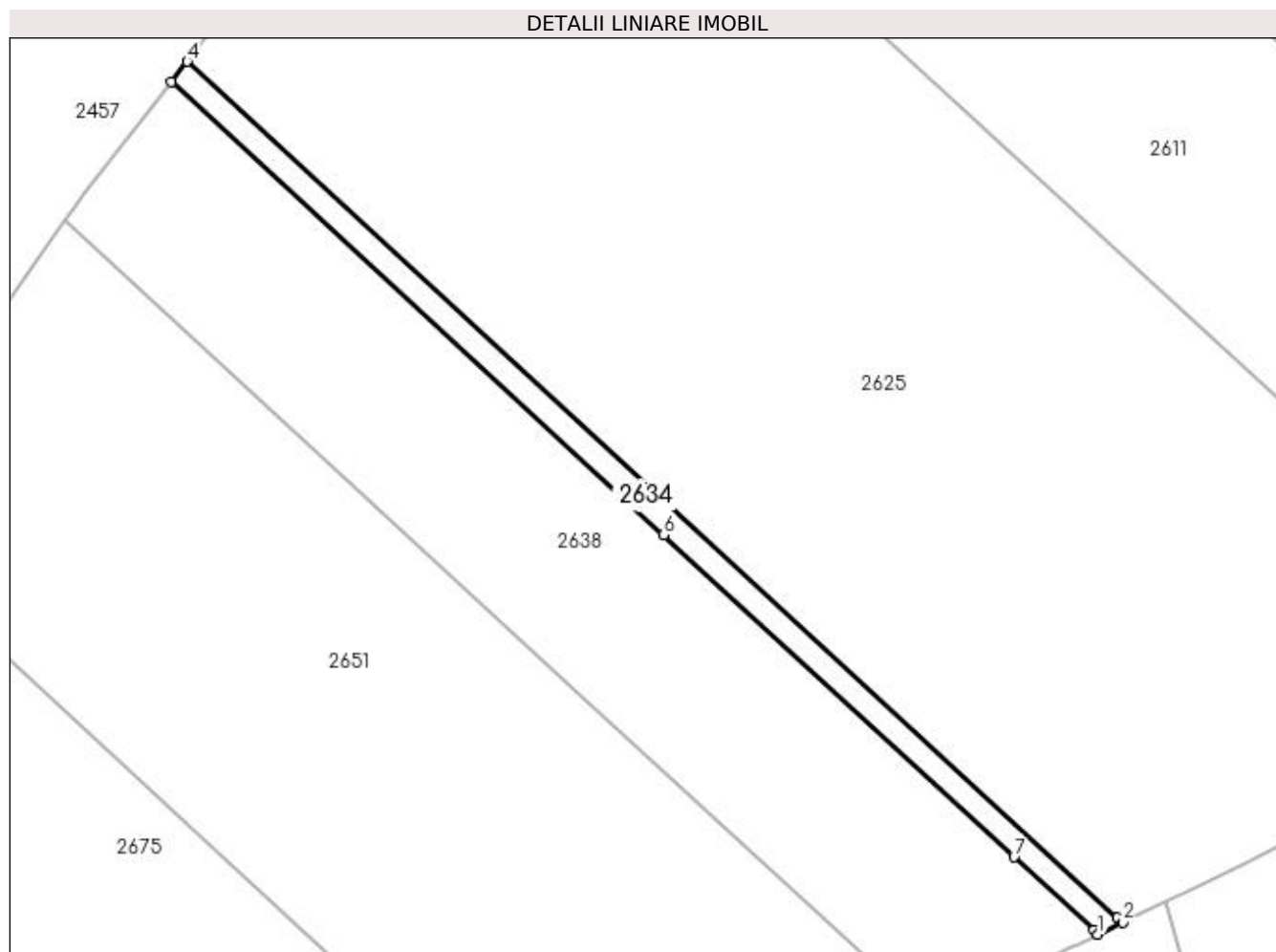
Inscrieri privind dezmembramintele dreptului de proprietate, drepturi reale de garanție și sarcini	Referințe
NU SUNT	

Anexa Nr. 1 La Partea I

Teren

Nr cadastral	Suprafața (mp)*	Observații / Referințe
	200	

* Suprafața este determinată în planul de proiecție Stereo 70.



Date referitoare la teren

Crt	Categorie folosință	Intra vilan	Suprafața (mp)	Tarla	Parcelă	Nr. topo	Observații / Referințe
1	arabil	NU	200	33	115	-	

Lungime Segmente

1) Valorile lungimilor segmentelor sunt obținute din proiecție în plan.

Punct început	X / Y	Punct sfârșit	X / Y	Lungime segment (** (m)
1	396.449,389 327.440,81	2	396.451,326 327.441,756	2.156
2	396.451,326 327.441,756	3	396.450,909 327.442,139	0.566
3	396.450,909 327.442,139	4	396.377,682 327.509,503	99.499
4	396.377,682 327.509,503	5	396.376,449 327.507,909	2.015
5	396.376,449 327.507,909	6	396.415,193 327.472,267	52.645

Punct început	X / Y	Punct sfârșit	X / Y	Lungime segment (** (m)
6	396.415,193 327.472,267	7	396.442,778 327.446,892	37.481
7	396.442,778 327.446,892	8	396.449,041 327.441,13	8.511
8	396.449,041 327.441,13	1	396.449,389 327.440,81	0.472

** Lungimile segmentelor sunt determinate în planul de proiecție Stereo 70 și sunt rotunjite la 1 milimetru.

*** Distanța dintre puncte este formată din segmente cumulate ce sunt mai mici decât valoarea 1 milimetru.

**DATE DESPRE IMOBILUL NR. 2638**

Oficiul de Cadastru și Publicitate Imobiliară DOLJ
Biroul de Cadastru și Publicitate Imobiliară Craiova

A. Partea I. Descrierea imobilului

TEREN Extravilan

Adresa: Jud. Dolj, T33, P114.

Nr. Crt	Nr cadastral Nr. topografic	Suprafața* (mp)	Observații / Referințe
A1	31500	1.315	Sector cadastral:6 Teren neimprejmuit;

B. Partea II. Proprietari și acte

Inscrieri privitoare la dreptul de proprietate și alte drepturi reale	Referințe
104813 / 27/05/2020	
Act Notarial nr. contract de vanzare-cumparare aut.1141, din 26/05/2020 emis de Defta Florentin Leonard;	
B1	A1
Intabulare, drept de PROPRIETATE, dobandit prin Conventie, cota actuala 1/1, cota initiala 1/1	
1) POPESCU CRISTIAN-MIHAIL	
2) POPESCU GEORGETA	
/	
Act Normativ nr. Legea 7, din 13/03/1996 emis de Parlamentul României;	
B2	A1
Se noteaza suprapunerea reala a doua acte de proprietate asupra imobilului A1: Contract de vanzare-cumparare nr 1141/26.05.2020, prin care s-a intabulat dreptul de proprietate in favoarea numitilor POPESCU CRISTIAN-MIHAIL si POPESCU GEORGETA in CF 31500, prin incheirea nr 104813/ 27.05.2020 si Titlul de proprietate 1249-44903/10.07.1998, prin care s-a intabulat dreptul de proprietate in favoarea numitei PIRCALABU MARIA	

C. Partea III. SARCINI .

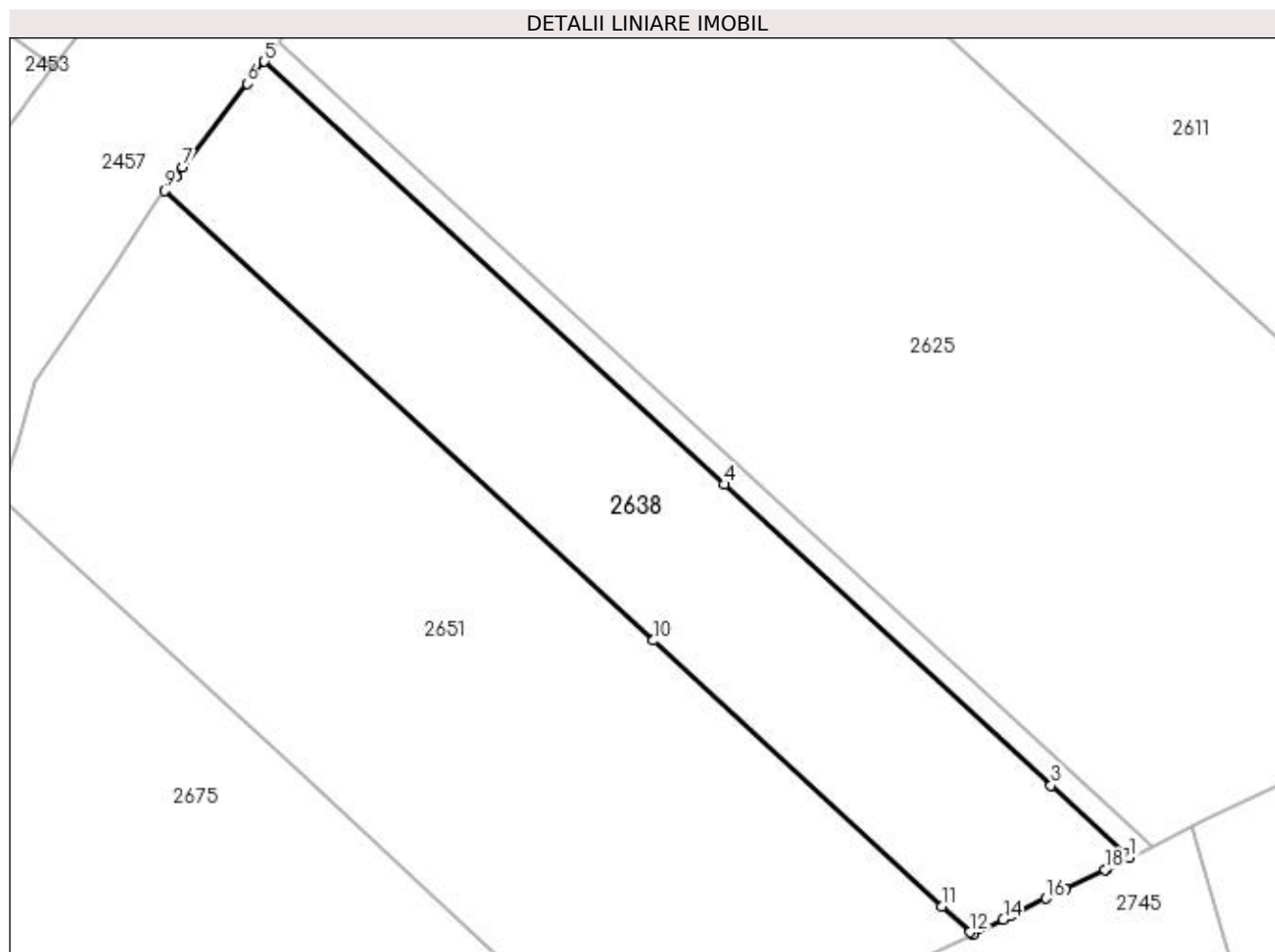
Inscrieri privind dezmembramintele dreptului de proprietate, drepturi reale de garanție și sarcini	Referințe
NU SUNT	

Anexa Nr. 1 La Partea I

Teren

Nr cadastral	Suprafața (mp)*	Observații / Referințe
31500	1.315	

* Suprafața este determinată în planul de proiecție Stereo 70.



Date referitoare la teren

Crt	Categorie folosință	Intravilan	Suprafața (mp)	Tarla	Parcelă	Nr. topo	Observații / Referințe
1	arabil	NU	1.315	33	114	-	TEREN NEIMPREJMUIT LIMITA CONVENTIONALĂ.

Lungime Segmente

1) Valorile lungimilor segmentelor sunt obținute din proiecție în plan.

Punct început	X / Y	Punct sfârșit	X / Y	Lungime segment (** (m)
1	396.449,389 327.440,81	2	396.449,041 327.441,13	0.472
2	396.449,041 327.441,13	3	396.442,778 327.446,892	8.511
3	396.442,778 327.446,892	4	396.415,193 327.472,267	37.481
4	396.415,193 327.472,267	5	396.376,449 327.507,909	52.645
5	396.376,449 327.507,909	6	396.374,997 327.506,034	2.371

Punct început	X / Y	Punct sfârșit	X / Y	Lungime segment (** (m)
6	396.374,997 327.506,034	7	396.369,56 327.499,008	8.884
7	396.369,56 327.499,008	8	396.368,965 327.498,238	0.974
8	396.368,965 327.498,238	9	396.368,021 327.497,019	1.541
9	396.368,021 327.497,019	10	396.409,23 327.459,11	55.993
10	396.409,23 327.459,11	11	396.433,558 327.436,73	33.057
11	396.433,558 327.436,73	12	396.435,942 327.434,537	3.238
12	396.435,942 327.434,537	13	396.436,15 327.434,346	0.283
13	396.436,15 327.434,346	14	396.438,738 327.435,609	2.88
14	396.438,738 327.435,609	15	396.439,313 327.435,89	0.64
15	396.439,313 327.435,89	16	396.442,358 327.437,377	3.389
16	396.442,358 327.437,377	17	396.443,967 327.438,163	1.79
17	396.443,967 327.438,163	18	396.447,323 327.439,802	3.735
18	396.447,323 327.439,802	19	396.447,509 327.439,892	0.207
19	396.447,509 327.439,892	1	396.449,389 327.440,81	2.092

** Lungimile segmentelor sunt determinate în planul de proiecție Stereo 70 și sunt rotunjite la 1 milimetru.

*** Distanța dintre puncte este formată din segmente cumulate ce sunt mai mici decât valoarea 1 milimetru.

**DATE DESPRE IMOBILUL NR. 2643**

Oficiul de Cadastru și Publicitate Imobiliară DOLJ
Biroul de Cadastru și Publicitate Imobiliară Craiova

A. Partea I. Descrierea imobilului

TEREN Necunoscut

Adresa: Loc. Boga, Jud. Dolj, T33, P111/1

Nr. Crt	Nr cadastral Nr. topografic	Suprafața* (mp)	Observații / Referințe
A1		25.661	Sector cadastral:6 Teren neimprejmuit;

B. Partea II. Proprietari și acte

Inscrieri privitoare la dreptul de proprietate și alte drepturi reale		Referințe
/		
Act Normativ nr. Legea 7, din 13/03/1996 emis de Parlamentul Romaniei (art.13 alin 15);		
B1	Inscrierea provizorie, drept de PROPRIETATE, dobandit prin Lege, cota actuala 1/1, cota initiala 1/1 1) NEIDENTIFICAT NEIDENTIFICAT	A1

C. Partea III. SARCINI .

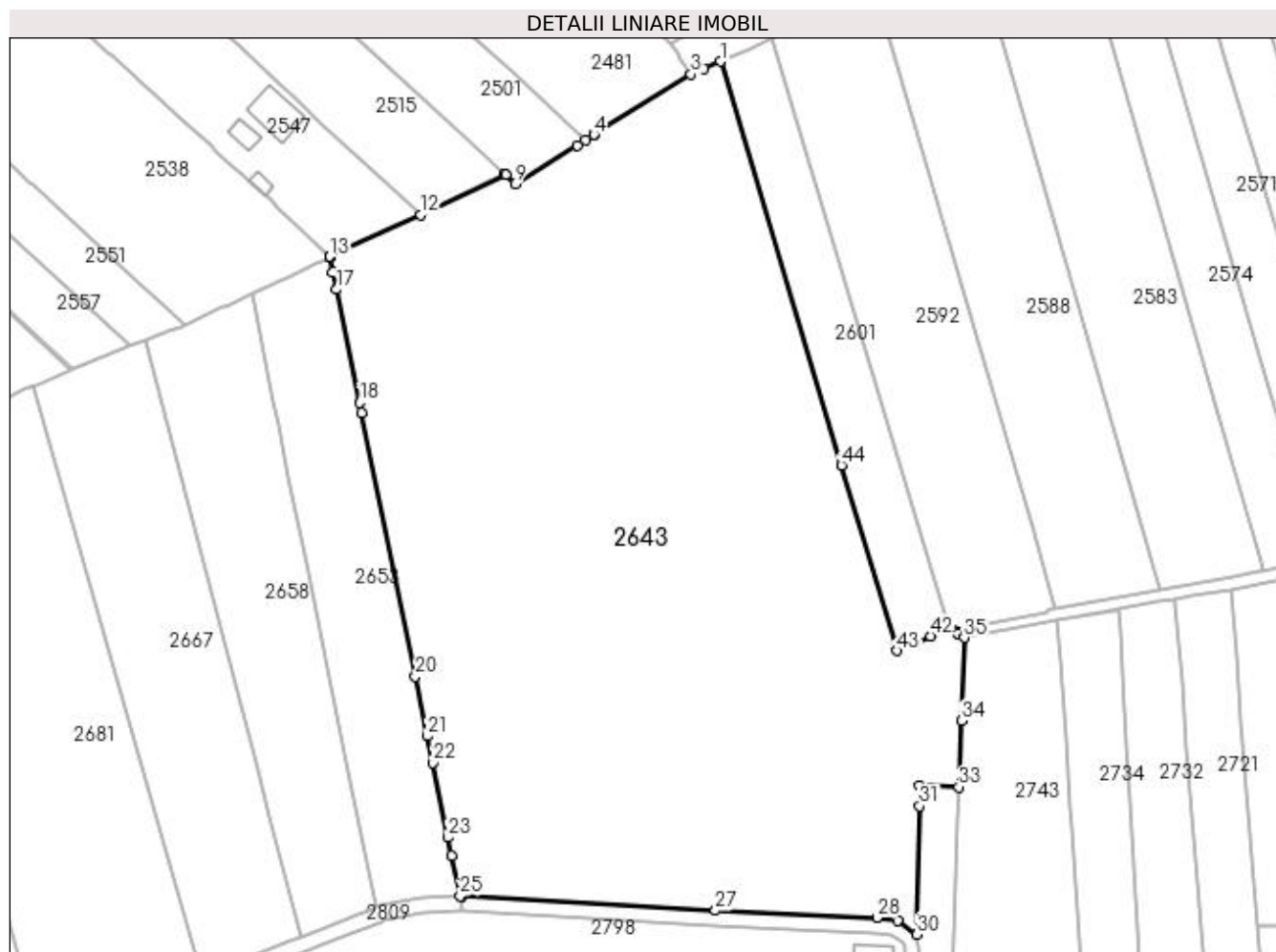
Inscrieri privind dezmembramintele dreptului de proprietate, drepturi reale de garanție și sarcini	Referințe
NU SUNT	

Anexa Nr. 1 La Partea I

Teren

Nr cadastral	Suprafața (mp)*	Observații / Referințe
	25.661	

* Suprafața este determinată în planul de proiecție Stereo 70.



Date referitoare la teren

Crt	Categorie folosință	Intravilan	Suprafața (mp)	Tarla	Parcelă	Nr. topo	Observații / Referințe
1	arabil	DA	12.391	33	111/1	-	
2	arabil	NU	13.270	33	111/1	-	

Lungime Segmente

1) Valorile lungimilor segmentelor sunt obținute din proiecție în plan.

Punct început	X / Y	Punct sfârșit	X / Y	Lungime segment	Punct început	X / Y	Punct sfârșit	X / Y	Lungime segment	Punct început	X / Y	Punct sfârșit	X / Y	Lungime segment
1	396.765,014 327.595,424	2	396.760,714 327.593,535	4.697	2	396.760,714 327.593,535	3	396.757,149 327.591,969	3.894	3	396.757,149 327.591,969	4	396.731,199 327.575,824	30.562
4	396.731,199 327.575,824	5	396.731,169 327.575,806	0.035	5	396.731,169 327.575,806	6	396.731,166 327.575,804	0.003	6	396.731,166 327.575,804	7	396.728,843 327.574,359	2.736
7	396.728,843 327.574,359	8	396.726,631 327.572,982	2.606	8	396.726,631 327.572,982	9	396.709,999 327.562,635	19.588	9	396.709,999 327.562,635	10	396.707,477 327.565,1	3.527
10	396.707,477 327.565,1	11	396.707,162 327.565,399	0.434	11	396.707,162 327.565,399	12	396.684,738 327.554,378	24.986	12	396.684,738 327.554,378	13	396.660,349 327.543,152	26.849
13	396.660,349 327.543,152	14	396.660,363 327.543,081	0.073	14	396.660,363 327.543,081	15	396.660,378 327.543,009	0.073	15	396.660,378 327.543,009	16	396.661,182 327.539,063	4.027

Punct început	X / Y	Punct sfârșit	X / Y	Lungime segment	Punct început	X / Y	Punct sfârșit	X / Y	Lungime segment	Punct început	X / Y	Punct sfârșit	X / Y	Lungime segment
16	396.661,182 327.539,063	17	396.662,137 327.534,376	4.784	17	396.662,137 327.534,376	18	396.668,331 327.503,969	31.031	18	396.668,331 327.503,969	19	396.668,883 327.501,261	2.764
19	396.668,883 327.501,261	20	396.683,262 327.430,672	72.039	20	396.683,262 327.430,672	21	396.686,522 327.414,672	16.328	21	396.686,522 327.414,672	22	396.687,984 327.407,494	7.325
22	396.687,984 327.407,494	23	396.692,054 327.387,514	20.391	23	396.692,054 327.387,514	24	396.693,045 327.382,652	4.962	24	396.693,045 327.382,652	25	396.695,239 327.371,88	10.993
25	396.695,239 327.371,88	26	396.695,673 327.371,893	0.435	26	396.695,673 327.371,893	27	396.763,672 327.367,958	68.112	27	396.763,672 327.367,958	28	396.806,983 327.365,964	43.357
28	396.806,983 327.365,964	29	396.812,536 327.365,245	5.6	29	396.812,536 327.365,245	30	396.817,757 327.361,554	6.394	30	396.817,757 327.361,554	31	396.818,422 327.395,905	34.357
31	396.818,422 327.395,905	32	396.818,529 327.401,431	5.528	32	396.818,529 327.401,431	33	396.828,949 327.401,04	10.427	33	396.828,949 327.401,04	34	396.829,616 327.418,784	17.756
34	396.829,616 327.418,784	35	396.830,453 327.441,067	22.299	35	396.830,453 327.441,067	36	396.828,794 327.442,161	1.988	36	396.828,794 327.442,161	37	396.828,466 327.442,378	0.392
37	396.828,466 327.442,378	38	396.827,612 327.442,941	1.023	38	396.827,612 327.442,941	39	396.826,476 327.443,69	1.361	39	396.826,476 327.443,69	40	396.825,83 327.443,407	0.706
40	396.825,83 327.443,407	41	396.825,361 327.443,201	0.512	41	396.825,361 327.443,201	42	396.821,343 327.441,436	4.389	42	396.821,343 327.441,436	43	396.812,474 327.437,541	9.687
43	396.812,474 327.437,541	44	396.797,523 327.487,28	51.937	44	396.797,523 327.487,28	1	396.765,014 327.595,424	112.924					

** Lungimile segmentelor sunt determinate în planul de proiecție Stereo 70 și sunt rotunjite la 1 milimetru.

*** Distanța dintre puncte este formată din segmente cumulate ce sunt mai mici decât valoarea 1 milimetru.

**DATE DESPRE IMOBILUL NR. 2651**

Oficiul de Cadastru și Publicitate Imobiliară DOLJ
Biroul de Cadastru și Publicitate Imobiliară Craiova

A. Partea I. Descrierea imobilului

TEREN Extravilan

Adresa: Jud. Dolj, T33, P113

Nr. Crt	Nr cadastral Nr. topografic	Suprafața* (mp)	Observații / Referințe
A1		2.400	Sector cadastral:6 Teren neimprejmuit;

B. Partea II. Proprietari și acte

Inscrieri privitoare la dreptul de proprietate și alte drepturi reale	Referințe
/	
Act Administrativ nr. Titlu de proprietate 942-45931, din 20/05/1997 emis de CJSIPT Dolj;	
B1	A1
Intabulare, drept de PROPRIETATE, dobândit prin Reconstituire, cota actuala 1/1, cota initiala 1/1 1) BÎZDOACĂ ION	

C. Partea III. SARCINI .

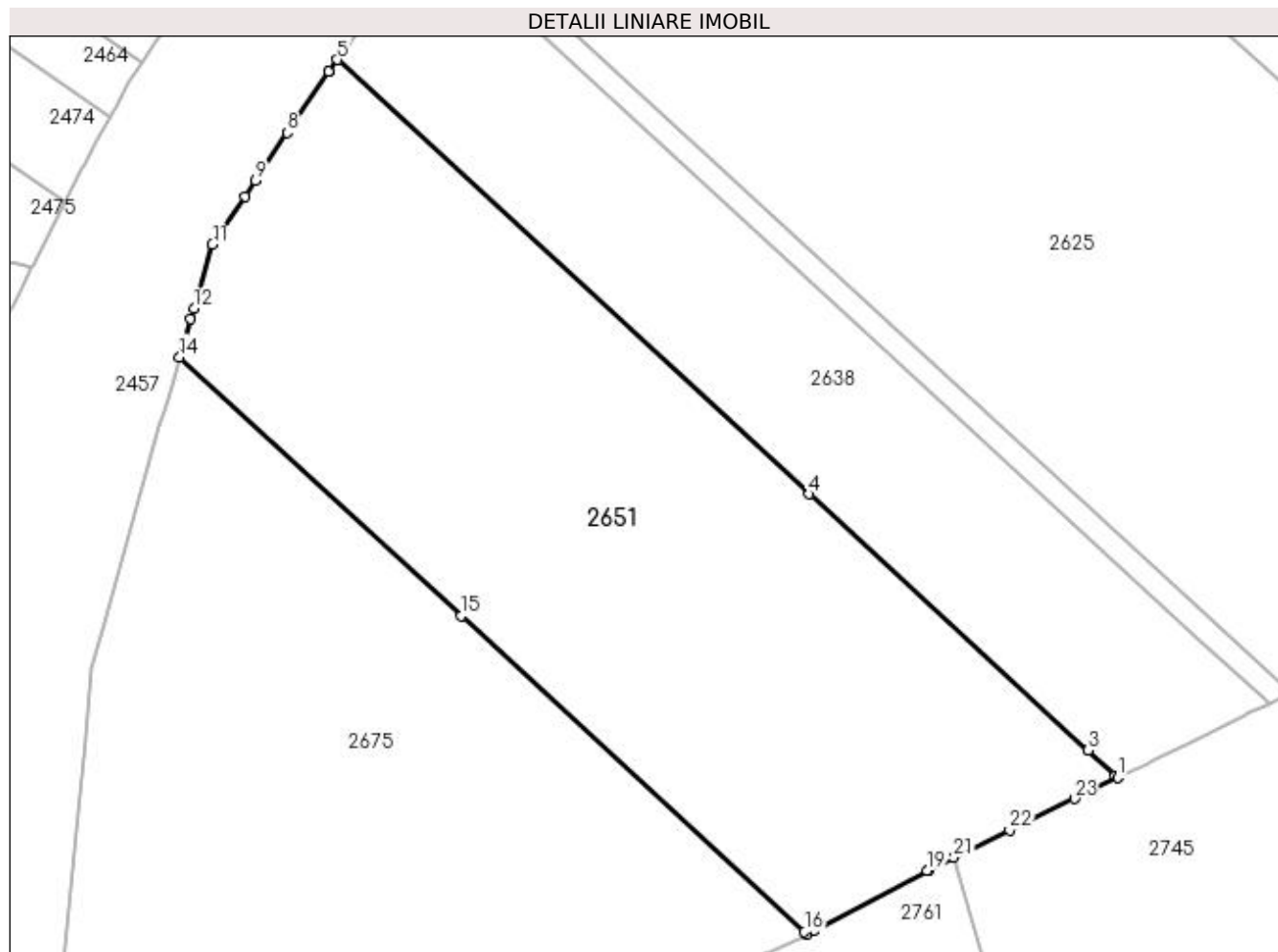
Inscrieri privind dezmembramintele dreptului de proprietate, drepturi reale de garanție și sarcini	Referințe
NU SUNT	

Anexa Nr. 1 La Partea I

Teren

Nr cadastral	Suprafața (mp)*	Observații / Referințe
	2.400	

* Suprafața este determinată în planul de proiecție Stereo 70.



Date referitoare la teren

Crt	Categorie folosință	Intravilan	Suprafața (mp)	Tarla	Parcelă	Nr. topo	Observații / Referințe
1	arabil	NU	2.400	33	113	-	

Lungime Segmente

1) Valorile lungimilor segmentelor sunt obținute din proiecție în plan.

Punct început	X / Y	Punct sfârșit	X / Y	Lungime segment (** (m)
1	396.436,15 327.434,346	2	396.435,942 327.434,537	0.283
3	396.433,558 327.436,73	4	396.409,23 327.459,11	33.057
5	396.368,021 327.497,019	6	396.367,243 327.496,013	1.272
7	396.367,241 327.496,01	8	396.363,666 327.490,656	6.437
9	396.360,877 327.486,481	10	396.359,958 327.485,104	1.656

Punct început	X / Y	Punct sfârșit	X / Y	Lungime segment (** (m)
2	396.435,942 327.434,537	3	396.433,558 327.436,73	3.238
4	396.409,23 327.459,11	5	396.368,021 327.497,019	55.993
6	396.367,243 327.496,013	7	396.367,241 327.496,01	0.004
8	396.363,666 327.490,656	9	396.360,877 327.486,481	5.021
10	396.359,958 327.485,104	11	396.357,13 327.480,869	5.092

Punct început	X / Y	Punct sfârșit	X / Y	Lungime segment (** (m)
11	396.357,13 327.480,869	12	396.355,495 327.475,289	5.815
13	396.355,227 327.474,372	14	396.354,261 327.471,072	3.438
15	396.378,84 327.448,461	16	396.408,815 327.420,887	40.729
17	396.409,051 327.420,67	18	396.409,632 327.420,978	0.658
19	396.419,538 327.426,228	20	396.419,67 327.426,298	0.15
21	396.421,864 327.427,369	22	396.426,72 327.429,741	5.404
23	396.432,385 327.432,507	1	396.436,15 327.434,346	4.19

Punct început	X / Y	Punct sfârșit	X / Y	Lungime segment (** (m)
12	396.355,495 327.475,289	13	396.355,227 327.474,372	0.955
14	396.354,261 327.471,072	15	396.378,84 327.448,461	33.398
16	396.408,815 327.420,887	17	396.409,051 327.420,67	0.32
18	396.409,632 327.420,978	19	396.419,538 327.426,228	11.211
20	396.419,67 327.426,298	21	396.421,864 327.427,369	2.442
22	396.426,72 327.429,741	23	396.432,385 327.432,507	6.304

** Lungimile segmentelor sunt determinate în planul de proiecție Stereo 70 și sunt rotunjite la 1 milimetru.

*** Distanța dintre puncte este formată din segmente cumulate ce sunt mai mici decât valoarea 1 milimetru.

**DATE DESPRE IMOBILUL NR. 2653**

Oficiul de Cadastru și Publicitate Imobiliară DOLJ
Biroul de Cadastru și Publicitate Imobiliară Craiova

A. Partea I. Descrierea imobilului

TEREN Extravilan

Adresa: Jud. Dolj, T33, P111

Nr. Crt	Nr cadastral Nr. topografic	Suprafața* (mp)	Observații / Referințe
A1		3.850	Sector cadastral:6 Teren neimprejmuit;

B. Partea II. Proprietari și acte

Inscrieri privitoare la dreptul de proprietate și alte drepturi reale	Referințe
/	
Act Administrativ nr. Titlu de proprietate 949-45931, din 20/05/1997 emis de CJSIPT Dolj;	
B1	A1
Intabulare, drept de PROPRIETATE, dobândit prin Reconstituire, cota actuala 1/1, cota initiala 1/1 1) GHIȚA CONSTANTIN DEFUNCT:Da	

C. Partea III. SARCINI .

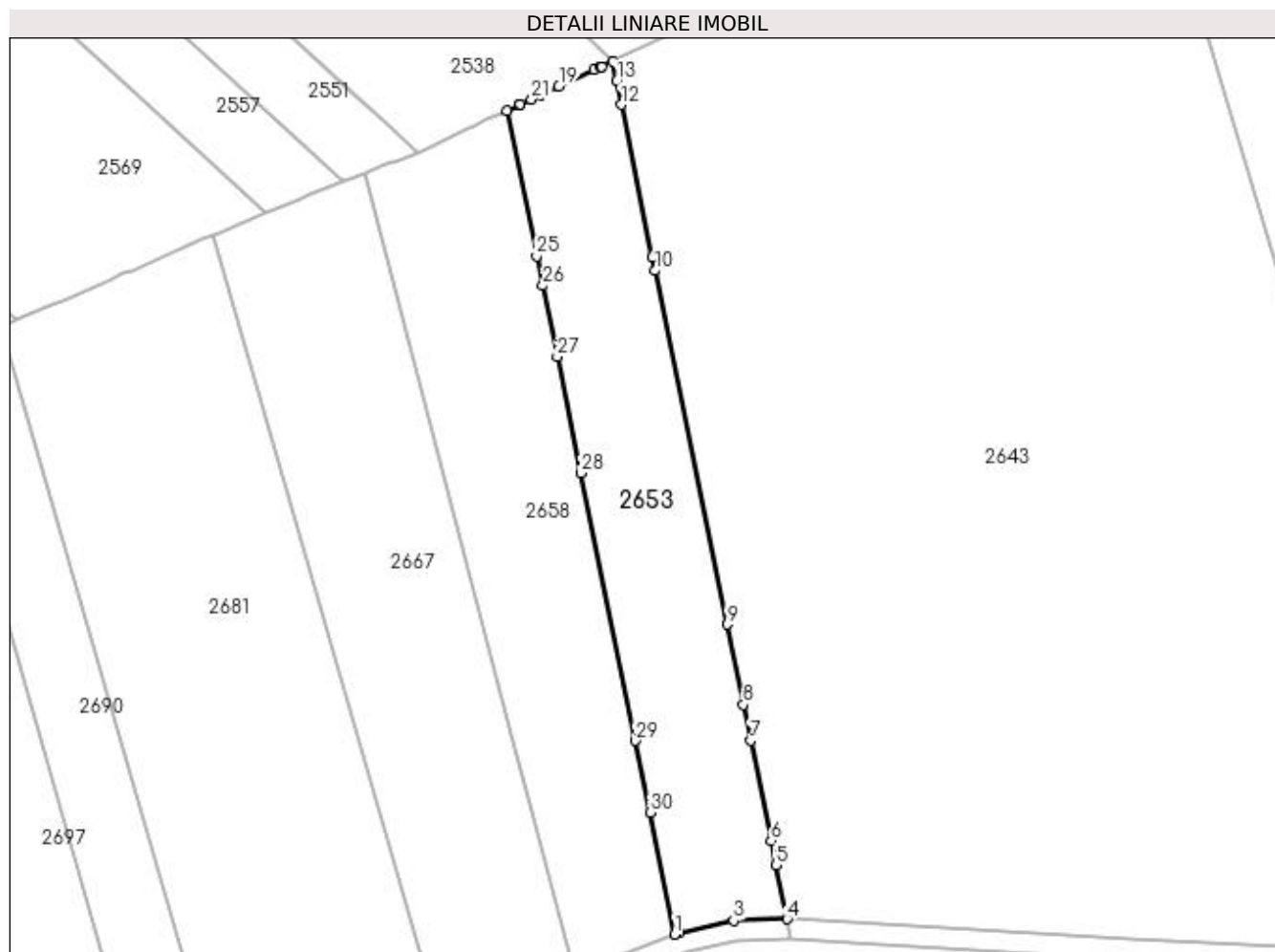
Inscrieri privind dezmembramintele dreptului de proprietate, drepturi reale de garanție și sarcini	Referințe
NU SUNT	

Anexa Nr. 1 La Partea I

Teren

Nr cadastral	Suprafața (mp)*	Observații / Referințe
	3.850	

* Suprafața este determinată în planul de proiecție Stereo 70.



Date referitoare la teren

Crt	Categorie folosință	Intravilan	Suprafața (mp)	Tarla	Parcelă	Nr. topo	Observații / Referințe
1	arabil	NU	3.850	33	111	-	

Lungime Segmente

1) Valorile lungimilor segmentelor sunt obținute din proiecție în plan.

Punct început	X / Y	Punct sfârșit	X / Y	Lungime segment (** (m)
1	396.672,832 327.368,811	2	396.673,687 327.369,152	0.92
3	396.684,586 327.371,575	4	396.695,239 327.371,88	10.657
5	396.693,045 327.382,652	6	396.692,054 327.387,514	4.962
7	396.687,984 327.407,494	8	396.686,522 327.414,672	7.325
9	396.683,262 327.430,672	10	396.668,883 327.501,261	72.039

Punct început	X / Y	Punct sfârșit	X / Y	Lungime segment (** (m)
2	396.673,687 327.369,152	3	396.684,586 327.371,575	11.165
4	396.695,239 327.371,88	5	396.693,045 327.382,652	10.993
6	396.692,054 327.387,514	7	396.687,984 327.407,494	20.391
8	396.686,522 327.414,672	9	396.683,262 327.430,672	16.328
10	396.668,883 327.501,261	11	396.668,331 327.503,969	2.764

Punct început	X / Y	Punct sfârșit	X / Y	Lungime segment (** (m)	Punct început	X / Y	Punct sfârșit	X / Y	Lungime segment (** (m)
11	396.668,331 327.503,969	12	396.662,137 327.534,376	31.031	12	396.662,137 327.534,376	13	396.661,182 327.539,063	4.784
13	396.661,182 327.539,063	14	396.660,378 327.543,009	4.027	14	396.660,378 327.543,009	15	396.658,278 327.542,028	2.318
15	396.658,278 327.542,028	16	396.658,056 327.541,924	0.245	16	396.658,056 327.541,924	17	396.657,952 327.541,876	0.115
17	396.657,952 327.541,876	18	396.656,768 327.541,324	1.306	18	396.656,768 327.541,324	19	396.649,68 327.538,015	7.823
19	396.649,68 327.538,015	20	396.645,982 327.536,289	4.081	20	396.645,982 327.536,289	21	396.644,194 327.535,454	1.973
21	396.644,194 327.535,454	22	396.642,014 327.534,437	2.406	22	396.642,014 327.534,437	23	396.641,681 327.534,282	0.367
23	396.641,681 327.534,282	24	396.639,346 327.533,192	2.577	24	396.639,346 327.533,192	25	396.645,256 327.504,181	29.606
25	396.645,256 327.504,181	26	396.646,463 327.498,254	6.048	26	396.646,463 327.498,254	27	396.649,353 327.484,067	14.479
27	396.649,353 327.484,067	28	396.654,076 327.460,883	23.66	28	396.654,076 327.460,883	29	396.664,961 327.407,448	54.533
29	396.664,961 327.407,448	30	396.667,876 327.393,14	14.602	30	396.667,876 327.393,14	1	396.672,832 327.368,811	24.829

** Lungimile segmentelor sunt determinate în planul de proiecție Stereo 70 și sunt rotunjite la 1 milimetru.

*** Distanța dintre puncte este formată din segmente cumulate ce sunt mai mici decât valoarea 1 milimetru.

**DATE DESPRE IMOBILUL NR. 2655**

Oficiul de Cadastru și Publicitate Imobiliară DOLJ
 Biroul de Cadastru și Publicitate Imobiliară Craiova

A. Partea I. Descrierea imobilului

TEREN Intravilan

Adresa: Loc. Almaj, Jud. Dolj

Nr. Crt	Nr cadastral Nr. topografic	Suprafața* (mp)	Observații / Referințe
A1		364	Sector cadastral:6 Teren neimprejmuit;

B. Partea II. Proprietari și acte

Inscrieri privitoare la dreptul de proprietate și alte drepturi reale	Referințe
/	
Act Normativ nr. 965, din 05/09/2002 emis de GUVERNUL ROMANIEI (Anexa nr.8- Inv. bunurilor care apartin dom. public al com. Almaj, pozitia 2);	
B1	A1
Intabulare, drept de PROPRIETATE, dobandit prin Lege, cota actuala 1/1, cota initiala 1/1 1) COMUNA ALMAJ, CIF:4553674, DOMENIUL PUBLIC	

C. Partea III. SARCINI .

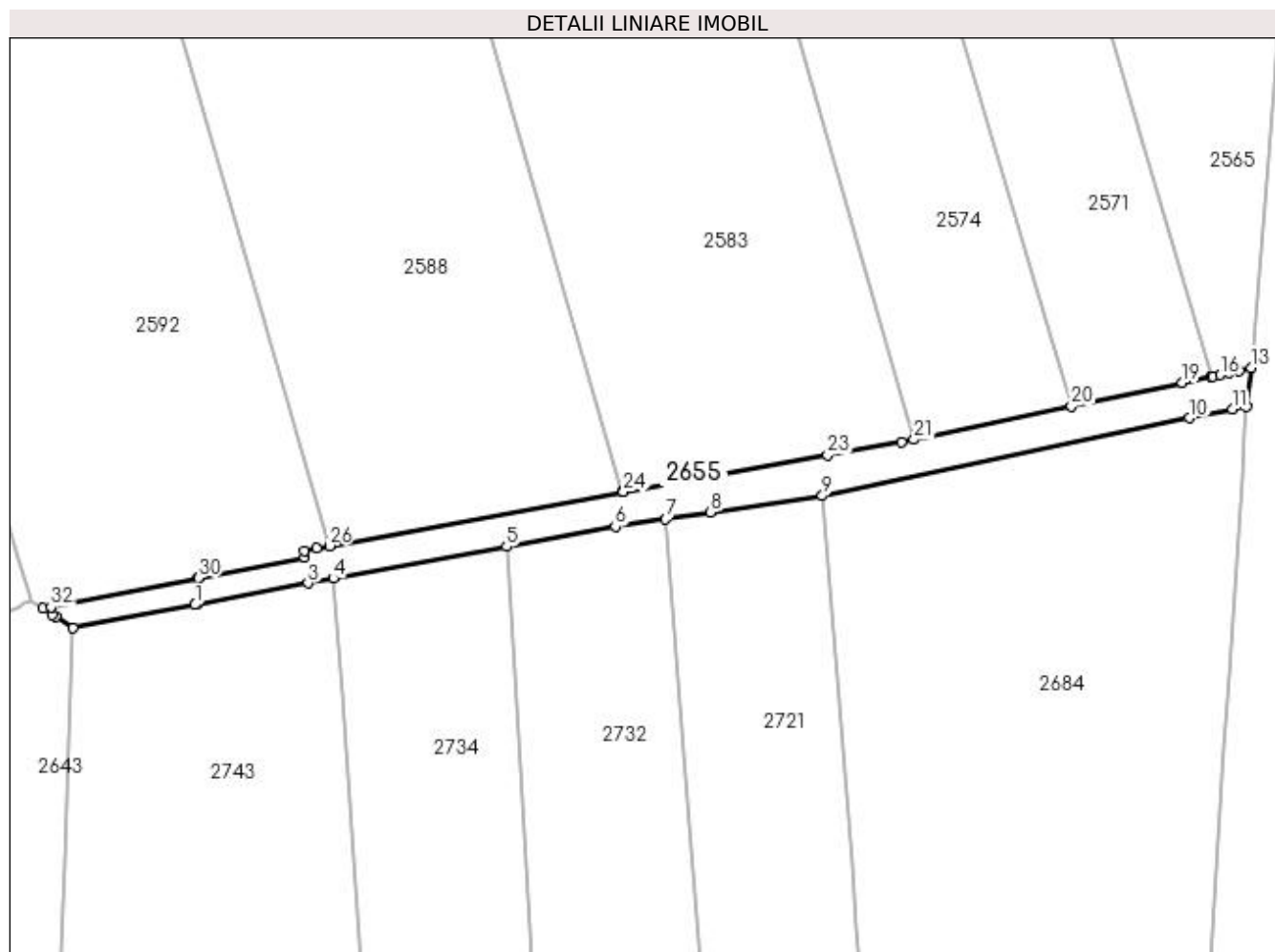
Inscrieri privind dezmembramintele dreptului de proprietate, drepturi reale de garanție și sarcini	Referințe
NU SUNT	

Anexa Nr. 1 La Partea I

Teren

Nr cadastral	Suprafața (mp)*	Observații / Referințe
	364	

* Suprafața este determinată în planul de proiecție Stereo 70.



Date referitoare la teren

Crt	Categorie folosință	Intra vilan	Suprafața (mp)	Tarla	Parcelă	Nr. topo	Observații / Referințe
1	drum	DA	364	-	DS 10	-	

Lungime Segmente

1) Valorile lungimilor segmentelor sunt obținute din proiecție în plan.

Punct început	X / Y	Punct sfârșit	X / Y	Lungime segment (** (m)
1	396.842,106 327.443,31	2	396.842,263 327.443,341	0.16
3	396.852,862 327.445,381	4	396.855,295 327.445,828	2.473
5	396.871,801 327.448,86	6	396.882,173 327.450,766	10.546
7	396.886,977 327.451,478	8	396.891,269 327.452,115	4.339
9	396.901,926 327.453,695	10	396.936,966 327.461,101	35.814

Punct început	X / Y	Punct sfârșit	X / Y	Lungime segment (** (m)
2	396.842,263 327.443,341	3	396.852,862 327.445,381	10.794
4	396.855,295 327.445,828	5	396.871,801 327.448,86	16.782
6	396.882,173 327.450,766	7	396.886,977 327.451,478	4.857
8	396.891,269 327.452,115	9	396.901,926 327.453,695	10.774
10	396.936,966 327.461,101	11	396.941,032 327.461,96	4.155

Punct început	X / Y	Punct sfârșit	X / Y	Lungime segment (** (m)
11	396.941,032 327.461,96	12	396.942,374 327.462,244	1.372
13	396.942,808 327.465,919	14	396.941,663 327.465,61	1.186
15	396.940,692 327.465,404	16	396.939,879 327.465,233	0.832
17	396.939,144 327.465,077	18	396.939,033 327.465,054	0.114
19	396.936,255 327.464,467	20	396.925,672 327.462,23	10.817
21	396.910,656 327.459,057	22	396.909,449 327.458,839	1.227
23	396.902,43 327.457,574	24	396.882,958 327.454,065	19.785
25	396.882,842 327.454,044	26	396.854,913 327.448,914	28.396
27	396.853,707 327.448,692	28	396.852,49 327.448,469	1.237
29	396.852,566 327.447,841	30	396.842,414 327.445,848	10.345
31	396.842,358 327.445,837	32	396.828,353 327.443,086	14.273
33	396.827,612 327.442,941	34	396.828,466 327.442,378	1.023
35	396.828,794 327.442,161	36	396.830,453 327.441,067	1.988

Punct început	X / Y	Punct sfârșit	X / Y	Lungime segment (** (m)
12	396.942,374 327.462,244	13	396.942,808 327.465,919	3.701
14	396.941,663 327.465,61	15	396.940,692 327.465,404	0.992
16	396.939,879 327.465,233	17	396.939,144 327.465,077	0.751
18	396.939,033 327.465,054	19	396.936,255 327.464,467	2.84
20	396.925,672 327.462,23	21	396.910,656 327.459,057	15.347
22	396.909,449 327.458,839	23	396.902,43 327.457,574	7.132
24	396.882,958 327.454,065	25	396.882,842 327.454,044	0.118
26	396.854,913 327.448,914	27	396.853,707 327.448,692	1.226
28	396.852,49 327.448,469	29	396.852,566 327.447,841	0.632
30	396.842,414 327.445,848	31	396.842,358 327.445,837	0.057
32	396.828,353 327.443,086	33	396.827,612 327.442,941	0.755
34	396.828,466 327.442,378	35	396.828,794 327.442,161	0.392
36	396.830,453 327.441,067	1	396.842,106 327.443,31	11.867

** Lungimile segmentelor sunt determinate în planul de proiecție Stereo 70 și sunt rotunjite la 1 milimetru.

*** Distanța dintre puncte este formată din segmente cumulate ce sunt mai mici decât valoarea 1 milimetru.

**DATE DESPRE IMOBILUL NR. 2658**

Oficiul de Cadastru și Publicitate Imobiliară DOLJ
 Biroul de Cadastru și Publicitate Imobiliară Craiova

A. Partea I. Descrierea imobilului

TEREN Extravilan

Adresa: Jud. Dolj, T33, P110

Nr. Crt	Nr cadastral Nr. topografic	Suprafața* (mp)	Observații / Referințe
A1		4.321	Sector cadastral:6 Teren neimprejmuit;

B. Partea II. Proprietari și acte

Inscrieri privitoare la dreptul de proprietate și alte drepturi reale	Referințe
/	
Act Administrativ nr. Titlu de proprietate 599-60677, din 03/01/1997 emis de CJSIPT Dolj;	
B1	A1
Intabulare, drept de PROPRIETATE, dobandit prin Reconstituire, cota actuala 1/1, cota initiala 1/1	
1) USURELU MARIA	

C. Partea III. SARCINI .

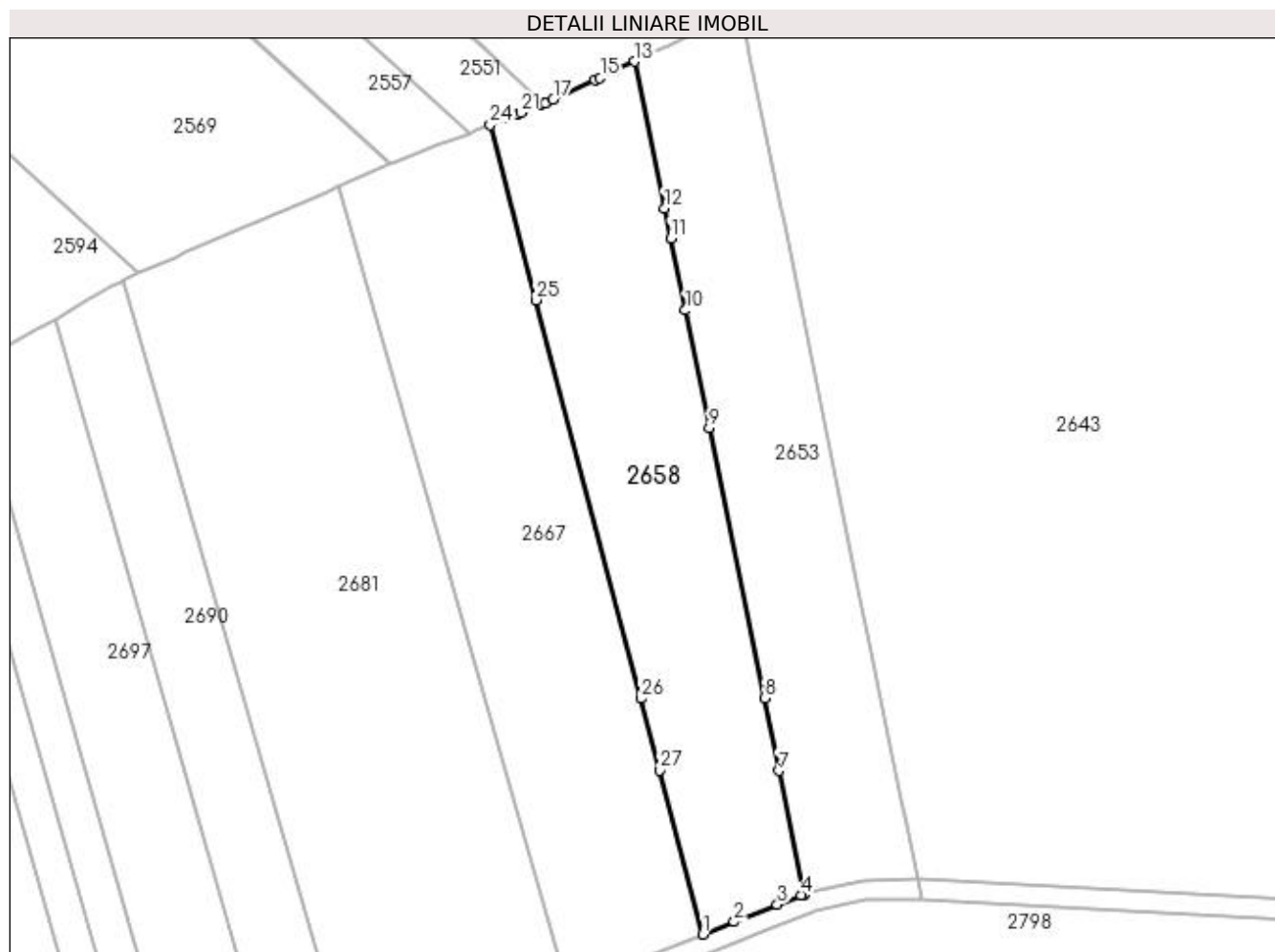
Inscrieri privind dezmembramintele dreptului de proprietate, drepturi reale de garanție și sarcini	Referințe
NU SUNT	

Anexa Nr. 1 La Partea I

Teren

Nr cadastral	Suprafața (mp)*	Observații / Referințe
	4.321	

* Suprafața este determinată în planul de proiecție Stereo 70.



Date referitoare la teren

Crt	Categorie folosință	Intravilan	Suprafața (mp)	Tarla	Parcelă	Nr. topo	Observații / Referințe
1	arabil	NU	4.321	33	110	-	

Lungime Segmente

1) Valorile lungimilor segmentelor sunt obținute din proiecție în plan.

Punct început	X / Y	Punct sfârșit	X / Y	Lungime segment (** (m)
1	396.652,778 327.360,823	2	396.658,973 327.363,29	6.668
3	396.667,515 327.366,693	4	396.672,199 327.368,559	5.042
5	396.672,772 327.368,787	6	396.672,832 327.368,811	0.065
7	396.667,876 327.393,14	8	396.664,961 327.407,448	14.602
9	396.654,076 327.460,883	10	396.649,353 327.484,067	23.66

Punct început	X / Y	Punct sfârșit	X / Y	Lungime segment (** (m)
2	396.658,973 327.363,29	3	396.667,515 327.366,693	9.194
4	396.672,199 327.368,559	5	396.672,772 327.368,787	0.617
6	396.672,832 327.368,811	7	396.667,876 327.393,14	24.829
8	396.664,961 327.407,448	9	396.654,076 327.460,883	54.533
10	396.649,353 327.484,067	11	396.646,463 327.498,254	14.479

Punct început	X / Y	Punct sfârșit	X / Y	Lungime segment (** (m)
11	396.646,463 327.498,254	12	396.645,256 327.504,181	6.048
13	396.639,346 327.533,192	14	396.635,465 327.531,38	4.283
15	396.632,505 327.529,998	16	396.631,528 327.529,542	1.078
17	396.623,26 327.525,684	18	396.621,742 327.524,975	1.676
19	396.621,469 327.524,868	20	396.620,513 327.524,492	1.028
21	396.616,9 327.523,073	22	396.616,15 327.522,778	0.806
23	396.614,373 327.522,08	24	396.610,779 327.520,669	3.861
25	396.619,872 327.486,062	26	396.640,541 327.407,399	81.334
27	396.644,273 327.393,194	1	396.652,778 327.360,823	33.47

Punct început	X / Y	Punct sfârșit	X / Y	Lungime segment (** (m)
12	396.645,256 327.504,181	13	396.639,346 327.533,192	29.606
14	396.635,465 327.531,38	15	396.632,505 327.529,998	3.267
16	396.631,528 327.529,542	17	396.623,26 327.525,684	9.123
18	396.621,742 327.524,975	19	396.621,469 327.524,868	0.293
20	396.620,513 327.524,492	21	396.616,9 327.523,073	3.881
22	396.616,15 327.522,778	23	396.614,373 327.522,08	1.909
24	396.610,779 327.520,669	25	396.619,872 327.486,062	35.781
26	396.640,541 327.407,399	27	396.644,273 327.393,194	14.687

** Lungimile segmentelor sunt determinate în planul de proiecție Stereo 70 și sunt rotunjite la 1 milimetru.

*** Distanța dintre puncte este formată din segmente cumulate ce sunt mai mici decât valoarea 1 milimetru.

**DATE DESPRE IMOBILUL NR. 2667**

Oficiul de Cadastru și Publicitate Imobiliară DOLJ
Biroul de Cadastru și Publicitate Imobiliară Craiova

A. Partea I. Descrierea imobilului

TEREN Extravilan

Adresa: Jud. Dolj, T33, P109

Nr. Crt	Nr cadastral Nr. topografic	Suprafața* (mp)	Observații / Referințe
A1		5.000	Sector cadastral:6 Teren neimprejmuit;

B. Partea II. Proprietari și acte

Inscrieri privitoare la dreptul de proprietate și alte drepturi reale	Referințe
/	
Act Administrativ nr. Titlu de proprietate 547-60677, din 28/01/1997 emis de CJSIPT Dolj;	
B1	A1
Intabulare, drept de PROPRIETATE, dobandit prin Reconstituire, cota actuala 1/1, cota initiala 1/1 1) VASILE ION	

C. Partea III. SARCINI .

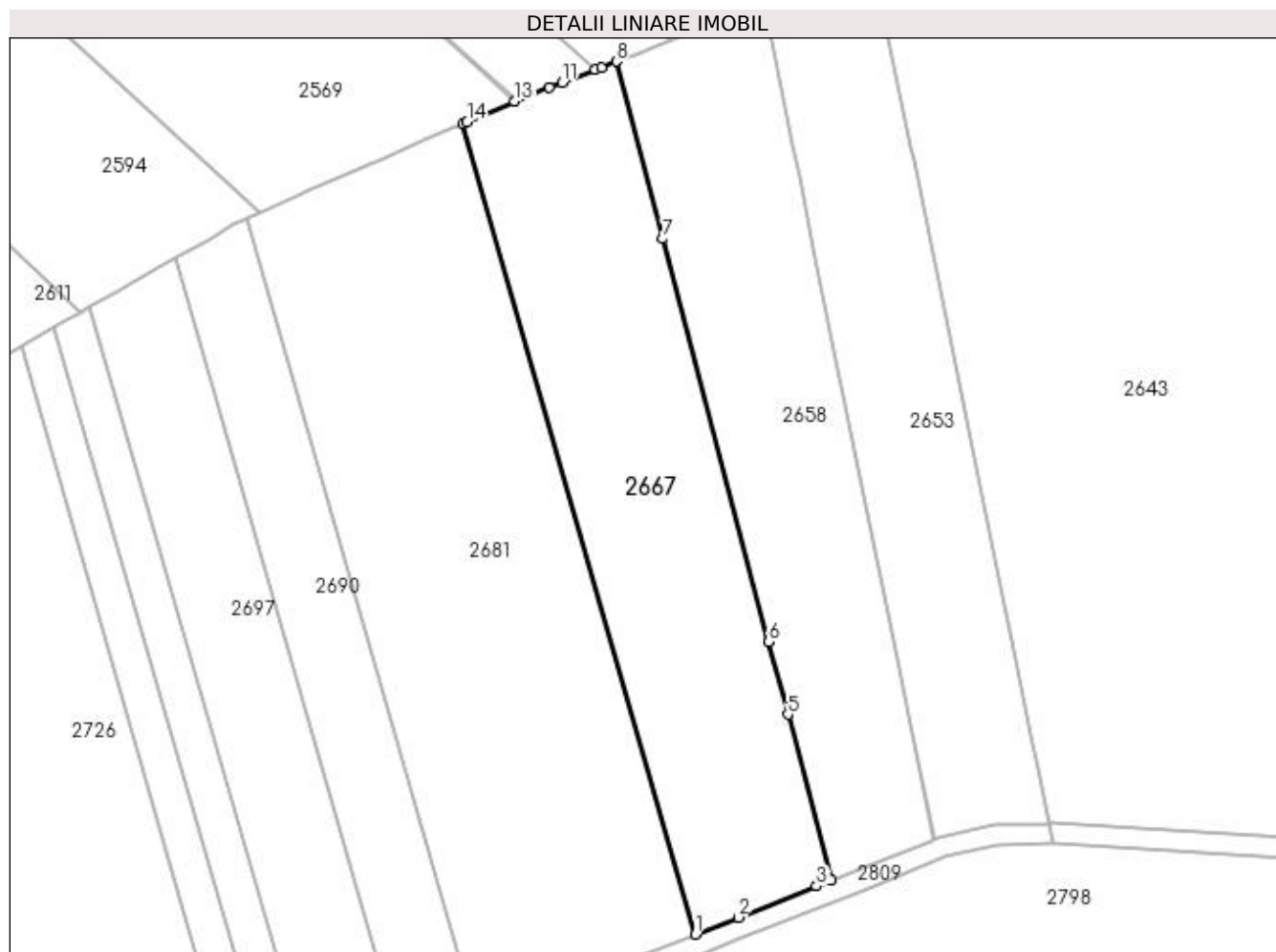
Inscrieri privind dezmembramintele dreptului de proprietate, drepturi reale de garanție și sarcini	Referințe
NU SUNT	

Anexa Nr. 1 La Partea I

Teren

Nr cadastral	Suprafața (mp)*	Observații / Referințe
	5.000	

* Suprafața este determinată în planul de proiecție Stereo 70.



Date referitoare la teren

Crt	Categorie folosință	Intravilan	Suprafața (mp)	Tarla	Parcelă	Nr. topo	Observații / Referințe
1	arabil	NU	5.000	33	109	-	

Lungime Segmente

1) Valorile lungimilor segmentelor sunt obținute din proiecție în plan.

Punct început	X / Y	Punct sfârșit	X / Y	Lungime segment (** (m)
1	396.626,229 327.350,246	2	396.634,552 327.353,562	8.959
2	396.634,552 327.353,562	3	396.649,834 327.359,649	16.45
3	396.649,834 327.359,649	4	396.652,778 327.360,823	3.17
4	396.652,778 327.360,823	5	396.644,273 327.393,194	33.47
5	396.644,273 327.393,194	6	396.640,541 327.407,399	14.687

Punct început	X / Y	Punct sfârșit	X / Y	Lungime segment (** (m)
6	396.640,541 327.407,399	7	396.619,872 327.486,062	81.334
7	396.619,872 327.486,062	8	396.610,779 327.520,669	35.781
8	396.610,779 327.520,669	9	396.607,831 327.519,511	3.168
9	396.607,831 327.519,511	10	396.606,647 327.519,046	1.272
10	396.606,647 327.519,046	11	396.600,21 327.516,517	6.916
11	396.600,21 327.516,517	12	396.597,696 327.515,53	2.701
12	396.597,696 327.515,53	13	396.590,92 327.512,868	7.28
13	396.590,92 327.512,868	14	396.581,569 327.508,81	10.194
14	396.581,569 327.508,81	15	396.580,761 327.508,459	0.881
15	396.580,761 327.508,459	1	396.626,229 327.350,246	164.617

** Lungimile segmentelor sunt determinate în planul de proiecție Stereo 70 și sunt rotunjite la 1 milimetru.

*** Distanța dintre puncte este formată din segmente cumulate ce sunt mai mici decât valoarea 1 milimetru.

**DATE DESPRE IMOBILUL NR. 2675**

Oficiul de Cadastru și Publicitate Imobiliară DOLJ
 Biroul de Cadastru și Publicitate Imobiliară Craiova

A. Partea I. Descrierea imobilului

TEREN Extravilan

Adresa: Jud. Dolj, T33, P112

Nr. Crt	Nr cadastral Nr. topografic	Suprafața* (mp)	Observații / Referințe
A1		2.730	Sector cadastral:6 Teren neimprejmuit;

B. Partea II. Proprietari și acte

Inscrieri privitoare la dreptul de proprietate și alte drepturi reale		Referințe
/		
Act Normativ nr. 7, din 13/03/1996 emis de Parlamentul Romaniei;		
B1	Intabulare, drept de PROPRIETATE, dobandit prin Lege, cota actuala 1/1, cota initiala 1/1 1) UAT ALMAJ, CIF:4553674, Rezerva comisiei locale de fond funciar	A1

C. Partea III. SARCINI .

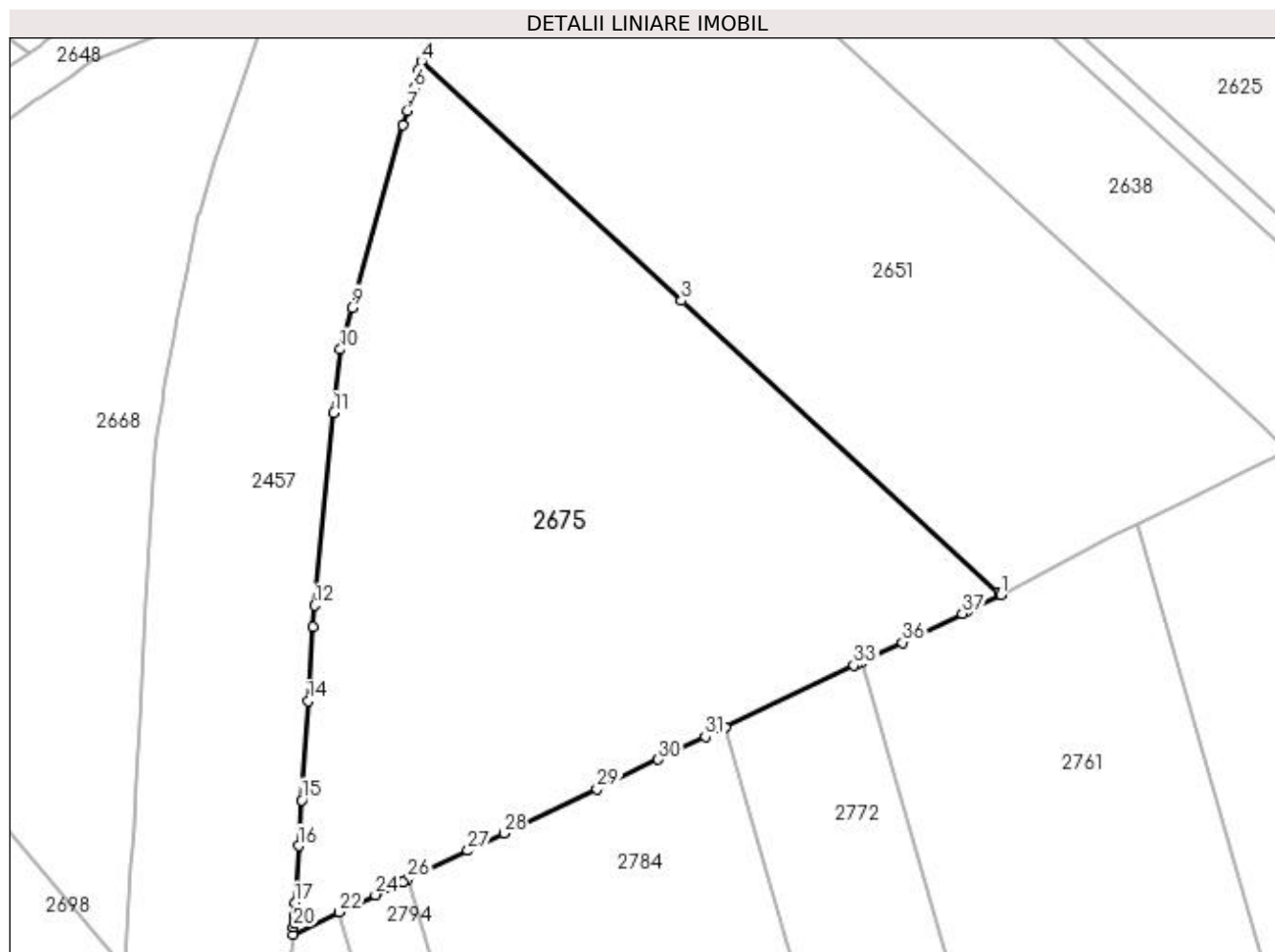
Inscrieri privind dezmembramintele dreptului de proprietate, drepturi reale de garanție și sarcini	Referințe
NU SUNT	

Anexa Nr. 1 La Partea I

Teren

Nr cadastral	Suprafața (mp)*	Observații / Referințe
	2.730	

* Suprafața este determinată în planul de proiecție Stereo 70.



Date referitoare la teren

Crt	Categorie folosință	Intra vilan	Suprafața (mp)	Tarla	Parcelă	Nr. topo	Observații / Referințe
1	arabil	NU	2.730	33	112	-	

Lungime Segmente

1) Valorile lungimilor segmentelor sunt obținute din proiecție în plan.

Punct început	X / Y	Punct sfârșit	X / Y	Lungime segment (** (m)
1	396.409,051 327.420,67	2	396.408,815 327.420,887	0.32
3	396.378,84 327.448,461	4	396.354,261 327.471,072	33.398
5	396.354,035 327.470,303	6	396.353,525 327.468,561	1.815
7	396.352,901 327.466,427	8	396.352,515 327.465,05	1.43
9	396.347,686 327.447,835	10	396.346,57 327.443,859	4.13

Punct început	X / Y	Punct sfârșit	X / Y	Lungime segment (** (m)
2	396.408,815 327.420,887	3	396.378,84 327.448,461	40.729
4	396.354,261 327.471,072	5	396.354,035 327.470,303	0.801
6	396.353,525 327.468,561	7	396.352,901 327.466,427	2.223
8	396.352,515 327.465,05	9	396.347,686 327.447,835	17.879
10	396.346,57 327.443,859	11	396.345,977 327.437,885	6.004

Punct început	X / Y	Punct sfârșit	X / Y	Lungime segment (** (m)
11	396.345,977 327.437,885	12	396.344,171 327.419,692	18.282
13	396.344,034 327.417,664	14	396.343,561 327.410,646	7.034
15	396.342,931 327.401,306	16	396.342,639 327.396,98	4.336
17	396.342,3 327.391,594	18	396.342,224 327.390,395	1.201
19	396.342,182 327.389,724	20	396.342,156 327.389,319	0.406
21	396.342,112 327.388,624	22	396.346,483 327.390,716	4.846
23	396.347,937 327.391,412	24	396.349,906 327.392,355	2.182
25	396.352,469 327.393,582	26	396.352,985 327.393,829	0.572
27	396.358,63 327.396,531	28	396.362,026 327.398,157	3.765
29	396.370,83 327.402,372	30	396.376,618 327.405,143	6.417
31	396.381,081 327.407,28	32	396.382,96 327.408,179	2.083
33	396.395,147 327.414,014	34	396.395,356 327.414,114	0.232
35	396.395,876 327.414,363	36	396.399,706 327.416,196	4.247
37	396.405,378 327.418,912	38	396.405,854 327.419,14	0.528

Punct început	X / Y	Punct sfârșit	X / Y	Lungime segment (** (m)
12	396.344,171 327.419,692	13	396.344,034 327.417,664	2.032
14	396.343,561 327.410,646	15	396.342,931 327.401,306	9.361
16	396.342,639 327.396,98	17	396.342,3 327.391,594	5.397
18	396.342,224 327.390,395	19	396.342,182 327.389,724	0.672
20	396.342,156 327.389,319	21	396.342,112 327.388,624	0.697
22	396.346,483 327.390,716	23	396.347,937 327.391,412	1.612
24	396.349,906 327.392,355	25	396.352,469 327.393,582	2.842
26	396.352,985 327.393,829	27	396.358,63 327.396,531	6.259
28	396.362,026 327.398,157	29	396.370,83 327.402,372	9.762
30	396.376,618 327.405,143	31	396.381,081 327.407,28	4.948
32	396.382,96 327.408,179	33	396.395,147 327.414,014	13.511
34	396.395,356 327.414,114	35	396.395,876 327.414,363	0.576
36	396.399,706 327.416,196	37	396.405,378 327.418,912	6.288
38	396.405,854 327.419,14	1	396.409,051 327.420,67	3.543

** Lungimile segmentelor sunt determinate în planul de proiecție Stereo 70 și sunt rotunjite la 1 milimetru.

*** Distanța dintre puncte este formată din segmente cumulate ce sunt mai mici decât valoarea 1 milimetru.

**DATE DESPRE IMOBILUL NR. 2681**

Oficiul de Cadastru și Publicitate Imobiliară DOLJ
Biroul de Cadastru și Publicitate Imobiliară Craiova

A. Partea I. Descrierea imobilului

TEREN Extravilan

Adresa: Jud. Dolj, T33, P108

Nr. Crt	Nr cadastral Nr. topografic	Suprafața* (mp)	Observații / Referințe
A1		7.500	Sector cadastral:6 Teren neimprejmuit;

B. Partea II. Proprietari și acte

Inscrieri privitoare la dreptul de proprietate și alte drepturi reale	Referințe
/	
Act Administrativ nr. Titlu de proprietate 939-45931, din 20/05/1997 emis de CJSIPT Dolj;	
B1	A1
Intabulare, drept de PROPRIETATE, dobândit prin Reconstituire, cota actuala 1/1, cota initiala 1/1	
1) BÎZDOACĂ CONSTANTIN	

C. Partea III. SARCINI .

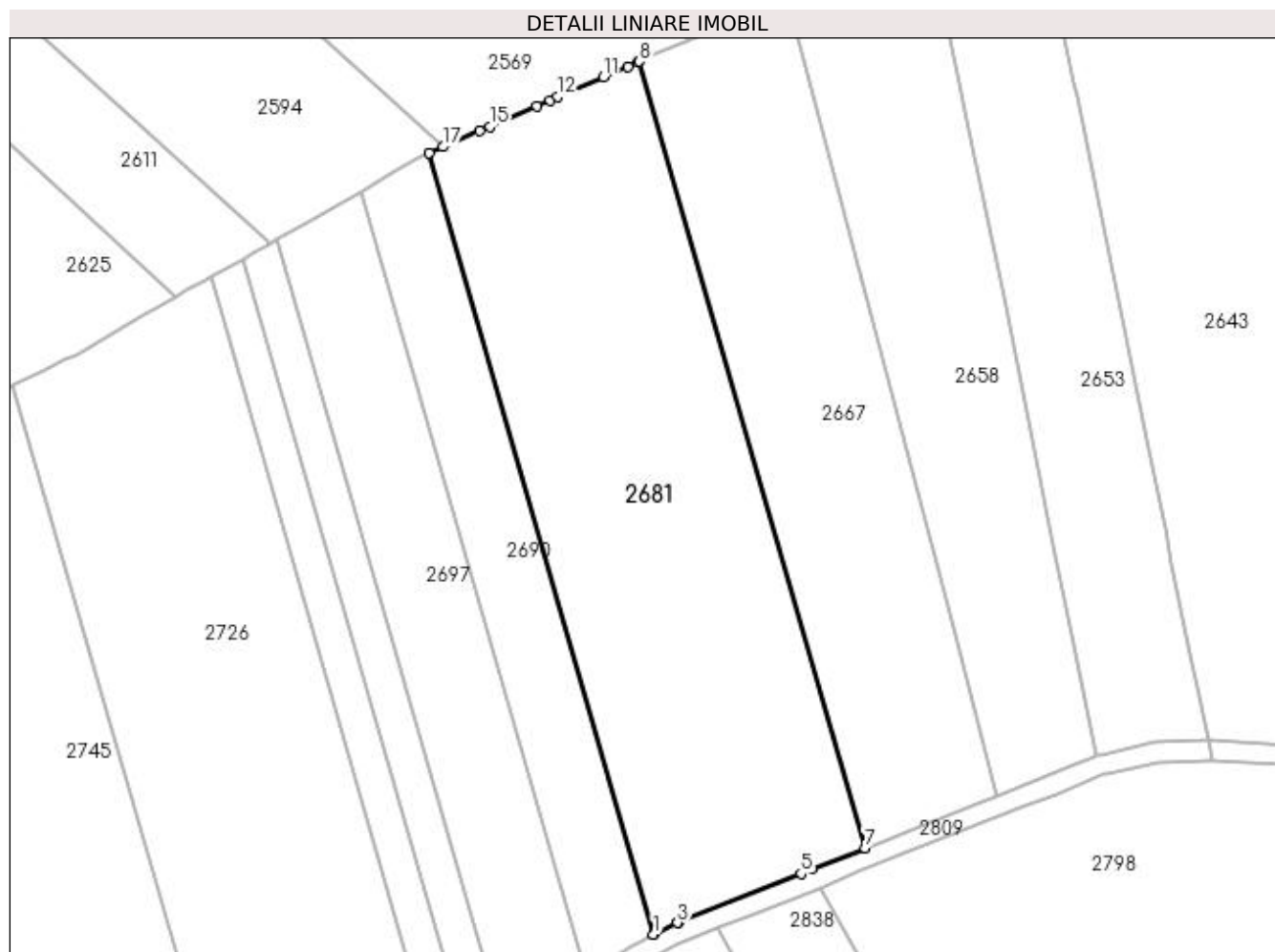
Inscrieri privind dezmembramintele dreptului de proprietate, drepturi reale de garanție și sarcini	Referințe
NU SUNT	

Anexa Nr. 1 La Partea I

Teren

Nr cadastral	Suprafața (mp)*	Observații / Referințe
	7.500	

* Suprafața este determinată în planul de proiecție Stereo 70.



Date referitoare la teren

Crt	Categorie folosință	Intravilan	Suprafața (mp)	Tarla	Parcelă	Nr. topo	Observații / Referințe
1	arabil	NU	7.500	33	108	-	

Lungime Segmente

1) Valorile lungimilor segmentelor sunt obținute din proiecție în plan.

Punct început	X / Y	Punct sfârșit	X / Y	Lungime segment (** (m)
1	396.583,614 327.332,893	2	396.583,788 327.332,991	0.2
2	396.583,788 327.332,991	3	396.588,47 327.335,205	5.18
3	396.588,47 327.335,205	4	396.588,583 327.335,25	0.121
4	396.588,583 327.335,25	5	396.613,301 327.345,097	26.607
5	396.613,301 327.345,097	6	396.615,479 327.345,964	2.344

Punct început	X / Y	Punct sfârșit	X / Y	Lungime segment (** (m)
6	396.615,479 327.345,964	7	396.626,229 327.350,246	11.571
7	396.626,229 327.350,246	8	396.580,761 327.508,459	164.617
8	396.580,761 327.508,459	9	396.580,506 327.508,349	0.277
9	396.580,506 327.508,349	10	396.578,457 327.507,46	2.235
10	396.578,457 327.507,46	11	396.573,514 327.505,315	5.388
11	396.573,514 327.505,315	12	396.564,408 327.501,363	9.926
12	396.564,408 327.501,363	13	396.562,794 327.500,663	1.76
13	396.562,794 327.500,663	14	396.560,115 327.499,5	2.92
14	396.560,115 327.499,5	15	396.550,652 327.495,394	10.315
15	396.550,652 327.495,394	16	396.548,56 327.494,486	2.281
16	396.548,56 327.494,486	17	396.541,233 327.491,306	7.987
17	396.541,233 327.491,306	18	396.538,437 327.490,092	3.048
18	396.538,437 327.490,092	1	396.583,614 327.332,893	163.562

** Lungimile segmentelor sunt determinate în planul de proiecție Stereo 70 și sunt rotunjite la 1 milimetru.

*** Distanța dintre puncte este formată din segmente cumulate ce sunt mai mici decât valoarea 1 milimetru.

**DATE DESPRE IMOBILUL NR. 2684**

Oficiul de Cadastru și Publicitate Imobiliară DOLJ
Biroul de Cadastru și Publicitate Imobiliară Craiova

A. Partea I. Descrierea imobilului

TEREN Intravilan

Adresa: Loc. Almaj, Str Mihai Eminescu, Nr. 48, Jud. Dolj, T33, P55

Nr. Crt	Nr cadastral Nr. topografic	Suprafața* (mp)	Observații / Referințe
A1		3.164	Sector cadastral:6 Teren neimprejmuit;

B. Partea II. Proprietari și acte

Inscrieri privitoare la dreptul de proprietate și alte drepturi reale		Referințe
/		
Act Notarial nr. Contract de vanzare-cumparare 2279, din 24/11/2003 emis de NP Florian Tone (Certificat de casatorie seria C.A., nr 012328, data 27.08.1995 eliberat de Consiliul local al Comunei Almaj);		
B1	Intabulare, drept de PROPRIETATE, dobandit prin Conventie, cota actuala 1/1, cota initiala 1/1	A1
	1) NICA LIVIU-LAURENTIU 2) NICA MIRELA	

C. Partea III. SARCINI .

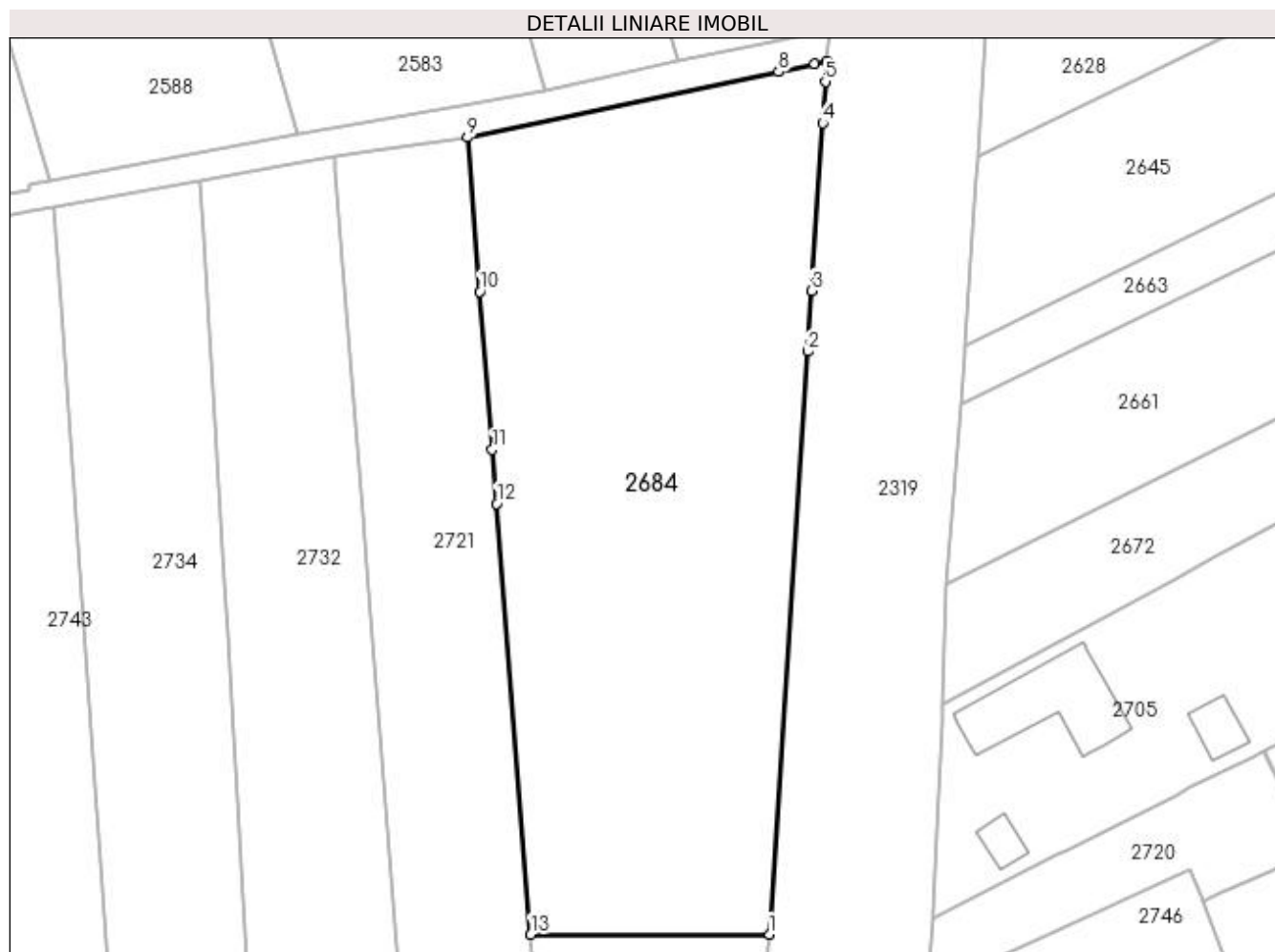
Inscrieri privind dezmembramintele dreptului de proprietate, drepturi reale de garanție și sarcini	Referințe
NU SUNT	

Anexa Nr. 1 La Partea I

Teren

Nr cadastral	Suprafața (mp)*	Observații / Referințe
	3.164	

* Suprafața este determinată în planul de proiecție Stereo 70.



Date referitoare la teren

Crt	Categorie folosință	Intra vilan	Suprafața (mp)	Tarla	Parcelă	Nr. topo	Observații / Referințe
1	arabil	DA	3.164	33	55	-	

Lungime Segmente

1) Valorile lungimilor segmentelor sunt obținute din proiecție în plan.

Punct început	X / Y	Punct sfârșit	X / Y	Lungime segment (** (m)
1	396.935,919 327.364,001	2	396.940,231 327.429,622	65.762
2	396.940,231 327.429,622	3	396.940,678 327.436,436	6.829
3	396.940,678 327.436,436	4	396.941,918 327.455,3	18.904
4	396.941,918 327.455,3	5	396.942,226 327.459,988	4.698
5	396.942,226 327.459,988	6	396.942,374 327.462,244	2.261

Punct început	X / Y	Punct sfârșit	X / Y	Lungime segment (** (m)
6	396.942,374 327.462,244	7	396.941,032 327.461,96	1.372
7	396.941,032 327.461,96	8	396.936,966 327.461,101	4.155
8	396.936,966 327.461,101	9	396.901,926 327.453,695	35.814
9	396.901,926 327.453,695	10	396.903,305 327.436,344	17.406
10	396.903,305 327.436,344	11	396.904,719 327.418,554	17.846
11	396.904,719 327.418,554	12	396.905,202 327.412,476	6.097
12	396.905,202 327.412,476	13	396.909,055 327.363,995	48.634
13	396.909,055 327.363,995	1	396.935,919 327.364,001	26.864

** Lungimile segmentelor sunt determinate în planul de proiecție Stereo 70 și sunt rotunjite la 1 milimetru.

*** Distanța dintre puncte este formată din segmente cumulate ce sunt mai mici decât valoarea 1 milimetru.

**DATE DESPRE IMOBILUL NR. 2690**

Oficiul de Cadastru și Publicitate Imobiliară DOLJ
Biroul de Cadastru și Publicitate Imobiliară Craiova

A. Partea I. Descrierea imobilului

TEREN Extravilan

Adresa: Jud. Dolj, T33, P107

Nr. Crt	Nr cadastral Nr. topografic	Suprafața* (mp)	Observații / Referințe
A1		2.500	Sector cadastral:6 Teren neimprejmuit;

B. Partea II. Proprietari și acte

Inscrieri privitoare la dreptul de proprietate și alte drepturi reale		Referințe
/		
Act Notarial nr. Certificat de mostenitor suplimentar 125, din 29/09/2009 emis de NP CERNOBAI CLAUDIU-EMIL;		
B1	Intabulare, drept de PROPRIETATE, dobandit prin Succesiune, cota actuala 1/1, cota initiala 1/1 1) OPREA CONSTANTIN	A1

C. Partea III. SARCINI .

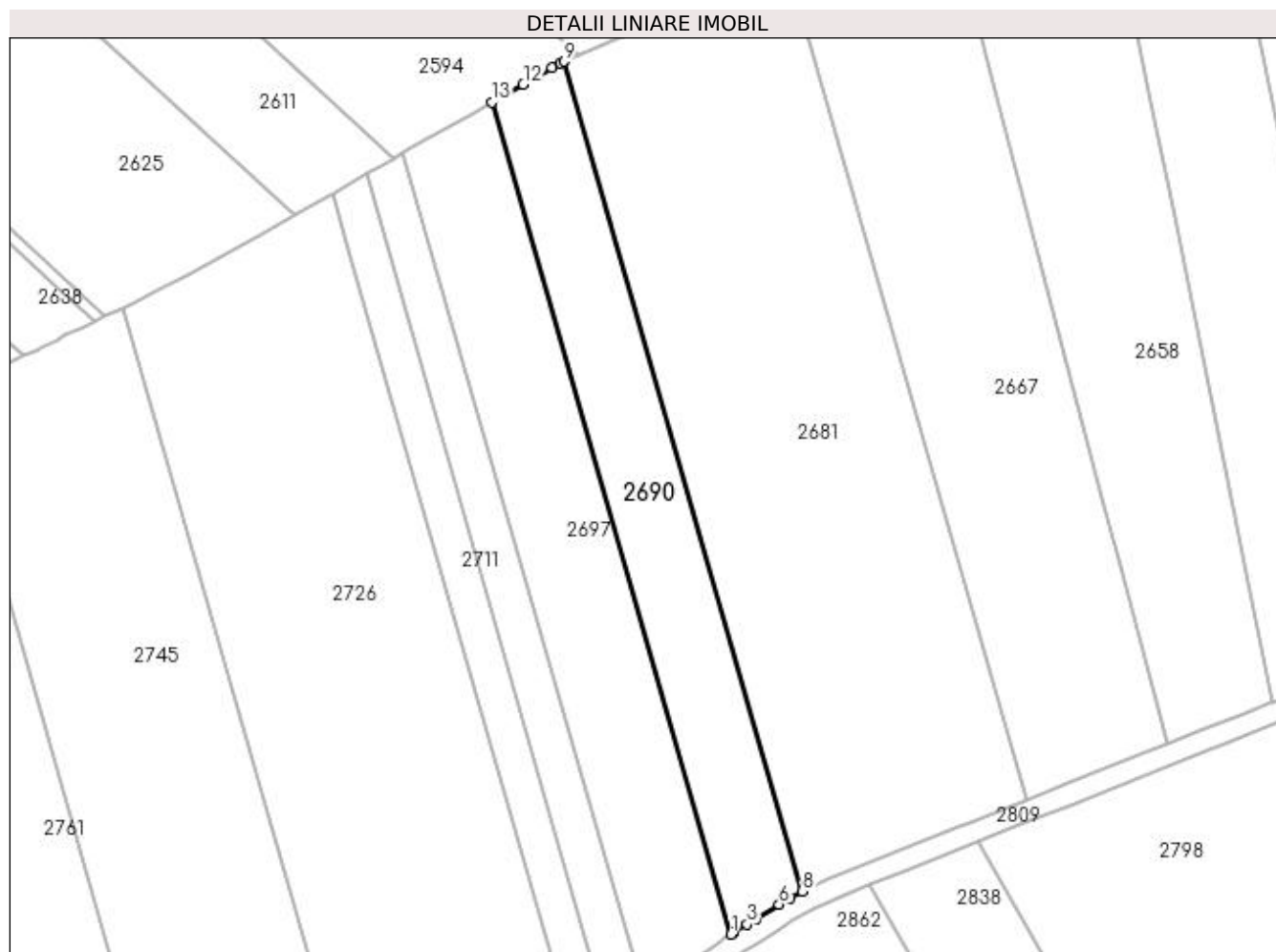
Inscrieri privind dezmembramintele dreptului de proprietate, drepturi reale de garanție și sarcini	Referințe
NU SUNT	

Anexa Nr. 1 La Partea I

Teren

Nr cadastral	Suprafața (mp)*	Observații / Referințe
	2.500	

* Suprafața este determinată în planul de proiecție Stereo 70.



Date referitoare la teren

Crt	Categorie folosință	Intra vilan	Suprafața (mp)	Tarla	Parcelă	Nr. topo	Observații / Referințe
1	arabil	NU	2.500	33	107	-	

Lungime Segmente

1) Valorile lungimilor segmentelor sunt obținute din proiecție în plan.

Punct început	X / Y	Punct sfârșit	X / Y	Lungime segment (** (m)
1	396.570,077 327.324,723	2	396.570,517 327.325,019	0.53
2	396.570,517 327.325,019	3	396.573,123 327.326,638	3.068
3	396.573,123 327.326,638	4	396.574,548 327.327,524	1.678
4	396.574,548 327.327,524	5	396.574,866 327.327,722	0.375
5	396.574,866 327.327,722	6	396.579,193 327.330,411	5.095

Punct început	X / Y	Punct sfârșit	X / Y	Lungime segment (** (m)
6	396.579,193 327.330,411	7	396.581,352 327.331,624	2.476
7	396.581,352 327.331,624	8	396.583,614 327.332,893	2.593
8	396.583,614 327.332,893	9	396.538,437 327.490,092	163.562
9	396.538,437 327.490,092	10	396.537,74 327.489,79	0.76
10	396.537,74 327.489,79	11	396.536,157 327.488,886	1.823
11	396.536,157 327.488,886	12	396.530,732 327.485,787	6.248
12	396.530,732 327.485,787	13	396.524,768 327.482,381	6.868
13	396.524,768 327.482,381	1	396.570,077 327.324,723	164.039

** Lungimile segmentelor sunt determinate în planul de proiecție Stereo 70 și sunt rotunjite la 1 milimetru.

*** Distanța dintre puncte este formată din segmente cumulate ce sunt mai mici decât valoarea 1 milimetru.

**DATE DESPRE IMOBILUL NR. 2697**

Oficiul de Cadastru și Publicitate Imobiliară DOLJ
Biroul de Cadastru și Publicitate Imobiliară Craiova

A. Partea I. Descrierea imobilului

TEREN Extravilan

Adresa: Jud. Dolj, T33, P106

Nr. Crt	Nr cadastral Nr. topografic	Suprafața* (mp)	Observații / Referințe
A1		3.100	Sector cadastral:6 Teren neimprejmuit;

B. Partea II. Proprietari și acte

Inscrieri privitoare la dreptul de proprietate și alte drepturi reale		Referințe
/		
Act Administrativ nr. Titlu de proprietate 1085-1367, din 04/08/1997 emis de CJSIPT Dolj (Adeverinta nr. 1536/24.04.2023, eliberata de Primaria Comunei Almaj);		
B1	Intabulare, drept de PROPRIETATE, dobandit prin Reconstituire, cota actuala 1/1, cota initiala 1/1 1) VASILE ELENA DEFUNCT:Da	A1

C. Partea III. SARCINI .

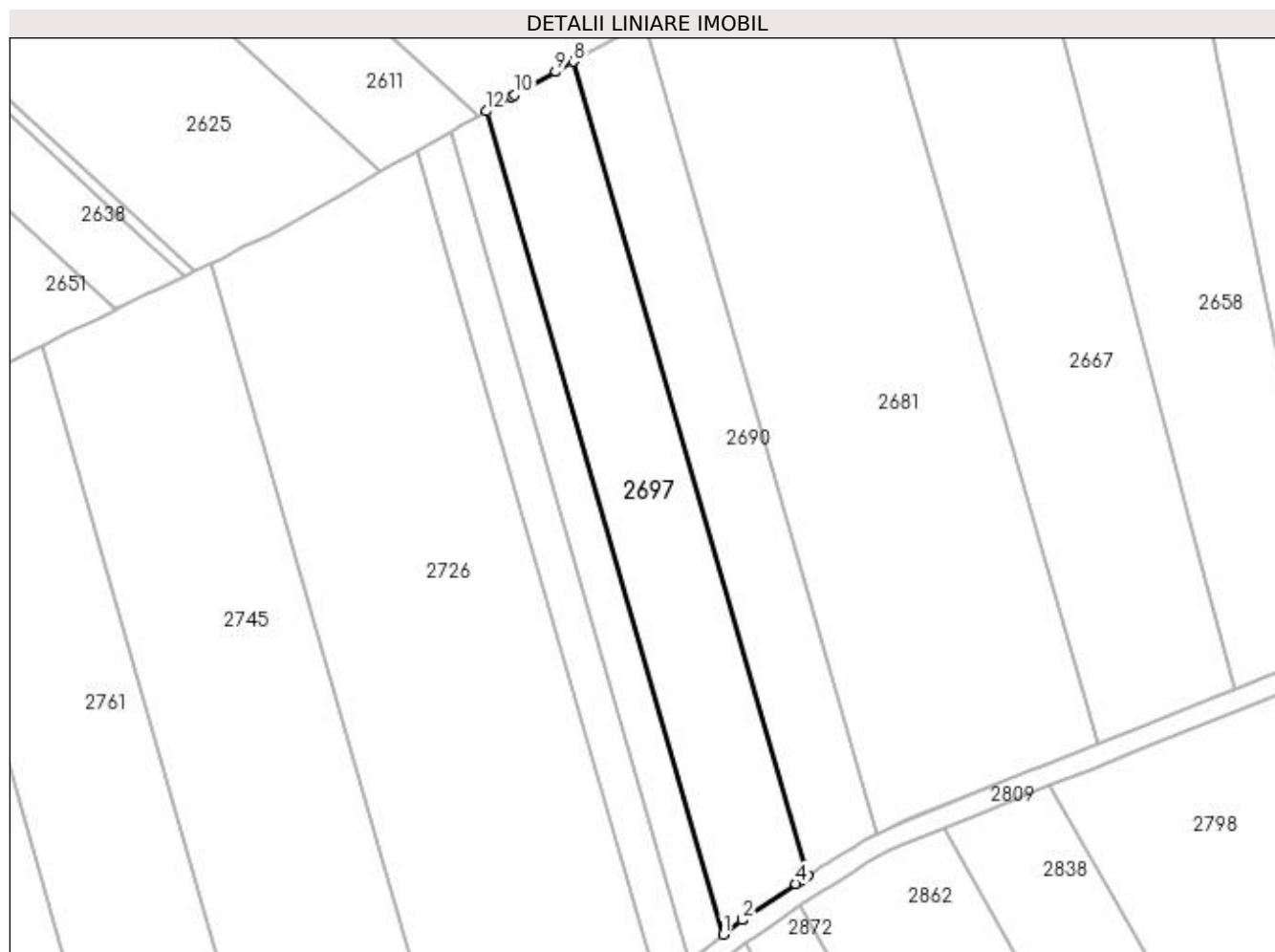
Inscrieri privind dezmembramintele dreptului de proprietate, drepturi reale de garanție și sarcini	Referințe
NU SUNT	

Anexa Nr. 1 La Partea I

Teren

Nr cadastral	Suprafața (mp)*	Observații / Referințe
	3.100	

* Suprafața este determinată în planul de proiecție Stereo 70.



Date referitoare la teren

Crt	Categorie folosință	Intra vilan	Suprafața (mp)	Tarla	Parcelă	Nr. topo	Observații / Referințe
1	arabil	NU	3.100	33	106	-	

Lungime Segmente

1) Valorile lungimilor segmentelor sunt obținute din proiecție în plan.

Punct început	X / Y	Punct sfârșit	X / Y	Lungime segment (** (m)
1	396.553,754 327.313,424	2	396.557,416 327.316,214	4.604
2	396.557,416 327.316,214	3	396.557,463 327.316,25	0.06
3	396.557,463 327.316,25	4	396.567,785 327.323,184	12.434
4	396.567,785 327.323,184	5	396.568,306 327.323,533	0.627
5	396.568,306 327.323,533	6	396.569,077 327.324,051	0.929

Punct început	X / Y	Punct sfârșit	X / Y	Lungime segment (** (m)
6	396.569,077 327.324,051	7	396.570,077 327.324,723	1.205
7	396.570,077 327.324,723	8	396.524,768 327.482,381	164.039
8	396.524,768 327.482,381	9	396.521,296 327.480,398	3.999
9	396.521,296 327.480,398	10	396.513,39 327.475,882	9.105
10	396.513,39 327.475,882	11	396.512,729 327.475,505	0.761
11	396.512,729 327.475,505	12	396.507,957 327.472,779	5.496
12	396.507,957 327.472,779	1	396.553,754 327.313,424	165.806

** Lungimile segmentelor sunt determinate în planul de proiecție Stereo 70 și sunt rotunjite la 1 milimetru.

*** Distanța dintre puncte este formată din segmente cumulate ce sunt mai mici decât valoarea 1 milimetru.

**DATE DESPRE IMOBILUL NR. 2704**

Oficiul de Cadastru și Publicitate Imobiliară DOLJ
Biroul de Cadastru și Publicitate Imobiliară Craiova

A. Partea I. Descrierea imobilului

TEREN Extravilan

Adresa: Jud. Dolj, T33, P105

Nr. Crt	Nr cadastral Nr. topografic	Suprafața* (mp)	Observații / Referințe
A1		1.300	Sector cadastral:6 Teren neimprejmuit;

B. Partea II. Proprietari și acte

Inscrieri privitoare la dreptul de proprietate și alte drepturi reale	Referințe
/	
Act Administrativ nr. Titlu de proprietate 1233-44903, din 11/06/1998 emis de CJSIPT Dolj;	
B1	A1
Intabulare, drept de PROPRIETATE, dobandit prin Reconstituire, cota actuala 1/1, cota initiala 1/1 1) MANGU IOANA	

C. Partea III. SARCINI .

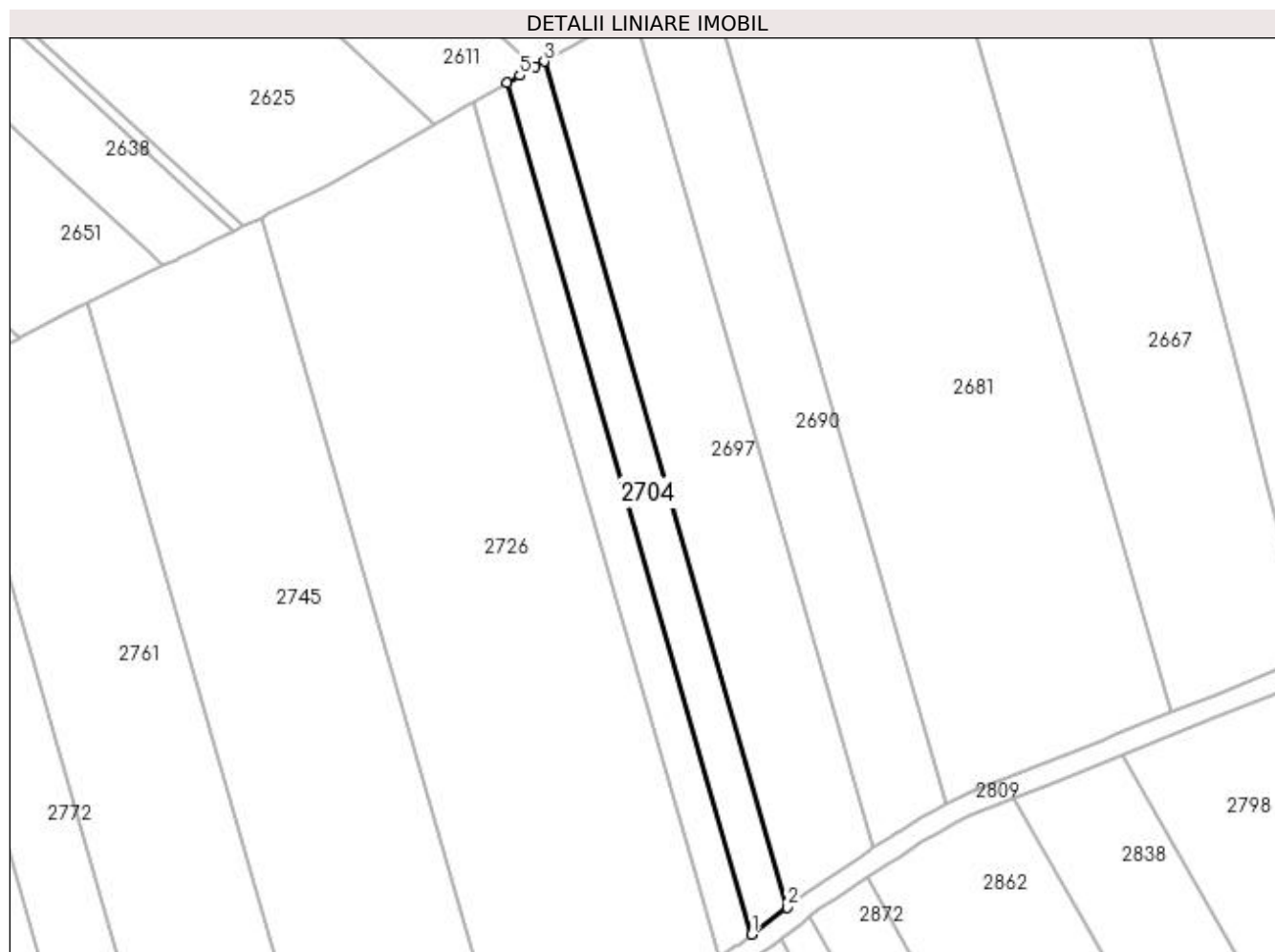
Inscrieri privind dezmembramintele dreptului de proprietate, drepturi reale de garanție și sarcini	Referințe
NU SUNT	

Anexa Nr. 1 La Partea I

Teren

Nr cadastral	Suprafața (mp)*	Observații / Referințe
	1.300	

* Suprafața este determinată în planul de proiecție Stereo 70.



Date referitoare la teren

Crt	Categorie folosință	Intra vilan	Suprafața (mp)	Tarla	Parcelă	Nr. topo	Observații / Referințe
1	arabil	NU	1.300	33	105	-	

Lungime Segmente

1) Valorile lungimilor segmentelor sunt obținute din proiecție în plan.

Punct început	X / Y	Punct sfârșit	X / Y	Lungime segment (** (m)
1	396.547,084 327.308,343	2	396.553,754 327.313,424	8.385
2	396.553,754 327.313,424	3	396.507,957 327.472,779	165.806
3	396.507,957 327.472,779	4	396.506,225 327.471,79	1.994
4	396.506,225 327.471,79	5	396.503,338 327.470,141	3.325
5	396.503,338 327.470,141	6	396.500,973 327.468,791	2.723

Punct început	X / Y	Punct sfârșit	X / Y	Lungime segment (** (m)
6	396.500,973 327.468,791	1	396.547,084 327.308,343	166.942

** Lungimile segmentelor sunt determinate în planul de proiecție Stereo 70 și sunt rotunjite la 1 milimetru.

*** Distanța dintre puncte este formată din segmente cumulate ce sunt mai mici decât valoarea 1 milimetru.

**DATE DESPRE IMOBILUL NR. 2711**

Oficiul de Cadastru și Publicitate Imobiliară DOLJ
Biroul de Cadastru și Publicitate Imobiliară Craiova

A. Partea I. Descrierea imobilului

TEREN Extravilan

Adresa: Jud. Dolj, T33, P104

Nr. Crt	Nr cadastral Nr. topografic	Suprafața* (mp)	Observații / Referințe
A1		1.200	Sector cadastral:6 Teren neimprejmuit;

B. Partea II. Proprietari și acte

Inscrieri privitoare la dreptul de proprietate și alte drepturi reale	Referințe
/	
Act Administrativ nr. Titlu de proprietate 1056-1367, din 04/08/1997 emis de CJSIPT Dolj;	
B1	A1
Intabulare, drept de PROPRIETATE, dobandit prin Reconstituire, cota actuala 1/1, cota initiala 1/1 1) BANICA ELENA DEFUNCT:Da	

C. Partea III. SARCINI .

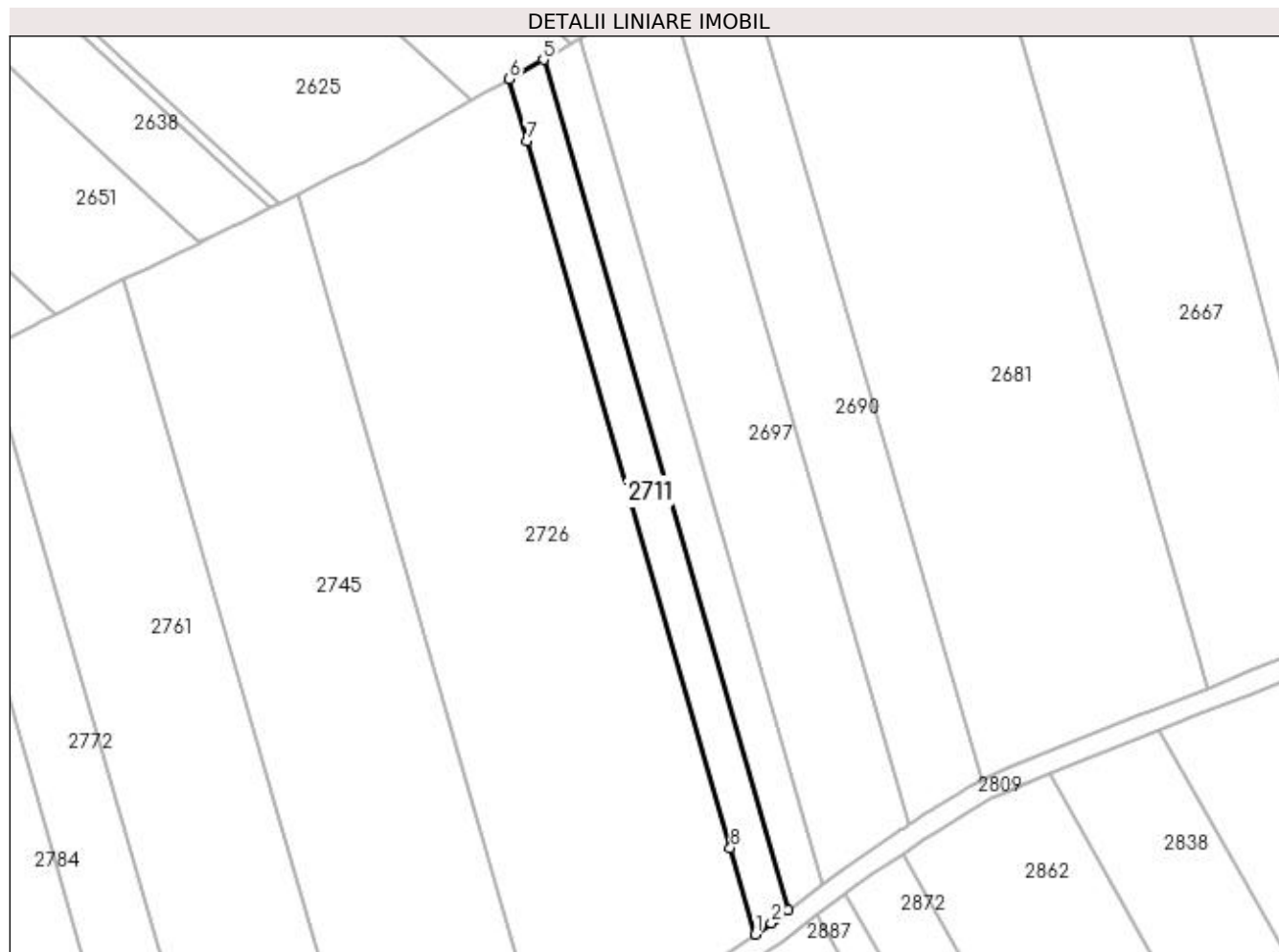
Inscrieri privind dezmembramintele dreptului de proprietate, drepturi reale de garanție și sarcini	Referințe
NU SUNT	

Anexa Nr. 1 La Partea I

Teren

Nr cadastral	Suprafața (mp)*	Observații / Referințe
	1.200	

* Suprafața este determinată în planul de proiecție Stereo 70.



Date referitoare la teren

Crt	Categorie folosință	Intravilan	Suprafața (mp)	Tarla	Parcelă	Nr. topo	Observații / Referințe
1	arabil	NU	1.200	33	104	-	

Lungime Segmente

1) Valorile lungimilor segmentelor sunt obținute din proiecție în plan.

Punct început	X / Y	Punct sfârșit	X / Y	Lungime segment (** (m)
1	396.540,918 327.303,845	2	396.543,942 327.305,991	3.707
2	396.543,942 327.305,991	3	396.544,736 327.306,554	0.974
3	396.544,736 327.306,554	4	396.547,084 327.308,343	2.952
4	396.547,084 327.308,343	5	396.500,973 327.468,791	166.942
5	396.500,973 327.468,791	6	396.494,567 327.465,131	7.378

Punct început	X / Y	Punct sfârșit	X / Y	Lungime segment (** (m)
6	396.494,567 327.465,131	7	396.497,931 327.453,425	12.18
7	396.497,931 327.453,425	8	396.536,243 327.320,115	138.706
8	396.536,243 327.320,115	1	396.540,918 327.303,845	16.929

** Lungimile segmentelor sunt determinate în planul de proiecție Stereo 70 și sunt rotunjite la 1 milimetru.

*** Distanța dintre puncte este formată din segmente cumulate ce sunt mai mici decât valoarea 1 milimetru.

**DATE DESPRE IMOBILUL NR. 2721**

Oficiul de Cadastru și Publicitate Imobiliară DOLJ
Biroul de Cadastru și Publicitate Imobiliară Craiova

A. Partea I. Descrierea imobilului

TEREN Intravilan

Nr. CF vechi:177
Nr. cadastral vechi:486

Adresa: Loc. Almaj, Jud. Dolj, T 33 P 53

Nr. Crt	Nr cadastral Nr. topografic	Suprafața* (mp)	Observații / Referințe
A1	31076	2.342	Sector cadastral:6 Teren neimprejmuit;

B. Partea II. Proprietari și acte

Inscrieri privitoare la dreptul de proprietate și alte drepturi reale		Referințe
5844 / 04/04/2005		
Contract De Vanzare Cumparare nr. AUT891, din 03/04/2005 emis de NP GAGEATU ILIE;		
B1	Intabulare, drept de PROPRIETATE, dobandit prin Conventie, cota actuala 1/1, cota initiala 1/1 1) STANICA AURICA, Lipsa CNP 2) STANICA IOANA, Lipsa CNP	A1

C. Partea III. SARCINI .

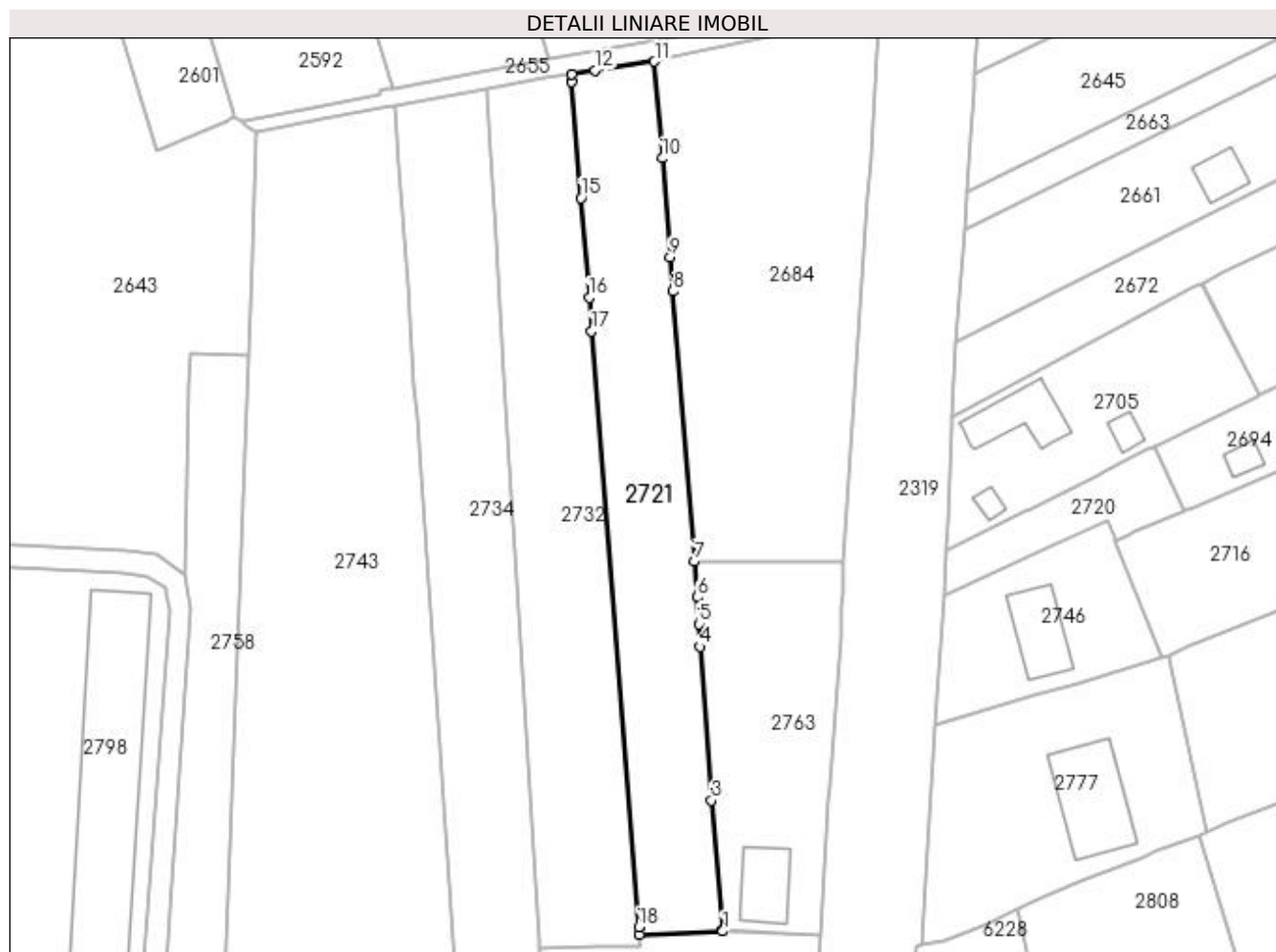
Inscrieri privind dezmembramintele dreptului de proprietate, drepturi reale de garanție și sarcini	Referințe
NU SUNT	

Anexa Nr. 1 La Partea I

Teren

Nr cadastral	Suprafața (mp)*	Observații / Referințe
31076	2.342	

* Suprafața este determinată în planul de proiecție Stereo 70.



Date referitoare la teren

Crt	Categorie folosință	Intra vilan	Suprafața (mp)	Tarla	Parcelă	Nr. topo	Observații / Referințe
1	arabil	DA	2.342	33	53	-	

Lungime Segmente

1) Valorile lungimilor segmentelor sunt obținute din proiecție în plan.

Punct început	X / Y	Punct sfârșit	X / Y	Lungime segment (** (m)
1	396.914,192 327.297,64	2	396.914,167 327.297,873	0.234
2	396.914,167 327.297,873	3	396.912,166 327.321,121	23.334
3	396.912,166 327.321,121	4	396.910,166 327.348,687	27.638
4	396.910,166 327.348,687	5	396.909,867 327.352,805	4.129
5	396.909,867 327.352,805	6	396.909,521 327.357,568	4.776

Punct început	X / Y	Punct sfârșit	X / Y	Lungime segment (** (m)
6	396.909,521 327.357,568	7	396.909,055 327.363,995	6.444
7	396.909,055 327.363,995	8	396.905,202 327.412,476	48.634
8	396.905,202 327.412,476	9	396.904,719 327.418,554	6.097
9	396.904,719 327.418,554	10	396.903,305 327.436,344	17.846
10	396.903,305 327.436,344	11	396.901,926 327.453,695	17.406
11	396.901,926 327.453,695	12	396.891,269 327.452,115	10.774
12	396.891,269 327.452,115	13	396.886,977 327.451,478	4.339
13	396.886,977 327.451,478	14	396.887,088 327.450,07	1.413
14	396.887,088 327.450,07	15	396.888,738 327.429,192	20.942
15	396.888,738 327.429,192	16	396.890,151 327.411,309	17.939
16	396.890,151 327.411,309	17	396.890,622 327.405,34	5.988
17	396.890,622 327.405,34	18	396.899,071 327.298,409	107.264
18	396.899,071 327.298,409	19	396.899,175 327.297,093	1.321
19	396.899,175 327.297,093	1	396.914,192 327.297,64	15.027

** Lungimile segmentelor sunt determinate în planul de proiecție Stereo 70 și sunt rotunjite la 1 milimetru.

*** Distanța dintre puncte este formată din segmente cumulate ce sunt mai mici decât valoarea 1 milimetru.

**DATE DESPRE IMOBILUL NR. 2726**

Oficiul de Cadastru și Publicitate Imobiliară DOLJ
Biroul de Cadastru și Publicitate Imobiliară Craiova

A. Partea I. Descrierea imobilului

TEREN Extravilan

Adresa: Jud. Dolj, T33, P103

Nr. Crt	Nr cadastral Nr. topografic	Suprafața* (mp)	Observații / Referințe
A1		7.500	Sector cadastral:6 Teren neimprejmuit;

B. Partea II. Proprietari și acte

Inscrieri privitoare la dreptul de proprietate și alte drepturi reale		Referințe
/		
Act Notarial nr. Certificat de mostenitor 107, din 12/06/2003 emis de NP DANA TOMITA;		
B1	Intabulare, drept de PROPRIETATE, dobandit prin Succesiune, cota actuala 1/4, cota initiala 1/4 1) FALCOI MARIANA	A1
B2	Intabulare, drept de PROPRIETATE, dobandit prin Succesiune, cota actuala 3/4, cota initiala 3/4 1) FALCOI CLAUDIU-DANIEL	A1

C. Partea III. SARCINI .

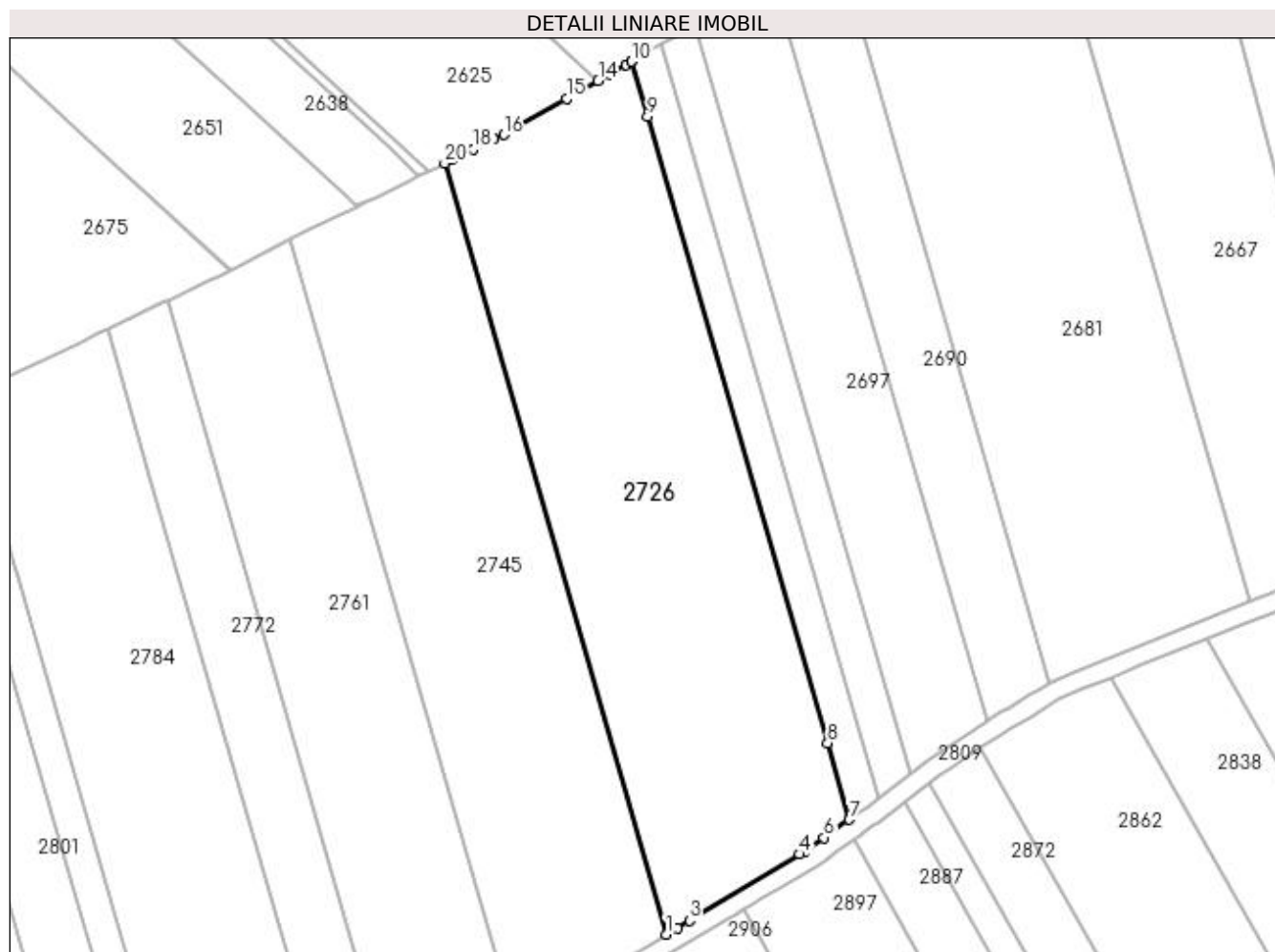
Inscrieri privind dezmembramintele dreptului de proprietate, drepturi reale de garanție și sarcini	Referințe
NU SUNT	

Anexa Nr. 1 La Partea I

Teren

Nr cadastral	Suprafața (mp)*	Observații / Referințe
	7.500	

* Suprafața este determinată în planul de proiecție Stereo 70.



Date referitoare la teren

Crt	Categorie folosință	Intra vilan	Suprafața (mp)	Tarla	Parcelă	Nr. topo	Observații / Referințe
1	arabil	NU	7.500	33	103	-	

Lungime Segmente

1) Valorile lungimilor segmentelor sunt obținute din proiecție în plan.

Punct început	X / Y	Punct sfârșit	X / Y	Lungime segment (** (m)
1	396.501,831 327.279,422	2	396.504,21 327.280,844	2.772
2	396.504,21 327.280,844	3	396.506,804 327.282,394	3.022
3	396.506,804 327.282,394	4	396.530,333 327.296,461	27.414
4	396.530,333 327.296,461	5	396.531,493 327.297,154	1.352
5	396.531,493 327.297,154	6	396.535,495 327.299,995	4.907

Punct început	X / Y	Punct sfârșit	X / Y	Lungime segment (** (m)
6	396.535,495 327.299,995	7	396.540,918 327.303,845	6.651
7	396.540,918 327.303,845	8	396.536,243 327.320,115	16.929
8	396.536,243 327.320,115	9	396.497,931 327.453,425	138.706
9	396.497,931 327.453,425	10	396.494,567 327.465,131	12.18
10	396.494,567 327.465,131	11	396.494,562 327.465,129	0.005
11	396.494,562 327.465,129	12	396.493,395 327.464,462	1.345
12	396.493,395 327.464,462	13	396.489,878 327.462,454	4.049
13	396.489,878 327.462,454	14	396.487,389 327.461,032	2.866
14	396.487,389 327.461,032	15	396.480,667 327.457,193	7.741
15	396.480,667 327.457,193	16	396.467,286 327.449,55	15.41
16	396.467,286 327.449,55	17	396.465,246 327.448,554	2.27
17	396.465,246 327.448,554	18	396.460,883 327.446,423	4.855
18	396.460,883 327.446,423	19	396.456,262 327.444,167	5.142
19	396.456,262 327.444,167	20	396.454,704 327.443,406	1.734
20	396.454,704 327.443,406	1	396.501,831 327.279,422	170.622

** Lungimile segmentelor sunt determinate în planul de proiecție Stereo 70 și sunt rotunjite la 1 milimetru.

*** Distanța dintre puncte este formată din segmente cumulate ce sunt mai mici decât valoarea 1 milimetru.

**DATE DESPRE IMOBILUL NR. 2732**

Oficiul de Cadastru și Publicitate Imobiliară DOLJ
Biroul de Cadastru și Publicitate Imobiliară Craiova

A. Partea I. Descrierea imobilului

TEREN Intravilan

Adresa: Loc. Almaj, Jud. Dolj, T33, P54

Nr. Crt	Nr cadastral Nr. topografic	Suprafața* (mp)	Observații / Referințe
A1		2.608	Sector cadastral:6 Teren neimprejmuit;

B. Partea II. Proprietari și acte

Inscrieri privitoare la dreptul de proprietate și alte drepturi reale	Referințe
/	
Act Administrativ nr. Titlu de proprietate 937-45931, din 20/05/1997 emis de CJSIPT Dolj;	
B1	Intabulare, drept de PROPRIETATE, dobândit prin Reconstituire, cota actuala 1/1, cota initiala 1/1 1) STÂNICA ION
	A1

C. Partea III. SARCINI .

Inscrieri privind dezmembramintele dreptului de proprietate, drepturi reale de garanție și sarcini	Referințe
NU SUNT	

Anexa Nr. 1 La Partea I

Teren

Nr cadastral	Suprafața (mp)*	Observații / Referințe
	2.608	

* Suprafața este determinată în planul de proiecție Stereo 70.



Date referitoare la teren

Crt	Categorie folosință	Intravilan	Suprafața (mp)	Tarla	Parcelă	Nr. topo	Observații / Referințe
1	arabil	DA	2.608	33	54	-	

Lungime Segmente

1) Valorile lungimilor segmentelor sunt obținute din proiecție în plan.

Punct început	X / Y	Punct sfârșit	X / Y	Lungime segment (** (m)
1	396.891,587 327.294,772	2	396.892,104 327.294,789	0.517
2	396.892,104 327.294,789	3	396.898,402 327.294,996	6.302
3	396.898,402 327.294,996	4	396.899,337 327.295,027	0.935
4	396.899,337 327.295,027	5	396.899,175 327.297,093	2.072
5	396.899,175 327.297,093	6	396.899,071 327.298,409	1.321

Punct început	X / Y	Punct sfârșit	X / Y	Lungime segment (** (m)
6	396.899,071 327.298,409	7	396.890,622 327.405,34	107.264
7	396.890,622 327.405,34	8	396.890,151 327.411,309	5.988
8	396.890,151 327.411,309	9	396.888,738 327.429,192	17.939
9	396.888,738 327.429,192	10	396.887,088 327.450,07	20.942
10	396.887,088 327.450,07	11	396.886,977 327.451,478	1.413
11	396.886,977 327.451,478	12	396.882,173 327.450,766	4.857
12	396.882,173 327.450,766	13	396.871,801 327.448,86	10.546
13	396.871,801 327.448,86	14	396.871,822 327.448,509	0.352
14	396.871,822 327.448,509	15	396.872,171 327.442,773	5.747
15	396.872,171 327.442,773	16	396.873,453 327.421,689	21.123
16	396.873,453 327.421,689	17	396.874,557 327.403,554	18.168
17	396.874,557 327.403,554	18	396.874,916 327.397,652	5.913
18	396.874,916 327.397,652	19	396.881,105 327.295,905	101.935
19	396.881,105 327.295,905	20	396.881,195 327.294,43	1.478
20	396.881,195 327.294,43	1	396.891,587 327.294,772	10.398

** Lungimile segmentelor sunt determinate în planul de proiecție Stereo 70 și sunt rotunjite la 1 milimetru.

*** Distanța dintre puncte este formată din segmente cumulate ce sunt mai mici decât valoarea 1 milimetru.

**DATE DESPRE IMOBILUL NR. 2734**

Oficiul de Cadastru și Publicitate Imobiliară DOLJ
Biroul de Cadastru și Publicitate Imobiliară Craiova

A. Partea I. Descrierea imobilului

TEREN Intravilan

Adresa: Loc. Almaj, Jud. Dolj, T33, P52

Nr. Crt	Nr cadastral Nr. topografic	Suprafața* (mp)	Observații / Referințe
A1		2.696	Sector cadastral:6 Teren neimprejmuit;

B. Partea II. Proprietari și acte

Inscrieri privitoare la dreptul de proprietate și alte drepturi reale	Referințe
/	
Act Administrativ nr. Titlu de proprietate 1077-1367, din 04/08/1997 emis de CJSIPT Dolj;	
B1	A1
Intabulare, drept de PROPRIETATE, dobandit prin Reconstituire, cota actuala 1/1, cota initiala 1/1	
1) DRAGU AURICA	
2) OPRISESCU MARIA	

C. Partea III. SARCINI .

Inscrieri privind dezmembramintele dreptului de proprietate, drepturi reale de garanție și sarcini	Referințe
NU SUNT	

Anexa Nr. 1 La Partea I

Teren

Nr cadastral	Suprafața (mp)*	Observații / Referințe
	2.696	

* Suprafața este determinată în planul de proiecție Stereo 70.



Date referitoare la teren

Crt	Categorie folosință	Intravilan	Suprafața (mp)	Tarla	Parcelă	Nr. topo	Observații / Referințe
1	arabil	DA	2.696	33	52	-	

Lungime Segmente

1) Valorile lungimilor segmentelor sunt obținute din proiecție în plan.

Punct început	X / Y	Punct sfârșit	X / Y	Lungime segment (** (m)
1	396.881,195 327.294,43	2	396.881,105 327.295,905	1.478
2	396.881,105 327.295,905	3	396.874,916 327.397,652	101.935
3	396.874,916 327.397,652	4	396.874,557 327.403,554	5.913
4	396.874,557 327.403,554	5	396.873,453 327.421,689	18.168
5	396.873,453 327.421,689	6	396.872,171 327.442,773	21.123

Punct început	X / Y	Punct sfârşit	X / Y	Lungime segment (** (m)
6	396.872,171 327.442,773	7	396.871,822 327.448,509	5.747
7	396.871,822 327.448,509	8	396.871,801 327.448,86	0.352
8	396.871,801 327.448,86	9	396.855,295 327.445,828	16.782
9	396.855,295 327.445,828	10	396.856,068 327.434,896	10.96
10	396.856,068 327.434,896	11	396.857,554 327.413,883	21.065
11	396.857,554 327.413,883	12	396.858,837 327.395,737	18.192
12	396.858,837 327.395,737	13	396.859,244 327.389,981	5.77
13	396.859,244 327.389,981	14	396.867,171 327.277,895	112.366
14	396.867,171 327.277,895	15	396.882,259 327.276,931	15.119
15	396.882,259 327.276,931	1	396.881,195 327.294,43	17.531

** Lungimile segmentelor sunt determinate în planul de proiecţie Stereo 70 şi sunt rotunjite la 1 milimetru.

*** Distanţa dintre puncte este formată din segmente cumulate ce sunt mai mici decât valoarea 1 milimetru.

**DATE DESPRE IMOBILUL NR. 2743**

Oficiul de Cadastru și Publicitate Imobiliară DOLJ
 Biroul de Cadastru și Publicitate Imobiliară Craiova

A. Partea I. Descrierea imobilului

TEREN Intravilan

Adresa: Loc. Almaj, Jud. Dolj, T33, P51

Nr. Crt	Nr cadastral Nr. topografic	Suprafața* (mp)	Observații / Referințe
A1		5.575	Sector cadastral:6 Teren neimprejmuit;

B. Partea II. Proprietari și acte

Inscrieri privitoare la dreptul de proprietate și alte drepturi reale	Referințe
/	
Act Notarial nr. Certificat de mostenitor 163, din 13/12/2011 emis de NP DEFTA EMIL;	
B1	A1
Intabulare, drept de PROPRIETATE, dobandit prin Succesiune, cota actuala 1/1, cota initiala 1/1 1) FECIORU MARIAN	

C. Partea III. SARCINI .

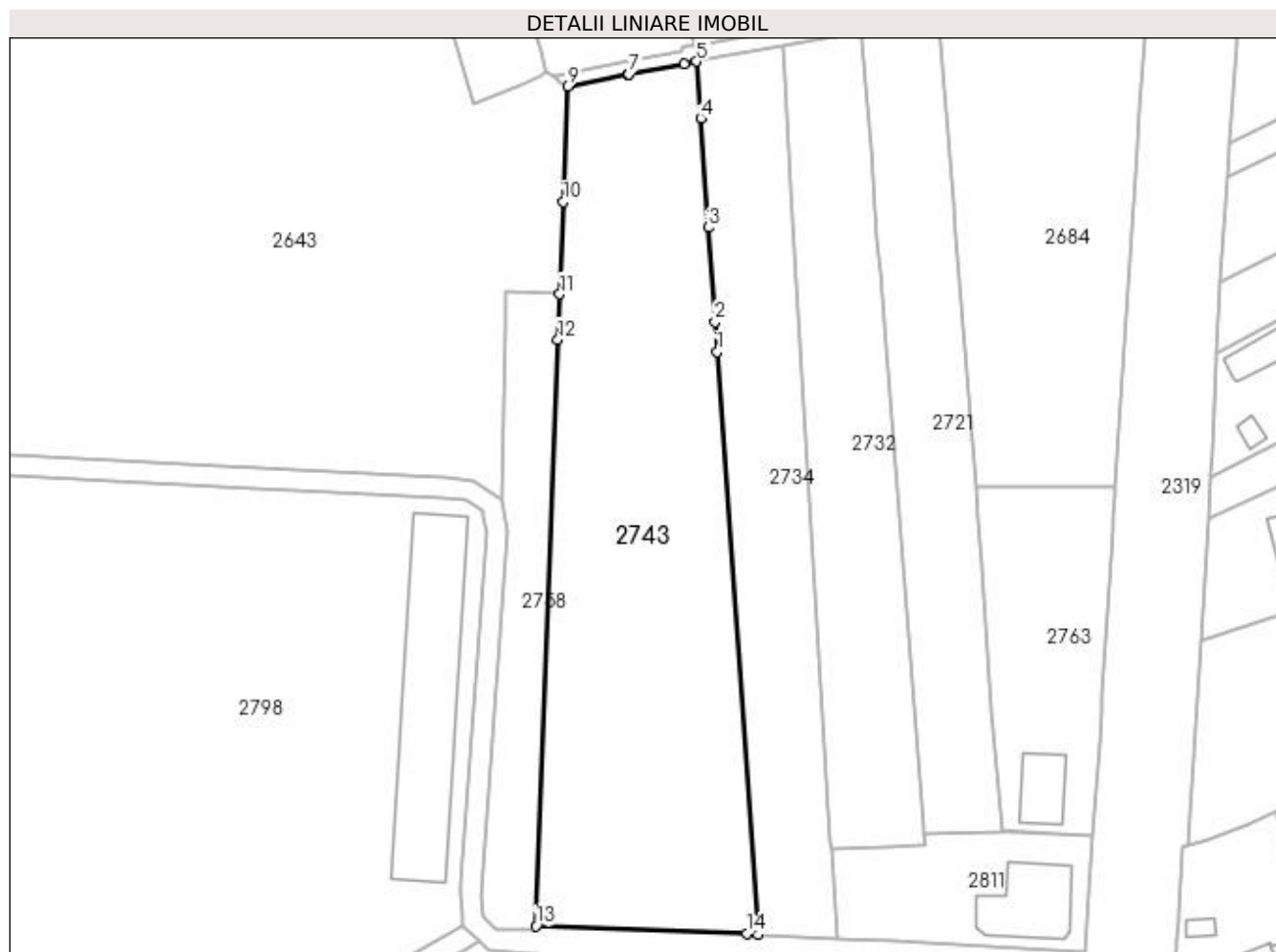
Inscrieri privind dezmembramintele dreptului de proprietate, drepturi reale de garanție și sarcini	Referințe
NU SUNT	

Anexa Nr. 1 La Partea I

Teren

Nr cadastral	Suprafața (mp)*	Observații / Referințe
	5.575	

* Suprafața este determinată în planul de proiecție Stereo 70.



Date referitoare la teren

Crt	Categorie folosință	Intravilan	Suprafața (mp)	Tarla	Parcelă	Nr. topo	Observații / Referințe
1	arabil	DA	5.575	33	51	-	

Lungime Segmente

1) Valorile lungimilor segmentelor sunt obținute din proiecție în plan.

Punct început	X / Y	Punct sfârșit	X / Y	Lungime segment (** (m)
1	396.859,244 327.389,981	2	396.858,837 327.395,737	5.77
2	396.858,837 327.395,737	3	396.857,554 327.413,883	18.192
3	396.857,554 327.413,883	4	396.856,068 327.434,896	21.065
4	396.856,068 327.434,896	5	396.855,295 327.445,828	10.96
5	396.855,295 327.445,828	6	396.852,862 327.445,381	2.473

Punct început	X / Y	Punct sfârșit	X / Y	Lungime segment (** (m)
6	396.852,862 327.445,381	7	396.842,263 327.443,341	10.794
7	396.842,263 327.443,341	8	396.842,106 327.443,31	0.16
8	396.842,106 327.443,31	9	396.830,453 327.441,067	11.867
9	396.830,453 327.441,067	10	396.829,616 327.418,784	22.299
10	396.829,616 327.418,784	11	396.828,949 327.401,04	17.756
11	396.828,949 327.401,04	12	396.828,622 327.392,351	8.696
12	396.828,622 327.392,351	13	396.824,38 327.279,47	112.96
13	396.824,38 327.279,47	14	396.864,941 327.278,05	40.586
14	396.864,941 327.278,05	15	396.867,171 327.277,895	2.235
15	396.867,171 327.277,895	1	396.859,244 327.389,981	112.366

** Lungimile segmentelor sunt determinate în planul de proiecție Stereo 70 și sunt rotunjite la 1 milimetru.

*** Distanța dintre puncte este formată din segmente cumulate ce sunt mai mici decât valoarea 1 milimetru.

**DATE DESPRE IMOBILUL NR. 2745**

Oficiul de Cadastru și Publicitate Imobiliară DOLJ
Biroul de Cadastru și Publicitate Imobiliară Craiova

A. Partea I. Descrierea imobilului

TEREN Extravilan

Adresa: Jud. Dolj, T33, P102

Nr. Crt	Nr cadastral Nr. topografic	Suprafața* (mp)	Observații / Referințe
A1		6.200	Sector cadastral:6 Teren neimprejmuit;

B. Partea II. Proprietari și acte

Inscrieri privitoare la dreptul de proprietate și alte drepturi reale	Referințe
/	
Act Notarial nr. Contract de donatie 998, din 30/03/2004 emis de NP SANDU COSMIN;	
B1	A1
Intabulare, drept de PROPRIETATE, dobandit prin Conventie, cota actuala 1/1, cota initiala 1/1 1) BARBU DOINA-CLAUDIA	

C. Partea III. SARCINI .

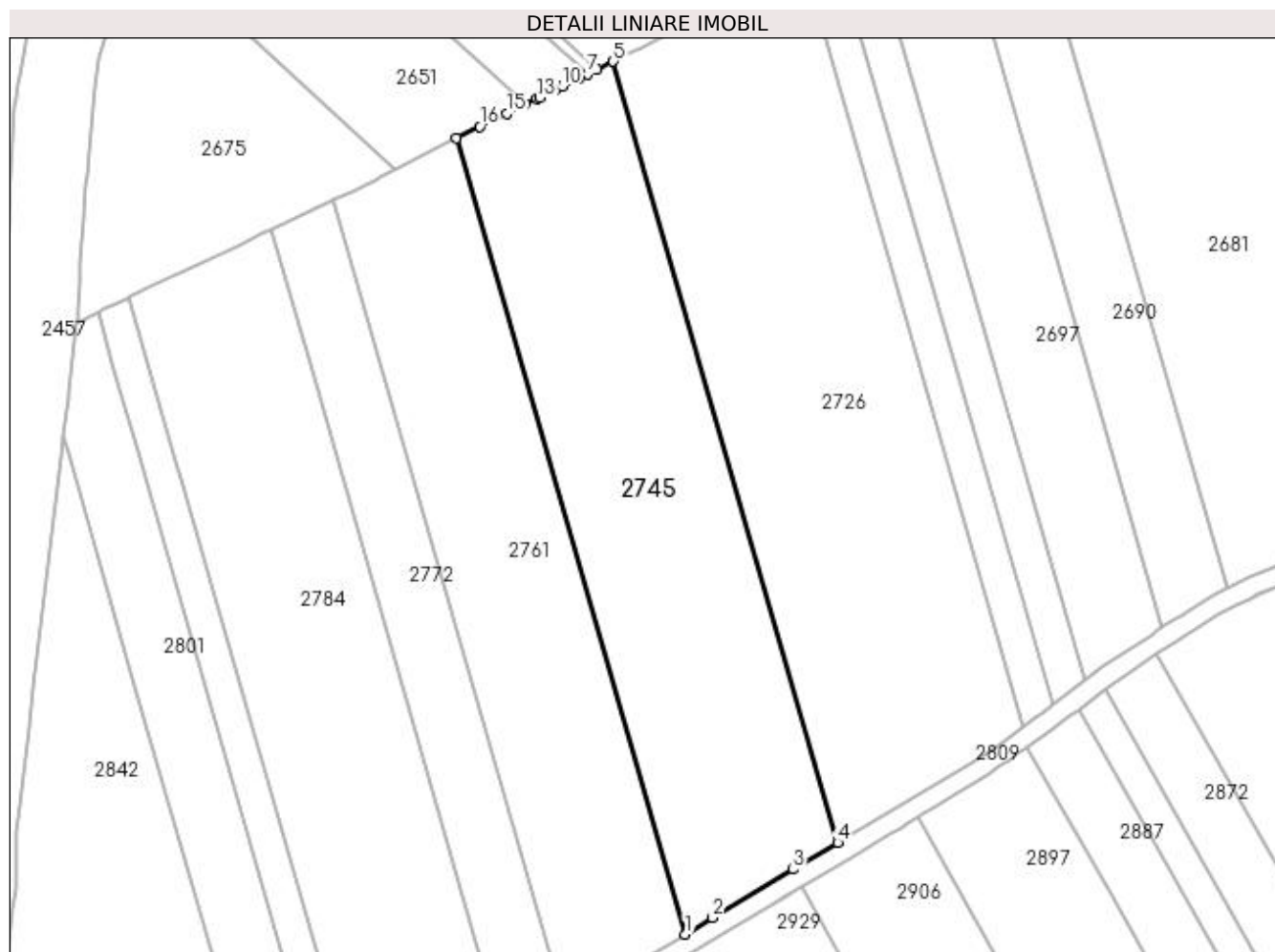
Inscrieri privind dezmembramintele dreptului de proprietate, drepturi reale de garanție și sarcini	Referințe
NU SUNT	

Anexa Nr. 1 La Partea I

Teren

Nr cadastral	Suprafața (mp)*	Observații / Referințe
	6.200	

* Suprafața este determinată în planul de proiecție Stereo 70.



Date referitoare la teren

Crt	Categorie folosință	Intravilan	Suprafața (mp)	Tarla	Parcelă	Nr. topo	Observații / Referințe
1	arabil	NU	6.200	33	102	-	

Lungime Segmente

1) Valorile lungimilor segmentelor sunt obținute din proiecție în plan.

Punct început	X / Y	Punct sfârșit	X / Y	Lungime segment (** (m)
1	396.469,905 327.260,203	2	396.475,625 327.263,656	6.681
2	396.475,625 327.263,656	3	396.492,465 327.273,823	19.671
3	396.492,465 327.273,823	4	396.501,831 327.279,422	10.912
4	396.501,831 327.279,422	5	396.454,704 327.443,406	170.622
5	396.454,704 327.443,406	6	396.451,326 327.441,756	3.759

Punct început	X / Y	Punct sfârșit	X / Y	Lungime segment (** (m)
6	396.451,326 327.441,756	7	396.449,389 327.440,81	2.156
7	396.449,389 327.440,81	8	396.447,509 327.439,892	2.092
8	396.447,509 327.439,892	9	396.447,323 327.439,802	0.207
9	396.447,323 327.439,802	10	396.443,967 327.438,163	3.735
10	396.443,967 327.438,163	11	396.442,358 327.437,377	1.79
11	396.442,358 327.437,377	12	396.439,313 327.435,89	3.389
12	396.439,313 327.435,89	13	396.438,738 327.435,609	0.64
13	396.438,738 327.435,609	14	396.436,15 327.434,346	2.88
14	396.436,15 327.434,346	15	396.432,385 327.432,507	4.19
15	396.432,385 327.432,507	16	396.426,72 327.429,741	6.304
16	396.426,72 327.429,741	17	396.421,864 327.427,369	5.404
17	396.421,864 327.427,369	1	396.469,905 327.260,203	173.933

** Lungimile segmentelor sunt determinate în planul de proiecție Stereo 70 și sunt rotunjite la 1 milimetru.

*** Distanța dintre puncte este formată din segmente cumulate ce sunt mai mici decât valoarea 1 milimetru.

**DATE DESPRE IMOBILUL NR. 2758**

Oficiul de Cadastru și Publicitate Imobiliară DOLJ
Biroul de Cadastru și Publicitate Imobiliară Craiova

A. Partea I. Descrierea imobilului

TEREN Intravilan

Adresa: Loc. Almaj, Jud. Dolj, T33, P50

Nr. Crt	Nr cadastral Nr. topografic	Suprafața* (mp)	Observații / Referințe
A1		1.190	Sector cadastral:6 Teren neimprejmuit;

B. Partea II. Proprietari și acte

Inscrieri privitoare la dreptul de proprietate și alte drepturi reale	Referințe
/	
Act Administrativ nr. Titlu de proprietate 746-44776, din 28/03/1997 emis de CJSIPT Dolj;	
B1	A1
Intabulare, drept de PROPRIETATE, dobândit prin Reconstituire, cota actuala 1/1, cota initiala 1/1	
1) VASILE CONSTANTIN	

C. Partea III. SARCINI .

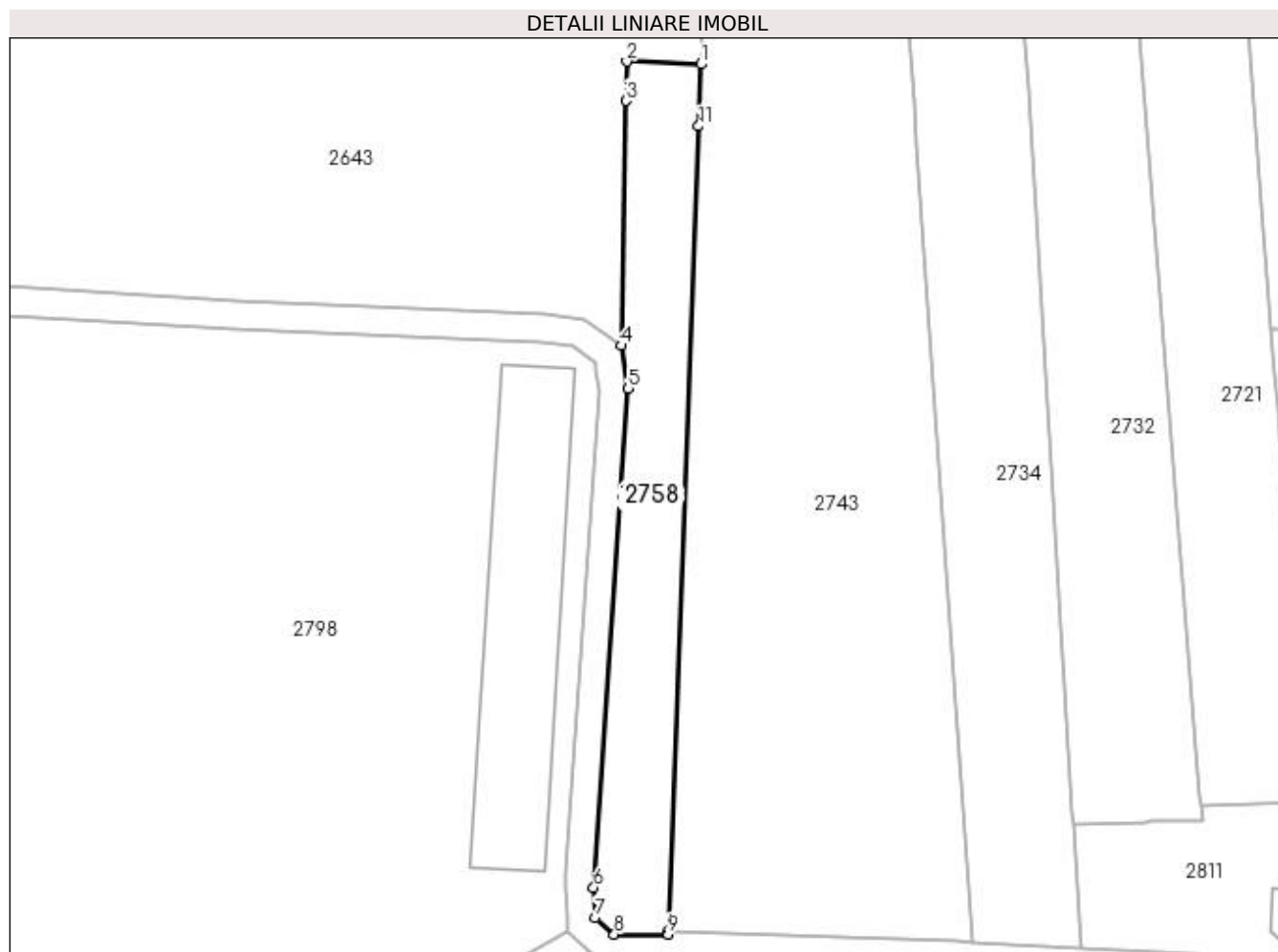
Inscrieri privind dezmembramintele dreptului de proprietate, drepturi reale de garanție și sarcini	Referințe
NU SUNT	

Anexa Nr. 1 La Partea I

Teren

Nr cadastral	Suprafața (mp)*	Observații / Referințe
	1.190	

* Suprafața este determinată în planul de proiecție Stereo 70.



Date referitoare la teren

Crt	Categorie folosință	Intravilan	Suprafața (mp)	Tarla	Parcelă	Nr. topo	Observații / Referințe
1	arabil	DA	1.190	33	50	-	

Lungime Segmente

1) Valorile lungimilor segmentelor sunt obținute din proiecție în plan.

Punct început	X / Y	Punct sfârșit	X / Y	Lungime segment (** (m)
1	396.828,949 327.401,04	2	396.818,529 327.401,431	10.427
2	396.818,529 327.401,431	3	396.818,422 327.395,905	5.528
3	396.818,422 327.395,905	4	396.817,757 327.361,554	34.357
4	396.817,757 327.361,554	5	396.818,785 327.355,517	6.124
5	396.818,785 327.355,517	6	396.813,9 327.285,502	70.185

Punct început	X / Y	Punct sfârșit	X / Y	Lungime segment (** (m)
6	396.813,9 327.285,502	7	396.814,173 327.281,335	4.176
7	396.814,173 327.281,335	8	396.816,815 327.278,965	3.549
8	396.816,815 327.278,965	9	396.824,356 327.278,984	7.542
9	396.824,356 327.278,984	10	396.824,38 327.279,47	0.486
10	396.824,38 327.279,47	11	396.828,622 327.392,351	112.96
11	396.828,622 327.392,351	1	396.828,949 327.401,04	8.696

** Lungimile segmentelor sunt determinate în planul de proiecție Stereo 70 și sunt rotunjite la 1 milimetru.

*** Distanța dintre puncte este formată din segmente cumulate ce sunt mai mici decât valoarea 1 milimetru.

**DATE DESPRE IMOBILUL NR. 2761**

Oficiul de Cadastru și Publicitate Imobiliară DOLJ
Biroul de Cadastru și Publicitate Imobiliară Craiova

A. Partea I. Descrierea imobilului

TEREN Extravilan

Adresa: Jud. Dolj, T 33 P 101

Nr. Crt	Nr cadastral Nr. topografic	Suprafața* (mp)	Observații / Referințe
A1	31635	5.000	Sector cadastral:6 Teren neimprejmuit;

B. Partea II. Proprietari și acte

Inscrieri privitoare la dreptul de proprietate și alte drepturi reale		Referințe
124194 / 07/05/2021		
Act Notarial nr. CONTRACT DE DARE IN PLATA AUT. NR. 1238, din 06/05/2021 emis de NP GASPARG MONICA ORTANSA;		
B1	Intabulare, drept de PROPRIETATE, dobandit prin Conventie, cota actuala 1/1, cota initiala 1/1 1) MARINESCU LORENA-DORINA	A1

C. Partea III. SARCINI .

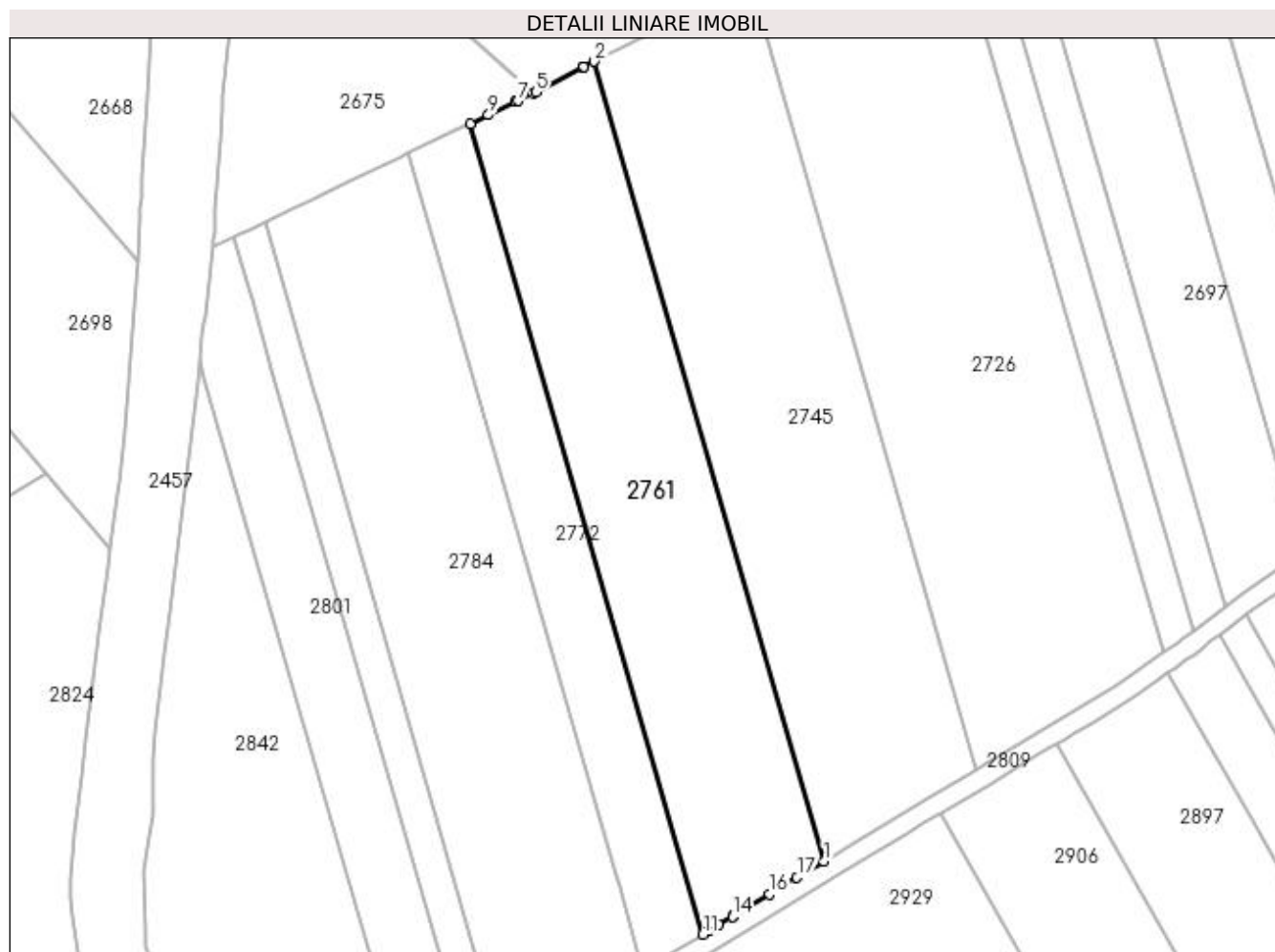
Inscrieri privind dezmembramintele dreptului de proprietate, drepturi reale de garanție și sarcini	Referințe
NU SUNT	

Anexa Nr. 1 La Partea I

Teren

Nr cadastral	Suprafața (mp)*	Observații / Referințe
31635	5.000	

* Suprafața este determinată în planul de proiecție Stereo 70.



Date referitoare la teren

Crt	Categorie folosință	Intra vilan	Suprafața (mp)	Tarla	Parcelă	Nr. topo	Observații / Referințe
1	arabil	NU	5.000	33	101	-	

Lungime Segmente

1) Valorile lungimilor segmentelor sunt obținute din proiecție în plan.

Punct început	X / Y	Punct sfârșit	X / Y	Lungime segment (** (m)
1	396.469,905 327.260,203	2	396.421,864 327.427,369	173.933
2	396.421,864 327.427,369	3	396.419,67 327.426,298	2.442
3	396.419,67 327.426,298	4	396.419,538 327.426,228	0.15
4	396.419,538 327.426,228	5	396.409,632 327.420,978	11.211
5	396.409,632 327.420,978	6	396.409,051 327.420,67	0.658

Punct început	X / Y	Punct sfârșit	X / Y	Lungime segment (** (m)
6	396.409,051 327.420,67	7	396.405,854 327.419,14	3.543
7	396.405,854 327.419,14	8	396.405,378 327.418,912	0.528
8	396.405,378 327.418,912	9	396.399,706 327.416,196	6.288
9	396.399,706 327.416,196	10	396.395,876 327.414,363	4.247
10	396.395,876 327.414,363	11	396.444,577 327.244,9	176.322
11	396.444,577 327.244,9	12	396.445,965 327.245,739	1.622
12	396.445,965 327.245,739	13	396.447,883 327.246,899	2.241
13	396.447,883 327.246,899	14	396.450,759 327.248,637	3.36
14	396.450,759 327.248,637	15	396.450,848 327.248,691	0.105
15	396.450,848 327.248,691	16	396.458,541 327.253,341	8.989
16	396.458,541 327.253,341	17	396.464,256 327.256,791	6.675
17	396.464,256 327.256,791	1	396.469,905 327.260,203	6.6

** Lungimile segmentelor sunt determinate în planul de proiecție Stereo 70 și sunt rotunjite la 1 milimetru.

*** Distanța dintre puncte este formată din segmente cumulate ce sunt mai mici decât valoarea 1 milimetru.

**DATE DESPRE IMOBILUL NR. 2763**

Oficiul de Cadastru și Publicitate Imobiliară DOLJ
Biroul de Cadastru și Publicitate Imobiliară Craiova

A. Partea I. Descrierea imobilului

TEREN Intravilan

Adresa: Loc. Almaj, Str Mihai Eminescu, Nr. 48, Jud. Dolj, T33, P55

Nr. Crt	Nr cadastral Nr. topografic	Suprafața* (mp)	Observații / Referințe
A1		1.492	Sector cadastral:6 Teren neimprejmuit;

Construcții

Crt	Nr cadastral Nr. topografic	Adresa	Observații / Referințe
A1.1		Loc. Almaj, Str Mihai Eminescu, Nr. 48, Jud. Dolj	Nr. niveluri:2; S. construita la sol:112 mp;

B. Partea II. Proprietari și acte

Inscrieri privitoare la dreptul de proprietate și alte drepturi reale		Referințe
/		
Act Notarial nr. Contract de donatie 1760, din 05/05/1998 emis de NP Gheorghe Ciovisa;		
B1	Intabulare, drept de PROPRIETATE, dobandit prin Conventie, cota actuala 1/1, cota initiala 1/1 1) NICA LIVIU-LAURENTIU	A1
Act Administrativ nr. Autorizatie de construire 07, din 27/07/1998 emis de PRIMARIA COMUNEI ALMAJ;		
B2	Intabulare, drept de PROPRIETATE, dobandit prin Construire, cota actuala 1/1, cota initiala 1/1 1) NICA LIVIU-LAURENTIU	A1.1

C. Partea III. SARCINI .

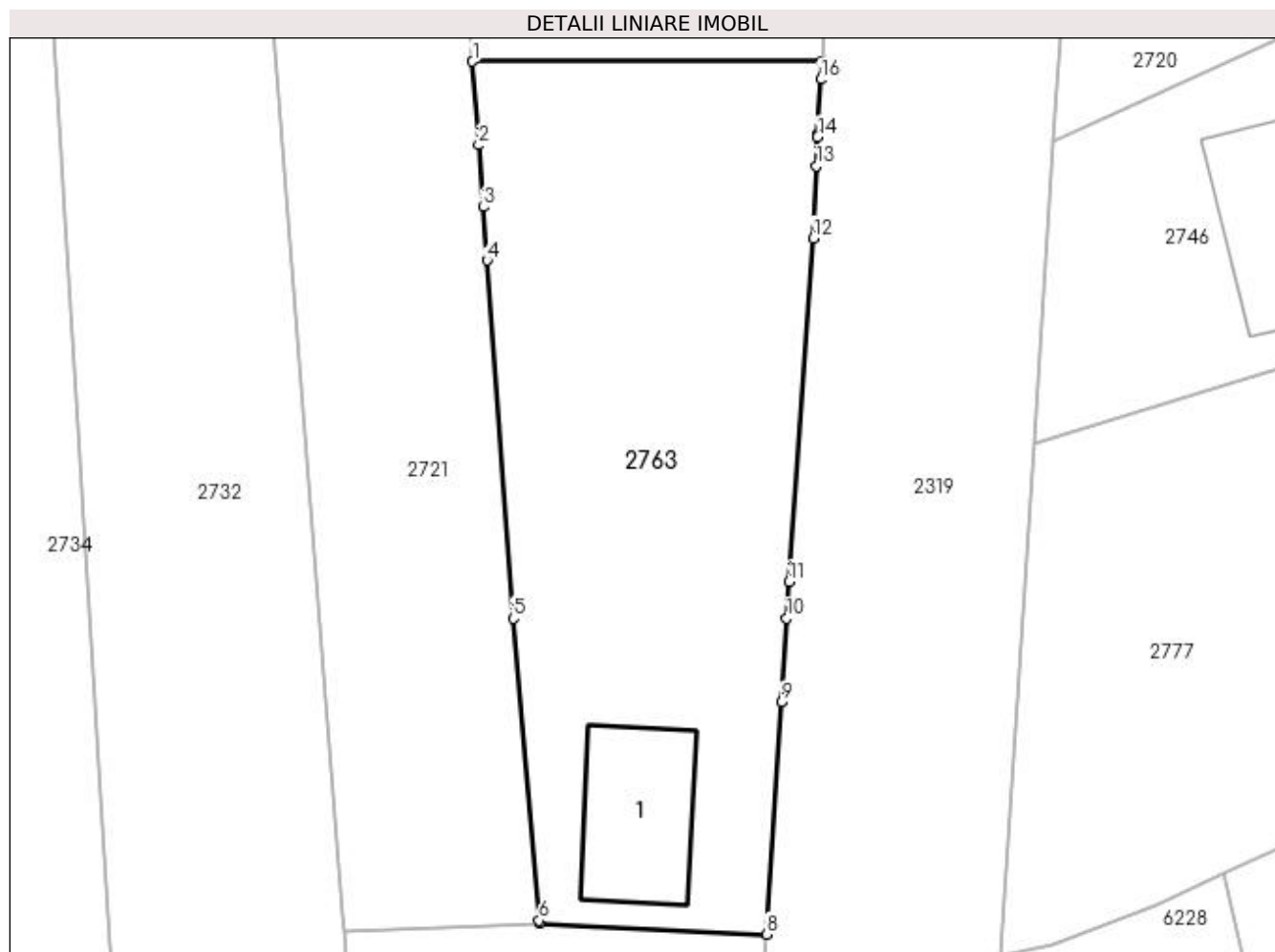
Inscrieri privind dezmembramintele dreptului de proprietate, drepturi reale de garanție și sarcini	Referințe
NU SUNT	

Anexa Nr. 1 La Partea I

Teren

Nr cadastral	Suprafața (mp)*	Observații / Referințe
	1.492	

* Suprafața este determinată în planul de proiecție Stereo 70.



Date referitoare la teren

Crt	Categorie folosință	Intra vilan	Suprafața (mp)	Tarla	Parcelă	Nr. topo	Observații / Referințe
1	curți construcții	DA	460	33	55	-	
2	arabil	DA	1.032	33	55	-	

Date referitoare la construcții

Crt	Număr	Destinație construcție	Supraf. (mp)	Situație juridică	Observații / Referințe
A1.1		construcții de locuințe	112	Cu acte	Nr. niveluri:2; S. construita la sol:112 mp;

Lungime Segmente

1) Valorile lungimilor segmentelor sunt obținute din proiecție în plan.

Punct început	X / Y	Punct sfârșit	X / Y	Lungime segment (** (m)
1	396.909,055 327.363,995	2	396.909,521 327.357,568	6.444
2	396.909,521 327.357,568	3	396.909,867 327.352,805	4.776
3	396.909,867 327.352,805	4	396.910,166 327.348,687	4.129

Punct început	X / Y	Punct sfârșit	X / Y	Lungime segment (** (m)
4	396.910,166 327.348,687	5	396.912,166 327.321,121	27.638
5	396.912,166 327.321,121	6	396.914,167 327.297,873	23.334
6	396.914,167 327.297,873	7	396.914,192 327.297,64	0.234
7	396.914,192 327.297,64	8	396.931,665 327.296,813	17.493
8	396.931,665 327.296,813	9	396.932,824 327.314,67	17.895
9	396.932,824 327.314,67	10	396.933,217 327.321,118	6.46
10	396.933,217 327.321,118	11	396.933,39 327.323,957	2.844
11	396.933,39 327.323,957	12	396.935,276 327.350,399	26.509
12	396.935,276 327.350,399	13	396.935,519 327.355,931	5.538
13	396.935,519 327.355,931	14	396.935,618 327.358,165	2.235
14	396.935,618 327.358,165	15	396.935,628 327.358,399	0.235
15	396.935,628 327.358,399	16	396.935,847 327.362,619	4.225
16	396.935,847 327.362,619	17	396.935,919 327.364,001	1.384
17	396.935,919 327.364,001	1	396.909,055 327.363,995	26.864

** Lungimile segmentelor sunt determinate în planul de proiecție Stereo 70 și sunt rotunjite la 1 milimetru.

*** Distanța dintre puncte este formată din segmente cumulate ce sunt mai mici decât valoarea 1 milimetru.

**DATE DESPRE IMOBILUL NR. 2772**

Oficiul de Cadastru și Publicitate Imobiliară DOLJ
Biroul de Cadastru și Publicitate Imobiliară Craiova

A. Partea I. Descrierea imobilului

TEREN Extravilan

Adresa: Jud. Dolj, T33, P100

Nr. Crt	Nr cadastral Nr. topografic	Suprafața* (mp)	Observații / Referințe
A1		2.500	Sector cadastral:6 Teren neimprejmuit;

B. Partea II. Proprietari și acte

Inscrieri privitoare la dreptul de proprietate și alte drepturi reale	Referințe
/	
Act Notarial nr. Act de partaj voluntar 210, din 11/03/2014 emis de NP Cernobai Emil;	
B1	A1
Intabulare, drept de PROPRIETATE, dobandit prin lesire Din Indiviziune, cota actuala 1/1, cota initiala 1/1 1) PIRVU GHEORGHE	

C. Partea III. SARCINI .

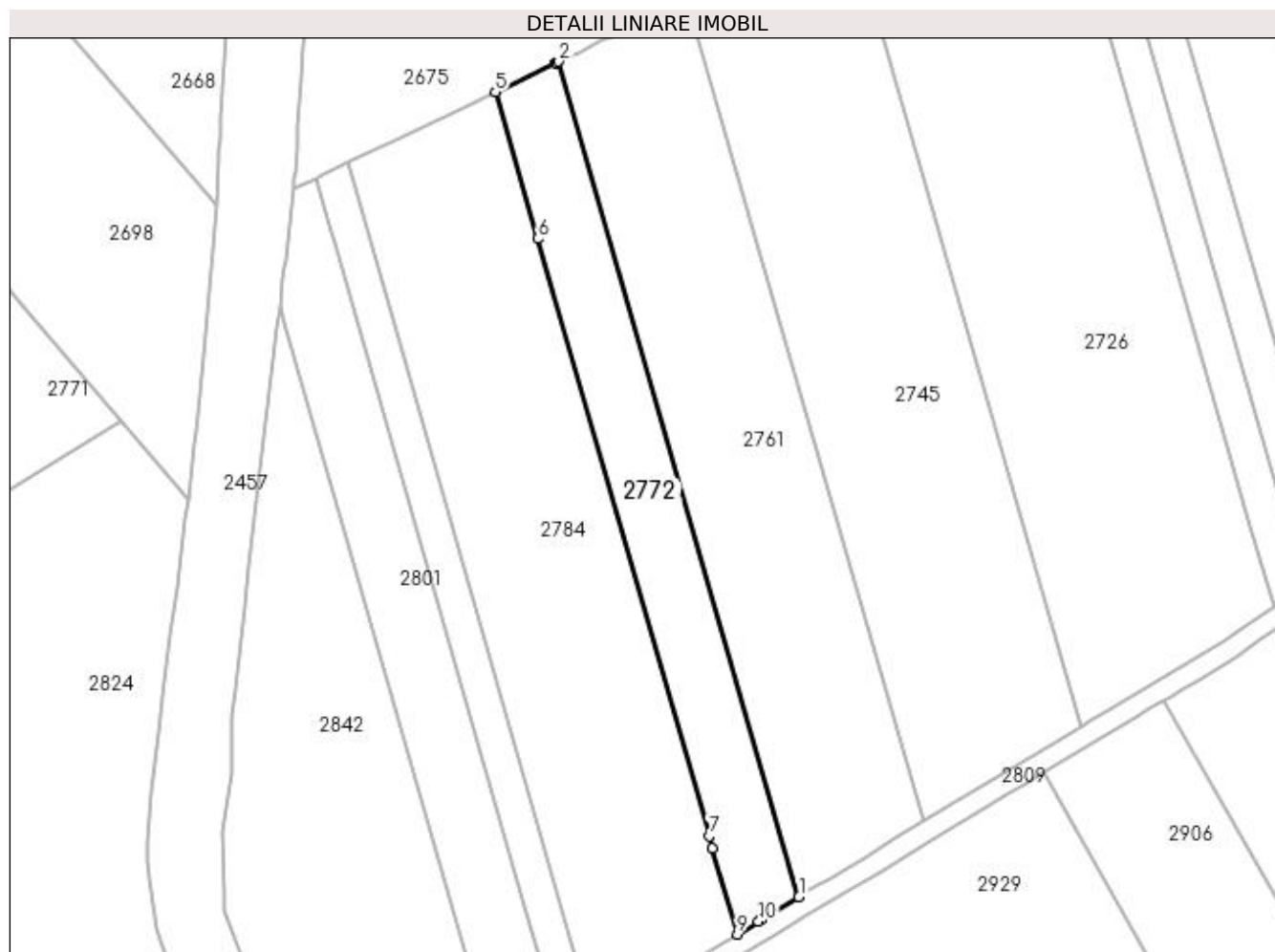
Inscrieri privind dezmembramintele dreptului de proprietate, drepturi reale de garanție și sarcini	Referințe
NU SUNT	

Anexa Nr. 1 La Partea I

Teren

Nr cadastral	Suprafața (mp)*	Observații / Referințe
	2.500	

* Suprafața este determinată în planul de proiecție Stereo 70.



Date referitoare la teren

Crt	Categorie folosință	Intravilan	Suprafața (mp)	Tarla	Parcelă	Nr. topo	Observații / Referințe
1	arabil	NU	2.500	33	100	-	

Lungime Segmente

1) Valorile lungimilor segmentelor sunt obținute din proiecție în plan.

Punct început	X / Y	Punct sfârșit	X / Y	Lungime segment (** (m)
1	396.444,577 327.244,9	2	396.395,876 327.414,363	176.322
2	396.395,876 327.414,363	3	396.395,356 327.414,114	0.576
3	396.395,356 327.414,114	4	396.395,147 327.414,014	0.232
4	396.395,147 327.414,014	5	396.382,96 327.408,179	13.511
5	396.382,96 327.408,179	6	396.391,516 327.378,41	30.974

Punct început	X / Y	Punct sfârșit	X / Y	Lungime segment (** (m)
6	396.391,516 327.378,41	7	396.426,337 327.257,243	126.071
7	396.426,337 327.257,243	8	396.427,039 327.254,802	2.54
8	396.427,039 327.254,802	9	396.432,059 327.237,333	18.176
9	396.432,059 327.237,333	10	396.436,346 327.239,924	5.008
10	396.436,346 327.239,924	11	396.436,944 327.240,286	0.7
11	396.436,944 327.240,286	1	396.444,577 327.244,9	8.919

** Lungimile segmentelor sunt determinate în planul de proiecție Stereo 70 și sunt rotunjite la 1 milimetru.

*** Distanța dintre puncte este formată din segmente cumulate ce sunt mai mici decât valoarea 1 milimetru.

**DATE DESPRE IMOBILUL NR. 2784**

Oficiul de Cadastru și Publicitate Imobiliară DOLJ
Biroul de Cadastru și Publicitate Imobiliară Craiova

A. Partea I. Descrierea imobilului

TEREN Extravilan

Adresa: Jud. Dolj, T33, P99

Nr. Crt	Nr cadastral Nr. topografic	Suprafața* (mp)	Observații / Referințe
A1		5.900	Sector cadastral:6 Teren neimprejmuit;

B. Partea II. Proprietari și acte

Inscrieri privitoare la dreptul de proprietate și alte drepturi reale	Referințe
/	
Act Administrativ nr. Titlu de proprietate 2692, din 30/11/2003 emis de CJSIPT Dolj;	
B1	A1
Intabulare, drept de PROPRIETATE, dobandit prin Reconstituire, cota actuala 1/1, cota initiala 1/1 1) HOANCĂ M. VASILE	

C. Partea III. SARCINI .

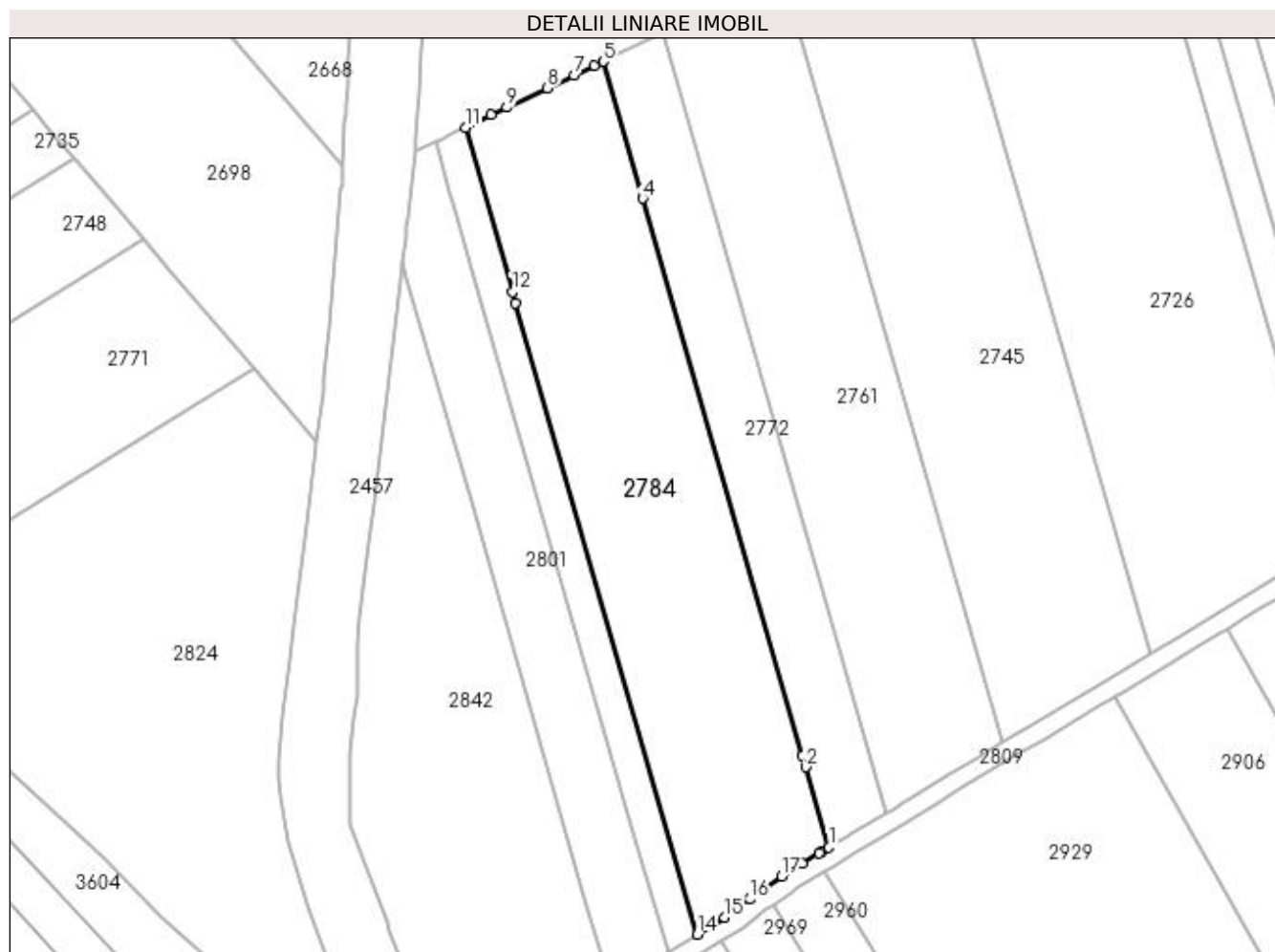
Inscrieri privind dezmembramintele dreptului de proprietate, drepturi reale de garanție și sarcini	Referințe
NU SUNT	

Anexa Nr. 1 La Partea I

Teren

Nr cadastral	Suprafața (mp)*	Observații / Referințe
	5.900	

* Suprafața este determinată în planul de proiecție Stereo 70.



Date referitoare la teren

Crt	Categorie folosință	Intra vilan	Suprafața (mp)	Tarla	Parcelă	Nr. topo	Observații / Referințe
1	arabil	NU	5.900	33	99	-	

Lungime Segmente

1) Valorile lungimilor segmentelor sunt obținute din proiecție în plan.

Punct început	X / Y	Punct sfârșit	X / Y	Lungime segment (** (m)
1	396.432,059 327.237,333	2	396.427,039 327.254,802	18.176
2	396.427,039 327.254,802	3	396.426,337 327.257,243	2.54
3	396.426,337 327.257,243	4	396.391,516 327.378,41	126.071
4	396.391,516 327.378,41	5	396.382,96 327.408,179	30.974
5	396.382,96 327.408,179	6	396.381,081 327.407,28	2.083

Punct început	X / Y	Punct sfârșit	X / Y	Lungime segment (** (m)
6	396.381,081 327.407,28	7	396.376,618 327.405,143	4.948
7	396.376,618 327.405,143	8	396.370,83 327.402,372	6.417
8	396.370,83 327.402,372	9	396.362,026 327.398,157	9.762
9	396.362,026 327.398,157	10	396.358,63 327.396,531	3.765
10	396.358,63 327.396,531	11	396.352,985 327.393,829	6.259
11	396.352,985 327.393,829	12	396.363,255 327.358,093	37.182
12	396.363,255 327.358,093	13	396.363,956 327.355,652	2.54
13	396.363,956 327.355,652	14	396.403,386 327.218,449	142.756
14	396.403,386 327.218,449	15	396.409,36 327.222,144	7.024
15	396.409,36 327.222,144	16	396.414,869 327.226,081	6.771
16	396.414,869 327.226,081	17	396.421,829 327.231,056	8.555
17	396.421,829 327.231,056	18	396.426,282 327.233,795	5.227
18	396.426,282 327.233,795	19	396.429,927 327.236,037	4.28
19	396.429,927 327.236,037	20	396.430,574 327.236,435	0.759
20	396.430,574 327.236,435	1	396.432,059 327.237,333	1.736

** Lungimile segmentelor sunt determinate în planul de proiecție Stereo 70 și sunt rotunjite la 1 milimetru.

*** Distanța dintre puncte este formată din segmente cumulate ce sunt mai mici decât valoarea 1 milimetru.

**DATE DESPRE IMOBILUL NR. 2794**

Oficiul de Cadastru și Publicitate Imobiliară DOLJ
Biroul de Cadastru și Publicitate Imobiliară Craiova

A. Partea I. Descrierea imobilului

TEREN Extravilan

Adresa: Jud. Dolj, T33, P98

Nr. Crt	Nr cadastral Nr. topografic	Suprafața* (mp)	Observații / Referințe
A1		1.300	Sector cadastral:6 Teren neimprejmuit;

B. Partea II. Proprietari și acte

Inscrieri privitoare la dreptul de proprietate și alte drepturi reale	Referințe
/	
Act Administrativ nr. Titlu de proprietate 744-44776, din 28/03/1997 emis de CJSIPT Dolj;	
B1	A1
Intabulare, drept de PROPRIETATE, dobandit prin Reconstituire, cota actuala 1/1, cota initiala 1/1	
1) POPA ELENA	

C. Partea III. SARCINI .

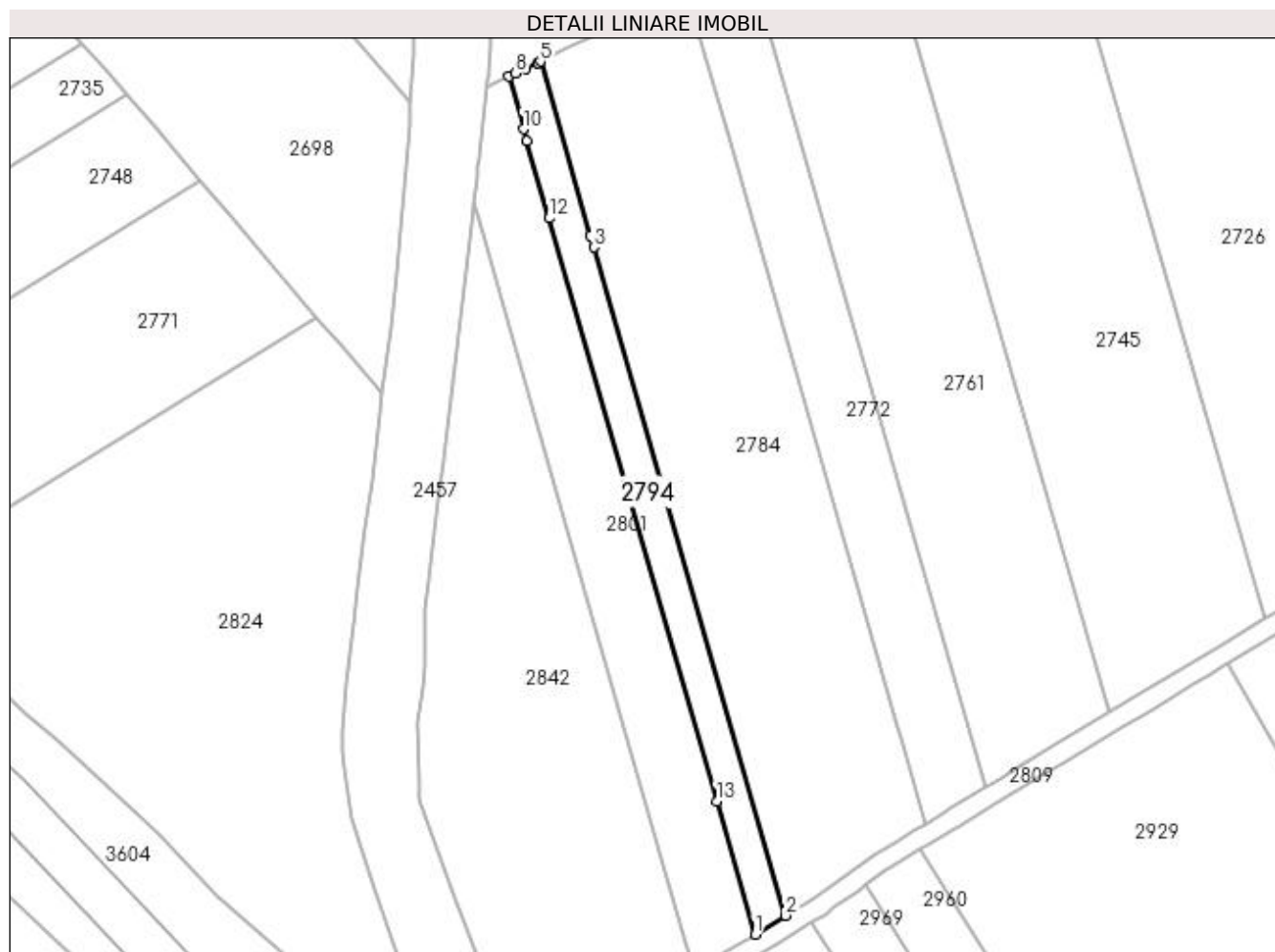
Inscrieri privind dezmembramintele dreptului de proprietate, drepturi reale de garanție și sarcini	Referințe
NU SUNT	

Anexa Nr. 1 La Partea I

Teren

Nr cadastral	Suprafața (mp)*	Observații / Referințe
	1.300	

* Suprafața este determinată în planul de proiecție Stereo 70.



Date referitoare la teren

Crt	Categorie folosință	Intra vilan	Suprafața (mp)	Tarla	Parcelă	Nr. topo	Observații / Referințe
1	arabil	NU	1.300	33	98	-	

Lungime Segmente

1) Valorile lungimilor segmentelor sunt obținute din proiecție în plan.

Punct început	X / Y	Punct sfârșit	X / Y	Lungime segment (** (m)
1	396.397,107 327.214,565	2	396.403,386 327.218,449	7.384
2	396.403,386 327.218,449	3	396.363,956 327.355,652	142.756
3	396.363,956 327.355,652	4	396.363,255 327.358,093	2.54
4	396.363,255 327.358,093	5	396.352,985 327.393,829	37.182
5	396.352,985 327.393,829	6	396.352,469 327.393,582	0.572

Punct început	X / Y	Punct sfârșit	X / Y	Lungime segment (** (m)
6	396.352,469 327.393,582	7	396.349,906 327.392,355	2.842
7	396.349,906 327.392,355	8	396.347,937 327.391,412	2.182
8	396.347,937 327.391,412	9	396.346,483 327.390,716	1.612
9	396.346,483 327.390,716	10	396.349,572 327.379,967	11.185
10	396.349,572 327.379,967	11	396.350,274 327.377,525	2.54
11	396.350,274 327.377,525	12	396.354,837 327.361,646	16.522
12	396.354,837 327.361,646	13	396.389,257 327.241,878	124.616
13	396.389,257 327.241,878	1	396.397,107 327.214,565	28.418

** Lungimile segmentelor sunt determinate în planul de proiecție Stereo 70 și sunt rotunjite la 1 milimetru.

*** Distanța dintre puncte este formată din segmente cumulate ce sunt mai mici decât valoarea 1 milimetru.

**DATE DESPRE IMOBILUL NR. 2798**

Oficiul de Cadastru și Publicitate Imobiliară DOLJ
Biroul de Cadastru și Publicitate Imobiliară Craiova

A. Partea I. Descrierea imobilului

TEREN Intravilan

Adresa: Loc. Boga, Str Mihai Viteazu, Jud. Dolj, T33, P94/1

Nr. Crt	Nr cadastral Nr. topografic	Suprafața* (mp)	Observații / Referințe
A1		22.369	Sector cadastral:6 Teren neimprejmuit;

B. Partea II. Proprietari și acte

Inscrieri privitoare la dreptul de proprietate și alte drepturi reale	Referințe
/	
Act Normativ nr. Legea 7, din 13/03/1996 emis de Parlamentul Romaniei (art.13 alin 15);	
B1	Inscrierea provizorie, drept de PROPRIETATE, dobandit prin Lege, cota actuala 1/1, cota initiala 1/1
	1) NEIDENTIFICAT NEIDENTIFICAT

C. Partea III. SARCINI .

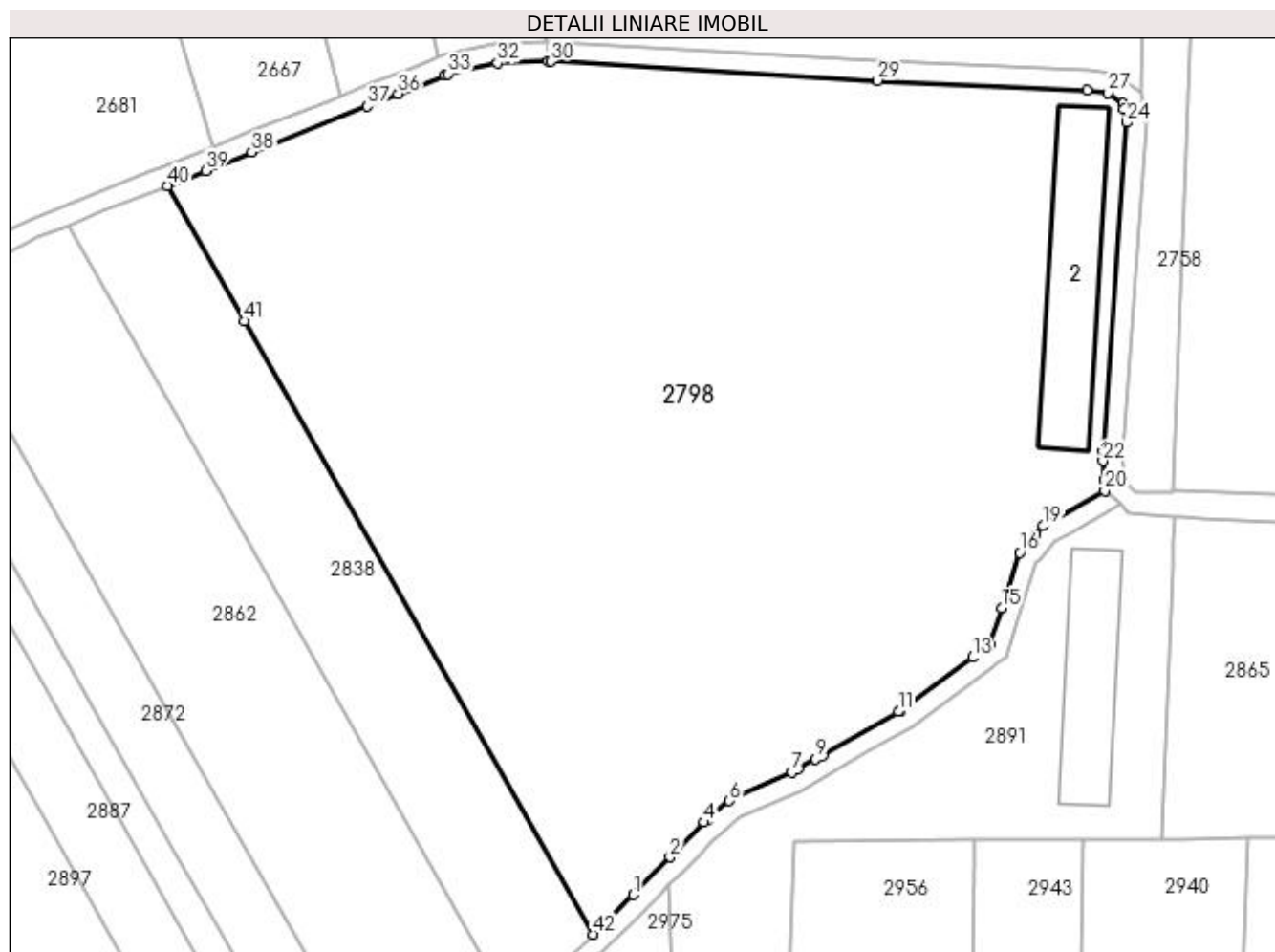
Inscrieri privind dezmembramintele dreptului de proprietate, drepturi reale de garanție și sarcini	Referințe
NU SUNT	

Anexa Nr. 1 La Partea I

Teren

Nr cadastral	Suprafața (mp)*	Observații / Referințe
	22.369	

* Suprafața este determinată în planul de proiecție Stereo 70.



Date referitoare la teren

Crt	Categorie folosință	Intra vilan	Suprafața (mp)	Tarla	Parcelă	Nr. topo	Observații / Referințe
1	curți constructii	DA	1.893	33	94/1	-	
2	arabil	DA	20.476	33	94/1	-	

Date referitoare la construcții

Crt	Număr	Destinație construcție	Supraf. (mp)	Situație juridică	Observații / Referințe
A1.2		construcții industriale și edilitare	743	Fara acte	Nr. niveluri:1; S. construita la sol:743 mp; S. construita desfasurata:743 mp;

Lungime Segmente

1) Valorile lungimilor segmentelor sunt obținute din proiecție în plan.

Punct început	X / Y	Punct sfârșit	X / Y	Lungime segment	Punct început	X / Y	Punct sfârșit	X / Y	Lungime segment	Punct început	X / Y	Punct sfârșit	X / Y	Lungime segment
1	396.713,081 327.196,16	2	396.720,666 327.203,91	10.845	2	396.720,666 327.203,91	3	396.721,971 327.205,243	1.865	3	396.721,971 327.205,243	4	396.727,686 327.211,082	8.171
4	396.727,686 327.211,082	5	396.728,502 327.211,782	1.075	5	396.728,502 327.211,782	6	396.732,872 327.215,527	5.756	6	396.732,872 327.215,527	7	396.745,836 327.221,348	14.211
7	396.745,836 327.221,348	8	396.747,124 327.222,086	1.484	8	396.747,124 327.222,086	9	396.750,676 327.224,122	4.094	9	396.750,676 327.224,122	10	396.752,09 327.224,932	1.63

Punct început	X / Y	Punct sfârșit	X / Y	Lungime segment	Punct început	X / Y	Punct sfârșit	X / Y	Lungime segment	Punct început	X / Y	Punct sfârșit	X / Y	Lungime segment
10	396.752,09 327.224,932	11	396.767,76 327.233,913	18.06	11	396.767,76 327.233,913	12	396.768,273 327.234,207	0.592	12	396.768,273 327.234,207	13	396.783,031 327.245,083	18.333
13	396.783,031 327.245,083	14	396.786,582 327.247,701	4.412	14	396.786,582 327.247,701	15	396.789,016 327.255,215	7.899	15	396.789,016 327.255,215	16	396.792,721 327.266,698	12.066
16	396.792,721 327.266,698	17	396.795,094 327.269,354	3.562	17	396.795,094 327.269,354	18	396.796,028 327.270,401	1.403	18	396.796,028 327.270,401	19	396.797,589 327.272,148	2.343
19	396.797,589 327.272,148	20	396.810,289 327.279,447	14.648	20	396.810,289 327.279,447	21	396.810,146 327.281,616	2.174	21	396.810,146 327.281,616	22	396.809,89 327.285,51	3.902
22	396.809,89 327.285,51	23	396.810,031 327.287,522	2.017	23	396.810,031 327.287,522	24	396.814,761 327.355,317	67.96	24	396.814,761 327.355,317	25	396.814,288 327.358,1	2.823
25	396.814,288 327.358,1	26	396.814,093 327.359,246	1.162	26	396.814,093 327.359,246	27	396.811,038 327.361,405	3.741	27	396.811,038 327.361,405	28	396.806,633 327.361,976	4.442
28	396.806,633 327.361,976	29	396.763,464 327.363,964	43.215	29	396.763,464 327.363,964	30	396.696,057 327.367,864	67.52	30	396.696,057 327.367,864	31	396.695,615 327.367,889	0.443
31	396.695,615 327.367,889	32	396.685,082 327.367,587	10.537	32	396.685,082 327.367,587	33	396.674,869 327.365,317	10.462	33	396.674,869 327.365,317	34	396.674,222 327.365,059	0.697
34	396.674,222 327.365,059	35	396.674,189 327.365,046	0.035	35	396.674,189 327.365,046	36	396.664,608 327.361,229	10.313	36	396.664,608 327.361,229	37	396.658,217 327.358,683	6.88
37	396.658,217 327.358,683	38	396.634,373 327.349,185	25.666	38	396.634,373 327.349,185	39	396.624,881 327.345,404	10.217	39	396.624,881 327.345,404	40	396.617,086 327.342,299	8.391
40	396.617,086 327.342,299	41	396.632,955 327.314,374	32.119	41	396.632,955 327.314,374	42	396.704,775 327.187,993	145.362	42	396.704,775 327.187,993	1	396.713,081 327.196,16	11.648

** Lungimile segmentelor sunt determinate în planul de proiecție Stereo 70 și sunt rotunjite la 1 milimetru.

*** Distanța dintre puncte este formată din segmente cumulate ce sunt mai mici decât valoarea 1 milimetru.

**DATE DESPRE IMOBILUL NR. 2801**

Oficiul de Cadastru și Publicitate Imobiliară DOLJ
Biroul de Cadastru și Publicitate Imobiliară Craiova

A. Partea I. Descrierea imobilului

TEREN Extravilan

Adresa: Jud. Dolj, T33, P97

Nr. Crt	Nr cadastral Nr. topografic	Suprafața* (mp)	Observații / Referințe
A1		2.499	Sector cadastral:6 Teren neimprejmuit;

B. Partea II. Proprietari și acte

Inscrieri privitoare la dreptul de proprietate și alte drepturi reale		Referințe
/		
Act Administrativ nr. Titlu de proprietate 1421-59556, din 18/11/1998 emis de CJSIPT Dolj (Adeverinta nr 1508/21.04.2023, eliberata de Primaria Comunei Almaj);		
B1	Intabulare, drept de PROPRIETATE, dobandit prin Reconstituire, cota actuala 1/1, cota initiala 1/1 1) CREȚU ELENA DEFUNCT:Da	A1

C. Partea III. SARCINI .

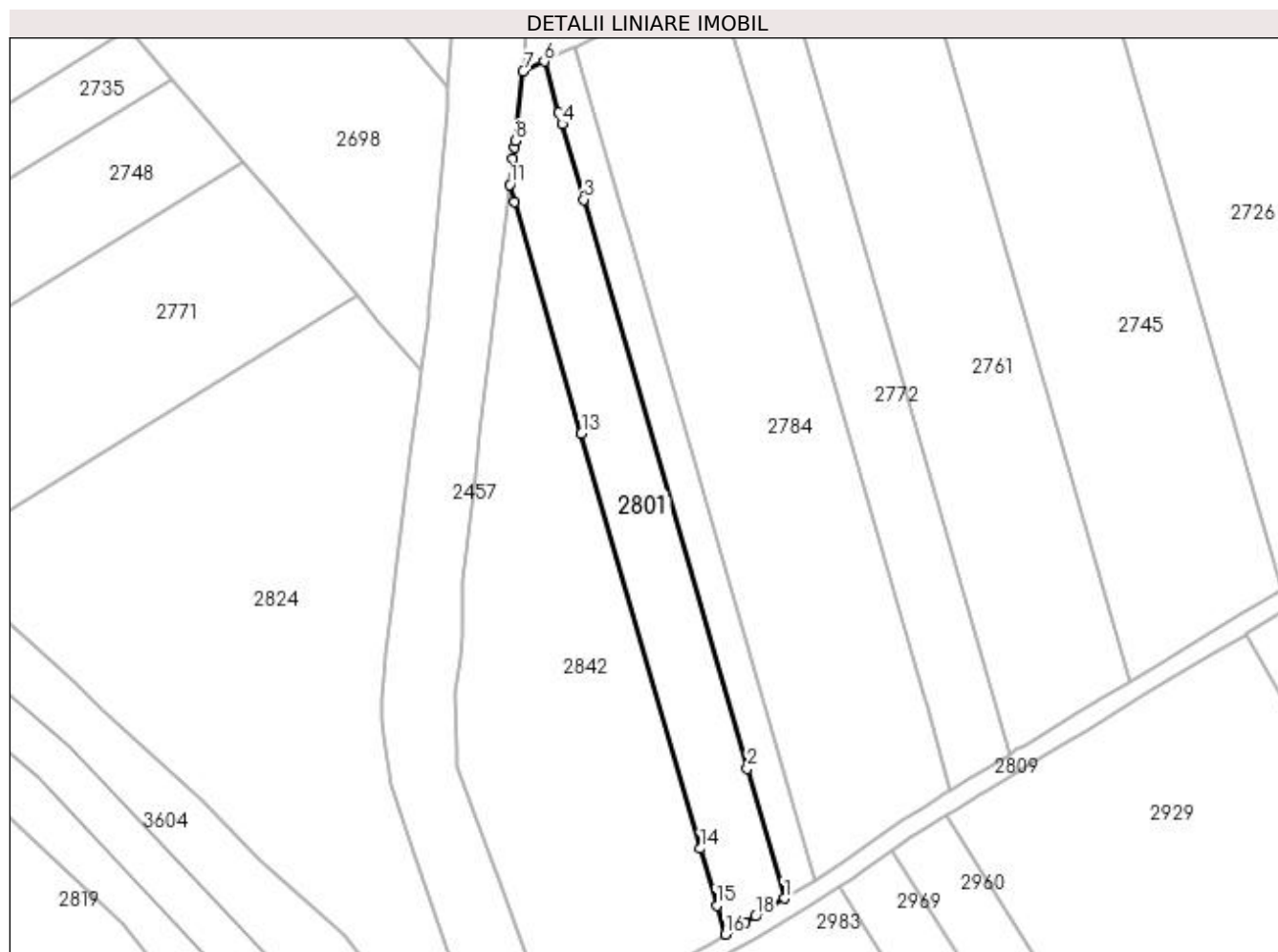
Inscrieri privind dezmembramintele dreptului de proprietate, drepturi reale de garanție și sarcini	Referințe
NU SUNT	

Anexa Nr. 1 La Partea I

Teren

Nr cadastral	Suprafața (mp)*	Observații / Referințe
	2.499	

* Suprafața este determinată în planul de proiecție Stereo 70.



Date referitoare la teren

Crt	Categorie folosință	Intra vilan	Suprafața (mp)	Tarla	Parcelă	Nr. topo	Observații / Referințe
1	arabil	NU	2.499	33	97	-	

Lungime Segmente

1) Valorile lungimilor segmentelor sunt obținute din proiecție în plan.

Punct început	X / Y	Punct sfârșit	X / Y	Lungime segment (** (m)
1	396.397,107 327.214,565	2	396.389,257 327.241,878	28.418
2	396.389,257 327.241,878	3	396.354,837 327.361,646	124.616
3	396.354,837 327.361,646	4	396.350,274 327.377,525	16.522
4	396.350,274 327.377,525	5	396.349,572 327.379,967	2.54
5	396.349,572 327.379,967	6	396.346,483 327.390,716	11.185

Punct început	X / Y	Punct sfârșit	X / Y	Lungime segment (** (m)
6	396.346,483 327.390,716	7	396.342,112 327.388,624	4.846
7	396.342,112 327.388,624	8	396.340,376 327.373,998	14.728
8	396.340,376 327.373,998	9	396.340,202 327.372,54	1.469
9	396.340,202 327.372,54	10	396.339,925 327.370,2	2.356
10	396.339,925 327.370,2	11	396.339,277 327.364,744	5.495
11	396.339,277 327.364,744	12	396.340,3 327.361,184	3.704
12	396.340,3 327.361,184	13	396.354,336 327.312,343	50.818
13	396.354,336 327.312,343	14	396.379,439 327.224,994	90.884
14	396.379,439 327.224,994	15	396.382,882 327.213,013	12.466
15	396.382,882 327.213,013	16	396.384,619 327.206,971	6.287
16	396.384,619 327.206,971	17	396.388,844 327.209,498	4.924
17	396.388,844 327.209,498	18	396.390,957 327.210,762	2.462
18	396.390,957 327.210,762	19	396.393,456 327.212,307	2.938
19	396.393,456 327.212,307	1	396.397,107 327.214,565	4.293

** Lungimile segmentelor sunt determinate în planul de proiecție Stereo 70 și sunt rotunjite la 1 milimetru.

*** Distanța dintre puncte este formată din segmente cumulate ce sunt mai mici decât valoarea 1 milimetru.

**DATE DESPRE IMOBILUL NR. 2809**

Oficiul de Cadastru și Publicitate Imobiliară DOLJ
Biroul de Cadastru și Publicitate Imobiliară Craiova

A. Partea I. Descrierea imobilului

TEREN Necunoscut

Adresa: Loc. Bogeia, Jud. Dolj

Nr. Crt	Nr cadastral Nr. topografic	Suprafața* (mp)	Observații / Referințe
A1		1.652	Sector cadastral:6 Teren neimprejmuit;

B. Partea II. Proprietari și acte

Inscrieri privitoare la dreptul de proprietate și alte drepturi reale		Referințe
/		
Act Normativ nr. 965, din 05/09/2002 emis de GUVERNUL ROMANIEI (Anexa nr.8- Inv. bunurilor care apartin dom. public al com. Almaj, pozitia 2);		
B1	Intabulare, drept de PROPRIETATE, dobandit prin Lege, cota actuala 1/1, cota initiala 1/1 1) COMUNA ALMAJ, CIF:4553674, DOMENIUL PUBLIC	A1

C. Partea III. SARCINI .

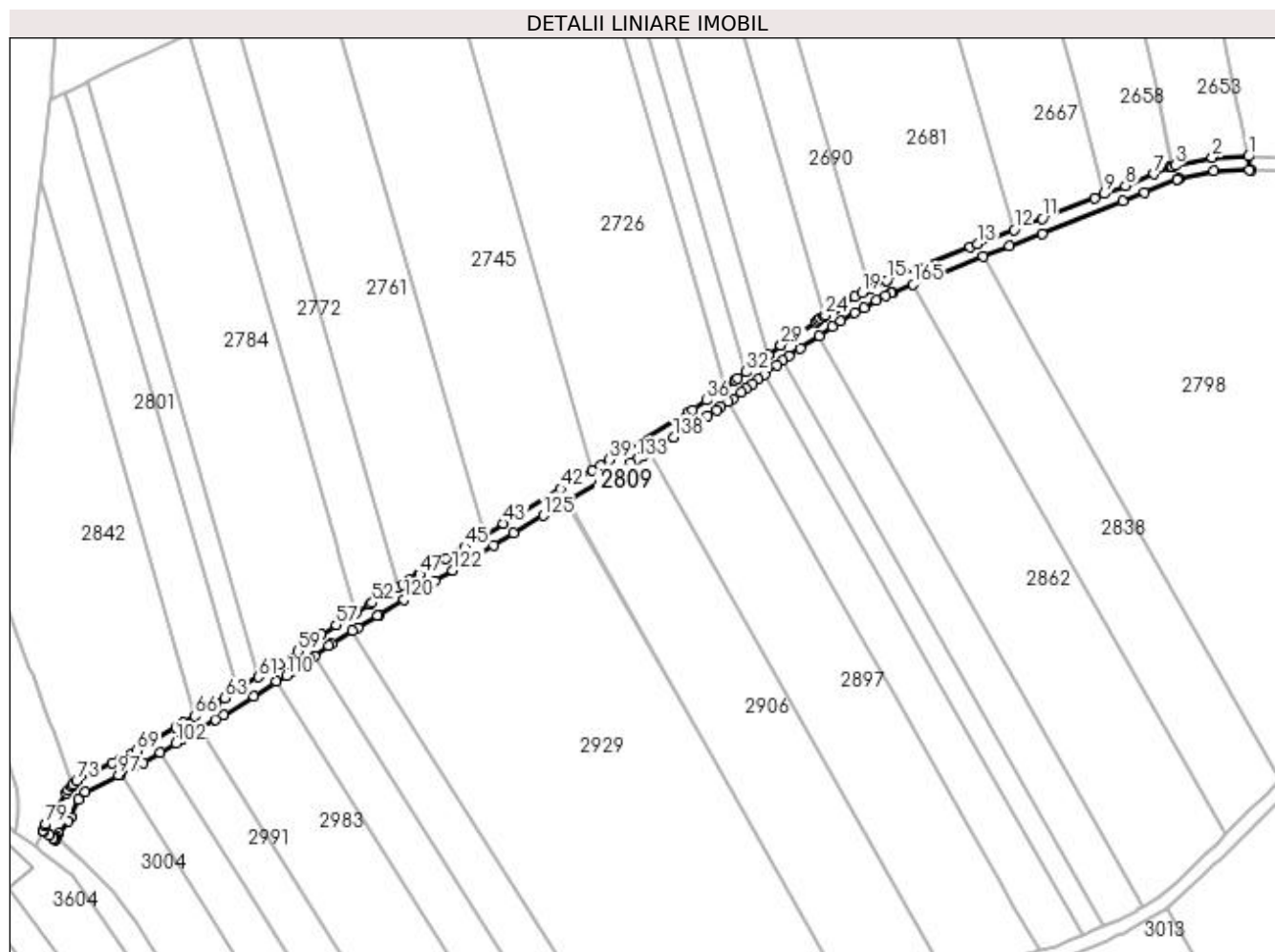
Inscrieri privind dezmembramintele dreptului de proprietate, drepturi reale de garanție și sarcini	Referințe
NU SUNT	

Anexa Nr. 1 La Partea I

Teren

Nr cadastral	Suprafața (mp)*	Observații / Referințe
	1.652	

* Suprafața este determinată în planul de proiecție Stereo 70.



Date referitoare la teren

Crt	Categorie folosință	Intravilan	Suprafața (mp)	Tarla	Parcelă	Nr. topo	Observații / Referințe
1	drum	DA	450	-	DS 10	-	
2	drum	NU	1.202	-	DS 10	-	

Lungime Segmente

1) Valorile lungimilor segmentelor sunt obținute din proiecție în plan.

Punct început	X / Y	Punct sfârșit	X / Y	Lungime segment	Punct început	X / Y	Punct sfârșit	X / Y	Lungime segment	Punct început	X / Y	Punct sfârșit	X / Y	Lungime segment
1	396.695,239 327.371,88	2	396.684,586 327.371,575	10.657	2	396.684,586 327.371,575	3	396.673,687 327.369,152	11.165	3	396.673,687 327.369,152	4	396.672,832 327.368,811	0.92
4	396.672,832 327.368,811	5	396.672,772 327.368,787	0.065	5	396.672,772 327.368,787	6	396.672,199 327.368,559	0.617	6	396.672,199 327.368,559	7	396.667,515 327.366,693	5.042
7	396.667,515 327.366,693	8	396.658,973 327.363,29	9.194	8	396.658,973 327.363,29	9	396.652,778 327.360,823	6.668	9	396.652,778 327.360,823	10	396.649,834 327.359,649	3.17
10	396.649,834 327.359,649	11	396.634,552 327.353,562	16.45	11	396.634,552 327.353,562	12	396.626,229 327.350,246	8.959	12	396.626,229 327.350,246	13	396.615,479 327.345,964	11.571
13	396.615,479 327.345,964	14	396.613,301 327.345,097	2.344	14	396.613,301 327.345,097	15	396.588,583 327.335,25	26.607	15	396.588,583 327.335,25	16	396.588,47 327.335,205	0.121

Punct început	X / Y	Punct sfârșit	X / Y	Lungime segment	Punct început	X / Y	Punct sfârșit	X / Y	Lungime segment	Punct început	X / Y	Punct sfârșit	X / Y	Lungime segment
16	396.588,47 327.335,205	17	396.583,788 327.332,991	5.18	17	396.583,788 327.332,991	18	396.583,614 327.332,893	0.2	18	396.583,614 327.332,893	19	396.581,352 327.331,624	2.593
19	396.581,352 327.331,624	20	396.579,193 327.330,411	2.476	20	396.579,193 327.330,411	21	396.574,866 327.327,722	5.095	21	396.574,866 327.327,722	22	396.574,548 327.327,524	0.375
22	396.574,548 327.327,524	23	396.573,123 327.326,638	1.678	23	396.573,123 327.326,638	24	396.570,517 327.325,019	3.068	24	396.570,517 327.325,019	25	396.570,077 327.324,723	0.53
25	396.570,077 327.324,723	26	396.569,077 327.324,051	1.205	26	396.569,077 327.324,051	27	396.568,306 327.323,533	0.929	27	396.568,306 327.323,533	28	396.567,785 327.323,184	0.627
28	396.567,785 327.323,184	29	396.557,463 327.316,25	12.43 4	29	396.557,463 327.316,25	30	396.557,416 327.316,214	0.06	30	396.557,416 327.316,214	31	396.553,754 327.313,424	4.604
31	396.553,754 327.313,424	32	396.547,084 327.308,343	8.385	32	396.547,084 327.308,343	33	396.544,736 327.306,554	2.952	33	396.544,736 327.306,554	34	396.543,942 327.305,991	0.974
34	396.543,942 327.305,991	35	396.540,918 327.303,845	3.707	35	396.540,918 327.303,845	36	396.535,495 327.299,995	6.651	36	396.535,495 327.299,995	37	396.531,493 327.297,154	4.907
37	396.531,493 327.297,154	38	396.530,333 327.296,461	1.352	38	396.530,333 327.296,461	39	396.506,804 327.282,394	27.41 4	39	396.506,804 327.282,394	40	396.504,21 327.280,844	3.022
40	396.504,21 327.280,844	41	396.501,831 327.279,422	2.772	41	396.501,831 327.279,422	42	396.492,465 327.273,823	10.91 2	42	396.492,465 327.273,823	43	396.475,625 327.263,656	19.67 1
43	396.475,625 327.263,656	44	396.469,905 327.260,203	6.681	44	396.469,905 327.260,203	45	396.464,256 327.256,791	6.6	45	396.464,256 327.256,791	46	396.458,541 327.253,341	6.675
46	396.458,541 327.253,341	47	396.450,848 327.248,691	8.989	47	396.450,848 327.248,691	48	396.450,759 327.248,637	0.105	48	396.450,759 327.248,637	49	396.447,883 327.246,899	3.36
49	396.447,883 327.246,899	50	396.445,965 327.245,739	2.241	50	396.445,965 327.245,739	51	396.444,577 327.244,9	1.622	51	396.444,577 327.244,9	52	396.436,944 327.240,286	8.919
52	396.436,944 327.240,286	53	396.436,346 327.239,924	0.7	53	396.436,346 327.239,924	54	396.432,059 327.237,333	5.008	54	396.432,059 327.237,333	55	396.430,574 327.236,435	1.736
55	396.430,574 327.236,435	56	396.429,927 327.236,037	0.759	56	396.429,927 327.236,037	57	396.426,282 327.233,795	4.28	57	396.426,282 327.233,795	58	396.421,829 327.231,056	5.227
58	396.421,829 327.231,056	59	396.414,869 327.226,081	8.555	59	396.414,869 327.226,081	60	396.409,36 327.222,144	6.771	60	396.409,36 327.222,144	61	396.403,386 327.218,449	7.024
61	396.403,386 327.218,449	62	396.397,107 327.214,565	7.384	62	396.397,107 327.214,565	63	396.393,456 327.212,307	4.293	63	396.393,456 327.212,307	64	396.390,957 327.210,762	2.938
64	396.390,957 327.210,762	65	396.388,844 327.209,498	2.462	65	396.388,844 327.209,498	66	396.384,619 327.206,971	4.924	66	396.384,619 327.206,971	67	396.381,228 327.204,943	3.951
67	396.381,228 327.204,943	68	396.379,057 327.203,645	2.53	68	396.379,057 327.203,645	69	396.367,485 327.196,724	13.48 4	69	396.367,485 327.196,724	70	396.366,048 327.195,986	1.615
70	396.366,048 327.195,986	71	396.362,747 327.194,292	3.71	71	396.362,747 327.194,292	72	396.360,305 327.193,039	2.745	72	396.360,305 327.193,039	73	396.349,763 327.187,85	11.74 9
73	396.349,763 327.187,85	74	396.348,692 327.186,665	1.597	74	396.348,692 327.186,665	75	396.348,256 327.186,182	0.65	75	396.348,256 327.186,182	76	396.348,244 327.186,168	0.019
76	396.348,244 327.186,168	77	396.347,291 327.185,115	1.42	77	396.347,291 327.185,115	78	396.346,724 327.184,255	1.03	78	396.346,724 327.184,255	79	396.340,663 327.175,057	11.01 5
79	396.340,663 327.175,057	80	396.340,45 327.174,563	0.538	80	396.340,45 327.174,563	81	396.339,885 327.173,256	1.425	81	396.339,885 327.173,256	82	396.340,182 327.173,023	0.377
82	396.340,182 327.173,023	83	396.341,758 327.171,79	2.001	83	396.341,758 327.171,79	84	396.342,875 327.170,916	1.419	84	396.342,875 327.170,916	85	396.343,072 327.170,762	0.251
85	396.343,072 327.170,762	86	396.343,264 327.170,612	0.243	86	396.343,264 327.170,612	87	396.343,334 327.170,557	0.089	87	396.343,334 327.170,557	88	396.343,369 327.170,606	0.06
88	396.343,369 327.170,606	89	396.343,505 327.170,791	0.23	89	396.343,505 327.170,791	90	396.343,922 327.171,358	0.704	90	396.343,922 327.171,358	91	396.344,573 327.172,243	1.099
91	396.344,573 327.172,243	92	396.347,393 327.176,08	4.761	92	396.347,393 327.176,08	93	396.348,218 327.177,201	1.393	93	396.348,218 327.177,201	94	396.348,228 327.177,228	0.028
94	396.348,228 327.177,228	95	396.350,235 327.182,406	5.553	95	396.350,235 327.182,406	96	396.352,217 327.184,599	2.957	96	396.352,217 327.184,599	97	396.362,102 327.189,465	11.01 7
97	396.362,102 327.189,465	98	396.362,748 327.189,797	0.727	98	396.362,748 327.189,797	99	396.366,363 327.191,652	4.063	99	396.366,363 327.191,652	100	396.369,427 327.193,224	3.444
100	396.369,427 327.193,224	101	396.374,458 327.196,234	5.863	101	396.374,458 327.196,234	102	396.378,995 327.198,947	5.286	102	396.378,995 327.198,947	103	396.381,06 327.200,182	2.407
103	396.381,06 327.200,182	104	396.383,309 327.201,527	2.62	104	396.383,309 327.201,527	105	396.385,913 327.203,084	3.034	105	396.385,913 327.203,084	106	396.390,727 327.205,964	5.61
106	396.390,727 327.205,964	107	396.393,035 327.207,344	2.689	107	396.393,035 327.207,344	108	396.401,963 327.212,866	10.49 8	108	396.401,963 327.212,866	109	396.408,765 327.217,073	7.998
109	396.408,765 327.217,073	110	396.411,578 327.218,812	3.307	110	396.411,578 327.218,812	111	396.413,375 327.220,097	2.209	111	396.413,375 327.220,097	112	396.418,56 327.223,803	6.373
112	396.418,56 327.223,803	113	396.419,85 327.224,725	1.586	113	396.419,85 327.224,725	114	396.424,043 327.227,722	5.153	114	396.424,043 327.227,722	115	396.424,958 327.228,285	1.075

Punct început	X / Y	Punct sfârșit	X / Y	Lungime segment	Punct început	X / Y	Punct sfârșit	X / Y	Lungime segment	Punct început	X / Y	Punct sfârșit	X / Y	Lungime segment
115	396.424,958 327.228,285	116	396.431,145 327.232,09	7.264	116	396.431,145 327.232,09	117	396.432,656 327.233,019	1.774	117	396.432,656 327.233,019	118	396.438,467 327.236,532	6.79
118	396.438,467 327.236,532	119	396.439,066 327.236,894	0.7	119	396.439,066 327.236,894	120	396.446,343 327.241,293	8.503	120	396.446,343 327.241,293	121	396.455,385 327.246,759	10.565
121	396.455,385 327.246,759	122	396.460,61 327.249,918	6.106	122	396.460,61 327.249,918	123	396.472,775 327.257,263	14.211	123	396.472,775 327.257,263	124	396.478,617 327.260,79	6.824
124	396.478,617 327.260,79	125	396.487,335 327.266,053	10.183	125	396.487,335 327.266,053	126	396.490,743 327.268,11	3.981	126	396.490,743 327.268,11	127	396.490,768 327.268,126	0.029
127	396.490,768 327.268,126	128	396.494,196 327.270,195	4.005	128	396.494,196 327.270,195	129	396.494,525 327.270,394	0.384	129	396.494,525 327.270,394	130	396.495,009 327.270,683	0.563
130	396.495,009 327.270,683	131	396.504,412 327.276,305	10.956	131	396.504,412 327.276,305	132	396.513,025 327.281,453	10.034	132	396.513,025 327.281,453	133	396.515,044 327.282,66	2.352
133	396.515,044 327.282,66	134	396.516,948 327.283,798	2.218	134	396.516,948 327.283,798	135	396.518,55 327.284,757	1.867	135	396.518,55 327.284,757	136	396.519,988 327.285,616	1.675
136	396.519,988 327.285,616	137	396.522,542 327.287,143	2.977	137	396.522,542 327.287,143	138	396.525,845 327.289,118	3.848	138	396.525,845 327.289,118	139	396.533,681 327.293,802	9.129
139	396.533,681 327.293,802	140	396.535,786 327.295,297	2.582	140	396.535,786 327.295,297	141	396.538,43 327.297,173	3.242	141	396.538,43 327.297,173	142	396.539,694 327.298,07	1.55
142	396.539,694 327.298,07	143	396.541,766 327.299,541	2.541	143	396.541,766 327.299,541	144	396.543,131 327.300,51	1.675	144	396.543,131 327.300,51	145	396.545,683 327.302,322	3.129
145	396.545,683 327.302,322	146	396.547,106 327.303,332	1.745	146	396.547,106 327.303,332	147	396.549,127 327.304,871	2.54	147	396.549,127 327.304,871	148	396.550,789 327.306,137	2.09
148	396.550,789 327.306,137	149	396.552,543 327.307,473	2.204	149	396.552,543 327.307,473	150	396.556,361 327.310,382	4.8	150	396.556,361 327.310,382	151	396.558,011 327.311,639	2.074
151	396.558,011 327.311,639	152	396.559,793 327.312,996	2.24	152	396.559,793 327.312,996	153	396.563,11 327.315,224	3.997	153	396.563,11 327.315,224	154	396.568,737 327.319,004	6.779
154	396.568,737 327.319,004	155	396.572,689 327.321,659	4.761	155	396.572,689 327.321,659	156	396.575,175 327.323,205	2.928	156	396.575,175 327.323,205	157	396.579,262 327.325,745	4.812
157	396.579,262 327.325,745	158	396.581,86 327.327,321	3.039	158	396.581,86 327.327,321	159	396.585,624 327.329,435	4.317	159	396.585,624 327.329,435	160	396.588,307 327.330,704	2.968
160	396.588,307 327.330,704	161	396.590,004 327.331,506	1.876	161	396.590,004 327.331,506	162	396.590,056 327.331,53	0.058	162	396.590,056 327.331,53	163	396.590,062 327.331,532	0.006
163	396.590,062 327.331,532	164	396.590,174 327.331,578	0.122	164	396.590,174 327.331,578	165	396.596,465 327.334,084	6.771	165	396.596,465 327.334,084	166	396.603,765 327.336,992	7.858
166	396.603,765 327.336,992	167	396.617,086 327.342,299	14.339	167	396.617,086 327.342,299	168	396.624,881 327.345,404	8.391	168	396.624,881 327.345,404	169	396.634,373 327.349,185	10.217
169	396.634,373 327.349,185	170	396.658,217 327.358,683	25.666	170	396.658,217 327.358,683	171	396.664,608 327.361,229	6.88	171	396.664,608 327.361,229	172	396.674,189 327.365,046	10.313
172	396.674,189 327.365,046	173	396.674,222 327.365,059	0.035	173	396.674,222 327.365,059	174	396.674,869 327.365,317	0.697	174	396.674,869 327.365,317	175	396.685,082 327.367,587	10.462
175	396.685,082 327.367,587	176	396.695,615 327.367,889	10.537	176	396.695,615 327.367,889	177	396.696,057 327.367,864	0.443	177	396.696,057 327.367,864	178	396.695,239 327.371,88	4.099

** Lungimile segmentelor sunt determinate în planul de proiecție Stereo 70 și sunt rotunjite la 1 milimetru.

*** Distanța dintre puncte este formată din segmente cumulate ce sunt mai mici decât valoarea 1 milimetru.

**DATE DESPRE IMOBILUL NR. 2811**

Oficiul de Cadastru și Publicitate Imobiliară DOLJ
Biroul de Cadastru și Publicitate Imobiliară Craiova

A. Partea I. Descrierea imobilului

TEREN Necunoscut

Nr. CF vechi:70
Nr. cadastral vechi:136

Adresa: Loc. Almaj, Str Mihai Viteazul, Nr. 50, Jud. Dolj

Nr. Crt	Nr cadastral Nr. topografic	Suprafața* (mp)	Observații / Referințe
A1	31406	1.016	Sector cadastral:6 Teren neimprejmuit;

Construcții

Crt	Nr cadastral Nr. topografic	Adresa	Observații / Referințe
A1.1	31406-C1	Loc. Almaj, Str Mihai Viteazul, Nr. 50, Jud. Dolj	Nr. niveluri:1; S. construita la sol:216 mp; S. construita desfasurata:216 mp; casa de locuit cu doua camere

B. Partea II. Proprietari și acte

Inscrieri privitoare la dreptul de proprietate și alte drepturi reale	Referințe
6885 / 22/05/2002	
Proces Verbal nr. nr. 1158, din 08/05/2002 emis de Consiliul Local Almaj (adeverinta nr 1157 din 08.05.2002, emis de Consiliul Local Almaj);	
B1	A1, A1.1
Intabulare, drept de PROPRIETATE, dobandit prin Reconstituire, cota actuala 1/1, cota initiala 1/1 1) STANICA DANIEL	

C. Partea III. SARCINI .

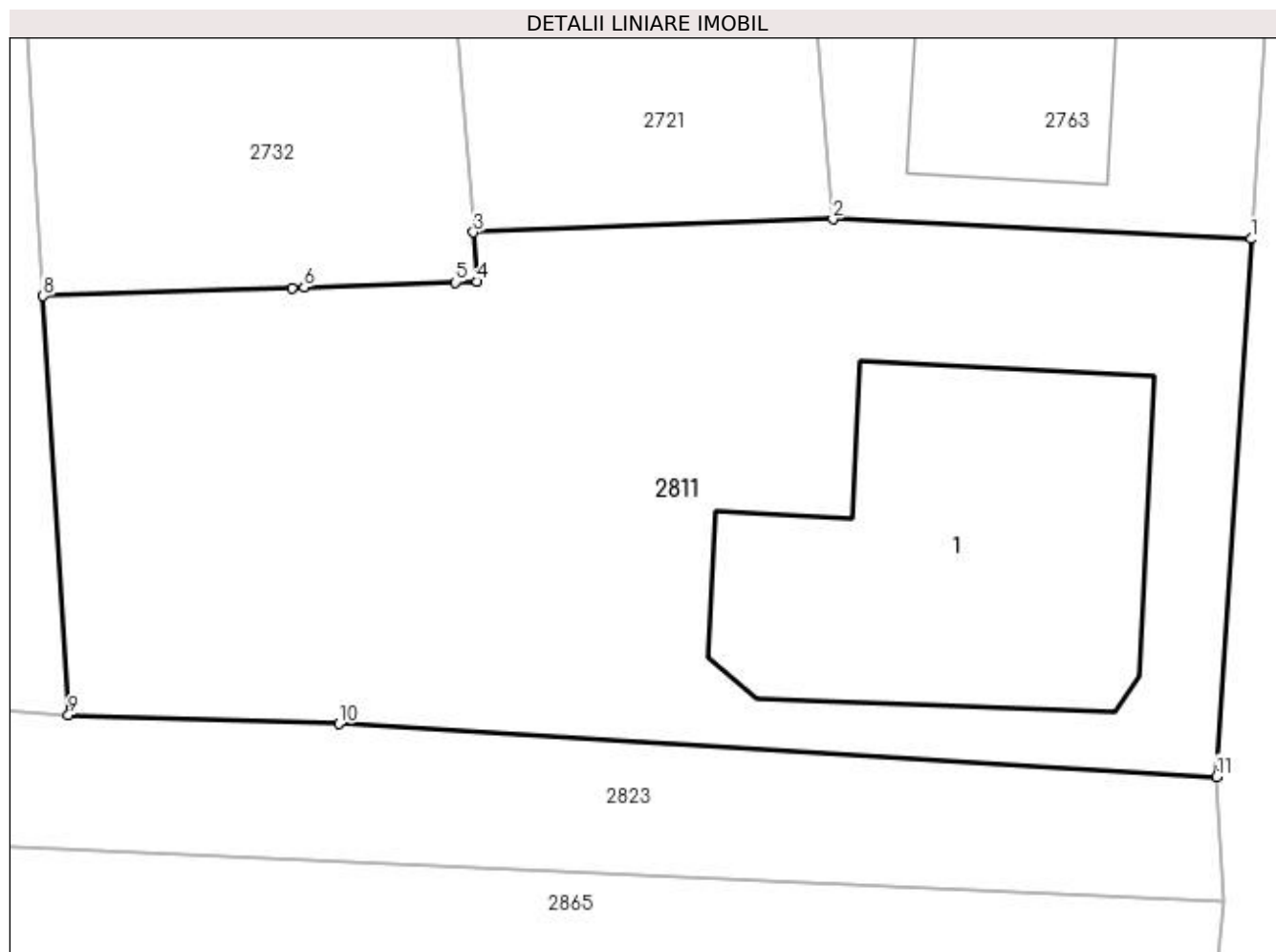
Inscrieri privind dezmembramintele dreptului de proprietate, drepturi reale de garanție și sarcini	Referințe
NU SUNT	

Anexa Nr. 1 La Partea I

Teren

Nr cadastral	Suprafața (mp)*	Observații / Referințe
31406	1.016	

* Suprafața este determinată în planul de proiecție Stereo 70.



Date referitoare la teren

Crt	Categorie folosință	Intravilan	Suprafața (mp)	Tarla	Parcelă	Nr. topo	Observații / Referințe
1	curți constructii	DA	832	-	-	-	
2	arabil	NU	184	-	-	-	

Date referitoare la construcții

Crt	Număr	Destinație construcție	Supraf. (mp)	Situație juridică	Observații / Referințe
A1.1	31406-C1	construcții de locuințe	216	Cu acte	Nr. niveluri:1; S. construita la sol:216 mp; S. construita desfasurata:216 mp; casa de locuit cu doua camere

Lungime Segmente

1) Valorile lungimilor segmentelor sunt obținute din proiecție în plan.

Punct început	X / Y	Punct sfârșit	X / Y	Lungime segment (** (m)
1	396.931,665 327.296,813	2	396.914,192 327.297,64	17.493
2	396.914,192 327.297,64	3	396.899,175 327.297,093	15.027
3	396.899,175 327.297,093	4	396.899,337 327.295,027	2.072

Punct început	X / Y	Punct sfârșit	X / Y	Lungime segment (** (m)
4	396.899,337 327.295,027	5	396.898,402 327.294,996	0.935
5	396.898,402 327.294,996	6	396.892,104 327.294,789	6.302
6	396.892,104 327.294,789	7	396.891,587 327.294,772	0.517
7	396.891,587 327.294,772	8	396.881,195 327.294,43	10.398
8	396.881,195 327.294,43	9	396.882,259 327.276,931	17.531
9	396.882,259 327.276,931	10	396.893,543 327.276,562	11.29
10	396.893,543 327.276,562	11	396.930,216 327.274,352	36.74
11	396.930,216 327.274,352	1	396.931,665 327.296,813	22.508

** Lungimile segmentelor sunt determinate în planul de proiecție Stereo 70 și sunt rotunjite la 1 milimetru.

*** Distanța dintre puncte este formată din segmente cumulate ce sunt mai mici decât valoarea 1 milimetru.

**DATE DESPRE IMOBILUL NR. 2823**

Oficiul de Cadastru și Publicitate Imobiliară DOLJ
Biroul de Cadastru și Publicitate Imobiliară Craiova

A. Partea I. Descrierea imobilului

TEREN Intravilan

Adresa: Loc. Boga, Jud. Dolj

Nr. Crt	Nr cadastral Nr. topografic	Suprafața* (mp)	Observații / Referințe
A1		1.460	Sector cadastral:6 Teren neimprejmuit;

B. Partea II. Proprietari și acte

Inscrieri privitoare la dreptul de proprietate și alte drepturi reale	Referințe
/	
Act Normativ nr. 965, din 05/09/2002 emis de GUVERNUL ROMANIEI (Anexa nr.8- Inv. bunurilor care apartin dom. public al com. Almaj, pozitia 2);	
B1	A1
Intabulare, drept de PROPRIETATE, dobandit prin Lege, cota actuala 1/1, cota initiala 1/1 1) COMUNA ALMAJ, CIF:4553674, DOMENIUL PUBLIC	

C. Partea III. SARCINI .

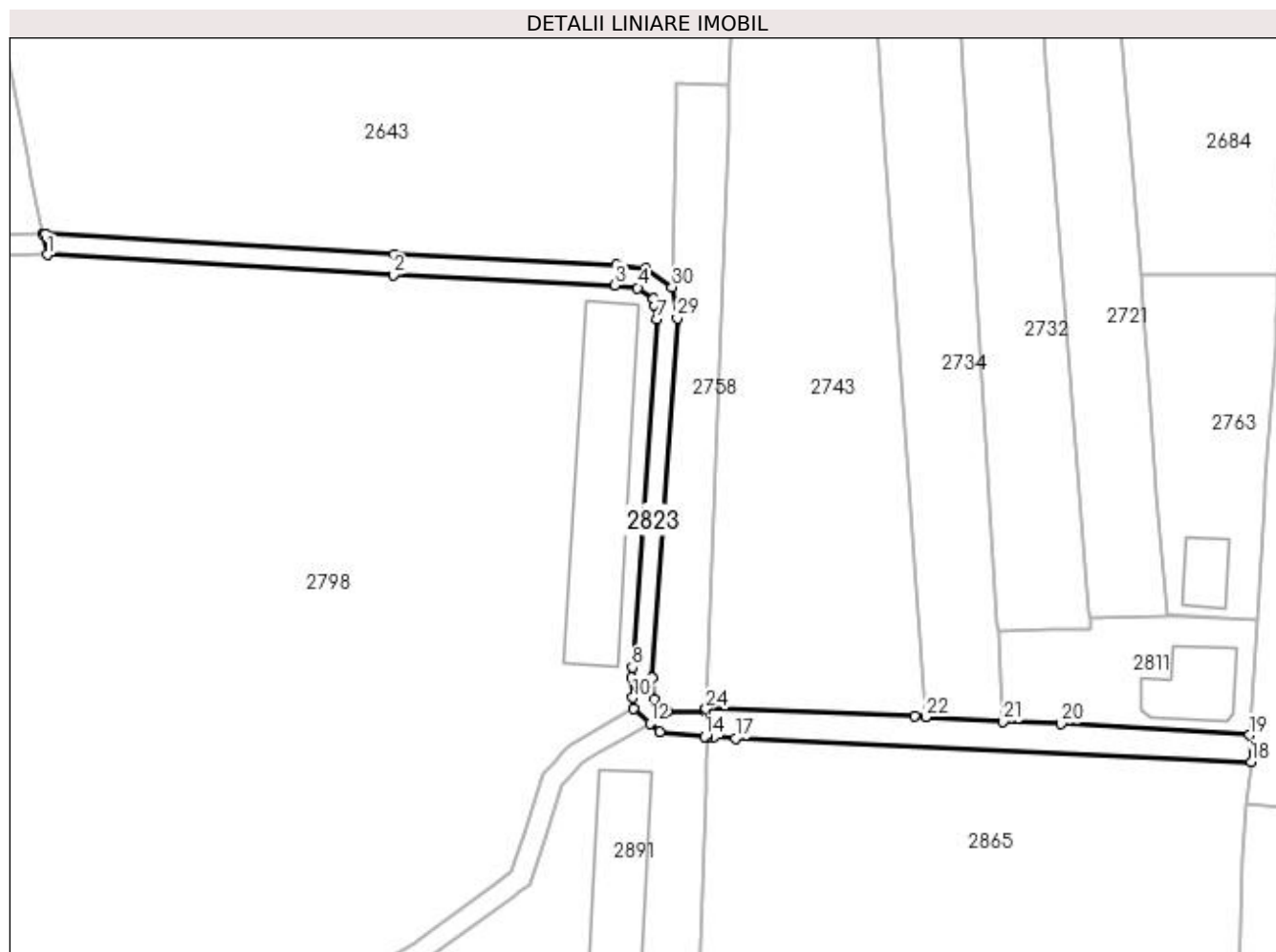
Inscrieri privind dezmembramentele dreptului de proprietate, drepturi reale de garanție și sarcini	Referințe
NU SUNT	

Anexa Nr. 1 La Partea I

Teren

Nr cadastral	Suprafața (mp)*	Observații / Referințe
	1.460	

* Suprafața este determinată în planul de proiecție Stereo 70.



Date referitoare la teren

Crt	Categorie folosință	Intra vilan	Suprafața (mp)	Tarla	Parcelă	Nr. topo	Observații / Referințe
1	drum	DA	1.460	-	DS 10	-	

Lungime Segmente

1) Valorile lungimilor segmentelor sunt obținute din proiecție în plan.

Punct început	X / Y	Punct sfârșit	X / Y	Lungime segment (** (m)
1	396.696,057 327.367,864	2	396.763,464 327.363,964	67.52
3	396.806,633 327.361,976	4	396.811,038 327.361,405	4.442
5	396.814,093 327.359,246	6	396.814,288 327.358,1	1.162
7	396.814,761 327.355,317	8	396.810,031 327.287,522	67.96
9	396.809,89 327.285,51	10	396.810,146 327.281,616	3.902

Punct început	X / Y	Punct sfârșit	X / Y	Lungime segment (** (m)
2	396.763,464 327.363,964	3	396.806,633 327.361,976	43.215
4	396.811,038 327.361,405	5	396.814,093 327.359,246	3.741
6	396.814,288 327.358,1	7	396.814,761 327.355,317	2.823
8	396.810,031 327.287,522	9	396.809,89 327.285,51	2.017
10	396.810,146 327.281,616	11	396.810,289 327.279,447	2.174

Punct început	X / Y	Punct sfârșit	X / Y	Lungime segment (** (m)
11	396.810,289 327.279,447	12	396.813,447 327.276,613	4.243
13	396.815,287 327.274,961	14	396.824,113 327.274,022	8.875
15	396.824,619 327.273,999	16	396.825,902 327.273,94	1.284
17	396.830,155 327.273,745	18	396.930,536 327.269,139	100.487
19	396.930,216 327.274,352	20	396.893,543 327.276,562	36.74
21	396.882,259 327.276,931	22	396.867,171 327.277,895	15.119
23	396.864,941 327.278,05	24	396.824,38 327.279,47	40.586
25	396.824,356 327.278,984	26	396.816,815 327.278,965	7.542
27	396.814,173 327.281,335	28	396.813,9 327.285,502	4.176
29	396.818,785 327.355,517	30	396.817,757 327.361,554	6.124
31	396.812,536 327.365,245	32	396.806,983 327.365,964	5.6
33	396.763,672 327.367,958	34	396.695,673 327.371,893	68.112
35	396.695,239 327.371,88	1	396.696,057 327.367,864	4.099

Punct început	X / Y	Punct sfârșit	X / Y	Lungime segment (** (m)
12	396.813,447 327.276,613	13	396.815,287 327.274,961	2.473
14	396.824,113 327.274,022	15	396.824,619 327.273,999	0.507
16	396.825,902 327.273,94	17	396.830,155 327.273,745	4.257
18	396.930,536 327.269,139	19	396.930,216 327.274,352	5.223
20	396.893,543 327.276,562	21	396.882,259 327.276,931	11.29
22	396.867,171 327.277,895	23	396.864,941 327.278,05	2.235
24	396.824,38 327.279,47	25	396.824,356 327.278,984	0.486
26	396.816,815 327.278,965	27	396.814,173 327.281,335	3.549
28	396.813,9 327.285,502	29	396.818,785 327.355,517	70.185
30	396.817,757 327.361,554	31	396.812,536 327.365,245	6.394
32	396.806,983 327.365,964	33	396.763,672 327.367,958	43.357
34	396.695,673 327.371,893	35	396.695,239 327.371,88	0.435

** Lungimile segmentelor sunt determinate în planul de proiecție Stereo 70 și sunt rotunjite la 1 milimetru.

*** Distanța dintre puncte este formată din segmente cumulate ce sunt mai mici decât valoarea 1 milimetru.

**DATE DESPRE IMOBILUL NR. 2838**

Oficiul de Cadastru și Publicitate Imobiliară DOLJ
 Biroul de Cadastru și Publicitate Imobiliară Craiova

A. Partea I. Descrierea imobilului

TEREN Intravilan

Adresa: Loc. Boga, Jud. Dolj, T33, P94

Nr. Crt	Nr cadastral Nr. topografic	Suprafața* (mp)	Observații / Referințe
A1		4.000	Sector cadastral:6 Teren neimprejmuit;

B. Partea II. Proprietari și acte

Inscrieri privitoare la dreptul de proprietate și alte drepturi reale		Referințe
/		
Act Notarial nr. Certificat de mostenitor suplimentar 115, din 10/07/2008 emis de NP FLORICEL MIHAI MARIAN;		
B1	Intabulare, drept de PROPRIETATE, dobandit prin Succesiune, cota actuala 1/1, cota initiala 1/1 1) CALIN ION	A1

C. Partea III. SARCINI .

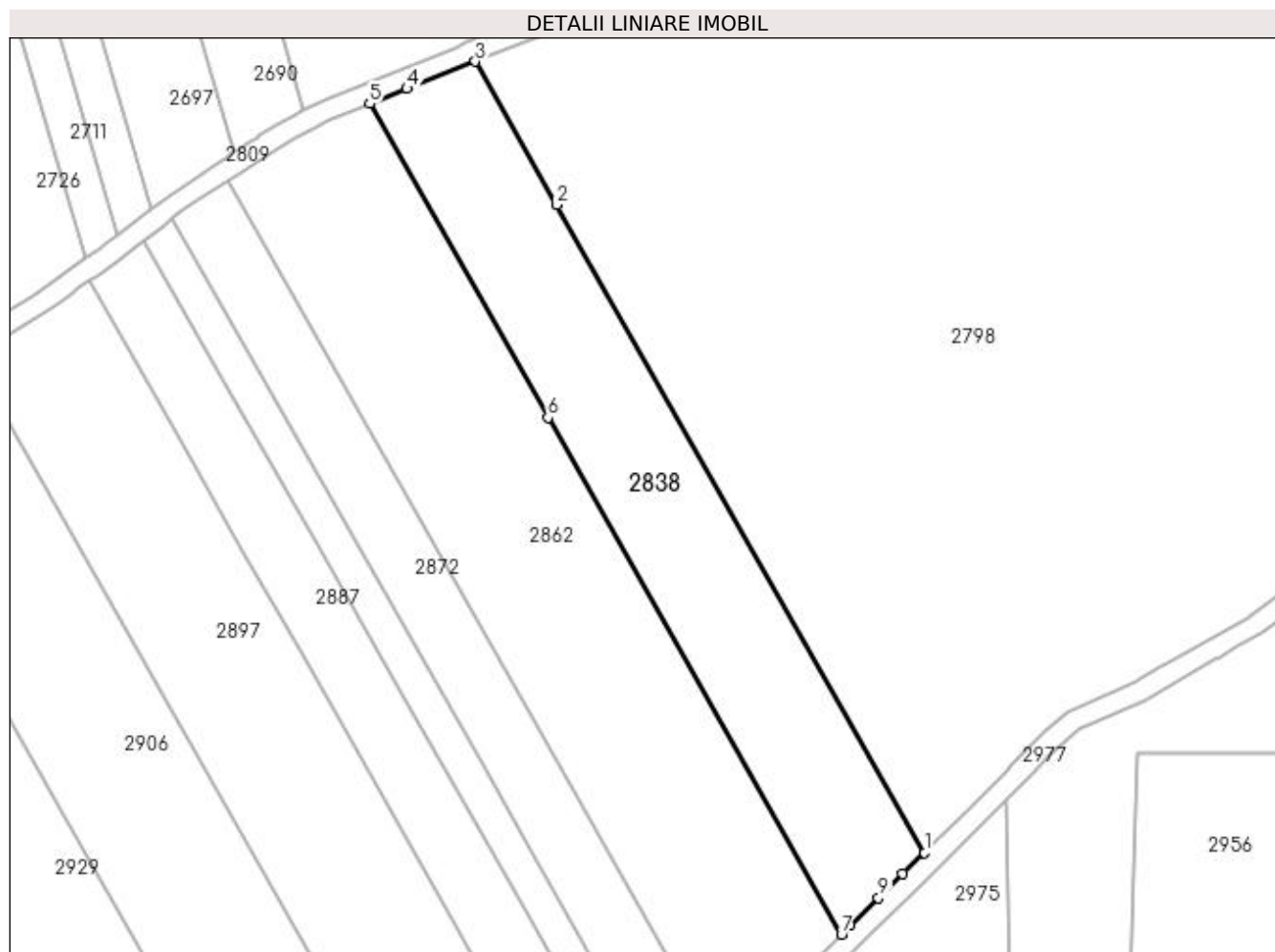
Inscrieri privind dezmembramintele dreptului de proprietate, drepturi reale de garanție și sarcini	Referințe
NU SUNT	

Anexa Nr. 1 La Partea I

Teren

Nr cadastral	Suprafața (mp)*	Observații / Referințe
	4.000	

* Suprafața este determinată în planul de proiecție Stereo 70.



Date referitoare la teren

Crt	Categorie folosință	Intravilan	Suprafața (mp)	Tarla	Parcelă	Nr. topo	Observații / Referințe
1	arabil	DA	4.000	33	94	-	

Lungime Segmente

1) Valorile lungimilor segmentelor sunt obținute din proiecție în plan.

Punct început	X / Y	Punct sfârșit	X / Y	Lungime segment (** (m)
1	396.704,775 327.187,993	2	396.632,955 327.314,374	145.362
2	396.632,955 327.314,374	3	396.617,086 327.342,299	32.119
3	396.617,086 327.342,299	4	396.603,765 327.336,992	14.339
4	396.603,765 327.336,992	5	396.596,465 327.334,084	7.858
5	396.596,465 327.334,084	6	396.631,263 327.272,85	70.431

Punct început	X / Y	Punct sfârșit	X / Y	Lungime segment (** (m)
6	396.631,263 327.272,85	7	396.688,547 327.172,047	115.942
7	396.688,547 327.172,047	8	396.690,273 327.173,744	2.42
8	396.690,273 327.173,744	9	396.695,775 327.179,148	7.712
9	396.695,775 327.179,148	10	396.700,54 327.183,83	6.68
10	396.700,54 327.183,83	1	396.704,775 327.187,993	5.939

** Lungimile segmentelor sunt determinate în planul de proiecție Stereo 70 și sunt rotunjite la 1 milimetru.

*** Distanța dintre puncte este formată din segmente cumulate ce sunt mai mici decât valoarea 1 milimetru.

**DATE DESPRE IMOBILUL NR. 2842**

Oficiul de Cadastru și Publicitate Imobiliară DOLJ
Biroul de Cadastru și Publicitate Imobiliară Craiova

A. Partea I. Descrierea imobilului

TEREN Extravilan

Adresa: Jud. Dolj, T33, P96

Nr. Crt	Nr cadastral Nr. topografic	Suprafața* (mp)	Observații / Referințe
A1		5.022	Sector cadastral:6 Teren neimprejmuit;

B. Partea II. Proprietari și acte

Inscrieri privitoare la dreptul de proprietate și alte drepturi reale		Referințe
/		
Act Notarial nr. Certificat de mostenitor 118, din 17/07/1997 emis de NP GAGEATU ILIE;		
B1	Intabulare, drept de PROPRIETATE, dobandit prin Succesiune, cota actuala 1/4, cota initiala 1/4 1) BIZDOACA ELENA	A1
B2	Intabulare, drept de PROPRIETATE, dobandit prin Succesiune, cota actuala 3/4, cota initiala 3/4 1) BIZDOACA DUMITRU	A1

C. Partea III. SARCINI .

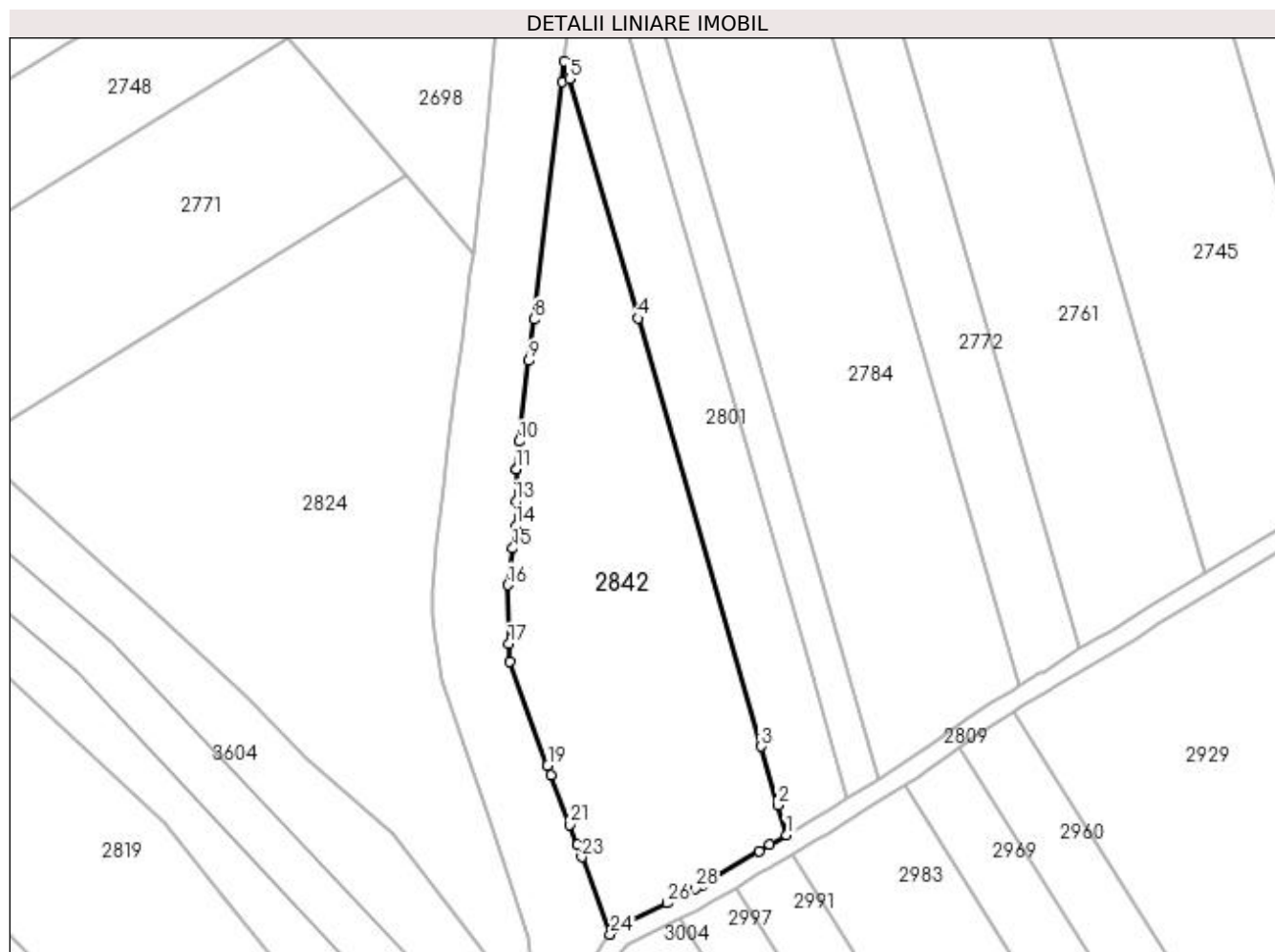
Inscrieri privind dezmembramintele dreptului de proprietate, drepturi reale de garanție și sarcini	Referințe
NU SUNT	

Anexa Nr. 1 La Partea I

Teren

Nr cadastral	Suprafața (mp)*	Observații / Referințe
	5.022	

* Suprafața este determinată în planul de proiecție Stereo 70.



Date referitoare la teren

Crt	Categorie folosință	Intravilan	Suprafața (mp)	Tarla	Parcelă	Nr. topo	Observații / Referințe
1	arabil	NU	5.022	33	96	-	

Lungime Segmente

1) Valorile lungimilor segmentelor sunt obținute din proiecție în plan.

Punct început	X / Y	Punct sfârșit	X / Y	Lungime segment (** (m)
1	396.384,619 327.206,971	2	396.382,882 327.213,013	6.287
3	396.379,439 327.224,994	4	396.354,336 327.312,343	90.884
5	396.340,3 327.361,184	6	396.339,277 327.364,744	3.704
7	396.338,788 327.360,628	8	396.333,024 327.312,091	48.878
9	396.332,024 327.303,67	10	396.330,069 327.287,207	16.579

Punct început	X / Y	Punct sfârșit	X / Y	Lungime segment (** (m)
2	396.382,882 327.213,013	3	396.379,439 327.224,994	12.466
4	396.354,336 327.312,343	5	396.340,3 327.361,184	50.818
6	396.339,277 327.364,744	7	396.338,788 327.360,628	4.145
8	396.333,024 327.312,091	9	396.332,024 327.303,67	8.48
10	396.330,069 327.287,207	11	396.329,398 327.281,56	5.687

Punct început	X / Y	Punct sfârșit	X / Y	Lungime segment (** (m)
11	396.329,398 327.281,56	12	396.329,398 327.281,542	0.019
13	396.329,39 327.274,999	14	396.329,383 327.270,027	4.972
15	396.328,75 327.265,4	16	396.327,726 327.257,916	7.554
17	396.327,97 327.245,923	18	396.328,045 327.242,236	3.688
19	396.335,883 327.221,14	20	396.336,626 327.219,141	2.133
21	396.340,387 327.209,019	22	396.341,924 327.204,882	4.413
23	396.342,843 327.202,407	24	396.348,692 327.186,665	16.794
25	396.349,763 327.187,85	26	396.360,305 327.193,039	11.749
27	396.362,747 327.194,292	28	396.366,048 327.195,986	3.71
29	396.367,485 327.196,724	30	396.379,057 327.203,645	13.484
31	396.381,228 327.204,943	1	396.384,619 327.206,971	3.951

Punct început	X / Y	Punct sfârșit	X / Y	Lungime segment (** (m)
12	396.329,398 327.281,542	13	396.329,39 327.274,999	6.543
14	396.329,383 327.270,027	15	396.328,75 327.265,4	4.669
16	396.327,726 327.257,916	17	396.327,97 327.245,923	11.996
18	396.328,045 327.242,236	19	396.335,883 327.221,14	22.505
20	396.336,626 327.219,141	21	396.340,387 327.209,019	10.798
22	396.341,924 327.204,882	23	396.342,843 327.202,407	2.64
24	396.348,692 327.186,665	25	396.349,763 327.187,85	1.597
26	396.360,305 327.193,039	27	396.362,747 327.194,292	2.745
28	396.366,048 327.195,986	29	396.367,485 327.196,724	1.615
30	396.379,057 327.203,645	31	396.381,228 327.204,943	2.53

** Lungimile segmentelor sunt determinate în planul de proiecție Stereo 70 și sunt rotunjite la 1 milimetru.

*** Distanța dintre puncte este formată din segmente cumulate ce sunt mai mici decât valoarea 1 milimetru.

**DATE DESPRE IMOBILUL NR. 2862**

Oficiul de Cadastru și Publicitate Imobiliară DOLJ
Biroul de Cadastru și Publicitate Imobiliară Craiova

A. Partea I. Descrierea imobilului

TEREN Necunoscut

Adresa: Loc. Boga, Jud. Dolj, T33, P93

Nr. Crt	Nr cadastral Nr. topografic	Suprafața* (mp)	Observații / Referințe
A1		6.034	Sector cadastral:6 Teren neimprejmuit;

B. Partea II. Proprietari și acte

Inscrieri privitoare la dreptul de proprietate și alte drepturi reale		Referințe
/		
Act Notarial nr. Certificat de mostenitor 118, din 17/07/1997 emis de NP GAGEATU ILIE;		
B1	Intabulare, drept de PROPRIETATE, dobandit prin Succesiune, cota actuala 1/4, cota initiala 1/4 1) BIZDOACA ELENA	A1
B2	Intabulare, drept de PROPRIETATE, dobandit prin Succesiune, cota actuala 3/4, cota initiala 3/4 1) BIZDOACA DUMITRU	A1

C. Partea III. SARCINI .

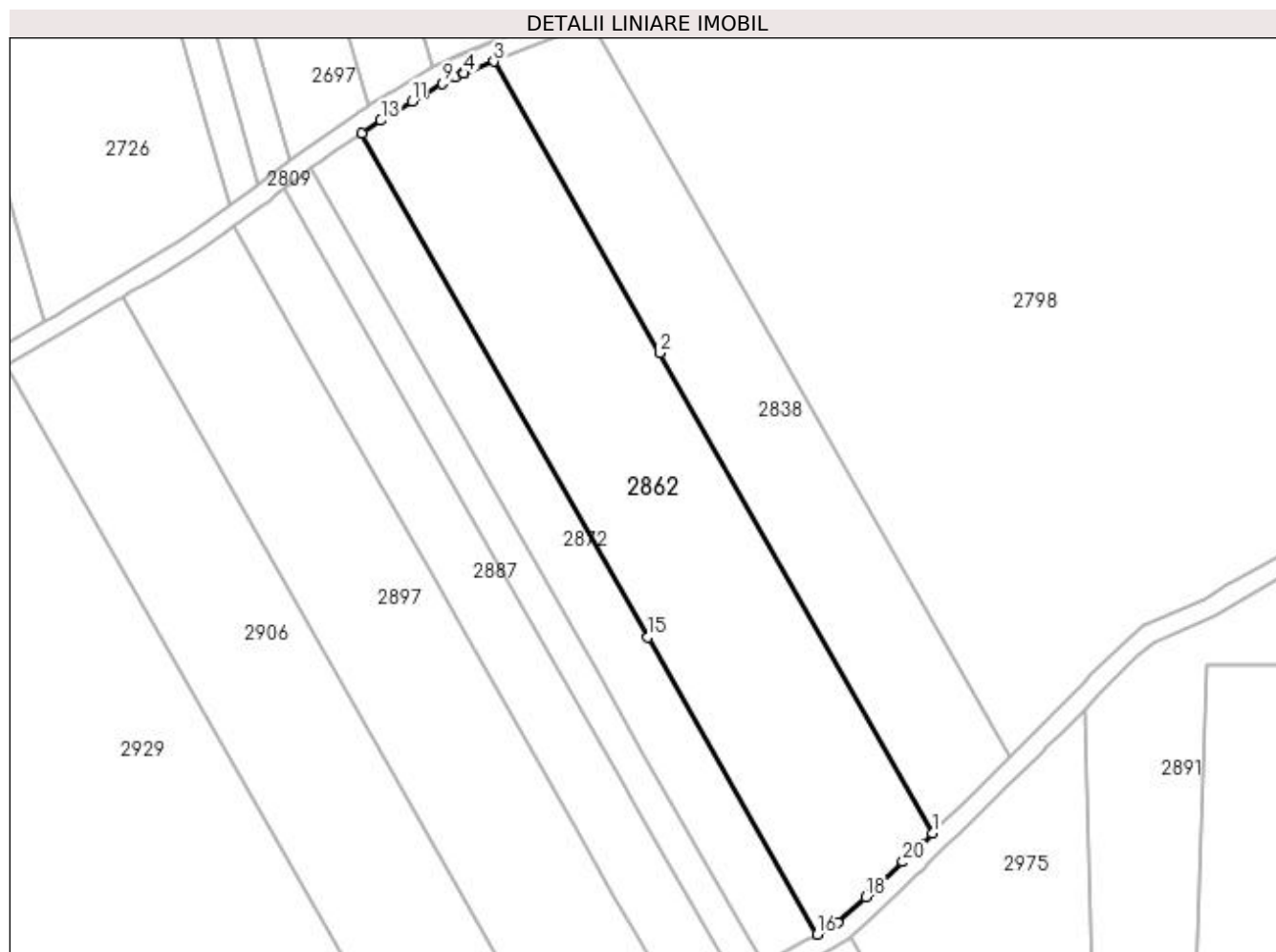
Inscrieri privind dezmembramintele dreptului de proprietate, drepturi reale de garanție și sarcini	Referințe
NU SUNT	

Anexa Nr. 1 La Partea I

Teren

Nr cadastral	Suprafața (mp)*	Observații / Referințe
	6.034	

* Suprafața este determinată în planul de proiecție Stereo 70.



Date referitoare la teren

Crt	Categorie folosință	Intra vilan	Suprafața (mp)	Tarla	Parcelă	Nr. topo	Observații / Referințe
1	arabil	DA	3.544	33	93	-	
2	arabil	NU	2.490	33	93	-	

Lungime Segmente

1) Valorile lungimilor segmentelor sunt obținute din proiecție în plan.

Punct început	X / Y	Punct sfârșit	X / Y	Lungime segment (** (m)
1	396.688,547 327.172,047	2	396.631,263 327.272,85	115.942
3	396.596,465 327.334,084	4	396.590,174 327.331,578	6.771
5	396.590,062 327.331,532	6	396.590,056 327.331,53	0.006
7	396.590,004 327.331,506	8	396.588,307 327.330,704	1.876

Punct început	X / Y	Punct sfârșit	X / Y	Lungime segment (** (m)
2	396.631,263 327.272,85	3	396.596,465 327.334,084	70.431
4	396.590,174 327.331,578	5	396.590,062 327.331,532	0.122
6	396.590,056 327.331,53	7	396.590,004 327.331,506	0.058
8	396.588,307 327.330,704	9	396.585,624 327.329,435	2.968

Punct început	X / Y	Punct sfârșit	X / Y	Lungime segment (** (m)
9	396.585,624 327.329,435	10	396.581,86 327.327,321	4.317
11	396.579,262 327.325,745	12	396.575,175 327.323,205	4.812
13	396.572,689 327.321,659	14	396.568,737 327.319,004	4.761
15	396.628,835 327.213,251	16	396.664,328 327.150,793	71.838
17	396.668,737 327.153,244	18	396.674,539 327.158,665	7.941
19	396.675,703 327.159,751	20	396.682,389 327.165,997	9.149
21	396.686,172 327.169,714	1	396.688,547 327.172,047	3.33

Punct început	X / Y	Punct sfârșit	X / Y	Lungime segment (** (m)
10	396.581,86 327.327,321	11	396.579,262 327.325,745	3.039
12	396.575,175 327.323,205	13	396.572,689 327.321,659	2.928
14	396.568,737 327.319,004	15	396.628,835 327.213,251	121.637
16	396.664,328 327.150,793	17	396.668,737 327.153,244	5.044
18	396.674,539 327.158,665	19	396.675,703 327.159,751	1.592
20	396.682,389 327.165,997	21	396.686,172 327.169,714	5.303

** Lungimile segmentelor sunt determinate în planul de proiecție Stereo 70 și sunt rotunjite la 1 milimetru.

*** Distanța dintre puncte este formată din segmente cumulate ce sunt mai mici decât valoarea 1 milimetru.

**DATE DESPRE IMOBILUL NR. 2865**

Oficiul de Cadastru și Publicitate Imobiliară DOLJ
Biroul de Cadastru și Publicitate Imobiliară Craiova

A. Partea I. Descrierea imobilului

TEREN Intravilan

Nr. CF vechi:298
Nr. cadastral vechi:595

Adresa: Loc. Bogeia, Str Mihai Viteazul, Jud. Dolj, T 33 P 56

Nr. Crt	Nr cadastral Nr. topografic	Suprafața* (mp)	Observații / Referințe
A1	31155	6.696	Sector cadastral:6 Teren neimprejmuit;

B. Partea II. Proprietari și acte

Inscrieri privitoare la dreptul de proprietate și alte drepturi reale		Referințe
254035 / 20/10/2021		
Act Notarial nr. Contract de donatie aut nr 2413, din 19/10/2021 emis de Diaconescu Gelu Emilian;		
B1	Intabulare, drept de PROPRIETATE, dobandit prin Conventie, cota actuala 1/1, cota initiala 1/1 1) STOICA ANCUTA MIHAELA	A1

C. Partea III. SARCINI .

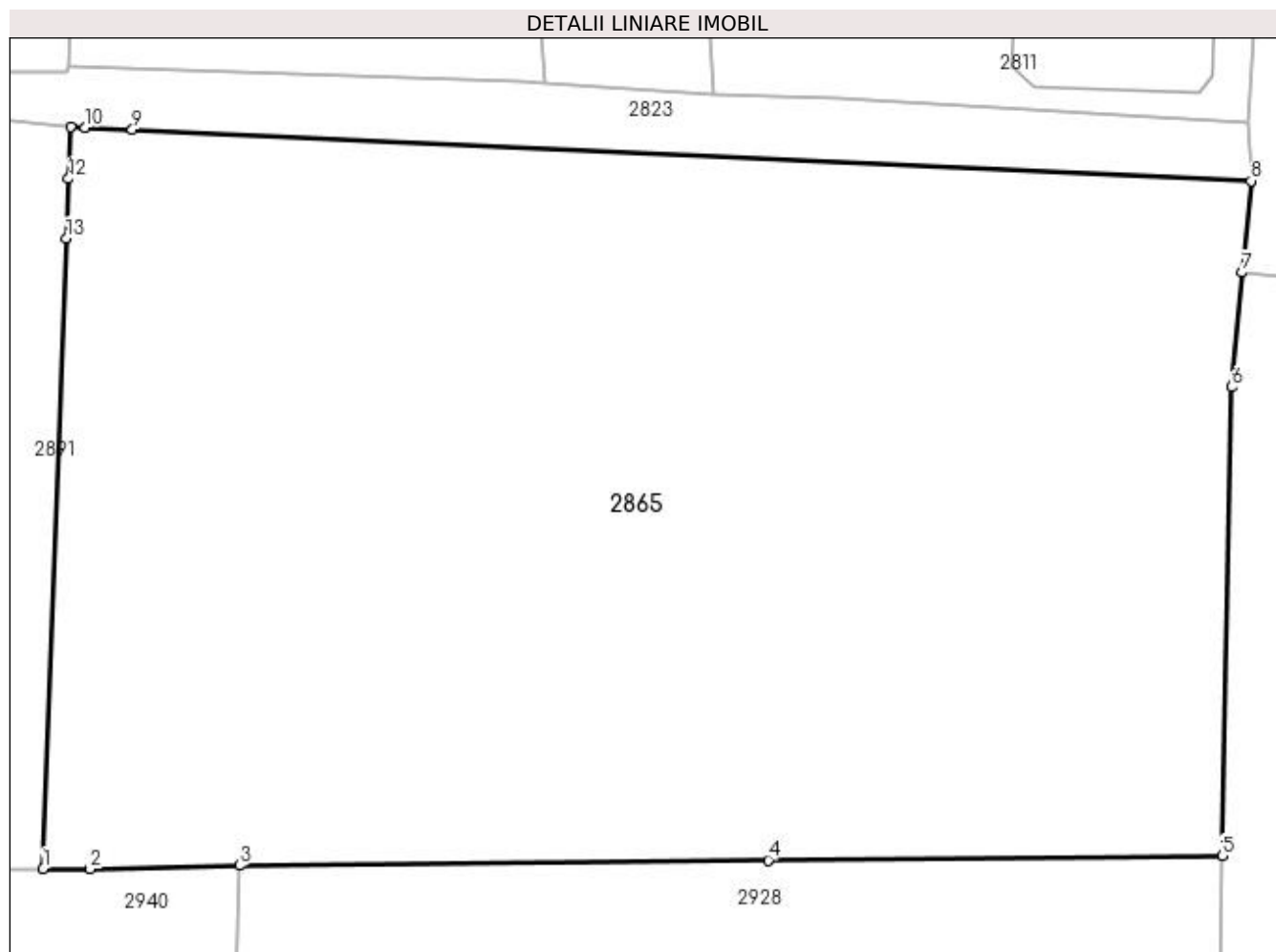
Inscrieri privind dezmembramintele dreptului de proprietate, drepturi reale de garanție și sarcini	Referințe
NU SUNT	

Anexa Nr. 1 La Partea I

Teren

Nr cadastral	Suprafața (mp)*	Observații / Referințe
31155	6.696	

* Suprafața este determinată în planul de proiecție Stereo 70.



Date referitoare la teren

Crt	Categorie folosință	Intravilan	Suprafața (mp)	Tarla	Parcelă	Nr. topo	Observații / Referințe
1	curți constructii	DA	1.447	33	56	-	
2	arabil	DA	5.249	33	56	-	

Lungime Segmente

1) Valorile lungimilor segmentelor sunt obținute din proiecție în plan.

Punct început	X / Y	Punct sfârșit	X / Y	Lungime segment (** (m)
1	396.822,159 327.207,451	2	396.826,355 327.207,426	4.196
2	396.826,355 327.207,426	3	396.839,786 327.207,755	13.435
3	396.839,786 327.207,755	4	396.887,207 327.208,224	47.423
4	396.887,207 327.208,224	5	396.927,961 327.208,627	40.756

Punct început	X / Y	Punct sfârşit	X / Y	Lungime segment (** (m)
5	396.927,961 327.208,627	6	396.928,776 327.250,654	42.035
6	396.928,776 327.250,654	7	396.929,752 327.260,909	10.302
7	396.929,752 327.260,909	8	396.930,536 327.269,139	8.267
8	396.930,536 327.269,139	9	396.830,155 327.273,745	100.487
9	396.830,155 327.273,745	10	396.825,902 327.273,94	4.257
10	396.825,902 327.273,94	11	396.824,619 327.273,999	1.284
11	396.824,619 327.273,999	12	396.824,447 327.269,329	4.673
12	396.824,447 327.269,329	13	396.824,249 327.263,981	5.351
13	396.824,249 327.263,981	1	396.822,159 327.207,451	56.569

** Lungimile segmentelor sunt determinate în planul de proiecție Stereo 70 și sunt rotunjite la 1 milimetru.

*** Distanța dintre puncte este formată din segmente cumulate ce sunt mai mici decât valoarea 1 milimetru.

**DATE DESPRE IMOBILUL NR. 2872**

Oficiul de Cadastru și Publicitate Imobiliară DOLJ
Biroul de Cadastru și Publicitate Imobiliară Craiova

A. Partea I. Descrierea imobilului

TEREN Extravilan

Adresa: Jud. Dolj, T33, P92

Nr. Crt	Nr cadastral Nr. topografic	Suprafața* (mp)	Observații / Referințe
A1		2.500	Sector cadastral:6 Teren neimprejmuit;

B. Partea II. Proprietari și acte

Inscrieri privitoare la dreptul de proprietate și alte drepturi reale	Referințe
/	
Act Notarial nr. Act de partaj succesoral 5497, din 15/09/2016 emis de NP DIACONU CRISTIAN;	
B1	A1
Intabulare, drept de PROPRIETATE, dobandit prin Iesire Din Indiviziune, cota actuala 1/1, cota initiala 1/1 1) STOICA MARIA	

C. Partea III. SARCINI .

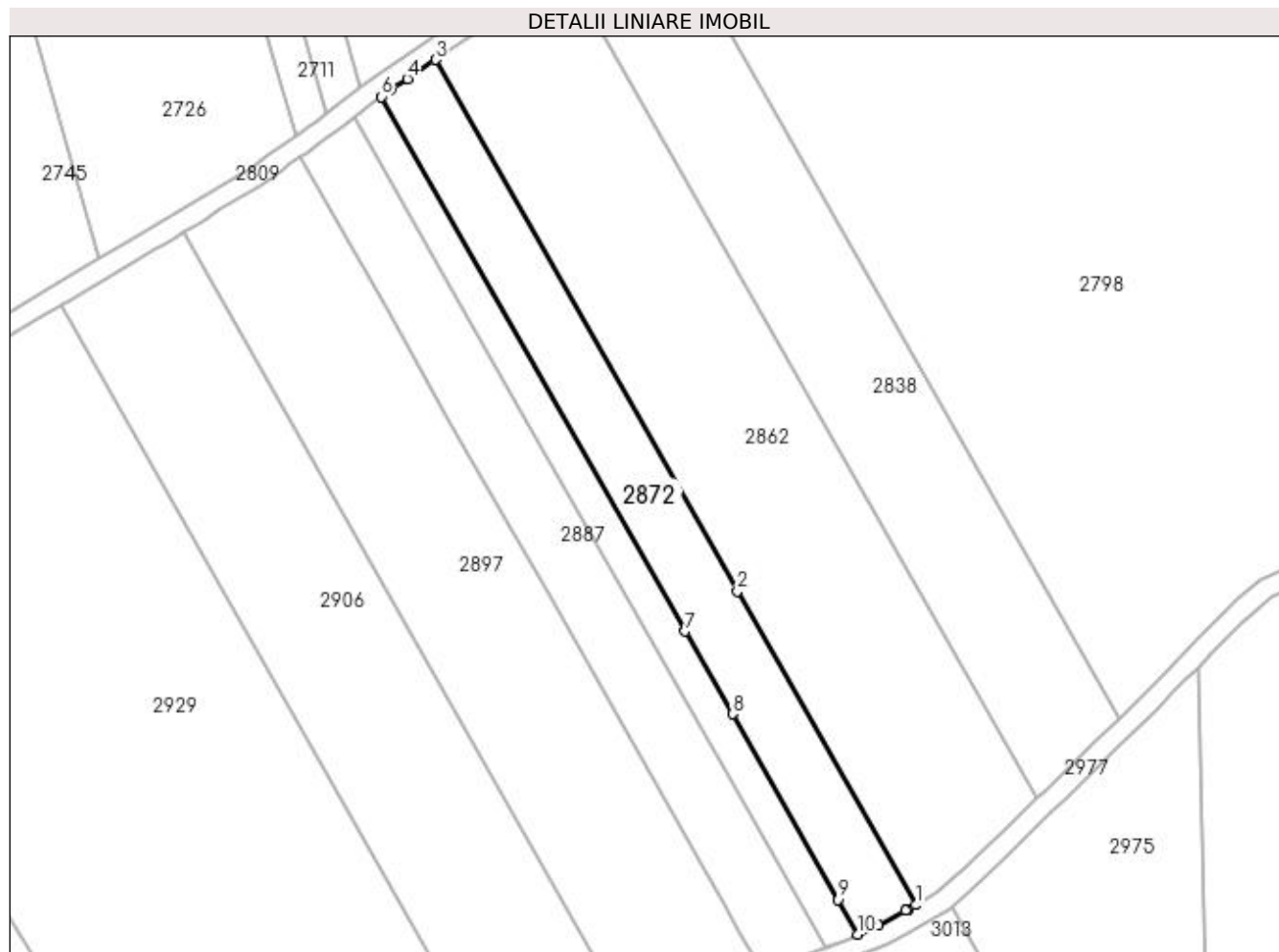
Inscrieri privind dezmembramintele dreptului de proprietate, drepturi reale de garanție și sarcini	Referințe
NU SUNT	

Anexa Nr. 1 La Partea I

Teren

Nr cadastral	Suprafața (mp)*	Observații / Referințe
	2.500	

* Suprafața este determinată în planul de proiecție Stereo 70.



Date referitoare la teren

Crt	Categorie folosință	Intravilan	Suprafața (mp)	Tarla	Parcelă	Nr. topo	Observații / Referințe
1	arabil	NU	2.500	33	92	-	

Lungime Segmente

1) Valorile lungimilor segmentelor sunt obținute din proiecție în plan.

Punct început	X / Y	Punct sfârșit	X / Y	Lungime segment (** (m)
1	396.664,328 327.150,793	2	396.628,835 327.213,251	71.838
2	396.628,835 327.213,251	3	396.568,737 327.319,004	121.637
3	396.568,737 327.319,004	4	396.563,11 327.315,224	6.779
4	396.563,11 327.315,224	5	396.559,793 327.312,996	3.997
5	396.559,793 327.312,996	6	396.558,011 327.311,639	2.24

Punct început	X / Y	Punct sfârșit	X / Y	Lungime segment (** (m)
6	396.558,011 327.311,639	7	396.618,456 327.205,273	122.341
7	396.618,456 327.205,273	8	396.627,837 327.188,765	18.987
8	396.627,837 327.188,765	9	396.648,81 327.151,86	42.448
9	396.648,81 327.151,86	10	396.652,737 327.144,949	7.948
10	396.652,737 327.144,949	11	396.656,936 327.146,682	4.543
11	396.656,936 327.146,682	12	396.662,315 327.149,674	6.155
12	396.662,315 327.149,674	13	396.662,825 327.149,957	0.583
13	396.662,825 327.149,957	1	396.664,328 327.150,793	1.72

** Lungimile segmentelor sunt determinate în planul de proiecție Stereo 70 și sunt rotunjite la 1 milimetru.

*** Distanța dintre puncte este formată din segmente cumulate ce sunt mai mici decât valoarea 1 milimetru.

**DATE DESPRE IMOBILUL NR. 2881**

Oficiul de Cadastru și Publicitate Imobiliară DOLJ
Biroul de Cadastru și Publicitate Imobiliară Craiova

A. Partea I. Descrierea imobilului

TEREN Extravilan

Adresa: Jud. Dolj, T 33, P 91

Nr. Crt	Nr cadastral Nr. topografic	Suprafața* (mp)	Observații / Referințe
A1	30941	1.300	Sector cadastral:6 Teren neimprejmuit;

B. Partea II. Proprietari și acte

Inscrieri privitoare la dreptul de proprietate și alte drepturi reale	Referințe
111996 / 07/06/2018	
Act Notarial nr. CONTRACT DE VANZARE AUT. NR. 1779, din 06/06/2018 emis de Ilie Victor Florea;	
B1	A1
Intabulare, drept de PROPRIETATE, dobandit prin Conventie, cota actuala 1/1, cota initiala 1/1	
1) MARINESCU LORENA DORINA , necasatorita	

C. Partea III. SARCINI .

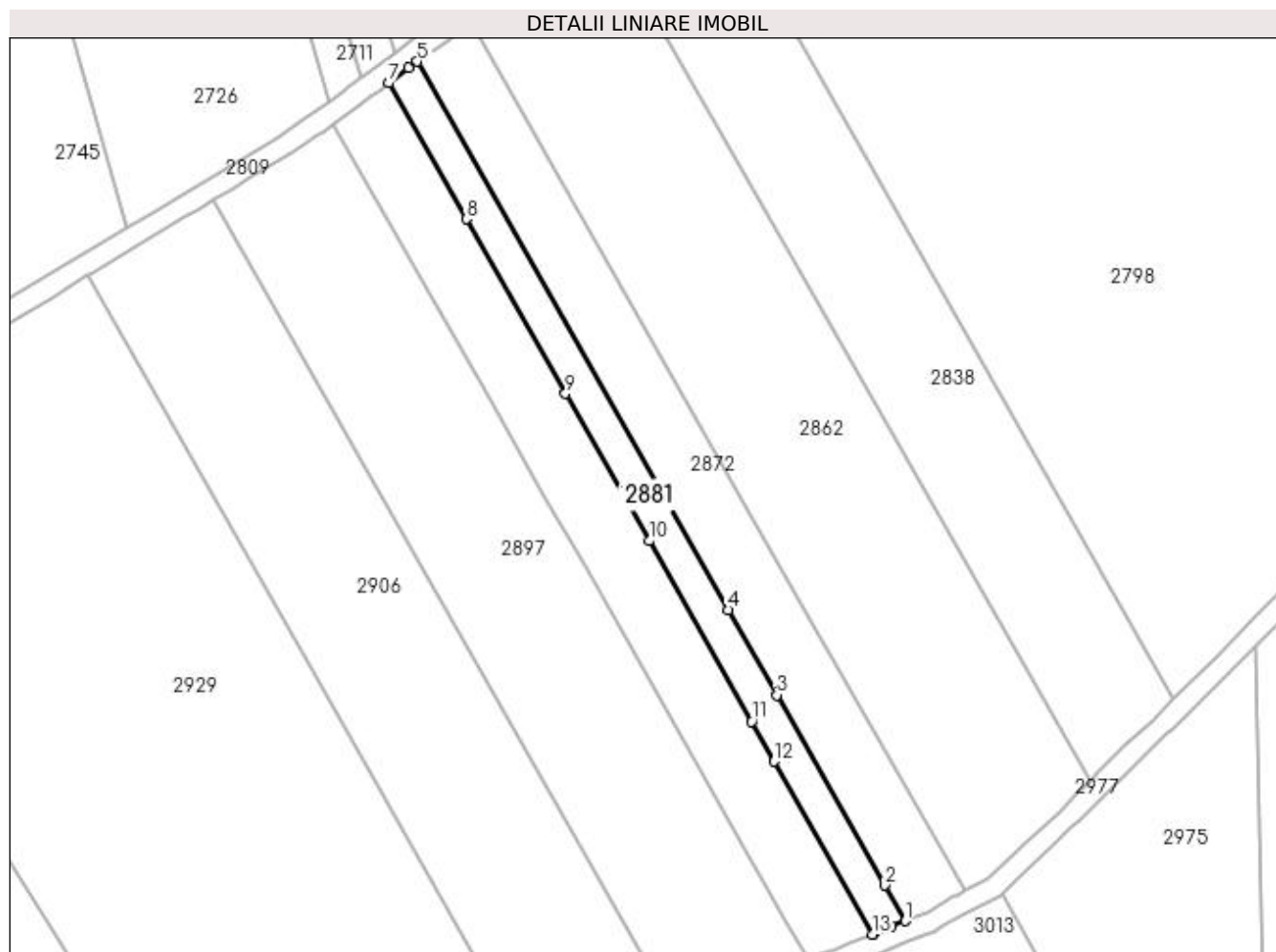
Inscrieri privind dezmembramintele dreptului de proprietate, drepturi reale de garanție și sarcini	Referințe
NU SUNT	

Anexa Nr. 1 La Partea I

Teren

Nr cadastral	Suprafața (mp)*	Observații / Referințe
30941	1.300	

* Suprafața este determinată în planul de proiecție Stereo 70.



Date referitoare la teren

Crt	Categorie folosință	Intra vilan	Suprafața (mp)	Tarla	Parcelă	Nr. topo	Observații / Referințe
1	arabil	NU	1.300	33	91	-	

Lungime Segmente

1) Valorile lungimilor segmentelor sunt obținute din proiecție în plan.

Punct început	X / Y	Punct sfârșit	X / Y	Lungime segment (** (m)
1	396.652,737 327.144,949	2	396.648,81 327.151,86	7.948
2	396.648,81 327.151,86	3	396.627,837 327.188,765	42.448
3	396.627,837 327.188,765	4	396.618,456 327.205,273	18.987
4	396.618,456 327.205,273	5	396.558,011 327.311,639	122.341
5	396.558,011 327.311,639	6	396.556,361 327.310,382	2.074

Punct început	X / Y	Punct sfârşit	X / Y	Lungime segment (** (m)
6	396.556,361 327.310,382	7	396.552,543 327.307,473	4.8
7	396.552,543 327.307,473	8	396.567,54 327.281,082	30.354
8	396.567,54 327.281,082	9	396.586,786 327.247,216	38.953
9	396.586,786 327.247,216	10	396.603,024 327.218,641	32.867
10	396.603,024 327.218,641	11	396.622,918 327.183,634	40.264
11	396.622,918 327.183,634	12	396.627,313 327.175,9	8.896
12	396.627,313 327.175,9	13	396.646,39 327.142,33	38.612
13	396.646,39 327.142,33	14	396.646,5 327.142,376	0.119
14	396.646,5 327.142,376	15	396.650,087 327.143,856	3.88
15	396.650,087 327.143,856	1	396.652,737 327.144,949	2.866

** Lungimile segmentelor sunt determinate în planul de proiecție Stereo 70 și sunt rotunjite la 1 milimetru.

*** Distanța dintre puncte este formată din segmente cumulate ce sunt mai mici decât valoarea 1 milimetru.

**DATE DESPRE IMOBILUL NR. 2887**

Oficiul de Cadastru și Publicitate Imobiliară DOLJ
Biroul de Cadastru și Publicitate Imobiliară Craiova

A. Partea I. Descrierea imobilului

TEREN Extravilan

Adresa: Jud. Dolj, T33, P90

Nr. Crt	Nr cadastral Nr. topografic	Suprafața* (mp)	Observații / Referințe
A1		2.500	Sector cadastral:6 Teren neimprejmuit;

B. Partea II. Proprietari și acte

Inscrieri privitoare la dreptul de proprietate și alte drepturi reale		Referințe
/		
Act Administrativ nr. Titlu de proprietate 555-60677, din 30/01/1997 emis de CJSIPT Dolj (Adeverinta nr 1132/24.03.2023 eliberata de Primaria Comunei Almaj);		
B1	Intabulare, drept de PROPRIETATE, dobandit prin Reconstituire, cota actuala 1/1, cota initiala 1/1 1) DRAGU AURICA	A1

C. Partea III. SARCINI .

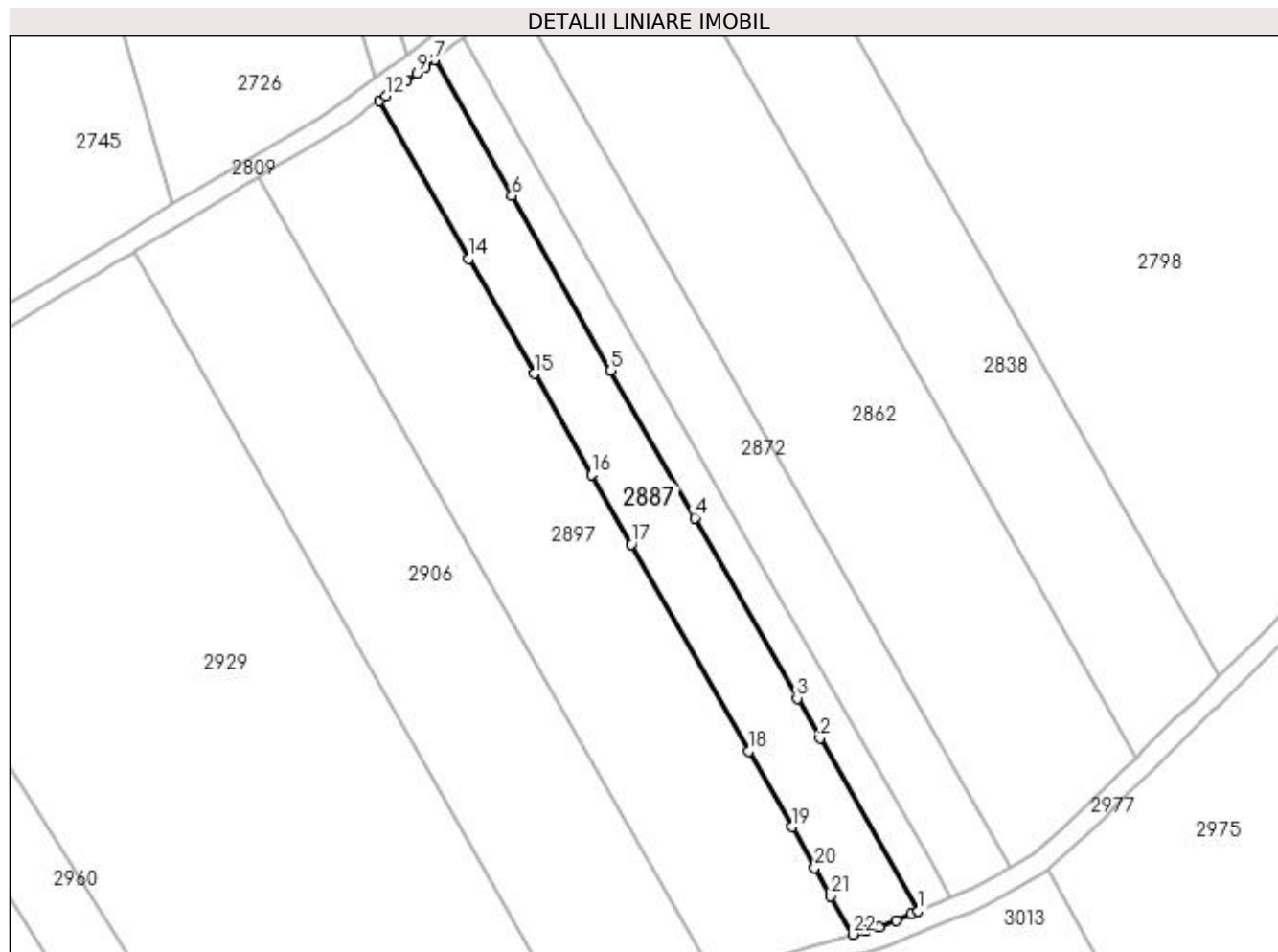
Inscrieri privind dezmembramintele dreptului de proprietate, drepturi reale de garanție și sarcini	Referințe
NU SUNT	

Anexa Nr. 1 La Partea I

Teren

Nr cadastral	Suprafața (mp)*	Observații / Referințe
	2.500	

* Suprafața este determinată în planul de proiecție Stereo 70.



Date referitoare la teren

Crt	Categorie folosință	Intravilan	Suprafața (mp)	Tarla	Parcelă	Nr. topo	Observații / Referințe
1	arabil	NU	2.500	33	90	-	

Lungime Segmente

1) Valorile lungimilor segmentelor sunt obținute din proiecție în plan.

Punct început	X / Y	Punct sfârșit	X / Y	Lungime segment (** (m)
1	396.646,39 327.142,33	2	396.627,313 327.175,9	38.612
3	396.622,918 327.183,634	4	396.603,024 327.218,641	40.264
5	396.586,786 327.247,216	6	396.567,54 327.281,082	38.953
7	396.552,543 327.307,473	8	396.550,789 327.306,137	2.204
9	396.549,127 327.304,871	10	396.547,106 327.303,332	2.54

Punct început	X / Y	Punct sfârșit	X / Y	Lungime segment (** (m)
2	396.627,313 327.175,9	3	396.622,918 327.183,634	8.896
4	396.603,024 327.218,641	5	396.586,786 327.247,216	32.867
6	396.567,54 327.281,082	7	396.552,543 327.307,473	30.354
8	396.550,789 327.306,137	9	396.549,127 327.304,871	2.09
10	396.547,106 327.303,332	11	396.545,683 327.302,322	1.745

Punct început	X / Y	Punct sfârșit	X / Y	Lungime segment (** (m)	Punct început	X / Y	Punct sfârșit	X / Y	Lungime segment (** (m)
11	396.545,683 327.302,322	12	396.543,131 327.300,51	3.129	12	396.543,131 327.300,51	13	396.541,766 327.299,541	1.675
13	396.541,766 327.299,541	14	396.559,201 327.268,86	35.288	14	396.559,201 327.268,86	15	396.571,846 327.246,608	25.595
15	396.571,846 327.246,608	16	396.582,975 327.227,025	22.524	16	396.582,975 327.227,025	17	396.590,673 327.213,478	15.581
17	396.590,673 327.213,478	18	396.613,466 327.173,369	46.132	18	396.613,466 327.173,369	19	396.621,807 327.158,692	16.882
19	396.621,807 327.158,692	20	396.626,29 327.150,802	9.074	20	396.626,29 327.150,802	21	396.629,439 327.145,262	6.373
21	396.629,439 327.145,262	22	396.633,644 327.137,862	8.511	22	396.633,644 327.137,862	23	396.636,356 327.138,565	2.802
23	396.636,356 327.138,565	24	396.638,811 327.139,202	2.536	24	396.638,811 327.139,202	25	396.642,056 327.140,541	3.511
25	396.642,056 327.140,541	26	396.645,105 327.141,8	3.298	26	396.645,105 327.141,8	1	396.646,39 327.142,33	1.39

** Lungimile segmentelor sunt determinate în planul de proiecție Stereo 70 și sunt rotunjite la 1 milimetru.

*** Distanța dintre puncte este formată din segmente cumulate ce sunt mai mici decât valoarea 1 milimetru.

**DATE DESPRE IMOBILUL NR. 2891**

Oficiul de Cadastru și Publicitate Imobiliară DOLJ
Biroul de Cadastru și Publicitate Imobiliară Craiova

A. Partea I. Descrierea imobilului

TEREN Intravilan

Adresa: Loc. Bogeia, Jud. Dolj, T33, P74/1

Nr. Crt	Nr cadastral Nr. topografic	Suprafața* (mp)	Observații / Referințe
A1		5.047	Sector cadastral:6 Teren neimprejmuit;

B. Partea II. Proprietari și acte

Inscrieri privitoare la dreptul de proprietate și alte drepturi reale		Referințe
/		
Act Normativ nr. Legea 7, din 13/03/1996 emis de Parlamentul Romaniei (art.13 alin 15);		
B1	Inscrierea provizorie, drept de PROPRIETATE, dobandit prin Lege, cota actuala 1/1, cota initiala 1/1 1) NEIDENTIFICAT NEIDENTIFICAT	A1

C. Partea III. SARCINI .

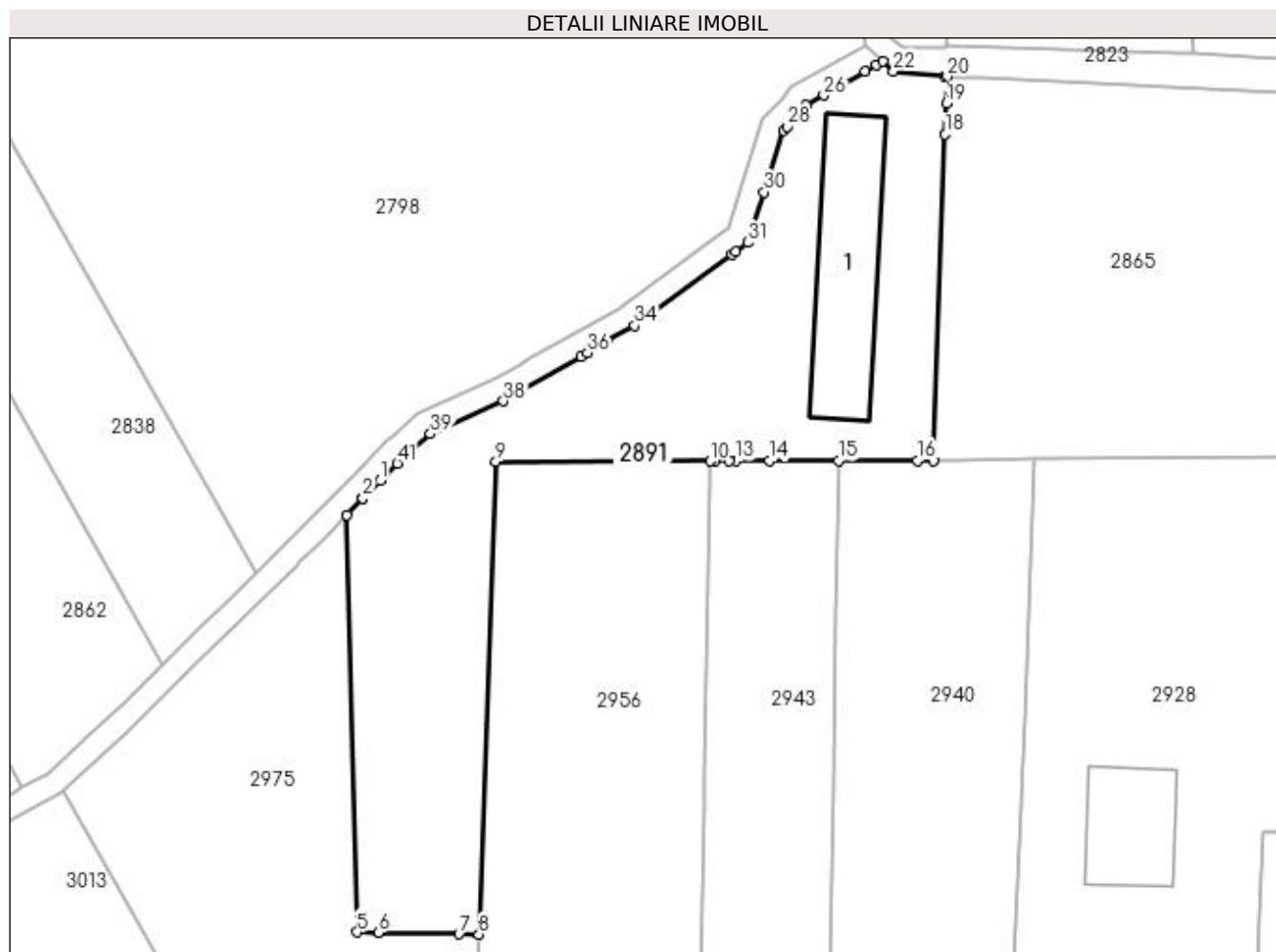
Inscrieri privind dezmembramintele dreptului de proprietate, drepturi reale de garanție și sarcini	Referințe
NU SUNT	

Anexa Nr. 1 La Partea I

Teren

Nr cadastral	Suprafața (mp)*	Observații / Referințe
	5.047	

* Suprafața este determinată în planul de proiecție Stereo 70.



Date referitoare la teren

Crt	Categorie folosință	Intra vilan	Suprafața (mp)	Tarla	Parcelă	Nr. topo	Observații / Referințe
1	curți constructii	DA	2.072	33	74/1	-	
2	arabil	DA	2.975	33	74/1	-	

Date referitoare la construcții

Crt	Număr	Destinație construcție	Supraf. (mp)	Situație juridică	Observații / Referințe
A1.1		construcții industriale și edilitare	548	Fara acte	Nr. niveluri:1; S. construita la sol:548 mp; S. construita desfasurata:548 mp;

Lungime Segmente

1) Valorile lungimilor segmentelor sunt obținute din proiecție în plan.

Punct început	X / Y	Punct sfârșit	X / Y	Lungime segment	Punct început	X / Y	Punct sfârșit	X / Y	Lungime segment	Punct început	X / Y	Punct sfârșit	X / Y	Lungime segment
1	396.726,381 327.204,03	2	396.723,33 327.200,912	4.362	2	396.723,33 327.200,912	3	396.723,327 327.200,91	0.003	3	396.723,327 327.200,91	4	396.720,56 327.198,082	3.956
4	396.720,56 327.198,082	5	396.722,337 327.125,785	72.319	5	396.722,337 327.125,785	6	396.726,001 327.125,719	3.665	6	396.726,001 327.125,719	7	396.740,003 327.125,468	14.004
7	396.740,003 327.125,468	8	396.743,452 327.125,405	3.45	8	396.743,452 327.125,405	9	396.746,382 327.207,338	81.985	9	396.746,382 327.207,338	10	396.783,491 327.207,393	37.11

Punct început	X / Y	Punct sfârșit	X / Y	Lungime segment	Punct început	X / Y	Punct sfârșit	X / Y	Lungime segment	Punct început	X / Y	Punct sfârșit	X / Y	Lungime segment
10	396.783,491 327.207,393	11	396.784,374 327.207,395	0.882	11	396.784,374 327.207,395	12	396.786,753 327.207,4	2.379	12	396.786,753 327.207,4	13	396.787,885 327.207,402	1.132
13	396.787,885 327.207,402	14	396.793,747 327.207,414	5.863	14	396.793,747 327.207,414	15	396.805,763 327.207,439	12.016	15	396.805,763 327.207,439	16	396.819,392 327.207,467	13.629
16	396.819,392 327.207,467	17	396.822,159 327.207,451	2.767	17	396.822,159 327.207,451	18	396.824,249 327.263,981	56.569	18	396.824,249 327.263,981	19	396.824,447 327.269,329	5.351
19	396.824,447 327.269,329	20	396.824,619 327.273,999	4.673	20	396.824,619 327.273,999	21	396.824,113 327.274,022	0.507	21	396.824,113 327.274,022	22	396.815,287 327.274,961	8.875
22	396.815,287 327.274,961	23	396.813,447 327.276,613	2.473	23	396.813,447 327.276,613	24	396.812,282 327.275,979	1.326	24	396.812,282 327.275,979	25	396.810,42 327.274,908	2.148
25	396.810,42 327.274,908	26	396.803,226 327.270,774	8.297	26	396.803,226 327.270,774	27	396.800,142 327.269,002	3.557	27	396.800,142 327.269,002	28	396.796,899 327.265,371	4.868
28	396.796,899 327.265,371	29	396.796,268 327.264,664	0.948	29	396.796,268 327.264,664	30	396.792,823 327.253,984	11.222	30	396.792,823 327.253,984	31	396.789,991 327.245,244	9.188
31	396.789,991 327.245,244	32	396.787,918 327.243,716	2.575	32	396.787,918 327.243,716	33	396.787,226 327.243,206	0.86	33	396.787,226 327.243,206	34	396.770,461 327.230,851	20.826
34	396.770,461 327.230,851	35	396.765,755 327.228,153	5.425	35	396.765,755 327.228,153	36	396.762,237 327.226,137	4.054	36	396.762,237 327.226,137	37	396.761,201 327.225,543	1.194
37	396.761,201 327.225,543	38	396.747,654 327.217,78	15.613	38	396.747,654 327.217,78	39	396.735,037 327.212,115	13.831	39	396.735,037 327.212,115	40	396.731,64 327.209,203	4.474
40	396.731,64 327.209,203	41	396.729,29 327.207,003	3.219	41	396.729,29 327.207,003	1	396.726,381 327.204,03	4.16					

** Lungimile segmentelor sunt determinate în planul de proiecție Stereo 70 și sunt rotunjite la 1 milimetru.

*** Distanța dintre puncte este formată din segmente cumulate ce sunt mai mici decât valoarea 1 milimetru.

**DATE DESPRE IMOBILUL NR. 2897**

Oficiul de Cadastru și Publicitate Imobiliară DOLJ
Biroul de Cadastru și Publicitate Imobiliară Craiova

A. Partea I. Descrierea imobilului

TEREN Extravilan

Adresa: Jud. Dolj, T33, P89

Nr. Crt	Nr cadastral Nr. topografic	Suprafața* (mp)	Observații / Referințe
A1		5.000	Sector cadastral:6 Teren neimprejmuit;

B. Partea II. Proprietari și acte

Inscrieri privitoare la dreptul de proprietate și alte drepturi reale		Referințe
/		
Act Notarial nr. Certificat de mostenitor suplimentar 115, din 10/07/2008 emis de NP FLORICEL MIHAI MARIAN;		
B1	Intabulare, drept de PROPRIETATE, dobandit prin Succesiune, cota actuala 1/1, cota initiala 1/1 1) CALIN ION	A1

C. Partea III. SARCINI .

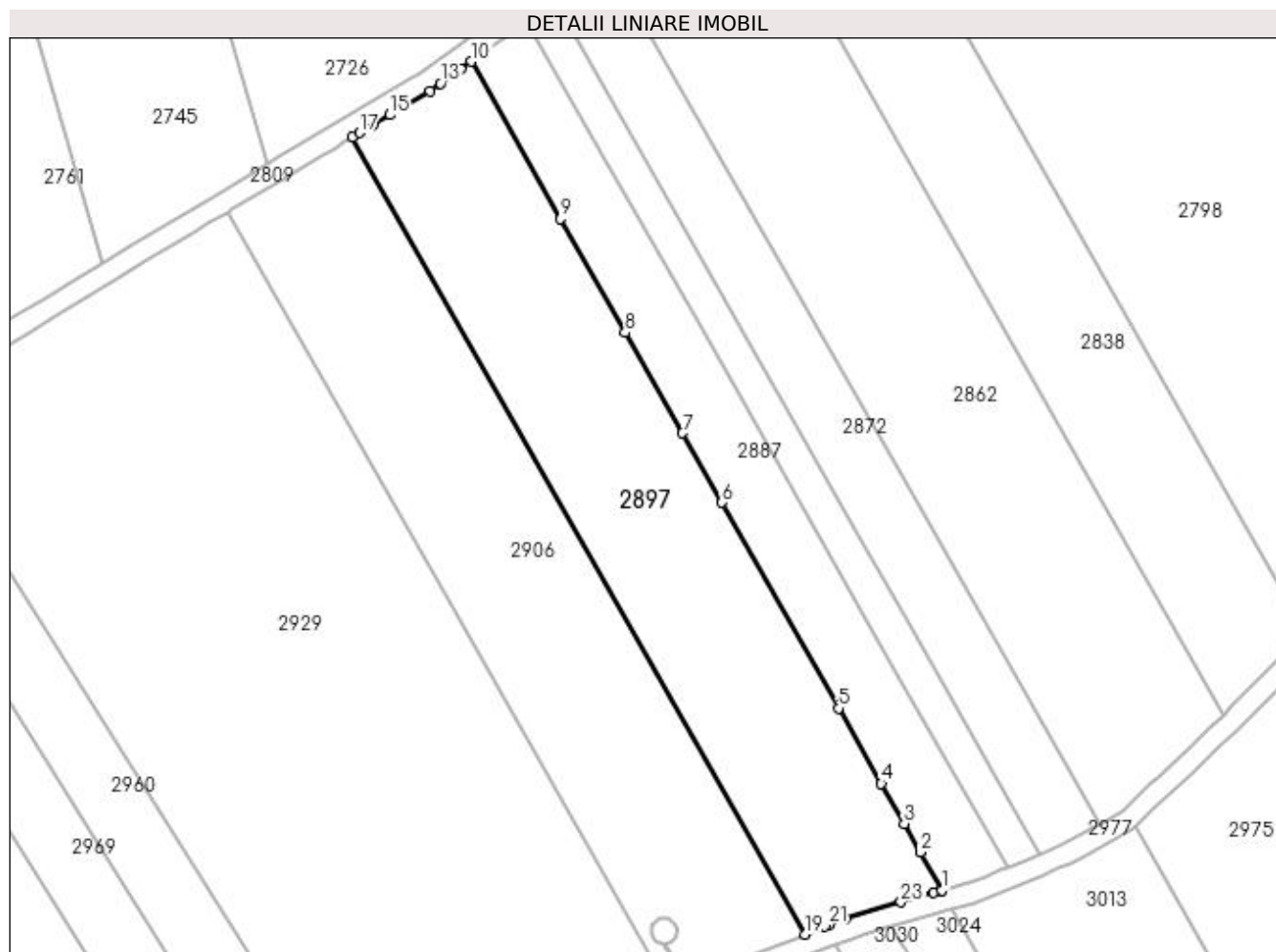
Inscrieri privind dezmembramintele dreptului de proprietate, drepturi reale de garanție și sarcini	Referințe
NU SUNT	

Anexa Nr. 1 La Partea I

Teren

Nr cadastral	Suprafața (mp)*	Observații / Referințe
	5.000	

* Suprafața este determinată în planul de proiecție Stereo 70.



Date referitoare la teren

Crt	Categorie folosință	Intra vilan	Suprafața (mp)	Tarla	Parcelă	Nr. topo	Observații / Referințe
1	arabil	NU	5.000	33	89	-	

Lungime Segmente

1) Valorile lungimilor segmentelor sunt obținute din proiecție în plan.

Punct început	X / Y	Punct sfârșit	X / Y	Lungime segment (** (m)
1	396.633,644 327.137,862	2	396.629,439 327.145,262	8.511
3	396.626,29 327.150,802	4	396.621,807 327.158,692	9.074
5	396.613,466 327.173,369	6	396.590,673 327.213,478	46.132
7	396.582,975 327.227,025	8	396.571,846 327.246,608	22.524
9	396.559,201 327.268,86	10	396.541,766 327.299,541	35.288

Punct început	X / Y	Punct sfârșit	X / Y	Lungime segment (** (m)
2	396.629,439 327.145,262	3	396.626,29 327.150,802	6.373
4	396.621,807 327.158,692	5	396.613,466 327.173,369	16.882
6	396.590,673 327.213,478	7	396.582,975 327.227,025	15.581
8	396.571,846 327.246,608	9	396.559,201 327.268,86	25.595
10	396.541,766 327.299,541	11	396.539,694 327.298,07	2.541

Punct început	X / Y	Punct sfârșit	X / Y	Lungime segment (** (m)
11	396.539,694 327.298,07	12	396.538,43 327.297,173	1.55
13	396.535,786 327.295,297	14	396.533,681 327.293,802	2.582
15	396.525,845 327.289,118	16	396.522,542 327.287,143	3.848
17	396.519,988 327.285,616	18	396.518,55 327.284,757	1.675
19	396.606,93 327.129,235	20	396.610,8 327.130,744	4.154
21	396.611,589 327.131,052	22	396.614,762 327.132,289	3.405
23	396.625,669 327.135,545	24	396.632,04 327.137,446	6.649
25	396.633,29 327.137,77	1	396.633,644 327.137,862	0.366

Punct început	X / Y	Punct sfârșit	X / Y	Lungime segment (** (m)
12	396.538,43 327.297,173	13	396.535,786 327.295,297	3.242
14	396.533,681 327.293,802	15	396.525,845 327.289,118	9.129
16	396.522,542 327.287,143	17	396.519,988 327.285,616	2.977
18	396.518,55 327.284,757	19	396.606,93 327.129,235	178.88
20	396.610,8 327.130,744	21	396.611,589 327.131,052	0.847
22	396.614,762 327.132,289	23	396.625,669 327.135,545	11.383
24	396.632,04 327.137,446	25	396.633,29 327.137,77	1.291

** Lungimile segmentelor sunt determinate în planul de proiecție Stereo 70 și sunt rotunjite la 1 milimetru.

*** Distanța dintre puncte este formată din segmente cumulate ce sunt mai mici decât valoarea 1 milimetru.

**DATE DESPRE IMOBILUL NR. 2906**

Oficiul de Cadastru și Publicitate Imobiliară DOLJ
Biroul de Cadastru și Publicitate Imobiliară Craiova

A. Partea I. Descrierea imobilului

TEREN Extravilan

Adresa: Jud. Dolj, T33, P88

Nr. Crt	Nr cadastral Nr. topografic	Suprafața* (mp)	Observații / Referințe
A1		5.000	Sector cadastral:6 Teren neimprejmuit;

B. Partea II. Proprietari și acte

Inscrieri privitoare la dreptul de proprietate și alte drepturi reale	Referințe
/	
Act Administrativ nr. Titlu de proprietate 562-60677, din 30/01/1997 emis de CJSIPT Dolj;	
B1	A1
Intabulare, drept de PROPRIETATE, dobandit prin Reconstituire, cota actuala 1/1, cota initiala 1/1	
1) PALIU MIHAI DEFUNCT:Da	
2) SMARANDACHE ELENA	
3) PALIU ILIE	

C. Partea III. SARCINI .

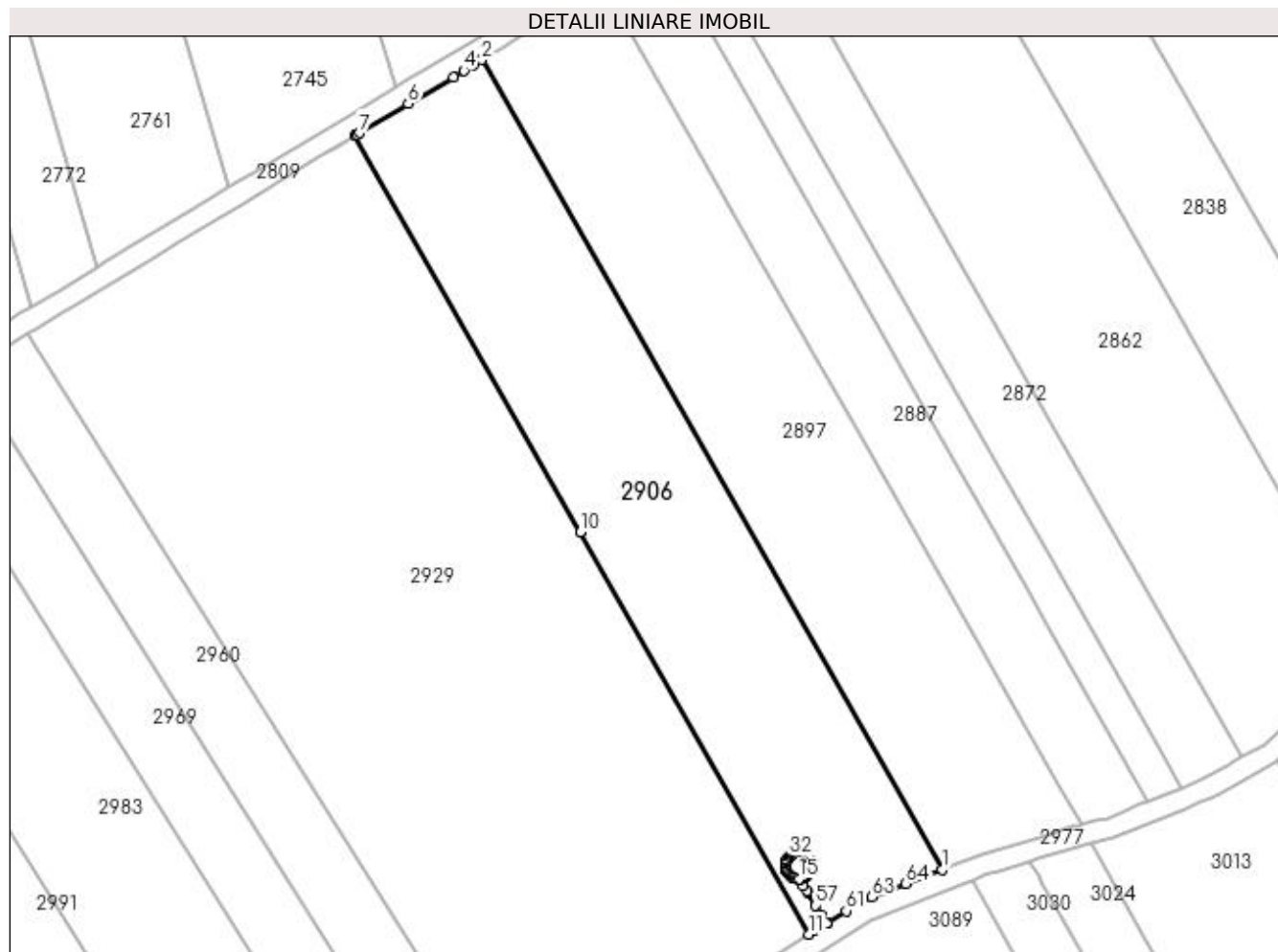
Inscrieri privind dezmembramintele dreptului de proprietate, drepturi reale de garanție și sarcini	Referințe
NU SUNT	

Anexa Nr. 1 La Partea I

Teren

Nr cadastral	Suprafața (mp)*	Observații / Referințe
	5.000	

* Suprafața este determinată în planul de proiecție Stereo 70.



Date referitoare la teren

Crt	Categorie folosință	Intra vilan	Suprafața (mp)	Tarla	Parcelă	Nr. topo	Observații / Referințe
1	arabil	NU	5.000	33	88	-	

Lungime Segmente

1) Valorile lungimilor segmentelor sunt obținute din proiecție în plan.

Punct început	X / Y	Punct sfârșit	X / Y	Lungime segment	Punct început	X / Y	Punct sfârșit	X / Y	Lungime segment	Punct început	X / Y	Punct sfârșit	X / Y	Lungime segment
1	396.606,93 327.129,235	2	396.518,55 327.284,757	178.88	2	396.518,55 327.284,757	3	396.516,948 327.283,798	1.867	3	396.516,948 327.283,798	4	396.515,044 327.282,66	2.218
4	396.515,044 327.282,66	5	396.513,025 327.281,453	2.352	5	396.513,025 327.281,453	6	396.504,412 327.276,305	10.034	6	396.504,412 327.276,305	7	396.495,009 327.270,683	10.956
7	396.495,009 327.270,683	8	396.494,525 327.270,394	0.563	8	396.494,525 327.270,394	9	396.494,196 327.270,195	0.384	9	396.494,196 327.270,195	10	396.537,446 327.194,089	87.537
10	396.537,446 327.194,089	11	396.581,364 327.116,806	88.89	11	396.581,364 327.116,806	12	396.582,306 327.117,403	1.116	12	396.582,306 327.117,403	13	396.583,419 327.118,109	1.318
13	396.583,419 327.118,109	14	396.584,775 327.118,969	1.606	14	396.584,775 327.118,969	15	396.579,442 327.127,427	9.998	15	396.579,442 327.127,427	16	396.579,172 327.127,427	0.271
16	396.579,172 327.127,427	17	396.578,694 327.127,519	0.486	17	396.578,694 327.127,519	18	396.578,243 327.127,7	0.486	18	396.578,243 327.127,7	19	396.578,128 327.127,774	0.137

Punct început	X / Y	Punct sfârșit	X / Y	Lungime segment	Punct început	X / Y	Punct sfârșit	X / Y	Lungime segment	Punct început	X / Y	Punct sfârșit	X / Y	Lungime segment
19	396.578,128 327.127,774	20	396.577,834 327.127,962	0.349	20	396.577,834 327.127,962	21	396.577,482 327.128,298	0.486	21	396.577,482 327.128,298	22	396.577,2 327.128,694	0.486
22	396.577,2 327.128,694	23	396.577,051 327.129,021	0.359	23	396.577,051 327.129,021	24	396.576,998 327.129,136	0.127	24	396.576,998 327.129,136	25	396.576,883 327.129,609	0.486
25	396.576,883 327.129,609	26	396.576,86 327.130,095	0.486	26	396.576,86 327.130,095	27	396.576,929 327.130,576	0.486	27	396.576,929 327.130,576	28	396.577,089 327.131,035	0.486
28	396.577,089 327.131,035	29	396.577,126 327.131,101	0.075	29	396.577,126 327.131,101	30	396.577,137 327.131,119	0.022	30	396.577,137 327.131,119	31	396.577,332 327.131,456	0.389
31	396.577,332 327.131,456	32	396.577,65 327.131,824	0.486	32	396.577,65 327.131,824	33	396.578,032 327.132,124	0.486	33	396.578,032 327.132,124	34	396.578,464 327.132,347	0.486
34	396.578,464 327.132,347	35	396.578,931 327.132,484	0.486	35	396.578,931 327.132,484	36	396.579,415 327.132,53	0.486	36	396.579,415 327.132,53	37	396.579,899 327.132,484	0.486
37	396.579,899 327.132,484	38	396.580,366 327.132,347	0.486	38	396.580,366 327.132,347	39	396.580,798 327.132,124	0.486	39	396.580,798 327.132,124	40	396.581,18 327.131,824	0.486
40	396.581,18 327.131,824	41	396.581,498 327.131,456	0.486	41	396.581,498 327.131,456	42	396.581,742 327.131,035	0.486	42	396.581,742 327.131,035	43	396.581,9 327.130,576	0.486
43	396.581,9 327.130,576	44	396.581,97 327.130,095	0.486	44	396.581,97 327.130,095	45	396.581,947 327.129,609	0.486	45	396.581,947 327.129,609	46	396.581,832 327.129,136	0.486
46	396.581,832 327.129,136	47	396.581,63 327.128,694	0.486	47	396.581,63 327.128,694	48	396.581,348 327.128,298	0.486	48	396.581,348 327.128,298	49	396.580,996 327.127,962	0.486
49	396.580,996 327.127,962	50	396.580,587 327.127,7	0.486	50	396.580,587 327.127,7	51	396.580,136 327.127,519	0.486	51	396.580,136 327.127,519	52	396.579,658 327.127,427	0.486
52	396.579,658 327.127,427	53	396.579,477 327.127,427	0.182	53	396.579,477 327.127,427	54	396.580,33 327.126,074	1.6	54	396.580,33 327.126,074	55	396.580,905 327.125,162	1.077
55	396.580,905 327.125,162	56	396.581,071 327.124,898	0.313	56	396.581,071 327.124,898	57	396.582,67 327.122,361	2.998	57	396.582,67 327.122,361	58	396.583,771 327.120,617	2.063
58	396.583,771 327.120,617	59	396.584,799 327.118,985	1.929	59	396.584,799 327.118,985	60	396.585,019 327.119,124	0.261	60	396.585,019 327.119,124	61	396.588,489 327.121,325	4.108
61	396.588,489 327.121,325	62	396.591,425 327.123,187	3.477	62	396.591,425 327.123,187	63	396.593,447 327.123,976	2.17	63	396.593,447 327.123,976	64	396.600,01 327.126,536	7.044
64	396.600,01 327.126,536	1	396.606,93 327.129,235	7.427										

** Lungimile segmentelor sunt determinate în planul de proiecție Stereo 70 și sunt rotunjite la 1 milimetru.

*** Distanța dintre puncte este formată din segmente cumulate ce sunt mai mici decât valoarea 1 milimetru.

**DATE DESPRE IMOBILUL NR. 2928**

Oficiul de Cadastru și Publicitate Imobiliară DOLJ
Biroul de Cadastru și Publicitate Imobiliară Craiova

A. Partea I. Descrierea imobilului

TEREN Intravilan

Adresa: Loc. Boga, Str Mihai Viteazul, Nr. 2, Jud. Dolj

Nr. Crt	Nr cadastral Nr. topografic	Suprafața* (mp)	Observații / Referințe
A1	30835	6.779	Sector cadastral:6 Teren imprejmuit;

Construcții

Crt	Nr cadastral Nr. topografic	Adresa	Observații / Referințe
A1.1	30835-C1	Loc. Boga, Str Mihai Viteazul, Nr. 2, Jud. Dolj	Nr. niveluri:1; S. construita la sol:287 mp; S. construita desfasurata:287 mp; C 1 - atelier mecanic cu Sc - 287 mp
A1.2		Loc. Boga, Str Mihai Viteazul, Nr. 2, Jud. Dolj	Nr. niveluri:1; S. construita la sol:312 mp; S. construita desfasurata:312 mp;

B. Partea II. Proprietari și acte

Inscrieri privitoare la dreptul de proprietate și alte drepturi reale	Referințe
136566 / 20/10/2016	
Act Notarial nr. contract de vanzare - cumparare aut nr 1885, din 20/12/2012 emis de NP DRAGANCEA OFELIA;	
B1	A1, A1.1
Intabulare, drept de PROPRIETATE, dobandit prin Conventie, cota actuala 1/1, cota initiala 1/1	
1) MARINESCU LORENA - DORINA	
OBSERVATII: pozitie transcrisa din CF 30233/Almaj, inscrisa prin incheierea nr. 109310 din 21/12/2012;	
/	
Act Normativ nr. Legea 7, din 13/03/1996 emis de Parlamentul României;	
B2	A1.2
Intabulare, drept de PROPRIETATE, dobandit prin Lege, cota actuala 1/1, cota initiala 1/1	
1) MARINESCU LORENA - DORINA	

C. Partea III. SARCINI .

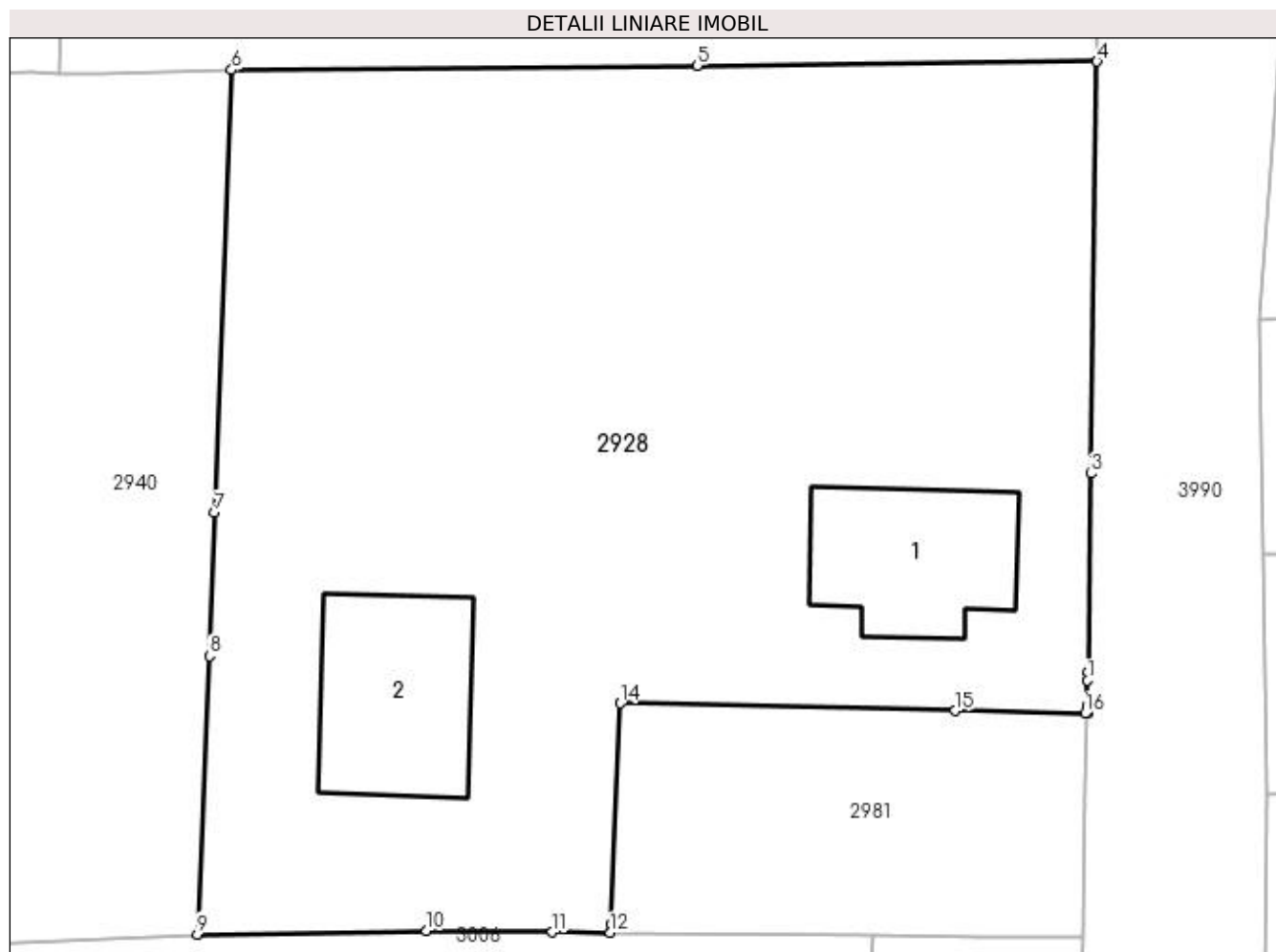
Inscrieri privind dezmembramintele dreptului de proprietate, drepturi reale de garanție și sarcini	Referințe
NU SUNT	

Anexa Nr. 1 La Partea I

Teren

Nr cadastral	Suprafața (mp)*	Observații / Referințe
30835	6.779	

* Suprafața este determinată în planul de proiecție Stereo 70.



Date referitoare la teren

Crt	Categorie folosință	Intra vilan	Suprafața (mp)	Tarla	Parcelă	Nr. topo	Observații / Referințe
1	curți construcții	DA	2.900	-	-	-	
2	livada	DA	2.190	-	-	-	
3	arabil	DA	1.689	-	-	-	

Date referitoare la construcții

Crt	Număr	Destinație construcție	Supraf. (mp)	Situație juridică	Observații / Referințe
A1.1	30835-C1	construcții industriale și edilitare	287	Cu acte	Nr. niveluri:1; S. construită la sol:287 mp; S. construită desfasurată:287 mp; C 1 - atelier mecanic cu Sc - 287 mp
A1.2		construcții anexa	312	Cu acte	Nr. niveluri:1; S. construită la sol:312 mp; S. construită desfasurată:312 mp;

Lungime Segmente

1) Valorile lungimilor segmentelor sunt obținute din proiecție în plan.

Punct început	X / Y	Punct sfârșit	X / Y	Lungime segment (** (m)
1	396.927,004 327.145,593	2	396.927,02 327.146,465	0.872

Punct început	X / Y	Punct sfârșit	X / Y	Lungime segment (** (m)
2	396.927,02 327.146,465	3	396.927,326 327.166,673	20.21
3	396.927,326 327.166,673	4	396.927,961 327.208,627	41.959
4	396.927,961 327.208,627	5	396.887,207 327.208,224	40.756
5	396.887,207 327.208,224	6	396.839,786 327.207,755	47.423
6	396.839,786 327.207,755	7	396.838,065 327.162,672	45.116
7	396.838,065 327.162,672	8	396.837,508 327.148,077	14.605
8	396.837,508 327.148,077	9	396.836,257 327.119,738	28.367
9	396.836,257 327.119,738	10	396.859,638 327.120,085	23.384
10	396.859,638 327.120,085	11	396.872,444 327.119,948	12.807
11	396.872,444 327.119,948	12	396.878,366 327.119,885	5.922
12	396.878,366 327.119,885	13	396.878,405 327.120,781	0.897
13	396.878,405 327.120,781	14	396.879,386 327.143,262	22.502
14	396.879,386 327.143,262	15	396.913,509 327.142,509	34.131
15	396.913,509 327.142,509	16	396.926,73 327.142,218	13.224
16	396.926,73 327.142,218	17	396.926,94 327.142,213	0.21
17	396.926,94 327.142,213	18	396.926,954 327.142,992	0.779
18	396.926,954 327.142,992	1	396.927,004 327.145,593	2.601

** Lungimile segmentelor sunt determinate în planul de proiecție Stereo 70 și sunt rotunjite la 1 milimetru.

*** Distanța dintre puncte este formată din segmente cumulate ce sunt mai mici decât valoarea 1 milimetru.

**DATE DESPRE IMOBILUL NR. 2929**

Oficiul de Cadastru și Publicitate Imobiliară DOLJ
Biroul de Cadastru și Publicitate Imobiliară Craiova

A. Partea I. Descrierea imobilului

TEREN Extravilan

Adresa: Jud. Dolj, T 33, P 87

Nr. Crt	Nr cadastral Nr. topografic	Suprafața* (mp)	Observații / Referințe
A1	31318	12.500	Sector cadastral:6 Teren neimprejmuit;

B. Partea II. Proprietari și acte

Inscrieri privitoare la dreptul de proprietate și alte drepturi reale	Referințe
41532 / 13/02/2023	
Act Notarial nr. contract de donatie nr 387, din 10/02/2023 emis de NP GASPAN MONICA ORTANSA;	
B1	A1
Intabulare, drept de PROPRIETATE, dobandit prin Conventie, cota actuala 1/1, cota initiala 1/1 1) MOISA CRISTIAN ALIN	

C. Partea III. SARCINI .

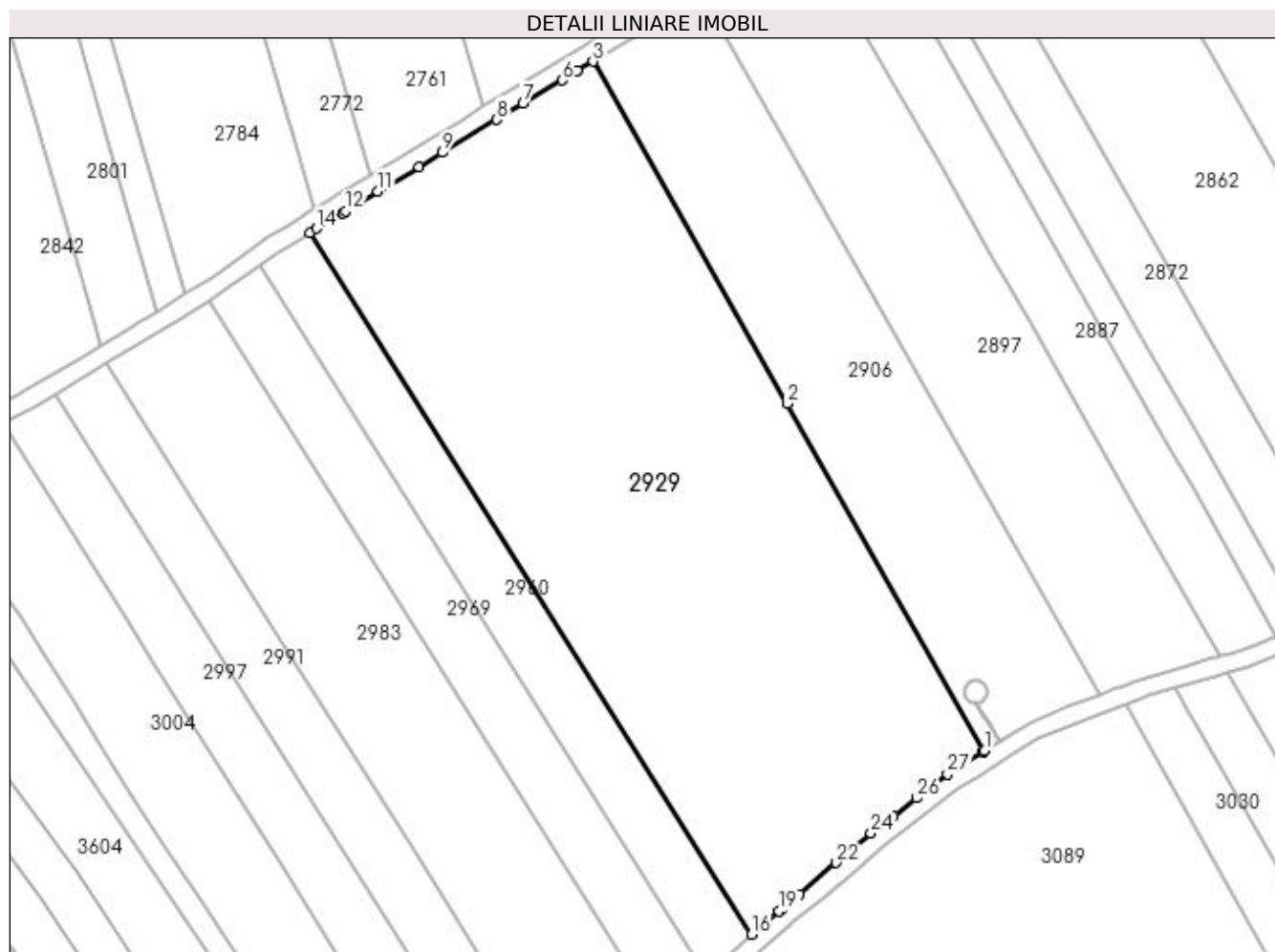
Inscrieri privind dezmembramintele dreptului de proprietate, drepturi reale de garanție și sarcini	Referințe
NU SUNT	

Anexa Nr. 1 La Partea I

Teren

Nr cadastral	Suprafața (mp)*	Observații / Referințe
31318	12.500	

* Suprafața este determinată în planul de proiecție Stereo 70.



Date referitoare la teren

Crt	Categorie folosință	Intravilan	Suprafața (mp)	Tarla	Parcelă	Nr. topo	Observații / Referințe
1	arabil	NU	12.500	33	87	-	

Lungime Segmente

1) Valorile lungimilor segmentelor sunt obținute din proiecție în plan.

Punct început	X / Y	Punct sfârșit	X / Y	Lungime segment (** (m)
1	396.581,364 327.116,806	2	396.537,446 327.194,089	88.89
3	396.494,196 327.270,195	4	396.490,768 327.268,126	4.005
5	396.490,743 327.268,11	6	396.487,335 327.266,053	3.981
7	396.478,617 327.260,79	8	396.472,775 327.257,263	6.824
9	396.460,61 327.249,918	10	396.455,385 327.246,759	6.106

Punct început	X / Y	Punct sfârșit	X / Y	Lungime segment (** (m)
2	396.537,446 327.194,089	3	396.494,196 327.270,195	87.537
4	396.490,768 327.268,126	5	396.490,743 327.268,11	0.029
6	396.487,335 327.266,053	7	396.478,617 327.260,79	10.183
8	396.472,775 327.257,263	9	396.460,61 327.249,918	14.211
10	396.455,385 327.246,759	11	396.446,343 327.241,293	10.565

Punct început	X / Y	Punct sfârșit	X / Y	Lungime segment (** (m)
11	396.446,343 327.241,293	12	396.439,066 327.236,894	8.503
13	396.438,467 327.236,532	14	396.432,656 327.233,019	6.79
15	396.431,145 327.232,09	16	396.529,569 327.075,983	184.545
17	396.532,344 327.078,331	18	396.532,702 327.078,634	0.468
19	396.535,666 327.081,142	20	396.536,205 327.081,598	0.707
21	396.540,185 327.084,966	22	396.548,381 327.091,902	10.737
23	396.550,861 327.094,001	24	396.556,125 327.098,455	6.896
25	396.560,988 327.102,209	26	396.566,355 327.106,352	6.781
27	396.573,142 327.111,591	28	396.581,044 327.116,603	9.358
29	396.581,117 327.116,649	1	396.581,364 327.116,806	0.292

Punct început	X / Y	Punct sfârșit	X / Y	Lungime segment (** (m)
12	396.439,066 327.236,894	13	396.438,467 327.236,532	0.7
14	396.432,656 327.233,019	15	396.431,145 327.232,09	1.774
16	396.529,569 327.075,983	17	396.532,344 327.078,331	3.635
18	396.532,702 327.078,634	19	396.535,666 327.081,142	3.883
20	396.536,205 327.081,598	21	396.540,185 327.084,966	5.214
22	396.548,381 327.091,902	23	396.550,861 327.094,001	3.249
24	396.556,125 327.098,455	25	396.560,988 327.102,209	6.143
26	396.566,355 327.106,352	27	396.573,142 327.111,591	8.573
28	396.581,044 327.116,603	29	396.581,117 327.116,649	0.086

** Lungimile segmentelor sunt determinate în planul de proiecție Stereo 70 și sunt rotunjite la 1 milimetru.

*** Distanța dintre puncte este formată din segmente cumulate ce sunt mai mici decât valoarea 1 milimetru.

**DATE DESPRE IMOBILUL NR. 2940**

Oficiul de Cadastru și Publicitate Imobiliară DOLJ
 Biroul de Cadastru și Publicitate Imobiliară Craiova

A. Partea I. Descrierea imobilului

TEREN Intravilan

Adresa: Loc. Bogeia, Str Mihai Viteazul, Nr. 2, Jud. Dolj, T 33 P 70,71

Nr. Crt	Nr cadastral Nr. topografic	Suprafața* (mp)	Observații / Referințe
A1	31762	2.925	Sector cadastral:6 Teren neimprejmuit;

B. Partea II. Proprietari și acte

Inscrieri privitoare la dreptul de proprietate și alte drepturi reale		Referințe
196563 / 17/10/2022		
Act Notarial nr. CONTRACT DE VANZARE AUT NR 196, din 18/01/2018 emis de NP GASPARG MONICA ORTANSA;		
B1	Intabulare, drept de PROPRIETATE, dobandit prin Conventie, cota actuala 1/1, cota initiala 1/1 1) MARINESCU LORENA DORINA	A1
<i>OBSERVATII: pozitie transcrisa din CF 30926/Almaj, inscrisa prin incheierea nr. 22280 din 19/01/2018; pozitie transcrisa din CF 30931/Almaj, inscrisa prin incheierea nr. 112437 din 07/06/2018;</i>		

C. Partea III. SARCINI .

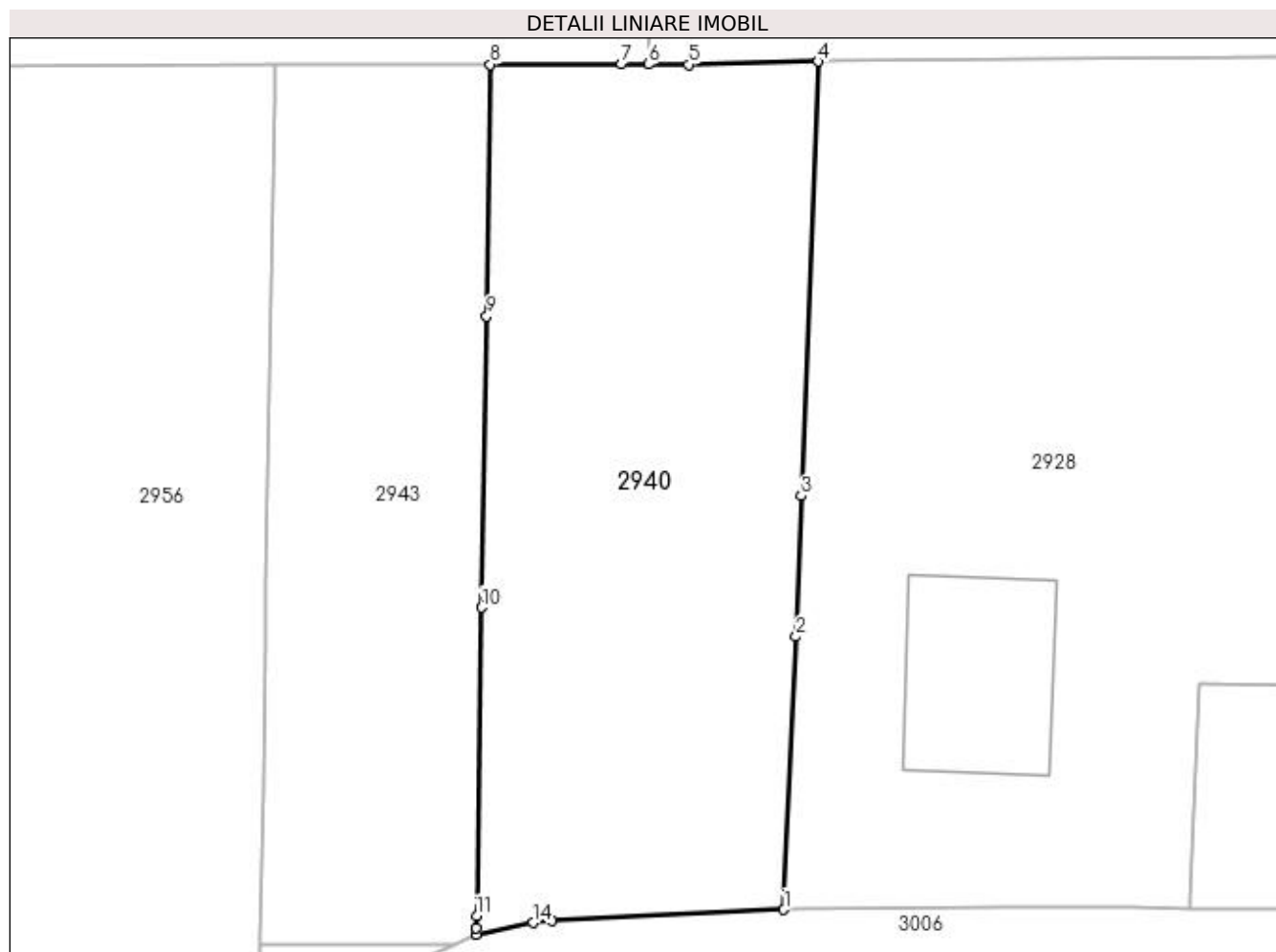
Inscrieri privind dezmembramintele dreptului de proprietate, drepturi reale de garanție și sarcini	Referințe
NU SUNT	

Anexa Nr. 1 La Partea I

Teren

Nr cadastral	Suprafața (mp)*	Observații / Referințe
31762	2.925	

* Suprafața este determinată în planul de proiecție Stereo 70.



Date referitoare la teren

Crt	Categorie folosință	Intra vilan	Suprafața (mp)	Tarla	Parcelă	Nr. topo	Observații / Referințe
1	arabil	DA	2.925	33	70,71	-	suprafata din acte 2795 mp

Lungime Segmente

1) Valorile lungimilor segmentelor sunt obținute din proiecție în plan.

Punct început	X / Y	Punct sfârșit	X / Y	Lungime segment (** (m)
1	396.836,257 327.119,738	2	396.837,508 327.148,077	28.367
2	396.837,508 327.148,077	3	396.838,065 327.162,672	14.605
3	396.838,065 327.162,672	4	396.839,786 327.207,755	45.116
4	396.839,786 327.207,755	5	396.826,355 327.207,426	13.435
5	396.826,355 327.207,426	6	396.822,159 327.207,451	4.196

Punct început	X / Y	Punct sfârşit	X / Y	Lungime segment (** (m)
6	396.822,159 327.207,451	7	396.819,392 327.207,467	2.767
7	396.819,392 327.207,467	8	396.805,763 327.207,439	13.629
8	396.805,763 327.207,439	9	396.805,391 327.181,337	26.105
9	396.805,391 327.181,337	10	396.804,847 327.151,073	30.269
10	396.804,847 327.151,073	11	396.804,338 327.119,071	32.006
11	396.804,338 327.119,071	12	396.804,319 327.117,853	1.218
12	396.804,319 327.117,853	13	396.804,308 327.117,173	0.68
13	396.804,308 327.117,173	14	396.810,185 327.118,387	6.001
14	396.810,185 327.118,387	15	396.812,133 327.118,571	1.957
15	396.812,133 327.118,571	1	396.836,257 327.119,738	24.152

** Lungimile segmentelor sunt determinate în planul de proiecţie Stereo 70 şi sunt rotunjite la 1 milimetru.

*** Distanţa dintre puncte este formată din segmente cumulate ce sunt mai mici decât valoarea 1 milimetru.

**DATE DESPRE IMOBILUL NR. 2943**

Oficiul de Cadastru și Publicitate Imobiliară DOLJ
Biroul de Cadastru și Publicitate Imobiliară Craiova

A. Partea I. Descrierea imobilului

TEREN Intravilan

Adresa: Loc. Bogeia, Jud. Dolj, T 33 P 72

Nr. Crt	Nr cadastral Nr. topografic	Suprafața* (mp)	Observații / Referințe
A1	31800	2.040	Sector cadastral:6 Teren neimprejmuit; corpul 1 de proprietate

B. Partea II. Proprietari și acte

Inscrieri privitoare la dreptul de proprietate și alte drepturi reale	Referințe
219082 / 03/11/2022	
Act Notarial nr. contract de schimb 3201, din 22/09/2022 emis de NP GASPARG MONICA ORTANSA;	
B1	Intabulare, drept de PROPRIETATE, dobandit prin Conventie, cota actuala 1/1, cota initiala 1/1
	1) MARINESCU LORENA-DORINA
	<i>OBSERVATII: pozitie transcrisa din CF 30964/Almaj, inscrisa prin incheierea nr. 181287 din 23/09/2022;</i>

C. Partea III. SARCINI .

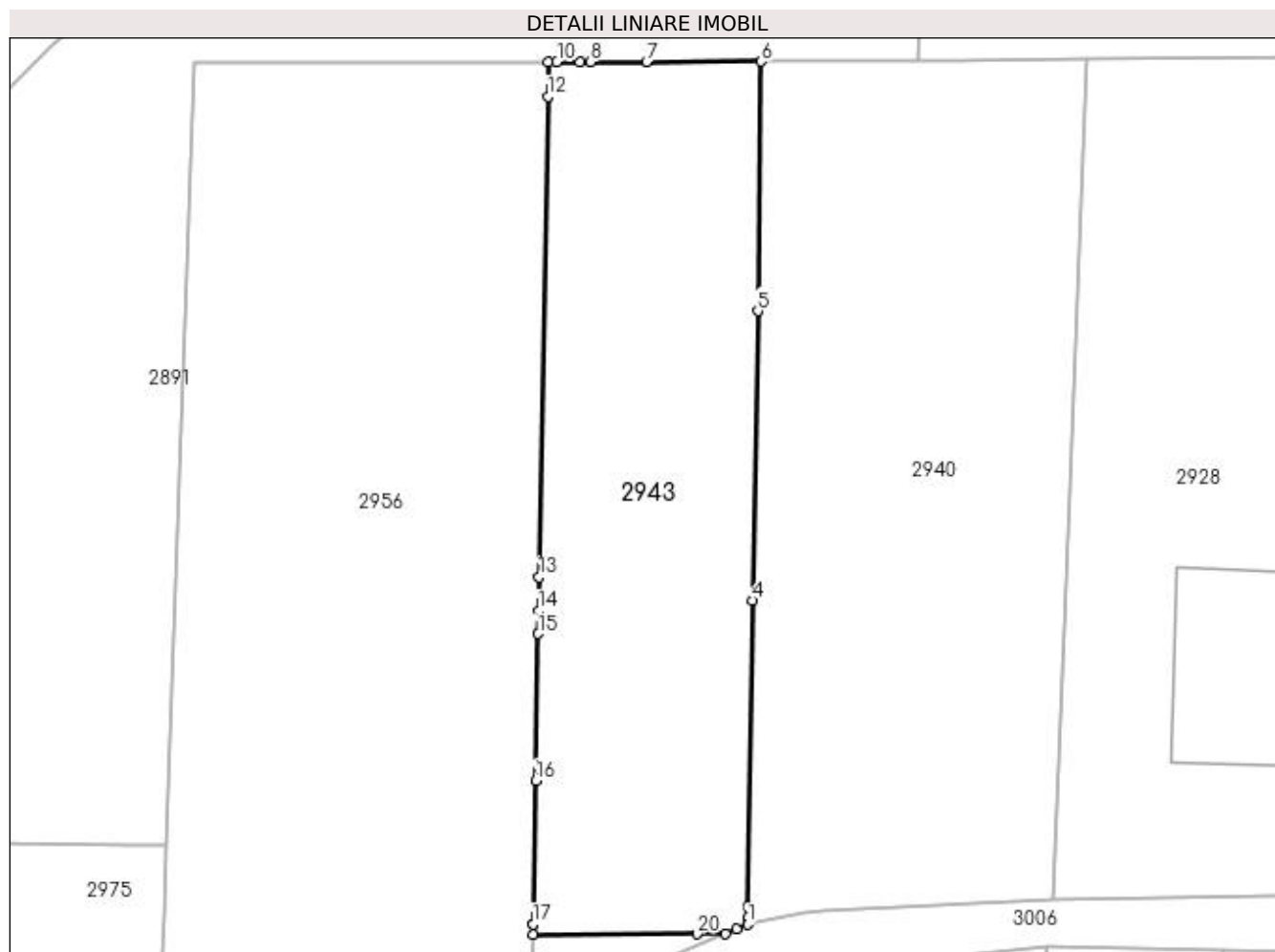
Inscrieri privind dezmembramintele dreptului de proprietate, drepturi reale de garanție și sarcini	Referințe
NU SUNT	

Anexa Nr. 1 La Partea I

Teren

Nr cadastral	Suprafața (mp)*	Observații / Referințe
31800	2.040	corpul 1 de proprietate

* Suprafața este determinată în planul de proiecție Stereo 70.



Date referitoare la teren

Crt	Categorie folosință	Intravilan	Suprafața (mp)	Tarla	Parcelă	Nr. topo	Observații / Referințe
1	arabil	DA	2.040	33	72	-	

Lungime Segmente

1) Valorile lungimilor segmentelor sunt obținute din proiecție în plan.

Punct început	X / Y	Punct sfârșit	X / Y	Lungime segment (** (m)
1	396.804,308 327.117,173	2	396.804,319 327.117,853	0.68
3	396.804,338 327.119,071	4	396.804,847 327.151,073	32.006
5	396.805,391 327.181,337	6	396.805,763 327.207,439	26.105
7	396.793,747 327.207,414	8	396.787,885 327.207,402	5.863
9	396.786,753 327.207,4	10	396.784,374 327.207,395	2.379

Punct început	X / Y	Punct sfârșit	X / Y	Lungime segment (** (m)
2	396.804,319 327.117,853	3	396.804,338 327.119,071	1.218
4	396.804,847 327.151,073	5	396.805,391 327.181,337	30.269
6	396.805,763 327.207,439	7	396.793,747 327.207,414	12.016
8	396.787,885 327.207,402	9	396.786,753 327.207,4	1.132
10	396.784,374 327.207,395	11	396.783,491 327.207,393	0.882

Punct început	X / Y	Punct sfârșit	X / Y	Lungime segment (** (m)
11	396.783,491 327.207,393	12	396.783,426 327.203,757	3.637
13	396.782,523 327.153,502	14	396.782,459 327.149,993	3.51
15	396.782,416 327.147,574	16	396.782,14 327.132,229	15.347
17	396.781,87 327.117,177	18	396.781,869 327.117,148	0.029
19	396.781,851 327.116,141	20	396.799,02 327.116,177	17.169
21	396.802,014 327.116,183	22	396.803,183 327.116,688	1.274

Punct început	X / Y	Punct sfârșit	X / Y	Lungime segment (** (m)
12	396.783,426 327.203,757	13	396.782,523 327.153,502	50.263
14	396.782,459 327.149,993	15	396.782,416 327.147,574	2.419
16	396.782,14 327.132,229	17	396.781,87 327.117,177	15.054
18	396.781,869 327.117,148	19	396.781,851 327.116,141	1.007
20	396.799,02 327.116,177	21	396.802,014 327.116,183	2.994
22	396.803,183 327.116,688	1	396.804,308 327.117,173	1.225

** Lungimile segmentelor sunt determinate în planul de proiecție Stereo 70 și sunt rotunjite la 1 milimetru.

*** Distanța dintre puncte este formată din segmente cumulate ce sunt mai mici decât valoarea 1 milimetru.

**DATE DESPRE IMOBILUL NR. 2956**

Oficiul de Cadastru și Publicitate Imobiliară DOLJ
Biroul de Cadastru și Publicitate Imobiliară Craiova

A. Partea I. Descrierea imobilului

TEREN Extravilan

Adresa: Jud. Dolj, T33, P73

Nr. Crt	Nr cadastral Nr. topografic	Suprafața* (mp)	Observații / Referințe
A1		4.188	Sector cadastral:6 Teren neimprejmuit;

B. Partea II. Proprietari și acte

Inscrieri privitoare la dreptul de proprietate și alte drepturi reale		Referințe
/		
Act Administrativ nr. Titlu de proprietate 707-44776, din 04/03/1997 emis de CJSIPT Dolj (Adeverinta nr 1073/21.03.2023 eliberata de Primaria Comunei Almaj);		
B1	Intabulare, drept de PROPRIETATE, dobandit prin Reconstituire, cota actuala 1/1, cota initiala 1/1 1) PARVU IOANA DEFUNCT:Da	A1

C. Partea III. SARCINI .

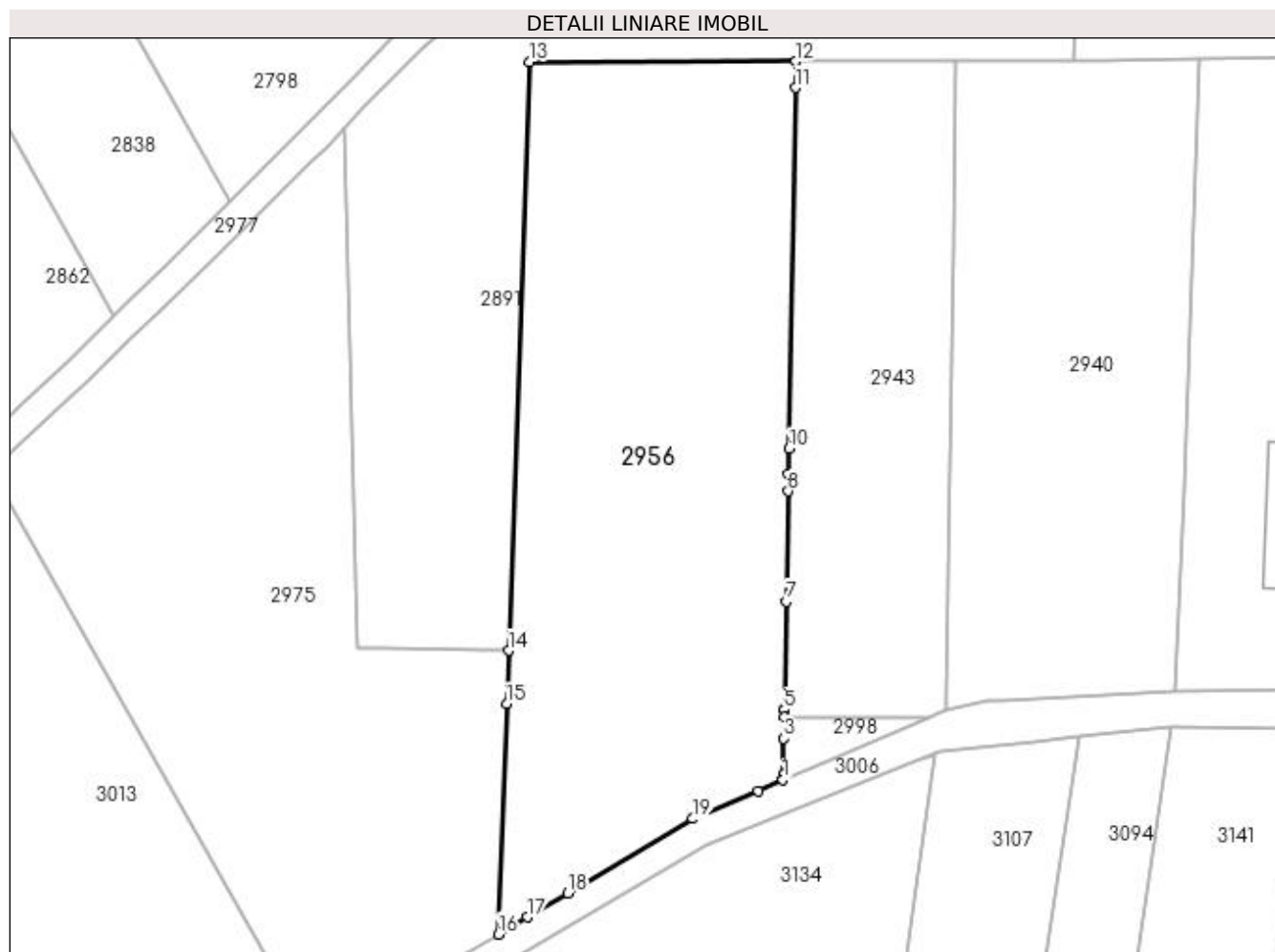
Inscrieri privind dezmembramintele dreptului de proprietate, drepturi reale de garanție și sarcini	Referințe
NU SUNT	

Anexa Nr. 1 La Partea I

Teren

Nr cadastral	Suprafața (mp)*	Observații / Referințe
	4.188	

* Suprafața este determinată în planul de proiecție Stereo 70.



Date referitoare la teren

Crt	Categorie folosință	Intravilan	Suprafața (mp)	Tarla	Parcelă	Nr. topo	Observații / Referințe
1	arabil	NU	4.188	33	73	-	

Lungime Segmente

1) Valorile lungimilor segmentelor sunt obținute din proiecție în plan.

Punct început	X / Y	Punct sfârșit	X / Y	Lungime segment (** (m)
1	396.781,694 327.107,412	2	396.781,707 327.108,144	0.732
2	396.781,707 327.108,144	3	396.781,797 327.113,139	4.996
3	396.781,797 327.113,139	4	396.781,851 327.116,141	3.003
4	396.781,851 327.116,141	5	396.781,869 327.117,148	1.007
5	396.781,869 327.117,148	6	396.781,87 327.117,177	0.029

Punct început	X / Y	Punct sfârşit	X / Y	Lungime segment (** (m)
6	396.781,87 327.117,177	7	396.782,14 327.132,229	15.054
7	396.782,14 327.132,229	8	396.782,416 327.147,574	15.347
8	396.782,416 327.147,574	9	396.782,459 327.149,993	2.419
9	396.782,459 327.149,993	10	396.782,523 327.153,502	3.51
10	396.782,523 327.153,502	11	396.783,426 327.203,757	50.263
11	396.783,426 327.203,757	12	396.783,491 327.207,393	3.637
12	396.783,491 327.207,393	13	396.746,382 327.207,338	37.11
13	396.746,382 327.207,338	14	396.743,452 327.125,405	81.985
14	396.743,452 327.125,405	15	396.743,186 327.117,984	7.427
15	396.743,186 327.117,984	16	396.742,039 327.085,907	32.097
16	396.742,039 327.085,907	17	396.746,058 327.088,292	4.673
17	396.746,058 327.088,292	18	396.751,734 327.091,662	6.602
18	396.751,734 327.091,662	19	396.769,142 327.101,995	20.243
19	396.769,142 327.101,995	20	396.778,203 327.105,906	9.869
20	396.778,203 327.105,906	1	396.781,694 327.107,412	3.802

** Lungimile segmentelor sunt determinate în planul de proiecţie Stereo 70 şi sunt rotunjite la 1 milimetru.

*** Distanţa dintre puncte este formată din segmente cumulate ce sunt mai mici decât valoarea 1 milimetru.

**DATE DESPRE IMOBILUL NR. 2960**

Oficiul de Cadastru și Publicitate Imobiliară DOLJ
Biroul de Cadastru și Publicitate Imobiliară Craiova

A. Partea I. Descrierea imobilului

TEREN Extravilan

Adresa: Jud. Dolj, T33, P86

Nr. Crt	Nr cadastral Nr. topografic	Suprafața* (mp)	Observații / Referințe
A1		2.500	Sector cadastral:6 Teren neimprejmuit;

B. Partea II. Proprietari și acte

Inscrieri privitoare la dreptul de proprietate și alte drepturi reale	Referințe
/	
Act Notarial nr. Certificat de mostenitor 127, din 06/09/2011 emis de NP Defta Florentin-Leonard;	
B1	A1
Intabulare, drept de PROPRIETATE, dobandit prin Succesiune, cota actuala 1/1, cota initiala 1/1 1) OPROIU MARIANA	

C. Partea III. SARCINI .

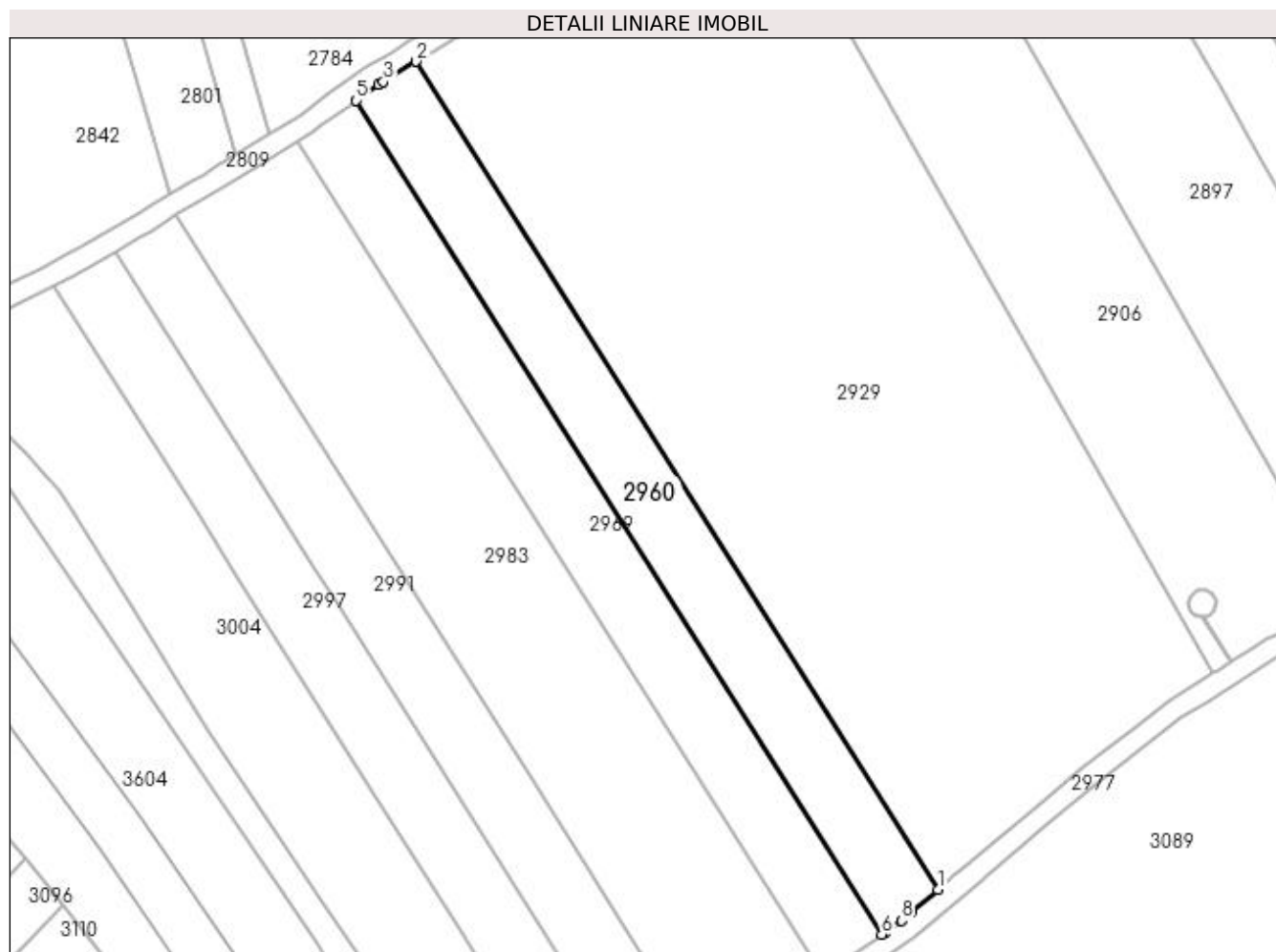
Inscrieri privind dezmembramintele dreptului de proprietate, drepturi reale de garanție și sarcini	Referințe
NU SUNT	

Anexa Nr. 1 La Partea I

Teren

Nr cadastral	Suprafața (mp)*	Observații / Referințe
	2.500	

* Suprafața este determinată în planul de proiecție Stereo 70.



Date referitoare la teren

Crt	Categorie folosință	Intra vilan	Suprafața (mp)	Tarla	Parcelă	Nr. topo	Observații / Referințe
1	arabil	NU	2.500	33	86	-	

Lungime Segmente

1) Valorile lungimilor segmentelor sunt obținute din proiecție în plan.

Punct început	X / Y	Punct sfârșit	X / Y	Lungime segment (** (m)
1	396.529,569 327.075,983	2	396.431,145 327.232,09	184.545
2	396.431,145 327.232,09	3	396.424,958 327.228,285	7.264
3	396.424,958 327.228,285	4	396.424,043 327.227,722	1.075
4	396.424,043 327.227,722	5	396.419,85 327.224,725	5.153
5	396.419,85 327.224,725	6	396.518,949 327.067,547	185.811

Punct început	X / Y	Punct sfârșit	X / Y	Lungime segment (** (m)
6	396.518,949 327.067,547	7	396.519,739 327.068,098	0.963
7	396.519,739 327.068,098	8	396.522,648 327.070,126	3.546
8	396.522,648 327.070,126	9	396.524,658 327.071,827	2.633
9	396.524,658 327.071,827	1	396.529,569 327.075,983	6.433

** Lungimile segmentelor sunt determinate în planul de proiecție Stereo 70 și sunt rotunjite la 1 milimetru.

*** Distanța dintre puncte este formată din segmente cumulate ce sunt mai mici decât valoarea 1 milimetru.

**DATE DESPRE IMOBILUL NR. 2969**

Oficiul de Cadastru și Publicitate Imobiliară DOLJ
Biroul de Cadastru și Publicitate Imobiliară Craiova

A. Partea I. Descrierea imobilului

TEREN Extravilan

Adresa: Jud. Dolj, T33, P85

Nr. Crt	Nr cadastral Nr. topografic	Suprafața* (mp)	Observații / Referințe
A1		2.500	Sector cadastral:6 Teren neimprejmuit;

B. Partea II. Proprietari și acte

Inscrieri privitoare la dreptul de proprietate și alte drepturi reale		Referințe
/		
Act Notarial nr. Certificat de mostenitor 75, din 18/08/2016 emis de NP Gageatu Ileana Madalina (Certificat de mostenitor nr.131/14.05.1998, emis de NP Gageatu Ilie);		
B1	Intabulare, drept de PROPRIETATE, dobandit prin Succesiune, cota actuala 1/1, cota initiala 1/1 1) RACAREANU CONSTANTIN	A1

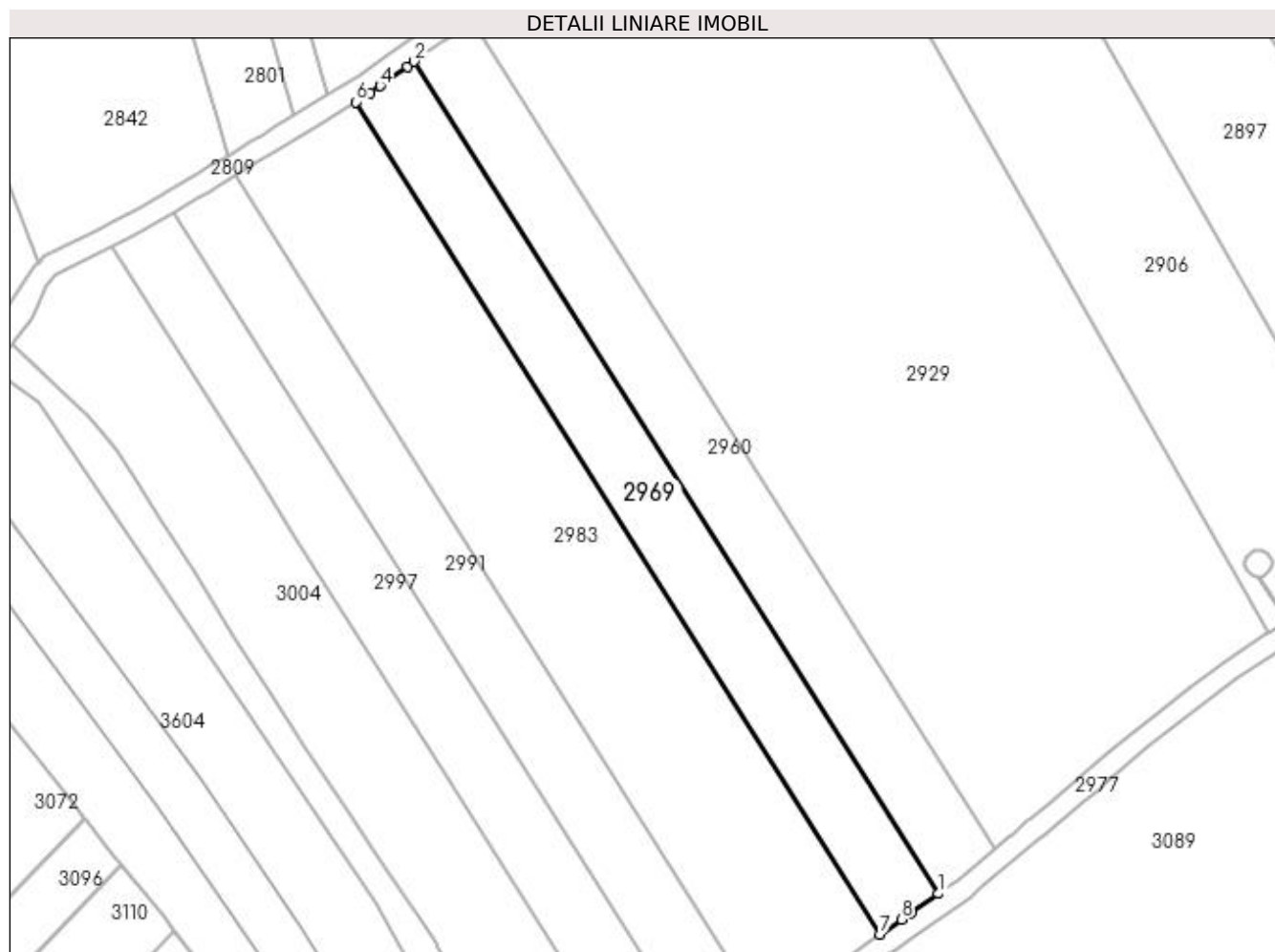
C. Partea III. SARCINI .

Inscrieri privind dezmembramintele dreptului de proprietate, drepturi reale de garanție și sarcini	Referințe
NU SUNT	

Anexa Nr. 1 La Partea I**Teren**

Nr cadastral	Suprafața (mp)*	Observații / Referințe
	2.500	

* Suprafața este determinată în planul de proiecție Stereo 70.

**Date referitoare la teren**

Crt	Categorie folosință	Intravilan	Suprafața (mp)	Tarla	Parcelă	Nr. topo	Observații / Referințe
1	arabil	NU	2.500	33	85	-	

Lungime Segmente

1) Valorile lungimilor segmentelor sunt obținute din proiecție în plan.

Punct început	X / Y	Punct sfârșit	X / Y	Lungime segment (** (m)
1	396.518,949 327.067,547	2	396.419,85 327.224,725	185.811
2	396.419,85 327.224,725	3	396.418,56 327.223,803	1.586
3	396.418,56 327.223,803	4	396.413,375 327.220,097	6.373
4	396.413,375 327.220,097	5	396.411,578 327.218,812	2.209
5	396.411,578 327.218,812	6	396.408,765 327.217,073	3.307

Punct început	X / Y	Punct sfârșit	X / Y	Lungime segment (** (m)
6	396.408,765 327.217,073	7	396.507,898 327.059,841	185.874
7	396.507,898 327.059,841	8	396.511,931 327.062,653	4.916
8	396.511,931 327.062,653	9	396.513,718 327.063,899	2.178
9	396.513,718 327.063,899	1	396.518,949 327.067,547	6.378

** Lungimile segmentelor sunt determinate în planul de proiecție Stereo 70 și sunt rotunjite la 1 milimetru.

*** Distanța dintre puncte este formată din segmente cumulate ce sunt mai mici decât valoarea 1 milimetru.

**DATE DESPRE IMOBILUL NR. 2975**

Oficiul de Cadastru și Publicitate Imobiliară DOLJ
Biroul de Cadastru și Publicitate Imobiliară Craiova

A. Partea I. Descrierea imobilului

TEREN Intravilan

Adresa: Loc. Boga, Jud. Dolj, T33, P74

Nr. Crt	Nr cadastral Nr. topografic	Suprafața* (mp)	Observații / Referințe
A1		4.355	Sector cadastral:6 Teren neimprejmuit;

B. Partea II. Proprietari și acte

Inscrieri privitoare la dreptul de proprietate și alte drepturi reale	Referințe
/	
Act Administrativ nr. Titlu de proprietate 880-2195, din 23/04/1997 emis de CJSIPT Dolj;	
B1	A1
Intabulare, drept de PROPRIETATE, dobândit prin Reconstituire, cota actuala 1/1, cota initiala 1/1 1) ZISU DUMITRU	

C. Partea III. SARCINI .

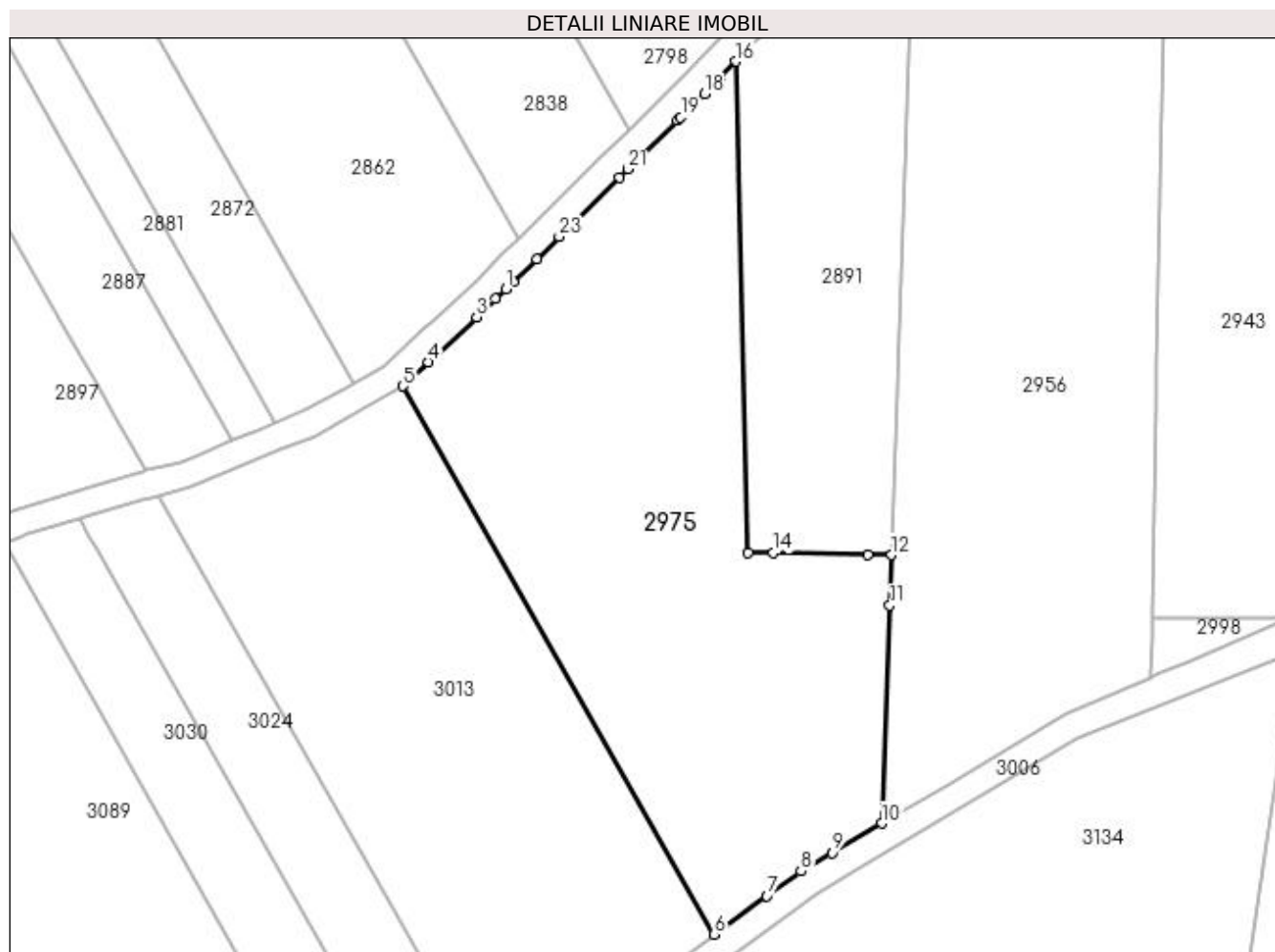
Inscrieri privind dezmembramintele dreptului de proprietate, drepturi reale de garanție și sarcini	Referințe
NU SUNT	

Anexa Nr. 1 La Partea I

Teren

Nr cadastral	Suprafața (mp)*	Observații / Referințe
	4.355	

* Suprafața este determinată în planul de proiecție Stereo 70.



Date referitoare la teren

Crt	Categorie folosință	Intra vilan	Suprafața (mp)	Tarla	Parcelă	Nr. topo	Observații / Referințe
1	arabil	DA	4.355	33	74	-	

Lungime Segmente

1) Valorile lungimilor segmentelor sunt obținute din proiecție în plan.

Punct început	X / Y	Punct sfârșit	X / Y	Lungime segment (** (m)
1	396.686,634 327.164,56	2	396.685,157 327.163,108	2.071
3	396.682,324 327.160,462	4	396.675,232 327.153,837	9.705
5	396.671,449 327.150,304	6	396.717,335 327.069,558	92.873
7	396.725,116 327.075,201	8	396.730,131 327.078,839	6.195
9	396.734,69 327.081,545	10	396.742,039 327.085,907	8.547

Punct început	X / Y	Punct sfârșit	X / Y	Lungime segment (** (m)
2	396.685,157 327.163,108	3	396.682,324 327.160,462	3.877
4	396.675,232 327.153,837	5	396.671,449 327.150,304	5.176
6	396.717,335 327.069,558	7	396.725,116 327.075,201	9.612
8	396.730,131 327.078,839	9	396.734,69 327.081,545	5.301
10	396.742,039 327.085,907	11	396.743,186 327.117,984	32.097

Punct început	X / Y	Punct sfârșit	X / Y	Lungime segment (** (m)
11	396.743,186 327.117,984	12	396.743,452 327.125,405	7.427
13	396.740,003 327.125,468	14	396.726,001 327.125,719	14.004
15	396.722,337 327.125,785	16	396.720,56 327.198,082	72.319
17	396.718,121 327.195,59	18	396.715,913 327.193,334	3.157
19	396.712,397 327.189,878	20	396.711,917 327.189,406	0.673
21	396.704,616 327.182,228	22	396.703,343 327.180,977	1.784
23	396.694,497 327.172,286	24	396.691,183 327.169,029	4.647
25	396.687,708 327.165,615	1	396.686,634 327.164,56	1.505

Punct început	X / Y	Punct sfârșit	X / Y	Lungime segment (** (m)
12	396.743,452 327.125,405	13	396.740,003 327.125,468	3.45
14	396.726,001 327.125,719	15	396.722,337 327.125,785	3.665
16	396.720,56 327.198,082	17	396.718,121 327.195,59	3.487
18	396.715,913 327.193,334	19	396.712,397 327.189,878	4.93
20	396.711,917 327.189,406	21	396.704,616 327.182,228	10.239
22	396.703,343 327.180,977	23	396.694,497 327.172,286	12.402
24	396.691,183 327.169,029	25	396.687,708 327.165,615	4.872

** Lungimile segmentelor sunt determinate în planul de proiecție Stereo 70 și sunt rotunjite la 1 milimetru.

*** Distanța dintre puncte este formată din segmente cumulate ce sunt mai mici decât valoarea 1 milimetru.

**DATE DESPRE IMOBILUL NR. 2977**

Oficiul de Cadastru și Publicitate Imobiliară DOLJ
 Biroul de Cadastru și Publicitate Imobiliară Craiova

A. Partea I. Descrierea imobilului

TEREN Necunoscut

Adresa: Loc. Sitoaia, Jud. Dolj

Nr. Crt	Nr cadastral Nr. topografic	Suprafața* (mp)	Observații / Referințe
A1		1.821	Sector cadastral:6 Teren neimprejmuit;

B. Partea II. Proprietari și acte

Inscrieri privitoare la dreptul de proprietate și alte drepturi reale	Referințe
/	
Act Normativ nr. 965, din 05/09/2002 emis de GUVERNUL ROMANIEI (Anexa nr.8- Inv. bunurilor care apartin dom. public al com. Almaj, pozitia 2);	
B1	A1
Intabulare, drept de PROPRIETATE, dobandit prin Lege, cota actuala 1/1, cota initiala 1/1 1) COMUNA ALMAJ, CIF:4553674, DOMENIUL PUBLIC	

C. Partea III. SARCINI .

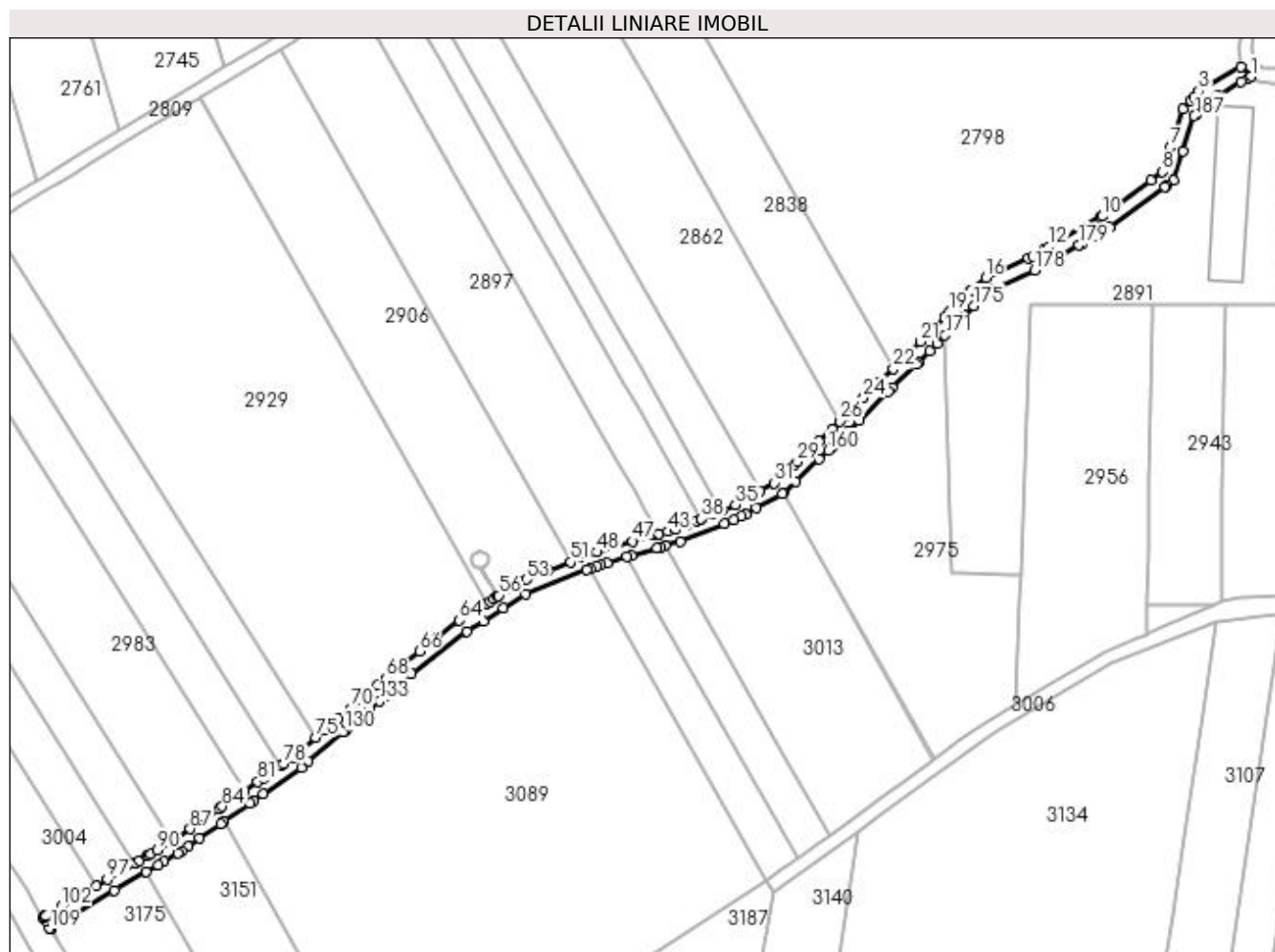
Inscrieri privind dezmembramintele dreptului de proprietate, drepturi reale de garanție și sarcini	Referințe
NU SUNT	

Anexa Nr. 1 La Partea I

Teren

Nr cadastral	Suprafața (mp)*	Observații / Referințe
	1.821	

* Suprafața este determinată în planul de proiecție Stereo 70.



Date referitoare la teren

Crt	Categorie folosință	Intra vilan	Suprafața (mp)	Tarla	Parcelă	Nr. topo	Observații / Referințe
1	drum	DA	810	-	DS 10	-	
2	drum	NU	1.011	-	DS 10	-	

Lungime Segmente

1) Valorile lungimilor segmentelor sunt obținute din proiecție în plan.

Punct început	X / Y	Punct sfârșit	X / Y	Lungime segment	Punct început	X / Y	Punct sfârșit	X / Y	Lungime segment	Punct început	X / Y	Punct sfârșit	X / Y	Lungime segment
1	396.813,447 327.276,613	2	396.810,289 327.279,447	4.243	2	396.810,289 327.279,447	3	396.797,589 327.272,148	14.648	3	396.797,589 327.272,148	4	396.796,028 327.270,401	2.343
4	396.796,028 327.270,401	5	396.795,094 327.269,354	1.403	5	396.795,094 327.269,354	6	396.792,721 327.266,698	3.562	6	396.792,721 327.266,698	7	396.789,016 327.255,215	12.066
7	396.789,016 327.255,215	8	396.786,582 327.247,701	7.899	8	396.786,582 327.247,701	9	396.783,031 327.245,083	4.412	9	396.783,031 327.245,083	10	396.768,273 327.234,207	18.333
10	396.768,273 327.234,207	11	396.767,76 327.233,913	0.592	11	396.767,76 327.233,913	12	396.752,09 327.224,932	18.06	12	396.752,09 327.224,932	13	396.750,676 327.224,122	1.63
13	396.750,676 327.224,122	14	396.747,124 327.222,086	4.094	14	396.747,124 327.222,086	15	396.745,836 327.221,348	1.484	15	396.745,836 327.221,348	16	396.732,872 327.215,527	14.211

Punct început	X / Y	Punct sfârșit	X / Y	Lungime segment	Punct început	X / Y	Punct sfârșit	X / Y	Lungime segment	Punct început	X / Y	Punct sfârșit	X / Y	Lungime segment
16	396.732,872 327.215,527	17	396.728,502 327.211,782	5.756	17	396.728,502 327.211,782	18	396.727,686 327.211,082	1.075	18	396.727,686 327.211,082	19	396.721,971 327.205,243	8.171
19	396.721,971 327.205,243	20	396.720,666 327.203,91	1.865	20	396.720,666 327.203,91	21	396.713,081 327.196,16	10.845	21	396.713,081 327.196,16	22	396.704,775 327.187,993	11.648
22	396.704,775 327.187,993	23	396.700,54 327.183,83	5.939	23	396.700,54 327.183,83	24	396.695,775 327.179,148	6.68	24	396.695,775 327.179,148	25	396.690,273 327.173,744	7.712
25	396.690,273 327.173,744	26	396.688,547 327.172,047	2.42	26	396.688,547 327.172,047	27	396.686,172 327.169,714	3.33	27	396.686,172 327.169,714	28	396.682,389 327.165,997	5.303
28	396.682,389 327.165,997	29	396.675,703 327.159,751	9.149	29	396.675,703 327.159,751	30	396.674,539 327.158,665	1.592	30	396.674,539 327.158,665	31	396.668,737 327.153,244	7.941
31	396.668,737 327.153,244	32	396.664,328 327.150,793	5.044	32	396.664,328 327.150,793	33	396.662,825 327.149,957	1.72	33	396.662,825 327.149,957	34	396.662,315 327.149,674	0.583
34	396.662,315 327.149,674	35	396.656,936 327.146,682	6.155	35	396.656,936 327.146,682	36	396.652,737 327.144,949	4.543	36	396.652,737 327.144,949	37	396.650,087 327.143,856	2.866
37	396.650,087 327.143,856	38	396.646,5 327.142,376	3.88	38	396.646,5 327.142,376	39	396.646,39 327.142,33	0.119	39	396.646,39 327.142,33	40	396.645,105 327.141,8	1.39
40	396.645,105 327.141,8	41	396.642,056 327.140,541	3.298	41	396.642,056 327.140,541	42	396.638,811 327.139,202	3.511	42	396.638,811 327.139,202	43	396.636,356 327.138,565	2.536
43	396.636,356 327.138,565	44	396.633,644 327.137,862	2.802	44	396.633,644 327.137,862	45	396.633,29 327.137,77	0.366	45	396.633,29 327.137,77	46	396.632,04 327.137,446	1.291
46	396.632,04 327.137,446	47	396.625,669 327.135,545	6.649	47	396.625,669 327.135,545	48	396.614,762 327.132,289	11.383	48	396.614,762 327.132,289	49	396.611,589 327.131,052	3.405
49	396.611,589 327.131,052	50	396.610,8 327.130,744	0.847	50	396.610,8 327.130,744	51	396.606,93 327.129,235	4.154	51	396.606,93 327.129,235	52	396.600,01 327.126,536	7.427
52	396.600,01 327.126,536	53	396.593,447 327.123,976	7.044	53	396.593,447 327.123,976	54	396.591,425 327.123,187	2.17	54	396.591,425 327.123,187	55	396.588,489 327.121,325	3.477
55	396.588,489 327.121,325	56	396.585,019 327.119,124	4.108	56	396.585,019 327.119,124	57	396.584,799 327.118,985	0.261	57	396.584,799 327.118,985	58	396.584,775 327.118,969	0.029
58	396.584,775 327.118,969	59	396.583,419 327.118,109	1.606	59	396.583,419 327.118,109	60	396.582,306 327.117,403	1.318	60	396.582,306 327.117,403	61	396.581,364 327.116,806	1.116
61	396.581,364 327.116,806	62	396.581,117 327.116,649	0.292	62	396.581,117 327.116,649	63	396.581,044 327.116,603	0.086	63	396.581,044 327.116,603	64	396.573,142 327.111,591	9.358
64	396.573,142 327.111,591	65	396.566,355 327.106,352	8.573	65	396.566,355 327.106,352	66	396.560,988 327.102,209	6.781	66	396.560,988 327.102,209	67	396.556,125 327.098,455	6.143
67	396.556,125 327.098,455	68	396.550,861 327.094,001	6.896	68	396.550,861 327.094,001	69	396.548,381 327.091,902	3.249	69	396.548,381 327.091,902	70	396.540,185 327.084,966	10.737
70	396.540,185 327.084,966	71	396.536,205 327.081,598	5.214	71	396.536,205 327.081,598	72	396.535,666 327.081,142	0.707	72	396.535,666 327.081,142	73	396.532,702 327.078,634	3.883
73	396.532,702 327.078,634	74	396.532,344 327.078,331	0.468	74	396.532,344 327.078,331	75	396.529,569 327.075,983	3.635	75	396.529,569 327.075,983	76	396.524,658 327.071,827	6.433
76	396.524,658 327.071,827	77	396.522,648 327.070,126	2.633	77	396.522,648 327.070,126	78	396.519,739 327.068,098	3.546	78	396.519,739 327.068,098	79	396.518,949 327.067,547	0.963
79	396.518,949 327.067,547	80	396.513,718 327.063,899	6.378	80	396.513,718 327.063,899	81	396.511,931 327.062,653	2.178	81	396.511,931 327.062,653	82	396.507,898 327.059,841	4.916
82	396.507,898 327.059,841	83	396.506,496 327.058,863	1.71	83	396.506,496 327.058,863	84	396.501,102 327.055,102	6.576	84	396.501,102 327.055,102	85	396.500,109 327.054,409	1.21
85	396.500,109 327.054,409	86	396.495,831 327.051,426	5.215	86	396.495,831 327.051,426	87	396.491,332 327.048,289	5.485	87	396.491,332 327.048,289	88	396.486,703 327.045,061	5.644
88	396.486,703 327.045,061	89	396.485,859 327.044,563	0.98	89	396.485,859 327.044,563	90	396.481,311 327.041,876	5.282	90	396.481,311 327.041,876	91	396.479,385 327.040,738	2.237
91	396.479,385 327.040,738	92	396.478,61 327.040,28	0.9	92	396.478,61 327.040,28	93	396.478,192 327.040,033	0.486	93	396.478,192 327.040,033	94	396.476,065 327.038,777	2.47
94	396.476,065 327.038,777	95	396.474,704 327.037,973	1.581	95	396.474,704 327.037,973	96	396.474,366 327.037,773	0.393	96	396.474,366 327.037,773	97	396.466,299 327.033,008	9.369
97	396.466,299 327.033,008	98	396.462,876 327.030,986	3.975	98	396.462,876 327.030,986	99	396.460,512 327.029,589	2.746	99	396.460,512 327.029,589	100	396.459,54 327.029,015	1.129
100	396.459,54 327.029,015	101	396.458,433 327.028,361	1.286	101	396.458,433 327.028,361	102	396.452,371 327.024,78	7.04	102	396.452,371 327.024,78	103	396.447,569 327.021,943	5.578
103	396.447,569 327.021,943	104	396.447,305 327.021,787	0.306	104	396.447,305 327.021,787	105	396.447,135 327.021,687	0.197	105	396.447,135 327.021,687	106	396.446,74 327.021,454	0.459
106	396.446,74 327.021,454	107	396.447,384 327.020,392	1.242	107	396.447,384 327.020,392	108	396.448,694 327.018,231	2.526	108	396.448,694 327.018,231	109	396.448,814 327.018,033	0.232
109	396.448,814 327.018,033	110	396.449,096 327.018,199	0.327	110	396.449,096 327.018,199	111	396.449,143 327.018,228	0.055	111	396.449,143 327.018,228	112	396.455,948 327.022,248	7.904
112	396.455,948 327.022,248	113	396.468,423 327.029,617	14.488	113	396.468,423 327.029,617	114	396.478,082 327.035,323	11.219	114	396.478,082 327.035,323	115	396.481,63 327.037,418	4.12

Punct început	X / Y	Punct sfârșit	X / Y	Lungime segment	Punct început	X / Y	Punct sfârșit	X / Y	Lungime segment	Punct început	X / Y	Punct sfârșit	X / Y	Lungime segment
115	396.481,63 327.037,418	116	396.483,433 327.038,483	2.094	116	396.483,433 327.038,483	117	396.487,692 327.041,0	4.947	117	396.487,692 327.041,0	118	396.488,867 327.041,694	1.365
118	396.488,867 327.041,694	119	396.490,768 327.043,019	2.317	119	396.490,768 327.043,019	120	396.494,214 327.045,422	4.202	120	396.494,214 327.045,422	121	396.500,628 327.049,895	7.819
121	396.500,628 327.049,895	122	396.501,646 327.050,604	1.241	122	396.501,646 327.050,604	123	396.509,553 327.056,118	9.64	123	396.509,553 327.056,118	124	396.510,661 327.056,891	1.35
124	396.510,661 327.056,891	125	396.513,548 327.058,904	3.52	125	396.513,548 327.058,904	126	396.525,089 327.066,952	14.07 1	126	396.525,089 327.066,952	127	396.527,242 327.068,774	2.82
127	396.527,242 327.068,774	128	396.537,809 327.077,715	13.84 2	128	396.537,809 327.077,715	129	396.538,249 327.078,088	0.577	129	396.538,249 327.078,088	130	396.538,348 327.078,172	0.13
130	396.538,348 327.078,172	131	396.538,789 327.078,545	0.578	131	396.538,789 327.078,545	132	396.546,086 327.084,72	9.558	132	396.546,086 327.084,72	133	396.548,918 327.087,116	3.71
133	396.548,918 327.087,116	134	396.550,965 327.088,848	2.682	134	396.550,965 327.088,848	135	396.558,64 327.095,344	10.05 5	135	396.558,64 327.095,344	136	396.575,44 327.108,312	21.22 3
136	396.575,44 327.108,312	137	396.580,327 327.111,412	5.787	137	396.580,327 327.111,412	138	396.586,462 327.115,303	7.265	138	396.586,462 327.115,303	139	396.593,24 327.119,602	8.026
139	396.593,24 327.119,602	140	396.611,803 327.126,842	19.92 4	140	396.611,803 327.126,842	141	396.612,742 327.127,208	1.008	141	396.612,742 327.127,208	142	396.614,935 327.128,063	2.354
142	396.614,935 327.128,063	143	396.616,062 327.128,503	1.21	143	396.616,062 327.128,503	144	396.618,046 327.129,095	2.07	144	396.618,046 327.129,095	145	396.623,838 327.130,824	6.044
145	396.623,838 327.130,824	146	396.625,497 327.131,319	1.731	146	396.625,497 327.131,319	147	396.633,114 327.133,592	7.95	147	396.633,114 327.133,592	148	396.634,294 327.133,898	1.219
148	396.634,294 327.133,898	149	396.635,56 327.134,227	1.307	149	396.635,56 327.134,227	150	396.640,082 327.135,399	4.672	150	396.640,082 327.135,399	151	396.653,488 327.140,932	14.50 3
151	396.653,488 327.140,932	152	396.656,448 327.142,153	3.202	152	396.656,448 327.142,153	153	396.658,677 327.143,074	2.412	153	396.658,677 327.143,074	154	396.660,069 327.143,848	1.593
154	396.660,069 327.143,848	155	396.663,353 327.145,674	3.758	155	396.663,353 327.145,674	156	396.671,109 327.149,986	8.874	156	396.671,109 327.149,986	157	396.671,449 327.150,304	0.465
157	396.671,449 327.150,304	158	396.675,232 327.153,837	5.176	158	396.675,232 327.153,837	159	396.682,324 327.160,462	9.705	159	396.682,324 327.160,462	160	396.685,157 327.163,108	3.877
160	396.685,157 327.163,108	161	396.686,634 327.164,56	2.071	161	396.686,634 327.164,56	162	396.687,708 327.165,615	1.505	162	396.687,708 327.165,615	163	396.691,183 327.169,029	4.872
163	396.691,183 327.169,029	164	396.694,497 327.172,286	4.647	164	396.694,497 327.172,286	165	396.703,343 327.180,977	12.40 2	165	396.703,343 327.180,977	166	396.704,616 327.182,228	1.784
166	396.704,616 327.182,228	167	396.711,917 327.189,406	10.23 9	167	396.711,917 327.189,406	168	396.712,397 327.189,878	0.673	168	396.712,397 327.189,878	169	396.715,913 327.193,334	4.93
169	396.715,913 327.193,334	170	396.718,121 327.195,59	3.157	170	396.718,121 327.195,59	171	396.720,56 327.198,082	3.487	171	396.720,56 327.198,082	172	396.723,327 327.200,91	3.956
172	396.723,327 327.200,91	173	396.723,33 327.200,912	0.003	173	396.723,33 327.200,912	174	396.726,381 327.204,03	4.362	174	396.726,381 327.204,03	175	396.729,29 327.207,003	4.16
175	396.729,29 327.207,003	176	396.731,64 327.209,203	3.219	176	396.731,64 327.209,203	177	396.735,037 327.212,115	4.474	177	396.735,037 327.212,115	178	396.747,654 327.217,78	13.83 1
178	396.747,654 327.217,78	179	396.761,201 327.225,543	15.61 3	179	396.761,201 327.225,543	180	396.762,237 327.226,137	1.194	180	396.762,237 327.226,137	181	396.765,755 327.228,153	4.054
181	396.765,755 327.228,153	182	396.770,461 327.230,851	5.425	182	396.770,461 327.230,851	183	396.787,226 327.243,206	20.82 6	183	396.787,226 327.243,206	184	396.787,918 327.243,716	0.86
184	396.787,918 327.243,716	185	396.789,991 327.245,244	2.575	185	396.789,991 327.245,244	186	396.792,823 327.253,984	9.188	186	396.792,823 327.253,984	187	396.796,268 327.264,664	11.22 2
187	396.796,268 327.264,664	188	396.796,899 327.265,371	0.948	188	396.796,899 327.265,371	189	396.800,142 327.269,002	4.868	189	396.800,142 327.269,002	190	396.803,226 327.270,774	3.557
190	396.803,226 327.270,774	191	396.810,42 327.274,908	8.297	191	396.810,42 327.274,908	192	396.812,282 327.275,979	2.148	192	396.812,282 327.275,979	193	396.813,447 327.276,613	1.326

** Lungimile segmentelor sunt determinate în planul de proiecție Stereo 70 și sunt rotunjite la 1 milimetru.

*** Distanța dintre puncte este formată din segmente cumulate ce sunt mai mici decât valoarea 1 milimetru.

**DATE DESPRE IMOBILUL NR. 2981**

Oficiul de Cadastru și Publicitate Imobiliară DOLJ
Biroul de Cadastru și Publicitate Imobiliară Craiova

A. Partea I. Descrierea imobilului

TEREN Intravilan

Adresa: Loc. Boga, Str Mihai Viteazul, Nr. 2, Jud. Dolj

Nr. Crt	Nr cadastral Nr. topografic	Suprafața* (mp)	Observații / Referințe
A1	30834	1.106	Sector cadastral:6 Teren neimprejmuit;

B. Partea II. Proprietari și acte

Inscrieri privitoare la dreptul de proprietate și alte drepturi reale		Referințe
136566 / 20/10/2016		
Act Notarial nr. contract de vanzare - cumparare aut nr 1885, din 20/12/2012 emis de NP DRAGANCEA OFELIA;		
B1	Intabulare, drept de PROPRIETATE, dobandit prin Conventie, cota actuala 1/1, cota initiala 1/1 1) MARINESCU LORENA - DORINA	A1
<i>OBSERVATII: pozitie transcrisa din CF 30233/Almaj, inscrisa prin incheierea nr. 109310 din 21/12/2012;</i>		

C. Partea III. SARCINI .

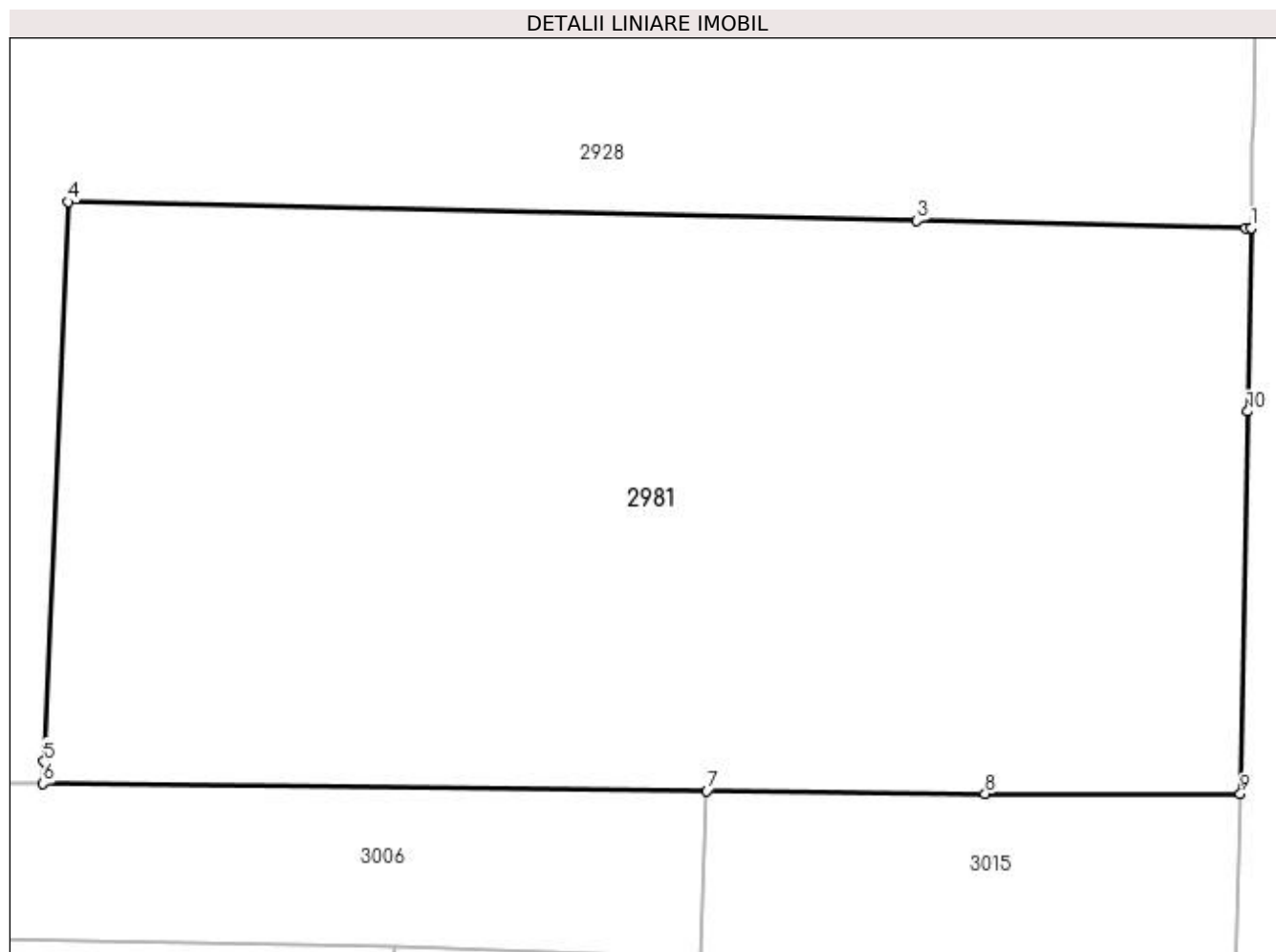
Inscrieri privind dezmembramintele dreptului de proprietate, drepturi reale de garanție și sarcini	Referințe
NU SUNT	

Anexa Nr. 1 La Partea I

Teren

Nr cadastral	Suprafața (mp)*	Observații / Referințe
30834	1.106	

* Suprafața este determinată în planul de proiecție Stereo 70.



Date referitoare la teren

Crt	Categorie folosință	Intravilan	Suprafața (mp)	Tarla	Parcelă	Nr. topo	Observații / Referințe
1	curți constructii	DA	1.106	-	-	-	

Lungime Segmente

1) Valorile lungimilor segmentelor sunt obținute din proiecție în plan.

Punct început	X / Y	Punct sfârșit	X / Y	Lungime segment (** (m)
1	396.926,94 327.142,213	2	396.926,73 327.142,218	0.21
2	396.926,73 327.142,218	3	396.913,509 327.142,509	13.224
3	396.913,509 327.142,509	4	396.879,386 327.143,262	34.131
4	396.879,386 327.143,262	5	396.878,405 327.120,781	22.502
5	396.878,405 327.120,781	6	396.878,366 327.119,885	0.897

Punct început	X / Y	Punct sfârșit	X / Y	Lungime segment (** (m)
6	396.878,366 327.119,885	7	396.905,056 327.119,6	26.692
7	396.905,056 327.119,6	8	396.916,248 327.119,475	11.193
8	396.916,248 327.119,475	9	396.926,51 327.119,476	10.262
9	396.926,51 327.119,476	10	396.926,801 327.134,848	15.375
10	396.926,801 327.134,848	1	396.926,94 327.142,213	7.367

** Lungimile segmentelor sunt determinate în planul de proiecție Stereo 70 și sunt rotunjite la 1 milimetru.

*** Distanța dintre puncte este formată din segmente cumulate ce sunt mai mici decât valoarea 1 milimetru.

**DATE DESPRE IMOBILUL NR. 2983**

Oficiul de Cadastru și Publicitate Imobiliară DOLJ
Biroul de Cadastru și Publicitate Imobiliară Craiova

A. Partea I. Descrierea imobilului

TEREN Extravilan

Adresa: Jud. Dolj, T33, P84

Nr. Crt	Nr cadastral Nr. topografic	Suprafața* (mp)	Observații / Referințe
A1		5.000	Sector cadastral:6 Teren neimprejmuit;

B. Partea II. Proprietari și acte

Inscrieri privitoare la dreptul de proprietate și alte drepturi reale	Referințe
/	
Act Notarial nr. Certificat de mostenitor 186, din 08/12/2006 emis de NP Cernobai Emil;	
B1	A1
Intabulare, drept de PROPRIETATE, dobandit prin Succesiune, cota actuala 1/1, cota initiala 1/1 1) VIERU LUCIAN	

C. Partea III. SARCINI .

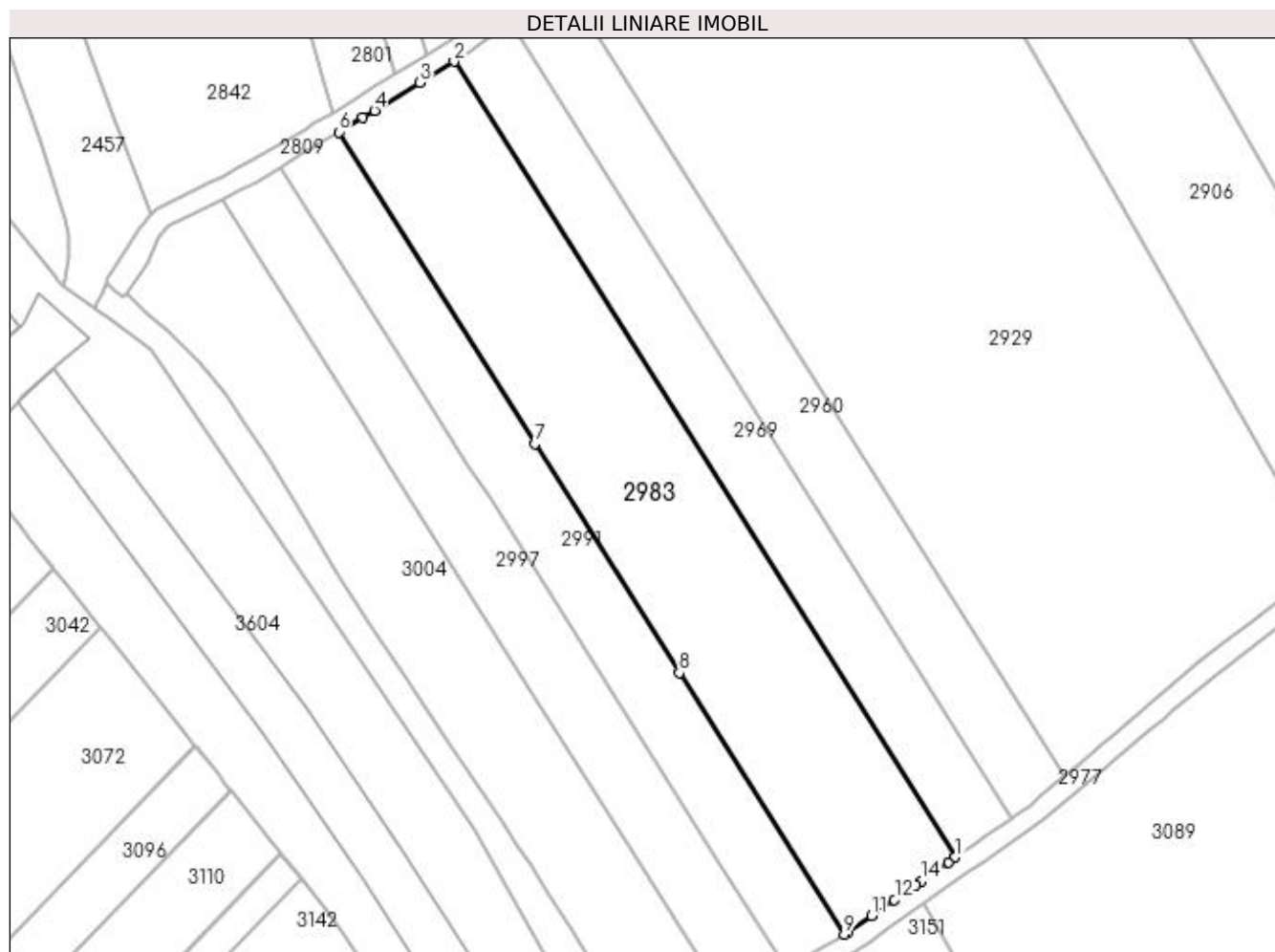
Inscrieri privind dezmembramintele dreptului de proprietate, drepturi reale de garanție și sarcini	Referințe
NU SUNT	

Anexa Nr. 1 La Partea I

Teren

Nr cadastral	Suprafața (mp)*	Observații / Referințe
	5.000	

* Suprafața este determinată în planul de proiecție Stereo 70.



Date referitoare la teren

Crt	Categorie folosință	Intra vilan	Suprafața (mp)	Tarla	Parcelă	Nr. topo	Observații / Referințe
1	arabil	NU	5.000	33	84	-	

Lungime Segmente

1) Valorile lungimilor segmentelor sunt obținute din proiecție în plan.

Punct început	X / Y	Punct sfârșit	X / Y	Lungime segment (** (m)
1	396.507,898 327.059,841	2	396.408,765 327.217,073	185.874
2	396.408,765 327.217,073	3	396.401,963 327.212,866	7.998
3	396.401,963 327.212,866	4	396.393,035 327.207,344	10.498
4	396.393,035 327.207,344	5	396.390,727 327.205,964	2.689
5	396.390,727 327.205,964	6	396.385,913 327.203,084	5.61

Punct început	X / Y	Punct sfârșit	X / Y	Lungime segment (** (m)
6	396.385,913 327.203,084	7	396.424,72 327.141,534	72.763
7	396.424,72 327.141,534	8	396.453,262 327.096,265	53.516
8	396.453,262 327.096,265	9	396.485,859 327.044,563	61.12
9	396.485,859 327.044,563	10	396.486,703 327.045,061	0.98
10	396.486,703 327.045,061	11	396.491,332 327.048,289	5.644
11	396.491,332 327.048,289	12	396.495,831 327.051,426	5.485
12	396.495,831 327.051,426	13	396.500,109 327.054,409	5.215
13	396.500,109 327.054,409	14	396.501,102 327.055,102	1.21
14	396.501,102 327.055,102	15	396.506,496 327.058,863	6.576
15	396.506,496 327.058,863	1	396.507,898 327.059,841	1.71

** Lungimile segmentelor sunt determinate în planul de proiecție Stereo 70 și sunt rotunjite la 1 milimetru.

*** Distanța dintre puncte este formată din segmente cumulate ce sunt mai mici decât valoarea 1 milimetru.

**DATE DESPRE IMOBILUL NR. 2984**

Oficiul de Cadastru și Publicitate Imobiliară DOLJ
 Biroul de Cadastru și Publicitate Imobiliară Craiova

A. Partea I. Descrierea imobilului

TEREN Extravilan

Adresa: Jud. Dolj, T33, P88/1

Nr. Crt	Nr cadastral Nr. topografic	Suprafața* (mp)	Observații / Referințe
A1		21	Sector cadastral:6 Teren neimprejmuit;

B. Partea II. Proprietari și acte

Inscrieri privitoare la dreptul de proprietate și alte drepturi reale		Referințe
/		
Act Normativ nr. 7, din 13/03/1996 emis de Parlamentul Romaniei;		
B1	Intabulare, drept de PROPRIETATE, dobandit prin Lege, cota actuala 1/1, cota initiala 1/1 1) UAT ALMAJ, CIF:4553674, Rezerva comisiei locale de fond funciar	A1

C. Partea III. SARCINI .

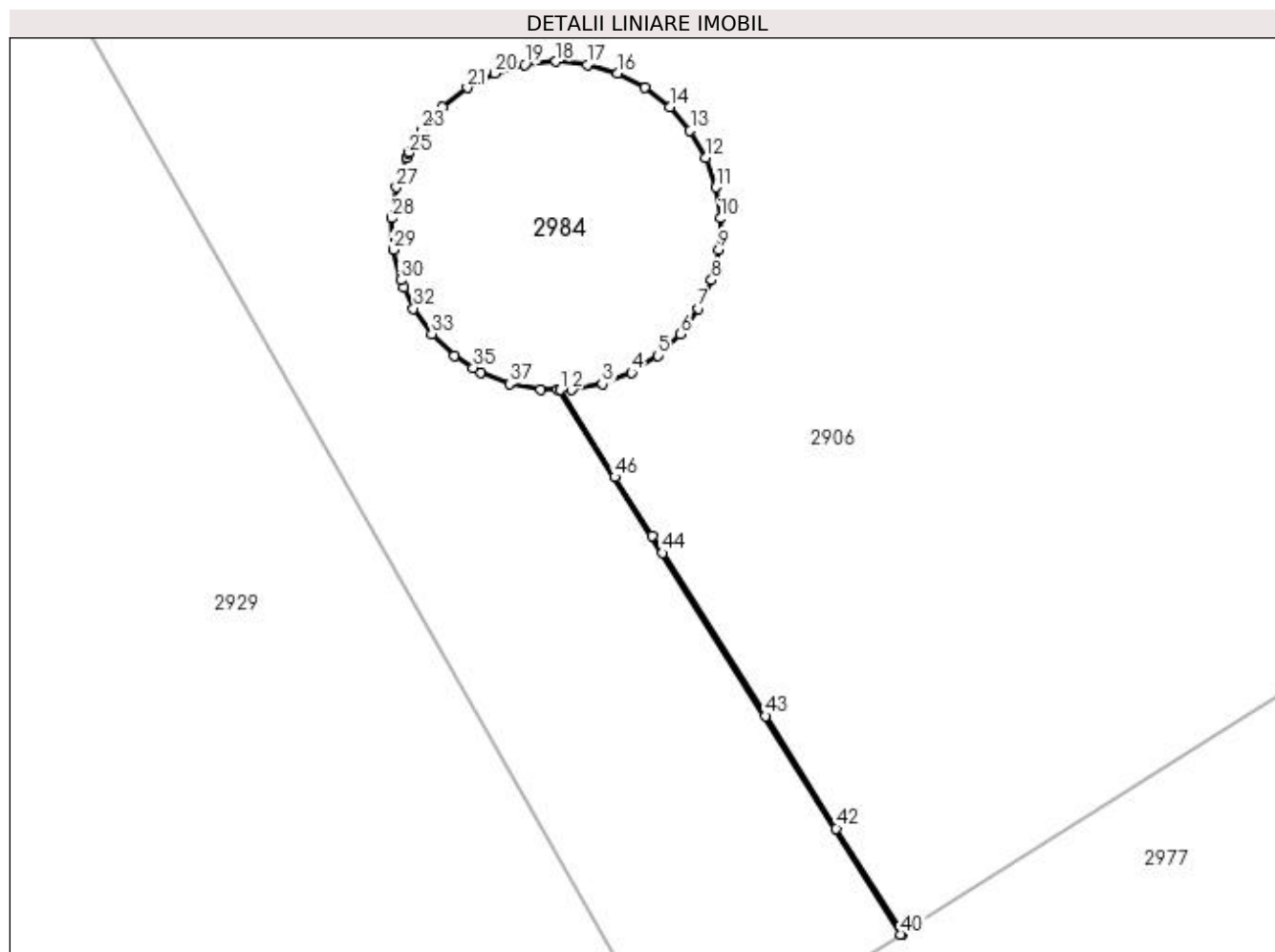
Inscrieri privind dezmembramintele dreptului de proprietate, drepturi reale de garanție și sarcini	Referințe
NU SUNT	

Anexa Nr. 1 La Partea I

Teren

Nr cadastral	Suprafața (mp)*	Observații / Referințe
	21	

* Suprafața este determinată în planul de proiecție Stereo 70.



Date referitoare la teren

Crt	Categorie folosință	Intravilan	Suprafața (mp)	Tarla	Parcelă	Nr. topo	Observații / Referințe
1	curți constructii	NU	21	33	88/1	-	

Lungime Segmente

1) Valorile lungimilor segmentelor sunt obținute din proiecție în plan.

Punct început	X / Y	Punct sfârșit	X / Y	Lungime segment
1	396.579,477 327.127,427	2	396.579,658 327.127,427	0.182
4	396.580,587 327.127,7	5	396.580,996 327.127,962	0.486
7	396.581,63 327.128,694	8	396.581,832 327.129,136	0.486
10	396.581,97 327.130,095	11	396.581,9 327.130,576	0.486
13	396.581,498 327.131,456	14	396.581,18 327.131,824	0.486
2	396.579,658 327.127,427	3	396.580,136 327.127,519	0.486
5	396.580,996 327.127,962	6	396.581,348 327.128,298	0.486
8	396.581,832 327.129,136	9	396.581,947 327.129,609	0.486
11	396.581,9 327.130,576	12	396.581,742 327.131,035	0.486
14	396.581,18 327.131,824	15	396.580,798 327.132,124	0.486
3	396.580,136 327.127,519	4	396.580,587 327.127,7	0.486
6	396.581,348 327.128,298	7	396.581,63 327.128,694	0.486
9	396.581,947 327.129,609	10	396.581,97 327.130,095	0.486
12	396.581,742 327.131,035	13	396.581,498 327.131,456	0.486
15	396.580,798 327.132,124	16	396.580,366 327.132,347	0.486

Punct început	X / Y	Punct sfârșit	X / Y	Lungime segment	Punct început	X / Y	Punct sfârșit	X / Y	Lungime segment	Punct început	X / Y	Punct sfârșit	X / Y	Lungime segment
16	396.580,366 327.132,347	17	396.579,899 327.132,484	0.486	17	396.579,899 327.132,484	18	396.579,415 327.132,53	0.486	18	396.579,415 327.132,53	19	396.578,931 327.132,484	0.486
19	396.578,931 327.132,484	20	396.578,464 327.132,347	0.486	20	396.578,464 327.132,347	21	396.578,032 327.132,124	0.486	21	396.578,032 327.132,124	22	396.577,65 327.131,824	0.486
22	396.577,65 327.131,824	23	396.577,332 327.131,456	0.486	23	396.577,332 327.131,456	24	396.577,137 327.131,119	0.389	24	396.577,137 327.131,119	25	396.577,126 327.131,101	0.022
25	396.577,126 327.131,101	26	396.577,089 327.131,035	0.075	26	396.577,089 327.131,035	27	396.576,929 327.130,576	0.486	27	396.576,929 327.130,576	28	396.576,86 327.130,095	0.486
28	396.576,86 327.130,095	29	396.576,883 327.129,609	0.486	29	396.576,883 327.129,609	30	396.576,998 327.129,136	0.486	30	396.576,998 327.129,136	31	396.577,051 327.129,021	0.127
31	396.577,051 327.129,021	32	396.577,2 327.128,694	0.359	32	396.577,2 327.128,694	33	396.577,482 327.128,298	0.486	33	396.577,482 327.128,298	34	396.577,834 327.127,962	0.486
34	396.577,834 327.127,962	35	396.578,128 327.127,774	0.349	35	396.578,128 327.127,774	36	396.578,243 327.127,7	0.137	36	396.578,243 327.127,7	37	396.578,694 327.127,519	0.486
37	396.578,694 327.127,519	38	396.579,172 327.127,427	0.486	38	396.579,172 327.127,427	39	396.579,442 327.127,427	0.271	39	396.579,442 327.127,427	40	396.584,775 327.118,969	9.998
40	396.584,775 327.118,969	41	396.584,799 327.118,985	0.029	41	396.584,799 327.118,985	42	396.583,771 327.120,617	1.929	42	396.583,771 327.120,617	43	396.582,67 327.122,361	2.063
43	396.582,67 327.122,361	44	396.581,071 327.124,898	2.998	44	396.581,071 327.124,898	45	396.580,905 327.125,162	0.313	45	396.580,905 327.125,162	46	396.580,33 327.126,074	1.077
46	396.580,33 327.126,074	1	396.579,477 327.127,427	1.6										

** Lungimile segmentelor sunt determinate în planul de proiecție Stereo 70 și sunt rotunjite la 1 milimetru.

*** Distanța dintre puncte este formată din segmente cumulate ce sunt mai mici decât valoarea 1 milimetru.

**DATE DESPRE IMOBILUL NR. 2991**

Oficiul de Cadastru și Publicitate Imobiliară DOLJ
Biroul de Cadastru și Publicitate Imobiliară Craiova

A. Partea I. Descrierea imobilului

TEREN Extravilan

Adresa: Jud. Dolj, T33, P83

Nr. Crt	Nr cadastral Nr. topografic	Suprafața* (mp)	Observații / Referințe
A1		2.500	Sector cadastral:6 Teren neimprejmuit;

B. Partea II. Proprietari și acte

Inscrieri privitoare la dreptul de proprietate și alte drepturi reale	Referințe
/	
Act Administrativ nr. Titlu de proprietate 1179-48419, din 17/09/1997 emis de CJSIPT Dolj (Adeverinta nr 1470/20.04.2023 eliberata de Primaria Comunei Almaj);	
B1	A1
Intabulare, drept de PROPRIETATE, dobandit prin Reconstituire, cota actuala 1/1, cota initiala 1/1 1) ENACHE MARIA DEFUNCT:Da	

C. Partea III. SARCINI .

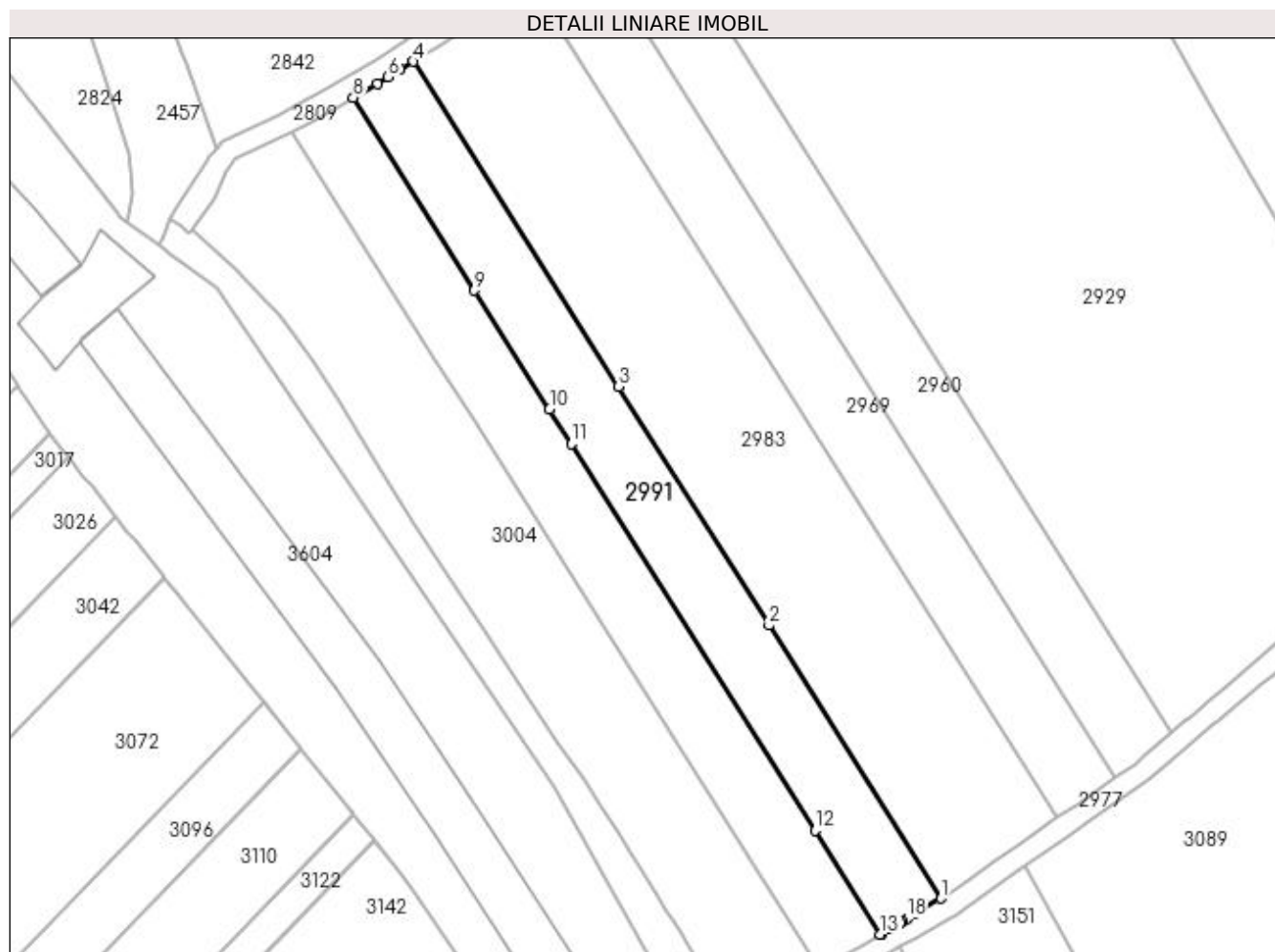
Inscrieri privind dezmembramintele dreptului de proprietate, drepturi reale de garanție și sarcini	Referințe
NU SUNT	

Anexa Nr. 1 La Partea I

Teren

Nr cadastral	Suprafața (mp)*	Observații / Referințe
	2.500	

* Suprafața este determinată în planul de proiecție Stereo 70.



Date referitoare la teren

Crt	Categorie folosință	Intra vilan	Suprafața (mp)	Tarla	Parcelă	Nr. topo	Observații / Referințe
1	arabil	NU	2.500	33	83	-	

Lungime Segmente

1) Valorile lungimilor segmentelor sunt obținute din proiecție în plan.

Punct început	X / Y	Punct sfârșit	X / Y	Lungime segment (** (m)
1	396.485,859 327.044,563	2	396.453,262 327.096,265	61.12
2	396.453,262 327.096,265	3	396.424,72 327.141,534	53.516
3	396.424,72 327.141,534	4	396.385,913 327.203,084	72.763
4	396.385,913 327.203,084	5	396.383,309 327.201,527	3.034
5	396.383,309 327.201,527	6	396.381,06 327.200,182	2.62

Punct început	X / Y	Punct sfârșit	X / Y	Lungime segment (** (m)
6	396.381,06 327.200,182	7	396.378,995 327.198,947	2.407
7	396.378,995 327.198,947	8	396.374,458 327.196,234	5.286
8	396.374,458 327.196,234	9	396.397,458 327.159,754	43.125
9	396.397,458 327.159,754	10	396.411,671 327.137,212	26.649
10	396.411,671 327.137,212	11	396.415,77 327.130,71	7.685
11	396.415,77 327.130,71	12	396.461,97 327.057,433	86.626
12	396.461,97 327.057,433	13	396.474,366 327.037,773	23.242
13	396.474,366 327.037,773	14	396.474,704 327.037,973	0.393
14	396.474,704 327.037,973	15	396.476,065 327.038,777	1.581
15	396.476,065 327.038,777	16	396.478,192 327.040,033	2.47
16	396.478,192 327.040,033	17	396.478,61 327.040,28	0.486
17	396.478,61 327.040,28	18	396.479,385 327.040,738	0.9
18	396.479,385 327.040,738	19	396.481,311 327.041,876	2.237
19	396.481,311 327.041,876	1	396.485,859 327.044,563	5.282

** Lungimile segmentelor sunt determinate în planul de proiecție Stereo 70 și sunt rotunjite la 1 milimetru.

*** Distanța dintre puncte este formată din segmente cumulate ce sunt mai mici decât valoarea 1 milimetru.

**DATE DESPRE IMOBILUL NR. 2997**

Oficiul de Cadastru și Publicitate Imobiliară DOLJ
Biroul de Cadastru și Publicitate Imobiliară Craiova

A. Partea I. Descrierea imobilului

TEREN Extravilan

Adresa: Jud. Dolj, T33, P82

Nr. Crt	Nr cadastral Nr. topografic	Suprafața* (mp)	Observații / Referințe
A1		2.500	Sector cadastral:6 Teren neimprejmuit;

B. Partea II. Proprietari și acte

Inscrieri privitoare la dreptul de proprietate și alte drepturi reale	Referințe
/	
Act Administrativ nr. Titlu de proprietate 949-45931, din 20/05/1997 emis de CJSIPT Dolj;	
B1	A1
Intabulare, drept de PROPRIETATE, dobandit prin Reconstituire, cota actuala 1/1, cota initiala 1/1 1) GHIȚA CONSTANTIN DEFUNCT:Da	

C. Partea III. SARCINI .

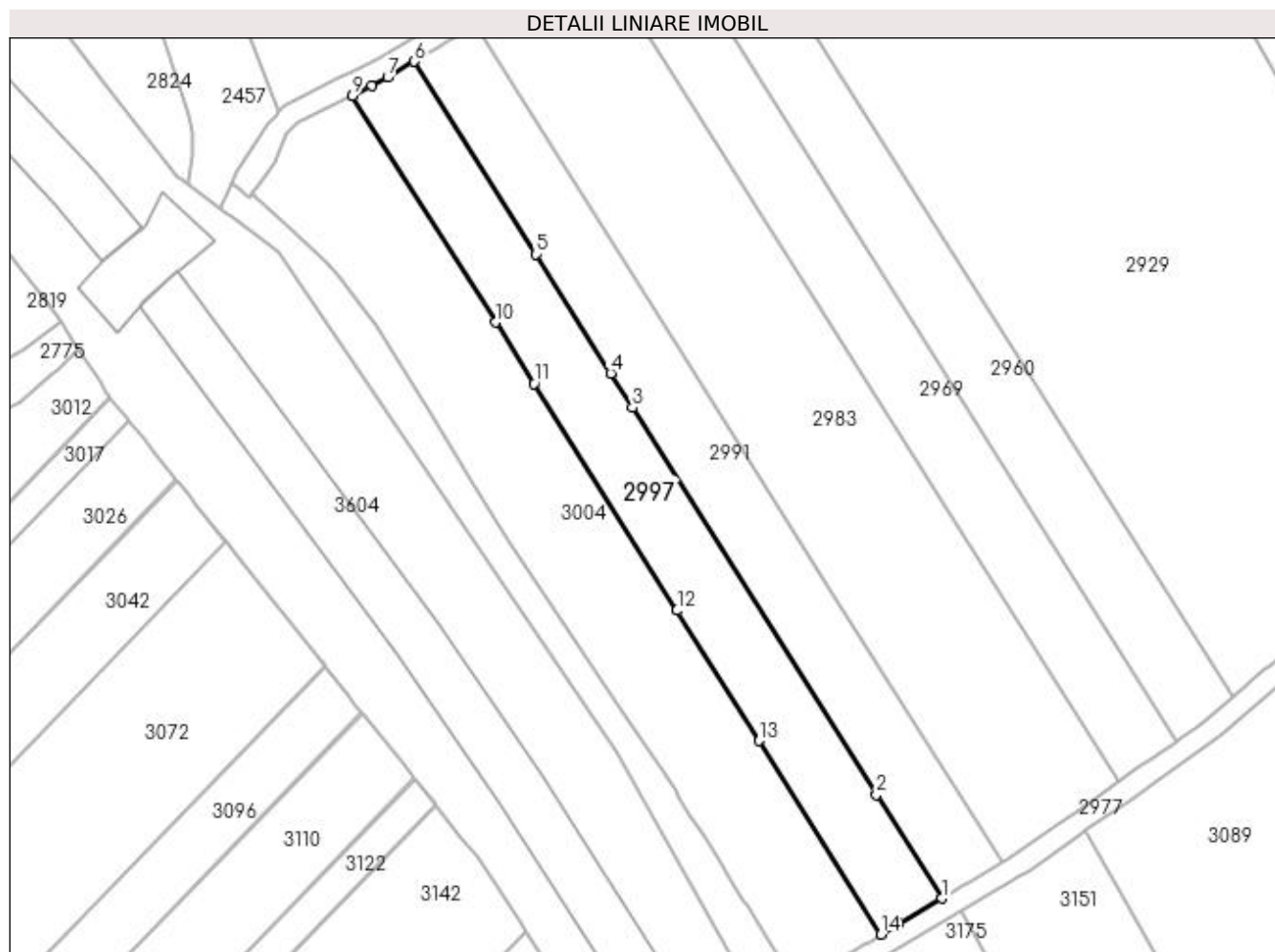
Inscrieri privind dezmembramintele dreptului de proprietate, drepturi reale de garanție și sarcini	Referințe
NU SUNT	

Anexa Nr. 1 La Partea I

Teren

Nr cadastral	Suprafața (mp)*	Observații / Referințe
	2.500	

* Suprafața este determinată în planul de proiecție Stereo 70.



Date referitoare la teren

Crt	Categorie folosință	Intra vilan	Suprafața (mp)	Tarla	Parcelă	Nr. topo	Observații / Referințe
1	arabil	NU	2.500	33	82	-	

Lungime Segmente

1) Valorile lungimilor segmentelor sunt obținute din proiecție în plan.

Punct început	X / Y	Punct sfârșit	X / Y	Lungime segment (** (m)
1	396.474,366 327.037,773	2	396.461,97 327.057,433	23.242
2	396.461,97 327.057,433	3	396.415,77 327.130,71	86.626
3	396.415,77 327.130,71	4	396.411,671 327.137,212	7.685
4	396.411,671 327.137,212	5	396.397,458 327.159,754	26.649
5	396.397,458 327.159,754	6	396.374,458 327.196,234	43.125

Punct început	X / Y	Punct sfârşit	X / Y	Lungime segment (** (m)
6	396.374,458 327.196,234	7	396.369,427 327.193,224	5.863
7	396.369,427 327.193,224	8	396.366,363 327.191,652	3.444
8	396.366,363 327.191,652	9	396.362,748 327.189,797	4.063
9	396.362,748 327.189,797	10	396.389,837 327.146,832	50.791
10	396.389,837 327.146,832	11	396.397,121 327.135,279	13.658
11	396.397,121 327.135,279	12	396.424,215 327.092,306	50.8
12	396.424,215 327.092,306	13	396.439,771 327.067,634	29.167
13	396.439,771 327.067,634	14	396.462,876 327.030,986	43.324
14	396.462,876 327.030,986	15	396.466,299 327.033,008	3.975
15	396.466,299 327.033,008	1	396.474,366 327.037,773	9.369

** Lungimile segmentelor sunt determinate în planul de proiecţie Stereo 70 şi sunt rotunjite la 1 milimetru.

*** Distanţa dintre puncte este formată din segmente cumulate ce sunt mai mici decât valoarea 1 milimetru.

**DATE DESPRE IMOBILUL NR. 2998**

Oficiul de Cadastru și Publicitate Imobiliară DOLJ
Biroul de Cadastru și Publicitate Imobiliară Craiova

A. Partea I. Descrierea imobilului

TEREN Intravilan

Adresa: Loc. Bogeia, Jud. Dolj, T 33 P 72

Nr. Crt	Nr cadastral Nr. topografic	Suprafața* (mp)	Observații / Referințe
A1	31801	88	Sector cadastral:6 Teren neimprejmuit; corpul 2 de proprietate

B. Partea II. Proprietari și acte

Inscrieri privitoare la dreptul de proprietate și alte drepturi reale	Referințe
219082 / 03/11/2022	
Act Notarial nr. contract de schimb 3201, din 22/09/2022 emis de NP GASPARG MONICA ORTANSA;	
B1	Intabulare, drept de PROPRIETATE, dobandit prin Conventie, cota actuala 1/1, cota initiala 1/1
	1) MARINESCU LORENA-DORINA
	<i>OBSERVATII: pozitie transcrisa din CF 30964/Almaj, inregistrata prin incheierea nr. 181287 din 23/09/2022;</i>

C. Partea III. SARCINI .

Inscrieri privind dezmembramintele dreptului de proprietate, drepturi reale de garanție și sarcini	Referințe
NU SUNT	

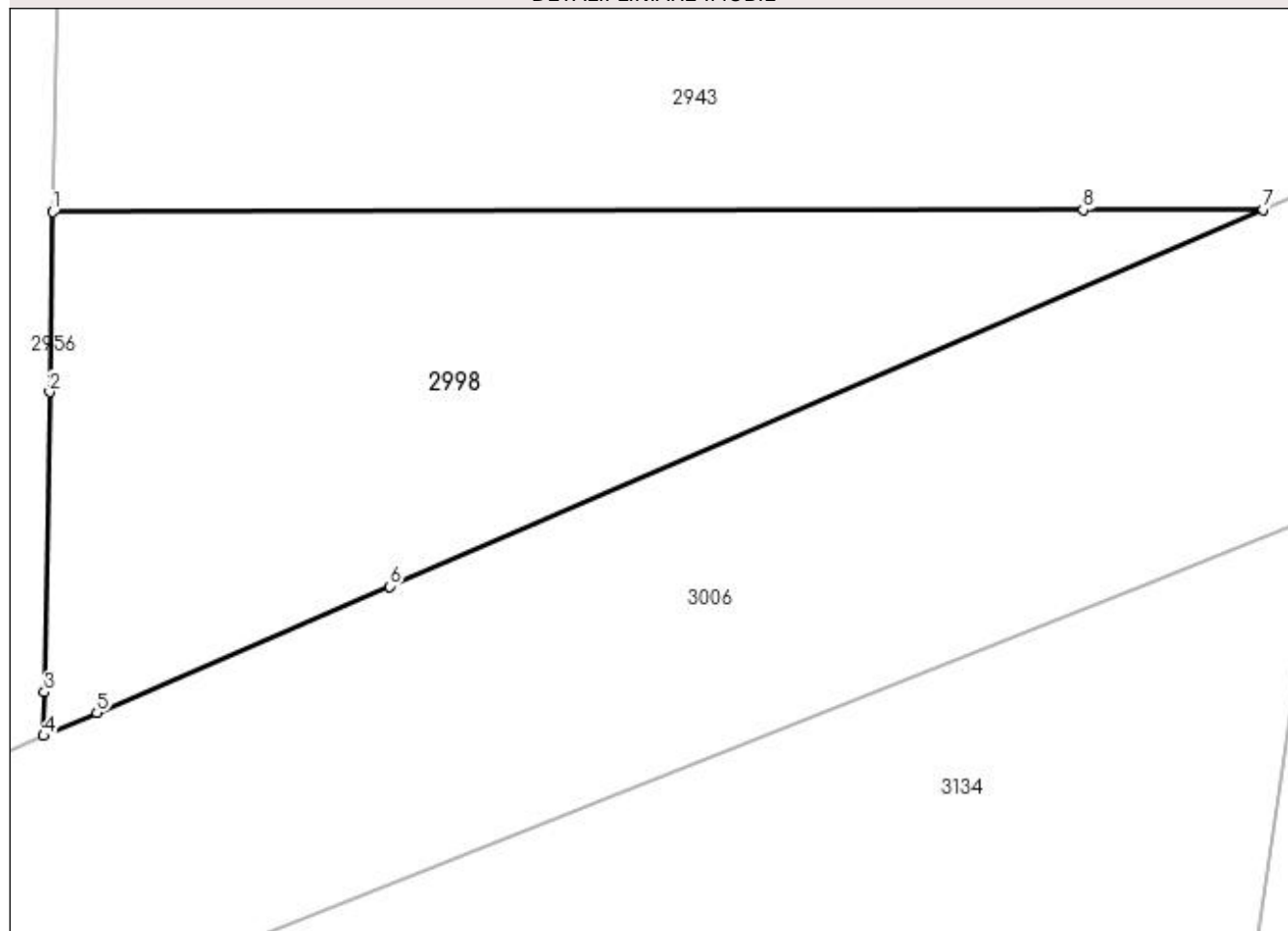
Anexa Nr. 1 La Partea I

Teren

Nr cadastral	Suprafața (mp)*	Observații / Referințe
31801	88	corpul 2 de proprietate

* Suprafața este determinată în planul de proiecție Stereo 70.

DETALII LINIARE IMOBIL



Date referitoare la teren

Crt	Categorie folosință	Intravilan	Suprafața (mp)	Tarla	Parcelă	Nr. topo	Observații / Referințe
1	arabil	DA	88	33	72	-	

Lungime Segmente

1) Valorile lungimilor segmentelor sunt obținute din proiecție în plan.

Punct început	X / Y	Punct sfârșit	X / Y	Lungime segment (** (m)
1	396.781,851 327.116,141	2	396.781,797 327.113,139	3.003
2	396.781,797 327.113,139	3	396.781,707 327.108,144	4.996
3	396.781,707 327.108,144	4	396.781,694 327.107,412	0.732
4	396.781,694 327.107,412	5	396.782,583 327.107,796	0.969
5	396.782,583 327.107,796	6	396.787,466 327.109,904	5.319

Punct început	X / Y	Punct sfârșit	X / Y	Lungime segment (** (m)
6	396.787,466 327.109,904	7	396.802,014 327.116,183	15.845
7	396.802,014 327.116,183	8	396.799,02 327.116,177	2.994
8	396.799,02 327.116,177	1	396.781,851 327.116,141	17.169

** Lungimile segmentelor sunt determinate în planul de proiecție Stereo 70 și sunt rotunjite la 1 milimetru.

*** Distanța dintre puncte este formată din segmente cumulate ce sunt mai mici decât valoarea 1 milimetru.

**DATE DESPRE IMOBILUL NR. 3004**

Oficiul de Cadastru și Publicitate Imobiliară DOLJ
Biroul de Cadastru și Publicitate Imobiliară Craiova

A. Partea I. Descrierea imobilului

TEREN Extravilan

Adresa: Jud. Dolj, T33, P81

Nr. Crt	Nr cadastral Nr. topografic	Suprafața* (mp)	Observații / Referințe
A1		3.700	Sector cadastral:6 Teren neimprejmuit;

B. Partea II. Proprietari și acte

Inscrieri privitoare la dreptul de proprietate și alte drepturi reale		Referințe
/		
Act Notarial nr. Certificat de mostenitor 75, din 18/08/2016 emis de NP Gageatu Ileana Madalina (Certificat de mostenitor nr.131/14.05.1998, emis de NP Gageatu Ilie);		
B1	Intabulare, drept de PROPRIETATE, dobandit prin Succesiune, cota actuala 1/1, cota initiala 1/1 1) RACAREANU CONSTANTIN	A1

C. Partea III. SARCINI .

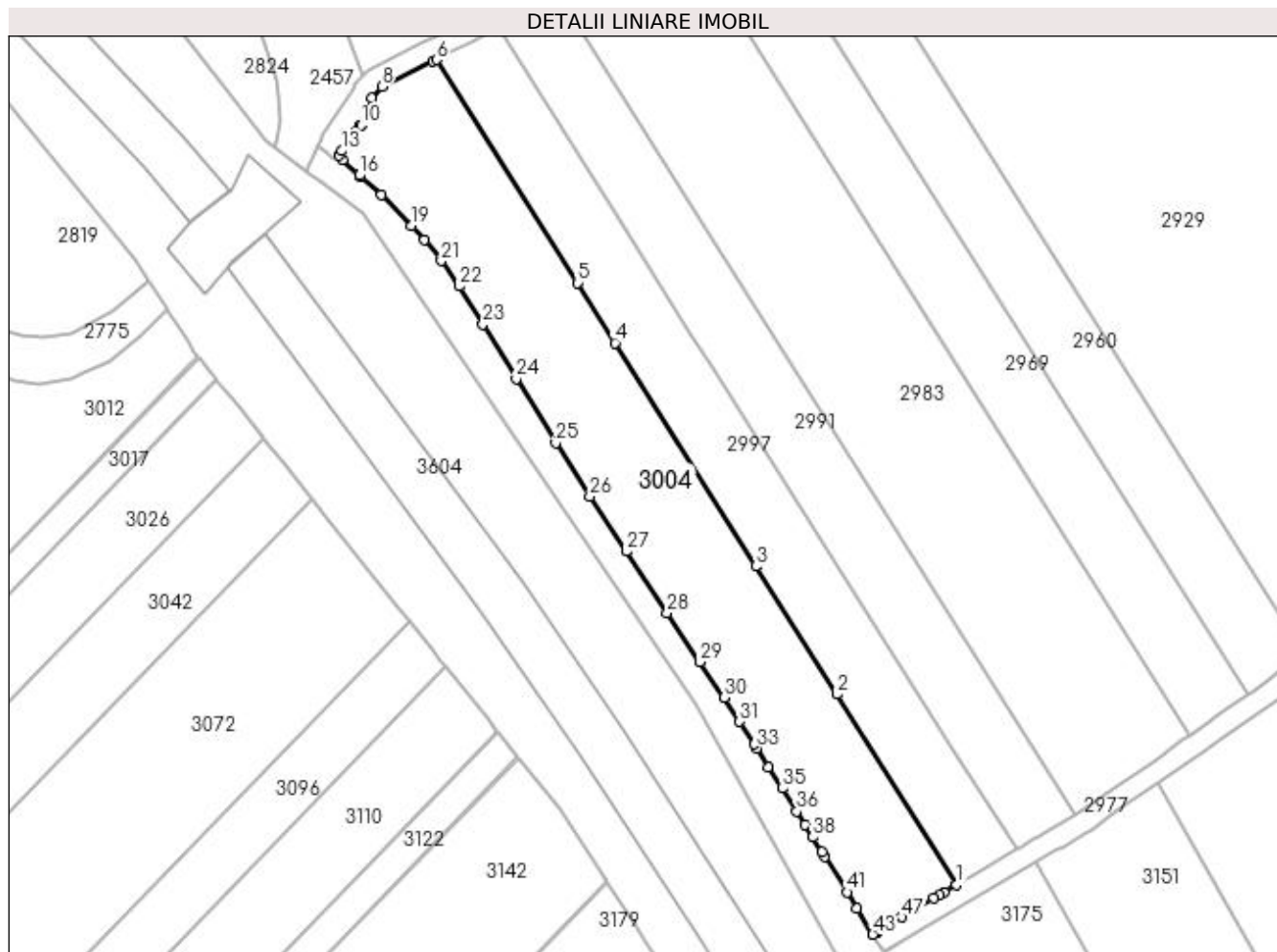
Inscrieri privind dezmembramintele dreptului de proprietate, drepturi reale de garanție și sarcini	Referințe
NU SUNT	

Anexa Nr. 1 La Partea I

Teren

Nr cadastral	Suprafața (mp)*	Observații / Referințe
	3.700	

* Suprafața este determinată în planul de proiecție Stereo 70.



Date referitoare la teren

Crt	Categorie folosință	Intravilan	Suprafața (mp)	Tarla	Parcelă	Nr. topo	Observații / Referințe
1	arabil	NU	3.700	33	81	-	

Lungime Segmente

1) Valorile lungimilor segmentelor sunt obținute din proiecție în plan.

Punct început	X / Y	Punct sfârșit	X / Y	Lungime segment	Punct început	X / Y	Punct sfârșit	X / Y	Lungime segment	Punct început	X / Y	Punct sfârșit	X / Y	Lungime segment
1	396.462,876 327.030,986	2	396.439,771 327.067,634	43.324	2	396.439,771 327.067,634	3	396.424,215 327.092,306	29.167	3	396.424,215 327.092,306	4	396.397,121 327.135,279	50.8
4	396.397,121 327.135,279	5	396.389,837 327.146,832	13.658	5	396.389,837 327.146,832	6	396.362,748 327.189,797	50.791	6	396.362,748 327.189,797	7	396.362,102 327.189,465	0.727
7	396.362,102 327.189,465	8	396.352,217 327.184,599	11.017	8	396.352,217 327.184,599	9	396.350,235 327.182,406	2.957	9	396.350,235 327.182,406	10	396.348,228 327.177,228	5.553
10	396.348,228 327.177,228	11	396.348,218 327.177,201	0.028	11	396.348,218 327.177,201	12	396.347,393 327.176,08	1.393	12	396.347,393 327.176,08	13	396.344,573 327.172,243	4.761
13	396.344,573 327.172,243	14	396.343,922 327.171,358	1.099	14	396.343,922 327.171,358	15	396.344,663 327.170,464	1.161	15	396.344,663 327.170,464	16	396.347,864 327.167,549	4.329
16	396.347,864 327.167,549	17	396.348,109 327.167,325	0.332	17	396.348,109 327.167,325	18	396.352,045 327.163,725	5.334	18	396.352,045 327.163,725	19	396.357,982 327.157,884	8.329

Punct început	X / Y	Punct sfârșit	X / Y	Lungime segment	Punct început	X / Y	Punct sfârșit	X / Y	Lungime segment	Punct început	X / Y	Punct sfârșit	X / Y	Lungime segment
19	396.357,982 327.157,884	20	396.360,455 327.155,174	3.668	20	396.360,455 327.155,174	21	396.363,706 327.151,076	5.231	21	396.363,706 327.151,076	22	396.367,093 327.146,166	5.965
22	396.367,093 327.146,166	23	396.371,698 327.138,901	8.602	23	396.371,698 327.138,901	24	396.378,116 327.128,42	12.29	24	396.378,116 327.128,42	25	396.385,685 327.116,008	14.538
25	396.385,685 327.116,008	26	396.392,273 327.105,729	12.208	26	396.392,273 327.105,729	27	396.399,3 327.095,146	12.704	27	396.399,3 327.095,146	28	396.407,157 327.083,258	14.249
28	396.407,157 327.083,258	29	396.413,456 327.073,894	11.286	29	396.413,456 327.073,894	30	396.418,092 327.067,042	8.272	30	396.418,092 327.067,042	31	396.421,114 327.062,382	5.555
31	396.421,114 327.062,382	32	396.423,953 327.058,165	5.083	32	396.423,953 327.058,165	33	396.424,495 327.057,278	1.04	33	396.424,495 327.057,278	34	396.426,71 327.053,651	4.25
34	396.426,71 327.053,651	35	396.429,303 327.049,539	4.861	35	396.429,303 327.049,539	36	396.432,077 327.045,139	5.202	36	396.432,077 327.045,139	37	396.433,704 327.042,559	3.05
37	396.433,704 327.042,559	38	396.435,215 327.040,162	2.834	38	396.435,215 327.040,162	39	396.436,961 327.037,392	3.274	39	396.436,961 327.037,392	40	396.437,543 327.036,469	1.091
40	396.437,543 327.036,469	41	396.441,778 327.029,589	8.079	41	396.441,778 327.029,589	42	396.443,72 327.026,434	3.705	42	396.443,72 327.026,434	43	396.446,74 327.021,454	5.824
43	396.446,74 327.021,454	44	396.447,135 327.021,687	0.459	44	396.447,135 327.021,687	45	396.447,305 327.021,787	0.197	45	396.447,305 327.021,787	46	396.447,569 327.021,943	0.306
46	396.447,569 327.021,943	47	396.452,371 327.024,78	5.578	47	396.452,371 327.024,78	48	396.458,433 327.028,361	7.04	48	396.458,433 327.028,361	49	396.459,54 327.029,015	1.286
49	396.459,54 327.029,015	50	396.460,512 327.029,589	1.129	50	396.460,512 327.029,589	1	396.462,876 327.030,986	2.746					

** Lungimile segmentelor sunt determinate în planul de proiecție Stereo 70 și sunt rotunjite la 1 milimetru.

*** Distanța dintre puncte este formată din segmente cumulate ce sunt mai mici decât valoarea 1 milimetru.

**DATE DESPRE IMOBILUL NR. 3006**

Oficiul de Cadastru și Publicitate Imobiliară DOLJ
Biroul de Cadastru și Publicitate Imobiliară Craiova

A. Partea I. Descrierea imobilului

TEREN Extravilan

Adresa: Jud. Dolj, T33, PDE

Nr. Crt	Nr cadastral Nr. topografic	Suprafața* (mp)	Observații / Referințe
A1		1.252	Sector cadastral:6 Teren neimprejmuit;

B. Partea II. Proprietari și acte

Inscrieri privitoare la dreptul de proprietate și alte drepturi reale		Referințe
/		
Act Normativ nr. Legea 7, din 13/03/1996 emis de Parlamentul Romaniei (art.13 alin 15);		
B1	Inscrierea provizorie, drept de PROPRIETATE, dobandit prin Lege, cota actuala 1/1, cota initiala 1/1 1) NEIDENTIFICAT NEIDENTIFICAT	A1

C. Partea III. SARCINI .

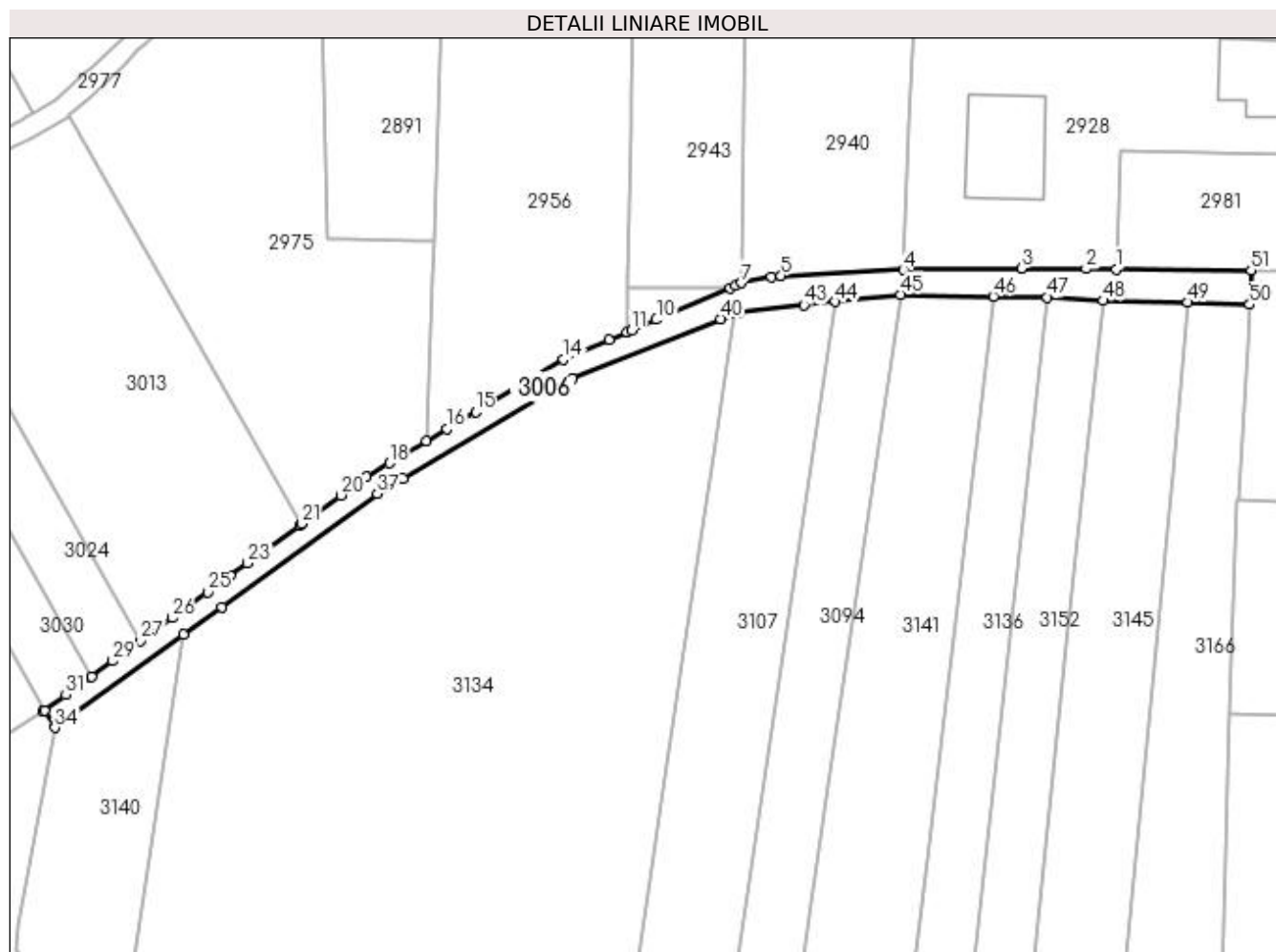
Inscrieri privind dezmembramintele dreptului de proprietate, drepturi reale de garanție și sarcini	Referințe
NU SUNT	

Anexa Nr. 1 La Partea I

Teren

Nr cadastral	Suprafața (mp)*	Observații / Referințe
	1.252	

* Suprafața este determinată în planul de proiecție Stereo 70.



Date referitoare la teren

Crt	Categorie folosință	Intra vilan	Suprafața (mp)	Tarla	Parcelă	Nr. topo	Observații / Referințe
1	drum	NU	1.252	33	DE	-	

Lungime Segmente

1) Valorile lungimilor segmentelor sunt obținute din proiecție în plan.

Punct început	X / Y	Punct sfârșit	X / Y	Lungime segment
1	396.878,366 327.119,885	2	396.872,444 327.119,948	5.922
4	396.836,257 327.119,738	5	396.812,133 327.118,571	24.152
7	396.804,308 327.117,173	8	396.803,183 327.116,688	1.225
10	396.787,466 327.109,904	11	396.782,583 327.107,796	5.319
13	396.778,203 327.105,906	14	396.769,142 327.101,995	9.869
16	396.746,058 327.088,292	17	396.742,039 327.085,907	4.673
2	396.872,444 327.119,948	3	396.859,638 327.120,085	12.807
5	396.812,133 327.118,571	6	396.810,185 327.118,387	1.957
8	396.803,183 327.116,688	9	396.802,014 327.116,183	1.274
11	396.782,583 327.107,796	12	396.781,694 327.107,412	0.969
14	396.769,142 327.101,995	15	396.751,734 327.091,662	20.243
17	396.742,039 327.085,907	18	396.734,69 327.081,545	8.547
3	396.859,638 327.120,085	4	396.836,257 327.119,738	23.384
6	396.810,185 327.118,387	7	396.804,308 327.117,173	6.001
9	396.802,014 327.116,183	10	396.787,466 327.109,904	15.845
12	396.781,694 327.107,412	13	396.778,203 327.105,906	3.802
15	396.751,734 327.091,662	16	396.746,058 327.088,292	6.602
18	396.734,69 327.081,545	19	396.730,131 327.078,839	5.301

Punct început	X / Y	Punct sfârșit	X / Y	Lungime segment	Punct început	X / Y	Punct sfârșit	X / Y	Lungime segment	Punct început	X / Y	Punct sfârșit	X / Y	Lungime segment
19	396.730,131 327.078,839	20	396.725,116 327.075,201	6.195	20	396.725,116 327.075,201	21	396.717,335 327.069,558	9.612	21	396.717,335 327.069,558	22	396.716,967 327.069,291	0.455
22	396.716,967 327.069,291	23	396.706,679 327.061,829	12.709	23	396.706,679 327.061,829	24	396.703,215 327.059,316	4.28	24	396.703,215 327.059,316	25	396.698,726 327.056,061	5.545
25	396.698,726 327.056,061	26	396.691,712 327.050,974	8.664	26	396.691,712 327.050,974	27	396.685,451 327.046,433	7.735	27	396.685,451 327.046,433	28	396.682,176 327.044,057	4.046
28	396.682,176 327.044,057	29	396.679,964 327.042,453	2.732	29	396.679,964 327.042,453	30	396.675,781 327.039,419	5.167	30	396.675,781 327.039,419	31	396.670,729 327.035,755	6.241
31	396.670,729 327.035,755	32	396.666,469 327.032,665	5.263	32	396.666,469 327.032,665	33	396.666,234 327.032,495	0.289	33	396.666,234 327.032,495	34	396.668,583 327.029,257	4.0
34	396.668,583 327.029,257	35	396.693,916 327.047,631	31.295	35	396.693,916 327.047,631	36	396.701,505 327.053,135	9.375	36	396.701,505 327.053,135	37	396.732,331 327.075,493	38.08
37	396.732,331 327.075,493	38	396.737,402 327.078,503	5.896	38	396.737,402 327.078,503	39	396.770,911 327.098,393	38.968	39	396.770,911 327.098,393	40	396.800,22 327.110,009	31.527
40	396.800,22 327.110,009	41	396.802,974 327.111,101	2.962	41	396.802,974 327.111,101	42	396.803,673 327.111,378	0.752	42	396.803,673 327.111,378	43	396.816,672 327.112,796	13.076
43	396.816,672 327.112,796	44	396.822,858 327.113,47	6.222	44	396.822,858 327.113,47	45	396.835,758 327.114,877	12.977	45	396.835,758 327.114,877	46	396.854,119 327.114,518	18.364
46	396.854,119 327.114,518	47	396.864,787 327.114,31	10.67	47	396.864,787 327.114,31	48	396.875,743 327.113,651	10.976	48	396.875,743 327.113,651	49	396.892,538 327.113,323	16.798
49	396.892,538 327.113,323	50	396.904,77 327.112,874	12.24	50	396.904,77 327.112,874	51	396.905,056 327.119,6	6.732	51	396.905,056 327.119,6	1	396.878,366 327.119,885	26.692

** Lungimile segmentelor sunt determinate în planul de proiecție Stereo 70 și sunt rotunjite la 1 milimetru.

*** Distanța dintre puncte este formată din segmente cumulate ce sunt mai mici decât valoarea 1 milimetru.

**DATE DESPRE IMOBILUL NR. 3013**

Oficiul de Cadastru și Publicitate Imobiliară DOLJ
Biroul de Cadastru și Publicitate Imobiliară Craiova

A. Partea I. Descrierea imobilului

TEREN Necunoscut

Adresa: Loc. Boga, Jud. Dolj, T33, P75

Nr. Crt	Nr cadastral Nr. topografic	Suprafața* (mp)	Observații / Referințe
A1		3.760	Sector cadastral:6 Teren neimprejmuit;

B. Partea II. Proprietari și acte

Inscrieri privitoare la dreptul de proprietate și alte drepturi reale		Referințe
/		
Act Administrativ nr. Titlu de proprietate 22051, din 23/08/2022 emis de CJSIPT Dolj;		
B1	Intabulare, drept de PROPRIETATE, dobandit prin Reconstituire, cota actuala 1/1, cota initiala 1/1 1) POPA EUGEN 2) POPA MARIN 3) POPA CATRINA	A1

C. Partea III. SARCINI .

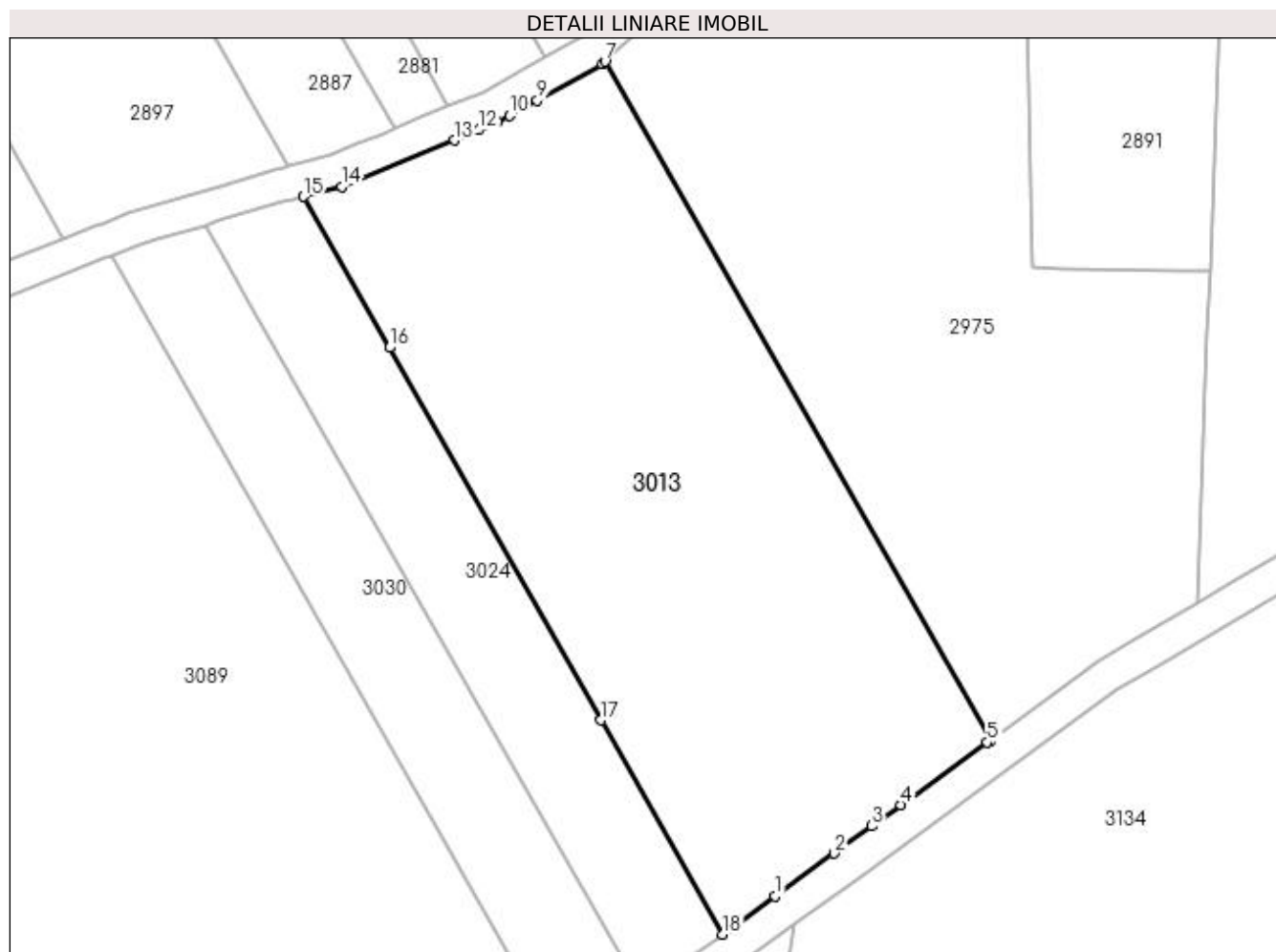
Inscrieri privind dezmembramintele dreptului de proprietate, drepturi reale de garanție și sarcini	Referințe
NU SUNT	

Anexa Nr. 1 La Partea I

Teren

Nr cadastral	Suprafața (mp)*	Observații / Referințe
	3.760	

* Suprafața este determinată în planul de proiecție Stereo 70.



Date referitoare la teren

Crt	Categorie folosință	Intravilan	Suprafața (mp)	Tarla	Parcelă	Nr. topo	Observații / Referințe
1	arabil	DA	2.128	33	75	-	
2	arabil	NU	1.632	33	75	-	

Lungime Segmente

1) Valorile lungimilor segmentelor sunt obținute din proiecție în plan.

Punct început	X / Y	Punct sfârșit	X / Y	Lungime segment (** (m)
1	396.691,712 327.050,974	2	396.698,726 327.056,061	8.664
2	396.698,726 327.056,061	3	396.703,215 327.059,316	5.545
3	396.703,215 327.059,316	4	396.706,679 327.061,829	4.28
4	396.706,679 327.061,829	5	396.716,967 327.069,291	12.709

Punct început	X / Y	Punct sfârșit	X / Y	Lungime segment (** (m)
5	396.716,967 327.069,291	6	396.717,335 327.069,558	0.455
6	396.717,335 327.069,558	7	396.671,449 327.150,304	92.873
7	396.671,449 327.150,304	8	396.671,109 327.149,986	0.465
8	396.671,109 327.149,986	9	396.663,353 327.145,674	8.874
9	396.663,353 327.145,674	10	396.660,069 327.143,848	3.758
10	396.660,069 327.143,848	11	396.658,677 327.143,074	1.593
11	396.658,677 327.143,074	12	396.656,448 327.142,153	2.412
12	396.656,448 327.142,153	13	396.653,488 327.140,932	3.202
13	396.653,488 327.140,932	14	396.640,082 327.135,399	14.503
14	396.640,082 327.135,399	15	396.635,56 327.134,227	4.672
15	396.635,56 327.134,227	16	396.645,768 327.116,263	20.661
16	396.645,768 327.116,263	17	396.670,97 327.071,915	51.009
17	396.670,97 327.071,915	18	396.685,451 327.046,433	29.309
18	396.685,451 327.046,433	1	396.691,712 327.050,974	7.735

** Lungimile segmentelor sunt determinate în planul de proiecție Stereo 70 și sunt rotunjite la 1 milimetru.

*** Distanța dintre puncte este formată din segmente cumulate ce sunt mai mici decât valoarea 1 milimetru.

**DATE DESPRE IMOBILUL NR. 3015**

Oficiul de Cadastru și Publicitate Imobiliară DOLJ
Biroul de Cadastru și Publicitate Imobiliară Craiova

A. Partea I. Descrierea imobilului

TEREN Intravilan

Nr. CF vechi:213
Nr. cadastral vechi:522/1

Adresa: Loc. Bogeia, Str Mihai Viteazul, Nr. 4, Jud. Dolj, T 33 P 58

Nr. Crt	Nr cadastral Nr. topografic	Suprafața* (mp)	Observații / Referințe
A1	31115	1.002	Sector cadastral:6 Teren imprejmuit;

Construcții

Crt	Nr cadastral Nr. topografic	Adresa	Observații / Referințe
A1.1		Loc. Bogeia, Str Mihai Viteazul, Nr. 4, Jud. Dolj, T 33 P 58	Nr. niveluri:3; S. construita la sol:88 mp;

B. Partea II. Proprietari și acte

Inscrieri privitoare la dreptul de proprietate și alte drepturi reale		Referințe
748 / 12/01/2009		
Contract De Vanzare Cumparare nr. 63, din 11/01/2009 emis de NP Defta FL;		
B1	Intabulare, drept de PROPRIETATE, dobandit prin Conventie, cota actuala 1/1, cota initiala 1/1 1) OPRIS LEONARD NOISICA 2) OPRIS ANA MARIA DIANA	A1
/		
Act Normativ nr. Legea 7, din 13/03/1996 emis de Parlamentul României;		
B2	Intabulare, drept de PROPRIETATE, dobandit prin Lege, cota actuala 1/1, cota initiala 1/1 1) OPRIS LEONARD NOISICA 2) OPRIS ANA MARIA DIANA	A1.1

C. Partea III. SARCINI .

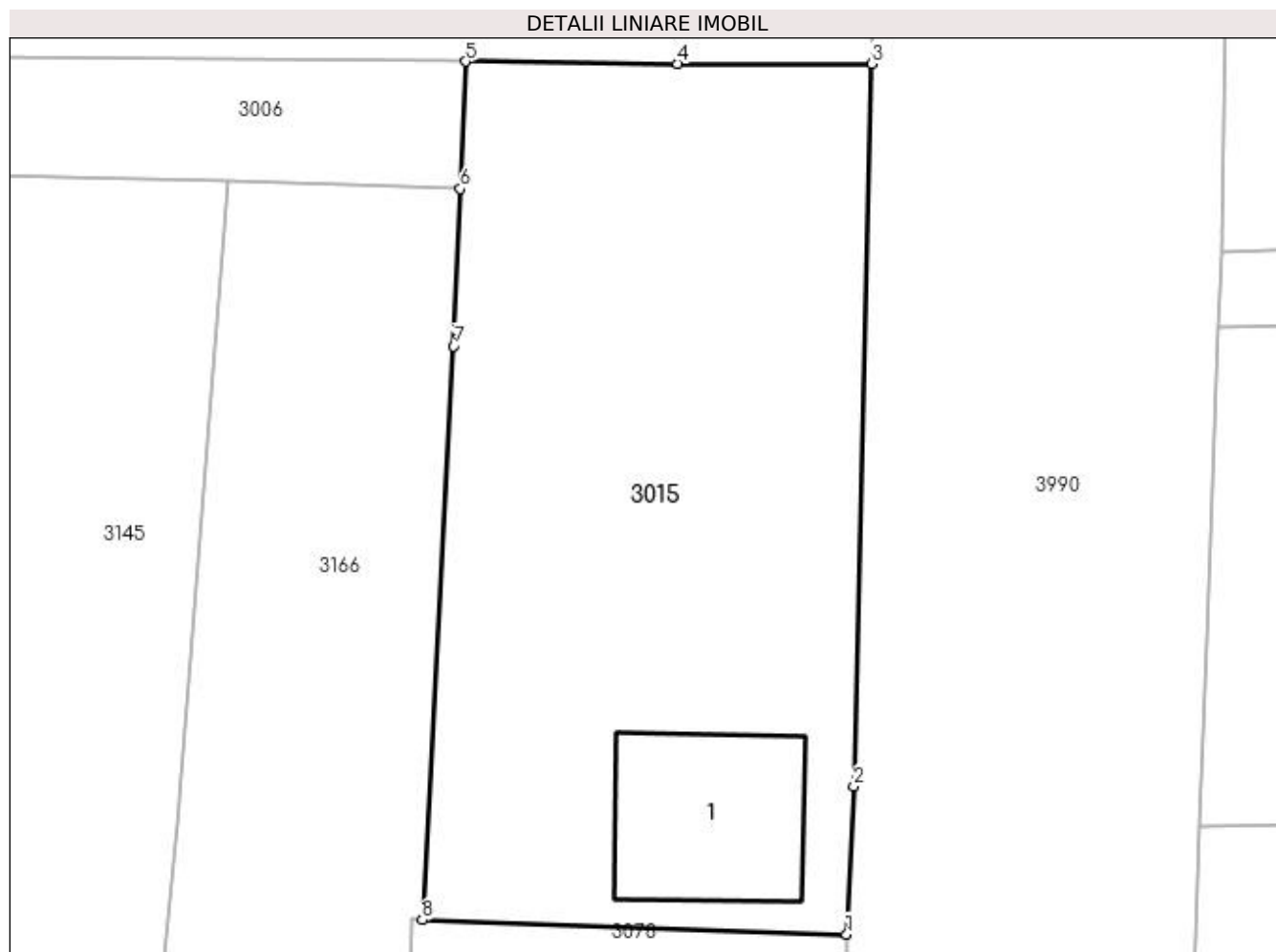
Inscrieri privind dezmembramentele dreptului de proprietate, drepturi reale de garanție și sarcini	Referințe
NU SUNT	

Anexa Nr. 1 La Partea I

Teren

Nr cadastral	Suprafața (mp)*	Observații / Referințe
31115	1.002	

* Suprafața este determinată în planul de proiecție Stereo 70.



Date referitoare la teren

Crt	Categorie folosință	Intravilan	Suprafața (mp)	Tarla	Parcelă	Nr. topo	Observații / Referințe
1	curți constructii	DA	1.002	33	58	-	

Date referitoare la construcții

Crt	Număr	Destinație construcție	Supraf. (mp)	Situație juridică	Observații / Referințe
A1.1		construcții de locuințe	88	Cu acte	Nr. niveluri:3; S. construita la sol:88 mp;

Lungime Segmente

1) Valorile lungimilor segmentelor sunt obținute din proiecție în plan.

Punct început	X / Y	Punct sfârșit	X / Y	Lungime segment (** (m)
1	396.925,176 327.073,508	2	396.925,564 327.081,331	7.833
2	396.925,564 327.081,331	3	396.926,51 327.119,476	38.157
3	396.926,51 327.119,476	4	396.916,248 327.119,475	10.262
4	396.916,248 327.119,475	5	396.905,056 327.119,6	11.193

Punct început	X / Y	Punct sfârșit	X / Y	Lungime segment (** (m)
5	396.905,056 327.119,6	6	396.904,77 327.112,874	6.732
6	396.904,77 327.112,874	7	396.904,417 327.104,579	8.302
7	396.904,417 327.104,579	8	396.902,774 327.074,277	30.347
8	396.902,774 327.074,277	1	396.925,176 327.073,508	22.415

** Lungimile segmentelor sunt determinate în planul de proiecție Stereo 70 și sunt rotunjite la 1 milimetru.

*** Distanța dintre puncte este formată din segmente cumulate ce sunt mai mici decât valoarea 1 milimetru.

**DATE DESPRE IMOBILUL NR. 3024**

Oficiul de Cadastru și Publicitate Imobiliară DOLJ
Biroul de Cadastru și Publicitate Imobiliară Craiova

A. Partea I. Descrierea imobilului

TEREN Extravilan

Adresa: Jud. Dolj, T33, P76

Nr. Crt	Nr cadastral Nr. topografic	Suprafața* (mp)	Observații / Referințe
A1		1.224	Sector cadastral:6 Teren neimprejmuit;

B. Partea II. Proprietari și acte

Inscrieri privitoare la dreptul de proprietate și alte drepturi reale	Referințe
/	
Act Notarial nr. Certificat de mostenitor 5, din 05/05/2010 emis de NP Ionascu Nicolae;	
B1	A1
Intabulare, drept de PROPRIETATE, dobandit prin Succesiune, cota actuala 1/1, cota initiala 1/1 1) RAICU ELENA DEFUNCT:Da	

C. Partea III. SARCINI .

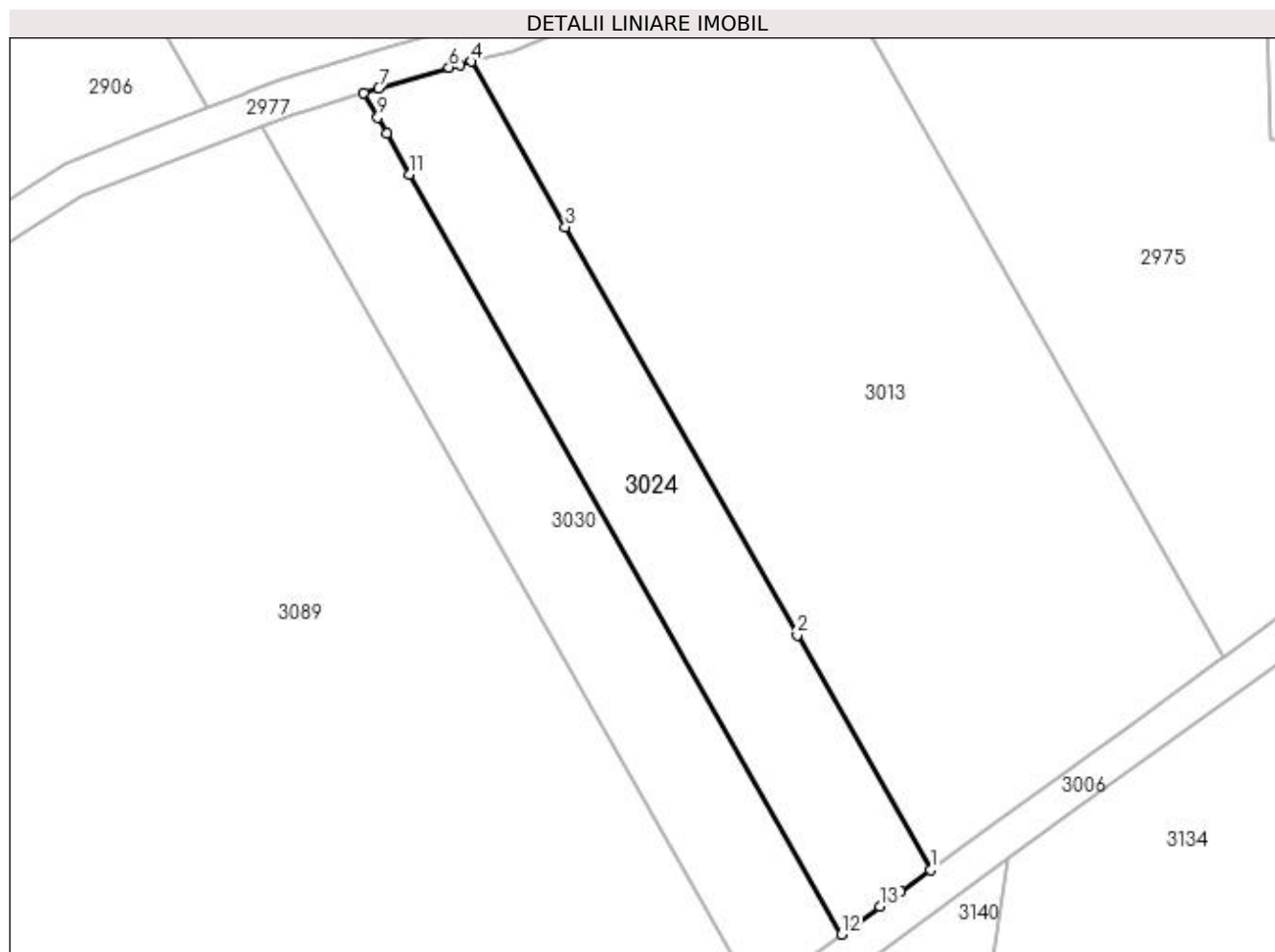
Inscrieri privind dezmembramintele dreptului de proprietate, drepturi reale de garanție și sarcini	Referințe
NU SUNT	

Anexa Nr. 1 La Partea I

Teren

Nr cadastral	Suprafața (mp)*	Observații / Referințe
	1.224	

* Suprafața este determinată în planul de proiecție Stereo 70.



Date referitoare la teren

Crt	Categorie folosință	Intra vilan	Suprafața (mp)	Tarla	Parcelă	Nr. topo	Observații / Referințe
1	arabil	NU	1.224	33	76	-	

Lungime Segmente

1) Valorile lungimilor segmentelor sunt obținute din proiecție în plan.

Punct început	X / Y	Punct sfârșit	X / Y	Lungime segment (** (m)
1	396.685,451 327.046,433	2	396.670,97 327.071,915	29.309
2	396.670,97 327.071,915	3	396.645,768 327.116,263	51.009
3	396.645,768 327.116,263	4	396.635,56 327.134,227	20.661
4	396.635,56 327.134,227	5	396.634,294 327.133,898	1.307
5	396.634,294 327.133,898	6	396.633,114 327.133,592	1.219

Punct început	X / Y	Punct sfârşit	X / Y	Lungime segment (** (m)
6	396.633,114 327.133,592	7	396.625,497 327.131,319	7.95
7	396.625,497 327.131,319	8	396.623,838 327.130,824	1.731
8	396.623,838 327.130,824	9	396.625,367 327.128,133	3.095
9	396.625,367 327.128,133	10	396.626,348 327.126,406	1.986
10	396.626,348 327.126,406	11	396.628,863 327.121,981	5.09
11	396.628,863 327.121,981	12	396.675,781 327.039,419	94.962
12	396.675,781 327.039,419	13	396.679,964 327.042,453	5.167
13	396.679,964 327.042,453	14	396.682,176 327.044,057	2.732
14	396.682,176 327.044,057	1	396.685,451 327.046,433	4.046

** Lungimile segmentelor sunt determinate în planul de proiecție Stereo 70 și sunt rotunjite la 1 milimetru.

*** Distanța dintre puncte este formată din segmente cumulate ce sunt mai mici decât valoarea 1 milimetru.

**DATE DESPRE IMOBILUL NR. 3030**

Oficiul de Cadastru și Publicitate Imobiliară DOLJ
Biroul de Cadastru și Publicitate Imobiliară Craiova

A. Partea I. Descrierea imobilului

TEREN Extravilan

Adresa: Jud. Dolj, T33, P77

Nr. Crt	Nr cadastral Nr. topografic	Suprafața* (mp)	Observații / Referințe
A1		1.224	Sector cadastral:6 Teren neimprejmuit;

B. Partea II. Proprietari și acte

Inscrieri privitoare la dreptul de proprietate și alte drepturi reale	Referințe
/	
Act Administrativ nr. Titlu de proprietate 808-2195, din 06/03/1997 emis de CJSIPT Dolj;	
B1	A1
Intabulare, drept de PROPRIETATE, dobândit prin Reconstituire, cota actuala 1/1, cota initiala 1/1 1) SUBTIRELU ION	

C. Partea III. SARCINI .

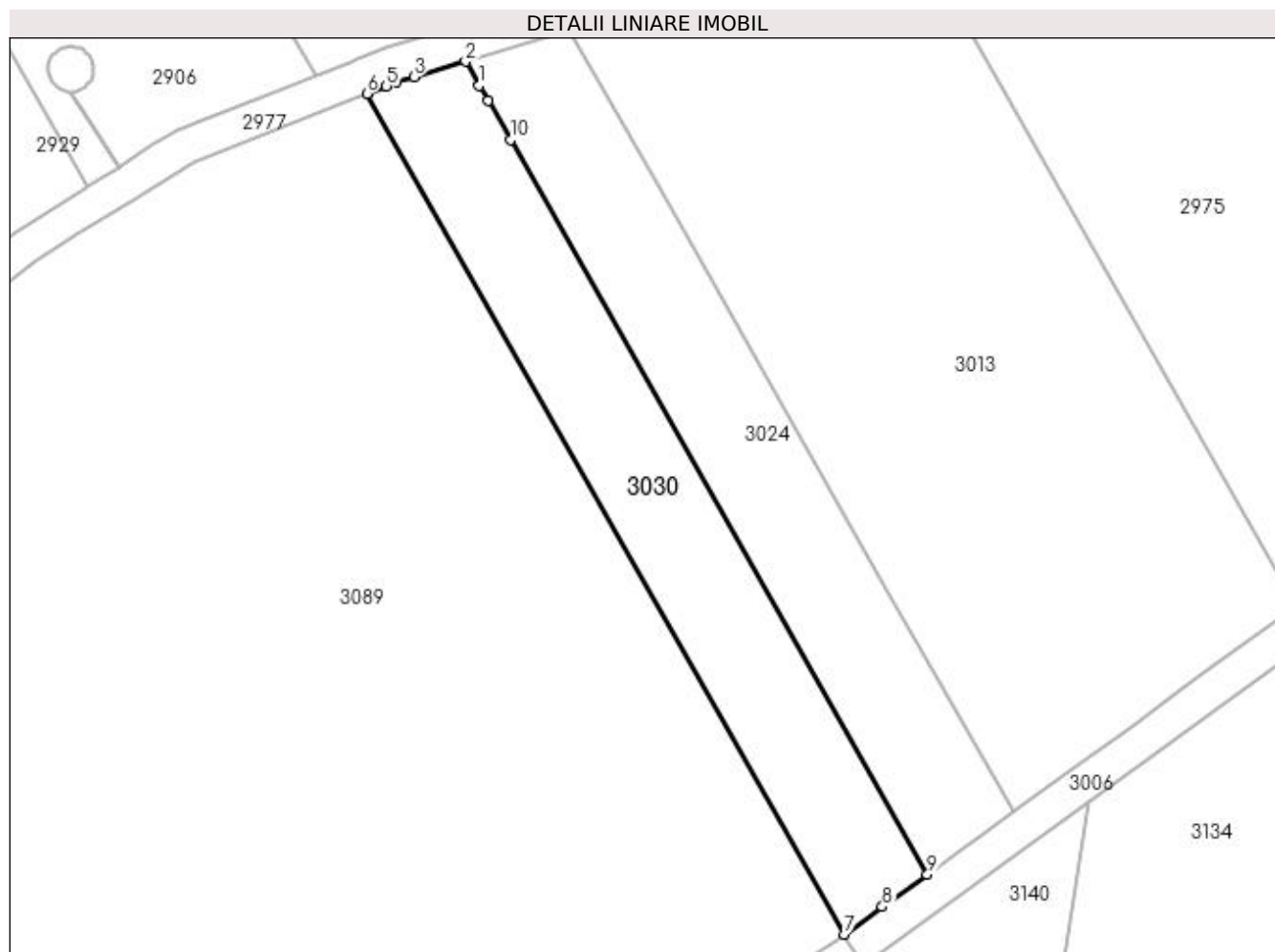
Inscrieri privind dezmembramintele dreptului de proprietate, drepturi reale de garanție și sarcini	Referințe
NU SUNT	

Anexa Nr. 1 La Partea I

Teren

Nr cadastral	Suprafața (mp)*	Observații / Referințe
	1.224	

* Suprafața este determinată în planul de proiecție Stereo 70.



Date referitoare la teren

Crt	Categorie folosință	Intra vilan	Suprafața (mp)	Tarla	Parcelă	Nr. topo	Observații / Referințe
1	arabil	NU	1.224	33	77	-	

Lungime Segmente

1) Valorile lungimilor segmentelor sunt obținute din proiecție în plan.

Punct început	X / Y	Punct sfârșit	X / Y	Lungime segment (** (m)
1	396.625,367 327.128,133	2	396.623,838 327.130,824	3.095
2	396.623,838 327.130,824	3	396.618,046 327.129,095	6.044
3	396.618,046 327.129,095	4	396.616,062 327.128,503	2.07
4	396.616,062 327.128,503	5	396.614,935 327.128,063	1.21
5	396.614,935 327.128,063	6	396.612,742 327.127,208	2.354

Punct început	X / Y	Punct sfârșit	X / Y	Lungime segment (** (m)
6	396.612,742 327.127,208	7	396.666,469 327.032,665	108.743
7	396.666,469 327.032,665	8	396.670,729 327.035,755	5.263
8	396.670,729 327.035,755	9	396.675,781 327.039,419	6.241
9	396.675,781 327.039,419	10	396.628,863 327.121,981	94.962
10	396.628,863 327.121,981	11	396.626,348 327.126,406	5.09
11	396.626,348 327.126,406	1	396.625,367 327.128,133	1.986

** Lungimile segmentelor sunt determinate în planul de proiecție Stereo 70 și sunt rotunjite la 1 milimetru.

*** Distanța dintre puncte este formată din segmente cumulate ce sunt mai mici decât valoarea 1 milimetru.

**DATE DESPRE IMOBILUL NR. 3078**

Oficiul de Cadastru și Publicitate Imobiliară DOLJ
Biroul de Cadastru și Publicitate Imobiliară Craiova

A. Partea I. Descrierea imobilului

TEREN Intravilan

Adresa: Loc. Boga, Str Mihai Viteazul, Jud. Dolj, tarlăua 33, parcela 58

Nr. Crt	Nr cadastral Nr. topografic	Suprafața* (mp)	Observații / Referințe
A1	31720	997	Sector cadastral:6 Teren neimprejmuit;

B. Partea II. Proprietari și acte

Inscrieri privitoare la dreptul de proprietate și alte drepturi reale	Referințe
143689 / 02/08/2022	
Act Notarial nr. cvc aut. nr 1946, din 29/07/2022 emis de NP DEFTA FLORENTIN LEONARD;	
B1	A1
Intabulare, drept de PROPRIETATE, dobandit prin Conventie, cota actuala 1/1, cota initiala 1/1 1) CHIRCA MIHAI-ALEXANDRU, necasatorit	

C. Partea III. SARCINI .

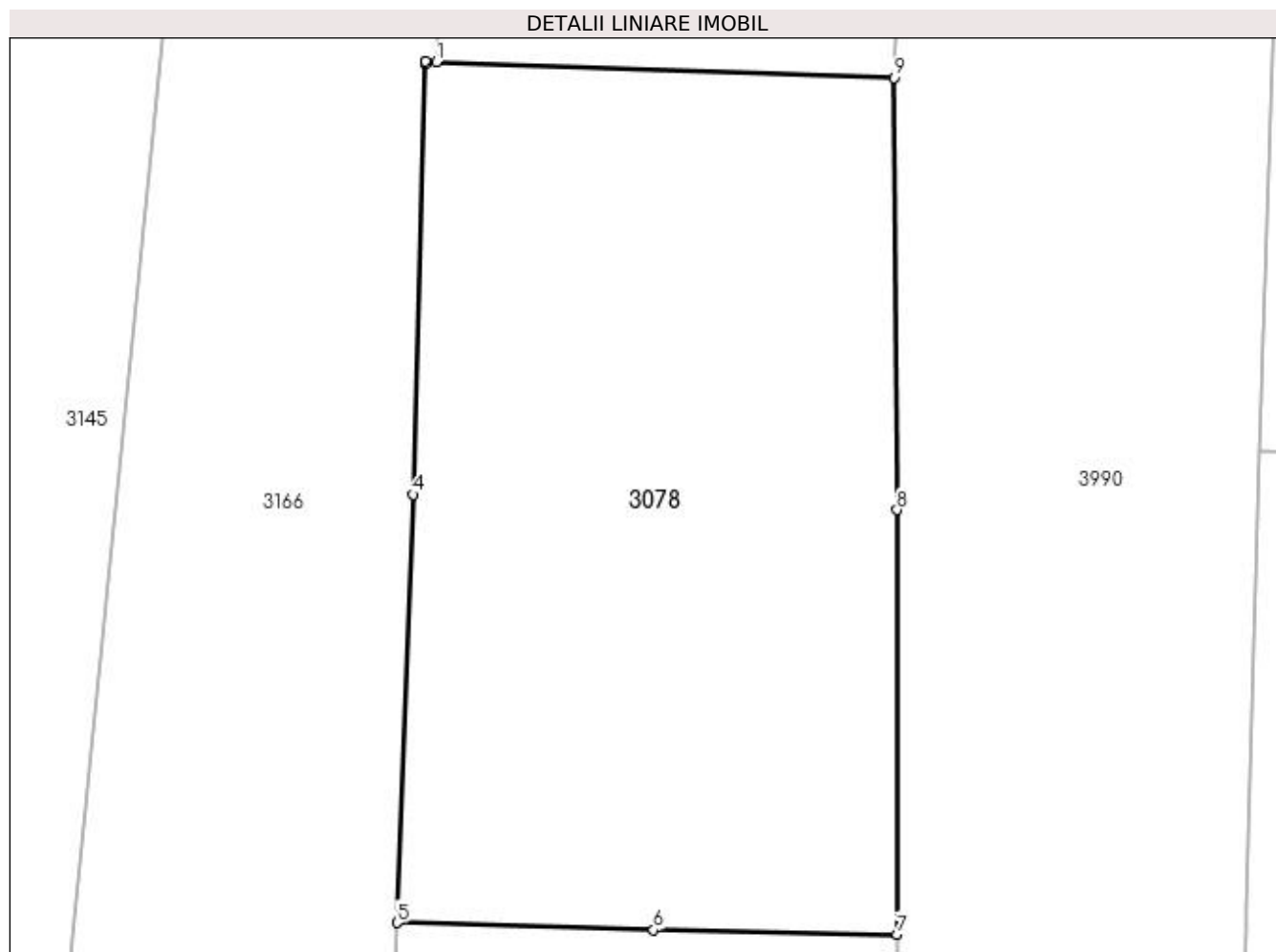
Inscrieri privind dezmembramintele dreptului de proprietate, drepturi reale de garanție și sarcini	Referințe
NU SUNT	

Anexa Nr. 1 La Partea I

Teren

Nr cadastral	Suprafața (mp)*	Observații / Referințe
31720	997	

* Suprafața este determinată în planul de proiecție Stereo 70.



Date referitoare la teren

Crt	Categorie folosință	Intravilan	Suprafața (mp)	Tarla	Parcelă	Nr. topo	Observații / Referințe
1	arabil	DA	997	33	58	-	LOT 1

Lungime Segmente

1) Valorile lungimilor segmentelor sunt obținute din proiecție în plan.

Punct început	X / Y	Punct sfârșit	X / Y	Lungime segment (** (m)
1	396.902,774 327.074,277	2	396.902,237 327.074,309	0.538
2	396.902,237 327.074,309	3	396.902,233 327.074,207	0.102
3	396.902,233 327.074,207	4	396.901,636 327.053,117	21.099
4	396.901,636 327.053,117	5	396.900,845 327.032,162	20.97
5	396.900,845 327.032,162	6	396.913,416 327.031,811	12.576

Punct început	X / Y	Punct sfârșit	X / Y	Lungime segment (** (m)
6	396.913,416 327.031,811	7	396.925,345 327.031,594	11.931
7	396.925,345 327.031,594	8	396.925,328 327.052,369	20.775
8	396.925,328 327.052,369	9	396.925,176 327.073,508	21.14
9	396.925,176 327.073,508	1	396.902,774 327.074,277	22.415

** Lungimile segmentelor sunt determinate în planul de proiecție Stereo 70 și sunt rotunjite la 1 milimetru.

*** Distanța dintre puncte este formată din segmente cumulate ce sunt mai mici decât valoarea 1 milimetru.

**DATE DESPRE IMOBILUL NR. 3089**

Oficiul de Cadastru și Publicitate Imobiliară DOLJ
Biroul de Cadastru și Publicitate Imobiliară Craiova

A. Partea I. Descrierea imobilului

TEREN Extravilan

Adresa: Jud. Dolj, T33, P78

Nr. Crt	Nr cadastral Nr. topografic	Suprafața* (mp)	Observații / Referințe
A1		14.683	Sector cadastral:6 Teren neimprejmuit;

B. Partea II. Proprietari și acte

Inscrieri privitoare la dreptul de proprietate și alte drepturi reale	Referințe
/	
Act Administrativ nr. Titlu de proprietate 911-45931, din 18/04/1997 emis de CJSIPT Dolj;	
B1	A1
Intabulare, drept de PROPRIETATE, dobândit prin Reconstituire, cota actuala 1/1, cota initiala 1/1 1) BACIU CONSTANTIN	

C. Partea III. SARCINI .

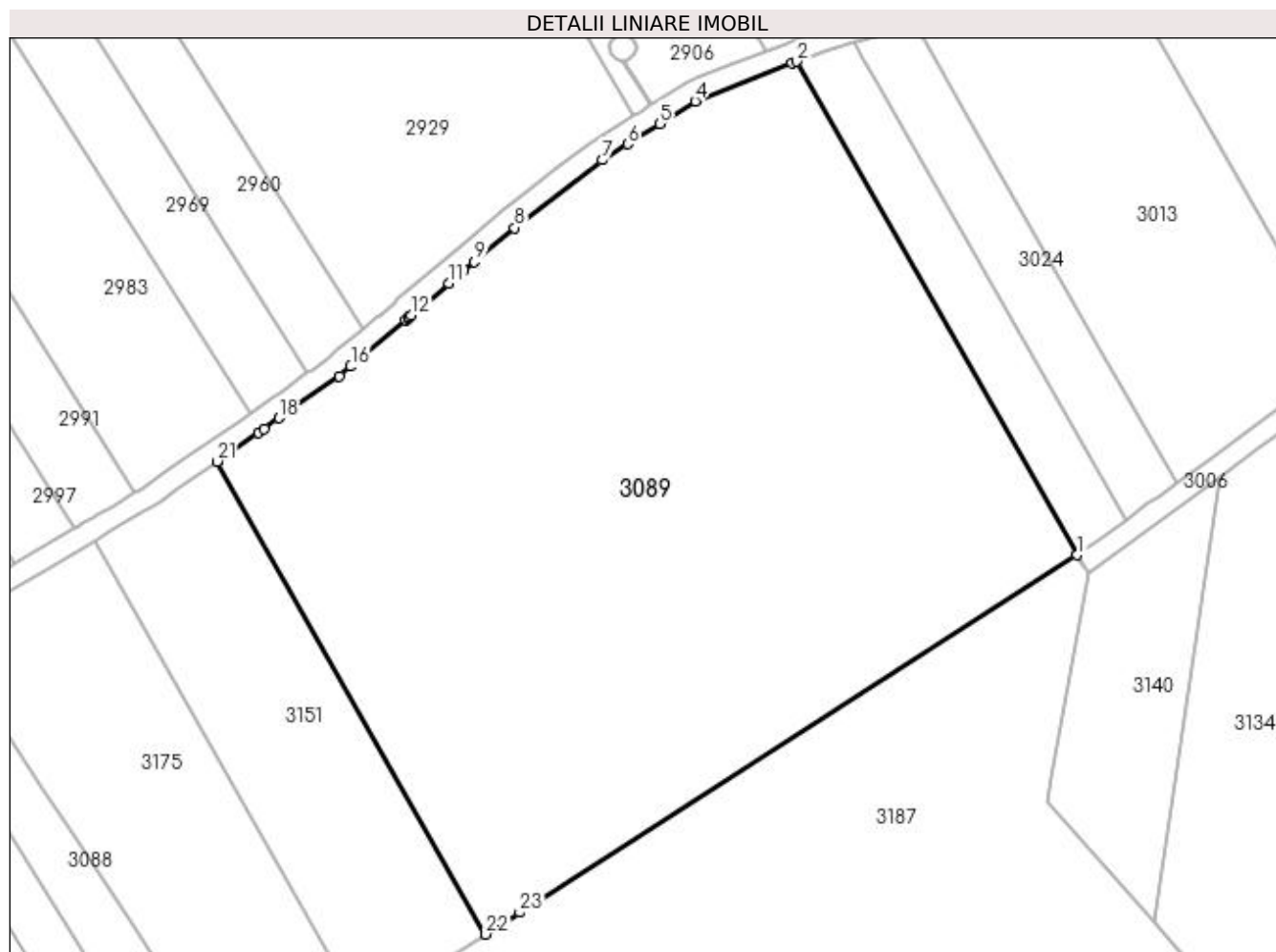
Inscrieri privind dezmembramintele dreptului de proprietate, drepturi reale de garanție și sarcini	Referințe
NU SUNT	

Anexa Nr. 1 La Partea I

Teren

Nr cadastral	Suprafața (mp)*	Observații / Referințe
	14.683	

* Suprafața este determinată în planul de proiecție Stereo 70.



Date referitoare la teren

Crt	Categorie folosință	Intra vilan	Suprafața (mp)	Tarla	Parcelă	Nr. topo	Observații / Referințe
1	arabil	NU	14.683	33	78	-	

Lungime Segmente

1) Valorile lungimilor segmentelor sunt obținute din proiecție în plan.

Punct început	X / Y	Punct sfârșit	X / Y	Lungime segment (** (m)
1	396.666,469 327.032,665	2	396.612,742 327.127,208	108.743
3	396.611,803 327.126,842	4	396.593,24 327.119,602	19.924
5	396.586,462 327.115,303	6	396.580,327 327.111,412	7.265
7	396.575,44 327.108,312	8	396.558,64 327.095,344	21.223
9	396.550,965 327.088,848	10	396.548,918 327.087,116	2.682

Punct început	X / Y	Punct sfârșit	X / Y	Lungime segment (** (m)
2	396.612,742 327.127,208	3	396.611,803 327.126,842	1.008
4	396.593,24 327.119,602	5	396.586,462 327.115,303	8.026
6	396.580,327 327.111,412	7	396.575,44 327.108,312	5.787
8	396.558,64 327.095,344	9	396.550,965 327.088,848	10.055
10	396.548,918 327.087,116	11	396.546,086 327.084,72	3.71

Punct început	X / Y	Punct sfârșit	X / Y	Lungime segment (** (m)
11	396.546,086 327.084,72	12	396.538,789 327.078,545	9.558
13	396.538,348 327.078,172	14	396.538,249 327.078,088	0.13
15	396.537,809 327.077,715	16	396.527,242 327.068,774	13.842
17	396.525,089 327.066,952	18	396.513,548 327.058,904	14.071
19	396.510,661 327.056,891	20	396.509,553 327.056,118	1.35
21	396.501,646 327.050,604	22	396.553,129 326.960,008	104.203
23	396.559,636 326.964,179	1	396.666,469 327.032,665	126.899

Punct început	X / Y	Punct sfârșit	X / Y	Lungime segment (** (m)
12	396.538,789 327.078,545	13	396.538,348 327.078,172	0.578
14	396.538,249 327.078,088	15	396.537,809 327.077,715	0.577
16	396.527,242 327.068,774	17	396.525,089 327.066,952	2.82
18	396.513,548 327.058,904	19	396.510,661 327.056,891	3.52
20	396.509,553 327.056,118	21	396.501,646 327.050,604	9.64
22	396.553,129 326.960,008	23	396.559,636 326.964,179	7.729

** Lungimile segmentelor sunt determinate în planul de proiecție Stereo 70 și sunt rotunjite la 1 milimetru.

*** Distanța dintre puncte este formată din segmente cumulate ce sunt mai mici decât valoarea 1 milimetru.

**DATE DESPRE IMOBILUL NR. 3094**

Oficiul de Cadastru și Publicitate Imobiliară DOLJ
Biroul de Cadastru și Publicitate Imobiliară Craiova

A. Partea I. Descrierea imobilului

TEREN Necunoscut

Nr. CF vechi:52
Nr. cadastral vechi:75

Adresa: Loc. Bogeia, Jud. Dolj, T 33, P 66

Nr. Crt	Nr cadastral Nr. topografic	Suprafața* (mp)	Observații / Referințe
A1	30621	1.871	Sector cadastral:6 Teren neimprejmuit;

B. Partea II. Proprietari și acte

Inscrieri privitoare la dreptul de proprietate și alte drepturi reale		Referințe
70788 / 19/06/2015		
Act Administrativ nr. REFERAT NR 4356/SC, din 11/06/2015 emis de Serviciul Cadastru;		
B1	“ Imobil aflat sub incidenta art. 3 alin.(1) din Legea 17/2014 “	A1
22068 / 19/01/2018		
Act Notarial nr. donatie nr. 114/2018, din 18/01/2018 emis de Neagoe Monica;		
B2	Intabulare, drept de PROPRIETATE, dobandit prin Conventie, cota actuala 1/1, cota initiala 1/1	A1
	1) BUSE ILIE	
	2) BUSE LENUTA	

C. Partea III. SARCINI .

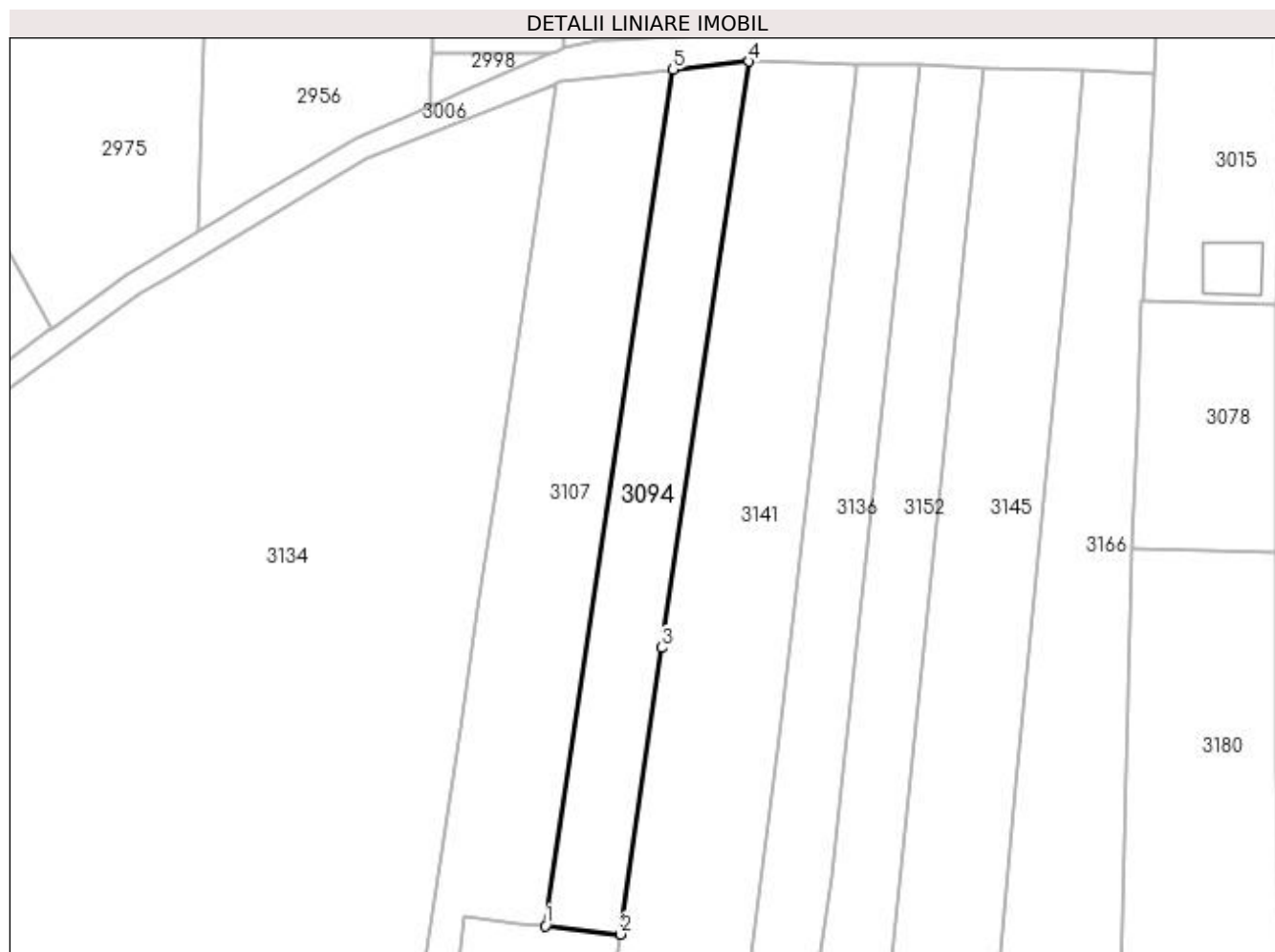
Inscrieri privind dezmembramintele dreptului de proprietate, drepturi reale de garanție și sarcini	Referințe
NU SUNT	

Anexa Nr. 1 La Partea I

Teren

Nr cadastral	Suprafața (mp)*	Observații / Referințe
30621	1.871	

* Suprafața este determinată în planul de proiecție Stereo 70.



Date referitoare la teren

Crt	Categorie folosință	Intra vilan	Suprafața (mp)	Tarla	Parcelă	Nr. topo	Observații / Referințe
1	arabil	DA	155	33	66	-	
2	arabil	NU	1.716	33	66	-	

Lungime Segmente

1) Valorile lungimilor segmentelor sunt obținute din proiecție în plan.

Punct început	X / Y	Punct sfârșit	X / Y	Lungime segment (** (m)
1	396.801,124 326.968,064	2	396.813,939 326.966,655	12.892
2	396.813,939 326.966,655	3	396.820,874 327.015,296	49.133
3	396.820,874 327.015,296	4	396.835,758 327.114,877	100.687
4	396.835,758 327.114,877	5	396.822,858 327.113,47	12.977

Punct început	X / Y	Punct sfârșit	X / Y	Lungime segment (** (m)
5	396.822,858 327.113,47	1	396.801,124 326.968,064	147.021

** Lungimile segmentelor sunt determinate în planul de proiecție Stereo 70 și sunt rotunjite la 1 milimetru.

*** Distanța dintre puncte este formată din segmente cumulate ce sunt mai mici decât valoarea 1 milimetru.

**DATE DESPRE IMOBILUL NR. 3107**

Oficiul de Cadastru și Publicitate Imobiliară DOLJ
Biroul de Cadastru și Publicitate Imobiliară Craiova

A. Partea I. Descrierea imobilului

TEREN Extravilan

Nr. CF vechi:55
Nr. cadastral vechi:54

Adresa: Jud. Dolj, T33, P67

Nr. Crt	Nr cadastral Nr. topografic	Suprafața* (mp)	Observații / Referințe
A1	30523	3.169	Sector cadastral:6 Teren neimprejmuit;

B. Partea II. Proprietari și acte

Inscrieri privitoare la dreptul de proprietate și alte drepturi reale		Referințe
70793 / 19/06/2015		
Act Administrativ nr. REFERAT NR 4335/SC, din 11/06/2015 emis de SERVICIUL CADASTRU;		
B1	Se noteaza faptul ca imobilul de sub A 1 se afla sub incidenta art. 3 alin. (1) din Legea nr. 17/2014	A1
22089 / 19/01/2018		
Act Notarial nr. contract de donatie aut nr nr. 114, din 18/01/2018 emis de Neagoe Monica;		
B2	Intabulare, drept de PROPRIETATE, dobandit prin Conventie, cota actuala 1/1, cota initiala 1/1	A1
	1) BUSE ILIE 2) BUSE LENUTA	

C. Partea III. SARCINI .

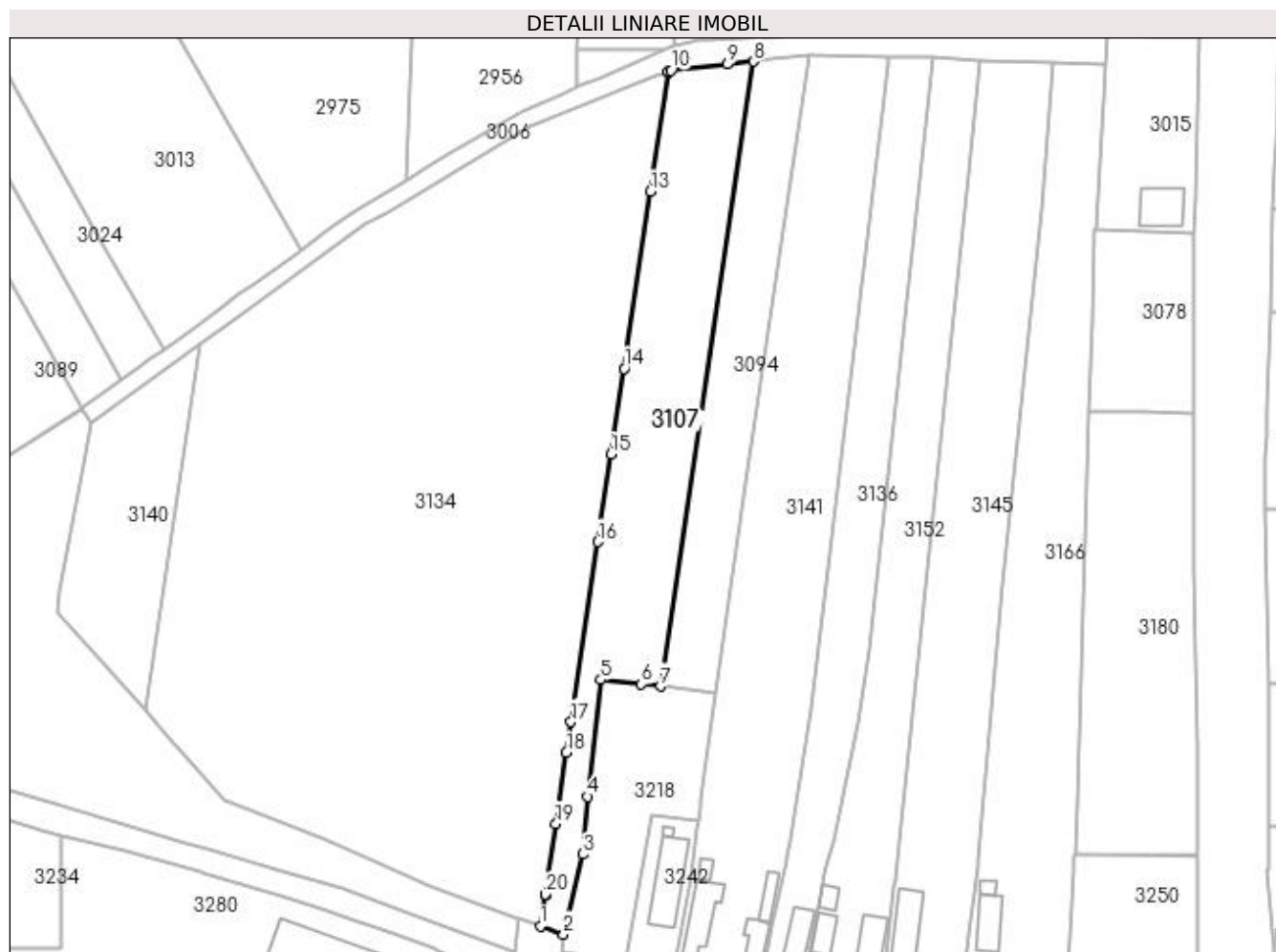
Inscrieri privind dezmembramintele dreptului de proprietate, drepturi reale de garanție și sarcini	Referințe
NU SUNT	

Anexa Nr. 1 La Partea I

Teren

Nr cadastral	Suprafața (mp)*	Observații / Referințe
30523	3.169	

* Suprafața este determinată în planul de proiecție Stereo 70.



Date referitoare la teren

Crt	Categorie folosință	Intra vilan	Suprafața (mp)	Tarla	Parcelă	Nr. topo	Observații / Referințe
1	arabil	NU	3.169	33	67	-	

Lungime Segmente

1) Valorile lungimilor segmentelor sunt obținute din proiecție în plan.

Punct început	X / Y	Punct sfârșit	X / Y	Lungime segment (** (m)
1	396.773,265 326.912,333	2	396.778,619 326.910,372	5.702
3	396.783,076 326.929,03	4	396.784,234 326.942,406	13.426
5	396.787,261 326.969,588	6	396.796,704 326.968,55	9.5
7	396.801,124 326.968,064	8	396.822,858 327.113,47	147.021
9	396.816,672 327.112,796	10	396.803,673 327.111,378	13.076

Punct început	X / Y	Punct sfârșit	X / Y	Lungime segment (** (m)
2	396.778,619 326.910,372	3	396.783,076 326.929,03	19.183
4	396.784,234 326.942,406	5	396.787,261 326.969,588	27.35
6	396.796,704 326.968,55	7	396.801,124 326.968,064	4.447
8	396.822,858 327.113,47	9	396.816,672 327.112,796	6.222
10	396.803,673 327.111,378	11	396.802,974 327.111,101	0.752

Punct început	X / Y	Punct sfârșit	X / Y	Lungime segment (** (m)
11	396.802,974 327.111,101	12	396.802,949 327.110,938	0.165
13	396.798,8 327.083,179	14	396.792,653 327.042,048	41.588
15	396.789,67 327.022,089	16	396.786,616 327.001,662	20.654
17	396.780,351 326.959,745	18	396.779,285 326.952,613	7.211
19	396.776,821 326.936,129	20	396.774,36 326.919,659	16.653
21	396.774,32 326.919,396	1	396.773,265 326.912,333	7.142

Punct început	X / Y	Punct sfârșit	X / Y	Lungime segment (** (m)
12	396.802,949 327.110,938	13	396.798,8 327.083,179	28.067
14	396.792,653 327.042,048	15	396.789,67 327.022,089	20.18
16	396.786,616 327.001,662	17	396.780,351 326.959,745	42.382
18	396.779,285 326.952,613	19	396.776,821 326.936,129	16.667
20	396.774,36 326.919,659	21	396.774,32 326.919,396	0.266

** Lungimile segmentelor sunt determinate în planul de proiecție Stereo 70 și sunt rotunjite la 1 milimetru.

*** Distanța dintre puncte este formată din segmente cumulate ce sunt mai mici decât valoarea 1 milimetru.

**DATE DESPRE IMOBILUL NR. 3134**

Oficiul de Cadastru și Publicitate Imobiliară DOLJ
Biroul de Cadastru și Publicitate Imobiliară Craiova

A. Partea I. Descrierea imobilului

TEREN Extravilan

Adresa: Jud. Dolj, tarla 33, parcela 67

Nr. Crt	Nr cadastral Nr. topografic	Suprafața* (mp)	Observații / Referințe
A1	30622	15.072	Sector cadastral:6 Teren neimprejmuit;

B. Partea II. Proprietari și acte

Inscrieri privitoare la dreptul de proprietate și alte drepturi reale	Referințe
86170 / 22/07/2015	
Act Notarial nr. CVC aut 1119, din 21/07/2015 emis de BNP Neagoe Monica;	
B1	A1
Intabulare, drept de PROPRIETATE, dobandit prin Conventie, cota actuala 1/1, cota initiala 1/1	
1) BUSE VALENTIN	
2) BUSE ANGELA	

C. Partea III. SARCINI .

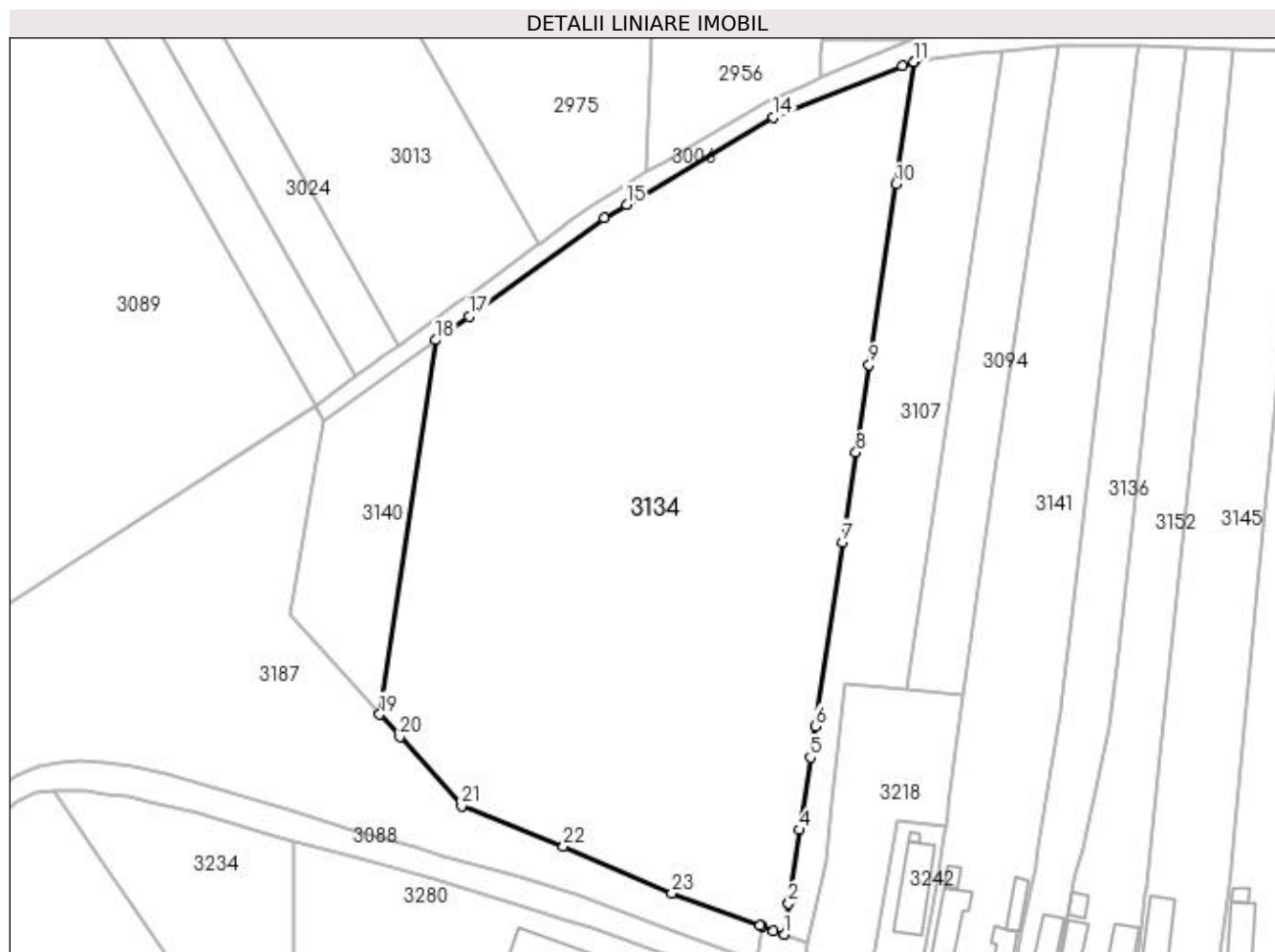
Inscrieri privind dezmembramintele dreptului de proprietate, drepturi reale de garanție și sarcini	Referințe
NU SUNT	

Anexa Nr. 1 La Partea I

Teren

Nr cadastral	Suprafața (mp)*	Observații / Referințe
30622	15.072	

* Suprafața este determinată în planul de proiecție Stereo 70.



Date referitoare la teren

Crt	Categorie folosință	Intra vilan	Suprafața (mp)	Tarla	Parcelă	Nr. topo	Observații / Referințe
1	arabil	NU	15.072	33	67	-	

Lungime Segmente

1) Valorile lungimilor segmentelor sunt obținute din proiecție în plan.

Punct început	X / Y	Punct sfârșit	X / Y	Lungime segment (** (m)
1	396.773,265 326.912,333	2	396.774,32 326.919,396	7.142
3	396.774,36 326.919,659	4	396.776,821 326.936,129	16.653
5	396.779,285 326.952,613	6	396.780,351 326.959,745	7.211
7	396.786,616 327.001,662	8	396.789,67 327.022,089	20.654
9	396.792,653 327.042,048	10	396.798,8 327.083,179	41.588

Punct început	X / Y	Punct sfârșit	X / Y	Lungime segment (** (m)
2	396.774,32 326.919,396	3	396.774,36 326.919,659	0.266
4	396.776,821 326.936,129	5	396.779,285 326.952,613	16.667
6	396.780,351 326.959,745	7	396.786,616 327.001,662	42.382
8	396.789,67 327.022,089	9	396.792,653 327.042,048	20.18
10	396.798,8 327.083,179	11	396.802,949 327.110,938	28.067

Punct început	X / Y	Punct sfârșit	X / Y	Lungime segment (** (m)
11	396.802,949 327.110,938	12	396.802,974 327.111,101	0.165
13	396.800,22 327.110,009	14	396.770,911 327.098,393	31.527
15	396.737,402 327.078,503	16	396.732,331 327.075,493	5.896
17	396.701,505 327.053,135	18	396.693,916 327.047,631	9.375
19	396.681,181 326.962,422	20	396.685,751 326.957,321	6.849
21	396.699,817 326.941,621	22	396.723,024 326.932,364	24.985
23	396.747,727 326.921,688	24	396.767,824 326.914,325	21.403
25	396.768,174 326.914,197	26	396.768,178 326.914,196	0.004
27	396.770,897 326.913,2	1	396.773,265 326.912,333	2.522

Punct început	X / Y	Punct sfârșit	X / Y	Lungime segment (** (m)
12	396.802,974 327.111,101	13	396.800,22 327.110,009	2.962
14	396.770,911 327.098,393	15	396.737,402 327.078,503	38.968
16	396.732,331 327.075,493	17	396.701,505 327.053,135	38.08
18	396.693,916 327.047,631	19	396.681,181 326.962,422	86.155
20	396.685,751 326.957,321	21	396.699,817 326.941,621	21.079
22	396.723,024 326.932,364	23	396.747,727 326.921,688	26.911
24	396.767,824 326.914,325	25	396.768,174 326.914,197	0.373
26	396.768,178 326.914,196	27	396.770,897 326.913,2	2.896

** Lungimile segmentelor sunt determinate în planul de proiecție Stereo 70 și sunt rotunjite la 1 milimetru.

*** Distanța dintre puncte este formată din segmente cumulate ce sunt mai mici decât valoarea 1 milimetru.

**DATE DESPRE IMOBILUL NR. 3136**

Oficiul de Cadastru și Publicitate Imobiliară DOLJ
Biroul de Cadastru și Publicitate Imobiliară Craiova

A. Partea I. Descrierea imobilului

TEREN Necunoscut

Adresa: Loc. Bogeia, Str Stadionului, Nr. 5, Jud. Dolj, T3, P3; T33, P64

Nr. Crt	Nr cadastral Nr. topografic	Suprafața* (mp)	Observații / Referințe
A1		2.357	Sector cadastral:6 Teren neimprejmuit;

Construcții

Crt	Nr cadastral Nr. topografic	Adresa	Observații / Referințe
A1.1		Loc. Bogeia, Str Stadionului, Nr. 5, Jud. Dolj, T3, P3; T33, P64	Nr. niveluri:1; S. construita la sol:77 mp; S. construita desfasurata:77 mp;

B. Partea II. Proprietari și acte

Inscrieri privitoare la dreptul de proprietate și alte drepturi reale		Referințe
/		
Act Administrativ nr. Titlu de proprietate 1284-44903, din 10/07/1998 emis de CJSIPT Dolj (Adeverinta nr 1640/02.05.2023 eliberata de Primaria Comunei Almaj);		
B1	Intabulare, drept de PROPRIETATE, dobandit prin Reconstituire, cota actuala 1/1, cota initiala 1/1 1) DRĂGOTESCU ANGELICA DEFUNCT:Da	A1
Act Normativ nr. Legea 7, din 13/03/1996 emis de Parlamentul României;		
B2	Intabulare, drept de PROPRIETATE, dobandit prin Lege, cota actuala 1/1, cota initiala 1/1 1) DRĂGOTESCU ANGELICA DEFUNCT:Da	A1.1

C. Partea III. SARCINI .

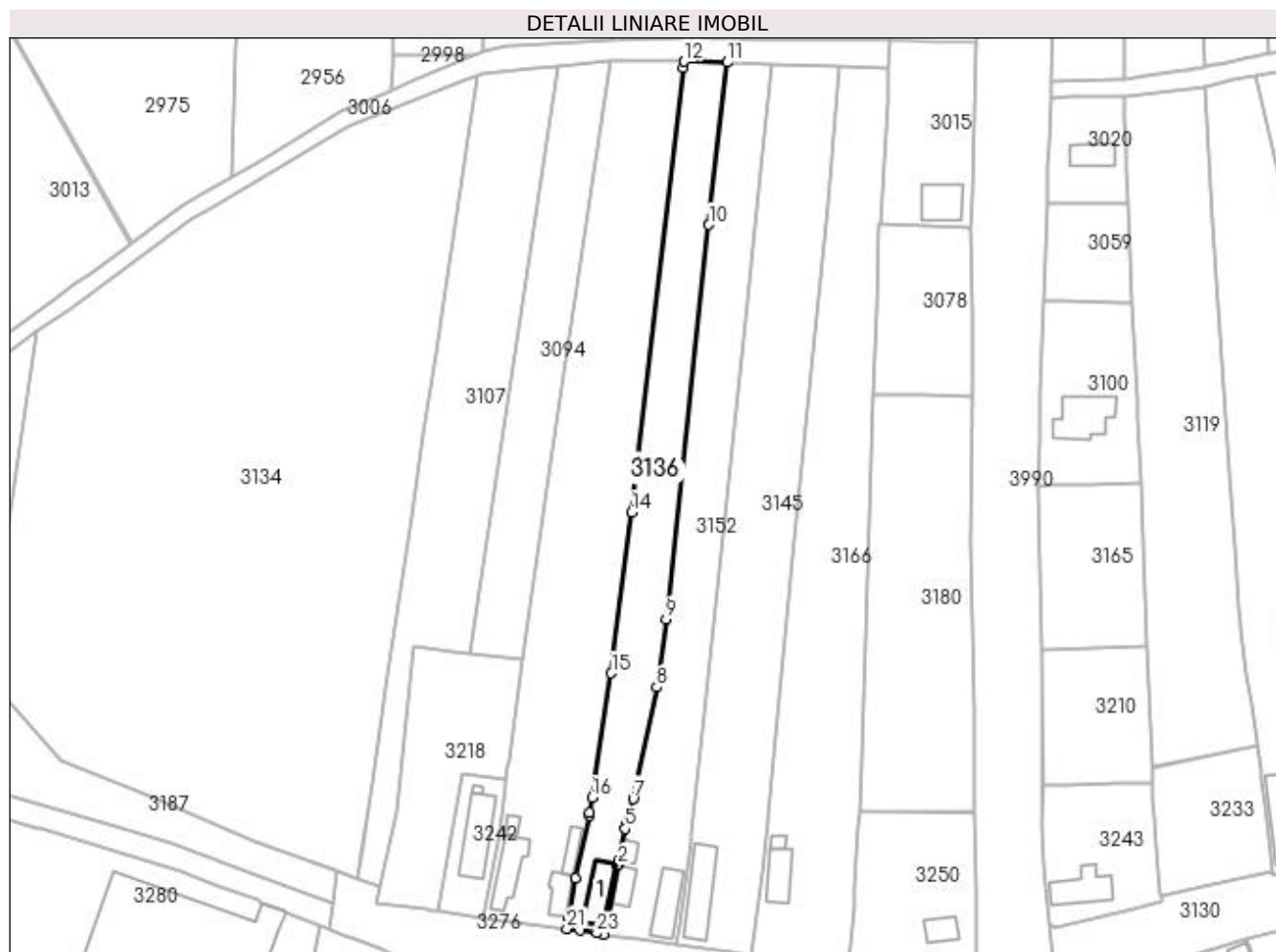
Inscrieri privind dezmembramintele dreptului de proprietate, drepturi reale de garanție și sarcini	Referințe
NU SUNT	

Anexa Nr. 1 La Partea I

Teren

Nr cadastral	Suprafața (mp)*	Observații / Referințe
	2.357	

* Suprafața este determinată în planul de proiecție Stereo 70.



Date referitoare la teren

Crt	Categorie folosință	Intravilan	Suprafața (mp)	Tarla	Parcelă	Nr. topo	Observații / Referințe
1	curți construcții	DA	270	3	3	-	
2	arabil	DA	546	33	64	-	
3	arabil	NU	1.541	33	64	-	

Date referitoare la construcții

Crt	Număr	Destinație construcție	Supraf. (mp)	Situație juridică	Observații / Referințe
A1.1		construcții de locuințe	77	Cu acte	Nr. niveluri:1; S. construita la sol:77 mp; S. construita desfasurata:77 mp;

Lungime Segmente

1) Valorile lungimilor segmentelor sunt obținute din proiecție în plan.

Punct început	X / Y	Punct sfârșit	X / Y	Lungime segment (** (m)	Punct început	X / Y	Punct sfârșit	X / Y	Lungime segment (** (m)
1	396.835,386 326.903,054	2	396.837,728 326.915,542	12.706	2	396.837,728 326.915,542	3	396.837,772 326.915,775	0.237
3	396.837,772 326.915,775	4	396.837,959 326.916,771	1.013	4	396.837,959 326.916,771	5	396.839,433 326.924,63	7.996

Punct început	X / Y	Punct sfârșit	X / Y	Lungime segment (** (m)	Punct început	X / Y	Punct sfârșit	X / Y	Lungime segment (** (m)
5	396.839,433 326.924,63	6	396.839,903 326.926,316	1.75	6	396.839,903 326.926,316	7	396.841,486 326.931,988	5.889
7	396.841,486 326.931,988	8	396.847,334 326.959,64	28.264	8	396.847,334 326.959,64	9	396.849,663 326.976,53	17.05
9	396.849,663 326.976,53	10	396.860,213 327.074,1	98.139	10	396.860,213 327.074,1	11	396.864,787 327.114,31	40.469
11	396.864,787 327.114,31	12	396.854,119 327.114,518	10.67	12	396.854,119 327.114,518	13	396.853,938 327.112,971	1.558
13	396.853,938 327.112,971	14	396.841,083 327.002,936	110.783	14	396.841,083 327.002,936	15	396.836,069 326.963,123	40.127
15	396.836,069 326.963,123	16	396.831,284 326.932,318	31.174	16	396.831,284 326.932,318	17	396.830,709 326.928,612	3.751
17	396.830,709 326.928,612	18	396.830,589 326.927,843	0.779	18	396.830,589 326.927,843	19	396.827,26 326.912,438	15.761
19	396.827,26 326.912,438	20	396.825,558 326.902,61	9.974	20	396.825,558 326.902,61	21	396.825,087 326.899,891	2.76
21	396.825,087 326.899,891	22	396.828,405 326.899,547	3.336	22	396.828,405 326.899,547	23	396.832,411 326.898,81	4.073
23	396.832,411 326.898,81	24	396.834,227 326.898,476	1.847	24	396.834,227 326.898,476	1	396.835,386 326.903,054	4.722

** Lungimile segmentelor sunt determinate în planul de proiecție Stereo 70 și sunt rotunjite la 1 milimetru.

*** Distanța dintre puncte este formată din segmente cumulate ce sunt mai mici decât valoarea 1 milimetru.

**DATE DESPRE IMOBILUL NR. 3140**

Oficiul de Cadastru și Publicitate Imobiliară DOLJ
Biroul de Cadastru și Publicitate Imobiliară Craiova

A. Partea I. Descrierea imobilului

TEREN Extravilan

Adresa: Jud. Dolj, T33, P69

Nr. Crt	Nr cadastral Nr. topografic	Suprafața* (mp)	Observații / Referințe
A1		1.506	Sector cadastral:6 Teren neimprejmuit;

B. Partea II. Proprietari și acte

Inscrieri privitoare la dreptul de proprietate și alte drepturi reale		Referințe
/		
Act Normativ nr. 7, din 13/03/1996 emis de Parlamentul Romaniei;		
B1	Intabulare, drept de PROPRIETATE, dobandit prin Lege, cota actuala 1/1, cota initiala 1/1 1) UAT ALMAJ, CIF:4553674, Rezerva comisiei locale de fond funciar	A1

C. Partea III. SARCINI .

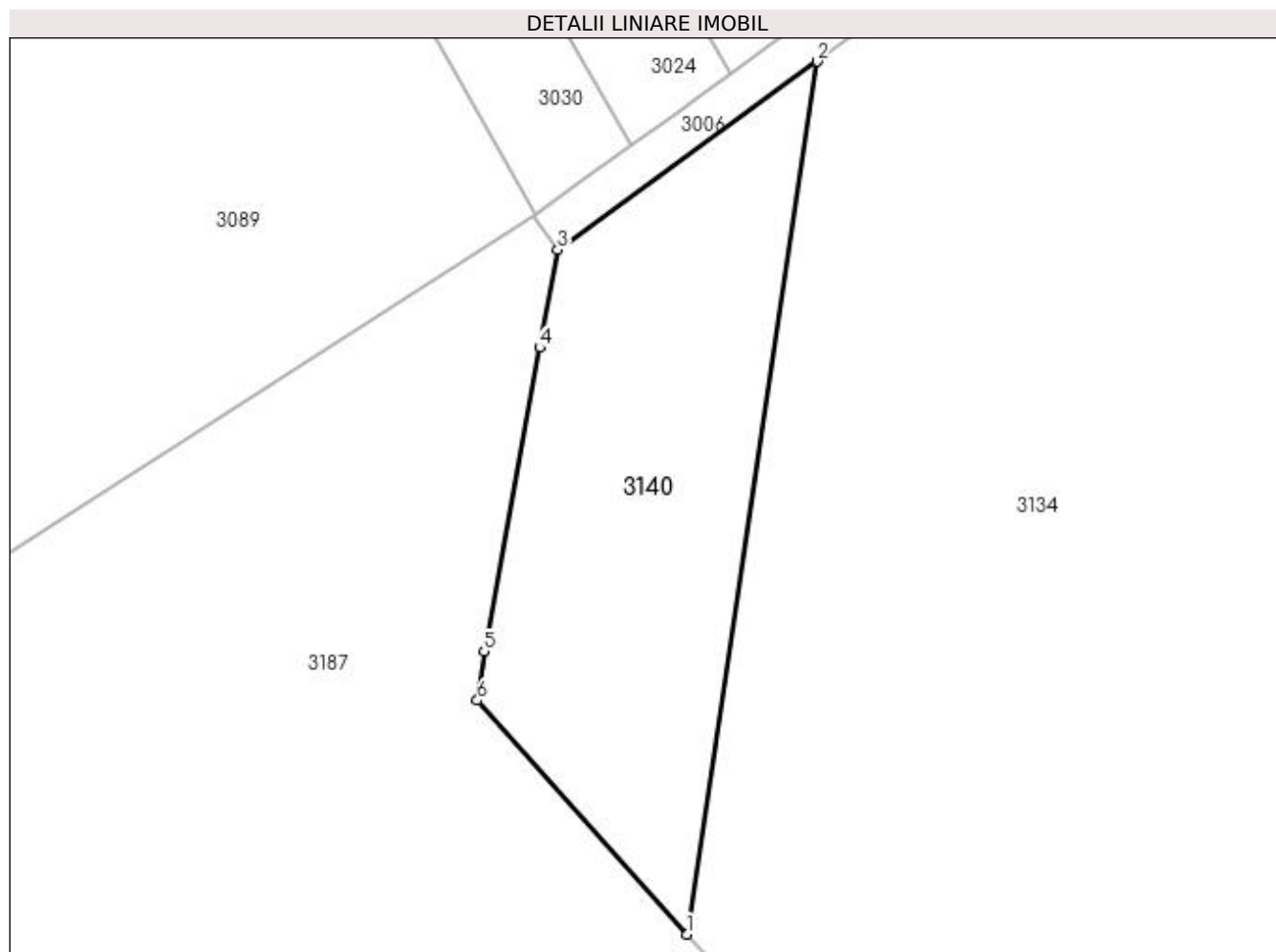
Inscrieri privind dezmembramintele dreptului de proprietate, drepturi reale de garanție și sarcini	Referințe
NU SUNT	

Anexa Nr. 1 La Partea I

Teren

Nr cadastral	Suprafața (mp)*	Observații / Referințe
	1.506	

* Suprafața este determinată în planul de proiecție Stereo 70.



Date referitoare la teren

Crt	Categorie folosință	Intra vilan	Suprafața (mp)	Tarla	Parcelă	Nr. topo	Observații / Referințe
1	arabil	NU	1.506	33	69	-	

Lungime Segmente

1) Valorile lungimilor segmentelor sunt obținute din proiecție în plan.

Punct început	X / Y	Punct sfârșit	X / Y	Lungime segment (** (m)
1	396.681,181 326.962,422	2	396.693,916 327.047,631	86.155
2	396.693,916 327.047,631	3	396.668,583 327.029,257	31.295
3	396.668,583 327.029,257	4	396.666,833 327.019,699	9.717
4	396.666,833 327.019,699	5	396.661,408 326.990,061	30.13
5	396.661,408 326.990,061	6	396.660,731 326.985,247	4.861

Punct început	X / Y	Punct sfârșit	X / Y	Lungime segment (** (m)
6	396.660,731 326.985,247	1	396.681,181 326.962,422	30.646

** Lungimile segmentelor sunt determinate în planul de proiecție Stereo 70 și sunt rotunjite la 1 milimetru.

*** Distanța dintre puncte este formată din segmente cumulate ce sunt mai mici decât valoarea 1 milimetru.

**DATE DESPRE IMOBILUL NR. 3141**

Oficiul de Cadastru și Publicitate Imobiliară DOLJ
Biroul de Cadastru și Publicitate Imobiliară Craiova

A. Partea I. Descrierea imobilului

TEREN Necunoscut

Adresa: Loc. Bogea, Str Stadionului, Nr. 3, Jud. Dolj, T3, P2; T33, P65

Nr. Crt	Nr cadastral Nr. topografic	Suprafața* (mp)	Observații / Referințe
A1		4.495	Sector cadastral:6 Teren neimprejmuit;

Construcții

Crt	Nr cadastral Nr. topografic	Adresa	Observații / Referințe
A1.1		Loc. Bogea, Str Stadionului, Nr. 3, Jud. Dolj, T3, P2; T33, P65	Nr. niveluri:1; S. construita la sol:50 mp; S. construita desfasurata:50 mp;
A1.2		Loc. Bogea, Str Stadionului, Nr. 3, Jud. Dolj, T3, P2; T33, P65	Nr. niveluri:1; S. construita la sol:93 mp; S. construita desfasurata:93 mp;
A1.3		Loc. Bogea, Str Stadionului, Nr. 3, Jud. Dolj, T3, P2; T33, P65	Nr. niveluri:1; S. construita la sol:34 mp; S. construita desfasurata:34 mp;
A1.4		Loc. Bogea, Str Stadionului, Nr. 3, Jud. Dolj, T3, P2; T33, P65	Nr. niveluri:1; S. construita la sol:15 mp; S. construita desfasurata:15 mp;

B. Partea II. Proprietari și acte

Inscrieri privitoare la dreptul de proprietate și alte drepturi reale		Referințe
/		
Act Notarial nr. Act de partaj voluntar 3386, din 06/06/2016 emis de NP Diaconu Cristian;		
B1	Intabulare, drept de PROPRIETATE, dobandit prin lesire Din Indiviziune, cota actuala 1/1, cota initiala 1/1 1) VILCEA CONSTANTA	A1, A1.1, A1.2
Act Normativ nr. Legea 7, din 13/03/1996 emis de Parlamentul României;		
B2	Intabulare, drept de PROPRIETATE, dobandit prin Lege, cota actuala 1/1, cota initiala 1/1 1) VILCEA CONSTANTA	A1.3, A1.4

C. Partea III. SARCINI .

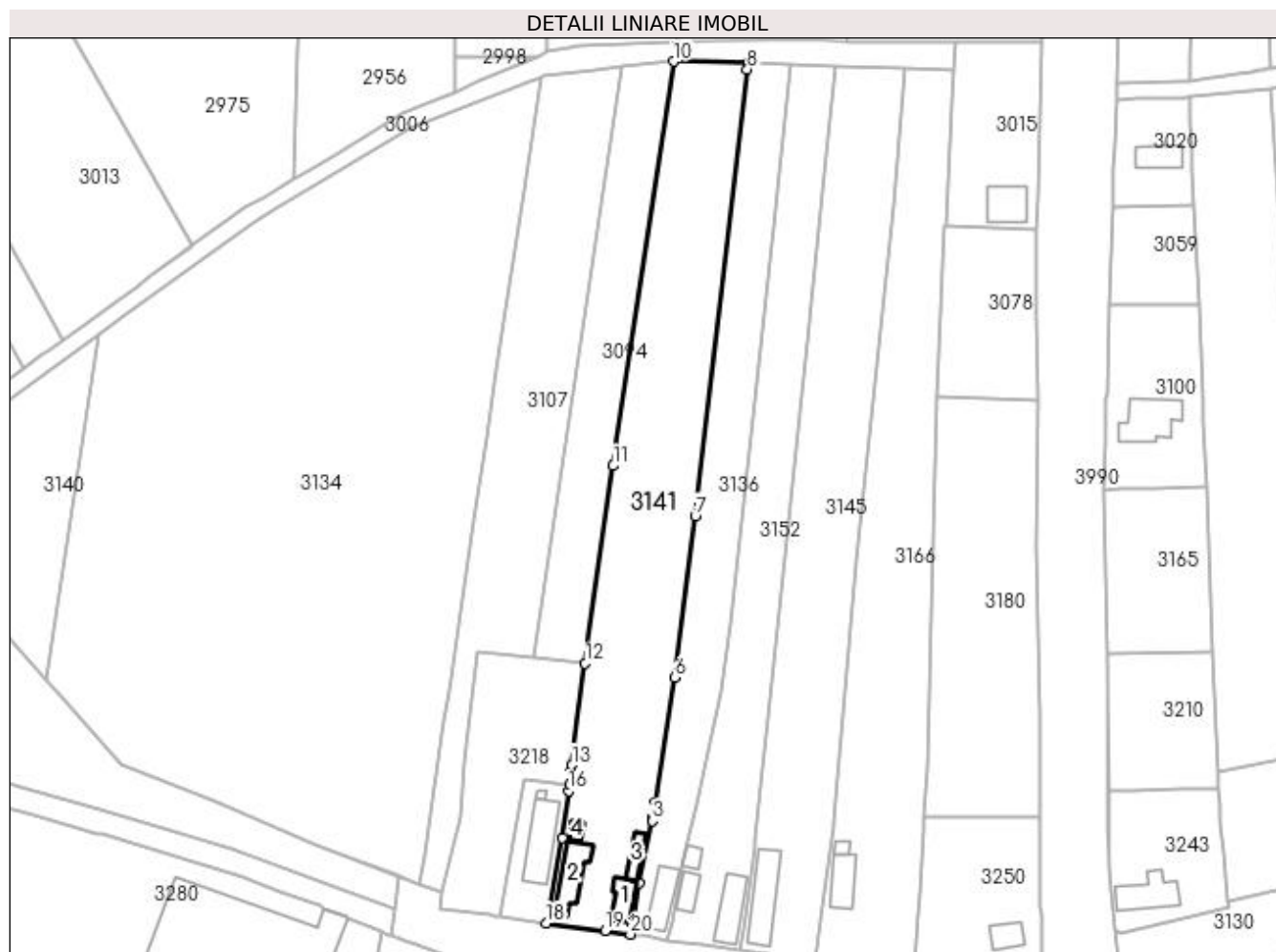
Inscrieri privind dezmembramintele dreptului de proprietate, drepturi reale de garanție și sarcini	Referințe
NU SUNT	

Anexa Nr. 1 La Partea I

Teren

Nr cadastral	Suprafața (mp)*	Observații / Referințe
	4.495	

* Suprafața este determinată în planul de proiecție Stereo 70.



Date referitoare la teren

Crt	Categorie folosință	Intravilan	Suprafața (mp)	Tarla	Parcelă	Nr. topo	Observații / Referințe
1	curți construcții	DA	626	3	2	-	
2	arabil	DA	1.044	33	65	-	
3	arabil	NU	2.825	33	65	-	

Date referitoare la construcții

Crt	Număr	Destinație construcție	Supraf. (mp)	Situație juridică	Observații / Referințe
A1.1		construcții de locuințe	50	Cu acte	Nr. niveluri:1; S. construita la sol:50 mp; S. construita desfasurata:50 mp;
A1.2		construcții de locuințe	93	Cu acte	Nr. niveluri:1; S. construita la sol:93 mp; S. construita desfasurata:93 mp;
A1.3		construcții anexa	34	Cu acte	Nr. niveluri:1; S. construita la sol:34 mp; S. construita desfasurata:34 mp;
A1.4		construcții anexa	15	Cu acte	Nr. niveluri:1; S. construita la sol:15 mp; S. construita desfasurata:15 mp;

Lungime Segmente

1) Valorile lungimilor segmentelor sunt obținute din proiecție în plan.

Punct început	X / Y	Punct sfârșit	X / Y	Lungime segment (** (m)
1	396.825,558 326.902,61	2	396.827,26 326.912,438	9.974
2	396.827,26 326.912,438	3	396.830,589 326.927,843	15.761
3	396.830,589 326.927,843	4	396.830,709 326.928,612	0.779
4	396.830,709 326.928,612	5	396.831,284 326.932,318	3.751
5	396.831,284 326.932,318	6	396.836,069 326.963,123	31.174
6	396.836,069 326.963,123	7	396.841,083 327.002,936	40.127
7	396.841,083 327.002,936	8	396.853,938 327.112,971	110.783
8	396.853,938 327.112,971	9	396.854,119 327.114,518	1.558
9	396.854,119 327.114,518	10	396.835,758 327.114,877	18.364
10	396.835,758 327.114,877	11	396.820,874 327.015,296	100.687
11	396.820,874 327.015,296	12	396.813,939 326.966,655	49.133
12	396.813,939 326.966,655	13	396.810,697 326.941,598	25.266
13	396.810,697 326.941,598	14	396.810,49 326.939,996	1.615
14	396.810,49 326.939,996	15	396.810,067 326.936,87	3.154
15	396.810,067 326.936,87	16	396.809,844 326.935,221	1.665
16	396.809,844 326.935,221	17	396.808,286 326.923,716	11.609
17	396.808,286 326.923,716	18	396.804,332 326.902,629	21.455
18	396.804,332 326.902,629	19	396.818,907 326.900,725	14.699
19	396.818,907 326.900,725	20	396.825,087 326.899,891	6.236
20	396.825,087 326.899,891	1	396.825,558 326.902,61	2.76

** Lungimile segmentelor sunt determinate în planul de proiecție Stereo 70 și sunt rotunjite la 1 milimetru.

*** Distanța dintre puncte este formată din segmente cumulate ce sunt mai mici decât valoarea 1 milimetru.

**DATE DESPRE IMOBILUL NR. 3145**

Oficiul de Cadastru și Publicitate Imobiliară DOLJ
Biroul de Cadastru și Publicitate Imobiliară Craiova

A. Partea I. Descrierea imobilului

TEREN Necunoscut

Adresa: Loc. Boga, Str Stadionului, Nr. 9, Jud. Dolj, T3, P6; T33, P62

Nr. Crt	Nr cadastral Nr. topografic	Suprafața* (mp)	Observații / Referințe
A1		3.949	Sector cadastral:6 Teren neimprejmuit;

Construcții

Crt	Nr cadastral Nr. topografic	Adresa	Observații / Referințe
A1.1		Loc. Boga, Str Stadionului, Nr. 9, Jud. Dolj, T3, P6; T33, P62	Nr. niveluri:1; S. construita la sol:134 mp; S. construita desfasurata:134 mp;

B. Partea II. Proprietari și acte

Inscrieri privitoare la dreptul de proprietate și alte drepturi reale		Referințe
/		
Act Administrativ nr. Titlu de proprietate 807-2195, din 06/03/1997 emis de CJSIPT Dolj;		
B1	Intabulare, drept de PROPRIETATE, dobandit prin Reconstituire, cota actuala 1/1, cota initiala 1/1 1) BARBUT VASILE DEFUNCT:Da	A1
Act Normativ nr. Legea 7, din 13/03/1996 emis de Parlamentul României;		
B2	Intabulare, drept de PROPRIETATE, dobandit prin Lege, cota actuala 1/1, cota initiala 1/1 1) BARBUT VASILE DEFUNCT:Da	A1.1

C. Partea III. SARCINI .

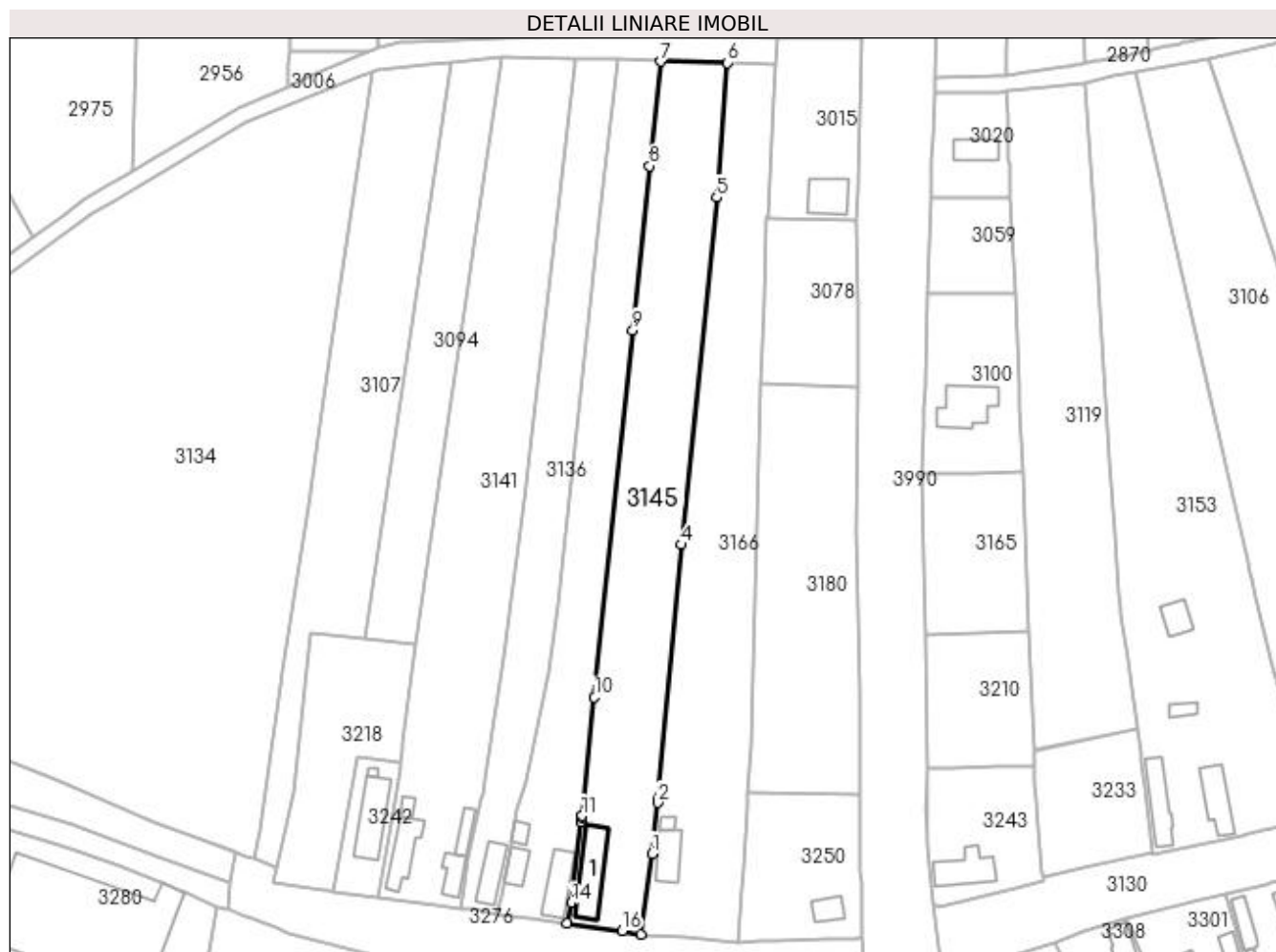
Inscrieri privind dezmembramintele dreptului de proprietate, drepturi reale de garanție și sarcini	Referințe
NU SUNT	

Anexa Nr. 1 La Partea I

Teren

Nr cadastral	Suprafața (mp)*	Observații / Referințe
	3.949	

* Suprafața este determinată în planul de proiecție Stereo 70.



Date referitoare la teren

Crt	Categorie folosință	Intra vilan	Suprafața (mp)	Tarla	Parcelă	Nr. topo	Observații / Referințe
1	curți constructii	DA	546	3	6	-	
2	arabil	DA	920	33	62	-	
3	arabil	NU	2.483	33	62	-	

Date referitoare la construcții

Crt	Număr	Destinație construcție	Supraf. (mp)	Situație juridică	Observații / Referințe
A1.1		construcții de locuințe	134	Cu acte	Nr. niveluri:1; S. construita la sol:134 mp; S. construita desfasurata:134 mp;

Lungime Segmente

1) Valorile lungimilor segmentelor sunt obținute din proiecție în plan.

Punct început	X / Y	Punct sfârșit	X / Y	Lungime segment (** (m)
1	396.873,448 326.913,708	2	396.874,988 326.926,526	12.91
2	396.874,988 326.926,526	3	396.875,1 326.927,46	0.941

Punct început	X / Y	Punct sfârșit	X / Y	Lungime segment (** (m)
3	396.875,1 326.927,46	4	396.880,95 326.991,702	64.508
4	396.880,95 326.991,702	5	396.889,792 327.079,332	88.075
5	396.889,792 327.079,332	6	396.892,538 327.113,323	34.102
6	396.892,538 327.113,323	7	396.875,743 327.113,651	16.798
7	396.875,743 327.113,651	8	396.872,856 327.087,274	26.535
8	396.872,856 327.087,274	9	396.868,63 327.045,827	41.662
9	396.868,63 327.045,827	10	396.858,954 326.953,156	93.175
10	396.858,954 326.953,156	11	396.855,839 326.923,208	30.11
11	396.855,839 326.923,208	12	396.855,788 326.922,791	0.42
12	396.855,788 326.922,791	13	396.855,642 326.921,59	1.211
13	396.855,642 326.921,59	14	396.853,168 326.901,232	20.507
14	396.853,168 326.901,232	15	396.851,987 326.896,146	5.221
15	396.851,987 326.896,146	16	396.865,991 326.894,173	14.142
16	396.865,991 326.894,173	17	396.870,73 326.893,33	4.813
17	396.870,73 326.893,33	1	396.873,448 326.913,708	20.558

** Lungimile segmentelor sunt determinate în planul de proiecție Stereo 70 și sunt rotunjite la 1 milimetru.

*** Distanța dintre puncte este formată din segmente cumulate ce sunt mai mici decât valoarea 1 milimetru.

**DATE DESPRE IMOBILUL NR. 3151**

Oficiul de Cadastru și Publicitate Imobiliară DOLJ
Biroul de Cadastru și Publicitate Imobiliară Craiova

A. Partea I. Descrierea imobilului

TEREN Extravilan

Adresa: Jud. Dolj, T33, P79

Nr. Crt	Nr cadastral Nr. topografic	Suprafața* (mp)	Observații / Referințe
A1		2.912	Sector cadastral:6 Teren neimprejmuit;

B. Partea II. Proprietari și acte

Inscrieri privitoare la dreptul de proprietate și alte drepturi reale	Referințe
/	
Act Administrativ nr. Titlu de proprietate 1089-1367, din 16/07/1997 emis de CJSIPT Dolj;	
B1	Intabulare, drept de PROPRIETATE, dobândit prin Reconstituire, cota actuala 1/1, cota initiala 1/1 1) BOBAILA CRISTEA
	A1

C. Partea III. SARCINI .

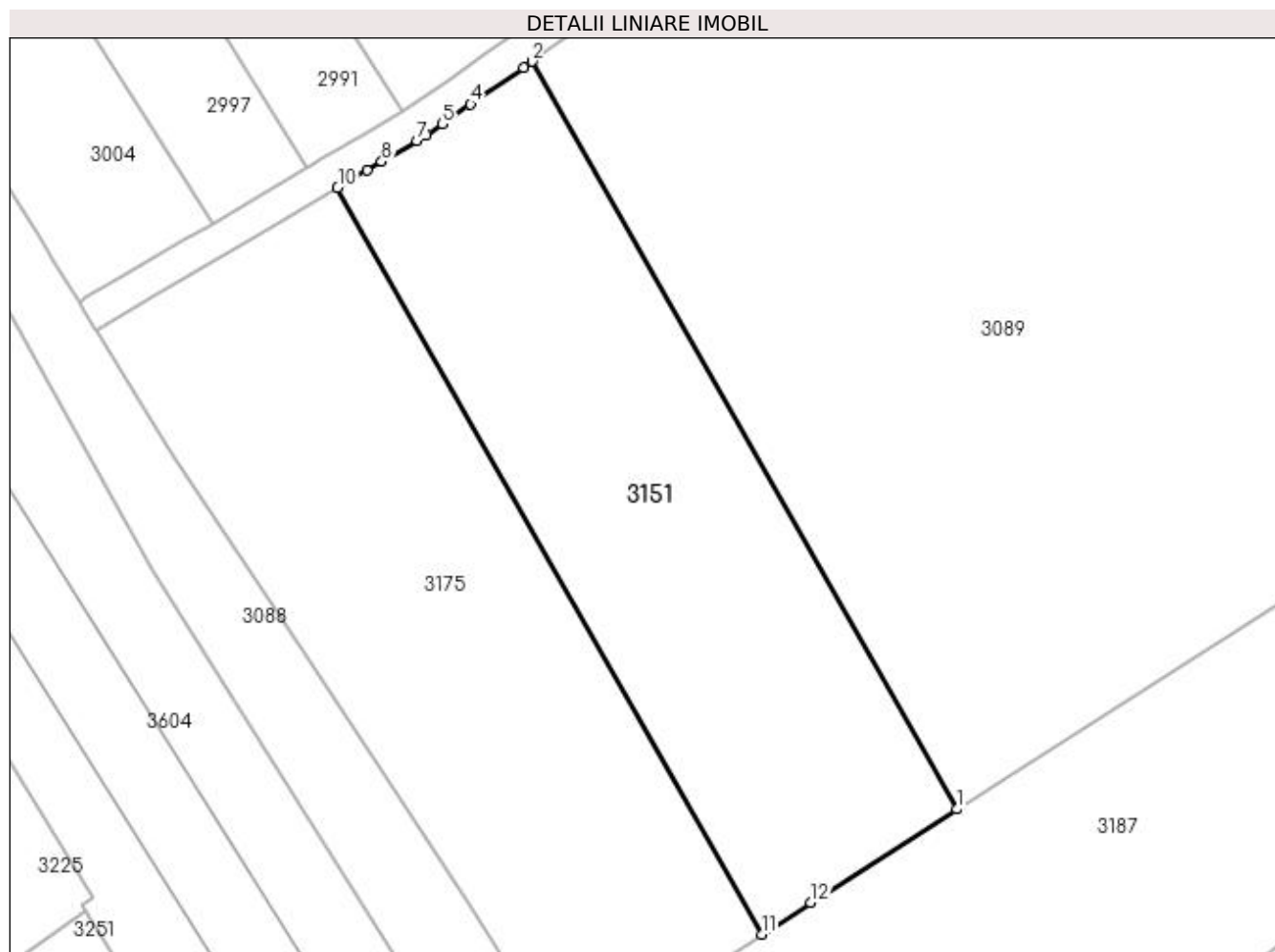
Inscrieri privind dezmembramintele dreptului de proprietate, drepturi reale de garanție și sarcini	Referințe
NU SUNT	

Anexa Nr. 1 La Partea I

Teren

Nr cadastral	Suprafața (mp)*	Observații / Referințe
	2.912	

* Suprafața este determinată în planul de proiecție Stereo 70.



Date referitoare la teren

Crt	Categorie folosință	Intravilan	Suprafața (mp)	Tarla	Parcelă	Nr. topo	Observații / Referințe
1	arabil	NU	2.912	33	79	-	

Lungime Segmente

1) Valorile lungimilor segmentelor sunt obținute din proiecție în plan.

Punct început	X / Y	Punct sfârșit	X / Y	Lungime segment (** (m)
1	396.553,129 326.960,008	2	396.501,646 327.050,604	104.203
2	396.501,646 327.050,604	3	396.500,628 327.049,895	1.241
3	396.500,628 327.049,895	4	396.494,214 327.045,422	7.819
4	396.494,214 327.045,422	5	396.490,768 327.043,019	4.202
5	396.490,768 327.043,019	6	396.488,867 327.041,694	2.317

Punct început	X / Y	Punct sfârșit	X / Y	Lungime segment (** (m)
6	396.488,867 327.041,694	7	396.487,692 327.041,0	1.365
7	396.487,692 327.041,0	8	396.483,433 327.038,483	4.947
8	396.483,433 327.038,483	9	396.481,63 327.037,418	2.094
9	396.481,63 327.037,418	10	396.478,082 327.035,323	4.12
10	396.478,082 327.035,323	11	396.529,493 326.944,856	104.054
11	396.529,493 326.944,856	12	396.535,471 326.948,688	7.101
12	396.535,471 326.948,688	1	396.553,129 326.960,008	20.975

** Lungimile segmentelor sunt determinate în planul de proiecție Stereo 70 și sunt rotunjite la 1 milimetru.

*** Distanța dintre puncte este formată din segmente cumulate ce sunt mai mici decât valoarea 1 milimetru.

**DATE DESPRE IMOBILUL NR. 3152**

Oficiul de Cadastru și Publicitate Imobiliară DOLJ
Biroul de Cadastru și Publicitate Imobiliară Craiova

A. Partea I. Descrierea imobilului

TEREN Necunoscut

Adresa: Loc. Bogeia, Str Stadionului, Nr. 7, Jud. Dolj, T3, P4, 5; T33, P63

Nr. Crt	Nr cadastral Nr. topografic	Suprafața* (mp)	Observații / Referințe
A1		2.747	Sector cadastral:6 Teren neimprejmuit;

Construcții

Crt	Nr cadastral Nr. topografic	Adresa	Observații / Referințe
A1.1		Loc. Bogeia, Str Stadionului, Nr. 7, Jud. Dolj, T3, P4, 5; T33, P63	Nr. niveluri:1; S. construita la sol:93 mp; S. construita desfasurata:93 mp;
A1.2		Loc. Bogeia, Str Stadionului, Nr. 7, Jud. Dolj, T3, P4, 5; T33, P63	Nr. niveluri:1; S. construita la sol:42 mp; S. construita desfasurata:42 mp;
A1.3		Loc. Bogeia, Str Stadionului, Nr. 7, Jud. Dolj, T3, P4, 5; T33, P63	Nr. niveluri:1; S. construita la sol:20 mp; S. construita desfasurata:20 mp;

B. Partea II. Proprietari și acte

Inscrieri privitoare la dreptul de proprietate și alte drepturi reale		Referințe
/		
Act Notarial nr. Certificat de mostenitor- supliment 31, din 04/07/2007 emis de NP FURTUNA SIMONA;		
B1	Intabulare, drept de PROPRIETATE, dobandit prin Succesiune, cota actuala 1/1, cota initiala 1/1 1) RICUTA MARIA	A1, A1.1, A1.3
Act Normativ nr. Legea 7, din 13/03/1996 emis de Parlamentul României;		
B2	Intabulare, drept de PROPRIETATE, dobandit prin Lege, cota actuala 1/1, cota initiala 1/1 1) RICUTA MARIA	A1.2

C. Partea III. SARCINI .

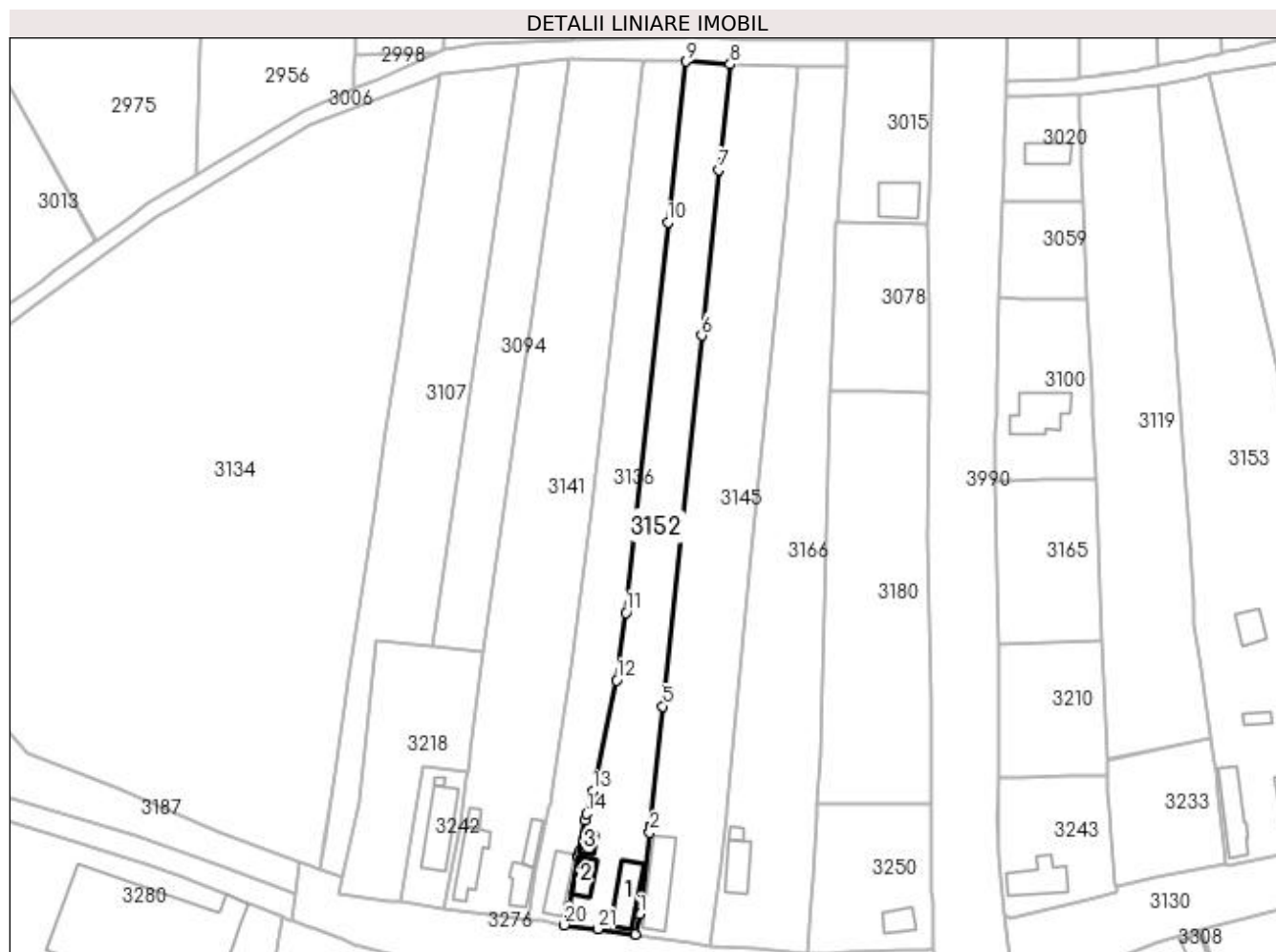
Inscrieri privind dezmembramintele dreptului de proprietate, drepturi reale de garanție și sarcini	Referințe
NU SUNT	

Anexa Nr. 1 La Partea I

Teren

Nr cadastral	Suprafața (mp)*	Observații / Referințe
	2.747	

* Suprafața este determinată în planul de proiecție Stereo 70.



Date referitoare la teren

Crt	Categorie folosință	Intra vilan	Suprafața (mp)	Tarla	Parcelă	Nr. topo	Observații / Referințe
1	curți constructii	DA	451	3	4	-	
2	arabil	DA	706	3,33	5,63	-	
3	arabil	NU	1.590	33	63	-	

Date referitoare la construcții

Crt	Număr	Destinație construcție	Supraf. (mp)	Situație juridică	Observații / Referințe
A1.1		construcții de locuințe	93	Cu acte	Nr. niveluri:1; S. construita la sol:93 mp; S. construita desfasurata:93 mp;
A1.2		construcții de locuințe	42	Cu acte	Nr. niveluri:1; S. construita la sol:42 mp; S. construita desfasurata:42 mp;
A1.3		construcții anexa	20	Cu acte	Nr. niveluri:1; S. construita la sol:20 mp; S. construita desfasurata:20 mp;

Lungime Segmente

1) Valorile lungimilor segmentelor sunt obținute din proiecție în plan.

Punct început	X / Y	Punct sfârșit	X / Y	Lungime segment (** (m)	Punct început	X / Y	Punct sfârșit	X / Y	Lungime segment (** (m)
---------------	-------	---------------	-------	-------------------------	---------------	-------	---------------	-------	-------------------------

Punct început	X / Y	Punct sfârșit	X / Y	Lungime segment (** (m)
1	396.853,168 326.901,232	2	396.855,642 326.921,59	20.507
3	396.855,788 326.922,791	4	396.855,839 326.923,208	0.42
5	396.858,954 326.953,156	6	396.868,63 327.045,827	93.175
7	396.872,856 327.087,274	8	396.875,743 327.113,651	26.535
9	396.864,787 327.114,31	10	396.860,213 327.074,1	40.469
11	396.849,663 326.976,53	12	396.847,334 326.959,64	17.05
13	396.841,486 326.931,988	14	396.839,903 326.926,316	5.889
15	396.839,433 326.924,63	16	396.837,959 326.916,771	7.996
17	396.837,772 326.915,775	18	396.837,728 326.915,542	0.237
19	396.835,386 326.903,054	20	396.834,227 326.898,476	4.722
21	396.842,685 326.897,514	22	396.851,987 326.896,146	9.402

Punct început	X / Y	Punct sfârșit	X / Y	Lungime segment (** (m)
2	396.855,642 326.921,59	3	396.855,788 326.922,791	1.211
4	396.855,839 326.923,208	5	396.858,954 326.953,156	30.11
6	396.868,63 327.045,827	7	396.872,856 327.087,274	41.662
8	396.875,743 327.113,651	9	396.864,787 327.114,31	10.976
10	396.860,213 327.074,1	11	396.849,663 326.976,53	98.139
12	396.847,334 326.959,64	13	396.841,486 326.931,988	28.264
14	396.839,903 326.926,316	15	396.839,433 326.924,63	1.75
16	396.837,959 326.916,771	17	396.837,772 326.915,775	1.013
18	396.837,728 326.915,542	19	396.835,386 326.903,054	12.706
20	396.834,227 326.898,476	21	396.842,685 326.897,514	8.513
22	396.851,987 326.896,146	1	396.853,168 326.901,232	5.221

** Lungimile segmentelor sunt determinate în planul de proiecție Stereo 70 și sunt rotunjite la 1 milimetru.

*** Distanța dintre puncte este formată din segmente cumulate ce sunt mai mici decât valoarea 1 milimetru.

**DATE DESPRE IMOBILUL NR. 3166**

Oficiul de Cadastru și Publicitate Imobiliară DOLJ
Biroul de Cadastru și Publicitate Imobiliară Craiova

A. Partea I. Descrierea imobilului

TEREN Necunoscut

Adresa: Loc. Bogea, Str Stadionului, Nr. 11, Jud. Dolj, (fost nr.50 Bogea , fost tarlaua 33 , parcela 61)

Nr. Crt	Nr cadastral Nr. topografic	Suprafața* (mp)	Observații / Referințe
A1	31763	3.962	Sector cadastral:6 Teren neimprejmuit;

Construcții

Crt	Nr cadastral Nr. topografic	Adresa	Observații / Referințe
A1.1	31763-C1	Loc. Bogea, Str Stadionului, Nr. 11, Jud. Dolj, (fost nr.50 Bogea , fost tarlaua 33 , parcela 61)	Nr. niveluri:1; S. construita la sol:73 mp; casa parter construita in anul 1992 din BCA acoperita cu tabla
A1.2		Loc. Bogea, Str Stadionului, Nr. 11, Jud. Dolj, (fost nr.50 Bogea , fost tarlaua 33 , parcela 61)	Nr. niveluri:1; S. construita la sol:12 mp; S. construita desfasurata:12 mp;

B. Partea II. Proprietari și acte

Inscrieri privitoare la dreptul de proprietate și alte drepturi reale		Referințe
125820 / 05/07/2022		
Act Notarial nr. CM 73, din 03/06/2009 emis de NP CERNOBAI CLAUDIU-EMIL (CERTIFICAT DE MOSTENITOR ; act administrativ nr 846-2195 din 27.03.1997, emis de CJ DOLJ;act administrativ nr CNS 2288 din 29.07.2022, emis de PRIMARIA COMUNEI ALMAJ;act administrativ nr Certificat fiscal 2289 din 29.07.2022, emis de PRIMARIA COMUNEI ALMAJ;act administrativ nr Adeverinta 2287 din 29.07.2022, emis de PRIMARIA COMUNEI ALMAJ);		
B1	Intabulare, drept de PROPRIETATE, dobandit prin Succesiune, cota actuala 1/1, cota initiala 1/1 1) PRIOTEASA IONEL	A1, A1.1
/		
Act Normativ nr. Legea 7, din 13/03/1996 emis de Parlamentul României;		
B2	Intabulare, drept de PROPRIETATE, dobandit prin Lege, cota actuala 1/1, cota initiala 1/1 1) PRIOTEASA IONEL	A1.2

C. Partea III. SARCINI .

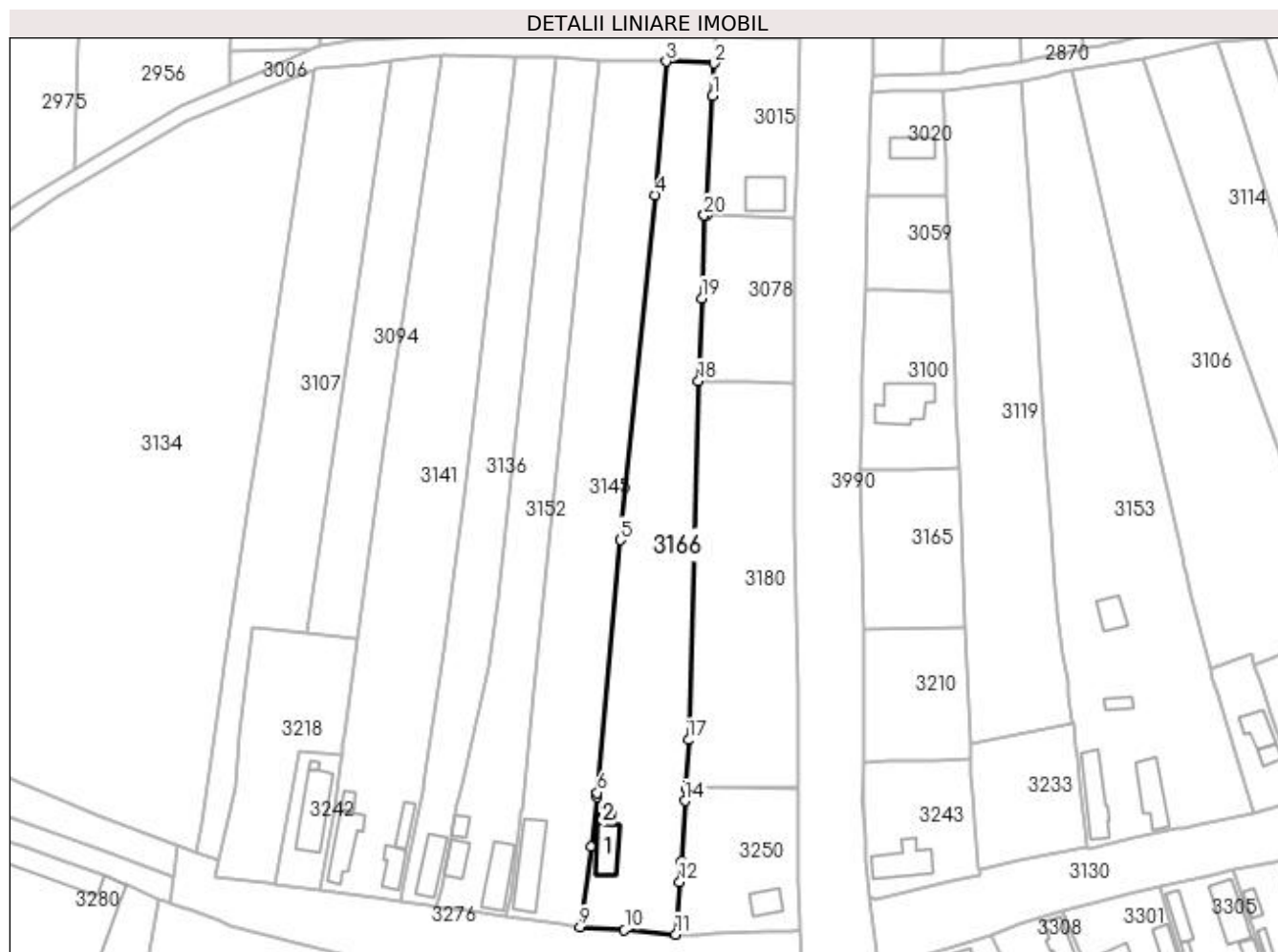
Inscrieri privind dezmembramintele dreptului de proprietate, drepturi reale de garanție și sarcini	Referințe
NU SUNT	

Anexa Nr. 1 La Partea I

Teren

Nr cadastral	Suprafața (mp)*	Observații / Referințe
31763	3.962	

* Suprafața este determinată în planul de proiecție Stereo 70.



Date referitoare la teren

Crt	Categorie folosință	Intra vilan	Suprafața (mp)	Tarla	Parcelă	Nr. topo	Observații / Referințe
1	curți constructii	DA	789	33	61	-	
2	arabil	DA	971	33	61	-	
3	arabil	NU	2.202	33	61	-	

Date referitoare la construcții

Crt	Număr	Destinație construcție	Supraf. (mp)	Situație juridică	Observații / Referințe
A1.1	31763-C1	construcții de locuințe	73	Cu acte	Nr. niveluri:1; S. construita la sol:73 mp; casa parter construita în anul 1992 din BCA acoperita cu tabla
A1.2		construcții anexa	12	Cu acte	Nr. niveluri:1; S. construita la sol:12 mp; S. construita desfasurata:12 mp;

Lungime Segmente

1) Valorile lungimilor segmentelor sunt obținute din proiecție în plan.

Punct început	X / Y	Punct sfârșit	X / Y	Lungime segment (** (m)
1	396.904,417 327.104,579	2	396.904,77 327.112,874	8.302

Punct început	X / Y	Punct sfârșit	X / Y	Lungime segment (** (m)
2	396.904,77 327.112,874	3	396.892,538 327.113,323	12.24

Punct început	X / Y	Punct sfârșit	X / Y	Lungime segment (** (m)
3	396.892,538 327.113,323	4	396.889,792 327.079,332	34.102
5	396.880,95 326.991,702	6	396.875,1 326.927,46	64.508
7	396.874,988 326.926,526	8	396.873,448 326.913,708	12.91
9	396.870,73 326.893,33	10	396.881,994 326.892,587	11.288
11	396.895,007 326.891,468	12	396.896,037 326.904,799	13.37
13	396.896,436 326.909,956	14	396.897,375 326.925,432	15.504
15	396.897,561 326.928,495	16	396.897,592 326.929,01	0.516
17	396.898,312 326.940,882	18	396.900,845 327.032,162	91.315
19	396.901,636 327.053,117	20	396.902,233 327.074,207	21.099
21	396.902,237 327.074,309	22	396.902,774 327.074,277	0.538

Punct început	X / Y	Punct sfârșit	X / Y	Lungime segment (** (m)
4	396.889,792 327.079,332	5	396.880,95 326.991,702	88.075
6	396.875,1 326.927,46	7	396.874,988 326.926,526	0.941
8	396.873,448 326.913,708	9	396.870,73 326.893,33	20.558
10	396.881,994 326.892,587	11	396.895,007 326.891,468	13.061
12	396.896,037 326.904,799	13	396.896,436 326.909,956	5.173
14	396.897,375 326.925,432	15	396.897,561 326.928,495	3.069
16	396.897,592 326.929,01	17	396.898,312 326.940,882	11.894
18	396.900,845 327.032,162	19	396.901,636 327.053,117	20.97
20	396.902,233 327.074,207	21	396.902,237 327.074,309	0.102
22	396.902,774 327.074,277	1	396.904,417 327.104,579	30.347

** Lungimile segmentelor sunt determinate în planul de proiecție Stereo 70 și sunt rotunjite la 1 milimetru.

*** Distanța dintre puncte este formată din segmente cumulate ce sunt mai mici decât valoarea 1 milimetru.

**DATE DESPRE IMOBILUL NR. 3175**

Oficiul de Cadastru și Publicitate Imobiliară DOLJ
Biroul de Cadastru și Publicitate Imobiliară Craiova

A. Partea I. Descrierea imobilului

TEREN Extravilan

Adresa: Jud. Dolj, T33, P80

Nr. Crt	Nr cadastral Nr. topografic	Suprafața* (mp)	Observații / Referințe
A1		3.248	Sector cadastral:6 Teren neimprejmuit;

B. Partea II. Proprietari și acte

Inscrieri privitoare la dreptul de proprietate și alte drepturi reale	Referințe
/	
Act Notarial nr. Certificat de legatar 133, din 12/07/2018 emis de NP STEFANESCU FLORIANA;	
B1	A1
Intabulare, drept de PROPRIETATE, dobandit prin Succesiune, cota actuala 1/1, cota initiala 1/1 1) BREBEUTA ION	

C. Partea III. SARCINI .

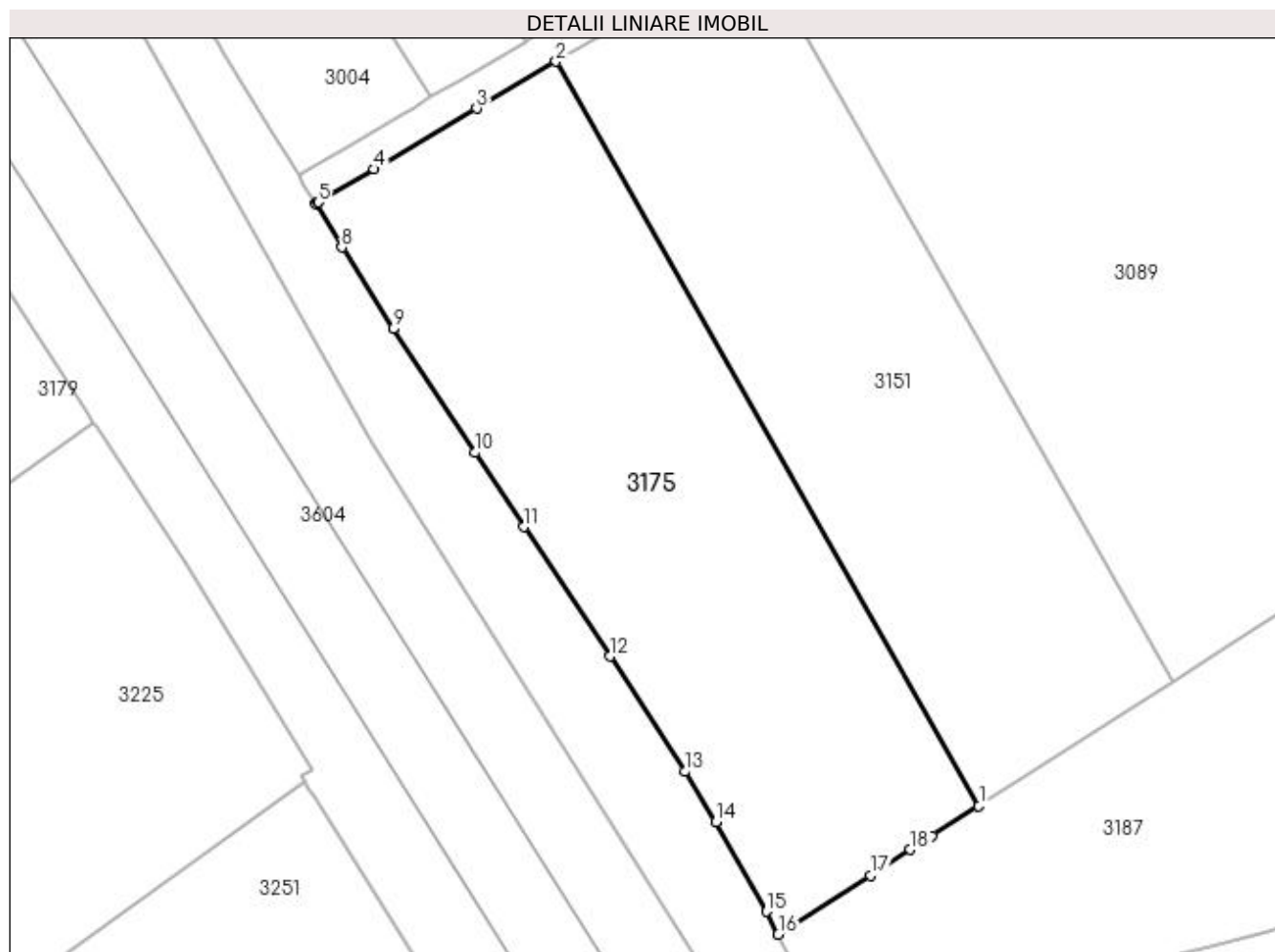
Inscrieri privind dezmembramintele dreptului de proprietate, drepturi reale de garanție și sarcini	Referințe
NU SUNT	

Anexa Nr. 1 La Partea I

Teren

Nr cadastral	Suprafața (mp)*	Observații / Referințe
	3.248	

* Suprafața este determinată în planul de proiecție Stereo 70.



Date referitoare la teren

Crt	Categorie folosință	Intra vilan	Suprafața (mp)	Tarla	Parcelă	Nr. topo	Observații / Referințe
1	arabil	NU	3.248	33	80	-	

Lungime Segmente

1) Valorile lungimilor segmentelor sunt obținute din proiecție în plan.

Punct început	X / Y	Punct sfârșit	X / Y	Lungime segment (** (m)
1	396.529,493 326.944,856	2	396.478,082 327.035,323	104.054
2	396.478,082 327.035,323	3	396.468,423 327.029,617	11.219
3	396.468,423 327.029,617	4	396.455,948 327.022,248	14.488
4	396.455,948 327.022,248	5	396.449,143 327.018,228	7.904
5	396.449,143 327.018,228	6	396.449,096 327.018,199	0.055

Punct început	X / Y	Punct sfârșit	X / Y	Lungime segment (** (m)
6	396.449,096 327.018,199	7	396.448,814 327.018,033	0.327
7	396.448,814 327.018,033	8	396.452,032 327.012,724	6.208
8	396.452,032 327.012,724	9	396.458,287 327.002,819	11.715
9	396.458,287 327.002,819	10	396.468,225 326.987,769	18.035
10	396.468,225 326.987,769	11	396.474,162 326.978,752	10.796
11	396.474,162 326.978,752	12	396.484,608 326.963,004	18.897
12	396.484,608 326.963,004	13	396.493,784 326.949,002	16.741
13	396.493,784 326.949,002	14	396.497,562 326.942,906	7.172
14	396.497,562 326.942,906	15	396.503,701 326.932,017	12.501
15	396.503,701 326.932,017	16	396.505,112 326.929,226	3.127
16	396.505,112 326.929,226	17	396.516,326 326.936,416	13.321
17	396.516,326 326.936,416	18	396.521,154 326.939,511	5.735
18	396.521,154 326.939,511	19	396.523,795 326.941,203	3.136
19	396.523,795 326.941,203	1	396.529,493 326.944,856	6.769

** Lungimile segmentelor sunt determinate în planul de proiecție Stereo 70 și sunt rotunjite la 1 milimetru.

*** Distanța dintre puncte este formată din segmente cumulate ce sunt mai mici decât valoarea 1 milimetru.



DATE DESPRE IMOBILUL NR. 3180

Oficiul de Cadastru și Publicitate Imobiliară DOLJ
Biroul de Cadastru și Publicitate Imobiliară Craiova

A. Partea I. Descrierea imobilului

TEREN Intravilan

Adresa: Loc. Bogeia, Jud. Dolj, SAT BOGEA T 33 P 58

Nr. Crt	Nr cadastral Nr. topografic	Suprafața* (mp)	Observații / Referințe
A1	31721	2.703	Sector cadastral:6 Teren neimprejmuit;

B. Partea II. Proprietari și acte

Inscrieri privitoare la dreptul de proprietate și alte drepturi reale		Referințe
60160 / 04/04/2022		
Act De Dezmembrare Parcelare nr. AUT 25.10.2005, din 06/03/2018 emis de NP JIANU G (CM 239/31.08.2005 NP JIANU G CONFORM INCHEIERE 25102/04.10.2005);		
B1	Intabulare, drept de PROPRIETATE, dobandit prin Succesiune, cota actuala 1/6, cota initiala 1/6 1) CIOCIRLAN MARIOARA <i>OBSERVATII: pozitie transcrisa din CF 31111/Almaj, inscrisa prin incheierea nr. 27902 din 28/10/2005;</i>	A1
B2	Intabulare, drept de PROPRIETATE, dobandit prin Succesiune, cota actuala 1/6, cota initiala 1/6 1) PIRCIU ELENA <i>OBSERVATII: pozitie transcrisa din CF 31111/Almaj, inscrisa prin incheierea nr. 27902 din 28/10/2005;</i>	A1
B3	Intabulare, drept de PROPRIETATE, dobandit prin Succesiune, cota actuala 1/6, cota initiala 1/6 1) BUGA ION <i>OBSERVATII: pozitie transcrisa din CF 31111/Almaj, inscrisa prin incheierea nr. 27902 din 28/10/2005;</i>	A1
B4	Intabulare, drept de PROPRIETATE, dobandit prin Succesiune, cota actuala 1/6, cota initiala 1/6 1) BUGA MARIAN <i>OBSERVATII: pozitie transcrisa din CF 31111/Almaj, inscrisa prin incheierea nr. 27902 din 28/10/2005;</i>	A1
B5	Intabulare, drept de PROPRIETATE, dobandit prin Succesiune, cota actuala 1/6, cota initiala 1/6 1) BUGA CORNELIA <i>OBSERVATII: pozitie transcrisa din CF 31111/Almaj, inscrisa prin incheierea nr. 27902 din 28/10/2005;</i>	A1
B6	Intabulare, drept de PROPRIETATE, dobandit prin Succesiune, cota actuala 1/6, cota initiala 1/6 1) ZAMFIR ANGELA <i>OBSERVATII: pozitie transcrisa din CF 31111/Almaj, inscrisa prin incheierea nr. 27902 din 28/10/2005;</i>	A1

C. Partea III. SARCINI .

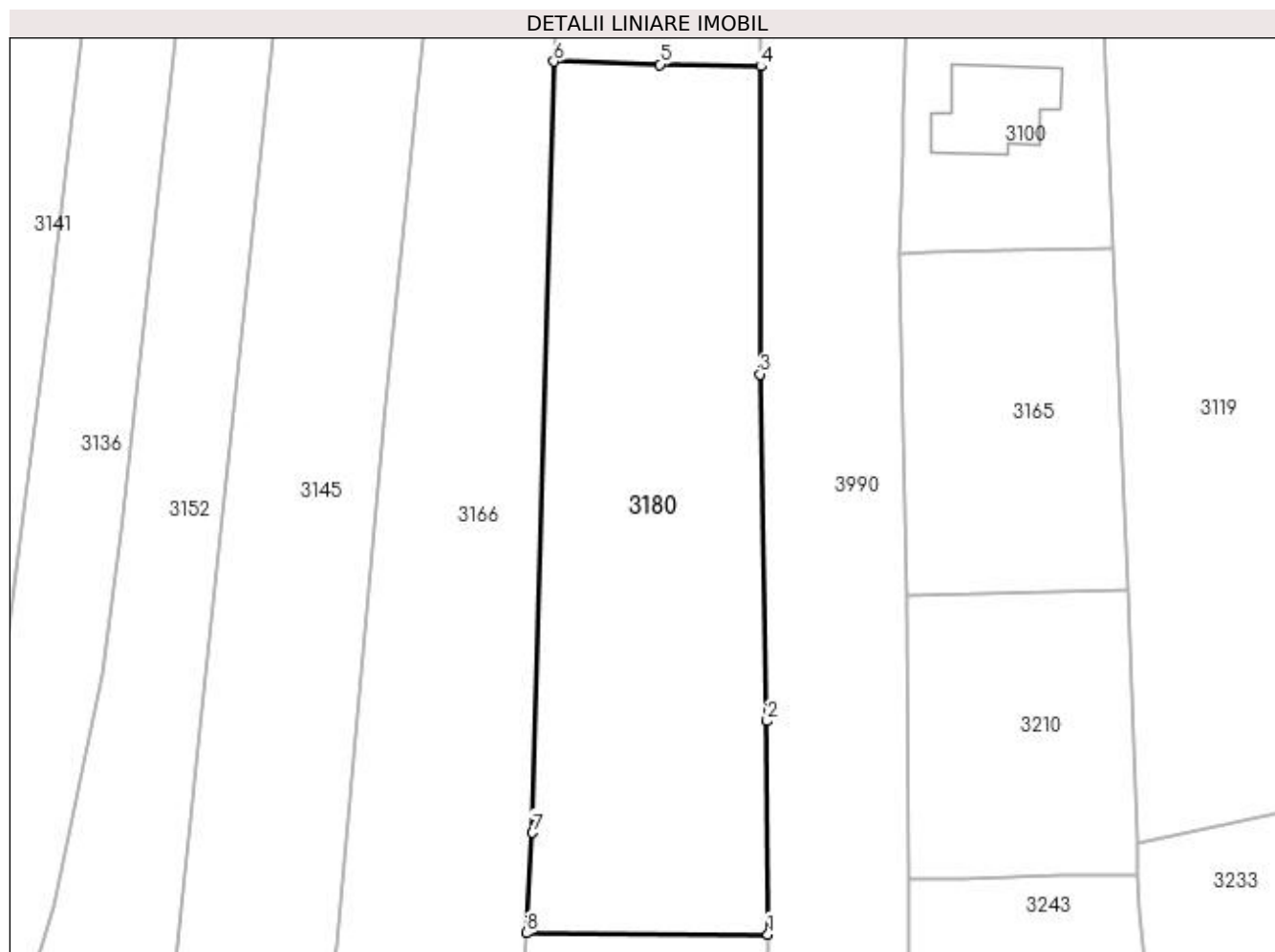
Inscrieri privind dezmembramintele dreptului de proprietate, drepturi reale de garanție și sarcini	Referințe
NU SUNT	

Anexa Nr. 1 La Partea I

Teren

Nr cadastral	Suprafața (mp)*	Observații / Referințe
31721	2.703	

* Suprafața este determinată în planul de proiecție Stereo 70.



Date referitoare la teren

Crt	Categorie folosință	Intra vilan	Suprafața (mp)	Tarla	Parcelă	Nr. topo	Observații / Referințe
1	arabil	DA	2.703	33	58	-	LOT 2

Lungime Segmente

1) Valorile lungimilor segmentelor sunt obținute din proiecție în plan.

Punct început	X / Y	Punct sfârșit	X / Y	Lungime segment (** (m)
1	396.926,173 326.928,839	2	396.926,09 326.954,081	25.242
2	396.926,09 326.954,081	3	396.925,25 326.995,148	41.076
3	396.925,25 326.995,148	4	396.925,345 327.031,594	36.446
4	396.925,345 327.031,594	5	396.913,416 327.031,811	11.931
5	396.913,416 327.031,811	6	396.900,845 327.032,162	12.576

Punct început	X / Y	Punct sfârșit	X / Y	Lungime segment (** (m)
6	396.900,845 327.032,162	7	396.898,312 326.940,882	91.315
7	396.898,312 326.940,882	8	396.897,592 326.929,01	11.894
8	396.897,592 326.929,01	1	396.926,173 326.928,839	28.582

** Lungimile segmentelor sunt determinate în planul de proiecție Stereo 70 și sunt rotunjite la 1 milimetru.

*** Distanța dintre puncte este formată din segmente cumulate ce sunt mai mici decât valoarea 1 milimetru.

**DATE DESPRE IMOBILUL NR. 3187**

Oficiul de Cadastru și Publicitate Imobiliară DOLJ
Biroul de Cadastru și Publicitate Imobiliară Craiova

A. Partea I. Descrierea imobilului

TEREN Necunoscut

Adresa: Loc. Sitoaia, Jud. Dolj, T33, P68

Nr. Crt	Nr cadastral Nr. topografic	Suprafața* (mp)	Observații / Referințe
A1		8.624	Sector cadastral:6 Teren neimprejmuit;

B. Partea II. Proprietari și acte

Inscrieri privitoare la dreptul de proprietate și alte drepturi reale		Referințe
/		
Act Normativ nr. Legea 7, din 13/03/1996 emis de Parlamentul Romaniei (art.13 alin 15);		
B1	Inscrierea provizorie, drept de PROPRIETATE, dobandit prin Lege, cota actuala 1/1, cota initiala 1/1 1) NEIDENTIFICAT NEIDENTIFICAT	A1

C. Partea III. SARCINI .

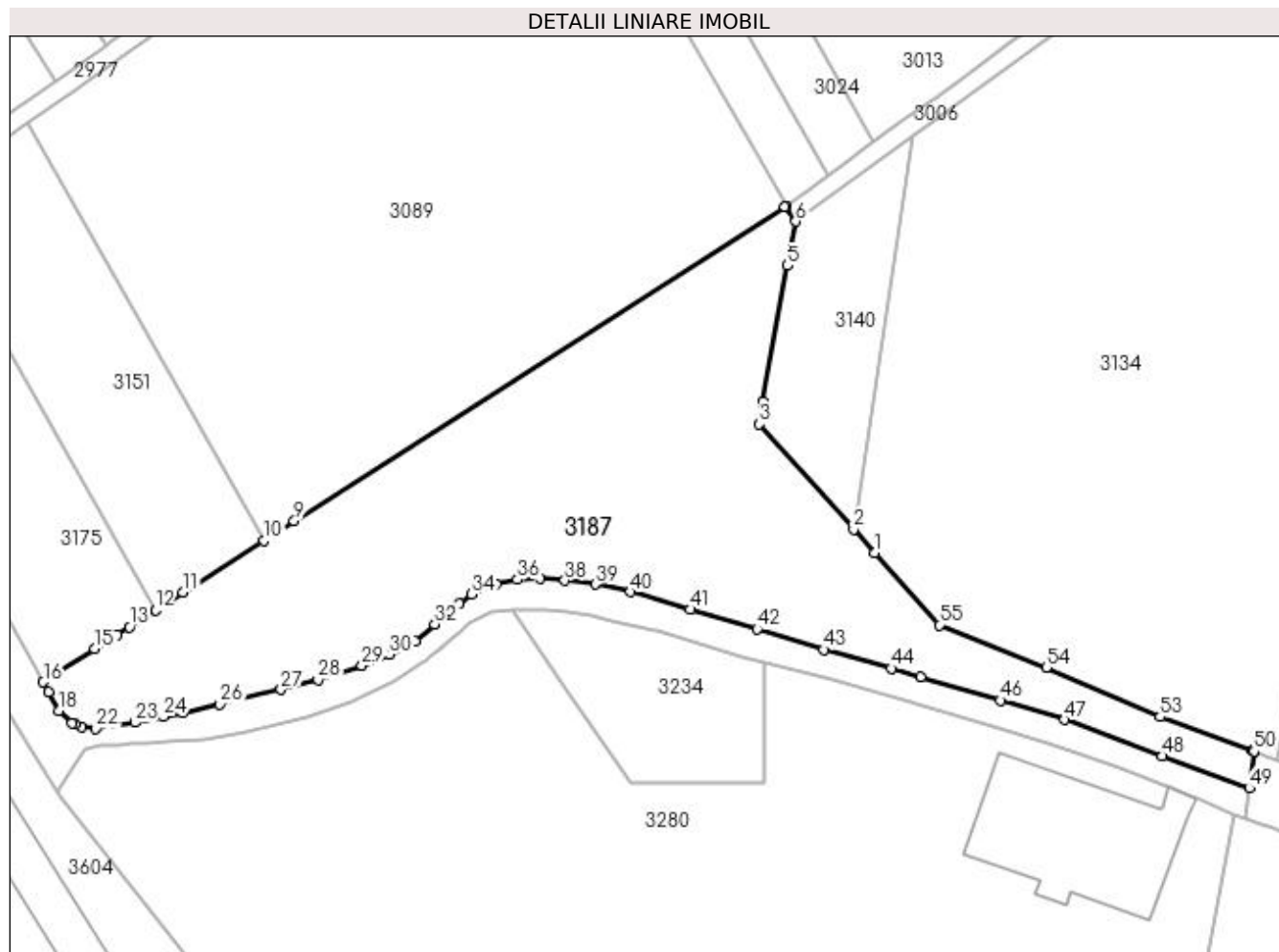
Inscrieri privind dezmembramintele dreptului de proprietate, drepturi reale de garanție și sarcini	Referințe
NU SUNT	

Anexa Nr. 1 La Partea I

Teren

Nr cadastral	Suprafața (mp)*	Observații / Referințe
	8.624	

* Suprafața este determinată în planul de proiecție Stereo 70.



Date referitoare la teren

Crt	Categorie folosință	Intra vilan	Suprafața (mp)	Tarla	Parcelă	Nr. topo	Observații / Referințe
1	arabil	DA	1.740	33	68	-	
2	arabil	NU	6.884	33	68	-	

Lungime Segmente

1) Valorile lungimilor segmentelor sunt obținute din proiecție în plan.

Punct început	X / Y	Punct sfârșit	X / Y	Lungime segment	Punct început	X / Y	Punct sfârșit	X / Y	Lungime segment	Punct început	X / Y	Punct sfârșit	X / Y	Lungime segment
1	396.685,751 326.957,321	2	396.681,181 326.962,422	6.849	2	396.681,181 326.962,422	3	396.660,731 326.985,247	30.646	3	396.660,731 326.985,247	4	396.661,408 326.990,061	4.861
4	396.661,408 326.990,061	5	396.666,833 327.019,699	30.13	5	396.666,833 327.019,699	6	396.668,583 327.029,257	9.717	6	396.668,583 327.029,257	7	396.666,234 327.032,495	4.0
7	396.666,234 327.032,495	8	396.666,469 327.032,665	0.289	8	396.666,469 327.032,665	9	396.559,636 326.964,179	126.899	9	396.559,636 326.964,179	10	396.553,129 326.960,008	7.729
10	396.553,129 326.960,008	11	396.535,471 326.948,688	20.975	11	396.535,471 326.948,688	12	396.529,493 326.944,856	7.101	12	396.529,493 326.944,856	13	396.523,795 326.941,203	6.769
13	396.523,795 326.941,203	14	396.521,154 326.939,511	3.136	14	396.521,154 326.939,511	15	396.516,326 326.936,416	5.735	15	396.516,326 326.936,416	16	396.505,112 326.929,226	13.321

Punct început	X / Y	Punct sfârșit	X / Y	Lungime segment	Punct început	X / Y	Punct sfârșit	X / Y	Lungime segment	Punct început	X / Y	Punct sfârșit	X / Y	Lungime segment
16	396.505,112 326.929,226	17	396.506,229 326.927,014	2.478	17	396.506,229 326.927,014	18	396.508,541 326.923,039	4.599	18	396.508,541 326.923,039	19	396.511,339 326.920,292	3.922
19	396.511,339 326.920,292	20	396.511,93 326.920,05	0.638	20	396.511,93 326.920,05	21	396.513,405 326.919,445	1.594	21	396.513,405 326.919,445	22	396.516,538 326.919,123	3.149
22	396.516,538 326.919,123	23	396.525,005 326.920,41	8.564	23	396.525,005 326.920,41	24	396.531,236 326.921,731	6.37	24	396.531,236 326.921,731	25	396.535,429 326.922,626	4.287
25	396.535,429 326.922,626	26	396.543,53 326.924,356	8.283	26	396.543,53 326.924,356	27	396.556,806 326.927,556	13.656	27	396.556,806 326.927,556	28	396.564,826 326.929,691	8.3
28	396.564,826 326.929,691	29	396.574,358 326.932,796	10.024	29	396.574,358 326.932,796	30	396.580,352 326.935,213	6.463	30	396.580,352 326.935,213	31	396.585,931 326.938,004	6.238
31	396.585,931 326.938,004	32	396.590,153 326.941,78	5.664	32	396.590,153 326.941,78	33	396.595,522 326.946,281	7.006	33	396.595,522 326.946,281	34	396.598,242 326.948,269	3.369
34	396.598,242 326.948,269	35	396.603,378 326.950,581	5.633	35	396.603,378 326.950,581	36	396.608,131 326.951,483	4.837	36	396.608,131 326.951,483	37	396.612,99 326.951,72	4.866
37	396.612,99 326.951,72	38	396.618,426 326.951,263	5.455	38	396.618,426 326.951,263	39	396.625,013 326.950,467	6.635	39	396.625,013 326.950,467	40	396.632,684 326.948,79	7.852
40	396.632,684 326.948,79	41	396.645,655 326.945,014	13.509	41	396.645,655 326.945,014	42	396.660,234 326.940,713	15.201	42	396.660,234 326.940,713	43	396.674,623 326.936,281	15.056
43	396.674,623 326.936,281	44	396.689,343 326.932,196	15.276	44	396.689,343 326.932,196	45	396.695,727 326.930,311	6.656	45	396.695,727 326.930,311	46	396.713,064 326.925,226	18.067
46	396.713,064 326.925,226	47	396.727,034 326.921,019	14.59	47	396.727,034 326.921,019	48	396.748,227 326.913,161	22.603	48	396.748,227 326.913,161	49	396.767,128 326.906,161	20.156
49	396.767,128 326.906,161	50	396.768,178 326.914,196	8.103	50	396.768,178 326.914,196	51	396.768,174 326.914,197	0.004	51	396.768,174 326.914,197	52	396.767,824 326.914,325	0.373
52	396.767,824 326.914,325	53	396.747,727 326.921,688	21.403	53	396.747,727 326.921,688	54	396.723,024 326.932,364	26.911	54	396.723,024 326.932,364	55	396.699,817 326.941,621	24.985
55	396.699,817 326.941,621	1	396.685,751 326.957,321	21.079										

** Lungimile segmentelor sunt determinate în planul de proiecție Stereo 70 și sunt rotunjite la 1 milimetru.

*** Distanța dintre puncte este formată din segmente cumulate ce sunt mai mici decât valoarea 1 milimetru.

**DATE DESPRE IMOBILUL NR. 3218**

Oficiul de Cadastru și Publicitate Imobiliară DOLJ
Biroul de Cadastru și Publicitate Imobiliară Craiova

A. Partea I. Descrierea imobilului

TEREN Intravilan

Adresa: Loc. Bogeia, Str Stadionului, Nr. 1, Jud. Dolj, T3, P1/1

Nr. Crt	Nr cadastral Nr. topografic	Suprafața* (mp)	Observații / Referințe
A1		1.304	Sector cadastral:6 Teren neimprejmuit;

B. Partea II. Proprietari și acte

Inscrieri privitoare la dreptul de proprietate și alte drepturi reale		Referințe
/		
Act Normativ nr. Legea 7, din 13/03/1996 emis de Parlamentul Romaniei (art.13 alin 15);		
B1	Inscrierea provizorie, drept de PROPRIETATE, dobandit prin Lege, cota actuala 1/1, cota initiala 1/1 1) NEIDENTIFICAT NEIDENTIFICAT	A1

C. Partea III. SARCINI .

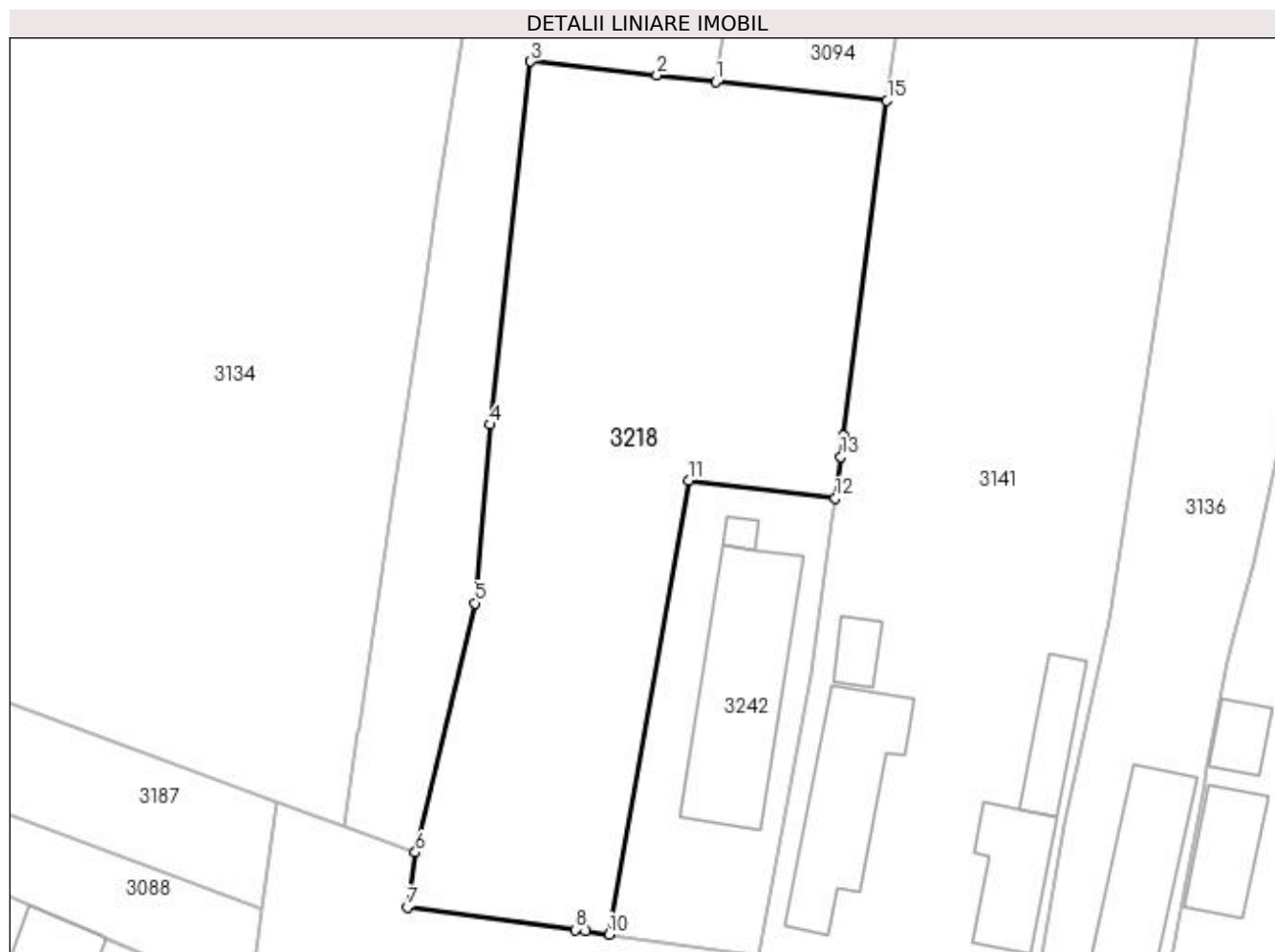
Inscrieri privind dezmembramintele dreptului de proprietate, drepturi reale de garanție și sarcini	Referințe
NU SUNT	

Anexa Nr. 1 La Partea I

Teren

Nr cadastral	Suprafața (mp)*	Observații / Referințe
	1.304	

* Suprafața este determinată în planul de proiecție Stereo 70.



Date referitoare la teren

Crt	Categorie folosință	Intravilan	Suprafața (mp)	Tarla	Parcelă	Nr. topo	Observații / Referințe
1	arabil	DA	884	3	1/1	-	
2	livada	DA	420	3	1/1	-	

Lungime Segmente

1) Valorile lungimilor segmentelor sunt obținute din proiecție în plan.

Punct început	X / Y	Punct sfârșit	X / Y	Lungime segment (** (m)
1	396.801,124 326.968,064	2	396.796,704 326.968,55	4.447
2	396.796,704 326.968,55	3	396.787,261 326.969,588	9.5
3	396.787,261 326.969,588	4	396.784,234 326.942,406	27.35
4	396.784,234 326.942,406	5	396.783,076 326.929,03	13.426

Punct început	X / Y	Punct sfârșit	X / Y	Lungime segment (** (m)
5	396.783,076 326.929,03	6	396.778,619 326.910,372	19.183
6	396.778,619 326.910,372	7	396.778,007 326.906,228	4.189
7	396.778,007 326.906,228	8	396.790,581 326.904,583	12.681
8	396.790,581 326.904,583	9	396.791,35 326.904,482	0.775
9	396.791,35 326.904,482	10	396.793,143 326.904,226	1.811
10	396.793,143 326.904,226	11	396.799,134 326.938,233	34.531
11	396.799,134 326.938,233	12	396.810,067 326.936,87	11.018
12	396.810,067 326.936,87	13	396.810,49 326.939,996	3.154
13	396.810,49 326.939,996	14	396.810,697 326.941,598	1.615
14	396.810,697 326.941,598	15	396.813,939 326.966,655	25.266
15	396.813,939 326.966,655	1	396.801,124 326.968,064	12.892

** Lungimile segmentelor sunt determinate în planul de proiecție Stereo 70 și sunt rotunjite la 1 milimetru.

*** Distanța dintre puncte este formată din segmente cumulate ce sunt mai mici decât valoarea 1 milimetru.

**DATE DESPRE IMOBILUL NR. 3242**

Oficiul de Cadastru și Publicitate Imobiliară DOLJ
Biroul de Cadastru și Publicitate Imobiliară Craiova

A. Partea I. Descrierea imobilului

TEREN Intravilan

Nr. CF vechi:52
Nr. cadastral vechi:76

Adresa: Loc. Bogeia, Str Stadionului, Nr. 1, Jud. Dolj, T 3, P 1

Nr. Crt	Nr cadastral Nr. topografic	Suprafața* (mp)	Observații / Referințe
A1	30248	393	Sector cadastral:6 Teren neimprejmuit;

Construcții

Crt	Nr cadastral Nr. topografic	Adresa	Observații / Referințe
A1.1	30248-C1	Loc. Bogeia, Str Stadionului, Nr. 1, Jud. Dolj, T 3, P 1	Nr. niveluri:2; S. construita la sol:127 mp; CASA DE LOCUIT CU DEMISOL SI PARTER, CONSTRUITA DIN CARAMIDA SI BCA, EDIFICATA IN ANUL 2003, FARA CERTIFICAT DE PERFORMANTA ENERGETICA SI FARA LIFT, LA DEMISOL CU PATRU INCAPERI: BAIE, BUCATARIE, HOL, PIVNITA; IAR LA PARTER CU PATRU INCAPERI: SUFRAGERIE, DOUA DORMITOARE, HOL, PRECUM SI O TINDA.
A1.2		Loc. Bogeia, Str Stadionului, Nr. 1, Jud. Dolj, T 3, P 1	Nr. niveluri:1; S. construita la sol:5 mp; S. construita desfasurata:5 mp;

B. Partea II. Proprietari și acte

Inscrieri privitoare la dreptul de proprietate și alte drepturi reale		Referințe
22080 / 19/01/2018		
Act Notarial nr. contract de donatie aut nr 114, din 19/01/2018 emis de NP Neagoe Monica;		
B1	Intabulare, drept de PROPRIETATE, dobandit prin Conventie, cota actuala 1/1, cota initiala 1/1 1) BUSE ILIE 2) BUSE LENUTA	A1, A1.1
/		
Act Normativ nr. Legea 7, din 13/03/1996 emis de Parlamentul României;		
B2	Intabulare, drept de PROPRIETATE, dobandit prin Lege, cota actuala 1/1, cota initiala 1/1 1) BUSE ILIE 2) BUSE LENUTA	A1.2

C. Partea III. SARCINI .

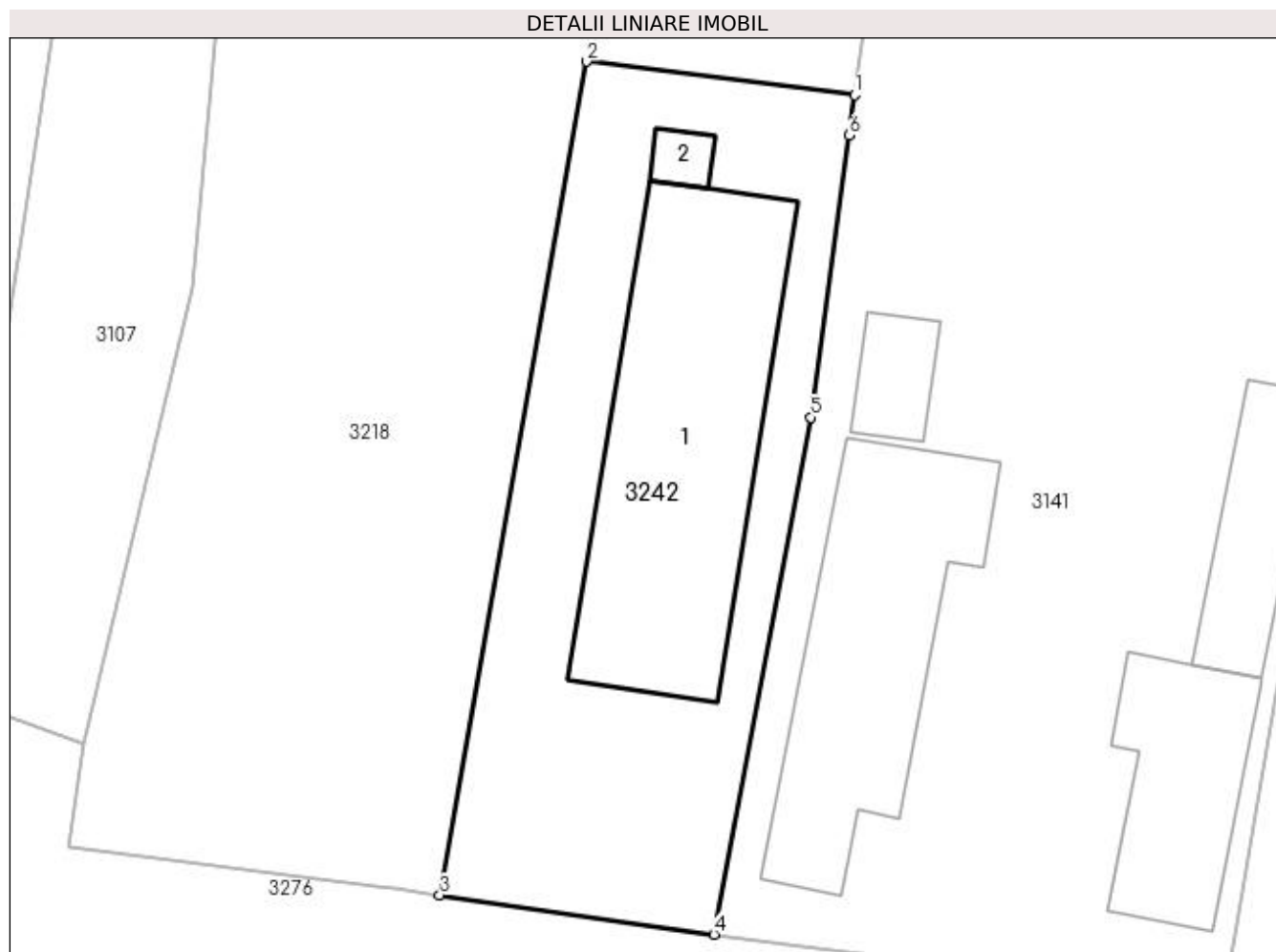
Inscrieri privind dezmembramintele dreptului de proprietate, drepturi reale de garanție și sarcini	Referințe
NU SUNT	

Anexa Nr. 1 La Partea I

Teren

Nr cadastral	Suprafața (mp)*	Observații / Referințe
30248	393	

* Suprafața este determinată în planul de proiecție Stereo 70.



Date referitoare la teren

Crt	Categorie folosință	Intravilan	Suprafața (mp)	Tarla	Parcelă	Nr. topo	Observații / Referințe
1	curți constructii	DA	393	3	1	-	

Date referitoare la construcții

Crt	Număr	Destinație construcție	Supraf. (mp)	Situație juridică	Observații / Referințe
A1.1	30248-C1	construcții de locuințe	127	Cu acte	Nr. niveluri:2; S. construită la sol:127 mp; CASA DE LOCUIT CU DEMISOL SI PARTER, CONSTRUITA DIN CARAMIDA SI BCA, EDIFICATA IN ANUL 2003, FARA CERTIFICAT DE PERFORMANTA ENERGETICA SI FARA LIFT, LA DEMISOL CU PATRU INCAPERI: BAIE, BUCATARIE, HOL, PIVNITA; IAR LA PARTER CU PATRU INCAPERI: SUFRAGERIE, DOUA DORMITOARE, HOL, PRECUM SI O TINDA.
A1.2		construcții anexa	5	Cu acte	Nr. niveluri:1; S. construită la sol:5 mp; S. construită desfasurata:5 mp;

Lungime Segmente

1) Valorile lungimilor segmentelor sunt obținute din proiecție în plan.

Punct început	X / Y	Punct sfârșit	X / Y	Lungime segment (** (m)
---------------	-------	---------------	-------	-------------------------

Punct început	X / Y	Punct sfârșit	X / Y	Lungime segment (** (m)
1	396.810,067 326.936,87	2	396.799,134 326.938,233	11.018
2	396.799,134 326.938,233	3	396.793,143 326.904,226	34.531
3	396.793,143 326.904,226	4	396.804,332 326.902,629	11.303
4	396.804,332 326.902,629	5	396.808,286 326.923,716	21.455
5	396.808,286 326.923,716	6	396.809,844 326.935,221	11.609
6	396.809,844 326.935,221	1	396.810,067 326.936,87	1.665

** Lungimile segmentelor sunt determinate în planul de proiecție Stereo 70 și sunt rotunjite la 1 milimetru.

*** Distanța dintre puncte este formată din segmente cumulate ce sunt mai mici decât valoarea 1 milimetru.

**DATE DESPRE IMOBILUL NR. 3250**

Oficiul de Cadastru și Publicitate Imobiliară DOLJ
Biroul de Cadastru și Publicitate Imobiliară Craiova

A. Partea I. Descrierea imobilului

TEREN Intravilan

Adresa: Loc. Boga, Str Stadionului, Nr. 15, Jud. Dolj, T3, P7; T33, P59

Nr. Crt	Nr cadastral Nr. topografic	Suprafața* (mp)	Observații / Referințe
A1		1.106	Sector cadastral:6 Teren neimprejmuit;

Construcții

Crt	Nr cadastral Nr. topografic	Adresa	Observații / Referințe
A1.1		Loc. Boga, Str Stadionului, Nr. 15, Jud. Dolj, T3, P7; T33, P59	Nr. niveluri:1; S. construita la sol:44 mp; S. construita desfasurata:44 mp;

B. Partea II. Proprietari și acte

Inscrieri privitoare la dreptul de proprietate și alte drepturi reale	Referințe
/	
Act Administrativ nr. Titlu de proprietate 551-60677, din 28/01/1997 emis de CJSIPT Dolj;	
B1	A1
Intabulare, drept de PROPRIETATE, dobandit prin Reconstituire, cota actuala 1/1, cota initiala 1/1 1) BUGA ILIE	
Act Normativ nr. Legea 7, din 13/03/1996 emis de Parlamentul României;	
B2	A1.1
Intabulare, drept de PROPRIETATE, dobandit prin Lege, cota actuala 1/1, cota initiala 1/1 1) BUGA ILIE	

C. Partea III. SARCINI .

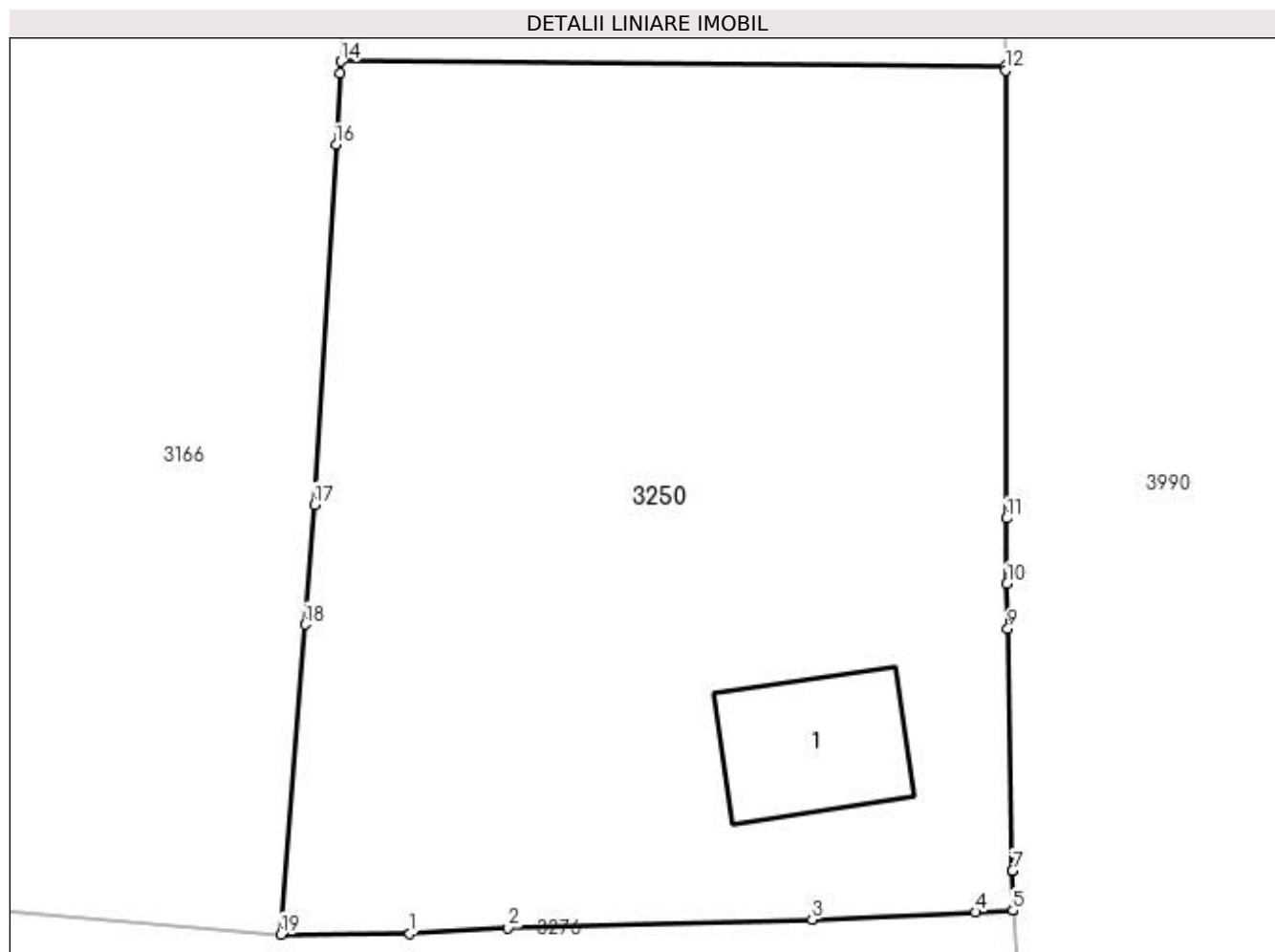
Inscrieri privind dezmembramintele dreptului de proprietate, drepturi reale de garanție și sarcini	Referințe
NU SUNT	

Anexa Nr. 1 La Partea I

Teren

Nr cadastral	Suprafața (mp)*	Observații / Referințe
	1.106	

* Suprafața este determinată în planul de proiecție Stereo 70.



Date referitoare la teren

Crt	Categorie folosință	Intravilan	Suprafața (mp)	Tarla	Parcelă	Nr. topo	Observații / Referințe
1	curți construcții	DA	395	3	7	-	
2	arabil	DA	711	33	59	-	

Date referitoare la construcții

Crt	Număr	Destinație construcție	Supraf. (mp)	Situație juridică	Observații / Referințe
A1.1		construcții de locuințe	44	Cu acte	Nr. niveluri:1; S. construita la sol:44 mp; S. construita desfasurata:44 mp;

Lungime Segmente

1) Valorile lungimilor segmentelor sunt obținute din proiecție în plan.

Punct început	X / Y	Punct sfârșit	X / Y	Lungime segment (** (m)
1	396.900,546 326.891,489	2	396.904,776 326.891,744	4.238
2	396.904,776 326.891,744	3	396.917,858 326.892,1	13.087
3	396.917,858 326.892,1	4	396.924,882 326.892,419	7.031

Punct început	X / Y	Punct sfârşit	X / Y	Lungime segment (** (m)
4	396.924,882 326.892,419	5	396.926,504 326.892,493	1.624
5	396.926,504 326.892,493	6	396.926,504 326.892,502	0.009
6	396.926,504 326.892,502	7	396.926,473 326.894,203	1.701
7	396.926,473 326.894,203	8	396.926,473 326.894,209	0.006
8	396.926,473 326.894,209	9	396.926,282 326.904,625	10.417
9	396.926,282 326.904,625	10	396.926,247 326.906,552	1.928
10	396.926,247 326.906,552	11	396.926,238 326.909,361	2.809
11	396.926,238 326.909,361	12	396.926,174 326.928,632	19.271
12	396.926,174 326.928,632	13	396.926,173 326.928,839	0.207
13	396.926,173 326.928,839	14	396.897,592 326.929,01	28.582
14	396.897,592 326.929,01	15	396.897,561 326.928,495	0.516
15	396.897,561 326.928,495	16	396.897,375 326.925,432	3.069
16	396.897,375 326.925,432	17	396.896,436 326.909,956	15.504
17	396.896,436 326.909,956	18	396.896,037 326.904,799	5.173
18	396.896,037 326.904,799	19	396.895,007 326.891,468	13.37
19	396.895,007 326.891,468	1	396.900,546 326.891,489	5.539

** Lungimile segmentelor sunt determinate în planul de proiecţie Stereo 70 şi sunt rotunjite la 1 milimetru.

*** Distanţa dintre puncte este formată din segmente cumulate ce sunt mai mici decât valoarea 1 milimetru.

**DATE DESPRE IMOBILUL NR. 6218**

Oficiul de Cadastru și Publicitate Imobiliară DOLJ
Biroul de Cadastru și Publicitate Imobiliară Craiova

A. Partea I. Descrierea imobilului

TEREN Extravilan

Adresa: Jud. Dolj, T33, P17/1

Nr. Crt	Nr cadastral Nr. topografic	Suprafața* (mp)	Observații / Referințe
A1		551	Sector cadastral:6 Teren neimprejmuit;

B. Partea II. Proprietari și acte

Inscrieri privitoare la dreptul de proprietate și alte drepturi reale		Referințe
/		
Act Normativ nr. 7, din 13/03/1996 emis de Parlamentul Romaniei;		
B1	Intabulare, drept de PROPRIETATE, dobandit prin Lege, cota actuala 1/1, cota initiala 1/1 1) UAT ALMAJ, CIF:4553674, Rezerva comisiei locale de fond funciar	A1

C. Partea III. SARCINI .

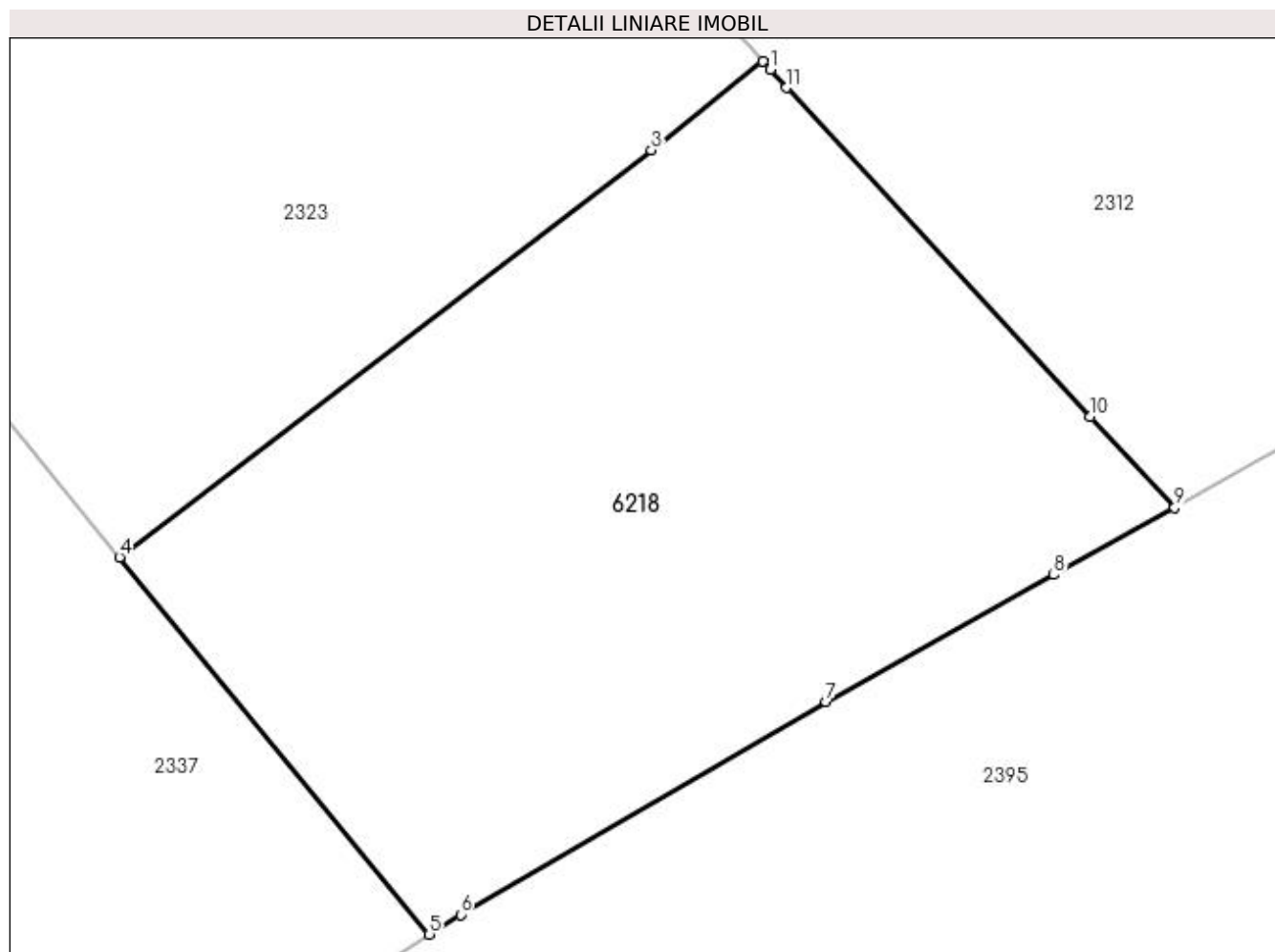
Inscrieri privind dezmembramintele dreptului de proprietate, drepturi reale de garanție și sarcini	Referințe
NU SUNT	

Anexa Nr. 1 La Partea I

Teren

Nr cadastral	Suprafața (mp)*	Observații / Referințe
	551	

* Suprafața este determinată în planul de proiecție Stereo 70.



Date referitoare la teren

Crt	Categorie folosință	Intravilan	Suprafața (mp)	Tarla	Parcelă	Nr. topo	Observații / Referințe
1	arabil	NU	281	33	17/1	-	
2	padure	NU	270	33	17/1	-	

Lungime Segmente

1) Valorile lungimilor segmentelor sunt obținute din proiecție în plan.

Punct început	X / Y	Punct sfârșit	X / Y	Lungime segment (** (m)
1	396.804,559 327.827,691	2	396.804,297 327.827,976	0.387
2	396.804,297 327.827,976	3	396.800,395 327.824,881	4.98
3	396.800,395 327.824,881	4	396.781,77 327.810,62	23.458
4	396.781,77 327.810,62	5	396.792,621 327.797,413	17.093

Punct început	X / Y	Punct sfârșit	X / Y	Lungime segment (** (m)
5	396.792,621 327.797,413	6	396.793,716 327.798,102	1.293
6	396.793,716 327.798,102	7	396.806,522 327.805,552	14.815
7	396.806,522 327.805,552	8	396.814,498 327.810,001	9.133
8	396.814,498 327.810,001	9	396.818,731 327.812,362	4.846
9	396.818,731 327.812,362	10	396.815,783 327.815,55	4.342
10	396.815,783 327.815,55	11	396.805,143 327.827,06	15.674
11	396.805,143 327.827,06	1	396.804,559 327.827,691	0.86

** Lungimile segmentelor sunt determinate în planul de proiecție Stereo 70 și sunt rotunjite la 1 milimetru.

*** Distanța dintre puncte este formată din segmente cumulate ce sunt mai mici decât valoarea 1 milimetru.

**DATE DESPRE IMOBILUL NR. 6252**

Oficiul de Cadastru și Publicitate Imobiliară DOLJ
Biroul de Cadastru și Publicitate Imobiliară Craiova

A. Partea I. Descrierea imobilului

TEREN Necunoscut

Adresa: Loc. Almaj, Jud. Dolj, T33, P32/1

Nr. Crt	Nr cadastral Nr. topografic	Suprafața* (mp)	Observații / Referințe
A1		747	Sector cadastral:6 Teren neimprejmuit;

B. Partea II. Proprietari și acte

Inscrieri privitoare la dreptul de proprietate și alte drepturi reale		Referințe
/		
Act Normativ nr. Legea 7, din 13/03/1996 emis de Parlamentul Romaniei (art.13 alin 15);		
B1	Inscrierea provizorie, drept de PROPRIETATE, dobandit prin Lege, cota actuala 1/1, cota initiala 1/1 1) NEIDENTIFICAT NEIDENTIFICAT	A1

C. Partea III. SARCINI .

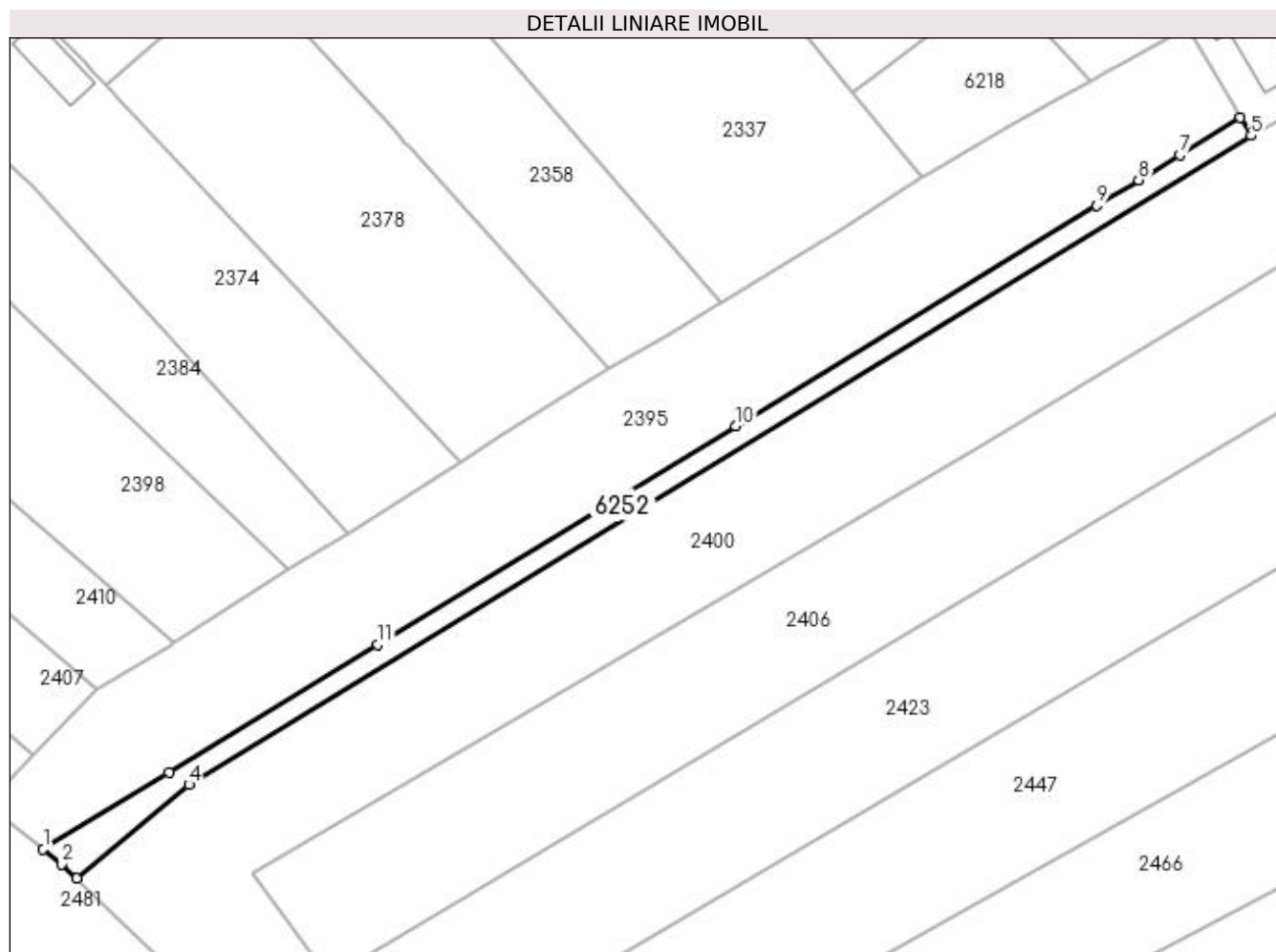
Inscrieri privind dezmembramintele dreptului de proprietate, drepturi reale de garanție și sarcini	Referințe
NU SUNT	

Anexa Nr. 1 La Partea I

Teren

Nr cadastral	Suprafața (mp)*	Observații / Referințe
	747	

* Suprafața este determinată în planul de proiecție Stereo 70.



Date referitoare la teren

Crt	Categorie folosință	Intravilan	Suprafața (mp)	Tarla	Parcelă	Nr. topo	Observații / Referințe
1	arabil	DA	86	33	32/1	-	
2	arabil	NU	661	33	32/1	-	

Lungime Segmente

1) Valorile lungimilor segmentelor sunt obținute din proiecție în plan.

Punct început	X / Y	Punct sfârșit	X / Y	Lungime segment (** (m)
1	396.655,695 327.692,929	2	396.658,555 327.690,601	3.688
2	396.658,555 327.690,601	3	396.660,93 327.688,399	3.239
3	396.660,93 327.688,399	4	396.678,365 327.702,959	22.715
4	396.678,365 327.702,959	5	396.843,738 327.803,905	193.748

Punct început	X / Y	Punct sfârșit	X / Y	Lungime segment (** (m)
5	396.843,738 327.803,905	6	396.842,098 327.806,712	3.251
6	396.842,098 327.806,712	7	396.832,644 327.800,941	11.077
7	396.832,644 327.800,941	8	396.826,246 327.797,036	7.495
8	396.826,246 327.797,036	9	396.819,733 327.793,06	7.631
9	396.819,733 327.793,06	10	396.763,486 327.758,726	65.897
10	396.763,486 327.758,726	11	396.707,825 327.724,75	65.212
11	396.707,825 327.724,75	12	396.675,298 327.704,895	38.108
12	396.675,298 327.704,895	1	396.655,695 327.692,929	22.967

** Lungimile segmentelor sunt determinate în planul de proiecție Stereo 70 și sunt rotunjite la 1 milimetru.

*** Distanța dintre puncte este formată din segmente cumulate ce sunt mai mici decât valoarea 1 milimetru.

**DATE DESPRE IMOBILUL NR. 6321**

Oficiul de Cadastru și Publicitate Imobiliară DOLJ
Biroul de Cadastru și Publicitate Imobiliară Craiova

A. Partea I. Descrierea imobilului

TEREN Intravilan

Adresa: Loc. Almaj, Jud. Dolj, T9, P16/1; T33, P25/1, P26/1

Nr. Crt	Nr cadastral Nr. topografic	Suprafața* (mp)	Observații / Referințe
A1		131	Sector cadastral:6 Teren neimprejmuit;

B. Partea II. Proprietari și acte

Inscrieri privitoare la dreptul de proprietate și alte drepturi reale		Referințe
/		
Act Normativ nr. 7, din 13/03/1996 emis de Parlamentul Romaniei (art.13 alin 15);		
B1	Inscrierea provizorie, drept de PROPRIETATE, dobandit prin Lege, cota actuala 1/1, cota initiala 1/1 1) NEIDENTIFICAT NEIDENTIFICAT	A1

C. Partea III. SARCINI .

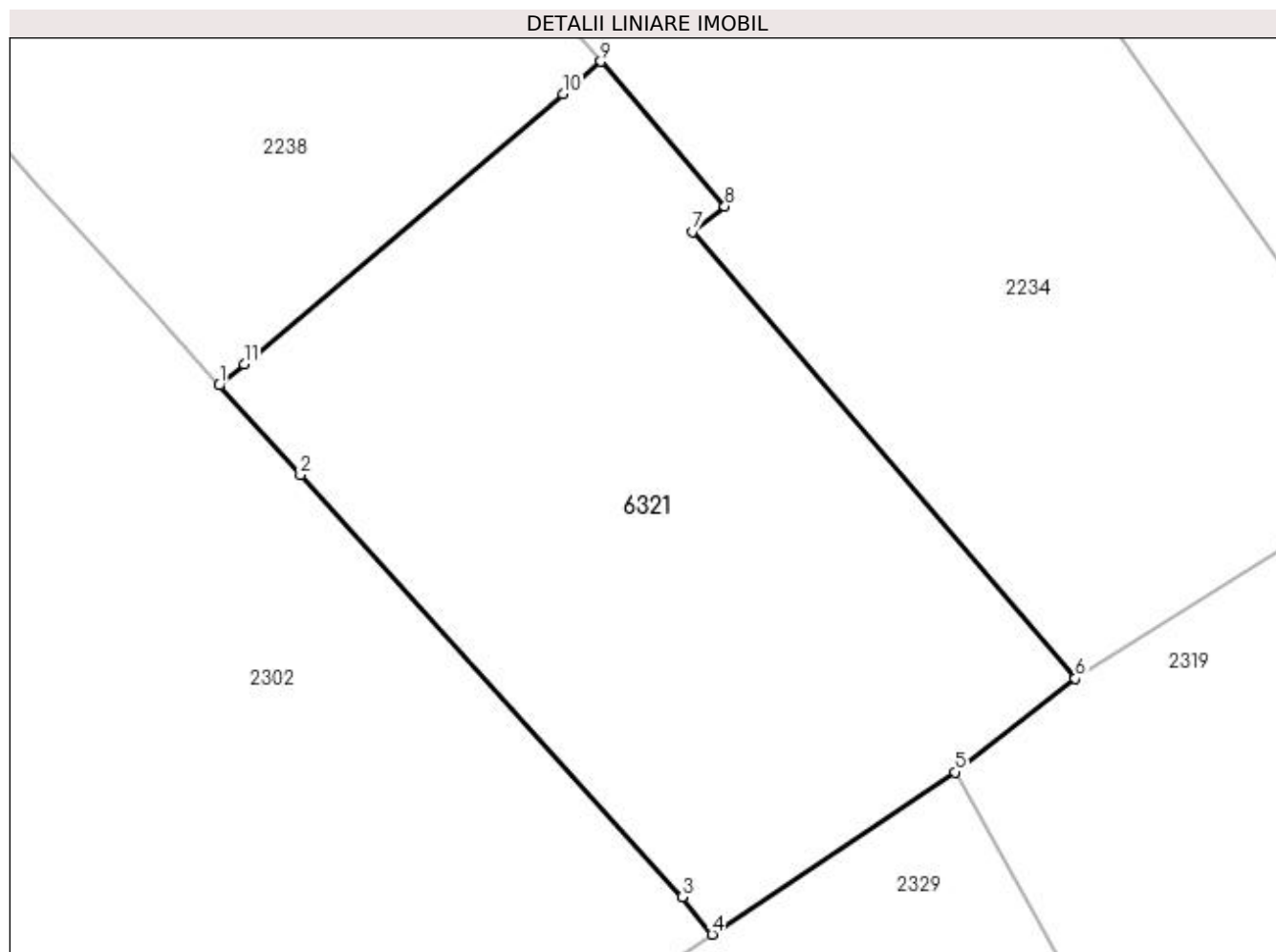
Inscrieri privind dezmembramintele dreptului de proprietate, drepturi reale de garanție și sarcini	Referințe
NU SUNT	

Anexa Nr. 1 La Partea I

Teren

Nr cadastral	Suprafața (mp)*	Observații / Referințe
	131	

* Suprafața este determinată în planul de proiecție Stereo 70.



Date referitoare la teren

Crt	Categorie folosință	Intravilan	Suprafața (mp)	Tarla	Parcelă	Nr. topo	Observații / Referințe
1	vie	DA	131	9,33	16/1,25/1,26/1	-	

Lungime Segmente

1) Valorile lungimilor segmentelor sunt obținute din proiecție în plan.

Punct început	X / Y	Punct sfârșit	X / Y	Lungime segment (** (m)
1	396.859,405 327.867,94	2	396.860,977 327.866,203	2.343
2	396.860,977 327.866,203	3	396.868,368 327.858,033	11.017
3	396.868,368 327.858,033	4	396.868,948 327.857,313	0.924
4	396.868,948 327.857,313	5	396.873,654 327.860,452	5.657
5	396.873,654 327.860,452	6	396.875,98 327.862,268	2.951

Punct început	X / Y	Punct sfârșit	X / Y	Lungime segment (** (m)
6	396.875,98 327.862,268	7	396.868,564 327.870,912	11.389
7	396.868,564 327.870,912	8	396.869,199 327.871,405	0.804
8	396.869,199 327.871,405	9	396.866,798 327.874,207	3.69
9	396.866,798 327.874,207	10	396.866,06 327.873,581	0.968
10	396.866,06 327.873,581	11	396.859,888 327.868,35	8.091
11	396.859,888 327.868,35	1	396.859,405 327.867,94	0.633

** Lungimile segmentelor sunt determinate în planul de proiecție Stereo 70 și sunt rotunjite la 1 milimetru.

*** Distanța dintre puncte este formată din segmente cumulate ce sunt mai mici decât valoarea 1 milimetru.

