

**DATE DESPRE IMOBILUL NR. 1859**

Oficiul de Cadastru și Publicitate Imobiliară DOLJ
Biroul de Cadastru și Publicitate Imobiliară Craiova

A. Partea I. Descrierea imobilului

TEREN Necunoscut

Adresa: Loc. Almaj, Jud. Dolj, Tarlăua 34, Parcela 656/1 (Teren Stație de Epurare), Județul Dolj .

Nr. Crt	Nr cadastral Nr. topografic	Suprafața* (mp)	Observații / Referințe
A1	31874	2.971	Sector cadastral:5 Teren neimprejmuit;

B. Partea II. Proprietari și acte

Inscrieri privitoare la dreptul de proprietate și alte drepturi reale	Referințe
122208 / 18/05/2023	
Act Administrativ nr. HOTARAREA NR.15, din 20/09/2016 emis de CONSILIUL LOCAL ALMAJ (act administrativ nr ADEVERINTA NR. 1821 din 15.05.2023, emis de PRIMARIA ALMAJ;act administrativ nr REFERAT NR. 11048 din 05.10.2016, emis de INSTITUTIA PREFECTULUI-JUDETUL DOLJ;act administrativ nr ADEVERINTA NR.1822 din 15.05.2023, emis de PRIMARIA ALMAJ);	
B1	A1
Intabulare, drept de PROPRIETATE, dobandit prin Lege, cota actuala 1/1, cota initiala 1/1 1) COMUNA ALMAJ, CIF:4553674, DOMENIUL PUBLIC	

C. Partea III. SARCINI .

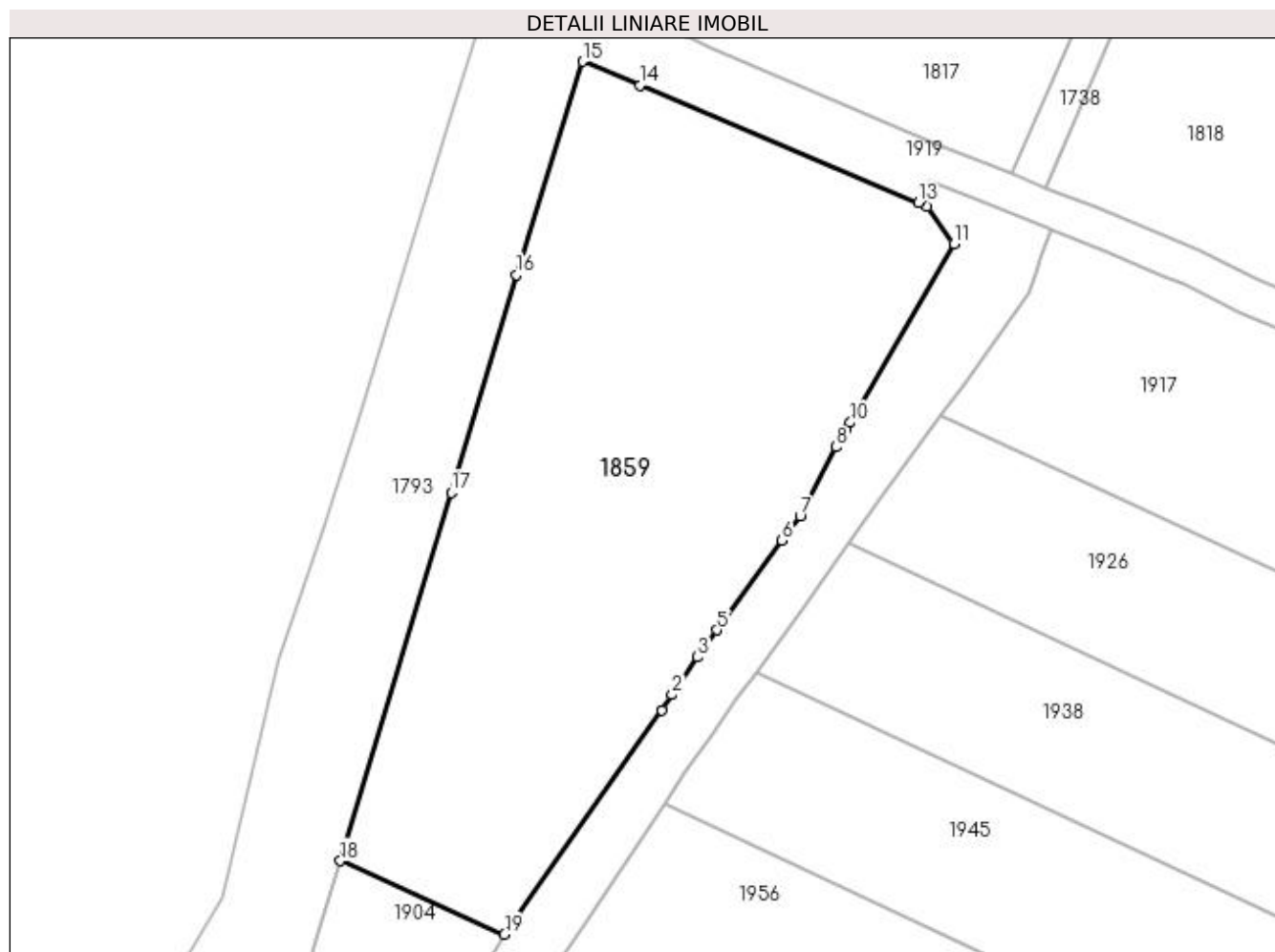
Inscrieri privind dezmembramintele dreptului de proprietate, drepturi reale de garanție și sarcini	Referințe
NU SUNT	

Anexa Nr. 1 La Partea I

Teren

Nr cadastral	Suprafața (mp)*	Observații / Referințe
31874	2.971	

* Suprafața este determinată în planul de proiecție Stereo 70.



Date referitoare la teren

Crt	Categorie folosință	Intra vilan	Suprafața (mp)	Tarla	Parcelă	Nr. topo	Observații / Referințe
1	curți constructii	DA	1.200	34	656/1	-	
2	curți constructii	NU	1.771	34	656/1	-	

Lungime Segmente

1) Valorile lungimilor segmentelor sunt obținute din proiecție în plan.

Punct început	X / Y	Punct sfârșit	X / Y	Lungime segment (** (m)
1	396.201,732 328.382,433	2	396.202,859 328.384,078	1.995
2	396.202,859 328.384,078	3	396.205,63 328.388,122	4.901
3	396.205,63 328.388,122	4	396.206,214 328.388,974	1.033
4	396.206,214 328.388,974	5	396.207,712 328.391,037	2.55

Punct început	X / Y	Punct sfârșit	X / Y	Lungime segment (** (m)
5	396.207,712 328.391,037	6	396.214,724 328.400,698	11.937
6	396.214,724 328.400,698	7	396.216,657 328.403,361	3.291
7	396.216,657 328.403,361	8	396.220,564 328.410,782	8.387
8	396.220,564 328.410,782	9	396.221,687 328.412,72	2.24
9	396.221,687 328.412,72	10	396.222,075 328.413,389	0.773
10	396.222,075 328.413,389	11	396.233,235 328.432,659	22.268
11	396.233,235 328.432,659	12	396.230,366 328.436,663	4.926
12	396.230,366 328.436,663	13	396.229,415 328.437,065	1.033
13	396.229,415 328.437,065	14	396.199,421 328.449,725	32.556
14	396.199,421 328.449,725	15	396.193,211 328.452,313	6.728
15	396.193,211 328.452,313	16	396.186,108 328.429,303	24.081
16	396.186,108 328.429,303	17	396.179,052 328.405,85	24.491
17	396.179,052 328.405,85	18	396.167,117 328.366,177	41.43
18	396.167,117 328.366,177	19	396.184,795 328.358,254	19.372
19	396.184,795 328.358,254	1	396.201,732 328.382,433	29.521

** Lungimile segmentelor sunt determinate în planul de proiecție Stereo 70 și sunt rotunjite la 1 milimetru.

*** Distanța dintre puncte este formată din segmente cumulate ce sunt mai mici decât valoarea 1 milimetru.

**DATE DESPRE IMOBILUL NR. 1888**

Oficiul de Cadastru și Publicitate Imobiliară DOLJ
Biroul de Cadastru și Publicitate Imobiliară Craiova

A. Partea I. Descrierea imobilului

TEREN Extravilan

Adresa: Jud. Dolj, T34, PDE

Nr. Crt	Nr cadastral Nr. topografic	Suprafața* (mp)	Observații / Referințe
A1		812	Sector cadastral:5 Teren neimprejmuit;

B. Partea II. Proprietari și acte

Inscrieri privitoare la dreptul de proprietate și alte drepturi reale		Referințe
/		
Act Normativ nr. Legea 7, din 13/03/1996 emis de Parlamentul Romaniei (art.13 alin 15);		
B1	Inscrierea provizorie, drept de PROPRIETATE, dobandit prin Lege, cota actuala 1/1, cota initiala 1/1 1) NEIDENTIFICAT NEIDENTIFICAT	A1

C. Partea III. SARCINI .

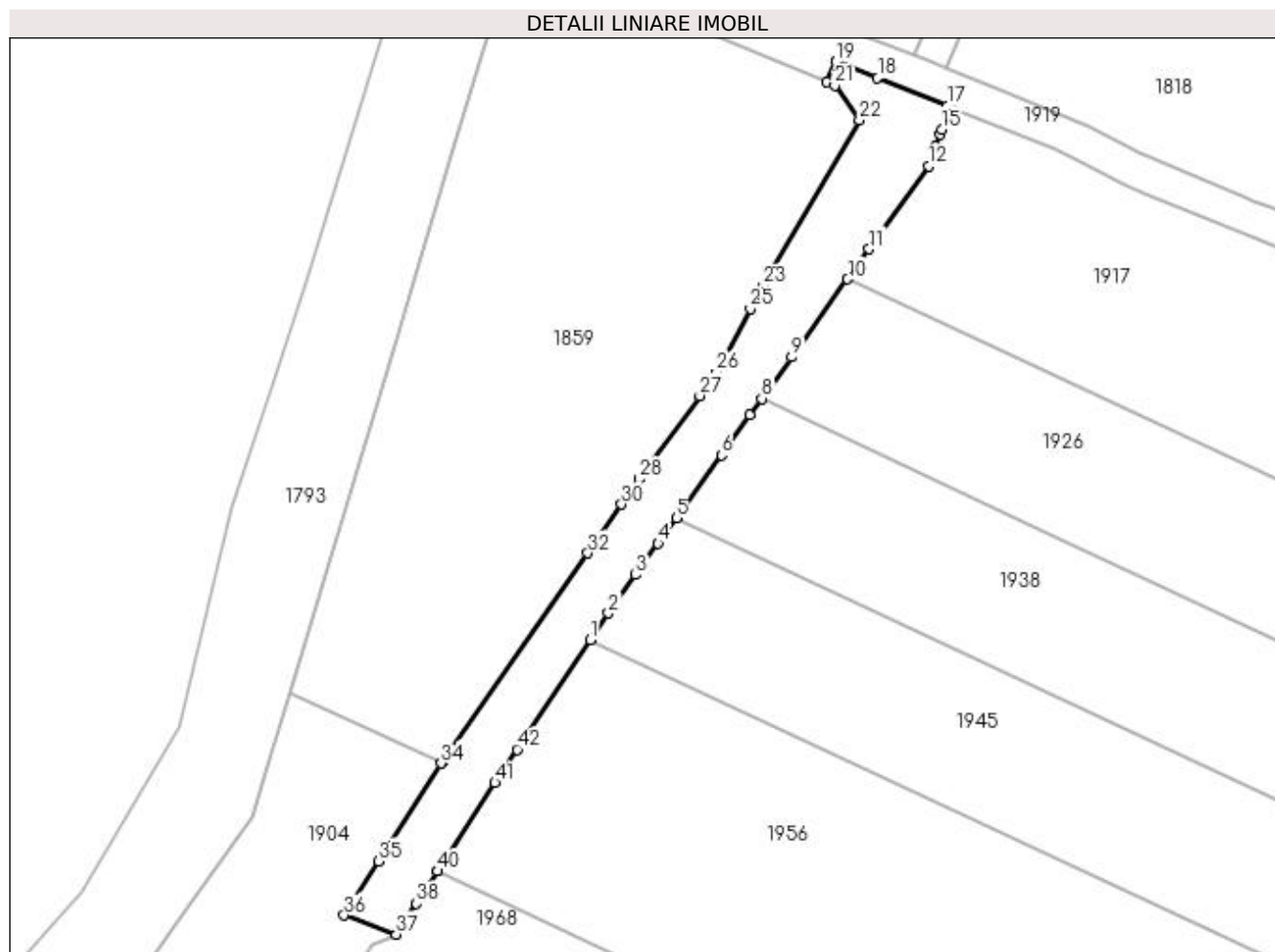
Inscrieri privind dezmembramintele dreptului de proprietate, drepturi reale de garanție și sarcini	Referințe
NU SUNT	

Anexa Nr. 1 La Partea I

Teren

Nr cadastral	Suprafața (mp)*	Observații / Referințe
	812	

* Suprafața este determinată în planul de proiecție Stereo 70.



Date referitoare la teren

Crt	Categorie folosință	Intra vilan	Suprafața (mp)	Tarla	Parcelă	Nr. topo	Observații / Referințe
1	drum	NU	812	34	DE	-	

Lungime Segmente

1) Valorile lungimilor segmentelor sunt obținute din proiecție în plan.

Punct început	X / Y	Punct sfârșit	X / Y	Lungime segment	Punct început	X / Y	Punct sfârșit	X / Y	Lungime segment	Punct început	X / Y	Punct sfârșit	X / Y	Lungime segment
1	396.202,018 328.372,375	2	396.204,097 328.375,481	3.737	2	396.204,097 328.375,481	3	396.207,278 328.379,929	5.468	3	396.207,278 328.379,929	4	396.209,87 328.383,554	4.456
4	396.209,87 328.383,554	5	396.211,994 328.386,524	3.652	5	396.211,994 328.386,524	6	396.217,213 328.393,821	8.971	6	396.217,213 328.393,821	7	396.220,544 328.398,48	5.727
7	396.220,544 328.398,48	8	396.221,9 328.400,369	2.326	8	396.221,9 328.400,369	9	396.225,357 328.405,183	5.927	9	396.225,357 328.405,183	10	396.231,857 328.414,236	11.145
10	396.231,857 328.414,236	11	396.234,351 328.417,709	4.275	11	396.234,351 328.417,709	12	396.241,253 328.427,322	11.834	12	396.241,253 328.427,322	13	396.242,063 328.429,563	2.383
13	396.242,063 328.429,563	14	396.242,587 328.431,013	1.542	14	396.242,587 328.431,013	15	396.242,802 328.431,61	0.635	15	396.242,802 328.431,61	16	396.243,744 328.434,215	2.769
16	396.243,744 328.434,215	17	396.243,438 328.434,339	0.33	17	396.243,438 328.434,339	18	396.235,343 328.437,556	8.711	18	396.235,343 328.437,556	19	396.230,514 328.439,475	5.196

Punct început	X / Y	Punct sfârșit	X / Y	Lungime segment	Punct început	X / Y	Punct sfârșit	X / Y	Lungime segment	Punct început	X / Y	Punct sfârșit	X / Y	Lungime segment
19	396.230,514 328.439,475	20	396.229,415 328.437,065	2.649	20	396.229,415 328.437,065	21	396.230,366 328.436,663	1.033	21	396.230,366 328.436,663	22	396.233,235 328.432,659	4.926
22	396.233,235 328.432,659	23	396.222,075 328.413,389	22.268	23	396.222,075 328.413,389	24	396.221,687 328.412,72	0.773	24	396.221,687 328.412,72	25	396.220,564 328.410,782	2.24
25	396.220,564 328.410,782	26	396.216,657 328.403,361	8.387	26	396.216,657 328.403,361	27	396.214,724 328.400,698	3.291	27	396.214,724 328.400,698	28	396.207,712 328.391,037	11.937
28	396.207,712 328.391,037	29	396.206,214 328.388,974	2.55	29	396.206,214 328.388,974	30	396.205,63 328.388,122	1.033	30	396.205,63 328.388,122	31	396.202,859 328.384,078	4.901
31	396.202,859 328.384,078	32	396.201,732 328.382,433	1.995	32	396.201,732 328.382,433	33	396.184,795 328.358,254	29.521	33	396.184,795 328.358,254	34	396.184,655 328.358,055	0.243
34	396.184,655 328.358,055	35	396.177,437 328.346,713	13.444	35	396.177,437 328.346,713	36	396.173,441 328.340,434	7.443	36	396.173,441 328.340,434	37	396.179,485 328.338,222	6.436
37	396.179,485 328.338,222	38	396.181,817 328.341,805	4.275	38	396.181,817 328.341,805	39	396.184,251 328.345,545	4.463	39	396.184,251 328.345,545	40	396.184,266 328.345,568	0.027
40	396.184,266 328.345,568	41	396.190,926 328.355,801	12.21	41	396.190,926 328.355,801	42	396.193,512 328.359,664	4.649	42	396.193,512 328.359,664	1	396.202,018 328.372,375	15.295

** Lungimile segmentelor sunt determinate în planul de proiecție Stereo 70 și sunt rotunjite la 1 milimetru.

*** Distanța dintre puncte este formată din segmente cumulate ce sunt mai mici decât valoarea 1 milimetru.

**DATE DESPRE IMOBILUL NR. 1904**

Oficiul de Cadastru și Publicitate Imobiliară DOLJ
Biroul de Cadastru și Publicitate Imobiliară Craiova

A. Partea I. Descrierea imobilului

TEREN Extravilan

Adresa: Jud. Dolj, T34, P120

Nr. Crt	Nr cadastral Nr. topografic	Suprafața* (mp)	Observații / Referințe
A1		1.013	Sector cadastral:5 Teren neimprejmuit;

B. Partea II. Proprietari și acte

Inscrieri privitoare la dreptul de proprietate și alte drepturi reale		Referințe
/		
Act Normativ nr. Legea 7, din 13/03/1996 emis de Parlamentul Romaniei;		
B1	Intabulare, drept de PROPRIETATE, dobandit prin Lege, cota actuala 1/1, cota initiala 1/1 1) UAT ALMAJ, CIF:4553674, Rezerva comisiei locale de fond funciar	A1

C. Partea III. SARCINI .

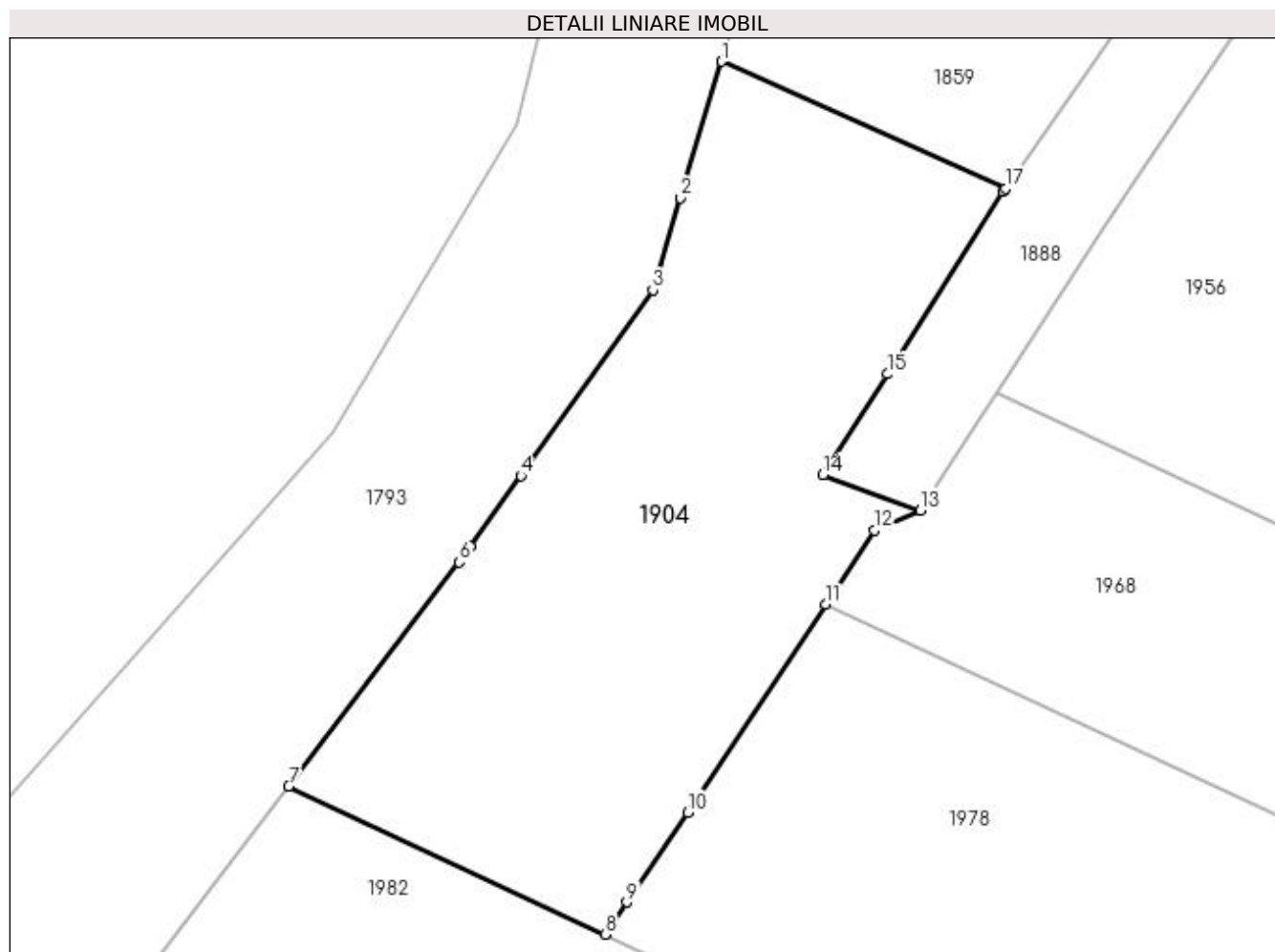
Inscrieri privind dezmembramintele dreptului de proprietate, drepturi reale de garanție și sarcini	Referințe
NU SUNT	

Anexa Nr. 1 La Partea I

Teren

Nr cadastral	Suprafața (mp)*	Observații / Referințe
	1.013	

* Suprafața este determinată în planul de proiecție Stereo 70.



Date referitoare la teren

Crt	Categorie folosință	Intra vilan	Suprafața (mp)	Tarla	Parcelă	Nr. topo	Observații / Referințe
1	arabil	NU	1.013	34	120	-	

Lungime Segmente

1) Valorile lungimilor segmentelor sunt obținute din proiecție în plan.

Punct început	X / Y	Punct sfârșit	X / Y	Lungime segment (** (m)
1	396.167,117 328.366,177	2	396.164,558 328.357,671	8.883
2	396.164,558 328.357,671	3	396.162,833 328.351,937	5.988
3	396.162,833 328.351,937	4	396.154,604 328.340,387	14.181
4	396.154,604 328.340,387	5	396.151,456 328.335,969	5.425
5	396.151,456 328.335,969	6	396.150,768 328.335,003	1.186

Punct început	X / Y	Punct sfârșit	X / Y	Lungime segment (** (m)
6	396.150,768 328.335,003	7	396.140,153 328.321,057	17.526
7	396.140,153 328.321,057	8	396.159,859 328.311,824	21.762
8	396.159,859 328.311,824	9	396.161,212 328.313,825	2.416
9	396.161,212 328.313,825	10	396.164,989 328.319,409	6.742
10	396.164,989 328.319,409	11	396.173,592 328.332,392	15.574
11	396.173,592 328.332,392	12	396.176,63 328.336,977	5.501
12	396.176,63 328.336,977	13	396.179,485 328.338,222	3.114
13	396.179,485 328.338,222	14	396.173,441 328.340,434	6.436
14	396.173,441 328.340,434	15	396.177,437 328.346,713	7.443
15	396.177,437 328.346,713	16	396.184,655 328.358,055	13.444
16	396.184,655 328.358,055	17	396.184,795 328.358,254	0.243
17	396.184,795 328.358,254	1	396.167,117 328.366,177	19.372

** Lungimile segmentelor sunt determinate în planul de proiecție Stereo 70 și sunt rotunjite la 1 milimetru.

*** Distanța dintre puncte este formată din segmente cumulate ce sunt mai mici decât valoarea 1 milimetru.

**DATE DESPRE IMOBILUL NR. 1917**

Oficiul de Cadastru și Publicitate Imobiliară DOLJ
Biroul de Cadastru și Publicitate Imobiliară Craiova

A. Partea I. Descrierea imobilului

TEREN Extravilan

Adresa: Jud. Dolj, T34, P37

Nr. Crt	Nr cadastral Nr. topografic	Suprafața* (mp)	Observații / Referințe
A1		9.940	Sector cadastral:5 Teren neimprejmuit;

B. Partea II. Proprietari și acte

Inscrieri privitoare la dreptul de proprietate și alte drepturi reale		Referințe
/		
Act Notarial nr. Certificat de mostenitor 118, din 17/07/1997 emis de NP GAGEATU ILIE;		
B1	Intabulare, drept de PROPRIETATE, dobandit prin Succesiune, cota actuala 1/4, cota initiala 1/4 1) BIZDOACA ELENA	A1
B2	Intabulare, drept de PROPRIETATE, dobandit prin Succesiune, cota actuala 3/4, cota initiala 3/4 1) BIZDOACA DUMITRU	A1

C. Partea III. SARCINI .

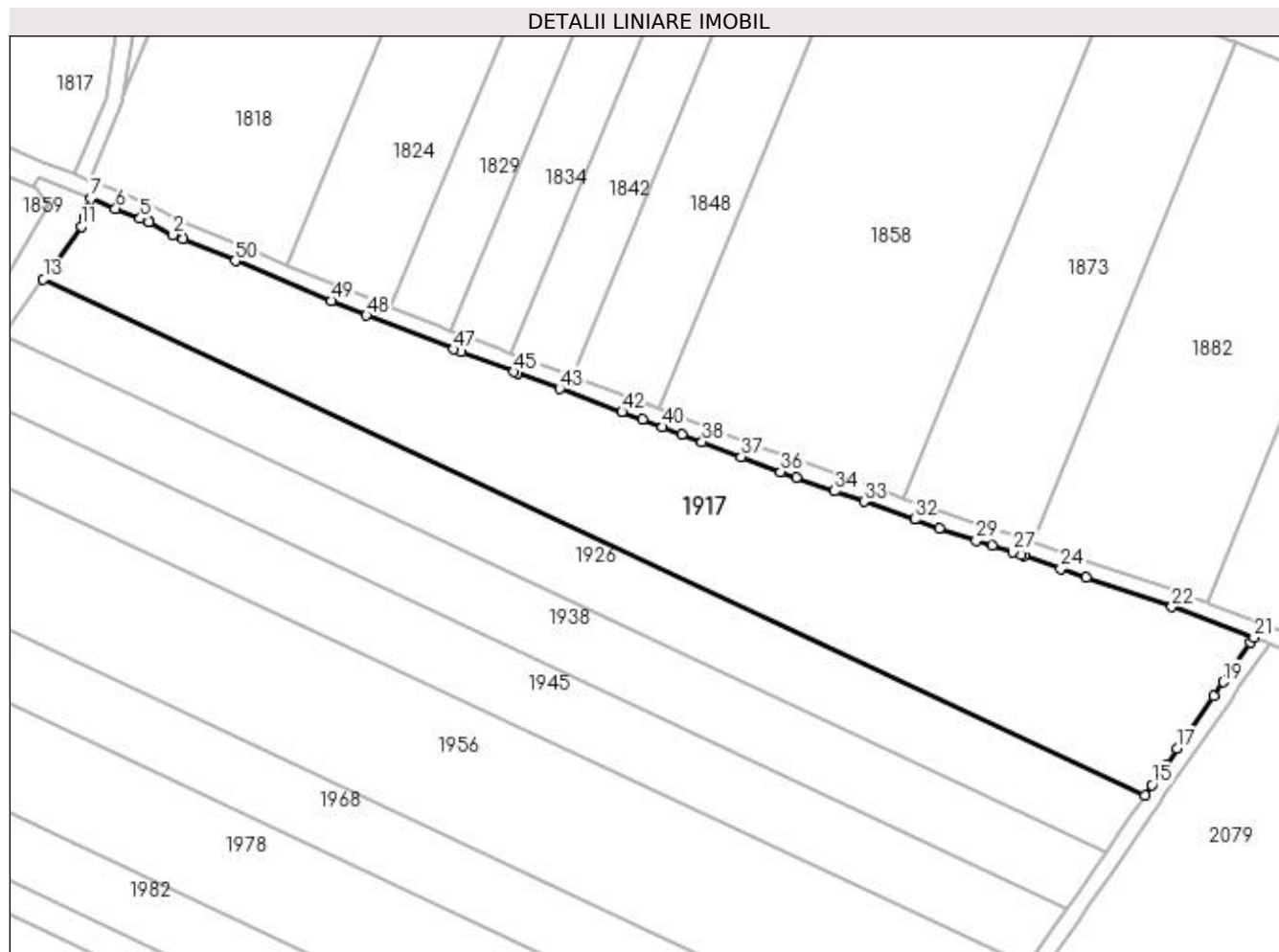
Inscrieri privind dezmembramintele dreptului de proprietate, drepturi reale de garanție și sarcini	Referințe
NU SUNT	

Anexa Nr. 1 La Partea I

Teren

Nr cadastral	Suprafața (mp)*	Observații / Referințe
	9.940	

* Suprafața este determinată în planul de proiecție Stereo 70.



Date referitoare la teren

Crt	Categorie folosință	Intra vilan	Suprafața (mp)	Tarla	Parcelă	Nr. topo	Observații / Referințe
1	arabil	NU	9.940	34	37	-	

Lungime Segmente

1) Valorile lungimilor segmentelor sunt obținute din proiecție în plan.

Punct început	X / Y	Punct sfârșit	X / Y	Lungime segment	Punct început	X / Y	Punct sfârșit	X / Y	Lungime segment	Punct început	X / Y	Punct sfârșit	X / Y	Lungime segment
1	396.266,458 328.424,2	2	396.263,984 328.425,233	2.68	2	396.263,984 328.425,233	3	396.258,115 328.428,28	6.613	3	396.258,115 328.428,28	4	396.258,045 328.428,317	0.079
4	396.258,045 328.428,317	5	396.255,856 328.429,231	2.373	5	396.255,856 328.429,231	6	396.249,788 328.431,763	6.574	6	396.249,788 328.431,763	7	396.243,744 328.434,215	6.523
7	396.243,744 328.434,215	8	396.242,802 328.431,61	2.769	8	396.242,802 328.431,61	9	396.242,587 328.431,013	0.635	9	396.242,587 328.431,013	10	396.242,063 328.429,563	1.542
10	396.242,063 328.429,563	11	396.241,253 328.427,322	2.383	11	396.241,253 328.427,322	12	396.234,351 328.417,709	11.834	12	396.234,351 328.417,709	13	396.231,857 328.414,236	4.275
13	396.231,857 328.414,236	14	396.504,668 328.286,402	301.276	14	396.504,668 328.286,402	15	396.506,453 328.288,999	3.151	15	396.506,453 328.288,999	16	396.509,87 328.293,935	6.004
16	396.509,87 328.293,935	17	396.512,686 328.298,002	4.946	17	396.512,686 328.298,002	18	396.521,668 328.310,977	15.781	18	396.521,668 328.310,977	19	396.524,094 328.314,481	4.261

Punct început	X / Y	Punct sfârșit	X / Y	Lungime segment	Punct început	X / Y	Punct sfârșit	X / Y	Lungime segment	Punct început	X / Y	Punct sfârșit	X / Y	Lungime segment
19	396.524,094 328.314,481	20	396.530,878 328.324,28	11.919	20	396.530,878 328.324,28	21	396.531,704 328.325,474	1.451	21	396.531,704 328.325,474	22	396.511,341 328.333,107	21.747
22	396.511,341 328.333,107	23	396.490,063 328.340,334	22.472	23	396.490,063 328.340,334	24	396.483,831 328.342,555	6.616	24	396.483,831 328.342,555	25	396.474,834 328.345,762	9.551
25	396.474,834 328.345,762	26	396.473,988 328.346,064	0.898	26	396.473,988 328.346,064	27	396.472,032 328.346,668	2.047	27	396.472,032 328.346,668	28	396.466,917 328.348,249	5.353
28	396.466,917 328.348,249	29	396.462,859 328.349,502	4.247	29	396.462,859 328.349,502	30	396.453,783 328.352,614	9.595	30	396.453,783 328.352,614	31	396.447,736 328.354,723	6.404
31	396.447,736 328.354,723	32	396.447,708 328.354,733	0.03	32	396.447,708 328.354,733	33	396.435,079 328.359,166	13.384	33	396.435,079 328.359,166	34	396.427,841 328.361,776	7.694
34	396.427,841 328.361,776	35	396.418,382 328.365,186	10.054	35	396.418,382 328.365,186	36	396.414,509 328.366,583	4.117	36	396.414,509 328.366,583	37	396.404,708 328.370,285	10.478
37	396.404,708 328.370,285	38	396.395,038 328.373,992	10.356	38	396.395,038 328.373,992	39	396.390,02 328.375,86	5.355	39	396.390,02 328.375,86	40	396.385,2 328.377,655	5.143
40	396.385,2 328.377,655	41	396.380,241 328.379,519	5.298	41	396.380,241 328.379,519	42	396.375,189 328.381,382	5.384	42	396.375,189 328.381,382	43	396.359,767 328.387,098	16.448
43	396.359,767 328.387,098	44	396.349,391 328.390,97	11.074	44	396.349,391 328.390,97	45	396.348,45 328.391,321	1.004	45	396.348,45 328.391,321	46	396.335,41 328.396,187	13.919
46	396.335,41 328.396,187	47	396.333,513 328.396,895	2.025	47	396.333,513 328.396,895	48	396.311,875 328.405,288	23.209	48	396.311,875 328.405,288	49	396.303,213 328.408,892	9.381
49	396.303,213 328.408,892	50	396.279,392 328.418,802	25.801	50	396.279,392 328.418,802	1	396.266,458 328.424,2	14.015					

** Lungimile segmentelor sunt determinate în planul de proiecție Stereo 70 și sunt rotunjite la 1 milimetru.

*** Distanța dintre puncte este formată din segmente cumulate ce sunt mai mici decât valoarea 1 milimetru.

**DATE DESPRE IMOBILUL NR. 1926**

Oficiul de Cadastru și Publicitate Imobiliară DOLJ
Biroul de Cadastru și Publicitate Imobiliară Craiova

A. Partea I. Descrierea imobilului

TEREN Extravilan

Adresa: Jud. Dolj, T34, P38

Nr. Crt	Nr cadastral Nr. topografic	Suprafața* (mp)	Observații / Referințe
A1		5.059	Sector cadastral:5 Teren neimprejmuit;

B. Partea II. Proprietari și acte

Inscrieri privitoare la dreptul de proprietate și alte drepturi reale	Referințe
/	
Act Administrativ nr. Titlu de proprietate 741-44776, din 28/03/1997 emis de CJSIPT Dolj;	
B1	A1
Intabulare, drept de PROPRIETATE, dobândit prin Reconstituire, cota actuala 1/1, cota initiala 1/1	
1) CALIN AUREL	
2) CALIN ELENA	

C. Partea III. SARCINI .

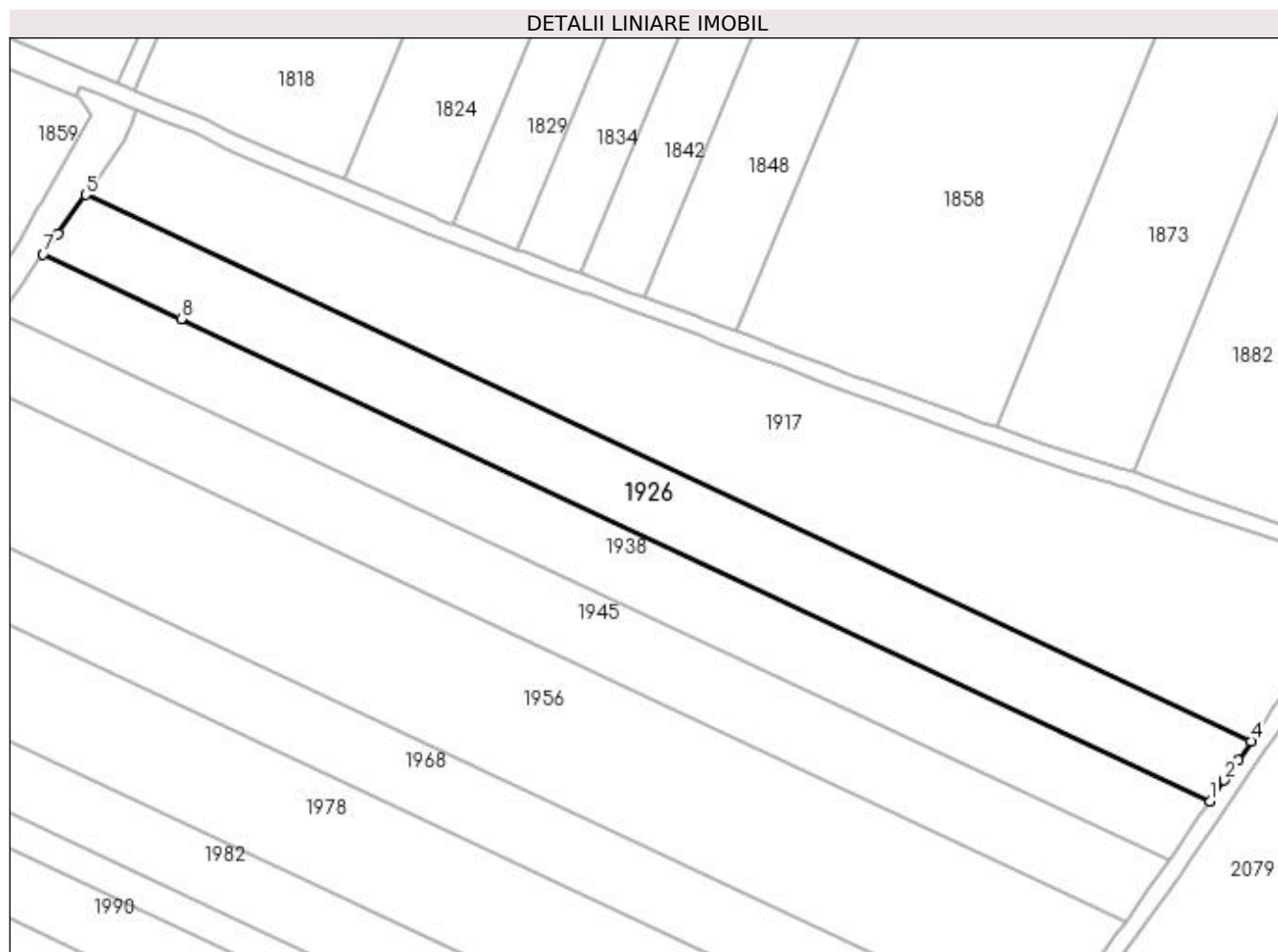
Inscrieri privind dezmembramentele dreptului de proprietate, drepturi reale de garanție și sarcini	Referințe
NU SUNT	

Anexa Nr. 1 La Partea I

Teren

Nr cadastral	Suprafața (mp)*	Observații / Referințe
	5.059	

* Suprafața este determinată în planul de proiecție Stereo 70.



Date referitoare la teren

Crt	Categorie folosință	Intra vilan	Suprafața (mp)	Tarla	Parcelă	Nr. topo	Observații / Referințe
1	arabil	NU	5.059	34	38	-	

Lungime Segmente

1) Valorile lungimilor segmentelor sunt obținute din proiecție în plan.

Punct început	X / Y	Punct sfârșit	X / Y	Lungime segment (** (m)
1	396.495,029 328.272,386	2	396.498,376 328.277,252	5.906
2	396.498,376 328.277,252	3	396.501,61 328.281,955	5.708
3	396.501,61 328.281,955	4	396.504,668 328.286,402	5.397
4	396.504,668 328.286,402	5	396.231,857 328.414,236	301.276
5	396.231,857 328.414,236	6	396.225,357 328.405,183	11.145

Punct început	X / Y	Punct sfârșit	X / Y	Lungime segment (** (m)
6	396.225,357 328.405,183	7	396.221,9 328.400,369	5.927
7	396.221,9 328.400,369	8	396.254,22 328.385,224	35.692
8	396.254,22 328.385,224	1	396.495,029 328.272,386	265.935

** Lungimile segmentelor sunt determinate în planul de proiecție Stereo 70 și sunt rotunjite la 1 milimetru.

*** Distanța dintre puncte este formată din segmente cumulate ce sunt mai mici decât valoarea 1 milimetru.

**DATE DESPRE IMOBILUL NR. 1938**

Oficiul de Cadastru și Publicitate Imobiliară DOLJ
Biroul de Cadastru și Publicitate Imobiliară Craiova

A. Partea I. Descrierea imobilului

TEREN Extravilan

Nr. CF vechi:232
Nr. cadastral vechi:541

Adresa: Jud. Dolj, T 34 P 39

Nr. Crt	Nr cadastral Nr. topografic	Suprafața* (mp)	Observații / Referințe
A1	31130	5.052	Sector cadastral:5 Teren neimprejmuit;

B. Partea II. Proprietari și acte

Inscrieri privitoare la dreptul de proprietate și alte drepturi reale		Referințe
15558 / 26/04/2006		
Contract De Vanzare Cumparare nr. 813, din 25/04/2006 emis de NP DRAGUSIN DF;		
B1	Intabulare, drept de PROPRIETATE, dobandit prin Conventie, cota actuala 1/1, cota initiala 1/1 1) BALMAU CONSTANTIN 2) BALMAU MARIA	A1

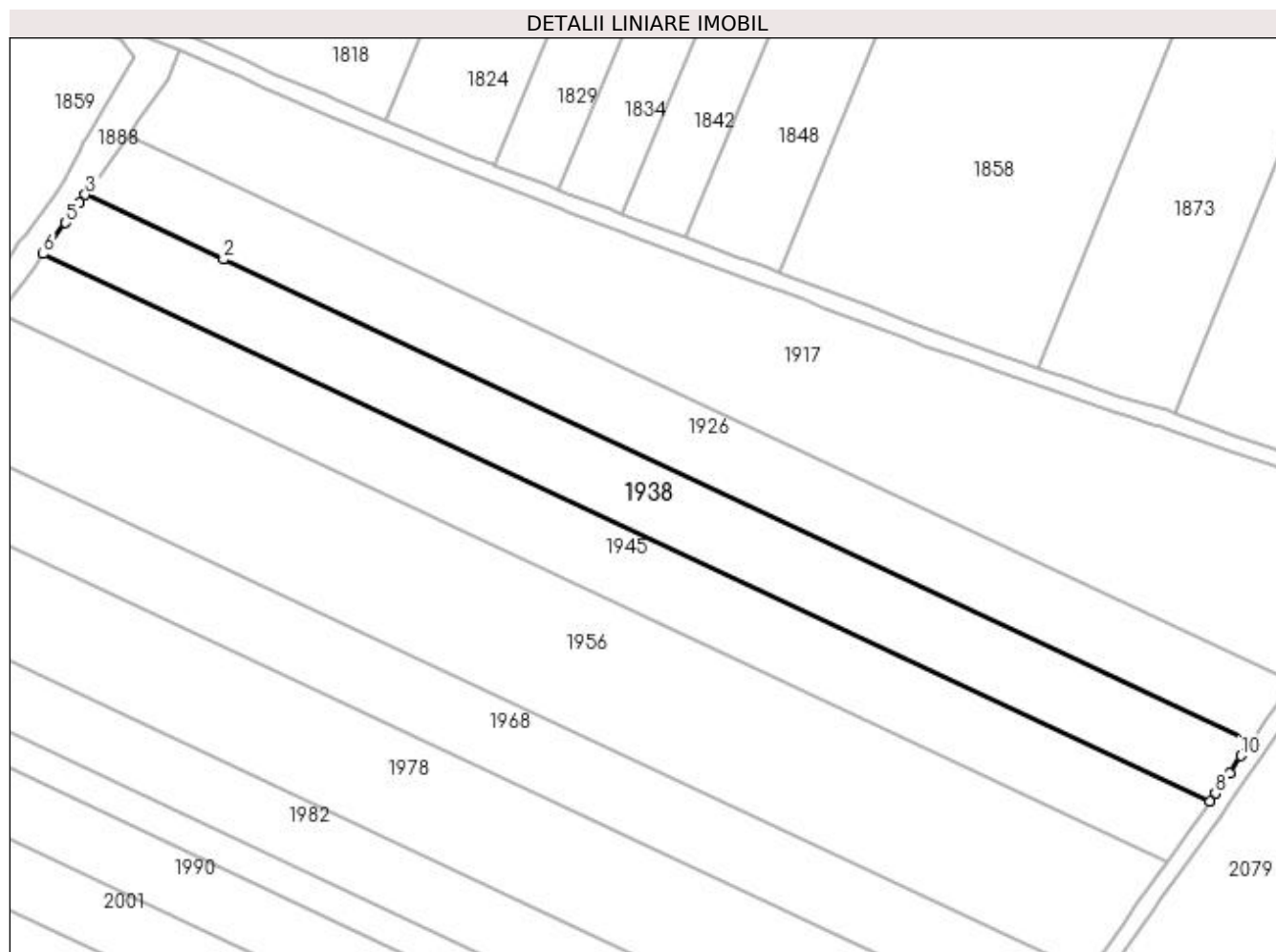
C. Partea III. SARCINI .

Inscrieri privind dezmembramintele dreptului de proprietate, drepturi reale de garanție și sarcini	Referințe
NU SUNT	

Anexa Nr. 1 La Partea I**Teren**

Nr cadastral	Suprafața (mp)*	Observații / Referințe
31130	5.052	

* Suprafața este determinată în planul de proiecție Stereo 70.

**Date referitoare la teren**

Crt	Categorie folosință	Intravilan	Suprafața (mp)	Tarla	Parcelă	Nr. topo	Observații / Referințe
1	arabil	NU	5.052	34	39	-	

Lungime Segmente

1) Valorile lungimilor segmentelor sunt obținute din proiecție în plan.

Punct început	X / Y	Punct sfârșit	X / Y	Lungime segment (** (m)
1	396.495,029 328.272,386	2	396.254,22 328.385,224	265.935
2	396.254,22 328.385,224	3	396.221,9 328.400,369	35.692
3	396.221,9 328.400,369	4	396.220,544 328.398,48	2.326
4	396.220,544 328.398,48	5	396.217,213 328.393,821	5.727
5	396.217,213 328.393,821	6	396.211,994 328.386,524	8.971

Punct început	X / Y	Punct sfârșit	X / Y	Lungime segment (** (m)
6	396.211,994 328.386,524	7	396.485,392 328.258,415	301.925
7	396.485,392 328.258,415	8	396.486,647 328.260,196	2.179
8	396.486,647 328.260,196	9	396.489,944 328.264,992	5.819
9	396.489,944 328.264,992	10	396.492,705 328.269,006	4.873
10	396.492,705 328.269,006	1	396.495,029 328.272,386	4.101

** Lungimile segmentelor sunt determinate în planul de proiecție Stereo 70 și sunt rotunjite la 1 milimetru.

*** Distanța dintre puncte este formată din segmente cumulate ce sunt mai mici decât valoarea 1 milimetru.

**DATE DESPRE IMOBILUL NR. 1945**

Oficiul de Cadastru și Publicitate Imobiliară DOLJ
Biroul de Cadastru și Publicitate Imobiliară Craiova

A. Partea I. Descrierea imobilului

TEREN Extravilan

Nr. CF vechi:94
Nr. cadastral vechi:334

Adresa: Jud. Dolj, T 34 P 40

Nr. Crt	Nr cadastral Nr. topografic	Suprafața* (mp)	Observații / Referințe
A1	31027	5.147	Sector cadastral:5 Teren neimprejmuit;

B. Partea II. Proprietari și acte

Inscrieri privitoare la dreptul de proprietate și alte drepturi reale		Referințe
16286 / 16/09/2003		
Contract De Vanzare Cumparare nr. AUT 4269, din 15/09/2003 emis de NP TUDOR MD;		
B1	Intabulare, drept de PROPRIETATE, dobandit prin Conventie, cota actuala 1/1, cota initiala 1/1 1) IONELE COSTEL , Lipsa CNP 2) IONELE GEORGETA , Lipsa CNP	A1

C. Partea III. SARCINI .

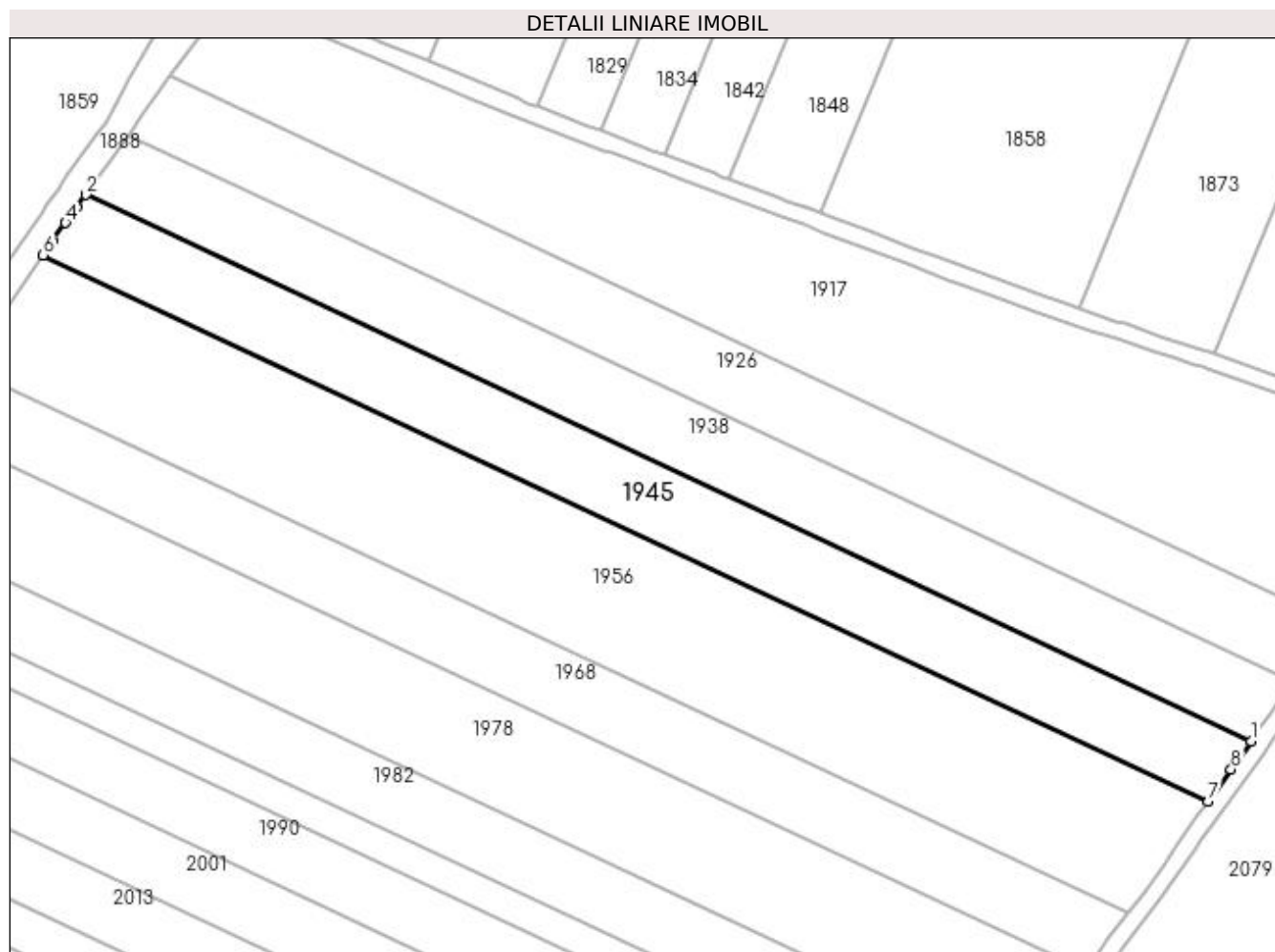
Inscrieri privind dezmembramintele dreptului de proprietate, drepturi reale de garanție și sarcini	Referințe
NU SUNT	

Anexa Nr. 1 La Partea I

Teren

Nr cadastral	Suprafața (mp)*	Observații / Referințe
31027	5.147	

* Suprafața este determinată în planul de proiecție Stereo 70.



Date referitoare la teren

Crt	Categorie folosință	Intravilan	Suprafața (mp)	Tarla	Parcelă	Nr. topo	Observații / Referințe
1	arabil	NU	5.147	34	40	-	

Lungime Segmente

1) Valorile lungimilor segmentelor sunt obținute din proiecție în plan.

Punct început	X / Y	Punct sfârșit	X / Y	Lungime segment (** (m)
1	396.485,392 328.258,415	2	396.211,994 328.386,524	301.925
2	396.211,994 328.386,524	3	396.209,87 328.383,554	3.652
3	396.209,87 328.383,554	4	396.207,278 328.379,929	4.456
4	396.207,278 328.379,929	5	396.204,097 328.375,481	5.468
5	396.204,097 328.375,481	6	396.202,018 328.372,375	3.737

Punct început	X / Y	Punct sfârșit	X / Y	Lungime segment (** (m)
6	396.202,018 328.372,375	7	396.475,38 328.244,283	301.884
7	396.475,38 328.244,283	8	396.480,722 328.251,783	9.209
8	396.480,722 328.251,783	1	396.485,392 328.258,415	8.111

** Lungimile segmentelor sunt determinate în planul de proiecție Stereo 70 și sunt rotunjite la 1 milimetru.

*** Distanța dintre puncte este formată din segmente cumulate ce sunt mai mici decât valoarea 1 milimetru.

**DATE DESPRE IMOBILUL NR. 1956**

Oficiul de Cadastru și Publicitate Imobiliară DOLJ
Biroul de Cadastru și Publicitate Imobiliară Craiova

A. Partea I. Descrierea imobilului

TEREN Extravilan

Adresa: Jud. Dolj, T34, P41

Nr. Crt	Nr cadastral Nr. topografic	Suprafața* (mp)	Observații / Referințe
A1		9.585	Sector cadastral:5 Teren neimprejmuit;

B. Partea II. Proprietari și acte

Inscrieri privitoare la dreptul de proprietate și alte drepturi reale	Referințe
/	
Act Administrativ nr. Titlu de proprietate 936-45931, din 20/05/1997 emis de CJSIPT Dolj;	
B1	A1
Intabulare, drept de PROPRIETATE, dobandit prin Reconstituire, cota actuala 1/1, cota initiala 1/1 1) MIROIU ANA DEFUNCT:Da	

C. Partea III. SARCINI .

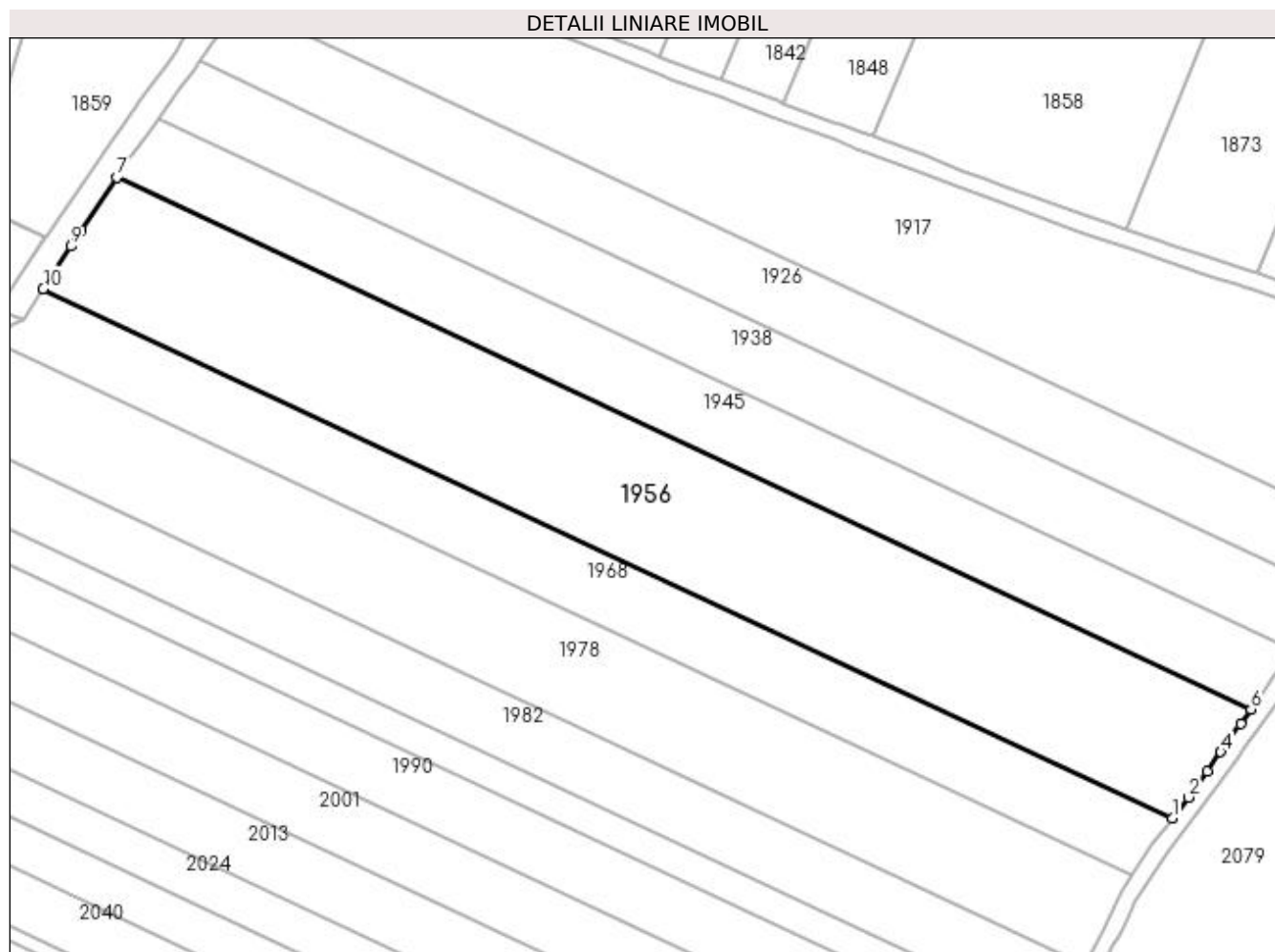
Inscrieri privind dezmembramintele dreptului de proprietate, drepturi reale de garanție și sarcini	Referințe
NU SUNT	

Anexa Nr. 1 La Partea I

Teren

Nr cadastral	Suprafața (mp)*	Observații / Referințe
	9.585	

* Suprafața este determinată în planul de proiecție Stereo 70.



Date referitoare la teren

Crt	Categorie folosință	Intra vilan	Suprafața (mp)	Tarla	Parcelă	Nr. topo	Observații / Referințe
1	arabil	NU	9.585	34	41	-	

Lungime Segmente

1) Valorile lungimilor segmentelor sunt obținute din proiecție în plan.

Punct început	X / Y	Punct sfârșit	X / Y	Lungime segment (** (m)
1	396.456,356 328.218,071	2	396.460,31 328.223,128	6.419
2	396.460,31 328.223,128	3	396.464,766 328.229,384	7.682
3	396.464,766 328.229,384	4	396.468,064 328.234,013	5.683
4	396.468,064 328.234,013	5	396.472,92 328.240,83	8.37
5	396.472,92 328.240,83	6	396.475,38 328.244,283	4.239

Punct început	X / Y	Punct sfârșit	X / Y	Lungime segment (** (m)
6	396.475,38 328.244,283	7	396.202,018 328.372,375	301.884
7	396.202,018 328.372,375	8	396.193,512 328.359,664	15.295
8	396.193,512 328.359,664	9	396.190,926 328.355,801	4.649
9	396.190,926 328.355,801	10	396.184,266 328.345,568	12.21
10	396.184,266 328.345,568	1	396.456,356 328.218,071	300.481

** Lungimile segmentelor sunt determinate în planul de proiecție Stereo 70 și sunt rotunjite la 1 milimetru.

*** Distanța dintre puncte este formată din segmente cumulate ce sunt mai mici decât valoarea 1 milimetru.

**DATE DESPRE IMOBILUL NR. 1968**

Oficiul de Cadastru și Publicitate Imobiliară DOLJ
 Biroul de Cadastru și Publicitate Imobiliară Craiova

A. Partea I. Descrierea imobilului

TEREN Extravilan

Adresa: Jud. Dolj, T34, P42

Nr. Crt	Nr cadastral Nr. topografic	Suprafața* (mp)	Observații / Referințe
A1		4.950	Sector cadastral:5 Teren neimprejmuit;

B. Partea II. Proprietari și acte

Inscrieri privitoare la dreptul de proprietate și alte drepturi reale	Referințe
/	
Act Administrativ nr. Titlu de proprietate 2784, din 14/09/2004 emis de CJSIPT Dolj;	
B1	A1
Intabulare, drept de PROPRIETATE, dobandit prin Reconstituire, cota actuala 1/1, cota initiala 1/1 1) ANTONIE MARIA	

C. Partea III. SARCINI .

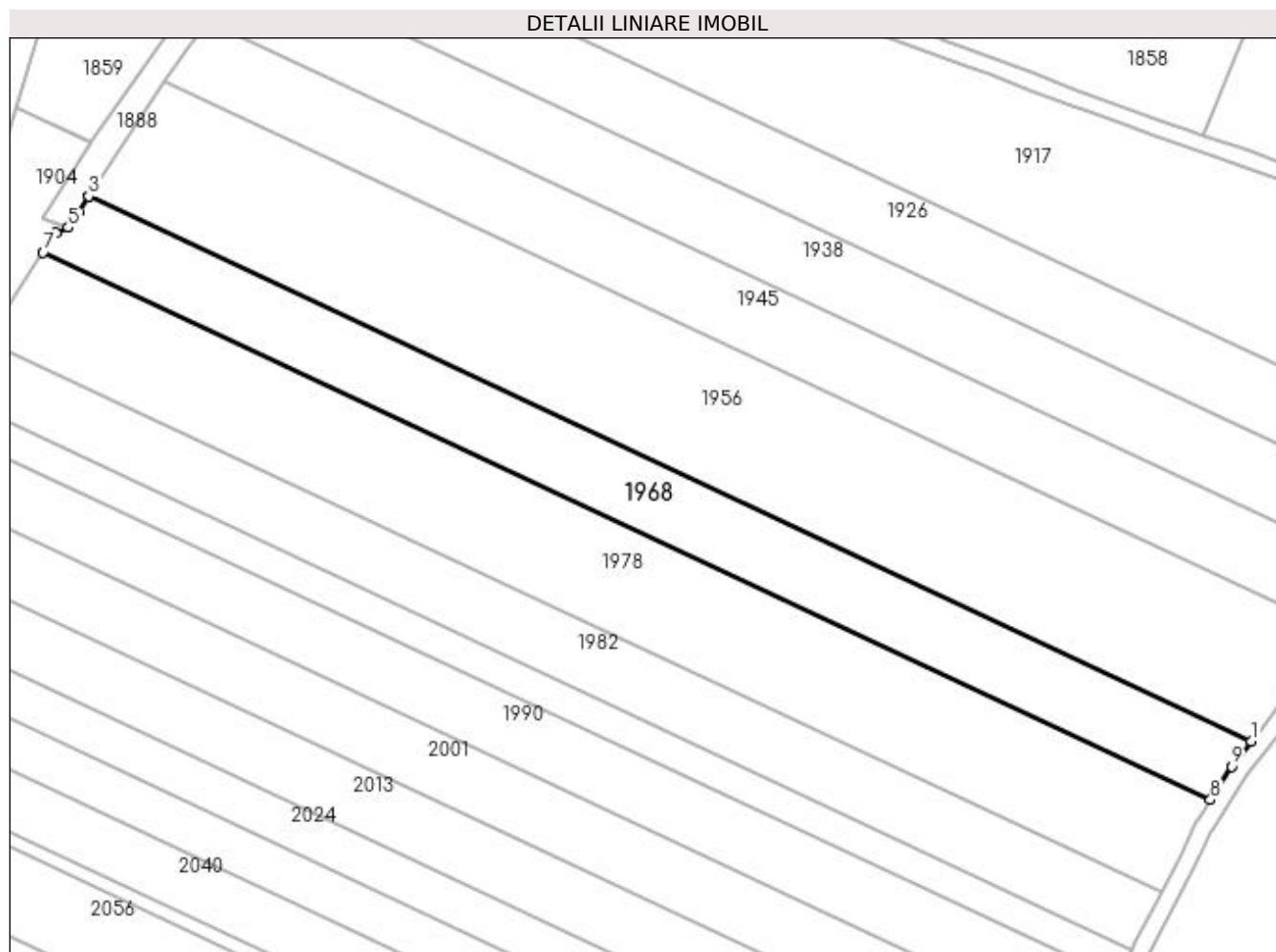
Inscrieri privind dezmembramintele dreptului de proprietate, drepturi reale de garanție și sarcini	Referințe
NU SUNT	

Anexa Nr. 1 La Partea I

Teren

Nr cadastral	Suprafața (mp)*	Observații / Referințe
	4.950	

* Suprafața este determinată în planul de proiecție Stereo 70.



Date referitoare la teren

Crt	Categorie folosință	Intra vilan	Suprafața (mp)	Tarla	Parcelă	Nr. topo	Observații / Referințe
1	arabil	NU	4.950	34	42	-	

Lungime Segmente

1) Valorile lungimilor segmentelor sunt obținute din proiecție în plan.

Punct început	X / Y	Punct sfârșit	X / Y	Lungime segment (** (m)
1	396.456,356 328.218,071	2	396.184,266 328.345,568	300.481
2	396.184,266 328.345,568	3	396.184,251 328.345,545	0.027
3	396.184,251 328.345,545	4	396.181,817 328.341,805	4.463
4	396.181,817 328.341,805	5	396.179,485 328.338,222	4.275
5	396.179,485 328.338,222	6	396.176,63 328.336,977	3.114

Punct început	X / Y	Punct sfârșit	X / Y	Lungime segment (** (m)
6	396.176,63 328.336,977	7	396.173,592 328.332,392	5.501
7	396.173,592 328.332,392	8	396.446,858 328.204,344	301.779
8	396.446,858 328.204,344	9	396.451,737 328.212,163	9.217
9	396.451,737 328.212,163	1	396.456,356 328.218,071	7.499

** Lungimile segmentelor sunt determinate în planul de proiecție Stereo 70 și sunt rotunjite la 1 milimetru.

*** Distanța dintre puncte este formată din segmente cumulate ce sunt mai mici decât valoarea 1 milimetru.

**DATE DESPRE IMOBILUL NR. 1978**

Oficiul de Cadastru și Publicitate Imobiliară DOLJ
Biroul de Cadastru și Publicitate Imobiliară Craiova

A. Partea I. Descrierea imobilului

TEREN Extravilan

Adresa: Jud. Dolj, T34, P43

Nr. Crt	Nr cadastral Nr. topografic	Suprafața* (mp)	Observații / Referințe
A1		7.404	Sector cadastral:5 Teren neimprejmuit;

B. Partea II. Proprietari și acte

Inscrieri privitoare la dreptul de proprietate și alte drepturi reale	Referințe
/	
Act Notarial nr. Certificat de mostenitor 12, din 09/02/2017 emis de NP Ionascu Nicolae;	
B1	A1
Intabulare, drept de PROPRIETATE, dobandit prin Succesiune, cota actuala 1/1, cota initiala 1/1 1) STANCIU NICOLAE	

C. Partea III. SARCINI .


Inscrieri privind dezmembramintele dreptului de proprietate, drepturi reale de garanție și sarcini	Referințe
NU SUNT	

Anexa Nr. 1 La Partea I

Teren

Nr cadastral	Suprafața (mp)*	Observații / Referințe
	7.404	

* Suprafața este determinată în planul de proiecție Stereo 70.



Date referitoare la teren

Crt	Categorie folosință	Intravilan	Suprafața (mp)	Tarla	Parcelă	Nr. topo	Observații / Referințe
1	arabil	NU	7.404	34	43	-	

Lungime Segmente

1) Valorile lungimilor segmentelor sunt obținute din proiecție în plan.

Punct început	X / Y	Punct sfârșit	X / Y	Lungime segment (** (m)
1	396.446,858 328.204,344	2	396.173,592 328.332,392	301.779
2	396.173,592 328.332,392	3	396.164,989 328.319,409	15.574
3	396.164,989 328.319,409	4	396.161,212 328.313,825	6.742
4	396.161,212 328.313,825	5	396.159,859 328.311,824	2.416
5	396.159,859 328.311,824	6	396.435,342 328.182,737	304.227

Punct început	X / Y	Punct sfârșit	X / Y	Lungime segment (** (m)
6	396.435,342 328.182,737	7	396.439,778 328.191,314	9.656
7	396.439,778 328.191,314	8	396.443,482 328.198,934	8.473
8	396.443,482 328.198,934	9	396.444,596 328.200,719	2.104
9	396.444,596 328.200,719	1	396.446,858 328.204,344	4.273

** Lungimile segmentelor sunt determinate în planul de proiecție Stereo 70 și sunt rotunjite la 1 milimetru.

*** Distanța dintre puncte este formată din segmente cumulate ce sunt mai mici decât valoarea 1 milimetru.

**DATE DESPRE IMOBILUL NR. 1982**

Oficiul de Cadastru și Publicitate Imobiliară DOLJ
Biroul de Cadastru și Publicitate Imobiliară Craiova

A. Partea I. Descrierea imobilului

TEREN Extravilan

Adresa: Jud. Dolj, T34, P44

Nr. Crt	Nr cadastral Nr. topografic	Suprafața* (mp)	Observații / Referințe
A1		4.950	Sector cadastral:5 Teren neimprejmuit;

B. Partea II. Proprietari și acte

Inscrieri privitoare la dreptul de proprietate și alte drepturi reale	Referințe
/	
Act Administrativ nr. Titlu de proprietate 1442-59556, din 16/11/1998 emis de CJSIPT Dolj;	
B1	A1
Intabulare, drept de PROPRIETATE, dobandit prin Reconstituire, cota actuala 1/1, cota initiala 1/1 1) ANTONIE MARIA	

C. Partea III. SARCINI .

Inscrieri privind dezmembramintele dreptului de proprietate, drepturi reale de garanție și sarcini	Referințe
NU SUNT	

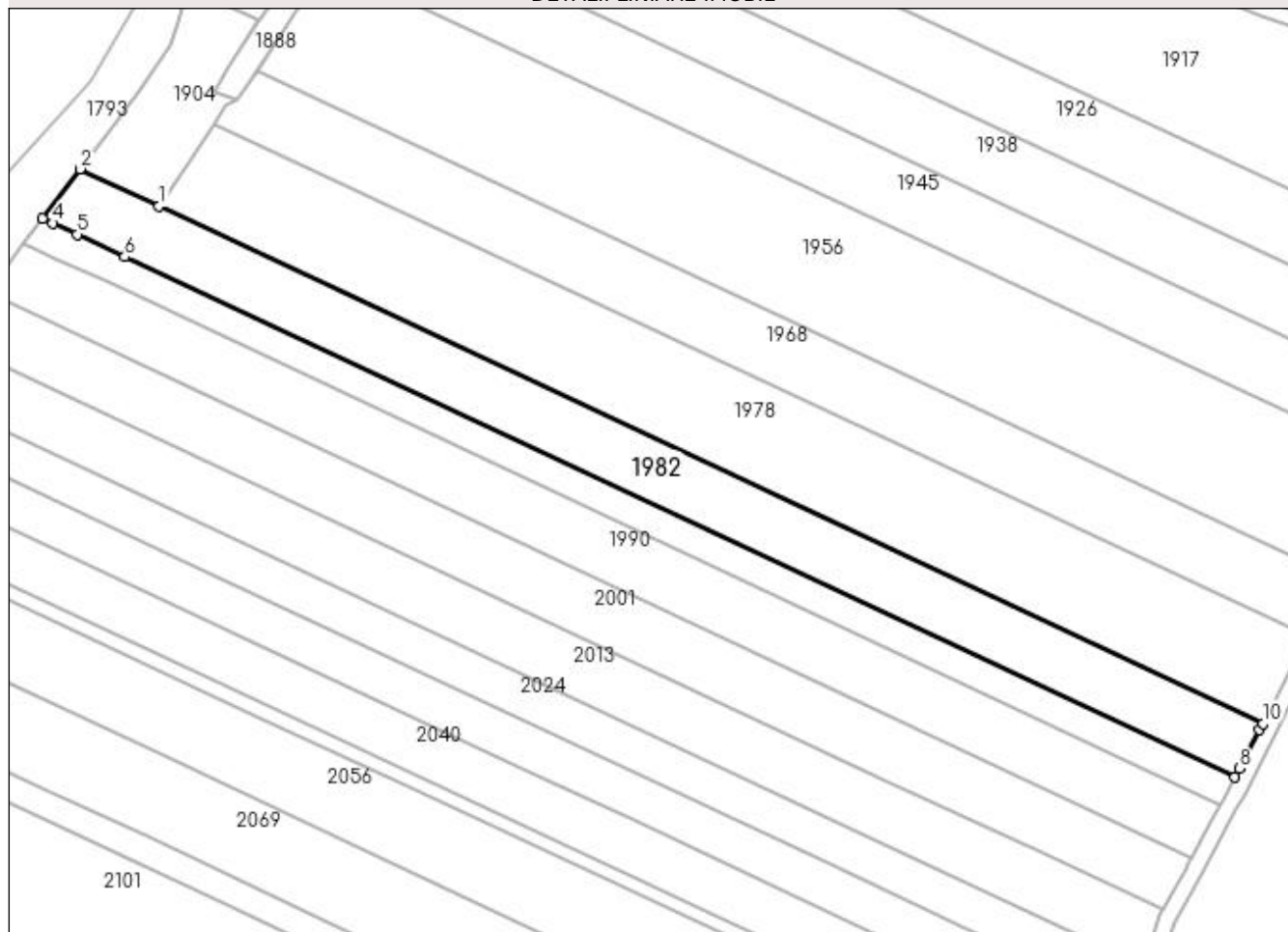
Anexa Nr. 1 La Partea I

Teren

Nr cadastral	Suprafața (mp)*	Observații / Referințe
	4.950	

* Suprafața este determinată în planul de proiecție Stereo 70.

DETALII LINIARE IMOBIL



Date referitoare la teren

Crt	Categorie folosință	Intra vilan	Suprafața (mp)	Tarla	Parcelă	Nr. topo	Observații / Referințe
1	arabil	NU	4.950	34	44	-	

Lungime Segmente

1) Valorile lungimilor segmentelor sunt obținute din proiecție în plan.

Punct început	X / Y	Punct sfârșit	X / Y	Lungime segment (** (m)
1	396.159,859 328.311,824	2	396.140,153 328.321,057	21.762
2	396.140,153 328.321,057	3	396.130,784 328.308,747	15.47
3	396.130,784 328.308,747	4	396.133,403 328.307,52	2.893
4	396.133,403 328.307,52	5	396.139,365 328.304,726	6.584
5	396.139,365 328.304,726	6	396.151,282 328.299,142	13.161

Punct început	X / Y	Punct sfârşit	X / Y	Lungime segment (** (m)
6	396.151,282 328.299,142	7	396.428,389 328.169,295	306.02
7	396.428,389 328.169,295	8	396.429,534 328.171,509	2.493
8	396.429,534 328.171,509	9	396.434,534 328.181,175	10.882
9	396.434,534 328.181,175	10	396.435,342 328.182,737	1.759
10	396.435,342 328.182,737	1	396.159,859 328.311,824	304.227

** Lungimile segmentelor sunt determinate în planul de proiecție Stereo 70 și sunt rotunjite la 1 milimetru.

*** Distanța dintre puncte este formată din segmente cumulate ce sunt mai mici decât valoarea 1 milimetru.

**DATE DESPRE IMOBILUL NR. 1983**

Oficiul de Cadastru și Publicitate Imobiliară DOLJ
Biroul de Cadastru și Publicitate Imobiliară Craiova

A. Partea I. Descrierea imobilului

TEREN Intravilan

Adresa: Loc. Almaj, Str Mihai Eminescu, Nr. 8, Jud. Dolj, T1, P24; T34, P35

Nr. Crt	Nr cadastral Nr. topografic	Suprafața* (mp)	Observații / Referințe
A1		1.404	Sector cadastral:5 Teren neimprejmuit;

Construcții

Crt	Nr cadastral Nr. topografic	Adresa	Observații / Referințe
A1.1		Loc. Almaj, Str Mihai Eminescu, Nr. 8, Jud. Dolj, T1, P24; T34, P35	Nr. niveluri:1; S. construita la sol:228 mp; S. construita desfasurata:228 mp;
A1.2		Loc. Almaj, Str Mihai Eminescu, Nr. 8, Jud. Dolj, T1, P24; T34, P35	Nr. niveluri:1; S. construita la sol:48 mp; S. construita desfasurata:48 mp;

B. Partea II. Proprietari și acte

Inscrieri privitoare la dreptul de proprietate și alte drepturi reale		Referințe
/		
Act Notarial nr. Act de partaj voluntar 848, din 23/03/2011 emis de NP DEFTA EMIL;		
B1	Intabulare, drept de PROPRIETATE, dobandit prin Conventie, cota actuala 1/1, cota initiala 1/1 1) CIUCA CRISTEA	A1, A1.1, A1.2

C. Partea III. SARCINI

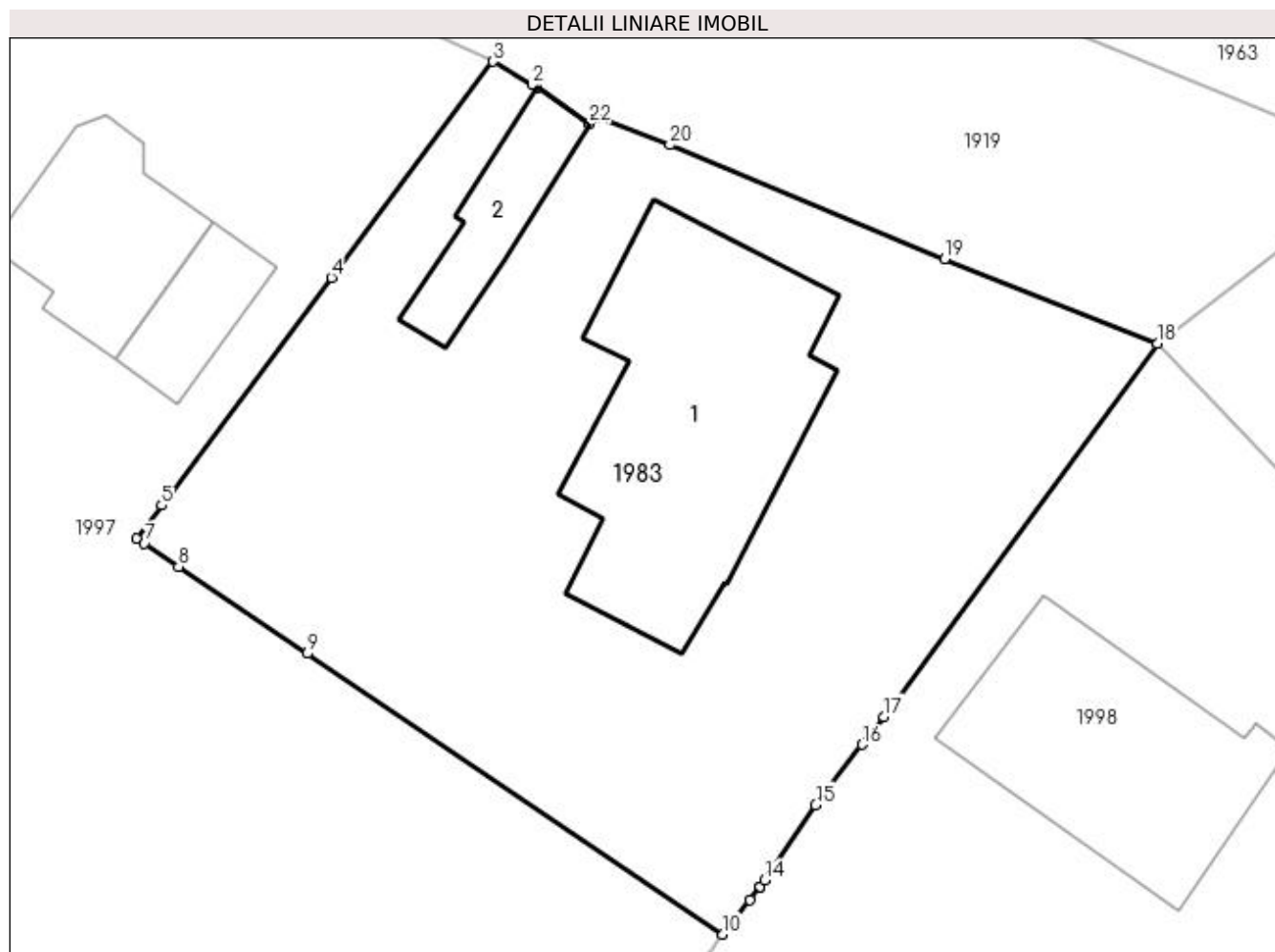
Inscrieri privind dezmembramintele dreptului de proprietate, drepturi reale de garanție și sarcini		Referințe
/		
Act Notarial nr. Act de partaj voluntar 848, din 23/03/2011 emis de NP DEFTA EMIL;		
C1	Intabulare, drept de IPOTECA LEGALA, Valoare:10278 LEI, dobandit prin Conventie, cota actuala 1/1, cota initiala 1/1 1) CIUCA ELENA	A1, A1.1, A1.2

Anexa Nr. 1 La Partea I

Teren

Nr cadastral	Suprafața (mp)*	Observații / Referințe
	1.404	

* Suprafața este determinată în planul de proiecție Stereo 70.



Date referitoare la teren

Crt	Categorie folosință	Intra vilan	Suprafața (mp)	Tarla	Parcelă	Nr. topo	Observații / Referințe
1	curți constructii	DA	1.404	1,34	24,35	-	

Date referitoare la construcții

Crt	Număr	Destinație construcție	Supraf. (mp)	Situație juridică	Observații / Referințe
A1.1		construcții de locuințe	228	Cu acte	Nr. niveluri:1; S. construita la sol:228 mp; S. construita desfasurata:228 mp;
A1.2		construcții anexa	48	Cu acte	Nr. niveluri:1; S. construita la sol:48 mp; S. construita desfasurata:48 mp;

Lungime Segmente

1) Valorile lungimilor segmentelor sunt obținute din proiecție în plan.

Punct început	X / Y	Punct sfârșit	X / Y	Lungime segment (** (m))
1	396.667,485 328.266,247	2	396.667,253 328.266,383	0.269
3	396.665,055 328.267,676	4	396.656,177 328.255,78	14.844
5	396.646,836 328.243,264	6	396.645,474 328.241,439	2.277

Punct început	X / Y	Punct sfârșit	X / Y	Lungime segment (** (m))
2	396.667,253 328.266,383	3	396.665,055 328.267,676	2.55
4	396.656,177 328.255,78	5	396.646,836 328.243,264	15.616
6	396.645,474 328.241,439	7	396.645,881 328.241,165	0.49

Punct început	X / Y	Punct sfârșit	X / Y	Lungime segment (** (m)
7	396.645,881 328.241,165	8	396.647,774 328.239,887	2.284
9	396.654,855 328.235,104	10	396.677,738 328.219,652	27.611
11	396.679,229 328.221,548	12	396.679,754 328.222,216	0.85
13	396.679,793 328.222,274	14	396.680,036 328.222,632	0.433
15	396.682,847 328.226,769	16	396.685,405 328.230,088	4.191
17	396.686,592 328.231,629	18	396.701,648 328.252,151	25.452
19	396.689,951 328.256,798	20	396.674,819 328.263,082	16.385
21	396.670,796 328.264,618	22	396.670,398 328.264,252	0.541

Punct început	X / Y	Punct sfârșit	X / Y	Lungime segment (** (m)
8	396.647,774 328.239,887	9	396.654,855 328.235,104	8.545
10	396.677,738 328.219,652	11	396.679,229 328.221,548	2.412
12	396.679,754 328.222,216	13	396.679,793 328.222,274	0.07
14	396.680,036 328.222,632	15	396.682,847 328.226,769	5.002
16	396.685,405 328.230,088	17	396.686,592 328.231,629	1.945
18	396.701,648 328.252,151	19	396.689,951 328.256,798	12.586
20	396.674,819 328.263,082	21	396.670,796 328.264,618	4.306
22	396.670,398 328.264,252	1	396.667,485 328.266,247	3.531

** Lungimile segmentelor sunt determinate în planul de proiecție Stereo 70 și sunt rotunjite la 1 milimetru.

*** Distanța dintre puncte este formată din segmente cumulate ce sunt mai mici decât valoarea 1 milimetru.

**DATE DESPRE IMOBILUL NR. 1986**

Oficiul de Cadastru și Publicitate Imobiliară DOLJ
 Biroul de Cadastru și Publicitate Imobiliară Craiova

A. Partea I. Descrierea imobilului

TEREN Extravilan

Adresa: Jud. Dolj, T34, P45

Nr. Crt	Nr cadastral Nr. topografic	Suprafața* (mp)	Observații / Referințe
A1		2.500	Sector cadastral:5 Teren neimprejmuit;

B. Partea II. Proprietari și acte

Inscrieri privitoare la dreptul de proprietate și alte drepturi reale	Referințe
/	
Act Administrativ nr. Titlu de proprietate 1532-44687, din 02/08/1999 emis de CJSIPT Dolj;	
B1	A1
Intabulare, drept de PROPRIETATE, dobandit prin Reconstituire, cota actuala 1/1, cota initiala 1/1 1) ANTONIE MARIA	

C. Partea III. SARCINI .

Inscrieri privind dezmembramintele dreptului de proprietate, drepturi reale de garanție și sarcini	Referințe
NU SUNT	

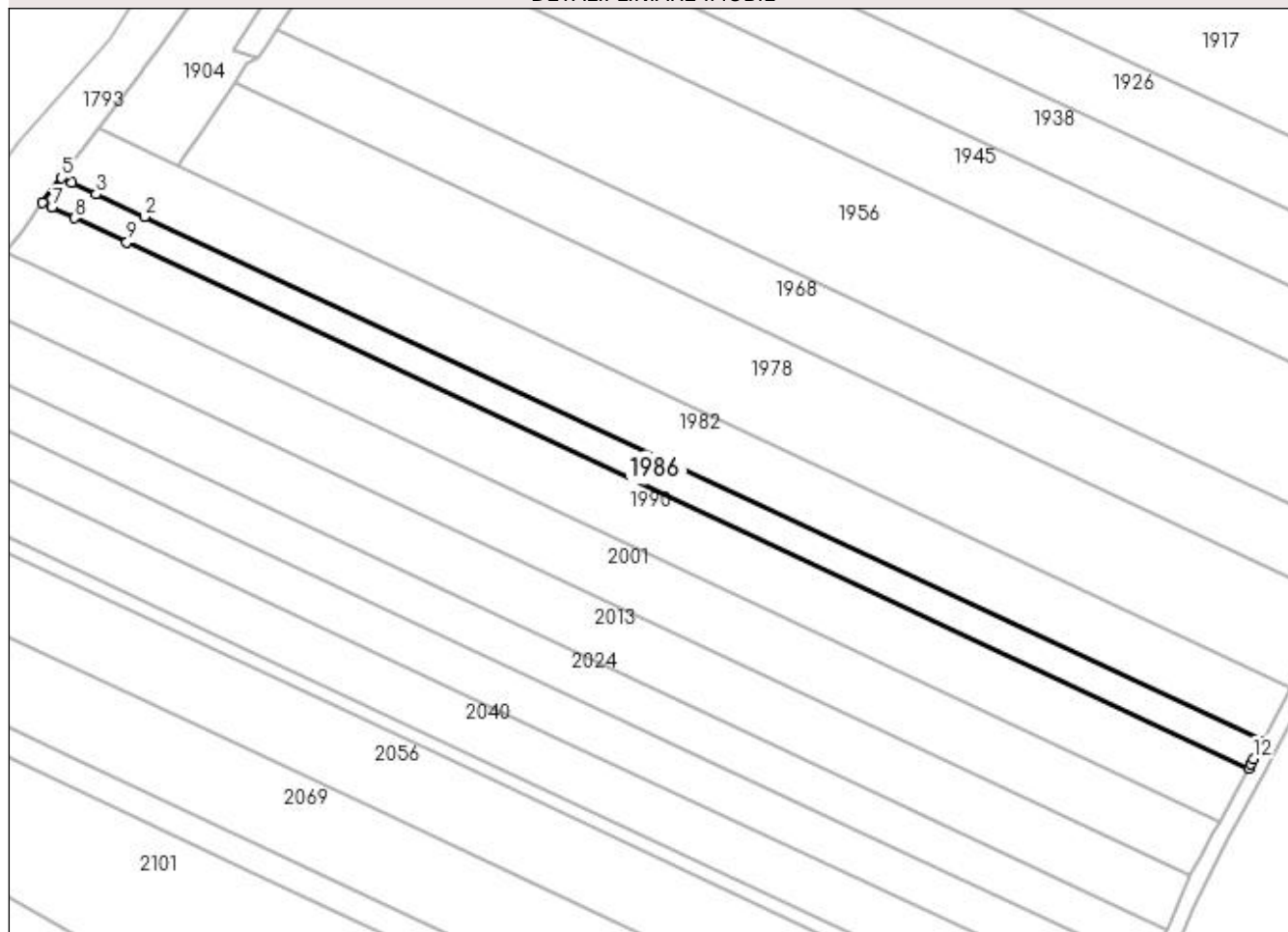
Anexa Nr. 1 La Partea I

Teren

Nr cadastral	Suprafața (mp)*	Observații / Referințe
	2.500	

* Suprafața este determinată în planul de proiecție Stereo 70.

DETALII LINIARE IMOBIL



Date referitoare la teren

Crt	Categorie folosință	Intra vilan	Suprafața (mp)	Tarla	Parcelă	Nr. topo	Observații / Referințe
1	arabil	NU	2.500	34	45	-	

Lungime Segmente

1) Valorile lungimilor segmentelor sunt obținute din proiecție în plan.

Punct început	X / Y	Punct sfârșit	X / Y	Lungime segment (** (m)
1	396.428,389 328.169,295	2	396.151,282 328.299,142	306.02
2	396.151,282 328.299,142	3	396.139,365 328.304,726	13.161
3	396.139,365 328.304,726	4	396.133,403 328.307,52	6.584
4	396.133,403 328.307,52	5	396.130,784 328.308,747	2.893
5	396.130,784 328.308,747	6	396.126,08 328.302,568	7.766

Punct început	X / Y	Punct sfârșit	X / Y	Lungime segment (** (m)
6	396.126,08 328.302,568	7	396.128,34 328.301,508	2.496
7	396.128,34 328.301,508	8	396.134,024 328.298,845	6.277
8	396.134,024 328.298,845	9	396.146,977 328.292,776	14.305
9	396.146,977 328.292,776	10	396.424,872 328.162,559	306.891
10	396.424,872 328.162,559	11	396.425,49 328.163,692	1.29
11	396.425,49 328.163,692	12	396.426,142 328.164,95	1.417
12	396.426,142 328.164,95	1	396.428,389 328.169,295	4.891

** Lungimile segmentelor sunt determinate în planul de proiecție Stereo 70 și sunt rotunjite la 1 milimetru.

*** Distanța dintre puncte este formată din segmente cumulate ce sunt mai mici decât valoarea 1 milimetru.

**DATE DESPRE IMOBILUL NR. 1990**

Oficiul de Cadastru și Publicitate Imobiliară DOLJ
Biroul de Cadastru și Publicitate Imobiliară Craiova

A. Partea I. Descrierea imobilului

TEREN Extravilan

Adresa: Jud. Dolj, T34, P46

Nr. Crt	Nr cadastral Nr. topografic	Suprafața* (mp)	Observații / Referințe
A1		4.950	Sector cadastral:5 Teren neimprejmuit;

B. Partea II. Proprietari și acte

Inscrieri privitoare la dreptul de proprietate și alte drepturi reale	Referințe
/	
Act Notarial nr. Certificat de legatar 133, din 12/07/2018 emis de NP STEFANESCU FLORIANA;	
B1	A1
Intabulare, drept de PROPRIETATE, dobandit prin Succesiune, cota actuala 1/1, cota initiala 1/1 1) BREBEUTA ION	

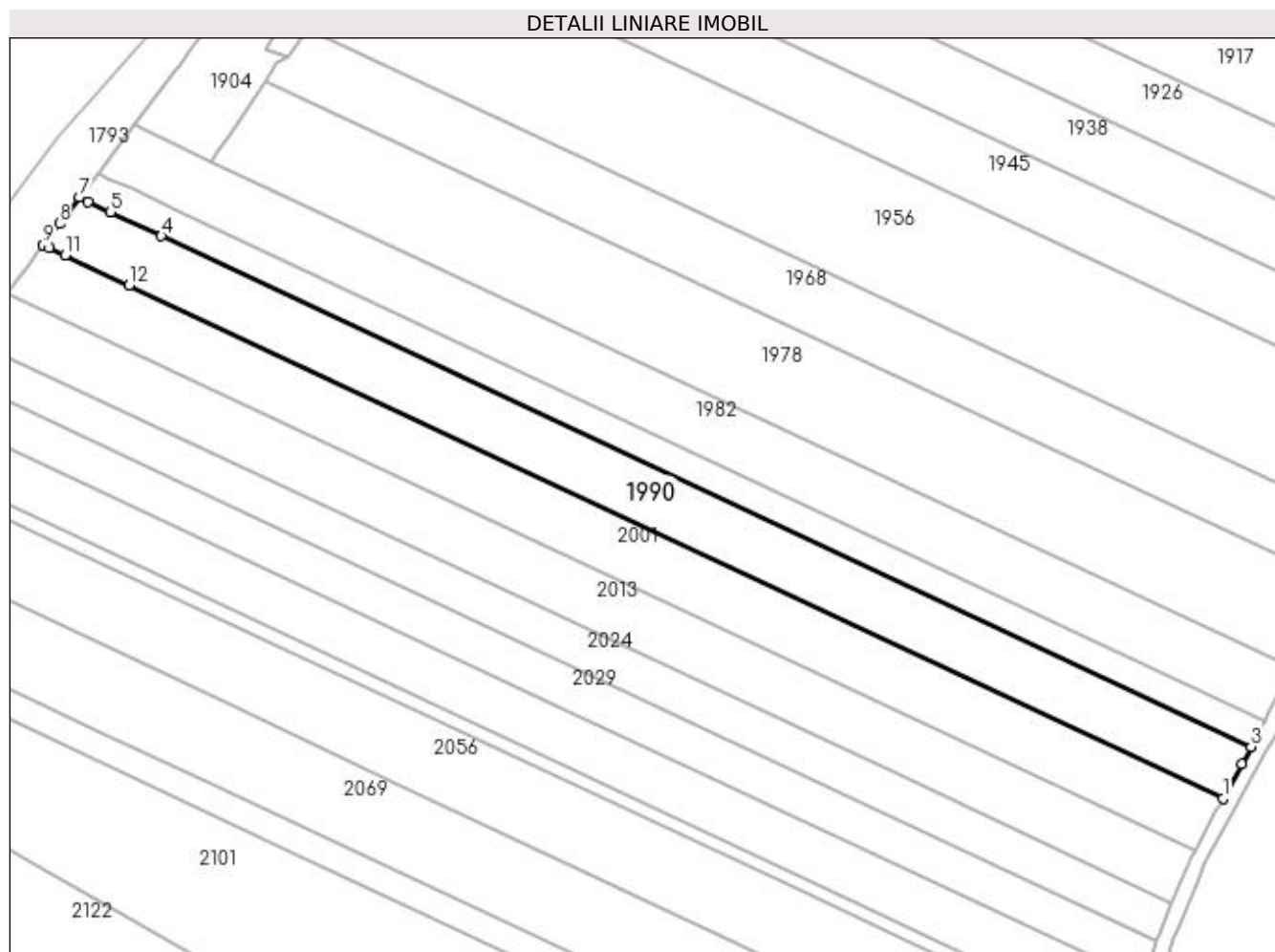
C. Partea III. SARCINI .

Inscrieri privind dezmembramintele dreptului de proprietate, drepturi reale de garanție și sarcini	Referințe
NU SUNT	

Anexa Nr. 1 La Partea I**Teren**

Nr cadastral	Suprafața (mp)*	Observații / Referințe
	4.950	

* Suprafața este determinată în planul de proiecție Stereo 70.

**Date referitoare la teren**

Crt	Categorie folosință	Intra vilan	Suprafața (mp)	Tarla	Parcelă	Nr. topo	Observații / Referințe
1	arabil	NU	4.950	34	46	-	

Lungime Segmente

1) Valorile lungimilor segmentelor sunt obținute din proiecție în plan.

Punct început	X / Y	Punct sfârșit	X / Y	Lungime segment (** (m)
1	396.417,697 328.149,412	2	396.422,498 328.158,209	10.022
2	396.422,498 328.158,209	3	396.424,872 328.162,559	4.955
3	396.424,872 328.162,559	4	396.146,977 328.292,776	306.891
4	396.146,977 328.292,776	5	396.134,024 328.298,845	14.305
5	396.134,024 328.298,845	6	396.128,34 328.301,508	6.277

Punct început	X / Y	Punct sfârșit	X / Y	Lungime segment (** (m)
6	396.128,34 328.301,508	7	396.126,08 328.302,568	2.496
7	396.126,08 328.302,568	8	396.121,019 328.295,917	8.357
8	396.121,019 328.295,917	9	396.116,818 328.290,398	6.936
9	396.116,818 328.290,398	10	396.118,371 328.289,671	1.715
10	396.118,371 328.289,671	11	396.122,391 328.287,787	4.44
11	396.122,391 328.287,787	12	396.138,71 328.280,141	18.022
12	396.138,71 328.280,141	1	396.417,697 328.149,412	308.097

** Lungimile segmentelor sunt determinate în planul de proiecție Stereo 70 și sunt rotunjite la 1 milimetru.

*** Distanța dintre puncte este formată din segmente cumulate ce sunt mai mici decât valoarea 1 milimetru.

**DATE DESPRE IMOBILUL NR. 1997**

Oficiul de Cadastru și Publicitate Imobiliară DOLJ
Biroul de Cadastru și Publicitate Imobiliară Craiova

A. Partea I. Descrierea imobilului

TEREN Necunoscut

Adresa: Loc. Almaj, Nr. 6, Jud. Dolj, T34, P36

Nr. Crt	Nr cadastral Nr. topografic	Suprafața* (mp)	Observații / Referințe
A1	30238	9.488	Sector cadastral:5 Teren neimprejmuit;

Construcții

Crt	Nr cadastral Nr. topografic	Adresa	Observații / Referințe
A1.1		Loc. Almaj, Nr. 6, Jud. Dolj	Nr. niveluri:2; S. construita la sol:86 mp;
A1.2		Loc. Almaj, Nr. 6, Jud. Dolj	Nr. niveluri:1; S. construita la sol:40 mp; S. construita desfasurata:40 mp;

B. Partea II. Proprietari și acte

Inscrieri privitoare la dreptul de proprietate și alte drepturi reale		Referințe
5420 / 23/01/2013		
Act Notarial nr. Contract de Vanzare Cumparare aut. nr. 415, din 23/01/2013 emis de NP CERNOBAI CE;		
B1	Intabulare, drept de PROPRIETATE, dobandit prin Conventie, cota actuala 1/1, cota initiala 1/1 1) CIUCA ELENA 2) CIUCA CRISTEA	A1
/		
Act Administrativ nr. Autorizatie de construire 10, din 10/10/2014 emis de PRIMARIA COMUNEI ALMAJ;		
B2	Intabulare, drept de PROPRIETATE, dobandit prin Construire, cota actuala 1/1, cota initiala 1/1 1) CIUCA ELENA	A1.1
Act Normativ nr. Legea 7, din 13/03/1996 emis de Parlamentul României;		
B3	Intabulare, drept de PROPRIETATE, dobandit prin Lege, cota actuala 1/1, cota initiala 1/1 1) CIUCA ELENA 2) CIUCA CRISTEA	A1.2

C. Partea III. SARCINI .

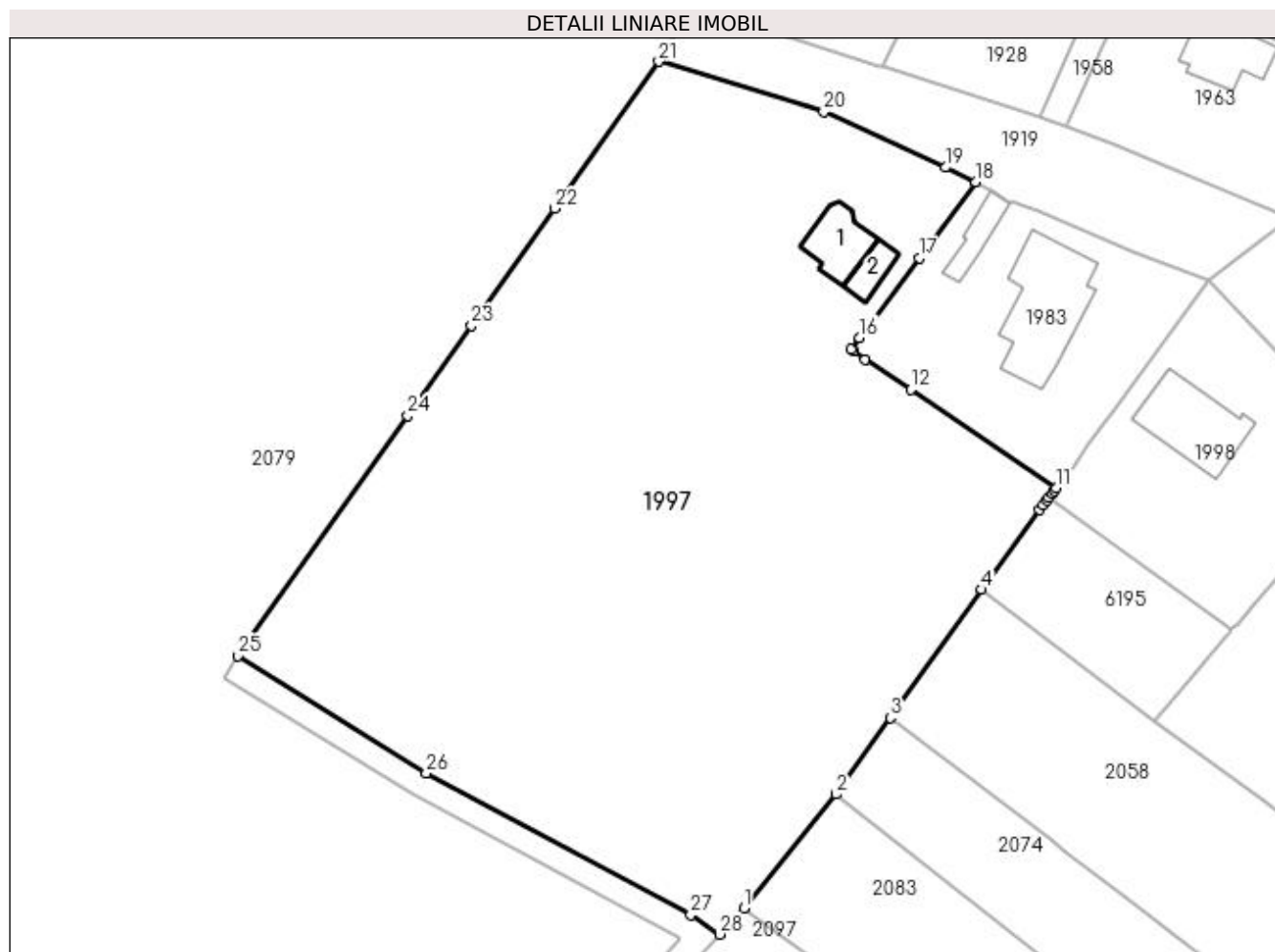
Inscrieri privind dezmembramintele dreptului de proprietate, drepturi reale de garanție și sarcini	Referințe
NU SUNT	

Anexa Nr. 1 La Partea I

Teren

Nr cadastral	Suprafața (mp)*	Observații / Referințe
30238	9.488	

* Suprafața este determinată în planul de proiecție Stereo 70.



Date referitoare la teren

Crt	Categorie folosință	Intra vilan	Suprafața (mp)	Tarla	Parcelă	Nr. topo	Observații / Referințe
1	curți constructii	DA	711	34	36	-	
2	arabil	DA	775	34	36	-	imprijmuit limita conventionala, gard de plasa;
3	arabil	NU	8.002	34	36	-	

Date referitoare la construcții

Crt	Număr	Destinație construcție	Supraf. (mp)	Situație juridică	Observații / Referințe
A1.1		construcții de locuințe	86	Cu acte	Nr. niveluri:2; S. construita la sol:86 mp;
A1.2		construcții anexa	40	Cu acte	Nr. niveluri:1; S. construita la sol:40 mp; S. construita desfasurata:40 mp;

Lungime Segmente

1) Valorile lungimilor segmentelor sunt obținute din proiecție în plan.

Punct început	X / Y	Punct sfârșit	X / Y	Lungime segment (** (m)
1	396.628,711 328.153,839	2	396.643,2 328.171,677	22.981

Punct început	X / Y	Punct sfârșit	X / Y	Lungime segment (** (m)
2	396.643,2 328.171,677	3	396.651,682 328.183,664	14.684

Punct început	X / Y	Punct sfârșit	X / Y	Lungime segment (** (m)
3	396.651,682 328.183,664	4	396.666,018 328.203,733	24.663
5	396.675,092 328.216,287	6	396.675,719 328.217,085	1.015
7	396.676,221 328.217,722	8	396.676,549 328.218,14	0.531
9	396.677,078 328.218,812	10	396.677,459 328.219,297	0.617
11	396.677,738 328.219,652	12	396.654,855 328.235,104	27.611
13	396.647,774 328.239,887	14	396.645,881 328.241,165	2.284
15	396.645,474 328.241,439	16	396.646,836 328.243,264	2.277
17	396.656,177 328.255,78	18	396.665,055 328.267,676	14.844
19	396.660,297 328.269,937	20	396.641,248 328.278,641	20.943
21	396.615,366 328.286,548	22	396.599,042 328.263,521	28.226
23	396.585,982 328.245,098	24	396.575,994 328.231,009	17.27
25	396.549,306 328.193,363	26	396.578,875 328.175,017	34.798
27	396.620,356 328.152,791	28	396.624,861 328.149,703	5.462

Punct început	X / Y	Punct sfârșit	X / Y	Lungime segment (** (m)
4	396.666,018 328.203,733	5	396.675,092 328.216,287	15.49
6	396.675,719 328.217,085	7	396.676,221 328.217,722	0.811
8	396.676,549 328.218,14	9	396.677,078 328.218,812	0.856
10	396.677,459 328.219,297	11	396.677,738 328.219,652	0.451
12	396.654,855 328.235,104	13	396.647,774 328.239,887	8.545
14	396.645,881 328.241,165	15	396.645,474 328.241,439	0.49
16	396.646,836 328.243,264	17	396.656,177 328.255,78	15.616
18	396.665,055 328.267,676	19	396.660,297 328.269,937	5.268
20	396.641,248 328.278,641	21	396.615,366 328.286,548	27.063
22	396.599,042 328.263,521	23	396.585,982 328.245,098	22.583
24	396.575,994 328.231,009	25	396.549,306 328.193,363	46.147
26	396.578,875 328.175,017	27	396.620,356 328.152,791	47.06
28	396.624,861 328.149,703	1	396.628,711 328.153,839	5.65

** Lungimile segmentelor sunt determinate în planul de proiecție Stereo 70 și sunt rotunjite la 1 milimetru.

*** Distanța dintre puncte este formată din segmente cumulate ce sunt mai mici decât valoarea 1 milimetru.

**DATE DESPRE IMOBILUL NR. 1998**

Oficiul de Cadastru și Publicitate Imobiliară DOLJ
Biroul de Cadastru și Publicitate Imobiliară Craiova

A. Partea I. Descrierea imobilului

TEREN Intravilan

Adresa: Loc. Almaj, Str Mihai Eminescu, Nr. 10, Jud. Dolj, T1, P23

Nr. Crt	Nr cadastral Nr. topografic	Suprafața* (mp)	Observații / Referințe
A1		1.424	Sector cadastral:5 Teren neimprejmuit;

Construcții

Crt	Nr cadastral Nr. topografic	Adresa	Observații / Referințe
A1.1		Loc. Almaj, Str Mihai Eminescu, Nr. 10, Jud. Dolj	Nr. niveluri:1; S. construita la sol:162 mp; S. construita desfasurata:162 mp;

B. Partea II. Proprietari și acte

Inscrieri privitoare la dreptul de proprietate și alte drepturi reale	Referințe
/	
Act Administrativ nr. Titlu de proprietate 1694-60687, din 22/06/2002 emis de CJSIPT Dolj;	
B1	A1
Intabulare, drept de PROPRIETATE, dobandit prin Reconstituire, cota actuala 1/1, cota initiala 1/1 1) STEFANESCU ALEXANDRU CONSTANTIN	
Act Normativ nr. Legea 7, din 13/03/1996 emis de Parlamentul României;	
B2	A1.1
Intabulare, drept de PROPRIETATE, dobandit prin Lege, cota actuala 1/1, cota initiala 1/1 1) STEFANESCU ALEXANDRU CONSTANTIN	

C. Partea III. SARCINI .

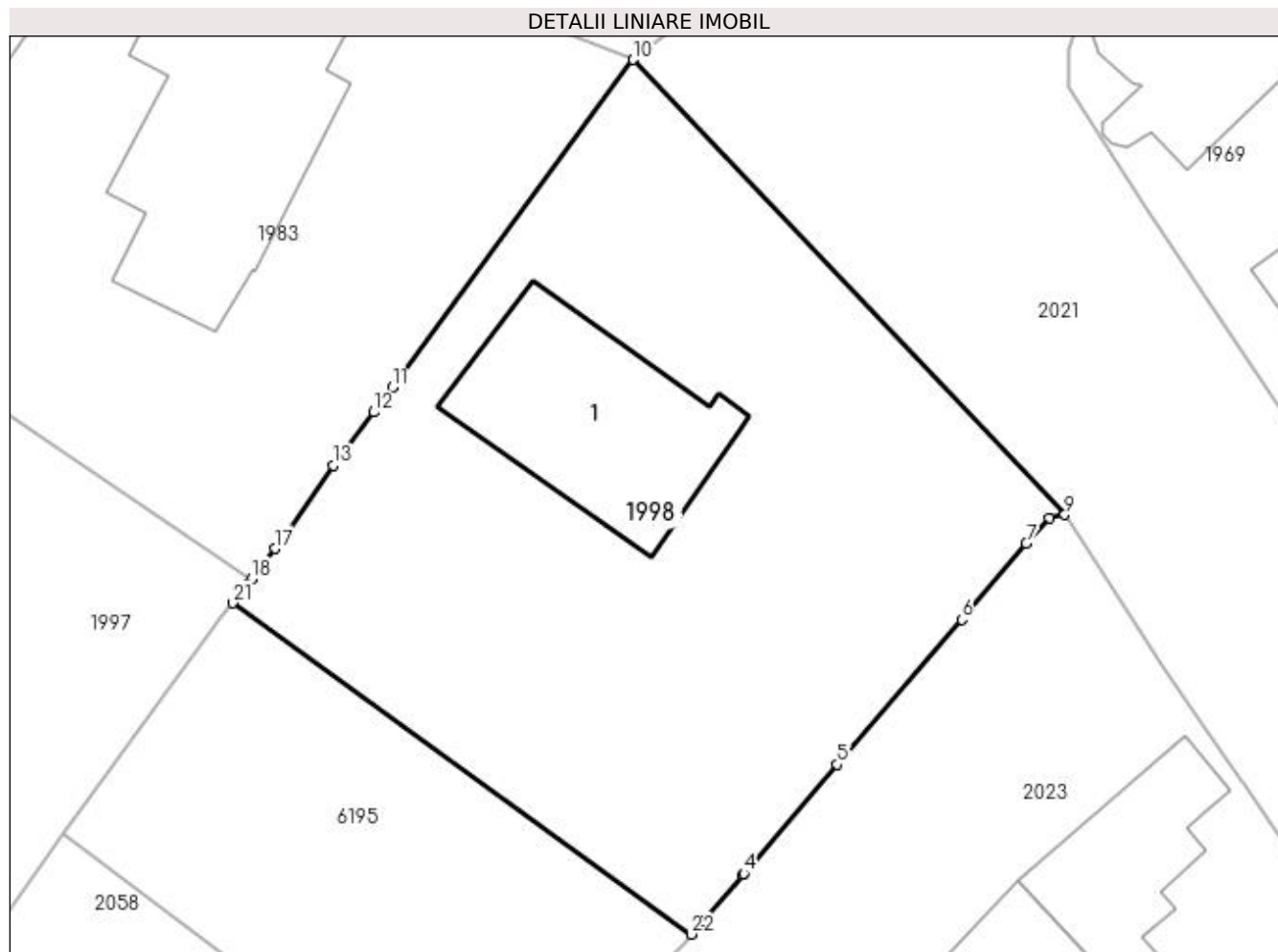
Inscrieri privind dezmembramintele dreptului de proprietate, drepturi reale de garanție și sarcini	Referințe
NU SUNT	

Anexa Nr. 1 La Partea I

Teren

Nr cadastral	Suprafața (mp)*	Observații / Referințe
	1.424	

* Suprafața este determinată în planul de proiecție Stereo 70.



Date referitoare la teren

Crt	Categorie folosință	Intravilan	Suprafața (mp)	Tarla	Parcelă	Nr. topo	Observații / Referințe
1	curți constructii	DA	906	1	23	-	
2	arabil	DA	518	1	23	-	

Date referitoare la construcții

Crt	Număr	Destinație construcție	Supraf. (mp)	Situație juridică	Observații / Referințe
A1.1		construcții industriale și edilitare	162	Cu acte	Nr. niveluri:1; S. construita la sol:162 mp; S. construita desfasurata:162 mp;

Lungime Segmente

1) Valorile lungimilor segmentelor sunt obținute din proiecție în plan.

Punct început	X / Y	Punct sfârșit	X / Y	Lungime segment (** (m)
1	396.705,765 328.197,977	2	396.705,982 328.198,229	0.333
3	396.708,505 328.201,168	4	396.708,564 328.201,236	0.09

Punct început	X / Y	Punct sfârșit	X / Y	Lungime segment (** (m)
2	396.705,982 328.198,229	3	396.708,505 328.201,168	3.873
4	396.708,564 328.201,236	5	396.714,411 328.208,043	8.973

Punct început	X / Y	Punct sfârșit	X / Y	Lungime segment (** (m)
5	396.714,411 328.208,043	6	396.722,205 328.217,116	11.961
7	396.726,232 328.221,882	8	396.727,709 328.223,484	2.179
9	396.728,662 328.223,668	10	396.701,648 328.252,151	39.256
11	396.686,592 328.231,629	12	396.685,405 328.230,088	1.945
13	396.682,847 328.226,769	14	396.680,036 328.222,632	5.002
15	396.679,793 328.222,274	16	396.679,754 328.222,216	0.07
17	396.679,229 328.221,548	18	396.677,738 328.219,652	2.412
19	396.677,459 328.219,297	20	396.677,078 328.218,812	0.617
21	396.676,549 328.218,14	22	396.705,283 328.197,416	35.428

Punct început	X / Y	Punct sfârșit	X / Y	Lungime segment (** (m)
6	396.722,205 328.217,116	7	396.726,232 328.221,882	6.24
8	396.727,709 328.223,484	9	396.728,662 328.223,668	0.971
10	396.701,648 328.252,151	11	396.686,592 328.231,629	25.452
12	396.685,405 328.230,088	13	396.682,847 328.226,769	4.191
14	396.680,036 328.222,632	15	396.679,793 328.222,274	0.433
16	396.679,754 328.222,216	17	396.679,229 328.221,548	0.85
18	396.677,738 328.219,652	19	396.677,459 328.219,297	0.451
20	396.677,078 328.218,812	21	396.676,549 328.218,14	0.856
22	396.705,283 328.197,416	1	396.705,765 328.197,977	0.74

** Lungimile segmentelor sunt determinate în planul de proiecție Stereo 70 și sunt rotunjite la 1 milimetru.

*** Distanța dintre puncte este formată din segmente cumulate ce sunt mai mici decât valoarea 1 milimetru.

**DATE DESPRE IMOBILUL NR. 2001**

Oficiul de Cadastru și Publicitate Imobiliară DOLJ
Biroul de Cadastru și Publicitate Imobiliară Craiova

A. Partea I. Descrierea imobilului

TEREN Extravilan

Adresa: Jud. Dolj, T34, P48

Nr. Crt	Nr cadastral Nr. topografic	Suprafața* (mp)	Observații / Referințe
A1		4.999	Sector cadastral:5 Teren neimprejmuit;

B. Partea II. Proprietari și acte

Inscrieri privitoare la dreptul de proprietate și alte drepturi reale	Referințe
/	
Act Notarial nr. Act de partaj voluntar 2071, din 12/10/2015 emis de NP Tone Florian;	
B1	A1
Intabulare, drept de PROPRIETATE, dobandit prin lesire Din Indiviziune, cota actuala 1/1, cota initiala 1/1 1) VLAD MARIA	

C. Partea III. SARCINI .

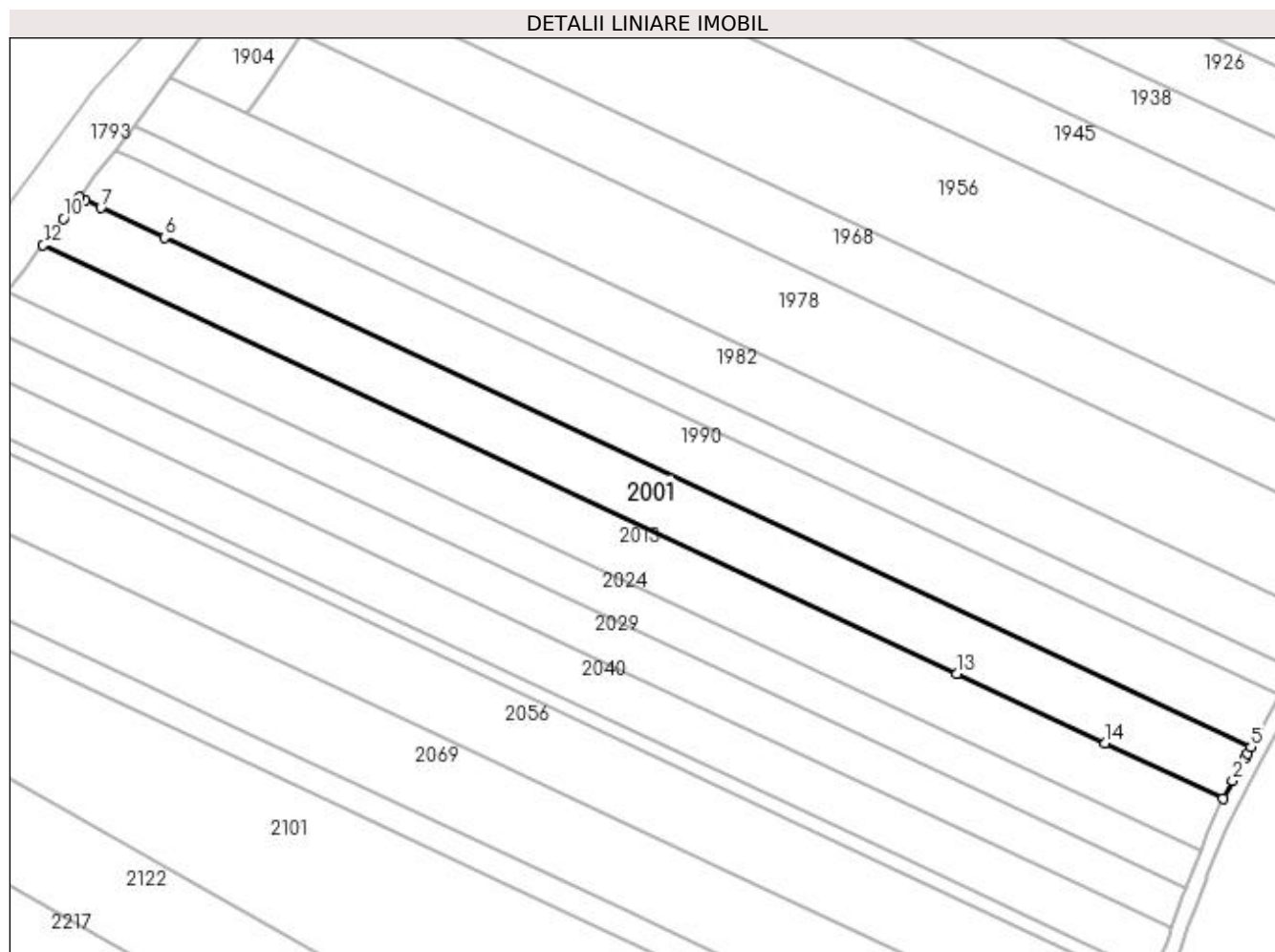
Inscrieri privind dezmembramintele dreptului de proprietate, drepturi reale de garanție și sarcini	Referințe
NU SUNT	

Anexa Nr. 1 La Partea I

Teren

Nr cadastral	Suprafața (mp)*	Observații / Referințe
	4.999	

* Suprafața este determinată în planul de proiecție Stereo 70.



Date referitoare la teren

Crt	Categorie folosință	Intravilan	Suprafața (mp)	Tarla	Parcelă	Nr. topo	Observații / Referințe
1	arabil	NU	4.999	34	48	-	

Lungime Segmente

1) Valorile lungimilor segmentelor sunt obținute din proiecție în plan.

Punct început	X / Y	Punct sfârșit	X / Y	Lungime segment (** (m)
1	396.410,501 328.136,227	2	396.412,972 328.140,756	5.159
2	396.412,972 328.140,756	3	396.416,126 328.146,534	6.583
3	396.416,126 328.146,534	4	396.416,767 328.147,709	1.338
4	396.416,767 328.147,709	5	396.417,697 328.149,412	1.941
5	396.417,697 328.149,412	6	396.138,71 328.280,141	308.097

Punct început	X / Y	Punct sfârșit	X / Y	Lungime segment (** (m)
6	396.138,71 328.280,141	7	396.122,391 328.287,787	18.022
7	396.122,391 328.287,787	8	396.118,371 328.289,671	4.44
8	396.118,371 328.289,671	9	396.116,818 328.290,398	1.715
9	396.116,818 328.290,398	10	396.112,709 328.285,0	6.784
10	396.112,709 328.285,0	11	396.110,657 328.282,303	3.389
11	396.110,657 328.282,303	12	396.107,529 328.278,194	5.164
12	396.107,529 328.278,194	13	396.342,122 328.168,268	259.071
13	396.342,122 328.168,268	14	396.380,262 328.150,396	42.119
14	396.380,262 328.150,396	1	396.410,501 328.136,227	33.394

** Lungimile segmentelor sunt determinate în planul de proiecție Stereo 70 și sunt rotunjite la 1 milimetru.

*** Distanța dintre puncte este formată din segmente cumulate ce sunt mai mici decât valoarea 1 milimetru.

**DATE DESPRE IMOBILUL NR. 2011**

Oficiul de Cadastru și Publicitate Imobiliară DOLJ
Biroul de Cadastru și Publicitate Imobiliară Craiova

A. Partea I. Descrierea imobilului

TEREN Extravilan

Adresa: Jud. Dolj

Nr. Crt	Nr cadastral Nr. topografic	Suprafața* (mp)	Observații / Referințe
A1		1.748	Sector cadastral:5 Teren neimprejmuit;

B. Partea II. Proprietari și acte

Inscrieri privitoare la dreptul de proprietate și alte drepturi reale		Referințe
/		
Act Normativ nr. 965, din 05/09/2002 emis de GUVERNUL ROMANIEI (Anexa nr.8- Inv. bunurilor care aparțin dom. public al com. Almaj, pozitia 54);		
B1	Intabulare, drept de PROPRIETATE, dobandit prin Lege, cota actuala 1/1, cota initiala 1/1 1) COMUNA ALMAJ, CIF:4553674, DOMENIUL PUBLIC	A1

C. Partea III. SARCINI .

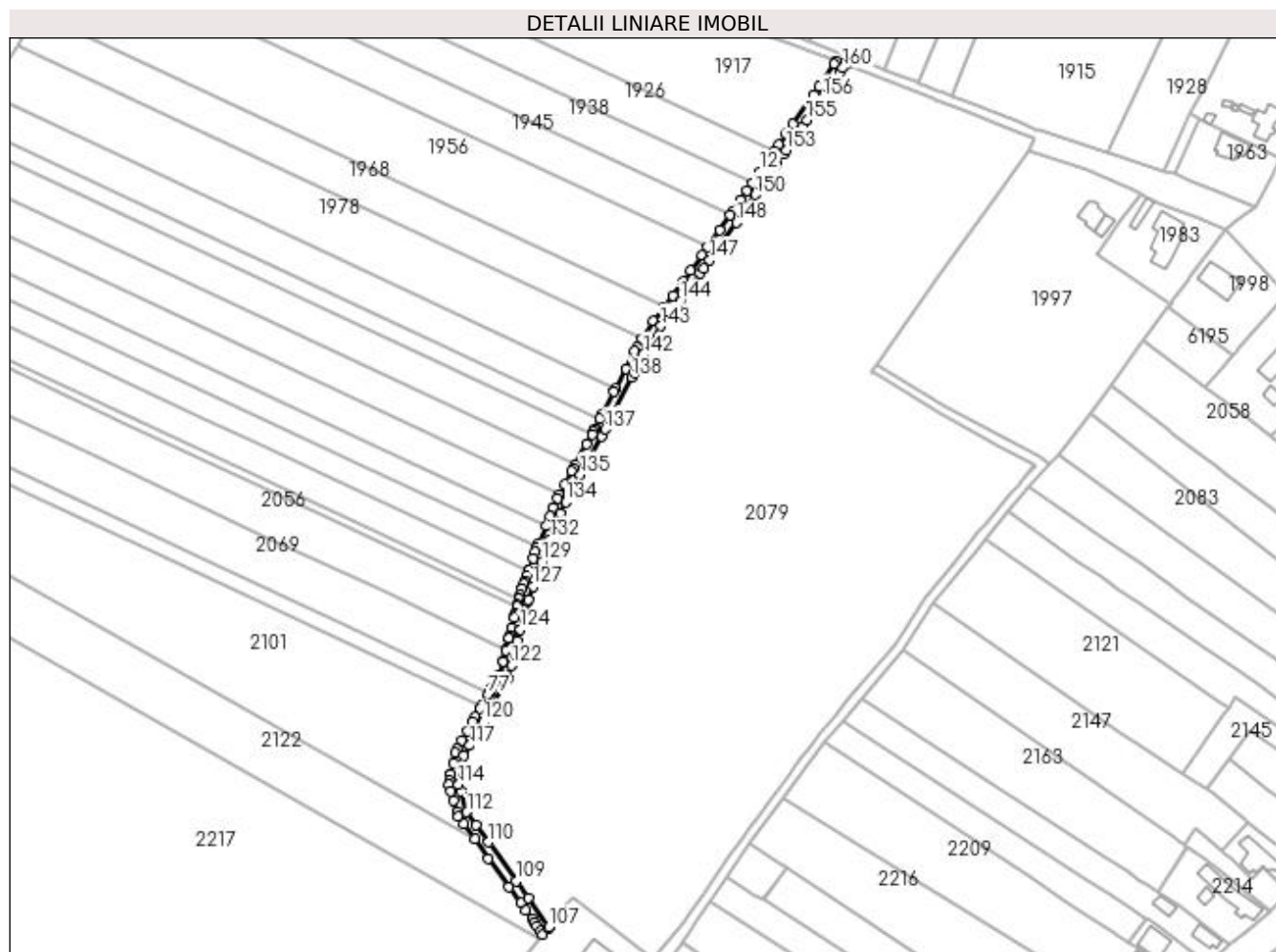
Inscrieri privind dezmembramentele dreptului de proprietate, drepturi reale de garanție și sarcini	Referințe
NU SUNT	

Anexa Nr. 1 La Partea I

Teren

Nr cadastral	Suprafața (mp)*	Observații / Referințe
	1.748	

* Suprafața este determinată în planul de proiecție Stereo 70.



Date referitoare la teren

Crt	Categorie folosință	Intravilan	Suprafața (mp)	Tarla	Parcelă	Nr. topo	Observații / Referințe
1	drum	NU	1.748	-	DC 656	-	

Lungime Segmente

1) Valorile lungimilor segmentelor sunt obținute din proiecție în plan.

Punct început	X / Y	Punct sfârșit	X / Y	Lungime segment	Punct început	X / Y	Punct sfârșit	X / Y	Lungime segment	Punct început	X / Y	Punct sfârșit	X / Y	Lungime segment
1	396.535,571 328.324,025	2	396.534,517 328.324,419	1.125	2	396.534,517 328.324,419	3	396.531,704 328.325,474	3.004	3	396.531,704 328.325,474	4	396.530,878 328.324,28	1.451
4	396.530,878 328.324,28	5	396.524,094 328.314,481	11.919	5	396.524,094 328.314,481	6	396.521,668 328.310,977	4.261	6	396.521,668 328.310,977	7	396.512,686 328.298,002	15.781
7	396.512,686 328.298,002	8	396.509,87 328.293,935	4.946	8	396.509,87 328.293,935	9	396.506,453 328.288,999	6.004	9	396.506,453 328.288,999	10	396.504,668 328.286,402	3.151
10	396.504,668 328.286,402	11	396.501,61 328.281,955	5.397	11	396.501,61 328.281,955	12	396.498,376 328.277,252	5.708	12	396.498,376 328.277,252	13	396.495,029 328.272,386	5.906
13	396.495,029 328.272,386	14	396.492,705 328.269,006	4.101	14	396.492,705 328.269,006	15	396.489,944 328.264,992	4.873	15	396.489,944 328.264,992	16	396.486,647 328.260,196	5.819
16	396.486,647 328.260,196	17	396.485,392 328.258,415	2.179	17	396.485,392 328.258,415	18	396.480,722 328.251,783	8.111	18	396.480,722 328.251,783	19	396.475,38 328.244,283	9.209

Punct început	X / Y	Punct sfârșit	X / Y	Lungime segment	Punct început	X / Y	Punct sfârșit	X / Y	Lungime segment	Punct început	X / Y	Punct sfârșit	X / Y	Lungime segment
19	396.475,38 328.244,283	20	396.472,92 328.240,83	4.239	20	396.472,92 328.240,83	21	396.468,064 328.234,013	8.37	21	396.468,064 328.234,013	22	396.464,766 328.229,384	5.683
22	396.464,766 328.229,384	23	396.460,31 328.223,128	7.682	23	396.460,31 328.223,128	24	396.456,356 328.218,071	6.419	24	396.456,356 328.218,071	25	396.451,737 328.212,163	7.499
25	396.451,737 328.212,163	26	396.446,858 328.204,344	9.217	26	396.446,858 328.204,344	27	396.444,596 328.200,719	4.273	27	396.444,596 328.200,719	28	396.443,482 328.198,934	2.104
28	396.443,482 328.198,934	29	396.439,778 328.191,314	8.473	29	396.439,778 328.191,314	30	396.435,342 328.182,737	9.656	30	396.435,342 328.182,737	31	396.434,534 328.181,175	1.759
31	396.434,534 328.181,175	32	396.429,534 328.171,509	10.88 2	32	396.429,534 328.171,509	33	396.428,389 328.169,295	2.493	33	396.428,389 328.169,295	34	396.426,142 328.164,95	4.891
34	396.426,142 328.164,95	35	396.425,49 328.163,692	1.417	35	396.425,49 328.163,692	36	396.424,872 328.162,559	1.29	36	396.424,872 328.162,559	37	396.422,498 328.158,209	4.955
37	396.422,498 328.158,209	38	396.417,697 328.149,412	10.02 2	38	396.417,697 328.149,412	39	396.416,767 328.147,709	1.941	39	396.416,767 328.147,709	40	396.416,126 328.146,534	1.338
40	396.416,126 328.146,534	41	396.412,972 328.140,756	6.583	41	396.412,972 328.140,756	42	396.410,501 328.136,227	5.159	42	396.410,501 328.136,227	43	396.409,721 328.134,799	1.627
43	396.409,721 328.134,799	44	396.407,891 328.130,363	4.799	44	396.407,891 328.130,363	45	396.406,484 328.126,953	3.689	45	396.406,484 328.126,953	46	396.404,719 328.122,677	4.626
46	396.404,719 328.122,677	47	396.401,466 328.114,797	8.526	47	396.401,466 328.114,797	48	396.400,863 328.113,106	1.795	48	396.400,863 328.113,106	49	396.400,209 328.111,274	1.945
49	396.400,209 328.111,274	50	396.399,124 328.108,233	3.228	50	396.399,124 328.108,233	51	396.397,263 328.103,016	5.539	51	396.397,263 328.103,016	52	396.397,229 328.102,921	0.101
52	396.397,229 328.102,921	53	396.396,484 328.100,834	2.216	53	396.396,484 328.100,834	54	396.395,613 328.098,392	2.593	54	396.395,613 328.098,392	55	396.395,261 328.097,406	1.047
55	396.395,261 328.097,406	56	396.394,438 328.095,101	2.447	56	396.394,438 328.095,101	57	396.393,49 328.092,444	2.821	57	396.393,49 328.092,444	58	396.392,894 328.090,772	1.775
58	396.392,894 328.090,772	59	396.392,857 328.090,626	0.151	59	396.392,857 328.090,626	60	396.392,229 328.088,153	2.551	60	396.392,229 328.088,153	61	396.392,017 328.087,319	0.861
61	396.392,017 328.087,319	62	396.391,295 328.084,475	2.934	62	396.391,295 328.084,475	63	396.391,056 328.083,535	0.97	63	396.391,056 328.083,535	64	396.390,789 328.082,486	1.083
64	396.390,789 328.082,486	65	396.389,61 328.077,844	4.789	65	396.389,61 328.077,844	66	396.388,837 328.074,799	3.141	66	396.388,837 328.074,799	67	396.388,548 328.073,659	1.176
67	396.388,548 328.073,659	68	396.388,545 328.073,651	0.009	68	396.388,545 328.073,651	69	396.387,3 328.068,746	5.06	69	396.387,3 328.068,746	70	396.387,192 328.068,322	0.438
70	396.387,192 328.068,322	71	396.386,004 328.063,645	4.825	71	396.386,004 328.063,645	72	396.385,929 328.063,35	0.304	72	396.385,929 328.063,35	73	396.384,427 328.057,435	6.103
73	396.384,427 328.057,435	74	396.382,563 328.054,22	3.716	74	396.382,563 328.054,22	75	396.381,136 328.051,758	2.846	75	396.381,136 328.051,758	76	396.380,03 328.049,85	2.205
76	396.380,03 328.049,85	77	396.379,508 328.048,95	1.041	77	396.379,508 328.048,95	78	396.376,569 328.043,879	5.861	78	396.376,569 328.043,879	79	396.375,904 328.042,732	1.325
79	396.375,904 328.042,732	80	396.373,844 328.039,178	4.108	80	396.373,844 328.039,178	81	396.372,563 328.036,889	2.623	81	396.372,563 328.036,889	82	396.370,381 328.032,987	4.471
82	396.370,381 328.032,987	83	396.368,087 328.028,887	4.698	83	396.368,087 328.028,887	84	396.365,939 328.025,046	4.401	84	396.365,939 328.025,046	85	396.365,113 328.023,568	1.693
85	396.365,113 328.023,568	86	396.364,2 328.018,856	4.8	86	396.364,2 328.018,856	87	396.363,305 328.014,235	4.707	87	396.363,305 328.014,235	88	396.363,292 328.014,17	0.067
88	396.363,292 328.014,17	89	396.362,714 328.011,185	3.041	89	396.362,714 328.011,185	90	396.362,381 328.009,47	1.746	90	396.362,381 328.009,47	91	396.363,223 328.006,738	2.859
91	396.363,223 328.006,738	92	396.364,452 328.002,745	4.178	92	396.364,452 328.002,745	93	396.365,975 327.997,797	5.177	93	396.365,975 327.997,797	94	396.366,594 327.995,787	2.103
94	396.366,594 327.995,787	95	396.369,014 327.992,39	4.17	95	396.369,014 327.992,39	96	396.373,697 327.985,819	8.069	96	396.373,697 327.985,819	97	396.379,717 327.977,371	10.37 4
97	396.379,717 327.977,371	98	396.388,653 327.964,829	15.4	98	396.388,653 327.964,829	99	396.393,676 327.957,782	8.654	99	396.393,676 327.957,782	100	396.396,017 327.954,496	4.035
100	396.396,017 327.954,496	101	396.398,653 327.950,796	4.543	101	396.398,653 327.950,796	102	396.399,674 327.949,364	1.759	102	396.399,674 327.949,364	103	396.400,853 327.947,708	2.033
103	396.400,853 327.947,708	104	396.402,335 327.945,628	2.554	104	396.402,335 327.945,628	105	396.403,394 327.944,142	1.825	105	396.403,394 327.944,142	106	396.405,547 327.946,831	3.444
106	396.405,547 327.946,831	107	396.405,993 327.947,389	0.714	107	396.405,993 327.947,389	108	396.396,977 327.960,042	15.53 7	108	396.396,977 327.960,042	109	396.391,784 327.967,329	8.948
109	396.391,784 327.967,329	110	396.379,628 327.984,388	20.94 8	110	396.379,628 327.984,388	111	396.374,276 327.991,9	9.223	111	396.374,276 327.991,9	112	396.370,227 327.997,581	6.977
112	396.370,227 327.997,581	113	396.367,467 328.006,545	9.379	113	396.367,467 328.006,545	114	396.366,499 328.009,691	3.292	114	396.366,499 328.009,691	115	396.368,073 328.017,817	8.277
115	396.368,073 328.017,817	116	396.368,917 328.022,176	4.44	116	396.368,917 328.022,176	117	396.371,417 328.026,645	5.12	117	396.371,417 328.026,645	118	396.374,313 328.031,823	5.933

Punct început	X / Y	Punct sfârșit	X / Y	Lungime segment	Punct început	X / Y	Punct sfârșit	X / Y	Lungime segment	Punct început	X / Y	Punct sfârșit	X / Y	Lungime segment
118	396.374,313 328.031,823	119	396.375,065 328.033,168	1.542	119	396.375,065 328.033,168	120	396.377,32 328.037,199	4.618	120	396.377,32 328.037,199	121	396.388,167 328.055,91	21.628
121	396.388,167 328.055,91	122	396.389,605 328.061,574	5.843	122	396.389,605 328.061,574	123	396.392,376 328.072,485	11.258	123	396.392,376 328.072,485	124	396.393,616 328.077,367	5.037
124	396.393,616 328.077,367	125	396.396,724 328.089,605	12.627	125	396.396,724 328.089,605	126	396.397,014 328.090,418	0.862	126	396.397,014 328.090,418	127	396.399,01 328.096,011	5.939
127	396.399,01 328.096,011	128	396.401,692 328.103,527	7.98	128	396.401,692 328.103,527	129	396.402,892 328.106,889	3.569	129	396.402,892 328.106,889	130	396.405,201 328.113,36	6.871
130	396.405,201 328.113,36	131	396.406,167 328.115,701	2.532	131	396.406,167 328.115,701	132	396.406,569 328.116,676	1.055	132	396.406,569 328.116,676	133	396.411,221 328.127,948	12.195
133	396.411,221 328.127,948	134	396.413,336 328.133,073	5.544	134	396.413,336 328.133,073	135	396.419,87 328.145,043	13.637	135	396.419,87 328.145,043	136	396.429,023 328.161,814	19.106
136	396.429,023 328.161,814	137	396.430,589 328.164,842	3.409	137	396.430,589 328.164,842	138	396.442,317 328.187,516	25.527	138	396.442,317 328.187,516	139	396.443,354 328.189,521	2.257
139	396.443,354 328.189,521	140	396.444,632 328.192,151	2.925	140	396.444,632 328.192,151	141	396.446,987 328.196,996	5.387	141	396.446,987 328.196,996	142	396.447,259 328.197,431	0.513
142	396.447,259 328.197,431	143	396.455,019 328.209,866	14.658	143	396.455,019 328.209,866	144	396.463,516 328.220,734	13.796	144	396.463,516 328.220,734	145	396.472,208 328.232,936	14.981
145	396.472,208 328.232,936	146	396.473,835 328.235,221	2.805	146	396.473,835 328.235,221	147	396.476,311 328.238,696	4.266	147	396.476,311 328.238,696	148	396.488,013 328.255,124	20.17
148	396.488,013 328.255,124	149	396.490,403 328.258,599	4.217	149	396.490,403 328.258,599	150	396.496,4 328.267,321	10.585	150	396.496,4 328.267,321	151	396.505,343 328.280,324	15.782
151	396.505,343 328.280,324	152	396.508,53 328.284,959	5.624	152	396.508,53 328.284,959	153	396.509,746 328.286,727	2.146	153	396.509,746 328.286,727	154	396.516,665 328.296,723	12.157
154	396.516,665 328.296,723	155	396.518,923 328.299,984	3.966	155	396.518,923 328.299,984	156	396.525,713 328.309,792	11.929	156	396.525,713 328.309,792	157	396.528,389 328.313,657	4.701
157	396.528,389 328.313,657	158	396.530,956 328.317,365	4.509	158	396.530,956 328.317,365	159	396.533,161 328.320,55	3.874	159	396.533,161 328.320,55	160	396.534,596 328.322,62	2.519
160	396.534,596 328.322,62	1	396.535,571 328.324,025	1.709										

** Lungimile segmentelor sunt determinate în planul de proiecție Stereo 70 și sunt rotunjite la 1 milimetru.

*** Distanța dintre puncte este formată din segmente cumulate ce sunt mai mici decât valoarea 1 milimetru.

**DATE DESPRE IMOBILUL NR. 2013**

Oficiul de Cadastru și Publicitate Imobiliară DOLJ
Biroul de Cadastru și Publicitate Imobiliară Craiova

A. Partea I. Descrierea imobilului

TEREN Extravilan

Adresa: Jud. Dolj, T34, P49

Nr. Crt	Nr cadastral Nr. topografic	Suprafața* (mp)	Observații / Referințe
A1		4.952	Sector cadastral:5 Teren neimprejmuit;

B. Partea II. Proprietari și acte

Inscrieri privitoare la dreptul de proprietate și alte drepturi reale	Referințe
/	
Act Administrativ nr. Titlu de proprietate 1445-59556, din 17/11/1998 emis de CJSIPT Dolj;	
B1	A1
Intabulare, drept de PROPRIETATE, dobândit prin Reconstituire, cota actuala 1/1, cota initiala 1/1 1) VLĂDUȚ GRIGORE DEFUNCT:Da	

C. Partea III. SARCINI .

Inscrieri privind dezmembramintele dreptului de proprietate, drepturi reale de garanție și sarcini	Referințe
NU SUNT	

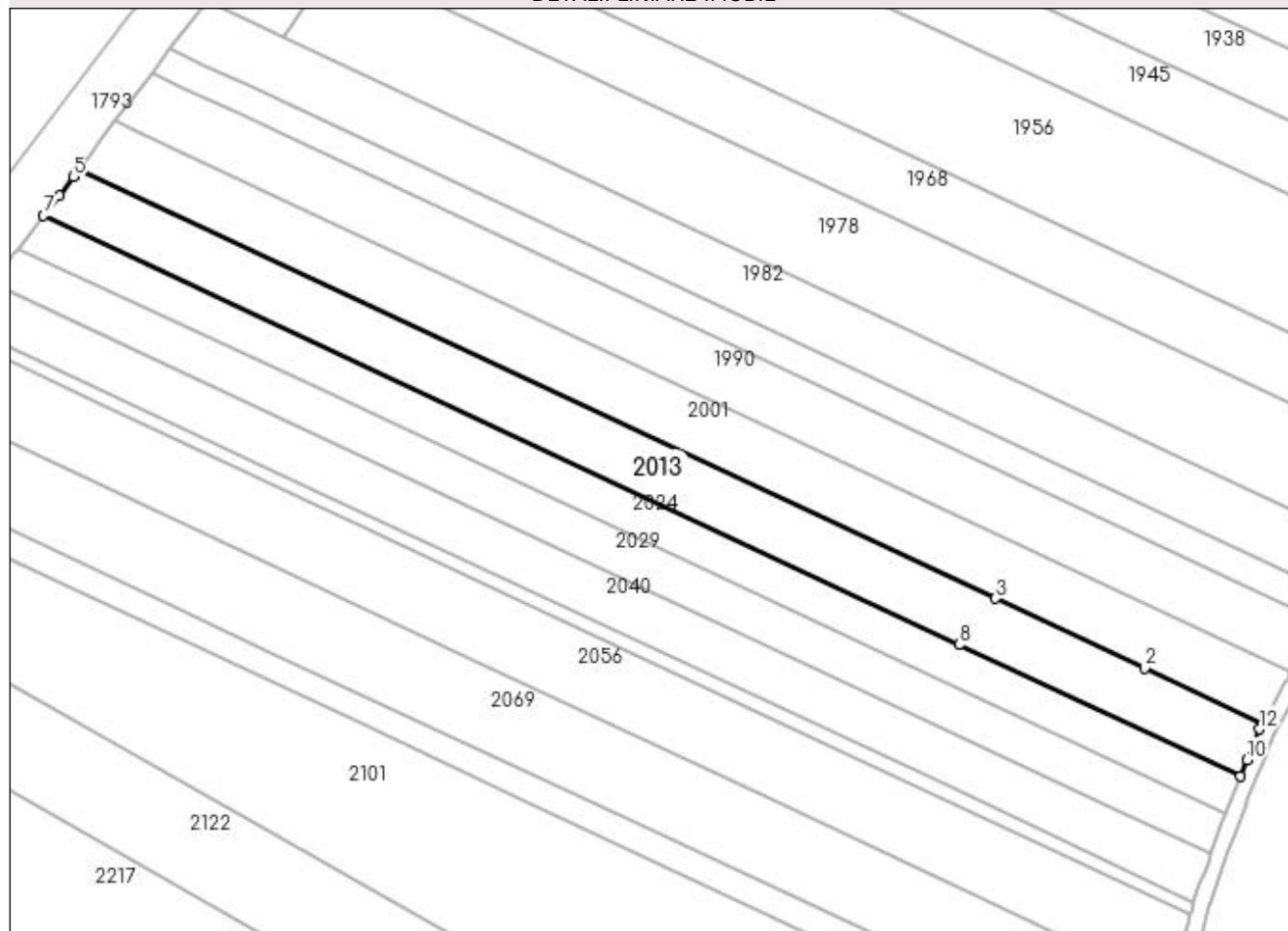
Anexa Nr. 1 La Partea I

Teren

Nr cadastral	Suprafața (mp)*	Observații / Referințe
	4.952	

* Suprafața este determinată în planul de proiecție Stereo 70.

DETALII LINIARE IMOBIL



Date referitoare la teren

Crt	Categorie folosință	Intra vilan	Suprafața (mp)	Tarla	Parcelă	Nr. topo	Observații / Referințe
1	arabil	NU	4.952	34	49	-	

Lungime Segmente

1) Valorile lungimilor segmentelor sunt obținute din proiecție în plan.

Punct început	X / Y	Punct sfârșit	X / Y	Lungime segment (** (m)
1	396.410,501 328.136,227	2	396.380,262 328.150,396	33.394
2	396.380,262 328.150,396	3	396.342,122 328.168,268	42.119
3	396.342,122 328.168,268	4	396.107,529 328.278,194	259.071
4	396.107,529 328.278,194	5	396.106,005 328.276,192	2.516
5	396.106,005 328.276,192	6	396.102,366 328.271,411	6.008

Punct început	X / Y	Punct sfârșit	X / Y	Lungime segment (** (m)
6	396.102,366 328.271,411	7	396.098,407 328.266,21	6.537
7	396.098,407 328.266,21	8	396.332,751 328.156,4	258.796
8	396.332,751 328.156,4	9	396.404,719 328.122,677	79.477
9	396.404,719 328.122,677	10	396.406,484 328.126,953	4.626
10	396.406,484 328.126,953	11	396.407,891 328.130,363	3.689
11	396.407,891 328.130,363	12	396.409,721 328.134,799	4.799
12	396.409,721 328.134,799	1	396.410,501 328.136,227	1.627

** Lungimile segmentelor sunt determinate în planul de proiecție Stereo 70 și sunt rotunjite la 1 milimetru.

*** Distanța dintre puncte este formată din segmente cumulate ce sunt mai mici decât valoarea 1 milimetru.



DATE DESPRE IMOBILUL NR. 2023

Oficiul de Cadastru și Publicitate Imobiliară DOLJ
Biroul de Cadastru și Publicitate Imobiliară Craiova

A. Partea I. Descrierea imobilului

TEREN Intravilan

Nr. CF vechi:437
Nr. cadastral vechi:678

Adresa: Loc. Almaj, Str Mihai Eminescu, Nr. 12, Jud. Dolj, T 1, P 21

Nr. Crt	Nr cadastral Nr. topografic	Suprafața* (mp)	Observații / Referințe
A1	30293	1.793	Sector cadastral:5 Teren neimprejmuit;

Construcții

Crt	Nr cadastral Nr. topografic	Adresa	Observații / Referințe
A1.1	30293-C1	Loc. Almaj, Str Mihai Eminescu, Nr. 12, Jud. Dolj, T 1, P 21	Nr. niveluri:1; S. construita la sol:96 mp; S. construita desfasurata:96 mp;
A1.2	30293-C2	Loc. Almaj, Str Mihai Eminescu, Nr. 12, Jud. Dolj, T 1, P 21	Nr. niveluri:1; S. construita la sol:83 mp; S. construita desfasurata:83 mp;
A1.3	30293-C3	Loc. Almaj, Str Mihai Eminescu, Nr. 12, Jud. Dolj, T 1, P 21	Nr. niveluri:1; S. construita la sol:51 mp; S. construita desfasurata:51 mp;
A1.4		Loc. Almaj, Str Mihai Eminescu, Nr. 12, Jud. Dolj, T 1, P 21	Nr. niveluri:1; S. construita la sol:95 mp; S. construita desfasurata:95 mp;
A1.5		Loc. Almaj, Str Mihai Eminescu, Nr. 12, Jud. Dolj, T 1, P 21	Nr. niveluri:1; S. construita la sol:40 mp; S. construita desfasurata:40 mp;

B. Partea II. Proprietari și acte

Inscrieri privitoare la dreptul de proprietate și alte drepturi reale		Referințe
18559 / 17/03/2008		
Contract De Intretinere Vanzare Cumparare nr. 1604, din 14/03/2008 emis de BNP CCE;		
B1	Intabulare, drept de PROPRIETATE, dobandit prin Conventie, cota actuala 1/1, cota initiala 1/1 1) BALMAU MARIA 2) BALMAU CONSTANTIN <i>OBSERVATII: (provenita din conversia CF 437)</i>	A1, A1.1, A1.2, A1.3
/		
Act Normativ nr. Legea 7, din 13/03/1996 emis de Parlamentul României;		
B2	Intabulare, drept de PROPRIETATE, dobandit prin Lege, cota actuala 1/1, cota initiala 1/1 1) BALMAU CONSTANTIN 2) BALMAU MARIA	A1.4, A1.5

C. Partea III. SARCINI .

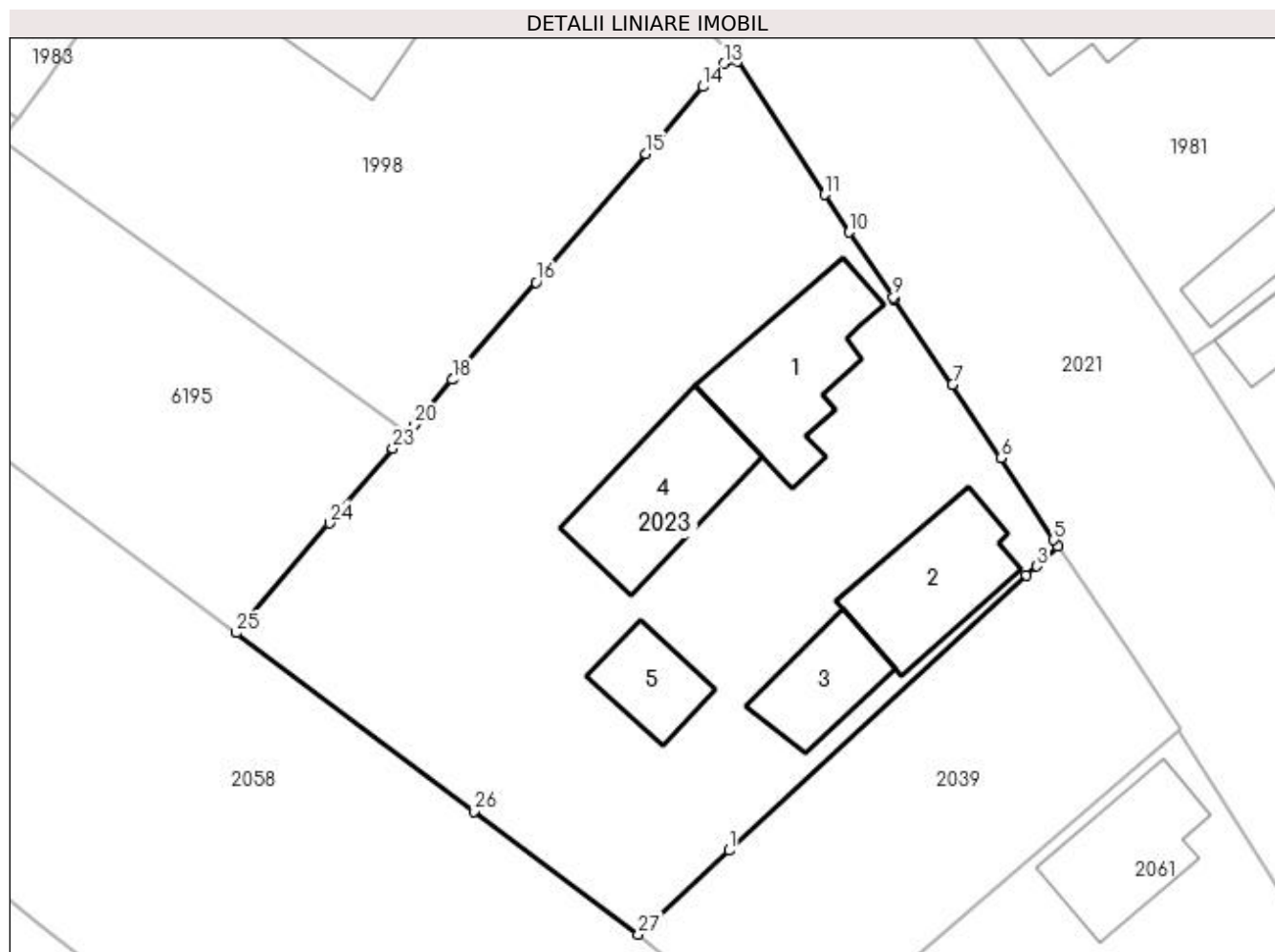
Inscrieri privind dezmembramintele dreptului de proprietate, drepturi reale de garanție și sarcini	Referințe
NU SUNT	

Anexa Nr. 1 La Partea I

Teren

Nr cadastral	Suprafața (mp)*	Observații / Referințe
30293	1.793	

* Suprafața este determinată în planul de proiecție Stereo 70.



Date referitoare la teren

Crt	Categorie folosință	Intravilan	Suprafața (mp)	Tarla	Parcelă	Nr. topo	Observații / Referințe
1	curți construcții	DA	1.103	1	21	-	
2	arabil	DA	351	1	21	-	
3	livada	DA	339	1	21	-	

Date referitoare la construcții

Crt	Număr	Destinație construcție	Supraf. (mp)	Situație juridică	Observații / Referințe
A1.1	30293-C1	construcții de locuințe	96	Cu acte	Nr. niveluri:1; S. construită la sol:96 mp; S. construită desfasurată:96 mp;
A1.2	30293-C2	construcții anexa	83	Cu acte	Nr. niveluri:1; S. construită la sol:83 mp; S. construită desfasurată:83 mp;
A1.3	30293-C3	construcții anexa	51	Cu acte	Nr. niveluri:1; S. construită la sol:51 mp; S. construită desfasurată:51 mp;
A1.4		construcții anexa	95	Cu acte	Nr. niveluri:1; S. construită la sol:95 mp; S. construită desfasurată:95 mp;
A1.5		construcții anexa	40	Cu acte	Nr. niveluri:1; S. construită la sol:40 mp; S. construită desfasurată:40 mp;

Lungime Segmente

1) Valorile lungimilor segmentelor sunt obținute din proiecție în plan.

Punct început	X / Y	Punct sfârșit	X / Y	Lungime segment (** (m)
1	396.728,087 328.167,87	2	396.749,144 328.187,312	28.66
3	396.749,857 328.187,971	4	396.751,364 328.189,362	2.051
5	396.751,059 328.189,83	6	396.747,295 328.195,612	6.899
7	396.743,9 328.200,825	8	396.739,789 328.206,865	7.306
9	396.739,699 328.206,998	10	396.736,569 328.211,597	5.563
11	396.734,834 328.214,246	12	396.728,662 328.223,668	11.263
13	396.727,709 328.223,484	14	396.726,232 328.221,882	2.179
15	396.722,205 328.217,116	16	396.714,411 328.208,043	11.961
17	396.708,564 328.201,236	18	396.708,505 328.201,168	0.09
19	396.705,982 328.198,229	20	396.705,765 328.197,977	0.333
21	396.705,283 328.197,416	22	396.704,847 328.196,909	0.669
23	396.704,303 328.196,276	24	396.699,793 328.191,025	6.922
25	396.693,201 328.183,25	26	396.710,016 328.170,638	21.019
27	396.721,659 328.161,935	1	396.728,087 328.167,87	8.749

Punct început	X / Y	Punct sfârșit	X / Y	Lungime segment (** (m)
2	396.749,144 328.187,312	3	396.749,857 328.187,971	0.97
4	396.751,364 328.189,362	5	396.751,059 328.189,83	0.558
6	396.747,295 328.195,612	7	396.743,9 328.200,825	6.221
8	396.739,789 328.206,865	9	396.739,699 328.206,998	0.161
10	396.736,569 328.211,597	11	396.734,834 328.214,246	3.167
12	396.728,662 328.223,668	13	396.727,709 328.223,484	0.971
14	396.726,232 328.221,882	15	396.722,205 328.217,116	6.24
16	396.714,411 328.208,043	17	396.708,564 328.201,236	8.973
18	396.708,505 328.201,168	19	396.705,982 328.198,229	3.873
20	396.705,765 328.197,977	21	396.705,283 328.197,416	0.74
22	396.704,847 328.196,909	23	396.704,303 328.196,276	0.834
24	396.699,793 328.191,025	25	396.693,201 328.183,25	10.193
26	396.710,016 328.170,638	27	396.721,659 328.161,935	14.536

** Lungimile segmentelor sunt determinate în planul de proiecție Stereo 70 și sunt rotunjite la 1 milimetru.

*** Distanța dintre puncte este formată din segmente cumulate ce sunt mai mici decât valoarea 1 milimetru.

**DATE DESPRE IMOBILUL NR. 2024**

Oficiul de Cadastru și Publicitate Imobiliară DOLJ
Biroul de Cadastru și Publicitate Imobiliară Craiova

A. Partea I. Descrierea imobilului

TEREN Extravilan

Adresa: Jud. Dolj, T34, P50

Nr. Crt	Nr cadastral Nr. topografic	Suprafața* (mp)	Observații / Referințe
A1	30483	3.500	Sector cadastral:5 Teren neimprejmuit;

B. Partea II. Proprietari și acte

Inscrieri privitoare la dreptul de proprietate și alte drepturi reale		Referințe
46239 / 16/04/2014		
Act Notarial nr. Contract de Vanzare Cumparare aut. nr. 1145, din 15/04/2014 emis de NP DEFTA FLORENTIN LEONARD;		
B1	Intabulare, drept de PROPRIETATE, dobandit prin Conventie, cota actuala 1/1, cota initiala 1/1 1) SC OLTENIA SOLAR SRL, CIF:99999999999999	A1

C. Partea III. SARCINI .

Inscrieri privind dezmembramintele dreptului de proprietate, drepturi reale de garanție și sarcini	Referințe
NU SUNT	

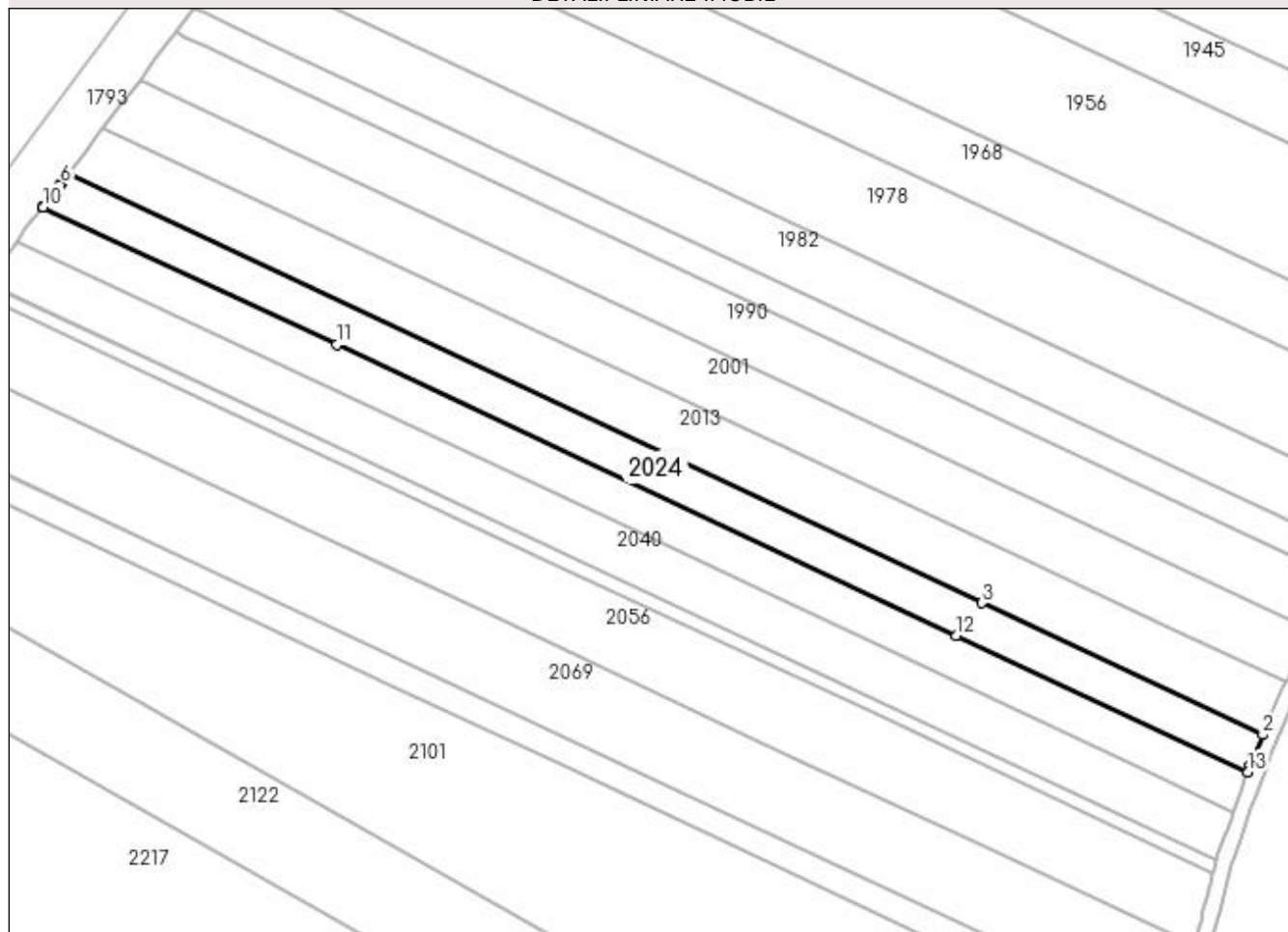
Anexa Nr. 1 La Partea I

Teren

Nr cadastral	Suprafața (mp)*	Observații / Referințe
30483	3.500	

* Suprafața este determinată în planul de proiecție Stereo 70.

DETALII LINIARE IMOBIL



Date referitoare la teren

Crt	Categorie folosință	Intra vilan	Suprafața (mp)	Tarla	Parcelă	Nr. topo	Observații / Referințe
1	arabil	NU	3.500	34	50	-	

Lungime Segmente

1) Valorile lungimilor segmentelor sunt obținute din proiecție în plan.

Punct început	X / Y	Punct sfârșit	X / Y	Lungime segment (** (m)
1	396.401,466 328.114,797	2	396.404,719 328.122,677	8.526
2	396.404,719 328.122,677	3	396.332,751 328.156,4	79.477
3	396.332,751 328.156,4	4	396.098,407 328.266,21	258.796
4	396.098,407 328.266,21	5	396.096,668 328.263,924	2.872
5	396.096,668 328.263,924	6	396.096,495 328.263,698	0.285

Punct început	X / Y	Punct sfârșit	X / Y	Lungime segment (** (m)
6	396.096,495 328.263,698	7	396.096,258 328.263,415	0.369
7	396.096,258 328.263,415	8	396.095,208 328.262,169	1.629
8	396.095,208 328.262,169	9	396.091,949 328.257,857	5.405
9	396.091,949 328.257,857	10	396.092,037 328.257,816	0.097
10	396.092,037 328.257,816	11	396.167,32 328.222,54	83.138
11	396.167,32 328.222,54	12	396.326,194 328.148,094	175.45
12	396.326,194 328.148,094	13	396.400,863 328.113,106	82.46
13	396.400,863 328.113,106	1	396.401,466 328.114,797	1.795

** Lungimile segmentelor sunt determinate în planul de proiecție Stereo 70 și sunt rotunjite la 1 milimetru.

*** Distanța dintre puncte este formată din segmente cumulate ce sunt mai mici decât valoarea 1 milimetru.

**DATE DESPRE IMOBILUL NR. 2029**

Oficiul de Cadastru și Publicitate Imobiliară DOLJ
Biroul de Cadastru și Publicitate Imobiliară Craiova

A. Partea I. Descrierea imobilului

TEREN Extravilan

Adresa: Jud. Dolj, T34, P51

Nr. Crt	Nr cadastral Nr. topografic	Suprafața* (mp)	Observații / Referințe
A1		3.690	Sector cadastral:5 Teren neimprejmuit;

B. Partea II. Proprietari și acte

Inscrieri privitoare la dreptul de proprietate și alte drepturi reale		Referințe
/		
Act Notarial nr. Certificat de mostenitor 421, din 14/10/2022 emis de NP JIANU GEORGETA CRISTINA;		
B1	Intabulare, drept de PROPRIETATE, dobandit prin Succesiune, cota actuala 1/3, cota initiala 1/3 1) RADU IULIANA	A1
Act Notarial nr. 421, din 14/10/2022 emis de NP JIANU GEORGETA CRISTINA;		
B2	Intabulare, drept de PROPRIETATE, dobandit prin Succesiune, cota actuala 1/3, cota initiala 1/3 1) RADU MARIANA	A1
B3	Intabulare, drept de PROPRIETATE, dobandit prin Succesiune, cota actuala 1/3, cota initiala 1/3 1) RADU ALEXANDRU	A1

C. Partea III. SARCINI .

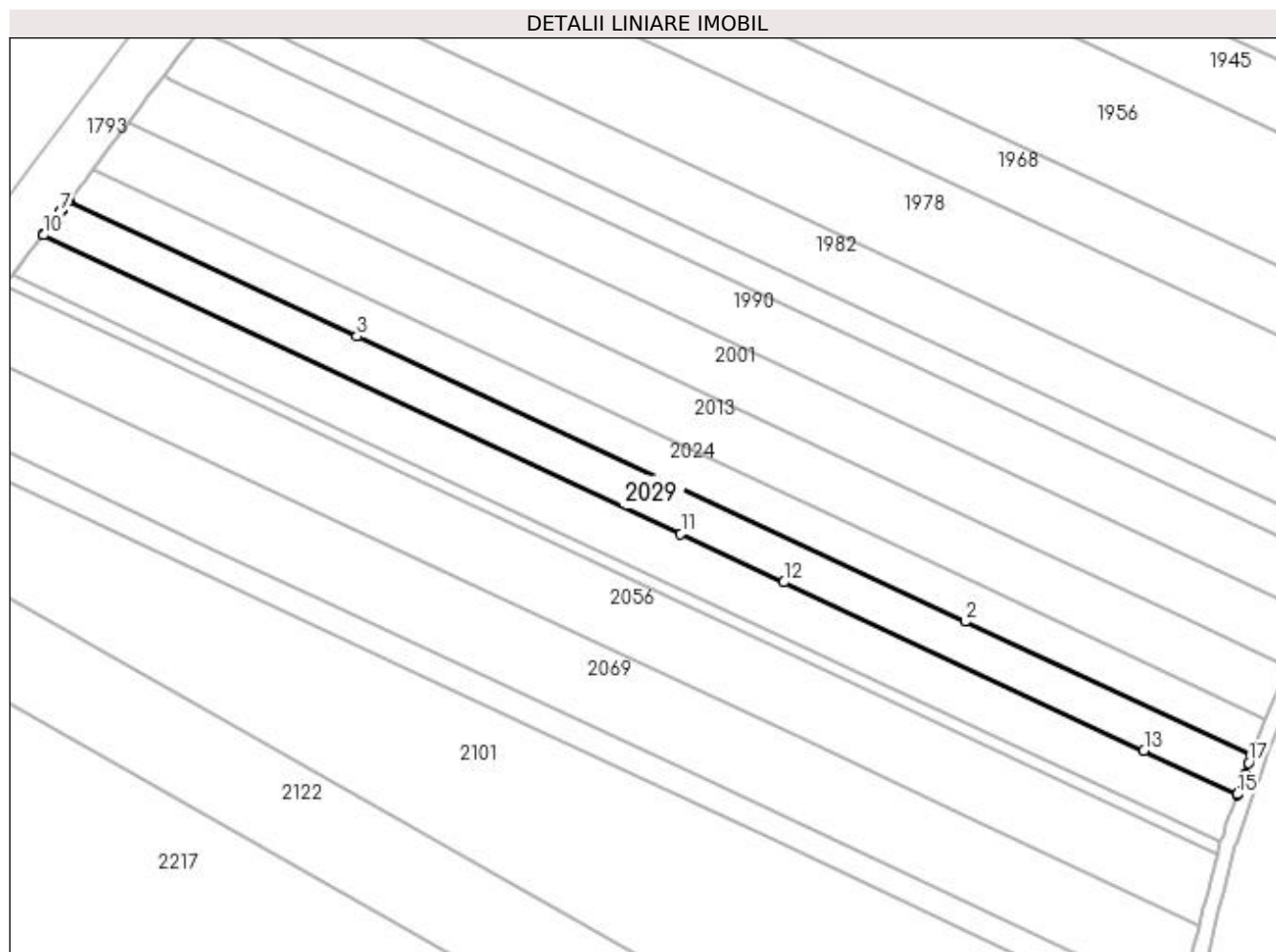
Inscrieri privind dezmembramintele dreptului de proprietate, drepturi reale de garanție și sarcini	Referințe
NU SUNT	

Anexa Nr. 1 La Partea I

Teren

Nr cadastral	Suprafața (mp)*	Observații / Referințe
	3.690	

* Suprafața este determinată în planul de proiecție Stereo 70.



Date referitoare la teren

Crt	Categorie folosință	Intra vilan	Suprafața (mp)	Tarla	Parcelă	Nr. topo	Observații / Referințe
1	arabil	NU	3.690	34	51	-	

Lungime Segmente

1) Valorile lungimilor segmentelor sunt obținute din proiecție în plan.

Punct început	X / Y	Punct sfârșit	X / Y	Lungime segment (** (m)
1	396.400,863 328.113,106	2	396.326,194 328.148,094	82.46
2	396.326,194 328.148,094	3	396.167,32 328.222,54	175.45
3	396.167,32 328.222,54	4	396.092,037 328.257,816	83.138
4	396.092,037 328.257,816	5	396.091,949 328.257,857	0.097
5	396.091,949 328.257,857	6	396.090,176 328.255,511	2.941

Punct început	X / Y	Punct sfârșit	X / Y	Lungime segment (** (m)
6	396.090,176 328.255,511	7	396.089,871 328.255,107	0.506
7	396.089,871 328.255,107	8	396.087,614 328.252,121	3.743
8	396.087,614 328.252,121	9	396.085,314 328.249,079	3.814
9	396.085,314 328.249,079	10	396.085,393 328.249,041	0.087
10	396.085,393 328.249,041	11	396.251,851 328.171,043	183.826
11	396.251,851 328.171,043	12	396.278,806 328.158,412	29.768
12	396.278,806 328.158,412	13	396.372,839 328.114,35	103.844
13	396.372,839 328.114,35	14	396.397,229 328.102,921	26.935
14	396.397,229 328.102,921	15	396.397,263 328.103,016	0.101
15	396.397,263 328.103,016	16	396.399,124 328.108,233	5.539
16	396.399,124 328.108,233	17	396.400,209 328.111,274	3.228
17	396.400,209 328.111,274	1	396.400,863 328.113,106	1.945

** Lungimile segmentelor sunt determinate în planul de proiecție Stereo 70 și sunt rotunjite la 1 milimetru.

*** Distanța dintre puncte este formată din segmente cumulate ce sunt mai mici decât valoarea 1 milimetru.

**DATE DESPRE IMOBILUL NR. 2039**

Oficiul de Cadastru și Publicitate Imobiliară DOLJ
Biroul de Cadastru și Publicitate Imobiliară Craiova

A. Partea I. Descrierea imobilului

TEREN Intravilan

Nr. CF vechi:231
Nr. cadastral vechi:540

Adresa: Loc. Almaj, Str Mihai Eminescu, Nr. 14, Jud. Dolj, T 1 P 20

Nr. Crt	Nr cadastral Nr. topografic	Suprafața* (mp)	Observații / Referințe
A1	31129	562	Sector cadastral:5 Teren neimprejmuit;

B. Partea II. Proprietari și acte

Inscrieri privitoare la dreptul de proprietate și alte drepturi reale		Referințe
15557 / 26/04/2006		
Contract De Vanzare Cumparare nr. AUT 812, din 18/04/2006 emis de NP DRAGUSIN DF;		
B1	Intabulare, drept de PROPRIETATE, dobandit prin Conventie, cota actuala 1/1, cota initiala 1/1 1) BALMAU CONSTANTIN 2) BALMAU MARIA	A1

C. Partea III. SARCINI .

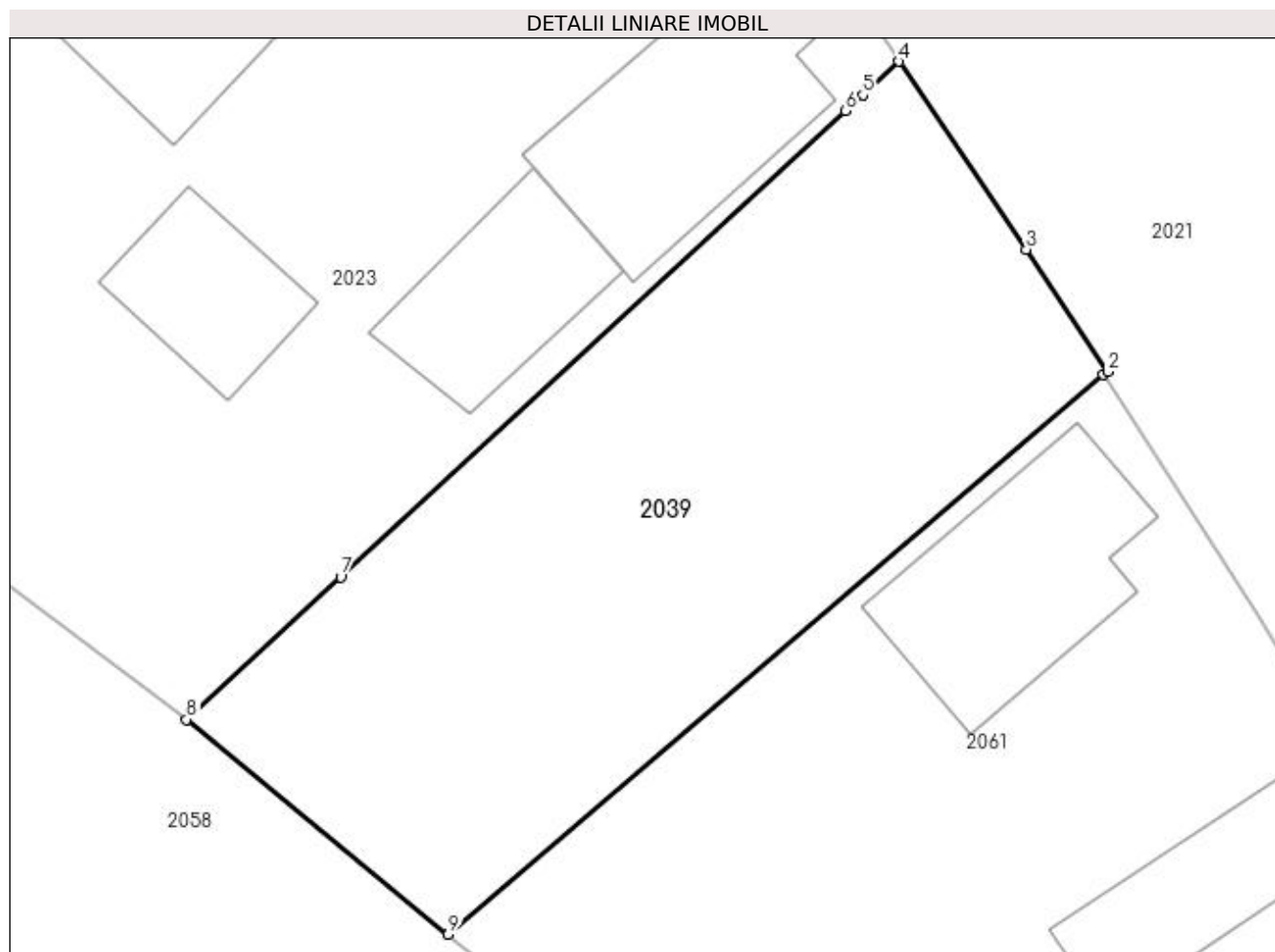
Inscrieri privind dezmembramintele dreptului de proprietate, drepturi reale de garanție și sarcini	Referințe
NU SUNT	

Anexa Nr. 1 La Partea I

Teren

Nr cadastral	Suprafața (mp)*	Observații / Referințe
31129	562	

* Suprafața este determinată în planul de proiecție Stereo 70.



Date referitoare la teren

Crt	Categorie folosință	Intravilan	Suprafața (mp)	Tarla	Parcelă	Nr. topo	Observații / Referințe
1	curți constructii	DA	242	1	20	-	
2	arabil	DA	320	1	20	-	

Lungime Segmente

1) Valorile lungimilor segmentelor sunt obținute din proiecție în plan.

Punct început	X / Y	Punct sfârșit	X / Y	Lungime segment (** (m)
1	396.759,871 328.176,32	2	396.760,065 328.176,436	0.226
2	396.760,065 328.176,436	3	396.756,681 328.181,521	6.108
3	396.756,681 328.181,521	4	396.751,364 328.189,362	9.474
4	396.751,364 328.189,362	5	396.749,857 328.187,971	2.051

Punct început	X / Y	Punct sfârșit	X / Y	Lungime segment (** (m)
5	396.749,857 328.187,971	6	396.749,144 328.187,312	0.97
6	396.749,144 328.187,312	7	396.728,087 328.167,87	28.66
7	396.728,087 328.167,87	8	396.721,659 328.161,935	8.749
8	396.721,659 328.161,935	9	396.732,569 328.152,979	14.115
9	396.732,569 328.152,979	1	396.759,871 328.176,32	35.919

** Lungimile segmentelor sunt determinate în planul de proiecție Stereo 70 și sunt rotunjite la 1 milimetru.

*** Distanța dintre puncte este formată din segmente cumulate ce sunt mai mici decât valoarea 1 milimetru.

**DATE DESPRE IMOBILUL NR. 2040**

Oficiul de Cadastru și Publicitate Imobiliară DOLJ
 Biroul de Cadastru și Publicitate Imobiliară Craiova

A. Partea I. Descrierea imobilului

TEREN Extravilan

Adresa: Jud. Dolj, T34, P52

Nr. Crt	Nr cadastral Nr. topografic	Suprafața* (mp)	Observații / Referințe
A1		4.500	Sector cadastral:5 Teren neimprejmuit;

B. Partea II. Proprietari și acte

Inscrieri privitoare la dreptul de proprietate și alte drepturi reale		Referințe
/		
Act Notarial nr. Certificat de mostenitor 335, din 02/11/2004 emis de NP CERNOBAI CLAUDIU-EMIL;		
B1	Intabulare, drept de PROPRIETATE, dobandit prin Succesiune, cota actuala 1/4, cota initiala 1/4 1) CUTIERU TINCUTA	A1
Act Notarial nr. 335, din 02/11/2004 emis de NP CERNOBAI CLAUDIU-EMIL;		
B2	Intabulare, drept de PROPRIETATE, dobandit prin Succesiune, cota actuala 3/4, cota initiala 3/4 1) TOMA ANA-AURORA	A1

C. Partea III. SARCINI .

Inscrieri privind dezmembramintele dreptului de proprietate, drepturi reale de garanție și sarcini	Referințe
NU SUNT	

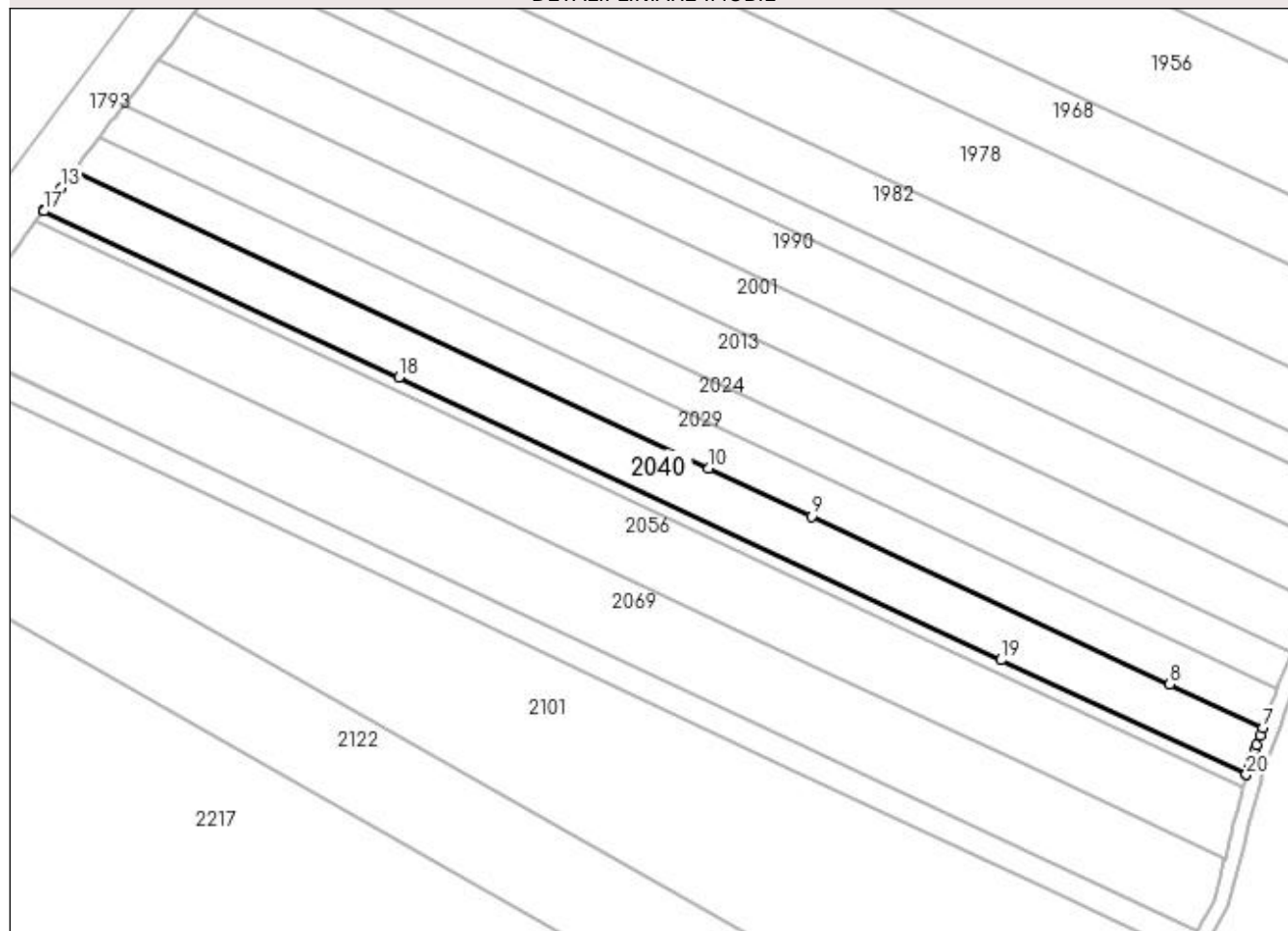
Anexa Nr. 1 La Partea I

Teren

Nr cadastral	Suprafața (mp)*	Observații / Referințe
	4.500	

* Suprafața este determinată în planul de proiecție Stereo 70.

DETALII LINIARE IMOBIL



Date referitoare la teren

Crt	Categorie folosință	Intra vilan	Suprafața (mp)	Tarla	Parcelă	Nr. topo	Observații / Referințe
1	arabil	NU	4.500	34	52	-	

Lungime Segmente

1) Valorile lungimilor segmentelor sunt obținute din proiecție în plan.

Punct început	X / Y	Punct sfârșit	X / Y	Lungime segment (** (m)
1	396.392,894 328.090,772	2	396.393,49 328.092,444	1.775
2	396.393,49 328.092,444	3	396.394,438 328.095,101	2.821
3	396.394,438 328.095,101	4	396.395,261 328.097,406	2.447
4	396.395,261 328.097,406	5	396.395,613 328.098,392	1.047
5	396.395,613 328.098,392	6	396.396,484 328.100,834	2.593

Punct început	X / Y	Punct sfârșit	X / Y	Lungime segment (** (m)
6	396.396,484 328.100,834	7	396.397,229 328.102,921	2.216
7	396.397,229 328.102,921	8	396.372,839 328.114,35	26.935
8	396.372,839 328.114,35	9	396.278,806 328.158,412	103.844
9	396.278,806 328.158,412	10	396.251,851 328.171,043	29.768
10	396.251,851 328.171,043	11	396.085,393 328.249,041	183.826
11	396.085,393 328.249,041	12	396.085,314 328.249,079	0.087
12	396.085,314 328.249,079	13	396.081,929 328.244,6	5.614
13	396.081,929 328.244,6	14	396.078,859 328.240,538	5.092
14	396.078,859 328.240,538	15	396.078,743 328.240,384	0.192
15	396.078,743 328.240,384	16	396.077,308 328.238,486	2.379
16	396.077,308 328.238,486	17	396.077,377 328.238,454	0.076
17	396.077,377 328.238,454	18	396.170,497 328.194,82	102.836
18	396.170,497 328.194,82	19	396.328,583 328.120,744	174.581
19	396.328,583 328.120,744	20	396.392,857 328.090,626	70.98
20	396.392,857 328.090,626	1	396.392,894 328.090,772	0.151

** Lungimile segmentelor sunt determinate în planul de proiecție Stereo 70 și sunt rotunjite la 1 milimetru.

*** Distanța dintre puncte este formată din segmente cumulate ce sunt mai mici decât valoarea 1 milimetru.

**DATE DESPRE IMOBILUL NR. 2046**

Oficiul de Cadastru și Publicitate Imobiliară DOLJ
Biroul de Cadastru și Publicitate Imobiliară Craiova

A. Partea I. Descrierea imobilului

TEREN Extravilan

Adresa: Jud. Dolj, T34, P53

Nr. Crt	Nr cadastral Nr. topografic	Suprafața* (mp)	Observații / Referințe
A1		1.170	Sector cadastral:5 Teren neimprejmuit;

B. Partea II. Proprietari și acte

Inscrieri privitoare la dreptul de proprietate și alte drepturi reale		Referințe
/		
Act Notarial nr. Certificat de mostenitor conexas suplimentar 167, din 06/05/2022 emis de NP JIANU GEORGETA CRISTINA;		
B1	Intabulare, drept de PROPRIETATE, dobandit prin Succesiune, cota actuala 1/1, cota initiala 1/1 1) CALINOIU ADRIANA	A1

C. Partea III. SARCINI .


Inscrieri privind dezmembramintele dreptului de proprietate, drepturi reale de garanție și sarcini	Referințe
NU SUNT	

Anexa Nr. 1 La Partea I

Teren

Nr cadastral	Suprafața (mp)*	Observații / Referințe
	1.170	

* Suprafața este determinată în planul de proiecție Stereo 70.



Date referitoare la teren

Crt	Categorie folosință	Intra vilan	Suprafața (mp)	Tarla	Parcelă	Nr. topo	Observații / Referințe
1	arabil	NU	1.170	34	53	-	

Lungime Segmente

1) Valorile lungimilor segmentelor sunt obținute din proiecție în plan.

Punct început	X / Y	Punct sfârșit	X / Y	Lungime segment (** (m)
1	396.392,857 328.090,626	2	396.328,583 328.120,744	70.98
2	396.328,583 328.120,744	3	396.170,497 328.194,82	174.581
3	396.170,497 328.194,82	4	396.077,377 328.238,454	102.836
4	396.077,377 328.238,454	5	396.077,308 328.238,486	0.076
5	396.077,308 328.238,486	6	396.075,849 328.236,555	2.421

Punct început	X / Y	Punct sfârșit	X / Y	Lungime segment (** (m)
6	396.075,849 328.236,555	7	396.075,243 328.235,753	1.005
7	396.075,243 328.235,753	8	396.075,309 328.235,723	0.073
8	396.075,309 328.235,723	9	396.114,31 328.217,448	43.07
9	396.114,31 328.217,448	10	396.180,795 328.186,293	73.423
10	396.180,795 328.186,293	11	396.221,879 328.167,043	45.37
11	396.221,879 328.167,043	12	396.306,765 328.127,266	93.744
12	396.306,765 328.127,266	13	396.392,017 328.087,319	94.147
13	396.392,017 328.087,319	14	396.392,229 328.088,153	0.861
14	396.392,229 328.088,153	1	396.392,857 328.090,626	2.551

** Lungimile segmentelor sunt determinate în planul de proiecție Stereo 70 și sunt rotunjite la 1 milimetru.

*** Distanța dintre puncte este formată din segmente cumulate ce sunt mai mici decât valoarea 1 milimetru.

**DATE DESPRE IMOBILUL NR. 2056**

Oficiul de Cadastru și Publicitate Imobiliară DOLJ
Biroul de Cadastru și Publicitate Imobiliară Craiova

A. Partea I. Descrierea imobilului

TEREN Extravilan

Adresa: Jud. Dolj, T34, P54

Nr. Crt	Nr cadastral Nr. topografic	Suprafața* (mp)	Observații / Referințe
A1		6.655	Sector cadastral:5 Teren neimprejmuit;

B. Partea II. Proprietari și acte

Inscrieri privitoare la dreptul de proprietate și alte drepturi reale	Referințe
/	
Act Administrativ nr. Titlu de proprietate 1175-48419, din 17/09/1997 emis de CJSIPT Dolj;	
B1	A1
Intabulare, drept de PROPRIETATE, dobandit prin Reconstituire, cota actuala 1/1, cota initiala 1/1 1) ZIDARU CONSTANTIN	

C. Partea III. SARCINI .

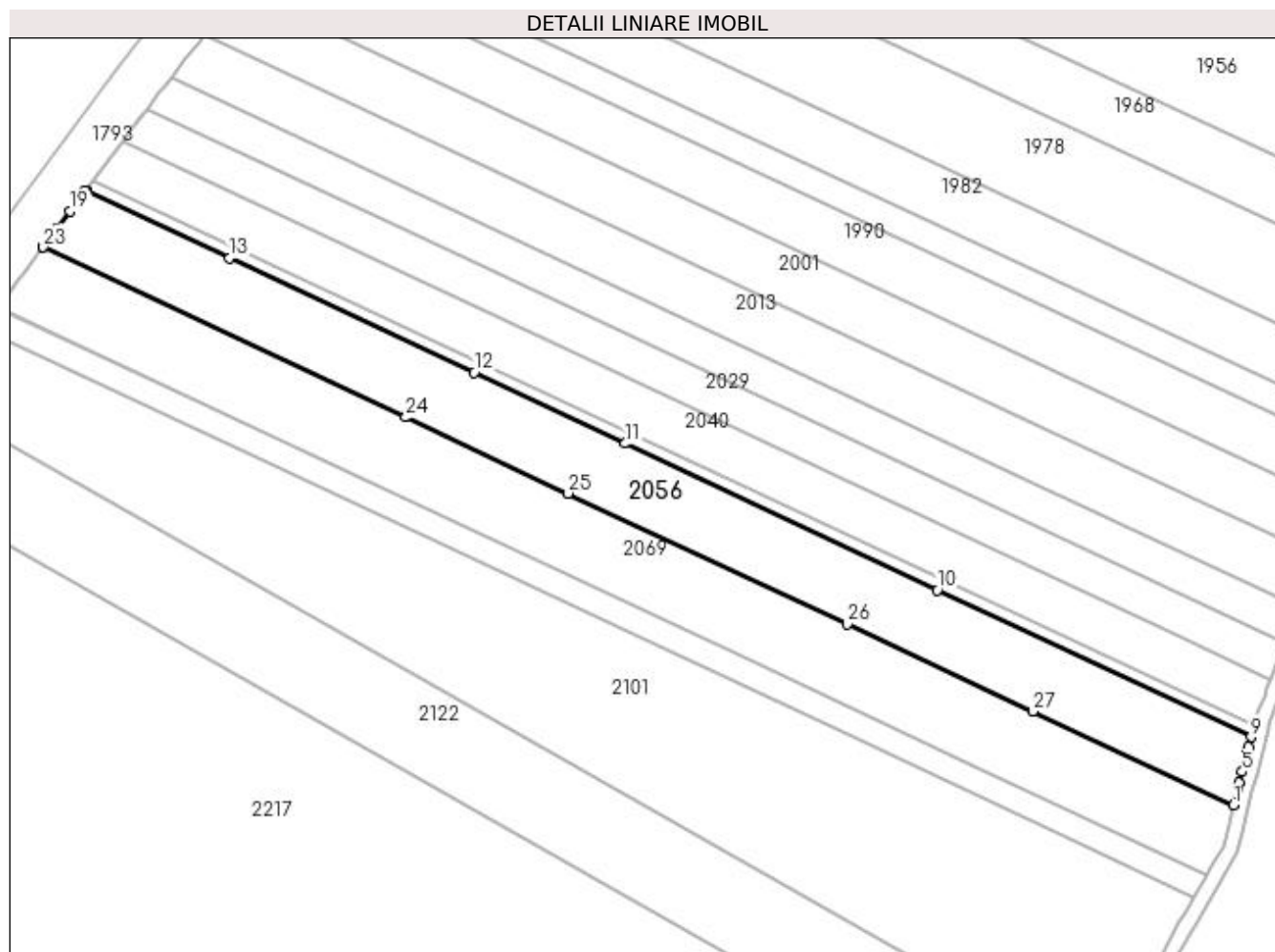
Inscrieri privind dezmembramintele dreptului de proprietate, drepturi reale de garanție și sarcini	Referințe
NU SUNT	

Anexa Nr. 1 La Partea I

Teren

Nr cadastral	Suprafața (mp)*	Observații / Referințe
	6.655	

* Suprafața este determinată în planul de proiecție Stereo 70.



Date referitoare la teren

Crt	Categorie folosință	Intra vilan	Suprafața (mp)	Tarla	Parcelă	Nr. topo	Observații / Referințe
1	arabil	NU	6.655	34	54	-	

Lungime Segmente

1) Valorile lungimilor segmentelor sunt obținute din proiecție în plan.

Punct început	X / Y	Punct sfârșit	X / Y	Lungime segment (** (m)
1	396.387,3 328.068,746	2	396.388,545 328.073,651	5.06
3	396.388,548 328.073,659	4	396.388,837 328.074,799	1.176
5	396.389,61 328.077,844	6	396.390,789 328.082,486	4.789
7	396.391,056 328.083,535	8	396.391,295 328.084,475	0.97
9	396.392,017 328.087,319	10	396.306,765 328.127,266	94.147

Punct început	X / Y	Punct sfârșit	X / Y	Lungime segment (** (m)
2	396.388,545 328.073,651	3	396.388,548 328.073,659	0.009
4	396.388,837 328.074,799	5	396.389,61 328.077,844	3.141
6	396.390,789 328.082,486	7	396.391,056 328.083,535	1.083
8	396.391,295 328.084,475	9	396.392,017 328.087,319	2.934
10	396.306,765 328.127,266	11	396.221,879 328.167,043	93.744

Punct început	X / Y	Punct sfârșit	X / Y	Lungime segment (** (m)
11	396.221,879 328.167,043	12	396.180,795 328.186,293	45.37
13	396.114,31 328.217,448	14	396.075,309 328.235,723	43.07
15	396.075,243 328.235,753	16	396.075,148 328.235,627	0.158
17	396.073,202 328.233,053	18	396.072,754 328.232,461	0.742
19	396.071,001 328.230,141	20	396.067,485 328.225,489	5.831
21	396.066,393 328.224,044	22	396.063,643 328.220,406	4.56
23	396.063,694 328.220,382	24	396.162,299 328.174,178	108.893
25	396.206,385 328.153,52	26	396.282,306 328.117,944	83.844
27	396.332,75 328.094,308	1	396.387,3 328.068,746	60.242

Punct început	X / Y	Punct sfârșit	X / Y	Lungime segment (** (m)
12	396.180,795 328.186,293	13	396.114,31 328.217,448	73.423
14	396.075,309 328.235,723	15	396.075,243 328.235,753	0.073
16	396.075,148 328.235,627	17	396.073,202 328.233,053	3.227
18	396.072,754 328.232,461	19	396.071,001 328.230,141	2.908
20	396.067,485 328.225,489	21	396.066,393 328.224,044	1.811
22	396.063,643 328.220,406	23	396.063,694 328.220,382	0.056
24	396.162,299 328.174,178	25	396.206,385 328.153,52	48.686
26	396.282,306 328.117,944	27	396.332,75 328.094,308	55.707

** Lungimile segmentelor sunt determinate în planul de proiecție Stereo 70 și sunt rotunjite la 1 milimetru.

*** Distanța dintre puncte este formată din segmente cumulate ce sunt mai mici decât valoarea 1 milimetru.

**DATE DESPRE IMOBILUL NR. 2058**

Oficiul de Cadastru și Publicitate Imobiliară DOLJ
Biroul de Cadastru și Publicitate Imobiliară Craiova

A. Partea I. Descrierea imobilului

TEREN Necunoscut

Nr. CF vechi:15
Nr. cadastral vechi:15

Adresa: Loc. Almaj, Str Mihai Eminescu, Jud. Dolj, T34, P34

Nr. Crt	Nr cadastral Nr. topografic	Suprafața* (mp)	Observații / Referințe
A1	30408	3.634	Sector cadastral:5 Teren imprejmuit;

B. Partea II. Proprietari și acte

Inscrieri privitoare la dreptul de proprietate și alte drepturi reale		Referințe
22 / 04/01/2000		
Contract De Vanzare-Cumparare nr. aut 1618/1999 , din 01/01/1999 emis de NP TMD;		
B1	Intabulare, drept de PROPRIETATE, dobandit prin Conventie, cota actuala 1/2, cota initiala 1/1 1) NICA ION <i>OBSERVATII: (provenita din conversia CF 15)</i>	A1
77672 / 06/08/2013		
Act Notarial nr. Certificat de Mostenitor nr. 30, din 05/08/2013 emis de NP Telea Constantina Diana;		
B2	Intabulare, drept de PROPRIETATE, dobandit prin Succesiune, cota actuala 1/2, cota initiala 1/2 1) NICA ION	A1

C. Partea III. SARCINI .

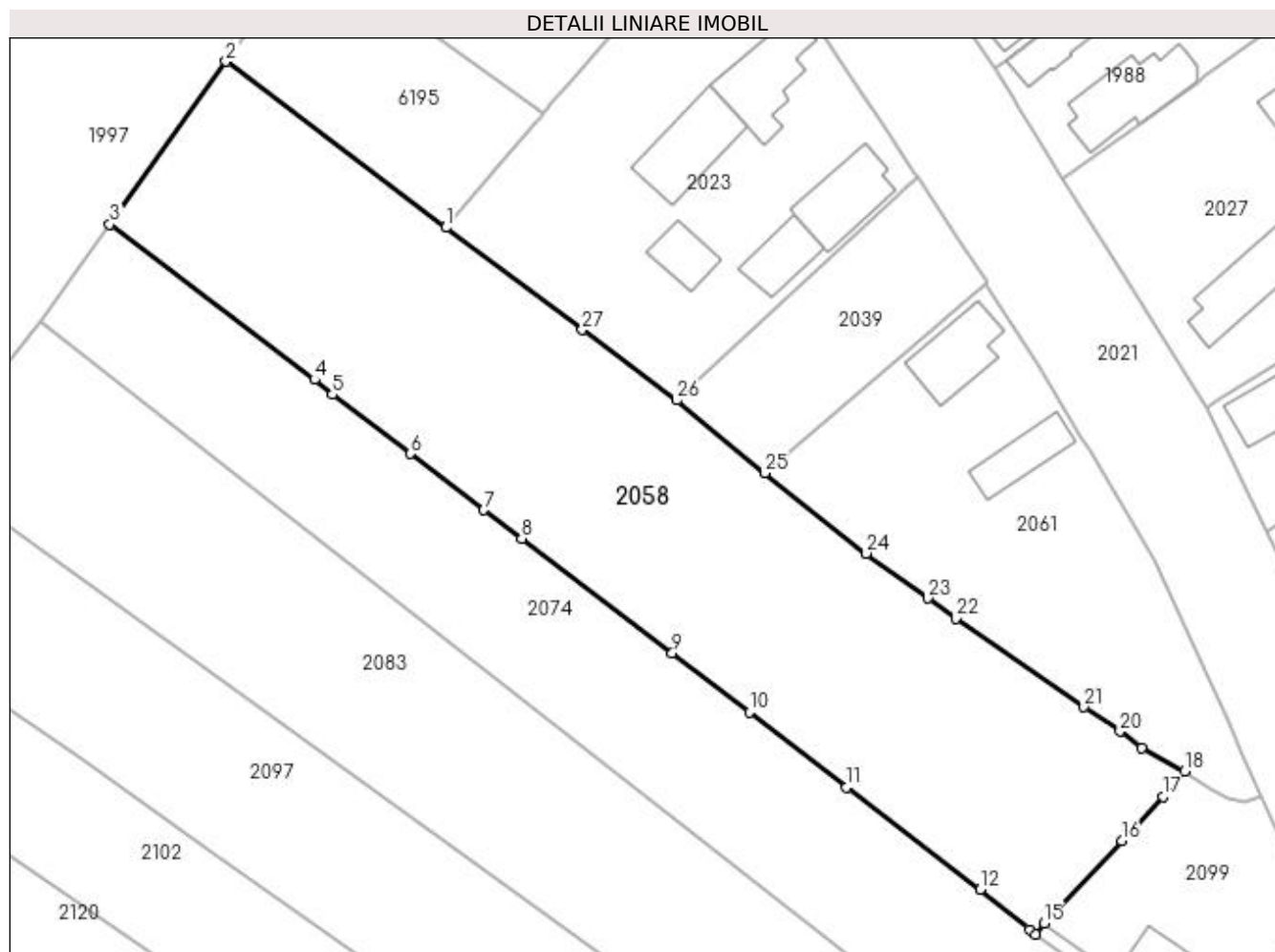
Inscrieri privind dezmembramintele dreptului de proprietate, drepturi reale de garanție și sarcini	Referințe
NU SUNT	

Anexa Nr. 1 La Partea I

Teren

Nr cadastral	Suprafața (mp)*	Observații / Referințe
30408	3.634	

* Suprafața este determinată în planul de proiecție Stereo 70.



Date referitoare la teren

Crt	Categorie folosință	Intravilan	Suprafața (mp)	Tarla	Parcelă	Nr. topo	Observații / Referințe
1	arabil	DA	341	34	34	-	
2	livada	NU	3.293	34	34	-	

Lungime Segmente

1) Valorile lungimilor segmentelor sunt obținute din proiecție în plan.

Punct început	X / Y	Punct sfârșit	X / Y	Lungime segment (** (m)
1	396.693,201 328.183,25	2	396.666,018 328.203,733	34.036
3	396.651,682 328.183,664	4	396.676,964 328.164,469	31.743
5	396.679,169 328.162,638	6	396.688,782 328.155,352	12.062
7	396.697,883 328.148,389	8	396.702,538 328.144,898	5.819

Punct început	X / Y	Punct sfârșit	X / Y	Lungime segment (** (m)
2	396.666,018 328.203,733	3	396.651,682 328.183,664	24.663
4	396.676,964 328.164,469	5	396.679,169 328.162,638	2.866
6	396.688,782 328.155,352	7	396.697,883 328.148,389	11.459
8	396.702,538 328.144,898	9	396.721,119 328.130,741	23.36

Punct început	X / Y	Punct sfârșit	X / Y	Lungime segment (** (m)
9	396.721,119 328.130,741	10	396.730,642 328.123,455	11.991
11	396.742,653 328.114,164	12	396.759,143 328.101,555	20.758
13	396.765,248 328.096,626	14	396.765,982 328.096,03	0.946
15	396.767,001 328.097,418	16	396.776,594 328.107,56	13.961
17	396.781,682 328.113,017	18	396.784,363 328.116,12	4.101
19	396.779,059 328.118,984	20	396.776,41 328.121,083	3.38
21	396.771,945 328.124,087	22	396.756,138 328.135,004	19.21
23	396.752,702 328.137,499	24	396.745,09 328.143,026	9.406
25	396.732,569 328.152,979	26	396.721,659 328.161,935	14.115
27	396.710,016 328.170,638	1	396.693,201 328.183,25	21.019

Punct început	X / Y	Punct sfârșit	X / Y	Lungime segment (** (m)
10	396.730,642 328.123,455	11	396.742,653 328.114,164	15.185
12	396.759,143 328.101,555	13	396.765,248 328.096,626	7.846
14	396.765,982 328.096,03	15	396.767,001 328.097,418	1.721
16	396.776,594 328.107,56	17	396.781,682 328.113,017	7.461
18	396.784,363 328.116,12	19	396.779,059 328.118,984	6.028
20	396.776,41 328.121,083	21	396.771,945 328.124,087	5.381
22	396.756,138 328.135,004	23	396.752,702 328.137,499	4.247
24	396.745,09 328.143,026	25	396.732,569 328.152,979	15.995
26	396.721,659 328.161,935	27	396.710,016 328.170,638	14.536

** Lungimile segmentelor sunt determinate în planul de proiecție Stereo 70 și sunt rotunjite la 1 milimetru.

*** Distanța dintre puncte este formată din segmente cumulate ce sunt mai mici decât valoarea 1 milimetru.

**DATE DESPRE IMOBILUL NR. 2061**

Oficiul de Cadastru și Publicitate Imobiliară DOLJ
Biroul de Cadastru și Publicitate Imobiliară Craiova

A. Partea I. Descrierea imobilului

TEREN Intravilan

Adresa: Loc. Almaj, Str Mihai Eminescu, Nr. 16, Jud. Dolj, T1, P19, 18

Nr. Crt	Nr cadastral Nr. topografic	Suprafața* (mp)	Observații / Referințe
A1		1.493	Sector cadastral:5 Teren imprejmuit;

Construcții

Crt	Nr cadastral Nr. topografic	Adresa	Observații / Referințe
A1.1		Loc. Almaj, Str Mihai Eminescu, Nr. 16, Jud. Dolj	Nr. niveluri:1; S. construita la sol:78 mp;
A1.2		Loc. Almaj, Str Mihai Eminescu, Nr. 16, Jud. Dolj	Nr. niveluri:1; S. construita la sol:55 mp;

B. Partea II. Proprietari și acte

Inscrieri privitoare la dreptul de proprietate și alte drepturi reale		Referințe
/		
Act Notarial nr. Act de partaj succesoral 5497, din 15/09/2016 emis de NP DIACONU CRISTIAN;		
B1	Intabulare, drept de PROPRIETATE, dobandit prin lesire Din Indiviziune, cota actuala 1/1, cota initiala 1/1 1) CIUCA CONSTANTIN	A1, A1.1, A1.2

C. Partea III. SARCINI .

Inscrieri privind dezmembramintele dreptului de proprietate, drepturi reale de garanție și sarcini	Referințe
NU SUNT	

Anexa Nr. 1 La Partea I

Teren

Nr cadastral	Suprafața (mp)*	Observații / Referințe
	1.493	

* Suprafața este determinată în planul de proiecție Stereo 70.



Date referitoare la teren

Crt	Categorie folosință	Intra vilan	Suprafața (mp)	Tarla	Parcelă	Nr. topo	Observații / Referințe
1	curți construcții	DA	776	1	19	-	
2	arabil	DA	717	1	18	-	

Date referitoare la construcții

Crt	Număr	Destinație construcție	Supraf. (mp)	Situație juridică	Observații / Referințe
A1.1		construcții de locuințe	78	Cu acte	Nr. niveluri:1; S. construita la sol:78 mp;
A1.2		construcții de locuințe	55	Cu acte	Nr. niveluri:1; S. construita la sol:55 mp;

Lungime Segmente

1) Valorile lungimilor segmentelor sunt obținute din proiecție în plan.

Punct început	X / Y	Punct sfârșit	X / Y	Lungime segment (** (m)
1	396.793,926 328.113,014	2	396.791,554 328.118,168	5.674
2	396.791,554 328.118,168	3	396.789,994 328.122,131	4.259

Punct început	X / Y	Punct sfârșit	X / Y	Lungime segment (** (m)
3	396.789,994 328.122,131	4	396.780,559 328.142,203	22.179
4	396.780,559 328.142,203	5	396.772,695 328.155,574	15.513
5	396.772,695 328.155,574	6	396.771,652 328.157,347	2.057
6	396.771,652 328.157,347	7	396.766,328 328.166,287	10.405
7	396.766,328 328.166,287	8	396.759,871 328.176,32	11.931
8	396.759,871 328.176,32	9	396.732,569 328.152,979	35.919
9	396.732,569 328.152,979	10	396.745,09 328.143,026	15.995
10	396.745,09 328.143,026	11	396.752,702 328.137,499	9.406
11	396.752,702 328.137,499	12	396.756,138 328.135,004	4.247
12	396.756,138 328.135,004	13	396.771,945 328.124,087	19.21
13	396.771,945 328.124,087	14	396.776,41 328.121,083	5.381
14	396.776,41 328.121,083	15	396.779,059 328.118,984	3.38
15	396.779,059 328.118,984	16	396.784,363 328.116,12	6.028
16	396.784,363 328.116,12	17	396.787,572 328.114,049	3.819
17	396.787,572 328.114,049	18	396.789,709 328.112,769	2.491
18	396.789,709 328.112,769	19	396.791,645 328.112,361	1.979
19	396.791,645 328.112,361	1	396.793,926 328.113,014	2.373

** Lungimile segmentelor sunt determinate în planul de proiecție Stereo 70 și sunt rotunjite la 1 milimetru.

*** Distanța dintre puncte este formată din segmente cumulate ce sunt mai mici decât valoarea 1 milimetru.

**DATE DESPRE IMOBILUL NR. 2069**

Oficiul de Cadastru și Publicitate Imobiliară DOLJ
Biroul de Cadastru și Publicitate Imobiliară Craiova

A. Partea I. Descrierea imobilului

TEREN Extravilan

Adresa: Jud. Dolj, T34, P55

Nr. Crt	Nr cadastral Nr. topografic	Suprafața* (mp)	Observații / Referințe
A1		7.290	Sector cadastral:5 Teren neimprejmuit;

B. Partea II. Proprietari și acte

Inscrieri privitoare la dreptul de proprietate și alte drepturi reale	Referințe
/	
Act Administrativ nr. Titlu de proprietate 1515-44687, din 30/08/1999 emis de CJSIPT Dolj;	
B1	A1
Intabulare, drept de PROPRIETATE, dobândit prin Reconstituire, cota actuala 1/1, cota initiala 1/1 1) ZIDARU MARIN	

C. Partea III. SARCINI .

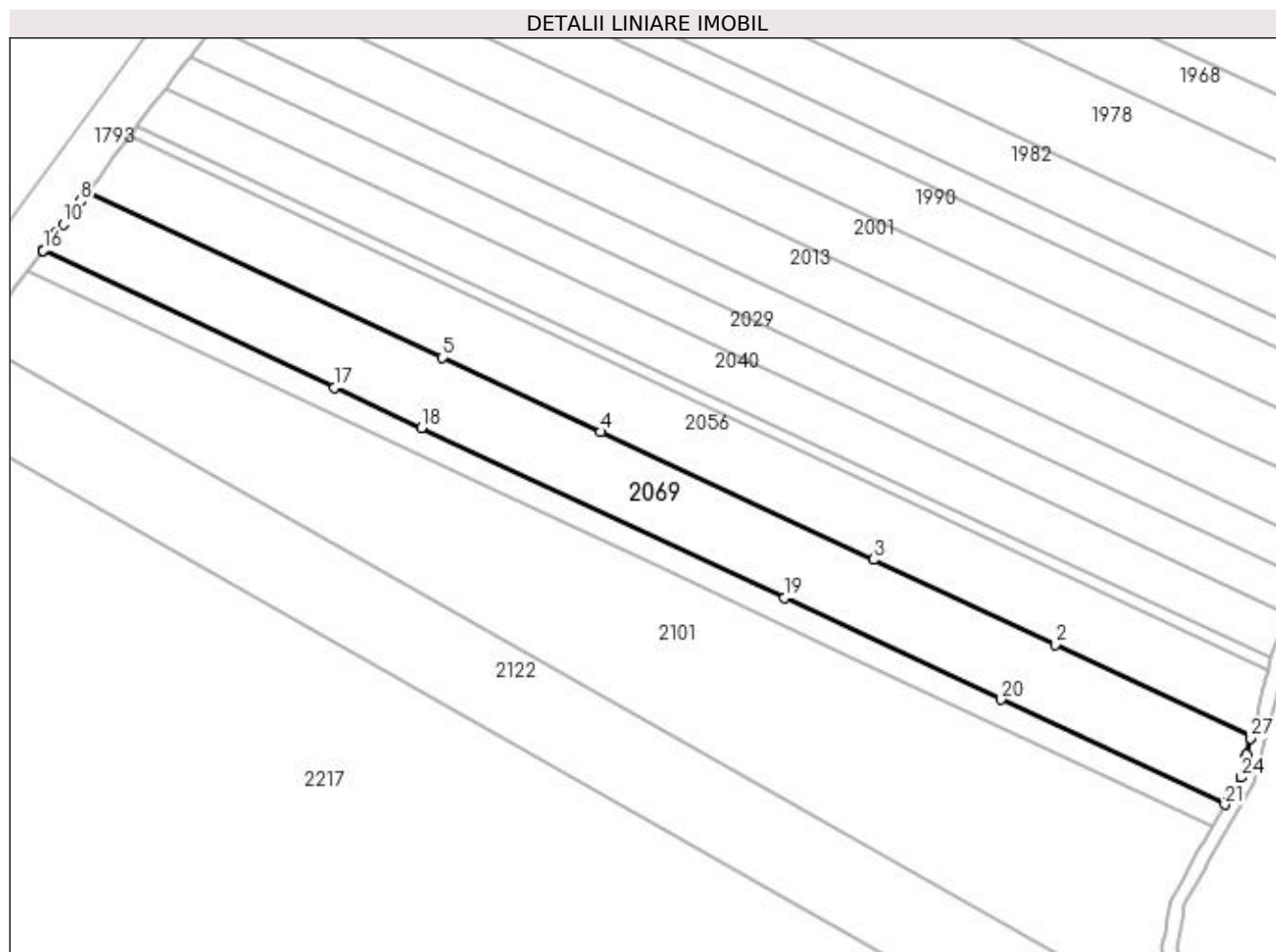
Inscrieri privind dezmembramintele dreptului de proprietate, drepturi reale de garanție și sarcini	Referințe
NU SUNT	

Anexa Nr. 1 La Partea I

Teren

Nr cadastral	Suprafața (mp)*	Observații / Referințe
	7.290	

* Suprafața este determinată în planul de proiecție Stereo 70.



Date referitoare la teren

Crt	Categorie folosință	Intra vilan	Suprafața (mp)	Tarla	Parcelă	Nr. topo	Observații / Referințe
1	arabil	NU	7.290	34	55	-	

Lungime Segmente

1) Valorile lungimilor segmentelor sunt obținute din proiecție în plan.

Punct început	X / Y	Punct sfârșit	X / Y	Lungime segment (** (m)
1	396.387,3 328.068,746	2	396.332,75 328.094,308	60.242
3	396.282,306 328.117,944	4	396.206,385 328.153,52	83.844
5	396.162,299 328.174,178	6	396.063,694 328.220,382	108.893
7	396.063,643 328.220,406	8	396.061,573 328.217,667	3.434
9	396.058,724 328.213,898	10	396.056,738 328.211,27	3.294

Punct început	X / Y	Punct sfârșit	X / Y	Lungime segment (** (m)
2	396.332,75 328.094,308	3	396.282,306 328.117,944	55.707
4	396.206,385 328.153,52	5	396.162,299 328.174,178	48.686
6	396.063,694 328.220,382	7	396.063,643 328.220,406	0.056
8	396.061,573 328.217,667	9	396.058,724 328.213,898	4.724
10	396.056,738 328.211,27	11	396.055,041 328.209,025	2.814

Punct început	X / Y	Punct sfârșit	X / Y	Lungime segment (** (m)
11	396.055,041 328.209,025	12	396.054,909 328.208,85	0.219
13	396.054,26 328.207,99	14	396.051,414 328.204,225	4.719
15	396.051,196 328.203,936	16	396.051,229 328.203,921	0.037
17	396.132,344 328.165,912	18	396.156,431 328.154,625	26.601
19	396.257,439 328.107,295	20	396.317,641 328.079,085	66.484
21	396.380,03 328.049,85	22	396.381,136 328.051,758	2.205
23	396.382,563 328.054,22	24	396.384,427 328.057,435	3.716
25	396.385,929 328.063,35	26	396.386,004 328.063,645	0.304
27	396.387,192 328.068,322	1	396.387,3 328.068,746	0.438

Punct început	X / Y	Punct sfârșit	X / Y	Lungime segment (** (m)
12	396.054,909 328.208,85	13	396.054,26 328.207,99	1.077
14	396.051,414 328.204,225	15	396.051,196 328.203,936	0.362
16	396.051,229 328.203,921	17	396.132,344 328.165,912	89.578
18	396.156,431 328.154,625	19	396.257,439 328.107,295	111.547
20	396.317,641 328.079,085	21	396.380,03 328.049,85	68.899
22	396.381,136 328.051,758	23	396.382,563 328.054,22	2.846
24	396.384,427 328.057,435	25	396.385,929 328.063,35	6.103
26	396.386,004 328.063,645	27	396.387,192 328.068,322	4.825

** Lungimile segmentelor sunt determinate în planul de proiecție Stereo 70 și sunt rotunjite la 1 milimetru.

*** Distanța dintre puncte este formată din segmente cumulate ce sunt mai mici decât valoarea 1 milimetru.

**DATE DESPRE IMOBILUL NR. 2074**

Oficiul de Cadastru și Publicitate Imobiliară DOLJ
Biroul de Cadastru și Publicitate Imobiliară Craiova

A. Partea I. Descrierea imobilului

TEREN Necunoscut

Adresa: Loc. Almaj, Jud. Dolj, T34, P33

Nr. Crt	Nr cadastral Nr. topografic	Suprafața* (mp)	Observații / Referințe
A1		2.490	Sector cadastral:5 Teren neimprejmuit;

B. Partea II. Proprietari și acte

Inscrieri privitoare la dreptul de proprietate și alte drepturi reale	Referințe
/	
Act Administrativ nr. Titlu de proprietate 1088-1367, din 16/07/1997 emis de CJSIPT Dolj;	
B1	A1
Intabulare, drept de PROPRIETATE, dobândit prin Reconstituire, cota actuala 1/1, cota initiala 1/1 1) ȘTEFĂNESCU ROȘIANU ZAMFIR	

C. Partea III. SARCINI .

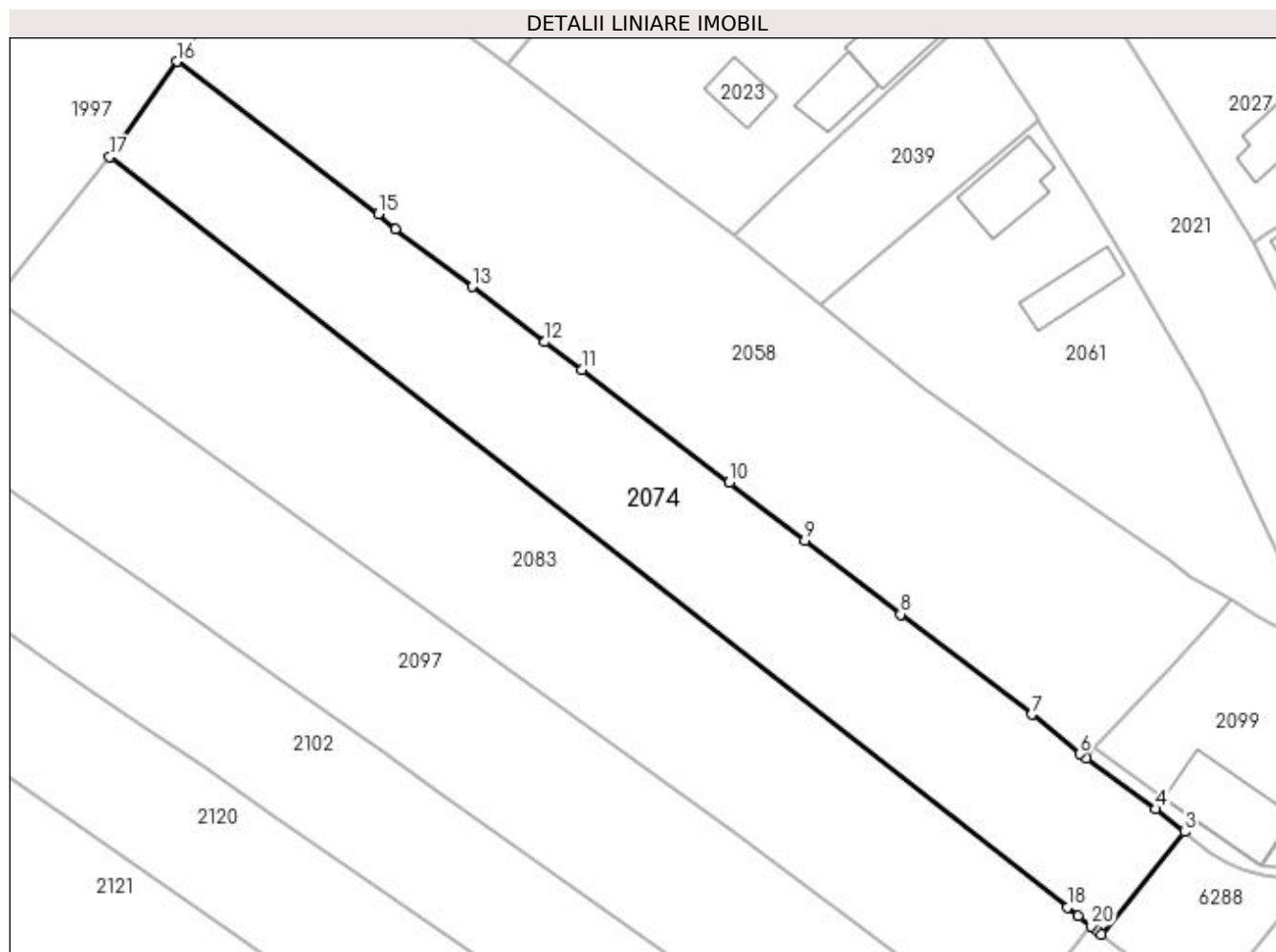
Inscrieri privind dezmembramintele dreptului de proprietate, drepturi reale de garanție și sarcini	Referințe
NU SUNT	

Anexa Nr. 1 La Partea I

Teren

Nr cadastral	Suprafața (mp)*	Observații / Referințe
	2.490	

* Suprafața este determinată în planul de proiecție Stereo 70.



Date referitoare la teren

Crt	Categorie folosință	Intravilan	Suprafața (mp)	Tarla	Parcelă	Nr. topo	Observații / Referințe
1	arabil	DA	461	34	33	-	
2	arabil	NU	2.029	34	33	-	

Lungime Segmente

1) Valorile lungimilor segmentelor sunt obținute din proiecție în plan.

Punct început	X / Y	Punct sfârșit	X / Y	Lungime segment (** (m)
1	396.767,395 328.074,367	2	396.767,95 328.073,933	0.705
2	396.767,95 328.073,933	3	396.778,359 328.086,814	16.561
3	396.778,359 328.086,814	4	396.774,745 328.089,685	4.616
4	396.774,745 328.089,685	5	396.765,982 328.096,03	10.819

Punct început	X / Y	Punct sfârșit	X / Y	Lungime segment (** (m)
5	396.765,982 328.096,03	6	396.765,248 328.096,626	0.946
6	396.765,248 328.096,626	7	396.759,143 328.101,555	7.846
7	396.759,143 328.101,555	8	396.742,653 328.114,164	20.758
8	396.742,653 328.114,164	9	396.730,642 328.123,455	15.185
9	396.730,642 328.123,455	10	396.721,119 328.130,741	11.991
10	396.721,119 328.130,741	11	396.702,538 328.144,898	23.36
11	396.702,538 328.144,898	12	396.697,883 328.148,389	5.819
12	396.697,883 328.148,389	13	396.688,782 328.155,352	11.459
13	396.688,782 328.155,352	14	396.679,169 328.162,638	12.062
14	396.679,169 328.162,638	15	396.676,964 328.164,469	2.866
15	396.676,964 328.164,469	16	396.651,682 328.183,664	31.743
16	396.651,682 328.183,664	17	396.643,2 328.171,677	14.684
17	396.643,2 328.171,677	18	396.763,616 328.077,324	152.979
18	396.763,616 328.077,324	19	396.765,003 328.076,237	1.762
19	396.765,003 328.076,237	20	396.766,658 328.074,943	2.101
20	396.766,658 328.074,943	1	396.767,395 328.074,367	0.935

** Lungimile segmentelor sunt determinate în planul de proiecție Stereo 70 și sunt rotunjite la 1 milimetru.

*** Distanța dintre puncte este formată din segmente cumulate ce sunt mai mici decât valoarea 1 milimetru.

**DATE DESPRE IMOBILUL NR. 2077**

Oficiul de Cadastru și Publicitate Imobiliară DOLJ
Biroul de Cadastru și Publicitate Imobiliară Craiova

A. Partea I. Descrierea imobilului

TEREN Intravilan

Adresa: Loc. Almaj, Jud. Dolj, T 34, P 56

Nr. Crt	Nr cadastral Nr. topografic	Suprafața* (mp)	Observații / Referințe
A1	30230	2.500	Sector cadastral:5 Teren neimprejmuit;

B. Partea II. Proprietari și acte

Inscrieri privitoare la dreptul de proprietate și alte drepturi reale		Referințe
36264 / 17/04/2013		
Act Notarial nr. CVC. aut. nr. 1260, din 12/04/2013 emis de NP. Defta Florentin Leonard;		
B1	Intabulare, drept de PROPRIETATE, dobandit prin Conventie, cota actuala 1/1, cota initiala 1/1 1) SC OLTENIA SOLAR SRL, CIF:27138138	A1
57352 / 13/06/2013		
Act Administrativ nr. adeverinta nr 1415, din 11/06/2013 emis de Primaria comunei Almaj (autorizatie de construire nr 4/10.04.2013);		
B2	Se noteaza schimbarea categoriei de folosinta din teren arabil in teren curti constructii	A1

C. Partea III. SARCINI .


Inscrieri privind dezmembramintele dreptului de proprietate, drepturi reale de garanție și sarcini	Referințe
NU SUNT	

Anexa Nr. 1 La Partea I

Teren

Nr cadastral	Suprafața (mp)*	Observații / Referințe
30230	2.500	

* Suprafața este determinată în planul de proiecție Stereo 70.



Date referitoare la teren

Crt	Categorie folosință	Intravilan	Suprafața (mp)	Tarla	Parcelă	Nr. topo	Observații / Referințe
1	curți construcții	DA	2.500	34	56	-	IMPREJMUIT LIMITA CONVENTIONALA;

Lungime Segmente

1) Valorile lungimilor segmentelor sunt obținute din proiecție în plan.

Punct început	X / Y	Punct sfârșit	X / Y	Lungime segment (** (m)
1	396.380,03 328.049,85	2	396.317,641 328.079,085	68.899
2	396.317,641 328.079,085	3	396.257,439 328.107,295	66.484
3	396.257,439 328.107,295	4	396.156,431 328.154,625	111.547
4	396.156,431 328.154,625	5	396.132,344 328.165,912	26.601
5	396.132,344 328.165,912	6	396.051,229 328.203,921	89.578

Punct început	X / Y	Punct sfârșit	X / Y	Lungime segment (** (m)
6	396.051,229 328.203,921	7	396.051,196 328.203,936	0.037
7	396.051,196 328.203,936	8	396.051,009 328.203,69	0.309
8	396.051,009 328.203,69	9	396.050,512 328.203,032	0.824
9	396.050,512 328.203,032	10	396.050,427 328.202,92	0.141
10	396.050,427 328.202,92	11	396.046,957 328.198,329	5.755
11	396.046,957 328.198,329	12	396.046,985 328.198,316	0.031
12	396.046,985 328.198,316	13	396.180,338 328.135,829	147.267
13	396.180,338 328.135,829	14	396.223,276 328.115,709	47.418
14	396.223,276 328.115,709	15	396.275,958 328.091,023	58.179
15	396.275,958 328.091,023	16	396.345,45 328.058,461	76.743
16	396.345,45 328.058,461	17	396.376,569 328.043,879	34.366
17	396.376,569 328.043,879	18	396.379,508 328.048,95	5.861
18	396.379,508 328.048,95	1	396.380,03 328.049,85	1.041

** Lungimile segmentelor sunt determinate în planul de proiecție Stereo 70 și sunt rotunjite la 1 milimetru.

*** Distanța dintre puncte este formată din segmente cumulate ce sunt mai mici decât valoarea 1 milimetru.

**DATE DESPRE IMOBILUL NR. 2079**

Oficiul de Cadastru și Publicitate Imobiliară DOLJ
Biroul de Cadastru și Publicitate Imobiliară Craiova

A. Partea I. Descrierea imobilului

TEREN Extravilan

Adresa: Jud. Dolj, T34, P36/1

Nr. Crt	Nr cadastral Nr. topografic	Suprafața* (mp)	Observații / Referințe
A1		48.399	Sector cadastral:5 Teren neimprejmuit;

B. Partea II. Proprietari și acte

Inscrieri privitoare la dreptul de proprietate și alte drepturi reale		Referințe
/		
Act Normativ nr. 7, din 13/03/1996 emis de Parlamentul Romaniei;		
B1	Intabulare, drept de PROPRIETATE, dobandit prin Lege, cota actuala 1/1, cota initiala 1/1 1) UAT ALMAJ, CIF:4553674, Rezerva comisiei locale de fond funciar	A1

C. Partea III. SARCINI .

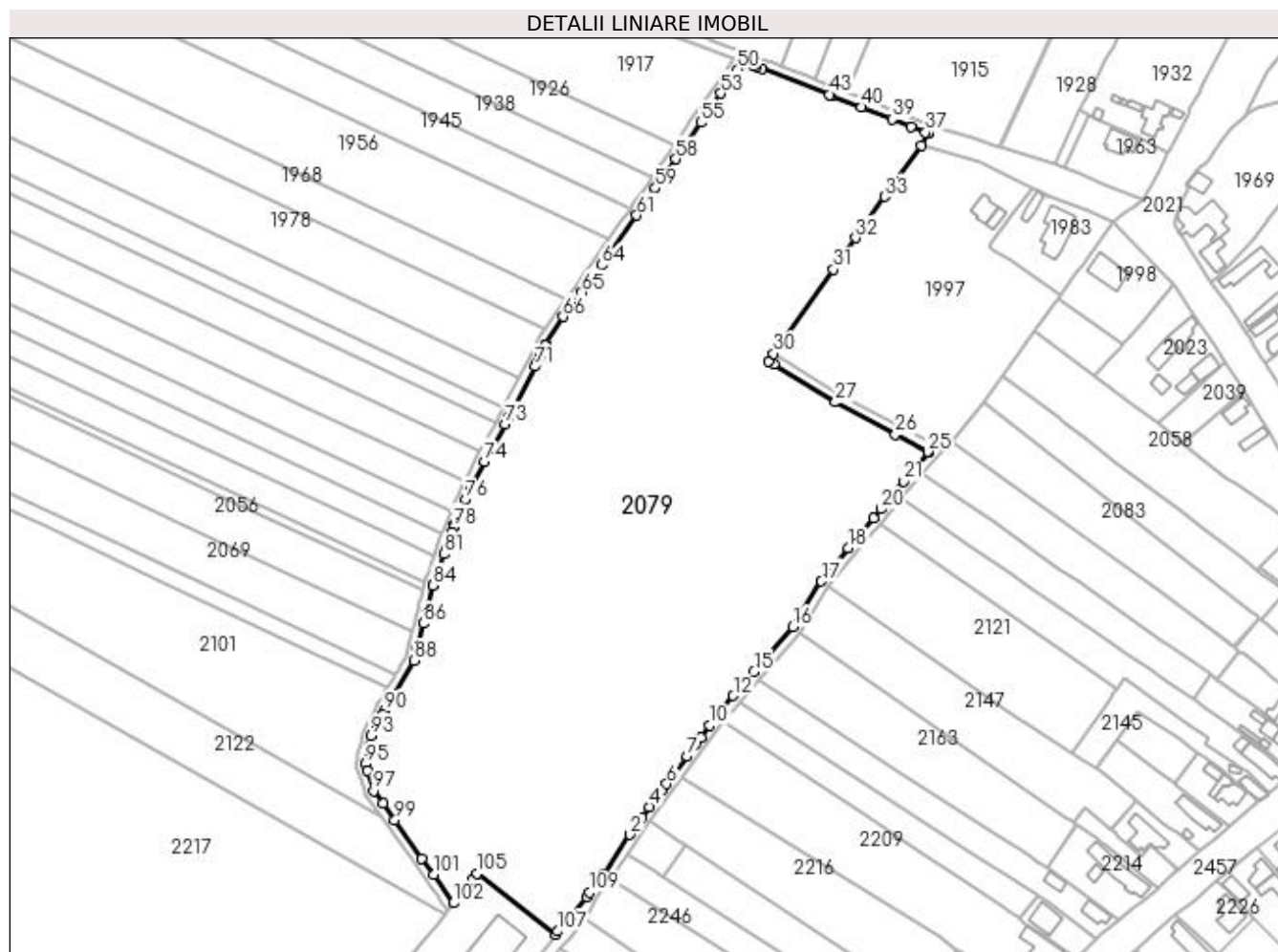
Inscrieri privind dezmembramintele dreptului de proprietate, drepturi reale de garanție și sarcini	Referințe
NU SUNT	

Anexa Nr. 1 La Partea I

Teren

Nr cadastral	Suprafața (mp)*	Observații / Referințe
	48.399	

* Suprafața este determinată în planul de proiecție Stereo 70.



Date referitoare la teren

Crt	Categorie folosință	Intra vilan	Suprafața (mp)	Tarla	Parcelă	Nr. topo	Observații / Referințe
1	arabil	NU	48.399	34	36/1	-	

Lungime Segmente

1) Valorile lungimilor segmentelor sunt obținute din proiecție în plan.

Punct început	X / Y	Punct sfârșit	X / Y	Lungime segment	Punct început	X / Y	Punct sfârșit	X / Y	Lungime segment	Punct început	X / Y	Punct sfârșit	X / Y	Lungime segment
1	396.473,331 327.960,695	2	396.484,995 327.977,996	20.866	2	396.484,995 327.977,996	3	396.490,218 327.985,802	9.393	3	396.490,218 327.985,802	4	396.493,66 327.990,394	5.738
4	396.493,66 327.990,394	5	396.499,593 327.998,308	9.891	5	396.499,593 327.998,308	6	396.501,386 328.000,7	2.989	6	396.501,386 328.000,7	7	396.510,578 328.013,086	15.425
7	396.510,578 328.013,086	8	396.514,428 328.018,326	6.502	8	396.514,428 328.018,326	9	396.516,78 328.021,527	3.973	9	396.516,78 328.021,527	10	396.520,739 328.026,916	6.687
10	396.520,739 328.026,916	11	396.524,983 328.032,505	7.018	11	396.524,983 328.032,505	12	396.531,185 328.040,113	9.816	12	396.531,185 328.040,113	13	396.533,628 328.042,942	3.738
13	396.533,628 328.042,942	14	396.536,226 328.045,952	3.976	14	396.536,226 328.045,952	15	396.540,448 328.050,844	6.462	15	396.540,448 328.050,844	16	396.557,779 328.070,943	26.539
16	396.557,779 328.070,943	17	396.570,676 328.091,379	24.166	17	396.570,676 328.091,379	18	396.582,819 328.106,165	19.133	18	396.582,819 328.106,165	19	396.593,91 328.119,671	17.476

Punct început	X / Y	Punct sfârșit	X / Y	Lungime segment	Punct început	X / Y	Punct sfârșit	X / Y	Lungime segment	Punct început	X / Y	Punct sfârșit	X / Y	Lungime segment
19	396.593,91 328.119,671	20	396.597,224 328.123,705	5.221	20	396.597,224 328.123,705	21	396.607,49 328.136,173	16.15 1	21	396.607,49 328.136,173	22	396.611,401 328.140,923	6.153
22	396.611,401 328.140,923	23	396.612,776 328.142,589	2.16	23	396.612,776 328.142,589	24	396.618,77 328.149,029	8.798	24	396.618,77 328.149,029	25	396.618,275 328.149,368	0.6
25	396.618,275 328.149,368	26	396.603,799 328.157,124	16.42 3	26	396.603,799 328.157,124	27	396.576,874 328.171,551	30.54 6	27	396.576,874 328.171,551	28	396.549,485 328.188,545	32.23 3
28	396.549,485 328.188,545	29	396.547,197 328.189,964	2.692	29	396.547,197 328.189,964	30	396.549,306 328.193,363	4.0	30	396.549,306 328.193,363	31	396.575,994 328.231,009	46.14 7
31	396.575,994 328.231,009	32	396.585,982 328.245,098	17.27	32	396.585,982 328.245,098	33	396.599,042 328.263,521	22.58 3	33	396.599,042 328.263,521	34	396.615,366 328.286,548	28.22 6
34	396.615,366 328.286,548	35	396.618,442 328.291,741	6.036	35	396.618,442 328.291,741	36	396.618,174 328.291,851	0.29	36	396.618,174 328.291,851	37	396.617,273 328.292,222	0.974
37	396.617,273 328.292,222	38	396.610,822 328.294,878	6.976	38	396.610,822 328.294,878	39	396.602,28 328.298,214	9.171	39	396.602,28 328.298,214	40	396.588,521 328.303,589	14.77 1
40	396.588,521 328.303,589	41	396.575,322 328.308,744	14.17 1	41	396.575,322 328.308,744	42	396.575,189 328.308,796	0.142	42	396.575,189 328.308,796	43	396.574,15 328.309,202	1.115
43	396.574,15 328.309,202	44	396.544,199 328.320,79	32.11 5	44	396.544,199 328.320,79	45	396.541,614 328.321,759	2.76	45	396.541,614 328.321,759	46	396.540,411 328.322,21	1.286
46	396.540,411 328.322,21	47	396.536,663 328.323,615	4.002	47	396.536,663 328.323,615	48	396.535,571 328.324,025	1.167	48	396.535,571 328.324,025	49	396.534,596 328.322,62	1.709
49	396.534,596 328.322,62	50	396.533,161 328.320,55	2.519	50	396.533,161 328.320,55	51	396.530,956 328.317,365	3.874	51	396.530,956 328.317,365	52	396.528,389 328.313,657	4.509
52	396.528,389 328.313,657	53	396.525,713 328.309,792	4.701	53	396.525,713 328.309,792	54	396.518,923 328.299,984	11.92 9	54	396.518,923 328.299,984	55	396.516,665 328.296,723	3.966
55	396.516,665 328.296,723	56	396.509,746 328.286,727	12.15 7	56	396.509,746 328.286,727	57	396.508,53 328.284,959	2.146	57	396.508,53 328.284,959	58	396.505,343 328.280,324	5.624
58	396.505,343 328.280,324	59	396.496,4 328.267,321	15.78 2	59	396.496,4 328.267,321	60	396.490,403 328.258,599	10.58 5	60	396.490,403 328.258,599	61	396.488,013 328.255,124	4.217
61	396.488,013 328.255,124	62	396.476,311 328.238,696	20.17	62	396.476,311 328.238,696	63	396.473,835 328.235,221	4.266	63	396.473,835 328.235,221	64	396.472,208 328.232,936	2.805
64	396.472,208 328.232,936	65	396.463,516 328.220,734	14.98 1	65	396.463,516 328.220,734	66	396.455,019 328.209,866	13.79 6	66	396.455,019 328.209,866	67	396.447,259 328.197,431	14.65 8
67	396.447,259 328.197,431	68	396.446,987 328.196,996	0.513	68	396.446,987 328.196,996	69	396.444,632 328.192,151	5.387	69	396.444,632 328.192,151	70	396.443,354 328.189,521	2.925
70	396.443,354 328.189,521	71	396.442,317 328.187,516	2.257	71	396.442,317 328.187,516	72	396.430,589 328.164,842	25.52 7	72	396.430,589 328.164,842	73	396.429,023 328.161,814	3.409
73	396.429,023 328.161,814	74	396.419,87 328.145,043	19.10 6	74	396.419,87 328.145,043	75	396.413,336 328.133,073	13.63 7	75	396.413,336 328.133,073	76	396.411,221 328.127,948	5.544
76	396.411,221 328.127,948	77	396.406,569 328.116,676	12.19 5	77	396.406,569 328.116,676	78	396.406,167 328.115,701	1.055	78	396.406,167 328.115,701	79	396.405,201 328.113,36	2.532
79	396.405,201 328.113,36	80	396.402,892 328.106,889	6.871	80	396.402,892 328.106,889	81	396.401,692 328.103,527	3.569	81	396.401,692 328.103,527	82	396.399,01 328.096,011	7.98
82	396.399,01 328.096,011	83	396.397,014 328.090,418	5.939	83	396.397,014 328.090,418	84	396.396,724 328.089,605	0.862	84	396.396,724 328.089,605	85	396.393,616 328.077,367	12.62 7
85	396.393,616 328.077,367	86	396.392,376 328.072,485	5.037	86	396.392,376 328.072,485	87	396.389,605 328.061,574	11.25 8	87	396.389,605 328.061,574	88	396.388,167 328.055,91	5.843
88	396.388,167 328.055,91	89	396.377,32 328.037,199	21.62 8	89	396.377,32 328.037,199	90	396.375,065 328.033,168	4.618	90	396.375,065 328.033,168	91	396.374,313 328.031,823	1.542
91	396.374,313 328.031,823	92	396.371,417 328.026,645	5.933	92	396.371,417 328.026,645	93	396.368,917 328.022,176	5.12	93	396.368,917 328.022,176	94	396.368,073 328.017,817	4.44
94	396.368,073 328.017,817	95	396.366,499 328.009,691	8.277	95	396.366,499 328.009,691	96	396.367,467 328.006,545	3.292	96	396.367,467 328.006,545	97	396.370,227 327.997,581	9.379
97	396.370,227 327.997,581	98	396.374,276 327.991,9	6.977	98	396.374,276 327.991,9	99	396.379,628 327.984,388	9.223	99	396.379,628 327.984,388	100	396.391,784 327.967,329	20.94 8
100	396.391,784 327.967,329	101	396.396,977 327.960,042	8.948	101	396.396,977 327.960,042	102	396.405,993 327.947,389	15.53 7	102	396.405,993 327.947,389	103	396.410,086 327.952,501	6.549
103	396.410,086 327.952,501	104	396.414,345 327.957,822	6.816	104	396.414,345 327.957,822	105	396.416,566 327.960,597	3.554	105	396.416,566 327.960,597	106	396.451,538 327.933,378	44.31 6
106	396.451,538 327.933,378	107	396.452,722 327.934,819	1.866	107	396.452,722 327.934,819	108	396.465,381 327.950,224	19.93 9	108	396.465,381 327.950,224	109	396.466,969 327.952,156	2.501
109	396.466,969 327.952,156	1	396.473,331 327.960,695	10.64 8										

** Lungimile segmentelor sunt determinate în planul de proiecție Stereo 70 și sunt rotunjite la 1 milimetru.

*** Distanța dintre puncte este formată din segmente cumulate ce sunt mai mici decât valoarea 1 milimetru.

**DATE DESPRE IMOBILUL NR. 2083**

Oficiul de Cadastru și Publicitate Imobiliară DOLJ
Biroul de Cadastru și Publicitate Imobiliară Craiova

A. Partea I. Descrierea imobilului

TEREN Necunoscut

Adresa: Loc. Almaj, Jud. Dolj, T34, P31

Nr. Crt	Nr cadastral Nr. topografic	Suprafața* (mp)	Observații / Referințe
A1		3.120	Sector cadastral:5 Teren neimprejmuit;

B. Partea II. Proprietari și acte

Inscrieri privitoare la dreptul de proprietate și alte drepturi reale	Referințe
/	
Act Notarial nr. Certificat de mostenitor 84, din 08/06/2012 emis de NP DEFTA FLORENTIN LEONARD;	
B1	A1
Intabulare, drept de PROPRIETATE, dobandit prin Succesiune, cota actuala 1/1, cota initiala 1/1 1) CALUCICA ELENA	

C. Partea III. SARCINI .

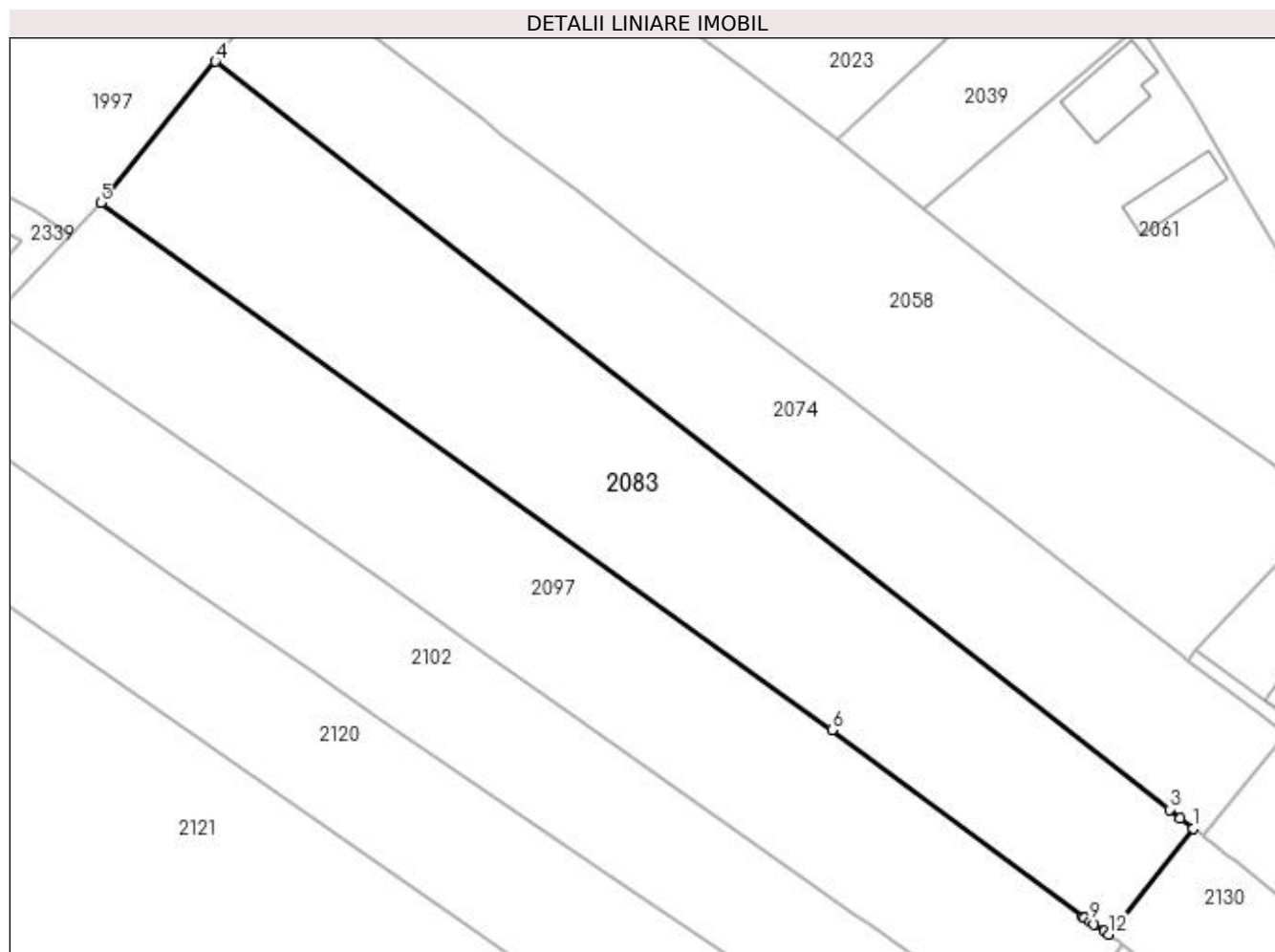
Inscrieri privind dezmembramintele dreptului de proprietate, drepturi reale de garanție și sarcini	Referințe
NU SUNT	

Anexa Nr. 1 La Partea I

Teren

Nr cadastral	Suprafața (mp)*	Observații / Referințe
	3.120	

* Suprafața este determinată în planul de proiecție Stereo 70.



Date referitoare la teren

Crt	Categorie folosință	Intravilan	Suprafața (mp)	Tarla	Parcelă	Nr. topo	Observații / Referințe
1	arabil	DA	426	34	31	-	
2	arabil	NU	2.694	34	31	-	

Lungime Segmente

1) Valorile lungimilor segmentelor sunt obținute din proiecție în plan.

Punct început	X / Y	Punct sfârșit	X / Y	Lungime segment (** (m)
1	396.766,658 328.074,943	2	396.765,003 328.076,237	2.101
2	396.765,003 328.076,237	3	396.763,616 328.077,324	1.762
3	396.763,616 328.077,324	4	396.643,2 328.171,677	152.979
4	396.643,2 328.171,677	5	396.628,711 328.153,839	22.981

Punct început	X / Y	Punct sfârșit	X / Y	Lungime segment (** (m)
5	396.628,711 328.153,839	6	396.721,027 328.087,352	113.766
6	396.721,027 328.087,352	7	396.752,694 328.063,808	39.46
7	396.752,694 328.063,808	8	396.752,926 328.063,635	0.29
8	396.752,926 328.063,635	9	396.753,612 328.063,166	0.831
9	396.753,612 328.063,166	10	396.754,077 328.062,848	0.563
10	396.754,077 328.062,848	11	396.755,383 328.061,955	1.582
11	396.755,383 328.061,955	12	396.755,955 328.061,564	0.693
12	396.755,955 328.061,564	1	396.766,658 328.074,943	17.134

** Lungimile segmentelor sunt determinate în planul de proiecție Stereo 70 și sunt rotunjite la 1 milimetru.

*** Distanța dintre puncte este formată din segmente cumulate ce sunt mai mici decât valoarea 1 milimetru.

**DATE DESPRE IMOBILUL NR. 2097**

Oficiul de Cadastru și Publicitate Imobiliară DOLJ
Biroul de Cadastru și Publicitate Imobiliară Craiova

A. Partea I. Descrierea imobilului

TEREN Necunoscut

Adresa: Loc. Almaj, Jud. Dolj, T34, P30

Nr. Crt	Nr cadastral Nr. topografic	Suprafața* (mp)	Observații / Referințe
A1		2.825	Sector cadastral:5 Teren neimprejmuit;

B. Partea II. Proprietari și acte

Inscrieri privitoare la dreptul de proprietate și alte drepturi reale	Referințe
/	
Act Administrativ nr. Titlu de proprietate 550-60677, din 28/01/1997 emis de CJSIPT Dolj;	
B1	A1
Intabulare, drept de PROPRIETATE, dobandit prin Reconstituire, cota actuala 1/1, cota initiala 1/1 1) RĂCĂREANU ION	

C. Partea III. SARCINI .

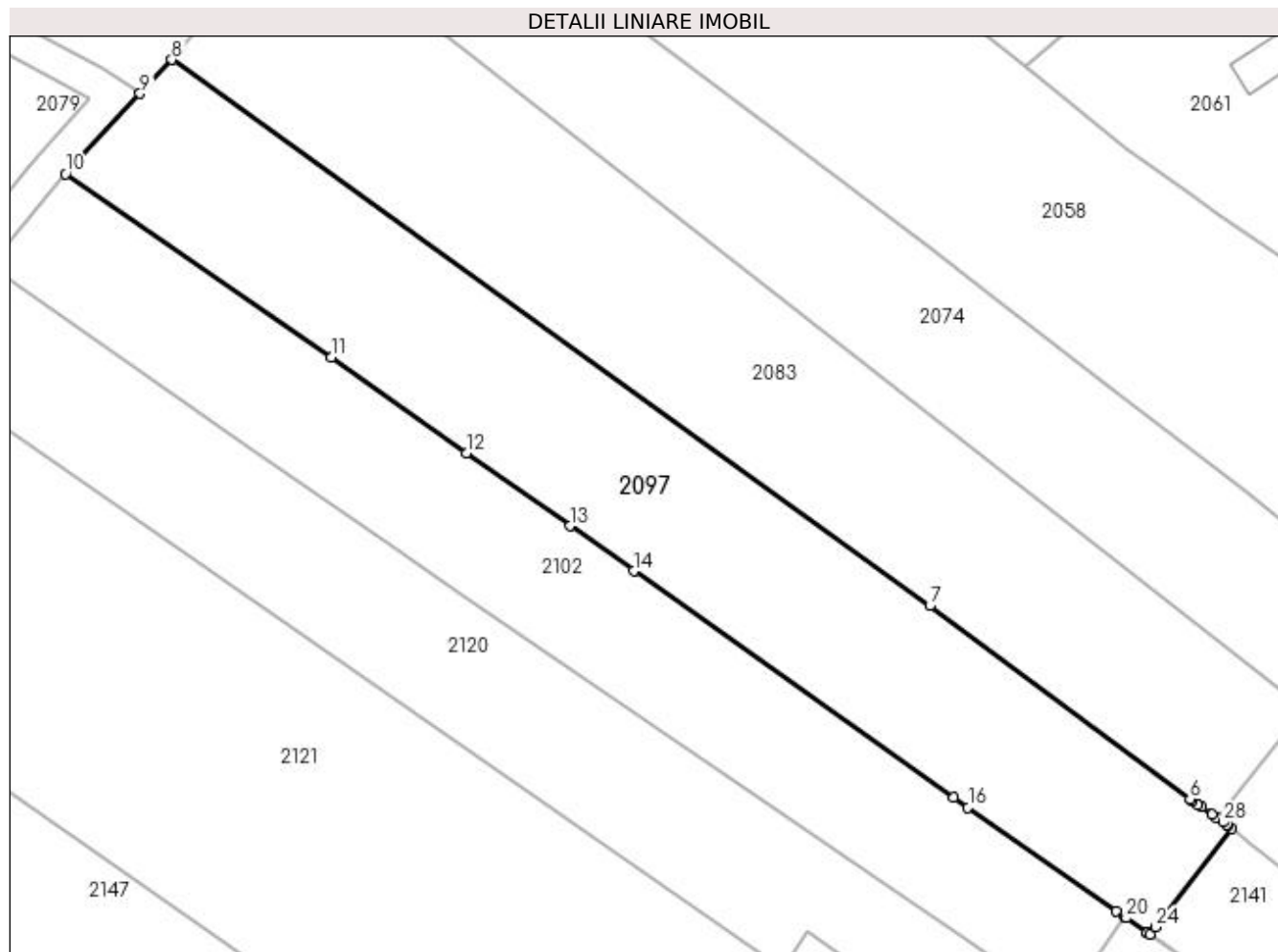
Inscrieri privind dezmembramintele dreptului de proprietate, drepturi reale de garanție și sarcini	Referințe
NU SUNT	

Anexa Nr. 1 La Partea I

Teren

Nr cadastral	Suprafața (mp)*	Observații / Referințe
	2.825	

* Suprafața este determinată în planul de proiecție Stereo 70.



Date referitoare la teren

Crt	Categorie folosință	Intra vilan	Suprafața (mp)	Tarla	Parcelă	Nr. topo	Observații / Referințe
1	arabil	DA	446	34	30	-	
2	arabil	NU	2.379	34	30	-	

Lungime Segmente

1) Valorile lungimilor segmentelor sunt obținute din proiecție în plan.

Punct început	X / Y	Punct sfârșit	X / Y	Lungime segment (** (m)
1	396.755,955 328.061,564	2	396.755,383 328.061,955	0.693
3	396.754,077 328.062,848	4	396.753,612 328.063,166	0.563
5	396.752,926 328.063,635	6	396.752,694 328.063,808	0.29
7	396.721,027 328.087,352	8	396.628,711 328.153,839	113.766

Punct început	X / Y	Punct sfârșit	X / Y	Lungime segment (** (m)
2	396.755,383 328.061,955	3	396.754,077 328.062,848	1.582
4	396.753,612 328.063,166	5	396.752,926 328.063,635	0.831
6	396.752,694 328.063,808	7	396.721,027 328.087,352	39.46
8	396.628,711 328.153,839	9	396.624,861 328.149,703	5.65

Punct început	X / Y	Punct sfârșit	X / Y	Lungime segment (** (m)
9	396.624,861 328.149,703	10	396.615,785 328.139,951	13.322
11	396.648,123 328.117,6	12	396.664,595 328.105,979	20.159
13	396.677,184 328.097,086	14	396.684,957 328.091,596	9.516
15	396.723,926 328.064,018	16	396.725,658 328.062,793	2.121
17	396.743,697 328.050,226	18	396.744,694 328.049,531	1.215
19	396.744,877 328.049,404	20	396.744,925 328.049,37	0.058
21	396.747,376 328.047,663	22	396.747,463 328.047,602	0.107
23	396.747,797 328.047,37	24	396.748,47 328.048,239	1.099
25	396.757,777 328.060,251	26	396.757,375 328.060,57	0.513
27	396.757,169 328.060,733	28	396.756,729 328.061,034	0.534

Punct început	X / Y	Punct sfârșit	X / Y	Lungime segment (** (m)
10	396.615,785 328.139,951	11	396.648,123 328.117,6	39.31
12	396.664,595 328.105,979	13	396.677,184 328.097,086	15.413
14	396.684,957 328.091,596	15	396.723,926 328.064,018	47.74
16	396.725,658 328.062,793	17	396.743,697 328.050,226	21.985
18	396.744,694 328.049,531	19	396.744,877 328.049,404	0.223
20	396.744,925 328.049,37	21	396.747,376 328.047,663	2.987
22	396.747,463 328.047,602	23	396.747,797 328.047,37	0.407
24	396.748,47 328.048,239	25	396.757,777 328.060,251	15.196
26	396.757,375 328.060,57	27	396.757,169 328.060,733	0.263
28	396.756,729 328.061,034	1	396.755,955 328.061,564	0.938

** Lungimile segmentelor sunt determinate în planul de proiecție Stereo 70 și sunt rotunjite la 1 milimetru.

*** Distanța dintre puncte este formată din segmente cumulate ce sunt mai mici decât valoarea 1 milimetru.

**DATE DESPRE IMOBILUL NR. 2099**

Oficiul de Cadastru și Publicitate Imobiliară DOLJ
Biroul de Cadastru și Publicitate Imobiliară Craiova

A. Partea I. Descrierea imobilului

TEREN Intravilan

Adresa: Loc. Almaj, Str Mihai Eminescu, Nr. 18, Jud. Dolj, LOTUL 1 (FOST T1, PARCELA 17)

Nr. Crt	Nr cadastral Nr. topografic	Suprafața* (mp)	Observații / Referințe
A1	30439	606	Sector cadastral:5 Teren neimprejmuit;

Construcții

Crt	Nr cadastral Nr. topografic	Adresa	Observații / Referințe
A1.1	30439-C1	Loc. Almaj, Str Mihai Eminescu, Nr. 18, Jud. Dolj, LOTUL 1 (FOST T1, PARCELA 17)	Nr. niveluri:1; S. construita la sol:112 mp; S. construita desfasurata:112 mp; C1- Casa de locuit: construita din caramida, acoperita cu tabla; compusa din trei camere si dependinte; Construita in 1999;

B. Partea II. Proprietari și acte

Inscrieri privitoare la dreptul de proprietate și alte drepturi reale		Referințe
92850 / 23/09/2013		
Act Notarial nr. Contract de donatie aut nr 713, din 20/09/2013 emis de Telea Constantina Diana;		
B1	Intabulare, drept de PROPRIETATE, dobandit prin Conventie, cota actuala 1/1, cota initiala 1/1 1) NICA SIMONA-CRISTINA	A1, A1.1

C. Partea III. SARCINI

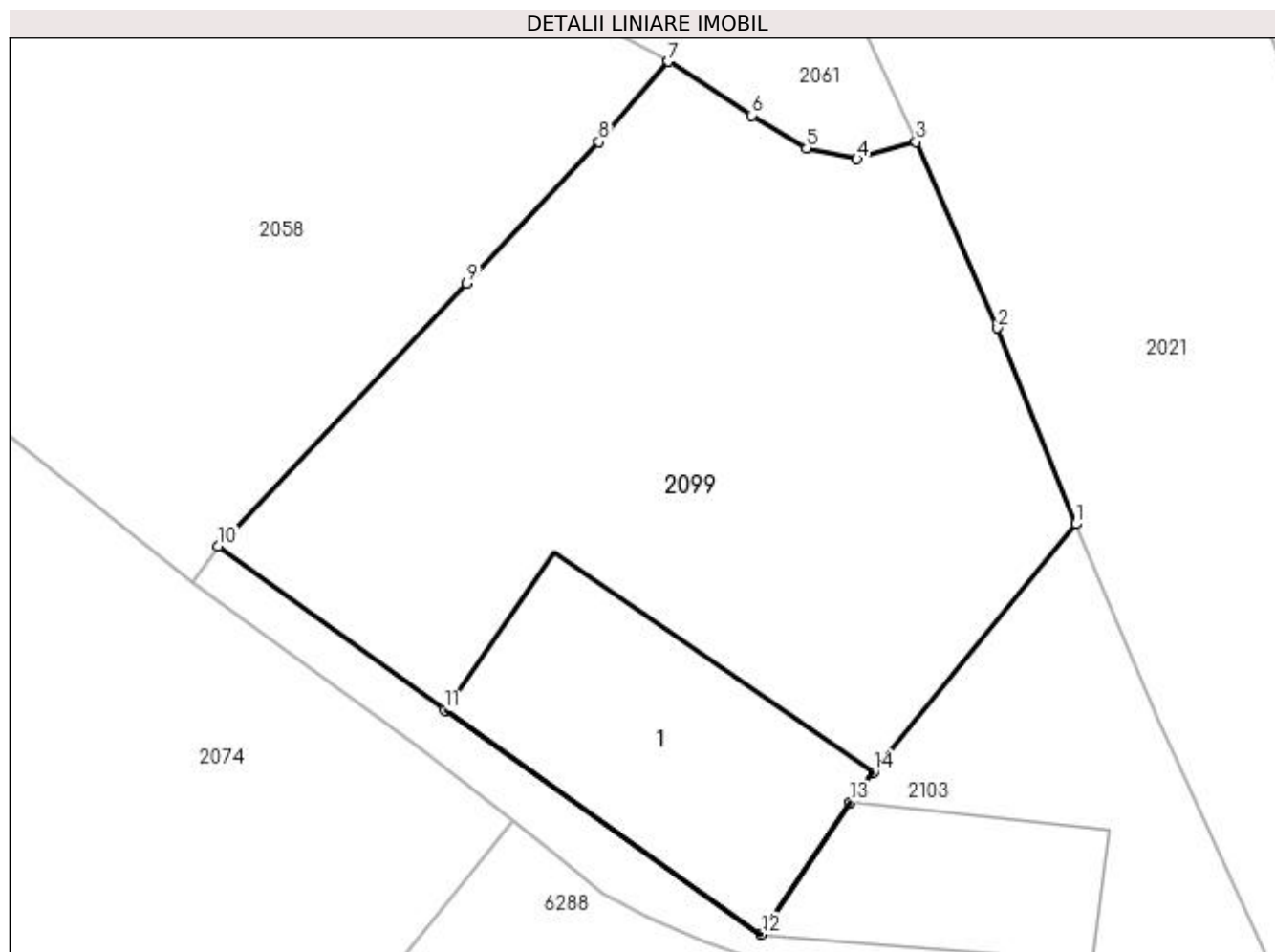
Inscrieri privind dezmembramintele dreptului de proprietate, drepturi reale de garanție și sarcini		Referințe
92850 / 23/09/2013		
Act Notarial nr. Contract de donatie aut nr 713, din 20/09/2013 emis de Telea Constantina Diana;		
C1	Intabulare, drept de UZUFRACT, dobandit prin Conventie, cota actuala 1/1, cota initiala 1/1 1) NICA ION	A1, A1.1

Anexa Nr. 1 La Partea I

Teren

Nr cadastral	Suprafața (mp)*	Observații / Referințe
30439	606	

* Suprafața este determinată în planul de proiecție Stereo 70.



Date referitoare la teren

Crt	Categorie folosință	Intra vilan	Suprafața (mp)	Tarla	Parcelă	Nr. topo	Observații / Referințe
1	curți constructii	DA	606	1	17	-	LOTUL 1

Date referitoare la construcții

Crt	Număr	Destinație construcție	Supraf. (mp)	Situație juridică	Observații / Referințe
A1.1	30439-C1	construcții de locuințe	112	Cu acte	Nr. niveluri:1; S. construita la sol:112 mp; S. construita desfasurata:112 mp; C1- Casa de locuit: construita din caramida, acoperita cu tabla; compusa din trei camere si dependinte; Construita in 1999;

Lungime Segmente

1) Valorile lungimilor segmentelor sunt obținute din proiecție în plan.

Punct început	X / Y	Punct sfârșit	X / Y	Lungime segment (** (m)
1	396.800,087 328.098,278	2	396.797,071 328.105,838	8.139
2	396.797,071 328.105,838	3	396.793,926 328.113,014	7.835

Punct început	X / Y	Punct sfârșit	X / Y	Lungime segment (** (m)
3	396.793,926 328.113,014	4	396.791,645 328.112,361	2.373
4	396.791,645 328.112,361	5	396.789,709 328.112,769	1.979
5	396.789,709 328.112,769	6	396.787,572 328.114,049	2.491
6	396.787,572 328.114,049	7	396.784,363 328.116,12	3.819
7	396.784,363 328.116,12	8	396.781,682 328.113,017	4.101
8	396.781,682 328.113,017	9	396.776,594 328.107,56	7.461
9	396.776,594 328.107,56	10	396.767,001 328.097,418	13.961
10	396.767,001 328.097,418	11	396.775,731 328.091,096	10.779
11	396.775,731 328.091,096	12	396.787,955 328.082,448	14.973
12	396.787,955 328.082,448	13	396.791,382 328.087,544	6.141
13	396.791,382 328.087,544	14	396.792,292 328.088,711	1.48
14	396.792,292 328.088,711	1	396.800,087 328.098,278	12.341

** Lungimile segmentelor sunt determinate în planul de proiecție Stereo 70 și sunt rotunjite la 1 milimetru.

*** Distanța dintre puncte este formată din segmente cumulate ce sunt mai mici decât valoarea 1 milimetru.

**DATE DESPRE IMOBILUL NR. 2101**

Oficiul de Cadastru și Publicitate Imobiliară DOLJ
 Biroul de Cadastru și Publicitate Imobiliară Craiova

A. Partea I. Descrierea imobilului

TEREN Extravilan

Adresa: Jud. Dolj, T34, P57

Nr. Crt	Nr cadastral Nr. topografic	Suprafața* (mp)	Observații / Referințe
A1	30420	14.058	Sector cadastral:5 Teren neimprejmuit;

B. Partea II. Proprietari și acte

Inscrieri privitoare la dreptul de proprietate și alte drepturi reale	Referințe
87591 / 05/09/2013	
Act Notarial nr. contract de vanzare aut nr 790, din 30/08/2013 emis de Tomita Sebastian Dan;	
B1	A1
Intabulare, drept de PROPRIETATE, dobandit prin Conventie, cota actuala 1/1, cota initiala 1/1 1) AGRI TERENURI SA, CIF:9999999999999	

C. Partea III. SARCINI .

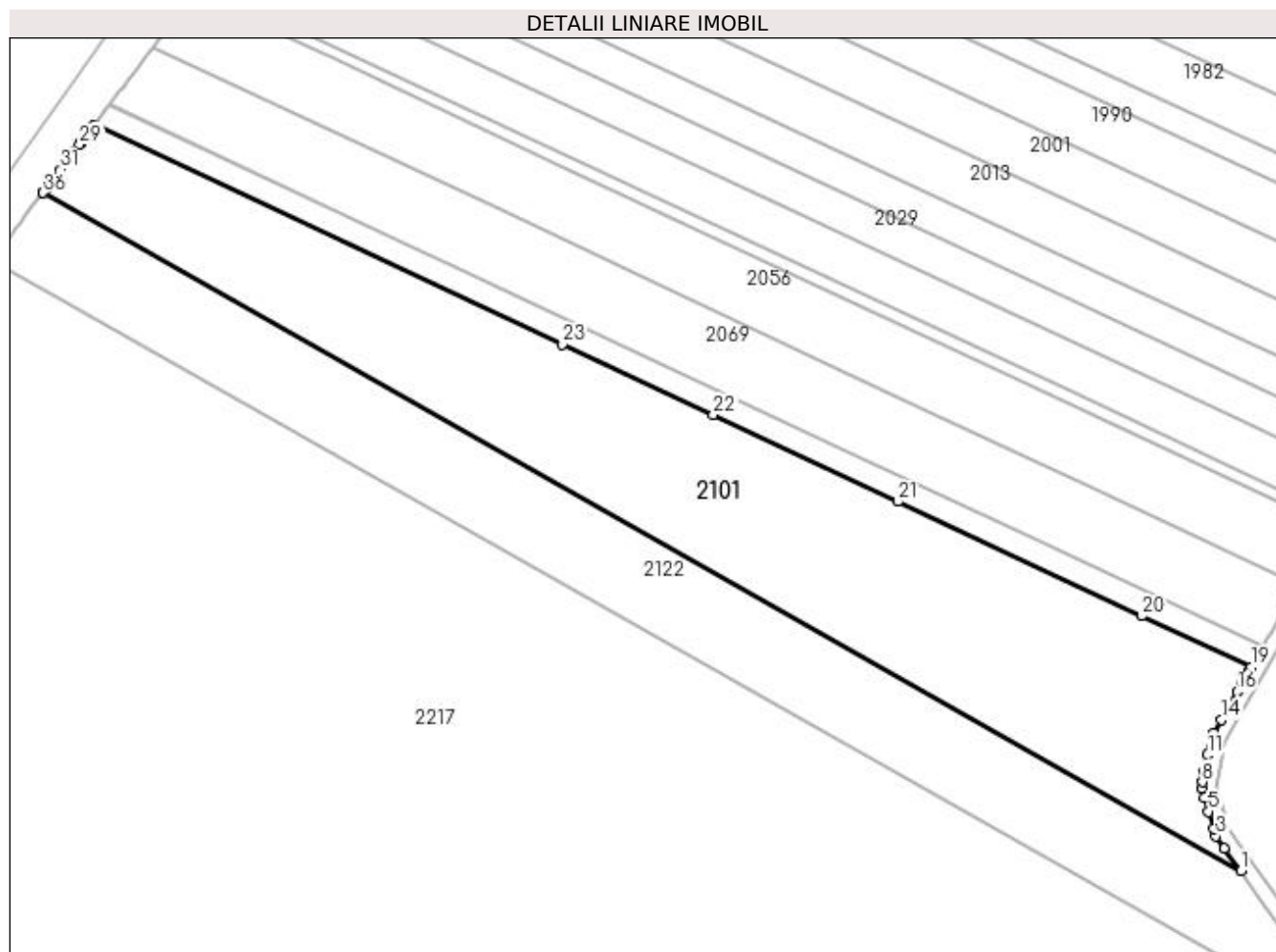
Inscrieri privind dezmembramintele dreptului de proprietate, drepturi reale de garanție și sarcini	Referințe
NU SUNT	

Anexa Nr. 1 La Partea I

Teren

Nr cadastral	Suprafața (mp)*	Observații / Referințe
30420	14.058	

* Suprafața este determinată în planul de proiecție Stereo 70.



Date referitoare la teren

Crt	Categorie folosință	Intravilan	Suprafața (mp)	Tarla	Parcelă	Nr. topo	Observații / Referințe
1	arabil	NU	14.058	34	57	-	

Lungime Segmente

1) Valorile lungimilor segmentelor sunt obținute din proiecție în plan.

Punct început	X / Y	Punct sfârșit	X / Y	Lungime segment (** (m)
1	396.373,697 327.985,819	2	396.369,014 327.992,39	8.069
3	396.366,594 327.995,787	4	396.365,975 327.997,797	2.103
5	396.364,452 328.002,745	6	396.363,223 328.006,738	4.178
7	396.362,381 328.009,47	8	396.362,714 328.011,185	1.746
9	396.363,292 328.014,17	10	396.363,305 328.014,235	0.067

Punct început	X / Y	Punct sfârșit	X / Y	Lungime segment (** (m)
2	396.369,014 327.992,39	3	396.366,594 327.995,787	4.17
4	396.365,975 327.997,797	5	396.364,452 328.002,745	5.177
6	396.363,223 328.006,738	7	396.362,381 328.009,47	2.859
8	396.362,714 328.011,185	9	396.363,292 328.014,17	3.041
10	396.363,305 328.014,235	11	396.364,2 328.018,856	4.707

Punct început	X / Y	Punct sfârșit	X / Y	Lungime segment (** (m)
11	396.364,2 328.018,856	12	396.365,113 328.023,568	4.8
13	396.365,939 328.025,046	14	396.368,087 328.028,887	4.401
15	396.370,381 328.032,987	16	396.372,563 328.036,889	4.471
17	396.373,844 328.039,178	18	396.375,904 328.042,732	4.108
19	396.376,569 328.043,879	20	396.345,45 328.058,461	34.366
21	396.275,958 328.091,023	22	396.223,276 328.115,709	58.179
23	396.180,338 328.135,829	24	396.046,985 328.198,316	147.267
25	396.046,957 328.198,329	26	396.045,483 328.196,378	2.446
27	396.043,184 328.193,336	28	396.043,047 328.193,155	0.228
29	396.042,744 328.192,755	30	396.040,996 328.190,441	2.9
31	396.037,324 328.185,584	32	396.035,33 328.182,944	3.308
33	396.034,144 328.181,376	34	396.033,264 328.180,212	1.459
35	396.032,344 328.178,994	36	396.032,352 328.178,989	0.009

Punct început	X / Y	Punct sfârșit	X / Y	Lungime segment (** (m)
12	396.365,113 328.023,568	13	396.365,939 328.025,046	1.693
14	396.368,087 328.028,887	15	396.370,381 328.032,987	4.698
16	396.372,563 328.036,889	17	396.373,844 328.039,178	2.623
18	396.375,904 328.042,732	19	396.376,569 328.043,879	1.325
20	396.345,45 328.058,461	21	396.275,958 328.091,023	76.743
22	396.223,276 328.115,709	23	396.180,338 328.135,829	47.418
24	396.046,985 328.198,316	25	396.046,957 328.198,329	0.031
26	396.045,483 328.196,378	27	396.043,184 328.193,336	3.812
28	396.043,047 328.193,155	29	396.042,744 328.192,755	0.501
30	396.040,996 328.190,441	31	396.037,324 328.185,584	6.089
32	396.035,33 328.182,944	33	396.034,144 328.181,376	1.966
34	396.033,264 328.180,212	35	396.032,344 328.178,994	1.526
36	396.032,352 328.178,989	1	396.373,697 327.985,819	392.213

** Lungimile segmentelor sunt determinate în planul de proiecție Stereo 70 și sunt rotunjite la 1 milimetru.

*** Distanța dintre puncte este formată din segmente cumulate ce sunt mai mici decât valoarea 1 milimetru.

**DATE DESPRE IMOBILUL NR. 2102**

Oficiul de Cadastru și Publicitate Imobiliară DOLJ
Biroul de Cadastru și Publicitate Imobiliară Craiova

A. Partea I. Descrierea imobilului

TEREN Necunoscut

Adresa: Loc. Almaj, Nr. 64, Jud. Dolj, T34 P28 P29

Nr. Crt	Nr cadastral Nr. topografic	Suprafața* (mp)	Observații / Referințe
A1	31606	2.233	Sector cadastral:5 Teren imprejmuit;

B. Partea II. Proprietari și acte

Inscrieri privitoare la dreptul de proprietate și alte drepturi reale	Referințe
169909 / 13/07/2021	
Act Notarial nr. CONTRACT DE DONATIE AUT 2632, din 09/07/2021 emis de NP Floricel MIHAI-MARIAN;	
B1	A1
Intabulare, drept de PROPRIETATE, dobandit prin Conventie, cota actuala 1/1, cota initiala 1/1	
1) IVAN MARIANA	
2) IVAN ION	

C. Partea III. SARCINI .

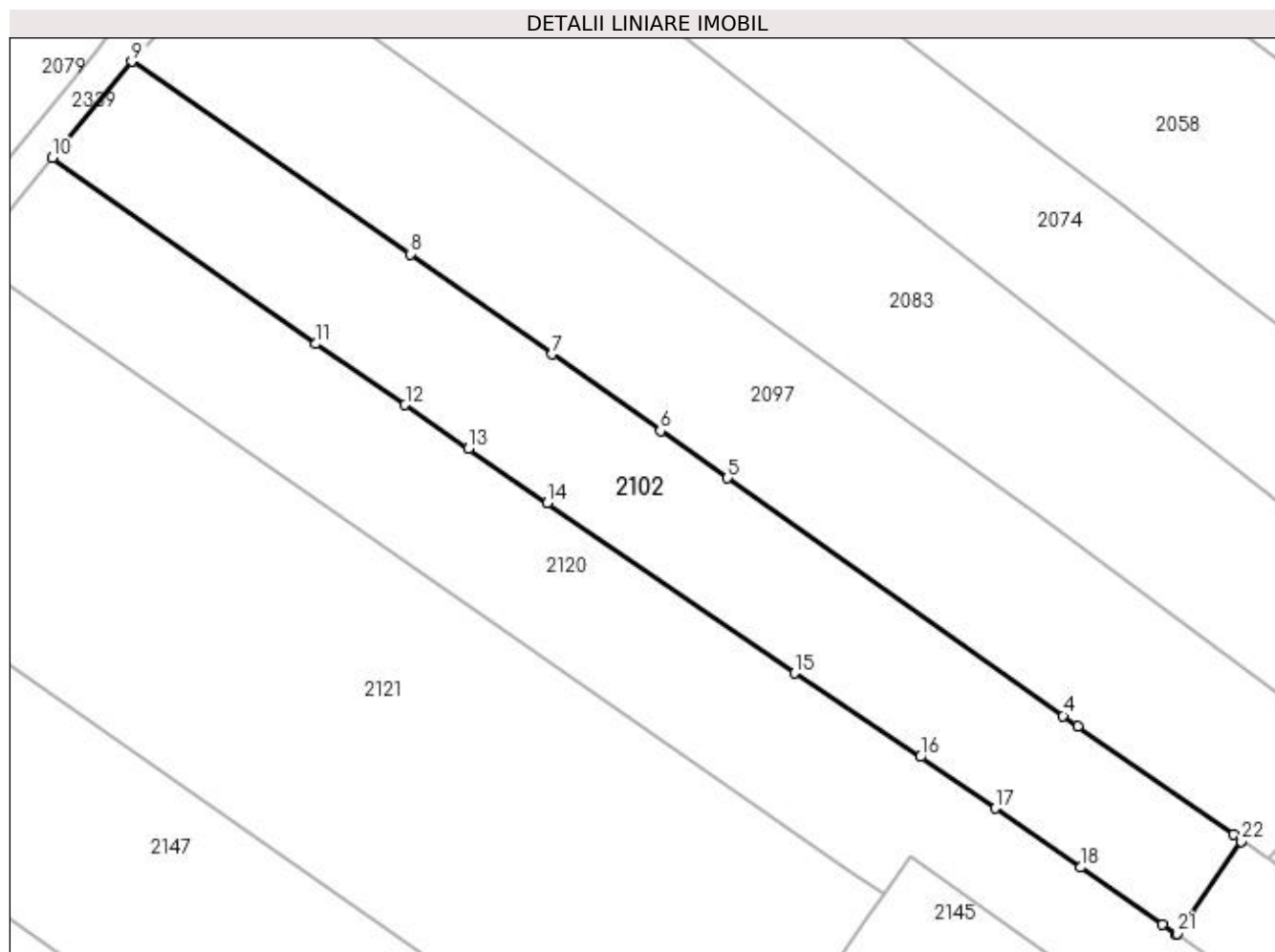
Inscrieri privind dezmembramintele dreptului de proprietate, drepturi reale de garanție și sarcini	Referințe
NU SUNT	

Anexa Nr. 1 La Partea I

Teren

Nr cadastral	Suprafața (mp)*	Observații / Referințe
31606	2.233	

* Suprafața este determinată în planul de proiecție Stereo 70.



Date referitoare la teren

Crt	Categorie folosință	Intravilan	Suprafața (mp)	Tarla	Parcelă	Nr. topo	Observații / Referințe
1	arabil	DA	309	34	28	-	
2	vie	NU	358	34	29	-	
3	livada	NU	479	34	28,29	-	
4	arabil	NU	1.087	34	28,29	-	

Lungime Segmente

1) Valorile lungimilor segmentelor sunt obținute din proiecție în plan.

Punct început	X / Y	Punct sfârșit	X / Y	Lungime segment (** (m)
1	396.744,694 328.049,531	2	396.743,697 328.050,226	1.215
3	396.725,658 328.062,793	4	396.723,926 328.064,018	2.121
5	396.684,957 328.091,596	6	396.677,184 328.097,086	9.516

Punct început	X / Y	Punct sfârșit	X / Y	Lungime segment (** (m)
2	396.743,697 328.050,226	3	396.725,658 328.062,793	21.985
4	396.723,926 328.064,018	5	396.684,957 328.091,596	47.74
6	396.677,184 328.097,086	7	396.664,595 328.105,979	15.413

Punct început	X / Y	Punct sfârșit	X / Y	Lungime segment (** (m)
7	396.664,595 328.105,979	8	396.648,123 328.117,6	20.159
9	396.615,785 328.139,951	10	396.606,562 328.128,774	14.491
11	396.637,162 328.107,173	12	396.647,525 328.100,101	12.546
13	396.654,904 328.095,022	14	396.664,061 328.088,719	11.117
15	396.692,736 328.068,956	16	396.707,364 328.059,241	17.56
17	396.716,054 328.053,254	18	396.725,988 328.046,409	12.064
19	396.735,48 328.039,777	20	396.737,108 328.038,64	1.986
21	396.737,177 328.038,738	22	396.744,622 328.049,427	13.026

Punct început	X / Y	Punct sfârșit	X / Y	Lungime segment (** (m)
8	396.648,123 328.117,6	9	396.615,785 328.139,951	39.31
10	396.606,562 328.128,774	11	396.637,162 328.107,173	37.456
12	396.647,525 328.100,101	13	396.654,904 328.095,022	8.958
14	396.664,061 328.088,719	15	396.692,736 328.068,956	34.826
16	396.707,364 328.059,241	17	396.716,054 328.053,254	10.553
18	396.725,988 328.046,409	19	396.735,48 328.039,777	11.579
20	396.737,108 328.038,64	21	396.737,177 328.038,738	0.12
22	396.744,622 328.049,427	1	396.744,694 328.049,531	0.127

** Lungimile segmentelor sunt determinate în planul de proiecție Stereo 70 și sunt rotunjite la 1 milimetru.

*** Distanța dintre puncte este formată din segmente cumulate ce sunt mai mici decât valoarea 1 milimetru.

**DATE DESPRE IMOBILUL NR. 2103**

Oficiul de Cadastru și Publicitate Imobiliară DOLJ
Biroul de Cadastru și Publicitate Imobiliară Craiova

A. Partea I. Descrierea imobilului

TEREN Intravilan

Adresa: Loc. Almaj, Nr. 18, Jud. Dolj, LOTUL 2 (FOST T1, PARCELA 17)

Nr. Crt	Nr cadastral Nr. topografic	Suprafața* (mp)	Observații / Referințe
A1	30440	248	Sector cadastral:5 Teren neimprejmuit;

Construcții

Crt	Nr cadastral Nr. topografic	Adresa	Observații / Referințe
A1.1	30440-C1	Loc. Almaj, Nr. 18, Jud. Dolj, LOTUL 2 (FOST T1, PARCELA 17)	Nr. niveluri:1; S. construita la sol:60 mp; S. construita desfasurata:60 mp; C2- Anexa gospodareasca: construita din caramida, acoperita cu tabla; compusa din doua camere si dependinte; Construita in 1999;

B. Partea II. Proprietari și acte

Inscrieri privitoare la dreptul de proprietate și alte drepturi reale		Referințe
92846 / 23/09/2013		
Act Notarial nr. cvc aut nr 712, din 20/09/2013 emis de Telea Constantina Diana;		
B1	Intabulare, drept de PROPRIETATE, dobandit prin Conventie, cota actuala 1/1, cota initiala 1/1 1) NICA DORINA-EMILIA	A1, A1.1

C. Partea III. SARCINI .

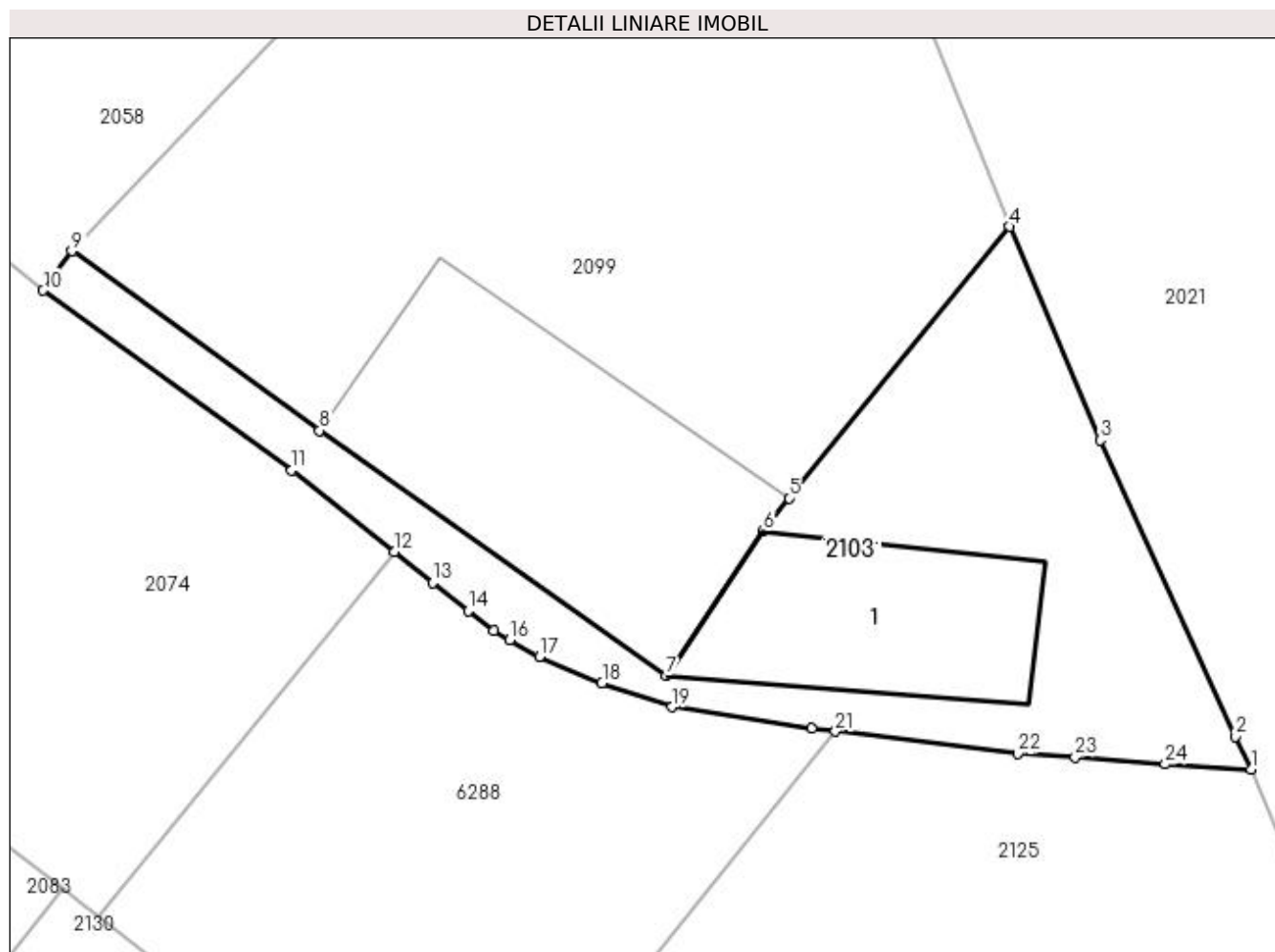
Inscrieri privind dezmembramintele dreptului de proprietate, drepturi reale de garanție și sarcini	Referințe
NU SUNT	

Anexa Nr. 1 La Partea I

Teren

Nr cadastral	Suprafața (mp)*	Observații / Referințe
30440	248	

* Suprafața este determinată în planul de proiecție Stereo 70.



Date referitoare la teren

Crt	Categorie folosință	Intra vilan	Suprafața (mp)	Tarla	Parcelă	Nr. topo	Observații / Referințe
1	curți constructii	DA	248	1	17	-	LOTUL 2

Date referitoare la construcții

Crt	Număr	Destinație construcție	Supraf. (mp)	Situație juridică	Observații / Referințe
A1.1	30440-C1	constructii anexa	60	Cu acte	Nr. niveluri:1; S. construita la sol:60 mp; S. construita desfasurata:60 mp; C2- Anexa gospodareasca: construita din caramida, acoperita cu tabla; compusa din doua camere si dependinte; Construita in 1999;

Lungime Segmente

1) Valorile lungimilor segmentelor sunt obținute din proiecție în plan.

Punct început	X / Y	Punct sfârșit	X / Y	Lungime segment (** (m)	Punct început	X / Y	Punct sfârșit	X / Y	Lungime segment (** (m)
1	396.808,596 328.079,151	2	396.808,03 328.080,297	1.278	2	396.808,03 328.080,297	3	396.803,28 328.090,748	11.48
3	396.803,28 328.090,748	4	396.800,087 328.098,278	8.179	4	396.800,087 328.098,278	5	396.792,292 328.088,711	12.341

Punct început	X / Y	Punct sfârșit	X / Y	Lungime segment (** (m)	Punct început	X / Y	Punct sfârșit	X / Y	Lungime segment (** (m)
5	396.792,292 328.088,711	6	396.791,382 328.087,544	1.48	6	396.791,382 328.087,544	7	396.787,955 328.082,448	6.141
7	396.787,955 328.082,448	8	396.775,731 328.091,096	14.973	8	396.775,731 328.091,096	9	396.767,001 328.097,418	10.779
9	396.767,001 328.097,418	10	396.765,982 328.096,03	1.721	10	396.765,982 328.096,03	11	396.774,745 328.089,685	10.819
11	396.774,745 328.089,685	12	396.778,359 328.086,814	4.616	12	396.778,359 328.086,814	13	396.779,72 328.085,733	1.738
13	396.779,72 328.085,733	14	396.780,978 328.084,734	1.606	14	396.780,978 328.084,734	15	396.781,867 328.084,027	1.136
15	396.781,867 328.084,027	16	396.782,436 328.083,706	0.653	16	396.782,436 328.083,706	17	396.783,486 328.083,114	1.205
17	396.783,486 328.083,114	18	396.785,695 328.082,184	2.397	18	396.785,695 328.082,184	19	396.788,173 328.081,346	2.616
19	396.788,173 328.081,346	20	396.793,105 328.080,586	4.99	20	396.793,105 328.080,586	21	396.793,937 328.080,484	0.838
21	396.793,937 328.080,484	22	396.800,36 328.079,694	6.472	22	396.800,36 328.079,694	23	396.802,385 328.079,578	2.028
23	396.802,385 328.079,578	24	396.805,564 328.079,323	3.189	24	396.805,564 328.079,323	1	396.808,596 328.079,151	3.037

** Lungimile segmentelor sunt determinate în planul de proiecție Stereo 70 și sunt rotunjite la 1 milimetru.

*** Distanța dintre puncte este formată din segmente cumulate ce sunt mai mici decât valoarea 1 milimetru.

**DATE DESPRE IMOBILUL NR. 2120**

Oficiul de Cadastru și Publicitate Imobiliară DOLJ
Biroul de Cadastru și Publicitate Imobiliară Craiova

A. Partea I. Descrierea imobilului

TEREN Necunoscut

Nr. CF vechi:43
Nr. cadastral vechi:61

Adresa: Loc. Almaj, Str Ion Gh. Plesa, Nr. 66, Jud. Dolj, T 34 P 27

Nr. Crt	Nr cadastral Nr. topografic	Suprafata* (mp)	Observatii / Referinte
A1	30976	2.913	Sector cadastral:5 Teren neimprejmuit;

Construcții

Crt	Nr cadastral Nr. topografic	Adresa	Observatii / Referinte
A1.1		Loc. Almaj, Str Ion Gh. Plesa, Nr. 66, Jud. Dolj, T 34 P 27	Nr. niveluri:1; S. construita la sol:132 mp; S. construita desfasurata:132 mp;
A1.2		Loc. Almaj, Str Ion Gh. Plesa, Nr. 66, Jud. Dolj, T 34 P 27	Nr. niveluri:1; S. construita la sol:26 mp; S. construita desfasurata:26 mp;

B. Partea II. Proprietari și acte

Inscrieri privitoare la dreptul de proprietate și alte drepturi reale		Referințe
2868 / 07/03/2001		
Contract De Vanzare Cumparare nr. AUT 603, din 06/03/2001 emis de NP ELVIRA DIACONESCU;		
B1	Intabulare, drept de PROPRIETATE, dobandit prin Conventie, cota actuala 1/1, cota initiala 1/1 1) VIESPE MADALIN CONSTANTIN	A1
/		
Act Notarial nr. Contract de vanzare-cumparare cu clauza de intretinere 756, din 19/03/2001 emis de NP ELVIRA DIACONESCU;		
B2	Intabulare, drept de PROPRIETATE, dobandit prin Conventie, cota actuala 1/1, cota initiala 1/1 1) VIESPE MADALIN CONSTANTIN	A1.1, A1.2

C. Partea III. SARCINI

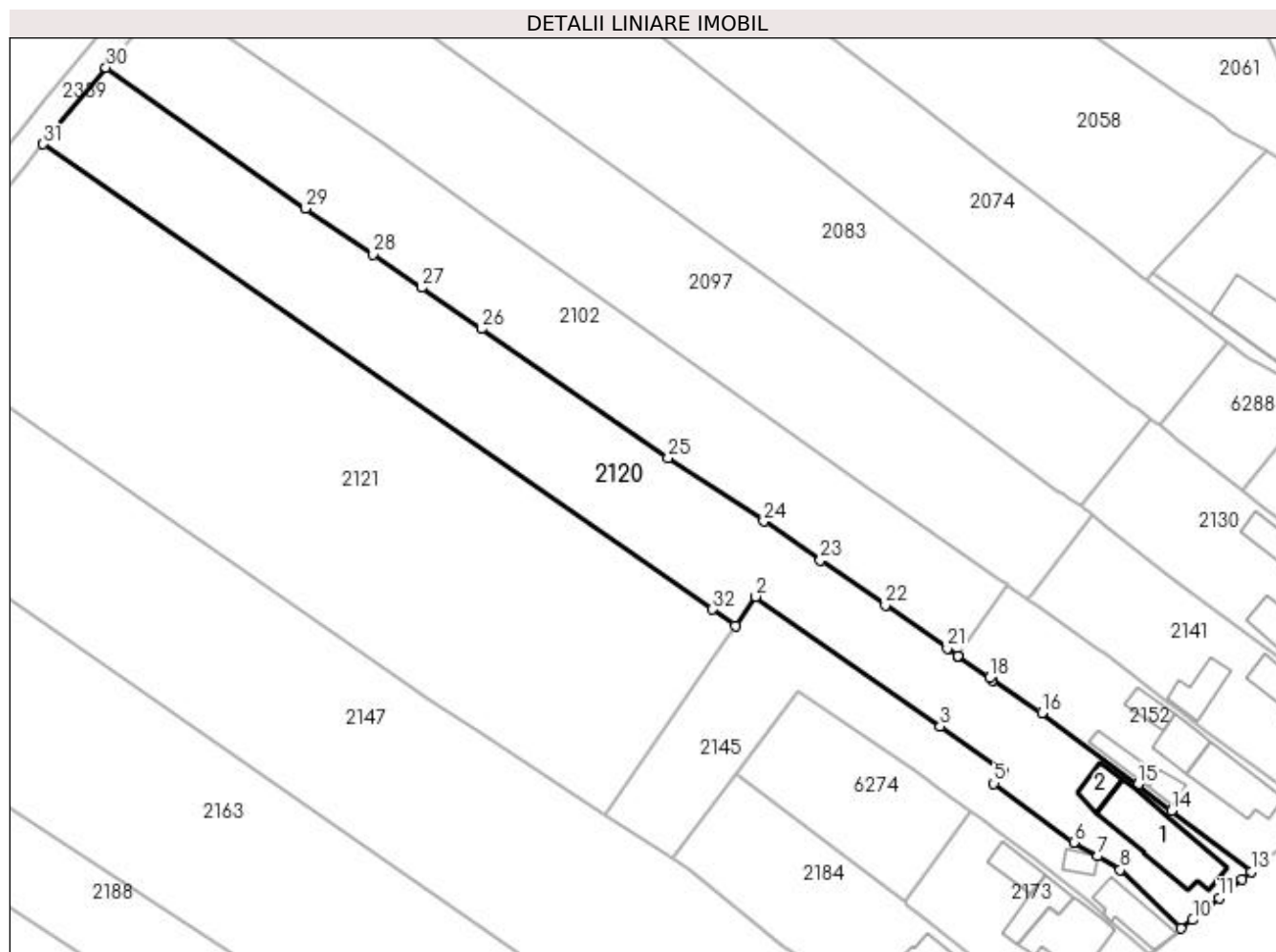
Inscrieri privind dezmembramintele dreptului de proprietate, drepturi reale de garanție și sarcini		Referințe
/		
Act Notarial nr. Contract de vanzare-cumparare cu clauza de intretinere 756, din 19/03/2001 emis de NP ELVIRA DIACONESCU;		
C1	Intabulare, drept de UZUFRACT VIAGER, dobandit prin Conventie, cota actuala 1/1, cota initiala 1/1 1) VIESPE RADU 2) VIESPE ANGELA	A1, A1.1, A1.2
C2	Se noteaza obligatia de intretinere ce consta in ingrijirea, intretinerea cu toate cele necesare traiului zilnic pe tot timpul vietii lor, in sensul de a le asigura hrana, imbracamintea, incaltamintea, medicamente si de a suporta eventualele cheltuieli de spitalizare, iar la deces sa ii inmormanteze si sa ii pomeneasca potrivit obiceiurile crestinești in favoarea 1) VIESPE RADU 2) VIESPE ANGELA	A1, A1.1, A1.2

Anexa Nr. 1 La Partea I

Teren

Nr cadastral	Suprafața (mp)*	Observații / Referințe
30976	2.913	

* Suprafața este determinată în planul de proiecție Stereo 70.



Date referitoare la teren

Crt	Categorie folosință	Intravilan	Suprafața (mp)	Tarla	Parcelă	Nr. topo	Observații / Referințe
1	curți construcții	DA	490	34	27	-	
2	arabil	DA	543	34	27	-	
3	arabil	NU	1.880	34	27	-	

Date referitoare la construcții

Crt	Număr	Destinație construcție	Supraf. (mp)	Situație juridică	Observații / Referințe
A1.1		construcții de locuințe	132	Cu acte	Nr. niveluri:1; S. construita la sol:132 mp; S. construita desfasurata:132 mp;
A1.2		construcții anexa	26	Cu acte	Nr. niveluri:1; S. construita la sol:26 mp; S. construita desfasurata:26 mp;

Lungime Segmente

1) Valorile lungimilor segmentelor sunt obținute din proiecție în plan.

Punct început	X / Y	Punct sfârșit	X / Y	Lungime segment (** (m)
1	396.703,078 328.043,268	2	396.706,15 328.047,718	5.407

Punct început	X / Y	Punct sfârșit	X / Y	Lungime segment (** (m)
2	396.706,15 328.047,718	3	396.734,409 328.027,828	34.557

Punct început	X / Y	Punct sfârșit	X / Y	Lungime segment (** (m)
3	396.734,409 328.027,828	4	396.744,118 328.020,995	11.872
5	396.742,643 328.019,093	6	396.754,87 328.010,064	15.199
7	396.758,561 328.007,969	8	396.762,027 328.005,875	4.049
9	396.771,254 327.996,869	10	396.773,101 327.998,163	2.255
11	396.777,158 328.001,503	12	396.780,699 328.004,418	4.586
13	396.782,053 328.005,532	14	396.769,862 328.014,926	15.391
15	396.764,704 328.018,931	16	396.749,989 328.029,897	18.352
17	396.742,419 328.034,929	18	396.741,94 328.035,264	0.585
19	396.737,291 328.038,512	20	396.737,108 328.038,64	0.223
21	396.735,48 328.039,777	22	396.725,988 328.046,409	11.579
23	396.716,054 328.053,254	24	396.707,364 328.059,241	10.553
25	396.692,736 328.068,956	26	396.664,061 328.088,719	34.826
27	396.654,904 328.095,022	28	396.647,525 328.100,101	8.958
29	396.637,162 328.107,173	30	396.606,562 328.128,774	37.456
31	396.596,93 328.117,045	32	396.699,519 328.045,742	124.935

Punct început	X / Y	Punct sfârșit	X / Y	Lungime segment (** (m)
4	396.744,118 328.020,995	5	396.742,643 328.019,093	2.407
6	396.754,87 328.010,064	7	396.758,561 328.007,969	4.244
8	396.762,027 328.005,875	9	396.771,254 327.996,869	12.894
10	396.773,101 327.998,163	11	396.777,158 328.001,503	5.255
12	396.780,699 328.004,418	13	396.782,053 328.005,532	1.753
14	396.769,862 328.014,926	15	396.764,704 328.018,931	6.53
16	396.749,989 328.029,897	17	396.742,419 328.034,929	9.09
18	396.741,94 328.035,264	19	396.737,291 328.038,512	5.671
20	396.737,108 328.038,64	21	396.735,48 328.039,777	1.986
22	396.725,988 328.046,409	23	396.716,054 328.053,254	12.064
24	396.707,364 328.059,241	25	396.692,736 328.068,956	17.56
26	396.664,061 328.088,719	27	396.654,904 328.095,022	11.117
28	396.647,525 328.100,101	29	396.637,162 328.107,173	12.546
30	396.606,562 328.128,774	31	396.596,93 328.117,045	15.177
32	396.699,519 328.045,742	1	396.703,078 328.043,268	4.334

** Lungimile segmentelor sunt determinate în planul de proiecție Stereo 70 și sunt rotunjite la 1 milimetru.

*** Distanța dintre puncte este formată din segmente cumulate ce sunt mai mici decât valoarea 1 milimetru.

**DATE DESPRE IMOBILUL NR. 2121**

Oficiul de Cadastru și Publicitate Imobiliară DOLJ
Biroul de Cadastru și Publicitate Imobiliară Craiova

A. Partea I. Descrierea imobilului

TEREN Necunoscut

Nr. CF vechi:42
Nr. cadastral vechi:57

Adresa: Loc. Almaj, Jud. Dolj, T 34 P 23,25

Nr. Crt	Nr cadastral Nr. topografic	Suprafața* (mp)	Observații / Referințe
A1	30975	4.709	Sector cadastral:5 Teren neimprejmuit;

B. Partea II. Proprietari și acte

Inscrieri privitoare la dreptul de proprietate și alte drepturi reale		Referințe
2867 / 07/03/2001		
Contract De Vanzare Cumparare nr. AUT 604, din 06/03/2001 emis de NP ED;		
B1	Intabulare, drept de PROPRIETATE, dobandit prin Conventie, cota actuala 1/1, cota initiala 1/1 1) VIESPE MADALIN CONSTANTIN	A1

C. Partea III. SARCINI .

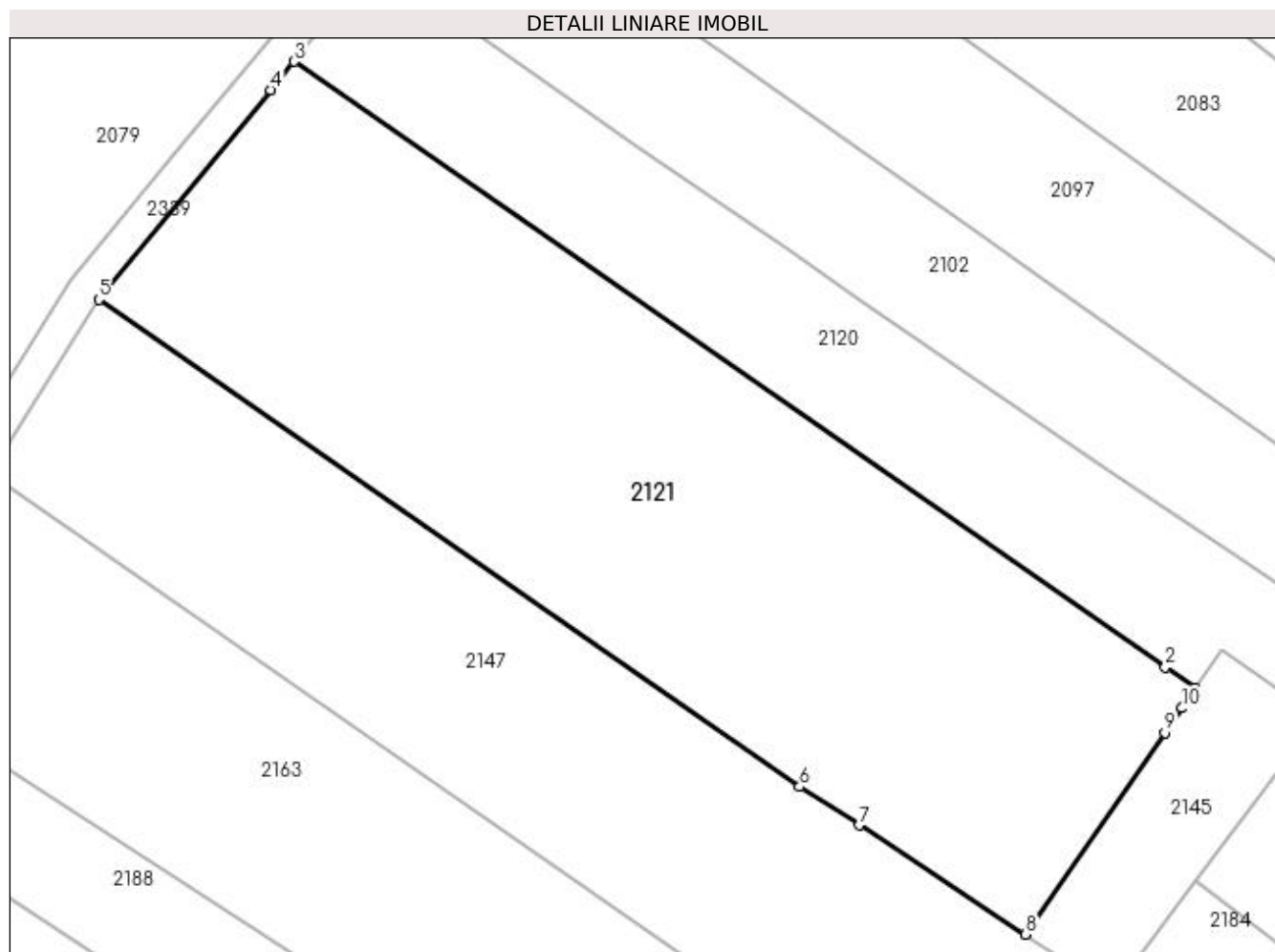
Inscrieri privind dezmembramintele dreptului de proprietate, drepturi reale de garanție și sarcini	Referințe
NU SUNT	

Anexa Nr. 1 La Partea I

Teren

Nr cadastral	Suprafața (mp)*	Observații / Referințe
30975	4.709	

* Suprafața este determinată în planul de proiecție Stereo 70.



Date referitoare la teren

Crt	Categorie folosință	Intravilan	Suprafața (mp)	Tarla	Parcelă	Nr. topo	Observații / Referințe
1	arabil	DA	229	34	23,25	-	
2	arabil	NU	4.480	34	23,25	-	

Lungime Segmente

1) Valorile lungimilor segmentelor sunt obținute din proiecție în plan.

Punct început	X / Y	Punct sfârșit	X / Y	Lungime segment (** (m)
1	396.703,078 328.043,268	2	396.699,519 328.045,742	4.334
2	396.699,519 328.045,742	3	396.596,93 328.117,045	124.935
3	396.596,93 328.117,045	4	396.594,171 328.113,686	4.347
4	396.594,171 328.113,686	5	396.573,926 328.089,033	31.9

Punct început	X / Y	Punct sfârșit	X / Y	Lungime segment (** (m)
5	396.573,926 328.089,033	6	396.656,443 328.031,68	100.491
6	396.656,443 328.031,68	7	396.663,484 328.027,168	8.363
7	396.663,484 328.027,168	8	396.683,092 328.014,317	23.444
8	396.683,092 328.014,317	9	396.699,47 328.038,042	28.829
9	396.699,47 328.038,042	10	396.701,478 328.040,951	3.535
10	396.701,478 328.040,951	1	396.703,078 328.043,268	2.815

** Lungimile segmentelor sunt determinate în planul de proiecție Stereo 70 și sunt rotunjite la 1 milimetru.

*** Distanța dintre puncte este formată din segmente cumulate ce sunt mai mici decât valoarea 1 milimetru.

**DATE DESPRE IMOBILUL NR. 2122**

Oficiul de Cadastru și Publicitate Imobiliară DOLJ
Biroul de Cadastru și Publicitate Imobiliară Craiova

A. Partea I. Descrierea imobilului

TEREN Extravilan

Adresa: Jud. Dolj, T34, P59

Nr. Crt	Nr cadastral Nr. topografic	Suprafața* (mp)	Observații / Referințe
A1		10.000	Sector cadastral:5 Teren neimprejmuit;

B. Partea II. Proprietari și acte

Inscrieri privitoare la dreptul de proprietate și alte drepturi reale	Referințe
/	
Act Administrativ nr. Titlu de proprietate 1538-44687, din 02/08/1999 emis de CJSIPT Dolj;	
B1	A1
Intabulare, drept de PROPRIETATE, dobandit prin Reconstituire, cota actuala 1/1, cota initiala 1/1	
1) PRIESCU ALEXANDRINA DEFUNCT:Da	

C. Partea III. SARCINI .

Inscrieri privind dezmembramintele dreptului de proprietate, drepturi reale de garanție și sarcini	Referințe
NU SUNT	

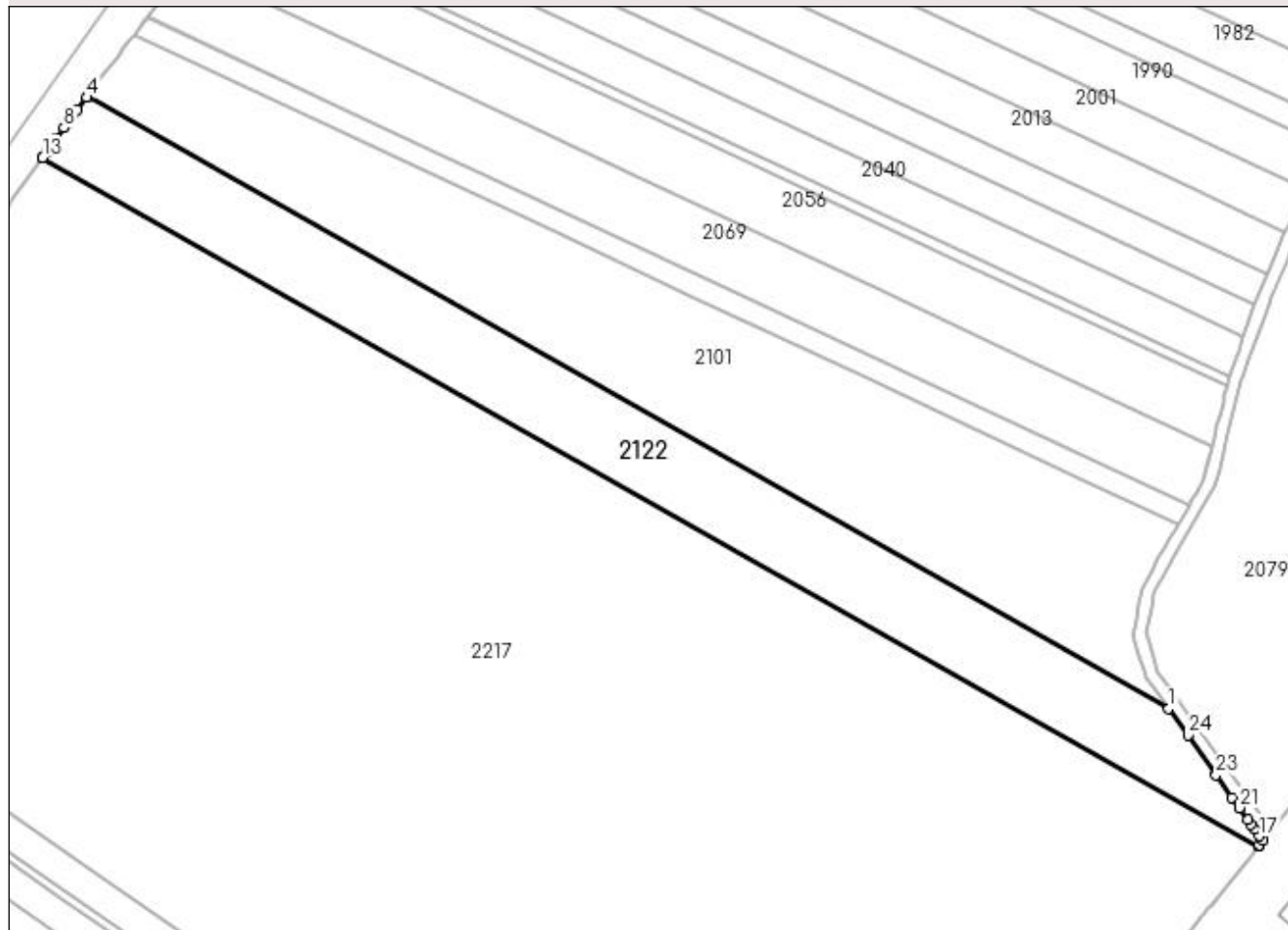
Anexa Nr. 1 La Partea I

Teren

Nr cadastral	Suprafața (mp)*	Observații / Referințe
	10.000	

* Suprafața este determinată în planul de proiecție Stereo 70.

DETALII LINIARE IMOBIL



Date referitoare la teren

Crt	Categorie folosință	Intravilan	Suprafața (mp)	Tarla	Parcelă	Nr. topo	Observații / Referințe
1	arabil	NU	10.000	34	59	-	

Lungime Segmente

1) Valorile lungimilor segmentelor sunt obținute din proiecție în plan.

Punct început	X / Y	Punct sfârșit	X / Y	Lungime segment (** (m)
1	396.373,697 327.985,819	2	396.032,352 328.178,989	392.213
3	396.032,344 328.178,994	4	396.032,046 328.178,6	0.494
5	396.029,136 328.174,749	6	396.027,577 328.172,687	2.585
7	396.025,76 328.170,283	8	396.024,902 328.169,082	1.476
9	396.022,505 328.165,729	10	396.019,752 328.161,879	4.733

Punct început	X / Y	Punct sfârșit	X / Y	Lungime segment (** (m)
2	396.032,352 328.178,989	3	396.032,344 328.178,994	0.009
4	396.032,046 328.178,6	5	396.029,136 328.174,749	4.827
6	396.027,577 328.172,687	7	396.025,76 328.170,283	3.013
8	396.024,902 328.169,082	9	396.022,505 328.165,729	4.122
10	396.019,752 328.161,879	11	396.019,432 328.161,431	0.55

Punct început	X / Y	Punct sfârșit	X / Y	Lungime segment (** (m)
11	396.019,432 328.161,431	12	396.018,134 328.159,615	2.232
13	396.018,159 328.159,601	14	396.401,99 327.942,387	441.03
15	396.402,3 327.942,775	16	396.403,394 327.944,142	1.752
17	396.402,335 327.945,628	18	396.400,853 327.947,708	2.554
19	396.399,674 327.949,364	20	396.398,653 327.950,796	1.759
21	396.396,017 327.954,496	22	396.393,676 327.957,782	4.035
23	396.388,653 327.964,829	24	396.379,717 327.977,371	15.4

Punct început	X / Y	Punct sfârșit	X / Y	Lungime segment (** (m)
12	396.018,134 328.159,615	13	396.018,159 328.159,601	0.029
14	396.401,99 327.942,387	15	396.402,3 327.942,775	0.496
16	396.403,394 327.944,142	17	396.402,335 327.945,628	1.825
18	396.400,853 327.947,708	19	396.399,674 327.949,364	2.033
20	396.398,653 327.950,796	21	396.396,017 327.954,496	4.543
22	396.393,676 327.957,782	23	396.388,653 327.964,829	8.654
24	396.379,717 327.977,371	1	396.373,697 327.985,819	10.374

** Lungimile segmentelor sunt determinate în planul de proiecție Stereo 70 și sunt rotunjite la 1 milimetru.

*** Distanța dintre puncte este formată din segmente cumulate ce sunt mai mici decât valoarea 1 milimetru.

**DATE DESPRE IMOBILUL NR. 2125**

Oficiul de Cadastru și Publicitate Imobiliară DOLJ
Biroul de Cadastru și Publicitate Imobiliară Craiova

A. Partea I. Descrierea imobilului

TEREN Intravilan

Adresa: Loc. Almaj, Str Mihai Eminescu, Nr. 20, Jud. Dolj, T1, P16; T34 ,P32

Nr. Crt	Nr cadastral Nr. topografic	Suprafața* (mp)	Observații / Referințe
A1		1.000	Sector cadastral:5 Teren imprejmuit;

Construcții

Crt	Nr cadastral Nr. topografic	Adresa	Observații / Referințe
A1.1		Loc. Almaj, Str Mihai Eminescu, Nr. 20, Jud. Dolj, T1, P16; T34 ,P32	Nr. niveluri:1; S. construita la sol:90 mp; S. construita desfasurata:90 mp;
A1.2		Loc. Almaj, Str Mihai Eminescu, Nr. 20, Jud. Dolj, T1, P16; T34 ,P32	Nr. niveluri:1; S. construita la sol:59 mp; S. construita desfasurata:59 mp;

B. Partea II. Proprietari și acte

Inscrieri privitoare la dreptul de proprietate și alte drepturi reale		Referințe
/		
Act Administrativ nr. Titlu de proprietate 18-59358, din 16/11/1993 emis de CJSIPT Dolj;		
B1	Intabulare, drept de PROPRIETATE, dobandit prin Constituire, cota actuala 1/1, cota initiala 1/1 1) ȚUCĂ AURICA	A1
Act Normativ nr. Legea 7, din 13/03/1996 emis de Parlamentul României (art.13 alin 15);		
B2	Intabulare, drept de PROPRIETATE, dobandit prin Lege, cota actuala 1/1, cota initiala 1/1 1) TUCA AURICA	A1.1, A1.2

C. Partea III. SARCINI .

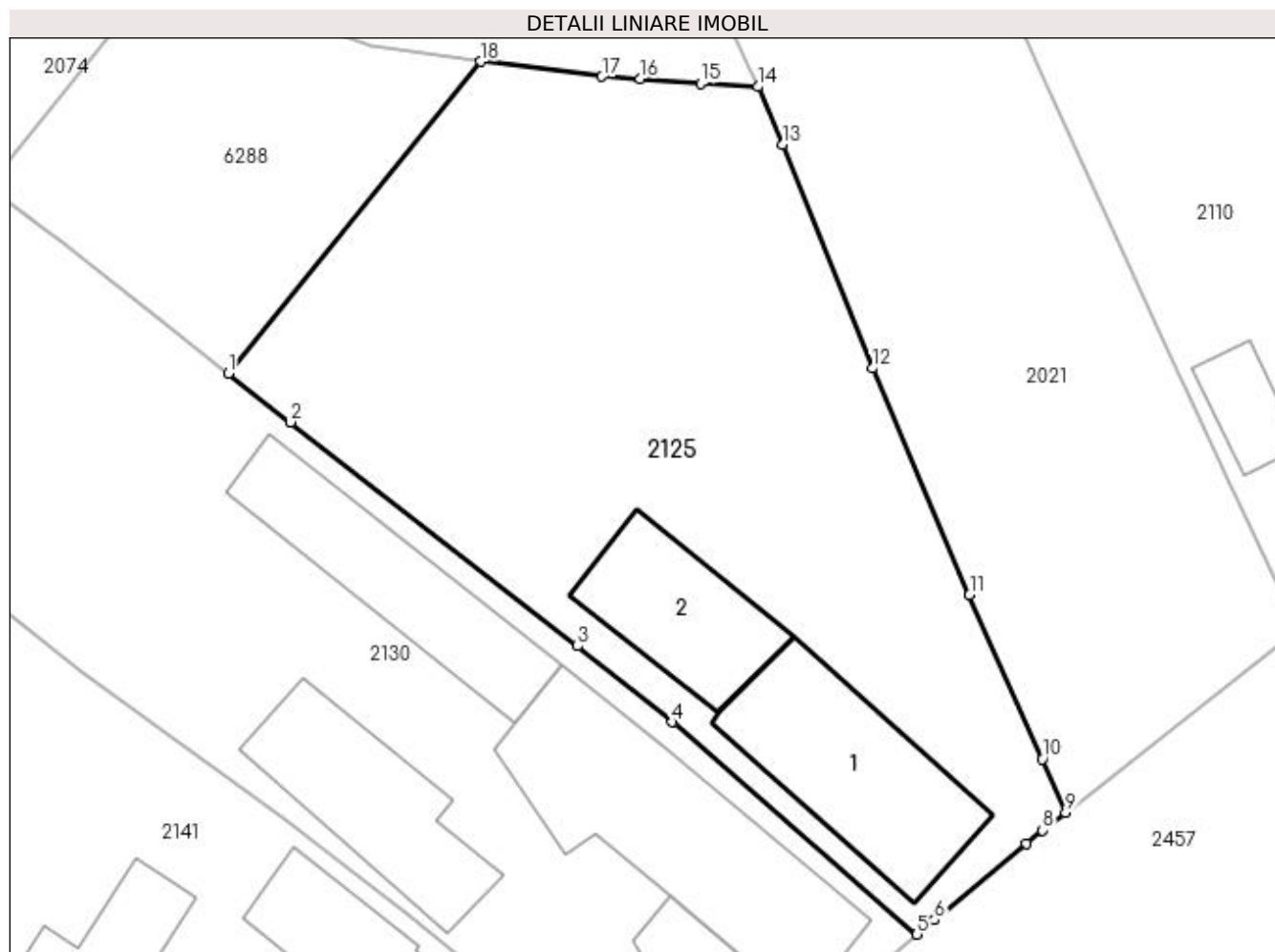
Inscrieri privind dezmembramintele dreptului de proprietate, drepturi reale de garanție și sarcini	Referințe
NU SUNT	

Anexa Nr. 1 La Partea I

Teren

Nr cadastral	Suprafața (mp)*	Observații / Referințe
	1.000	

* Suprafața este determinată în planul de proiecție Stereo 70.



Date referitoare la teren

Crt	Categorie folosință	Intravilan	Suprafața (mp)	Tarla	Parcelă	Nr. topo	Observații / Referințe
1	curți constructii	DA	1.000	34,1	32,16	-	

Date referitoare la construcții

Crt	Număr	Destinație construcție	Supraf. (mp)	Situație juridică	Observații / Referințe
A1.1		construcții de locuințe	90	Cu acte	Nr. niveluri:1; S. construita la sol:90 mp; S. construita desfasurata:90 mp;
A1.2		construcții anexa	59	Cu acte	Nr. niveluri:1; S. construita la sol:59 mp; S. construita desfasurata:59 mp;

Lungime Segmente

1) Valorile lungimilor segmentelor sunt obținute din proiecție în plan.

Punct început	X / Y	Punct sfârșit	X / Y	Lungime segment (** (m))
1	396.780,633 328.064,02	2	396.783,917 328.061,453	4.168
2	396.783,917 328.061,453	3	396.799,063 328.049,63	19.214
3	396.799,063 328.049,63	4	396.804,072 328.045,617	6.418

Punct început	X / Y	Punct sfârșit	X / Y	Lungime segment (** (m)
4	396.804,072 328.045,617	5	396.816,98 328.034,417	17.089
5	396.816,98 328.034,417	6	396.817,901 328.035,18	1.196
6	396.817,901 328.035,18	7	396.822,763 328.039,208	6.314
7	396.822,763 328.039,208	8	396.823,615 328.039,913	1.106
8	396.823,615 328.039,913	9	396.824,848 328.040,85	1.549
9	396.824,848 328.040,85	10	396.823,603 328.043,666	3.079
10	396.823,603 328.043,666	11	396.819,767 328.052,342	9.487
11	396.819,767 328.052,342	12	396.814,625 328.064,298	13.015
12	396.814,625 328.064,298	13	396.809,885 328.076,106	12.724
13	396.809,885 328.076,106	14	396.808,596 328.079,151	3.307
14	396.808,596 328.079,151	15	396.805,564 328.079,323	3.037
15	396.805,564 328.079,323	16	396.802,385 328.079,578	3.189
16	396.802,385 328.079,578	17	396.800,36 328.079,694	2.028
17	396.800,36 328.079,694	18	396.793,937 328.080,484	6.472
18	396.793,937 328.080,484	1	396.780,633 328.064,02	21.167

** Lungimile segmentelor sunt determinate în planul de proiecție Stereo 70 și sunt rotunjite la 1 milimetru.

*** Distanța dintre puncte este formată din segmente cumulate ce sunt mai mici decât valoarea 1 milimetru.



DATE DESPRE IMOBILUL NR. 2130

Oficiul de Cadastru și Publicitate Imobiliară DOLJ
Biroul de Cadastru și Publicitate Imobiliară Craiova

A. Partea I. Descrierea imobilului

TEREN Intravilan

Adresa: Loc. Almaj, Str Ion Gh. Plesa, Nr. 60, Jud. Dolj, T1, P15

Nr. Crt	Nr cadastral Nr. topografic	Suprafața* (mp)	Observații / Referințe
A1		1.067	Sector cadastral:5 Teren neimprejmuit;

Construcții

Crt	Nr cadastral Nr. topografic	Adresa	Observații / Referințe
A1.1		Loc. Almaj, Str Ion Gh. Plesa, Nr. 60, Jud. Dolj	Nr. niveluri:1; S. construita la sol:130 mp; S. construita desfasurata:130 mp;
A1.2		Loc. Almaj, Str Ion Gh. Plesa, Nr. 60, Jud. Dolj	Nr. niveluri:1; S. construita la sol:73 mp; S. construita desfasurata:73 mp;
A1.3		Loc. Almaj, Str Ion Gh. Plesa, Nr. 60, Jud. Dolj	Nr. niveluri:1; S. construita la sol:43 mp; S. construita desfasurata:43 mp;
A1.4		Loc. Almaj, Str Ion Gh. Plesa, Nr. 60, Jud. Dolj	Nr. niveluri:1; S. construita la sol:76 mp; S. construita desfasurata:76 mp;

B. Partea II. Proprietari și acte

Inscrieri privitoare la dreptul de proprietate și alte drepturi reale	Referințe
/	
Act Notarial nr. Contract de intretinere 2723, din 10/04/2003 emis de NP DANA TOMITA (Certificat de casatorie seria C.A., nr 017545, data 29.06.1996 eliberata de Consiliul Local al Comunei Almaj);	
B1 Intabulare, drept de PROPRIETATE, dobandit prin Conventie, cota actuala 1/1, cota initiala 1/1 1) PURCAREA MARIA-LILIANA 2) PURCAREA CONSTANTIN	A1, A1.1, A1.4
Act Normativ nr. Legea 7, din 13/03/1996 emis de Parlamentul României;	
B2 Intabulare, drept de PROPRIETATE, dobandit prin Lege, cota actuala 1/1, cota initiala 1/1 1) PURCAREA MARIA-LILIANA 2) PURCAREA CONSTANTIN	A1.2, A1.3

C. Partea III. SARCINI

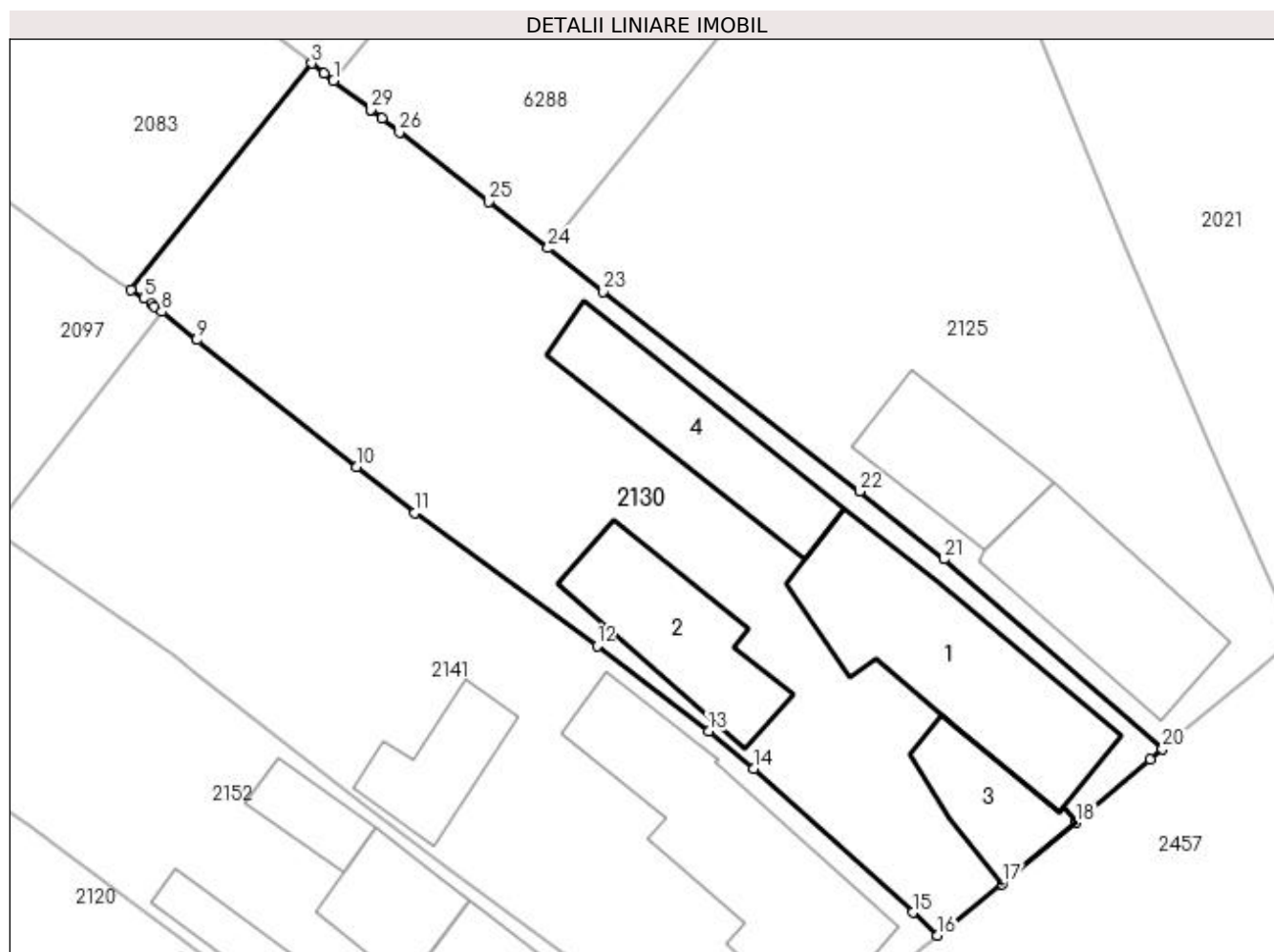
Inscrieri privind dezmembramintele dreptului de proprietate, drepturi reale de garanție și sarcini	Referințe
/	
Act Notarial nr. Contract de intretinere 2723, din 10/04/2003 emis de NP DANA TOMITA;	
C1 Intabulare, drept de UZUFRACT VIAGER, dobandit prin Conventie, cota actuala 1/1, cota initiala 1/1 1) CALUCICA ELENA 2) CALUCICA MARIN 3) CIUCA ELENA	A1, A1.1, A1.4
C2 Se noteaza obligatia de intretinere ce consta in ingrijirea, intretinerea cu tot ce este necesar traiului zilnic, iar la deces sa ii inormanteze si sa ii pomeneasca dupa obiceiurile crestinești in favoarea 1) CALUCICA ELENA 2) CALUCICA MARIN 3) CIUCA ELENA	A1, A1.1, A1.4
Act Notarial nr. Contract de imprumut (Comodat) 32, din 07/03/2016 emis de NP Diaconu Cristian;	
C3 Intabulare, drept de COMODAT, dobandit prin Conventie, cota actuala 1/1, cota initiala 1/1 1) CALUCICA ELENA INTREPRINDERE INDIVIDUALA, CIF:17810869 <i>OBSERVATII: Se noteaza contractul de comodat autentificat sub nr. 32/07.03.2016 eliberat de NP Diaconu Cristian, pe o perioada de 10 ani, incepand cu data de 07.03.2016, pana la data de 07.03.2026.</i>	A1.3

Anexa Nr. 1 La Partea I

Teren

Nr cadastral	Suprafața (mp)*	Observații / Referințe
	1.067	

* Suprafața este determinată în planul de proiecție Stereo 70.



Date referitoare la teren

Crt	Categorie folosință	Intra vilan	Suprafața (mp)	Tarla	Parcelă	Nr. topo	Observații / Referințe
1	curți construcții	DA	1.067	1	15	-	

Date referitoare la construcții

Crt	Număr	Destinație construcție	Supraf. (mp)	Situație juridică	Observații / Referințe
A1.1		construcții de locuințe	130	Cu acte	Nr. niveluri:1; S. construita la sol:130 mp; S. construita desfasurata:130 mp;
A1.2		construcții de locuințe	73	Cu acte	Nr. niveluri:1; S. construita la sol:73 mp; S. construita desfasurata:73 mp;
A1.3		construcții industriale și edilitare	43	Cu acte	Nr. niveluri:1; S. construita la sol:43 mp; S. construita desfasurata:43 mp;
A1.4		construcții anexa	76	Cu acte	Nr. niveluri:1; S. construita la sol:76 mp; S. construita desfasurata:76 mp;

Lungime Segmente

1) Valorile lungimilor segmentelor sunt obținute din proiecție în plan.

Punct început	X / Y	Punct sfârșit	X / Y	Lungime segment (** (m)
1	396.767,95 328.073,933	2	396.767,395 328.074,367	0.705
3	396.766,658 328.074,943	4	396.755,955 328.061,564	17.134
5	396.756,729 328.061,034	6	396.757,169 328.060,733	0.534
7	396.757,375 328.060,57	8	396.757,777 328.060,251	0.513
9	396.759,867 328.058,597	10	396.769,344 328.051,092	12.089
11	396.772,772 328.048,378	12	396.783,536 328.040,5	13.339
13	396.790,154 328.035,461	14	396.792,797 328.033,246	3.448
15	396.802,205 328.024,725	16	396.803,69 328.023,38	2.004
17	396.807,49 328.026,425	18	396.811,871 328.030,042	5.681
19	396.816,266 328.033,806	20	396.816,98 328.034,417	0.939
21	396.804,072 328.045,617	22	396.799,063 328.049,63	6.418
23	396.783,917 328.061,453	24	396.780,633 328.064,02	4.168
25	396.777,115 328.066,77	26	396.771,856 328.070,88	6.674
27	396.770,811 328.071,697	28	396.770,212 328.072,166	0.761
29	396.770,152 328.072,212	1	396.767,95 328.073,933	2.795

Punct început	X / Y	Punct sfârșit	X / Y	Lungime segment (** (m)
2	396.767,395 328.074,367	3	396.766,658 328.074,943	0.935
4	396.755,955 328.061,564	5	396.756,729 328.061,034	0.938
6	396.757,169 328.060,733	7	396.757,375 328.060,57	0.263
8	396.757,777 328.060,251	9	396.759,867 328.058,597	2.665
10	396.769,344 328.051,092	11	396.772,772 328.048,378	4.372
12	396.783,536 328.040,5	13	396.790,154 328.035,461	8.318
14	396.792,797 328.033,246	15	396.802,205 328.024,725	12.693
16	396.803,69 328.023,38	17	396.807,49 328.026,425	4.869
18	396.811,871 328.030,042	19	396.816,266 328.033,806	5.787
20	396.816,98 328.034,417	21	396.804,072 328.045,617	17.089
22	396.799,063 328.049,63	23	396.783,917 328.061,453	19.214
24	396.780,633 328.064,02	25	396.777,115 328.066,77	4.465
26	396.771,856 328.070,88	27	396.770,811 328.071,697	1.327
28	396.770,212 328.072,166	29	396.770,152 328.072,212	0.075

** Lungimile segmentelor sunt determinate în planul de proiecție Stereo 70 și sunt rotunjite la 1 milimetru.

*** Distanța dintre puncte este formată din segmente cumulate ce sunt mai mici decât valoarea 1 milimetru.

**DATE DESPRE IMOBILUL NR. 2141**

Oficiul de Cadastru și Publicitate Imobiliară DOLJ
Biroul de Cadastru și Publicitate Imobiliară Craiova

A. Partea I. Descrierea imobilului

TEREN Intravilan

Nr. CF vechi:267
Nr. cadastral vechi:579

Adresa: Loc. Almaj, Str Ion Gh. Plesa, Nr. 62, Jud. Dolj, T 1 P 13,14

Nr. Crt	Nr cadastral Nr. topografic	Suprafața* (mp)	Observații / Referințe
A1	31143	890	Sector cadastral:5 Teren neimprejmuit;

Construcții

Crt	Nr cadastral Nr. topografic	Adresa	Observații / Referințe
A1.1	31143-C1	Loc. Almaj, Str Ion Gh. Plesa, Nr. 62, Jud. Dolj, T 1 P 13,14	Nr. niveluri:1; S. construita la sol:129 mp; S. construita desfasurata:129 mp;
A1.2		Loc. Almaj, Str Ion Gh. Plesa, Nr. 62, Jud. Dolj, T 1 P 13,14	Nr. niveluri:1; S. construita la sol:42 mp; S. construita desfasurata:42 mp;

B. Partea II. Proprietari și acte

Inscrieri privitoare la dreptul de proprietate și alte drepturi reale		Referințe
41512 / 03/10/2006		
Titlu De Proprietate nr. 550-60677, din 28/01/1997 emis de C J DOLJ;		
B1	Intabulare, drept de PROPRIETATE, dobandit prin Conventie, cota actuala 1/1, cota initiala 1/1 1) RACAREANU IOAN	A1, A1.1
/		
Act Normativ nr. Legea 7, din 13/03/1996 emis de Parlamentul României;		
B2	Intabulare, drept de PROPRIETATE, dobandit prin Lege, cota actuala 1/1, cota initiala 1/1 1) RACAREANU IOAN DEFUNCT:Da	A1.2

C. Partea III. SARCINI .

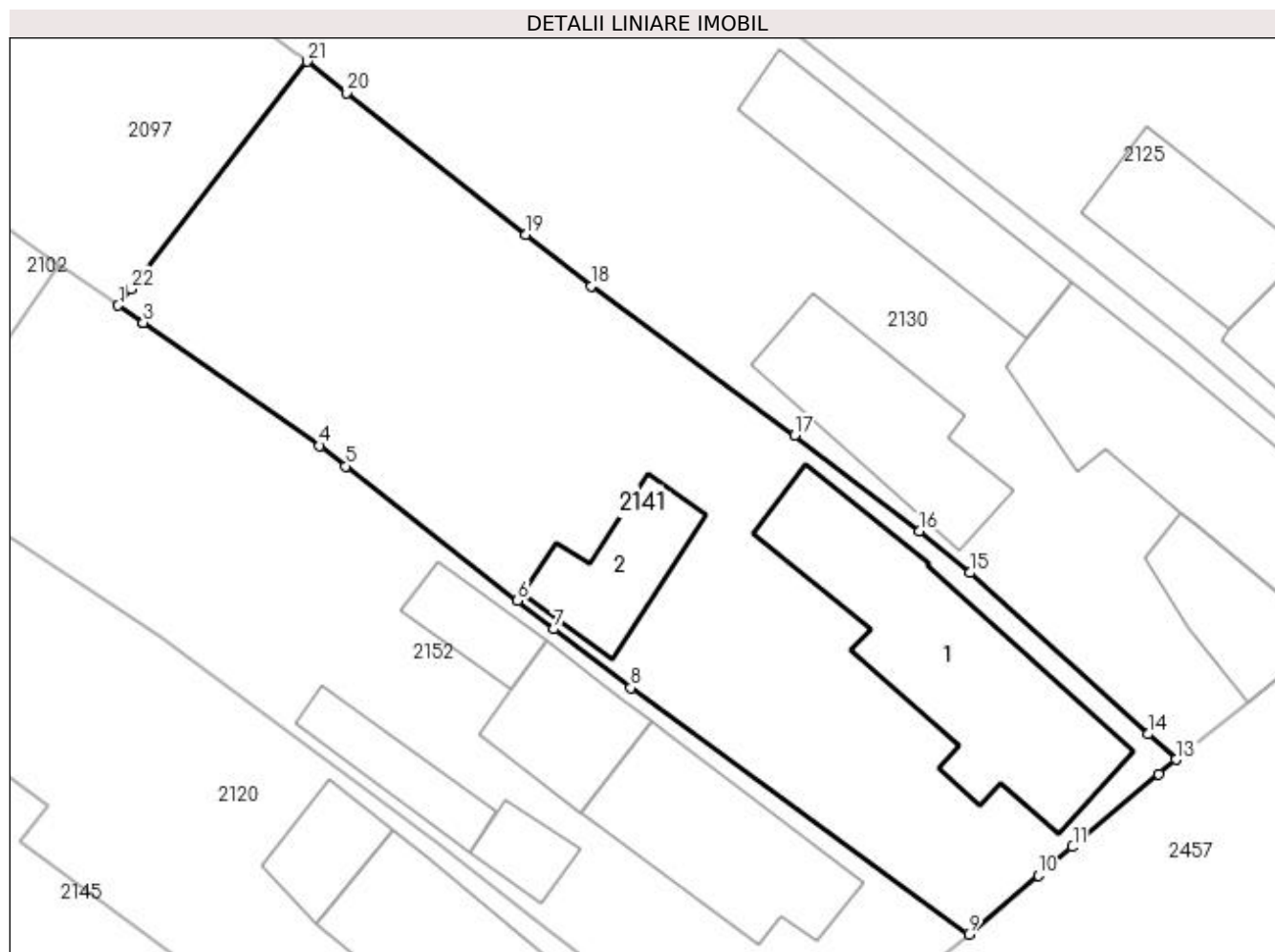
Inscrieri privind dezmembramintele dreptului de proprietate, drepturi reale de garanție și sarcini	Referințe
NU SUNT	

Anexa Nr. 1 La Partea I

Teren

Nr cadastral	Suprafața (mp)*	Observații / Referințe
31143	890	

* Suprafața este determinată în planul de proiecție Stereo 70.



Date referitoare la teren

Crt	Categorie folosință	Intravilan	Suprafața (mp)	Tarla	Parcelă	Nr. topo	Observații / Referințe
1	curți construcții	DA	657	1	13,14	-	
2	arabil	DA	233	1	13,14	-	

Date referitoare la construcții

Crt	Număr	Destinație construcție	Supraf. (mp)	Situație juridică	Observații / Referințe
A1.1	31143-C1	construcții de locuințe	129	Cu acte	Nr. niveluri:1; S. construita la sol:129 mp; S. construita desfasurata:129 mp;
A1.2		construcții anexa	42	Cu acte	Nr. niveluri:1; S. construita la sol:42 mp; S. construita desfasurata:42 mp;

Lungime Segmente

1) Valorile lungimilor segmentelor sunt obținute din proiecție în plan.

Punct început	X / Y	Punct sfârșit	X / Y	Lungime segment (** (m)
1	396.747,797 328.047,37	2	396.749,045 328.046,501	1.521
3	396.749,118 328.046,45	4	396.758,439 328.039,956	11.36

Punct început	X / Y	Punct sfârșit	X / Y	Lungime segment (** (m)
2	396.749,045 328.046,501	3	396.749,118 328.046,45	0.089
4	396.758,439 328.039,956	5	396.759,818 328.038,878	1.75

Punct început	X / Y	Punct sfârșit	X / Y	Lungime segment (** (m)
5	396.759,818 328.038,878	6	396.768,894 328.031,785	11.519
7	396.770,822 328.030,278	8	396.774,882 328.027,166	5.115
9	396.792,738 328.014,149	10	396.796,437 328.017,247	4.825
11	396.798,236 328.018,768	12	396.802,787 328.022,616	5.96
13	396.803,69 328.023,38	14	396.802,205 328.024,725	2.004
15	396.792,797 328.033,246	16	396.790,154 328.035,461	3.448
17	396.783,536 328.040,5	18	396.772,772 328.048,378	13.339
19	396.769,344 328.051,092	20	396.759,867 328.058,597	12.089
21	396.757,777 328.060,251	22	396.748,47 328.048,239	15.196

Punct început	X / Y	Punct sfârșit	X / Y	Lungime segment (** (m)
6	396.768,894 328.031,785	7	396.770,822 328.030,278	2.448
8	396.774,882 328.027,166	9	396.792,738 328.014,149	22.097
10	396.796,437 328.017,247	11	396.798,236 328.018,768	2.356
12	396.802,787 328.022,616	13	396.803,69 328.023,38	1.183
14	396.802,205 328.024,725	15	396.792,797 328.033,246	12.693
16	396.790,154 328.035,461	17	396.783,536 328.040,5	8.318
18	396.772,772 328.048,378	19	396.769,344 328.051,092	4.372
20	396.759,867 328.058,597	21	396.757,777 328.060,251	2.665
22	396.748,47 328.048,239	1	396.747,797 328.047,37	1.099

** Lungimile segmentelor sunt determinate în planul de proiecție Stereo 70 și sunt rotunjite la 1 milimetru.

*** Distanța dintre puncte este formată din segmente cumulate ce sunt mai mici decât valoarea 1 milimetru.

**DATE DESPRE IMOBILUL NR. 2145**

Oficiul de Cadastru și Publicitate Imobiliară DOLJ
Biroul de Cadastru și Publicitate Imobiliară Craiova

A. Partea I. Descrierea imobilului

TEREN Intravilan

Adresa: Loc. Almaj, Str Ion Gh. Plesa, Nr. 66A, Jud. Dolj, T1, P11; T34, P26

Nr. Crt	Nr cadastral Nr. topografic	Suprafața* (mp)	Observații / Referințe
A1		1.003	Sector cadastral:5 Teren neimprejmuit;

Construcții

Crt	Nr cadastral Nr. topografic	Adresa	Observații / Referințe
A1.1		Loc. Almaj, Str Ion Gh. Plesa, Nr. 66A, Jud. Dolj, T1, P11; T34, P26	Nr. niveluri:1; S. construita la sol:56 mp; S. construita desfasurata:56 mp;
A1.2		Loc. Almaj, Str Ion Gh. Plesa, Nr. 66A, Jud. Dolj, T1, P11; T34, P26	Nr. niveluri:1; S. construita la sol:16 mp; S. construita desfasurata:16 mp;

B. Partea II. Proprietari și acte

Inscrieri privitoare la dreptul de proprietate și alte drepturi reale		Referințe
/		
Act Administrativ nr. Titlu de proprietate 52-59358, din 16/12/1993 emis de CJSIPT Dolj;		
B1	Intabulare, drept de PROPRIETATE, dobandit prin Constituire, cota actuala 1/1, cota initiala 1/1 1) VIESPE CONSTANTIN	A1
Act Normativ nr. Legea 7, din 13/03/1996 emis de Parlamentul României;		
B2	Intabulare, drept de PROPRIETATE, dobandit prin Lege, cota actuala 1/1, cota initiala 1/1 1) VIESPE CONSTANTIN 2) VIESPE MARIA	A1.1, A1.2

C. Partea III. SARCINI .

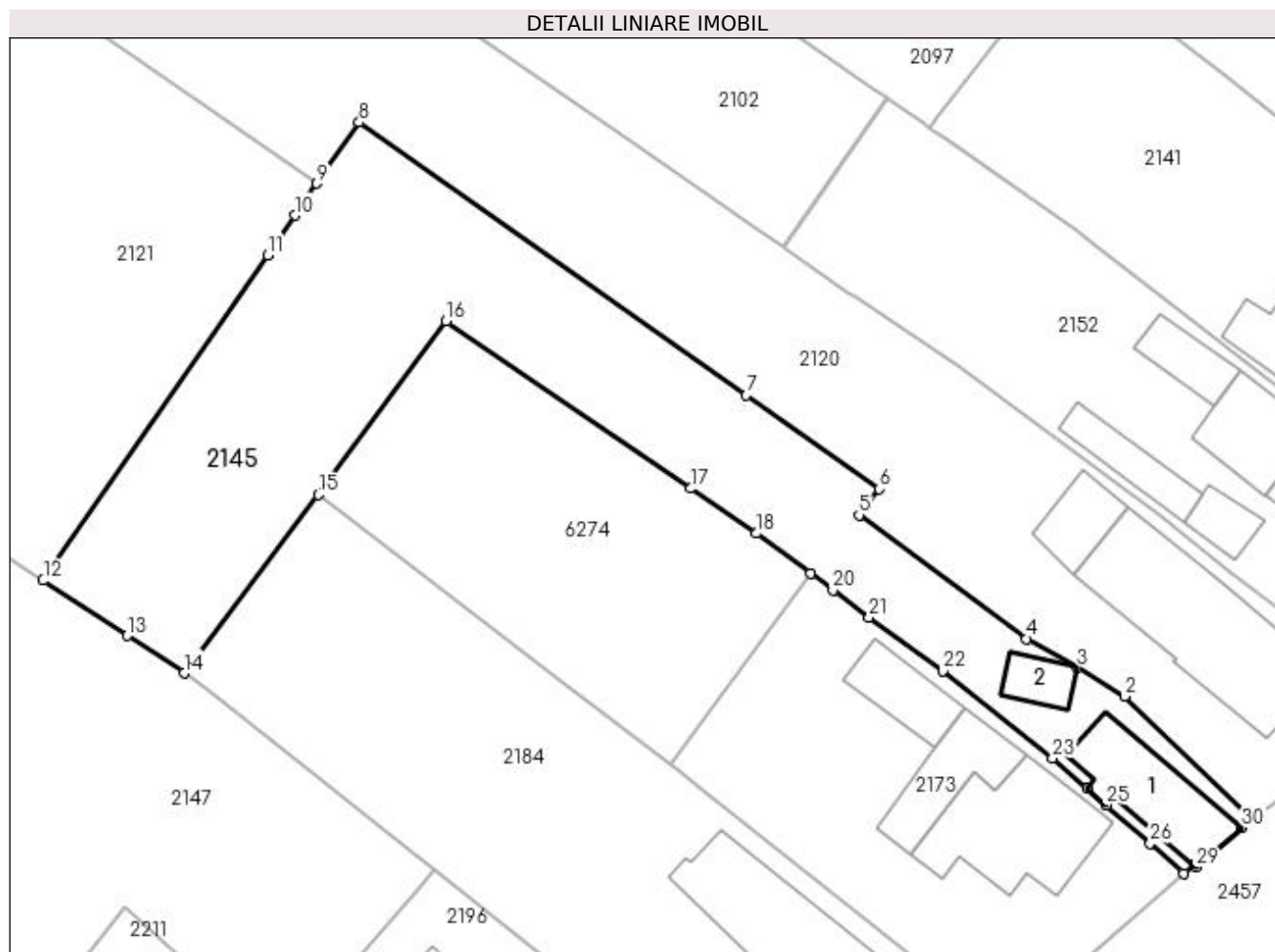
Inscrieri privind dezmembramintele dreptului de proprietate, drepturi reale de garanție și sarcini	Referințe
NU SUNT	

Anexa Nr. 1 La Partea I

Teren

Nr cadastral	Suprafața (mp)*	Observații / Referințe
	1.003	

* Suprafața este determinată în planul de proiecție Stereo 70.



Date referitoare la teren

Crt	Categorie folosință	Intra vilan	Suprafața (mp)	Tarla	Parcelă	Nr. topo	Observații / Referințe
1	curți constructii	DA	305	1	11	-	
2	arabil	DA	282	34	26	-	
3	vie	DA	416	34	26	-	

Date referitoare la construcții

Crt	Număr	Destinație construcție	Supraf. (mp)	Situație juridică	Observații / Referințe
A1.1		construcții industriale și edilitare	56	Cu acte	Nr. niveluri:1; S. construita la sol:56 mp; S. construita desfasurata:56 mp;
A1.2		construcții anexa	16	Cu acte	Nr. niveluri:1; S. construita la sol:16 mp; S. construita desfasurata:16 mp;

Lungime Segmente

1) Valorile lungimilor segmentelor sunt obținute din proiecție în plan.

Punct început	X / Y	Punct sfârșit	X / Y	Lungime segment (** (m))	Punct început	X / Y	Punct sfârșit	X / Y	Lungime segment (** (m))
1	396.771,254 327.996,869	2	396.762,027 328.005,875	12.894	2	396.762,027 328.005,875	3	396.758,561 328.007,969	4.049

Punct început	X / Y	Punct sfârșit	X / Y	Lungime segment (** (m)
3	396.758,561 328.007,969	4	396.754,87 328.010,064	4.244
5	396.742,643 328.019,093	6	396.744,118 328.020,995	2.407
7	396.734,409 328.027,828	8	396.706,15 328.047,718	34.557
9	396.703,078 328.043,268	10	396.701,478 328.040,951	2.815
11	396.699,47 328.038,042	12	396.683,092 328.014,317	28.829
13	396.689,237 328.010,289	14	396.693,376 328.007,553	4.962
15	396.703,188 328.020,566	16	396.712,487 328.033,232	15.713
17	396.730,362 328.021,022	18	396.735,163 328.017,743	5.814
19	396.739,098 328.014,813	20	396.740,729 328.013,6	2.032
21	396.743,377 328.011,628	22	396.748,774 328.007,708	6.67
23	396.756,764 328.001,361	24	396.759,321 327.999,131	3.393
25	396.760,686 327.997,942	26	396.763,893 327.995,146	4.255
27	396.766,351 327.992,954	28	396.767,104 327.993,516	0.94
29	396.767,238 327.993,394	30	396.770,566 327.996,273	4.401

Punct început	X / Y	Punct sfârșit	X / Y	Lungime segment (** (m)
4	396.754,87 328.010,064	5	396.742,643 328.019,093	15.199
6	396.744,118 328.020,995	7	396.734,409 328.027,828	11.872
8	396.706,15 328.047,718	9	396.703,078 328.043,268	5.407
10	396.701,478 328.040,951	11	396.699,47 328.038,042	3.535
12	396.683,092 328.014,317	13	396.689,237 328.010,289	7.348
14	396.693,376 328.007,553	15	396.703,188 328.020,566	16.298
16	396.712,487 328.033,232	17	396.730,362 328.021,022	21.647
18	396.735,163 328.017,743	19	396.739,098 328.014,813	4.906
20	396.740,729 328.013,6	21	396.743,377 328.011,628	3.302
22	396.748,774 328.007,708	23	396.756,764 328.001,361	10.204
24	396.759,321 327.999,131	25	396.760,686 327.997,942	1.81
26	396.763,893 327.995,146	27	396.766,351 327.992,954	3.293
28	396.767,104 327.993,516	29	396.767,238 327.993,394	0.181
30	396.770,566 327.996,273	1	396.771,254 327.996,869	0.91

** Lungimile segmentelor sunt determinate în planul de proiecție Stereo 70 și sunt rotunjite la 1 milimetru.

*** Distanța dintre puncte este formată din segmente cumulate ce sunt mai mici decât valoarea 1 milimetru.

**DATE DESPRE IMOBILUL NR. 2147**

Oficiul de Cadastru și Publicitate Imobiliară DOLJ
Biroul de Cadastru și Publicitate Imobiliară Craiova

A. Partea I. Descrierea imobilului

TEREN Necunoscut

Adresa: Loc. Almaj, Jud. Dolj, T34, P21

Nr. Crt	Nr cadastral Nr. topografic	Suprafața* (mp)	Observații / Referințe
A1		3.926	Sector cadastral:5 Teren neimprejmuit;

B. Partea II. Proprietari și acte

Inscrieri privitoare la dreptul de proprietate și alte drepturi reale	Referințe
/	
Act Administrativ nr. Titlu de proprietate 1309-59364, din 16/10/1998 emis de CJSIPT Dolj;	
B1	A1
Intabulare, drept de PROPRIETATE, dobândit prin Reconstituire, cota actuala 1/1, cota initiala 1/1 1) PAUNA GRIGORE	

C. Partea III. SARCINI .

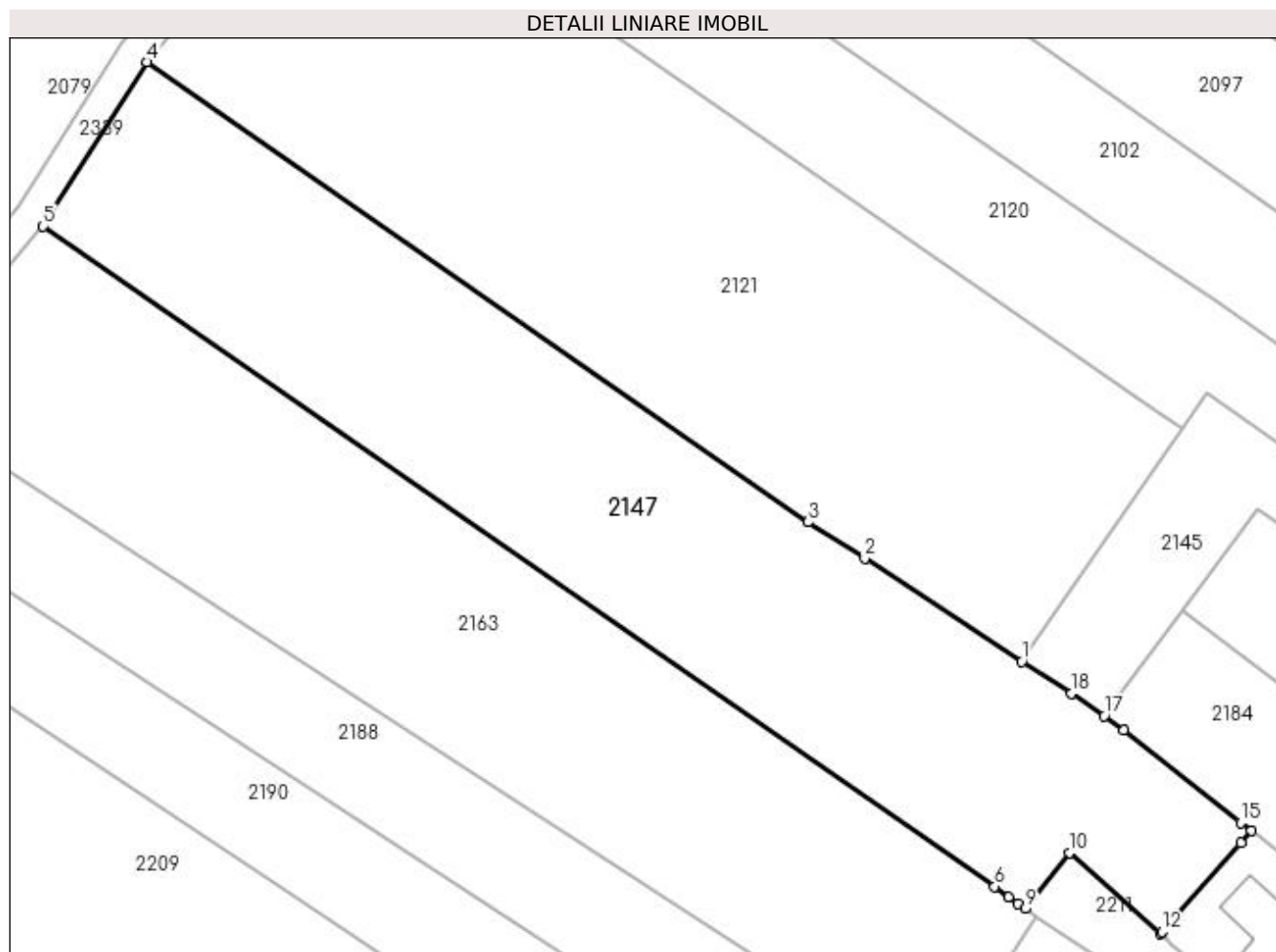
Inscrieri privind dezmembramintele dreptului de proprietate, drepturi reale de garanție și sarcini	Referințe
NU SUNT	

Anexa Nr. 1 La Partea I

Teren

Nr cadastral	Suprafața (mp)*	Observații / Referințe
	3.926	

* Suprafața este determinată în planul de proiecție Stereo 70.



Date referitoare la teren

Crt	Categorie folosință	Intravilan	Suprafața (mp)	Tarla	Parcelă	Nr. topo	Observații / Referințe
1	arabil	DA	904	34	21	-	
2	arabil	NU	3.022	34	21	-	

Lungime Segmente

1) Valorile lungimilor segmentelor sunt obținute din proiecție în plan.

Punct început	X / Y	Punct sfârșit	X / Y	Lungime segment (** (m)
1	396.683,092 328.014,317	2	396.663,484 328.027,168	23.444
2	396.663,484 328.027,168	3	396.656,443 328.031,68	8.363
3	396.656,443 328.031,68	4	396.573,926 328.089,033	100.491
4	396.573,926 328.089,033	5	396.561,003 328.068,556	24.214

Punct început	X / Y	Punct sfârșit	X / Y	Lungime segment (** (m)
5	396.561,003 328.068,556	6	396.679,674 327.986,25	144.42
6	396.679,674 327.986,25	7	396.681,468 327.984,951	2.215
7	396.681,468 327.984,951	8	396.682,619 327.984,118	1.421
8	396.682,619 327.984,118	9	396.683,481 327.983,493	1.065
9	396.683,481 327.983,493	10	396.689,057 327.990,476	8.936
10	396.689,057 327.990,476	11	396.700,33 327.980,364	15.144
11	396.700,33 327.980,364	12	396.700,567 327.980,633	0.358
12	396.700,567 327.980,633	13	396.710,399 327.991,731	14.827
13	396.710,399 327.991,731	14	396.711,685 327.993,183	1.94
14	396.711,685 327.993,183	15	396.710,384 327.994,215	1.661
15	396.710,384 327.994,215	16	396.695,831 328.005,792	18.596
16	396.695,831 328.005,792	17	396.693,376 328.007,553	3.021
17	396.693,376 328.007,553	18	396.689,237 328.010,289	4.962
18	396.689,237 328.010,289	1	396.683,092 328.014,317	7.348

** Lungimile segmentelor sunt determinate în planul de proiecție Stereo 70 și sunt rotunjite la 1 milimetru.

*** Distanța dintre puncte este formată din segmente cumulate ce sunt mai mici decât valoarea 1 milimetru.

**DATE DESPRE IMOBILUL NR. 2152**

Oficiul de Cadastru și Publicitate Imobiliară DOLJ
Biroul de Cadastru și Publicitate Imobiliară Craiova

A. Partea I. Descrierea imobilului

TEREN Intravilan

Adresa: Loc. Almaj, Str Ion Gh. Plesa, Nr. 64, Jud. Dolj, T1 P12

Nr. Crt	Nr cadastral Nr. topografic	Suprafața* (mp)	Observații / Referințe
A1	31594	753	Sector cadastral:5 Teren neimprejmuit;

Construcții

Crt	Nr cadastral Nr. topografic	Adresa	Observații / Referințe
A1.1	31594-C1	Loc. Almaj, Str Ion Gh. Plesa, Nr. 64, Jud. Dolj, T1 P12	Nr. niveluri:1; S. construita la sol:80 mp; S. construita desfasurata:80 mp; Casa de locuit-P cu pivnita
A1.2	31594-C2	Loc. Almaj, Str Ion Gh. Plesa, Nr. 64, Jud. Dolj, T1 P12	Nr. niveluri:1; S. construita la sol:42 mp; S. construita desfasurata:42 mp; Anexa-P
A1.3	31594-C3	Loc. Almaj, Str Ion Gh. Plesa, Nr. 64, Jud. Dolj, T1 P12	Nr. niveluri:1; S. construita la sol:16 mp; S. construita desfasurata:16 mp; Anexa-P
A1.4		Loc. Almaj, Str Ion Gh. Plesa, Nr. 64, Jud. Dolj, T1 P12	Nr. niveluri:1; S. construita la sol:23 mp; S. construita desfasurata:23 mp;
A1.5		Loc. Almaj, Str Ion Gh. Plesa, Nr. 64, Jud. Dolj, T1 P12	Nr. niveluri:1; S. construita la sol:28 mp; S. construita desfasurata:28 mp;

B. Partea II. Proprietari și acte

Inscrieri privitoare la dreptul de proprietate și alte drepturi reale		Referințe
59383 / 10/03/2021		
Act Notarial nr. CONTRACT DE VANZARE AUT.712, din 09/03/2021 emis de NP.Floricel MIHAI-MARIAN;		
B1	Intabulare, drept de PROPRIETATE, dobandit prin Conventie, cota actuala 1/1, cota initiala 1/1 1) IVAN ION 2) IVAN MARIANA	A1, A1.1, A1.2, A1.3
/		
Act Normativ nr. Legea 7, din 13/03/1996 emis de Parlamentul Romaniei;		
B2	Intabulare, drept de PROPRIETATE, dobandit prin Lege, cota actuala 1/1, cota initiala 1/1 1) IVAN ION 2) IVAN MARIANA	A1.4, A1.5

C. Partea III. SARCINI .

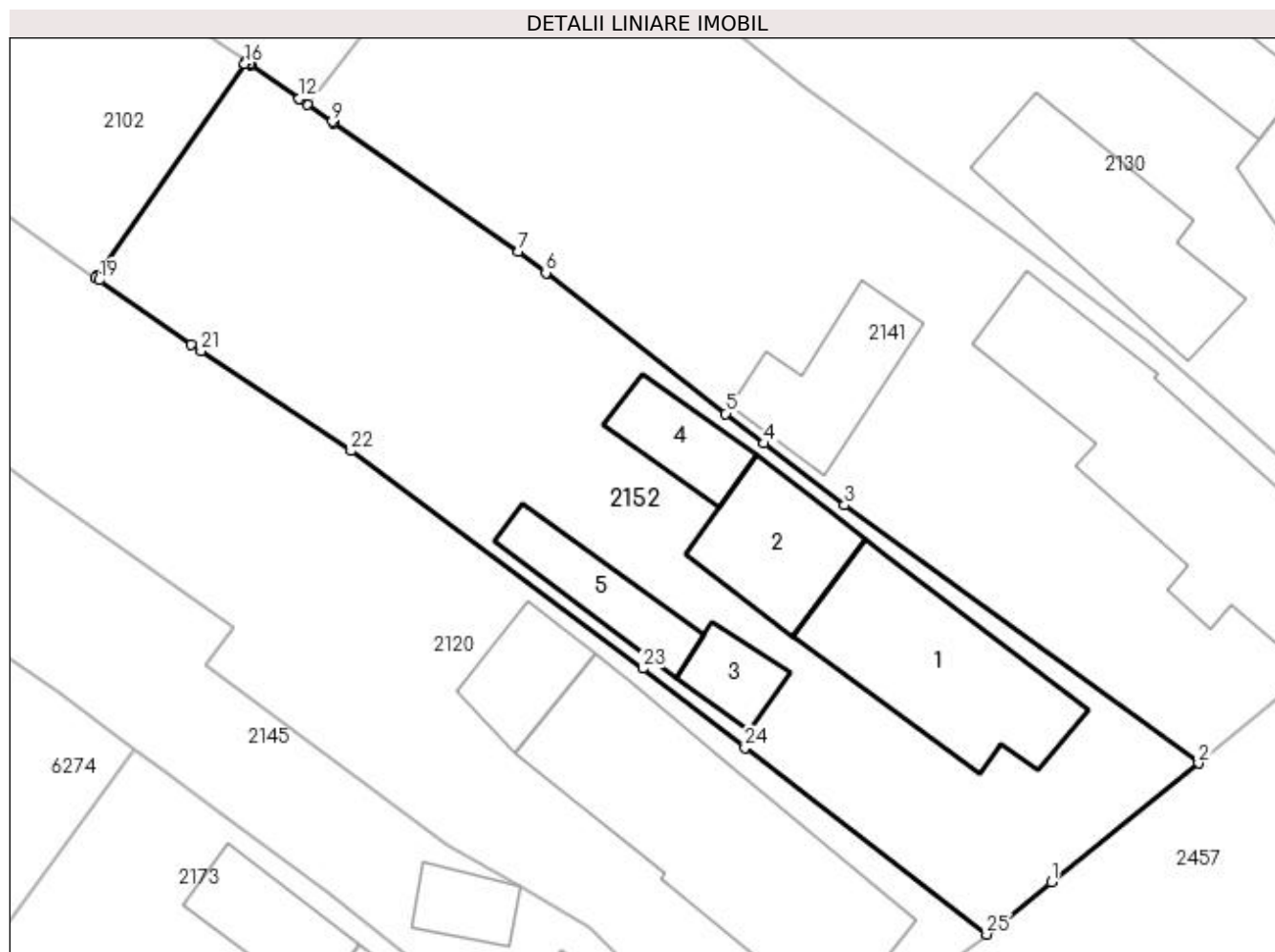
Inscrieri privind dezmembramintele dreptului de proprietate, drepturi reale de garanție și sarcini	Referințe
NU SUNT	

Anexa Nr. 1 La Partea I

Teren

Nr cadastral	Suprafața (mp)*	Observații / Referințe
31594	753	

* Suprafața este determinată în planul de proiecție Stereo 70.



Date referitoare la teren

Crt	Categorie folosință	Intravilan	Suprafața (mp)	Tarla	Parcelă	Nr. topo	Observații / Referințe
1	curți constructii	DA	678	1	12	-	
2	arabil	DA	75	1	12	-	

Date referitoare la construcții

Crt	Număr	Destinație construcție	Supraf. (mp)	Situație juridică	Observații / Referințe
A1.1	31594-C1	construcții de locuințe	80	Cu acte	Nr. niveluri:1; S. construita la sol:80 mp; S. construita desfasurata:80 mp; Casa de locuit-P cu pivnita
A1.2	31594-C2	construcții anexa	42	Cu acte	Nr. niveluri:1; S. construita la sol:42 mp; S. construita desfasurata:42 mp; Anexa-P
A1.3	31594-C3	construcții anexa	16	Cu acte	Nr. niveluri:1; S. construita la sol:16 mp; S. construita desfasurata:16 mp; Anexa-P
A1.4		construcții anexa	23	Cu acte	Nr. niveluri:1; S. construita la sol:23 mp; S. construita desfasurata:23 mp;
A1.5		construcții de locuințe	28	Cu acte	Nr. niveluri:1; S. construita la sol:28 mp; S. construita desfasurata:28 mp;

Lungime Segmente

1) Valorile lungimilor segmentelor sunt obținute din proiecție în plan.

Punct început	X / Y	Punct sfârșit	X / Y	Lungime segment (** (m)
1	396.785,305 328.008,169	2	396.792,738 328.014,149	9.54
3	396.774,882 328.027,166	4	396.770,822 328.030,278	5.115
5	396.768,894 328.031,785	6	396.759,818 328.038,878	11.519
7	396.758,439 328.039,956	8	396.749,118 328.046,45	11.36
9	396.749,045 328.046,501	10	396.747,797 328.047,37	1.521
11	396.747,463 328.047,602	12	396.747,376 328.047,663	0.107
13	396.744,925 328.049,37	14	396.744,877 328.049,404	0.058
15	396.744,694 328.049,531	16	396.744,622 328.049,427	0.127
17	396.737,177 328.038,738	18	396.737,108 328.038,64	0.12
19	396.737,291 328.038,512	20	396.741,94 328.035,264	5.671
21	396.742,419 328.034,929	22	396.749,989 328.029,897	9.09
23	396.764,704 328.018,931	24	396.769,862 328.014,926	6.53
25	396.782,053 328.005,532	1	396.785,305 328.008,169	4.187

Punct început	X / Y	Punct sfârșit	X / Y	Lungime segment (** (m)
2	396.792,738 328.014,149	3	396.774,882 328.027,166	22.097
4	396.770,822 328.030,278	5	396.768,894 328.031,785	2.448
6	396.759,818 328.038,878	7	396.758,439 328.039,956	1.75
8	396.749,118 328.046,45	9	396.749,045 328.046,501	0.089
10	396.747,797 328.047,37	11	396.747,463 328.047,602	0.407
12	396.747,376 328.047,663	13	396.744,925 328.049,37	2.987
14	396.744,877 328.049,404	15	396.744,694 328.049,531	0.223
16	396.744,622 328.049,427	17	396.737,177 328.038,738	13.026
18	396.737,108 328.038,64	19	396.737,291 328.038,512	0.223
20	396.741,94 328.035,264	21	396.742,419 328.034,929	0.585
22	396.749,989 328.029,897	23	396.764,704 328.018,931	18.352
24	396.769,862 328.014,926	25	396.782,053 328.005,532	15.391

** Lungimile segmentelor sunt determinate în planul de proiecție Stereo 70 și sunt rotunjite la 1 milimetru.

*** Distanța dintre puncte este formată din segmente cumulate ce sunt mai mici decât valoarea 1 milimetru.

**DATE DESPRE IMOBILUL NR. 2163**

Oficiul de Cadastru și Publicitate Imobiliară DOLJ
Biroul de Cadastru și Publicitate Imobiliară Craiova

A. Partea I. Descrierea imobilului

TEREN Necunoscut

Adresa: Loc. Almaj, Jud. Dolj, T34, P20

Nr. Crt	Nr cadastral Nr. topografic	Suprafața* (mp)	Observații / Referințe
A1		3.924	Sector cadastral:5 Teren neimprejmuit;

B. Partea II. Proprietari și acte

Inscrieri privitoare la dreptul de proprietate și alte drepturi reale	Referințe
/	
Act Notarial nr. Contract de intretinere 2426, din 16/12/1996 emis de NP Mircea Dragusin;	
B1	A1
Intabulare, drept de PROPRIETATE, dobandit prin Conventie, cota actuala 1/1, cota initiala 1/1	
1) STAICU ALEXANDRU	
2) STAICU CORNELIA	

C. Partea III. SARCINI .

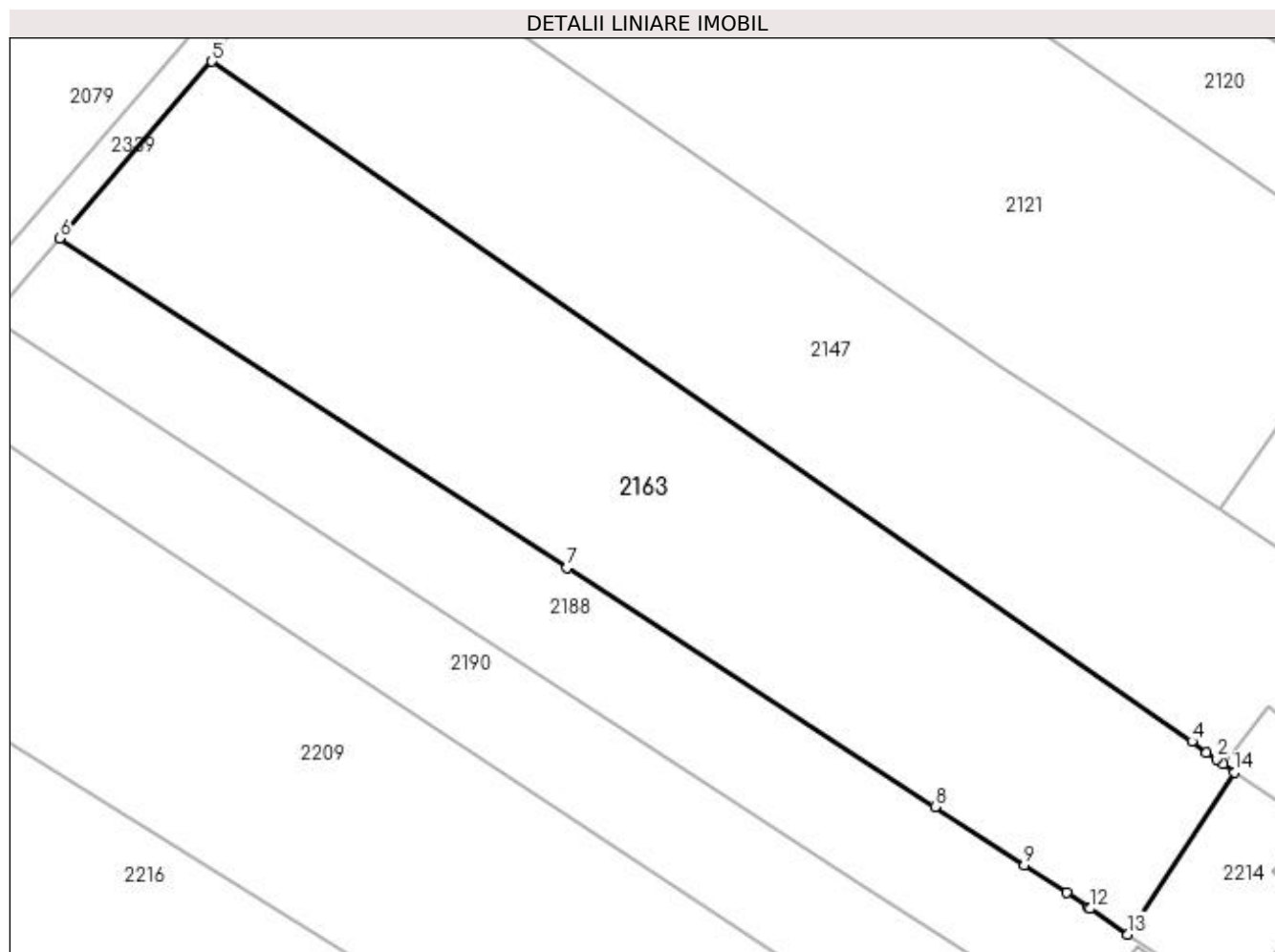
Inscrieri privind dezmembramintele dreptului de proprietate, drepturi reale de garanție și sarcini	Referințe
NU SUNT	

Anexa Nr. 1 La Partea I

Teren

Nr cadastral	Suprafața (mp)*	Observații / Referințe
	3.924	

* Suprafața este determinată în planul de proiecție Stereo 70.



Date referitoare la teren

Crt	Categorie folosință	Intravilan	Suprafața (mp)	Tarla	Parcelă	Nr. topo	Observații / Referințe
1	arabil	DA	637	34	20	-	
2	arabil	NU	3.287	34	20	-	

Lungime Segmente

1) Valorile lungimilor segmentelor sunt obținute din proiecție în plan.

Punct început	X / Y	Punct sfârșit	X / Y	Lungime segment (** (m)
1	396.683,481 327.983,493	2	396.682,619 327.984,118	1.065
2	396.682,619 327.984,118	3	396.681,468 327.984,951	1.421
3	396.681,468 327.984,951	4	396.679,674 327.986,25	2.215
4	396.679,674 327.986,25	5	396.561,003 328.068,556	144.42

Punct început	X / Y	Punct sfârșit	X / Y	Lungime segment (** (m)
5	396.561,003 328.068,556	6	396.542,552 328.047,158	28.254
6	396.542,552 328.047,158	7	396.603,996 328.007,28	73.251
7	396.603,996 328.007,28	8	396.648,571 327.978,35	53.14
8	396.648,571 327.978,35	9	396.659,395 327.971,325	12.904
9	396.659,395 327.971,325	10	396.664,466 327.967,924	6.106
10	396.664,466 327.967,924	11	396.667,12 327.966,143	3.196
11	396.667,12 327.966,143	12	396.667,295 327.966,026	0.211
12	396.667,295 327.966,026	13	396.671,943 327.962,908	5.597
13	396.671,943 327.962,908	14	396.684,848 327.982,504	23.464
14	396.684,848 327.982,504	1	396.683,481 327.983,493	1.687

** Lungimile segmentelor sunt determinate în planul de proiecție Stereo 70 și sunt rotunjite la 1 milimetru.

*** Distanța dintre puncte este formată din segmente cumulate ce sunt mai mici decât valoarea 1 milimetru.

**DATE DESPRE IMOBILUL NR. 2173**

Oficiul de Cadastru și Publicitate Imobiliară DOLJ
Biroul de Cadastru și Publicitate Imobiliară Craiova

A. Partea I. Descrierea imobilului

TEREN Intravilan

Adresa: Loc. Almaj, Str Ion Gh. Plesa, Nr. 68, Jud. Dolj, T 34, P 24

Nr. Crt	Nr cadastral Nr. topografic	Suprafața* (mp)	Observații / Referințe
A1	30113	577	Sector cadastral:5 Teren imprejmuit;

Construcții

Crt	Nr cadastral Nr. topografic	Adresa	Observații / Referințe
A1.1	30113-C1	Loc. Almaj, Str Ion Gh. Plesa, Nr. 68, Jud. Dolj, T 34, P 24	Nr. niveluri:2; S. construita la sol:84 mp; casa parter si etaj cu 6 camere, o bucatarie si 3 holuri
A1.2	30113-C2	Loc. Almaj, Str Ion Gh. Plesa, Nr. 68, Jud. Dolj, T 34, P 24	Nr. niveluri:1; S. construita la sol:43 mp; S. construita desfasurata:43 mp;
A1.3		Loc. Almaj, Str Ion Gh. Plesa, Nr. 68, Jud. Dolj, T 34, P 24	Nr. niveluri:1; S. construita la sol:31 mp; S. construita desfasurata:31 mp;

B. Partea II. Proprietari și acte

Inscrieri privitoare la dreptul de proprietate și alte drepturi reale		Referințe
35067 / 11/03/2016		
Act Notarial nr. Contract de vanzare aut nr 694, din 10/03/2016 emis de NP GASPAS M O (Certificat de casatorie seria C 10,nr 133994, data 30.04.2022 eliberat de Primaria Comunei Almaj);		
B1	Intabulare, drept de PROPRIETATE, dobandit prin Conventie, cota actuala 1/1, cota initiala 1/1 1) GHERGU JIANINA-IONELA	A1, A1.1
/		
Act Normativ nr. Legea 7, din 13/03/1996 emis de Parlamentul României;		
B2	Intabulare, drept de PROPRIETATE, dobandit prin Lege, cota actuala 1/1, cota initiala 1/1 1) GHERGU JIANINA-IONELA 2) GHERGU MARIAN	A1.2, A1.3

C. Partea III. SARCINI

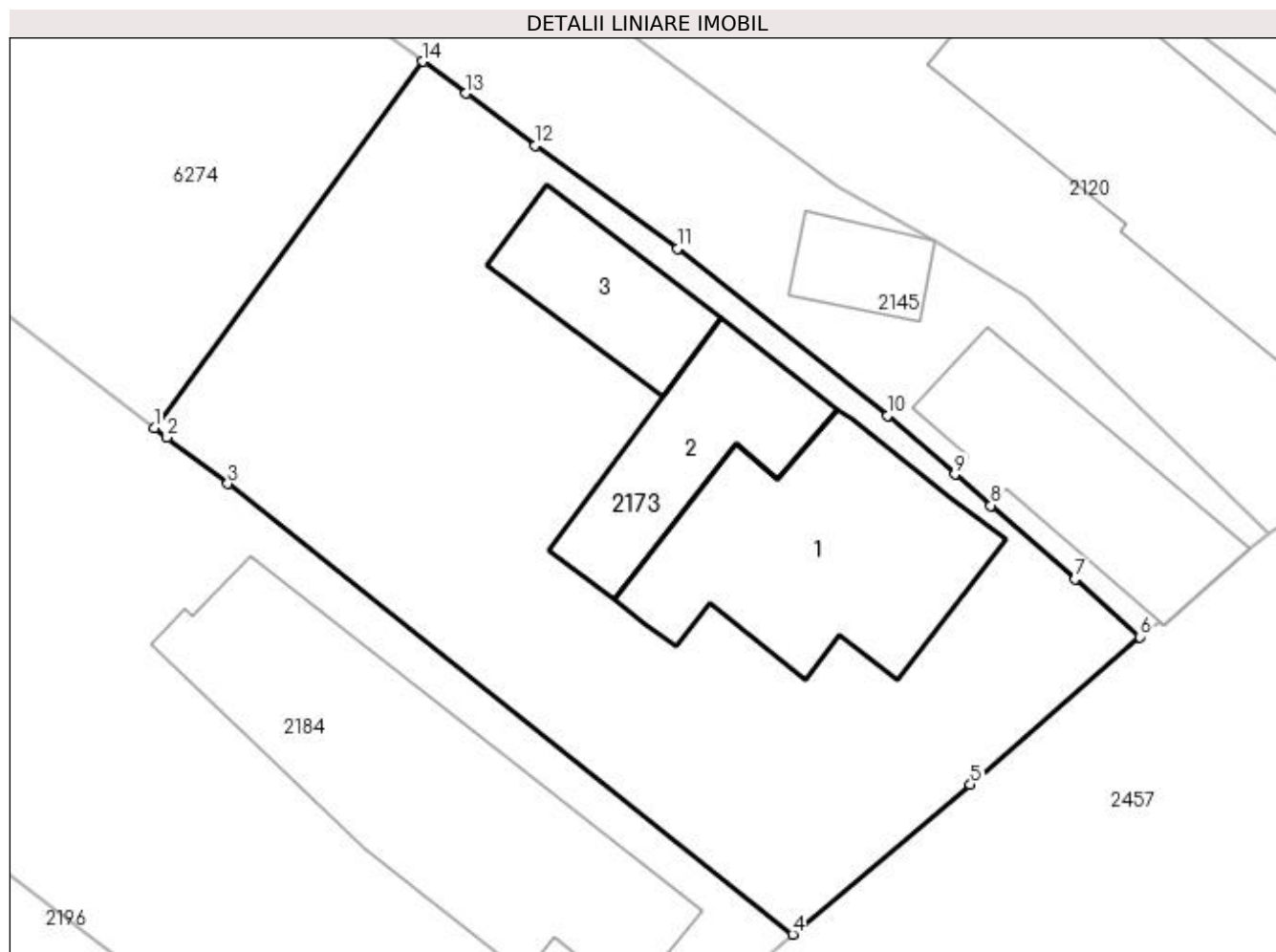
Inscrieri privind dezmembramintele dreptului de proprietate, drepturi reale de garanție și sarcini		Referințe
64134 / 15/09/2011		
Act Notarial nr. contract de vanzare cumparare aut nr 2011, din 14/09/2011 emis de NP Gaspar Monica Ortansa;		
C1	Intabulare, drept de UZUFRACT VIAGER, cota actuala 1/1 1) GRIGORE NICOLAE 2) GRIGORE ELENA	A1, A1.1

Anexa Nr. 1 La Partea I

Teren

Nr cadastral	Suprafața (mp)*	Observații / Referințe
30113	577	

* Suprafața este determinată în planul de proiecție Stereo 70.



Date referitoare la teren

Crt	Categorie folosință	Intravilan	Suprafața (mp)	Tarla	Parcelă	Nr. topo	Observații / Referințe
1	curți constructii	DA	577	34	24	-	

Date referitoare la construcții

Crt	Număr	Destinație construcție	Supraf. (mp)	Situație juridică	Observații / Referințe
A1.1	30113-C1	construcții de locuințe	84	Cu acte	Nr. niveluri:2; S. construita la sol:84 mp; casa parter si etaj cu 6 camere, o bucatarie si 3 holuri
A1.2	30113-C2	construcții anexa	43	Cu acte	Nr. niveluri:1; S. construita la sol:43 mp; S. construita desfasurata:43 mp;
A1.3		construcții anexa	31	Cu acte	Nr. niveluri:1; S. construita la sol:31 mp; S. construita desfasurata:31 mp;

Lungime Segmente

1) Valorile lungimilor segmentelor sunt obținute din proiecție în plan.

Punct început	X / Y	Punct sfârșit	X / Y	Lungime segment (** (m)
1	396.728,887 328.000,905	2	396.729,367 328.000,538	0.604
2	396.729,367 328.000,538	3	396.731,681 327.998,768	2.913

Punct început	X / Y	Punct sfârșit	X / Y	Lungime segment (** (m)
3	396.731,681 327.998,768	4	396.753,155 327.981,65	27.462
4	396.753,155 327.981,65	5	396.759,91 327.987,348	8.837
5	396.759,91 327.987,348	6	396.766,351 327.992,954	8.539
6	396.766,351 327.992,954	7	396.763,893 327.995,146	3.293
7	396.763,893 327.995,146	8	396.760,686 327.997,942	4.255
8	396.760,686 327.997,942	9	396.759,321 327.999,131	1.81
9	396.759,321 327.999,131	10	396.756,764 328.001,361	3.393
10	396.756,764 328.001,361	11	396.748,774 328.007,708	10.204
11	396.748,774 328.007,708	12	396.743,377 328.011,628	6.67
12	396.743,377 328.011,628	13	396.740,729 328.013,6	3.302
13	396.740,729 328.013,6	14	396.739,098 328.014,813	2.032
14	396.739,098 328.014,813	1	396.728,887 328.000,905	17.254

** Lungimile segmentelor sunt determinate în planul de proiecție Stereo 70 și sunt rotunjite la 1 milimetru.

*** Distanța dintre puncte este formată din segmente cumulate ce sunt mai mici decât valoarea 1 milimetru.

**DATE DESPRE IMOBILUL NR. 2184**

Oficiul de Cadastru și Publicitate Imobiliară DOLJ
Biroul de Cadastru și Publicitate Imobiliară Craiova

A. Partea I. Descrierea imobilului

TEREN Intravilan

Adresa: Loc. Almaj, Str Ion Gh. Plesa, Nr. 70, Jud. Dolj, T34, P22

Nr. Crt	Nr cadastral Nr. topografic	Suprafața* (mp)	Observații / Referințe
A1		1.019	Sector cadastral:5 Teren imprejmuit;

Construcții

Crt	Nr cadastral Nr. topografic	Adresa	Observații / Referințe
A1.1		Loc. Almaj, Str Ion Gh. Plesa, Nr. 70, Jud. Dolj	Nr. niveluri:1; S. construita la sol:122 mp; S. construita desfasurata:122 mp;
A1.2		Loc. Almaj, Str Ion Gh. Plesa, Nr. 70, Jud. Dolj	Nr. niveluri:1; S. construita la sol:13 mp; S. construita desfasurata:13 mp;

B. Partea II. Proprietari și acte

Inscrieri privitoare la dreptul de proprietate și alte drepturi reale		Referințe
/		
Act Administrativ nr. Titlu de proprietate 21224, din 15/11/2019 emis de CJSIPT Dolj;		
B1	Intabulare, drept de PROPRIETATE, dobandit prin Constituire, cota actuala 1/1, cota initiala 1/1 1) SERBAN ION DEFUNCT:Da	A1
Act Normativ nr. Legea 7, din 13/03/1996 emis de Parlamentul României;		
B2	Intabulare, drept de PROPRIETATE, dobandit prin Lege, cota actuala 1/1, cota initiala 1/1 1) SERBAN ION DEFUNCT:Da	A1.1, A1.2

C. Partea III. SARCINI .

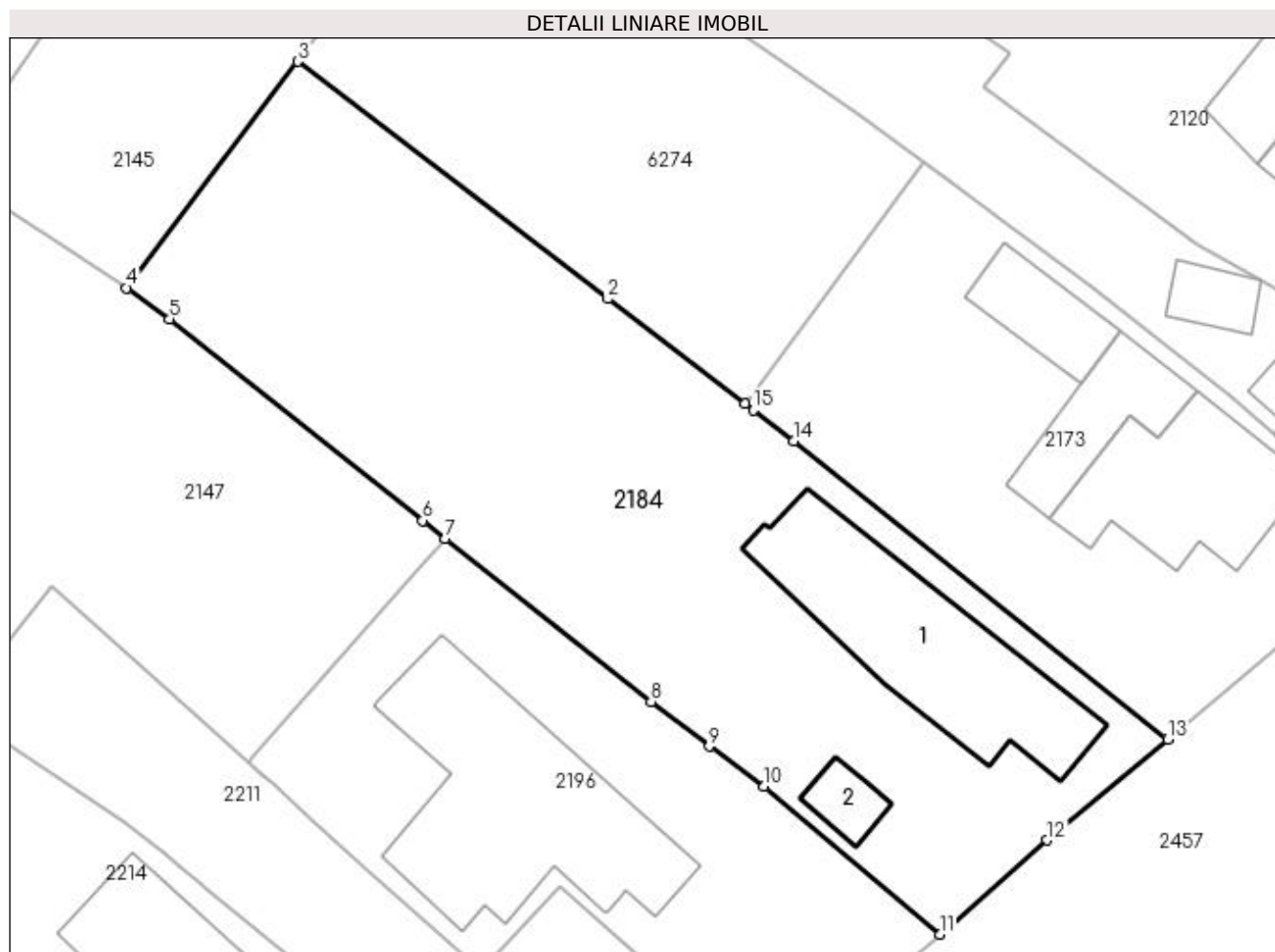
Inscrieri privind dezmembramintele dreptului de proprietate, drepturi reale de garanție și sarcini	Referințe
NU SUNT	

Anexa Nr. 1 La Partea I

Teren

Nr cadastral	Suprafața (mp)*	Observații / Referințe
	1.019	

* Suprafața este determinată în planul de proiecție Stereo 70.



Date referitoare la teren

Crt	Categorie folosință	Intra vilan	Suprafața (mp)	Tarla	Parcelă	Nr. topo	Observații / Referințe
1	curți construcții	DA	457	34	22	-	
2	arabil	DA	562	34	22	-	

Date referitoare la construcții

Crt	Număr	Destinație construcție	Supraf. (mp)	Situație juridică	Observații / Referințe
A1.1		construcții de locuințe	122	Cu acte	Nr. niveluri:1; S. construita la sol:122 mp; S. construita desfasurata:122 mp;
A1.2		construcții anexa	13	Cu acte	Nr. niveluri:1; S. construita la sol:13 mp; S. construita desfasurata:13 mp;

Lungime Segmente

1) Valorile lungimilor segmentelor sunt obținute din proiecție în plan.

Punct început	X / Y	Punct sfârșit	X / Y	Lungime segment (** (m)
1	396.728,887 328.000,905	2	396.721,008 328.006,934	9.921
2	396.721,008 328.006,934	3	396.703,188 328.020,566	22.436

Punct început	X / Y	Punct sfârșit	X / Y	Lungime segment (** (m)
3	396.703,188 328.020,566	4	396.693,376 328.007,553	16.298
4	396.693,376 328.007,553	5	396.695,831 328.005,792	3.021
5	396.695,831 328.005,792	6	396.710,384 327.994,215	18.596
6	396.710,384 327.994,215	7	396.711,685 327.993,183	1.661
7	396.711,685 327.993,183	8	396.723,488 327.983,816	15.068
8	396.723,488 327.983,816	9	396.726,834 327.981,237	4.225
9	396.726,834 327.981,237	10	396.729,994 327.978,952	3.9
10	396.729,994 327.978,952	11	396.740,068 327.970,454	13.18
11	396.740,068 327.970,454	12	396.746,229 327.975,866	8.2
12	396.746,229 327.975,866	13	396.753,155 327.981,65	9.024
13	396.753,155 327.981,65	14	396.731,681 327.998,768	27.462
14	396.731,681 327.998,768	15	396.729,367 328.000,538	2.913
15	396.729,367 328.000,538	1	396.728,887 328.000,905	0.604

** Lungimile segmentelor sunt determinate în planul de proiecție Stereo 70 și sunt rotunjite la 1 milimetru.

*** Distanța dintre puncte este formată din segmente cumulate ce sunt mai mici decât valoarea 1 milimetru.

**DATE DESPRE IMOBILUL NR. 2188**

Oficiul de Cadastru și Publicitate Imobiliară DOLJ
Biroul de Cadastru și Publicitate Imobiliară Craiova

A. Partea I. Descrierea imobilului

TEREN Necunoscut

Adresa: Loc. Almaj, Str Ion Gh. Plesa, Nr. 76, Jud. Dolj, T1, P8; T34, P19

Nr. Crt	Nr cadastral Nr. topografic	Suprafața* (mp)	Observații / Referințe
A1		2.426	Sector cadastral:5 Teren neimprejmuat;

Construcții

Crt	Nr cadastral Nr. topografic	Adresa	Observații / Referințe
A1.1		Loc. Almaj, Str Ion Gh. Plesa, Nr. 76, Jud. Dolj, T1, P8; T34, P19	Nr. niveluri:1; S. construita la sol:69 mp; S. construita desfasurata:69 mp;
A1.2		Loc. Almaj, Str Ion Gh. Plesa, Nr. 76, Jud. Dolj, T1, P8; T34, P19	Nr. niveluri:1; S. construita la sol:46 mp; S. construita desfasurata:46 mp;

B. Partea II. Proprietari și acte

Inscrieri privitoare la dreptul de proprietate și alte drepturi reale		Referințe
/		
Act Administrativ nr. Titlu de proprietate 599-60677, din 03/01/1997 emis de CJSIPT Dolj;		
B1	Intabulare, drept de PROPRIETATE, dobandit prin Reconstituire, cota actuala 1/1, cota initiala 1/1 1) UȘURELU MARIA	A1
Act Normativ nr. Legea 7, din 13/03/1996 emis de Parlamentul României;		
B2	Intabulare, drept de PROPRIETATE, dobandit prin Lege, cota actuala 1/1, cota initiala 1/1 1) USURELU MARIA	A1.1, A1.2

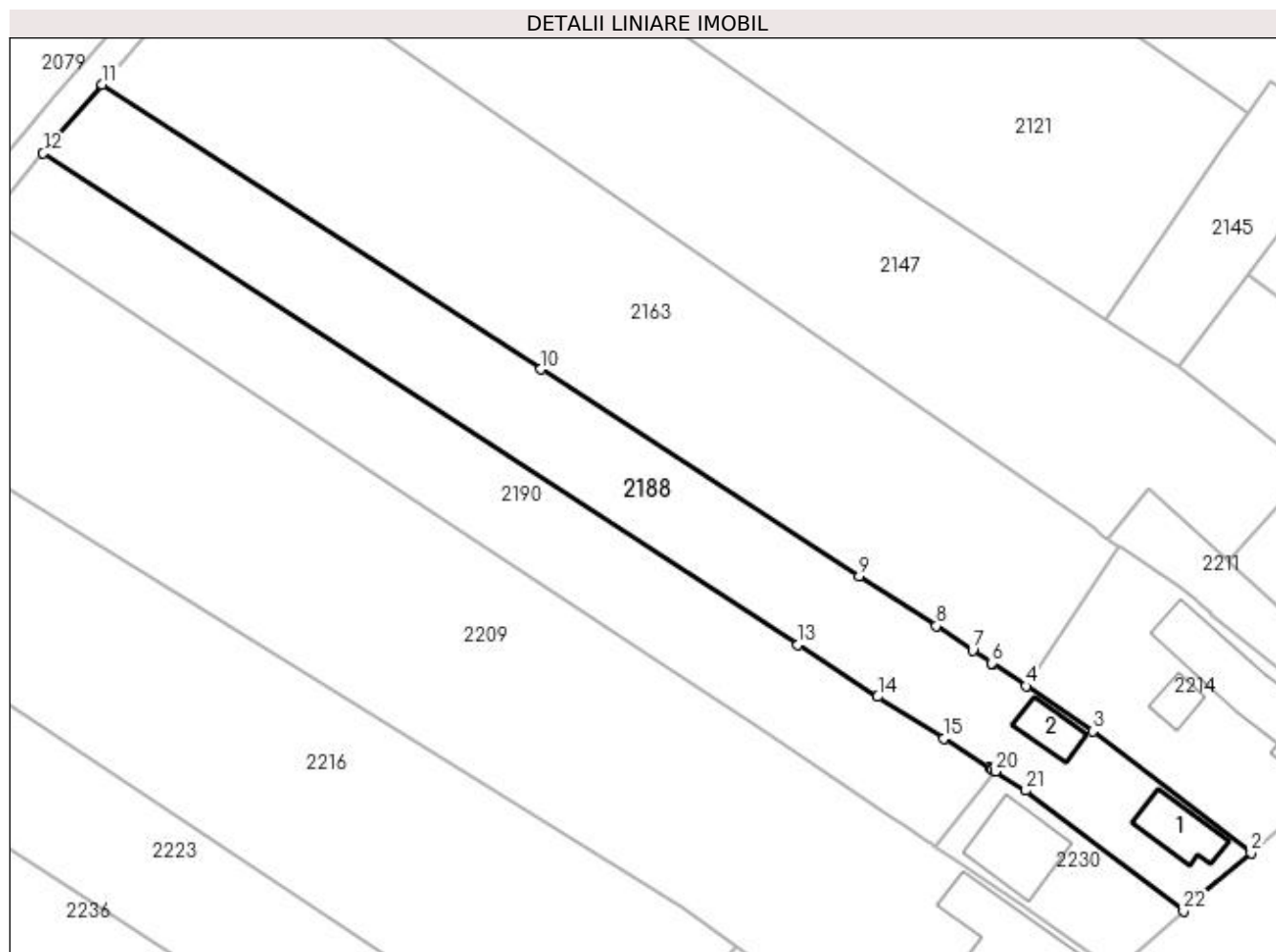
C. Partea III. SARCINI .

Inscrieri privind dezmembramintele dreptului de proprietate, drepturi reale de garanție și sarcini	Referințe
NU SUNT	

Anexa Nr. 1 La Partea I**Teren**

Nr cadastral	Suprafața (mp)*	Observații / Referințe
	2.426	

* Suprafața este determinată în planul de proiecție Stereo 70.

**Date referitoare la teren**

Crt	Categorie folosință	Intra vilan	Suprafața (mp)	Tarla	Parcelă	Nr. topo	Observații / Referințe
1	curți constructii	DA	530	1	8	-	
2	arabil	DA	333	34	19	-	
3	vie	NU	339	34	19	-	
4	arabil	NU	1.224	34	19	-	

Date referitoare la construcții

Crt	Număr	Destinație construcție	Supraf. (mp)	Situație juridică	Observații / Referințe
A1.1		construcții de locuințe	69	Cu acte	Nr. niveluri:1; S. construita la sol:69 mp; S. construita desfasurata:69 mp;
A1.2		construcții anexa	46	Cu acte	Nr. niveluri:1; S. construita la sol:46 mp; S. construita desfasurata:46 mp;

Lungime Segmente

1) Valorile lungimilor segmentelor sunt obținute din proiecție în plan.

Punct început	X / Y	Punct sfârșit	X / Y	Lungime segment (** (m))
1	396.696,198 327.933,468	2	396.703,492 327.939,595	9.526

Punct început	X / Y	Punct sfârșit	X / Y	Lungime segment (** (m))
2	396.703,492 327.939,595	3	396.681,318 327.956,619	27.955

Punct început	X / Y	Punct sfârșit	X / Y	Lungime segment (** (m)	Punct început	X / Y	Punct sfârșit	X / Y	Lungime segment (** (m)
3	396.681,318 327.956,619	4	396.671,943 327.962,908	11.289	4	396.671,943 327.962,908	5	396.667,295 327.966,026	5.597
5	396.667,295 327.966,026	6	396.667,12 327.966,143	0.211	6	396.667,12 327.966,143	7	396.664,466 327.967,924	3.196
7	396.664,466 327.967,924	8	396.659,395 327.971,325	6.106	8	396.659,395 327.971,325	9	396.648,571 327.978,35	12.904
9	396.648,571 327.978,35	10	396.603,996 328.007,28	53.14	10	396.603,996 328.007,28	11	396.542,552 328.047,158	73.251
11	396.542,552 328.047,158	12	396.534,25 328.037,542	12.704	12	396.534,25 328.037,542	13	396.640,017 327.968,699	126.199
13	396.640,017 327.968,699	14	396.651,179 327.961,434	13.318	14	396.651,179 327.961,434	15	396.660,439 327.955,571	10.96
15	396.660,439 327.955,571	16	396.666,901 327.951,479	7.649	16	396.666,901 327.951,479	17	396.667,154 327.951,319	0.299
17	396.667,154 327.951,319	18	396.667,276 327.951,241	0.144	18	396.667,276 327.951,241	19	396.667,662 327.950,997	0.457
19	396.667,662 327.950,997	20	396.667,701 327.950,972	0.046	20	396.667,701 327.950,972	21	396.671,919 327.948,301	4.993
21	396.671,919 327.948,301	22	396.694,023 327.931,379	27.838	22	396.694,023 327.931,379	1	396.696,198 327.933,468	3.016

** Lungimile segmentelor sunt determinate în planul de proiecție Stereo 70 și sunt rotunjite la 1 milimetru.

*** Distanța dintre puncte este formată din segmente cumulate ce sunt mai mici decât valoarea 1 milimetru.

**DATE DESPRE IMOBILUL NR. 2190**

Oficiul de Cadastru și Publicitate Imobiliară DOLJ
Biroul de Cadastru și Publicitate Imobiliară Craiova

A. Partea I. Descrierea imobilului

TEREN Necunoscut

Adresa: Loc. Almaj, Jud. Dolj, Tarlăua 34, Parcela 18

Nr. Crt	Nr cadastral Nr. topografic	Suprafața* (mp)	Observații / Referințe
A1	30910	1.971	Sector cadastral:5 Teren neimprejmuit;

B. Partea II. Proprietari și acte

Inscrieri privitoare la dreptul de proprietate și alte drepturi reale	Referințe
192806 / 13/12/2017	
Act Notarial nr. CONTRACT DE VANZARE AUTENTIC 6301, din 13/12/2017 emis de NP Diaconu Cristian;	
B1	A1
Intabulare, drept de PROPRIETATE, dobândit prin Conventie, cota actuala 1/1, cota initiala 1/1	
1) RÎCEA FLORIN	
2) RÎCEA IULICA	

C. Partea III. SARCINI .

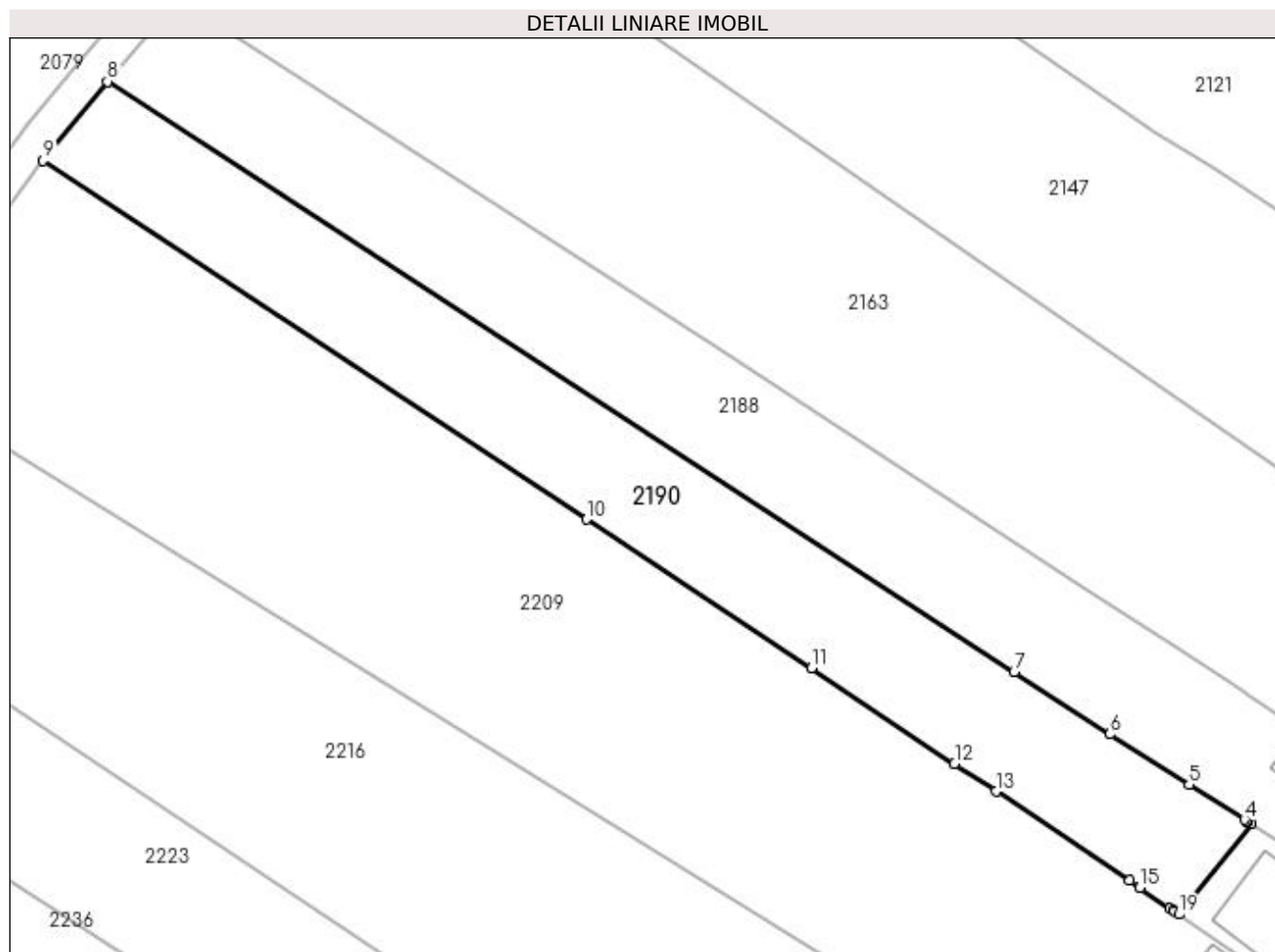
Inscrieri privind dezmembramentele dreptului de proprietate, drepturi reale de garanție și sarcini	Referințe
NU SUNT	

Anexa Nr. 1 La Partea I

Teren

Nr cadastral	Suprafața (mp)*	Observații / Referințe
30910	1.971	

* Suprafața este determinată în planul de proiecție Stereo 70.



Date referitoare la teren

Crt	Categorie folosință	Intra vilan	Suprafața (mp)	Tarla	Parcelă	Nr. topo	Observații / Referințe
1	arabil	DA	494	34	18	-	
2	arabil	NU	1.477	34	18	-	

Lungime Segmente

1) Valorile lungimilor segmentelor sunt obținute din proiecție în plan.

Punct început	X / Y	Punct sfârșit	X / Y	Lungime segment (** (m)
1	396.667,662 327.950,997	2	396.667,276 327.951,241	0.457
2	396.667,276 327.951,241	3	396.667,154 327.951,319	0.144
3	396.667,154 327.951,319	4	396.666,901 327.951,479	0.299
4	396.666,901 327.951,479	5	396.660,439 327.955,571	7.649

Punct început	X / Y	Punct sfârșit	X / Y	Lungime segment (** (m)
5	396.660,439 327.955,571	6	396.651,179 327.961,434	10.96
6	396.651,179 327.961,434	7	396.640,017 327.968,699	13.318
7	396.640,017 327.968,699	8	396.534,25 328.037,542	126.199
8	396.534,25 328.037,542	9	396.526,753 328.028,346	11.865
9	396.526,753 328.028,346	10	396.590,132 327.986,483	75.957
10	396.590,132 327.986,483	11	396.616,379 327.969,146	31.456
11	396.616,379 327.969,146	12	396.633,058 327.958,006	20.057
12	396.633,058 327.958,006	13	396.637,896 327.954,775	5.818
13	396.637,896 327.954,775	14	396.653,476 327.944,369	18.736
14	396.653,476 327.944,369	15	396.654,676 327.943,555	1.45
15	396.654,676 327.943,555	16	396.658,231 327.941,144	4.296
16	396.658,231 327.941,144	17	396.658,621 327.940,88	0.471
17	396.658,621 327.940,88	18	396.658,748 327.940,794	0.153
18	396.658,748 327.940,794	19	396.659,277 327.940,436	0.639
19	396.659,277 327.940,436	1	396.667,662 327.950,997	13.485

** Lungimile segmentelor sunt determinate în planul de proiecție Stereo 70 și sunt rotunjite la 1 milimetru.

*** Distanța dintre puncte este formată din segmente cumulate ce sunt mai mici decât valoarea 1 milimetru.

**DATE DESPRE IMOBILUL NR. 2196**

Oficiul de Cadastru și Publicitate Imobiliară DOLJ
Biroul de Cadastru și Publicitate Imobiliară Craiova

A. Partea I. Descrierea imobilului

TEREN Intravilan

Adresa: Loc. Almaj, Str Ion Gh. Plesa, Nr. 72, Jud. Dolj, (T 1 P 10)

Nr. Crt	Nr cadastral Nr. topografic	Suprafața* (mp)	Observații / Referințe
A1	31744	528	Sector cadastral:5 Teren neimprejmuit;

Construcții

Crt	Nr cadastral Nr. topografic	Adresa	Observații / Referințe
A1.1	31744-C1	Loc. Almaj, Str Ion Gh. Plesa, Nr. 72, Jud. Dolj, (T 1 P 10)	Nr. niveluri:1; S. construita la sol:154 mp; S. construita desfasurata:154 mp; Locuinta parter,an construire 1970, suprafata construita desfasurata 154 mp

B. Partea II. Proprietari și acte

Inscrieri privitoare la dreptul de proprietate și alte drepturi reale	Referințe
100207 / 27/05/2022	
Act Notarial nr. Certificat de mostenitor nr.42, din 02/03/2022 emis de BNP Defta Cristian (act notarial nr Certificat de mostenitor nr.23 din 09.02.2022, emis de BNP Defta Florentin Leonard;act notarial nr Certificat de mostenitor nr.41 din 02.03.2022, emis de BNP Defta Cristian;act administrativ nr Certificat fiscal nr.866 din 16.03.2022, emis de PRIMARIA ALMAJ;act administrativ nr Titlu de proprietate nr.1309-59364 din 16.10.1998, emis de Comisia Judeteana Dolj);	
B1	Intabulare, drept de PROPRIETATE, dobandit prin Succesiune, cota actuala 1/1, cota initiala 1/1
	1) PIRVAN MARIA
	<i>OBSERVATII: pozitie transcrisa din CF 31735/Almaj, inscrisa prin incheierea nr. 60071 din 04/04/2022;</i>

C. Partea III. SARCINI .

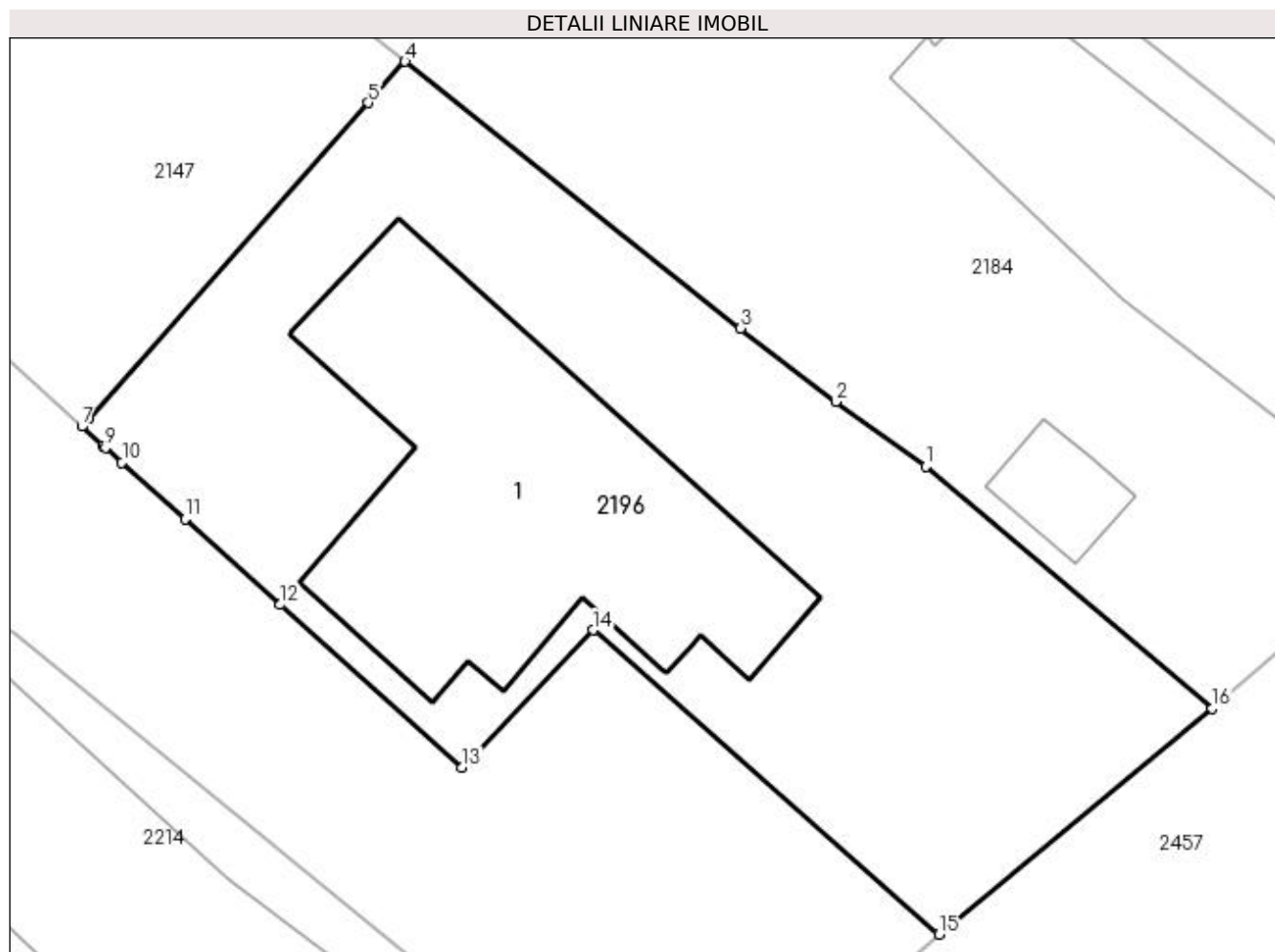
Inscrieri privind dezmembramintele dreptului de proprietate, drepturi reale de garanție și sarcini	Referințe
NU SUNT	

Anexa Nr. 1 La Partea I

Teren

Nr cadastral	Suprafața (mp)*	Observații / Referințe
31744	528	

* Suprafața este determinată în planul de proiecție Stereo 70.



Date referitoare la teren

Crt	Categorie folosință	Intra vilan	Suprafața (mp)	Tarla	Parcelă	Nr. topo	Observații / Referințe
1	curți constructii	DA	528	1	10	-	

Date referitoare la construcții

Crt	Număr	Destinație construcție	Supraf. (mp)	Situație juridică	Observații / Referințe
A1.1	31744-C1	construcții de locuințe	154	Cu acte	Nr. niveluri:1; S. construita la sol:154 mp; S. construita desfasurata:154 mp; Locuinta parter,an construire 1970,suprafata construita desfasurata 154 mp

Lungime Segmente

1) Valorile lungimilor segmentelor sunt obținute din proiecție în plan.

Punct început	X / Y	Punct sfârșit	X / Y	Lungime segment (** (m)
1	396.729,994 327.978,952	2	396.726,834 327.981,237	3.9
2	396.726,834 327.981,237	3	396.723,488 327.983,816	4.225
3	396.723,488 327.983,816	4	396.711,685 327.993,183	15.068

Punct început	X / Y	Punct sfârșit	X / Y	Lungime segment (** (m)
4	396.711,685 327.993,183	5	396.710,399 327.991,731	1.94
5	396.710,399 327.991,731	6	396.700,567 327.980,633	14.827
6	396.700,567 327.980,633	7	396.700,33 327.980,364	0.358
7	396.700,33 327.980,364	8	396.701,081 327.979,69	1.009
8	396.701,081 327.979,69	9	396.701,165 327.979,615	0.112
9	396.701,165 327.979,615	10	396.701,743 327.979,096	0.777
10	396.701,743 327.979,096	11	396.703,958 327.977,11	2.975
11	396.703,958 327.977,11	12	396.707,309 327.974,104	4.502
12	396.707,309 327.974,104	13	396.713,692 327.968,379	8.574
13	396.713,692 327.968,379	14	396.718,3 327.973,207	6.675
14	396.718,3 327.973,207	15	396.730,47 327.962,519	16.197
15	396.730,47 327.962,519	16	396.740,068 327.970,454	12.453
16	396.740,068 327.970,454	1	396.729,994 327.978,952	13.18

** Lungimile segmentelor sunt determinate în planul de proiecție Stereo 70 și sunt rotunjite la 1 milimetru.

*** Distanța dintre puncte este formată din segmente cumulate ce sunt mai mici decât valoarea 1 milimetru.

**DATE DESPRE IMOBILUL NR. 2209**

Oficiul de Cadastru și Publicitate Imobiliară DOLJ
Biroul de Cadastru și Publicitate Imobiliară Craiova

A. Partea I. Descrierea imobilului

TEREN Necunoscut

Adresa: Loc. Almaj, Str Ion Gh. Plesa, Nr. 80, Jud. Dolj, T1, P6; T34, P17

Nr. Crt	Nr cadastral Nr. topografic	Suprafața* (mp)	Observații / Referințe
A1		5.305	Sector cadastral:5 Teren neimprejmuit;

Construcții

Crt	Nr cadastral Nr. topografic	Adresa	Observații / Referințe
A1.1		Loc. Almaj, Str Ion Gh. Plesa, Nr. 80, Jud. Dolj, T1, P6; T34, P17	Nr. niveluri:1; S. construita la sol:148 mp; S. construita desfasurata:148 mp;
A1.2		Loc. Almaj, Str Ion Gh. Plesa, Nr. 80, Jud. Dolj, T1, P6; T34, P17	Nr. niveluri:1; S. construita la sol:27 mp; S. construita desfasurata:27 mp;

B. Partea II. Proprietari și acte

Inscrieri privitoare la dreptul de proprietate și alte drepturi reale		Referințe
/		
Act Administrativ nr. Titlu de proprietate 1225-44903, din 11/03/1998 emis de CJSIPT Dolj;		
B1	Inscrierea provizorie, drept de PROPRIETATE, dobandit prin Reconstituire, cota actuala 1/1, cota initiala 1/1 1) MILCU CONSTANTIN	A1
Act Administrativ nr. Titlu de proprietate 1308-49364, din 16/10/1998 emis de CJSIPT Dolj;		
B2	Inscrierea provizorie, drept de PROPRIETATE, dobandit prin Reconstituire, cota actuala 1/1, cota initiala 1/1 1) MILCU CONSTANTIN	A1
Act Normativ nr. Legea 7, din 13/03/1996 emis de Parlamentul Romaniei;		
B3	Se noteaza suprapunerea reala a doua acte de proprietate asupra imobilului A1: Titlul de proprietate 1225-44903/11.03.1998 prin care s-a intabulat dreptul de proprietate in favoarea numitului MILCU C CONSTANTIN si Titlul de proprietate 1308-59364/16.10.1998 prin care s-a intabulat dreptul de proprietate in favoarea numitului MILCU C CONSTANTIN	A1
Act Normativ nr. Legea 7, din 13/03/1996 emis de Parlamentul Romaniei;		
B4	Intabulare, drept de PROPRIETATE, dobandit prin Lege, cota actuala 1/1, cota initiala 1/1 1) MILCU CONSTANTIN	A1.1, A1.2

C. Partea III. SARCINI .

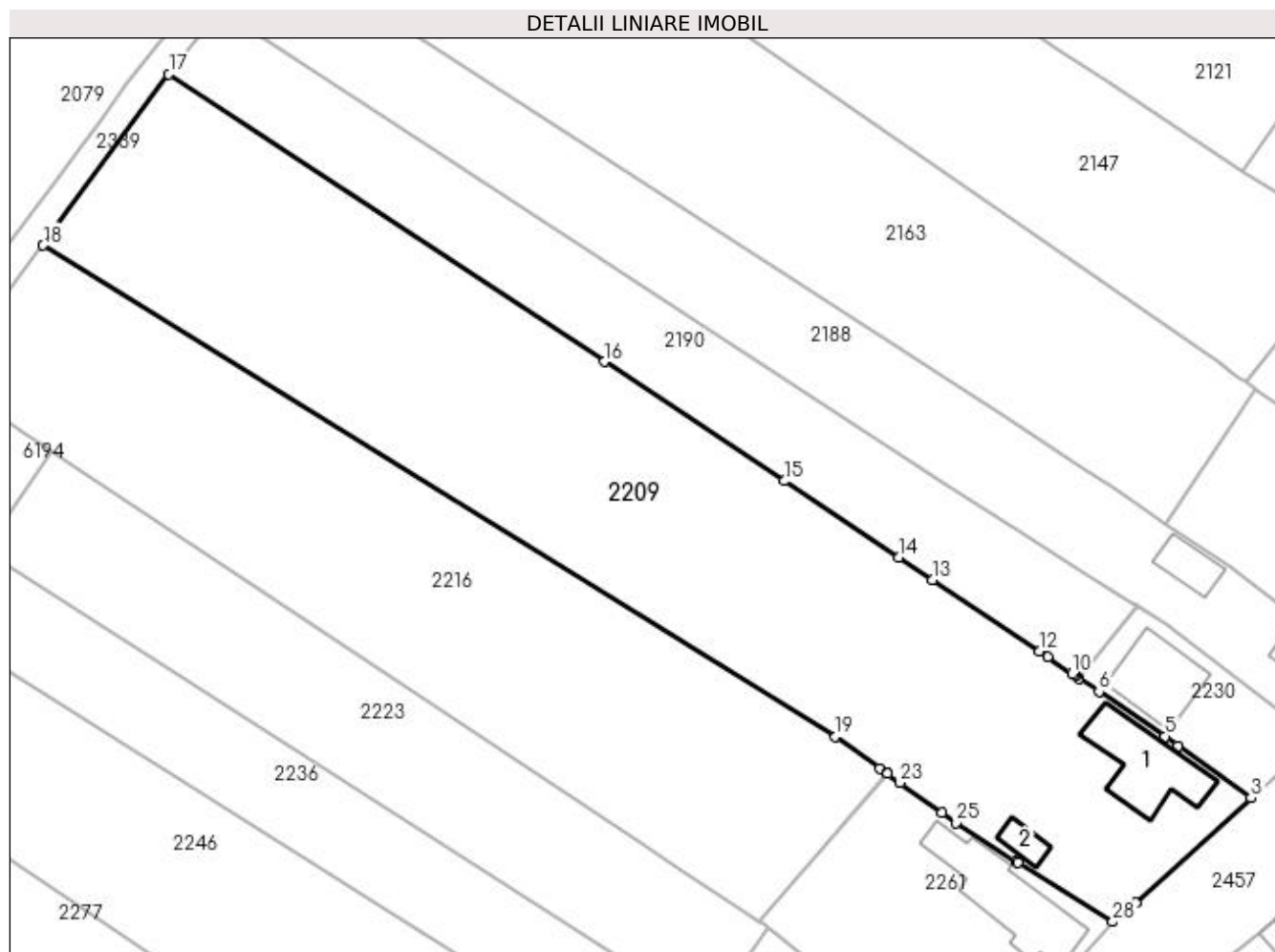
Inscrieri privind dezmembramentele dreptului de proprietate, drepturi reale de garanție și sarcini	Referințe
NU SUNT	

Anexa Nr. 1 La Partea I

Teren

Nr cadastral	Suprafața (mp)*	Observații / Referințe
	5.305	

* Suprafața este determinată în planul de proiecție Stereo 70.



Date referitoare la teren

Crt	Categorie folosință	Intra vilan	Suprafața (mp)	Tarla	Parcelă	Nr. topo	Observații / Referințe
1	curți construcții	DA	887	1	6	-	
2	arabil	DA	775	34	17	-	
3	vie	DA	116	34	17	-	
4	arabil	NU	3.039	34	17	-	
5	vie	NU	488	34	17	-	

Date referitoare la construcții

Crt	Număr	Destinație construcție	Supraf. (mp)	Situație juridică	Observații / Referințe
A1.1		construcții de locuințe	148	Cu acte	Nr. niveluri:1; S. construita la sol:148 mp; S. construita desfasurata:148 mp;
A1.2		construcții anexa	27	Cu acte	Nr. niveluri:1; S. construita la sol:27 mp; S. construita desfasurata:27 mp;

Lungime Segmente

1) Valorile lungimilor segmentelor sunt obținute din proiecție în plan.

Punct început	X / Y	Punct sfârșit	X / Y	Lungime segment (** (m))	Punct început	X / Y	Punct sfârșit	X / Y	Lungime segment (** (m))
---------------	-------	---------------	-------	--------------------------	---------------	-------	---------------	-------	--------------------------

Punct început	X / Y	Punct sfârșit	X / Y	Lungime segment (** (m)
1	396.666,732 327.907,087	2	396.667,536 327.907,818	1.086
3	396.684,291 327.923,046	4	396.673,727 327.930,637	13.009
5	396.671,739 327.931,985	6	396.662,163 327.938,478	11.57
7	396.659,277 327.940,436	8	396.658,748 327.940,794	0.639
9	396.658,621 327.940,88	10	396.658,231 327.941,144	0.471
11	396.654,676 327.943,555	12	396.653,476 327.944,369	1.45
13	396.637,896 327.954,775	14	396.633,058 327.958,006	5.818
15	396.616,379 327.969,146	16	396.590,132 327.986,483	31.456
17	396.526,753 328.028,346	18	396.508,455 328.003,44	30.905
19	396.623,796 327.931,929	20	396.630,261 327.927,323	7.938
21	396.631,286 327.926,594	22	396.631,346 327.926,55	0.075
23	396.633,18 327.925,244	24	396.639,302 327.920,883	7.516
25	396.641,387 327.919,398	26	396.650,057 327.913,791	10.325
27	396.650,369 327.913,589	28	396.664,147 327.905,008	16.232

Punct început	X / Y	Punct sfârșit	X / Y	Lungime segment (** (m)
2	396.667,536 327.907,818	3	396.684,291 327.923,046	22.641
4	396.673,727 327.930,637	5	396.671,739 327.931,985	2.401
6	396.662,163 327.938,478	7	396.659,277 327.940,436	3.488
8	396.658,748 327.940,794	9	396.658,621 327.940,88	0.153
10	396.658,231 327.941,144	11	396.654,676 327.943,555	4.296
12	396.653,476 327.944,369	13	396.637,896 327.954,775	18.736
14	396.633,058 327.958,006	15	396.616,379 327.969,146	20.057
16	396.590,132 327.986,483	17	396.526,753 328.028,346	75.957
18	396.508,455 328.003,44	19	396.623,796 327.931,929	135.711
20	396.630,261 327.927,323	21	396.631,286 327.926,594	1.257
22	396.631,346 327.926,55	23	396.633,18 327.925,244	2.252
24	396.639,302 327.920,883	25	396.641,387 327.919,398	2.56
26	396.650,057 327.913,791	27	396.650,369 327.913,589	0.371
28	396.664,147 327.905,008	1	396.666,732 327.907,087	3.317

** Lungimile segmentelor sunt determinate în planul de proiecție Stereo 70 și sunt rotunjite la 1 milimetru.

*** Distanța dintre puncte este formată din segmente cumulate ce sunt mai mici decât valoarea 1 milimetru.

**DATE DESPRE IMOBILUL NR. 2211**

Oficiul de Cadastru și Publicitate Imobiliară DOLJ
Biroul de Cadastru și Publicitate Imobiliară Craiova

A. Partea I. Descrierea imobilului

TEREN Intravilan

Adresa: Loc. Almaj, Str Ion Gh. Plesa, Nr. 72, Jud. Dolj, (T 1 P 10)

Nr. Crt	Nr cadastral Nr. topografic	Suprafața* (mp)	Observații / Referințe
A1	31745	437	Sector cadastral:5 Teren neimprejmuat;

B. Partea II. Proprietari și acte

Inscrieri privitoare la dreptul de proprietate și alte drepturi reale	Referințe
100207 / 27/05/2022	
Act Notarial nr. contract de vânzare-cumpărare aut.1271, din 18/05/2022 emis de Defta Cristian;	
B1	A1
Intabulare, drept de PROPRIETATE, dobandit prin Conventie, cota actuala 310/437, cota initiala 1/1 1) PÎRVAN MARIA-DIANA	
/	
Act Normativ nr. Legea 7, din 13/03/1996 emis de Parlamentul Romaniei;	
B2	A1
Inscrierea posesiei, drept de PROPRIETATE, dobandit prin Lege, cota actuala 127/437, cota initiala 127/437 1) PÎRVAN MARIA-DIANA	

C. Partea III. SARCINI .

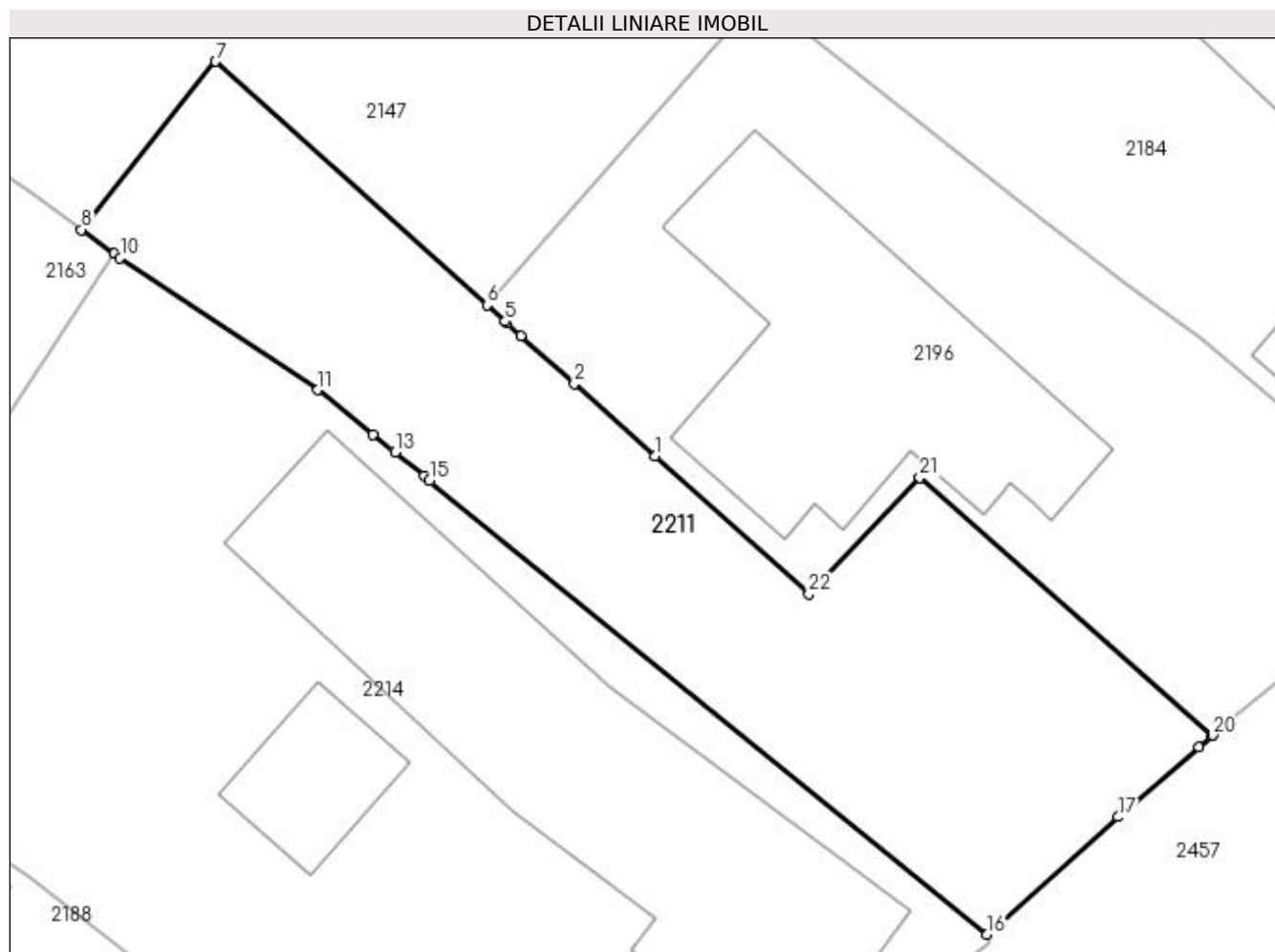
Inscrieri privind dezmembramintele dreptului de proprietate, drepturi reale de garanție și sarcini	Referințe
NU SUNT	

Anexa Nr. 1 La Partea I

Teren

Nr cadastral	Suprafața (mp)*	Observații / Referințe
31745	437	

* Suprafața este determinată în planul de proiecție Stereo 70.



Date referitoare la teren

Crt	Categorie folosință	Intravilan	Suprafața (mp)	Tarla	Parcelă	Nr. topo	Observații / Referințe
1	curți constructii	DA	437	1	10	-	

Lungime Segmente

1) Valorile lungimilor segmentelor sunt obținute din proiecție în plan.

Punct început	X / Y	Punct sfârșit	X / Y	Lungime segment (** (m)
1	396.707,309 327.974,104	2	396.703,958 327.977,11	4.502
3	396.701,743 327.979,096	4	396.701,165 327.979,615	0.777
5	396.701,081 327.979,69	6	396.700,33 327.980,364	1.009
7	396.689,057 327.990,476	8	396.683,481 327.983,493	8.936
9	396.684,848 327.982,504	10	396.685,091 327.982,328	0.3

Punct început	X / Y	Punct sfârșit	X / Y	Lungime segment (** (m)
2	396.703,958 327.977,11	3	396.701,743 327.979,096	2.975
4	396.701,165 327.979,615	5	396.701,081 327.979,69	0.112
6	396.700,33 327.980,364	7	396.689,057 327.990,476	15.144
8	396.683,481 327.983,493	9	396.684,848 327.982,504	1.687
10	396.685,091 327.982,328	11	396.693,307 327.976,851	9.874

Punct început	X / Y	Punct sfârșit	X / Y	Lungime segment (** (m)
11	396.693,307 327.976,851	12	396.695,585 327.974,997	2.937
13	396.696,507 327.974,248	14	396.697,715 327.973,265	1.557
15	396.697,94 327.973,082	16	396.721,089 327.954,25	29.841
17	396.726,537 327.959,124	18	396.729,889 327.962,02	4.429
19	396.730,422 327.962,48	20	396.730,47 327.962,519	0.062
21	396.718,3 327.973,207	22	396.713,692 327.968,379	6.675

Punct început	X / Y	Punct sfârșit	X / Y	Lungime segment (** (m)
12	396.695,585 327.974,997	13	396.696,507 327.974,248	1.188
14	396.697,715 327.973,265	15	396.697,94 327.973,082	0.29
16	396.721,089 327.954,25	17	396.726,537 327.959,124	7.31
18	396.729,889 327.962,02	19	396.730,422 327.962,48	0.704
20	396.730,47 327.962,519	21	396.718,3 327.973,207	16.197
22	396.713,692 327.968,379	1	396.707,309 327.974,104	8.574

** Lungimile segmentelor sunt determinate în planul de proiecție Stereo 70 și sunt rotunjite la 1 milimetru.

*** Distanța dintre puncte este formată din segmente cumulate ce sunt mai mici decât valoarea 1 milimetru.

**DATE DESPRE IMOBILUL NR. 2214**

Oficiul de Cadastru și Publicitate Imobiliară DOLJ
Biroul de Cadastru și Publicitate Imobiliară Craiova

A. Partea I. Descrierea imobilului

TEREN Intravilan

Adresa: Loc. Almaj, Str Ion Gh. Plesa, Nr. 74, Jud. Dolj, T1, P9

Nr. Crt	Nr cadastral Nr. topografic	Suprafața* (mp)	Observații / Referințe
A1		984	Sector cadastral:5 Teren imprejmuit;

Construcții

Crt	Nr cadastral Nr. topografic	Adresa	Observații / Referințe
A1.1		Loc. Almaj, Str Ion Gh. Plesa, Nr. 74, Jud. Dolj	Nr. niveluri:1; S. construita la sol:212 mp; S. construita desfasurata:212 mp;
A1.2		Loc. Almaj, Str Ion Gh. Plesa, Nr. 74, Jud. Dolj	Nr. niveluri:1; S. construita la sol:32 mp; S. construita desfasurata:32 mp;

B. Partea II. Proprietari și acte

Inscrieri privitoare la dreptul de proprietate și alte drepturi reale		Referințe
/		
Act Notarial nr. Contract de intretinere 8876, din 29/06/1996 emis de NS CERNOBAI EMIL;		
B1	Intabulare, drept de PROPRIETATE, dobandit prin Conventie, cota actuala 1/1, cota initiala 1/1 1) STAIKU ALEXANDRU 2) STAIKU CORNELIA	A1, A1.1
Act Normativ nr. Legea 7, din 13/03/1996 emis de Parlamentul României;		
B2	Intabulare, drept de PROPRIETATE, dobandit prin Lege, cota actuala 1/1, cota initiala 1/1 1) STAIKU ALEXANDRU 2) STAIKU CORNELIA	A1.2

C. Partea III. SARCINI .

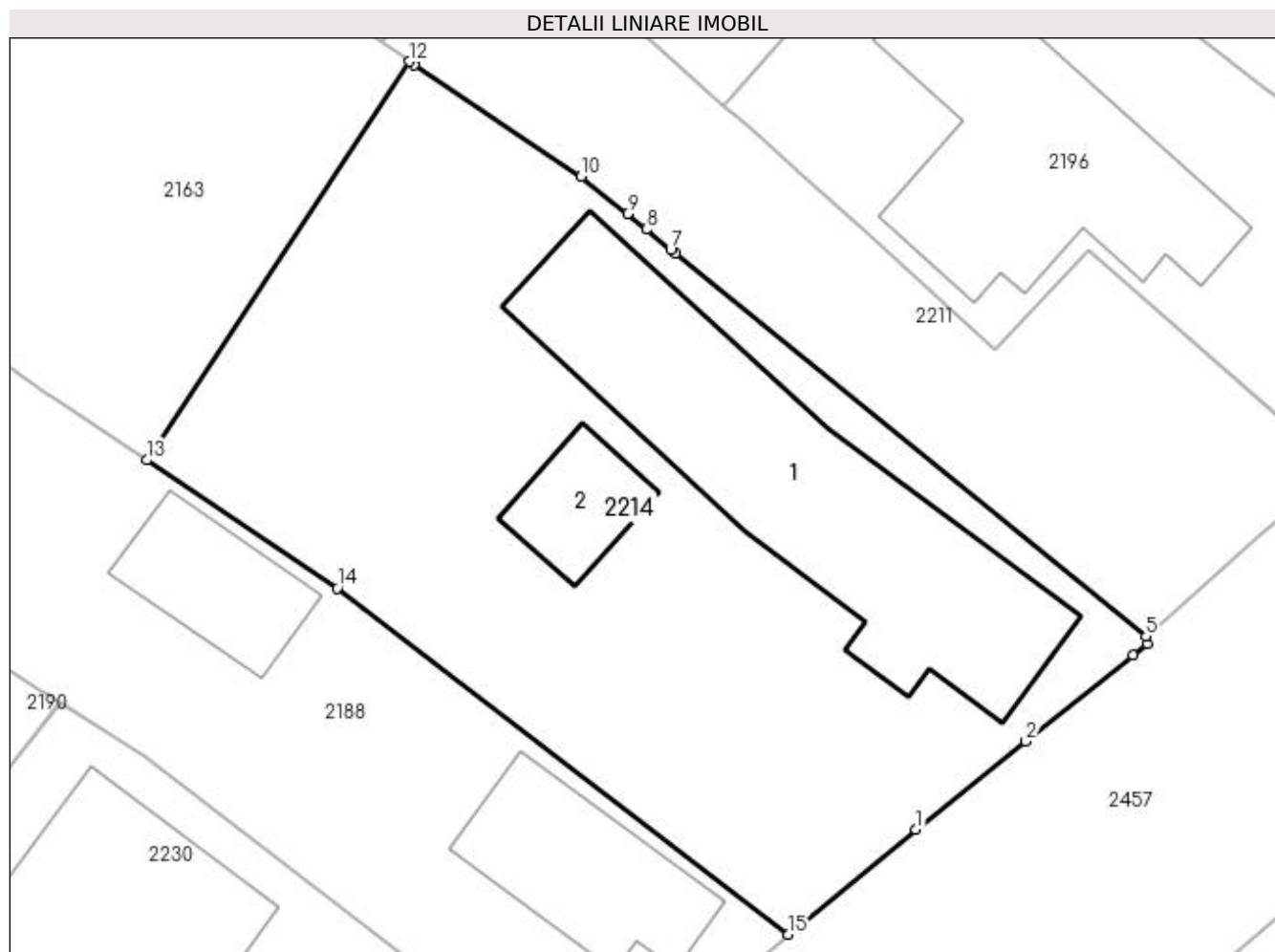
Inscrieri privind dezmembramintele dreptului de proprietate, drepturi reale de garanție și sarcini	Referințe
NU SUNT	

Anexa Nr. 1 La Partea I

Teren

Nr cadastral	Suprafața (mp)*	Observații / Referințe
	984	

* Suprafața este determinată în planul de proiecție Stereo 70.



Date referitoare la teren

Crt	Categorie folosință	Intra vilan	Suprafața (mp)	Tarla	Parcelă	Nr. topo	Observații / Referințe
1	curți constructii	DA	984	1	9	-	

Date referitoare la construcții

Crt	Număr	Destinație construcție	Supraf. (mp)	Situație juridică	Observații / Referințe
A1.1		construcții de locuințe	212	Cu acte	Nr. niveluri:1; S. construita la sol:212 mp; S. construita desfasurata:212 mp;
A1.2		construcții anexa	32	Cu acte	Nr. niveluri:1; S. construita la sol:32 mp; S. construita desfasurata:32 mp;

Lungime Segmente

1) Valorile lungimilor segmentelor sunt obținute din proiecție în plan.

Punct început	X / Y	Punct sfârșit	X / Y	Lungime segment (** (m))
1	396.709,767 327.944,762	2	396.715,177 327.949,091	6.929
2	396.715,177 327.949,091	3	396.720,467 327.953,324	6.775
3	396.720,467 327.953,324	4	396.721,161 327.953,879	0.888

Punct început	X / Y	Punct sfârșit	X / Y	Lungime segment (** (m)
4	396.721,161 327.953,879	5	396.721,089 327.954,25	0.378
5	396.721,089 327.954,25	6	396.697,94 327.973,082	29.841
6	396.697,94 327.973,082	7	396.697,715 327.973,265	0.29
7	396.697,715 327.973,265	8	396.696,507 327.974,248	1.557
8	396.696,507 327.974,248	9	396.695,585 327.974,997	1.188
9	396.695,585 327.974,997	10	396.693,307 327.976,851	2.937
10	396.693,307 327.976,851	11	396.685,091 327.982,328	9.874
11	396.685,091 327.982,328	12	396.684,848 327.982,504	0.3
12	396.684,848 327.982,504	13	396.671,943 327.962,908	23.464
13	396.671,943 327.962,908	14	396.681,318 327.956,619	11.289
14	396.681,318 327.956,619	15	396.703,492 327.939,595	27.955
15	396.703,492 327.939,595	1	396.709,767 327.944,762	8.129

** Lungimile segmentelor sunt determinate în planul de proiecție Stereo 70 și sunt rotunjite la 1 milimetru.

*** Distanța dintre puncte este formată din segmente cumulate ce sunt mai mici decât valoarea 1 milimetru.

**DATE DESPRE IMOBILUL NR. 2216**

Oficiul de Cadastru și Publicitate Imobiliară DOLJ
Biroul de Cadastru și Publicitate Imobiliară Craiova

A. Partea I. Descrierea imobilului

TEREN Necunoscut

Adresa: Loc. Almaj, Jud. Dolj, T34, P16

Nr. Crt	Nr cadastral Nr. topografic	Suprafața* (mp)	Observații / Referințe
A1		3.808	Sector cadastral:5 Teren neimprejmuit;

B. Partea II. Proprietari și acte

Inscrieri privitoare la dreptul de proprietate și alte drepturi reale		Referințe
/		
Act Notarial nr. Certificat de mostenitor 8, din 12/02/2010 emis de NP Ilie Victor Florea;		
B1	Intabulare, drept de PROPRIETATE, dobandit prin Succesiune, cota actuala 2/8, cota initiala 2/8 1) BARBU RITA DEFUNCT:Da	A1
B2	Intabulare, drept de PROPRIETATE, dobandit prin Succesiune, cota actuala 3/8, cota initiala 3/8 1) STaicu Aurelia	A1
B3	Intabulare, drept de PROPRIETATE, dobandit prin Succesiune, cota actuala 3/8, cota initiala 3/8 1) BARBU MARIAN	A1

C. Partea III. SARCINI .

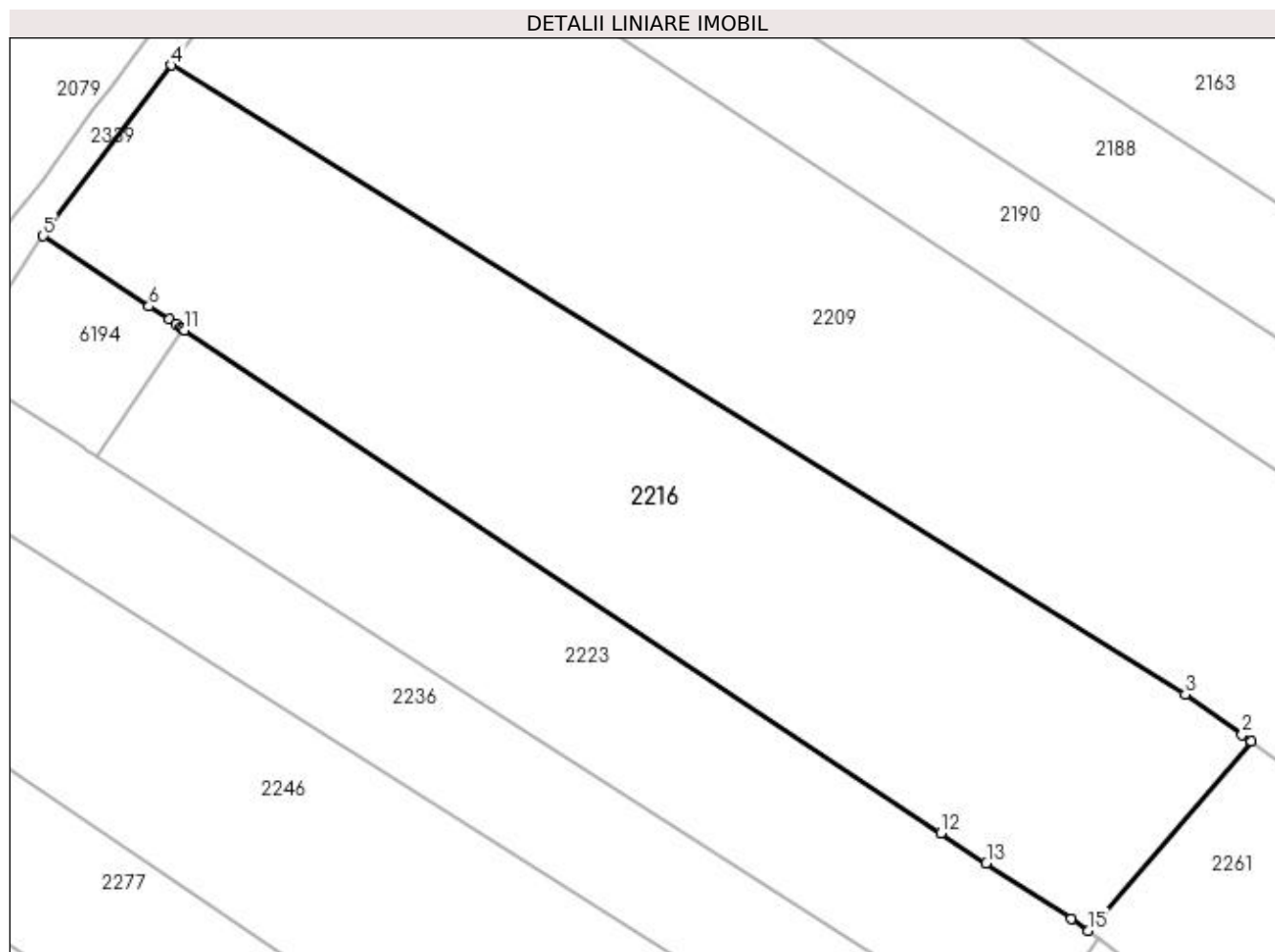
Inscrieri privind dezmembramintele dreptului de proprietate, drepturi reale de garanție și sarcini	Referințe
NU SUNT	

Anexa Nr. 1 La Partea I

Teren

Nr cadastral	Suprafața (mp)*	Observații / Referințe
	3.808	

* Suprafața este determinată în planul de proiecție Stereo 70.



Date referitoare la teren

Crt	Categorie folosință	Intravilan	Suprafața (mp)	Tarla	Parcelă	Nr. topo	Observații / Referințe
1	arabil	DA	956	34	16	-	
2	arabil	NU	2.852	34	16	-	

Lungime Segmente

1) Valorile lungimilor segmentelor sunt obținute din proiecție în plan.

Punct început	X / Y	Punct sfârșit	X / Y	Lungime segment (** (m)
1	396.631,286 327.926,594	2	396.630,261 327.927,323	1.257
2	396.630,261 327.927,323	3	396.623,796 327.931,929	7.938
3	396.623,796 327.931,929	4	396.508,455 328.003,44	135.711
4	396.508,455 328.003,44	5	396.493,844 327.984,028	24.296

Punct început	X / Y	Punct sfârșit	X / Y	Lungime segment (** (m)
5	396.493,844 327.984,028	6	396.505,877 327.976,033	14.446
6	396.505,877 327.976,033	7	396.508,166 327.974,512	2.748
7	396.508,166 327.974,512	8	396.508,951 327.973,99	0.944
8	396.508,951 327.973,99	9	396.509,527 327.973,608	0.691
9	396.509,527 327.973,608	10	396.509,686 327.973,503	0.191
10	396.509,686 327.973,503	11	396.509,955 327.973,323	0.324
11	396.509,955 327.973,323	12	396.596,017 327.916,142	103.327
12	396.596,017 327.916,142	13	396.601,171 327.912,718	6.188
13	396.601,171 327.912,718	14	396.610,786 327.906,329	11.544
14	396.610,786 327.906,329	15	396.612,741 327.905,03	2.347
15	396.612,741 327.905,03	1	396.631,286 327.926,594	28.441

** Lungimile segmentelor sunt determinate în planul de proiecție Stereo 70 și sunt rotunjite la 1 milimetru.

*** Distanța dintre puncte este formată din segmente cumulate ce sunt mai mici decât valoarea 1 milimetru.



DATE DESPRE IMOBILUL NR. 2217

Oficiul de Cadastru și Publicitate Imobiliară DOLJ
Biroul de Cadastru și Publicitate Imobiliară Craiova

A. Partea I. Descrierea imobilului

TEREN Extravilan

Adresa: Jud. Dolj, EXTRAVILAN T 34 P 60, 64, 65, 73, 74, 77, 78, 80, 82/1, 82, 83, 86, 87, 88, 89, 91, 96, 97

Nr. Crt	Nr cadastral Nr. topografic	Suprafața* (mp)	Observații / Referințe
A1	30774	95.277	Sector cadastral:5 Teren neimprejmuit;

B. Partea II. Proprietari și acte

Inscrieri privitoare la dreptul de proprietate și alte drepturi reale	Referințe
94448 / 15/07/2016	
Act Notarial nr. cvc nr. 1247, din 12/04/2013 emis de BNP DEFTA EMIL (CVC aut nr 1253/12.04.2013 BNP Defta Emil, CVC aut nr 1252/12.04.2013 BNP Defta F.L., CVC aut nr 1251/12.04.2013 BNP Defta Emil, CVC aut nr 1258/12.04.2013 BNP Defta F.L, CVC aut nr 1249/12.04.2013 BNP Defta Emil, CVC aut nr 1257/12.04.2013 BNP Defta F.L, CVC aut nr 1255/12.04.2013 BNP Defta F.L, CVC aut nr 1261/12.04.2013 BNP Defta Emil, CVC aut nr 1144/15.04.2014 BNP Defta F.L, CVC aut nr. 1259/12.04.2013 BNP Defta Emil, CVC aut nr 1250/12.04.2013 BNP Defta F.L, CVC aut nr 1248/12.04.2013 BNP Defta Emil, CVC aut nr 1143/15.04.2014 BNP Defta F.L., CVC aut nr 1256/12.04.2013 BNP Defta Emil,);	
B1	A1
Intabulare, drept de PROPRIETATE, dobandit prin Conventie, cota actuala 1/1, cota initiala 1/1	
1) SC OLTENIA SOLAR SRL , CIF:27138138	
<i>OBSERVATII: pozitie transcrisa din CF 30498/Almaj, incheierea nr. 107445 din 01/09/2014; pozitie transcrisa din CF 30235/Almaj, incheierea nr. 36179din 17-04-2013,pozitie transcrisa din CF 30487/Almaj, incheierea nr. 46251din 16-04-2014, pozitie transcrisa din CF 30485/Almaj, incheierea nr. 46244din 16-04-2014,pozitie transcrisa din CF 30250/Almaj, incheierea nr. 36324din 17-04-2013,pozitie transcrisa din CF 30247/Almaj, incheierea nr. 36320din 17-04-2013,pozitie transcrisa din CF 30245/Almaj, incheierea nr. 36308din 17-04-2013,pozitie transcrisa din CF 30244/Almaj, incheierea nr. 36301din 17-04-2013,pozitie transcrisa din CF 30251/Almaj, incheierea nr. 36258din 17-04-2013transcrisa din CF 30252/Almaj, incheierea nr. 36282din 17-04-2013, pozitie transcrisa din CF 30353/Almaj, incheierea nr. 36245din 17-04-2013,pozitie transcrisa din CF 30242/Almaj, incheierea nr. 36240din 17-04-2013, pozitie transcrisa din CF 30246/Almaj, incheierea nr. 36227din 17-04-2013, pozitie transcrisa din CF 30249/Almaj, incheierea nr. 36220din 17-04-2013, pozitie transcrisa din CF 30236/Almaj, incheierea nr. 36192din 17-04-2013</i>	

C. Partea III. SARCINI .

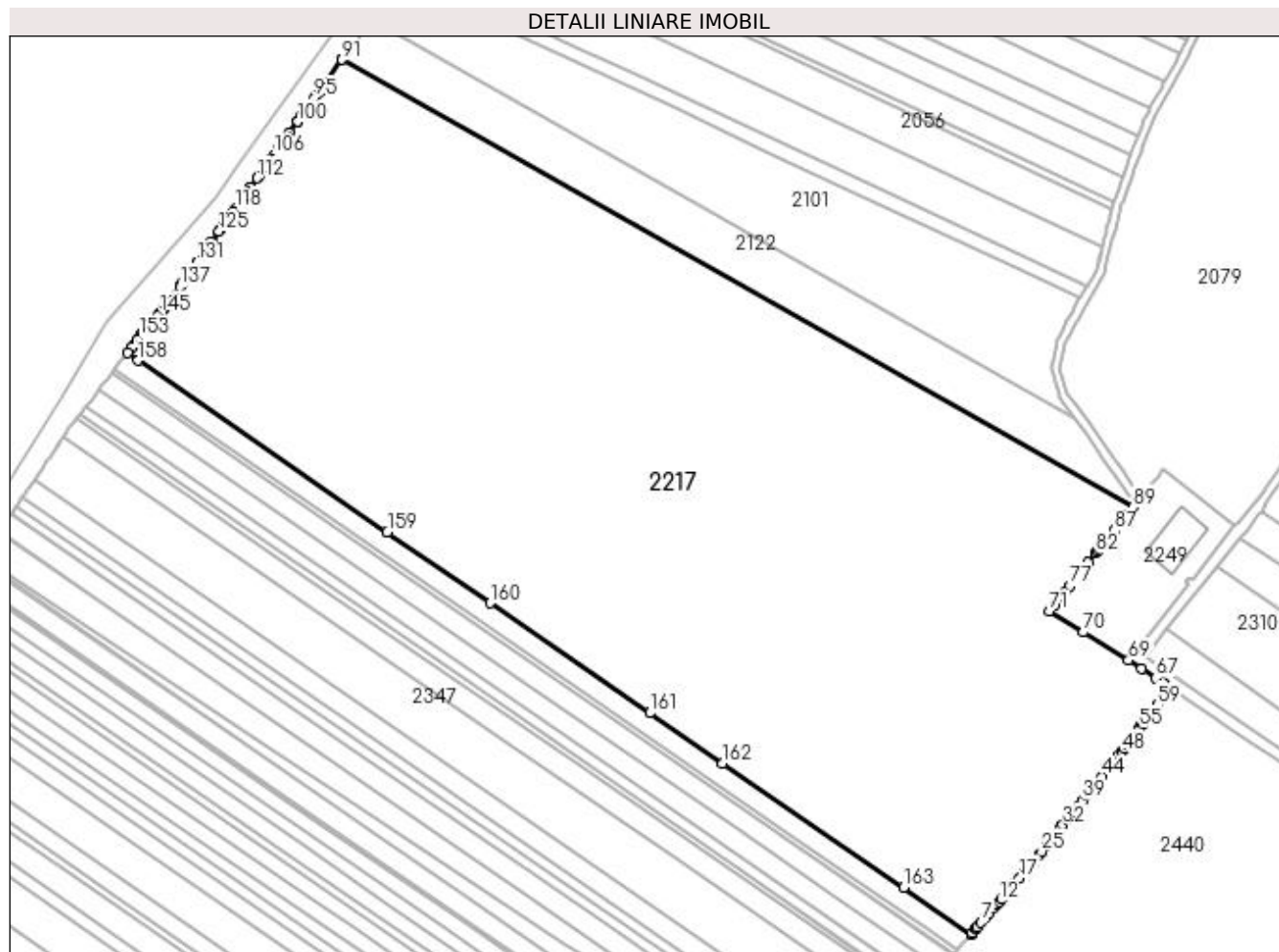
Inscrieri privind dezmembramintele dreptului de proprietate, drepturi reale de garanție și sarcini	Referințe
NU SUNT	

Anexa Nr. 1 La Partea I

Teren

Nr cadastral	Suprafața (mp)*	Observații / Referințe
30774	95.277	

* Suprafața este determinată în planul de proiecție Stereo 70.



Date referitoare la teren

Crt	Categorie folosință	Intravilan	Suprafața (mp)	Tarla	Parcelă	Nr. topo	Observații / Referințe
1	arabil	NU	95.277	34	-	-	Accesul la imobil se realizează pe partea de Est pe De 34/1.

Lungime Segmente

1) Valorile lungimilor segmentelor sunt obținute din proiecție în plan.

Punct început	X / Y	Punct sfârșit	X / Y	Lungime segment	Punct început	X / Y	Punct sfârșit	X / Y	Lungime segment	Punct început	X / Y	Punct sfârșit	X / Y	Lungime segment
1	396.323,577 327.735,101	2	396.323,948 327.735,532	0.569	2	396.323,948 327.735,532	3	396.324,08 327.735,686	0.203	3	396.324,08 327.735,686	4	396.325,802 327.737,69	2.642
4	396.325,802 327.737,69	5	396.326,001 327.737,921	0.305	5	396.326,001 327.737,921	6	396.326,414 327.738,402	0.634	6	396.326,414 327.738,402	7	396.328,511 327.740,843	3.218
7	396.328,511 327.740,843	8	396.330,687 327.743,376	3.34	8	396.330,687 327.743,376	9	396.332,416 327.745,388	2.653	9	396.332,416 327.745,388	10	396.334,646 327.747,983	3.421
10	396.334,646 327.747,983	11	396.335,981 327.749,537	2.048	11	396.335,981 327.749,537	12	396.337,287 327.751,058	2.005	12	396.337,287 327.751,058	13	396.338,231 327.752,156	1.448
13	396.338,231 327.752,156	14	396.340,499 327.754,796	3.481	14	396.340,499 327.754,796	15	396.344,339 327.759,265	5.892	15	396.344,339 327.759,265	16	396.344,832 327.759,839	0.756

Punct început	X / Y	Punct sfârșit	X / Y	Lungime segment	Punct început	X / Y	Punct sfârșit	X / Y	Lungime segment	Punct început	X / Y	Punct sfârșit	X / Y	Lungime segment
16	396.344,832 327.759,839	17	396.347,089 327.762,466	3.463	17	396.347,089 327.762,466	18	396.349,706 327.765,511	4.015	18	396.349,706 327.765,511	19	396.350,382 327.766,298	1.037
19	396.350,382 327.766,298	20	396.351,426 327.767,514	1.603	20	396.351,426 327.767,514	21	396.352,013 327.768,197	0.9	21	396.352,013 327.768,197	22	396.353,674 327.770,129	2.548
22	396.353,674 327.770,129	23	396.353,97 327.770,474	0.455	23	396.353,97 327.770,474	24	396.356,457 327.773,572	3.972	24	396.356,457 327.773,572	25	396.357,832 327.775,285	2.197
25	396.357,832 327.775,285	26	396.359,977 327.777,957	3.427	26	396.359,977 327.777,957	27	396.360,21 327.778,247	0.372	27	396.360,21 327.778,247	28	396.360,895 327.779,1	1.093
28	396.360,895 327.779,1	29	396.363,313 327.782,113	3.863	29	396.363,313 327.782,113	30	396.366,497 327.786,079	5.086	30	396.366,497 327.786,079	31	396.367,185 327.786,935	1.098
31	396.367,185 327.786,935	32	396.368,184 327.788,18	1.596	32	396.368,184 327.788,18	33	396.370,332 327.790,856	3.432	33	396.370,332 327.790,856	34	396.371,096 327.791,808	1.22
34	396.371,096 327.791,808	35	396.372,227 327.793,217	1.807	35	396.372,227 327.793,217	36	396.373,48 327.794,777	2.001	36	396.373,48 327.794,777	37	396.374,541 327.796,098	1.694
37	396.374,541 327.796,098	38	396.375,699 327.797,541	1.85	38	396.375,699 327.797,541	39	396.377,821 327.800,185	3.39	39	396.377,821 327.800,185	40	396.379,768 327.802,61	3.11
40	396.379,768 327.802,61	41	396.380,968 327.804,104	1.916	41	396.380,968 327.804,104	42	396.382,303 327.805,768	2.133	42	396.382,303 327.805,768	43	396.383,911 327.807,771	2.569
43	396.383,911 327.807,771	44	396.387,046 327.811,676	5.007	44	396.387,046 327.811,676	45	396.390,06 327.815,431	4.816	45	396.390,06 327.815,431	46	396.391,086 327.816,709	1.639
46	396.391,086 327.816,709	47	396.395,457 327.822,154	6.982	47	396.395,457 327.822,154	48	396.396,781 327.823,803	2.115	48	396.396,781 327.823,803	49	396.397,938 327.825,244	1.848
49	396.397,938 327.825,244	50	396.399,485 327.827,322	2.59	50	396.399,485 327.827,322	51	396.401,839 327.830,483	3.942	51	396.401,839 327.830,483	52	396.402,319 327.831,127	0.803
52	396.402,319 327.831,127	53	396.403,363 327.832,53	1.748	53	396.403,363 327.832,53	54	396.405,28 327.835,103	3.209	54	396.405,28 327.835,103	55	396.405,426 327.835,299	0.244
55	396.405,426 327.835,299	56	396.406,335 327.836,52	1.522	56	396.406,335 327.836,52	57	396.406,783 327.837,121	0.75	57	396.406,783 327.837,121	58	396.411,364 327.843,273	7.671
58	396.411,364 327.843,273	59	396.413,875 327.846,646	4.205	59	396.413,875 327.846,646	60	396.417,3 327.851,245	5.734	60	396.417,3 327.851,245	61	396.418,025 327.852,218	1.214
61	396.418,025 327.852,218	62	396.418,214 327.852,473	0.317	62	396.418,214 327.852,473	63	396.418,724 327.853,157	0.854	63	396.418,724 327.853,157	64	396.420,027 327.854,907	2.182
64	396.420,027 327.854,907	65	396.417,822 327.856,403	2.665	65	396.417,822 327.856,403	66	396.416,689 327.857,171	1.369	66	396.416,689 327.857,171	67	396.413,272 327.859,488	4.128
67	396.413,272 327.859,488	68	396.406,263 327.864,242	8.469	68	396.406,263 327.864,242	69	396.399,94 327.868,144	7.43	69	396.399,94 327.868,144	70	396.378,012 327.881,733	25.797
70	396.378,012 327.881,733	71	396.361,585 327.891,912	19.325	71	396.361,585 327.891,912	72	396.364,246 327.895,236	4.258	72	396.364,246 327.895,236	73	396.366,067 327.897,51	2.914
73	396.366,067 327.897,51	74	396.366,144 327.897,608	0.125	74	396.366,144 327.897,608	75	396.367,414 327.899,194	2.032	75	396.367,414 327.899,194	76	396.369,23 327.901,463	2.906
76	396.369,23 327.901,463	77	396.371,471 327.904,262	3.585	77	396.371,471 327.904,262	78	396.376,097 327.910,041	7.403	78	396.376,097 327.910,041	79	396.376,1 327.910,045	0.004
79	396.376,1 327.910,045	80	396.378,685 327.913,275	4.137	80	396.378,685 327.913,275	81	396.380,415 327.915,436	2.768	81	396.380,415 327.915,436	82	396.384,118 327.920,062	5.926
82	396.384,118 327.920,062	83	396.385,072 327.921,253	1.525	83	396.385,072 327.921,253	84	396.385,938 327.922,335	1.386	84	396.385,938 327.922,335	85	396.387,262 327.923,99	2.12
85	396.387,262 327.923,99	86	396.387,617 327.924,432	0.567	86	396.387,617 327.924,432	87	396.392,97 327.931,119	8.565	87	396.392,97 327.931,119	88	396.398,744 327.938,333	9.24
88	396.398,744 327.938,333	89	396.401,99 327.942,387	5.194	89	396.401,99 327.942,387	90	396.018,159 328.159,601	441.03	90	396.018,159 328.159,601	91	396.018,134 328.159,615	0.029
91	396.018,134 328.159,615	92	396.008,471 328.146,098	16.615	92	396.008,471 328.146,098	93	396.006,906 328.143,909	2.692	93	396.006,906 328.143,909	94	396.005,611 328.142,097	2.227
94	396.005,611 328.142,097	95	396.004,856 328.141,041	1.298	95	396.004,856 328.141,041	96	396.000,557 328.135,027	7.392	96	396.000,557 328.135,027	97	395.999,676 328.133,796	1.514
97	395.999,676 328.133,796	98	395.998,202 328.131,734	2.535	98	395.998,202 328.131,734	99	395.996,786 328.129,753	2.435	99	395.996,786 328.129,753	100	395.996,604 328.129,498	0.313
100	395.996,604 328.129,498	101	395.992,708 328.124,048	6.699	101	395.992,708 328.124,048	102	395.991,465 328.122,309	2.138	102	395.991,465 328.122,309	103	395.989,939 328.120,174	2.624
103	395.989,939 328.120,174	104	395.987,553 328.116,837	4.102	104	395.987,553 328.116,837	105	395.987,319 328.116,509	0.404	105	395.987,319 328.116,509	106	395.985,085 328.113,384	3.841
106	395.985,085 328.113,384	107	395.983,7 328.111,448	2.381	107	395.983,7 328.111,448	108	395.983,264 328.110,837	0.751	108	395.983,264 328.110,837	109	395.981,6 328.108,509	2.862
109	395.981,6 328.108,509	110	395.980,043 328.106,331	2.677	110	395.980,043 328.106,331	111	395.977,931 328.103,377	3.632	111	395.977,931 328.103,377	112	395.977,043 328.102,136	1.526
112	395.977,043 328.102,136	113	395.973,995 328.097,871	5.242	113	395.973,995 328.097,871	114	395.973,734 328.097,505	0.449	114	395.973,734 328.097,505	115	395.972,159 328.095,302	2.708

Punct început	X / Y	Punct sfârșit	X / Y	Lungime segment	Punct început	X / Y	Punct sfârșit	X / Y	Lungime segment	Punct început	X / Y	Punct sfârșit	X / Y	Lungime segment
115	395.972,159 328.095,302	116	395.970,224 328.092,596	3.326	116	395.970,224 328.092,596	117	395.970,098 328.092,42	0.217	117	395.970,098 328.092,42	118	395.966,384 328.087,225	6.385
118	395.966,384 328.087,225	119	395.965,502 328.085,991	1.517	119	395.965,502 328.085,991	120	395.963,84 328.083,666	2.859	120	395.963,84 328.083,666	121	395.962,616 328.081,953	2.105
121	395.962,616 328.081,953	122	395.961,399 328.080,251	2.093	122	395.961,399 328.080,251	123	395.961,135 328.079,882	0.453	123	395.961,135 328.079,882	124	395.959,1 328.077,035	3.5
124	395.959,1 328.077,035	125	395.958,522 328.076,227	0.994	125	395.958,522 328.076,227	126	395.955,058 328.071,381	5.957	126	395.955,058 328.071,381	127	395.954,823 328.071,052	0.404
127	395.954,823 328.071,052	128	395.951,929 328.067,004	4.977	128	395.951,929 328.067,004	129	395.950,444 328.064,926	2.553	129	395.950,444 328.064,926	130	395.947,846 328.061,292	4.468
130	395.947,846 328.061,292	131	395.947,762 328.061,174	0.144	131	395.947,762 328.061,174	132	395.944,534 328.056,659	5.55	132	395.944,534 328.056,659	133	395.944,346 328.056,396	0.323
133	395.944,346 328.056,396	134	395.941,079 328.051,826	5.618	134	395.941,079 328.051,826	135	395.940,591 328.051,144	0.838	135	395.940,591 328.051,144	136	395.940,089 328.050,441	0.864
136	395.940,089 328.050,441	137	395.939,414 328.049,497	1.161	137	395.939,414 328.049,497	138	395.934,794 328.043,034	7.945	138	395.934,794 328.043,034	139	395.933,635 328.041,414	1.992
139	395.933,635 328.041,414	140	395.932,451 328.039,758	2.036	140	395.932,451 328.039,758	141	395.931,891 328.038,974	0.963	141	395.931,891 328.038,974	142	395.931,646 328.038,631	0.422
142	395.931,646 328.038,631	143	395.930,924 328.037,621	1.242	143	395.930,924 328.037,621	144	395.929,886 328.036,482	1.541	144	395.929,886 328.036,482	145	395.929,635 328.036,206	0.374
145	395.929,635 328.036,206	146	395.928,639 328.035,113	1.479	146	395.928,639 328.035,113	147	395.926,269 328.032,512	3.518	147	395.926,269 328.032,512	148	395.924,992 328.031,109	1.897
148	395.924,992 328.031,109	149	395.923,498 328.029,47	2.218	149	395.923,498 328.029,47	150	395.922,868 328.028,655	1.03	150	395.922,868 328.028,655	151	395.921,97 328.027,492	1.47
151	395.921,97 328.027,492	152	395.921,106 328.026,374	1.413	152	395.921,106 328.026,374	153	395.919,802 328.024,688	2.131	153	395.919,802 328.024,688	154	395.918,986 328.023,632	1.335
154	395.918,986 328.023,632	155	395.916,736 328.020,72	3.68	155	395.916,736 328.020,72	156	395.916,33 328.020,194	0.665	156	395.916,33 328.020,194	157	395.914,006 328.017,187	3.8
157	395.914,006 328.017,187	158	395.919,117 328.013,667	6.206	158	395.919,117 328.013,667	159	396.040,097 327.930,344	146.8 97	159	396.040,097 327.930,344	160	396.090,057 327.895,934	60.66 3
160	396.090,057 327.895,934	161	396.167,614 327.842,518	94.17 1	161	396.167,614 327.842,518	162	396.202,98 327.818,16	42.94 3	162	396.202,98 327.818,16	163	396.290,724 327.757,727	106.5 42
163	396.290,724 327.757,727	1	396.323,577 327.735,101	39.89 1										

** Lungimile segmentelor sunt determinate în planul de proiecție Stereo 70 și sunt rotunjite la 1 milimetru.

*** Distanța dintre puncte este formată din segmente cumulate ce sunt mai mici decât valoarea 1 milimetru.

**DATE DESPRE IMOBILUL NR. 2223**

Oficiul de Cadastru și Publicitate Imobiliară DOLJ
Biroul de Cadastru și Publicitate Imobiliară Craiova

A. Partea I. Descrierea imobilului

TEREN Necunoscut

Nr. CF vechi:86
Nr. cadastral vechi:333

Adresa: Loc. Almaj, Jud. Dolj, T34, P15

Nr. Crt	Nr cadastral Nr. topografic	Suprafața* (mp)	Observații / Referințe
A1	30494	2.057	Sector cadastral:5 Teren neimprejmuit;

B. Partea II. Proprietari și acte

Inscrieri privitoare la dreptul de proprietate și alte drepturi reale		Referințe
13522 / 01/08/2003		
Act nr. CVC aut nr 1798, din 01/01/2003 emis de BNP Patrau Ghe;		
B1	Intabulare, drept de PROPRIETATE, dobandit prin Conventie, cota actuala 1/1, cota initiala 1/1	A1
	1) MARGINEAN CONSTANTIN	
	2) MARGINEAN ADRIANA	
	<i>OBSERVATII: (provenita din conversia CF 86)</i>	

C. Partea III. SARCINI .

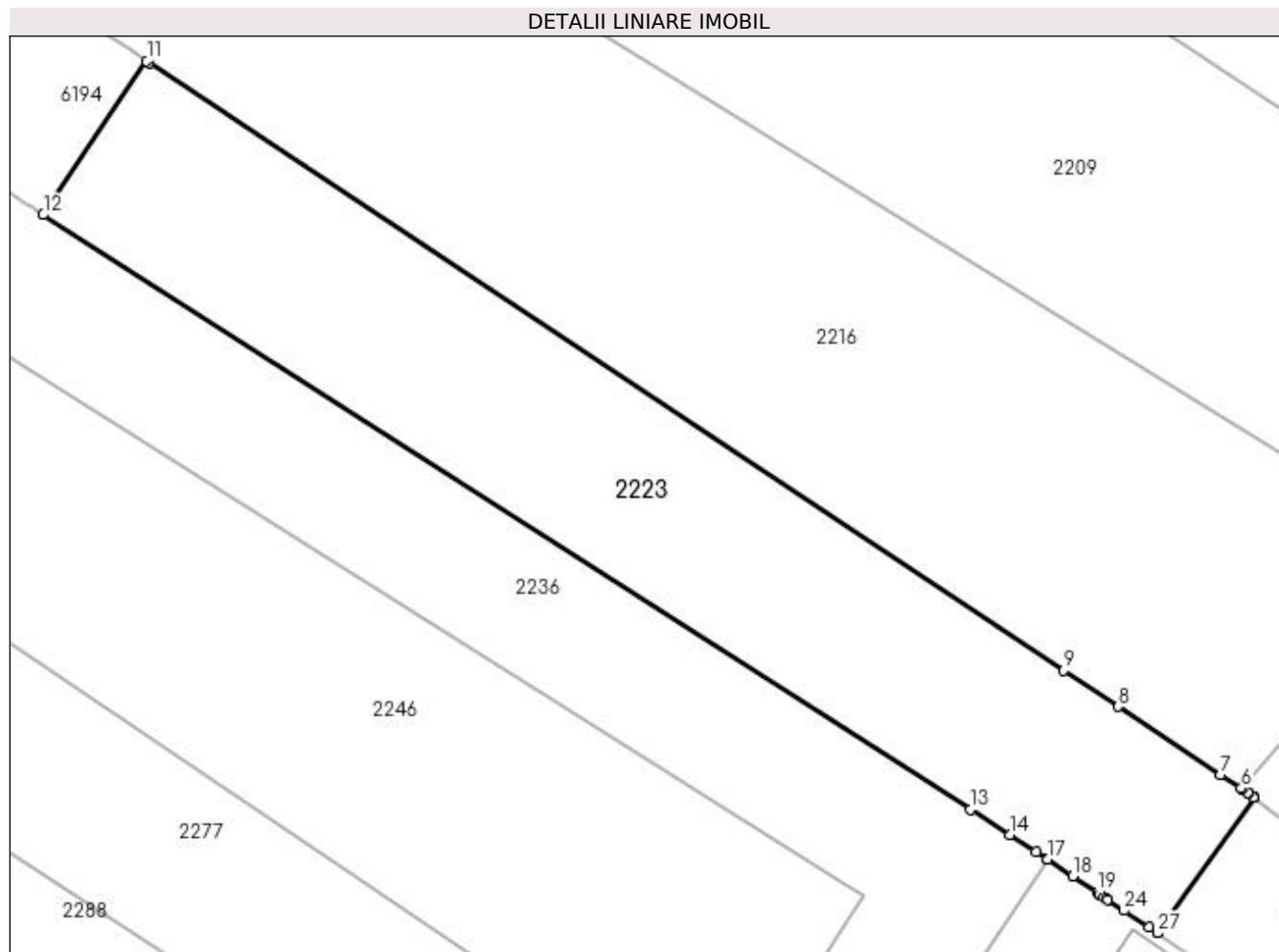
Inscrieri privind dezmembramintele dreptului de proprietate, drepturi reale de garanție și sarcini	Referințe
NU SUNT	

Anexa Nr. 1 La Partea I

Teren

Nr cadastral	Suprafața (mp)*	Observații / Referințe
30494	2.057	

* Suprafața este determinată în planul de proiecție Stereo 70.



Date referitoare la teren

Crt	Categorie folosință	Intra vilan	Suprafața (mp)	Tarla	Parcelă	Nr. topo	Observații / Referințe
1	arabil	DA	530	34	15	-	
2	arabil	NU	1.527	34	15	-	

Lungime Segmente

1) Valorile lungimilor segmentelor sunt obținute din proiecție în plan.

Punct început	X / Y	Punct sfârșit	X / Y	Lungime segment (** (m)
1	396.613,952 327.904,162	2	396.613,901 327.904,202	0.065
3	396.613,411 327.904,585	4	396.613,396 327.904,595	0.019
5	396.612,804 327.904,989	6	396.612,741 327.905,03	0.075
7	396.610,786 327.906,329	8	396.601,171 327.912,718	11.544

Punct început	X / Y	Punct sfârșit	X / Y	Lungime segment (** (m)
2	396.613,901 327.904,202	3	396.613,411 327.904,585	0.622
4	396.613,396 327.904,595	5	396.612,804 327.904,989	0.711
6	396.612,741 327.905,03	7	396.610,786 327.906,329	2.347
8	396.601,171 327.912,718	9	396.596,017 327.916,142	6.188

Punct început	X / Y	Punct sfârșit	X / Y	Lungime segment (** (m)
9	396.596,017 327.916,142	10	396.509,955 327.973,323	103.327
11	396.509,686 327.973,503	12	396.499,954 327.959,018	17.45
13	396.587,241 327.903,026	14	396.590,942 327.900,652	4.397
15	396.593,442 327.899,048	16	396.594,405 327.898,43	1.144
17	396.594,514 327.898,357	18	396.596,879 327.896,767	2.85
19	396.599,172 327.895,225	20	396.599,378 327.895,086	0.249
21	396.599,82 327.894,789	22	396.600,074 327.894,618	0.306
23	396.600,153 327.894,566	24	396.601,717 327.893,514	1.885
25	396.604,077 327.891,927	26	396.604,837 327.891,416	0.916
27	396.604,858 327.891,402	1	396.613,952 327.904,162	15.669

Punct început	X / Y	Punct sfârșit	X / Y	Lungime segment (** (m)
10	396.509,955 327.973,323	11	396.509,686 327.973,503	0.324
12	396.499,954 327.959,018	13	396.587,241 327.903,026	103.702
14	396.590,942 327.900,652	15	396.593,442 327.899,048	2.971
16	396.594,405 327.898,43	17	396.594,514 327.898,357	0.132
18	396.596,879 327.896,767	19	396.599,172 327.895,225	2.763
20	396.599,378 327.895,086	21	396.599,82 327.894,789	0.533
22	396.600,074 327.894,618	23	396.600,153 327.894,566	0.094
24	396.601,717 327.893,514	25	396.604,077 327.891,927	2.844
26	396.604,837 327.891,416	27	396.604,858 327.891,402	0.025

** Lungimile segmentelor sunt determinate în planul de proiecție Stereo 70 și sunt rotunjite la 1 milimetru.

*** Distanța dintre puncte este formată din segmente cumulate ce sunt mai mici decât valoarea 1 milimetru.

**DATE DESPRE IMOBILUL NR. 2230**

Oficiul de Cadastru și Publicitate Imobiliară DOLJ
Biroul de Cadastru și Publicitate Imobiliară Craiova

A. Partea I. Descrierea imobilului

TEREN Intravilan

Adresa: Loc. Almaj, Str Ion Gh. Plesa, Nr. 78, Jud. Dolj, (fost T 1 , P7)

Nr. Crt	Nr cadastral Nr. topografic	Suprafața* (mp)	Observații / Referințe
A1	30913	414	Sector cadastral:5 Teren neimprejmuit;

Construcții

Crt	Nr cadastral Nr. topografic	Adresa	Observații / Referințe
A1.2	30913-C2	Loc. Almaj, Str Ion Gh. Plesa, Nr. 78, Jud. Dolj, (fost T 1 , P7)	Nr. niveluri:1; S. construita la sol:118 mp; S. construita desfasurata:118 mp; C2 Casa de locuit P, construita din BCA, acoperita cu tabla constr in anul 2022, Suprafata desfasurata=118 mp

B. Partea II. Proprietari și acte

Inscrieri privitoare la dreptul de proprietate și alte drepturi reale		Referințe
192798 / 13/12/2017		
Act Notarial nr. CONTRACT DE VANZARE AUTENTIC 6301, din 13/12/2017 emis de Notar Public Diaconu Cristian;		
B1	Intabulare, drept de PROPRIETATE, dobandit prin Conventie, cota actuala 1/1, cota initiala 1/1 1) RÎCEA FLORIN 2) RÎCEA IULICA	A1
109366 / 10/06/2022		
Act Administrativ nr. anexa 1.5.2 nr 975, din 25/03/2022 emis de Primaria Almaj;		
B2	Intabulare, drept de PROPRIETATE, dobandit prin Construire, cota actuala 1/1, cota initiala 1/1 1) RÎCEA FLORIN 2) RÎCEA IULICA	A1.2

C. Partea III. SARCINI .

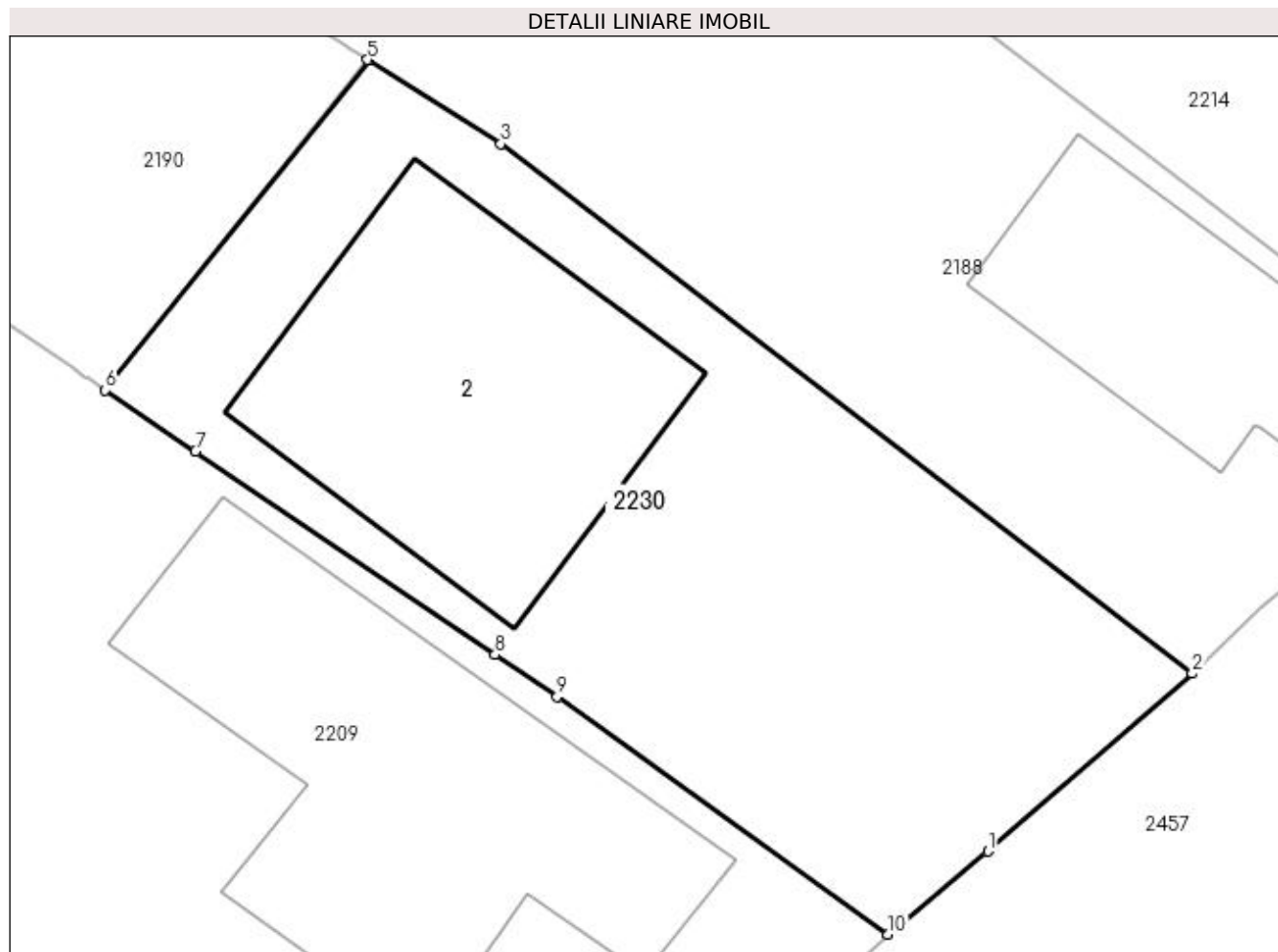
Inscrieri privind dezmembramintele dreptului de proprietate, drepturi reale de garanție și sarcini	Referințe
NU SUNT	

Anexa Nr. 1 La Partea I

Teren

Nr cadastral	Suprafața (mp)*	Observații / Referințe
30913	414	

* Suprafața este determinată în planul de proiecție Stereo 70.



Date referitoare la teren

Crt	Categorie folosință	Intravilan	Suprafața (mp)	Tarla	Parcelă	Nr. topo	Observații / Referințe
1	curți constructii	DA	414	1	7	-	

Date referitoare la construcții

Crt	Număr	Destinație construcție	Supraf. (mp)	Situație juridică	Observații / Referințe
A1.2	30913-C2	construcții de locuințe	118	Cu acte	Nr. niveluri:1; S. construita la sol:118 mp; S. construita desfasurata:118 mp; C2 Casa de locuit P, construita din BCA, acoperita cu tabla constr in anul 2022, Suprafata desfasurata=118 mp

Lungime Segmente

1) Valorile lungimilor segmentelor sunt obținute din proiecție în plan.

Punct început	X / Y	Punct sfârșit	X / Y	Lungime segment (** (m)
1	396.687,5 327.925,697	2	396.694,023 327.931,379	8.651
2	396.694,023 327.931,379	3	396.671,919 327.948,301	27.838

Punct început	X / Y	Punct sfârșit	X / Y	Lungime segment (** (m)
3	396.671,919 327.948,301	4	396.667,701 327.950,972	4.993
4	396.667,701 327.950,972	5	396.667,662 327.950,997	0.046
5	396.667,662 327.950,997	6	396.659,277 327.940,436	13.485
6	396.659,277 327.940,436	7	396.662,163 327.938,478	3.488
7	396.662,163 327.938,478	8	396.671,739 327.931,985	11.57
8	396.671,739 327.931,985	9	396.673,727 327.930,637	2.401
9	396.673,727 327.930,637	10	396.684,291 327.923,046	13.009
10	396.684,291 327.923,046	1	396.687,5 327.925,697	4.162

** Lungimile segmentelor sunt determinate în planul de proiecție Stereo 70 și sunt rotunjite la 1 milimetru.

*** Distanța dintre puncte este formată din segmente cumulate ce sunt mai mici decât valoarea 1 milimetru.

**DATE DESPRE IMOBILUL NR. 2236**

Oficiul de Cadastru și Publicitate Imobiliară DOLJ
Biroul de Cadastru și Publicitate Imobiliară Craiova

A. Partea I. Descrierea imobilului

TEREN Necunoscut

Adresa: Loc. Almaj, Jud. Dolj, T34, P41

Nr. Crt	Nr cadastral Nr. topografic	Suprafața* (mp)	Observații / Referințe
A1		1.797	Sector cadastral:5 Teren neimprejmuit;

B. Partea II. Proprietari și acte

Inscrieri privitoare la dreptul de proprietate și alte drepturi reale	Referințe
/	
Act Administrativ nr. Titlu de proprietate 936-45931, din 20/05/1997 emis de CJSIPT Dolj;	
B1	A1
Intabulare, drept de PROPRIETATE, dobandit prin Reconstituire, cota actuala 1/1, cota initiala 1/1 1) MIROIU ANA DEFUNCT:Da	

C. Partea III. SARCINI .

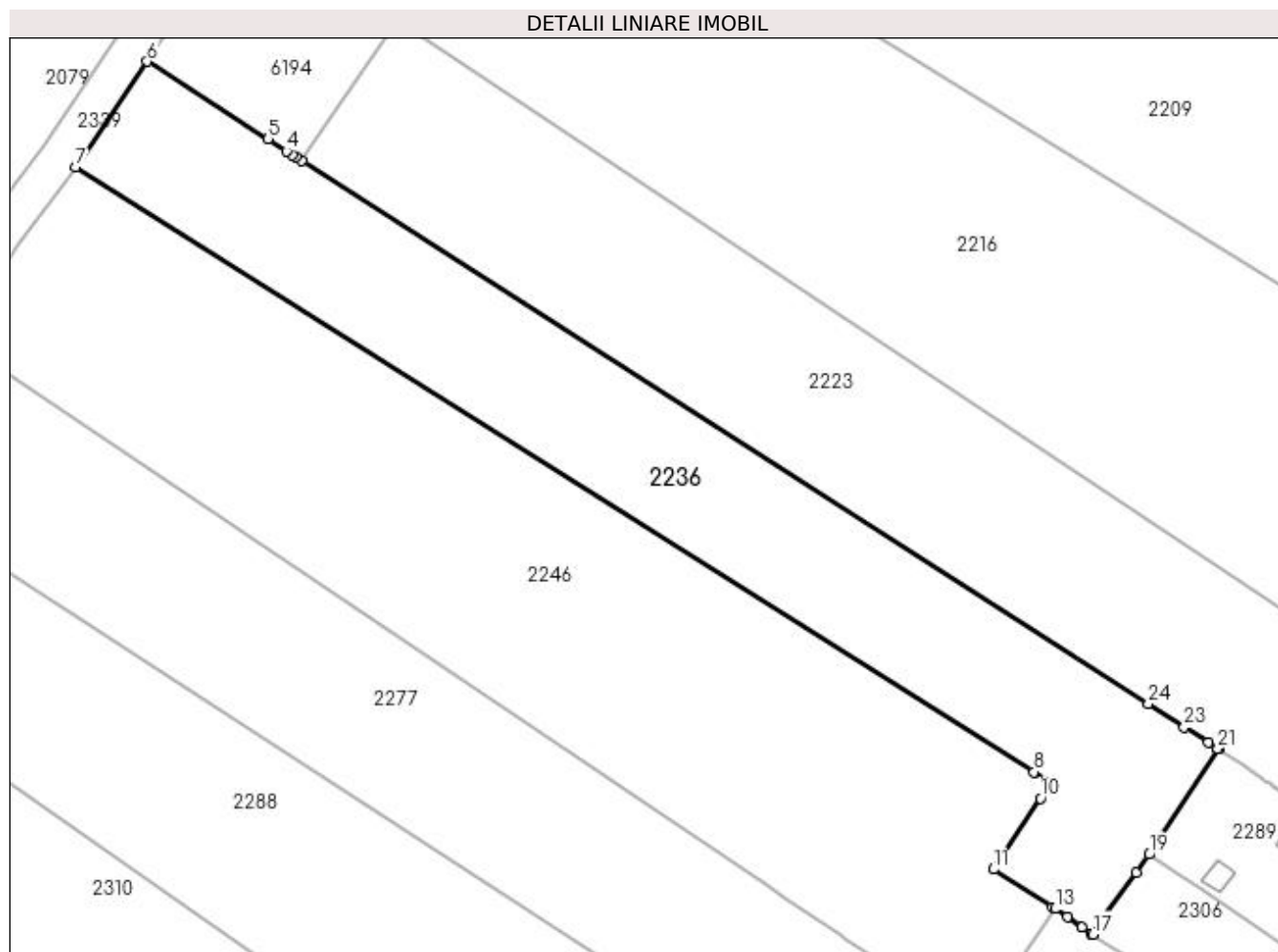
Inscrieri privind dezmembramintele dreptului de proprietate, drepturi reale de garanție și sarcini	Referințe
NU SUNT	

Anexa Nr. 1 La Partea I

Teren

Nr cadastral	Suprafața (mp)*	Observații / Referințe
	1.797	

* Suprafața este determinată în planul de proiecție Stereo 70.



Date referitoare la teren

Crt	Categorie folosință	Intra vilan	Suprafața (mp)	Tarla	Parcelă	Nr. topo	Observații / Referințe
1	arabil	DA	391	34	41	-	
2	arabil	NU	1.406	34	41	-	

Lungime Segmente

1) Valorile lungimilor segmentelor sunt obținute din proiecție în plan.

Punct început	X / Y	Punct sfârșit	X / Y	Lungime segment (** (m)
1	396.499,954 327.959,018	2	396.499,355 327.959,402	0.711
3	396.498,976 327.959,645	4	396.498,357 327.960,042	0.735
5	396.496,447 327.961,267	6	396.483,97 327.969,271	14.823
7	396.476,585 327.958,367	8	396.575,444 327.896,021	116.877

Punct început	X / Y	Punct sfârșit	X / Y	Lungime segment (** (m)
2	396.499,355 327.959,402	3	396.498,976 327.959,645	0.45
4	396.498,357 327.960,042	5	396.496,447 327.961,267	2.27
6	396.483,97 327.969,271	7	396.476,585 327.958,367	13.169
8	396.575,444 327.896,021	9	396.577,173 327.894,931	2.044

Punct început	X / Y	Punct sfârșit	X / Y	Lungime segment (** (m)	Punct început	X / Y	Punct sfârșit	X / Y	Lungime segment (** (m)
9	396.577,173 327.894,931	10	396.576,101 327.893,299	1.952	10	396.576,101 327.893,299	11	396.571,289 327.885,978	8.761
11	396.571,289 327.885,978	12	396.577,358 327.882,088	7.209	12	396.577,358 327.882,088	13	396.577,641 327.881,907	0.336
13	396.577,641 327.881,907	14	396.578,883 327.881,06	1.504	14	396.578,883 327.881,06	15	396.580,426 327.880,007	1.868
15	396.580,426 327.880,007	16	396.581,39 327.879,35	1.167	16	396.581,39 327.879,35	17	396.581,505 327.879,271	0.139
17	396.581,505 327.879,271	18	396.586,007 327.885,657	7.813	18	396.586,007 327.885,657	19	396.587,317 327.887,516	2.274
19	396.587,317 327.887,516	20	396.594,514 327.898,357	13.012	20	396.594,514 327.898,357	21	396.594,405 327.898,43	0.132
21	396.594,405 327.898,43	22	396.593,442 327.899,048	1.144	22	396.593,442 327.899,048	23	396.590,942 327.900,652	2.971
23	396.590,942 327.900,652	24	396.587,241 327.903,026	4.397	24	396.587,241 327.903,026	1	396.499,954 327.959,018	103.702

** Lungimile segmentelor sunt determinate în planul de proiecție Stereo 70 și sunt rotunjite la 1 milimetru.

*** Distanța dintre puncte este formată din segmente cumulate ce sunt mai mici decât valoarea 1 milimetru.

**DATE DESPRE IMOBILUL NR. 2246**

Oficiul de Cadastru și Publicitate Imobiliară DOLJ
Biroul de Cadastru și Publicitate Imobiliară Craiova

A. Partea I. Descrierea imobilului

TEREN Necunoscut

Adresa: Loc. Almaj, Jud. Dolj, T34, p11, p13

Nr. Crt	Nr cadastral Nr. topografic	Suprafața* (mp)	Observații / Referințe
A1	31499	2.896	Sector cadastral:5 Teren neimprejmuit;

B. Partea II. Proprietari și acte

Inscrieri privitoare la dreptul de proprietate și alte drepturi reale		Referințe
60187 / 03/03/2020		
Act Notarial nr. CONTRACT DE DONATIE AUT NR 222, din 06/02/2020 emis de Dragusin Danut Florin;		
B1	Intabulare, drept de PROPRIETATE, dobandit prin Conventie, cota actuala 1/2, cota initiala 1/2 1) GRIGORIE COSTINEL	A1
B2	Intabulare, drept de PROPRIETATE, dobandit prin Conventie, cota actuala 1/2, cota initiala 1/2 1) GRIGORIE LILIANA	A1

C. Partea III. SARCINI .

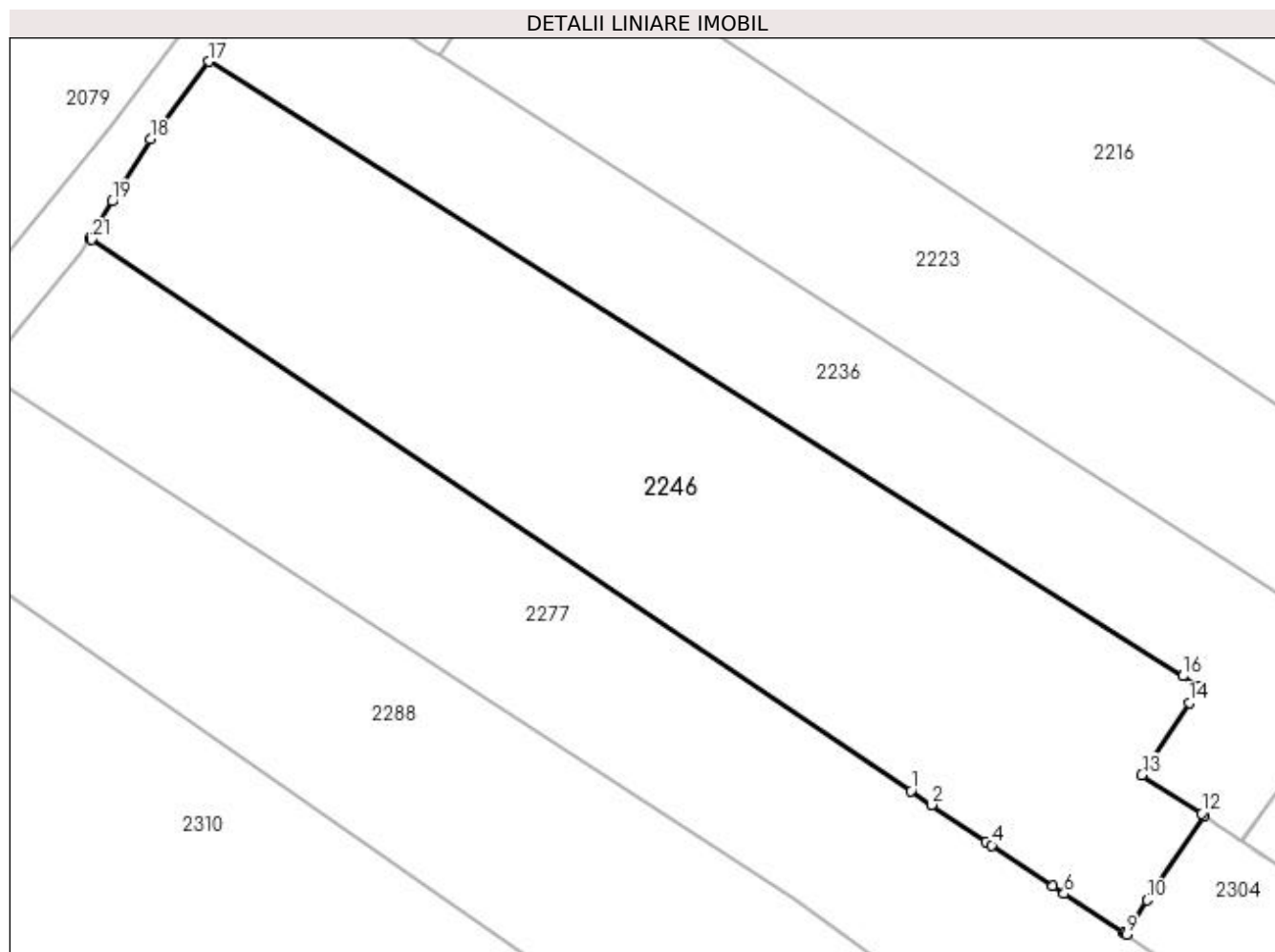
Inscrieri privind dezmembramintele dreptului de proprietate, drepturi reale de garanție și sarcini	Referințe
NU SUNT	

Anexa Nr. 1 La Partea I

Teren

Nr cadastral	Suprafața (mp)*	Observații / Referințe
31499	2.896	

* Suprafața este determinată în planul de proiecție Stereo 70.



Date referitoare la teren

Crt	Categorie folosință	Intra vilan	Suprafața (mp)	Tarla	Parcelă	Nr. topo	Observații / Referințe
1	arabil	DA	334	34	11, 13	-	
2	arabil	NU	2.562	34	11,13	-	

Lungime Segmente

1) Valorile lungimilor segmentelor sunt obținute din proiecție în plan.

Punct început	X / Y	Punct sfârșit	X / Y	Lungime segment (** (m)
1	396.547,827 327.884,392	2	396.549,954 327.882,962	2.563
3	396.555,495 327.879,236	4	396.556,041 327.878,868	0.658
5	396.562,245 327.874,696	6	396.563,385 327.873,955	1.361
7	396.569,429 327.870,026	8	396.569,521 327.869,966	0.11

Punct început	X / Y	Punct sfârșit	X / Y	Lungime segment (** (m)
2	396.549,954 327.882,962	3	396.555,495 327.879,236	6.677
4	396.556,041 327.878,868	5	396.562,245 327.874,696	7.476
6	396.563,385 327.873,955	7	396.569,429 327.870,026	7.209
8	396.569,521 327.869,966	9	396.569,727 327.869,823	0.251

Punct început	X / Y	Punct sfârșit	X / Y	Lungime segment (** (m)
9	396.569,727 327.869,823	10	396.571,817 327.873,307	4.063
11	396.577,641 327.881,907	12	396.577,358 327.882,088	0.336
13	396.571,289 327.885,978	14	396.576,101 327.893,299	8.761
15	396.577,173 327.894,931	16	396.575,444 327.896,021	2.044
17	396.476,585 327.958,367	18	396.470,635 327.950,484	9.876
19	396.466,773 327.944,172	20	396.464,488 327.940,439	4.376
21	396.464,669 327.940,317	1	396.547,827 327.884,392	100.214

Punct început	X / Y	Punct sfârșit	X / Y	Lungime segment (** (m)
10	396.571,817 327.873,307	11	396.577,641 327.881,907	10.386
12	396.577,358 327.882,088	13	396.571,289 327.885,978	7.209
14	396.576,101 327.893,299	15	396.577,173 327.894,931	1.952
16	396.575,444 327.896,021	17	396.476,585 327.958,367	116.877
18	396.470,635 327.950,484	19	396.466,773 327.944,172	7.4
20	396.464,488 327.940,439	21	396.464,669 327.940,317	0.217

** Lungimile segmentelor sunt determinate în planul de proiecție Stereo 70 și sunt rotunjite la 1 milimetru.

*** Distanța dintre puncte este formată din segmente cumulate ce sunt mai mici decât valoarea 1 milimetru.

**DATE DESPRE IMOBILUL NR. 2249**

Oficiul de Cadastru și Publicitate Imobiliară DOLJ
Biroul de Cadastru și Publicitate Imobiliară Craiova

A. Partea I. Descrierea imobilului

TEREN Intravilan

Adresa: Loc. Almaj, Jud. Dolj, EXTRAVILAN T 34 P 60, 64, 65, 73, 74, 77, 78, 80, 82/1, 82, 83, 86, 87, 88, 89, 91, 96, 97

Nr. Crt	Nr cadastral Nr. topografic	Suprafața* (mp)	Observații / Referințe
A1	30773	3.812	Sector cadastral:5 Teren imprejmuit;

Construcții

Crt	Nr cadastral Nr. topografic	Adresa	Observații / Referințe
A1.1		Loc. Almaj, Jud. Dolj, EXTRAVILAN T 34 P 60, 64, 65, 73, 74, 77, 78, 80, 82/1, 82, 83, 86, 87, 88, 89, 91, 96, 97	Nr. niveluri:1; S. construita la sol:461 mp; S. construita desfasurata:461 mp;

B. Partea II. Proprietari și acte

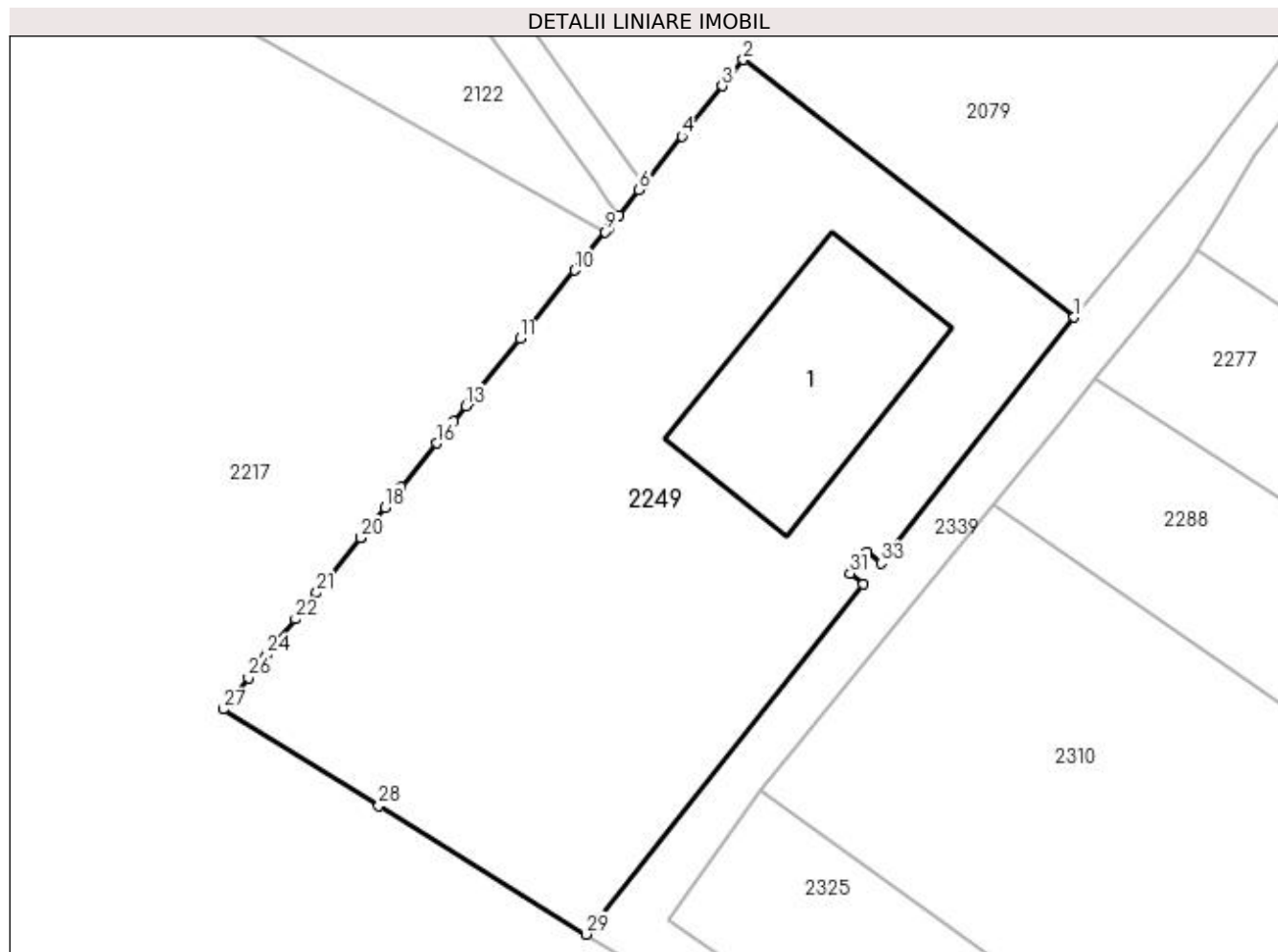
Inscrieri privitoare la dreptul de proprietate și alte drepturi reale		Referințe
94448 / 15/07/2016		
Act Notarial nr. cvc nr. 1247, din 12/04/2013 emis de BNP DEFTA EMIL (CVC aut nr 1253/12.04.2013 BNP Defta Emil, CVC aut nr 1252/12.04.2013 BNP Defta F.L., CVC aut nr 1251/12.04.2013 BNP Defta Emil, CVC aut nr 1258/12.04.2013 BNP Defta F.L, CVC aut nr 1249/12.04.2013 BNP DEfta Emil, CVC aut nr 1257/12.04.2013 BNP Defta F.L, CVC aut nr 1255/12.04.2013 BNP Defta F.L, CVC aut nr 1261/12.04.2013 BNP Defta Emil, CVC aut nr 1144/15.04.2014 BNP DEfta F.L, CVC aut nr. 1259/12.04.2013 BNP Defta Emil, CVC aut nr 1250/12.04.2013 BNP Defta F.L, CVC aut nr 1248/12.04.2013 BNP Defta Emil, CVC aut nr 1143/15.04.2014 BNP Defta F.L., CVC aut nr 1256/12.04.2013 BNP Defta Emil,);		
B1	Intabulare, drept de PROPRIETATE, dobandit prin Conventie, cota actuala 1/1, cota initiala 1/1 1) SC OLTENIA SOLAR SRL, CIF:27138138 <i>OBSERVATIIL: pozitie transcrisa din CF 30498/Almaj, inscrisa prin incheierea nr. 107445 din 01/09/2014; pozitie transcrisa din CF 30235/Almaj, incheierea nr. 36179din 17-04-2013,pozitie transcrisa din CF 30487/Almaj, incheierea nr. 46251din 16-04-2014, pozitie transcrisa din CF 30485/Almaj, incheierea nr. 46244din 16-04-2014,pozitie transcrisa din CF 30250/Almaj, incheierea nr. 36324din 17-04-2013,pozitie transcrisa din CF 30247/Almaj, incheierea nr. 36320din 17-04-2013,pozitie transcrisa din CF 30245/Almaj, incheierea nr. 36308din 17-04-2013,pozitie transcrisa din CF 30244/Almaj, incheierea nr. 36301din 17-04-2013,pozitie transcrisa din CF 30251/Almaj, incheierea nr. 36258din 17-04-2013transcrisa din CF 30252/Almaj, incheierea nr. 36282din 17-04-2013, pozitie transcrisa din CF 30353/Almaj, incheierea nr. 36245din 17-04-2013,pozitie transcrisa din CF 30242/Almaj, incheierea nr. 36240din 17-04-2013, pozitie transcrisa din CF 30246/Almaj, incheierea nr. 36227din 17-04-2013, pozitie transcrisa din CF 30249/Almaj, incheierea nr. 36220din 17-04-2013, pozitie transcrisa din CF 30236/Almaj, incheierea nr. 36192din 17-04-2013</i>	A1
/		
Act Normativ nr. Legea 7, din 13/03/1996 emis de Parlamentul Romaniei;		
B2	Intabulare, drept de PROPRIETATE, dobandit prin Lege, cota actuala 1/1, cota initiala 1/1 1) SC OLTENIA SOLAR SRL, CIF:27138138	A1.1
C. Partea III. SARCINI .		
Inscrieri privind dezmembramintele dreptului de proprietate, drepturi reale de garanție și sarcini		Referințe
NU SUNT		

Anexa Nr. 1 La Partea I

Teren

Nr cadastral	Suprafața (mp)*	Observații / Referințe
30773	3.812	

* Suprafața este determinată în planul de proiecție Stereo 70.



Date referitoare la teren

Crt	Categorie folosință	Intra vilan	Suprafața (mp)	Tarla	Parcelă	Nr. topo	Observații / Referințe
1	curți construcții	DA	3.812	34	80	-	Accesul la imobil se realizează pe partea de Est pe De 34/1.

Date referitoare la construcții

Crt	Număr	Destinație construcție	Supraf. (mp)	Situație juridică	Observații / Referințe
A1.1		construcții industriale și edilitare	461	Cu acte	Nr. niveluri:1; S. construita la sol:461 mp; S. construita desfasurata:461 mp;

Lungime Segmente

1) Valorile lungimilor segmentelor sunt obținute din proiecție în plan.

Punct început	X / Y	Punct sfârșit	X / Y	Lungime segment (** (m)
1	396.451,538 327.933,378	2	396.416,566 327.960,597	44.316
3	396.414,345 327.957,822	4	396.410,086 327.952,501	6.816
5	396.405,993 327.947,389	6	396.405,547 327.946,831	0.714

Punct început	X / Y	Punct sfârșit	X / Y	Lungime segment (** (m)
2	396.416,566 327.960,597	3	396.414,345 327.957,822	3.554
4	396.410,086 327.952,501	5	396.405,993 327.947,389	6.549
6	396.405,547 327.946,831	7	396.403,394 327.944,142	3.444

Punct început	X / Y	Punct sfârșit	X / Y	Lungime segment (** (m)
7	396.403,394 327.944,142	8	396.402,3 327.942,775	1.752
9	396.401,99 327.942,387	10	396.398,744 327.938,333	5.194
11	396.392,97 327.931,119	12	396.387,617 327.924,432	8.565
13	396.387,262 327.923,99	14	396.385,938 327.922,335	2.12
15	396.385,072 327.921,253	16	396.384,118 327.920,062	1.525
17	396.380,415 327.915,436	18	396.378,685 327.913,275	2.768
19	396.376,1 327.910,045	20	396.376,097 327.910,041	0.004
21	396.371,471 327.904,262	22	396.369,23 327.901,463	3.585
23	396.367,414 327.899,194	24	396.366,144 327.897,608	2.032
25	396.366,067 327.897,51	26	396.364,246 327.895,236	2.914
27	396.361,585 327.891,912	28	396.378,012 327.881,733	19.325
29	396.399,94 327.868,144	30	396.429,271 327.905,151	47.221
31	396.427,852 327.906,295	32	396.429,615 327.908,545	2.859
33	396.431,133 327.907,355	1	396.451,538 327.933,378	33.069

Punct început	X / Y	Punct sfârșit	X / Y	Lungime segment (** (m)
8	396.402,3 327.942,775	9	396.401,99 327.942,387	0.496
10	396.398,744 327.938,333	11	396.392,97 327.931,119	9.24
12	396.387,617 327.924,432	13	396.387,262 327.923,99	0.567
14	396.385,938 327.922,335	15	396.385,072 327.921,253	1.386
16	396.384,118 327.920,062	17	396.380,415 327.915,436	5.926
18	396.378,685 327.913,275	19	396.376,1 327.910,045	4.137
20	396.376,097 327.910,041	21	396.371,471 327.904,262	7.403
22	396.369,23 327.901,463	23	396.367,414 327.899,194	2.906
24	396.366,144 327.897,608	25	396.366,067 327.897,51	0.125
26	396.364,246 327.895,236	27	396.361,585 327.891,912	4.258
28	396.378,012 327.881,733	29	396.399,94 327.868,144	25.797
30	396.429,271 327.905,151	31	396.427,852 327.906,295	1.823
32	396.429,615 327.908,545	33	396.431,133 327.907,355	1.929

** Lungimile segmentelor sunt determinate în planul de proiecție Stereo 70 și sunt rotunjite la 1 milimetru.

*** Distanța dintre puncte este formată din segmente cumulate ce sunt mai mici decât valoarea 1 milimetru.

**DATE DESPRE IMOBILUL NR. 2261**

Oficiul de Cadastru și Publicitate Imobiliară DOLJ
Biroul de Cadastru și Publicitate Imobiliară Craiova

A. Partea I. Descrierea imobilului

TEREN Intravilan

Nr. CF vechi:606
Nr. cadastral vechi:822

Adresa: Loc. Almaj, Str Ion Gh. Plesa, Nr. 82, Jud. Dolj, fost T 1, P 5

Nr. Crt	Nr cadastral Nr. topografic	Suprafața* (mp)	Observații / Referințe
A1	30099	1.149	Sector cadastral:5 Teren neimprejmuit;

Construcții

Crt	Nr cadastral Nr. topografic	Adresa	Observații / Referințe
A1.1	30099-C1	Loc. Almaj, Str Ion Gh. Plesa, Nr. 82, Jud. Dolj, fost T 1, P 5	Nr. niveluri:1; S. construita la sol:176 mp; S. construita desfasurata:176 mp;
A1.2	30099-C2	Loc. Almaj, Str Ion Gh. Plesa, Nr. 82, Jud. Dolj, fost T 1, P 5	Nr. niveluri:1; S. construita la sol:93 mp; S. construita desfasurata:93 mp;

B. Partea II. Proprietari și acte

Inscrieri privitoare la dreptul de proprietate și alte drepturi reale		Referințe
38585 / 13/07/2009		
Titlu Proprietate nr. 1083-1367, din 04/08/1997 emis de COMISIA JUDETEANA DOLJ (Certificat de atestare nr 1474/2009 Prim Com Almaj);		
B1	Intabulare, drept de PROPRIETATE, dobandit prin Lege, cota actuala 1/1, cota initiala 1/1 1) BARBU ION <i>OBSERVATII: (provenita din conversia CF 606)</i>	A1, A1.1, A1.2

C. Partea III. SARCINI .

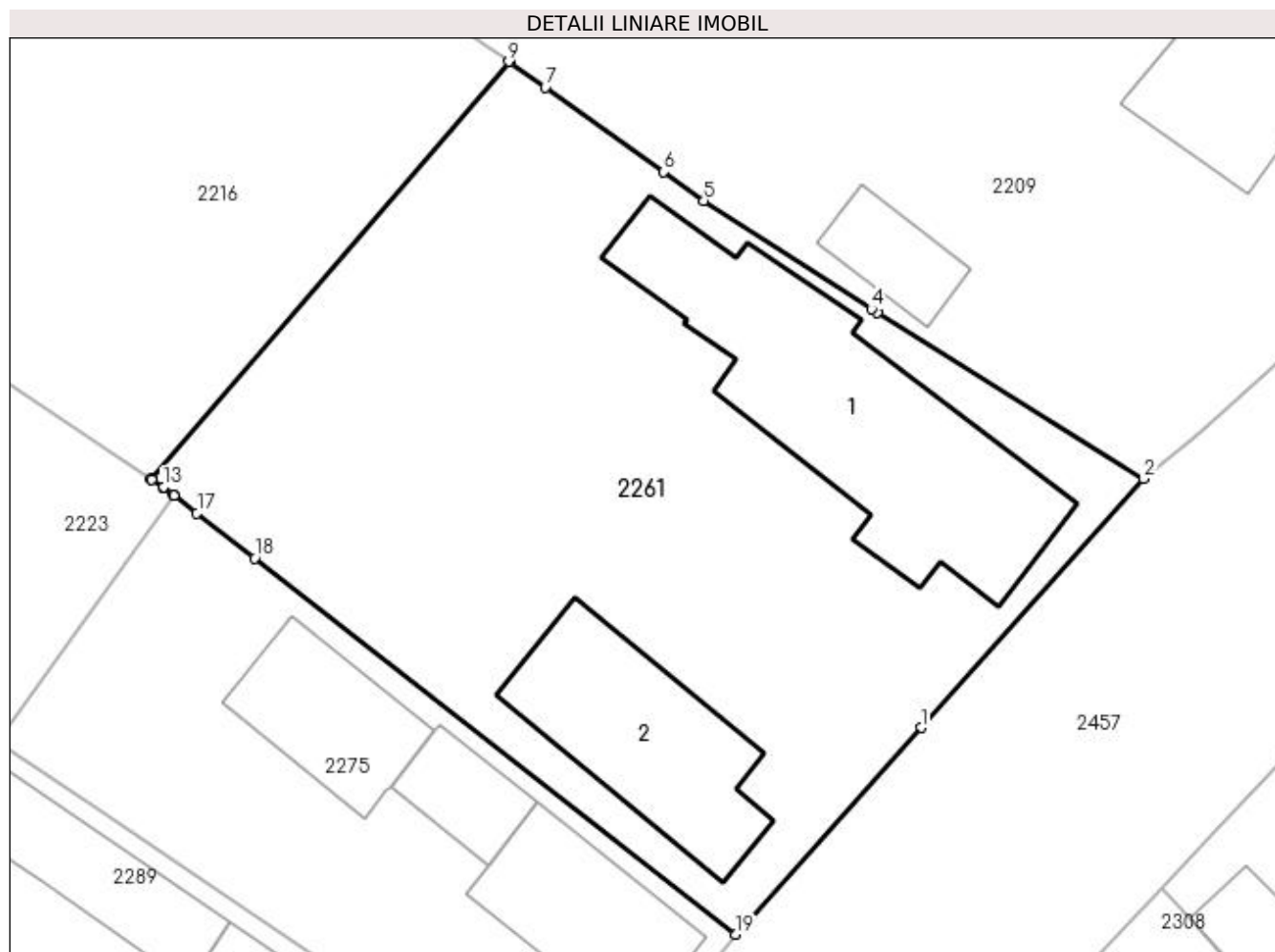
Inscrieri privind dezmembramintele dreptului de proprietate, drepturi reale de garanție și sarcini	Referințe
NU SUNT	

Anexa Nr. 1 La Partea I

Teren

Nr cadastral	Suprafața (mp)*	Observații / Referințe
30099	1.149	

* Suprafața este determinată în planul de proiecție Stereo 70.



Date referitoare la teren

Crt	Categorie folosință	Intravilan	Suprafața (mp)	Tarla	Parcelă	Nr. topo	Observații / Referințe
1	curți constructii	DA	1.149	1	5	-	

Date referitoare la construcții

Crt	Număr	Destinație construcție	Supraf. (mp)	Situație juridică	Observații / Referințe
A1.1	30099-C1	construcții de locuințe	176	Cu acte	Nr. niveluri:1; S. construita la sol:176 mp; S. construita desfasurata:176 mp;
A1.2	30099-C2	construcții de locuințe	93	Cu acte	Nr. niveluri:1; S. construita la sol:93 mp; S. construita desfasurata:93 mp;

Lungime Segmente

1) Valorile lungimilor segmentelor sunt obținute din proiecție în plan.

Punct început	X / Y	Punct sfârșit	X / Y	Lungime segment (** (m)
1	396.652,617 327.892,141	2	396.664,147 327.905,008	17.277
2	396.664,147 327.905,008	3	396.650,369 327.913,589	16.232
3	396.650,369 327.913,589	4	396.650,057 327.913,791	0.371

Punct început	X / Y	Punct sfârșit	X / Y	Lungime segment (** (m)
4	396.650,057 327.913,791	5	396.641,387 327.919,398	10.325
5	396.641,387 327.919,398	6	396.639,302 327.920,883	2.56
6	396.639,302 327.920,883	7	396.633,18 327.925,244	7.516
7	396.633,18 327.925,244	8	396.631,346 327.926,55	2.252
8	396.631,346 327.926,55	9	396.631,286 327.926,594	0.075
9	396.631,286 327.926,594	10	396.612,741 327.905,03	28.441
10	396.612,741 327.905,03	11	396.612,804 327.904,989	0.075
11	396.612,804 327.904,989	12	396.613,396 327.904,595	0.711
12	396.613,396 327.904,595	13	396.613,411 327.904,585	0.019
13	396.613,411 327.904,585	14	396.613,901 327.904,202	0.622
14	396.613,901 327.904,202	15	396.613,952 327.904,162	0.065
15	396.613,952 327.904,162	16	396.613,967 327.904,15	0.019
16	396.613,967 327.904,15	17	396.615,145 327.903,23	1.495
17	396.615,145 327.903,23	18	396.618,128 327.900,898	3.786
18	396.618,128 327.900,898	19	396.643,014 327.881,447	31.585
19	396.643,014 327.881,447	1	396.652,617 327.892,141	14.373

** Lungimile segmentelor sunt determinate în planul de proiecție Stereo 70 și sunt rotunjite la 1 milimetru.

*** Distanța dintre puncte este formată din segmente cumulate ce sunt mai mici decât valoarea 1 milimetru.

**DATE DESPRE IMOBILUL NR. 2275**

Oficiul de Cadastru și Publicitate Imobiliară DOLJ
Biroul de Cadastru și Publicitate Imobiliară Craiova

A. Partea I. Descrierea imobilului

TEREN Intravilan

Nr. CF vechi:86
Nr. cadastral vechi:270

Adresa: Loc. Almaj, Str Ion Gh. Plesa, Nr. 40, Jud. Dolj, T1, P4

Nr. Crt	Nr cadastral Nr. topografic	Suprafața* (mp)	Observații / Referințe
A1	30493	522	Sector cadastral:5 Teren neimprejmuit;

Construcții

Crt	Nr cadastral Nr. topografic	Adresa	Observații / Referințe
A1.1		Loc. Almaj, Str Ion Gh. Plesa, Nr. 40, Jud. Dolj	Nr. niveluri:1; S. construita la sol:61 mp; S. construita desfasurata:55 mp;
A1.2		Loc. Almaj, Str Ion Gh. Plesa, Nr. 40, Jud. Dolj	Nr. niveluri:1; S. construita la sol:27 mp; S. construita desfasurata:12 mp;
A1.3		Loc. Almaj, Str Ion Gh. Plesa, Nr. 40, Jud. Dolj	Nr. niveluri:1; S. construita la sol:55 mp; S. construita desfasurata:55 mp;

B. Partea II. Proprietari și acte

Inscrieri privitoare la dreptul de proprietate și alte drepturi reale		Referințe
13522 / 01/08/2003		
Act nr. CVC aut nr 1798, din 01/01/2003 emis de BNP Patrau Ghe;		
B1	Intabulare, drept de PROPRIETATE, dobandit prin Conventie, cota actuala 1/1, cota initiala 1/1 1) MARGINEAN CONSTANTIN 2) MARGINEAN ADRIANA <i>OBSERVATII: (provenita din conversia CF 86)</i>	A1
/		
Act Normativ nr. Legea 7, din 13/03/1996 emis de Parlamentul României;		
B2	Intabulare, drept de PROPRIETATE, dobandit prin Lege, cota actuala 1/1, cota initiala 1/1 1) MARGINEAN CONSTANTIN , Lipsa CNP 2) MARGINEAN ADRIANA , Lipsa CNP	A1.1, A1.2, A1.3

C. Partea III. SARCINI .

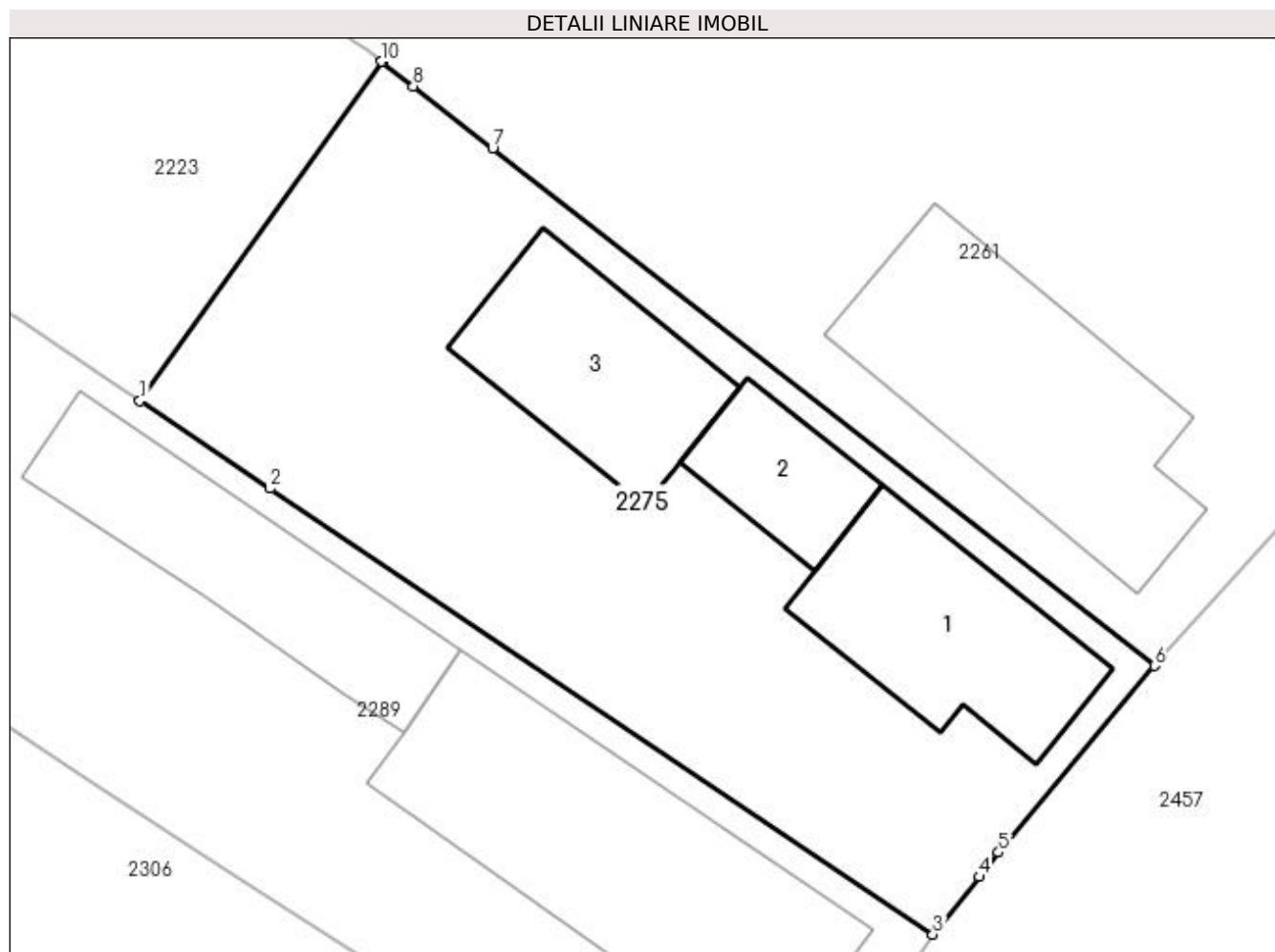
Inscrieri privind dezmembramintele dreptului de proprietate, drepturi reale de garanție și sarcini	Referințe
NU SUNT	

Anexa Nr. 1 La Partea I

Teren

Nr cadastral	Suprafața (mp)*	Observații / Referințe
30493	522	

* Suprafața este determinată în planul de proiecție Stereo 70.



Date referitoare la teren

Crt	Categorie folosință	Intra vilan	Suprafața (mp)	Tarla	Parcelă	Nr. topo	Observații / Referințe
1	curți constructii	DA	522	1	4	-	

Date referitoare la construcții

Crt	Număr	Destinație construcție	Supraf. (mp)	Situație juridică	Observații / Referințe
A1.1		construcții de locuințe	61	Cu acte	Nr. niveluri:1; S. construita la sol:61 mp; S. construita desfasurata:55 mp;
A1.2		construcții anexa	27	Cu acte	Nr. niveluri:1; S. construita la sol:27 mp; S. construita desfasurata:12 mp;
A1.3		construcții anexa	55	Cu acte	Nr. niveluri:1; S. construita la sol:55 mp; S. construita desfasurata:55 mp;

Lungime Segmente

1) Valorile lungimilor segmentelor sunt obținute din proiecție în plan.

Punct început	X / Y	Punct sfârșit	X / Y	Lungime segment (** (m)
1	396.604,858 327.891,402	2	396.609,751 327.888,113	5.896
2	396.609,751 327.888,113	3	396.634,682 327.871,351	30.042

Punct început	X / Y	Punct sfârșit	X / Y	Lungime segment (** (m)
3	396.634,682 327.871,351	4	396.636,426 327.873,518	2.781
4	396.636,426 327.873,518	5	396.637,157 327.874,427	1.167
5	396.637,157 327.874,427	6	396.643,014 327.881,447	9.142
6	396.643,014 327.881,447	7	396.618,128 327.900,898	31.585
7	396.618,128 327.900,898	8	396.615,145 327.903,23	3.786
8	396.615,145 327.903,23	9	396.613,967 327.904,15	1.495
9	396.613,967 327.904,15	10	396.613,952 327.904,162	0.019
10	396.613,952 327.904,162	1	396.604,858 327.891,402	15.669

** Lungimile segmentelor sunt determinate în planul de proiecție Stereo 70 și sunt rotunjite la 1 milimetru.

*** Distanța dintre puncte este formată din segmente cumulate ce sunt mai mici decât valoarea 1 milimetru.

**DATE DESPRE IMOBILUL NR. 2277**

Oficiul de Cadastru și Publicitate Imobiliară DOLJ
Biroul de Cadastru și Publicitate Imobiliară Craiova

A. Partea I. Descrierea imobilului

TEREN Necunoscut

Adresa: Loc. Almaj, Jud. Dolj, T34, P9

Nr. Crt	Nr cadastral Nr. topografic	Suprafața* (mp)	Observații / Referințe
A1		2.227	Sector cadastral:5 Teren neimprejmuit;

B. Partea II. Proprietari și acte

Inscrieri privitoare la dreptul de proprietate și alte drepturi reale	Referințe
/	
Act Administrativ nr. Titlu de proprietate 562-60677, din 30/01/1997 emis de CJSIPT Dolj;	
B1	A1
Intabulare, drept de PROPRIETATE, dobandit prin Reconstituire, cota actuala 1/1, cota initiala 1/1	
1) PALIU MIHAI DEFUNCT:Da	
2) SMARANDACHE ELENA	
3) PALIU ILIE	

C. Partea III. SARCINI .

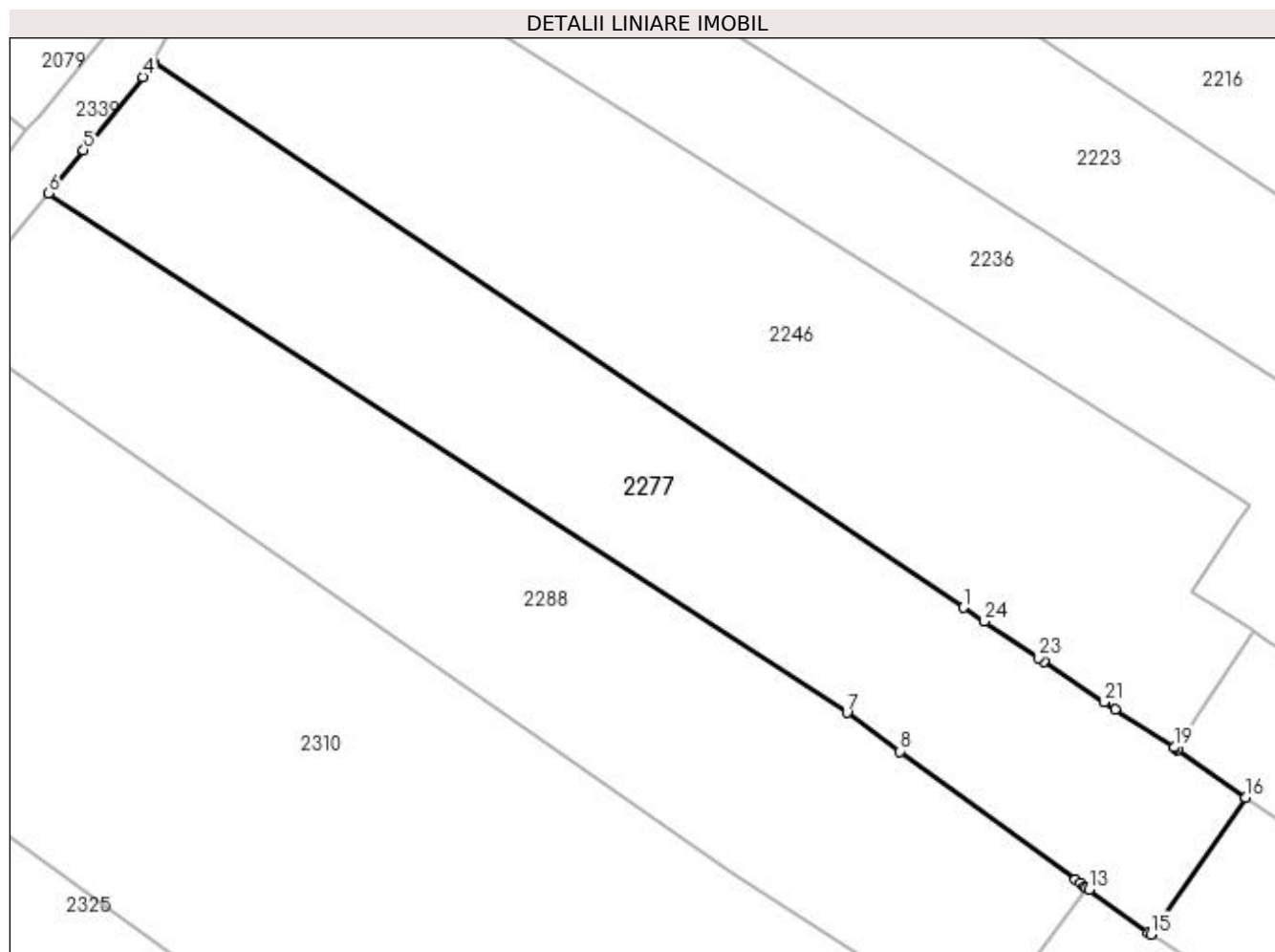
Inscrieri privind dezmembramintele dreptului de proprietate, drepturi reale de garanție și sarcini	Referințe
NU SUNT	

Anexa Nr. 1 La Partea I

Teren

Nr cadastral	Suprafața (mp)*	Observații / Referințe
	2.227	

* Suprafața este determinată în planul de proiecție Stereo 70.



Date referitoare la teren

Crt	Categorie folosință	Intravilan	Suprafața (mp)	Tarla	Parcelă	Nr. topo	Observații / Referințe
1	arabil	DA	421	34	9	-	
2	arabil	NU	1.806	34	9	-	

Lungime Segmente

1) Valorile lungimilor segmentelor sunt obținute din proiecție în plan.

Punct început	X / Y	Punct sfârșit	X / Y	Lungime segment (** (m)
1	396.547,827 327.884,392	2	396.464,669 327.940,317	100.214
3	396.464,488 327.940,439	4	396.463,529 327.938,871	1.838
5	396.457,418 327.931,361	6	396.453,814 327.926,934	5.708
7	396.535,844 327.873,599	8	396.541,299 327.869,613	6.757

Punct început	X / Y	Punct sfârșit	X / Y	Lungime segment (** (m)
2	396.464,669 327.940,317	3	396.464,488 327.940,439	0.217
4	396.463,529 327.938,871	5	396.457,418 327.931,361	9.682
6	396.453,814 327.926,934	7	396.535,844 327.873,599	97.844
8	396.541,299 327.869,613	9	396.559,311 327.856,45	22.309

Punct început	X / Y	Punct sfârșit	X / Y	Lungime segment (** (m)	Punct început	X / Y	Punct sfârșit	X / Y	Lungime segment (** (m)
9	396.559,311 327.856,45	10	396.559,82 327.856,078	0.631	10	396.559,82 327.856,078	11	396.560,254 327.855,761	0.537
11	396.560,254 327.855,761	12	396.560,433 327.855,63	0.222	12	396.560,433 327.855,63	13	396.560,715 327.855,424	0.349
13	396.560,715 327.855,424	14	396.566,8 327.850,977	7.537	14	396.566,8 327.850,977	15	396.567,019 327.850,834	0.262
15	396.567,019 327.850,834	16	396.576,8 327.864,907	17.138	16	396.576,8 327.864,907	17	396.569,727 327.869,823	8.614
17	396.569,727 327.869,823	18	396.569,521 327.869,966	0.251	18	396.569,521 327.869,966	19	396.569,429 327.870,026	0.11
19	396.569,429 327.870,026	20	396.563,385 327.873,955	7.209	20	396.563,385 327.873,955	21	396.562,245 327.874,696	1.361
21	396.562,245 327.874,696	22	396.556,041 327.878,868	7.476	22	396.556,041 327.878,868	23	396.555,495 327.879,236	0.658
23	396.555,495 327.879,236	24	396.549,954 327.882,962	6.677	24	396.549,954 327.882,962	1	396.547,827 327.884,392	2.563

** Lungimile segmentelor sunt determinate în planul de proiecție Stereo 70 și sunt rotunjite la 1 milimetru.

*** Distanța dintre puncte este formată din segmente cumulate ce sunt mai mici decât valoarea 1 milimetru.

**DATE DESPRE IMOBILUL NR. 2288**

Oficiul de Cadastru și Publicitate Imobiliară DOLJ
Biroul de Cadastru și Publicitate Imobiliară Craiova

A. Partea I. Descrierea imobilului

TEREN Necunoscut

Adresa: Loc. Almaj, Jud. Dolj, T34, P4/1

Nr. Crt	Nr cadastral Nr. topografic	Suprafața* (mp)	Observații / Referințe
A1		2.421	Sector cadastral:5 Teren neimprejmuit;

B. Partea II. Proprietari și acte

Inscrieri privitoare la dreptul de proprietate și alte drepturi reale		Referințe
/		
Act Normativ nr. Legea 7, din 13/03/1996 emis de Parlamentul Romaniei (art.13 alin 15);		
B1	Inscrierea provizorie, drept de PROPRIETATE, dobandit prin Lege, cota actuala 1/1, cota initiala 1/1 1) NEIDENTIFICAT NEIDENTIFICAT	A1

C. Partea III. SARCINI .

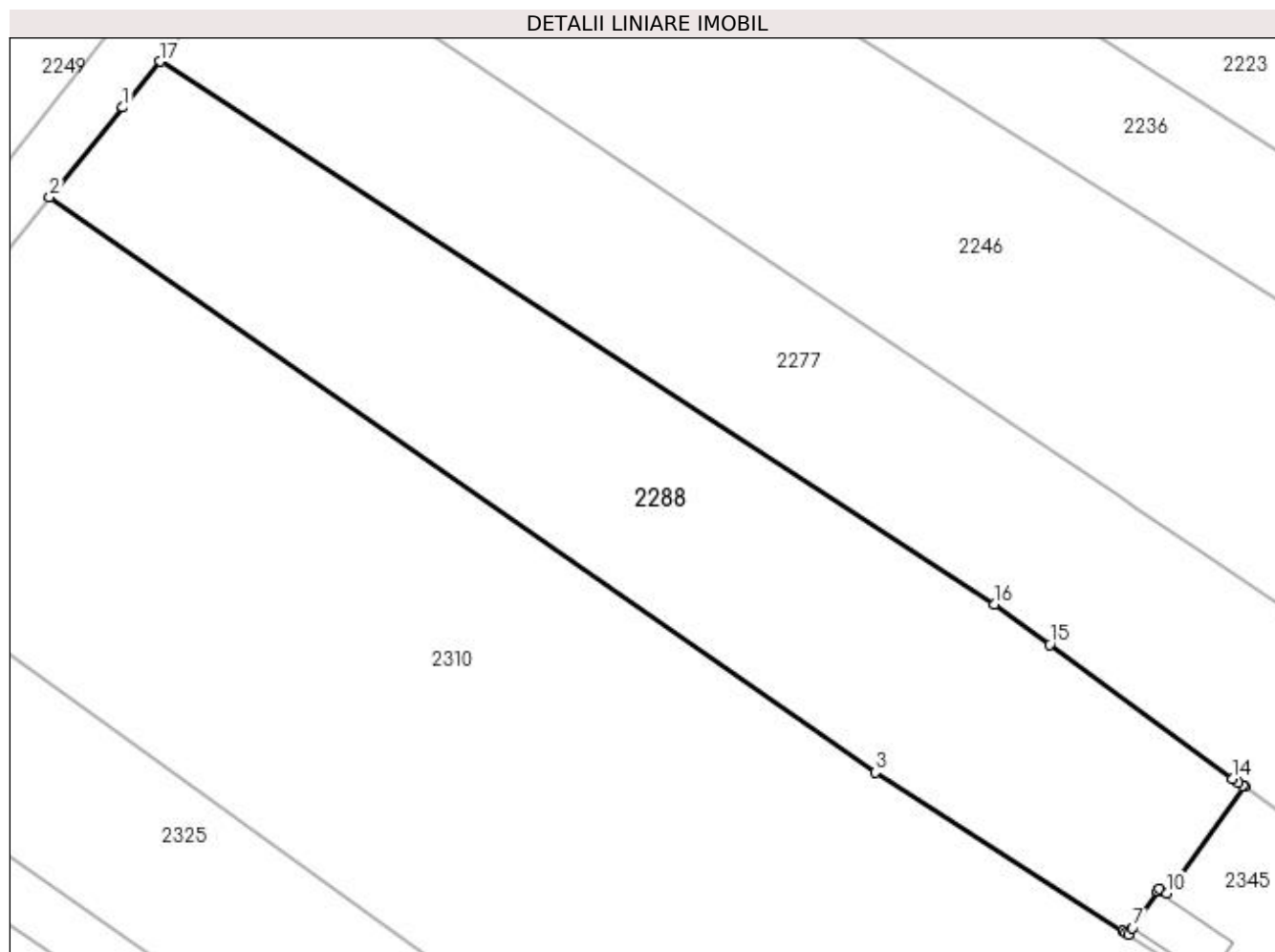
Inscrieri privind dezmembramintele dreptului de proprietate, drepturi reale de garanție și sarcini	Referințe
NU SUNT	

Anexa Nr. 1 La Partea I

Teren

Nr cadastral	Suprafața (mp)*	Observații / Referințe
	2.421	

* Suprafața este determinată în planul de proiecție Stereo 70.



Date referitoare la teren

Crt	Categorie folosință	Intra vilan	Suprafața (mp)	Tarla	Parcelă	Nr. topo	Observații / Referințe
1	arabil	DA	324	34	4/1	-	
2	arabil	NU	2.097	34	4/1	-	

Lungime Segmente

1) Valorile lungimilor segmentelor sunt obținute din proiecție în plan.

Punct început	X / Y	Punct sfârșit	X / Y	Lungime segment (** (m)
1	396.450,141 327.922,419	2	396.442,95 327.913,583	11.392
2	396.442,95 327.913,583	3	396.524,136 327.857,062	98.923
3	396.524,136 327.857,062	4	396.548,497 327.841,454	28.932
4	396.548,497 327.841,454	5	396.548,794 327.841,263	0.353

Punct început	X / Y	Punct sfârșit	X / Y	Lungime segment (** (m)
5	396.548,794 327.841,263	6	396.548,999 327.841,132	0.243
6	396.548,999 327.841,132	7	396.549,448 327.841,765	0.776
7	396.549,448 327.841,765	8	396.551,891 327.845,371	4.356
8	396.551,891 327.845,371	9	396.552,102 327.845,633	0.337
9	396.552,102 327.845,633	10	396.552,826 327.845,173	0.858
10	396.552,826 327.845,173	11	396.560,433 327.855,63	12.931
11	396.560,433 327.855,63	12	396.560,254 327.855,761	0.222
12	396.560,254 327.855,761	13	396.559,82 327.856,078	0.537
13	396.559,82 327.856,078	14	396.559,311 327.856,45	0.631
14	396.559,311 327.856,45	15	396.541,299 327.869,613	22.309
15	396.541,299 327.869,613	16	396.535,844 327.873,599	6.757
16	396.535,844 327.873,599	17	396.453,814 327.926,934	97.844
17	396.453,814 327.926,934	1	396.450,141 327.922,419	5.821

** Lungimile segmentelor sunt determinate în planul de proiecție Stereo 70 și sunt rotunjite la 1 milimetru.

*** Distanța dintre puncte este formată din segmente cumulate ce sunt mai mici decât valoarea 1 milimetru.

**DATE DESPRE IMOBILUL NR. 2289**

Oficiul de Cadastru și Publicitate Imobiliară DOLJ
Biroul de Cadastru și Publicitate Imobiliară Craiova

A. Partea I. Descrierea imobilului

TEREN Intravilan

Nr. CF vechi:346
Nr. cadastral vechi:660

Adresa: Loc. Almaj, Str Ion Gh. Plesa, Nr. 88, Jud. Dolj, FOST T 1 P 3

Nr. Crt	Nr cadastral Nr. topografic	Suprafata* (mp)	Observatii / Referinte
A1	31177	616	Sector cadastral:5 Teren neimprejmuit; Pe terenul 2289 se afla o constructie care e amplasata si pe terenul 2306

Construcții

Crt	Nr cadastral Nr. topografic	Adresa	Observatii / Referinte
A1.1	31177-C1	Loc. Almaj, Str Ion Gh. Plesa, Nr. 88, Jud. Dolj, FOST T 1 P 3	Nr. niveluri:1; S. construita la sol:112 mp; S. construita desfasurata:112 mp;
A1.2		Loc. Almaj, Str Ion Gh. Plesa, Nr. 88, Jud. Dolj, FOST T 1 P 3	Nr. niveluri:1; S. construita la sol:66 mp; S. construita desfasurata:66 mp;
A1.3		Loc. Almaj, Str Ion Gh. Plesa, Nr. 88, Jud. Dolj, FOST T 1 P 3	Nr. niveluri:1; S. construita la sol:6 mp; S. construita desfasurata:6 mp;

B. Partea II. Proprietari și acte

Inscrieri privitoare la dreptul de proprietate și alte drepturi reale		Referințe
62151 / 02/10/2007		
Contract De Vanzare Cumparare nr. AUT 2876, din 28/09/2007 emis de NP FAURAR D;		
B1	Intabulare, drept de PROPRIETATE, dobandit prin Conventie, cota actuala 1/2, cota initiala 1/2 1) TURCULETU ION	A1, A1.1
B2	Intabulare, drept de PROPRIETATE, dobandit prin Conventie, cota actuala 1/2, cota initiala 1/2 1) TURCULETU LUCIA IOANA	A1, A1.1
/		
Act Normativ nr. Legea 7, din 13/03/1996 emis de Parlamentul României;		
B3	Intabulare, drept de PROPRIETATE, dobandit prin Lege, cota actuala 1/1, cota initiala 1/1 1) TURCULETU ION 2) TURCULETU LUCIA IOANA	A1.2, A1.3

C. Partea III. SARCINI .

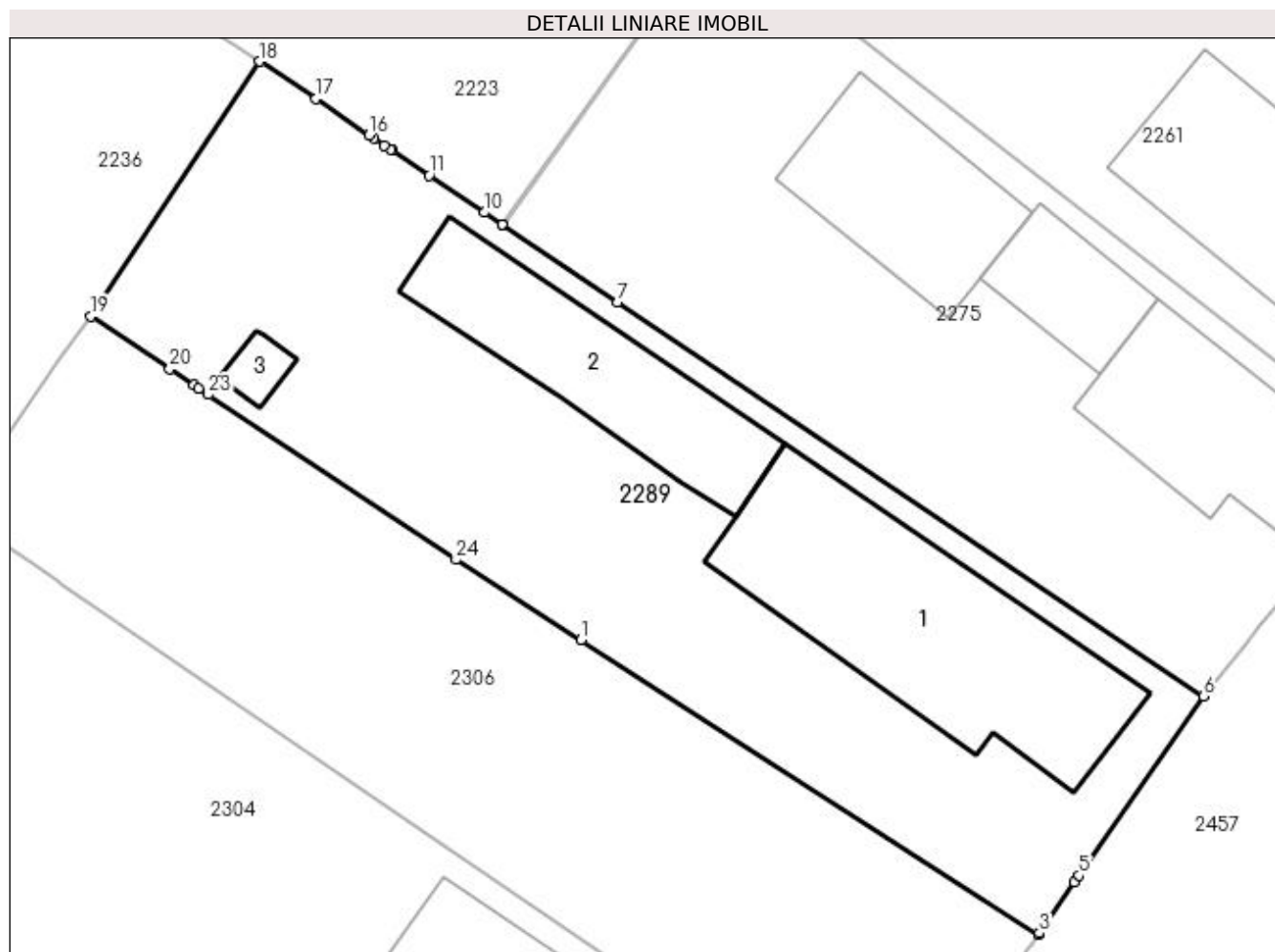
Inscrieri privind dezmembramintele dreptului de proprietate, drepturi reale de garanție și sarcini	Referințe
NU SUNT	

Anexa Nr. 1 La Partea I

Teren

Nr cadastral	Suprafața (mp)*	Observații / Referințe
31177	616	Pe terenul 2289 se afla o construcție care e amplasată și pe terenul 2306

* Suprafața este determinată în planul de proiecție Stereo 70.



Date referitoare la teren

Crt	Categorie folosință	Intra vilan	Suprafața (mp)	Tarla	Parcelă	Nr. topo	Observații / Referințe
1	curți construcții	DA	616	1	3	-	

Date referitoare la construcții

Crt	Număr	Destinație construcție	Supraf. (mp)	Situație juridică	Observații / Referințe
A1.1	31177-C1	construcții de locuințe	112	Cu acte	Nr. niveluri:1; S. construită la sol:112 mp; S. construită desfasurată:112 mp;
A1.2		construcții anexa	66	Cu acte	Nr. niveluri:1; S. construită la sol:66 mp; S. construită desfasurată:66 mp;
A1.3		construcții anexa	6	Cu acte	Nr. niveluri:1; S. construită la sol:6 mp; S. construită desfasurată:6 mp;

Lungime Segmente

1) Valorile lungimilor segmentelor sunt obținute din proiecție în plan.

Punct început	X / Y	Punct sfârșit	X / Y	Lungime segment (** (m))
1	396.608,19 327.873,748	2	396.627,655 327.861,219	23.149
3	396.627,696 327.861,277	4	396.629,196 327.863,441	2.633

Punct început	X / Y	Punct sfârșit	X / Y	Lungime segment (** (m))
2	396.627,655 327.861,219	3	396.627,696 327.861,277	0.071
4	396.629,196 327.863,441	5	396.629,394 327.863,727	0.348

Punct început	X / Y	Punct sfârșit	X / Y	Lungime segment (** (m)	Punct început	X / Y	Punct sfârșit	X / Y	Lungime segment (** (m)
5	396.629,394 327.863,727	6	396.634,682 327.871,351	9.278	6	396.634,682 327.871,351	7	396.609,751 327.888,113	30.042
7	396.609,751 327.888,113	8	396.604,858 327.891,402	5.896	8	396.604,858 327.891,402	9	396.604,837 327.891,416	0.025
9	396.604,837 327.891,416	10	396.604,077 327.891,927	0.916	10	396.604,077 327.891,927	11	396.601,717 327.893,514	2.844
11	396.601,717 327.893,514	12	396.600,153 327.894,566	1.885	12	396.600,153 327.894,566	13	396.600,074 327.894,618	0.094
13	396.600,074 327.894,618	14	396.599,82 327.894,789	0.306	14	396.599,82 327.894,789	15	396.599,378 327.895,086	0.533
15	396.599,378 327.895,086	16	396.599,172 327.895,225	0.249	16	396.599,172 327.895,225	17	396.596,879 327.896,767	2.763
17	396.596,879 327.896,767	18	396.594,514 327.898,357	2.85	18	396.594,514 327.898,357	19	396.587,317 327.887,516	13.012
19	396.587,317 327.887,516	20	396.590,681 327.885,275	4.042	20	396.590,681 327.885,275	21	396.591,71 327.884,589	1.236
21	396.591,71 327.884,589	22	396.591,915 327.884,453	0.246	22	396.591,915 327.884,453	23	396.592,318 327.884,183	0.485
23	396.592,318 327.884,183	24	396.602,861 327.877,157	12.669	24	396.602,861 327.877,157	1	396.608,19 327.873,748	6.326

** Lungimile segmentelor sunt determinate în planul de proiecție Stereo 70 și sunt rotunjite la 1 milimetru.

*** Distanța dintre puncte este formată din segmente cumulate ce sunt mai mici decât valoarea 1 milimetru.

**DATE DESPRE IMOBILUL NR. 2294**

Oficiul de Cadastru și Publicitate Imobiliară DOLJ
Biroul de Cadastru și Publicitate Imobiliară Craiova

A. Partea I. Descrierea imobilului

TEREN Extravilan

Adresa: Jud. Dolj, T34, P61

Nr. Crt	Nr cadastral Nr. topografic	Suprafața* (mp)	Observații / Referințe
A1		5.000	Sector cadastral:5 Teren neimprejmuit;

B. Partea II. Proprietari și acte

Inscrieri privitoare la dreptul de proprietate și alte drepturi reale	Referințe
/	
Act Notarial nr. Contract de intretinere 953, din 05/04/2001 emis de NP ELVIRA DIACONESCU (Certificat de casatorie seria C9, nr.537360/08.10.1994. eliberat de Consiliul Popular al Comunei Almaj);	
B1	A1
Intabulare, drept de PROPRIETATE, dobandit prin Conventie, cota actuala 1/1, cota initiala 1/1	
1) BALMAU CRISTEA	
2) BALMAU IOANA	

C. Partea III. SARCINI

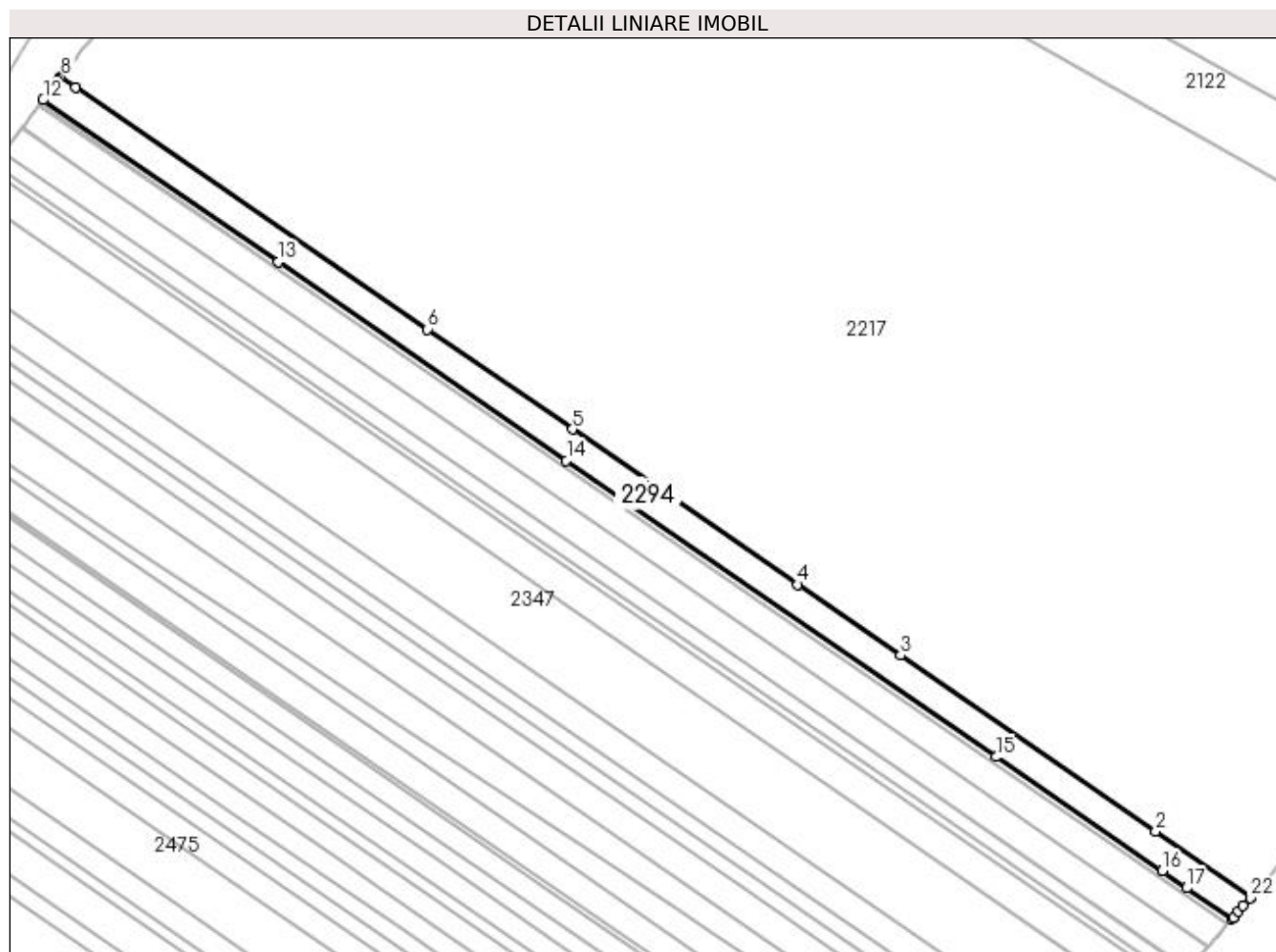
Inscrieri privind dezmembramintele dreptului de proprietate, drepturi reale de garanție și sarcini	Referințe
/	
Act Notarial nr. Contract de intretinere 953, din 05/04/2001 emis de NP ELVIRA DIACONESCU (Certificat de casatorie seria C9, nr.537360/08.10.1994. eliberat de Consiliul Popular al Comunei Almaj);	
C1	A1
Intabulare, drept de UZUFRUCT VIAGER, dobandit prin Conventie, cota actuala 1/1, cota initiala 1/1	
1) AMZA MARIA	
Act Notarial nr. Contract de intretinere 953, din 05/04/2001 emis de NP ELVIRA DIACONESCU;	
C2	A1
Se noteaza obligatia de intretinere ce consta in ingrijirea si intretinerea cu toate cele necesare traiului zilnic, pe tot timpul vietii, in sensul de a asigura hrana, imbracaminte, incaltaminte, medicamente si de a suporta eventualele cheltuieli de spitalizare, iar la deces sa o inmormanteze si sa o pomeneasca potrivit obiceiurilor crestinești, in favoarea	

Anexa Nr. 1 La Partea I

Teren

Nr cadastral	Suprafața (mp)*	Observații / Referințe
	5.000	

* Suprafața este determinată în planul de proiecție Stereo 70.



Date referitoare la teren

Crt	Categorie folosință	Intravilan	Suprafața (mp)	Tarla	Parcelă	Nr. topo	Observații / Referințe
1	arabil	NU	5.000	34	61	-	

Lungime Segmente

1) Valorile lungimilor segmentelor sunt obținute din proiecție în plan.

Punct început	X / Y	Punct sfârșit	X / Y	Lungime segment (** (m)
1	396.323,577 327.735,101	2	396.290,724 327.757,727	39.891
3	396.202,98 327.818,16	4	396.167,614 327.842,518	42.943
5	396.090,057 327.895,934	6	396.040,097 327.930,344	60.663
7	395.919,117 328.013,667	8	395.914,006 328.017,187	6.206
9	395.913,634 328.016,706	10	395.912,859 328.015,703	1.267

Punct început	X / Y	Punct sfârșit	X / Y	Lungime segment (** (m)
2	396.290,724 327.757,727	3	396.202,98 327.818,16	106.542
4	396.167,614 327.842,518	5	396.090,057 327.895,934	94.171
6	396.040,097 327.930,344	7	395.919,117 328.013,667	146.897
8	395.914,006 328.017,187	9	395.913,634 328.016,706	0.608
10	395.912,859 328.015,703	11	395.910,599 328.012,779	3.696

Punct început	X / Y	Punct sfârșit	X / Y	Lungime segment (** (m)
11	395.910,599 328.012,779	12	395.907,846 328.009,216	4.503
13	395.988,832 327.953,438	14	396.087,925 327.885,188	120.322
15	396.235,932 327.783,251	16	396.292,96 327.743,973	69.245
17	396.301,417 327.738,149	18	396.316,984 327.727,427	18.902
19	396.317,466 327.727,988	20	396.319,179 327.729,982	2.629
21	396.320,869 327.731,948	22	396.323,246 327.734,716	3.649

Punct început	X / Y	Punct sfârșit	X / Y	Lungime segment (** (m)
12	395.907,846 328.009,216	13	395.988,832 327.953,438	98.336
14	396.087,925 327.885,188	15	396.235,932 327.783,251	179.715
16	396.292,96 327.743,973	17	396.301,417 327.738,149	10.268
18	396.316,984 327.727,427	19	396.317,466 327.727,988	0.739
20	396.319,179 327.729,982	21	396.320,869 327.731,948	2.593
22	396.323,246 327.734,716	1	396.323,577 327.735,101	0.507

** Lungimile segmentelor sunt determinate în planul de proiecție Stereo 70 și sunt rotunjite la 1 milimetru.

*** Distanța dintre puncte este formată din segmente cumulate ce sunt mai mici decât valoarea 1 milimetru.

**DATE DESPRE IMOBILUL NR. 2300**

Oficiul de Cadastru și Publicitate Imobiliară DOLJ
Biroul de Cadastru și Publicitate Imobiliară Craiova

A. Partea I. Descrierea imobilului

TEREN Extravilan

Adresa: Jud. Dolj, T34, P62/1

Nr. Crt	Nr cadastral Nr. topografic	Suprafața* (mp)	Observații / Referințe
A1		1.200	Sector cadastral:5 Teren neimprejmuit;

B. Partea II. Proprietari și acte

Inscrieri privitoare la dreptul de proprietate și alte drepturi reale		Referințe
/		
Act Notarial nr. Act de partaj voluntar 848, din 23/03/2011 emis de NP DEFTA EMIL;		
B1	Intabulare, drept de PROPRIETATE, dobandit prin Conventie, cota actuala 1/1, cota initiala 1/1 1) CIUCA CRISTEA	A1

C. Partea III. SARCINI


Inscrieri privind dezmembramintele dreptului de proprietate, drepturi reale de garanție și sarcini		Referințe
/		
Act Notarial nr. Act de partaj voluntar 848, din 23/03/2011 emis de NP DEFTA EMIL;		
C1	Se noteaza obligatia de intretinere si ingrijire in favoarea 1) CIUCA ELENA	A1

Anexa Nr. 1 La Partea I

Teren

Nr cadastral	Suprafața (mp)*	Observații / Referințe
	1.200	

* Suprafața este determinată în planul de proiecție Stereo 70.



Date referitoare la teren

Crt	Categorie folosință	Intra vilan	Suprafața (mp)	Tarla	Parcelă	Nr. topo	Observații / Referințe
1	arabil	NU	1.200	34	62/1	-	

Lungime Segmente

1) Valorile lungimilor segmentelor sunt obținute din proiecție în plan.

Punct început	X / Y	Punct sfârșit	X / Y	Lungime segment (** (m)
1	396.316,984 327.727,427	2	396.301,417 327.738,149	18.902
2	396.301,417 327.738,149	3	396.292,96 327.743,973	10.268
3	396.292,96 327.743,973	4	396.235,932 327.783,251	69.245
4	396.235,932 327.783,251	5	396.087,925 327.885,188	179.715
5	396.087,925 327.885,188	6	395.988,832 327.953,438	120.322

Punct început	X / Y	Punct sfârşit	X / Y	Lungime segment (** (m)
6	395.988,832 327.953,438	7	395.907,846 328.009,216	98.336
7	395.907,846 328.009,216	8	395.907,608 328.008,908	0.389
8	395.907,608 328.008,908	9	395.906,727 328.007,767	1.442
9	395.906,727 328.007,767	10	395.906,367 328.007,301	0.589
10	395.906,367 328.007,301	11	396.024,769 327.925,753	143.768
11	396.024,769 327.925,753	12	396.162,539 327.830,866	167.285
12	396.162,539 327.830,866	13	396.315,4 327.725,584	185.609
13	396.315,4 327.725,584	14	396.316,081 327.726,376	1.044
14	396.316,081 327.726,376	1	396.316,984 327.727,427	1.386

** Lungimile segmentelor sunt determinate în planul de proiecție Stereo 70 și sunt rotunjite la 1 milimetru.

*** Distanța dintre puncte este formată din segmente cumulate ce sunt mai mici decât valoarea 1 milimetru.

**DATE DESPRE IMOBILUL NR. 2304**

Oficiul de Cadastru și Publicitate Imobiliară DOLJ
Biroul de Cadastru și Publicitate Imobiliară Craiova

A. Partea I. Descrierea imobilului

TEREN Intravilan

Adresa: Loc. Almaj, Str Ion Gh. Plesa, Nr. 90, Jud. Dolj, T34, P10

Nr. Crt	Nr cadastral Nr. topografic	Suprafața* (mp)	Observații / Referințe
A1		759	Sector cadastral:5 Teren imprejmuit;

Construcții

Crt	Nr cadastral Nr. topografic	Adresa	Observații / Referințe
A1.1		Loc. Almaj, Str Ion Gh. Plesa, Nr. 90, Jud. Dolj	Nr. niveluri:2; S. construita la sol:68 mp;
A1.2		Loc. Almaj, Str Ion Gh. Plesa, Nr. 90, Jud. Dolj	Nr. niveluri:1; S. construita la sol:82 mp; S. construita desfasurata:82 mp;

B. Partea II. Proprietari și acte

Inscrieri privitoare la dreptul de proprietate și alte drepturi reale		Referințe
/		
Act Administrativ nr. Titlu de proprietate 13-59358, din 15/11/1993 emis de CJSIPT Dolj;		
B1	Intabulare, drept de PROPRIETATE, dobandit prin Constituire, cota actuala 1/1, cota initiala 1/1 1) GRIGORE COSTINEL	A1
Act Normativ nr. Legea 7, din 13/03/1996 emis de Parlamentul României;		
B2	Intabulare, drept de PROPRIETATE, dobandit prin Lege, cota actuala 1/1, cota initiala 1/1 1) GRIGORE COSTINEL	A1.1, A1.2

C. Partea III. SARCINI .

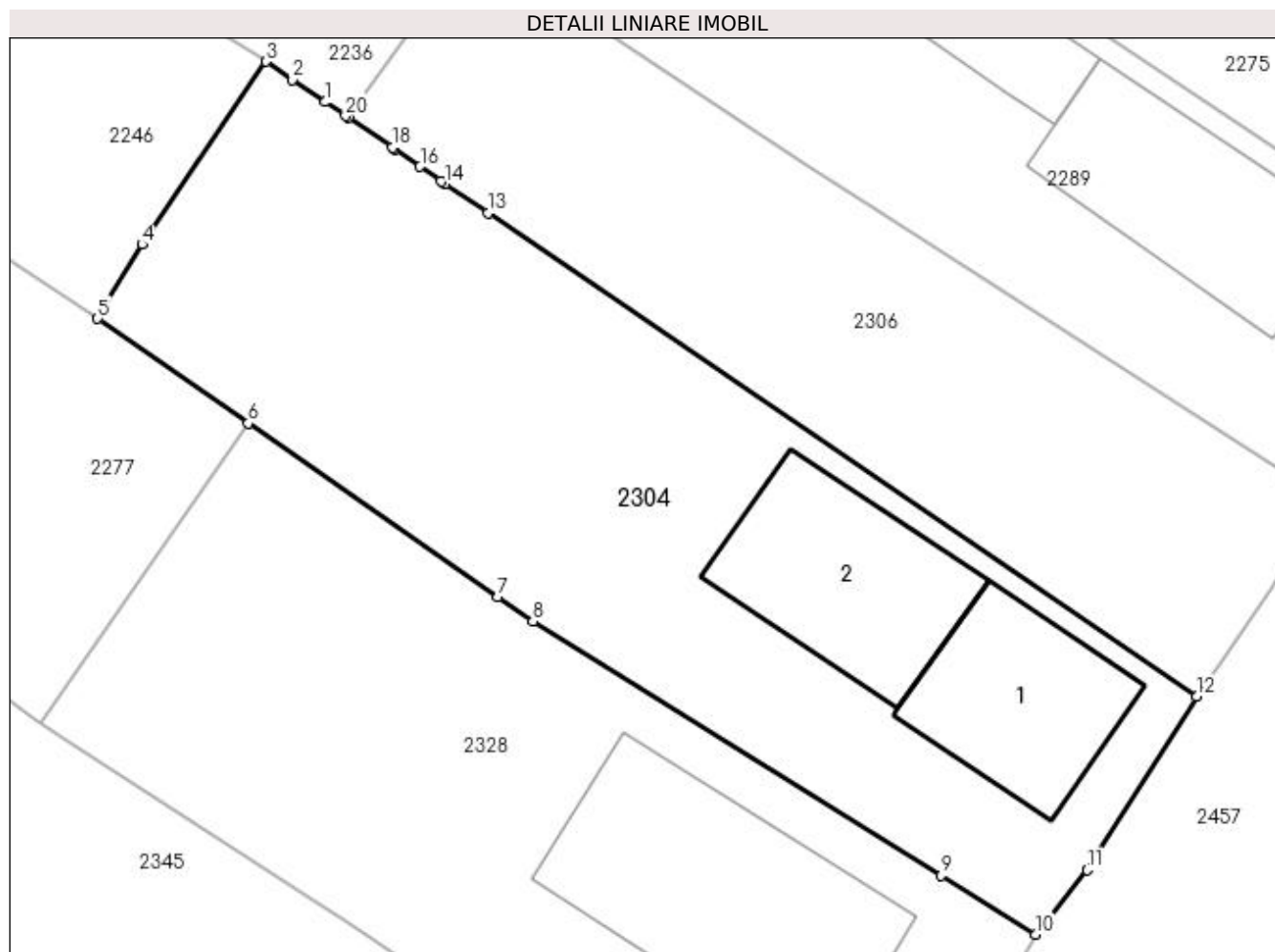
Inscrieri privind dezmembramintele dreptului de proprietate, drepturi reale de garanție și sarcini	Referințe
NU SUNT	

Anexa Nr. 1 La Partea I

Teren

Nr cadastral	Suprafața (mp)*	Observații / Referințe
	759	

* Suprafața este determinată în planul de proiecție Stereo 70.



Date referitoare la teren

Crt	Categorie folosință	Intra vilan	Suprafața (mp)	Tarla	Parcelă	Nr. topo	Observații / Referințe
1	curți constructii	DA	759	34	10	-	

Date referitoare la construcții

Crt	Număr	Destinație construcție	Supraf. (mp)	Situație juridică	Observații / Referințe
A1.1		construcții de locuințe	68	Cu acte	Nr. niveluri:2; S. construita la sol:68 mp;
A1.2		construcții de locuințe	82	Cu acte	Nr. niveluri:1; S. construita la sol:82 mp; S. construita desfasurata:82 mp;

Lungime Segmente

1) Valorile lungimilor segmentelor sunt obținute din proiecție în plan.

Punct început	X / Y	Punct sfârșit	X / Y	Lungime segment (** (m)
1	396.580,426 327.880,007	2	396.578,883 327.881,06	1.868
2	396.578,883 327.881,06	3	396.577,641 327.881,907	1.504
3	396.577,641 327.881,907	4	396.571,817 327.873,307	10.386

Punct început	X / Y	Punct sfârșit	X / Y	Lungime segment (** (m)
4	396.571,817 327.873,307	5	396.569,727 327.869,823	4.063
5	396.569,727 327.869,823	6	396.576,8 327.864,907	8.614
6	396.576,8 327.864,907	7	396.588,546 327.856,743	14.304
7	396.588,546 327.856,743	8	396.590,195 327.855,597	2.008
8	396.590,195 327.855,597	9	396.609,38 327.843,653	22.599
9	396.609,38 327.843,653	10	396.613,823 327.840,887	5.234
10	396.613,823 327.840,887	11	396.616,241 327.843,911	3.872
11	396.616,241 327.843,911	12	396.621,392 327.852,065	9.645
12	396.621,392 327.852,065	13	396.588,082 327.874,785	40.32
13	396.588,082 327.874,785	14	396.586,075 327.876,154	2.43
14	396.586,075 327.876,154	15	396.585,884 327.876,285	0.232
15	396.585,884 327.876,285	16	396.584,886 327.876,965	1.208
16	396.584,886 327.876,965	17	396.583,672 327.877,794	1.47
17	396.583,672 327.877,794	18	396.583,57 327.877,863	0.124
18	396.583,57 327.877,863	19	396.581,505 327.879,271	2.499
19	396.581,505 327.879,271	20	396.581,39 327.879,35	0.139
20	396.581,39 327.879,35	1	396.580,426 327.880,007	1.167

** Lungimile segmentelor sunt determinate în planul de proiecție Stereo 70 și sunt rotunjite la 1 milimetru.

*** Distanța dintre puncte este formată din segmente cumulate ce sunt mai mici decât valoarea 1 milimetru.

**DATE DESPRE IMOBILUL NR. 2305**

Oficiul de Cadastru și Publicitate Imobiliară DOLJ
Biroul de Cadastru și Publicitate Imobiliară Craiova

A. Partea I. Descrierea imobilului

TEREN Extravilan

Adresa: Jud. Dolj, T34, P62

Nr. Crt	Nr cadastral Nr. topografic	Suprafața* (mp)	Observații / Referințe
A1		5.000	Sector cadastral:5 Teren neimprejmuit;

B. Partea II. Proprietari și acte

Inscrieri privitoare la dreptul de proprietate și alte drepturi reale	Referințe
/	
Act Administrativ nr. Titlu de proprietate 1174-48419, din 15/09/1997 emis de CJSIPT Dolj;	
B1	A1
Intabulare, drept de PROPRIETATE, dobandit prin Reconstituire, cota actuala 1/1, cota initiala 1/1 1) OPREA ANA DEFUNCT:Da	

C. Partea III. SARCINI .


Inscrieri privind dezmembramintele dreptului de proprietate, drepturi reale de garanție și sarcini	Referințe
NU SUNT	

Anexa Nr. 1 La Partea I

Teren

Nr cadastral	Suprafața (mp)*	Observații / Referințe
	5.000	

* Suprafața este determinată în planul de proiecție Stereo 70.



Date referitoare la teren

Crt	Categorie folosință	Intra vilan	Suprafața (mp)	Tarla	Parcelă	Nr. topo	Observații / Referințe
1	arabil	NU	5.000	34	62	-	

Lungime Segmente

1) Valorile lungimilor segmentelor sunt obținute din proiecție în plan.

Punct început	X / Y	Punct sfârșit	X / Y	Lungime segment (** (m)
1	396.308,799 327.717,901	2	396.309,551 327.718,776	1.154
2	396.309,551 327.718,776	3	396.310,881 327.720,324	2.041
3	396.310,881 327.720,324	4	396.311,639 327.721,206	1.163
4	396.311,639 327.721,206	5	396.311,907 327.721,518	0.411
5	396.311,907 327.721,518	6	396.314,88 327.724,978	4.562

Punct început	X / Y	Punct sfârșit	X / Y	Lungime segment (** (m)
6	396.314,88 327.724,978	7	396.315,4 327.725,584	0.799
7	396.315,4 327.725,584	8	396.162,539 327.830,866	185.609
8	396.162,539 327.830,866	9	396.024,769 327.925,753	167.285
9	396.024,769 327.925,753	10	395.906,367 328.007,301	143.768
10	395.906,367 328.007,301	11	395.904,449 328.004,82	3.135
11	395.904,449 328.004,82	12	395.903,632 328.003,763	1.336
12	395.903,632 328.003,763	13	395.901,461 328.000,954	3.55
13	395.901,461 328.000,954	14	395.900,587 327.999,823	1.43
14	395.900,587 327.999,823	15	395.900,198 327.999,319	0.636
15	395.900,198 327.999,319	16	395.928,014 327.980,161	33.775
16	395.928,014 327.980,161	17	396.111,236 327.853,969	222.474
17	396.111,236 327.853,969	18	396.205,505 327.789,043	114.464
18	396.205,505 327.789,043	19	396.260,406 327.751,23	66.663
19	396.260,406 327.751,23	1	396.308,799 327.717,901	58.76

** Lungimile segmentelor sunt determinate în planul de proiecție Stereo 70 și sunt rotunjite la 1 milimetru.

*** Distanța dintre puncte este formată din segmente cumulate ce sunt mai mici decât valoarea 1 milimetru.

**DATE DESPRE IMOBILUL NR. 2306**

Oficiul de Cadastru și Publicitate Imobiliară DOLJ
 Biroul de Cadastru și Publicitate Imobiliară Craiova

A. Partea I. Descrierea imobilului

TEREN Intravilan

Nr. CF vechi:321
 Nr. cadastral vechi:604

Adresa: Loc. Almaj, Str Ion Gh. Plesa, Nr. 88, Jud. Dolj, T 34 P 12

Nr. Crt	Nr cadastral Nr. topografic	Suprafața* (mp)	Observații / Referințe
A1	31165	506	Sector cadastral:5 Teren neimprejmuit; Pe terenul 2306 se afla o constructie care e amplasata si pe terenul 2289

B. Partea II. Proprietari și acte

Inscrieri privitoare la dreptul de proprietate și alte drepturi reale		Referințe
62151 / 02/10/2007		
Contract De Vanzare Cumparare nr. AUT 2846, din 28/09/2007 emis de NP FAURAR DOINA;		
B1	Intabulare, drept de PROPRIETATE, dobandit prin Conventie, cota actuala 1/2, cota initiala 1/2 1) TURCULETU ION	A1
B2	Intabulare, drept de PROPRIETATE, dobandit prin Conventie, cota actuala 1/2, cota initiala 1/2 1) TURCULETU LUCIA IOANA	A1

C. Partea III. SARCINI .

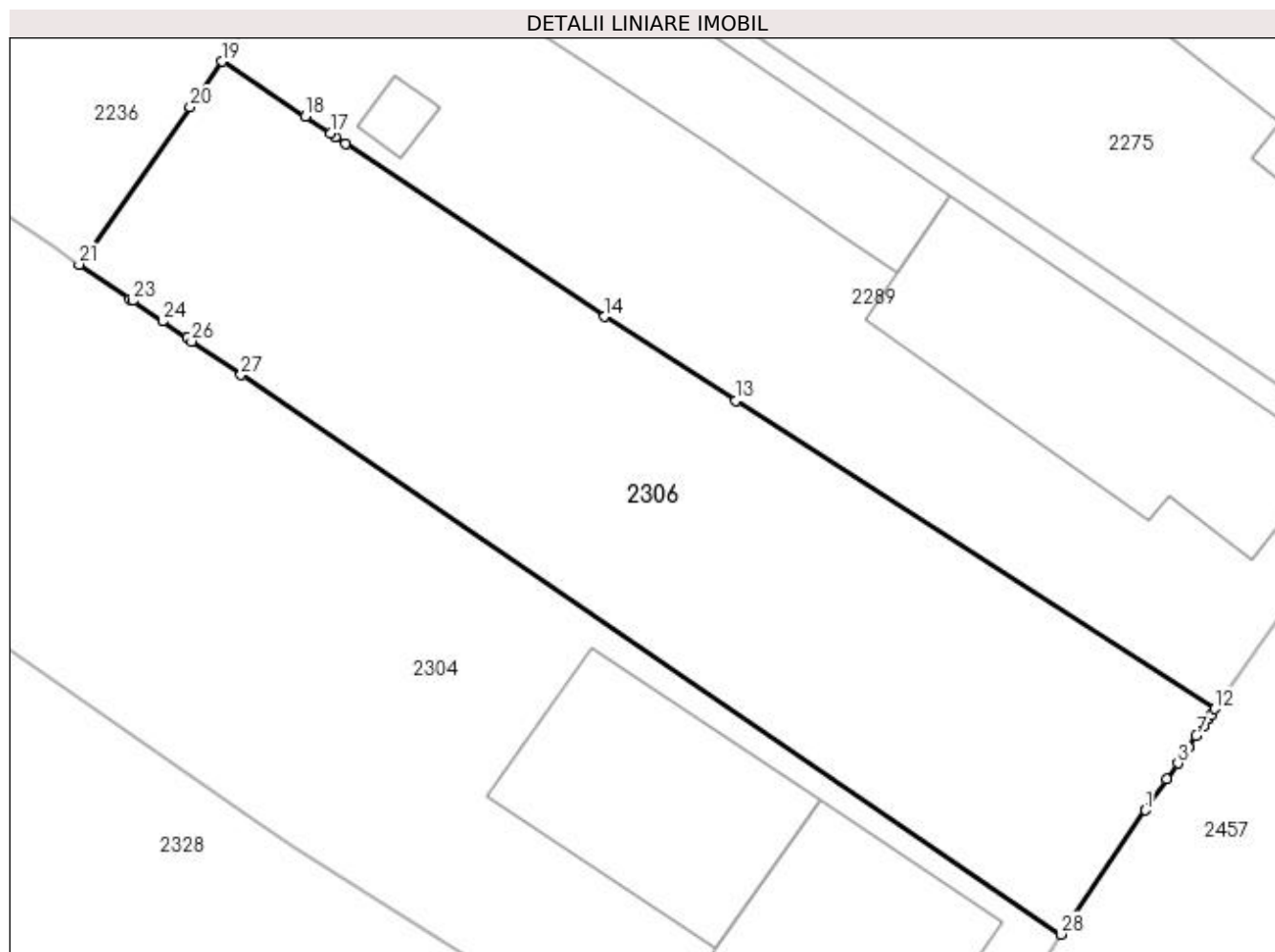
Inscrieri privind dezmembramintele dreptului de proprietate, drepturi reale de garanție și sarcini	Referințe
NU SUNT	

Anexa Nr. 1 La Partea I

Teren

Nr cadastral	Suprafața (mp)*	Observații / Referințe
31165	506	Pe terenul 2306 se afla o construcție care e amplasată și pe terenul 2289

* Suprafața este determinată în planul de proiecție Stereo 70.



Date referitoare la teren

Crt	Categorie folosință	Intra vilan	Suprafața (mp)	Tarla	Parcelă	Nr. topo	Observații / Referințe
1	curți constructii	DA	506	34	12	-	

Lungime Segmente

1) Valorile lungimilor segmentelor sunt obținute din proiecție în plan.

Punct început	X / Y	Punct sfârșit	X / Y	Lungime segment (** (m))
1	396.624,839 327.857,105	2	396.625,705 327.858,371	1.534
3	396.626,146 327.859,016	4	396.626,457 327.859,47	0.551
5	396.626,591 327.859,666	6	396.626,593 327.859,67	0.004
7	396.626,905 327.860,125	8	396.627,178 327.860,525	0.485
9	396.627,369 327.860,804	10	396.627,39 327.860,834	0.036

Punct început	X / Y	Punct sfârșit	X / Y	Lungime segment (** (m))
2	396.625,705 327.858,371	3	396.626,146 327.859,016	0.781
4	396.626,457 327.859,47	5	396.626,591 327.859,666	0.237
6	396.626,593 327.859,67	7	396.626,905 327.860,125	0.551
8	396.627,178 327.860,525	9	396.627,369 327.860,804	0.338
10	396.627,39 327.860,834	11	396.627,489 327.860,979	0.176

Punct început	X / Y	Punct sfârșit	X / Y	Lungime segment (** (m)
11	396.627,489 327.860,979	12	396.627,655 327.861,219	0.292
13	396.608,19 327.873,748	14	396.602,861 327.877,157	6.326
15	396.592,318 327.884,183	16	396.591,915 327.884,453	0.485
17	396.591,71 327.884,589	18	396.590,681 327.885,275	1.236
19	396.587,317 327.887,516	20	396.586,007 327.885,657	2.274
21	396.581,505 327.879,271	22	396.583,57 327.877,863	2.499
23	396.583,672 327.877,794	24	396.584,886 327.876,965	1.47
25	396.585,884 327.876,285	26	396.586,075 327.876,154	0.232
27	396.588,082 327.874,785	28	396.621,392 327.852,065	40.32

Punct început	X / Y	Punct sfârșit	X / Y	Lungime segment (** (m)
12	396.627,655 327.861,219	13	396.608,19 327.873,748	23.149
14	396.602,861 327.877,157	15	396.592,318 327.884,183	12.669
16	396.591,915 327.884,453	17	396.591,71 327.884,589	0.246
18	396.590,681 327.885,275	19	396.587,317 327.887,516	4.042
20	396.586,007 327.885,657	21	396.581,505 327.879,271	7.813
22	396.583,57 327.877,863	23	396.583,672 327.877,794	0.124
24	396.584,886 327.876,965	25	396.585,884 327.876,285	1.208
26	396.586,075 327.876,154	27	396.588,082 327.874,785	2.43
28	396.621,392 327.852,065	1	396.624,839 327.857,105	6.106

** Lungimile segmentelor sunt determinate în planul de proiecție Stereo 70 și sunt rotunjite la 1 milimetru.

*** Distanța dintre puncte este formată din segmente cumulate ce sunt mai mici decât valoarea 1 milimetru.

**DATE DESPRE IMOBILUL NR. 2310**

Oficiul de Cadastru și Publicitate Imobiliară DOLJ
Biroul de Cadastru și Publicitate Imobiliară Craiova

A. Partea I. Descrierea imobilului

TEREN Intravilan

Adresa: Loc. Almaj, Jud. Dolj, T34, P2

Nr. Crt	Nr cadastral Nr. topografic	Suprafața* (mp)	Observații / Referințe
A1		5.554	Sector cadastral:5 Teren neimprejmuit;

B. Partea II. Proprietari și acte

Inscrieri privitoare la dreptul de proprietate și alte drepturi reale	Referințe
/	
Act Administrativ nr. Titlu de proprietate 870-2195, din 28/03/1997 emis de CJSIPT Dolj;	
B1	A1
Intabulare, drept de PROPRIETATE, dobândit prin Reconstituire, cota actuala 1/1, cota initiala 1/1 1) CALIN MARIA	

C. Partea III. SARCINI .

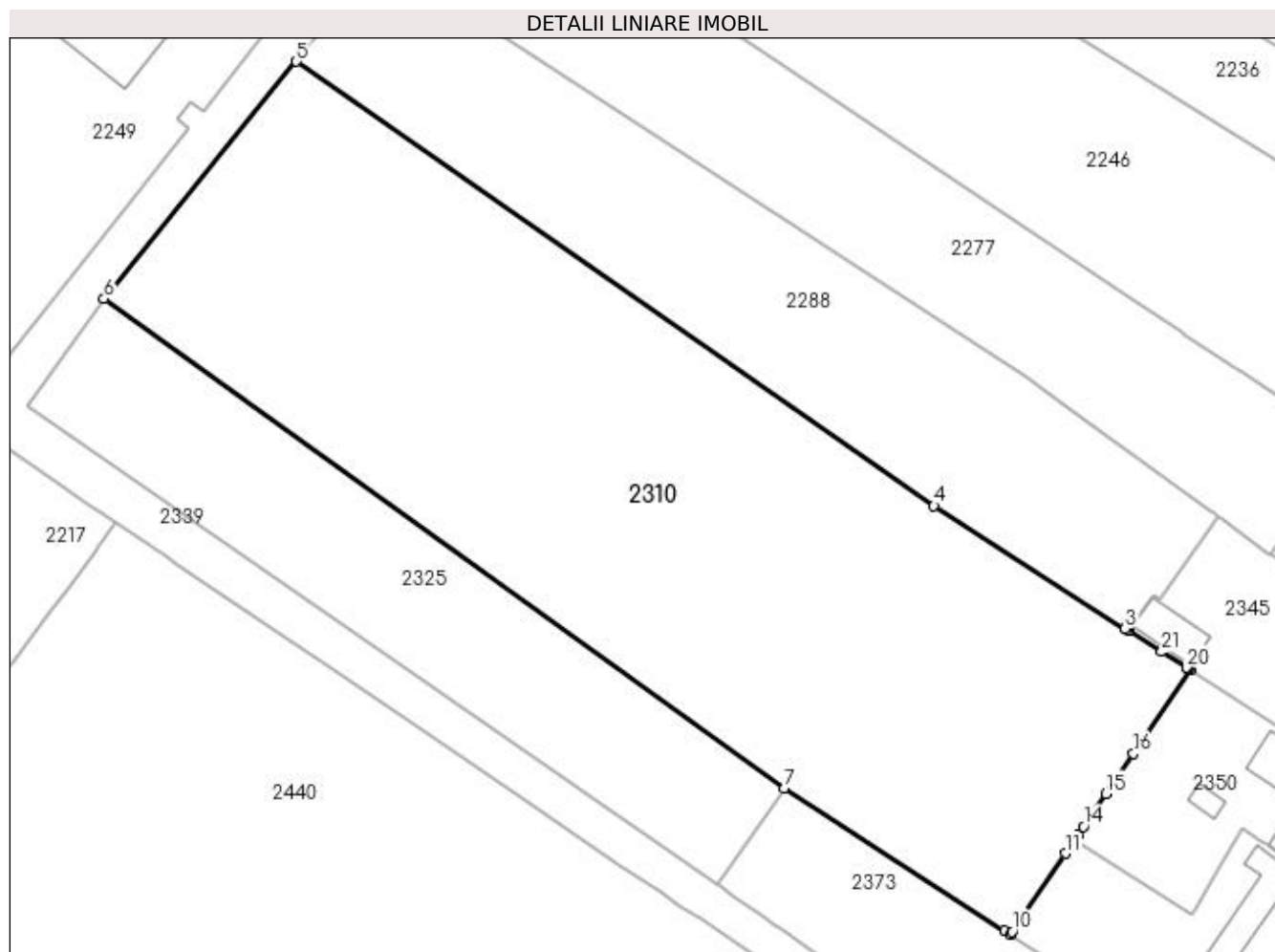
Inscrieri privind dezmembramintele dreptului de proprietate, drepturi reale de garanție și sarcini	Referințe
NU SUNT	

Anexa Nr. 1 La Partea I

Teren

Nr cadastral	Suprafața (mp)*	Observații / Referințe
	5.554	

* Suprafața este determinată în planul de proiecție Stereo 70.



Date referitoare la teren

Crt	Categorie folosință	Intra vilan	Suprafața (mp)	Tarla	Parcelă	Nr. topo	Observații / Referințe
1	arabil	DA	5.554	34	2	-	

Lungime Segmente

1) Valorile lungimilor segmentelor sunt obținute din proiecție în plan.

Punct început	X / Y	Punct sfârșit	X / Y	Lungime segment (** (m)
1	396.548,999 327.841,132	2	396.548,794 327.841,263	0.243
3	396.548,497 327.841,454	4	396.524,136 327.857,062	28.932
5	396.442,95 327.913,583	6	396.418,48 327.883,402	38.855
7	396.505,055 327.821,057	8	396.533,146 327.802,989	33.4
9	396.533,865 327.802,519	10	396.534,093 327.802,853	0.404

Punct început	X / Y	Punct sfârșit	X / Y	Lungime segment (** (m)
2	396.548,794 327.841,263	3	396.548,497 327.841,454	0.353
4	396.524,136 327.857,062	5	396.442,95 327.913,583	98.923
6	396.418,48 327.883,402	7	396.505,055 327.821,057	106.687
8	396.533,146 327.802,989	9	396.533,865 327.802,519	0.859
10	396.534,093 327.802,853	11	396.540,873 327.812,805	12.042

Punct început	X / Y	Punct sfârșit	X / Y	Lungime segment (** (m)
11	396.540,873 327.812,805	12	396.542,046 327.814,527	2.084
13	396.542,429 327.815,089	14	396.543,197 327.816,216	1.364
15	396.546,067 327.820,429	16	396.549,537 327.825,522	6.162
17	396.556,777 327.836,149	18	396.556,536 327.836,303	0.285
19	396.556,415 327.836,381	20	396.556,287 327.836,463	0.152
21	396.553,136 327.838,481	1	396.548,999 327.841,132	4.914

Punct început	X / Y	Punct sfârșit	X / Y	Lungime segment (** (m)
12	396.542,046 327.814,527	13	396.542,429 327.815,089	0.68
14	396.543,197 327.816,216	15	396.546,067 327.820,429	5.098
16	396.549,537 327.825,522	17	396.556,777 327.836,149	12.859
18	396.556,536 327.836,303	19	396.556,415 327.836,381	0.144
20	396.556,287 327.836,463	21	396.553,136 327.838,481	3.742

** Lungimile segmentelor sunt determinate în planul de proiecție Stereo 70 și sunt rotunjite la 1 milimetru.

*** Distanța dintre puncte este formată din segmente cumulate ce sunt mai mici decât valoarea 1 milimetru.

**DATE DESPRE IMOBILUL NR. 2315**

Oficiul de Cadastru și Publicitate Imobiliară DOLJ
Biroul de Cadastru și Publicitate Imobiliară Craiova

A. Partea I. Descrierea imobilului

TEREN Extravilan

Adresa: Jud. Dolj, T34, P63

Nr. Crt	Nr cadastral Nr. topografic	Suprafața* (mp)	Observații / Referințe
A1		5.000	Sector cadastral:5 Teren neimprejmuit;

B. Partea II. Proprietari și acte

Inscrieri privitoare la dreptul de proprietate și alte drepturi reale		Referințe
/		
Act Notarial nr. Certificat de mostenitor 67, din 23/05/2014 emis de NP MARINESCU MARIA DANIELA;		
B1	Intabulare, drept de PROPRIETATE, dobandit prin Succesiune, cota actuala 2/8, cota initiala 2/8 1) STANICA ECATERINA	A1
B2	Intabulare, drept de PROPRIETATE, dobandit prin Succesiune, cota actuala 3/8, cota initiala 3/8 1) STANICA MARIUS-COSTIN	A1
B3	Intabulare, drept de PROPRIETATE, dobandit prin Succesiune, cota actuala 3/8, cota initiala 3/8 1) STANICA AURELIAN	A1

C. Partea III. SARCINI .

Inscrieri privind dezmembramintele dreptului de proprietate, drepturi reale de garanție și sarcini	Referințe
NU SUNT	

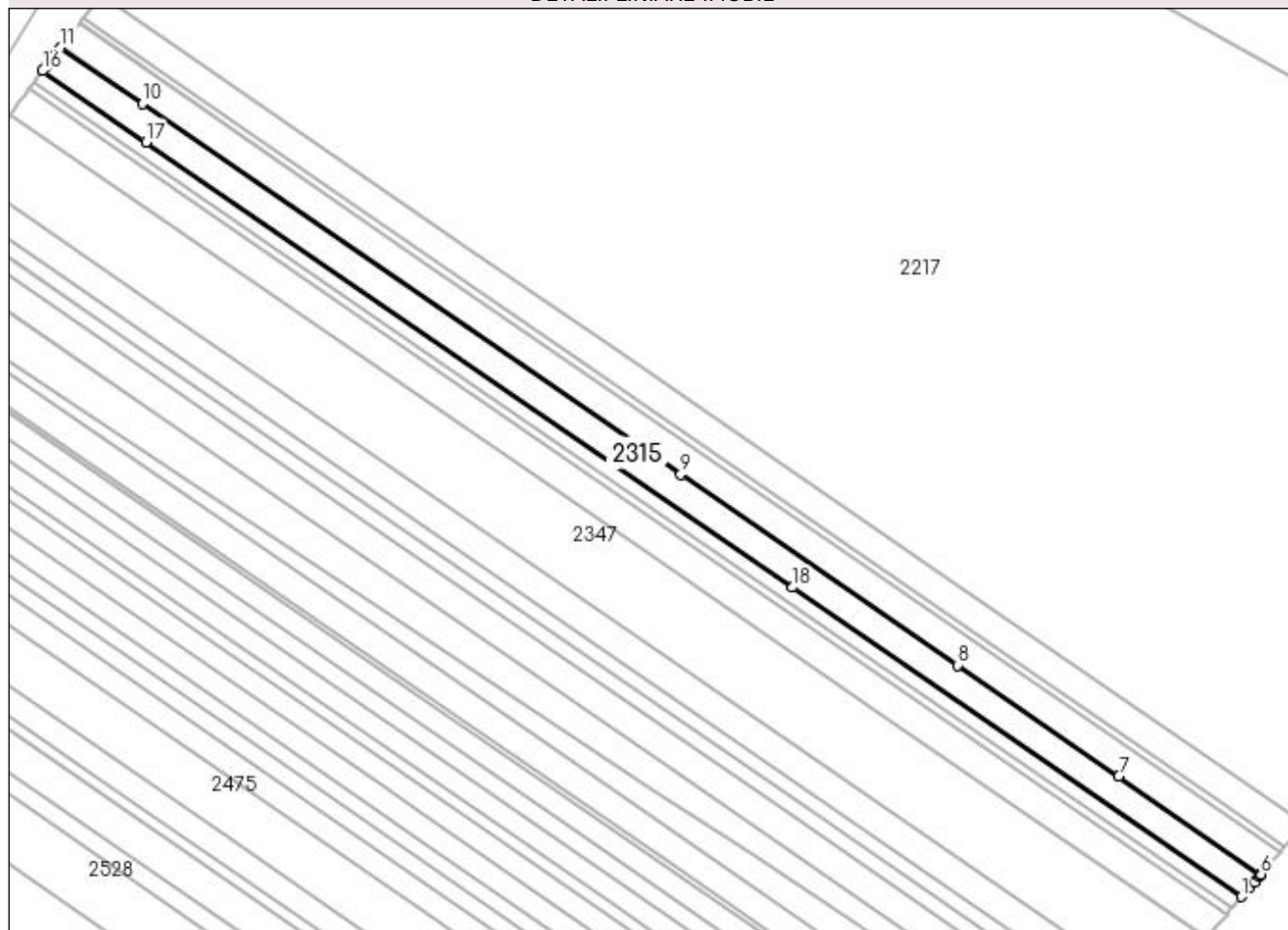
Anexa Nr. 1 La Partea I

Teren

Nr cadastral	Suprafața (mp)*	Observații / Referințe
	5.000	

* Suprafața este determinată în planul de proiecție Stereo 70.

DETALII LINIARE IMOBIL



Date referitoare la teren

Crt	Categorie folosință	Intra vilan	Suprafața (mp)	Tarla	Parcelă	Nr. topo	Observații / Referințe
1	arabil	NU	5.000	34	63	-	

Lungime Segmente

1) Valorile lungimilor segmentelor sunt obținute din proiecție în plan.

Punct început	X / Y	Punct sfârșit	X / Y	Lungime segment (** (m)
1	396.302,19 327.710,209	2	396.305,004 327.713,484	4.318
2	396.305,004 327.713,484	3	396.306,546 327.715,279	2.367
3	396.306,546 327.715,279	4	396.308,142 327.717,136	2.448
4	396.308,142 327.717,136	5	396.308,642 327.717,718	0.767
5	396.308,642 327.717,718	6	396.308,799 327.717,901	0.241

Punct început	X / Y	Punct sfârșit	X / Y	Lungime segment (** (m)
6	396.308,799 327.717,901	7	396.260,406 327.751,23	58.76
7	396.260,406 327.751,23	8	396.205,505 327.789,043	66.663
8	396.205,505 327.789,043	9	396.111,236 327.853,969	114.464
9	396.111,236 327.853,969	10	395.928,014 327.980,161	222.474
10	395.928,014 327.980,161	11	395.900,198 327.999,319	33.775
11	395.900,198 327.999,319	12	395.898,374 327.996,959	2.983
12	395.898,374 327.996,959	13	395.896,064 327.993,969	3.778
13	395.896,064 327.993,969	14	395.895,308 327.992,992	1.236
14	395.895,308 327.992,992	15	395.895,179 327.992,824	0.211
15	395.895,179 327.992,824	16	395.894,023 327.991,329	1.891
16	395.894,023 327.991,329	17	395.929,21 327.967,094	42.725
17	395.929,21 327.967,094	18	396.149,301 327.815,509	267.242
18	396.149,301 327.815,509	1	396.302,19 327.710,209	185.643

** Lungimile segmentelor sunt determinate în planul de proiecție Stereo 70 și sunt rotunjite la 1 milimetru.

*** Distanța dintre puncte este formată din segmente cumulate ce sunt mai mici decât valoarea 1 milimetru.

**DATE DESPRE IMOBILUL NR. 2321**

Oficiul de Cadastru și Publicitate Imobiliară DOLJ
Biroul de Cadastru și Publicitate Imobiliară Craiova

A. Partea I. Descrierea imobilului

TEREN Extravilan

Adresa: Jud. Dolj, T34, P66

Nr. Crt	Nr cadastral Nr. topografic	Suprafața* (mp)	Observații / Referințe
A1		2.500	Sector cadastral:5 Teren neimprejmuit;

B. Partea II. Proprietari și acte

Inscrieri privitoare la dreptul de proprietate și alte drepturi reale	Referințe
/	
Act Administrativ nr. Titlu de proprietate 1553-44687, din 11/10/1999 emis de CJSIPT Dolj;	
B1	A1
Intabulare, drept de PROPRIETATE, dobândit prin Reconstituire, cota actuala 1/1, cota initiala 1/1 1) BĂLMAU MIHAI	

C. Partea III. SARCINI .

Inscrieri privind dezmembramintele dreptului de proprietate, drepturi reale de garanție și sarcini	Referințe
NU SUNT	

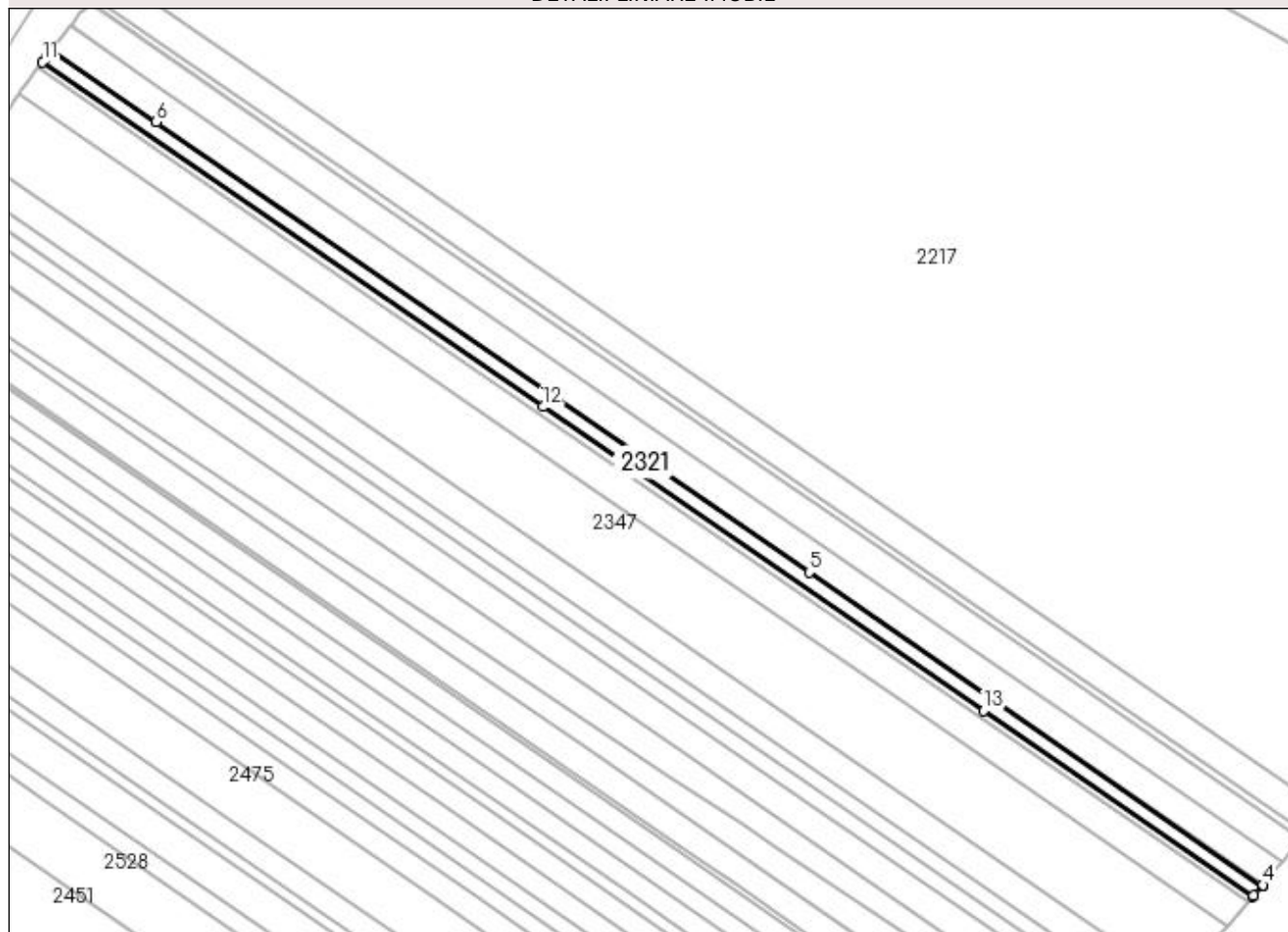
Anexa Nr. 1 La Partea I

Teren

Nr cadastral	Suprafața (mp)*	Observații / Referințe
	2.500	

* Suprafața este determinată în planul de proiecție Stereo 70.

DETALII LINIARE IMOBIL



Date referitoare la teren

Crt	Categorie folosință	Intra vilan	Suprafața (mp)	Tarla	Parcelă	Nr. topo	Observații / Referințe
1	arabil	NU	2.500	34	66	-	

Lungime Segmente

1) Valorile lungimilor segmentelor sunt obținute din proiecție în plan.

Punct început	X / Y	Punct sfârșit	X / Y	Lungime segment (** (m)
1	396.298,883 327.706,36	2	396.299,155 327.706,677	0.418
2	396.299,155 327.706,677	3	396.301,824 327.709,784	4.096
3	396.301,824 327.709,784	4	396.302,19 327.710,209	0.561
4	396.302,19 327.710,209	5	396.149,301 327.815,509	185.643
5	396.149,301 327.815,509	6	395.929,21 327.967,094	267.242

Punct început	X / Y	Punct sfârșit	X / Y	Lungime segment (** (m)
6	395.929,21 327.967,094	7	395.894,023 327.991,329	42.725
7	395.894,023 327.991,329	8	395.893,088 327.990,119	1.529
8	395.893,088 327.990,119	9	395.892,122 327.988,869	1.58
9	395.892,122 327.988,869	10	395.891,661 327.988,272	0.754
10	395.891,661 327.988,272	11	395.890,933 327.987,33	1.191
11	395.890,933 327.987,33	12	396.059,542 327.871,203	204.73
12	396.059,542 327.871,203	13	396.208,151 327.768,851	180.445
13	396.208,151 327.768,851	1	396.298,883 327.706,36	110.17

** Lungimile segmentelor sunt determinate în planul de proiecție Stereo 70 și sunt rotunjite la 1 milimetru.

*** Distanța dintre puncte este formată din segmente cumulate ce sunt mai mici decât valoarea 1 milimetru.

**DATE DESPRE IMOBILUL NR. 2325**

Oficiul de Cadastru și Publicitate Imobiliară DOLJ
Biroul de Cadastru și Publicitate Imobiliară Craiova

A. Partea I. Descrierea imobilului

TEREN Intravilan

Nr. CF vechi:129

Nr. cadastral vechi:436/1

Adresa: Loc. Almaj, Str Ion Gh. Plesa, Jud. Dolj, SAT MOSNENI T 34 P 70

Nr. Crt	Nr cadastral Nr. topografic	Suprafața* (mp)	Observații / Referințe
A1	31046	1.690	Sector cadastral:5 Teren neimprejmuit;

B. Partea II. Proprietari și acte

Inscrieri privitoare la dreptul de proprietate și alte drepturi reale		Referințe
10322 / 16/07/2004		
Act De Dezmembrare Parcelare nr. AUT 1369, din 15/07/2004 emis de NP DRAGUSIN M (TDP 1512-44687/1999);		
B1	Intabulare, drept de PROPRIETATE, dobandit prin Conventie, cota actuala 1/1, cota initiala 1/1 1) OPREA RISTEA	A1

C. Partea III. SARCINI .

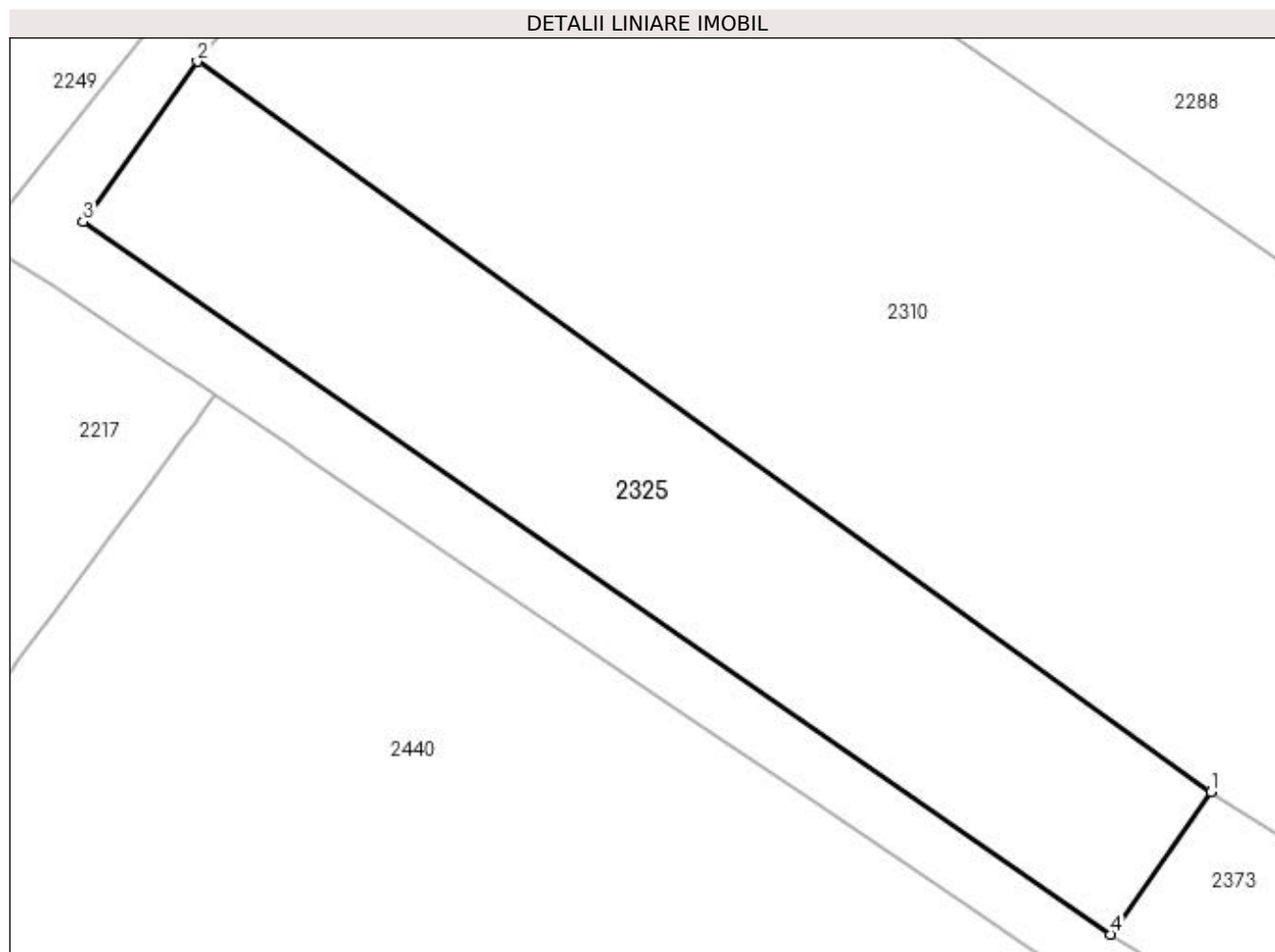
Inscrieri privind dezmembramintele dreptului de proprietate, drepturi reale de garanție și sarcini	Referințe
NU SUNT	

Anexa Nr. 1 La Partea I

Teren

Nr cadastral	Suprafața (mp)*	Observații / Referințe
31046	1.690	

* Suprafața este determinată în planul de proiecție Stereo 70.



Date referitoare la teren

Crt	Categorie folosință	Intravilan	Suprafața (mp)	Tarla	Parcelă	Nr. topo	Observații / Referințe
1	arabil	DA	1.690	34	70	-	

Lungime Segmente

1) Valorile lungimilor segmentelor sunt obținute din proiecție în plan.

Punct început	X / Y	Punct sfârșit	X / Y	Lungime segment (** (m)
1	396.505,055 327.821,057	2	396.418,48 327.883,402	106.687
2	396.418,48 327.883,402	3	396.408,722 327.869,731	16.796
3	396.408,722 327.869,731	4	396.496,483 327.808,903	106.78
4	396.496,483 327.808,903	1	396.505,055 327.821,057	14.873

**** Lungimile segmentelor sunt determinate în planul de proiecție Stereo 70 și sunt rotunjite la 1 milimetru.**

***** Distanța dintre puncte este formată din segmente cumulate ce sunt mai mici decât valoarea 1 milimetru.**

**DATE DESPRE IMOBILUL NR. 2327**

Oficiul de Cadastru și Publicitate Imobiliară DOLJ
Biroul de Cadastru și Publicitate Imobiliară Craiova

A. Partea I. Descrierea imobilului

TEREN Extravilan

Adresa: Jud. Dolj, T34, P68

Nr. Crt	Nr cadastral Nr. topografic	Suprafața* (mp)	Observații / Referințe
A1		1.282	Sector cadastral:5 Teren neimprejmuit;

B. Partea II. Proprietari și acte

Inscrieri privitoare la dreptul de proprietate și alte drepturi reale		Referințe
/		
Act Administrativ nr. Titlu de proprietate 1491-59556, din 28/04/1999 emis de CJSIPT Dolj (Adeverinta nr 1110/23.03.2023 eliberata de Primaria Comunei Almaj);		
B1	Intabulare, drept de PROPRIETATE, dobandit prin Reconstituire, cota actuala 1/1, cota initiala 1/1 1) DINCA ILINCA DEFUNCT:Da	A1

C. Partea III. SARCINI .

Inscrieri privind dezmembramintele dreptului de proprietate, drepturi reale de garanție și sarcini	Referințe
NU SUNT	

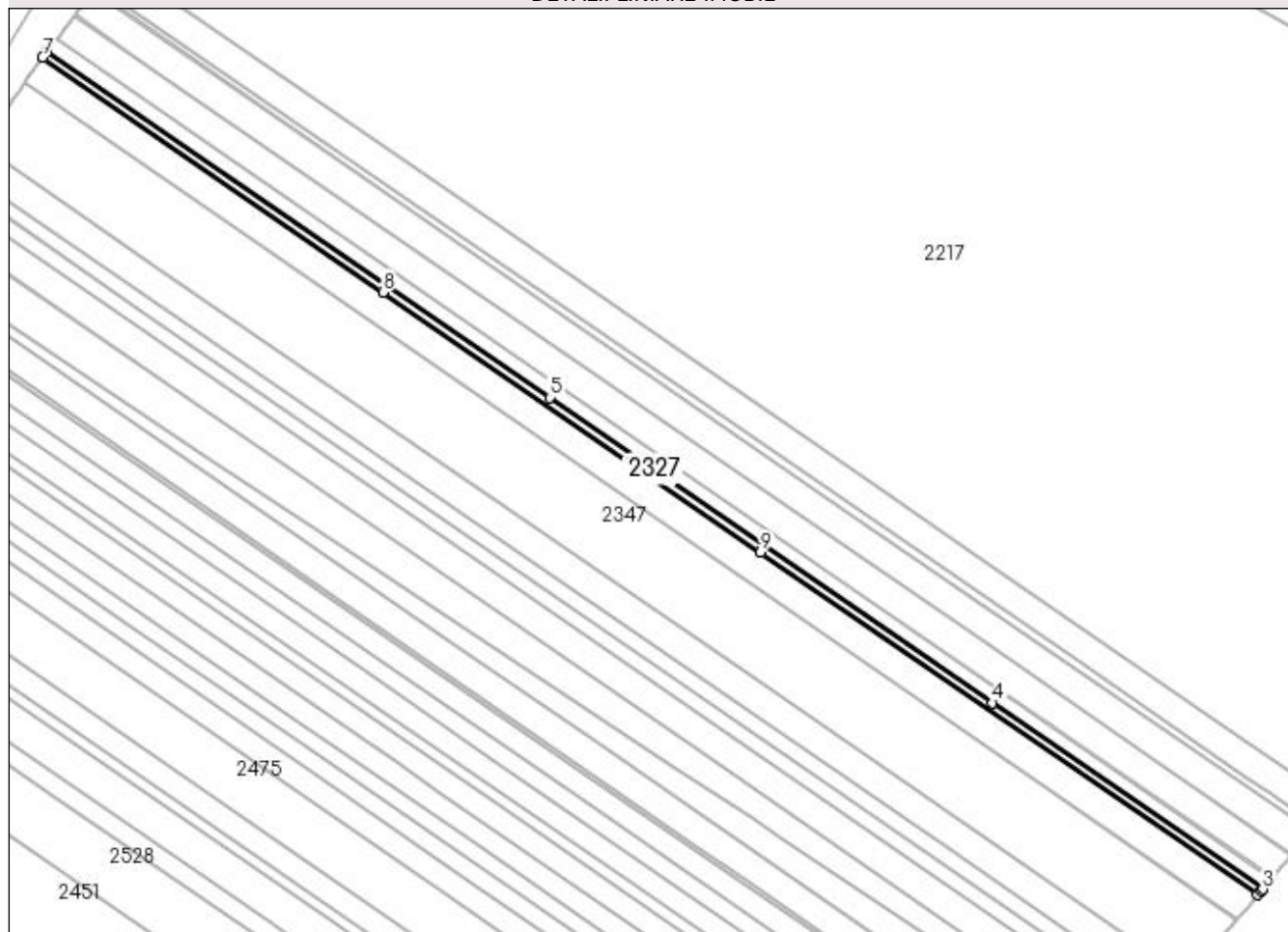
Anexa Nr. 1 La Partea I

Teren

Nr cadastral	Suprafața (mp)*	Observații / Referințe
	1.282	

* Suprafața este determinată în planul de proiecție Stereo 70.

DETALII LINIARE IMOBIL



Date referitoare la teren

Crt	Categorie folosință	Intra vilan	Suprafața (mp)	Tarla	Parcelă	Nr. topo	Observații / Referințe
1	arabil	NU	1.282	34	68	-	

Lungime Segmente

1) Valorile lungimilor segmentelor sunt obținute din proiecție în plan.

Punct început	X / Y	Punct sfârșit	X / Y	Lungime segment (** (m)
1	396.297,186 327.704,386	2	396.298,354 327.705,744	1.791
2	396.298,354 327.705,744	3	396.298,883 327.706,36	0.812
3	396.298,883 327.706,36	4	396.208,151 327.768,851	110.17
4	396.208,151 327.768,851	5	396.059,542 327.871,203	180.445
5	396.059,542 327.871,203	6	395.890,933 327.987,33	204.73

Punct început	X / Y	Punct sfârșit	X / Y	Lungime segment (** (m)
6	395.890,933 327.987,33	7	395.889,348 327.985,279	2.592
7	395.889,348 327.985,279	8	396.003,627 327.906,571	138.761
8	396.003,627 327.906,571	9	396.130,335 327.819,302	153.853
9	396.130,335 327.819,302	1	396.297,186 327.704,386	202.596

** Lungimile segmentelor sunt determinate în planul de proiecție Stereo 70 și sunt rotunjite la 1 milimetru.

*** Distanța dintre puncte este formată din segmente cumulate ce sunt mai mici decât valoarea 1 milimetru.

**DATE DESPRE IMOBILUL NR. 2328**

Oficiul de Cadastru și Publicitate Imobiliară DOLJ
Biroul de Cadastru și Publicitate Imobiliară Craiova

A. Partea I. Descrierea imobilului

TEREN Intravilan

Adresa: Loc. Almaj, Str Ion Gh. Plesa, Nr. 92, Jud. Dolj, T 34, P 7, P 8

Nr. Crt	Nr cadastral Nr. topografic	Suprafața* (mp)	Observații / Referințe
A1	30559	758	Sector cadastral:5 Teren neimprejmuit;

Construcții

Crt	Nr cadastral Nr. topografic	Adresa	Observații / Referințe
A1.1	30559-C1	Loc. Almaj, Str Ion Gh. Plesa, Nr. 92, Jud. Dolj, T 34, P 7, P 8	Nr. niveluri:1; S. construita la sol:133 mp; S. construita desfasurata:133 mp; Locuinta, anul constructiei 1970, construita din caramida, acoperita cu tabla.

B. Partea II. Proprietari și acte

Inscrieri privitoare la dreptul de proprietate și alte drepturi reale		Referințe
20430 / 15/02/2016		
Act Notarial nr. CV AUT 741, din 15/02/2016 emis de NP Diaconu Cristian;		
B1	Intabulare, drept de PROPRIETATE, dobandit prin Conventie, cota actuala 1/1, cota initiala 1/1 1) RADU MARIAN 2) RADU CRISTINA	A1, A1.1

C. Partea III. SARCINI .

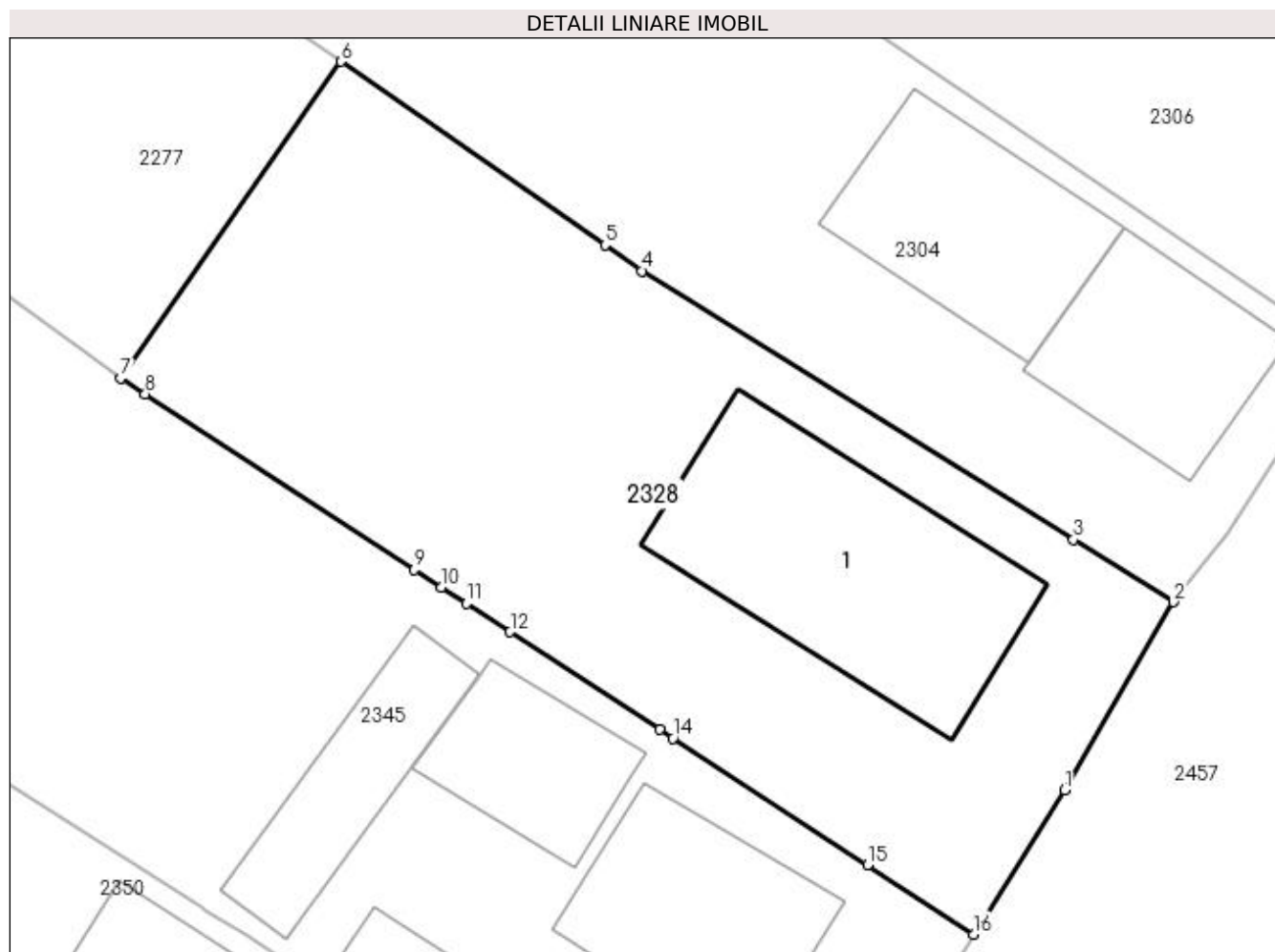
Inscrieri privind dezmembramintele dreptului de proprietate, drepturi reale de garanție și sarcini	Referințe
NU SUNT	

Anexa Nr. 1 La Partea I

Teren

Nr cadastral	Suprafața (mp)*	Observații / Referințe
30559	758	

* Suprafața este determinată în planul de proiecție Stereo 70.



Date referitoare la teren

Crt	Categorie folosință	Intravilan	Suprafața (mp)	Tarla	Parcelă	Nr. topo	Observații / Referințe
1	curți construcții	DA	608	34	7	-	Imobil împrejmuit cu gard de beton, gard de plasa
2	arabil	DA	150	34	8	-	Imobil împrejmuit cu gard de beton, gard de plasa

Date referitoare la construcții

Crt	Număr	Destinație construcție	Supraf. (mp)	Situație juridică	Observații / Referințe
A1.1	30559-C1	construcții de locuințe	133	Cu acte	Nr. niveluri:1; S. construita la sol:133 mp; S. construita desfasurata:133 mp; Locuinta, anul constructiei 1970, construita din caramida, acoperita cu tabla.

Lungime Segmente

1) Valorile lungimilor segmentelor sunt obținute din proiecție în plan.

Punct început	X / Y	Punct sfârșit	X / Y	Lungime segment (** (m)
1	396.608,977 327.832,528	2	396.613,823 327.840,887	9.662
2	396.613,823 327.840,887	3	396.609,38 327.843,653	5.234

Punct început	X / Y	Punct sfârșit	X / Y	Lungime segment (** (m)
3	396.609,38 327.843,653	4	396.590,195 327.855,597	22.599
4	396.590,195 327.855,597	5	396.588,546 327.856,743	2.008
5	396.588,546 327.856,743	6	396.576,8 327.864,907	14.304
6	396.576,8 327.864,907	7	396.567,019 327.850,834	17.138
7	396.567,019 327.850,834	8	396.568,104 327.850,127	1.295
8	396.568,104 327.850,127	9	396.580,07 327.842,326	14.283
9	396.580,07 327.842,326	10	396.581,277 327.841,539	1.441
10	396.581,277 327.841,539	11	396.582,379 327.840,821	1.315
11	396.582,379 327.840,821	12	396.584,332 327.839,547	2.332
12	396.584,332 327.839,547	13	396.590,986 327.835,21	7.943
13	396.590,986 327.835,21	14	396.591,566 327.834,832	0.692
14	396.591,566 327.834,832	15	396.600,224 327.829,188	10.335
15	396.600,224 327.829,188	16	396.604,946 327.826,109	5.637
16	396.604,946 327.826,109	1	396.608,977 327.832,528	7.58

** Lungimile segmentelor sunt determinate în planul de proiecție Stereo 70 și sunt rotunjite la 1 milimetru.

*** Distanța dintre puncte este formată din segmente cumulate ce sunt mai mici decât valoarea 1 milimetru.

**DATE DESPRE IMOBILUL NR. 2334**

Oficiul de Cadastru și Publicitate Imobiliară DOLJ
Biroul de Cadastru și Publicitate Imobiliară Craiova

A. Partea I. Descrierea imobilului

TEREN Extravilan

Adresa: Jud. Dolj, T34, P68/1

Nr. Crt	Nr cadastral Nr. topografic	Suprafața* (mp)	Observații / Referințe
A1		5.261	Sector cadastral:5 Teren neimprejmuit;

B. Partea II. Proprietari și acte

Inscrieri privitoare la dreptul de proprietate și alte drepturi reale	Referințe
/	
Act Administrativ nr. Titlu de proprietate 1548-44687, din 02/08/1999 emis de CJSIPT Dolj;	
B1	A1
Intabulare, drept de PROPRIETATE, dobândit prin Reconstituire, cota actuala 1/1, cota initiala 1/1 1) GOȚIA CRISTEA	

C. Partea III. SARCINI .

Inscrieri privind dezmembramintele dreptului de proprietate, drepturi reale de garanție și sarcini	Referințe
NU SUNT	


Anexa Nr. 1 La Partea I

Teren

Nr cadastral	Suprafața (mp)*	Observații / Referințe
	5.261	

* Suprafața este determinată în planul de proiecție Stereo 70.

DETALII LINIARE IMOBIL



Date referitoare la teren

Crt	Categorie folosință	Intravilan	Suprafața (mp)	Tarla	Parcelă	Nr. topo	Observații / Referințe
1	arabil	NU	5.261	34	68/1	-	

Lungime Segmente

1) Valorile lungimilor segmentelor sunt obținute din proiecție în plan.

Punct început	X / Y	Punct sfârșit	X / Y	Lungime segment (** (m)
1	396.290,218 327.696,276	2	396.293,834 327.700,484	5.549
2	396.293,834 327.700,484	3	396.297,186 327.704,386	5.143
3	396.297,186 327.704,386	4	396.130,335 327.819,302	202.596
4	396.130,335 327.819,302	5	396.003,627 327.906,571	153.853
5	396.003,627 327.906,571	6	395.889,348 327.985,279	138.761

Punct început	X / Y	Punct sfârșit	X / Y	Lungime segment (** (m)
6	395.889,348 327.985,279	7	395.889,148 327.985,021	0.327
7	395.889,148 327.985,021	8	395.889,028 327.984,864	0.198
8	395.889,028 327.984,864	9	395.887,708 327.983,157	2.158
9	395.887,708 327.983,157	10	395.885,91 327.980,83	2.941
10	395.885,91 327.980,83	11	395.883,913 327.977,884	3.559
11	395.883,913 327.977,884	12	395.883,138 327.976,742	1.38
12	395.883,138 327.976,742	13	395.883,095 327.976,677	0.078
13	395.883,095 327.976,677	14	396.100,143 327.827,188	263.548
14	396.100,143 327.827,188	15	396.180,37 327.771,933	97.413
15	396.180,37 327.771,933	1	396.290,218 327.696,276	133.382

** Lungimile segmentelor sunt determinate în planul de proiecție Stereo 70 și sunt rotunjite la 1 milimetru.

*** Distanța dintre puncte este formată din segmente cumulate ce sunt mai mici decât valoarea 1 milimetru.

**DATE DESPRE IMOBILUL NR. 2339**

Oficiul de Cadastru și Publicitate Imobiliară DOLJ
Biroul de Cadastru și Publicitate Imobiliară Craiova

A. Partea I. Descrierea imobilului

TEREN Necunoscut

Adresa: Loc. Almaj, Jud. Dolj

Nr. Crt	Nr cadastral Nr. topografic	Suprafața* (mp)	Observații / Referințe
A1		2.872	Sector cadastral:5 Teren neimprejmuit;

B. Partea II. Proprietari și acte

Inscrieri privitoare la dreptul de proprietate și alte drepturi reale	Referințe
/	
Act Normativ nr. 965, din 05/09/2002 emis de GUVERNUL ROMANIEI (Anexa nr.8- Inv. bunurilor care apartin dom. public al com. Almaj, pozitia 2);	
B1	A1
Intabulare, drept de PROPRIETATE, dobandit prin Lege, cota actuala 1/1, cota initiala 1/1 1) COMUNA ALMAJ, CIF:4553674, DOMENIUL PUBLIC	

C. Partea III. SARCINI .

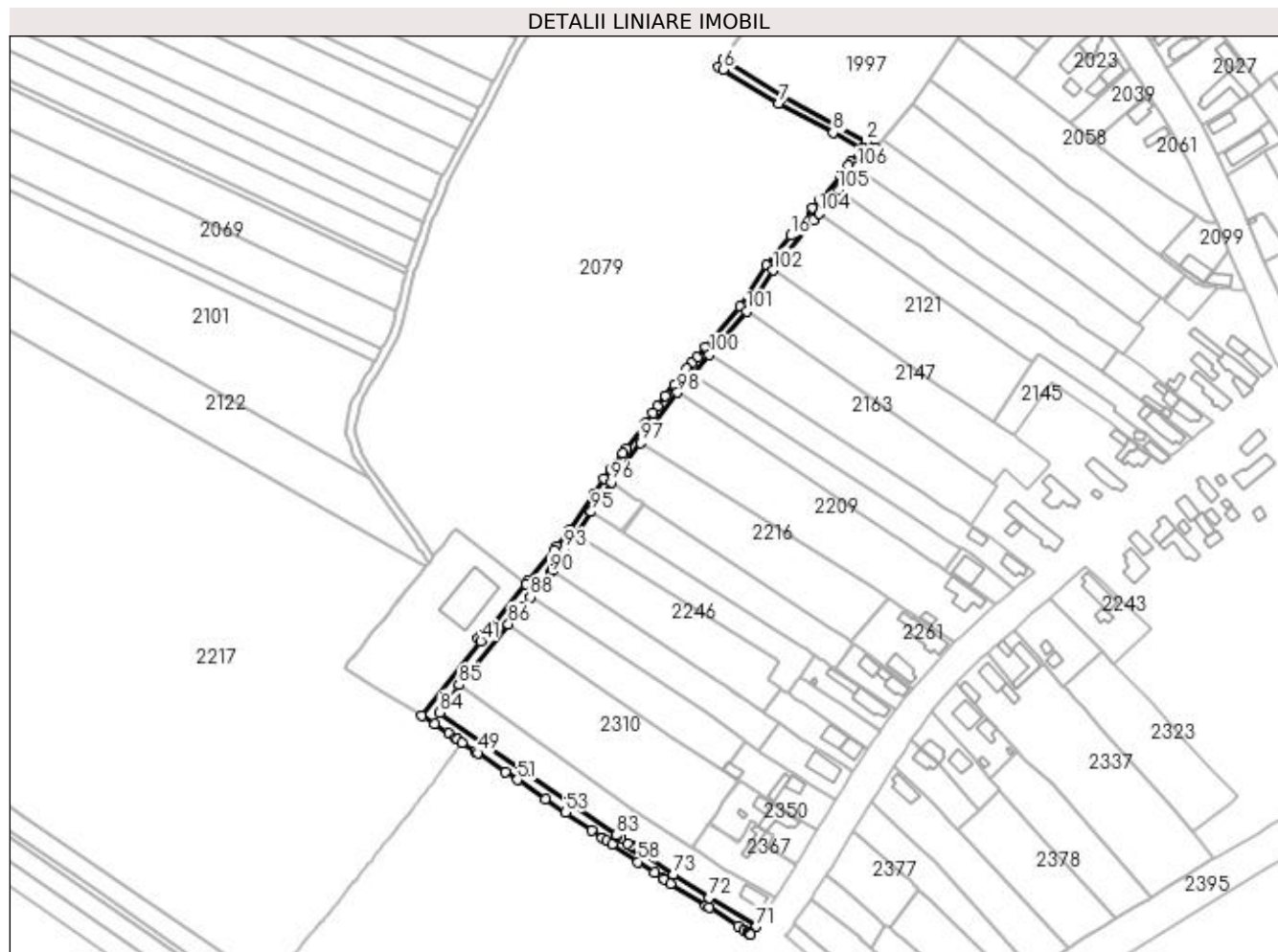
Inscrieri privind dezmembramintele dreptului de proprietate, drepturi reale de garanție și sarcini	Referințe
NU SUNT	

Anexa Nr. 1 La Partea I

Teren

Nr cadastral	Suprafața (mp)*	Observații / Referințe
	2.872	

* Suprafața este determinată în planul de proiecție Stereo 70.



Date referitoare la teren

Crt	Categorie folosință	Intra vilan	Suprafața (mp)	Tarla	Parcelă	Nr. topo	Observații / Referințe
1	drum	DA	1.279	-	DS 10	-	
2	drum	NU	1.593	-	DS 10	-	

Lungime Segmente

1) Valorile lungimilor segmentelor sunt obținute din proiecție în plan.

Punct început	X / Y	Punct sfârșit	X / Y	Lungime segment
1	396.624,861 328.149,703	2	396.620,356 328.152,791	5.462
4	396.549,306 328.193,363	5	396.547,197 328.189,964	4.0
7	396.576,874 328.171,551	8	396.603,799 328.157,124	30.546
10	396.618,77 328.149,029	11	396.612,776 328.142,589	8.798
13	396.607,49 328.136,173	14	396.597,224 328.123,705	16.151
2	396.620,356 328.152,791	3	396.578,875 328.175,017	47.068
5	396.547,197 328.189,964	6	396.549,485 328.188,545	2.6923
8	396.603,799 328.157,124	9	396.618,275 328.149,368	16.423
11	396.612,776 328.142,589	12	396.611,401 328.140,923	2.163
14	396.597,224 328.123,705	15	396.593,91 328.119,671	5.2216
3	396.578,875 328.175,017	4	396.549,306 328.193,363	34.798
6	396.549,485 328.188,545	7	396.576,874 328.171,551	32.233
9	396.618,275 328.149,368	10	396.618,77 328.149,029	0.6
12	396.611,401 328.140,923	13	396.607,49 328.136,173	6.153
15	396.593,91 328.119,671	16	396.582,819 328.106,165	17.476

Punct început	X / Y	Punct sfârșit	X / Y	Lungime segment	Punct început	X / Y	Punct sfârșit	X / Y	Lungime segment	Punct început	X / Y	Punct sfârșit	X / Y	Lungime segment
16	396.582,819 328.106,165	17	396.570,676 328.091,379	19.133	17	396.570,676 328.091,379	18	396.557,779 328.070,943	24.166	18	396.557,779 328.070,943	19	396.540,448 328.050,844	26.539
19	396.540,448 328.050,844	20	396.536,226 328.045,952	6.462	20	396.536,226 328.045,952	21	396.533,628 328.042,942	3.976	21	396.533,628 328.042,942	22	396.531,185 328.040,113	3.738
22	396.531,185 328.040,113	23	396.524,983 328.032,505	9.816	23	396.524,983 328.032,505	24	396.520,739 328.026,916	7.018	24	396.520,739 328.026,916	25	396.516,78 328.021,527	6.687
25	396.516,78 328.021,527	26	396.514,428 328.018,326	3.973	26	396.514,428 328.018,326	27	396.510,578 328.013,086	6.502	27	396.510,578 328.013,086	28	396.501,386 328.000,7	15.425
28	396.501,386 328.000,7	29	396.499,593 327.998,308	2.989	29	396.499,593 327.998,308	30	396.493,66 327.990,394	9.891	30	396.493,66 327.990,394	31	396.490,218 327.985,802	5.738
31	396.490,218 327.985,802	32	396.484,995 327.977,996	9.393	32	396.484,995 327.977,996	33	396.473,331 327.960,695	20.866	33	396.473,331 327.960,695	34	396.466,969 327.952,156	10.648
34	396.466,969 327.952,156	35	396.465,381 327.950,224	2.501	35	396.465,381 327.950,224	36	396.452,722 327.934,819	19.939	36	396.452,722 327.934,819	37	396.451,538 327.933,378	1.866
37	396.451,538 327.933,378	38	396.431,133 327.907,355	33.069	38	396.431,133 327.907,355	39	396.429,615 327.908,545	1.929	39	396.429,615 327.908,545	40	396.427,852 327.906,295	2.859
40	396.427,852 327.906,295	41	396.429,271 327.905,151	1.823	41	396.429,271 327.905,151	42	396.399,94 327.868,144	47.221	42	396.399,94 327.868,144	43	396.406,263 327.864,242	7.43
43	396.406,263 327.864,242	44	396.413,272 327.859,488	8.469	44	396.413,272 327.859,488	45	396.416,689 327.857,171	4.128	45	396.416,689 327.857,171	46	396.417,822 327.856,403	1.369
46	396.417,822 327.856,403	47	396.420,027 327.854,907	2.665	47	396.420,027 327.854,907	48	396.426,377 327.850,601	7.672	48	396.426,377 327.850,601	49	396.427,649 327.849,738	1.537
49	396.427,649 327.849,738	50	396.441,325 327.840,463	16.524	50	396.441,325 327.840,463	51	396.447,249 327.836,446	7.158	51	396.447,249 327.836,446	52	396.461,166 327.827,007	16.816
52	396.461,166 327.827,007	53	396.471,14 327.820,243	12.05	53	396.471,14 327.820,243	54	396.484,231 327.811,365	15.819	54	396.484,231 327.811,365	55	396.489,369 327.807,88	6.208
55	396.489,369 327.807,88	56	396.491,619 327.806,354	2.718	56	396.491,619 327.806,354	57	396.494,32 327.804,523	3.264	57	396.494,32 327.804,523	58	396.507,216 327.795,777	15.581
58	396.507,216 327.795,777	59	396.515,213 327.790,353	9.663	59	396.515,213 327.790,353	60	396.519,499 327.787,62	5.083	60	396.519,499 327.787,62	61	396.520,222 327.787,16	0.856
61	396.520,222 327.787,16	62	396.523,501 327.785,07	3.889	62	396.523,501 327.785,07	63	396.540,776 327.774,057	20.487	63	396.540,776 327.774,057	64	396.542,477 327.772,972	2.017
64	396.542,477 327.772,972	65	396.556,704 327.763,903	16.871	65	396.556,704 327.763,903	66	396.559,876 327.761,881	3.762	66	396.559,876 327.761,881	67	396.561,487 327.760,854	1.91
67	396.561,487 327.760,854	68	396.561,956 327.760,555	0.557	68	396.561,956 327.760,555	69	396.562,409 327.760,266	0.537	69	396.562,409 327.760,266	70	396.563,084 327.759,836	0.8
70	396.563,084 327.759,836	71	396.565,932 327.763,675	4.78	71	396.565,932 327.763,675	72	396.542,256 327.777,876	27.608	72	396.542,256 327.777,876	73	396.524,612 327.789,406	21.077
73	396.524,612 327.789,406	74	396.506,204 327.802,165	22.398	74	396.506,204 327.802,165	75	396.505,836 327.802,42	0.447	75	396.505,836 327.802,42	76	396.505,785 327.802,455	0.062
76	396.505,785 327.802,455	77	396.505,779 327.802,459	0.007	77	396.505,779 327.802,459	78	396.504,5 327.803,346	1.556	78	396.504,5 327.803,346	79	396.503,972 327.803,712	0.642
79	396.503,972 327.803,712	80	396.502,146 327.804,977	2.222	80	396.502,146 327.804,977	81	396.498,525 327.807,487	4.405	81	396.498,525 327.807,487	82	396.496,959 327.808,573	1.906
82	396.496,959 327.808,573	83	396.496,483 327.808,903	0.58	83	396.496,483 327.808,903	84	396.408,722 327.869,731	106.78	84	396.408,722 327.869,731	85	396.418,48 327.883,402	16.796
85	396.418,48 327.883,402	86	396.442,95 327.913,583	38.855	86	396.442,95 327.913,583	87	396.450,141 327.922,419	11.392	87	396.450,141 327.922,419	88	396.453,814 327.926,934	5.821
88	396.453,814 327.926,934	89	396.457,418 327.931,361	5.708	89	396.457,418 327.931,361	90	396.463,529 327.938,871	9.682	90	396.463,529 327.938,871	91	396.464,488 327.940,439	1.838
91	396.464,488 327.940,439	92	396.466,773 327.944,172	4.376	92	396.466,773 327.944,172	93	396.470,635 327.950,484	7.4	93	396.470,635 327.950,484	94	396.476,585 327.958,367	9.876
94	396.476,585 327.958,367	95	396.483,97 327.969,271	13.169	95	396.483,97 327.969,271	96	396.493,844 327.984,028	17.756	96	396.493,844 327.984,028	97	396.508,455 328.003,44	24.296
97	396.508,455 328.003,44	98	396.526,753 328.028,346	30.905	98	396.526,753 328.028,346	99	396.534,25 328.037,542	11.865	99	396.534,25 328.037,542	100	396.542,552 328.047,158	12.704
100	396.542,552 328.047,158	101	396.561,003 328.068,556	28.254	101	396.561,003 328.068,556	102	396.573,926 328.089,033	24.214	102	396.573,926 328.089,033	103	396.594,171 328.113,686	31.9
103	396.594,171 328.113,686	104	396.596,93 328.117,045	4.347	104	396.596,93 328.117,045	105	396.606,562 328.128,774	15.177	105	396.606,562 328.128,774	106	396.615,785 328.139,951	14.491
106	396.615,785 328.139,951	1	396.624,861 328.149,703	13.322										

** Lungimile segmentelor sunt determinate în planul de proiecție Stereo 70 și sunt rotunjite la 1 milimetru.

*** Distanța dintre puncte este formată din segmente cumulate ce sunt mai mici decât valoarea 1 milimetru.

**DATE DESPRE IMOBILUL NR. 2345**

Oficiul de Cadastru și Publicitate Imobiliară DOLJ
Biroul de Cadastru și Publicitate Imobiliară Craiova

A. Partea I. Descrierea imobilului

TEREN Intravilan

Adresa: Loc. Almaj, Str Ion Gh. Plesa, Nr. 94, Jud. Dolj, T1,P2; T34,P3,4

Nr. Crt	Nr cadastral Nr. topografic	Suprafața* (mp)	Observații / Referințe
A1		962	Sector cadastral:5 Teren neimprejmuit;

Construcții

Crt	Nr cadastral Nr. topografic	Adresa	Observații / Referințe
A1.1		Loc. Almaj, Str Ion Gh. Plesa, Nr. 94, Jud. Dolj, T1,P2; T34,P3,4	Nr. niveluri:1; S. construita la sol:80 mp; S. construita desfasurata:80 mp;
A1.2		Loc. Almaj, Str Ion Gh. Plesa, Nr. 94, Jud. Dolj, T1,P2; T34,P3,4	Nr. niveluri:1; S. construita la sol:35 mp; S. construita desfasurata:35 mp;
A1.3		Loc. Almaj, Str Ion Gh. Plesa, Nr. 94, Jud. Dolj, T1,P2; T34,P3,4	Nr. niveluri:1; S. construita la sol:49 mp; S. construita desfasurata:49 mp;
A1.4		Loc. Almaj, Str Ion Gh. Plesa, Nr. 94, Jud. Dolj, T1,P2; T34,P3,4	Nr. niveluri:1; S. construita la sol:53 mp; S. construita desfasurata:53 mp;
A1.5		Loc. Almaj, Str Ion Gh. Plesa, Nr. 94, Jud. Dolj, T1,P2; T34,P3,4	Nr. niveluri:1; S. construita la sol:39 mp; S. construita desfasurata:39 mp;

B. Partea II. Proprietari și acte

Inscrieri privitoare la dreptul de proprietate și alte drepturi reale	Referințe
/	
Act Administrativ nr. Titlu de proprietate 32-59358, din 15/11/1993 emis de CJSIPT Dolj;	
B1	Intabulare, drept de PROPRIETATE, dobandit prin Constituire, cota actuala 1/1, cota initiala 1/1 1) DINU ECATERINA
Act Normativ nr. Legea 7, din 13/03/1996 emis de Parlamentul României (art.13 alin 15);	
B2	Intabulare, drept de PROPRIETATE, dobandit prin Lege, cota actuala 1/1, cota initiala 1/1 1) DINU ECATERINA

C. Partea III. SARCINI .

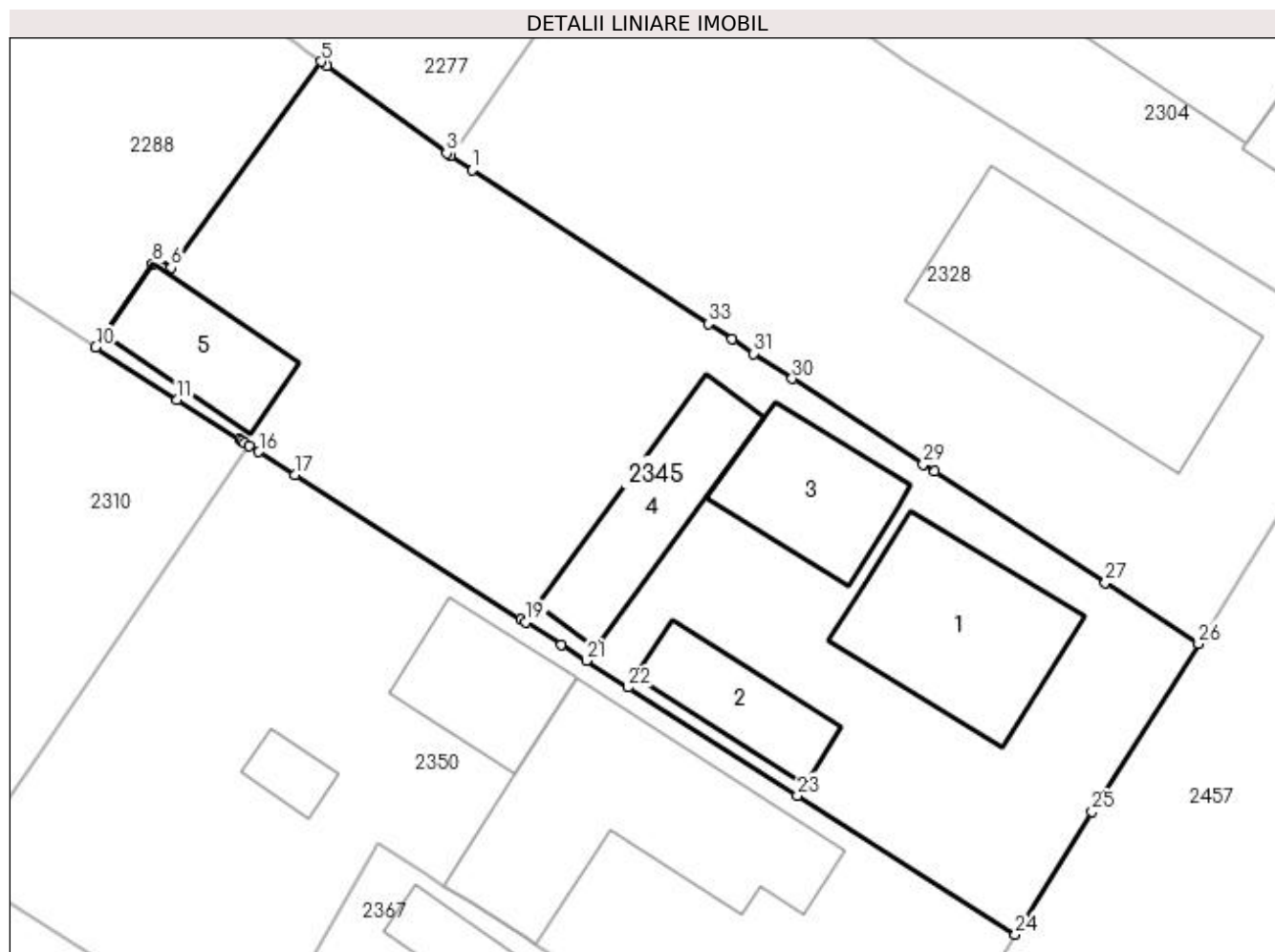
Inscrieri privind dezmembramintele dreptului de proprietate, drepturi reale de garanție și sarcini	Referințe
NU SUNT	

Anexa Nr. 1 La Partea I

Teren

Nr cadastral	Suprafața (mp)*	Observații / Referințe
	962	

* Suprafața este determinată în planul de proiecție Stereo 70.



Date referitoare la teren

Crt	Categorie folosință	Intravilan	Suprafața (mp)	Tarla	Parcelă	Nr. topo	Observații / Referințe
1	curți constructii	DA	962	1,34	2,3,4	-	

Date referitoare la construcții

Crt	Număr	Destinație construcție	Supraf. (mp)	Situație juridică	Observații / Referințe
A1.1		construcții de locuințe	80	Cu acte	Nr. niveluri:1; S. construita la sol:80 mp; S. construita desfasurata:80 mp;
A1.2		construcții de locuințe	35	Cu acte	Nr. niveluri:1; S. construita la sol:35 mp; S. construita desfasurata:35 mp;
A1.3		construcții anexa	49	Cu acte	Nr. niveluri:1; S. construita la sol:49 mp; S. construita desfasurata:49 mp;
A1.4		construcții anexa	53	Cu acte	Nr. niveluri:1; S. construita la sol:53 mp; S. construita desfasurata:53 mp;
A1.5		construcții anexa	39	Cu acte	Nr. niveluri:1; S. construita la sol:39 mp; S. construita desfasurata:39 mp;

Lungime Segmente

1) Valorile lungimilor segmentelor sunt obținute din proiecție în plan.

Punct început	X / Y	Punct sfârșit	X / Y	Lungime segment (** (m)	Punct început	X / Y	Punct sfârșit	X / Y	Lungime segment (** (m)
---------------	-------	---------------	-------	-------------------------	---------------	-------	---------------	-------	-------------------------

Punct început	X / Y	Punct sfârșit	X / Y	Lungime segment (** (m)
1	396.568,104 327.850,127	2	396.567,019 327.850,834	1.295
3	396.566,8 327.850,977	4	396.560,715 327.855,424	7.537
5	396.560,433 327.855,63	6	396.552,826 327.845,173	12.931
7	396.552,102 327.845,633	8	396.551,891 327.845,371	0.337
9	396.549,448 327.841,765	10	396.548,999 327.841,132	0.776
11	396.553,136 327.838,481	12	396.556,287 327.836,463	3.742
13	396.556,415 327.836,381	14	396.556,536 327.836,303	0.144
15	396.556,777 327.836,149	16	396.557,275 327.835,83	0.592
17	396.559,096 327.834,669	18	396.570,589 327.827,345	13.628
19	396.570,818 327.827,199	20	396.572,619 327.826,052	2.136
21	396.573,884 327.825,245	22	396.576,009 327.823,892	2.519
23	396.584,609 327.818,411	24	396.595,665 327.811,366	13.109
25	396.599,549 327.817,581	26	396.604,946 327.826,109	10.092
27	396.600,224 327.829,188	28	396.591,566 327.834,832	10.335
29	396.590,986 327.835,21	30	396.584,332 327.839,547	7.943
31	396.582,379 327.840,821	32	396.581,277 327.841,539	1.315
33	396.580,07 327.842,326	1	396.568,104 327.850,127	14.283

Punct început	X / Y	Punct sfârșit	X / Y	Lungime segment (** (m)
2	396.567,019 327.850,834	3	396.566,8 327.850,977	0.262
4	396.560,715 327.855,424	5	396.560,433 327.855,63	0.349
6	396.552,826 327.845,173	7	396.552,102 327.845,633	0.858
8	396.551,891 327.845,371	9	396.549,448 327.841,765	4.356
10	396.548,999 327.841,132	11	396.553,136 327.838,481	4.914
12	396.556,287 327.836,463	13	396.556,415 327.836,381	0.152
14	396.556,536 327.836,303	15	396.556,777 327.836,149	0.285
16	396.557,275 327.835,83	17	396.559,096 327.834,669	2.16
18	396.570,589 327.827,345	19	396.570,818 327.827,199	0.271
20	396.572,619 327.826,052	21	396.573,884 327.825,245	1.5
22	396.576,009 327.823,892	23	396.584,609 327.818,411	10.198
24	396.595,665 327.811,366	25	396.599,549 327.817,581	7.329
26	396.604,946 327.826,109	27	396.600,224 327.829,188	5.637
28	396.591,566 327.834,832	29	396.590,986 327.835,21	0.692
30	396.584,332 327.839,547	31	396.582,379 327.840,821	2.332
32	396.581,277 327.841,539	33	396.580,07 327.842,326	1.441

** Lungimile segmentelor sunt determinate în planul de proiecție Stereo 70 și sunt rotunjite la 1 milimetru.

*** Distanța dintre puncte este formată din segmente cumulate ce sunt mai mici decât valoarea 1 milimetru.

**DATE DESPRE IMOBILUL NR. 2347**

Oficiul de Cadastru și Publicitate Imobiliară DOLJ
Biroul de Cadastru și Publicitate Imobiliară Craiova

A. Partea I. Descrierea imobilului

TEREN Extravilan

Adresa: Jud. Dolj, T 34, P 69

Nr. Crt	Nr cadastral Nr. topografic	Suprafața* (mp)	Observații / Referințe
A1	30934	12.500	Sector cadastral:5 Teren neimprejmuit;

B. Partea II. Proprietari și acte

Inscrieri privitoare la dreptul de proprietate și alte drepturi reale	Referințe
42427 / 20/02/2018	
Act Notarial nr. CVC AUT.618, din 16/02/2018 emis de Defta Florentin Leonard;	
B1	A1
Intabulare, drept de PROPRIETATE, dobandit prin Conventie, cota actuala 1/1, cota initiala 1/1 1) SC OLTENIA SOLAR SRL, CIF:27138138	

C. Partea III. SARCINI .

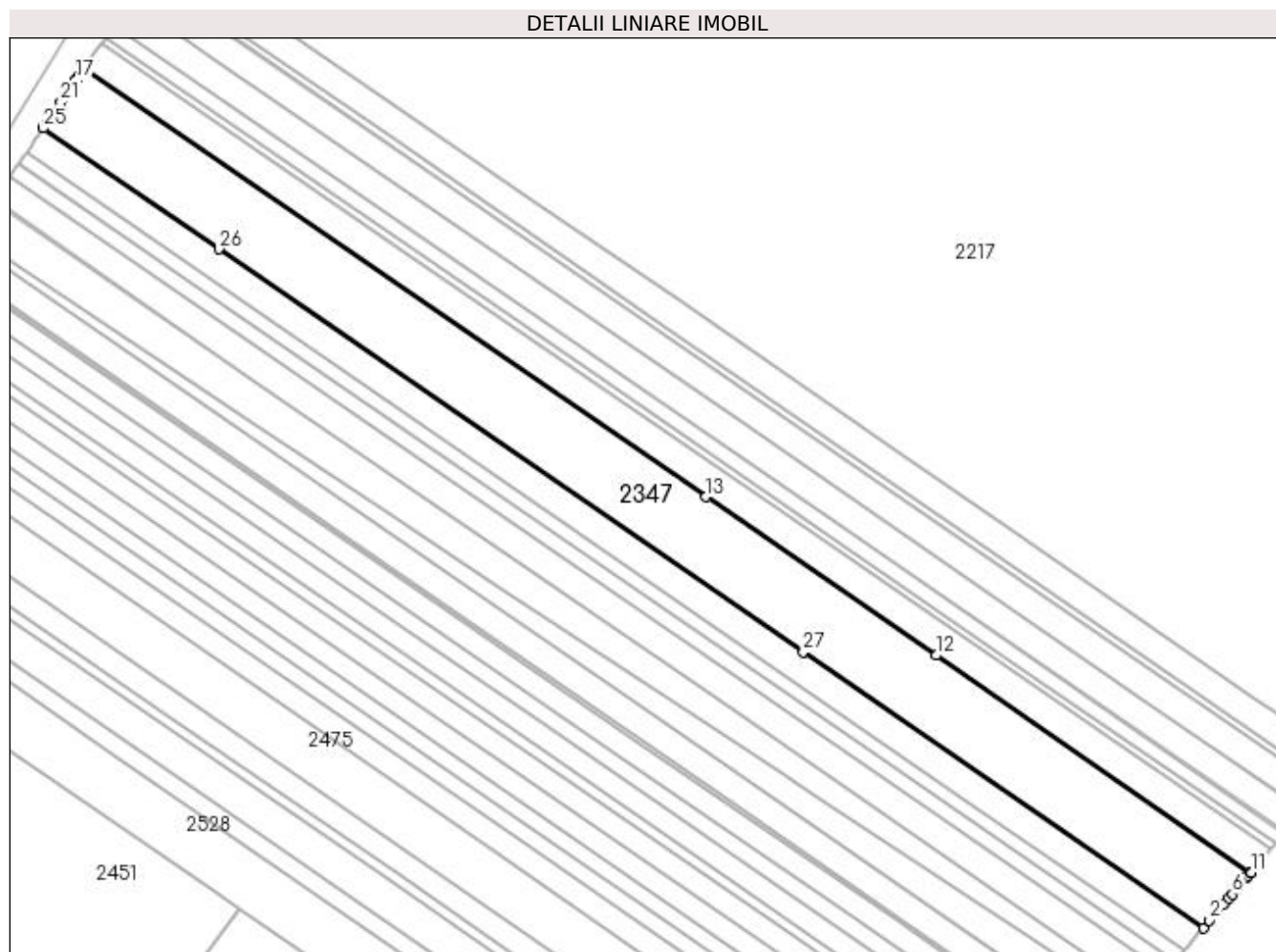
Inscrieri privind dezmembramintele dreptului de proprietate, drepturi reale de garanție și sarcini	Referințe
NU SUNT	

Anexa Nr. 1 La Partea I

Teren

Nr cadastral	Suprafața (mp)*	Observații / Referințe
30934	12.500	

* Suprafața este determinată în planul de proiecție Stereo 70.



Date referitoare la teren

Crt	Categorie folosință	Intra vilan	Suprafața (mp)	Tarla	Parcelă	Nr. topo	Observații / Referințe
1	arabil	NU	12.500	34	69	-	

Lungime Segmente

1) Valorile lungimilor segmentelor sunt obținute din proiecție în plan.

Punct început	X / Y	Punct sfârșit	X / Y	Lungime segment (** (m)
1	396.273,597 327.676,93	2	396.275,736 327.679,42	3.283
3	396.278,242 327.682,337	4	396.280,923 327.685,457	4.114
5	396.282,416 327.687,195	6	396.283,683 327.688,669	1.943
7	396.285,34 327.690,598	8	396.288,683 327.694,489	5.13
9	396.289,124 327.695,002	10	396.290,019 327.696,044	1.373

Punct început	X / Y	Punct sfârșit	X / Y	Lungime segment (** (m)
2	396.275,736 327.679,42	3	396.278,242 327.682,337	3.845
4	396.280,923 327.685,457	5	396.282,416 327.687,195	2.292
6	396.283,683 327.688,669	7	396.285,34 327.690,598	2.543
8	396.288,683 327.694,489	9	396.289,124 327.695,002	0.676
10	396.290,019 327.696,044	11	396.290,218 327.696,276	0.306

Punct început	X / Y	Punct sfârșit	X / Y	Lungime segment (** (m)
11	396.290,218 327.696,276	12	396.180,37 327.771,933	133.382
13	396.100,143 327.827,188	14	395.883,095 327.976,677	263.548
15	395.881,219 327.973,911	16	395.880,569 327.972,953	1.158
17	395.880,281 327.972,527	18	395.878,273 327.969,565	3.578
19	395.878,203 327.969,462	20	395.876,105 327.966,368	3.738
21	395.874,978 327.964,705	22	395.872,62 327.961,227	4.202
23	395.870,591 327.958,235	24	395.870,246 327.957,726	0.615
25	395.868,863 327.955,686	26	395.930,09 327.913,516	74.344
27	396.133,977 327.773,092	1	396.273,597 327.676,93	169.531

Punct început	X / Y	Punct sfârșit	X / Y	Lungime segment (** (m)
12	396.180,37 327.771,933	13	396.100,143 327.827,188	97.413
14	395.883,095 327.976,677	15	395.881,219 327.973,911	3.342
16	395.880,569 327.972,953	17	395.880,281 327.972,527	0.514
18	395.878,273 327.969,565	19	395.878,203 327.969,462	0.125
20	395.876,105 327.966,368	21	395.874,978 327.964,705	2.009
22	395.872,62 327.961,227	23	395.870,591 327.958,235	3.615
24	395.870,246 327.957,726	25	395.868,863 327.955,686	2.465
26	395.930,09 327.913,516	27	396.133,977 327.773,092	247.566

** Lungimile segmentelor sunt determinate în planul de proiecție Stereo 70 și sunt rotunjite la 1 milimetru.

*** Distanța dintre puncte este formată din segmente cumulate ce sunt mai mici decât valoarea 1 milimetru.



DATE DESPRE IMOBILUL NR. 2350

Oficiul de Cadastru și Publicitate Imobiliară DOLJ
Biroul de Cadastru și Publicitate Imobiliară Craiova

A. Partea I. Descrierea imobilului

TEREN Intravilan

Adresa: Loc. Almaj, Str Ion Gh. Plesa, Nr. 96, Jud. Dolj, CVARTAL 1, PARCELA 1

Nr. Crt	Nr cadastral Nr. topografic	Suprafața* (mp)	Observații / Referințe
A1	31383	952	Sector cadastral:5 Teren neimprejmuit;

Construcții

Crt	Nr cadastral Nr. topografic	Adresa	Observații / Referințe
A1.1	31383-C1	Loc. Almaj, Str Ion Gh. Plesa, Nr. 96, Jud. Dolj, CVARTAL 1, PARCELA 1	Nr. niveluri:1; S. construita la sol:123 mp; S. construita desfasurata:123 mp; LOCUINTA CU 4 CAMERE, SALA, BAIE SI BUCATARIE
A1.2	31383-C2	Loc. Almaj, Str Ion Gh. Plesa, Nr. 96, Jud. Dolj, CVARTAL 1, PARCELA 1	Nr. niveluri:1; S. construita la sol:44 mp; S. construita desfasurata:44 mp; ANEXA CU SUPRAFATA CONSTRUITA DE 44,42 MP
A1.3	31383-C3	Loc. Almaj, Str Ion Gh. Plesa, Nr. 96, Jud. Dolj, CVARTAL 1, PARCELA 1	Nr. niveluri:1; S. construita la sol:11 mp; S. construita desfasurata:11 mp; ANEXA CU SUPRAFATA CONSTRUITA DE 11 MP

B. Partea II. Proprietari și acte

Inscrieri privitoare la dreptul de proprietate și alte drepturi reale	Referințe	
205081 / 31/10/2018		
Act Notarial nr. CM nr 258, din 23/09/2004 emis de BNP CERNOBAI CLAUDIU EMIL (act notarial nr CM supliment nr 149 din 17.08.2012, emis de BNP DEFTA EMIL;act administrativ nr TDP nr 870-2195 din 28.03.1997, emis de COMISIA JUDETEANA;act administrativ nr PV de vecinatate din 24.10.2018, emis de .;act administrativ nr adeverinta nr 2603 din 25.10.2018, emis de Com Almaj);		
B1	Intabulare, drept de PROPRIETATE, dobandit prin Succesiune, cota actuala 400/952, cota initiala 400/952 1) GHITA ELENA <i>OBSERVATII: cota de 1/2 din suprafata de 800 mp - def Calin Mariea, Calin Nicolae</i>	A1
B2	Intabulare, drept de PROPRIETATE, dobandit prin Succesiune, cota actuala 200/952, cota initiala 200/952 1) CALIN IULIAN <i>OBSERVATII: cota de 1/4 din suprafata de 800 mp - def Calin Mariea, Calin Nicolae, Calin Ion</i>	A1
B3	Intabulare, drept de PROPRIETATE, dobandit prin Succesiune, cota actuala 200/952, cota initiala 200/952 1) CALIN CRISTIAN <i>OBSERVATII: cota de 1/4 din suprafata de 800 mp - def Calin Mariea, Calin Nicolae, Calin Ion</i>	A1
B4	se notează POSESIA asupra diferenței de teren de 152 mp, 1) CALIN IULIAN 2) GHITA ELENA 3) CALIN CRISTIAN	A1
B5	Intabulare, drept de PROPRIETATE, dobandit prin Succesiune, cota actuala 1/2, cota initiala 1/2 1) GHITA ELENA	A1.1, A1.2, A1.3
B6	Intabulare, drept de PROPRIETATE, dobandit prin Succesiune, cota actuala 1/4, cota initiala 1/4 1) CALIN IULIAN	A1.1, A1.2, A1.3
B7	Intabulare, drept de PROPRIETATE, dobandit prin Succesiune, cota actuala 1/4, cota initiala 1/4 1) CALIN CRISTIAN	A1.1, A1.2, A1.3

C. Partea III. SARCINI .

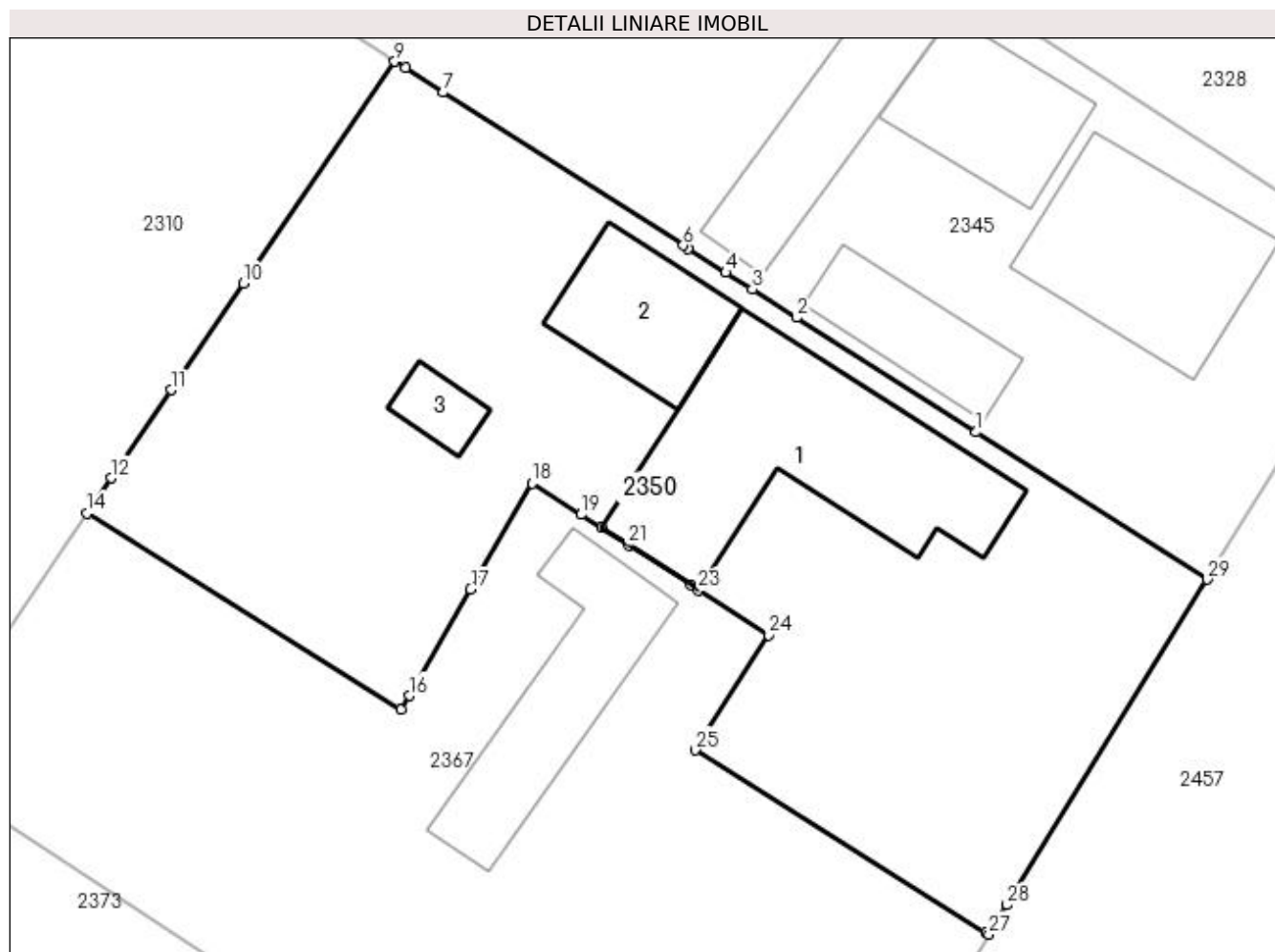
Inscrieri privind dezmembramintele dreptului de proprietate, drepturi reale de garanție și sarcini	Referințe
NU SUNT	

Anexa Nr. 1 La Partea I

Teren

Nr cadastral	Suprafața (mp)*	Observații / Referințe
31383	952	

* Suprafața este determinată în planul de proiecție Stereo 70.



Date referitoare la teren

Crt	Categorie folosință	Intra vilan	Suprafața (mp)	Tarla	Parcelă	Nr. topo	Observații / Referințe
1	curți constructii	DA	828	1	1	-	1CC
2	arabil	DA	124	1	1	-	2A

Date referitoare la construcții

Crt	Număr	Destinație construcție	Supraf. (mp)	Situație juridică	Observații / Referințe
A1.1	31383-C1	construcții de locuințe	123	Cu acte	Nr. niveluri:1; S. construita la sol:123 mp; S. construita desfasurata:123 mp; LOCUINTA CU 4 CAMERE, SALA, BAIE SI BUCATARIE
A1.2	31383-C2	construcții anexa	44	Cu acte	Nr. niveluri:1; S. construita la sol:44 mp; S. construita desfasurata:44 mp; ANEXA CU SUPRAFATA CONSTRUITA DE 44,42 MP
A1.3	31383-C3	construcții anexa	11	Cu acte	Nr. niveluri:1; S. construita la sol:11 mp; S. construita desfasurata:11 mp; ANEXA CU SUPRAFATA CONSTRUITA DE 11 MP

Lungime Segmente

1) Valorile lungimilor segmentelor sunt obținute din proiecție în plan.

Punct început	X / Y	Punct sfârșit	X / Y	Lungime segment (** (m)	Punct început	X / Y	Punct sfârșit	X / Y	Lungime segment (** (m)
---------------	-------	---------------	-------	-------------------------	---------------	-------	---------------	-------	-------------------------

Punct început	X / Y	Punct sfârșit	X / Y	Lungime segment (** (m)
1	396.584,609 327.818,411	2	396.576,009 327.823,892	10.198
3	396.573,884 327.825,245	4	396.572,619 327.826,052	1.5
5	396.570,818 327.827,199	6	396.570,589 327.827,345	0.271
7	396.559,096 327.834,669	8	396.557,275 327.835,83	2.16
9	396.556,777 327.836,149	10	396.549,537 327.825,522	12.859
11	396.546,067 327.820,429	12	396.543,197 327.816,216	5.098
13	396.542,429 327.815,089	14	396.542,046 327.814,527	0.68
15	396.557,077 327.805,128	16	396.557,466 327.805,801	0.777
17	396.560,407 327.810,883	18	396.563,36 327.815,957	5.871
19	396.565,693 327.814,461	20	396.566,683 327.813,826	1.176
21	396.567,969 327.813,001	22	396.570,932 327.811,102	3.52
23	396.571,313 327.810,857	24	396.574,68 327.808,698	4.0
25	396.571,149 327.803,191	26	396.585,087 327.794,461	16.446
27	396.585,221 327.794,377	28	396.586,089 327.795,788	1.656
29	396.595,665 327.811,366	1	396.584,609 327.818,411	13.109

Punct început	X / Y	Punct sfârșit	X / Y	Lungime segment (** (m)
2	396.576,009 327.823,892	3	396.573,884 327.825,245	2.519
4	396.572,619 327.826,052	5	396.570,818 327.827,199	2.136
6	396.570,589 327.827,345	7	396.559,096 327.834,669	13.628
8	396.557,275 327.835,83	9	396.556,777 327.836,149	0.592
10	396.549,537 327.825,522	11	396.546,067 327.820,429	6.162
12	396.543,197 327.816,216	13	396.542,429 327.815,089	1.364
14	396.542,046 327.814,527	15	396.557,077 327.805,128	17.727
16	396.557,466 327.805,801	17	396.560,407 327.810,883	5.872
18	396.563,36 327.815,957	19	396.565,693 327.814,461	2.772
20	396.566,683 327.813,826	21	396.567,969 327.813,001	1.528
22	396.570,932 327.811,102	23	396.571,313 327.810,857	0.453
24	396.574,68 327.808,698	25	396.571,149 327.803,191	6.542
26	396.585,087 327.794,461	27	396.585,221 327.794,377	0.159
28	396.586,089 327.795,788	29	396.595,665 327.811,366	18.286

** Lungimile segmentelor sunt determinate în planul de proiecție Stereo 70 și sunt rotunjite la 1 milimetru.

*** Distanța dintre puncte este formată din segmente cumulate ce sunt mai mici decât valoarea 1 milimetru.

**DATE DESPRE IMOBILUL NR. 2355**

Oficiul de Cadastru și Publicitate Imobiliară DOLJ
Biroul de Cadastru și Publicitate Imobiliară Craiova

A. Partea I. Descrierea imobilului

TEREN Extravilan

Adresa: Jud. Dolj, T34, P71

Nr. Crt	Nr cadastral Nr. topografic	Suprafața* (mp)	Observații / Referințe
A1		5.000	Sector cadastral:5 Teren neimprejmuit;

B. Partea II. Proprietari și acte

Inscrieri privitoare la dreptul de proprietate și alte drepturi reale	Referințe
/	
Act Administrativ nr. Titlu de proprietate 1525-44687, din 30/08/1999 emis de CJSIPT Dolj;	
B1	A1
Intabulare, drept de PROPRIETATE, dobândit prin Reconstituire, cota actuala 1/1, cota initiala 1/1 1) GRIGORE IRINA	

C. Partea III. SARCINI .

Inscrieri privind dezmembramintele dreptului de proprietate, drepturi reale de garanție și sarcini	Referințe
NU SUNT	


Anexa Nr. 1 La Partea I

Teren

Nr cadastral	Suprafața (mp)*	Observații / Referințe
	5.000	

* Suprafața este determinată în planul de proiecție Stereo 70.

DETALII LINIARE IMOBIL



Date referitoare la teren

Crt	Categorie folosință	Intravilan	Suprafața (mp)	Tarla	Parcelă	Nr. topo	Observații / Referințe
1	arabil	NU	5.000	34	71	-	

Lungime Segmente

1) Valorile lungimilor segmentelor sunt obținute din proiecție în plan.

Punct început	X / Y	Punct sfârșit	X / Y	Lungime segment (** (m)
1	396.266,92 327.669,16	2	396.267,085 327.669,352	0.253
2	396.267,085 327.669,352	3	396.268,166 327.670,609	1.658
3	396.268,166 327.670,609	4	396.272,418 327.675,558	6.524
4	396.272,418 327.675,558	5	396.273,597 327.676,93	1.809
5	396.273,597 327.676,93	6	396.133,977 327.773,092	169.531

Punct început	X / Y	Punct sfârșit	X / Y	Lungime segment (** (m)
6	396.133,977 327.773,092	7	395.930,09 327.913,516	247.566
7	395.930,09 327.913,516	8	395.868,863 327.955,686	74.344
8	395.868,863 327.955,686	9	395.868,429 327.955,046	0.773
9	395.868,429 327.955,046	10	395.866,167 327.951,71	4.031
10	395.866,167 327.951,71	11	395.865,534 327.950,777	1.127
11	395.865,534 327.950,777	12	395.864,399 327.949,102	2.024
12	395.864,399 327.949,102	13	395.863,146 327.947,254	2.232
13	395.863,146 327.947,254	14	396.017,047 327.841,257	186.871
14	396.017,047 327.841,257	15	396.195,252 327.718,521	216.382
15	396.195,252 327.718,521	1	396.266,92 327.669,16	87.022

** Lungimile segmentelor sunt determinate în planul de proiecție Stereo 70 și sunt rotunjite la 1 milimetru.

*** Distanța dintre puncte este formată din segmente cumulate ce sunt mai mici decât valoarea 1 milimetru.

**DATE DESPRE IMOBILUL NR. 2359**

Oficiul de Cadastru și Publicitate Imobiliară DOLJ
Biroul de Cadastru și Publicitate Imobiliară Craiova

A. Partea I. Descrierea imobilului

TEREN Extravilan

Adresa: Jud. Dolj, T34, P76

Nr. Crt	Nr cadastral Nr. topografic	Suprafața* (mp)	Observații / Referințe
A1		5.000	Sector cadastral:5 Teren neimprejmuit;

B. Partea II. Proprietari și acte

Inscrieri privitoare la dreptul de proprietate și alte drepturi reale	Referințe
/	
Act Administrativ nr. Titlu de proprietate 1079-1367, din 04/08/1997 emis de CJSIPT Dolj;	
B1	A1
Intabulare, drept de PROPRIETATE, dobândit prin Reconstituire, cota actuala 1/1, cota initiala 1/1 1) TRANCĂ NICOLIȚA	

C. Partea III. SARCINI .

Inscrieri privind dezmembramintele dreptului de proprietate, drepturi reale de garanție și sarcini	Referințe
NU SUNT	


Anexa Nr. 1 La Partea I

Teren

Nr cadastral	Suprafața (mp)*	Observații / Referințe
	5.000	

* Suprafața este determinată în planul de proiecție Stereo 70.

DETALII LINIARE IMOBIL



Date referitoare la teren

Crt	Categorie folosință	Intravilan	Suprafața (mp)	Tarla	Parcelă	Nr. topo	Observații / Referințe
1	arabil	NU	5.000	34	76	-	

Lungime Segmente

1) Valorile lungimilor segmentelor sunt obținute din proiecție în plan.

Punct început	X / Y	Punct sfârșit	X / Y	Lungime segment (** (m)
1	396.253,519 327.653,562	2	396.105,722 327.755,356	179.46
3	395.944,752 327.866,222	4	395.851,672 327.930,329	113.02
5	395.851,333 327.929,83	6	395.849,96 327.927,804	2.448
7	395.848,345 327.925,422	8	395.846,958 327.923,376	2.471
9	395.845,543 327.921,289	10	395.845,206 327.920,792	0.601

Punct început	X / Y	Punct sfârșit	X / Y	Lungime segment (** (m)
2	396.105,722 327.755,356	3	395.944,752 327.866,222	195.455
4	395.851,672 327.930,329	5	395.851,333 327.929,83	0.604
6	395.849,96 327.927,804	7	395.848,345 327.925,422	2.878
8	395.846,958 327.923,376	9	395.845,543 327.921,289	2.521
10	395.845,206 327.920,792	11	395.845,05 327.920,562	0.278

Punct început	X / Y	Punct sfârșit	X / Y	Lungime segment (** (m)
11	395.845,05 327.920,562	12	395.843,487 327.918,257	2.785
13	395.943,786 327.851,772	14	395.988,003 327.822,463	53.049
15	396.030,483 327.794,305	16	396.102,039 327.746,874	85.849
17	396.126,76 327.730,487	18	396.137,565 327.723,325	12.963
19	396.215,629 327.671,58	20	396.249,633 327.649,04	40.796
21	396.251,519 327.651,236	1	396.253,519 327.653,562	3.068

Punct început	X / Y	Punct sfârșit	X / Y	Lungime segment (** (m)
12	395.843,487 327.918,257	13	395.943,786 327.851,772	120.334
14	395.988,003 327.822,463	15	396.030,483 327.794,305	50.965
16	396.102,039 327.746,874	17	396.126,76 327.730,487	29.658
18	396.137,565 327.723,325	19	396.215,629 327.671,58	93.656
20	396.249,633 327.649,04	21	396.251,519 327.651,236	2.895

** Lungimile segmentelor sunt determinate în planul de proiecție Stereo 70 și sunt rotunjite la 1 milimetru.

*** Distanța dintre puncte este formată din segmente cumulate ce sunt mai mici decât valoarea 1 milimetru.

**DATE DESPRE IMOBILUL NR. 2361**

Oficiul de Cadastru și Publicitate Imobiliară DOLJ
Biroul de Cadastru și Publicitate Imobiliară Craiova

A. Partea I. Descrierea imobilului

TEREN Extravilan

Adresa: Jud. Dolj, T34, P72/1

Nr. Crt	Nr cadastral Nr. topografic	Suprafața* (mp)	Observații / Referințe
A1		2.501	Sector cadastral:5 Teren neimprejmuit;

B. Partea II. Proprietari și acte

Inscrieri privitoare la dreptul de proprietate și alte drepturi reale	Referințe
/	
Act Administrativ nr. Titlu de proprietate 1179-48419, din 17/09/1997 emis de CJSIPT Dolj (Adeverinta nr 1470/20.04.2023 eliberata de Primaria Comunei Almaj);	
B1	A1
Intabulare, drept de PROPRIETATE, dobandit prin Reconstituire, cota actuala 1/1, cota initiala 1/1 1) ENACHE MARIA DEFUNCT:Da	

C. Partea III. SARCINI .

Inscrieri privind dezmembramintele dreptului de proprietate, drepturi reale de garanție și sarcini	Referințe
NU SUNT	

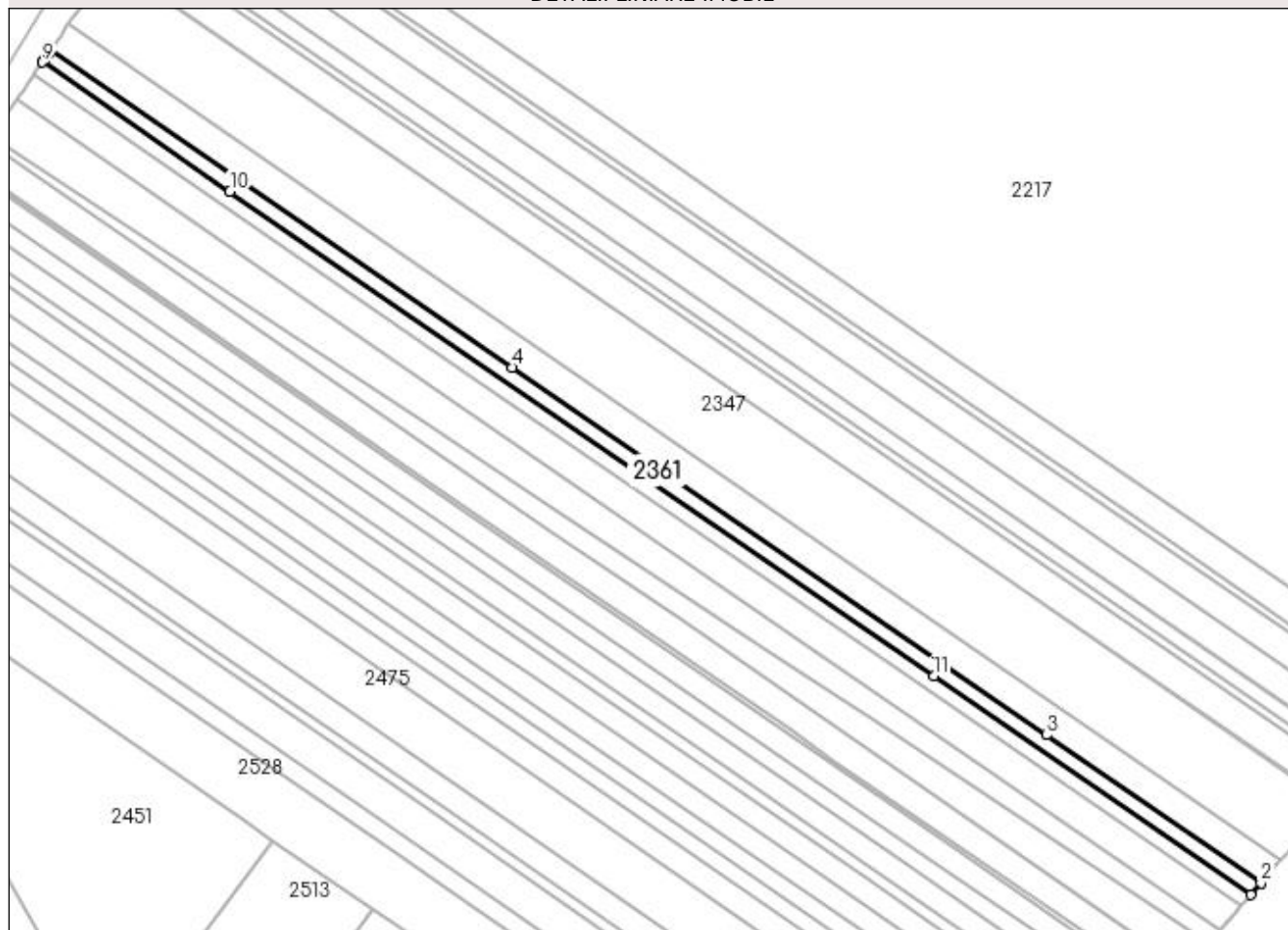
Anexa Nr. 1 La Partea I

Teren

Nr cadastral	Suprafața (mp)*	Observații / Referințe
	2.501	

* Suprafața este determinată în planul de proiecție Stereo 70.

DETALII LINIARE IMOBIL



Date referitoare la teren

Crt	Categorie folosință	Intra vilan	Suprafața (mp)	Tarla	Parcelă	Nr. topo	Observații / Referințe
1	arabil	NU	2.501	34	72/1	-	

Lungime Segmente

1) Valorile lungimilor segmentelor sunt obținute din proiecție în plan.

Punct început	X / Y	Punct sfârșit	X / Y	Lungime segment (** (m)
1	396.263,575 327.665,266	2	396.266,92 327.669,16	5.133
2	396.266,92 327.669,16	3	396.195,252 327.718,521	87.022
3	396.195,252 327.718,521	4	396.017,047 327.841,257	216.382
4	396.017,047 327.841,257	5	395.863,146 327.947,254	186.871
5	395.863,146 327.947,254	6	395.862,242 327.945,921	1.611

Punct început	X / Y	Punct sfârșit	X / Y	Lungime segment (** (m)
6	395.862,242 327.945,921	7	395.861,011 327.944,105	2.194
7	395.861,011 327.944,105	8	395.860,593 327.943,488	0.745
8	395.860,593 327.943,488	9	395.860,282 327.943,029	0.554
9	395.860,282 327.943,029	10	395.922,821 327.899,956	75.937
10	395.922,821 327.899,956	11	396.157,667 327.738,209	285.157
11	396.157,667 327.738,209	1	396.263,575 327.665,266	128.597

** Lungimile segmentelor sunt determinate în planul de proiecție Stereo 70 și sunt rotunjite la 1 milimetru.

*** Distanța dintre puncte este formată din segmente cumulate ce sunt mai mici decât valoarea 1 milimetru.

**DATE DESPRE IMOBILUL NR. 2365**

Oficiul de Cadastru și Publicitate Imobiliară DOLJ
Biroul de Cadastru și Publicitate Imobiliară Craiova

A. Partea I. Descrierea imobilului

TEREN Extravilan

Adresa: Jud. Dolj, T34, P72/2

Nr. Crt	Nr cadastral Nr. topografic	Suprafața* (mp)	Observații / Referințe
A1		2.500	Sector cadastral:5 Teren neimprejmuit;

B. Partea II. Proprietari și acte

Inscrieri privitoare la dreptul de proprietate și alte drepturi reale	Referințe
/	
Act Notarial nr. Contract de intretinere 953, din 05/04/2001 emis de NP ELVIRA DIACONESCU (Certificat de casatorie seria C9, nr.537360/08.10.1994. eliberat de Consiliul Popular al Comunei Almaj);	
B1	A1
Intabulare, drept de PROPRIETATE, dobandit prin Conventie, cota actuala 1/1, cota initiala 1/1	
1) BALMAU CRISTEA	
2) BALMAU IOANA	

C. Partea III. SARCINI

Inscrieri privind dezmembramintele dreptului de proprietate, drepturi reale de garanție și sarcini	Referințe
/	
Act Notarial nr. Contract de intretinere 953, din 05/04/2001 emis de NP ELVIRA DIACONESCU (Certificat de casatorie seria C9, nr.537360/08.10.1994. eliberat de Consiliul Popular al Comunei Almaj);	
C1	A1
Intabulare, drept de UZUFRACT VIAGER, dobandit prin Conventie, cota actuala 1/1, cota initiala 1/1	
1) AMZA MARIA	
Act Notarial nr. Contract de intretinere 953, din 05/04/2001 emis de NP ELVIRA DIACONESCU;	
C2	A1
Se noteaza obligatia de intretinere ce consta in ingrijirea si intretinerea cu toate cele necesare traiului zilnic, pe tot timpul vietii, in sensul de a asigura hrana, imbracaminte, incaltaminte, medicamente si de a suporta eventualele cheltuieli de spitalizare, iar la deces sa o inmormanteze si sa o pomeneasca potrivit obiceiurilor crestinești, in favoarea	
1) AMZA MARIA	

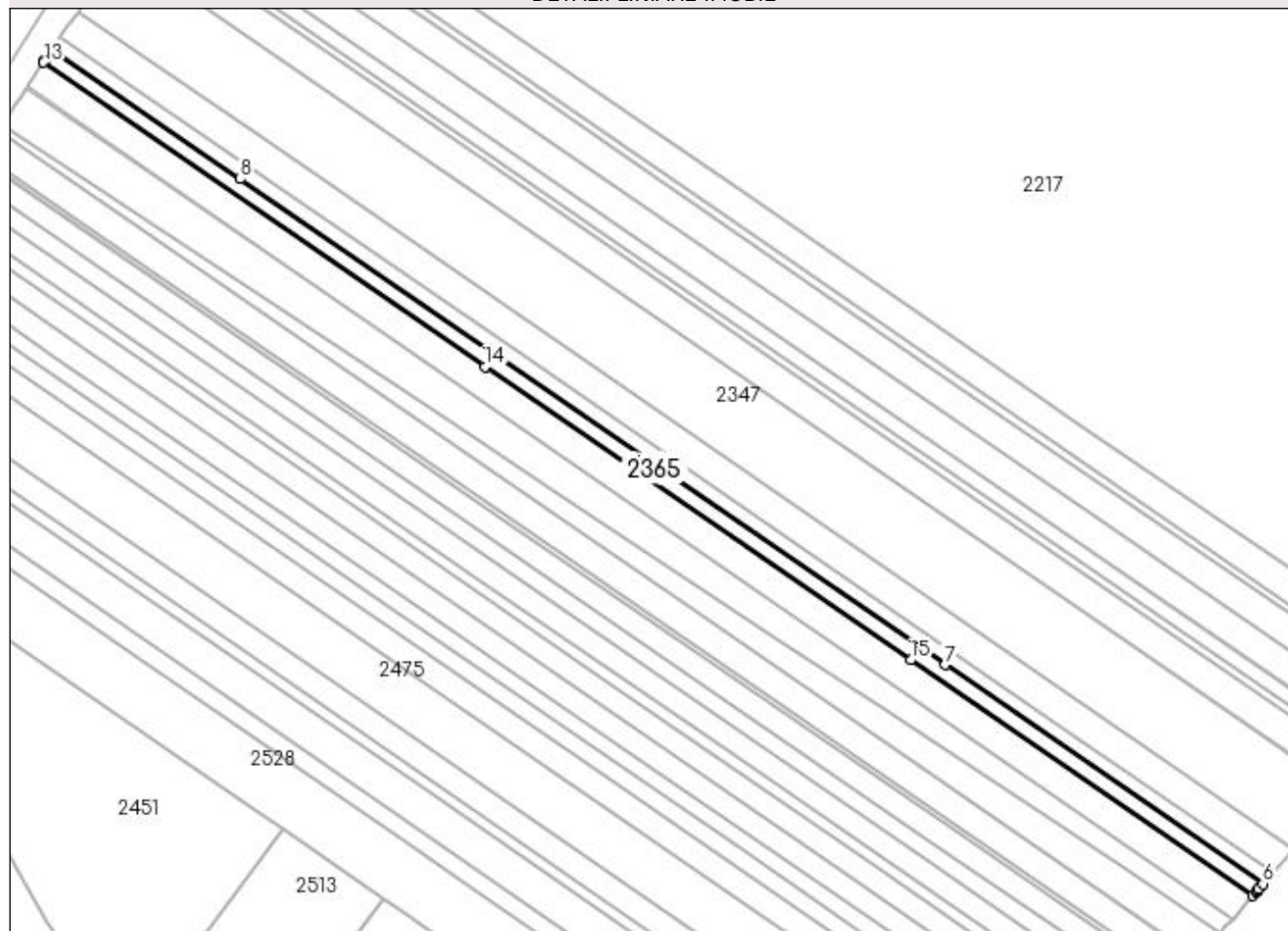
Anexa Nr. 1 La Partea I

Teren

Nr cadastral	Suprafața (mp)*	Observații / Referințe
	2.500	

* Suprafața este determinată în planul de proiecție Stereo 70.

DETALII LINIARE IMOBIL



Date referitoare la teren

Crt	Categorie folosință	Intravilan	Suprafața (mp)	Tarla	Parcelă	Nr. topo	Observații / Referințe
1	arabil	NU	2.500	34	72/2	-	

Lungime Segmente

1) Valorile lungimilor segmentelor sunt obținute din proiecție în plan.

Punct început	X / Y	Punct sfârșit	X / Y	Lungime segment (** (m)
1	396.260,227 327.661,37	2	396.261,428 327.662,768	1.843
2	396.261,428 327.662,768	3	396.261,726 327.663,115	0.457
3	396.261,726 327.663,115	4	396.261,743 327.663,135	0.027
4	396.261,743 327.663,135	5	396.262,187 327.663,651	0.681
5	396.262,187 327.663,651	6	396.263,575 327.665,266	2.13

Punct început	X / Y	Punct sfârşit	X / Y	Lungime segment (** (m)
6	396.263,575 327.665,266	7	396.157,667 327.738,209	128.597
7	396.157,667 327.738,209	8	395.922,821 327.899,956	285.157
8	395.922,821 327.899,956	9	395.860,282 327.943,029	75.937
9	395.860,282 327.943,029	10	395.857,802 327.939,372	4.419
10	395.857,802 327.939,372	11	395.857,754 327.939,3	0.086
11	395.857,754 327.939,3	12	395.857,665 327.939,169	0.158
12	395.857,665 327.939,169	13	395.857,415 327.938,801	0.444
13	395.857,415 327.938,801	14	396.004,485 327.837,509	178.576
14	396.004,485 327.837,509	15	396.146,304 327.739,832	172.202
15	396.146,304 327.739,832	1	396.260,227 327.661,37	138.328

** Lungimile segmentelor sunt determinate în planul de proiecţie Stereo 70 şi sunt rotunjite la 1 milimetru.

*** Distanţa dintre puncte este formată din segmente cumulate ce sunt mai mici decât valoarea 1 milimetru.

**DATE DESPRE IMOBILUL NR. 2367**

Oficiul de Cadastru și Publicitate Imobiliară DOLJ
Biroul de Cadastru și Publicitate Imobiliară Craiova

A. Partea I. Descrierea imobilului

TEREN Intravilan

Adresa: Loc. Almaj, Str Ion Gh. Plesa, Nr. 96, Jud. Dolj, CVARTAL 34, PARCELA 1

Nr. Crt	Nr cadastral Nr. topografic	Suprafața* (mp)	Observații / Referințe
A1	31382	953	Sector cadastral:5 Teren neimpregmuit;

Construcții

Crt	Nr cadastral Nr. topografic	Adresa	Observații / Referințe
A1.1	31382-C1	Loc. Almaj, Str Ion Gh. Plesa, Nr. 96, Jud. Dolj, CVARTAL 34, PARCELA 1	Nr. niveluri:1; S. construita la sol:63 mp; S. construita desfasurata:63 mp; LOCUINTA CU 4 CAMERE, SALA, HOL SI BUCATARIE

B. Partea II. Proprietari și acte

Inscrieri privitoare la dreptul de proprietate și alte drepturi reale		Referințe
205716 / 01/11/2018		
Act Administrativ nr. TDP nr.870-2195, din 28/03/1997 emis de COMISIA JUDETEANA DOLJ (act notarial nr CM nr.258 din 23.09.2004, emis de BNP CERNOBAI CLAUDIU EMIL;act notarial nr CM nr.149 din 17.08.2012, emis de BNP DEFTA EMIL);		
B1	Intabulare, drept de PROPRIETATE, dobandit prin Succesiune, cota actuala 1/2, cota initiala 1/2 1) GHITA ELENA <i>OBSERVATII: defuncti CALIN MARIEA si NICOLAE</i>	A1, A1.1
B2	Intabulare, drept de PROPRIETATE, dobandit prin Succesiune, cota actuala 1/4, cota initiala 1/4 1) CALIN CRISTIAN <i>OBSERVATII: defunct CALIN ION</i>	A1, A1.1
B3	Intabulare, drept de PROPRIETATE, dobandit prin Succesiune, cota actuala 1/4, cota initiala 1/4 1) CALIN IULIAN <i>OBSERVATII: defunct CALIN ION</i>	A1, A1.1

C. Partea III. SARCINI .

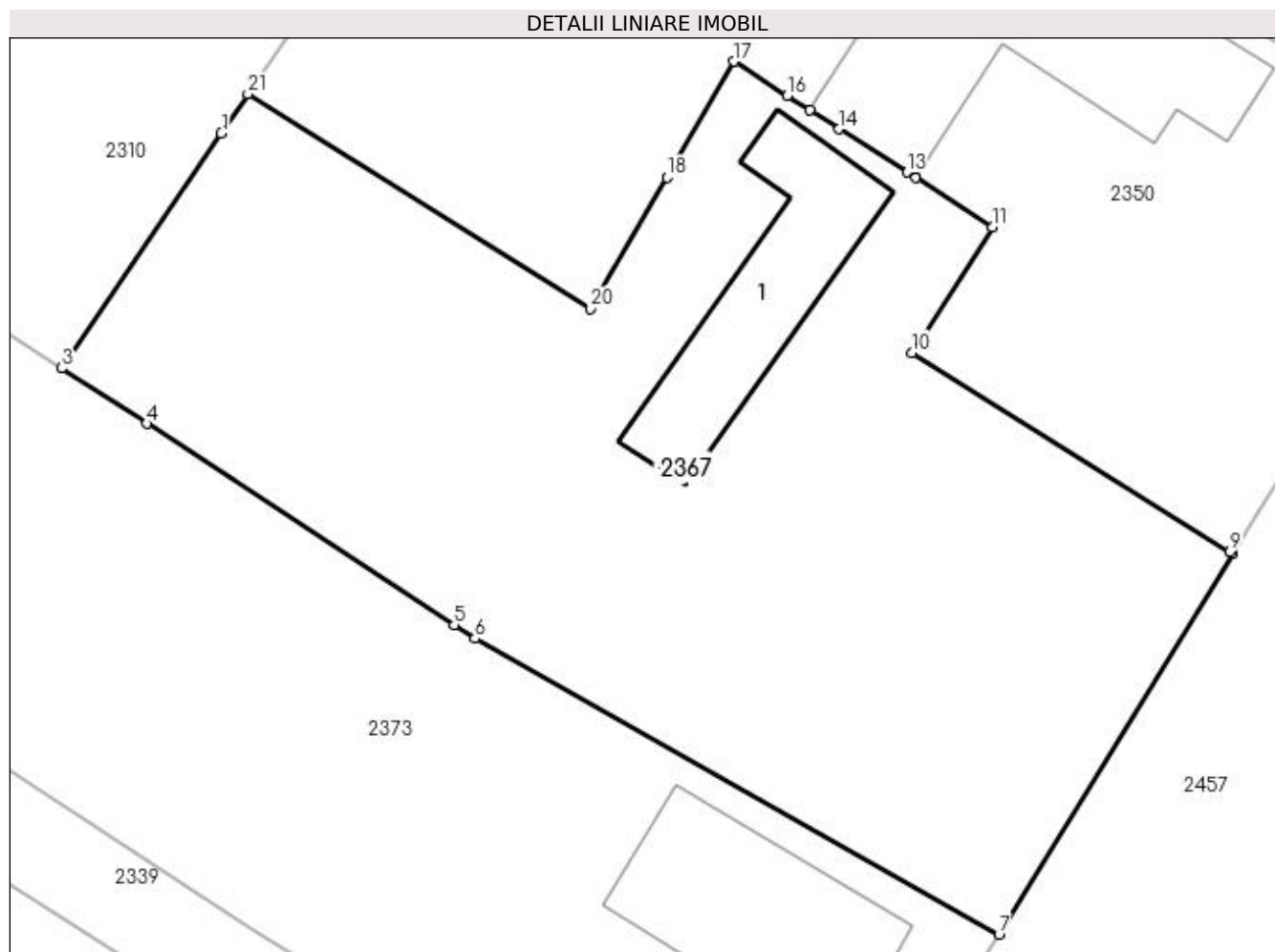
Inscrieri privind dezmembramintele dreptului de proprietate, drepturi reale de garanție și sarcini	Referințe
NU SUNT	

Anexa Nr. 1 La Partea I

Teren

Nr cadastral	Suprafața (mp)*	Observații / Referințe
31382	953	

* Suprafața este determinată în planul de proiecție Stereo 70.



Date referitoare la teren

Crt	Categorie folosință	Intra vilan	Suprafața (mp)	Tarla	Parcelă	Nr. topo	Observații / Referințe
1	curți construcții	DA	647	34	1	-	1CC
2	arabil	DA	306	34	1	-	2A

Date referitoare la construcții

Crt	Număr	Destinație construcție	Supraf. (mp)	Situație juridică	Observații / Referințe
A1.1	31382-C1	construcții de locuințe	63	Cu acte	Nr. niveluri:1; S. construita la sol:63 mp; S. construita desfasurata:63 mp; LOCUINTA CU 4 CAMERE, SALA, HOL SI BUCATARIE

Lungime Segmente

1) Valorile lungimilor segmentelor sunt obținute din proiecție în plan.

Punct început	X / Y	Punct sfârșit	X / Y	Lungime segment (** (m)
1	396.540,873 327.812,805	2	396.534,093 327.802,853	12.042
3	396.533,865 327.802,519	4	396.537,592 327.800,083	4.452
5	396.551,086 327.791,263	6	396.551,996 327.790,668	1.087

Punct început	X / Y	Punct sfârșit	X / Y	Lungime segment (** (m)
2	396.534,093 327.802,853	3	396.533,865 327.802,519	0.404
4	396.537,592 327.800,083	5	396.551,086 327.791,263	16.121
6	396.551,996 327.790,668	7	396.574,973 327.777,705	26.381

Punct început	X / Y	Punct sfârșit	X / Y	Lungime segment (** (m)
7	396.574,973 327.777,705	8	396.585,221 327.794,377	19.57
9	396.585,087 327.794,461	10	396.571,149 327.803,191	16.446
11	396.574,68 327.808,698	12	396.571,313 327.810,857	4.0
13	396.570,932 327.811,102	14	396.567,969 327.813,001	3.52
15	396.566,683 327.813,826	16	396.565,693 327.814,461	1.176
17	396.563,36 327.815,957	18	396.560,407 327.810,883	5.871
19	396.557,466 327.805,801	20	396.557,077 327.805,128	0.777
21	396.542,046 327.814,527	1	396.540,873 327.812,805	2.084

Punct început	X / Y	Punct sfârșit	X / Y	Lungime segment (** (m)
8	396.585,221 327.794,377	9	396.585,087 327.794,461	0.159
10	396.571,149 327.803,191	11	396.574,68 327.808,698	6.542
12	396.571,313 327.810,857	13	396.570,932 327.811,102	0.453
14	396.567,969 327.813,001	15	396.566,683 327.813,826	1.528
16	396.565,693 327.814,461	17	396.563,36 327.815,957	2.772
18	396.560,407 327.810,883	19	396.557,466 327.805,801	5.872
20	396.557,077 327.805,128	21	396.542,046 327.814,527	17.727

** Lungimile segmentelor sunt determinate în planul de proiecție Stereo 70 și sunt rotunjite la 1 milimetru.

*** Distanța dintre puncte este formată din segmente cumulate ce sunt mai mici decât valoarea 1 milimetru.

**DATE DESPRE IMOBILUL NR. 2370**

Oficiul de Cadastru și Publicitate Imobiliară DOLJ
 Biroul de Cadastru și Publicitate Imobiliară Craiova

A. Partea I. Descrierea imobilului

TEREN Extravilan

Adresa: Jud. Dolj, T34, P75

Nr. Crt	Nr cadastral Nr. topografic	Suprafața* (mp)	Observații / Referințe
A1		5.000	Sector cadastral:5 Teren neimprejmuit;

B. Partea II. Proprietari și acte

Inscrieri privitoare la dreptul de proprietate și alte drepturi reale		Referințe
/		
Act Notarial nr. Certificat de mostenitor 8, din 12/02/2010 emis de NP Ilie Victor Florea;		
B1	Intabulare, drept de PROPRIETATE, dobandit prin Succesiune, cota actuala 2/8, cota initiala 2/8 1) BARBU RITA DEFUNCT:Da	A1
B2	Intabulare, drept de PROPRIETATE, dobandit prin Succesiune, cota actuala 3/8, cota initiala 3/8 1) STaicu AURELIA	A1
B3	Intabulare, drept de PROPRIETATE, dobandit prin Succesiune, cota actuala 3/8, cota initiala 3/8 1) BARBU MARIAN	A1

C. Partea III. SARCINI .

Inscrieri privind dezmembramintele dreptului de proprietate, drepturi reale de garanție și sarcini	Referințe
NU SUNT	

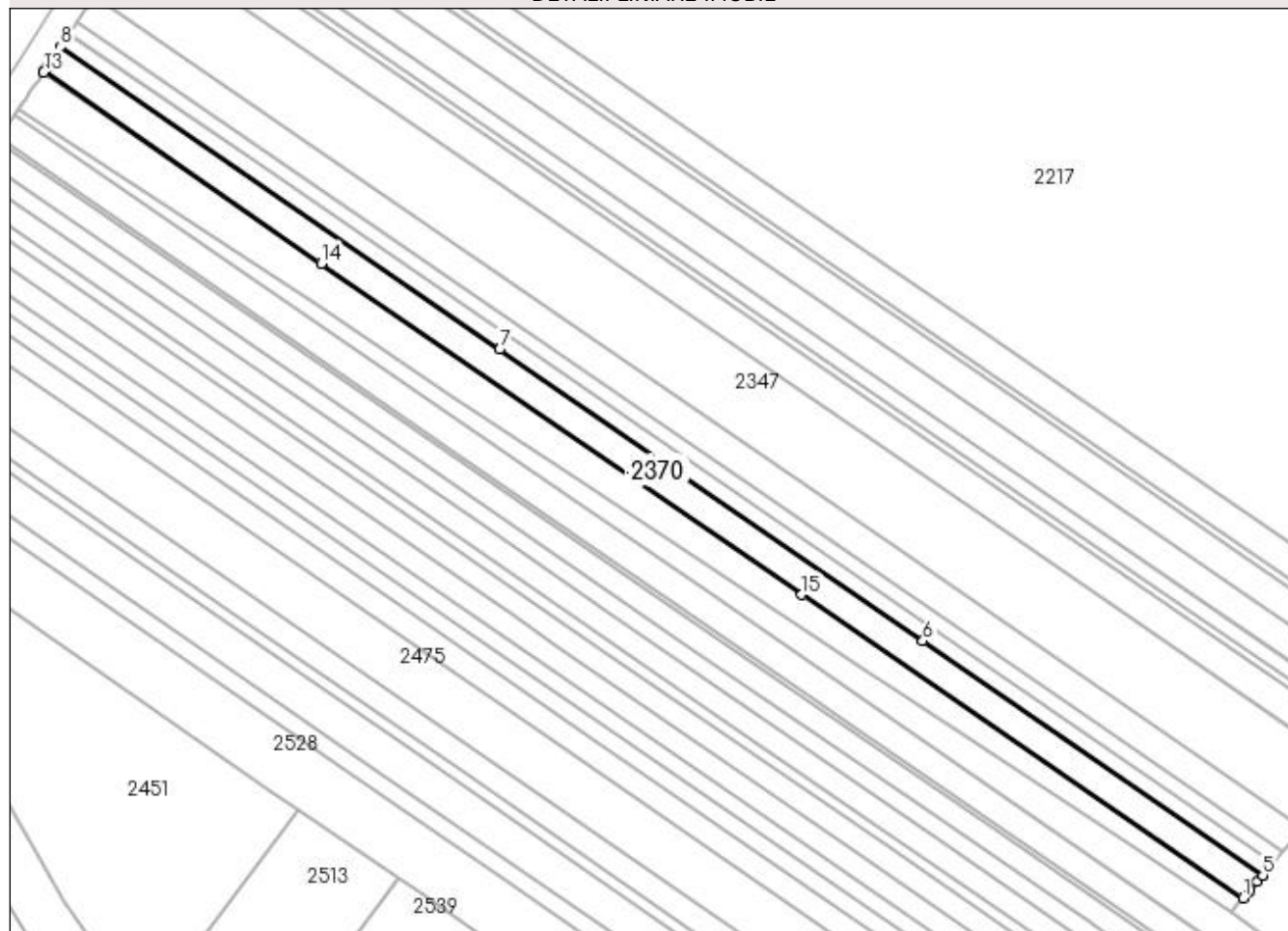
Anexa Nr. 1 La Partea I

Teren

Nr cadastral	Suprafața (mp)*	Observații / Referințe
	5.000	

* Suprafața este determinată în planul de proiecție Stereo 70.

DETALII LINIARE IMOBIL



Date referitoare la teren

Crt	Categorie folosință	Intravilan	Suprafața (mp)	Tarla	Parcelă	Nr. topo	Observații / Referințe
1	arabil	NU	5.000	34	75	-	

Lungime Segmente

1) Valorile lungimilor segmentelor sunt obținute din proiecție în plan.

Punct început	X / Y	Punct sfârșit	X / Y	Lungime segment (** (m)
1	396.253,519 327.653,562	2	396.255,583 327.655,965	3.167
2	396.255,583 327.655,965	3	396.255,972 327.656,417	0.597
3	396.255,972 327.656,417	4	396.258,371 327.659,21	3.682
4	396.258,371 327.659,21	5	396.260,227 327.661,37	2.847
5	396.260,227 327.661,37	6	396.146,304 327.739,832	138.328

Punct început	X / Y	Punct sfârșit	X / Y	Lungime segment (** (m)
6	396.146,304 327.739,832	7	396.004,485 327.837,509	172.202
7	396.004,485 327.837,509	8	395.857,415 327.938,801	178.576
8	395.857,415 327.938,801	9	395.855,523 327.936,01	3.372
9	395.855,523 327.936,01	10	395.853,48 327.932,996	3.641
10	395.853,48 327.932,996	11	395.852,76 327.931,934	1.283
11	395.852,76 327.931,934	12	395.851,98 327.930,784	1.39
12	395.851,98 327.930,784	13	395.851,672 327.930,329	0.549
13	395.851,672 327.930,329	14	395.944,752 327.866,222	113.02
14	395.944,752 327.866,222	15	396.105,722 327.755,356	195.455
15	396.105,722 327.755,356	1	396.253,519 327.653,562	179.46

** Lungimile segmentelor sunt determinate în planul de proiecție Stereo 70 și sunt rotunjite la 1 milimetru.

*** Distanța dintre puncte este formată din segmente cumulate ce sunt mai mici decât valoarea 1 milimetru.

**DATE DESPRE IMOBILUL NR. 2373**

Oficiul de Cadastru și Publicitate Imobiliară DOLJ
Biroul de Cadastru și Publicitate Imobiliară Craiova

A. Partea I. Descrierea imobilului

TEREN Intravilan

Nr. CF vechi:130
Nr. cadastral vechi:436/2

Adresa: Loc. Almaj, Str Ion Gh. Plesa, Nr. 98, Jud. Dolj, T 34 P 70

Nr. Crt	Nr cadastral Nr. topografic	Suprafața* (mp)	Observații / Referințe
A1	31047	1.311	Sector cadastral:5 Teren neimprejmuit;

Construcții

Crt	Nr cadastral Nr. topografic	Adresa	Observații / Referințe
A1.1		Loc. Almaj, Str Ion Gh. Plesa, Nr. 98, Jud. Dolj, T 34 P 70	Nr. niveluri:2; S. construita la sol:76 mp;

B. Partea II. Proprietari și acte

Inscrieri privitoare la dreptul de proprietate și alte drepturi reale		Referințe
10322 / 16/07/2004		
Contract De Vanzare Cumparare nr. AUT 1369, din 15/07/2004 emis de NP DRAGUSIN M;		
B1	Intabulare, drept de PROPRIETATE, dobandit prin Conventie, cota actuala 1/1, cota initiala 1/1 1) OPREA VIOREL 2) OPREA ILEANA	A1
/		
Act Normativ nr. Legea 7, din 13/03/1996 emis de Parlamentul României;		
B2	Intabulare, drept de PROPRIETATE, dobandit prin Lege, cota actuala 1/1, cota initiala 1/1 1) OPREA VIOREL 2) OPREA ILEANA	A1.1

C. Partea III. SARCINI .

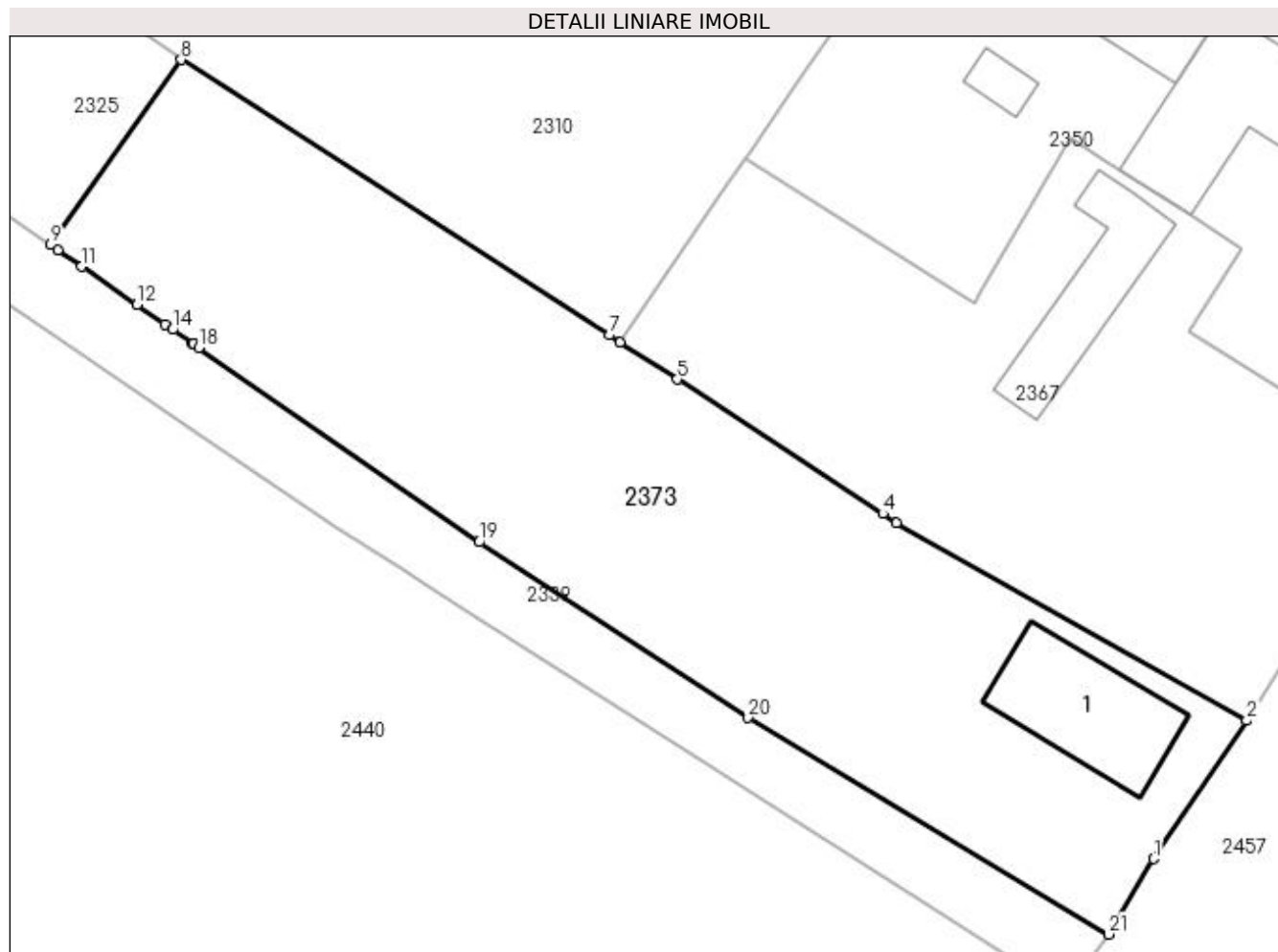
Inscrieri privind dezmembramintele dreptului de proprietate, drepturi reale de garanție și sarcini	Referințe
NU SUNT	

Anexa Nr. 1 La Partea I

Teren

Nr cadastral	Suprafața (mp)*	Observații / Referințe
31047	1.311	

* Suprafața este determinată în planul de proiecție Stereo 70.



Date referitoare la teren

Crt	Categorie folosință	Intra vilan	Suprafața (mp)	Tarla	Parcelă	Nr. topo	Observații / Referințe
1	curți construcții	DA	446	34	70	-	
2	arabil	DA	865	34	70	-	

Date referitoare la construcții

Crt	Număr	Destinație construcție	Supraf. (mp)	Situație juridică	Observații / Referințe
A1.1		construcții de locuințe	76	Cu acte	Nr. niveluri:2; S. construita la sol:76 mp;

Lungime Segmente

1) Valorile lungimilor segmentelor sunt obținute din proiecție în plan.

Punct început	X / Y	Punct sfârșit	X / Y	Lungime segment (** (m)
1	396.568,871 327.768,624	2	396.574,973 327.777,705	10.941
3	396.551,996 327.790,668	4	396.551,086 327.791,263	1.087
5	396.537,592 327.800,083	6	396.533,865 327.802,519	4.452

Punct început	X / Y	Punct sfârșit	X / Y	Lungime segment (** (m)
2	396.574,973 327.777,705	3	396.551,996 327.790,668	26.381
4	396.551,086 327.791,263	5	396.537,592 327.800,083	16.121
6	396.533,865 327.802,519	7	396.533,146 327.802,989	0.859

Punct început	X / Y	Punct sfârșit	X / Y	Lungime segment (** (m)
7	396.533,146 327.802,989	8	396.505,055 327.821,057	33.4
9	396.496,483 327.808,903	10	396.496,959 327.808,573	0.58
11	396.498,525 327.807,487	12	396.502,146 327.804,977	4.405
13	396.503,972 327.803,712	14	396.504,5 327.803,346	0.642
15	396.505,779 327.802,459	16	396.505,785 327.802,455	0.007
17	396.505,836 327.802,42	18	396.506,204 327.802,165	0.447
19	396.524,612 327.789,406	20	396.542,256 327.777,876	21.077
21	396.565,932 327.763,675	1	396.568,871 327.768,624	5.756

Punct început	X / Y	Punct sfârșit	X / Y	Lungime segment (** (m)
8	396.505,055 327.821,057	9	396.496,483 327.808,903	14.873
10	396.496,959 327.808,573	11	396.498,525 327.807,487	1.906
12	396.502,146 327.804,977	13	396.503,972 327.803,712	2.222
14	396.504,5 327.803,346	15	396.505,779 327.802,459	1.556
16	396.505,785 327.802,455	17	396.505,836 327.802,42	0.062
18	396.506,204 327.802,165	19	396.524,612 327.789,406	22.398
20	396.542,256 327.777,876	21	396.565,932 327.763,675	27.608

** Lungimile segmentelor sunt determinate în planul de proiecție Stereo 70 și sunt rotunjite la 1 milimetru.

*** Distanța dintre puncte este formată din segmente cumulate ce sunt mai mici decât valoarea 1 milimetru.

**DATE DESPRE IMOBILUL NR. 2420**

Oficiul de Cadastru și Publicitate Imobiliară DOLJ
Biroul de Cadastru și Publicitate Imobiliară Craiova

A. Partea I. Descrierea imobilului

TEREN Extravilan

Adresa: Jud. Dolj, T34, P80/1

Nr. Crt	Nr cadastral Nr. topografic	Suprafața* (mp)	Observații / Referințe
A1		6.250	Sector cadastral:5 Teren neimprejmuit;

B. Partea II. Proprietari și acte

Inscrieri privitoare la dreptul de proprietate și alte drepturi reale	Referințe
/	
Act Administrativ nr. Titlu de proprietate 2784, din 14/09/2004 emis de CJSIPT Dolj;	
B1	A1
Intabulare, drept de PROPRIETATE, dobandit prin Reconstituire, cota actuala 1/1, cota initiala 1/1 1) ANTONIE MARIA	

C. Partea III. SARCINI .

Inscrieri privind dezmembramintele dreptului de proprietate, drepturi reale de garanție și sarcini	Referințe
NU SUNT	

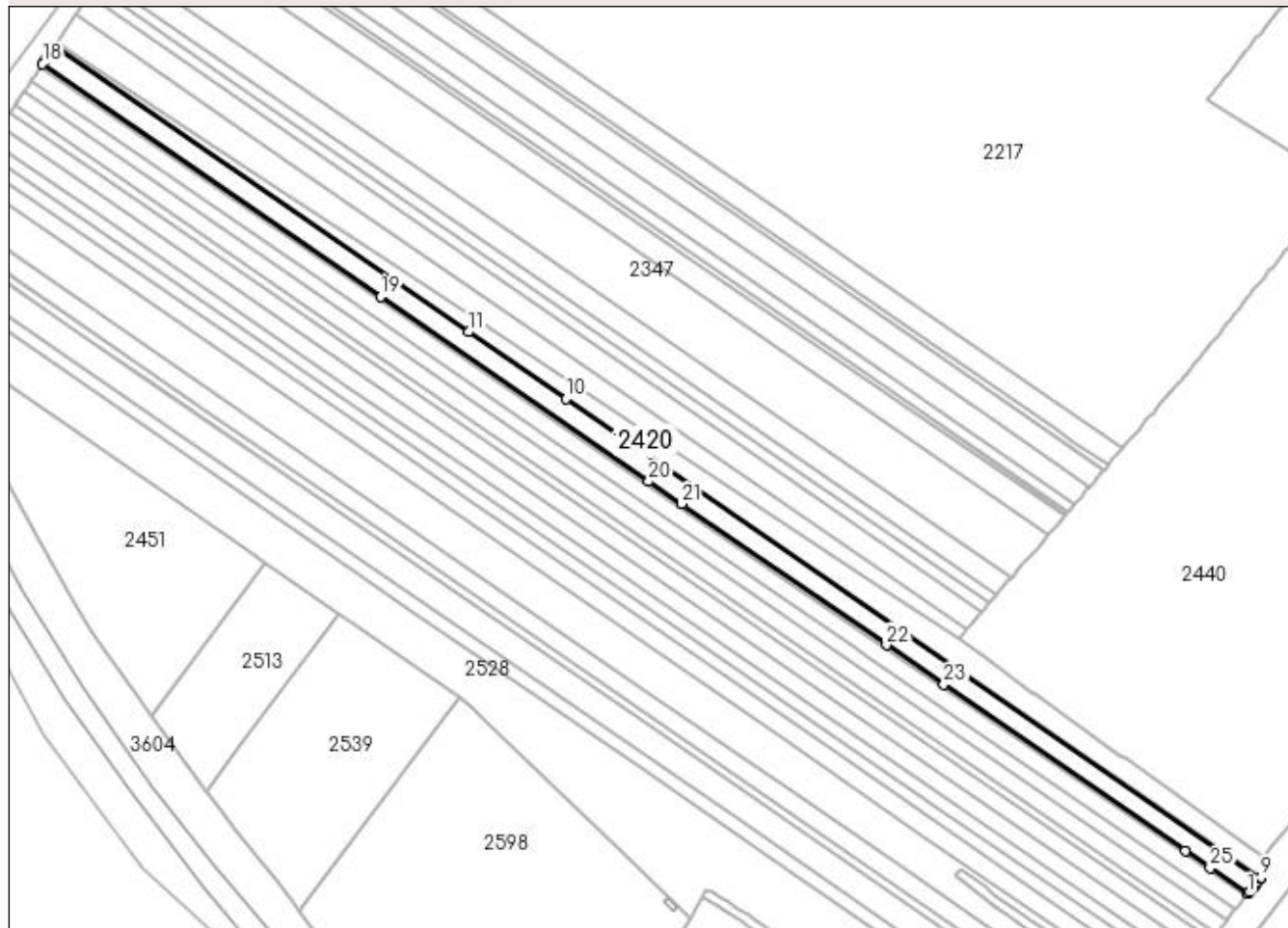
Anexa Nr. 1 La Partea I

Teren

Nr cadastral	Suprafața (mp)*	Observații / Referințe
	6.250	

* Suprafața este determinată în planul de proiecție Stereo 70.

DETALII LINIARE IMOBIL



Date referitoare la teren

Crt	Categorie folosință	Intravilan	Suprafața (mp)	Tarla	Parcelă	Nr. topo	Observații / Referințe
1	arabil	NU	6.250	34	80/1	-	

Lungime Segmente

1) Valorile lungimilor segmentelor sunt obținute din proiecție în plan.

Punct început	X / Y	Punct sfârșit	X / Y	Lungime segment (** (m)
1	396.379,979 327.534,183	2	396.380,008 327.534,219	0.047
3	396.380,763 327.535,16	4	396.382,131 327.536,864	2.185
5	396.383,313 327.538,337	6	396.383,867 327.539,027	0.885
7	396.384,509 327.539,826	8	396.385,525 327.541,091	1.623
9	396.385,923 327.541,588	10	396.072,558 327.757,413	380.497

Punct început	X / Y	Punct sfârșit	X / Y	Lungime segment (** (m)
2	396.380,008 327.534,219	3	396.380,763 327.535,16	1.206
4	396.382,131 327.536,864	5	396.383,313 327.538,337	1.889
6	396.383,867 327.539,027	7	396.384,509 327.539,826	1.025
8	396.385,525 327.541,091	9	396.385,923 327.541,588	0.637
10	396.072,558 327.757,413	11	396.028,823 327.787,536	53.106

Punct început	X / Y	Punct sfârșit	X / Y	Lungime segment (** (m)
11	396.028,823 327.787,536	12	395.842,066 327.916,161	226.765
13	395.841,23 327.914,928	14	395.840,801 327.914,296	0.765
15	395.839,724 327.912,706	16	395.838,676 327.911,161	1.868
17	395.837,53 327.909,47	18	395.836,752 327.908,323	1.386
19	395.989,094 327.803,4	20	396.109,918 327.720,184	146.709
21	396.124,741 327.709,974	22	396.217,074 327.646,381	112.113
23	396.242,983 327.628,537	24	396.351,747 327.553,627	132.065
25	396.363,055 327.545,839	1	396.379,979 327.534,183	20.55

Punct început	X / Y	Punct sfârșit	X / Y	Lungime segment (** (m)
12	395.842,066 327.916,161	13	395.841,23 327.914,928	1.489
14	395.840,801 327.914,296	15	395.839,724 327.912,706	1.92
16	395.838,676 327.911,161	17	395.837,53 327.909,47	2.042
18	395.836,752 327.908,323	19	395.989,094 327.803,4	184.978
20	396.109,918 327.720,184	21	396.124,741 327.709,974	17.999
22	396.217,074 327.646,381	23	396.242,983 327.628,537	31.459
24	396.351,747 327.553,627	25	396.363,055 327.545,839	13.73

** Lungimile segmentelor sunt determinate în planul de proiecție Stereo 70 și sunt rotunjite la 1 milimetru.

*** Distanța dintre puncte este formată din segmente cumulate ce sunt mai mici decât valoarea 1 milimetru.

**DATE DESPRE IMOBILUL NR. 2422**

Oficiul de Cadastru și Publicitate Imobiliară DOLJ
Biroul de Cadastru și Publicitate Imobiliară Craiova

A. Partea I. Descrierea imobilului

TEREN Intravilan

Adresa: Loc. Almaj, Jud. Dolj, T34, P72/4

Nr. Crt	Nr cadastral Nr. topografic	Suprafața* (mp)	Observații / Referințe
A1		324	Sector cadastral:5 Teren imprejmuit;

B. Partea II. Proprietari și acte

Inscrieri privitoare la dreptul de proprietate și alte drepturi reale		Referințe
/		
Act Normativ nr. Legea 7, din 13/03/1996 emis de Parlamentul Romaniei (art.13 alin 15);		
B1	Inscrierea provizorie, drept de PROPRIETATE, dobandit prin Lege, cota actuala 1/1, cota initiala 1/1 1) NEIDENTIFICAT NEIDENTIFICAT	A1

C. Partea III. SARCINI .

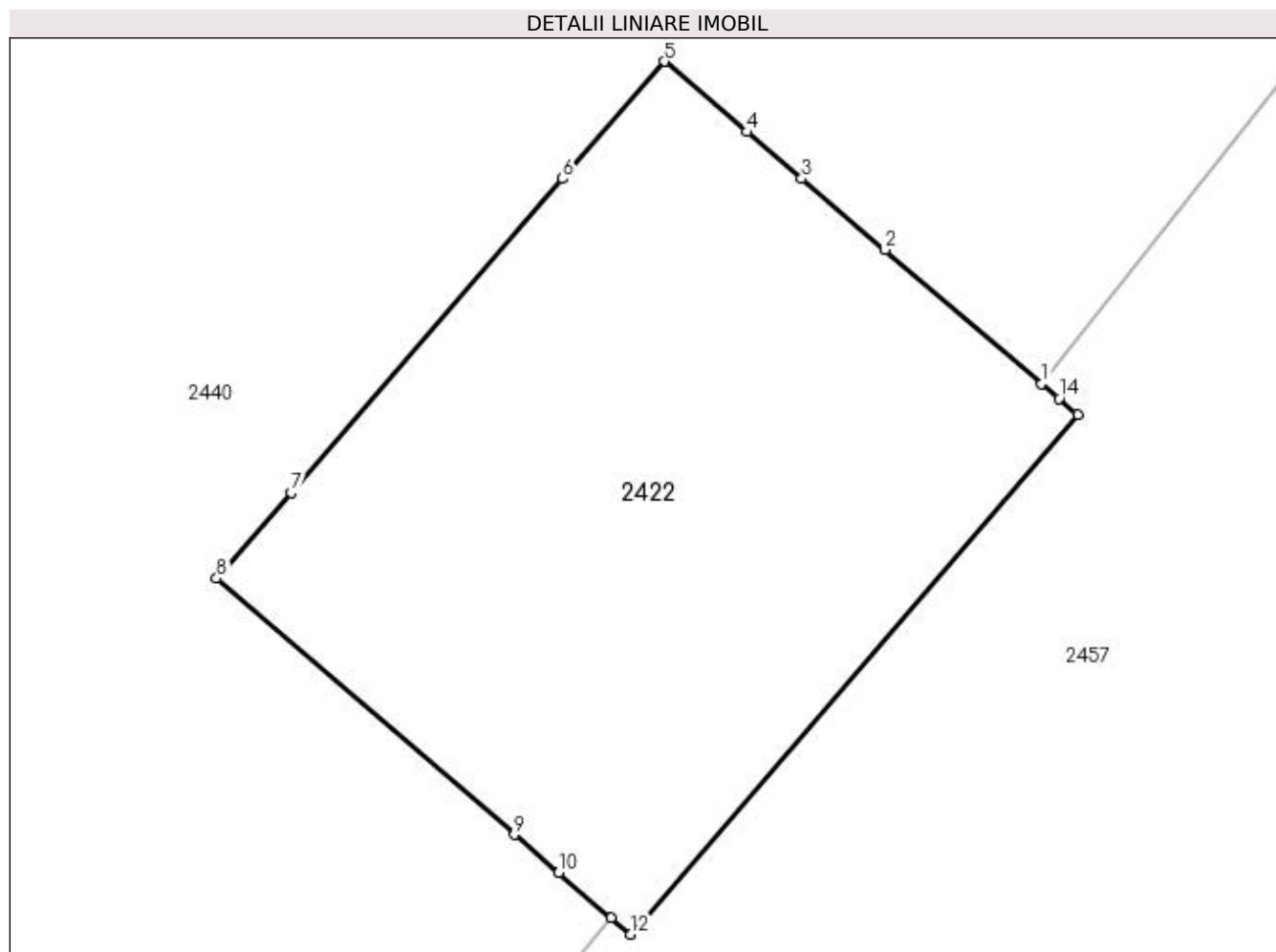
Inscrieri privind dezmembramintele dreptului de proprietate, drepturi reale de garanție și sarcini	Referințe
NU SUNT	

Anexa Nr. 1 La Partea I

Teren

Nr cadastral	Suprafața (mp)*	Observații / Referințe
	324	

* Suprafața este determinată în planul de proiecție Stereo 70.



Date referitoare la teren

Crt	Categorie folosință	Intra vilan	Suprafața (mp)	Tarla	Parcelă	Nr. topo	Observații / Referințe
1	arabil	DA	324	34	72/4	-	

Lungime Segmente

1) Valorile lungimilor segmentelor sunt obținute din proiecție în plan.

Punct început	X / Y	Punct sfârșit	X / Y	Lungime segment (** (m)
1	396.535,129 327.726,534	2	396.530,512 327.730,474	6.069
2	396.530,512 327.730,474	3	396.528,056 327.732,57	3.229
3	396.528,056 327.732,57	4	396.526,439 327.733,949	2.125
4	396.526,439 327.733,949	5	396.524,005 327.736,027	3.2
5	396.524,005 327.736,027	6	396.521,01 327.732,57	4.574

Punct început	X / Y	Punct sfârşit	X / Y	Lungime segment (** (m)
6	396.521,01 327.732,57	7	396.512,999 327.723,325	12.233
7	396.512,999 327.723,325	8	396.510,804 327.720,792	3.352
8	396.510,804 327.720,792	9	396.519,588 327.713,241	11.584
9	396.519,588 327.713,241	10	396.520,894 327.712,118	1.722
10	396.520,894 327.712,118	11	396.522,44 327.710,789	2.038
11	396.522,44 327.710,789	12	396.523,006 327.710,302	0.747
12	396.523,006 327.710,302	13	396.536,196 327.725,623	20.217
13	396.536,196 327.725,623	14	396.535,645 327.726,094	0.725
14	396.535,645 327.726,094	1	396.535,129 327.726,534	0.678

** Lungimile segmentelor sunt determinate în planul de proiecție Stereo 70 și sunt rotunjite la 1 milimetru.

*** Distanța dintre puncte este formată din segmente cumulate ce sunt mai mici decât valoarea 1 milimetru.

**DATE DESPRE IMOBILUL NR. 2426**

Oficiul de Cadastru și Publicitate Imobiliară DOLJ
Biroul de Cadastru și Publicitate Imobiliară Craiova

A. Partea I. Descrierea imobilului

TEREN Extravilan

Adresa: Jud. Dolj, T34, P81

Nr. Crt	Nr cadastral Nr. topografic	Suprafața* (mp)	Observații / Referințe
A1		1.000	Sector cadastral:5 Teren neimprejmuit;

B. Partea II. Proprietari și acte

Inscrieri privitoare la dreptul de proprietate și alte drepturi reale		Referințe
/		
Act Notarial nr. Certificat de mostenitor 14, din 31/03/2003 emis de NP FURTUNA SIMONA;		
B1	Intabulare, drept de PROPRIETATE, dobandit prin Succesiune, cota actuala 3/4, cota initiala 3/4 1) RACAREANU ELENA	A1
Act Notarial nr. Contract de intretinere 530, din 12/05/2003 emis de NP FURTUNA SIMONA;		
B2	Intabulare, drept de PROPRIETATE, dobandit prin Conventie, cota actuala 1/4, cota initiala 1/4 1) RACAREANU ION 2) RACAREANU ELENA	A1

C. Partea III. SARCINI

Inscrieri privind dezmembramintele dreptului de proprietate, drepturi reale de garanție și sarcini		Referințe
/		
Act Notarial nr. Contract de intretinere 530, din 12/05/2003 emis de NP FURTUNA SIMONA;		
C1	Intabulare, drept de UZUFRUCT, dobandit prin Conventie, cota actuala 1/4, cota initiala 1/4 1) OPREA CONSTANTA	A1
Act Notarial nr. 530, din 12/05/2003 emis de NP FURTUNA SIMONA;		
C2	Se noteza obligatia de intretinere, ce consta in intretinerea cu toate cele necesare traiului zilnic, iar la deces sa ma inmormanteze potrivit datinilor si obiceiurilor crestinești, in favoarea 1) OPREA CONSTANTA	A1

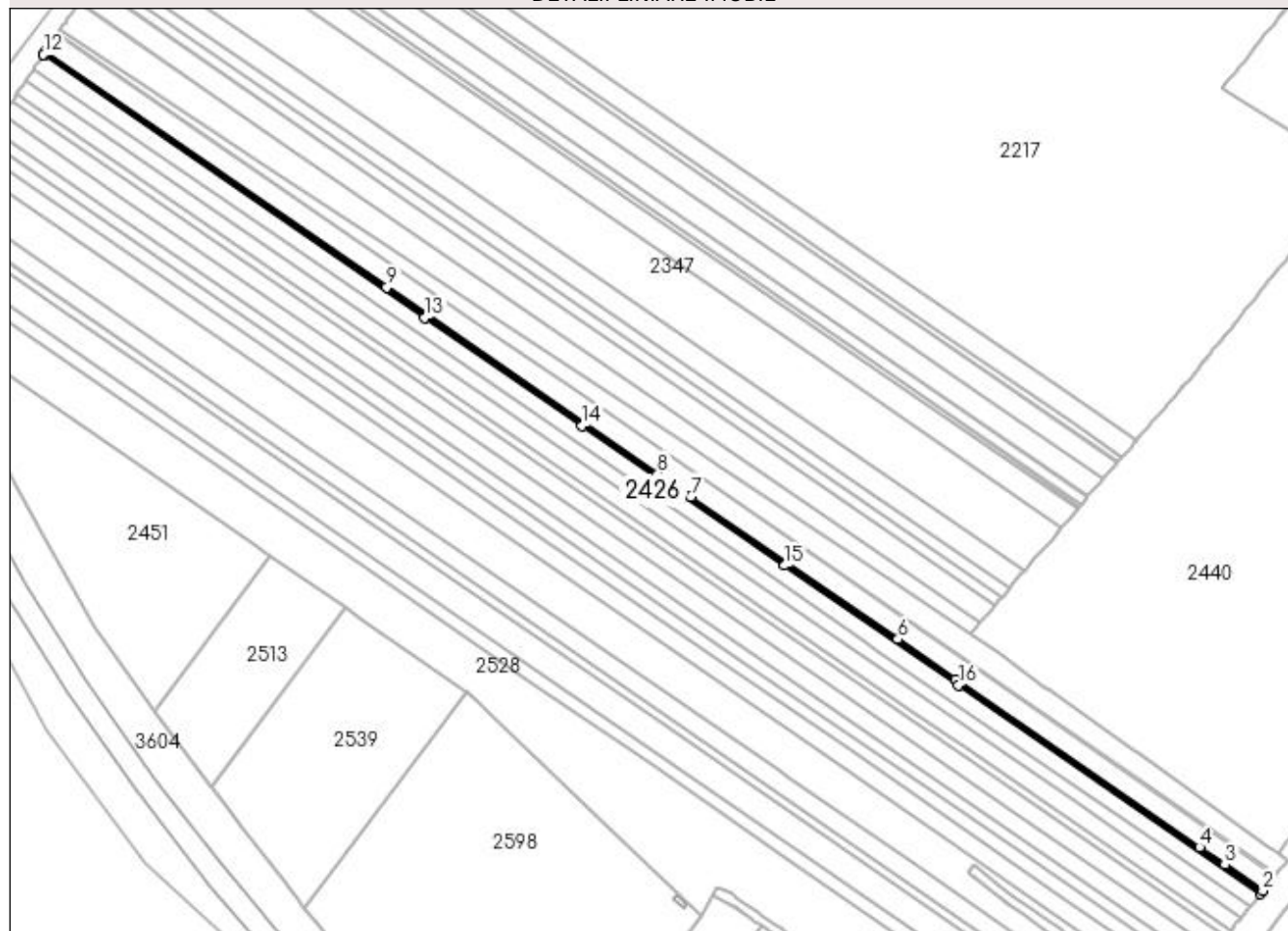
Anexa Nr. 1 La Partea I

Teren

Nr cadastral	Suprafața (mp)*	Observații / Referințe
	1.000	

* Suprafața este determinată în planul de proiecție Stereo 70.

DETALII LINIARE IMOBIL



Date referitoare la teren

Crt	Categorie folosință	Intravilan	Suprafața (mp)	Tarla	Parcelă	Nr. topo	Observații / Referințe
1	arabil	NU	1.000	34	81	-	

Lungime Segmente

1) Valorile lungimilor segmentelor sunt obținute din proiecție în plan.

Punct început	X / Y	Punct sfârșit	X / Y	Lungime segment (** (m)
1	396.379,027 327.532,997	2	396.379,979 327.534,183	1.52
2	396.379,979 327.534,183	3	396.363,055 327.545,839	20.55
3	396.363,055 327.545,839	4	396.351,747 327.553,627	13.73
4	396.351,747 327.553,627	5	396.242,983 327.628,537	132.065
5	396.242,983 327.628,537	6	396.217,074 327.646,381	31.459

Punct început	X / Y	Punct sfârșit	X / Y	Lungime segment (** (m)
6	396.217,074 327.646,381	7	396.124,741 327.709,974	112.113
7	396.124,741 327.709,974	8	396.109,918 327.720,184	17.999
8	396.109,918 327.720,184	9	395.989,094 327.803,4	146.709
9	395.989,094 327.803,4	10	395.836,752 327.908,323	184.978
10	395.836,752 327.908,323	11	395.836,038 327.907,269	1.273
11	395.836,038 327.907,269	12	395.835,901 327.907,068	0.244
12	395.835,901 327.907,068	13	396.006,041 327.789,886	206.589
13	396.006,041 327.789,886	14	396.076,156 327.741,595	85.137
14	396.076,156 327.741,595	15	396.166,619 327.679,29	109.843
15	396.166,619 327.679,29	16	396.244,184 327.625,869	94.181
16	396.244,184 327.625,869	1	396.379,027 327.532,997	163.731

** Lungimile segmentelor sunt determinate în planul de proiecție Stereo 70 și sunt rotunjite la 1 milimetru.

*** Distanța dintre puncte este formată din segmente cumulate ce sunt mai mici decât valoarea 1 milimetru.

**DATE DESPRE IMOBILUL NR. 2430**

Oficiul de Cadastru și Publicitate Imobiliară DOLJ
Biroul de Cadastru și Publicitate Imobiliară Craiova

A. Partea I. Descrierea imobilului

TEREN Extravilan

Adresa: Jud. Dolj, T34, P85

Nr. Crt	Nr cadastral Nr. topografic	Suprafața* (mp)	Observații / Referințe
A1		5.000	Sector cadastral:5 Teren neimprejmuit;

B. Partea II. Proprietari și acte

Inscrieri privitoare la dreptul de proprietate și alte drepturi reale	Referințe
/	
Act Administrativ nr. Titlu de proprietate 399-44708, din 11/12/1996 emis de CJSIPT Dolj;	
B1	A1
Intabulare, drept de PROPRIETATE, dobandit prin Reconstituire, cota actuala 1/1, cota initiala 1/1	
1) POPONETE GHEORGHE DEFUNCT:Da	

C. Partea III. SARCINI .

Inscrieri privind dezmembramintele dreptului de proprietate, drepturi reale de garanție și sarcini	Referințe
NU SUNT	

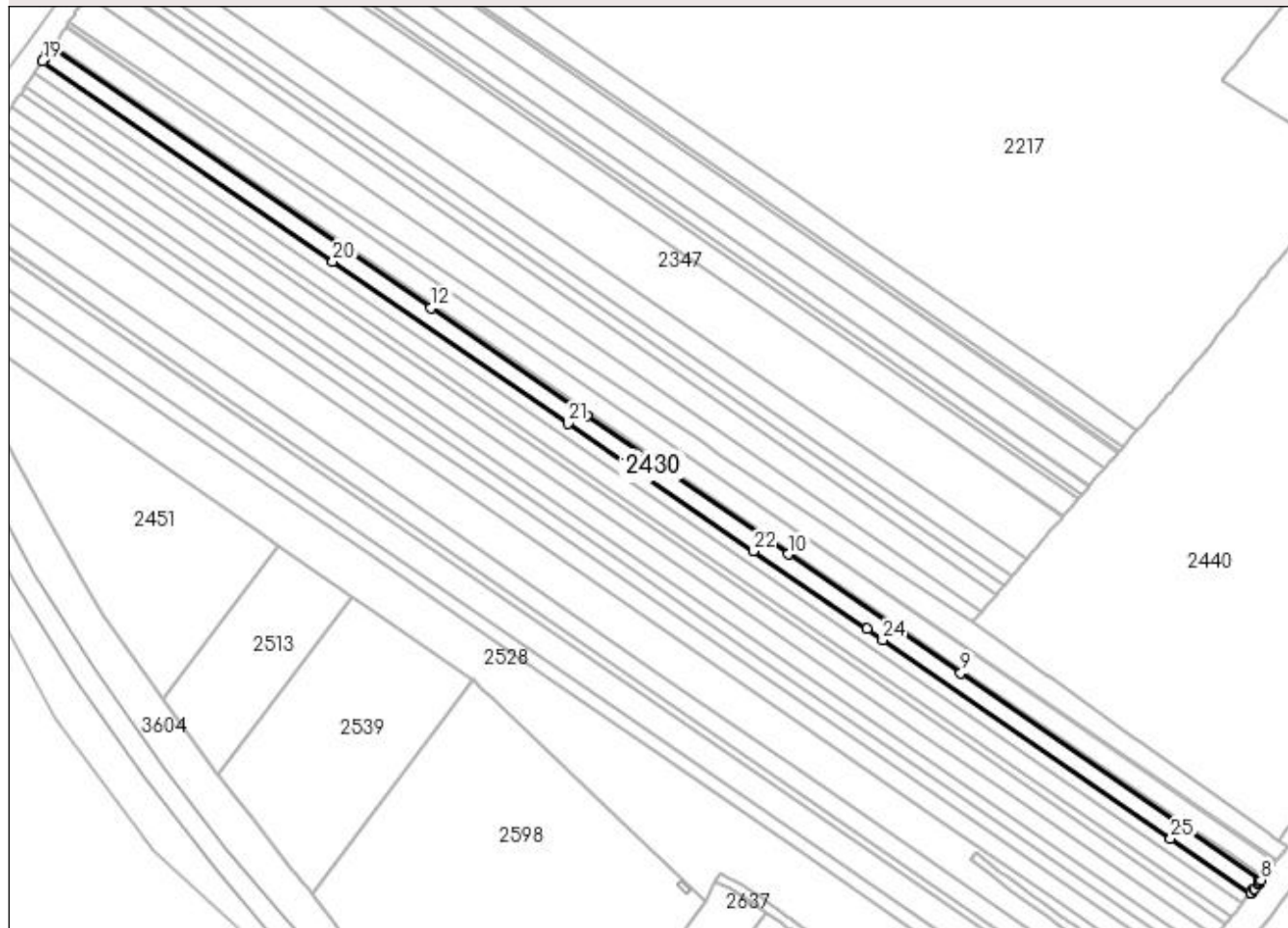
Anexa Nr. 1 La Partea I

Teren

Nr cadastral	Suprafața (mp)*	Observații / Referințe
	5.000	

* Suprafața este determinată în planul de proiecție Stereo 70.

DETALII LINIARE IMOBIL



Date referitoare la teren

Crt	Categorie folosință	Intravilan	Suprafața (mp)	Tarla	Parcelă	Nr. topo	Observații / Referințe
1	arabil	NU	5.000	34	85	-	

Lungime Segmente

1) Valorile lungimilor segmentelor sunt obținute din proiecție în plan.

Punct început	X / Y	Punct sfârșit	X / Y	Lungime segment (** (m)
1	396.374,266 327.527,066	2	396.374,375 327.527,201	0.173
3	396.375,797 327.528,973	4	396.375,998 327.529,223	0.321
5	396.377,678 327.531,317	6	396.378,048 327.531,778	0.591
7	396.378,42 327.532,241	8	396.379,027 327.532,997	0.97
9	396.244,184 327.625,869	10	396.166,619 327.679,29	94.181

Punct început	X / Y	Punct sfârșit	X / Y	Lungime segment (** (m)
2	396.374,375 327.527,201	3	396.375,797 327.528,973	2.272
4	396.375,998 327.529,223	5	396.377,678 327.531,317	2.685
6	396.378,048 327.531,778	7	396.378,42 327.532,241	0.594
8	396.379,027 327.532,997	9	396.244,184 327.625,869	163.731
10	396.166,619 327.679,29	11	396.076,156 327.741,595	109.843

Punct început	X / Y	Punct sfârșit	X / Y	Lungime segment (** (m)
11	396.076,156 327.741,595	12	396.006,041 327.789,886	85.137
13	395.835,901 327.907,068	14	395.835,644 327.906,689	0.458
15	395.835,358 327.906,267	16	395.834,33 327.904,751	1.832
17	395.833,599 327.903,672	18	395.832,601 327.902,2	1.779
19	395.831,644 327.900,789	20	395.962,117 327.810,928	158.424
21	396.067,849 327.738,107	22	396.151,132 327.680,746	101.125
23	396.201,993 327.645,717	24	396.209,088 327.640,83	8.616
25	396.338,518 327.551,687	1	396.374,266 327.527,066	43.407

Punct început	X / Y	Punct sfârșit	X / Y	Lungime segment (** (m)
12	396.006,041 327.789,886	13	395.835,901 327.907,068	206.589
14	395.835,644 327.906,689	15	395.835,358 327.906,267	0.51
16	395.834,33 327.904,751	17	395.833,599 327.903,672	1.303
18	395.832,601 327.902,2	19	395.831,644 327.900,789	1.704
20	395.962,117 327.810,928	21	396.067,849 327.738,107	128.383
22	396.151,132 327.680,746	23	396.201,993 327.645,717	61.757
24	396.209,088 327.640,83	25	396.338,518 327.551,687	157.158

** Lungimile segmentelor sunt determinate în planul de proiecție Stereo 70 și sunt rotunjite la 1 milimetru.

*** Distanța dintre puncte este formată din segmente cumulate ce sunt mai mici decât valoarea 1 milimetru.

**DATE DESPRE IMOBILUL NR. 2433**

Oficiul de Cadastru și Publicitate Imobiliară DOLJ
Biroul de Cadastru și Publicitate Imobiliară Craiova

A. Partea I. Descrierea imobilului

TEREN Extravilan

Adresa: Jud. Dolj, T34, P90

Nr. Crt	Nr cadastral Nr. topografic	Suprafața* (mp)	Observații / Referințe
A1		3.900	Sector cadastral:5 Teren neimprejmuit;

B. Partea II. Proprietari și acte

Inscrieri privitoare la dreptul de proprietate și alte drepturi reale	Referințe
/	
Act Administrativ nr. Titlu de proprietate 1603-60687, din 18/01/2001 emis de CJSIPT Dolj;	
B1	A1
Intabulare, drept de PROPRIETATE, dobandit prin Reconstituire, cota actuala 1/1, cota initiala 1/1 1) GRINDEANU LENUTA	

C. Partea III. SARCINI .

Inscrieri privind dezmembramintele dreptului de proprietate, drepturi reale de garanție și sarcini	Referințe
NU SUNT	

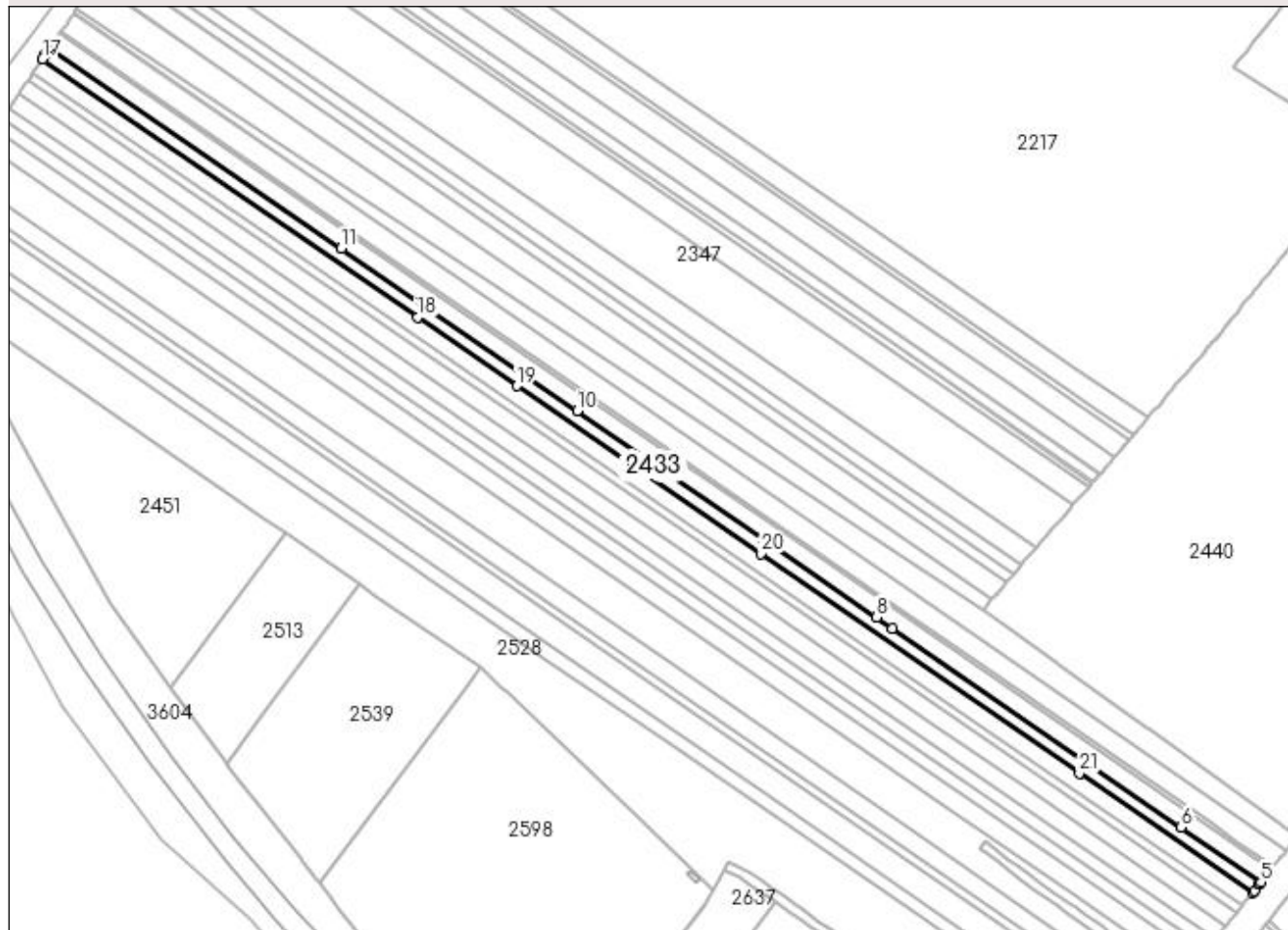
Anexa Nr. 1 La Partea I

Teren

Nr cadastral	Suprafața (mp)*	Observații / Referințe
	3.900	

* Suprafața este determinată în planul de proiecție Stereo 70.

DETALII LINIARE IMOBIL



Date referitoare la teren

Crt	Categorie folosință	Intra vilan	Suprafața (mp)	Tarla	Parcelă	Nr. topo	Observații / Referințe
1	arabil	NU	3.900	34	90	-	

Lungime Segmente

1) Valorile lungimilor segmentelor sunt obținute din proiecție în plan.

Punct început	X / Y	Punct sfârșit	X / Y	Lungime segment (** (m)
1	396.370,55 327.522,436	2	396.371,22 327.523,271	1.071
3	396.373,613 327.526,252	4	396.373,659 327.526,309	0.073
5	396.374,266 327.527,066	6	396.338,518 327.551,687	43.407
7	396.209,088 327.640,83	8	396.201,993 327.645,717	8.616
9	396.151,132 327.680,746	10	396.067,849 327.738,107	101.125

Punct început	X / Y	Punct sfârșit	X / Y	Lungime segment (** (m)
2	396.371,22 327.523,271	3	396.373,613 327.526,252	3.823
4	396.373,659 327.526,309	5	396.374,266 327.527,066	0.971
6	396.338,518 327.551,687	7	396.209,088 327.640,83	157.158
8	396.201,993 327.645,717	9	396.151,132 327.680,746	61.757
10	396.067,849 327.738,107	11	395.962,117 327.810,928	128.383

Punct început	X / Y	Punct sfârșit	X / Y	Lungime segment (** (m)
11	395.962,117 327.810,928	12	395.831,644 327.900,789	158.424
13	395.831,393 327.900,418	14	395.831,101 327.899,988	0.52
15	395.830,187 327.898,639	16	395.829,638 327.897,83	0.978
17	395.828,321 327.895,888	18	395.996,443 327.780,097	204.138
19	396.041,023 327.749,393	20	396.150,106 327.674,263	132.452
21	396.292,911 327.575,908	1	396.370,55 327.522,436	94.271

Punct început	X / Y	Punct sfârșit	X / Y	Lungime segment (** (m)
12	395.831,644 327.900,789	13	395.831,393 327.900,418	0.448
14	395.831,101 327.899,988	15	395.830,187 327.898,639	1.629
16	395.829,638 327.897,83	17	395.828,321 327.895,888	2.346
18	395.996,443 327.780,097	19	396.041,023 327.749,393	54.131
20	396.150,106 327.674,263	21	396.292,911 327.575,908	173.398

** Lungimile segmentelor sunt determinate în planul de proiecție Stereo 70 și sunt rotunjite la 1 milimetru.

*** Distanța dintre puncte este formată din segmente cumulate ce sunt mai mici decât valoarea 1 milimetru.

**DATE DESPRE IMOBILUL NR. 2438**

Oficiul de Cadastru și Publicitate Imobiliară DOLJ
 Biroul de Cadastru și Publicitate Imobiliară Craiova

A. Partea I. Descrierea imobilului

TEREN Extravilan

Adresa: Jud. Dolj, T34, P92

Nr. Crt	Nr cadastral Nr. topografic	Suprafața* (mp)	Observații / Referințe
A1		5.000	Sector cadastral:5 Teren neimprejmuit;

B. Partea II. Proprietari și acte

Inscrieri privitoare la dreptul de proprietate și alte drepturi reale	Referințe
/	
Act Notarial nr. Certificat de mostenitor 92, din 10/11/2022 emis de NP Draghici Florea;	
B1	A1
Intabulare, drept de PROPRIETATE, dobandit prin Succesiune, cota actuala 1/1, cota initiala 1/1 1) GHEORGHISOR IULIAN	

C. Partea III. SARCINI .

Inscrieri privind dezmembramintele dreptului de proprietate, drepturi reale de garanție și sarcini	Referințe
NU SUNT	

Anexa Nr. 1 La Partea I

Teren

Nr cadastral	Suprafața (mp)*	Observații / Referințe
	5.000	

* Suprafața este determinată în planul de proiecție Stereo 70.

DETALII LINIARE IMOBIL



Date referitoare la teren

Crt	Categorie folosință	Intra vilan	Suprafața (mp)	Tarla	Parcelă	Nr. topo	Observații / Referințe
1	arabil	NU	5.000	34	92	-	

Lungime Segmente

1) Valorile lungimilor segmentelor sunt obținute din proiecție în plan.

Punct început	X / Y	Punct sfârșit	X / Y	Lungime segment (** (m)
1	396.365,782 327.516,494	2	396.365,923 327.516,672	0.228
3	396.366,496 327.517,386	4	396.366,508 327.517,401	0.02
5	396.367,221 327.518,289	6	396.368,059 327.519,333	1.338
7	396.368,893 327.520,372	8	396.369,891 327.521,615	1.594
9	396.370,55 327.522,436	10	396.292,911 327.575,908	94.271

Punct început	X / Y	Punct sfârșit	X / Y	Lungime segment (** (m)
2	396.365,923 327.516,672	3	396.366,496 327.517,386	0.914
4	396.366,508 327.517,401	5	396.367,221 327.518,289	1.139
6	396.368,059 327.519,333	7	396.368,893 327.520,372	1.333
8	396.369,891 327.521,615	9	396.370,55 327.522,436	1.052
10	396.292,911 327.575,908	11	396.150,106 327.674,263	173.398

Punct început	X / Y	Punct sfârșit	X / Y	Lungime segment (** (m)
11	396.150,106 327.674,263	12	396.041,023 327.749,393	132.452
13	395.996,443 327.780,097	14	395.828,321 327.895,888	204.138
15	395.828,218 327.895,735	16	395.827,137 327.894,142	1.925
17	395.826,84 327.893,703	18	395.825,008 327.891,001	3.264
19	395.824,708 327.890,558	20	395.824,058 327.889,599	1.158
21	395.999,269 327.768,925	22	396.086,37 327.708,935	105.761
23	396.223,482 327.614,501	24	396.248,295 327.597,411	30.128

Punct început	X / Y	Punct sfârșit	X / Y	Lungime segment (** (m)
12	396.041,023 327.749,393	13	395.996,443 327.780,097	54.131
14	395.828,321 327.895,888	15	395.828,218 327.895,735	0.184
16	395.827,137 327.894,142	17	395.826,84 327.893,703	0.531
18	395.825,008 327.891,001	19	395.824,708 327.890,558	0.536
20	395.824,058 327.889,599	21	395.999,269 327.768,925	212.747
22	396.086,37 327.708,935	23	396.223,482 327.614,501	166.486
24	396.248,295 327.597,411	1	396.365,782 327.516,494	142.656

** Lungimile segmentelor sunt determinate în planul de proiecție Stereo 70 și sunt rotunjite la 1 milimetru.

*** Distanța dintre puncte este formată din segmente cumulate ce sunt mai mici decât valoarea 1 milimetru.

**DATE DESPRE IMOBILUL NR. 2440**

Oficiul de Cadastru și Publicitate Imobiliară DOLJ
Biroul de Cadastru și Publicitate Imobiliară Craiova

A. Partea I. Descrierea imobilului

TEREN Intravilan

Adresa: Loc. Almaj, Str Ion Gh. Plesa, Jud. Dolj, T 34 P 72

Nr. Crt	Nr cadastral Nr. topografic	Suprafața* (mp)	Observații / Referințe
A1	30911	45.000	Sector cadastral:5 Teren neimprejmuit;

B. Partea II. Proprietari și acte

Inscrieri privitoare la dreptul de proprietate și alte drepturi reale	Referințe
170608 / 12/09/2018	
Act Notarial nr. CONTRACT DE DONATIE AUT NR 2124, din 07/09/2018 emis de NP ZAVOI AURELIAN PAUL;	
B1	A1
Intabulare, drept de PROPRIETATE, dobandit prin Conventie, cota actuala 1/1, cota initiala 1/1 1) ASOCIAȚIA AGRICOLĂ ICONOM, CIF:33413712	

C. Partea III. SARCINI .

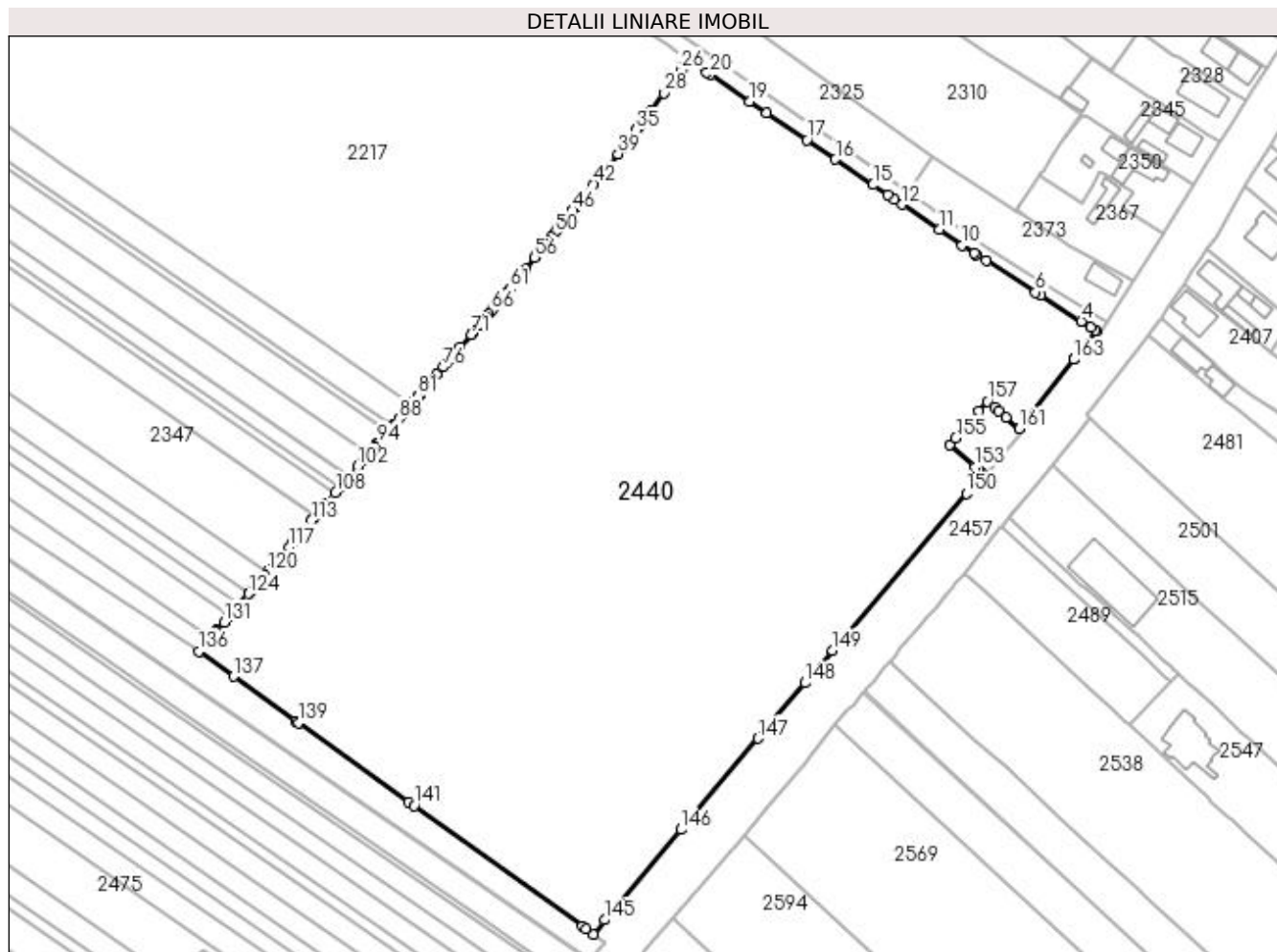
Inscrieri privind dezmembramintele dreptului de proprietate, drepturi reale de garanție și sarcini	Referințe
NU SUNT	

Anexa Nr. 1 La Partea I

Teren

Nr cadastral	Suprafața (mp)*	Observații / Referințe
30911	45.000	

* Suprafața este determinată în planul de proiecție Stereo 70.



Date referitoare la teren

Crt	Categorie folosință	Intra vilan	Suprafața (mp)	Tarla	Parcelă	Nr. topo	Observații / Referințe
1	arabil	DA	45.000	34	72	-	

Lungime Segmente

1) Valorile lungimilor segmentelor sunt obținute din proiecție în plan.

Punct început	X / Y	Punct sfârșit	X / Y	Lungime segment	Punct început	X / Y	Punct sfârșit	X / Y	Lungime segment	Punct început	X / Y	Punct sfârșit	X / Y	Lungime segment
1	396.561,956 327.760,555	2	396.561,487 327.760,854	0.557	2	396.561,487 327.760,854	3	396.559,876 327.761,881	1.91	3	396.559,876 327.761,881	4	396.556,704 327.763,903	3.762
4	396.556,704 327.763,903	5	396.542,477 327.772,972	16.871	5	396.542,477 327.772,972	6	396.540,776 327.774,057	2.017	6	396.540,776 327.774,057	7	396.523,501 327.785,07	20.487
7	396.523,501 327.785,07	8	396.520,222 327.787,16	3.889	8	396.520,222 327.787,16	9	396.519,499 327.787,62	0.856	9	396.519,499 327.787,62	10	396.515,213 327.790,353	5.083
10	396.515,213 327.790,353	11	396.507,216 327.795,777	9.663	11	396.507,216 327.795,777	12	396.494,32 327.804,523	15.581	12	396.494,32 327.804,523	13	396.491,619 327.806,354	3.264
13	396.491,619 327.806,354	14	396.489,369 327.807,88	2.718	14	396.489,369 327.807,88	15	396.484,231 327.811,365	6.208	15	396.484,231 327.811,365	16	396.471,14 327.820,243	15.819
16	396.471,14 327.820,243	17	396.461,166 327.827,007	12.05	17	396.461,166 327.827,007	18	396.447,249 327.836,446	16.816	18	396.447,249 327.836,446	19	396.441,325 327.840,463	7.158

Punct început	X / Y	Punct sfârșit	X / Y	Lungime segment	Punct început	X / Y	Punct sfârșit	X / Y	Lungime segment	Punct început	X / Y	Punct sfârșit	X / Y	Lungime segment
19	396.441,325 327.840,463	20	396.427,649 327.849,738	16.524	20	396.427,649 327.849,738	21	396.426,377 327.850,601	1.537	21	396.426,377 327.850,601	22	396.420,027 327.854,907	7.672
22	396.420,027 327.854,907	23	396.418,724 327.853,157	2.182	23	396.418,724 327.853,157	24	396.418,214 327.852,473	0.854	24	396.418,214 327.852,473	25	396.418,025 327.852,218	0.317
25	396.418,025 327.852,218	26	396.417,3 327.851,245	1.214	26	396.417,3 327.851,245	27	396.413,875 327.846,646	5.734	27	396.413,875 327.846,646	28	396.411,364 327.843,273	4.205
28	396.411,364 327.843,273	29	396.406,783 327.837,121	7.671	29	396.406,783 327.837,121	30	396.406,335 327.836,52	0.75	30	396.406,335 327.836,52	31	396.405,426 327.835,299	1.522
31	396.405,426 327.835,299	32	396.405,28 327.835,103	0.244	32	396.405,28 327.835,103	33	396.403,363 327.832,53	3.209	33	396.403,363 327.832,53	34	396.402,319 327.831,127	1.748
34	396.402,319 327.831,127	35	396.401,839 327.830,483	0.803	35	396.401,839 327.830,483	36	396.399,485 327.827,322	3.942	36	396.399,485 327.827,322	37	396.397,938 327.825,244	2.59
37	396.397,938 327.825,244	38	396.396,781 327.823,803	1.848	38	396.396,781 327.823,803	39	396.395,457 327.822,154	2.115	39	396.395,457 327.822,154	40	396.391,086 327.816,709	6.982
40	396.391,086 327.816,709	41	396.390,06 327.815,431	1.639	41	396.390,06 327.815,431	42	396.387,046 327.811,676	4.816	42	396.387,046 327.811,676	43	396.383,911 327.807,771	5.007
43	396.383,911 327.807,771	44	396.382,303 327.805,768	2.569	44	396.382,303 327.805,768	45	396.380,968 327.804,104	2.133	45	396.380,968 327.804,104	46	396.379,768 327.802,61	1.916
46	396.379,768 327.802,61	47	396.377,821 327.800,185	3.11	47	396.377,821 327.800,185	48	396.375,699 327.797,541	3.39	48	396.375,699 327.797,541	49	396.374,541 327.796,098	1.85
49	396.374,541 327.796,098	50	396.373,48 327.794,777	1.694	50	396.373,48 327.794,777	51	396.372,227 327.793,217	2.001	51	396.372,227 327.793,217	52	396.371,096 327.791,808	1.807
52	396.371,096 327.791,808	53	396.370,332 327.790,856	1.22	53	396.370,332 327.790,856	54	396.368,184 327.788,18	3.432	54	396.368,184 327.788,18	55	396.367,185 327.786,935	1.596
55	396.367,185 327.786,935	56	396.366,497 327.786,079	1.098	56	396.366,497 327.786,079	57	396.363,313 327.782,113	5.086	57	396.363,313 327.782,113	58	396.360,895 327.779,1	3.863
58	396.360,895 327.779,1	59	396.360,21 327.778,247	1.093	59	396.360,21 327.778,247	60	396.359,977 327.777,957	0.372	60	396.359,977 327.777,957	61	396.357,832 327.775,285	3.427
61	396.357,832 327.775,285	62	396.356,457 327.773,572	2.197	62	396.356,457 327.773,572	63	396.353,97 327.770,474	3.972	63	396.353,97 327.770,474	64	396.353,674 327.770,129	0.455
64	396.353,674 327.770,129	65	396.352,013 327.768,197	2.548	65	396.352,013 327.768,197	66	396.351,426 327.767,514	0.9	66	396.351,426 327.767,514	67	396.350,382 327.766,298	1.603
67	396.350,382 327.766,298	68	396.349,706 327.765,511	1.037	68	396.349,706 327.765,511	69	396.347,089 327.762,466	4.015	69	396.347,089 327.762,466	70	396.344,832 327.759,839	3.463
70	396.344,832 327.759,839	71	396.344,339 327.759,265	0.756	71	396.344,339 327.759,265	72	396.340,499 327.754,796	5.892	72	396.340,499 327.754,796	73	396.338,231 327.752,156	3.481
73	396.338,231 327.752,156	74	396.337,287 327.751,058	1.448	74	396.337,287 327.751,058	75	396.335,981 327.749,537	2.005	75	396.335,981 327.749,537	76	396.334,646 327.747,983	2.048
76	396.334,646 327.747,983	77	396.332,416 327.745,388	3.421	77	396.332,416 327.745,388	78	396.330,687 327.743,376	2.653	78	396.330,687 327.743,376	79	396.328,511 327.740,843	3.34
79	396.328,511 327.740,843	80	396.326,414 327.738,402	3.218	80	396.326,414 327.738,402	81	396.326,001 327.737,921	0.634	81	396.326,001 327.737,921	82	396.325,802 327.737,69	0.305
82	396.325,802 327.737,69	83	396.324,08 327.735,686	2.642	83	396.324,08 327.735,686	84	396.323,948 327.735,532	0.203	84	396.323,948 327.735,532	85	396.323,577 327.735,101	0.569
85	396.323,577 327.735,101	86	396.323,246 327.734,716	0.507	86	396.323,246 327.734,716	87	396.320,869 327.731,948	3.649	87	396.320,869 327.731,948	88	396.319,179 327.729,982	2.593
88	396.319,179 327.729,982	89	396.317,466 327.727,988	2.629	89	396.317,466 327.727,988	90	396.316,984 327.727,427	0.739	90	396.316,984 327.727,427	91	396.316,081 327.726,376	1.386
91	396.316,081 327.726,376	92	396.315,4 327.725,584	1.044	92	396.315,4 327.725,584	93	396.314,88 327.724,978	0.799	93	396.314,88 327.724,978	94	396.311,907 327.721,518	4.562
94	396.311,907 327.721,518	95	396.311,639 327.721,206	0.411	95	396.311,639 327.721,206	96	396.310,881 327.720,324	1.163	96	396.310,881 327.720,324	97	396.309,551 327.718,776	2.041
97	396.309,551 327.718,776	98	396.308,799 327.717,901	1.154	98	396.308,799 327.717,901	99	396.308,642 327.717,718	0.241	99	396.308,642 327.717,718	100	396.308,142 327.717,136	0.767
100	396.308,142 327.717,136	101	396.306,546 327.715,279	2.448	101	396.306,546 327.715,279	102	396.305,004 327.713,484	2.367	102	396.305,004 327.713,484	103	396.302,19 327.710,209	4.318
103	396.302,19 327.710,209	104	396.301,824 327.709,784	0.561	104	396.301,824 327.709,784	105	396.299,155 327.706,677	4.096	105	396.299,155 327.706,677	106	396.298,883 327.706,36	0.418
106	396.298,883 327.706,36	107	396.298,354 327.705,744	0.812	107	396.298,354 327.705,744	108	396.297,186 327.704,386	1.791	108	396.297,186 327.704,386	109	396.293,834 327.700,484	5.143
109	396.293,834 327.700,484	110	396.290,218 327.696,276	5.549	110	396.290,218 327.696,276	111	396.290,019 327.696,044	0.306	111	396.290,019 327.696,044	112	396.289,124 327.695,002	1.373
112	396.289,124 327.695,002	113	396.288,683 327.694,489	0.676	113	396.288,683 327.694,489	114	396.285,34 327.690,598	5.13	114	396.285,34 327.690,598	115	396.283,683 327.688,669	2.543
115	396.283,683 327.688,669	116	396.282,416 327.687,195	1.943	116	396.282,416 327.687,195	117	396.280,923 327.685,457	2.292	117	396.280,923 327.685,457	118	396.278,242 327.682,337	4.114

Punct început	X / Y	Punct sfârșit	X / Y	Lungime segment	Punct început	X / Y	Punct sfârșit	X / Y	Lungime segment	Punct început	X / Y	Punct sfârșit	X / Y	Lungime segment
118	396.278,242 327.682,337	119	396.275,736 327.679,42	3.845	119	396.275,736 327.679,42	120	396.273,597 327.676,93	3.283	120	396.273,597 327.676,93	121	396.272,418 327.675,558	1.809
121	396.272,418 327.675,558	122	396.268,166 327.670,609	6.524	122	396.268,166 327.670,609	123	396.267,085 327.669,352	1.658	123	396.267,085 327.669,352	124	396.266,92 327.669,16	0.253
124	396.266,92 327.669,16	125	396.263,575 327.665,266	5.133	125	396.263,575 327.665,266	126	396.262,187 327.663,651	2.13	126	396.262,187 327.663,651	127	396.261,743 327.663,135	0.681
127	396.261,743 327.663,135	128	396.261,726 327.663,115	0.027	128	396.261,726 327.663,115	129	396.261,428 327.662,768	0.457	129	396.261,428 327.662,768	130	396.260,227 327.661,37	1.843
130	396.260,227 327.661,37	131	396.258,371 327.659,21	2.847	131	396.258,371 327.659,21	132	396.255,972 327.656,417	3.682	132	396.255,972 327.656,417	133	396.255,583 327.655,965	0.597
133	396.255,583 327.655,965	134	396.253,519 327.653,562	3.167	134	396.253,519 327.653,562	135	396.251,519 327.651,236	3.068	135	396.251,519 327.651,236	136	396.249,633 327.649,04	2.895
136	396.249,633 327.649,04	137	396.261,657 327.640,422	14.794	137	396.261,657 327.640,422	138	396.283,483 327.624,777	26.854	138	396.283,483 327.624,777	139	396.284,259 327.624,22	0.955
139	396.284,259 327.624,22	140	396.322,698 327.596,668	47.294	140	396.322,698 327.596,668	141	396.324,49 327.595,384	2.204	141	396.324,49 327.595,384	142	396.382,967 327.553,468	71.948
142	396.382,967 327.553,468	143	396.384,235 327.552,559	1.561	143	396.384,235 327.552,559	144	396.386,857 327.550,68	3.225	144	396.386,857 327.550,68	145	396.390,761 327.555,681	6.344
145	396.390,761 327.555,681	146	396.417,375 327.587,098	41.175	146	396.417,375 327.587,098	147	396.444,241 327.618,813	41.564	147	396.444,241 327.618,813	148	396.460,619 327.638,146	25.338
148	396.460,619 327.638,146	149	396.470,153 327.649,401	14.75	149	396.470,153 327.649,401	150	396.516,645 327.703,985	71.7	150	396.516,645 327.703,985	151	396.522,44 327.710,789	8.937
151	396.522,44 327.710,789	152	396.520,894 327.712,118	2.038	152	396.520,894 327.712,118	153	396.519,588 327.713,241	1.722	153	396.519,588 327.713,241	154	396.510,804 327.720,792	11.584
154	396.510,804 327.720,792	155	396.512,999 327.723,325	3.352	155	396.512,999 327.723,325	156	396.521,01 327.732,57	12.233	156	396.521,01 327.732,57	157	396.524,005 327.736,027	4.574
157	396.524,005 327.736,027	158	396.526,439 327.733,949	3.2	158	396.526,439 327.733,949	159	396.528,056 327.732,57	2.125	159	396.528,056 327.732,57	160	396.530,512 327.730,474	3.229
160	396.530,512 327.730,474	161	396.535,129 327.726,534	6.069	161	396.535,129 327.726,534	162	396.554,105 327.750,598	30.646	162	396.554,105 327.750,598	163	396.554,109 327.750,603	0.006
163	396.554,109 327.750,603	1	396.561,956 327.760,555	12.674										

** Lungimile segmentelor sunt determinate în planul de proiecție Stereo 70 și sunt rotunjite la 1 milimetru.

*** Distanța dintre puncte este formată din segmente cumulate ce sunt mai mici decât valoarea 1 milimetru.

**DATE DESPRE IMOBILUL NR. 2443**

Oficiul de Cadastru și Publicitate Imobiliară DOLJ
Biroul de Cadastru și Publicitate Imobiliară Craiova

A. Partea I. Descrierea imobilului

TEREN Extravilan

Adresa: Jud. Dolj, T34, P93

Nr. Crt	Nr cadastral Nr. topografic	Suprafața* (mp)	Observații / Referințe
A1	30490	2.500	Sector cadastral:5 Teren neimprejmuit;

B. Partea II. Proprietari și acte

Inscrieri privitoare la dreptul de proprietate și alte drepturi reale		Referințe
61982 / 26/05/2014		
Act Notarial nr. CONTRACT DE VANZARE CUMPARARE AUT NR 1416, din 20/05/2014 emis de NP. Sorop Alexandru Oliviu;		
B1	Intabulare, drept de PROPRIETATE, dobandit prin Conventie, cota actuala 1/1, cota initiala 1/1 1) SC AGRI TERENURI SA, CIF:999999999999	A1

C. Partea III. SARCINI .

Inscrieri privind dezmembramintele dreptului de proprietate, drepturi reale de garanție și sarcini	Referințe
NU SUNT	

Anexa Nr. 1 La Partea I

Teren

Nr cadastral	Suprafața (mp)*	Observații / Referințe
30490	2.500	

* Suprafața este determinată în planul de proiecție Stereo 70.

DETALII LINIARE IMOBIL



Date referitoare la teren

Crt	Categorie folosință	Intravilan	Suprafața (mp)	Tarla	Parcelă	Nr. topo	Observații / Referințe
1	arabil	NU	2.500	34	93	-	

Lungime Segmente

1) Valorile lungimilor segmentelor sunt obținute din proiecție în plan.

Punct început	X / Y	Punct sfârșit	X / Y	Lungime segment (** (m)
1	396.363,422 327.513,503	2	396.363,561 327.513,679	0.224
2	396.363,561 327.513,679	3	396.364,705 327.515,128	1.846
3	396.364,705 327.515,128	4	396.365,124 327.515,66	0.677
4	396.365,124 327.515,66	5	396.365,782 327.516,494	1.062
5	396.365,782 327.516,494	6	396.248,295 327.597,411	142.656

Punct început	X / Y	Punct sfârșit	X / Y	Lungime segment (** (m)
6	396.248,295 327.597,411	7	396.223,482 327.614,501	30.128
7	396.223,482 327.614,501	8	396.086,37 327.708,935	166.486
8	396.086,37 327.708,935	9	395.999,269 327.768,925	105.761
9	395.999,269 327.768,925	10	395.824,058 327.889,599	212.747
10	395.824,058 327.889,599	11	395.822,568 327.887,402	2.654
11	395.822,568 327.887,402	12	395.821,924 327.886,453	1.147
12	395.821,924 327.886,453	13	395.952,912 327.796,236	159.05
13	395.952,912 327.796,236	14	396.041,914 327.734,938	108.068
14	396.041,914 327.734,938	15	396.133,851 327.671,617	111.633
15	396.133,851 327.671,617	16	396.245,638 327.594,626	135.735
16	396.245,638 327.594,626	1	396.363,422 327.513,503	143.017

** Lungimile segmentelor sunt determinate în planul de proiecție Stereo 70 și sunt rotunjite la 1 milimetru.

*** Distanța dintre puncte este formată din segmente cumulate ce sunt mai mici decât valoarea 1 milimetru.

**DATE DESPRE IMOBILUL NR. 2445**

Oficiul de Cadastru și Publicitate Imobiliară DOLJ
Biroul de Cadastru și Publicitate Imobiliară Craiova

A. Partea I. Descrierea imobilului

TEREN Extravilan

Adresa: Jud. Dolj, EXTRAVILAN, T 34, P 79

Nr. Crt	Nr cadastral Nr. topografic	Suprafața* (mp)	Observații / Referințe
A1	30641	5.000	Sector cadastral:5 Teren neimprejmuit;

B. Partea II. Proprietari și acte

Inscrieri privitoare la dreptul de proprietate și alte drepturi reale	Referințe
100682 / 24/08/2015	
Hotarare Judecatoreasca nr. 4384, din 07/03/2011 emis de Judecatoria Craiova (Dosar nr. 35225/215/2010, TDP nr. 1443-59556/1998- CJ Dolj);	
B1	Intabulare, drept de PROPRIETATE, dobandit prin Hotarare Judecatoreasca, cota actuala 1/1, cota initiala 1/1
	1) MARCU OVIDIU CIPRIAN
	<i>OBSERVATII: Iancu Vasile</i>

C. Partea III. SARCINI .

Inscrieri privind dezmembramintele dreptului de proprietate, drepturi reale de garanție și sarcini	Referințe
NU SUNT	

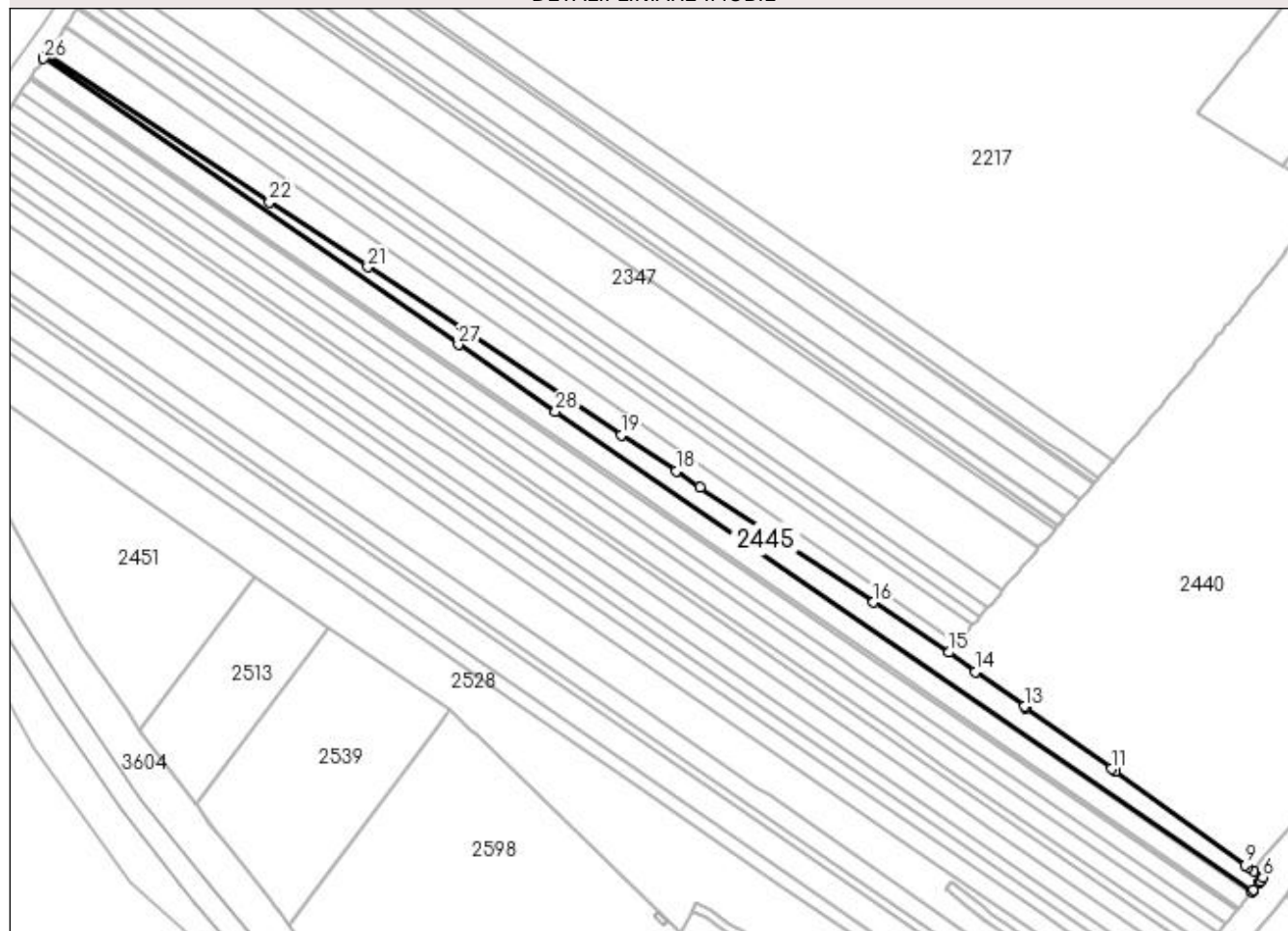
Anexa Nr. 1 La Partea I

Teren

Nr cadastral	Suprafața (mp)*	Observații / Referințe
30641	5.000	

* Suprafața este determinată în planul de proiecție Stereo 70.

DETALII LINIARE IMOBIL



Date referitoare la teren

Crt	Categorie folosință	Intravilan	Suprafața (mp)	Tarla	Parcelă	Nr. topo	Observații / Referințe
1	arabil	NU	5.000	34	79	-	Imobil împrejmuit cu limita conventionala.

Lungime Segmente

1) Valorile lungimilor segmentelor sunt obținute din proiecție în plan.

Punct început	X / Y	Punct sfârșit	X / Y	Lungime segment (** (m)
1	396.385,923 327.541,588	2	396.386,566 327.542,388	1.026
3	396.386,576 327.542,401	4	396.389,26 327.545,745	4.288
5	396.389,609 327.546,179	6	396.390,906 327.547,778	2.059
7	396.386,857 327.550,68	8	396.384,235 327.552,559	3.225
9	396.382,967 327.553,468	10	396.324,49 327.595,384	71.948

Punct început	X / Y	Punct sfârșit	X / Y	Lungime segment (** (m)
2	396.386,566 327.542,388	3	396.386,576 327.542,401	0.017
4	396.389,26 327.545,745	5	396.389,609 327.546,179	0.557
6	396.390,906 327.547,778	7	396.386,857 327.550,68	4.982
8	396.384,235 327.552,559	9	396.382,967 327.553,468	1.561
10	396.324,49 327.595,384	11	396.322,698 327.596,668	2.204

Punct început	X / Y	Punct sfârșit	X / Y	Lungime segment (** (m))
11	396.322,698 327.596,668	12	396.284,259 327.624,22	47.294
13	396.283,483 327.624,777	14	396.261,657 327.640,422	26.854
15	396.249,633 327.649,04	16	396.215,629 327.671,58	40.796
17	396.137,565 327.723,325	18	396.126,76 327.730,487	12.963
19	396.102,039 327.746,874	20	396.030,483 327.794,305	85.849
21	395.988,003 327.822,463	22	395.943,786 327.851,772	53.049
23	395.843,487 327.918,257	24	395.843,478 327.918,243	0.016
25	395.842,502 327.916,804	26	395.842,066 327.916,161	0.776
27	396.028,823 327.787,536	28	396.072,558 327.757,413	53.106

Punct început	X / Y	Punct sfârșit	X / Y	Lungime segment (** (m))
12	396.284,259 327.624,22	13	396.283,483 327.624,777	0.955
14	396.261,657 327.640,422	15	396.249,633 327.649,04	14.794
16	396.215,629 327.671,58	17	396.137,565 327.723,325	93.656
18	396.126,76 327.730,487	19	396.102,039 327.746,874	29.658
20	396.030,483 327.794,305	21	395.988,003 327.822,463	50.965
22	395.943,786 327.851,772	23	395.843,487 327.918,257	120.334
24	395.843,478 327.918,243	25	395.842,502 327.916,804	1.739
26	395.842,066 327.916,161	27	396.028,823 327.787,536	226.765
28	396.072,558 327.757,413	1	396.385,923 327.541,588	380.497

** Lungimile segmentelor sunt determinate în planul de proiecție Stereo 70 și sunt rotunjite la 1 milimetru.

*** Distanța dintre puncte este formată din segmente cumulate ce sunt mai mici decât valoarea 1 milimetru.

**DATE DESPRE IMOBILUL NR. 2450**

Oficiul de Cadastru și Publicitate Imobiliară DOLJ
Biroul de Cadastru și Publicitate Imobiliară Craiova

A. Partea I. Descrierea imobilului

TEREN Extravilan

Adresa: Jud. Dolj, T34, P94

Nr. Crt	Nr cadastral Nr. topografic	Suprafața* (mp)	Observații / Referințe
A1		5.000	Sector cadastral:5 Teren neimprejmuit;

B. Partea II. Proprietari și acte

Inscrieri privitoare la dreptul de proprietate și alte drepturi reale	Referințe
/	
Act Administrativ nr. Titlu de proprietate 512-60677, din 28/01/1997 emis de CJSIPT Dolj;	
B1	A1
Intabulare, drept de PROPRIETATE, dobandit prin Reconstituire, cota actuala 1/1, cota initiala 1/1 1) NITA ION	

C. Partea III. SARCINI .

Inscrieri privind dezmembramintele dreptului de proprietate, drepturi reale de garanție și sarcini	Referințe
NU SUNT	

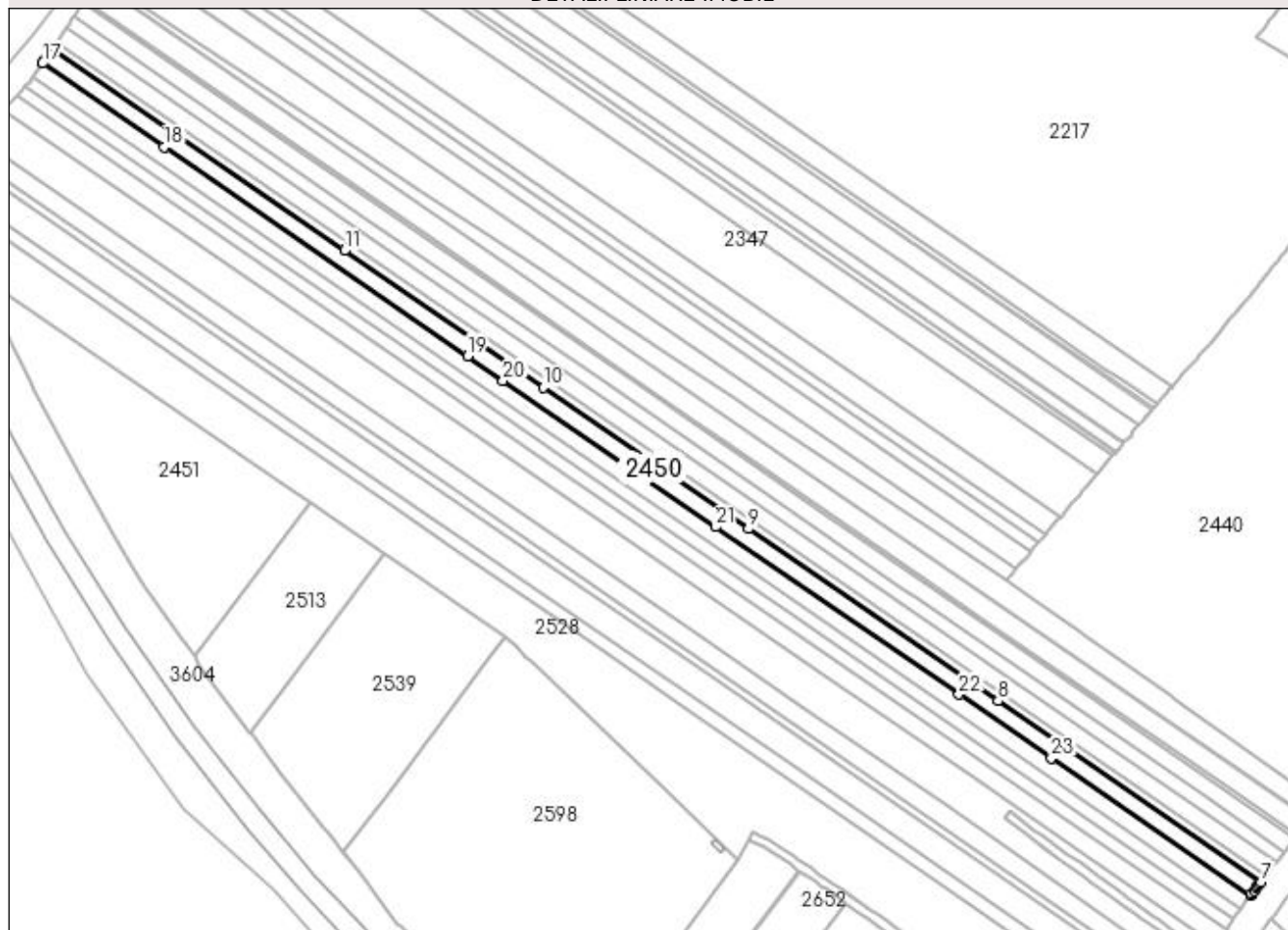
Anexa Nr. 1 La Partea I

Teren

Nr cadastral	Suprafața (mp)*	Observații / Referințe
	5.000	

* Suprafața este determinată în planul de proiecție Stereo 70.

DETALII LINIARE IMOBIL



Date referitoare la teren

Crt	Categorie folosință	Intravilan	Suprafața (mp)	Tarla	Parcelă	Nr. topo	Observații / Referințe
1	arabil	NU	5.000	34	94	-	

Lungime Segmente

1) Valorile lungimilor segmentelor sunt obținute din proiecție în plan.

Punct început	X / Y	Punct sfârșit	X / Y	Lungime segment (** (m)
1	396.358,7 327.507,518	2	396.359,305 327.508,285	0.977
3	396.360,398 327.509,67	4	396.361,587 327.511,177	1.92
5	396.361,782 327.511,424	6	396.362,564 327.512,415	1.262
7	396.363,422 327.513,503	8	396.245,638 327.594,626	143.017
9	396.133,851 327.671,617	10	396.041,914 327.734,938	111.633

Punct început	X / Y	Punct sfârșit	X / Y	Lungime segment (** (m)
2	396.359,305 327.508,285	3	396.360,398 327.509,67	1.764
4	396.361,587 327.511,177	5	396.361,782 327.511,424	0.315
6	396.362,564 327.512,415	7	396.363,422 327.513,503	1.387
8	396.245,638 327.594,626	9	396.133,851 327.671,617	135.735
10	396.041,914 327.734,938	11	395.952,912 327.796,236	108.068

Punct început	X / Y	Punct sfârșit	X / Y	Lungime segment (** (m)
11	395.952,912 327.796,236	12	395.821,924 327.886,453	159.05
13	395.821,685 327.886,099	14	395.820,441 327.884,264	2.217
15	395.818,899 327.881,99	16	395.817,745 327.880,288	2.055
17	395.817,655 327.880,155	18	395.872,206 327.842,584	66.237
19	396.008,053 327.749,021	20	396.023,968 327.738,06	19.324
21	396.119,178 327.672,486	22	396.228,163 327.597,424	132.333
23	396.269,462 327.568,98	1	396.358,7 327.507,518	108.356

Punct început	X / Y	Punct sfârșit	X / Y	Lungime segment (** (m)
12	395.821,924 327.886,453	13	395.821,685 327.886,099	0.427
14	395.820,441 327.884,264	15	395.818,899 327.881,99	2.748
16	395.817,745 327.880,288	17	395.817,655 327.880,155	0.161
18	395.872,206 327.842,584	19	396.008,053 327.749,021	164.95
20	396.023,968 327.738,06	21	396.119,178 327.672,486	115.607
22	396.228,163 327.597,424	23	396.269,462 327.568,98	50.146

** Lungimile segmentelor sunt determinate în planul de proiecție Stereo 70 și sunt rotunjite la 1 milimetru.

*** Distanța dintre puncte este formată din segmente cumulate ce sunt mai mici decât valoarea 1 milimetru.

**DATE DESPRE IMOBILUL NR. 2451**

Oficiul de Cadastru și Publicitate Imobiliară DOLJ
Biroul de Cadastru și Publicitate Imobiliară Craiova

A. Partea I. Descrierea imobilului

TEREN Extravilan

Adresa: Jud. Dolj, T34, P104/1

Nr. Crt	Nr cadastral Nr. topografic	Suprafața* (mp)	Observații / Referințe
A1		8.415	Sector cadastral:5 Teren neimprejmuit;

B. Partea II. Proprietari și acte

Inscrieri privitoare la dreptul de proprietate și alte drepturi reale		Referințe
/		
Act Normativ nr. 7, din 13/03/1996 emis de Parlamentul Romaniei;		
B1	Intabulare, drept de PROPRIETATE, dobandit prin Lege, cota actuala 1/1, cota initiala 1/1 1) UAT ALMAJ, CIF:4553674, Rezerva comisiei locale de fond funciar	A1

C. Partea III. SARCINI .

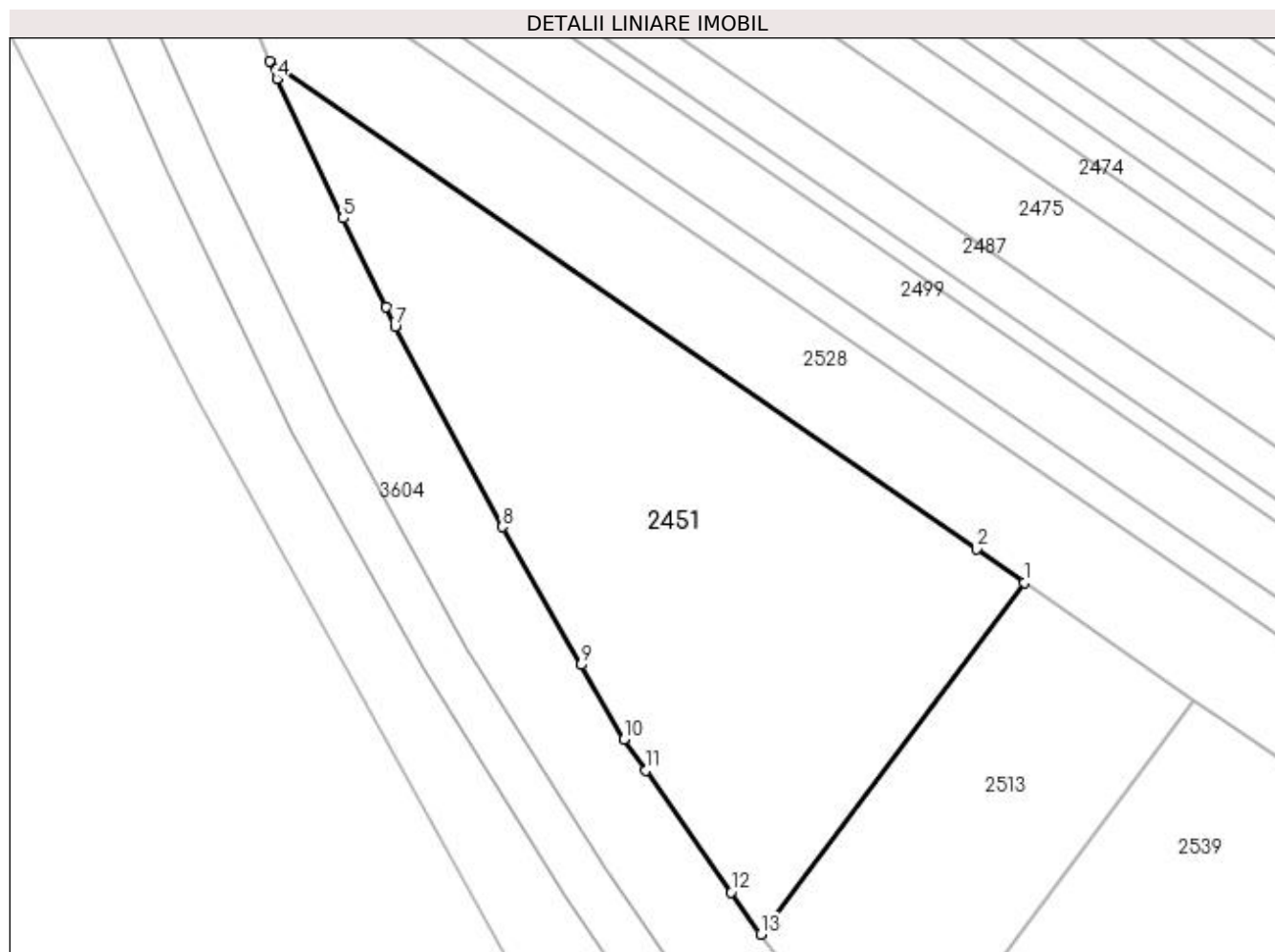
Inscrieri privind dezmembramintele dreptului de proprietate, drepturi reale de garanție și sarcini	Referințe
NU SUNT	

Anexa Nr. 1 La Partea I

Teren

Nr cadastral	Suprafața (mp)*	Observații / Referințe
	8.415	

* Suprafața este determinată în planul de proiecție Stereo 70.



Date referitoare la teren

Crt	Categorie folosință	Intravilan	Suprafața (mp)	Tarla	Parcelă	Nr. topo	Observații / Referințe
1	arabil	NU	8.415	34	104/1	-	

Lungime Segmente

1) Valorile lungimilor segmentelor sunt obținute din proiecție în plan.

Punct început	X / Y	Punct sfârșit	X / Y	Lungime segment (** (m)
1	395.937,277 327.683,385	2	395.927,839 327.689,896	11.465
2	395.927,839 327.689,896	3	395.789,221 327.785,53	168.407
3	395.789,221 327.785,53	4	395.790,6 327.782,17	3.632
4	395.790,6 327.782,17	5	395.803,641 327.754,799	30.319
5	395.803,641 327.754,799	6	395.811,963 327.737,334	19.347

Punct început	X / Y	Punct sfârșit	X / Y	Lungime segment (** (m)
6	395.811,963 327.737,334	7	395.813,78 327.733,52	4.224
7	395.813,78 327.733,52	8	395.834,85 327.694,27	44.548
8	395.834,85 327.694,27	9	395.850,33 327.667,242	31.147
9	395.850,33 327.667,242	10	395.858,7 327.652,63	16.84
10	395.858,7 327.652,63	11	395.863,005 327.646,49	7.498
11	395.863,005 327.646,49	12	395.879,751 327.622,606	29.17
12	395.879,751 327.622,606	13	395.885,521 327.614,376	10.052
13	395.885,521 327.614,376	1	395.937,277 327.683,385	86.261

** Lungimile segmentelor sunt determinate în planul de proiecție Stereo 70 și sunt rotunjite la 1 milimetru.

*** Distanța dintre puncte este formată din segmente cumulate ce sunt mai mici decât valoarea 1 milimetru.

**DATE DESPRE IMOBILUL NR. 2453**

Oficiul de Cadastru și Publicitate Imobiliară DOLJ
Biroul de Cadastru și Publicitate Imobiliară Craiova

A. Partea I. Descrierea imobilului

TEREN Extravilan

Adresa: Jud. Dolj, T34, P95

Nr. Crt	Nr cadastral Nr. topografic	Suprafața* (mp)	Observații / Referințe
A1		5.000	Sector cadastral:5 Teren neimprejmuit;

B. Partea II. Proprietari și acte

Inscrieri privitoare la dreptul de proprietate și alte drepturi reale	Referințe
/	
Act Administrativ nr. Titlu de proprietate 742-44776, din 28/03/1997 emis de CJSIPT Dolj;	
B1	A1
Intabulare, drept de PROPRIETATE, dobandit prin Reconstituire, cota actuala 1/1, cota initiala 1/1	
1) FLORESCU NICOLAE	
2) CIUCA DAN	
3) IONESCU MITA	

C. Partea III. SARCINI .

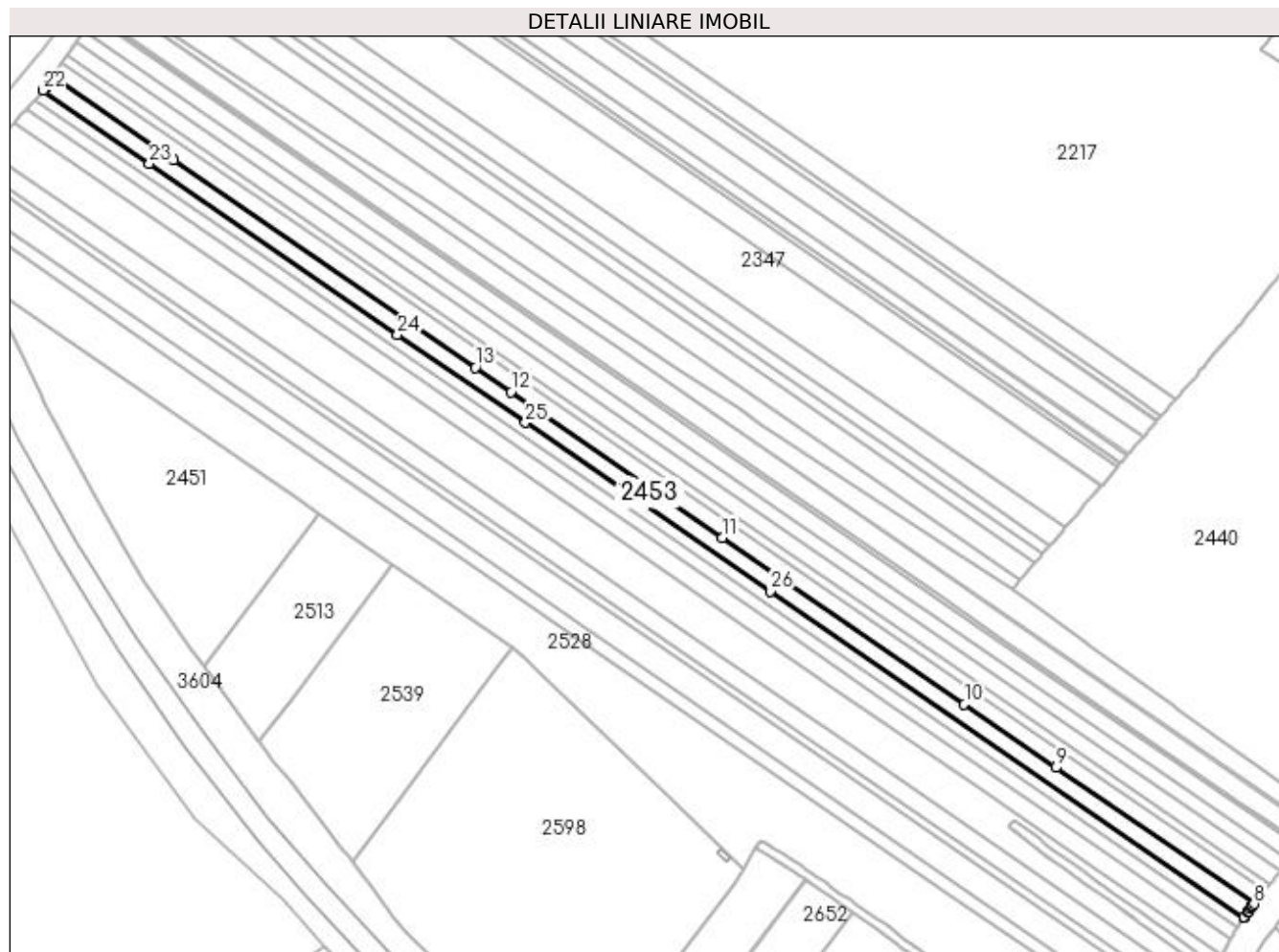
Inscrieri privind dezmembramintele dreptului de proprietate, drepturi reale de garanție și sarcini	Referințe
NU SUNT	

Anexa Nr. 1 La Partea I

Teren

Nr cadastral	Suprafața (mp)*	Observații / Referințe
	5.000	

* Suprafața este determinată în planul de proiecție Stereo 70.



Date referitoare la teren

Crt	Categorie folosință	Intra vilan	Suprafața (mp)	Tarla	Parcelă	Nr. topo	Observații / Referințe
1	arabil	NU	5.000	34	95	-	

Lungime Segmente

1) Valorile lungimilor segmentelor sunt obținute din proiecție în plan.

Punct început	X / Y	Punct sfârșit	X / Y	Lungime segment (** (m)
1	396.354,148 327.501,409	2	396.354,282 327.501,602	0.234
3	396.355,98 327.503,912	4	396.356,305 327.504,355	0.55
5	396.357,086 327.505,417	6	396.357,689 327.506,237	1.018
7	396.358,033 327.506,673	8	396.358,7 327.507,518	1.077
9	396.269,462 327.568,98	10	396.228,163 327.597,424	50.146

Punct început	X / Y	Punct sfârșit	X / Y	Lungime segment (** (m)
2	396.354,282 327.501,602	3	396.355,98 327.503,912	2.867
4	396.356,305 327.504,355	5	396.357,086 327.505,417	1.319
6	396.357,689 327.506,237	7	396.358,033 327.506,673	0.555
8	396.358,7 327.507,518	9	396.269,462 327.568,98	108.356
10	396.228,163 327.597,424	11	396.119,178 327.672,486	132.333

Punct început	X / Y	Punct sfârșit	X / Y	Lungime segment (** (m)	Punct început	X / Y	Punct sfârșit	X / Y	Lungime segment (** (m)
11	396.119,178 327.672,486	12	396.023,968 327.738,06	115.607	12	396.023,968 327.738,06	13	396.008,053 327.749,021	19.324
13	396.008,053 327.749,021	14	395.872,206 327.842,584	164.95	14	395.872,206 327.842,584	15	395.817,655 327.880,155	66.237
15	395.817,655 327.880,155	16	395.817,421 327.879,81	0.418	16	395.817,421 327.879,81	17	395.817,234 327.879,534	0.333
17	395.817,234 327.879,534	18	395.816,17 327.877,965	1.896	18	395.816,17 327.877,965	19	395.815,056 327.876,322	1.985
19	395.815,056 327.876,322	20	395.814,808 327.875,957	0.442	20	395.814,808 327.875,957	21	395.814,09 327.874,897	1.28
21	395.814,09 327.874,897	22	395.813,383 327.873,854	1.261	22	395.813,383 327.873,854	23	395.861,155 327.840,951	58.007
23	395.861,155 327.840,951	24	395.972,97 327.763,941	135.768	24	395.972,97 327.763,941	25	396.030,569 327.724,269	69.94
25	396.030,569 327.724,269	26	396.140,749 327.648,385	133.784	26	396.140,749 327.648,385	1	396.354,148 327.501,409	259.116

** Lungimile segmentelor sunt determinate în planul de proiecție Stereo 70 și sunt rotunjite la 1 milimetru.

*** Distanța dintre puncte este formată din segmente cumulate ce sunt mai mici decât valoarea 1 milimetru.

**DATE DESPRE IMOBILUL NR. 2458**

Oficiul de Cadastru și Publicitate Imobiliară DOLJ
Biroul de Cadastru și Publicitate Imobiliară Craiova

A. Partea I. Descrierea imobilului

TEREN Extravilan

Adresa: Jud. Dolj, T34, P96

Nr. Crt	Nr cadastral Nr. topografic	Suprafața* (mp)	Observații / Referințe
A1		3.628	Sector cadastral:5 Teren neimprejmuit;

B. Partea II. Proprietari și acte

Inscrieri privitoare la dreptul de proprietate și alte drepturi reale		Referințe
/		
Act Normativ nr. 7, din 13/03/1996 emis de Parlamentul Romaniei;		
B1	Intabulare, drept de PROPRIETATE, dobandit prin Lege, cota actuala 1/1, cota initiala 1/1 1) UAT ALMAJ, CIF:4553674, Rezerva comisiei locale de fond funciar	A1

C. Partea III. SARCINI .

Inscrieri privind dezmembramintele dreptului de proprietate, drepturi reale de garanție și sarcini	Referințe
NU SUNT	

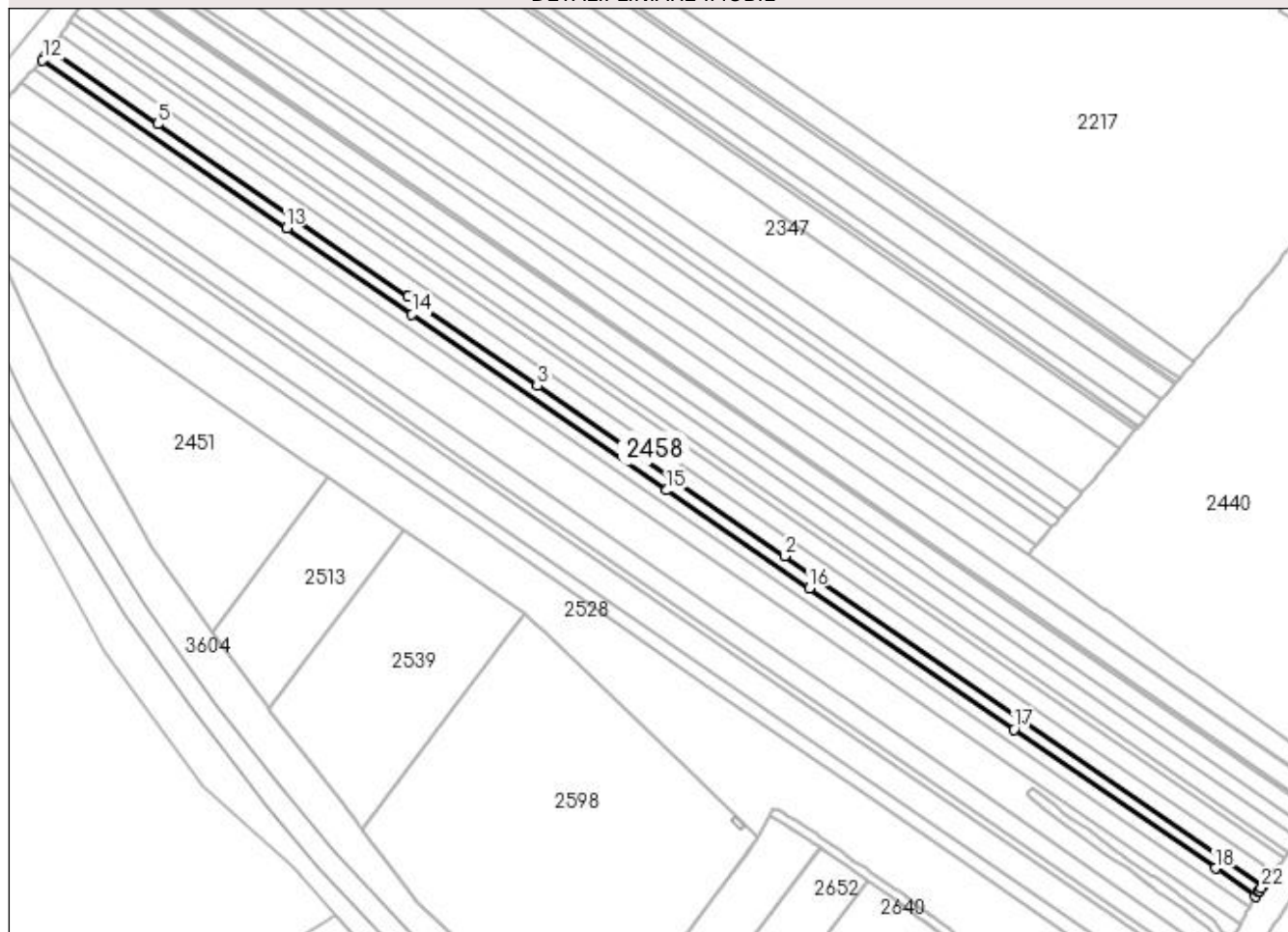
Anexa Nr. 1 La Partea I

Teren

Nr cadastral	Suprafața (mp)*	Observații / Referințe
	3.628	

* Suprafața este determinată în planul de proiecție Stereo 70.

DETALII LINIARE IMOBIL



Date referitoare la teren

Crt	Categorie folosință	Intra vilan	Suprafața (mp)	Tarla	Parcelă	Nr. topo	Observații / Referințe
1	arabil	NU	3.628	34	96	-	

Lungime Segmente

1) Valorile lungimilor segmentelor sunt obținute din proiecție în plan.

Punct început	X / Y	Punct sfârșit	X / Y	Lungime segment (** (m)
1	396.354,148 327.501,409	2	396.140,749 327.648,385	259.116
3	396.030,569 327.724,269	4	395.972,97 327.763,941	69.94
5	395.861,155 327.840,951	6	395.813,383 327.873,854	58.007
7	395.813,153 327.873,514	8	395.812,618 327.872,726	0.953
9	395.812,039 327.871,872	10	395.811,866 327.871,685	0.255

Punct început	X / Y	Punct sfârșit	X / Y	Lungime segment (** (m)
2	396.140,749 327.648,385	3	396.030,569 327.724,269	133.784
4	395.972,97 327.763,941	5	395.861,155 327.840,951	135.768
6	395.813,383 327.873,854	7	395.813,153 327.873,514	0.41
8	395.812,618 327.872,726	9	395.812,039 327.871,872	1.031
10	395.811,866 327.871,685	11	395.810,787 327.870,519	1.589

Punct început	X / Y	Punct sfârșit	X / Y	Lungime segment (** (m)
11	395.810,787 327.870,519	12	395.809,891 327.869,551	1.319
13	395.918,706 327.794,606	14	395.974,672 327.756,06	67.956
15	396.088,351 327.677,766	16	396.151,856 327.634,027	77.11
17	396.243,244 327.571,085	18	396.333,083 327.509,21	109.086
19	396.351,046 327.496,838	20	396.352,207 327.498,596	2.107
21	396.352,645 327.499,231	22	396.353,541 327.500,529	1.577

Punct început	X / Y	Punct sfârșit	X / Y	Lungime segment (** (m)
12	395.809,891 327.869,551	13	395.918,706 327.794,606	132.127
14	395.974,672 327.756,06	15	396.088,351 327.677,766	138.032
16	396.151,856 327.634,027	17	396.243,244 327.571,085	110.965
18	396.333,083 327.509,21	19	396.351,046 327.496,838	21.811
20	396.352,207 327.498,596	21	396.352,645 327.499,231	0.771
22	396.353,541 327.500,529	1	396.354,148 327.501,409	1.07

** Lungimile segmentelor sunt determinate în planul de proiecție Stereo 70 și sunt rotunjite la 1 milimetru.

*** Distanța dintre puncte este formată din segmente cumulate ce sunt mai mici decât valoarea 1 milimetru.

**DATE DESPRE IMOBILUL NR. 2464**

Oficiul de Cadastru și Publicitate Imobiliară DOLJ
Biroul de Cadastru și Publicitate Imobiliară Craiova

A. Partea I. Descrierea imobilului

TEREN Extravilan

Adresa: Jud. Dolj, T34, P98

Nr. Crt	Nr cadastral Nr. topografic	Suprafața* (mp)	Observații / Referințe
A1		3.700	Sector cadastral:5 Teren neimprejmuit;

B. Partea II. Proprietari și acte

Inscrieri privitoare la dreptul de proprietate și alte drepturi reale		Referințe
/		
Act Notarial nr. Certificat de mostenitor suplimentar 115, din 10/07/2008 emis de NP FLORICEL MIHAI MARIAN;		
B1	Intabulare, drept de PROPRIETATE, dobandit prin Succesiune, cota actuala 1/1, cota initiala 1/1 1) CALIN ION	A1

C. Partea III. SARCINI .

Inscrieri privind dezmembramintele dreptului de proprietate, drepturi reale de garanție și sarcini	Referințe
NU SUNT	

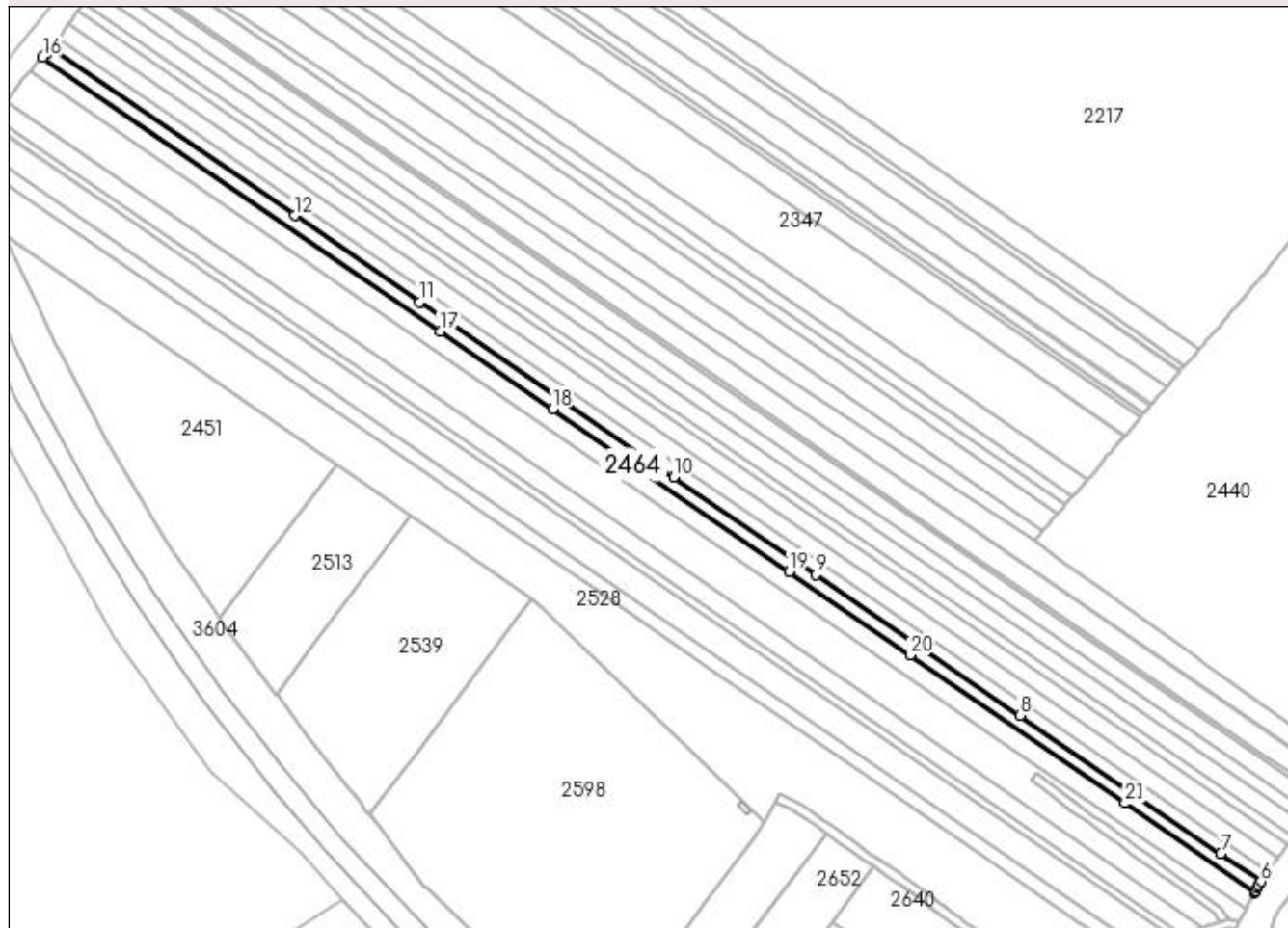
Anexa Nr. 1 La Partea I

Teren

Nr cadastral	Suprafața (mp)*	Observații / Referințe
	3.700	

* Suprafața este determinată în planul de proiecție Stereo 70.

DETALII LINIARE IMOBIL



Date referitoare la teren

Crt	Categorie folosință	Intra vilan	Suprafața (mp)	Tarla	Parcelă	Nr. topo	Observații / Referințe
1	arabil	NU	3.700	34	98	-	

Lungime Segmente

1) Valorile lungimilor segmentelor sunt obținute din proiecție în plan.

Punct început	X / Y	Punct sfârșit	X / Y	Lungime segment (** (m)
1	396.348,19 327.491,974	2	396.348,37 327.492,305	0.377
3	396.348,66 327.492,835	4	396.349,391 327.494,172	1.523
5	396.349,9 327.495,104	6	396.351,046 327.496,838	2.079
7	396.333,083 327.509,21	8	396.243,244 327.571,085	109.086
9	396.151,856 327.634,027	10	396.088,351 327.677,766	77.11

Punct început	X / Y	Punct sfârșit	X / Y	Lungime segment (** (m)
2	396.348,37 327.492,305	3	396.348,66 327.492,835	0.604
4	396.349,391 327.494,172	5	396.349,9 327.495,104	1.062
6	396.351,046 327.496,838	7	396.333,083 327.509,21	21.811
8	396.243,244 327.571,085	9	396.151,856 327.634,027	110.965
10	396.088,351 327.677,766	11	395.974,672 327.756,06	138.032

Punct început	X / Y	Punct sfârșit	X / Y	Lungime segment (** (m)
11	395.974,672 327.756,06	12	395.918,706 327.794,606	67.956
13	395.809,891 327.869,551	14	395.808,03 327.867,539	2.741
15	395.807,829 327.867,323	16	395.806,03 327.865,378	2.649
17	395.983,827 327.742,924	18	396.034,306 327.708,157	61.294
19	396.140,013 327.635,353	20	396.194,157 327.598,062	65.743
21	396.290,286 327.531,855	1	396.348,19 327.491,974	70.309

Punct început	X / Y	Punct sfârșit	X / Y	Lungime segment (** (m)
12	395.918,706 327.794,606	13	395.809,891 327.869,551	132.127
14	395.808,03 327.867,539	15	395.807,829 327.867,323	0.295
16	395.806,03 327.865,378	17	395.983,827 327.742,924	215.886
18	396.034,306 327.708,157	19	396.140,013 327.635,353	128.352
20	396.194,157 327.598,062	21	396.290,286 327.531,855	116.722

** Lungimile segmentelor sunt determinate în planul de proiecție Stereo 70 și sunt rotunjite la 1 milimetru.

*** Distanța dintre puncte este formată din segmente cumulate ce sunt mai mici decât valoarea 1 milimetru.

**DATE DESPRE IMOBILUL NR. 2474**

Oficiul de Cadastru și Publicitate Imobiliară DOLJ
Biroul de Cadastru și Publicitate Imobiliară Craiova

A. Partea I. Descrierea imobilului

TEREN Extravilan

Adresa: Jud. Dolj, T34, P99

Nr. Crt	Nr cadastral Nr. topografic	Suprafața* (mp)	Observații / Referințe
A1		5.525	Sector cadastral:5 Teren neimprejmuit;

B. Partea II. Proprietari și acte

Inscrieri privitoare la dreptul de proprietate și alte drepturi reale	Referințe
/	
Act Notarial nr. Act de partaj voluntar 241, din 12/01/2022 emis de NP JIANU GEORGETA CRISTINA;	
B1	A1
Intabulare, drept de PROPRIETATE, dobandit prin lesire Din Indiviziune, cota actuala 1/1, cota initiala 1/1 1) BANICA MIHAI-COSMIN	

C. Partea III. SARCINI .

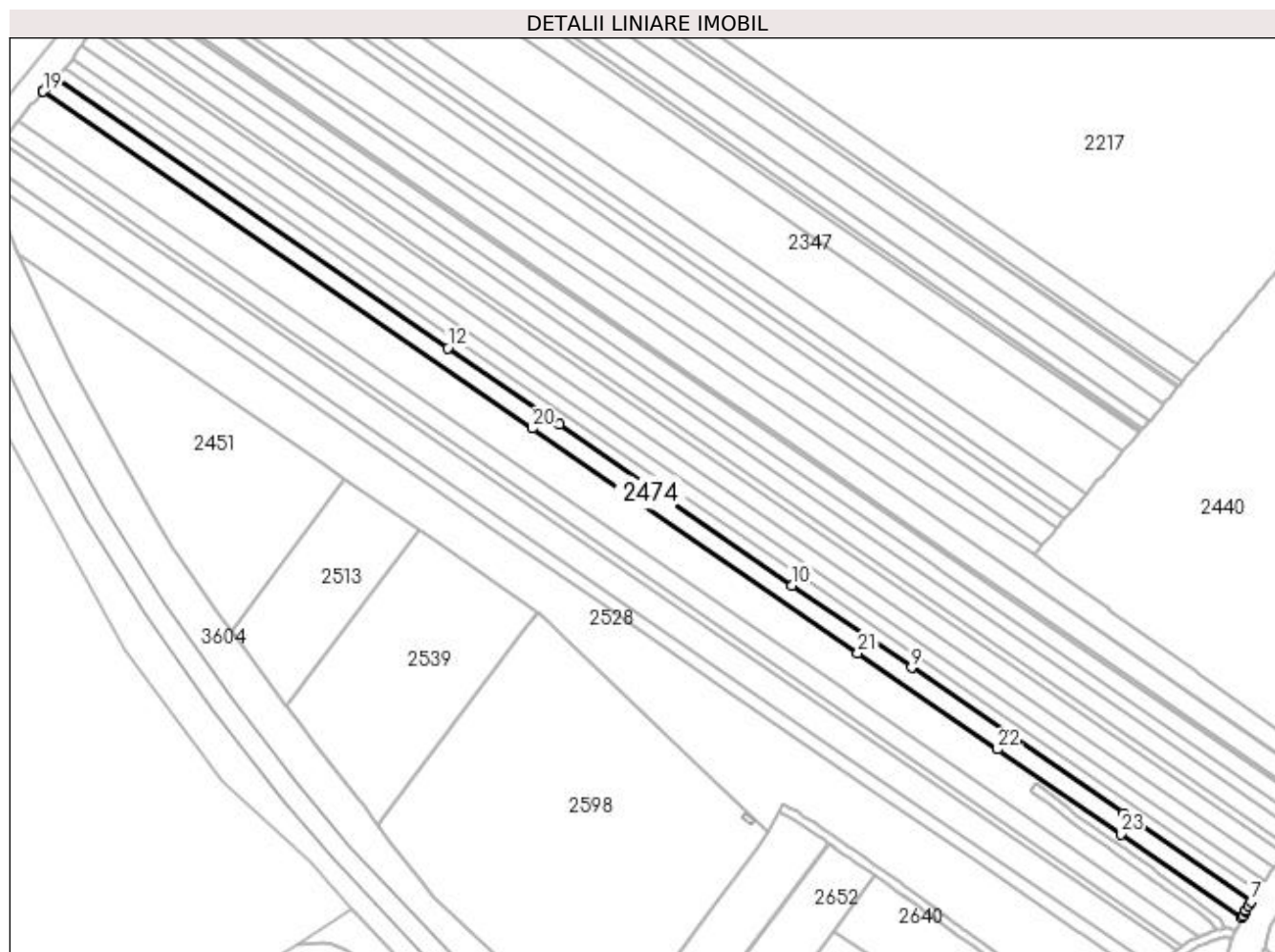
Inscrieri privind dezmembramintele dreptului de proprietate, drepturi reale de garanție și sarcini	Referințe
NU SUNT	

Anexa Nr. 1 La Partea I

Teren

Nr cadastral	Suprafața (mp)*	Observații / Referințe
	5.525	

* Suprafața este determinată în planul de proiecție Stereo 70.



Date referitoare la teren

Crt	Categorie folosință	Intravilan	Suprafața (mp)	Tarla	Parcelă	Nr. topo	Observații / Referințe
1	arabil	NU	5.525	34	99	-	

Lungime Segmente

1) Valorile lungimilor segmentelor sunt obținute din proiecție în plan.

Punct început	X / Y	Punct sfârșit	X / Y	Lungime segment (** (m)
1	396.344,221 327.484,533	2	396.344,604 327.485,275	0.835
3	396.345,752 327.487,497	4	396.345,863 327.487,711	0.24
5	396.345,914 327.487,81	6	396.347,1 327.489,98	2.472
7	396.348,19 327.491,974	8	396.290,286 327.531,855	70.309
9	396.194,157 327.598,062	10	396.140,013 327.635,353	65.743

Punct început	X / Y	Punct sfârșit	X / Y	Lungime segment (** (m)
2	396.344,604 327.485,275	3	396.345,752 327.487,497	2.501
4	396.345,863 327.487,711	5	396.345,914 327.487,81	0.112
6	396.347,1 327.489,98	7	396.348,19 327.491,974	2.273
8	396.290,286 327.531,855	9	396.194,157 327.598,062	116.722
10	396.140,013 327.635,353	11	396.034,306 327.708,157	128.352

Punct început	X / Y	Punct sfârșit	X / Y	Lungime segment (** (m)
11	396.034,306 327.708,157	12	395.983,827 327.742,924	61.294
13	395.806,03 327.865,378	14	395.805,556 327.864,866	0.699
15	395.804,048 327.863,237	16	395.803,206 327.862,326	1.24
17	395.801,503 327.860,486	18	395.800,333 327.859,222	1.723
19	395.800,28 327.859,165	20	396.022,015 327.706,448	269.237
21	396.169,758 327.604,692	22	396.233,201 327.560,997	77.034
23	396.289,033 327.522,543	1	396.344,221 327.484,533	67.012

Punct început	X / Y	Punct sfârșit	X / Y	Lungime segment (** (m)
12	395.983,827 327.742,924	13	395.806,03 327.865,378	215.886
14	395.805,556 327.864,866	15	395.804,048 327.863,237	2.219
16	395.803,206 327.862,326	17	395.801,503 327.860,486	2.507
18	395.800,333 327.859,222	19	395.800,28 327.859,165	0.078
20	396.022,015 327.706,448	21	396.169,758 327.604,692	179.395
22	396.233,201 327.560,997	23	396.289,033 327.522,543	67.793

** Lungimile segmentelor sunt determinate în planul de proiecție Stereo 70 și sunt rotunjite la 1 milimetru.

*** Distanța dintre puncte este formată din segmente cumulate ce sunt mai mici decât valoarea 1 milimetru.

**DATE DESPRE IMOBILUL NR. 2475**

Oficiul de Cadastru și Publicitate Imobiliară DOLJ
 Biroul de Cadastru și Publicitate Imobiliară Craiova

A. Partea I. Descrierea imobilului

TEREN Extravilan

Adresa: Jud. Dolj, T34, P100

Nr. Crt	Nr cadastral Nr. topografic	Suprafața* (mp)	Observații / Referințe
A1		10.900	Sector cadastral:5 Teren neimprejmuit;

B. Partea II. Proprietari și acte

Inscrieri privitoare la dreptul de proprietate și alte drepturi reale	Referințe
/	
Act Notarial nr. Certificat de mostenitor 62, din 26/11/2019 emis de NP BAJENARU ANAMARIA;	
B1	A1
Intabulare, drept de PROPRIETATE, dobandit prin Succesiune, cota actuala 1/1, cota initiala 1/1 1) IANCU CONSTANTIN	

C. Partea III. SARCINI .

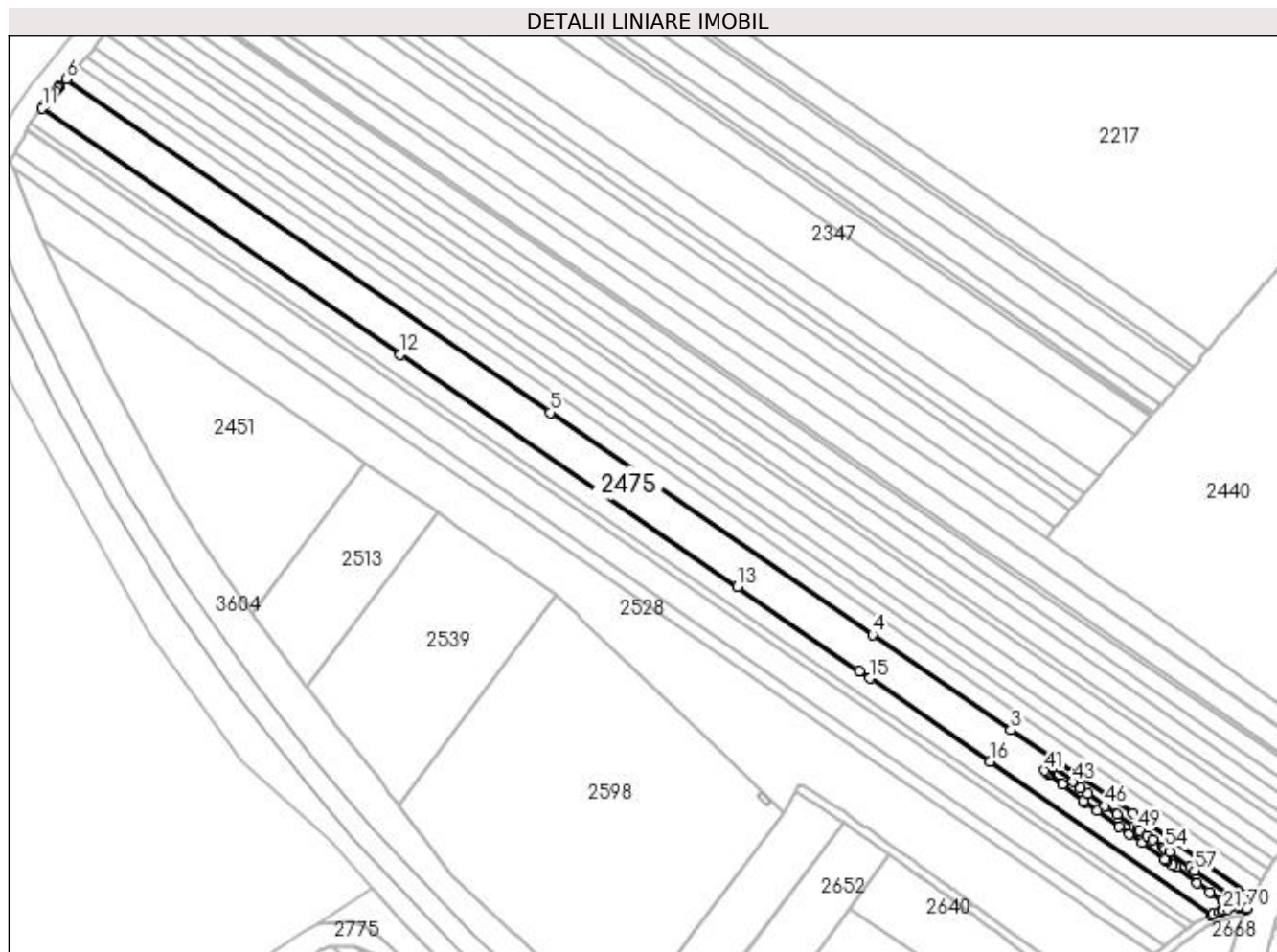
Inscrieri privind dezmembramintele dreptului de proprietate, drepturi reale de garanție și sarcini	Referințe
NU SUNT	

Anexa Nr. 1 La Partea I

Teren

Nr cadastral	Suprafața (mp)*	Observații / Referințe
	10.900	

* Suprafața este determinată în planul de proiecție Stereo 70.



Date referitoare la teren

Crt	Categorie folosință	Intra vilan	Suprafața (mp)	Tarla	Parcelă	Nr. topo	Observații / Referințe
1	arabil	NU	10.900	34	100	-	

Lungime Segmente

1) Valorile lungimilor segmentelor sunt obținute din proiecție în plan.

Punct început	X / Y	Punct sfârșit	X / Y	Lungime segment	Punct început	X / Y	Punct sfârșit	X / Y	Lungime segment	Punct început	X / Y	Punct sfârșit	X / Y	Lungime segment
1	396.344,221 327.484,533	2	396.289,033 327.522,543	67.012	2	396.289,033 327.522,543	3	396.233,201 327.560,997	67.793	3	396.233,201 327.560,997	4	396.169,758 327.604,692	77.034
4	396.169,758 327.604,692	5	396.022,015 327.706,448	179.395	5	396.022,015 327.706,448	6	395.800,28 327.859,165	269.237	6	395.800,28 327.859,165	7	395.796,996 327.855,616	4.834
7	395.796,996 327.855,616	8	395.796,277 327.854,839	1.059	8	395.796,277 327.854,839	9	395.795,235 327.853,517	1.683	9	395.795,235 327.853,517	10	395.790,098 327.846,999	8.299
10	395.790,098 327.846,999	11	395.789,243 327.845,915	1.381	11	395.789,243 327.845,915	12	395.953,375 327.732,872	199.294	12	395.953,375 327.732,872	13	396.107,856 327.626,475	187.576
13	396.107,856 327.626,475	14	396.163,793 327.587,949	67.921	14	396.163,793 327.587,949	15	396.168,6 327.584,639	5.836	15	396.168,6 327.584,639	16	396.223,823 327.546,604	67.054
16	396.223,823 327.546,604	17	396.325,012 327.476,183	123.282	17	396.325,012 327.476,183	18	396.325,615 327.476,423	0.65	18	396.325,615 327.476,423	19	396.328,724 327.477,662	3.346

Punct început	X / Y	Punct sfârșit	X / Y	Lungime segment	Punct început	X / Y	Punct sfârșit	X / Y	Lungime segment	Punct început	X / Y	Punct sfârșit	X / Y	Lungime segment
19	396.328,724 327.477,662	20	396.329,983 327.478,049	1.317	20	396.329,983 327.478,049	21	396.330,758 327.478,287	0.811	21	396.330,758 327.478,287	22	396.332,671 327.478,875	2.001
22	396.332,671 327.478,875	23	396.329,924 327.482,66	4.677	23	396.329,924 327.482,66	24	396.324,33 327.486,719	6.912	24	396.324,33 327.486,719	25	396.318,676 327.490,821	6.986
25	396.318,676 327.490,821	26	396.308,85 327.497,951	12.14	26	396.308,85 327.497,951	27	396.307,481 327.498,944	1.691	27	396.307,481 327.498,944	28	396.304,916 327.500,805	3.17
28	396.304,916 327.500,805	29	396.304,118 327.501,384	0.985	29	396.304,118 327.501,384	30	396.303,786 327.501,625	0.41	30	396.303,786 327.501,625	31	396.293,361 327.509,189	12.88
31	396.293,361 327.509,189	32	396.287,557 327.513,295	7.11	32	396.287,557 327.513,295	33	396.282,938 327.516,563	5.658	33	396.282,938 327.516,563	34	396.272,682 327.523,82	12.564
34	396.272,682 327.523,82	35	396.266,764 327.528,007	7.249	35	396.266,764 327.528,007	36	396.266,249 327.528,371	0.63	36	396.266,249 327.528,371	37	396.256,705 327.535,879	12.144
37	396.256,705 327.535,879	38	396.250,675 327.540,622	7.672	38	396.250,675 327.540,622	39	396.250,251 327.540,955	0.539	39	396.250,251 327.540,955	40	396.249,404 327.541,622	1.079
40	396.249,404 327.541,622	41	396.248,522 327.542,316	1.122	41	396.248,522 327.542,316	42	396.250,995 327.545,46	4.0	42	396.250,995 327.545,46	43	396.261,432 327.537,249	13.28
43	396.261,432 327.537,249	44	396.265,088 327.534,374	4.651	44	396.265,088 327.534,374	45	396.268,643 327.531,577	4.523	45	396.268,643 327.531,577	46	396.276,343 327.526,129	9.433
46	396.276,343 327.526,129	47	396.282,018 327.522,114	6.952	47	396.282,018 327.522,114	48	396.289,644 327.516,718	9.342	48	396.289,644 327.516,718	49	396.291,243 327.515,588	1.958
49	396.291,243 327.515,588	50	396.292,259 327.514,869	1.245	50	396.292,259 327.514,869	51	396.295,691 327.512,44	4.204	51	396.295,691 327.512,44	52	396.298,147 327.510,659	3.034
52	396.298,147 327.510,659	53	396.303,178 327.507,008	6.216	53	396.303,178 327.507,008	54	396.303,974 327.506,431	0.984	54	396.303,974 327.506,431	55	396.305,967 327.504,984	2.463
55	396.305,967 327.504,984	56	396.315,324 327.498,196	11.56	56	396.315,324 327.498,196	57	396.317,499 327.496,617	2.688	57	396.317,499 327.496,617	58	396.332,788 327.485,524	18.89
58	396.332,788 327.485,524	59	396.333,644 327.484,345	1.457	59	396.333,644 327.484,345	60	396.334,618 327.483,002	1.659	60	396.334,618 327.483,002	61	396.336,17 327.480,864	2.641
61	396.336,17 327.480,864	62	396.336,18 327.480,85	0.017	62	396.336,18 327.480,85	63	396.336,31 327.480,67	0.223	63	396.336,31 327.480,67	64	396.336,666 327.480,102	0.67
64	396.336,666 327.480,102	65	396.337,959 327.479,766	1.336	65	396.337,959 327.479,766	66	396.339,313 327.479,415	1.399	66	396.339,313 327.479,415	67	396.340,201 327.479,184	0.918
67	396.340,201 327.479,184	68	396.340,79 327.479,032	0.608	68	396.340,79 327.479,032	69	396.341,316 327.478,895	0.544	69	396.341,316 327.478,895	70	396.341,418 327.479,105	0.234
70	396.341,418 327.479,105	1	396.344,221 327.484,533	6.109										

** Lungimile segmentelor sunt determinate în planul de proiecție Stereo 70 și sunt rotunjite la 1 milimetru.

*** Distanța dintre puncte este formată din segmente cumulate ce sunt mai mici decât valoarea 1 milimetru.

**DATE DESPRE IMOBILUL NR. 2487**

Oficiul de Cadastru și Publicitate Imobiliară DOLJ
Biroul de Cadastru și Publicitate Imobiliară Craiova

A. Partea I. Descrierea imobilului

TEREN Extravilan

Adresa: Jud. Dolj, T34, P101/1

Nr. Crt	Nr cadastral Nr. topografic	Suprafața* (mp)	Observații / Referințe
A1		5.500	Sector cadastral:5 Teren neîmprejmuit;

B. Partea II. Proprietari și acte

Inscrieri privitoare la dreptul de proprietate și alte drepturi reale	Referințe
/	
Act Administrativ nr. Titlu de proprietate 870-2195, din 28/03/1997 emis de CJSIPT Dolj;	
B1	A1
Intabulare, drept de PROPRIETATE, dobândit prin Reconstituire, cota actuala 1/1, cota initiala 1/1 1) CĂLIN MARIA	

C. Partea III. SARCINI .

Inscrieri privind dezmembramintele dreptului de proprietate, drepturi reale de garanție și sarcini	Referințe
NU SUNT	

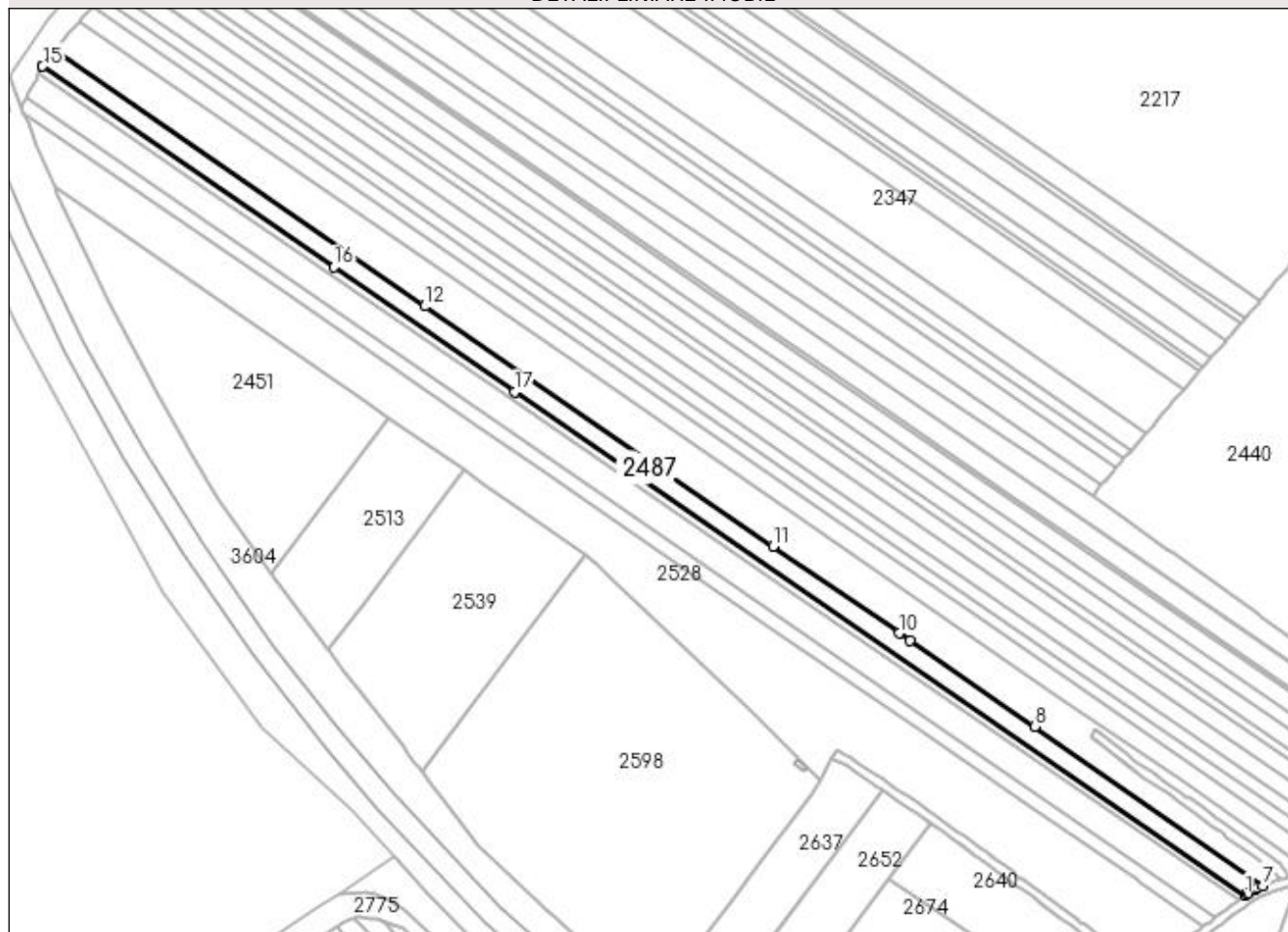
Anexa Nr. 1 La Partea I

Teren

Nr cadastral	Suprafața (mp)*	Observații / Referințe
	5.500	

* Suprafața este determinată în planul de proiecție Stereo 70.

DETALII LINIARE IMOBIL



Date referitoare la teren

Crt	Categorie folosință	Intravilan	Suprafața (mp)	Tarla	Parcelă	Nr. topo	Observații / Referințe
1	arabil	NU	5.500	34	101/1	-	

Lungime Segmente

1) Valorile lungimilor segmentelor sunt obținute din proiecție în plan.

Punct început	X / Y	Punct sfârșit	X / Y	Lungime segment (** (m)
1	396.317,225 327.471,917	2	396.318,203 327.472,591	1.188
2	396.318,203 327.472,591	3	396.318,821 327.473,018	0.751
3	396.318,821 327.473,018	4	396.321,226 327.474,674	2.92
4	396.321,226 327.474,674	5	396.321,895 327.474,941	0.721
5	396.321,895 327.474,941	6	396.322,692 327.475,258	0.857

Punct început	X / Y	Punct sfârșit	X / Y	Lungime segment (** (m)
6	396.322,692 327.475,258	7	396.325,012 327.476,183	2.497
7	396.325,012 327.476,183	8	396.223,823 327.546,604	123.282
8	396.223,823 327.546,604	9	396.168,6 327.584,639	67.054
9	396.168,6 327.584,639	10	396.163,793 327.587,949	5.836
10	396.163,793 327.587,949	11	396.107,856 327.626,475	67.921
11	396.107,856 327.626,475	12	395.953,375 327.732,872	187.576
12	395.953,375 327.732,872	13	395.789,243 327.845,915	199.294
13	395.789,243 327.845,915	14	395.784,031 327.839,302	8.42
14	395.784,031 327.839,302	15	395.783,972 327.839,188	0.128
15	395.783,972 327.839,188	16	395.913,173 327.750,203	156.88
16	395.913,173 327.750,203	17	395.993,276 327.695,033	97.263
17	395.993,276 327.695,033	1	396.317,225 327.471,917	393.349

** Lungimile segmentelor sunt determinate în planul de proiecție Stereo 70 și sunt rotunjite la 1 milimetru.

*** Distanța dintre puncte este formată din segmente cumulate ce sunt mai mici decât valoarea 1 milimetru.

**DATE DESPRE IMOBILUL NR. 2495**

Oficiul de Cadastru și Publicitate Imobiliară DOLJ
Biroul de Cadastru și Publicitate Imobiliară Craiova

A. Partea I. Descrierea imobilului

TEREN Extravilan

Adresa: Jud. Dolj, T34, P101

Nr. Crt	Nr cadastral Nr. topografic	Suprafața* (mp)	Observații / Referințe
A1		2.300	Sector cadastral:5 Teren neimprejmuit;

B. Partea II. Proprietari și acte

Inscrieri privitoare la dreptul de proprietate și alte drepturi reale	Referințe
/	
Act Administrativ nr. Titlu de proprietate 949-45931, din 20/05/1997 emis de CJSIPT Dolj;	
B1	A1
Intabulare, drept de PROPRIETATE, dobândit prin Reconstituire, cota actuala 1/1, cota initiala 1/1	
1) GHIȚA CONSTANTIN DEFUNCT:Da	

C. Partea III. SARCINI .

Inscrieri privind dezmembramintele dreptului de proprietate, drepturi reale de garanție și sarcini	Referințe
NU SUNT	

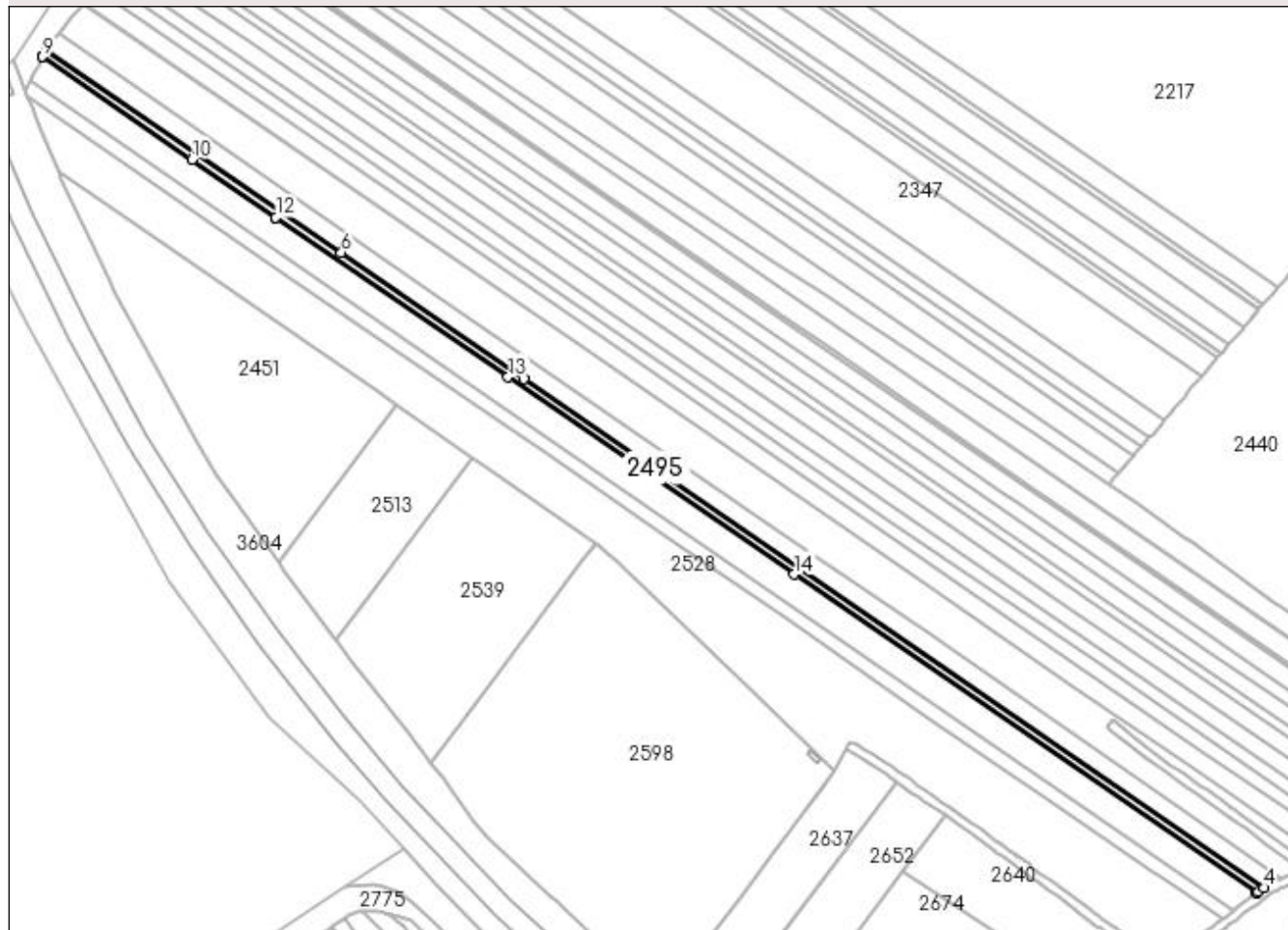
Anexa Nr. 1 La Partea I

Teren

Nr cadastral	Suprafața (mp)*	Observații / Referințe
	2.300	

* Suprafața este determinată în planul de proiecție Stereo 70.

DETALII LINIARE IMOBIL



Date referitoare la teren

Crt	Categorie folosință	Intra vilan	Suprafața (mp)	Tarla	Parcelă	Nr. topo	Observații / Referințe
1	arabil	NU	2.300	34	101	-	

Lungime Segmente

1) Valorile lungimilor segmentelor sunt obținute din proiecție în plan.

Punct început	X / Y	Punct sfârșit	X / Y	Lungime segment (** (m)
1	396.314,103 327.469,748	2	396.314,228 327.469,838	0.153
2	396.314,228 327.469,838	3	396.314,727 327.470,196	0.615
3	396.314,727 327.470,196	4	396.317,225 327.471,917	3.033
4	396.317,225 327.471,917	5	395.993,276 327.695,033	393.349
5	395.993,276 327.695,033	6	395.913,173 327.750,203	97.263

Punct început	X / Y	Punct sfârșit	X / Y	Lungime segment (** (m)
6	395.913,173 327.750,203	7	395.783,972 327.839,188	156.88
7	395.783,972 327.839,188	8	395.782,377 327.836,142	3.438
8	395.782,377 327.836,142	9	395.782,31 327.836,014	0.145
9	395.782,31 327.836,014	10	395.847,65 327.791,012	79.338
10	395.847,65 327.791,012	11	395.884,385 327.765,711	44.605
11	395.884,385 327.765,711	12	395.884,482 327.765,644	0.118
12	395.884,482 327.765,644	13	395.986,122 327.695,641	123.415
13	395.986,122 327.695,641	14	396.111,453 327.609,321	152.181
14	396.111,453 327.609,321	1	396.314,103 327.469,748	246.064

** Lungimile segmentelor sunt determinate în planul de proiecție Stereo 70 și sunt rotunjite la 1 milimetru.

*** Distanța dintre puncte este formată din segmente cumulate ce sunt mai mici decât valoarea 1 milimetru.

**DATE DESPRE IMOBILUL NR. 2499**

Oficiul de Cadastru și Publicitate Imobiliară DOLJ
Biroul de Cadastru și Publicitate Imobiliară Craiova

A. Partea I. Descrierea imobilului

TEREN Extravilan

Adresa: Jud. Dolj, T34, P102

Nr. Crt	Nr cadastral Nr. topografic	Suprafața* (mp)	Observații / Referințe
A1		7.800	Sector cadastral:5 Teren neimprejmuit;

B. Partea II. Proprietari și acte

Inscrieri privitoare la dreptul de proprietate și alte drepturi reale	Referințe
/	
Act Administrativ nr. Titlu de proprietate 2792, din 14/01/2005 emis de CJSIPT Dolj;	
B1	A1
Intabulare, drept de PROPRIETATE, dobandit prin Reconstituire, cota actuala 1/1, cota initiala 1/1 1) GHIȚĂ ION	

C. Partea III. SARCINI .

Inscrieri privind dezmembramintele dreptului de proprietate, drepturi reale de garanție și sarcini	Referințe
NU SUNT	

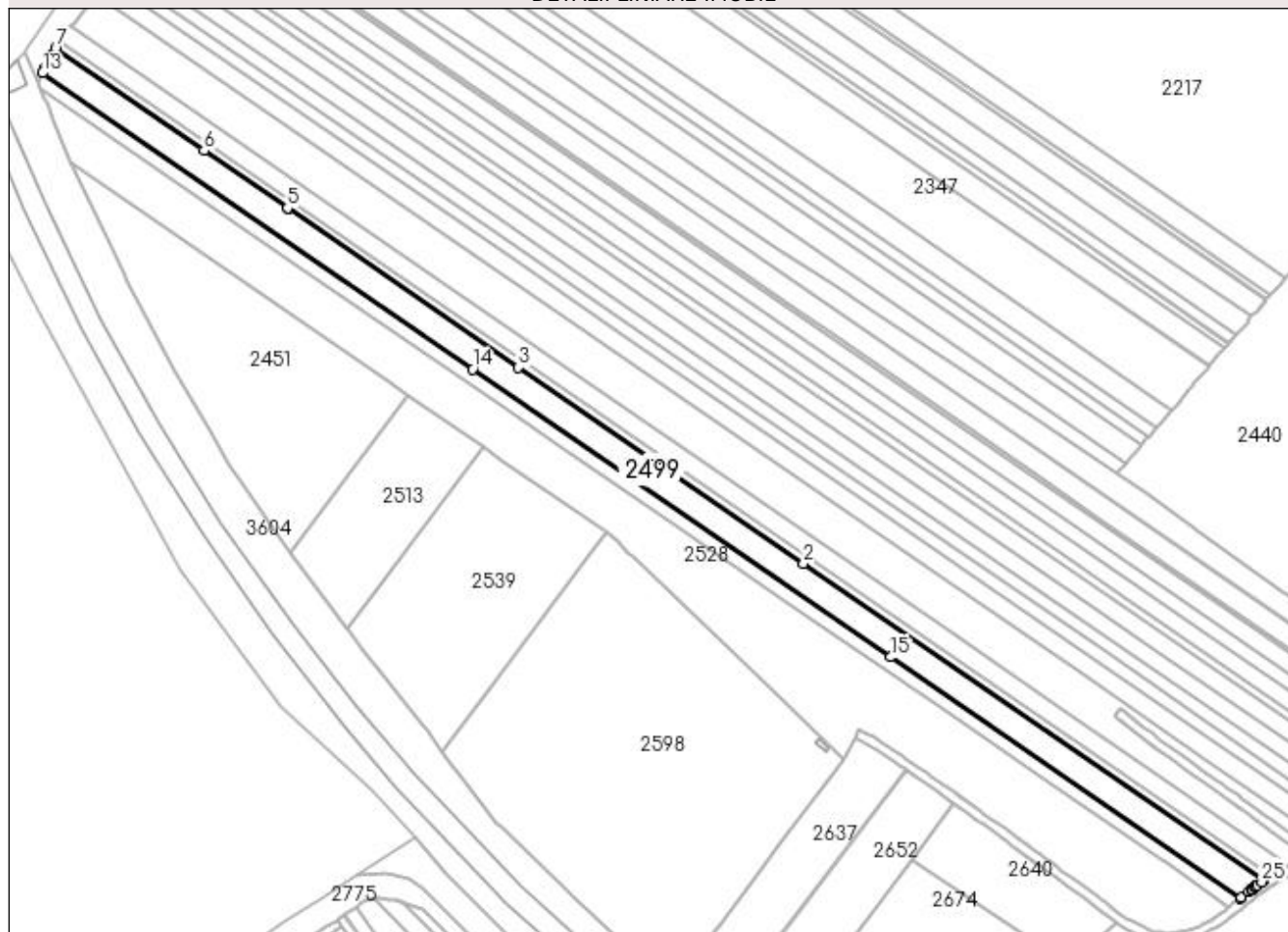
Anexa Nr. 1 La Partea I

Teren

Nr cadastral	Suprafața (mp)*	Observații / Referințe
	7.800	

* Suprafața este determinată în planul de proiecție Stereo 70.

DETALII LINIARE IMOBIL



Date referitoare la teren

Crt	Categorie folosință	Intravilan	Suprafața (mp)	Tarla	Parcelă	Nr. topo	Observații / Referințe
1	arabil	NU	7.800	34	102	-	

Lungime Segmente

1) Valorile lungimilor segmentelor sunt obținute din proiecție în plan.

Punct început	X / Y	Punct sfârșit	X / Y	Lungime segment (** (m)
1	396.314,103 327.469,748	2	396.111,453 327.609,321	246.064
3	395.986,122 327.695,641	4	395.884,482 327.765,644	123.415
5	395.884,385 327.765,711	6	395.847,65 327.791,012	44.605
7	395.782,31 327.836,014	8	395.780,762 327.833,056	3.338
9	395.780,045 327.831,687	10	395.779,386 327.830,427	1.422

Punct început	X / Y	Punct sfârșit	X / Y	Lungime segment (** (m)
2	396.111,453 327.609,321	3	395.986,122 327.695,641	152.181
4	395.884,482 327.765,644	5	395.884,385 327.765,711	0.118
6	395.847,65 327.791,012	7	395.782,31 327.836,014	79.338
8	395.780,762 327.833,056	9	395.780,045 327.831,687	1.545
10	395.779,386 327.830,427	11	395.778,032 327.827,841	2.919

Punct început	X / Y	Punct sfârșit	X / Y	Lungime segment (** (m)
11	395.778,032 327.827,841	12	395.777,859 327.827,51	0.374
13	395.776,642 327.825,185	14	395.965,873 327.694,855	229.77
15	396.149,921 327.568,095	16	396.303,897 327.462,045	186.963
17	396.304,411 327.462,437	18	396.307,47 327.464,885	3.918
19	396.308,6 327.465,79	20	396.308,641 327.465,823	0.052
21	396.309,0 327.466,081	22	396.309,912 327.466,737	1.124
23	396.310,542 327.467,189	24	396.311,244 327.467,694	0.865
25	396.313,297 327.469,169	1	396.314,103 327.469,748	0.993

Punct început	X / Y	Punct sfârșit	X / Y	Lungime segment (** (m)
12	395.777,859 327.827,51	13	395.776,642 327.825,185	2.623
14	395.965,873 327.694,855	15	396.149,921 327.568,095	223.477
16	396.303,897 327.462,045	17	396.304,411 327.462,437	0.646
18	396.307,47 327.464,885	19	396.308,6 327.465,79	1.448
20	396.308,641 327.465,823	21	396.309,0 327.466,081	0.442
22	396.309,912 327.466,737	23	396.310,542 327.467,189	0.775
24	396.311,244 327.467,694	25	396.313,297 327.469,169	2.528

** Lungimile segmentelor sunt determinate în planul de proiecție Stereo 70 și sunt rotunjite la 1 milimetru.

*** Distanța dintre puncte este formată din segmente cumulate ce sunt mai mici decât valoarea 1 milimetru.

**DATE DESPRE IMOBILUL NR. 2505**

Oficiul de Cadastru și Publicitate Imobiliară DOLJ
 Biroul de Cadastru și Publicitate Imobiliară Craiova

A. Partea I. Descrierea imobilului

TEREN Extravilan

Adresa: Jud. Dolj, T34, P103

Nr. Crt	Nr cadastral Nr. topografic	Suprafața* (mp)	Observații / Referințe
A1		3.835	Sector cadastral:5 Teren neimprejmuit;

B. Partea II. Proprietari și acte

Inscrieri privitoare la dreptul de proprietate și alte drepturi reale	Referințe
/	
Act Administrativ nr. Titlu de proprietate 1085-1367, din 04/08/1997 emis de CJSIPT Dolj (Adeverinta nr. 1536/24.04.2023, eliberata de Primaria Comunei Almaj);	
B1	A1
Intabulare, drept de PROPRIETATE, dobandit prin Reconstituire, cota actuala 1/1, cota initiala 1/1 1) VASILE ELENA DEFUNCT:Da	

C. Partea III. SARCINI .

Inscrieri privind dezmembramintele dreptului de proprietate, drepturi reale de garanție și sarcini	Referințe
NU SUNT	

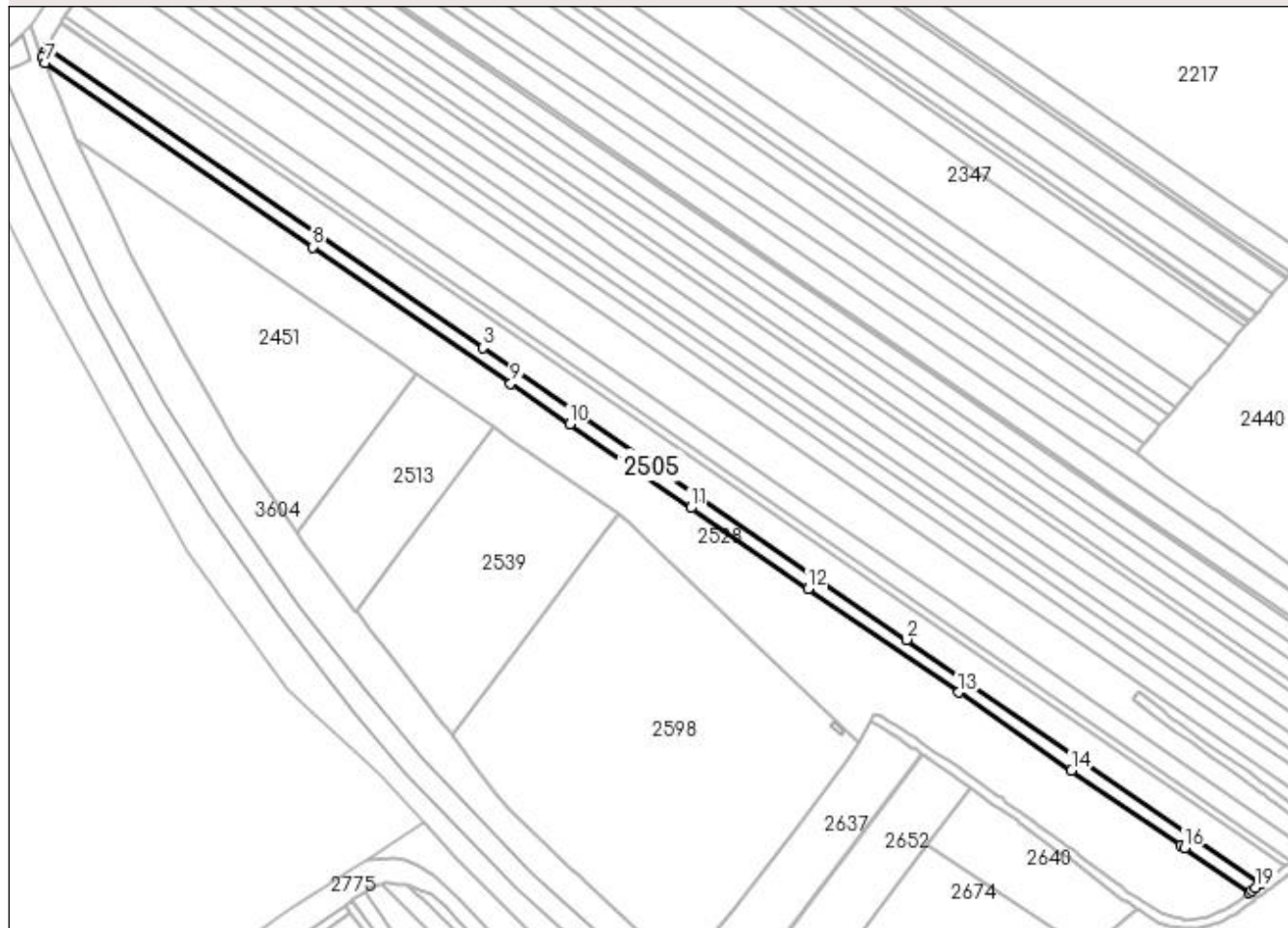
Anexa Nr. 1 La Partea I

Teren

Nr cadastral	Suprafața (mp)*	Observații / Referințe
	3.835	

* Suprafața este determinată în planul de proiecție Stereo 70.

DETALII LINIARE IMOBIL



Date referitoare la teren

Crt	Categorie folosință	Intravilan	Suprafața (mp)	Tarla	Parcelă	Nr. topo	Observații / Referințe
1	arabil	NU	3.835	34	103	-	

Lungime Segmente

1) Valorile lungimilor segmentelor sunt obținute din proiecție în plan.

Punct început	X / Y	Punct sfârșit	X / Y	Lungime segment (** (m)
1	396.303,897 327.462,045	2	396.149,921 327.568,095	186.963
2	396.149,921 327.568,095	3	395.965,873 327.694,855	223.477
3	395.965,873 327.694,855	4	395.776,642 327.825,185	229.77
4	395.776,642 327.825,185	5	395.775,302 327.822,626	2.889
5	395.775,302 327.822,626	6	395.774,569 327.821,224	1.582

Punct început	X / Y	Punct sfârșit	X / Y	Lungime segment (** (m)
6	395.774,569 327.821,224	7	395.775,658 327.818,571	2.868
7	395.775,658 327.818,571	8	395.891,756 327.738,61	140.969
8	395.891,756 327.738,61	9	395.977,92 327.679,266	104.624
9	395.977,92 327.679,266	10	396.003,549 327.661,614	31.119
10	396.003,549 327.661,614	11	396.056,152 327.625,384	63.873
11	396.056,152 327.625,384	12	396.107,254 327.590,189	62.049
12	396.107,254 327.590,189	13	396.172,612 327.545,174	79.36
13	396.172,612 327.545,174	14	396.221,636 327.511,409	59.527
14	396.221,636 327.511,409	15	396.269,086 327.478,729	57.615
15	396.269,086 327.478,729	16	396.270,705 327.477,614	1.965
16	396.270,705 327.477,614	17	396.298,875 327.458,212	34.205
17	396.298,875 327.458,212	18	396.299,727 327.458,871	1.077
18	396.299,727 327.458,871	19	396.301,496 327.460,218	2.223
19	396.301,496 327.460,218	1	396.303,897 327.462,045	3.018

** Lungimile segmentelor sunt determinate în planul de proiecție Stereo 70 și sunt rotunjite la 1 milimetru.

*** Distanța dintre puncte este formată din segmente cumulate ce sunt mai mici decât valoarea 1 milimetru.

**DATE DESPRE IMOBILUL NR. 2513**

Oficiul de Cadastru și Publicitate Imobiliară DOLJ
Biroul de Cadastru și Publicitate Imobiliară Craiova

A. Partea I. Descrierea imobilului

TEREN Necunoscut

Adresa: Loc. Almaj, Jud. Dolj, T34, P119

Nr. Crt	Nr cadastral Nr. topografic	Suprafața* (mp)	Observații / Referințe
A1		3.773	Sector cadastral:5 Teren neimprejmuit;

B. Partea II. Proprietari și acte

Inscrieri privitoare la dreptul de proprietate și alte drepturi reale	Referințe
/	
Act Administrativ nr. Titlu de proprietate 1089-1367, din 16/07/1997 emis de CJSIPT DOLJ;	
B1	A1
Intabulare, drept de PROPRIETATE, dobândit prin Reconstituire, cota actuala 1/1, cota initiala 1/1 1) BOBAILĂ CRISTEA	

C. Partea III. SARCINI .

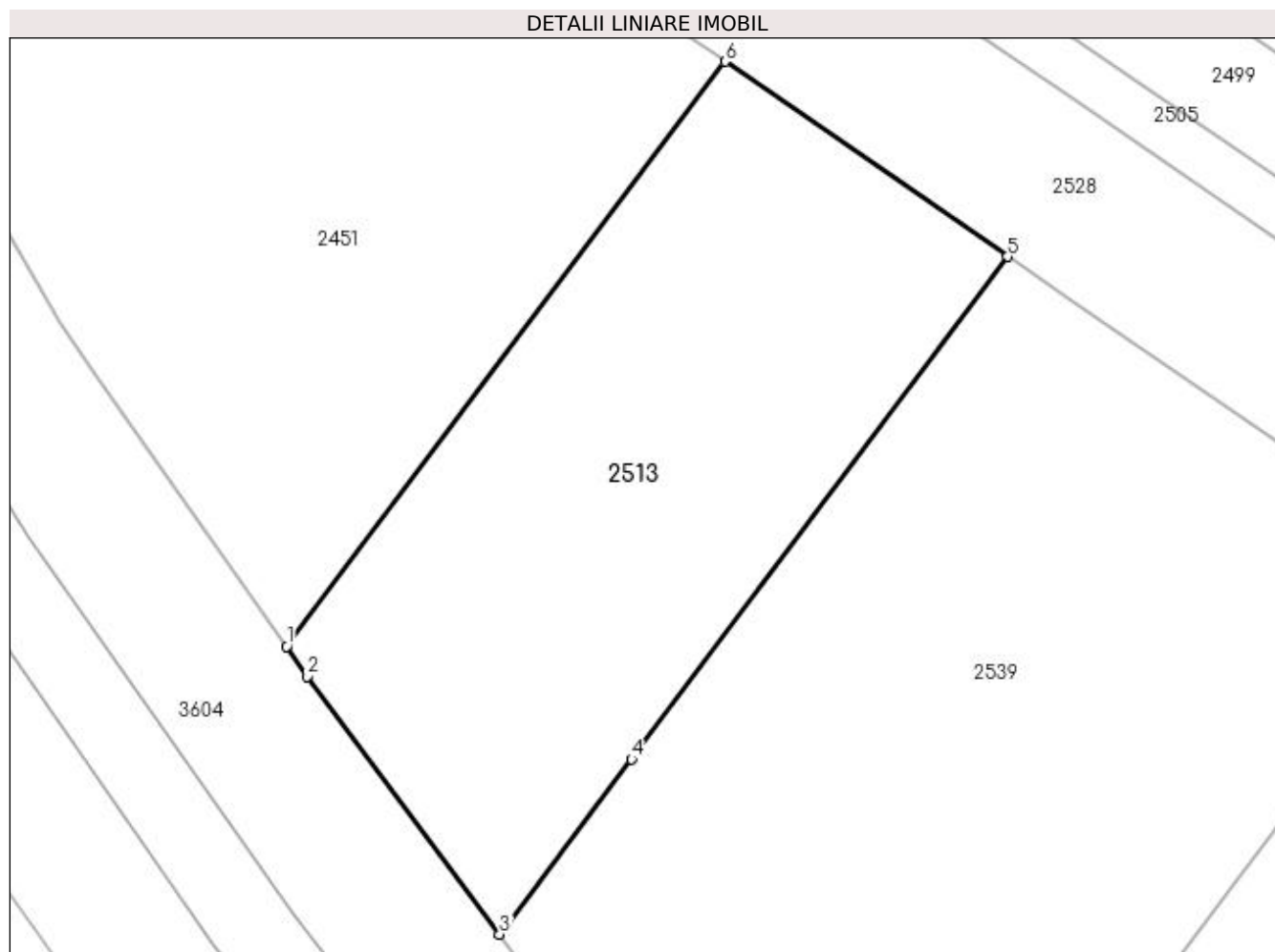
Inscrieri privind dezmembramintele dreptului de proprietate, drepturi reale de garanție și sarcini	Referințe
NU SUNT	

Anexa Nr. 1 La Partea I

Teren

Nr cadastral	Suprafața (mp)*	Observații / Referințe
	3.773	

* Suprafața este determinată în planul de proiecție Stereo 70.



Date referitoare la teren

Crt	Categorie folosință	Intravilan	Suprafața (mp)	Tarla	Parcelă	Nr. topo	Observații / Referințe
1	arabil	DA	2.744	34	119	-	
2	arabil	NU	1.029	34	119	-	

Lungime Segmente

1) Valorile lungimilor segmentelor sunt obținute din proiecție în plan.

Punct început	X / Y	Punct sfârșit	X / Y	Lungime segment (** (m)
1	395.885,521 327.614,376	2	395.888,0 327.610,84	4.318
2	395.888,0 327.610,84	3	395.910,689 327.580,426	37.945
3	395.910,689 327.580,426	4	395.926,208 327.601,119	25.866
4	395.926,208 327.601,119	5	395.970,642 327.660,366	74.058

Punct început	X / Y	Punct sfârșit	X / Y	Lungime segment (** (m)
5	395.970,642 327.660,366	6	395.937,277 327.683,385	40.536
6	395.937,277 327.683,385	1	395.885,521 327.614,376	86.261

** Lungimile segmentelor sunt determinate în planul de proiecție Stereo 70 și sunt rotunjite la 1 milimetru.

*** Distanța dintre puncte este formată din segmente cumulate ce sunt mai mici decât valoarea 1 milimetru.

**DATE DESPRE IMOBILUL NR. 2528**

Oficiul de Cadastru și Publicitate Imobiliară DOLJ
Biroul de Cadastru și Publicitate Imobiliară Craiova

A. Partea I. Descrierea imobilului

TEREN Extravilan

Adresa: Jud. Dolj, T34, P104

Nr. Crt	Nr cadastral Nr. topografic	Suprafața* (mp)	Observații / Referințe
A1		15.080	Sector cadastral:5 Teren neimprejmuit;

B. Partea II. Proprietari și acte

Inscrieri privitoare la dreptul de proprietate și alte drepturi reale		Referințe
/		
Act Notarial nr. Contract de intretinere 263, din 05/01/2001 emis de NP Gageatu Ilie (Certificat de casatorie seria C5, nr.774991, eliberat de Consiliul Popular al Comunei Almaj);		
B1	Intabulare, drept de PROPRIETATE, dobandit prin Conventie, cota actuala 1/1, cota initiala 1/1 1) DOROBANTU STEFAN 2) DOROBANTU MARIA	A1

C. Partea III. SARCINI

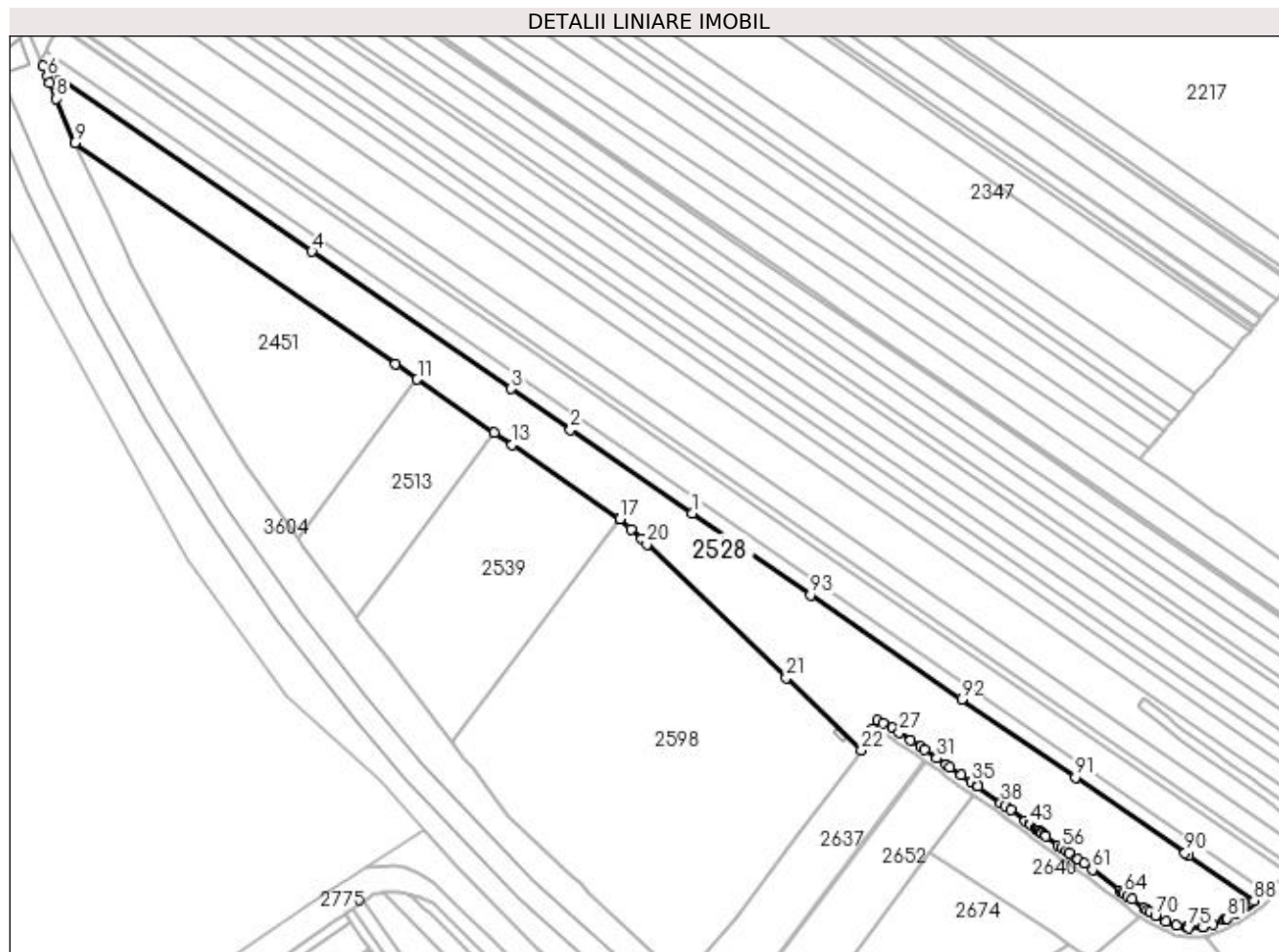
Inscrieri privind dezmembramintele dreptului de proprietate, drepturi reale de garanție și sarcini		Referințe
/		
Act Notarial nr. Contract de intretinere 263, din 05/01/2001 emis de NP Gageatu Ilie;		
C1	Intabulare, drept de UZUFRACT VIAGER, dobandit prin Conventie, cota actuala 1/1, cota initiala 1/1 1) DOROBANTU ELENA	A1
C2	Se noteaza obligatia de intretinere ce consta in ingrijirea si intretinerea cu toate cele necesare traiului zilnic, pe tot timpul vietii, iar la deces sa o inmormanteze potrivit obiceiurilor, in favoarea 1) DOROBANTU ELENA	A1

Anexa Nr. 1 La Partea I

Teren

Nr cadastral	Suprafața (mp)*	Observații / Referințe
	15.080	

* Suprafața este determinată în planul de proiecție Stereo 70.



Date referitoare la teren

Crt	Categorie folosință	Intravilan	Suprafața (mp)	Tarla	Parcelă	Nr. topo	Observații / Referințe
1	arabil	NU	15.080	34	104	-	

Lungime Segmente

1) Valorile lungimilor segmentelor sunt obținute din proiecție în plan.

Punct început	X / Y	Punct sfârșit	X / Y	Lungime segment
1	396.056,152 327.625,384	2	396.003,549 327.661,614	63.873
4	395.891,756 327.738,61	5	395.775,658 327.818,571	140.969
7	395.778,55 327.811,525	8	395.781,421 327.804,53	7.561
10	395.927,839 327.689,896	11	395.937,277 327.683,385	11.465
13	395.978,279 327.655,097	14	396.024,725 327.623,054	56.426
16	396.024,875 327.623,254	17	396.024,979 327.623,154	0.144
2	396.003,549 327.661,614	3	395.977,92 327.679,266	31.119
5	395.775,658 327.818,571	6	395.777,466 327.814,167	4.76
8	395.781,421 327.804,53	9	395.789,221 327.785,53	20.539
11	395.937,277 327.683,385	12	395.970,642 327.660,366	40.536
14	396.024,725 327.623,054	15	396.024,861 327.623,236	0.227
17	396.024,979 327.623,154	18	396.029,627 327.618,7	6.438
3	395.977,92 327.679,266	4	395.891,756 327.738,61	104.624
6	395.777,466 327.814,167	7	395.778,55 327.811,525	2.856
9	395.789,221 327.785,53	10	395.927,839 327.689,896	168.407
12	395.970,642 327.660,366	13	395.978,279 327.655,097	9.279
15	396.024,861 327.623,236	16	396.024,875 327.623,254	0.023
18	396.029,627 327.618,7	19	396.034,155 327.614,36	6.272

Punct început	X / Y	Punct sfârșit	X / Y	Lungime segment	Punct început	X / Y	Punct sfârșit	X / Y	Lungime segment	Punct început	X / Y	Punct sfârșit	X / Y	Lungime segment
19	396.034,155 327.614,36	20	396.036,523 327.612,091	3.279	20	396.036,523 327.612,091	21	396.096,716 327.554,405	83.37 2	21	396.096,716 327.554,405	22	396.129,199 327.523,124	45.09 6
22	396.129,199 327.523,124	23	396.134,178 327.532,5	10.61 6	23	396.134,178 327.532,5	24	396.135,992 327.536,066	4.0	24	396.135,992 327.536,066	25	396.138,666 327.534,705	3.001
25	396.138,666 327.534,705	26	396.142,582 327.532,714	4.392	26	396.142,582 327.532,714	27	396.145,555 327.530,746	3.566	27	396.145,555 327.530,746	28	396.150,539 327.527,448	5.977
28	396.150,539 327.527,448	29	396.154,861 327.524,587	5.183	29	396.154,861 327.524,587	30	396.156,578 327.523,38	2.098	30	396.156,578 327.523,38	31	396.161,883 327.519,647	6.487
31	396.161,883 327.519,647	32	396.165,792 327.516,896	4.78	32	396.165,792 327.516,896	33	396.167,527 327.515,696	2.11	33	396.167,527 327.515,696	34	396.172,348 327.512,36	5.862
34	396.172,348 327.512,36	35	396.176,672 327.509,368	5.258	35	396.176,672 327.509,368	36	396.179,13 327.507,668	2.989	36	396.179,13 327.507,668	37	396.179,466 327.507,435	0.409
37	396.179,466 327.507,435	38	396.189,466 327.500,388	12.23 3	38	396.189,466 327.500,388	39	396.191,246 327.499,134	2.178	39	396.191,246 327.499,134	40	396.193,657 327.497,434	2.95
40	396.193,657 327.497,434	41	396.200,05 327.492,662	7.977	41	396.200,05 327.492,662	42	396.201,809 327.491,35	2.194	42	396.201,809 327.491,35	43	396.202,387 327.490,918	0.722
43	396.202,387 327.490,918	44	396.204,596 327.489,291	2.743	44	396.204,596 327.489,291	45	396.204,619 327.489,273	0.029	45	396.204,619 327.489,273	46	396.204,775 327.489,159	0.193
46	396.204,775 327.489,159	47	396.205,002 327.488,991	0.283	47	396.205,002 327.488,991	48	396.205,293 327.488,777	0.361	48	396.205,293 327.488,777	49	396.205,71 327.488,47	0.518
49	396.205,71 327.488,47	50	396.206,069 327.488,205	0.446	50	396.206,069 327.488,205	51	396.206,635 327.487,789	0.702	51	396.206,635 327.487,789	52	396.207,317 327.487,286	0.847
52	396.207,317 327.487,286	53	396.208,462 327.486,443	1.422	53	396.208,462 327.486,443	54	396.209,04 327.486,017	0.717	54	396.209,04 327.486,017	55	396.214,259 327.482,173	6.483
55	396.214,259 327.482,173	56	396.215,738 327.481,084	1.836	56	396.215,738 327.481,084	57	396.217,86 327.479,556	2.615	57	396.217,86 327.479,556	58	396.218,907 327.478,802	1.29
58	396.218,907 327.478,802	59	396.222,604 327.476,14	4.556	59	396.222,604 327.476,14	60	396.225,345 327.474,166	3.378	60	396.225,345 327.474,166	61	396.229,013 327.471,524	4.521
61	396.229,013 327.471,524	62	396.241,043 327.462,552	15.00 7	62	396.241,043 327.462,552	63	396.242,013 327.461,829	1.21	63	396.242,013 327.461,829	64	396.242,684 327.461,324	0.84
64	396.242,684 327.461,324	65	396.244,295 327.460,112	2.016	65	396.244,295 327.460,112	66	396.246,133 327.458,73	2.299	66	396.246,133 327.458,73	67	396.251,327 327.454,94	6.43
67	396.251,327 327.454,94	68	396.252,66 327.454,05	1.603	68	396.252,66 327.454,05	69	396.253,888 327.453,231	1.476	69	396.253,888 327.453,231	70	396.256,19 327.451,694	2.767
70	396.256,19 327.451,694	71	396.260,844 327.449,21	5.276	71	396.260,844 327.449,21	72	396.265,321 327.447,499	4.793	72	396.265,321 327.447,499	73	396.269,696 327.446,69	4.45
73	396.269,696 327.446,69	74	396.270,351 327.446,569	0.665	74	396.270,351 327.446,569	75	396.270,758 327.446,494	0.414	75	396.270,758 327.446,494	76	396.276,454 327.446,792	5.704
76	396.276,454 327.446,792	77	396.276,891 327.446,901	0.45	77	396.276,891 327.446,901	78	396.281,288 327.447,996	4.531	78	396.281,288 327.447,996	79	396.286,045 327.449,868	5.112
79	396.286,045 327.449,868	80	396.286,802 327.450,269	0.857	80	396.286,802 327.450,269	81	396.287,296 327.450,53	0.559	81	396.287,296 327.450,53	82	396.290,458 327.452,202	3.577
82	396.290,458 327.452,202	83	396.290,775 327.452,416	0.382	83	396.290,775 327.452,416	84	396.295,404 327.455,531	5.579	84	396.295,404 327.455,531	85	396.296,714 327.456,543	1.655
85	396.296,714 327.456,543	86	396.297,386 327.457,062	0.85	86	396.297,386 327.457,062	87	396.297,914 327.457,47	0.667	87	396.297,914 327.457,47	88	396.298,875 327.458,212	1.214
88	396.298,875 327.458,212	89	396.270,705 327.477,614	34.20 5	89	396.270,705 327.477,614	90	396.269,086 327.478,729	1.965	90	396.269,086 327.478,729	91	396.221,636 327.511,409	57.61 5
91	396.221,636 327.511,409	92	396.172,612 327.545,174	59.52 7	92	396.172,612 327.545,174	93	396.107,254 327.590,189	79.36	93	396.107,254 327.590,189	1	396.056,152 327.625,384	62.04 9

** Lungimile segmentelor sunt determinate în planul de proiecție Stereo 70 și sunt rotunjite la 1 milimetru.

*** Distanța dintre puncte este formată din segmente cumulate ce sunt mai mici decât valoarea 1 milimetru.

**DATE DESPRE IMOBILUL NR. 2539**

Oficiul de Cadastru și Publicitate Imobiliară DOLJ
Biroul de Cadastru și Publicitate Imobiliară Craiova

A. Partea I. Descrierea imobilului

TEREN Necunoscut

Adresa: Loc. Almaj, Jud. Dolj, T34, P118

Nr. Crt	Nr cadastral Nr. topografic	Suprafața* (mp)	Observații / Referințe
A1		7.239	Sector cadastral:5 Teren neimprejmuit;

B. Partea II. Proprietari și acte

Inscrieri privitoare la dreptul de proprietate și alte drepturi reale	Referințe
/	
Act Administrativ nr. Titlu de proprietate 1401-59556, din 18/11/1998 emis de CJSIPT Dolj;	
B1	A1
Intabulare, drept de PROPRIETATE, dobandit prin Reconstituire, cota actuala 1/1, cota initiala 1/1 1) BARBU ION	

C. Partea III. SARCINI .

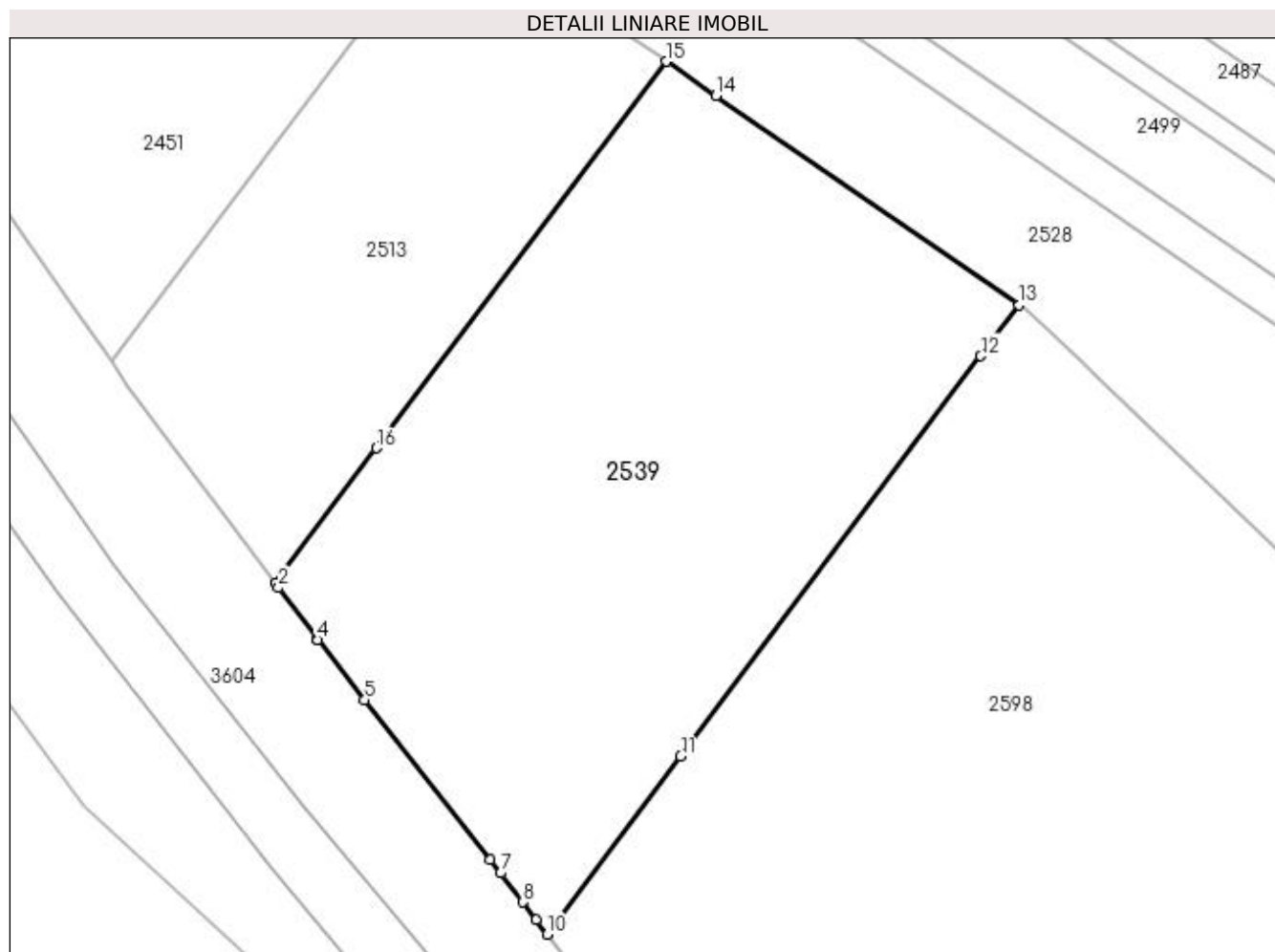
Inscrieri privind dezmembramintele dreptului de proprietate, drepturi reale de garanție și sarcini	Referințe
NU SUNT	

Anexa Nr. 1 La Partea I

Teren

Nr cadastral	Suprafața (mp)*	Observații / Referințe
	7.239	

* Suprafața este determinată în planul de proiecție Stereo 70.



Date referitoare la teren

Crt	Categorie folosință	Intravilan	Suprafața (mp)	Tarla	Parcelă	Nr. topo	Observații / Referințe
1	arabil	DA	5.271	34	118	-	
2	arabil	NU	1.968	34	118	-	

Lungime Segmente

1) Valorile lungimilor segmentelor sunt obținute din proiecție în plan.

Punct început	X / Y	Punct sfârșit	X / Y	Lungime segment (** (m)
1	395.910,689 327.580,426	2	395.911,207 327.579,733	0.865
2	395.911,207 327.579,733	3	395.917,119 327.571,808	9.887
3	395.917,119 327.571,808	4	395.917,14 327.571,78	0.036
4	395.917,14 327.571,78	5	395.924,408 327.562,543	11.753

Punct început	X / Y	Punct sfârșit	X / Y	Lungime segment (** (m)
5	395.924,408 327.562,543	6	395.943,686 327.538,043	31.176
6	395.943,686 327.538,043	7	395.945,27 327.536,03	2.561
7	395.945,27 327.536,03	8	395.948,657 327.531,566	5.604
8	395.948,657 327.531,566	9	395.950,707 327.528,865	3.39
9	395.950,707 327.528,865	10	395.952,406 327.526,626	2.811
10	395.952,406 327.526,626	11	395.972,869 327.553,91	34.105
11	395.972,869 327.553,91	12	396.018,871 327.615,249	76.672
12	396.018,871 327.615,249	13	396.024,725 327.623,054	9.756
13	396.024,725 327.623,054	14	395.978,279 327.655,097	56.426
14	395.978,279 327.655,097	15	395.970,642 327.660,366	9.279
15	395.970,642 327.660,366	16	395.926,208 327.601,119	74.058
16	395.926,208 327.601,119	1	395.910,689 327.580,426	25.866

** Lungimile segmentelor sunt determinate în planul de proiecție Stereo 70 și sunt rotunjite la 1 milimetru.

*** Distanța dintre puncte este formată din segmente cumulate ce sunt mai mici decât valoarea 1 milimetru.

**DATE DESPRE IMOBILUL NR. 2598**

Oficiul de Cadastru și Publicitate Imobiliară DOLJ
Biroul de Cadastru și Publicitate Imobiliară Craiova

A. Partea I. Descrierea imobilului

TEREN Necunoscut

Adresa: Loc. Almaj, Jud. Dolj, T 34, P 117, P 105, P 103/1

Nr. Crt	Nr cadastral Nr. topografic	Suprafața* (mp)	Observații / Referințe
A1	30391	18.044	Sector cadastral:5 Teren neimprejmuit;

Construcții

Crt	Nr cadastral Nr. topografic	Adresa	Observații / Referințe
A1.1		Loc. Almaj, Jud. Dolj, T 34, P 117, P 105, P 103/1	Nr. niveluri:1; S. construita la sol:13 mp; S. construita desfasurata:13 mp;

B. Partea II. Proprietari și acte

Inscrieri privitoare la dreptul de proprietate și alte drepturi reale		Referințe
54723 / 06/06/2013		
Act Notarial nr. CVC aut nr 1171, din 09/04/2013 emis de NP DEFTA FLORENTIN LEONARD (CVC aut. nr. 1170/09.04.2013 , CVC aut. nr. 1172/09.04.2013 NP Defta F L.);		
B1	Intabulare, drept de PROPRIETATE, dobandit prin Conventie, cota actuala 1/1, cota initiala 1/1 1) SOCIETATEA COMERCIALA BALKAN PHOTO ENERGIA SRL , CIF:9999999999999 <i>OBSERVATII: pozitie transcrisa din CF 30205/Almaj, incheierea nr. 34438din 12-04-2013</i>	A1
/		
Act Normativ nr. Legea 7, din 13/03/1996 emis de Parlamentul României;		
B2	Intabulare, drept de PROPRIETATE, dobandit prin Lege, cota actuala 1/1, cota initiala 1/1 1) SOCIETATEA COMERCIALA BALKAN PHOTO ENERGIA SRL , CIF:9999999999999	A1.1

C. Partea III. SARCINI .

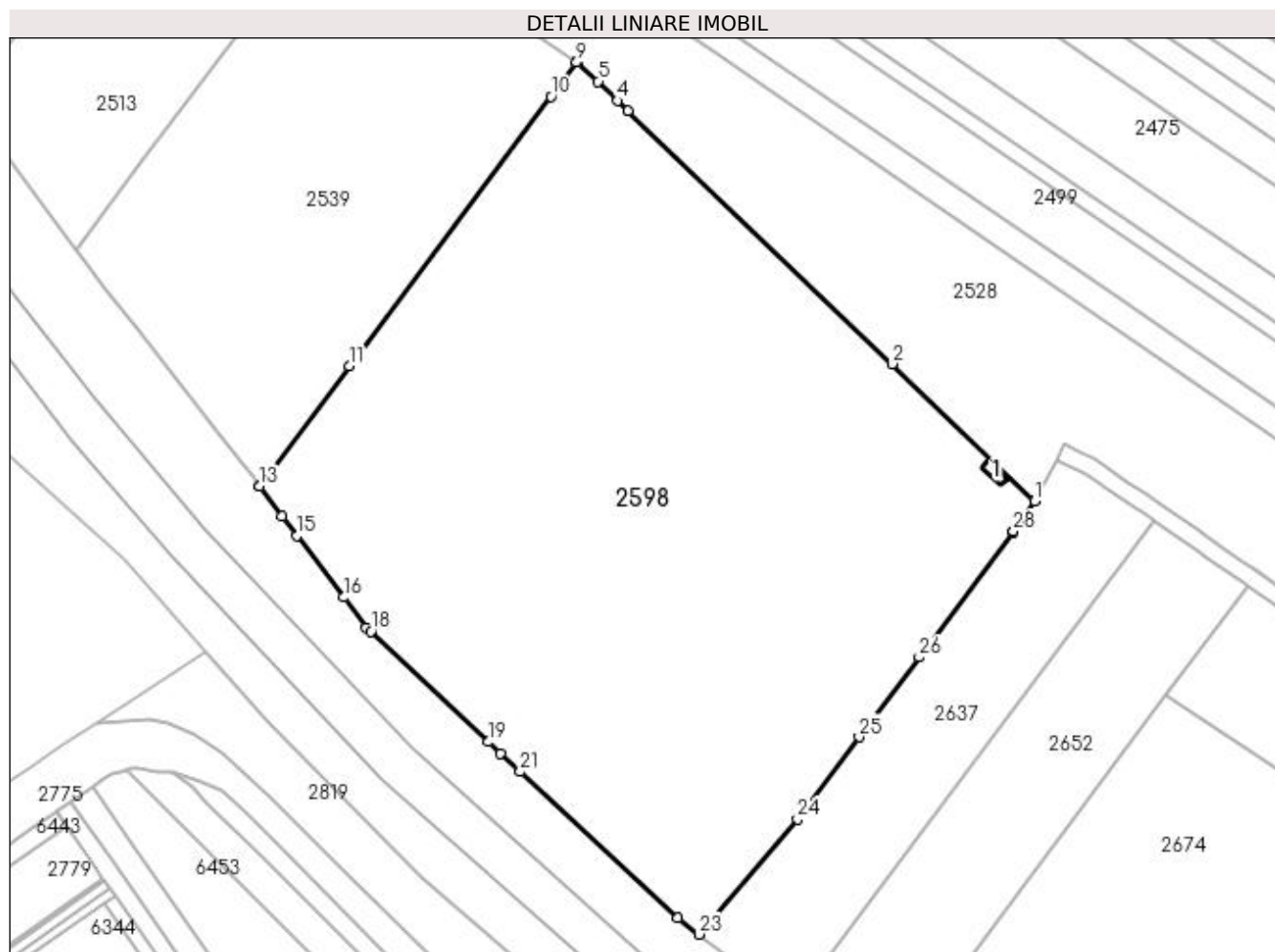
Inscrieri privind dezmembramintele dreptului de proprietate, drepturi reale de garanție și sarcini	Referințe
NU SUNT	

Anexa Nr. 1 La Partea I

Teren

Nr cadastral	Suprafața (mp)*	Observații / Referințe
30391	18.044	

* Suprafața este determinată în planul de proiecție Stereo 70.



Date referitoare la teren

Crt	Categorie folosință	Intra vilan	Suprafața (mp)	Tarla	Parcelă	Nr. topo	Observații / Referințe
1	curți construcții	DA	12.700	34	117, 105, 103/1	-	IMPREJMUIT LIMITA CONVENTIONALA;
2	arabil	NU	5.344	34	117, 105, 103/1	-	

Date referitoare la construcții

Crt	Număr	Destinație construcție	Supraf. (mp)	Situație juridică	Observații / Referințe
A1.1		construcții anexa	13	Cu acte	Nr. niveluri:1; S. construita la sol:13 mp; S. construita desfasurata:13 mp;

Lungime Segmente

1) Valorile lungimilor segmentelor sunt obținute din proiecție în plan.

Punct început	X / Y	Punct sfârșit	X / Y	Lungime segment (** (m))
1	396.129,199 327.523,124	2	396.096,716 327.554,405	45.096
3	396.036,523 327.612,091	4	396.034,155 327.614,36	3.279
5	396.029,627 327.618,7	6	396.024,979 327.623,154	6.438

Punct început	X / Y	Punct sfârșit	X / Y	Lungime segment (** (m))
2	396.096,716 327.554,405	3	396.036,523 327.612,091	83.372
4	396.034,155 327.614,36	5	396.029,627 327.618,7	6.272
6	396.024,979 327.623,154	7	396.024,875 327.623,254	0.144

Punct început	X / Y	Punct sfârșit	X / Y	Lungime segment (** (m))	Punct început	X / Y	Punct sfârșit	X / Y	Lungime segment (** (m))
7	396.024,875 327.623,254	8	396.024,861 327.623,236	0.023	8	396.024,861 327.623,236	9	396.024,725 327.623,054	0.227
9	396.024,725 327.623,054	10	396.018,871 327.615,249	9.756	10	396.018,871 327.615,249	11	395.972,869 327.553,91	76.672
11	395.972,869 327.553,91	12	395.952,406 327.526,626	34.105	12	395.952,406 327.526,626	13	395.952,496 327.526,507	0.149
13	395.952,496 327.526,507	14	395.957,661 327.519,701	8.544	14	395.957,661 327.519,701	15	395.961,021 327.515,272	5.559
15	395.961,021 327.515,272	16	395.971,687 327.501,217	17.644	16	395.971,687 327.501,217	17	395.976,89 327.494,36	8.608
17	395.976,89 327.494,36	18	395.977,875 327.493,435	1.351	18	395.977,875 327.493,435	19	396.004,639 327.468,309	36.71
19	396.004,639 327.468,309	20	396.007,442 327.465,677	3.845	20	396.007,442 327.465,677	21	396.011,87 327.461,52	6.074
21	396.011,87 327.461,52	22	396.047,78 327.428,16	49.014	22	396.047,78 327.428,16	23	396.052,603 327.424,457	6.08
23	396.052,603 327.424,457	24	396.075,067 327.450,666	34.519	24	396.075,067 327.450,666	25	396.089,131 327.469,385	23.414
25	396.089,131 327.469,385	26	396.102,798 327.487,577	22.754	26	396.102,798 327.487,577	27	396.124,215 327.516,128	35.691
27	396.124,215 327.516,128	28	396.124,324 327.516,274	0.182	28	396.124,324 327.516,274	1	396.129,199 327.523,124	8.408

** Lungimile segmentelor sunt determinate în planul de proiecție Stereo 70 și sunt rotunjite la 1 milimetru.

*** Distanța dintre puncte este formată din segmente cumulate ce sunt mai mici decât valoarea 1 milimetru.

**DATE DESPRE IMOBILUL NR. 2609**

Oficiul de Cadastru și Publicitate Imobiliară DOLJ
Biroul de Cadastru și Publicitate Imobiliară Craiova

A. Partea I. Descrierea imobilului

TEREN Extravilan

Adresa: Jud. Dolj, T34, PDE

Nr. Crt	Nr cadastral Nr. topografic	Suprafața* (mp)	Observații / Referințe
A1		427	Sector cadastral:5 Teren neimprejmuit;

B. Partea II. Proprietari și acte

Inscrieri privitoare la dreptul de proprietate și alte drepturi reale		Referințe
/		
Act Normativ nr. Legea 7, din 13/03/1996 emis de Parlamentul Romaniei (art.13 alin 15);		
B1	Inscrierea provizorie, drept de PROPRIETATE, dobandit prin Lege, cota actuala 1/1, cota initiala 1/1 1) NEIDENTIFICAT NEIDENTIFICAT	A1

C. Partea III. SARCINI .


Inscrieri privind dezmembramintele dreptului de proprietate, drepturi reale de garanție și sarcini	Referințe
NU SUNT	

Anexa Nr. 1 La Partea I

Teren

Nr cadastral	Suprafața (mp)*	Observații / Referințe
	427	

* Suprafața este determinată în planul de proiecție Stereo 70.



Date referitoare la teren

Crt	Categorie folosință	Intra vilan	Suprafața (mp)	Tarla	Parcelă	Nr. topo	Observații / Referințe
1	drum	NU	427	34	DE	-	

Lungime Segmente

1) Valorile lungimilor segmentelor sunt obținute din proiecție în plan.

Punct început	X / Y	Punct sfârșit	X / Y	Lungime segment
1	396.336,666 327.480,102	2	396.336,31 327.480,67	0.67
4	396.336,17 327.480,864	5	396.334,618 327.483,002	2.641
7	396.332,788 327.485,524	8	396.317,499 327.496,617	18.89
10	396.305,967 327.504,984	11	396.303,974 327.506,431	2.463
13	396.298,147 327.510,659	14	396.295,691 327.512,44	3.034
16	396.291,243 327.515,588	17	396.289,644 327.516,718	1.958
2	396.336,31 327.480,67	3	396.336,18 327.480,85	0.223
5	396.334,618 327.483,002	6	396.333,644 327.484,345	1.659
8	396.317,499 327.496,617	9	396.315,324 327.498,196	2.688
11	396.303,974 327.506,431	12	396.303,178 327.507,008	0.984
14	396.295,691 327.512,44	15	396.292,259 327.514,869	4.204
17	396.289,644 327.516,718	18	396.282,018 327.522,114	9.342
3	396.336,18 327.480,85	4	396.336,17 327.480,864	0.017
6	396.333,644 327.484,345	7	396.332,788 327.485,524	1.457
9	396.315,324 327.498,196	10	396.305,967 327.504,984	11.56
12	396.303,178 327.507,008	13	396.298,147 327.510,659	6.216
15	396.292,259 327.514,869	16	396.291,243 327.515,588	1.245
18	396.282,018 327.522,114	19	396.276,343 327.526,129	6.952

Punct început	X / Y	Punct sfârșit	X / Y	Lungime segment	Punct început	X / Y	Punct sfârșit	X / Y	Lungime segment	Punct început	X / Y	Punct sfârșit	X / Y	Lungime segment
19	396.276,343 327.526,129	20	396.268,643 327.531,577	9.433	20	396.268,643 327.531,577	21	396.265,088 327.534,374	4.523	21	396.265,088 327.534,374	22	396.261,432 327.537,249	4.651
22	396.261,432 327.537,249	23	396.250,995 327.545,46	13.28	23	396.250,995 327.545,46	24	396.248,522 327.542,316	4.0	24	396.248,522 327.542,316	25	396.249,404 327.541,622	1.122
25	396.249,404 327.541,622	26	396.250,251 327.540,955	1.079	26	396.250,251 327.540,955	27	396.250,675 327.540,622	0.539	27	396.250,675 327.540,622	28	396.256,705 327.535,879	7.672
28	396.256,705 327.535,879	29	396.266,249 327.528,371	12.14 4	29	396.266,249 327.528,371	30	396.266,764 327.528,007	0.63	30	396.266,764 327.528,007	31	396.272,682 327.523,82	7.249
31	396.272,682 327.523,82	32	396.282,938 327.516,563	12.56 4	32	396.282,938 327.516,563	33	396.287,557 327.513,295	5.658	33	396.287,557 327.513,295	34	396.293,361 327.509,189	7.11
34	396.293,361 327.509,189	35	396.303,786 327.501,625	12.88	35	396.303,786 327.501,625	36	396.304,118 327.501,384	0.41	36	396.304,118 327.501,384	37	396.304,916 327.500,805	0.985
37	396.304,916 327.500,805	38	396.307,481 327.498,944	3.17	38	396.307,481 327.498,944	39	396.308,85 327.497,951	1.691	39	396.308,85 327.497,951	40	396.318,676 327.490,821	12.14
40	396.318,676 327.490,821	41	396.324,33 327.486,719	6.986	41	396.324,33 327.486,719	42	396.329,924 327.482,66	6.912	42	396.329,924 327.482,66	43	396.332,671 327.478,875	4.677
43	396.332,671 327.478,875	44	396.334,559 327.479,455	1.975	44	396.334,559 327.479,455	45	396.334,692 327.479,496	0.139	45	396.334,692 327.479,496	1	396.336,666 327.480,102	2.065

** Lungimile segmentelor sunt determinate în planul de proiecție Stereo 70 și sunt rotunjite la 1 milimetru.

*** Distanța dintre puncte este formată din segmente cumulate ce sunt mai mici decât valoarea 1 milimetru.

**DATE DESPRE IMOBILUL NR. 2637**

Oficiul de Cadastru și Publicitate Imobiliară DOLJ
Biroul de Cadastru și Publicitate Imobiliară Craiova

A. Partea I. Descrierea imobilului

TEREN Extravilan

Adresa: Jud. Dolj, T34, P116

Nr. Crt	Nr cadastral Nr. topografic	Suprafața* (mp)	Observații / Referințe
A1		3.375	Sector cadastral:5 Teren neimprejmuit;

B. Partea II. Proprietari și acte

Inscrieri privitoare la dreptul de proprietate și alte drepturi reale	Referințe
/	
Act Notarial nr. Act de partaj voluntar 393, din 08/02/2006 emis de NP Draghici Florea;	
B1	A1
Intabulare, drept de PROPRIETATE, dobandit prin lesire Din Indiviziune, cota actuala 1/1, cota initiala 1/1 1) ILINOIU AURICA	

C. Partea III. SARCINI .

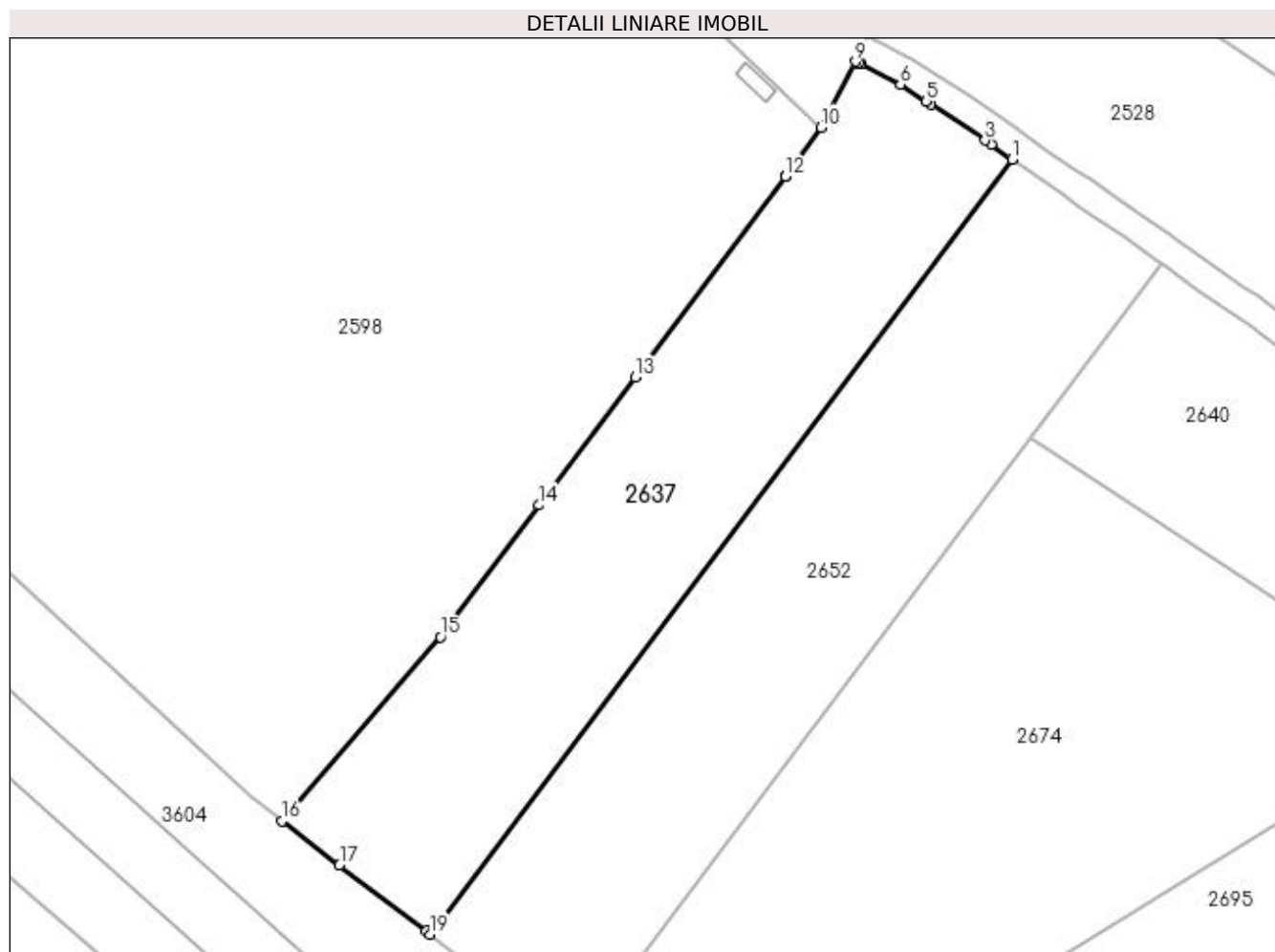
Inscrieri privind dezmembramintele dreptului de proprietate, drepturi reale de garanție și sarcini	Referințe
NU SUNT	

Anexa Nr. 1 La Partea I

Teren

Nr cadastral	Suprafața (mp)*	Observații / Referințe
	3.375	

* Suprafața este determinată în planul de proiecție Stereo 70.



Date referitoare la teren

Crt	Categorie folosință	Intra vilan	Suprafața (mp)	Tarla	Parcelă	Nr. topo	Observații / Referințe
1	arabil	NU	3.375	34	116	-	

Lungime Segmente

1) Valorile lungimilor segmentelor sunt obținute din proiecție în plan.

Punct început	X / Y	Punct sfârșit	X / Y	Lungime segment (** (m)
1	396.156,423 327.518,598	2	396.153,488 327.520,662	3.588
2	396.153,488 327.520,662	3	396.152,606 327.521,283	1.078
3	396.152,606 327.521,283	4	396.144,921 327.526,369	9.216
4	396.144,921 327.526,369	5	396.144,257 327.526,808	0.796
5	396.144,257 327.526,808	6	396.140,564 327.529,252	4.428

Punct început	X / Y	Punct sfârșit	X / Y	Lungime segment (** (m)
6	396.140,564 327.529,252	7	396.134,95 327.532,108	6.299
7	396.134,95 327.532,108	8	396.134,538 327.532,318	0.463
8	396.134,538 327.532,318	9	396.134,178 327.532,5	0.403
9	396.134,178 327.532,5	10	396.129,199 327.523,124	10.616
10	396.129,199 327.523,124	11	396.124,324 327.516,274	8.408
11	396.124,324 327.516,274	12	396.124,215 327.516,128	0.182
12	396.124,215 327.516,128	13	396.102,798 327.487,577	35.691
13	396.102,798 327.487,577	14	396.089,131 327.469,385	22.754
14	396.089,131 327.469,385	15	396.075,067 327.450,666	23.414
15	396.075,067 327.450,666	16	396.052,603 327.424,457	34.519
16	396.052,603 327.424,457	17	396.060,742 327.418,208	10.262
17	396.060,742 327.418,208	18	396.073,039 327.408,766	15.504
18	396.073,039 327.408,766	19	396.073,59 327.408,343	0.694
19	396.073,59 327.408,343	1	396.156,423 327.518,598	137.903

** Lungimile segmentelor sunt determinate în planul de proiecție Stereo 70 și sunt rotunjite la 1 milimetru.

*** Distanța dintre puncte este formată din segmente cumulate ce sunt mai mici decât valoarea 1 milimetru.

**DATE DESPRE IMOBILUL NR. 2640**

Oficiul de Cadastru și Publicitate Imobiliară DOLJ
Biroul de Cadastru și Publicitate Imobiliară Craiova

A. Partea I. Descrierea imobilului

TEREN Extravilan

Adresa: Jud. Dolj, T34, P109

Nr. Crt	Nr cadastral Nr. topografic	Suprafața* (mp)	Observații / Referințe
A1		2.510	Sector cadastral:5 Teren neimprejmuit;

B. Partea II. Proprietari și acte

Inscrieri privitoare la dreptul de proprietate și alte drepturi reale	Referințe
/	
Act Notarial nr. Certificat de mostenitor 22, din 21/02/2005 emis de NP CARSTEA TEREZIA;	
B1	A1
Intabulare, drept de PROPRIETATE, dobândit prin Succesiune, cota actuala 1/1, cota initiala 1/1 1) BALMAU GHEORGHE	

C. Partea III. SARCINI .

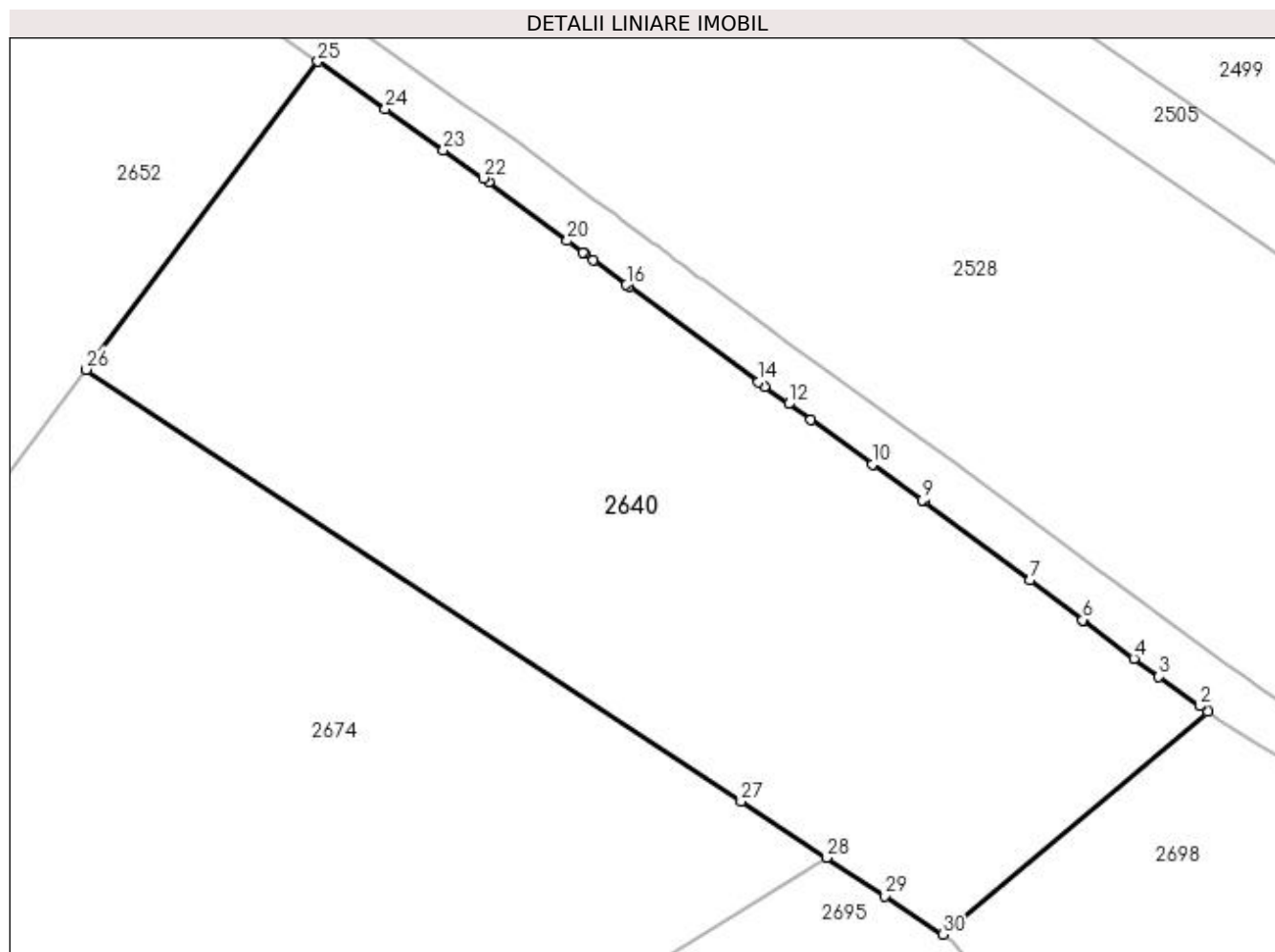
Inscrieri privind dezmembramintele dreptului de proprietate, drepturi reale de garanție și sarcini	Referințe
NU SUNT	

Anexa Nr. 1 La Partea I

Teren

Nr cadastral	Suprafața (mp)*	Observații / Referințe
	2.510	

* Suprafața este determinată în planul de proiecție Stereo 70.



Date referitoare la teren

Crt	Categorie folosință	Intravilan	Suprafața (mp)	Tarla	Parcelă	Nr. topo	Observații / Referințe
1	arabil	NU	2.510	34	109	-	

Lungime Segmente

1) Valorile lungimilor segmentelor sunt obținute din proiecție în plan.

Punct început	X / Y	Punct sfârșit	X / Y	Lungime segment (** (m)
1	396.249,718 327.451,205	2	396.249,037 327.451,66	0.819
3	396.245,761 327.454,05	4	396.243,751 327.455,516	2.488
5	396.239,65 327.458,601	6	396.239,615 327.458,627	0.044
7	396.235,315 327.461,834	8	396.226,774 327.468,205	10.655
9	396.226,649 327.468,298	10	396.222,602 327.471,212	4.987

Punct început	X / Y	Punct sfârșit	X / Y	Lungime segment (** (m)
2	396.249,037 327.451,66	3	396.245,761 327.454,05	4.055
4	396.243,751 327.455,516	5	396.239,65 327.458,601	5.132
6	396.239,615 327.458,627	7	396.235,315 327.461,834	5.364
8	396.226,774 327.468,205	9	396.226,649 327.468,298	0.156
10	396.222,602 327.471,212	11	396.217,612 327.474,805	6.149

Punct început	X / Y	Punct sfârșit	X / Y	Lungime segment (** (m)	Punct început	X / Y	Punct sfârșit	X / Y	Lungime segment (** (m)
11	396.217,612 327.474,805	12	396.215,83 327.476,088	2.196	12	396.215,83 327.476,088	13	396.213,893 327.477,483	2.387
13	396.213,893 327.477,483	14	396.213,382 327.477,85	0.629	14	396.213,382 327.477,85	15	396.202,929 327.485,55	12.983
15	396.202,929 327.485,55	16	396.202,712 327.485,71	0.27	16	396.202,712 327.485,71	17	396.200,005 327.487,705	3.363
17	396.200,005 327.487,705	18	396.199,339 327.488,202	0.831	18	396.199,339 327.488,202	19	396.199,164 327.488,332	0.218
19	396.199,164 327.488,332	20	396.197,911 327.489,267	1.563	20	396.197,911 327.489,267	21	396.191,578 327.493,994	7.903
21	396.191,578 327.493,994	22	396.191,122 327.494,328	0.565	22	396.191,122 327.494,328	23	396.187,906 327.496,594	3.933
23	396.187,906 327.496,594	24	396.183,213 327.499,901	5.742	24	396.183,213 327.499,901	25	396.177,747 327.503,752	6.686
25	396.177,747 327.503,752	26	396.159,045 327.478,859	31.136	26	396.159,045 327.478,859	27	396.211,973 327.443,969	63.393
27	396.211,973 327.443,969	28	396.218,87 327.439,423	8.261	28	396.218,87 327.439,423	29	396.223,587 327.436,313	5.65
29	396.223,587 327.436,313	30	396.228,286 327.433,216	5.627	30	396.228,286 327.433,216	1	396.249,718 327.451,205	27.981

** Lungimile segmentelor sunt determinate în planul de proiecție Stereo 70 și sunt rotunjite la 1 milimetru.

*** Distanța dintre puncte este formată din segmente cumulate ce sunt mai mici decât valoarea 1 milimetru.

**DATE DESPRE IMOBILUL NR. 2648**

Oficiul de Cadastru și Publicitate Imobiliară DOLJ
Biroul de Cadastru și Publicitate Imobiliară Craiova

A. Partea I. Descrierea imobilului

TEREN Extravilan

Adresa: Jud. Dolj, T34, PDE

Nr. Crt	Nr cadastral Nr. topografic	Suprafața* (mp)	Observații / Referințe
A1		971	Sector cadastral:5 Teren neimprejmuit;

B. Partea II. Proprietari și acte

Inscrieri privitoare la dreptul de proprietate și alte drepturi reale		Referințe
/		
Act Normativ nr. Legea 7, din 13/03/1996 emis de Parlamentul Romaniei (art.13 alin 15);		
B1	Inscrierea provizorie, drept de PROPRIETATE, dobandit prin Lege, cota actuala 1/1, cota initiala 1/1 1) NEIDENTIFICAT NEIDENTIFICAT	A1

C. Partea III. SARCINI .

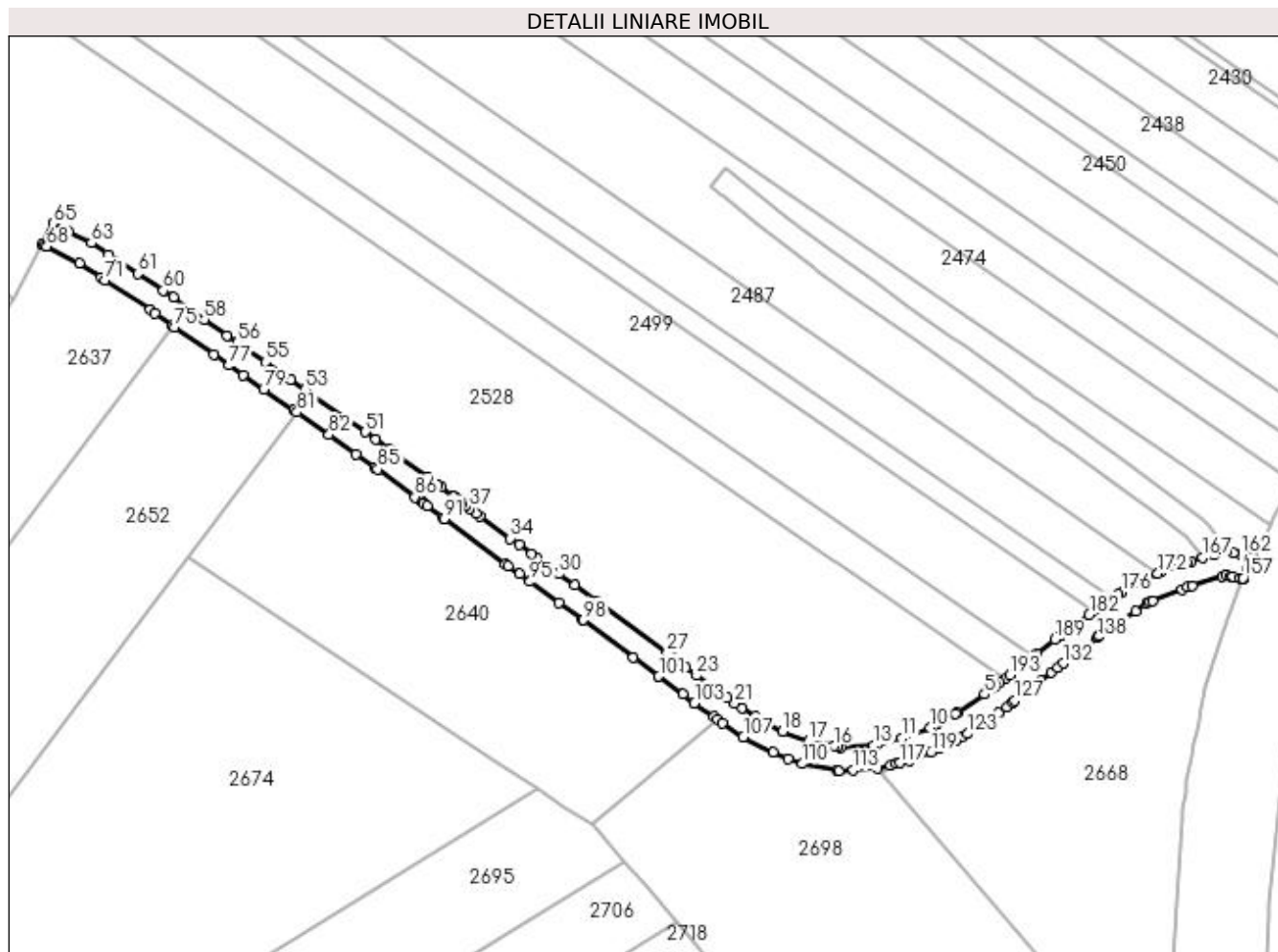
Inscrieri privind dezmembramintele dreptului de proprietate, drepturi reale de garanție și sarcini	Referințe
NU SUNT	

Anexa Nr. 1 La Partea I

Teren

Nr cadastral	Suprafața (mp)*	Observații / Referințe
	971	

* Suprafața este determinată în planul de proiecție Stereo 70.



Date referitoare la teren

Crt	Categorie folosință	Intravilan	Suprafața (mp)	Tarla	Parcelă	Nr. topo	Observații / Referințe
1	drum	NU	971	34	DE	-	

Lungime Segmente

1) Valorile lungimilor segmentelor sunt obținute din proiecție în plan.

Punct început	X / Y	Punct sfârșit	X / Y	Lungime segment	Punct început	X / Y	Punct sfârșit	X / Y	Lungime segment	Punct început	X / Y	Punct sfârșit	X / Y	Lungime segment
1	396.298,875 327.458,212	2	396.297,914 327.457,47	1.214	2	396.297,914 327.457,47	3	396.297,386 327.457,062	0.667	3	396.297,386 327.457,062	4	396.296,714 327.456,543	0.85
4	396.296,714 327.456,543	5	396.295,404 327.455,531	1.655	5	396.295,404 327.455,531	6	396.290,775 327.452,416	5.579	6	396.290,775 327.452,416	7	396.290,458 327.452,202	0.382
7	396.290,458 327.452,202	8	396.287,296 327.450,53	3.577	8	396.287,296 327.450,53	9	396.286,802 327.450,269	0.559	9	396.286,802 327.450,269	10	396.286,045 327.449,868	0.857
10	396.286,045 327.449,868	11	396.281,288 327.447,996	5.112	11	396.281,288 327.447,996	12	396.276,891 327.446,901	4.531	12	396.276,891 327.446,901	13	396.276,454 327.446,792	0.45
13	396.276,454 327.446,792	14	396.270,758 327.446,494	5.704	14	396.270,758 327.446,494	15	396.270,351 327.446,569	0.414	15	396.270,351 327.446,569	16	396.269,696 327.446,69	0.665
16	396.269,696 327.446,69	17	396.265,321 327.447,499	4.45	17	396.265,321 327.447,499	18	396.260,844 327.449,21	4.793	18	396.260,844 327.449,21	19	396.256,19 327.451,694	5.276

Punct început	X / Y	Punct sfârșit	X / Y	Lungime segment	Punct început	X / Y	Punct sfârșit	X / Y	Lungime segment	Punct început	X / Y	Punct sfârșit	X / Y	Lungime segment
19	396.256,19 327.451,694	20	396.253,888 327.453,231	2.767	20	396.253,888 327.453,231	21	396.252,66 327.454,05	1.476	21	396.252,66 327.454,05	22	396.251,327 327.454,94	1.603
22	396.251,327 327.454,94	23	396.246,133 327.458,73	6.43	23	396.246,133 327.458,73	24	396.244,295 327.460,112	2.299	24	396.244,295 327.460,112	25	396.242,684 327.461,324	2.016
25	396.242,684 327.461,324	26	396.242,013 327.461,829	0.84	26	396.242,013 327.461,829	27	396.241,043 327.462,552	1.21	27	396.241,043 327.462,552	28	396.229,013 327.471,524	15.00 7
28	396.229,013 327.471,524	29	396.225,345 327.474,166	4.521	29	396.225,345 327.474,166	30	396.222,604 327.476,14	3.378	30	396.222,604 327.476,14	31	396.218,907 327.478,802	4.556
31	396.218,907 327.478,802	32	396.217,86 327.479,556	1.29	32	396.217,86 327.479,556	33	396.215,738 327.481,084	2.615	33	396.215,738 327.481,084	34	396.214,259 327.482,173	1.836
34	396.214,259 327.482,173	35	396.209,04 327.486,017	6.483	35	396.209,04 327.486,017	36	396.208,462 327.486,443	0.717	36	396.208,462 327.486,443	37	396.207,317 327.487,286	1.422
37	396.207,317 327.487,286	38	396.206,635 327.487,789	0.847	38	396.206,635 327.487,789	39	396.206,069 327.488,205	0.702	39	396.206,069 327.488,205	40	396.205,71 327.488,47	0.446
40	396.205,71 327.488,47	41	396.205,293 327.488,777	0.518	41	396.205,293 327.488,777	42	396.205,002 327.488,991	0.361	42	396.205,002 327.488,991	43	396.204,775 327.489,159	0.283
43	396.204,775 327.489,159	44	396.204,619 327.489,273	0.193	44	396.204,619 327.489,273	45	396.204,596 327.489,291	0.029	45	396.204,596 327.489,291	46	396.202,387 327.490,918	2.743
46	396.202,387 327.490,918	47	396.201,809 327.491,35	0.722	47	396.201,809 327.491,35	48	396.200,05 327.492,662	2.194	48	396.200,05 327.492,662	49	396.193,657 327.497,434	7.977
49	396.193,657 327.497,434	50	396.191,246 327.499,134	2.95	50	396.191,246 327.499,134	51	396.189,466 327.500,388	2.178	51	396.189,466 327.500,388	52	396.179,466 327.507,435	12.23 3
52	396.179,466 327.507,435	53	396.179,13 327.507,668	0.409	53	396.179,13 327.507,668	54	396.176,672 327.509,368	2.989	54	396.176,672 327.509,368	55	396.172,348 327.512,36	5.258
55	396.172,348 327.512,36	56	396.167,527 327.515,696	5.862	56	396.167,527 327.515,696	57	396.165,792 327.516,896	2.11	57	396.165,792 327.516,896	58	396.161,883 327.519,647	4.78
58	396.161,883 327.519,647	59	396.156,578 327.523,38	6.487	59	396.156,578 327.523,38	60	396.154,861 327.524,587	2.098	60	396.154,861 327.524,587	61	396.150,539 327.527,448	5.183
61	396.150,539 327.527,448	62	396.145,555 327.530,746	5.977	62	396.145,555 327.530,746	63	396.142,582 327.532,714	3.566	63	396.142,582 327.532,714	64	396.138,666 327.534,705	4.392
64	396.138,666 327.534,705	65	396.135,992 327.536,066	3.001	65	396.135,992 327.536,066	66	396.134,178 327.532,5	4.0	66	396.134,178 327.532,5	67	396.134,538 327.532,318	0.403
67	396.134,538 327.532,318	68	396.134,95 327.532,108	0.463	68	396.134,95 327.532,108	69	396.140,564 327.529,252	6.299	69	396.140,564 327.529,252	70	396.144,257 327.526,808	4.428
70	396.144,257 327.526,808	71	396.144,921 327.526,369	0.796	71	396.144,921 327.526,369	72	396.152,606 327.521,283	9.216	72	396.152,606 327.521,283	73	396.153,488 327.520,662	1.078
73	396.153,488 327.520,662	74	396.156,423 327.518,598	3.588	74	396.156,423 327.518,598	75	396.156,784 327.518,344	0.441	75	396.156,784 327.518,344	76	396.163,504 327.513,616	8.216
76	396.163,504 327.513,616	77	396.166,141 327.511,791	3.207	77	396.166,141 327.511,791	78	396.168,494 327.510,163	2.862	78	396.168,494 327.510,163	79	396.172,077 327.507,684	4.357
79	396.172,077 327.507,684	80	396.177,176 327.504,155	6.201	80	396.177,176 327.504,155	81	396.177,747 327.503,752	0.699	81	396.177,747 327.503,752	82	396.183,213 327.499,901	6.686
82	396.183,213 327.499,901	83	396.187,906 327.496,594	5.742	83	396.187,906 327.496,594	84	396.191,122 327.494,328	3.933	84	396.191,122 327.494,328	85	396.191,578 327.493,994	0.565
85	396.191,578 327.493,994	86	396.197,911 327.489,267	7.903	86	396.197,911 327.489,267	87	396.199,164 327.488,332	1.563	87	396.199,164 327.488,332	88	396.199,339 327.488,202	0.218
88	396.199,339 327.488,202	89	396.200,005 327.487,705	0.831	89	396.200,005 327.487,705	90	396.202,712 327.485,71	3.363	90	396.202,712 327.485,71	91	396.202,929 327.485,55	0.27
91	396.202,929 327.485,55	92	396.213,382 327.477,85	12.98 3	92	396.213,382 327.477,85	93	396.213,893 327.477,483	0.629	93	396.213,893 327.477,483	94	396.215,83 327.476,088	2.387
94	396.215,83 327.476,088	95	396.217,612 327.474,805	2.196	95	396.217,612 327.474,805	96	396.222,602 327.471,212	6.149	96	396.222,602 327.471,212	97	396.226,649 327.468,298	4.987
97	396.226,649 327.468,298	98	396.226,774 327.468,205	0.156	98	396.226,774 327.468,205	99	396.235,315 327.461,834	10.65 5	99	396.235,315 327.461,834	100	396.239,615 327.458,627	5.364
100	396.239,615 327.458,627	101	396.239,65 327.458,601	0.044	101	396.239,65 327.458,601	102	396.243,751 327.455,516	5.132	102	396.243,751 327.455,516	103	396.245,761 327.454,05	2.488
103	396.245,761 327.454,05	104	396.249,037 327.451,66	4.055	104	396.249,037 327.451,66	105	396.249,718 327.451,205	0.819	105	396.249,718 327.451,205	106	396.250,58 327.450,629	1.036
106	396.250,58 327.450,629	107	396.254,132 327.448,258	4.271	107	396.254,132 327.448,258	108	396.259,182 327.445,562	5.724	108	396.259,182 327.445,562	109	396.261,858 327.444,54	2.864
109	396.261,858 327.444,54	110	396.264,235 327.443,633	2.544	110	396.264,235 327.443,633	111	396.270,084 327.442,551	5.948	111	396.270,084 327.442,551	112	396.270,496 327.442,474	0.419
112	396.270,496 327.442,474	113	396.272,945 327.442,603	2.453	113	396.272,945 327.442,603	114	396.277,048 327.442,818	4.108	114	396.277,048 327.442,818	115	396.279,297 327.443,378	2.318
115	396.279,297 327.443,378	116	396.280,311 327.443,631	1.045	116	396.280,311 327.443,631	117	396.280,84 327.443,762	0.545	117	396.280,84 327.443,762	118	396.282,508 327.444,178	1.72

Punct început	X / Y	Punct sfârșit	X / Y	Lungime segment	Punct început	X / Y	Punct sfârșit	X / Y	Lungime segment	Punct început	X / Y	Punct sfârșit	X / Y	Lungime segment
118	396.282,508 327.444,178	119	396.286,281 327.445,663	4.054	119	396.286,281 327.445,663	120	396.287,717 327.446,228	1.544	120	396.287,717 327.446,228	121	396.290,578 327.447,741	3.236
121	396.290,578 327.447,741	122	396.291,757 327.448,364	1.334	122	396.291,757 327.448,364	123	396.292,516 327.448,766	0.858	123	396.292,516 327.448,766	124	396.297,746 327.452,285	6.304
124	396.297,746 327.452,285	125	396.299,162 327.453,38	1.79	125	396.299,162 327.453,38	126	396.300,172 327.454,16	1.277	126	396.300,172 327.454,16	127	396.300,577 327.454,473	0.512
127	396.300,577 327.454,473	128	396.302,161 327.455,697	2.002	128	396.302,161 327.455,697	129	396.304,963 327.457,83	3.521	129	396.304,963 327.457,83	130	396.306,873 327.459,283	2.4
130	396.306,873 327.459,283	131	396.307,968 327.460,16	1.403	131	396.307,968 327.460,16	132	396.308,827 327.460,848	1.101	132	396.308,827 327.460,848	133	396.310,653 327.462,31	2.338
133	396.310,653 327.462,31	134	396.311,059 327.462,635	0.521	134	396.311,059 327.462,635	135	396.311,278 327.462,792	0.269	135	396.311,278 327.462,792	136	396.312,097 327.463,381	1.009
136	396.312,097 327.463,381	137	396.312,533 327.463,694	0.536	137	396.312,533 327.463,694	138	396.314,744 327.465,283	2.724	138	396.314,744 327.465,283	139	396.315,007 327.465,472	0.324
139	396.315,007 327.465,472	140	396.315,039 327.465,495	0.039	140	396.315,039 327.465,495	141	396.317,029 327.466,925	2.45	141	396.317,029 327.466,925	142	396.317,743 327.467,417	0.867
142	396.317,743 327.467,417	143	396.318,115 327.467,673	0.452	143	396.318,115 327.467,673	144	396.321,205 327.469,802	3.752	144	396.321,205 327.469,802	145	396.323,125 327.471,125	2.331
145	396.323,125 327.471,125	146	396.323,644 327.471,332	0.559	146	396.323,644 327.471,332	147	396.324,176 327.471,544	0.574	147	396.324,176 327.471,544	148	396.329,093 327.473,503	5.292
148	396.329,093 327.473,503	149	396.330,054 327.473,886	1.035	149	396.330,054 327.473,886	150	396.330,879 327.474,14	0.863	150	396.330,879 327.474,14	151	396.336,048 327.475,728	5.407
151	396.336,048 327.475,728	152	396.336,758 327.475,946	0.743	152	396.336,758 327.475,946	153	396.337,581 327.475,732	0.85	153	396.337,581 327.475,732	154	396.337,857 327.475,66	0.285
154	396.337,857 327.475,66	155	396.339,054 327.475,35	1.236	155	396.339,054 327.475,35	156	396.339,539 327.475,224	0.501	156	396.339,539 327.475,224	157	396.339,613 327.475,377	0.171
157	396.339,613 327.475,377	158	396.340,428 327.477,059	1.869	158	396.340,428 327.477,059	159	396.341,316 327.478,895	2.039	159	396.341,316 327.478,895	160	396.340,79 327.479,032	0.544
160	396.340,79 327.479,032	161	396.340,201 327.479,184	0.608	161	396.340,201 327.479,184	162	396.339,313 327.479,415	0.918	162	396.339,313 327.479,415	163	396.337,959 327.479,766	1.399
163	396.337,959 327.479,766	164	396.336,666 327.480,102	1.336	164	396.336,666 327.480,102	165	396.334,692 327.479,496	2.065	165	396.334,692 327.479,496	166	396.334,559 327.479,455	0.139
166	396.334,559 327.479,455	167	396.332,671 327.478,875	1.975	167	396.332,671 327.478,875	168	396.330,758 327.478,287	2.001	168	396.330,758 327.478,287	169	396.329,983 327.478,049	0.811
169	396.329,983 327.478,049	170	396.328,724 327.477,662	1.317	170	396.328,724 327.477,662	171	396.325,615 327.476,423	3.346	171	396.325,615 327.476,423	172	396.325,012 327.476,183	0.65
172	396.325,012 327.476,183	173	396.322,692 327.475,258	2.497	173	396.322,692 327.475,258	174	396.321,895 327.474,941	0.857	174	396.321,895 327.474,941	175	396.321,226 327.474,674	0.721
175	396.321,226 327.474,674	176	396.318,821 327.473,018	2.92	176	396.318,821 327.473,018	177	396.318,203 327.472,591	0.751	177	396.318,203 327.472,591	178	396.317,225 327.471,917	1.188
178	396.317,225 327.471,917	179	396.314,727 327.470,196	3.033	179	396.314,727 327.470,196	180	396.314,228 327.469,838	0.615	180	396.314,228 327.469,838	181	396.314,103 327.469,748	0.153
181	396.314,103 327.469,748	182	396.313,297 327.469,169	0.993	182	396.313,297 327.469,169	183	396.311,244 327.467,694	2.528	183	396.311,244 327.467,694	184	396.310,542 327.467,189	0.865
184	396.310,542 327.467,189	185	396.309,912 327.466,737	0.775	185	396.309,912 327.466,737	186	396.309,0 327.466,081	1.124	186	396.309,0 327.466,081	187	396.308,641 327.465,823	0.442
187	396.308,641 327.465,823	188	396.308,6 327.465,79	0.052	188	396.308,6 327.465,79	189	396.307,47 327.464,885	1.448	189	396.307,47 327.464,885	190	396.304,411 327.462,437	3.918
190	396.304,411 327.462,437	191	396.303,897 327.462,045	0.646	191	396.303,897 327.462,045	192	396.301,496 327.460,218	3.018	192	396.301,496 327.460,218	193	396.299,727 327.458,871	2.223
193	396.299,727 327.458,871	1	396.298,875 327.458,212	1.077										

** Lungimile segmentelor sunt determinate în planul de proiecție Stereo 70 și sunt rotunjite la 1 milimetru.

*** Distanța dintre puncte este formată din segmente cumulate ce sunt mai mici decât valoarea 1 milimetru.

**DATE DESPRE IMOBILUL NR. 2652**

Oficiul de Cadastru și Publicitate Imobiliară DOLJ
Biroul de Cadastru și Publicitate Imobiliară Craiova

A. Partea I. Descrierea imobilului

TEREN Extravilan

Adresa: Jud. Dolj, T34, P115

Nr. Crt	Nr cadastral Nr. topografic	Suprafața* (mp)	Observații / Referințe
A1		3.596	Sector cadastral:5 Teren neimprejmuit;

B. Partea II. Proprietari și acte

Inscrieri privitoare la dreptul de proprietate și alte drepturi reale	Referințe
/	
Act Administrativ nr. Titlu de proprietate 748-44776, din 28/03/1997 emis de CJSIPT Dolj;	
B1	A1
Intabulare, drept de PROPRIETATE, dobandit prin Reconstituire, cota actuala 1/1, cota initiala 1/1	
1) BANICA FLOAREA	

C. Partea III. SARCINI .

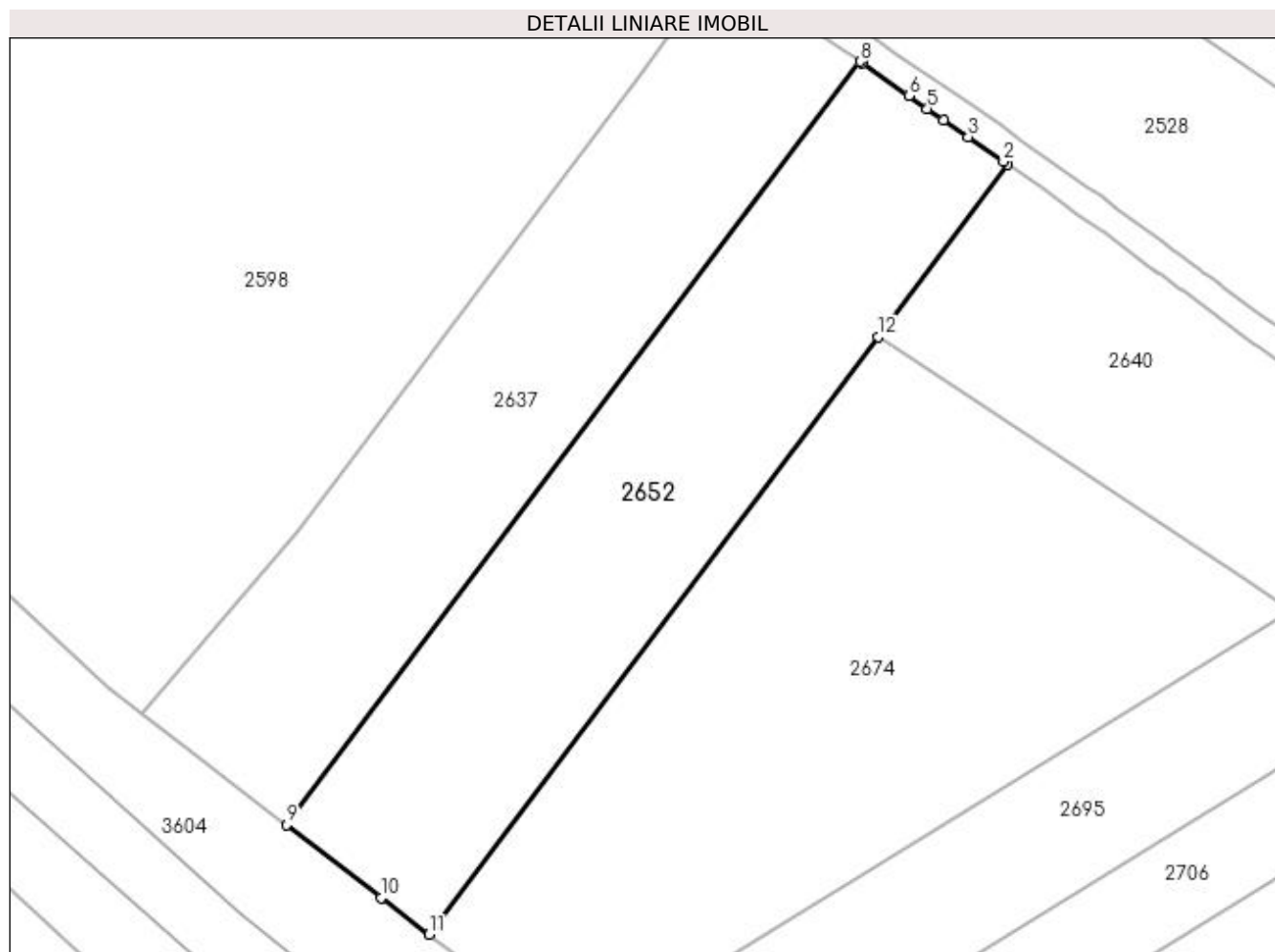
Inscrieri privind dezmembramintele dreptului de proprietate, drepturi reale de garanție și sarcini	Referințe
NU SUNT	

Anexa Nr. 1 La Partea I

Teren

Nr cadastral	Suprafața (mp)*	Observații / Referințe
	3.596	

* Suprafața este determinată în planul de proiecție Stereo 70.



Date referitoare la teren

Crt	Categorie folosință	Intra vilan	Suprafața (mp)	Tarla	Parcelă	Nr. topo	Observații / Referințe
1	arabil	NU	3.596	34	115	-	

Lungime Segmente

1) Valorile lungimilor segmentelor sunt obținute din proiecție în plan.

Punct început	X / Y	Punct sfârșit	X / Y	Lungime segment (** (m)
1	396.177,747 327.503,752	2	396.177,176 327.504,155	0.699
2	396.177,176 327.504,155	3	396.172,077 327.507,684	6.201
3	396.172,077 327.507,684	4	396.168,494 327.510,163	4.357
4	396.168,494 327.510,163	5	396.166,141 327.511,791	2.862
5	396.166,141 327.511,791	6	396.163,504 327.513,616	3.207

Punct început	X / Y	Punct sfârșit	X / Y	Lungime segment (** (m)
6	396.163,504 327.513,616	7	396.156,784 327.518,344	8.216
7	396.156,784 327.518,344	8	396.156,423 327.518,598	0.441
8	396.156,423 327.518,598	9	396.073,59 327.408,343	137.903
9	396.073,59 327.408,343	10	396.087,276 327.397,835	17.255
10	396.087,276 327.397,835	11	396.094,187 327.392,529	8.712
11	396.094,187 327.392,529	12	396.159,045 327.478,859	107.979
12	396.159,045 327.478,859	1	396.177,747 327.503,752	31.136

** Lungimile segmentelor sunt determinate în planul de proiecție Stereo 70 și sunt rotunjite la 1 milimetru.

*** Distanța dintre puncte este formată din segmente cumulate ce sunt mai mici decât valoarea 1 milimetru.

**DATE DESPRE IMOBILUL NR. 2668**

Oficiul de Cadastru și Publicitate Imobiliară DOLJ
Biroul de Cadastru și Publicitate Imobiliară Craiova

A. Partea I. Descrierea imobilului

TEREN Extravilan

Adresa: Jud. Dolj, T34, P106

Nr. Crt	Nr cadastral Nr. topografic	Suprafața* (mp)	Observații / Referințe
A1		2.415	Sector cadastral:5 Teren neimprejmuit;

B. Partea II. Proprietari și acte

Inscrieri privitoare la dreptul de proprietate și alte drepturi reale	Referințe
/	
Act Administrativ nr. Titlu de proprietate 942-45931, din 20/05/1997 emis de CJSIPT Dolj;	
B1	A1
Intabulare, drept de PROPRIETATE, dobândit prin Reconstituire, cota actuala 1/1, cota initiala 1/1 1) BÎZDOACĂ ION	

C. Partea III. SARCINI .

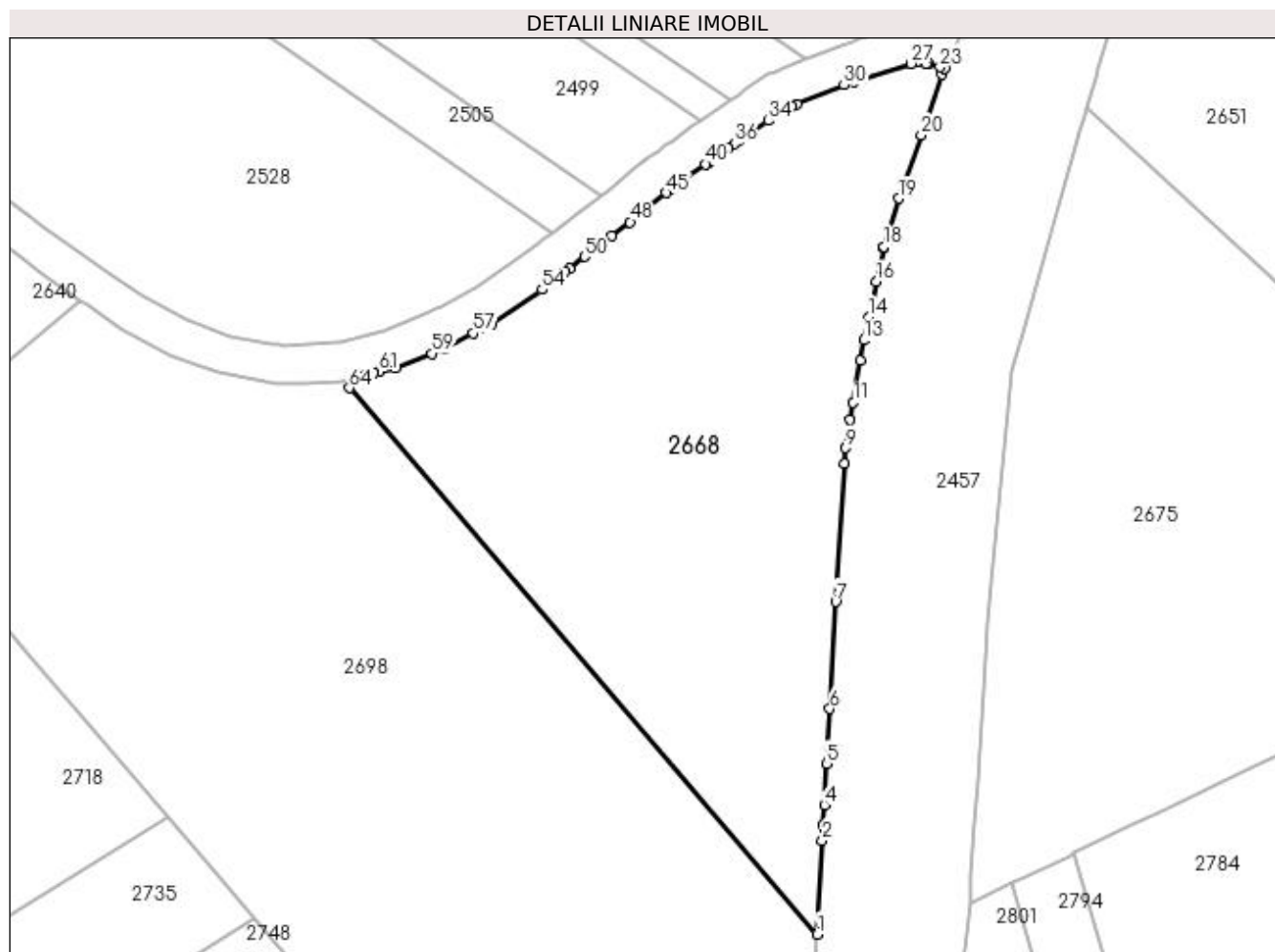
Inscrieri privind dezmembramintele dreptului de proprietate, drepturi reale de garanție și sarcini	Referințe
NU SUNT	

Anexa Nr. 1 La Partea I

Teren

Nr cadastral	Suprafața (mp)*	Observații / Referințe
	2.415	

* Suprafața este determinată în planul de proiecție Stereo 70.



Date referitoare la teren

Crt	Categorie folosință	Intravilan	Suprafața (mp)	Tarla	Parcelă	Nr. topo	Observații / Referințe
1	arabil	NU	2.415	34	106	-	

Lungime Segmente

1) Valorile lungimilor segmentelor sunt obținute din proiecție în plan.

Punct început	X / Y	Punct sfârșit	X / Y	Lungime segment	Punct început	X / Y	Punct sfârșit	X / Y	Lungime segment	Punct început	X / Y	Punct sfârșit	X / Y	Lungime segment
1	396.326,297 327.385,408	2	396.326,824 327.395,13	9.736	2	396.326,824 327.395,13	3	396.326,913 327.396,763	1.636	3	396.326,913 327.396,763	4	396.327,033 327.398,83	2.07
4	396.327,033 327.398,83	5	396.327,282 327.403,133	4.311	5	396.327,282 327.403,133	6	396.327,611 327.408,807	5.683	6	396.327,611 327.408,807	7	396.328,225 327.419,898	11.108
7	396.328,225 327.419,898	8	396.329,119 327.434,224	14.353	8	396.329,119 327.434,224	9	396.329,22 327.435,837	1.616	9	396.329,22 327.435,837	10	396.329,721 327.438,781	2.986
10	396.329,721 327.438,781	11	396.330,025 327.440,568	1.813	11	396.330,025 327.440,568	12	396.330,764 327.444,913	4.407	12	396.330,764 327.444,913	13	396.331,125 327.447,034	2.152
13	396.331,125 327.447,034	14	396.331,643 327.449,442	2.463	14	396.331,643 327.449,442	15	396.332,006 327.451,129	1.725	15	396.332,006 327.451,129	16	396.332,43 327.453,102	2.019
16	396.332,43 327.453,102	17	396.333,178 327.456,58	3.558	17	396.333,178 327.456,58	18	396.333,231 327.456,75	0.177	18	396.333,231 327.456,75	19	396.334,766 327.461,724	5.205

Punct început	X / Y	Punct sfârșit	X / Y	Lungime segment	Punct început	X / Y	Punct sfârșit	X / Y	Lungime segment	Punct început	X / Y	Punct sfârșit	X / Y	Lungime segment
19	396.334,766 327.461,724	20	396.337,102 327.468,295	6.974	20	396.337,102 327.468,295	21	396.339,238 327.474,602	6.659	21	396.339,238 327.474,602	22	396.339,539 327.475,224	0.691
22	396.339,539 327.475,224	23	396.339,054 327.475,35	0.501	23	396.339,054 327.475,35	24	396.337,857 327.475,66	1.236	24	396.337,857 327.475,66	25	396.337,581 327.475,732	0.285
25	396.337,581 327.475,732	26	396.336,758 327.475,946	0.85	26	396.336,758 327.475,946	27	396.336,048 327.475,728	0.743	27	396.336,048 327.475,728	28	396.330,879 327.474,14	5.407
28	396.330,879 327.474,14	29	396.330,054 327.473,886	0.863	29	396.330,054 327.473,886	30	396.329,093 327.473,503	1.035	30	396.329,093 327.473,503	31	396.324,176 327.471,544	5.292
31	396.324,176 327.471,544	32	396.323,644 327.471,332	0.574	32	396.323,644 327.471,332	33	396.323,125 327.471,125	0.559	33	396.323,125 327.471,125	34	396.321,205 327.469,802	2.331
34	396.321,205 327.469,802	35	396.318,115 327.467,673	3.752	35	396.318,115 327.467,673	36	396.317,743 327.467,417	0.452	36	396.317,743 327.467,417	37	396.317,029 327.466,925	0.867
37	396.317,029 327.466,925	38	396.315,039 327.465,495	2.45	38	396.315,039 327.465,495	39	396.315,007 327.465,472	0.039	39	396.315,007 327.465,472	40	396.314,744 327.465,283	0.324
40	396.314,744 327.465,283	41	396.312,533 327.463,694	2.724	41	396.312,533 327.463,694	42	396.312,097 327.463,381	0.536	42	396.312,097 327.463,381	43	396.311,278 327.462,792	1.009
43	396.311,278 327.462,792	44	396.311,059 327.462,635	0.269	44	396.311,059 327.462,635	45	396.310,653 327.462,31	0.521	45	396.310,653 327.462,31	46	396.308,827 327.460,848	2.338
46	396.308,827 327.460,848	47	396.307,968 327.460,16	1.101	47	396.307,968 327.460,16	48	396.306,873 327.459,283	1.403	48	396.306,873 327.459,283	49	396.304,963 327.457,83	2.4
49	396.304,963 327.457,83	50	396.302,161 327.455,697	3.521	50	396.302,161 327.455,697	51	396.300,577 327.454,473	2.002	51	396.300,577 327.454,473	52	396.300,172 327.454,16	0.512
52	396.300,172 327.454,16	53	396.299,162 327.453,38	1.277	53	396.299,162 327.453,38	54	396.297,746 327.452,285	1.79	54	396.297,746 327.452,285	55	396.292,516 327.448,766	6.304
55	396.292,516 327.448,766	56	396.291,757 327.448,364	0.858	56	396.291,757 327.448,364	57	396.290,578 327.447,741	1.334	57	396.290,578 327.447,741	58	396.287,717 327.446,228	3.236
58	396.287,717 327.446,228	59	396.286,281 327.445,663	1.544	59	396.286,281 327.445,663	60	396.282,508 327.444,178	4.054	60	396.282,508 327.444,178	61	396.280,84 327.443,762	1.72
61	396.280,84 327.443,762	62	396.280,311 327.443,631	0.545	62	396.280,311 327.443,631	63	396.279,297 327.443,378	1.045	63	396.279,297 327.443,378	64	396.277,743 327.442,074	2.029
64	396.277,743 327.442,074	1	396.326,297 327.385,408	74.623										

** Lungimile segmentelor sunt determinate în planul de proiecție Stereo 70 și sunt rotunjite la 1 milimetru.

*** Distanța dintre puncte este formată din segmente cumulate ce sunt mai mici decât valoarea 1 milimetru.

**DATE DESPRE IMOBILUL NR. 2674**

Oficiul de Cadastru și Publicitate Imobiliară DOLJ
Biroul de Cadastru și Publicitate Imobiliară Craiova

A. Partea I. Descrierea imobilului

TEREN Extravilan

Adresa: Jud. Dolj, T34, P114

Nr. Crt	Nr cadastral Nr. topografic	Suprafața* (mp)	Observații / Referințe
A1		5.395	Sector cadastral:5 Teren neimprejmuit;

B. Partea II. Proprietari și acte

Inscrieri privitoare la dreptul de proprietate și alte drepturi reale	Referințe
/	
Act Administrativ nr. Titlu de proprietate 1306-59364, din 16/10/1998 emis de CJSIPT Dolj;	
B1	A1
Intabulare, drept de PROPRIETATE, dobandit prin Reconstituire, cota actuala 1/1, cota initiala 1/1 1) GHIȚA ILIE	

C. Partea III. SARCINI .

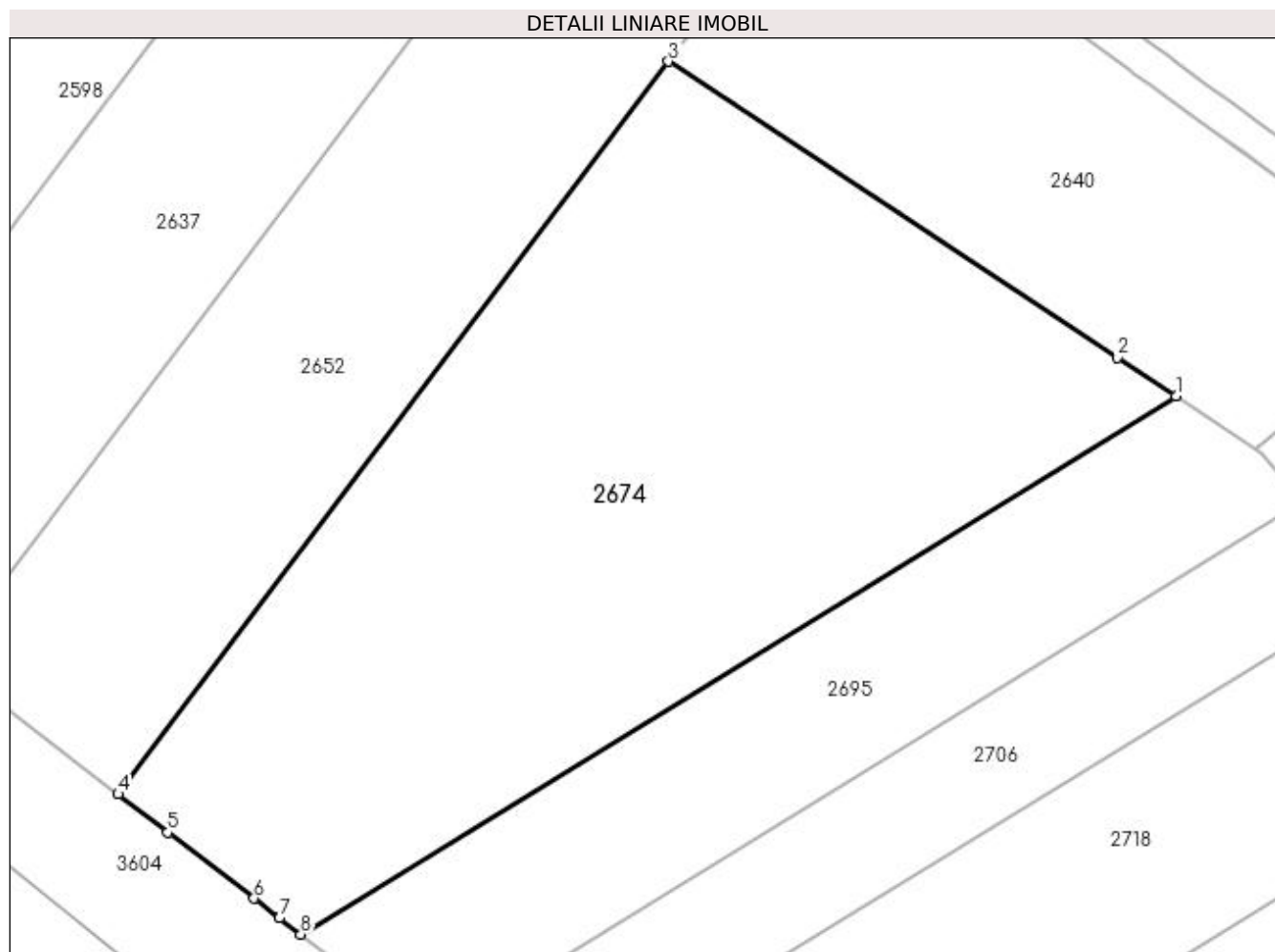
Inscrieri privind dezmembramintele dreptului de proprietate, drepturi reale de garanție și sarcini	Referințe
NU SUNT	

Anexa Nr. 1 La Partea I

Teren

Nr cadastral	Suprafața (mp)*	Observații / Referințe
	5.395	

* Suprafața este determinată în planul de proiecție Stereo 70.



Date referitoare la teren

Crt	Categorie folosință	Intra vilan	Suprafața (mp)	Tarla	Parcelă	Nr. topo	Observații / Referințe
1	arabil	NU	5.395	34	114	-	

Lungime Segmente

1) Valorile lungimilor segmentelor sunt obținute din proiecție în plan.

Punct început	X / Y	Punct sfârșit	X / Y	Lungime segment (** (m)
1	396.218,87 327.439,423	2	396.211,973 327.443,969	8.261
2	396.211,973 327.443,969	3	396.159,045 327.478,859	63.393
3	396.159,045 327.478,859	4	396.094,187 327.392,529	107.979
4	396.094,187 327.392,529	5	396.100,039 327.388,036	7.378
5	396.100,039 327.388,036	6	396.110,194 327.380,238	12.804

Punct început	X / Y	Punct sfârșit	X / Y	Lungime segment (** (m)
6	396.110,194 327.380,238	7	396.113,187 327.377,94	3.773
7	396.113,187 327.377,94	8	396.115,694 327.376,016	3.161
8	396.115,694 327.376,016	1	396.218,87 327.439,423	121.102

** Lungimile segmentelor sunt determinate în planul de proiecție Stereo 70 și sunt rotunjite la 1 milimetru.

*** Distanța dintre puncte este formată din segmente cumulate ce sunt mai mici decât valoarea 1 milimetru.

**DATE DESPRE IMOBILUL NR. 2695**

Oficiul de Cadastru și Publicitate Imobiliară DOLJ
 Biroul de Cadastru și Publicitate Imobiliară Craiova

A. Partea I. Descrierea imobilului

TEREN Extravilan

Adresa: Jud. Dolj, T34, P113

Nr. Crt	Nr cadastral Nr. topografic	Suprafața* (mp)	Observații / Referințe
A1		2.236	Sector cadastral:5 Teren neimprejmuit;

B. Partea II. Proprietari și acte

Inscrieri privitoare la dreptul de proprietate și alte drepturi reale	Referințe
/	
Act Administrativ nr. Titlu de proprietate 689-48128, din 18/02/1997 emis de CJSIPT Dolj;	
B1	A1
Intabulare, drept de PROPRIETATE, dobandit prin Reconstituire, cota actuala 1/1, cota initiala 1/1	
1) DINA GHEORGHE	
2) PETCU ION	

C. Partea III. SARCINI .

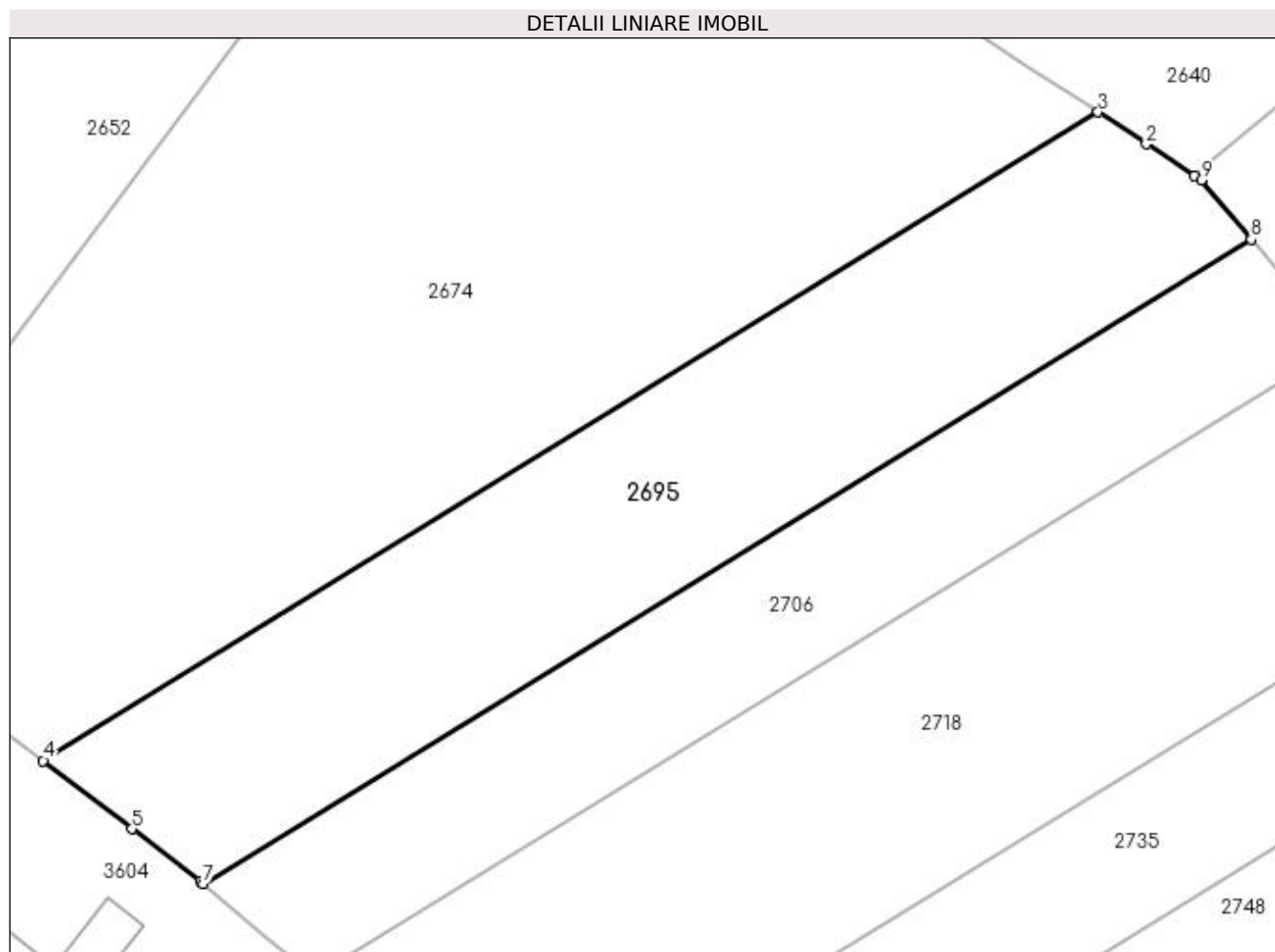
Inscrieri privind dezmembramintele dreptului de proprietate, drepturi reale de garanție și sarcini	Referințe
NU SUNT	

Anexa Nr. 1 La Partea I

Teren

Nr cadastral	Suprafața (mp)*	Observații / Referințe
	2.236	

* Suprafața este determinată în planul de proiecție Stereo 70.



Date referitoare la teren

Crt	Categorie folosință	Intra vilan	Suprafața (mp)	Tarla	Parcelă	Nr. topo	Observații / Referințe
1	arabil	NU	2.236	34	113	-	

Lungime Segmente

1) Valorile lungimilor segmentelor sunt obținute din proiecție în plan.

Punct început	X / Y	Punct sfârșit	X / Y	Lungime segment (** (m)
1	396.228,286 327.433,216	2	396.223,587 327.436,313	5.627
2	396.223,587 327.436,313	3	396.218,87 327.439,423	5.65
3	396.218,87 327.439,423	4	396.115,694 327.376,016	121.102
4	396.115,694 327.376,016	5	396.124,37 327.369,354	10.938
5	396.124,37 327.369,354	6	396.131,07 327.364,21	8.447

Punct început	X / Y	Punct sfârșit	X / Y	Lungime segment (** (m)
6	396.131,07 327.364,21	7	396.131,319 327.364,001	0.325
7	396.131,319 327.364,001	8	396.233,838 327.427,004	120.332
8	396.233,838 327.427,004	9	396.228,961 327.432,771	7.552
9	396.228,961 327.432,771	1	396.228,286 327.433,216	0.809

** Lungimile segmentelor sunt determinate în planul de proiecție Stereo 70 și sunt rotunjite la 1 milimetru.

*** Distanța dintre puncte este formată din segmente cumulate ce sunt mai mici decât valoarea 1 milimetru.

**DATE DESPRE IMOBILUL NR. 2698**

Oficiul de Cadastru și Publicitate Imobiliară DOLJ
Biroul de Cadastru și Publicitate Imobiliară Craiova

A. Partea I. Descrierea imobilului

TEREN Extravilan

Adresa: Jud. Dolj, T34, P109/1

Nr. Crt	Nr cadastral Nr. topografic	Suprafața* (mp)	Observații / Referințe
A1		5.003	Sector cadastral:5 Teren neimprejmuit;

B. Partea II. Proprietari și acte

Inscrieri privitoare la dreptul de proprietate și alte drepturi reale		Referințe
/		
Act Normativ nr. 7, din 13/03/1996 emis de Parlamentul Romaniei;		
B1	Intabulare, drept de PROPRIETATE, dobandit prin Lege, cota actuala 1/1, cota initiala 1/1 1) UAT ALMAJ, CIF:4553674, Rezerva comisiei locale de fond funciar	A1

C. Partea III. SARCINI .

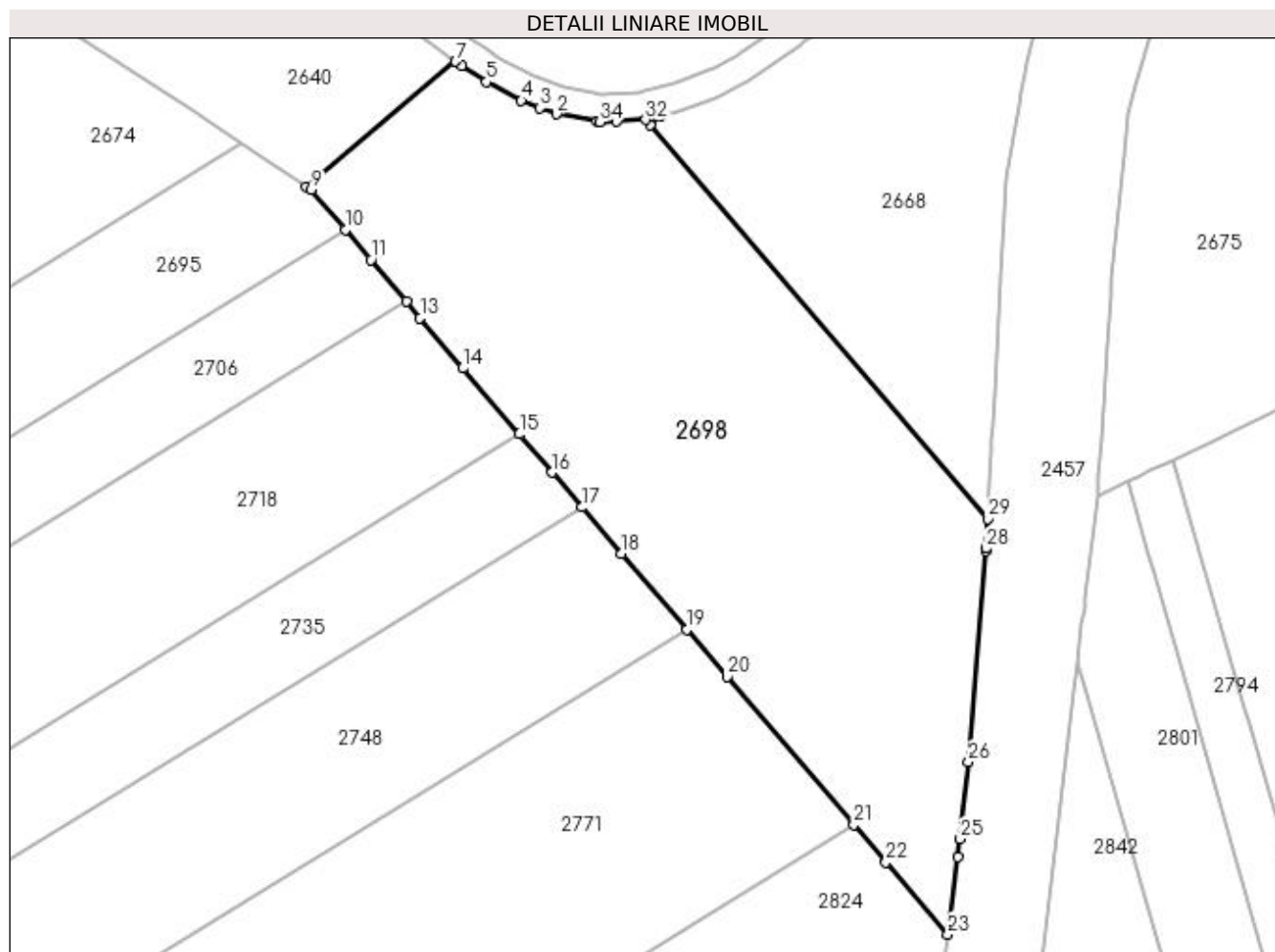
Inscrieri privind dezmembramintele dreptului de proprietate, drepturi reale de garanție și sarcini	Referințe
NU SUNT	

Anexa Nr. 1 La Partea I

Teren

Nr cadastral	Suprafața (mp)*	Observații / Referințe
	5.003	

* Suprafața este determinată în planul de proiecție Stereo 70.



Date referitoare la teren

Crt	Categorie folosință	Intravilan	Suprafața (mp)	Tarla	Parcelă	Nr. topo	Observații / Referințe
1	arabil	NU	5.003	34	109/1	-	

Lungime Segmente

1) Valorile lungimilor segmentelor sunt obținute din proiecție în plan.

Punct început	X / Y	Punct sfârșit	X / Y	Lungime segment (** (m)
1	396.270,084 327.442,551	2	396.264,235 327.443,633	5.948
3	396.261,858 327.444,54	4	396.259,182 327.445,562	2.864
5	396.254,132 327.448,258	6	396.250,58 327.450,629	4.271
7	396.249,718 327.451,205	8	396.228,286 327.433,216	27.981
9	396.228,961 327.432,771	10	396.233,838 327.427,004	7.552

Punct început	X / Y	Punct sfârșit	X / Y	Lungime segment (** (m)
2	396.264,235 327.443,633	3	396.261,858 327.444,54	2.544
4	396.259,182 327.445,562	5	396.254,132 327.448,258	5.724
6	396.250,58 327.450,629	7	396.249,718 327.451,205	1.036
8	396.228,286 327.433,216	9	396.228,961 327.432,771	0.809
10	396.233,838 327.427,004	11	396.237,509 327.422,663	5.685

Punct început	X / Y	Punct sfârșit	X / Y	Lungime segment (** (m)
11	396.237,509 327.422,663	12	396.242,61 327.416,631	7.9
13	396.244,61 327.414,266	14	396.250,778 327.407,067	9.48
15	396.258,906 327.397,582	16	396.263,614 327.392,088	7.235
17	396.267,923 327.387,058	18	396.273,604 327.380,428	8.731
19	396.282,985 327.369,48	20	396.288,83 327.362,66	8.982
21	396.307,058 327.341,385	22	396.311,668 327.336,007	7.083
23	396.320,589 327.325,594	24	396.322,029 327.336,737	11.235
25	396.322,362 327.339,317	26	396.323,547 327.350,408	11.154
27	396.326,035 327.380,76	28	396.326,066 327.381,142	0.384
29	396.326,297 327.385,408	30	396.277,743 327.442,074	74.623
31	396.279,297 327.443,378	32	396.277,048 327.442,818	2.318
33	396.272,945 327.442,603	34	396.270,496 327.442,474	2.453

Punct început	X / Y	Punct sfârșit	X / Y	Lungime segment (** (m)
12	396.242,61 327.416,631	13	396.244,61 327.414,266	3.098
14	396.250,778 327.407,067	15	396.258,906 327.397,582	12.491
16	396.263,614 327.392,088	17	396.267,923 327.387,058	6.624
18	396.273,604 327.380,428	19	396.282,985 327.369,48	14.417
20	396.288,83 327.362,66	21	396.307,058 327.341,385	28.016
22	396.311,668 327.336,007	23	396.320,589 327.325,594	13.712
24	396.322,029 327.336,737	25	396.322,362 327.339,317	2.601
26	396.323,547 327.350,408	27	396.326,035 327.380,76	30.454
28	396.326,066 327.381,142	29	396.326,297 327.385,408	4.272
30	396.277,743 327.442,074	31	396.279,297 327.443,378	2.029
32	396.277,048 327.442,818	33	396.272,945 327.442,603	4.108
34	396.270,496 327.442,474	1	396.270,084 327.442,551	0.419

** Lungimile segmentelor sunt determinate în planul de proiecție Stereo 70 și sunt rotunjite la 1 milimetru.

*** Distanța dintre puncte este formată din segmente cumulate ce sunt mai mici decât valoarea 1 milimetru.

**DATE DESPRE IMOBILUL NR. 2706**

Oficiul de Cadastru și Publicitate Imobiliară DOLJ
Biroul de Cadastru și Publicitate Imobiliară Craiova

A. Partea I. Descrierea imobilului

TEREN Extravilan

Adresa: Jud. Dolj, T34, P112

Nr. Crt	Nr cadastral Nr. topografic	Suprafața* (mp)	Observații / Referințe
A1		1.600	Sector cadastral:5 Teren neimprejmuit;

B. Partea II. Proprietari și acte

Inscrieri privitoare la dreptul de proprietate și alte drepturi reale	Referințe
/	
Act Notarial nr. Act de partaj voluntar 3386, din 06/06/2016 emis de NP Diaconu Cristian;	
B1	A1
Intabulare, drept de PROPRIETATE, dobandit prin lesire Din Indiviziune, cota actuala 1/1, cota initiala 1/1 1) VILCEA CONSTANTA	

C. Partea III. SARCINI .

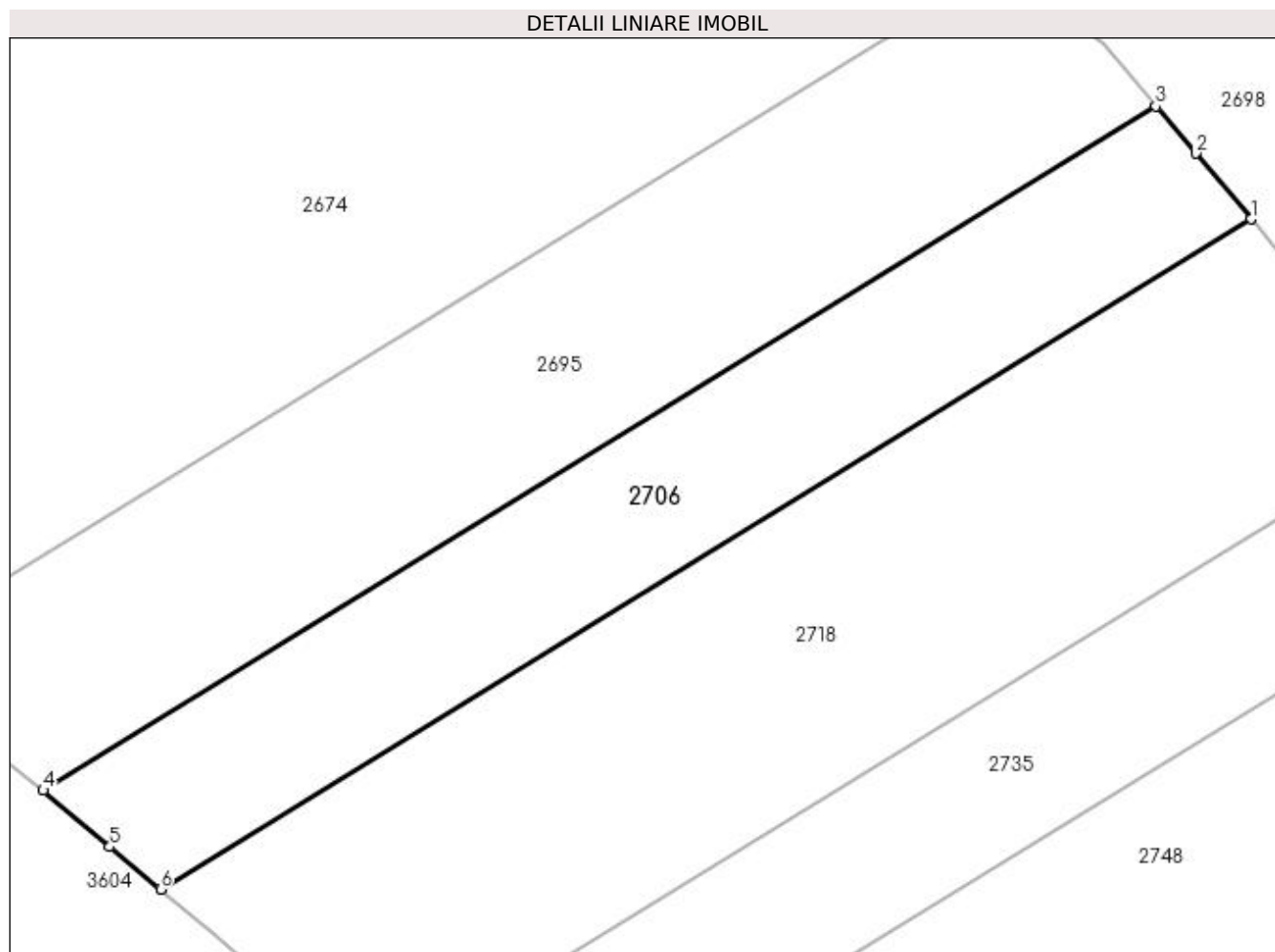
Inscrieri privind dezmembramintele dreptului de proprietate, drepturi reale de garanție și sarcini	Referințe
NU SUNT	

Anexa Nr. 1 La Partea I

Teren

Nr cadastral	Suprafața (mp)*	Observații / Referințe
	1.600	

* Suprafața este determinată în planul de proiecție Stereo 70.



Date referitoare la teren

Crt	Categorie folosință	Intra vilan	Suprafața (mp)	Tarla	Parcelă	Nr. topo	Observații / Referințe
1	arabil	NU	1.600	34	112	-	

Lungime Segmente

1) Valorile lungimilor segmentelor sunt obținute din proiecție în plan.

Punct început	X / Y	Punct sfârșit	X / Y	Lungime segment (** (m)
1	396.242,61 327.416,631	2	396.237,509 327.422,663	7.9
2	396.237,509 327.422,663	3	396.233,838 327.427,004	5.685
3	396.233,838 327.427,004	4	396.131,319 327.364,001	120.332
4	396.131,319 327.364,001	5	396.137,455 327.358,828	8.025
5	396.137,455 327.358,828	6	396.142,135 327.354,884	6.121

Punct început	X / Y	Punct sfârșit	X / Y	Lungime segment (** (m)
6	396.142,135 327.354,884	1	396.242,61 327.416,631	117.932

** Lungimile segmentelor sunt determinate în planul de proiecție Stereo 70 și sunt rotunjite la 1 milimetru.

*** Distanța dintre puncte este formată din segmente cumulate ce sunt mai mici decât valoarea 1 milimetru.

**DATE DESPRE IMOBILUL NR. 2718**

Oficiul de Cadastru și Publicitate Imobiliară DOLJ
Biroul de Cadastru și Publicitate Imobiliară Craiova

A. Partea I. Descrierea imobilului

TEREN Extravilan

Adresa: Jud. Dolj, T34, P111

Nr. Crt	Nr cadastral Nr. topografic	Suprafața* (mp)	Observații / Referințe
A1		2.867	Sector cadastral:5 Teren neimprejmuit;

B. Partea II. Proprietari și acte

Inscrieri privitoare la dreptul de proprietate și alte drepturi reale		Referințe
/		
Act Notarial nr. Certificat de mostenitor 118, din 17/07/1997 emis de NP GAGEATU ILIE;		
B1	Intabulare, drept de PROPRIETATE, dobandit prin Succesiune, cota actuala 1/4, cota initiala 1/4 1) BIZDOACA ELENA	A1
B2	Intabulare, drept de PROPRIETATE, dobandit prin Succesiune, cota actuala 3/4, cota initiala 3/4 1) BIZDOACA DUMITRU	A1

C. Partea III. SARCINI .

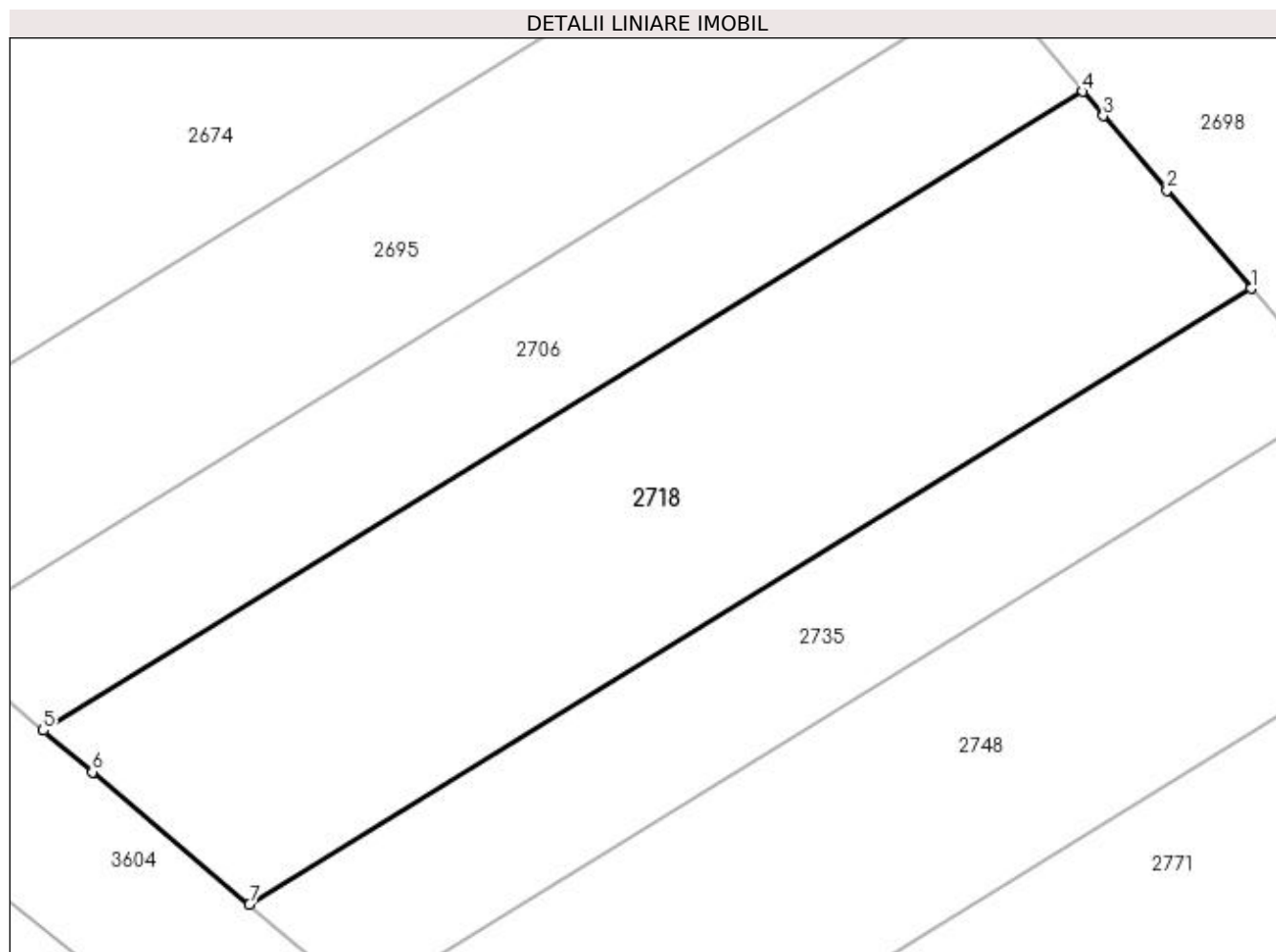
Inscrieri privind dezmembramintele dreptului de proprietate, drepturi reale de garanție și sarcini	Referințe
NU SUNT	

Anexa Nr. 1 La Partea I

Teren

Nr cadastral	Suprafața (mp)*	Observații / Referințe
	2.867	

* Suprafața este determinată în planul de proiecție Stereo 70.



Date referitoare la teren

Crt	Categorie folosință	Intra vilan	Suprafața (mp)	Tarla	Parcelă	Nr. topo	Observații / Referințe
1	arabil	NU	2.867	34	111	-	

Lungime Segmente

1) Valorile lungimilor segmentelor sunt obținute din proiecție în plan.

Punct început	X / Y	Punct sfârșit	X / Y	Lungime segment (** (m)
1	396.258,906 327.397,582	2	396.250,778 327.407,067	12.491
2	396.250,778 327.407,067	3	396.244,61 327.414,266	9.48
3	396.244,61 327.414,266	4	396.242,61 327.416,631	3.098
4	396.242,61 327.416,631	5	396.142,135 327.354,884	117.932
5	396.142,135 327.354,884	6	396.146,896 327.350,872	6.226

Punct început	X / Y	Punct sfârșit	X / Y	Lungime segment (** (m)
6	396.146,896 327.350,872	7	396.162,078 327.338,076	19.855
7	396.162,078 327.338,076	1	396.258,906 327.397,582	113.652

** Lungimile segmentelor sunt determinate în planul de proiecție Stereo 70 și sunt rotunjite la 1 milimetru.

*** Distanța dintre puncte este formată din segmente cumulate ce sunt mai mici decât valoarea 1 milimetru.

**DATE DESPRE IMOBILUL NR. 2735**

Oficiul de Cadastru și Publicitate Imobiliară DOLJ
Biroul de Cadastru și Publicitate Imobiliară Craiova

A. Partea I. Descrierea imobilului

TEREN Extravilan

Adresa: Jud. Dolj, T34, P110

Nr. Crt	Nr cadastral Nr. topografic	Suprafața* (mp)	Observații / Referințe
A1		1.540	Sector cadastral:5 Teren neimprejmuit;

B. Partea II. Proprietari și acte

Inscrieri privitoare la dreptul de proprietate și alte drepturi reale	Referințe
/	
Act Administrativ nr. Titlu de proprietate 936-45931, din 20/05/1997 emis de CJSIPT Dolj;	
B1	A1
Intabulare, drept de PROPRIETATE, dobândit prin Reconstituire, cota actuala 1/1, cota initiala 1/1 1) MIROIU ANA DEFUNCT:Da	

C. Partea III. SARCINI .

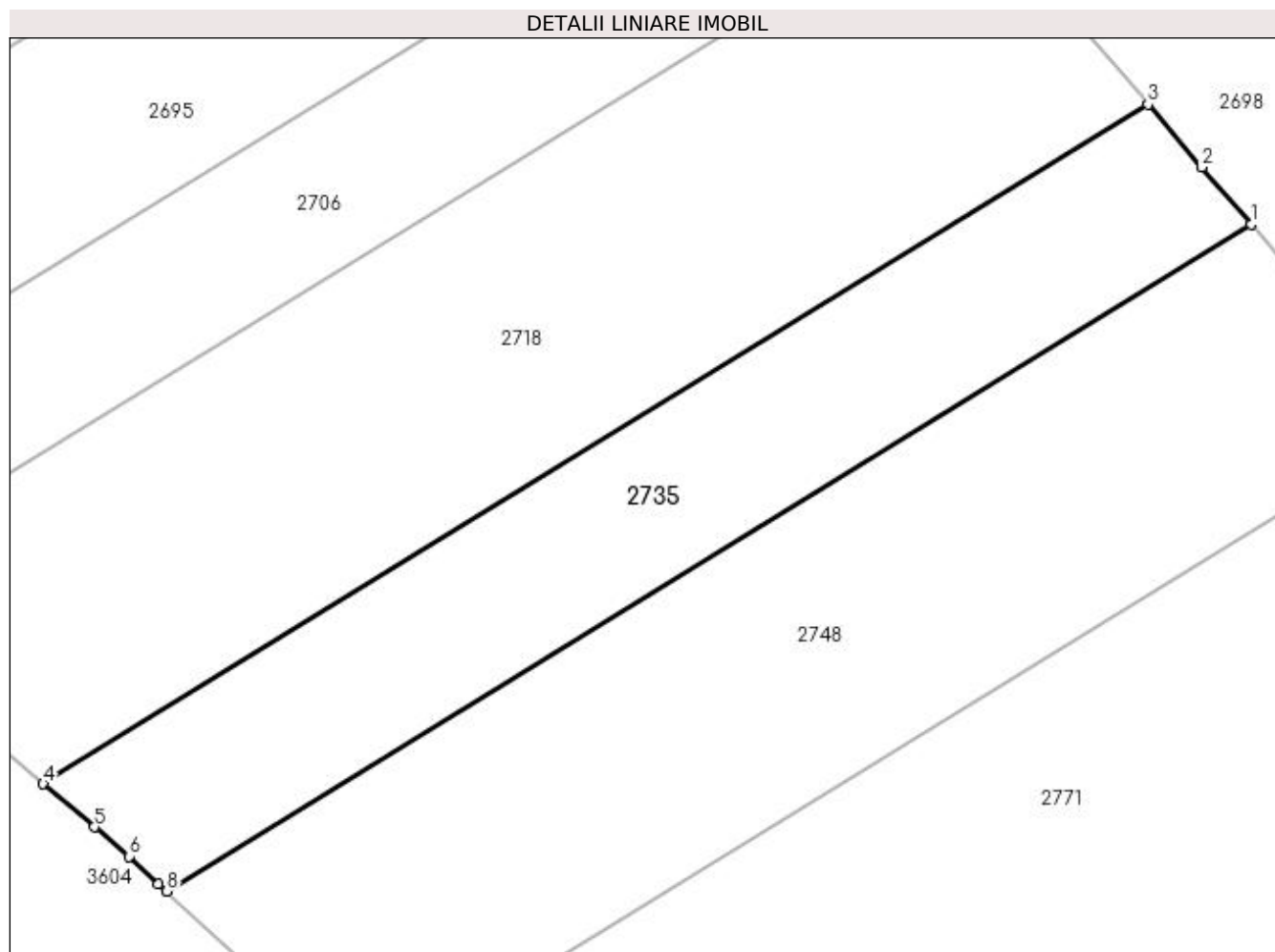
Inscrieri privind dezmembramintele dreptului de proprietate, drepturi reale de garanție și sarcini	Referințe
NU SUNT	

Anexa Nr. 1 La Partea I

Teren

Nr cadastral	Suprafața (mp)*	Observații / Referințe
	1.540	

* Suprafața este determinată în planul de proiecție Stereo 70.



Date referitoare la teren

Crt	Categorie folosință	Intravilan	Suprafața (mp)	Tarla	Parcelă	Nr. topo	Observații / Referințe
1	arabil	NU	1.540	34	110	-	

Lungime Segmente

1) Valorile lungimilor segmentelor sunt obținute din proiecție în plan.

Punct început	X / Y	Punct sfârșit	X / Y	Lungime segment (** (m)
1	396.267,923 327.387,058	2	396.263,614 327.392,088	6.624
2	396.263,614 327.392,088	3	396.258,906 327.397,582	7.235
3	396.258,906 327.397,582	4	396.162,078 327.338,076	113.652
4	396.162,078 327.338,076	5	396.166,572 327.334,288	5.877
5	396.166,572 327.334,288	6	396.169,63 327.331,71	4.0

Punct început	X / Y	Punct sfârșit	X / Y	Lungime segment (** (m)
6	396.169,63 327.331,71	7	396.172,172 327.329,33	3.482
7	396.172,172 327.329,33	8	396.172,892 327.328,656	0.986
8	396.172,892 327.328,656	1	396.267,923 327.387,058	111.542

** Lungimile segmentelor sunt determinate în planul de proiecție Stereo 70 și sunt rotunjite la 1 milimetru.

*** Distanța dintre puncte este formată din segmente cumulate ce sunt mai mici decât valoarea 1 milimetru.

**DATE DESPRE IMOBILUL NR. 2748**

Oficiul de Cadastru și Publicitate Imobiliară DOLJ
Biroul de Cadastru și Publicitate Imobiliară Craiova

A. Partea I. Descrierea imobilului

TEREN Extravilan

Adresa: Jud. Dolj, T34, P108

Nr. Crt	Nr cadastral Nr. topografic	Suprafața* (mp)	Observații / Referințe
A1		2.520	Sector cadastral:5 Teren neimprejmuit;

B. Partea II. Proprietari și acte

Inscrieri privitoare la dreptul de proprietate și alte drepturi reale		Referințe
/		
Act Notarial nr. Certificat de mostenitor 118, din 17/07/1997 emis de NP GAGEATU ILIE;		
B1	Intabulare, drept de PROPRIETATE, dobandit prin Succesiune, cota actuala 1/4, cota initiala 1/4 1) BIZDOACA ELENA	A1
B2	Intabulare, drept de PROPRIETATE, dobandit prin Succesiune, cota actuala 3/4, cota initiala 3/4 1) BIZDOACA DUMITRU	A1

C. Partea III. SARCINI .

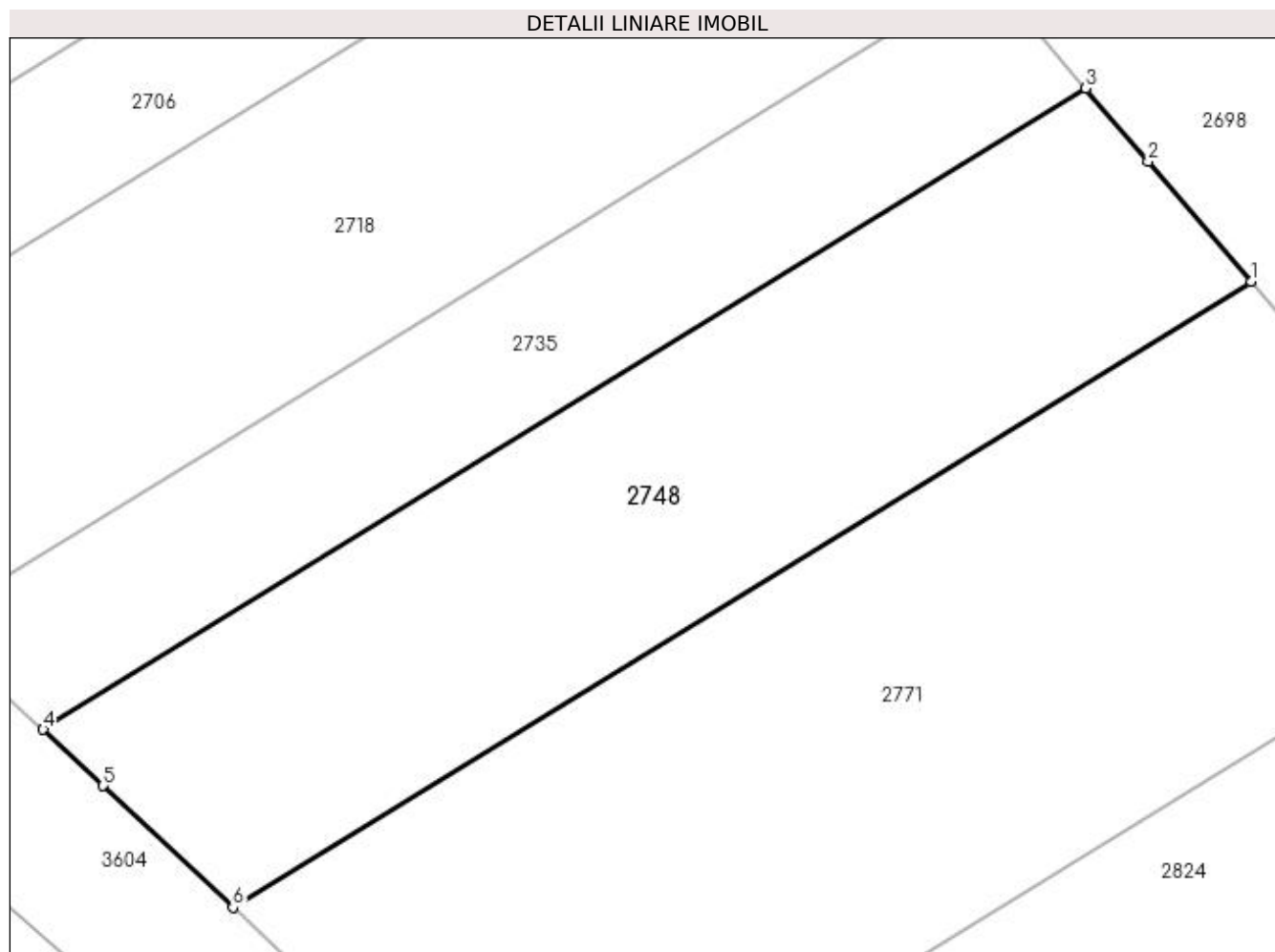
Inscrieri privind dezmembramintele dreptului de proprietate, drepturi reale de garanție și sarcini	Referințe
NU SUNT	

Anexa Nr. 1 La Partea I

Teren

Nr cadastral	Suprafața (mp)*	Observații / Referințe
	2.520	

* Suprafața este determinată în planul de proiecție Stereo 70.



Date referitoare la teren

Crt	Categorie folosință	Intravilan	Suprafața (mp)	Tarla	Parcelă	Nr. topo	Observații / Referințe
1	arabil	NU	2.520	34	108	-	

Lungime Segmente

1) Valorile lungimilor segmentelor sunt obținute din proiecție în plan.

Punct început	X / Y	Punct sfârșit	X / Y	Lungime segment (** (m)
1	396.282,985 327.369,48	2	396.273,604 327.380,428	14.417
2	396.273,604 327.380,428	3	396.267,923 327.387,058	8.731
3	396.267,923 327.387,058	4	396.172,892 327.328,656	111.542
4	396.172,892 327.328,656	5	396.178,367 327.323,532	7.499
5	396.178,367 327.323,532	6	396.190,199 327.312,458	16.206

Punct început	X / Y	Punct sfârșit	X / Y	Lungime segment (** (m)
6	396.190,199 327.312,458	1	396.282,985 327.369,48	108.908

** Lungimile segmentelor sunt determinate în planul de proiecție Stereo 70 și sunt rotunjite la 1 milimetru.

*** Distanța dintre puncte este formată din segmente cumulate ce sunt mai mici decât valoarea 1 milimetru.

**DATE DESPRE IMOBILUL NR. 2771**

Oficiul de Cadastru și Publicitate Imobiliară DOLJ
Biroul de Cadastru și Publicitate Imobiliară Craiova

A. Partea I. Descrierea imobilului

TEREN Extravilan

Adresa: Jud. Dolj, T34, P107

Nr. Crt	Nr cadastral Nr. topografic	Suprafața* (mp)	Observații / Referințe
A1		3.900	Sector cadastral:5 Teren neimprejmuit;

B. Partea II. Proprietari și acte

Inscrieri privitoare la dreptul de proprietate și alte drepturi reale	Referințe
/	
Act Notarial nr. Certificat de mostenitor 31, din 28/06/2006 emis de NP FURTUNA SIMONA;	
B1	A1
Intabulare, drept de PROPRIETATE, dobândit prin Succesiune, cota actuala 1/1, cota initiala 1/1 1) NITA MIRCEA	

C. Partea III. SARCINI .

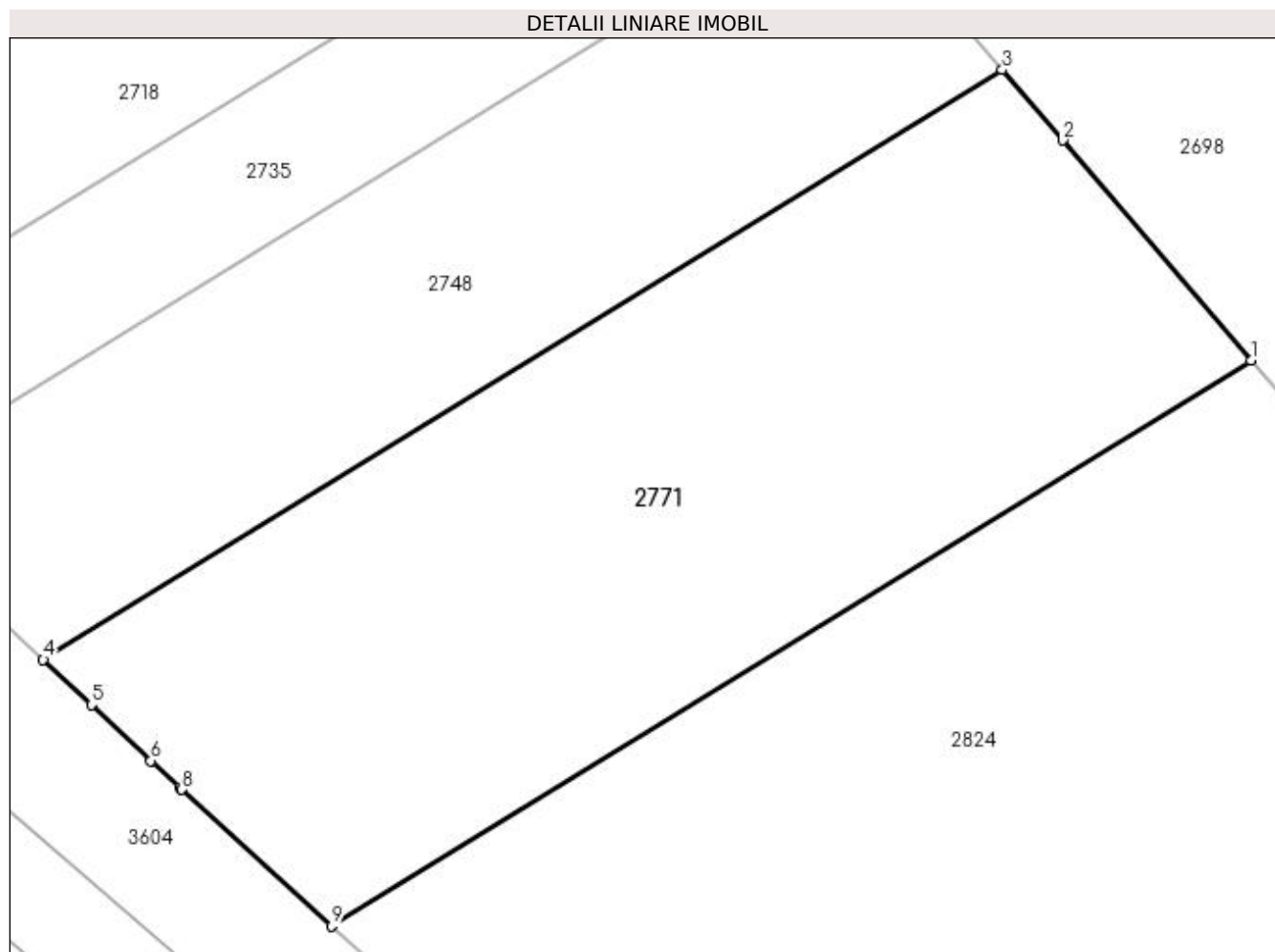
Inscrieri privind dezmembramintele dreptului de proprietate, drepturi reale de garanție și sarcini	Referințe
NU SUNT	

Anexa Nr. 1 La Partea I

Teren

Nr cadastral	Suprafața (mp)*	Observații / Referințe
	3.900	

* Suprafața este determinată în planul de proiecție Stereo 70.



Date referitoare la teren

Crt	Categorie folosință	Intra vilan	Suprafața (mp)	Tarla	Parcelă	Nr. topo	Observații / Referințe
1	arabil	NU	3.900	34	107	-	

Lungime Segmente

1) Valorile lungimilor segmentelor sunt obținute din proiecție în plan.

Punct început	X / Y	Punct sfârșit	X / Y	Lungime segment (** (m)
1	396.307,058 327.341,385	2	396.288,83 327.362,66	28.016
2	396.288,83 327.362,66	3	396.282,985 327.369,48	8.982
3	396.282,985 327.369,48	4	396.190,199 327.312,458	108.908
4	396.190,199 327.312,458	5	396.194,871 327.308,084	6.4
5	396.194,871 327.308,084	6	396.200,636 327.302,689	7.895

Punct început	X / Y	Punct sfârşit	X / Y	Lungime segment (** (m)
6	396.200,636 327.302,689	7	396.203,38 327.300,12	3.759
7	396.203,38 327.300,12	8	396.203,614 327.299,907	0.317
8	396.203,614 327.299,907	9	396.218,089 327.286,709	19.588
9	396.218,089 327.286,709	1	396.307,058 327.341,385	104.428

** Lungimile segmentelor sunt determinate în planul de proiecție Stereo 70 și sunt rotunjite la 1 milimetru.

*** Distanța dintre puncte este formată din segmente cumulate ce sunt mai mici decât valoarea 1 milimetru.

**DATE DESPRE IMOBILUL NR. 2824**

Oficiul de Cadastru și Publicitate Imobiliară DOLJ
 Biroul de Cadastru și Publicitate Imobiliară Craiova

A. Partea I. Descrierea imobilului

TEREN Extravilan

Adresa: Jud. Dolj, T34, P106/1

Nr. Crt	Nr cadastral Nr. topografic	Suprafața* (mp)	Observații / Referințe
A1		7.741	Sector cadastral:5 Teren neimprejmuit;

B. Partea II. Proprietari și acte

Inscrieri privitoare la dreptul de proprietate și alte drepturi reale		Referințe
/		
Act Normativ nr. 7, din 13/03/1996 emis de Parlamentul Romaniei;		
B1	Intabulare, drept de PROPRIETATE, dobandit prin Lege, cota actuala 1/1, cota initiala 1/1 1) UAT ALMAJ, CIF:4553674, Rezerva comisiei locale de fond funciar	A1

C. Partea III. SARCINI .

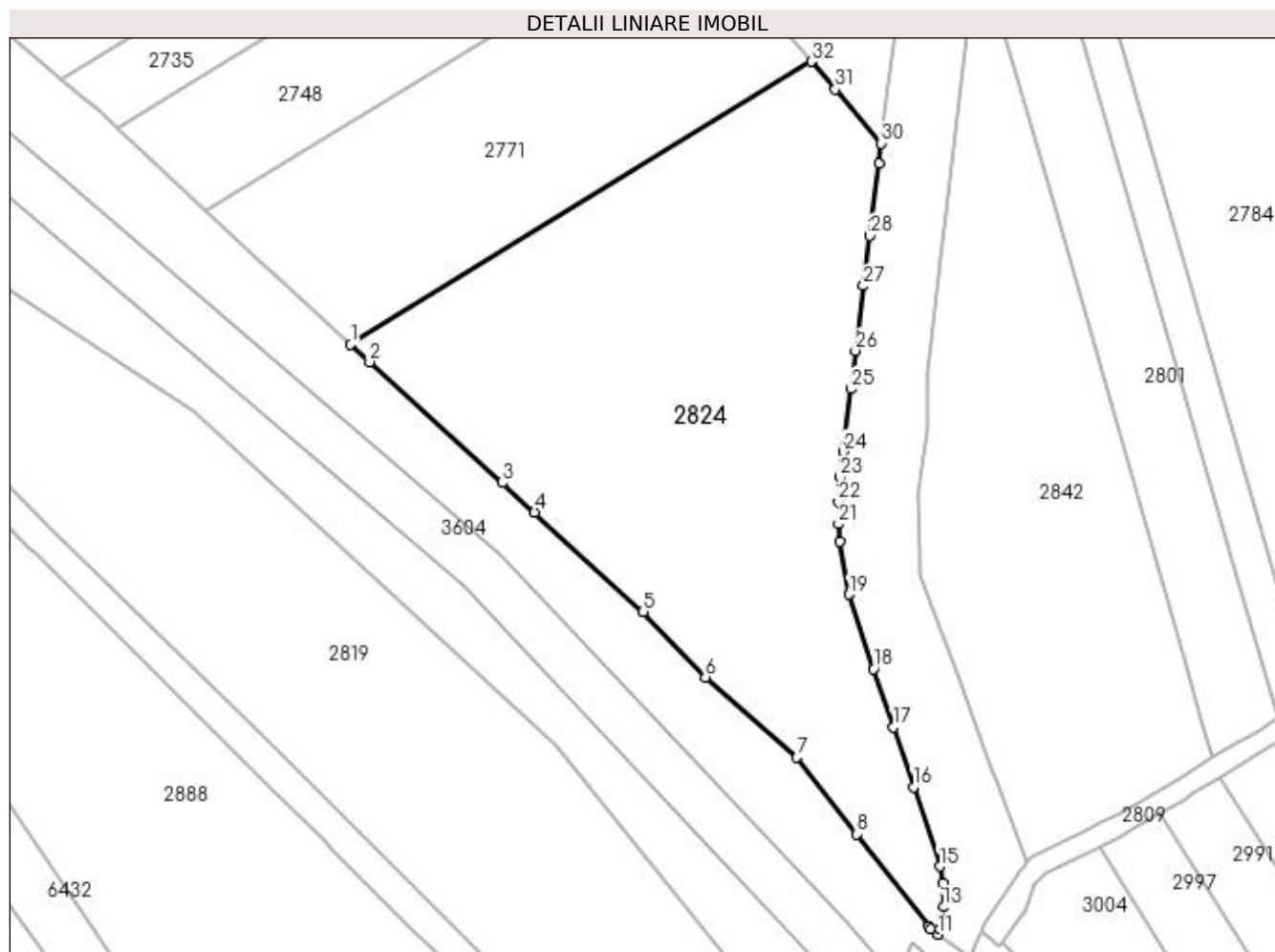
Inscrieri privind dezmembramintele dreptului de proprietate, drepturi reale de garanție și sarcini	Referințe
NU SUNT	

Anexa Nr. 1 La Partea I

Teren

Nr cadastral	Suprafața (mp)*	Observații / Referințe
	7.741	

* Suprafața este determinată în planul de proiecție Stereo 70.



Date referitoare la teren

Crt	Categorie folosință	Intravilan	Suprafața (mp)	Tarla	Parcelă	Nr. topo	Observații / Referințe
1	arabil	NU	7.741	34	106/1	-	

Lungime Segmente

1) Valorile lungimilor segmentelor sunt obținute din proiecție în plan.

Punct început	X / Y	Punct sfârșit	X / Y	Lungime segment (** (m)
1	396.218,089 327.286,709	2	396.221,734 327.283,385	4.933
3	396.247,358 327.260,02	4	396.253,601 327.254,328	8.449
5	396.274,59 327.235,19	6	396.286,58 327.222,51	17.451
7	396.304,28 327.207,0	8	396.315,856 327.192,186	18.801
9	396.329,755 327.174,398	10	396.330,16 327.173,88	0.658

Punct început	X / Y	Punct sfârșit	X / Y	Lungime segment (** (m)
2	396.221,734 327.283,385	3	396.247,358 327.260,02	34.677
4	396.253,601 327.254,328	5	396.274,59 327.235,19	28.404
6	396.286,58 327.222,51	7	396.304,28 327.207,0	23.534
8	396.315,856 327.192,186	9	396.329,755 327.174,398	22.574
10	396.330,16 327.173,88	11	396.331,56 327.172,848	1.739

Punct început	X / Y	Punct sfârșit	X / Y	Lungime segment (** (m))
11	396.331,56 327.172,848	12	396.331,873 327.173,958	1.153
13	396.332,586 327.178,132	14	396.332,43 327.182,732	4.602
15	396.331,866 327.185,964	16	396.326,849 327.201,31	16.145
17	396.322,92 327.212,801	18	396.319,06 327.224,085	11.926
19	396.314,361 327.238,479	20	396.312,625 327.248,66	10.328
21	396.312,329 327.252,067	22	396.312,308 327.256,385	4.318
23	396.312,625 327.261,106	24	396.313,239 327.265,995	4.928
25	396.314,678 327.278,19	26	396.315,546 327.285,553	7.415
27	396.317,123 327.298,07	28	396.318,34 327.307,736	9.742
29	396.320,076 327.321,621	30	396.320,589 327.325,594	4.006
31	396.311,668 327.336,007	32	396.307,058 327.341,385	7.083

Punct început	X / Y	Punct sfârșit	X / Y	Lungime segment (** (m))
12	396.331,873 327.173,958	13	396.332,586 327.178,132	4.235
14	396.332,43 327.182,732	15	396.331,866 327.185,964	3.281
16	396.326,849 327.201,31	17	396.322,92 327.212,801	12.144
18	396.319,06 327.224,085	19	396.314,361 327.238,479	15.141
20	396.312,625 327.248,66	21	396.312,329 327.252,067	3.421
22	396.312,308 327.256,385	23	396.312,625 327.261,106	4.731
24	396.313,239 327.265,995	25	396.314,678 327.278,19	12.279
26	396.315,546 327.285,553	27	396.317,123 327.298,07	12.616
28	396.318,34 327.307,736	29	396.320,076 327.321,621	13.993
30	396.320,589 327.325,594	31	396.311,668 327.336,007	13.712
32	396.307,058 327.341,385	1	396.218,089 327.286,709	104.428

** Lungimile segmentelor sunt determinate în planul de proiecție Stereo 70 și sunt rotunjite la 1 milimetru.

*** Distanța dintre puncte este formată din segmente cumulate ce sunt mai mici decât valoarea 1 milimetru.

**DATE DESPRE IMOBILUL NR. 6194**

Oficiul de Cadastru și Publicitate Imobiliară DOLJ
 Biroul de Cadastru și Publicitate Imobiliară Craiova

A. Partea I. Descrierea imobilului

TEREN Extravilan

Adresa: Jud. Dolj, T34, P15/1

Nr. Crt	Nr cadastral Nr. topografic	Suprafața* (mp)	Observații / Referințe
A1		335	Sector cadastral:5 Teren neimprejmuit;

B. Partea II. Proprietari și acte

Inscrieri privitoare la dreptul de proprietate și alte drepturi reale		Referințe
/		
Act Normativ nr. 7, din 13/03/1996 emis de Parlamentul Romaniei;		
B1	Intabulare, drept de PROPRIETATE, dobandit prin Lege, cota actuala 1/1, cota initiala 1/1 1) UAT ALMAJ, CIF:4553674, Rezerva comisiei locale de fond funciar	A1

C. Partea III. SARCINI .

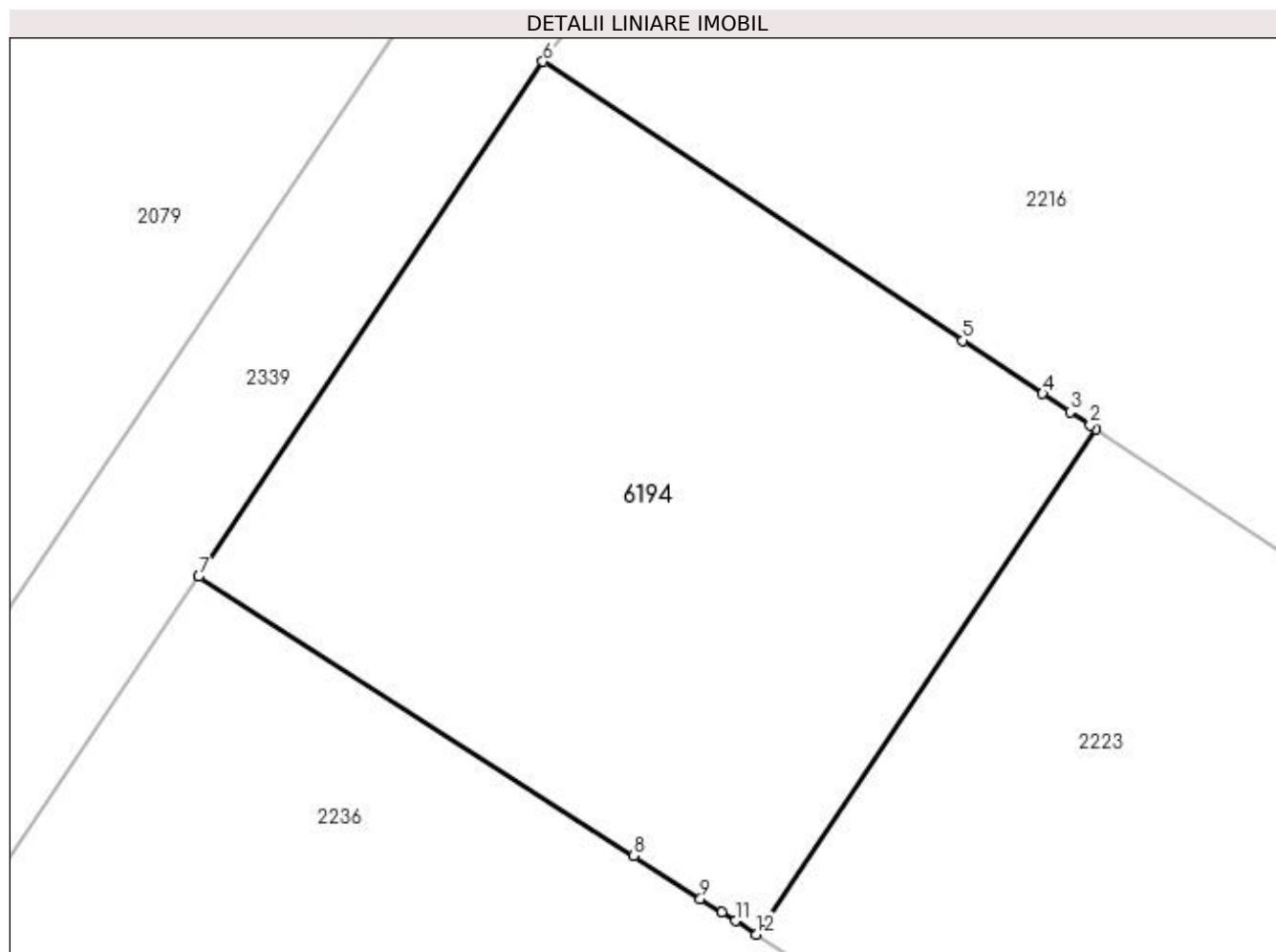
Inscrieri privind dezmembramintele dreptului de proprietate, drepturi reale de garanție și sarcini	Referințe
NU SUNT	

Anexa Nr. 1 La Partea I

Teren

Nr cadastral	Suprafața (mp)*	Observații / Referințe
	335	

* Suprafața este determinată în planul de proiecție Stereo 70.



Date referitoare la teren

Crt	Categorie folosință	Intravilan	Suprafața (mp)	Tarla	Parcelă	Nr. topo	Observații / Referințe
1	arabil	NU	335	34	15/1	-	

Lungime Segmente

1) Valorile lungimilor segmentelor sunt obținute din proiecție în plan.

Punct început	X / Y	Punct sfârșit	X / Y	Lungime segment (** (m)
1	396.509,686 327.973,503	2	396.509,527 327.973,608	0.191
2	396.509,527 327.973,608	3	396.508,951 327.973,99	0.691
3	396.508,951 327.973,99	4	396.508,166 327.974,512	0.944
4	396.508,166 327.974,512	5	396.505,877 327.976,033	2.748
5	396.505,877 327.976,033	6	396.493,844 327.984,028	14.446

Punct început	X / Y	Punct sfârșit	X / Y	Lungime segment (** (m)
6	396.493,844 327.984,028	7	396.483,97 327.969,271	17.756
7	396.483,97 327.969,271	8	396.496,447 327.961,267	14.823
8	396.496,447 327.961,267	9	396.498,357 327.960,042	2.27
9	396.498,357 327.960,042	10	396.498,976 327.959,645	0.735
10	396.498,976 327.959,645	11	396.499,355 327.959,402	0.45
11	396.499,355 327.959,402	12	396.499,954 327.959,018	0.711
12	396.499,954 327.959,018	1	396.509,686 327.973,503	17.45

** Lungimile segmentelor sunt determinate în planul de proiecție Stereo 70 și sunt rotunjite la 1 milimetru.

*** Distanța dintre puncte este formată din segmente cumulate ce sunt mai mici decât valoarea 1 milimetru.

**DATE DESPRE IMOBILUL NR. 6195**

Oficiul de Cadastru și Publicitate Imobiliară DOLJ
Biroul de Cadastru și Publicitate Imobiliară Craiova

A. Partea I. Descrierea imobilului

TEREN Intravilan

Adresa: Loc. Almaj, Jud. Dolj, T1, P23/2

Nr. Crt	Nr cadastral Nr. topografic	Suprafața* (mp)	Observații / Referințe
A1		633	Sector cadastral:5 Teren neimprejmuit;

B. Partea II. Proprietari și acte

Inscrieri privitoare la dreptul de proprietate și alte drepturi reale		Referințe
/		
Act Normativ nr. Legea 7, din 13/03/1996 emis de Parlamentul Romaniei (art.13 alin 15);		
B1	Inscrierea provizorie, drept de PROPRIETATE, dobandit prin Lege, cota actuala 1/1, cota initiala 1/1 1) NEIDENTIFICAT NEIDENTIFICAT	A1

C. Partea III. SARCINI .

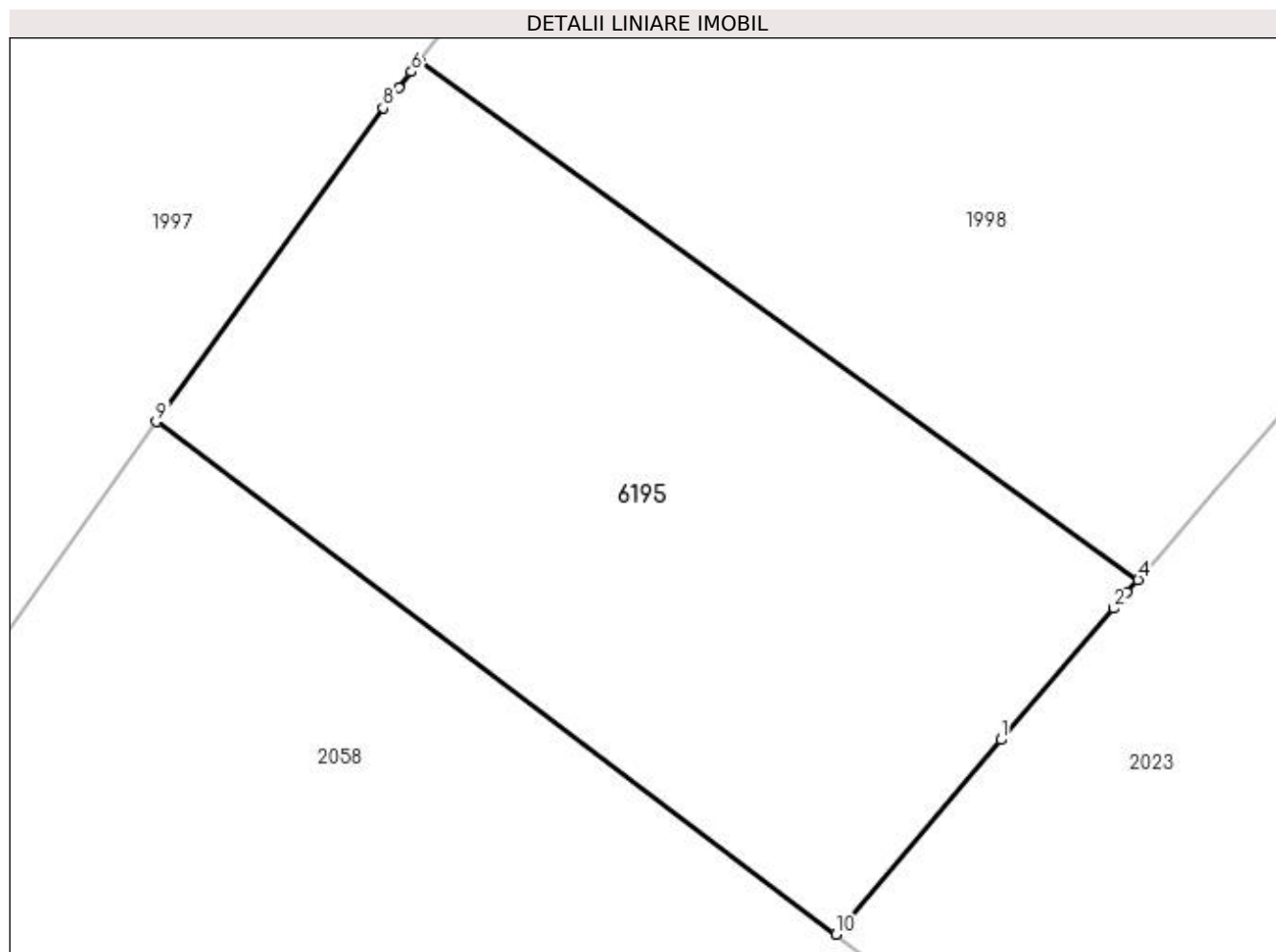
Inscrieri privind dezmembramintele dreptului de proprietate, drepturi reale de garanție și sarcini	Referințe
NU SUNT	

Anexa Nr. 1 La Partea I

Teren

Nr cadastral	Suprafața (mp)*	Observații / Referințe
	633	

* Suprafața este determinată în planul de proiecție Stereo 70.



Date referitoare la teren

Crt	Categorie folosință	Intravilan	Suprafața (mp)	Tarla	Parcelă	Nr. topo	Observații / Referințe
1	arabil	DA	633	1	23/2	-	

Lungime Segmente

1) Valorile lungimilor segmentelor sunt obținute din proiecție în plan.

Punct început	X / Y	Punct sfârșit	X / Y	Lungime segment (** (m)
1	396.699,793 328.191,025	2	396.704,303 328.196,276	6.922
2	396.704,303 328.196,276	3	396.704,847 328.196,909	0.834
3	396.704,847 328.196,909	4	396.705,283 328.197,416	0.669
4	396.705,283 328.197,416	5	396.676,549 328.218,14	35.428
5	396.676,549 328.218,14	6	396.676,221 328.217,722	0.531

Punct început	X / Y	Punct sfârşit	X / Y	Lungime segment (** (m)
6	396.676,221 328.217,722	7	396.675,719 328.217,085	0.811
7	396.675,719 328.217,085	8	396.675,092 328.216,287	1.015
8	396.675,092 328.216,287	9	396.666,018 328.203,733	15.49
9	396.666,018 328.203,733	10	396.693,201 328.183,25	34.036
10	396.693,201 328.183,25	1	396.699,793 328.191,025	10.193

** Lungimile segmentelor sunt determinate în planul de proiecție Stereo 70 și sunt rotunjite la 1 milimetru.

*** Distanța dintre puncte este formată din segmente cumulate ce sunt mai mici decât valoarea 1 milimetru.

**DATE DESPRE IMOBILUL NR. 6274**

Oficiul de Cadastru și Publicitate Imobiliară DOLJ
Biroul de Cadastru și Publicitate Imobiliară Craiova

A. Partea I. Descrierea imobilului

TEREN Intravilan

Adresa: Loc. Almaj, Jud. Dolj, T34, P24/1

Nr. Crt	Nr cadastral Nr. topografic	Suprafața* (mp)	Observații / Referințe
A1		536	Sector cadastral:5 Teren neimprejmuit;

B. Partea II. Proprietari și acte

Inscrieri privitoare la dreptul de proprietate și alte drepturi reale		Referințe
/		
Act Normativ nr. Legea 7, din 13/03/1996 emis de Parlamentul Romaniei (art.13 alin 15);		
B1	Inscrierea provizorie, drept de PROPRIETATE, dobandit prin Lege, cota actuala 1/1, cota initiala 1/1 1) NEIDENTIFICAT NEIDENTIFICAT	A1

C. Partea III. SARCINI .

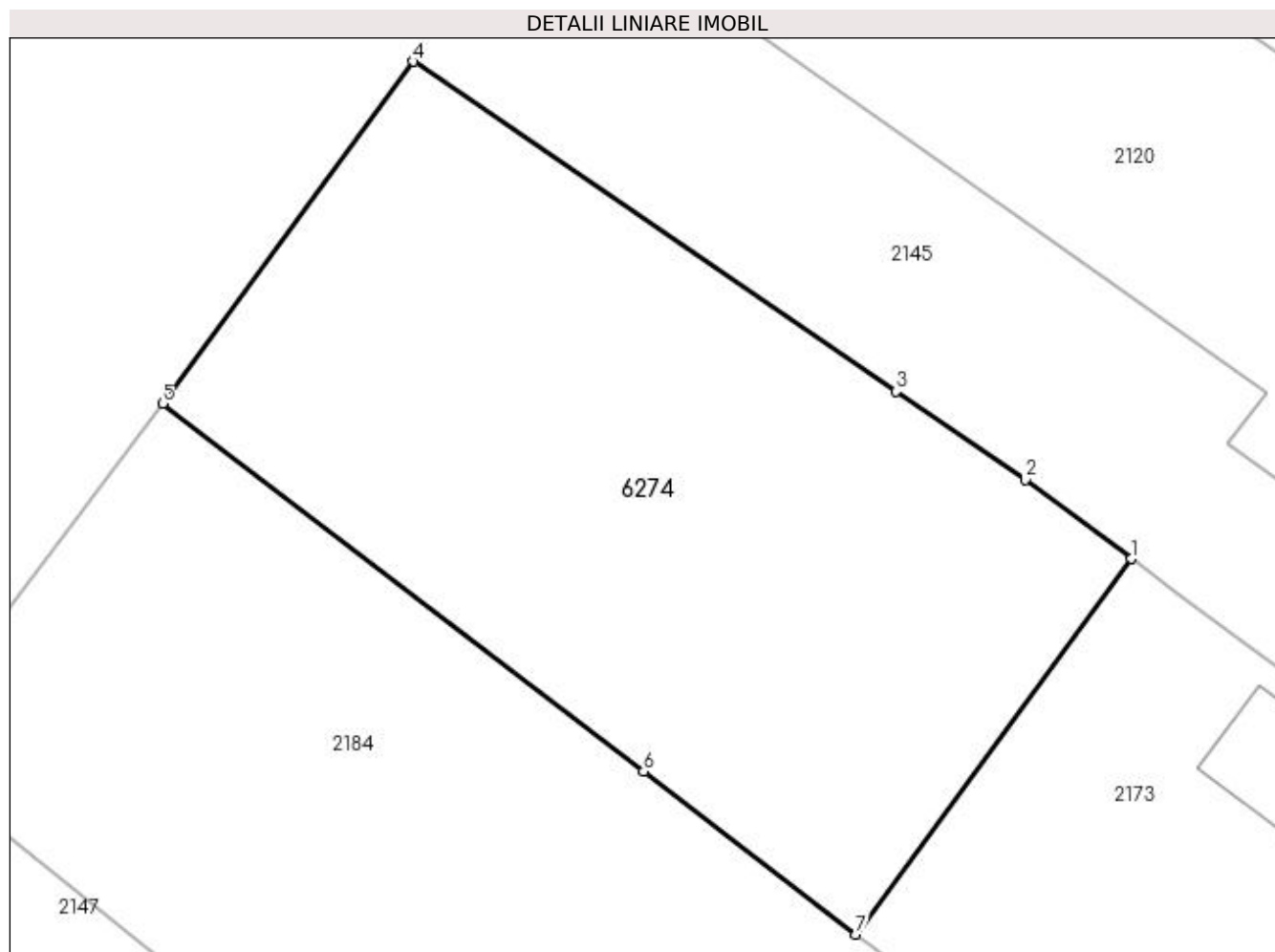
Inscrieri privind dezmembramintele dreptului de proprietate, drepturi reale de garanție și sarcini	Referințe
NU SUNT	

Anexa Nr. 1 La Partea I

Teren

Nr cadastral	Suprafața (mp)*	Observații / Referințe
	536	

* Suprafața este determinată în planul de proiecție Stereo 70.



Date referitoare la teren

Crt	Categorie folosință	Intravilan	Suprafața (mp)	Tarla	Parcelă	Nr. topo	Observații / Referințe
1	arabil	DA	536	34	24/1	-	

Lungime Segmente

1) Valorile lungimilor segmentelor sunt obținute din proiecție în plan.

Punct început	X / Y	Punct sfârșit	X / Y	Lungime segment (** (m)
1	396.739,098 328.014,813	2	396.735,163 328.017,743	4.906
2	396.735,163 328.017,743	3	396.730,362 328.021,022	5.814
3	396.730,362 328.021,022	4	396.712,487 328.033,232	21.647
4	396.712,487 328.033,232	5	396.703,188 328.020,566	15.713
5	396.703,188 328.020,566	6	396.721,008 328.006,934	22.436

Punct început	X / Y	Punct sfârșit	X / Y	Lungime segment (** (m)
6	396.721,008 328.006,934	7	396.728,887 328.000,905	9.921
7	396.728,887 328.000,905	1	396.739,098 328.014,813	17.254

** Lungimile segmentelor sunt determinate în planul de proiecție Stereo 70 și sunt rotunjite la 1 milimetru.

*** Distanța dintre puncte este formată din segmente cumulate ce sunt mai mici decât valoarea 1 milimetru.

**DATE DESPRE IMOBILUL NR. 6288**

Oficiul de Cadastru și Publicitate Imobiliară DOLJ
Biroul de Cadastru și Publicitate Imobiliară Craiova

A. Partea I. Descrierea imobilului

TEREN Intravilan

Adresa: Loc. Almaj, Jud. Dolj, T34, P32/1

Nr. Crt	Nr cadastral Nr. topografic	Suprafața* (mp)	Observații / Referințe
A1		287	Sector cadastral:5 Teren neimprejmuit;

B. Partea II. Proprietari și acte

Inscrieri privitoare la dreptul de proprietate și alte drepturi reale		Referințe
/		
Act Normativ nr. Legea 7, din 13/03/1996 emis de Parlamentul Romaniei (art.13 alin 15);		
B1	Inscrierea provizorie, drept de PROPRIETATE, dobandit prin Lege, cota actuala 1/1, cota initiala 1/1 1) NEIDENTIFICAT NEIDENTIFICAT	A1

C. Partea III. SARCINI .

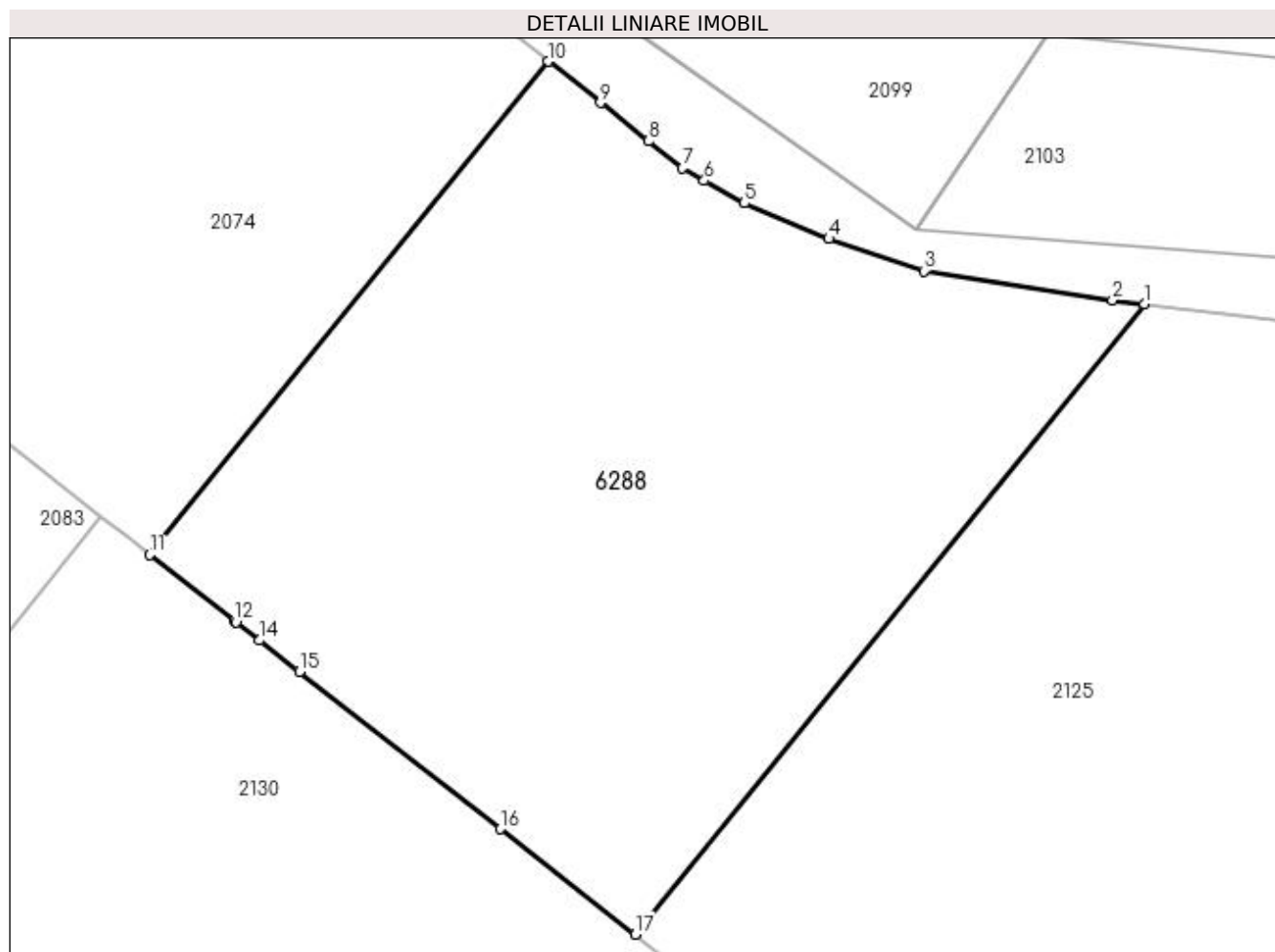
Inscrieri privind dezmembramintele dreptului de proprietate, drepturi reale de garanție și sarcini	Referințe
NU SUNT	

Anexa Nr. 1 La Partea I

Teren

Nr cadastral	Suprafața (mp)*	Observații / Referințe
	287	

* Suprafața este determinată în planul de proiecție Stereo 70.



Date referitoare la teren

Crt	Categorie folosință	Intra vilan	Suprafața (mp)	Tarla	Parcelă	Nr. topo	Observații / Referințe
1	livada	DA	287	34	32/1	-	

Lungime Segmente

1) Valorile lungimilor segmentelor sunt obținute din proiecție în plan.

Punct început	X / Y	Punct sfârșit	X / Y	Lungime segment (** (m)
1	396.793,937 328.080,484	2	396.793,105 328.080,586	0.838
2	396.793,105 328.080,586	3	396.788,173 328.081,346	4.99
3	396.788,173 328.081,346	4	396.785,695 328.082,184	2.616
4	396.785,695 328.082,184	5	396.783,486 328.083,114	2.397
5	396.783,486 328.083,114	6	396.782,436 328.083,706	1.205

Punct început	X / Y	Punct sfârșit	X / Y	Lungime segment (** (m)
6	396.782,436 328.083,706	7	396.781,867 328.084,027	0.653
7	396.781,867 328.084,027	8	396.780,978 328.084,734	1.136
8	396.780,978 328.084,734	9	396.779,72 328.085,733	1.606
9	396.779,72 328.085,733	10	396.778,359 328.086,814	1.738
10	396.778,359 328.086,814	11	396.767,95 328.073,933	16.561
11	396.767,95 328.073,933	12	396.770,152 328.072,212	2.795
12	396.770,152 328.072,212	13	396.770,212 328.072,166	0.075
13	396.770,212 328.072,166	14	396.770,811 328.071,697	0.761
14	396.770,811 328.071,697	15	396.771,856 328.070,88	1.327
15	396.771,856 328.070,88	16	396.777,115 328.066,77	6.674
16	396.777,115 328.066,77	17	396.780,633 328.064,02	4.465
17	396.780,633 328.064,02	1	396.793,937 328.080,484	21.167

** Lungimile segmentelor sunt determinate în planul de proiecție Stereo 70 și sunt rotunjite la 1 milimetru.

*** Distanța dintre puncte este formată din segmente cumulate ce sunt mai mici decât valoarea 1 milimetru.

