

**DATE DESPRE IMOBILUL NR. 1196**

Oficiul de Cadastru și Publicitate Imobiliară DOLJ
Biroul de Cadastru și Publicitate Imobiliară Craiova

A. Partea I. Descrierea imobilului

TEREN Extravilan

Adresa: Jud. Dolj, T4, P94

Nr. Crt	Nr cadastral Nr. topografic	Suprafața* (mp)	Observații / Referințe
A1		3.702	Sector cadastral:4 Teren neimprejmuit;

B. Partea II. Proprietari și acte

Inscrieri privitoare la dreptul de proprietate și alte drepturi reale	Referințe
/	
Act Notarial nr. Contract de intretinere 953, din 05/04/2001 emis de NP ELVIRA DIACONESCU (Certificat de casatorie seria C9, nr.537360/08.10.1994. eliberat de Consiliul Popular al Comunei Almaj);	
B1	A1
Intabulare, drept de PROPRIETATE, dobandit prin Conventie, cota actuala 1/1, cota initiala 1/1	
1) BALMAU CRISTEA	
2) BALMAU IOANA	

C. Partea III. SARCINI

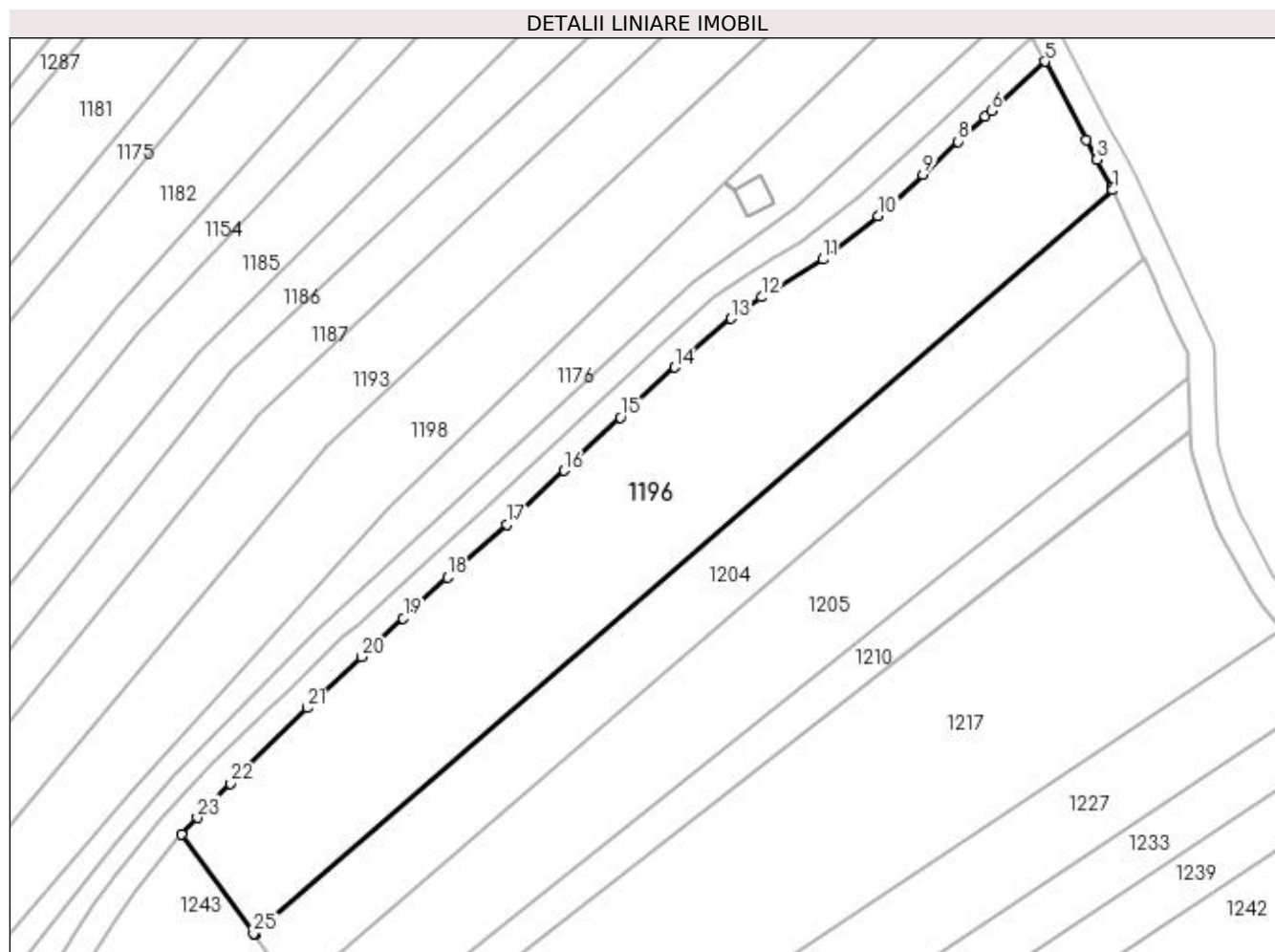
Inscrieri privind dezmembramintele dreptului de proprietate, drepturi reale de garanție și sarcini	Referințe
/	
Act Notarial nr. Contract de intretinere 953, din 05/04/2001 emis de NP ELVIRA DIACONESCU (Certificat de casatorie seria C9, nr.537360/08.10.1994. eliberat de Consiliul Popular al Comunei Almaj);	
C1	A1
Intabulare, drept de UZUFRUCT VIAGER, dobandit prin Conventie, cota actuala 1/1, cota initiala 1/1	
1) AMZA MARIA	
Act Notarial nr. Contract de intretinere 953, din 05/04/2001 emis de NP ELVIRA DIACONESCU;	
C2	A1
Se noteaza obligatia de intretinere ce consta in ingrijirea si intretinerea cu toate cele necesare traiului zilnic, pe tot timpul vietii, in sensul de a asigura hrana, imbracaminte, incaltaminte, medicamente si de a suporta eventualele cheltuieli de spitalizare, iar la deces sa o inmormanteze si sa o pomeneasca potrivit obiceiurilor crestinești, in favoarea	
1) AMZA MARIA	

Anexa Nr. 1 La Partea I

Teren

Nr cadastral	Suprafața (mp)*	Observații / Referințe
	3.702	

* Suprafața este determinată în planul de proiecție Stereo 70.



Date referitoare la teren

Crt	Categorie folosință	Intravilan	Suprafața (mp)	Tarla	Parcelă	Nr. topo	Observații / Referințe
1	arabil	NU	3.702	4	94	-	

Lungime Segmente

1) Valorile lungimilor segmentelor sunt obținute din proiecție în plan.

Punct început	X / Y	Punct sfârșit	X / Y	Lungime segment (** (m)	Punct început	X / Y	Punct sfârșit	X / Y	Lungime segment (** (m)
1	397.645,223 329.693,081	2	397.645,002 329.693,566	0.533	2	397.645,002 329.693,566	3	397.642,819 329.697,681	4.659
3	397.642,819 329.697,681	4	397.641,229 329.700,676	3.391	4	397.641,229 329.700,676	5	397.634,952 329.712,508	13.394
5	397.634,952 329.712,508	6	397.626,83 329.705,029	11.041	6	397.626,83 329.705,029	7	397.625,939 329.704,209	1.21
7	397.625,939 329.704,209	8	397.621,842 329.700,437	5.57	8	397.621,842 329.700,437	9	397.616,495 329.695,472	7.296
9	397.616,495 329.695,472	10	397.609,73 329.689,189	9.233	10	397.609,73 329.689,189	11	397.601,378 329.682,622	10.624

Punct început	X / Y	Punct sfârșit	X / Y	Lungime segment (** (m)
11	397.601,378 329.682,622	12	397.592,121 329.676,924	10.87
13	397.587,501 329.673,678	14	397.579,001 329.666,302	11.254
15	397.570,815 329.658,749	16	397.562,317 329.650,727	11.685
17	397.553,611 329.642,633	18	397.544,682 329.634,611	12.003
19	397.537,987 329.628,448	20	397.531,647 329.622,611	8.618
21	397.523,506 329.614,909	22	397.511,875 329.603,499	16.293
23	397.506,852 329.598,33	24	397.504,455 329.595,864	3.439
25	397.515,396 329.580,854	26	397.515,489 329.580,726	0.158
27	397.515,509 329.580,699	1	397.645,223 329.693,081	171.626

Punct început	X / Y	Punct sfârșit	X / Y	Lungime segment (** (m)
12	397.592,121 329.676,924	13	397.587,501 329.673,678	5.646
14	397.579,001 329.666,302	15	397.570,815 329.658,749	11.138
16	397.562,317 329.650,727	17	397.553,611 329.642,633	11.888
18	397.544,682 329.634,611	19	397.537,987 329.628,448	9.099
20	397.531,647 329.622,611	21	397.523,506 329.614,909	11.207
22	397.511,875 329.603,499	23	397.506,852 329.598,33	7.208
24	397.504,455 329.595,864	25	397.515,396 329.580,854	18.574
26	397.515,489 329.580,726	27	397.515,509 329.580,699	0.034

** Lungimile segmentelor sunt determinate în planul de proiecție Stereo 70 și sunt rotunjite la 1 milimetru.

*** Distanța dintre puncte este formată din segmente cumulate ce sunt mai mici decât valoarea 1 milimetru.

**DATE DESPRE IMOBILUL NR. 1204**

Oficiul de Cadastru și Publicitate Imobiliară DOLJ
Biroul de Cadastru și Publicitate Imobiliară Craiova

A. Partea I. Descrierea imobilului

TEREN Extravilan

Adresa: Jud. Dolj, T4, P95

Nr. Crt	Nr cadastral Nr. topografic	Suprafața* (mp)	Observații / Referințe
A1		1.826	Sector cadastral:4 Teren neimprejmuit;

B. Partea II. Proprietari și acte

Inscrieri privitoare la dreptul de proprietate și alte drepturi reale	Referințe
/	
Act Notarial nr. Certificat de legatar 133, din 12/07/2018 emis de NP STEFANESCU FLORIANA;	
B1	A1
Intabulare, drept de PROPRIETATE, dobandit prin Succesiune, cota actuala 1/1, cota initiala 1/1 1) BREBEUTA ION	

C. Partea III. SARCINI .

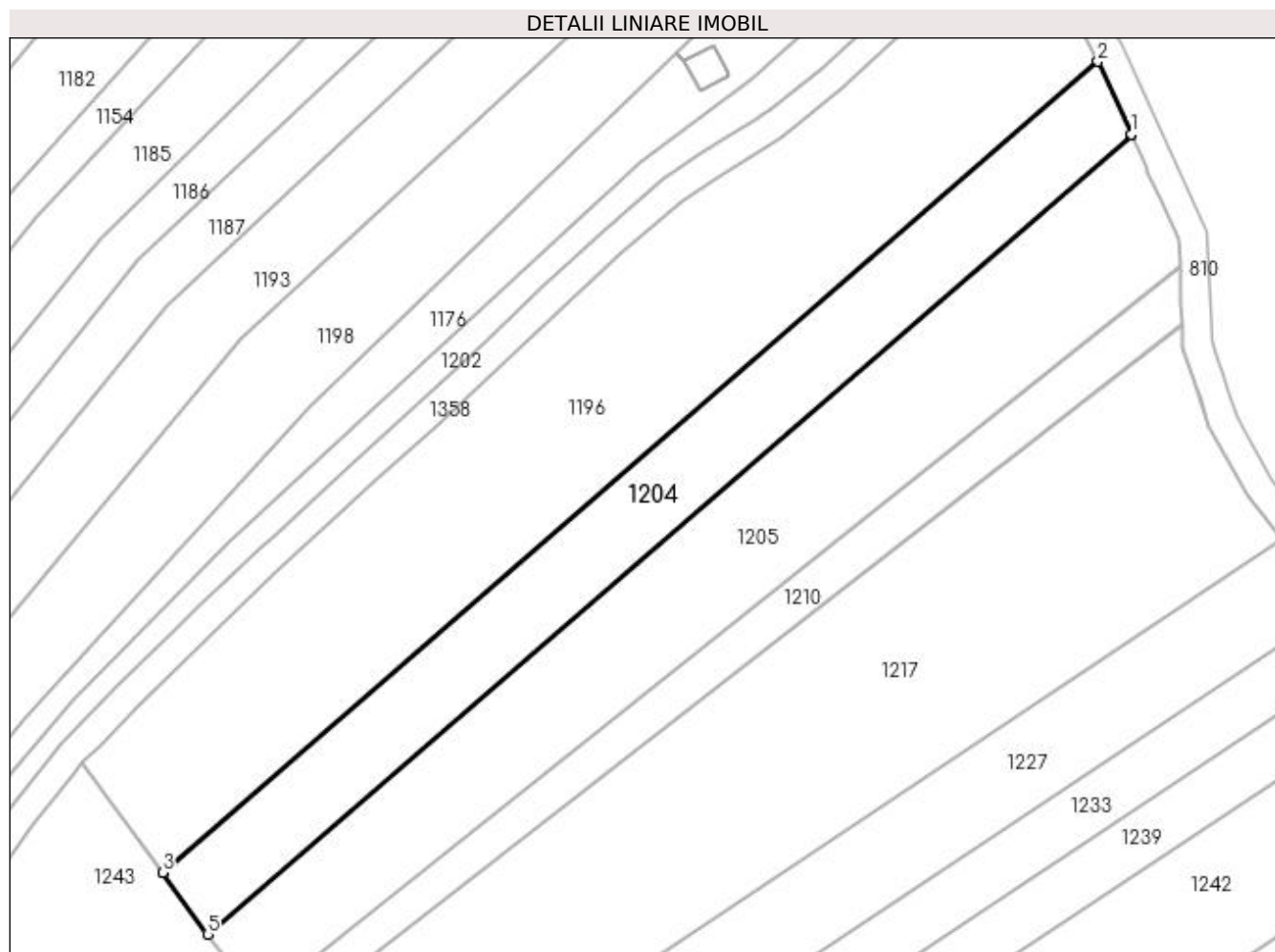
Inscrieri privind dezmembramintele dreptului de proprietate, drepturi reale de garanție și sarcini	Referințe
NU SUNT	

Anexa Nr. 1 La Partea I

Teren

Nr cadastral	Suprafața (mp)*	Observații / Referințe
	1.826	

* Suprafața este determinată în planul de proiecție Stereo 70.



Date referitoare la teren

Crt	Categorie folosință	Intra vilan	Suprafața (mp)	Tarla	Parcelă	Nr. topo	Observații / Referințe
1	arabil	NU	1.826	4	95	-	

Lungime Segmente

1) Valorile lungimilor segmentelor sunt obținute din proiecție în plan.

Punct început	X / Y	Punct sfârșit	X / Y	Lungime segment (** (m)
1	397.649,835 329.682,979	2	397.645,223 329.693,081	11.106
2	397.645,223 329.693,081	3	397.515,509 329.580,699	171.626
3	397.515,509 329.580,699	4	397.515,517 329.580,688	0.013
4	397.515,517 329.580,688	5	397.521,76 329.572,122	10.6
5	397.521,76 329.572,122	6	397.649,916 329.682,802	169.334

Punct început	X / Y	Punct sfârșit	X / Y	Lungime segment (** (m)
6	397.649,916 329.682,802	1	397.649,835 329.682,979	0.194

** Lungimile segmentelor sunt determinate în planul de proiecție Stereo 70 și sunt rotunjite la 1 milimetru.

*** Distanța dintre puncte este formată din segmente cumulate ce sunt mai mici decât valoarea 1 milimetru.

**DATE DESPRE IMOBILUL NR. 1205**

Oficiul de Cadastru și Publicitate Imobiliară DOLJ
Biroul de Cadastru și Publicitate Imobiliară Craiova

A. Partea I. Descrierea imobilului

TEREN Extravilan

Adresa: Jud. Dolj, T4, P96

Nr. Crt	Nr cadastral Nr. topografic	Suprafața* (mp)	Observații / Referințe
A1		2.490	Sector cadastral:4 Teren neimprejmuit;

B. Partea II. Proprietari și acte

Inscrieri privitoare la dreptul de proprietate și alte drepturi reale	Referințe
/	
Act Administrativ nr. Titlu de proprietate 1070-1367, din 04/08/1997 emis de CJSIPT Dolj;	
B1	A1
Intabulare, drept de PROPRIETATE, dobandit prin Reconstituire, cota actuala 1/1, cota initiala 1/1 1) BRABOVEANU MARIA	

C. Partea III. SARCINI .

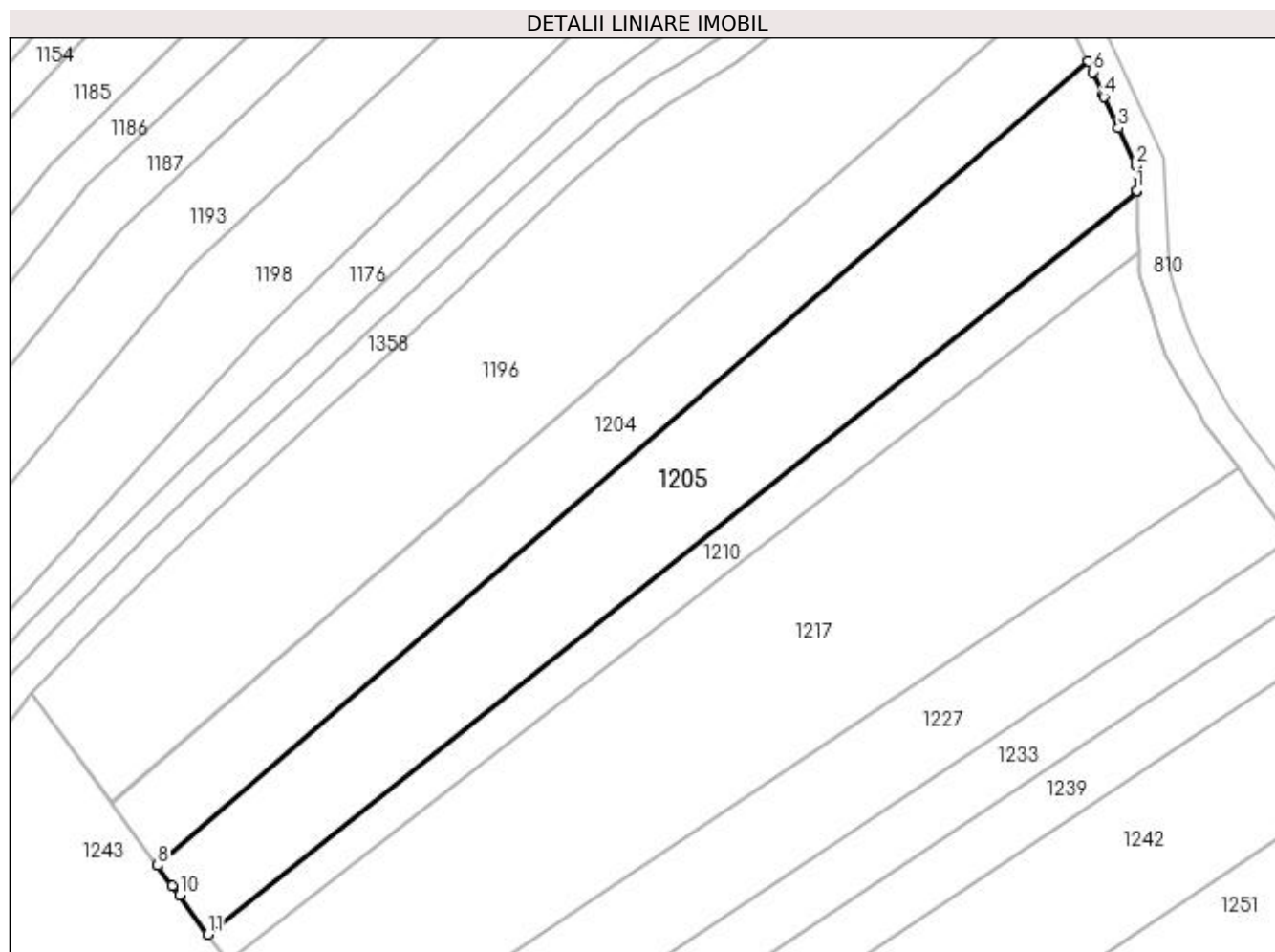
Inscrieri privind dezmembramintele dreptului de proprietate, drepturi reale de garanție și sarcini	Referințe
NU SUNT	

Anexa Nr. 1 La Partea I

Teren

Nr cadastral	Suprafața (mp)*	Observații / Referințe
	2.490	

* Suprafața este determinată în planul de proiecție Stereo 70.



Date referitoare la teren

Crt	Categorie folosință	Intravilan	Suprafața (mp)	Tarla	Parcelă	Nr. topo	Observații / Referințe
1	arabil	NU	2.490	4	96	-	

Lungime Segmente

1) Valorile lungimilor segmentelor sunt obținute din proiecție în plan.

Punct început	X / Y	Punct sfârșit	X / Y	Lungime segment (** (m)
1	397.656,583 329.665,046	2	397.656,456 329.668,476	3.432
2	397.656,456 329.668,476	3	397.654,11 329.673,616	5.651
3	397.654,11 329.673,616	4	397.652,121 329.677,972	4.788
4	397.652,121 329.677,972	5	397.651,94 329.678,369	0.436
5	397.651,94 329.678,369	6	397.650,586 329.681,334	3.26

Punct început	X / Y	Punct sfârșit	X / Y	Lungime segment (** (m)
6	397.650,586 329.681,334	7	397.649,916 329.682,802	1.614
7	397.649,916 329.682,802	8	397.521,76 329.572,122	169.334
8	397.521,76 329.572,122	9	397.523,809 329.569,311	3.478
9	397.523,809 329.569,311	10	397.524,744 329.568,03	1.586
10	397.524,744 329.568,03	11	397.528,668 329.562,646	6.662
11	397.528,668 329.562,646	12	397.656,591 329.664,841	163.732
12	397.656,591 329.664,841	1	397.656,583 329.665,046	0.205

** Lungimile segmentelor sunt determinate în planul de proiecție Stereo 70 și sunt rotunjite la 1 milimetru.

*** Distanța dintre puncte este formată din segmente cumulate ce sunt mai mici decât valoarea 1 milimetru.

**DATE DESPRE IMOBILUL NR. 1210**

Oficiul de Cadastru și Publicitate Imobiliară DOLJ
Biroul de Cadastru și Publicitate Imobiliară Craiova

A. Partea I. Descrierea imobilului

TEREN Extravilan

Adresa: Jud. Dolj, T4, P97

Nr. Crt	Nr cadastral Nr. topografic	Suprafața* (mp)	Observații / Referințe
A1		900	Sector cadastral:4 Teren neimprejmuit;

B. Partea II. Proprietari și acte

Inscrieri privitoare la dreptul de proprietate și alte drepturi reale	Referințe
/	
Act Administrativ nr. Titlu de proprietate 1097-1367, din 18/08/1997 emis de CJSIPT Dolj;	
B1	A1
Intabulare, drept de PROPRIETATE, dobândit prin Reconstituire, cota actuala 1/1, cota initiala 1/1 1) CIUCA ALEXANDRU DEFUNCT:Da	

C. Partea III. SARCINI .

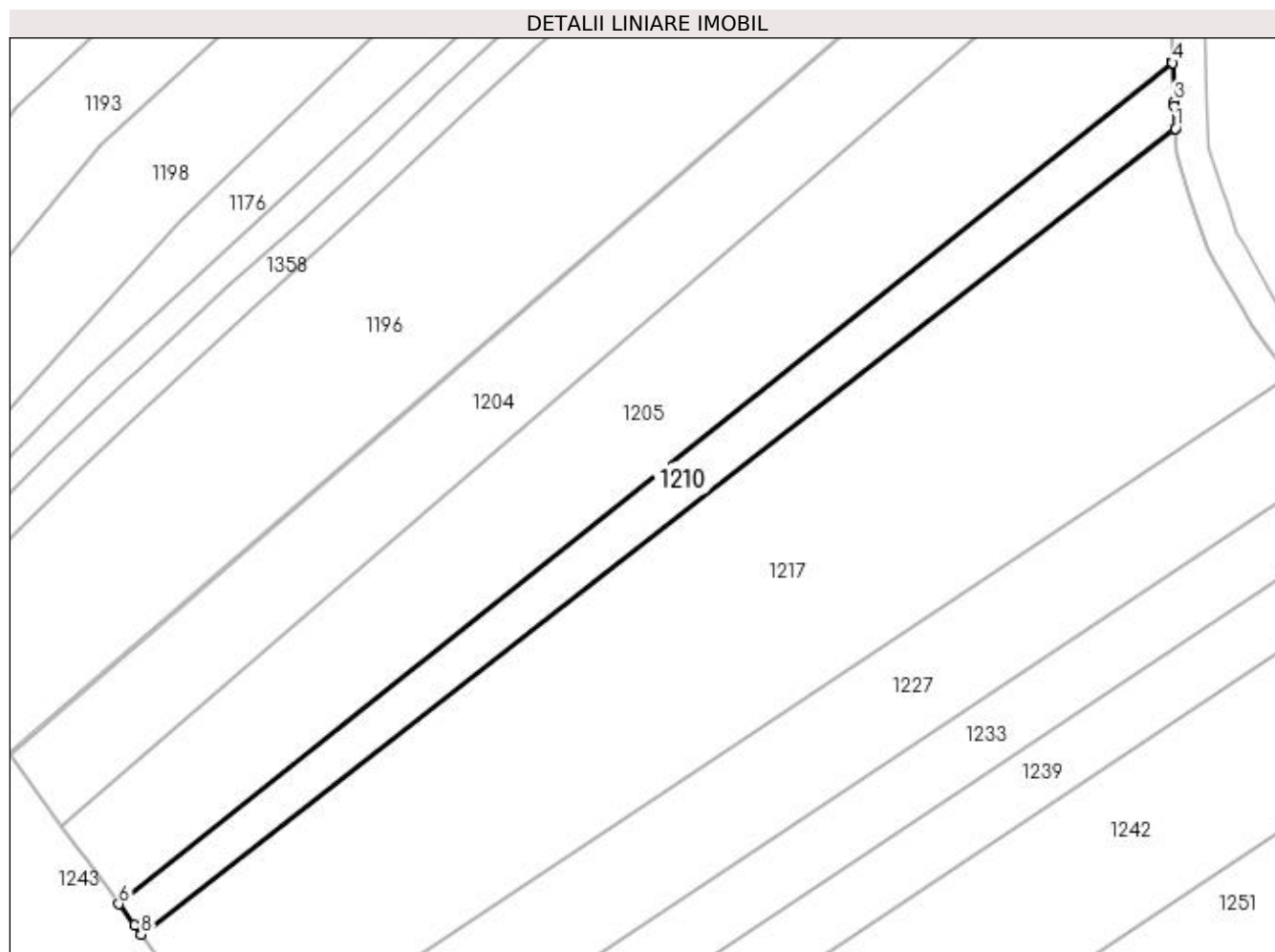
Inscrieri privind dezmembramintele dreptului de proprietate, drepturi reale de garanție și sarcini	Referințe
NU SUNT	

Anexa Nr. 1 La Partea I

Teren

Nr cadastral	Suprafața (mp)*	Observații / Referințe
	900	

* Suprafața este determinată în planul de proiecție Stereo 70.



Date referitoare la teren

Crt	Categorie folosință	Intra vilan	Suprafața (mp)	Tarla	Parcelă	Nr. topo	Observații / Referințe
1	arabil	NU	900	4	97	-	

Lungime Segmente

1) Valorile lungimilor segmentelor sunt obținute din proiecție în plan.

Punct început	X / Y	Punct sfârșit	X / Y	Lungime segment (** (m)
1	397.656,892 329.656,705	2	397.656,793 329.659,384	2.68
2	397.656,793 329.659,384	3	397.656,769 329.660,025	0.641
3	397.656,769 329.660,025	4	397.656,597 329.664,687	4.665
4	397.656,597 329.664,687	5	397.656,591 329.664,841	0.154
5	397.656,591 329.664,841	6	397.528,668 329.562,646	163.732

Punct început	X / Y	Punct sfârșit	X / Y	Lungime segment (** (m)
6	397.528,668 329.562,646	7	397.530,555 329.560,056	3.205
7	397.530,555 329.560,056	8	397.531,358 329.558,955	1.363
8	397.531,358 329.558,955	9	397.656,893 329.656,683	159.09
9	397.656,893 329.656,683	1	397.656,892 329.656,705	0.023

** Lungimile segmentelor sunt determinate în planul de proiecție Stereo 70 și sunt rotunjite la 1 milimetru.

*** Distanța dintre puncte este formată din segmente cumulate ce sunt mai mici decât valoarea 1 milimetru.

**DATE DESPRE IMOBILUL NR. 1217**

Oficiul de Cadastru și Publicitate Imobiliară DOLJ
Biroul de Cadastru și Publicitate Imobiliară Craiova

A. Partea I. Descrierea imobilului

TEREN Extravilan

Adresa: Jud. Dolj, T4, P97/1

Nr. Crt	Nr cadastral Nr. topografic	Suprafața* (mp)	Observații / Referințe
A1		4.080	Sector cadastral:4 Teren neimprejmuit;

B. Partea II. Proprietari și acte

Inscrieri privitoare la dreptul de proprietate și alte drepturi reale	Referințe
/	
Act Administrativ nr. Titlu de proprietate 1506-44687, din 20/06/1999 emis de CJSIPT Dolj;	
B1	A1
Intabulare, drept de PROPRIETATE, dobandit prin Reconstituire, cota actuala 1/1, cota initiala 1/1 1) GHICA ELENA	

C. Partea III. SARCINI .

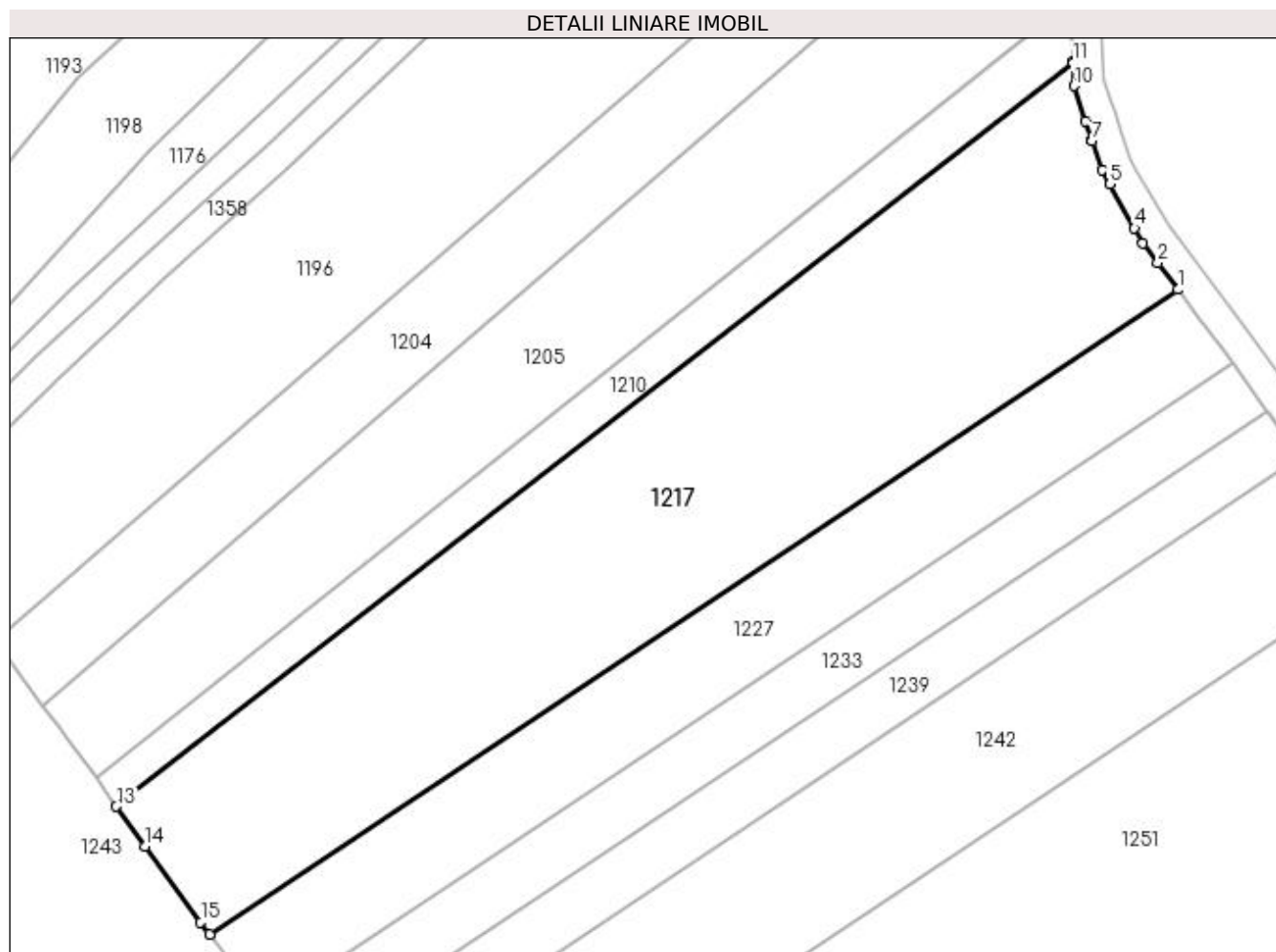
Inscrieri privind dezmembramintele dreptului de proprietate, drepturi reale de garanție și sarcini	Referințe
NU SUNT	

Anexa Nr. 1 La Partea I

Teren

Nr cadastral	Suprafața (mp)*	Observații / Referințe
	4.080	

* Suprafața este determinată în planul de proiecție Stereo 70.



Date referitoare la teren

Crt	Categorie folosință	Intra vilan	Suprafața (mp)	Tarla	Parcelă	Nr. topo	Observații / Referințe
1	arabil	NU	4.080	4	97/1	-	

Lungime Segmente

1) Valorile lungimilor segmentelor sunt obținute din proiecție în plan.

Punct început	X / Y	Punct sfârșit	X / Y	Lungime segment (** (m)
1	397.670,651 329.626,763	2	397.668,02 329.630,271	4.385
2	397.668,02 329.630,271	3	397.666,082 329.632,855	3.23
3	397.666,082 329.632,855	4	397.664,982 329.634,81	2.244
4	397.664,982 329.634,81	5	397.661,735 329.640,582	6.622
5	397.661,735 329.640,582	6	397.660,695 329.642,432	2.122

Punct început	X / Y	Punct sfârșit	X / Y	Lungime segment (** (m)
6	397.660,695 329.642,432	7	397.659,42 329.646,258	4.033
7	397.659,42 329.646,258	8	397.659,386 329.646,358	0.106
8	397.659,386 329.646,358	9	397.658,539 329.648,898	2.677
9	397.658,539 329.648,898	10	397.657,011 329.653,481	4.831
10	397.657,011 329.653,481	11	397.656,899 329.656,509	3.029
11	397.656,899 329.656,509	12	397.656,893 329.656,683	0.174
12	397.656,893 329.656,683	13	397.531,358 329.558,955	159.09
13	397.531,358 329.558,955	14	397.535,132 329.553,778	6.406
14	397.535,132 329.553,778	15	397.542,426 329.543,772	12.383
15	397.542,426 329.543,772	16	397.543,574 329.542,196	1.951
16	397.543,574 329.542,196	1	397.670,651 329.626,763	152.644

** Lungimile segmentelor sunt determinate în planul de proiecție Stereo 70 și sunt rotunjite la 1 milimetru.

*** Distanța dintre puncte este formată din segmente cumulate ce sunt mai mici decât valoarea 1 milimetru.

**DATE DESPRE IMOBILUL NR. 1227**

Oficiul de Cadastru și Publicitate Imobiliară DOLJ
Biroul de Cadastru și Publicitate Imobiliară Craiova

A. Partea I. Descrierea imobilului

TEREN Extravilan

Adresa: Jud. Dolj, T4, P98

Nr. Crt	Nr cadastral Nr. topografic	Suprafața* (mp)	Observații / Referințe
A1		1.826	Sector cadastral:4 Teren neimprejmuit;

B. Partea II. Proprietari și acte

Inscrieri privitoare la dreptul de proprietate și alte drepturi reale	Referințe
/	
Act Administrativ nr. Titlu de proprietate 1076-1367, din 04/08/1997 emis de CJSIPT Dolj;	
B1	A1
Intabulare, drept de PROPRIETATE, dobandit prin Reconstituire, cota actuala 1/1, cota initiala 1/1	
1) BUDICA ECATERINA	
2) DINU NICOLAE	

C. Partea III. SARCINI .

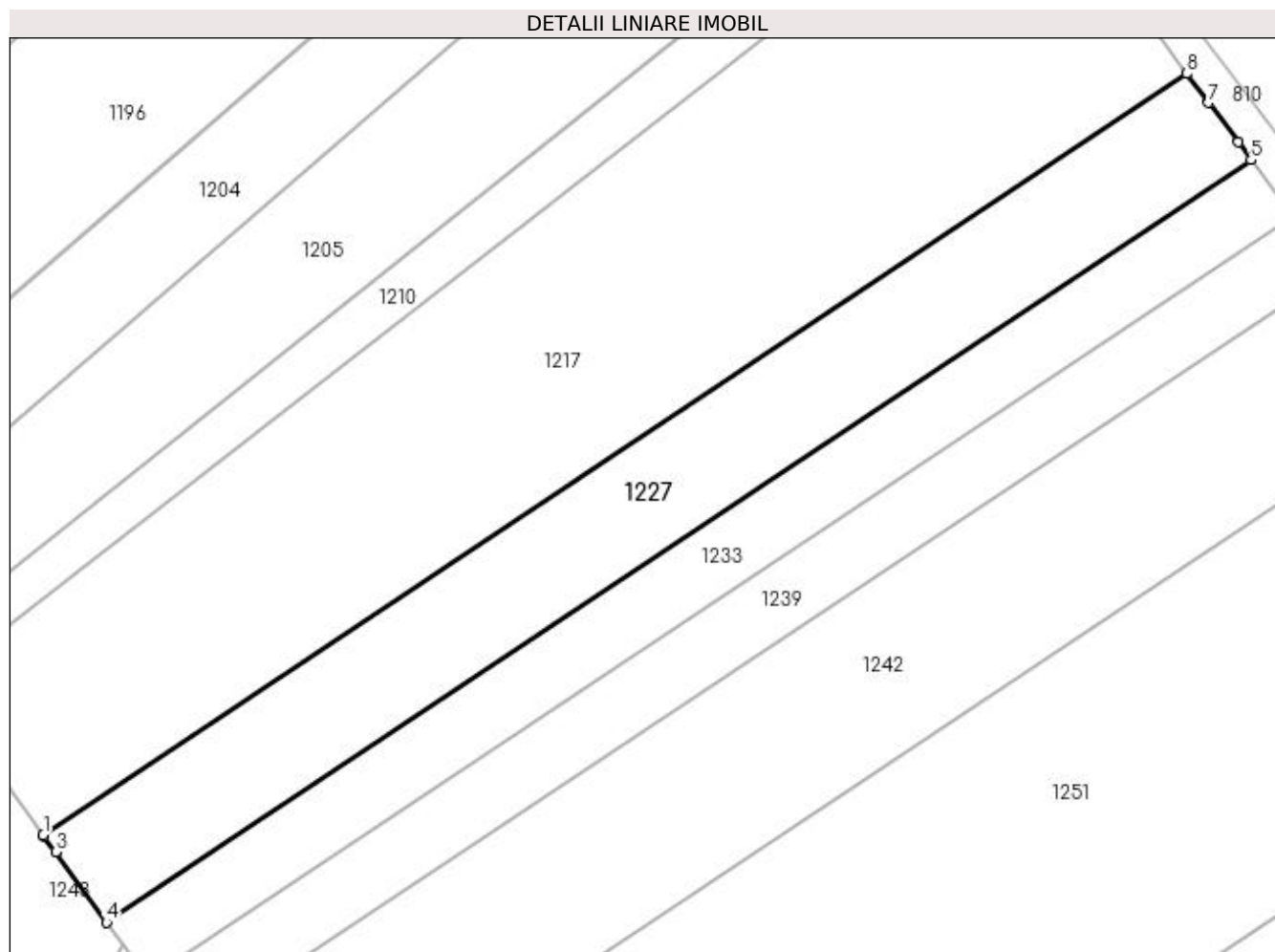
Inscrieri privind dezmembramintele dreptului de proprietate, drepturi reale de garanție și sarcini	Referințe
NU SUNT	

Anexa Nr. 1 La Partea I

Teren

Nr cadastral	Suprafața (mp)*	Observații / Referințe
	1.826	

* Suprafața este determinată în planul de proiecție Stereo 70.



Date referitoare la teren

Crt	Categorie folosință	Intra vilan	Suprafața (mp)	Tarla	Parcelă	Nr. topo	Observații / Referințe
1	arabil	NU	1.826	4	98	-	

Lungime Segmente

1) Valorile lungimilor segmentelor sunt obținute din proiecție în plan.

Punct început	X / Y	Punct sfârșit	X / Y	Lungime segment (** (m)
1	397.543,574 329.542,196	2	397.543,685 329.542,044	0.187
2	397.543,685 329.542,044	3	397.544,953 329.540,304	2.154
3	397.544,953 329.540,304	4	397.550,624 329.532,525	9.626
4	397.550,624 329.532,525	5	397.677,802 329.617,16	152.766
5	397.677,802 329.617,16	6	397.676,362 329.619,148	2.455

Punct început	X / Y	Punct sfârșit	X / Y	Lungime segment (** (m)
6	397.676,362 329.619,148	7	397.673,08 329.623,525	5.47
7	397.673,08 329.623,525	8	397.670,651 329.626,763	4.048
8	397.670,651 329.626,763	1	397.543,574 329.542,196	152.644

** Lungimile segmentelor sunt determinate în planul de proiecție Stereo 70 și sunt rotunjite la 1 milimetru.

*** Distanța dintre puncte este formată din segmente cumulate ce sunt mai mici decât valoarea 1 milimetru.

**DATE DESPRE IMOBILUL NR. 1233**

Oficiul de Cadastru și Publicitate Imobiliară DOLJ
Biroul de Cadastru și Publicitate Imobiliară Craiova

A. Partea I. Descrierea imobilului

TEREN Extravilan

Adresa: Jud. Dolj, T4, P99

Nr. Crt	Nr cadastral Nr. topografic	Suprafața* (mp)	Observații / Referințe
A1		1.195	Sector cadastral:4 Teren neimprejmuit;

B. Partea II. Proprietari și acte

Inscrieri privitoare la dreptul de proprietate și alte drepturi reale		Referințe
/		
Act Notarial nr. Certificat de mostenitor 142, din 29/09/2006 emis de NP Gageatu Ilie;		
B1	Intabulare, drept de PROPRIETATE, dobandit prin Succesiune, cota actuala 1/4, cota initiala 1/4 1) PAUNA CATALINA DEFUNCT:Da	A1
Act Notarial nr. 142, din 29/09/2006 emis de NP Gageatu Ilie;		
B2	Intabulare, drept de PROPRIETATE, dobandit prin Succesiune, cota actuala 3/4, cota initiala 3/4 1) GRINDEANU LUCICA	A1

C. Partea III. SARCINI .

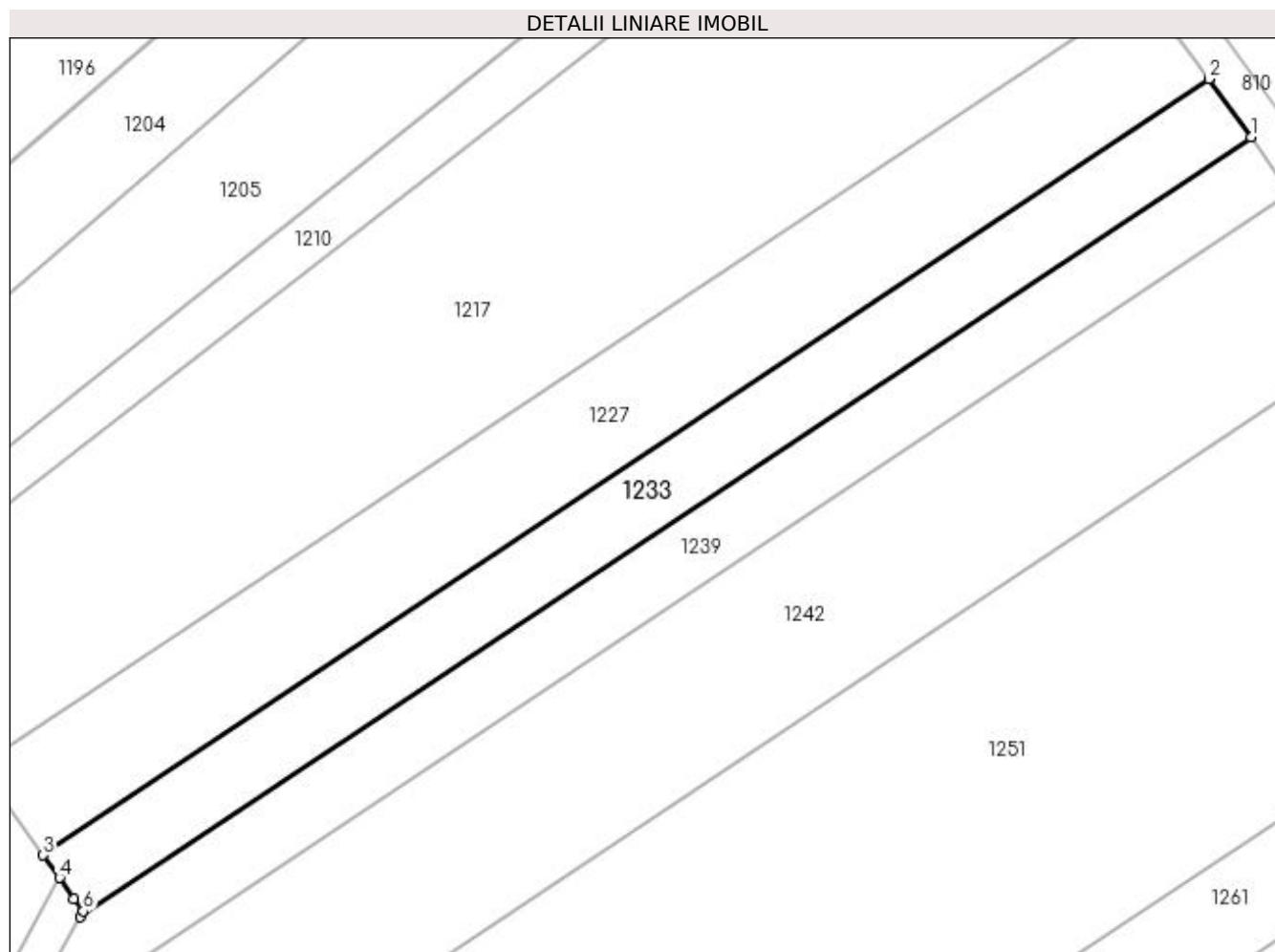
Inscrieri privind dezmembramintele dreptului de proprietate, drepturi reale de garanție și sarcini	Referințe
NU SUNT	

Anexa Nr. 1 La Partea I

Teren

Nr cadastral	Suprafața (mp)*	Observații / Referințe
	1.195	

* Suprafața este determinată în planul de proiecție Stereo 70.



Date referitoare la teren

Crt	Categorie folosință	Intravilan	Suprafața (mp)	Tarla	Parcelă	Nr. topo	Observații / Referințe
1	arabil	NU	1.195	4	99	-	

Lungime Segmente

1) Valorile lungimilor segmentelor sunt obținute din proiecție în plan.

Punct început	X / Y	Punct sfârșit	X / Y	Lungime segment (** (m)
1	397.682,393 329.610,82	2	397.677,802 329.617,16	7.827
2	397.677,802 329.617,16	3	397.550,624 329.532,525	152.766
3	397.550,624 329.532,525	4	397.552,423 329.530,057	3.054
4	397.552,423 329.530,057	5	397.554,018 329.527,801	2.763
5	397.554,018 329.527,801	6	397.554,99 329.526,427	1.682

Punct început	X / Y	Punct sfârșit	X / Y	Lungime segment (** (m)
6	397.554,99 329.526,427	7	397.554,648 329.525,808	0.708
7	397.554,648 329.525,808	1	397.682,393 329.610,82	153.446

** Lungimile segmentelor sunt determinate în planul de proiecție Stereo 70 și sunt rotunjite la 1 milimetru.

*** Distanța dintre puncte este formată din segmente cumulate ce sunt mai mici decât valoarea 1 milimetru.

**DATE DESPRE IMOBILUL NR. 1239**

Oficiul de Cadastru și Publicitate Imobiliară DOLJ
Biroul de Cadastru și Publicitate Imobiliară Craiova

A. Partea I. Descrierea imobilului

TEREN Extravilan

Adresa: Jud. Dolj, T4, P100

Nr. Crt	Nr cadastral Nr. topografic	Suprafața* (mp)	Observații / Referințe
A1		1.198	Sector cadastral:4 Teren neimprejmuit;

B. Partea II. Proprietari și acte

Inscrieri privitoare la dreptul de proprietate și alte drepturi reale	Referințe
/	
Act Notarial nr. Certificat de mostenitor 190, din 15/11/2004 emis de NP DEFTA EMIL;	
B1	A1
Intabulare, drept de PROPRIETATE, dobandit prin Succesiune, cota actuala 1/1, cota initiala 1/1 1) MARICA-VIOREL ION	

C. Partea III. SARCINI .

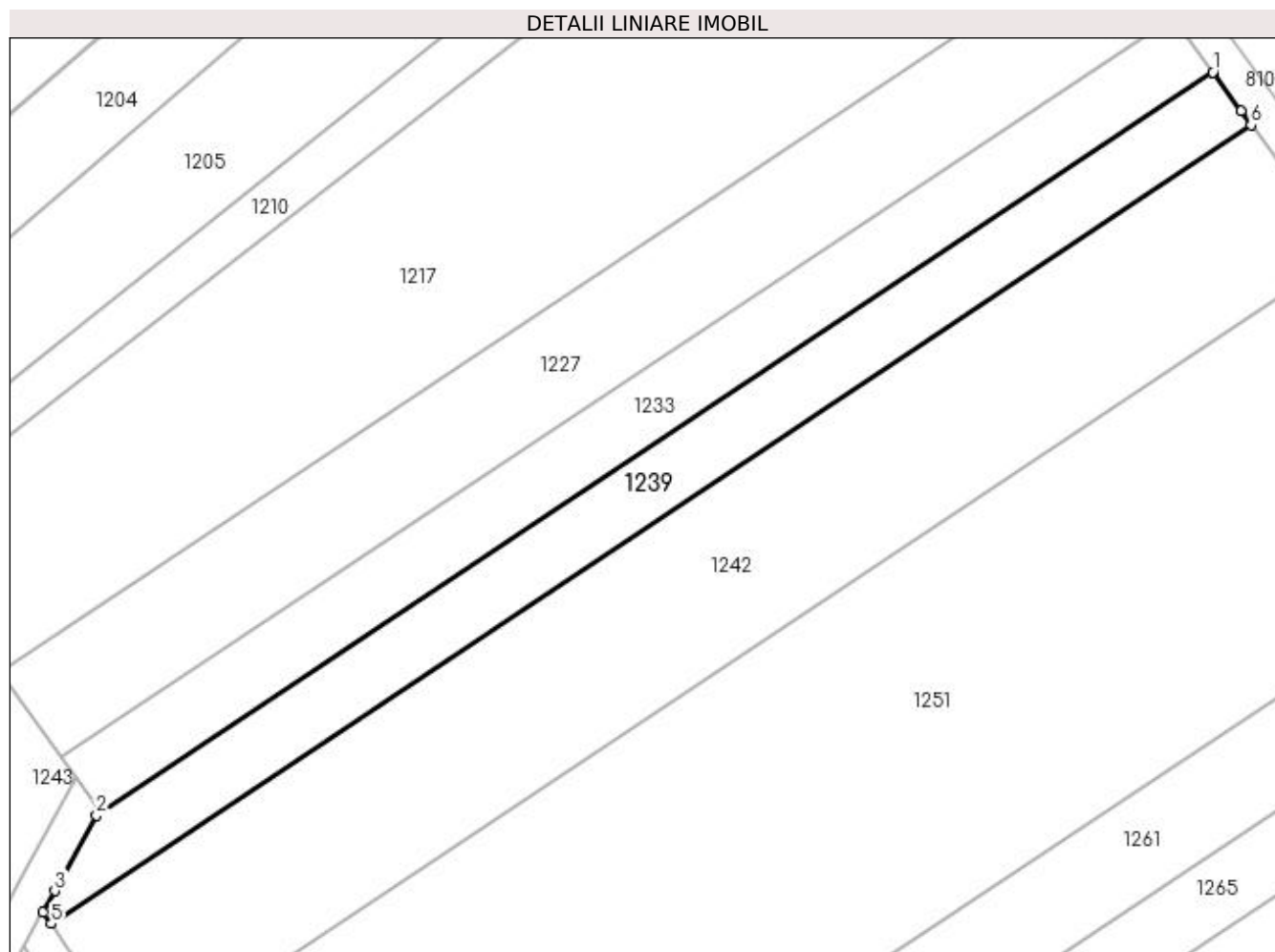
Inscrieri privind dezmembramintele dreptului de proprietate, drepturi reale de garanție și sarcini	Referințe
NU SUNT	

Anexa Nr. 1 La Partea I

Teren

Nr cadastral	Suprafața (mp)*	Observații / Referințe
	1.198	

* Suprafața este determinată în planul de proiecție Stereo 70.



Date referitoare la teren

Crt	Categorie folosință	Intra vilan	Suprafața (mp)	Tarla	Parcelă	Nr. topo	Observații / Referințe
1	arabil	NU	1.198	4	100	-	

Lungime Segmente

1) Valorile lungimilor segmentelor sunt obținute din proiecție în plan.

Punct început	X / Y	Punct sfârșit	X / Y	Lungime segment (** (m)
1	397.682,393 329.610,82	2	397.554,648 329.525,808	153.446
2	397.554,648 329.525,808	3	397.549,885 329.517,167	9.866
3	397.549,885 329.517,167	4	397.548,55 329.514,746	2.764
4	397.548,55 329.514,746	5	397.549,488 329.513,403	1.638
5	397.549,488 329.513,403	6	397.686,776 329.604,767	164.91

Punct început	X / Y	Punct sfârșit	X / Y	Lungime segment (** (m)
6	397.686,776 329.604,767	7	397.685,629 329.606,351	1.956
7	397.685,629 329.606,351	8	397.682,473 329.610,71	5.381
8	397.682,473 329.610,71	1	397.682,393 329.610,82	0.136

** Lungimile segmentelor sunt determinate în planul de proiecție Stereo 70 și sunt rotunjite la 1 milimetru.

*** Distanța dintre puncte este formată din segmente cumulate ce sunt mai mici decât valoarea 1 milimetru.

**DATE DESPRE IMOBILUL NR. 1242**

Oficiul de Cadastru și Publicitate Imobiliară DOLJ
Biroul de Cadastru și Publicitate Imobiliară Craiova

A. Partea I. Descrierea imobilului

TEREN Extravilan

Adresa: Jud. Dolj, T4, P101

Nr. Crt	Nr cadastral Nr. topografic	Suprafața* (mp)	Observații / Referințe
A1		2.988	Sector cadastral:4 Teren neimprejmuit;

B. Partea II. Proprietari și acte

Inscrieri privitoare la dreptul de proprietate și alte drepturi reale	Referințe
/	
Act Administrativ nr. Titlu de proprietate 842-2195, din 26/03/1997 emis de CJSIPT Dolj;	
B1	A1
Intabulare, drept de PROPRIETATE, dobândit prin Reconstituire, cota actuala 1/1, cota initiala 1/1 1) POPA ȘTEFAN	

C. Partea III. SARCINI .

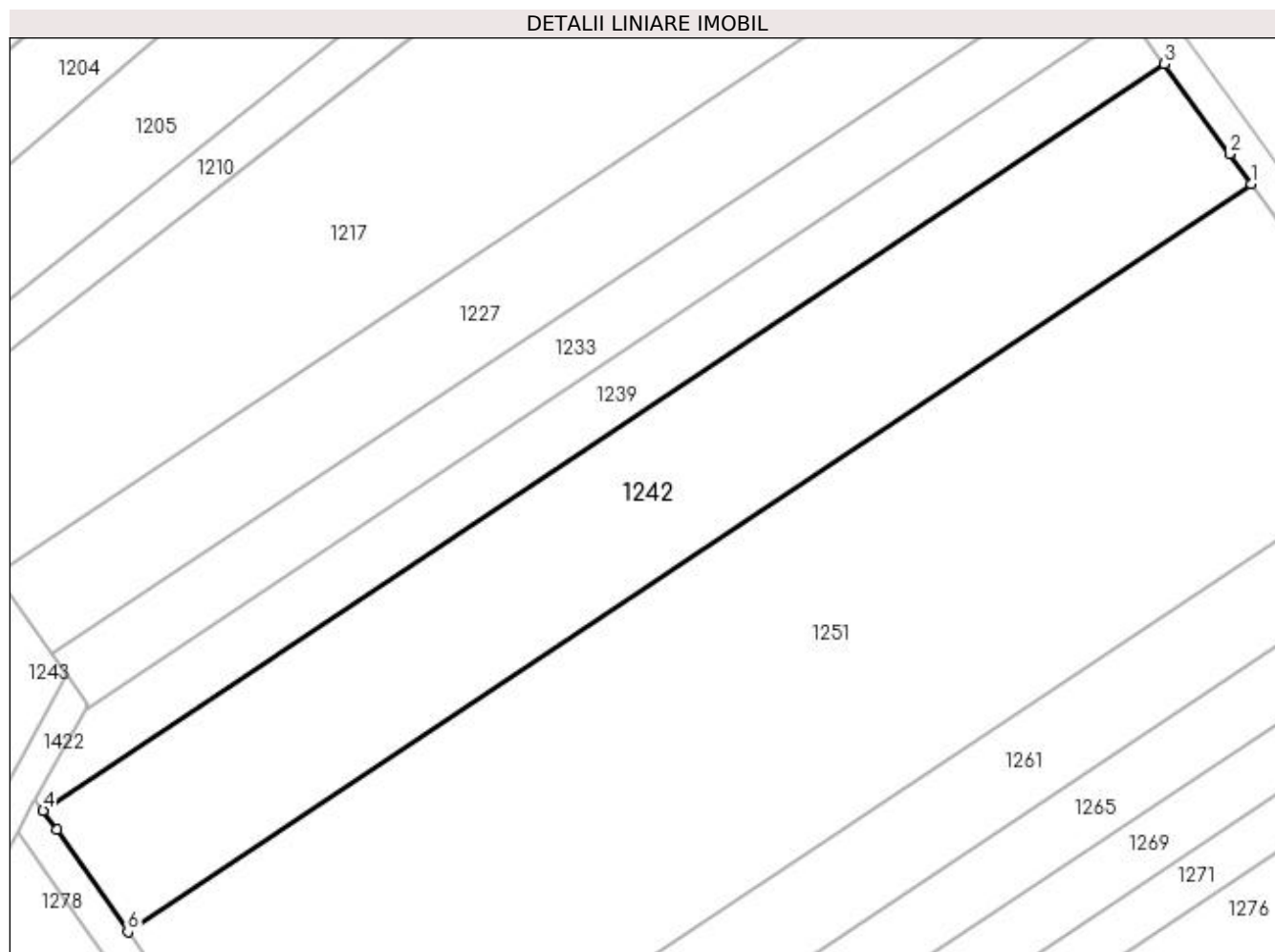
Inscrieri privind dezmembramintele dreptului de proprietate, drepturi reale de garanție și sarcini	Referințe
NU SUNT	

Anexa Nr. 1 La Partea I

Teren

Nr cadastral	Suprafața (mp)*	Observații / Referințe
	2.988	

* Suprafața este determinată în planul de proiecție Stereo 70.



Date referitoare la teren

Crt	Categorie folosință	Intravilan	Suprafața (mp)	Tarla	Parcelă	Nr. topo	Observații / Referințe
1	arabil	NU	2.988	4	101	-	

Lungime Segmente

1) Valorile lungimilor segmentelor sunt obținute din proiecție în plan.

Punct început	X / Y	Punct sfârșit	X / Y	Lungime segment (** (m)
1	397.697,401 329.590,094	2	397.694,749 329.593,757	4.523
2	397.694,749 329.593,757	3	397.686,776 329.604,767	13.593
3	397.686,776 329.604,767	4	397.549,488 329.513,403	164.91
4	397.549,488 329.513,403	5	397.551,146 329.511,028	2.897
5	397.551,146 329.511,028	6	397.559,852 329.498,557	15.209

Punct început	X / Y	Punct sfârșit	X / Y	Lungime segment (** (m)
6	397.559,852 329.498,557	1	397.697,401 329.590,094	165.224

** Lungimile segmentelor sunt determinate în planul de proiecție Stereo 70 și sunt rotunjite la 1 milimetru.

*** Distanța dintre puncte este formată din segmente cumulate ce sunt mai mici decât valoarea 1 milimetru.

**DATE DESPRE IMOBILUL NR. 1243**

Oficiul de Cadastru și Publicitate Imobiliară DOLJ
Biroul de Cadastru și Publicitate Imobiliară Craiova

A. Partea I. Descrierea imobilului

TEREN Extravilan

Adresa: Jud. Dolj, T4, P93/41

Nr. Crt	Nr cadastral Nr. topografic	Suprafața* (mp)	Observații / Referințe
A1		2.100	Sector cadastral:4 Teren neimprejmuit;

B. Partea II. Proprietari și acte

Inscrieri privitoare la dreptul de proprietate și alte drepturi reale	Referințe
/	
Act Administrativ nr. Titlu de proprietate 1506-44687, din 20/06/1999 emis de CJSIPT Dolj;	
B1	A1
Intabulare, drept de PROPRIETATE, dobandit prin Reconstituire, cota actuala 1/1, cota initiala 1/1 1) GHICA ELENA	

C. Partea III. SARCINI .

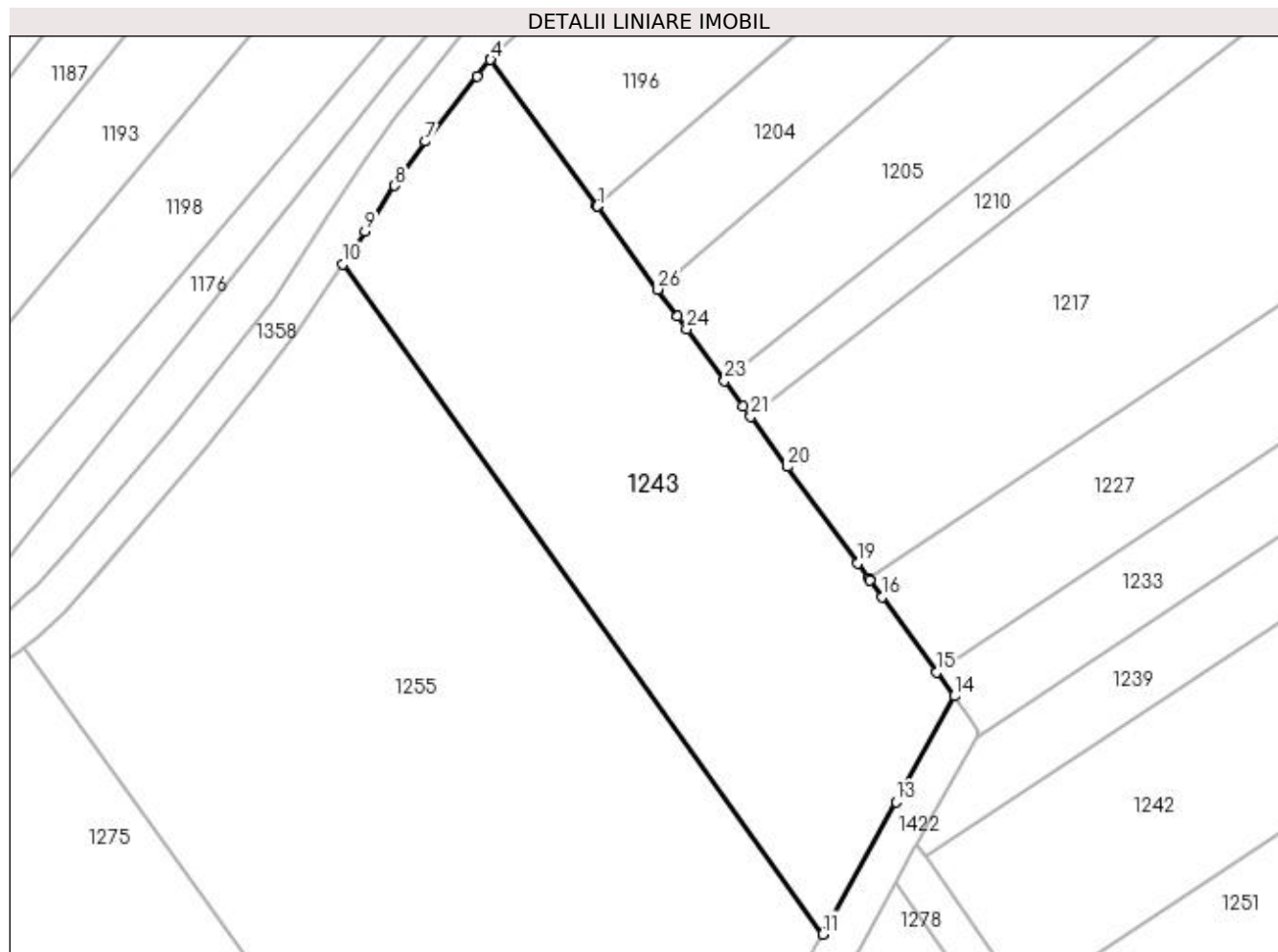
Inscrieri privind dezmembramintele dreptului de proprietate, drepturi reale de garanție și sarcini	Referințe
NU SUNT	

Anexa Nr. 1 La Partea I

Teren

Nr cadastral	Suprafața (mp)*	Observații / Referințe
	2.100	

* Suprafața este determinată în planul de proiecție Stereo 70.



Date referitoare la teren

Crt	Categorie folosință	Intra vilan	Suprafața (mp)	Tarla	Parcelă	Nr. topo	Observații / Referințe
1	arabil	NU	2.100	4	93/41	-	

Lungime Segmente

1) Valorile lungimilor segmentelor sunt obținute din proiecție în plan.

Punct început	X / Y	Punct sfârșit	X / Y	Lungime segment (** (m)
1	397.515,509 329.580,699	2	397.515,489 329.580,726	0.034
3	397.515,396 329.580,854	4	397.504,455 329.595,864	18.574
5	397.504,442 329.595,85	6	397.503,061 329.594,12	2.214
7	397.497,691 329.587,395	8	397.494,53 329.582,842	5.543
9	397.491,475 329.578,135	10	397.489,183 329.574,723	4.11

Punct început	X / Y	Punct sfârșit	X / Y	Lungime segment (** (m)
2	397.515,489 329.580,726	3	397.515,396 329.580,854	0.158
4	397.504,455 329.595,864	5	397.504,442 329.595,85	0.019
6	397.503,061 329.594,12	7	397.497,691 329.587,395	8.606
8	397.494,53 329.582,842	9	397.491,475 329.578,135	5.611
10	397.489,183 329.574,723	11	397.538,837 329.505,413	85.261

Punct început	X / Y	Punct sfârșit	X / Y	Lungime segment (** (m)
11	397.538,837 329.505,413	12	397.538,914 329.505,553	0.161
13	397.546,382 329.519,099	14	397.552,423 329.530,057	12.513
15	397.550,624 329.532,525	16	397.544,953 329.540,304	9.626
17	397.543,685 329.542,044	18	397.543,574 329.542,196	0.187
19	397.542,426 329.543,772	20	397.535,132 329.553,778	12.383
21	397.531,358 329.558,955	22	397.530,555 329.560,056	1.363
23	397.528,668 329.562,646	24	397.524,744 329.568,03	6.662
25	397.523,809 329.569,311	26	397.521,76 329.572,122	3.478
27	397.515,517 329.580,688	1	397.515,509 329.580,699	0.013

Punct început	X / Y	Punct sfârșit	X / Y	Lungime segment (** (m)
12	397.538,914 329.505,553	13	397.546,382 329.519,099	15.467
14	397.552,423 329.530,057	15	397.550,624 329.532,525	3.054
16	397.544,953 329.540,304	17	397.543,685 329.542,044	2.154
18	397.543,574 329.542,196	19	397.542,426 329.543,772	1.951
20	397.535,132 329.553,778	21	397.531,358 329.558,955	6.406
22	397.530,555 329.560,056	23	397.528,668 329.562,646	3.205
24	397.524,744 329.568,03	25	397.523,809 329.569,311	1.586
26	397.521,76 329.572,122	27	397.515,517 329.580,688	10.6

** Lungimile segmentelor sunt determinate în planul de proiecție Stereo 70 și sunt rotunjite la 1 milimetru.

*** Distanța dintre puncte este formată din segmente cumulate ce sunt mai mici decât valoarea 1 milimetru.

**DATE DESPRE IMOBILUL NR. 1251**

Oficiul de Cadastru și Publicitate Imobiliară DOLJ
Biroul de Cadastru și Publicitate Imobiliară Craiova

A. Partea I. Descrierea imobilului

TEREN Extravilan

Adresa: Jud. Dolj, T4, P102

Nr. Crt	Nr cadastral Nr. topografic	Suprafața* (mp)	Observații / Referințe
A1		6.300	Sector cadastral:4 Teren neimprejmuit;

B. Partea II. Proprietari și acte

Inscrieri privitoare la dreptul de proprietate și alte drepturi reale	Referințe
/	
Act Administrativ nr. Titlu de proprietate 562-60677, din 30/01/1997 emis de CJSIPT Dolj;	
B1	A1
Intabulare, drept de PROPRIETATE, dobandit prin Reconstituire, cota actuala 1/1, cota initiala 1/1	
1) PALIU MIHAI DEFUNCT:Da	
2) SMARANDACHE ELENA	
3) PALIU ILIE	

C. Partea III. SARCINI .

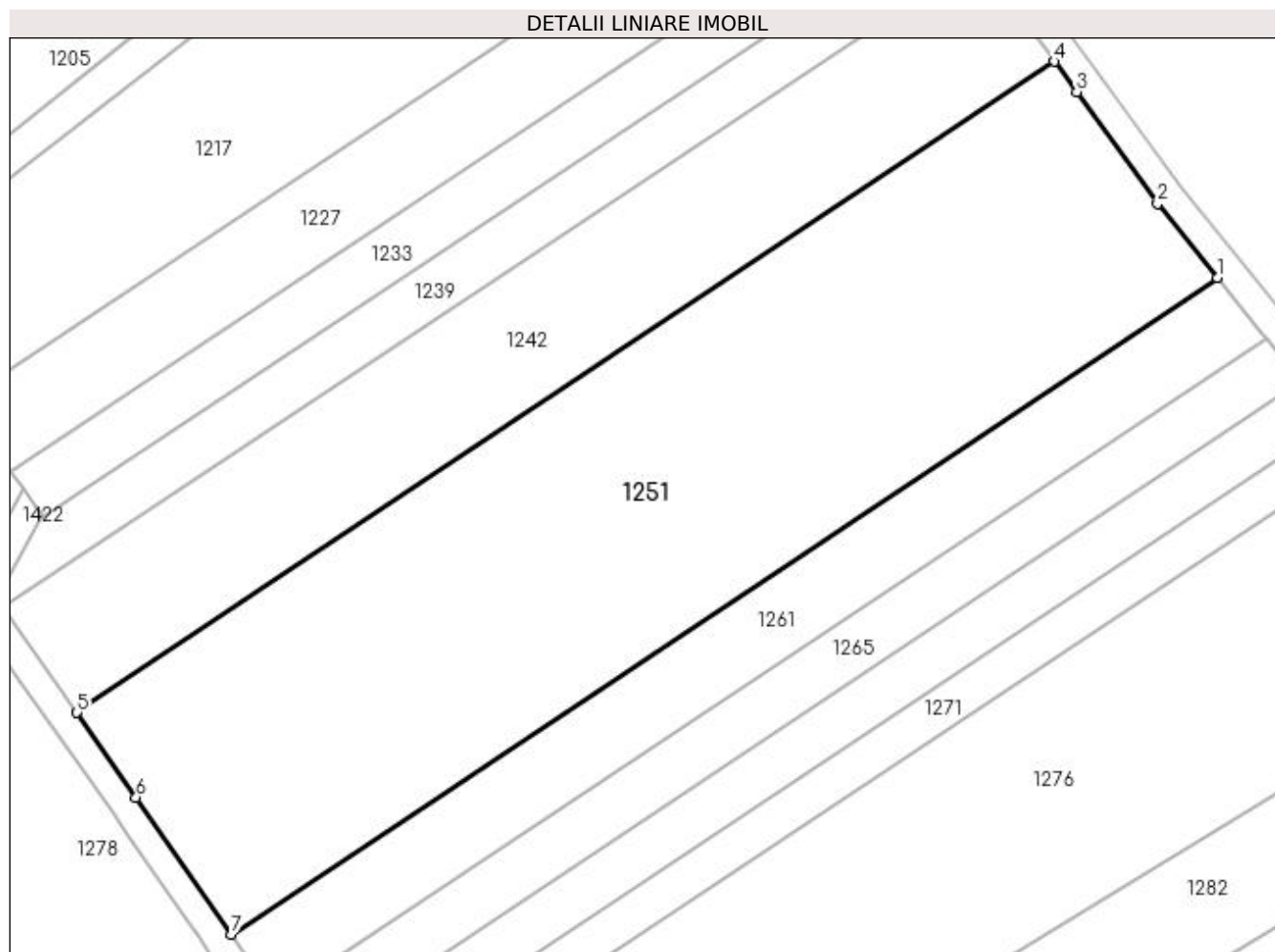
Inscrieri privind dezmembramintele dreptului de proprietate, drepturi reale de garanție și sarcini	Referințe
NU SUNT	

Anexa Nr. 1 La Partea I

Teren

Nr cadastral	Suprafața (mp)*	Observații / Referințe
	6.300	

* Suprafața este determinată în planul de proiecție Stereo 70.



Date referitoare la teren

Crt	Categorie folosință	Intravilan	Suprafața (mp)	Tarla	Parcelă	Nr. topo	Observații / Referințe
1	arabil	NU	6.300	4	102	-	

Lungime Segmente

1) Valorile lungimilor segmentelor sunt obținute din proiecție în plan.

Punct început	X / Y	Punct sfârșit	X / Y	Lungime segment (** (m)
1	397.720,32 329.559,67	2	397.711,904 329.570,067	13.376
2	397.711,904 329.570,067	3	397.700,512 329.585,799	19.424
3	397.700,512 329.585,799	4	397.697,401 329.590,094	5.303
4	397.697,401 329.590,094	5	397.559,852 329.498,557	165.224
5	397.559,852 329.498,557	6	397.568,198 329.486,601	14.581

Punct început	X / Y	Punct sfârșit	X / Y	Lungime segment (** (m)
6	397.568,198 329.486,601	7	397.581,623 329.467,37	23.454
7	397.581,623 329.467,37	1	397.720,32 329.559,67	166.602

** Lungimile segmentelor sunt determinate în planul de proiecție Stereo 70 și sunt rotunjite la 1 milimetru.

*** Distanța dintre puncte este formată din segmente cumulate ce sunt mai mici decât valoarea 1 milimetru.

**DATE DESPRE IMOBILUL NR. 1255**

Oficiul de Cadastru și Publicitate Imobiliară DOLJ
Biroul de Cadastru și Publicitate Imobiliară Craiova

A. Partea I. Descrierea imobilului

TEREN Extravilan

Adresa: Jud. Dolj, T4, P93/40

Nr. Crt	Nr cadastral Nr. topografic	Suprafața* (mp)	Observații / Referințe
A1		4.468	Sector cadastral:4 Teren neimprejmuit;

B. Partea II. Proprietari și acte

Inscrieri privitoare la dreptul de proprietate și alte drepturi reale	Referințe
/	
Act Administrativ nr. Titlu de proprietate 1262-44903, din 10/07/1998 emis de CJSIPT Dolj;	
B1	A1
Intabulare, drept de PROPRIETATE, dobândit prin Reconstituire, cota actuala 1/1, cota initiala 1/1 1) GLIGA CONSTANTIN	

C. Partea III. SARCINI .

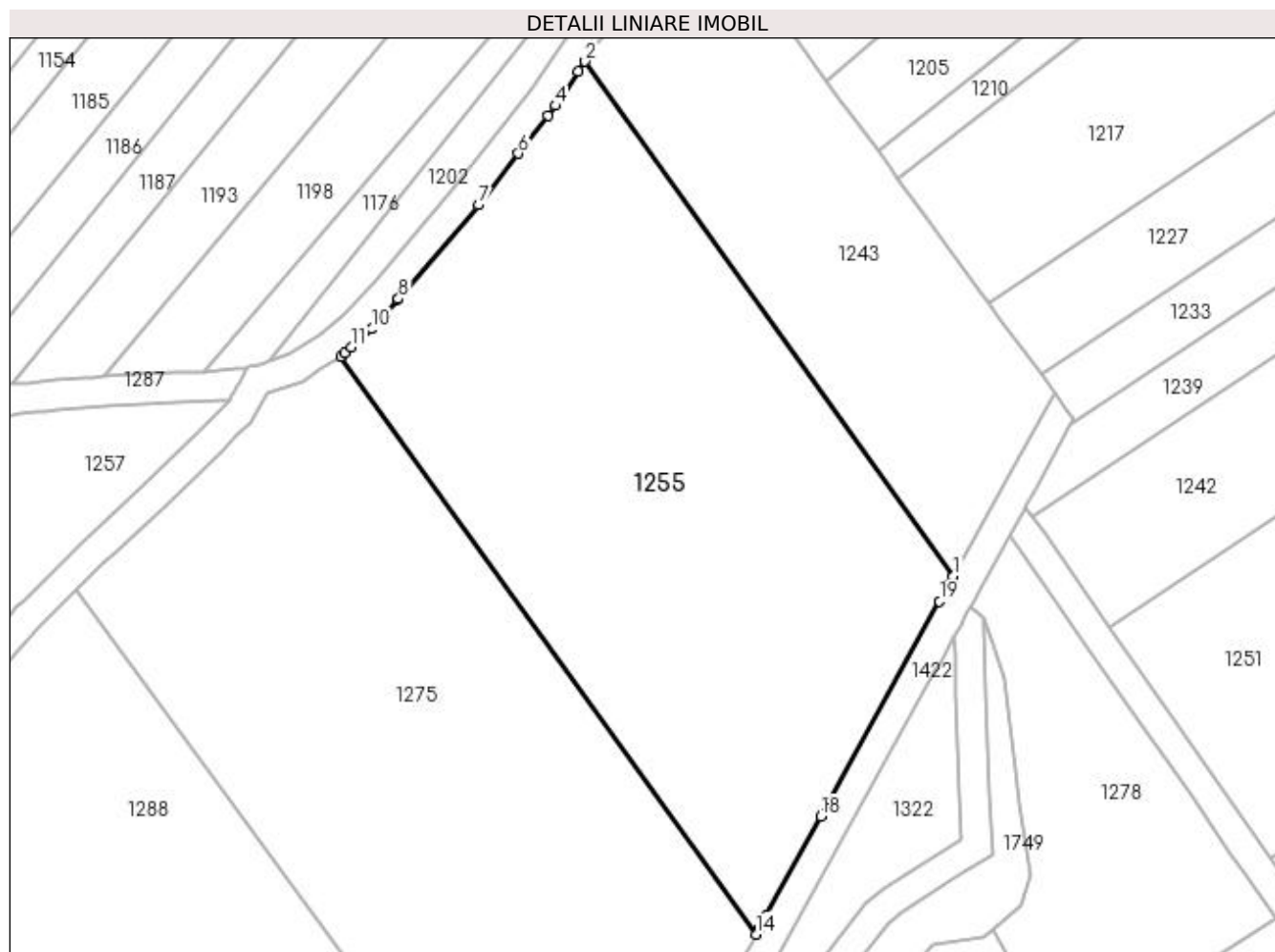
Inscrieri privind dezmembramintele dreptului de proprietate, drepturi reale de garanție și sarcini	Referințe
NU SUNT	

Anexa Nr. 1 La Partea I

Teren

Nr cadastral	Suprafața (mp)*	Observații / Referințe
	4.468	

* Suprafața este determinată în planul de proiecție Stereo 70.



Date referitoare la teren

Crt	Categorie folosință	Intra vilan	Suprafața (mp)	Tarla	Parcelă	Nr. topo	Observații / Referințe
1	arabil	NU	4.468	4	93/40	-	

Lungime Segmente

1) Valorile lungimilor segmentelor sunt obținute din proiecție în plan.

Punct început	X / Y	Punct sfârșit	X / Y	Lungime segment (** (m)
1	397.538,837 329.505,413	2	397.489,183 329.574,723	85.261
3	397.488,275 329.573,37	4	397.485,185 329.568,77	5.542
5	397.484,149 329.567,433	6	397.480,202 329.562,335	6.448
7	397.474,836 329.555,406	8	397.464,035 329.542,779	16.617
9	397.463,922 329.542,647	10	397.460,395 329.538,691	5.301

Punct început	X / Y	Punct sfârșit	X / Y	Lungime segment (** (m)
2	397.489,183 329.574,723	3	397.488,275 329.573,37	1.63
4	397.485,185 329.568,77	5	397.484,149 329.567,433	1.691
6	397.480,202 329.562,335	7	397.474,836 329.555,406	8.763
8	397.464,035 329.542,779	9	397.463,922 329.542,647	0.173
10	397.460,395 329.538,691	11	397.457,641 329.536,254	3.677

Punct început	X / Y	Punct sfârșit	X / Y	Lungime segment (** (m)
11	397.457,641 329.536,254	12	397.456,738 329.535,455	1.205
13	397.456,242 329.535,016	14	397.512,228 329.457,147	95.907
15	397.512,707 329.458,016	16	397.513,058 329.458,652	0.727
17	397.513,696 329.459,811	18	397.520,987 329.473,035	15.101
19	397.536,959 329.502,006	20	397.538,098 329.504,072	2.359
21	397.538,824 329.505,39	1	397.538,837 329.505,413	0.026

Punct început	X / Y	Punct sfârșit	X / Y	Lungime segment (** (m)
12	397.456,738 329.535,455	13	397.456,242 329.535,016	0.663
14	397.512,228 329.457,147	15	397.512,707 329.458,016	0.992
16	397.513,058 329.458,652	17	397.513,696 329.459,811	1.322
18	397.520,987 329.473,035	19	397.536,959 329.502,006	33.082
20	397.538,098 329.504,072	21	397.538,824 329.505,39	1.505

** Lungimile segmentelor sunt determinate în planul de proiecție Stereo 70 și sunt rotunjite la 1 milimetru.

*** Distanța dintre puncte este formată din segmente cumulate ce sunt mai mici decât valoarea 1 milimetru.

**DATE DESPRE IMOBILUL NR. 1261**

Oficiul de Cadastru și Publicitate Imobiliară DOLJ
Biroul de Cadastru și Publicitate Imobiliară Craiova

A. Partea I. Descrierea imobilului

TEREN Extravilan

Adresa: Jud. Dolj, T4, P103

Nr. Crt	Nr cadastral Nr. topografic	Suprafața* (mp)	Observații / Referințe
A1		1.800	Sector cadastral:4 Teren neimprejmuit;

B. Partea II. Proprietari și acte

Inscrieri privitoare la dreptul de proprietate și alte drepturi reale	Referințe
/	
Act Notarial nr. Certificat de mostenitor 224, din 23/09/2005 emis de NP Stefanescu Floriana;	
B1	A1
Intabulare, drept de PROPRIETATE, dobandit prin Succesiune, cota actuala 1/1, cota initiala 1/1 1) BREBEUTA VICTOR	

C. Partea III. SARCINI .

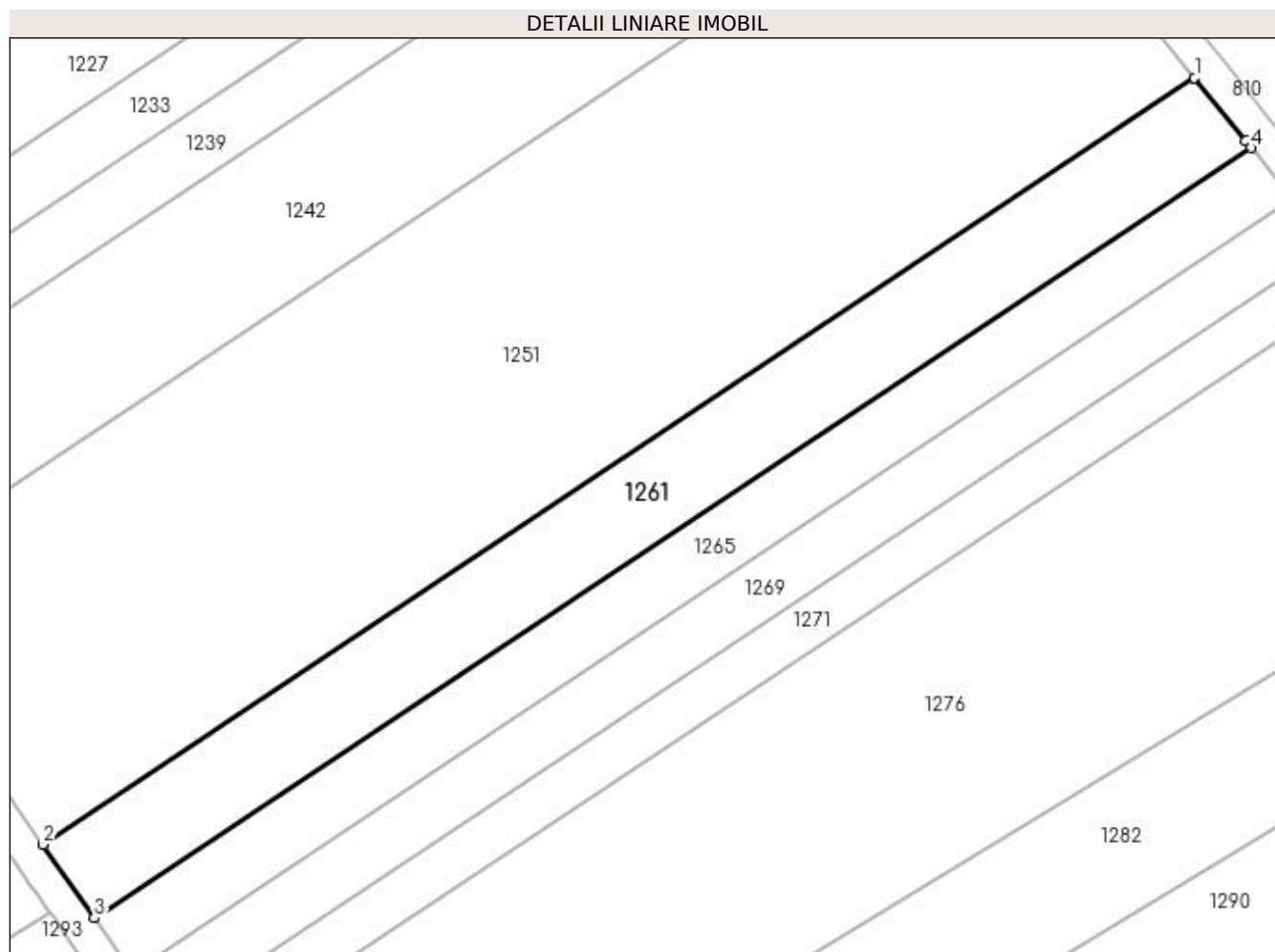
Inscrieri privind dezmembramintele dreptului de proprietate, drepturi reale de garanție și sarcini	Referințe
NU SUNT	

Anexa Nr. 1 La Partea I

Teren

Nr cadastral	Suprafața (mp)*	Observații / Referințe
	1.800	

* Suprafața este determinată în planul de proiecție Stereo 70.



Date referitoare la teren

Crt	Categorie folosință	Intra vilan	Suprafața (mp)	Tarla	Parcelă	Nr. topo	Observații / Referințe
1	arabil	NU	1.800	4	103	-	

Lungime Segmente

1) Valorile lungimilor segmentelor sunt obținute din proiecție în plan.

Punct început	X / Y	Punct sfârșit	X / Y	Lungime segment (** (m)
1	397.720,32 329.559,67	2	397.581,623 329.467,37	166.602
2	397.581,623 329.467,37	3	397.587,795 329.458,529	10.782
3	397.587,795 329.458,529	4	397.727,132 329.551,255	167.371
4	397.727,132 329.551,255	5	397.726,465 329.552,079	1.06
5	397.726,465 329.552,079	1	397.720,32 329.559,67	9.767

**** Lungimile segmentelor sunt determinate în planul de proiecție Stereo 70 și sunt rotunjite la 1 milimetru.**

***** Distanța dintre puncte este formată din segmente cumulate ce sunt mai mici decât valoarea 1 milimetru.**

**DATE DESPRE IMOBILUL NR. 1265**

Oficiul de Cadastru și Publicitate Imobiliară DOLJ
Biroul de Cadastru și Publicitate Imobiliară Craiova

A. Partea I. Descrierea imobilului

TEREN Extravilan

Adresa: Jud. Dolj, T4, P104

Nr. Crt	Nr cadastral Nr. topografic	Suprafața* (mp)	Observații / Referințe
A1		1.328	Sector cadastral:4 Teren neimprejmuit;

B. Partea II. Proprietari și acte

Inscrieri privitoare la dreptul de proprietate și alte drepturi reale	Referințe
/	
Act Administrativ nr. Titlu de proprietate 547-60677, din 28/01/1997 emis de CJSIPT Dolj;	
B1	A1
Intabulare, drept de PROPRIETATE, dobandit prin Reconstituire, cota actuala 1/1, cota initiala 1/1 1) VASILE ION	

C. Partea III. SARCINI .

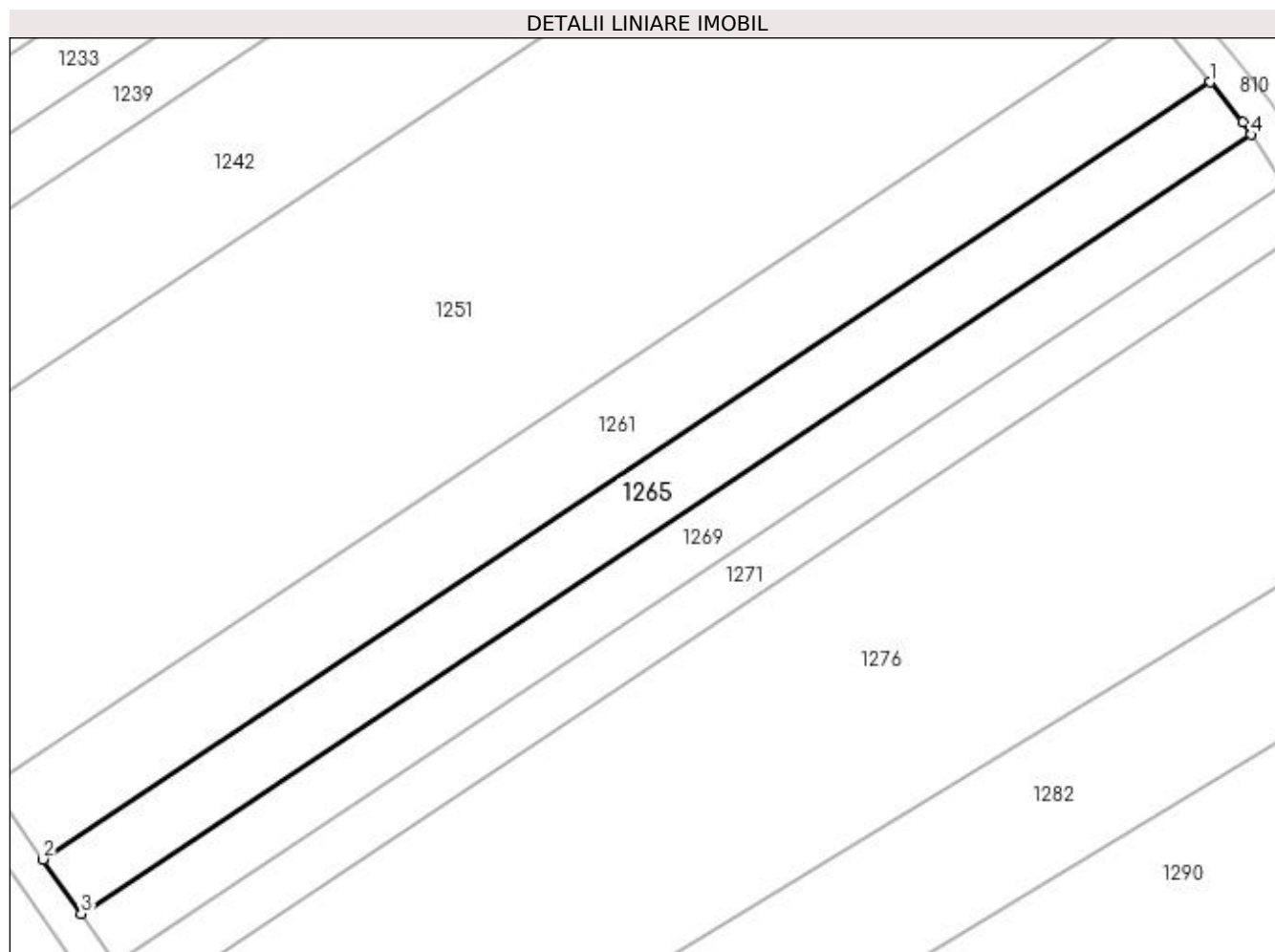
Inscrieri privind dezmembramintele dreptului de proprietate, drepturi reale de garanție și sarcini	Referințe
NU SUNT	

Anexa Nr. 1 La Partea I

Teren

Nr cadastral	Suprafața (mp)*	Observații / Referințe
	1.328	

* Suprafața este determinată în planul de proiecție Stereo 70.



Date referitoare la teren

Crt	Categorie folosință	Intra vilan	Suprafața (mp)	Tarla	Parcelă	Nr. topo	Observații / Referințe
1	arabil	NU	1.328	4	104	-	

Lungime Segmente

1) Valorile lungimilor segmentelor sunt obținute din proiecție în plan.

Punct început	X / Y	Punct sfârșit	X / Y	Lungime segment (** (m)
1	397.727,132 329.551,255	2	397.587,795 329.458,529	167.371
2	397.587,795 329.458,529	3	397.592,331 329.452,031	7.924
3	397.592,331 329.452,031	4	397.731,984 329.544,968	167.751
4	397.731,984 329.544,968	5	397.731,0 329.546,477	1.801
5	397.731,0 329.546,477	1	397.727,132 329.551,255	6.147

**** Lungimile segmentelor sunt determinate în planul de proiecție Stereo 70 și sunt rotunjite la 1 milimetru.**

***** Distanța dintre puncte este formată din segmente cumulate ce sunt mai mici decât valoarea 1 milimetru.**

**DATE DESPRE IMOBILUL NR. 1269**

Oficiul de Cadastru și Publicitate Imobiliară DOLJ
Biroul de Cadastru și Publicitate Imobiliară Craiova

A. Partea I. Descrierea imobilului

TEREN Extravilan

Adresa: Jud. Dolj, T4, P105

Nr. Crt	Nr cadastral Nr. topografic	Suprafața* (mp)	Observații / Referințe
A1		1.195	Sector cadastral:4 Teren neimprejmuit;

B. Partea II. Proprietari și acte

Inscrieri privitoare la dreptul de proprietate și alte drepturi reale	Referințe
/	
Act Notarial nr. Certificat de mostenitor 90, din 02/07/2007 emis de NP Carstea Terezia;	
B1	A1
Intabulare, drept de PROPRIETATE, dobândit prin Succesiune, cota actuala 1/1, cota initiala 1/1 1) STUPARU VICTORIA	

C. Partea III. SARCINI .

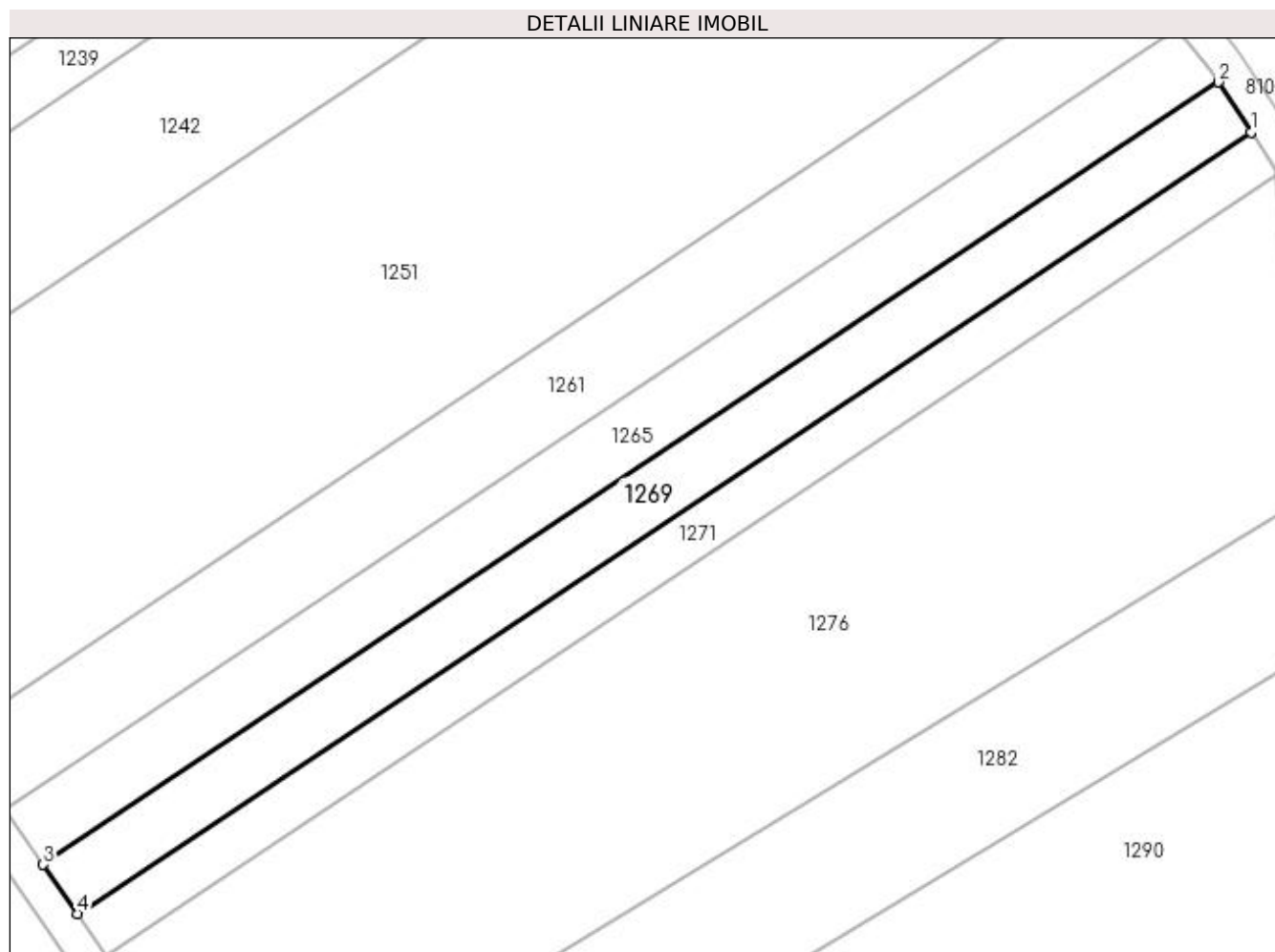
Inscrieri privind dezmembramintele dreptului de proprietate, drepturi reale de garanție și sarcini	Referințe
NU SUNT	

Anexa Nr. 1 La Partea I

Teren

Nr cadastral	Suprafața (mp)*	Observații / Referințe
	1.195	

* Suprafața este determinată în planul de proiecție Stereo 70.



Date referitoare la teren

Crt	Categorie folosință	Intravilan	Suprafața (mp)	Tarla	Parcelă	Nr. topo	Observații / Referințe
1	arabil	NU	1.195	4	105	-	

Lungime Segmente

1) Valorile lungimilor segmentelor sunt obținute din proiecție în plan.

Punct început	X / Y	Punct sfârșit	X / Y	Lungime segment (** (m)
1	397.735,878 329.538,997	2	397.731,984 329.544,968	7.129
2	397.731,984 329.544,968	3	397.592,331 329.452,031	167.751
3	397.592,331 329.452,031	4	397.596,412 329.446,185	7.13
4	397.596,412 329.446,185	1	397.735,878 329.538,997	167.526

**** Lungimile segmentelor sunt determinate în planul de proiecție Stereo 70 și sunt rotunjite la 1 milimetru.**

***** Distanța dintre puncte este formată din segmente cumulate ce sunt mai mici decât valoarea 1 milimetru.**

**DATE DESPRE IMOBILUL NR. 1271**

Oficiul de Cadastru și Publicitate Imobiliară DOLJ
Biroul de Cadastru și Publicitate Imobiliară Craiova

A. Partea I. Descrierea imobilului

TEREN Extravilan

Adresa: Jud. Dolj, T4, P106

Nr. Crt	Nr cadastral Nr. topografic	Suprafața* (mp)	Observații / Referințe
A1		996	Sector cadastral:4 Teren neimprejmuit;

B. Partea II. Proprietari și acte

Inscrieri privitoare la dreptul de proprietate și alte drepturi reale	Referințe
/	
Act Notarial nr. Certificat de mostenitor 69, din 08/12/2004 emis de NP FURTUNA SIMONA;	
B1	A1
Intabulare, drept de PROPRIETATE, dobândit prin Succesiune, cota actuala 1/1, cota initiala 1/1 1) MARIN EMANUEL-ELIAN	

C. Partea III. SARCINI .

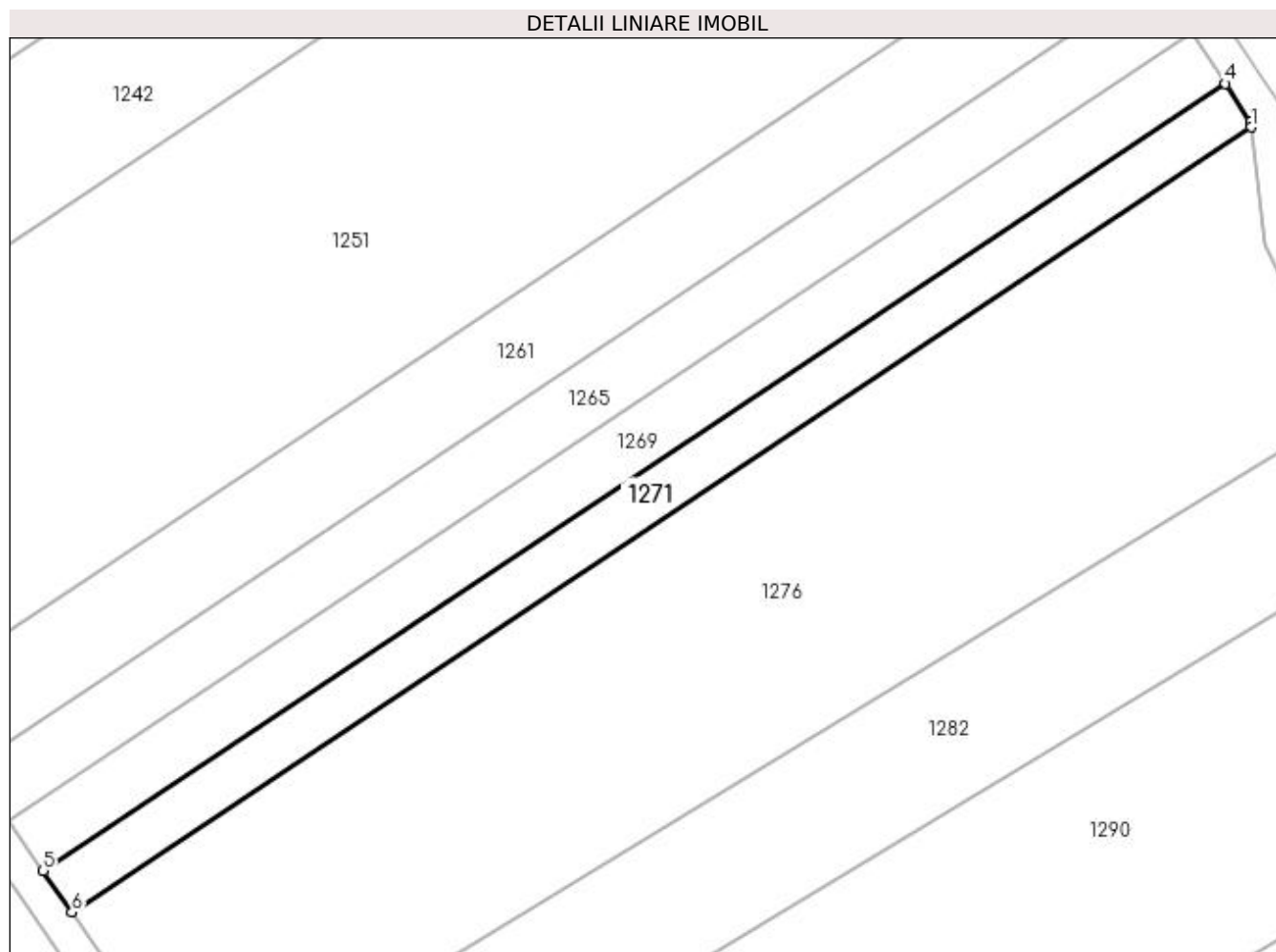
Inscrieri privind dezmembramintele dreptului de proprietate, drepturi reale de garanție și sarcini	Referințe
NU SUNT	

Anexa Nr. 1 La Partea I

Teren

Nr cadastral	Suprafața (mp)*	Observații / Referințe
	996	

* Suprafața este determinată în planul de proiecție Stereo 70.



Date referitoare la teren

Crt	Categorie folosință	Intra vilan	Suprafața (mp)	Tarla	Parcelă	Nr. topo	Observații / Referințe
1	arabil	NU	996	4	106	-	

Lungime Segmente

1) Valorile lungimilor segmentelor sunt obținute din proiecție în plan.

Punct început	X / Y	Punct sfârșit	X / Y	Lungime segment (** (m)
1	397.738,896 329.533,86	2	397.738,83 329.534,433	0.577
2	397.738,83 329.534,433	3	397.738,825 329.534,48	0.047
3	397.738,825 329.534,48	4	397.735,878 329.538,997	5.394
4	397.735,878 329.538,997	5	397.596,412 329.446,185	167.526
5	397.596,412 329.446,185	6	397.599,818 329.441,305	5.951

Punct început	X / Y	Punct sfârșit	X / Y	Lungime segment (** (m)
6	397.599,818 329.441,305	1	397.738,896 329.533,86	167.06

** Lungimile segmentelor sunt determinate în planul de proiecție Stereo 70 și sunt rotunjite la 1 milimetru.

*** Distanța dintre puncte este formată din segmente cumulate ce sunt mai mici decât valoarea 1 milimetru.

**DATE DESPRE IMOBILUL NR. 1275**

Oficiul de Cadastru și Publicitate Imobiliară DOLJ
Biroul de Cadastru și Publicitate Imobiliară Craiova

A. Partea I. Descrierea imobilului

TEREN Extravilan

Adresa: Jud. Dolj, T4, P93/39

Nr. Crt	Nr cadastral Nr. topografic	Suprafața* (mp)	Observații / Referințe
A1		5.000	Sector cadastral:4 Teren neimprejmuit;

B. Partea II. Proprietari și acte

Inscrieri privitoare la dreptul de proprietate și alte drepturi reale	Referințe
/	
Act Administrativ nr. Titlu de proprietate 1247-44903, din 10/07/1998 emis de CJSIPT Dolj;	
B1	A1
Intabulare, drept de PROPRIETATE, dobândit prin Reconstituire, cota actuala 1/1, cota initiala 1/1 1) POPESCU ZAMFIR	

C. Partea III. SARCINI .

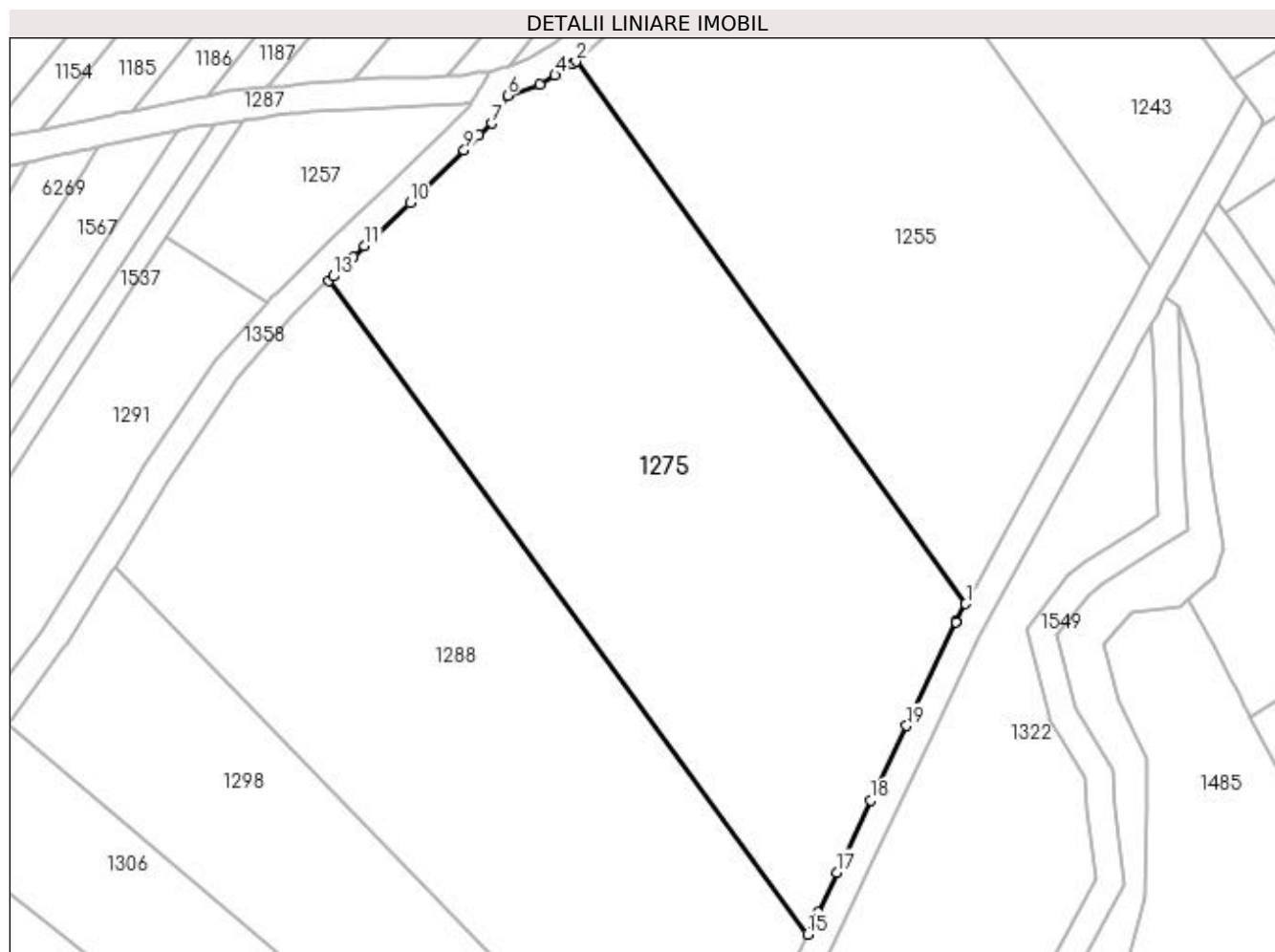
Inscrieri privind dezmembramintele dreptului de proprietate, drepturi reale de garanție și sarcini	Referințe
NU SUNT	

Anexa Nr. 1 La Partea I

Teren

Nr cadastral	Suprafața (mp)*	Observații / Referințe
	5.000	

* Suprafața este determinată în planul de proiecție Stereo 70.



Date referitoare la teren

Crt	Categorie folosință	Intra vilan	Suprafața (mp)	Tarla	Parcelă	Nr. topo	Observații / Referințe
1	arabil	NU	5.000	4	93/39	-	

Lungime Segmente

1) Valorile lungimilor segmentelor sunt obținute din proiecție în plan.

Punct început	X / Y	Punct sfârșit	X / Y	Lungime segment (** (m)
1	397.512,228 329.457,147	2	397.456,242 329.535,016	95.907
3	397.455,786 329.534,613	4	397.453,239 329.533,043	2.993
5	397.451,099 329.531,724	6	397.446,403 329.530,14	4.956
7	397.444,115 329.526,147	8	397.442,352 329.524,409	2.476
9	397.440,181 329.522,268	10	397.432,446 329.514,698	10.822

Punct început	X / Y	Punct sfârșit	X / Y	Lungime segment (** (m)
2	397.456,242 329.535,016	3	397.455,786 329.534,613	0.609
4	397.453,239 329.533,043	5	397.451,099 329.531,724	2.513
6	397.446,403 329.530,14	7	397.444,115 329.526,147	4.602
8	397.442,352 329.524,409	9	397.440,181 329.522,268	3.049
10	397.432,446 329.514,698	11	397.425,885 329.508,534	9.003

Punct început	X / Y	Punct sfârșit	X / Y	Lungime segment (** (m)
11	397.425,885 329.508,534	12	397.424,225 329.506,974	2.277
13	397.421,345 329.504,181	14	397.420,695 329.503,552	0.904
15	397.489,521 329.409,694	16	397.491,004 329.412,82	3.46
17	397.493,742 329.418,591	18	397.498,643 329.428,921	11.434
19	397.503,727 329.439,637	20	397.510,8 329.454,547	16.502
21	397.510,831 329.454,613	1	397.512,228 329.457,147	2.893

Punct început	X / Y	Punct sfârșit	X / Y	Lungime segment (** (m)
12	397.424,225 329.506,974	13	397.421,345 329.504,181	4.012
14	397.420,695 329.503,552	15	397.489,521 329.409,694	116.389
16	397.491,004 329.412,82	17	397.493,742 329.418,591	6.388
18	397.498,643 329.428,921	19	397.503,727 329.439,637	11.861
20	397.510,8 329.454,547	21	397.510,831 329.454,613	0.073

** Lungimile segmentelor sunt determinate în planul de proiecție Stereo 70 și sunt rotunjite la 1 milimetru.

*** Distanța dintre puncte este formată din segmente cumulate ce sunt mai mici decât valoarea 1 milimetru.

**DATE DESPRE IMOBILUL NR. 1276**

Oficiul de Cadastru și Publicitate Imobiliară DOLJ
Biroul de Cadastru și Publicitate Imobiliară Craiova

A. Partea I. Descrierea imobilului

TEREN Extravilan

Adresa: Jud. Dolj, T4, P107

Nr. Crt	Nr cadastral Nr. topografic	Suprafața* (mp)	Observații / Referințe
A1		4.980	Sector cadastral:4 Teren neimprejmuit;

B. Partea II. Proprietari și acte

Inscrieri privitoare la dreptul de proprietate și alte drepturi reale	Referințe
/	
Act Administrativ nr. Titlu de proprietate 1347-59364, din 12/11/1998 emis de CJSIPT Dolj;	
B1	A1
Intabulare, drept de PROPRIETATE, dobandit prin Reconstituire, cota actuala 1/1, cota initiala 1/1 1) RADU ION	

C. Partea III. SARCINI .

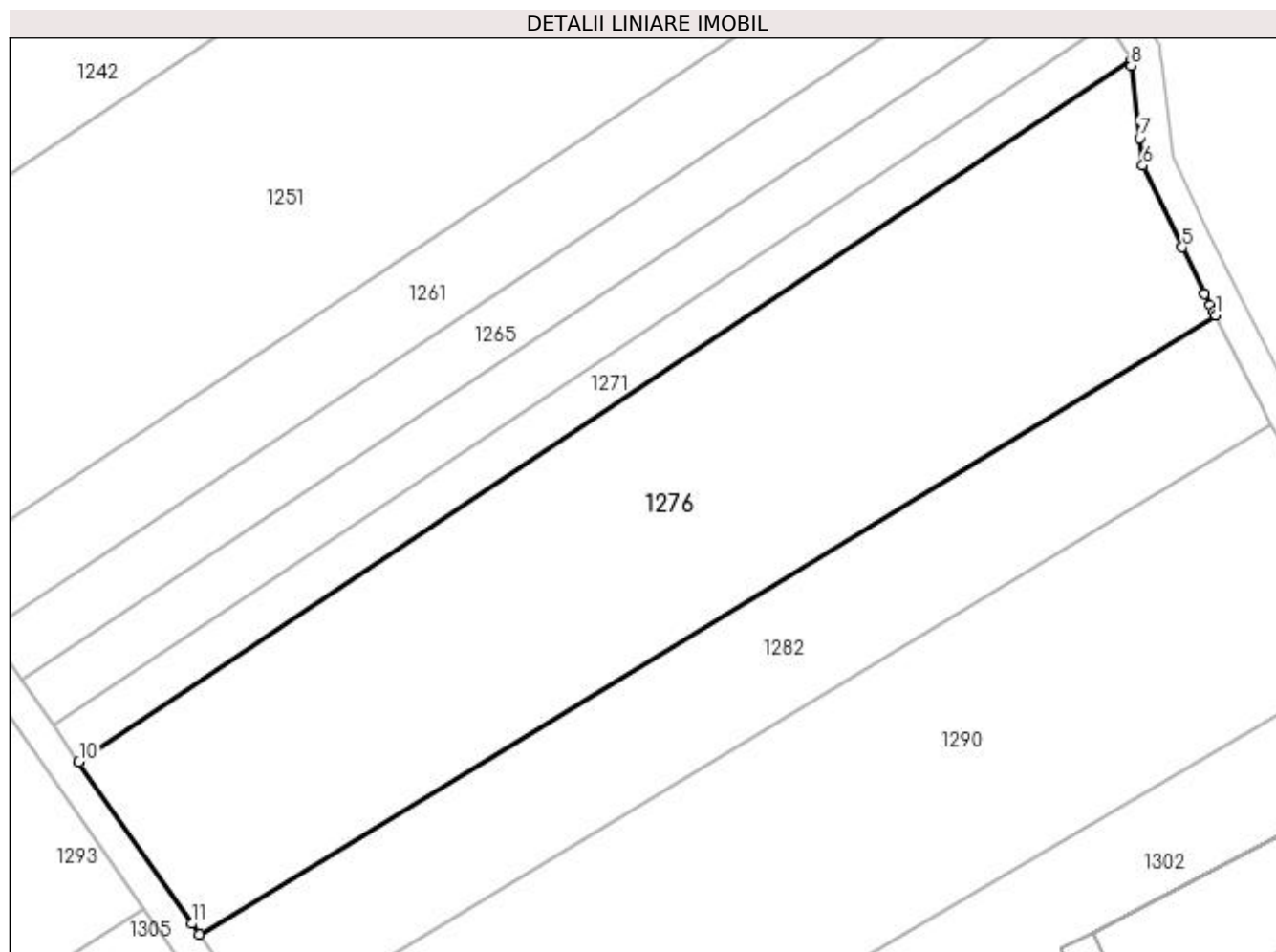
Inscrieri privind dezmembramintele dreptului de proprietate, drepturi reale de garanție și sarcini	Referințe
NU SUNT	

Anexa Nr. 1 La Partea I

Teren

Nr cadastral	Suprafața (mp)*	Observații / Referințe
	4.980	

* Suprafața este determinată în planul de proiecție Stereo 70.



Date referitoare la teren

Crt	Categorie folosință	Intra vilan	Suprafața (mp)	Tarla	Parcelă	Nr. topo	Observații / Referințe
1	arabil	NU	4.980	4	107	-	

Lungime Segmente

1) Valorile lungimilor segmentelor sunt obținute din proiecție în plan.

Punct început	X / Y	Punct sfârșit	X / Y	Lungime segment (** (m)
1	397.750,084 329.500,323	2	397.749,815 329.500,847	0.589
2	397.749,815 329.500,847	3	397.749,43 329.501,642	0.884
3	397.749,43 329.501,642	4	397.748,678 329.503,192	1.723
4	397.748,678 329.503,192	5	397.745,712 329.509,309	6.798
5	397.745,712 329.509,309	6	397.740,485 329.520,091	11.983

Punct început	X / Y	Punct sfârșit	X / Y	Lungime segment (** (m)
6	397.740,485 329.520,091	7	397.740,065 329.523,728	3.66
7	397.740,065 329.523,728	8	397.738,959 329.533,32	9.656
8	397.738,959 329.533,32	9	397.738,896 329.533,86	0.543
9	397.738,896 329.533,86	10	397.599,818 329.441,305	167.06
10	397.599,818 329.441,305	11	397.614,731 329.419,944	26.052
11	397.614,731 329.419,944	12	397.615,719 329.418,528	1.727
12	397.615,719 329.418,528	1	397.750,084 329.500,323	157.303

** Lungimile segmentelor sunt determinate în planul de proiecție Stereo 70 și sunt rotunjite la 1 milimetru.

*** Distanța dintre puncte este formată din segmente cumulate ce sunt mai mici decât valoarea 1 milimetru.

**DATE DESPRE IMOBILUL NR. 1278**

Oficiul de Cadastru și Publicitate Imobiliară DOLJ
Biroul de Cadastru și Publicitate Imobiliară Craiova

A. Partea I. Descrierea imobilului

TEREN Extravilan

Adresa: Jud. Dolj, T4, P148/1

Nr. Crt	Nr cadastral Nr. topografic	Suprafața* (mp)	Observații / Referințe
A1		1.300	Sector cadastral:4 Teren neimprejmuit;

B. Partea II. Proprietari și acte

Inscrieri privitoare la dreptul de proprietate și alte drepturi reale	Referințe
/	
Act Administrativ nr. Titlu de proprietate 2362, din 11/10/2002 emis de CJSIPT Dolj;	
B1	A1
Intabulare, drept de PROPRIETATE, dobandit prin Reconstituire, cota actuala 1/1, cota initiala 1/1	
1) HOANCA NELU	
2) IOANA CONSTANTA	

C. Partea III. SARCINI .

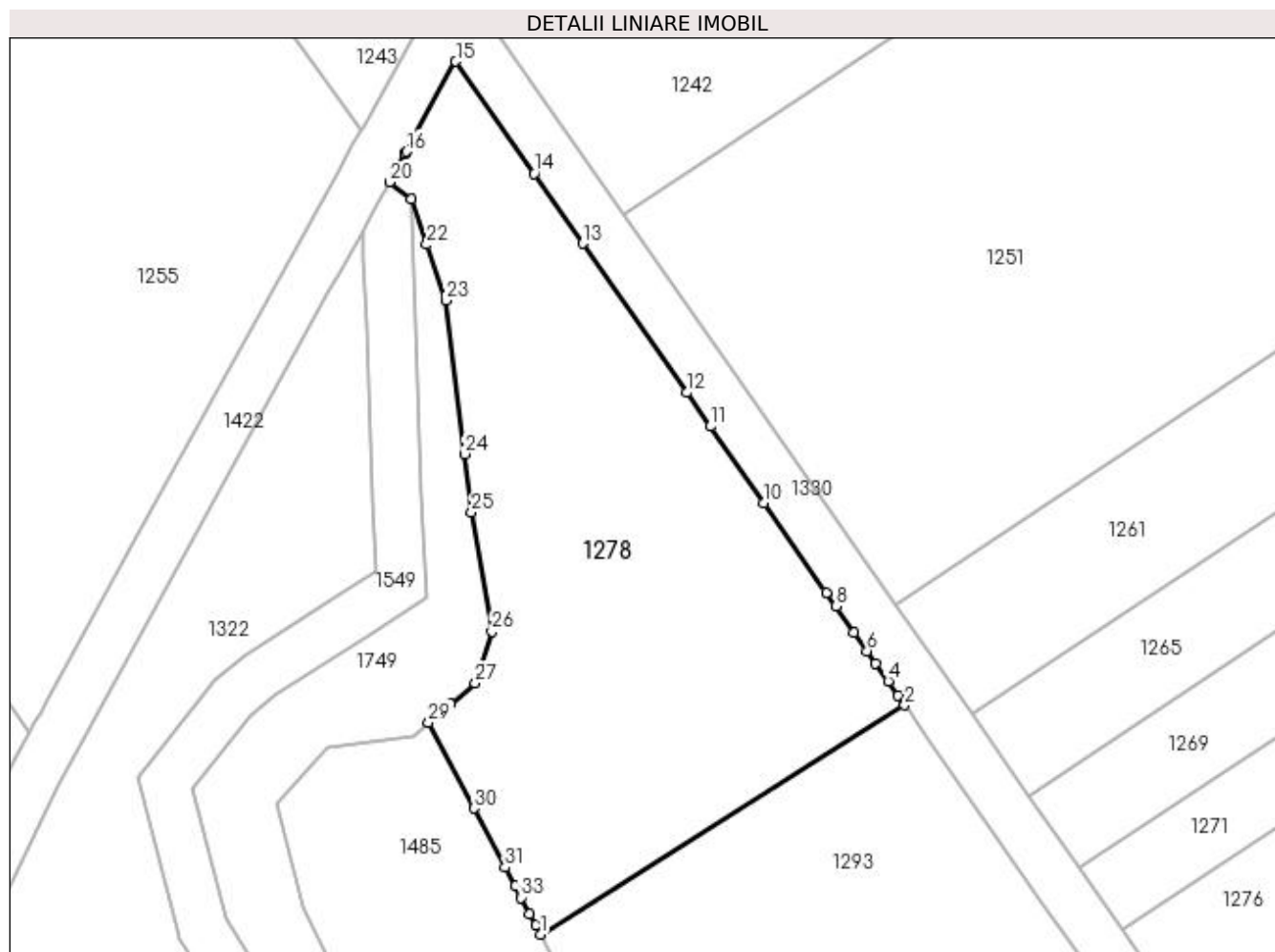
Inscrieri privind dezmembramintele dreptului de proprietate, drepturi reale de garanție și sarcini	Referințe
NU SUNT	

Anexa Nr. 1 La Partea I

Teren

Nr cadastral	Suprafața (mp)*	Observații / Referințe
	1.300	

* Suprafața este determinată în planul de proiecție Stereo 70.



Date referitoare la teren

Crt	Categorie folosință	Intra vilan	Suprafața (mp)	Tarla	Parcelă	Nr. topo	Observații / Referințe
1	pasune	NU	1.300	4	148/1	-	

Lungime Segmente

1) Valorile lungimilor segmentelor sunt obținute din proiecție în plan.

Punct început	X / Y	Punct sfârșit	X / Y	Lungime segment (** (m)
1	397.553,174 329.440,901	2	397.582,403 329.459,264	34.519
3	397.581,861 329.460,041	4	397.581,063 329.461,184	1.394
5	397.580,05 329.462,635	6	397.579,366 329.463,615	1.196
7	397.578,343 329.465,08	8	397.576,872 329.467,188	2.571
9	397.576,115 329.468,272	10	397.571,099 329.475,458	8.763

Punct început	X / Y	Punct sfârșit	X / Y	Lungime segment (** (m)
2	397.582,403 329.459,264	3	397.581,861 329.460,041	0.948
4	397.581,063 329.461,184	5	397.580,05 329.462,635	1.769
6	397.579,366 329.463,615	7	397.578,343 329.465,08	1.787
8	397.576,872 329.467,188	9	397.576,115 329.468,272	1.322
10	397.571,099 329.475,458	11	397.566,811 329.481,6	7.49

Punct început	X / Y	Punct sfârșit	X / Y	Lungime segment (** (m)
11	397.566,811 329.481,6	12	397.564,918 329.484,311	3.307
13	397.556,572 329.496,267	14	397.552,668 329.501,859	6.82
15	397.546,397 329.510,842	16	397.542,417 329.503,623	8.244
17	397.542,341 329.503,483	18	397.542,327 329.503,459	0.028
19	397.541,6 329.502,141	20	397.541,065 329.501,169	1.11
21	397.542,795 329.499,8	22	397.544,054 329.496,171	3.841
23	397.545,61 329.491,684	24	397.547,089 329.479,39	12.383
25	397.547,648 329.474,738	26	397.549,29 329.465,158	9.72
27	397.547,962 329.461,02	28	397.545,972 329.459,352	2.597
29	397.544,219 329.457,883	30	397.547,844 329.451,008	7.772
31	397.550,352 329.446,253	32	397.551,144 329.444,751	1.698
33	397.551,626 329.443,835	34	397.552,315 329.442,53	1.476
35	397.552,793 329.441,623	1	397.553,174 329.440,901	0.816

Punct început	X / Y	Punct sfârșit	X / Y	Lungime segment (** (m)
12	397.564,918 329.484,311	13	397.556,572 329.496,267	14.581
14	397.552,668 329.501,859	15	397.546,397 329.510,842	10.955
16	397.542,417 329.503,623	17	397.542,341 329.503,483	0.159
18	397.542,327 329.503,459	19	397.541,6 329.502,141	1.505
20	397.541,065 329.501,169	21	397.542,795 329.499,8	2.206
22	397.544,054 329.496,171	23	397.545,61 329.491,684	4.749
24	397.547,089 329.479,39	25	397.547,648 329.474,738	4.685
26	397.549,29 329.465,158	27	397.547,962 329.461,02	4.346
28	397.545,972 329.459,352	29	397.544,219 329.457,883	2.286
30	397.547,844 329.451,008	31	397.550,352 329.446,253	5.377
32	397.551,144 329.444,751	33	397.551,626 329.443,835	1.035
34	397.552,315 329.442,53	35	397.552,793 329.441,623	1.026

** Lungimile segmentelor sunt determinate în planul de proiecție Stereo 70 și sunt rotunjite la 1 milimetru.

*** Distanța dintre puncte este formată din segmente cumulate ce sunt mai mici decât valoarea 1 milimetru.

**DATE DESPRE IMOBILUL NR. 1282**

Oficiul de Cadastru și Publicitate Imobiliară DOLJ
Biroul de Cadastru și Publicitate Imobiliară Craiova

A. Partea I. Descrierea imobilului

TEREN Extravilan

Adresa: Jud. Dolj, T4, P108

Nr. Crt	Nr cadastral Nr. topografic	Suprafața* (mp)	Observații / Referințe
A1		2.460	Sector cadastral:4 Teren neimprejmuit;

B. Partea II. Proprietari și acte

Inscrieri privitoare la dreptul de proprietate și alte drepturi reale	Referințe
/	
Act Notarial nr. Act de partaj voluntar 393, din 08/02/2006 emis de NP Draghici Florea;	
B1	A1
Intabulare, drept de PROPRIETATE, dobandit prin lesire Din Indiviziune, cota actuala 1/1, cota initiala 1/1 1) DUICA ELENA	

C. Partea III. SARCINI .

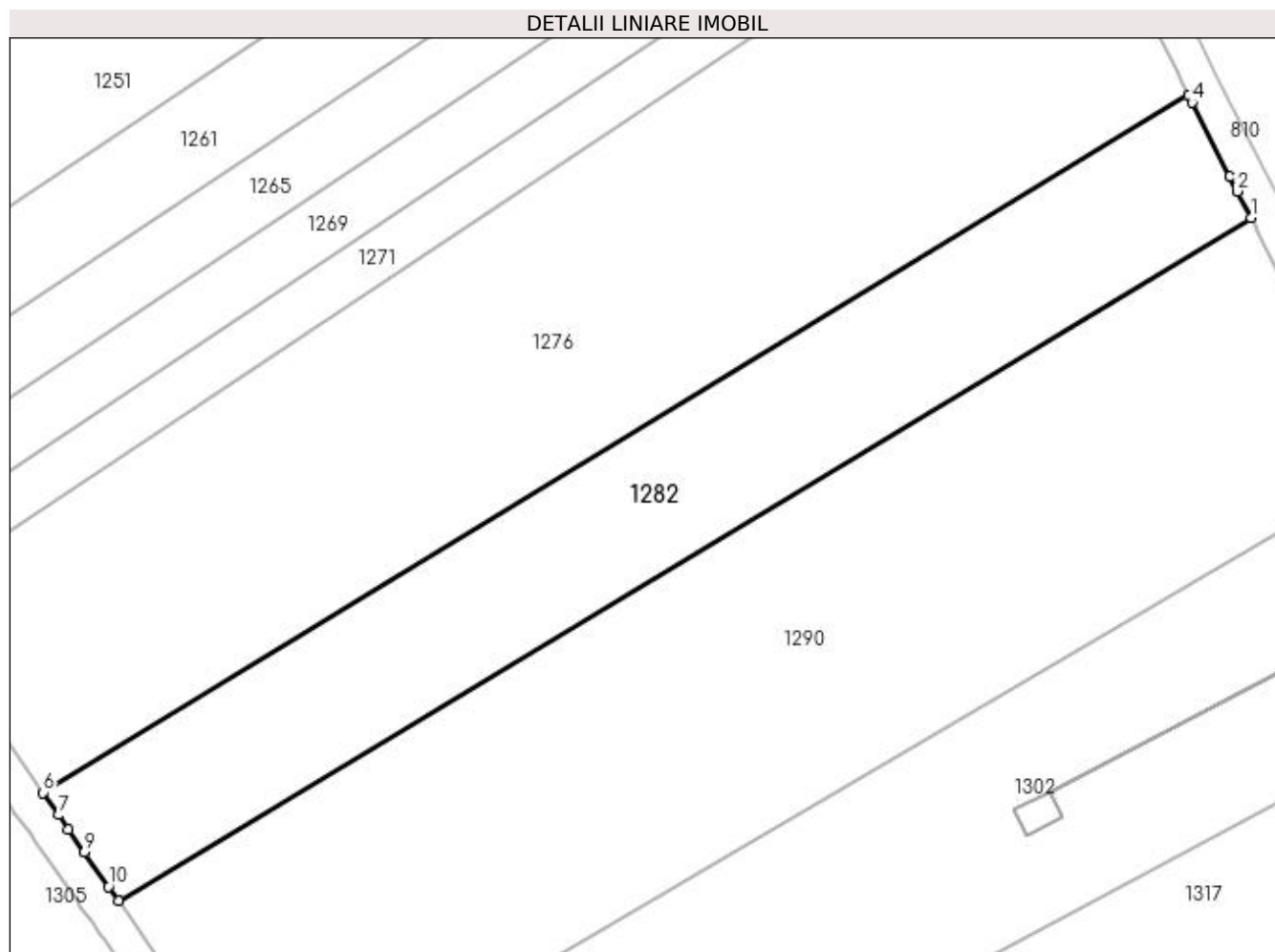
Inscrieri privind dezmembramintele dreptului de proprietate, drepturi reale de garanție și sarcini	Referințe
NU SUNT	

Anexa Nr. 1 La Partea I

Teren

Nr cadastral	Suprafața (mp)*	Observații / Referințe
	2.460	

* Suprafața este determinată în planul de proiecție Stereo 70.



Date referitoare la teren

Crt	Categorie folosință	Intra vilan	Suprafața (mp)	Tarla	Parcelă	Nr. topo	Observații / Referințe
1	arabil	NU	2.460	4	108	-	

Lungime Segmente

1) Valorile lungimilor segmentelor sunt obținute din proiecție în plan.

Punct început	X / Y	Punct sfârșit	X / Y	Lungime segment (** (m)
1	397.757,44 329.485,944	2	397.755,843 329.489,066	3.507
2	397.755,843 329.489,066	3	397.754,956 329.490,8	1.948
3	397.754,956 329.490,8	4	397.750,526 329.499,459	9.727
4	397.750,526 329.499,459	5	397.750,084 329.500,323	0.97
5	397.750,084 329.500,323	6	397.615,719 329.418,528	157.303

Punct început	X / Y	Punct sfârșit	X / Y	Lungime segment (** (m)
6	397.615,719 329.418,528	7	397.617,539 329.415,921	3.179
7	397.617,539 329.415,921	8	397.618,704 329.414,252	2.035
8	397.618,704 329.414,252	9	397.620,577 329.411,569	3.273
9	397.620,577 329.411,569	10	397.623,415 329.407,504	4.957
10	397.623,415 329.407,504	11	397.624,547 329.405,883	1.977
11	397.624,547 329.405,883	1	397.757,44 329.485,944	155.147

** Lungimile segmentelor sunt determinate în planul de proiecție Stereo 70 și sunt rotunjite la 1 milimetru.

*** Distanța dintre puncte este formată din segmente cumulate ce sunt mai mici decât valoarea 1 milimetru.

**DATE DESPRE IMOBILUL NR. 1288**

Oficiul de Cadastru și Publicitate Imobiliară DOLJ
Biroul de Cadastru și Publicitate Imobiliară Craiova

A. Partea I. Descrierea imobilului

TEREN Extravilan

Adresa: Jud. Dolj, T4, P93/38

Nr. Crt	Nr cadastral Nr. topografic	Suprafața* (mp)	Observații / Referințe
A1		5.000	Sector cadastral:4 Teren neimprejmuit;

B. Partea II. Proprietari și acte

Inscrieri privitoare la dreptul de proprietate și alte drepturi reale	Referințe
/	
Act Administrativ nr. Titlu de proprietate 1275-44903, din 10/07/1998 emis de CJSIPT Dolj (Adeverinta nr 3423/28.10.2022 eliberata de Primaria Comunei Almaj);	
B1	A1
Intabulare, drept de PROPRIETATE, dobandit prin Constituire, cota actuala 1/1, cota initiala 1/1 1) AMZA DUMITRU-GELU	

C. Partea III. SARCINI .

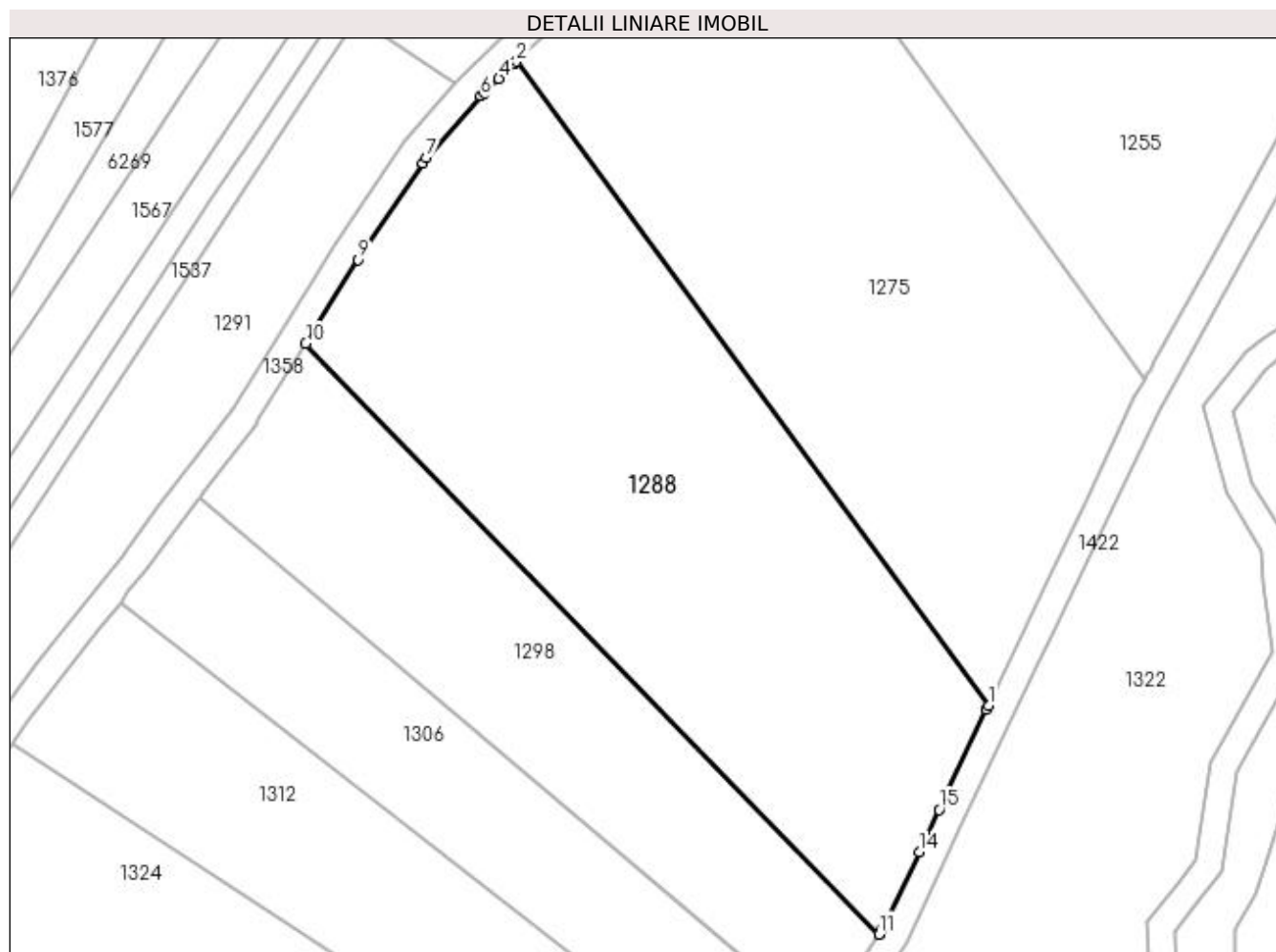
Inscrieri privind dezmembramintele dreptului de proprietate, drepturi reale de garanție și sarcini	Referințe
NU SUNT	

Anexa Nr. 1 La Partea I

Teren

Nr cadastral	Suprafața (mp)*	Observații / Referințe
	5.000	

* Suprafața este determinată în planul de proiecție Stereo 70.



Date referitoare la teren

Crt	Categorie folosință	Intravilan	Suprafața (mp)	Tarla	Parcelă	Nr. topo	Observații / Referințe
1	arabil	NU	5.000	4	93/38	-	

Lungime Segmente

1) Valorile lungimilor segmentelor sunt obținute din proiecție în plan.

Punct început	X / Y	Punct sfârșit	X / Y	Lungime segment (** (m)
1	397.489,521 329.409,694	2	397.420,695 329.503,552	116.389
2	397.420,695 329.503,552	3	397.420,385 329.503,252	0.432
3	397.420,385 329.503,252	4	397.418,123 329.501,058	3.151
4	397.418,123 329.501,058	5	397.416,017 329.499,016	2.933
5	397.416,017 329.499,016	6	397.415,485 329.498,5	0.742

Punct început	X / Y	Punct sfârșit	X / Y	Lungime segment (** (m)
6	397.415,485 329.498,5	7	397.407,57 329.489,494	11.989
7	397.407,57 329.489,494	8	397.407,069 329.488,748	0.899
8	397.407,069 329.488,748	9	397.397,597 329.474,671	16.967
9	397.397,597 329.474,671	10	397.389,975 329.462,462	14.393
10	397.389,975 329.462,462	11	397.473,565 329.376,348	120.012
11	397.473,565 329.376,348	12	397.473,643 329.376,466	0.141
12	397.473,643 329.376,466	13	397.474,054 329.377,09	0.747
13	397.474,054 329.377,09	14	397.479,405 329.388,369	12.484
14	397.479,405 329.388,369	15	397.482,314 329.394,502	6.787
15	397.482,314 329.394,502	16	397.489,234 329.409,088	16.145
16	397.489,234 329.409,088	1	397.489,521 329.409,694	0.67

** Lungimile segmentelor sunt determinate în planul de proiecție Stereo 70 și sunt rotunjite la 1 milimetru.

*** Distanța dintre puncte este formată din segmente cumulate ce sunt mai mici decât valoarea 1 milimetru.

**DATE DESPRE IMOBILUL NR. 1290**

Oficiul de Cadastru și Publicitate Imobiliară DOLJ
Biroul de Cadastru și Publicitate Imobiliară Craiova

A. Partea I. Descrierea imobilului

TEREN Extravilan

Adresa: Jud. Dolj, T4,P109

Nr. Crt	Nr cadastral Nr. topografic	Suprafața* (mp)	Observații / Referințe
A1	31824	4.980	Sector cadastral:4 Teren neimprejmuit; Teren extravilan neimprejmuit.

B. Partea II. Proprietari și acte

Inscrieri privitoare la dreptul de proprietate și alte drepturi reale		Referințe
5571 / 10/01/2023		
Hotarare Judecatoreasca nr. SC NR 2125, din 09/03/2021 emis de JUDECATORIA CRAIOVA, DOSAR NR 10003/215/2019 (act notarial nr CM NR 23 din 25.03.2019, emis de NP PAPA EUGENIA;act administrativ nr TDP NR 747-44776 din 28.03.1997, emis de COMISIA JUDETEANA DOLJ;act notarial nr CM NR 109 din 17.11.2006, emis de NP SANDU COSMIN;act administrativ nr ADEVERINTA NR 490 din 13.02.2023, emis de PRIMARIA ALMAJ);		
B1	Intabulare, drept de PROPRIETATE, dobandit prin Hotarare Judecatoreasca, cota actuala 1/1, cota initiala 1/1 1) SAFTIAN CATI	A1
OBSERVATII: def/copartaj: Trocan Ilinca, Ceacaru Aurelian, Ceacaru Mihai Cristi		

C. Partea III. SARCINI .

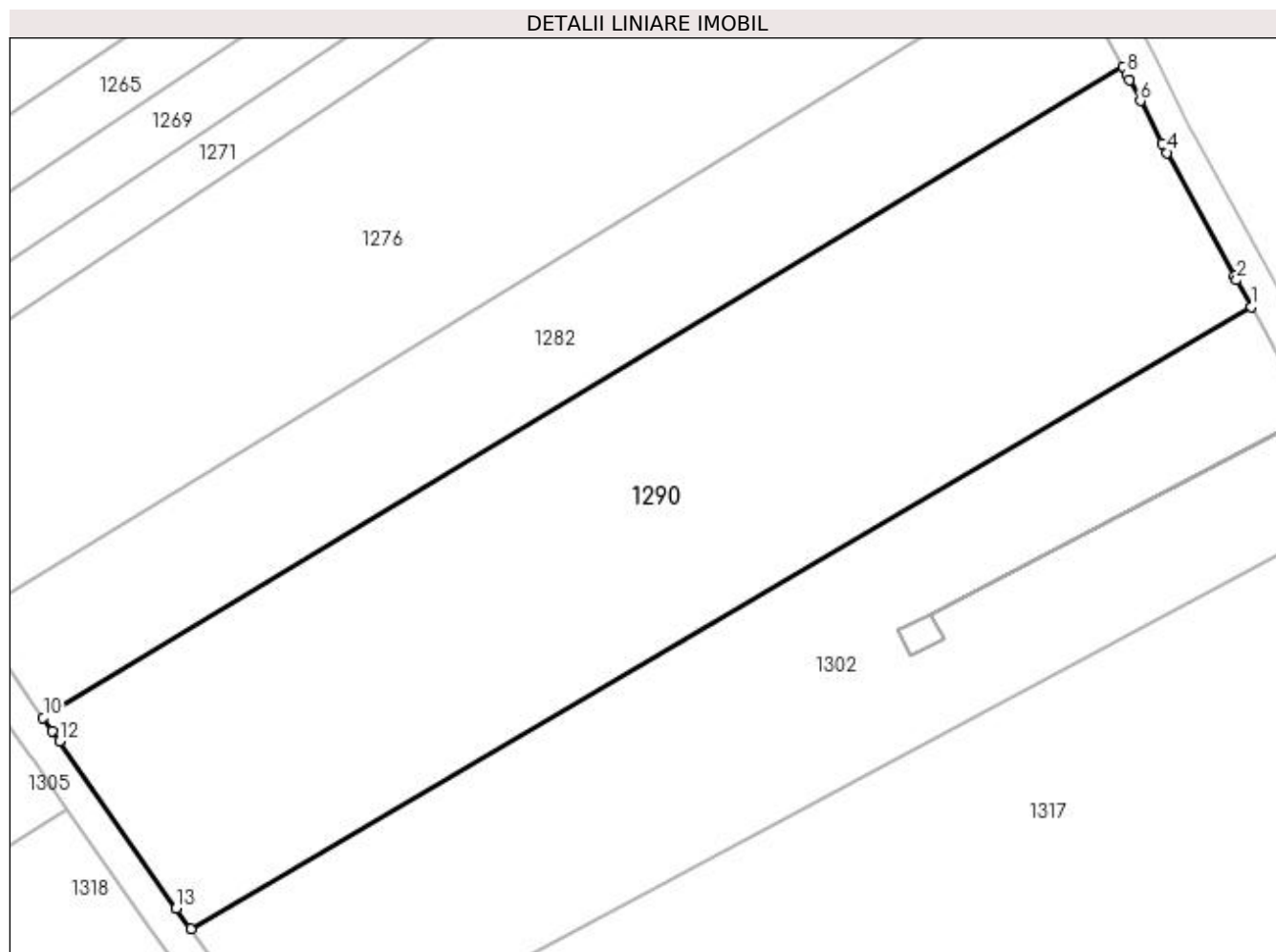
Inscrieri privind dezmembramintele dreptului de proprietate, drepturi reale de garanție și sarcini	Referințe
NU SUNT	

Anexa Nr. 1 La Partea I

Teren

Nr cadastral	Suprafața (mp)*	Observații / Referințe
31824	4.980	Teren extravilan neimpregmuit.

* Suprafața este determinată în planul de proiecție Stereo 70.



Date referitoare la teren

Crt	Categorie folosință	Intra vilan	Suprafața (mp)	Tarla	Parcelă	Nr. topo	Observații / Referințe
1	arabil	NU	4.980	4	109	-	

Lungime Segmente

1) Valorile lungimilor segmentelor sunt obținute din proiecție în plan.

Punct început	X / Y	Punct sfârșit	X / Y	Lungime segment (** (m)
1	397.773,214 329.456,442	2	397.771,421 329.459,728	3.743
2	397.771,421 329.459,728	3	397.771,155 329.460,216	0.556
3	397.771,155 329.460,216	4	397.762,885 329.475,378	17.27
4	397.762,885 329.475,378	5	397.762,255 329.476,533	1.316
5	397.762,255 329.476,533	6	397.759,583 329.481,756	5.868

Punct început	X / Y	Punct sfârșit	X / Y	Lungime segment (** (m)
6	397.759,583 329.481,756	7	397.758,264 329.484,335	2.896
7	397.758,264 329.484,335	8	397.757,902 329.485,04	0.793
8	397.757,902 329.485,04	9	397.757,44 329.485,944	1.015
9	397.757,44 329.485,944	10	397.624,547 329.405,883	155.147
10	397.624,547 329.405,883	11	397.625,701 329.404,229	2.017
11	397.625,701 329.404,229	12	397.626,545 329.403,02	1.474
12	397.626,545 329.403,02	13	397.640,926 329.382,419	25.124
13	397.640,926 329.382,419	14	397.642,694 329.379,887	3.088
14	397.642,694 329.379,887	1	397.773,214 329.456,442	151.315

** Lungimile segmentelor sunt determinate în planul de proiecție Stereo 70 și sunt rotunjite la 1 milimetru.

*** Distanța dintre puncte este formată din segmente cumulate ce sunt mai mici decât valoarea 1 milimetru.

**DATE DESPRE IMOBILUL NR. 1293**

Oficiul de Cadastru și Publicitate Imobiliară DOLJ
Biroul de Cadastru și Publicitate Imobiliară Craiova

A. Partea I. Descrierea imobilului

TEREN Extravilan

Adresa: Jud. Dolj, T4, P148/2

Nr. Crt	Nr cadastral Nr. topografic	Suprafața* (mp)	Observații / Referințe
A1		1.700	Sector cadastral:4 Teren neimprejmuit;

B. Partea II. Proprietari și acte

Inscrieri privitoare la dreptul de proprietate și alte drepturi reale	Referințe
/	
Act Administrativ nr. Titlu de proprietate 2363, din 11/10/2002 emis de CJSIPT Dolj;	
B1	A1
Intabulare, drept de PROPRIETATE, dobandit prin Reconstituire, cota actuala 1/1, cota initiala 1/1 1) MANEA ELENA	

C. Partea III. SARCINI .

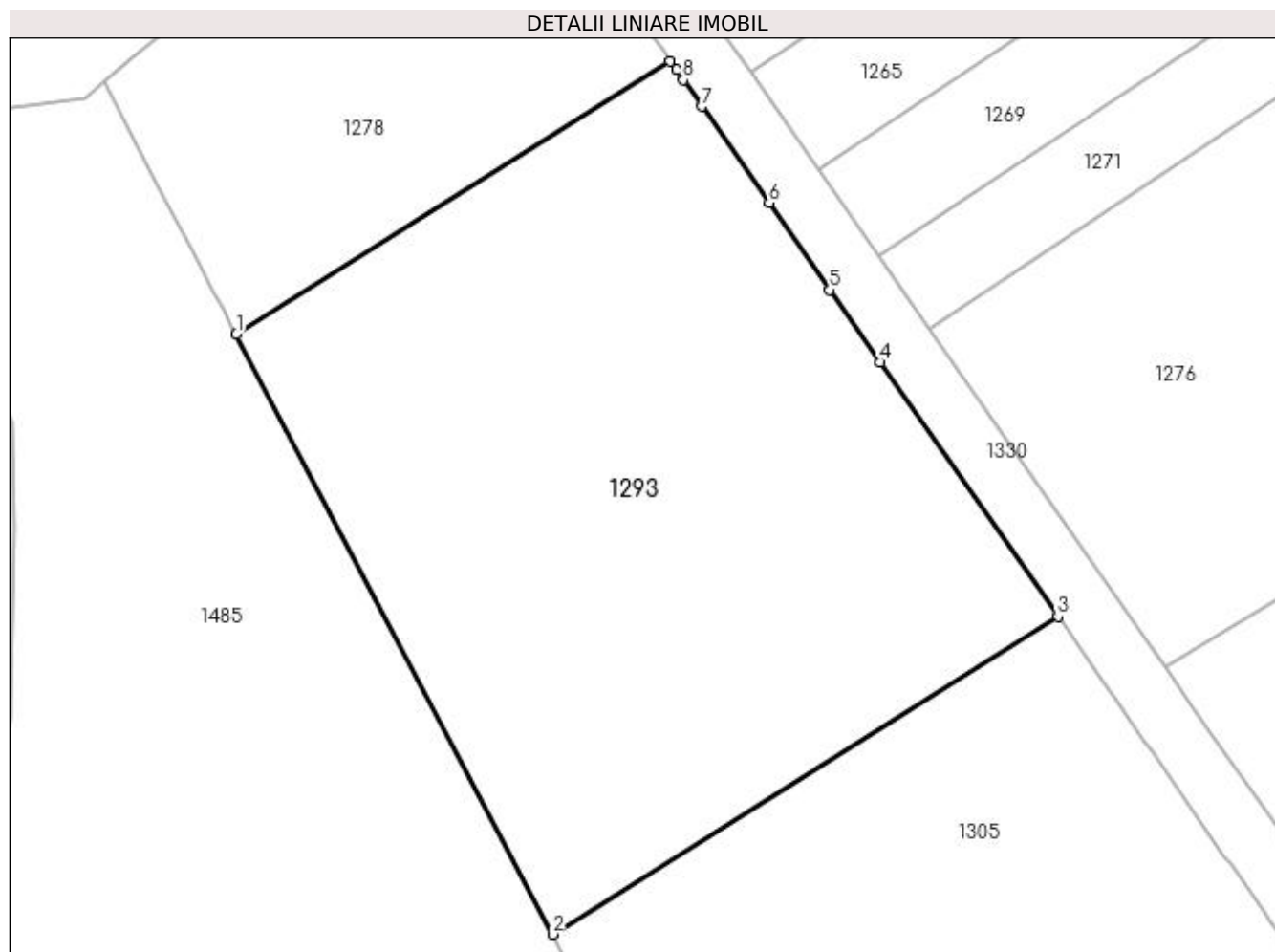
Inscrieri privind dezmembramintele dreptului de proprietate, drepturi reale de garanție și sarcini	Referințe
NU SUNT	

Anexa Nr. 1 La Partea I

Teren

Nr cadastral	Suprafața (mp)*	Observații / Referințe
	1.700	

* Suprafața este determinată în planul de proiecție Stereo 70.



Date referitoare la teren

Crt	Categorie folosință	Intra vilan	Suprafața (mp)	Tarla	Parcelă	Nr. topo	Observații / Referințe
1	pasune	NU	1.700	4	148/2	-	

Lungime Segmente

1) Valorile lungimilor segmentelor sunt obținute din proiecție în plan.

Punct început	X / Y	Punct sfârșit	X / Y	Lungime segment (** (m)
1	397.553,174 329.440,901	2	397.574,464 329.400,524	45.646
2	397.574,464 329.400,524	3	397.608,488 329.421,899	40.18
3	397.608,488 329.421,899	4	397.596,538 329.439,016	20.876
4	397.596,538 329.439,016	5	397.593,132 329.443,895	5.951
5	397.593,132 329.443,895	6	397.589,051 329.449,742	7.13

Punct început	X / Y	Punct sfârșit	X / Y	Lungime segment (** (m)
6	397.589,051 329.449,742	7	397.584,515 329.456,239	7.924
7	397.584,515 329.456,239	8	397.583,273 329.458,018	2.17
8	397.583,273 329.458,018	9	397.582,795 329.458,702	0.835
9	397.582,795 329.458,702	10	397.582,403 329.459,264	0.685
10	397.582,403 329.459,264	1	397.553,174 329.440,901	34.519

** Lungimile segmentelor sunt determinate în planul de proiecție Stereo 70 și sunt rotunjite la 1 milimetru.

*** Distanța dintre puncte este formată din segmente cumulate ce sunt mai mici decât valoarea 1 milimetru.

**DATE DESPRE IMOBILUL NR. 1297**

Oficiul de Cadastru și Publicitate Imobiliară DOLJ
Biroul de Cadastru și Publicitate Imobiliară Craiova

A. Partea I. Descrierea imobilului

TEREN Extravilan

Nr. CF vechi:504
Nr. cadastral vechi:755

Adresa: Jud. Dolj, T4, P110

Nr. Crt	Nr cadastral Nr. topografic	Suprafata* (mp)	Observatii / Referinte
A1	30268	16	Sector cadastral:4 Teren neimprejmuit;

Construcții

Crt	Nr cadastral Nr. topografic	Adresa	Observatii / Referinte
A1.1	30268-C1	Jud. Dolj	Nr. niveluri:1; S. construita la sol:16 mp; S. construita desfasurata:16 mp; C1-STALP 404LEA

B. Partea II. Proprietari și acte

Inscrieri privitoare la dreptul de proprietate și alte drepturi reale		Referințe
19691 / 19/03/2008		
H.G. nr. 2060 , din 24/11/2004 emis de GUVERNUL ROMANIEI;		
B1	Intabulare, drept de PROPRIETATE, dobandit prin Lege, cota actuala 1/1, cota initiala 1/1 1) STATUL ROMAN , CIF:9999999999999 <i>OBSERVATII: (provenita din conversia CF 504)</i>	A1, A1.1

C. Partea III. SARCINI

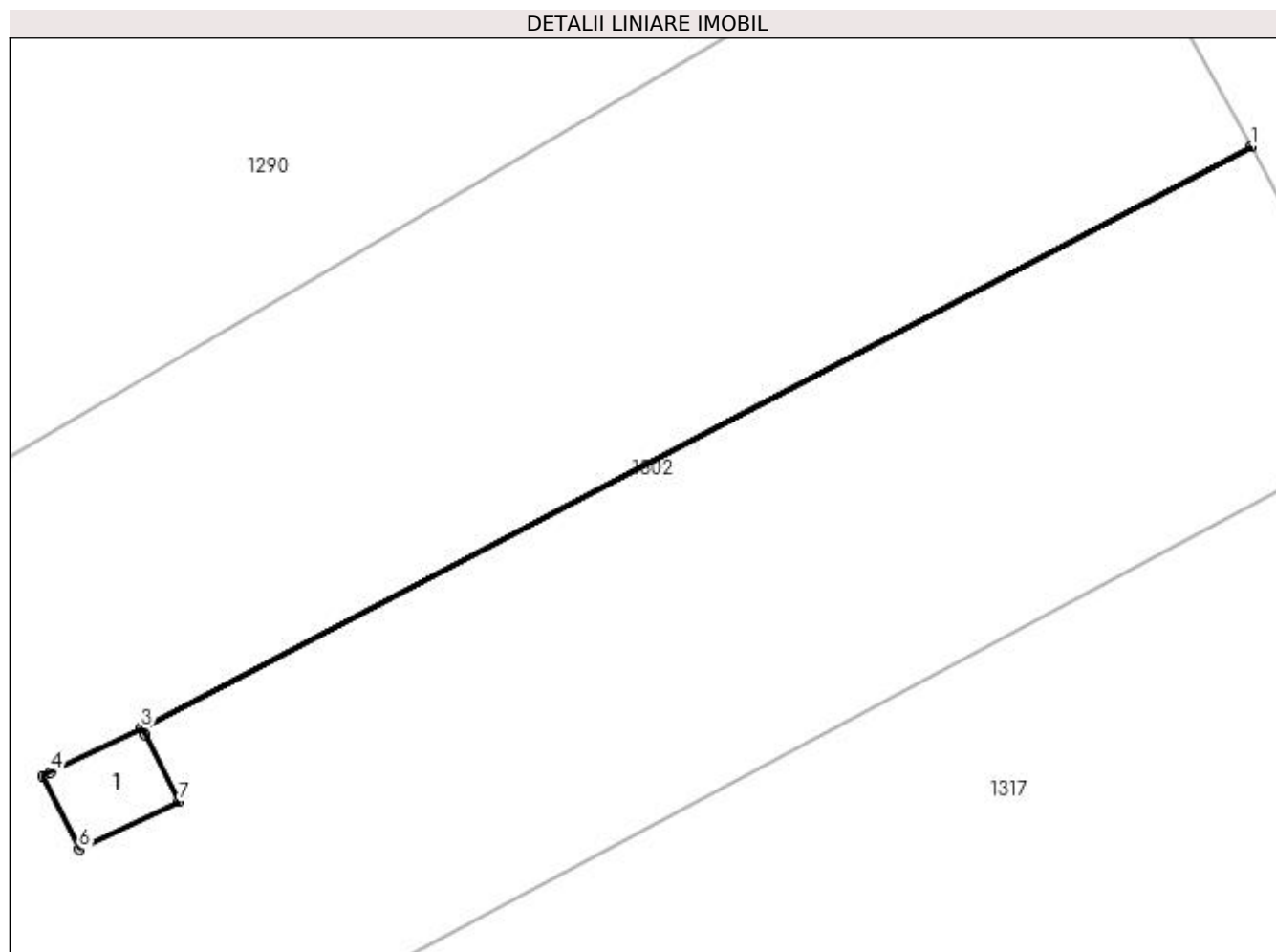
Inscrieri privind dezmembramintele dreptului de proprietate, drepturi reale de garanție și sarcini		Referințe
19691 / 19/03/2008		
Contract Concesiune nr. 1 , din 01/01/2004 emis de M.E.C. (act aditional nr. 2/2006);		
C1	Intabulare, drept de CONCESIUNE pentru o perioada de 49 ani incepand cu data de 29.06.2004, dobandit prin Conventie, cota actuala 1/1, cota initiala 1/1 1) CNTEE -TRANSELECTRICA SA SUCURSALA TRANSPORT CRAIOVA , CIF:9999999999999 <i>OBSERVATII: (provenita din conversia CF 504)</i>	A1, A1.1

Anexa Nr. 1 La Partea I

Teren

Nr cadastral	Suprafața (mp)*	Observații / Referințe
30268	16	

* Suprafața este determinată în planul de proiecție Stereo 70.



Date referitoare la teren

Crt	Categorie folosință	Intra vilan	Suprafața (mp)	Tarla	Parcelă	Nr. topo	Observații / Referințe
1	curți constructii	NU	16	4	110	-	

Date referitoare la construcții

Crt	Număr	Destinație construcție	Supraf. (mp)	Situație juridică	Observații / Referințe
A1.1	30268-C1	construcții industriale și edilitare	16	Cu acte	Nr. niveluri:1; S. construita la sol:16 mp; S. construita desfasurata:16 mp; C1-STALP 404LEA

Lungime Segmente

1) Valorile lungimilor segmentelor sunt obținute din proiecție în plan.

Punct început	X / Y	Punct sfârșit	X / Y	Lungime segment (** (m)
1	397.780,48 329.443,12	2	397.780,478 329.443,125	0.006
2	397.780,478 329.443,125	3	397.733,799 329.418,661	52.701
3	397.733,799 329.418,661	4	397.729,998 329.416,828	4.22

Punct început	X / Y	Punct sfârșit	X / Y	Lungime segment (** (m)
4	397.729,998 329.416,828	5	397.729,678 329.416,674	0.355
5	397.729,678 329.416,674	6	397.731,209 329.413,582	3.45
6	397.731,209 329.413,582	7	397.735,4 329.415,614	4.658
7	397.735,4 329.415,614	8	397.733,948 329.418,377	3.121
8	397.733,948 329.418,377	9	397.733,802 329.418,656	0.315
9	397.733,802 329.418,656	1	397.780,48 329.443,12	52.701

** Lungimile segmentelor sunt determinate în planul de proiecție Stereo 70 și sunt rotunjite la 1 milimetru.

*** Distanța dintre puncte este formată din segmente cumulate ce sunt mai mici decât valoarea 1 milimetru.

**DATE DESPRE IMOBILUL NR. 1298**

Oficiul de Cadastru și Publicitate Imobiliară DOLJ
Biroul de Cadastru și Publicitate Imobiliară Craiova

A. Partea I. Descrierea imobilului

TEREN Extravilan

Adresa: Jud. Dolj, T4, P93/37

Nr. Crt	Nr cadastral Nr. topografic	Suprafața* (mp)	Observații / Referințe
A1		2.499	Sector cadastral:4 Teren neimprejmuit;

B. Partea II. Proprietari și acte

Inscrieri privitoare la dreptul de proprietate și alte drepturi reale	Referințe
/	
Act Administrativ nr. Titlu de proprietate 926-45931, din 20/05/1997 emis de CJSIPT Dolj;	
B1	A1
Intabulare, drept de PROPRIETATE, dobândit prin Reconstituire, cota actuala 1/1, cota initiala 1/1	
1) ZISU ELENA	
2) CEACÎRU CONSTANTIN	

C. Partea III. SARCINI .

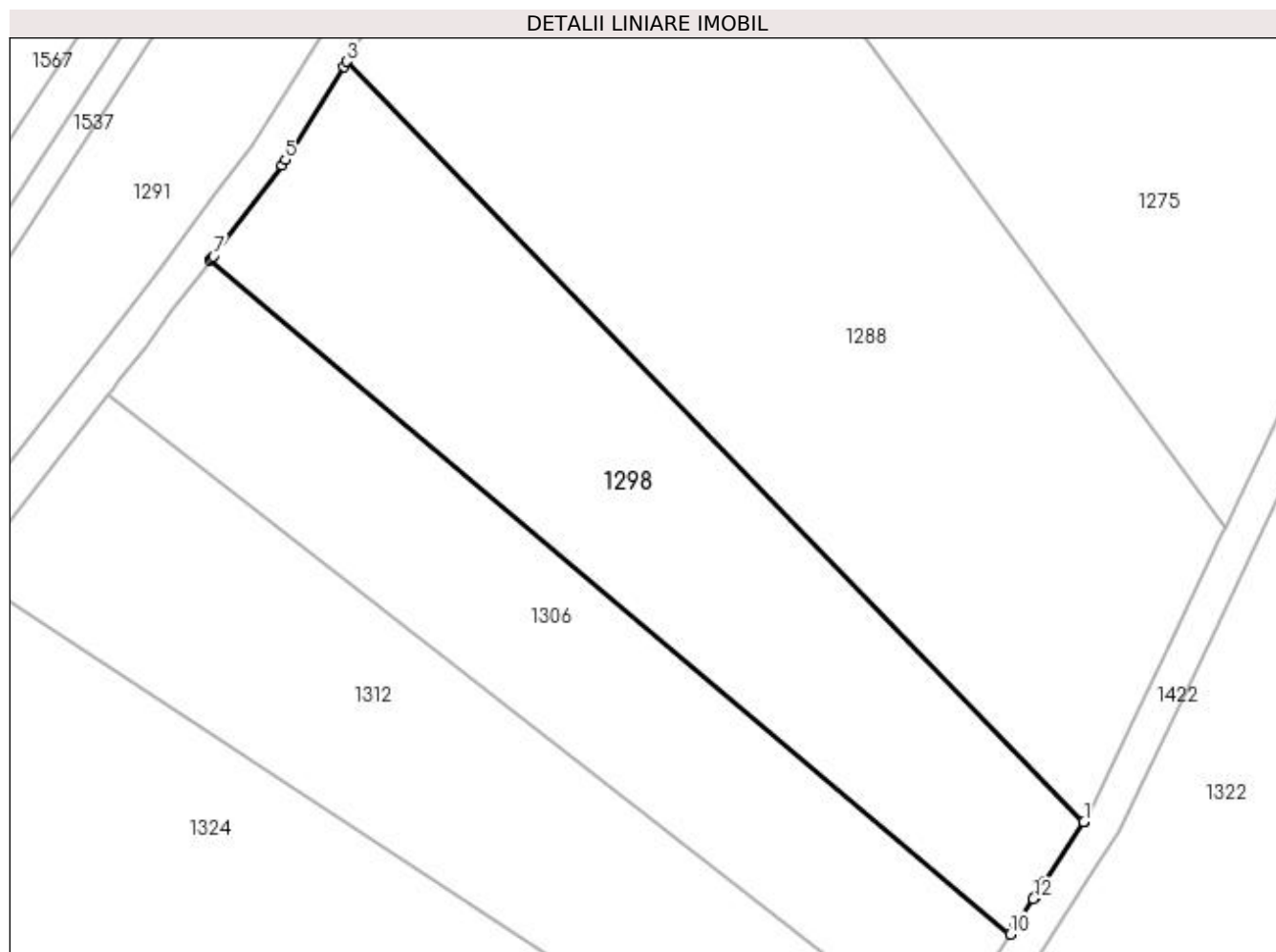
Inscrieri privind dezmembramintele dreptului de proprietate, drepturi reale de garanție și sarcini	Referințe
NU SUNT	

Anexa Nr. 1 La Partea I

Teren

Nr cadastral	Suprafața (mp)*	Observații / Referințe
	2.499	

* Suprafața este determinată în planul de proiecție Stereo 70.



Date referitoare la teren

Crt	Categorie folosință	Intra vilan	Suprafața (mp)	Tarla	Parcelă	Nr. topo	Observații / Referințe
1	arabil	NU	2.499	4	93/37	-	

Lungime Segmente

1) Valorile lungimilor segmentelor sunt obținute din proiecție în plan.

Punct început	X / Y	Punct sfârșit	X / Y	Lungime segment (** (m)
1	397.473,536 329.376,303	2	397.473,565 329.376,348	0.053
2	397.473,565 329.376,348	3	397.389,975 329.462,462	120.012
3	397.389,975 329.462,462	4	397.389,619 329.461,892	0.673
4	397.389,619 329.461,892	5	397.383,028 329.451,334	12.447
5	397.383,028 329.451,334	6	397.382,654 329.450,735	0.706

Punct început	X / Y	Punct sfârşit	X / Y	Lungime segment (** (m)
6	397.382,654 329.450,735	7	397.374,885 329.440,421	12.913
7	397.374,885 329.440,421	8	397.374,713 329.440,193	0.285
8	397.374,713 329.440,193	9	397.374,506 329.439,919	0.343
9	397.374,506 329.439,919	10	397.465,162 329.363,589	118.511
10	397.465,162 329.363,589	11	397.465,742 329.364,469	1.054
11	397.465,742 329.364,469	12	397.467,797 329.367,59	3.737
12	397.467,797 329.367,59	13	397.467,955 329.367,829	0.286
13	397.467,955 329.367,829	14	397.469,106 329.369,578	2.094
14	397.469,106 329.369,578	1	397.473,536 329.376,303	8.053

** Lungimile segmentelor sunt determinate în planul de proiecție Stereo 70 și sunt rotunjite la 1 milimetru.

*** Distanța dintre puncte este formată din segmente cumulate ce sunt mai mici decât valoarea 1 milimetru.

**DATE DESPRE IMOBILUL NR. 1302**

Oficiul de Cadastru și Publicitate Imobiliară DOLJ
Biroul de Cadastru și Publicitate Imobiliară Craiova

A. Partea I. Descrierea imobilului

TEREN Extravilan

Adresa: Jud. Dolj, T4, P110

Nr. Crt	Nr cadastral Nr. topografic	Suprafața* (mp)	Observații / Referințe
A1		3.806	Sector cadastral:4 Teren neimprejmuit;

B. Partea II. Proprietari și acte

Inscrieri privitoare la dreptul de proprietate și alte drepturi reale	Referințe
/	
Act Administrativ nr. Titlu de proprietate 929-45931, din 20/05/1997 emis de CJSIPT Dolj;	
B1	A1
Intabulare, drept de PROPRIETATE, dobândit prin Reconstituire, cota actuala 1/1, cota initiala 1/1 1) AMZA IOANA	

C. Partea III. SARCINI .

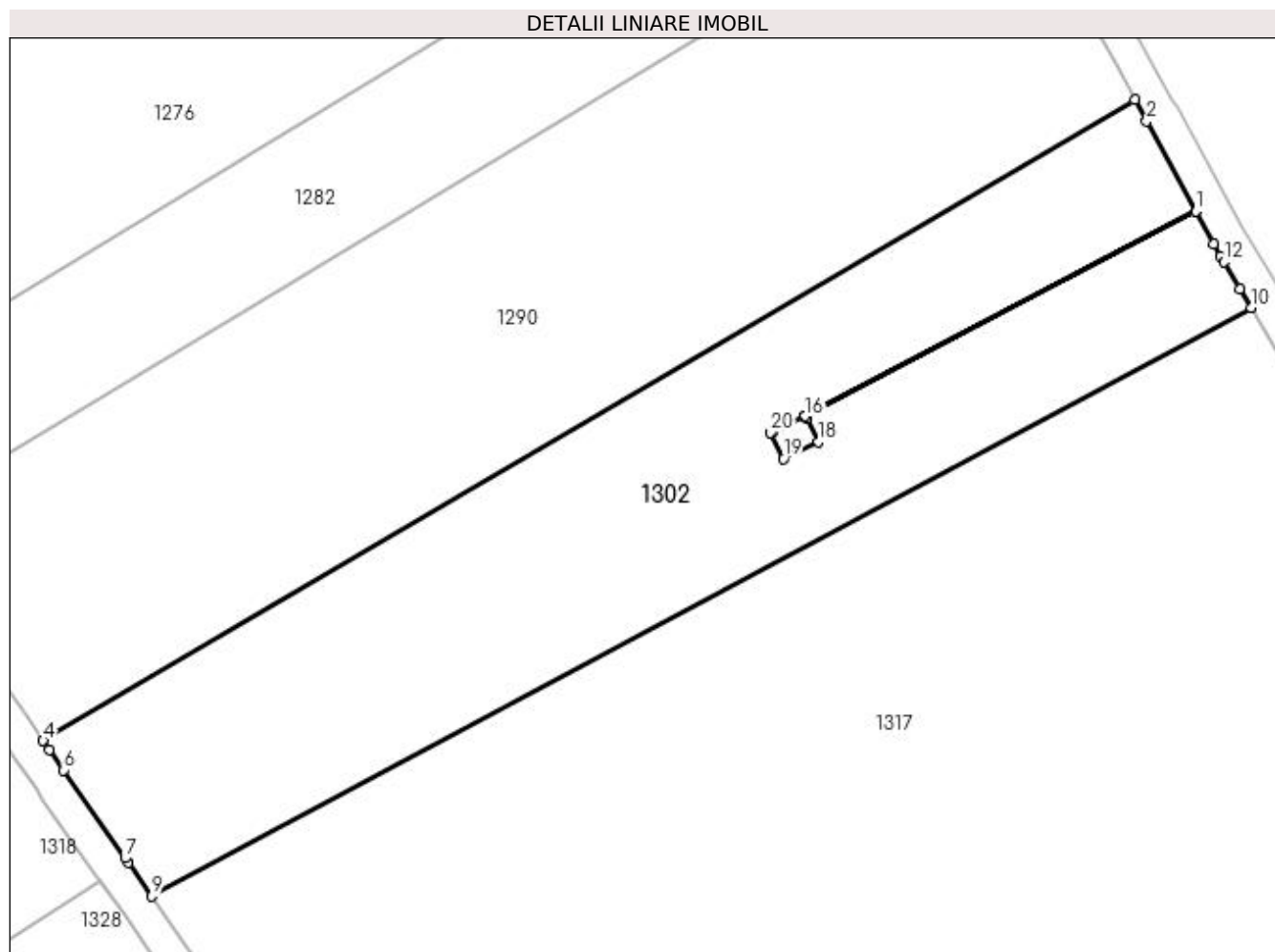
Inscrieri privind dezmembramintele dreptului de proprietate, drepturi reale de garanție și sarcini	Referințe
NU SUNT	

Anexa Nr. 1 La Partea I

Teren

Nr cadastral	Suprafața (mp)*	Observații / Referințe
	3.806	

* Suprafața este determinată în planul de proiecție Stereo 70.



Date referitoare la teren

Crt	Categorie folosință	Intra vilan	Suprafața (mp)	Tarla	Parcelă	Nr. topo	Observații / Referințe
1	arabil	NU	3.806	4	110	-	

Lungime Segmente

1) Valorile lungimilor segmentelor sunt obținute din proiecție în plan.

Punct început	X / Y	Punct sfârșit	X / Y	Lungime segment (** (m)
1	397.780,478 329.443,125	2	397.774,609 329.453,884	12.256
3	397.773,214 329.456,442	4	397.642,694 329.379,887	151.315
5	397.643,453 329.378,799	6	397.645,153 329.376,364	2.97
7	397.652,473 329.365,879	8	397.652,857 329.365,328	0.672
9	397.655,64 329.361,341	10	397.787,093 329.431,622	149.061

Punct început	X / Y	Punct sfârșit	X / Y	Lungime segment (** (m)
2	397.774,609 329.453,884	3	397.773,214 329.456,442	2.914
4	397.642,694 329.379,887	5	397.643,453 329.378,799	1.326
6	397.645,153 329.376,364	7	397.652,473 329.365,879	12.787
8	397.652,857 329.365,328	9	397.655,64 329.361,341	4.862
10	397.787,093 329.431,622	11	397.785,76 329.433,879	2.622

Punct început	X / Y	Punct sfârșit	X / Y	Lungime segment (** (m)
11	397.785,76 329.433,879	12	397.783,843 329.437,128	3.772
13	397.783,456 329.437,783	14	397.782,598 329.439,238	1.689
15	397.780,48 329.443,12	16	397.733,802 329.418,656	52.701
17	397.733,948 329.418,377	18	397.735,4 329.415,614	3.121
19	397.731,209 329.413,582	20	397.729,678 329.416,674	3.45
21	397.729,998 329.416,828	22	397.733,799 329.418,661	4.22

Punct început	X / Y	Punct sfârșit	X / Y	Lungime segment (** (m)
12	397.783,843 329.437,128	13	397.783,456 329.437,783	0.762
14	397.782,598 329.439,238	15	397.780,48 329.443,12	4.422
16	397.733,802 329.418,656	17	397.733,948 329.418,377	0.315
18	397.735,4 329.415,614	19	397.731,209 329.413,582	4.658
20	397.729,678 329.416,674	21	397.729,998 329.416,828	0.355
22	397.733,799 329.418,661	1	397.780,478 329.443,125	52.701

** Lungimile segmentelor sunt determinate în planul de proiecție Stereo 70 și sunt rotunjite la 1 milimetru.

*** Distanța dintre puncte este formată din segmente cumulate ce sunt mai mici decât valoarea 1 milimetru.

**DATE DESPRE IMOBILUL NR. 1305**

Oficiul de Cadastru și Publicitate Imobiliară DOLJ
Biroul de Cadastru și Publicitate Imobiliară Craiova

A. Partea I. Descrierea imobilului

TEREN Extravilan

Adresa: Jud. Dolj, T4, P148/3

Nr. Crt	Nr cadastral Nr. topografic	Suprafața* (mp)	Observații / Referințe
A1		1.400	Sector cadastral:4 Teren neimprejmuit;

B. Partea II. Proprietari și acte

Inscrieri privitoare la dreptul de proprietate și alte drepturi reale	Referințe
/	
Act Administrativ nr. Titlu de proprietate 2372, din 22/10/2002 emis de CJSIPT Dolj;	
B1	A1
Intabulare, drept de PROPRIETATE, dobandit prin Reconstituire, cota actuala 1/1, cota initiala 1/1 1) MITRAN CONSTANTA	

C. Partea III. SARCINI .

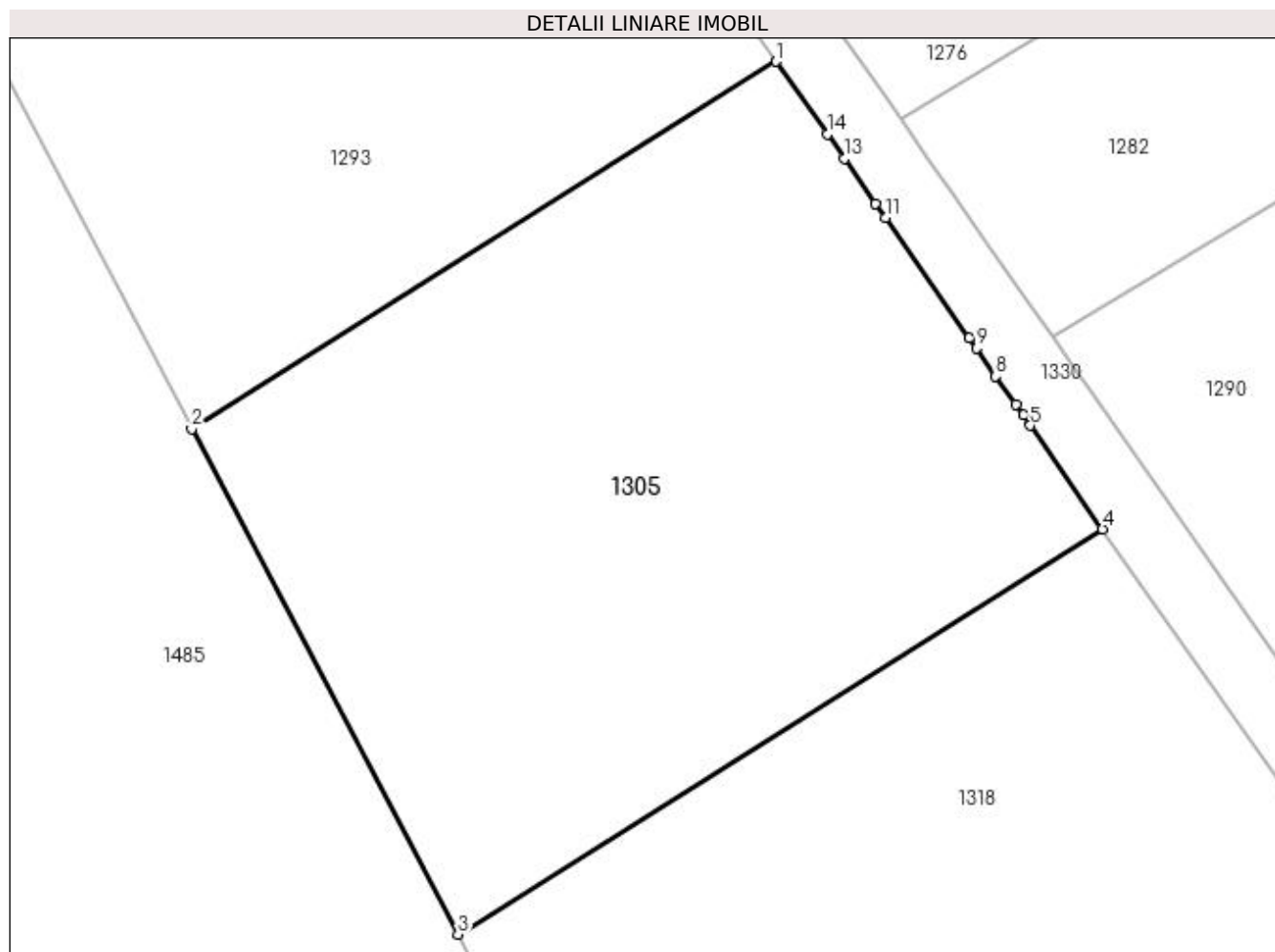
Inscrieri privind dezmembramintele dreptului de proprietate, drepturi reale de garanție și sarcini	Referințe
NU SUNT	

Anexa Nr. 1 La Partea I

Teren

Nr cadastral	Suprafața (mp)*	Observații / Referințe
	1.400	

* Suprafața este determinată în planul de proiecție Stereo 70.



Date referitoare la teren

Crt	Categorie folosință	Intravilan	Suprafața (mp)	Tarla	Parcelă	Nr. topo	Observații / Referințe
1	pasune	NU	1.400	4	148/3	-	

Lungime Segmente

1) Valorile lungimilor segmentelor sunt obținute din proiecție în plan.

Punct început	X / Y	Punct sfârșit	X / Y	Lungime segment (** (m)
1	397.608,488 329.421,899	2	397.574,464 329.400,524	40.18
2	397.574,464 329.400,524	3	397.589,968 329.371,123	33.238
3	397.589,968 329.371,123	4	397.627,481 329.394,691	44.303
4	397.627,481 329.394,691	5	397.623,265 329.400,73	7.366
5	397.623,265 329.400,73	6	397.622,856 329.401,317	0.715

Punct început	X / Y	Punct sfârșit	X / Y	Lungime segment (** (m)
6	397.622,856 329.401,317	7	397.622,421 329.401,939	0.759
7	397.622,421 329.401,939	8	397.621,267 329.403,593	2.017
8	397.621,267 329.403,593	9	397.620,135 329.405,215	1.977
9	397.620,135 329.405,215	10	397.619,712 329.405,819	0.738
10	397.619,712 329.405,819	11	397.614,841 329.412,798	8.511
11	397.614,841 329.412,798	12	397.614,259 329.413,631	1.016
12	397.614,259 329.413,631	13	397.612,439 329.416,238	3.179
13	397.612,439 329.416,238	14	397.611,451 329.417,654	1.727
14	397.611,451 329.417,654	1	397.608,488 329.421,899	5.177

** Lungimile segmentelor sunt determinate în planul de proiecție Stereo 70 și sunt rotunjite la 1 milimetru.

*** Distanța dintre puncte este formată din segmente cumulate ce sunt mai mici decât valoarea 1 milimetru.

**DATE DESPRE IMOBILUL NR. 1306**

Oficiul de Cadastru și Publicitate Imobiliară DOLJ
Biroul de Cadastru și Publicitate Imobiliară Craiova

A. Partea I. Descrierea imobilului

TEREN Extravilan

Adresa: Jud. Dolj, T4, P93/36

Nr. Crt	Nr cadastral Nr. topografic	Suprafața* (mp)	Observații / Referințe
A1		2.000	Sector cadastral:4 Teren neimprejmuit;

B. Partea II. Proprietari și acte

Inscrieri privitoare la dreptul de proprietate și alte drepturi reale		Referințe
/		
Act Administrativ nr. Titlu de proprietate 706-44776, din 04/03/1997 emis de CJSIPT Dolj;		
B1	Inscrierea provizorie, drept de PROPRIETATE, dobandit prin Reconstituire, cota actuala 1/1, cota initiala 1/1 1) VIERU FRUSINA	A1
Act Notarial nr. Certificat de mostenitor 42, din 31/08/2007 emis de NP FURTUNA SIMONA;		
B2	Inscrierea provizorie, drept de PROPRIETATE, dobandit prin Succesiune, cota actuala 1/1, cota initiala 1/1 1) CIOVEI MARIAN	A1
Act Normativ nr. Legea 7, din 13/03/1996 emis de Parlamentul Romaniei;		
B3	Se noteaza suprapunerea reala a doua acte de proprietate asupra imobilului A1: Certificatul de mostenitor nr 42/31.08.2007 prin care s-a intabulat dreptul de proprietate in favoarea numitului CIOVEI MARIAN si Titlul de proprietate 706-44776/04.03.1997 prin care s-a intabulat dreptul de proprietate in favoarea numitei VIERU I FRUSINA	A1

C. Partea III. SARCINI .

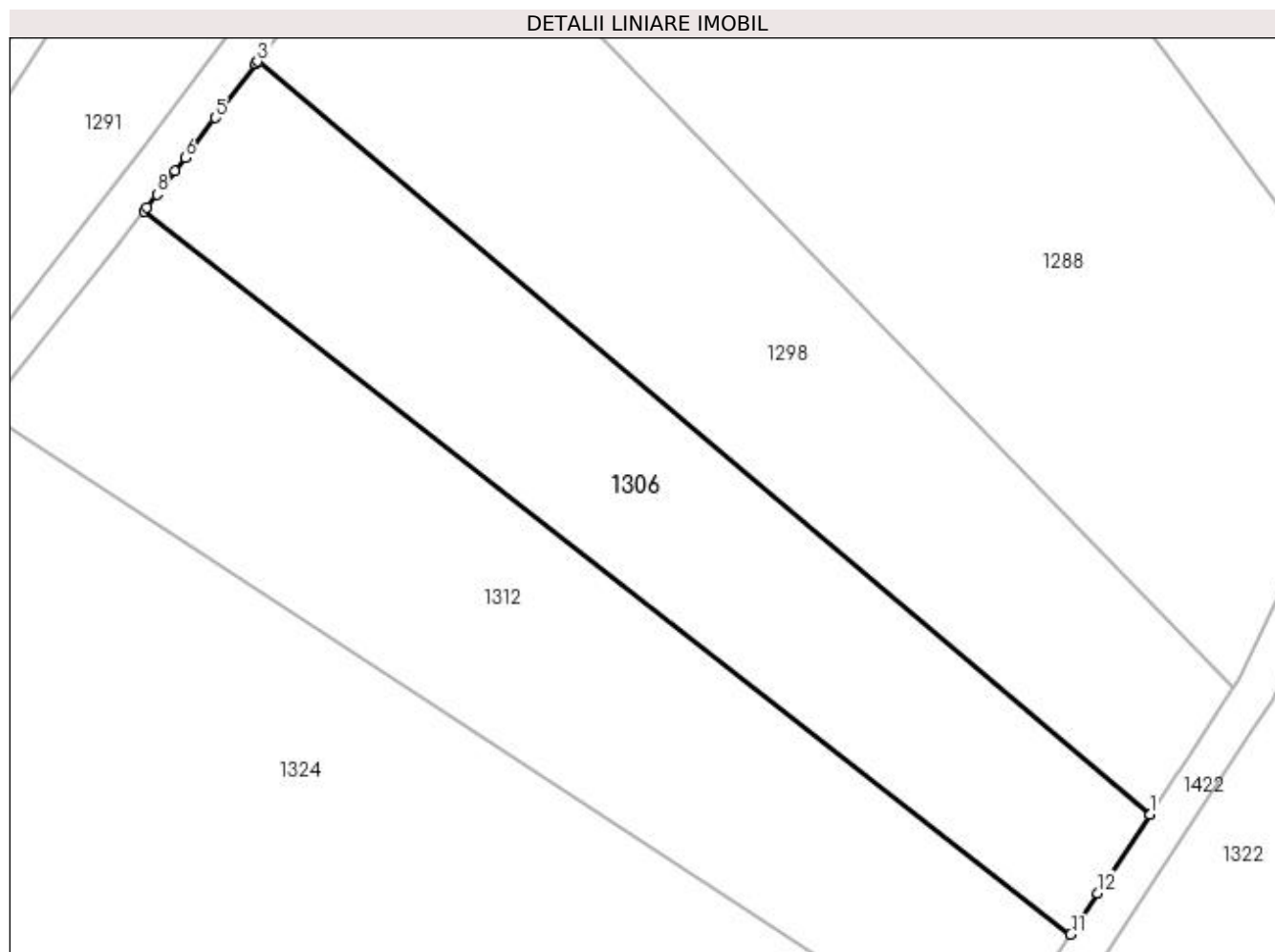
Inscrieri privind dezmembramintele dreptului de proprietate, drepturi reale de garanție și sarcini		Referințe
NU SUNT		

Anexa Nr. 1 La Partea I

Teren

Nr cadastral	Suprafața (mp)*	Observații / Referințe
	2.000	

* Suprafața este determinată în planul de proiecție Stereo 70.



Date referitoare la teren

Crt	Categorie folosință	Intra vilan	Suprafața (mp)	Tarla	Parcelă	Nr. topo	Observații / Referințe
1	arabil	NU	2.000	4	93/36	-	

Lungime Segmente

1) Valorile lungimilor segmentelor sunt obținute din proiecție în plan.

Punct început	X / Y	Punct sfârșit	X / Y	Lungime segment (** (m)
1	397.465,108 329.363,506	2	397.465,162 329.363,589	0.099
2	397.465,162 329.363,589	3	397.374,506 329.439,919	118.511
3	397.374,506 329.439,919	4	397.374,317 329.439,667	0.316
4	397.374,317 329.439,667	5	397.370,196 329.434,197	6.848
5	397.370,196 329.434,197	6	397.367,133 329.430,132	5.09

Punct început	X / Y	Punct sfârșit	X / Y	Lungime segment (** (m)
6	397.367,133 329.430,132	7	397.366,128 329.428,798	1.671
7	397.366,128 329.428,798	8	397.364,284 329.426,442	2.991
8	397.364,284 329.426,442	9	397.363,268 329.425,145	1.648
9	397.363,268 329.425,145	10	397.362,962 329.424,753	0.497
10	397.362,962 329.424,753	11	397.457,092 329.351,334	119.377
11	397.457,092 329.351,334	12	397.459,842 329.355,51	5.001
12	397.459,842 329.355,51	1	397.465,108 329.363,506	9.574

** Lungimile segmentelor sunt determinate în planul de proiecție Stereo 70 și sunt rotunjite la 1 milimetru.

*** Distanța dintre puncte este formată din segmente cumulate ce sunt mai mici decât valoarea 1 milimetru.

**DATE DESPRE IMOBILUL NR. 1312**

Oficiul de Cadastru și Publicitate Imobiliară DOLJ
 Biroul de Cadastru și Publicitate Imobiliară Craiova

A. Partea I. Descrierea imobilului

TEREN Extravilan

Adresa: Jud. Dolj, T4, P93/35

Nr. Crt	Nr cadastral Nr. topografic	Suprafața* (mp)	Observații / Referințe
A1		2.508	Sector cadastral:4 Teren neimprejmuit;

B. Partea II. Proprietari și acte

Inscrieri privitoare la dreptul de proprietate și alte drepturi reale	Referințe
/	
Act Notarial nr. Certificat de mostenitor 42, din 31/08/2007 emis de NP FURTUNA SIMONA;	
B1	A1
Intabulare, drept de PROPRIETATE, dobandit prin Succesiune, cota actuala 1/1, cota initiala 1/1 1) CIOVEI MARIAN	

C. Partea III. SARCINI .

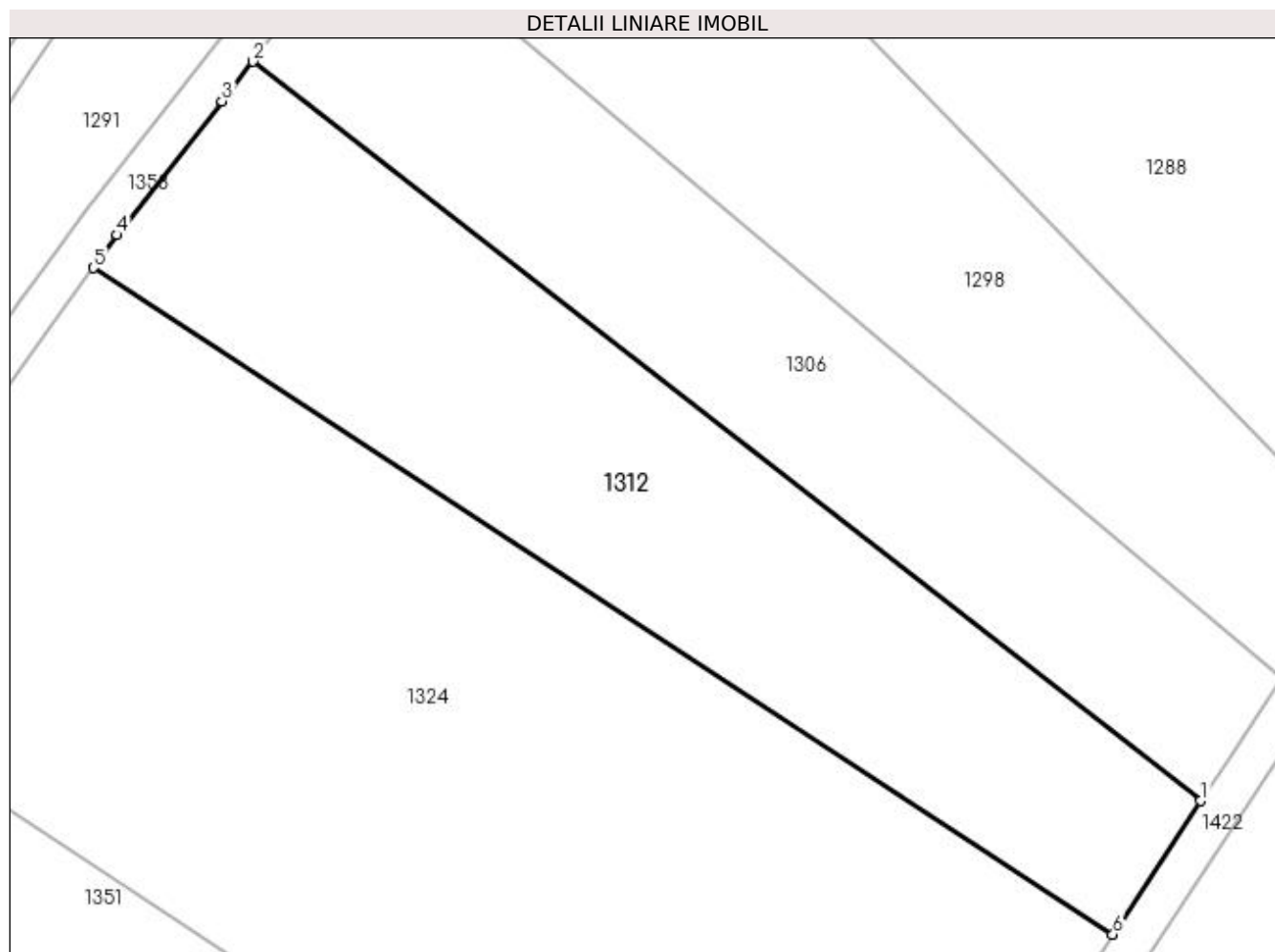
Inscrieri privind dezmembramintele dreptului de proprietate, drepturi reale de garanție și sarcini	Referințe
NU SUNT	

Anexa Nr. 1 La Partea I

Teren

Nr cadastral	Suprafața (mp)*	Observații / Referințe
	2.508	

* Suprafața este determinată în planul de proiecție Stereo 70.



Date referitoare la teren

Crt	Categorie folosință	Intra vilan	Suprafața (mp)	Tarla	Parcelă	Nr. topo	Observații / Referințe
1	arabil	NU	2.508	4	93/35	-	

Lungime Segmente

1) Valorile lungimilor segmentelor sunt obținute din proiecție în plan.

Punct început	X / Y	Punct sfârșit	X / Y	Lungime segment (** (m)
1	397.457,092 329.351,334	2	397.362,962 329.424,753	119.377
2	397.362,962 329.424,753	3	397.359,88 329.420,817	4.999
3	397.359,88 329.420,817	4	397.349,477 329.407,53	16.875
4	397.349,477 329.407,53	5	397.347,104 329.404,25	4.049
5	397.347,104 329.404,25	6	397.448,37 329.338,091	120.962

Punct început	X / Y	Punct sfârșit	X / Y	Lungime segment (** (m)
6	397.448,37 329.338,091	1	397.457,092 329.351,334	15.857

** Lungimile segmentelor sunt determinate în planul de proiecție Stereo 70 și sunt rotunjite la 1 milimetru.

*** Distanța dintre puncte este formată din segmente cumulate ce sunt mai mici decât valoarea 1 milimetru.

**DATE DESPRE IMOBILUL NR. 1317**

Oficiul de Cadastru și Publicitate Imobiliară DOLJ
Biroul de Cadastru și Publicitate Imobiliară Craiova

A. Partea I. Descrierea imobilului

TEREN Extravilan

Adresa: Jud. Dolj, T4, P111

Nr. Crt	Nr cadastral Nr. topografic	Suprafața* (mp)	Observații / Referințe
A1		10.010	Sector cadastral:4 Teren neimprejmuit;

B. Partea II. Proprietari și acte

Inscrieri privitoare la dreptul de proprietate și alte drepturi reale		Referințe
/		
Act Notarial nr. Certificat de mostenitor suplimentar 115, din 10/07/2008 emis de NP FLORICEL MIHAI MARIAN;		
B1	Intabulare, drept de PROPRIETATE, dobandit prin Succesiune, cota actuala 1/1, cota initiala 1/1 1) CALIN ION	A1

C. Partea III. SARCINI .

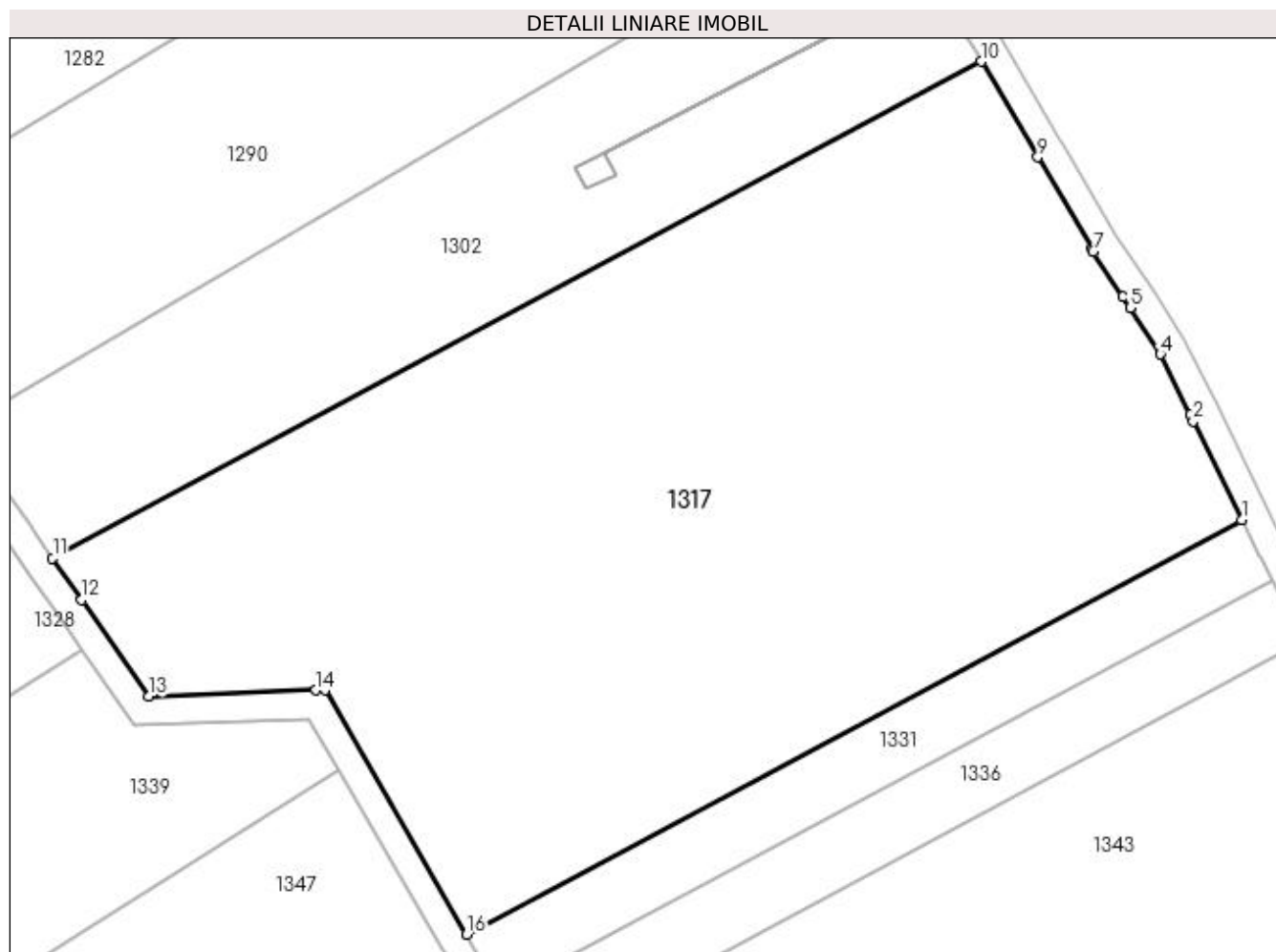
Inscrieri privind dezmembramintele dreptului de proprietate, drepturi reale de garanție și sarcini	Referințe
NU SUNT	

Anexa Nr. 1 La Partea I

Teren

Nr cadastral	Suprafața (mp)*	Observații / Referințe
	10.010	

* Suprafața este determinată în planul de proiecție Stereo 70.



Date referitoare la teren

Crt	Categorie folosință	Intra vilan	Suprafața (mp)	Tarla	Parcelă	Nr. topo	Observații / Referințe
1	arabil	NU	10.010	4	111	-	

Lungime Segmente

1) Valorile lungimilor segmentelor sunt obținute din proiecție în plan.

Punct început	X / Y	Punct sfârșit	X / Y	Lungime segment (** (m)
1	397.823,942 329.366,78	2	397.817,107 329.380,724	15.529
2	397.817,107 329.380,724	3	397.816,671 329.381,614	0.991
3	397.816,671 329.381,614	4	397.812,458 329.390,209	9.573
4	397.812,458 329.390,209	5	397.808,156 329.396,787	7.859
5	397.808,156 329.396,787	6	397.807,13 329.398,357	1.875

Punct început	X / Y	Punct sfârșit	X / Y	Lungime segment (** (m)
6	397.807,13 329.398,357	7	397.802,963 329.404,73	7.614
7	397.802,963 329.404,73	8	397.802,771 329.405,056	0.378
8	397.802,771 329.405,056	9	397.795,079 329.418,089	15.133
9	397.795,079 329.418,089	10	397.787,093 329.431,622	15.714
10	397.787,093 329.431,622	11	397.655,64 329.361,341	149.061
11	397.655,64 329.361,341	12	397.659,748 329.355,457	7.176
12	397.659,748 329.355,457	13	397.669,293 329.341,784	16.676
13	397.669,293 329.341,784	14	397.692,916 329.342,682	23.639
14	397.692,916 329.342,682	15	397.694,215 329.342,732	1.3
15	397.694,215 329.342,732	16	397.714,236 329.308,127	39.979
16	397.714,236 329.308,127	1	397.823,942 329.366,78	124.402

** Lungimile segmentelor sunt determinate în planul de proiecție Stereo 70 și sunt rotunjite la 1 milimetru.

*** Distanța dintre puncte este formată din segmente cumulate ce sunt mai mici decât valoarea 1 milimetru.

**DATE DESPRE IMOBILUL NR. 1318**

Oficiul de Cadastru și Publicitate Imobiliară DOLJ
Biroul de Cadastru și Publicitate Imobiliară Craiova

A. Partea I. Descrierea imobilului

TEREN Extravilan

Adresa: Jud. Dolj, T4, P148/4

Nr. Crt	Nr cadastral Nr. topografic	Suprafața* (mp)	Observații / Referințe
A1		1.800	Sector cadastral:4 Teren neimprejmuit;

B. Partea II. Proprietari și acte

Inscrieri privitoare la dreptul de proprietate și alte drepturi reale	Referințe
/	
Act Administrativ nr. Titlu de proprietate 2361, din 11/10/2002 emis de CJSIPT Dolj;	
B1	A1
Intabulare, drept de PROPRIETATE, dobandit prin Reconstituire, cota actuala 1/1, cota initiala 1/1 1) AMZA IOANA	

C. Partea III. SARCINI .

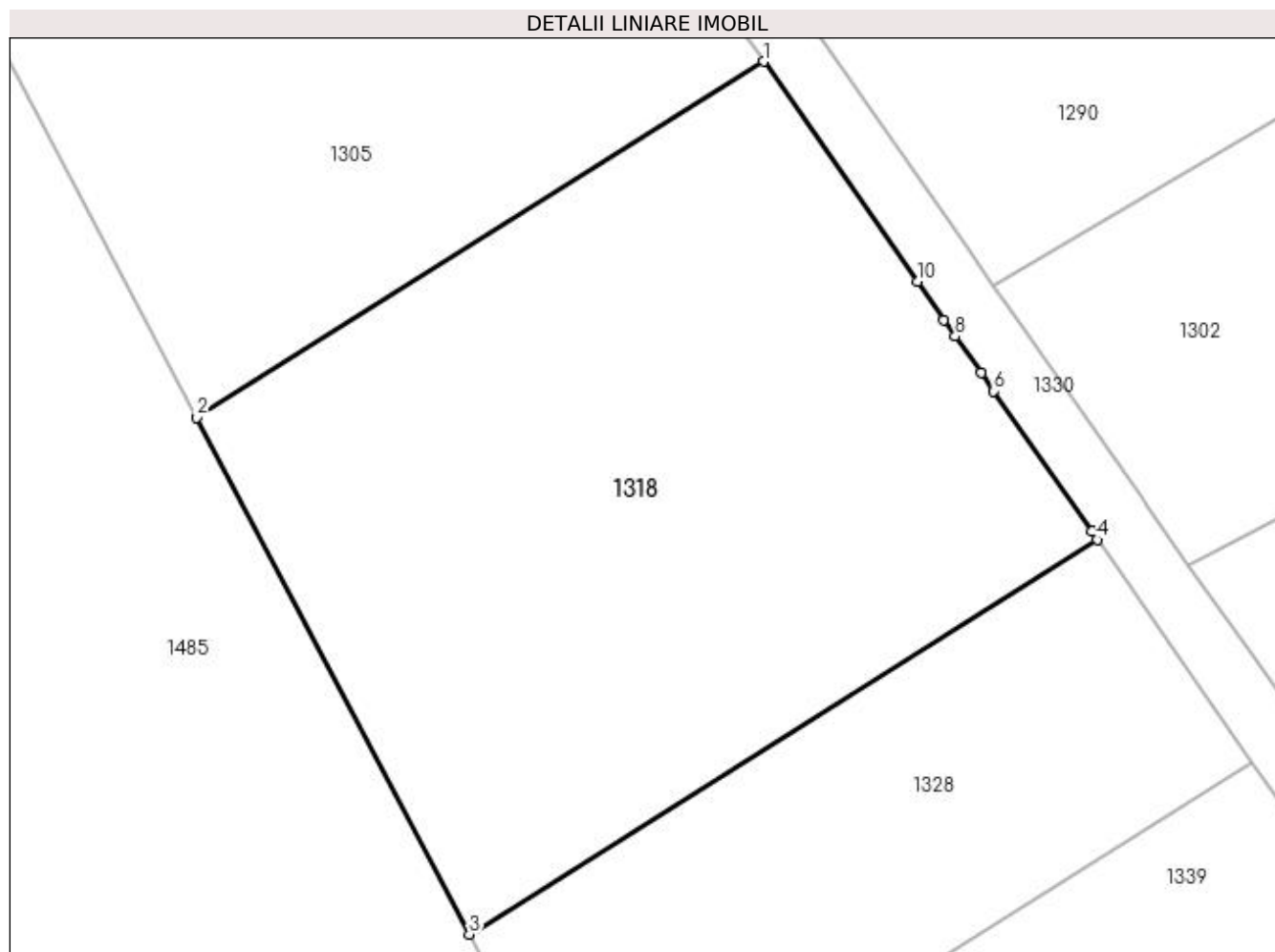
Inscrieri privind dezmembramintele dreptului de proprietate, drepturi reale de garanție și sarcini	Referințe
NU SUNT	

Anexa Nr. 1 La Partea I

Teren

Nr cadastral	Suprafața (mp)*	Observații / Referințe
	1.800	

* Suprafața este determinată în planul de proiecție Stereo 70.



Date referitoare la teren

Crt	Categorie folosință	Intravilan	Suprafața (mp)	Tarla	Parcelă	Nr. topo	Observații / Referințe
1	pasune	NU	1.800	4	148/4	-	

Lungime Segmente

1) Valorile lungimilor segmentelor sunt obținute din proiecție în plan.

Punct început	X / Y	Punct sfârșit	X / Y	Lungime segment (** (m)
1	397.627,481 329.394,691	2	397.589,968 329.371,123	44.303
2	397.589,968 329.371,123	3	397.607,997 329.336,93	38.655
3	397.607,997 329.336,93	4	397.649,571 329.363,048	49.097
4	397.649,571 329.363,048	5	397.649,193 329.363,589	0.66
5	397.649,193 329.363,589	6	397.642,708 329.372,879	11.329

Punct început	X / Y	Punct sfârșit	X / Y	Lungime segment (** (m)
6	397.642,708 329.372,879	7	397.641,874 329.374,074	1.458
7	397.641,874 329.374,074	8	397.640,173 329.376,51	2.97
8	397.640,173 329.376,51	9	397.639,414 329.377,597	1.326
9	397.639,414 329.377,597	10	397.637,646 329.380,129	3.088
10	397.637,646 329.380,129	1	397.627,481 329.394,691	17.758

** Lungimile segmentelor sunt determinate în planul de proiecție Stereo 70 și sunt rotunjite la 1 milimetru.

*** Distanța dintre puncte este formată din segmente cumulate ce sunt mai mici decât valoarea 1 milimetru.

**DATE DESPRE IMOBILUL NR. 1322**

Oficiul de Cadastru și Publicitate Imobiliară DOLJ
Biroul de Cadastru și Publicitate Imobiliară Craiova

A. Partea I. Descrierea imobilului

TEREN Extravilan

Adresa: Jud. Dolj, T4, P93/20

Nr. Crt	Nr cadastral Nr. topografic	Suprafața* (mp)	Observații / Referințe
A1		6.207	Sector cadastral:4 Teren neimprejmuit;

B. Partea II. Proprietari și acte

Inscrieri privitoare la dreptul de proprietate și alte drepturi reale		Referințe
/		
Act Normativ nr. 7, din 13/03/1996 emis de Parlamentul Romaniei;		
B1	Intabulare, drept de PROPRIETATE, dobandit prin Lege, cota actuala 1/1, cota initiala 1/1 1) UAT ALMAJ, CIF:4553674, Rezerva comisiei locale de fond funciar	A1

C. Partea III. SARCINI .

Inscrieri privind dezmembramintele dreptului de proprietate, drepturi reale de garanție și sarcini	Referințe
NU SUNT	

Punct început	X / Y	Punct sfârșit	X / Y	Lungime segment (** (m)
11	397.529,631 329.427,523	12	397.529,424 329.432,18	4.662
13	397.524,833 329.439,695	14	397.524,28 329.440,6	1.06
15	397.524,115 329.441,236	16	397.520,932 329.453,464	12.635
17	397.527,035 329.461,244	18	397.529,452 329.463,312	3.181
19	397.537,087 329.468,159	20	397.539,961 329.469,972	3.398
21	397.539,682 329.475,803	22	397.539,201 329.489,763	13.968
23	397.538,987 329.495,009	24	397.538,896 329.497,236	2.229
25	397.536,992 329.493,782	26	397.536,317 329.492,558	1.398
27	397.514,393 329.452,788	28	397.507,34 329.437,923	16.453
29	397.498,74 329.419,794	30	397.496,834 329.415,776	4.447
31	397.485,928 329.392,787	32	397.477,548 329.375,123	19.551
33	397.475,446 329.371,931	34	397.454,628 329.340,32	37.851
35	397.445,479 329.326,428	1	397.510,388 329.290,308	74.282

Punct început	X / Y	Punct sfârșit	X / Y	Lungime segment (** (m)
12	397.529,424 329.432,18	13	397.524,833 329.439,695	8.806
14	397.524,28 329.440,6	15	397.524,115 329.441,236	0.657
16	397.520,932 329.453,464	17	397.527,035 329.461,244	9.888
18	397.529,452 329.463,312	19	397.537,087 329.468,159	9.043
20	397.539,961 329.469,972	21	397.539,682 329.475,803	5.837
22	397.539,201 329.489,763	23	397.538,987 329.495,009	5.25
24	397.538,896 329.497,236	25	397.536,992 329.493,782	3.943
26	397.536,317 329.492,558	27	397.514,393 329.452,788	45.413
28	397.507,34 329.437,923	29	397.498,74 329.419,794	20.066
30	397.496,834 329.415,776	31	397.485,928 329.392,787	25.444
32	397.477,548 329.375,123	33	397.475,446 329.371,931	3.822
34	397.454,628 329.340,32	35	397.445,479 329.326,428	16.635

** Lungimile segmentelor sunt determinate în planul de proiecție Stereo 70 și sunt rotunjite la 1 milimetru.

*** Distanța dintre puncte este formată din segmente cumulate ce sunt mai mici decât valoarea 1 milimetru.

**DATE DESPRE IMOBILUL NR. 1324**

Oficiul de Cadastru și Publicitate Imobiliară DOLJ
Biroul de Cadastru și Publicitate Imobiliară Craiova

A. Partea I. Descrierea imobilului

TEREN Extravilan

Adresa: Jud. Dolj, T4, P93/34

Nr. Crt	Nr cadastral Nr. topografic	Suprafața* (mp)	Observații / Referințe
A1		6.200	Sector cadastral:4 Teren neimprejmuit;

B. Partea II. Proprietari și acte

Inscrieri privitoare la dreptul de proprietate și alte drepturi reale	Referințe
/	
Act Administrativ nr. Titlu de proprietate 926-45931, din 20/05/1997 emis de CJSIPT Dolj;	
B1	A1
Intabulare, drept de PROPRIETATE, dobandit prin Reconstituire, cota actuala 1/1, cota initiala 1/1	
1) ZISU ELENA	
2) CEACIRU CONSTANTIN	

C. Partea III. SARCINI .

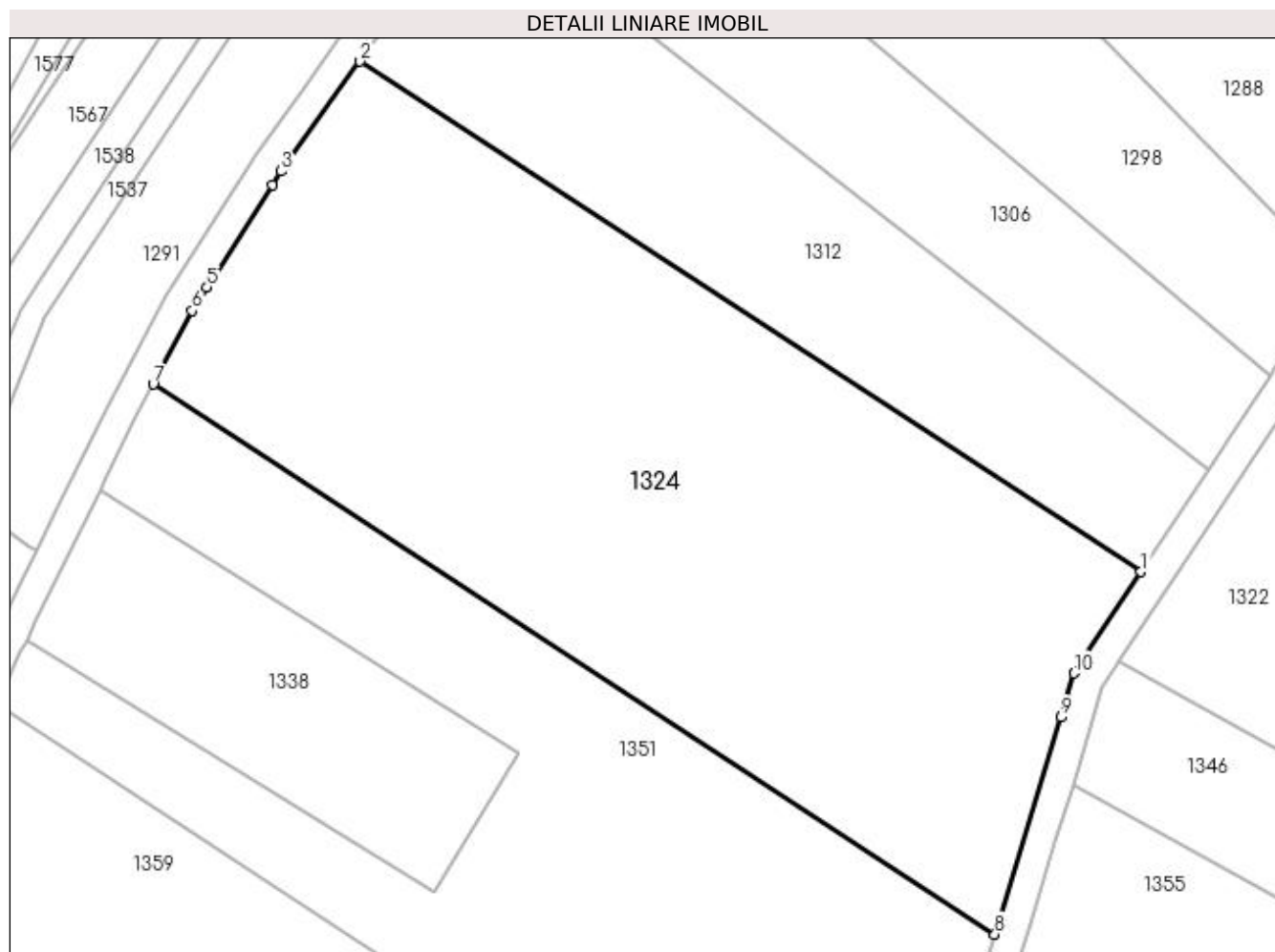
Inscrieri privind dezmembramintele dreptului de proprietate, drepturi reale de garanție și sarcini	Referințe
NU SUNT	

Anexa Nr. 1 La Partea I

Teren

Nr cadastral	Suprafața (mp)*	Observații / Referințe
	6.200	

* Suprafața este determinată în planul de proiecție Stereo 70.



Date referitoare la teren

Crt	Categorie folosință	Intra vilan	Suprafața (mp)	Tarla	Parcelă	Nr. topo	Observații / Referințe
1	arabil	NU	6.200	4	93/34	-	

Lungime Segmente

1) Valorile lungimilor segmentelor sunt obținute din proiecție în plan.

Punct început	X / Y	Punct sfârșit	X / Y	Lungime segment (** (m)
1	397.448,37 329.338,091	2	397.347,104 329.404,25	120.962
2	397.347,104 329.404,25	3	397.336,823 329.390,039	17.54
3	397.336,823 329.390,039	4	397.335,699 329.388,272	2.094
4	397.335,699 329.388,272	5	397.327,244 329.374,977	15.756
5	397.327,244 329.374,977	6	397.325,317 329.371,948	3.59

Punct început	X / Y	Punct sfârșit	X / Y	Lungime segment (** (m)
6	397.325,317 329.371,948	7	397.320,271 329.362,42	10.782
7	397.320,271 329.362,42	8	397.429,422 329.291,11	130.38
8	397.429,422 329.291,11	9	397.437,983 329.319,252	29.415
9	397.437,983 329.319,252	10	397.439,716 329.324,95	5.957
10	397.439,716 329.324,95	1	397.448,37 329.338,091	15.734

** Lungimile segmentelor sunt determinate în planul de proiecție Stereo 70 și sunt rotunjite la 1 milimetru.

*** Distanța dintre puncte este formată din segmente cumulate ce sunt mai mici decât valoarea 1 milimetru.

**DATE DESPRE IMOBILUL NR. 1328**

Oficiul de Cadastru și Publicitate Imobiliară DOLJ
Biroul de Cadastru și Publicitate Imobiliară Craiova

A. Partea I. Descrierea imobilului

TEREN Extravilan

Adresa: Jud. Dolj, T4, P148/5

Nr. Crt	Nr cadastral Nr. topografic	Suprafața* (mp)	Observații / Referințe
A1		900	Sector cadastral:4 Teren neimprejmuit;

B. Partea II. Proprietari și acte

Inscrieri privitoare la dreptul de proprietate și alte drepturi reale	Referințe
/	
Act Administrativ nr. Titlu de proprietate 2334, din 11/10/2002 emis de CJSPT Dolj;	
B1	A1
Intabulare, drept de PROPRIETATE, dobandit prin Reconstituire, cota actuala 1/1, cota initiala 1/1 1) ZIDARU C-TIN	

C. Partea III. SARCINI .

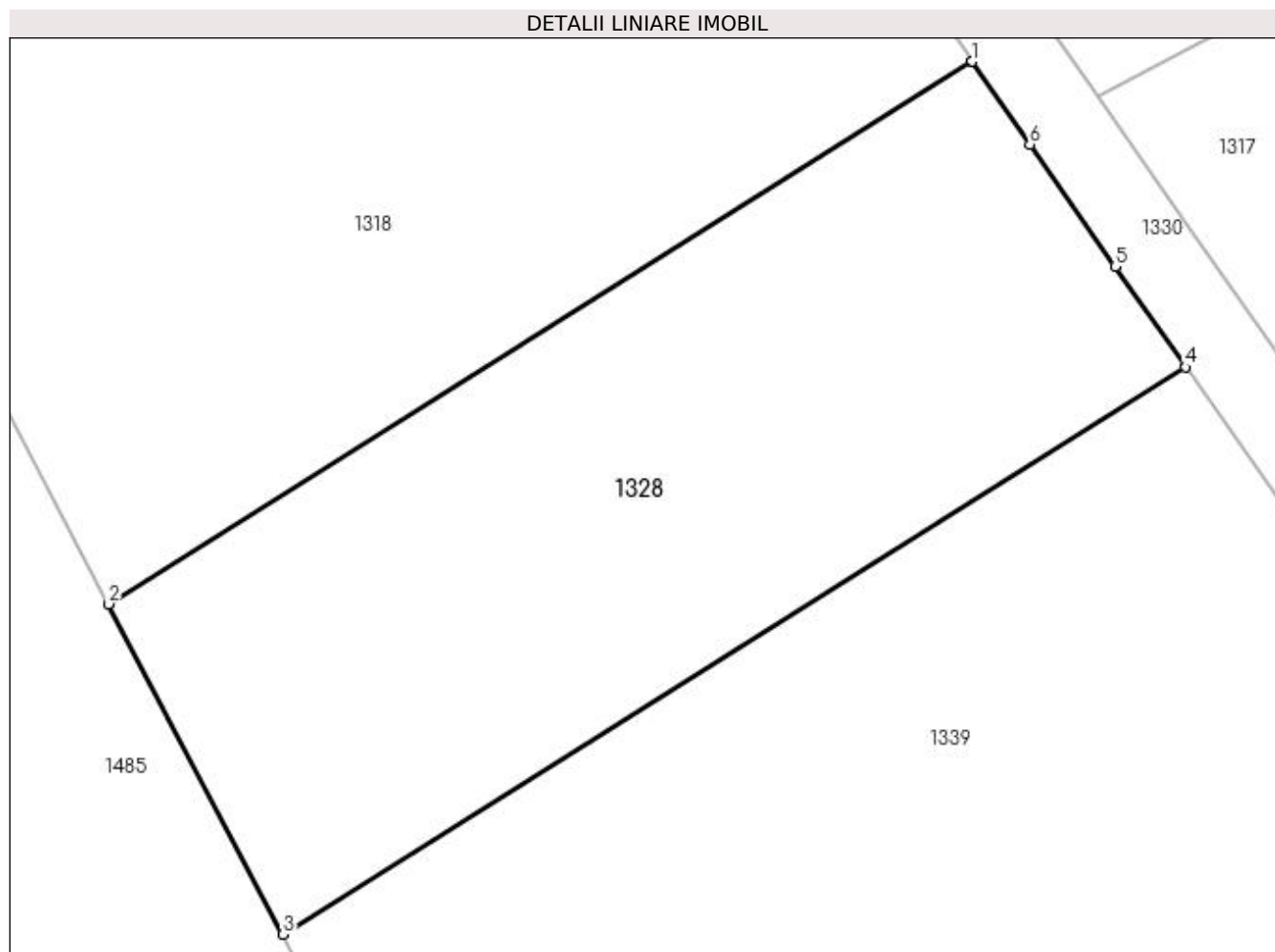
Inscrieri privind dezmembramintele dreptului de proprietate, drepturi reale de garanție și sarcini	Referințe
NU SUNT	

Anexa Nr. 1 La Partea I

Teren

Nr cadastral	Suprafața (mp)*	Observații / Referințe
	900	

* Suprafața este determinată în planul de proiecție Stereo 70.



Date referitoare la teren

Crt	Categorie folosință	Intravilan	Suprafața (mp)	Tarla	Parcelă	Nr. topo	Observații / Referințe
1	pasune	NU	900	4	148/5	-	

Lungime Segmente

1) Valorile lungimilor segmentelor sunt obținute din proiecție în plan.

Punct început	X / Y	Punct sfârșit	X / Y	Lungime segment (** (m)
1	397.649,571 329.363,048	2	397.607,997 329.336,93	49.097
2	397.607,997 329.336,93	3	397.616,382 329.321,03	17.976
3	397.616,382 329.321,03	4	397.659,843 329.348,334	51.326
4	397.659,843 329.348,334	5	397.656,468 329.353,168	5.895
5	397.656,468 329.353,168	6	397.652,36 329.359,052	7.176

Punct început	X / Y	Punct sfârșit	X / Y	Lungime segment (** (m)
6	397.652,36 329.359,052	7	397.649,578 329.363,038	4.861
7	397.649,578 329.363,038	1	397.649,571 329.363,048	0.013

** Lungimile segmentelor sunt determinate în planul de proiecție Stereo 70 și sunt rotunjite la 1 milimetru.

*** Distanța dintre puncte este formată din segmente cumulate ce sunt mai mici decât valoarea 1 milimetru.

**DATE DESPRE IMOBILUL NR. 1330**

Oficiul de Cadastru și Publicitate Imobiliară DOLJ
Biroul de Cadastru și Publicitate Imobiliară Craiova

A. Partea I. Descrierea imobilului

TEREN Extravilan

Adresa: Jud. Dolj, T4, PDE

Nr. Crt	Nr cadastral Nr. topografic	Suprafața* (mp)	Observații / Referințe
A1		3.509	Sector cadastral:4 Teren neimprejmuit;

B. Partea II. Proprietari și acte

Inscrieri privitoare la dreptul de proprietate și alte drepturi reale		Referințe
/		
Act Normativ nr. Legea 7, din 13/03/1996 emis de Parlamentul Romaniei (art.13 alin 15);		
B1	Inscrierea provizorie, drept de PROPRIETATE, dobandit prin Lege, cota actuala 1/1, cota initiala 1/1 1) NEIDENTIFICAT NEIDENTIFICAT	A1

C. Partea III. SARCINI .

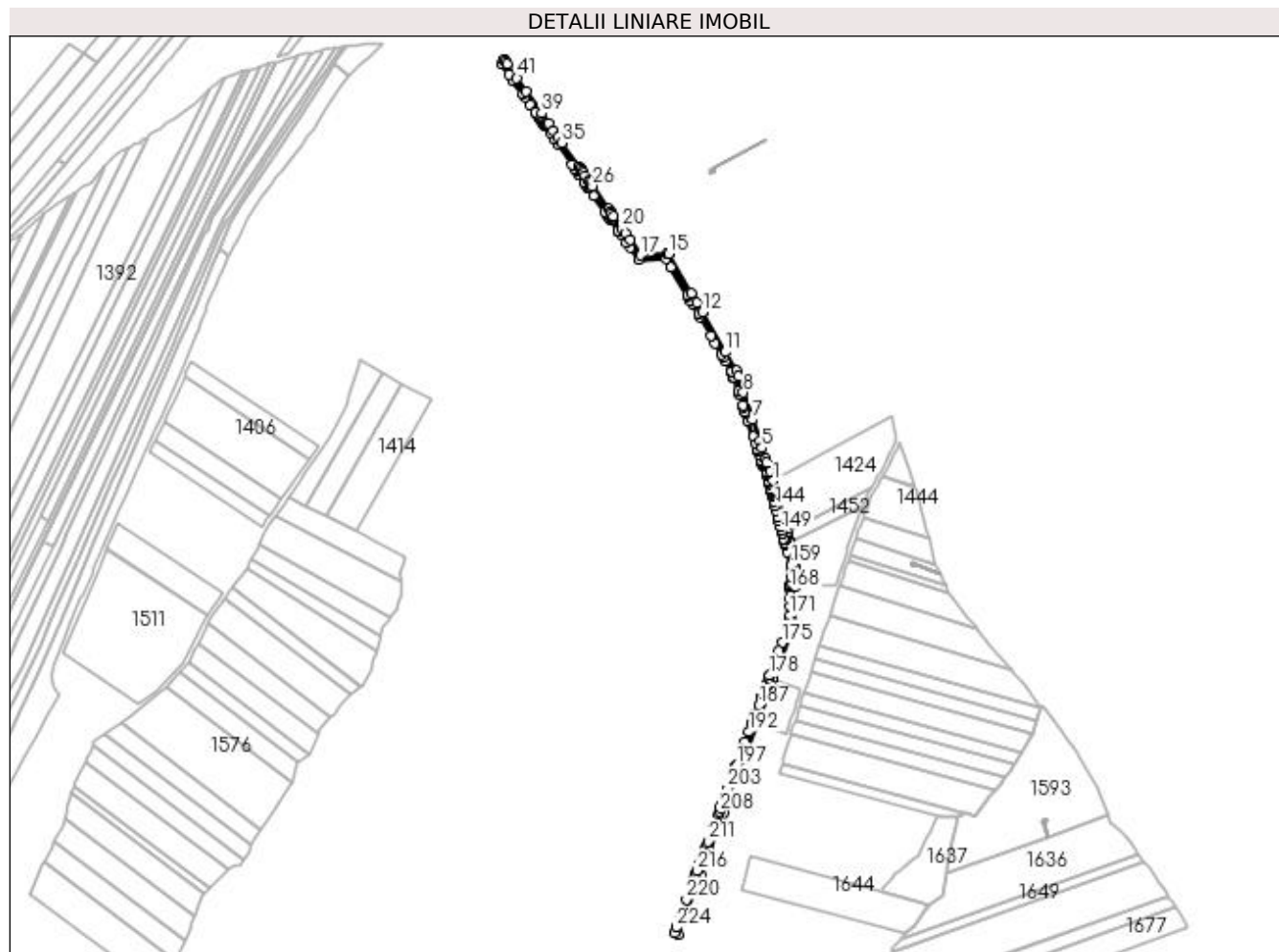
Inscrieri privind dezmembramintele dreptului de proprietate, drepturi reale de garanție și sarcini	Referințe
NU SUNT	

Anexa Nr. 1 La Partea I

Teren

Nr cadastral	Suprafața (mp)*	Observații / Referințe
	3.509	

* Suprafața este determinată în planul de proiecție Stereo 70.



Date referitoare la teren

Crt	Categorie folosință	Intravilan	Suprafața (mp)	Tarla	Parcelă	Nr. topo	Observații / Referințe
1	drum	NU	3.509	4	DE	-	

Lungime Segmente

1) Valorile lungimilor segmentelor sunt obținute din proiecție în plan.

Punct început	X / Y	Punct sfârșit	X / Y	Lungime segment
1	397.786,602 329.142,068	2	397.784,364 329.150,486	8.711
4	397.779,793 329.161,515	5	397.776,601 329.171,145	10.145
7	397.768,296 329.196,205	8	397.760,299 329.220,334	25.423
10	397.753,957 329.239,471	11	397.744,322 329.256,123	19.239
13	397.719,065 329.299,78	14	397.714,236 329.308,127	9.643
16	397.692,916 329.342,682	17	397.669,293 329.341,784	23.639
2	397.784,364 329.150,486	3	397.780,887 329.158,213	8.473
5	397.776,601 329.171,145	6	397.774,683 329.176,931	6.096
8	397.760,299 329.220,334	9	397.755,626 329.234,433	14.853
11	397.744,322 329.256,123	12	397.723,909 329.291,406	40.762
14	397.714,236 329.308,127	15	397.694,215 329.342,732	39.979
17	397.669,293 329.341,784	18	397.659,748 329.355,457	16.676
3	397.780,887 329.158,213	4	397.779,793 329.161,515	3.479
6	397.774,683 329.176,931	7	397.768,296 329.196,205	20.304
9	397.755,626 329.234,433	10	397.753,957 329.239,471	5.308
12	397.723,909 329.291,406	13	397.719,065 329.299,78	9.674
15	397.694,215 329.342,732	16	397.692,916 329.342,682	1.3
18	397.659,748 329.355,457	19	397.655,64 329.361,341	7.176

Punct început	X / Y	Punct sfârșit	X / Y	Lungime segment	Punct început	X / Y	Punct sfârșit	X / Y	Lungime segment	Punct început	X / Y	Punct sfârșit	X / Y	Lungime segment
19	397.655,64 329.361,341	20	397.652,857 329.365,328	4.862	20	397.652,857 329.365,328	21	397.652,473 329.365,879	0.672	21	397.652,473 329.365,879	22	397.645,153 329.376,364	12.787
22	397.645,153 329.376,364	23	397.643,453 329.378,799	2.97	23	397.643,453 329.378,799	24	397.642,694 329.379,887	1.326	24	397.642,694 329.379,887	25	397.640,926 329.382,419	3.088
25	397.640,926 329.382,419	26	397.626,545 329.403,02	25.124	26	397.626,545 329.403,02	27	397.625,701 329.404,229	1.474	27	397.625,701 329.404,229	28	397.624,547 329.405,883	2.017
28	397.624,547 329.405,883	29	397.623,415 329.407,504	1.977	29	397.623,415 329.407,504	30	397.620,577 329.411,569	4.957	30	397.620,577 329.411,569	31	397.618,704 329.414,252	3.273
31	397.618,704 329.414,252	32	397.617,539 329.415,921	2.035	32	397.617,539 329.415,921	33	397.615,719 329.418,528	3.179	33	397.615,719 329.418,528	34	397.614,731 329.419,944	1.727
34	397.614,731 329.419,944	35	397.599,818 329.441,305	26.052	35	397.599,818 329.441,305	36	397.596,412 329.446,185	5.951	36	397.596,412 329.446,185	37	397.592,331 329.452,031	7.13
37	397.592,331 329.452,031	38	397.587,795 329.458,529	7.924	38	397.587,795 329.458,529	39	397.581,623 329.467,37	10.782	39	397.581,623 329.467,37	40	397.568,198 329.486,601	23.454
40	397.568,198 329.486,601	41	397.559,852 329.498,557	14.581	41	397.559,852 329.498,557	42	397.551,146 329.511,028	15.209	42	397.551,146 329.511,028	43	397.549,488 329.513,403	2.897
43	397.549,488 329.513,403	44	397.548,55 329.514,746	1.638	44	397.548,55 329.514,746	45	397.548,344 329.514,373	0.426	45	397.548,344 329.514,373	46	397.546,397 329.510,842	4.032
46	397.546,397 329.510,842	47	397.552,668 329.501,859	10.955	47	397.552,668 329.501,859	48	397.556,572 329.496,267	6.82	48	397.556,572 329.496,267	49	397.564,918 329.484,311	14.581
49	397.564,918 329.484,311	50	397.566,811 329.481,6	3.307	50	397.566,811 329.481,6	51	397.571,099 329.475,458	7.49	51	397.571,099 329.475,458	52	397.576,115 329.468,272	8.763
52	397.576,115 329.468,272	53	397.576,872 329.467,188	1.322	53	397.576,872 329.467,188	54	397.578,343 329.465,08	2.571	54	397.578,343 329.465,08	55	397.579,366 329.463,615	1.787
55	397.579,366 329.463,615	56	397.580,05 329.462,635	1.196	56	397.580,05 329.462,635	57	397.581,063 329.461,184	1.769	57	397.581,063 329.461,184	58	397.581,861 329.460,041	1.394
58	397.581,861 329.460,041	59	397.582,403 329.459,264	0.948	59	397.582,403 329.459,264	60	397.582,795 329.458,702	0.685	60	397.582,795 329.458,702	61	397.583,273 329.458,018	0.835
61	397.583,273 329.458,018	62	397.584,515 329.456,239	2.17	62	397.584,515 329.456,239	63	397.589,051 329.449,742	7.924	63	397.589,051 329.449,742	64	397.593,132 329.443,895	7.13
64	397.593,132 329.443,895	65	397.596,538 329.439,016	5.951	65	397.596,538 329.439,016	66	397.608,488 329.421,899	20.876	66	397.608,488 329.421,899	67	397.611,451 329.417,654	5.177
67	397.611,451 329.417,654	68	397.612,439 329.416,238	1.727	68	397.612,439 329.416,238	69	397.614,259 329.413,631	3.179	69	397.614,259 329.413,631	70	397.614,841 329.412,798	1.016
70	397.614,841 329.412,798	71	397.619,712 329.405,819	8.511	71	397.619,712 329.405,819	72	397.620,135 329.405,215	0.738	72	397.620,135 329.405,215	73	397.621,267 329.403,593	1.977
73	397.621,267 329.403,593	74	397.622,421 329.401,939	2.017	74	397.622,421 329.401,939	75	397.622,856 329.401,317	0.759	75	397.622,856 329.401,317	76	397.623,265 329.400,73	0.715
76	397.623,265 329.400,73	77	397.627,481 329.394,691	7.366	77	397.627,481 329.394,691	78	397.637,646 329.380,129	17.758	78	397.637,646 329.380,129	79	397.639,414 329.377,597	3.088
79	397.639,414 329.377,597	80	397.640,173 329.376,51	1.326	80	397.640,173 329.376,51	81	397.641,874 329.374,074	2.97	81	397.641,874 329.374,074	82	397.642,708 329.372,879	1.458
82	397.642,708 329.372,879	83	397.649,193 329.363,589	11.329	83	397.649,193 329.363,589	84	397.649,571 329.363,048	0.66	84	397.649,571 329.363,048	85	397.649,578 329.363,038	0.013
85	397.649,578 329.363,038	86	397.652,36 329.359,052	4.861	86	397.652,36 329.359,052	87	397.656,468 329.353,168	7.176	87	397.656,468 329.353,168	88	397.659,843 329.348,334	5.895
88	397.659,843 329.348,334	89	397.667,263 329.337,704	12.964	89	397.667,263 329.337,704	90	397.691,959 329.338,643	24.714	90	397.691,959 329.338,643	91	397.696,194 329.331,324	8.456
91	397.696,194 329.331,324	92	397.710,773 329.306,124	29.113	92	397.710,773 329.306,124	93	397.711,145 329.305,481	0.742	93	397.711,145 329.305,481	94	397.713,788 329.300,912	5.279
94	397.713,788 329.300,912	95	397.715,602 329.297,777	3.622	95	397.715,602 329.297,777	96	397.720,447 329.289,403	9.674	96	397.720,447 329.289,403	97	397.721,574 329.287,456	2.249
97	397.721,574 329.287,456	98	397.731,472 329.270,348	19.765	98	397.731,472 329.270,348	99	397.735,392 329.263,573	7.827	99	397.735,392 329.263,573	100	397.740,86 329.254,12	10.92
100	397.740,86 329.254,12	101	397.742,51 329.251,269	3.294	101	397.742,51 329.251,269	102	397.744,203 329.248,342	3.382	102	397.744,203 329.248,342	103	397.749,864 329.238,557	11.305
103	397.749,864 329.238,557	104	397.750,289 329.237,823	0.848	104	397.750,289 329.237,823	105	397.751,751 329.233,41	4.649	105	397.751,751 329.233,41	106	397.751,83 329.233,174	0.248
106	397.751,83 329.233,174	107	397.755,815 329.221,15	12.668	107	397.755,815 329.221,15	108	397.756,502 329.219,076	2.185	108	397.756,502 329.219,076	109	397.756,628 329.218,695	0.401
109	397.756,628 329.218,695	110	397.759,762 329.209,239	9.962	110	397.759,762 329.209,239	111	397.760,334 329.207,514	1.817	111	397.760,334 329.207,514	112	397.761,854 329.202,928	4.831
112	397.761,854 329.202,928	113	397.762,463 329.201,088	1.938	113	397.762,463 329.201,088	114	397.764,499 329.194,946	6.47	114	397.764,499 329.194,946	115	397.769,061 329.181,18	14.502
115	397.769,061 329.181,18	116	397.770,887 329.175,673	5.802	116	397.770,887 329.175,673	117	397.772,804 329.169,887	6.096	117	397.772,804 329.169,887	118	397.773,457 329.167,917	2.075

Punct început	X / Y	Punct sfârșit	X / Y	Lungime segment	Punct început	X / Y	Punct sfârșit	X / Y	Lungime segment	Punct început	X / Y	Punct sfârșit	X / Y	Lungime segment
118	397.773,457 329.167,917	119	397.774,107 329.165,955	2.067	119	397.774,107 329.165,955	120	397.775,996 329.160,257	6.003	120	397.775,996 329.160,257	121	397.776,608 329.158,41	1.946
121	397.776,608 329.158,41	122	397.776,62 329.158,373	0.038	122	397.776,62 329.158,373	123	397.776,942 329.157,401	1.024	123	397.776,942 329.157,401	124	397.777,067 329.157,023	0.398
124	397.777,067 329.157,023	125	397.777,183 329.156,696	0.348	125	397.777,183 329.156,696	126	397.777,43 329.156,147	0.601	126	397.777,43 329.156,147	127	397.777,783 329.155,362	0.861
127	397.777,783 329.155,362	128	397.780,35 329.149,66	6.253	128	397.780,35 329.149,66	129	397.780,582 329.149,142	0.567	129	397.780,582 329.149,142	130	397.780,99 329.147,608	1.588
130	397.780,99 329.147,608	131	397.781,02 329.147,495	0.117	131	397.781,02 329.147,495	132	397.782,736 329.141,04	6.679	132	397.782,736 329.141,04	133	397.782,769 329.140,915	0.129
133	397.782,769 329.140,915	134	397.783,199 329.139,296	1.675	134	397.783,199 329.139,296	135	397.784,32 329.135,074	4.369	135	397.784,32 329.135,074	136	397.784,602 329.134,021	1.09
136	397.784,602 329.134,021	137	397.784,663 329.133,791	0.238	137	397.784,663 329.133,791	138	397.784,846 329.133,104	0.71	138	397.784,846 329.133,104	139	397.784,981 329.132,597	0.525
139	397.784,981 329.132,597	140	397.785,397 329.131,031	1.62	140	397.785,397 329.131,031	141	397.786,132 329.128,265	2.862	141	397.786,132 329.128,265	142	397.786,263 329.127,775	0.506
142	397.786,263 329.127,775	143	397.787,342 329.123,716	4.2	143	397.787,342 329.123,716	144	397.788,447 329.119,557	4.303	144	397.788,447 329.119,557	145	397.789,431 329.115,859	3.827
145	397.789,431 329.115,859	146	397.791,002 329.109,947	6.117	146	397.791,002 329.109,947	147	397.791,853 329.106,746	3.313	147	397.791,853 329.106,746	148	397.793,246 329.101,505	5.423
148	397.793,246 329.101,505	149	397.794,194 329.097,941	3.688	149	397.794,194 329.097,941	150	397.794,776 329.095,752	2.265	150	397.794,776 329.095,752	151	397.794,861 329.095,433	0.331
151	397.794,861 329.095,433	152	397.796,114 329.090,717	4.879	152	397.796,114 329.090,717	153	397.796,259 329.090,173	0.563	153	397.796,259 329.090,173	154	397.796,944 329.087,596	2.666
154	397.796,944 329.087,596	155	397.797,097 329.087,02	0.597	155	397.797,097 329.087,02	156	397.797,328 329.086,151	0.899	156	397.797,328 329.086,151	157	397.797,7 329.084,753	1.447
157	397.797,7 329.084,753	158	397.799,211 329.079,068	5.882	158	397.799,211 329.079,068	159	397.802,306 329.067,429	12.04 4	159	397.802,306 329.067,429	160	397.802,256 329.065,115	2.315
160	397.802,256 329.065,115	161	397.802,224 329.063,646	1.469	161	397.802,224 329.063,646	162	397.802,082 329.057,078	6.569	162	397.802,082 329.057,078	163	397.801,966 329.051,708	5.371
163	397.801,966 329.051,708	164	397.801,924 329.049,757	1.951	164	397.801,924 329.049,757	165	397.801,912 329.049,209	0.548	165	397.801,912 329.049,209	166	397.801,911 329.049,153	0.056
166	397.801,911 329.049,153	167	397.801,894 329.048,386	0.767	167	397.801,894 329.048,386	168	397.801,842 329.045,944	2.443	168	397.801,842 329.045,944	169	397.801,673 329.038,113	7.833
169	397.801,673 329.038,113	170	397.801,507 329.030,445	7.669	170	397.801,507 329.030,445	171	397.801,345 329.022,931	7.516	171	397.801,345 329.022,931	172	397.801,265 329.019,229	3.703
172	397.801,265 329.019,229	173	397.801,213 329.016,826	2.403	173	397.801,213 329.016,826	174	397.798,793 329.010,33	6.933	174	397.798,793 329.010,33	175	397.794,534 328.998,897	12.20 1
175	397.794,534 328.998,897	176	397.791,842 328.991,67	7.712	176	397.791,842 328.991,67	177	397.788,591 328.982,945	9.311	177	397.788,591 328.982,945	178	397.783,659 328.969,705	14.12 9
178	397.783,659 328.969,705	179	397.782,881 328.967,618	2.228	179	397.782,881 328.967,618	180	397.782,875 328.967,6	0.018	180	397.782,875 328.967,6	181	397.782,755 328.967,278	0.344
181	397.782,755 328.967,278	182	397.781,217 328.963,149	4.406	182	397.781,217 328.963,149	183	397.780,459 328.961,115	2.171	183	397.780,459 328.961,115	184	397.777,838 328.954,079	7.508
184	397.777,838 328.954,079	185	397.776,532 328.950,574	3.74	185	397.776,532 328.950,574	186	397.776,504 328.950,498	0.081	186	397.776,504 328.950,498	187	397.773,745 328.943,093	7.903
187	397.773,745 328.943,093	188	397.771,157 328.936,145	7.414	188	397.771,157 328.936,145	189	397.769,868 328.932,683	3.694	189	397.769,868 328.932,683	190	397.768,322 328.928,535	4.427
190	397.768,322 328.928,535	191	397.767,664 328.926,768	1.885	191	397.767,664 328.926,768	192	397.765,105 328.919,898	7.332	192	397.765,105 328.919,898	193	397.761,65 328.910,625	9.895
193	397.761,65 328.910,625	194	397.760,005 328.906,208	4.713	194	397.760,005 328.906,208	195	397.760,002 328.906,199	0.01	195	397.760,002 328.906,199	196	397.759,917 328.905,973	0.242
196	397.759,917 328.905,973	197	397.753,903 328.889,829	17.22 8	197	397.753,903 328.889,829	198	397.753,665 328.889,189	0.683	198	397.753,665 328.889,189	199	397.753,409 328.888,501	0.734
199	397.753,409 328.888,501	200	397.752,51 328.886,089	2.574	200	397.752,51 328.886,089	201	397.751,717 328.883,96	2.272	201	397.751,717 328.883,96	202	397.751,197 328.882,565	1.49
202	397.751,197 328.882,565	203	397.746,332 328.869,504	13.93 7	203	397.746,332 328.869,504	204	397.743,111 328.860,859	9.225	204	397.743,111 328.860,859	205	397.741,152 328.855,6	5.612
205	397.741,152 328.855,6	206	397.740,264 328.853,216	2.544	206	397.740,264 328.853,216	207	397.740,127 328.852,849	0.392	207	397.740,127 328.852,849	208	397.738,747 328.849,145	3.953
208	397.738,747 328.849,145	209	397.737,961 328.847,034	2.253	209	397.737,961 328.847,034	210	397.733,383 328.834,744	13.11 5	210	397.733,383 328.834,744	211	397.729,014 328.823,017	12.51 4
211	397.729,014 328.823,017	212	397.727,971 328.820,216	2.989	212	397.727,971 328.820,216	213	397.726,654 328.816,682	3.772	213	397.726,654 328.816,682	214	397.725,024 328.812,306	4.669
214	397.725,024 328.812,306	215	397.721,921 328.803,975	8.891	215	397.721,921 328.803,975	216	397.719,347 328.797,065	7.374	216	397.719,347 328.797,065	217	397.718,489 328.794,762	2.457

Punct început	X / Y	Punct sfârșit	X / Y	Lungime segment	Punct început	X / Y	Punct sfârșit	X / Y	Lungime segment	Punct început	X / Y	Punct sfârșit	X / Y	Lungime segment
217	397.718,489 328.794,762	218	397.716,784 328.790,185	4.885	218	397.716,784 328.790,185	219	397.714,225 328.783,318	7.328	219	397.714,225 328.783,318	220	397.709,812 328.771,47	12.643
220	397.709,812 328.771,47	221	397.706,047 328.761,364	10.785	221	397.706,047 328.761,364	222	397.705,351 328.759,494	1.995	222	397.705,351 328.759,494	223	397.704,922 328.758,343	1.228
223	397.704,922 328.758,343	224	397.700,646 328.746,866	12.247	224	397.700,646 328.746,866	225	397.698,959 328.742,336	4.835	225	397.698,959 328.742,336	226	397.702,62 328.740,706	4.008
226	397.702,62 328.740,706	227	397.709,099 328.758,098	18.559	227	397.709,099 328.758,098	228	397.722,237 328.793,366	37.636	228	397.722,237 328.793,366	229	397.730,403 328.815,285	23.391
229	397.730,403 328.815,285	230	397.742,496 328.847,749	34.642	230	397.742,496 328.847,749	231	397.755,466 328.882,564	37.153	231	397.755,466 328.882,564	232	397.772,071 328.927,139	47.567
232	397.772,071 328.927,139	233	397.784,965 328.961,753	36.938	233	397.784,965 328.961,753	234	397.786,503 328.965,881	4.406	234	397.786,503 328.965,881	235	397.786,628 328.966,218	0.359
235	397.786,628 328.966,218	236	397.786,63 328.966,221	0.004	236	397.786,63 328.966,221	237	397.805,197 329.016,064	53.189	237	397.805,197 329.016,064	238	397.805,894 329.048,299	32.243
238	397.805,894 329.048,299	239	397.805,91 329.049,067	0.768	239	397.805,91 329.049,067	240	397.805,911 329.049,123	0.056	240	397.805,911 329.049,123	241	397.805,923 329.049,671	0.548
241	397.805,923 329.049,671	242	397.805,965 329.051,622	1.951	242	397.805,965 329.051,622	243	397.806,081 329.056,992	5.371	243	397.806,081 329.056,992	244	397.806,223 329.063,56	6.569
244	397.806,223 329.063,56	245	397.806,317 329.067,909	4.35	245	397.806,317 329.067,909	246	397.801,194 329.087,179	19.94	246	397.801,194 329.087,179	247	397.800,81 329.088,624	1.495
247	397.800,81 329.088,624	248	397.799,98 329.091,745	3.229	248	397.799,98 329.091,745	249	397.798,727 329.096,46	4.879	249	397.798,727 329.096,46	1	397.786,602 329.142,068	47.192

** Lungimile segmentelor sunt determinate în planul de proiecție Stereo 70 și sunt rotunjite la 1 milimetru.

*** Distanța dintre puncte este formată din segmente cumulate ce sunt mai mici decât valoarea 1 milimetru.

**DATE DESPRE IMOBILUL NR. 1331**

Oficiul de Cadastru și Publicitate Imobiliară DOLJ
Biroul de Cadastru și Publicitate Imobiliară Craiova

A. Partea I. Descrierea imobilului

TEREN Extravilan

Adresa: Jud. Dolj, T4, P112

Nr. Crt	Nr cadastral Nr. topografic	Suprafața* (mp)	Observații / Referințe
A1		1.196	Sector cadastral:4 Teren neimprejmuit;

B. Partea II. Proprietari și acte

Inscrieri privitoare la dreptul de proprietate și alte drepturi reale		Referințe
/		
Act Administrativ nr. Titlu de proprietate 1054-1367, din 04/08/1997 emis de CJSIPT Dolj (Adeverinta nr. 1402/10.04.2023, eliberata de Primaria Comunei Almaj);		
B1	Intabulare, drept de PROPRIETATE, dobandit prin Reconstituire, cota actuala 2/3, cota initiala 2/3 1) VASILE GEORGETA 2) VASILE NICOLAE	A1
Act Notarial nr. Certificat de mostenitor 3, din 20/01/2004 emis de NP ELVIRA DIACONESCU;		
B2	Intabulare, drept de PROPRIETATE, dobandit prin Succesiune, cota actuala 1/3, cota initiala 1/3 1) VASILE NICOLAE	A1

C. Partea III. SARCINI .

Inscrieri privind dezmembramintele dreptului de proprietate, drepturi reale de garanție și sarcini	Referințe
NU SUNT	

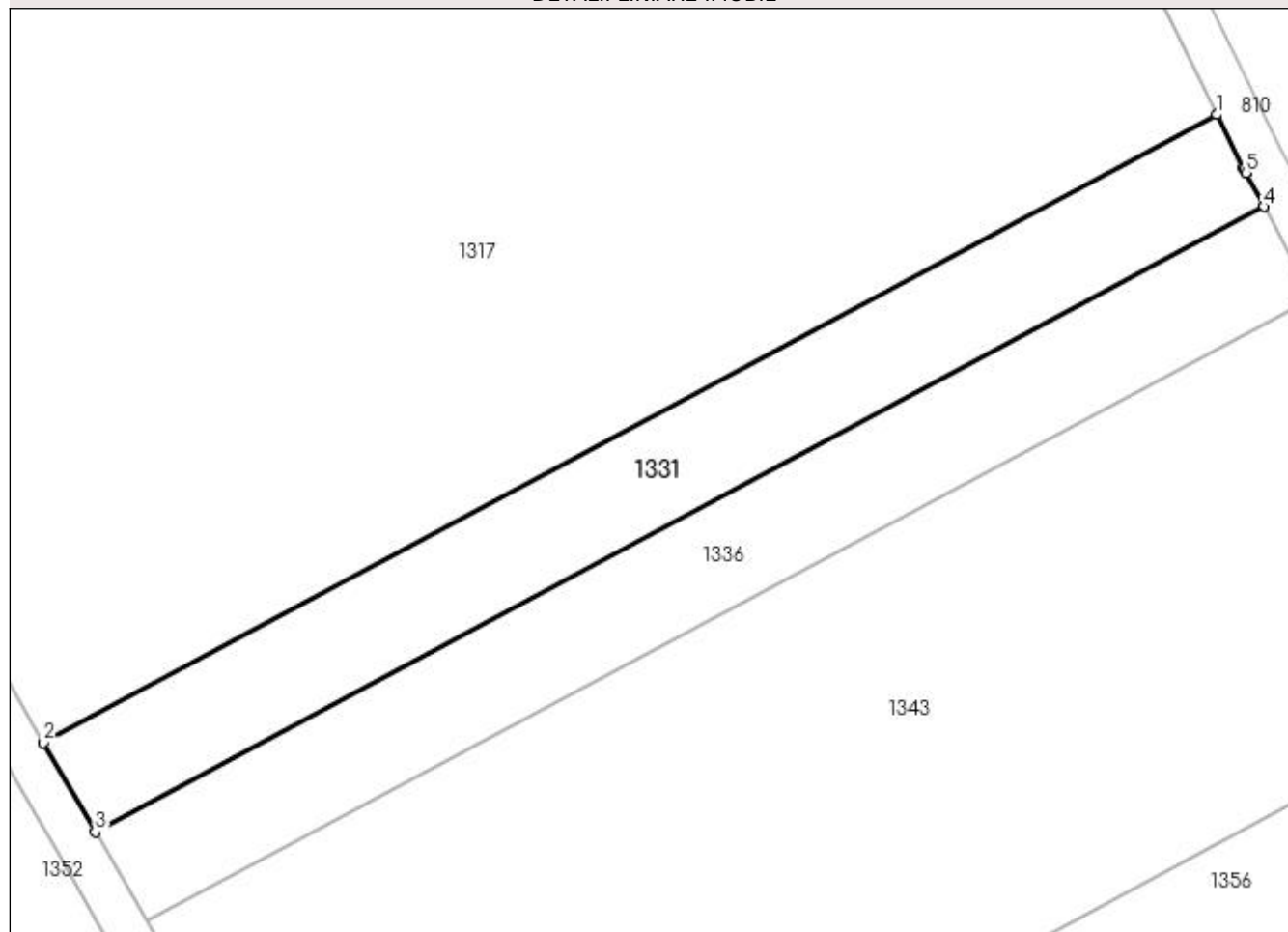
Anexa Nr. 1 La Partea I

Teren

Nr cadastral	Suprafața (mp)*	Observații / Referințe
	1.196	

* Suprafața este determinată în planul de proiecție Stereo 70.

DETALII LINIARE IMOBIL



Date referitoare la teren

Crt	Categorie folosință	Intravilan	Suprafața (mp)	Tarla	Parcelă	Nr. topo	Observații / Referințe
1	arabil	NU	1.196	4	112	-	

Lungime Segmente

1) Valorile lungimilor segmentelor sunt obținute din proiecție în plan.

Punct început	X / Y	Punct sfârșit	X / Y	Lungime segment (** (m)
1	397.823,942 329.366,78	2	397.714,236 329.308,127	124.402
2	397.714,236 329.308,127	3	397.719,065 329.299,78	9.643
3	397.719,065 329.299,78	4	397.828,302 329.358,183	123.869
4	397.828,302 329.358,183	5	397.826,623 329.361,337	3.573
5	397.826,623 329.361,337	6	397.826,465 329.361,634	0.337

Punct început	X / Y	Punct sfârșit	X / Y	Lungime segment (** (m)
6	397.826,465 329.361,634	7	397.826,403 329.361,761	0.141
7	397.826,403 329.361,761	1	397.823,942 329.366,78	5.59

** Lungimile segmentelor sunt determinate în planul de proiecție Stereo 70 și sunt rotunjite la 1 milimetru.

*** Distanța dintre puncte este formată din segmente cumulate ce sunt mai mici decât valoarea 1 milimetru.

**DATE DESPRE IMOBILUL NR. 1336**

Oficiul de Cadastru și Publicitate Imobiliară DOLJ
 Biroul de Cadastru și Publicitate Imobiliară Craiova

A. Partea I. Descrierea imobilului

TEREN Extravilan

Adresa: Jud. Dolj, T4, P113

Nr. Crt	Nr cadastral Nr. topografic	Suprafața* (mp)	Observații / Referințe
A1		1.196	Sector cadastral:4 Teren neimprejmuit;

B. Partea II. Proprietari și acte

Inscrieri privitoare la dreptul de proprietate și alte drepturi reale		Referințe
/		
Act Administrativ nr. Titlu de proprietate 1179-48419, din 17/09/1997 emis de CJSIPT Dolj (Adeverinta nr 1470/20.04.2023 eliberata de Primaria Comunei Almaj);		
B1	Intabulare, drept de PROPRIETATE, dobandit prin Reconstituire, cota actuala 1/1, cota initiala 1/1 1) ENACHE MARIA DEFUNCT:Da	A1

C. Partea III. SARCINI .

Inscrieri privind dezmembramintele dreptului de proprietate, drepturi reale de garanție și sarcini	Referințe
NU SUNT	

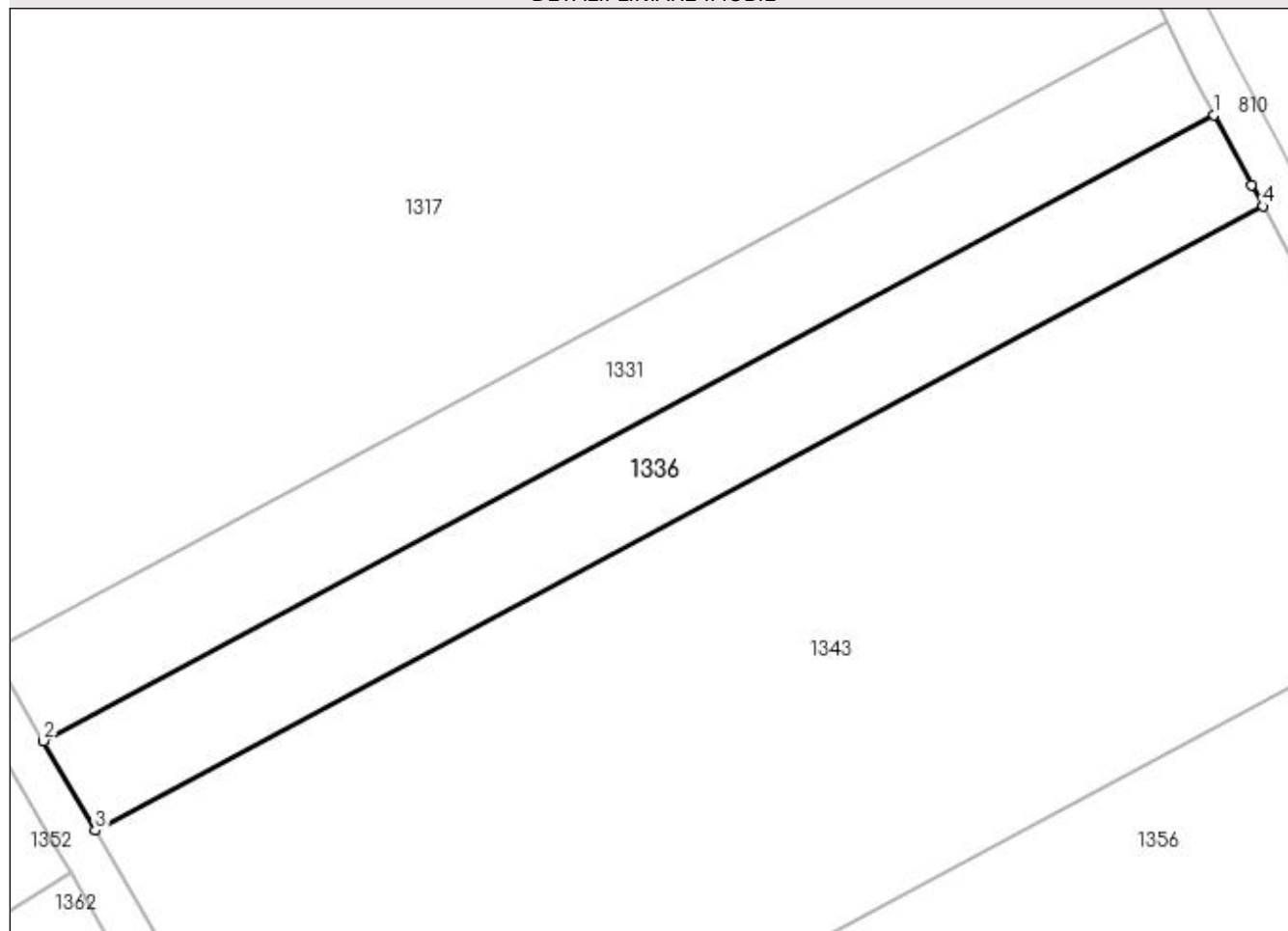
Anexa Nr. 1 La Partea I

Teren

Nr cadastral	Suprafața (mp)*	Observații / Referințe
	1.196	

* Suprafața este determinată în planul de proiecție Stereo 70.

DETALII LINIARE IMOBIL



Date referitoare la teren

Crt	Categorie folosință	Intravilan	Suprafața (mp)	Tarla	Parcelă	Nr. topo	Observații / Referințe
1	arabil	NU	1.196	4	113	-	

Lungime Segmente

1) Valorile lungimilor segmentelor sunt obținute din proiecție în plan.

Punct început	X / Y	Punct sfârșit	X / Y	Lungime segment (** (m)
1	397.828,302 329.358,183	2	397.719,065 329.299,78	123.869
2	397.719,065 329.299,78	3	397.723,909 329.291,406	9.674
3	397.723,909 329.291,406	4	397.832,845 329.349,648	123.527
4	397.832,845 329.349,648	5	397.831,798 329.351,615	2.229
5	397.831,798 329.351,615	1	397.828,302 329.358,183	7.44

**** Lungimile segmentelor sunt determinate în planul de proiecție Stereo 70 și sunt rotunjite la 1 milimetru.**

***** Distanța dintre puncte este formată din segmente cumulate ce sunt mai mici decât valoarea 1 milimetru.**

**DATE DESPRE IMOBILUL NR. 1338**

Oficiul de Cadastru și Publicitate Imobiliară DOLJ
Biroul de Cadastru și Publicitate Imobiliară Craiova

A. Partea I. Descrierea imobilului

TEREN Extravilan

Adresa: Jud. Dolj, T4, P93/33

Nr. Crt	Nr cadastral Nr. topografic	Suprafața* (mp)	Observații / Referințe
A1		1.344	Sector cadastral:4 Teren neimprejmuit;

B. Partea II. Proprietari și acte

Inscrieri privitoare la dreptul de proprietate și alte drepturi reale	Referințe
/	
Act Notarial nr. Certificat de mostenitor 31, din 04/06/1999 emis de NP Stefanescu Floriana;	
B1	A1
Intabulare, drept de PROPRIETATE, dobandit prin Succesiune, cota actuala 1/1, cota initiala 1/1 1) SANDU SABIN	

C. Partea III. SARCINI .

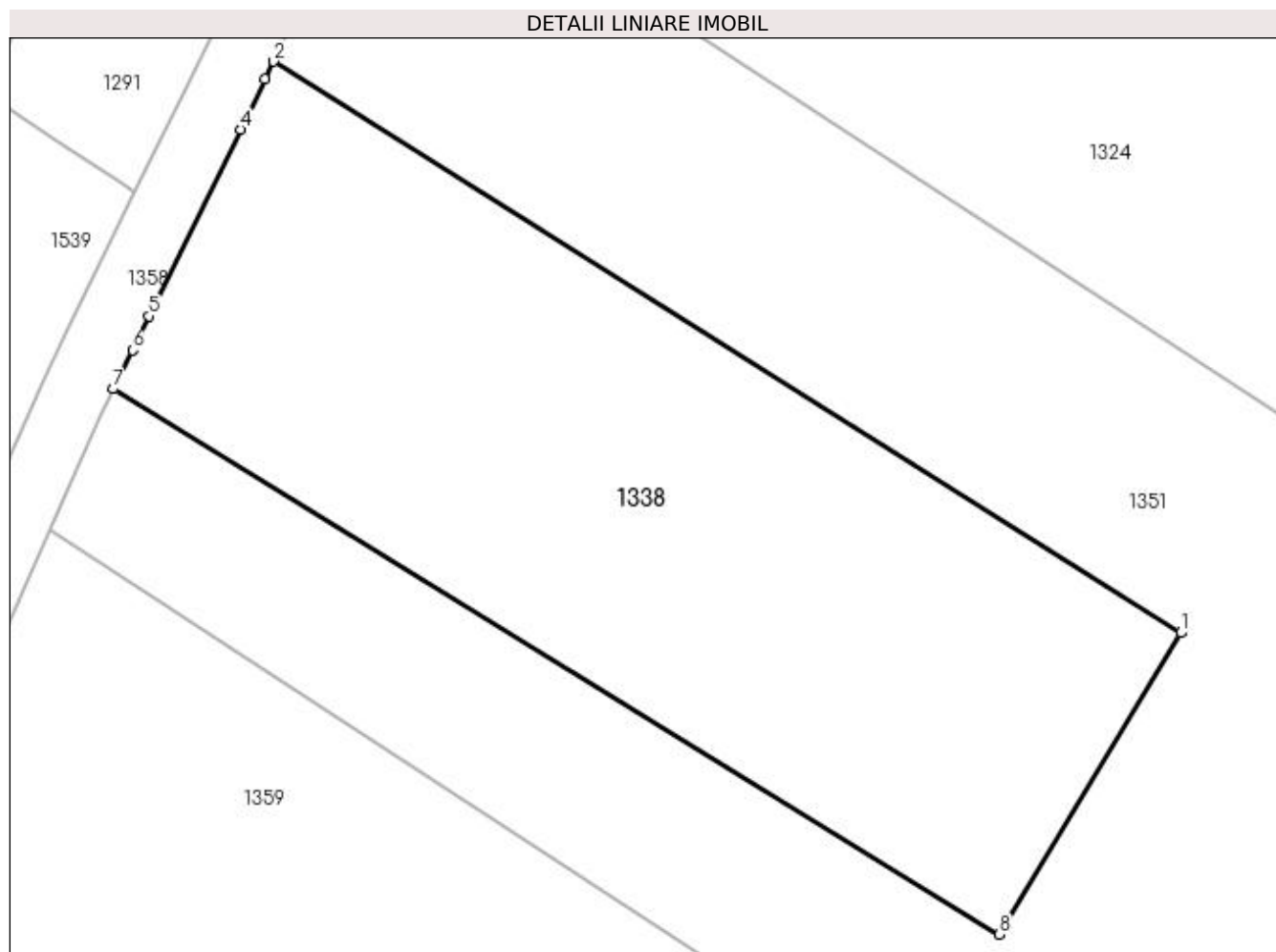
Inscrieri privind dezmembramintele dreptului de proprietate, drepturi reale de garanție și sarcini	Referințe
NU SUNT	

Anexa Nr. 1 La Partea I

Teren

Nr cadastral	Suprafața (mp)*	Observații / Referințe
	1.344	

* Suprafața este determinată în planul de proiecție Stereo 70.



Date referitoare la teren

Crt	Categorie folosință	Intra vilan	Suprafața (mp)	Tarla	Parcelă	Nr. topo	Observații / Referințe
1	arabil	NU	1.344	4	93/33	-	

Lungime Segmente

1) Valorile lungimilor segmentelor sunt obținute din proiecție în plan.

Punct început	X / Y	Punct sfârșit	X / Y	Lungime segment (** (m)
1	397.367,556 329.314,651	2	397.313,4 329.348,74	63.991
2	397.313,4 329.348,74	3	397.312,886 329.347,688	1.171
3	397.312,886 329.347,688	4	397.311,416 329.344,68	3.348
4	397.311,416 329.344,68	5	397.305,973 329.333,544	12.395
5	397.305,973 329.333,544	6	397.304,979 329.331,509	2.265

Punct început	X / Y	Punct sfârșit	X / Y	Lungime segment (** (m)
6	397.304,979 329.331,509	7	397.303,848 329.329,196	2.574
7	397.303,848 329.329,196	8	397.356,733 329.296,656	62.094
8	397.356,733 329.296,656	1	397.367,556 329.314,651	20.999

** Lungimile segmentelor sunt determinate în planul de proiecție Stereo 70 și sunt rotunjite la 1 milimetru.

*** Distanța dintre puncte este formată din segmente cumulate ce sunt mai mici decât valoarea 1 milimetru.

**DATE DESPRE IMOBILUL NR. 1339**

Oficiul de Cadastru și Publicitate Imobiliară DOLJ
Biroul de Cadastru și Publicitate Imobiliară Craiova

A. Partea I. Descrierea imobilului

TEREN Extravilan

Adresa: Jud. Dolj, T4, P148/6

Nr. Crt	Nr cadastral Nr. topografic	Suprafața* (mp)	Observații / Referințe
A1		2.100	Sector cadastral:4 Teren neimprejmuit;

B. Partea II. Proprietari și acte

Inscrieri privitoare la dreptul de proprietate și alte drepturi reale		Referințe
/		
Act Notarial nr. Certificat de mostenitor 13, din 03/03/2023 emis de NP UNGUREANU-DUVAL ANAMARIA ANDRA;		
B1	Intabulare, drept de PROPRIETATE, dobandit prin Succesiune, cota actuala 1/4, cota initiala 1/4 1) STAVARACHE AURICA	A1
B2	Intabulare, drept de PROPRIETATE, dobandit prin Succesiune, cota actuala 3/4, cota initiala 3/4 1) STAVARACHE ANDREI-STEFAN	A1

C. Partea III. SARCINI .

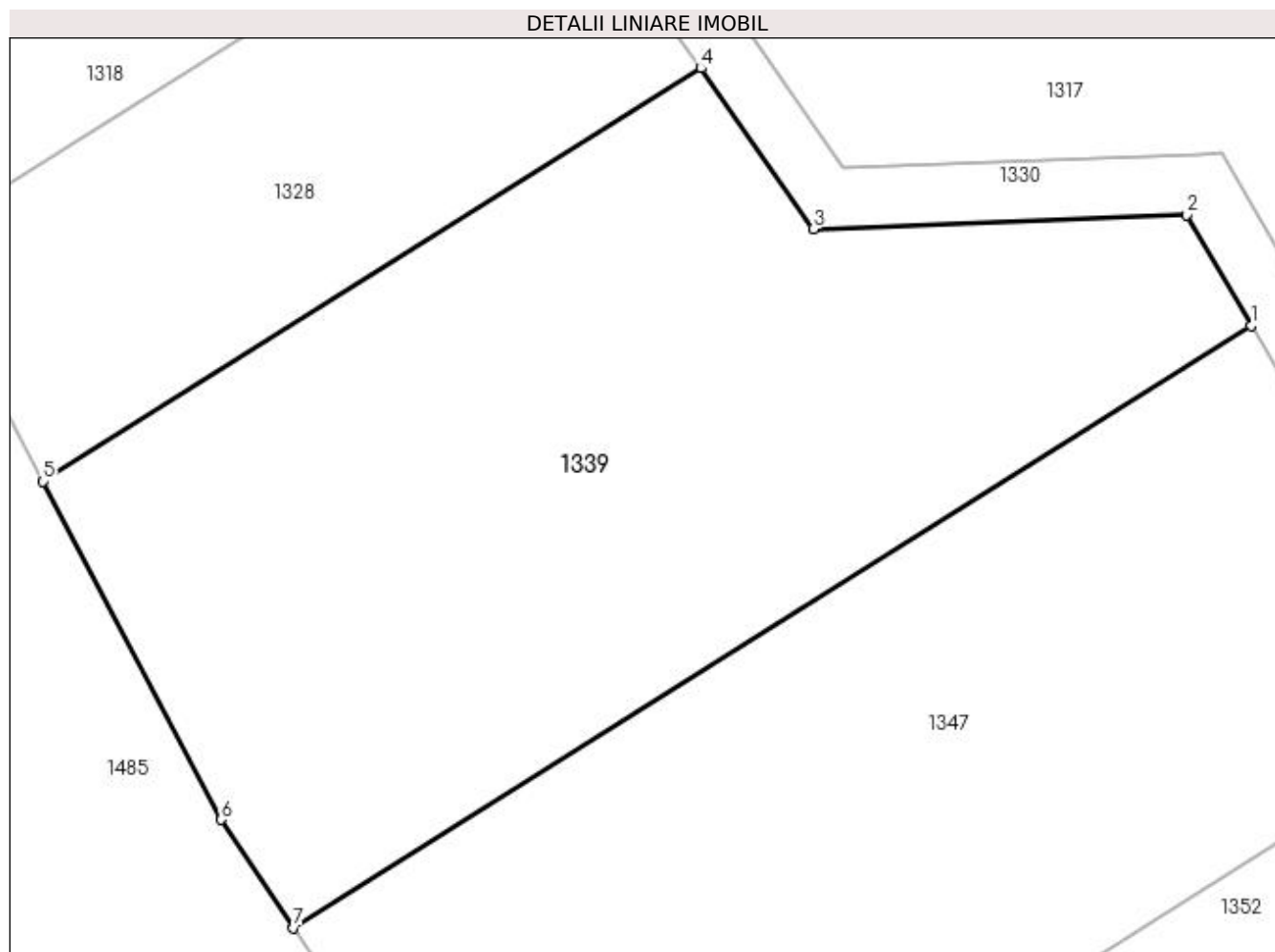
Inscrieri privind dezmembramintele dreptului de proprietate, drepturi reale de garanție și sarcini	Referințe
NU SUNT	

Anexa Nr. 1 La Partea I

Teren

Nr cadastral	Suprafața (mp)*	Observații / Referințe
	2.100	

* Suprafața este determinată în planul de proiecție Stereo 70.



Date referitoare la teren

Crt	Categorie folosință	Intravilan	Suprafața (mp)	Tarla	Parcelă	Nr. topo	Observații / Referințe
1	pasune	NU	2.100	4	148/6	-	

Lungime Segmente

1) Valorile lungimilor segmentelor sunt obținute din proiecție în plan.

Punct început	X / Y	Punct sfârșit	X / Y	Lungime segment (** (m)
1	397.696,194 329.331,324	2	397.691,959 329.338,643	8.456
2	397.691,959 329.338,643	3	397.667,263 329.337,704	24.714
3	397.667,263 329.337,704	4	397.659,843 329.348,334	12.964
4	397.659,843 329.348,334	5	397.616,382 329.321,03	51.326
5	397.616,382 329.321,03	6	397.628,145 329.298,72	25.221

Punct început	X / Y	Punct sfârșit	X / Y	Lungime segment (** (m)
6	397.628,145 329.298,72	7	397.632,928 329.291,578	8.596
7	397.632,928 329.291,578	1	397.696,194 329.331,324	74.715

** Lungimile segmentelor sunt determinate în planul de proiecție Stereo 70 și sunt rotunjite la 1 milimetru.

*** Distanța dintre puncte este formată din segmente cumulate ce sunt mai mici decât valoarea 1 milimetru.

**DATE DESPRE IMOBILUL NR. 1343**

Oficiul de Cadastru și Publicitate Imobiliară DOLJ
Biroul de Cadastru și Publicitate Imobiliară Craiova

A. Partea I. Descrierea imobilului

TEREN Extravilan

Adresa: Jud. Dolj, T4, P114

Nr. Crt	Nr cadastral Nr. topografic	Suprafața* (mp)	Observații / Referințe
A1		5.005	Sector cadastral:4 Teren neimprejmuit;

B. Partea II. Proprietari și acte

Inscrieri privitoare la dreptul de proprietate și alte drepturi reale	Referințe
/	
Act Administrativ nr. Titlu de proprietate 1065-1367, din 04/08/1997 emis de CJSIPT Dolj;	
B1	A1
Intabulare, drept de PROPRIETATE, dobândit prin Reconstituire, cota actuala 1/1, cota initiala 1/1 1) CALIN TRAIAN	

C. Partea III. SARCINI .

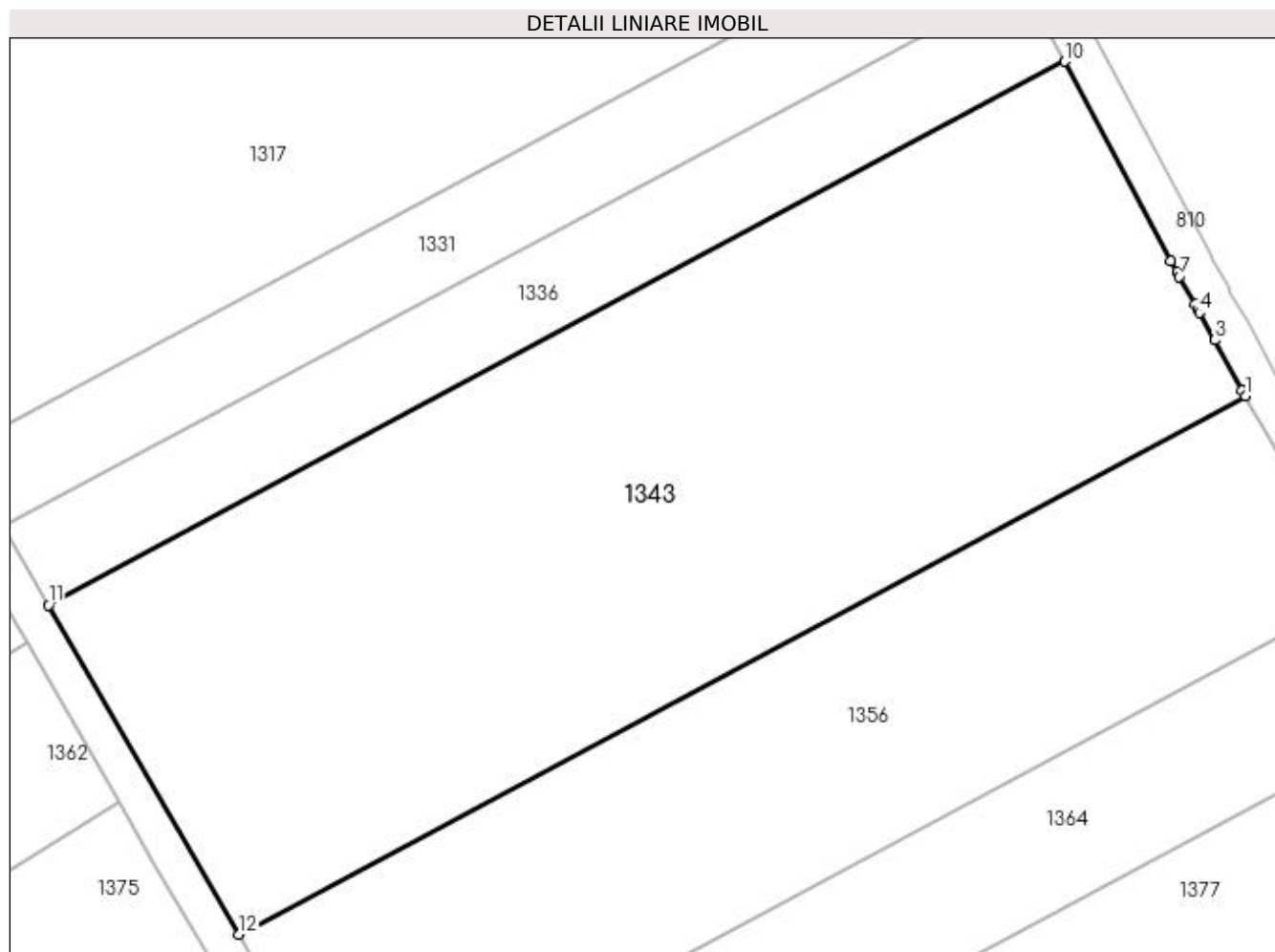
Inscrieri privind dezmembramintele dreptului de proprietate, drepturi reale de garanție și sarcini	Referințe
NU SUNT	

Anexa Nr. 1 La Partea I

Teren

Nr cadastral	Suprafața (mp)*	Observații / Referințe
	5.005	

* Suprafața este determinată în planul de proiecție Stereo 70.



Date referitoare la teren

Crt	Categorie folosință	Intra vilan	Suprafața (mp)	Tarla	Parcelă	Nr. topo	Observații / Referințe
1	arabil	NU	5.005	4	114	-	

Lungime Segmente

1) Valorile lungimilor segmentelor sunt obținute din proiecție în plan.

Punct început	X / Y	Punct sfârșit	X / Y	Lungime segment (** (m)
1	397.852,218 329.313,809	2	397.851,881 329.314,416	0.695
2	397.851,881 329.314,416	3	397.848,893 329.319,795	6.153
3	397.848,893 329.319,795	4	397.847,263 329.322,728	3.356
4	397.847,263 329.322,728	5	397.847,063 329.323,088	0.411
5	397.847,063 329.323,088	6	397.846,774 329.323,608	0.595

Punct început	X / Y	Punct sfârșit	X / Y	Lungime segment (** (m)
6	397.846,774 329.323,608	7	397.845,107 329.326,609	3.433
7	397.845,107 329.326,609	8	397.844,852 329.327,088	0.543
8	397.844,852 329.327,088	9	397.844,204 329.328,306	1.379
9	397.844,204 329.328,306	10	397.832,845 329.349,648	24.177
10	397.832,845 329.349,648	11	397.723,909 329.291,406	123.527
11	397.723,909 329.291,406	12	397.744,322 329.256,123	40.762
12	397.744,322 329.256,123	1	397.852,218 329.313,809	122.348

** Lungimile segmentelor sunt determinate în planul de proiecție Stereo 70 și sunt rotunjite la 1 milimetru.

*** Distanța dintre puncte este formată din segmente cumulate ce sunt mai mici decât valoarea 1 milimetru.

**DATE DESPRE IMOBILUL NR. 1346**

Oficiul de Cadastru și Publicitate Imobiliară DOLJ
Biroul de Cadastru și Publicitate Imobiliară Craiova

A. Partea I. Descrierea imobilului

TEREN Extravilan

Adresa: Jud. Dolj, T4, P93/19

Nr. Crt	Nr cadastral Nr. topografic	Suprafața* (mp)	Observații / Referințe
A1		1.350	Sector cadastral:4 Teren neimprejmuit;

B. Partea II. Proprietari și acte

Inscrieri privitoare la dreptul de proprietate și alte drepturi reale	Referințe
/	
Act Administrativ nr. Titlu de proprietate 707-44776, din 04/03/1997 emis de CJSIPT Dolj (Adeverinta nr 1073/21.03.2023 eliberata de Primaria Comunei Almaj);	
B1	A1
Intabulare, drept de PROPRIETATE, dobandit prin Reconstituire, cota actuala 1/1, cota initiala 1/1 1) PARVU IOANA DEFUNCT:Da	

C. Partea III. SARCINI .

Inscrieri privind dezmembramintele dreptului de proprietate, drepturi reale de garanție și sarcini	Referințe
NU SUNT	

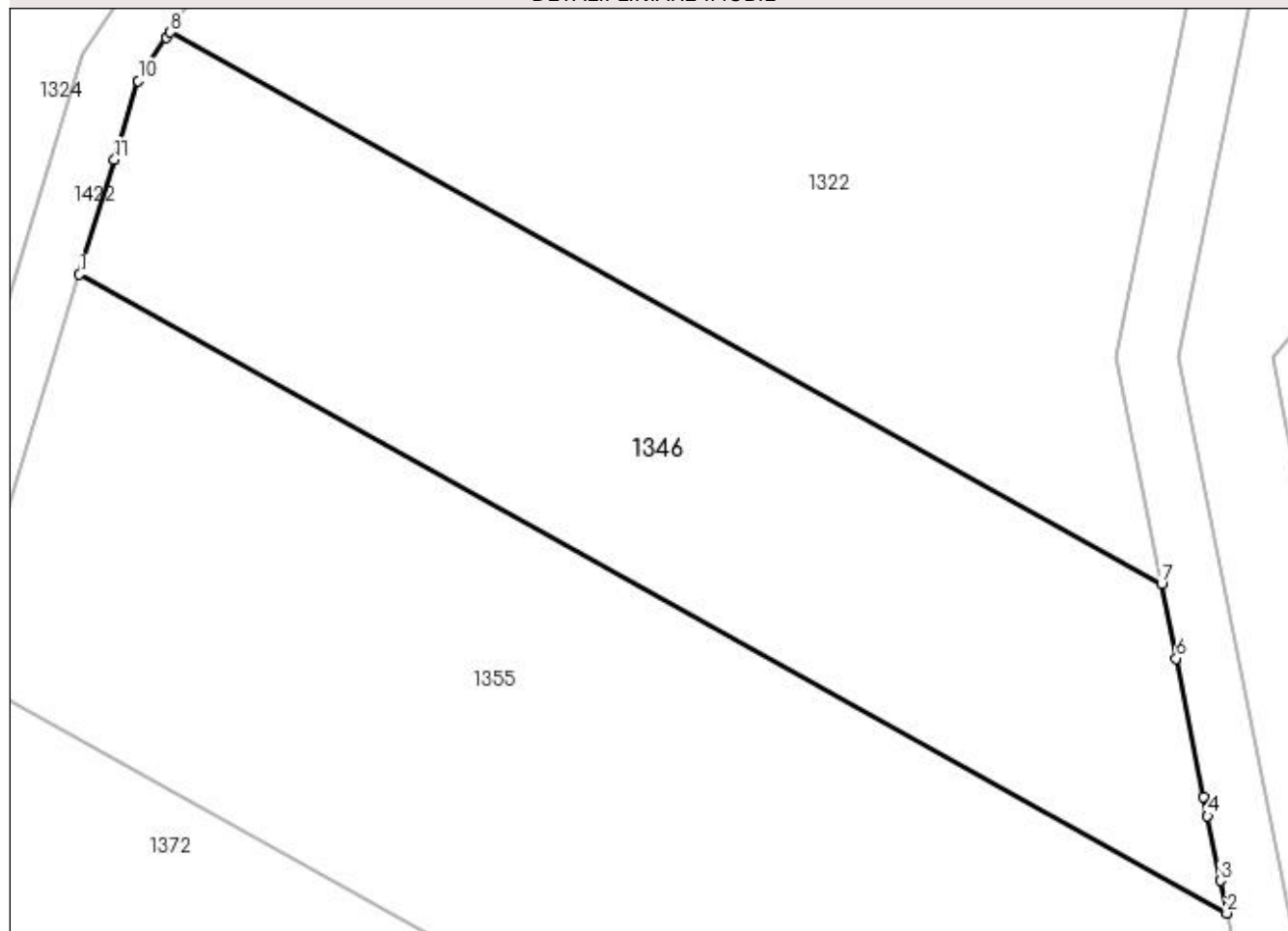
Anexa Nr. 1 La Partea I

Teren

Nr cadastral	Suprafața (mp)*	Observații / Referințe
	1.350	

* Suprafața este determinată în planul de proiecție Stereo 70.

DETALII LINIARE IMOBIL



Date referitoare la teren

Crt	Categorie folosință	Intravilan	Suprafața (mp)	Tarla	Parcelă	Nr. topo	Observații / Referințe
1	arabil	NU	1.350	4	93/19	-	

Lungime Segmente

1) Valorile lungimilor segmentelor sunt obținute din proiecție în plan.

Punct început	X / Y	Punct sfârșit	X / Y	Lungime segment (** (m)
1	397.439,522 329.310,567	2	397.514,669 329.268,751	85.998
2	397.514,669 329.268,751	3	397.514,247 329.270,876	2.167
3	397.514,247 329.270,876	4	397.513,407 329.275,105	4.312
4	397.513,407 329.275,105	5	397.513,16 329.276,349	1.268
5	397.513,16 329.276,349	6	397.511,358 329.285,425	9.254

Punct început	X / Y	Punct sfârșit	X / Y	Lungime segment (** (m)
6	397.511,358 329.285,425	7	397.510,388 329.290,308	4.979
7	397.510,388 329.290,308	8	397.445,479 329.326,428	74.282
8	397.445,479 329.326,428	9	397.445,228 329.326,048	0.455
9	397.445,228 329.326,048	10	397.443,375 329.323,233	3.37
10	397.443,375 329.323,233	11	397.441,81 329.318,088	5.378
11	397.441,81 329.318,088	1	397.439,522 329.310,567	7.861

** Lungimile segmentelor sunt determinate în planul de proiecție Stereo 70 și sunt rotunjite la 1 milimetru.

*** Distanța dintre puncte este formată din segmente cumulate ce sunt mai mici decât valoarea 1 milimetru.

**DATE DESPRE IMOBILUL NR. 1347**

Oficiul de Cadastru și Publicitate Imobiliară DOLJ
Biroul de Cadastru și Publicitate Imobiliară Craiova

A. Partea I. Descrierea imobilului

TEREN Extravilan

Adresa: Jud. Dolj, T4, P148/7

Nr. Crt	Nr cadastral Nr. topografic	Suprafața* (mp)	Observații / Referințe
A1		2.200	Sector cadastral:4 Teren neimprejmuit;

B. Partea II. Proprietari și acte

Inscrieri privitoare la dreptul de proprietate și alte drepturi reale		Referințe
/		
Act Notarial nr. Certificat de mostenitor 22, din 03/04/2009 emis de NP CARSTEA TEREZIA;		
B1	Intabulare, drept de PROPRIETATE, dobandit prin Succesiune, cota actuala 2/8, cota initiala 2/8 1) STAVARACHE CONSTANTA DEFUNCT:Da	A1
B2	Intabulare, drept de PROPRIETATE, dobandit prin Succesiune, cota actuala 3/8, cota initiala 3/8 1) STAVARACHE ION	A1
B3	Intabulare, drept de PROPRIETATE, dobandit prin Succesiune, cota actuala 3/8, cota initiala 3/8 1) STAVARACHE ILIE DEFUNCT:Da	A1

C. Partea III. SARCINI .

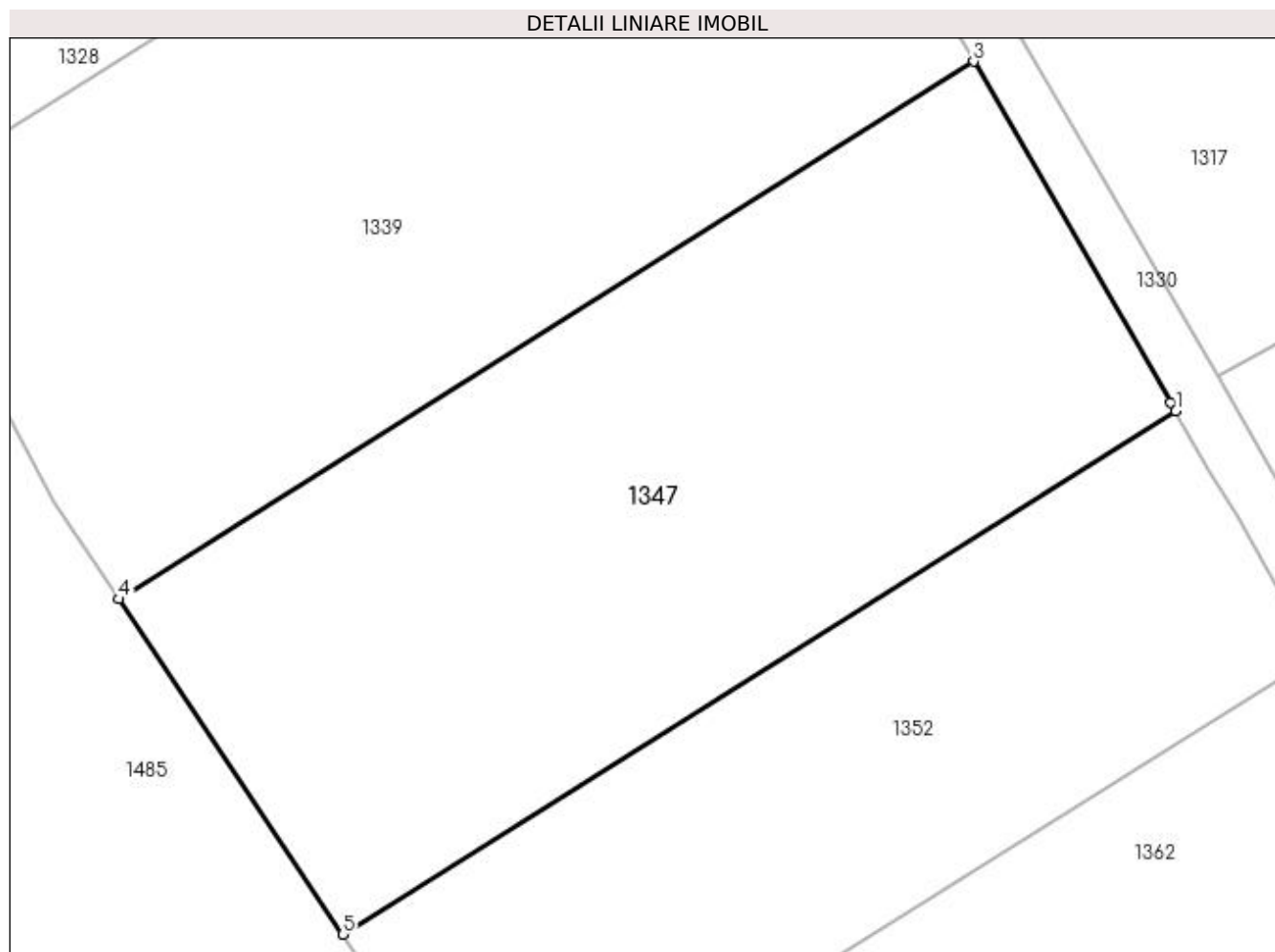
Inscrieri privind dezmembramintele dreptului de proprietate, drepturi reale de garanție și sarcini	Referințe
NU SUNT	

Anexa Nr. 1 La Partea I

Teren

Nr cadastral	Suprafața (mp)*	Observații / Referințe
	2.200	

* Suprafața este determinată în planul de proiecție Stereo 70.



Date referitoare la teren

Crt	Categorie folosință	Intravilan	Suprafața (mp)	Tarla	Parcelă	Nr. topo	Observații / Referințe
1	pasune	NU	2.200	4	148/7	-	

Lungime Segmente

1) Valorile lungimilor segmentelor sunt obținute din proiecție în plan.

Punct început	X / Y	Punct sfârșit	X / Y	Lungime segment (** (m)
1	397.711,145 329.305,481	2	397.710,773 329.306,124	0.742
2	397.710,773 329.306,124	3	397.696,194 329.331,324	29.113
3	397.696,194 329.331,324	4	397.632,928 329.291,578	74.715
4	397.632,928 329.291,578	5	397.649,535 329.266,776	29.848
5	397.649,535 329.266,776	1	397.711,145 329.305,481	72.759

**** Lungimile segmentelor sunt determinate în planul de proiecție Stereo 70 și sunt rotunjite la 1 milimetru.**

***** Distanța dintre puncte este formată din segmente cumulate ce sunt mai mici decât valoarea 1 milimetru.**

**DATE DESPRE IMOBILUL NR. 1351**

Oficiul de Cadastru și Publicitate Imobiliară DOLJ
Biroul de Cadastru și Publicitate Imobiliară Craiova

A. Partea I. Descrierea imobilului

TEREN Extravilan

Adresa: Jud. Dolj, T4, P93/33/1

Nr. Crt	Nr cadastral Nr. topografic	Suprafața* (mp)	Observații / Referințe
A1		4.815	Sector cadastral:4 Teren neimprejmuit;

B. Partea II. Proprietari și acte

Inscrieri privitoare la dreptul de proprietate și alte drepturi reale		Referințe
/		
Act Normativ nr. 7, din 13/03/1996 emis de Parlamentul Romaniei;		
B1	Intabulare, drept de PROPRIETATE, dobandit prin Lege, cota actuala 1/1, cota initiala 1/1 1) UAT ALMAJ, CIF:4553674, Rezerva comisiei locale de fond funciar	A1

C. Partea III. SARCINI .

Inscrieri privind dezmembramintele dreptului de proprietate, drepturi reale de garanție și sarcini	Referințe
NU SUNT	

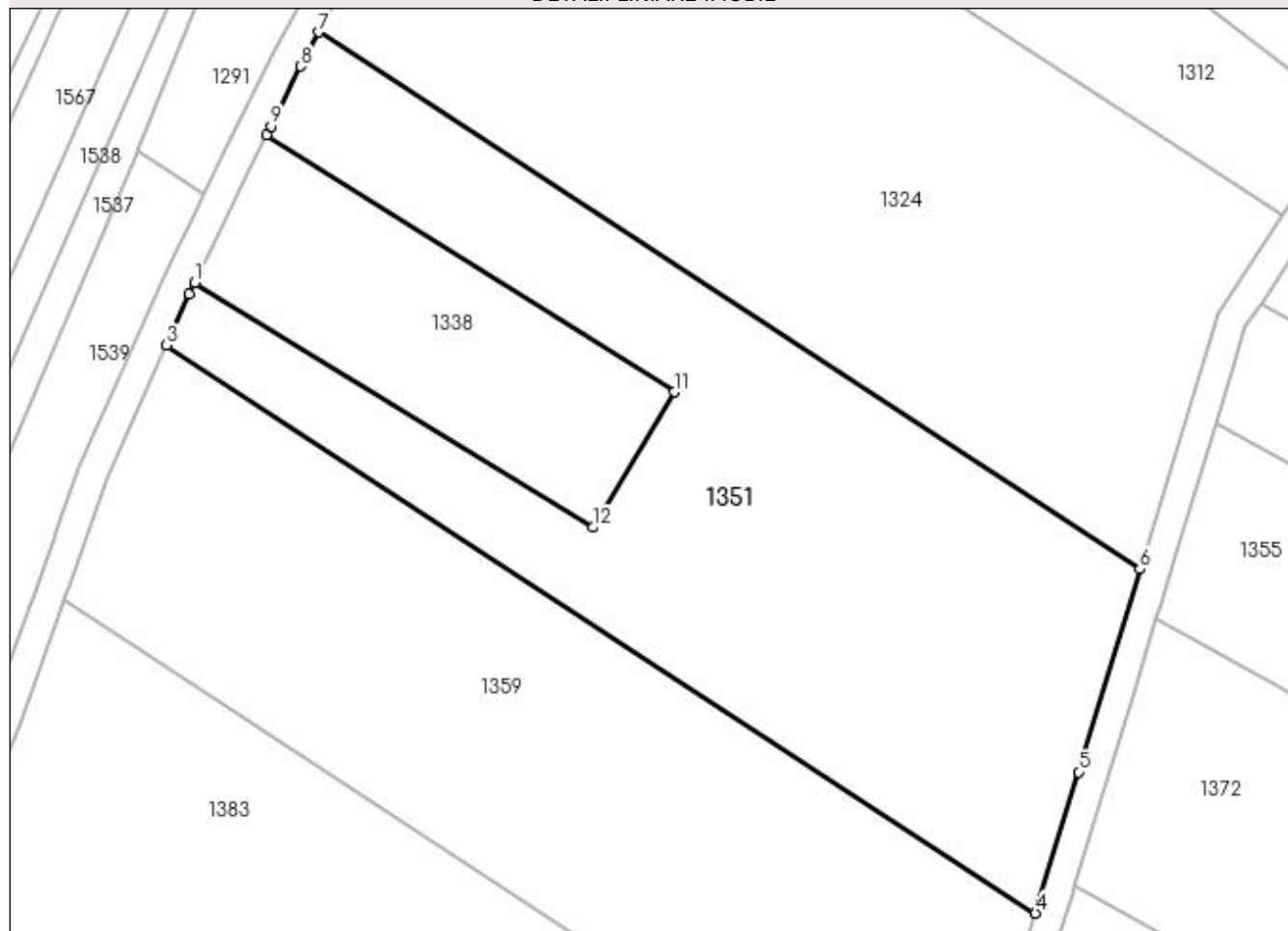
Anexa Nr. 1 La Partea I

Teren

Nr cadastral	Suprafața (mp)*	Observații / Referințe
	4.815	

* Suprafața este determinată în planul de proiecție Stereo 70.

DETALII LINIARE IMOBIL



Date referitoare la teren

Crt	Categorie folosință	Intra vilan	Suprafața (mp)	Tarla	Parcelă	Nr. topo	Observații / Referințe
1	arabil	NU	4.815	4	93/33/1	-	

Lungime Segmente

1) Valorile lungimilor segmentelor sunt obținute din proiecție în plan.

Punct început	X / Y	Punct sfârșit	X / Y	Lungime segment (** (m)
1	397.303,848 329.329,196	2	397.303,097 329.327,659	1.711
2	397.303,097 329.327,659	3	397.300,074 329.320,848	7.451
3	397.300,074 329.320,848	4	397.415,524 329.245,423	137.904
4	397.415,524 329.245,423	5	397.421,228 329.264,174	19.599
5	397.421,228 329.264,174	6	397.429,422 329.291,11	28.155

Punct început	X / Y	Punct sfârșit	X / Y	Lungime segment (** (m)
6	397.429,422 329.291,11	7	397.320,271 329.362,42	130.38
7	397.320,271 329.362,42	8	397.317,878 329.357,901	5.114
8	397.317,878 329.357,901	9	397.313,974 329.349,914	8.889
9	397.313,974 329.349,914	10	397.313,4 329.348,74	1.308
10	397.313,4 329.348,74	11	397.367,556 329.314,651	63.991
11	397.367,556 329.314,651	12	397.356,733 329.296,656	20.999
12	397.356,733 329.296,656	1	397.303,848 329.329,196	62.094

** Lungimile segmentelor sunt determinate în planul de proiecție Stereo 70 și sunt rotunjite la 1 milimetru.

*** Distanța dintre puncte este formată din segmente cumulate ce sunt mai mici decât valoarea 1 milimetru.

**DATE DESPRE IMOBILUL NR. 1352**

Oficiul de Cadastru și Publicitate Imobiliară DOLJ
Biroul de Cadastru și Publicitate Imobiliară Craiova

A. Partea I. Descrierea imobilului

TEREN Extravilan

Adresa: Jud. Dolj, T4, P148/8

Nr. Crt	Nr cadastral Nr. topografic	Suprafața* (mp)	Observații / Referințe
A1		1.500	Sector cadastral:4 Teren neimprejmuit;

B. Partea II. Proprietari și acte

Inscrieri privitoare la dreptul de proprietate și alte drepturi reale	Referințe
/	
Act Administrativ nr. Titlu de proprietate 2355, din 11/10/2002 emis de CJSIPT Dolj;	
B1	A1
Intabulare, drept de PROPRIETATE, dobandit prin Reconstituire, cota actuala 1/1, cota initiala 1/1 1) HANGIU RADU	

C. Partea III. SARCINI .

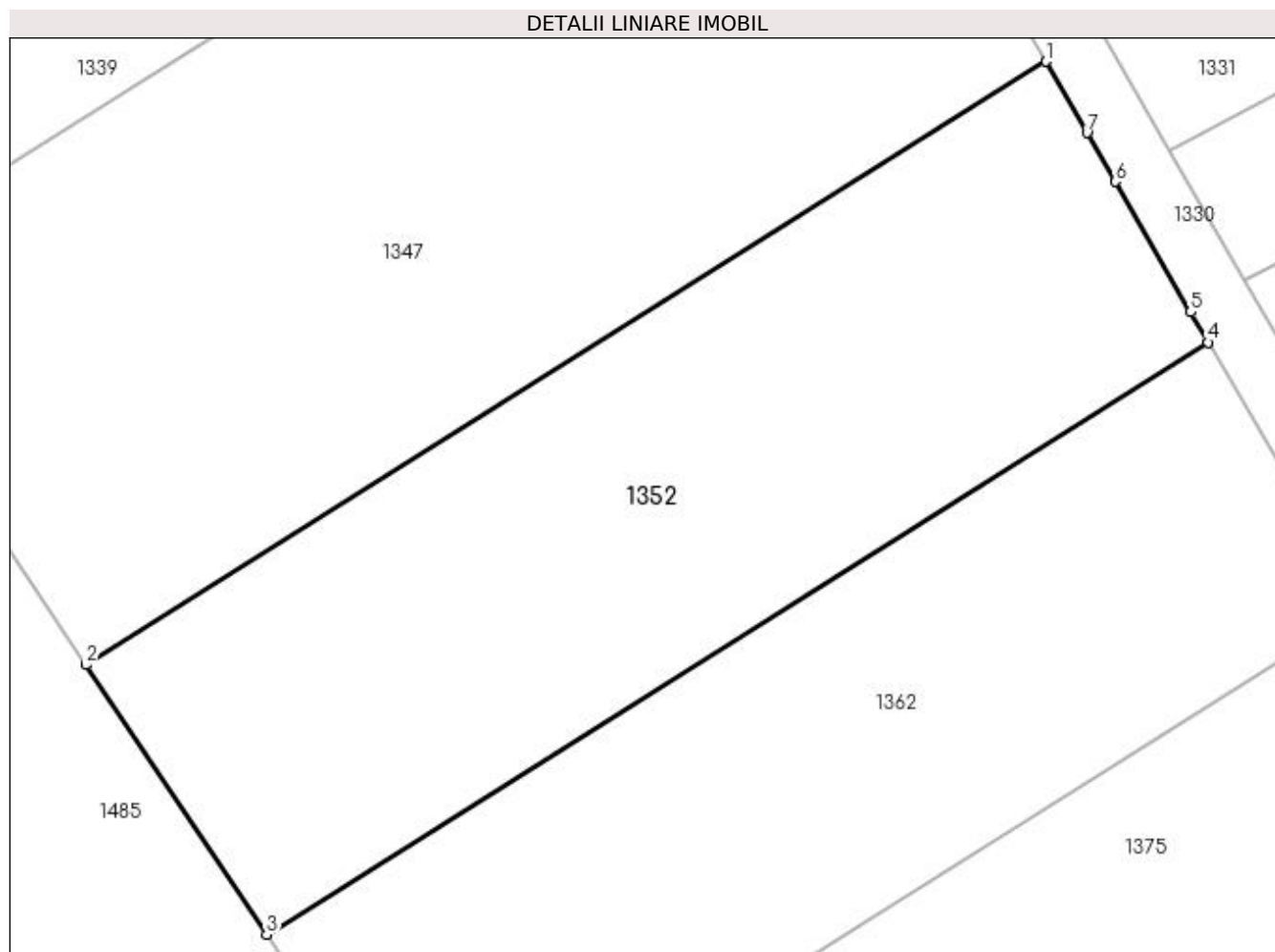
Inscrieri privind dezmembramintele dreptului de proprietate, drepturi reale de garanție și sarcini	Referințe
NU SUNT	

Anexa Nr. 1 La Partea I

Teren

Nr cadastral	Suprafața (mp)*	Observații / Referințe
	1.500	

* Suprafața este determinată în planul de proiecție Stereo 70.



Date referitoare la teren

Crt	Categorie folosință	Intra vilan	Suprafața (mp)	Tarla	Parcelă	Nr. topo	Observații / Referințe
1	pasune	NU	1.500	4	148/8	-	

Lungime Segmente

1) Valorile lungimilor segmentelor sunt obținute din proiecție în plan.

Punct început	X / Y	Punct sfârșit	X / Y	Lungime segment (** (m)
1	397.711,145 329.305,481	2	397.649,535 329.266,776	72.759
2	397.649,535 329.266,776	3	397.661,118 329.249,476	20.82
3	397.661,118 329.249,476	4	397.721,574 329.287,456	71.396
4	397.721,574 329.287,456	5	397.720,447 329.289,403	2.249
5	397.720,447 329.289,403	6	397.715,602 329.297,777	9.674

Punct început	X / Y	Punct sfârșit	X / Y	Lungime segment (** (m)
6	397.715,602 329.297,777	7	397.713,788 329.300,912	3.622
7	397.713,788 329.300,912	1	397.711,145 329.305,481	5.279

** Lungimile segmentelor sunt determinate în planul de proiecție Stereo 70 și sunt rotunjite la 1 milimetru.

*** Distanța dintre puncte este formată din segmente cumulate ce sunt mai mici decât valoarea 1 milimetru.

**DATE DESPRE IMOBILUL NR. 1355**

Oficiul de Cadastru și Publicitate Imobiliară DOLJ
Biroul de Cadastru și Publicitate Imobiliară Craiova

A. Partea I. Descrierea imobilului

TEREN Extravilan

Adresa: Jud. Dolj, T4, P93/18

Nr. Crt	Nr cadastral Nr. topografic	Suprafața* (mp)	Observații / Referințe
A1		2.500	Sector cadastral:4 Teren neimprejmuit;

B. Partea II. Proprietari și acte

Inscrieri privitoare la dreptul de proprietate și alte drepturi reale	Referințe
/	
Act Notarial nr. Certificat de mostenitor 25, din 25/05/2006 emis de NP FURTUNA SIMONA;	
B1	A1
Intabulare, drept de PROPRIETATE, dobandit prin Succesiune, cota actuala 1/1, cota initiala 1/1 1) BADEA ION	

C. Partea III. SARCINI .

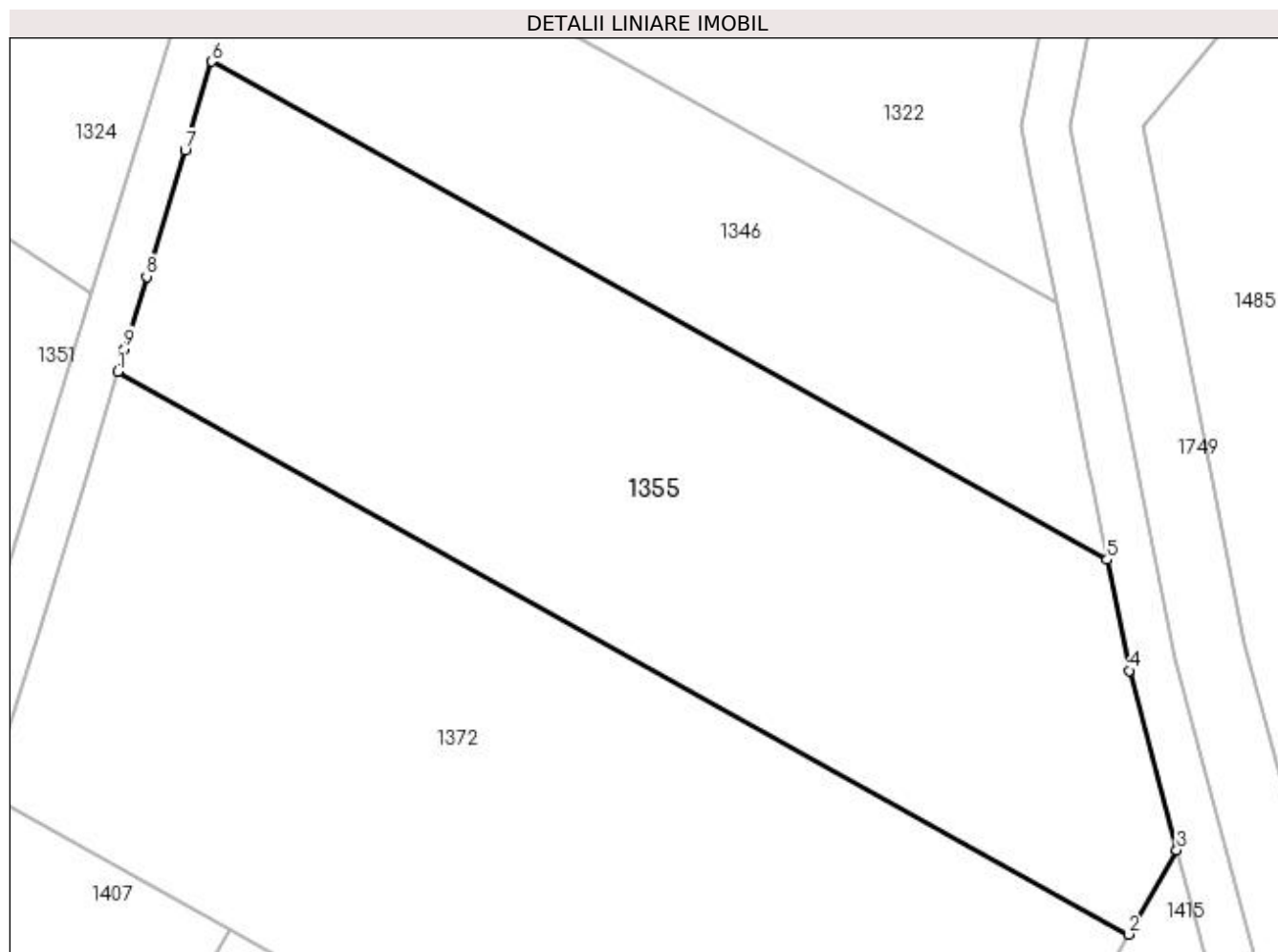
Inscrieri privind dezmembramintele dreptului de proprietate, drepturi reale de garanție și sarcini	Referințe
NU SUNT	

Anexa Nr. 1 La Partea I

Teren

Nr cadastral	Suprafața (mp)*	Observații / Referințe
	2.500	

* Suprafața este determinată în planul de proiecție Stereo 70.



Date referitoare la teren

Crt	Categorie folosință	Intravilan	Suprafața (mp)	Tarla	Parcelă	Nr. topo	Observații / Referințe
1	arabil	NU	2.500	4	93/18	-	

Lungime Segmente

1) Valorile lungimilor segmentelor sunt obținute din proiecție în plan.

Punct început	X / Y	Punct sfârșit	X / Y	Lungime segment (** (m)
1	397.431,604 329.284,539	2	397.516,449 329.237,326	97.097
2	397.516,449 329.237,326	3	397.520,505 329.244,4	8.155
3	397.520,505 329.244,4	4	397.516,515 329.259,453	15.573
4	397.516,515 329.259,453	5	397.514,669 329.268,751	9.479
5	397.514,669 329.268,751	6	397.439,522 329.310,567	85.998

Punct început	X / Y	Punct sfârșit	X / Y	Lungime segment (** (m)
6	397.439,522 329.310,567	7	397.437,258 329.303,124	7.78
7	397.437,258 329.303,124	8	397.434,031 329.292,519	11.085
8	397.434,031 329.292,519	9	397.432,183 329.286,443	6.35
9	397.432,183 329.286,443	1	397.431,604 329.284,539	1.991

** Lungimile segmentelor sunt determinate în planul de proiecție Stereo 70 și sunt rotunjite la 1 milimetru.

*** Distanța dintre puncte este formată din segmente cumulate ce sunt mai mici decât valoarea 1 milimetru.

**DATE DESPRE IMOBILUL NR. 1356**

Oficiul de Cadastru și Publicitate Imobiliară DOLJ
 Biroul de Cadastru și Publicitate Imobiliară Craiova

A. Partea I. Descrierea imobilului

TEREN Extravilan

Adresa: Jud. Dolj, T4, P115

Nr. Crt	Nr cadastral Nr. topografic	Suprafața* (mp)	Observații / Referințe
A1		2.990	Sector cadastral:4 Teren neimprejmuit;

B. Partea II. Proprietari și acte

Inscrieri privitoare la dreptul de proprietate și alte drepturi reale	Referințe
/	
Act Notarial nr. Certificat de mostenitor 211, din 05/11/2021 emis de NP GASPAN MONICA-ORTANSA;	
B1	A1
Intabulare, drept de PROPRIETATE, dobandit prin Succesiune, cota actuala 1/1, cota initiala 1/1 1) MATACHE DANIEL-CRISTIAN	

C. Partea III. SARCINI .

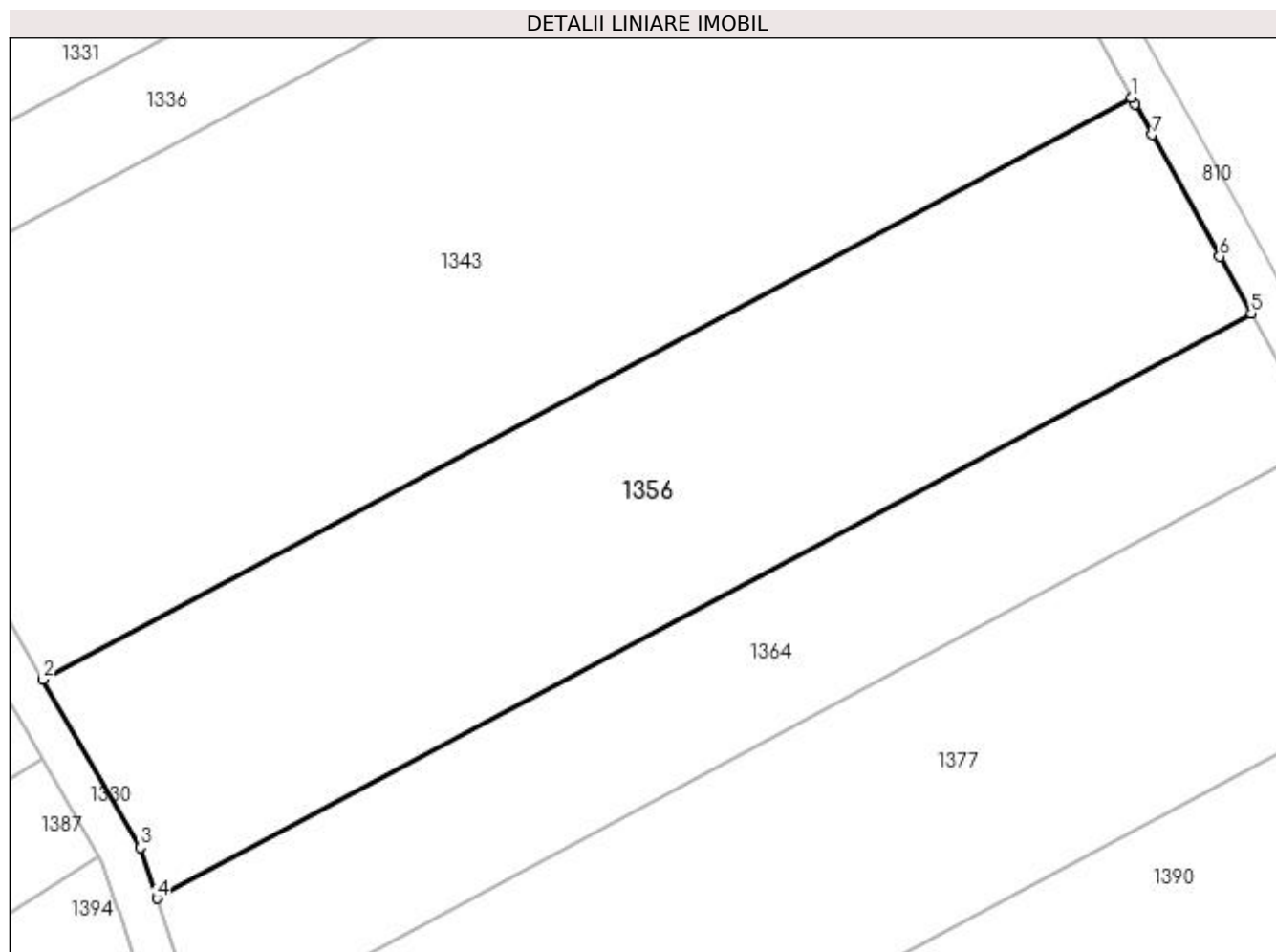
Inscrieri privind dezmembramintele dreptului de proprietate, drepturi reale de garanție și sarcini	Referințe
NU SUNT	

Anexa Nr. 1 La Partea I

Teren

Nr cadastral	Suprafața (mp)*	Observații / Referințe
	2.990	

* Suprafața este determinată în planul de proiecție Stereo 70.



Date referitoare la teren

Crt	Categorie folosință	Intra vilan	Suprafața (mp)	Tarla	Parcelă	Nr. topo	Observații / Referințe
1	arabil	NU	2.990	4	115	-	

Lungime Segmente

1) Valorile lungimilor segmentelor sunt obținute din proiecție în plan.

Punct început	X / Y	Punct sfârșit	X / Y	Lungime segment (** (m)
1	397.852,218 329.313,809	2	397.744,322 329.256,123	122.348
2	397.744,322 329.256,123	3	397.753,957 329.239,471	19.239
3	397.753,957 329.239,471	4	397.755,626 329.234,433	5.308
4	397.755,626 329.234,433	5	397.864,098 329.292,426	123.001
5	397.864,098 329.292,426	6	397.860,989 329.298,021	6.4

Punct început	X / Y	Punct sfârșit	X / Y	Lungime segment (** (m)
6	397.860,989 329.298,021	7	397.854,266 329.310,123	13.844
7	397.854,266 329.310,123	8	397.852,578 329.313,161	3.475
8	397.852,578 329.313,161	1	397.852,218 329.313,809	0.742

** Lungimile segmentelor sunt determinate în planul de proiecție Stereo 70 și sunt rotunjite la 1 milimetru.

*** Distanța dintre puncte este formată din segmente cumulate ce sunt mai mici decât valoarea 1 milimetru.

**DATE DESPRE IMOBILUL NR. 1359**

Oficiul de Cadastru și Publicitate Imobiliară DOLJ
Biroul de Cadastru și Publicitate Imobiliară Craiova

A. Partea I. Descrierea imobilului

TEREN Extravilan

Adresa: Jud. Dolj, T4, P93/32

Nr. Crt	Nr cadastral Nr. topografic	Suprafața* (mp)	Observații / Referințe
A1		5.005	Sector cadastral:4 Teren neimprejmuit;

B. Partea II. Proprietari și acte

Inscrieri privitoare la dreptul de proprietate și alte drepturi reale	Referințe
/	
Act Administrativ nr. Titlu de proprietate 1613-60687, din 22/08/2001 emis de CJSIPT Dolj;	
B1	A1
Intabulare, drept de PROPRIETATE, dobândit prin Reconstituire, cota actuala 1/1, cota initiala 1/1 1) DUICA GRIGORIE	

C. Partea III. SARCINI .

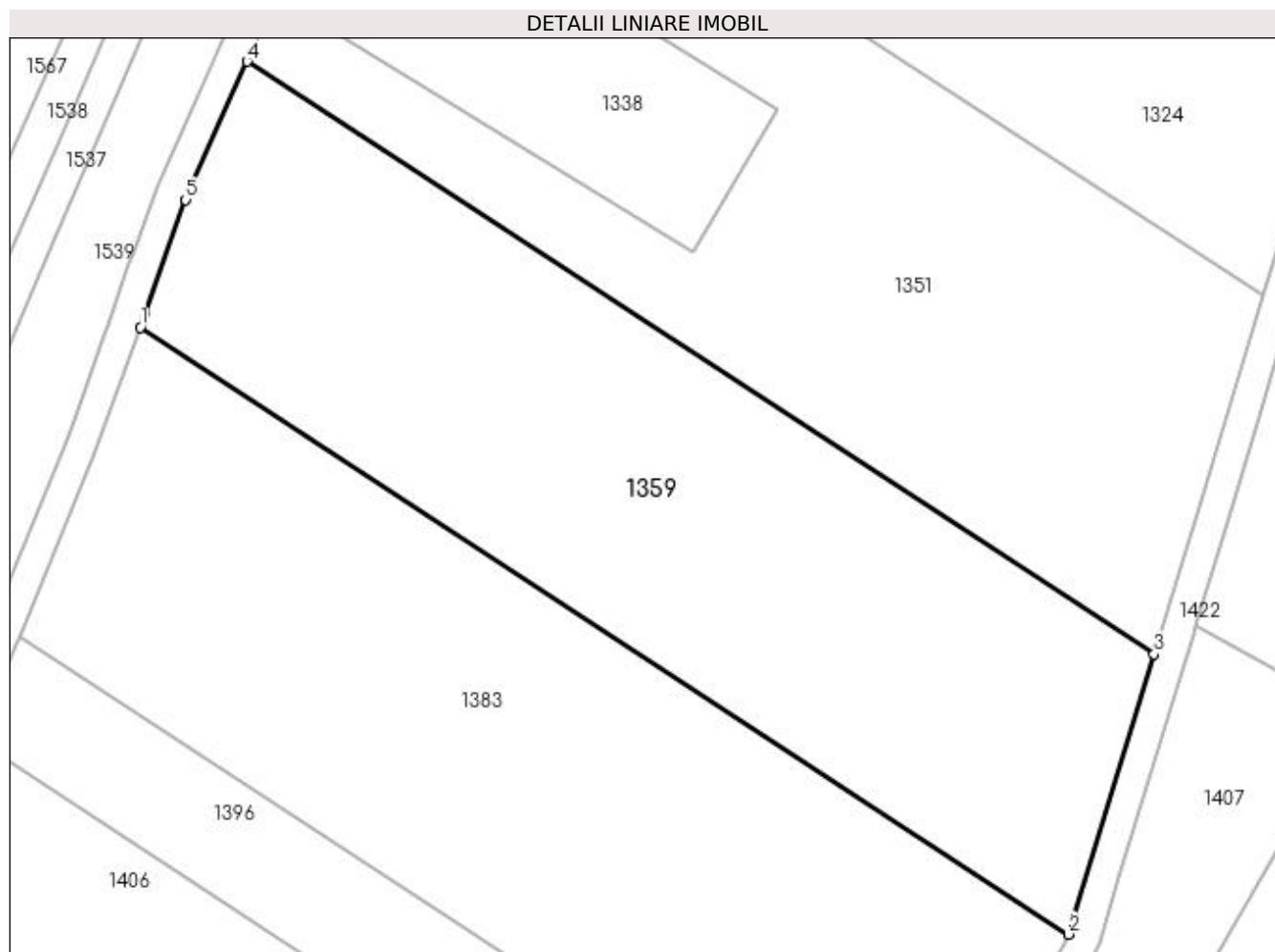
Inscrieri privind dezmembramintele dreptului de proprietate, drepturi reale de garanție și sarcini	Referințe
NU SUNT	

Anexa Nr. 1 La Partea I

Teren

Nr cadastral	Suprafața (mp)*	Observații / Referințe
	5.005	

* Suprafața este determinată în planul de proiecție Stereo 70.



Date referitoare la teren

Crt	Categorie folosință	Intra vilan	Suprafața (mp)	Tarla	Parcelă	Nr. topo	Observații / Referințe
1	arabil	NU	5.005	4	93/32	-	

Lungime Segmente

1) Valorile lungimilor segmentelor sunt obținute din proiecție în plan.

Punct început	X / Y	Punct sfârșit	X / Y	Lungime segment (** (m)
1	397.286,454 329.287,015	2	397.404,68 329.209,776	141.22
2	397.404,68 329.209,776	3	397.415,524 329.245,423	37.26
3	397.415,524 329.245,423	4	397.300,074 329.320,848	137.904
4	397.300,074 329.320,848	5	397.292,258 329.303,241	19.264
5	397.292,258 329.303,241	6	397.287,118 329.288,873	15.26

Punct început	X / Y	Punct sfârșit	X / Y	Lungime segment (** (m)
6	397.287,118 329.288,873	1	397.286,454 329.287,015	1.974

** Lungimile segmentelor sunt determinate în planul de proiecție Stereo 70 și sunt rotunjite la 1 milimetru.

*** Distanța dintre puncte este formată din segmente cumulate ce sunt mai mici decât valoarea 1 milimetru.

**DATE DESPRE IMOBILUL NR. 1362**

Oficiul de Cadastru și Publicitate Imobiliară DOLJ
Biroul de Cadastru și Publicitate Imobiliară Craiova

A. Partea I. Descrierea imobilului

TEREN Extravilan

Adresa: Jud. Dolj, T4, P148/9

Nr. Crt	Nr cadastral Nr. topografic	Suprafața* (mp)	Observații / Referințe
A1		1.400	Sector cadastral:4 Teren neimprejmuit;

B. Partea II. Proprietari și acte

Inscrieri privitoare la dreptul de proprietate și alte drepturi reale	Referințe
/	
Act Notarial nr. Certificat de mostenitor 16, din 16/02/2017 emis de NP Tone Florian;	
B1	A1
Intabulare, drept de PROPRIETATE, dobandit prin Succesiune, cota actuala 1/1, cota initiala 1/1 1) VASILE ION DEFUNCT:Da	

C. Partea III. SARCINI .

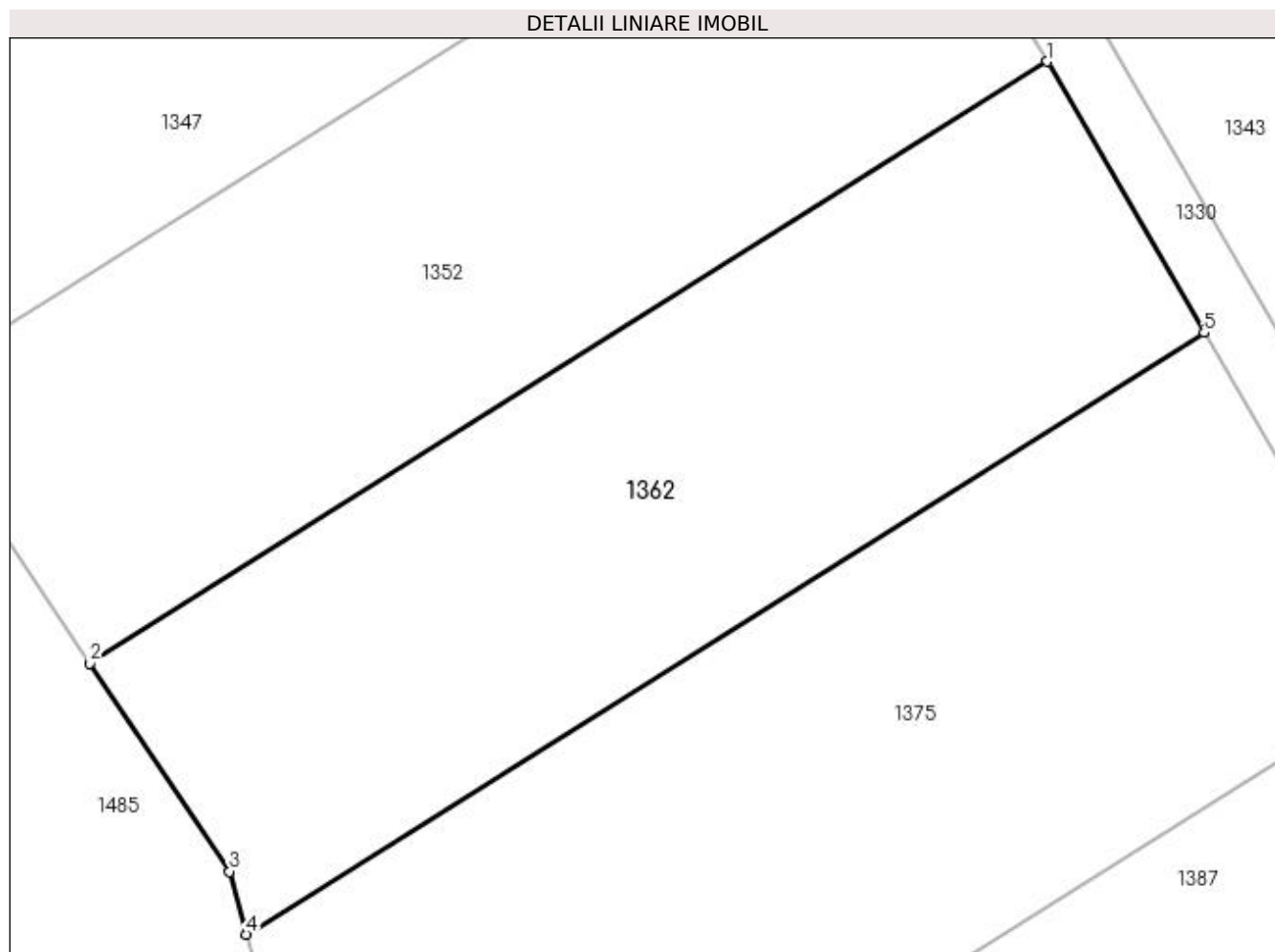
Inscrieri privind dezmembramintele dreptului de proprietate, drepturi reale de garanție și sarcini	Referințe
NU SUNT	

Anexa Nr. 1 La Partea I

Teren

Nr cadastral	Suprafața (mp)*	Observații / Referințe
	1.400	

* Suprafața este determinată în planul de proiecție Stereo 70.



Date referitoare la teren

Crt	Categorie folosință	Intravilan	Suprafața (mp)	Tarla	Parcelă	Nr. topo	Observații / Referințe
1	pasune	NU	1.400	4	148/9	-	

Lungime Segmente

1) Valorile lungimilor segmentelor sunt obținute din proiecție în plan.

Punct început	X / Y	Punct sfârșit	X / Y	Lungime segment (** (m)
1	397.721,574 329.287,456	2	397.661,118 329.249,476	71.396
2	397.661,118 329.249,476	3	397.669,92 329.236,33	15.82
3	397.669,92 329.236,33	4	397.671,007 329.232,362	4.115
4	397.671,007 329.232,362	5	397.731,472 329.270,348	71.407
5	397.731,472 329.270,348	1	397.721,574 329.287,456	19.765

**** Lungimile segmentelor sunt determinate în planul de proiecție Stereo 70 și sunt rotunjite la 1 milimetru.**

***** Distanța dintre puncte este formată din segmente cumulate ce sunt mai mici decât valoarea 1 milimetru.**

**DATE DESPRE IMOBILUL NR. 1364**

Oficiul de Cadastru și Publicitate Imobiliară DOLJ
Biroul de Cadastru și Publicitate Imobiliară Craiova

A. Partea I. Descrierea imobilului

TEREN Extravilan

Adresa: Jud. Dolj, T4, P116

Nr. Crt	Nr cadastral Nr. topografic	Suprafața* (mp)	Observații / Referințe
A1		1.820	Sector cadastral:4 Teren neimprejmuit;

B. Partea II. Proprietari și acte

Inscrieri privitoare la dreptul de proprietate și alte drepturi reale	Referințe
/	
Act Administrativ nr. Titlu de proprietate 739-44776, din 28/03/1997 emis de CJSIPT Dolj;	
B1	A1
Intabulare, drept de PROPRIETATE, dobandit prin Reconstituire, cota actuala 1/1, cota initiala 1/1	
1) POPA CONSTANTIN	

C. Partea III. SARCINI .

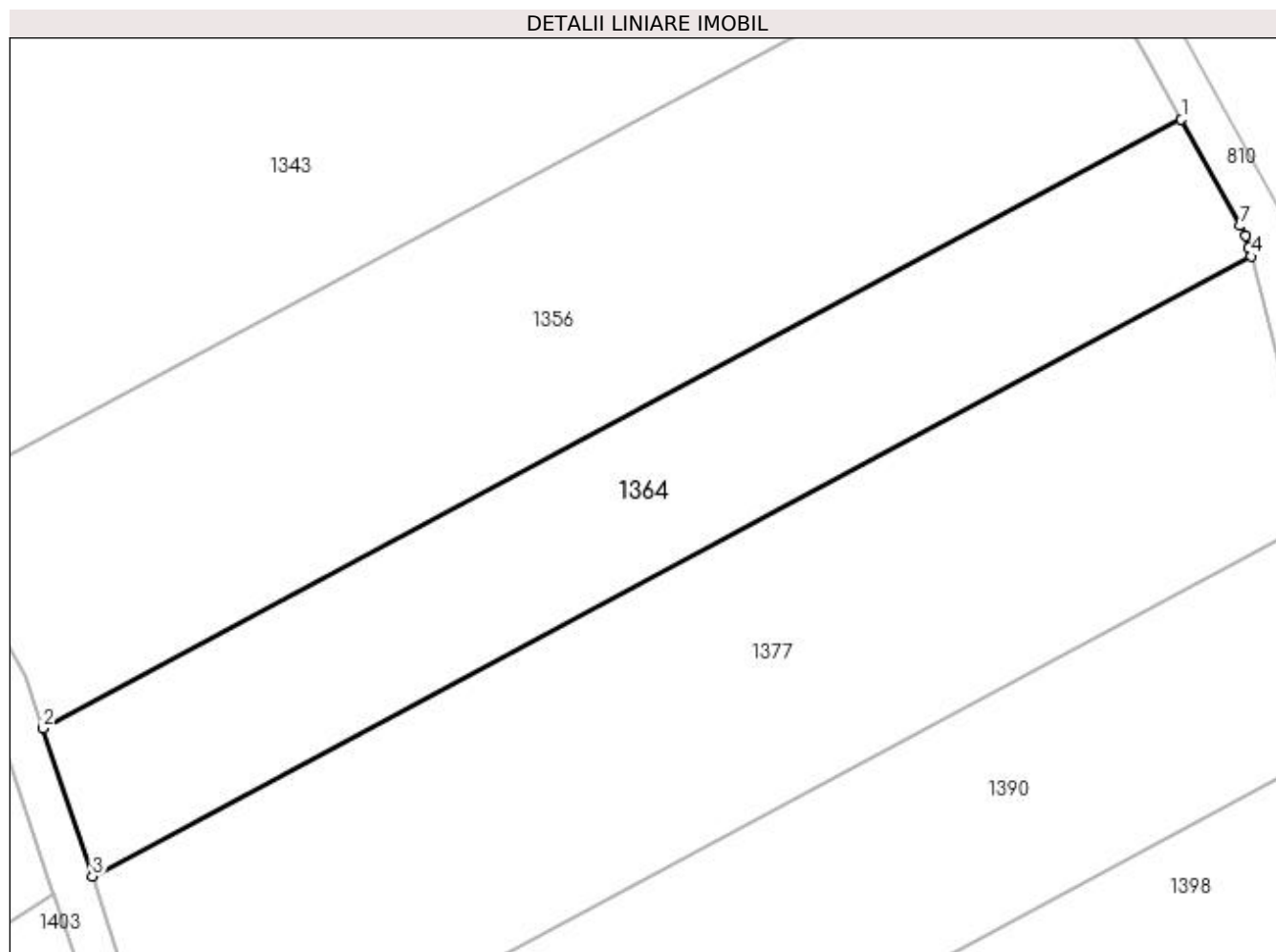
Inscrieri privind dezmembramintele dreptului de proprietate, drepturi reale de garanție și sarcini	Referințe
NU SUNT	

Anexa Nr. 1 La Partea I

Teren

Nr cadastral	Suprafața (mp)*	Observații / Referințe
	1.820	

* Suprafața este determinată în planul de proiecție Stereo 70.



Date referitoare la teren

Crt	Categorie folosință	Intra vilan	Suprafața (mp)	Tarla	Parcelă	Nr. topo	Observații / Referințe
1	arabil	NU	1.820	4	116	-	

Lungime Segmente

1) Valorile lungimilor segmentelor sunt obținute din proiecție în plan.

Punct început	X / Y	Punct sfârșit	X / Y	Lungime segment (** (m)
1	397.864,098 329.292,426	2	397.755,626 329.234,433	123.001
2	397.755,626 329.234,433	3	397.760,299 329.220,334	14.853
3	397.760,299 329.220,334	4	397.870,748 329.279,385	125.244
4	397.870,748 329.279,385	5	397.870,544 329.280,174	0.815
5	397.870,544 329.280,174	6	397.870,232 329.281,384	1.25

Punct început	X / Y	Punct sfârșit	X / Y	Lungime segment (** (m)
6	397.870,232 329.281,384	7	397.869,722 329.282,301	1.049
7	397.869,722 329.282,301	1	397.864,098 329.292,426	11.582

** Lungimile segmentelor sunt determinate în planul de proiecție Stereo 70 și sunt rotunjite la 1 milimetru.

*** Distanța dintre puncte este formată din segmente cumulate ce sunt mai mici decât valoarea 1 milimetru.

**DATE DESPRE IMOBILUL NR. 1372**

Oficiul de Cadastru și Publicitate Imobiliară DOLJ
Biroul de Cadastru și Publicitate Imobiliară Craiova

A. Partea I. Descrierea imobilului

TEREN Extravilan

Adresa: Jud. Dolj, T4, P93/17

Nr. Crt	Nr cadastral Nr. topografic	Suprafața* (mp)	Observații / Referințe
A1		3.375	Sector cadastral:4 Teren neimprejmuit;

B. Partea II. Proprietari și acte

Inscrieri privitoare la dreptul de proprietate și alte drepturi reale	Referințe
/	
Act Administrativ nr. Titlu de proprietate 1506-44687, din 20/06/1999 emis de CJSIPT Dolj;	
B1	A1
Intabulare, drept de PROPRIETATE, dobândit prin Reconstituire, cota actuala 1/1, cota initiala 1/1 1) GHICA ELENA	

C. Partea III. SARCINI .

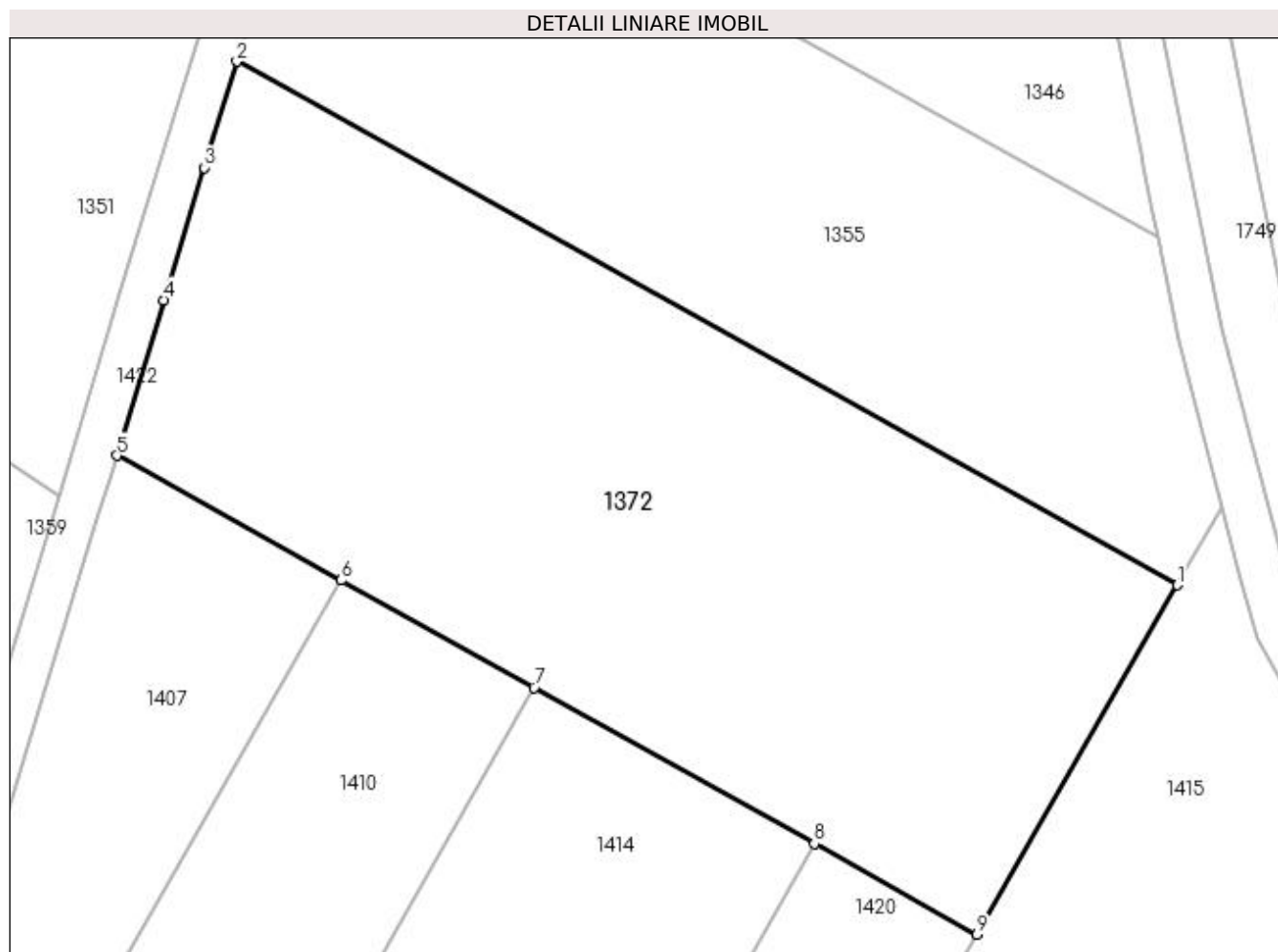
Inscrieri privind dezmembramintele dreptului de proprietate, drepturi reale de garanție și sarcini	Referințe
NU SUNT	

Anexa Nr. 1 La Partea I

Teren

Nr cadastral	Suprafața (mp)*	Observații / Referințe
	3.375	

* Suprafața este determinată în planul de proiecție Stereo 70.



Date referitoare la teren

Crt	Categorie folosință	Intra vilan	Suprafața (mp)	Tarla	Parcelă	Nr. topo	Observații / Referințe
1	arabil	NU	3.375	4	93/17	-	

Lungime Segmente

1) Valorile lungimilor segmentelor sunt obținute din proiecție în plan.

Punct început	X / Y	Punct sfârșit	X / Y	Lungime segment (** (m)
1	397.516,449 329.237,326	2	397.431,604 329.284,539	97.097
2	397.431,604 329.284,539	3	397.428,69 329.274,96	10.011
3	397.428,69 329.274,96	4	397.425,054 329.263,01	12.492
4	397.425,054 329.263,01	5	397.420,793 329.249,001	14.643
5	397.420,793 329.249,001	6	397.441,01 329.237,751	23.136

Punct început	X / Y	Punct sfârșit	X / Y	Lungime segment (** (m)
6	397.441,01 329.237,751	7	397.458,416 329.228,065	19.92
7	397.458,416 329.228,065	8	397.483,711 329.213,99	28.947
8	397.483,711 329.213,99	9	397.498,387 329.205,823	16.796
9	397.498,387 329.205,823	1	397.516,449 329.237,326	36.314

** Lungimile segmentelor sunt determinate în planul de proiecție Stereo 70 și sunt rotunjite la 1 milimetru.

*** Distanța dintre puncte este formată din segmente cumulate ce sunt mai mici decât valoarea 1 milimetru.

**DATE DESPRE IMOBILUL NR. 1375**

Oficiul de Cadastru și Publicitate Imobiliară DOLJ
Biroul de Cadastru și Publicitate Imobiliară Craiova

A. Partea I. Descrierea imobilului

TEREN Extravilan

Adresa: Jud. Dolj, T4, P148/10

Nr. Crt	Nr cadastral Nr. topografic	Suprafața* (mp)	Observații / Referințe
A1		1.900	Sector cadastral:4 Teren neimprejmuit;

B. Partea II. Proprietari și acte

Inscrieri privitoare la dreptul de proprietate și alte drepturi reale	Referințe
/	
Act Administrativ nr. Titlu de proprietate 2359, din 11/10/2002 emis de CJSIPT Dolj;	
B1	A1
Intabulare, drept de PROPRIETATE, dobandit prin Reconstituire, cota actuala 1/1, cota initiala 1/1 1) BELU ELENA	

C. Partea III. SARCINI .

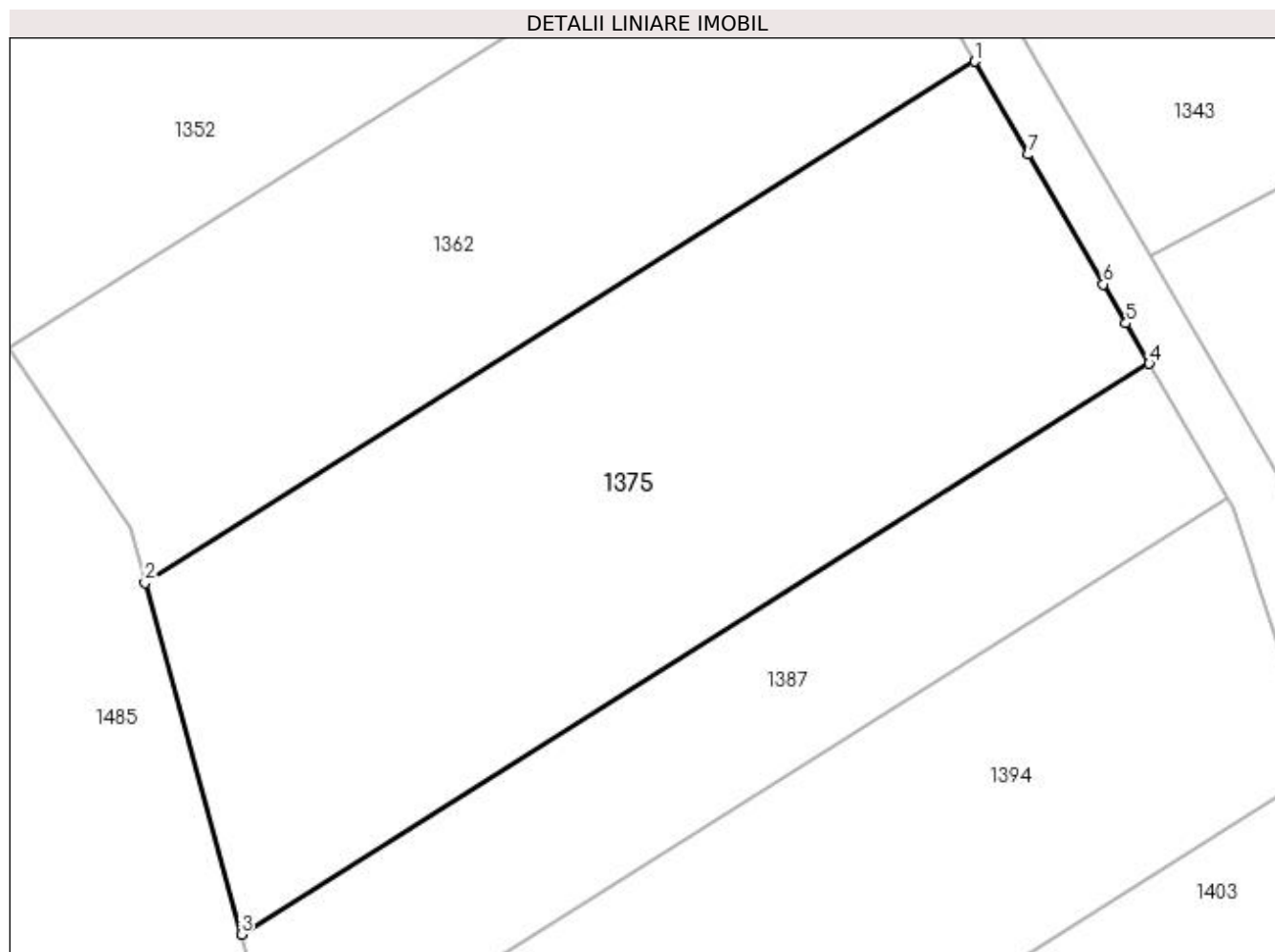
Inscrieri privind dezmembramintele dreptului de proprietate, drepturi reale de garanție și sarcini	Referințe
NU SUNT	

Anexa Nr. 1 La Partea I

Teren

Nr cadastral	Suprafața (mp)*	Observații / Referințe
	1.900	

* Suprafața este determinată în planul de proiecție Stereo 70.



Date referitoare la teren

Crt	Categorie folosință	Intra vilan	Suprafața (mp)	Tarla	Parcelă	Nr. topo	Observații / Referințe
1	pasune	NU	1.900	4	148/10	-	

Lungime Segmente

1) Valorile lungimilor segmentelor sunt obținute din proiecție în plan.

Punct început	X / Y	Punct sfârșit	X / Y	Lungime segment (** (m)
1	397.731,472 329.270,348	2	397.671,007 329.232,362	71.407
2	397.671,007 329.232,362	3	397.678,018 329.206,762	26.542
3	397.678,018 329.206,762	4	397.744,203 329.248,342	78.163
4	397.744,203 329.248,342	5	397.742,51 329.251,269	3.382
5	397.742,51 329.251,269	6	397.740,86 329.254,12	3.294

Punct început	X / Y	Punct sfârșit	X / Y	Lungime segment (** (m)
6	397.740,86 329.254,12	7	397.735,392 329.263,573	10.92
7	397.735,392 329.263,573	1	397.731,472 329.270,348	7.827

** Lungimile segmentelor sunt determinate în planul de proiecție Stereo 70 și sunt rotunjite la 1 milimetru.

*** Distanța dintre puncte este formată din segmente cumulate ce sunt mai mici decât valoarea 1 milimetru.

**DATE DESPRE IMOBILUL NR. 1377**

Oficiul de Cadastru și Publicitate Imobiliară DOLJ
Biroul de Cadastru și Publicitate Imobiliară Craiova

A. Partea I. Descrierea imobilului

TEREN Extravilan

Adresa: Jud. Dolj, T4, P117

Nr. Crt	Nr cadastral Nr. topografic	Suprafața* (mp)	Observații / Referințe
A1		3.120	Sector cadastral:4 Teren neimprejmuit;

B. Partea II. Proprietari și acte

Inscrieri privitoare la dreptul de proprietate și alte drepturi reale	Referințe
/	
Act Notarial nr. Act de partaj voluntar 1494, din 24/05/2012 emis de NP Defta Emil;	
B1	A1
Intabulare, drept de PROPRIETATE, dobandit prin lesire Din Indiviziune, cota actuala 1/1, cota initiala 1/1 1) POPA CONSTANTIN	

C. Partea III. SARCINI .

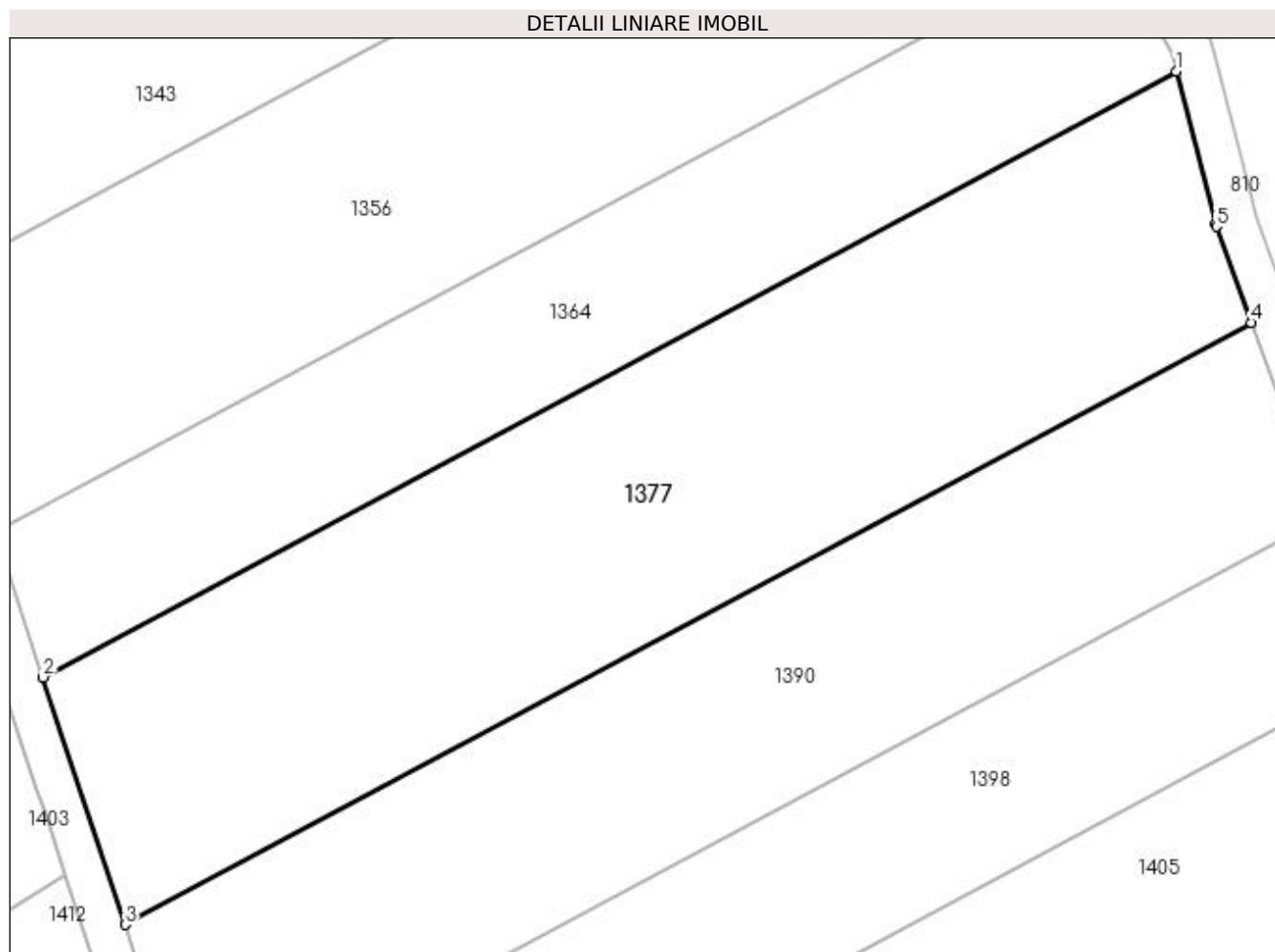
Inscrieri privind dezmembramintele dreptului de proprietate, drepturi reale de garanție și sarcini	Referințe
NU SUNT	

Anexa Nr. 1 La Partea I

Teren

Nr cadastral	Suprafața (mp)*	Observații / Referințe
	3.120	

* Suprafața este determinată în planul de proiecție Stereo 70.



Date referitoare la teren

Crt	Categorie folosință	Intra vilan	Suprafața (mp)	Tarla	Parcelă	Nr. topo	Observații / Referințe
1	arabil	NU	3.120	4	117	-	Tarla gresita in TDP - T9

Lungime Segmente

1) Valorile lungimilor segmentelor sunt obținute din proiecție în plan.

Punct început	X / Y	Punct sfârșit	X / Y	Lungime segment (** (m)
1	397.870,748 329.279,385	2	397.760,299 329.220,334	125.244
2	397.760,299 329.220,334	3	397.768,296 329.196,205	25.42
3	397.768,296 329.196,205	4	397.878,056 329.254,887	124.462
4	397.878,056 329.254,887	5	397.874,66 329.264,226	9.937
5	397.874,66 329.264,226	6	397.874,572 329.264,568	0.353

Punct început	X / Y	Punct sfârșit	X / Y	Lungime segment (** (m)
6	397.874,572 329.264,568	1	397.870,748 329.279,385	15.302

** Lungimile segmentelor sunt determinate în planul de proiecție Stereo 70 și sunt rotunjite la 1 milimetru.

*** Distanța dintre puncte este formată din segmente cumulate ce sunt mai mici decât valoarea 1 milimetru.

**DATE DESPRE IMOBILUL NR. 1383**

Oficiul de Cadastru și Publicitate Imobiliară DOLJ
Biroul de Cadastru și Publicitate Imobiliară Craiova

A. Partea I. Descrierea imobilului

TEREN Extravilan

Adresa: Jud. Dolj, T4, P93/31

Nr. Crt	Nr cadastral Nr. topografic	Suprafața* (mp)	Observații / Referințe
A1	30607	5.720	Sector cadastral:4 Teren neimprejmuit;

B. Partea II. Proprietari și acte

Inscrieri privitoare la dreptul de proprietate și alte drepturi reale	Referințe
109218 / 11/09/2015	
Act Notarial nr. CONTRACT DE VANZARE AUT NR 1893, din 10/09/2015 emis de NP Sorop Alexandru Oliviu;	
B1	A1
Intabulare, drept de PROPRIETATE, dobândit prin Conventie, cota actuala 1/1, cota initiala 1/1	
1) SOCIETATEA COMERCIALA AGRI TERENURI SA, CIF:9999999999999	

C. Partea III. SARCINI .

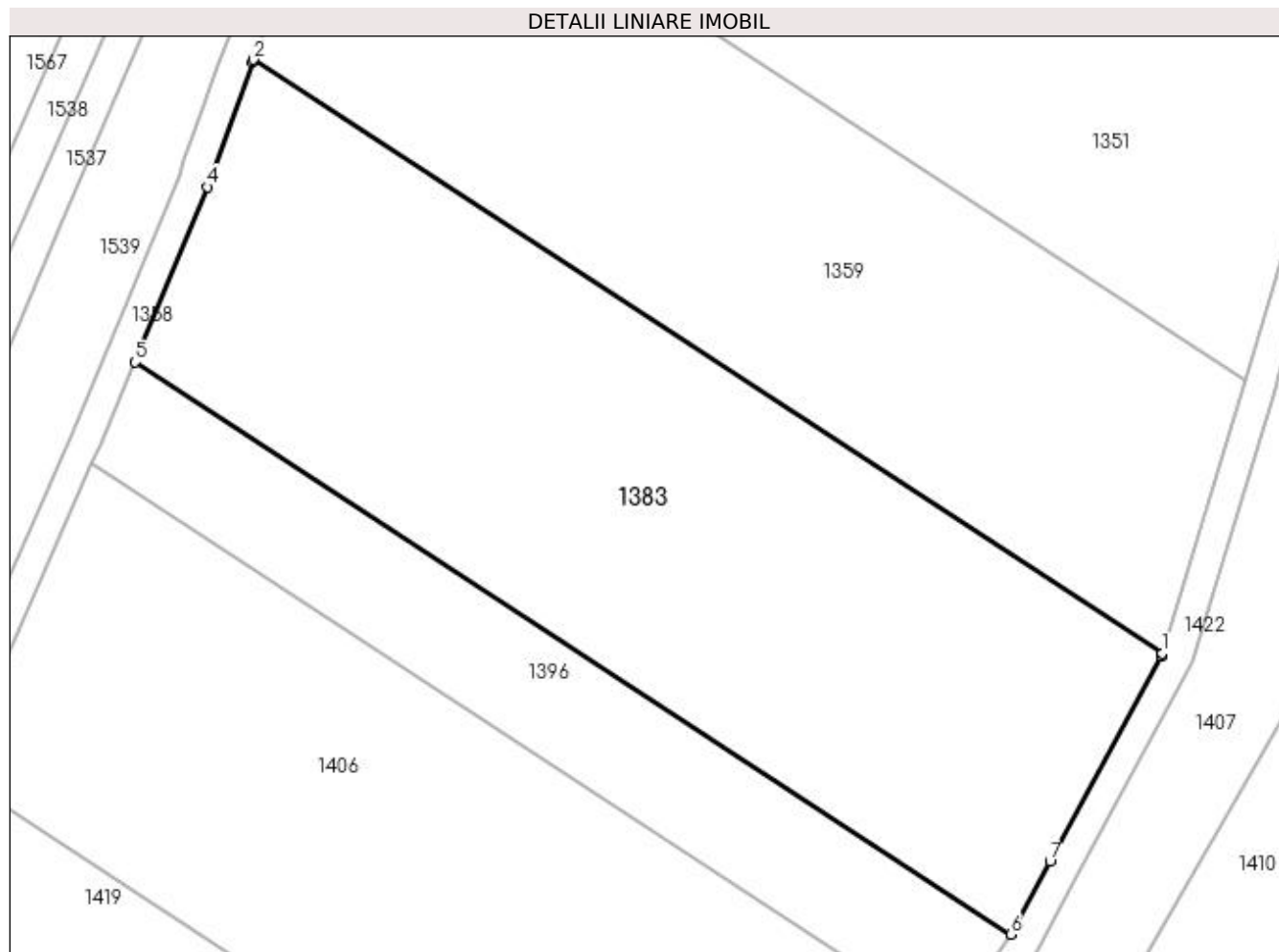
Inscrieri privind dezmembramintele dreptului de proprietate, drepturi reale de garanție și sarcini	Referințe
NU SUNT	

Anexa Nr. 1 La Partea I

Teren

Nr cadastral	Suprafața (mp)*	Observații / Referințe
30607	5.720	

* Suprafața este determinată în planul de proiecție Stereo 70.



Date referitoare la teren

Crt	Categorie folosință	Intra vilan	Suprafața (mp)	Tarla	Parcelă	Nr. topo	Observații / Referințe
1	arabil	NU	5.720	4	93/31	-	

Lungime Segmente

1) Valorile lungimilor segmentelor sunt obținute din proiecție în plan.

Punct început	X / Y	Punct sfârșit	X / Y	Lungime segment (** (m)
1	397.404,68 329.209,776	2	397.286,454 329.287,015	141.22
2	397.286,454 329.287,015	3	397.286,347 329.286,718	0.316
3	397.286,347 329.286,718	4	397.280,528 329.270,451	17.276
4	397.280,528 329.270,451	5	397.271,092 329.247,684	24.645
5	397.271,092 329.247,684	6	397.384,971 329.173,286	136.028

Punct început	X / Y	Punct sfârșit	X / Y	Lungime segment (** (m)
6	397.384,971 329.173,286	7	397.390,094 329.182,727	10.741
7	397.390,094 329.182,727	8	397.404,564 329.209,396	30.342
8	397.404,564 329.209,396	1	397.404,68 329.209,776	0.398

** Lungimile segmentelor sunt determinate în planul de proiecție Stereo 70 și sunt rotunjite la 1 milimetru.

*** Distanța dintre puncte este formată din segmente cumulate ce sunt mai mici decât valoarea 1 milimetru.

**DATE DESPRE IMOBILUL NR. 1387**

Oficiul de Cadastru și Publicitate Imobiliară DOLJ
Biroul de Cadastru și Publicitate Imobiliară Craiova

A. Partea I. Descrierea imobilului

TEREN Extravilan

Adresa: Jud. Dolj, T4, P148/11

Nr. Crt	Nr cadastral Nr. topografic	Suprafața* (mp)	Observații / Referințe
A1		900	Sector cadastral:4 Teren neimprejmuit;

B. Partea II. Proprietari și acte

Inscrieri privitoare la dreptul de proprietate și alte drepturi reale	Referințe
/	
Act Administrativ nr. Titlu de proprietate 2343, din 11/10/2002 emis de CJSIPT Dolj;	
B1	A1
Intabulare, drept de PROPRIETATE, dobandit prin Reconstituire, cota actuala 1/1, cota initiala 1/1 1) GHEORGHE STANA	

C. Partea III. SARCINI .

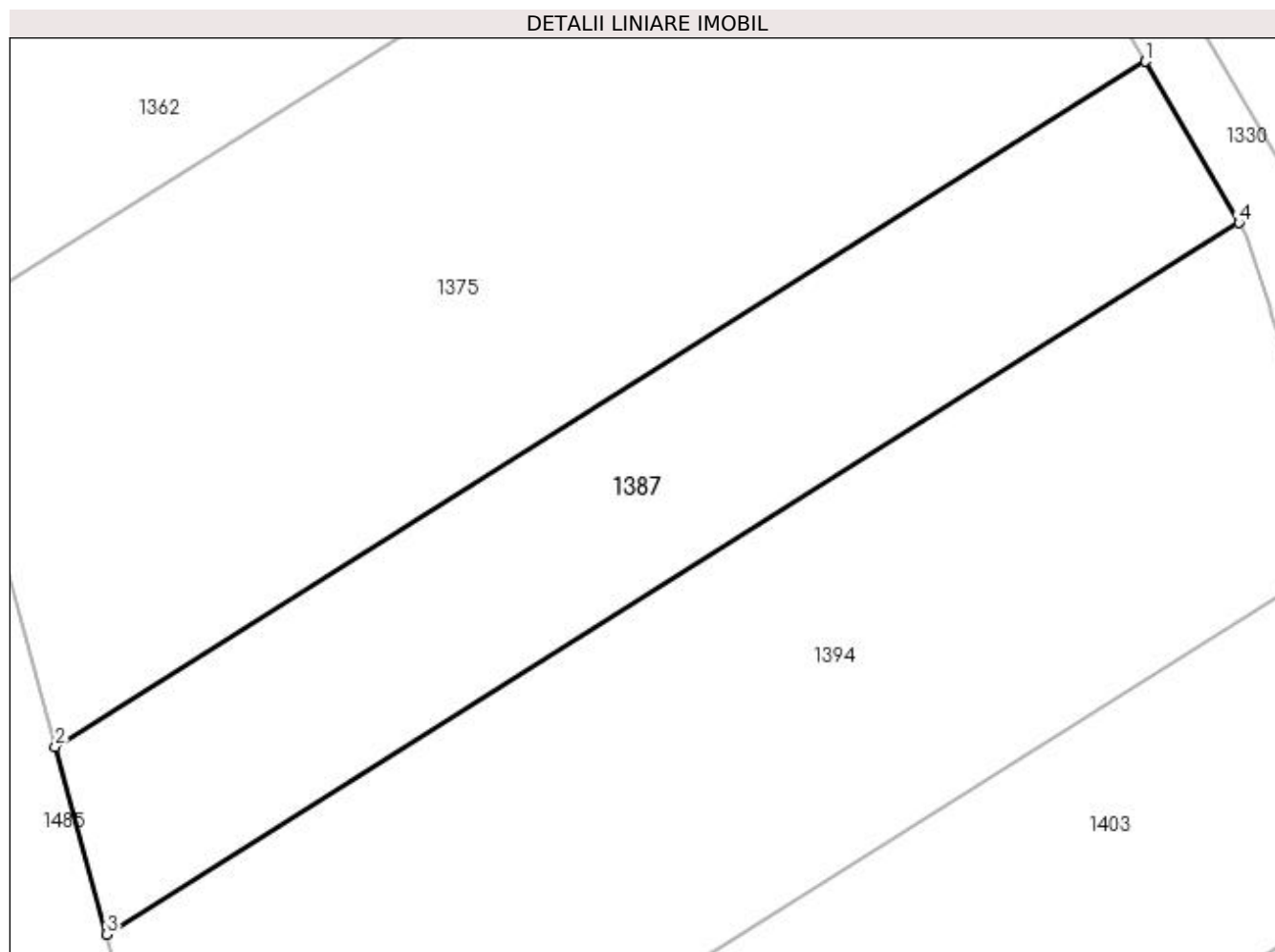
Inscrieri privind dezmembramintele dreptului de proprietate, drepturi reale de garanție și sarcini	Referințe
NU SUNT	

Anexa Nr. 1 La Partea I

Teren

Nr cadastral	Suprafața (mp)*	Observații / Referințe
	900	

* Suprafața este determinată în planul de proiecție Stereo 70.



Date referitoare la teren

Crt	Categorie folosință	Intravilan	Suprafața (mp)	Tarla	Parcelă	Nr. topo	Observații / Referințe
1	pasune	NU	900	4	148/11	-	

Lungime Segmente

1) Valorile lungimilor segmentelor sunt obținute din proiecție în plan.

Punct început	X / Y	Punct sfârșit	X / Y	Lungime segment (** (m)
1	397.744,203 329.248,342	2	397.678,018 329.206,762	78.163
2	397.678,018 329.206,762	3	397.681,135 329.195,379	11.802
3	397.681,135 329.195,379	4	397.749,864 329.238,557	81.167
4	397.749,864 329.238,557	1	397.744,203 329.248,342	11.305

**** Lungimile segmentelor sunt determinate în planul de proiecție Stereo 70 și sunt rotunjite la 1 milimetru.**

***** Distanța dintre puncte este formată din segmente cumulate ce sunt mai mici decât valoarea 1 milimetru.**

**DATE DESPRE IMOBILUL NR. 1390**

Oficiul de Cadastru și Publicitate Imobiliară DOLJ
Biroul de Cadastru și Publicitate Imobiliară Craiova

A. Partea I. Descrierea imobilului

TEREN Extravilan

Adresa: Jud. Dolj, T4, P118

Nr. Crt	Nr cadastral Nr. topografic	Suprafața* (mp)	Observații / Referințe
A1		2.496	Sector cadastral:4 Teren neimprejmuit;

B. Partea II. Proprietari și acte

Inscrieri privitoare la dreptul de proprietate și alte drepturi reale	Referințe
/	
Act Administrativ nr. Titlu de proprietate 1312-59364, din 16/10/1998 emis de CJSIPT Dolj;	
B1	A1
Intabulare, drept de PROPRIETATE, dobândit prin Reconstituire, cota actuala 1/1, cota initiala 1/1 1) ANGHEL CONSTANTIN	

C. Partea III. SARCINI .

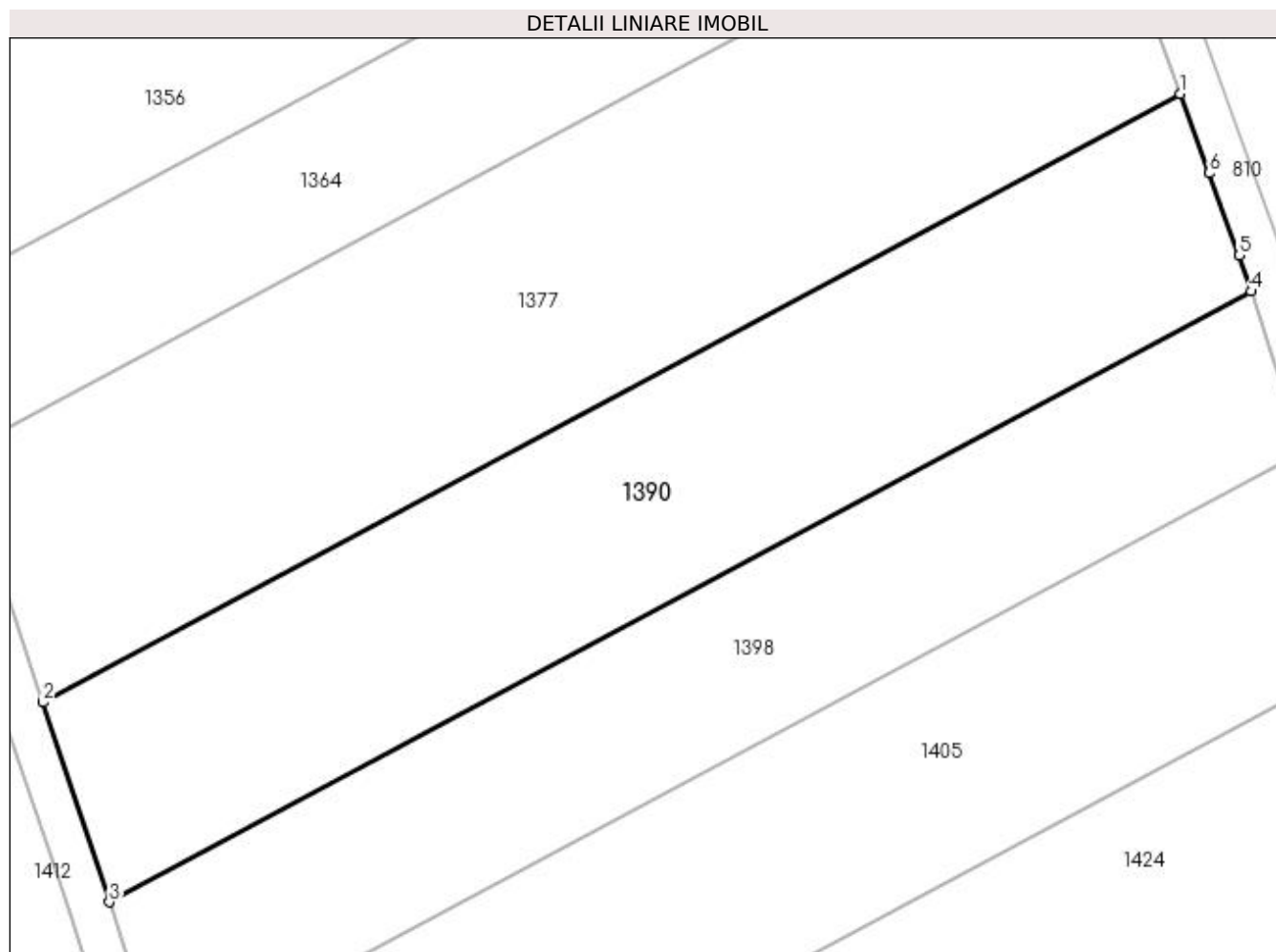
Inscrieri privind dezmembramintele dreptului de proprietate, drepturi reale de garanție și sarcini	Referințe
NU SUNT	

Anexa Nr. 1 La Partea I

Teren

Nr cadastral	Suprafața (mp)*	Observații / Referințe
	2.496	

* Suprafața este determinată în planul de proiecție Stereo 70.



Date referitoare la teren

Crt	Categorie folosință	Intra vilan	Suprafața (mp)	Tarla	Parcelă	Nr. topo	Observații / Referințe
1	arabil	NU	2.496	4	118	-	

Lungime Segmente

1) Valorile lungimilor segmentelor sunt obținute din proiecție în plan.

Punct început	X / Y	Punct sfârșit	X / Y	Lungime segment (** (m)
1	397.878,056 329.254,887	2	397.768,296 329.196,205	124.462
2	397.768,296 329.196,205	3	397.774,683 329.176,931	20.304
3	397.774,683 329.176,931	4	397.884,876 329.235,845	124.952
4	397.884,876 329.235,845	5	397.883,723 329.239,303	3.645
5	397.883,723 329.239,303	6	397.880,833 329.247,251	8.457

Punct început	X / Y	Punct sfârșit	X / Y	Lungime segment (** (m)
6	397.880,833 329.247,251	1	397.878,056 329.254,887	8.125

** Lungimile segmentelor sunt determinate în planul de proiecție Stereo 70 și sunt rotunjite la 1 milimetru.

*** Distanța dintre puncte este formată din segmente cumulate ce sunt mai mici decât valoarea 1 milimetru.

**DATE DESPRE IMOBILUL NR. 1394**

Oficiul de Cadastru și Publicitate Imobiliară DOLJ
Biroul de Cadastru și Publicitate Imobiliară Craiova

A. Partea I. Descrierea imobilului

TEREN Extravilan

Adresa: Jud. Dolj, T4, P148/12

Nr. Crt	Nr cadastral Nr. topografic	Suprafața* (mp)	Observații / Referințe
A1		1.700	Sector cadastral:4 Teren neimprejmuit;

B. Partea II. Proprietari și acte

Inscrieri privitoare la dreptul de proprietate și alte drepturi reale	Referințe
/	
Act Administrativ nr. Titlu de proprietate 2333, din 11/10/2002 emis de CJSIPT Dolj;	
B1	A1
Intabulare, drept de PROPRIETATE, dobandit prin Reconstituire, cota actuala 1/1, cota initiala 1/1 1) CĂLIN MARIA	

C. Partea III. SARCINI .

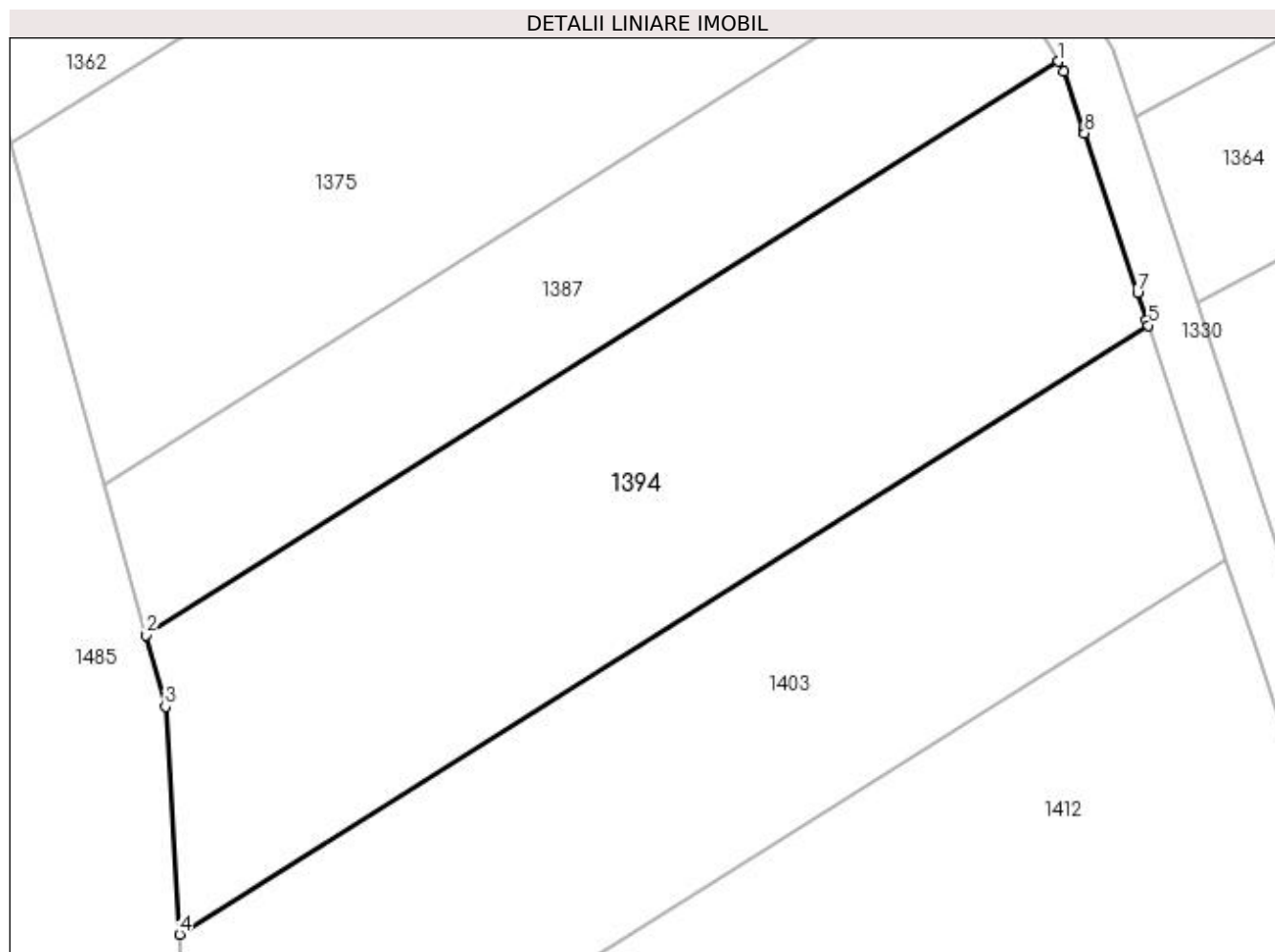
Inscrieri privind dezmembramintele dreptului de proprietate, drepturi reale de garanție și sarcini	Referințe
NU SUNT	

Anexa Nr. 1 La Partea I

Teren

Nr cadastral	Suprafața (mp)*	Observații / Referințe
	1.700	

* Suprafața este determinată în planul de proiecție Stereo 70.



Date referitoare la teren

Crt	Categorie folosință	Intra vilan	Suprafața (mp)	Tarla	Parcelă	Nr. topo	Observații / Referințe
1	pasune	NU	1.700	4	148/12	-	

Lungime Segmente

1) Valorile lungimilor segmentelor sunt obținute din proiecție în plan.

Punct început	X / Y	Punct sfârșit	X / Y	Lungime segment (** (m)
1	397.749,864 329.238,557	2	397.681,135 329.195,379	81.167
2	397.681,135 329.195,379	3	397.682,609 329.189,995	5.582
3	397.682,609 329.189,995	4	397.683,686 329.172,87	17.159
4	397.683,686 329.172,87	5	397.756,628 329.218,695	86.142
5	397.756,628 329.218,695	6	397.756,502 329.219,076	0.401

Punct început	X / Y	Punct sfârșit	X / Y	Lungime segment (** (m)
6	397.756,502 329.219,076	7	397.755,815 329.221,15	2.185
7	397.755,815 329.221,15	8	397.751,83 329.233,174	12.668
8	397.751,83 329.233,174	9	397.751,751 329.233,41	0.248
9	397.751,751 329.233,41	10	397.750,289 329.237,823	4.649
10	397.750,289 329.237,823	1	397.749,864 329.238,557	0.848

** Lungimile segmentelor sunt determinate în planul de proiecție Stereo 70 și sunt rotunjite la 1 milimetru.

*** Distanța dintre puncte este formată din segmente cumulate ce sunt mai mici decât valoarea 1 milimetru.

**DATE DESPRE IMOBILUL NR. 1396**

Oficiul de Cadastru și Publicitate Imobiliară DOLJ
Biroul de Cadastru și Publicitate Imobiliară Craiova

A. Partea I. Descrierea imobilului

TEREN Extravilan

Adresa: Jud. Dolj, T4, P93/30

Nr. Crt	Nr cadastral Nr. topografic	Suprafața* (mp)	Observații / Referințe
A1		1.900	Sector cadastral:4 Teren neimprejmuit;

B. Partea II. Proprietari și acte

Inscrieri privitoare la dreptul de proprietate și alte drepturi reale		Referințe
/		
Act Administrativ nr. Titlu de proprietate 707-44776, din 04/03/1997 emis de CJSIPT Dolj (Adeverinta nr 1073/21.03.2023 eliberata de Primaria Comunei Almaj);		
B1	Intabulare, drept de PROPRIETATE, dobandit prin Reconstituire, cota actuala 1/1, cota initiala 1/1 1) PARVU IOANA DEFUNCT:Da	A1

C. Partea III. SARCINI .

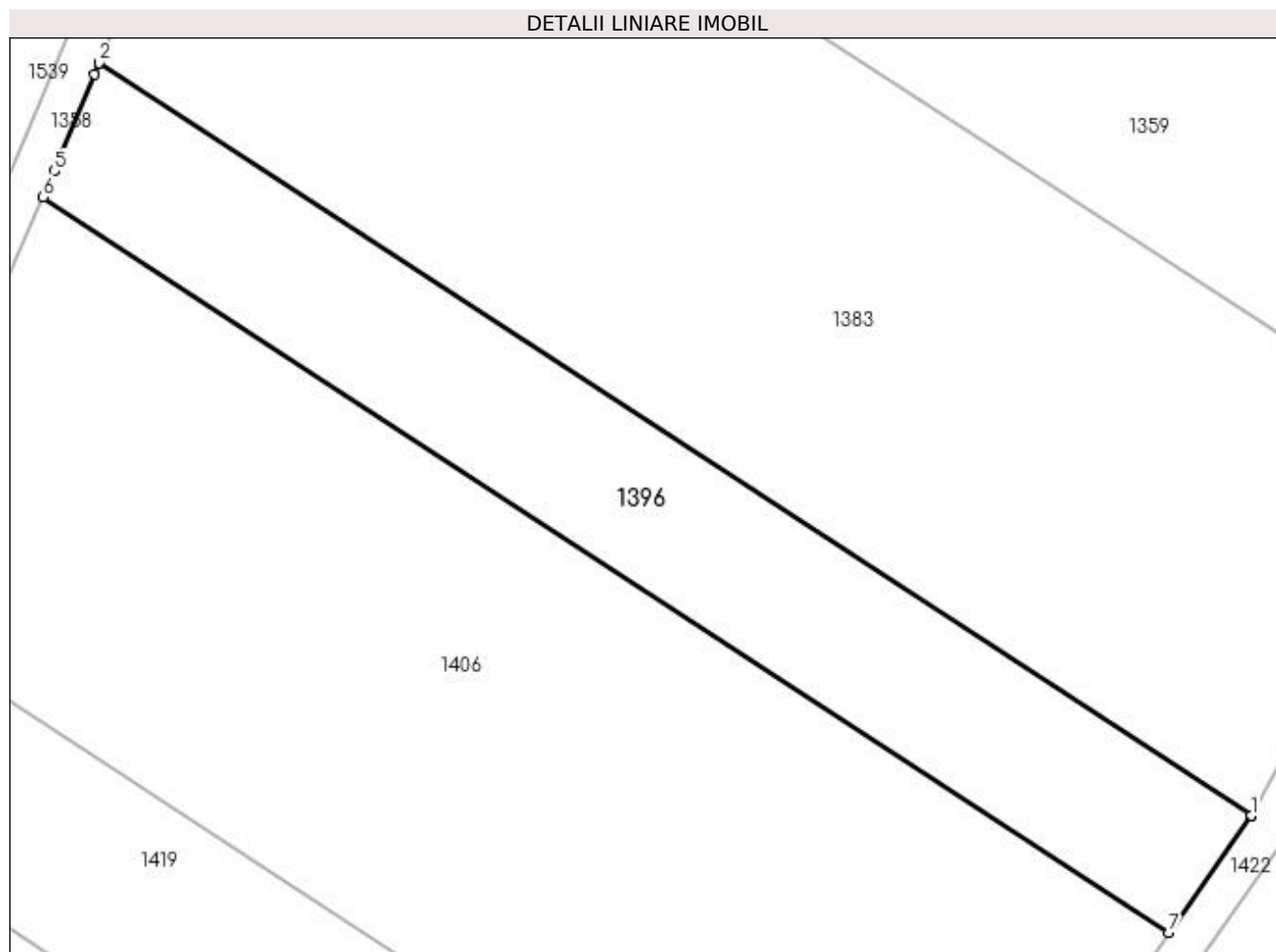
Inscrieri privind dezmembramintele dreptului de proprietate, drepturi reale de garanție și sarcini	Referințe
NU SUNT	

Anexa Nr. 1 La Partea I

Teren

Nr cadastral	Suprafața (mp)*	Observații / Referințe
	1.900	

* Suprafața este determinată în planul de proiecție Stereo 70.



Date referitoare la teren

Crt	Categorie folosință	Intra vilan	Suprafața (mp)	Tarla	Parcelă	Nr. topo	Observații / Referințe
1	arabil	NU	1.900	4	93/30	-	

Lungime Segmente

1) Valorile lungimilor segmentelor sunt obținute din proiecție în plan.

Punct început	X / Y	Punct sfârșit	X / Y	Lungime segment (** (m)
1	397.384,971 329.173,286	2	397.271,092 329.247,684	136.028
2	397.271,092 329.247,684	3	397.271,084 329.247,665	0.021
3	397.271,084 329.247,665	4	397.270,634 329.246,578	1.176
4	397.270,634 329.246,578	5	397.266,655 329.236,978	10.392
5	397.266,655 329.236,978	6	397.265,529 329.234,441	2.776

Punct început	X / Y	Punct sfârșit	X / Y	Lungime segment (** (m)
6	397.265,529 329.234,441	7	397.376,839 329.161,721	132.958
7	397.376,839 329.161,721	8	397.384,927 329.173,204	14.045
8	397.384,927 329.173,204	1	397.384,971 329.173,286	0.093

** Lungimile segmentelor sunt determinate în planul de proiecție Stereo 70 și sunt rotunjite la 1 milimetru.

*** Distanța dintre puncte este formată din segmente cumulate ce sunt mai mici decât valoarea 1 milimetru.

**DATE DESPRE IMOBILUL NR. 1398**

Oficiul de Cadastru și Publicitate Imobiliară DOLJ
Biroul de Cadastru și Publicitate Imobiliară Craiova

A. Partea I. Descrierea imobilului

TEREN Extravilan

Adresa: Jud. Dolj, T4, P119

Nr. Crt	Nr cadastral Nr. topografic	Suprafața* (mp)	Observații / Referințe
A1		2.000	Sector cadastral:4 Teren neimprejmuit;

B. Partea II. Proprietari și acte

Inscrieri privitoare la dreptul de proprietate și alte drepturi reale		Referințe
/		
Act Normativ nr. 7, din 13/03/1996 emis de Parlamentul Romaniei;		
B1	Intabulare, drept de PROPRIETATE, dobandit prin Lege, cota actuala 1/1, cota initiala 1/1 1) UAT ALMAJ, CIF:4553674, Rezerva comisiei locale de fond funciar	A1

C. Partea III. SARCINI .

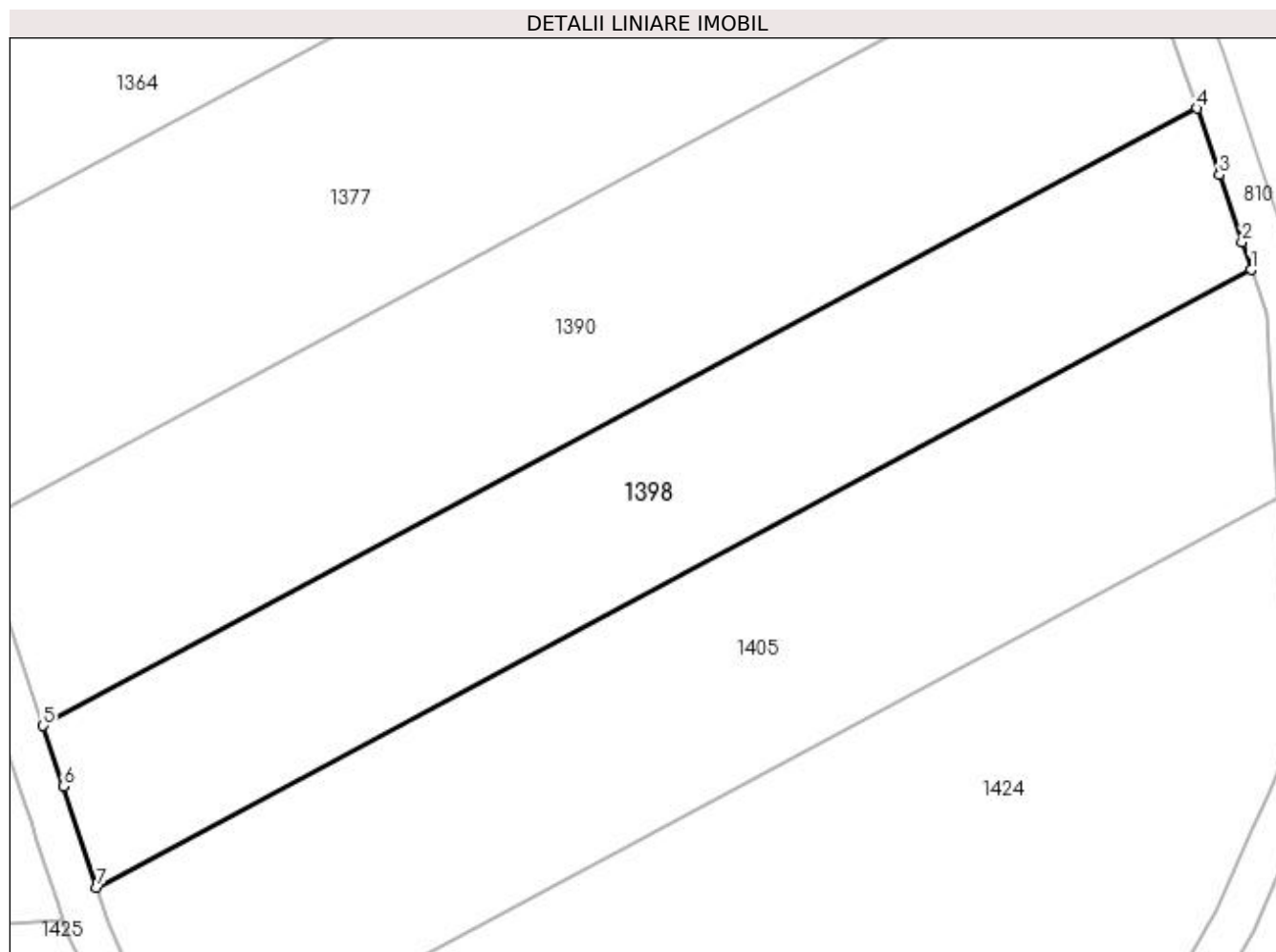
Inscrieri privind dezmembramintele dreptului de proprietate, drepturi reale de garanție și sarcini	Referințe
NU SUNT	

Anexa Nr. 1 La Partea I

Teren

Nr cadastral	Suprafața (mp)*	Observații / Referințe
	2.000	

* Suprafața este determinată în planul de proiecție Stereo 70.



Date referitoare la teren

Crt	Categorie folosință	Intra vilan	Suprafața (mp)	Tarla	Parcelă	Nr. topo	Observații / Referințe
1	arabil	NU	2.000	4	119	-	

Lungime Segmente

1) Valorile lungimilor segmentelor sunt obținute din proiecție în plan.

Punct început	X / Y	Punct sfârșit	X / Y	Lungime segment (** (m)
1	397.890,01 329.220,442	2	397.889,131 329.223,078	2.779
2	397.889,131 329.223,078	3	397.886,996 329.229,484	6.752
3	397.886,996 329.229,484	4	397.884,876 329.235,845	6.705
4	397.884,876 329.235,845	5	397.774,683 329.176,931	124.952
5	397.774,683 329.176,931	6	397.776,601 329.171,145	6.096

Punct început	X / Y	Punct sfârșit	X / Y	Lungime segment (** (m)
6	397.776,601 329.171,145	7	397.779,793 329.161,515	10.145
7	397.779,793 329.161,515	1	397.890,01 329.220,442	124.981

** Lungimile segmentelor sunt determinate în planul de proiecție Stereo 70 și sunt rotunjite la 1 milimetru.

*** Distanța dintre puncte este formată din segmente cumulate ce sunt mai mici decât valoarea 1 milimetru.

**DATE DESPRE IMOBILUL NR. 1403**

Oficiul de Cadastru și Publicitate Imobiliară DOLJ
Biroul de Cadastru și Publicitate Imobiliară Craiova

A. Partea I. Descrierea imobilului

TEREN Extravilan

Adresa: Jud. Dolj, T4, P148/13

Nr. Crt	Nr cadastral Nr. topografic	Suprafața* (mp)	Observații / Referințe
A1		1.600	Sector cadastral:4 Teren neimprejmuit;

B. Partea II. Proprietari și acte

Inscrieri privitoare la dreptul de proprietate și alte drepturi reale	Referințe
/	
Act Administrativ nr. Titlu de proprietate 2332, din 11/10/2002 emis de CJSIPT Dolj;	
B1	A1
Intabulare, drept de PROPRIETATE, dobandit prin Reconstituire, cota actuala 1/1, cota initiala 1/1 1) BREBUȚĂ CONSTANȚA	

C. Partea III. SARCINI .

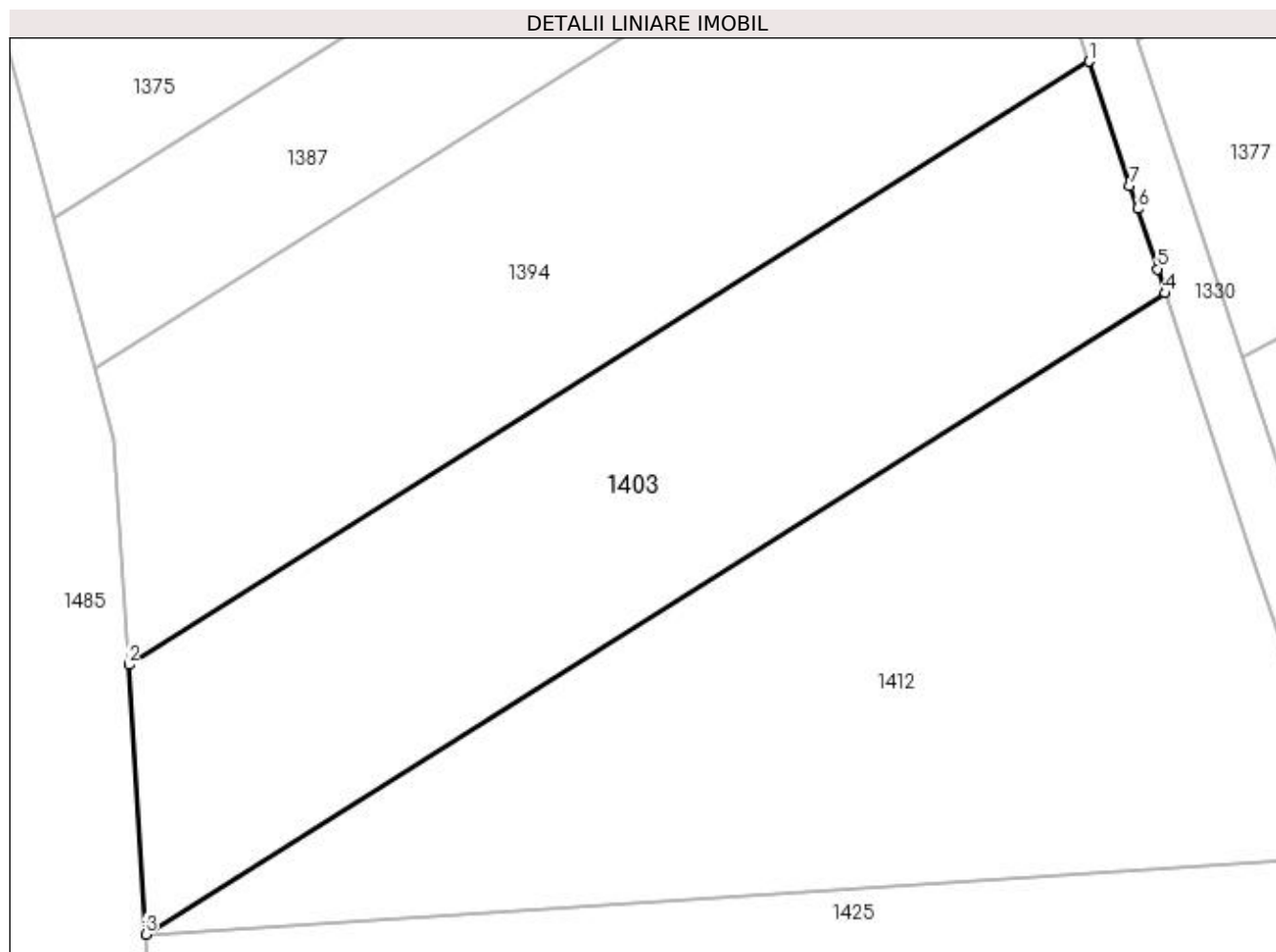
Inscrieri privind dezmembramintele dreptului de proprietate, drepturi reale de garanție și sarcini	Referințe
NU SUNT	

Anexa Nr. 1 La Partea I

Teren

Nr cadastral	Suprafața (mp)*	Observații / Referințe
	1.600	

* Suprafața este determinată în planul de proiecție Stereo 70.



Date referitoare la teren

Crt	Categorie folosință	Intra vilan	Suprafața (mp)	Tarla	Parcelă	Nr. topo	Observații / Referințe
1	pasune	NU	1.600	4	148/13	-	

Lungime Segmente

1) Valorile lungimilor segmentelor sunt obținute din proiecție în plan.

Punct început	X / Y	Punct sfârșit	X / Y	Lungime segment (** (m)
1	397.756,628 329.218,695	2	397.683,686 329.172,87	86.142
2	397.683,686 329.172,87	3	397.684,973 329.152,406	20.504
3	397.684,973 329.152,406	4	397.762,463 329.201,088	91.513
4	397.762,463 329.201,088	5	397.761,854 329.202,928	1.938
5	397.761,854 329.202,928	6	397.760,334 329.207,514	4.831

Punct început	X / Y	Punct sfârșit	X / Y	Lungime segment (** (m)
6	397.760,334 329.207,514	7	397.759,762 329.209,239	1.817
7	397.759,762 329.209,239	1	397.756,628 329.218,695	9.962

** Lungimile segmentelor sunt determinate în planul de proiecție Stereo 70 și sunt rotunjite la 1 milimetru.

*** Distanța dintre puncte este formată din segmente cumulate ce sunt mai mici decât valoarea 1 milimetru.

**DATE DESPRE IMOBILUL NR. 1405**

Oficiul de Cadastru și Publicitate Imobiliară DOLJ
 Biroul de Cadastru și Publicitate Imobiliară Craiova

A. Partea I. Descrierea imobilului

TEREN Extravilan

Adresa: Jud. Dolj, T4, P120

Nr. Crt	Nr cadastral Nr. topografic	Suprafața* (mp)	Observații / Referințe
A1		2.500	Sector cadastral:4 Teren neimprejmuit;

B. Partea II. Proprietari și acte

Inscrieri privitoare la dreptul de proprietate și alte drepturi reale		Referințe
/		
Act Notarial nr. Certificat de mostenitor 255, din 20/08/2015 emis de NP Diaconu Cristian;		
B1	Intabulare, drept de PROPRIETATE, dobandit prin Succesiune, cota actuala 1/2, cota initiala 1/2 1) MILITARU IOANA	A1
Act Notarial nr. 255, din 20/08/2015 emis de NP Diaconu Cristian;		
B2	Intabulare, drept de PROPRIETATE, dobandit prin Succesiune, cota actuala 1/2, cota initiala 1/2 1) POPESCU ION	A1

C. Partea III. SARCINI .

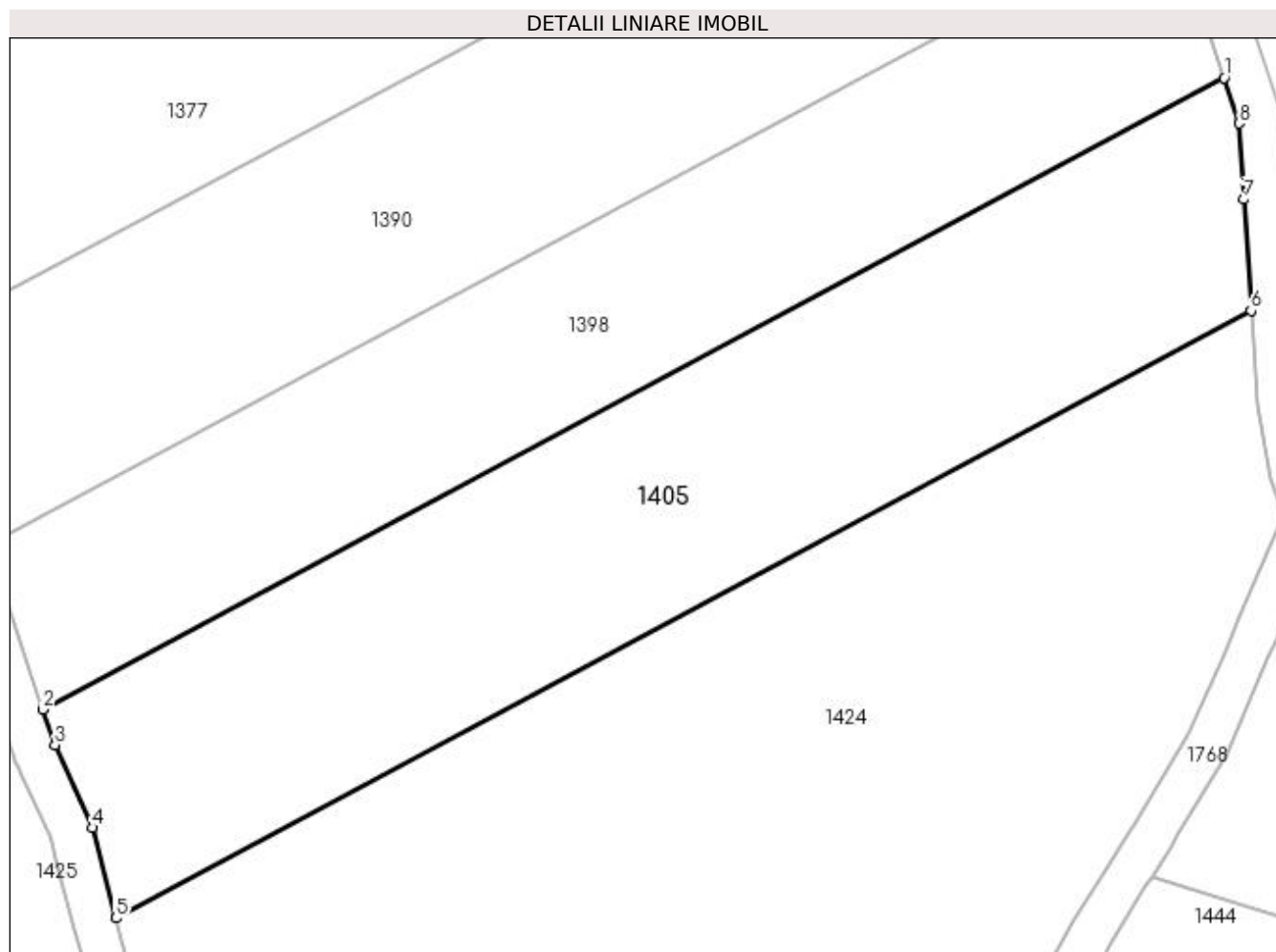
Inscrieri privind dezmembramintele dreptului de proprietate, drepturi reale de garanție și sarcini	Referințe
NU SUNT	

Anexa Nr. 1 La Partea I

Teren

Nr cadastral	Suprafața (mp)*	Observații / Referințe
	2.500	

* Suprafața este determinată în planul de proiecție Stereo 70.



Date referitoare la teren

Crt	Categorie folosință	Intra vilan	Suprafața (mp)	Tarla	Parcelă	Nr. topo	Observații / Referințe
1	arabil	NU	2.500	4	120	-	

Lungime Segmente

1) Valorile lungimilor segmentelor sunt obținute din proiecție în plan.

Punct început	X / Y	Punct sfârșit	X / Y	Lungime segment (** (m)
1	397.890,01 329.220,442	2	397.779,793 329.161,515	124.981
2	397.779,793 329.161,515	3	397.780,887 329.158,213	3.479
3	397.780,887 329.158,213	4	397.784,364 329.150,486	8.473
4	397.784,364 329.150,486	5	397.786,602 329.142,068	8.711
5	397.786,602 329.142,068	6	397.892,545 329.198,709	120.134

Punct început	X / Y	Punct sfârșit	X / Y	Lungime segment (** (m)
6	397.892,545 329.198,709	7	397.891,882 329.209,1	10.412
7	397.891,882 329.209,1	8	397.891,43 329.216,181	7.095
8	397.891,43 329.216,181	1	397.890,01 329.220,442	4.491

** Lungimile segmentelor sunt determinate în planul de proiecție Stereo 70 și sunt rotunjite la 1 milimetru.

*** Distanța dintre puncte este formată din segmente cumulate ce sunt mai mici decât valoarea 1 milimetru.

**DATE DESPRE IMOBILUL NR. 1406**

Oficiul de Cadastru și Publicitate Imobiliară DOLJ
Biroul de Cadastru și Publicitate Imobiliară Craiova

A. Partea I. Descrierea imobilului

TEREN Extravilan

Adresa: Jud. Dolj, T4, P93/29

Nr. Crt	Nr cadastral Nr. topografic	Suprafața* (mp)	Observații / Referințe
A1		5.600	Sector cadastral:4 Teren neimprejmuit;

B. Partea II. Proprietari și acte

Inscrieri privitoare la dreptul de proprietate și alte drepturi reale	Referințe
/	
Act Notarial nr. Certificat de mostenitor 127, din 06/09/2011 emis de NP Defta Florentin-Leonard;	
B1	A1
Intabulare, drept de PROPRIETATE, dobandit prin Succesiune, cota actuala 1/1, cota initiala 1/1 1) OPROIU MARIANA	

C. Partea III. SARCINI .

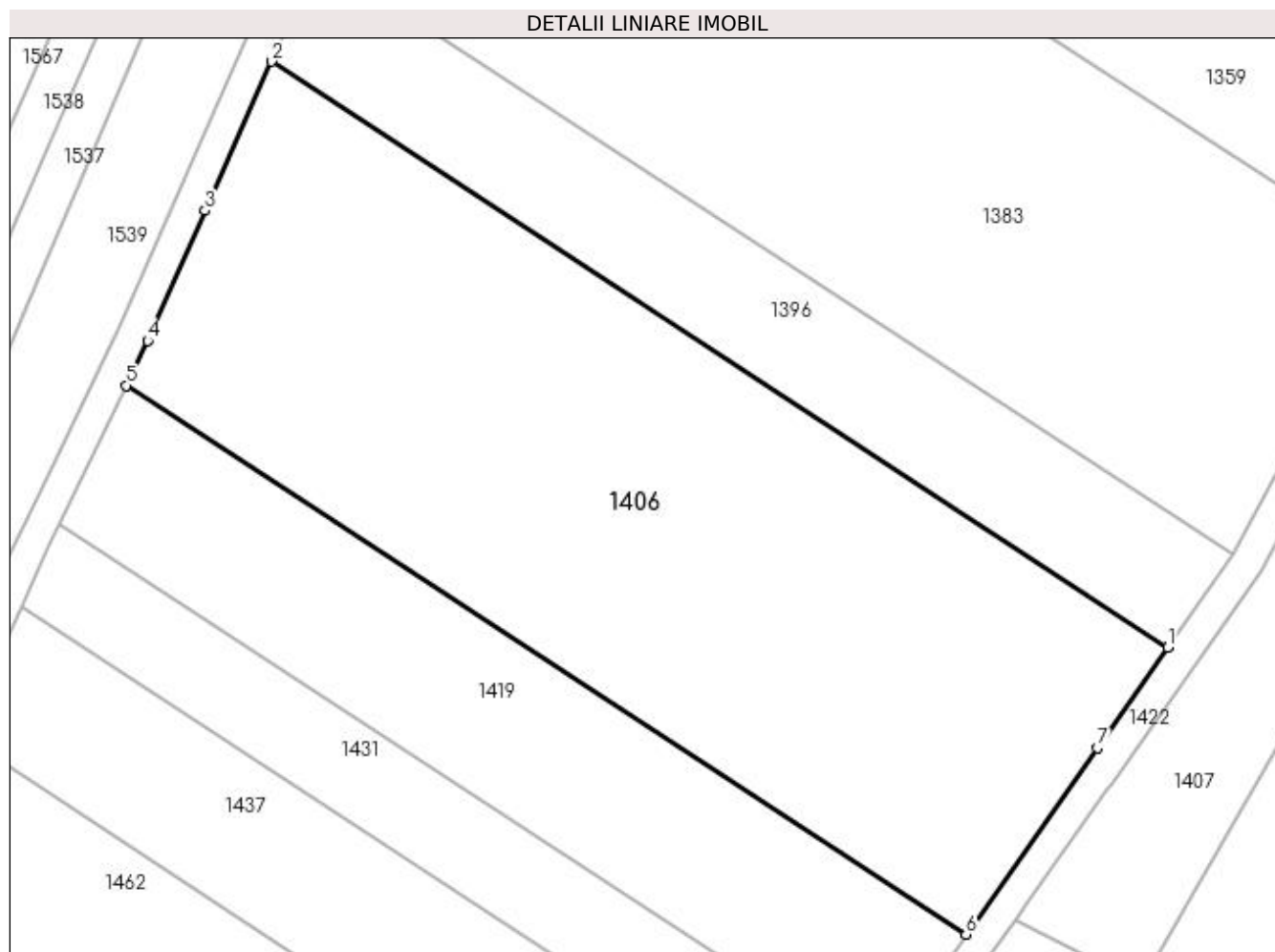
Inscrieri privind dezmembramintele dreptului de proprietate, drepturi reale de garanție și sarcini	Referințe
NU SUNT	

Anexa Nr. 1 La Partea I

Teren

Nr cadastral	Suprafața (mp)*	Observații / Referințe
	5.600	

* Suprafața este determinată în planul de proiecție Stereo 70.



Date referitoare la teren

Crt	Categorie folosință	Intra vilan	Suprafața (mp)	Tarla	Parcelă	Nr. topo	Observații / Referințe
1	arabil	NU	5.600	4	93/29	-	

Lungime Segmente

1) Valorile lungimilor segmentelor sunt obținute din proiecție în plan.

Punct început	X / Y	Punct sfârșit	X / Y	Lungime segment (** (m)
1	397.376,839 329.161,721	2	397.265,529 329.234,441	132.958
2	397.265,529 329.234,441	3	397.257,309 329.215,913	20.27
3	397.257,309 329.215,913	4	397.250,149 329.199,775	17.655
4	397.250,149 329.199,775	5	397.247,495 329.194,237	6.141
5	397.247,495 329.194,237	6	397.351,761 329.126,119	124.545

Punct început	X / Y	Punct sfârșit	X / Y	Lungime segment (** (m)
6	397.351,761 329.126,119	7	397.368,055 329.149,251	28.294
7	397.368,055 329.149,251	1	397.376,839 329.161,721	15.254

** Lungimile segmentelor sunt determinate în planul de proiecție Stereo 70 și sunt rotunjite la 1 milimetru.

*** Distanța dintre puncte este formată din segmente cumulate ce sunt mai mici decât valoarea 1 milimetru.

**DATE DESPRE IMOBILUL NR. 1407**

Oficiul de Cadastru și Publicitate Imobiliară DOLJ
Biroul de Cadastru și Publicitate Imobiliară Craiova

A. Partea I. Descrierea imobilului

TEREN Extravilan

Adresa: Jud. Dolj, T4, P93/13

Nr. Crt	Nr cadastral Nr. topografic	Suprafața* (mp)	Observații / Referințe
A1		2.100	Sector cadastral:4 Teren neimprejmuit;

B. Partea II. Proprietari și acte

Inscrieri privitoare la dreptul de proprietate și alte drepturi reale	Referințe
/	
Act Administrativ nr. Titlu de proprietate 19629, din 22/08/2016 emis de CJSIPT Dolj;	
B1	A1
Intabulare, drept de PROPRIETATE, dobandit prin Reconstituire, cota actuala 1/1, cota initiala 1/1 1) BUCIU CONSTANTIN	

C. Partea III. SARCINI .

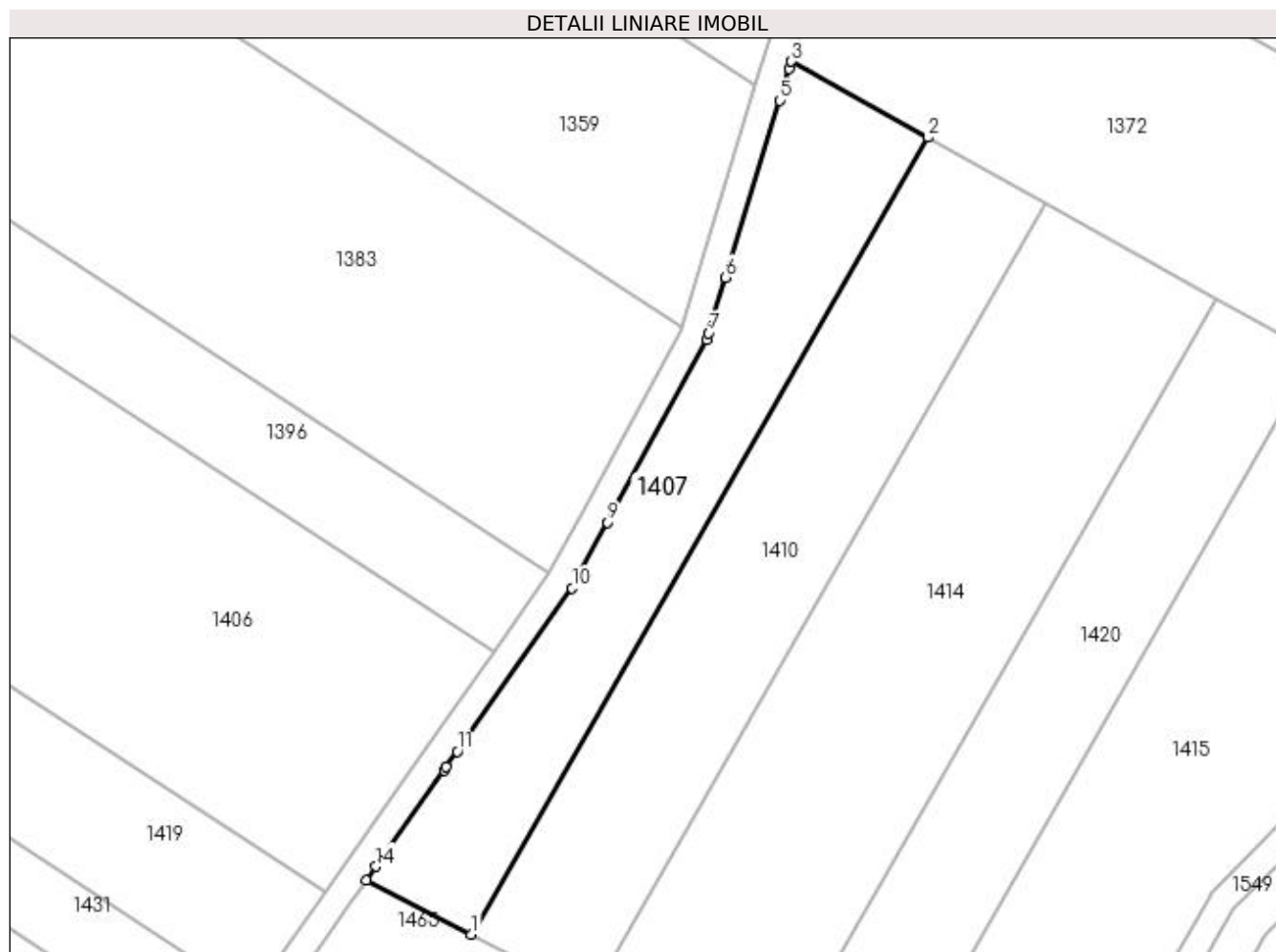
Inscrieri privind dezmembramintele dreptului de proprietate, drepturi reale de garanție și sarcini	Referințe
NU SUNT	

Anexa Nr. 1 La Partea I

Teren

Nr cadastral	Suprafața (mp)*	Observații / Referințe
	2.100	

* Suprafața este determinată în planul de proiecție Stereo 70.



Date referitoare la teren

Crt	Categorie folosință	Intravilan	Suprafața (mp)	Tarla	Parcelă	Nr. topo	Observații / Referințe
1	arabil	NU	2.100	4	93/13	-	

Lungime Segmente

1) Valorile lungimilor segmentelor sunt obținute din proiecție în plan.

Punct început	X / Y	Punct sfârșit	X / Y	Lungime segment (** (m)
1	397.373,421 329.119,864	2	397.441,01 329.237,751	135.888
2	397.441,01 329.237,751	3	397.420,793 329.249,001	23.136
3	397.420,793 329.249,001	4	397.420,468 329.247,931	1.118
4	397.420,468 329.247,931	5	397.419,046 329.243,259	4.884
5	397.419,046 329.243,259	6	397.411,071 329.217,04	27.405

Punct început	X / Y	Punct sfârşit	X / Y	Lungime segment (** (m)
6	397.411,071 329.217,04	7	397.408,568 329.208,814	8.598
7	397.408,568 329.208,814	8	397.408,273 329.207,844	1.014
8	397.408,273 329.207,844	9	397.393,609 329.180,819	30.747
9	397.393,609 329.180,819	10	397.388,332 329.171,091	11.067
10	397.388,332 329.171,091	11	397.371,325 329.146,947	29.532
11	397.371,325 329.146,947	12	397.369,69 329.144,626	2.839
12	397.369,69 329.144,626	13	397.369,372 329.144,175	0.552
13	397.369,372 329.144,175	14	397.359,315 329.129,896	17.465
14	397.359,315 329.129,896	15	397.357,872 329.127,848	2.506
15	397.357,872 329.127,848	1	397.373,421 329.119,864	17.479

** Lungimile segmentelor sunt determinate în planul de proiecție Stereo 70 și sunt rotunjite la 1 milimetru.

*** Distanța dintre puncte este formată din segmente cumulate ce sunt mai mici decât valoarea 1 milimetru.

**DATE DESPRE IMOBILUL NR. 1410**

Oficiul de Cadastru și Publicitate Imobiliară DOLJ
Biroul de Cadastru și Publicitate Imobiliară Craiova

A. Partea I. Descrierea imobilului

TEREN Extravilan

Adresa: Jud. Dolj, T4, P93/14

Nr. Crt	Nr cadastral Nr. topografic	Suprafața* (mp)	Observații / Referințe
A1		2.700	Sector cadastral:4 Teren neimprejmuit;

B. Partea II. Proprietari și acte

Inscrieri privitoare la dreptul de proprietate și alte drepturi reale	Referințe
/	
Act Administrativ nr. Titlu de proprietate 1220-44903, din 12/12/1997 emis de CJSIPT Dolj;	
B1	A1
Intabulare, drept de PROPRIETATE, dobandit prin Reconstituire, cota actuala 1/1, cota initiala 1/1 1) NICA GHEORGHE	

C. Partea III. SARCINI .

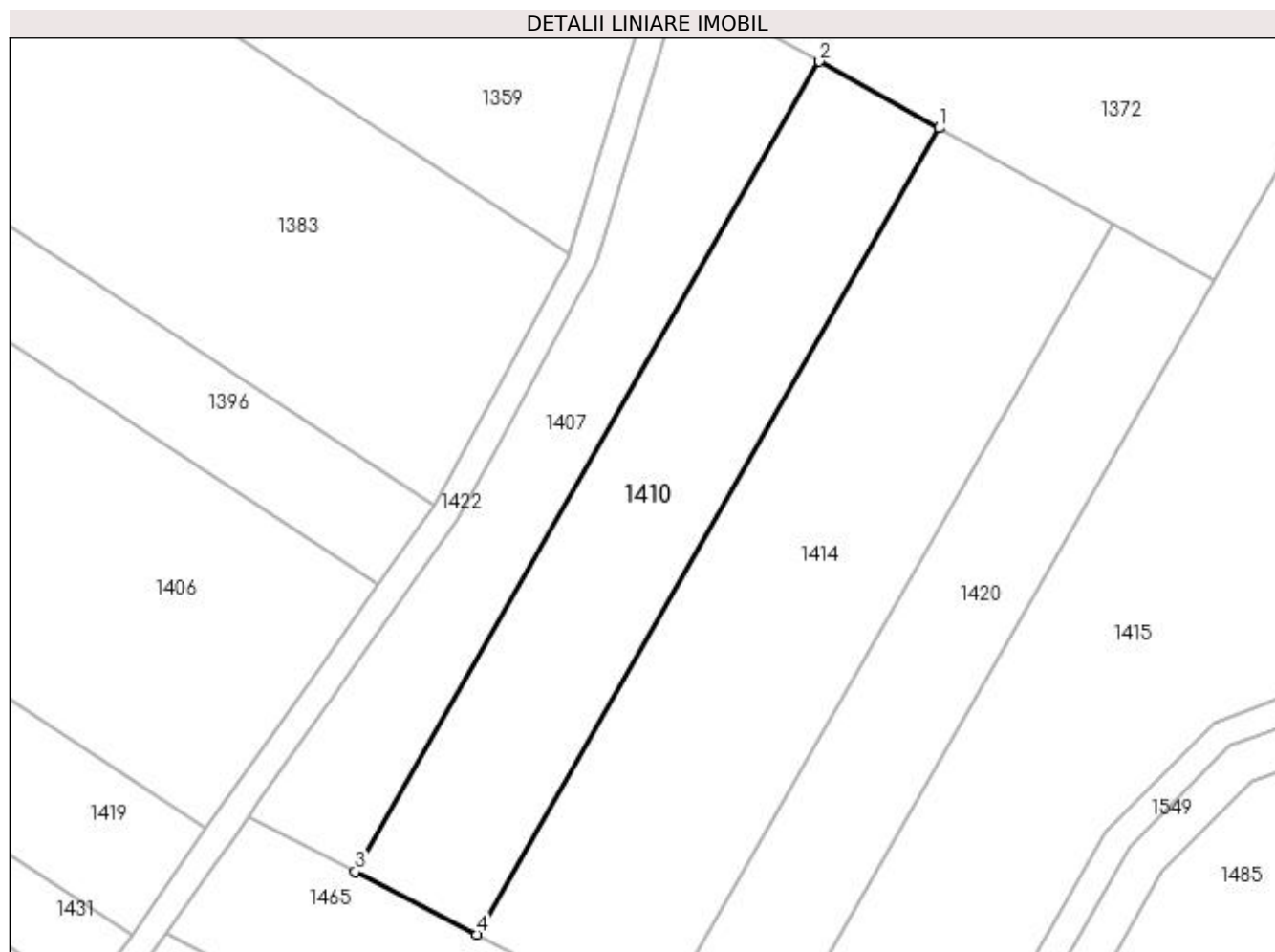
Inscrieri privind dezmembramintele dreptului de proprietate, drepturi reale de garanție și sarcini	Referințe
NU SUNT	

Anexa Nr. 1 La Partea I

Teren

Nr cadastral	Suprafața (mp)*	Observații / Referințe
	2.700	

* Suprafața este determinată în planul de proiecție Stereo 70.



Date referitoare la teren

Crt	Categorie folosință	Intra vilan	Suprafața (mp)	Tarla	Parcelă	Nr. topo	Observații / Referințe
1	arabil	NU	2.700	4	93/14	-	

Lungime Segmente

1) Valorile lungimilor segmentelor sunt obținute din proiecție în plan.

Punct început	X / Y	Punct sfârșit	X / Y	Lungime segment (** (m)
1	397.458,416 329.228,065	2	397.441,01 329.237,751	19.92
2	397.441,01 329.237,751	3	397.373,421 329.119,864	135.888
3	397.373,421 329.119,864	4	397.391,159 329.110,756	19.939
4	397.391,159 329.110,756	1	397.458,416 329.228,065	135.222

**** Lungimile segmentelor sunt determinate în planul de proiecție Stereo 70 și sunt rotunjite la 1 milimetru.**

***** Distanța dintre puncte este formată din segmente cumulate ce sunt mai mici decât valoarea 1 milimetru.**

**DATE DESPRE IMOBILUL NR. 1412**

Oficiul de Cadastru și Publicitate Imobiliară DOLJ
Biroul de Cadastru și Publicitate Imobiliară Craiova

A. Partea I. Descrierea imobilului

TEREN Extravilan

Adresa: Jud. Dolj, T4, P148/14

Nr. Crt	Nr cadastral Nr. topografic	Suprafața* (mp)	Observații / Referințe
A1		2.000	Sector cadastral:4 Teren neimprejmuit;

B. Partea II. Proprietari și acte

Inscrieri privitoare la dreptul de proprietate și alte drepturi reale	Referințe
/	
Act Administrativ nr. Titlu de proprietate 2337, din 11/10/2002 emis de CJSIPT Dolj;	
B1	A1
Intabulare, drept de PROPRIETATE, dobandit prin Reconstituire, cota actuala 1/1, cota initiala 1/1 1) CIUCĂ IOANA	

C. Partea III. SARCINI .

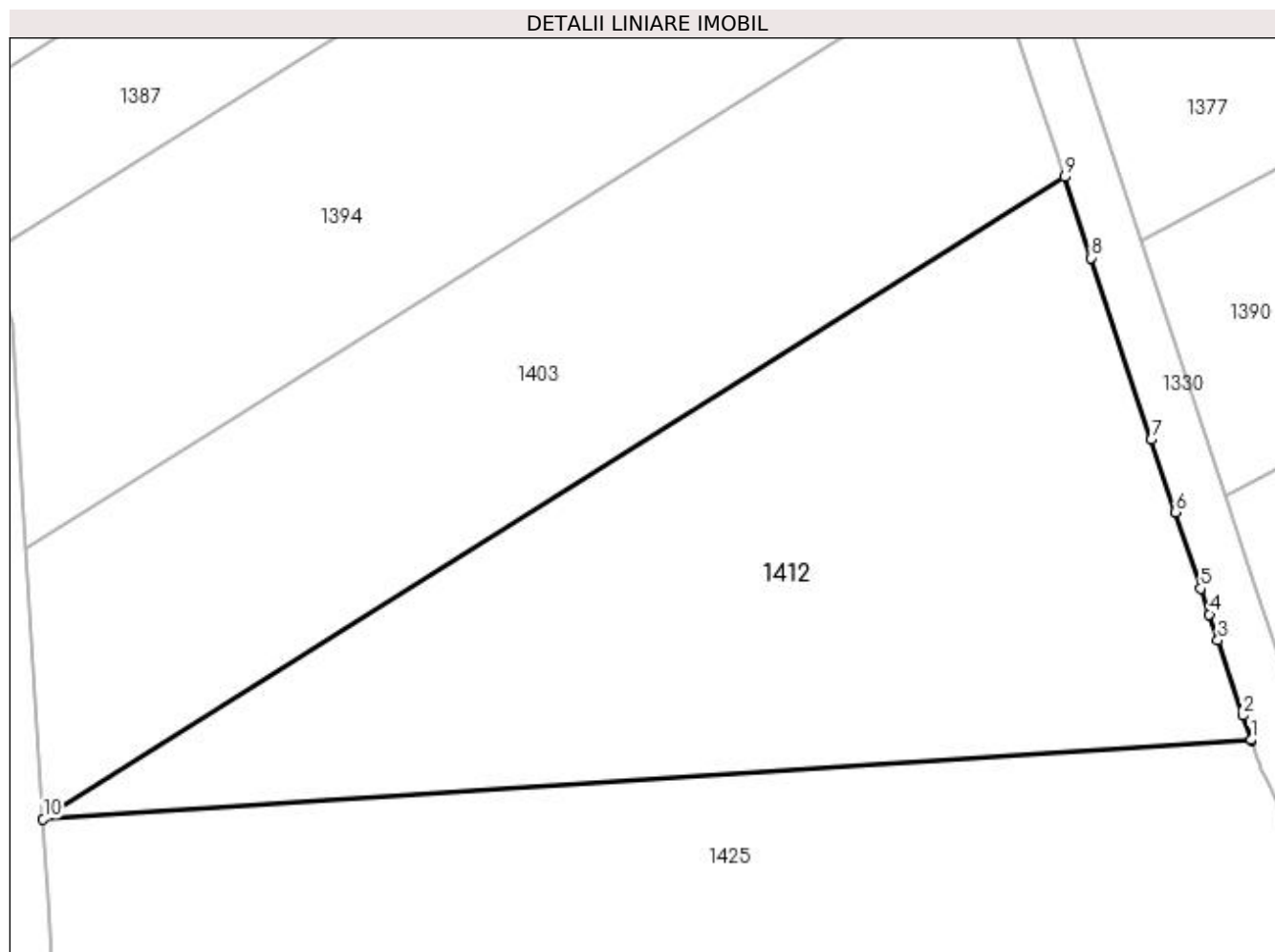
Inscrieri privind dezmembramintele dreptului de proprietate, drepturi reale de garanție și sarcini	Referințe
NU SUNT	

Anexa Nr. 1 La Partea I

Teren

Nr cadastral	Suprafața (mp)*	Observații / Referințe
	2.000	

* Suprafața este determinată în planul de proiecție Stereo 70.



Date referitoare la teren

Crt	Categorie folosință	Intra vilan	Suprafața (mp)	Tarla	Parcelă	Nr. topo	Observații / Referințe
1	pasune	NU	2.000	4	148/14	-	

Lungime Segmente

1) Valorile lungimilor segmentelor sunt obținute din proiecție în plan.

Punct început	X / Y	Punct sfârșit	X / Y	Lungime segment (** (m)
1	397.776,608 329.158,41	2	397.775,996 329.160,257	1.946
2	397.775,996 329.160,257	3	397.774,107 329.165,955	6.003
3	397.774,107 329.165,955	4	397.773,457 329.167,917	2.067
4	397.773,457 329.167,917	5	397.772,804 329.169,887	2.075
5	397.772,804 329.169,887	6	397.770,887 329.175,673	6.096

Punct început	X / Y	Punct sfârșit	X / Y	Lungime segment (** (m)
6	397.770,887 329.175,673	7	397.769,061 329.181,18	5.802
7	397.769,061 329.181,18	8	397.764,499 329.194,946	14.502
8	397.764,499 329.194,946	9	397.762,463 329.201,088	6.47
9	397.762,463 329.201,088	10	397.684,973 329.152,406	91.513
10	397.684,973 329.152,406	11	397.776,62 329.158,373	91.841
11	397.776,62 329.158,373	1	397.776,608 329.158,41	0.038

** Lungimile segmentelor sunt determinate în planul de proiecție Stereo 70 și sunt rotunjite la 1 milimetru.

*** Distanța dintre puncte este formată din segmente cumulate ce sunt mai mici decât valoarea 1 milimetru.

**DATE DESPRE IMOBILUL NR. 1414**

Oficiul de Cadastru și Publicitate Imobiliară DOLJ
Biroul de Cadastru și Publicitate Imobiliară Craiova

A. Partea I. Descrierea imobilului

TEREN Extravilan

Adresa: Jud. Dolj, T4, P93/15

Nr. Crt	Nr cadastral Nr. topografic	Suprafața* (mp)	Observații / Referințe
A1		3.900	Sector cadastral:4 Teren neimprejmuit;

B. Partea II. Proprietari și acte

Inscrieri privitoare la dreptul de proprietate și alte drepturi reale	Referințe
/	
Act Administrativ nr. Titlu de proprietate 19629, din 22/08/2016 emis de CJSIPT Dolj;	
B1	A1
Intabulare, drept de PROPRIETATE, dobandit prin Reconstituire, cota actuala 1/1, cota initiala 1/1 1) BUCIU CONSTANTIN	

C. Partea III. SARCINI .

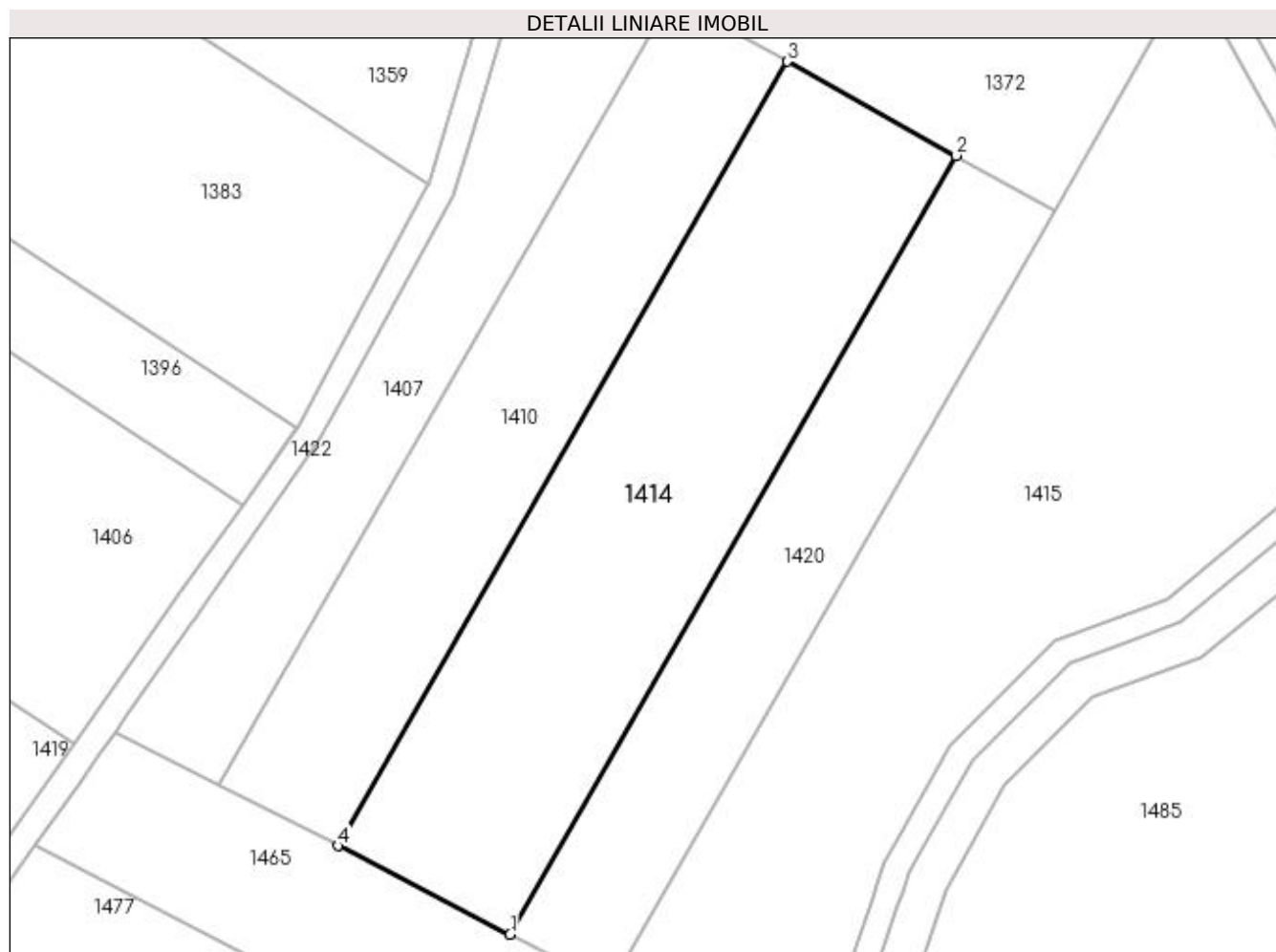
Inscrieri privind dezmembramintele dreptului de proprietate, drepturi reale de garanție și sarcini	Referințe
NU SUNT	

Anexa Nr. 1 La Partea I

Teren

Nr cadastral	Suprafața (mp)*	Observații / Referințe
	3.900	

* Suprafața este determinată în planul de proiecție Stereo 70.



Date referitoare la teren

Crt	Categorie folosință	Intravilan	Suprafața (mp)	Tarla	Parcelă	Nr. topo	Observații / Referințe
1	arabil	NU	3.900	4	93/15	-	

Lungime Segmente

1) Valorile lungimilor segmentelor sunt obținute din proiecție în plan.

Punct început	X / Y	Punct sfârșit	X / Y	Lungime segment (** (m)
1	397.416,935 329.097,521	2	397.483,711 329.213,99	134.254
2	397.483,711 329.213,99	3	397.458,416 329.228,065	28.947
3	397.458,416 329.228,065	4	397.391,159 329.110,756	135.222
4	397.391,159 329.110,756	1	397.416,935 329.097,521	28.976

**** Lungimile segmentelor sunt determinate în planul de proiecție Stereo 70 și sunt rotunjite la 1 milimetru.**

***** Distanța dintre puncte este formată din segmente cumulate ce sunt mai mici decât valoarea 1 milimetru.**

**DATE DESPRE IMOBILUL NR. 1415**

Oficiul de Cadastru și Publicitate Imobiliară DOLJ
Biroul de Cadastru și Publicitate Imobiliară Craiova

A. Partea I. Descrierea imobilului

TEREN Extravilan

Adresa: Jud. Dolj, T4, P93/21

Nr. Crt	Nr cadastral Nr. topografic	Suprafața* (mp)	Observații / Referințe
A1		6.118	Sector cadastral:4 Teren neimprejmuit;

B. Partea II. Proprietari și acte

Inscrieri privitoare la dreptul de proprietate și alte drepturi reale		Referințe
/		
Act Normativ nr. 7, din 13/03/1996 emis de Parlamentul Romaniei;		
B1	Intabulare, drept de PROPRIETATE, dobandit prin Lege, cota actuala 1/1, cota initiala 1/1 1) UAT ALMAJ, CIF:4553674, Rezerva comisiei locale de fond funciar	A1

C. Partea III. SARCINI .

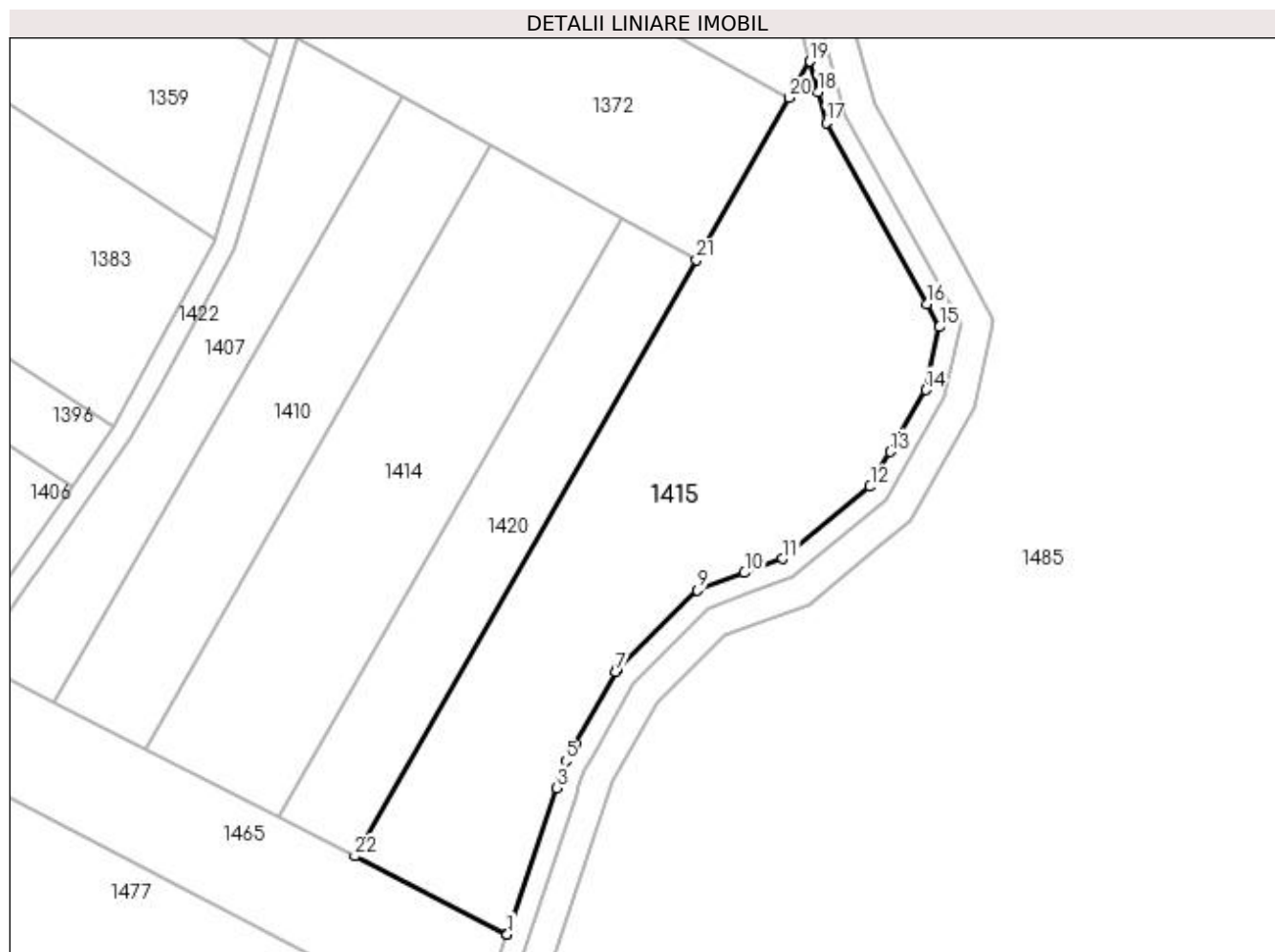
Inscrieri privind dezmembramintele dreptului de proprietate, drepturi reale de garanție și sarcini	Referințe
NU SUNT	

Anexa Nr. 1 La Partea I

Teren

Nr cadastral	Suprafața (mp)*	Observații / Referințe
	6.118	

* Suprafața este determinată în planul de proiecție Stereo 70.



Date referitoare la teren

Crt	Categorie folosință	Intravilan	Suprafața (mp)	Tarla	Parcelă	Nr. topo	Observații / Referințe
1	pasune	NU	6.118	4	93/21	-	

Lungime Segmente

1) Valorile lungimilor segmentelor sunt obținute din proiecție în plan.

Punct început	X / Y	Punct sfârșit	X / Y	Lungime segment (** (m)
1	397.461,56 329.074,607	2	397.461,587 329.074,687	0.084
3	397.471,17 329.103,106	4	397.471,844 329.105,103	2.107
5	397.472,93 329.108,325	6	397.474,8 329.111,629	3.796
7	397.482,743 329.125,661	8	397.482,911 329.125,957	0.34
9	397.498,526 329.141,572	10	397.507,756 329.144,945	9.827

Punct început	X / Y	Punct sfârșit	X / Y	Lungime segment (** (m)
2	397.461,587 329.074,687	3	397.471,17 329.103,106	29.992
4	397.471,844 329.105,103	5	397.472,93 329.108,325	3.4
6	397.474,8 329.111,629	7	397.482,743 329.125,661	16.125
8	397.482,911 329.125,957	9	397.498,526 329.141,572	22.083
10	397.507,756 329.144,945	11	397.515,223 329.147,673	7.95

Punct început	X / Y	Punct sfârșit	X / Y	Lungime segment (** (m)
11	397.515,223 329.147,673	12	397.532,227 329.161,694	22.039
13	397.536,098 329.168,468	14	397.542,993 329.180,535	13.898
15	397.545,708 329.192,75	16	397.543,209 329.197,255	5.151
17	397.523,66 329.232,498	18	397.522,075 329.238,479	6.187
19	397.520,505 329.244,4	20	397.516,449 329.237,326	8.155
21	397.498,387 329.205,823	22	397.431,892 329.089,841	133.692

Punct început	X / Y	Punct sfârșit	X / Y	Lungime segment (** (m)
12	397.532,227 329.161,694	13	397.536,098 329.168,468	7.802
14	397.542,993 329.180,535	15	397.545,708 329.192,75	12.513
16	397.543,209 329.197,255	17	397.523,66 329.232,498	40.302
18	397.522,075 329.238,479	19	397.520,505 329.244,4	6.126
20	397.516,449 329.237,326	21	397.498,387 329.205,823	36.314
22	397.431,892 329.089,841	1	397.461,56 329.074,607	33.351

** Lungimile segmentelor sunt determinate în planul de proiecție Stereo 70 și sunt rotunjite la 1 milimetru.

*** Distanța dintre puncte este formată din segmente cumulate ce sunt mai mici decât valoarea 1 milimetru.

**DATE DESPRE IMOBILUL NR. 1419**

Oficiul de Cadastru și Publicitate Imobiliară DOLJ
Biroul de Cadastru și Publicitate Imobiliară Craiova

A. Partea I. Descrierea imobilului

TEREN Extravilan

Adresa: Jud. Dolj, T4, P93/28

Nr. Crt	Nr cadastral Nr. topografic	Suprafața* (mp)	Observații / Referințe
A1		2.320	Sector cadastral:4 Teren neimprejmuit;

B. Partea II. Proprietari și acte

Inscrieri privitoare la dreptul de proprietate și alte drepturi reale	Referințe
/	
Act Administrativ nr. Titlu de proprietate 859-2195, din 28/03/1997 emis de CJSIPT Dolj;	
B1	A1
Intabulare, drept de PROPRIETATE, dobândit prin Reconstituire, cota actuala 1/1, cota initiala 1/1 1) PREDĂ MARIN	

C. Partea III. SARCINI .

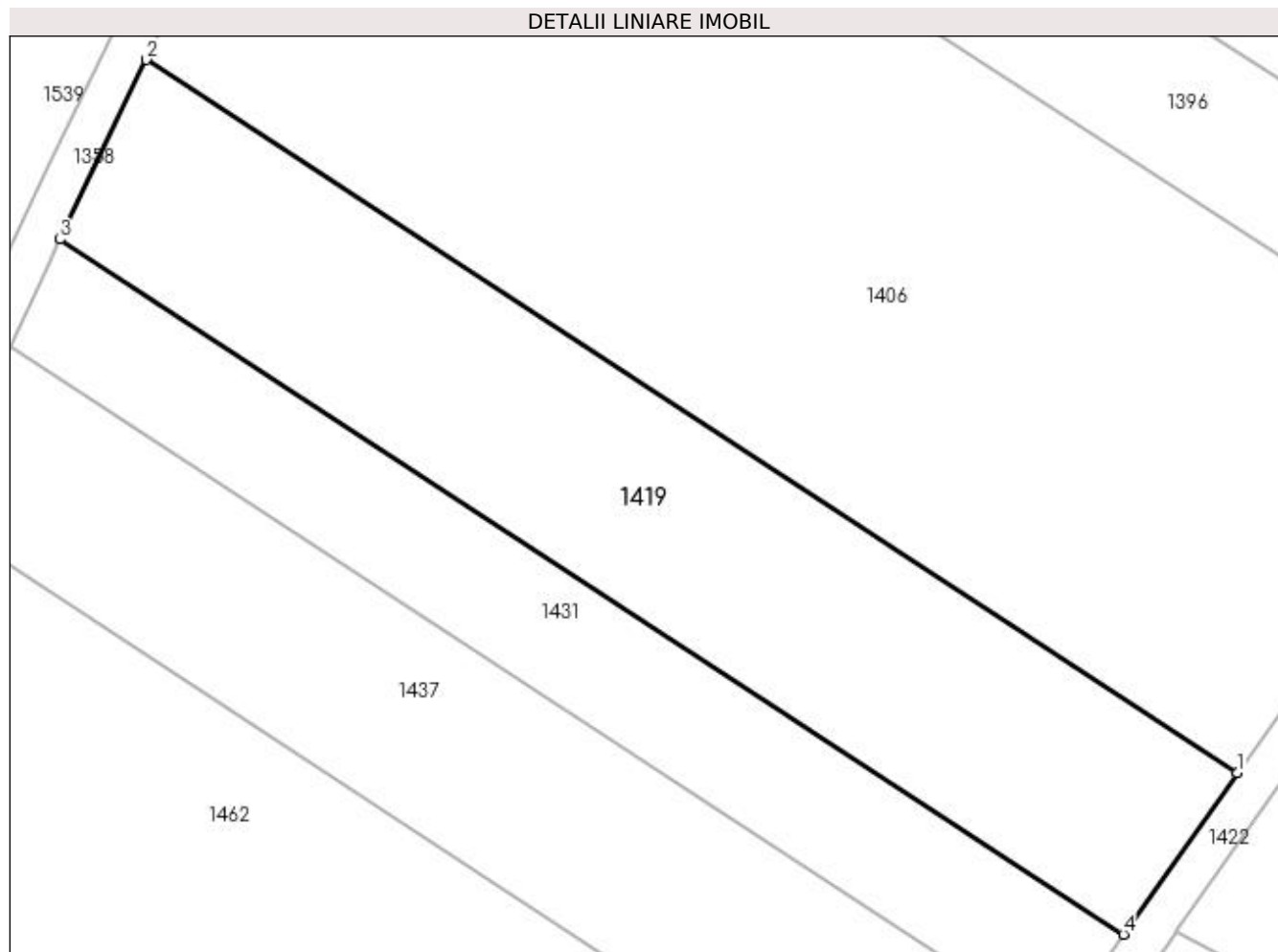
Inscrieri privind dezmembramintele dreptului de proprietate, drepturi reale de garanție și sarcini	Referințe
NU SUNT	

Anexa Nr. 1 La Partea I

Teren

Nr cadastral	Suprafața (mp)*	Observații / Referințe
	2.320	

* Suprafața este determinată în planul de proiecție Stereo 70.



Date referitoare la teren

Crt	Categorie folosință	Intravilan	Suprafața (mp)	Tarla	Parcelă	Nr. topo	Observații / Referințe
1	arabil	NU	2.320	4	93/28	-	

Lungime Segmente

1) Valorile lungimilor segmentelor sunt obținute din proiecție în plan.

Punct început	X / Y	Punct sfârșit	X / Y	Lungime segment (** (m)
1	397.351,761 329.126,119	2	397.247,495 329.194,237	124.545
2	397.247,495 329.194,237	3	397.239,27 329.177,075	19.032
3	397.239,27 329.177,075	4	397.340,89 329.110,685	121.385
4	397.340,89 329.110,685	1	397.351,761 329.126,119	18.879

**** Lungimile segmentelor sunt determinate în planul de proiecție Stereo 70 și sunt rotunjite la 1 milimetru.**

***** Distanța dintre puncte este formată din segmente cumulate ce sunt mai mici decât valoarea 1 milimetru.**

**DATE DESPRE IMOBILUL NR. 1420**

Oficiul de Cadastru și Publicitate Imobiliară DOLJ
Biroul de Cadastru și Publicitate Imobiliară Craiova

A. Partea I. Descrierea imobilului

TEREN Extravilan

Adresa: Jud. Dolj, T4, P93/16

Nr. Crt	Nr cadastral Nr. topografic	Suprafața* (mp)	Observații / Referințe
A1		2.250	Sector cadastral:4 Teren neimprejmuit;

B. Partea II. Proprietari și acte

Inscrieri privitoare la dreptul de proprietate și alte drepturi reale	Referințe
/	
Act Administrativ nr. Titlu de proprietate 707-44776, din 04/03/1997 emis de CJSIPT Dolj (Adeverinta nr 1073/21.03.2023 eliberata de Primaria Comunei Almaj);	
B1	A1
Intabulare, drept de PROPRIETATE, dobandit prin Reconstituire, cota actuala 1/1, cota initiala 1/1 1) PARVU IOANA DEFUNCT:Da	

C. Partea III. SARCINI .

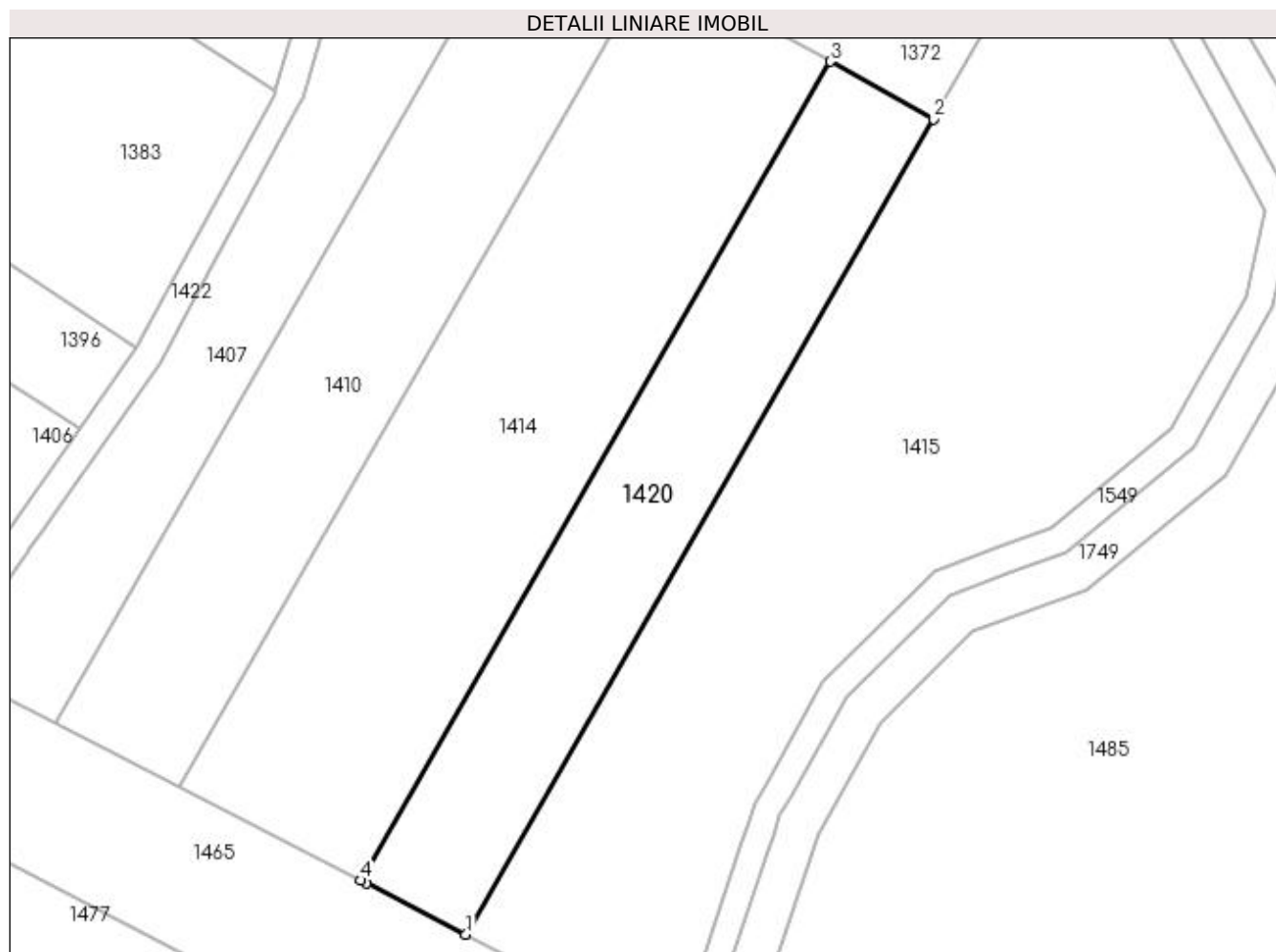
Inscrieri privind dezmembramintele dreptului de proprietate, drepturi reale de garanție și sarcini	Referințe
NU SUNT	

Anexa Nr. 1 La Partea I

Teren

Nr cadastral	Suprafața (mp)*	Observații / Referințe
	2.250	

* Suprafața este determinată în planul de proiecție Stereo 70.



Date referitoare la teren

Crt	Categorie folosință	Intra vilan	Suprafața (mp)	Tarla	Parcelă	Nr. topo	Observații / Referințe
1	arabil	NU	2.250	4	93/16	-	

Lungime Segmente

1) Valorile lungimilor segmentelor sunt obținute din proiecție în plan.

Punct început	X / Y	Punct sfârșit	X / Y	Lungime segment (** (m)
1	397.431,892 329.089,841	2	397.498,387 329.205,823	133.692
2	397.498,387 329.205,823	3	397.483,711 329.213,99	16.796
3	397.483,711 329.213,99	4	397.416,935 329.097,521	134.254
4	397.416,935 329.097,521	5	397.417,758 329.097,098	0.925
5	397.417,758 329.097,098	1	397.431,892 329.089,841	15.888

**** Lungimile segmentelor sunt determinate în planul de proiecție Stereo 70 și sunt rotunjite la 1 milimetru.**

***** Distanța dintre puncte este formată din segmente cumulate ce sunt mai mici decât valoarea 1 milimetru.**

**DATE DESPRE IMOBILUL NR. 1422**

Oficiul de Cadastru și Publicitate Imobiliară DOLJ
Biroul de Cadastru și Publicitate Imobiliară Craiova

A. Partea I. Descrierea imobilului

TEREN Extravilan

Adresa: Jud. Dolj, T4, PDE 93/21

Nr. Crt	Nr cadastral Nr. topografic	Suprafața* (mp)	Observații / Referințe
A1		2.908	Sector cadastral:4 Teren neimprejmuit;

B. Partea II. Proprietari și acte

Inscrieri privitoare la dreptul de proprietate și alte drepturi reale		Referințe
/		
Act Normativ nr. Legea 7, din 13/03/1996 emis de Parlamentul Romaniei (art.13 alin 15);		
B1	Inscrierea provizorie, drept de PROPRIETATE, dobandit prin Lege, cota actuala 1/1, cota initiala 1/1 1) NEIDENTIFICAT NEIDENTIFICAT	A1

C. Partea III. SARCINI .

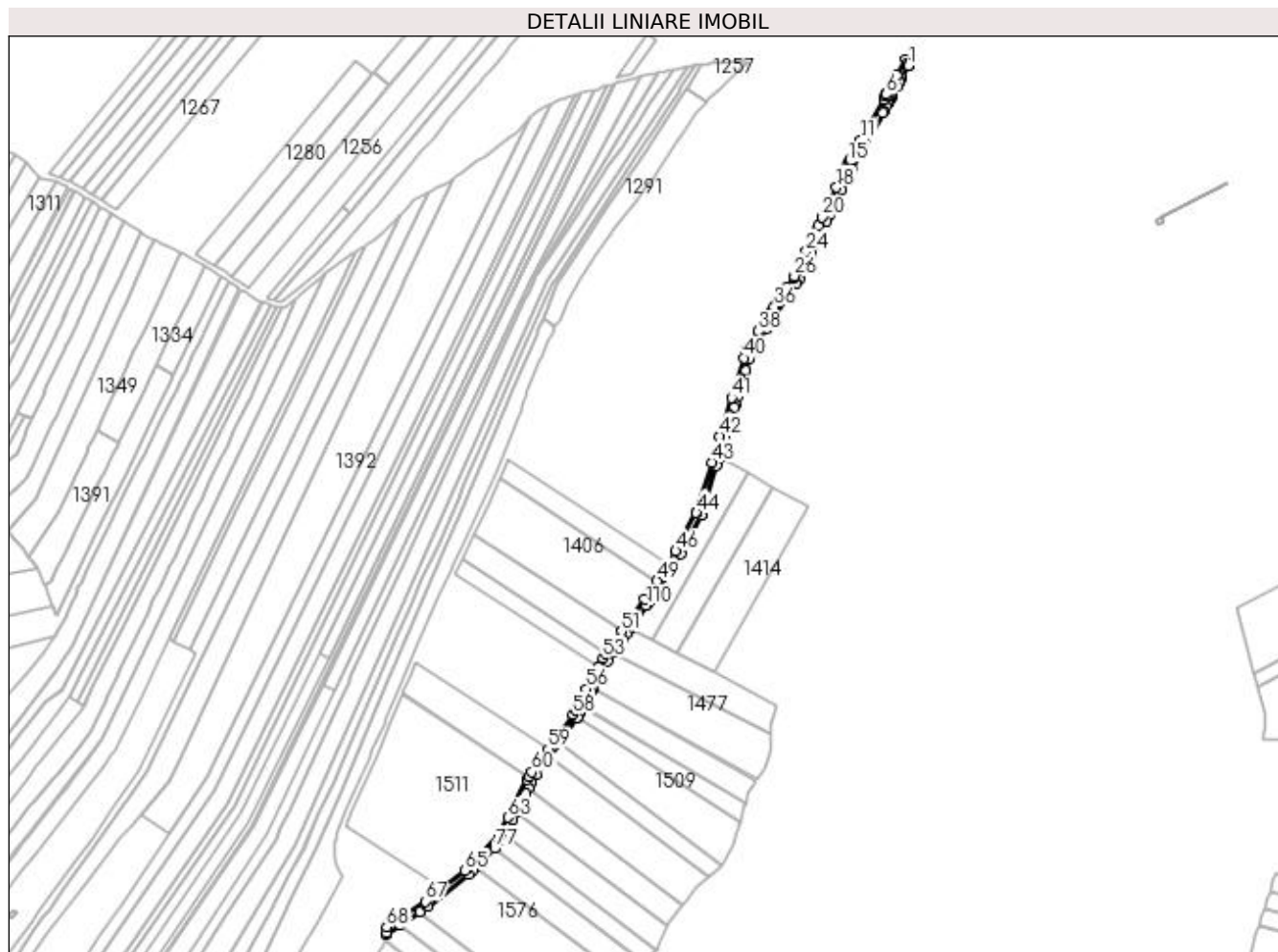
Inscrieri privind dezmembramintele dreptului de proprietate, drepturi reale de garanție și sarcini	Referințe
NU SUNT	

Anexa Nr. 1 La Partea I

Teren

Nr cadastral	Suprafața (mp)*	Observații / Referințe
	2.908	

* Suprafața este determinată în planul de proiecție Stereo 70.



Date referitoare la teren

Crt	Categorie folosință	Intravilan	Suprafața (mp)	Tarla	Parcelă	Nr. topo	Observații / Referințe
1	drum	NU	2.908	4	DE 93/21	-	

Lungime Segmente

1) Valorile lungimilor segmentelor sunt obținute din proiecție în plan.

Punct început	X / Y	Punct sfârșit	X / Y	Lungime segment	Punct început	X / Y	Punct sfârșit	X / Y	Lungime segment	Punct început	X / Y	Punct sfârșit	X / Y	Lungime segment
1	397.554,648 329.525,808	2	397.554,99 329.526,427	0.708	2	397.554,99 329.526,427	3	397.554,018 329.527,801	1.682	3	397.554,018 329.527,801	4	397.552,423 329.530,057	2.763
4	397.552,423 329.530,057	5	397.546,382 329.519,099	12.513	5	397.546,382 329.519,099	6	397.538,914 329.505,553	15.467	6	397.538,914 329.505,553	7	397.538,837 329.505,413	0.161
7	397.538,837 329.505,413	8	397.538,824 329.505,39	0.026	8	397.538,824 329.505,39	9	397.538,098 329.504,072	1.505	9	397.538,098 329.504,072	10	397.536,959 329.502,006	2.359
10	397.536,959 329.502,006	11	397.520,987 329.473,035	33.082	11	397.520,987 329.473,035	12	397.513,696 329.459,811	15.101	12	397.513,696 329.459,811	13	397.513,058 329.458,652	1.322
13	397.513,058 329.458,652	14	397.512,707 329.458,016	0.727	14	397.512,707 329.458,016	15	397.512,228 329.457,147	0.992	15	397.512,228 329.457,147	16	397.510,831 329.454,613	2.893
16	397.510,831 329.454,613	17	397.510,8 329.454,547	0.073	17	397.510,8 329.454,547	18	397.503,727 329.439,637	16.502	18	397.503,727 329.439,637	19	397.498,643 329.428,921	11.861

Punct început	X / Y	Punct sfârșit	X / Y	Lungime segment	Punct început	X / Y	Punct sfârșit	X / Y	Lungime segment	Punct început	X / Y	Punct sfârșit	X / Y	Lungime segment
19	397.498,643 329.428,921	20	397.493,742 329.418,591	11.434	20	397.493,742 329.418,591	21	397.491,004 329.412,82	6.388	21	397.491,004 329.412,82	22	397.489,521 329.409,694	3.46
22	397.489,521 329.409,694	23	397.489,234 329.409,088	0.67	23	397.489,234 329.409,088	24	397.482,314 329.394,502	16.145	24	397.482,314 329.394,502	25	397.479,405 329.388,369	6.787
25	397.479,405 329.388,369	26	397.474,054 329.377,09	12.484	26	397.474,054 329.377,09	27	397.473,643 329.376,466	0.747	27	397.473,643 329.376,466	28	397.473,565 329.376,348	0.141
28	397.473,565 329.376,348	29	397.473,536 329.376,303	0.053	29	397.473,536 329.376,303	30	397.469,106 329.369,578	8.053	30	397.469,106 329.369,578	31	397.467,955 329.367,829	2.094
31	397.467,955 329.367,829	32	397.467,797 329.367,59	0.286	32	397.467,797 329.367,59	33	397.465,742 329.364,469	3.737	33	397.465,742 329.364,469	34	397.465,162 329.363,589	1.054
34	397.465,162 329.363,589	35	397.465,108 329.363,506	0.099	35	397.465,108 329.363,506	36	397.459,842 329.355,51	9.574	36	397.459,842 329.355,51	37	397.457,092 329.351,334	5.001
37	397.457,092 329.351,334	38	397.448,37 329.338,091	15.857	38	397.448,37 329.338,091	39	397.439,716 329.324,95	15.734	39	397.439,716 329.324,95	40	397.437,983 329.319,252	5.957
40	397.437,983 329.319,252	41	397.429,422 329.291,11	29.415	41	397.429,422 329.291,11	42	397.421,228 329.264,174	28.155	42	397.421,228 329.264,174	43	397.415,524 329.245,423	19.599
43	397.415,524 329.245,423	44	397.404,68 329.209,776	37.26	44	397.404,68 329.209,776	45	397.404,564 329.209,396	0.398	45	397.404,564 329.209,396	46	397.390,094 329.182,727	30.342
46	397.390,094 329.182,727	47	397.384,971 329.173,286	10.741	47	397.384,971 329.173,286	48	397.384,927 329.173,204	0.093	48	397.384,927 329.173,204	49	397.376,839 329.161,721	14.045
49	397.376,839 329.161,721	50	397.368,055 329.149,251	15.254	50	397.368,055 329.149,251	51	397.351,761 329.126,119	28.294	51	397.351,761 329.126,119	52	397.340,89 329.110,685	18.879
52	397.340,89 329.110,685	53	397.338,47 329.107,249	4.203	53	397.338,47 329.107,249	54	397.335,202 329.101,041	7.016	54	397.335,202 329.101,041	55	397.331,749 329.094,482	7.412
55	397.331,749 329.094,482	56	397.326,972 329.085,407	10.256	56	397.326,972 329.085,407	57	397.319,147 329.070,543	16.798	57	397.319,147 329.070,543	58	397.317,42 329.067,262	3.708
58	397.317,42 329.067,262	59	397.299,927 329.042,788	30.083	59	397.299,927 329.042,788	60	397.288,44 329.026,718	19.754	60	397.288,44 329.026,718	61	397.286,204 329.023,59	3.845
61	397.286,204 329.023,59	62	397.284,665 329.021,436	2.647	62	397.284,665 329.021,436	63	397.271,347 328.994,481	30.066	63	397.271,347 328.994,481	64	397.264,821 328.981,272	14.733
64	397.264,821 328.981,272	65	397.241,008 328.956,984	34.014	65	397.241,008 328.956,984	66	397.225,19 328.944,74	20.003	66	397.225,19 328.944,74	67	397.212,909 328.935,235	15.529
67	397.212,909 328.935,235	68	397.185,724 328.916,956	32.759	68	397.185,724 328.916,956	69	397.185,744 328.913,165	3.791	69	397.185,744 328.913,165	70	397.185,466 328.911,963	1.234
70	397.185,466 328.911,963	71	397.195,369 328.918,622	11.934	71	397.195,369 328.918,622	72	397.209,162 328.927,895	16.621	72	397.209,162 328.927,895	73	397.215,252 328.931,99	7.338
73	397.215,252 328.931,99	74	397.243,673 328.953,988	35.94	74	397.243,673 328.953,988	75	397.247,289 328.957,676	5.165	75	397.247,289 328.957,676	76	397.249,08 328.959,503	2.558
76	397.249,08 328.959,503	77	397.262,016 328.972,697	18.478	77	397.262,016 328.972,697	78	397.268,124 328.978,928	8.726	78	397.268,124 328.978,928	79	397.269,335 328.981,379	2.733
79	397.269,335 328.981,379	80	397.274,933 328.992,709	12.638	80	397.274,933 328.992,709	81	397.277,759 328.998,43	6.38	81	397.277,759 328.998,43	82	397.284,237 329.011,541	14.624
82	397.284,237 329.011,541	83	397.286,146 329.015,405	4.31	83	397.286,146 329.015,405	84	397.288,107 329.019,374	4.427	84	397.288,107 329.019,374	85	397.288,411 329.019,798	0.522
85	397.288,411 329.019,798	86	397.291,694 329.024,392	5.647	86	397.291,694 329.024,392	87	397.301,143 329.037,611	16.249	87	397.301,143 329.037,611	88	397.301,535 329.038,159	0.674
88	397.301,535 329.038,159	89	397.307,942 329.047,123	11.018	89	397.307,942 329.047,123	90	397.320,777 329.065,08	22.072	90	397.320,777 329.065,08	91	397.320,833 329.065,158	0.096
91	397.320,833 329.065,158	92	397.322,687 329.068,68	3.98	92	397.322,687 329.068,68	93	397.324,622 329.072,355	4.154	93	397.324,622 329.072,355	94	397.324,643 329.072,397	0.047
94	397.324,643 329.072,397	95	397.325,047 329.073,164	0.867	95	397.325,047 329.073,164	96	397.330,448 329.083,423	11.593	96	397.330,448 329.083,423	97	397.331,364 329.085,163	1.967
97	397.331,364 329.085,163	98	397.331,811 329.086,014	0.961	98	397.331,811 329.086,014	99	397.332,993 329.088,259	2.538	99	397.332,993 329.088,259	100	397.335,289 329.092,619	4.927
100	397.335,289 329.092,619	101	397.336,789 329.095,469	3.221	101	397.336,789 329.095,469	102	397.341,889 329.105,157	10.948	102	397.341,889 329.105,157	103	397.345,849 329.110,779	6.877
103	397.345,849 329.110,779	104	397.345,959 329.110,935	0.191	104	397.345,959 329.110,935	105	397.345,964 329.110,942	0.009	105	397.345,964 329.110,942	106	397.352,438 329.120,133	11.242
106	397.352,438 329.120,133	107	397.355,44 329.124,396	5.215	107	397.355,44 329.124,396	108	397.357,872 329.127,848	4.222	108	397.357,872 329.127,848	109	397.359,315 329.129,896	2.506
109	397.359,315 329.129,896	110	397.369,372 329.144,175	17.465	110	397.369,372 329.144,175	111	397.369,69 329.144,626	0.552	111	397.369,69 329.144,626	112	397.371,325 329.146,947	2.839
112	397.371,325 329.146,947	113	397.388,332 329.171,091	29.532	113	397.388,332 329.171,091	114	397.393,609 329.180,819	11.067	114	397.393,609 329.180,819	115	397.408,273 329.207,844	30.747
115	397.408,273 329.207,844	116	397.408,568 329.208,814	1.014	116	397.408,568 329.208,814	117	397.411,071 329.217,04	8.598	117	397.411,071 329.217,04	118	397.419,046 329.243,259	27.405

Punct început	X / Y	Punct sfârșit	X / Y	Lungime segment	Punct început	X / Y	Punct sfârșit	X / Y	Lungime segment	Punct început	X / Y	Punct sfârșit	X / Y	Lungime segment
118	397.419,046 329.243,259	119	397.420,468 329.247,931	4.884	119	397.420,468 329.247,931	120	397.420,793 329.249,001	1.118	120	397.420,793 329.249,001	121	397.425,054 329.263,01	14.643
121	397.425,054 329.263,01	122	397.428,69 329.274,96	12.492	122	397.428,69 329.274,96	123	397.431,604 329.284,539	10.011	123	397.431,604 329.284,539	124	397.432,183 329.286,443	1.991
124	397.432,183 329.286,443	125	397.434,031 329.292,519	6.35	125	397.434,031 329.292,519	126	397.437,258 329.303,124	11.085	126	397.437,258 329.303,124	127	397.439,522 329.310,567	7.78
127	397.439,522 329.310,567	128	397.441,81 329.318,088	7.861	128	397.441,81 329.318,088	129	397.443,375 329.323,233	5.378	129	397.443,375 329.323,233	130	397.445,228 329.326,048	3.37
130	397.445,228 329.326,048	131	397.445,479 329.326,428	0.455	131	397.445,479 329.326,428	132	397.454,628 329.340,32	16.635	132	397.454,628 329.340,32	133	397.475,446 329.371,931	37.851
133	397.475,446 329.371,931	134	397.477,548 329.375,123	3.822	134	397.477,548 329.375,123	135	397.485,928 329.392,787	19.551	135	397.485,928 329.392,787	136	397.496,834 329.415,776	25.444
136	397.496,834 329.415,776	137	397.498,74 329.419,794	4.447	137	397.498,74 329.419,794	138	397.507,34 329.437,923	20.066	138	397.507,34 329.437,923	139	397.514,393 329.452,788	16.453
139	397.514,393 329.452,788	140	397.536,317 329.492,558	45.413	140	397.536,317 329.492,558	141	397.536,992 329.493,782	1.398	141	397.536,992 329.493,782	142	397.538,896 329.497,236	3.943
142	397.538,896 329.497,236	143	397.539,752 329.498,789	1.773	143	397.539,752 329.498,789	144	397.540,461 329.500,075	1.469	144	397.540,461 329.500,075	145	397.540,751 329.500,599	0.599
145	397.540,751 329.500,599	146	397.541,065 329.501,169	0.651	146	397.541,065 329.501,169	147	397.541,6 329.502,141	1.11	147	397.541,6 329.502,141	148	397.542,327 329.503,459	1.505
148	397.542,327 329.503,459	149	397.542,341 329.503,483	0.028	149	397.542,341 329.503,483	150	397.542,417 329.503,623	0.159	150	397.542,417 329.503,623	151	397.546,397 329.510,842	8.244
151	397.546,397 329.510,842	152	397.548,344 329.514,373	4.032	152	397.548,344 329.514,373	153	397.548,55 329.514,746	0.426	153	397.548,55 329.514,746	154	397.549,885 329.517,167	2.764
154	397.549,885 329.517,167	1	397.554,648 329.525,808	9.866										

** Lungimile segmentelor sunt determinate în planul de proiecție Stereo 70 și sunt rotunjite la 1 milimetru.

*** Distanța dintre puncte este formată din segmente cumulate ce sunt mai mici decât valoarea 1 milimetru.

**DATE DESPRE IMOBILUL NR. 1424**

Oficiul de Cadastru și Publicitate Imobiliară DOLJ
Biroul de Cadastru și Publicitate Imobiliară Craiova

A. Partea I. Descrierea imobilului

TEREN Extravilan

Adresa: Jud. Dolj, T4, P121

Nr. Crt	Nr cadastral Nr. topografic	Suprafața* (mp)	Observații / Referințe
A1		5.000	Sector cadastral:4 Teren neimprejmuit;

B. Partea II. Proprietari și acte

Inscrieri privitoare la dreptul de proprietate și alte drepturi reale	Referințe
/	
Act Administrativ nr. Titlu de proprietate 10470, din 14/04/2008 emis de CJSIPT Dolj (Adeverinta nr 1187/28.03.2023 eliberata de Primaria Comunei Almaj);	
B1	A1
Intabulare, drept de PROPRIETATE, dobandit prin Reconstituire, cota actuala 1/1, cota initiala 1/1	
1) BREBEUȚA HRISTEA	
2) BREBEUȚA GHEORGHE DEFUNCT:Da	
3) DROTEANU ARISTICA	

C. Partea III. SARCINI .

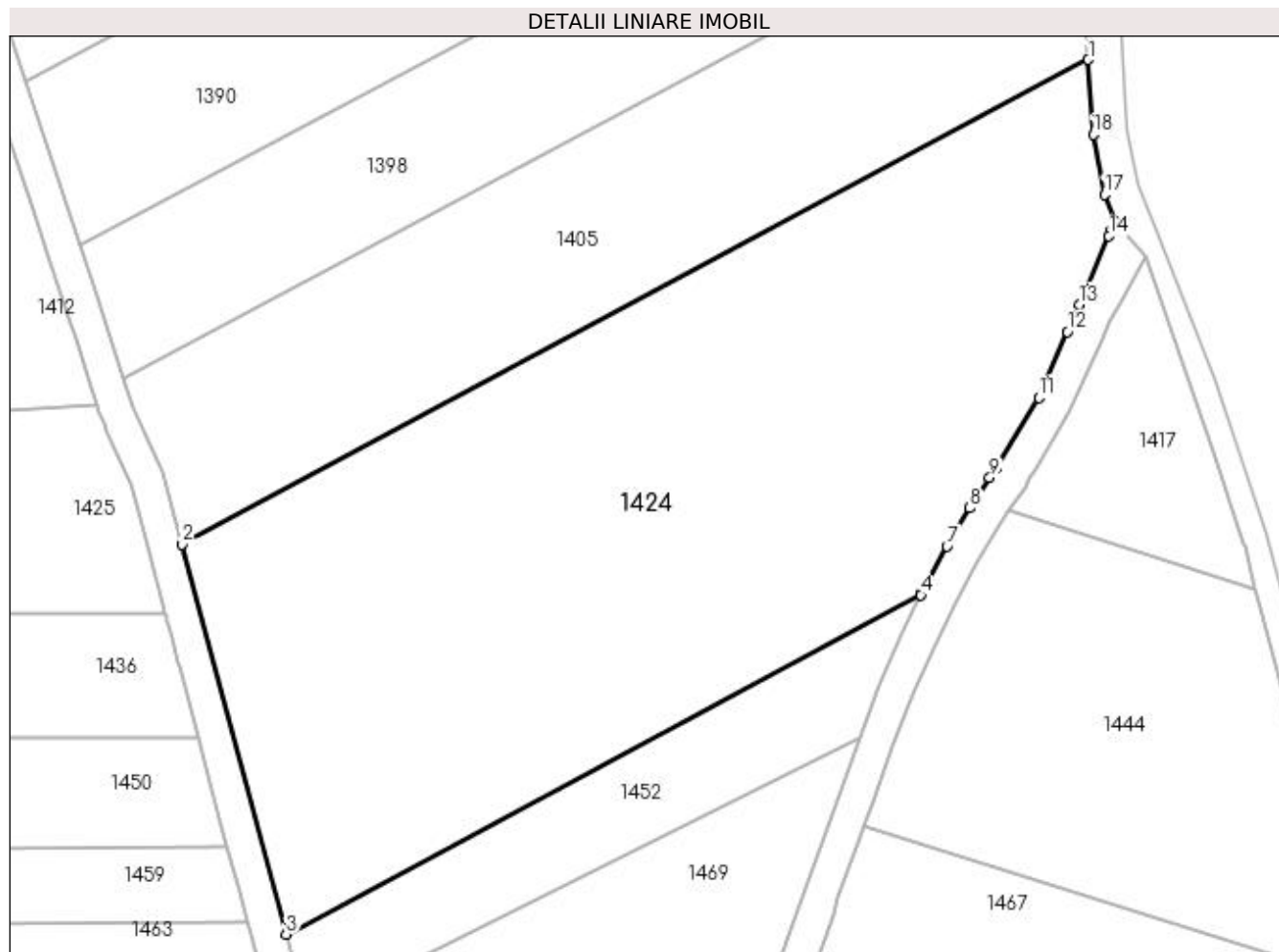
Inscrieri privind dezmembramintele dreptului de proprietate, drepturi reale de garanție și sarcini	Referințe
NU SUNT	

Anexa Nr. 1 La Partea I

Teren

Nr cadastral	Suprafața (mp)*	Observații / Referințe
	5.000	

* Suprafața este determinată în planul de proiecție Stereo 70.



Date referitoare la teren

Crt	Categorie folosință	Intra vilan	Suprafața (mp)	Tarla	Parcelă	Nr. topo	Observații / Referințe
1	arabil	NU	5.000	4	121	-	

Lungime Segmente

1) Valorile lungimilor segmentelor sunt obținute din proiecție în plan.

Punct început	X / Y	Punct sfârșit	X / Y	Lungime segment (** (m)
1	397.892,545 329.198,709	2	397.786,602 329.142,068	120.134
2	397.786,602 329.142,068	3	397.798,727 329.096,46	47.192
3	397.798,727 329.096,46	4	397.872,945 329.136,141	84.16
4	397.872,945 329.136,141	5	397.873,059 329.136,375	0.261
5	397.873,059 329.136,375	6	397.873,24 329.136,75	0.416

Punct început	X / Y	Punct sfârșit	X / Y	Lungime segment (** (m)
6	397.873,24 329.136,75	7	397.876,003 329.141,813	5.768
7	397.876,003 329.141,813	8	397.878,707 329.146,31	5.247
8	397.878,707 329.146,31	9	397.881,008 329.149,839	4.213
9	397.881,008 329.149,839	10	397.881,694 329.150,89	1.255
10	397.881,694 329.150,89	11	397.886,739 329.159,223	9.741
11	397.886,739 329.159,223	12	397.890,079 329.166,919	8.389
12	397.890,079 329.166,919	13	397.891,46 329.170,102	3.469
13	397.891,46 329.170,102	14	397.894,95 329.178,092	8.719
14	397.894,95 329.178,092	15	397.895,237 329.178,749	0.717
15	397.895,237 329.178,749	16	397.895,652 329.179,697	1.036
16	397.895,652 329.179,697	17	397.894,44 329.182,962	3.483
17	397.894,44 329.182,962	18	397.893,103 329.189,967	7.131
18	397.893,103 329.189,967	1	397.892,545 329.198,709	8.76

** Lungimile segmentelor sunt determinate în planul de proiecție Stereo 70 și sunt rotunjite la 1 milimetru.

*** Distanța dintre puncte este formată din segmente cumulate ce sunt mai mici decât valoarea 1 milimetru.

**DATE DESPRE IMOBILUL NR. 1425**

Oficiul de Cadastru și Publicitate Imobiliară DOLJ
Biroul de Cadastru și Publicitate Imobiliară Craiova

A. Partea I. Descrierea imobilului

TEREN Extravilan

Adresa: Jud. Dolj, T 4, P 148/15

Nr. Crt	Nr cadastral Nr. topografic	Suprafața* (mp)	Observații / Referințe
A1	31349	2.100	Sector cadastral:4 Teren neimprejmuit;

B. Partea II. Proprietari și acte

Inscrieri privitoare la dreptul de proprietate și alte drepturi reale	Referințe
160366 / 26/07/2019	
Contract De Vânzare-Cumpărare nr. 2527, din 26/07/2019 emis de Ilie Victor Florea;	
B1	A1
Intabulare, drept de PROPRIETATE, dobândit prin Conventie, cota actuala 1/1, cota initiala 1/1 1) MARINESCU LORENA DORINA	

C. Partea III. SARCINI .

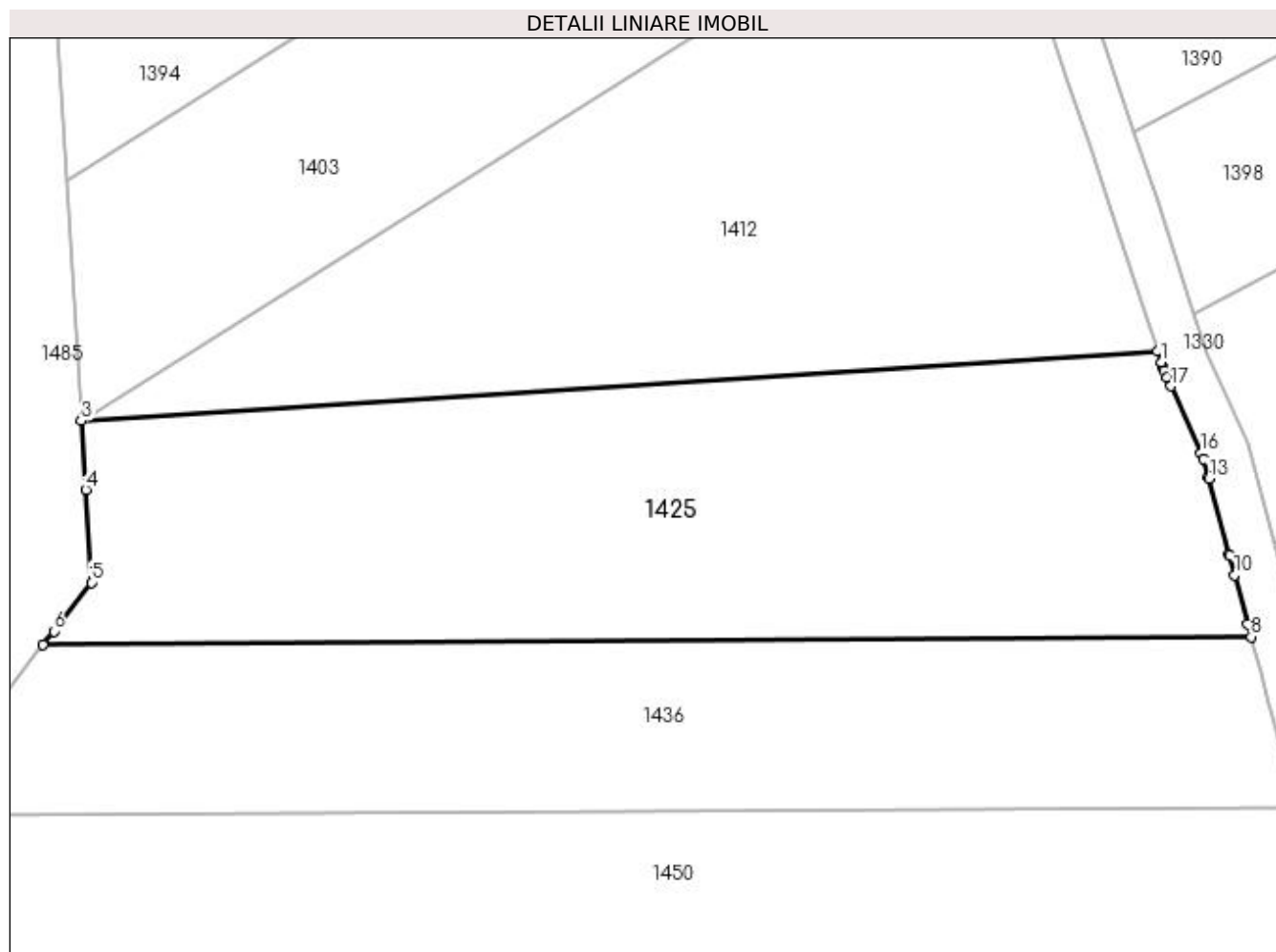
Inscrieri privind dezmembramintele dreptului de proprietate, drepturi reale de garanție și sarcini	Referințe
NU SUNT	

Anexa Nr. 1 La Partea I

Teren

Nr cadastral	Suprafața (mp)*	Observații / Referințe
31349	2.100	

* Suprafața este determinată în planul de proiecție Stereo 70.



Date referitoare la teren

Crt	Categorie folosință	Intra vilan	Suprafața (mp)	Tarla	Parcelă	Nr. topo	Observații / Referințe
1	pasune	NU	2.100	4	148/15	-	

Lungime Segmente

1) Valorile lungimilor segmentelor sunt obținute din proiecție în plan.

Punct început	X / Y	Punct sfârșit	X / Y	Lungime segment (** (m)
1	397.776,942 329.157,401	2	397.776,62 329.158,373	1.024
2	397.776,62 329.158,373	3	397.684,973 329.152,406	91.841
3	397.684,973 329.152,406	4	397.685,341 329.146,551	5.867
4	397.685,341 329.146,551	5	397.685,838 329.138,65	7.916
5	397.685,838 329.138,65	6	397.682,631 329.134,499	5.246

Punct început	X / Y	Punct sfârșit	X / Y	Lungime segment (** (m)
6	397.682,631 329.134,499	7	397.681,723 329.133,324	1.485
7	397.681,723 329.133,324	8	397.784,602 329.134,021	102.881
8	397.784,602 329.134,021	9	397.784,32 329.135,074	1.09
9	397.784,32 329.135,074	10	397.783,199 329.139,296	4.369
10	397.783,199 329.139,296	11	397.782,769 329.140,915	1.675
11	397.782,769 329.140,915	12	397.782,736 329.141,04	0.129
12	397.782,736 329.141,04	13	397.781,02 329.147,495	6.679
13	397.781,02 329.147,495	14	397.780,99 329.147,608	0.117
14	397.780,99 329.147,608	15	397.780,582 329.149,142	1.588
15	397.780,582 329.149,142	16	397.780,35 329.149,66	0.567
16	397.780,35 329.149,66	17	397.777,783 329.155,362	6.253
17	397.777,783 329.155,362	18	397.777,43 329.156,147	0.861
18	397.777,43 329.156,147	19	397.777,183 329.156,696	0.601
19	397.777,183 329.156,696	20	397.777,067 329.157,023	0.348
20	397.777,067 329.157,023	1	397.776,942 329.157,401	0.398

** Lungimile segmentelor sunt determinate în planul de proiecție Stereo 70 și sunt rotunjite la 1 milimetru.

*** Distanța dintre puncte este formată din segmente cumulate ce sunt mai mici decât valoarea 1 milimetru.

**DATE DESPRE IMOBILUL NR. 1431**

Oficiul de Cadastru și Publicitate Imobiliară DOLJ
Biroul de Cadastru și Publicitate Imobiliară Craiova

A. Partea I. Descrierea imobilului

TEREN Extravilan

Adresa: Jud. Dolj, T4, P93/27

Nr. Crt	Nr cadastral Nr. topografic	Suprafața* (mp)	Observații / Referințe
A1		1.350	Sector cadastral:4 Teren neimprejmuat;

B. Partea II. Proprietari și acte

Inscrieri privitoare la dreptul de proprietate și alte drepturi reale		Referințe
/		
Act Administrativ nr. Titlu de proprietate 924-45931, din 20/05/1997 emis de CJSIPT Dolj;		
B1	Inscrierea provizorie, drept de PROPRIETATE, dobandit prin Reconstituire, cota actuala 1/1, cota initiala 1/1 1) MANEA GHEORGHE	A1
Act Administrativ nr. Titlu de proprietate 1307-59364, din 16/10/1998 emis de CJSIPT Dolj;		
B2	Inscrierea provizorie, drept de PROPRIETATE, dobandit prin Reconstituire, cota actuala 1/1, cota initiala 1/1 1) MANEA GHEORGHE	A1
Act Normativ nr. Legea 7, din 13/03/1996 emis de Parlamentul Romaniei;		
B3	Se noteaza suprapunerea reala a doua acte de proprietate asupra imobilului A1: Titlul de proprietate 924-45931/20.05.1997 prin care s-a intabulat dreptul de proprietate in favoarea numitului MANEA V. GHEORGHE si Titlul de proprietate 1307-59364/16.10.1998 prin care s-a intabulat dreptul de proprietate in favoarea numitului MANEA V. GHEORGHE.	A1

C. Partea III. SARCINI .

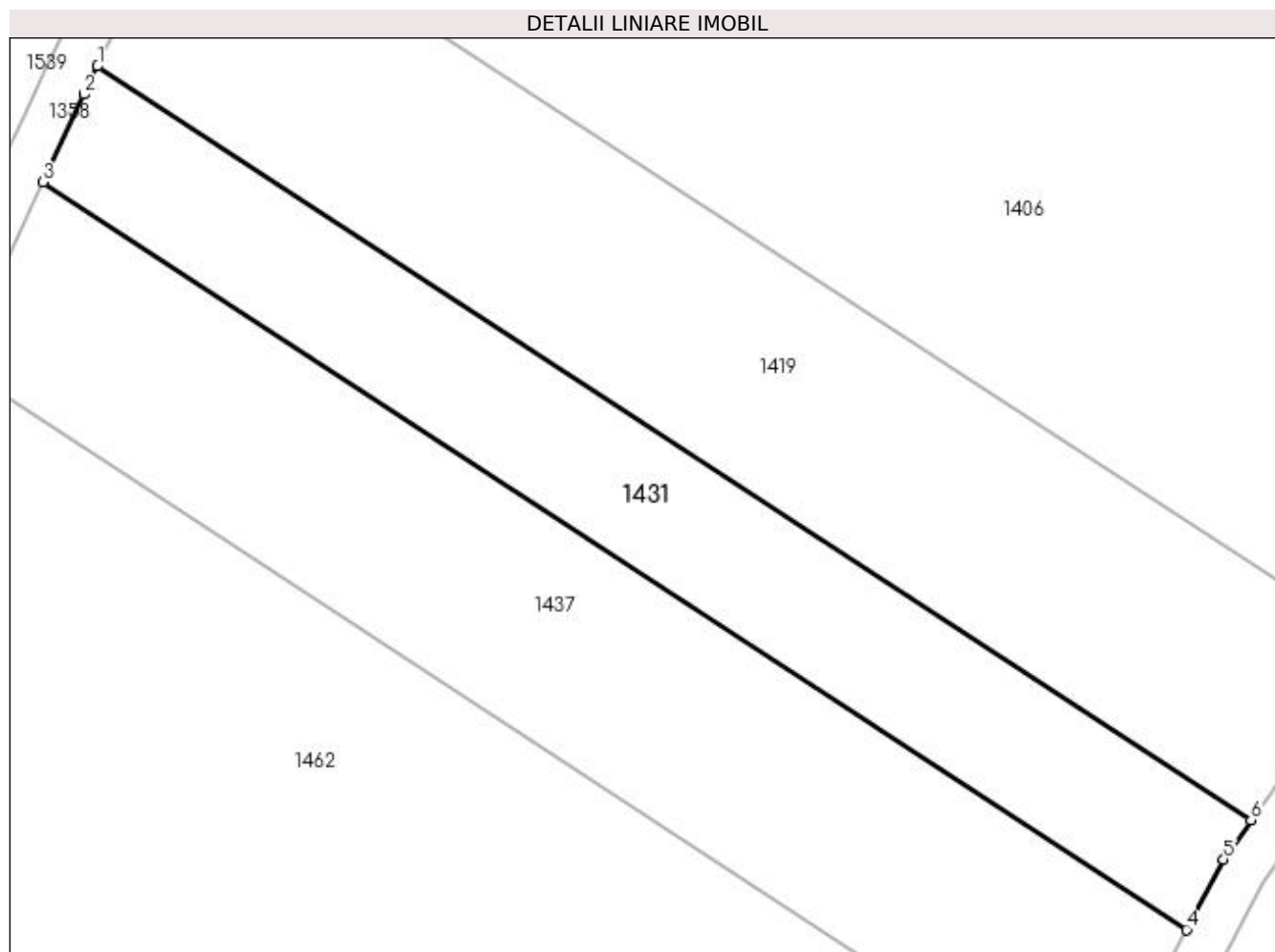
Inscrieri privind dezmembramintele dreptului de proprietate, drepturi reale de garanție și sarcini	Referințe
NU SUNT	

Anexa Nr. 1 La Partea I

Teren

Nr cadastral	Suprafața (mp)*	Observații / Referințe
	1.350	

* Suprafața este determinată în planul de proiecție Stereo 70.



Date referitoare la teren

Crt	Categorie folosință	Intravilan	Suprafața (mp)	Tarla	Parcelă	Nr. topo	Observații / Referințe
1	arabil	NU	1.350	4	93/27	-	

Lungime Segmente

1) Valorile lungimilor segmentelor sunt obținute din proiecție în plan.

Punct început	X / Y	Punct sfârșit	X / Y	Lungime segment (** (m)
1	397.239,27 329.177,075	2	397.238,082 329.174,597	2.748
2	397.238,082 329.174,597	3	397.234,465 329.166,853	8.547
3	397.234,465 329.166,853	4	397.335,202 329.101,041	120.329
4	397.335,202 329.101,041	5	397.338,47 329.107,249	7.016
5	397.338,47 329.107,249	6	397.340,89 329.110,685	4.203

Punct început	X / Y	Punct sfârșit	X / Y	Lungime segment (** (m)
6	397.340,89 329.110,685	1	397.239,27 329.177,075	121.385

** Lungimile segmentelor sunt determinate în planul de proiecție Stereo 70 și sunt rotunjite la 1 milimetru.

*** Distanța dintre puncte este formată din segmente cumulate ce sunt mai mici decât valoarea 1 milimetru.

**DATE DESPRE IMOBILUL NR. 1436**

Oficiul de Cadastru și Publicitate Imobiliară DOLJ
Biroul de Cadastru și Publicitate Imobiliară Craiova

A. Partea I. Descrierea imobilului

TEREN Extravilan

Adresa: Jud. Dolj, T4, P148/16

Nr. Crt	Nr cadastral Nr. topografic	Suprafața* (mp)	Observații / Referințe
A1		1.600	Sector cadastral:4 Teren neimprejmuit;

B. Partea II. Proprietari și acte

Inscrieri privitoare la dreptul de proprietate și alte drepturi reale	Referințe
/	
Act Administrativ nr. Titlu de proprietate 2528, din 23/11/2002 emis de CJSIPT Dolj;	
B1	A1
Intabulare, drept de PROPRIETATE, dobandit prin Reconstituire, cota actuala 1/1, cota initiala 1/1 1) PALIU MIHAI DEFUNCT:Da	

C. Partea III. SARCINI .

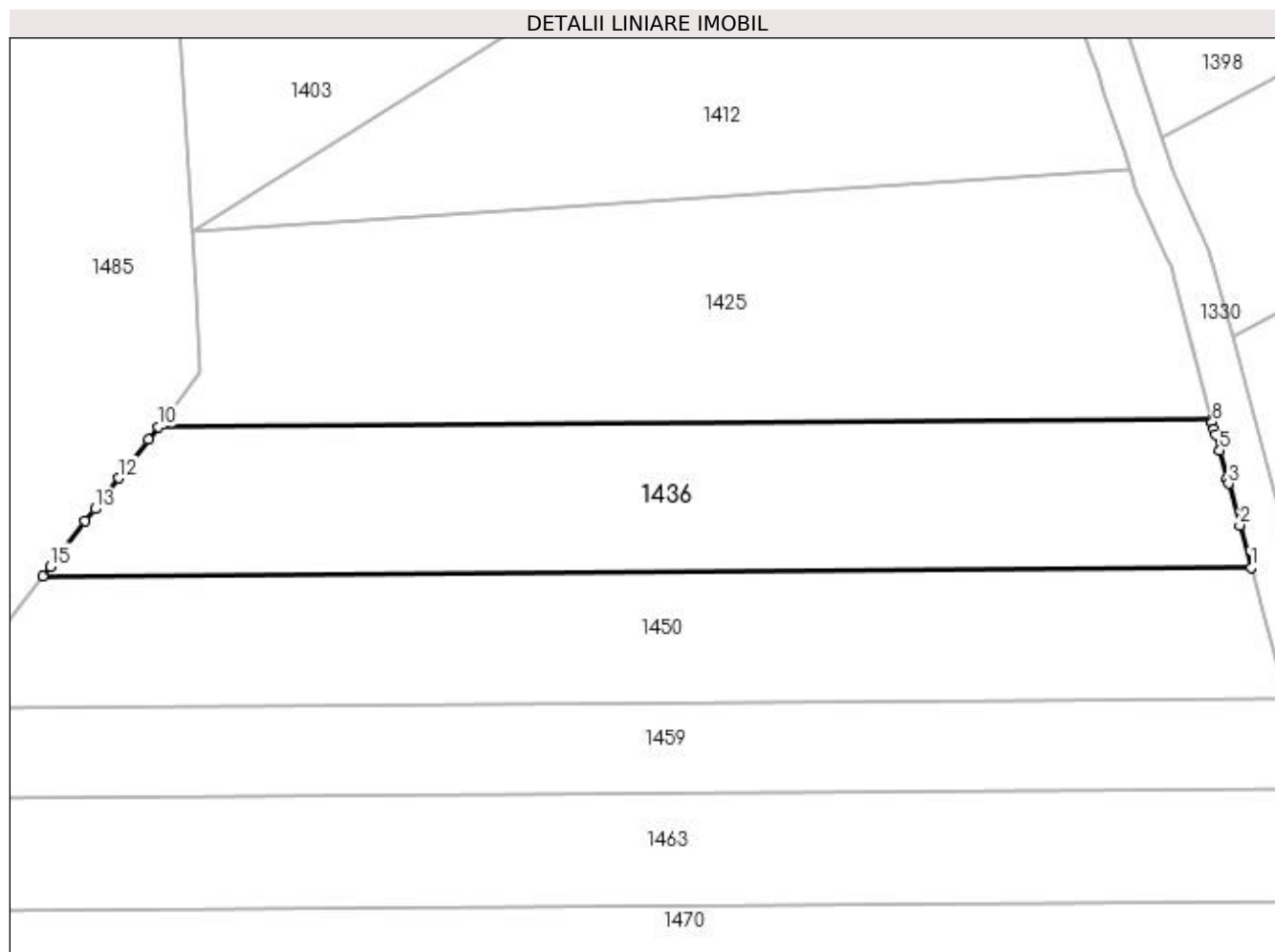
Inscrieri privind dezmembramintele dreptului de proprietate, drepturi reale de garanție și sarcini	Referințe
NU SUNT	

Anexa Nr. 1 La Partea I

Teren

Nr cadastral	Suprafața (mp)*	Observații / Referințe
	1.600	

* Suprafața este determinată în planul de proiecție Stereo 70.



Date referitoare la teren

Crt	Categorie folosință	Intra vilan	Suprafața (mp)	Tarla	Parcelă	Nr. topo	Observații / Referințe
1	pasune	NU	1.600	4	148/16	-	

Lungime Segmente

1) Valorile lungimilor segmentelor sunt obținute din proiecție în plan.

Punct început	X / Y	Punct sfârșit	X / Y	Lungime segment (** (m)
1	397.788,447 329.119,557	2	397.787,342 329.123,716	4.303
2	397.787,342 329.123,716	3	397.786,263 329.127,775	4.2
3	397.786,263 329.127,775	4	397.786,132 329.128,265	0.506
4	397.786,132 329.128,265	5	397.785,397 329.131,031	2.862
5	397.785,397 329.131,031	6	397.784,981 329.132,597	1.62

Punct început	X / Y	Punct sfârșit	X / Y	Lungime segment (** (m)
6	397.784,981 329.132,597	7	397.784,846 329.133,104	0.525
7	397.784,846 329.133,104	8	397.784,663 329.133,791	0.71
8	397.784,663 329.133,791	9	397.784,602 329.134,021	0.238
9	397.784,602 329.134,021	10	397.681,723 329.133,324	102.881
10	397.681,723 329.133,324	11	397.680,771 329.132,091	1.558
11	397.680,771 329.132,091	12	397.677,862 329.128,325	4.759
12	397.677,862 329.128,325	13	397.675,527 329.125,303	3.819
13	397.675,527 329.125,303	14	397.674,609 329.124,114	1.502
14	397.674,609 329.124,114	15	397.671,199 329.119,699	5.579
15	397.671,199 329.119,699	16	397.670,472 329.118,758	1.189
16	397.670,472 329.118,758	1	397.788,447 329.119,557	117.978

** Lungimile segmentelor sunt determinate în planul de proiecție Stereo 70 și sunt rotunjite la 1 milimetru.

*** Distanța dintre puncte este formată din segmente cumulate ce sunt mai mici decât valoarea 1 milimetru.

**DATE DESPRE IMOBILUL NR. 1437**

Oficiul de Cadastru și Publicitate Imobiliară DOLJ
Biroul de Cadastru și Publicitate Imobiliară Craiova

A. Partea I. Descrierea imobilului

TEREN Extravilan

Adresa: Jud. Dolj, T4, P93/26

Nr. Crt	Nr cadastral Nr. topografic	Suprafața* (mp)	Observații / Referințe
A1		2.109	Sector cadastral:4 Teren neimprejmuit;

B. Partea II. Proprietari și acte

Inscrieri privitoare la dreptul de proprietate și alte drepturi reale		Referințe
/		
Act Notarial nr. Certificat de mostenitor 8, din 12/02/2010 emis de NP Ilie Victor Florea;		
B1	Intabulare, drept de PROPRIETATE, dobandit prin Succesiune, cota actuala 2/8, cota initiala 2/8 1) BARBU RITA DEFUNCT:Da	A1
B2	Intabulare, drept de PROPRIETATE, dobandit prin Succesiune, cota actuala 3/8, cota initiala 3/8 1) STaicu AURELIA	A1
B3	Intabulare, drept de PROPRIETATE, dobandit prin Succesiune, cota actuala 3/8, cota initiala 3/8 1) BARBU MARIAN	A1

C. Partea III. SARCINI .

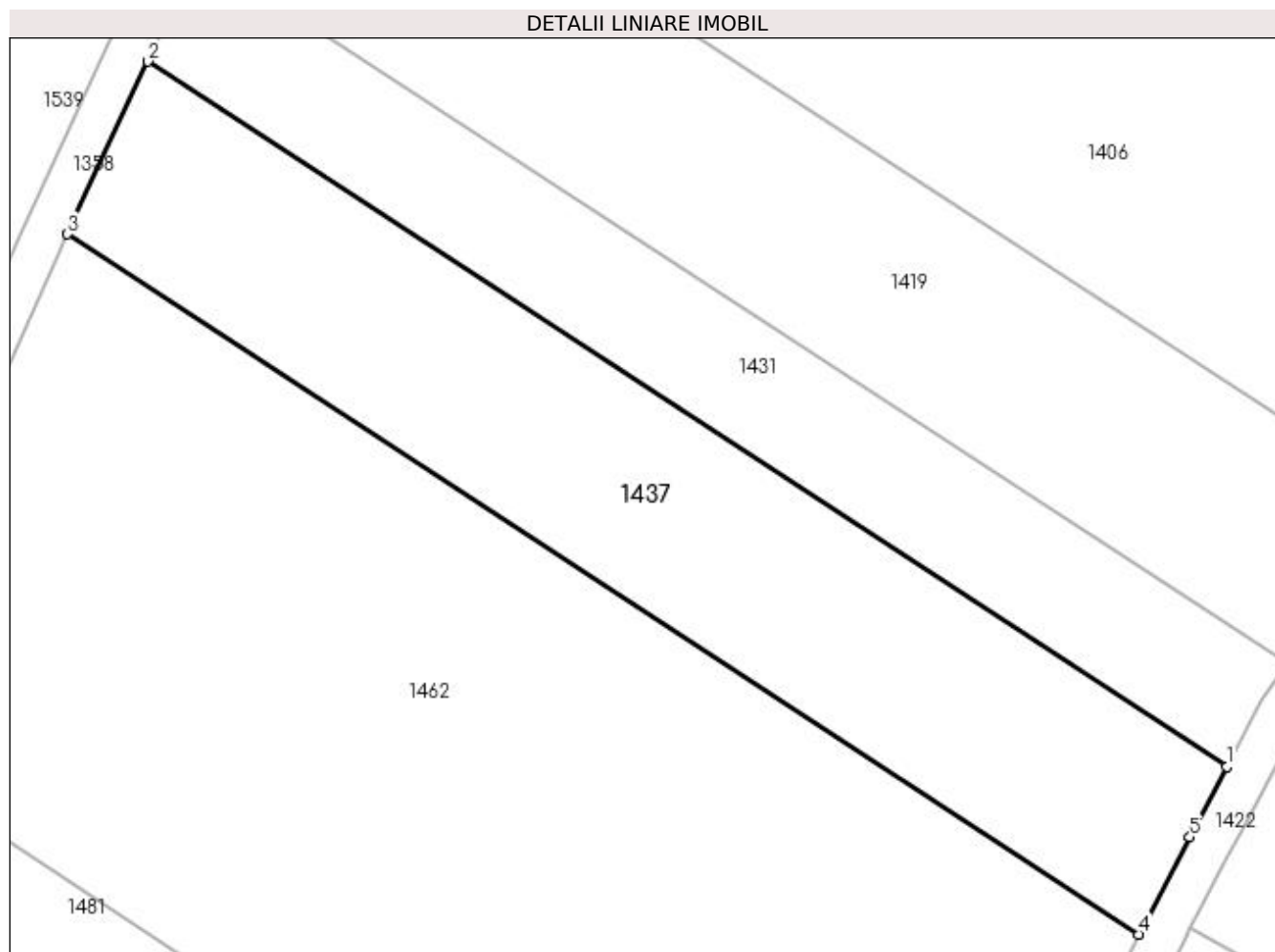
Inscrieri privind dezmembramintele dreptului de proprietate, drepturi reale de garanție și sarcini	Referințe
NU SUNT	

Anexa Nr. 1 La Partea I

Teren

Nr cadastral	Suprafața (mp)*	Observații / Referințe
	2.109	

* Suprafața este determinată în planul de proiecție Stereo 70.



Date referitoare la teren

Crt	Categorie folosință	Intra vilan	Suprafața (mp)	Tarla	Parcelă	Nr. topo	Observații / Referințe
1	arabil	NU	2.109	4	93/26	-	

Lungime Segmente

1) Valorile lungimilor segmentelor sunt obținute din proiecție în plan.

Punct început	X / Y	Punct sfârșit	X / Y	Lungime segment (** (m)
1	397.335,202 329.101,041	2	397.234,465 329.166,853	120.329
2	397.234,465 329.166,853	3	397.226,947 329.150,755	17.767
3	397.226,947 329.150,755	4	397.326,972 329.085,407	119.479
4	397.326,972 329.085,407	5	397.331,749 329.094,482	10.256
5	397.331,749 329.094,482	1	397.335,202 329.101,041	7.412

**** Lungimile segmentelor sunt determinate în planul de proiecție Stereo 70 și sunt rotunjite la 1 milimetru.**

***** Distanța dintre puncte este formată din segmente cumulate ce sunt mai mici decât valoarea 1 milimetru.**

**DATE DESPRE IMOBILUL NR. 1450**

Oficiul de Cadastru și Publicitate Imobiliară DOLJ
Biroul de Cadastru și Publicitate Imobiliară Craiova

A. Partea I. Descrierea imobilului

TEREN Extravilan

Adresa: Jud. Dolj, T4, P148/17

Nr. Crt	Nr cadastral Nr. topografic	Suprafața* (mp)	Observații / Referințe
A1		1.600	Sector cadastral:4 Teren neimprejmuit;

B. Partea II. Proprietari și acte

Inscrieri privitoare la dreptul de proprietate și alte drepturi reale	Referințe
/	
Act Administrativ nr. Titlu de proprietate 2340, din 11/10/2002 emis de CJSIPT Dolj;	
B1	A1
Intabulare, drept de PROPRIETATE, dobandit prin Reconstituire, cota actuala 1/1, cota initiala 1/1 1) CIUCĂ CONSTANTIN	

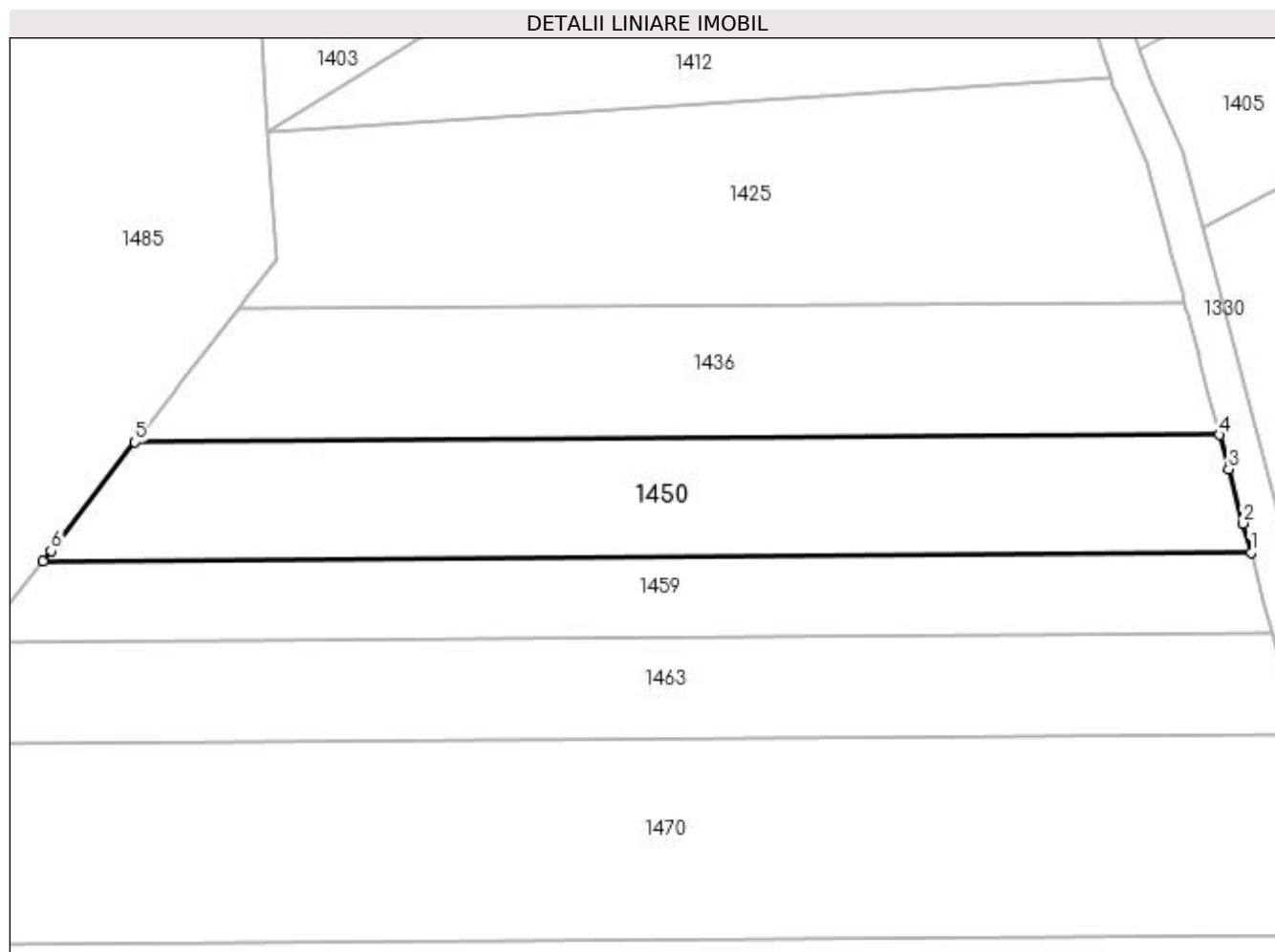
C. Partea III. SARCINI .

Inscrieri privind dezmembramintele dreptului de proprietate, drepturi reale de garanție și sarcini	Referințe
NU SUNT	

Anexa Nr. 1 La Partea I**Teren**

Nr cadastral	Suprafața (mp)*	Observații / Referințe
	1.600	

* Suprafața este determinată în planul de proiecție Stereo 70.

**Date referitoare la teren**

Crt	Categorie folosință	Intravilan	Suprafața (mp)	Tarla	Parcelă	Nr. topo	Observații / Referințe
1	pasune	NU	1.600	4	148/17	-	

Lungime Segmente

1) Valorile lungimilor segmentelor sunt obținute din proiecție în plan.

Punct început	X / Y	Punct sfârșit	X / Y	Lungime segment (** (m)
1	397.791,853 329.106,746	2	397.791,002 329.109,947	3.313
2	397.791,002 329.109,947	3	397.789,431 329.115,859	6.117
3	397.789,431 329.115,859	4	397.788,447 329.119,557	3.827
4	397.788,447 329.119,557	5	397.670,472 329.118,758	117.978
5	397.670,472 329.118,758	6	397.661,346 329.106,945	14.928

Punct început	X / Y	Punct sfârșit	X / Y	Lungime segment (** (m)
6	397.661,346 329.106,945	7	397.660,485 329.105,856	1.388
7	397.660,485 329.105,856	1	397.791,853 329.106,746	131.371

** Lungimile segmentelor sunt determinate în planul de proiecție Stereo 70 și sunt rotunjite la 1 milimetru.

*** Distanța dintre puncte este formată din segmente cumulate ce sunt mai mici decât valoarea 1 milimetru.

**DATE DESPRE IMOBILUL NR. 1452**

Oficiul de Cadastru și Publicitate Imobiliară DOLJ
Biroul de Cadastru și Publicitate Imobiliară Craiova

A. Partea I. Descrierea imobilului

TEREN Extravilan

Adresa: Jud. Dolj, T4, P122

Nr. Crt	Nr cadastral Nr. topografic	Suprafața* (mp)	Observații / Referințe
A1		816	Sector cadastral:4 Teren neimprejmuit;

B. Partea II. Proprietari și acte

Inscrieri privitoare la dreptul de proprietate și alte drepturi reale	Referințe
/	
Act Administrativ nr. Titlu de proprietate 1312-59364, din 16/10/1998 emis de CJSIPT Dolj;	
B1	A1
Intabulare, drept de PROPRIETATE, dobândit prin Reconstituire, cota actuala 1/1, cota initiala 1/1 1) ANGHEL CONSTANTIN	

C. Partea III. SARCINI .

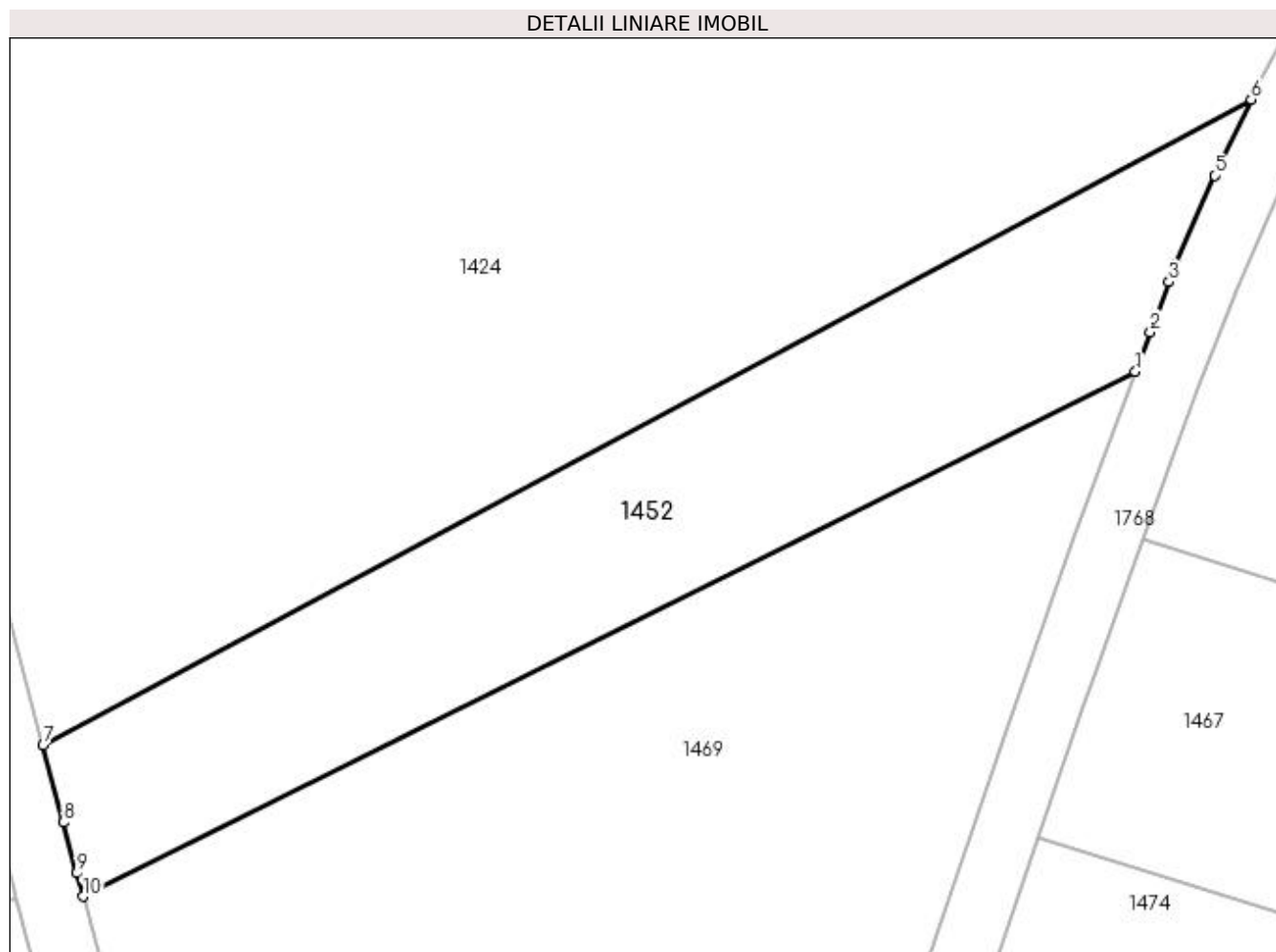
Inscrieri privind dezmembramintele dreptului de proprietate, drepturi reale de garanție și sarcini	Referințe
NU SUNT	

Anexa Nr. 1 La Partea I

Teren

Nr cadastral	Suprafața (mp)*	Observații / Referințe
	816	

* Suprafața este determinată în planul de proiecție Stereo 70.



Date referitoare la teren

Crt	Categorie folosință	Intra vilan	Suprafața (mp)	Tarla	Parcelă	Nr. topo	Observații / Referințe
1	arabil	NU	816	4	122	-	

Lungime Segmente

1) Valorile lungimilor segmentelor sunt obținute din proiecție în plan.

Punct început	X / Y	Punct sfârșit	X / Y	Lungime segment (** (m)
1	397.865,844 329.119,412	2	397.866,756 329.121,854	2.607
2	397.866,756 329.121,854	3	397.867,902 329.124,92	3.273
3	397.867,902 329.124,92	4	397.868,307 329.126,004	1.157
4	397.868,307 329.126,004	5	397.870,688 329.131,475	5.967
5	397.870,688 329.131,475	6	397.872,945 329.136,141	5.183

Punct început	X / Y	Punct sfârșit	X / Y	Lungime segment (** (m)
6	397.872,945 329.136,141	7	397.798,727 329.096,46	84.16
7	397.798,727 329.096,46	8	397.799,98 329.091,745	4.879
8	397.799,98 329.091,745	9	397.800,81 329.088,624	3.229
9	397.800,81 329.088,624	10	397.801,194 329.087,179	1.495
10	397.801,194 329.087,179	1	397.865,844 329.119,412	72.24

** Lungimile segmentelor sunt determinate în planul de proiecție Stereo 70 și sunt rotunjite la 1 milimetru.

*** Distanța dintre puncte este formată din segmente cumulate ce sunt mai mici decât valoarea 1 milimetru.

**DATE DESPRE IMOBILUL NR. 1459**

Oficiul de Cadastru și Publicitate Imobiliară DOLJ
Biroul de Cadastru și Publicitate Imobiliară Craiova

A. Partea I. Descrierea imobilului

TEREN Extravilan

Adresa: Jud. Dolj, T4, P148/18

Nr. Crt	Nr cadastral Nr. topografic	Suprafața* (mp)	Observații / Referințe
A1		1.200	Sector cadastral:4 Teren neimprejmuit;

B. Partea II. Proprietari și acte

Inscrieri privitoare la dreptul de proprietate și alte drepturi reale	Referințe
/	
Act Administrativ nr. Titlu de proprietate 2342, din 11/10/2002 emis de CJSIPT Dolj;	
B1	A1
Intabulare, drept de PROPRIETATE, dobandit prin Reconstituire, cota actuala 1/1, cota initiala 1/1 1) GHEORGHE ION DEFUNCT:Da	

C. Partea III. SARCINI .

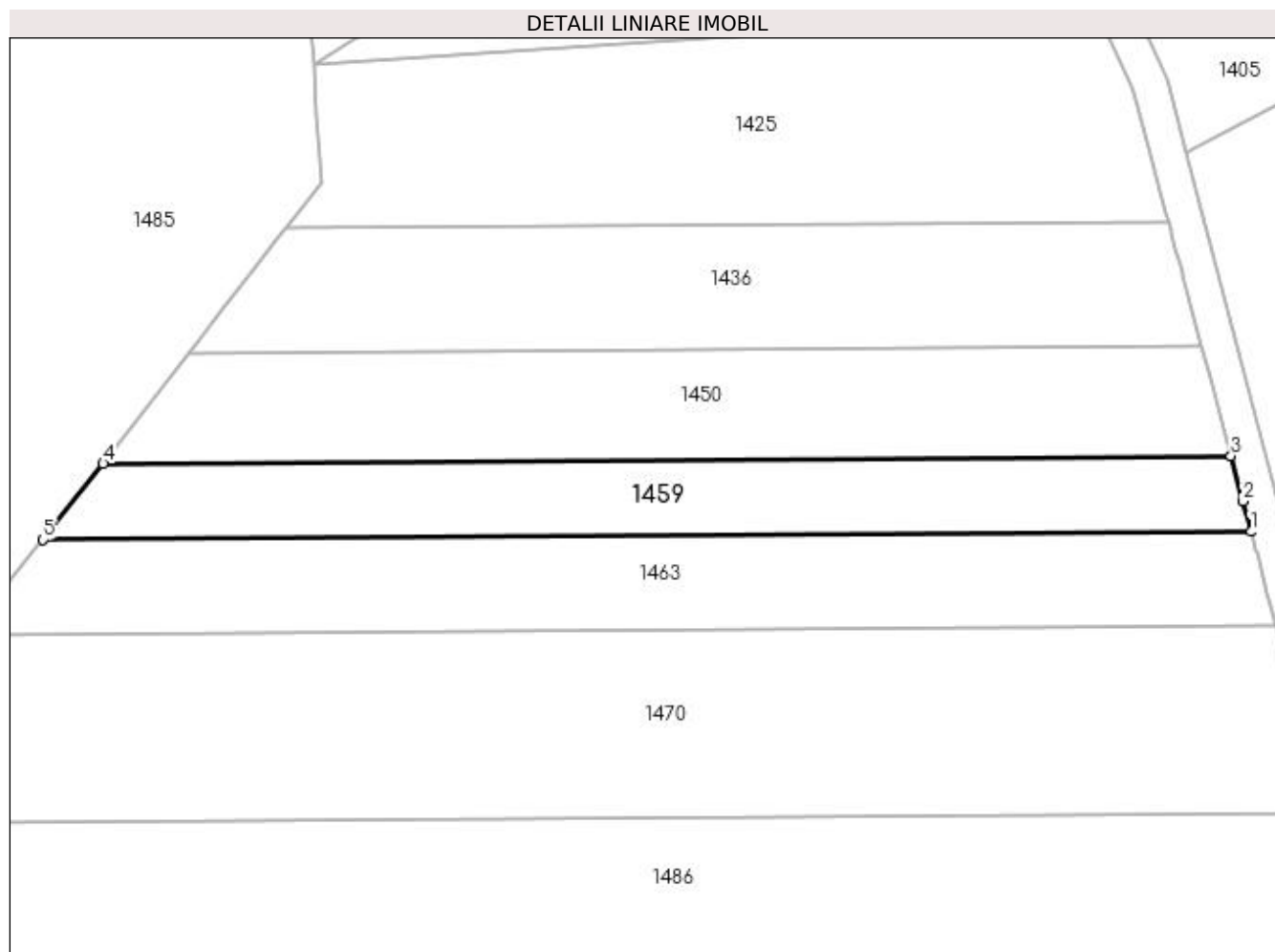
Inscrieri privind dezmembramintele dreptului de proprietate, drepturi reale de garanție și sarcini	Referințe
NU SUNT	

Anexa Nr. 1 La Partea I

Teren

Nr cadastral	Suprafața (mp)*	Observații / Referințe
	1.200	

* Suprafața este determinată în planul de proiecție Stereo 70.



Date referitoare la teren

Crt	Categorie folosință	Intra vilan	Suprafața (mp)	Tarla	Parcelă	Nr. topo	Observații / Referințe
1	pasune	NU	1.200	4	148/18	-	

Lungime Segmente

1) Valorile lungimilor segmentelor sunt obținute din proiecție în plan.

Punct început	X / Y	Punct sfârșit	X / Y	Lungime segment (** (m)
1	397.794,194 329.097,941	2	397.793,246 329.101,505	3.688
2	397.793,246 329.101,505	3	397.791,853 329.106,746	5.423
3	397.791,853 329.106,746	4	397.660,485 329.105,856	131.371
4	397.660,485 329.105,856	5	397.653,477 329.096,988	11.303
5	397.653,477 329.096,988	1	397.794,194 329.097,941	140.72

**** Lungimile segmentelor sunt determinate în planul de proiecție Stereo 70 și sunt rotunjite la 1 milimetru.**

***** Distanța dintre puncte este formată din segmente cumulate ce sunt mai mici decât valoarea 1 milimetru.**

**DATE DESPRE IMOBILUL NR. 1462**

Oficiul de Cadastru și Publicitate Imobiliară DOLJ
Biroul de Cadastru și Publicitate Imobiliară Craiova

A. Partea I. Descrierea imobilului

TEREN Extravilan

Adresa: Jud. Dolj, T4, P93/25

Nr. Crt	Nr cadastral Nr. topografic	Suprafața* (mp)	Observații / Referințe
A1		5.880	Sector cadastral:4 Teren neimprejmuit;

B. Partea II. Proprietari și acte

Inscrieri privitoare la dreptul de proprietate și alte drepturi reale	Referințe
/	
Act Administrativ nr. Titlu de proprietate 2792, din 14/01/2005 emis de CJSIPT Dolj;	
B1	A1
Intabulare, drept de PROPRIETATE, dobandit prin Reconstituire, cota actuala 1/1, cota initiala 1/1	
1) GHIȚĂ ION	

C. Partea III. SARCINI .

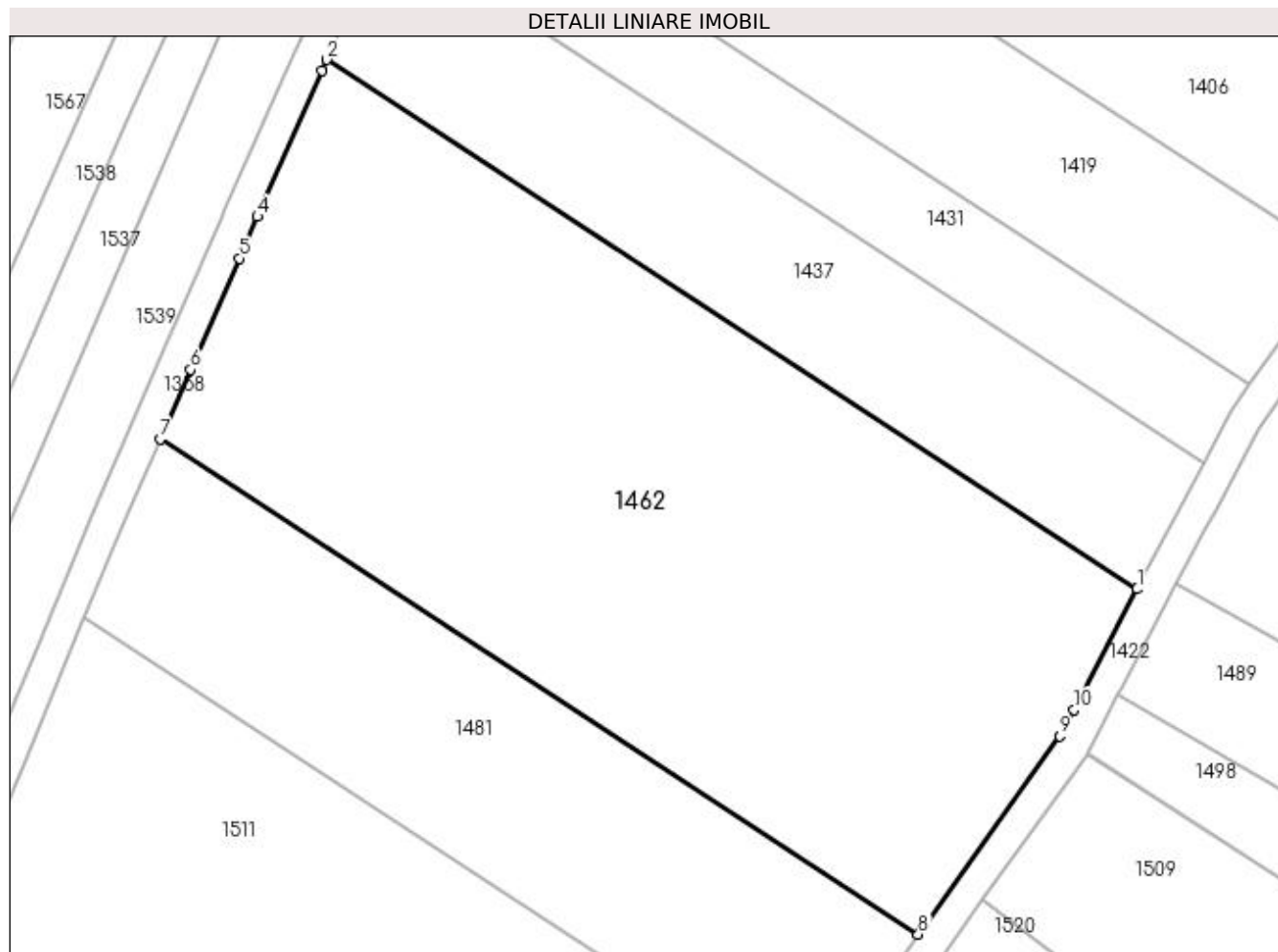
Inscrieri privind dezmembramintele dreptului de proprietate, drepturi reale de garanție și sarcini	Referințe
NU SUNT	

Anexa Nr. 1 La Partea I

Teren

Nr cadastral	Suprafața (mp)*	Observații / Referințe
	5.880	

* Suprafața este determinată în planul de proiecție Stereo 70.



Date referitoare la teren

Crt	Categorie folosință	Intravilan	Suprafața (mp)	Tarla	Parcelă	Nr. topo	Observații / Referințe
1	arabil	NU	5.880	4	93/25	-	

Lungime Segmente

1) Valorile lungimilor segmentelor sunt obținute din proiecție în plan.

Punct început	X / Y	Punct sfârșit	X / Y	Lungime segment (** (m)
1	397.326,972 329.085,407	2	397.226,947 329.150,755	119.479
2	397.226,947 329.150,755	3	397.226,309 329.149,389	1.508
3	397.226,309 329.149,389	4	397.218,363 329.131,392	19.673
4	397.218,363 329.131,392	5	397.216,1 329.126,237	5.629
5	397.216,1 329.126,237	6	397.210,088 329.112,51	14.986

Punct început	X / Y	Punct sfârşit	X / Y	Lungime segment (** (m)
6	397.210,088 329.112,51	7	397.206,332 329.103,935	9.361
7	397.206,332 329.103,935	8	397.299,927 329.042,788	111.798
8	397.299,927 329.042,788	9	397.317,42 329.067,262	30.083
9	397.317,42 329.067,262	10	397.319,147 329.070,543	3.708
10	397.319,147 329.070,543	1	397.326,972 329.085,407	16.798

** Lungimile segmentelor sunt determinate în planul de proiecție Stereo 70 și sunt rotunjite la 1 milimetru.

*** Distanța dintre puncte este formată din segmente cumulate ce sunt mai mici decât valoarea 1 milimetru.

**DATE DESPRE IMOBILUL NR. 1463**

Oficiul de Cadastru și Publicitate Imobiliară DOLJ
Biroul de Cadastru și Publicitate Imobiliară Craiova

A. Partea I. Descrierea imobilului

TEREN Extravilan

Adresa: Jud. Dolj, T4, P148/19

Nr. Crt	Nr cadastral Nr. topografic	Suprafața* (mp)	Observații / Referințe
A1		1.600	Sector cadastral:4 Teren neimprejmuit;

B. Partea II. Proprietari și acte

Inscrieri privitoare la dreptul de proprietate și alte drepturi reale	Referințe
/	
Act Administrativ nr. Titlu de proprietate 2341, din 11/10/2002 emis de CJSIPT Dolj;	
B1	A1
Intabulare, drept de PROPRIETATE, dobandit prin Reconstituire, cota actuala 1/1, cota initiala 1/1 1) FLORESCU NICOLAE	

C. Partea III. SARCINI .

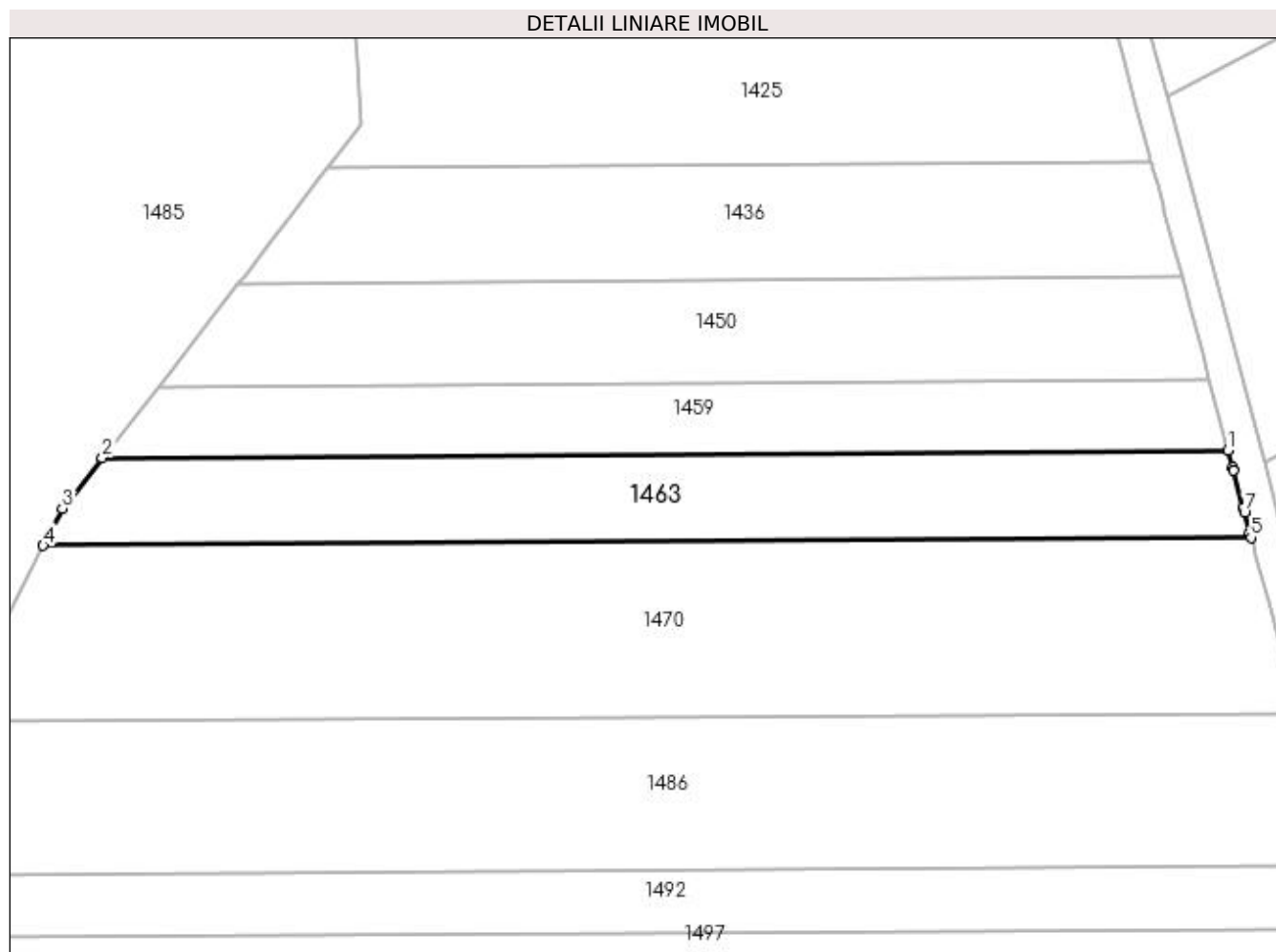
Inscrieri privind dezmembramintele dreptului de proprietate, drepturi reale de garanție și sarcini	Referințe
NU SUNT	

Anexa Nr. 1 La Partea I

Teren

Nr cadastral	Suprafața (mp)*	Observații / Referințe
	1.600	

* Suprafața este determinată în planul de proiecție Stereo 70.



Date referitoare la teren

Crt	Categorie folosință	Intra vilan	Suprafața (mp)	Tarla	Parcelă	Nr. topo	Observații / Referințe
1	pasune	NU	1.600	4	148/19	-	

Lungime Segmente

1) Valorile lungimilor segmentelor sunt obținute din proiecție în plan.

Punct început	X / Y	Punct sfârșit	X / Y	Lungime segment (** (m)
1	397.794,194 329.097,941	2	397.653,477 329.096,988	140.72
2	397.653,477 329.096,988	3	397.648,461 329.090,64	8.091
3	397.648,461 329.090,64	4	397.646,084 329.085,997	5.216
4	397.646,084 329.085,997	5	397.797,097 329.087,02	151.017
5	397.797,097 329.087,02	6	397.796,944 329.087,596	0.597

Punct început	X / Y	Punct sfârșit	X / Y	Lungime segment (** (m)
6	397.796,944 329.087,596	7	397.796,259 329.090,173	2.666
7	397.796,259 329.090,173	8	397.796,114 329.090,717	0.563
8	397.796,114 329.090,717	9	397.794,861 329.095,433	4.879
9	397.794,861 329.095,433	10	397.794,776 329.095,752	0.331
10	397.794,776 329.095,752	1	397.794,194 329.097,941	2.265

** Lungimile segmentelor sunt determinate în planul de proiecție Stereo 70 și sunt rotunjite la 1 milimetru.

*** Distanța dintre puncte este formată din segmente cumulate ce sunt mai mici decât valoarea 1 milimetru.

**DATE DESPRE IMOBILUL NR. 1465**

Oficiul de Cadastru și Publicitate Imobiliară DOLJ
Biroul de Cadastru și Publicitate Imobiliară Craiova

A. Partea I. Descrierea imobilului

TEREN Extravilan

Adresa: Jud. Dolj, T4, P93/12

Nr. Crt	Nr cadastral Nr. topografic	Suprafața* (mp)	Observații / Referințe
A1		2.500	Sector cadastral:4 Teren neimprejmuit;

B. Partea II. Proprietari și acte

Inscrieri privitoare la dreptul de proprietate și alte drepturi reale	Referințe
/	
Act Administrativ nr. Titlu de proprietate 1509-44687, din 20/06/1999 emis de CJSIPT Dolj;	
B1	A1
Intabulare, drept de PROPRIETATE, dobandit prin Reconstituire, cota actuala 1/1, cota initiala 1/1 1) NICA LOCRITA	

C. Partea III. SARCINI .

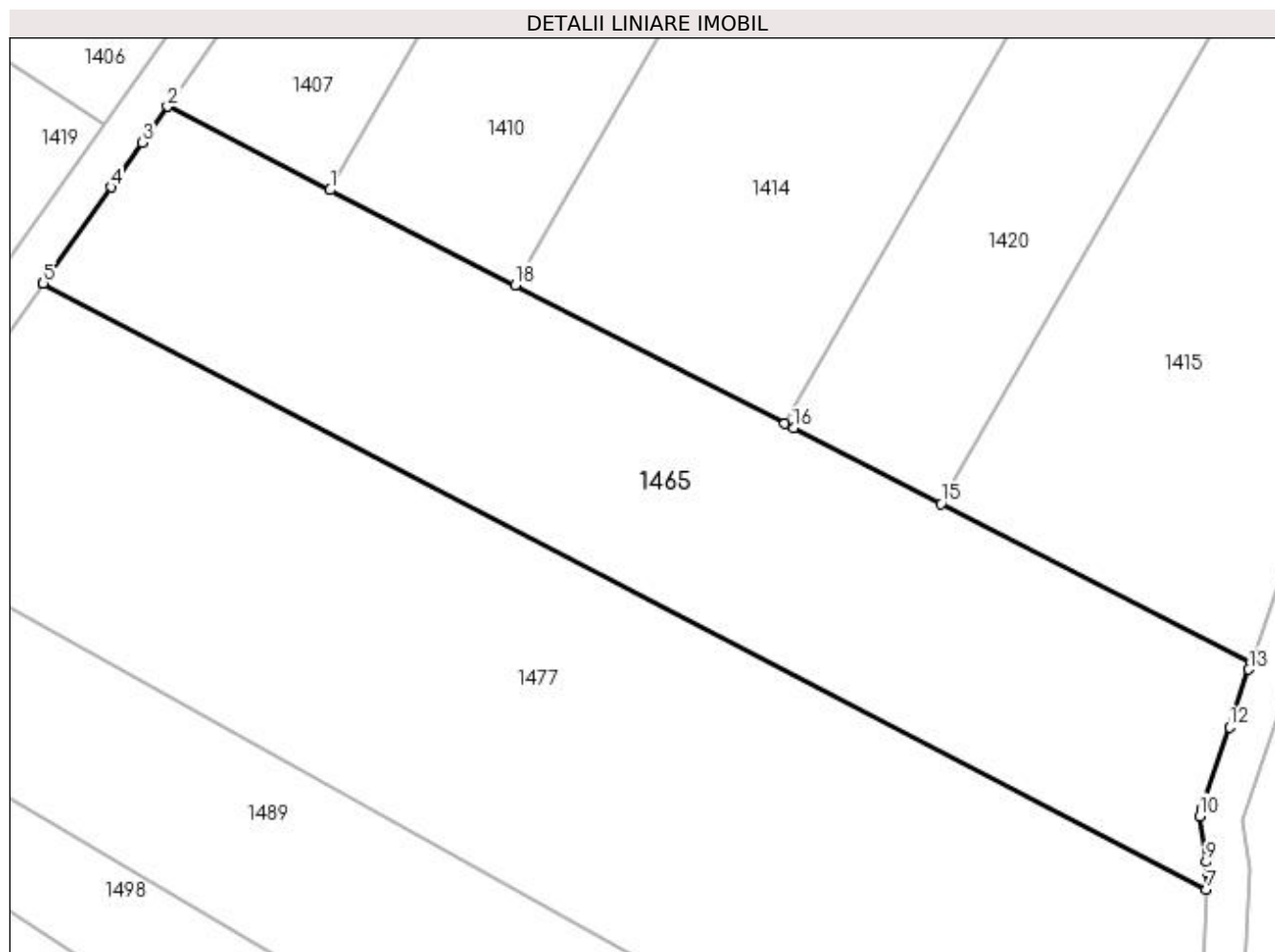
Inscrieri privind dezmembramintele dreptului de proprietate, drepturi reale de garanție și sarcini	Referințe
NU SUNT	

Anexa Nr. 1 La Partea I

Teren

Nr cadastral	Suprafața (mp)*	Observații / Referințe
	2.500	

* Suprafața este determinată în planul de proiecție Stereo 70.



Date referitoare la teren

Crt	Categorie folosință	Intra vilan	Suprafața (mp)	Tarla	Parcelă	Nr. topo	Observații / Referințe
1	arabil	NU	2.500	4	93/12	-	

Lungime Segmente

1) Valorile lungimilor segmentelor sunt obținute din proiecție în plan.

Punct început	X / Y	Punct sfârșit	X / Y	Lungime segment (** (m)
1	397.373,421 329.119,864	2	397.357,872 329.127,848	17.479
2	397.357,872 329.127,848	3	397.355,44 329.124,396	4.222
3	397.355,44 329.124,396	4	397.352,438 329.120,133	5.215
4	397.352,438 329.120,133	5	397.345,964 329.110,942	11.242
5	397.345,964 329.110,942	6	397.345,959 329.110,935	0.009

Punct început	X / Y	Punct sfârșit	X / Y	Lungime segment (** (m)
6	397.345,959 329.110,935	7	397.457,306 329.052,97	125.532
7	397.457,306 329.052,97	8	397.457,379 329.054,597	1.628
8	397.457,379 329.054,597	9	397.457,239 329.055,595	1.008
9	397.457,239 329.055,595	10	397.456,624 329.059,969	4.417
10	397.456,624 329.059,969	11	397.456,863 329.060,678	0.749
11	397.456,863 329.060,678	12	397.459,495 329.068,484	8.237
12	397.459,495 329.068,484	13	397.461,359 329.074,01	5.832
13	397.461,359 329.074,01	14	397.461,56 329.074,607	0.63
14	397.461,56 329.074,607	15	397.431,892 329.089,841	33.351
15	397.431,892 329.089,841	16	397.417,758 329.097,098	15.888
16	397.417,758 329.097,098	17	397.416,935 329.097,521	0.925
17	397.416,935 329.097,521	18	397.391,159 329.110,756	28.976
18	397.391,159 329.110,756	1	397.373,421 329.119,864	19.939

** Lungimile segmentelor sunt determinate în planul de proiecție Stereo 70 și sunt rotunjite la 1 milimetru.

*** Distanța dintre puncte este formată din segmente cumulate ce sunt mai mici decât valoarea 1 milimetru.

**DATE DESPRE IMOBILUL NR. 1469**

Oficiul de Cadastru și Publicitate Imobiliară DOLJ
Biroul de Cadastru și Publicitate Imobiliară Craiova

A. Partea I. Descrierea imobilului

TEREN Extravilan

Adresa: Jud. Dolj, T4, P123

Nr. Crt	Nr cadastral Nr. topografic	Suprafața* (mp)	Observații / Referințe
A1		2.496	Sector cadastral:4 Teren neimprejmuit;

B. Partea II. Proprietari și acte

Inscrieri privitoare la dreptul de proprietate și alte drepturi reale	Referințe
/	
Act Administrativ nr. Titlu de proprietate 399-44708, din 11/12/1996 emis de CJSIPT Dolj;	
B1	A1
Intabulare, drept de PROPRIETATE, dobandit prin Reconstituire, cota actuala 1/1, cota initiala 1/1	
1) POPONETE GHEORGHE DEFUNCT:Da	

C. Partea III. SARCINI .

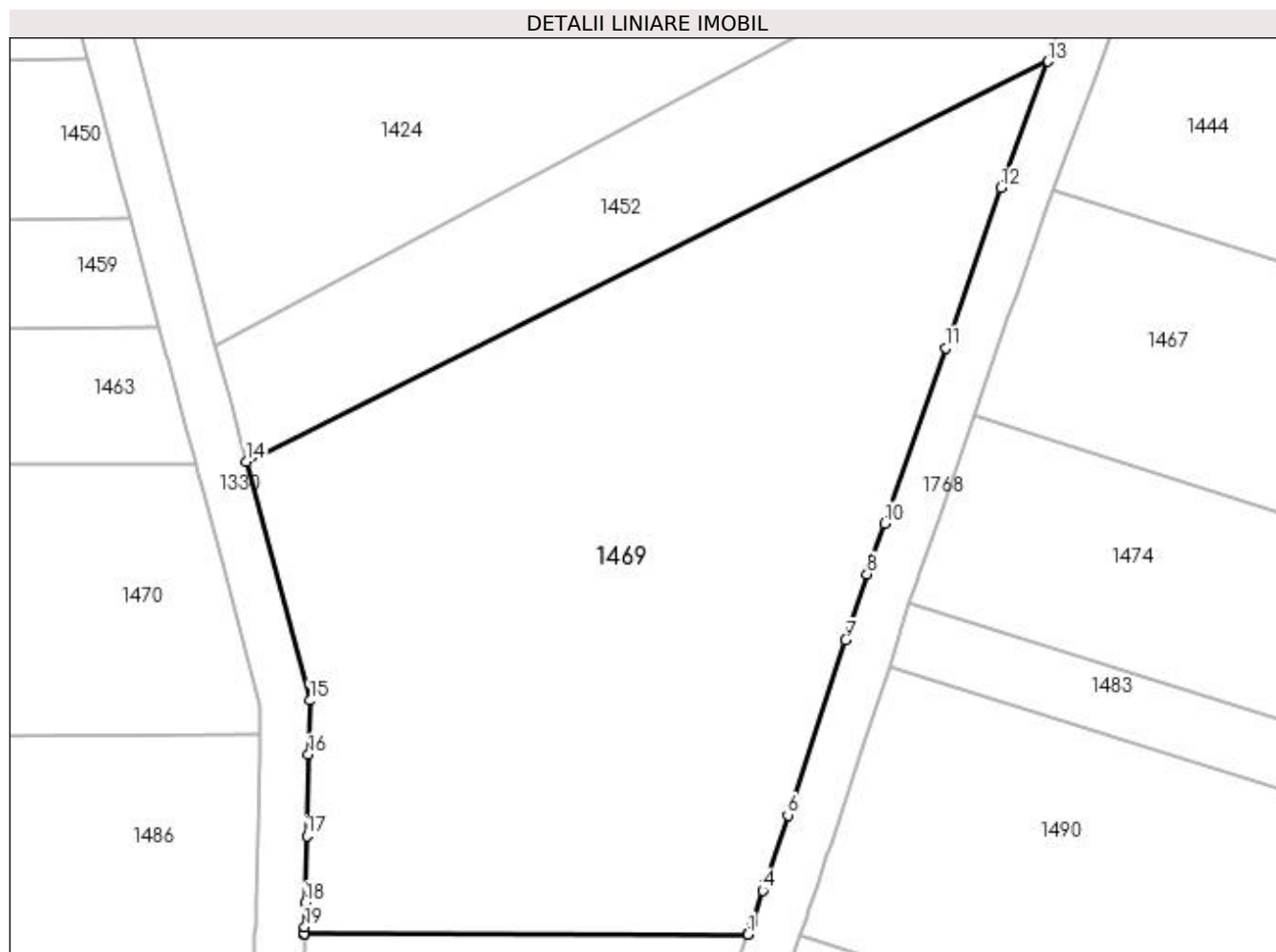
Inscrieri privind dezmembramintele dreptului de proprietate, drepturi reale de garanție și sarcini	Referințe
NU SUNT	

Anexa Nr. 1 La Partea I

Teren

Nr cadastral	Suprafața (mp)*	Observații / Referințe
	2.496	

* Suprafața este determinată în planul de proiecție Stereo 70.



Date referitoare la teren

Crt	Categorie folosință	Intravilan	Suprafața (mp)	Tarla	Parcelă	Nr. topo	Observații / Referințe
1	arabil	NU	2.496	4	123	-	

Lungime Segmente

1) Valorile lungimilor segmentelor sunt obținute din proiecție în plan.

Punct început	X / Y	Punct sfârșit	X / Y	Lungime segment (** (m)
1	397.841,651 329.049,067	2	397.841,67 329.049,123	0.059
3	397.841,988 329.050,058	4	397.842,851 329.052,596	2.68
5	397.843,102 329.053,334	6	397.844,861 329.058,672	5.621
7	397.849,514 329.072,796	8	397.851,26 329.078,092	5.577
9	397.851,629 329.079,215	10	397.852,657 329.082,177	3.136

Punct început	X / Y	Punct sfârșit	X / Y	Lungime segment (** (m)
2	397.841,67 329.049,123	3	397.841,988 329.050,058	0.988
4	397.842,851 329.052,596	5	397.843,102 329.053,334	0.78
6	397.844,861 329.058,672	7	397.849,514 329.072,796	14.87
8	397.851,26 329.078,092	9	397.851,629 329.079,215	1.182
10	397.852,657 329.082,177	11	397.857,565 329.096,329	14.979

Punct început	X / Y	Punct sfârșit	X / Y	Lungime segment (** (m)
11	397.857,565 329.096,329	12	397.862,038 329.109,226	13.65
13	397.865,844 329.119,412	14	397.801,194 329.087,179	72.24
15	397.806,317 329.067,909	16	397.806,223 329.063,56	4.35
17	397.806,081 329.056,992	18	397.805,965 329.051,622	5.371
19	397.805,923 329.049,671	20	397.805,911 329.049,123	0.548
21	397.805,91 329.049,067	1	397.841,651 329.049,067	35.741

Punct început	X / Y	Punct sfârșit	X / Y	Lungime segment (** (m)
12	397.862,038 329.109,226	13	397.865,844 329.119,412	10.874
14	397.801,194 329.087,179	15	397.806,317 329.067,909	19.94
16	397.806,223 329.063,56	17	397.806,081 329.056,992	6.569
18	397.805,965 329.051,622	19	397.805,923 329.049,671	1.951
20	397.805,911 329.049,123	21	397.805,91 329.049,067	0.056

** Lungimile segmentelor sunt determinate în planul de proiecție Stereo 70 și sunt rotunjite la 1 milimetru.

*** Distanța dintre puncte este formată din segmente cumulate ce sunt mai mici decât valoarea 1 milimetru.

**DATE DESPRE IMOBILUL NR. 1470**

Oficiul de Cadastru și Publicitate Imobiliară DOLJ
Biroul de Cadastru și Publicitate Imobiliară Craiova

A. Partea I. Descrierea imobilului

TEREN Extravilan

Adresa: Jud. Dolj, T4, P149/20

Nr. Crt	Nr cadastral Nr. topografic	Suprafața* (mp)	Observații / Referințe
A1		3.500	Sector cadastral:4 Teren neimprejmuit;

B. Partea II. Proprietari și acte

Inscrieri privitoare la dreptul de proprietate și alte drepturi reale	Referințe
/	
Act Administrativ nr. Titlu de proprietate 2339, din 11/10/2002 emis de CJSIPT Dolj;	
B1	A1
Intabulare, drept de PROPRIETATE, dobandit prin Reconstituire, cota actuala 1/1, cota initiala 1/1 1) CIUCA CONSTANTIN	

C. Partea III. SARCINI .

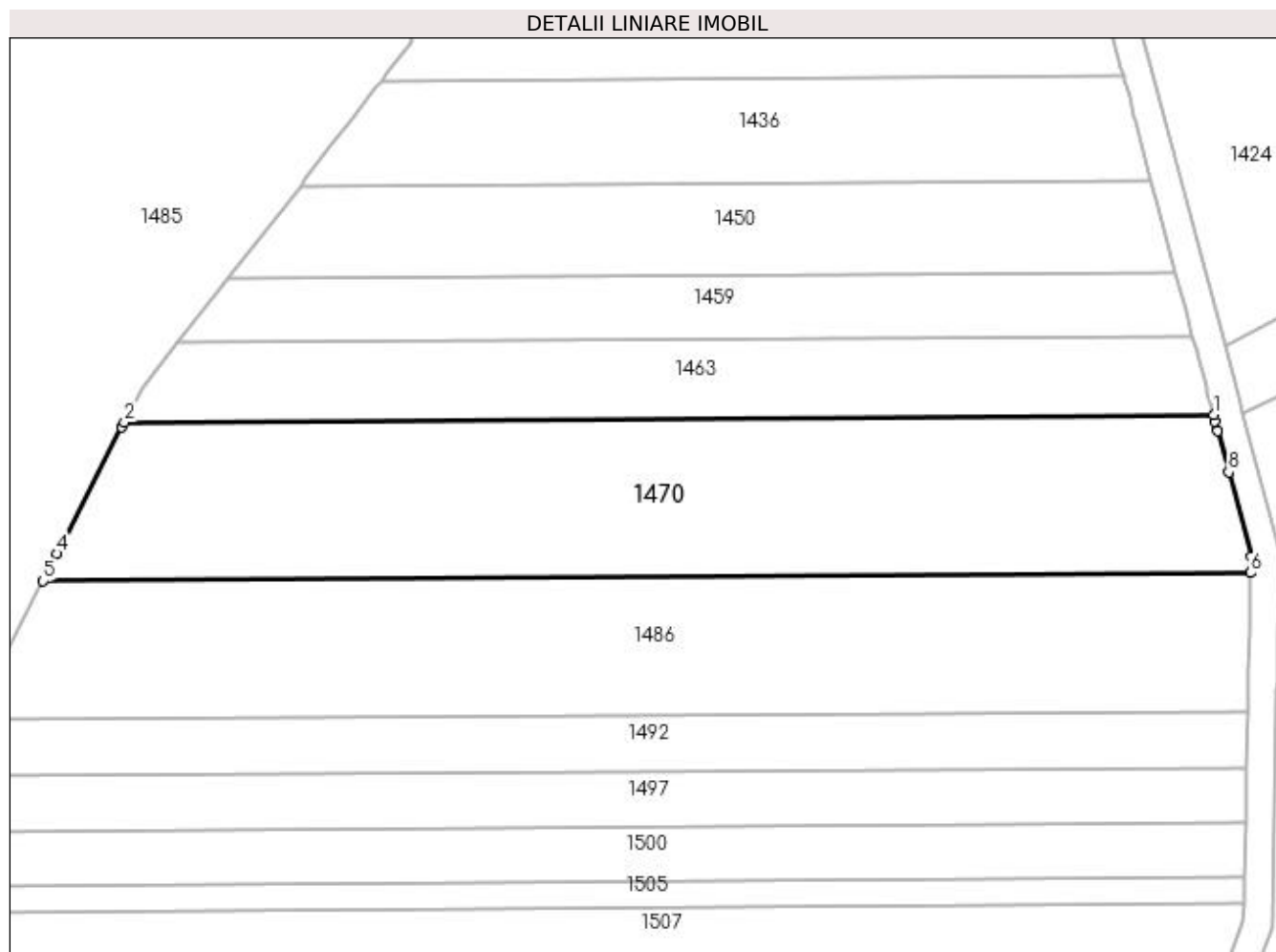
Inscrieri privind dezmembramintele dreptului de proprietate, drepturi reale de garanție și sarcini	Referințe
NU SUNT	

Anexa Nr. 1 La Partea I

Teren

Nr cadastral	Suprafața (mp)*	Observații / Referințe
	3.500	

* Suprafața este determinată în planul de proiecție Stereo 70.



Date referitoare la teren

Crt	Categorie folosință	Intra vilan	Suprafața (mp)	Tarla	Parcelă	Nr. topo	Observații / Referințe
1	pasune	NU	3.500	4	149/20	-	

Lungime Segmente

1) Valorile lungimilor segmentelor sunt obținute din proiecție în plan.

Punct început	X / Y	Punct sfârșit	X / Y	Lungime segment (** (m)
1	397.797,097 329.087,02	2	397.646,084 329.085,997	151.017
2	397.646,084 329.085,997	3	397.645,728 329.085,303	0.78
3	397.645,728 329.085,303	4	397.636,751 329.067,767	19.7
4	397.636,751 329.067,767	5	397.634,812 329.063,98	4.254
5	397.634,812 329.063,98	6	397.802,256 329.065,115	167.447

Punct început	X / Y	Punct sfârșit	X / Y	Lungime segment (** (m)
6	397.802,256 329.065,115	7	397.802,306 329.067,429	2.315
7	397.802,306 329.067,429	8	397.799,211 329.079,068	12.044
8	397.799,211 329.079,068	9	397.797,7 329.084,753	5.882
9	397.797,7 329.084,753	10	397.797,328 329.086,151	1.447
10	397.797,328 329.086,151	1	397.797,097 329.087,02	0.899

** Lungimile segmentelor sunt determinate în planul de proiecție Stereo 70 și sunt rotunjite la 1 milimetru.

*** Distanța dintre puncte este formată din segmente cumulate ce sunt mai mici decât valoarea 1 milimetru.

**DATE DESPRE IMOBILUL NR. 1477**

Oficiul de Cadastru și Publicitate Imobiliară DOLJ
Biroul de Cadastru și Publicitate Imobiliară Craiova

A. Partea I. Descrierea imobilului

TEREN Extravilan

Adresa: Jud. Dolj, T4, P93/11

Nr. Crt	Nr cadastral Nr. topografic	Suprafața* (mp)	Observații / Referințe
A1		4.000	Sector cadastral:4 Teren neimprejmuit;

B. Partea II. Proprietari și acte

Inscrieri privitoare la dreptul de proprietate și alte drepturi reale	Referințe
/	
Act Administrativ nr. Titlu de proprietate 741-44776, din 28/03/1997 emis de CJSIPT Dolj;	
B1	A1
Intabulare, drept de PROPRIETATE, dobândit prin Reconstituire, cota actuala 1/1, cota initiala 1/1	
1) CALIN AUREL	
2) CALIN ELENA	

C. Partea III. SARCINI .

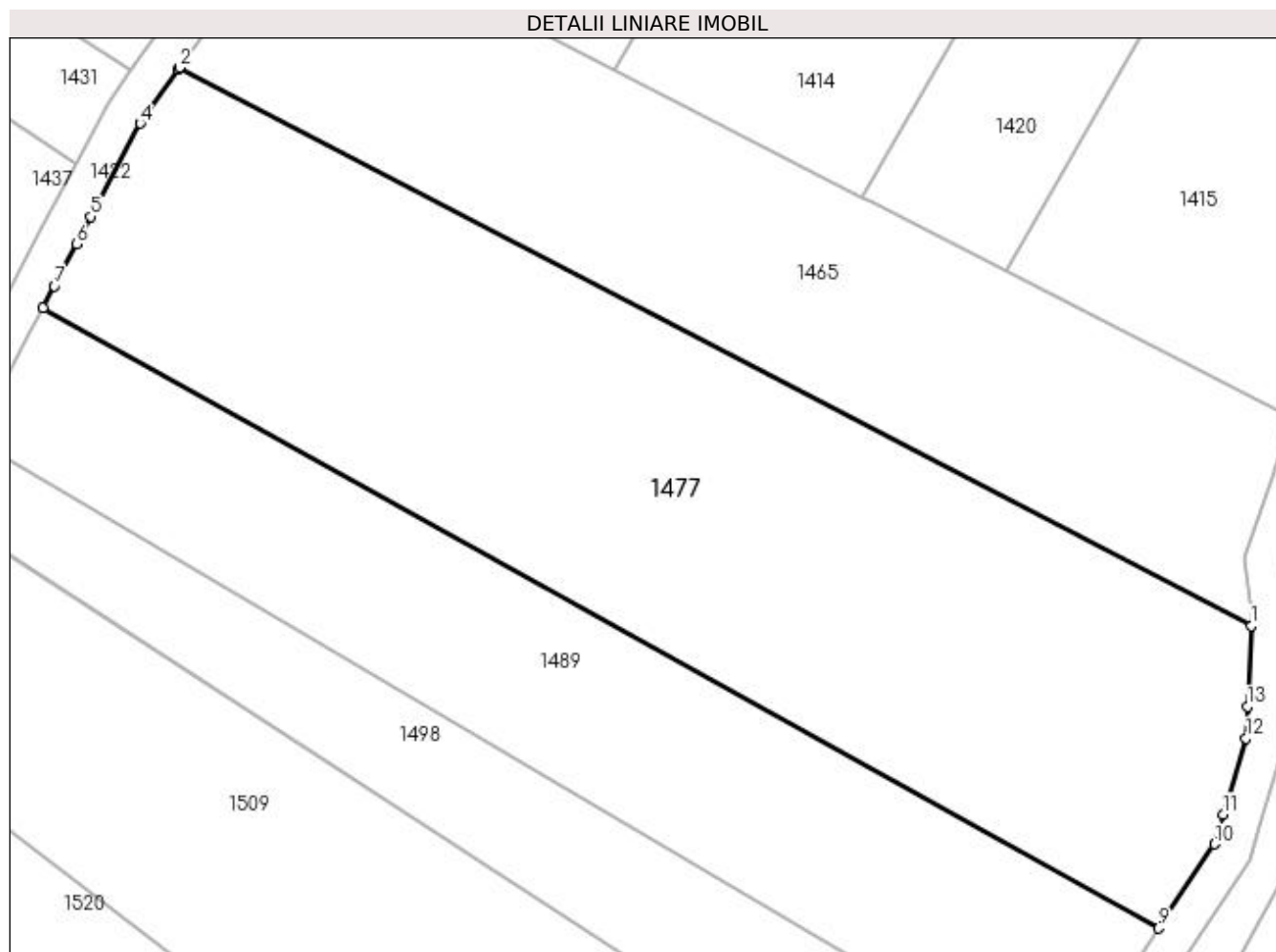
Inscrieri privind dezmembramintele dreptului de proprietate, drepturi reale de garanție și sarcini	Referințe
NU SUNT	

Anexa Nr. 1 La Partea I

Teren

Nr cadastral	Suprafața (mp)*	Observații / Referințe
	4.000	

* Suprafața este determinată în planul de proiecție Stereo 70.



Date referitoare la teren

Crt	Categorie folosință	Intra vilan	Suprafața (mp)	Tarla	Parcelă	Nr. topo	Observații / Referințe
1	arabil	NU	4.000	4	93/11	-	

Lungime Segmente

1) Valorile lungimilor segmentelor sunt obținute din proiecție în plan.

Punct început	X / Y	Punct sfârșit	X / Y	Lungime segment (** (m)
1	397.457,306 329.052,97	2	397.345,959 329.110,935	125.532
2	397.345,959 329.110,935	3	397.345,849 329.110,779	0.191
3	397.345,849 329.110,779	4	397.341,889 329.105,157	6.877
4	397.341,889 329.105,157	5	397.336,789 329.095,469	10.948
5	397.336,789 329.095,469	6	397.335,289 329.092,619	3.221

Punct început	X / Y	Punct sfârșit	X / Y	Lungime segment (** (m)
6	397.335,289 329.092,619	7	397.332,993 329.088,259	4.927
7	397.332,993 329.088,259	8	397.331,811 329.086,014	2.538
8	397.331,811 329.086,014	9	397.447,689 329.021,597	132.579
9	397.447,689 329.021,597	10	397.453,506 329.030,323	10.487
10	397.453,506 329.030,323	11	397.454,42 329.033,386	3.196
11	397.454,42 329.033,386	12	397.456,782 329.041,311	8.27
12	397.456,782 329.041,311	13	397.456,93 329.044,61	3.303
13	397.456,93 329.044,61	1	397.457,306 329.052,97	8.368

** Lungimile segmentelor sunt determinate în planul de proiecție Stereo 70 și sunt rotunjite la 1 milimetru.

*** Distanța dintre puncte este formată din segmente cumulate ce sunt mai mici decât valoarea 1 milimetru.

**DATE DESPRE IMOBILUL NR. 1481**

Oficiul de Cadastru și Publicitate Imobiliară DOLJ
Biroul de Cadastru și Publicitate Imobiliară Craiova

A. Partea I. Descrierea imobilului

TEREN Extravilan

Adresa: Jud. Dolj, T4, P93/24

Nr. Crt	Nr cadastral Nr. topografic	Suprafața* (mp)	Observații / Referințe
A1		2.576	Sector cadastral:4 Teren neimprejmuit;

B. Partea II. Proprietari și acte

Inscrieri privitoare la dreptul de proprietate și alte drepturi reale	Referințe
/	
Act Notarial nr. Certificat de mostenitor 31, din 04/06/1999 emis de NP Stefanescu Floriana;	
B1	A1
Intabulare, drept de PROPRIETATE, dobandit prin Succesiune, cota actuala 1/1, cota initiala 1/1 1) SANDU SABIN	

C. Partea III. SARCINI .

Inscrieri privind dezmembramintele dreptului de proprietate, drepturi reale de garanție și sarcini	Referințe
NU SUNT	

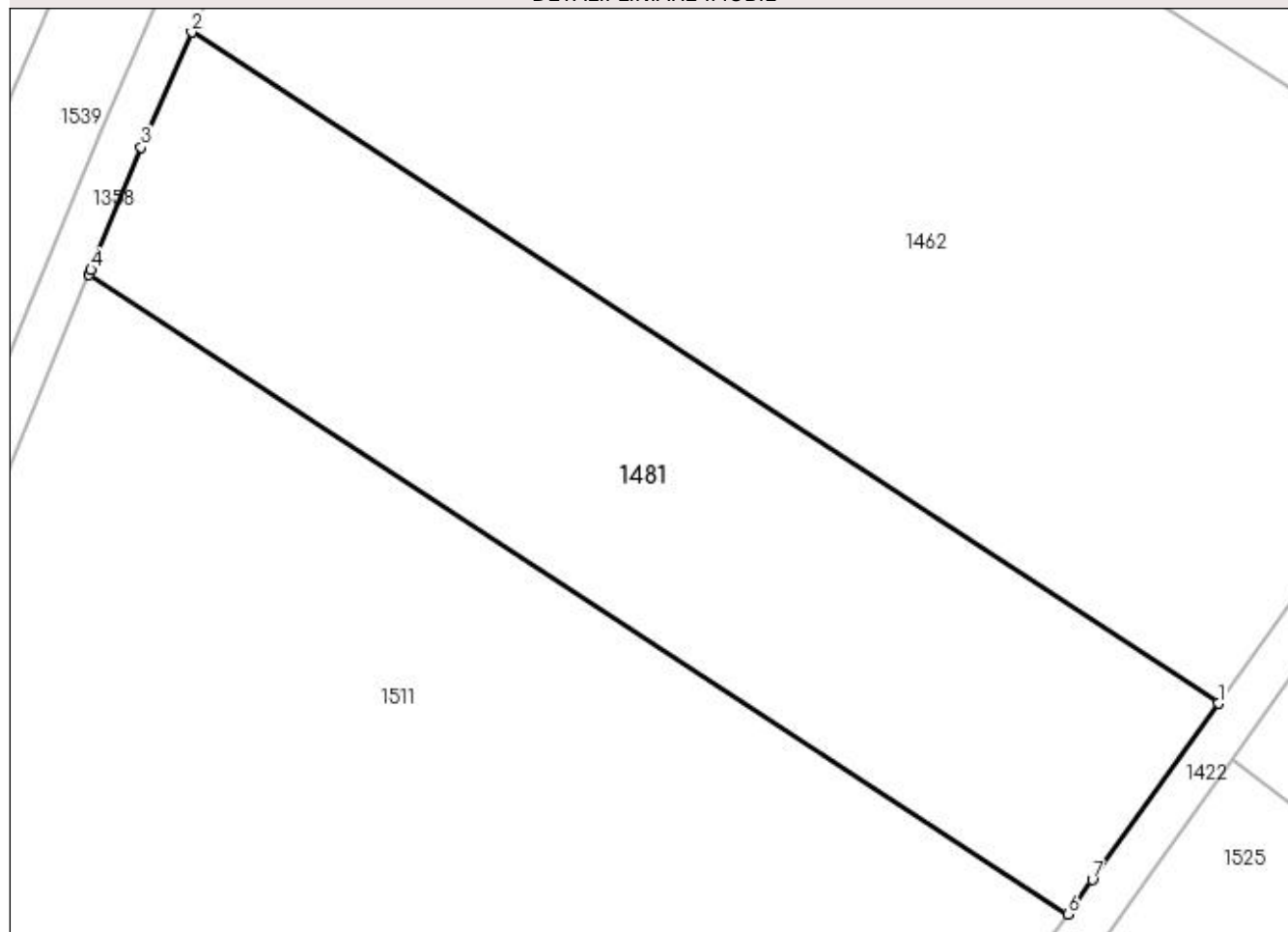
Anexa Nr. 1 La Partea I

Teren

Nr cadastral	Suprafața (mp)*	Observații / Referințe
	2.576	

* Suprafața este determinată în planul de proiecție Stereo 70.

DETALII LINIARE IMOBIL



Date referitoare la teren

Crt	Categorie folosință	Intravilan	Suprafața (mp)	Tarla	Parcelă	Nr. topo	Observații / Referințe
1	arabil	NU	2.576	4	93/24	-	

Lungime Segmente

1) Valorile lungimilor segmentelor sunt obținute din proiecție în plan.

Punct început	X / Y	Punct sfârșit	X / Y	Lungime segment (** (m)
1	397.299,927 329.042,788	2	397.206,332 329.103,935	111.798
2	397.206,332 329.103,935	3	397.201,74 329.093,451	11.445
3	397.201,74 329.093,451	4	397.197,157 329.082,286	12.069
4	397.197,157 329.082,286	5	397.196,988 329.081,875	0.444
5	397.196,988 329.081,875	6	397.286,204 329.023,59	106.568

Punct început	X / Y	Punct sfârșit	X / Y	Lungime segment (** (m)
6	397.286,204 329.023,59	7	397.288,44 329.026,718	3.845
7	397.288,44 329.026,718	1	397.299,927 329.042,788	19.754

** Lungimile segmentelor sunt determinate în planul de proiecție Stereo 70 și sunt rotunjite la 1 milimetru.

*** Distanța dintre puncte este formată din segmente cumulate ce sunt mai mici decât valoarea 1 milimetru.

**DATE DESPRE IMOBILUL NR. 1485**

Oficiul de Cadastru și Publicitate Imobiliară DOLJ
Biroul de Cadastru și Publicitate Imobiliară Craiova

A. Partea I. Descrierea imobilului

TEREN Extravilan

Adresa: Jud. Dolj, T4, P61/3

Nr. Crt	Nr cadastral Nr. topografic	Suprafața* (mp)	Observații / Referințe
A1		87.308	Sector cadastral:4 Teren neimprejmuit;

B. Partea II. Proprietari și acte

Inscrieri privitoare la dreptul de proprietate și alte drepturi reale		Referințe
/		
Act Normativ nr. 7, din 13/03/1996 emis de Parlamentul Romaniei;		
B1	Intabulare, drept de PROPRIETATE, dobandit prin Lege, cota actuala 1/1, cota initiala 1/1 1) UAT ALMAJ, CIF:4553674, Rezerva comisiei locale de fond funciar	A1

C. Partea III. SARCINI .

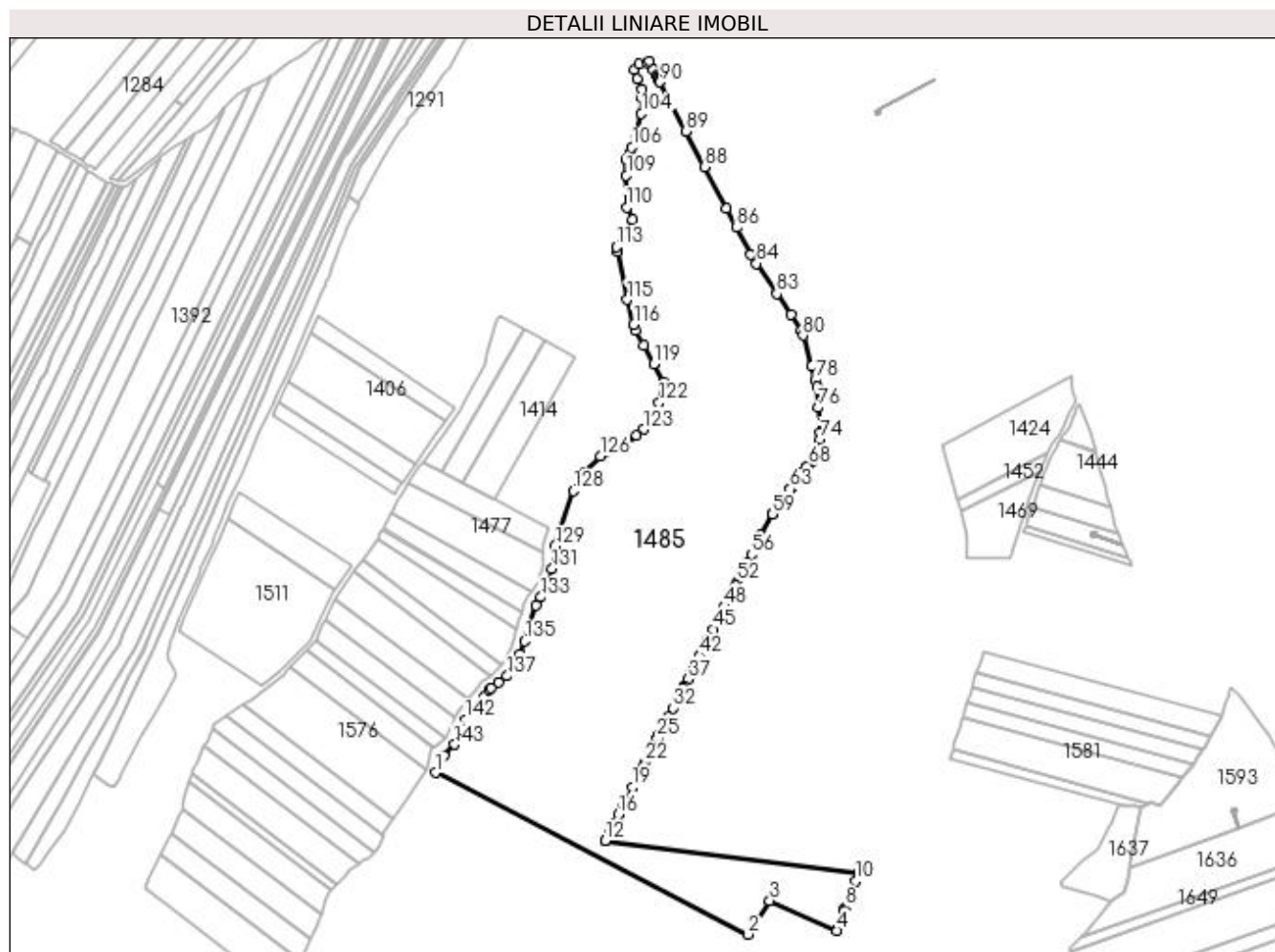
Inscrieri privind dezmembramintele dreptului de proprietate, drepturi reale de garanție și sarcini	Referințe
NU SUNT	

Anexa Nr. 1 La Partea I

Teren

Nr cadastral	Suprafața (mp)*	Observații / Referințe
	87.308	

* Suprafața este determinată în planul de proiecție Stereo 70.



Date referitoare la teren

Crt	Categorie folosință	Intra vilan	Suprafața (mp)	Tarla	Parcelă	Nr. topo	Observații / Referințe
1	pașune	NU	87.308	4	61/3	-	

Lungime Segmente

1) Valorile lungimilor segmentelor sunt obținute din proiecție în plan.

Punct început	X / Y	Punct sfârșit	X / Y	Lungime segment	Punct început	X / Y	Punct sfârșit	X / Y	Lungime segment	Punct început	X / Y	Punct sfârșit	X / Y	Lungime segment
1	397.368,473 328.872,378	2	397.625,824 328.739,203	289.768	2	397.625,824 328.739,203	3	397.643,573 328.766,982	32.966	3	397.643,573 328.766,982	4	397.698,959 328.742,336	60.622
4	397.698,959 328.742,336	5	397.700,646 328.746,866	4.835	5	397.700,646 328.746,866	6	397.704,922 328.758,343	12.247	6	397.704,922 328.758,343	7	397.705,351 328.759,494	1.228
7	397.705,351 328.759,494	8	397.706,047 328.761,364	1.995	8	397.706,047 328.761,364	9	397.709,812 328.771,47	10.785	9	397.709,812 328.771,47	10	397.714,225 328.783,318	12.643
10	397.714,225 328.783,318	11	397.716,784 328.790,185	7.328	11	397.716,784 328.790,185	12	397.508,006 328.816,292	210.404	12	397.508,006 328.816,292	13	397.508,074 328.816,425	0.149
13	397.508,074 328.816,425	14	397.511,47 328.823,059	7.453	14	397.511,47 328.823,059	15	397.514,95 328.829,856	7.635	15	397.514,95 328.829,856	16	397.519,146 328.838,051	9.207
16	397.519,146 328.838,051	17	397.523,129 328.845,831	8.74	17	397.523,129 328.845,831	18	397.524,539 328.848,586	3.095	18	397.524,539 328.848,586	19	397.530,444 328.860,12	12.958

Punct început	X / Y	Punct sfârșit	X / Y	Lungime segment	Punct început	X / Y	Punct sfârșit	X / Y	Lungime segment	Punct început	X / Y	Punct sfârșit	X / Y	Lungime segment
19	397.530,444 328.860,12	20	397.536,633 328.872,209	13.581	20	397.536,633 328.872,209	21	397.539,746 328.878,29	6.832	21	397.539,746 328.878,29	22	397.540,947 328.880,635	2.635
22	397.540,947 328.880,635	23	397.543,595 328.885,808	5.811	23	397.543,595 328.885,808	24	397.547,949 328.894,311	9.553	24	397.547,949 328.894,311	25	397.551,091 328.900,448	6.895
25	397.551,091 328.900,448	26	397.551,526 328.901,299	0.956	26	397.551,526 328.901,299	27	397.552,449 328.903,103	2.026	27	397.552,449 328.903,103	28	397.554,526 328.907,158	4.556
28	397.554,526 328.907,158	29	397.555,586 328.909,229	2.327	29	397.555,586 328.909,229	30	397.557,846 328.913,643	4.958	30	397.557,846 328.913,643	31	397.560,338 328.918,511	5.469
31	397.560,338 328.918,511	32	397.563,858 328.925,388	7.726	32	397.563,858 328.925,388	33	397.566,89 328.931,308	6.651	33	397.566,89 328.931,308	34	397.568,663 328.934,773	3.892
34	397.568,663 328.934,773	35	397.572,224 328.941,728	7.813	35	397.572,224 328.941,728	36	397.573,26 328.943,751	2.273	36	397.573,26 328.943,751	37	397.576,058 328.949,216	6.14
37	397.576,058 328.949,216	38	397.577,854 328.952,725	3.941	38	397.577,854 328.952,725	39	397.578,033 328.953,075	0.394	39	397.578,033 328.953,075	40	397.581,459 328.959,767	7.518
40	397.581,459 328.959,767	41	397.582,947 328.962,673	3.265	41	397.582,947 328.962,673	42	397.585,861 328.968,365	6.395	42	397.585,861 328.968,365	43	397.588,014 328.972,57	4.723
43	397.588,014 328.972,57	44	397.592,646 328.981,618	10.165	44	397.592,646 328.981,618	45	397.597,117 328.990,351	9.811	45	397.597,117 328.990,351	46	397.600,655 328.997,263	7.765
46	397.600,655 328.997,263	47	397.600,82 328.997,585	0.362	47	397.600,82 328.997,585	48	397.606,679 329.009,028	12.856	48	397.606,679 329.009,028	49	397.611,242 329.017,942	10.014
49	397.611,242 329.017,942	50	397.613,144 329.021,657	4.173	50	397.613,144 329.021,657	51	397.615,397 329.026,058	4.944	51	397.615,397 329.026,058	52	397.617,004 329.029,196	3.525
52	397.617,004 329.029,196	53	397.620,942 329.036,889	8.643	53	397.620,942 329.036,889	54	397.622,723 329.040,368	3.909	54	397.622,723 329.040,368	55	397.624,965 329.044,746	4.918
55	397.624,965 329.044,746	56	397.628,519 329.051,688	7.799	56	397.628,519 329.051,688	57	397.634,812 329.063,98	13.81	57	397.634,812 329.063,98	58	397.636,751 329.067,767	4.254
58	397.636,751 329.067,767	59	397.645,728 329.085,303	19.7	59	397.645,728 329.085,303	60	397.646,084 329.085,997	0.78	60	397.646,084 329.085,997	61	397.648,461 329.090,64	5.216
61	397.648,461 329.090,64	62	397.653,477 329.096,988	8.091	62	397.653,477 329.096,988	63	397.660,485 329.105,856	11.303	63	397.660,485 329.105,856	64	397.661,346 329.106,945	1.388
64	397.661,346 329.106,945	65	397.670,472 329.118,758	14.928	65	397.670,472 329.118,758	66	397.671,199 329.119,699	1.189	66	397.671,199 329.119,699	67	397.674,609 329.124,114	5.579
67	397.674,609 329.124,114	68	397.675,527 329.125,303	1.502	68	397.675,527 329.125,303	69	397.677,862 329.128,325	3.819	69	397.677,862 329.128,325	70	397.680,771 329.132,091	4.759
70	397.680,771 329.132,091	71	397.681,723 329.133,324	1.558	71	397.681,723 329.133,324	72	397.682,631 329.134,499	1.485	72	397.682,631 329.134,499	73	397.685,838 329.138,65	5.246
73	397.685,838 329.138,65	74	397.685,341 329.146,551	7.916	74	397.685,341 329.146,551	75	397.684,973 329.152,406	5.867	75	397.684,973 329.152,406	76	397.683,686 329.172,87	20.504
76	397.683,686 329.172,87	77	397.682,609 329.189,995	17.159	77	397.682,609 329.189,995	78	397.681,135 329.195,379	5.582	78	397.681,135 329.195,379	79	397.678,018 329.206,762	11.802
79	397.678,018 329.206,762	80	397.671,007 329.232,362	26.542	80	397.671,007 329.232,362	81	397.669,92 329.236,33	4.115	81	397.669,92 329.236,33	82	397.661,118 329.249,476	15.82
82	397.661,118 329.249,476	83	397.649,535 329.266,776	20.82	83	397.649,535 329.266,776	84	397.632,928 329.291,578	29.848	84	397.632,928 329.291,578	85	397.628,145 329.298,72	8.596
85	397.628,145 329.298,72	86	397.616,382 329.321,03	25.221	86	397.616,382 329.321,03	87	397.607,997 329.336,93	17.976	87	397.607,997 329.336,93	88	397.589,968 329.371,123	38.655
88	397.589,968 329.371,123	89	397.574,464 329.400,524	33.238	89	397.574,464 329.400,524	90	397.553,174 329.440,901	45.646	90	397.553,174 329.440,901	91	397.552,793 329.441,623	0.816
91	397.552,793 329.441,623	92	397.552,315 329.442,53	1.026	92	397.552,315 329.442,53	93	397.551,626 329.443,835	1.476	93	397.551,626 329.443,835	94	397.551,144 329.444,751	1.035
94	397.551,144 329.444,751	95	397.550,352 329.446,253	1.698	95	397.550,352 329.446,253	96	397.547,844 329.451,008	5.377	96	397.547,844 329.451,008	97	397.544,219 329.457,883	7.772
97	397.544,219 329.457,883	98	397.542,983 329.456,847	1.613	98	397.542,983 329.456,847	99	397.536,122 329.455,877	6.929	99	397.536,122 329.455,877	100	397.532,04 329.451,294	6.138
100	397.532,04 329.451,294	101	397.534,137 329.443,149	8.411	101	397.534,137 329.443,149	102	397.538,123 329.434,914	9.149	102	397.538,123 329.434,914	103	397.538,24 329.427,912	7.003
103	397.538,24 329.427,912	104	397.537,989 329.415,007	12.907	104	397.537,989 329.415,007	105	397.533,389 329.397,667	17.94	105	397.533,389 329.397,667	106	397.530,108 329.387,222	10.949
106	397.530,108 329.387,222	107	397.528,536 329.382,219	5.244	107	397.528,536 329.382,219	108	397.525,413 329.376,989	6.091	108	397.525,413 329.376,989	109	397.525,53 329.364,186	12.803
109	397.525,53 329.364,186	110	397.525,772 329.337,623	26.564	110	397.525,772 329.337,623	111	397.530,369 329.327,771	10.872	111	397.530,369 329.327,771	112	397.530,83 329.321,064	6.723
112	397.530,83 329.321,064	113	397.517,643 329.305,115	20.695	113	397.517,643 329.305,115	114	397.518,432 329.301,142	4.051	114	397.518,432 329.301,142	115	397.526,262 329.261,711	40.201
115	397.526,262 329.261,711	116	397.531,641 329.241,419	20.992	116	397.531,641 329.241,419	117	397.533,008 329.236,262	5.335	117	397.533,008 329.236,262	118	397.539,919 329.223,802	14.249

Punct început	X / Y	Punct sfârșit	X / Y	Lungime segment	Punct început	X / Y	Punct sfârșit	X / Y	Lungime segment	Punct început	X / Y	Punct sfârșit	X / Y	Lungime segment
118	397.539,919 329.223,802	119	397.548,138 329.208,985	16.94 3	119	397.548,138 329.208,985	120	397.556,292 329.194,284	16.81 1	120	397.556,292 329.194,284	121	397.555,805 329.192,091	2.246
121	397.555,805 329.192,091	122	397.552,427 329.176,888	15.57 4	122	397.552,427 329.176,888	123	397.540,001 329.155,143	25.04 5	123	397.540,001 329.155,143	124	397.534,063 329.150,247	7.696
124	397.534,063 329.150,247	125	397.520,263 329.138,868	17.88 6	125	397.520,263 329.138,868	126	397.504,034 329.132,938	17.27 9	126	397.504,034 329.132,938	127	397.490,944 329.119,848	18.51 2
127	397.490,944 329.119,848	128	397.482,102 329.104,228	17.94 9	128	397.482,102 329.104,228	129	397.466,856 329.059,017	47.71 2	129	397.466,856 329.059,017	130	397.467,334 329.055,622	3.428
130	397.467,334 329.055,622	131	397.464,594 329.040,11	15.75 2	131	397.464,594 329.040,11	132	397.460,971 329.027,265	13.34 7	132	397.460,971 329.027,265	133	397.455,317 329.016,897	11.80 9
133	397.455,317 329.016,897	134	397.451,47 329.009,842	8.036	134	397.451,47 329.009,842	135	397.441,816 328.980,645	30.75 2	135	397.441,816 328.980,645	136	397.438,347 328.970,154	11.04 9
136	397.438,347 328.970,154	137	397.427,34 328.951,951	21.27 2	137	397.427,34 328.951,951	138	397.420,387 328.946,565	8.795	138	397.420,387 328.946,565	139	397.414,178 328.941,755	7.854
139	397.414,178 328.941,755	140	397.412,312 328.940,309	2.361	140	397.412,312 328.940,309	141	397.408,41 328.935,405	6.267	141	397.408,41 328.935,405	142	397.392,805 328.915,79	25.06 5
142	397.392,805 328.915,79	143	397.384,054 328.895,542	22.05 8	143	397.384,054 328.895,542	144	397.375,164 328.886,546	12.64 7	144	397.375,164 328.886,546	1	397.368,473 328.872,378	15.66 9

** Lungimile segmentelor sunt determinate în planul de proiecție Stereo 70 și sunt rotunjite la 1 milimetru.

*** Distanța dintre puncte este formată din segmente cumulate ce sunt mai mici decât valoarea 1 milimetru.

**DATE DESPRE IMOBILUL NR. 1486**

Oficiul de Cadastru și Publicitate Imobiliară DOLJ
Biroul de Cadastru și Publicitate Imobiliară Craiova

A. Partea I. Descrierea imobilului

TEREN Extravilan

Adresa: Jud. Dolj, T4, P148/21

Nr. Crt	Nr cadastral Nr. topografic	Suprafața* (mp)	Observații / Referințe
A1		3.300	Sector cadastral:4 Teren neimprejmuit;

B. Partea II. Proprietari și acte

Inscrieri privitoare la dreptul de proprietate și alte drepturi reale		Referințe
/		
Act Notarial nr. Certificat de mostenitor 8, din 12/02/2010 emis de NP Ilie Victor Florea;		
B1	Intabulare, drept de PROPRIETATE, dobandit prin Succesiune, cota actuala 2/8, cota initiala 2/8 1) BARBU RITA DEFUNCT:Da	A1
B2	Intabulare, drept de PROPRIETATE, dobandit prin Succesiune, cota actuala 3/8, cota initiala 3/8 1) STaicu AURELIA	A1
B3	Intabulare, drept de PROPRIETATE, dobandit prin Succesiune, cota actuala 3/8, cota initiala 3/8 1) BARBU MARIAN	A1

C. Partea III. SARCINI .

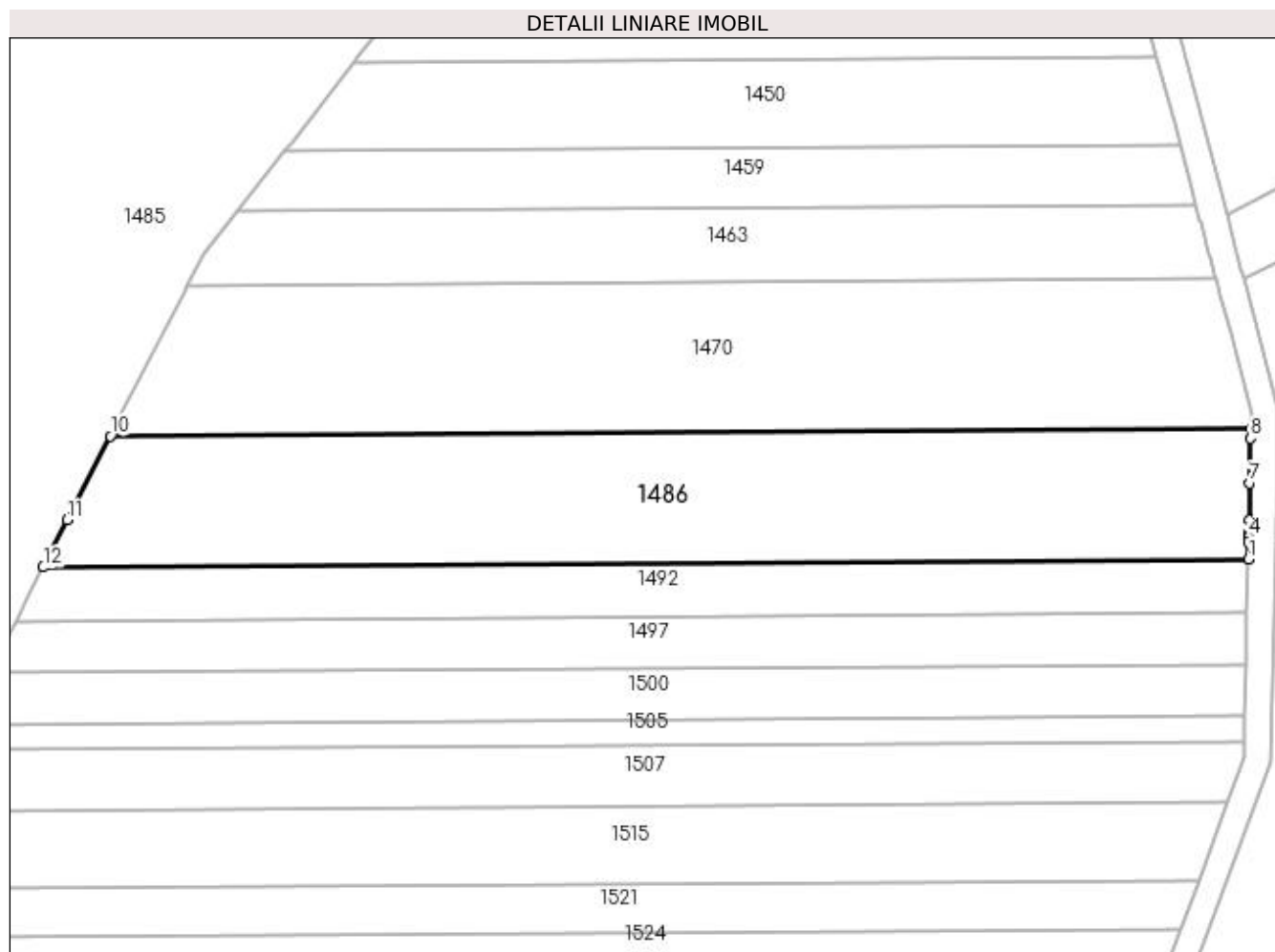
Inscrieri privind dezmembramintele dreptului de proprietate, drepturi reale de garanție și sarcini	Referințe
NU SUNT	

Anexa Nr. 1 La Partea I

Teren

Nr cadastral	Suprafața (mp)*	Observații / Referințe
	3.300	

* Suprafața este determinată în planul de proiecție Stereo 70.



Date referitoare la teren

Crt	Categorie folosință	Intravilan	Suprafața (mp)	Tarla	Parcelă	Nr. topo	Observații / Referințe
1	pasune	NU	3.300	4	148/21	-	

Lungime Segmente

1) Valorile lungimilor segmentelor sunt obținute din proiecție în plan.

Punct început	X / Y	Punct sfârșit	X / Y	Lungime segment (** (m)
1	397.801,842 329.045,944	2	397.801,894 329.048,386	2.443
2	397.801,894 329.048,386	3	397.801,911 329.049,153	0.767
3	397.801,911 329.049,153	4	397.801,912 329.049,209	0.056
4	397.801,912 329.049,209	5	397.801,924 329.049,757	0.548
5	397.801,924 329.049,757	6	397.801,966 329.051,708	1.951

Punct început	X / Y	Punct sfârșit	X / Y	Lungime segment (** (m)
6	397.801,966 329.051,708	7	397.802,082 329.057,078	5.371
7	397.802,082 329.057,078	8	397.802,224 329.063,646	6.569
8	397.802,224 329.063,646	9	397.802,256 329.065,115	1.469
9	397.802,256 329.065,115	10	397.634,812 329.063,98	167.447
10	397.634,812 329.063,98	11	397.628,519 329.051,688	13.81
11	397.628,519 329.051,688	12	397.624,965 329.044,746	7.799
12	397.624,965 329.044,746	1	397.801,842 329.045,944	176.881

** Lungimile segmentelor sunt determinate în planul de proiecție Stereo 70 și sunt rotunjite la 1 milimetru.

*** Distanța dintre puncte este formată din segmente cumulate ce sunt mai mici decât valoarea 1 milimetru.

**DATE DESPRE IMOBILUL NR. 1489**

Oficiul de Cadastru și Publicitate Imobiliară DOLJ
Biroul de Cadastru și Publicitate Imobiliară Craiova

A. Partea I. Descrierea imobilului

TEREN Extravilan

Adresa: Jud. Dolj, T4, P93/10

Nr. Crt	Nr cadastral Nr. topografic	Suprafața* (mp)	Observații / Referințe
A1		2.250	Sector cadastral:4 Teren neimprejmuit;

B. Partea II. Proprietari și acte

Inscrieri privitoare la dreptul de proprietate și alte drepturi reale	Referințe
/	
Act Administrativ nr. Titlu de proprietate 1177-48419, din 17/09/1997 emis de CJSIPT Dolj;	
B1	A1
Intabulare, drept de PROPRIETATE, dobândit prin Reconstituire, cota actuala 1/1, cota initiala 1/1 1) ANGHEL LUCREȚIA	

C. Partea III. SARCINI .

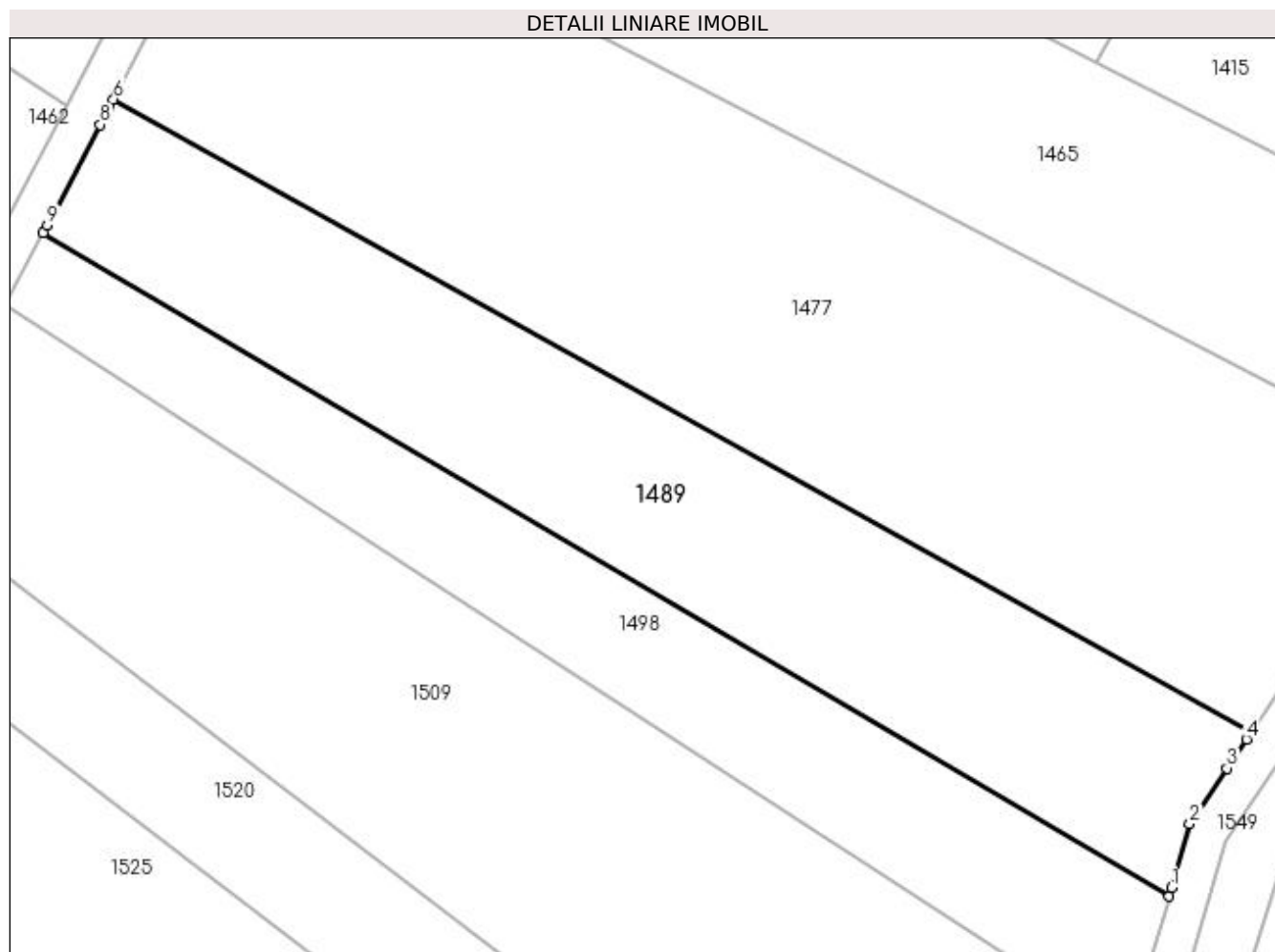
Inscrieri privind dezmembramintele dreptului de proprietate, drepturi reale de garanție și sarcini	Referințe
NU SUNT	

Anexa Nr. 1 La Partea I

Teren

Nr cadastral	Suprafața (mp)*	Observații / Referințe
	2.250	

* Suprafața este determinată în planul de proiecție Stereo 70.



Date referitoare la teren

Crt	Categorie folosință	Intra vilan	Suprafața (mp)	Tarla	Parcelă	Nr. topo	Observații / Referințe
1	arabil	NU	2.250	4	93/10	-	

Lungime Segmente

1) Valorile lungimilor segmentelor sunt obținute din proiecție în plan.

Punct început	X / Y	Punct sfârșit	X / Y	Lungime segment (** (m)
1	397.439,591 329.005,723	2	397.441,447 329.012,233	6.77
2	397.441,447 329.012,233	3	397.445,221 329.017,894	6.804
3	397.445,221 329.017,894	4	397.447,202 329.020,866	3.571
4	397.447,202 329.020,866	5	397.447,689 329.021,597	0.879
5	397.447,689 329.021,597	6	397.331,811 329.086,014	132.579

Punct început	X / Y	Punct sfârșit	X / Y	Lungime segment (** (m)
6	397.331,811 329.086,014	7	397.331,364 329.085,163	0.961
7	397.331,364 329.085,163	8	397.330,448 329.083,423	1.967
8	397.330,448 329.083,423	9	397.325,047 329.073,164	11.593
9	397.325,047 329.073,164	10	397.324,643 329.072,397	0.867
10	397.324,643 329.072,397	11	397.439,338 329.004,833	133.116
11	397.439,338 329.004,833	1	397.439,591 329.005,723	0.925

** Lungimile segmentelor sunt determinate în planul de proiecție Stereo 70 și sunt rotunjite la 1 milimetru.

*** Distanța dintre puncte este formată din segmente cumulate ce sunt mai mici decât valoarea 1 milimetru.

**DATE DESPRE IMOBILUL NR. 1492**

Oficiul de Cadastru și Publicitate Imobiliară DOLJ
Biroul de Cadastru și Publicitate Imobiliară Craiova

A. Partea I. Descrierea imobilului

TEREN Extravilan

Adresa: Jud. Dolj, T4, P148/22

Nr. Crt	Nr cadastral Nr. topografic	Suprafața* (mp)	Observații / Referințe
A1		1.400	Sector cadastral:4 Teren neimprejmuit;

B. Partea II. Proprietari și acte

Inscrieri privitoare la dreptul de proprietate și alte drepturi reale	Referințe
/	
Act Administrativ nr. Titlu de proprietate 2336, din 11/10/2002 emis de CJSIPT Dolj;	
B1	A1
Intabulare, drept de PROPRIETATE, dobandit prin Reconstituire, cota actuala 1/1, cota initiala 1/1 1) IONELE GHEORGHE	

C. Partea III. SARCINI .

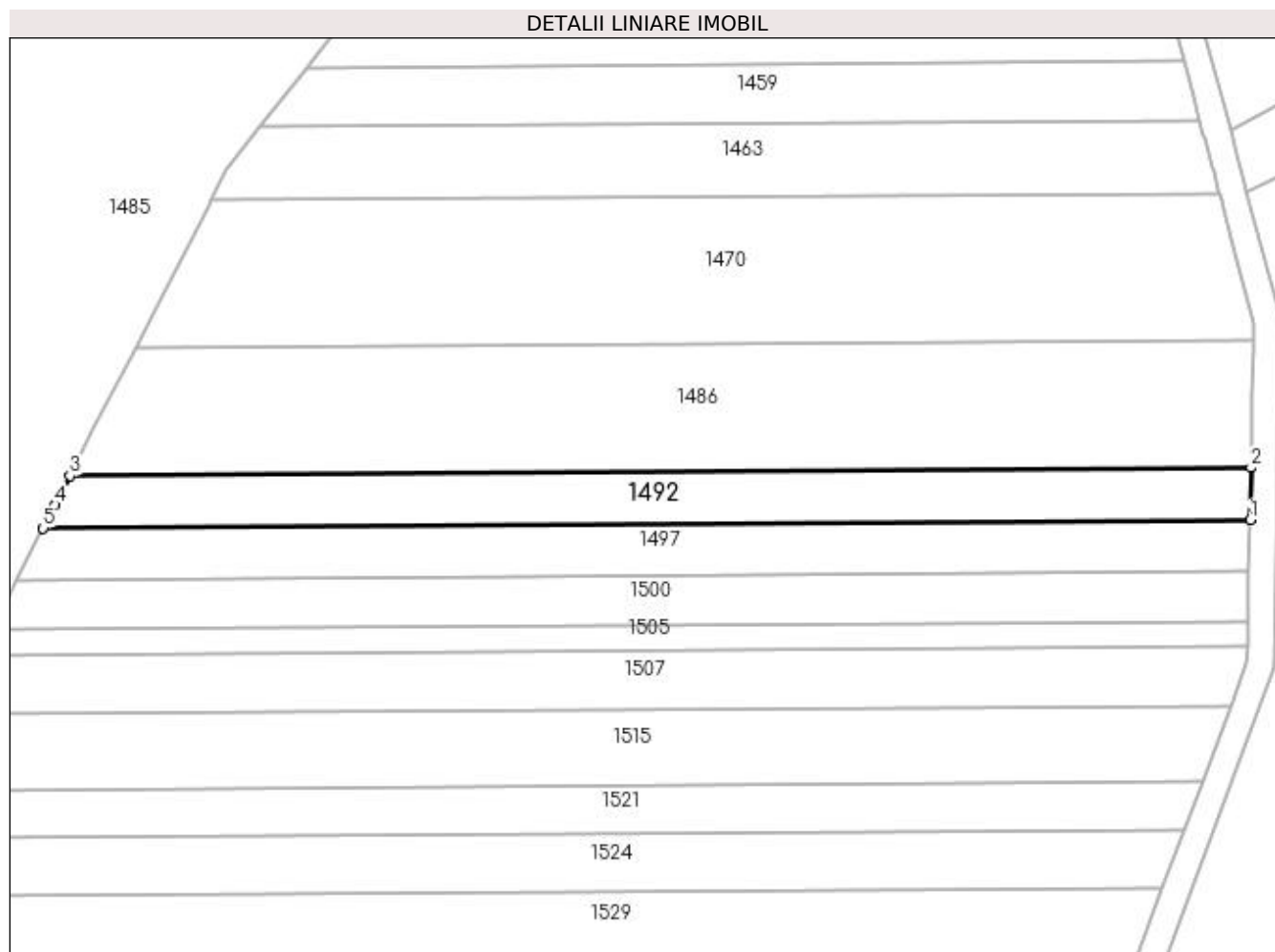
Inscrieri privind dezmembramintele dreptului de proprietate, drepturi reale de garanție și sarcini	Referințe
NU SUNT	

Anexa Nr. 1 La Partea I

Teren

Nr cadastral	Suprafața (mp)*	Observații / Referințe
	1.400	

* Suprafața este determinată în planul de proiecție Stereo 70.



Date referitoare la teren

Crt	Categorie folosință	Intravilan	Suprafața (mp)	Tarla	Parcelă	Nr. topo	Observații / Referințe
1	pasune	NU	1.400	4	148/22	-	

Lungime Segmente

1) Valorile lungimilor segmentelor sunt obținute din proiecție în plan.

Punct început	X / Y	Punct sfârșit	X / Y	Lungime segment (** (m)
1	397.801,673 329.038,113	2	397.801,842 329.045,944	7.833
2	397.801,842 329.045,944	3	397.624,965 329.044,746	176.881
3	397.624,965 329.044,746	4	397.622,723 329.040,368	4.918
4	397.622,723 329.040,368	5	397.620,942 329.036,889	3.909
5	397.620,942 329.036,889	1	397.801,673 329.038,113	180.735

**** Lungimile segmentelor sunt determinate în planul de proiecție Stereo 70 și sunt rotunjite la 1 milimetru.**

***** Distanța dintre puncte este formată din segmente cumulate ce sunt mai mici decât valoarea 1 milimetru.**

**DATE DESPRE IMOBILUL NR. 1497**

Oficiul de Cadastru și Publicitate Imobiliară DOLJ
Biroul de Cadastru și Publicitate Imobiliară Craiova

A. Partea I. Descrierea imobilului

TEREN Extravilan

Adresa: Jud. Dolj, T4, P148/23

Nr. Crt	Nr cadastral Nr. topografic	Suprafața* (mp)	Observații / Referințe
A1		1.400	Sector cadastral:4 Teren neimprejmuit;

B. Partea II. Proprietari și acte

Inscrieri privitoare la dreptul de proprietate și alte drepturi reale	Referințe
/	
Act Notarial nr. Certificat de mostenitor 190, din 15/11/2004 emis de NP DEFTA EMIL;	
B1	A1
Intabulare, drept de PROPRIETATE, dobandit prin Succesiune, cota actuala 1/1, cota initiala 1/1 1) MARICA-VIOREL ION	

C. Partea III. SARCINI .

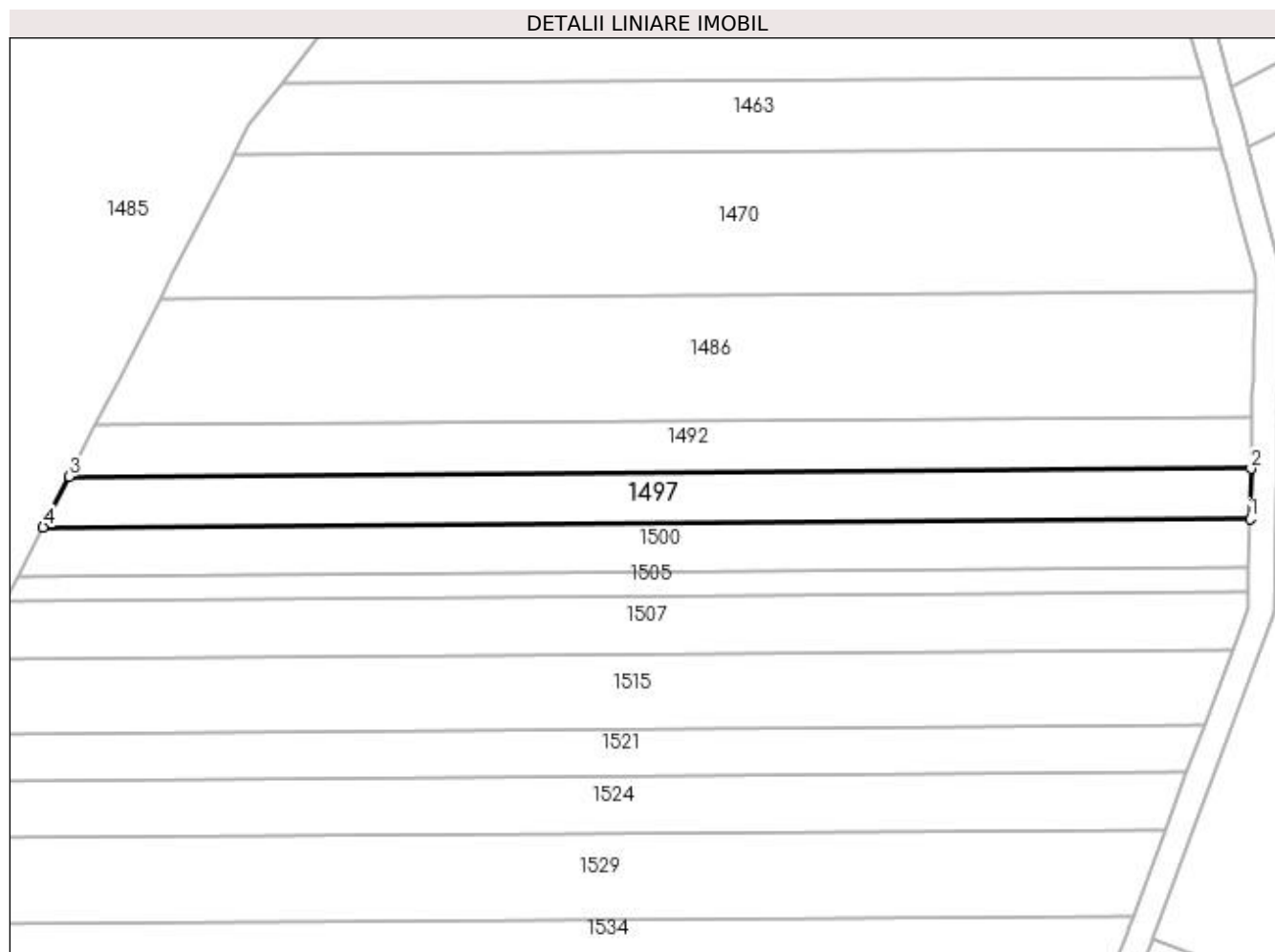
Inscrieri privind dezmembramintele dreptului de proprietate, drepturi reale de garanție și sarcini	Referințe
NU SUNT	

Anexa Nr. 1 La Partea I

Teren

Nr cadastral	Suprafața (mp)*	Observații / Referințe
	1.400	

* Suprafața este determinată în planul de proiecție Stereo 70.



Date referitoare la teren

Crt	Categorie folosință	Intra vilan	Suprafața (mp)	Tarla	Parcelă	Nr. topo	Observații / Referințe
1	pasune	NU	1.400	4	148/23	-	

Lungime Segmente

1) Valorile lungimilor segmentelor sunt obținute din proiecție în plan.

Punct început	X / Y	Punct sfârșit	X / Y	Lungime segment (** (m)
1	397.801,507 329.030,445	2	397.801,673 329.038,113	7.669
2	397.801,673 329.038,113	3	397.620,942 329.036,889	180.735
3	397.620,942 329.036,889	4	397.617,004 329.029,196	8.643
4	397.617,004 329.029,196	1	397.801,507 329.030,445	184.508

**** Lungimile segmentelor sunt determinate în planul de proiecție Stereo 70 și sunt rotunjite la 1 milimetru.**

***** Distanța dintre puncte este formată din segmente cumulate ce sunt mai mici decât valoarea 1 milimetru.**

**DATE DESPRE IMOBILUL NR. 1498**

Oficiul de Cadastru și Publicitate Imobiliară DOLJ
Biroul de Cadastru și Publicitate Imobiliară Craiova

A. Partea I. Descrierea imobilului

TEREN Extravilan

Adresa: Jud. Dolj, T4, P93/9

Nr. Crt	Nr cadastral Nr. topografic	Suprafața* (mp)	Observații / Referințe
A1		1.500	Sector cadastral:4 Teren neimprejmuit;

B. Partea II. Proprietari și acte

Inscrieri privitoare la dreptul de proprietate și alte drepturi reale	Referințe
/	
Act Administrativ nr. Titlu de proprietate 1072-1367, din 04/08/1997 emis de CJSIPT Dolj;	
B1	A1
Intabulare, drept de PROPRIETATE, dobandit prin Reconstituire, cota actuala 1/1, cota initiala 1/1 1) FURTUNA MARIA DEFUNCT:Da	

C. Partea III. SARCINI .

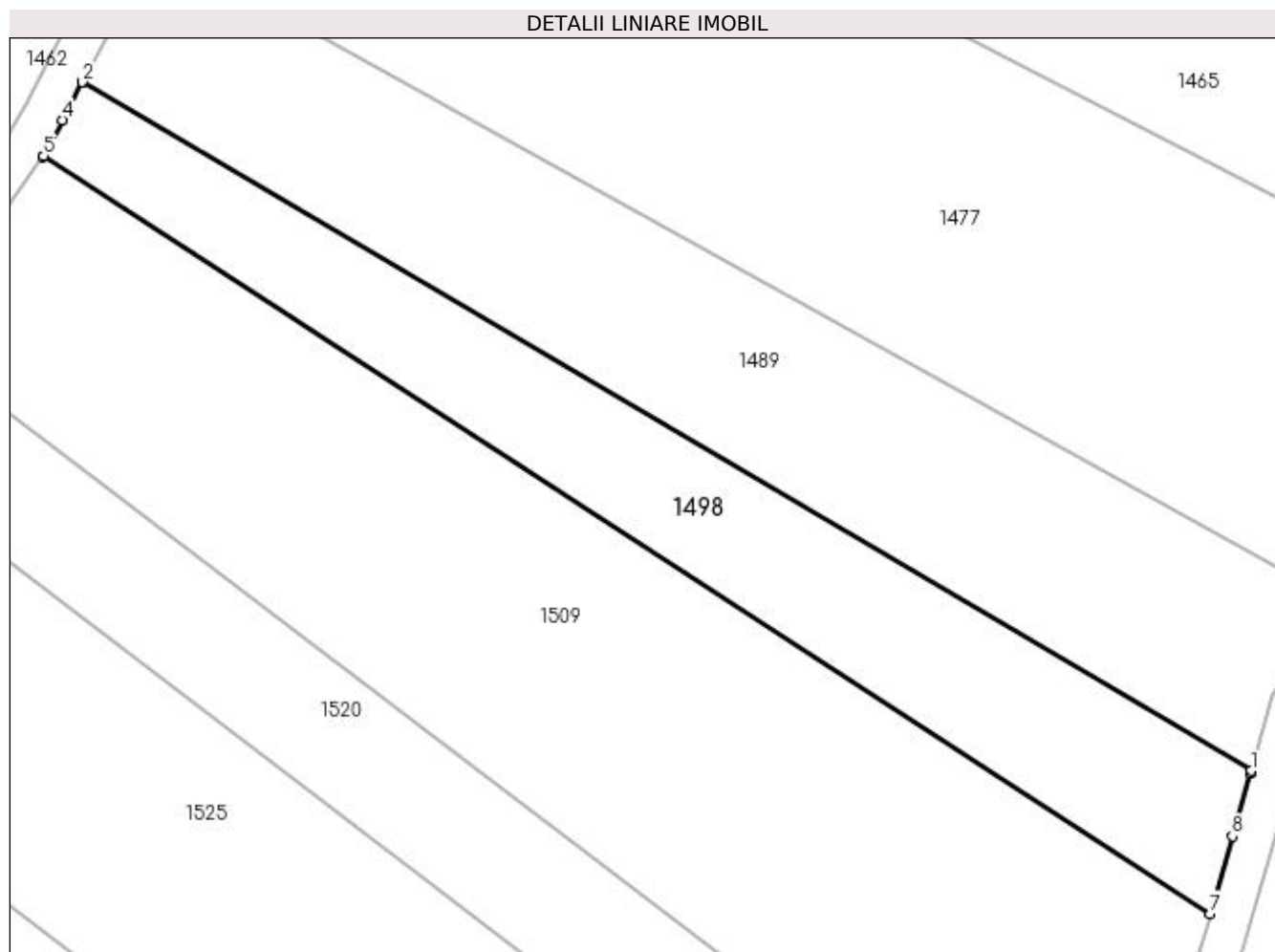
Inscrieri privind dezmembramintele dreptului de proprietate, drepturi reale de garanție și sarcini	Referințe
NU SUNT	

Anexa Nr. 1 La Partea I

Teren

Nr cadastral	Suprafața (mp)*	Observații / Referințe
	1.500	

* Suprafața este determinată în planul de proiecție Stereo 70.



Date referitoare la teren

Crt	Categorie folosință	Intra vilan	Suprafața (mp)	Tarla	Parcelă	Nr. topo	Observații / Referințe
1	arabil	NU	1.500	4	93/9	-	

Lungime Segmente

1) Valorile lungimilor segmentelor sunt obținute din proiecție în plan.

Punct început	X / Y	Punct sfârșit	X / Y	Lungime segment (** (m)
1	397.439,338 329.004,833	2	397.324,643 329.072,397	133.116
2	397.324,643 329.072,397	3	397.324,622 329.072,355	0.047
3	397.324,622 329.072,355	4	397.322,687 329.068,68	4.154
4	397.322,687 329.068,68	5	397.320,833 329.065,158	3.98
5	397.320,833 329.065,158	6	397.320,777 329.065,08	0.096

Punct început	X / Y	Punct sfârșit	X / Y	Lungime segment (** (m)
6	397.320,777 329.065,08	7	397.435,35 328.990,836	136.525
7	397.435,35 328.990,836	8	397.437,511 328.998,422	7.888
8	397.437,511 328.998,422	9	397.439,267 329.004,585	6.408
9	397.439,267 329.004,585	1	397.439,338 329.004,833	0.258

** Lungimile segmentelor sunt determinate în planul de proiecție Stereo 70 și sunt rotunjite la 1 milimetru.

*** Distanța dintre puncte este formată din segmente cumulate ce sunt mai mici decât valoarea 1 milimetru.

**DATE DESPRE IMOBILUL NR. 1500**

Oficiul de Cadastru și Publicitate Imobiliară DOLJ
Biroul de Cadastru și Publicitate Imobiliară Craiova

A. Partea I. Descrierea imobilului

TEREN Extravilan

Adresa: Jud. Dolj, T4, P148/24

Nr. Crt	Nr cadastral Nr. topografic	Suprafața* (mp)	Observații / Referințe
A1		1.400	Sector cadastral:4 Teren neimprejmuit;

B. Partea II. Proprietari și acte

Inscrieri privitoare la dreptul de proprietate și alte drepturi reale	Referințe
/	
Act Notarial nr. Certificat de mostenitor 24, din 11/03/2014 emis de NP Cernobai Emil;	
B1	A1
Intabulare, drept de PROPRIETATE, dobandit prin Succesiune, cota actuala 1/1, cota initiala 1/1 1) PIRVU GHEORGHE	

C. Partea III. SARCINI .

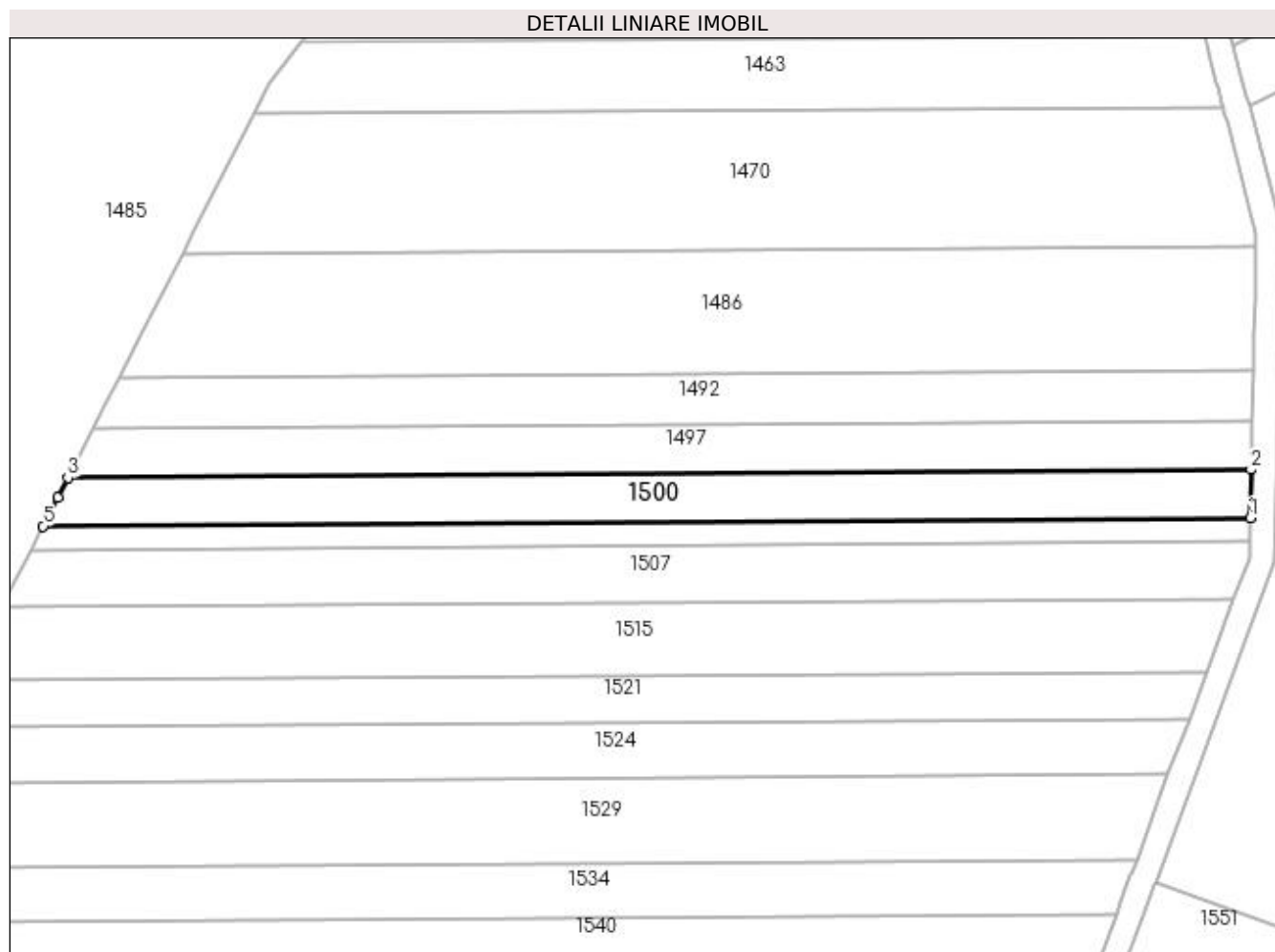
Inscrieri privind dezmembramintele dreptului de proprietate, drepturi reale de garanție și sarcini	Referințe
NU SUNT	

Anexa Nr. 1 La Partea I

Teren

Nr cadastral	Suprafața (mp)*	Observații / Referințe
	1.400	

* Suprafața este determinată în planul de proiecție Stereo 70.



Date referitoare la teren

Crt	Categorie folosință	Intravilan	Suprafața (mp)	Tarla	Parcelă	Nr. topo	Observații / Referințe
1	pasune	NU	1.400	4	148/24	-	

Lungime Segmente

1) Valorile lungimilor segmentelor sunt obținute din proiecție în plan.

Punct început	X / Y	Punct sfârșit	X / Y	Lungime segment (** (m)
1	397.801,345 329.022,931	2	397.801,507 329.030,445	7.516
2	397.801,507 329.030,445	3	397.617,004 329.029,196	184.508
3	397.617,004 329.029,196	4	397.615,397 329.026,058	3.525
4	397.615,397 329.026,058	5	397.613,144 329.021,657	4.944
5	397.613,144 329.021,657	1	397.801,345 329.022,931	188.205

**** Lungimile segmentelor sunt determinate în planul de proiecție Stereo 70 și sunt rotunjite la 1 milimetru.**

***** Distanța dintre puncte este formată din segmente cumulate ce sunt mai mici decât valoarea 1 milimetru.**

**DATE DESPRE IMOBILUL NR. 1505**

Oficiul de Cadastru și Publicitate Imobiliară DOLJ
Biroul de Cadastru și Publicitate Imobiliară Craiova

A. Partea I. Descrierea imobilului

TEREN Extravilan

Adresa: Jud. Dolj, T4, P148/25

Nr. Crt	Nr cadastral Nr. topografic	Suprafața* (mp)	Observații / Referințe
A1		700	Sector cadastral:4 Teren neimprejmuit;

B. Partea II. Proprietari și acte

Inscrieri privitoare la dreptul de proprietate și alte drepturi reale		Referințe
/		
Act Administrativ nr. Titlu de proprietate 2346, din 11/10/2002 emis de CJSIPT Dolj;		
B1	Intabulare, drept de PROPRIETATE, dobandit prin Reconstituire, cota actuala 1/1, cota initiala 1/1 1) ANGHEL LUCREȚIA	A1

C. Partea III. SARCINI .

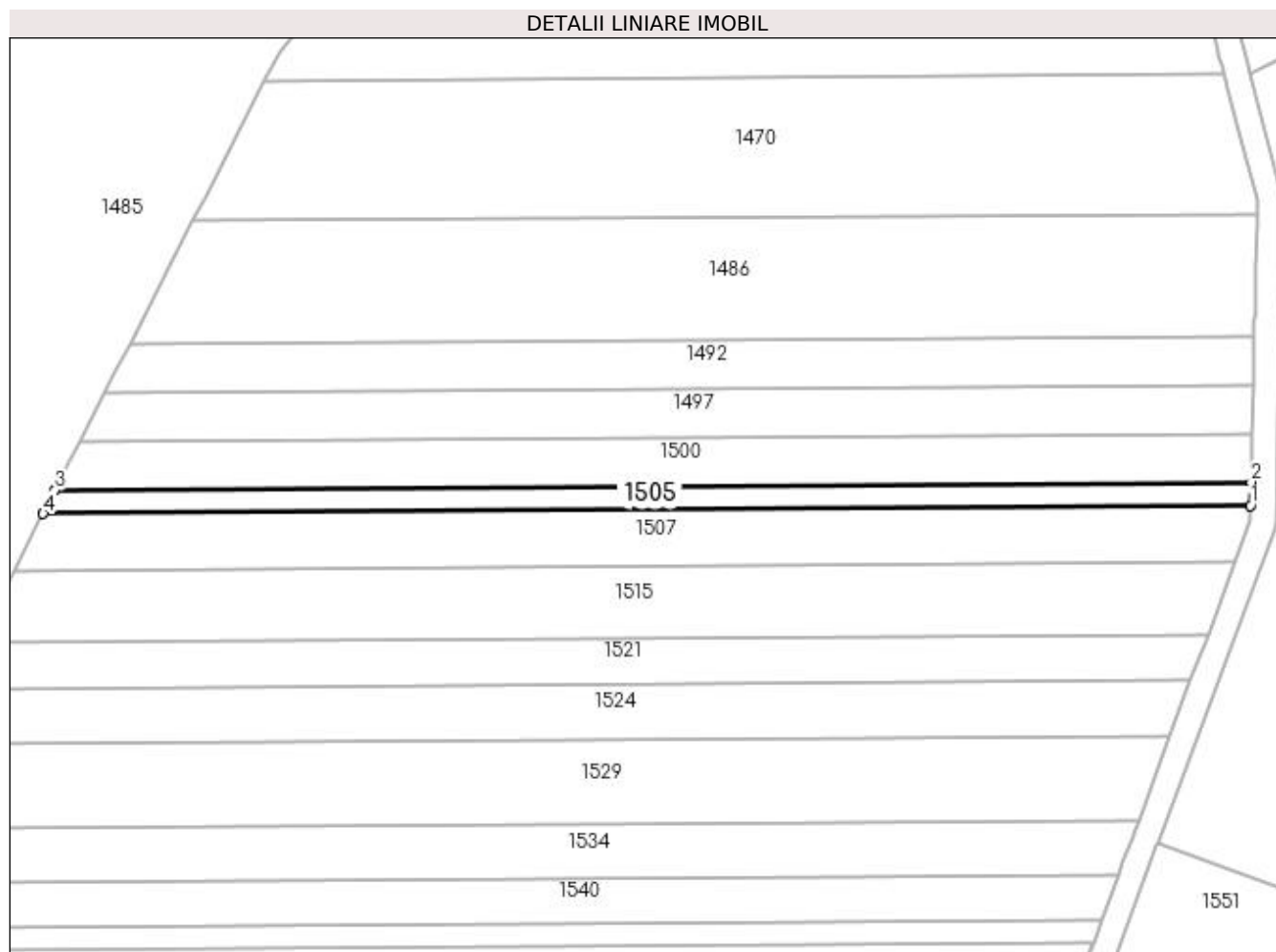
Inscrieri privind dezmembramintele dreptului de proprietate, drepturi reale de garanție și sarcini	Referințe
NU SUNT	

Anexa Nr. 1 La Partea I

Teren

Nr cadastral	Suprafața (mp)*	Observații / Referințe
	700	

* Suprafața este determinată în planul de proiecție Stereo 70.



Date referitoare la teren

Crt	Categorie folosință	Intra vilan	Suprafața (mp)	Tarla	Parcelă	Nr. topo	Observații / Referințe
1	pasune	NU	700	4	148/25	-	

Lungime Segmente

1) Valorile lungimilor segmentelor sunt obținute din proiecție în plan.

Punct început	X / Y	Punct sfârșit	X / Y	Lungime segment (** (m)
1	397.801,265 329.019,229	2	397.801,345 329.022,931	3.703
2	397.801,345 329.022,931	3	397.613,144 329.021,657	188.205
3	397.613,144 329.021,657	4	397.611,242 329.017,942	4.173
4	397.611,242 329.017,942	1	397.801,265 329.019,229	190.027

**** Lungimile segmentelor sunt determinate în planul de proiecție Stereo 70 și sunt rotunjite la 1 milimetru.**

***** Distanța dintre puncte este formată din segmente cumulate ce sunt mai mici decât valoarea 1 milimetru.**

**DATE DESPRE IMOBILUL NR. 1507**

Oficiul de Cadastru și Publicitate Imobiliară DOLJ
Biroul de Cadastru și Publicitate Imobiliară Craiova

A. Partea I. Descrierea imobilului

TEREN Extravilan

Adresa: Jud. Dolj, T4, P149/26

Nr. Crt	Nr cadastral Nr. topografic	Suprafața* (mp)	Observații / Referințe
A1		1.700	Sector cadastral:4 Teren neimprejmuit;

B. Partea II. Proprietari și acte

Inscrieri privitoare la dreptul de proprietate și alte drepturi reale	Referințe
/	
Act Administrativ nr. Titlu de proprietate 2338, din 11/10/2002 emis de CJSIPT Dolj;	
B1	A1
Intabulare, drept de PROPRIETATE, dobandit prin Reconstituire, cota actuala 1/1, cota initiala 1/1 1) CIUCA ELENA	

C. Partea III. SARCINI .

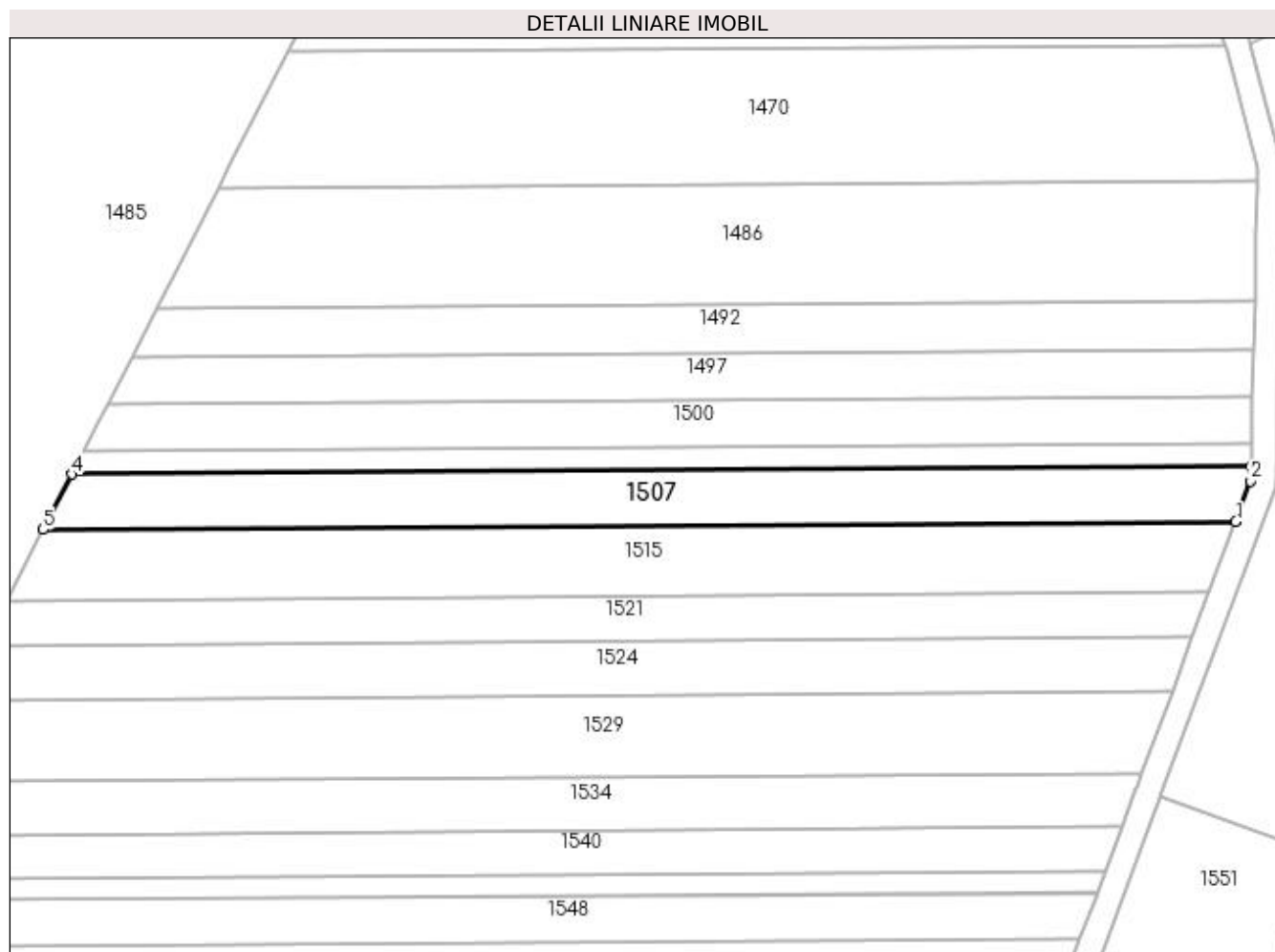
Inscrieri privind dezmembramintele dreptului de proprietate, drepturi reale de garanție și sarcini	Referințe
NU SUNT	

Anexa Nr. 1 La Partea I

Teren

Nr cadastral	Suprafața (mp)*	Observații / Referințe
	1.700	

* Suprafața este determinată în planul de proiecție Stereo 70.



Date referitoare la teren

Crt	Categorie folosință	Intra vilan	Suprafața (mp)	Tarla	Parcelă	Nr. topo	Observații / Referințe
1	pasune	NU	1.700	4	149/26	-	

Lungime Segmente

1) Valorile lungimilor segmentelor sunt obținute din proiecție în plan.

Punct început	X / Y	Punct sfârșit	X / Y	Lungime segment (** (m)
1	397.798,793 329.010,33	2	397.801,213 329.016,826	6.933
2	397.801,213 329.016,826	3	397.801,265 329.019,229	2.403
3	397.801,265 329.019,229	4	397.611,242 329.017,942	190.027
4	397.611,242 329.017,942	5	397.606,679 329.009,028	10.014
5	397.606,679 329.009,028	1	397.798,793 329.010,33	192.118

**** Lungimile segmentelor sunt determinate în planul de proiecție Stereo 70 și sunt rotunjite la 1 milimetru.**

***** Distanța dintre puncte este formată din segmente cumulate ce sunt mai mici decât valoarea 1 milimetru.**

**DATE DESPRE IMOBILUL NR. 1509**

Oficiul de Cadastru și Publicitate Imobiliară DOLJ
Biroul de Cadastru și Publicitate Imobiliară Craiova

A. Partea I. Descrierea imobilului

TEREN Extravilan

Adresa: Jud. Dolj, T4, P93/8

Nr. Crt	Nr cadastral Nr. topografic	Suprafața* (mp)	Observații / Referințe
A1		3.850	Sector cadastral:4 Teren neimprejmuit;

B. Partea II. Proprietari și acte

Inscrieri privitoare la dreptul de proprietate și alte drepturi reale	Referințe
/	
Act Administrativ nr. Titlu de proprietate 749-44776, din 28/03/1997 emis de CJSIPT Dolj;	
B1	A1
Intabulare, drept de PROPRIETATE, dobandit prin Reconstituire, cota actuala 1/1, cota initiala 1/1	
1) NICA CONSTANTIN	
2) NICA ELENA	

C. Partea III. SARCINI .

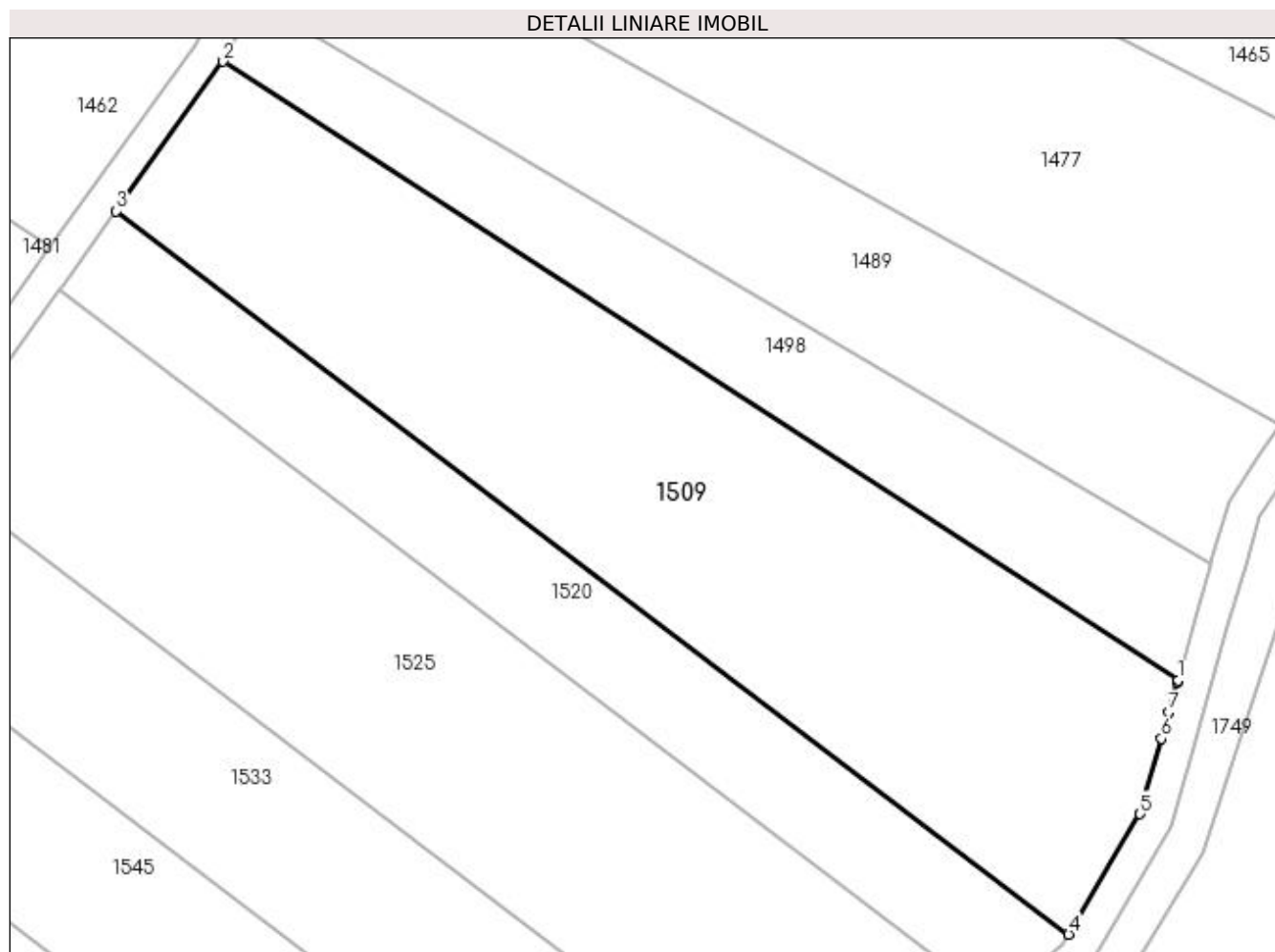
Inscrieri privind dezmembramintele dreptului de proprietate, drepturi reale de garanție și sarcini	Referințe
NU SUNT	

Anexa Nr. 1 La Partea I

Teren

Nr cadastral	Suprafața (mp)*	Observații / Referințe
	3.850	

* Suprafața este determinată în planul de proiecție Stereo 70.



Date referitoare la teren

Crt	Categorie folosință	Intravilan	Suprafața (mp)	Tarla	Parcelă	Nr. topo	Observații / Referințe
1	arabil	NU	3.850	4	93/8	-	

Lungime Segmente

1) Valorile lungimilor segmentelor sunt obținute din proiecție în plan.

Punct început	X / Y	Punct sfârșit	X / Y	Lungime segment (** (m)
1	397.435,35 328.990,836	2	397.320,777 329.065,08	136.525
2	397.320,777 329.065,08	3	397.307,942 329.047,123	22.072
3	397.307,942 329.047,123	4	397.422,238 328.960,384	143.483
4	397.422,238 328.960,384	5	397.430,79 328.974,833	16.79
5	397.430,79 328.974,833	6	397.433,362 328.983,861	9.388

Punct început	X / Y	Punct sfârșit	X / Y	Lungime segment (** (m)
6	397.433,362 328.983,861	7	397.434,276 328.987,068	3.334
7	397.434,276 328.987,068	8	397.435,289 328.990,623	3.696
8	397.435,289 328.990,623	1	397.435,35 328.990,836	0.222

** Lungimile segmentelor sunt determinate în planul de proiecție Stereo 70 și sunt rotunjite la 1 milimetru.

*** Distanța dintre puncte este formată din segmente cumulate ce sunt mai mici decât valoarea 1 milimetru.

**DATE DESPRE IMOBILUL NR. 1511**

Oficiul de Cadastru și Publicitate Imobiliară DOLJ
Biroul de Cadastru și Publicitate Imobiliară Craiova

A. Partea I. Descrierea imobilului

TEREN Extravilan

Adresa: Jud. Dolj, T4, P93/23

Nr. Crt	Nr cadastral Nr. topografic	Suprafața* (mp)	Observații / Referințe
A1		9.800	Sector cadastral:4 Teren neimprejmuit;

B. Partea II. Proprietari și acte

Inscrieri privitoare la dreptul de proprietate și alte drepturi reale		Referințe
/		
Act Normativ nr. 7, din 13/03/1996 emis de Parlamentul Romaniei;		
B1	Intabulare, drept de PROPRIETATE, dobandit prin Lege, cota actuala 1/1, cota initiala 1/1 1) UAT ALMAJ, CIF:4553674, Rezerva comisiei locale de fond funciar	A1

C. Partea III. SARCINI .

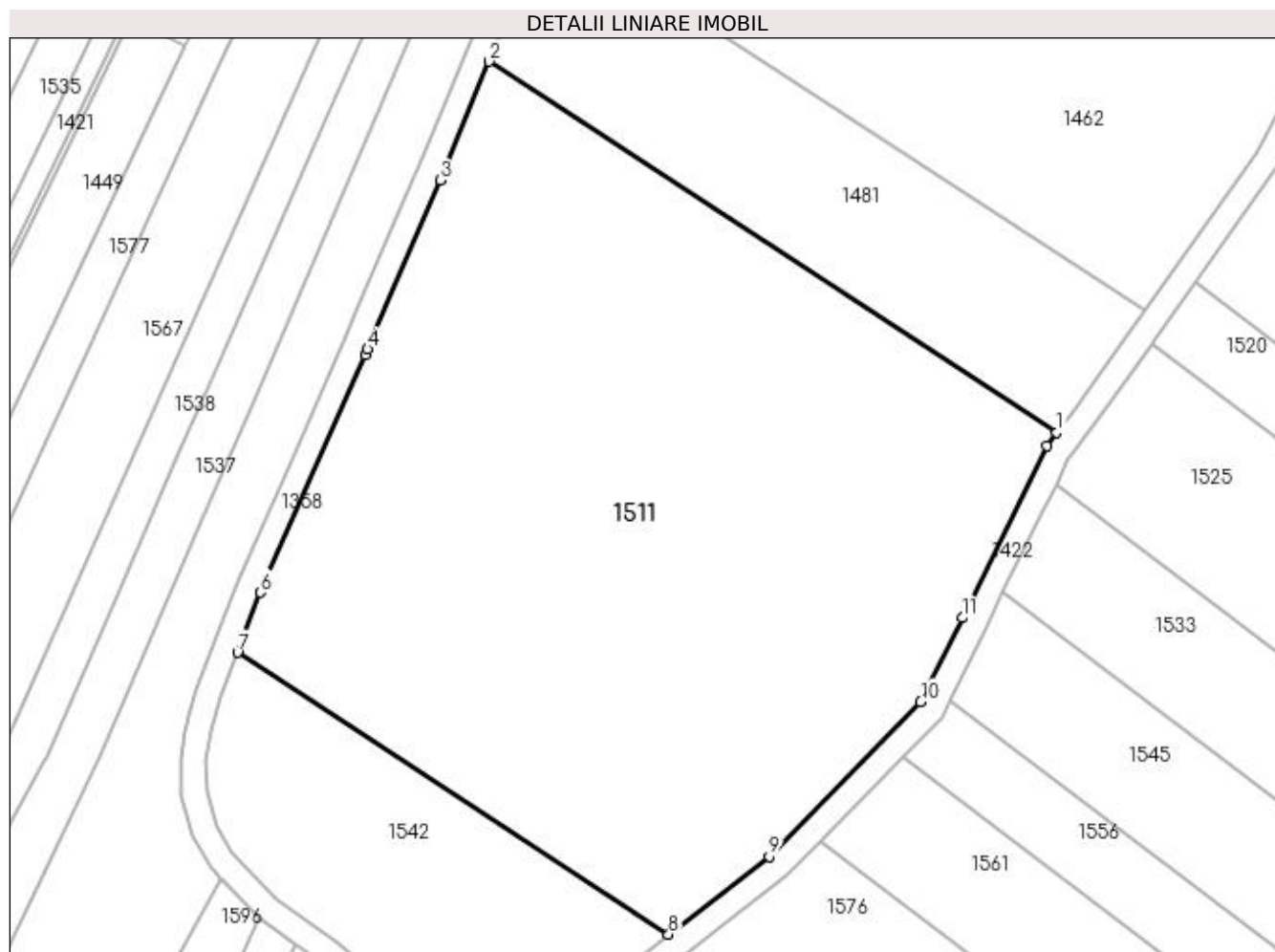
Inscrieri privind dezmembramintele dreptului de proprietate, drepturi reale de garanție și sarcini	Referințe
NU SUNT	

Anexa Nr. 1 La Partea I

Teren

Nr cadastral	Suprafața (mp)*	Observații / Referințe
	9.800	

* Suprafața este determinată în planul de proiecție Stereo 70.



Date referitoare la teren

Crt	Categorie folosință	Intra vilan	Suprafața (mp)	Tarla	Parcelă	Nr. topo	Observații / Referințe
1	arabil	NU	9.800	4	93/23	-	

Lungime Segmente

1) Valorile lungimilor segmentelor sunt obținute din proiecție în plan.

Punct început	X / Y	Punct sfârșit	X / Y	Lungime segment (** (m)
1	397.286,204 329.023,59	2	397.196,988 329.081,875	106.568
2	397.196,988 329.081,875	3	397.189,323 329.063,201	20.186
3	397.189,323 329.063,201	4	397.177,875 329.036,655	28.909
4	397.177,875 329.036,655	5	397.177,506 329.035,8	0.931
5	397.177,506 329.035,8	6	397.161,055 328.998,449	40.813

Punct început	X / Y	Punct sfârșit	X / Y	Lungime segment (** (m)
6	397.161,055 328.998,449	7	397.157,433 328.989,007	10.113
7	397.157,433 328.989,007	8	397.225,19 328.944,74	80.936
8	397.225,19 328.944,74	9	397.241,008 328.956,984	20.003
9	397.241,008 328.956,984	10	397.264,821 328.981,272	34.014
10	397.264,821 328.981,272	11	397.271,347 328.994,481	14.733
11	397.271,347 328.994,481	12	397.284,665 329.021,436	30.066
12	397.284,665 329.021,436	1	397.286,204 329.023,59	2.647

** Lungimile segmentelor sunt determinate în planul de proiecție Stereo 70 și sunt rotunjite la 1 milimetru.

*** Distanța dintre puncte este formată din segmente cumulate ce sunt mai mici decât valoarea 1 milimetru.

**DATE DESPRE IMOBILUL NR. 1513**

Oficiul de Cadastru și Publicitate Imobiliară DOLJ
Biroul de Cadastru și Publicitate Imobiliară Craiova

A. Partea I. Descrierea imobilului

TEREN Extravilan

Adresa: Jud. Dolj, T4, P147/124

Nr. Crt	Nr cadastral Nr. topografic	Suprafața* (mp)	Observații / Referințe
A1		2.400	Sector cadastral:4 Teren neimprejmuit;

B. Partea II. Proprietari și acte

Inscrieri privitoare la dreptul de proprietate și alte drepturi reale	Referințe
/	
Act Notarial nr. Certificat de mostenitor 55, din 06/06/2016 emis de NP MIRCEA DRAGUSIN;	
B1	A1
Intabulare, drept de PROPRIETATE, dobandit prin Succesiune, cota actuala 1/1, cota initiala 1/1 1) TUCA ION DEFUNCT:Da	

C. Partea III. SARCINI .

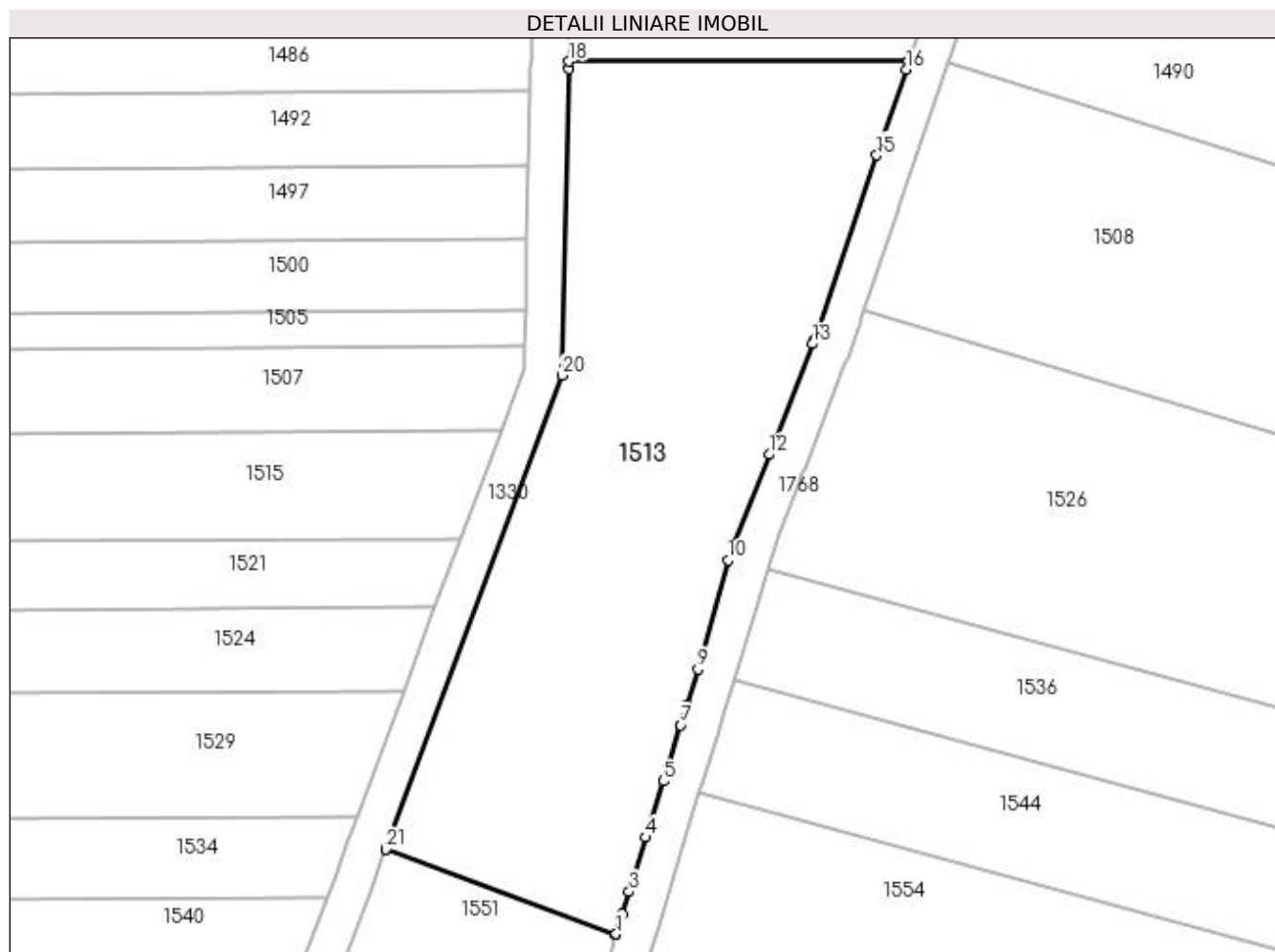
Inscrieri privind dezmembramintele dreptului de proprietate, drepturi reale de garanție și sarcini	Referințe
NU SUNT	

Anexa Nr. 1 La Partea I

Teren

Nr cadastral	Suprafața (mp)*	Observații / Referințe
	2.400	

* Suprafața este determinată în planul de proiecție Stereo 70.



Date referitoare la teren

Crt	Categorie folosință	Intra vilan	Suprafața (mp)	Tarla	Parcelă	Nr. topo	Observații / Referințe
1	arabil	NU	2.400	4	147/124	-	

Lungime Segmente

1) Valorile lungimilor segmentelor sunt obținute din proiecție în plan.

Punct început	X / Y	Punct sfârșit	X / Y	Lungime segment (** (m)
1	397.810,861 328.957,301	2	397.811,541 328.959,432	2.236
3	397.812,256 328.961,753	4	397.814,022 328.967,484	5.997
5	397.815,839 328.973,379	6	397.816,152 328.974,398	1.066
7	397.817,66 328.979,291	8	397.818,319 328.981,428	2.236
9	397.819,469 328.985,164	10	397.822,642 328.996,596	11.864

Punct început	X / Y	Punct sfârșit	X / Y	Lungime segment (** (m)
2	397.811,541 328.959,432	3	397.812,256 328.961,753	2.429
4	397.814,022 328.967,484	5	397.815,839 328.973,379	6.169
6	397.816,152 328.974,398	7	397.817,66 328.979,291	5.12
8	397.818,319 328.981,428	9	397.819,469 328.985,164	3.909
10	397.822,642 328.996,596	11	397.823,329 328.998,352	1.886

Punct început	X / Y	Punct sfârșit	X / Y	Lungime segment (** (m)
11	397.823,329 328.998,352	12	397.827,002 329.007,741	10.081
13	397.831,557 329.019,385	14	397.831,711 329.019,836	0.477
15	397.838,298 329.039,207	16	397.841,371 329.048,242	9.544
17	397.841,651 329.049,067	18	397.805,91 329.049,067	35.741
19	397.805,894 329.048,299	20	397.805,197 329.016,064	32.243
21	397.786,63 328.966,221	22	397.786,628 328.966,218	0.004
23	397.810,854 328.957,281	1	397.810,861 328.957,301	0.021

Punct început	X / Y	Punct sfârșit	X / Y	Lungime segment (** (m)
12	397.827,002 329.007,741	13	397.831,557 329.019,385	12.503
14	397.831,711 329.019,836	15	397.838,298 329.039,207	20.46
16	397.841,371 329.048,242	17	397.841,651 329.049,067	0.871
18	397.805,91 329.049,067	19	397.805,894 329.048,299	0.768
20	397.805,197 329.016,064	21	397.786,63 328.966,221	53.189
22	397.786,628 328.966,218	23	397.810,854 328.957,281	25.822

** Lungimile segmentelor sunt determinate în planul de proiecție Stereo 70 și sunt rotunjite la 1 milimetru.

*** Distanța dintre puncte este formată din segmente cumulate ce sunt mai mici decât valoarea 1 milimetru.

**DATE DESPRE IMOBILUL NR. 1515**

Oficiul de Cadastru și Publicitate Imobiliară DOLJ
Biroul de Cadastru și Publicitate Imobiliară Craiova

A. Partea I. Descrierea imobilului

TEREN Extravilan

Adresa: Jud. Dolj, T4, P148/27

Nr. Crt	Nr cadastral Nr. topografic	Suprafața* (mp)	Observații / Referințe
A1		2.200	Sector cadastral:4 Teren neimprejmuit;

B. Partea II. Proprietari și acte

Inscrieri privitoare la dreptul de proprietate și alte drepturi reale	Referințe
/	
Act Administrativ nr. Titlu de proprietate 2329, din 11/10/2002 emis de CJSIPT Dolj;	
B1	A1
Intabulare, drept de PROPRIETATE, dobândit prin Reconstituire, cota actuala 1/1, cota initiala 1/1 1) CĂLIN VASILE	

C. Partea III. SARCINI .

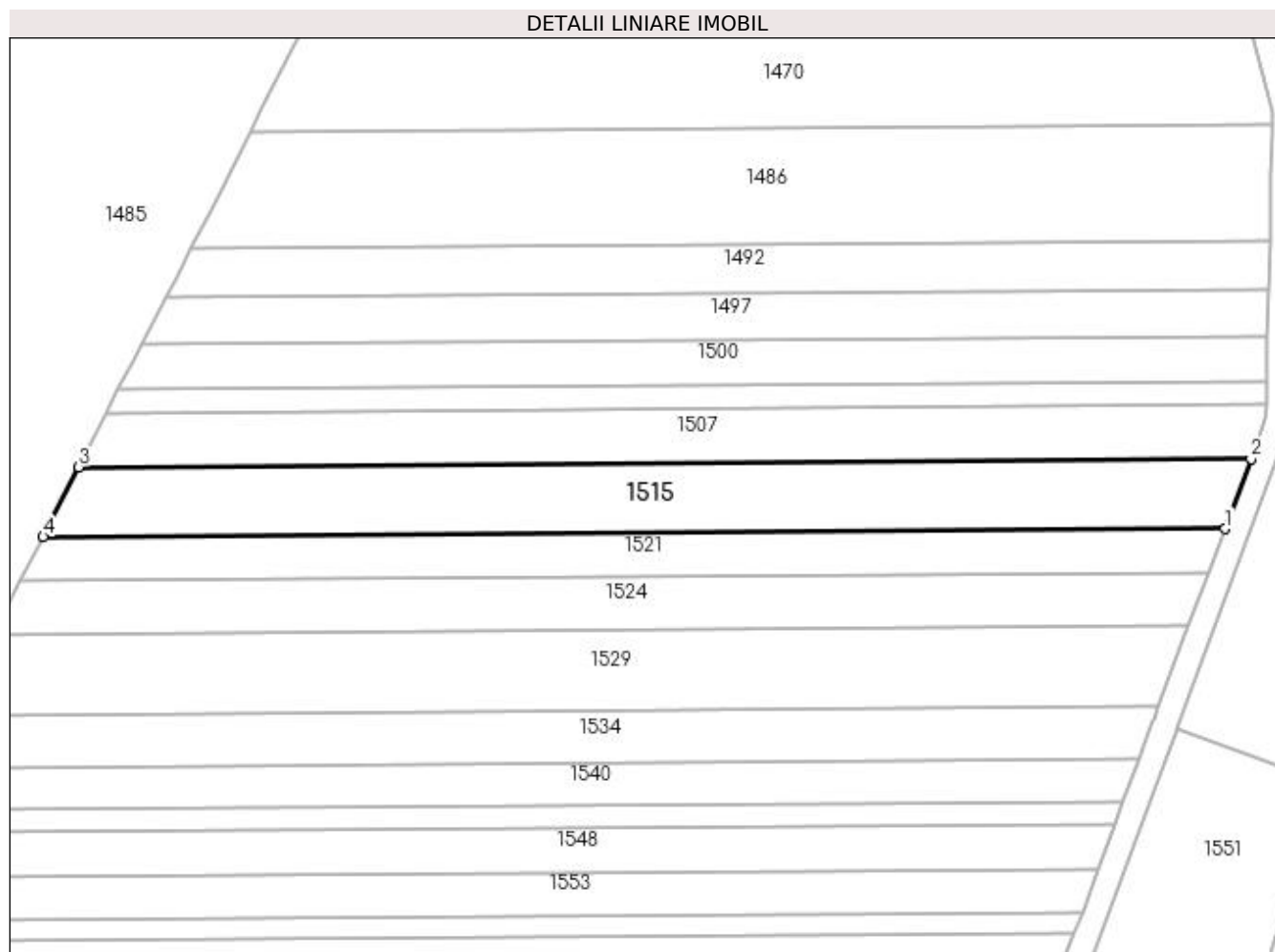
Inscrieri privind dezmembramintele dreptului de proprietate, drepturi reale de garanție și sarcini	Referințe
NU SUNT	

Anexa Nr. 1 La Partea I

Teren

Nr cadastral	Suprafața (mp)*	Observații / Referințe
	2.200	

* Suprafața este determinată în planul de proiecție Stereo 70.



Date referitoare la teren

Crt	Categorie folosință	Intra vilan	Suprafața (mp)	Tarla	Parcelă	Nr. topo	Observații / Referințe
1	pasune	NU	2.200	4	148/27	-	

Lungime Segmente

1) Valorile lungimilor segmentelor sunt obținute din proiecție în plan.

Punct început	X / Y	Punct sfârșit	X / Y	Lungime segment (** (m)
1	397.794,534 328.998,897	2	397.798,793 329.010,33	12.201
2	397.798,793 329.010,33	3	397.606,679 329.009,028	192.118
3	397.606,679 329.009,028	4	397.600,82 328.997,585	12.856
4	397.600,82 328.997,585	1	397.794,534 328.998,897	193.718

**** Lungimile segmentelor sunt determinate în planul de proiecție Stereo 70 și sunt rotunjite la 1 milimetru.**

***** Distanța dintre puncte este formată din segmente cumulate ce sunt mai mici decât valoarea 1 milimetru.**

**DATE DESPRE IMOBILUL NR. 1520**

Oficiul de Cadastru și Publicitate Imobiliară DOLJ
Biroul de Cadastru și Publicitate Imobiliară Craiova

A. Partea I. Descrierea imobilului

TEREN Extravilan

Adresa: Jud. Dolj, T4, P93/2

Nr. Crt	Nr cadastral Nr. topografic	Suprafața* (mp)	Observații / Referințe
A1		1.664	Sector cadastral:4 Teren neimprejmuit;

B. Partea II. Proprietari și acte

Inscrieri privitoare la dreptul de proprietate și alte drepturi reale	Referințe
/	
Act Administrativ nr. Titlu de proprietate 928-45931, din 20/05/1997 emis de CJSIPT Dolj;	
B1	A1
Intabulare, drept de PROPRIETATE, dobandit prin Constituire, cota actuala 1/1, cota initiala 1/1 1) BURGHIU MUREȘ	

C. Partea III. SARCINI .

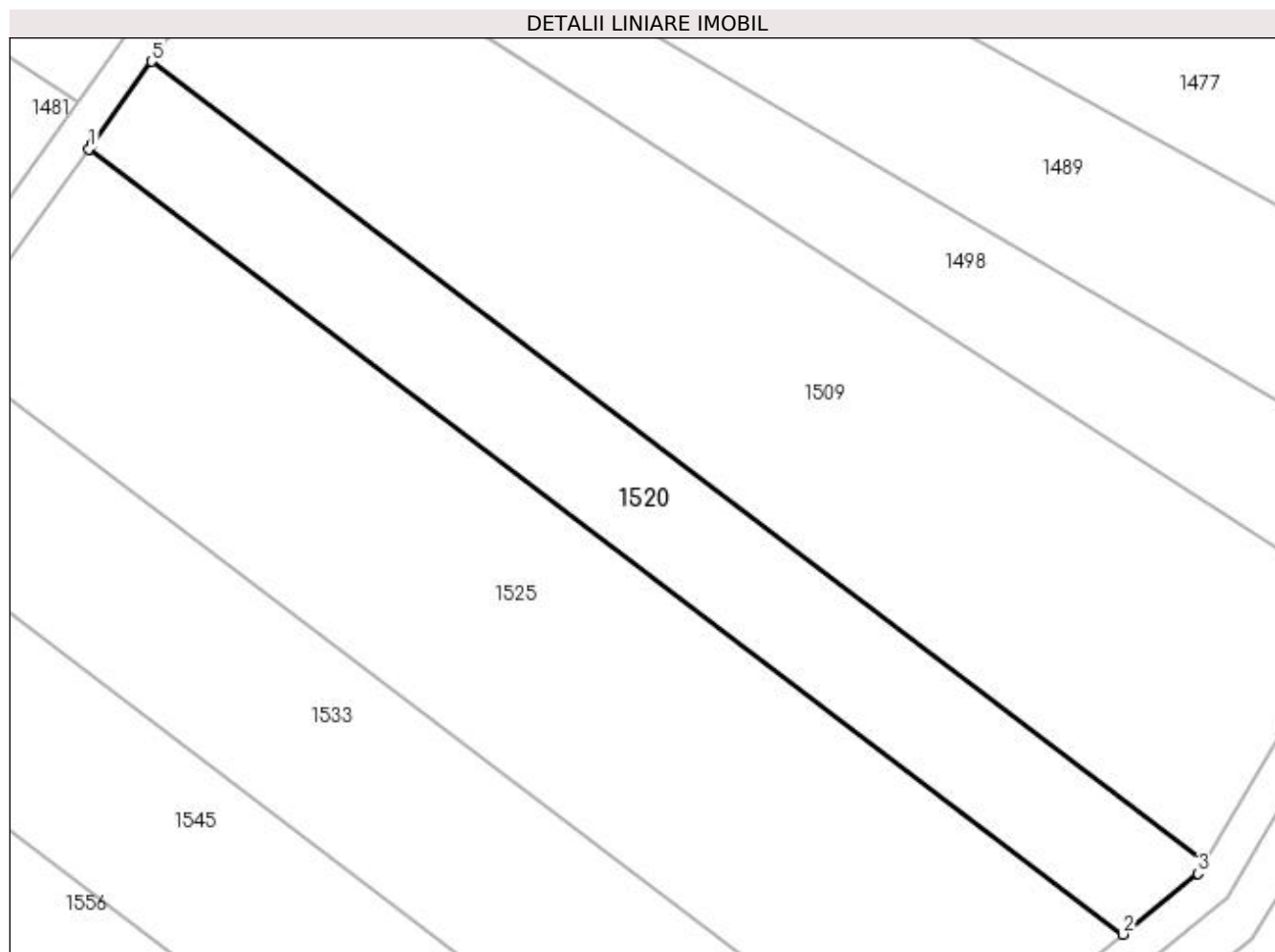
Inscrieri privind dezmembramintele dreptului de proprietate, drepturi reale de garanție și sarcini	Referințe
NU SUNT	

Anexa Nr. 1 La Partea I

Teren

Nr cadastral	Suprafața (mp)*	Observații / Referințe
	1.664	

* Suprafața este determinată în planul de proiecție Stereo 70.



Date referitoare la teren

Crt	Categorie folosință	Intra vilan	Suprafața (mp)	Tarla	Parcelă	Nr. topo	Observații / Referințe
1	arabil	NU	1.664	4	93/2	-	

Lungime Segmente

1) Valorile lungimilor segmentelor sunt obținute din proiecție în plan.

Punct început	X / Y	Punct sfârșit	X / Y	Lungime segment (** (m)
1	397.301,143 329.037,611	2	397.413,31 328.952,488	140.81
2	397.413,31 328.952,488	3	397.421,473 328.959,09	10.498
3	397.421,473 328.959,09	4	397.422,238 328.960,384	1.503
4	397.422,238 328.960,384	5	397.307,942 329.047,123	143.483
5	397.307,942 329.047,123	6	397.301,535 329.038,159	11.018

Punct început	X / Y	Punct sfârșit	X / Y	Lungime segment (** (m)
6	397.301,535 329.038,159	1	397.301,143 329.037,611	0.674

** Lungimile segmentelor sunt determinate în planul de proiecție Stereo 70 și sunt rotunjite la 1 milimetru.

*** Distanța dintre puncte este formată din segmente cumulate ce sunt mai mici decât valoarea 1 milimetru.

**DATE DESPRE IMOBILUL NR. 1521**

Oficiul de Cadastru și Publicitate Imobiliară DOLJ
Biroul de Cadastru și Publicitate Imobiliară Craiova

A. Partea I. Descrierea imobilului

TEREN Extravilan

Adresa: Jud. Dolj, T4, P148/28

Nr. Crt	Nr cadastral Nr. topografic	Suprafața* (mp)	Observații / Referințe
A1		1.400	Sector cadastral:4 Teren neimprejmuit;

B. Partea II. Proprietari și acte

Inscrieri privitoare la dreptul de proprietate și alte drepturi reale	Referințe
/	
Act Notarial nr. Certificat de legatar 133, din 12/07/2018 emis de NP STEFANESCU FLORIANA;	
B1	A1
Intabulare, drept de PROPRIETATE, dobandit prin Succesiune, cota actuala 1/1, cota initiala 1/1 1) BREBEUTA ION	

C. Partea III. SARCINI .

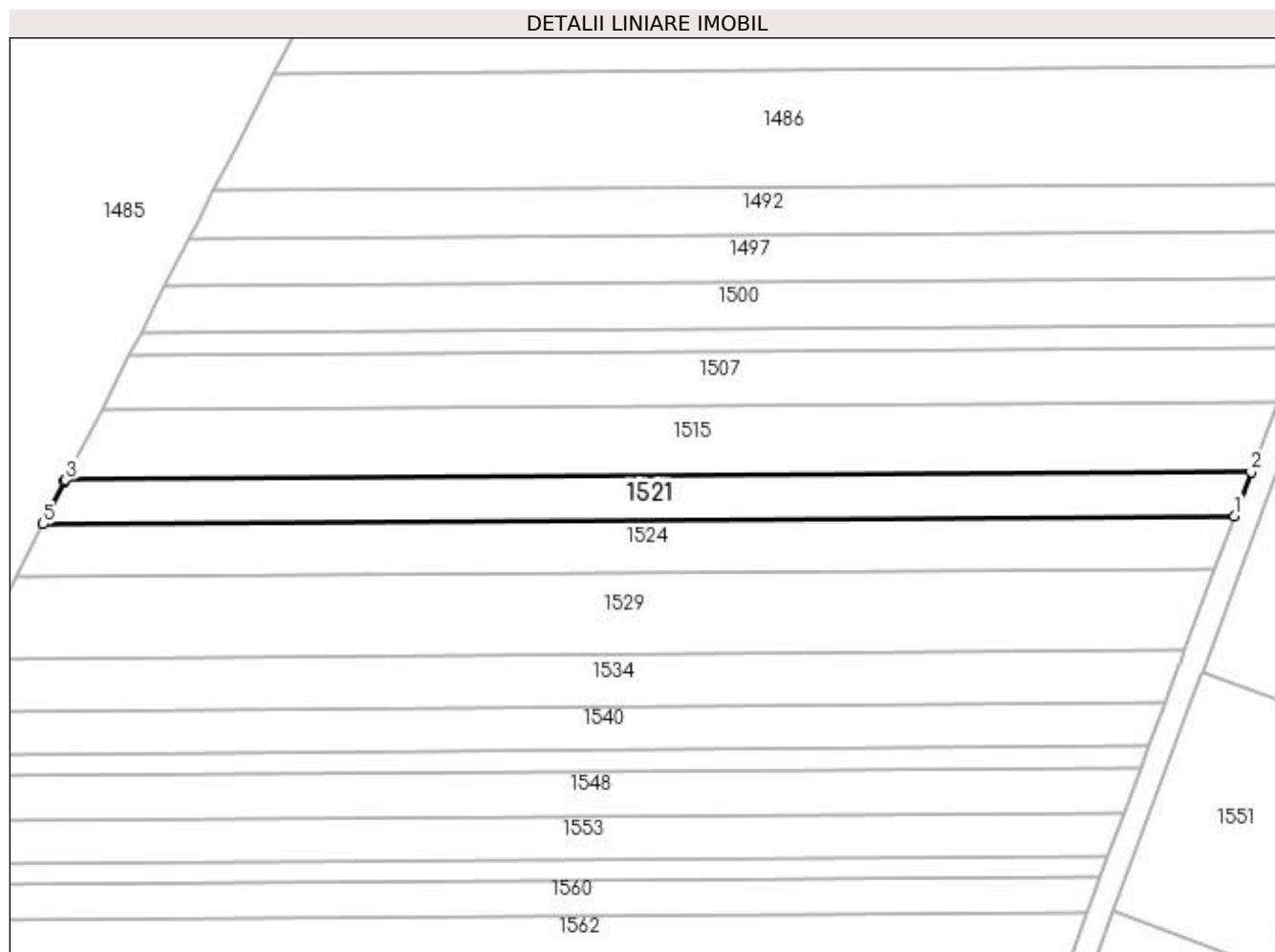
Inscrieri privind dezmembramintele dreptului de proprietate, drepturi reale de garanție și sarcini	Referințe
NU SUNT	

Anexa Nr. 1 La Partea I

Teren

Nr cadastral	Suprafața (mp)*	Observații / Referințe
	1.400	

* Suprafața este determinată în planul de proiecție Stereo 70.



Date referitoare la teren

Crt	Categorie folosință	Intra vilan	Suprafața (mp)	Tarla	Parcelă	Nr. topo	Observații / Referințe
1	pasune	NU	1.400	4	148/28	-	

Lungime Segmente

1) Valorile lungimilor segmentelor sunt obținute din proiecție în plan.

Punct început	X / Y	Punct sfârșit	X / Y	Lungime segment (** (m)
1	397.791,842 328.991,67	2	397.794,534 328.998,897	7.712
2	397.794,534 328.998,897	3	397.600,82 328.997,585	193.718
3	397.600,82 328.997,585	4	397.600,655 328.997,263	0.362
4	397.600,655 328.997,263	5	397.597,117 328.990,351	7.765
5	397.597,117 328.990,351	1	397.791,842 328.991,67	194.729

**** Lungimile segmentelor sunt determinate în planul de proiecție Stereo 70 și sunt rotunjite la 1 milimetru.**

***** Distanța dintre puncte este formată din segmente cumulate ce sunt mai mici decât valoarea 1 milimetru.**

**DATE DESPRE IMOBILUL NR. 1524**

Oficiul de Cadastru și Publicitate Imobiliară DOLJ
 Biroul de Cadastru și Publicitate Imobiliară Craiova

A. Partea I. Descrierea imobilului

TEREN Extravilan

Adresa: Jud. Dolj, T4, P148/29

Nr. Crt	Nr cadastral Nr. topografic	Suprafața* (mp)	Observații / Referințe
A1		1.700	Sector cadastral:4 Teren neimprejmuit;

B. Partea II. Proprietari și acte

Inscrieri privitoare la dreptul de proprietate și alte drepturi reale	Referințe
/	
Act Administrativ nr. Titlu de proprietate 2349, din 11/10/2002 emis de CJSIPT Dolj;	
B1	A1
Intabulare, drept de PROPRIETATE, dobandit prin Reconstituire, cota actuala 1/1, cota initiala 1/1 1) BOBOILA CRISTEA	

C. Partea III. SARCINI .

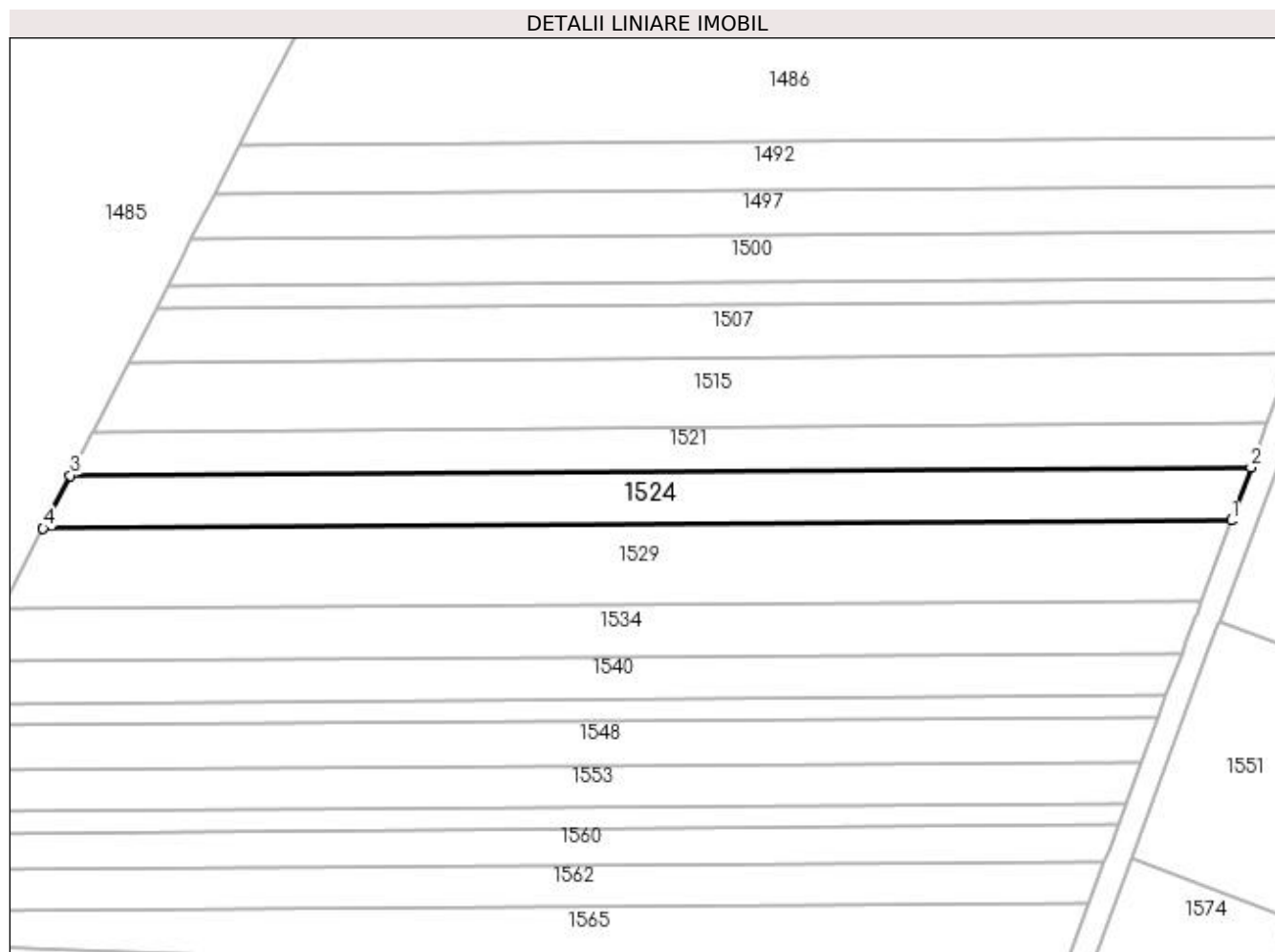
Inscrieri privind dezmembramintele dreptului de proprietate, drepturi reale de garanție și sarcini	Referințe
NU SUNT	

Anexa Nr. 1 La Partea I

Teren

Nr cadastral	Suprafața (mp)*	Observații / Referințe
	1.700	

* Suprafața este determinată în planul de proiecție Stereo 70.



Date referitoare la teren

Crt	Categorie folosință	Intra vilan	Suprafața (mp)	Tarla	Parcelă	Nr. topo	Observații / Referințe
1	pasune	NU	1.700	4	148/29	-	

Lungime Segmente

1) Valorile lungimilor segmentelor sunt obținute din proiecție în plan.

Punct început	X / Y	Punct sfârșit	X / Y	Lungime segment (** (m)
1	397.788,591 328.982,945	2	397.791,842 328.991,67	9.311
2	397.791,842 328.991,67	3	397.597,117 328.990,351	194.729
3	397.597,117 328.990,351	4	397.592,646 328.981,618	9.811
4	397.592,646 328.981,618	1	397.788,591 328.982,945	195.95

**** Lungimile segmentelor sunt determinate în planul de proiecție Stereo 70 și sunt rotunjite la 1 milimetru.**

***** Distanța dintre puncte este formată din segmente cumulate ce sunt mai mici decât valoarea 1 milimetru.**

**DATE DESPRE IMOBILUL NR. 1525**

Oficiul de Cadastru și Publicitate Imobiliară DOLJ
Biroul de Cadastru și Publicitate Imobiliară Craiova

A. Partea I. Descrierea imobilului

TEREN Extravilan

Adresa: Jud. Dolj, T4, P93/6

Nr. Crt	Nr cadastral Nr. topografic	Suprafața* (mp)	Observații / Referințe
A1		3.700	Sector cadastral:4 Teren neimprejmuit;

B. Partea II. Proprietari și acte

Inscrieri privitoare la dreptul de proprietate și alte drepturi reale	Referințe
/	
Act Administrativ nr. Titlu de proprietate 1311-59364, din 16/10/1998 emis de CJSIPT Dolj;	
B1	A1
Intabulare, drept de PROPRIETATE, dobandit prin Reconstituire, cota actuala 1/1, cota initiala 1/1 1) PASALEGA VICTOR	

C. Partea III. SARCINI .

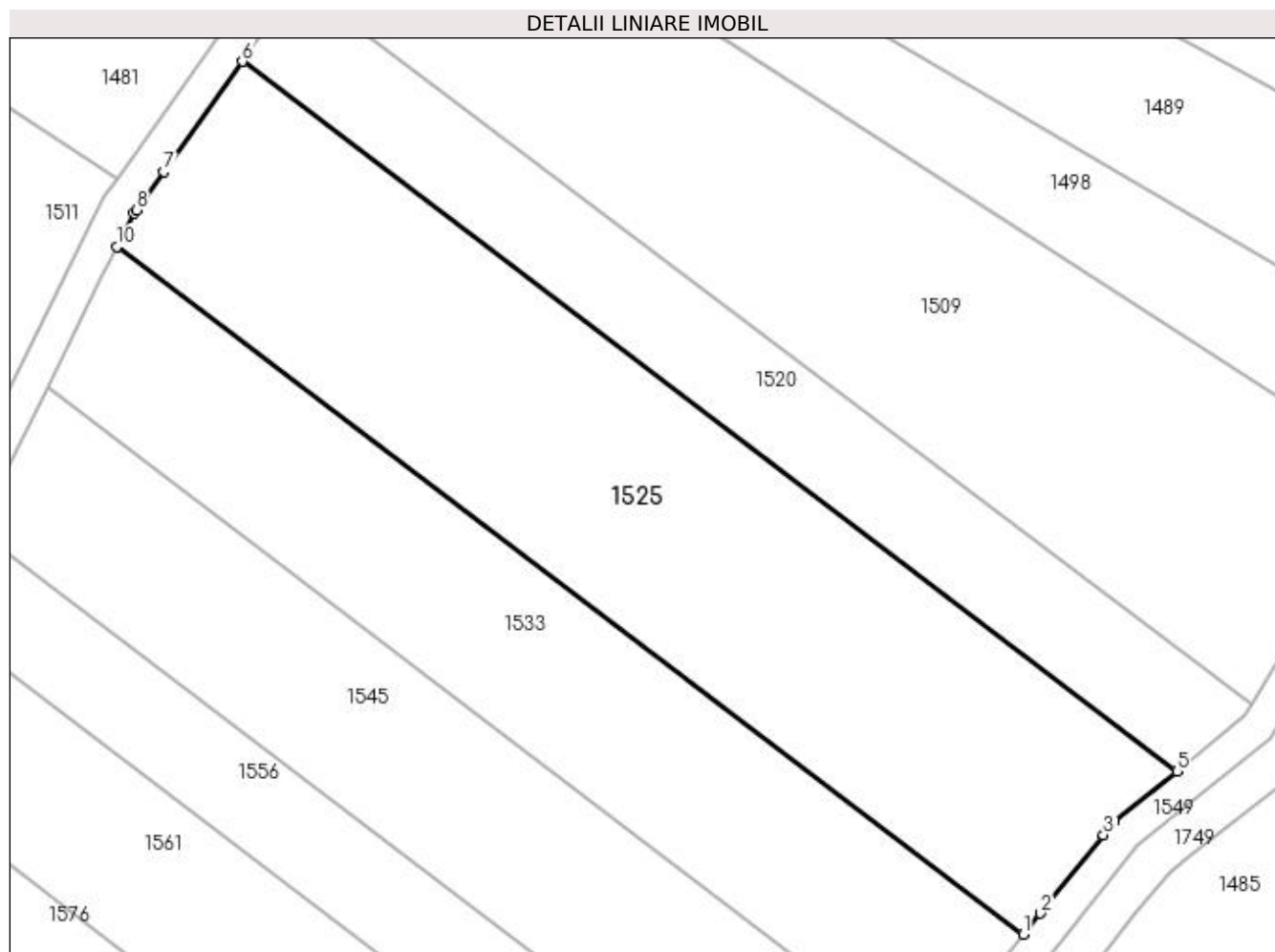
Inscrieri privind dezmembramintele dreptului de proprietate, drepturi reale de garanție și sarcini	Referințe
NU SUNT	

Anexa Nr. 1 La Partea I

Teren

Nr cadastral	Suprafața (mp)*	Observații / Referințe
	3.700	

* Suprafața este determinată în planul de proiecție Stereo 70.



Date referitoare la teren

Crt	Categorie folosință	Intravilan	Suprafața (mp)	Tarla	Parcelă	Nr. topo	Observații / Referințe
1	arabil	NU	3.700	4	93/6	-	

Lungime Segmente

1) Valorile lungimilor segmentelor sunt obținute din proiecție în plan.

Punct început	X / Y	Punct sfârșit	X / Y	Lungime segment (** (m)
1	397.394,861 328.932,902	2	397.396,899 328.935,416	3.237
2	397.396,899 328.935,416	3	397.404,508 328.944,805	12.085
3	397.404,508 328.944,805	4	397.405,834 328.946,441	2.106
4	397.405,834 328.946,441	5	397.413,31 328.952,488	9.615
5	397.413,31 328.952,488	6	397.301,143 329.037,611	140.81

Punct început	X / Y	Punct sfârșit	X / Y	Lungime segment (** (m)
6	397.301,143 329.037,611	7	397.291,694 329.024,392	16.249
7	397.291,694 329.024,392	8	397.288,411 329.019,798	5.647
8	397.288,411 329.019,798	9	397.288,107 329.019,374	0.522
9	397.288,107 329.019,374	10	397.286,146 329.015,405	4.427
10	397.286,146 329.015,405	1	397.394,861 328.932,902	136.476

** Lungimile segmentelor sunt determinate în planul de proiecție Stereo 70 și sunt rotunjite la 1 milimetru.

*** Distanța dintre puncte este formată din segmente cumulate ce sunt mai mici decât valoarea 1 milimetru.

**DATE DESPRE IMOBILUL NR. 1529**

Oficiul de Cadastru și Publicitate Imobiliară DOLJ
 Biroul de Cadastru și Publicitate Imobiliară Craiova

A. Partea I. Descrierea imobilului

TEREN Extravilan

Adresa: Jud. Dolj, T4, P148/30

Nr. Crt	Nr cadastral Nr. topografic	Suprafața* (mp)	Observații / Referințe
A1		2.600	Sector cadastral:4 Teren neimprejmuit;

B. Partea II. Proprietari și acte

Inscrieri privitoare la dreptul de proprietate și alte drepturi reale	Referințe
/	
Act Administrativ nr. Titlu de proprietate 2360, din 11/10/2002 emis de CJSIPT Dolj;	
B1	A1
Intabulare, drept de PROPRIETATE, dobandit prin Reconstituire, cota actuala 1/1, cota initiala 1/1 1) VLADUT CONSTANTIN	

C. Partea III. SARCINI .

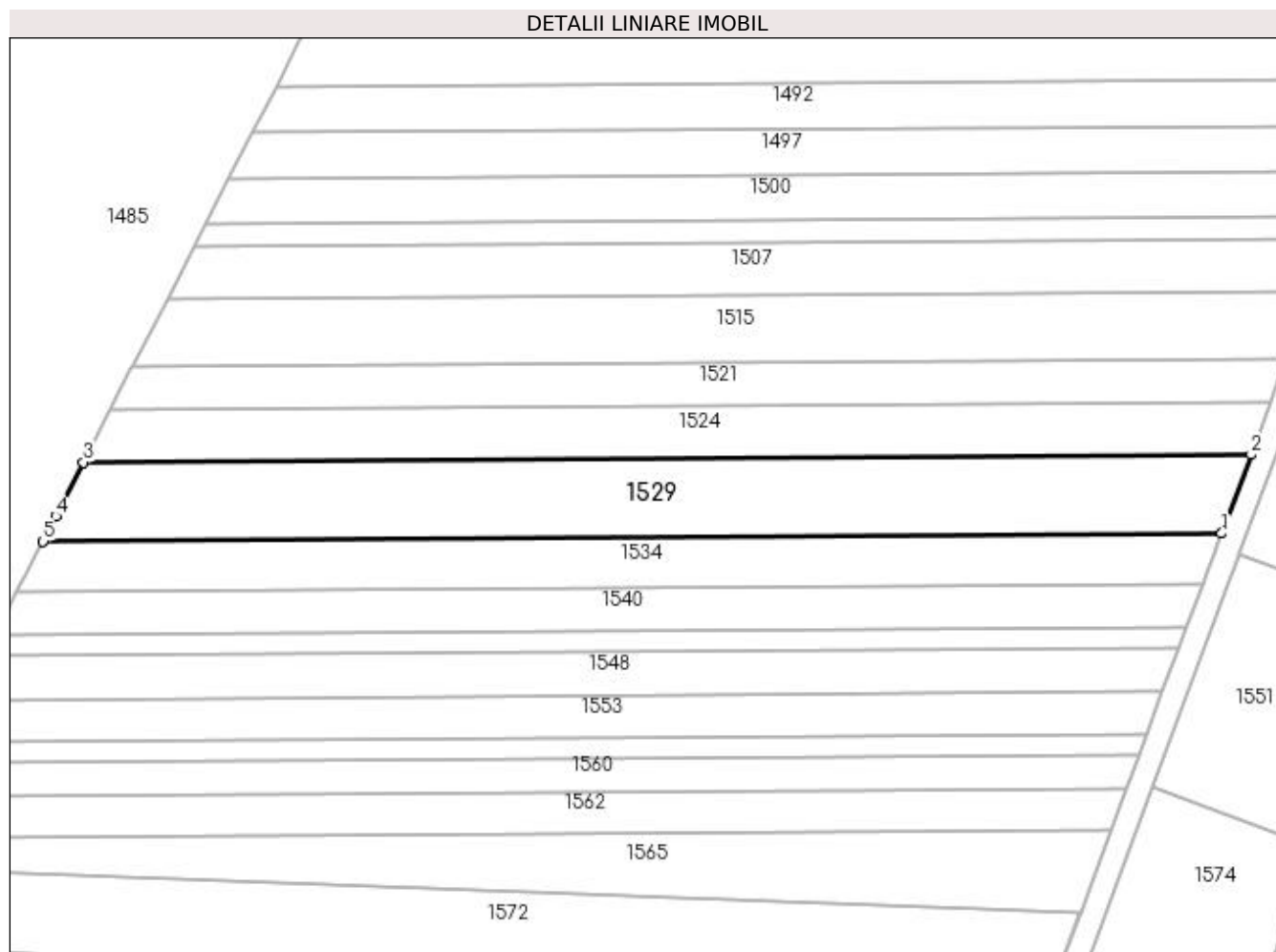
Inscrieri privind dezmembramintele dreptului de proprietate, drepturi reale de garanție și sarcini	Referințe
NU SUNT	

Anexa Nr. 1 La Partea I

Teren

Nr cadastral	Suprafața (mp)*	Observații / Referințe
	2.600	

* Suprafața este determinată în planul de proiecție Stereo 70.



Date referitoare la teren

Crt	Categorie folosință	Intravilan	Suprafața (mp)	Tarla	Parcelă	Nr. topo	Observații / Referințe
1	pasune	NU	2.600	4	148/30	-	

Lungime Segmente

1) Valorile lungimilor segmentelor sunt obținute din proiecție în plan.

Punct început	X / Y	Punct sfârșit	X / Y	Lungime segment (** (m)
1	397.783,659 328.969,705	2	397.788,591 328.982,945	14.129
2	397.788,591 328.982,945	3	397.592,646 328.981,618	195.95
3	397.592,646 328.981,618	4	397.588,014 328.972,57	10.165
4	397.588,014 328.972,57	5	397.585,861 328.968,365	4.723
5	397.585,861 328.968,365	1	397.783,659 328.969,705	197.803

**** Lungimile segmentelor sunt determinate în planul de proiecție Stereo 70 și sunt rotunjite la 1 milimetru.**

***** Distanța dintre puncte este formată din segmente cumulate ce sunt mai mici decât valoarea 1 milimetru.**

**DATE DESPRE IMOBILUL NR. 1533**

Oficiul de Cadastru și Publicitate Imobiliară DOLJ
 Biroul de Cadastru și Publicitate Imobiliară Craiova

A. Partea I. Descrierea imobilului

TEREN Extravilan

Adresa: Jud. Dolj, T4, P93/5

Nr. Crt	Nr cadastral Nr. topografic	Suprafața* (mp)	Observații / Referințe
A1		2.500	Sector cadastral:4 Teren neimprejmuit;

B. Partea II. Proprietari și acte

Inscrieri privitoare la dreptul de proprietate și alte drepturi reale	Referințe
/	
Act Notarial nr. Certificat de mostenitor 47, din 22/08/2006 emis de NP Peia Ofelia;	
B1	A1
Intabulare, drept de PROPRIETATE, dobandit prin Succesiune, cota actuala 1/1, cota initiala 1/1 1) ALBU GETA	

C. Partea III. SARCINI .

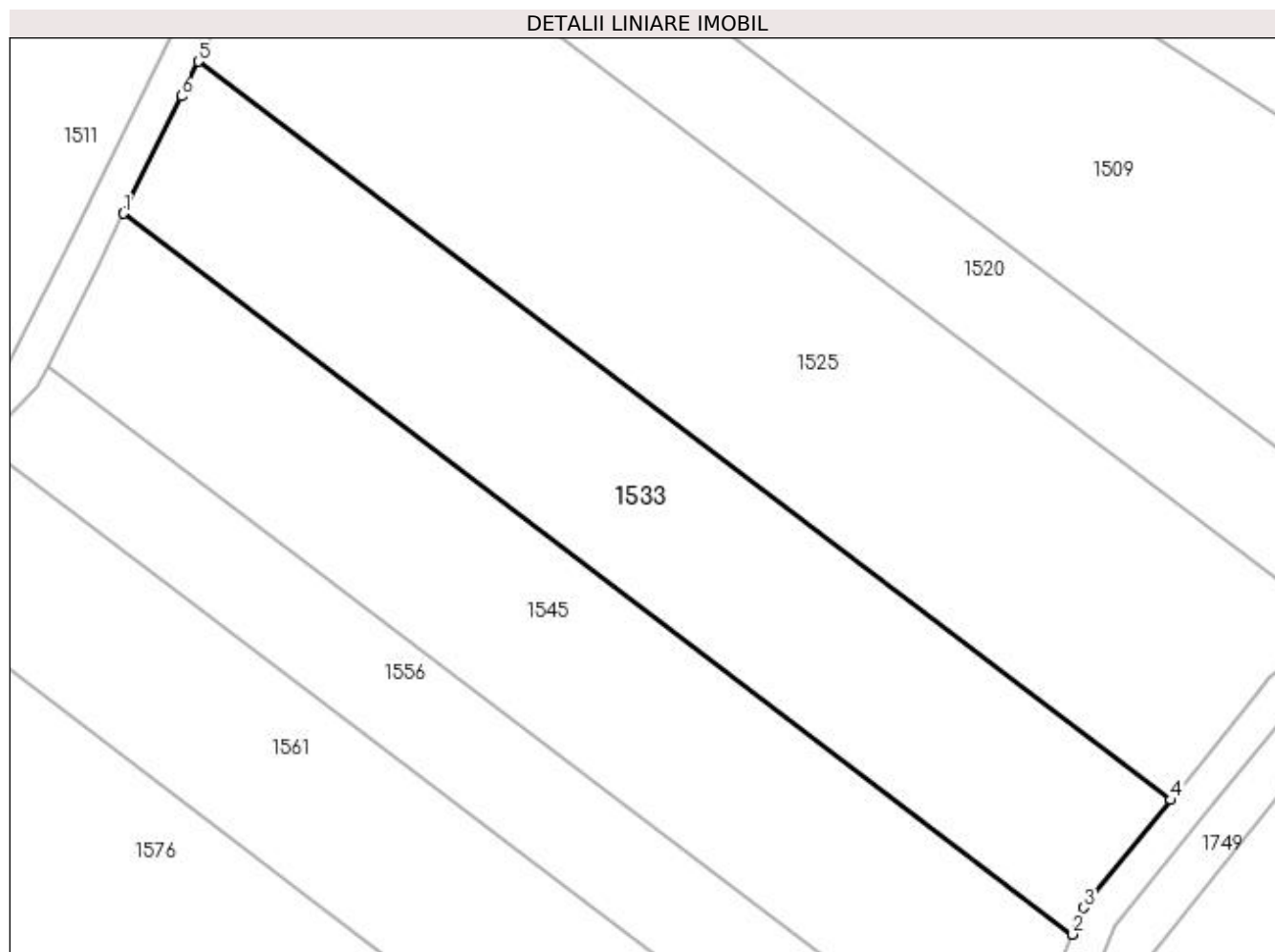
Inscrieri privind dezmembramintele dreptului de proprietate, drepturi reale de garanție și sarcini	Referințe
NU SUNT	

Anexa Nr. 1 La Partea I

Teren

Nr cadastral	Suprafața (mp)*	Observații / Referințe
	2.500	

* Suprafața este determinată în planul de proiecție Stereo 70.



Date referitoare la teren

Crt	Categorie folosință	Intra vilan	Suprafața (mp)	Tarla	Parcelă	Nr. topo	Observații / Referințe
1	arabil	NU	2.500	4	93/5	-	

Lungime Segmente

1) Valorile lungimilor segmentelor sunt obținute din proiecție în plan.

Punct început	X / Y	Punct sfârșit	X / Y	Lungime segment (** (m)
1	397.277,759 328.998,43	2	397.383,884 328.917,892	133.224
2	397.383,884 328.917,892	3	397.385,11 328.920,871	3.221
3	397.385,11 328.920,871	4	397.394,861 328.932,902	15.487
4	397.394,861 328.932,902	5	397.286,146 329.015,405	136.476
5	397.286,146 329.015,405	6	397.284,237 329.011,541	4.31

Punct început	X / Y	Punct sfârșit	X / Y	Lungime segment (** (m)
6	397.284,237 329.011,541	1	397.277,759 328.998,43	14.624

** Lungimile segmentelor sunt determinate în planul de proiecție Stereo 70 și sunt rotunjite la 1 milimetru.

*** Distanța dintre puncte este formată din segmente cumulate ce sunt mai mici decât valoarea 1 milimetru.

**DATE DESPRE IMOBILUL NR. 1534**

Oficiul de Cadastru și Publicitate Imobiliară DOLJ
Biroul de Cadastru și Publicitate Imobiliară Craiova

A. Partea I. Descrierea imobilului

TEREN Extravilan

Adresa: Jud. Dolj, T4, P149/31

Nr. Crt	Nr cadastral Nr. topografic	Suprafața* (mp)	Observații / Referințe
A1		1.700	Sector cadastral:4 Teren neimprejmuit;

B. Partea II. Proprietari și acte

Inscrieri privitoare la dreptul de proprietate și alte drepturi reale	Referințe
/	
Act Administrativ nr. Titlu de proprietate 2378, din 22/10/2002 emis de CJSIPT Dolj;	
B1	A1
Intabulare, drept de PROPRIETATE, dobandit prin Reconstituire, cota actuala 1/1, cota initiala 1/1 1) ZISU ELENA	

C. Partea III. SARCINI .

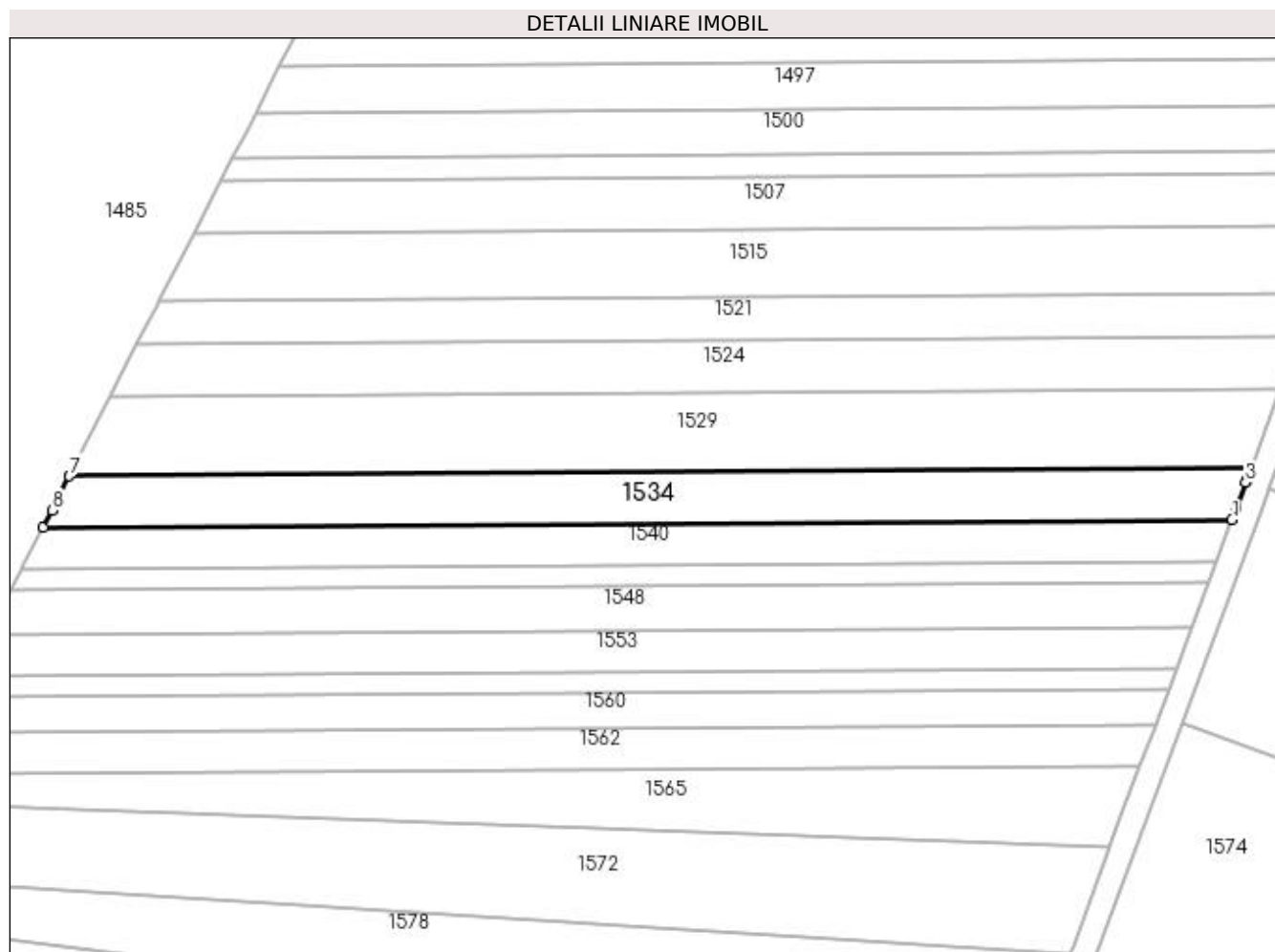
Inscrieri privind dezmembramintele dreptului de proprietate, drepturi reale de garanție și sarcini	Referințe
NU SUNT	

Anexa Nr. 1 La Partea I

Teren

Nr cadastral	Suprafața (mp)*	Observații / Referințe
	1.700	

* Suprafața este determinată în planul de proiecție Stereo 70.



Date referitoare la teren

Crt	Categorie folosință	Intra vilan	Suprafața (mp)	Tarla	Parcelă	Nr. topo	Observații / Referințe
1	pasune	NU	1.700	4	149/31	-	

Lungime Segmente

1) Valorile lungimilor segmentelor sunt obținute din proiecție în plan.

Punct început	X / Y	Punct sfârșit	X / Y	Lungime segment (** (m)
1	397.780,459 328.961,115	2	397.781,217 328.963,149	2.171
2	397.781,217 328.963,149	3	397.782,755 328.967,278	4.406
3	397.782,755 328.967,278	4	397.782,875 328.967,6	0.344
4	397.782,875 328.967,6	5	397.782,881 328.967,618	0.018
5	397.782,881 328.967,618	6	397.783,659 328.969,705	2.228

Punct început	X / Y	Punct sfârșit	X / Y	Lungime segment (** (m)
6	397.783,659 328.969,705	7	397.585,861 328.968,365	197.803
7	397.585,861 328.968,365	8	397.582,947 328.962,673	6.395
8	397.582,947 328.962,673	9	397.581,459 328.959,767	3.265
9	397.581,459 328.959,767	1	397.780,459 328.961,115	199.004

** Lungimile segmentelor sunt determinate în planul de proiecție Stereo 70 și sunt rotunjite la 1 milimetru.

*** Distanța dintre puncte este formată din segmente cumulate ce sunt mai mici decât valoarea 1 milimetru.

**DATE DESPRE IMOBILUL NR. 1540**

Oficiul de Cadastru și Publicitate Imobiliară DOLJ
Biroul de Cadastru și Publicitate Imobiliară Craiova

A. Partea I. Descrierea imobilului

TEREN Extravilan

Adresa: Jud. Dolj, T4, P146/32

Nr. Crt	Nr cadastral Nr. topografic	Suprafața* (mp)	Observații / Referințe
A1		1.400	Sector cadastral:4 Teren neimprejmuit;

B. Partea II. Proprietari și acte

Inscrieri privitoare la dreptul de proprietate și alte drepturi reale	Referințe
/	
Act Administrativ nr. Titlu de proprietate 2358, din 11/10/2002 emis de CJSIPT Dolj;	
B1	A1
Intabulare, drept de PROPRIETATE, dobandit prin Reconstituire, cota actuala 1/1, cota initiala 1/1 1) VADUVA FLOAREA DEFUNCT:Da	

C. Partea III. SARCINI .

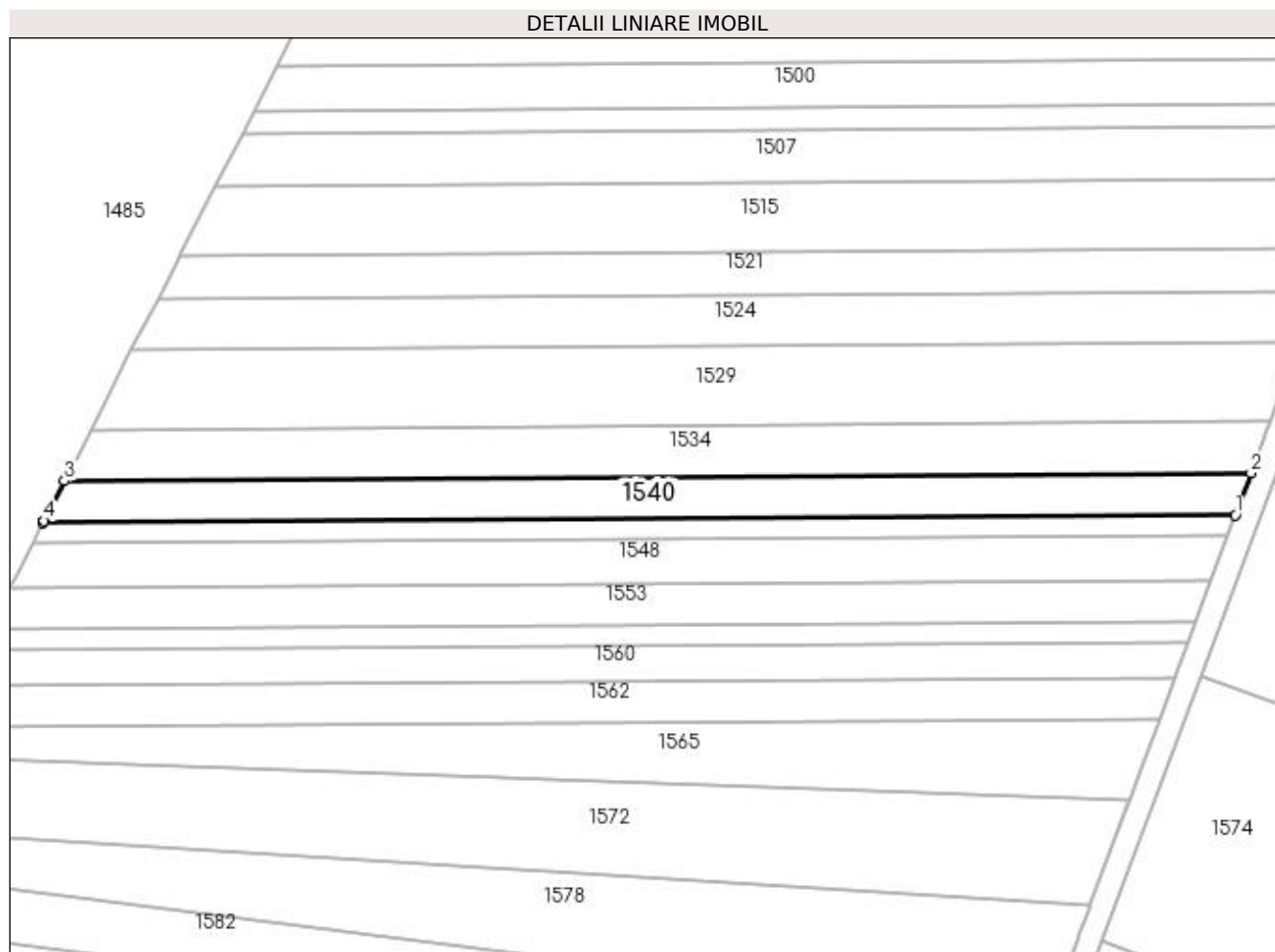
Inscrieri privind dezmembramintele dreptului de proprietate, drepturi reale de garanție și sarcini	Referințe
NU SUNT	

Anexa Nr. 1 La Partea I

Teren

Nr cadastral	Suprafața (mp)*	Observații / Referințe
	1.400	

* Suprafața este determinată în planul de proiecție Stereo 70.



Date referitoare la teren

Crt	Categorie folosință	Intra vilan	Suprafața (mp)	Tarla	Parcelă	Nr. topo	Observații / Referințe
1	pasune	NU	1.400	4	146/32	-	

Lungime Segmente

1) Valorile lungimilor segmentelor sunt obținute din proiecție în plan.

Punct început	X / Y	Punct sfârșit	X / Y	Lungime segment (** (m)
1	397.777,838 328.954,079	2	397.780,459 328.961,115	7.508
2	397.780,459 328.961,115	3	397.581,459 328.959,767	199.004
3	397.581,459 328.959,767	4	397.578,033 328.953,075	7.518
4	397.578,033 328.953,075	5	397.577,854 328.952,725	0.394
5	397.577,854 328.952,725	1	397.777,838 328.954,079	199.989

**** Lungimile segmentelor sunt determinate în planul de proiecție Stereo 70 și sunt rotunjite la 1 milimetru.**

***** Distanța dintre puncte este formată din segmente cumulate ce sunt mai mici decât valoarea 1 milimetru.**

**DATE DESPRE IMOBILUL NR. 1542**

Oficiul de Cadastru și Publicitate Imobiliară DOLJ
Biroul de Cadastru și Publicitate Imobiliară Craiova

A. Partea I. Descrierea imobilului

TEREN Extravilan

Adresa: Jud. Dolj, T4, P93/22

Nr. Crt	Nr cadastral Nr. topografic	Suprafața* (mp)	Observații / Referințe
A1		2.209	Sector cadastral:4 Teren neimprejmuit;

B. Partea II. Proprietari și acte

Inscrieri privitoare la dreptul de proprietate și alte drepturi reale		Referințe
/		
Act Administrativ nr. Titlu de proprietate 1179-48419, din 17/09/1997 emis de CJSIPT Dolj (Adeverinta nr 1470/20.04.2023 eliberata de Primaria Comunei Almaj);		
B1	Intabulare, drept de PROPRIETATE, dobandit prin Reconstituire, cota actuala 1/1, cota initiala 1/1 1) ENACHE MARIA DEFUNCT:Da	A1

C. Partea III. SARCINI .

Inscrieri privind dezmembramintele dreptului de proprietate, drepturi reale de garanție și sarcini	Referințe
NU SUNT	

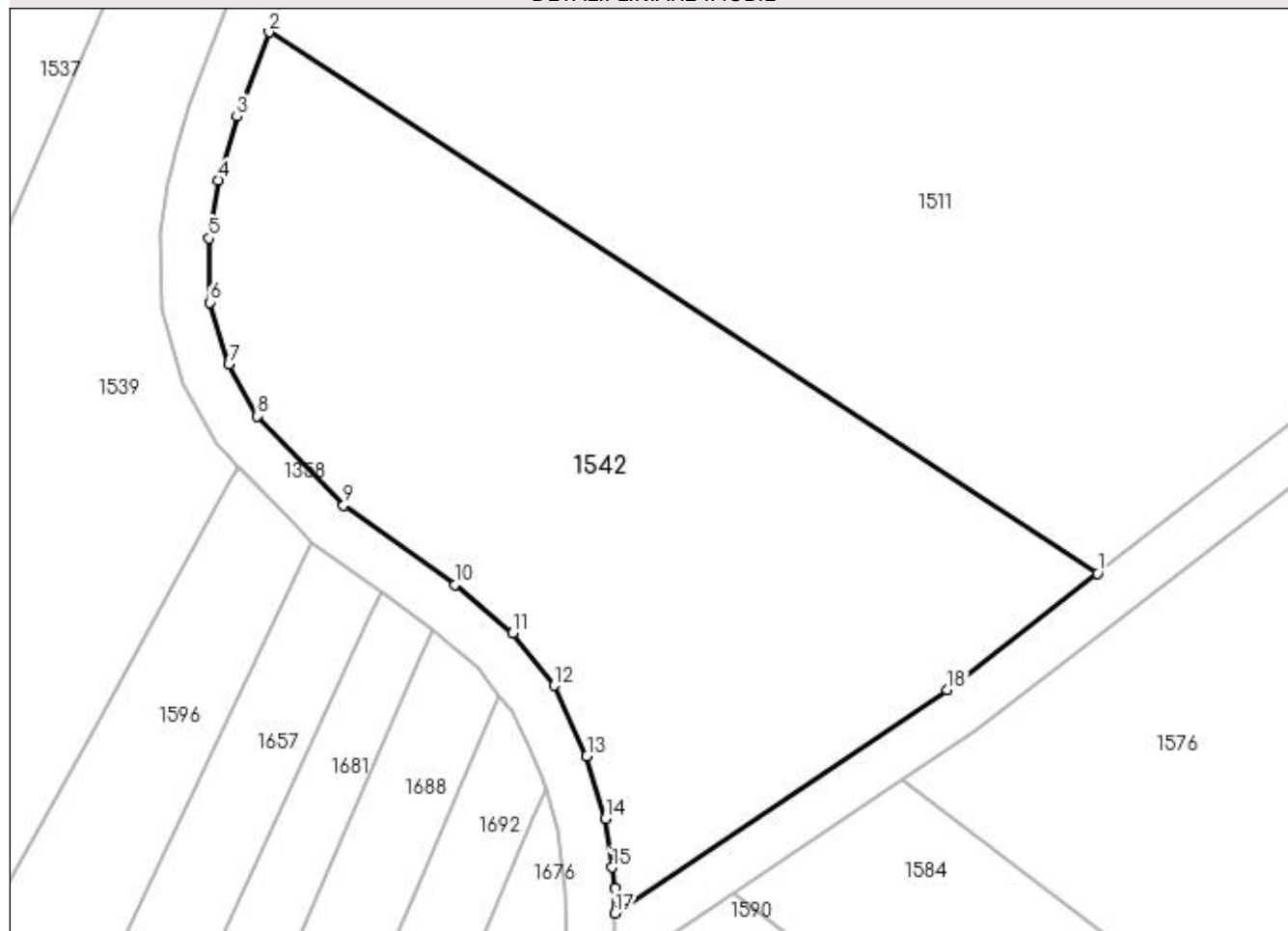
Anexa Nr. 1 La Partea I

Teren

Nr cadastral	Suprafața (mp)*	Observații / Referințe
	2.209	

* Suprafața este determinată în planul de proiecție Stereo 70.

DETALII LINIARE IMOBIL



Date referitoare la teren

Crt	Categorie folosință	Intra vilan	Suprafața (mp)	Tarla	Parcelă	Nr. topo	Observații / Referințe
1	arabil	NU	2.209	4	93/22	-	

Lungime Segmente

1) Valorile lungimilor segmentelor sunt obținute din proiecție în plan.

Punct început	X / Y	Punct sfârșit	X / Y	Lungime segment (** (m)
1	397.225,19 328.944,74	2	397.157,433 328.989,007	80.936
2	397.157,433 328.989,007	3	397.154,788 328.982,112	7.384
3	397.154,788 328.982,112	4	397.153,307 328.976,88	5.438
4	397.153,307 328.976,88	5	397.152,507 328.972,146	4.8
5	397.152,507 328.972,146	6	397.152,604 328.966,908	5.24

Punct început	X / Y	Punct sfârșit	X / Y	Lungime segment (** (m)
6	397.152,604 328.966,908	7	397.154,12 328.961,837	5.292
7	397.154,12 328.961,837	8	397.156,449 328.957,626	4.813
8	397.156,449 328.957,626	9	397.163,517 328.950,301	10.179
9	397.163,517 328.950,301	10	397.172,637 328.943,818	11.189
10	397.172,637 328.943,818	11	397.177,362 328.939,874	6.155
11	397.177,362 328.939,874	12	397.180,722 328.935,574	5.457
12	397.180,722 328.935,574	13	397.183,427 328.929,823	6.356
13	397.183,427 328.929,823	14	397.184,945 328.924,681	5.361
14	397.184,945 328.924,681	15	397.185,488 328.920,701	4.016
15	397.185,488 328.920,701	16	397.185,712 328.919,058	1.659
16	397.185,712 328.919,058	17	397.185,724 328.916,956	2.102
17	397.185,724 328.916,956	18	397.212,909 328.935,235	32.759
18	397.212,909 328.935,235	1	397.225,19 328.944,74	15.529

** Lungimile segmentelor sunt determinate în planul de proiecție Stereo 70 și sunt rotunjite la 1 milimetru.

*** Distanța dintre puncte este formată din segmente cumulate ce sunt mai mici decât valoarea 1 milimetru.

**DATE DESPRE IMOBILUL NR. 1543**

Oficiul de Cadastru și Publicitate Imobiliară DOLJ
 Biroul de Cadastru și Publicitate Imobiliară Craiova

A. Partea I. Descrierea imobilului

TEREN Extravilan

Adresa: Jud. Dolj, T4, P148/33

Nr. Crt	Nr cadastral Nr. topografic	Suprafața* (mp)	Observații / Referințe
A1		700	Sector cadastral:4 Teren neimprejmuit;

B. Partea II. Proprietari și acte

Inscrieri privitoare la dreptul de proprietate și alte drepturi reale	Referințe
/	
Act Administrativ nr. Titlu de proprietate 2367, din 11/10/2002 emis de CJSIPT Dolj;	
B1	A1
Intabulare, drept de PROPRIETATE, dobandit prin Reconstituire, cota actuala 1/1, cota initiala 1/1 1) BRABOVEANU GABRIELA	

C. Partea III. SARCINI .

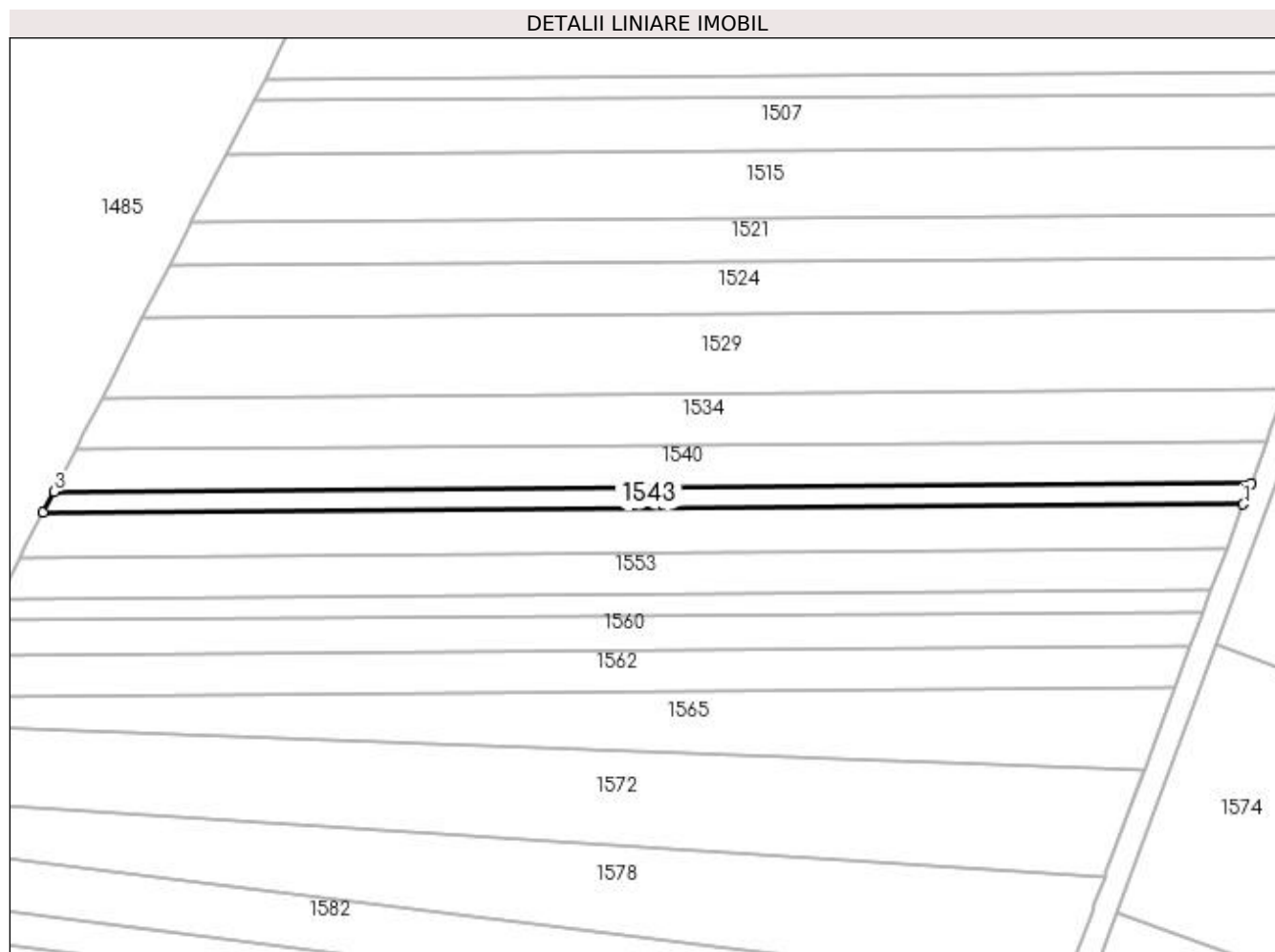
Inscrieri privind dezmembramintele dreptului de proprietate, drepturi reale de garanție și sarcini	Referințe
NU SUNT	

Anexa Nr. 1 La Partea I

Teren

Nr cadastral	Suprafața (mp)*	Observații / Referințe
	700	

* Suprafața este determinată în planul de proiecție Stereo 70.



Date referitoare la teren

Crt	Categorie folosință	Intra vilan	Suprafața (mp)	Tarla	Parcelă	Nr. topo	Observații / Referințe
1	pasune	NU	700	4	148/33	-	

Lungime Segmente

1) Valorile lungimilor segmentelor sunt obținute din proiecție în plan.

Punct început	X / Y	Punct sfârșit	X / Y	Lungime segment (** (m)
1	397.776,532 328.950,574	2	397.777,838 328.954,079	3.74
2	397.777,838 328.954,079	3	397.577,854 328.952,725	199.989
3	397.577,854 328.952,725	4	397.576,058 328.949,216	3.941
4	397.576,058 328.949,216	1	397.776,532 328.950,574	200.479

**** Lungimile segmentelor sunt determinate în planul de proiecție Stereo 70 și sunt rotunjite la 1 milimetru.**

***** Distanța dintre puncte este formată din segmente cumulate ce sunt mai mici decât valoarea 1 milimetru.**

**DATE DESPRE IMOBILUL NR. 1545**

Oficiul de Cadastru și Publicitate Imobiliară DOLJ
Biroul de Cadastru și Publicitate Imobiliară Craiova

A. Partea I. Descrierea imobilului

TEREN Extravilan

Adresa: Jud. Dolj, T4, P93/4

Nr. Crt	Nr cadastral Nr. topografic	Suprafața* (mp)	Observații / Referințe
A1		2.500	Sector cadastral:4 Teren neimprejmuit;

B. Partea II. Proprietari și acte

Inscrieri privitoare la dreptul de proprietate și alte drepturi reale	Referințe
/	
Act Administrativ nr. Titlu de proprietate 1374-59364, din 12/11/1998 emis de CJSIPT Dolj;	
B1	A1
Intabulare, drept de PROPRIETATE, dobandit prin Reconstituire, cota actuala 1/1, cota initiala 1/1 1) CIUCĂ MARIA	

C. Partea III. SARCINI .

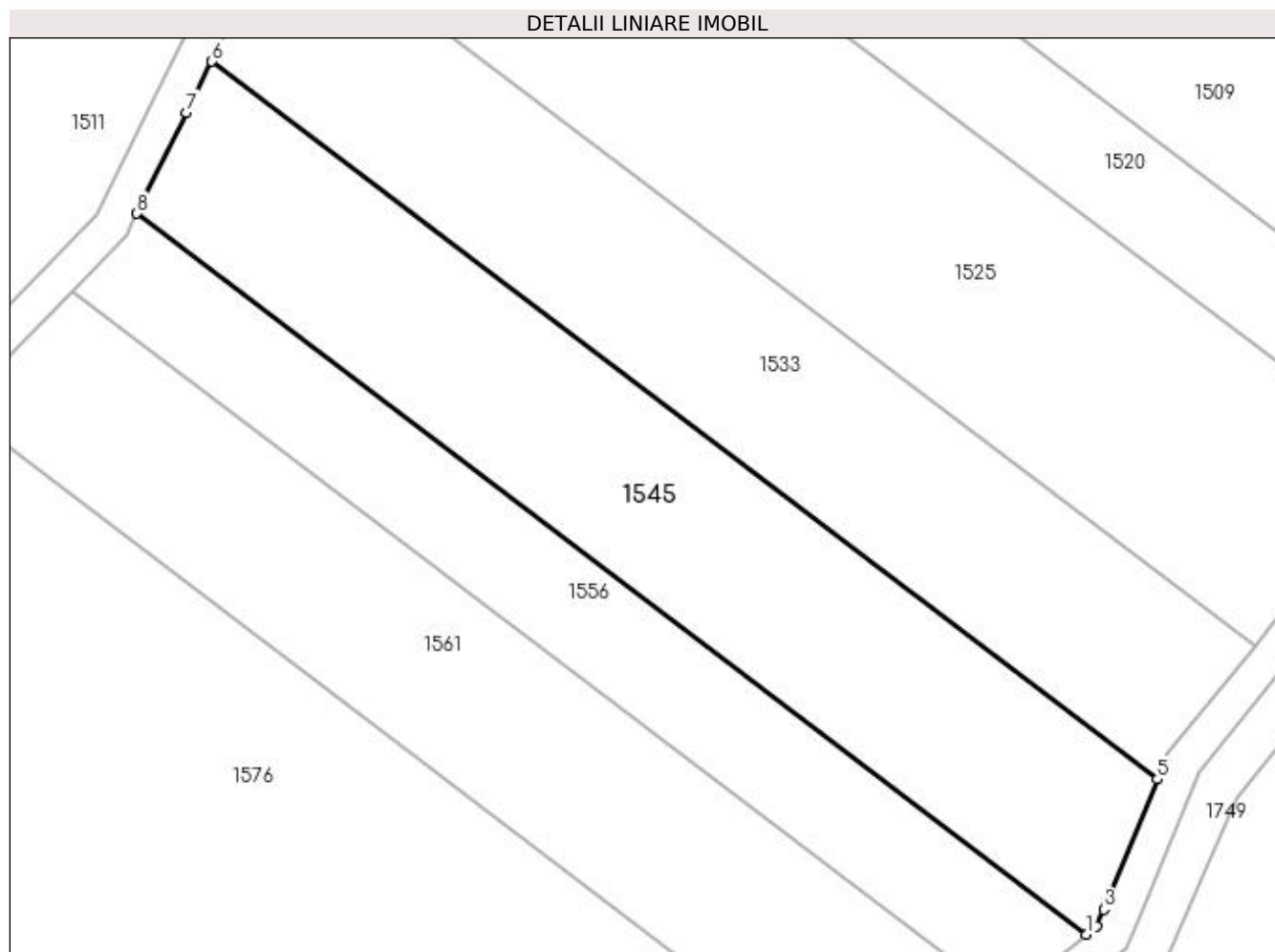
Inscrieri privind dezmembramintele dreptului de proprietate, drepturi reale de garanție și sarcini	Referințe
NU SUNT	

Anexa Nr. 1 La Partea I

Teren

Nr cadastral	Suprafața (mp)*	Observații / Referințe
	2.500	

* Suprafața este determinată în planul de proiecție Stereo 70.



Date referitoare la teren

Crt	Categorie folosință	Intra vilan	Suprafața (mp)	Tarla	Parcelă	Nr. topo	Observații / Referințe
1	arabil	NU	2.500	4	93/4	-	

Lungime Segmente

1) Valorile lungimilor segmentelor sunt obținute din proiecție în plan.

Punct început	X / Y	Punct sfârșit	X / Y	Lungime segment (** (m)
1	397.375,917 328.900,494	2	397.377,11 328.901,428	1.514
2	397.377,11 328.901,428	3	397.377,876 328.903,289	2.012
3	397.377,876 328.903,289	4	397.378,113 328.903,866	0.624
4	397.378,113 328.903,866	5	397.383,884 328.917,892	15.168
5	397.383,884 328.917,892	6	397.277,759 328.998,43	133.224

Punct început	X / Y	Punct sfârșit	X / Y	Lungime segment (** (m)
6	397.277,759 328.998,43	7	397.274,933 328.992,709	6.38
7	397.274,933 328.992,709	8	397.269,335 328.981,379	12.638
8	397.269,335 328.981,379	1	397.375,917 328.900,494	133.798

** Lungimile segmentelor sunt determinate în planul de proiecție Stereo 70 și sunt rotunjite la 1 milimetru.

*** Distanța dintre puncte este formată din segmente cumulate ce sunt mai mici decât valoarea 1 milimetru.

**DATE DESPRE IMOBILUL NR. 1548**

Oficiul de Cadastru și Publicitate Imobiliară DOLJ
Biroul de Cadastru și Publicitate Imobiliară Craiova

A. Partea I. Descrierea imobilului

TEREN Extravilan

Adresa: Jud. Dolj, T4, P148/34

Nr. Crt	Nr cadastral Nr. topografic	Suprafața* (mp)	Observații / Referințe
A1		1.500	Sector cadastral:4 Teren neimprejmuit;

B. Partea II. Proprietari și acte

Inscrieri privitoare la dreptul de proprietate și alte drepturi reale	Referințe
/	
Act Administrativ nr. Titlu de proprietate 2351, din 11/10/2002 emis de CJSIPT Dolj;	
B1	A1
Intabulare, drept de PROPRIETATE, dobandit prin Reconstituire, cota actuala 1/1, cota initiala 1/1 1) CEACIRU AURICA	

C. Partea III. SARCINI .

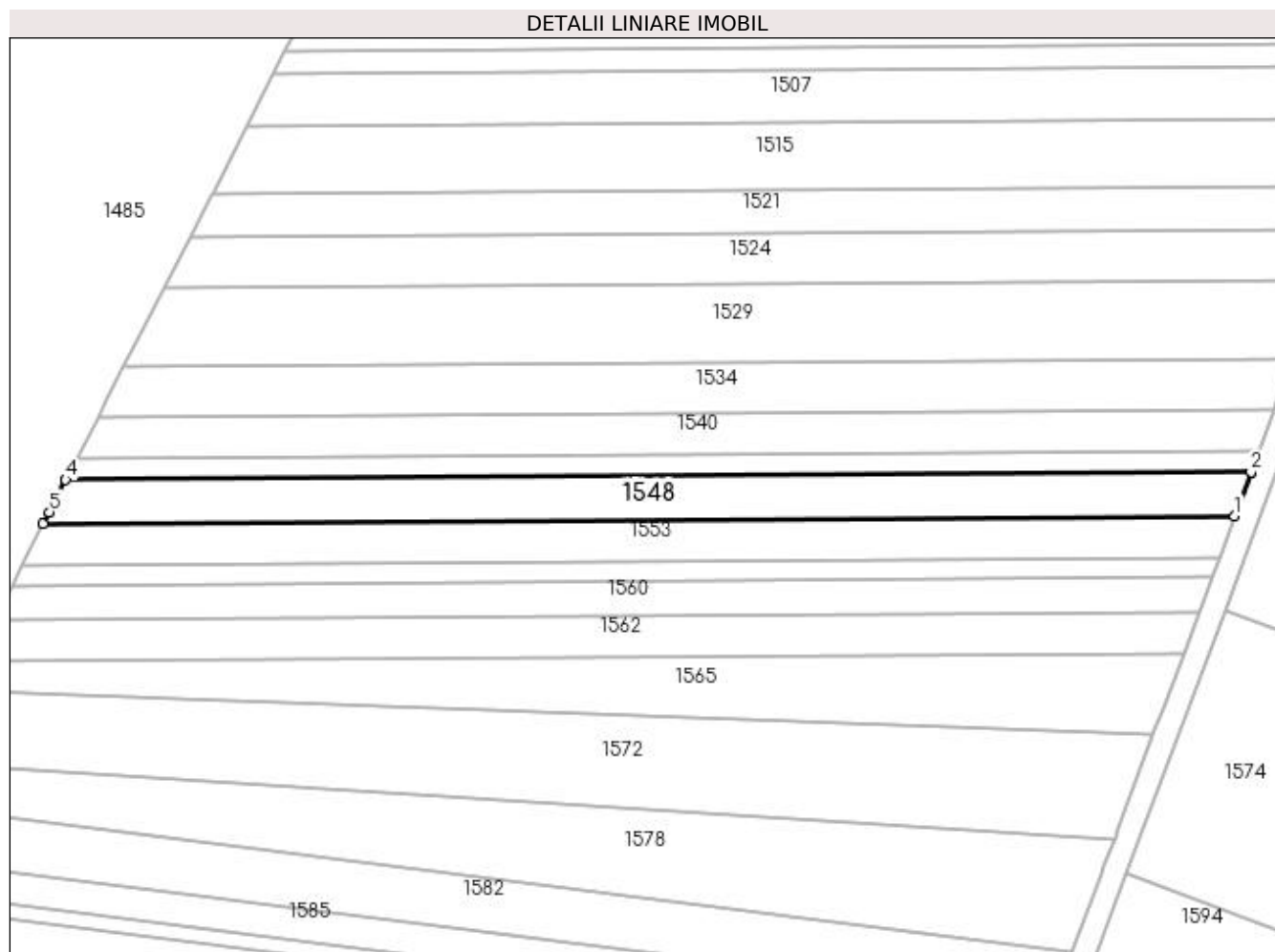
Inscrieri privind dezmembramintele dreptului de proprietate, drepturi reale de garanție și sarcini	Referințe
NU SUNT	

Anexa Nr. 1 La Partea I

Teren

Nr cadastral	Suprafața (mp)*	Observații / Referințe
	1.500	

* Suprafața este determinată în planul de proiecție Stereo 70.



Date referitoare la teren

Crt	Categorie folosință	Intra vilan	Suprafața (mp)	Tarla	Parcelă	Nr. topo	Observații / Referințe
1	pasune	NU	1.500	4	148/34	-	

Lungime Segmente

1) Valorile lungimilor segmentelor sunt obținute din proiecție în plan.

Punct început	X / Y	Punct sfârșit	X / Y	Lungime segment (** (m)
1	397.773,745 328.943,093	2	397.776,504 328.950,498	7.903
2	397.776,504 328.950,498	3	397.776,532 328.950,574	0.081
3	397.776,532 328.950,574	4	397.576,058 328.949,216	200.479
4	397.576,058 328.949,216	5	397.573,26 328.943,751	6.14
5	397.573,26 328.943,751	6	397.572,224 328.941,728	2.273

Punct început	X / Y	Punct sfârșit	X / Y	Lungime segment (** (m)
6	397.572,224 328.941,728	1	397.773,745 328.943,093	201.526

** Lungimile segmentelor sunt determinate în planul de proiecție Stereo 70 și sunt rotunjite la 1 milimetru.

*** Distanța dintre puncte este formată din segmente cumulate ce sunt mai mici decât valoarea 1 milimetru.

**DATE DESPRE IMOBILUL NR. 1549**

Oficiul de Cadastru și Publicitate Imobiliară DOLJ
Biroul de Cadastru și Publicitate Imobiliară Craiova

A. Partea I. Descrierea imobilului

TEREN Extravilan

Adresa: Jud. Dolj

Nr. Crt	Nr cadastral Nr. topografic	Suprafața* (mp)	Observații / Referințe
A1		5.329	Sector cadastral:4 Teren neimprejmuit;

B. Partea II. Proprietari și acte

Inscrieri privitoare la dreptul de proprietate și alte drepturi reale	Referințe
/	
Act Normativ nr. Legea 7, din 13/03/1996 emis de Parlamentul Romaniei (art.13 alin 15);	
B1	Inscrierea provizorie, drept de PROPRIETATE, dobandit prin Lege, cota actuala 1/1, cota initiala 1/1
	1) NEIDENTIFICAT NEIDENTIFICAT

C. Partea III. SARCINI .

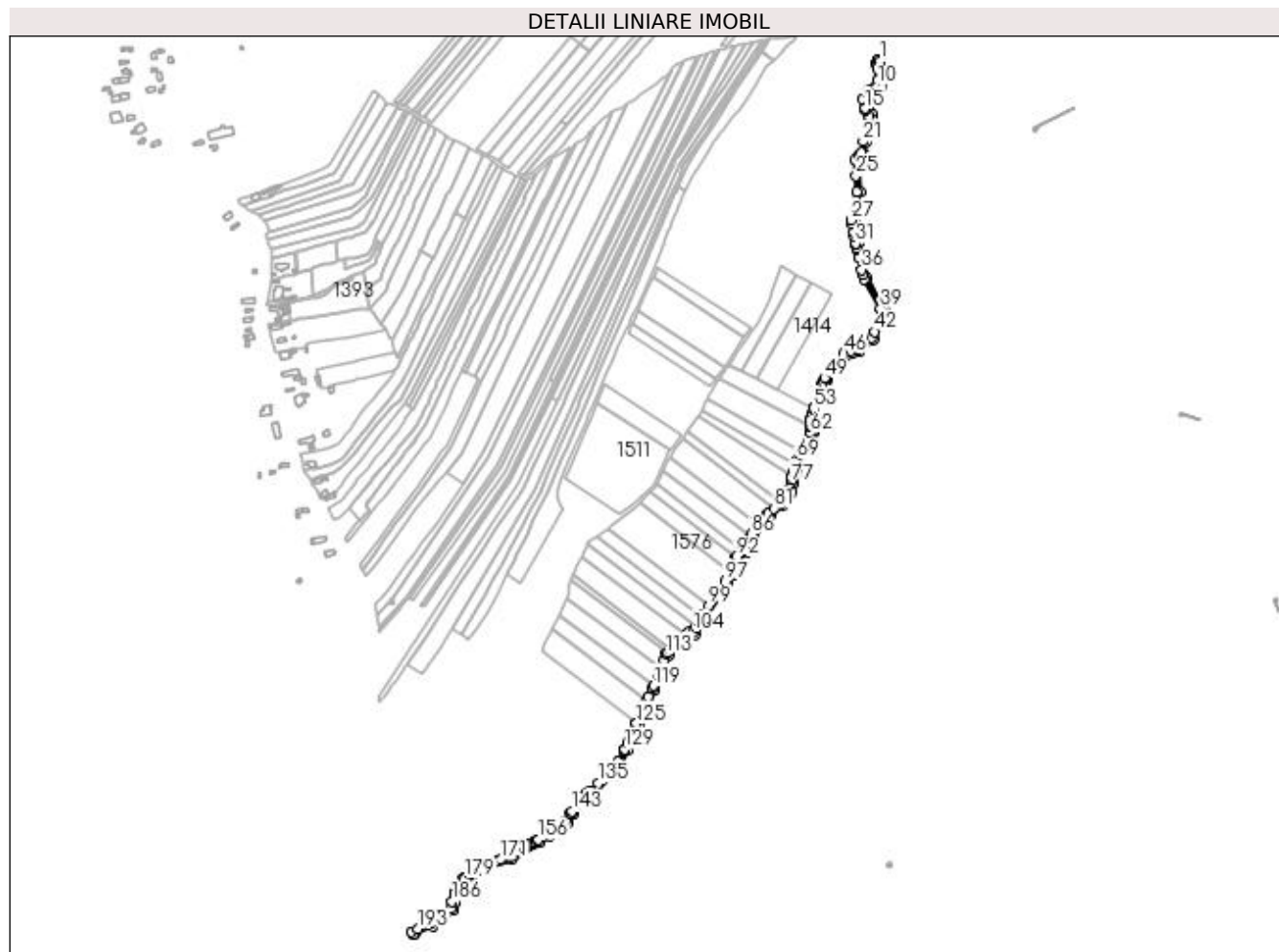
Inscrieri privind dezmembramintele dreptului de proprietate, drepturi reale de garanție și sarcini	Referințe
NU SUNT	

Anexa Nr. 1 La Partea I

Teren

Nr cadastral	Suprafața (mp)*	Observații / Referințe
	5.329	

* Suprafața este determinată în planul de proiecție Stereo 70.



Date referitoare la teren

Crt	Categorie folosință	Intravilan	Suprafața (mp)	Tarla	Parcelă	Nr. topo	Observații / Referințe
1	drum	NU	5.329	-	DE 66	-	

Lungime Segmente

1) Valorile lungimilor segmentelor sunt obținute din proiecție în plan.

Punct început	X / Y	Punct sfârșit	X / Y	Lungime segment	Punct început	X / Y	Punct sfârșit	X / Y	Lungime segment	Punct început	X / Y	Punct sfârșit	X / Y	Lungime segment
1	397.542,795 329.499,8	2	397.541,065 329.501,169	2.206	2	397.541,065 329.501,169	3	397.540,751 329.500,599	0.651	3	397.540,751 329.500,599	4	397.540,461 329.500,075	0.599
4	397.540,461 329.500,075	5	397.539,752 329.498,789	1.469	5	397.539,752 329.498,789	6	397.538,896 329.497,236	1.773	6	397.538,896 329.497,236	7	397.538,987 329.495,009	2.229
7	397.538,987 329.495,009	8	397.539,201 329.489,763	5.25	8	397.539,201 329.489,763	9	397.539,682 329.475,803	13.968	9	397.539,682 329.475,803	10	397.539,961 329.469,972	5.837
10	397.539,961 329.469,972	11	397.537,087 329.468,159	3.398	11	397.537,087 329.468,159	12	397.529,452 329.463,312	9.043	12	397.529,452 329.463,312	13	397.527,035 329.461,244	3.181
13	397.527,035 329.461,244	14	397.520,932 329.453,464	9.888	14	397.520,932 329.453,464	15	397.524,115 329.441,236	12.635	15	397.524,115 329.441,236	16	397.524,28 329.440,6	0.657
16	397.524,28 329.440,6	17	397.524,833 329.439,695	1.06	17	397.524,833 329.439,695	18	397.529,424 329.432,18	8.806	18	397.529,424 329.432,18	19	397.529,631 329.427,523	4.662

Punct început	X / Y	Punct sfârșit	X / Y	Lungime segment	Punct început	X / Y	Punct sfârșit	X / Y	Lungime segment	Punct început	X / Y	Punct sfârșit	X / Y	Lungime segment
19	397.529,631 329.427,523	20	397.530,872 329.417,601	9.999	20	397.530,872 329.417,601	21	397.522,005 329.401,274	18.58	21	397.522,005 329.401,274	22	397.519,799 329.387,264	14.18 2
22	397.519,799 329.387,264	23	397.517,137 329.383,875	4.31	23	397.517,137 329.383,875	24	397.512,577 329.378,07	7.382	24	397.512,577 329.378,07	25	397.513,5 329.359,22	18.87 3
25	397.513,5 329.359,22	26	397.514,448 329.339,853	19.39	26	397.514,448 329.339,853	27	397.507,445 329.305,13	35.42 2	27	397.507,445 329.305,13	28	397.508,299 329.300,827	4.387
28	397.508,299 329.300,827	29	397.510,388 329.290,308	10.72 4	29	397.510,388 329.290,308	30	397.511,358 329.285,425	4.979	30	397.511,358 329.285,425	31	397.513,16 329.276,349	9.254
31	397.513,16 329.276,349	32	397.513,407 329.275,105	1.268	32	397.513,407 329.275,105	33	397.514,247 329.270,876	4.312	33	397.514,247 329.270,876	34	397.514,669 329.268,751	2.167
34	397.514,669 329.268,751	35	397.516,515 329.259,453	9.479	35	397.516,515 329.259,453	36	397.520,505 329.244,4	15.57 3	36	397.520,505 329.244,4	37	397.522,075 329.238,479	6.126
37	397.522,075 329.238,479	38	397.523,66 329.232,498	6.187	38	397.523,66 329.232,498	39	397.543,209 329.197,255	40.30 2	39	397.543,209 329.197,255	40	397.545,708 329.192,75	5.151
40	397.545,708 329.192,75	41	397.542,993 329.180,535	12.51 3	41	397.542,993 329.180,535	42	397.536,098 329.168,468	13.89 8	42	397.536,098 329.168,468	43	397.532,227 329.161,694	7.802
43	397.532,227 329.161,694	44	397.515,223 329.147,673	22.03 9	44	397.515,223 329.147,673	45	397.507,756 329.144,945	7.95	45	397.507,756 329.144,945	46	397.498,526 329.141,572	9.827
46	397.498,526 329.141,572	47	397.482,911 329.125,957	22.08 3	47	397.482,911 329.125,957	48	397.482,743 329.125,661	0.34	48	397.482,743 329.125,661	49	397.474,8 329.111,629	16.12 5
49	397.474,8 329.111,629	50	397.472,93 329.108,325	3.796	50	397.472,93 329.108,325	51	397.471,844 329.105,103	3.4	51	397.471,844 329.105,103	52	397.471,17 329.103,106	2.107
52	397.471,17 329.103,106	53	397.461,587 329.074,687	29.99 2	53	397.461,587 329.074,687	54	397.461,56 329.074,607	0.084	54	397.461,56 329.074,607	55	397.461,359 329.074,01	0.63
55	397.461,359 329.074,01	56	397.459,495 329.068,484	5.832	56	397.459,495 329.068,484	57	397.456,863 329.060,678	8.237	57	397.456,863 329.060,678	58	397.456,624 329.059,969	0.749
58	397.456,624 329.059,969	59	397.457,239 329.055,595	4.417	59	397.457,239 329.055,595	60	397.457,379 329.054,597	1.008	60	397.457,379 329.054,597	61	397.457,306 329.052,97	1.628
61	397.457,306 329.052,97	62	397.456,93 329.044,61	8.368	62	397.456,93 329.044,61	63	397.456,782 329.041,311	3.303	63	397.456,782 329.041,311	64	397.454,42 329.033,386	8.27
64	397.454,42 329.033,386	65	397.453,506 329.030,323	3.196	65	397.453,506 329.030,323	66	397.447,689 329.021,597	10.48 7	66	397.447,689 329.021,597	67	397.447,202 329.020,866	0.879
67	397.447,202 329.020,866	68	397.445,221 329.017,894	3.571	68	397.445,221 329.017,894	69	397.441,447 329.012,233	6.804	69	397.441,447 329.012,233	70	397.439,591 329.005,723	6.77
70	397.439,591 329.005,723	71	397.439,338 329.004,833	0.925	71	397.439,338 329.004,833	72	397.439,267 329.004,585	0.258	72	397.439,267 329.004,585	73	397.437,511 328.998,422	6.408
73	397.437,511 328.998,422	74	397.435,35 328.990,836	7.888	74	397.435,35 328.990,836	75	397.435,289 328.990,623	0.222	75	397.435,289 328.990,623	76	397.434,276 328.987,068	3.696
76	397.434,276 328.987,068	77	397.433,362 328.983,861	3.334	77	397.433,362 328.983,861	78	397.430,79 328.974,833	9.388	78	397.430,79 328.974,833	79	397.422,238 328.960,384	16.79
79	397.422,238 328.960,384	80	397.421,473 328.959,09	1.503	80	397.421,473 328.959,09	81	397.413,31 328.952,488	10.49 8	81	397.413,31 328.952,488	82	397.405,834 328.946,441	9.615
82	397.405,834 328.946,441	83	397.404,508 328.944,805	2.106	83	397.404,508 328.944,805	84	397.396,899 328.935,416	12.08 5	84	397.396,899 328.935,416	85	397.394,861 328.932,902	3.237
85	397.394,861 328.932,902	86	397.385,11 328.920,871	15.48 7	86	397.385,11 328.920,871	87	397.383,884 328.917,892	3.221	87	397.383,884 328.917,892	88	397.378,113 328.903,866	15.16 8
88	397.378,113 328.903,866	89	397.377,876 328.903,289	0.624	89	397.377,876 328.903,289	90	397.377,11 328.901,428	2.012	90	397.377,11 328.901,428	91	397.375,917 328.900,494	1.514
91	397.375,917 328.900,494	92	397.366,682 328.893,266	11.72 7	92	397.366,682 328.893,266	93	397.365,7 328.892,498	1.247	93	397.365,7 328.892,498	94	397.364,74 328.889,228	3.408
94	397.364,74 328.889,228	95	397.360,537 328.874,918	14.91 4	95	397.360,537 328.874,918	96	397.359,931 328.872,854	2.151	96	397.359,931 328.872,854	97	397.353,261 328.863,005	11.89 6
97	397.353,261 328.863,005	98	397.343,912 328.849,2	16.67 2	98	397.343,912 328.849,2	99	397.333,37 328.833,635	18.79 9	99	397.333,37 328.833,635	100	397.326,065 328.822,848	13.02 8
100	397.326,065 328.822,848	101	397.325,144 328.820,137	2.863	101	397.325,144 328.820,137	102	397.322,618 328.812,703	7.852	102	397.322,618 328.812,703	103	397.317,964 328.806,816	7.504
103	397.317,964 328.806,816	104	397.313,906 328.801,682	6.544	104	397.313,906 328.801,682	105	397.308,98 328.800,821	5.001	105	397.308,98 328.800,821	106	397.304,795 328.797,673	5.237
106	397.304,795 328.797,673	107	397.297,692 328.792,33	8.888	107	397.297,692 328.792,33	108	397.297,202 328.791,963	0.612	108	397.297,202 328.791,963	109	397.292,728 328.786,88	6.772
109	397.292,728 328.786,88	110	397.292,541 328.786,68	0.273	110	397.292,541 328.786,68	111	397.287,186 328.780,967	7.831	111	397.287,186 328.780,967	112	397.282,878 328.776,37	6.3
112	397.282,878 328.776,37	113	397.281,014 328.774,381	2.725	113	397.281,014 328.774,381	114	397.278,466 328.767,41	7.423	114	397.278,466 328.767,41	115	397.278,457 328.767,387	0.024
115	397.278,457 328.767,387	116	397.274,287 328.755,98	12.14 5	116	397.274,287 328.755,98	117	397.271,844 328.749,298	7.115	117	397.271,844 328.749,298	118	397.271,004 328.747,445	2.034

Punct început	X / Y	Punct sfârșit	X / Y	Lungime segment	Punct început	X / Y	Punct sfârșit	X / Y	Lungime segment	Punct început	X / Y	Punct sfârșit	X / Y	Lungime segment
118	397.271,004 328.747,445	119	397.265,545 328.735,39	13.234	119	397.265,545 328.735,39	120	397.264,008 328.731,997	3.725	120	397.264,008 328.731,997	121	397.259,531 328.722,111	10.852
121	397.259,531 328.722,111	122	397.257,376 328.717,353	5.223	122	397.257,376 328.717,353	123	397.255,884 328.714,057	3.618	123	397.255,884 328.714,057	124	397.254,757 328.711,57	2.731
124	397.254,757 328.711,57	125	397.244,715 328.689,396	24.342	125	397.244,715 328.689,396	126	397.243,591 328.686,914	2.724	126	397.243,591 328.686,914	127	397.238,173 328.674,95	13.133
127	397.238,173 328.674,95	128	397.234,025 328.665,792	10.053	128	397.234,025 328.665,792	129	397.230,454 328.657,907	8.657	129	397.230,454 328.657,907	130	397.229,67 328.656,456	1.65
130	397.229,67 328.656,456	131	397.222,203 328.642,633	15.71	131	397.222,203 328.642,633	132	397.221,885 328.642,044	0.669	132	397.221,885 328.642,044	133	397.218,172 328.635,171	7.812
133	397.218,172 328.635,171	134	397.217,991 328.635,001	0.249	134	397.217,991 328.635,001	135	397.197,918 328.616,154	27.533	135	397.197,918 328.616,154	136	397.188,563 328.607,371	12.832
136	397.188,563 328.607,371	137	397.188,31 328.607,133	0.348	137	397.188,31 328.607,133	138	397.184,155 328.604,244	5.061	138	397.184,155 328.604,244	139	397.177,363 328.599,52	8.274
139	397.177,363 328.599,52	140	397.176,805 328.598,677	1.01	140	397.176,805 328.598,677	141	397.175,035 328.596,005	3.205	141	397.175,035 328.596,005	142	397.174,451 328.595,124	1.057
142	397.174,451 328.595,124	143	397.165,538 328.581,665	16.143	143	397.165,538 328.581,665	144	397.164,367 328.579,897	2.121	144	397.164,367 328.579,897	145	397.164,239 328.579,705	0.231
145	397.164,239 328.579,705	146	397.158,321 328.570,768	10.719	146	397.158,321 328.570,768	147	397.155,448 328.567,392	4.433	147	397.155,448 328.567,392	148	397.151,997 328.564,296	4.637
148	397.151,997 328.564,296	149	397.146,442 328.560,869	6.528	149	397.146,442 328.560,869	150	397.146,25 328.560,75	0.225	150	397.146,25 328.560,75	151	397.146,195 328.560,716	0.064
151	397.146,195 328.560,716	152	397.145,435 328.560,247	0.893	152	397.145,435 328.560,247	153	397.144,391 328.559,603	1.226	153	397.144,391 328.559,603	154	397.143,804 328.559,241	0.69
154	397.143,804 328.559,241	155	397.136,736 328.554,88	8.305	155	397.136,736 328.554,88	156	397.124,872 328.547,561	13.94	156	397.124,872 328.547,561	157	397.123,6 328.546,776	1.494
157	397.123,6 328.546,776	158	397.121,538 328.545,504	2.423	158	397.121,538 328.545,504	159	397.118,411 328.543,574	3.674	159	397.118,411 328.543,574	160	397.117,897 328.543,258	0.604
160	397.117,897 328.543,258	161	397.117,302 328.542,89	0.7	161	397.117,302 328.542,89	162	397.114,417 328.541,11	3.39	162	397.114,417 328.541,11	163	397.109,362 328.537,992	5.939
163	397.109,362 328.537,992	164	397.107,709 328.536,972	1.943	164	397.107,709 328.536,972	165	397.107,448 328.536,811	0.306	165	397.107,448 328.536,811	166	397.100,648 328.532,615	7.99
166	397.100,648 328.532,615	167	397.094,99 328.529,124	6.649	167	397.094,99 328.529,124	168	397.094,9 328.529,069	0.105	168	397.094,9 328.529,069	169	397.094,892 328.529,064	0.01
169	397.094,892 328.529,064	170	397.090,632 328.526,436	5.005	170	397.090,632 328.526,436	171	397.079,167 328.522,912	11.995	171	397.079,167 328.522,912	172	397.074,936 328.521,612	4.426
172	397.074,936 328.521,612	173	397.053,688 328.515,08	22.229	173	397.053,688 328.515,08	174	397.048,453 328.513,471	5.477	174	397.048,453 328.513,471	175	397.044,949 328.508,993	5.686
175	397.044,949 328.508,993	176	397.043,646 328.507,327	2.115	176	397.043,646 328.507,327	177	397.041,751 328.504,906	3.074	177	397.041,751 328.504,906	178	397.040,689 328.503,549	1.724
178	397.040,689 328.503,549	179	397.034,499 328.500,19	7.042	179	397.034,499 328.500,19	180	397.033,402 328.499,595	1.248	180	397.033,402 328.499,595	181	397.031,895 328.498,777	1.715
181	397.031,895 328.498,777	182	397.027,403 328.491,183	8.824	182	397.027,403 328.491,183	183	397.026,058 328.488,91	2.641	183	397.026,058 328.488,91	184	397.022,824 328.483,443	6.352
184	397.022,824 328.483,443	185	397.022,148 328.482,3	1.328	185	397.022,148 328.482,3	186	397.019,475 328.471,724	10.909	186	397.019,475 328.471,724	187	397.017,467 328.463,78	8.194
187	397.017,467 328.463,78	188	397.009,412 328.457,322	10.324	188	397.009,412 328.457,322	189	397.007,953 328.456,152	1.87	189	397.007,953 328.456,152	190	397.007,397 328.455,707	0.712
190	397.007,397 328.455,707	191	397.006,762 328.455,198	0.814	191	397.006,762 328.455,198	192	396.993,369 328.444,461	17.166	192	396.993,369 328.444,461	193	396.977,1 328.437,977	17.514
193	396.977,1 328.437,977	194	396.969,507 328.434,95	8.174	194	396.969,507 328.434,95	195	396.971,845 328.431,576	4.105	195	396.971,845 328.431,576	196	396.974,512 328.432,639	2.871
196	396.974,512 328.432,639	197	396.995,405 328.440,967	22.492	197	396.995,405 328.440,967	198	397.021,016 328.461,499	32.825	198	397.021,016 328.461,499	199	397.023,353 328.470,744	9.536
199	397.023,353 328.470,744	200	397.025,885 328.480,76	10.331	200	397.025,885 328.480,76	201	397.034,775 328.495,789	17.461	201	397.034,775 328.495,789	202	397.036,407 328.496,674	1.857
202	397.036,407 328.496,674	203	397.043,327 328.500,429	7.873	203	397.043,327 328.500,429	204	397.050,829 328.510,017	12.174	204	397.050,829 328.510,017	205	397.054,863 328.511,257	4.221
205	397.054,863 328.511,257	206	397.092,297 328.522,763	39.162	206	397.092,297 328.522,763	207	397.126,972 328.544,156	40.744	207	397.126,972 328.544,156	208	397.138,836 328.551,476	13.94
208	397.138,836 328.551,476	209	397.148,35 328.557,346	11.179	209	397.148,35 328.557,346	210	397.156,354 328.562,284	9.404	210	397.156,354 328.562,284	211	397.161,523 328.568,359	7.976
211	397.161,523 328.568,359	212	397.168,873 328.579,457	13.311	212	397.168,873 328.579,457	213	397.180,14 328.596,468	20.405	213	397.180,14 328.596,468	214	397.180,275 328.596,673	0.245
214	397.180,275 328.596,673	215	397.190,834 328.604,016	12.862	215	397.190,834 328.604,016	216	397.221,383 328.632,699	41.904	216	397.221,383 328.632,699	217	397.225,404 328.640,143	8.461

Punct început	X / Y	Punct sfârșit	X / Y	Lungime segment	Punct început	X / Y	Punct sfârșit	X / Y	Lungime segment	Punct început	X / Y	Punct sfârșit	X / Y	Lungime segment
217	397.225,404 328.640,143	218	397.234,04 328.656,129	18.16 9	218	397.234,04 328.656,129	219	397.241,816 328.673,3	18.85	219	397.241,816 328.673,3	220	397.247,234 328.685,264	13.13 3
220	397.247,234 328.685,264	221	397.259,527 328.712,407	29.79 7	221	397.259,527 328.712,407	222	397.267,652 328.730,347	19.69 3	222	397.267,652 328.730,347	223	397.275,549 328.747,784	19.14 2
223	397.275,549 328.747,784	224	397.284,491 328.772,241	26.04	224	397.284,491 328.772,241	225	397.295,689 328.784,19	16.37 6	225	397.295,689 328.784,19	226	397.299,934 328.789,012	6.424
226	397.299,934 328.789,012	227	397.300,096 328.789,134	0.202	227	397.300,096 328.789,134	228	397.310,616 328.797,046	13.16 4	228	397.310,616 328.797,046	229	397.316,098 328.798,005	5.565
229	397.316,098 328.798,005	230	397.326,183 328.810,763	16.26 3	230	397.326,183 328.810,763	231	397.329,679 328.821,051	10.86 6	231	397.329,679 328.821,051	232	397.347,224 328.846,958	31.28 9
232	397.347,224 328.846,958	233	397.356,573 328.860,762	16.67 2	233	397.356,573 328.860,762	234	397.363,593 328.871,128	12.52	234	397.363,593 328.871,128	235	397.369,176 328.890,139	19.81 4
235	397.369,176 328.890,139	236	397.380,407 328.898,929	14.26 2	236	397.380,407 328.898,929	237	397.381,812 328.902,343	3.692	237	397.381,812 328.902,343	238	397.388,586 328.918,807	17.80 3
238	397.388,586 328.918,807	239	397.400,006 328.932,898	18.13 8	239	397.400,006 328.932,898	240	397.408,677 328.943,596	13.77 1	240	397.408,677 328.943,596	241	397.424,548 328.956,433	20.41 3
241	397.424,548 328.956,433	242	397.434,495 328.973,24	19.53	242	397.434,495 328.973,24	243	397.437,209 328.982,765	9.904	243	397.437,209 328.982,765	244	397.441,358 328.997,326	15.14 1
244	397.441,358 328.997,326	245	397.443,438 329.004,626	7.591	245	397.443,438 329.004,626	246	397.445,122 329.010,535	6.144	246	397.445,122 329.010,535	247	397.457,168 329.028,604	21.71 6
247	397.457,168 329.028,604	248	397.458,253 329.032,243	3.797	248	397.458,253 329.032,243	249	397.460,756 329.040,64	8.762	249	397.460,756 329.040,64	250	397.460,926 329.044,431	3.795
250	397.460,926 329.044,431	251	397.461,392 329.054,787	10.36 7	251	397.461,392 329.054,787	252	397.460,717 329.059,588	4.848	252	397.460,717 329.059,588	253	397.474,961 329.101,828	44.57 7
253	397.474,961 329.101,828	254	397.475,634 329.103,825	2.107	254	397.475,634 329.103,825	255	397.476,599 329.106,686	3.02	255	397.476,599 329.106,686	256	397.478,281 329.109,658	3.415
256	397.478,281 329.109,658	257	397.486,124 329.123,514	15.92 1	257	397.486,124 329.123,514	258	397.500,729 329.138,119	20.65 5	258	397.500,729 329.138,119	259	397.509,128 329.141,188	8.943
259	397.509,128 329.141,188	260	397.517,239 329.144,151	8.635	260	397.517,239 329.144,151	261	397.535,336 329.159,074	23.45 6	261	397.535,336 329.159,074	262	397.546,766 329.179,076	23.03 8
262	397.546,766 329.179,076	263	397.549,942 329.193,364	14.63 6	263	397.549,942 329.193,364	264	397.546,707 329.199,195	6.669	264	397.546,707 329.199,195	265	397.527,399 329.234,004	39.80 5
265	397.527,399 329.234,004	266	397.520,414 329.260,356	27.26 3	266	397.520,414 329.260,356	267	397.517,084 329.277,128	17.09 9	267	397.517,084 329.277,128	268	397.511,524 329.305,124	28.54 3
268	397.511,524 329.305,124	269	397.518,468 329.339,551	35.12	269	397.518,468 329.339,551	270	397.516,645 329.376,774	37.26 8	270	397.516,645 329.376,774	271	397.520,282 329.381,404	5.888
271	397.520,282 329.381,404	272	397.523,588 329.385,613	5.352	272	397.523,588 329.385,613	273	397.525,849 329.399,971	14.53 5	273	397.525,849 329.399,971	274	397.535,001 329.416,822	19.17 6
274	397.535,001 329.416,822	275	397.533,62 329.427,861	11.12 5	275	397.533,62 329.427,861	276	397.533,374 329.433,387	5.531	276	397.533,374 329.433,387	277	397.528,002 329.442,18	10.30 4
277	397.528,002 329.442,18	278	397.525,302 329.452,554	10.72	278	397.525,302 329.452,554	279	397.529,937 329.458,463	7.51	279	397.529,937 329.458,463	280	397.531,836 329.460,088	2.499
280	397.531,836 329.460,088	281	397.539,226 329.464,779	8.753	281	397.539,226 329.464,779	282	397.544,068 329.467,834	5.725	282	397.544,068 329.467,834	283	397.543,679 329.475,967	8.142
283	397.543,679 329.475,967	284	397.543,198 329.489,913	13.95 4	284	397.543,198 329.489,913	285	397.542,842 329.498,65	8.744	285	397.542,842 329.498,65	1	397.542,795 329.499,8	1.151

** Lungimile segmentelor sunt determinate în planul de proiecție Stereo 70 și sunt rotunjite la 1 milimetru.

*** Distanța dintre puncte este formată din segmente cumulate ce sunt mai mici decât valoarea 1 milimetru.

**DATE DESPRE IMOBILUL NR. 1551**

Oficiul de Cadastru și Publicitate Imobiliară DOLJ
Biroul de Cadastru și Publicitate Imobiliară Craiova

A. Partea I. Descrierea imobilului

TEREN Extravilan

Adresa: Jud. Dolj, T4, P147/125

Nr. Crt	Nr cadastral Nr. topografic	Suprafața* (mp)	Observații / Referințe
A1		1.118	Sector cadastral:4 Teren neimprejmuit;

B. Partea II. Proprietari și acte

Inscrieri privitoare la dreptul de proprietate și alte drepturi reale	Referințe
/	
Act Administrativ nr. Titlu de proprietate 2100, din 24/09/2002 emis de CJSIPT Dolj;	
B1	A1
Intabulare, drept de PROPRIETATE, dobandit prin Reconstituire, cota actuala 1/1, cota initiala 1/1	
1) BĂLU ION	

C. Partea III. SARCINI .

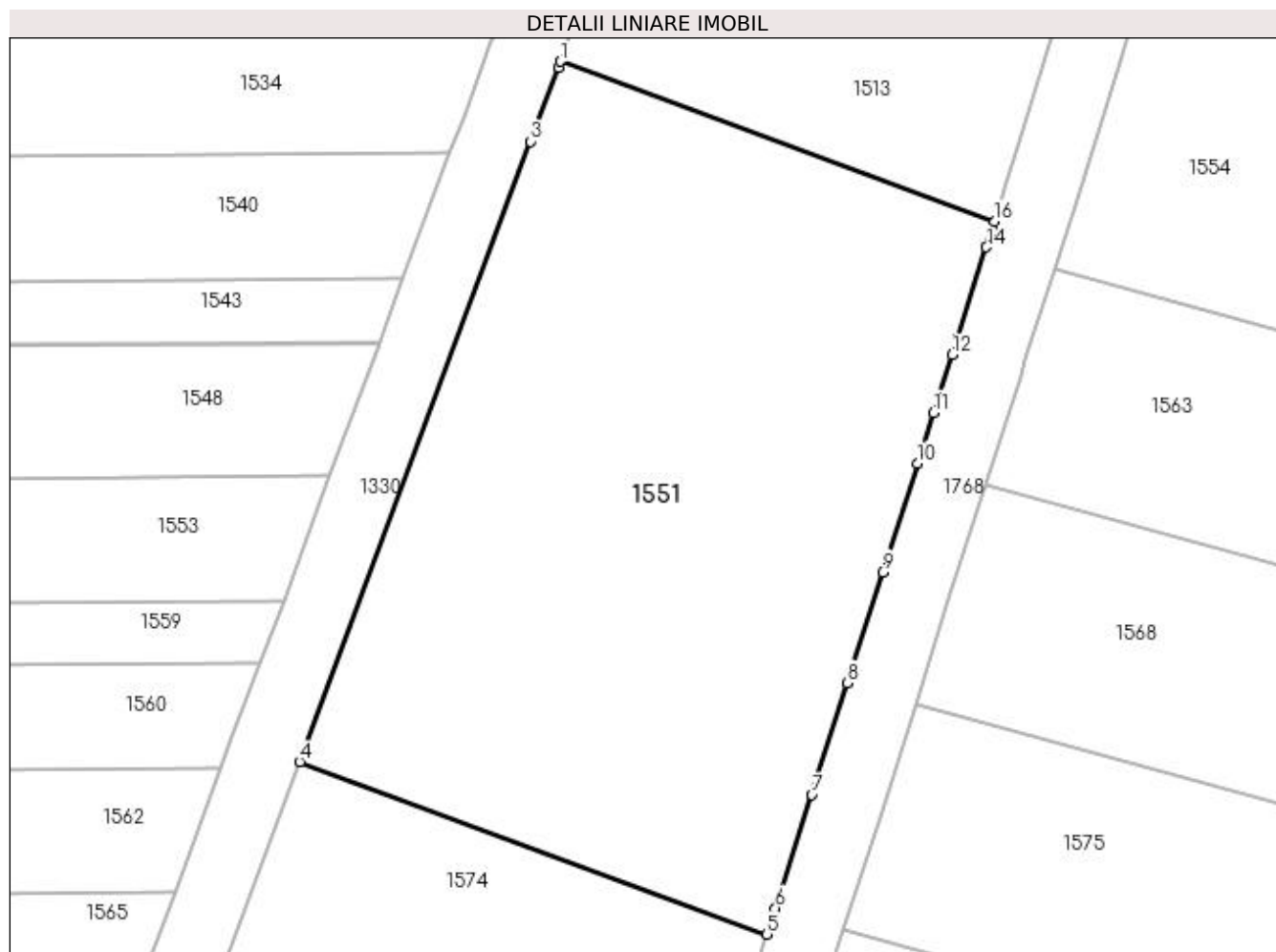
Inscrieri privind dezmembramintele dreptului de proprietate, drepturi reale de garanție și sarcini	Referințe
NU SUNT	

Anexa Nr. 1 La Partea I

Teren

Nr cadastral	Suprafața (mp)*	Observații / Referințe
	1.118	

* Suprafața este determinată în planul de proiecție Stereo 70.



Date referitoare la teren

Crt	Categorie folosință	Intra vilan	Suprafața (mp)	Tarla	Parcelă	Nr. topo	Observații / Referințe
1	arabil	NU	1.118	4	147/125	-	

Lungime Segmente

1) Valorile lungimilor segmentelor sunt obținute din proiecție în plan.

Punct început	X / Y	Punct sfârșit	X / Y	Lungime segment (** (m)
1	397.786,628 328.966,218	2	397.786,503 328.965,881	0.359
2	397.786,503 328.965,881	3	397.784,965 328.961,753	4.406
3	397.784,965 328.961,753	4	397.772,071 328.927,139	36.938
4	397.772,071 328.927,139	5	397.798,15 328.917,518	27.797
5	397.798,15 328.917,518	6	397.798,619 328.918,988	1.543

Punct început	X / Y	Punct sfârșit	X / Y	Lungime segment (** (m)
6	397.798,619 328.918,988	7	397.800,642 328.925,32	6.647
7	397.800,642 328.925,32	8	397.802,629 328.931,538	6.528
8	397.802,629 328.931,538	9	397.804,605 328.937,722	6.491
9	397.804,605 328.937,722	10	397.806,548 328.943,803	6.385
10	397.806,548 328.943,803	11	397.807,449 328.946,623	2.96
11	397.807,449 328.946,623	12	397.808,483 328.949,86	3.398
12	397.808,483 328.949,86	13	397.808,78 328.950,789	0.975
13	397.808,78 328.950,789	14	397.810,396 328.955,846	5.308
14	397.810,396 328.955,846	15	397.810,708 328.956,822	1.025
15	397.810,708 328.956,822	16	397.810,854 328.957,281	0.482
16	397.810,854 328.957,281	1	397.786,628 328.966,218	25.822

** Lungimile segmentelor sunt determinate în planul de proiecție Stereo 70 și sunt rotunjite la 1 milimetru.

*** Distanța dintre puncte este formată din segmente cumulate ce sunt mai mici decât valoarea 1 milimetru.

**DATE DESPRE IMOBILUL NR. 1553**

Oficiul de Cadastru și Publicitate Imobiliară DOLJ
 Biroul de Cadastru și Publicitate Imobiliară Craiova

A. Partea I. Descrierea imobilului

TEREN Extravilan

Adresa: Jud. Dolj, T4, P148/35

Nr. Crt	Nr cadastral Nr. topografic	Suprafața* (mp)	Observații / Referințe
A1		1.400	Sector cadastral:4 Teren neimprejmuit;

B. Partea II. Proprietari și acte

Inscrieri privitoare la dreptul de proprietate și alte drepturi reale	Referințe
/	
Act Administrativ nr. Titlu de proprietate 2365, din 11/10/2002 emis de CJSIPT Dolj;	
B1	A1
Intabulare, drept de PROPRIETATE, dobandit prin Reconstituire, cota actuala 1/1, cota initiala 1/1 1) NUCU MARIA	

C. Partea III. SARCINI .

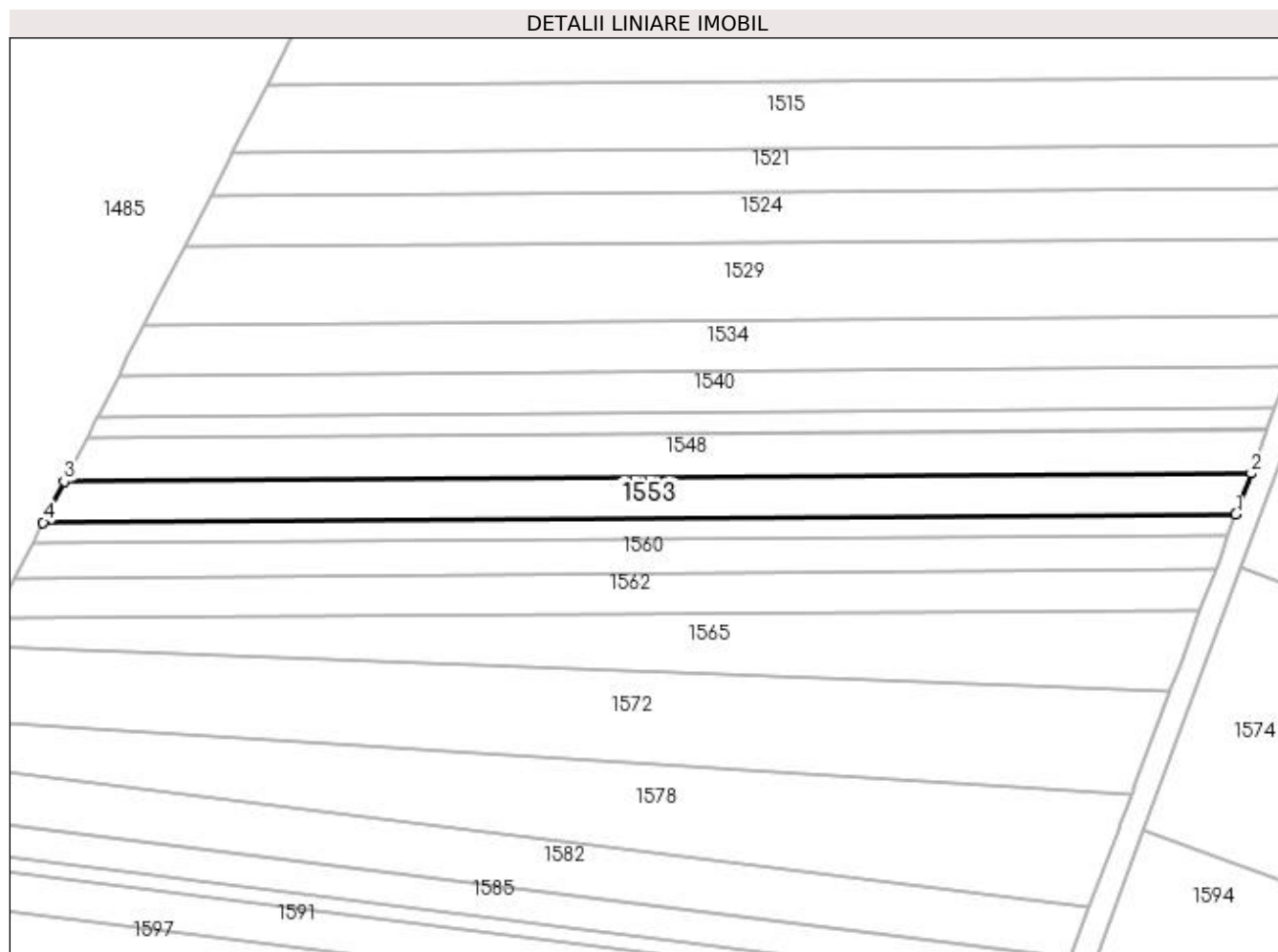
Inscrieri privind dezmembramintele dreptului de proprietate, drepturi reale de garanție și sarcini	Referințe
NU SUNT	

Anexa Nr. 1 La Partea I

Teren

Nr cadastral	Suprafața (mp)*	Observații / Referințe
	1.400	

* Suprafața este determinată în planul de proiecție Stereo 70.



Date referitoare la teren

Crt	Categorie folosință	Intra vilan	Suprafața (mp)	Tarla	Parcelă	Nr. topo	Observații / Referințe
1	pasune	NU	1.400	4	148/35	-	

Lungime Segmente

1) Valorile lungimilor segmentelor sunt obținute din proiecție în plan.

Punct început	X / Y	Punct sfârșit	X / Y	Lungime segment (** (m)
1	397.771,157 328.936,145	2	397.773,745 328.943,093	7.414
2	397.773,745 328.943,093	3	397.572,224 328.941,728	201.526
3	397.572,224 328.941,728	4	397.568,663 328.934,773	7.813
4	397.568,663 328.934,773	1	397.771,157 328.936,145	202.498

**** Lungimile segmentelor sunt determinate în planul de proiecție Stereo 70 și sunt rotunjite la 1 milimetru.**

***** Distanța dintre puncte este formată din segmente cumulate ce sunt mai mici decât valoarea 1 milimetru.**

**DATE DESPRE IMOBILUL NR. 1556**

Oficiul de Cadastru și Publicitate Imobiliară DOLJ
Biroul de Cadastru și Publicitate Imobiliară Craiova

A. Partea I. Descrierea imobilului

TEREN Extravilan

Adresa: Jud. Dolj, T4, P93/3

Nr. Crt	Nr cadastral Nr. topografic	Suprafața* (mp)	Observații / Referințe
A1		1.500	Sector cadastral:4 Teren neimprejmuit;

B. Partea II. Proprietari și acte

Inscrieri privitoare la dreptul de proprietate și alte drepturi reale	Referințe
/	
Act Administrativ nr. Titlu de proprietate 714-44776, din 04/03/1997 emis de CJSIPT Dolj;	
B1	A1
Intabulare, drept de PROPRIETATE, dobandit prin Reconstituire, cota actuala 1/1, cota initiala 1/1 1) RADU ION DEFUNCT:Da	

C. Partea III. SARCINI .

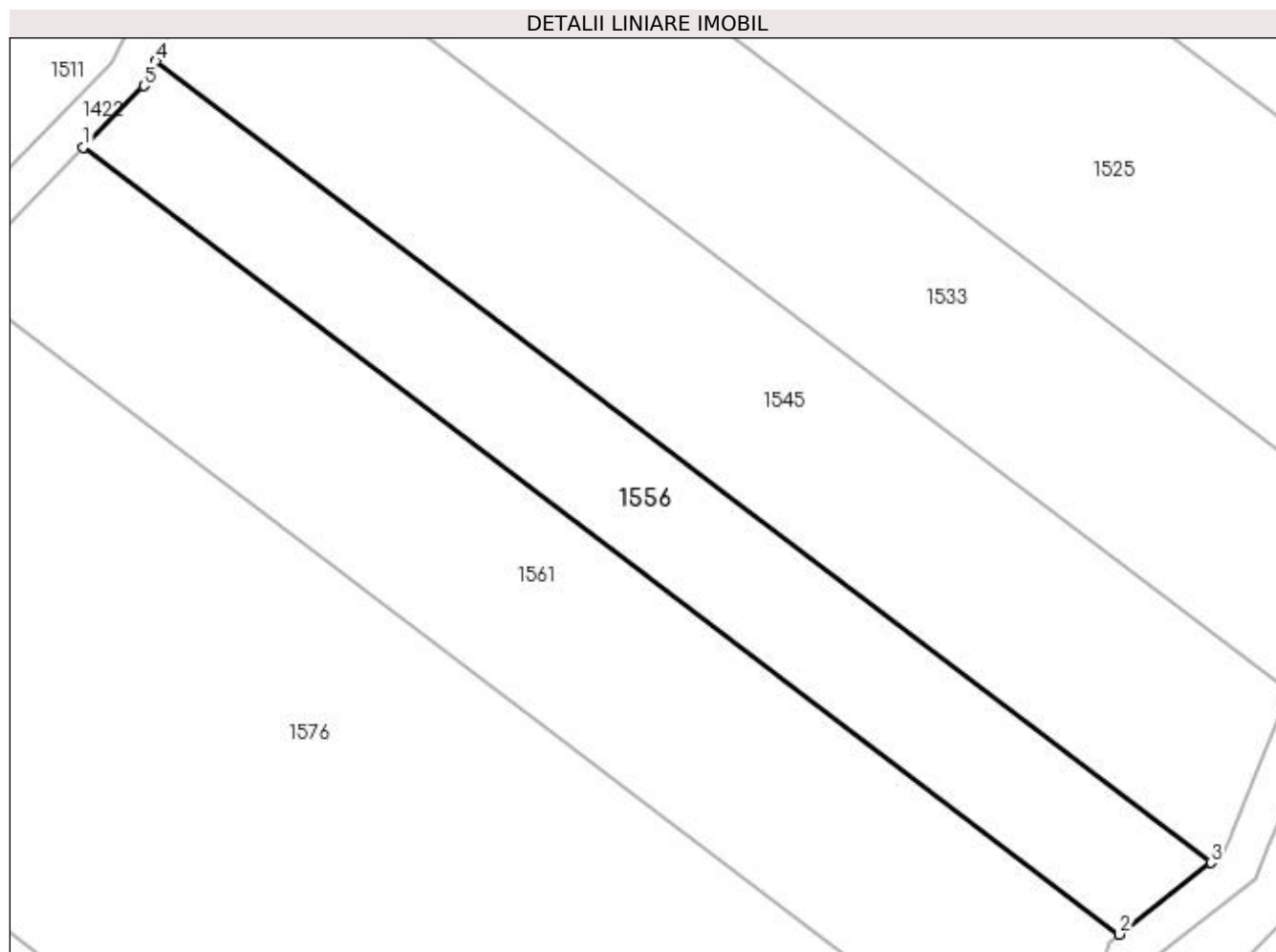
Inscrieri privind dezmembramintele dreptului de proprietate, drepturi reale de garanție și sarcini	Referințe
NU SUNT	

Anexa Nr. 1 La Partea I

Teren

Nr cadastral	Suprafața (mp)*	Observații / Referințe
	1.500	

* Suprafața este determinată în planul de proiecție Stereo 70.



Date referitoare la teren

Crt	Categorie folosință	Intravilan	Suprafața (mp)	Tarla	Parcelă	Nr. topo	Observații / Referințe
1	arabil	NU	1.500	4	93/3	-	

Lungime Segmente

1) Valorile lungimilor segmentelor sunt obținute din proiecție în plan.

Punct început	X / Y	Punct sfârșit	X / Y	Lungime segment (** (m)
1	397.262,016 328.972,697	2	397.366,682 328.893,266	131.394
2	397.366,682 328.893,266	3	397.375,917 328.900,494	11.727
3	397.375,917 328.900,494	4	397.269,335 328.981,379	133.798
4	397.269,335 328.981,379	5	397.268,124 328.978,928	2.733
5	397.268,124 328.978,928	1	397.262,016 328.972,697	8.726

**** Lungimile segmentelor sunt determinate în planul de proiecție Stereo 70 și sunt rotunjite la 1 milimetru.**

***** Distanța dintre puncte este formată din segmente cumulate ce sunt mai mici decât valoarea 1 milimetru.**

**DATE DESPRE IMOBILUL NR. 1559**

Oficiul de Cadastru și Publicitate Imobiliară DOLJ
Biroul de Cadastru și Publicitate Imobiliară Craiova

A. Partea I. Descrierea imobilului

TEREN Extravilan

Adresa: Jud. Dolj, T4, P148/36

Nr. Crt	Nr cadastral Nr. topografic	Suprafața* (mp)	Observații / Referințe
A1		700	Sector cadastral:4 Teren neimprejmuit;

B. Partea II. Proprietari și acte

Inscrieri privitoare la dreptul de proprietate și alte drepturi reale	Referințe
/	
Act Administrativ nr. Titlu de proprietate 2368, din 11/10/2002 emis de CJSIPT Dolj;	
B1	A1
Intabulare, drept de PROPRIETATE, dobandit prin Reconstituire, cota actuala 1/1, cota initiala 1/1 1) GHIȚĂ MARIA	

C. Partea III. SARCINI .

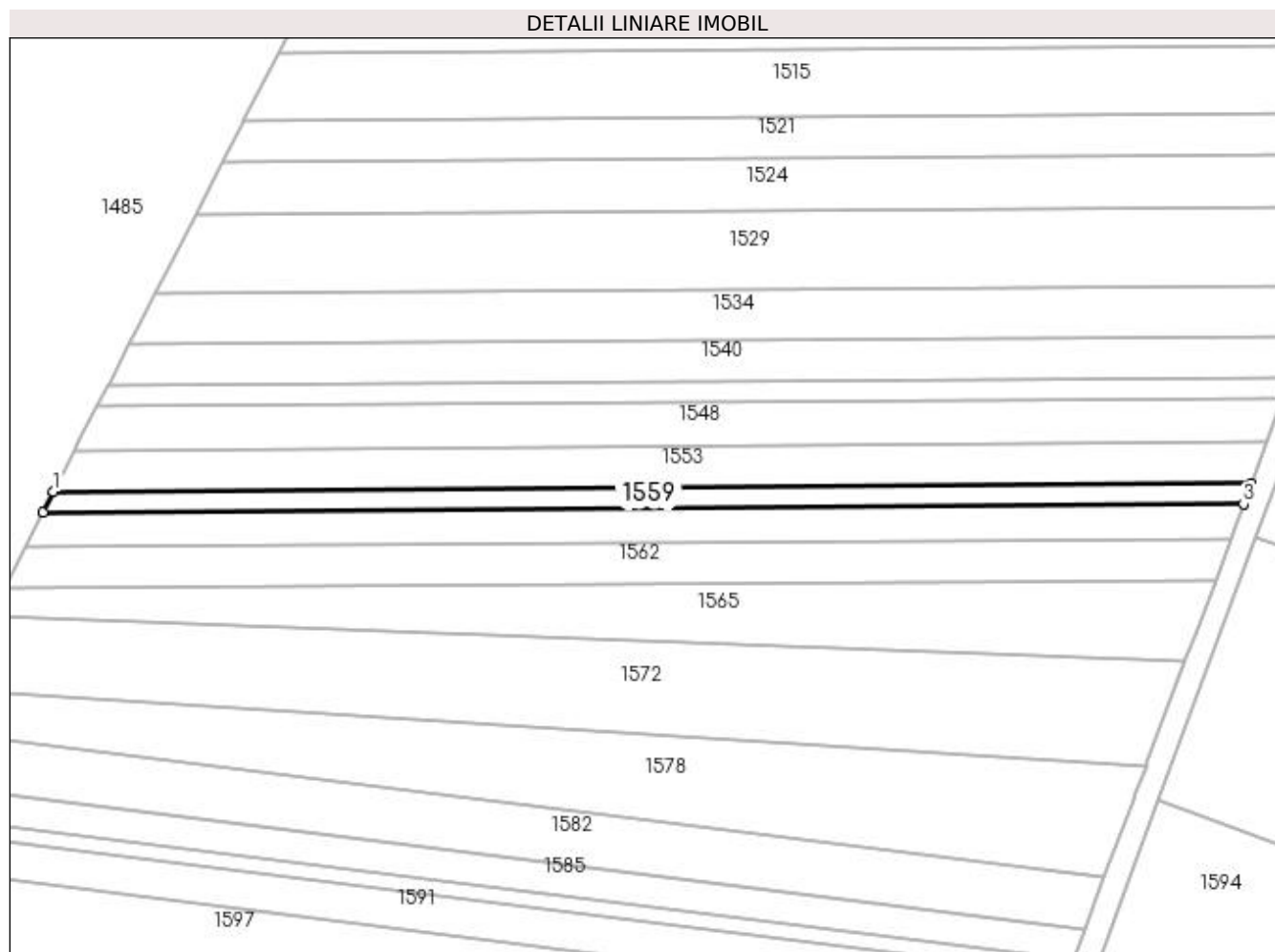
Inscrieri privind dezmembramintele dreptului de proprietate, drepturi reale de garanție și sarcini	Referințe
NU SUNT	

Anexa Nr. 1 La Partea I

Teren

Nr cadastral	Suprafața (mp)*	Observații / Referințe
	700	

* Suprafața este determinată în planul de proiecție Stereo 70.



Date referitoare la teren

Crt	Categorie folosință	Intra vilan	Suprafața (mp)	Tarla	Parcelă	Nr. topo	Observații / Referințe
1	pasune	NU	700	4	148/36	-	

Lungime Segmente

1) Valorile lungimilor segmentelor sunt obținute din proiecție în plan.

Punct început	X / Y	Punct sfârșit	X / Y	Lungime segment (** (m)
1	397.568,663 328.934,773	2	397.566,89 328.931,308	3.892
2	397.566,89 328.931,308	3	397.769,868 328.932,683	202.983
3	397.769,868 328.932,683	4	397.771,157 328.936,145	3.694
4	397.771,157 328.936,145	1	397.568,663 328.934,773	202.498

**** Lungimile segmentelor sunt determinate în planul de proiecție Stereo 70 și sunt rotunjite la 1 milimetru.**

***** Distanța dintre puncte este formată din segmente cumulate ce sunt mai mici decât valoarea 1 milimetru.**

**DATE DESPRE IMOBILUL NR. 1560**

Oficiul de Cadastru și Publicitate Imobiliară DOLJ
Biroul de Cadastru și Publicitate Imobiliară Craiova

A. Partea I. Descrierea imobilului

TEREN Extravilan

Adresa: Jud. Dolj, T4, P148/37

Nr. Crt	Nr cadastral Nr. topografic	Suprafața* (mp)	Observații / Referințe
A1		1.200	Sector cadastral:4 Teren neimprejmuit;

B. Partea II. Proprietari și acte

Inscrieri privitoare la dreptul de proprietate și alte drepturi reale	Referințe
/	
Act Notarial nr. Certificat de mostenitor 211, din 05/11/2021 emis de NP GASPAN MONICA-ORTANSA;	
B1	A1
Intabulare, drept de PROPRIETATE, dobandit prin Succesiune, cota actuala 1/1, cota initiala 1/1 1) MATACHE DANIEL-CRISTIAN	

C. Partea III. SARCINI .

Inscrieri privind dezmembramintele dreptului de proprietate, drepturi reale de garanție și sarcini	Referințe
NU SUNT	

Anexa Nr. 1 La Partea I

Teren

Nr cadastral	Suprafața (mp)*	Observații / Referințe
	1.200	

* Suprafața este determinată în planul de proiecție Stereo 70.



Date referitoare la teren

Crt	Categorie folosință	Intravilan	Suprafața (mp)	Tarla	Parcelă	Nr. topo	Observații / Referințe
1	pașune	NU	1.200	4	148/37	-	

Lungime Segmente

1) Valorile lungimilor segmentelor sunt obținute din proiecție în plan.

Punct început	X / Y	Punct sfârșit	X / Y	Lungime segment (** (m)
1	397.769,868 328.932,683	2	397.566,89 328.931,308	202.983
2	397.566,89 328.931,308	3	397.563,858 328.925,388	6.651
3	397.563,858 328.925,388	4	397.767,664 328.926,768	203.81
4	397.767,664 328.926,768	5	397.768,322 328.928,535	1.885
5	397.768,322 328.928,535	1	397.769,868 328.932,683	4.427

**** Lungimile segmentelor sunt determinate în planul de proiecție Stereo 70 și sunt rotunjite la 1 milimetru.**

***** Distanța dintre puncte este formată din segmente cumulate ce sunt mai mici decât valoarea 1 milimetru.**

**DATE DESPRE IMOBILUL NR. 1561**

Oficiul de Cadastru și Publicitate Imobiliară DOLJ
Biroul de Cadastru și Publicitate Imobiliară Craiova

A. Partea I. Descrierea imobilului

TEREN Extravilan

Adresa: Jud. Dolj, T4, P93/1

Nr. Crt	Nr cadastral Nr. topografic	Suprafața* (mp)	Observații / Referințe
A1		2.480	Sector cadastral:4 Teren neimprejmuit;

B. Partea II. Proprietari și acte

Inscrieri privitoare la dreptul de proprietate și alte drepturi reale		Referințe
/		
Act Notarial nr. Certificat de mostenitor 75, din 18/08/2016 emis de NP Gageatu Ileana Madalina (Certificat de mostenitor nr 131/14.05.1998 eliberat de NP Gageatu Ilie);		
B1	Intabulare, drept de PROPRIETATE, dobandit prin Succesiune, cota actuala 1/1, cota initiala 1/1 1) RACAREANU CONSTANTIN	A1

C. Partea III. SARCINI .

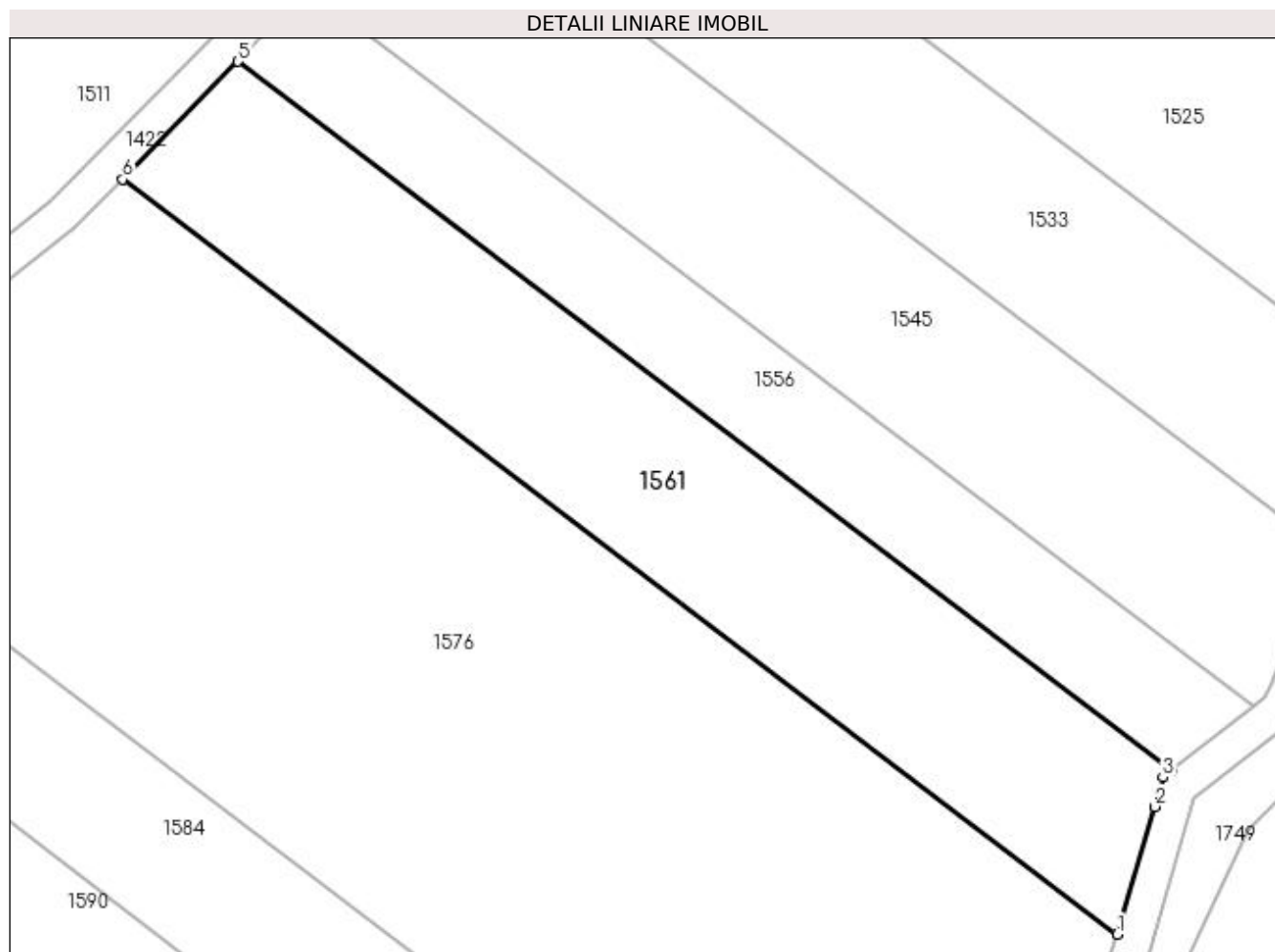
Inscrieri privind dezmembramintele dreptului de proprietate, drepturi reale de garanție și sarcini	Referințe
NU SUNT	

Anexa Nr. 1 La Partea I

Teren

Nr cadastral	Suprafața (mp)*	Observații / Referințe
	2.480	

* Suprafața este determinată în planul de proiecție Stereo 70.



Date referitoare la teren

Crt	Categorie folosință	Intra vilan	Suprafața (mp)	Tarla	Parcelă	Nr. topo	Observații / Referințe
1	arabil	NU	2.480	4	93/1	-	

Lungime Segmente

1) Valorile lungimilor segmentelor sunt obținute din proiecție în plan.

Punct început	X / Y	Punct sfârșit	X / Y	Lungime segment (** (m)
1	397.360,537 328.874,918	2	397.364,74 328.889,228	14.914
2	397.364,74 328.889,228	3	397.365,7 328.892,498	3.408
3	397.365,7 328.892,498	4	397.366,682 328.893,266	1.247
4	397.366,682 328.893,266	5	397.262,016 328.972,697	131.394
5	397.262,016 328.972,697	6	397.249,08 328.959,503	18.478

Punct început	X / Y	Punct sfârșit	X / Y	Lungime segment (** (m)
6	397.249,08 328.959,503	1	397.360,537 328.874,918	139.919

** Lungimile segmentelor sunt determinate în planul de proiecție Stereo 70 și sunt rotunjite la 1 milimetru.

*** Distanța dintre puncte este formată din segmente cumulate ce sunt mai mici decât valoarea 1 milimetru.

**DATE DESPRE IMOBILUL NR. 1562**

Oficiul de Cadastru și Publicitate Imobiliară DOLJ
Biroul de Cadastru și Publicitate Imobiliară Craiova

A. Partea I. Descrierea imobilului

TEREN Extravilan

Adresa: Jud. Dolj, T4, P148/38

Nr. Crt	Nr cadastral Nr. topografic	Suprafața* (mp)	Observații / Referințe
A1		1.400	Sector cadastral:4 Teren neimprejmuit;

B. Partea II. Proprietari și acte

Inscrieri privitoare la dreptul de proprietate și alte drepturi reale	Referințe
/	
Act Administrativ nr. Titlu de proprietate 2366, din 11/10/2002 emis de CJSIPT Dolj;	
B1	A1
Intabulare, drept de PROPRIETATE, dobandit prin Reconstituire, cota actuala 1/1, cota initiala 1/1 1) OPRIȘESCU MARIA	

C. Partea III. SARCINI .

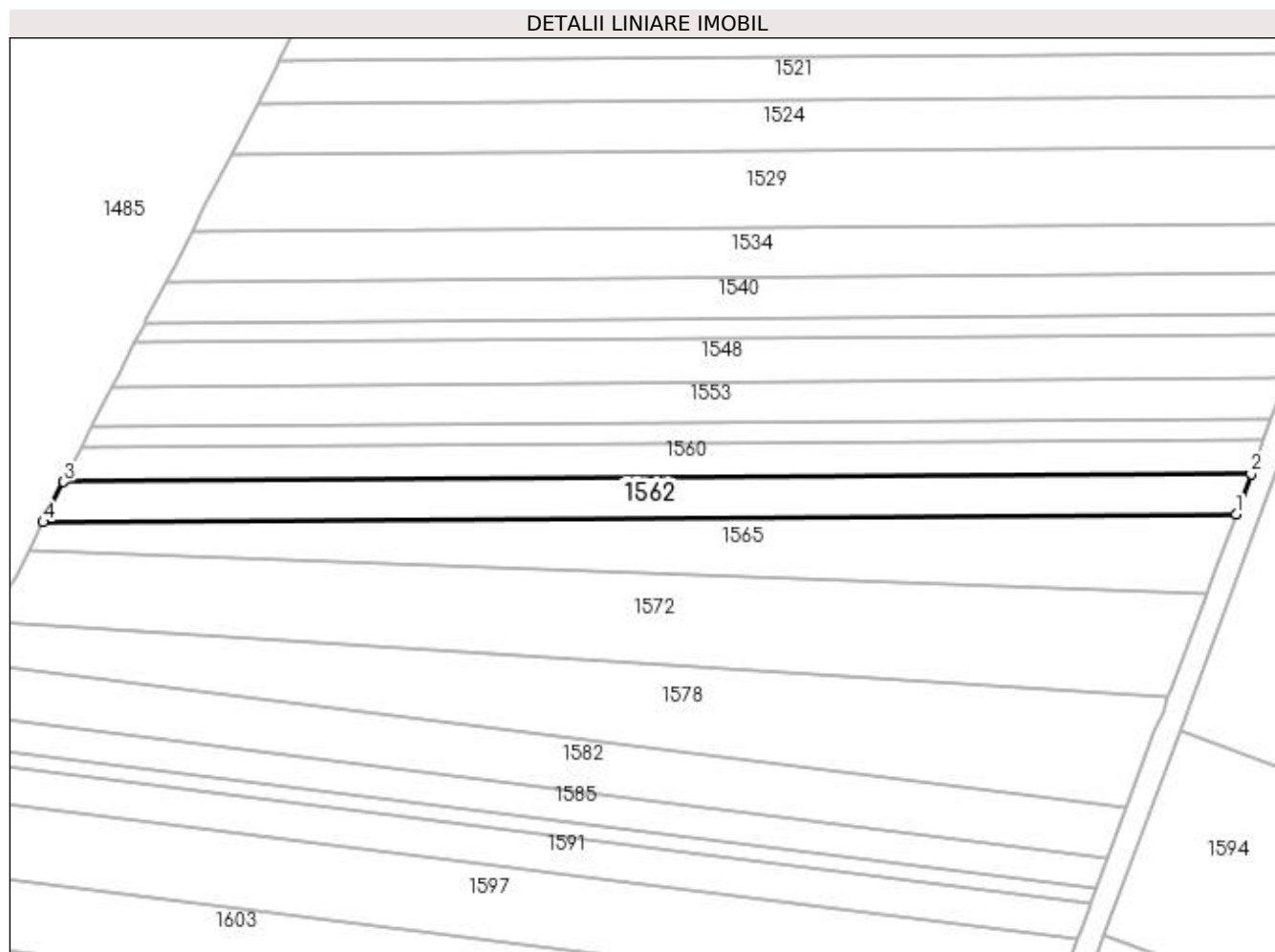
Inscrieri privind dezmembramintele dreptului de proprietate, drepturi reale de garanție și sarcini	Referințe
NU SUNT	

Anexa Nr. 1 La Partea I

Teren

Nr cadastral	Suprafața (mp)*	Observații / Referințe
	1.400	

* Suprafața este determinată în planul de proiecție Stereo 70.



Date referitoare la teren

Crt	Categorie folosință	Intra vilan	Suprafața (mp)	Tarla	Parcelă	Nr. topo	Observații / Referințe
1	pasune	NU	1.400	4	148/38	-	

Lungime Segmente

1) Valorile lungimilor segmentelor sunt obținute din proiecție în plan.

Punct început	X / Y	Punct sfârșit	X / Y	Lungime segment (** (m)
1	397.765,105 328.919,898	2	397.767,664 328.926,768	7.332
2	397.767,664 328.926,768	3	397.563,858 328.925,388	203.81
3	397.563,858 328.925,388	4	397.560,338 328.918,511	7.726
4	397.560,338 328.918,511	1	397.765,105 328.919,898	204.772

**** Lungimile segmentelor sunt determinate în planul de proiecție Stereo 70 și sunt rotunjite la 1 milimetru.**

***** Distanța dintre puncte este formată din segmente cumulate ce sunt mai mici decât valoarea 1 milimetru.**

**DATE DESPRE IMOBILUL NR. 1565**

Oficiul de Cadastru și Publicitate Imobiliară DOLJ
Biroul de Cadastru și Publicitate Imobiliară Craiova

A. Partea I. Descrierea imobilului

TEREN Extravilan

Adresa: Jud. Dolj, T4, P148/39

Nr. Crt	Nr cadastral Nr. topografic	Suprafața* (mp)	Observații / Referințe
A1		1.900	Sector cadastral:4 Teren neimprejmuit;

B. Partea II. Proprietari și acte

Inscrieri privitoare la dreptul de proprietate și alte drepturi reale		Referințe
/		
Act Notarial nr. Certificat de mostenitor 202, din 20/11/2020 emis de NP VOMIR ANUTA;		
B1	Intabulare, drept de PROPRIETATE, dobandit prin Succesiune, cota actuala 1/4, cota initiala 1/4 1) GHITA ANICA	A1
B2	Intabulare, drept de PROPRIETATE, dobandit prin Succesiune, cota actuala 3/4, cota initiala 3/4 1) PIRCALABU MIRELA	A1

C. Partea III. SARCINI .

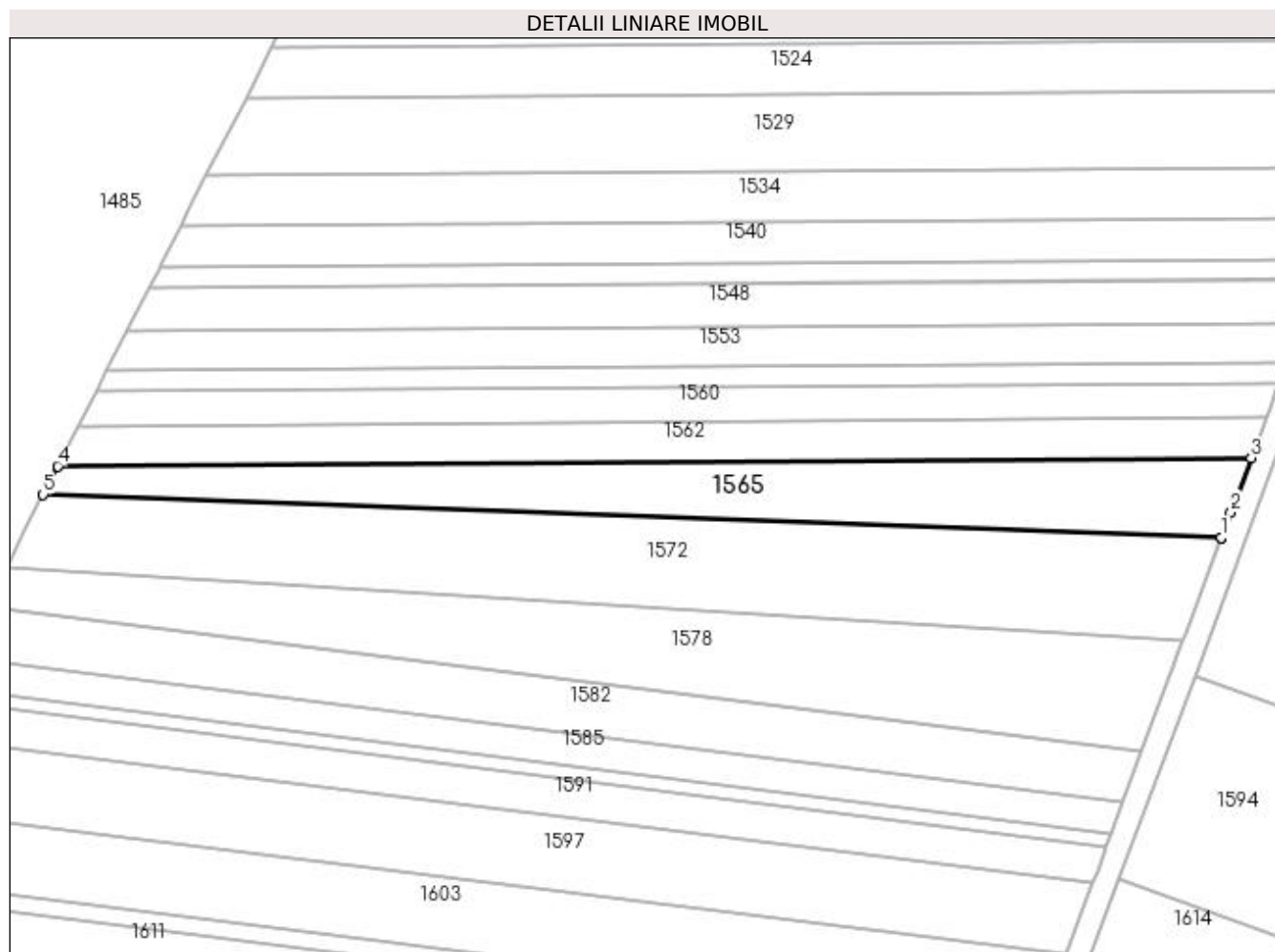
Inscrieri privind dezmembramintele dreptului de proprietate, drepturi reale de garanție și sarcini	Referințe
NU SUNT	

Anexa Nr. 1 La Partea I

Teren

Nr cadastral	Suprafața (mp)*	Observații / Referințe
	1.900	

* Suprafața este determinată în planul de proiecție Stereo 70.



Date referitoare la teren

Crt	Categorie folosință	Intravilan	Suprafața (mp)	Tarla	Parcelă	Nr. topo	Observații / Referințe
1	pasune	NU	1.900	4	148/39	-	

Lungime Segmente

1) Valorile lungimilor segmentelor sunt obținute din proiecție în plan.

Punct început	X / Y	Punct sfârșit	X / Y	Lungime segment (** (m)
1	397.760,005 328.906,208	2	397.761,65 328.910,625	4.713
2	397.761,65 328.910,625	3	397.765,105 328.919,898	9.895
3	397.765,105 328.919,898	4	397.560,338 328.918,511	204.772
4	397.560,338 328.918,511	5	397.557,846 328.913,643	5.469
5	397.557,846 328.913,643	6	397.760,002 328.906,199	202.293

Punct început	X / Y	Punct sfârșit	X / Y	Lungime segment (** (m)
6	397.760,002 328.906,199	1	397.760,005 328.906,208	0.01

** Lungimile segmentelor sunt determinate în planul de proiecție Stereo 70 și sunt rotunjite la 1 milimetru.

*** Distanța dintre puncte este formată din segmente cumulate ce sunt mai mici decât valoarea 1 milimetru.

**DATE DESPRE IMOBILUL NR. 1572**

Oficiul de Cadastru și Publicitate Imobiliară DOLJ
Biroul de Cadastru și Publicitate Imobiliară Craiova

A. Partea I. Descrierea imobilului

TEREN Extravilan

Adresa: Jud. Dolj, T4, P148/40

Nr. Crt	Nr cadastral Nr. topografic	Suprafața* (mp)	Observații / Referințe
A1		3.100	Sector cadastral:4 Teren neimprejmuit;

B. Partea II. Proprietari și acte

Inscrieri privitoare la dreptul de proprietate și alte drepturi reale	Referințe
/	
Act Notarial nr. Certificat de mostenitor 25, din 13/04/2017 emis de NP Carstea - Caba Terezia;	
B1	A1
Intabulare, drept de PROPRIETATE, dobandit prin Succesiune, cota actuala 1/1, cota initiala 1/1 1) VLADUTOIU LILIANA	

C. Partea III. SARCINI .

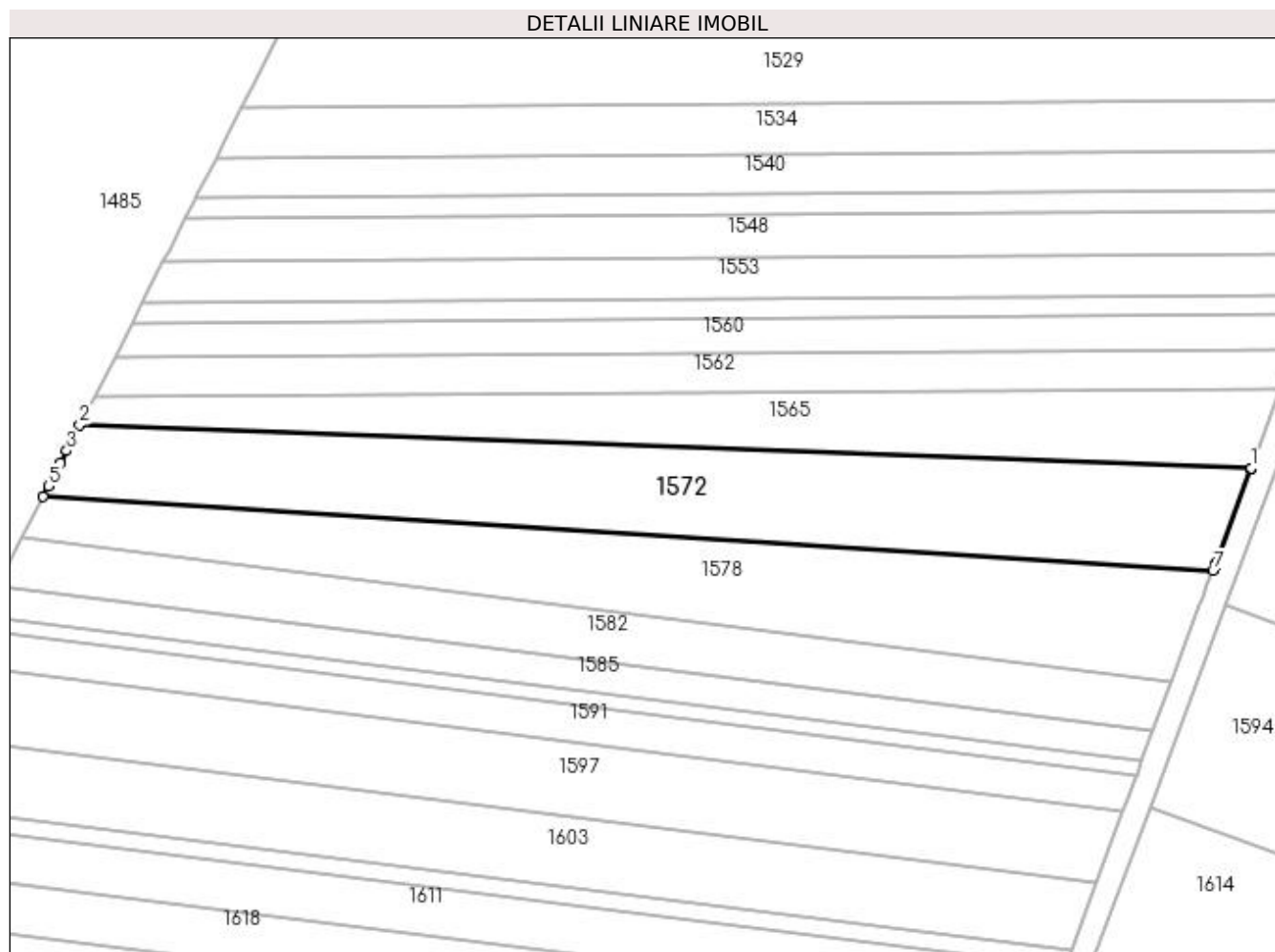
Inscrieri privind dezmembramintele dreptului de proprietate, drepturi reale de garanție și sarcini	Referințe
NU SUNT	

Anexa Nr. 1 La Partea I

Teren

Nr cadastral	Suprafața (mp)*	Observații / Referințe
	3.100	

* Suprafața este determinată în planul de proiecție Stereo 70.



Date referitoare la teren

Crt	Categorie folosință	Intra vilan	Suprafața (mp)	Tarla	Parcelă	Nr. topo	Observații / Referințe
1	pasune	NU	3.100	4	148/40	-	

Lungime Segmente

1) Valorile lungimilor segmentelor sunt obținute din proiecție în plan.

Punct început	X / Y	Punct sfârșit	X / Y	Lungime segment (** (m)
1	397.760,002 328.906,199	2	397.557,846 328.913,643	202.293
2	397.557,846 328.913,643	3	397.555,586 328.909,229	4.958
3	397.555,586 328.909,229	4	397.554,526 328.907,158	2.327
4	397.554,526 328.907,158	5	397.552,449 328.903,103	4.556
5	397.552,449 328.903,103	6	397.551,526 328.901,299	2.026

Punct început	X / Y	Punct sfârșit	X / Y	Lungime segment (** (m)
6	397.551,526 328.901,299	7	397.753,409 328.888,501	202.288
7	397.753,409 328.888,501	8	397.753,665 328.889,189	0.734
8	397.753,665 328.889,189	9	397.753,903 328.889,829	0.683
9	397.753,903 328.889,829	10	397.759,917 328.905,973	17.228
10	397.759,917 328.905,973	1	397.760,002 328.906,199	0.242

** Lungimile segmentelor sunt determinate în planul de proiecție Stereo 70 și sunt rotunjite la 1 milimetru.

*** Distanța dintre puncte este formată din segmente cumulate ce sunt mai mici decât valoarea 1 milimetru.

**DATE DESPRE IMOBILUL NR. 1574**

Oficiul de Cadastru și Publicitate Imobiliară DOLJ
Biroul de Cadastru și Publicitate Imobiliară Craiova

A. Partea I. Descrierea imobilului

TEREN Extravilan

Adresa: Jud. Dolj, T4, P147/126

Nr. Crt	Nr cadastral Nr. topografic	Suprafața* (mp)	Observații / Referințe
A1		1.400	Sector cadastral:4 Teren neimprejmuit;

B. Partea II. Proprietari și acte

Inscrieri privitoare la dreptul de proprietate și alte drepturi reale	Referințe
/	
Act Administrativ nr. Titlu de proprietate 2098, din 24/09/2002 emis de CJSIPT Dolj;	
B1	A1
Intabulare, drept de PROPRIETATE, dobandit prin Reconstituire, cota actuala 1/1, cota initiala 1/1 1) MITRAN CONSTANTA	

C. Partea III. SARCINI .

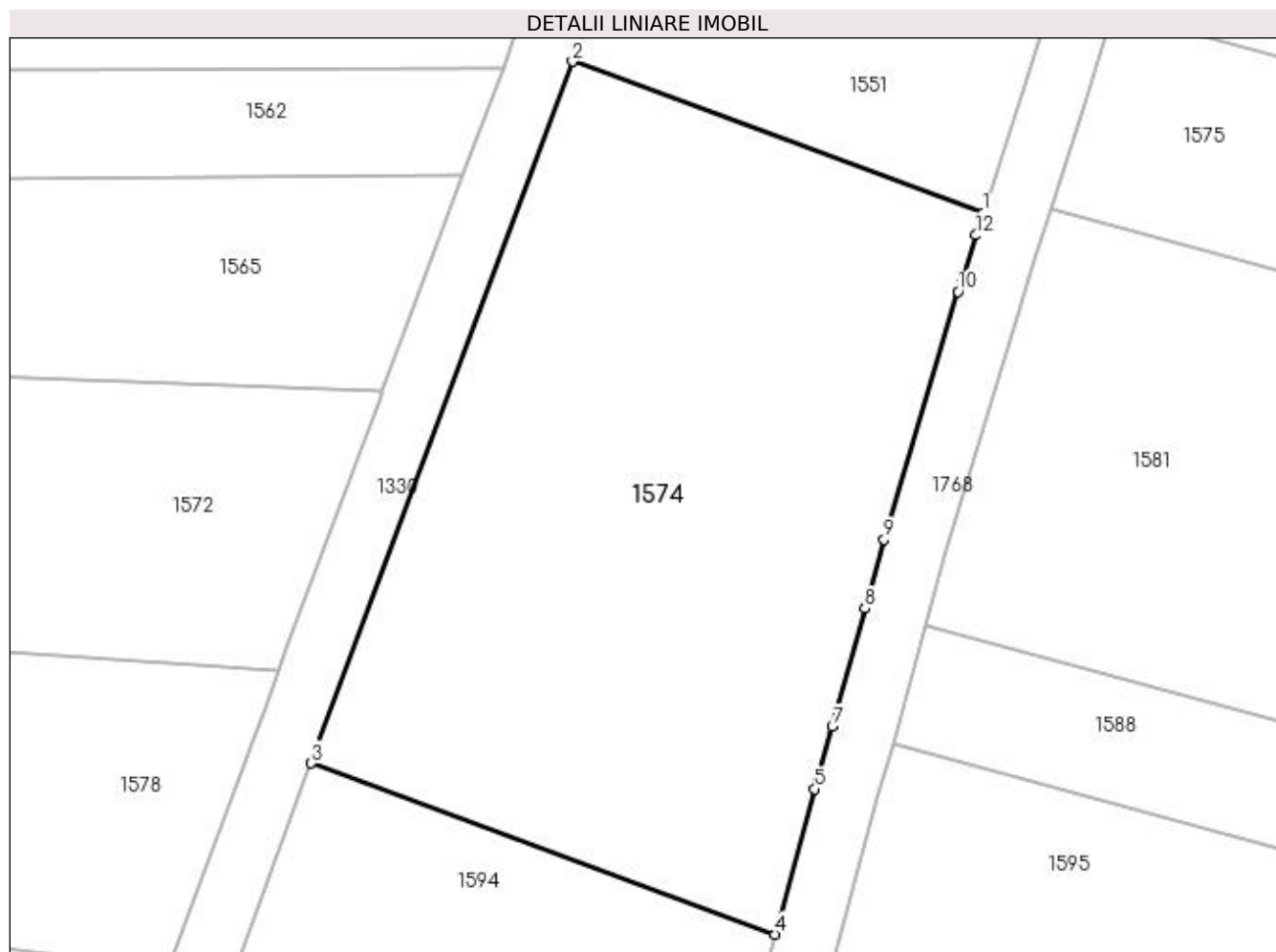
Inscrieri privind dezmembramintele dreptului de proprietate, drepturi reale de garanție și sarcini	Referințe
NU SUNT	

Anexa Nr. 1 La Partea I

Teren

Nr cadastral	Suprafața (mp)*	Observații / Referințe
	1.400	

* Suprafața este determinată în planul de proiecție Stereo 70.



Date referitoare la teren

Crt	Categorie folosință	Intravilan	Suprafața (mp)	Tarla	Parcelă	Nr. topo	Observații / Referințe
1	arabil	NU	1.400	4	147/126	-	

Lungime Segmente

1) Valorile lungimilor segmentelor sunt obținute din proiecție în plan.

Punct început	X / Y	Punct sfârșit	X / Y	Lungime segment (** (m)
1	397.798,15 328.917,518	2	397.772,071 328.927,139	27.797
2	397.772,071 328.927,139	3	397.755,466 328.882,564	47.567
3	397.755,466 328.882,564	4	397.784,912 328.871,702	31.386
4	397.784,912 328.871,702	5	397.787,47 328.880,937	9.583
5	397.787,47 328.880,937	6	397.787,604 328.881,419	0.5

Punct început	X / Y	Punct sfârșit	X / Y	Lungime segment (** (m)
6	397.787,604 328.881,419	7	397.788,569 328.884,905	3.617
7	397.788,569 328.884,905	8	397.790,646 328.892,405	7.783
8	397.790,646 328.892,405	9	397.791,862 328.896,797	4.557
9	397.791,862 328.896,797	10	397.796,571 328.912,524	16.417
10	397.796,571 328.912,524	11	397.796,83 328.913,387	0.901
11	397.796,83 328.913,387	12	397.797,698 328.916,107	2.855
12	397.797,698 328.916,107	1	397.798,15 328.917,518	1.482

** Lungimile segmentelor sunt determinate în planul de proiecție Stereo 70 și sunt rotunjite la 1 milimetru.

*** Distanța dintre puncte este formată din segmente cumulate ce sunt mai mici decât valoarea 1 milimetru.

**DATE DESPRE IMOBILUL NR. 1576**

Oficiul de Cadastru și Publicitate Imobiliară DOLJ
 Biroul de Cadastru și Publicitate Imobiliară Craiova

A. Partea I. Descrierea imobilului

TEREN Extravilan

Adresa: Jud. Dolj, T4, P92

Nr. Crt	Nr cadastral Nr. topografic	Suprafața* (mp)	Observații / Referințe
A1		7.276	Sector cadastral:4 Teren neimprejmuit;

B. Partea II. Proprietari și acte

Inscrieri privitoare la dreptul de proprietate și alte drepturi reale		Referințe
/		
Act Notarial nr. Contract de intretinere 831, din 31/03/1998 emis de NP Papa Eugenia (Certificat de casatorie seria CY, nr.894421/03.08.1980. eliberat de SPCLEP-Isalnita);		
B1	Intabulare, drept de PROPRIETATE, dobandit prin Conventie, cota actuala 1/1, cota initiala 1/1 1) BALAN EUGEN 2) BALAN ELENA	A1

C. Partea III. SARCINI .

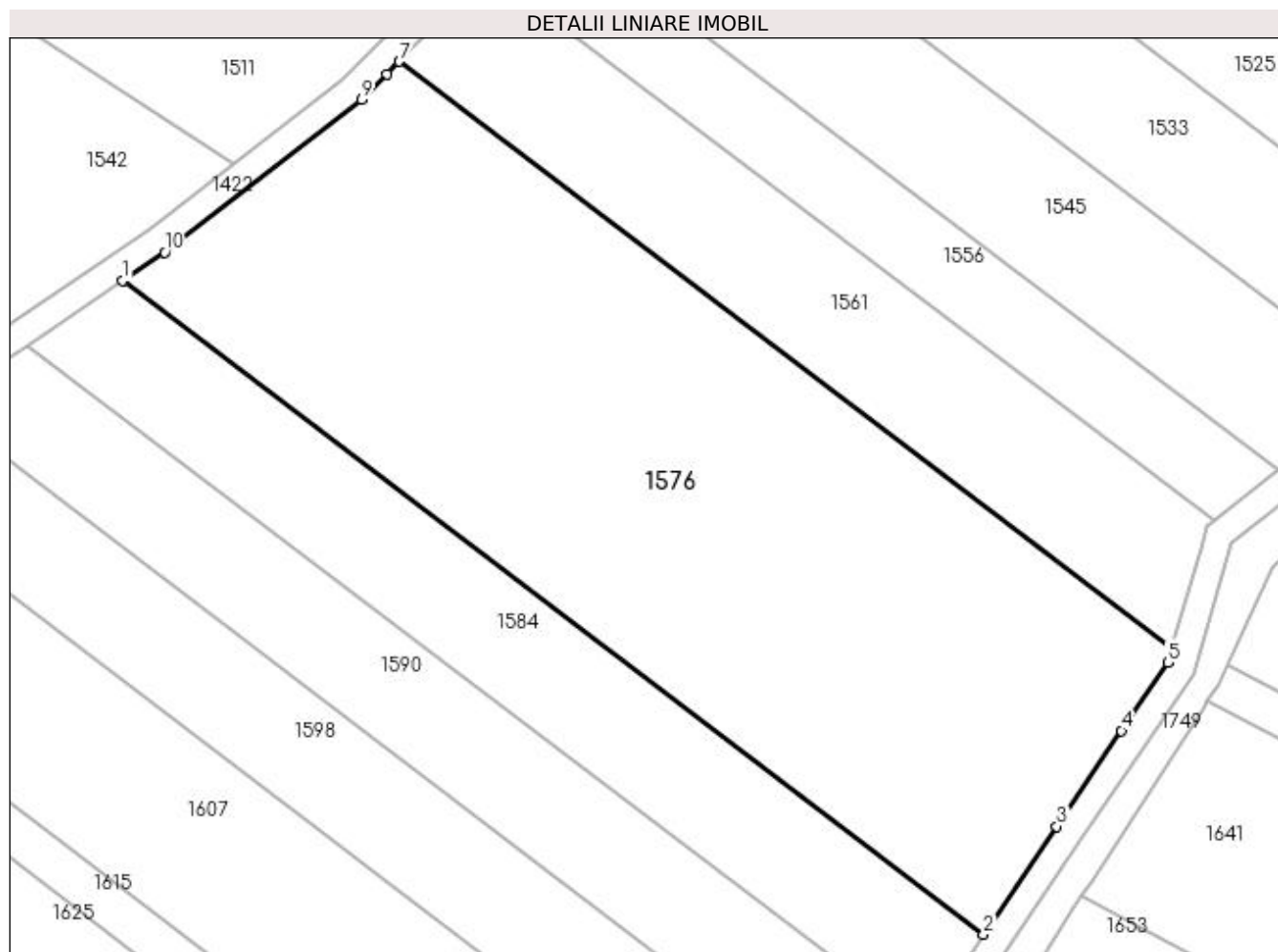
Inscrieri privind dezmembramintele dreptului de proprietate, drepturi reale de garanție și sarcini	Referințe
NU SUNT	

Anexa Nr. 1 La Partea I

Teren

Nr cadastral	Suprafața (mp)*	Observații / Referințe
	7.276	

* Suprafața este determinată în planul de proiecție Stereo 70.



Date referitoare la teren

Crt	Categorie folosință	Intra vilan	Suprafața (mp)	Tarla	Parcelă	Nr. topo	Observații / Referințe
1	arabil	NU	7.276	4	92	-	

Lungime Segmente

1) Valorile lungimilor segmentelor sunt obținute din proiecție în plan.

Punct început	X / Y	Punct sfârșit	X / Y	Lungime segment (** (m)
1	397.209,162 328.927,895	2	397.333,37 328.833,635	155.925
2	397.333,37 328.833,635	3	397.343,912 328.849,2	18.799
3	397.343,912 328.849,2	4	397.353,261 328.863,005	16.672
4	397.353,261 328.863,005	5	397.359,931 328.872,854	11.896
5	397.359,931 328.872,854	6	397.360,537 328.874,918	2.151

Punct început	X / Y	Punct sfârșit	X / Y	Lungime segment (** (m)
6	397.360,537 328.874,918	7	397.249,08 328.959,503	139.919
7	397.249,08 328.959,503	8	397.247,289 328.957,676	2.558
8	397.247,289 328.957,676	9	397.243,673 328.953,988	5.165
9	397.243,673 328.953,988	10	397.215,252 328.931,99	35.94
10	397.215,252 328.931,99	1	397.209,162 328.927,895	7.338

** Lungimile segmentelor sunt determinate în planul de proiecție Stereo 70 și sunt rotunjite la 1 milimetru.

*** Distanța dintre puncte este formată din segmente cumulate ce sunt mai mici decât valoarea 1 milimetru.

**DATE DESPRE IMOBILUL NR. 1578**

Oficiul de Cadastru și Publicitate Imobiliară DOLJ
Biroul de Cadastru și Publicitate Imobiliară Craiova

A. Partea I. Descrierea imobilului

TEREN Extravilan

Adresa: Jud. Dolj, T4, P148/41

Nr. Crt	Nr cadastral Nr. topografic	Suprafața* (mp)	Observații / Referințe
A1		2.700	Sector cadastral:4 Teren neimprejmuit;

B. Partea II. Proprietari și acte

Inscrieri privitoare la dreptul de proprietate și alte drepturi reale	Referințe
/	
Act Administrativ nr. Titlu de proprietate 2376, din 22/10/2002 emis de CJSIPT Dolj;	
B1	A1
Intabulare, drept de PROPRIETATE, dobandit prin Reconstituire, cota actuala 1/1, cota initiala 1/1 1) MATACHE FLOAREA	

C. Partea III. SARCINI .

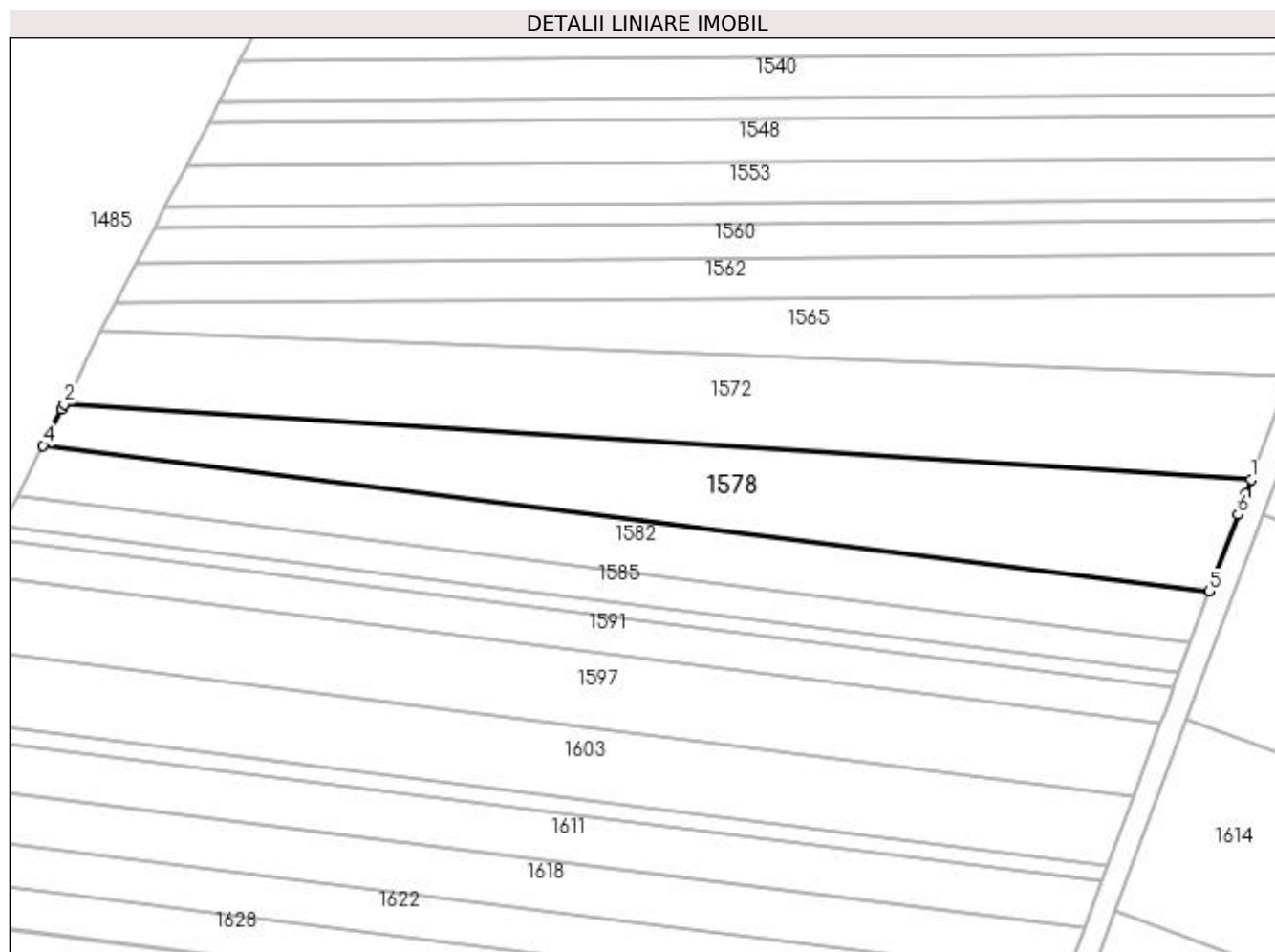
Inscrieri privind dezmembramintele dreptului de proprietate, drepturi reale de garanție și sarcini	Referințe
NU SUNT	

Anexa Nr. 1 La Partea I

Teren

Nr cadastral	Suprafața (mp)*	Observații / Referințe
	2.700	

* Suprafața este determinată în planul de proiecție Stereo 70.



Date referitoare la teren

Crt	Categorie folosință	Intravilan	Suprafața (mp)	Tarla	Parcelă	Nr. topo	Observații / Referințe
1	pasune	NU	2.700	4	148/41	-	

Lungime Segmente

1) Valorile lungimilor segmentelor sunt obținute din proiecție în plan.

Punct început	X / Y	Punct sfârșit	X / Y	Lungime segment (** (m)
1	397.753,409 328.888,501	2	397.551,526 328.901,299	202.288
2	397.551,526 328.901,299	3	397.551,091 328.900,448	0.956
3	397.551,091 328.900,448	4	397.547,949 328.894,311	6.895
4	397.547,949 328.894,311	5	397.746,332 328.869,504	199.928
5	397.746,332 328.869,504	6	397.751,197 328.882,565	13.937

Punct început	X / Y	Punct sfârșit	X / Y	Lungime segment (** (m)
6	397.751,197 328.882,565	7	397.751,717 328.883,96	1.49
7	397.751,717 328.883,96	8	397.752,51 328.886,089	2.272
8	397.752,51 328.886,089	1	397.753,409 328.888,501	2.574

** Lungimile segmentelor sunt determinate în planul de proiecție Stereo 70 și sunt rotunjite la 1 milimetru.

*** Distanța dintre puncte este formată din segmente cumulate ce sunt mai mici decât valoarea 1 milimetru.

**DATE DESPRE IMOBILUL NR. 1582**

Oficiul de Cadastru și Publicitate Imobiliară DOLJ
Biroul de Cadastru și Publicitate Imobiliară Craiova

A. Partea I. Descrierea imobilului

TEREN Extravilan

Adresa: Jud. Dolj, T4, P148/42

Nr. Crt	Nr cadastral Nr. topografic	Suprafața* (mp)	Observații / Referințe
A1		1.800	Sector cadastral:4 Teren neimprejmuit;

B. Partea II. Proprietari și acte

Inscrieri privitoare la dreptul de proprietate și alte drepturi reale	Referințe
/	
Act Administrativ nr. Titlu de proprietate 2412, din 29/10/2002 emis de CJSIPT Dolj;	
B1	A1
Intabulare, drept de PROPRIETATE, dobandit prin Reconstituire, cota actuala 1/1, cota initiala 1/1 1) MARINOIU CONSTANTIN	

C. Partea III. SARCINI .

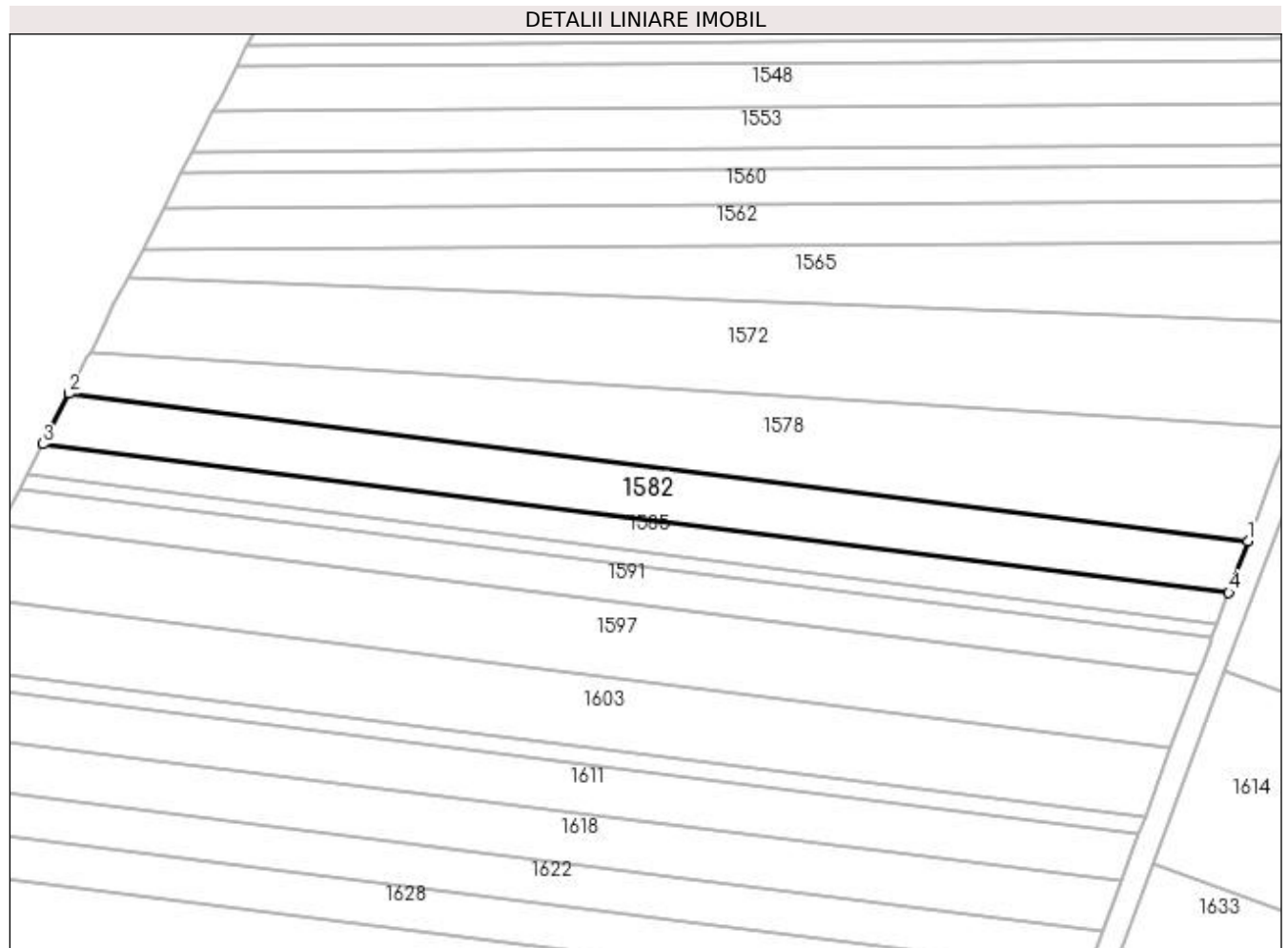
Inscrieri privind dezmembramintele dreptului de proprietate, drepturi reale de garanție și sarcini	Referințe
NU SUNT	

Anexa Nr. 1 La Partea I

Teren

Nr cadastral	Suprafața (mp)*	Observații / Referințe
	1.800	

* Suprafața este determinată în planul de proiecție Stereo 70.



Date referitoare la teren

Crt	Categorie folosință	Intra vilan	Suprafața (mp)	Tarla	Parcelă	Nr. topo	Observații / Referințe
1	pasune	NU	1.800	4	148/42	-	

Lungime Segmente

1) Valorile lungimilor segmentelor sunt obținute din proiecție în plan.

Punct început	X / Y	Punct sfârșit	X / Y	Lungime segment (** (m)
1	397.746,332 328.869,504	2	397.547,949 328.894,311	199.928
2	397.547,949 328.894,311	3	397.543,595 328.885,808	9.553
3	397.543,595 328.885,808	4	397.743,111 328.860,859	201.07
4	397.743,111 328.860,859	1	397.746,332 328.869,504	9.225

**** Lungimile segmentelor sunt determinate în planul de proiecție Stereo 70 și sunt rotunjite la 1 milimetru.**

***** Distanța dintre puncte este formată din segmente cumulate ce sunt mai mici decât valoarea 1 milimetru.**

**DATE DESPRE IMOBILUL NR. 1584**

Oficiul de Cadastru și Publicitate Imobiliară DOLJ
Biroul de Cadastru și Publicitate Imobiliară Craiova

A. Partea I. Descrierea imobilului

TEREN Extravilan

Adresa: Jud. Dolj, T4, P91

Nr. Crt	Nr cadastral Nr. topografic	Suprafața* (mp)	Observații / Referințe
A1		2.502	Sector cadastral:4 Teren neimprejmuit;

B. Partea II. Proprietari și acte

Inscrieri privitoare la dreptul de proprietate și alte drepturi reale	Referințe
/	
Act Administrativ nr. Titlu de proprietate 849-2195, din 27/03/1997 emis de CJSIPT Dolj;	
B1	A1
Intabulare, drept de PROPRIETATE, dobândit prin Reconstituire, cota actuala 1/1, cota initiala 1/1 1) CĂLIN MARIA	

C. Partea III. SARCINI .

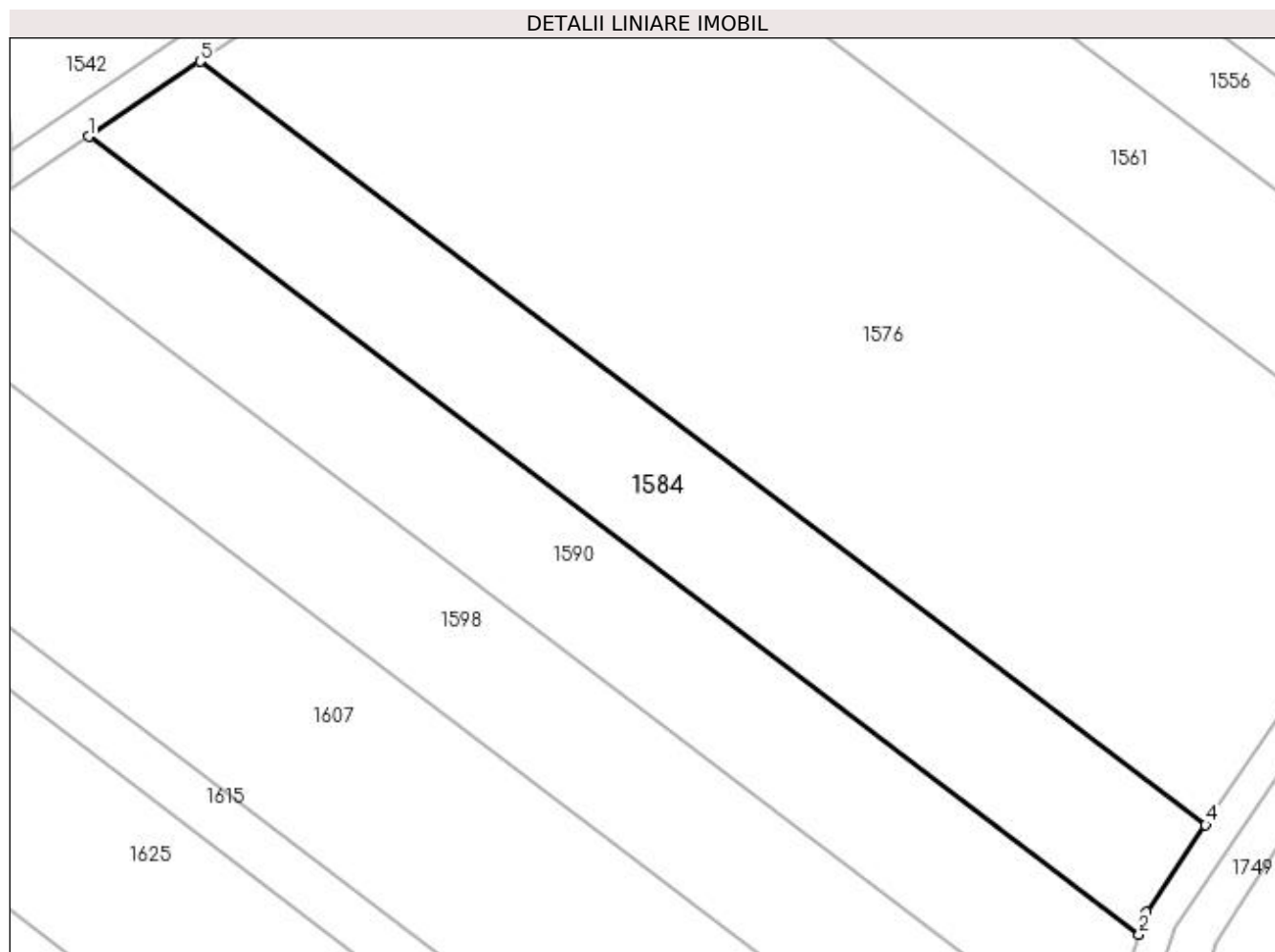
Inscrieri privind dezmembramintele dreptului de proprietate, drepturi reale de garanție și sarcini	Referințe
NU SUNT	

Anexa Nr. 1 La Partea I

Teren

Nr cadastral	Suprafața (mp)*	Observații / Referințe
	2.502	

* Suprafața este determinată în planul de proiecție Stereo 70.



Date referitoare la teren

Crt	Categorie folosință	Intra vilan	Suprafața (mp)	Tarla	Parcelă	Nr. topo	Observații / Referințe
1	arabil	NU	2.502	4	91	-	

Lungime Segmente

1) Valorile lungimilor segmentelor sunt obținute din proiecție în plan.

Punct început	X / Y	Punct sfârșit	X / Y	Lungime segment (** (m)
1	397.195,369 328.918,622	2	397.325,144 328.820,137	162.913
2	397.325,144 328.820,137	3	397.326,065 328.822,848	2.863
3	397.326,065 328.822,848	4	397.333,37 328.833,635	13.028
4	397.333,37 328.833,635	5	397.209,162 328.927,895	155.925
5	397.209,162 328.927,895	1	397.195,369 328.918,622	16.621

**** Lungimile segmentelor sunt determinate în planul de proiecție Stereo 70 și sunt rotunjite la 1 milimetru.**

***** Distanța dintre puncte este formată din segmente cumulate ce sunt mai mici decât valoarea 1 milimetru.**

**DATE DESPRE IMOBILUL NR. 1585**

Oficiul de Cadastru și Publicitate Imobiliară DOLJ
Biroul de Cadastru și Publicitate Imobiliară Craiova

A. Partea I. Descrierea imobilului

TEREN Extravilan

Adresa: Jud. Dolj, T4, P148/43

Nr. Crt	Nr cadastral Nr. topografic	Suprafața* (mp)	Observații / Referințe
A1		1.100	Sector cadastral:4 Teren neimprejmuit;

B. Partea II. Proprietari și acte

Inscrieri privitoare la dreptul de proprietate și alte drepturi reale	Referințe
/	
Act Administrativ nr. Titlu de proprietate 2379, din 22/10/2002 emis de CJSIPT Dolj;	
B1	A1
Intabulare, drept de PROPRIETATE, dobandit prin Reconstituire, cota actuala 1/1, cota initiala 1/1 1) BOȘOTEANU GERMINA	

C. Partea III. SARCINI .

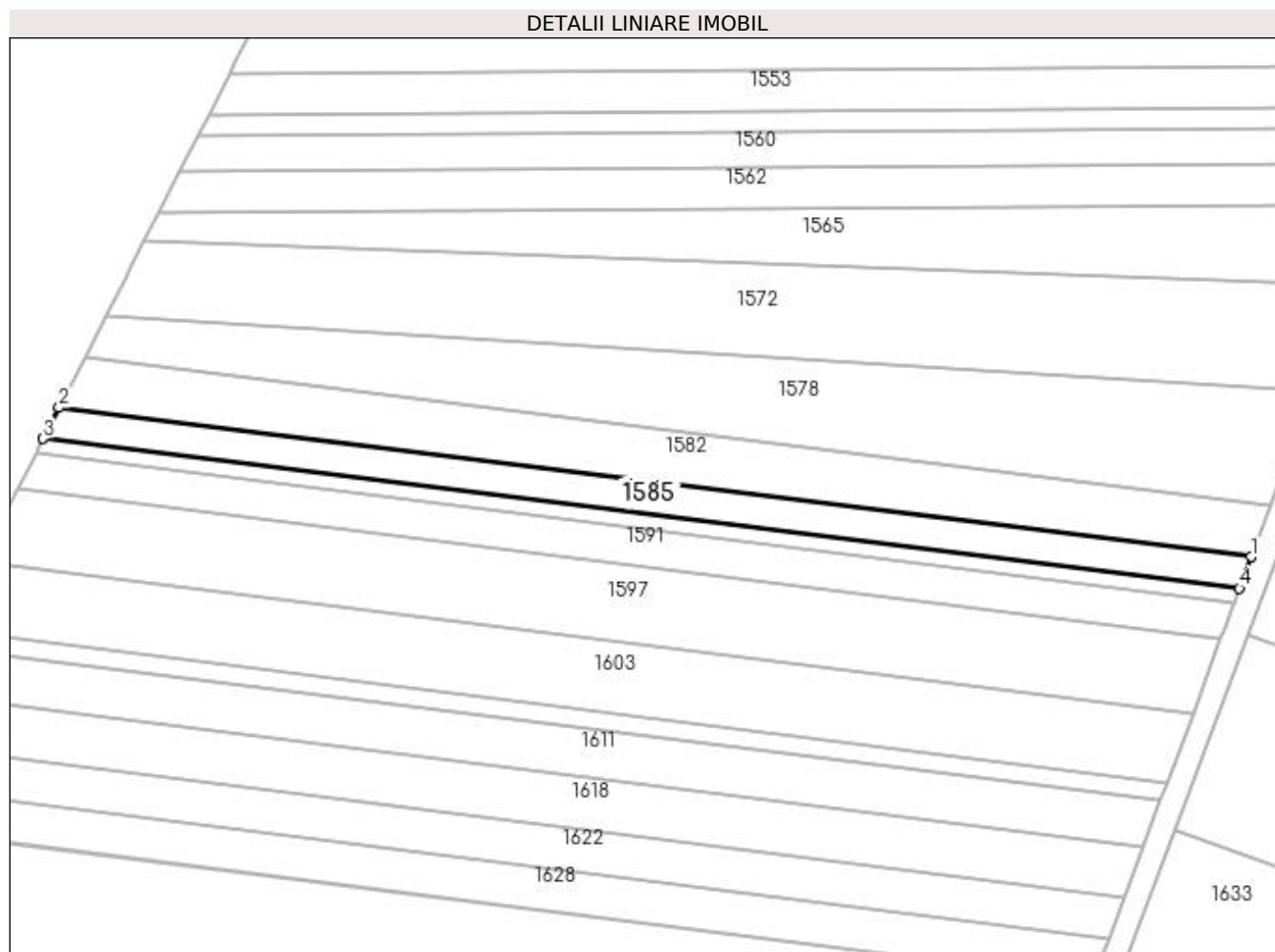
Inscrieri privind dezmembramintele dreptului de proprietate, drepturi reale de garanție și sarcini	Referințe
NU SUNT	

Anexa Nr. 1 La Partea I

Teren

Nr cadastral	Suprafața (mp)*	Observații / Referințe
	1.100	

* Suprafața este determinată în planul de proiecție Stereo 70.



Date referitoare la teren

Crt	Categorie folosință	Intravilan	Suprafața (mp)	Tarla	Parcelă	Nr. topo	Observații / Referințe
1	pasune	NU	1.100	4	148/43	-	

Lungime Segmente

1) Valorile lungimilor segmentelor sunt obținute din proiecție în plan.

Punct început	X / Y	Punct sfârșit	X / Y	Lungime segment (** (m)
1	397.743,111 328.860,859	2	397.543,595 328.885,808	201.07
2	397.543,595 328.885,808	3	397.540,947 328.880,635	5.811
3	397.540,947 328.880,635	4	397.741,152 328.855,6	201.764
4	397.741,152 328.855,6	1	397.743,111 328.860,859	5.612

**** Lungimile segmentelor sunt determinate în planul de proiecție Stereo 70 și sunt rotunjite la 1 milimetru.**

***** Distanța dintre puncte este formată din segmente cumulate ce sunt mai mici decât valoarea 1 milimetru.**

**DATE DESPRE IMOBILUL NR. 1587**

Oficiul de Cadastru și Publicitate Imobiliară DOLJ
Biroul de Cadastru și Publicitate Imobiliară Craiova

A. Partea I. Descrierea imobilului

TEREN Extravilan

Adresa: Jud. Dolj, T4, P148/44

Nr. Crt	Nr cadastral Nr. topografic	Suprafața* (mp)	Observații / Referințe
A1		500	Sector cadastral:4 Teren neimprejmuit;

B. Partea II. Proprietari și acte

Inscrieri privitoare la dreptul de proprietate și alte drepturi reale	Referințe
/	
Act Administrativ nr. Titlu de proprietate 2375, din 22/10/2002 emis de CJSIPT Dolj;	
B1	A1
Intabulare, drept de PROPRIETATE, dobandit prin Reconstituire, cota actuala 1/1, cota initiala 1/1 1) FALCOI CONSTANTINA	

C. Partea III. SARCINI .

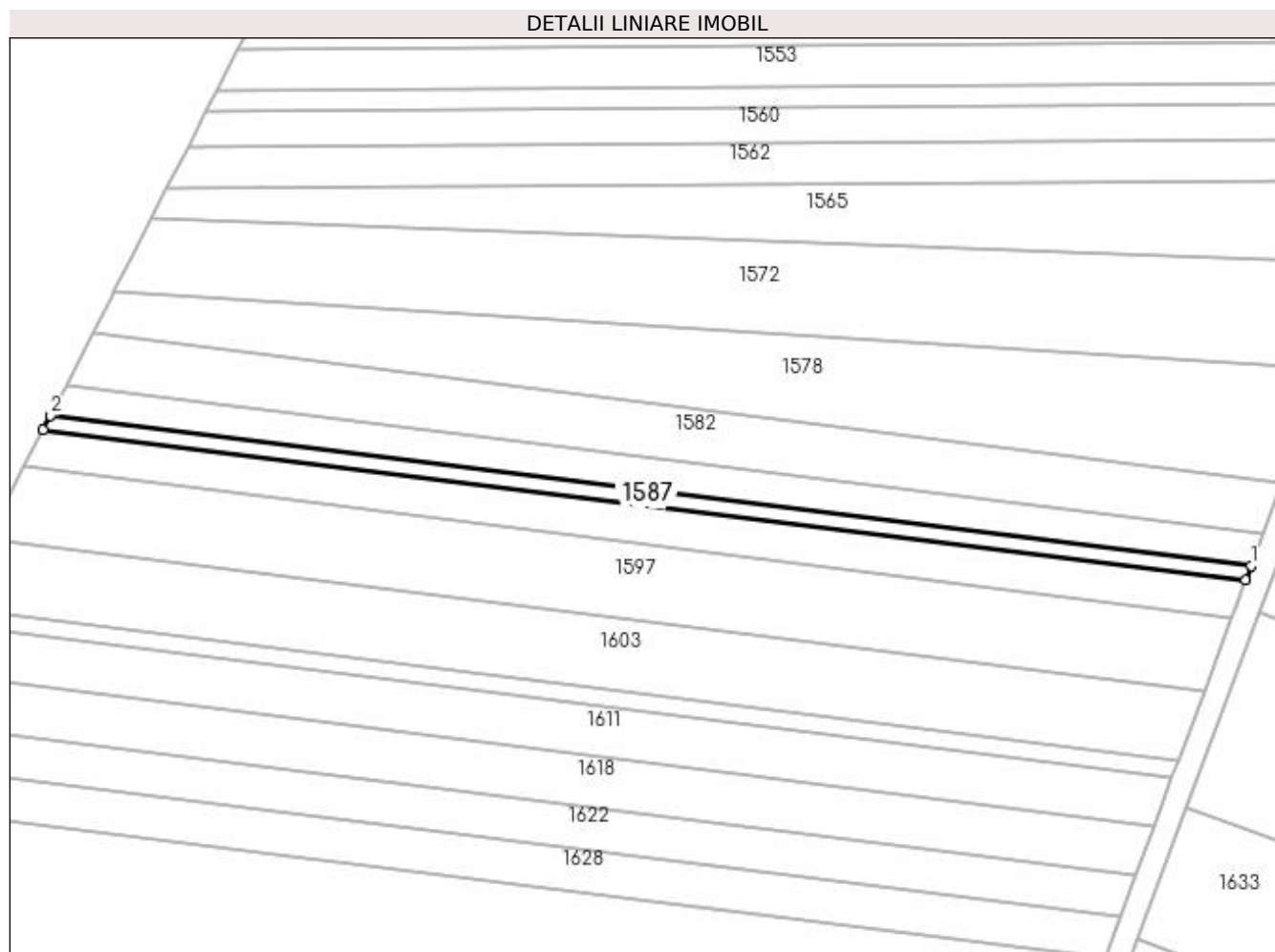
Inscrieri privind dezmembramintele dreptului de proprietate, drepturi reale de garanție și sarcini	Referințe
NU SUNT	

Anexa Nr. 1 La Partea I

Teren

Nr cadastral	Suprafața (mp)*	Observații / Referințe
	500	

* Suprafața este determinată în planul de proiecție Stereo 70.



Date referitoare la teren

Crt	Categorie folosință	Intravilan	Suprafața (mp)	Tarla	Parcelă	Nr. topo	Observații / Referințe
1	pasune	NU	500	4	148/44	-	

Lungime Segmente

1) Valorile lungimilor segmentelor sunt obținute din proiecție în plan.

Punct început	X / Y	Punct sfârșit	X / Y	Lungime segment (** (m)
1	397.741,152 328.855,6	2	397.540,947 328.880,635	201.764
2	397.540,947 328.880,635	3	397.539,746 328.878,29	2.635
3	397.539,746 328.878,29	4	397.740,264 328.853,216	202.079
4	397.740,264 328.853,216	1	397.741,152 328.855,6	2.544

**** Lungimile segmentelor sunt determinate în planul de proiecție Stereo 70 și sunt rotunjite la 1 milimetru.**

***** Distanța dintre puncte este formată din segmente cumulate ce sunt mai mici decât valoarea 1 milimetru.**

**DATE DESPRE IMOBILUL NR. 1590**

Oficiul de Cadastru și Publicitate Imobiliară DOLJ
Biroul de Cadastru și Publicitate Imobiliară Craiova

A. Partea I. Descrierea imobilului

TEREN Extravilan

Adresa: Jud. Dolj, T4, P90

Nr. Crt	Nr cadastral Nr. topografic	Suprafața* (mp)	Observații / Referințe
A1		2.496	Sector cadastral:4 Teren neimprejmuit;

B. Partea II. Proprietari și acte

Inscrieri privitoare la dreptul de proprietate și alte drepturi reale	Referințe
/	
Act Administrativ nr. Titlu de proprietate 861-2195, din 28/03/1997 emis de CJSIPT Dolj;	
B1	A1
Intabulare, drept de PROPRIETATE, dobândit prin Reconstituire, cota actuala 1/1, cota initiala 1/1	
1) BUDICA CONSTANTIN	

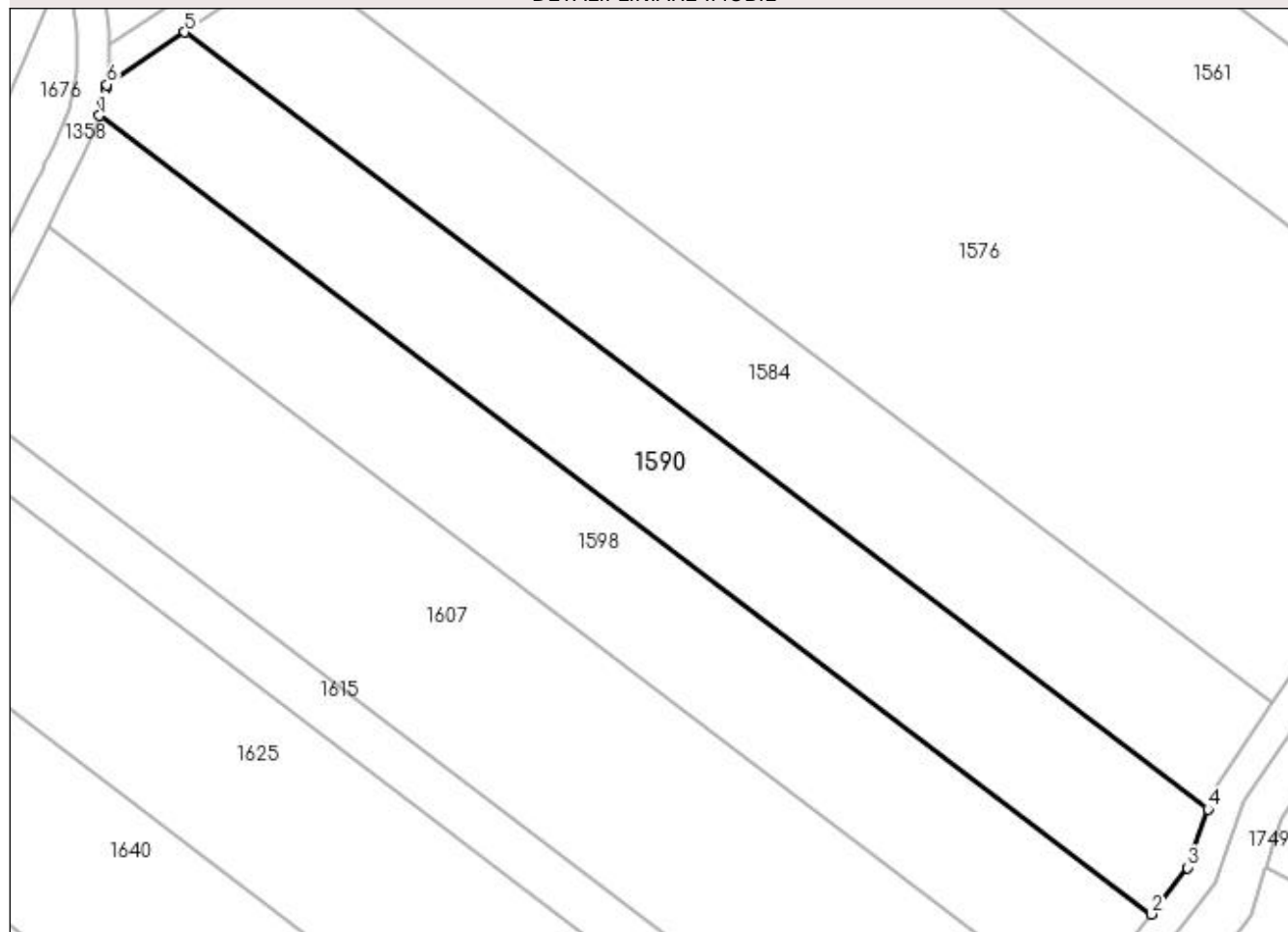
C. Partea III. SARCINI .

Inscrieri privind dezmembramintele dreptului de proprietate, drepturi reale de garanție și sarcini	Referințe
NU SUNT	

Anexa Nr. 1 La Partea I**Teren**

Nr cadastral	Suprafața (mp)*	Observații / Referințe
	2.496	

* Suprafața este determinată în planul de proiecție Stereo 70.

DETALII LINIARE IMOBIL**Date referitoare la teren**

Crt	Categorie folosință	Intra vilan	Suprafața (mp)	Tarla	Parcelă	Nr. topo	Observații / Referințe
1	arabil	NU	2.496	4	90	-	

Lungime Segmente

1) Valorile lungimilor segmentelor sunt obținute din proiecție în plan.

Punct început	X / Y	Punct sfârșit	X / Y	Lungime segment (** (m)
1	397.184,562 328.908,054	2	397.317,964 328.806,816	167.468
2	397.317,964 328.806,816	3	397.322,618 328.812,703	7.504
3	397.322,618 328.812,703	4	397.325,144 328.820,137	7.852
4	397.325,144 328.820,137	5	397.195,369 328.918,622	162.913
5	397.195,369 328.918,622	6	397.185,466 328.911,963	11.934

Punct început	X / Y	Punct sfârșit	X / Y	Lungime segment (** (m)
6	397.185,466 328.911,963	7	397.185,338 328.911,408	0.57
7	397.185,338 328.911,408	8	397.184,958 328.909,769	1.682
8	397.184,958 328.909,769	1	397.184,562 328.908,054	1.759

** Lungimile segmentelor sunt determinate în planul de proiecție Stereo 70 și sunt rotunjite la 1 milimetru.

*** Distanța dintre puncte este formată din segmente cumulate ce sunt mai mici decât valoarea 1 milimetru.

**DATE DESPRE IMOBILUL NR. 1591**

Oficiul de Cadastru și Publicitate Imobiliară DOLJ
Biroul de Cadastru și Publicitate Imobiliară Craiova

A. Partea I. Descrierea imobilului

TEREN Extravilan

Adresa: Jud. Dolj, T4, P148/45

Nr. Crt	Nr cadastral Nr. topografic	Suprafața* (mp)	Observații / Referințe
A1		1.300	Sector cadastral:4 Teren neimprejmuit;

B. Partea II. Proprietari și acte

Inscrieri privitoare la dreptul de proprietate și alte drepturi reale	Referințe
/	
Act Administrativ nr. Titlu de proprietate 2374, din 22/10/2002 emis de CJSIPT Dolj;	
B1	A1
Intabulare, drept de PROPRIETATE, dobandit prin Reconstituire, cota actuala 1/1, cota initiala 1/1 1) SANDU MARIA	

C. Partea III. SARCINI .

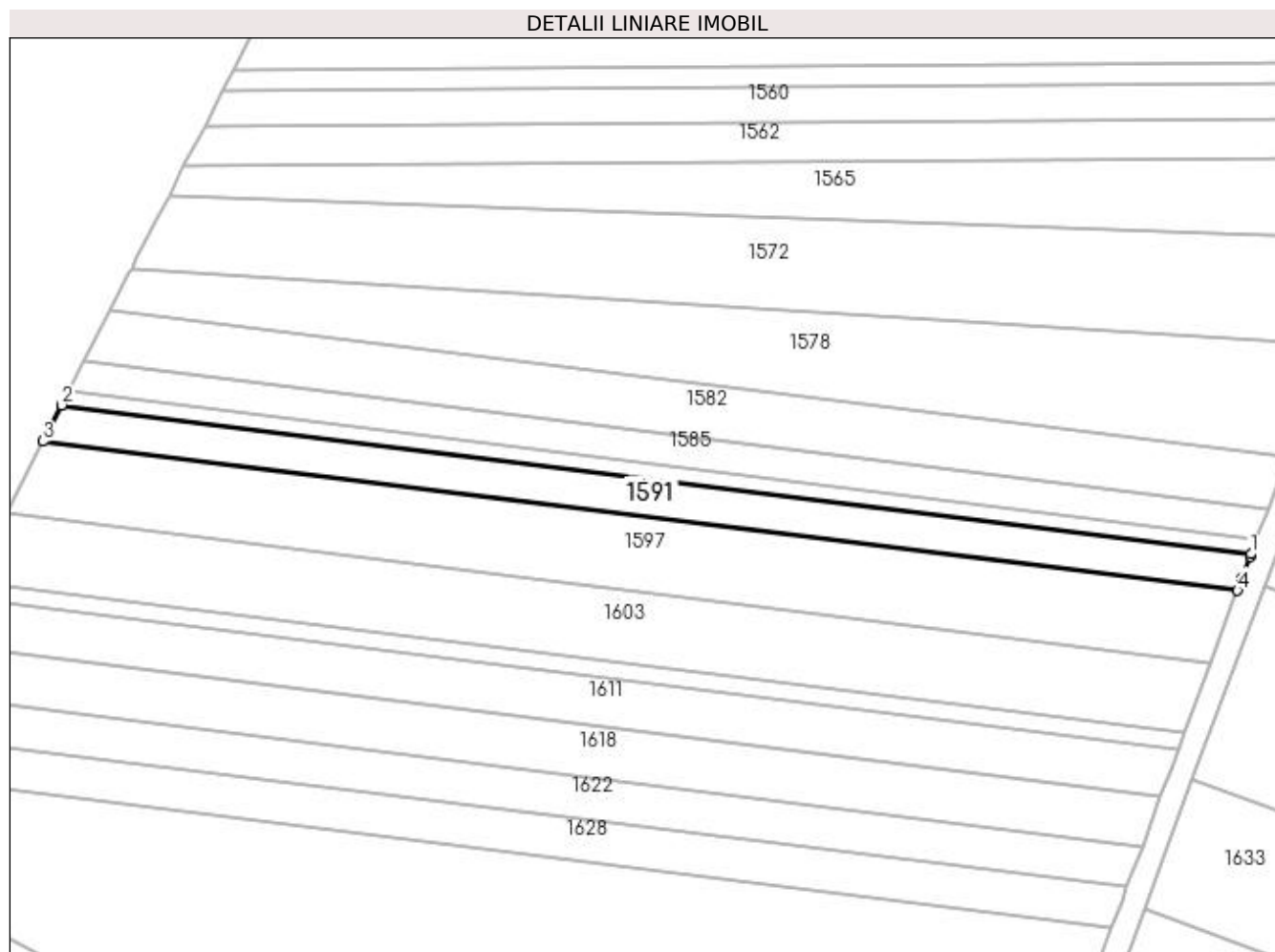
Inscrieri privind dezmembramintele dreptului de proprietate, drepturi reale de garanție și sarcini	Referințe
NU SUNT	

Anexa Nr. 1 La Partea I

Teren

Nr cadastral	Suprafața (mp)*	Observații / Referințe
	1.300	

* Suprafața este determinată în planul de proiecție Stereo 70.



Date referitoare la teren

Crt	Categorie folosință	Intra vilan	Suprafața (mp)	Tarla	Parcelă	Nr. topo	Observații / Referințe
1	pasune	NU	1.300	4	148/45	-	

Lungime Segmente

1) Valorile lungimilor segmentelor sunt obținute din proiecție în plan.

Punct început	X / Y	Punct sfârșit	X / Y	Lungime segment (** (m)
1	397.740,264 328.853,216	2	397.539,746 328.878,29	202.079
2	397.539,746 328.878,29	3	397.536,633 328.872,209	6.832
3	397.536,633 328.872,209	4	397.737,961 328.847,034	202.896
4	397.737,961 328.847,034	5	397.738,747 328.849,145	2.253
5	397.738,747 328.849,145	6	397.740,127 328.852,849	3.953

Punct început	X / Y	Punct sfârșit	X / Y	Lungime segment (** (m)
6	397.740,127 328.852,849	1	397.740,264 328.853,216	0.392

** Lungimile segmentelor sunt determinate în planul de proiecție Stereo 70 și sunt rotunjite la 1 milimetru.

*** Distanța dintre puncte este formată din segmente cumulate ce sunt mai mici decât valoarea 1 milimetru.

**DATE DESPRE IMOBILUL NR. 1594**

Oficiul de Cadastru și Publicitate Imobiliară DOLJ
Biroul de Cadastru și Publicitate Imobiliară Craiova

A. Partea I. Descrierea imobilului

TEREN Extravilan

Adresa: Jud. Dolj, T4, P147/127

Nr. Crt	Nr cadastral Nr. topografic	Suprafața* (mp)	Observații / Referințe
A1		1.200	Sector cadastral:4 Teren neimprejmuit;

B. Partea II. Proprietari și acte

Inscrieri privitoare la dreptul de proprietate și alte drepturi reale	Referințe
/	
Act Administrativ nr. Titlu de proprietate 2097, din 24/09/2002 emis de CJSIPT Dolj;	
B1	A1
Intabulare, drept de PROPRIETATE, dobandit prin Reconstituire, cota actuala 1/1, cota initiala 1/1 1) PANĂ ION	

C. Partea III. SARCINI .

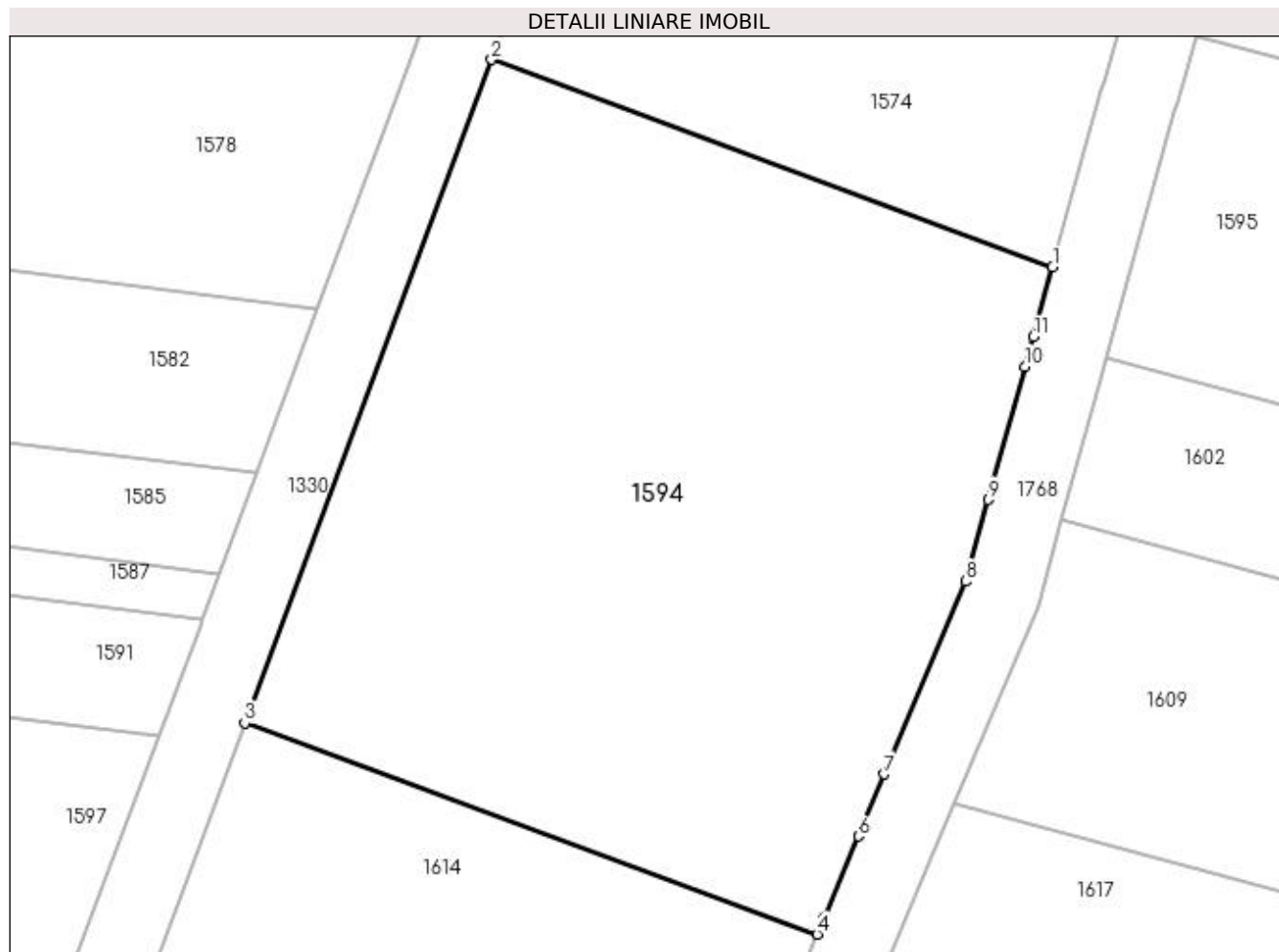
Inscrieri privind dezmembramintele dreptului de proprietate, drepturi reale de garanție și sarcini	Referințe
NU SUNT	

Anexa Nr. 1 La Partea I

Teren

Nr cadastral	Suprafața (mp)*	Observații / Referințe
	1.200	

* Suprafața este determinată în planul de proiecție Stereo 70.



Date referitoare la teren

Crt	Categorie folosință	Intra vilan	Suprafața (mp)	Tarla	Parcelă	Nr. topo	Observații / Referințe
1	arabil	NU	1.200	4	147/127	-	

Lungime Segmente

1) Valorile lungimilor segmentelor sunt obținute din proiecție în plan.

Punct început	X / Y	Punct sfârșit	X / Y	Lungime segment (** (m)
1	397.784,912 328.871,702	2	397.755,466 328.882,564	31.386
2	397.755,466 328.882,564	3	397.742,496 328.847,749	37.153
3	397.742,496 328.847,749	4	397.772,544 328.836,664	32.027
4	397.772,544 328.836,664	5	397.772,903 328.837,517	0.926
5	397.772,903 328.837,517	6	397.774,709 328.841,809	4.657

Punct început	X / Y	Punct sfârșit	X / Y	Lungime segment (** (m)
6	397.774,709 328.841,809	7	397.776,082 328.845,074	3.542
7	397.776,082 328.845,074	8	397.780,341 328.855,193	10.979
8	397.780,341 328.855,193	9	397.781,525 328.859,47	4.439
9	397.781,525 328.859,47	10	397.783,462 328.866,466	7.259
10	397.783,462 328.866,466	11	397.783,895 328.868,028	1.621
11	397.783,895 328.868,028	1	397.784,912 328.871,702	3.812

** Lungimile segmentelor sunt determinate în planul de proiecție Stereo 70 și sunt rotunjite la 1 milimetru.

*** Distanța dintre puncte este formată din segmente cumulate ce sunt mai mici decât valoarea 1 milimetru.

**DATE DESPRE IMOBILUL NR. 1597**

Oficiul de Cadastru și Publicitate Imobiliară DOLJ
Biroul de Cadastru și Publicitate Imobiliară Craiova

A. Partea I. Descrierea imobilului

TEREN Extravilan

Adresa: Jud. Dolj, T 4, P 148/46

Nr. Crt	Nr cadastral Nr. topografic	Suprafața* (mp)	Observații / Referințe
A1	31326	2.600	Sector cadastral:4 Teren neimprejmuit;

B. Partea II. Proprietari și acte

Inscrieri privitoare la dreptul de proprietate și alte drepturi reale	Referințe
152538 / 06/08/2018	
Act Notarial nr. CONTRACT DE VANZARE AUT NR 2557, din 01/08/2018 emis de NP GASPAR M O;	
B1	A1
Intabulare, drept de PROPRIETATE, dobandit prin Conventie, cota actuala 1/1, cota initiala 1/1 1) MARINESCU LORENA DORINA	

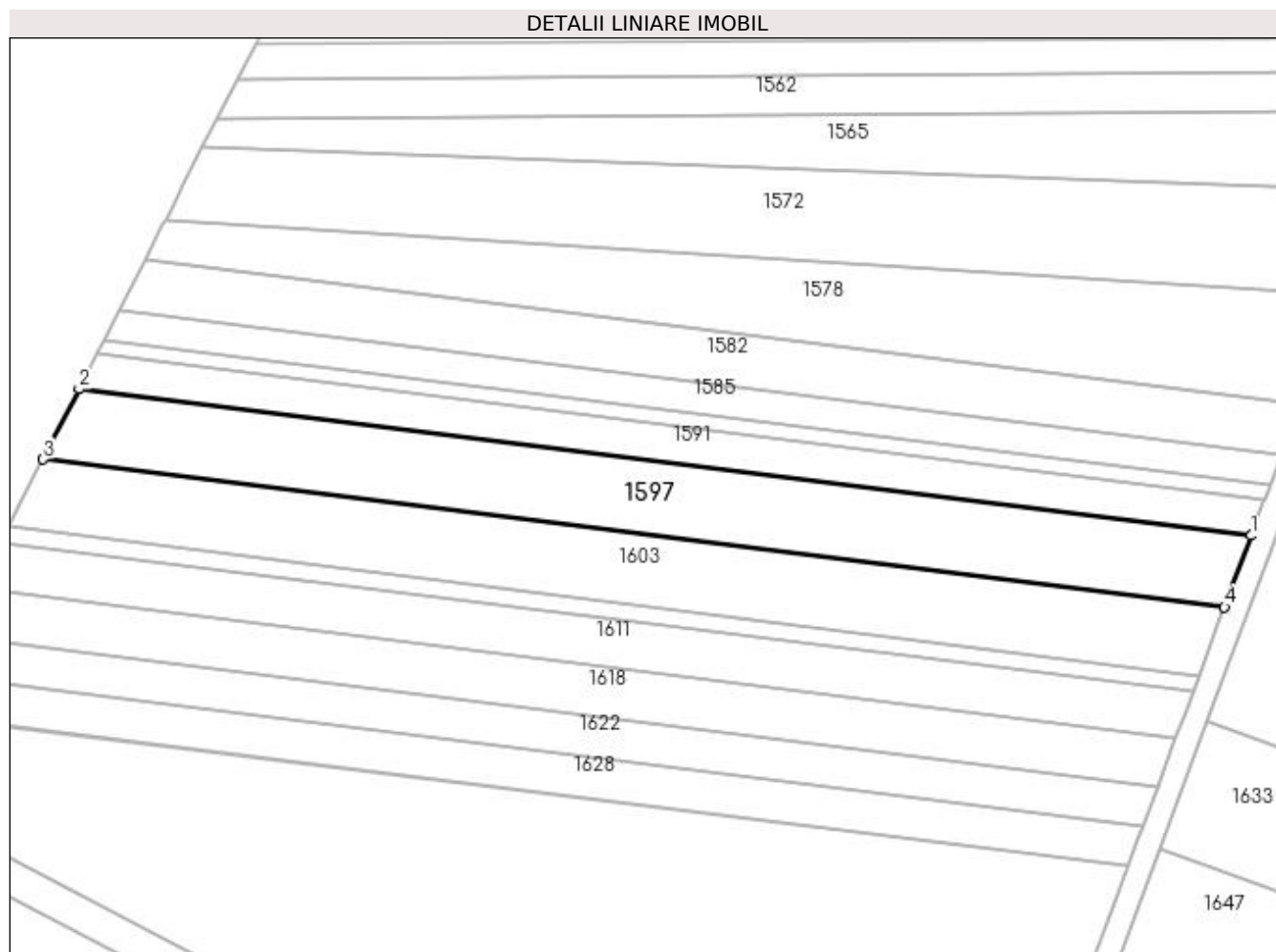
C. Partea III. SARCINI .

Inscrieri privind dezmembramintele dreptului de proprietate, drepturi reale de garanție și sarcini	Referințe
NU SUNT	

Anexa Nr. 1 La Partea I**Teren**

Nr cadastral	Suprafața (mp)*	Observații / Referințe
31326	2.600	

* Suprafața este determinată în planul de proiecție Stereo 70.

**Date referitoare la teren**

Crt	Categorie folosință	Intra vilan	Suprafața (mp)	Tarla	Parcelă	Nr. topo	Observații / Referințe
1	pasune	NU	2.600	4	148/46	-	

Lungime Segmente

1) Valorile lungimilor segmentelor sunt obținute din proiecție în plan.

Punct început	X / Y	Punct sfârșit	X / Y	Lungime segment (** (m)
1	397.737,961 328.847,034	2	397.536,633 328.872,209	202.896
2	397.536,633 328.872,209	3	397.530,444 328.860,12	13.581
3	397.530,444 328.860,12	4	397.733,383 328.834,744	204.519
4	397.733,383 328.834,744	1	397.737,961 328.847,034	13.115

**** Lungimile segmentelor sunt determinate în planul de proiecție Stereo 70 și sunt rotunjite la 1 milimetru.**

***** Distanța dintre puncte este formată din segmente cumulate ce sunt mai mici decât valoarea 1 milimetru.**

**DATE DESPRE IMOBILUL NR. 1598**

Oficiul de Cadastru și Publicitate Imobiliară DOLJ
Biroul de Cadastru și Publicitate Imobiliară Craiova

A. Partea I. Descrierea imobilului

TEREN Extravilan

Adresa: Jud. Dolj, T4, P89

Nr. Crt	Nr cadastral Nr. topografic	Suprafața* (mp)	Observații / Referințe
A1		2.496	Sector cadastral:4 Teren neimprejmuit;

B. Partea II. Proprietari și acte

Inscrieri privitoare la dreptul de proprietate și alte drepturi reale	Referințe
/	
Act Administrativ nr. Titlu de proprietate 923-45931, din 20/05/1997 emis de CJSIPT Dolj;	
B1	A1
Intabulare, drept de PROPRIETATE, dobandit prin Reconstituire, cota actuala 1/1, cota initiala 1/1 1) MITRAN ION DEFUNCT:Da	

C. Partea III. SARCINI .

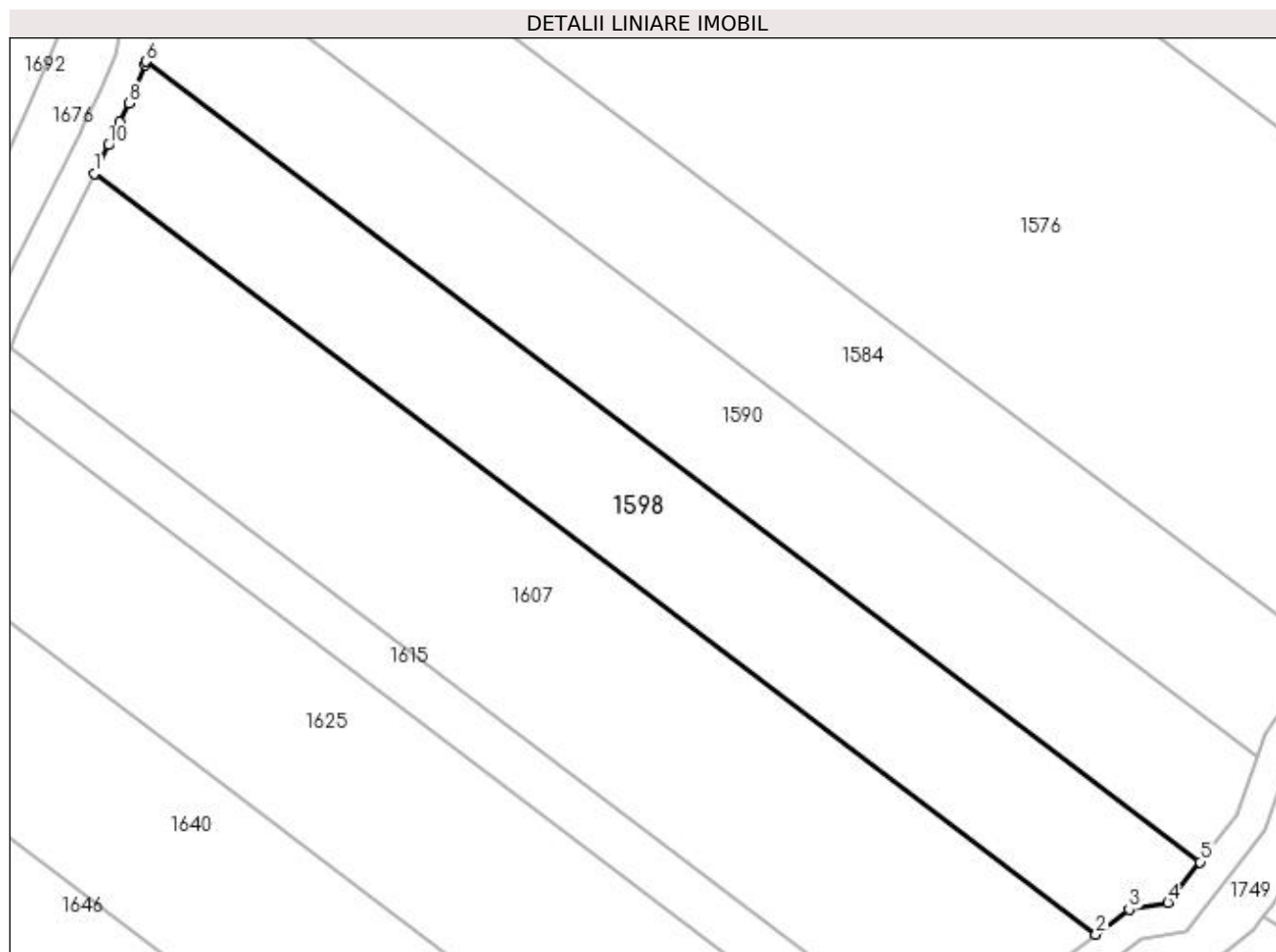
Inscrieri privind dezmembramintele dreptului de proprietate, drepturi reale de garanție și sarcini	Referințe
NU SUNT	

Anexa Nr. 1 La Partea I

Teren

Nr cadastral	Suprafața (mp)*	Observații / Referințe
	2.496	

* Suprafața este determinată în planul de proiecție Stereo 70.



Date referitoare la teren

Crt	Categorie folosință	Intra vilan	Suprafața (mp)	Tarla	Parcelă	Nr. topo	Observații / Referințe
1	arabil	NU	2.496	4	89	-	

Lungime Segmente

1) Valorile lungimilor segmentelor sunt obținute din proiecție în plan.

Punct început	X / Y	Punct sfârșit	X / Y	Lungime segment (** (m)
1	397.178,043 328.893,863	2	397.304,795 328.797,673	159.118
2	397.304,795 328.797,673	3	397.308,98 328.800,821	5.237
3	397.308,98 328.800,821	4	397.313,906 328.801,682	5.001
4	397.313,906 328.801,682	5	397.317,964 328.806,816	6.544
5	397.317,964 328.806,816	6	397.184,562 328.908,054	167.468

Punct început	X / Y	Punct sfârşit	X / Y	Lungime segment (** (m)
6	397.184,562 328.908,054	7	397.184,467 328.907,645	0.421
7	397.184,467 328.907,645	8	397.182,482 328.902,756	5.276
8	397.182,482 328.902,756	9	397.181,305 328.900,399	2.635
9	397.181,305 328.900,399	10	397.179,851 328.897,486	3.256
10	397.179,851 328.897,486	1	397.178,043 328.893,863	4.048

** Lungimile segmentelor sunt determinate în planul de proiecție Stereo 70 și sunt rotunjite la 1 milimetru.

*** Distanța dintre puncte este formată din segmente cumulate ce sunt mai mici decât valoarea 1 milimetru.

**DATE DESPRE IMOBILUL NR. 1603**

Oficiul de Cadastru și Publicitate Imobiliară DOLJ
Biroul de Cadastru și Publicitate Imobiliară Craiova

A. Partea I. Descrierea imobilului

TEREN Extravilan

Adresa: Jud. Dolj, T4, P148/48

Nr. Crt	Nr cadastral Nr. topografic	Suprafața* (mp)	Observații / Referințe
A1		2.500	Sector cadastral:4 Teren neimprejmuit;

B. Partea II. Proprietari și acte

Inscrieri privitoare la dreptul de proprietate și alte drepturi reale	Referințe
/	
Act Administrativ nr. Titlu de proprietate 2654, din 31/01/2003 emis de CJSIPT Dolj;	
B1	A1
Intabulare, drept de PROPRIETATE, dobandit prin Reconstituire, cota actuala 1/1, cota initiala 1/1 1) VASILE CONSTANTIN	

C. Partea III. SARCINI .

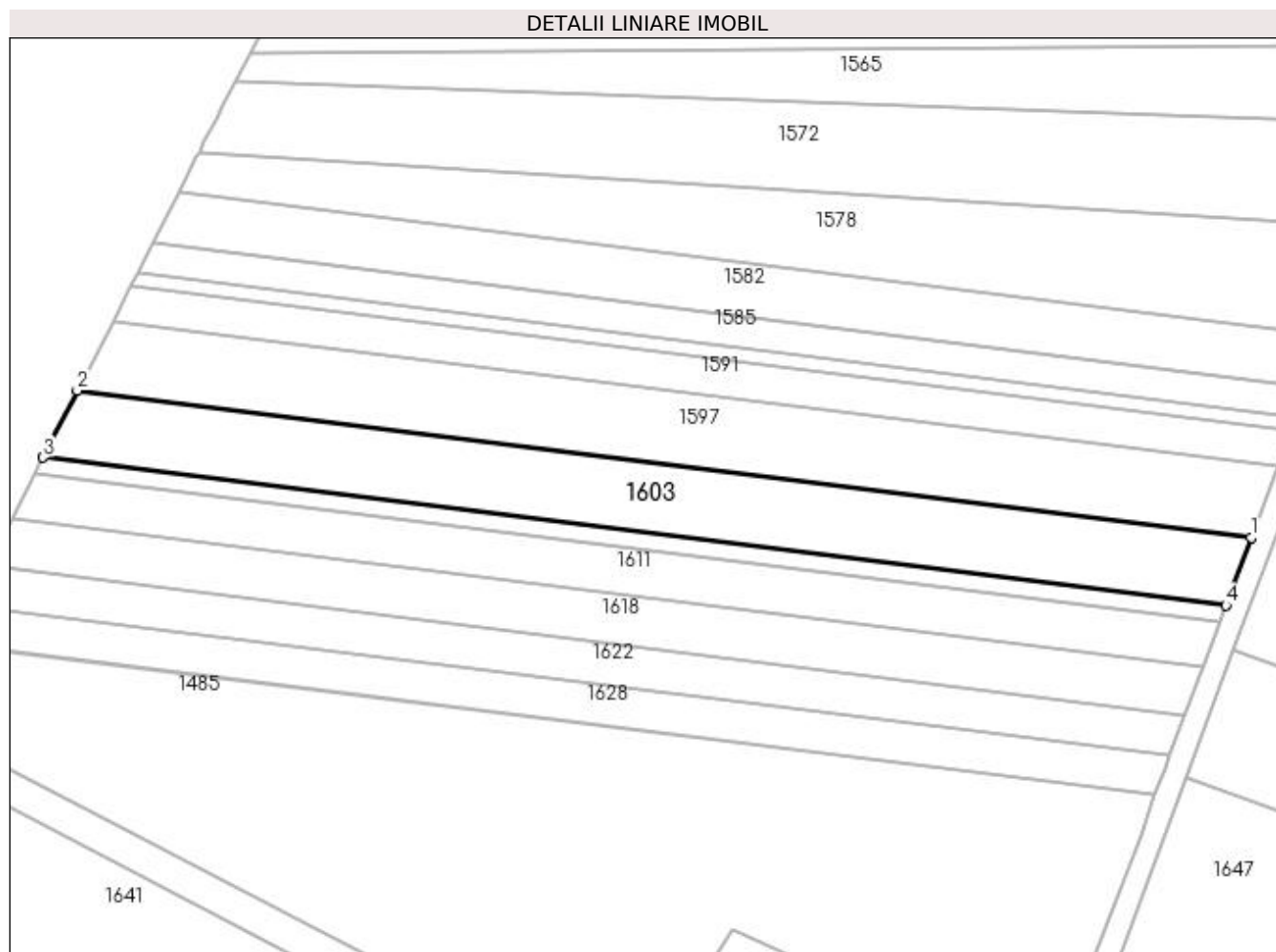
Inscrieri privind dezmembramintele dreptului de proprietate, drepturi reale de garanție și sarcini	Referințe
NU SUNT	

Anexa Nr. 1 La Partea I

Teren

Nr cadastral	Suprafața (mp)*	Observații / Referințe
	2.500	

* Suprafața este determinată în planul de proiecție Stereo 70.



Date referitoare la teren

Crt	Categorie folosință	Intra vilan	Suprafața (mp)	Tarla	Parcelă	Nr. topo	Observații / Referințe
1	pasune	NU	2.500	4	148/48	-	

Lungime Segmente

1) Valorile lungimilor segmentelor sunt obținute din proiecție în plan.

Punct început	X / Y	Punct sfârșit	X / Y	Lungime segment (** (m)
1	397.733,383 328.834,744	2	397.530,444 328.860,12	204.519
2	397.530,444 328.860,12	3	397.524,539 328.848,586	12.958
3	397.524,539 328.848,586	4	397.729,014 328.823,017	206.068
4	397.729,014 328.823,017	1	397.733,383 328.834,744	12.514

**** Lungimile segmentelor sunt determinate în planul de proiecție Stereo 70 și sunt rotunjite la 1 milimetru.**

***** Distanța dintre puncte este formată din segmente cumulate ce sunt mai mici decât valoarea 1 milimetru.**

**DATE DESPRE IMOBILUL NR. 1607**

Oficiul de Cadastru și Publicitate Imobiliară DOLJ
Biroul de Cadastru și Publicitate Imobiliară Craiova

A. Partea I. Descrierea imobilului

TEREN Extravilan

Adresa: Jud. Dolj, T 4 P 88

Nr. Crt	Nr cadastral Nr. topografic	Suprafața* (mp)	Observații / Referințe
A1	31618	3.697	Sector cadastral:4 Teren neimprejmuit;

B. Partea II. Proprietari și acte

Inscrieri privitoare la dreptul de proprietate și alte drepturi reale		Referințe
124166 / 07/05/2021		
Act Notarial nr. CONTRACT DE DARE IN PLATA NR 1238, din 06/05/2021 emis de NP GASPAR MONICA ORTANSA (C DARE IN PLATA);		
B1	Intabulare, drept de PROPRIETATE, dobandit prin Conventie, cota actuala 1/1, cota initiala 1/1 1) MARINESCU LORENA-DORINA	A1

C. Partea III. SARCINI .

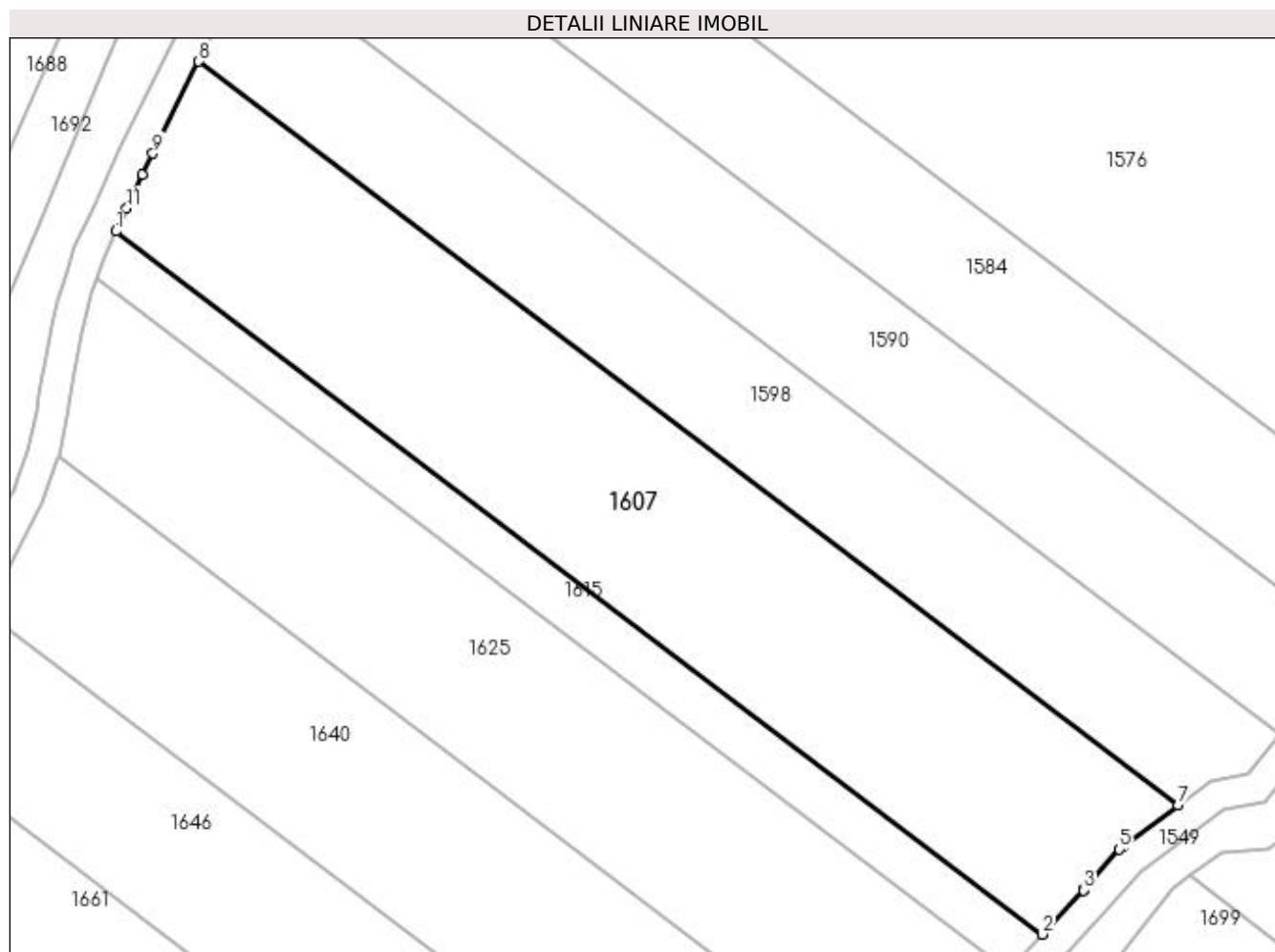
Inscrieri privind dezmembramintele dreptului de proprietate, drepturi reale de garanție și sarcini	Referințe
NU SUNT	

Anexa Nr. 1 La Partea I

Teren

Nr cadastral	Suprafața (mp)*	Observații / Referințe
31618	3.697	

* Suprafața este determinată în planul de proiecție Stereo 70.



Date referitoare la teren

Crt	Categorie folosință	Intravilan	Suprafața (mp)	Tarla	Parcelă	Nr. topo	Observații / Referințe
1	arabil	NU	3.697	4	88	-	

Lungime Segmente

1) Valorile lungimilor segmentelor sunt obținute din proiecție în plan.

Punct început	X / Y	Punct sfârșit	X / Y	Lungime segment (** (m)
1	397.167,345 328.871,913	2	397.287,186 328.780,967	150.443
2	397.287,186 328.780,967	3	397.292,541 328.786,68	7.831
3	397.292,541 328.786,68	4	397.292,728 328.786,88	0.273
4	397.292,728 328.786,88	5	397.297,202 328.791,963	6.772
5	397.297,202 328.791,963	6	397.297,692 328.792,33	0.612

Punct început	X / Y	Punct sfârșit	X / Y	Lungime segment (** (m)
6	397.297,692 328.792,33	7	397.304,795 328.797,673	8.888
7	397.304,795 328.797,673	8	397.178,043 328.893,863	159.118
8	397.178,043 328.893,863	9	397.172,101 328.881,96	13.304
9	397.172,101 328.881,96	10	397.170,733 328.879,22	3.063
10	397.170,733 328.879,22	11	397.168,711 328.874,858	4.808
11	397.168,711 328.874,858	1	397.167,345 328.871,913	3.246

** Lungimile segmentelor sunt determinate în planul de proiecție Stereo 70 și sunt rotunjite la 1 milimetru.

*** Distanța dintre puncte este formată din segmente cumulate ce sunt mai mici decât valoarea 1 milimetru.

**DATE DESPRE IMOBILUL NR. 1608**

Oficiul de Cadastru și Publicitate Imobiliară DOLJ
Biroul de Cadastru și Publicitate Imobiliară Craiova

A. Partea I. Descrierea imobilului

TEREN Extravilan

Adresa: Jud. Dolj, T4, P184/49

Nr. Crt	Nr cadastral Nr. topografic	Suprafața* (mp)	Observații / Referințe
A1		600	Sector cadastral:4 Teren neimprejmuit;

B. Partea II. Proprietari și acte

Inscrieri privitoare la dreptul de proprietate și alte drepturi reale	Referințe
/	
Act Administrativ nr. Titlu de proprietate 2662, din 08/03/2003 emis de CJSIPT Dolj;	
B1	A1
Intabulare, drept de PROPRIETATE, dobandit prin Reconstituire, cota actuala 1/1, cota initiala 1/1 1) BOIAN CONSTANTIN	

C. Partea III. SARCINI .

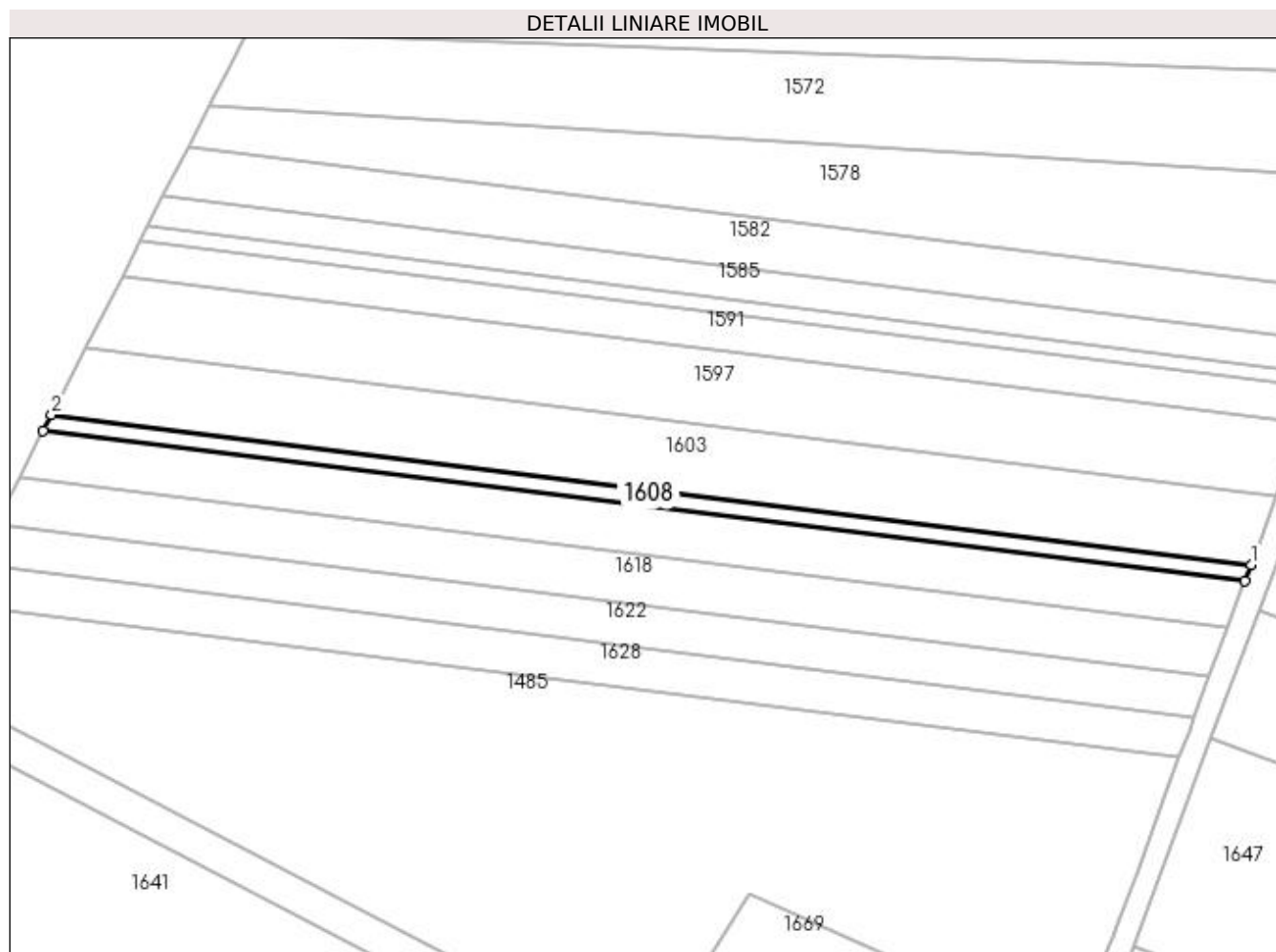
Inscrieri privind dezmembramintele dreptului de proprietate, drepturi reale de garanție și sarcini	Referințe
NU SUNT	

Anexa Nr. 1 La Partea I

Teren

Nr cadastral	Suprafața (mp)*	Observații / Referințe
	600	

* Suprafața este determinată în planul de proiecție Stereo 70.



Date referitoare la teren

Crt	Categorie folosință	Intra vilan	Suprafața (mp)	Tarla	Parcelă	Nr. topo	Observații / Referințe
1	pasune	NU	600	4	184/49	-	

Lungime Segmente

1) Valorile lungimilor segmentelor sunt obținute din proiecție în plan.

Punct început	X / Y	Punct sfârșit	X / Y	Lungime segment (** (m)
1	397.729,014 328.823,017	2	397.524,539 328.848,586	206.068
2	397.524,539 328.848,586	3	397.523,129 328.845,831	3.095
3	397.523,129 328.845,831	4	397.727,971 328.820,216	206.438
4	397.727,971 328.820,216	1	397.729,014 328.823,017	2.989

**** Lungimile segmentelor sunt determinate în planul de proiecție Stereo 70 și sunt rotunjite la 1 milimetru.**

***** Distanța dintre puncte este formată din segmente cumulate ce sunt mai mici decât valoarea 1 milimetru.**

**DATE DESPRE IMOBILUL NR. 1611**

Oficiul de Cadastru și Publicitate Imobiliară DOLJ
Biroul de Cadastru și Publicitate Imobiliară Craiova

A. Partea I. Descrierea imobilului

TEREN Extravilan

Adresa: Jud. Dolj, T4, P148/50

Nr. Crt	Nr cadastral Nr. topografic	Suprafața* (mp)	Observații / Referințe
A1		1.700	Sector cadastral:4 Teren neimprejmuit;

B. Partea II. Proprietari și acte

Inscrieri privitoare la dreptul de proprietate și alte drepturi reale	Referințe
/	
Act Administrativ nr. Titlu de proprietate 2653, din 31/01/2003 emis de CJSIPT Dolj;	
B1	A1
Intabulare, drept de PROPRIETATE, dobandit prin Reconstituire, cota actuala 1/1, cota initiala 1/1 1) STANICA MARIA	

C. Partea III. SARCINI .

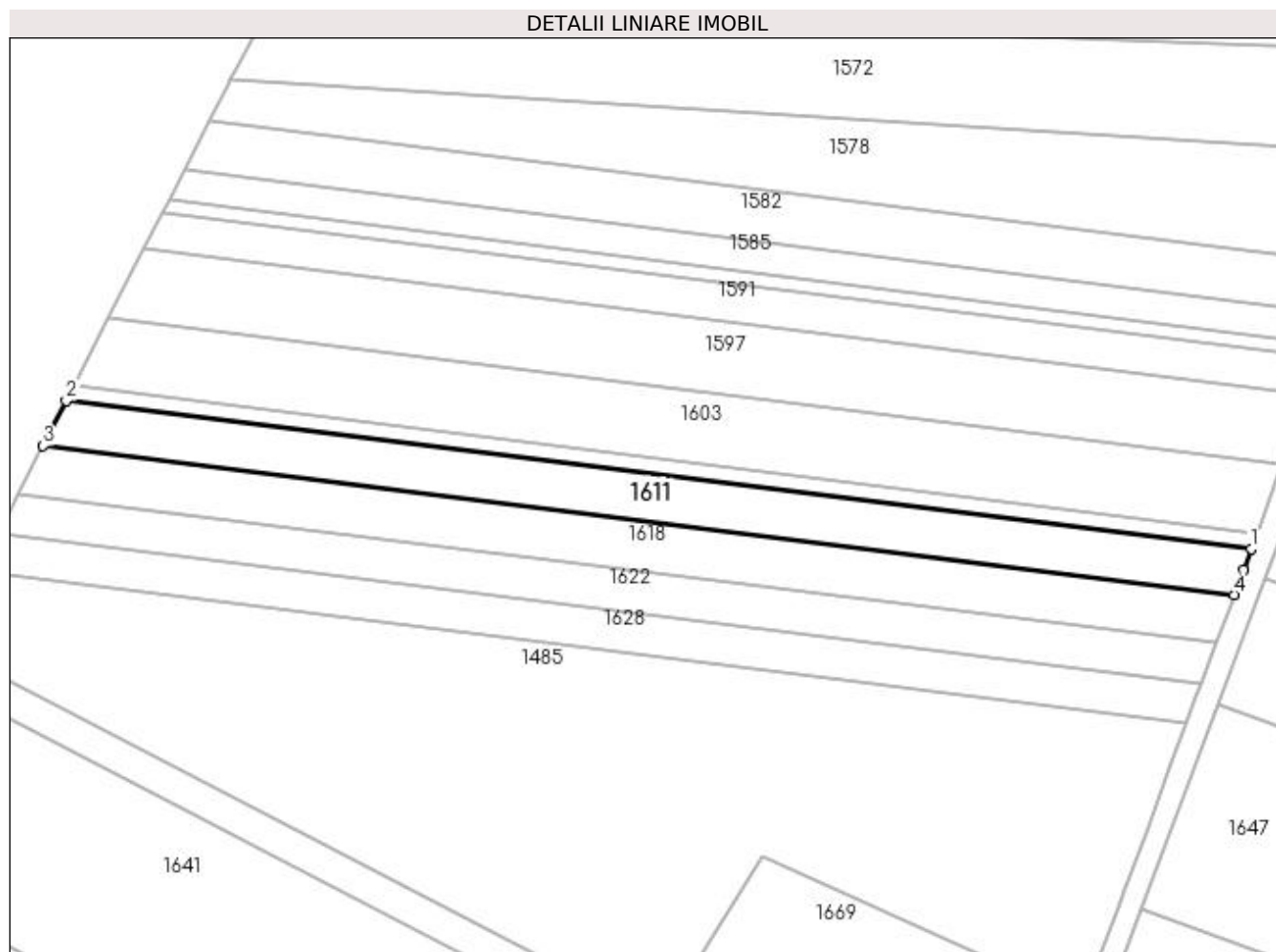
Inscrieri privind dezmembramintele dreptului de proprietate, drepturi reale de garanție și sarcini	Referințe
NU SUNT	

Anexa Nr. 1 La Partea I

Teren

Nr cadastral	Suprafața (mp)*	Observații / Referințe
	1.700	

* Suprafața este determinată în planul de proiecție Stereo 70.



Date referitoare la teren

Crt	Categorie folosință	Intra vilan	Suprafața (mp)	Tarla	Parcelă	Nr. topo	Observații / Referințe
1	pasune	NU	1.700	4	148/50	-	

Lungime Segmente

1) Valorile lungimilor segmentelor sunt obținute din proiecție în plan.

Punct început	X / Y	Punct sfârșit	X / Y	Lungime segment (** (m)
1	397.727,971 328.820,216	2	397.523,129 328.845,831	206.438
2	397.523,129 328.845,831	3	397.519,146 328.838,051	8.74
3	397.519,146 328.838,051	4	397.725,024 328.812,306	207.482
4	397.725,024 328.812,306	5	397.726,654 328.816,682	4.669
5	397.726,654 328.816,682	1	397.727,971 328.820,216	3.772

**** Lungimile segmentelor sunt determinate în planul de proiecție Stereo 70 și sunt rotunjite la 1 milimetru.**

***** Distanța dintre puncte este formată din segmente cumulate ce sunt mai mici decât valoarea 1 milimetru.**

**DATE DESPRE IMOBILUL NR. 1614**

Oficiul de Cadastru și Publicitate Imobiliară DOLJ
Biroul de Cadastru și Publicitate Imobiliară Craiova

A. Partea I. Descrierea imobilului

TEREN Extravilan

Adresa: Jud. Dolj, T4, P147/128

Nr. Crt	Nr cadastral Nr. topografic	Suprafața* (mp)	Observații / Referințe
A1		1.100	Sector cadastral:4 Teren neimprejmuit;

B. Partea II. Proprietari și acte

Inscrieri privitoare la dreptul de proprietate și alte drepturi reale	Referințe
/	
Act Administrativ nr. Titlu de proprietate 2096, din 24/09/2002 emis de CJSIPT Dolj;	
B1	A1
Intabulare, drept de PROPRIETATE, dobandit prin Reconstituire, cota actuala 1/1, cota initiala 1/1 1) RADU MARIANA	

C. Partea III. SARCINI .

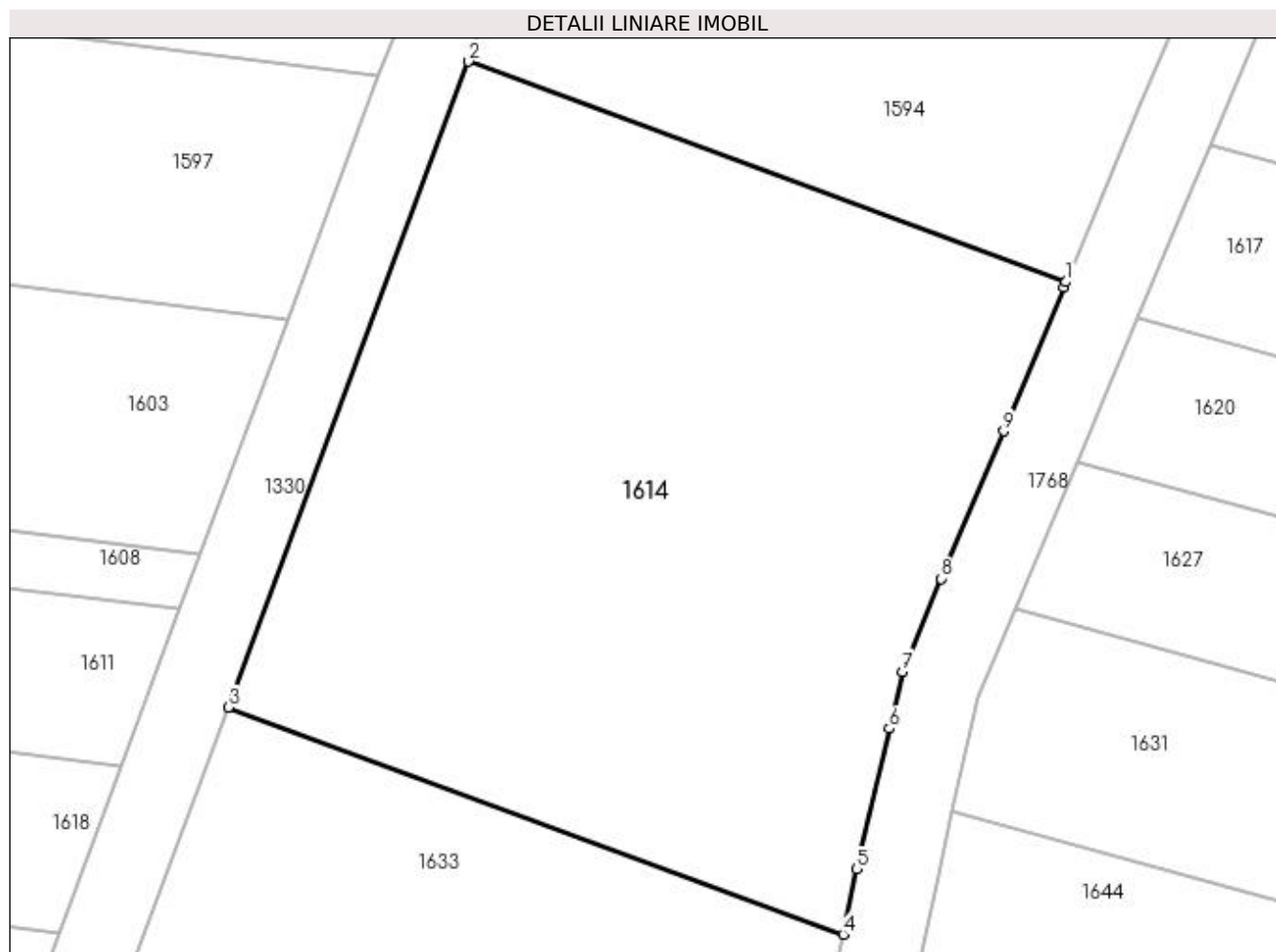
Inscrieri privind dezmembramintele dreptului de proprietate, drepturi reale de garanție și sarcini	Referințe
NU SUNT	

Anexa Nr. 1 La Partea I

Teren

Nr cadastral	Suprafața (mp)*	Observații / Referințe
	1.100	

* Suprafața este determinată în planul de proiecție Stereo 70.



Date referitoare la teren

Crt	Categorie folosință	Intra vilan	Suprafața (mp)	Tarla	Parcelă	Nr. topo	Observații / Referințe
1	arabil	NU	1.100	4	147/128	-	

Lungime Segmente

1) Valorile lungimilor segmentelor sunt obținute din proiecție în plan.

Punct început	X / Y	Punct sfârșit	X / Y	Lungime segment (** (m)
1	397.772,544 328.836,664	2	397.742,496 328.847,749	32.027
2	397.742,496 328.847,749	3	397.730,403 328.815,285	34.642
3	397.730,403 328.815,285	4	397.761,327 328.803,878	32.961
4	397.761,327 328.803,878	5	397.762,007 328.807,165	3.356
5	397.762,007 328.807,165	6	397.763,641 328.814,225	7.247

Punct început	X / Y	Punct sfârșit	X / Y	Lungime segment (** (m)
6	397.763,641 328.814,225	7	397.764,301 328.817,077	2.928
7	397.764,301 328.817,077	8	397.766,27 328.821,755	5.076
8	397.766,27 328.821,755	9	397.769,39 328.829,169	8.043
9	397.769,39 328.829,169	10	397.772,431 328.836,396	7.841
10	397.772,431 328.836,396	1	397.772,544 328.836,664	0.291

** Lungimile segmentelor sunt determinate în planul de proiecție Stereo 70 și sunt rotunjite la 1 milimetru.

*** Distanța dintre puncte este formată din segmente cumulate ce sunt mai mici decât valoarea 1 milimetru.

**DATE DESPRE IMOBILUL NR. 1615**

Oficiul de Cadastru și Publicitate Imobiliară DOLJ
Biroul de Cadastru și Publicitate Imobiliară Craiova

A. Partea I. Descrierea imobilului

TEREN Extravilan

Adresa: Jud. Dolj, T4, P87

Nr. Crt	Nr cadastral Nr. topografic	Suprafața* (mp)	Observații / Referințe
A1		936	Sector cadastral:4 Teren neimprejmuit;

B. Partea II. Proprietari și acte

Inscrieri privitoare la dreptul de proprietate și alte drepturi reale	Referințe
/	
Act Notarial nr. Certificat de mostenitor 127, din 06/09/2011 emis de NP Defta Florentin-Leonard;	
B1	A1
Intabulare, drept de PROPRIETATE, dobandit prin Succesiune, cota actuala 1/1, cota initiala 1/1 1) OPROIU MARIANA	

C. Partea III. SARCINI .

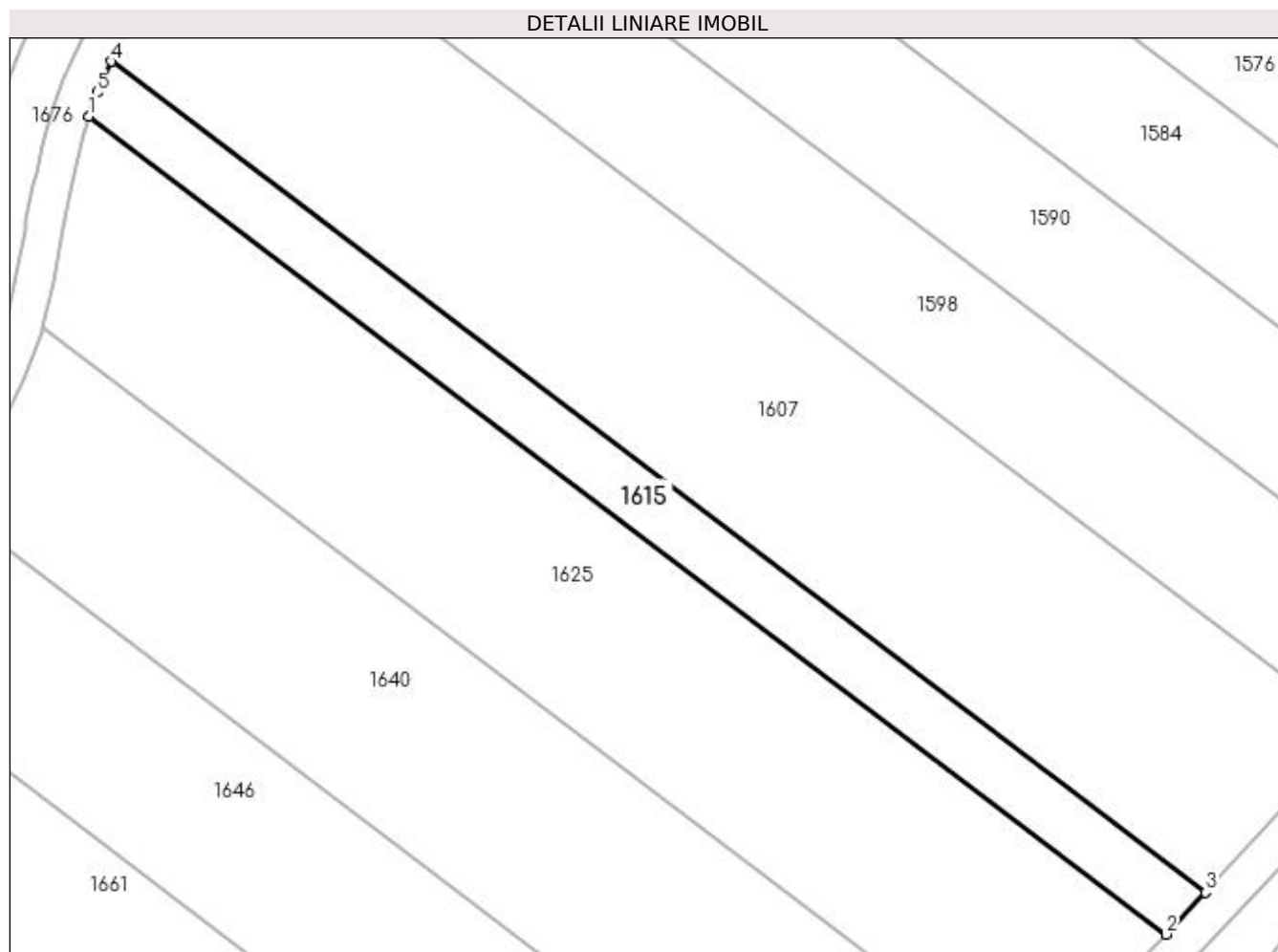
Inscrieri privind dezmembramintele dreptului de proprietate, drepturi reale de garanție și sarcini	Referințe
NU SUNT	

Anexa Nr. 1 La Partea I

Teren

Nr cadastral	Suprafața (mp)*	Observații / Referințe
	936	

* Suprafața este determinată în planul de proiecție Stereo 70.



Date referitoare la teren

Crt	Categorie folosință	Intra vilan	Suprafața (mp)	Tarla	Parcelă	Nr. topo	Observații / Referințe
1	arabil	NU	936	4	87	-	

Lungime Segmente

1) Valorile lungimilor segmentelor sunt obținute din proiecție în plan.

Punct început	X / Y	Punct sfârșit	X / Y	Lungime segment (** (m)
1	397.164,903 328.865,899	2	397.282,878 328.776,37	148.1
2	397.282,878 328.776,37	3	397.287,186 328.780,967	6.3
3	397.287,186 328.780,967	4	397.167,345 328.871,913	150.443
4	397.167,345 328.871,913	5	397.165,775 328.868,527	3.732
5	397.165,775 328.868,527	1	397.164,903 328.865,899	2.768

**** Lungimile segmentelor sunt determinate în planul de proiecție Stereo 70 și sunt rotunjite la 1 milimetru.**

***** Distanța dintre puncte este formată din segmente cumulate ce sunt mai mici decât valoarea 1 milimetru.**

**DATE DESPRE IMOBILUL NR. 1618**

Oficiul de Cadastru și Publicitate Imobiliară DOLJ
Biroul de Cadastru și Publicitate Imobiliară Craiova

A. Partea I. Descrierea imobilului

TEREN Extravilan

Adresa: Jud. Dolj, T4, P184/51

Nr. Crt	Nr cadastral Nr. topografic	Suprafața* (mp)	Observații / Referințe
A1		1.800	Sector cadastral:4 Teren neimprejmuit;

B. Partea II. Proprietari și acte

Inscrieri privitoare la dreptul de proprietate și alte drepturi reale	Referințe
/	
Act Notarial nr. Certificat de mostenitor 121, din 31/05/2019 emis de NP Diaconu Cristian;	
B1	A1
Intabulare, drept de PROPRIETATE, dobandit prin Succesiune, cota actuala 1/1, cota initiala 1/1 1) OPREA IULIANA-SILVIA	

C. Partea III. SARCINI .

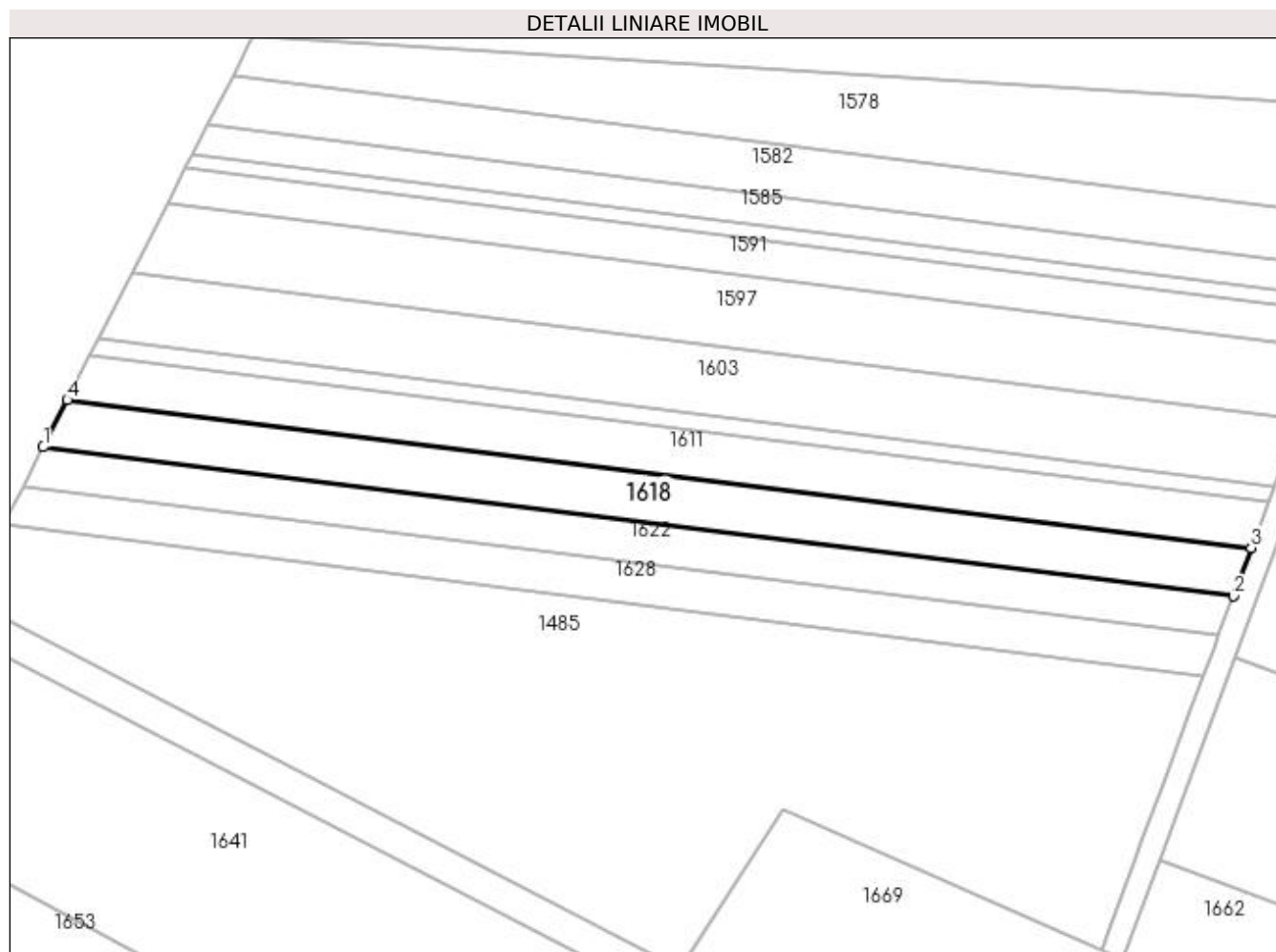
Inscrieri privind dezmembramintele dreptului de proprietate, drepturi reale de garanție și sarcini	Referințe
NU SUNT	

Anexa Nr. 1 La Partea I

Teren

Nr cadastral	Suprafața (mp)*	Observații / Referințe
	1.800	

* Suprafața este determinată în planul de proiecție Stereo 70.



Date referitoare la teren

Crt	Categorie folosință	Intra vilan	Suprafața (mp)	Tarla	Parcelă	Nr. topo	Observații / Referințe
1	pasune	NU	1.800	4	184/51	-	

Lungime Segmente

1) Valorile lungimilor segmentelor sunt obținute din proiecție în plan.

Punct început	X / Y	Punct sfârșit	X / Y	Lungime segment (** (m)
1	397.514,95 328.829,856	2	397.721,921 328.803,975	208.583
2	397.721,921 328.803,975	3	397.725,024 328.812,306	8.891
3	397.725,024 328.812,306	4	397.519,146 328.838,051	207.482
4	397.519,146 328.838,051	1	397.514,95 328.829,856	9.207

**** Lungimile segmentelor sunt determinate în planul de proiecție Stereo 70 și sunt rotunjite la 1 milimetru.**

***** Distanța dintre puncte este formată din segmente cumulate ce sunt mai mici decât valoarea 1 milimetru.**

**DATE DESPRE IMOBILUL NR. 1622**

Oficiul de Cadastru și Publicitate Imobiliară DOLJ
Biroul de Cadastru și Publicitate Imobiliară Craiova

A. Partea I. Descrierea imobilului

TEREN Extravilan

Adresa: Jud. Dolj, T4, P184/53

Nr. Crt	Nr cadastral Nr. topografic	Suprafața* (mp)	Observații / Referințe
A1		1.500	Sector cadastral:4 Teren neimprejmuit;

B. Partea II. Proprietari și acte

Inscrieri privitoare la dreptul de proprietate și alte drepturi reale	Referințe
/	
Act Administrativ nr. Titlu de proprietate 2655, din 31/01/2003 emis de CJSIPT Dolj;	
B1	A1
Intabulare, drept de PROPRIETATE, dobandit prin Reconstituire, cota actuala 1/1, cota initiala 1/1	
1) OPREA MARIN	
2) OPREA POMPILIU	

C. Partea III. SARCINI .

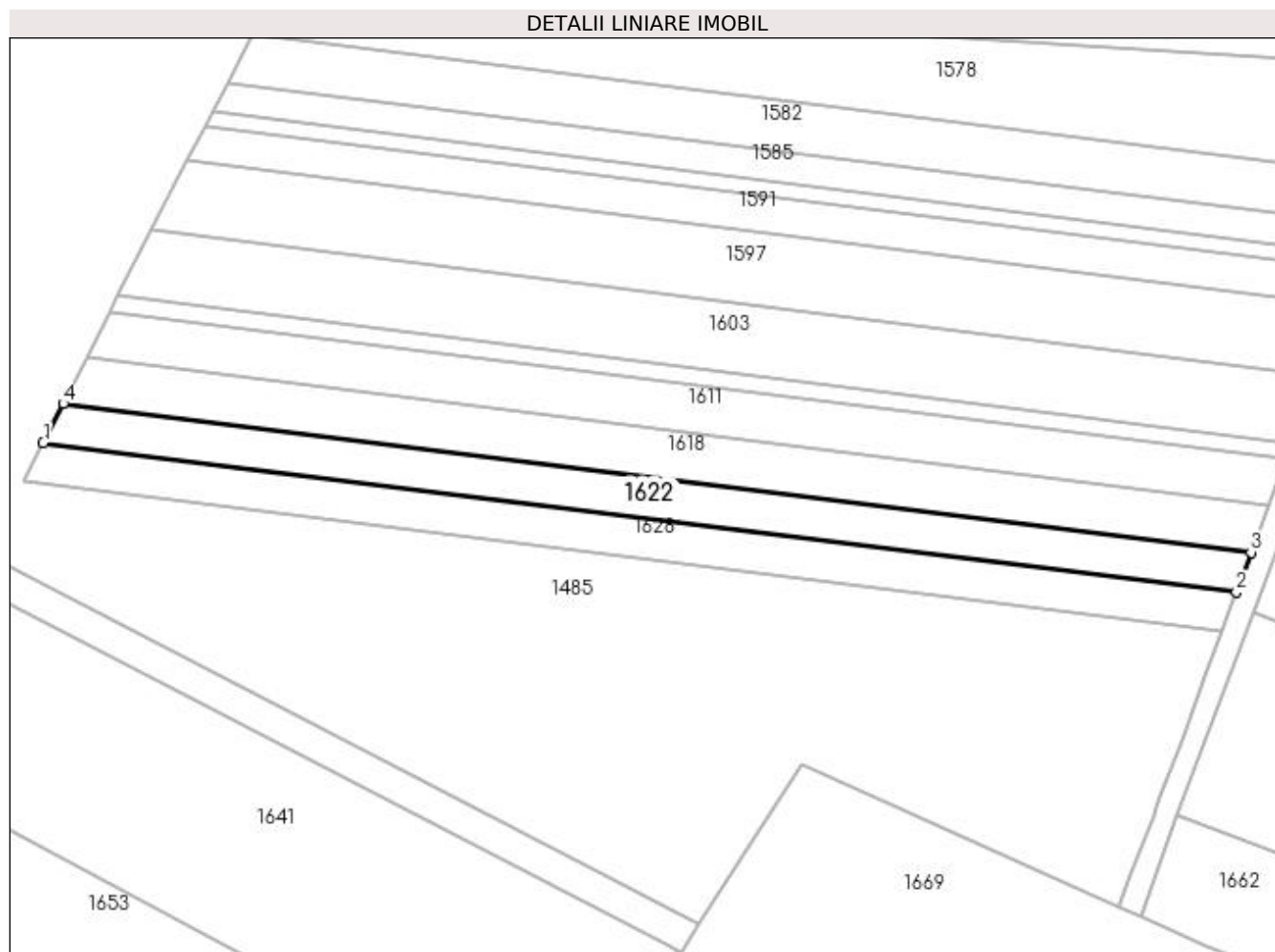
Inscrieri privind dezmembramintele dreptului de proprietate, drepturi reale de garanție și sarcini	Referințe
NU SUNT	

Anexa Nr. 1 La Partea I

Teren

Nr cadastral	Suprafața (mp)*	Observații / Referințe
	1.500	

* Suprafața este determinată în planul de proiecție Stereo 70.



Date referitoare la teren

Crt	Categorie folosință	Intra vilan	Suprafața (mp)	Tarla	Parcelă	Nr. topo	Observații / Referințe
1	pasune	NU	1.500	4	184/53	-	

Lungime Segmente

1) Valorile lungimilor segmentelor sunt obținute din proiecție în plan.

Punct început	X / Y	Punct sfârșit	X / Y	Lungime segment (** (m)
1	397.511,47 328.823,059	2	397.719,347 328.797,065	209.495
2	397.719,347 328.797,065	3	397.721,921 328.803,975	7.374
3	397.721,921 328.803,975	4	397.514,95 328.829,856	208.583
4	397.514,95 328.829,856	1	397.511,47 328.823,059	7.635

**** Lungimile segmentelor sunt determinate în planul de proiecție Stereo 70 și sunt rotunjite la 1 milimetru.**

***** Distanța dintre puncte este formată din segmente cumulate ce sunt mai mici decât valoarea 1 milimetru.**

**DATE DESPRE IMOBILUL NR. 1625**

Oficiul de Cadastru și Publicitate Imobiliară DOLJ
Biroul de Cadastru și Publicitate Imobiliară Craiova

A. Partea I. Descrierea imobilului

TEREN Extravilan

Adresa: Jud. Dolj, T4, P86

Nr. Crt	Nr cadastral Nr. topografic	Suprafața* (mp)	Observații / Referințe
A1		3.120	Sector cadastral:4 Teren neimprejmuit;

B. Partea II. Proprietari și acte

Inscrieri privitoare la dreptul de proprietate și alte drepturi reale	Referințe
/	
Act Administrativ nr. Titlu de proprietate 1074-1367, din 04/08/1997 emis de CJSIPT Dolj;	
B1	A1
Intabulare, drept de PROPRIETATE, dobandit prin Reconstituire, cota actuala 1/1, cota initiala 1/1	
1) CEACIRU GHEORGHE	
2) CEACIRU AURICA	

C. Partea III. SARCINI .

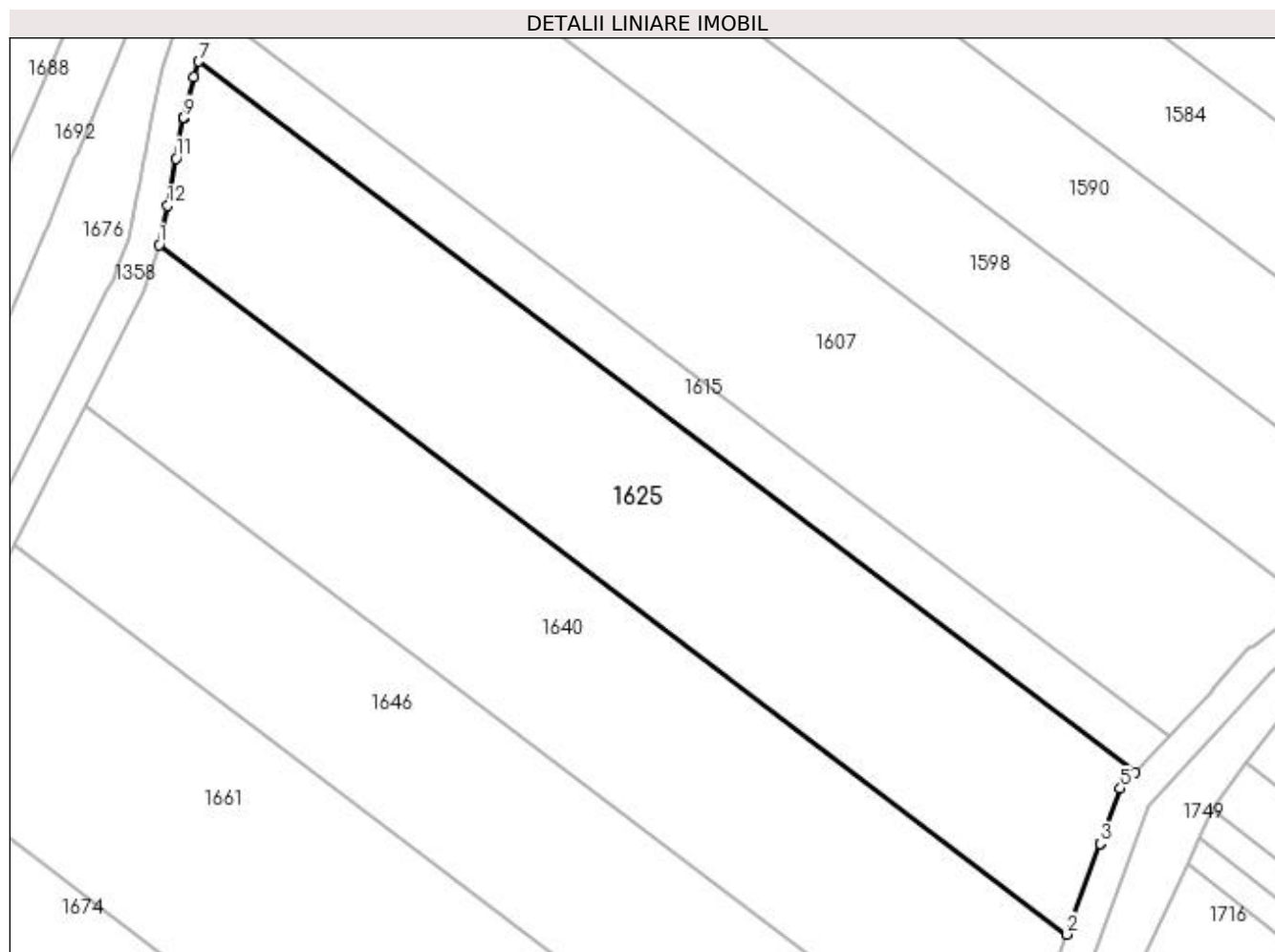
Inscrieri privind dezmembramintele dreptului de proprietate, drepturi reale de garanție și sarcini	Referințe
NU SUNT	

Anexa Nr. 1 La Partea I

Teren

Nr cadastral	Suprafața (mp)*	Observații / Referințe
	3.120	

* Suprafața este determinată în planul de proiecție Stereo 70.



Date referitoare la teren

Crt	Categorie folosință	Intra vilan	Suprafața (mp)	Tarla	Parcelă	Nr. topo	Observații / Referințe
1	arabil	NU	3.120	4	86	-	

Lungime Segmente

1) Valorile lungimilor segmentelor sunt obținute din proiecție în plan.

Punct început	X / Y	Punct sfârșit	X / Y	Lungime segment (** (m)
1	397.159,884 328.842,8	2	397.274,287 328.755,98	143.616
2	397.274,287 328.755,98	3	397.278,457 328.767,387	12.145
3	397.278,457 328.767,387	4	397.278,466 328.767,41	0.024
4	397.278,466 328.767,41	5	397.281,014 328.774,381	7.423
5	397.281,014 328.774,381	6	397.282,878 328.776,37	2.725

Punct început	X / Y	Punct sfârșit	X / Y	Lungime segment (** (m)
6	397.282,878 328.776,37	7	397.164,903 328.865,899	148.1
7	397.164,903 328.865,899	8	397.164,236 328.863,888	2.119
8	397.164,236 328.863,888	9	397.163,023 328.858,827	5.204
9	397.163,023 328.858,827	10	397.163,007 328.858,748	0.081
10	397.163,007 328.858,748	11	397.162,002 328.853,703	5.144
11	397.162,002 328.853,703	12	397.160,957 328.847,733	6.061
12	397.160,957 328.847,733	1	397.159,884 328.842,8	5.048

** Lungimile segmentelor sunt determinate în planul de proiecție Stereo 70 și sunt rotunjite la 1 milimetru.

*** Distanța dintre puncte este formată din segmente cumulate ce sunt mai mici decât valoarea 1 milimetru.

**DATE DESPRE IMOBILUL NR. 1628**

Oficiul de Cadastru și Publicitate Imobiliară DOLJ
Biroul de Cadastru și Publicitate Imobiliară Craiova

A. Partea I. Descrierea imobilului

TEREN Extravilan

Adresa: Jud. Dolj, T4, P184/54

Nr. Crt	Nr cadastral Nr. topografic	Suprafața* (mp)	Observații / Referințe
A1		1.500	Sector cadastral:4 Teren neimprejmuit;

B. Partea II. Proprietari și acte

Inscrieri privitoare la dreptul de proprietate și alte drepturi reale	Referințe
/	
Act Administrativ nr. Titlu de proprietate 2660, din 31/01/2003 emis de CJSIPT Dolj;	
B1	A1
Intabulare, drept de PROPRIETATE, dobandit prin Reconstituire, cota actuala 1/1, cota initiala 1/1 1) RADA ELENA	

C. Partea III. SARCINI .

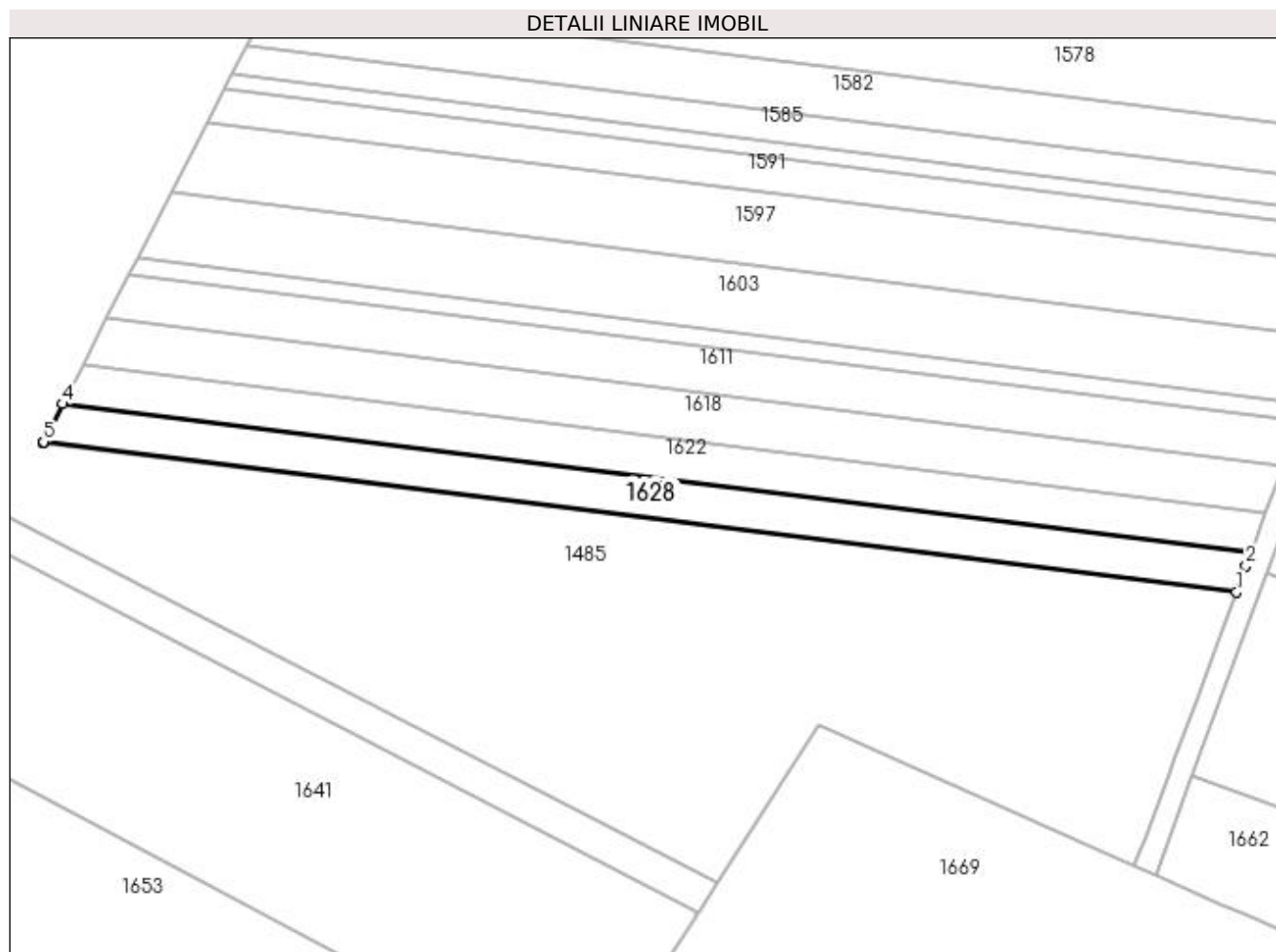
Inscrieri privind dezmembramintele dreptului de proprietate, drepturi reale de garanție și sarcini	Referințe
NU SUNT	

Anexa Nr. 1 La Partea I

Teren

Nr cadastral	Suprafața (mp)*	Observații / Referințe
	1.500	

* Suprafața este determinată în planul de proiecție Stereo 70.



Date referitoare la teren

Crt	Categorie folosință	Intra vilan	Suprafața (mp)	Tarla	Parcelă	Nr. topo	Observații / Referințe
1	pasune	NU	1.500	4	184/54	-	

Lungime Segmente

1) Valorile lungimilor segmentelor sunt obținute din proiecție în plan.

Punct început	X / Y	Punct sfârșit	X / Y	Lungime segment (** (m)
1	397.716,784 328.790,185	2	397.718,489 328.794,762	4.885
2	397.718,489 328.794,762	3	397.719,347 328.797,065	2.457
3	397.719,347 328.797,065	4	397.511,47 328.823,059	209.495
4	397.511,47 328.823,059	5	397.508,074 328.816,425	7.453
5	397.508,074 328.816,425	6	397.508,006 328.816,292	0.149

Punct început	X / Y	Punct sfârșit	X / Y	Lungime segment (** (m)
6	397.508,006 328.816,292	1	397.716,784 328.790,185	210.404

** Lungimile segmentelor sunt determinate în planul de proiecție Stereo 70 și sunt rotunjite la 1 milimetru.

*** Distanța dintre puncte este formată din segmente cumulate ce sunt mai mici decât valoarea 1 milimetru.

**DATE DESPRE IMOBILUL NR. 1633**

Oficiul de Cadastru și Publicitate Imobiliară DOLJ
Biroul de Cadastru și Publicitate Imobiliară Craiova

A. Partea I. Descrierea imobilului

TEREN Extravilan

Adresa: Jud. Dolj, T4, P147/129

Nr. Crt	Nr cadastral Nr. topografic	Suprafața* (mp)	Observații / Referințe
A1		800	Sector cadastral:4 Teren neimprejmuit;

B. Partea II. Proprietari și acte

Inscrieri privitoare la dreptul de proprietate și alte drepturi reale	Referințe
/	
Act Administrativ nr. Titlu de proprietate 2095, din 24/09/2002 emis de CJSIPT Dolj;	
B1	A1
Intabulare, drept de PROPRIETATE, dobandit prin Reconstituire, cota actuala 1/1, cota initiala 1/1 1) FĂLCOI ADRIAN	

C. Partea III. SARCINI .

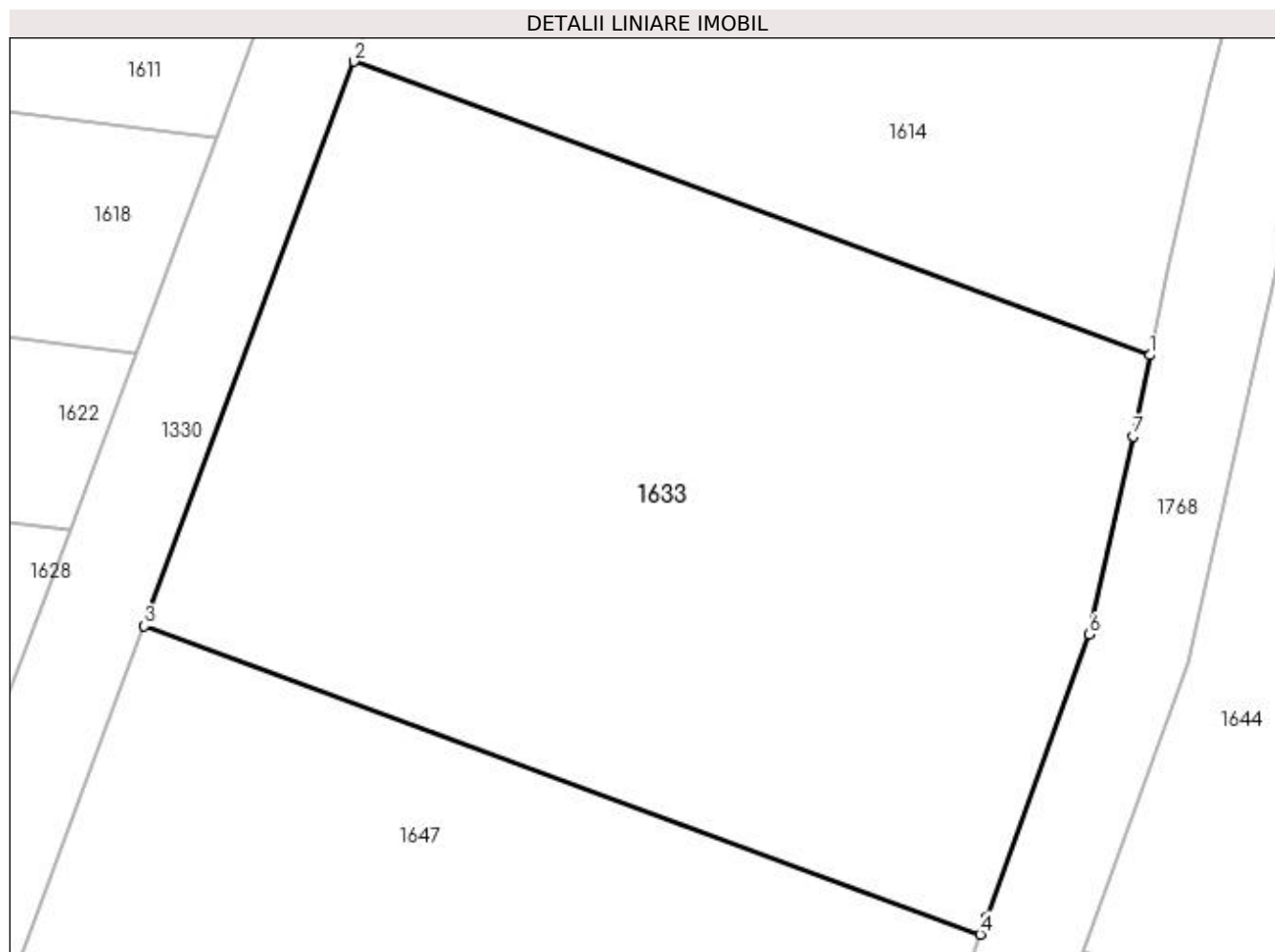
Inscrieri privind dezmembramintele dreptului de proprietate, drepturi reale de garanție și sarcini	Referințe
NU SUNT	

Anexa Nr. 1 La Partea I

Teren

Nr cadastral	Suprafața (mp)*	Observații / Referințe
	800	

* Suprafața este determinată în planul de proiecție Stereo 70.



Date referitoare la teren

Crt	Categorie folosință	Intravilan	Suprafața (mp)	Tarla	Parcelă	Nr. topo	Observații / Referințe
1	arabil	NU	800	4	147/129	-	Parcela gresita in TDP - P14/129

Lungime Segmente

1) Valorile lungimilor segmentelor sunt obținute din proiecție în plan.

Punct început	X / Y	Punct sfârșit	X / Y	Lungime segment (** (m)
1	397.761,327 328.803,878	2	397.730,403 328.815,285	32.961
2	397.730,403 328.815,285	3	397.722,237 328.793,366	23.391
3	397.722,237 328.793,366	4	397.754,731 328.781,38	34.634
4	397.754,731 328.781,38	5	397.754,975 328.782,051	0.714
5	397.754,975 328.782,051	6	397.758,969 328.793,026	11.68

Punct început	X / Y	Punct sfârșit	X / Y	Lungime segment (** (m)
6	397.758,969 328.793,026	7	397.760,675 328.800,725	7.886
7	397.760,675 328.800,725	1	397.761,327 328.803,878	3.219

** Lungimile segmentelor sunt determinate în planul de proiecție Stereo 70 și sunt rotunjite la 1 milimetru.

*** Distanța dintre puncte este formată din segmente cumulate ce sunt mai mici decât valoarea 1 milimetru.

**DATE DESPRE IMOBILUL NR. 1640**

Oficiul de Cadastru și Publicitate Imobiliară DOLJ
Biroul de Cadastru și Publicitate Imobiliară Craiova

A. Partea I. Descrierea imobilului

TEREN Extravilan

Adresa: Jud. Dolj, T4, P85

Nr. Crt	Nr cadastral Nr. topografic	Suprafața* (mp)	Observații / Referințe
A1		3.120	Sector cadastral:4 Teren neimprejmuit;

B. Partea II. Proprietari și acte

Inscrieri privitoare la dreptul de proprietate și alte drepturi reale	Referințe
/	
Act Administrativ nr. Titlu de proprietate 1074-1367, din 04/08/1997 emis de CJSIPT Dolj;	
B1	A1
Intabulare, drept de PROPRIETATE, dobandit prin Reconstituire, cota actuala 1/1, cota initiala 1/1	
1) CEACIRU GHEORGHE	
2) CEACIRU AURICA	

C. Partea III. SARCINI .

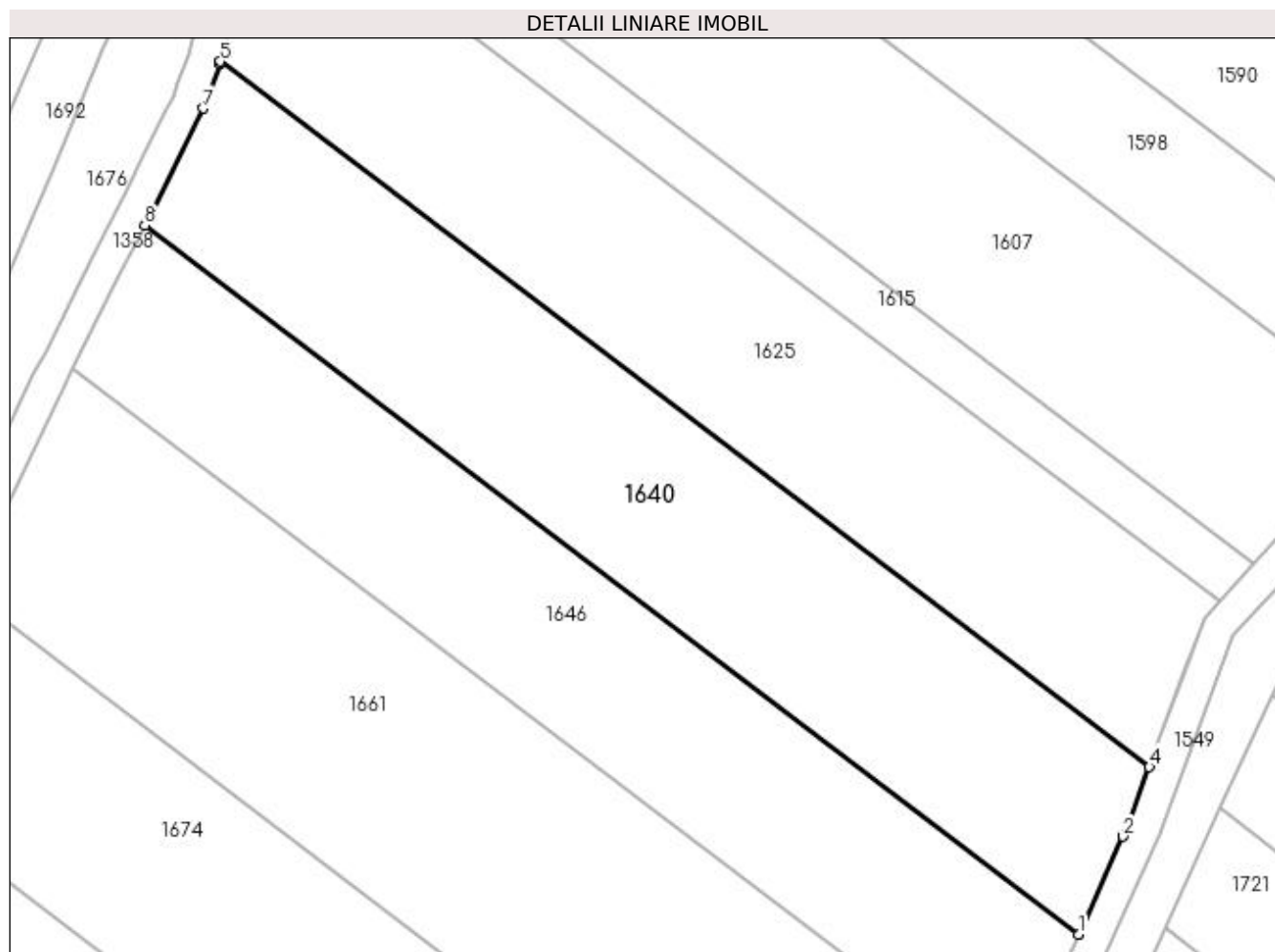
Inscrieri privind dezmembramintele dreptului de proprietate, drepturi reale de garanție și sarcini	Referințe
NU SUNT	

Anexa Nr. 1 La Partea I

Teren

Nr cadastral	Suprafața (mp)*	Observații / Referințe
	3.120	

* Suprafața este determinată în planul de proiecție Stereo 70.



Date referitoare la teren

Crt	Categorie folosință	Intra vilan	Suprafața (mp)	Tarla	Parcelă	Nr. topo	Observații / Referințe
1	arabil	NU	3.120	4	85	-	

Lungime Segmente

1) Valorile lungimilor segmentelor sunt obținute din proiecție în plan.

Punct început	X / Y	Punct sfârșit	X / Y	Lungime segment (** (m)
1	397.265,545 328.735,39	2	397.271,004 328.747,445	13.234
2	397.271,004 328.747,445	3	397.271,844 328.749,298	2.034
3	397.271,844 328.749,298	4	397.274,287 328.755,98	7.115
4	397.274,287 328.755,98	5	397.159,884 328.842,8	143.616
5	397.159,884 328.842,8	6	397.159,813 328.842,473	0.335

Punct început	X / Y	Punct sfârșit	X / Y	Lungime segment (** (m)
6	397.159,813 328.842,473	7	397.157,832 328.837,032	5.79
7	397.157,832 328.837,032	8	397.150,586 328.822,631	16.121
8	397.150,586 328.822,631	1	397.265,545 328.735,39	144.314

** Lungimile segmentelor sunt determinate în planul de proiecție Stereo 70 și sunt rotunjite la 1 milimetru.

*** Distanța dintre puncte este formată din segmente cumulate ce sunt mai mici decât valoarea 1 milimetru.

**DATE DESPRE IMOBILUL NR. 1641**

Oficiul de Cadastru și Publicitate Imobiliară DOLJ
Biroul de Cadastru și Publicitate Imobiliară Craiova

A. Partea I. Descrierea imobilului

TEREN Extravilan

Adresa: Jud. Dolj, T4, P61/2

Nr. Crt	Nr cadastral Nr. topografic	Suprafața* (mp)	Observații / Referințe
A1		10.000	Sector cadastral:4 Teren neimprejmuit;

B. Partea II. Proprietari și acte

Inscrieri privitoare la dreptul de proprietate și alte drepturi reale	Referințe
/	
Act Administrativ nr. Titlu de proprietate 1506-44687, din 20/06/1999 emis de CJSIPT Dolj;	
B1	A1
Intabulare, drept de PROPRIETATE, dobandit prin Reconstituire, cota actuala 1/1, cota initiala 1/1 1) GHICA ELENA	

C. Partea III. SARCINI .

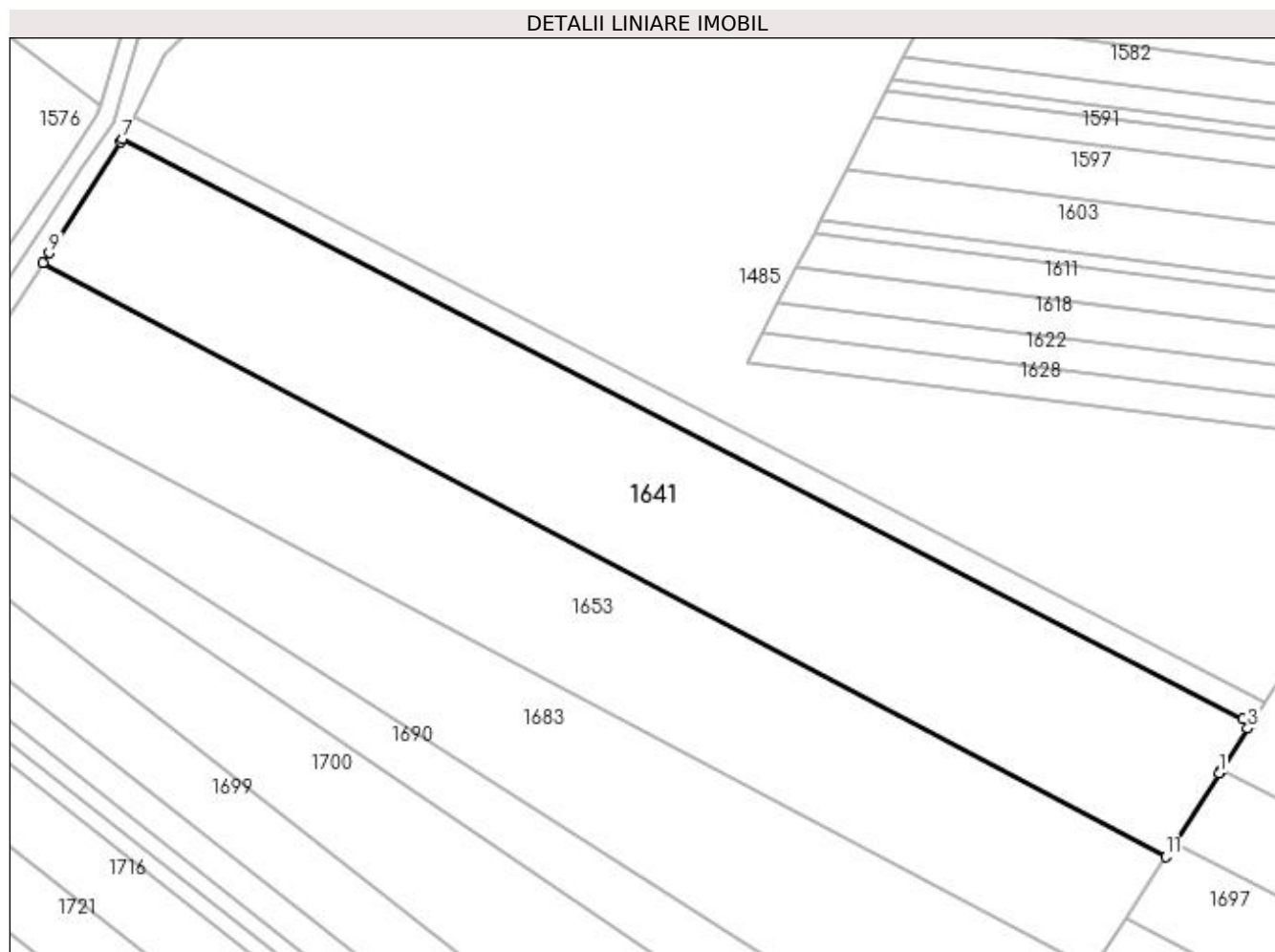
Inscrieri privind dezmembramintele dreptului de proprietate, drepturi reale de garanție și sarcini	Referințe
NU SUNT	

Anexa Nr. 1 La Partea I

Teren

Nr cadastral	Suprafața (mp)*	Observații / Referințe
	10.000	

* Suprafața este determinată în planul de proiecție Stereo 70.



Date referitoare la teren

Crt	Categorie folosință	Intravilan	Suprafața (mp)	Tarla	Parcelă	Nr. topo	Observații / Referințe
1	arabil	NU	10.000	4	61/2	-	

Lungime Segmente

1) Valorile lungimilor segmentelor sunt obținute din proiecție în plan.

Punct început	X / Y	Punct sfârșit	X / Y	Lungime segment (** (m)
1	397.615,42 328.722,971	2	397.615,848 328.723,637	0.792
2	397.615,848 328.723,637	3	397.621,935 328.733,116	11.265
3	397.621,935 328.733,116	4	397.622,498 328.733,998	1.046
4	397.622,498 328.733,998	5	397.622,649 328.734,234	0.28
5	397.622,649 328.734,234	6	397.620,776 328.735,203	2.109

Punct început	X / Y	Punct sfârșit	X / Y	Lungime segment (** (m)
6	397.620,776 328.735,203	7	397.365,647 328.867,228	287.265
7	397.365,647 328.867,228	8	397.365,27 328.866,642	0.697
8	397.365,27 328.866,642	9	397.348,968 328.841,339	30.1
9	397.348,968 328.841,339	10	397.347,566 328.839,162	2.59
10	397.347,566 328.839,162	11	397.603,182 328.703,914	289.192
11	397.603,182 328.703,914	12	397.605,164 328.706,999	3.667
12	397.605,164 328.706,999	1	397.615,42 328.722,971	18.981

** Lungimile segmentelor sunt determinate în planul de proiecție Stereo 70 și sunt rotunjite la 1 milimetru.

*** Distanța dintre puncte este formată din segmente cumulate ce sunt mai mici decât valoarea 1 milimetru.

**DATE DESPRE IMOBILUL NR. 1646**

Oficiul de Cadastru și Publicitate Imobiliară DOLJ
Biroul de Cadastru și Publicitate Imobiliară Craiova

A. Partea I. Descrierea imobilului

TEREN Extravilan

Adresa: Jud. Dolj, T4, P84

Nr. Crt	Nr cadastral Nr. topografic	Suprafața* (mp)	Observații / Referințe
A1		2.794	Sector cadastral:4 Teren neimprejmuit;

B. Partea II. Proprietari și acte

Inscrieri privitoare la dreptul de proprietate și alte drepturi reale	Referințe
/	
Act Administrativ nr. Titlu de proprietate 944-45931, din 20/05/1997 emis de CJSIPT Dolj;	
B1	A1
Intabulare, drept de PROPRIETATE, dobândit prin Reconstituire, cota actuala 1/1, cota initiala 1/1	
1) MILITARU IOANA	
2) TUCĂ FLORENȚA	

C. Partea III. SARCINI .

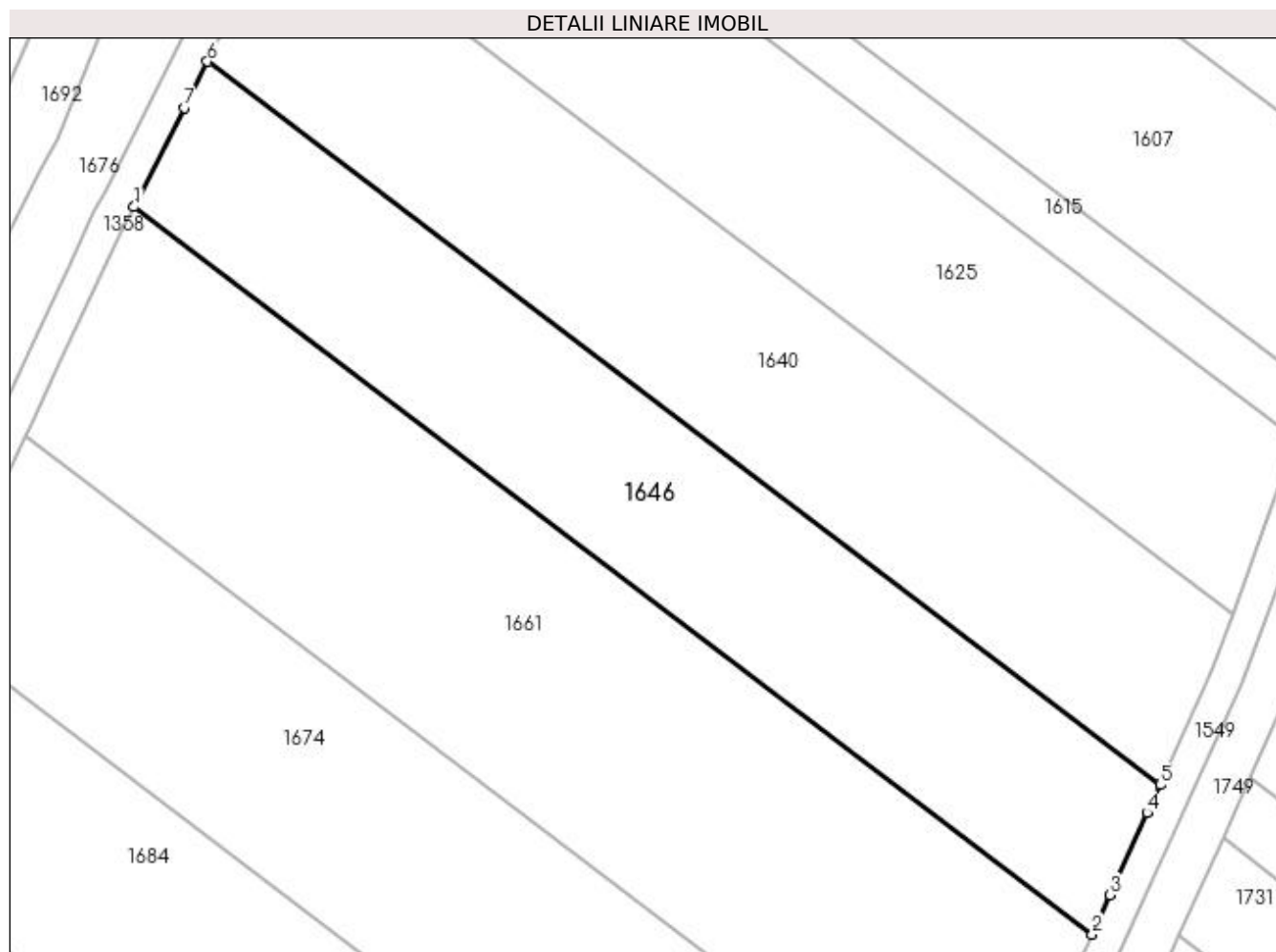
Inscrieri privind dezmembramintele dreptului de proprietate, drepturi reale de garanție și sarcini	Referințe
NU SUNT	

Anexa Nr. 1 La Partea I

Teren

Nr cadastral	Suprafața (mp)*	Observații / Referințe
	2.794	

* Suprafața este determinată în planul de proiecție Stereo 70.



Date referitoare la teren

Crt	Categorie folosință	Intra vilan	Suprafața (mp)	Tarla	Parcelă	Nr. topo	Observații / Referințe
1	arabil	NU	2.794	4	84	-	

Lungime Segmente

1) Valorile lungimilor segmentelor sunt obținute din proiecție în plan.

Punct început	X / Y	Punct sfârșit	X / Y	Lungime segment (** (m)
1	397.141,759 328.805,095	2	397.257,376 328.717,353	145.141
2	397.257,376 328.717,353	3	397.259,531 328.722,111	5.223
3	397.259,531 328.722,111	4	397.264,008 328.731,997	10.852
4	397.264,008 328.731,997	5	397.265,545 328.735,39	3.725
5	397.265,545 328.735,39	6	397.150,586 328.822,631	144.314

Punct început	X / Y	Punct sfârșit	X / Y	Lungime segment (** (m)
6	397.150,586 328.822,631	7	397.147,784 328.817,061	6.235
7	397.147,784 328.817,061	1	397.141,759 328.805,095	13.397

** Lungimile segmentelor sunt determinate în planul de proiecție Stereo 70 și sunt rotunjite la 1 milimetru.

*** Distanța dintre puncte este formată din segmente cumulate ce sunt mai mici decât valoarea 1 milimetru.

**DATE DESPRE IMOBILUL NR. 1647**

Oficiul de Cadastru și Publicitate Imobiliară DOLJ
Biroul de Cadastru și Publicitate Imobiliară Craiova

A. Partea I. Descrierea imobilului

TEREN Extravilan

Adresa: Jud. Dolj, T4, P147/130

Nr. Crt	Nr cadastral Nr. topografic	Suprafața* (mp)	Observații / Referințe
A1		1.300	Sector cadastral:4 Teren neimprejmuit;

B. Partea II. Proprietari și acte

Inscrieri privitoare la dreptul de proprietate și alte drepturi reale	Referințe
/	
Act Administrativ nr. Titlu de proprietate 2094, din 24/09/2002 emis de CJSIPT Dolj;	
B1	A1
Intabulare, drept de PROPRIETATE, dobandit prin Reconstituire, cota actuala 1/1, cota initiala 1/1 1) POPA ELENA	

C. Partea III. SARCINI .

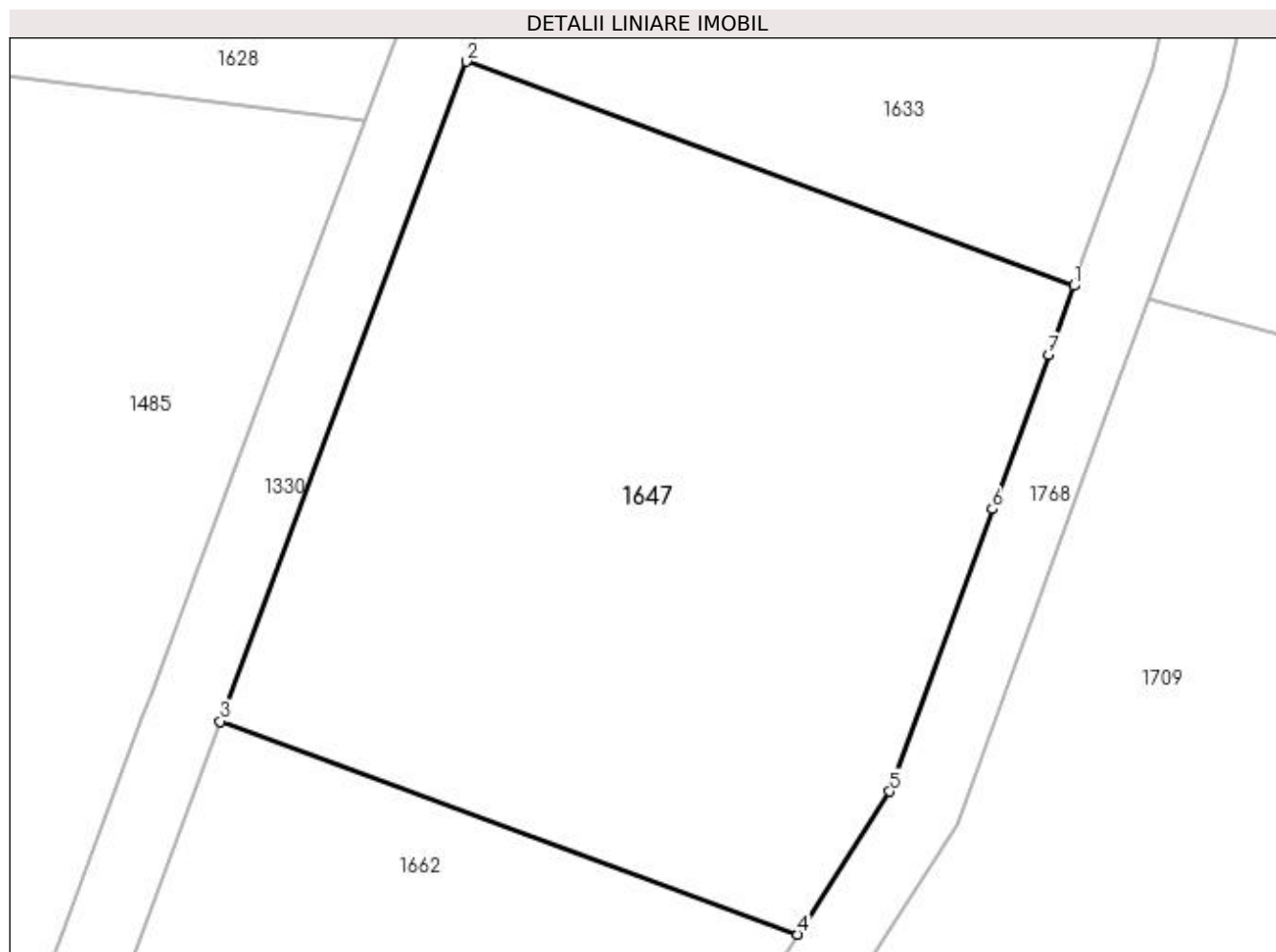
Inscrieri privind dezmembramintele dreptului de proprietate, drepturi reale de garanție și sarcini	Referințe
NU SUNT	

Anexa Nr. 1 La Partea I

Teren

Nr cadastral	Suprafața (mp)*	Observații / Referințe
	1.300	

* Suprafața este determinată în planul de proiecție Stereo 70.



Date referitoare la teren

Crt	Categorie folosință	Intravilan	Suprafața (mp)	Tarla	Parcelă	Nr. topo	Observații / Referințe
1	arabil	NU	1.300	4	147/130	-	Parcela gresita in TDP - P147/30

Lungime Segmente

1) Valorile lungimilor segmentelor sunt obținute din proiecție în plan.

Punct început	X / Y	Punct sfârșit	X / Y	Lungime segment (** (m)
1	397.754,731 328.781,38	2	397.722,237 328.793,366	34.634
2	397.722,237 328.793,366	3	397.709,099 328.758,098	37.636
3	397.709,099 328.758,098	4	397.739,984 328.746,705	32.92
4	397.739,984 328.746,705	5	397.744,894 328.754,345	9.082
5	397.744,894 328.754,345	6	397.750,385 328.769,436	16.059

Punct început	X / Y	Punct sfârșit	X / Y	Lungime segment (** (m)
6	397.750,385 328.769,436	7	397.753,387 328.777,687	8.78
7	397.753,387 328.777,687	1	397.754,731 328.781,38	3.93

** Lungimile segmentelor sunt determinate în planul de proiecție Stereo 70 și sunt rotunjite la 1 milimetru.

*** Distanța dintre puncte este formată din segmente cumulate ce sunt mai mici decât valoarea 1 milimetru.

**DATE DESPRE IMOBILUL NR. 1653**

Oficiul de Cadastru și Publicitate Imobiliară DOLJ
Biroul de Cadastru și Publicitate Imobiliară Craiova

A. Partea I. Descrierea imobilului

TEREN Extravilan

Adresa: Jud. Dolj, T4, P61/1

Nr. Crt	Nr cadastral Nr. topografic	Suprafața* (mp)	Observații / Referințe
A1		8.788	Sector cadastral:4 Teren neimprejmuit;

B. Partea II. Proprietari și acte

Inscrieri privitoare la dreptul de proprietate și alte drepturi reale	Referințe
/	
Act Administrativ nr. Titlu de proprietate 1326-59364, din 16/10/1998 emis de CJSIPT Dolj;	
B1	A1
Intabulare, drept de PROPRIETATE, dobandit prin Reconstituire, cota actuala 1/1, cota initiala 1/1	
1) POLIMA ION DEFUNCT:Da	
2) POLIMA IOANA DEFUNCT:Da	

C. Partea III. SARCINI .

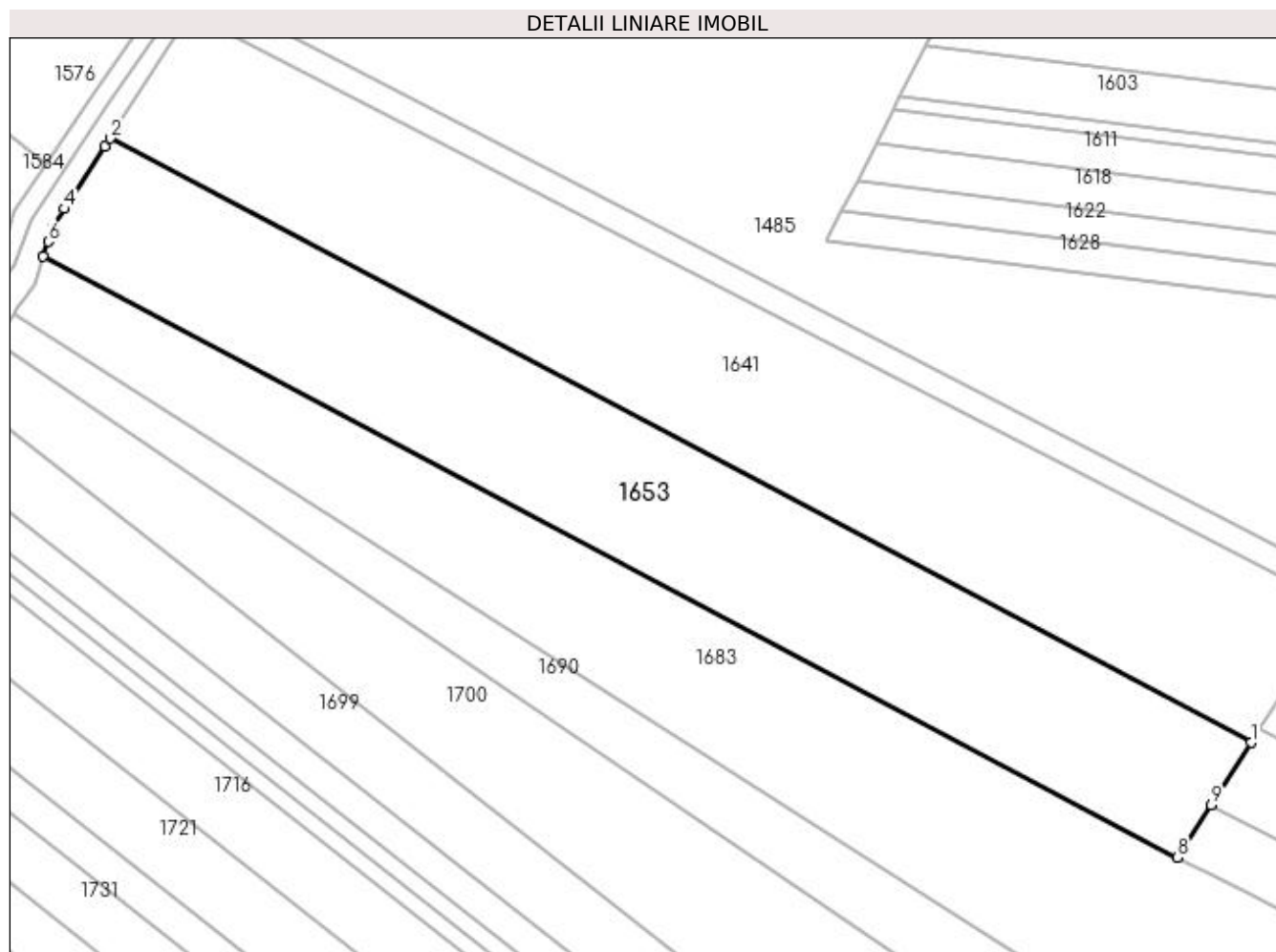
Inscrieri privind dezmembramintele dreptului de proprietate, drepturi reale de garanție și sarcini	Referințe
NU SUNT	

Anexa Nr. 1 La Partea I

Teren

Nr cadastral	Suprafața (mp)*	Observații / Referințe
	8.788	

* Suprafața este determinată în planul de proiecție Stereo 70.



Date referitoare la teren

Crt	Categorie folosință	Intravilan	Suprafața (mp)	Tarla	Parcelă	Nr. topo	Observații / Referințe
1	arabil	NU	8.788	4	61/1	-	

Lungime Segmente

1) Valorile lungimilor segmentelor sunt obținute din proiecție în plan.

Punct început	X / Y	Punct sfârșit	X / Y	Lungime segment (** (m)
1	397.603,182 328.703,914	2	397.347,566 328.839,162	289.192
2	397.347,566 328.839,162	3	397.346,472 328.837,464	2.02
3	397.346,472 328.837,464	4	397.337,418 328.823,41	16.717
4	397.337,418 328.823,41	5	397.334,63 328.819,082	5.148
5	397.334,63 328.819,082	6	397.333,672 328.816,113	3.12

Punct început	X / Y	Punct sfârșit	X / Y	Lungime segment (** (m)
6	397.333,672 328.816,113	7	397.332,574 328.812,709	3.578
7	397.332,574 328.812,709	8	397.586,687 328.678,227	287.505
8	397.586,687 328.678,227	9	397.594,237 328.689,983	13.972
9	397.594,237 328.689,983	1	397.603,182 328.703,914	16.555

** Lungimile segmentelor sunt determinate în planul de proiecție Stereo 70 și sunt rotunjite la 1 milimetru.

*** Distanța dintre puncte este formată din segmente cumulate ce sunt mai mici decât valoarea 1 milimetru.

**DATE DESPRE IMOBILUL NR. 1659**

Oficiul de Cadastru și Publicitate Imobiliară DOLJ
Biroul de Cadastru și Publicitate Imobiliară Craiova

A. Partea I. Descrierea imobilului

TEREN Extravilan

Adresa: Jud. Dolj, T4, P81/1

Nr. Crt	Nr cadastral Nr. topografic	Suprafața* (mp)	Observații / Referințe
A1		10	Sector cadastral:4 Teren neimprejmuit;

B. Partea II. Proprietari și acte

Inscrieri privitoare la dreptul de proprietate și alte drepturi reale		Referințe
/		
Act Normativ nr. Legea 7, din 13/03/1996 emis de Parlamentul Romaniei (art.13 alin 15);		
B1	Inscrierea provizorie, drept de PROPRIETATE, dobandit prin Lege, cota actuala 1/1, cota initiala 1/1 1) NEIDENTIFICAT NEIDENTIFICAT	A1

C. Partea III. SARCINI .

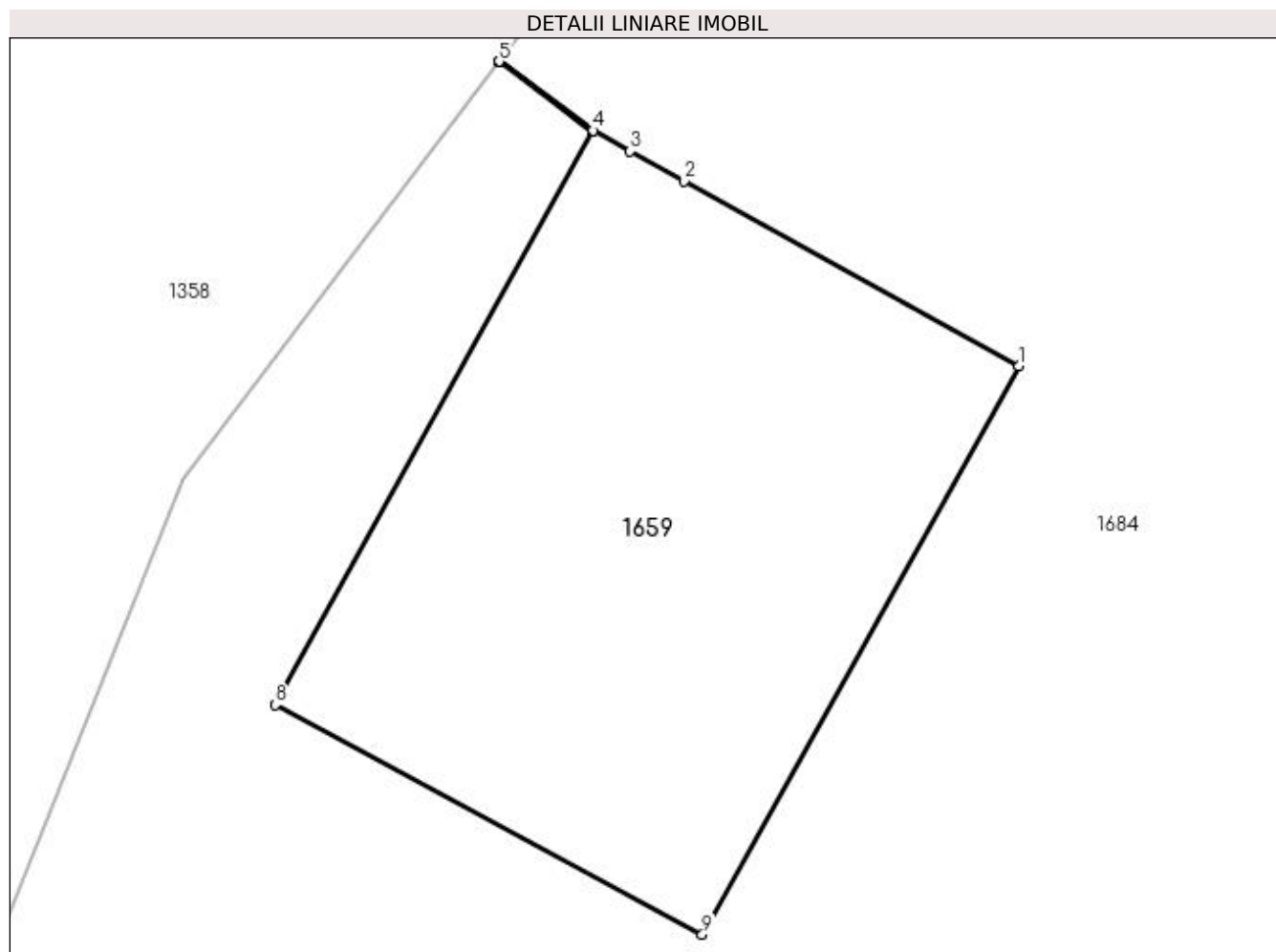
Inscrieri privind dezmembramintele dreptului de proprietate, drepturi reale de garanție și sarcini	Referințe
NU SUNT	

Anexa Nr. 1 La Partea I

Teren

Nr cadastral	Suprafața (mp)*	Observații / Referințe
	10	

* Suprafața este determinată în planul de proiecție Stereo 70.



Date referitoare la teren

Crt	Categorie folosință	Intravilan	Suprafața (mp)	Tarla	Parcelă	Nr. topo	Observații / Referințe
1	curți constructii	NU	10	4	81/1	-	Stalp 110Kw

Lungime Segmente

1) Valorile lungimilor segmentelor sunt obținute din proiecție în plan.

Punct început	X / Y	Punct sfârșit	X / Y	Lungime segment (** (m)
1	397.116,758 328.749,836	2	397.114,835 328.750,9	2.198
2	397.114,835 328.750,9	3	397.114,525 328.751,071	0.354
3	397.114,525 328.751,071	4	397.114,312 328.751,189	0.244
4	397.114,312 328.751,189	5	397.113,773 328.751,585	0.668
5	397.113,773 328.751,585	6	397.113,771 328.751,581	0.004

Punct început	X / Y	Punct sfârşit	X / Y	Lungime segment (** (m)
6	397.113,771 328.751,581	7	397.114,31 328.751,185	0.669
7	397.114,31 328.751,185	8	397.112,489 328.747,893	3.762
8	397.112,489 328.747,893	9	397.114,941 328.746,575	2.783
9	397.114,941 328.746,575	1	397.116,758 328.749,836	3.733

** Lungimile segmentelor sunt determinate în planul de proiecție Stereo 70 și sunt rotunjite la 1 milimetru.

*** Distanța dintre puncte este formată din segmente cumulate ce sunt mai mici decât valoarea 1 milimetru.

**DATE DESPRE IMOBILUL NR. 1661**

Oficiul de Cadastru și Publicitate Imobiliară DOLJ
Biroul de Cadastru și Publicitate Imobiliară Craiova

A. Partea I. Descrierea imobilului

TEREN Extravilan

Adresa: Jud. Dolj, T4, P83

Nr. Crt	Nr cadastral Nr. topografic	Suprafața* (mp)	Observații / Referințe
A1		4.352	Sector cadastral:4 Teren neimprejmuit;

B. Partea II. Proprietari și acte

Inscrieri privitoare la dreptul de proprietate și alte drepturi reale	Referințe
/	
Act Administrativ nr. Titlu de proprietate 562-60677, din 30/01/1997 emis de CJSIPT Dolj;	
B1	A1
Intabulare, drept de PROPRIETATE, dobandit prin Reconstituire, cota actuala 1/1, cota initiala 1/1	
1) PALIU MIHAI DEFUNCT:Da	
2) SMARANDACHE ELENA	
3) PALIU ILIE	

C. Partea III. SARCINI .

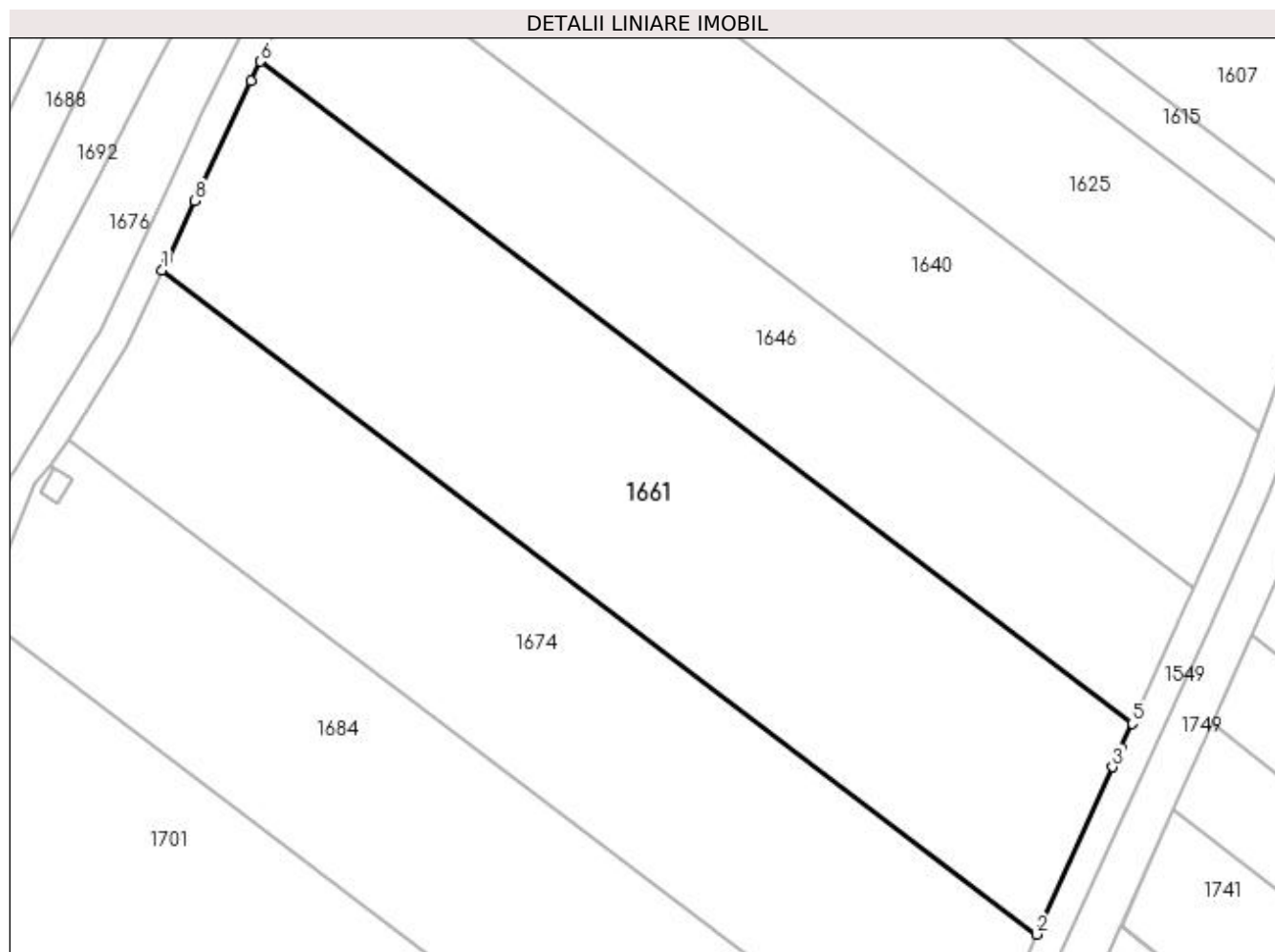
Inscrieri privind dezmembramintele dreptului de proprietate, drepturi reale de garanție și sarcini	Referințe
NU SUNT	

Anexa Nr. 1 La Partea I

Teren

Nr cadastral	Suprafața (mp)*	Observații / Referințe
	4.352	

* Suprafața este determinată în planul de proiecție Stereo 70.



Date referitoare la teren

Crt	Categorie folosință	Intra vilan	Suprafața (mp)	Tarla	Parcelă	Nr. topo	Observații / Referințe
1	arabil	NU	4.352	4	83	-	

Lungime Segmente

1) Valorile lungimilor segmentelor sunt obținute din proiecție în plan.

Punct început	X / Y	Punct sfârșit	X / Y	Lungime segment (** (m)
1	397.128,696 328.777,442	2	397.244,715 328.689,396	145.645
2	397.244,715 328.689,396	3	397.254,757 328.711,57	24.342
3	397.254,757 328.711,57	4	397.255,884 328.714,057	2.731
4	397.255,884 328.714,057	5	397.257,376 328.717,353	3.618
5	397.257,376 328.717,353	6	397.141,759 328.805,095	145.141

Punct început	X / Y	Punct sfârşit	X / Y	Lungime segment (** (m)
6	397.141,759 328.805,095	7	397.140,488 328.802,569	2.827
7	397.140,488 328.802,569	8	397.133,01 328.786,636	17.601
8	397.133,01 328.786,636	9	397.129,387 328.778,916	8.528
9	397.129,387 328.778,916	1	397.128,696 328.777,442	1.628

** Lungimile segmentelor sunt determinate în planul de proiecție Stereo 70 și sunt rotunjite la 1 milimetru.

*** Distanța dintre puncte este formată din segmente cumulate ce sunt mai mici decât valoarea 1 milimetru.

**DATE DESPRE IMOBILUL NR. 1662**

Oficiul de Cadastru și Publicitate Imobiliară DOLJ
Biroul de Cadastru și Publicitate Imobiliară Craiova

A. Partea I. Descrierea imobilului

TEREN Extravilan

Adresa: Jud. Dolj, T4, P147/131

Nr. Crt	Nr cadastral Nr. topografic	Suprafața* (mp)	Observații / Referințe
A1		600	Sector cadastral:4 Teren neimprejmuit;

B. Partea II. Proprietari și acte

Inscrieri privitoare la dreptul de proprietate și alte drepturi reale	Referințe
/	
Act Administrativ nr. Titlu de proprietate 2099, din 24/09/2002 emis de CJSIPT Dolj;	
B1	A1
Intabulare, drept de PROPRIETATE, dobandit prin Reconstituire, cota actuala 1/1, cota initiala 1/1 1) JIDUC ANGELA	

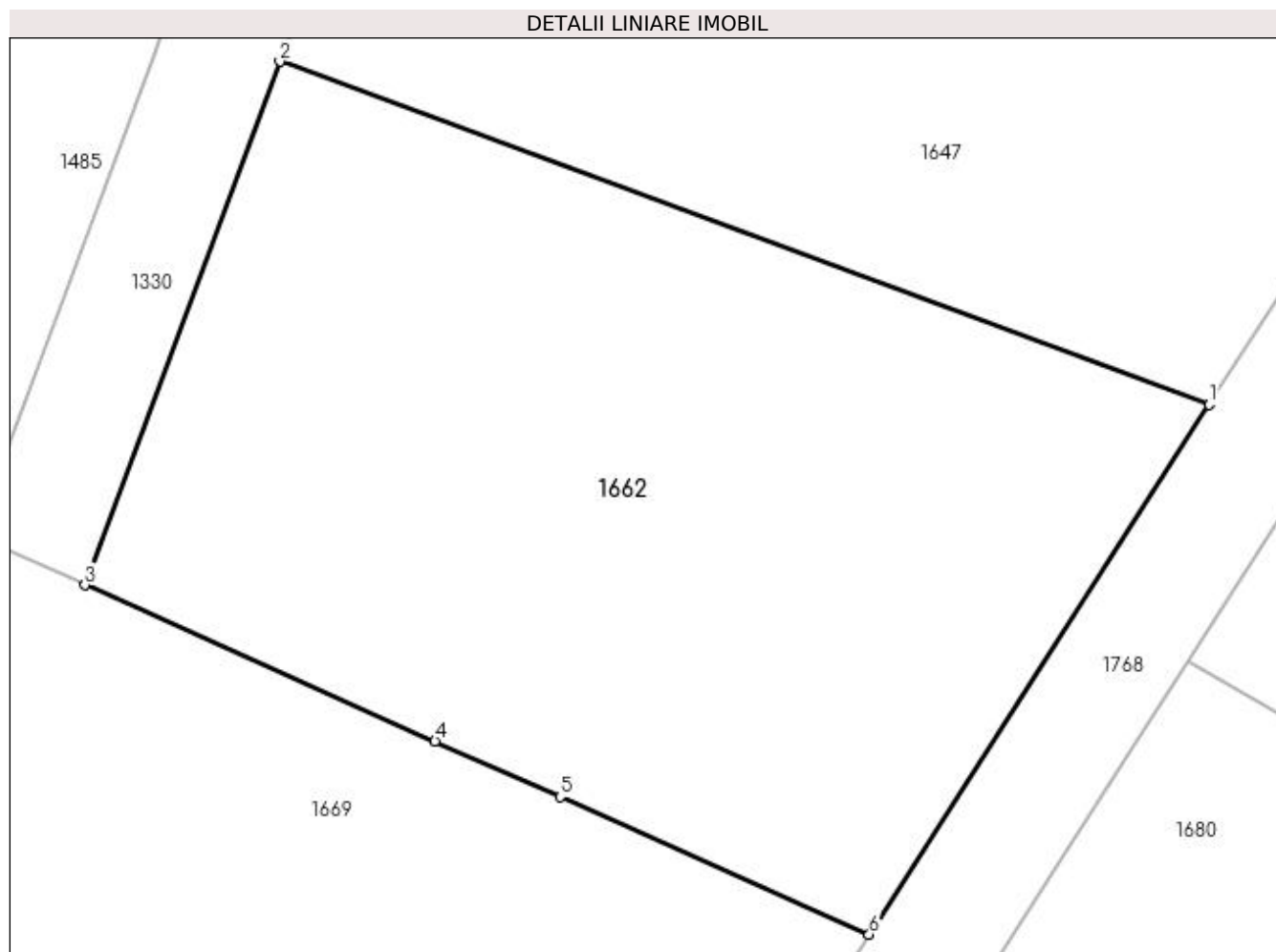
C. Partea III. SARCINI .

Inscrieri privind dezmembramintele dreptului de proprietate, drepturi reale de garanție și sarcini	Referințe
NU SUNT	

Anexa Nr. 1 La Partea I**Teren**

Nr cadastral	Suprafața (mp)*	Observații / Referințe
	600	

* Suprafața este determinată în planul de proiecție Stereo 70.

**Date referitoare la teren**

Crt	Categorie folosință	Intravilan	Suprafața (mp)	Tarla	Parcelă	Nr. topo	Observații / Referințe
1	arabil	NU	600	4	147/131	-	

Lungime Segmente

1) Valorile lungimilor segmentelor sunt obținute din proiecție în plan.

Punct început	X / Y	Punct sfârșit	X / Y	Lungime segment (** (m)
1	397.739,984 328.746,705	2	397.709,099 328.758,098	32.92
2	397.709,099 328.758,098	3	397.702,62 328.740,706	18.559
3	397.702,62 328.740,706	4	397.714,255 328.735,529	12.734
4	397.714,255 328.735,529	5	397.718,414 328.733,678	4.552
5	397.718,414 328.733,678	6	397.728,679 328.729,11	11.236

Punct început	X / Y	Punct sfârșit	X / Y	Lungime segment (** (m)
6	397.728,679 328.729,11	1	397.739,984 328.746,705	20.914

** Lungimile segmentelor sunt determinate în planul de proiecție Stereo 70 și sunt rotunjite la 1 milimetru.

*** Distanța dintre puncte este formată din segmente cumulate ce sunt mai mici decât valoarea 1 milimetru.

**DATE DESPRE IMOBILUL NR. 1669**

Oficiul de Cadastru și Publicitate Imobiliară DOLJ
Biroul de Cadastru și Publicitate Imobiliară Craiova

A. Partea I. Descrierea imobilului

TEREN Extravilan

Adresa: Jud. Dolj, TARLA 4, PARCELA 65

Nr. Crt	Nr cadastral Nr. topografic	Suprafața* (mp)	Observații / Referințe
A1	31860	4.998	Sector cadastral:4 Teren neimprejmuit; TEREN NEIMPREJMUIT LIMITA CONVENTIONALA.

B. Partea II. Proprietari și acte

Inscrieri privitoare la dreptul de proprietate și alte drepturi reale		Referințe
110609 / 04/05/2023		
Act Notarial nr. Contract de donație autentificat sub nr.857, din 02/05/2023 emis de NP GUNESCU TUDOR MARINELA-DANIELA;		
B1	Intabulare, drept de PROPRIETATE, dobandit prin Conventie, cota actuala 1/1, cota initiala 1/1 1) NICA CONSTANTINA	A1

C. Partea III. SARCINI .

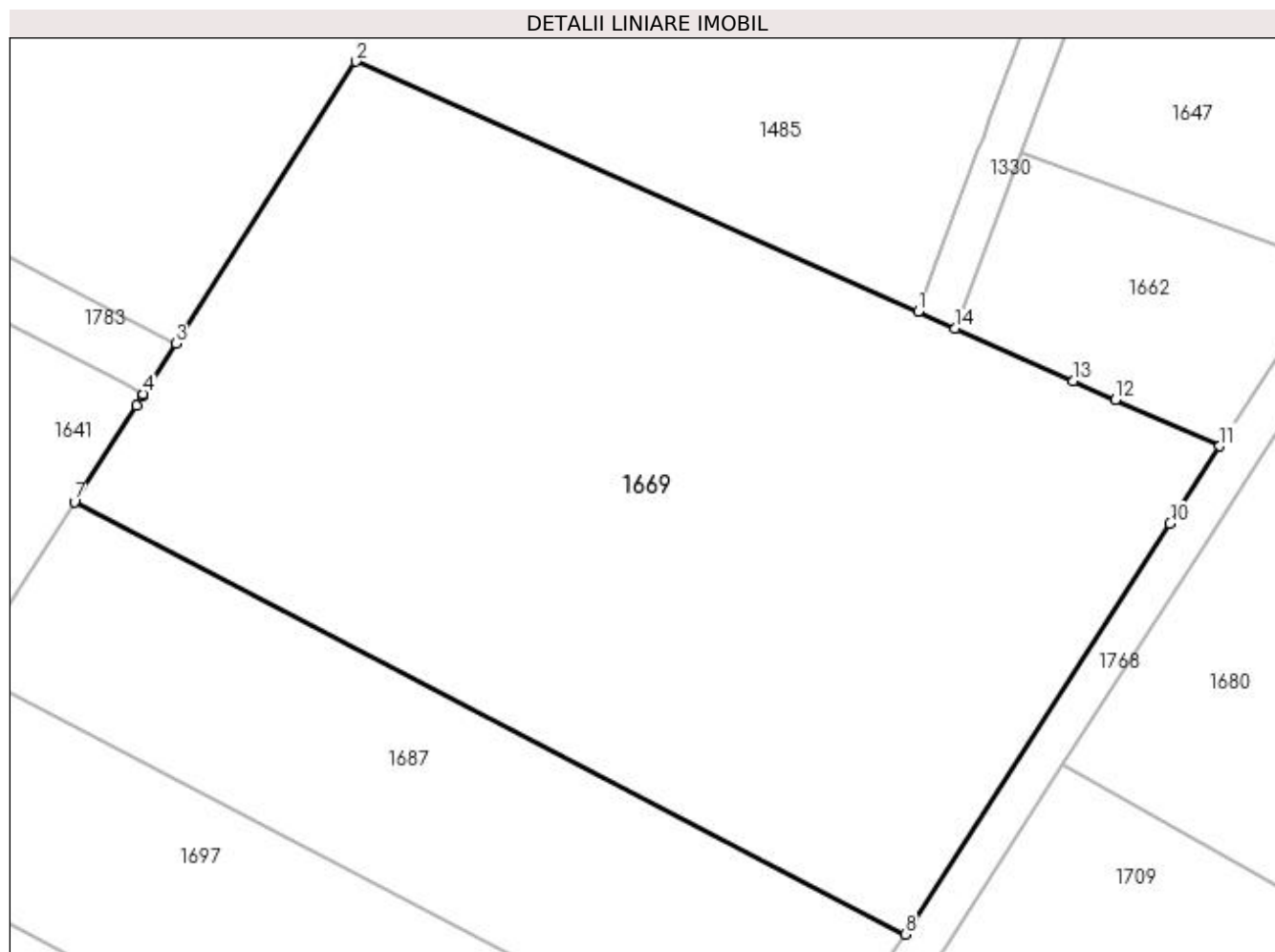
Inscrieri privind dezmembramintele dreptului de proprietate, drepturi reale de garanție și sarcini	Referințe
NU SUNT	

Anexa Nr. 1 La Partea I

Teren

Nr cadastral	Suprafața (mp)*	Observații / Referințe
31860	4.998	TEREN NEIMPREJMUIT LIMITA CONVENTIONALA.

* Suprafața este determinată în planul de proiecție Stereo 70.



Date referitoare la teren

Crt	Categorie folosință	Intra vilan	Suprafața (mp)	Tarla	Parcelă	Nr. topo	Observații / Referințe
1	arabil	NU	4.998	4	65	-	TEREN NEIMPREJMUIT LIMITA CONVENTIONALA.

Lungime Segmente

1) Valorile lungimilor segmentelor sunt obținute din proiecție în plan.

Punct început	X / Y	Punct sfârșit	X / Y	Lungime segment (** (m)
1	397.698,959 328.742,336	2	397.643,573 328.766,982	60.622
2	397.643,573 328.766,982	3	397.625,824 328.739,203	32.966
3	397.625,824 328.739,203	4	397.622,649 328.734,234	5.897
4	397.622,649 328.734,234	5	397.622,498 328.733,998	0.28
5	397.622,498 328.733,998	6	397.621,935 328.733,116	1.046

Punct început	X / Y	Punct sfârșit	X / Y	Lungime segment (** (m)
6	397.621,935 328.733,116	7	397.615,848 328.723,637	11.265
7	397.615,848 328.723,637	8	397.697,713 328.681,048	92.281
8	397.697,713 328.681,048	9	397.698,457 328.682,075	1.268
9	397.698,457 328.682,075	10	397.723,782 328.721,488	46.848
10	397.723,782 328.721,488	11	397.728,679 328.729,11	9.06
11	397.728,679 328.729,11	12	397.718,414 328.733,678	11.236
12	397.718,414 328.733,678	13	397.714,255 328.735,529	4.552
13	397.714,255 328.735,529	14	397.702,62 328.740,706	12.734
14	397.702,62 328.740,706	1	397.698,959 328.742,336	4.008

** Lungimile segmentelor sunt determinate în planul de proiecție Stereo 70 și sunt rotunjite la 1 milimetru.

*** Distanța dintre puncte este formată din segmente cumulate ce sunt mai mici decât valoarea 1 milimetru.

**DATE DESPRE IMOBILUL NR. 1674**

Oficiul de Cadastru și Publicitate Imobiliară DOLJ
Biroul de Cadastru și Publicitate Imobiliară Craiova

A. Partea I. Descrierea imobilului

TEREN Extravilan

Adresa: Jud. Dolj, T4, P82

Nr. Crt	Nr cadastral Nr. topografic	Suprafața* (mp)	Observații / Referințe
A1		3.696	Sector cadastral:4 Teren neimprejmuit;

B. Partea II. Proprietari și acte

Inscrieri privitoare la dreptul de proprietate și alte drepturi reale	Referințe
/	
Act Notarial nr. Act de partaj succesoral 5497, din 15/09/2016 emis de NP DIACONU CRISTIAN;	
B1	A1
Intabulare, drept de PROPRIETATE, dobandit prin lesire Din Indiviziune, cota actuala 1/1, cota initiala 1/1 1) CIUCA CONSTANTIN	

C. Partea III. SARCINI .

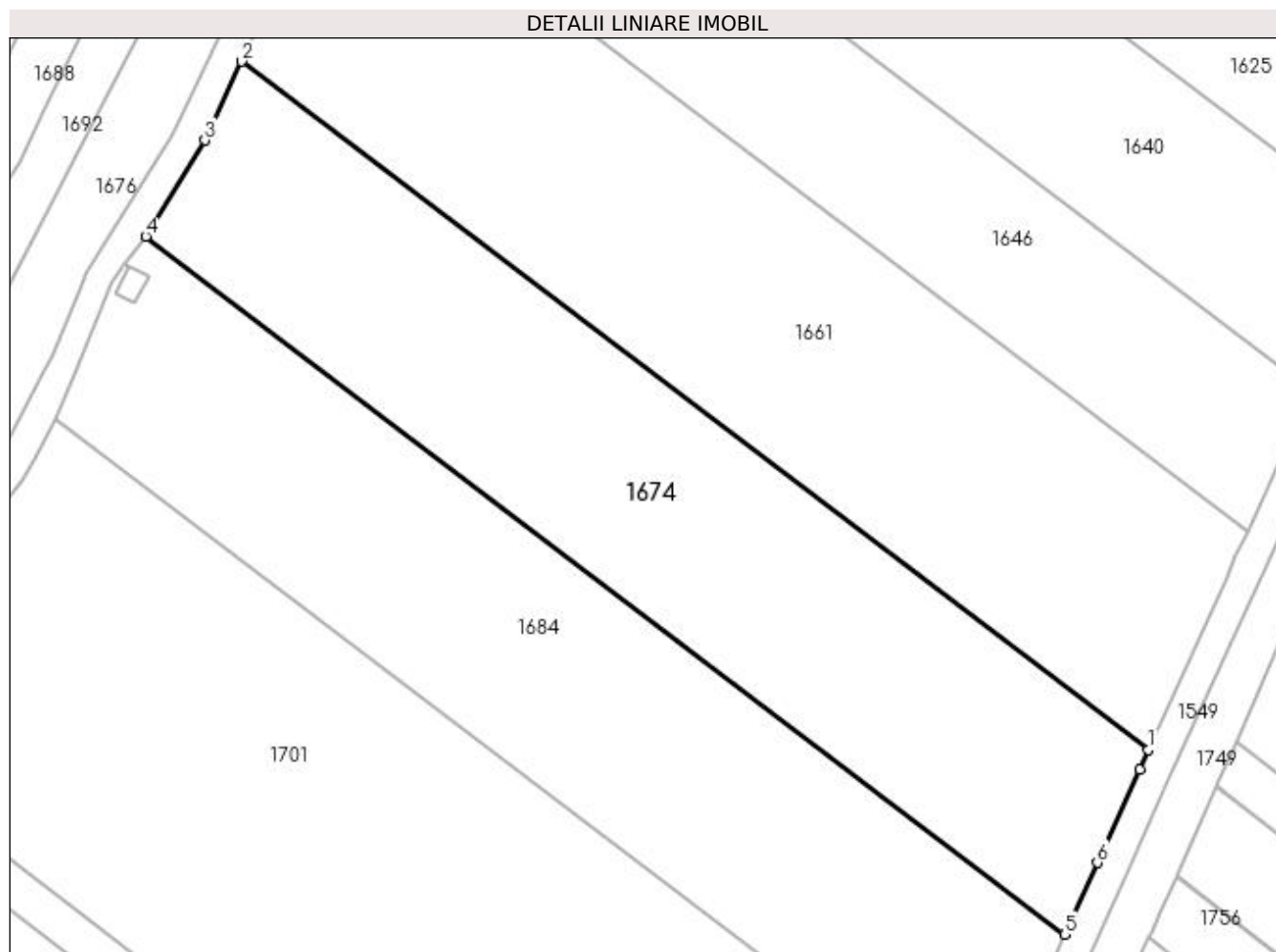
Inscrieri privind dezmembramintele dreptului de proprietate, drepturi reale de garanție și sarcini	Referințe
NU SUNT	

Anexa Nr. 1 La Partea I

Teren

Nr cadastral	Suprafața (mp)*	Observații / Referințe
	3.696	

* Suprafața este determinată în planul de proiecție Stereo 70.



Date referitoare la teren

Crt	Categorie folosință	Intra vilan	Suprafața (mp)	Tarla	Parcelă	Nr. topo	Observații / Referințe
1	arabil	NU	3.696	4	82	-	

Lungime Segmente

1) Valorile lungimilor segmentelor sunt obținute din proiecție în plan.

Punct început	X / Y	Punct sfârșit	X / Y	Lungime segment (** (m)
1	397.244,715 328.689,396	2	397.128,696 328.777,442	145.645
2	397.128,696 328.777,442	3	397.123,969 328.767,37	11.126
3	397.123,969 328.767,37	4	397.116,402 328.755,056	14.453
4	397.116,402 328.755,056	5	397.234,025 328.665,792	147.66
5	397.234,025 328.665,792	6	397.238,173 328.674,95	10.053

Punct început	X / Y	Punct sfârșit	X / Y	Lungime segment (** (m)
6	397.238,173 328.674,95	7	397.243,591 328.686,914	13.133
7	397.243,591 328.686,914	1	397.244,715 328.689,396	2.724

** Lungimile segmentelor sunt determinate în planul de proiecție Stereo 70 și sunt rotunjite la 1 milimetru.

*** Distanța dintre puncte este formată din segmente cumulate ce sunt mai mici decât valoarea 1 milimetru.

**DATE DESPRE IMOBILUL NR. 1683**

Oficiul de Cadastru și Publicitate Imobiliară DOLJ
Biroul de Cadastru și Publicitate Imobiliară Craiova

A. Partea I. Descrierea imobilului

TEREN Extravilan

Adresa: Jud. Dolj, T4, P61

Nr. Crt	Nr cadastral Nr. topografic	Suprafața* (mp)	Observații / Referințe
A1		10.585	Sector cadastral:4 Teren neimprejmuit;

B. Partea II. Proprietari și acte

Inscrieri privitoare la dreptul de proprietate și alte drepturi reale	Referințe
/	
Act Administrativ nr. Titlu de proprietate 850-2195, din 27/03/1997 emis de CJSIPT Dolj;	
B1	A1
Intabulare, drept de PROPRIETATE, dobândit prin Reconstituire, cota actuala 1/1, cota initiala 1/1	
1) OPREA MARIN	
2) OPREA POMPILIU	

C. Partea III. SARCINI .

Inscrieri privind dezmembramentele dreptului de proprietate, drepturi reale de garanție și sarcini	Referințe
NU SUNT	

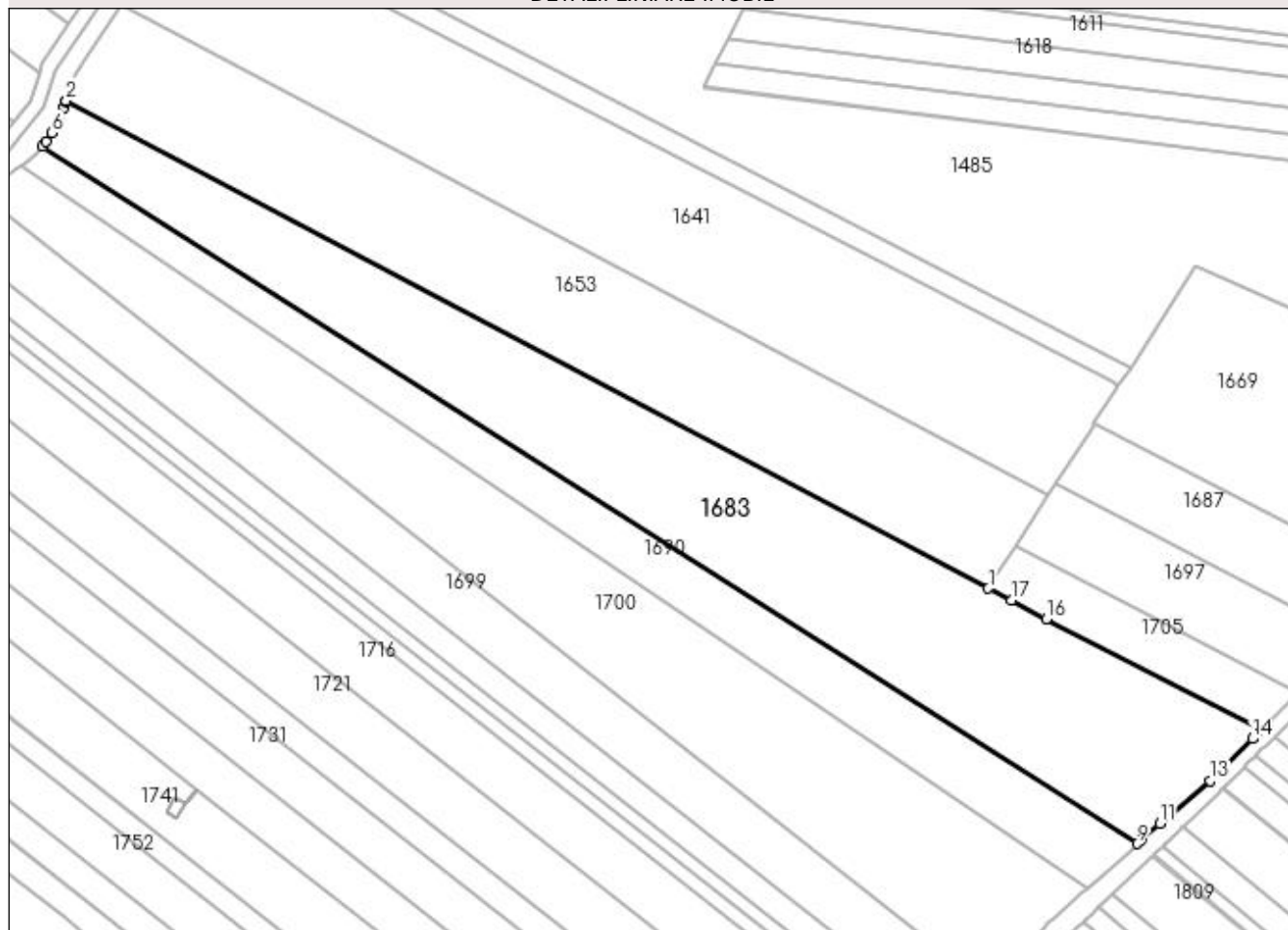
Anexa Nr. 1 La Partea I

Teren

Nr cadastral	Suprafața (mp)*	Observații / Referințe
	10.585	

* Suprafața este determinată în planul de proiecție Stereo 70.

DETALII LINIARE IMOBIL



Date referitoare la teren

Crt	Categorie folosință	Intra vilan	Suprafața (mp)	Tarla	Parcelă	Nr. topo	Observații / Referințe
1	arabil	NU	10.585	4	61	-	

Lungime Segmente

1) Valorile lungimilor segmentelor sunt obținute din proiecție în plan.

Punct început	X / Y	Punct sfârșit	X / Y	Lungime segment (** (m)
1	397.586,687 328.678,227	2	397.332,574 328.812,709	287.505
2	397.332,574 328.812,709	3	397.332,471 328.812,39	0.335
3	397.332,471 328.812,39	4	397.331,943 328.810,754	1.719
4	397.331,943 328.810,754	5	397.330,647 328.806,736	4.221
5	397.330,647 328.806,736	6	397.328,609 328.803,764	3.604

Punct început	X / Y	Punct sfârșit	X / Y	Lungime segment (** (m)
6	397.328,609 328.803,764	7	397.327,013 328.801,436	2.822
7	397.327,013 328.801,436	8	397.326,029 328.800,001	1.741
8	397.326,029 328.800,001	9	397.627,618 328.607,861	357.594
9	397.627,618 328.607,861	10	397.628,902 328.608,974	1.699
10	397.628,902 328.608,974	11	397.634,014 328.613,406	6.766
11	397.634,014 328.613,406	12	397.636,55 328.615,604	3.355
12	397.636,55 328.615,604	13	397.647,737 328.625,302	14.806
13	397.647,737 328.625,302	14	397.659,438 328.636,846	16.437
14	397.659,438 328.636,846	15	397.661,799 328.639,151	3.3
15	397.661,799 328.639,151	16	397.602,743 328.669,874	66.57
16	397.602,743 328.669,874	17	397.592,98 328.674,953	11.005
17	397.592,98 328.674,953	1	397.586,687 328.678,227	7.094

** Lungimile segmentelor sunt determinate în planul de proiecție Stereo 70 și sunt rotunjite la 1 milimetru.

*** Distanța dintre puncte este formată din segmente cumulate ce sunt mai mici decât valoarea 1 milimetru.

**DATE DESPRE IMOBILUL NR. 1684**

Oficiul de Cadastru și Publicitate Imobiliară DOLJ
Biroul de Cadastru și Publicitate Imobiliară Craiova

A. Partea I. Descrierea imobilului

TEREN Extravilan

Adresa: Jud. Dolj, T4, P81

Nr. Crt	Nr cadastral Nr. topografic	Suprafața* (mp)	Observații / Referințe
A1	30612	3.788	Sector cadastral:4 Teren neimprejmuit;

B. Partea II. Proprietari și acte

Inscrieri privitoare la dreptul de proprietate și alte drepturi reale	Referințe
109223 / 11/09/2015	
Act Notarial nr. CONTRACT DE VANZARE aut nr 1893, din 10/09/2015 emis de NP Sorop Alexandru Oliviu;	
B1	A1
Intabulare, drept de PROPRIETATE, dobandit prin Conventie, cota actuala 1/1, cota initiala 1/1 1) SC AGRI TERENURI SA, CIF:24816228	

C. Partea III. SARCINI .

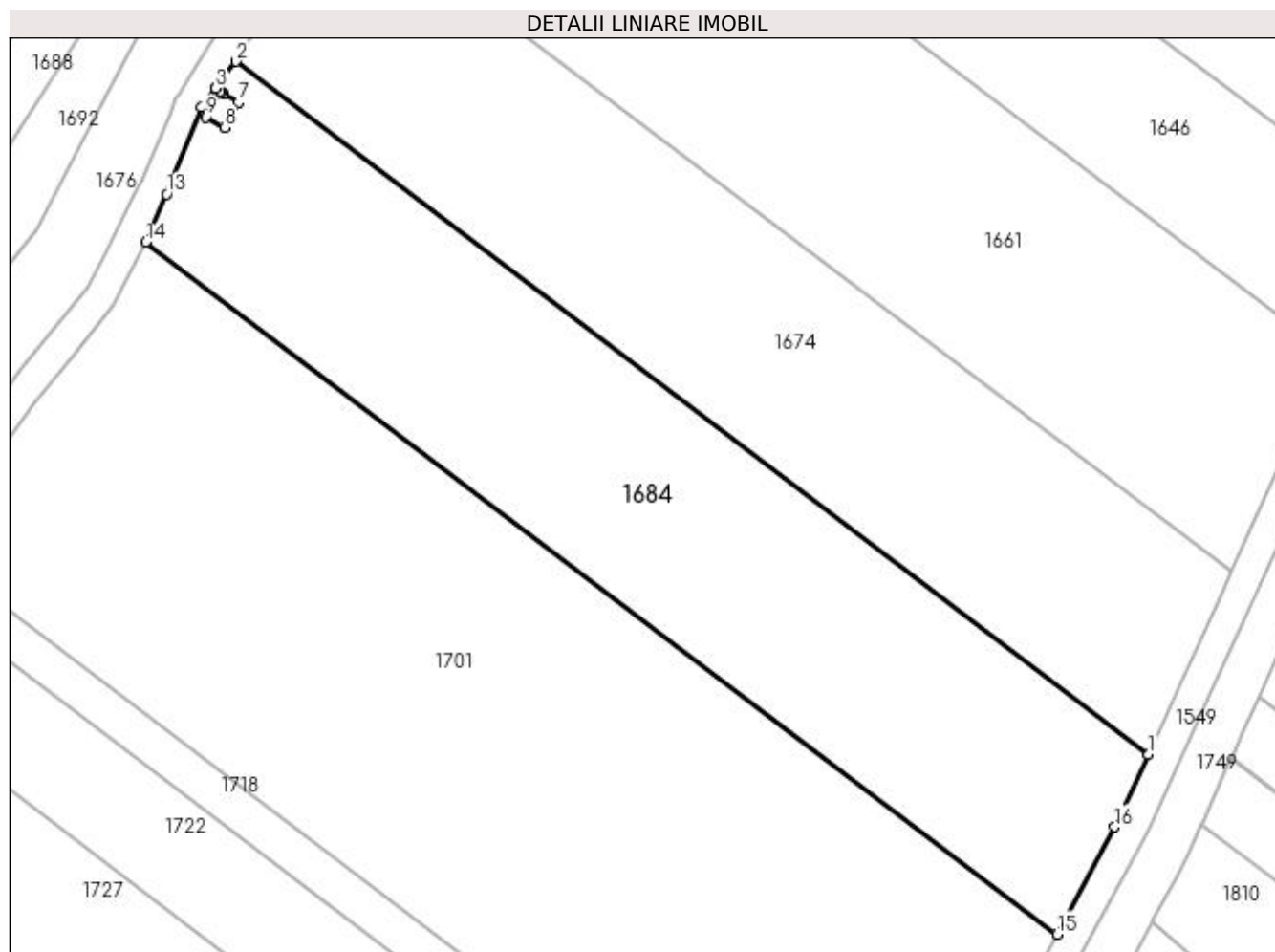
Inscrieri privind dezmembramintele dreptului de proprietate, drepturi reale de garanție și sarcini	Referințe
NU SUNT	

Anexa Nr. 1 La Partea I

Teren

Nr cadastral	Suprafața (mp)*	Observații / Referințe
30612	3.788	

* Suprafața este determinată în planul de proiecție Stereo 70.



Date referitoare la teren

Crt	Categorie folosință	Intra vilan	Suprafața (mp)	Tarla	Parcelă	Nr. topo	Observații / Referințe
1	arabil	NU	3.788	4	81	-	

Lungime Segmente

1) Valorile lungimilor segmentelor sunt obținute din proiecție în plan.

Punct început	X / Y	Punct sfârșit	X / Y	Lungime segment (** (m)
1	397.234,025 328.665,792	2	397.116,402 328.755,056	147.66
2	397.116,402 328.755,056	3	397.113,773 328.751,585	4.354
3	397.113,773 328.751,585	4	397.114,312 328.751,189	0.668
4	397.114,312 328.751,189	5	397.114,525 328.751,071	0.244
5	397.114,525 328.751,071	6	397.114,835 328.750,9	0.354

Punct început	X / Y	Punct sfârșit	X / Y	Lungime segment (** (m)
6	397.114,835 328.750,9	7	397.116,758 328.749,836	2.198
7	397.116,758 328.749,836	8	397.114,941 328.746,575	3.733
8	397.114,941 328.746,575	9	397.112,489 328.747,893	2.783
9	397.112,489 328.747,893	10	397.114,31 328.751,185	3.762
10	397.114,31 328.751,185	11	397.113,771 328.751,581	0.669
11	397.113,771 328.751,581	12	397.111,956 328.749,185	3.006
12	397.111,956 328.749,185	13	397.107,485 328.737,966	12.077
13	397.107,485 328.737,966	14	397.104,752 328.731,766	6.776
14	397.104,752 328.731,766	15	397.222,203 328.642,633	147.443
15	397.222,203 328.642,633	16	397.229,67 328.656,456	15.71
16	397.229,67 328.656,456	17	397.230,454 328.657,907	1.65
17	397.230,454 328.657,907	1	397.234,025 328.665,792	8.657

** Lungimile segmentelor sunt determinate în planul de proiecție Stereo 70 și sunt rotunjite la 1 milimetru.

*** Distanța dintre puncte este formată din segmente cumulate ce sunt mai mici decât valoarea 1 milimetru.

**DATE DESPRE IMOBILUL NR. 1687**

Oficiul de Cadastru și Publicitate Imobiliară DOLJ
Biroul de Cadastru și Publicitate Imobiliară Craiova

A. Partea I. Descrierea imobilului

TEREN Extravilan

Adresa: Jud. Dolj, T4, P64

Nr. Crt	Nr cadastral Nr. topografic	Suprafața* (mp)	Observații / Referințe
A1		1.806	Sector cadastral:4 Teren neimprejmuit;

B. Partea II. Proprietari și acte

Inscrieri privitoare la dreptul de proprietate și alte drepturi reale	Referințe
/	
Act Administrativ nr. Titlu de proprietate 1058-1367, din 04/08/1997 emis de CJSIPT Dolj;	
B1	A1
Intabulare, drept de PROPRIETATE, dobandit prin Reconstituire, cota actuala 1/1, cota initiala 1/1	
1) MARINOIU CONSTANTIN	

C. Partea III. SARCINI .

Inscrieri privind dezmembramintele dreptului de proprietate, drepturi reale de garanție și sarcini	Referințe
NU SUNT	

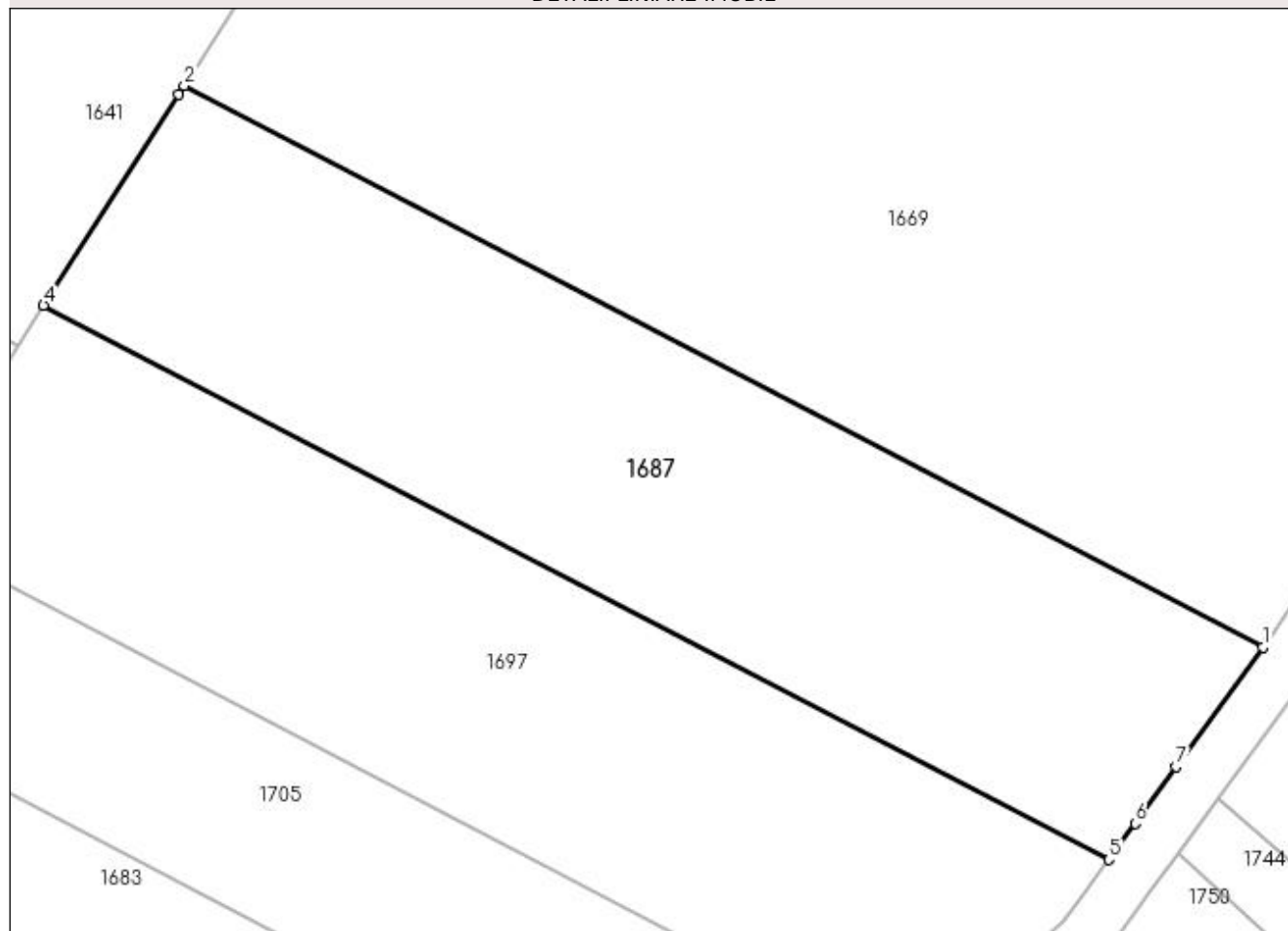
Anexa Nr. 1 La Partea I

Teren

Nr cadastral	Suprafața (mp)*	Observații / Referințe
	1.806	

* Suprafața este determinată în planul de proiecție Stereo 70.

DETALII LINIARE IMOBIL



Date referitoare la teren

Crt	Categorie folosință	Intra vilan	Suprafața (mp)	Tarla	Parcelă	Nr. topo	Observații / Referințe
1	arabil	NU	1.806	4	64	-	

Lungime Segmente

1) Valorile lungimilor segmentelor sunt obținute din proiecție în plan.

Punct început	X / Y	Punct sfârșit	X / Y	Lungime segment (** (m)
1	397.697,713 328.681,048	2	397.615,848 328.723,637	92.281
2	397.615,848 328.723,637	3	397.615,42 328.722,971	0.792
3	397.615,42 328.722,971	4	397.605,164 328.706,999	18.981
4	397.605,164 328.706,999	5	397.686,031 328.664,929	91.155
5	397.686,031 328.664,929	6	397.688,022 328.667,677	3.394

Punct început	X / Y	Punct sfârșit	X / Y	Lungime segment (** (m)
6	397.688,022 328.667,677	7	397.691,133 328.671,969	5.3
7	397.691,133 328.671,969	1	397.697,713 328.681,048	11.213

** Lungimile segmentelor sunt determinate în planul de proiecție Stereo 70 și sunt rotunjite la 1 milimetru.

*** Distanța dintre puncte este formată din segmente cumulate ce sunt mai mici decât valoarea 1 milimetru.

**DATE DESPRE IMOBILUL NR. 1690**

Oficiul de Cadastru și Publicitate Imobiliară DOLJ
Biroul de Cadastru și Publicitate Imobiliară Craiova

A. Partea I. Descrierea imobilului

TEREN Extravilan

Adresa: Jud. Dolj, T4, P60

Nr. Crt	Nr cadastral Nr. topografic	Suprafața* (mp)	Observații / Referințe
A1		4.536	Sector cadastral:4 Teren neimprejmuit;

B. Partea II. Proprietari și acte

Inscrieri privitoare la dreptul de proprietate și alte drepturi reale	Referințe
/	
Act Administrativ nr. Titlu de proprietate 1312-59364, din 16/10/1998 emis de CJSIPT Dolj;	
B1	A1
Intabulare, drept de PROPRIETATE, dobandit prin Reconstituire, cota actuala 1/1, cota initiala 1/1 1) ANGHEL CONSTANTIN	

C. Partea III. SARCINI .


Inscrieri privind dezmembramintele dreptului de proprietate, drepturi reale de garanție și sarcini	Referințe
NU SUNT	

Anexa Nr. 1 La Partea I

Teren

Nr cadastral	Suprafața (mp)*	Observații / Referințe
	4.536	

* Suprafața este determinată în planul de proiecție Stereo 70.



Date referitoare la teren

Crt	Categorie folosință	Intravilan	Suprafața (mp)	Tarla	Parcelă	Nr. topo	Observații / Referințe
1	arabil	NU	4.536	4	60	-	

Lungime Segmente

1) Valorile lungimilor segmentelor sunt obținute din proiecție în plan.

Punct început	X / Y	Punct sfârșit	X / Y	Lungime segment (** (m)
1	397.627,618 328.607,861	2	397.326,029 328.800,001	357.594
2	397.326,029 328.800,001	3	397.324,788 328.798,191	2.195
3	397.324,788 328.798,191	4	397.321,239 328.795,48	4.465
4	397.321,239 328.795,48	5	397.320,216 328.794,698	1.288
5	397.320,216 328.794,698	6	397.613,801 328.595,568	354.747

Punct început	X / Y	Punct sfârșit	X / Y	Lungime segment (** (m)
6	397.613,801 328.595,568	7	397.617,472 328.598,836	4.914
7	397.617,472 328.598,836	8	397.625,789 328.606,239	11.135
8	397.625,789 328.606,239	9	397.627,383 328.607,658	2.134
9	397.627,383 328.607,658	10	397.627,606 328.607,851	0.295
10	397.627,606 328.607,851	1	397.627,618 328.607,861	0.016

** Lungimile segmentelor sunt determinate în planul de proiecție Stereo 70 și sunt rotunjite la 1 milimetru.

*** Distanța dintre puncte este formată din segmente cumulate ce sunt mai mici decât valoarea 1 milimetru.

**DATE DESPRE IMOBILUL NR. 1694**

Oficiul de Cadastru și Publicitate Imobiliară DOLJ
Biroul de Cadastru și Publicitate Imobiliară Craiova

A. Partea I. Descrierea imobilului

TEREN Extravilan

Nr. CF vechi:552

Nr. cadastral vechi:677/1

Adresa: Jud. Dolj, T4, P78

Nr. Crt	Nr cadastral Nr. topografic	Suprafața* (mp)	Observații / Referințe
A1	30253	144	Sector cadastral:4 Teren neimprejmuit;

B. Partea II. Proprietari și acte

Inscrieri privitoare la dreptul de proprietate și alte drepturi reale		Referințe
52230 / 14/07/2008		
Act Dezmembrare nr. 1185, din 11/07/2008 emis de NP Ilie Victor Florea (TDP nr 1076-1367/1997 CJ Dolj);		
B1	Intabulare, drept de PROPRIETATE, dobandit prin Conventie, cota actuala 1/1, cota initiala 1/1	A1
	1) DINU NICOLAE	
	2) BUDICA ECATERINA	
	<i>OBSERVATII: (provenita din conversia CF 552)</i>	

C. Partea III. SARCINI .

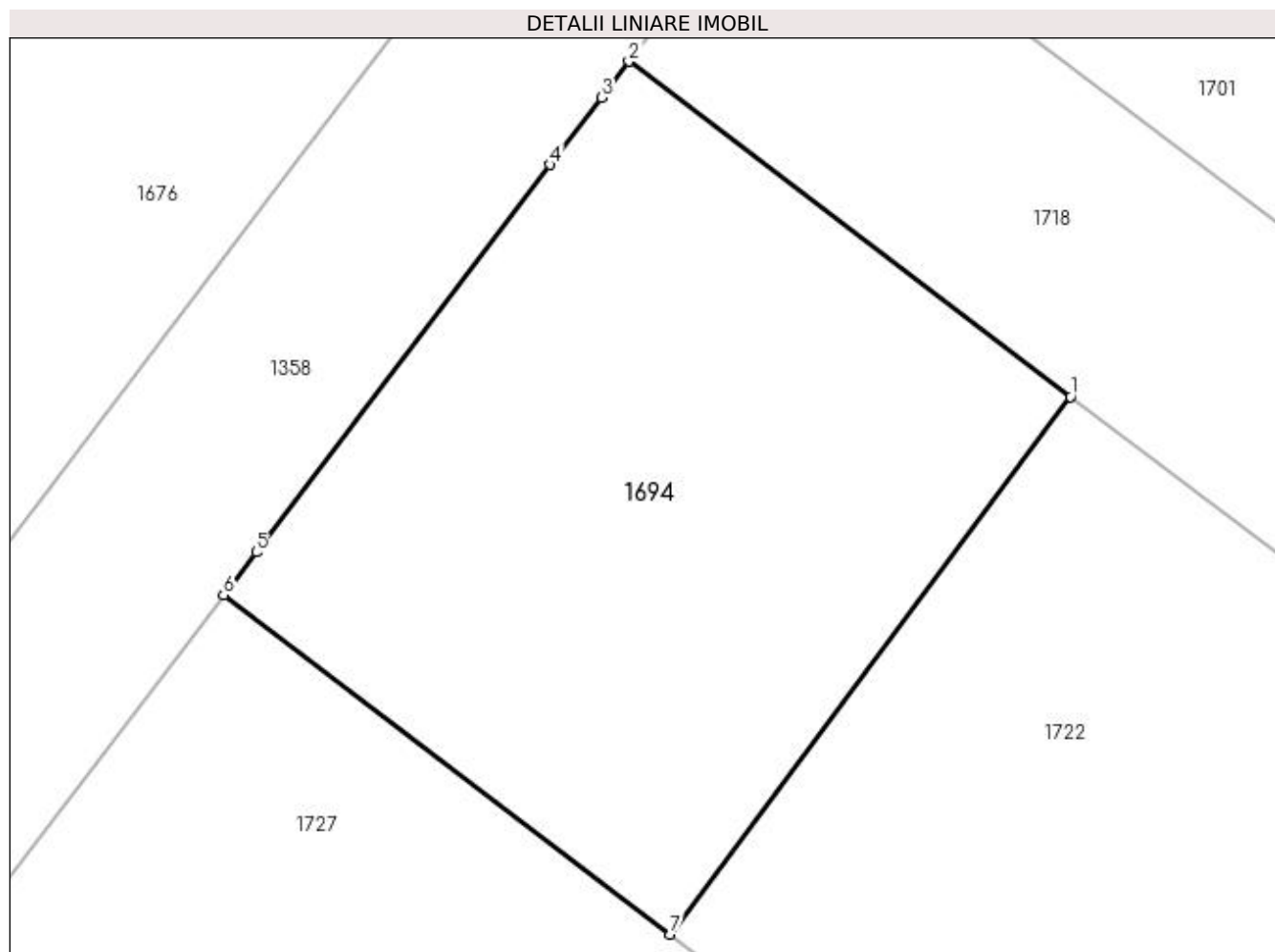
Inscrieri privind dezmembramintele dreptului de proprietate, drepturi reale de garanție și sarcini	Referințe
NU SUNT	

Anexa Nr. 1 La Partea I

Teren

Nr cadastral	Suprafața (mp)*	Observații / Referințe
30253	144	

* Suprafața este determinată în planul de proiecție Stereo 70.



Date referitoare la teren

Crt	Categorie folosință	Intra vilan	Suprafața (mp)	Tarla	Parcelă	Nr. topo	Observații / Referințe
1	arabil	NU	144	4	78	-	

Lungime Segmente

1) Valorile lungimilor segmentelor sunt obținute din proiecție în plan.

Punct început	X / Y	Punct sfârșit	X / Y	Lungime segment (** (m)
1	397.082,247 328.681,581	2	397.073,589 328.688,152	10.869
2	397.073,589 328.688,152	3	397.073,054 328.687,448	0.884
3	397.073,054 328.687,448	4	397.072,05 328.686,127	1.658
4	397.072,05 328.686,127	5	397.066,282 328.678,536	9.534
5	397.066,282 328.678,536	6	397.065,644 328.677,697	1.055

Punct început	X / Y	Punct sfârșit	X / Y	Lungime segment (** (m)
6	397.065,644 328.677,697	7	397.074,402 328.671,051	10.994
7	397.074,402 328.671,051	1	397.082,247 328.681,581	13.131

** Lungimile segmentelor sunt determinate în planul de proiecție Stereo 70 și sunt rotunjite la 1 milimetru.

*** Distanța dintre puncte este formată din segmente cumulate ce sunt mai mici decât valoarea 1 milimetru.

**DATE DESPRE IMOBILUL NR. 1697**

Oficiul de Cadastru și Publicitate Imobiliară DOLJ
Biroul de Cadastru și Publicitate Imobiliară Craiova

A. Partea I. Descrierea imobilului

TEREN Extravilan

Adresa: Jud. Dolj, T4, P63

Nr. Crt	Nr cadastral Nr. topografic	Suprafața* (mp)	Observații / Referințe
A1		1.806	Sector cadastral:4 Teren neimprejmuit;

B. Partea II. Proprietari și acte

Inscrieri privitoare la dreptul de proprietate și alte drepturi reale	Referințe
/	
Act Administrativ nr. Titlu de proprietate 12373, din 09/01/2009 emis de CJSIPT Dolj;	
B1	A1
Intabulare, drept de PROPRIETATE, dobandit prin Reconstituire, cota actuala 1/1, cota initiala 1/1 1) MATACHE FLOAREA	

C. Partea III. SARCINI .

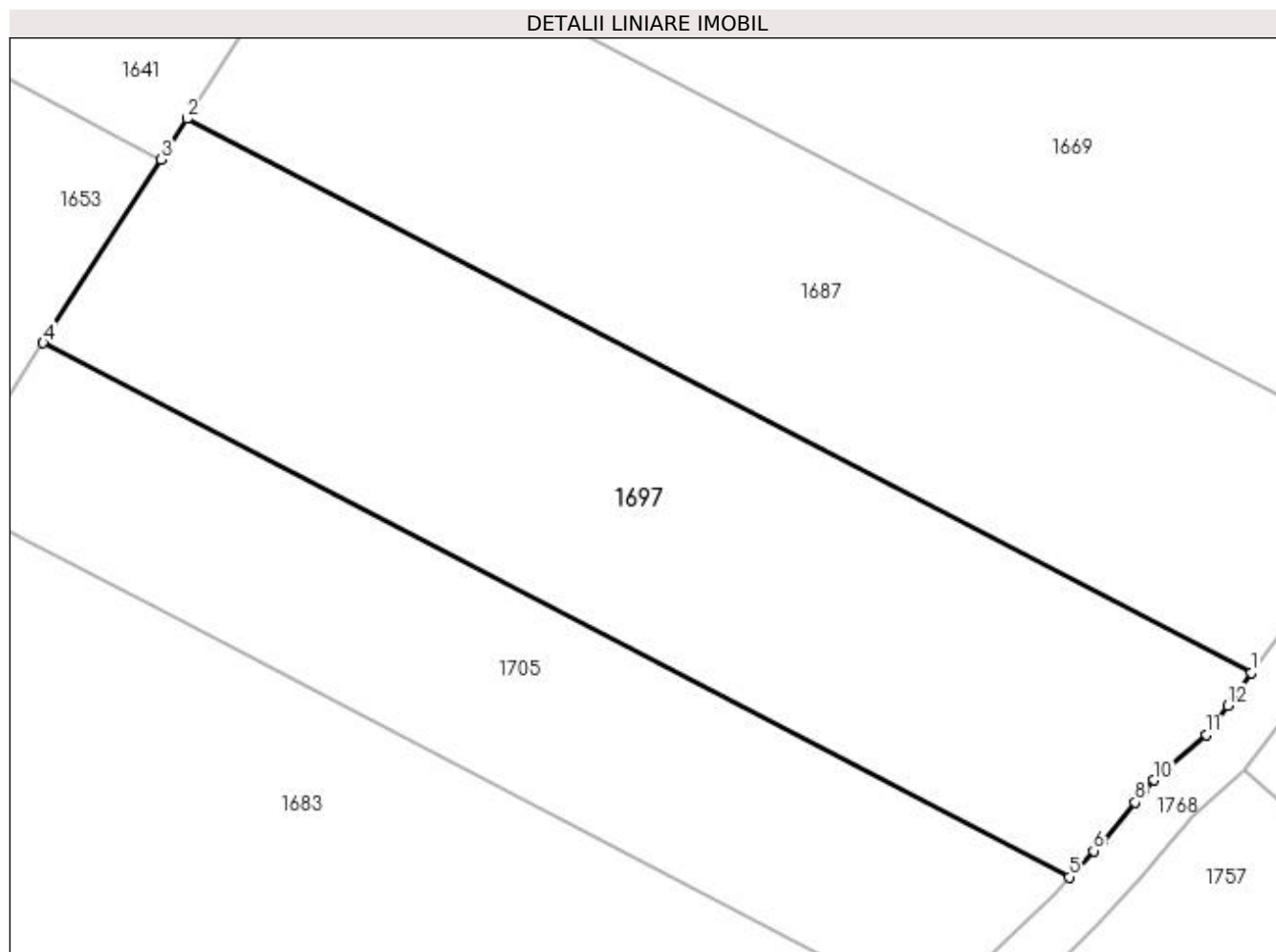
Inscrieri privind dezmembramintele dreptului de proprietate, drepturi reale de garanție și sarcini	Referințe
NU SUNT	

Anexa Nr. 1 La Partea I

Teren

Nr cadastral	Suprafața (mp)*	Observații / Referințe
	1.806	

* Suprafața este determinată în planul de proiecție Stereo 70.



Date referitoare la teren

Crt	Categorie folosință	Intra vilan	Suprafața (mp)	Tarla	Parcelă	Nr. topo	Observații / Referințe
1	arabil	NU	1.806	4	63	-	

Lungime Segmente

1) Valorile lungimilor segmentelor sunt obținute din proiecție în plan.

Punct început	X / Y	Punct sfârșit	X / Y	Lungime segment (** (m)
1	397.686,031 328.664,929	2	397.605,164 328.706,999	91.155
2	397.605,164 328.706,999	3	397.603,182 328.703,914	3.667
3	397.603,182 328.703,914	4	397.594,237 328.689,983	16.555
4	397.594,237 328.689,983	5	397.672,209 328.649,419	87.893
5	397.672,209 328.649,419	6	397.674,07 328.651,409	2.724

Punct început	X / Y	Punct sfârşit	X / Y	Lungime segment (** (m)
6	397.674,07 328.651,409	7	397.674,804 328.652,193	1.073
7	397.674,804 328.652,193	8	397.677,221 328.655,084	3.769
8	397.677,221 328.655,084	9	397.677,879 328.655,87	1.025
9	397.677,879 328.655,87	10	397.678,639 328.656,779	1.185
10	397.678,639 328.656,779	11	397.682,607 328.660,206	5.243
11	397.682,607 328.660,206	12	397.684,241 328.662,46	2.784
12	397.684,241 328.662,46	1	397.686,031 328.664,929	3.05

** Lungimile segmentelor sunt determinate în planul de proiecție Stereo 70 și sunt rotunjite la 1 milimetru.

*** Distanța dintre puncte este formată din segmente cumulate ce sunt mai mici decât valoarea 1 milimetru.

**DATE DESPRE IMOBILUL NR. 1699**

Oficiul de Cadastru și Publicitate Imobiliară DOLJ
Biroul de Cadastru și Publicitate Imobiliară Craiova

A. Partea I. Descrierea imobilului

TEREN Extravilan

Adresa: Jud. Dolj, T4, P58

Nr. Crt	Nr cadastral Nr. topografic	Suprafața* (mp)	Observații / Referințe
A1		5.148	Sector cadastral:4 Teren neimprejmuit;

B. Partea II. Proprietari și acte

Inscrieri privitoare la dreptul de proprietate și alte drepturi reale		Referințe
/		
Act Administrativ nr. Titlu de proprietate 1220-44903, din 12/12/1997 emis de CJSIPT Dolj;		
B1	Intabulare, drept de PROPRIETATE, dobandit prin Reconstituire, cota actuala 1/2, cota initiala 1/2 1) NICA GHEORGHE	A1
Act Notarial nr. Certificat de mostenitor suplimentar 238, din 26/02/2004 emis de NP FURTUNA SIMONA;		
B2	Intabulare, drept de PROPRIETATE, dobandit prin Conventie, cota actuala 1/2, cota initiala 1/2 1) NICA PETRE DEFUNCT:Da	A1

C. Partea III. SARCINI .

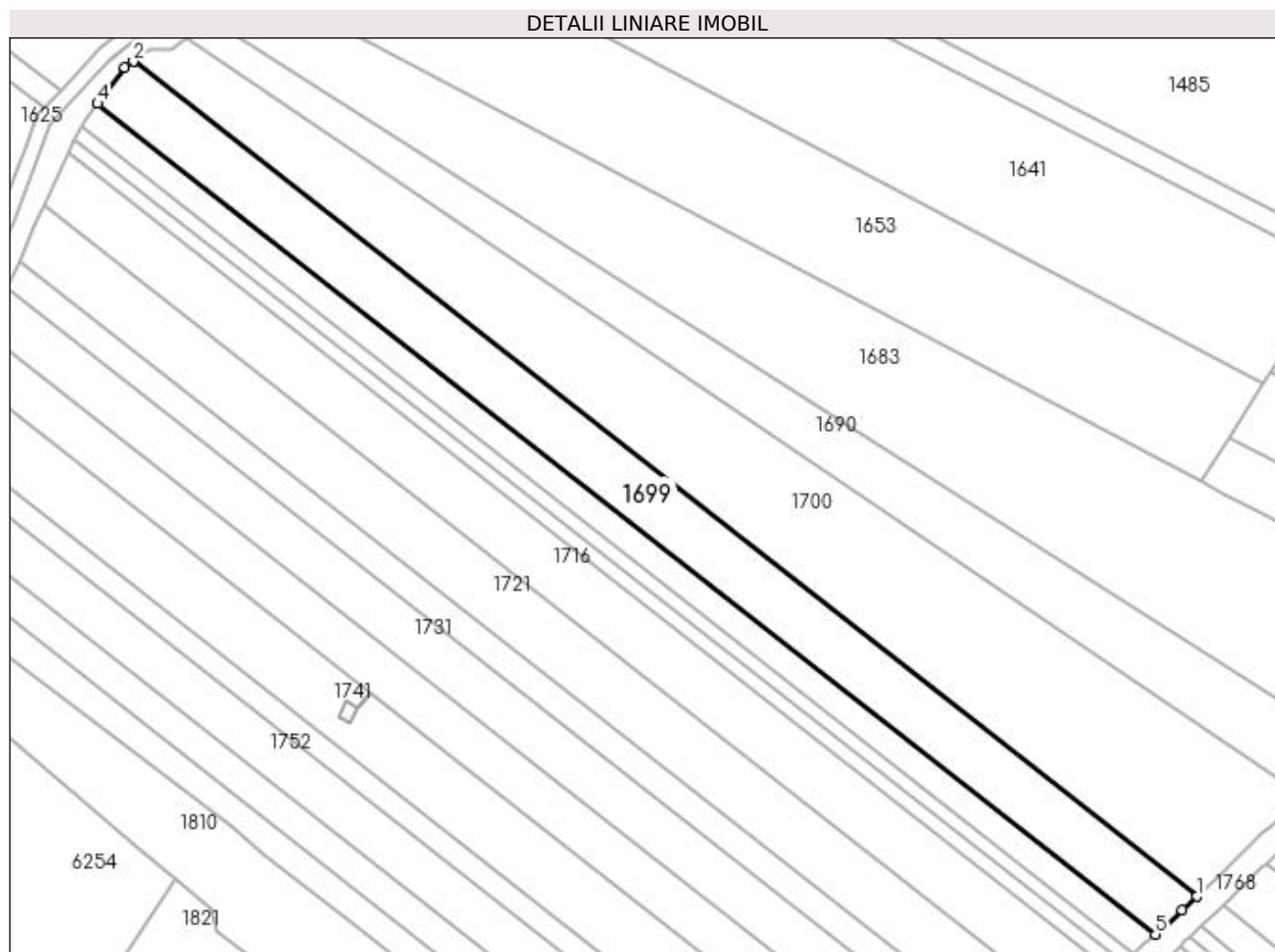
Inscrieri privind dezmembramintele dreptului de proprietate, drepturi reale de garanție și sarcini	Referințe
NU SUNT	

Anexa Nr. 1 La Partea I

Teren

Nr cadastral	Suprafața (mp)*	Observații / Referințe
	5.148	

* Suprafața este determinată în planul de proiecție Stereo 70.



Date referitoare la teren

Crt	Categorie folosință	Intra vilan	Suprafața (mp)	Tarla	Parcelă	Nr. topo	Observații / Referințe
1	arabil	NU	5.148	4	58	-	

Lungime Segmente

1) Valorile lungimilor segmentelor sunt obținute din proiecție în plan.

Punct început	X / Y	Punct sfârșit	X / Y	Lungime segment (** (m)
1	397.585,721 328.569,368	2	397.306,362 328.788,649	355.142
2	397.306,362 328.788,649	3	397.304,111 328.787,043	2.765
3	397.304,111 328.787,043	4	397.296,937 328.777,593	11.864
4	397.296,937 328.777,593	5	397.574,886 328.559,418	353.35
5	397.574,886 328.559,418	6	397.581,966 328.565,765	9.508

Punct început	X / Y	Punct sfârșit	X / Y	Lungime segment (** (m)
6	397.581,966 328.565,765	1	397.585,721 328.569,368	5.204

** Lungimile segmentelor sunt determinate în planul de proiecție Stereo 70 și sunt rotunjite la 1 milimetru.

*** Distanța dintre puncte este formată din segmente cumulate ce sunt mai mici decât valoarea 1 milimetru.

**DATE DESPRE IMOBILUL NR. 1700**

Oficiul de Cadastru și Publicitate Imobiliară DOLJ
Biroul de Cadastru și Publicitate Imobiliară Craiova

A. Partea I. Descrierea imobilului

TEREN Extravilan

Adresa: Jud. Dolj, T4, P59

Nr. Crt	Nr cadastral Nr. topografic	Suprafața* (mp)	Observații / Referințe
A1		9.000	Sector cadastral:4 Teren neimprejmuit;

B. Partea II. Proprietari și acte

Inscrieri privitoare la dreptul de proprietate și alte drepturi reale	Referințe
/	
Act Administrativ nr. Titlu de proprietate 1096-1367, din 18/08/1997 emis de CJSIPT Dolj;	
B1	A1
Intabulare, drept de PROPRIETATE, dobandit prin Reconstituire, cota actuala 1/1, cota initiala 1/1 1) ȘTEFĂNESCU NICOLAE	

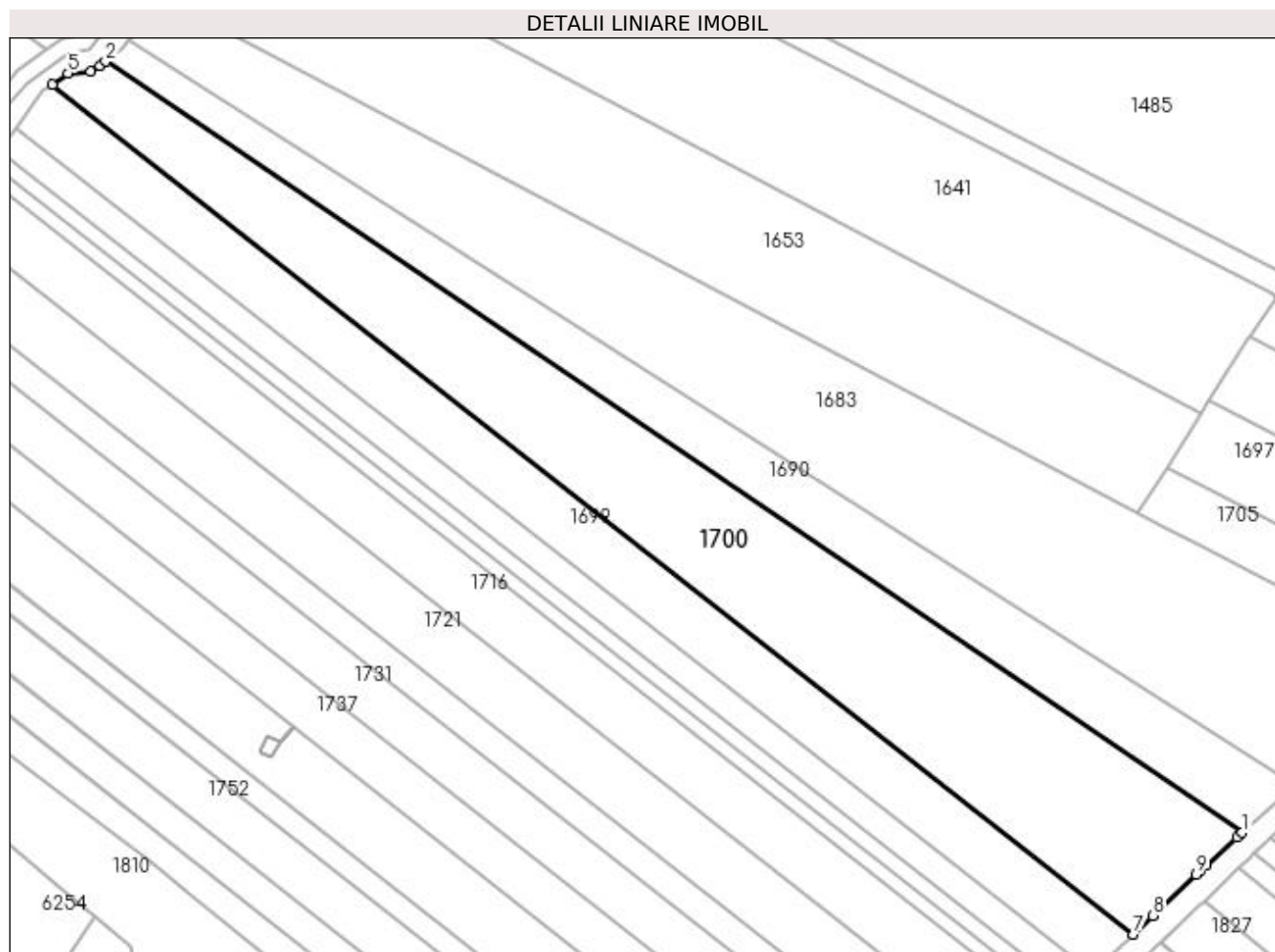
C. Partea III. SARCINI .

Inscrieri privind dezmembramintele dreptului de proprietate, drepturi reale de garanție și sarcini	Referințe
NU SUNT	

Anexa Nr. 1 La Partea I**Teren**

Nr cadastral	Suprafața (mp)*	Observații / Referințe
	9.000	

* Suprafața este determinată în planul de proiecție Stereo 70.

**Date referitoare la teren**

Crt	Categorie folosință	Intravilan	Suprafața (mp)	Tarla	Parcelă	Nr. topo	Observații / Referințe
1	arabil	NU	9.000	4	59	-	

Lungime Segmente

1) Valorile lungimilor segmentelor sunt obținute din proiecție în plan.

Punct început	X / Y	Punct sfârșit	X / Y	Lungime segment (** (m)
1	397.613,801 328.595,568	2	397.320,216 328.794,698	354.747
2	397.320,216 328.794,698	3	397.318,729 328.793,634	1.828
3	397.318,729 328.793,634	4	397.316,468 328.792,016	2.78
4	397.316,468 328.792,016	5	397.310,531 328.791,623	5.95
5	397.310,531 328.791,623	6	397.306,362 328.788,649	5.121

Punct început	X / Y	Punct sfârșit	X / Y	Lungime segment (** (m)
6	397.306,362 328.788,649	7	397.585,721 328.569,368	355.142
7	397.585,721 328.569,368	8	397.590,77 328.574,211	6.997
8	397.590,77 328.574,211	9	397.601,904 328.584,893	15.429
9	397.601,904 328.584,893	10	397.603,15 328.586,088	1.727
10	397.603,15 328.586,088	11	397.604,449 328.587,244	1.739
11	397.604,449 328.587,244	12	397.612,471 328.594,385	10.739
12	397.612,471 328.594,385	1	397.613,801 328.595,568	1.781

** Lungimile segmentelor sunt determinate în planul de proiecție Stereo 70 și sunt rotunjite la 1 milimetru.

*** Distanța dintre puncte este formată din segmente cumulate ce sunt mai mici decât valoarea 1 milimetru.

**DATE DESPRE IMOBILUL NR. 1701**

Oficiul de Cadastru și Publicitate Imobiliară DOLJ
Biroul de Cadastru și Publicitate Imobiliară Craiova

A. Partea I. Descrierea imobilului

TEREN Extravilan

Adresa: Jud. Dolj, T4, P80

Nr. Crt	Nr cadastral Nr. topografic	Suprafața* (mp)	Observații / Referințe
A1		7.000	Sector cadastral:4 Teren neimprejmuit;

B. Partea II. Proprietari și acte

Inscrieri privitoare la dreptul de proprietate și alte drepturi reale		Referințe
/		
Act Notarial nr. Certificat de mostenitor 118, din 17/07/1997 emis de NP GAGEATU ILIE;		
B1	Intabulare, drept de PROPRIETATE, dobandit prin Succesiune, cota actuala 1/4, cota initiala 1/4 1) BIZDOACA ELENA	A1
B2	Intabulare, drept de PROPRIETATE, dobandit prin Succesiune, cota actuala 3/4, cota initiala 3/4 1) BIZDOACA DUMITRU	A1

C. Partea III. SARCINI .

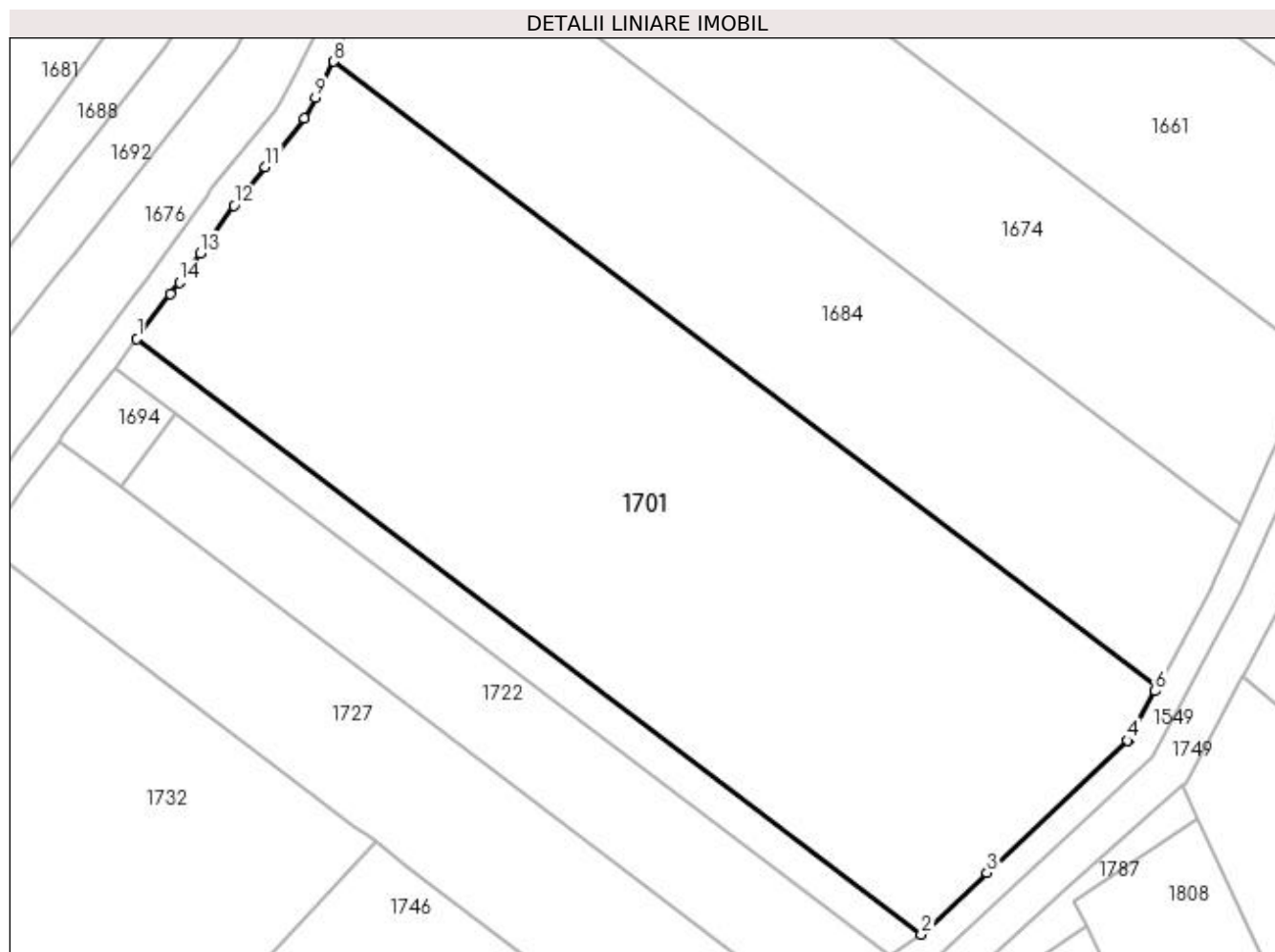
Inscrieri privind dezmembramintele dreptului de proprietate, drepturi reale de garanție și sarcini	Referințe
NU SUNT	

Anexa Nr. 1 La Partea I

Teren

Nr cadastral	Suprafața (mp)*	Observații / Referințe
	7.000	

* Suprafața este determinată în planul de proiecție Stereo 70.



Date referitoare la teren

Crt	Categorie folosință	Intra vilan	Suprafața (mp)	Tarla	Parcelă	Nr. topo	Observații / Referințe
1	arabil	NU	7.000	4	80	-	

Lungime Segmente

1) Valorile lungimilor segmentelor sunt obținute din proiecție în plan.

Punct început	X / Y	Punct sfârșit	X / Y	Lungime segment (** (m)
1	397.076,709 328.692,257	2	397.188,563 328.607,371	140.418
2	397.188,563 328.607,371	3	397.197,918 328.616,154	12.832
3	397.197,918 328.616,154	4	397.217,991 328.635,001	27.533
4	397.217,991 328.635,001	5	397.218,172 328.635,171	0.249
5	397.218,172 328.635,171	6	397.221,885 328.642,044	7.812

Punct început	X / Y	Punct sfârșit	X / Y	Lungime segment (** (m)
6	397.221,885 328.642,044	7	397.222,203 328.642,633	0.669
7	397.222,203 328.642,633	8	397.104,752 328.731,766	147.443
8	397.104,752 328.731,766	9	397.102,15 328.726,643	5.746
9	397.102,15 328.726,643	10	397.100,642 328.723,671	3.332
10	397.100,642 328.723,671	11	397.095,028 328.716,761	8.904
11	397.095,028 328.716,761	12	397.090,533 328.711,229	7.128
12	397.090,533 328.711,229	13	397.085,709 328.704,463	8.309
13	397.085,709 328.704,463	14	397.082,749 328.700,313	5.098
14	397.082,749 328.700,313	15	397.081,528 328.698,599	2.104
15	397.081,528 328.698,599	1	397.076,709 328.692,257	7.965

** Lungimile segmentelor sunt determinate în planul de proiecție Stereo 70 și sunt rotunjite la 1 milimetru.

*** Distanța dintre puncte este formată din segmente cumulate ce sunt mai mici decât valoarea 1 milimetru.

**DATE DESPRE IMOBILUL NR. 1704**

Oficiul de Cadastru și Publicitate Imobiliară DOLJ
Biroul de Cadastru și Publicitate Imobiliară Craiova

A. Partea I. Descrierea imobilului

TEREN Extravilan

Adresa: Jud. Dolj, T4, P57

Nr. Crt	Nr cadastral Nr. topografic	Suprafața* (mp)	Observații / Referințe
A1		2.574	Sector cadastral:4 Teren neimprejmuit;

B. Partea II. Proprietari și acte

Inscrieri privitoare la dreptul de proprietate și alte drepturi reale	Referințe
/	
Act Administrativ nr. Titlu de proprietate 1354-59364, din 12/11/1998 emis de CJSIPT Dolj;	
B1	A1
Intabulare, drept de PROPRIETATE, dobandit prin Reconstituire, cota actuala 1/1, cota initiala 1/1	
1) NICA ION	
2) NICA CONSTANTIN	

C. Partea III. SARCINI .


Inscrieri privind dezmembramintele dreptului de proprietate, drepturi reale de garanție și sarcini	Referințe
NU SUNT	

Anexa Nr. 1 La Partea I

Teren

Nr cadastral	Suprafața (mp)*	Observații / Referințe
	2.574	

* Suprafața este determinată în planul de proiecție Stereo 70.



Date referitoare la teren

Crt	Categorie folosință	Intra vilan	Suprafața (mp)	Tarla	Parcelă	Nr. topo	Observații / Referințe
1	arabil	NU	2.574	4	57	-	

Lungime Segmente

1) Valorile lungimilor segmentelor sunt obținute din proiecție în plan.

Punct început	X / Y	Punct sfârșit	X / Y	Lungime segment (** (m)
1	397.292,668 328.771,665	2	397.569,367 328.554,471	351.76
2	397.569,367 328.554,471	3	397.572,242 328.557,048	3.86
3	397.572,242 328.557,048	4	397.574,886 328.559,418	3.552
4	397.574,886 328.559,418	5	397.296,937 328.777,593	353.35
5	397.296,937 328.777,593	6	397.293,038 328.772,458	6.448

Punct început	X / Y	Punct sfârșit	X / Y	Lungime segment (** (m)
6	397.293,038 328.772,458	1	397.292,668 328.771,665	0.875

** Lungimile segmentelor sunt determinate în planul de proiecție Stereo 70 și sunt rotunjite la 1 milimetru.

*** Distanța dintre puncte este formată din segmente cumulate ce sunt mai mici decât valoarea 1 milimetru.

**DATE DESPRE IMOBILUL NR. 1705**

Oficiul de Cadastru și Publicitate Imobiliară DOLJ
Biroul de Cadastru și Publicitate Imobiliară Craiova

A. Partea I. Descrierea imobilului

TEREN Extravilan

Adresa: Jud. Dolj, T4, P62

Nr. Crt	Nr cadastral Nr. topografic	Suprafața* (mp)	Observații / Referințe
A1		1.201	Sector cadastral:4 Teren neimprejmuit;

B. Partea II. Proprietari și acte

Inscrieri privitoare la dreptul de proprietate și alte drepturi reale	Referințe
/	
Act Administrativ nr. Titlu de proprietate 1177-48419, din 17/09/1997 emis de CJSIPT Dolj;	
B1	A1
Intabulare, drept de PROPRIETATE, dobândit prin Reconstituire, cota actuala 1/1, cota initiala 1/1 1) ANGHEL LUCREȚIA	

C. Partea III. SARCINI .

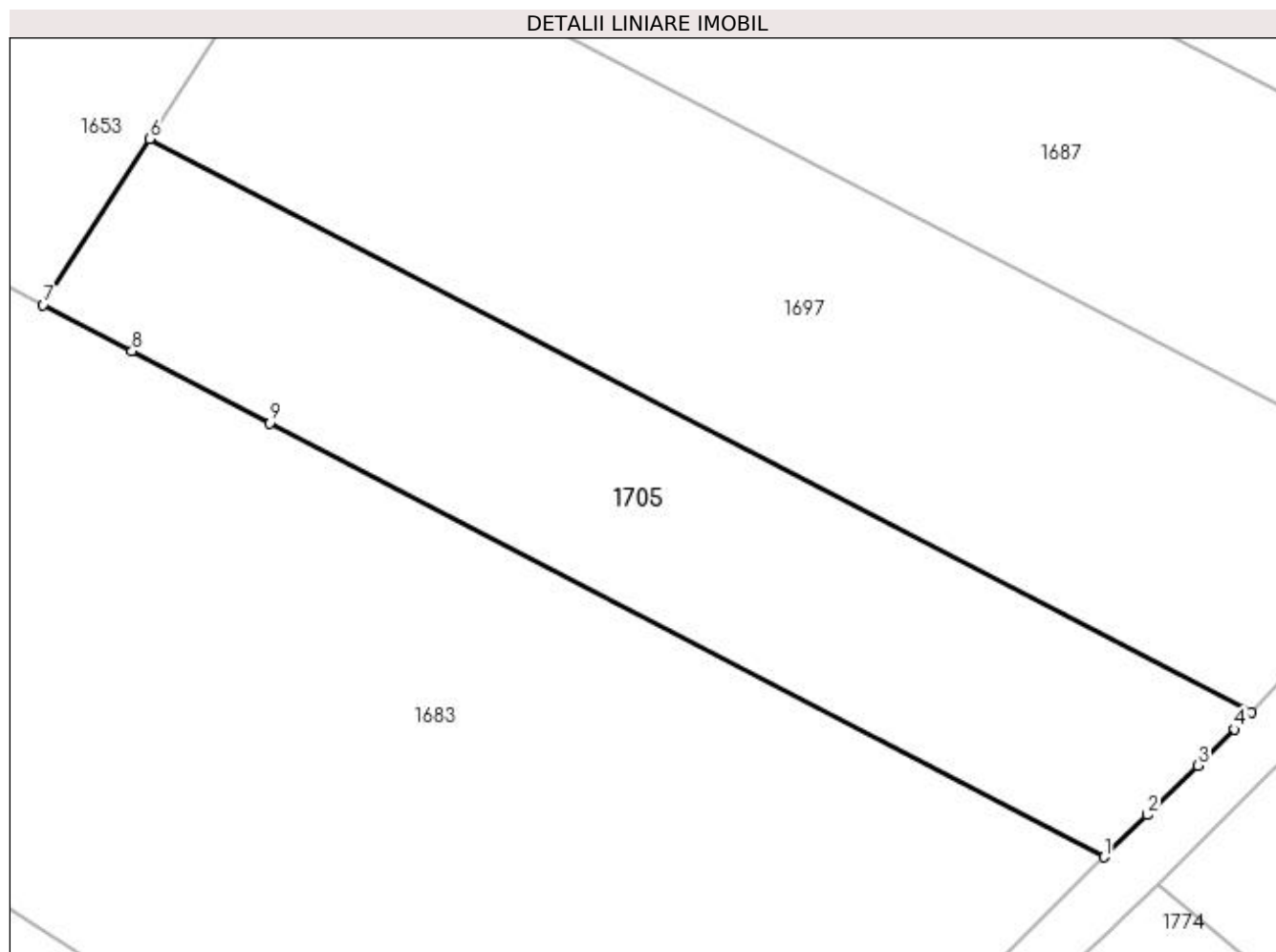
Inscrieri privind dezmembramintele dreptului de proprietate, drepturi reale de garanție și sarcini	Referințe
NU SUNT	

Anexa Nr. 1 La Partea I

Teren

Nr cadastral	Suprafața (mp)*	Observații / Referințe
	1.201	

* Suprafața este determinată în planul de proiecție Stereo 70.



Date referitoare la teren

Crt	Categorie folosință	Intra vilan	Suprafața (mp)	Tarla	Parcelă	Nr. topo	Observații / Referințe
1	arabil	NU	1.201	4	62	-	

Lungime Segmente

1) Valorile lungimilor segmentelor sunt obținute din proiecție în plan.

Punct început	X / Y	Punct sfârșit	X / Y	Lungime segment (** (m)
1	397.661,799 328.639,151	2	397.664,862 328.642,141	4.28
2	397.664,862 328.642,141	3	397.668,436 328.645,629	4.994
3	397.668,436 328.645,629	4	397.671,06 328.648,191	3.668
4	397.671,06 328.648,191	5	397.672,209 328.649,419	1.682
5	397.672,209 328.649,419	6	397.594,237 328.689,983	87.893

Punct început	X / Y	Punct sfârșit	X / Y	Lungime segment (** (m)
6	397.594,237 328.689,983	7	397.586,687 328.678,227	13.972
7	397.586,687 328.678,227	8	397.592,98 328.674,953	7.094
8	397.592,98 328.674,953	9	397.602,743 328.669,874	11.005
9	397.602,743 328.669,874	1	397.661,799 328.639,151	66.57

** Lungimile segmentelor sunt determinate în planul de proiecție Stereo 70 și sunt rotunjite la 1 milimetru.

*** Distanța dintre puncte este formată din segmente cumulate ce sunt mai mici decât valoarea 1 milimetru.

**DATE DESPRE IMOBILUL NR. 1708**

Oficiul de Cadastru și Publicitate Imobiliară DOLJ
Biroul de Cadastru și Publicitate Imobiliară Craiova

A. Partea I. Descrierea imobilului

TEREN Extravilan

Adresa: Jud. Dolj, T4, P56

Nr. Crt	Nr cadastral Nr. topografic	Suprafața* (mp)	Observații / Referințe
A1		1.332	Sector cadastral:4 Teren neimprejmuit;

B. Partea II. Proprietari și acte

Inscrieri privitoare la dreptul de proprietate și alte drepturi reale		Referințe
/		
Act Notarial nr. Certificat de mostenitor 202, din 20/11/2020 emis de NP VOMIR ANUTA;		
B1	Intabulare, drept de PROPRIETATE, dobandit prin Succesiune, cota actuala 1/4, cota initiala 1/4 1) GHITA ANICA	A1
B2	Intabulare, drept de PROPRIETATE, dobandit prin Succesiune, cota actuala 3/4, cota initiala 3/4 1) PIRCALABU MIRELA	A1

C. Partea III. SARCINI .

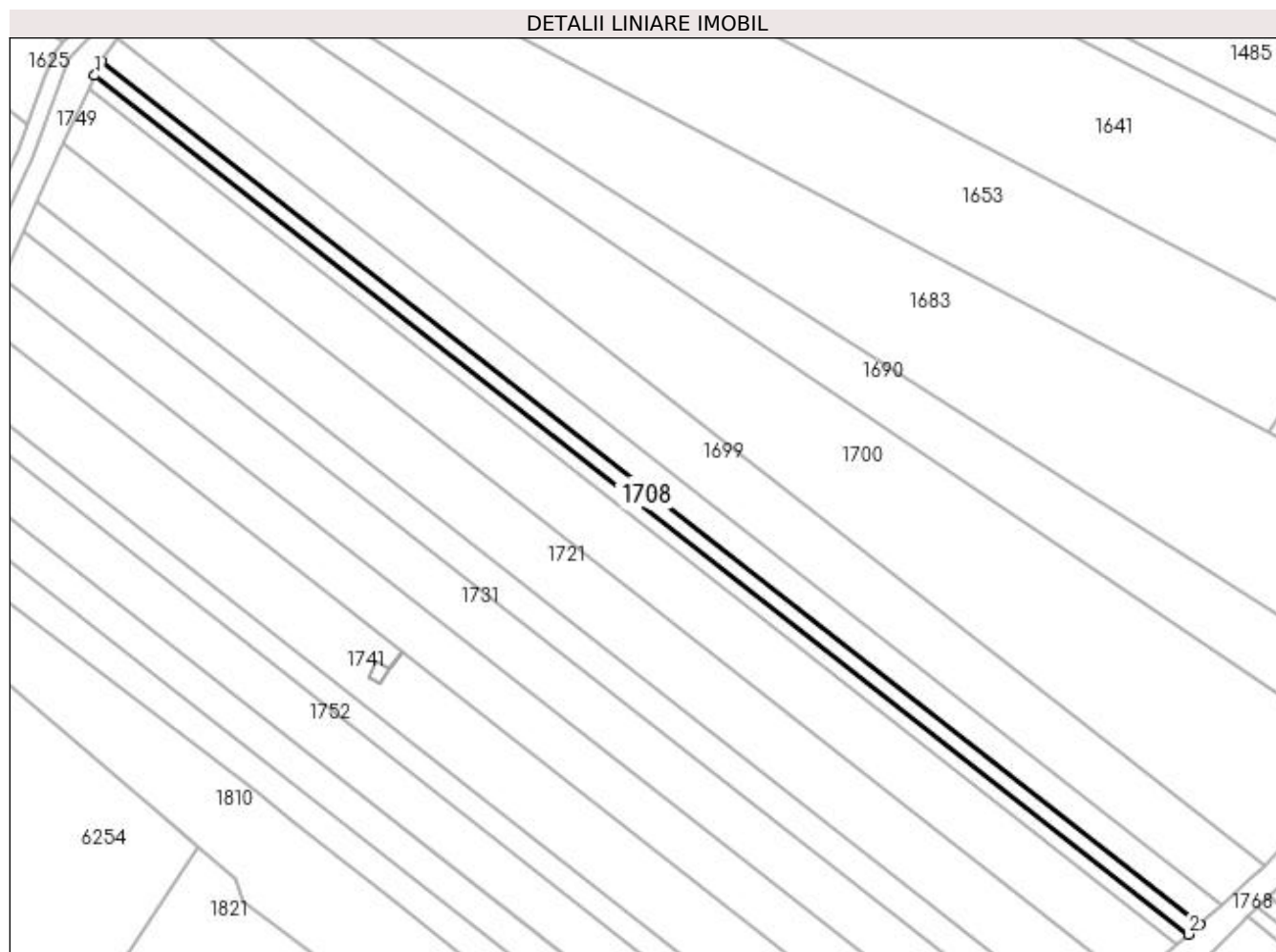
Inscrieri privind dezmembramintele dreptului de proprietate, drepturi reale de garanție și sarcini	Referințe
NU SUNT	

Anexa Nr. 1 La Partea I

Teren

Nr cadastral	Suprafața (mp)*	Observații / Referințe
	1.332	

* Suprafața este determinată în planul de proiecție Stereo 70.



Date referitoare la teren

Crt	Categorie folosință	Intravilan	Suprafața (mp)	Tarla	Parcelă	Nr. topo	Observații / Referințe
1	arabil	NU	1.332	4	56	-	

Lungime Segmente

1) Valorile lungimilor segmentelor sunt obținute din proiecție în plan.

Punct început	X / Y	Punct sfârșit	X / Y	Lungime segment (** (m)
1	397.291,022 328.768,132	2	397.566,498 328.551,899	350.205
2	397.566,498 328.551,899	3	397.569,367 328.554,471	3.854
3	397.569,367 328.554,471	4	397.292,668 328.771,665	351.76
4	397.292,668 328.771,665	1	397.291,022 328.768,132	3.897

**** Lungimile segmentelor sunt determinate în planul de proiecție Stereo 70 și sunt rotunjite la 1 milimetru.**

***** Distanța dintre puncte este formată din segmente cumulate ce sunt mai mici decât valoarea 1 milimetru.**

**DATE DESPRE IMOBILUL NR. 1710**

Oficiul de Cadastru și Publicitate Imobiliară DOLJ
Biroul de Cadastru și Publicitate Imobiliară Craiova

A. Partea I. Descrierea imobilului

TEREN Extravilan

Adresa: Jud. Dolj, T4, P55

Nr. Crt	Nr cadastral Nr. topografic	Suprafața* (mp)	Observații / Referințe
A1		1.260	Sector cadastral:4 Teren neimprejmuit;

B. Partea II. Proprietari și acte

Inscrieri privitoare la dreptul de proprietate și alte drepturi reale	Referințe
/	
Act Administrativ nr. Titlu de proprietate 1577-44687, din 14/10/1999 emis de CJSIPT Dolj;	
B1	A1
Intabulare, drept de PROPRIETATE, dobandit prin Reconstituire, cota actuala 1/1, cota initiala 1/1 1) TUCA DUMITRU	

C. Partea III. SARCINI .

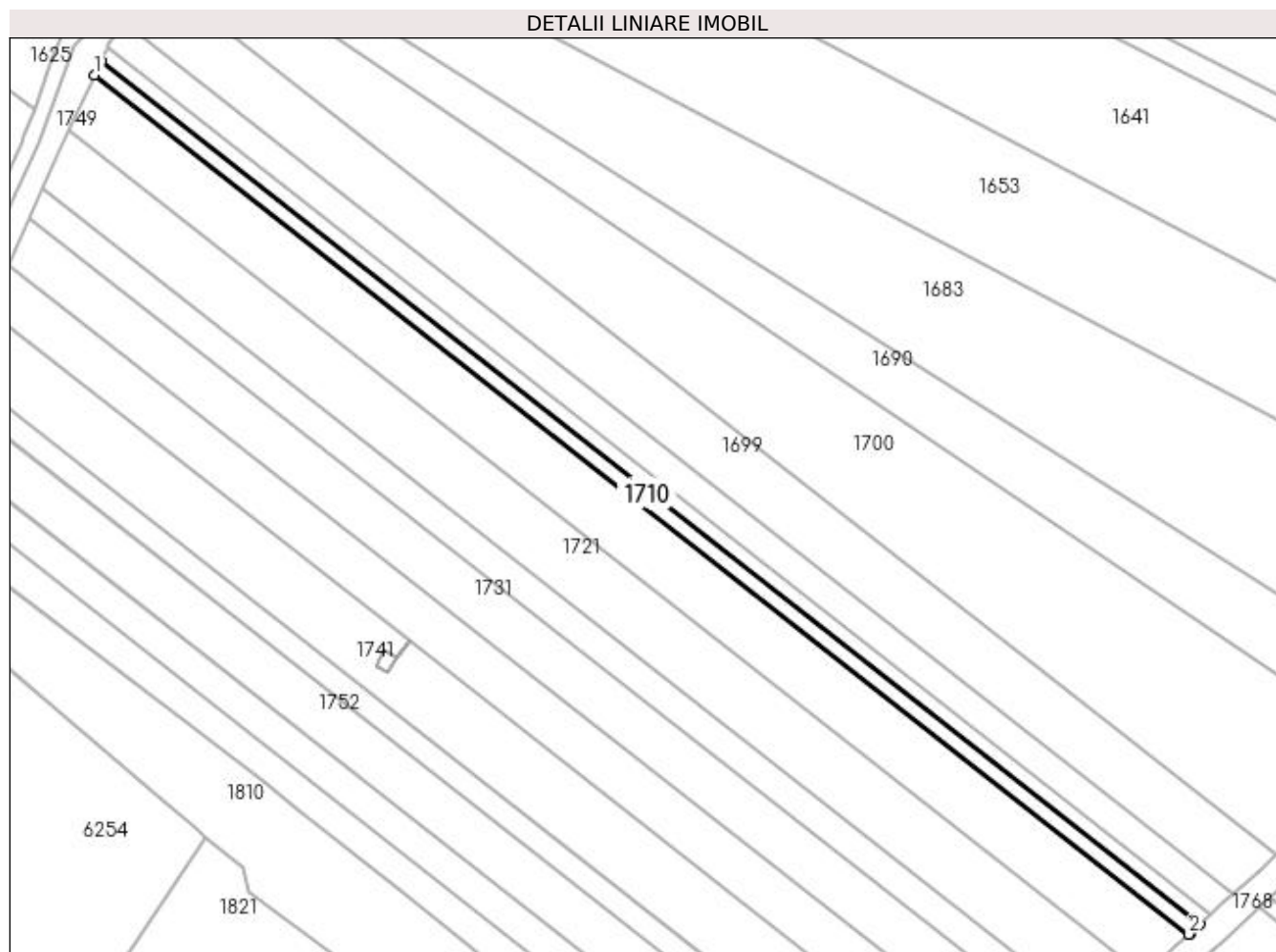
Inscrieri privind dezmembramintele dreptului de proprietate, drepturi reale de garanție și sarcini	Referințe
NU SUNT	

Anexa Nr. 1 La Partea I

Teren

Nr cadastral	Suprafața (mp)*	Observații / Referințe
	1.260	

* Suprafața este determinată în planul de proiecție Stereo 70.



Date referitoare la teren

Crt	Categorie folosință	Intra vilan	Suprafața (mp)	Tarla	Parcelă	Nr. topo	Observații / Referințe
1	arabil	NU	1.260	4	55	-	

Lungime Segmente

1) Valorile lungimilor segmentelor sunt obținute din proiecție în plan.

Punct început	X / Y	Punct sfârșit	X / Y	Lungime segment (** (m)
1	397.289,458 328.764,776	2	397.563,773 328.549,454	348.729
2	397.563,773 328.549,454	3	397.564,071 328.549,723	0.401
3	397.564,071 328.549,723	4	397.566,498 328.551,899	3.26
4	397.566,498 328.551,899	5	397.291,022 328.768,132	350.205
5	397.291,022 328.768,132	1	397.289,458 328.764,776	3.703

**** Lungimile segmentelor sunt determinate în planul de proiecție Stereo 70 și sunt rotunjite la 1 milimetru.**

***** Distanța dintre puncte este formată din segmente cumulate ce sunt mai mici decât valoarea 1 milimetru.**

**DATE DESPRE IMOBILUL NR. 1716**

Oficiul de Cadastru și Publicitate Imobiliară DOLJ
Biroul de Cadastru și Publicitate Imobiliară Craiova

A. Partea I. Descrierea imobilului

TEREN Extravilan

Adresa: Jud. Dolj, T4, P54

Nr. Crt	Nr cadastral Nr. topografic	Suprafața* (mp)	Observații / Referințe
A1		5.148	Sector cadastral:4 Teren neimprejmuit;

B. Partea II. Proprietari și acte

Inscrieri privitoare la dreptul de proprietate și alte drepturi reale	Referințe
/	
Act Administrativ nr. Titlu de proprietate 926-45931, din 20/05/1997 emis de CJSIPT Dolj;	
B1	A1
Intabulare, drept de PROPRIETATE, dobândit prin Reconstituire, cota actuala 1/1, cota initiala 1/1	
1) ZISU ELENA	
2) CEACÎRU CONSTANTIN	

C. Partea III. SARCINI .

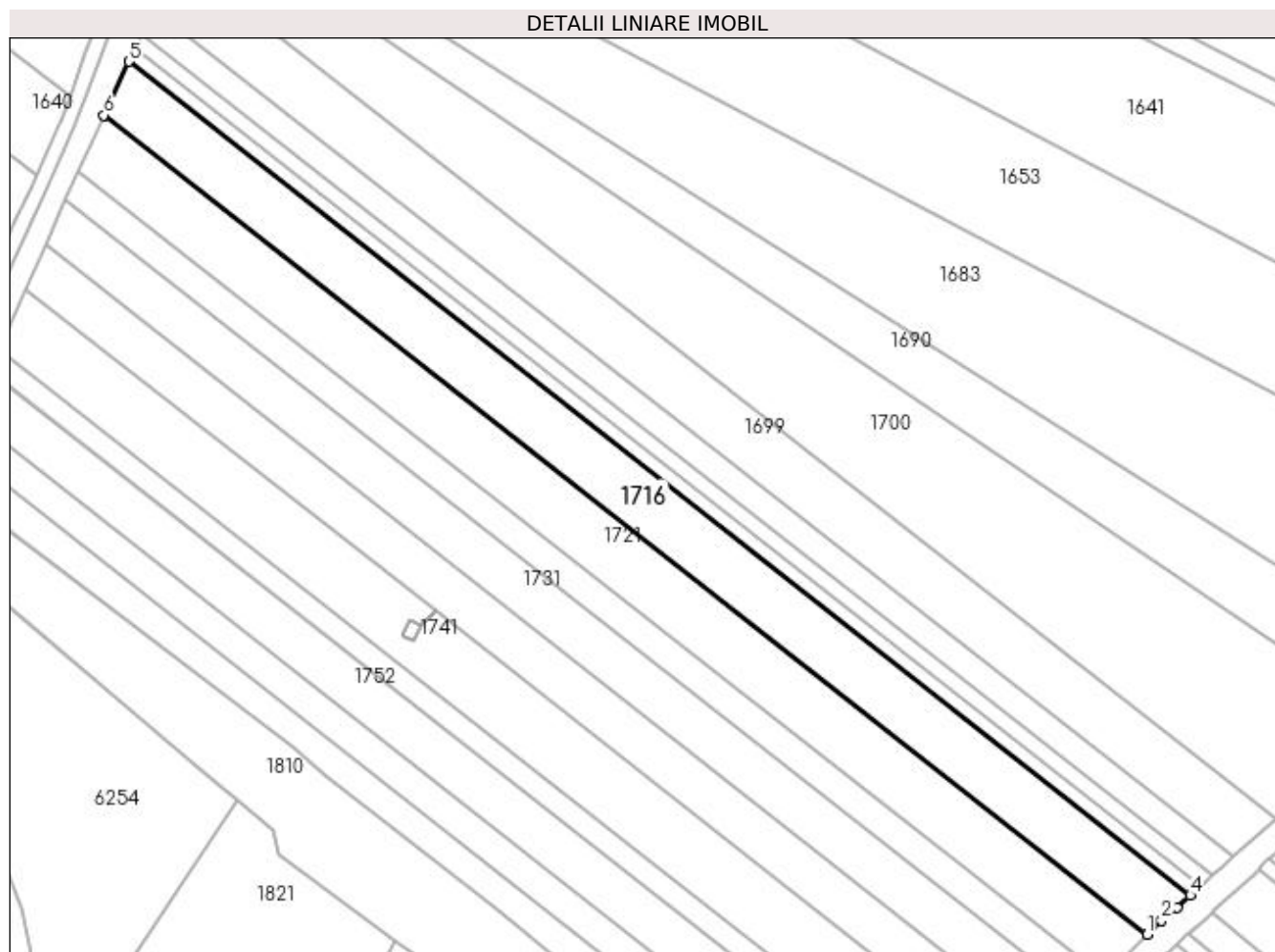
Inscrieri privind dezmembramentele dreptului de proprietate, drepturi reale de garanție și sarcini	Referințe
NU SUNT	

Anexa Nr. 1 La Partea I

Teren

Nr cadastral	Suprafața (mp)*	Observații / Referințe
	5.148	

* Suprafața este determinată în planul de proiecție Stereo 70.



Date referitoare la teren

Crt	Categorie folosință	Intra vilan	Suprafața (mp)	Tarla	Parcelă	Nr. topo	Observații / Referințe
1	arabil	NU	5.148	4	54	-	

Lungime Segmente

1) Valorile lungimilor segmentelor sunt obținute din proiecție în plan.

Punct început	X / Y	Punct sfârșit	X / Y	Lungime segment (** (m)
1	397.552,503 328.539,367	2	397.556,363 328.542,884	5.221
2	397.556,363 328.542,884	3	397.560,277 328.546,302	5.197
3	397.560,277 328.546,302	4	397.563,773 328.549,454	4.707
4	397.563,773 328.549,454	5	397.289,458 328.764,776	348.729
5	397.289,458 328.764,776	6	397.282,998 328.750,914	15.294

Punct început	X / Y	Punct sfârșit	X / Y	Lungime segment (** (m)
6	397.282,998 328.750,914	1	397.552,503 328.539,367	342.615

** Lungimile segmentelor sunt determinate în planul de proiecție Stereo 70 și sunt rotunjite la 1 milimetru.

*** Distanța dintre puncte este formată din segmente cumulate ce sunt mai mici decât valoarea 1 milimetru.

**DATE DESPRE IMOBILUL NR. 1718**

Oficiul de Cadastru și Publicitate Imobiliară DOLJ
Biroul de Cadastru și Publicitate Imobiliară Craiova

A. Partea I. Descrierea imobilului

TEREN Extravilan

Adresa: Jud. Dolj, T4, P79

Nr. Crt	Nr cadastral Nr. topografic	Suprafața* (mp)	Observații / Referințe
A1		720	Sector cadastral:4 Teren neimprejmuit;

B. Partea II. Proprietari și acte

Inscrieri privitoare la dreptul de proprietate și alte drepturi reale	Referințe
/	
Act Administrativ nr. Titlu de proprietate 870-2195, din 28/03/1997 emis de CJSIPT Dolj;	
B1	A1
Intabulare, drept de PROPRIETATE, dobândit prin Reconstituire, cota actuala 1/1, cota initiala 1/1 1) CĂLIN MARIA	

C. Partea III. SARCINI .

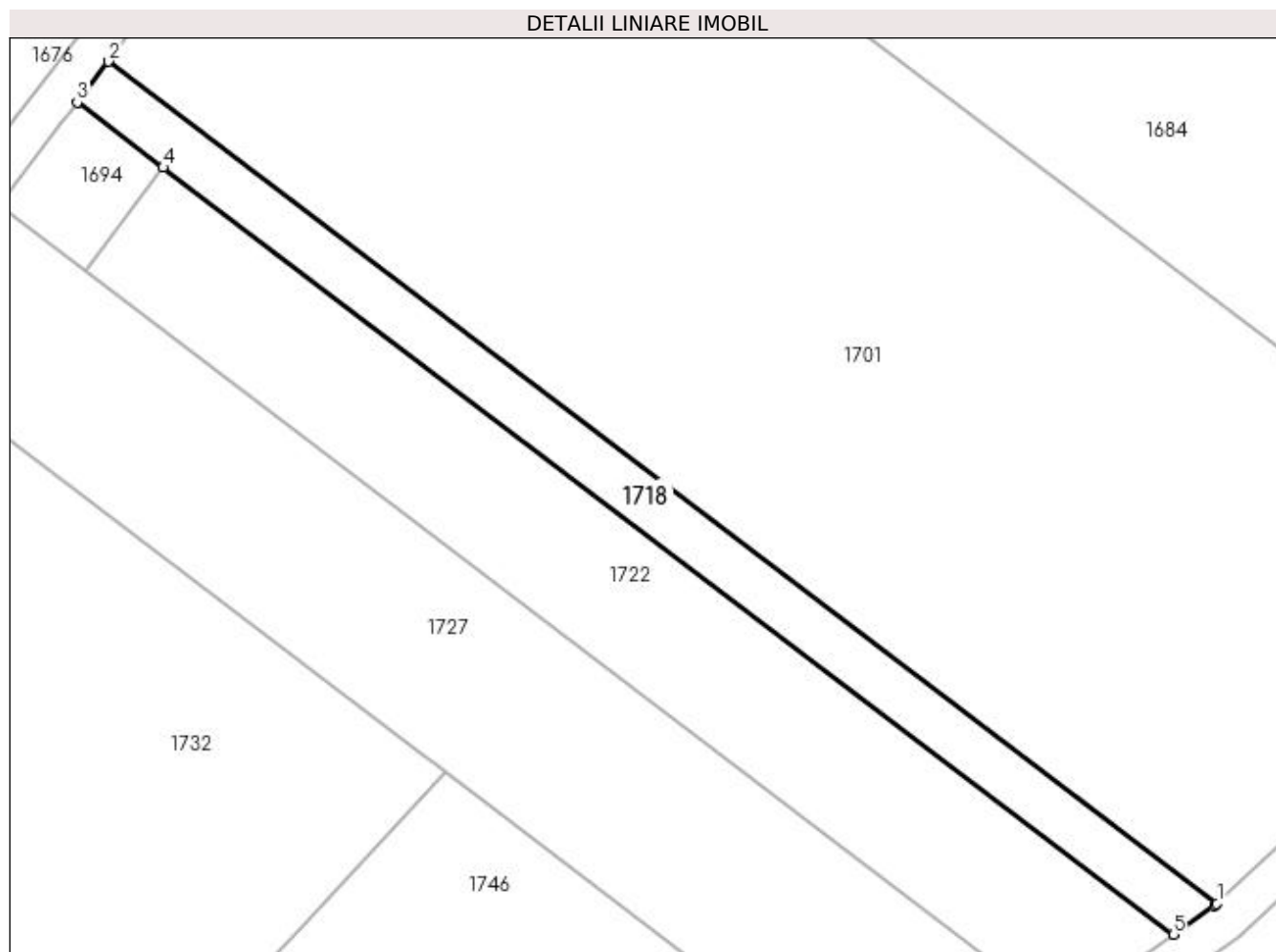
Inscrieri privind dezmembramintele dreptului de proprietate, drepturi reale de garanție și sarcini	Referințe
NU SUNT	

Anexa Nr. 1 La Partea I

Teren

Nr cadastral	Suprafața (mp)*	Observații / Referințe
	720	

* Suprafața este determinată în planul de proiecție Stereo 70.



Date referitoare la teren

Crt	Categorie folosință	Intra vilan	Suprafața (mp)	Tarla	Parcelă	Nr. topo	Observații / Referințe
1	arabil	NU	720	4	79	-	

Lungime Segmente

1) Valorile lungimilor segmentelor sunt obținute din proiecție în plan.

Punct început	X / Y	Punct sfârșit	X / Y	Lungime segment (** (m)
1	397.188,563 328.607,371	2	397.076,709 328.692,257	140.418
2	397.076,709 328.692,257	3	397.073,589 328.688,152	5.156
3	397.073,589 328.688,152	4	397.082,247 328.681,581	10.869
4	397.082,247 328.681,581	5	397.184,155 328.604,244	127.931
5	397.184,155 328.604,244	6	397.188,31 328.607,133	5.061

Punct început	X / Y	Punct sfârșit	X / Y	Lungime segment (** (m)
6	397.188,31 328.607,133	1	397.188,563 328.607,371	0.348

** Lungimile segmentelor sunt determinate în planul de proiecție Stereo 70 și sunt rotunjite la 1 milimetru.

*** Distanța dintre puncte este formată din segmente cumulate ce sunt mai mici decât valoarea 1 milimetru.

**DATE DESPRE IMOBILUL NR. 1721**

Oficiul de Cadastru și Publicitate Imobiliară DOLJ
Biroul de Cadastru și Publicitate Imobiliară Craiova

A. Partea I. Descrierea imobilului

TEREN Extravilan

Adresa: Jud. Dolj, T4, P53

Nr. Crt	Nr cadastral Nr. topografic	Suprafața* (mp)	Observații / Referințe
A1		5.304	Sector cadastral:4 Teren neimprejmuit;

B. Partea II. Proprietari și acte

Inscrieri privitoare la dreptul de proprietate și alte drepturi reale	Referințe
/	
Act Administrativ nr. Titlu de proprietate 548-60677, din 28/01/1997 emis de CJSIPT Dolj;	
B1	A1
Intabulare, drept de PROPRIETATE, dobandit prin Reconstituire, cota actuala 1/1, cota initiala 1/1 1) AMZA TRAIAN DEFUNCT:Da	

C. Partea III. SARCINI .

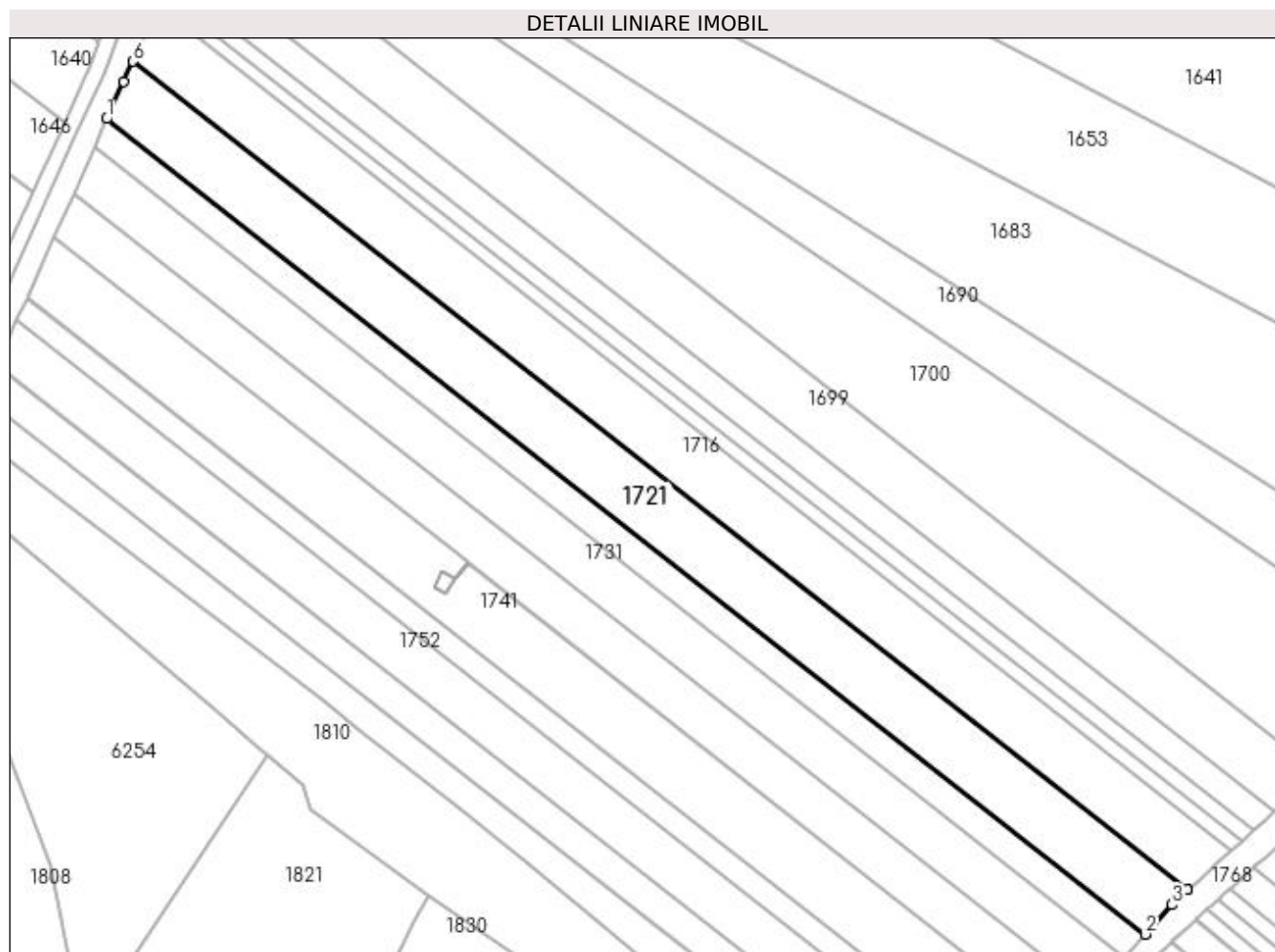
Inscrieri privind dezmembramintele dreptului de proprietate, drepturi reale de garanție și sarcini	Referințe
NU SUNT	

Anexa Nr. 1 La Partea I

Teren

Nr cadastral	Suprafața (mp)*	Observații / Referințe
	5.304	

* Suprafața este determinată în planul de proiecție Stereo 70.



Date referitoare la teren

Crt	Categorie folosință	Intra vilan	Suprafața (mp)	Tarla	Parcelă	Nr. topo	Observații / Referințe
1	arabil	NU	5.304	4	53	-	

Lungime Segmente

1) Valorile lungimilor segmentelor sunt obținute din proiecție în plan.

Punct început	X / Y	Punct sfârșit	X / Y	Lungime segment (** (m)
1	397.276,368 328.736,28	2	397.541,717 328.527,997	337.33
2	397.541,717 328.527,997	3	397.548,574 328.535,5	10.165
3	397.548,574 328.535,5	4	397.552,459 328.539,327	5.454
4	397.552,459 328.539,327	5	397.552,503 328.539,367	0.059
5	397.552,503 328.539,367	6	397.282,998 328.750,914	342.615

Punct început	X / Y	Punct sfârşit	X / Y	Lungime segment (** (m)
6	397.282,998 328.750,914	7	397.280,632 328.745,837	5.601
7	397.280,632 328.745,837	1	397.276,368 328.736,28	10.465

** Lungimile segmentelor sunt determinate în planul de proiecţie Stereo 70 şi sunt rotunjite la 1 milimetru.

*** Distanţa dintre puncte este formată din segmente cumulate ce sunt mai mici decât valoarea 1 milimetru.

**DATE DESPRE IMOBILUL NR. 1722**

Oficiul de Cadastru și Publicitate Imobiliară DOLJ
Biroul de Cadastru și Publicitate Imobiliară Craiova

A. Partea I. Descrierea imobilului

TEREN Extravilan

Nr. CF vechi:553

Nr. cadastral vechi:677/2

Adresa: Jud. Dolj, T4, P78

Nr. Crt	Nr cadastral Nr. topografic	Suprafața* (mp)	Observații / Referințe
A1	30254	1.656	Sector cadastral:4 Teren neimprejmuit;

B. Partea II. Proprietari și acte

Inscrieri privitoare la dreptul de proprietate și alte drepturi reale		Referințe
52230 / 14/07/2008		
Act Dezmembreare nr. 1185, din 11/07/2008 emis de NP Ilie Victor Florea (TDP nr 1076-1367/1997 CJ Dolj);		
B1	Intabulare, drept de PROPRIETATE, dobandit prin Conventie, cota actuala 1/1, cota initiala 1/1	A1
	1) DINU NICOLAE	
	2) BUDICA ECATERINA	
	<i>OBSERVATII: (provenita din conversia CF 553)</i>	

C. Partea III. SARCINI .

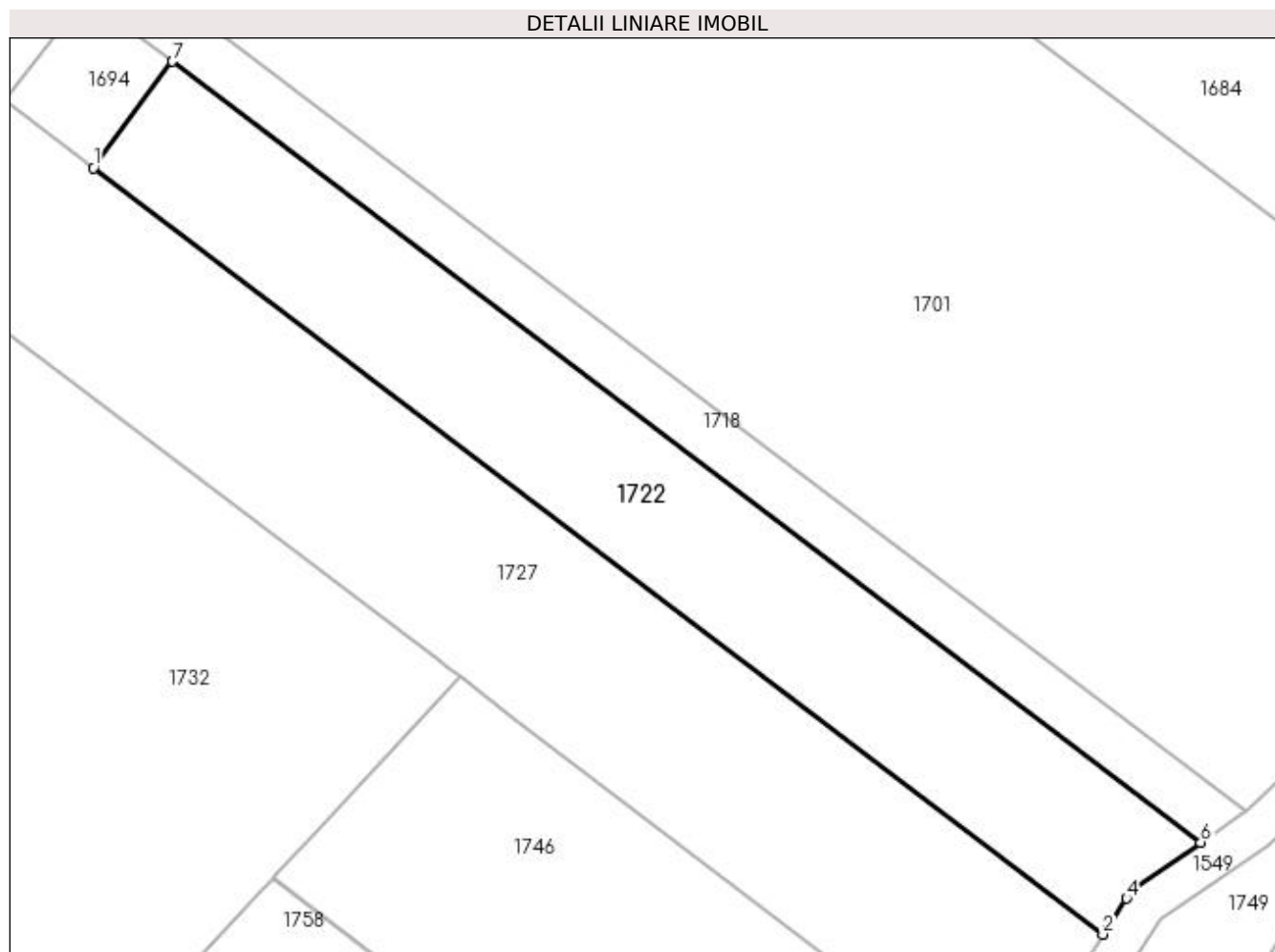
Inscrieri privind dezmembramintele dreptului de proprietate, drepturi reale de garanție și sarcini	Referințe
NU SUNT	

Anexa Nr. 1 La Partea I

Teren

Nr cadastral	Suprafața (mp)*	Observații / Referințe
30254	1.656	

* Suprafața este determinată în planul de proiecție Stereo 70.



Date referitoare la teren

Crt	Categorie folosință	Intravilan	Suprafața (mp)	Tarla	Parcelă	Nr. topo	Observații / Referințe
1	arabil	NU	1.656	4	78	-	

Lungime Segmente

1) Valorile lungimilor segmentelor sunt obținute din proiecție în plan.

Punct început	X / Y	Punct sfârșit	X / Y	Lungime segment (** (m)
1	397.074,402 328.671,051	2	397.174,451 328.595,124	125.597
2	397.174,451 328.595,124	3	397.175,035 328.596,005	1.057
3	397.175,035 328.596,005	4	397.176,805 328.598,677	3.205
4	397.176,805 328.598,677	5	397.177,363 328.599,52	1.01
5	397.177,363 328.599,52	6	397.184,155 328.604,244	8.274

Punct început	X / Y	Punct sfârșit	X / Y	Lungime segment (** (m)
6	397.184,155 328.604,244	7	397.082,247 328.681,581	127.931
7	397.082,247 328.681,581	1	397.074,402 328.671,051	13.131

** Lungimile segmentelor sunt determinate în planul de proiecție Stereo 70 și sunt rotunjite la 1 milimetru.

*** Distanța dintre puncte este formată din segmente cumulate ce sunt mai mici decât valoarea 1 milimetru.

**DATE DESPRE IMOBILUL NR. 1727**

Oficiul de Cadastru și Publicitate Imobiliară DOLJ
Biroul de Cadastru și Publicitate Imobiliară Craiova

A. Partea I. Descrierea imobilului

TEREN Extravilan

Adresa: Jud. Dolj, T4, P77

Nr. Crt	Nr cadastral Nr. topografic	Suprafața* (mp)	Observații / Referințe
A1		2.498	Sector cadastral:4 Teren neimprejmuit;

B. Partea II. Proprietari și acte

Inscrieri privitoare la dreptul de proprietate și alte drepturi reale	Referințe
/	
Act Administrativ nr. Titlu de proprietate 608-48128, din 24/03/1997 emis de CJSIPT Dolj;	
B1	A1
Intabulare, drept de PROPRIETATE, dobandit prin Reconstituire, cota actuala 1/1, cota initiala 1/1 1) MARIN ILINCA	

C. Partea III. SARCINI .

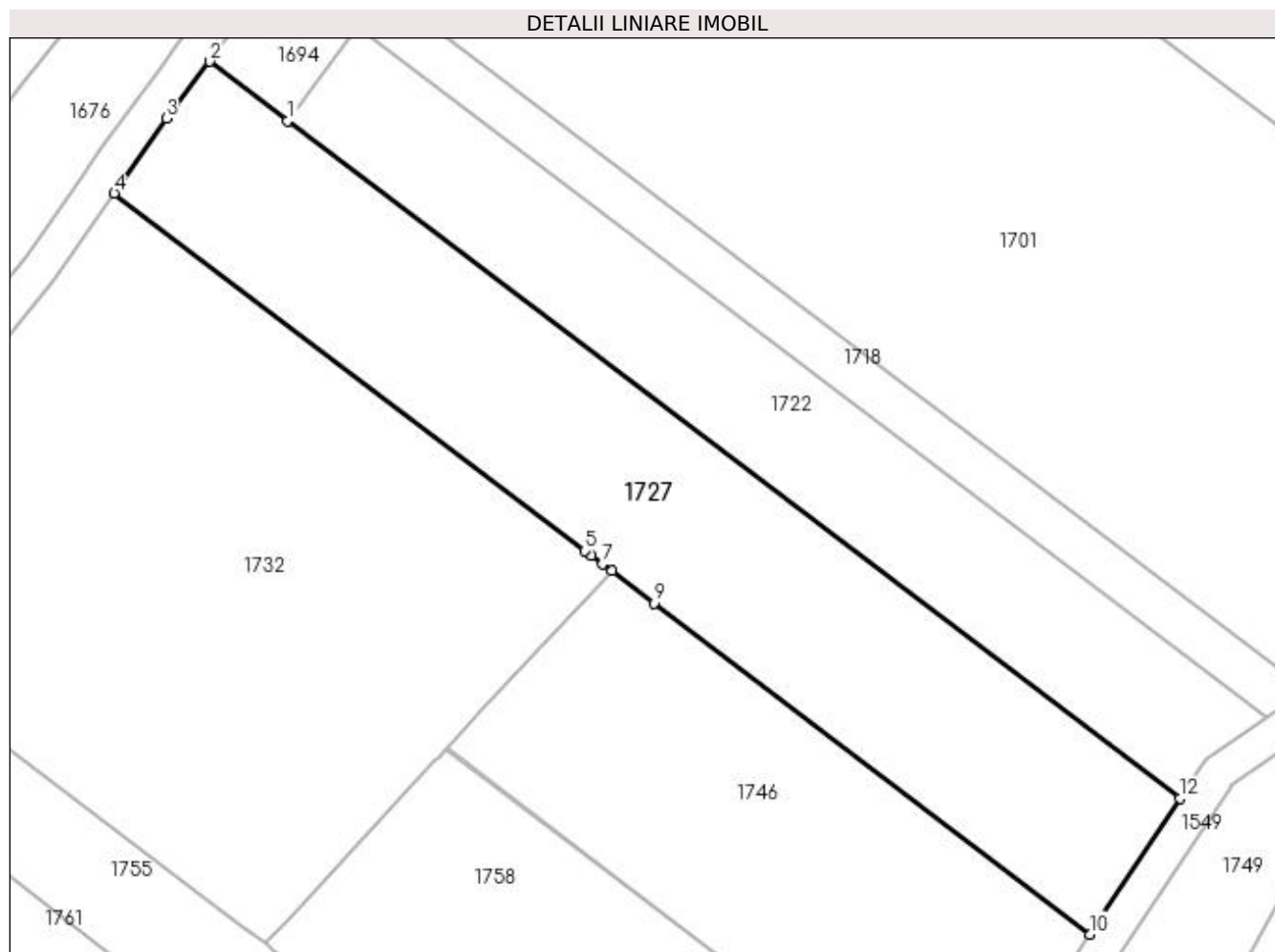
Inscrieri privind dezmembramintele dreptului de proprietate, drepturi reale de garanție și sarcini	Referințe
NU SUNT	

Anexa Nr. 1 La Partea I

Teren

Nr cadastral	Suprafața (mp)*	Observații / Referințe
	2.498	

* Suprafața este determinată în planul de proiecție Stereo 70.



Date referitoare la teren

Crt	Categorie folosință	Intra vilan	Suprafața (mp)	Tarla	Parcelă	Nr. topo	Observații / Referințe
1	arabil	NU	2.498	4	77	-	

Lungime Segmente

1) Valorile lungimilor segmentelor sunt obținute din proiecție în plan.

Punct început	X / Y	Punct sfârșit	X / Y	Lungime segment (** (m)
1	397.074,402 328.671,051	2	397.065,644 328.677,697	10.994
2	397.065,644 328.677,697	3	397.060,797 328.671,317	8.012
3	397.060,797 328.671,317	4	397.054,969 328.662,918	10.223
4	397.054,969 328.662,918	5	397.107,735 328.622,874	66.24
5	397.107,735 328.622,874	6	397.108,493 328.622,299	0.952

Punct început	X / Y	Punct sfârșit	X / Y	Lungime segment (** (m)
6	397.108,493 328.622,299	7	397.109,704 328.621,381	1.519
7	397.109,704 328.621,381	8	397.110,725 328.620,606	1.282
8	397.110,725 328.620,606	9	397.115,464 328.617,009	5.949
9	397.115,464 328.617,009	10	397.164,367 328.579,897	61.39
10	397.164,367 328.579,897	11	397.165,538 328.581,665	2.121
11	397.165,538 328.581,665	12	397.174,451 328.595,124	16.143
12	397.174,451 328.595,124	1	397.074,402 328.671,051	125.597

** Lungimile segmentelor sunt determinate în planul de proiecție Stereo 70 și sunt rotunjite la 1 milimetru.

*** Distanța dintre puncte este formată din segmente cumulate ce sunt mai mici decât valoarea 1 milimetru.

**DATE DESPRE IMOBILUL NR. 1728**

Oficiul de Cadastru și Publicitate Imobiliară DOLJ
 Biroul de Cadastru și Publicitate Imobiliară Craiova

A. Partea I. Descrierea imobilului

TEREN Extravilan

Adresa: Jud. Dolj, T4, P51

Nr. Crt	Nr cadastral Nr. topografic	Suprafața* (mp)	Observații / Referințe
A1		2.574	Sector cadastral:4 Teren neimprejmuit;

B. Partea II. Proprietari și acte

Inscrieri privitoare la dreptul de proprietate și alte drepturi reale	Referințe
/	
Act Administrativ nr. Titlu de proprietate 866-2195, din 28/03/1997 emis de CJSIPT Dolj;	
B1	A1
Intabulare, drept de PROPRIETATE, dobândit prin Reconstituire, cota actuala 1/1, cota initiala 1/1 1) CIUCĂ CONSTANTIN	

C. Partea III. SARCINI .


Inscrieri privind dezmembramintele dreptului de proprietate, drepturi reale de garanție și sarcini	Referințe
NU SUNT	

Anexa Nr. 1 La Partea I

Teren

Nr cadastral	Suprafața (mp)*	Observații / Referințe
	2.574	

* Suprafața este determinată în planul de proiecție Stereo 70.



Date referitoare la teren

Crt	Categorie folosință	Intra vilan	Suprafața (mp)	Tarla	Parcelă	Nr. topo	Observații / Referințe
1	arabil	NU	2.574	4	51	-	

Lungime Segmente

1) Valorile lungimilor segmentelor sunt obținute din proiecție în plan.

Punct început	X / Y	Punct sfârșit	X / Y	Lungime segment (** (m)
1	397.536,61 328.522,27	2	397.541,246 328.527,481	6.975
2	397.541,246 328.527,481	3	397.541,717 328.527,997	0.698
3	397.541,717 328.527,997	4	397.276,368 328.736,28	337.33
4	397.276,368 328.736,28	5	397.273,151 328.729,07	7.895
5	397.273,151 328.729,07	1	397.536,61 328.522,27	334.928

**** Lungimile segmentelor sunt determinate în planul de proiecție Stereo 70 și sunt rotunjite la 1 milimetru.**

***** Distanța dintre puncte este formată din segmente cumulate ce sunt mai mici decât valoarea 1 milimetru.**

**DATE DESPRE IMOBILUL NR. 1731**

Oficiul de Cadastru și Publicitate Imobiliară DOLJ
Biroul de Cadastru și Publicitate Imobiliară Craiova

A. Partea I. Descrierea imobilului

TEREN Extravilan

Adresa: Jud. Dolj, T4, P49

Nr. Crt	Nr cadastral Nr. topografic	Suprafața* (mp)	Observații / Referințe
A1		4.164	Sector cadastral:4 Teren neimprejmuit;

B. Partea II. Proprietari și acte

Inscrieri privitoare la dreptul de proprietate și alte drepturi reale	Referințe
/	
Act Administrativ nr. Titlu de proprietate 1082-1367, din 04/08/1997 emis de CJSIPT Dolj;	
B1	A1
Intabulare, drept de PROPRIETATE, dobandit prin Reconstituire, cota actuala 1/1, cota initiala 1/1 1) AMZA DUMITRU	

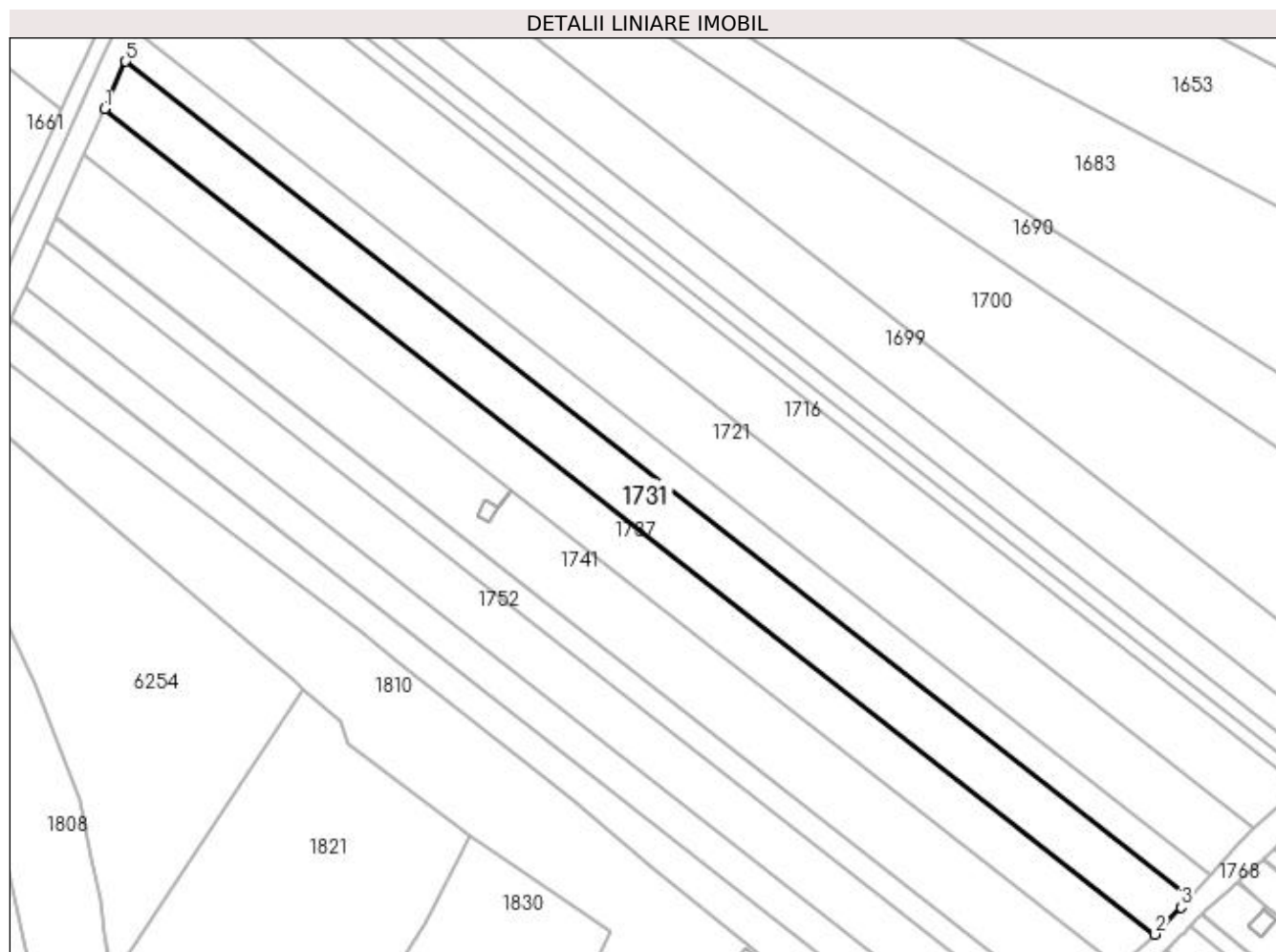
C. Partea III. SARCINI .

Inscrieri privind dezmembramintele dreptului de proprietate, drepturi reale de garanție și sarcini	Referințe
NU SUNT	

Anexa Nr. 1 La Partea I**Teren**

Nr cadastral	Suprafața (mp)*	Observații / Referințe
	4.164	

* Suprafața este determinată în planul de proiecție Stereo 70.

**Date referitoare la teren**

Crt	Categorie folosință	Intra vilan	Suprafața (mp)	Tarla	Parcelă	Nr. topo	Observații / Referințe
1	arabil	NU	4.164	4	49	-	

Lungime Segmente

1) Valorile lungimilor segmentelor sunt obținute din proiecție în plan.

Punct început	X / Y	Punct sfârșit	X / Y	Lungime segment (** (m)
1	397.267,896 328.717,291	2	397.527,984 328.513,136	330.644
2	397.527,984 328.513,136	3	397.534,461 328.519,854	9.332
3	397.534,461 328.519,854	4	397.536,61 328.522,27	3.233
4	397.536,61 328.522,27	5	397.273,151 328.729,07	334.928
5	397.273,151 328.729,07	1	397.267,896 328.717,291	12.899

**** Lungimile segmentelor sunt determinate în planul de proiecție Stereo 70 și sunt rotunjite la 1 milimetru.**

***** Distanța dintre puncte este formată din segmente cumulate ce sunt mai mici decât valoarea 1 milimetru.**

**DATE DESPRE IMOBILUL NR. 1732**

Oficiul de Cadastru și Publicitate Imobiliară DOLJ
 Biroul de Cadastru și Publicitate Imobiliară Craiova

A. Partea I. Descrierea imobilului

TEREN Extravilan

Adresa: Jud. Dolj, T4,P74

Nr. Crt	Nr cadastral Nr. topografic	Suprafața* (mp)	Observații / Referințe
A1	31825	3.816	Sector cadastral:4 Teren neimprejmuit; Teren extravilan neimprejmuit.

B. Partea II. Proprietari și acte

Inscrieri privitoare la dreptul de proprietate și alte drepturi reale	Referințe
5573 / 10/01/2023	
Hotarare Judecatoreasca nr. SC 2125, din 09/03/2021 emis de JUDECATORIA CRAIOVA dosar nr 10003/215/2019 (act notarial nr CM nr 23 din 25.03.2019, emis de PAPA EUGENIA;act notarial nr CM 109 din 17.11.2006, emis de SANDU COSMIN;act administrativ nr TDP nr 747-44776 din 28.03.1997, emis de COMISIA JUDETEANA DOLJ);	
B1	A1
Intabulare, drept de PROPRIETATE, dobandit prin Hotarare Judecatoreasca, cota actuala 1/1, cota initiala 1/1	
1) SAFTIAN CATI	
OBSERVATII: def Trocan Ilinca	

C. Partea III. SARCINI .

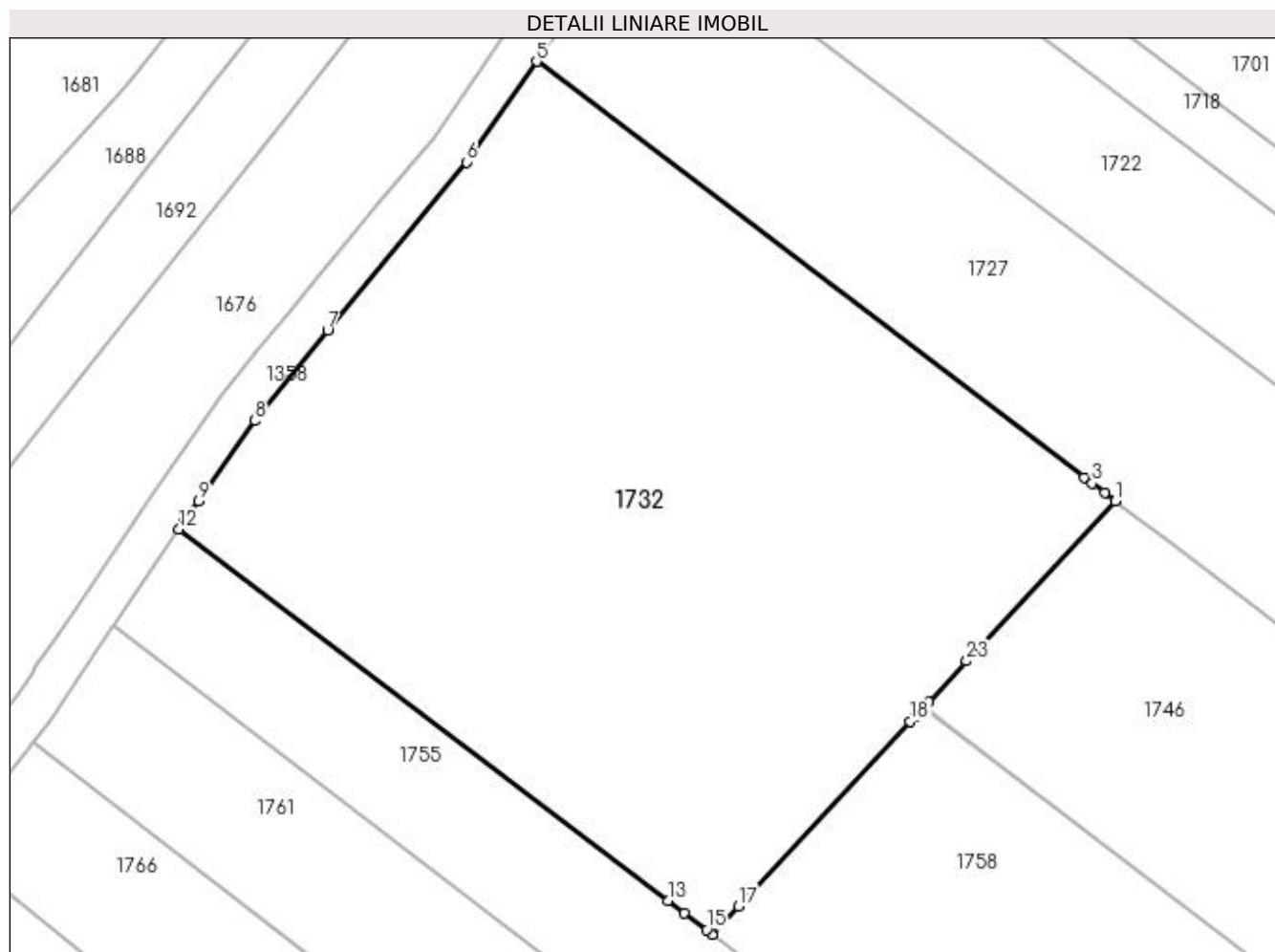
Inscrieri privind dezmembramintele dreptului de proprietate, drepturi reale de garanție și sarcini	Referințe
NU SUNT	

Anexa Nr. 1 La Partea I

Teren

Nr cadastral	Suprafața (mp)*	Observații / Referințe
31825	3.816	Teren extravilan neimpregmuit.

* Suprafața este determinată în planul de proiecție Stereo 70.



Date referitoare la teren

Crt	Categorie folosință	Intra vilan	Suprafața (mp)	Tarla	Parcelă	Nr. topo	Observații / Referințe
1	arabil	NU	3.816	4	74	-	

Lungime Segmente

1) Valorile lungimilor segmentelor sunt obținute din proiecție în plan.

Punct început	X / Y	Punct sfârșit	X / Y	Lungime segment (** (m)
1	397.110,725 328.620,606	2	397.109,704 328.621,381	1.282
3	397.108,493 328.622,299	4	397.107,735 328.622,874	0.952
5	397.054,969 328.662,918	6	397.048,24 328.653,218	11.806
7	397.034,83 328.637,01	8	397.027,795 328.628,316	11.184
9	397.022,38 328.620,565	10	397.021,172 328.618,836	2.11

Punct început	X / Y	Punct sfârșit	X / Y	Lungime segment (** (m)
2	397.109,704 328.621,381	3	397.108,493 328.622,299	1.519
4	397.107,735 328.622,874	5	397.054,969 328.662,918	66.24
6	397.048,24 328.653,218	7	397.034,83 328.637,01	21.036
8	397.027,795 328.628,316	9	397.022,38 328.620,565	9.455
10	397.021,172 328.618,836	11	397.021,053 328.618,659	0.213

Punct început	X / Y	Punct sfârșit	X / Y	Lungime segment (** (m)
11	397.021,053 328.618,659	12	397.020,516 328.617,866	0.957
13	397.067,614 328.582,124	14	397.069,214 328.580,909	2.009
15	397.071,344 328.579,293	16	397.071,909 328.578,865	0.709
17	397.074,429 328.581,575	18	397.090,956 328.599,347	24.269
19	397.091,396 328.599,821	20	397.092,179 328.600,663	1.15
21	397.092,289 328.600,78	22	397.092,75 328.601,276	0.677
23	397.096,388 328.605,189	1	397.110,725 328.620,606	21.053

Punct început	X / Y	Punct sfârșit	X / Y	Lungime segment (** (m)
12	397.020,516 328.617,866	13	397.067,614 328.582,124	59.125
14	397.069,214 328.580,909	15	397.071,344 328.579,293	2.674
16	397.071,909 328.578,865	17	397.074,429 328.581,575	3.701
18	397.090,956 328.599,347	19	397.091,396 328.599,821	0.647
20	397.092,179 328.600,663	21	397.092,289 328.600,78	0.16
22	397.092,75 328.601,276	23	397.096,388 328.605,189	5.343

** Lungimile segmentelor sunt determinate în planul de proiecție Stereo 70 și sunt rotunjite la 1 milimetru.

*** Distanța dintre puncte este formată din segmente cumulate ce sunt mai mici decât valoarea 1 milimetru.

**DATE DESPRE IMOBILUL NR. 1733**

Oficiul de Cadastru și Publicitate Imobiliară DOLJ
Biroul de Cadastru și Publicitate Imobiliară Craiova

A. Partea I. Descrierea imobilului

TEREN Extravilan

Adresa: Jud. Dolj

Nr. Crt	Nr cadastral Nr. topografic	Suprafața* (mp)	Observații / Referințe
A1	30819	15	Sector cadastral:4 Teren neimprejmuit;

B. Partea II. Proprietari și acte

Inscrieri privitoare la dreptul de proprietate și alte drepturi reale	Referințe
119881 / 15/09/2016	
Act Administrativ nr. DECRET LEGE NR 3, din 08/01/1973 emis de PRESEDINTELE CONSILIULUI DE STAT;	
B1	Intabulare, drept de PROPRIETATE, dobandit prin Lege, cota actuala 1/1, cota initiala 1/1 1) STATUL ROMAN- DOMENIUL PUBLIC , CIF:999999999999
Act Administrativ nr. CONTRACT DE CONCESIUNE NR 6, din 20/06/2016 emis de MINISTERUL ECONOMIEI SI COMERTULUI (SI FDFEE ELECTRICA OLTENIA);	
B2	Intabulare, drept de CONCESIUNE 1) CEZ DISTRIBUTIE SA , CIF:14491102

C. Partea III. SARCINI .

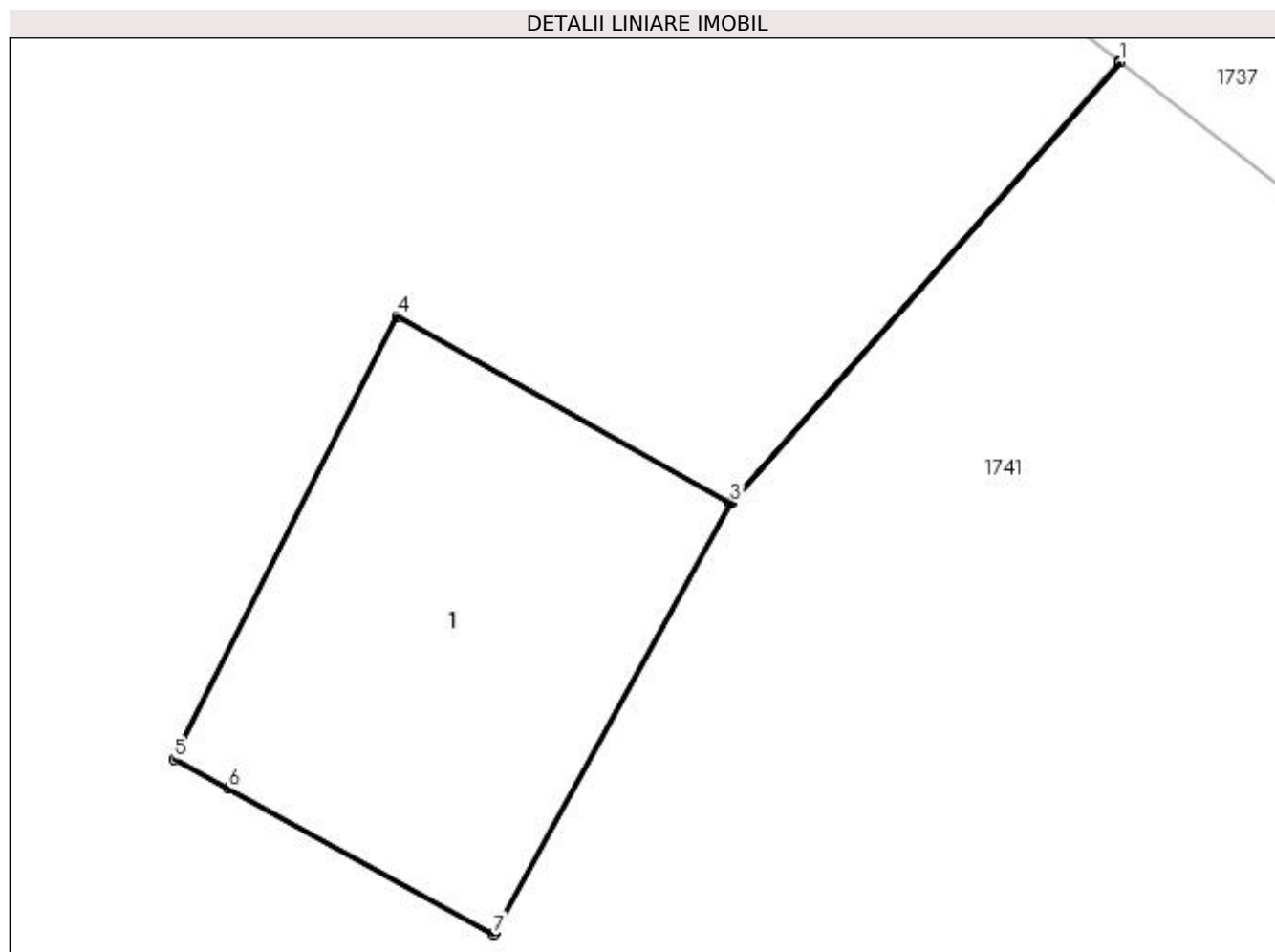
Inscrieri privind dezmembramintele dreptului de proprietate, drepturi reale de garanție și sarcini	Referințe
NU SUNT	

Anexa Nr. 1 La Partea I

Teren

Nr cadastral	Suprafața (mp)*	Observații / Referințe
30819	15	

* Suprafața este determinată în planul de proiecție Stereo 70.



Date referitoare la teren

Crt	Categorie folosință	Intra vilan	Suprafața (mp)	Tarla	Parcelă	Nr. topo	Observații / Referințe
1	curți construcții	NU	15	-	-	-	Stalpul 77_77"LEA 110 kV Craiova Nord Filiași DC LEA 110 kV Craiova Nord Stoina"

Date referitoare la construcții

Crt	Număr	Destinație construcție	Supraf. (mp)	Situație juridică	Observații / Referințe
A1.1	30819-C1	construcții industriale și edilitare	15	Fara acte	Nr. niveluri:1; S. construită la sol:15 mp; - Stalp nr.77_77 "LEA 110 kV Craiova Nord Filiași DC LEA 110 kV Craiova Nord Stoina" - Construcție de metal - An construcție 1975

Lungime Segmente

1) Valorile lungimilor segmentelor sunt obținute din proiecție în plan.

Punct început	X / Y	Punct sfârșit	X / Y	Lungime segment (** (m)
1	397.368,707 328.622,92	2	397.368,702 328.622,924	0.006
2	397.368,702 328.622,924	3	397.365,183 328.618,934	5.321

Punct început	X / Y	Punct sfârșit	X / Y	Lungime segment (** (m)
3	397.365,183 328.618,934	4	397.362,164 328.620,623	3.459
4	397.362,164 328.620,623	5	397.360,15 328.616,614	4.486
5	397.360,15 328.616,614	6	397.360,637 328.616,348	0.555
6	397.360,637 328.616,348	7	397.363,04 328.615,031	2.74
7	397.363,04 328.615,031	8	397.363,05 328.615,048	0.019
8	397.363,05 328.615,048	9	397.365,188 328.618,931	4.433
9	397.365,188 328.618,931	1	397.368,707 328.622,92	5.32

** Lungimile segmentelor sunt determinate în planul de proiecție Stereo 70 și sunt rotunjite la 1 milimetru.

*** Distanța dintre puncte este formată din segmente cumulate ce sunt mai mici decât valoarea 1 milimetru.

**DATE DESPRE IMOBILUL NR. 1737**

Oficiul de Cadastru și Publicitate Imobiliară DOLJ
Biroul de Cadastru și Publicitate Imobiliară Craiova

A. Partea I. Descrierea imobilului

TEREN Extravilan

Adresa: Jud. Dolj, T4, P48

Nr. Crt	Nr cadastral Nr. topografic	Suprafața* (mp)	Observații / Referințe
A1		3.933	Sector cadastral:4 Teren neimprejmuit;

B. Partea II. Proprietari și acte

Inscrieri privitoare la dreptul de proprietate și alte drepturi reale	Referințe
/	
Act Notarial nr. Certificat de mostenitor 90, din 02/07/2007 emis de NP Carstea Terezia;	
B1	A1
Intabulare, drept de PROPRIETATE, dobândit prin Succesiune, cota actuala 1/1, cota initiala 1/1 1) STUPARU VICTORIA	

C. Partea III. SARCINI .

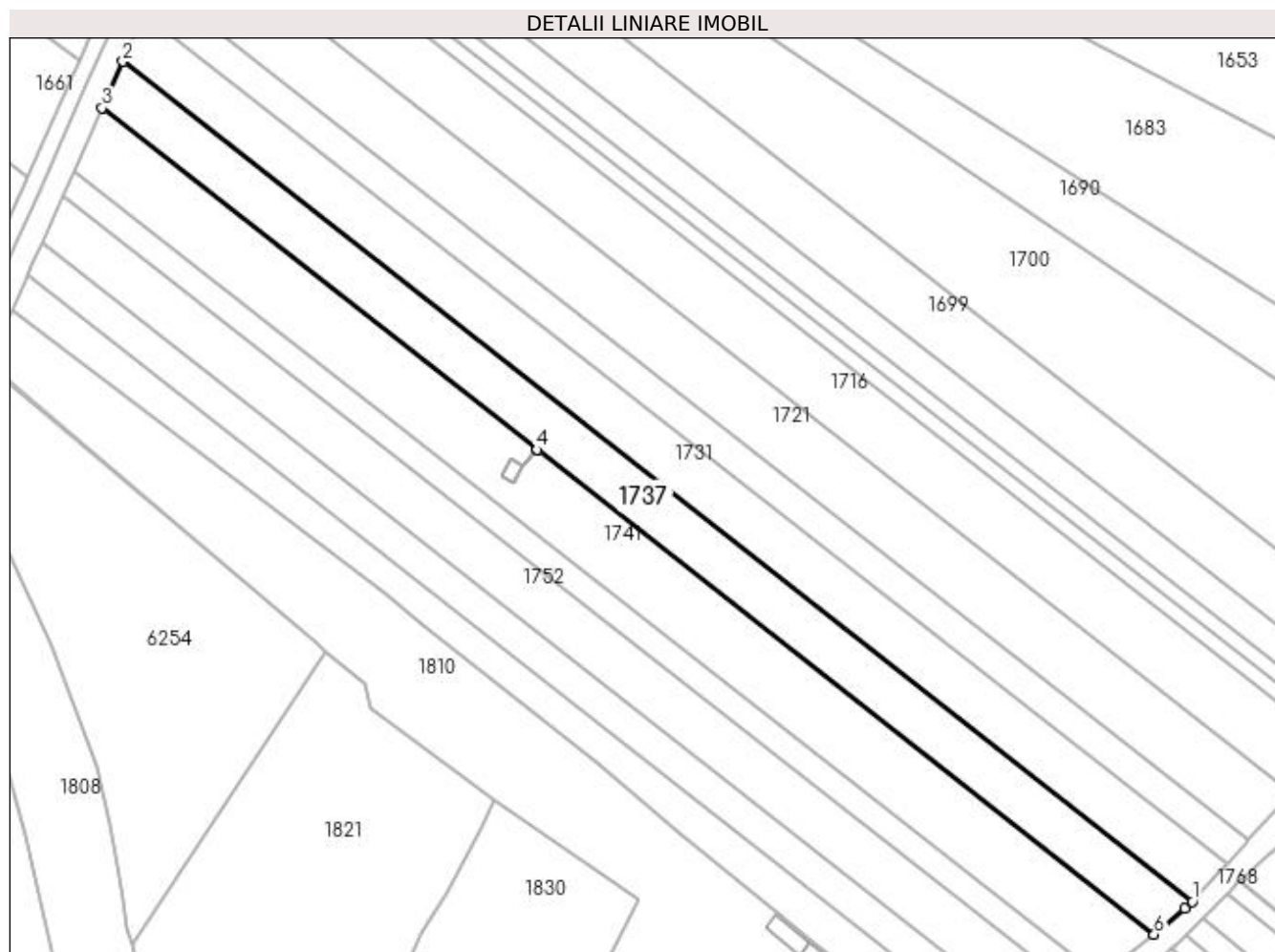
Inscrieri privind dezmembramintele dreptului de proprietate, drepturi reale de garanție și sarcini	Referințe
NU SUNT	

Anexa Nr. 1 La Partea I

Teren

Nr cadastral	Suprafața (mp)*	Observații / Referințe
	3.933	

* Suprafața este determinată în planul de proiecție Stereo 70.



Date referitoare la teren

Crt	Categorie folosință	Intra vilan	Suprafața (mp)	Tarla	Parcelă	Nr. topo	Observații / Referințe
1	arabil	NU	3.933	4	48	-	

Lungime Segmente

1) Valorile lungimilor segmentelor sunt obținute din proiecție în plan.

Punct început	X / Y	Punct sfârșit	X / Y	Lungime segment (** (m)
1	397.527,984 328.513,136	2	397.267,896 328.717,291	330.644
2	397.267,896 328.717,291	3	397.262,86 328.706,005	12.359
3	397.262,86 328.706,005	4	397.368,702 328.622,924	134.555
4	397.368,702 328.622,924	5	397.368,707 328.622,92	0.006
5	397.368,707 328.622,92	6	397.518,752 328.505,143	190.749

Punct început	X / Y	Punct sfârșit	X / Y	Lungime segment (** (m)
6	397.518,752 328.505,143	7	397.526,278 328.511,367	9.767
7	397.526,278 328.511,367	1	397.527,984 328.513,136	2.457

** Lungimile segmentelor sunt determinate în planul de proiecție Stereo 70 și sunt rotunjite la 1 milimetru.

*** Distanța dintre puncte este formată din segmente cumulate ce sunt mai mici decât valoarea 1 milimetru.

**DATE DESPRE IMOBILUL NR. 1741**

Oficiul de Cadastru și Publicitate Imobiliară DOLJ
Biroul de Cadastru și Publicitate Imobiliară Craiova

A. Partea I. Descrierea imobilului

TEREN Extravilan

Adresa: Jud. Dolj, T4, P46

Nr. Crt	Nr cadastral Nr. topografic	Suprafața* (mp)	Observații / Referințe
A1		5.280	Sector cadastral:4 Teren neimprejmuit;

B. Partea II. Proprietari și acte

Inscrieri privitoare la dreptul de proprietate și alte drepturi reale	Referințe
/	
Act Administrativ nr. Titlu de proprietate 10470, din 14/04/2008 emis de CJSIPT Dolj (Adeverinta nr 1187/28.03.2023 eliberata de Primaria Comunei Almaj);	
B1	A1
Intabulare, drept de PROPRIETATE, dobandit prin Reconstituire, cota actuala 1/1, cota initiala 1/1	
1) BREBEUȚA HRISTEA	
2) BREBEUȚA GHEORGHE DEFUNCT:Da	
3) DROTEANU ARISTICA	

C. Partea III. SARCINI .

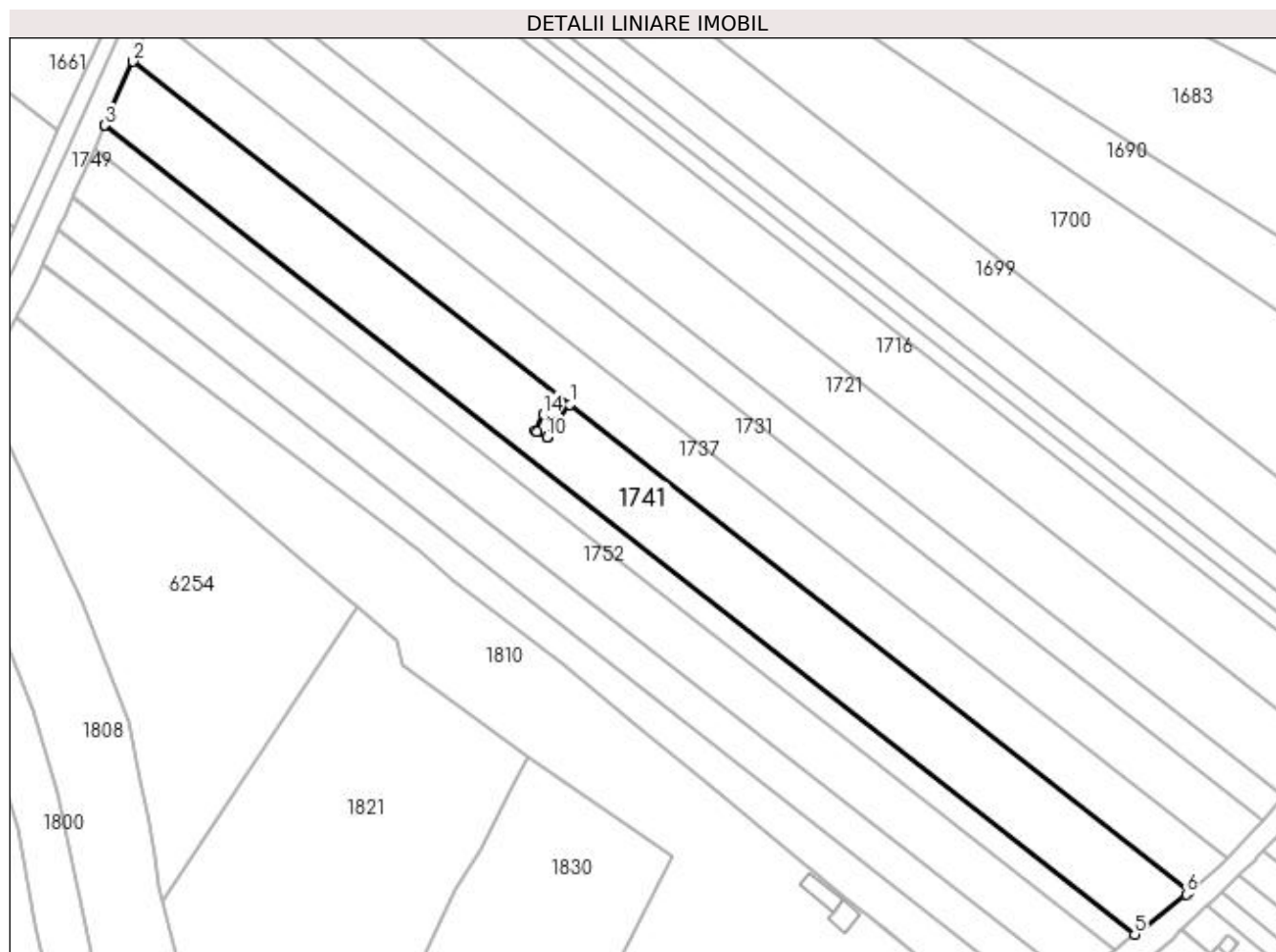
Inscrieri privind dezmembramintele dreptului de proprietate, drepturi reale de garanție și sarcini	Referințe
NU SUNT	

Anexa Nr. 1 La Partea I

Teren

Nr cadastral	Suprafața (mp)*	Observații / Referințe
	5.280	

* Suprafața este determinată în planul de proiecție Stereo 70.



Date referitoare la teren

Crt	Categorie folosință	Intravilan	Suprafața (mp)	Tarla	Parcelă	Nr. topo	Observații / Referințe
1	arabil	NU	5.280	4	46	-	

Lungime Segmente

1) Valorile lungimilor segmentelor sunt obținute din proiecție în plan.

Punct început	X / Y	Punct sfârșit	X / Y	Lungime segment (** (m)
1	397.368,702 328.622,924	2	397.262,86 328.706,005	134.555
2	397.262,86 328.706,005	3	397.255,955 328.690,529	16.946
3	397.255,955 328.690,529	4	397.255,914 328.690,438	0.099
4	397.255,914 328.690,438	5	397.505,409 328.494,721	317.1
5	397.505,409 328.494,721	6	397.517,901 328.504,439	15.827

Punct început	X / Y	Punct sfârşit	X / Y	Lungime segment (** (m)
6	397.517,901 328.504,439	7	397.518,752 328.505,143	1.104
7	397.518,752 328.505,143	8	397.368,707 328.622,92	190.749
8	397.368,707 328.622,92	9	397.365,188 328.618,931	5.32
9	397.365,188 328.618,931	10	397.363,05 328.615,048	4.433
10	397.363,05 328.615,048	11	397.363,04 328.615,031	0.019
11	397.363,04 328.615,031	12	397.360,637 328.616,348	2.74
12	397.360,637 328.616,348	13	397.360,15 328.616,614	0.555
13	397.360,15 328.616,614	14	397.362,164 328.620,623	4.486
14	397.362,164 328.620,623	15	397.365,183 328.618,934	3.459
15	397.365,183 328.618,934	1	397.368,702 328.622,924	5.321

** Lungimile segmentelor sunt determinate în planul de proiecție Stereo 70 și sunt rotunjite la 1 milimetru.

*** Distanța dintre puncte este formată din segmente cumulate ce sunt mai mici decât valoarea 1 milimetru.

**DATE DESPRE IMOBILUL NR. 1745**

Oficiul de Cadastru și Publicitate Imobiliară DOLJ
Biroul de Cadastru și Publicitate Imobiliară Craiova

A. Partea I. Descrierea imobilului

TEREN Extravilan

Adresa: Jud. Dolj, T4, P45

Nr. Crt	Nr cadastral Nr. topografic	Suprafața* (mp)	Observații / Referințe
A1		1.908	Sector cadastral:4 Teren neimprejmuit;

B. Partea II. Proprietari și acte

Inscrieri privitoare la dreptul de proprietate și alte drepturi reale	Referințe
/	
Act Notarial nr. Certificat de mostenitor 224, din 23/09/2005 emis de NP Stefanescu Floriana;	
B1	A1
Intabulare, drept de PROPRIETATE, dobandit prin Succesiune, cota actuala 1/1, cota initiala 1/1 1) BREBEUTA VICTOR	

C. Partea III. SARCINI .

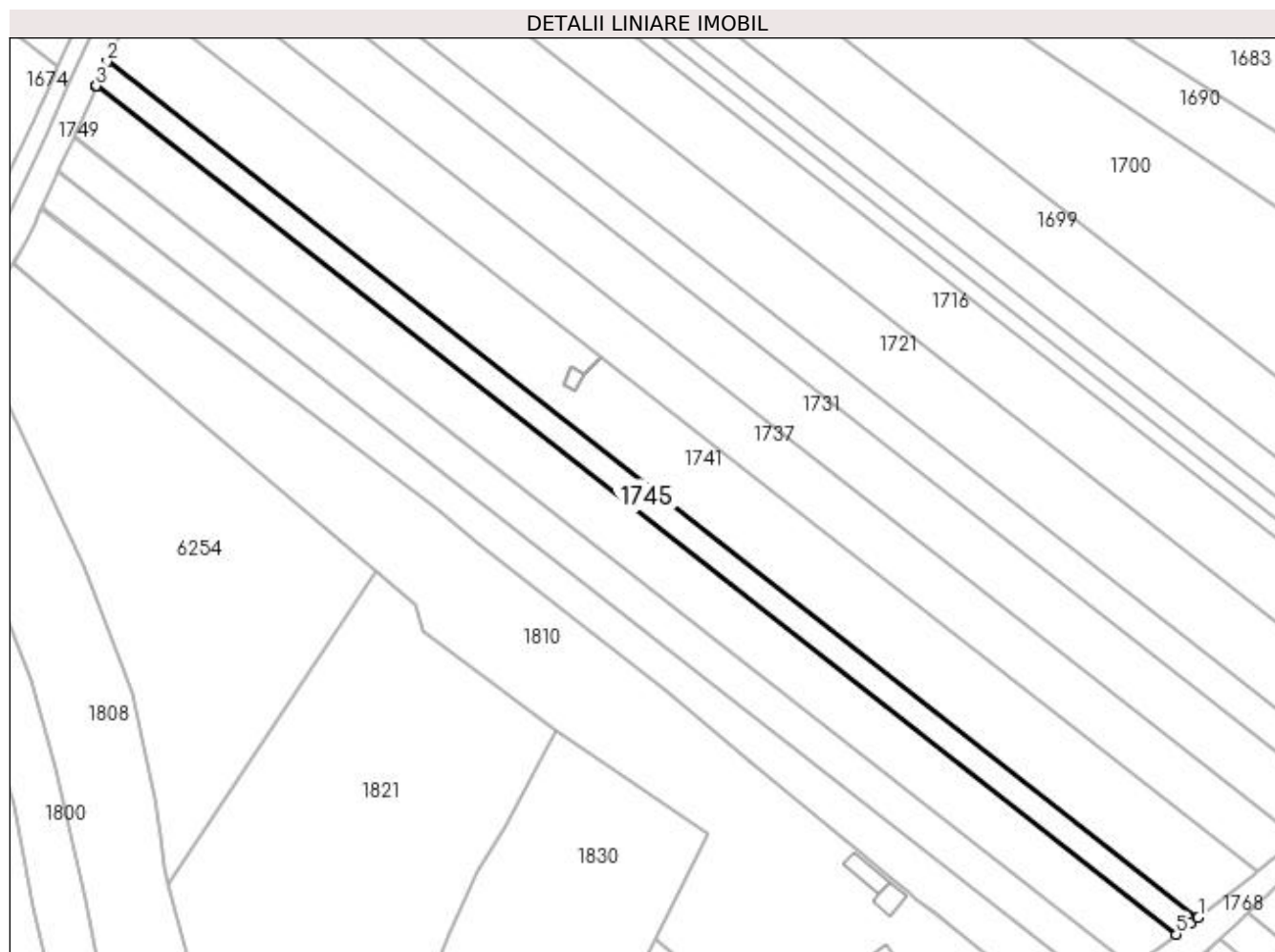
Inscrieri privind dezmembramintele dreptului de proprietate, drepturi reale de garanție și sarcini	Referințe
NU SUNT	

Anexa Nr. 1 La Partea I

Teren

Nr cadastral	Suprafața (mp)*	Observații / Referințe
	1.908	

* Suprafața este determinată în planul de proiecție Stereo 70.



Date referitoare la teren

Crt	Categorie folosință	Intravilan	Suprafața (mp)	Tarla	Parcelă	Nr. topo	Observații / Referințe
1	arabil	NU	1.908	4	45	-	

Lungime Segmente

1) Valorile lungimilor segmentelor sunt obținute din proiecție în plan.

Punct început	X / Y	Punct sfârșit	X / Y	Lungime segment (** (m)
1	397.505,409 328.494,721	2	397.255,914 328.690,438	317.1
2	397.255,914 328.690,438	3	397.253,415 328.684,836	6.134
3	397.253,415 328.684,836	4	397.253,374 328.684,745	0.101
4	397.253,374 328.684,745	5	397.500,42 328.490,951	313.987
5	397.500,42 328.490,951	6	397.503,732 328.493,417	4.128

Punct început	X / Y	Punct sfârșit	X / Y	Lungime segment (** (m)
6	397.503,732 328.493,417	1	397.505,409 328.494,721	2.125

** Lungimile segmentelor sunt determinate în planul de proiecție Stereo 70 și sunt rotunjite la 1 milimetru.

*** Distanța dintre puncte este formată din segmente cumulate ce sunt mai mici decât valoarea 1 milimetru.

**DATE DESPRE IMOBILUL NR. 1746**

Oficiul de Cadastru și Publicitate Imobiliară DOLJ
Biroul de Cadastru și Publicitate Imobiliară Craiova

A. Partea I. Descrierea imobilului

TEREN Extravilan

Adresa: Jud. Dolj, T4 P 76

Nr. Crt	Nr cadastral Nr. topografic	Suprafața* (mp)	Observații / Referințe
A1	31598	1.855	Sector cadastral:4 Teren neimprejmuit;

B. Partea II. Proprietari și acte

Inscrieri privitoare la dreptul de proprietate și alte drepturi reale	Referințe
261523 / 23/12/2020	
Act Notarial nr. CONTRACT DE VANZARE AUT NR 2014, din 22/12/2020 emis de GHIGIU IRINA NICOLETA;	
B1	A1
Intabulare, drept de PROPRIETATE, dobandit prin Conventie, cota actuala 1/1, cota initiala 1/1	
1) DRĂGHICI ION	
2) DRĂGHICI MIHAELA	

C. Partea III. SARCINI .

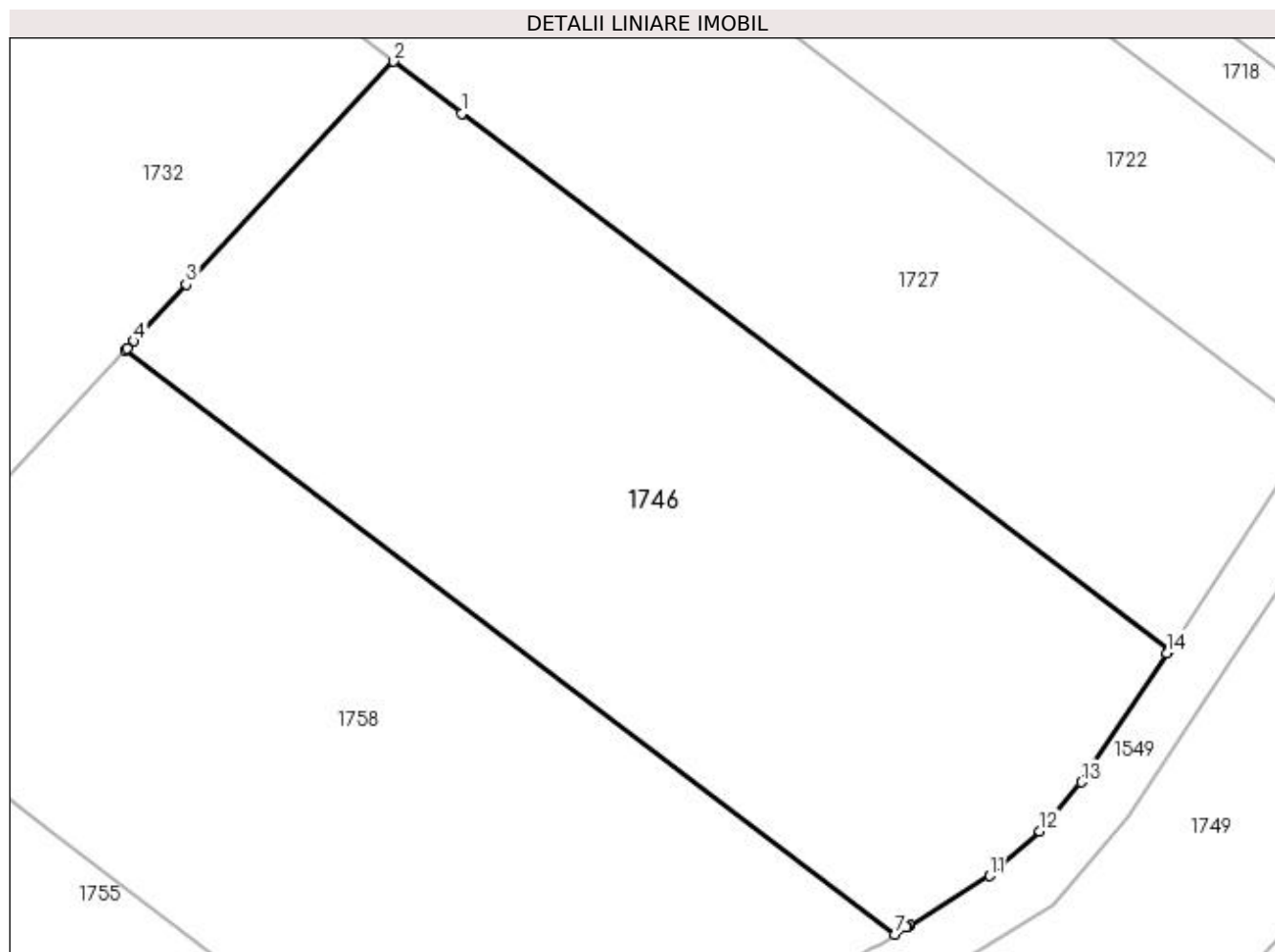
Inscrieri privind dezmembramintele dreptului de proprietate, drepturi reale de garanție și sarcini	Referințe
NU SUNT	

Anexa Nr. 1 La Partea I

Teren

Nr cadastral	Suprafața (mp)*	Observații / Referințe
31598	1.855	

* Suprafața este determinată în planul de proiecție Stereo 70.



Date referitoare la teren

Crt	Categorie folosință	Intra vilan	Suprafața (mp)	Tarla	Parcelă	Nr. topo	Observații / Referințe
1	arabil	NU	1.855	4	76	-	

Lungime Segmente

1) Valorile lungimilor segmentelor sunt obținute din proiecție în plan.

Punct început	X / Y	Punct sfârșit	X / Y	Lungime segment (** (m)
1	397.115,464 328.617,009	2	397.110,725 328.620,606	5.949
2	397.110,725 328.620,606	3	397.096,388 328.605,189	21.053
3	397.096,388 328.605,189	4	397.092,75 328.601,276	5.343
4	397.092,75 328.601,276	5	397.092,289 328.600,78	0.677
5	397.092,289 328.600,78	6	397.092,179 328.600,663	0.16

Punct început	X / Y	Punct sfârșit	X / Y	Lungime segment (** (m)
6	397.092,179 328.600,663	7	397.145,435 328.560,247	66.855
7	397.145,435 328.560,247	8	397.146,195 328.560,716	0.893
8	397.146,195 328.560,716	9	397.146,25 328.560,75	0.064
9	397.146,25 328.560,75	10	397.146,442 328.560,869	0.225
10	397.146,442 328.560,869	11	397.151,997 328.564,296	6.528
11	397.151,997 328.564,296	12	397.155,448 328.567,392	4.637
12	397.155,448 328.567,392	13	397.158,321 328.570,768	4.433
13	397.158,321 328.570,768	14	397.164,239 328.579,705	10.719
14	397.164,239 328.579,705	15	397.164,367 328.579,897	0.231
15	397.164,367 328.579,897	1	397.115,464 328.617,009	61.39

** Lungimile segmentelor sunt determinate în planul de proiecție Stereo 70 și sunt rotunjite la 1 milimetru.

*** Distanța dintre puncte este formată din segmente cumulate ce sunt mai mici decât valoarea 1 milimetru.

**DATE DESPRE IMOBILUL NR. 1749**

Oficiul de Cadastru și Publicitate Imobiliară DOLJ
Biroul de Cadastru și Publicitate Imobiliară Craiova

A. Partea I. Descrierea imobilului

TEREN Extravilan

Adresa: Jud. Dolj

Nr. Crt	Nr cadastral Nr. topografic	Suprafața* (mp)	Observații / Referințe
A1		10.514	Sector cadastral:4 Teren neimprejmuit;

B. Partea II. Proprietari și acte

Inscrieri privitoare la dreptul de proprietate și alte drepturi reale		Referințe
/		
Act Normativ nr. Legea 7, din 13/03/1996 emis de Parlamentul Romaniei (art.13 alin 15);		
B1	Inscrierea provizorie, drept de PROPRIETATE, dobandit prin Lege, cota actuala 1/1, cota initiala 1/1 1) NEIDENTIFICAT NEIDENTIFICAT	A1

C. Partea III. SARCINI .

Inscrieri privind dezmembramintele dreptului de proprietate, drepturi reale de garanție și sarcini	Referințe
NU SUNT	

Anexa Nr. 1 La Partea I

Teren

Nr cadastral	Suprafața (mp)*	Observații / Referințe
	10.514	

* Suprafața este determinată în planul de proiecție Stereo 70.



Date referitoare la teren

Crt	Categorie folosință	Intravilan	Suprafața (mp)	Tarla	Parcelă	Nr. topo	Observații / Referințe
1	curți constructii	NU	10.514	-	HC	-	

Lungime Segmente

1) Valorile lungimilor segmentelor sunt obținute din proiecție în plan.

Punct început	X / Y	Punct sfârșit	X / Y	Lungime segment	Punct început	X / Y	Punct sfârșit	X / Y	Lungime segment	Punct început	X / Y	Punct sfârșit	X / Y	Lungime segment
1	397.544,219 329.457,883	2	397.545,972 329.459,352	2.286	2	397.545,972 329.459,352	3	397.547,962 329.461,02	2.597	3	397.547,962 329.461,02	4	397.549,29 329.465,158	4.346
4	397.549,29 329.465,158	5	397.547,648 329.474,738	9.72	5	397.547,648 329.474,738	6	397.547,089 329.479,39	4.685	6	397.547,089 329.479,39	7	397.545,61 329.491,684	12.383
7	397.545,61 329.491,684	8	397.544,054 329.496,171	4.749	8	397.544,054 329.496,171	9	397.542,795 329.499,8	3.841	9	397.542,795 329.499,8	10	397.542,842 329.498,65	1.151
10	397.542,842 329.498,65	11	397.543,198 329.489,913	8.744	11	397.543,198 329.489,913	12	397.543,679 329.475,967	13.954	12	397.543,679 329.475,967	13	397.544,068 329.467,834	8.142
13	397.544,068 329.467,834	14	397.539,226 329.464,779	5.725	14	397.539,226 329.464,779	15	397.531,836 329.460,088	8.753	15	397.531,836 329.460,088	16	397.529,937 329.458,463	2.499

Punct început	X / Y	Punct sfârșit	X / Y	Lungime segment	Punct început	X / Y	Punct sfârșit	X / Y	Lungime segment	Punct început	X / Y	Punct sfârșit	X / Y	Lungime segment
16	397.529,937 329.458,463	17	397.525,302 329.452,554	7.51	17	397.525,302 329.452,554	18	397.528,002 329.442,18	10.72	18	397.528,002 329.442,18	19	397.533,374 329.433,387	10.304
19	397.533,374 329.433,387	20	397.533,62 329.427,861	5.531	20	397.533,62 329.427,861	21	397.535,001 329.416,822	11.125	21	397.535,001 329.416,822	22	397.525,849 329.399,971	19.176
22	397.525,849 329.399,971	23	397.523,588 329.385,613	14.535	23	397.523,588 329.385,613	24	397.520,282 329.381,404	5.352	24	397.520,282 329.381,404	25	397.516,645 329.376,774	5.888
25	397.516,645 329.376,774	26	397.518,468 329.339,551	37.268	26	397.518,468 329.339,551	27	397.511,524 329.305,124	35.12	27	397.511,524 329.305,124	28	397.517,084 329.277,128	28.543
28	397.517,084 329.277,128	29	397.520,414 329.260,356	17.099	29	397.520,414 329.260,356	30	397.527,399 329.234,004	27.263	30	397.527,399 329.234,004	31	397.546,707 329.199,195	39.805
31	397.546,707 329.199,195	32	397.549,942 329.193,364	6.669	32	397.549,942 329.193,364	33	397.546,766 329.179,076	14.636	33	397.546,766 329.179,076	34	397.535,336 329.159,074	23.038
34	397.535,336 329.159,074	35	397.517,239 329.144,151	23.456	35	397.517,239 329.144,151	36	397.509,128 329.141,188	8.635	36	397.509,128 329.141,188	37	397.500,729 329.138,119	8.943
37	397.500,729 329.138,119	38	397.486,124 329.123,514	20.655	38	397.486,124 329.123,514	39	397.478,281 329.109,658	15.921	39	397.478,281 329.109,658	40	397.476,599 329.106,686	3.415
40	397.476,599 329.106,686	41	397.475,634 329.103,825	3.02	41	397.475,634 329.103,825	42	397.474,961 329.101,828	2.107	42	397.474,961 329.101,828	43	397.460,717 329.059,588	44.577
43	397.460,717 329.059,588	44	397.461,392 329.054,787	4.848	44	397.461,392 329.054,787	45	397.460,926 329.044,431	10.367	45	397.460,926 329.044,431	46	397.460,756 329.040,64	3.795
46	397.460,756 329.040,64	47	397.458,253 329.032,243	8.762	47	397.458,253 329.032,243	48	397.457,168 329.028,604	3.797	48	397.457,168 329.028,604	49	397.445,122 329.010,535	21.716
49	397.445,122 329.010,535	50	397.443,438 329.004,626	6.144	50	397.443,438 329.004,626	51	397.441,358 328.997,326	7.591	51	397.441,358 328.997,326	52	397.437,209 328.982,765	15.141
52	397.437,209 328.982,765	53	397.434,495 328.973,24	9.904	53	397.434,495 328.973,24	54	397.424,548 328.956,433	19.53	54	397.424,548 328.956,433	55	397.408,677 328.943,596	20.413
55	397.408,677 328.943,596	56	397.400,006 328.932,898	13.771	56	397.400,006 328.932,898	57	397.388,586 328.918,807	18.138	57	397.388,586 328.918,807	58	397.381,812 328.902,343	17.803
58	397.381,812 328.902,343	59	397.380,407 328.898,929	3.692	59	397.380,407 328.898,929	60	397.369,176 328.890,139	14.262	60	397.369,176 328.890,139	61	397.363,593 328.871,128	19.814
61	397.363,593 328.871,128	62	397.356,573 328.860,762	12.52	62	397.356,573 328.860,762	63	397.347,224 328.846,958	16.672	63	397.347,224 328.846,958	64	397.329,679 328.821,051	31.289
64	397.329,679 328.821,051	65	397.326,183 328.810,763	10.866	65	397.326,183 328.810,763	66	397.316,098 328.798,005	16.263	66	397.316,098 328.798,005	67	397.310,616 328.797,046	5.565
67	397.310,616 328.797,046	68	397.300,096 328.789,134	13.164	68	397.300,096 328.789,134	69	397.299,934 328.789,012	0.202	69	397.299,934 328.789,012	70	397.295,689 328.784,19	6.424
70	397.295,689 328.784,19	71	397.284,491 328.772,241	16.376	71	397.284,491 328.772,241	72	397.275,549 328.747,784	26.04	72	397.275,549 328.747,784	73	397.267,652 328.730,347	19.142
73	397.267,652 328.730,347	74	397.259,527 328.712,407	19.693	74	397.259,527 328.712,407	75	397.247,234 328.685,264	29.797	75	397.247,234 328.685,264	76	397.241,816 328.673,3	13.133
76	397.241,816 328.673,3	77	397.234,04 328.656,129	18.85	77	397.234,04 328.656,129	78	397.225,404 328.640,143	18.169	78	397.225,404 328.640,143	79	397.221,383 328.632,699	8.461
79	397.221,383 328.632,699	80	397.190,834 328.604,016	41.904	80	397.190,834 328.604,016	81	397.180,275 328.596,673	12.862	81	397.180,275 328.596,673	82	397.180,14 328.596,468	0.245
82	397.180,14 328.596,468	83	397.168,873 328.579,457	20.405	83	397.168,873 328.579,457	84	397.161,523 328.568,359	13.311	84	397.161,523 328.568,359	85	397.156,354 328.562,284	7.976
85	397.156,354 328.562,284	86	397.148,35 328.557,346	9.404	86	397.148,35 328.557,346	87	397.138,836 328.551,476	11.179	87	397.138,836 328.551,476	88	397.126,972 328.544,156	13.94
88	397.126,972 328.544,156	89	397.092,297 328.522,763	40.744	89	397.092,297 328.522,763	90	397.054,863 328.511,257	39.162	90	397.054,863 328.511,257	91	397.050,829 328.510,017	4.221
91	397.050,829 328.510,017	92	397.043,327 328.500,429	12.174	92	397.043,327 328.500,429	93	397.036,407 328.496,674	7.873	93	397.036,407 328.496,674	94	397.034,775 328.495,789	1.857
94	397.034,775 328.495,789	95	397.025,885 328.480,76	17.461	95	397.025,885 328.480,76	96	397.023,353 328.470,744	10.331	96	397.023,353 328.470,744	97	397.021,016 328.461,499	9.536
97	397.021,016 328.461,499	98	396.995,405 328.440,967	32.825	98	396.995,405 328.440,967	99	396.974,512 328.432,639	22.492	99	396.974,512 328.432,639	100	396.971,845 328.431,576	2.871
100	396.971,845 328.431,576	101	396.967,808 328.430,026	4.325	101	396.967,808 328.430,026	102	396.954,01 328.424,73	14.78	102	396.954,01 328.424,73	103	396.925,159 328.413,655	30.903
103	396.925,159 328.413,655	104	396.919,92 328.410,709	6.011	104	396.919,92 328.410,709	105	396.914,707 328.407,778	5.98	105	396.914,707 328.407,778	106	396.890,653 328.391,89	28.827
106	396.890,653 328.391,89	107	396.878,401 328.385,649	13.75	107	396.878,401 328.385,649	108	396.865,593 328.379,124	14.374	108	396.865,593 328.379,124	109	396.852,344 328.371,67	15.202
109	396.852,344 328.371,67	110	396.841,022 328.366,419	12.48	110	396.841,022 328.366,419	111	396.830,506 328.361,251	11.717	111	396.830,506 328.361,251	112	396.820,518 328.357,405	10.703
112	396.820,518 328.357,405	113	396.805,896 328.348,689	17.023	113	396.805,896 328.348,689	114	396.807,239 328.346,597	2.486	114	396.807,239 328.346,597	115	396.810,962 328.344,396	4.325

Punct început	X / Y	Punct sfârșit	X / Y	Lungime segment	Punct început	X / Y	Punct sfârșit	X / Y	Lungime segment	Punct început	X / Y	Punct sfârșit	X / Y	Lungime segment
115	396.810,962 328.344,396	116	396.817,491 328.341,138	7.296	116	396.817,491 328.341,138	117	396.820,246 328.345,325	5.013	117	396.820,246 328.345,325	118	396.833,63 328.350,19	14.241
118	396.833,63 328.350,19	119	396.835,391 328.350,83	1.874	119	396.835,391 328.350,83	120	396.837,951 328.351,761	2.724	120	396.837,951 328.351,761	121	396.848,078 328.360,932	13.662
121	396.848,078 328.360,932	122	396.848,47 328.361,174	0.461	122	396.848,47 328.361,174	123	396.857,879 328.366,977	11.054	123	396.857,879 328.366,977	124	396.868,106 328.372,135	11.454
124	396.868,106 328.372,135	125	396.877,522 328.376,884	10.546	125	396.877,522 328.376,884	126	396.925,047 328.403,436	54.439	126	396.925,047 328.403,436	127	396.936,032 328.409,222	12.415
127	396.936,032 328.409,222	128	396.948,754 328.415,924	14.38	128	396.948,754 328.415,924	129	396.949,552 328.416,253	0.863	129	396.949,552 328.416,253	130	396.951,897 328.417,218	2.536
130	396.951,897 328.417,218	131	396.970,649 328.424,936	20.278	131	396.970,649 328.424,936	132	396.973,062 328.425,929	2.609	132	396.973,062 328.425,929	133	396.974,941 328.426,314	1.918
133	396.974,941 328.426,314	134	396.975,596 328.426,449	0.669	134	396.975,596 328.426,449	135	397.001,671 328.431,799	26.618	135	397.001,671 328.431,799	136	397.014,371 328.438,784	14.494
136	397.014,371 328.438,784	137	397.035,613 328.456,46	27.635	137	397.035,613 328.456,46	138	397.034,424 328.460,442	4.155	138	397.034,424 328.460,442	139	397.034,178 328.463,449	3.017
139	397.034,178 328.463,449	140	397.035,376 328.468,446	5.139	140	397.035,376 328.468,446	141	397.037,648 328.474,079	6.074	141	397.037,648 328.474,079	142	397.040,138 328.480,086	6.502
142	397.040,138 328.480,086	143	397.043,867 328.486,391	7.325	143	397.043,867 328.486,391	144	397.047,455 328.493,738	8.176	144	397.047,455 328.493,738	145	397.060,637 328.504,937	17.297
145	397.060,637 328.504,937	146	397.077,57 328.511,155	18.039	146	397.077,57 328.511,155	147	397.113,22 328.523,449	37.71	147	397.113,22 328.523,449	148	397.129,516 328.533,777	19.293
148	397.129,516 328.533,777	149	397.138,974 328.542,183	12.654	149	397.138,974 328.542,183	150	397.170,033 328.557,827	34.776	150	397.170,033 328.557,827	151	397.173,637 328.561,692	5.284
151	397.173,637 328.561,692	152	397.185,785 328.584,179	25.558	152	397.185,785 328.584,179	153	397.196,304 328.602,244	20.905	153	397.196,304 328.602,244	154	397.208,968 328.613,574	16.993
154	397.208,968 328.613,574	155	397.225,692 328.628,537	22.441	155	397.225,692 328.628,537	156	397.226,199 328.628,991	0.681	156	397.226,199 328.628,991	157	397.234,398 328.644,168	17.25
157	397.234,398 328.644,168	158	397.234,521 328.644,395	0.258	158	397.234,521 328.644,395	159	397.237,552 328.650,006	6.377	159	397.237,552 328.650,006	160	397.239,404 328.653,435	3.897
160	397.239,404 328.653,435	161	397.240,875 328.656,733	3.611	161	397.240,875 328.656,733	162	397.240,988 328.656,984	0.275	162	397.240,988 328.656,984	163	397.244,52 328.664,9	8.669
163	397.244,52 328.664,9	164	397.244,724 328.665,359	0.502	164	397.244,724 328.665,359	165	397.244,767 328.665,455	0.106	165	397.244,767 328.665,455	166	397.245,136 328.666,281	0.904
166	397.245,136 328.666,281	167	397.246,15 328.668,555	2.49	167	397.246,15 328.668,555	168	397.248,238 328.673,234	5.125	168	397.248,238 328.673,234	169	397.248,28 328.673,327	0.101
169	397.248,28 328.673,327	170	397.253,374 328.684,745	12.503	170	397.253,374 328.684,745	171	397.253,415 328.684,836	0.101	171	397.253,415 328.684,836	172	397.255,914 328.690,438	6.134
172	397.255,914 328.690,438	173	397.255,955 328.690,529	0.099	173	397.255,955 328.690,529	174	397.262,86 328.706,005	16.946	174	397.262,86 328.706,005	175	397.267,896 328.717,291	12.359
175	397.267,896 328.717,291	176	397.273,151 328.729,07	12.899	176	397.273,151 328.729,07	177	397.276,368 328.736,28	7.895	177	397.276,368 328.736,28	178	397.280,632 328.745,837	10.465
178	397.280,632 328.745,837	179	397.282,998 328.750,914	5.601	179	397.282,998 328.750,914	180	397.289,458 328.764,776	15.294	180	397.289,458 328.764,776	181	397.291,022 328.768,132	3.703
181	397.291,022 328.768,132	182	397.292,668 328.771,665	3.897	182	397.292,668 328.771,665	183	397.293,038 328.772,458	0.875	183	397.293,038 328.772,458	184	397.296,937 328.777,593	6.448
184	397.296,937 328.777,593	185	397.304,111 328.787,043	11.864	185	397.304,111 328.787,043	186	397.306,362 328.788,649	2.765	186	397.306,362 328.788,649	187	397.310,531 328.791,623	5.121
187	397.310,531 328.791,623	188	397.316,468 328.792,016	5.95	188	397.316,468 328.792,016	189	397.318,729 328.793,634	2.78	189	397.318,729 328.793,634	190	397.320,216 328.794,698	1.828
190	397.320,216 328.794,698	191	397.321,239 328.795,48	1.288	191	397.321,239 328.795,48	192	397.324,788 328.798,191	4.465	192	397.324,788 328.798,191	193	397.326,029 328.800,001	2.195
193	397.326,029 328.800,001	194	397.327,013 328.801,436	1.741	194	397.327,013 328.801,436	195	397.328,609 328.803,764	2.822	195	397.328,609 328.803,764	196	397.330,647 328.806,736	3.604
196	397.330,647 328.806,736	197	397.331,943 328.810,754	4.221	197	397.331,943 328.810,754	198	397.332,471 328.812,39	1.719	198	397.332,471 328.812,39	199	397.332,574 328.812,709	0.335
199	397.332,574 328.812,709	200	397.333,672 328.816,113	3.578	200	397.333,672 328.816,113	201	397.334,63 328.819,082	3.12	201	397.334,63 328.819,082	202	397.337,418 328.823,41	5.148
202	397.337,418 328.823,41	203	397.346,472 328.837,464	16.717	203	397.346,472 328.837,464	204	397.347,566 328.839,162	2.02	204	397.347,566 328.839,162	205	397.348,968 328.841,339	2.59
205	397.348,968 328.841,339	206	397.365,27 328.866,642	30.1	206	397.365,27 328.866,642	207	397.365,647 328.867,228	0.697	207	397.365,647 328.867,228	208	397.367,12 328.869,514	2.72
208	397.367,12 328.869,514	209	397.368,473 328.872,378	3.167	209	397.368,473 328.872,378	210	397.375,164 328.886,546	15.669	210	397.375,164 328.886,546	211	397.384,054 328.895,542	12.647
211	397.384,054 328.895,542	212	397.392,805 328.915,79	22.058	212	397.392,805 328.915,79	213	397.408,41 328.935,405	25.065	213	397.408,41 328.935,405	214	397.412,312 328.940,309	6.267

Punct început	X / Y	Punct sfârșit	X / Y	Lungime segment	Punct început	X / Y	Punct sfârșit	X / Y	Lungime segment	Punct început	X / Y	Punct sfârșit	X / Y	Lungime segment
214	397.412,312 328.940,309	215	397.414,178 328.941,755	2.361	215	397.414,178 328.941,755	216	397.420,387 328.946,565	7.854	216	397.420,387 328.946,565	217	397.427,34 328.951,951	8.795
217	397.427,34 328.951,951	218	397.438,347 328.970,154	21.27 2	218	397.438,347 328.970,154	219	397.441,816 328.980,645	11.04 9	219	397.441,816 328.980,645	220	397.451,47 329.009,842	30.75 2
220	397.451,47 329.009,842	221	397.455,317 329.016,897	8.036	221	397.455,317 329.016,897	222	397.460,971 329.027,265	11.80 9	222	397.460,971 329.027,265	223	397.464,594 329.040,11	13.34 7
223	397.464,594 329.040,11	224	397.467,334 329.055,622	15.75 2	224	397.467,334 329.055,622	225	397.466,856 329.059,017	3.428	225	397.466,856 329.059,017	226	397.482,102 329.104,228	47.71 2
226	397.482,102 329.104,228	227	397.490,944 329.119,848	17.94 9	227	397.490,944 329.119,848	228	397.504,034 329.132,938	18.51 2	228	397.504,034 329.132,938	229	397.520,263 329.138,868	17.27 9
229	397.520,263 329.138,868	230	397.534,063 329.150,247	17.88 6	230	397.534,063 329.150,247	231	397.540,001 329.155,143	7.696	231	397.540,001 329.155,143	232	397.552,427 329.176,888	25.04 5
232	397.552,427 329.176,888	233	397.555,805 329.192,091	15.57 4	233	397.555,805 329.192,091	234	397.556,292 329.194,284	2.246	234	397.556,292 329.194,284	235	397.548,138 329.208,985	16.81 1
235	397.548,138 329.208,985	236	397.539,919 329.223,802	16.94 3	236	397.539,919 329.223,802	237	397.533,008 329.236,262	14.24 9	237	397.533,008 329.236,262	238	397.531,641 329.241,419	5.335
238	397.531,641 329.241,419	239	397.526,262 329.261,711	20.99 2	239	397.526,262 329.261,711	240	397.518,432 329.301,142	40.20 1	240	397.518,432 329.301,142	241	397.517,643 329.305,115	4.051
241	397.517,643 329.305,115	242	397.530,83 329.321,064	20.69 5	242	397.530,83 329.321,064	243	397.530,369 329.327,771	6.723	243	397.530,369 329.327,771	244	397.525,772 329.337,623	10.87 2
244	397.525,772 329.337,623	245	397.525,53 329.364,186	26.56 4	245	397.525,53 329.364,186	246	397.525,413 329.376,989	12.80 3	246	397.525,413 329.376,989	247	397.528,536 329.382,219	6.091
247	397.528,536 329.382,219	248	397.530,108 329.387,222	5.244	248	397.530,108 329.387,222	249	397.533,389 329.397,667	10.94 9	249	397.533,389 329.397,667	250	397.537,989 329.415,007	17.94
250	397.537,989 329.415,007	251	397.538,24 329.427,912	12.90 7	251	397.538,24 329.427,912	252	397.538,123 329.434,914	7.003	252	397.538,123 329.434,914	253	397.534,137 329.443,149	9.149
253	397.534,137 329.443,149	254	397.532,04 329.451,294	8.411	254	397.532,04 329.451,294	255	397.536,122 329.455,877	6.138	255	397.536,122 329.455,877	256	397.542,983 329.456,847	6.929
256	397.542,983 329.456,847	1	397.544,219 329.457,883	1.613										

** Lungimile segmentelor sunt determinate în planul de proiecție Stereo 70 și sunt rotunjite la 1 milimetru.

*** Distanța dintre puncte este formată din segmente cumulate ce sunt mai mici decât valoarea 1 milimetru.

**DATE DESPRE IMOBILUL NR. 1752**

Oficiul de Cadastru și Publicitate Imobiliară DOLJ
Biroul de Cadastru și Publicitate Imobiliară Craiova

A. Partea I. Descrierea imobilului

TEREN Extravilan

Adresa: Jud. Dolj, T4, P44

Nr. Crt	Nr cadastral Nr. topografic	Suprafața* (mp)	Observații / Referințe
A1		3.797	Sector cadastral:4 Teren neimprejmuit;

B. Partea II. Proprietari și acte

Inscrieri privitoare la dreptul de proprietate și alte drepturi reale	Referințe
/	
Act Administrativ nr. Titlu de proprietate 929-45931, din 20/05/1997 emis de CJSIPT Dolj;	
B1	A1
Intabulare, drept de PROPRIETATE, dobândit prin Reconstituire, cota actuala 1/1, cota initiala 1/1 1) AMZA IOANA	

C. Partea III. SARCINI .

Inscrieri privind dezmembramintele dreptului de proprietate, drepturi reale de garanție și sarcini	Referințe
NU SUNT	

Anexa Nr. 1 La Partea I

Teren

Nr cadastral	Suprafața (mp)*	Observații / Referințe
	3.797	

* Suprafața este determinată în planul de proiecție Stereo 70.



Date referitoare la teren

Crt	Categorie folosință	Intra vilan	Suprafața (mp)	Tarla	Parcelă	Nr. topo	Observații / Referințe
1	arabil	NU	3.797	4	44	-	

Lungime Segmente

1) Valorile lungimilor segmentelor sunt obținute din proiecție în plan.

Punct început	X / Y	Punct sfârșit	X / Y	Lungime segment (** (m)
1	397.500,42 328.490,951	2	397.253,374 328.684,745	313.987
2	397.253,374 328.684,745	3	397.248,28 328.673,327	12.503
3	397.248,28 328.673,327	4	397.248,238 328.673,234	0.101
4	397.248,238 328.673,234	5	397.489,637 328.483,875	306.806
5	397.489,637 328.483,875	6	397.495,761 328.487,482	7.108

Punct început	X / Y	Punct sfârșit	X / Y	Lungime segment (** (m)
6	397.495,761 328.487,482	1	397.500,42 328.490,951	5.809

** Lungimile segmentelor sunt determinate în planul de proiecție Stereo 70 și sunt rotunjite la 1 milimetru.

*** Distanța dintre puncte este formată din segmente cumulate ce sunt mai mici decât valoarea 1 milimetru.

**DATE DESPRE IMOBILUL NR. 1755**

Oficiul de Cadastru și Publicitate Imobiliară DOLJ
Biroul de Cadastru și Publicitate Imobiliară Craiova

A. Partea I. Descrierea imobilului

TEREN Extravilan

Adresa: Jud. Dolj, T4, P73

Nr. Crt	Nr cadastral Nr. topografic	Suprafața* (mp)	Observații / Referințe
A1		1.378	Sector cadastral:4 Teren neimprejmuit;

B. Partea II. Proprietari și acte

Inscrieri privitoare la dreptul de proprietate și alte drepturi reale	Referințe
/	
Act Notarial nr. Contract de vanzare-cumparare 238, din 26/02/2004 emis de NP FURTUNA SIMONA;	
B1	A1
Intabulare, drept de PROPRIETATE, dobandit prin Conventie, cota actuala 1/1, cota initiala 1/1 1) NICA PETRE DEFUNCT:Da	

C. Partea III. SARCINI .

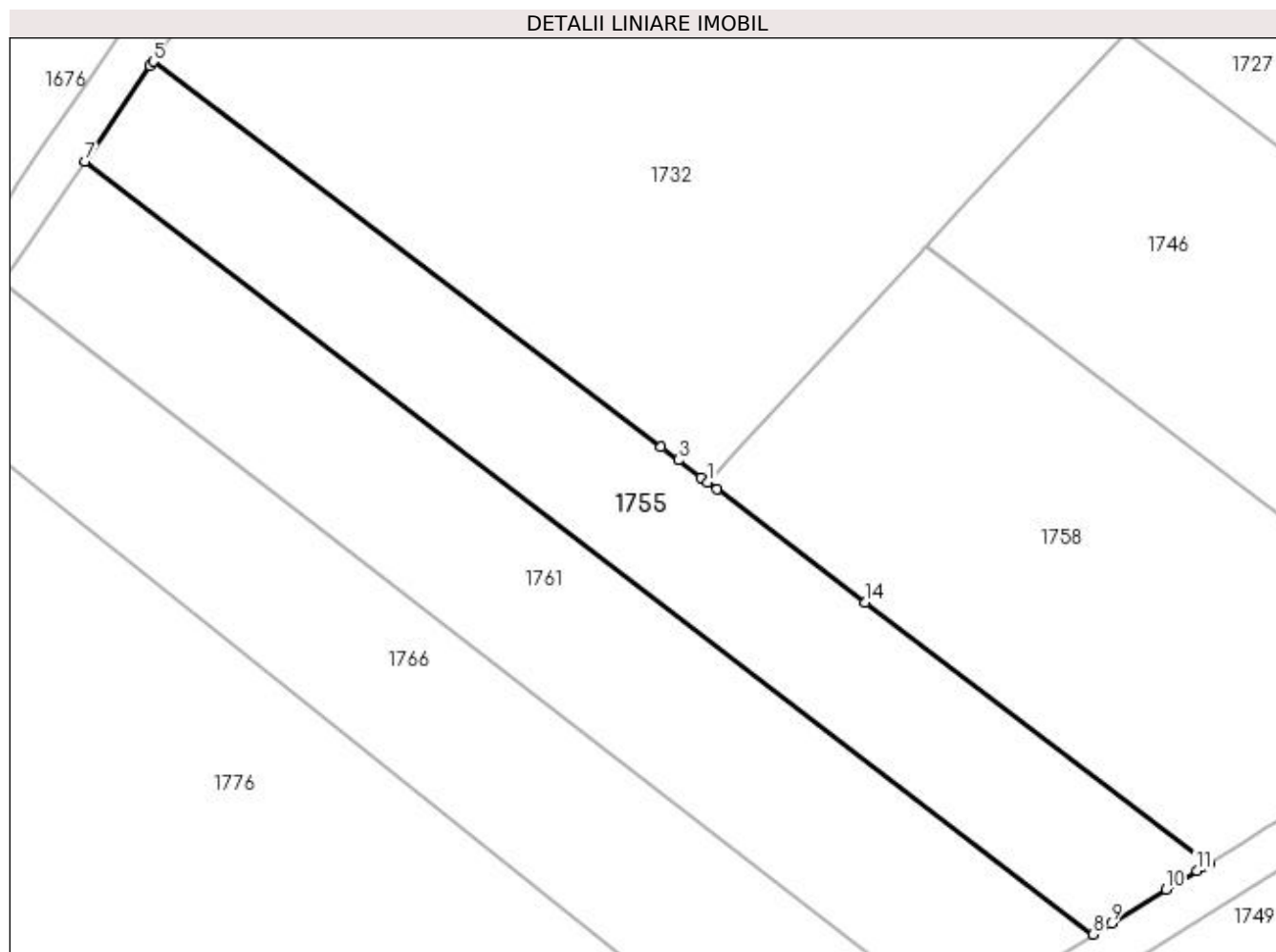
Inscrieri privind dezmembramintele dreptului de proprietate, drepturi reale de garanție și sarcini	Referințe
NU SUNT	

Anexa Nr. 1 La Partea I

Teren

Nr cadastral	Suprafața (mp)*	Observații / Referințe
	1.378	

* Suprafața este determinată în planul de proiecție Stereo 70.



Date referitoare la teren

Crt	Categorie folosință	Intra vilan	Suprafața (mp)	Tarla	Parcelă	Nr. topo	Observații / Referințe
1	arabil	NU	1.378	4	73	-	

Lungime Segmente

1) Valorile lungimilor segmentelor sunt obținute din proiecție în plan.

Punct început	X / Y	Punct sfârșit	X / Y	Lungime segment (** (m)
1	397.071,909 328.578,865	2	397.071,344 328.579,293	0.709
2	397.071,344 328.579,293	3	397.069,214 328.580,909	2.674
3	397.069,214 328.580,909	4	397.067,614 328.582,124	2.009
4	397.067,614 328.582,124	5	397.020,516 328.617,866	59.125
5	397.020,516 328.617,866	6	397.020,254 328.617,48	0.467

Punct început	X / Y	Punct sfârşit	X / Y	Lungime segment (** (m)
6	397.020,254 328.617,48	7	397.014,248 328.608,604	10.717
7	397.014,248 328.608,604	8	397.107,709 328.536,972	117.755
8	397.107,709 328.536,972	9	397.109,362 328.537,992	1.943
9	397.109,362 328.537,992	10	397.114,417 328.541,11	5.939
10	397.114,417 328.541,11	11	397.117,302 328.542,89	3.39
11	397.117,302 328.542,89	12	397.117,897 328.543,258	0.7
12	397.117,897 328.543,258	13	397.118,411 328.543,574	0.604
13	397.118,411 328.543,574	14	397.086,582 328.567,729	39.956
14	397.086,582 328.567,729	15	397.072,777 328.578,206	17.331
15	397.072,777 328.578,206	1	397.071,909 328.578,865	1.089

** Lungimile segmentelor sunt determinate în planul de proiecție Stereo 70 și sunt rotunjite la 1 milimetru.

*** Distanța dintre puncte este formată din segmente cumulate ce sunt mai mici decât valoarea 1 milimetru.

**DATE DESPRE IMOBILUL NR. 1756**

Oficiul de Cadastru și Publicitate Imobiliară DOLJ
Biroul de Cadastru și Publicitate Imobiliară Craiova

A. Partea I. Descrierea imobilului

TEREN Extravilan

Adresa: Jud. Dolj, T 4, P 43

Nr. Crt	Nr cadastral Nr. topografic	Suprafața* (mp)	Observații / Referințe
A1	30981	2.540	Sector cadastral:4 Teren neimprejmuit;

B. Partea II. Proprietari și acte

Inscrieri privitoare la dreptul de proprietate și alte drepturi reale		Referințe
130427 / 12/07/2018		
Act Notarial nr. CONTRACT VANZARE AUT NR 2204, din 06/07/2018 emis de NP GASPARG MONICA ORTANSA (incheiere de rectificare nr 94/11.07.2018 NP GASPARG MONICA ORTANSA);		
B1	Intabulare, drept de PROPRIETATE, dobandit prin Conventie, cota actuala 1/1, cota initiala 1/1 1) MARINESCU LORENA DORINA	A1

C. Partea III. SARCINI .

Inscrieri privind dezmembramintele dreptului de proprietate, drepturi reale de garanție și sarcini	Referințe
NU SUNT	

Anexa Nr. 1 La Partea I

Teren

Nr cadastral	Suprafața (mp)*	Observații / Referințe
30981	2.540	

* Suprafața este determinată în planul de proiecție Stereo 70.

DETALII LINIARE IMOBIL



Date referitoare la teren

Crt	Categorie folosință	Intravilan	Suprafața (mp)	Tarla	Parcelă	Nr. topo	Observații / Referințe
1	arabil	NU	2.540	4	43	-	

Lungime Segmente

1) Valorile lungimilor segmentelor sunt obținute din proiecție în plan.

Punct început	X / Y	Punct sfârșit	X / Y	Lungime segment (** (m)
1	397.489,637 328.483,875	2	397.248,238 328.673,234	306.806
2	397.248,238 328.673,234	3	397.246,15 328.668,555	5.125
3	397.246,15 328.668,555	4	397.245,136 328.666,281	2.49
4	397.245,136 328.666,281	5	397.244,767 328.665,455	0.904
5	397.244,767 328.665,455	6	397.244,724 328.665,359	0.106

Punct început	X / Y	Punct sfârșit	X / Y	Lungime segment (** (m)
6	397.244,724 328.665,359	7	397.481,135 328.479,912	300.468
7	397.481,135 328.479,912	8	397.481,142 328.479,915	0.007
8	397.481,142 328.479,915	1	397.489,637 328.483,875	9.372

** Lungimile segmentelor sunt determinate în planul de proiecție Stereo 70 și sunt rotunjite la 1 milimetru.

*** Distanța dintre puncte este formată din segmente cumulate ce sunt mai mici decât valoarea 1 milimetru.

**DATE DESPRE IMOBILUL NR. 1758**

Oficiul de Cadastru și Publicitate Imobiliară DOLJ
Biroul de Cadastru și Publicitate Imobiliară Craiova

A. Partea I. Descrierea imobilului

TEREN Extravilan

Adresa: Jud. Dolj, T 4 P 75

Nr. Crt	Nr cadastral Nr. topografic	Suprafața* (mp)	Observații / Referințe
A1	31506	1.855	Sector cadastral:4 Teren neimprejmuit;

B. Partea II. Proprietari și acte

Inscrieri privitoare la dreptul de proprietate și alte drepturi reale	Referințe
80273 / 14/04/2020	
Contract De Vânzare-Cumpărare nr. 962, din 14/04/2020 emis de Defta Cristian;	
B1	A1
Intabulare, drept de PROPRIETATE, dobândit prin Conventie, cota actuala 1/1, cota initiala 1/1	
1) DRĂGHICI ION	
2) DRĂGHICI MIHAELA	

C. Partea III. SARCINI .

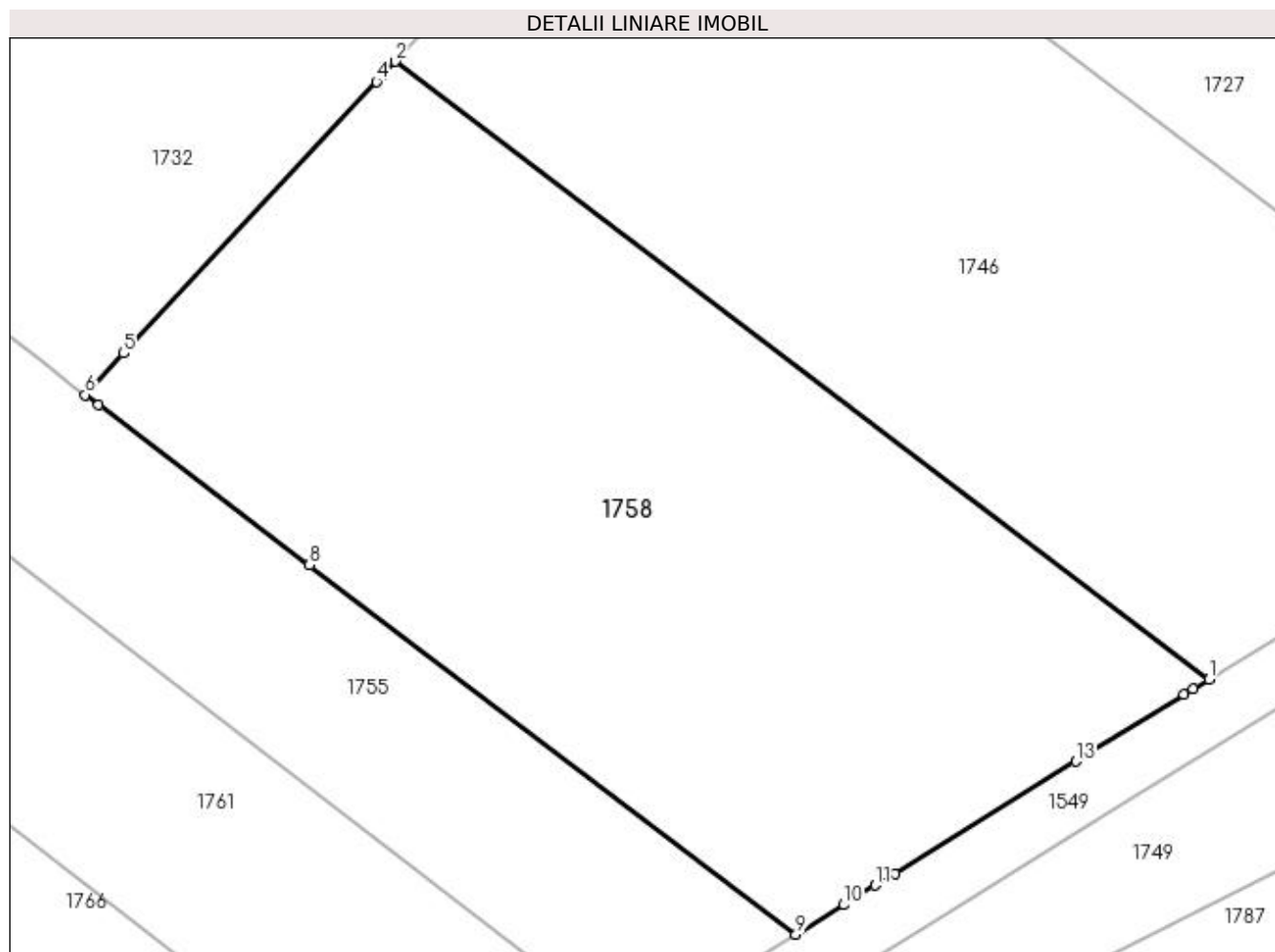
Inscrieri privind dezmembramintele dreptului de proprietate, drepturi reale de garanție și sarcini	Referințe
NU SUNT	

Anexa Nr. 1 La Partea I

Teren

Nr cadastral	Suprafața (mp)*	Observații / Referințe
31506	1.855	

* Suprafața este determinată în planul de proiecție Stereo 70.



Date referitoare la teren

Crt	Categorie folosință	Intravilan	Suprafața (mp)	Tarla	Parcelă	Nr. topo	Observații / Referințe
1	arabil	NU	1.855	4	75	-	

Lungime Segmente

1) Valorile lungimilor segmentelor sunt obținute din proiecție în plan.

Punct început	X / Y	Punct sfârșit	X / Y	Lungime segment (** (m)
1	397.145,435 328.560,247	2	397.092,179 328.600,663	66.855
2	397.092,179 328.600,663	3	397.091,396 328.599,821	1.15
3	397.091,396 328.599,821	4	397.090,956 328.599,347	0.647
4	397.090,956 328.599,347	5	397.074,429 328.581,575	24.269
5	397.074,429 328.581,575	6	397.071,909 328.578,865	3.701

Punct început	X / Y	Punct sfârșit	X / Y	Lungime segment (** (m)
6	397.071,909 328.578,865	7	397.072,777 328.578,206	1.089
7	397.072,777 328.578,206	8	397.086,582 328.567,729	17.331
8	397.086,582 328.567,729	9	397.118,411 328.543,574	39.956
9	397.118,411 328.543,574	10	397.121,538 328.545,504	3.674
10	397.121,538 328.545,504	11	397.123,6 328.546,776	2.423
11	397.123,6 328.546,776	12	397.124,872 328.547,561	1.494
12	397.124,872 328.547,561	13	397.136,736 328.554,88	13.94
13	397.136,736 328.554,88	14	397.143,804 328.559,241	8.305
14	397.143,804 328.559,241	15	397.144,391 328.559,603	0.69
15	397.144,391 328.559,603	1	397.145,435 328.560,247	1.226

** Lungimile segmentelor sunt determinate în planul de proiecție Stereo 70 și sunt rotunjite la 1 milimetru.

*** Distanța dintre puncte este formată din segmente cumulate ce sunt mai mici decât valoarea 1 milimetru.

**DATE DESPRE IMOBILUL NR. 1759**

Oficiul de Cadastru și Publicitate Imobiliară DOLJ
Biroul de Cadastru și Publicitate Imobiliară Craiova

A. Partea I. Descrierea imobilului

TEREN Extravilan

Adresa: Jud. Dolj, T4, P27/1

Nr. Crt	Nr cadastral Nr. topografic	Suprafața* (mp)	Observații / Referințe
A1		2.050	Sector cadastral:4 Teren neimprejmuit;

B. Partea II. Proprietari și acte

Inscrieri privitoare la dreptul de proprietate și alte drepturi reale	Referințe
/	
Act Notarial nr. Act de partaj voluntar 1494, din 24/05/2012 emis de NP Defta Emil;	
B1	A1
Intabulare, drept de PROPRIETATE, dobandit prin lesire Din Indiviziune, cota actuala 1/1, cota initiala 1/1 1) POPA CONSTANTIN	

C. Partea III. SARCINI .

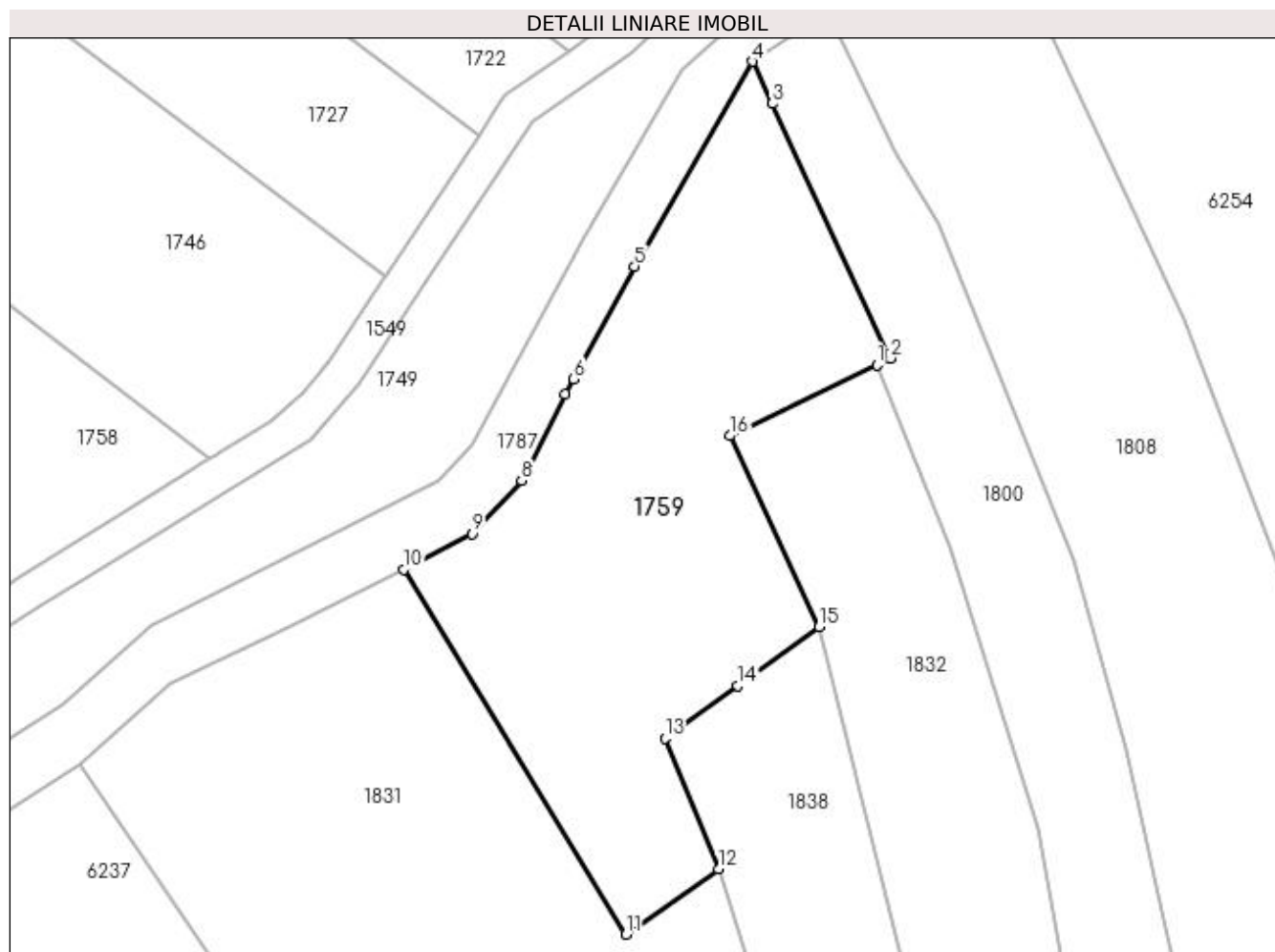
Inscrieri privind dezmembramintele dreptului de proprietate, drepturi reale de garanție și sarcini	Referințe
NU SUNT	

Anexa Nr. 1 La Partea I

Teren

Nr cadastral	Suprafața (mp)*	Observații / Referințe
	2.050	

* Suprafața este determinată în planul de proiecție Stereo 70.



Date referitoare la teren

Crt	Categorie folosință	Intra vilan	Suprafața (mp)	Tarla	Parcelă	Nr. topo	Observații / Referințe
1	livada	NU	2.050	4	27/1	-	

Lungime Segmente

1) Valorile lungimilor segmentelor sunt obținute din proiecție în plan.

Punct început	X / Y	Punct sfârșit	X / Y	Lungime segment (** (m)
1	397.217,427 328.570,356	2	397.218,901 328.571,067	1.636
2	397.218,901 328.571,067	3	397.206,116 328.598,53	30.293
3	397.206,116 328.598,53	4	397.203,995 328.603,087	5.027
4	397.203,995 328.603,087	5	397.191,261 328.580,995	25.499
5	397.191,261 328.580,995	6	397.184,687 328.568,827	13.831

Punct început	X / Y	Punct sfârșit	X / Y	Lungime segment (** (m)
6	397.184,687 328.568,827	7	397.183,799 328.567,184	1.867
7	397.183,799 328.567,184	8	397.179,06 328.557,869	10.451
8	397.179,06 328.557,869	9	397.173,703 328.552,124	7.856
9	397.173,703 328.552,124	10	397.166,318 328.548,274	8.328
10	397.166,318 328.548,274	11	397.190,321 328.508,912	46.103
11	397.190,321 328.508,912	12	397.200,315 328.515,965	12.232
12	397.200,315 328.515,965	13	397.194,539 328.530,084	15.254
13	397.194,539 328.530,084	14	397.202,398 328.535,744	9.684
14	397.202,398 328.535,744	15	397.211,193 328.542,078	10.839
15	397.211,193 328.542,078	16	397.201,526 328.562,692	22.768
16	397.201,526 328.562,692	1	397.217,427 328.570,356	17.652

** Lungimile segmentelor sunt determinate în planul de proiecție Stereo 70 și sunt rotunjite la 1 milimetru.

*** Distanța dintre puncte este formată din segmente cumulate ce sunt mai mici decât valoarea 1 milimetru.

**DATE DESPRE IMOBILUL NR. 1761**

Oficiul de Cadastru și Publicitate Imobiliară DOLJ
Biroul de Cadastru și Publicitate Imobiliară Craiova

A. Partea I. Descrierea imobilului

TEREN Extravilan

Adresa: Jud. Dolj, T4, P72

Nr. Crt	Nr cadastral Nr. topografic	Suprafața* (mp)	Observații / Referințe
A1		1.590	Sector cadastral:4 Teren neimprejmuit;

B. Partea II. Proprietari și acte

Inscrieri privitoare la dreptul de proprietate și alte drepturi reale		Referințe
/		
Act Notarial nr. Certificat de mostenitor 48, din 06/11/2019 emis de NP UNGUREANU-DUVAL ANAMARIA ANDRA;		
B1	Intabulare, drept de PROPRIETATE, dobandit prin Succesiune, cota actuala 1/1, cota initiala 1/1 1) NICA DAN ALEXANDRU	A1

C. Partea III. SARCINI .

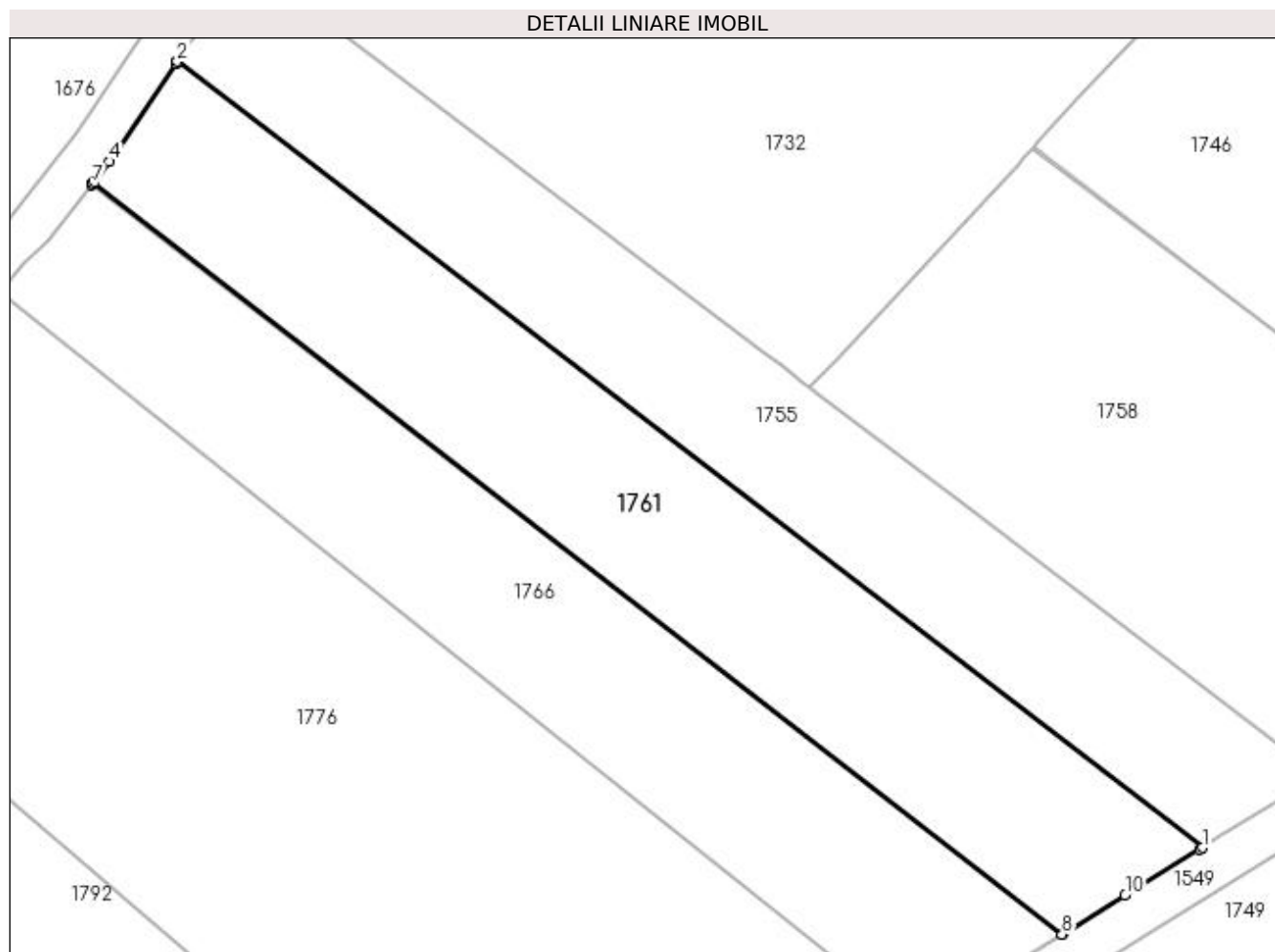
Inscrieri privind dezmembramintele dreptului de proprietate, drepturi reale de garanție și sarcini	Referințe
NU SUNT	

Anexa Nr. 1 La Partea I

Teren

Nr cadastral	Suprafața (mp)*	Observații / Referințe
	1.590	

* Suprafața este determinată în planul de proiecție Stereo 70.



Date referitoare la teren

Crt	Categorie folosință	Intra vilan	Suprafața (mp)	Tarla	Parcelă	Nr. topo	Observații / Referințe
1	arabil	NU	1.590	4	72	-	

Lungime Segmente

1) Valorile lungimilor segmentelor sunt obținute din proiecție în plan.

Punct început	X / Y	Punct sfârșit	X / Y	Lungime segment (** (m)
1	397.107,709 328.536,972	2	397.014,248 328.608,604	117.755
2	397.014,248 328.608,604	3	397.014,114 328.608,407	0.238
3	397.014,114 328.608,407	4	397.008,069 328.599,474	10.786
4	397.008,069 328.599,474	5	397.006,653 328.597,655	2.305
5	397.006,653 328.597,655	6	397.006,525 328.597,49	0.208

Punct început	X / Y	Punct sfârșit	X / Y	Lungime segment (** (m)
6	397.006,525 328.597,49	7	397.006,437 328.597,377	0.144
7	397.006,437 328.597,377	8	397.094,9 328.529,069	111.766
8	397.094,9 328.529,069	9	397.094,99 328.529,124	0.105
9	397.094,99 328.529,124	10	397.100,648 328.532,615	6.649
10	397.100,648 328.532,615	11	397.107,448 328.536,811	7.99
11	397.107,448 328.536,811	1	397.107,709 328.536,972	0.306

** Lungimile segmentelor sunt determinate în planul de proiecție Stereo 70 și sunt rotunjite la 1 milimetru.

*** Distanța dintre puncte este formată din segmente cumulate ce sunt mai mici decât valoarea 1 milimetru.

**DATE DESPRE IMOBILUL NR. 1762**

Oficiul de Cadastru și Publicitate Imobiliară DOLJ
Biroul de Cadastru și Publicitate Imobiliară Craiova

A. Partea I. Descrierea imobilului

TEREN Extravilan

Adresa: Jud. Dolj, T4, P42

Nr. Crt	Nr cadastral Nr. topografic	Suprafața* (mp)	Observații / Referințe
A1		2.507	Sector cadastral:4 Teren neimprejmuit;

B. Partea II. Proprietari și acte

Inscrieri privitoare la dreptul de proprietate și alte drepturi reale	Referințe
/	
Act Administrativ nr. Titlu de proprietate 713-44776, din 04/03/1997 emis de CJSIPT Dolj;	
B1	A1
Intabulare, drept de PROPRIETATE, dobandit prin Reconstituire, cota actuala 1/1, cota initiala 1/1 1) BREBUTA CONSTANTIN	

C. Partea III. SARCINI .

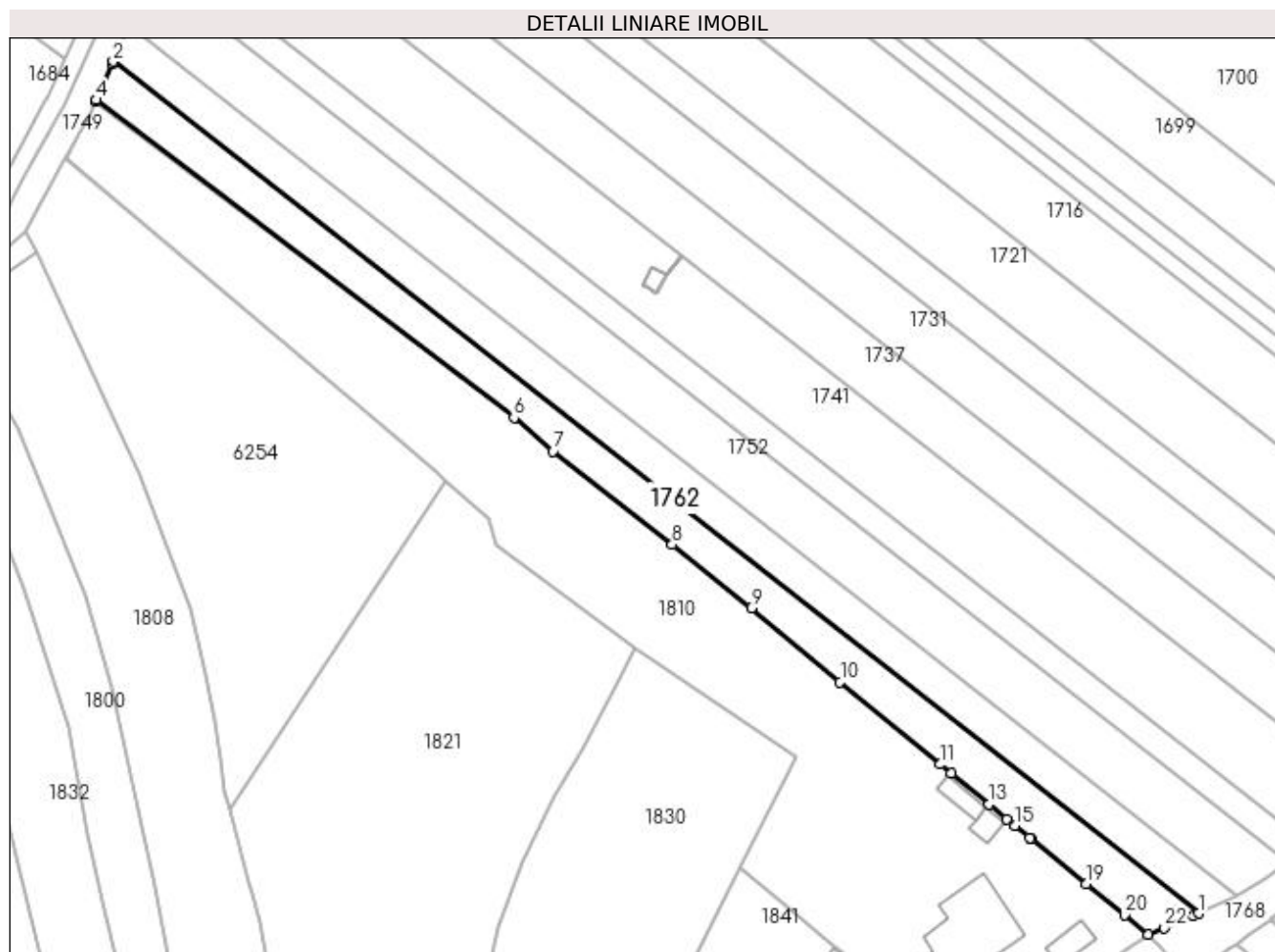
Inscrieri privind dezmembramintele dreptului de proprietate, drepturi reale de garanție și sarcini	Referințe
NU SUNT	

Anexa Nr. 1 La Partea I

Teren

Nr cadastral	Suprafața (mp)*	Observații / Referințe
	2.507	

* Suprafața este determinată în planul de proiecție Stereo 70.



Date referitoare la teren

Crt	Categorie folosință	Intravilan	Suprafața (mp)	Tarla	Parcelă	Nr. topo	Observații / Referințe
1	arabil	NU	2.507	4	42	-	

Lungime Segmente

1) Valorile lungimilor segmentelor sunt obținute din proiecție în plan.

Punct început	X / Y	Punct sfârșit	X / Y	Lungime segment (** (m)
1	397.481,135 328.479,912	2	397.244,724 328.665,359	300.468
3	397.244,52 328.664,9	4	397.240,988 328.656,984	8.669
5	397.240,875 328.656,733	6	397.332,026 328.587,825	114.266
7	397.340,525 328.580,558	8	397.366,446 328.560,177	32.974
9	397.383,689 328.546,361	10	397.403,045 328.530,262	25.176

Punct început	X / Y	Punct sfârșit	X / Y	Lungime segment (** (m)
2	397.244,724 328.665,359	3	397.244,52 328.664,9	0.502
4	397.240,988 328.656,984	5	397.240,875 328.656,733	0.275
6	397.332,026 328.587,825	7	397.340,525 328.580,558	11.182
8	397.366,446 328.560,177	9	397.383,689 328.546,361	22.095
10	397.403,045 328.530,262	11	397.424,872 328.512,365	28.226

Punct început	X / Y	Punct sfârșit	X / Y	Lungime segment (** (m)
11	397.424,872 328.512,365	12	397.427,178 328.510,472	2.983
13	397.435,46 328.503,674	14	397.439,391 328.500,448	5.085
15	397.441,12 328.499,029	16	397.444,361 328.496,369	4.193
17	397.444,6 328.496,172	18	397.444,61 328.496,164	0.013
19	397.456,573 328.486,345	20	397.464,947 328.479,554	10.782
21	397.470,155 328.475,355	22	397.473,601 328.476,785	3.731
23	397.476,908 328.478,157	24	397.480,01 328.479,444	3.358

Punct început	X / Y	Punct sfârșit	X / Y	Lungime segment (** (m)
12	397.427,178 328.510,472	13	397.435,46 328.503,674	10.715
14	397.439,391 328.500,448	15	397.441,12 328.499,029	2.237
16	397.444,361 328.496,369	17	397.444,6 328.496,172	0.309
18	397.444,61 328.496,164	19	397.456,573 328.486,345	15.477
20	397.464,947 328.479,554	21	397.470,155 328.475,355	6.69
22	397.473,601 328.476,785	23	397.476,908 328.478,157	3.58
24	397.480,01 328.479,444	1	397.481,135 328.479,912	1.219

** Lungimile segmentelor sunt determinate în planul de proiecție Stereo 70 și sunt rotunjite la 1 milimetru.

*** Distanța dintre puncte este formată din segmente cumulate ce sunt mai mici decât valoarea 1 milimetru.

**DATE DESPRE IMOBILUL NR. 1766**

Oficiul de Cadastru și Publicitate Imobiliară DOLJ
Biroul de Cadastru și Publicitate Imobiliară Craiova

A. Partea I. Descrierea imobilului

TEREN Extravilan

Adresa: Jud. Dolj, T4, P71

Nr. Crt	Nr cadastral Nr. topografic	Suprafața* (mp)	Observații / Referințe
A1		1.484	Sector cadastral:4 Teren neimprejmuit;

B. Partea II. Proprietari și acte

Inscrieri privitoare la dreptul de proprietate și alte drepturi reale	Referințe
/	
Act Notarial nr. Certificat de mostenitor 249, din 25/11/1999 emis de NP CIOVICA GHEORGHE (Certificat de mostenitor (supliment) nr 248/ 25.11.1999 eliberat de NP Ciovica Gheorghe);	
B1 Intabulare, drept de PROPRIETATE, dobandit prin Succesiune, cota actuala 1/1, cota initiala 1/1 1) VLADUT DUMITRU	A1

C. Partea III. SARCINI .

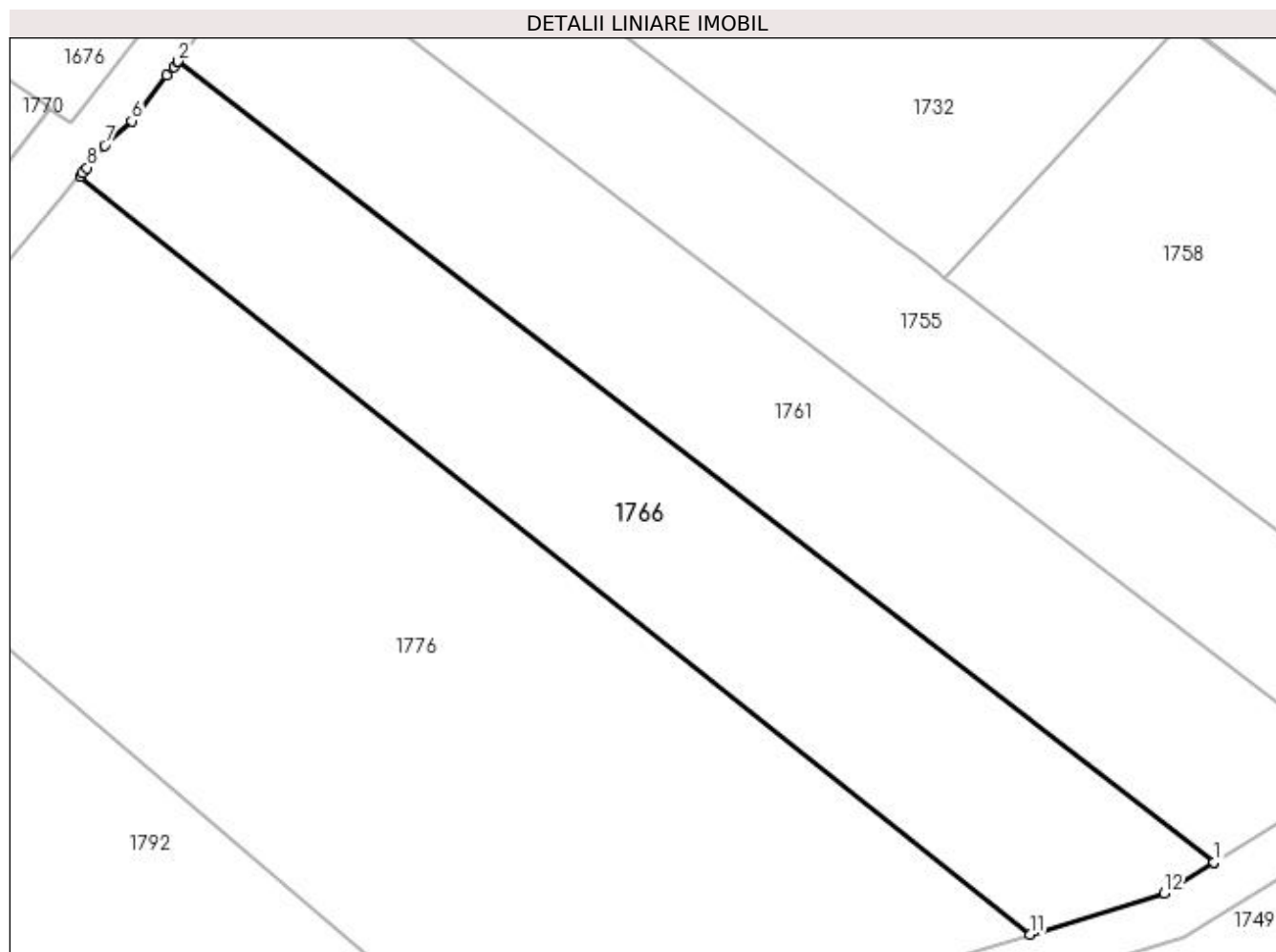
Inscrieri privind dezmembramintele dreptului de proprietate, drepturi reale de garanție și sarcini	Referințe
NU SUNT	

Anexa Nr. 1 La Partea I

Teren

Nr cadastral	Suprafața (mp)*	Observații / Referințe
	1.484	

* Suprafața este determinată în planul de proiecție Stereo 70.



Date referitoare la teren

Crt	Categorie folosință	Intra vilan	Suprafața (mp)	Tarla	Parcelă	Nr. topo	Observații / Referințe
1	arabil	NU	1.484	4	71	-	

Lungime Segmente

1) Valorile lungimilor segmentelor sunt obținute din proiecție în plan.

Punct început	X / Y	Punct sfârșit	X / Y	Lungime segment (** (m)
1	397.094,9 328.529,069	2	397.006,437 328.597,377	111.766
2	397.006,437 328.597,377	3	397.006,418 328.597,353	0.031
3	397.006,418 328.597,353	4	397.006,077 328.596,915	0.555
4	397.006,077 328.596,915	5	397.005,508 328.596,183	0.927
5	397.005,508 328.596,183	6	397.002,495 328.592,311	4.907

Punct început	X / Y	Punct sfârșit	X / Y	Lungime segment (** (m)
6	397.002,495 328.592,311	7	397.000,181 328.590,213	3.123
7	397.000,181 328.590,213	8	396.998,69 328.588,307	2.42
8	396.998,69 328.588,307	9	396.998,306 328.587,859	0.59
9	396.998,306 328.587,859	10	396.998,074 328.587,587	0.357
10	396.998,074 328.587,587	11	397.079,167 328.522,912	103.726
11	397.079,167 328.522,912	12	397.090,632 328.526,436	11.995
12	397.090,632 328.526,436	13	397.094,892 328.529,064	5.005
13	397.094,892 328.529,064	1	397.094,9 328.529,069	0.01

** Lungimile segmentelor sunt determinate în planul de proiecție Stereo 70 și sunt rotunjite la 1 milimetru.

*** Distanța dintre puncte este formată din segmente cumulate ce sunt mai mici decât valoarea 1 milimetru.

**DATE DESPRE IMOBILUL NR. 1776**

Oficiul de Cadastru și Publicitate Imobiliară DOLJ
Biroul de Cadastru și Publicitate Imobiliară Craiova

A. Partea I. Descrierea imobilului

TEREN Extravilan

Adresa: Jud. Dolj, T4, P70

Nr. Crt	Nr cadastral Nr. topografic	Suprafața* (mp)	Observații / Referințe
A1		3.332	Sector cadastral:4 Teren neimprejmuit;

B. Partea II. Proprietari și acte

Inscrieri privitoare la dreptul de proprietate și alte drepturi reale	Referințe
/	
Act Notarial nr. Contract de intretinere 2426, din 16/12/1996 emis de NP Mircea Dragusin;	
B1	A1
Intabulare, drept de PROPRIETATE, dobandit prin Conventie, cota actuala 1/1, cota initiala 1/1	
1) STACU ALEXANDRU	
2) STACU CORNELIA	

C. Partea III. SARCINI .

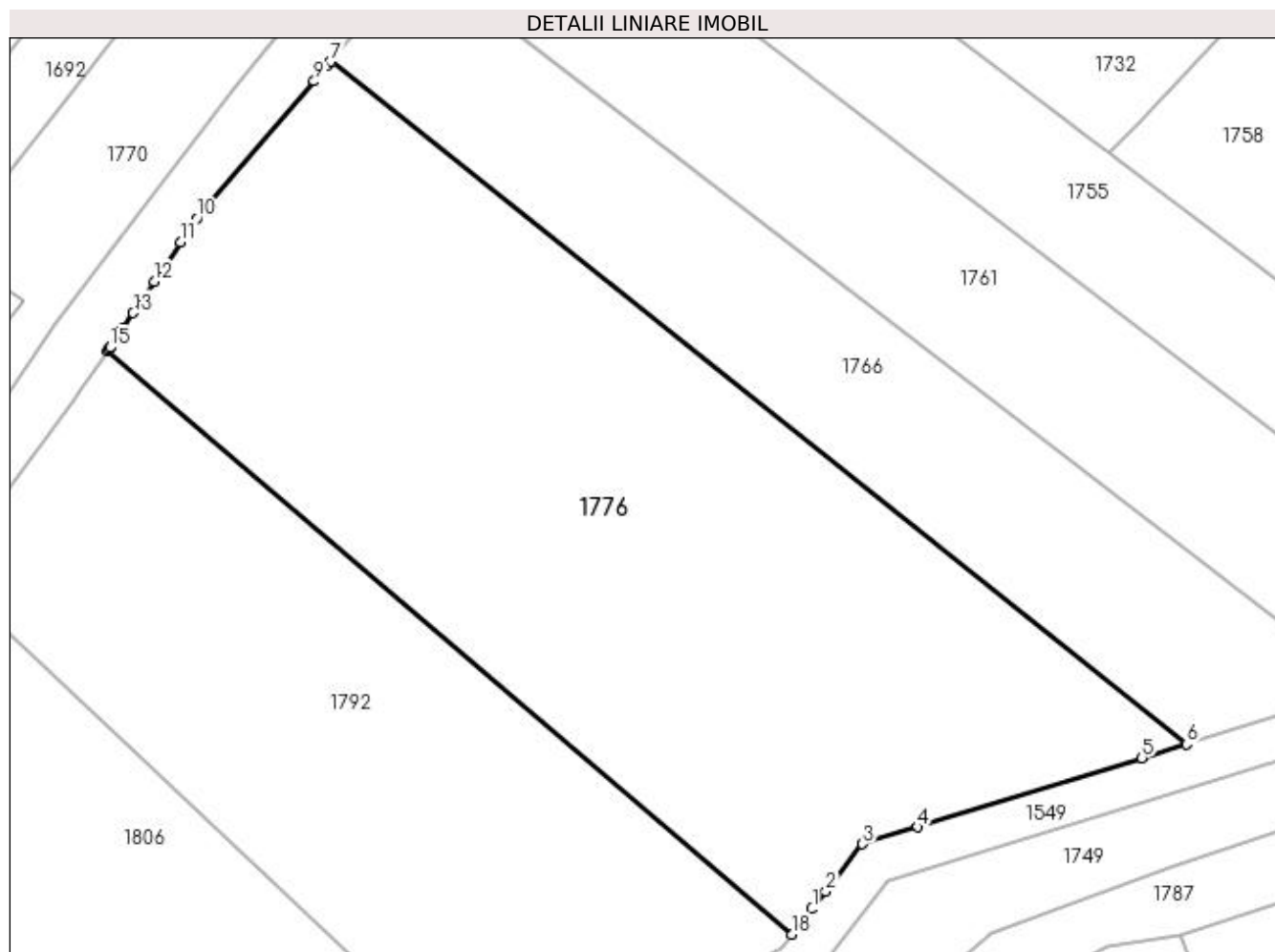
Inscrieri privind dezmembramintele dreptului de proprietate, drepturi reale de garanție și sarcini	Referințe
NU SUNT	

Anexa Nr. 1 La Partea I

Teren

Nr cadastral	Suprafața (mp)*	Observații / Referințe
	3.332	

* Suprafața este determinată în planul de proiecție Stereo 70.



Date referitoare la teren

Crt	Categorie folosință	Intravilan	Suprafața (mp)	Tarla	Parcelă	Nr. topo	Observații / Referințe
1	arabil	NU	3.332	4	70	-	

Lungime Segmente

1) Valorile lungimilor segmentelor sunt obținute din proiecție în plan.

Punct început	X / Y	Punct sfârșit	X / Y	Lungime segment (** (m)
1	397.043,646 328.507,327	2	397.044,949 328.508,993	2.115
2	397.044,949 328.508,993	3	397.048,453 328.513,471	5.686
3	397.048,453 328.513,471	4	397.053,688 328.515,08	5.477
4	397.053,688 328.515,08	5	397.074,936 328.521,612	22.229
5	397.074,936 328.521,612	6	397.079,167 328.522,912	4.426

Punct început	X / Y	Punct sfârșit	X / Y	Lungime segment (** (m)
6	397.079,167 328.522,912	7	396.998,074 328.587,587	103.726
7	396.998,074 328.587,587	8	396.997,81 328.587,28	0.405
8	396.997,81 328.587,28	9	396.996,466 328.585,71	2.067
9	396.996,466 328.585,71	10	396.985,329 328.572,705	17.122
10	396.985,329 328.572,705	11	396.983,83 328.570,475	2.687
11	396.983,83 328.570,475	12	396.981,311 328.566,726	4.517
12	396.981,311 328.566,726	13	396.979,332 328.563,78	3.549
13	396.979,332 328.563,78	14	396.978,32 328.562,275	1.814
14	396.978,32 328.562,275	15	396.977,116 328.560,484	2.157
15	396.977,116 328.560,484	16	396.977,015 328.560,333	0.182
16	396.977,015 328.560,333	17	396.976,888 328.560,145	0.227
17	396.976,888 328.560,145	18	397.041,751 328.504,906	85.197
18	397.041,751 328.504,906	1	397.043,646 328.507,327	3.074

** Lungimile segmentelor sunt determinate în planul de proiecție Stereo 70 și sunt rotunjite la 1 milimetru.

*** Distanța dintre puncte este formată din segmente cumulate ce sunt mai mici decât valoarea 1 milimetru.

**DATE DESPRE IMOBILUL NR. 1783**

Oficiul de Cadastru și Publicitate Imobiliară DOLJ
Biroul de Cadastru și Publicitate Imobiliară Craiova

A. Partea I. Descrierea imobilului

TEREN Extravilan

Adresa: Jud. Dolj, T4, P27

Nr. Crt	Nr cadastral Nr. topografic	Suprafața* (mp)	Observații / Referințe
A1		1.700	Sector cadastral:4 Teren neimprejmuit;

B. Partea II. Proprietari și acte

Inscrieri privitoare la dreptul de proprietate și alte drepturi reale	Referințe
/	
Act Administrativ nr. Titlu de proprietate 739-44776, din 28/03/1997 emis de CJSIPT Dolj;	
B1	A1
Intabulare, drept de PROPRIETATE, dobandit prin Reconstituire, cota actuala 1/1, cota initiala 1/1	
1) POPA CONSTANTIN	

C. Partea III. SARCINI .

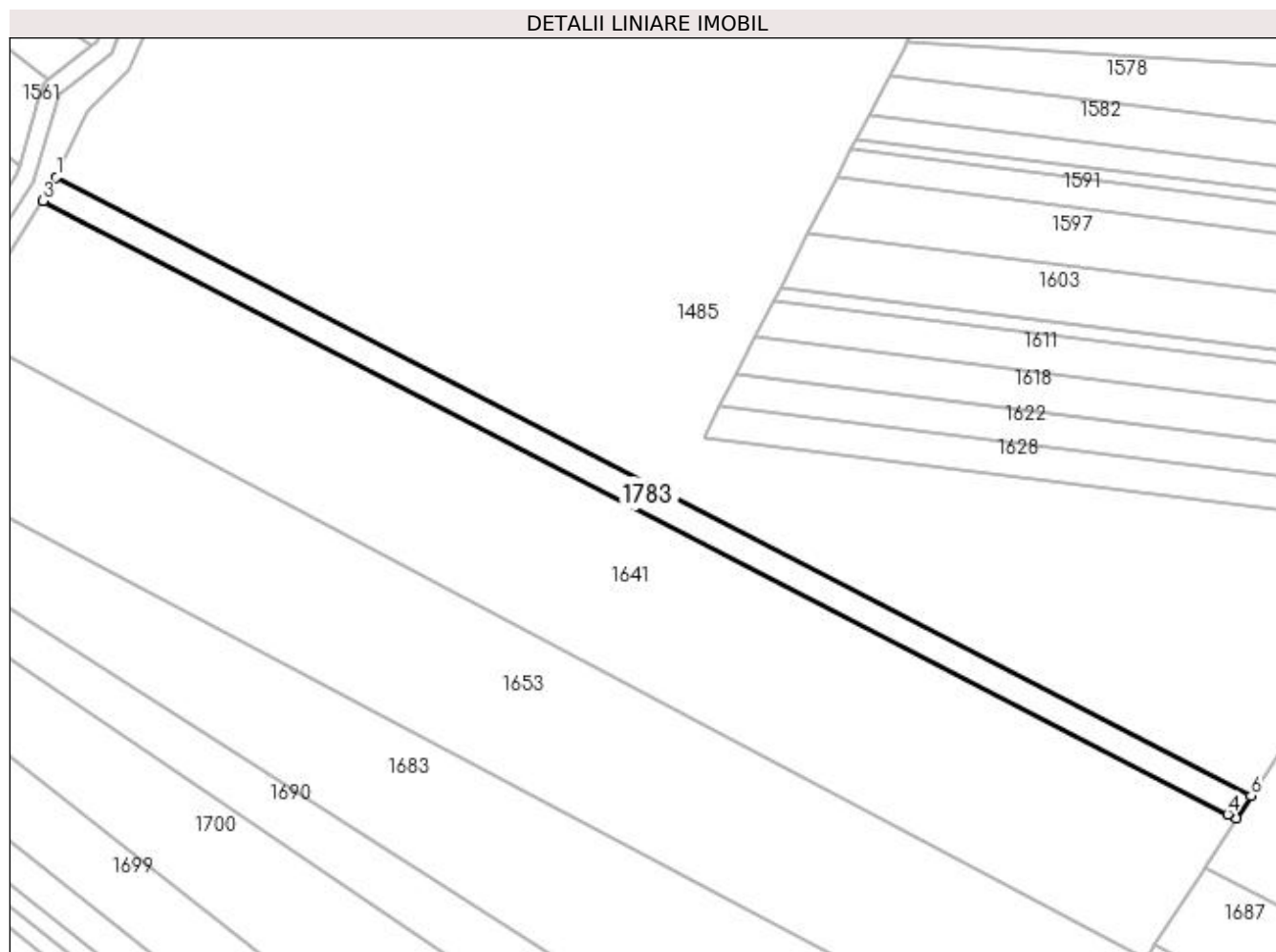
Inscrieri privind dezmembramintele dreptului de proprietate, drepturi reale de garanție și sarcini	Referințe
NU SUNT	

Anexa Nr. 1 La Partea I

Teren

Nr cadastral	Suprafața (mp)*	Observații / Referințe
	1.700	

* Suprafața este determinată în planul de proiecție Stereo 70.



Date referitoare la teren

Crt	Categorie folosință	Intravilan	Suprafața (mp)	Tarla	Parcelă	Nr. topo	Observații / Referințe
1	livada	NU	1.700	4	27	-	

Lungime Segmente

1) Valorile lungimilor segmentelor sunt obținute din proiecție în plan.

Punct început	X / Y	Punct sfârșit	X / Y	Lungime segment (** (m)
1	397.368,473 328.872,378	2	397.367,12 328.869,514	3.167
2	397.367,12 328.869,514	3	397.365,647 328.867,228	2.72
3	397.365,647 328.867,228	4	397.620,776 328.735,203	287.265
4	397.620,776 328.735,203	5	397.622,649 328.734,234	2.109
5	397.622,649 328.734,234	6	397.625,824 328.739,203	5.897

Punct început	X / Y	Punct sfârșit	X / Y	Lungime segment (** (m)
6	397.625,824 328.739,203	1	397.368,473 328.872,378	289.768

** Lungimile segmentelor sunt determinate în planul de proiecție Stereo 70 și sunt rotunjite la 1 milimetru.

*** Distanța dintre puncte este formată din segmente cumulate ce sunt mai mici decât valoarea 1 milimetru.

**DATE DESPRE IMOBILUL NR. 1787**

Oficiul de Cadastru și Publicitate Imobiliară DOLJ
Biroul de Cadastru și Publicitate Imobiliară Craiova

A. Partea I. Descrierea imobilului

TEREN Necunoscut

Adresa: Loc. Almaj, Jud. Dolj

Nr. Crt	Nr cadastral Nr. topografic	Suprafața* (mp)	Observații / Referințe
A1		1.948	Sector cadastral:4 Teren neimprejmuit;

B. Partea II. Proprietari și acte

Inscrieri privitoare la dreptul de proprietate și alte drepturi reale		Referințe
/		
Act Normativ nr. Legea 7, din 13/03/1996 emis de Parlamentul Romaniei (art.13 alin 15);		
B1	Inscrierea provizorie, drept de PROPRIETATE, dobandit prin Lege, cota actuala 1/1, cota initiala 1/1 1) NEIDENTIFICAT NEIDENTIFICAT	A1

C. Partea III. SARCINI .

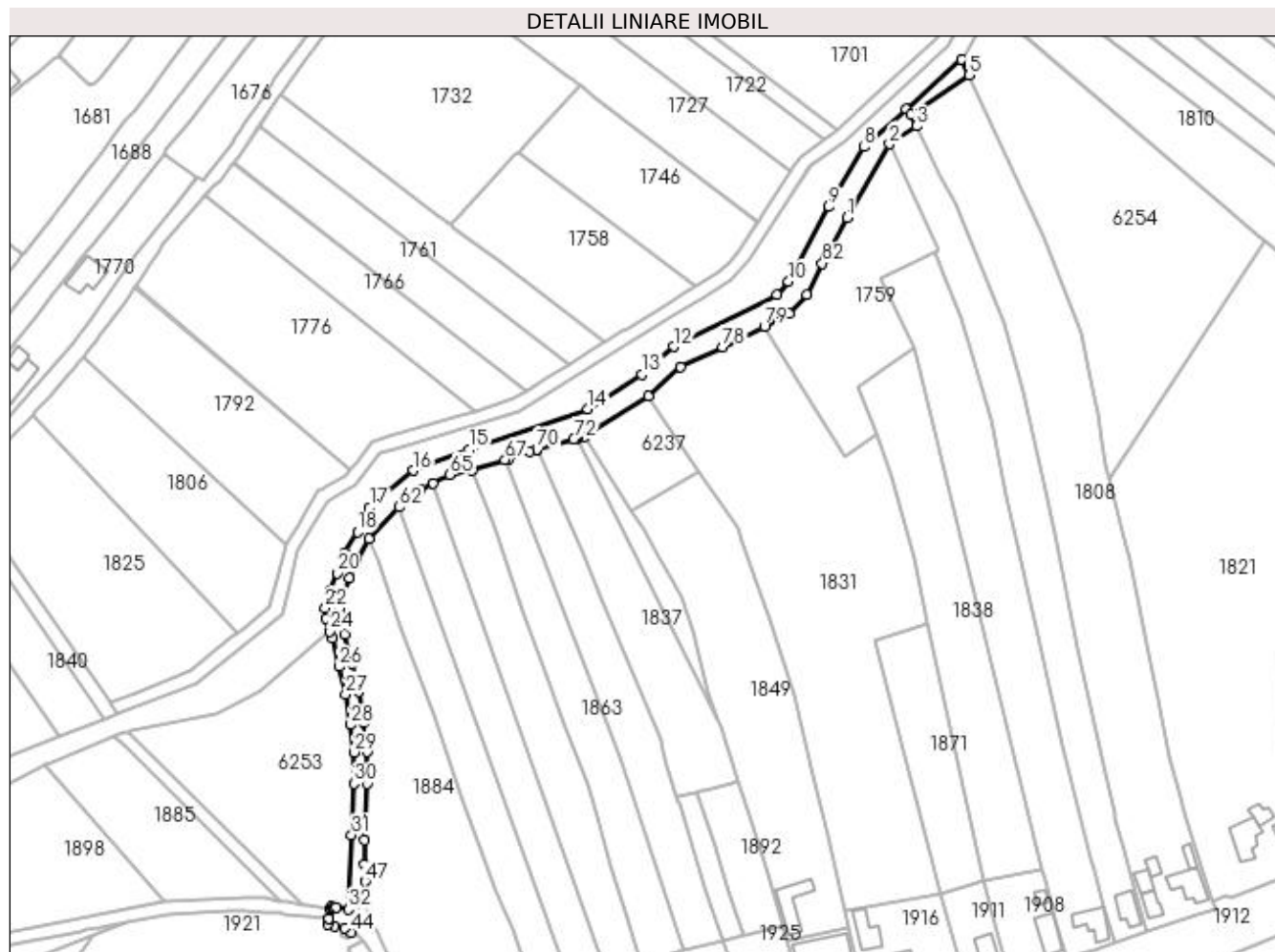
Inscrieri privind dezmembramintele dreptului de proprietate, drepturi reale de garanție și sarcini	Referințe
NU SUNT	

Anexa Nr. 1 La Partea I

Teren

Nr cadastral	Suprafața (mp)*	Observații / Referințe
	1.948	

* Suprafața este determinată în planul de proiecție Stereo 70.



Date referitoare la teren

Crt	Categorie folosință	Intravilan	Suprafața (mp)	Tarla	Parcelă	Nr. topo	Observații / Referințe
1	drum	DA	73	-	DE	-	
2	drum	NU	1.875	-	DE	-	

Lungime Segmente

1) Valorile lungimilor segmentelor sunt obținute din proiecție în plan.

Punct început	X / Y	Punct sfârșit	X / Y	Lungime segment	Punct început	X / Y	Punct sfârșit	X / Y	Lungime segment	Punct început	X / Y	Punct sfârșit	X / Y	Lungime segment
1	397.191,261 328.580,995	2	397.203,995 328.603,087	25.49 9	2	397.203,995 328.603,087	3	397.212,07 328.608,49	9.716	3	397.212,07 328.608,49	4	397.210,383 328.611,958	3.856
4	397.210,383 328.611,958	5	397.227,896 328.623,815	21.14 9	5	397.227,896 328.623,815	6	397.225,692 328.628,537	5.211	6	397.225,692 328.628,537	7	397.208,968 328.613,574	22.44 1
7	397.208,968 328.613,574	8	397.196,304 328.602,244	16.99 3	8	397.196,304 328.602,244	9	397.185,785 328.584,179	20.90 5	9	397.185,785 328.584,179	10	397.173,637 328.561,692	25.55 8
10	397.173,637 328.561,692	11	397.170,033 328.557,827	5.284	11	397.170,033 328.557,827	12	397.138,974 328.542,183	34.77 6	12	397.138,974 328.542,183	13	397.129,516 328.533,777	12.65 4
13	397.129,516 328.533,777	14	397.113,22 328.523,449	19.29 3	14	397.113,22 328.523,449	15	397.077,57 328.511,155	37.71	15	397.077,57 328.511,155	16	397.060,637 328.504,937	18.03 9

Punct început	X / Y	Punct sfârșit	X / Y	Lungime segment	Punct început	X / Y	Punct sfârșit	X / Y	Lungime segment	Punct început	X / Y	Punct sfârșit	X / Y	Lungime segment
16	397.060,637 328.504,937	17	397.047,455 328.493,738	17.297	17	397.047,455 328.493,738	18	397.043,867 328.486,391	8.176	18	397.043,867 328.486,391	19	397.040,138 328.480,086	7.325
19	397.040,138 328.480,086	20	397.037,648 328.474,079	6.502	20	397.037,648 328.474,079	21	397.035,376 328.468,446	6.074	21	397.035,376 328.468,446	22	397.034,178 328.463,449	5.139
22	397.034,178 328.463,449	23	397.034,424 328.460,442	3.017	23	397.034,424 328.460,442	24	397.035,613 328.456,46	4.155	24	397.035,613 328.456,46	25	397.036,217 328.454,438	2.111
25	397.036,217 328.454,438	26	397.038,288 328.445,881	8.803	26	397.038,288 328.445,881	27	397.040,279 328.437,645	8.474	27	397.040,279 328.437,645	28	397.041,802 328.428,401	9.369
28	397.041,802 328.428,401	29	397.042,89 328.420,097	8.375	29	397.042,89 328.420,097	30	397.042,756 328.410,726	9.372	30	397.042,756 328.410,726	31	397.042,094 328.395,198	15.542
31	397.042,094 328.395,198	32	397.041,143 328.372,911	22.308	32	397.041,143 328.372,911	33	397.037,436 328.373,446	3.746	33	397.037,436 328.373,446	34	397.036,624 328.373,563	0.82
34	397.036,624 328.373,563	35	397.035,931 328.373,663	0.701	35	397.035,931 328.373,663	36	397.035,844 328.373,197	0.474	36	397.035,844 328.373,197	37	397.035,836 328.373,157	0.041
37	397.035,836 328.373,157	38	397.035,802 328.372,971	0.189	38	397.035,802 328.372,971	39	397.035,255 328.370,028	2.993	39	397.035,255 328.370,028	40	397.035,251 328.370,009	0.02
40	397.035,251 328.370,009	41	397.034,949 328.368,386	1.65	41	397.034,949 328.368,386	42	397.036,949 328.367,904	2.057	42	397.036,949 328.367,904	43	397.039,938 328.367,184	3.074
43	397.039,938 328.367,184	44	397.042,082 328.365,919	2.489	44	397.042,082 328.365,919	45	397.042,532 328.367,144	1.305	45	397.042,532 328.367,144	46	397.045,579 328.375,433	8.832
46	397.045,579 328.375,433	47	397.046,16 328.381,219	5.815	47	397.046,16 328.381,219	48	397.045,986 328.386,372	5.156	48	397.045,986 328.386,372	49	397.046,034 328.393,707	7.335
49	397.046,034 328.393,707	50	397.046,755 328.410,612	16.92	50	397.046,755 328.410,612	51	397.046,894 328.420,329	9.718	51	397.046,894 328.420,329	52	397.045,76 328.428,986	8.731
52	397.045,76 328.428,986	53	397.044,202 328.438,441	9.583	53	397.044,202 328.438,441	54	397.042,176 328.446,822	8.622	54	397.042,176 328.446,822	55	397.040,08 328.455,481	8.909
55	397.040,08 328.455,481	56	397.038,377 328.461,185	5.953	56	397.038,377 328.461,185	57	397.038,217 328.463,138	1.96	57	397.038,217 328.463,138	58	397.039,197 328.467,225	4.203
58	397.039,197 328.467,225	59	397.041,351 328.472,565	5.758	59	397.041,351 328.472,565	60	397.043,725 328.478,293	6.2	60	397.043,725 328.478,293	61	397.047,31 328.484,355	7.043
61	397.047,31 328.484,355	62	397.056,482 328.493,906	13.242	62	397.056,482 328.493,906	63	397.062,994 328.499,149	8.36	63	397.062,994 328.499,149	64	397.066,669 328.501,075	4.149
64	397.066,669 328.501,075	65	397.071,606 328.503,677	5.581	65	397.071,606 328.503,677	66	397.078,54 328.504,862	7.035	66	397.078,54 328.504,862	67	397.088,293 328.508,104	10.277
67	397.088,293 328.508,104	68	397.089,5 328.508,505	1.272	68	397.089,5 328.508,505	69	397.095,513 328.510,504	6.337	69	397.095,513 328.510,504	70	397.097,893 328.511,295	2.508
70	397.097,893 328.511,295	71	397.097,9 328.511,293	0.007	71	397.097,9 328.511,293	72	397.108,98 328.514,291	11.479	72	397.108,98 328.514,291	73	397.109,49 328.514,429	0.528
73	397.109,49 328.514,429	74	397.110,029 328.514,574	0.558	74	397.110,029 328.514,574	75	397.112,344 328.515,2	2.398	75	397.112,344 328.515,2	76	397.131,416 328.527,287	22.58
76	397.131,416 328.527,287	77	397.141,189 328.535,973	13.075	77	397.141,189 328.535,973	78	397.153,809 328.541,973	13.973	78	397.153,809 328.541,973	79	397.166,318 328.548,274	14.007
79	397.166,318 328.548,274	80	397.173,703 328.552,124	8.328	80	397.173,703 328.552,124	81	397.179,06 328.557,869	7.856	81	397.179,06 328.557,869	82	397.183,799 328.567,184	10.451
82	397.183,799 328.567,184	83	397.184,687 328.568,827	1.867	83	397.184,687 328.568,827	1	397.191,261 328.580,995	13.831					

** Lungimile segmentelor sunt determinate în planul de proiecție Stereo 70 și sunt rotunjite la 1 milimetru.

*** Distanța dintre puncte este formată din segmente cumulate ce sunt mai mici decât valoarea 1 milimetru.

**DATE DESPRE IMOBILUL NR. 1792**

Oficiul de Cadastru și Publicitate Imobiliară DOLJ
Biroul de Cadastru și Publicitate Imobiliară Craiova

A. Partea I. Descrierea imobilului

TEREN Extravilan

Adresa: Jud. Dolj, T4 P 69

Nr. Crt	Nr cadastral Nr. topografic	Suprafața* (mp)	Observații / Referințe
A1	31589	2.303	Sector cadastral:4 Teren neimprejmuit;

B. Partea II. Proprietari și acte

Inscrieri privitoare la dreptul de proprietate și alte drepturi reale	Referințe
9432 / 15/01/2021	
Act Notarial nr. CONTRACT DE VANZARE AUT NR 74, din 15/01/2021 emis de NP GHIGIU IRINA NICOLETA;	
B1	A1
Intabulare, drept de PROPRIETATE, dobandit prin Conventie, cota actuala 1/1, cota initiala 1/1 1) STĂVĂRACHE DANIEL	

C. Partea III. SARCINI .

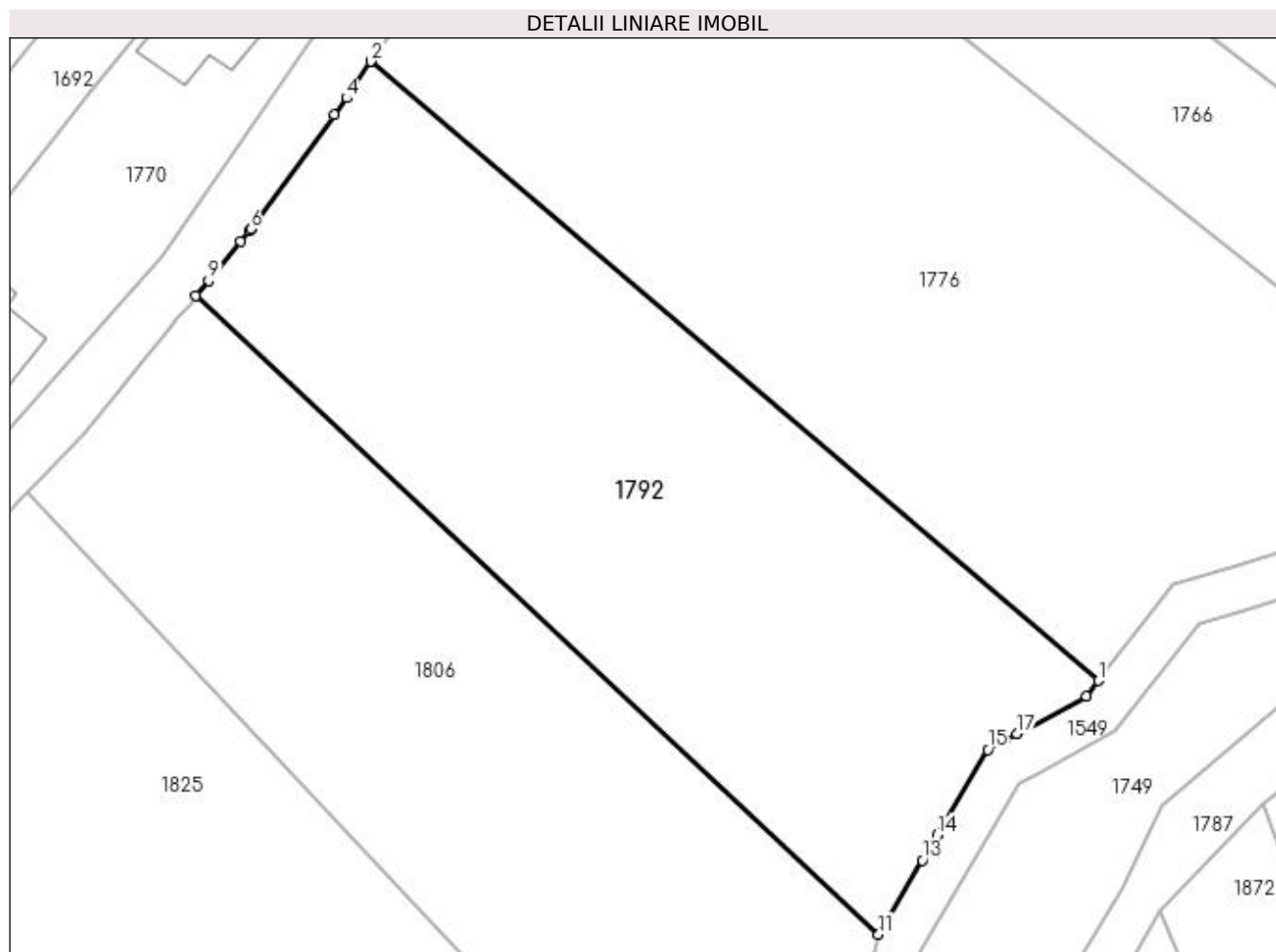
Inscrieri privind dezmembramintele dreptului de proprietate, drepturi reale de garanție și sarcini	Referințe
NU SUNT	

Anexa Nr. 1 La Partea I

Teren

Nr cadastral	Suprafața (mp)*	Observații / Referințe
31589	2.303	

* Suprafața este determinată în planul de proiecție Stereo 70.



Date referitoare la teren

Crt	Categorie folosință	Intravilan	Suprafața (mp)	Tarla	Parcelă	Nr. topo	Observații / Referințe
1	arabil	NU	2.303	4	69	-	

Lungime Segmente

1) Valorile lungimilor segmentelor sunt obținute din proiecție în plan.

Punct început	X / Y	Punct sfârșit	X / Y	Lungime segment (** (m)
1	397.041,751 328.504,906	2	396.976,888 328.560,145	85.197
2	396.976,888 328.560,145	3	396.976,875 328.560,124	0.024
3	396.976,875 328.560,124	4	396.974,691 328.556,875	3.915
4	396.974,691 328.556,875	5	396.973,6 328.555,389	1.843
5	396.973,6 328.555,389	6	396.966,122 328.545,202	12.638

Punct început	X / Y	Punct sfârșit	X / Y	Lungime segment (** (m)
6	396.966,122 328.545,202	7	396.966,017 328.545,059	0.177
7	396.966,017 328.545,059	8	396.965,21 328.544,072	1.275
8	396.965,21 328.544,072	9	396.962,371 328.540,596	4.488
9	396.962,371 328.540,596	10	396.961,251 328.539,225	1.77
10	396.961,251 328.539,225	11	397.022,148 328.482,3	83.36
11	397.022,148 328.482,3	12	397.022,824 328.483,443	1.328
12	397.022,824 328.483,443	13	397.026,058 328.488,91	6.352
13	397.026,058 328.488,91	14	397.027,403 328.491,183	2.641
14	397.027,403 328.491,183	15	397.031,895 328.498,777	8.824
15	397.031,895 328.498,777	16	397.033,402 328.499,595	1.715
16	397.033,402 328.499,595	17	397.034,499 328.500,19	1.248
17	397.034,499 328.500,19	18	397.040,689 328.503,549	7.042
18	397.040,689 328.503,549	1	397.041,751 328.504,906	1.724

** Lungimile segmentelor sunt determinate în planul de proiecție Stereo 70 și sunt rotunjite la 1 milimetru.

*** Distanța dintre puncte este formată din segmente cumulate ce sunt mai mici decât valoarea 1 milimetru.

**DATE DESPRE IMOBILUL NR. 1800**

Oficiul de Cadastru și Publicitate Imobiliară DOLJ
Biroul de Cadastru și Publicitate Imobiliară Craiova

A. Partea I. Descrierea imobilului

TEREN Necunoscut

Adresa: Loc. Almaj, Str Ion Gh. Plesa, Nr. 12, Jud. Dolj, T3,P9; T4,P30,31

Nr. Crt	Nr cadastral Nr. topografic	Suprafața* (mp)	Observații / Referințe
A1		2.743	Sector cadastral:4 Teren neimprejmuit;

Construcții

Crt	Nr cadastral Nr. topografic	Adresa	Observații / Referințe
A1.1		Loc. Almaj, Str Ion Gh. Plesa, Nr. 12, Jud. Dolj, T3,P9; T4,P30,31	Nr. niveluri:1; S. construita la sol:51 mp; S. construita desfasurata:51 mp;

B. Partea II. Proprietari și acte

Inscrieri privitoare la dreptul de proprietate și alte drepturi reale		Referințe
/		
Act Administrativ nr. Titlu de proprietate 1082-1367, din 04/08/1997 emis de CJSIPT Dolj;		
B1	Intabulare, drept de PROPRIETATE, dobandit prin Reconstituire, cota actuala 1/1, cota initiala 1/1 1) AMZA DUMITRU	A1
Act Normativ nr. Legea 7, din 13/03/1996 emis de Parlamentul României;		
B2	Intabulare, drept de PROPRIETATE, dobandit prin Lege, cota actuala 1/1, cota initiala 1/1 1) AMZA DUMITRU	A1.1

C. Partea III. SARCINI .

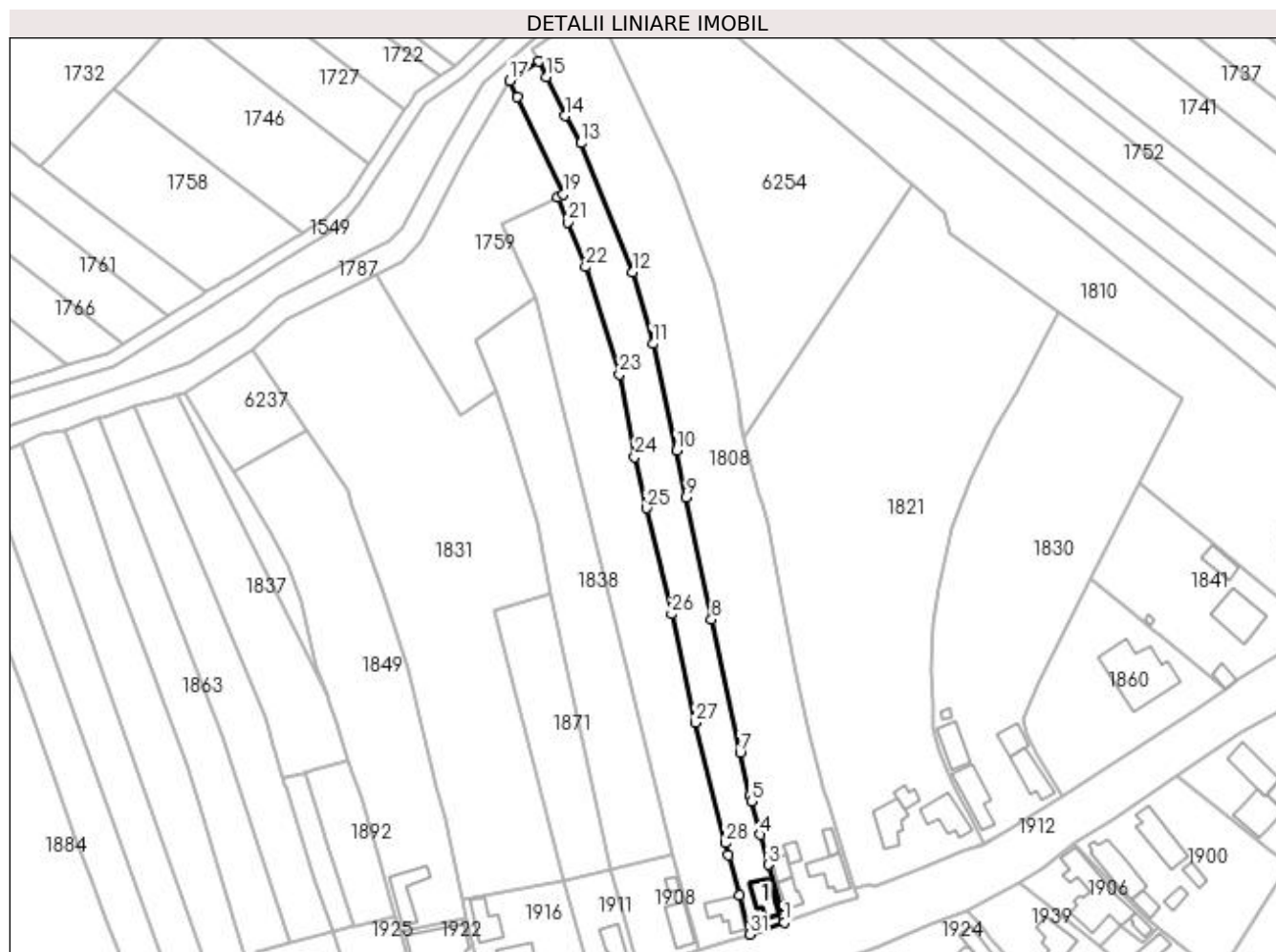
Inscrieri privind dezmembramintele dreptului de proprietate, drepturi reale de garanție și sarcini	Referințe
NU SUNT	

Anexa Nr. 1 La Partea I

Teren

Nr cadastral	Suprafața (mp)*	Observații / Referințe
	2.743	

* Suprafața este determinată în planul de proiecție Stereo 70.



Date referitoare la teren

Crt	Categorie folosință	Intra vilan	Suprafața (mp)	Tarla	Parcelă	Nr. topo	Observații / Referințe
1	curți construcții	DA	266	3	9	-	
2	arabil	DA	449	4	30	-	
3	arabil	NU	2.028	4	31	-	

Date referitoare la construcții

Crt	Număr	Destinație construcție	Supraf. (mp)	Situație juridică	Observații / Referințe
A1.1		construcții de locuințe	51	Cu acte	Nr. niveluri:1; S. construita la sol:51 mp; S. construita desfasurata:51 mp;

Lungime Segmente

1) Valorile lungimilor segmentelor sunt obținute din proiecție în plan.

Punct început	X / Y	Punct sfârșit	X / Y	Lungime segment (** (m)	Punct început	X / Y	Punct sfârșit	X / Y	Lungime segment (** (m)
1	397.281,271 328.366,106	2	397.280,846 328.368,141	2.079	2	397.280,846 328.368,141	3	397.276,751 328.382,29	14.73
3	397.276,751 328.382,29	4	397.274,518 328.390,75	8.75	4	397.274,518 328.390,75	5	397.272,048 328.400,106	9.677

Punct început	X / Y	Punct sfârșit	X / Y	Lungime segment (** (m)
5	397.272,048 328.400,106	6	397.271,623 328.401,715	1.664
7	397.268,822 328.413,934	8	397.260,745 328.451,371	38.298
9	397.253,627 328.485,716	10	397.250,911 328.498,916	13.477
11	397.244,317 328.528,952	12	397.238,646 328.549,251	21.076
13	397.224,043 328.585,507	14	397.219,51 328.593,197	8.927
15	397.214,199 328.604,114	16	397.212,07 328.608,49	4.867
17	397.203,995 328.603,087	18	397.206,116 328.598,53	5.027
19	397.218,901 328.571,067	20	397.217,427 328.570,356	1.636
21	397.220,274 328.563,259	22	397.225,33 328.550,653	13.582
23	397.234,848 328.520,4	24	397.239,103 328.497,18	23.607
25	397.242,384 328.482,696	26	397.249,535 328.452,878	30.663
27	397.256,292 328.422,354	28	397.264,674 328.388,414	34.96
29	397.265,529 328.384,954	30	397.268,64 328.373,649	11.725
31	397.271,657 328.362,687	1	397.281,271 328.366,106	10.204

Punct început	X / Y	Punct sfârșit	X / Y	Lungime segment (** (m)
6	397.271,623 328.401,715	7	397.268,822 328.413,934	12.536
8	397.260,745 328.451,371	9	397.253,627 328.485,716	35.075
10	397.250,911 328.498,916	11	397.244,317 328.528,952	30.751
12	397.238,646 328.549,251	13	397.224,043 328.585,507	39.086
14	397.219,51 328.593,197	15	397.214,199 328.604,114	12.14
16	397.212,07 328.608,49	17	397.203,995 328.603,087	9.716
18	397.206,116 328.598,53	19	397.218,901 328.571,067	30.293
20	397.217,427 328.570,356	21	397.220,274 328.563,259	7.647
22	397.225,33 328.550,653	23	397.234,848 328.520,4	31.715
24	397.239,103 328.497,18	25	397.242,384 328.482,696	14.851
26	397.249,535 328.452,878	27	397.256,292 328.422,354	31.263
28	397.264,674 328.388,414	29	397.265,529 328.384,954	3.564
30	397.268,64 328.373,649	31	397.271,657 328.362,687	11.369

** Lungimile segmentelor sunt determinate în planul de proiecție Stereo 70 și sunt rotunjite la 1 milimetru.

*** Distanța dintre puncte este formată din segmente cumulate ce sunt mai mici decât valoarea 1 milimetru.

**DATE DESPRE IMOBILUL NR. 1806**

Oficiul de Cadastru și Publicitate Imobiliară DOLJ
Biroul de Cadastru și Publicitate Imobiliară Craiova

A. Partea I. Descrierea imobilului

TEREN Extravilan

Adresa: Jud. Dolj, T4, P68

Nr. Crt	Nr cadastral Nr. topografic	Suprafața* (mp)	Observații / Referințe
A1		2.303	Sector cadastral:4 Teren neimprejmuit;

B. Partea II. Proprietari și acte

Inscrieri privitoare la dreptul de proprietate și alte drepturi reale	Referințe
/	
Act Notarial nr. Act de partaj voluntar 1494, din 24/05/2012 emis de NP Defta Emil;	
B1	A1
Intabulare, drept de PROPRIETATE, dobandit prin lesire Din Indiviziune, cota actuala 1/1, cota initiala 1/1 1) POPA CONSTANTIN	

C. Partea III. SARCINI .

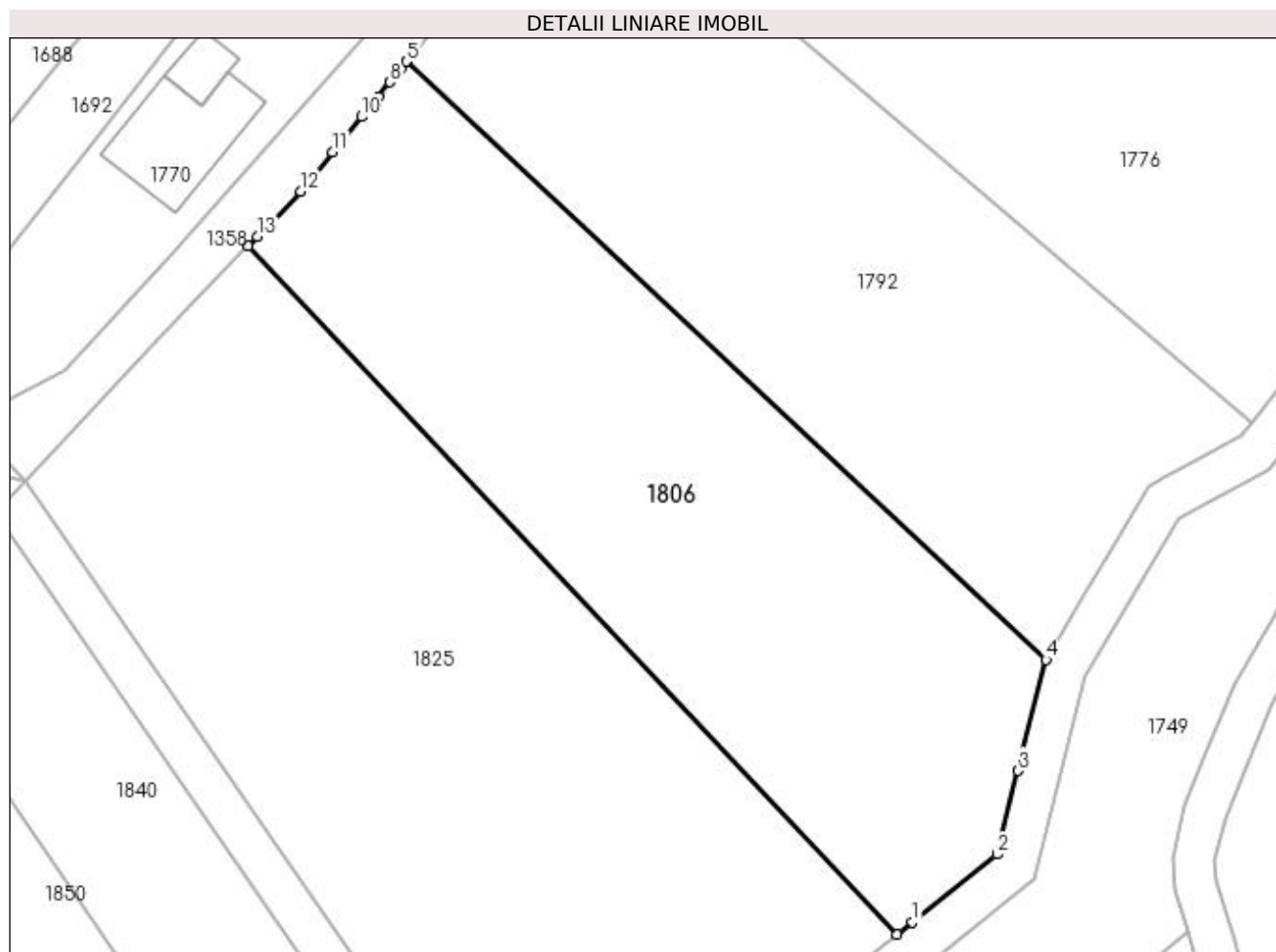
Inscrieri privind dezmembramintele dreptului de proprietate, drepturi reale de garanție și sarcini	Referințe
NU SUNT	

Anexa Nr. 1 La Partea I

Teren

Nr cadastral	Suprafața (mp)*	Observații / Referințe
	2.303	

* Suprafața este determinată în planul de proiecție Stereo 70.



Date referitoare la teren

Crt	Categorie folosință	Intra vilan	Suprafața (mp)	Tarla	Parcelă	Nr. topo	Observații / Referințe
1	arabil	NU	2.303	4	68	-	

Lungime Segmente

1) Valorile lungimilor segmentelor sunt obținute din proiecție în plan.

Punct început	X / Y	Punct sfârșit	X / Y	Lungime segment (** (m)
1	397.009,412 328.457,322	2	397.017,467 328.463,78	10.324
2	397.017,467 328.463,78	3	397.019,475 328.471,724	8.194
3	397.019,475 328.471,724	4	397.022,148 328.482,3	10.909
4	397.022,148 328.482,3	5	396.961,251 328.539,225	83.36
5	396.961,251 328.539,225	6	396.961,23 328.539,199	0.033

Punct început	X / Y	Punct sfârșit	X / Y	Lungime segment (** (m)
6	396.961,23 328.539,199	7	396.960,679 328.538,525	0.87
7	396.960,679 328.538,525	8	396.959,655 328.537,272	1.619
8	396.959,655 328.537,272	9	396.958,532 328.535,897	1.775
9	396.958,532 328.535,897	10	396.956,95 328.533,96	2.501
10	396.956,95 328.533,96	11	396.954,196 328.530,588	4.353
11	396.954,196 328.530,588	12	396.951,164 328.526,877	4.792
12	396.951,164 328.526,877	13	396.947,024 328.522,567	5.977
13	396.947,024 328.522,567	14	396.946,154 328.521,661	1.255
14	396.946,154 328.521,661	15	397.007,953 328.456,152	90.058
15	397.007,953 328.456,152	1	397.009,412 328.457,322	1.87

** Lungimile segmentelor sunt determinate în planul de proiecție Stereo 70 și sunt rotunjite la 1 milimetru.

*** Distanța dintre puncte este formată din segmente cumulate ce sunt mai mici decât valoarea 1 milimetru.

**DATE DESPRE IMOBILUL NR. 1808**

Oficiul de Cadastru și Publicitate Imobiliară DOLJ
Biroul de Cadastru și Publicitate Imobiliară Craiova

A. Partea I. Descrierea imobilului

TEREN Necunoscut

Adresa: Loc. Almaj, Str Ion Gh. Plesa, Nr. 10, Jud. Dolj, T3,P10;T4,P32,33

Nr. Crt	Nr cadastral Nr. topografic	Suprafața* (mp)	Observații / Referințe
A1		5.316	Sector cadastral:4 Teren neimprejmuit;

Construcții

Crt	Nr cadastral Nr. topografic	Adresa	Observații / Referințe
A1.1		Loc. Almaj, Str Ion Gh. Plesa, Nr. 10, Jud. Dolj, T3,P10;T4,P32,33	Nr. niveluri:1; S. construita la sol:76 mp; S. construita desfasurata:76 mp;
A1.2		Loc. Almaj, Str Ion Gh. Plesa, Nr. 10, Jud. Dolj, T3,P10;T4,P32,33	Nr. niveluri:1; S. construita la sol:21 mp; S. construita desfasurata:21 mp;
A1.3		Loc. Almaj, Str Ion Gh. Plesa, Nr. 10, Jud. Dolj, T3,P10;T4,P32,33	Nr. niveluri:1; S. construita la sol:36 mp; S. construita desfasurata:36 mp;
A1.4		Loc. Almaj, Str Ion Gh. Plesa, Nr. 10, Jud. Dolj, T3,P10;T4,P32,33	Nr. niveluri:1; S. construita la sol:28 mp; S. construita desfasurata:28 mp;
A1.5		Loc. Almaj, Str Ion Gh. Plesa, Nr. 10, Jud. Dolj, T3,P10;T4,P32,33	Nr. niveluri:1; S. construita la sol:21 mp; S. construita desfasurata:21 mp;

B. Partea II. Proprietari și acte

Inscrieri privitoare la dreptul de proprietate și alte drepturi reale	Referințe
/	
Act Administrativ nr. Titlu de proprietate 10471, din 04/07/2008 emis de CJSIPT Dolj (Adeverinta nr 1187/28.03.2023 eliberata de Primaria Comunei Almaj);	
B1	A1
Intabulare, drept de PROPRIETATE, dobandit prin Reconstituire, cota actuala 1/1, cota initiala 1/1 1) BREBEUȚA GHEORGHE DEFUNCT:Da	
Act Normativ nr. Legea 7, din 13/03/1996 emis de Parlamentul României;	
B2	A1.1, A1.2, A1.3, A1.4, A1.5
Intabulare, drept de PROPRIETATE, dobandit prin Lege, cota actuala 1/1, cota initiala 1/1 1) BREBEUȚA GHEORGHE DEFUNCT:Da	

C. Partea III. SARCINI .

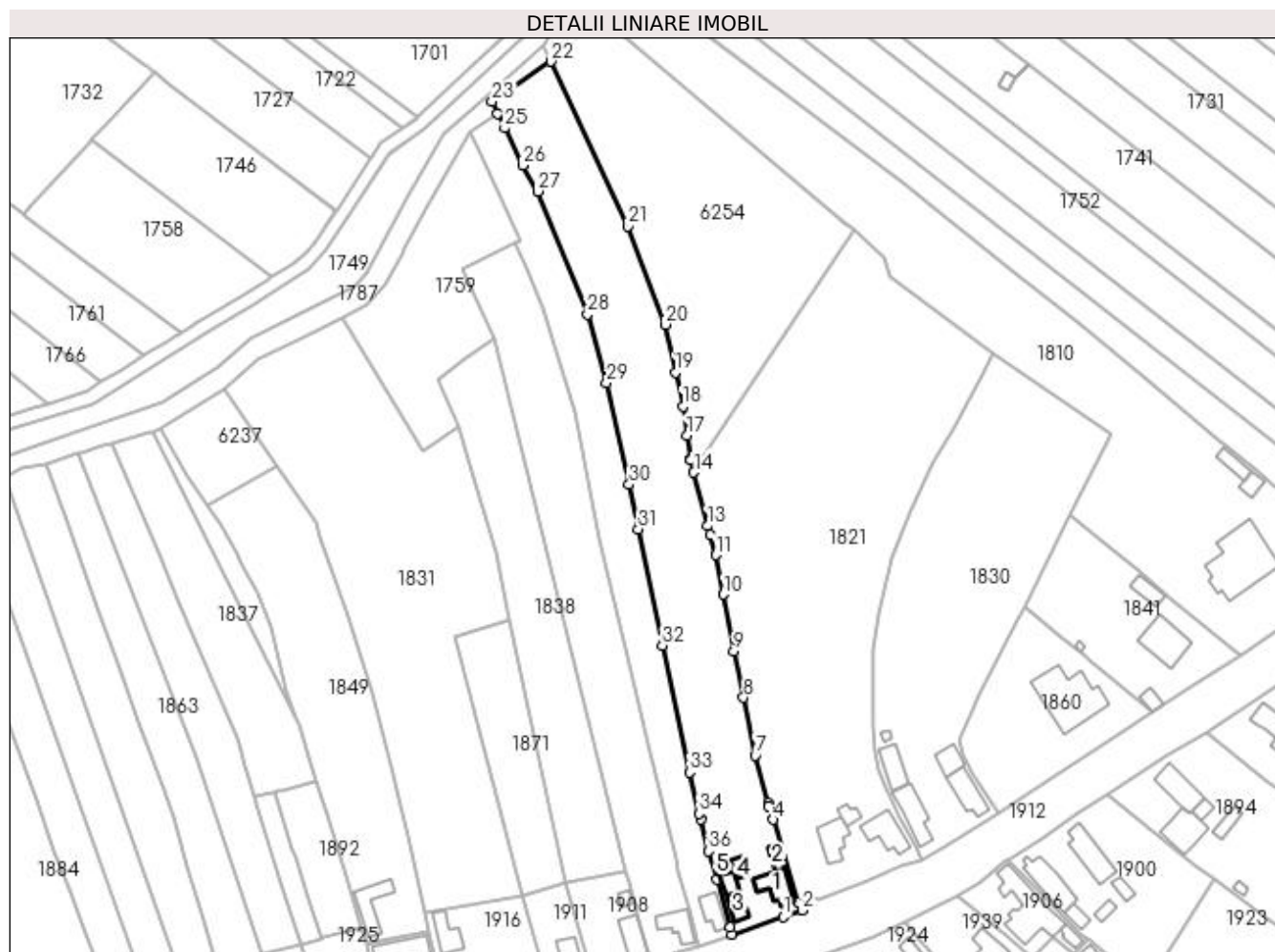
Inscrieri privind dezmembramintele dreptului de proprietate, drepturi reale de garanție și sarcini	Referințe
NU SUNT	

Anexa Nr. 1 La Partea I

Teren

Nr cadastral	Suprafața (mp)*	Observații / Referințe
	5.316	

* Suprafața este determinată în planul de proiecție Stereo 70.



Date referitoare la teren

Crt	Categorie folosință	Intravilan	Suprafața (mp)	Tarla	Parcelă	Nr. topo	Observații / Referințe
1	curți constructii	DA	719	3	10	-	
2	vie	DA	123	3	10	-	
3	arabil	DA	595	3	10	-	
4	arabil	NU	3.879	4	32,33	-	

Date referitoare la construcții

Crt	Număr	Destinație construcție	Supraf. (mp)	Situație juridică	Observații / Referințe
A1.1		construcții de locuințe	76	Cu acte	Nr. niveluri:1; S. construita la sol:76 mp; S. construita desfasurata:76 mp;
A1.2		construcții anexa	21	Cu acte	Nr. niveluri:1; S. construita la sol:21 mp; S. construita desfasurata:21 mp;
A1.3		construcții de locuințe	36	Cu acte	Nr. niveluri:1; S. construita la sol:36 mp; S. construita desfasurata:36 mp;
A1.4		construcții de locuințe	28	Cu acte	Nr. niveluri:1; S. construita la sol:28 mp; S. construita desfasurata:28 mp;
A1.5		construcții anexa	21	Cu acte	Nr. niveluri:1; S. construita la sol:21 mp; S. construita desfasurata:21 mp;

Lungime Segmente

1) Valorile lungimilor segmentelor sunt obținute din proiecție în plan.

Punct început	X / Y	Punct sfârșit	X / Y	Lungime segment (** (m)
1	397.296,432 328.371,3	2	397.302,108 328.373,27	6.008
3	397.300,968 328.375,541	4	397.293,464 328.400,022	25.605
5	397.292,216 328.403,964	6	397.292,003 328.404,756	0.82
7	397.288,183 328.418,927	8	397.284,712 328.436,024	17.446
9	397.281,887 328.449,773	10	397.278,763 328.466,464	16.981
11	397.276,621 328.478,091	12	397.274,886 328.484,014	6.171
13	397.274,106 328.486,677	14	397.270,051 328.502,511	16.345
15	397.269,077 328.506,313	16	397.269,043 328.506,549	0.238
17	397.268,036 328.513,477	18	397.266,806 328.521,933	8.546
19	397.264,646 328.532,07	20	397.261,647 328.546,143	14.389
21	397.250,6 328.575,181	22	397.227,896 328.623,815	53.673
23	397.210,383 328.611,958	24	397.212,07 328.608,49	3.856
25	397.214,199 328.604,114	26	397.219,51 328.593,197	12.14
27	397.224,043 328.585,507	28	397.238,646 328.549,251	39.086
29	397.244,317 328.528,952	30	397.250,911 328.498,916	30.751
31	397.253,627 328.485,716	32	397.260,745 328.451,371	35.075
33	397.268,822 328.413,934	34	397.271,623 328.401,715	12.536
35	397.272,048 328.400,106	36	397.274,518 328.390,75	9.677
37	397.276,751 328.382,29	38	397.280,846 328.368,141	14.73
39	397.281,271 328.366,106	1	397.296,432 328.371,3	16.026

Punct început	X / Y	Punct sfârșit	X / Y	Lungime segment (** (m)
2	397.302,108 328.373,27	3	397.300,968 328.375,541	2.541
4	397.293,464 328.400,022	5	397.292,216 328.403,964	4.135
6	397.292,003 328.404,756	7	397.288,183 328.418,927	14.677
8	397.284,712 328.436,024	9	397.281,887 328.449,773	14.036
10	397.278,763 328.466,464	11	397.276,621 328.478,091	11.823
12	397.274,886 328.484,014	13	397.274,106 328.486,677	2.775
14	397.270,051 328.502,511	15	397.269,077 328.506,313	3.924
16	397.269,043 328.506,549	17	397.268,036 328.513,477	7.001
18	397.266,806 328.521,933	19	397.264,646 328.532,07	10.364
20	397.261,647 328.546,143	21	397.250,6 328.575,181	31.068
22	397.227,896 328.623,815	23	397.210,383 328.611,958	21.149
24	397.212,07 328.608,49	25	397.214,199 328.604,114	4.867
26	397.219,51 328.593,197	27	397.224,043 328.585,507	8.927
28	397.238,646 328.549,251	29	397.244,317 328.528,952	21.076
30	397.250,911 328.498,916	31	397.253,627 328.485,716	13.477
32	397.260,745 328.451,371	33	397.268,822 328.413,934	38.298
34	397.271,623 328.401,715	35	397.272,048 328.400,106	1.664
36	397.274,518 328.390,75	37	397.276,751 328.382,29	8.75
38	397.280,846 328.368,141	39	397.281,271 328.366,106	2.079

** Lungimile segmentelor sunt determinate în planul de proiecție Stereo 70 și sunt rotunjite la 1 milimetru.

*** Distanța dintre puncte este formată din segmente cumulate ce sunt mai mici decât valoarea 1 milimetru.

**DATE DESPRE IMOBILUL NR. 1810**

Oficiul de Cadastru și Publicitate Imobiliară DOLJ
Biroul de Cadastru și Publicitate Imobiliară Craiova

A. Partea I. Descrierea imobilului

TEREN Necunoscut

Adresa: Loc. Almaj, Str Ion Gh. Plesa, Nr. 2, Jud. Dolj, T 4, P 41, P 47, P 50

Nr. Crt	Nr cadastral Nr. topografic	Suprafața* (mp)	Observații / Referințe
A1	31400	7.371	Sector cadastral:4 Teren neimprejmuit;

Construcții

Crt	Nr cadastral Nr. topografic	Adresa	Observații / Referințe
A1.1		Loc. Almaj, Str Ion Gh. Plesa, Nr. 2, Jud. Dolj, T 4, P 41, P 47, P 50	Nr. niveluri:1; S. construita la sol:281 mp; S. construita desfasurata:281 mp;
A1.2		Loc. Almaj, Str Ion Gh. Plesa, Nr. 2, Jud. Dolj, T 4, P 41, P 47, P 50	Nr. niveluri:1; S. construita la sol:48 mp; S. construita desfasurata:48 mp;
A1.3		Loc. Almaj, Str Ion Gh. Plesa, Nr. 2, Jud. Dolj, T 4, P 41, P 47, P 50	Nr. niveluri:1; S. construita la sol:30 mp; S. construita desfasurata:30 mp;
A1.4		Loc. Almaj, Str Ion Gh. Plesa, Nr. 2, Jud. Dolj, T 4, P 41, P 47, P 50	Nr. niveluri:1; S. construita la sol:40 mp; S. construita desfasurata:40 mp;

B. Partea II. Proprietari și acte

Inscrieri privitoare la dreptul de proprietate și alte drepturi reale		Referințe
165096 / 01/08/2019		
Contract De Vânzare-Cumpărare nr. aut.1228, din 23/05/2018 emis de Diaconescu Remus Stefan (Contract de Vânzare-Cumpărare nr 1810 din 16.04.2018, emis de NP Diaconu Cristian;Contract de Vânzare-Cumpărare nr 1228 din 23.05.2018, emis de NP Diaconescu Remus Stefan;Contract de Vânzare-Cumpărare nr 5883 din 14.11.2014, emis de NP Diaconu Cristian;act notarial nr Declaratia aut. 1229 din 23.05.2018, emis de Diaconescu Remus Stefan);		
B1	Intabulare, drept de PROPRIETATE(urmare a admitterii reexaminării la incheierea nr. 105473/2018), dobandit prin Conventie, cota actuala 1/1, cota initiala 1/1 1) STĂNESCU MIHAELA-CRISTINA 2) STĂNESCU DANIEL <i>OBSERVATII: pozitie transcrisa din CF 30939/Almaj, inscrisa prin incheierea nr. 218894 din 26/11/2018;</i>	A1
/		
Act Normativ nr. Legea 7, din 13/03/1996 emis de Parlamentul României (art.13 alin 15);		
B2	Intabulare, drept de PROPRIETATE, dobandit prin Lege, cota actuala 1/1, cota initiala 1/1 1) STĂNESCU MIHAELA-CRISTINA 2) STĂNESCU DANIEL	A1.1, A1.2, A1.3, A1.4

C. Partea III. SARCINI .

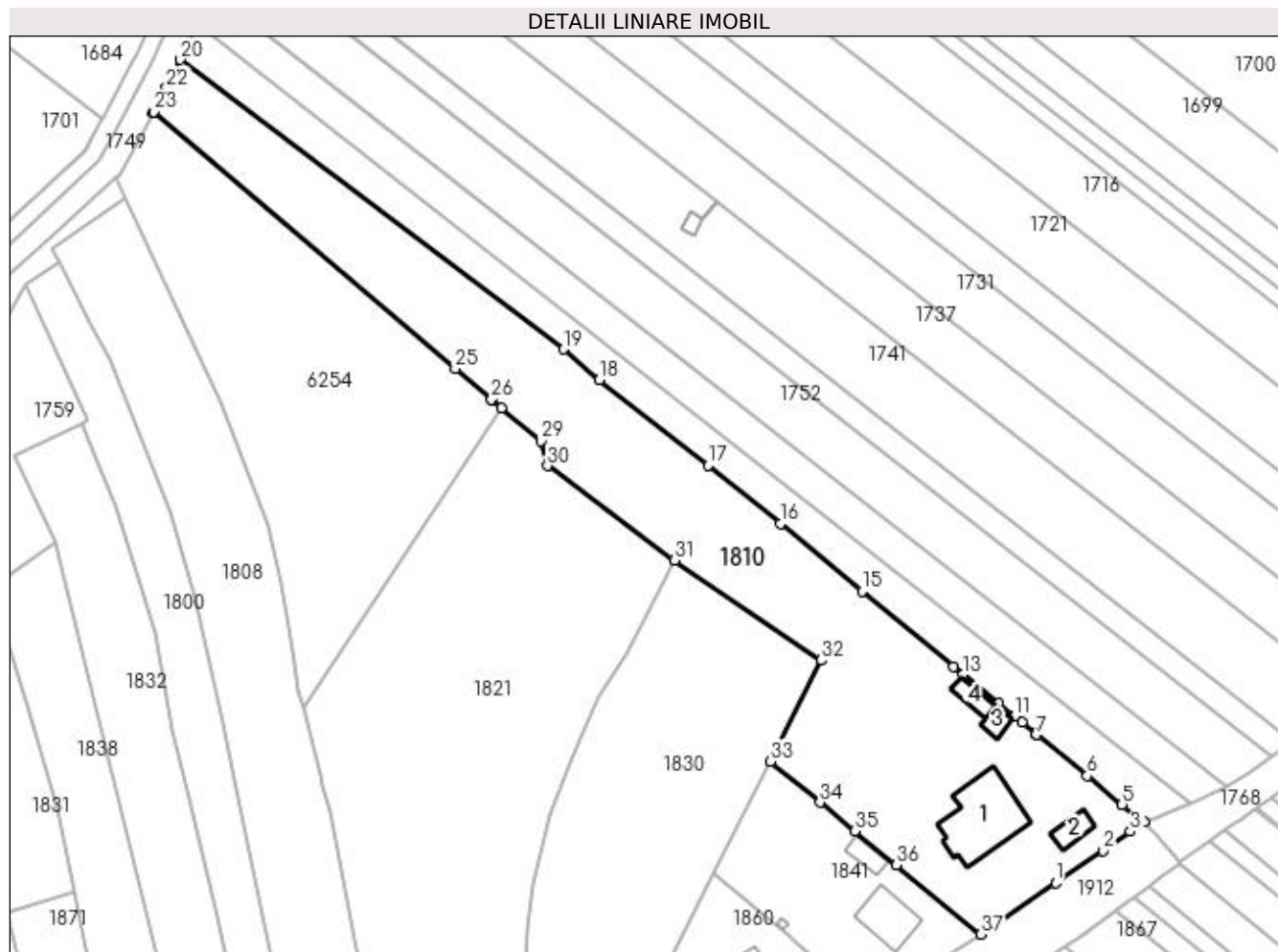
Inscrieri privind dezmembramintele dreptului de proprietate, drepturi reale de garanție și sarcini	Referințe
NU SUNT	

Anexa Nr. 1 La Partea I

Teren

Nr cadastral	Suprafața (mp)*	Observații / Referințe
31400	7.371	

* Suprafața este determinată în planul de proiecție Stereo 70.



Date referitoare la teren

Crt	Categorie folosință	Intravilan	Suprafața (mp)	Tarla	Parcelă	Nr. topo	Observații / Referințe
1	arabil	DA	2.018	4	41,47,50	-	
2	arabil	DA	1.143	4	41,47,50	-	
3	arabil	NU	4.210	4	41,47,50	-	

Date referitoare la construcții

Crt	Număr	Destinație construcție	Supraf. (mp)	Situație juridică	Observații / Referințe
A1.1		construcții de locuințe	281	Cu acte	Nr. niveluri:1; S. construita la sol:281 mp; S. construita desfasurata:281 mp;
A1.2		construcții anexa	48	Cu acte	Nr. niveluri:1; S. construita la sol:48 mp; S. construita desfasurata:48 mp;
A1.3		construcții anexa	30	Cu acte	Nr. niveluri:1; S. construita la sol:30 mp; S. construita desfasurata:30 mp;
A1.4		construcții anexa	40	Cu acte	Nr. niveluri:1; S. construita la sol:40 mp; S. construita desfasurata:40 mp;

Lungime Segmente

1) Valorile lungimilor segmentelor sunt obținute din proiecție în plan.

Punct început	X / Y	Punct sfârșit	X / Y	Lungime segment (** (m))	Punct început	X / Y	Punct sfârșit	X / Y	Lungime segment (** (m))
---------------	-------	---------------	-------	--------------------------	---------------	-------	---------------	-------	--------------------------

Punct început	X / Y	Punct sfârșit	X / Y	Lungime segment (** (m)
1	397.449,204 328.460,868	2	397.460,399 328.468,543	13.573
3	397.466,898 328.473,081	4	397.470,155 328.475,355	3.973
5	397.464,947 328.479,554	6	397.456,573 328.486,345	10.782
7	397.444,61 328.496,164	8	397.444,6 328.496,172	0.013
9	397.444,361 328.496,369	10	397.441,12 328.499,029	4.193
11	397.439,391 328.500,448	12	397.435,46 328.503,674	5.085
13	397.427,178 328.510,472	14	397.424,872 328.512,365	2.983
15	397.403,045 328.530,262	16	397.383,689 328.546,361	25.176
17	397.366,446 328.560,177	18	397.340,525 328.580,558	32.974
19	397.332,026 328.587,825	20	397.240,875 328.656,733	114.266
21	397.239,404 328.653,435	22	397.237,552 328.650,006	3.897
23	397.234,521 328.644,395	24	397.234,398 328.644,168	0.258
25	397.306,292 328.583,255	26	397.314,933 328.575,934	11.325
27	397.314,975 328.575,899	28	397.317,29 328.573,937	3.035
29	397.326,588 328.566,06	30	397.328,21 328.560,109	6.168
31	397.358,456 328.537,671	32	397.393,41 328.513,824	42.314
33	397.381,237 328.489,76	34	397.393,082 328.480,074	15.301
35	397.401,383 328.473,286	36	397.411,261 328.465,195	12.769
37	397.431,347 328.448,658	1	397.449,204 328.460,868	21.632

Punct început	X / Y	Punct sfârșit	X / Y	Lungime segment (** (m)
2	397.460,399 328.468,543	3	397.466,898 328.473,081	7.926
4	397.470,155 328.475,355	5	397.464,947 328.479,554	6.69
6	397.456,573 328.486,345	7	397.444,61 328.496,164	15.477
8	397.444,6 328.496,172	9	397.444,361 328.496,369	0.309
10	397.441,12 328.499,029	11	397.439,391 328.500,448	2.237
12	397.435,46 328.503,674	13	397.427,178 328.510,472	10.715
14	397.424,872 328.512,365	15	397.403,045 328.530,262	28.226
16	397.383,689 328.546,361	17	397.366,446 328.560,177	22.095
18	397.340,525 328.580,558	19	397.332,026 328.587,825	11.182
20	397.240,875 328.656,733	21	397.239,404 328.653,435	3.611
22	397.237,552 328.650,006	23	397.234,521 328.644,395	6.377
24	397.234,398 328.644,168	25	397.306,292 328.583,255	94.229
26	397.314,933 328.575,934	27	397.314,975 328.575,899	0.055
28	397.317,29 328.573,937	29	397.326,588 328.566,06	12.187
30	397.328,21 328.560,109	31	397.358,456 328.537,671	37.66
32	397.393,41 328.513,824	33	397.381,237 328.489,76	26.968
34	397.393,082 328.480,074	35	397.401,383 328.473,286	10.723
36	397.411,261 328.465,195	37	397.431,347 328.448,658	26.018

** Lungimile segmentelor sunt determinate în planul de proiecție Stereo 70 și sunt rotunjite la 1 milimetru.

*** Distanța dintre puncte este formată din segmente cumulate ce sunt mai mici decât valoarea 1 milimetru.

**DATE DESPRE IMOBILUL NR. 1821**

Oficiul de Cadastru și Publicitate Imobiliară DOLJ
Biroul de Cadastru și Publicitate Imobiliară Craiova

A. Partea I. Descrierea imobilului

TEREN Necunoscut

Adresa: Loc. Almaj, Str Ion Gh. Plesa, Nr. 8, Jud. Dolj, T3,P11; T4 P34,35,36

Nr. Crt	Nr cadastral Nr. topografic	Suprafața* (mp)	Observații / Referințe
A1		8.886	Sector cadastral:4 Teren neimprejmuit;

Construcții

Crt	Nr cadastral Nr. topografic	Adresa	Observații / Referințe
A1.1		Loc. Almaj, Str Ion Gh. Plesa, Nr. 8, Jud. Dolj, T3,P11; T4 P34,35,36	Nr. niveluri:1; S. construita la sol:93 mp; S. construita desfasurata:93 mp;
A1.2		Loc. Almaj, Str Ion Gh. Plesa, Nr. 8, Jud. Dolj, T3,P11; T4 P34,35,36	Nr. niveluri:1; S. construita la sol:78 mp; S. construita desfasurata:78 mp;
A1.3		Loc. Almaj, Str Ion Gh. Plesa, Nr. 8, Jud. Dolj, T3,P11; T4 P34,35,36	Nr. niveluri:1; S. construita la sol:26 mp; S. construita desfasurata:26 mp;

B. Partea II. Proprietari și acte

Inscrieri privitoare la dreptul de proprietate și alte drepturi reale		Referințe
/		
Act Administrativ nr. Titlu de proprietate 1402-59556, din 18/11/1998 emis de CJSIPT Dolj;		
B1	Intabulare, drept de PROPRIETATE, dobandit prin Reconstituire, cota actuala 1/1, cota initiala 1/1 1) IANCU ION 2) IANCU ELENA	A1
Act Normativ nr. Legea 7, din 13/03/1996 emis de Parlamentul României;		
B2	Intabulare, drept de PROPRIETATE, dobandit prin Lege, cota actuala 1/1, cota initiala 1/1 1) IANCU ION 2) IANCU ELENA	A1.1, A1.2, A1.3

C. Partea III. SARCINI .

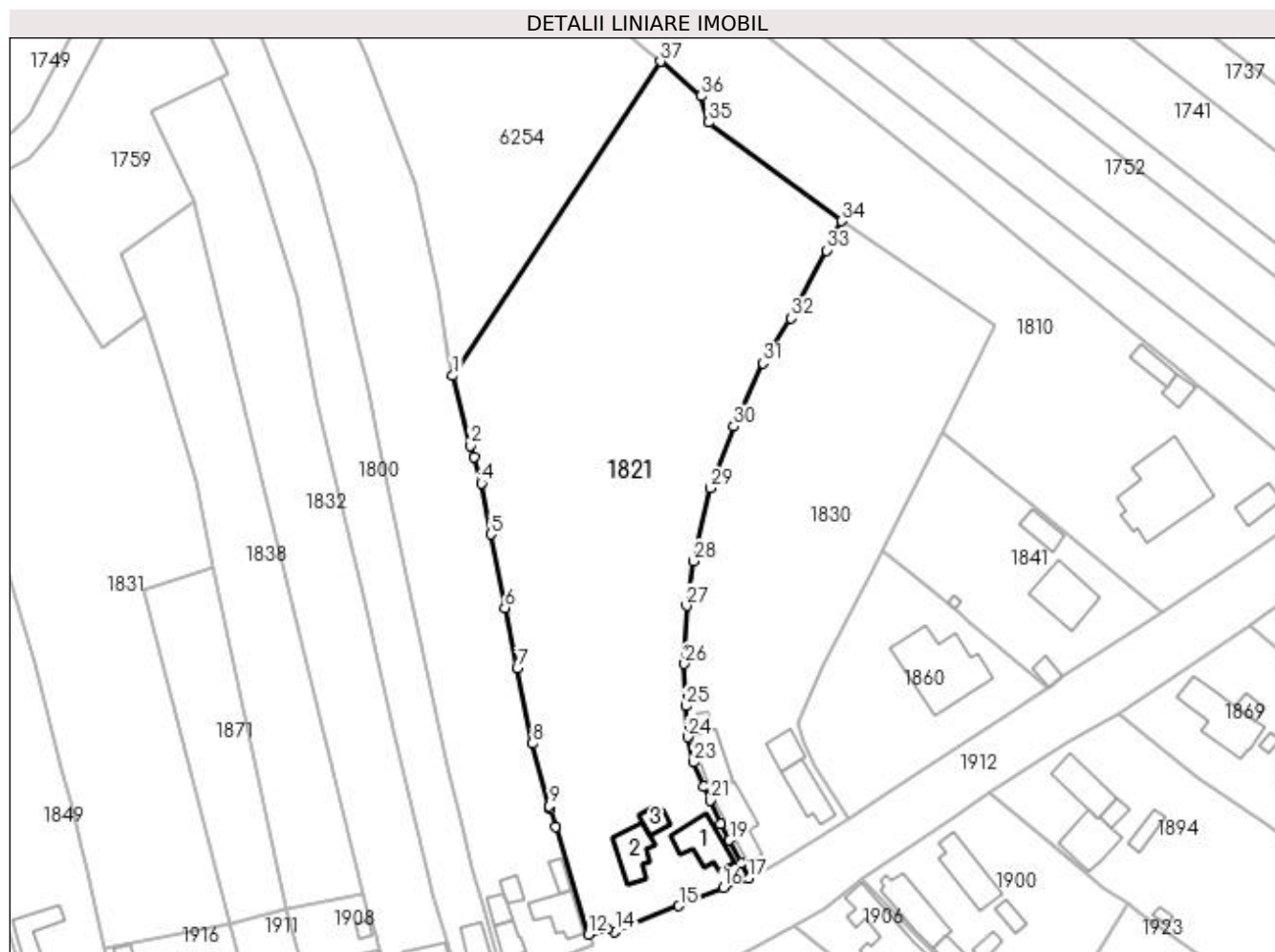
Inscrieri privind dezmembramintele dreptului de proprietate, drepturi reale de garanție și sarcini	Referințe
NU SUNT	

Anexa Nr. 1 La Partea I

Teren

Nr cadastral	Suprafața (mp)*	Observații / Referințe
	8.886	

* Suprafața este determinată în planul de proiecție Stereo 70.



Date referitoare la teren

Crt	Categorie folosință	Intravilan	Suprafața (mp)	Tarla	Parcelă	Nr. topo	Observații / Referințe
1	curți construcții	DA	1.200	3	11	-	
2	arabil	DA	978	4	34,35,36	-	
3	arabil	NU	6.708	4	34,35,36	-	

Date referitoare la construcții

Crt	Număr	Destinație construcție	Supraf. (mp)	Situație juridică	Observații / Referințe
A1.1		construcții de locuințe	93	Cu acte	Nr. niveluri:1; S. construita la sol:93 mp; S. construita desfasurata:93 mp;
A1.2		construcții de locuințe	78	Cu acte	Nr. niveluri:1; S. construita la sol:78 mp; S. construita desfasurata:78 mp;
A1.3		construcții anexa	26	Cu acte	Nr. niveluri:1; S. construita la sol:26 mp; S. construita desfasurata:26 mp;

Lungime Segmente

1) Valorile lungimilor segmentelor sunt obținute din proiecție în plan.

Punct început	X / Y	Punct sfârșit	X / Y	Lungime segment (** (m)	Punct început	X / Y	Punct sfârșit	X / Y	Lungime segment (** (m)
---------------	-------	---------------	-------	-------------------------	---------------	-------	---------------	-------	-------------------------

Punct început	X / Y	Punct sfârșit	X / Y	Lungime segment (** (m)
1	397.270,051 328.502,511	2	397.274,106 328.486,677	16.345
3	397.274,886 328.484,014	4	397.276,621 328.478,091	6.171
5	397.278,763 328.466,464	6	397.281,887 328.449,773	16.981
7	397.284,712 328.436,024	8	397.288,183 328.418,927	17.446
9	397.292,003 328.404,756	10	397.292,216 328.403,964	0.82
11	397.293,464 328.400,022	12	397.300,968 328.375,541	25.605
13	397.305,193 328.376,717	14	397.306,992 328.376,19	1.875
15	397.321,5 328.381,983	16	397.331,554 328.386,11	10.868
17	397.337,306 328.388,276	18	397.335,623 328.391,763	3.872
19	397.333,009 328.396,959	20	397.331,001 328.400,621	4.176
21	397.328,543 328.405,946	22	397.327,051 328.409,26	3.634
23	397.324,865 328.414,664	24	397.323,448 328.420,387	5.896
25	397.323,043 328.427,46	26	397.322,761 328.437,026	9.57
27	397.323,261 328.450,215	28	397.324,742 328.460,367	10.259
29	397.328,652 328.477,007	30	397.333,96 328.491,012	14.977
31	397.340,624 328.505,404	32	397.347,042 328.515,55	12.006
33	397.355,014 328.531,0	34	397.358,456 328.537,671	7.506
35	397.328,21 328.560,109	36	397.326,588 328.566,06	6.168
37	397.317,29 328.573,937	1	397.270,051 328.502,511	85.634

Punct început	X / Y	Punct sfârșit	X / Y	Lungime segment (** (m)
2	397.274,106 328.486,677	3	397.274,886 328.484,014	2.775
4	397.276,621 328.478,091	5	397.278,763 328.466,464	11.823
6	397.281,887 328.449,773	7	397.284,712 328.436,024	14.036
8	397.288,183 328.418,927	9	397.292,003 328.404,756	14.677
10	397.292,216 328.403,964	11	397.293,464 328.400,022	4.135
12	397.300,968 328.375,541	13	397.305,193 328.376,717	4.386
14	397.306,992 328.376,19	15	397.321,5 328.381,983	15.622
16	397.331,554 328.386,11	17	397.337,306 328.388,276	6.146
18	397.335,623 328.391,763	19	397.333,009 328.396,959	5.816
20	397.331,001 328.400,621	21	397.328,543 328.405,946	5.865
22	397.327,051 328.409,26	23	397.324,865 328.414,664	5.829
24	397.323,448 328.420,387	25	397.323,043 328.427,46	7.085
26	397.322,761 328.437,026	27	397.323,261 328.450,215	13.198
28	397.324,742 328.460,367	29	397.328,652 328.477,007	17.093
30	397.333,96 328.491,012	31	397.340,624 328.505,404	15.86
32	397.347,042 328.515,55	33	397.355,014 328.531,0	17.386
34	397.358,456 328.537,671	35	397.328,21 328.560,109	37.66
36	397.326,588 328.566,06	37	397.317,29 328.573,937	12.187

** Lungimile segmentelor sunt determinate în planul de proiecție Stereo 70 și sunt rotunjite la 1 milimetru.

*** Distanța dintre puncte este formată din segmente cumulate ce sunt mai mici decât valoarea 1 milimetru.

**DATE DESPRE IMOBILUL NR. 1825**

Oficiul de Cadastru și Publicitate Imobiliară DOLJ
Biroul de Cadastru și Publicitate Imobiliară Craiova

A. Partea I. Descrierea imobilului

TEREN Extravilan

Adresa: Jud. Dolj, T4, P67

Nr. Crt	Nr cadastral Nr. topografic	Suprafața* (mp)	Observații / Referințe
A1		3.168	Sector cadastral:4 Teren neimprejmuit;

B. Partea II. Proprietari și acte

Inscrieri privitoare la dreptul de proprietate și alte drepturi reale	Referințe
/	
Act Notarial nr. Certificat de mostenitor 211, din 05/11/2021 emis de NP GASPARG MONICA-ORTANSA;	
B1	A1
Intabulare, drept de PROPRIETATE, dobandit prin Succesiune, cota actuala 1/1, cota initiala 1/1 1) MATACHE DANIEL-CRISTIAN	

C. Partea III. SARCINI .

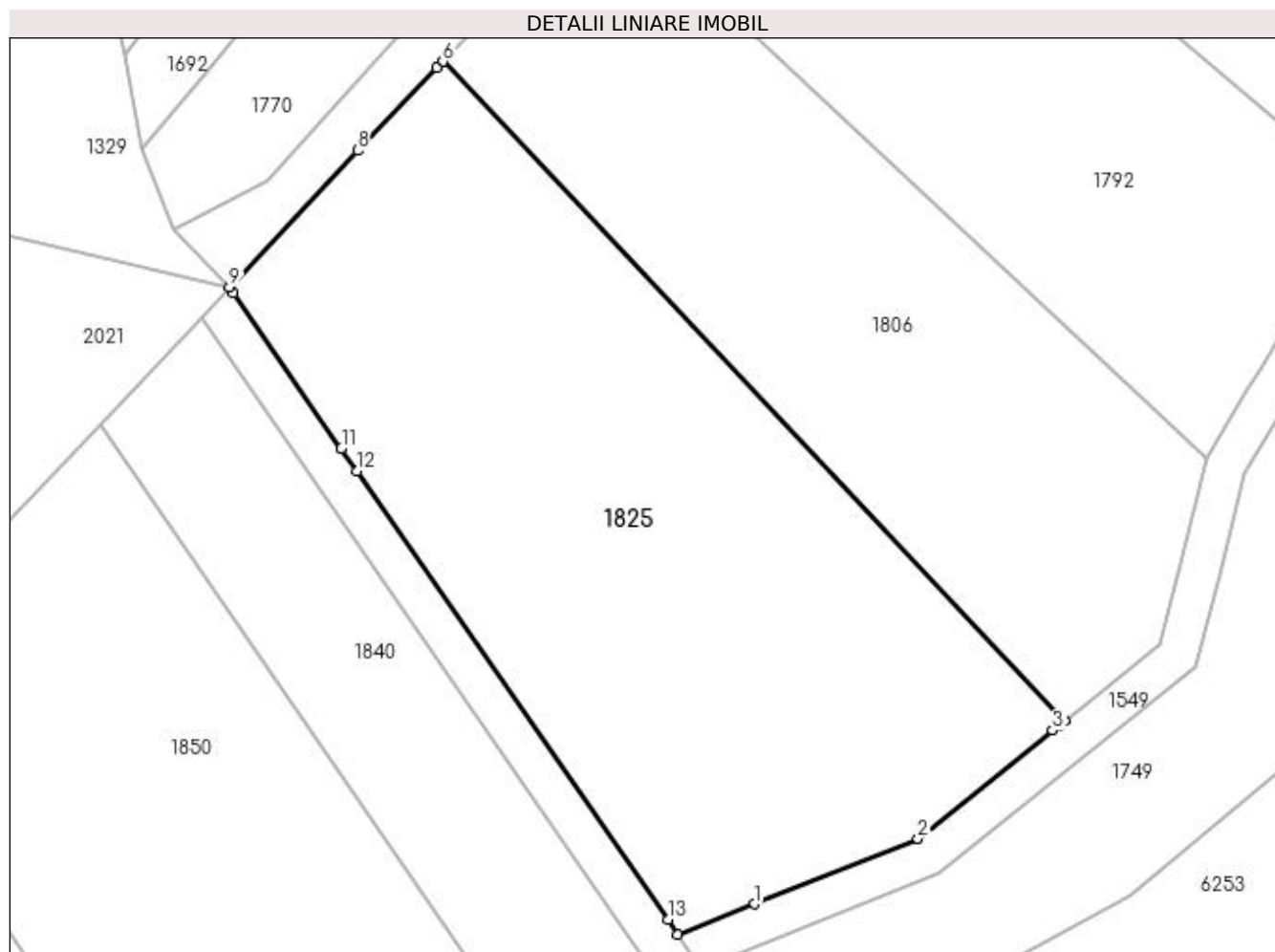
Inscrieri privind dezmembramintele dreptului de proprietate, drepturi reale de garanție și sarcini	Referințe
NU SUNT	

Anexa Nr. 1 La Partea I

Teren

Nr cadastral	Suprafața (mp)*	Observații / Referințe
	3.168	

* Suprafața este determinată în planul de proiecție Stereo 70.



Date referitoare la teren

Crt	Categorie folosință	Intra vilan	Suprafața (mp)	Tarla	Parcelă	Nr. topo	Observații / Referințe
1	arabil	NU	3.168	4	67	-	

Lungime Segmente

1) Valorile lungimilor segmentelor sunt obținute din proiecție în plan.

Punct început	X / Y	Punct sfârșit	X / Y	Lungime segment (** (m)
1	396.977,1 328.437,977	2	396.993,369 328.444,461	17.514
2	396.993,369 328.444,461	3	397.006,762 328.455,198	17.166
3	397.006,762 328.455,198	4	397.007,397 328.455,707	0.814
4	397.007,397 328.455,707	5	397.007,953 328.456,152	0.712
5	397.007,953 328.456,152	6	396.946,154 328.521,661	90.058

Punct început	X / Y	Punct sfârșit	X / Y	Lungime segment (** (m)
6	396.946,154 328.521,661	7	396.945,547 328.521,03	0.876
7	396.945,547 328.521,03	8	396.937,655 328.512,814	11.393
8	396.937,655 328.512,814	9	396.924,928 328.499,27	18.585
9	396.924,928 328.499,27	10	396.925,339 328.498,678	0.721
10	396.925,339 328.498,678	11	396.936,047 328.483,227	18.799
11	396.936,047 328.483,227	12	396.937,614 328.480,966	2.751
12	396.937,614 328.480,966	13	396.968,505 328.436,395	54.229
13	396.968,505 328.436,395	14	396.969,507 328.434,95	1.758
14	396.969,507 328.434,95	1	396.977,1 328.437,977	8.174

** Lungimile segmentelor sunt determinate în planul de proiecție Stereo 70 și sunt rotunjite la 1 milimetru.

*** Distanța dintre puncte este formată din segmente cumulate ce sunt mai mici decât valoarea 1 milimetru.



DATE DESPRE IMOBILUL NR. 1830

Oficiul de Cadastru și Publicitate Imobiliară DOLJ
Biroul de Cadastru și Publicitate Imobiliară Craiova

A. Partea I. Descrierea imobilului

TEREN Necunoscut

Adresa: Loc. Almaj, Str Ion Gh. Plesa, Nr. 6, Jud. Dolj, T3, P12; T4, P37

Nr. Crt	Nr cadastral Nr. topografic	Suprafața* (mp)	Observații / Referințe
A1		5.094	Sector cadastral:4 Teren neimprejmuit;

Construcții

Crt	Nr cadastral Nr. topografic	Adresa	Observații / Referințe
A1.1		Loc. Almaj, Str Ion Gh. Plesa, Nr. 6, Jud. Dolj, T3, P12; T4, P37	Nr. niveluri:1; S. construita la sol:82 mp; S. construita desfasurata:82 mp;
A1.2		Loc. Almaj, Str Ion Gh. Plesa, Nr. 6, Jud. Dolj, T3, P12; T4, P37	Nr. niveluri:1; S. construita la sol:46 mp; S. construita desfasurata:46 mp;
A1.3		Loc. Almaj, Str Ion Gh. Plesa, Nr. 6, Jud. Dolj, T3, P12; T4, P37	Nr. niveluri:1; S. construita la sol:99 mp; S. construita desfasurata:99 mp;
A1.4		Loc. Almaj, Str Ion Gh. Plesa, Nr. 6, Jud. Dolj, T3, P12; T4, P37	Nr. niveluri:1; S. construita la sol:69 mp; S. construita desfasurata:69 mp;
A1.5		Loc. Almaj, Str Ion Gh. Plesa, Nr. 6, Jud. Dolj, T3, P12; T4, P37	Nr. niveluri:1; S. construita la sol:7 mp; S. construita desfasurata:7 mp;

B. Partea II. Proprietari și acte

Inscrieri privitoare la dreptul de proprietate și alte drepturi reale		Referințe
/		
Act Notarial nr. Contract de intretinere 953, din 05/04/2001 emis de NP ELVIRA DIACONESCU (Certificat de casatorie seria C9, nr.537360/08.10.1994. eliberat de Consiliul Popular al Comunei Almaj);		
B1	Intabulare, drept de PROPRIETATE, dobandit prin Conventie, cota actuala 1/1, cota initiala 1/1 1) BALMAU CRISTEA 2) BALMAU IOANA	A1, A1.1, A1.2
Act Normativ nr. Legea 7, din 13/03/1996 emis de Parlamentul României;		
B2	Intabulare, drept de PROPRIETATE, dobandit prin Lege, cota actuala 1/1, cota initiala 1/1 1) BALMAU CRISTEA 2) BALMAU IOANA	A1.3, A1.4, A1.5

C. Partea III. SARCINI

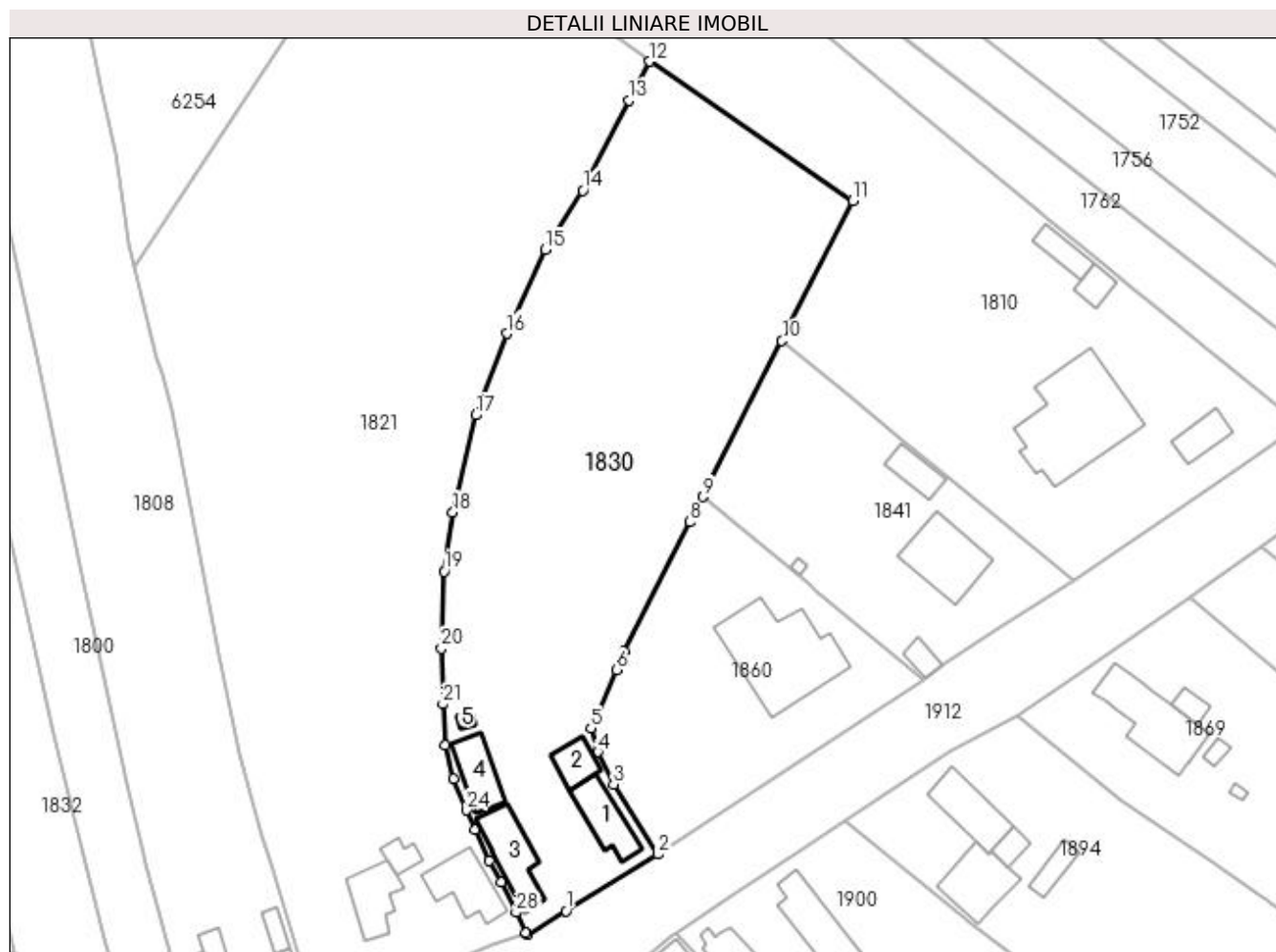
Inscrieri privind dezmembramintele dreptului de proprietate, drepturi reale de garanție și sarcini		Referințe
/		
Act Notarial nr. Contract de intretinere 953, din 05/04/2001 emis de NP ELVIRA DIACONESCU (Certificat de casatorie seria C9, nr.537360/08.10.1994. eliberat de Consiliul Popular al Comunei Almaj);		
C1	Intabulare, drept de UZUFRACT VIAGER, dobandit prin Conventie, cota actuala 1/1, cota initiala 1/1 1) AMZA MARIA	A1, A1.1, A1.2
Act Notarial nr. Contract de intretinere 953, din 05/04/2001 emis de NP ELVIRA DIACONESCU;		
C2	Se noteaza obligatia de intretinere ce consta in ingrijirea si intretinerea cu toate cele necesare traiului zilnic, pe tot timpul vietii, in sensul de a asigura hrana, imbracaminte, incaltaminte, medicamente si de a suporta eventualele cheltuieli de spitalizare, iar la deces sa o inmormanteze si sa o pomeneasca potrivit obiceiurilor crestinești, in favoarea 1) AMZA MARIA	A1, A1.1, A1.2

Anexa Nr. 1 La Partea I

Teren

Nr cadastral	Suprafața (mp)*	Observații / Referințe
	5.094	

* Suprafața este determinată în planul de proiecție Stereo 70.



Date referitoare la teren

Crt	Categorie folosință	Intra vilan	Suprafața (mp)	Tarla	Parcelă	Nr. topo	Observații / Referințe
1	curți constructii	DA	1.126	3	12	-	
2	arabil	NU	3.968	4	37	-	

Date referitoare la construcții

Crt	Număr	Destinație construcție	Supraf. (mp)	Situație juridică	Observații / Referințe
A1.1		construcții de locuințe	82	Cu acte	Nr. niveluri:1; S. construita la sol:82 mp; S. construita desfasurata:82 mp;
A1.2		construcții anexa	46	Cu acte	Nr. niveluri:1; S. construita la sol:46 mp; S. construita desfasurata:46 mp;
A1.3		construcții de locuințe	99	Cu acte	Nr. niveluri:1; S. construita la sol:99 mp; S. construita desfasurata:99 mp;
A1.4		construcții anexa	69	Cu acte	Nr. niveluri:1; S. construita la sol:69 mp; S. construita desfasurata:69 mp;
A1.5		construcții anexa	7	Cu acte	Nr. niveluri:1; S. construita la sol:7 mp; S. construita desfasurata:7 mp;

Lungime Segmente

1) Valorile lungimilor segmentelor sunt obținute din proiecție în plan.

Punct început	X / Y	Punct sfârșit	X / Y	Lungime segment (** (m)
1	397.344,196 328.392,014	2	397.359,908 328.401,74	18.479
3	397.352,336 328.413,71	4	397.349,65 328.419,259	6.165
5	397.348,452 328.423,366	6	397.352,791 328.433,387	10.921
7	397.354,117 328.436,449	8	397.365,434 328.458,713	24.975
9	397.367,617 328.463,009	10	397.381,237 328.489,76	30.019
11	397.393,41 328.513,824	12	397.358,456 328.537,671	42.314
13	397.355,014 328.531,0	14	397.347,042 328.515,55	17.386
15	397.340,624 328.505,404	16	397.333,96 328.491,012	15.86
17	397.328,652 328.477,007	18	397.324,742 328.460,367	17.093
19	397.323,261 328.450,215	20	397.322,761 328.437,026	13.198
21	397.323,043 328.427,46	22	397.323,448 328.420,387	7.085
23	397.324,865 328.414,664	24	397.327,051 328.409,26	5.829
25	397.328,543 328.405,946	26	397.331,001 328.400,621	5.865
27	397.333,009 328.396,959	28	397.335,623 328.391,763	5.816
29	397.337,306 328.388,276	30	397.337,601 328.387,994	0.408

Punct început	X / Y	Punct sfârșit	X / Y	Lungime segment (** (m)
2	397.359,908 328.401,74	3	397.352,336 328.413,71	14.164
4	397.349,65 328.419,259	5	397.348,452 328.423,366	4.278
6	397.352,791 328.433,387	7	397.354,117 328.436,449	3.336
8	397.365,434 328.458,713	9	397.367,617 328.463,009	4.819
10	397.381,237 328.489,76	11	397.393,41 328.513,824	26.968
12	397.358,456 328.537,671	13	397.355,014 328.531,0	7.506
14	397.347,042 328.515,55	15	397.340,624 328.505,404	12.006
16	397.333,96 328.491,012	17	397.328,652 328.477,007	14.977
18	397.324,742 328.460,367	19	397.323,261 328.450,215	10.259
20	397.322,761 328.437,026	21	397.323,043 328.427,46	9.57
22	397.323,448 328.420,387	23	397.324,865 328.414,664	5.896
24	397.327,051 328.409,26	25	397.328,543 328.405,946	3.634
26	397.331,001 328.400,621	27	397.333,009 328.396,959	4.176
28	397.335,623 328.391,763	29	397.337,306 328.388,276	3.872
30	397.337,601 328.387,994	1	397.344,196 328.392,014	7.724

** Lungimile segmentelor sunt determinate în planul de proiecție Stereo 70 și sunt rotunjite la 1 milimetru.

*** Distanța dintre puncte este formată din segmente cumulate ce sunt mai mici decât valoarea 1 milimetru.

**DATE DESPRE IMOBILUL NR. 1831**

Oficiul de Cadastru și Publicitate Imobiliară DOLJ
Biroul de Cadastru și Publicitate Imobiliară Craiova

A. Partea I. Descrierea imobilului

TEREN Necunoscut

Adresa: Loc. Almaj, Jud. Dolj, Tarlaua 4, Parcelele 21, 22, 23.

Nr. Crt	Nr cadastral Nr. topografic	Suprafața* (mp)	Observații / Referințe
A1	31667	6.531	Sector cadastral:4 Teren neimprejmuit;

B. Partea II. Proprietari și acte

Inscrieri privitoare la dreptul de proprietate și alte drepturi reale	Referințe
193379 / 16/08/2021	
Act Notarial nr. CONTRACT DE INTRETINERE AUT. NR. 2733, din 06/02/1992 emis de NOTARIAT DE STAT (Incheiere de rectificare nr. 1485/23.03.2010 NP Dragusin D F , TDP nr. 1065- 1367/04.08.1997. Hotarare judecatoreasca nr SENTINTA CIVILA NR. 2482 din 05.03.2007, emis de JUDECATORIA CRAIOVA in Dosar nr. 6027/215/2006 , Certificat de casatorie nr. 5/22.02.2008);	
B1	A1
Intabulare, drept de PROPRIETATE, dobandit prin Conventie, cota actuala 1/1, cota initiala 1/1	
1) CĂLIN VICTORAȘ	
2) AMZA ADELA	
OBSERVATII: pozitie transcrisa din CF 31640/Almaj, inscrisa prin incheierea nr. 132977 din 19/05/2021;	

C. Partea III. SARCINI .

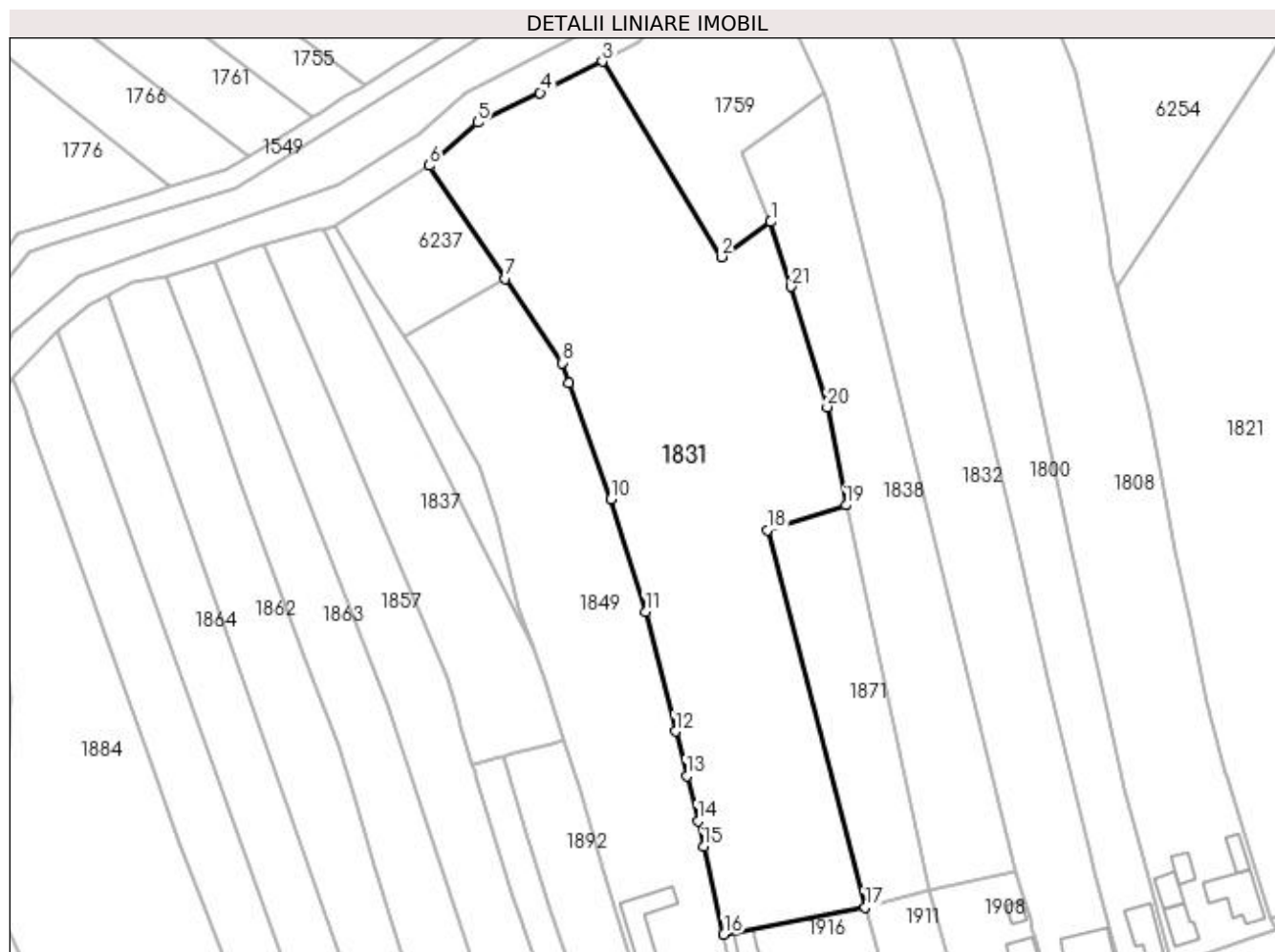
Inscrieri privind dezmembramintele dreptului de proprietate, drepturi reale de garanție și sarcini	Referințe
NU SUNT	

Anexa Nr. 1 La Partea I

Teren

Nr cadastral	Suprafața (mp)*	Observații / Referințe
31667	6.531	

* Suprafața este determinată în planul de proiecție Stereo 70.



Date referitoare la teren

Crt	Categorie folosință	Intra vilan	Suprafața (mp)	Tarla	Parcelă	Nr. topo	Observații / Referințe
1	arabil	DA	1.025	4	21	-	
2	arabil	NU	1.375	4	21	-	
3	padure	NU	4.131	4	23	-	

Lungime Segmente

1) Valorile lungimilor segmentelor sunt obținute din proiecție în plan.

Punct început	X / Y	Punct sfârșit	X / Y	Lungime segment (** (m)
1	397.200,315 328.515,965	2	397.190,321 328.508,912	12.232
3	397.166,318 328.548,274	4	397.153,809 328.541,973	14.007
5	397.141,189 328.535,973	6	397.131,416 328.527,287	13.075
7	397.146,811 328.504,527	8	397.158,308 328.487,529	20.521

Punct început	X / Y	Punct sfârșit	X / Y	Lungime segment (** (m)
2	397.190,321 328.508,912	3	397.166,318 328.548,274	46.103
4	397.153,809 328.541,973	5	397.141,189 328.535,973	13.973
6	397.131,416 328.527,287	7	397.146,811 328.504,527	27.478
8	397.158,308 328.487,529	9	397.159,52 328.483,461	4.245

Punct început	X / Y	Punct sfârșit	X / Y	Lungime segment (** (m)
9	397.159,52 328.483,461	10	397.168,057 328.460,087	24.884
11	397.175,085 328.437,378	12	397.181,077 328.413,292	24.82
13	397.183,369 328.404,247	14	397.185,586 328.395,18	9.334
15	397.186,76 328.390,064	16	397.190,823 328.372,364	18.161
17	397.219,315 328.377,782	18	397.199,645 328.453,843	78.563
19	397.215,475 328.458,828	20	397.211,674 328.478,638	20.171
21	397.204,427 328.502,904	1	397.200,315 328.515,965	13.693

Punct început	X / Y	Punct sfârșit	X / Y	Lungime segment (** (m)
10	397.168,057 328.460,087	11	397.175,085 328.437,378	23.772
12	397.181,077 328.413,292	13	397.183,369 328.404,247	9.331
14	397.185,586 328.395,18	15	397.186,76 328.390,064	5.249
16	397.190,823 328.372,364	17	397.219,315 328.377,782	29.003
18	397.199,645 328.453,843	19	397.215,475 328.458,828	16.596
20	397.211,674 328.478,638	21	397.204,427 328.502,904	25.325

** Lungimile segmentelor sunt determinate în planul de proiecție Stereo 70 și sunt rotunjite la 1 milimetru.

*** Distanța dintre puncte este formată din segmente cumulate ce sunt mai mici decât valoarea 1 milimetru.

**DATE DESPRE IMOBILUL NR. 1832**

Oficiul de Cadastru și Publicitate Imobiliară DOLJ
Biroul de Cadastru și Publicitate Imobiliară Craiova

A. Partea I. Descrierea imobilului

TEREN Necunoscut

Adresa: Loc. Almaj, Str Ion Gh. Plesa, Nr. 14, Jud. Dolj, T3,P8; T4,P28,29

Nr. Crt	Nr cadastral Nr. topografic	Suprafața* (mp)	Observații / Referințe
A1		3.435	Sector cadastral:4 Teren neimprejmuit;

Construcții

Crt	Nr cadastral Nr. topografic	Adresa	Observații / Referințe
A1.1		Loc. Almaj, Str Ion Gh. Plesa, Nr. 14, Jud. Dolj, T3,P8; T4,P28,29	Nr. niveluri:1; S. construita la sol:69 mp; S. construita desfasurata:69 mp;

B. Partea II. Proprietari și acte

Inscrieri privitoare la dreptul de proprietate și alte drepturi reale		Referințe
/		
Act Administrativ nr. Titlu de proprietate 548-60677, din 28/01/1997 emis de CJSIPT Dolj;		
B1	Intabulare, drept de PROPRIETATE, dobandit prin Reconstituire, cota actuala 1/1, cota initiala 1/1 1) AMZA TRAIAN DEFUNCT:Da	A1
Act Normativ nr. Legea 7, din 13/03/1996 emis de Parlamentul României;		
B2	Intabulare, drept de PROPRIETATE, dobandit prin Lege, cota actuala 1/1, cota initiala 1/1 1) AMZA TRAIAN DEFUNCT:Da	A1.1

C. Partea III. SARCINI .

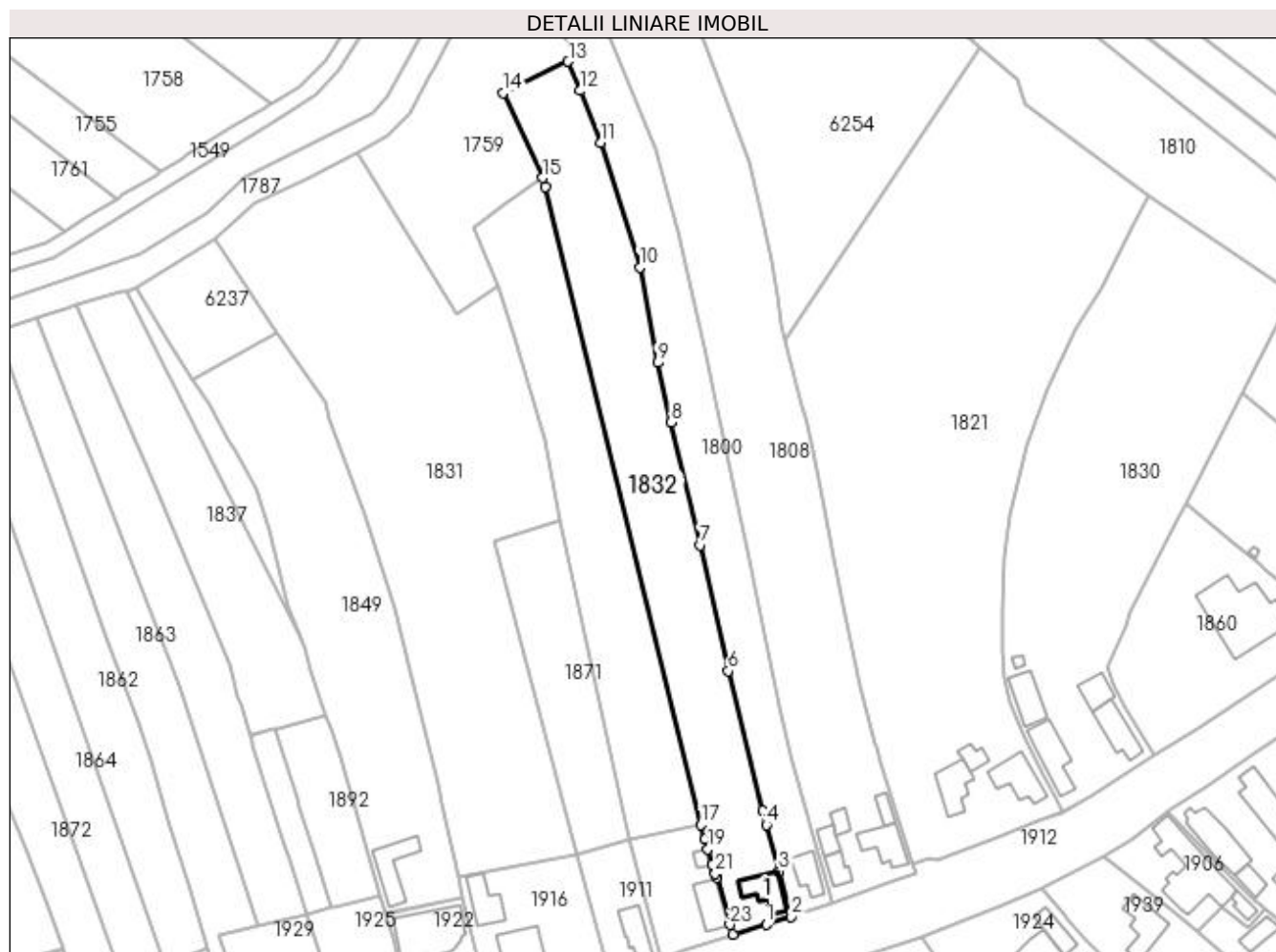
Inscrieri privind dezmembramintele dreptului de proprietate, drepturi reale de garanție și sarcini	Referințe
NU SUNT	

Anexa Nr. 1 La Partea I

Teren

Nr cadastral	Suprafața (mp)*	Observații / Referințe
	3.435	

* Suprafața este determinată în planul de proiecție Stereo 70.



Date referitoare la teren

Crt	Categorie folosință	Intra vilan	Suprafața (mp)	Tarla	Parcelă	Nr. topo	Observații / Referințe
1	curți constructii	DA	410	3	8	-	
2	arabil	DA	654	4	28	-	
3	arabil	NU	2.371	4	29	-	

Date referitoare la construcții

Crt	Număr	Destinație construcție	Supraf. (mp)	Situație juridică	Observații / Referințe
A1.1		construcții de locuințe	69	Cu acte	Nr. niveluri:1; S. construita la sol:69 mp; S. construita desfasurata:69 mp;

Lungime Segmente

1) Valorile lungimilor segmentelor sunt obținute din proiecție în plan.

Punct început	X / Y	Punct sfârșit	X / Y	Lungime segment (** (m)	Punct început	X / Y	Punct sfârșit	X / Y	Lungime segment (** (m)
1	397.265,529 328.360,783	2	397.271,657 328.362,687	6.417	2	397.271,657 328.362,687	3	397.268,64 328.373,649	11.369
3	397.268,64 328.373,649	4	397.265,529 328.384,954	11.725	4	397.265,529 328.384,954	5	397.264,674 328.388,414	3.564

Punct început	X / Y	Punct sfârșit	X / Y	Lungime segment (** (m)	Punct început	X / Y	Punct sfârșit	X / Y	Lungime segment (** (m)
5	397.264,674 328.388,414	6	397.256,292 328.422,354	34.96	6	397.256,292 328.422,354	7	397.249,535 328.452,878	31.263
7	397.249,535 328.452,878	8	397.242,384 328.482,696	30.663	8	397.242,384 328.482,696	9	397.239,103 328.497,18	14.851
9	397.239,103 328.497,18	10	397.234,848 328.520,4	23.607	10	397.234,848 328.520,4	11	397.225,33 328.550,653	31.715
11	397.225,33 328.550,653	12	397.220,274 328.563,259	13.582	12	397.220,274 328.563,259	13	397.217,427 328.570,356	7.647
13	397.217,427 328.570,356	14	397.201,526 328.562,692	17.652	14	397.201,526 328.562,692	15	397.211,193 328.542,078	22.768
15	397.211,193 328.542,078	16	397.211,834 328.539,816	2.351	16	397.211,834 328.539,816	17	397.249,655 328.384,951	159.416
17	397.249,655 328.384,951	18	397.250,707 328.381,431	3.674	18	397.250,707 328.381,431	19	397.251,4 328.379,113	2.42
19	397.251,4 328.379,113	20	397.252,497 328.375,443	3.83	20	397.252,497 328.375,443	21	397.253,182 328.373,15	2.393
21	397.253,182 328.373,15	22	397.253,465 328.372,146	1.043	22	397.253,465 328.372,146	23	397.256,7 328.360,687	11.907
23	397.256,7 328.360,687	24	397.257,357 328.358,361	2.417	24	397.257,357 328.358,361	1	397.265,529 328.360,783	8.523

** Lungimile segmentelor sunt determinate în planul de proiecție Stereo 70 și sunt rotunjite la 1 milimetru.

*** Distanța dintre puncte este formată din segmente cumulate ce sunt mai mici decât valoarea 1 milimetru.

**DATE DESPRE IMOBILUL NR. 1833**

Oficiul de Cadastru și Publicitate Imobiliară DOLJ
Biroul de Cadastru și Publicitate Imobiliară Craiova

A. Partea I. Descrierea imobilului

TEREN Extravilan

Adresa: Jud. Dolj

Nr. Crt	Nr cadastral Nr. topografic	Suprafața* (mp)	Observații / Referințe
A1		334	Sector cadastral:4 Teren neimprejmuit;

B. Partea II. Proprietari și acte

Inscrieri privitoare la dreptul de proprietate și alte drepturi reale		Referințe
/		
Act Normativ nr. Legea 7, din 13/03/1996 emis de Parlamentul Romaniei (art.13 alin 15);		
B1	Inscrierea provizorie, drept de PROPRIETATE, dobandit prin Lege, cota actuala 1/1, cota initiala 1/1 1) NEIDENTIFICAT NEIDENTIFICAT	A1

C. Partea III. SARCINI .

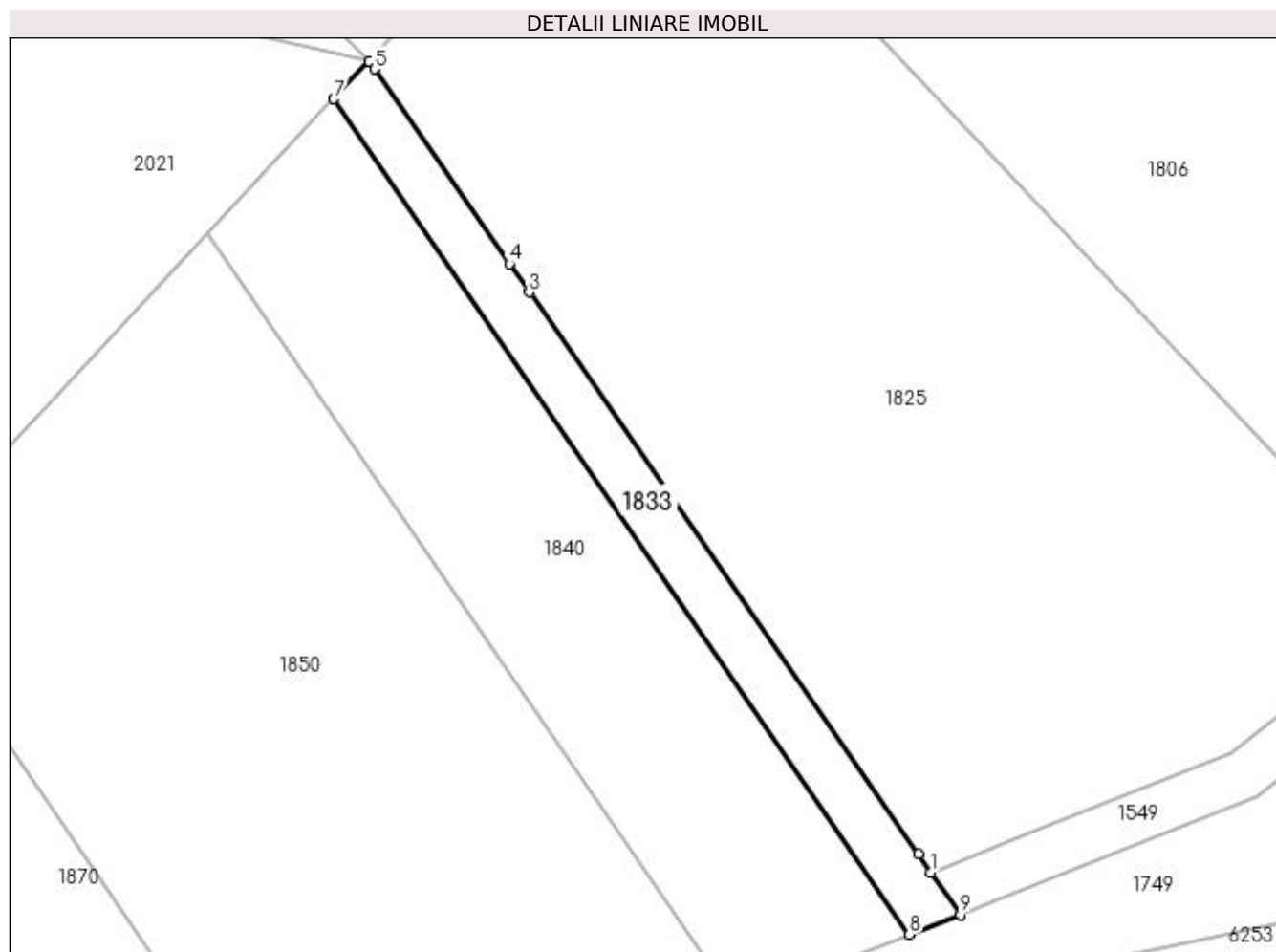
Inscrieri privind dezmembramintele dreptului de proprietate, drepturi reale de garanție și sarcini	Referințe
NU SUNT	

Anexa Nr. 1 La Partea I

Teren

Nr cadastral	Suprafața (mp)*	Observații / Referințe
	334	

* Suprafața este determinată în planul de proiecție Stereo 70.



Date referitoare la teren

Crt	Categorie folosință	Intra vilan	Suprafața (mp)	Tarla	Parcelă	Nr. topo	Observații / Referințe
1	drum	NU	334	-	DE 170	-	

Lungime Segmente

1) Valorile lungimilor segmentelor sunt obținute din proiecție în plan.

Punct început	X / Y	Punct sfârșit	X / Y	Lungime segment (** (m)
1	396.969,507 328.434,95	2	396.968,505 328.436,395	1.758
2	396.968,505 328.436,395	3	396.937,614 328.480,966	54.229
3	396.937,614 328.480,966	4	396.936,047 328.483,227	2.751
4	396.936,047 328.483,227	5	396.925,339 328.498,678	18.799
5	396.925,339 328.498,678	6	396.924,928 328.499,27	0.721

Punct început	X / Y	Punct sfârșit	X / Y	Lungime segment (** (m)
6	396.924,928 328.499,27	7	396.922,124 328.496,286	4.096
7	396.922,124 328.496,286	8	396.967,808 328.430,026	80.482
8	396.967,808 328.430,026	9	396.971,845 328.431,576	4.325
9	396.971,845 328.431,576	1	396.969,507 328.434,95	4.105

** Lungimile segmentelor sunt determinate în planul de proiecție Stereo 70 și sunt rotunjite la 1 milimetru.

*** Distanța dintre puncte este formată din segmente cumulate ce sunt mai mici decât valoarea 1 milimetru.

**DATE DESPRE IMOBILUL NR. 1837**

Oficiul de Cadastru și Publicitate Imobiliară DOLJ
Biroul de Cadastru și Publicitate Imobiliară Craiova

A. Partea I. Descrierea imobilului

TEREN Extravilan

Adresa: Jud. Dolj, T 4, P 17

Nr. Crt	Nr cadastral Nr. topografic	Suprafața* (mp)	Observații / Referințe
A1	30958	1.800	Sector cadastral:4 Teren neimprejmuit;

B. Partea II. Proprietari și acte

Inscrieri privitoare la dreptul de proprietate și alte drepturi reale	Referințe
112444 / 07/06/2018	
Act Notarial nr. CONTRACT DE VANZARE AUT. NR. 1781, din 07/06/2018 emis de Ilie Victor Florea;	
B1	A1
Intabulare, drept de PROPRIETATE, dobandit prin Conventie, cota actuala 1/1, cota initiala 1/1 1) MARINESCU LORENA DORINA	

C. Partea III. SARCINI .

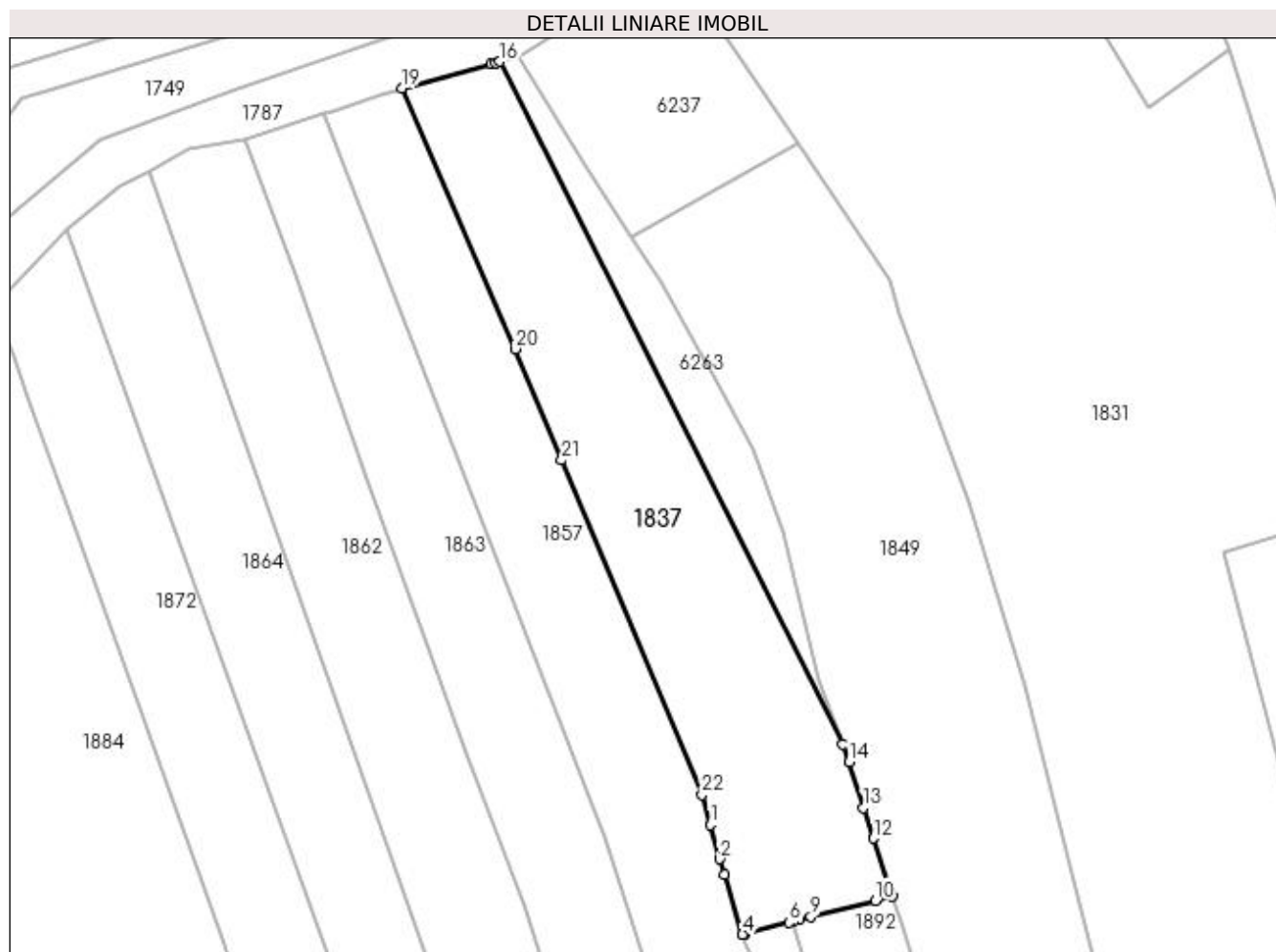
Inscrieri privind dezmembramintele dreptului de proprietate, drepturi reale de garanție și sarcini	Referințe
NU SUNT	

Anexa Nr. 1 La Partea I

Teren

Nr cadastral	Suprafața (mp)*	Observații / Referințe
30958	1.800	

* Suprafața este determinată în planul de proiecție Stereo 70.



Date referitoare la teren

Crt	Categorie folosință	Intra vilan	Suprafața (mp)	Tarla	Parcelă	Nr. topo	Observații / Referințe
1	livada	NU	1.800	4	17	-	

Lungime Segmente

1) Valorile lungimilor segmentelor sunt obținute din proiecție în plan.

Punct început	X / Y	Punct sfârșit	X / Y	Lungime segment (** (m)
1	397.136,054 328.420,194	2	397.137,22 328.415,982	4.371
3	397.137,766 328.414,009	4	397.140,067 328.406,66	7.701
5	397.140,378 328.406,739	6	397.145,799 328.408,12	5.595
7	397.146,269 328.408,24	8	397.147,073 328.408,445	0.83
9	397.148,488 328.408,805	10	397.156,458 328.410,836	8.225

Punct început	X / Y	Punct sfârșit	X / Y	Lungime segment (** (m)
2	397.137,22 328.415,982	3	397.137,766 328.414,009	2.047
4	397.140,067 328.406,66	5	397.140,378 328.406,739	0.321
6	397.145,799 328.408,12	7	397.146,269 328.408,24	0.484
8	397.147,073 328.408,445	9	397.148,488 328.408,805	1.46
10	397.156,458 328.410,836	11	397.158,593 328.411,38	2.203

Punct început	X / Y	Punct sfârșit	X / Y	Lungime segment (** (m)
11	397.158,593 328.411,38	12	397.156,225 328.418,532	7.534
13	397.155,024 328.422,324	14	397.153,235 328.427,976	5.928
15	397.152,443 328.430,142	16	397.110,029 328.514,574	94.487
17	397.109,49 328.514,429	18	397.108,98 328.514,291	0.528
19	397.097,9 328.511,293	20	397.111,921 328.479,034	35.174
21	397.117,69 328.465,273	22	397.135,019 328.423,935	44.824

Punct început	X / Y	Punct sfârșit	X / Y	Lungime segment (** (m)
12	397.156,225 328.418,532	13	397.155,024 328.422,324	3.978
14	397.153,235 328.427,976	15	397.152,443 328.430,142	2.306
16	397.110,029 328.514,574	17	397.109,49 328.514,429	0.558
18	397.108,98 328.514,291	19	397.097,9 328.511,293	11.479
20	397.111,921 328.479,034	21	397.117,69 328.465,273	14.921
22	397.135,019 328.423,935	1	397.136,054 328.420,194	3.881

** Lungimile segmentelor sunt determinate în planul de proiecție Stereo 70 și sunt rotunjite la 1 milimetru.

*** Distanța dintre puncte este formată din segmente cumulate ce sunt mai mici decât valoarea 1 milimetru.

**DATE DESPRE IMOBILUL NR. 1838**

Oficiul de Cadastru și Publicitate Imobiliară DOLJ
Biroul de Cadastru și Publicitate Imobiliară Craiova

A. Partea I. Descrierea imobilului

TEREN Necunoscut

Adresa: Loc. Almaj, Jud. Dolj, T4, P25,26

Nr. Crt	Nr cadastral Nr. topografic	Suprafața* (mp)	Observații / Referințe
A1		2.596	Sector cadastral:4 Teren neimprejmuit;

B. Partea II. Proprietari și acte

Inscrieri privitoare la dreptul de proprietate și alte drepturi reale	Referințe
/	
Act Administrativ nr. Titlu de proprietate 1082-1367, din 04/08/1997 emis de CJSIPT Dolj;	
B1	A1
Intabulare, drept de PROPRIETATE, dobândit prin Reconstituire, cota actuala 1/1, cota initiala 1/1 1) AMZA DUMITRU	

C. Partea III. SARCINI .

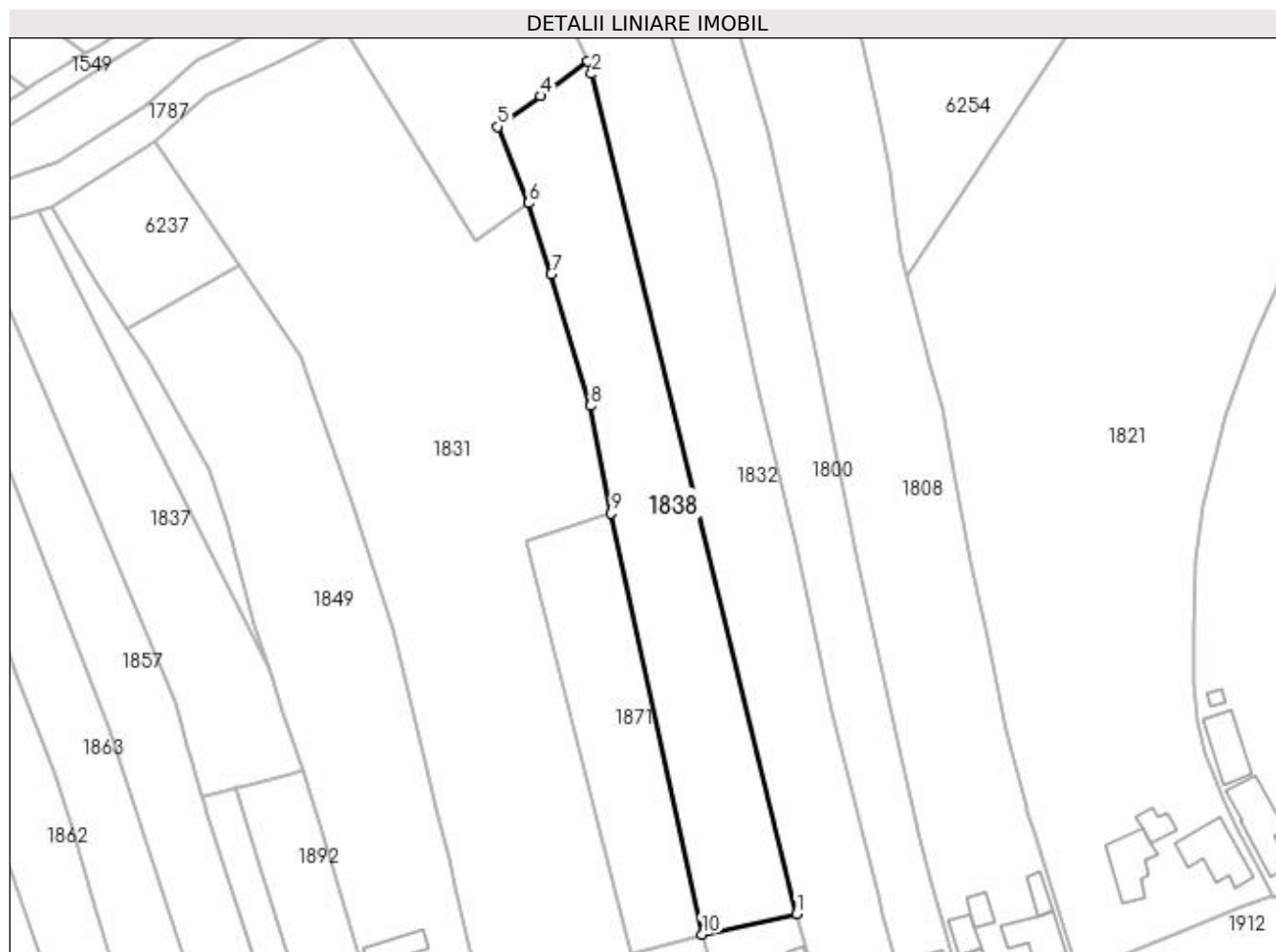
Inscrieri privind dezmembramintele dreptului de proprietate, drepturi reale de garanție și sarcini	Referințe
NU SUNT	

Anexa Nr. 1 La Partea I

Teren

Nr cadastral	Suprafața (mp)*	Observații / Referințe
	2.596	

* Suprafața este determinată în planul de proiecție Stereo 70.



Date referitoare la teren

Crt	Categorie folosință	Intra vilan	Suprafața (mp)	Tarla	Parcelă	Nr. topo	Observații / Referințe
1	arabil	DA	706	4	25,26	-	
2	arabil	NU	1.890	4	25,26	-	

Lungime Segmente

1) Valorile lungimilor segmentelor sunt obținute din proiecție în plan.

Punct început	X / Y	Punct sfârșit	X / Y	Lungime segment (** (m)
1	397.249,655 328.384,951	2	397.211,834 328.539,816	159.416
2	397.211,834 328.539,816	3	397.211,193 328.542,078	2.351
3	397.211,193 328.542,078	4	397.202,398 328.535,744	10.839
4	397.202,398 328.535,744	5	397.194,539 328.530,084	9.684

Punct început	X / Y	Punct sfârșit	X / Y	Lungime segment (** (m)
5	397.194,539 328.530,084	6	397.200,315 328.515,965	15.254
6	397.200,315 328.515,965	7	397.204,427 328.502,904	13.693
7	397.204,427 328.502,904	8	397.211,674 328.478,638	25.325
8	397.211,674 328.478,638	9	397.215,475 328.458,828	20.171
9	397.215,475 328.458,828	10	397.232,217 328.381,221	79.392
10	397.232,217 328.381,221	1	397.249,655 328.384,951	17.832

** Lungimile segmentelor sunt determinate în planul de proiecție Stereo 70 și sunt rotunjite la 1 milimetru.

*** Distanța dintre puncte este formată din segmente cumulate ce sunt mai mici decât valoarea 1 milimetru.

**DATE DESPRE IMOBILUL NR. 1840**

Oficiul de Cadastru și Publicitate Imobiliară DOLJ
Biroul de Cadastru și Publicitate Imobiliară Craiova

A. Partea I. Descrierea imobilului

TEREN Extravilan

Adresa: Jud. Dolj, T5, P4

Nr. Crt	Nr cadastral Nr. topografic	Suprafața* (mp)	Observații / Referințe
A1		1.109	Sector cadastral:4 Teren neimprejmuit; diminuare cu 5.6 %

B. Partea II. Proprietari și acte

Inscrieri privitoare la dreptul de proprietate și alte drepturi reale		Referințe
/		
Act Notarial nr. Certificat de mostenitor 118, din 17/07/1997 emis de NP GAGEATU ILIE;		
B1	Intabulare, drept de PROPRIETATE, dobandit prin Succesiune, cota actuala 1/4, cota initiala 1/4 1) BIZDOACA ELENA	A1
B2	Intabulare, drept de PROPRIETATE, dobandit prin Succesiune, cota actuala 3/4, cota initiala 3/4 1) BIZDOACA DUMITRU	A1

C. Partea III. SARCINI .

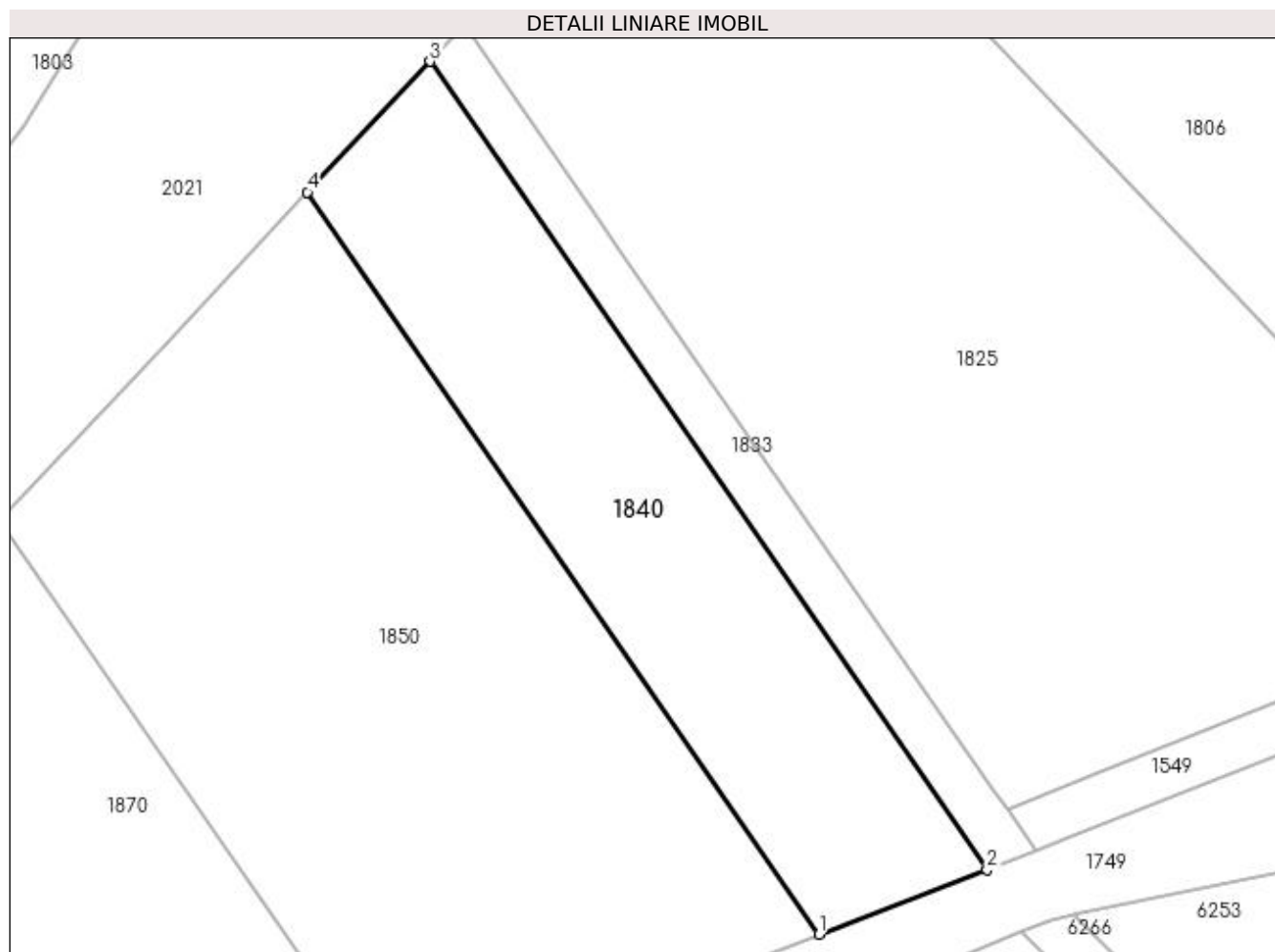
Inscrieri privind dezmembramintele dreptului de proprietate, drepturi reale de garanție și sarcini	Referințe
NU SUNT	

Anexa Nr. 1 La Partea I

Teren

Nr cadastral	Suprafața (mp)*	Observații / Referințe
	1.109	diminuare cu 5.6 %

* Suprafața este determinată în planul de proiecție Stereo 70.



Date referitoare la teren

Crt	Categorie folosință	Intravilan	Suprafața (mp)	Tarla	Parcelă	Nr. topo	Observații / Referințe
1	arabil	NU	1.109	5	4	-	

Lungime Segmente

1) Valorile lungimilor segmentelor sunt obținute din proiecție în plan.

Punct început	X / Y	Punct sfârșit	X / Y	Lungime segment (** (m)
1	396.954,01 328.424,73	2	396.967,808 328.430,026	14.78
2	396.967,808 328.430,026	3	396.922,124 328.496,286	80.482
3	396.922,124 328.496,286	4	396.912,059 328.485,575	14.698
4	396.912,059 328.485,575	1	396.954,01 328.424,73	73.905

**** Lungimile segmentelor sunt determinate în planul de proiecție Stereo 70 și sunt rotunjite la 1 milimetru.**

***** Distanța dintre puncte este formată din segmente cumulate ce sunt mai mici decât valoarea 1 milimetru.**

**DATE DESPRE IMOBILUL NR. 1841**

Oficiul de Cadastru și Publicitate Imobiliară DOLJ
Biroul de Cadastru și Publicitate Imobiliară Craiova

A. Partea I. Descrierea imobilului

TEREN Intravilan

Adresa: Loc. Almaj, Str Ion Gh. Plesa, Nr. 4, Jud. Dolj, T4, P39

Nr. Crt	Nr cadastral Nr. topografic	Suprafața* (mp)	Observații / Referințe
A1	30837	1.675	Sector cadastral:4 Teren imprejmuit;

Construcții

Crt	Nr cadastral Nr. topografic	Adresa	Observații / Referințe
A1.1	30837-C1	Loc. Almaj, Str Ion Gh. Plesa, Nr. 4, Jud. Dolj, T4, P39	Nr. niveluri:1; S. construita la sol:4 mp; S. construita desfasurata:4 mp; ANEXA
A1.2	30837-C2	Loc. Almaj, Str Ion Gh. Plesa, Nr. 4, Jud. Dolj, T4, P39	Nr. niveluri:1; S. construita la sol:128 mp; casa parter construita in anul 2018 din caramida , acoperita cu tabla. Constructia nu are lift si are certificat energetic
A1.3		Loc. Almaj, Str Ion Gh. Plesa, Nr. 4, Jud. Dolj, T4, P39	Nr. niveluri:1; S. construita la sol:43 mp; S. construita desfasurata:43 mp;
A1.4		Loc. Almaj, Str Ion Gh. Plesa, Nr. 4, Jud. Dolj, T4, P39	Nr. niveluri:1; S. construita la sol:24 mp; S. construita desfasurata:24 mp;

B. Partea II. Proprietari și acte

Inscrieri privitoare la dreptul de proprietate și alte drepturi reale		Referințe
139009 / 26/10/2016		
Act Notarial nr. cvc aut 436, din 24/10/2016 emis de NP MIREA IOANA-MIRELA (CONTRACT DE VANZARE);		
B1	Intabulare, drept de PROPRIETATE, dobandit prin Conventie, cota actuala 1/1, cota initiala 1/1 1) BOICEA MARINELA	A1
178753 / 20/08/2019		
Act Administrativ nr. ANEXA 1:52 NR 2041, din 08/08/2019 emis de PRIMARIA COMUNEI ALMAJ (act administrativ nr AUTORIZATIA DE CONSTRUIRE NR 15 din 14.11.2018, emis de PRIMARIA COMUNEI ALMAJ; act administrativ nr PV RECEPTIE NR 2040 din 08.08.2019, emis de PRIMARIA COMUNEI ALMAJ);		
B2	Intabulare, drept de PROPRIETATE, dobandit prin Construire, cota actuala 1/1, cota initiala 1/1 1) BOICEA MARINELA	A1.2
/		
Act Normativ nr. Legea 7, din 13/03/1996 emis de Parlamentul României;		
B3	Intabulare, drept de PROPRIETATE, dobandit prin Lege, cota actuala 1/1, cota initiala 1/1 1) BOICEA MARINELA	A1.1, A1.3, A1.4

C. Partea III. SARCINI .

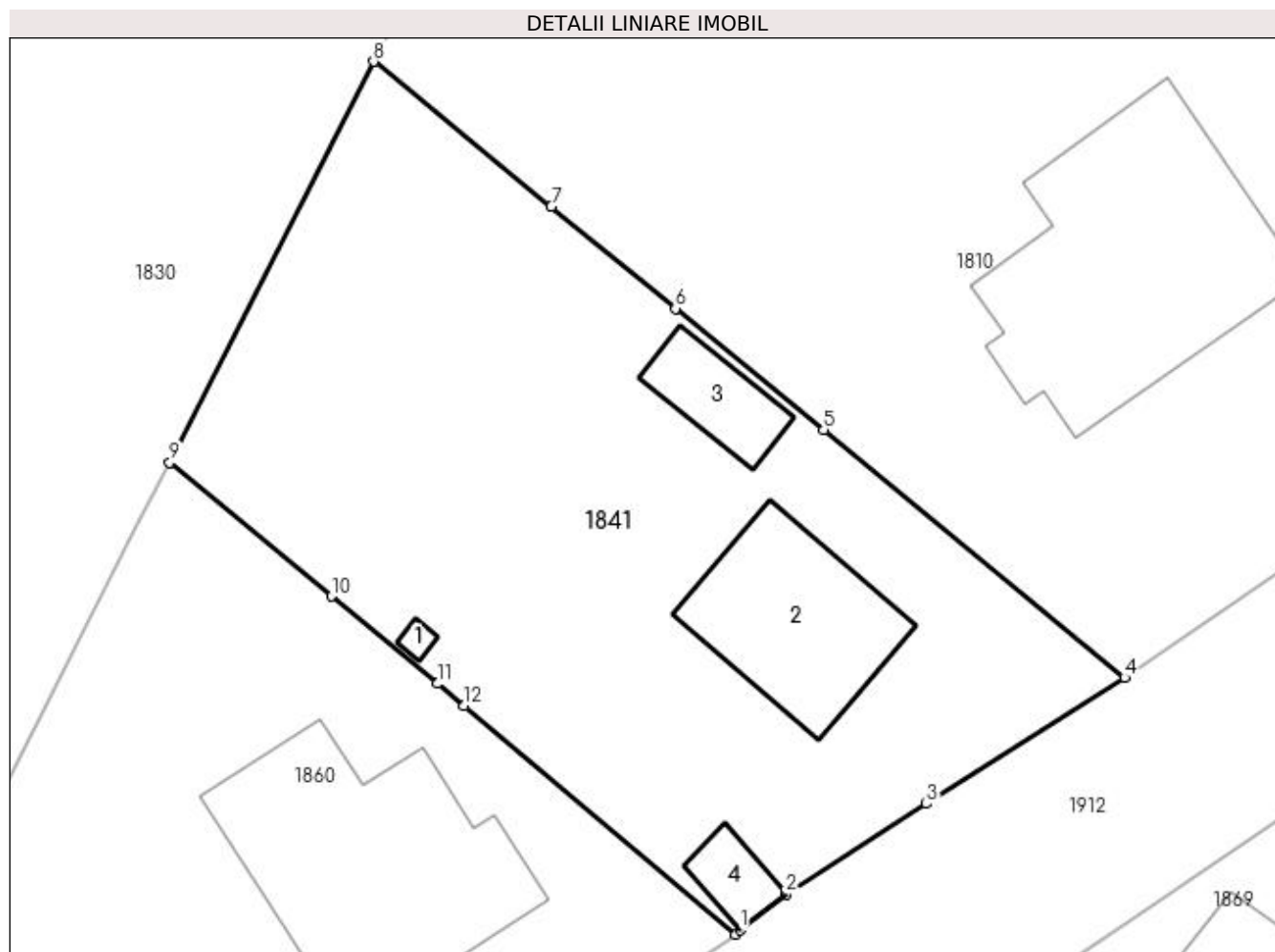
Inscrieri privind dezmembramintele dreptului de proprietate, drepturi reale de garanție și sarcini	Referințe
NU SUNT	

Anexa Nr. 1 La Partea I

Teren

Nr cadastral	Suprafața (mp)*	Observații / Referințe
30837	1.675	

* Suprafața este determinată în planul de proiecție Stereo 70.



Date referitoare la teren

Crt	Categorie folosință	Intra vilan	Suprafața (mp)	Tarla	Parcelă	Nr. topo	Observații / Referințe
1	curți constructii	DA	956	4	39	-	
2	vie	DA	288	4	39	-	
3	livada	DA	431	4	39	-	

Date referitoare la construcții

Crt	Număr	Destinație construcție	Supraf. (mp)	Situație juridică	Observații / Referințe
A1.1	30837-C1	construcții anexa	4	Cu acte	Nr. niveluri:1; S. construita la sol:4 mp; S. construita desfasurata:4 mp; ANEXA
A1.2	30837-C2	construcții de locuinte	128	Cu acte	Nr. niveluri:1; S. construita la sol:128 mp; casa parter construita în anul 2018 din caramida, acoperita cu tabla. Construcția nu are lift și are certificat energetic
A1.3		construcții anexa	43	Cu acte	Nr. niveluri:1; S. construita la sol:43 mp; S. construita desfasurata:43 mp;
A1.4		construcții anexa	24	Cu acte	Nr. niveluri:1; S. construita la sol:24 mp; S. construita desfasurata:24 mp;

Lungime Segmente

1) Valorile lungimilor segmentelor sunt obținute din proiecție în plan.

Punct început	X / Y	Punct sfârșit	X / Y	Lungime segment (** (m)
1	397.405,719 328.431,824	2	397.408,765 328.434,222	3.877
2	397.408,765 328.434,222	3	397.418,127 328.440,249	11.134
3	397.418,127 328.440,249	4	397.431,347 328.448,658	15.668
4	397.431,347 328.448,658	5	397.411,261 328.465,195	26.018
5	397.411,261 328.465,195	6	397.401,383 328.473,286	12.769
6	397.401,383 328.473,286	7	397.393,082 328.480,074	10.723
7	397.393,082 328.480,074	8	397.381,237 328.489,76	15.301
8	397.381,237 328.489,76	9	397.367,617 328.463,009	30.019
9	397.367,617 328.463,009	10	397.378,422 328.454,087	14.012
10	397.378,422 328.454,087	11	397.385,484 328.448,256	9.159
11	397.385,484 328.448,256	12	397.387,278 328.446,774	2.327
12	397.387,278 328.446,774	13	397.405,384 328.431,532	23.667
13	397.405,384 328.431,532	1	397.405,719 328.431,824	0.444

** Lungimile segmentelor sunt determinate în planul de proiecție Stereo 70 și sunt rotunjite la 1 milimetru.

*** Distanța dintre puncte este formată din segmente cumulate ce sunt mai mici decât valoarea 1 milimetru.

**DATE DESPRE IMOBILUL NR. 1849**

Oficiul de Cadastru și Publicitate Imobiliară DOLJ
Biroul de Cadastru și Publicitate Imobiliară Craiova

A. Partea I. Descrierea imobilului

TEREN Necunoscut

Adresa: Loc. Almaj, Jud. Dolj, T4, P18, 19, 19,20

Nr. Crt	Nr cadastral Nr. topografic	Suprafața* (mp)	Observații / Referințe
A1		3.196	Sector cadastral:4 Teren neimprejmuit;

Construcții

Crt	Nr cadastral Nr. topografic	Adresa	Observații / Referințe
A1.1		Loc. Almaj, Jud. Dolj	Nr. niveluri:1; S. construita la sol:86 mp; S. construita desfasurata:86 mp;

B. Partea II. Proprietari și acte

Inscrieri privitoare la dreptul de proprietate și alte drepturi reale		Referințe
/		
Act Notarial nr. Certificat de mostenitor 48, din 06/11/2019 emis de NP UNGUREANU-DUVAL ANAMARIA ANDRA;		
B1	Intabulare, drept de PROPRIETATE, dobandit prin Succesiune, cota actuala 1/1, cota initiala 1/1 1) NICA DAN ALEXANDRU	A1
Act Normativ nr. Legea 7, din 13/03/1996 emis de Parlamentul României;		
B2	Intabulare, drept de PROPRIETATE, dobandit prin Lege, cota actuala 1/1, cota initiala 1/1 1) NICA DAN ALEXANDRU	A1.1

C. Partea III. SARCINI .

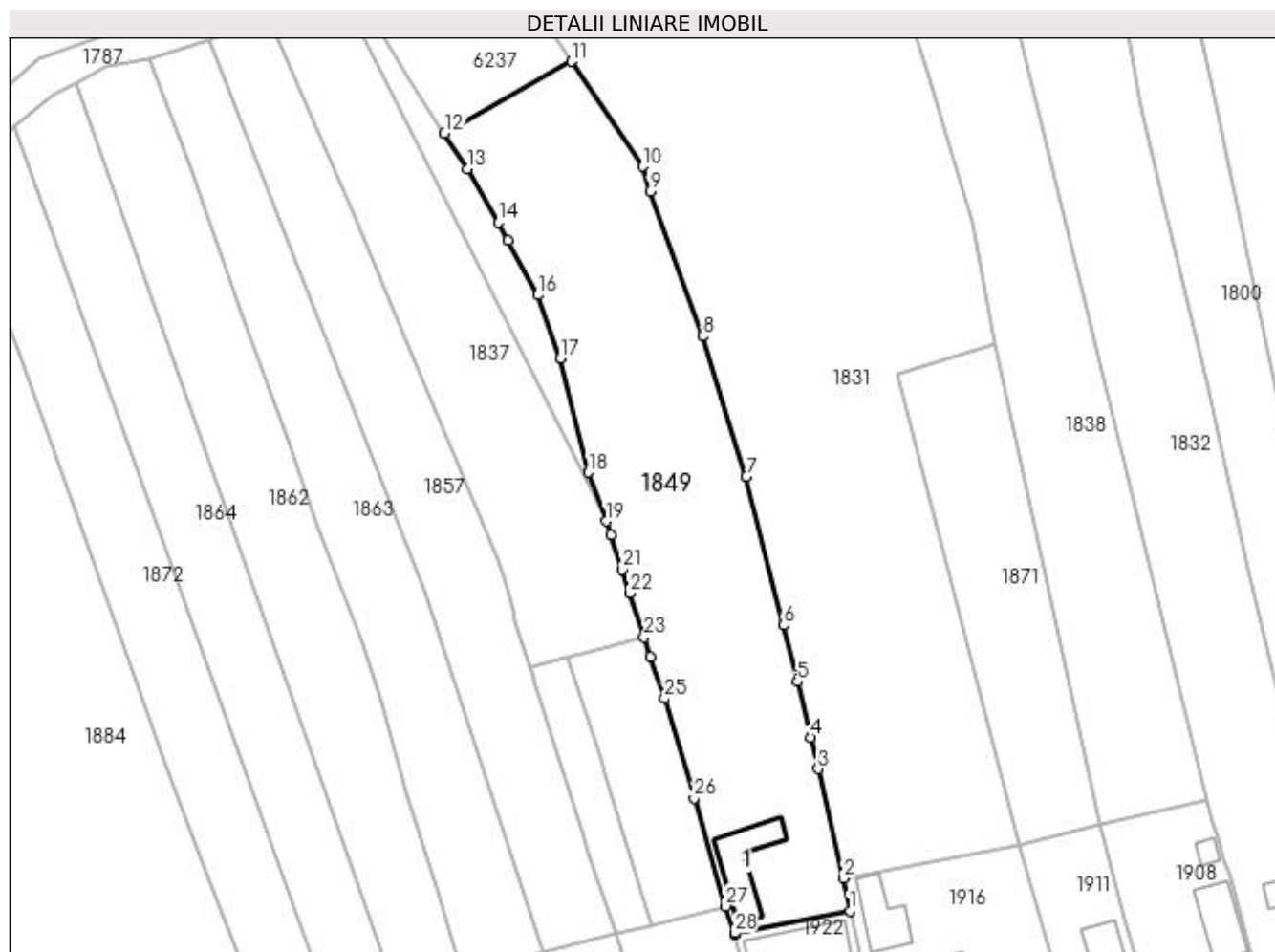
Inscrieri privind dezmembramintele dreptului de proprietate, drepturi reale de garanție și sarcini	Referințe
NU SUNT	

Anexa Nr. 1 La Partea I

Teren

Nr cadastral	Suprafața (mp)*	Observații / Referințe
	3.196	

* Suprafața este determinată în planul de proiecție Stereo 70.



Date referitoare la teren

Crt	Categorie folosință	Intravilan	Suprafața (mp)	Tarla	Parcelă	Nr. topo	Observații / Referințe
1	curți constructii	DA	460	4	18	-	
2	arabil	DA	161	4	18	-	
3	vie	DA	142	4	18	-	
4	livada	NU	297	4	19	-	
5	arabil	NU	2.136	4	19,20	-	

Date referitoare la construcții

Crt	Număr	Destinație construcție	Supraf. (mp)	Situație juridică	Observații / Referințe
A1.1		construcții anexa	86	Cu acte	Nr. niveluri:1; S. construita la sol:86 mp; S. construita desfasurata:86 mp;

Lungime Segmente

1) Valorile lungimilor segmentelor sunt obținute din proiecție în plan.

Punct început	X / Y	Punct sfârșit	X / Y	Lungime segment (** (m)	Punct început	X / Y	Punct sfârșit	X / Y	Lungime segment (** (m)
1	397.191,866 328.367,101	2	397.190,823 328.372,364	5.365	2	397.190,823 328.372,364	3	397.186,76 328.390,064	18.161

Punct început	X / Y	Punct sfârșit	X / Y	Lungime segment (** (m)
3	397.186,76 328.390,064	4	397.185,586 328.395,18	5.249
5	397.183,369 328.404,247	6	397.181,077 328.413,292	9.331
7	397.175,085 328.437,378	8	397.168,057 328.460,087	23.772
9	397.159,52 328.483,461	10	397.158,308 328.487,529	4.245
11	397.146,811 328.504,527	12	397.126,263 328.492,921	23.599
13	397.130,023 328.487,193	14	397.134,964 328.478,448	10.044
15	397.136,576 328.475,595	16	397.141,402 328.466,743	10.082
17	397.144,995 328.456,527	18	397.149,554 328.438,038	19.043
19	397.152,443 328.430,142	20	397.153,235 328.427,976	2.306
21	397.155,024 328.422,324	22	397.156,225 328.418,532	3.978
23	397.158,593 328.411,38	24	397.159,648 328.408,193	3.357
25	397.161,876 328.401,462	26	397.166,667 328.385,34	16.819
27	397.171,716 328.367,862	28	397.173,196 328.363,524	4.584
29	397.173,252 328.363,314	1	397.191,866 328.367,101	18.995

Punct început	X / Y	Punct sfârșit	X / Y	Lungime segment (** (m)
4	397.185,586 328.395,18	5	397.183,369 328.404,247	9.334
6	397.181,077 328.413,292	7	397.175,085 328.437,378	24.82
8	397.168,057 328.460,087	9	397.159,52 328.483,461	24.884
10	397.158,308 328.487,529	11	397.146,811 328.504,527	20.521
12	397.126,263 328.492,921	13	397.130,023 328.487,193	6.852
14	397.134,964 328.478,448	15	397.136,576 328.475,595	3.277
16	397.141,402 328.466,743	17	397.144,995 328.456,527	10.829
18	397.149,554 328.438,038	19	397.152,443 328.430,142	8.408
20	397.153,235 328.427,976	21	397.155,024 328.422,324	5.928
22	397.156,225 328.418,532	23	397.158,593 328.411,38	7.534
24	397.159,648 328.408,193	25	397.161,876 328.401,462	7.09
26	397.166,667 328.385,34	27	397.171,716 328.367,862	18.193
28	397.173,196 328.363,524	29	397.173,252 328.363,314	0.217

** Lungimile segmentelor sunt determinate în planul de proiecție Stereo 70 și sunt rotunjite la 1 milimetru.

*** Distanța dintre puncte este formată din segmente cumulate ce sunt mai mici decât valoarea 1 milimetru.

**DATE DESPRE IMOBILUL NR. 1850**

Oficiul de Cadastru și Publicitate Imobiliară DOLJ
Biroul de Cadastru și Publicitate Imobiliară Craiova

A. Partea I. Descrierea imobilului

TEREN Extravilan

Adresa: Jud. Dolj, T5, P5

Nr. Crt	Nr cadastral Nr. topografic	Suprafața* (mp)	Observații / Referințe
A1		2.368	Sector cadastral:4 Teren neimprejmuit; diminuare cu 5.6 %

B. Partea II. Proprietari și acte

Inscrieri privitoare la dreptul de proprietate și alte drepturi reale		Referințe
/		
Act Administrativ nr. Titlu de proprietate 924-45931, din 20/05/1997 emis de CJSIPT Dolj;		
B1	Inscrierea provizorie, drept de PROPRIETATE, dobandit prin Reconstituire, cota actuala 1/1, cota initiala 1/1 1) MANEA GHEORGHE	A1
Act Administrativ nr. Titlu de proprietate 1307-59364, din 16/10/1998 emis de CJSIPT Dolj;		
B2	Inscrierea provizorie, drept de PROPRIETATE, dobandit prin Reconstituire, cota actuala 1/1, cota initiala 1/1 1) MANEA GHEORGHE	A1
Act Normativ nr. Legea 7, din 13/03/1996 emis de Parlamentul Romaniei;		
B3	Se noteaza suprapunerea reala a doua acte de proprietate asupra imobilului A1: Titlul de proprietate 924-45931/20.05.1997 prin care s-a intabulat dreptul de proprietate in favoarea numelui MANEA V. GHEORGHE si Titlul de proprietate 1307-59364/16.10.1998 prin care s-a intabulat dreptul de proprietate in favoarea numelui MANEA V. GHEORGHE.	A1

C. Partea III. SARCINI .

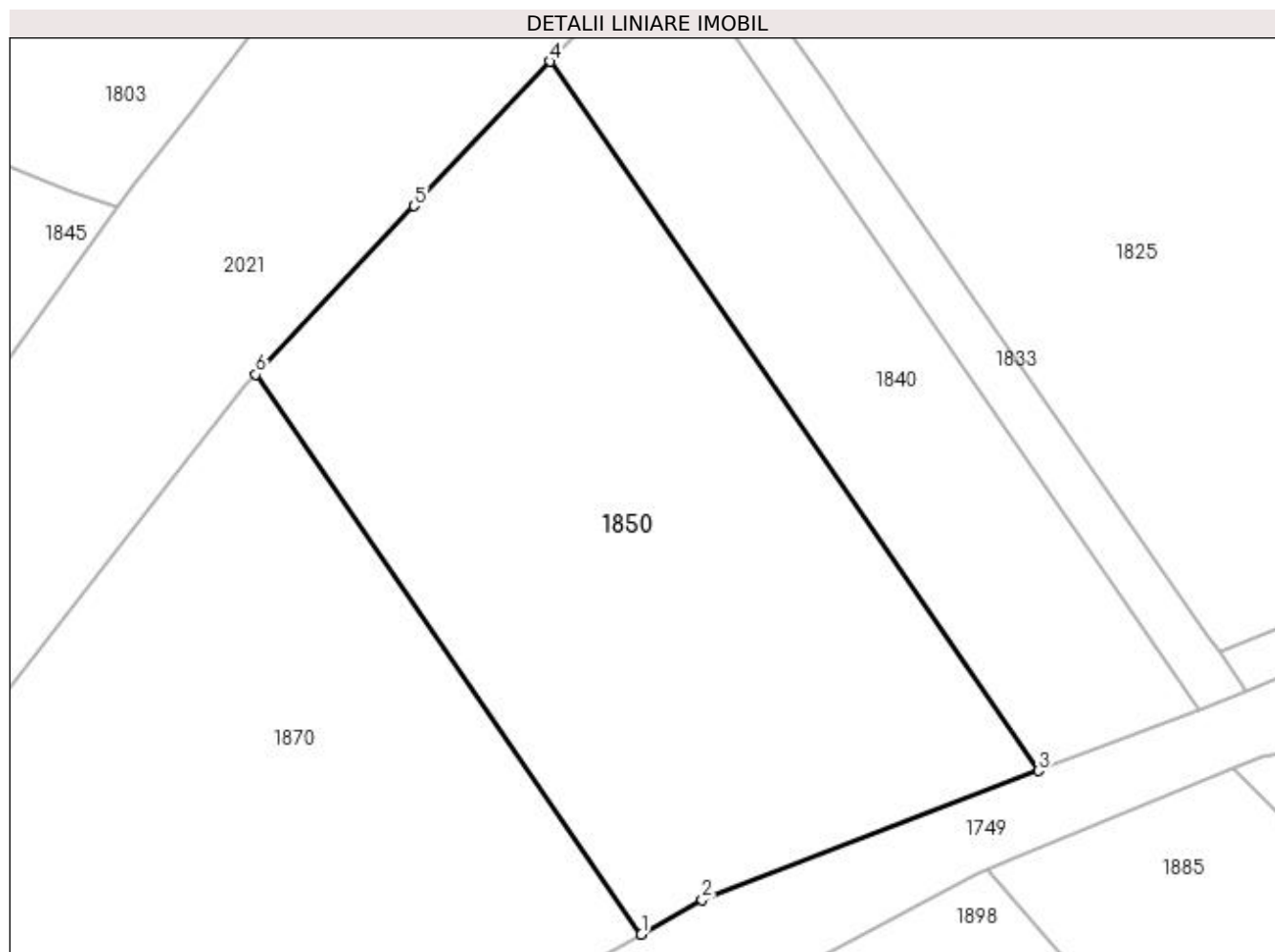
Inscrieri privind dezmembramintele dreptului de proprietate, drepturi reale de garanție și sarcini	Referințe
NU SUNT	

Anexa Nr. 1 La Partea I

Teren

Nr cadastral	Suprafața (mp)*	Observații / Referințe
	2.368	diminuare cu 5.6 %

* Suprafața este determinată în planul de proiecție Stereo 70.



Date referitoare la teren

Crt	Categorie folosință	Intravilan	Suprafața (mp)	Tarla	Parcelă	Nr. topo	Observații / Referințe
1	arabil	NU	2.368	5	5	-	

Lungime Segmente

1) Valorile lungimilor segmentelor sunt obținute din proiecție în plan.

Punct început	X / Y	Punct sfârșit	X / Y	Lungime segment (** (m)
1	396.919,92 328.410,709	2	396.925,159 328.413,655	6.011
2	396.925,159 328.413,655	3	396.954,01 328.424,73	30.903
3	396.954,01 328.424,73	4	396.912,059 328.485,575	73.905
4	396.912,059 328.485,575	5	396.900,417 328.473,186	17.0
5	396.900,417 328.473,186	6	396.886,82 328.458,716	19.856

Punct început	X / Y	Punct sfârșit	X / Y	Lungime segment (** (m)
6	396.886,82 328.458,716	1	396.919,92 328.410,709	58.312

** Lungimile segmentelor sunt determinate în planul de proiecție Stereo 70 și sunt rotunjite la 1 milimetru.

*** Distanța dintre puncte este formată din segmente cumulate ce sunt mai mici decât valoarea 1 milimetru.

**DATE DESPRE IMOBILUL NR. 1857**

Oficiul de Cadastru și Publicitate Imobiliară DOLJ
Biroul de Cadastru și Publicitate Imobiliară Craiova

A. Partea I. Descrierea imobilului

TEREN Necunoscut

Adresa: Loc. Almaj, Jud. Dolj, T4, P11, 12, 13

Nr. Crt	Nr cadastral Nr. topografic	Suprafața* (mp)	Observații / Referințe
A1		1.894	Sector cadastral:4 Teren neimprejmuit;

B. Partea II. Proprietari și acte

Inscrieri privitoare la dreptul de proprietate și alte drepturi reale	Referințe
/	
Act Administrativ nr. Titlu de proprietate 1401-59556, din 18/11/1998 emis de CJSIPT Dolj;	
B1	A1
Intabulare, drept de PROPRIETATE, dobândit prin Reconstituire, cota actuala 1/1, cota initiala 1/1 1) BARBU ION	

C. Partea III. SARCINI .

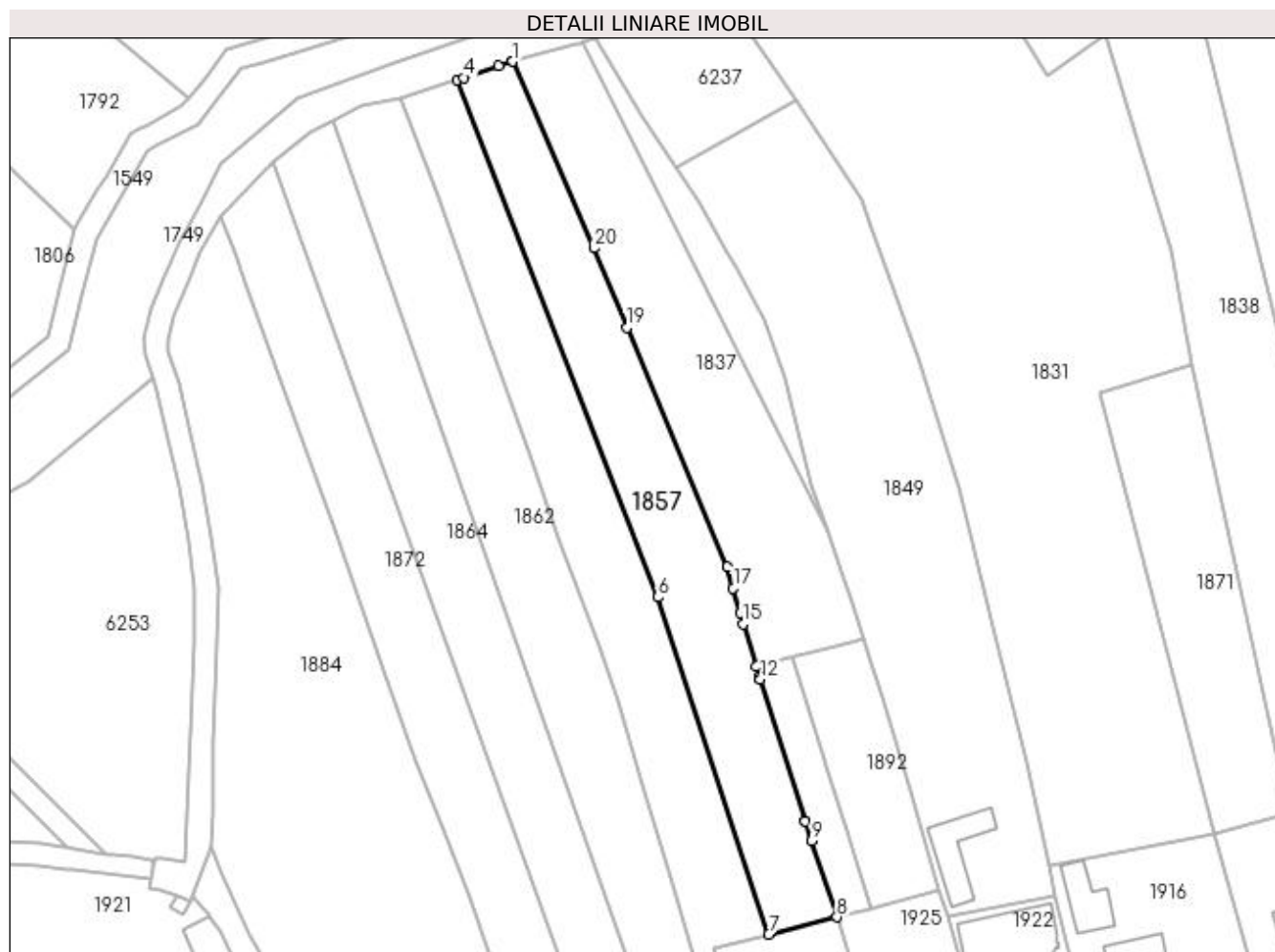
Inscrieri privind dezmembramintele dreptului de proprietate, drepturi reale de garanție și sarcini	Referințe
NU SUNT	

Anexa Nr. 1 La Partea I

Teren

Nr cadastral	Suprafața (mp)*	Observații / Referințe
	1.894	

* Suprafața este determinată în planul de proiecție Stereo 70.



Date referitoare la teren

Crt	Categorie folosință	Intravilan	Suprafața (mp)	Tarla	Parcelă	Nr. topo	Observații / Referințe
1	arabil	DA	212	4	11	-	
2	vie	DA	150	4	12	-	
3	vie	NU	377	4	12	-	
4	arabil	NU	1.155	4	13	-	

Lungime Segmente

1) Valorile lungimilor segmentelor sunt obținute din proiecție în plan.

Punct început	X / Y	Punct sfârșit	X / Y	Lungime segment (** (m)
1	397.097,9 328.511,293	2	397.097,893 328.511,295	0.007
2	397.097,893 328.511,295	3	397.095,513 328.510,504	2.508
3	397.095,513 328.510,504	4	397.089,5 328.508,505	6.337

Punct început	X / Y	Punct sfârșit	X / Y	Lungime segment (** (m)
4	397.089,5 328.508,505	5	397.088,293 328.508,104	1.272
5	397.088,293 328.508,104	6	397.122,977 328.418,662	95.932
6	397.122,977 328.418,662	7	397.142,17 328.360,356	61.383
7	397.142,17 328.360,356	8	397.154,008 328.363,35	12.21
8	397.154,008 328.363,35	9	397.149,586 328.376,577	13.947
9	397.149,586 328.376,577	10	397.148,491 328.379,851	3.452
10	397.148,491 328.379,851	11	397.148,486 328.379,867	0.016
11	397.148,486 328.379,867	12	397.140,773 328.404,405	25.722
12	397.140,773 328.404,405	13	397.140,601 328.404,955	0.576
13	397.140,601 328.404,955	14	397.140,067 328.406,66	1.786
14	397.140,067 328.406,66	15	397.137,766 328.414,009	7.701
15	397.137,766 328.414,009	16	397.137,22 328.415,982	2.047
16	397.137,22 328.415,982	17	397.136,054 328.420,194	4.371
17	397.136,054 328.420,194	18	397.135,019 328.423,935	3.881
18	397.135,019 328.423,935	19	397.117,69 328.465,273	44.824
19	397.117,69 328.465,273	20	397.111,921 328.479,034	14.921
20	397.111,921 328.479,034	1	397.097,9 328.511,293	35.174

** Lungimile segmentelor sunt determinate în planul de proiecție Stereo 70 și sunt rotunjite la 1 milimetru.

*** Distanța dintre puncte este formată din segmente cumulate ce sunt mai mici decât valoarea 1 milimetru.

**DATE DESPRE IMOBILUL NR. 1860**

Oficiul de Cadastru și Publicitate Imobiliară DOLJ
Biroul de Cadastru și Publicitate Imobiliară Craiova

A. Partea I. Descrierea imobilului

TEREN Intravilan

Adresa: Loc. Almaj, Str Ion Gh. Plesa, Jud. Dolj, T4, P39

Nr. Crt	Nr cadastral Nr. topografic	Suprafața* (mp)	Observații / Referințe
A1	30838	1.745	Sector cadastral:4 Teren neimprejmuit;

Construcții

Crt	Nr cadastral Nr. topografic	Adresa	Observații / Referințe
A1.1		Loc. Almaj, Str Ion Gh. Plesa, Jud. Dolj, T4, P39	Nr. niveluri:1; S. construita la sol:247 mp; S. construita desfasurata:247 mp;

B. Partea II. Proprietari și acte

Inscrieri privitoare la dreptul de proprietate și alte drepturi reale	Referințe
127127 / 26/06/2020	
Contract De Vânzare-Cumpărare nr. aut. 688, din 25/06/2020 emis de Notar Public Vladioianu Teodora;	
B1	Intabulare, drept de PROPRIETATE, dobandit prin Conventie, cota actuala 1/1, cota initiala 1/1 1) PLĂVIȚU ELENA
/	
Act Normativ nr. Legea 7, din 13/03/1996 emis de Parlamentul României;	
B2	Intabulare, drept de PROPRIETATE, dobandit prin Lege, cota actuala 1/1, cota initiala 1/1 1) PLĂVIȚU ELENA

C. Partea III. SARCINI .

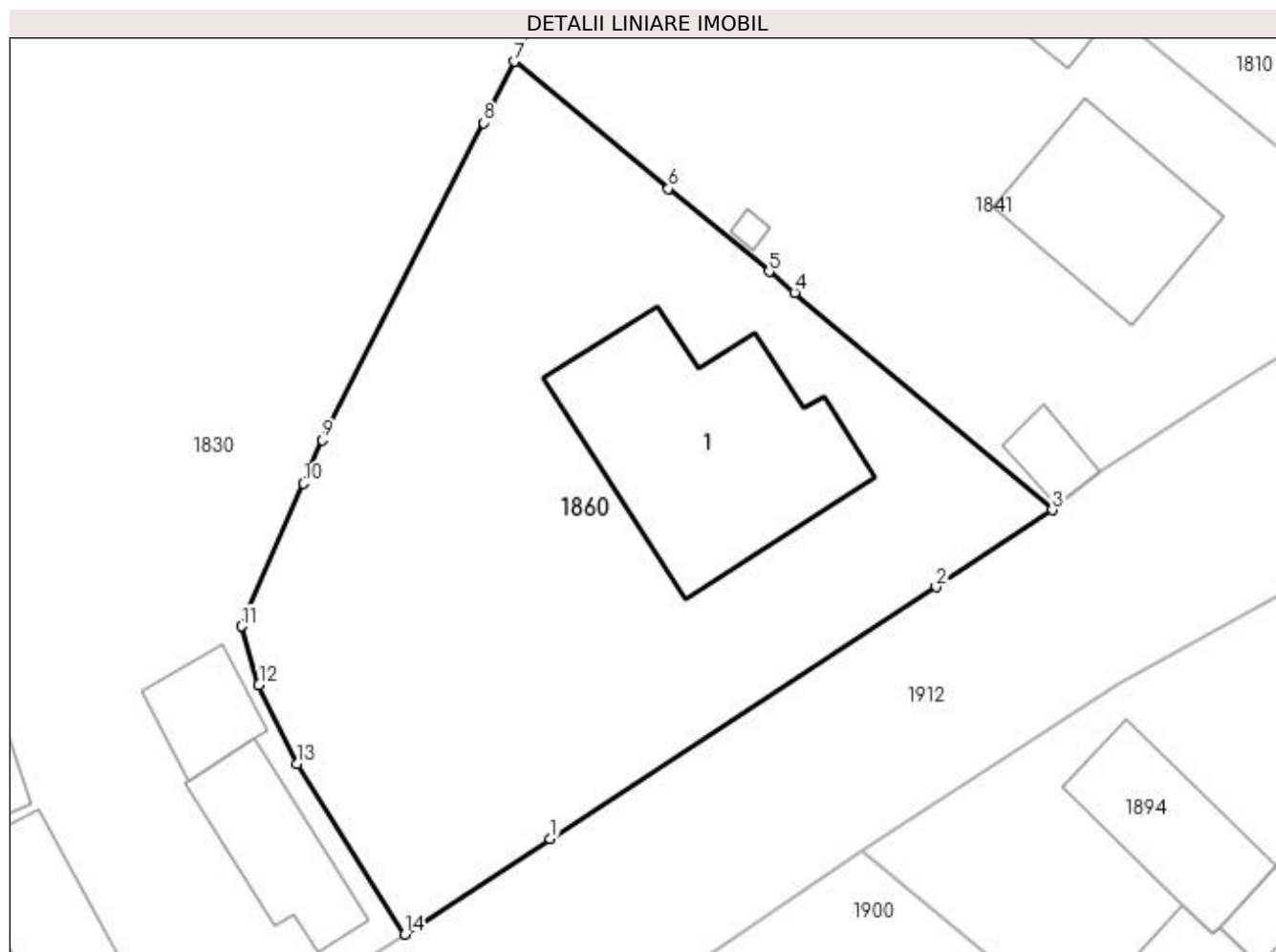
Inscrieri privind dezmembramintele dreptului de proprietate, drepturi reale de garanție și sarcini	Referințe
NU SUNT	

Anexa Nr. 1 La Partea I

Teren

Nr cadastral	Suprafața (mp)*	Observații / Referințe
30838	1.745	

* Suprafața este determinată în planul de proiecție Stereo 70.



Date referitoare la teren

Crt	Categorie folosință	Intra vilan	Suprafața (mp)	Tarla	Parcelă	Nr. topo	Observații / Referințe
1	curți constructii	DA	1.745	4	39	-	

Date referitoare la construcții

Crt	Număr	Destinație construcție	Supraf. (mp)	Situație juridică	Observații / Referințe
A1.1		construcții de locuințe	247	Cu acte	Nr. niveluri:1; S. construita la sol:247 mp; S. construita desfasurata:247 mp;

Lungime Segmente

1) Valorile lungimilor segmentelor sunt obținute din proiecție în plan.

Punct început	X / Y	Punct sfârșit	X / Y	Lungime segment (** (m)
1	397.370,125 328.408,441	2	397.397,219 328.426,129	32.357
2	397.397,219 328.426,129	3	397.405,384 328.431,532	9.791
3	397.405,384 328.431,532	4	397.387,278 328.446,774	23.667
4	397.387,278 328.446,774	5	397.385,484 328.448,256	2.327

Punct început	X / Y	Punct sfârşit	X / Y	Lungime segment (** (m)
5	397.385,484 328.448,256	6	397.378,422 328.454,087	9.159
6	397.378,422 328.454,087	7	397.367,617 328.463,009	14.012
7	397.367,617 328.463,009	8	397.365,434 328.458,713	4.819
8	397.365,434 328.458,713	9	397.354,117 328.436,449	24.975
9	397.354,117 328.436,449	10	397.352,791 328.433,387	3.336
10	397.352,791 328.433,387	11	397.348,452 328.423,366	10.921
11	397.348,452 328.423,366	12	397.349,65 328.419,259	4.278
12	397.349,65 328.419,259	13	397.352,336 328.413,71	6.165
13	397.352,336 328.413,71	14	397.359,908 328.401,74	14.164
14	397.359,908 328.401,74	1	397.370,125 328.408,441	12.218

** Lungimile segmentelor sunt determinate în planul de proiecție Stereo 70 și sunt rotunjite la 1 milimetru.

*** Distanța dintre puncte este formată din segmente cumulate ce sunt mai mici decât valoarea 1 milimetru.

**DATE DESPRE IMOBILUL NR. 1862**

Oficiul de Cadastru și Publicitate Imobiliară DOLJ
Biroul de Cadastru și Publicitate Imobiliară Craiova

A. Partea I. Descrierea imobilului

TEREN Necunoscut

Adresa: Loc. Almaj, Jud. Dolj, T4, P5, 6

Nr. Crt	Nr cadastral Nr. topografic	Suprafața* (mp)	Observații / Referințe
A1		2.018	Sector cadastral:4 Teren neimprejmuit;

B. Partea II. Proprietari și acte

Inscrieri privitoare la dreptul de proprietate și alte drepturi reale	Referințe
/	
Act Administrativ nr. Titlu de proprietate 1401-59556, din 18/11/1998 emis de CJSIPT Dolj;	
B1	A1
Intabulare, drept de PROPRIETATE, dobândit prin Reconstituire, cota actuala 1/1, cota initiala 1/1 1) BARBU ION	

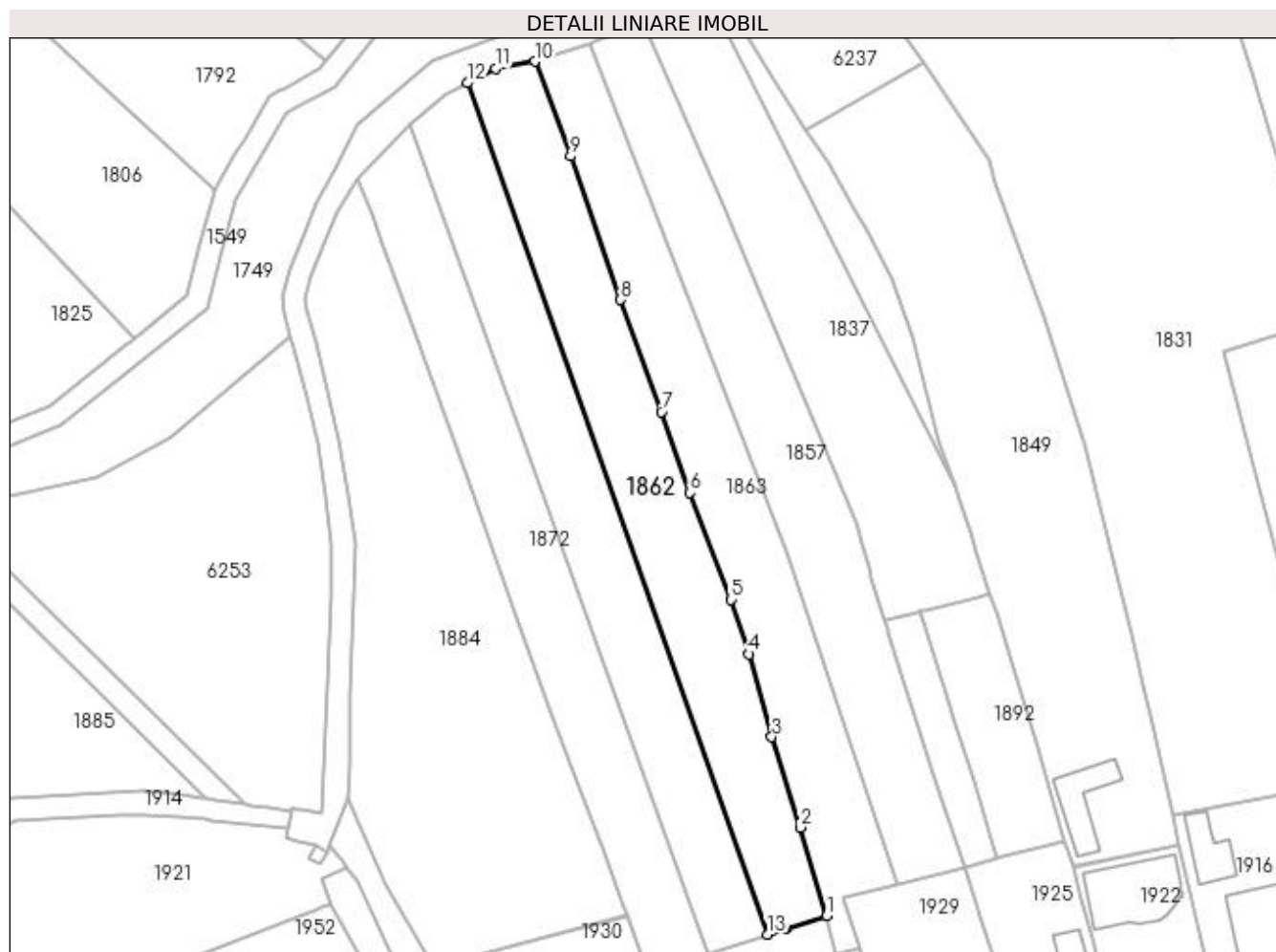
C. Partea III. SARCINI .

Inscrieri privind dezmembramintele dreptului de proprietate, drepturi reale de garanție și sarcini	Referințe
NU SUNT	

Anexa Nr. 1 La Partea I**Teren**

Nr cadastral	Suprafața (mp)*	Observații / Referințe
	2.018	

* Suprafața este determinată în planul de proiecție Stereo 70.

**Date referitoare la teren**

Crt	Categorie folosință	Intravilan	Suprafața (mp)	Tarla	Parcelă	Nr. topo	Observații / Referințe
1	arabil	DA	343	4	5	-	
2	arabil	NU	1.675	4	6	-	

Lungime Segmente

1) Valorile lungimilor segmentelor sunt obținute din proiecție în plan.

Punct început	X / Y	Punct sfârșit	X / Y	Lungime segment (** (m)
1	397.129,873 328.354,764	2	397.125,205 328.370,276	16.199
2	397.125,205 328.370,276	3	397.120,189 328.386,188	16.684
3	397.120,189 328.386,188	4	397.116,178 328.400,746	15.1
4	397.116,178 328.400,746	5	397.113,026 328.410,329	10.088

Punct început	X / Y	Punct sfârșit	X / Y	Lungime segment (** (m)
5	397.113,026 328.410,329	6	397.105,818 328.429,099	20.106
6	397.105,818 328.429,099	7	397.100,795 328.443,279	15.043
7	397.100,795 328.443,279	8	397.093,597 328.462,995	20.989
8	397.093,597 328.462,995	9	397.084,846 328.488,224	26.704
9	397.084,846 328.488,224	10	397.078,54 328.504,862	17.793
10	397.078,54 328.504,862	11	397.071,606 328.503,677	7.035
11	397.071,606 328.503,677	12	397.066,669 328.501,075	5.581
12	397.066,669 328.501,075	13	397.119,386 328.351,493	158.6
13	397.119,386 328.351,493	14	397.122,439 328.352,416	3.189
14	397.122,439 328.352,416	15	397.122,549 328.352,451	0.115
15	397.122,549 328.352,451	1	397.129,873 328.354,764	7.681

** Lungimile segmentelor sunt determinate în planul de proiecție Stereo 70 și sunt rotunjite la 1 milimetru.

*** Distanța dintre puncte este formată din segmente cumulate ce sunt mai mici decât valoarea 1 milimetru.

**DATE DESPRE IMOBILUL NR. 1863**

Oficiul de Cadastru și Publicitate Imobiliară DOLJ
Biroul de Cadastru și Publicitate Imobiliară Craiova

A. Partea I. Descrierea imobilului

TEREN Necunoscut

Adresa: Loc. Almaj, Jud. Dolj, T4, P7,8,9

Nr. Crt	Nr cadastral Nr. topografic	Suprafața* (mp)	Observații / Referințe
A1		1.894	Sector cadastral:4 Teren neimprejmuit;

B. Partea II. Proprietari și acte

Inscrieri privitoare la dreptul de proprietate și alte drepturi reale	Referințe
/	
Act Administrativ nr. Titlu de proprietate 17669, din 01/08/2013 emis de CJSIPT Dolj;	
B1	A1
Intabulare, drept de PROPRIETATE, dobandit prin Reconstituire, cota actuala 1/1, cota initiala 1/1	
1) BARBU ECATERINA	
2) BARBU CONSTANTIN	

C. Partea III. SARCINI .

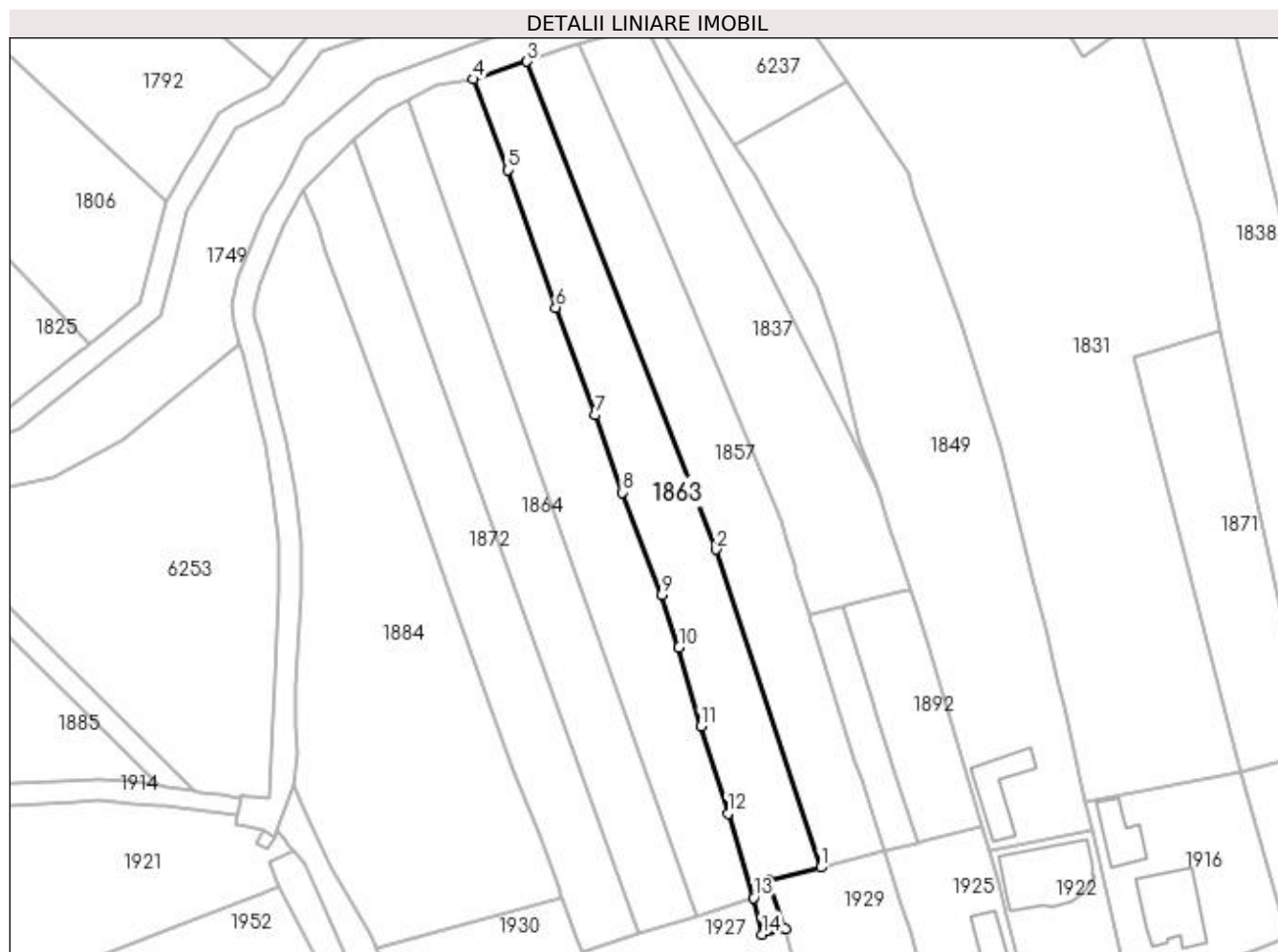
Inscrieri privind dezmembramintele dreptului de proprietate, drepturi reale de garanție și sarcini	Referințe
NU SUNT	

Anexa Nr. 1 La Partea I

Teren

Nr cadastral	Suprafața (mp)*	Observații / Referințe
	1.894	

* Suprafața este determinată în planul de proiecție Stereo 70.



Date referitoare la teren

Crt	Categorie folosință	Intravilan	Suprafața (mp)	Tarla	Parcelă	Nr. topo	Observații / Referințe
1	arabil	DA	406	4	7,8,9	-	
2	arabil	NU	1.488	4	7,8,9	-	

Lungime Segmente

1) Valorile lungimilor segmentelor sunt obținute din proiecție în plan.

Punct început	X / Y	Punct sfârșit	X / Y	Lungime segment (** (m)
1	397.142,17 328.360,356	2	397.122,977 328.418,662	61.383
2	397.122,977 328.418,662	3	397.088,293 328.508,104	95.932
3	397.088,293 328.508,104	4	397.078,54 328.504,862	10.277
4	397.078,54 328.504,862	5	397.084,846 328.488,224	17.793

Punct început	X / Y	Punct sfârșit	X / Y	Lungime segment (** (m)
5	397.084,846 328.488,224	6	397.093,597 328.462,995	26.704
6	397.093,597 328.462,995	7	397.100,795 328.443,279	20.989
7	397.100,795 328.443,279	8	397.105,818 328.429,099	15.043
8	397.105,818 328.429,099	9	397.113,026 328.410,329	20.106
9	397.113,026 328.410,329	10	397.116,178 328.400,746	10.088
10	397.116,178 328.400,746	11	397.120,189 328.386,188	15.1
11	397.120,189 328.386,188	12	397.125,205 328.370,276	16.684
12	397.125,205 328.370,276	13	397.129,873 328.354,764	16.199
13	397.129,873 328.354,764	14	397.131,434 328.348,091	6.853
14	397.131,434 328.348,091	15	397.135,664 328.349,133	4.356
15	397.135,664 328.349,133	16	397.132,698 328.357,961	9.313
16	397.132,698 328.357,961	1	397.142,17 328.360,356	9.77

** Lungimile segmentelor sunt determinate în planul de proiecție Stereo 70 și sunt rotunjite la 1 milimetru.

*** Distanța dintre puncte este formată din segmente cumulate ce sunt mai mici decât valoarea 1 milimetru.

**DATE DESPRE IMOBILUL NR. 1864**

Oficiul de Cadastru și Publicitate Imobiliară DOLJ
Biroul de Cadastru și Publicitate Imobiliară Craiova

A. Partea I. Descrierea imobilului

TEREN Necunoscut

Adresa: Loc. Almaj, Jud. Dolj, T3,P2/2; T4,P3/1,4/1

Nr. Crt	Nr cadastral Nr. topografic	Suprafața* (mp)	Observații / Referințe
A1		1.807	Sector cadastral:4 Teren neimprejmuit;

B. Partea II. Proprietari și acte

Inscrieri privitoare la dreptul de proprietate și alte drepturi reale	Referințe
/	
Act Notarial nr. Act de partaj voluntar 1494, din 24/05/2012 emis de NP Defta Emil;	
B1	A1
Intabulare, drept de PROPRIETATE, dobandit prin lesire Din Indiviziune, cota actuala 1/1, cota initiala 1/1 1) POPA CONSTANTIN	

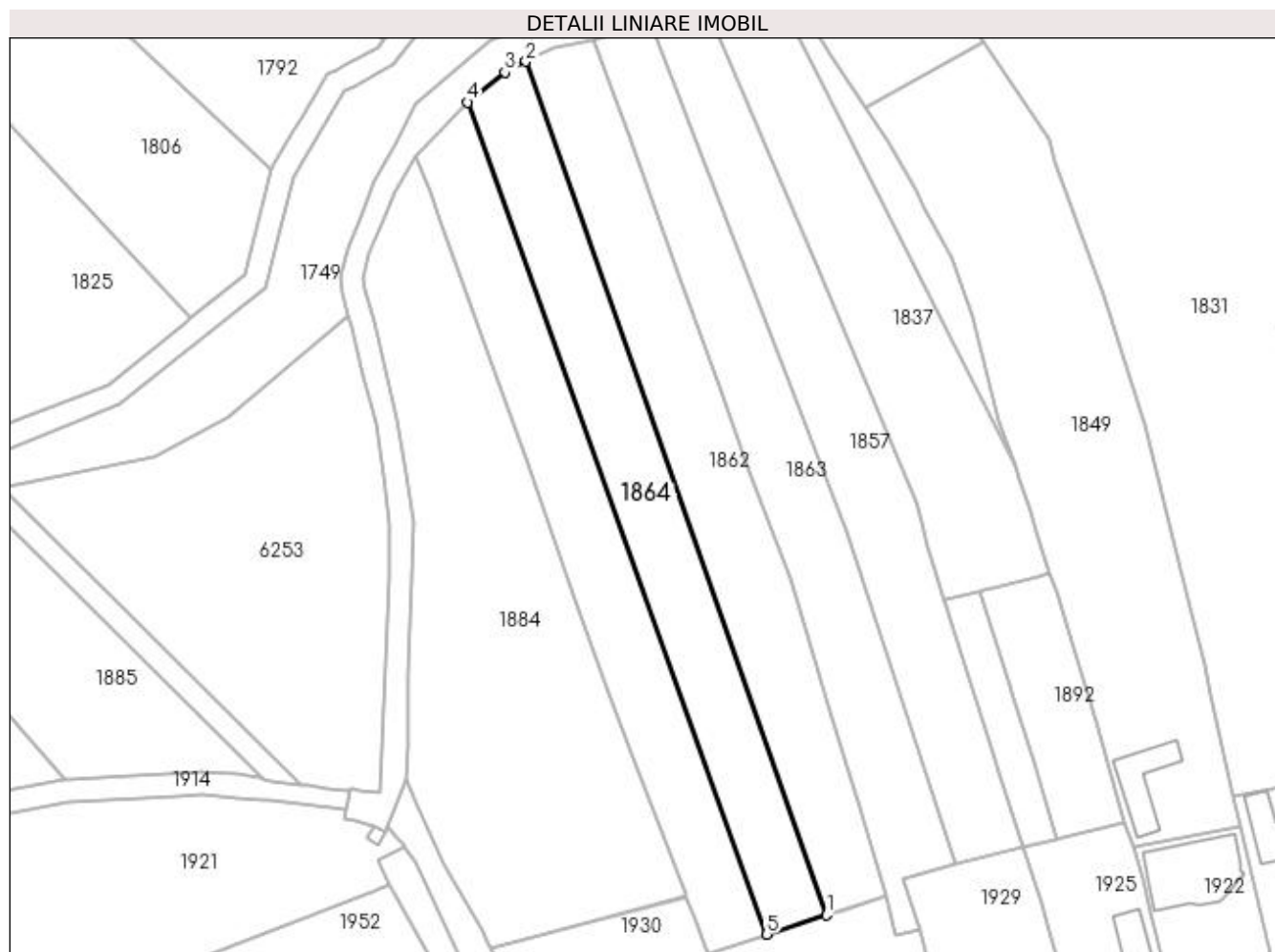
C. Partea III. SARCINI .

Inscrieri privind dezmembramintele dreptului de proprietate, drepturi reale de garanție și sarcini	Referințe
NU SUNT	

Anexa Nr. 1 La Partea I**Teren**

Nr cadastral	Suprafața (mp)*	Observații / Referințe
	1.807	

* Suprafața este determinată în planul de proiecție Stereo 70.

**Date referitoare la teren**

Crt	Categorie folosință	Intra vilan	Suprafața (mp)	Tarla	Parcelă	Nr. topo	Observații / Referințe
1	livada	DA	329	3	2/2	-	
2	livada	NU	1.478	4	3/1,4/1	-	

Lungime Segmente

1) Valorile lungimilor segmentelor sunt obținute din proiecție în plan.

Punct început	X / Y	Punct sfârșit	X / Y	Lungime segment (** (m)
1	397.119,386 328.351,493	2	397.066,669 328.501,075	158.6
2	397.066,669 328.501,075	3	397.062,994 328.499,149	4.149
3	397.062,994 328.499,149	4	397.056,482 328.493,906	8.36
4	397.056,482 328.493,906	5	397.108,892 328.348,124	154.917

Punct început	X / Y	Punct sfârșit	X / Y	Lungime segment (** (m)
5	397.108,892 328.348,124	1	397.119,386 328.351,493	11.022

** Lungimile segmentelor sunt determinate în planul de proiecție Stereo 70 și sunt rotunjite la 1 milimetru.

*** Distanța dintre puncte este formată din segmente cumulate ce sunt mai mici decât valoarea 1 milimetru.

**DATE DESPRE IMOBILUL NR. 1870**

Oficiul de Cadastru și Publicitate Imobiliară DOLJ
Biroul de Cadastru și Publicitate Imobiliară Craiova

A. Partea I. Descrierea imobilului

TEREN Extravilan

Adresa: Jud. Dolj, T5, P6

Nr. Crt	Nr cadastral Nr. topografic	Suprafața* (mp)	Observații / Referințe
A1		2.409	Sector cadastral:4 Teren neimprejmuit; diminuare cu 5.6 %

B. Partea II. Proprietari și acte

Inscrieri privitoare la dreptul de proprietate și alte drepturi reale		Referințe
/		
Act Notarial nr. Certificat de mostenitor 25, din 25/05/2006 emis de NP FURTUNA SIMONA;		
B1	Intabulare, drept de PROPRIETATE, dobandit prin Succesiune, cota actuala 1/1, cota initiala 1/1 1) BADEA ION	A1

C. Partea III. SARCINI .

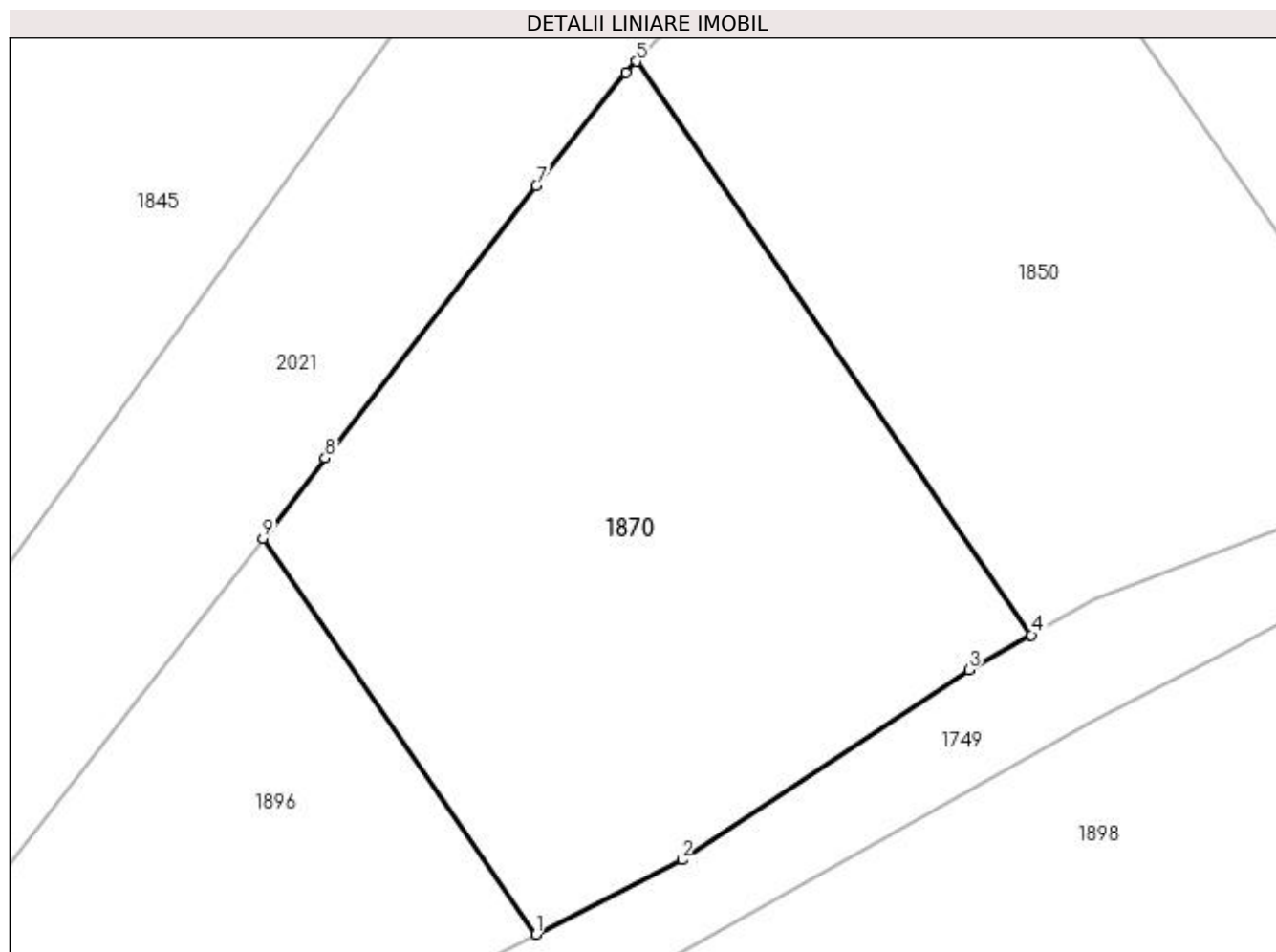
Inscrieri privind dezmembramintele dreptului de proprietate, drepturi reale de garanție și sarcini	Referințe
NU SUNT	

Anexa Nr. 1 La Partea I

Teren

Nr cadastral	Suprafața (mp)*	Observații / Referințe
	2.409	diminuare cu 5.6 %

* Suprafața este determinată în planul de proiecție Stereo 70.



Date referitoare la teren

Crt	Categorie folosință	Intravilan	Suprafața (mp)	Tarla	Parcelă	Nr. topo	Observații / Referințe
1	arabil	NU	2.409	5	6	-	

Lungime Segmente

1) Valorile lungimilor segmentelor sunt obținute din proiecție în plan.

Punct început	X / Y	Punct sfârșit	X / Y	Lungime segment (** (m)
1	396.878,401 328.385,649	2	396.890,653 328.391,89	13.75
2	396.890,653 328.391,89	3	396.914,707 328.407,778	28.827
3	396.914,707 328.407,778	4	396.919,92 328.410,709	5.98
4	396.919,92 328.410,709	5	396.886,82 328.458,716	58.312
5	396.886,82 328.458,716	6	396.885,945 328.457,785	1.278

Punct început	X / Y	Punct sfârșit	X / Y	Lungime segment (** (m)
6	396.885,945 328.457,785	7	396.878,45 328.448,336	12.061
7	396.878,45 328.448,336	8	396.860,767 328.425,524	28.863
8	396.860,767 328.425,524	9	396.855,542 328.418,803	8.513
9	396.855,542 328.418,803	1	396.878,401 328.385,649	40.271

** Lungimile segmentelor sunt determinate în planul de proiecție Stereo 70 și sunt rotunjite la 1 milimetru.

*** Distanța dintre puncte este formată din segmente cumulate ce sunt mai mici decât valoarea 1 milimetru.

**DATE DESPRE IMOBILUL NR. 1871**

Oficiul de Cadastru și Publicitate Imobiliară DOLJ
Biroul de Cadastru și Publicitate Imobiliară Craiova

A. Partea I. Descrierea imobilului

TEREN Necunoscut

Adresa: Loc. Almaj, Jud. Dolj, Tarlaua 4, Parcelele 21, 22, 23.

Nr. Crt	Nr cadastral Nr. topografic	Suprafața* (mp)	Observații / Referințe
A1	31666	1.180	Sector cadastral:4 Teren neimprejmuit;

B. Partea II. Proprietari și acte

Inscrieri privitoare la dreptul de proprietate și alte drepturi reale	Referințe
193379 / 16/08/2021	
Act Notarial nr. CONTRACT DE DONATIE AUT.NR.1461, din 16/08/2021 emis de Dragusin Danut Florin;	
B1	A1
Intabulare, drept de PROPRIETATE, dobandit prin Conventie, cota actuala 1/1, cota initiala 1/1	
1) AVRAM NICU-BOGDAN	
2) AVRAM IULIANA- MIHAELA	

C. Partea III. SARCINI .

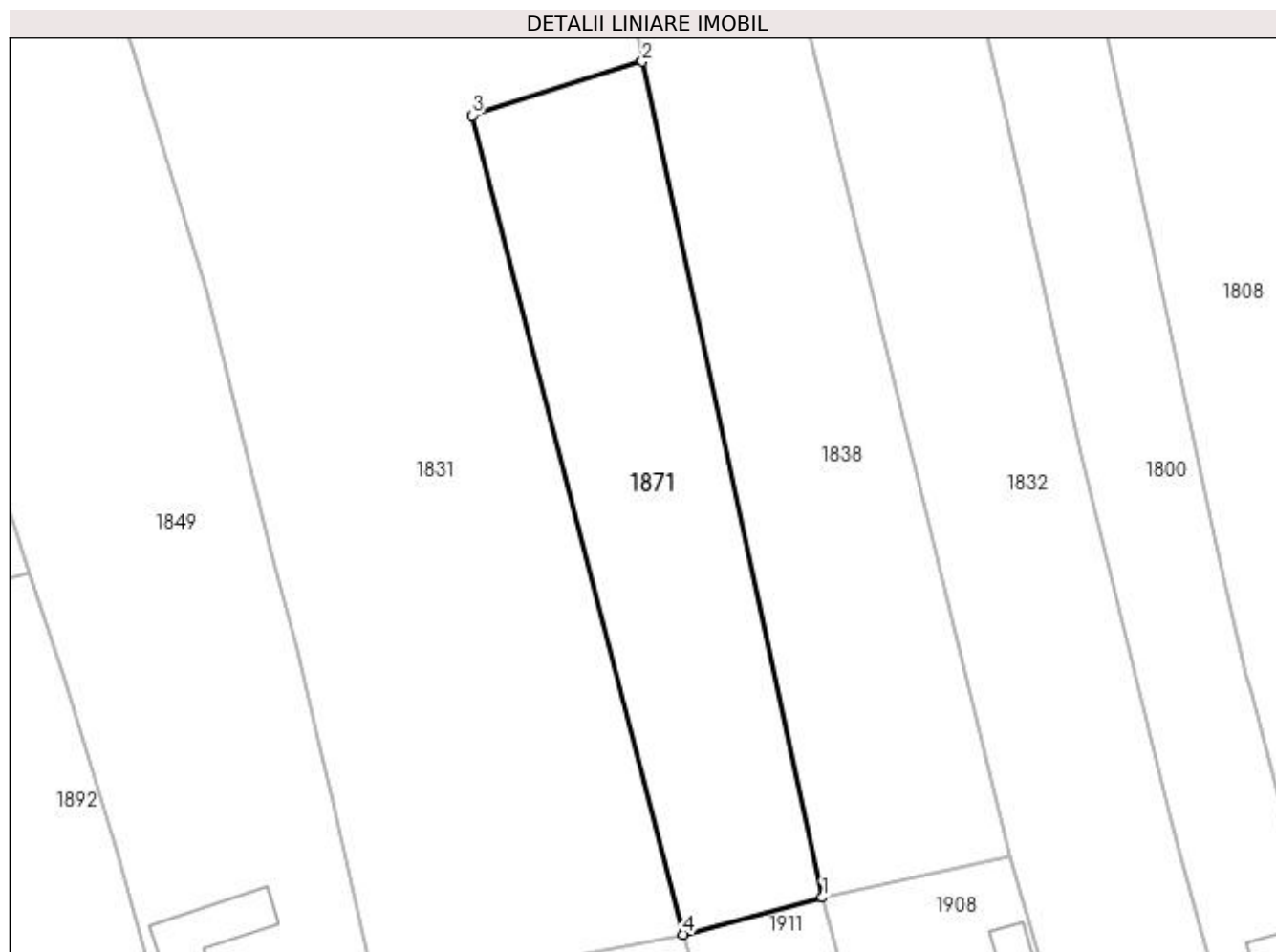
Inscrieri privind dezmembramintele dreptului de proprietate, drepturi reale de garanție și sarcini	Referințe
NU SUNT	

Anexa Nr. 1 La Partea I

Teren

Nr cadastral	Suprafața (mp)*	Observații / Referințe
31666	1.180	

* Suprafața este determinată în planul de proiecție Stereo 70.



Date referitoare la teren

Crt	Categorie folosință	Intravilan	Suprafața (mp)	Tarla	Parcelă	Nr. topo	Observații / Referințe
1	arabil	DA	546	4	21	-	
2	arabil	NU	634	4	22	-	

Lungime Segmente

1) Valorile lungimilor segmentelor sunt obținute din proiecție în plan.

Punct început	X / Y	Punct sfârșit	X / Y	Lungime segment (** (m)
1	397.232,217 328.381,221	2	397.215,475 328.458,828	79.392
2	397.215,475 328.458,828	3	397.199,645 328.453,843	16.596
3	397.199,645 328.453,843	4	397.219,315 328.377,782	78.563
4	397.219,315 328.377,782	1	397.232,217 328.381,221	13.352

**** Lungimile segmentelor sunt determinate în planul de proiecție Stereo 70 și sunt rotunjite la 1 milimetru.**

***** Distanța dintre puncte este formată din segmente cumulate ce sunt mai mici decât valoarea 1 milimetru.**

**DATE DESPRE IMOBILUL NR. 1872**

Oficiul de Cadastru și Publicitate Imobiliară DOLJ
Biroul de Cadastru și Publicitate Imobiliară Craiova

A. Partea I. Descrierea imobilului

TEREN Necunoscut

Adresa: Loc. Almaj, Jud. Dolj, T3, P211; T4, P3, 4

Nr. Crt	Nr cadastral Nr. topografic	Suprafața* (mp)	Observații / Referințe
A1		1.745	Sector cadastral:4 Teren neimprejmuit;

B. Partea II. Proprietari și acte

Inscrieri privitoare la dreptul de proprietate și alte drepturi reale	Referințe
/	
Act Administrativ nr. Titlu de proprietate 739-44776, din 28/03/1997 emis de CJSIPT Dolj;	
B1	A1
Intabulare, drept de PROPRIETATE, dobandit prin Reconstituire, cota actuala 1/1, cota initiala 1/1	
1) POPA CONSTANTIN	

C. Partea III. SARCINI .

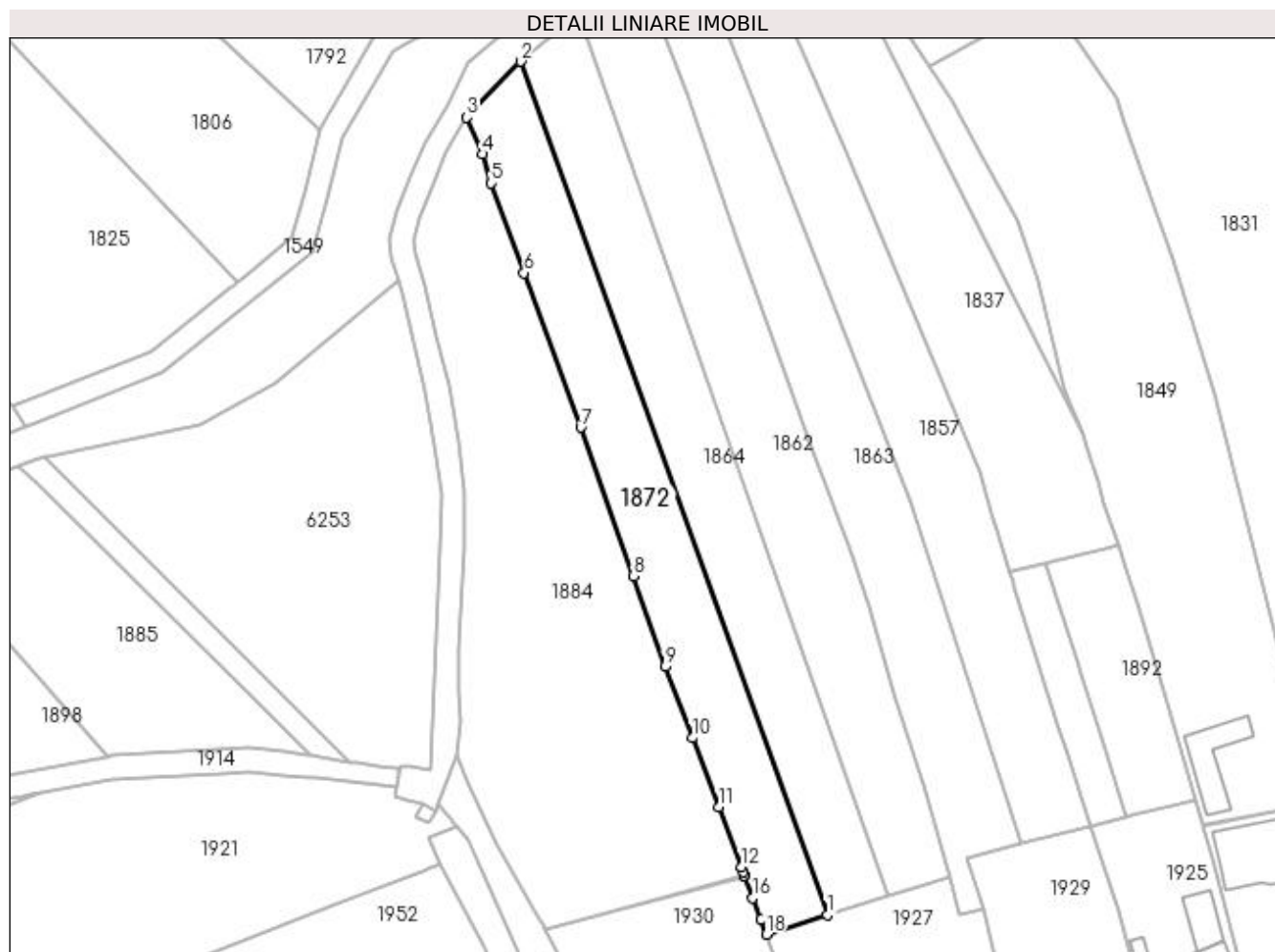
Inscrieri privind dezmembramintele dreptului de proprietate, drepturi reale de garanție și sarcini	Referințe
NU SUNT	

Anexa Nr. 1 La Partea I

Teren

Nr cadastral	Suprafața (mp)*	Observații / Referințe
	1.745	

* Suprafața este determinată în planul de proiecție Stereo 70.



Date referitoare la teren

Crt	Categorie folosință	Intravilan	Suprafața (mp)	Tarla	Parcelă	Nr. topo	Observații / Referințe
1	arabil	DA	321	3	211	-	
2	arabil	NU	1.424	4	3,4	-	

Lungime Segmente

1) Valorile lungimilor segmentelor sunt obținute din proiecție în plan.

Punct început	X / Y	Punct sfârșit	X / Y	Lungime segment (** (m)
1	397.108,892 328.348,124	2	397.056,482 328.493,906	154.917
2	397.056,482 328.493,906	3	397.047,31 328.484,355	13.242
3	397.047,31 328.484,355	4	397.049,94 328.478,093	6.792
4	397.049,94 328.478,093	5	397.051,506 328.473,126	5.208

Punct început	X / Y	Punct sfârșit	X / Y	Lungime segment (** (m)
5	397.051,506 328.473,126	6	397.057,093 328.457,819	16.295
6	397.057,093 328.457,819	7	397.066,775 328.431,386	28.15
7	397.066,775 328.431,386	8	397.075,71 328.406,012	26.901
8	397.075,71 328.406,012	9	397.081,151 328.390,556	16.386
9	397.081,151 328.390,556	10	397.085,805 328.378,362	13.052
10	397.085,805 328.378,362	11	397.090,429 328.366,559	12.676
11	397.090,429 328.366,559	12	397.094,195 328.356,367	10.865
12	397.094,195 328.356,367	13	397.094,513 328.355,506	0.918
13	397.094,513 328.355,506	14	397.094,739 328.354,894	0.651
14	397.094,739 328.354,894	15	397.094,821 328.354,673	0.237
15	397.094,821 328.354,673	16	397.096,157 328.351,055	3.857
16	397.096,157 328.351,055	17	397.097,521 328.347,364	3.935
17	397.097,521 328.347,364	18	397.098,459 328.344,826	2.706
18	397.098,459 328.344,826	1	397.108,892 328.348,124	10.942

** Lungimile segmentelor sunt determinate în planul de proiecție Stereo 70 și sunt rotunjite la 1 milimetru.

*** Distanța dintre puncte este formată din segmente cumulate ce sunt mai mici decât valoarea 1 milimetru.

**DATE DESPRE IMOBILUL NR. 1884**

Oficiul de Cadastru și Publicitate Imobiliară DOLJ
Biroul de Cadastru și Publicitate Imobiliară Craiova

A. Partea I. Descrierea imobilului

TEREN Necunoscut

Adresa: Loc. Almaj, Str Rozelor, Jud. Dolj, T4, P1, 2

Nr. Crt	Nr cadastral Nr. topografic	Suprafața* (mp)	Observații / Referințe
A1		3.517	Sector cadastral:4 Teren neimprejmuit;

B. Partea II. Proprietari și acte

Inscrieri privitoare la dreptul de proprietate și alte drepturi reale	Referințe
/	
Act Notarial nr. Certificat de mostenitor 211, din 05/11/2021 emis de NP GASPAR MONICA-ORTANSA;	
B1	A1
Intabulare, drept de PROPRIETATE, dobandit prin Succesiune, cota actuala 1/1, cota initiala 1/1 1) MATACHE DANIEL-CRISTIAN	

C. Partea III. SARCINI .

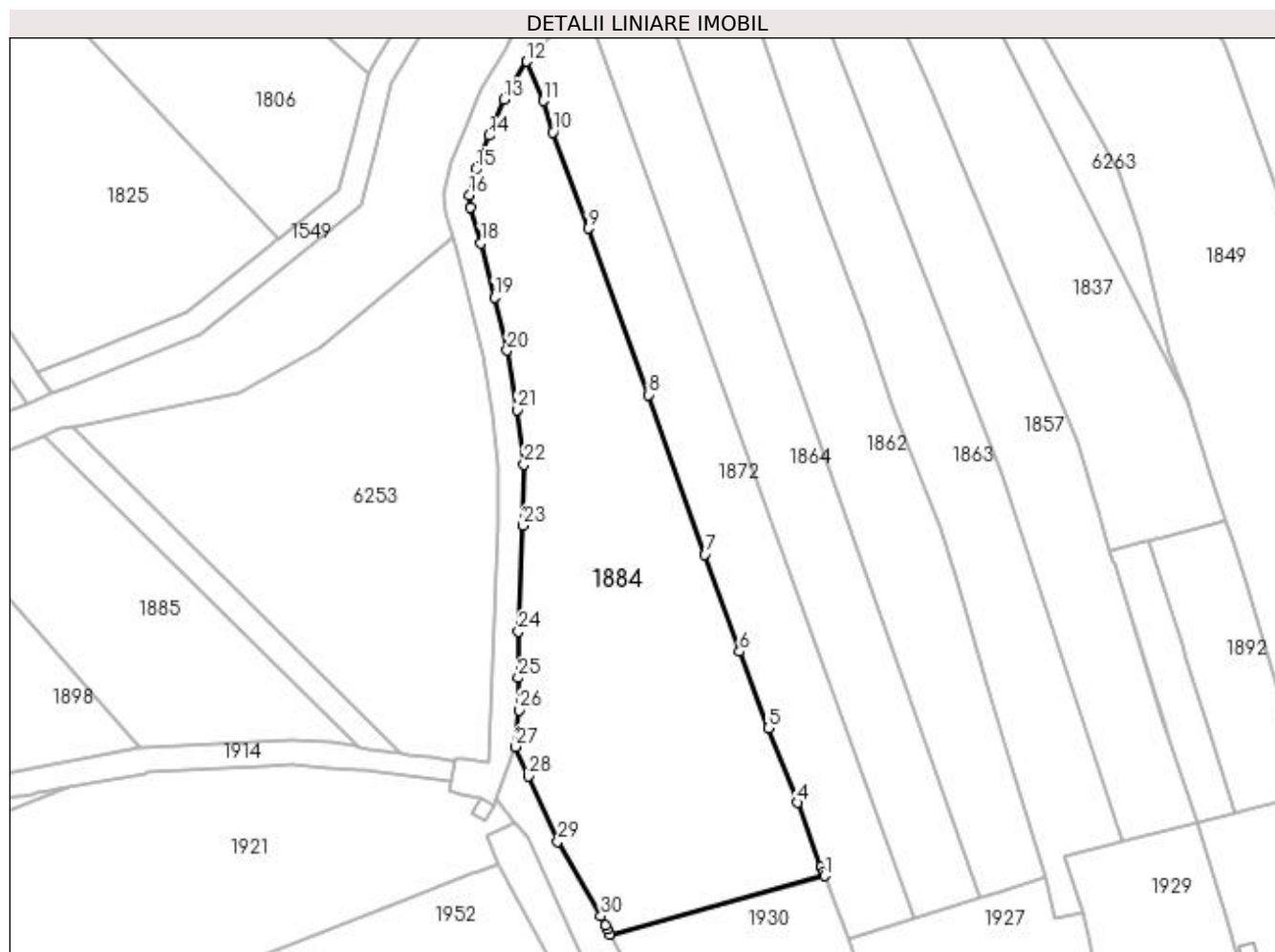
Inscrieri privind dezmembramintele dreptului de proprietate, drepturi reale de garanție și sarcini	Referințe
NU SUNT	

Anexa Nr. 1 La Partea I

Teren

Nr cadastral	Suprafața (mp)*	Observații / Referințe
	3.517	

* Suprafața este determinată în planul de proiecție Stereo 70.



Date referitoare la teren

Crt	Categorie folosință	Intra vilan	Suprafața (mp)	Tarla	Parcelă	Nr. topo	Observații / Referințe
1	arabil	DA	1.620	4	1	-	
2	arabil	NU	1.897	4	2	-	

Lungime Segmente

1) Valorile lungimilor segmentelor sunt obținute din proiecție în plan.

Punct început	X / Y	Punct sfârșit	X / Y	Lungime segment (** (m)
1	397.094,739 328.354,894	2	397.094,513 328.355,506	0.651
3	397.094,195 328.356,367	4	397.090,429 328.366,559	10.865
5	397.085,805 328.378,362	6	397.081,151 328.390,556	13.052
7	397.075,71 328.406,012	8	397.066,775 328.431,386	26.901

Punct început	X / Y	Punct sfârșit	X / Y	Lungime segment (** (m)
2	397.094,513 328.355,506	3	397.094,195 328.356,367	0.918
4	397.090,429 328.366,559	5	397.085,805 328.378,362	12.676
6	397.081,151 328.390,556	7	397.075,71 328.406,012	16.386
8	397.066,775 328.431,386	9	397.057,093 328.457,819	28.15

Punct început	X / Y	Punct sfârșit	X / Y	Lungime segment (** (m)
9	397.057,093 328.457,819	10	397.051,506 328.473,126	16.295
11	397.049,94 328.478,093	12	397.047,31 328.484,355	6.792
13	397.043,725 328.478,293	14	397.041,351 328.472,565	6.2
15	397.039,197 328.467,225	16	397.038,217 328.463,138	4.203
17	397.038,377 328.461,185	18	397.040,08 328.455,481	5.953
19	397.042,176 328.446,822	20	397.044,202 328.438,441	8.622
21	397.045,76 328.428,986	22	397.046,894 328.420,329	8.731
23	397.046,755 328.410,612	24	397.046,034 328.393,707	16.92
25	397.045,986 328.386,372	26	397.046,16 328.381,219	5.156
27	397.045,579 328.375,433	28	397.047,599 328.370,763	5.088
29	397.052,273 328.360,395	30	397.059,141 328.348,491	13.743
31	397.059,87 328.347,087	32	397.060,192 328.346,466	0.7
33	397.060,637 328.345,608	1	397.094,739 328.354,894	35.343

Punct început	X / Y	Punct sfârșit	X / Y	Lungime segment (** (m)
10	397.051,506 328.473,126	11	397.049,94 328.478,093	5.208
12	397.047,31 328.484,355	13	397.043,725 328.478,293	7.043
14	397.041,351 328.472,565	15	397.039,197 328.467,225	5.758
16	397.038,217 328.463,138	17	397.038,377 328.461,185	1.96
18	397.040,08 328.455,481	19	397.042,176 328.446,822	8.909
20	397.044,202 328.438,441	21	397.045,76 328.428,986	9.583
22	397.046,894 328.420,329	23	397.046,755 328.410,612	9.718
24	397.046,034 328.393,707	25	397.045,986 328.386,372	7.335
26	397.046,16 328.381,219	27	397.045,579 328.375,433	5.815
28	397.047,599 328.370,763	29	397.052,273 328.360,395	11.373
30	397.059,141 328.348,491	31	397.059,87 328.347,087	1.581
32	397.060,192 328.346,466	33	397.060,637 328.345,608	0.967

** Lungimile segmentelor sunt determinate în planul de proiecție Stereo 70 și sunt rotunjite la 1 milimetru.

*** Distanța dintre puncte este formată din segmente cumulate ce sunt mai mici decât valoarea 1 milimetru.

**DATE DESPRE IMOBILUL NR. 1885**

Oficiul de Cadastru și Publicitate Imobiliară DOLJ
Biroul de Cadastru și Publicitate Imobiliară Craiova

A. Partea I. Descrierea imobilului

TEREN Extravilan

Adresa: Jud. Dolj, T5 P2

Nr. Crt	Nr cadastral Nr. topografic	Suprafața* (mp)	Observații / Referințe
A1	30167	1.433	Sector cadastral:4 Teren neimprejmuit;

B. Partea II. Proprietari și acte

Inscrieri privitoare la dreptul de proprietate și alte drepturi reale	Referințe
73790 / 25/07/2013	
Act Notarial nr. CVC aut nr 1742, din 16/07/2013 emis de BNP SOROP ALEXANDRU OLIVIU;	
B1	A1
Intabulare, drept de PROPRIETATE, dobandit prin Conventie, cota actuala 1/1, cota initiala 1/1 1) SC AGRI TERENURI SA, CIF:9999999999999	

C. Partea III. SARCINI .

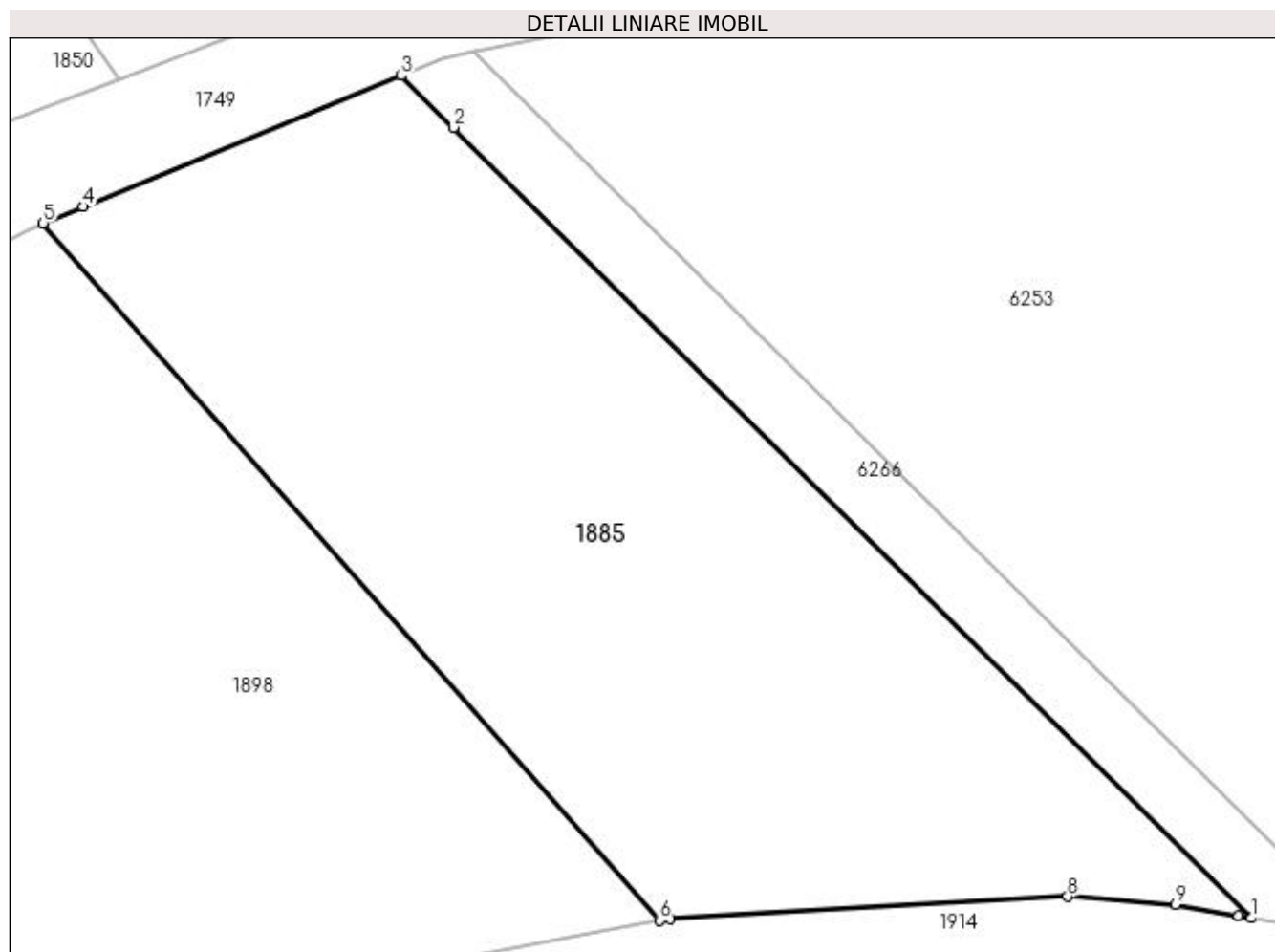
Inscrieri privind dezmembramintele dreptului de proprietate, drepturi reale de garanție și sarcini	Referințe
NU SUNT	

Anexa Nr. 1 La Partea I

Teren

Nr cadastral	Suprafața (mp)*	Observații / Referințe
30167	1.433	

* Suprafața este determinată în planul de proiecție Stereo 70.



Date referitoare la teren

Crt	Categorie folosință	Intravilan	Suprafața (mp)	Tarla	Parcelă	Nr. topo	Observații / Referințe
1	arabil	NU	1.433	5	2	-	

Lungime Segmente

1) Valorile lungimilor segmentelor sunt obținute din proiecție în plan.

Punct început	X / Y	Punct sfârșit	X / Y	Lungime segment (** (m)
1	397.020,713 328.375,326	2	396.973,734 328.421,88	66.139
2	396.973,734 328.421,88	3	396.970,649 328.424,936	4.342
3	396.970,649 328.424,936	4	396.951,897 328.417,218	20.278
4	396.951,897 328.417,218	5	396.949,552 328.416,253	2.536
5	396.949,552 328.416,253	6	396.985,859 328.375,203	54.802

Punct început	X / Y	Punct sfârșit	X / Y	Lungime segment (** (m)
6	396.985,859 328.375,203	7	396.986,481 328.375,32	0.633
7	396.986,481 328.375,32	8	397.009,916 328.376,604	23.47
8	397.009,916 328.376,604	9	397.016,256 328.376,148	6.357
9	397.016,256 328.376,148	10	397.019,965 328.375,464	3.771
10	397.019,965 328.375,464	1	397.020,713 328.375,326	0.761

** Lungimile segmentelor sunt determinate în planul de proiecție Stereo 70 și sunt rotunjite la 1 milimetru.

*** Distanța dintre puncte este formată din segmente cumulate ce sunt mai mici decât valoarea 1 milimetru.

**DATE DESPRE IMOBILUL NR. 1892**

Oficiul de Cadastru și Publicitate Imobiliară DOLJ
 Biroul de Cadastru și Publicitate Imobiliară Craiova

A. Partea I. Descrierea imobilului

TEREN Intravilan

Adresa: Loc. Almaj, Jud. Dolj, T 4, P 16

Nr. Crt	Nr cadastral Nr. topografic	Suprafața* (mp)	Observații / Referințe
A1	30957	573	Sector cadastral:4 Teren neimprejmuit;

B. Partea II. Proprietari și acte

Inscrieri privitoare la dreptul de proprietate și alte drepturi reale	Referințe
112424 / 07/06/2018	
Act Notarial nr. CONTRACT DE VANZARE AUT. NR. 1781, din 07/06/2018 emis de Ilie Victor Florea;	
B1	A1
Intabulare, drept de PROPRIETATE, dobandit prin Conventie, cota actuala 1/1, cota initiala 1/1 1) MARINESCU LORENA DORINA	

C. Partea III. SARCINI .

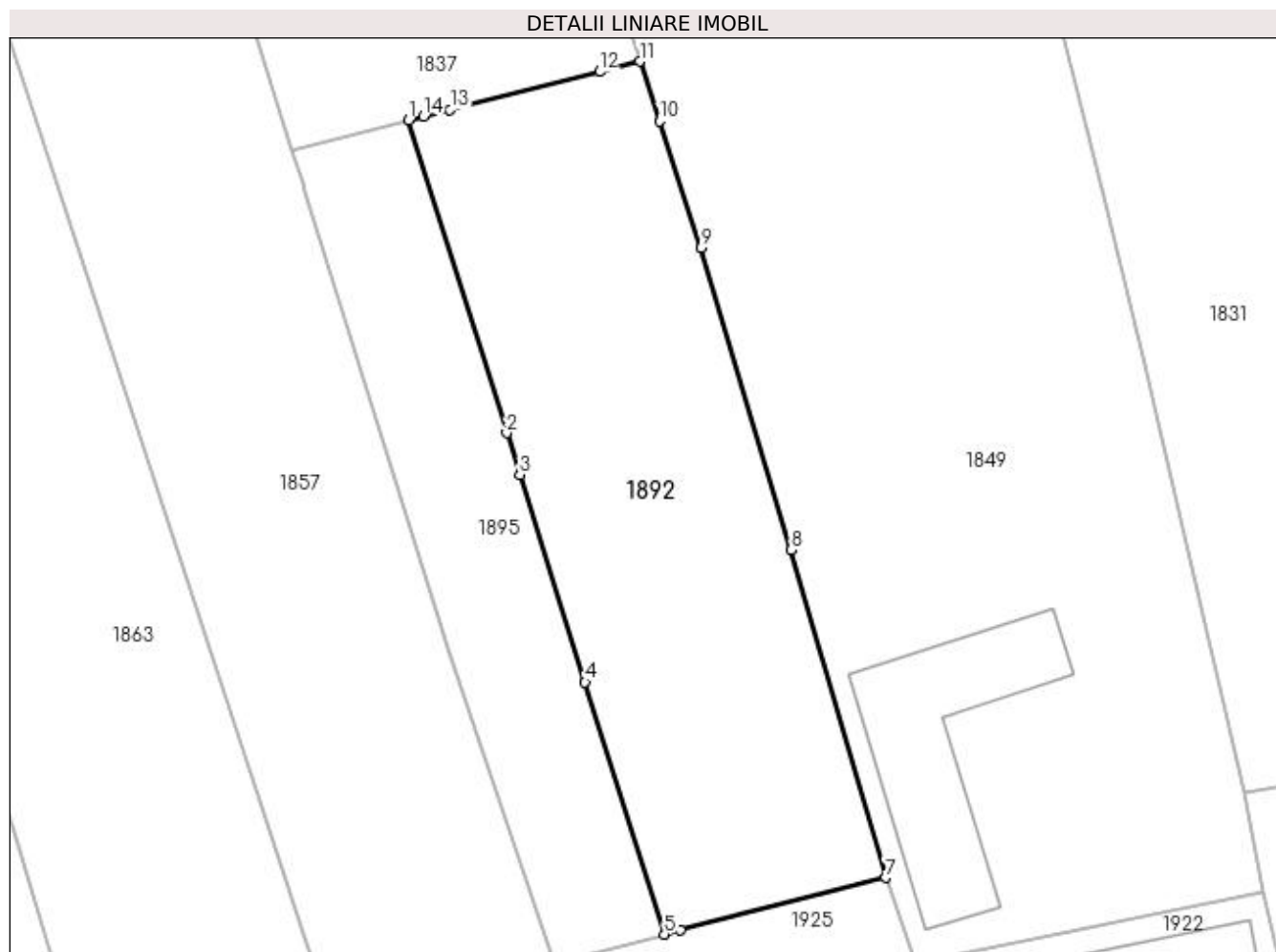
Inscrieri privind dezmembramintele dreptului de proprietate, drepturi reale de garanție și sarcini	Referințe
NU SUNT	

Anexa Nr. 1 La Partea I

Teren

Nr cadastral	Suprafața (mp)*	Observații / Referințe
30957	573	

* Suprafața este determinată în planul de proiecție Stereo 70.



Date referitoare la teren

Crt	Categorie folosință	Intravilan	Suprafața (mp)	Tarla	Parcelă	Nr. topo	Observații / Referințe
1	arabil	DA	573	4	16	-	

Lungime Segmente

1) Valorile lungimilor segmentelor sunt obținute din proiecție în plan.

Punct început	X / Y	Punct sfârșit	X / Y	Lungime segment (** (m)
1	397.146,269 328.408,24	2	397.151,507 328.391,574	17.47
2	397.151,507 328.391,574	3	397.152,205 328.389,353	2.328
3	397.152,205 328.389,353	4	397.155,684 328.378,287	11.6
4	397.155,684 328.378,287	5	397.159,906 328.364,853	14.082
5	397.159,906 328.364,853	6	397.160,771 328.365,073	0.892

Punct început	X / Y	Punct sfârșit	X / Y	Lungime segment (** (m)
6	397.160,771 328.365,073	7	397.171,716 328.367,862	11.295
7	397.171,716 328.367,862	8	397.166,667 328.385,34	18.193
8	397.166,667 328.385,34	9	397.161,876 328.401,462	16.819
9	397.161,876 328.401,462	10	397.159,648 328.408,193	7.09
10	397.159,648 328.408,193	11	397.158,593 328.411,38	3.357
11	397.158,593 328.411,38	12	397.156,458 328.410,836	2.203
12	397.156,458 328.410,836	13	397.148,488 328.408,805	8.225
13	397.148,488 328.408,805	14	397.147,073 328.408,445	1.46
14	397.147,073 328.408,445	1	397.146,269 328.408,24	0.83

** Lungimile segmentelor sunt determinate în planul de proiecție Stereo 70 și sunt rotunjite la 1 milimetru.

*** Distanța dintre puncte este formată din segmente cumulate ce sunt mai mici decât valoarea 1 milimetru.

**DATE DESPRE IMOBILUL NR. 1895**

Oficiul de Cadastru și Publicitate Imobiliară DOLJ
Biroul de Cadastru și Publicitate Imobiliară Craiova

A. Partea I. Descrierea imobilului

TEREN Intravilan

Adresa: Loc. Almaj, Jud. Dolj, T 4, P 15

Nr. Crt	Nr cadastral Nr. topografic	Suprafața* (mp)	Observații / Referințe
A1	30966	288	Sector cadastral:4 Teren neimprejmuit;

B. Partea II. Proprietari și acte

Inscrieri privitoare la dreptul de proprietate și alte drepturi reale	Referințe
112381 / 07/06/2018	
Act Notarial nr. CONTRACT DE VANZARE AUT. NR. 1781, din 07/06/2018 emis de Ilie Victor Florea;	
B1	A1
Intabulare, drept de PROPRIETATE, dobandit prin Conventie, cota actuala 1/1, cota initiala 1/1 1) MARINESCU LORENA DORINA	

C. Partea III. SARCINI .

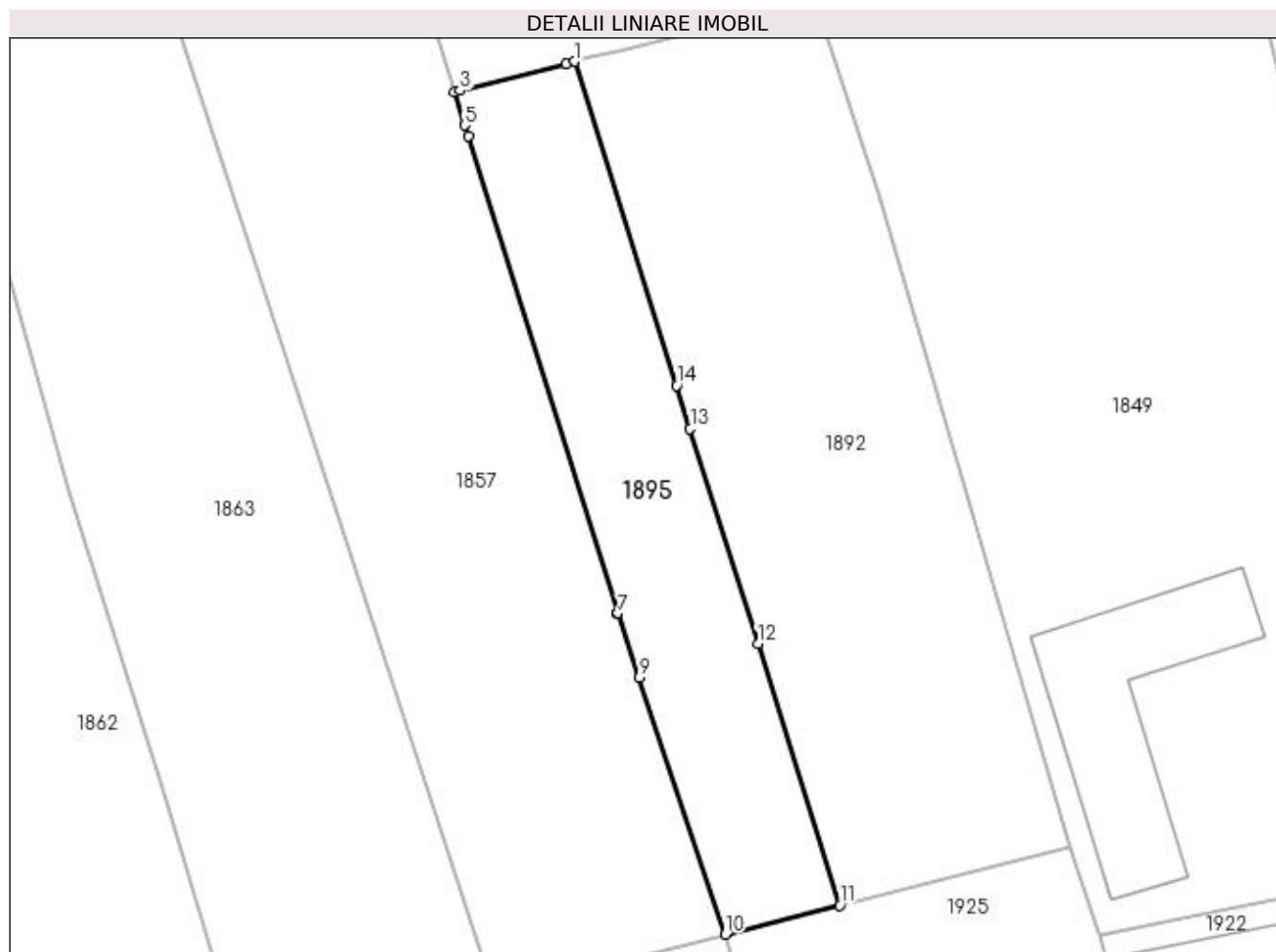
Inscrieri privind dezmembramintele dreptului de proprietate, drepturi reale de garanție și sarcini	Referințe
NU SUNT	

Anexa Nr. 1 La Partea I

Teren

Nr cadastral	Suprafața (mp)*	Observații / Referințe
30966	288	

* Suprafața este determinată în planul de proiecție Stereo 70.



Date referitoare la teren

Crt	Categorie folosință	Intra vilan	Suprafața (mp)	Tarla	Parcelă	Nr. topo	Observații / Referințe
1	arabil	DA	87	4	15	-	
2	vie	DA	201	4	15	-	

Lungime Segmente

1) Valorile lungimilor segmentelor sunt obținute din proiecție în plan.

Punct început	X / Y	Punct sfârșit	X / Y	Lungime segment (** (m)
1	397.146,269 328.408,24	2	397.145,799 328.408,12	0.484
2	397.145,799 328.408,12	3	397.140,378 328.406,739	5.595
3	397.140,378 328.406,739	4	397.140,067 328.406,66	0.321
4	397.140,067 328.406,66	5	397.140,601 328.404,955	1.786

Punct început	X / Y	Punct sfârşit	X / Y	Lungime segment (** (m)
5	397.140,601 328.404,955	6	397.140,773 328.404,405	0.576
6	397.140,773 328.404,405	7	397.148,486 328.379,867	25.722
7	397.148,486 328.379,867	8	397.148,491 328.379,851	0.016
8	397.148,491 328.379,851	9	397.149,586 328.376,577	3.452
9	397.149,586 328.376,577	10	397.154,008 328.363,35	13.947
10	397.154,008 328.363,35	11	397.159,906 328.364,853	6.087
11	397.159,906 328.364,853	12	397.155,684 328.378,287	14.082
12	397.155,684 328.378,287	13	397.152,205 328.389,353	11.6
13	397.152,205 328.389,353	14	397.151,507 328.391,574	2.328
14	397.151,507 328.391,574	1	397.146,269 328.408,24	17.47

** Lungimile segmentelor sunt determinate în planul de proiecție Stereo 70 și sunt rotunjite la 1 milimetru.

*** Distanța dintre puncte este formată din segmente cumulate ce sunt mai mici decât valoarea 1 milimetru.

**DATE DESPRE IMOBILUL NR. 1896**

Oficiul de Cadastru și Publicitate Imobiliară DOLJ
Biroul de Cadastru și Publicitate Imobiliară Craiova

A. Partea I. Descrierea imobilului

TEREN Extravilan

Adresa: Jud. Dolj, T5, P7

Nr. Crt	Nr cadastral Nr. topografic	Suprafața* (mp)	Observații / Referințe
A1		1.655	Sector cadastral:4 Teren neimprejmuit; diminuare cu 5.6 %

B. Partea II. Proprietari și acte

Inscrieri privitoare la dreptul de proprietate și alte drepturi reale		Referințe
/		
Act Administrativ nr. Titlu de proprietate 1441-59556, din 16/11/1998 emis de CJSIPT Dolj;		
B1	Intabulare, drept de PROPRIETATE, dobandit prin Reconstituire, cota actuala 1/1, cota initiala 1/1 1) CIUCA GRIGORE	A1

C. Partea III. SARCINI .

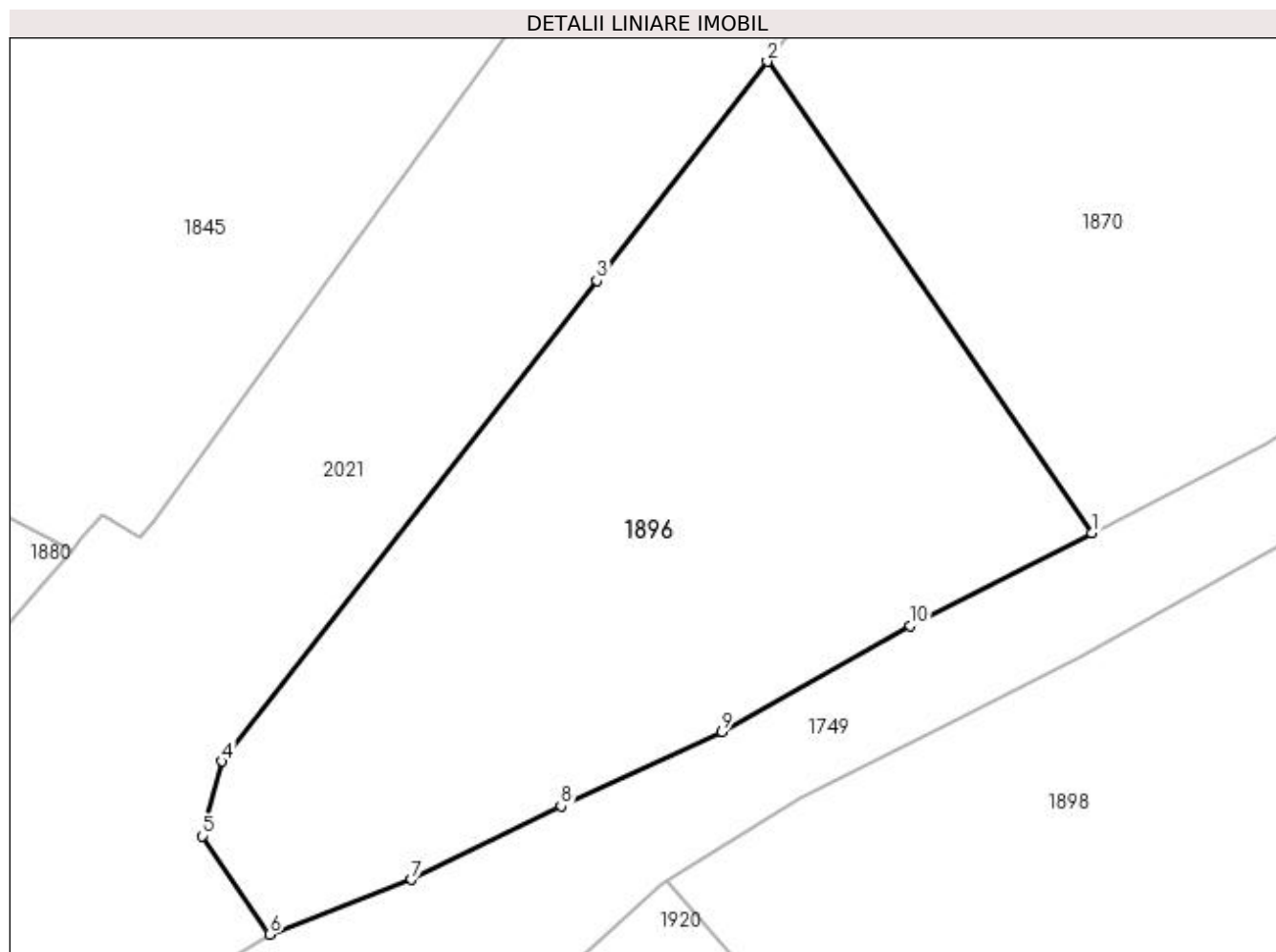
Inscrieri privind dezmembramintele dreptului de proprietate, drepturi reale de garanție și sarcini	Referințe
NU SUNT	

Anexa Nr. 1 La Partea I

Teren

Nr cadastral	Suprafața (mp)*	Observații / Referințe
	1.655	diminuare cu 5.6 %

* Suprafața este determinată în planul de proiecție Stereo 70.



Date referitoare la teren

Crt	Categorie folosință	Intra vilan	Suprafața (mp)	Tarla	Parcelă	Nr. topo	Observații / Referințe
1	arabil	NU	1.655	5	7	-	

Lungime Segmente

1) Valorile lungimilor segmentelor sunt obținute din proiecție în plan.

Punct început	X / Y	Punct sfârșit	X / Y	Lungime segment (** (m)
1	396.878,401 328.385,649	2	396.855,542 328.418,803	40.271
2	396.855,542 328.418,803	3	396.843,55 328.403,376	19.54
3	396.843,55 328.403,376	4	396.817,163 328.369,568	42.887
4	396.817,163 328.369,568	5	396.815,769 328.364,331	5.419
5	396.815,769 328.364,331	6	396.820,518 328.357,405	8.398

Punct început	X / Y	Punct sfârșit	X / Y	Lungime segment (** (m)
6	396.820,518 328.357,405	7	396.830,506 328.361,251	10.703
7	396.830,506 328.361,251	8	396.841,022 328.366,419	11.717
8	396.841,022 328.366,419	9	396.852,344 328.371,67	12.48
9	396.852,344 328.371,67	10	396.865,593 328.379,124	15.202
10	396.865,593 328.379,124	1	396.878,401 328.385,649	14.374

** Lungimile segmentelor sunt determinate în planul de proiecție Stereo 70 și sunt rotunjite la 1 milimetru.

*** Distanța dintre puncte este formată din segmente cumulate ce sunt mai mici decât valoarea 1 milimetru.

**DATE DESPRE IMOBILUL NR. 1898**

Oficiul de Cadastru și Publicitate Imobiliară DOLJ
Biroul de Cadastru și Publicitate Imobiliară Craiova

A. Partea I. Descrierea imobilului

TEREN Extravilan

Adresa: Jud. Dolj, T5, P3

Nr. Crt	Nr cadastral Nr. topografic	Suprafața* (mp)	Observații / Referințe
A1		3.996	Sector cadastral:4 Teren neimprejmuit; Restul de suprafata se afla la ID6267

B. Partea II. Proprietari și acte

Inscrieri privitoare la dreptul de proprietate și alte drepturi reale		Referințe
/		
Act Administrativ nr. Titlu de proprietate 1326-59364, din 16/10/1998 emis de CJSIPT Dolj;		
B1	Intabulare, drept de PROPRIETATE, dobandit prin Reconstituire, cota actuala 1/1, cota initiala 1/1 1) POLIMA ION DEFUNCT:Da 2) POLIMA IOANA DEFUNCT:Da	A1

C. Partea III. SARCINI .

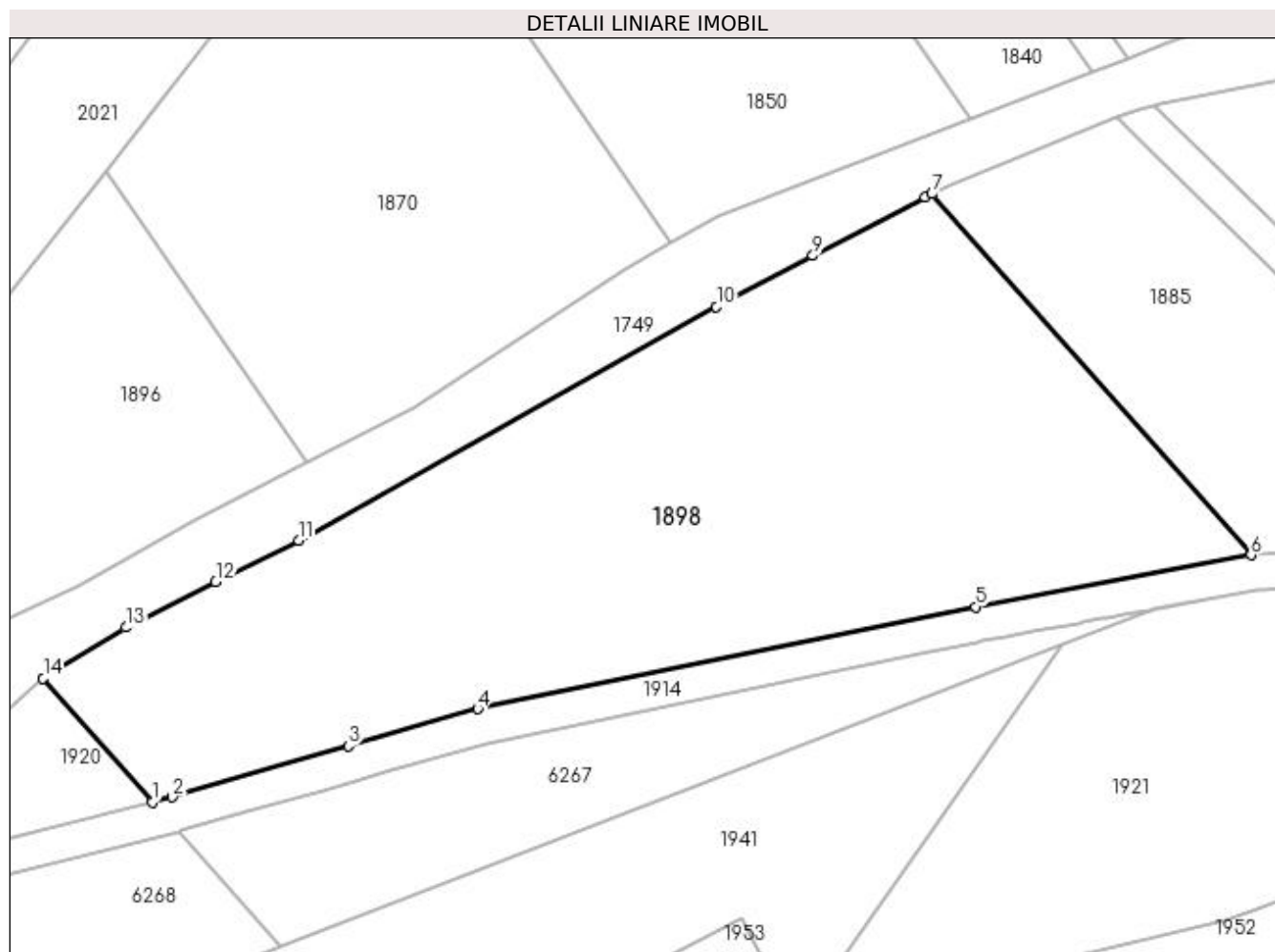
Inscrieri privind dezmembramintele dreptului de proprietate, drepturi reale de garanție și sarcini	Referințe
NU SUNT	

Anexa Nr. 1 La Partea I

Teren

Nr cadastral	Suprafața (mp)*	Observații / Referințe
	3.996	Restul de suprafata se afla la ID6267

* Suprafața este determinată în planul de proiecție Stereo 70.



Date referitoare la teren

Crt	Categorie folosință	Intra vilan	Suprafața (mp)	Tarla	Parcelă	Nr. topo	Observații / Referințe
1	arabil	NU	3.996	5	3	-	Parcela despartita de drum

Lungime Segmente

1) Valorile lungimilor segmentelor sunt obținute din proiecție în plan.

Punct început	X / Y	Punct sfârșit	X / Y	Lungime segment (** (m)
1	396.860,885 328.347,138	2	396.863,15 328.347,704	2.335
2	396.863,15 328.347,704	3	396.883,183 328.353,483	20.849
3	396.883,183 328.353,483	4	396.897,896 328.357,727	15.313
4	396.897,896 328.357,727	5	396.954,518 328.369,316	57.796
5	396.954,518 328.369,316	6	396.985,859 328.375,203	31.889

Punct început	X / Y	Punct sfârşit	X / Y	Lungime segment (** (m)
6	396.985,859 328.375,203	7	396.949,552 328.416,253	54.802
7	396.949,552 328.416,253	8	396.948,754 328.415,924	0.863
8	396.948,754 328.415,924	9	396.936,032 328.409,222	14.38
9	396.936,032 328.409,222	10	396.925,047 328.403,436	12.415
10	396.925,047 328.403,436	11	396.877,522 328.376,884	54.439
11	396.877,522 328.376,884	12	396.868,106 328.372,135	10.546
12	396.868,106 328.372,135	13	396.857,879 328.366,977	11.454
13	396.857,879 328.366,977	14	396.848,47 328.361,174	11.054
14	396.848,47 328.361,174	1	396.860,885 328.347,138	18.739

** Lungimile segmentelor sunt determinate în planul de proiecție Stereo 70 și sunt rotunjite la 1 milimetru.

*** Distanța dintre puncte este formată din segmente cumulate ce sunt mai mici decât valoarea 1 milimetru.

**DATE DESPRE IMOBILUL NR. 1908**

Oficiul de Cadastru și Publicitate Imobiliară DOLJ
Biroul de Cadastru și Publicitate Imobiliară Craiova

A. Partea I. Descrierea imobilului

TEREN Intravilan

Adresa: Loc. Almaj, Str Ion Gh. Plesa, Nr. 16, Jud. Dolj, T 4, P 24

Nr. Crt	Nr cadastral Nr. topografic	Suprafața* (mp)	Observații / Referințe
A1	30647	519	Sector cadastral:4 Teren imprejmuit;

Construcții

Crt	Nr cadastral Nr. topografic	Adresa	Observații / Referințe
A1.1	30647-C1	Loc. Almaj, Str Ion Gh. Plesa, Nr. 16, Jud. Dolj, T 4, P 24	Nr. niveluri:1; S. construita la sol:67 mp; S. construita desfasurata:67 mp; Locuinta parter construita din caramida acoperita cu tabla in anul 1970 compusa din 2 camere,1 camera,1 bucatarie,2 holuri
A1.2		Loc. Almaj, Str Ion Gh. Plesa, Nr. 16, Jud. Dolj, T 4, P 24	Nr. niveluri:1; S. construita la sol:12 mp; S. construita desfasurata:12 mp;

B. Partea II. Proprietari și acte

Inscrieri privitoare la dreptul de proprietate și alte drepturi reale		Referințe
75635 / 31/03/2020		
Act Notarial nr. CONTRACT DE VANZARE AUT. NR 456, din 30/03/2020 emis de Gageatu Ileana Madalina;		
B1	Intabulare, drept de PROPRIETATE, dobandit prin Conventie, cota actuala 1/1, cota initiala 1/1 1) MITULESCU ION-ALIN 2) MITULESCU CLAUDIA-DANIELA	A1, A1.1
/		
Act Normativ nr. Legea 7, din 13/03/1996 emis de Parlamentul României;		
B2	Intabulare, drept de PROPRIETATE, dobandit prin Lege, cota actuala 1/1, cota initiala 1/1 1) MITULESCU ION-ALIN 2) MITULESCU CLAUDIA-DANIELA	A1.2

C. Partea III. SARCINI .

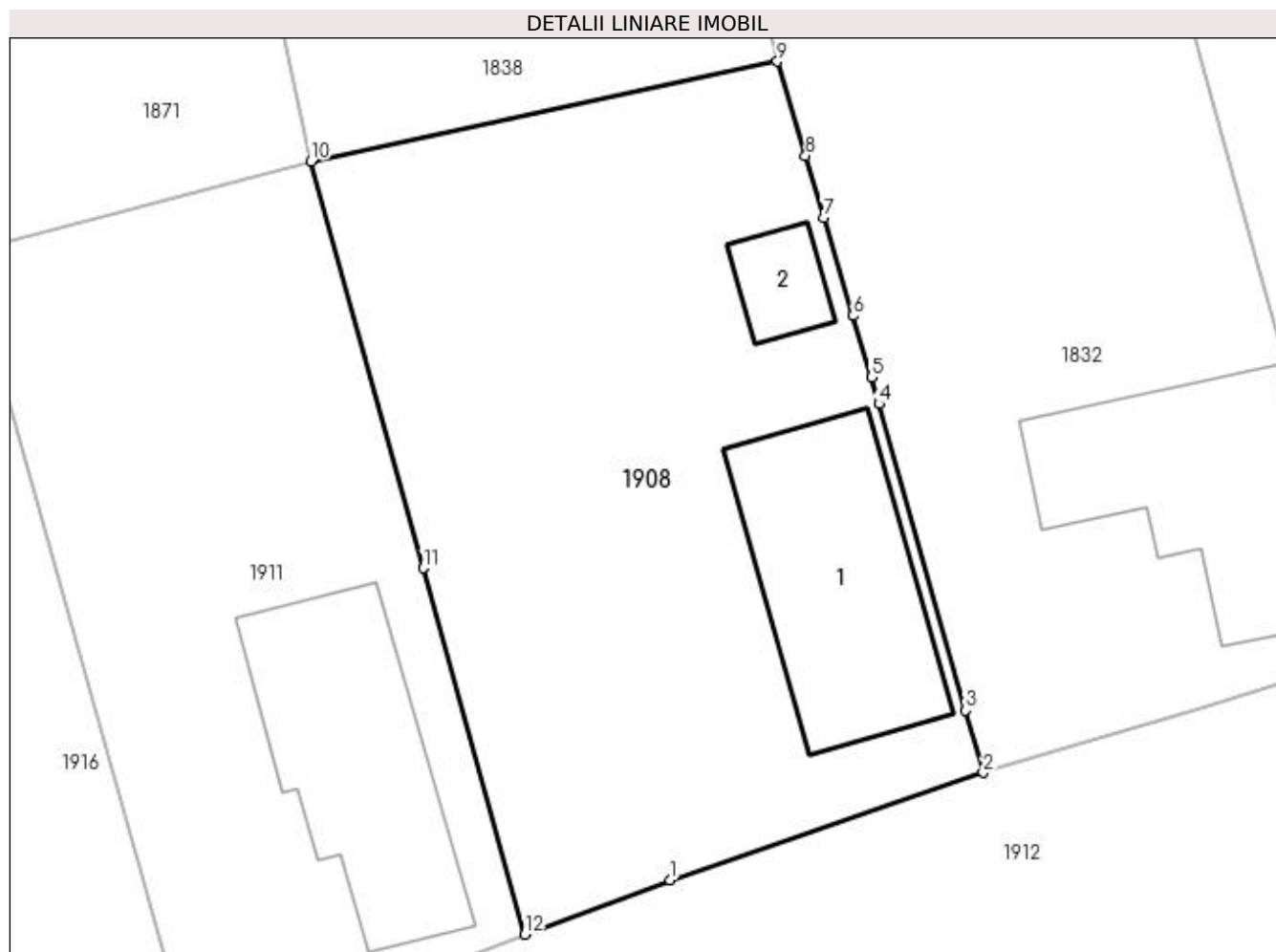
Inscrieri privind dezmembramintele dreptului de proprietate, drepturi reale de garanție și sarcini	Referințe
NU SUNT	

Anexa Nr. 1 La Partea I

Teren

Nr cadastral	Suprafața (mp)*	Observații / Referințe
30647	519	

* Suprafața este determinată în planul de proiecție Stereo 70.



Date referitoare la teren

Crt	Categorie folosință	Intra vilan	Suprafața (mp)	Tarla	Parcelă	Nr. topo	Observații / Referințe
1	curți constructii	DA	519	4	24	-	

Date referitoare la construcții

Crt	Număr	Destinație construcție	Supraf. (mp)	Situație juridică	Observații / Referințe
A1.1	30647-C1	construcții de locuințe	67	Cu acte	Nr. niveluri:1; S. construita la sol:67 mp; S. construita desfasurata:67 mp; Locuinta parter construita din caramida acoperita cu tabla in anul 1970 compusa din 2 camere,1 camera,1 bucatarie,2 holuri
A1.2		construcții anexa	12	Cu acte	Nr. niveluri:1; S. construita la sol:12 mp; S. construita desfasurata:12 mp;

Lungime Segmente

1) Valorile lungimilor segmentelor sunt obținute din proiecție în plan.

Punct început	X / Y	Punct sfârșit	X / Y	Lungime segment (** (m)
1	397.245,637 328.354,349	2	397.257,357 328.358,361	12.388
2	397.257,357 328.358,361	3	397.256,7 328.360,687	2.417

Punct început	X / Y	Punct sfârşit	X / Y	Lungime segment (** (m)
3	397.256,7 328.360,687	4	397.253,465 328.372,146	11.907
4	397.253,465 328.372,146	5	397.253,182 328.373,15	1.043
5	397.253,182 328.373,15	6	397.252,497 328.375,443	2.393
6	397.252,497 328.375,443	7	397.251,4 328.379,113	3.83
7	397.251,4 328.379,113	8	397.250,707 328.381,431	2.42
8	397.250,707 328.381,431	9	397.249,655 328.384,951	3.674
9	397.249,655 328.384,951	10	397.232,217 328.381,221	17.832
10	397.232,217 328.381,221	11	397.236,407 328.366,01	15.778
11	397.236,407 328.366,01	12	397.240,217 328.352,318	14.212
12	397.240,217 328.352,318	1	397.245,637 328.354,349	5.788

** Lungimile segmentelor sunt determinate în planul de proiecţie Stereo 70 şi sunt rotunjite la 1 milimetru.

*** Distanţa dintre puncte este formată din segmente cumulate ce sunt mai mici decât valoarea 1 milimetru.

**DATE DESPRE IMOBILUL NR. 1910**

Oficiul de Cadastru și Publicitate Imobiliară DOLJ
Biroul de Cadastru și Publicitate Imobiliară Craiova

A. Partea I. Descrierea imobilului

TEREN Extravilan

Adresa: Jud. Dolj, T6, P20/2

Nr. Crt	Nr cadastral Nr. topografic	Suprafața* (mp)	Observații / Referințe
A1		6	Sector cadastral:4 Teren neimprejmuit;

B. Partea II. Proprietari și acte

Inscrieri privitoare la dreptul de proprietate și alte drepturi reale		Referințe
/		
Act Normativ nr. Legea 7, din 13/03/1996 emis de Parlamentul Romaniei (art.13 alin 15);		
B1	Inscrierea provizorie, drept de PROPRIETATE, dobandit prin Lege, cota actuala 1/1, cota initiala 1/1 1) NEIDENTIFICAT NEIDENTIFICAT	A1

C. Partea III. SARCINI .

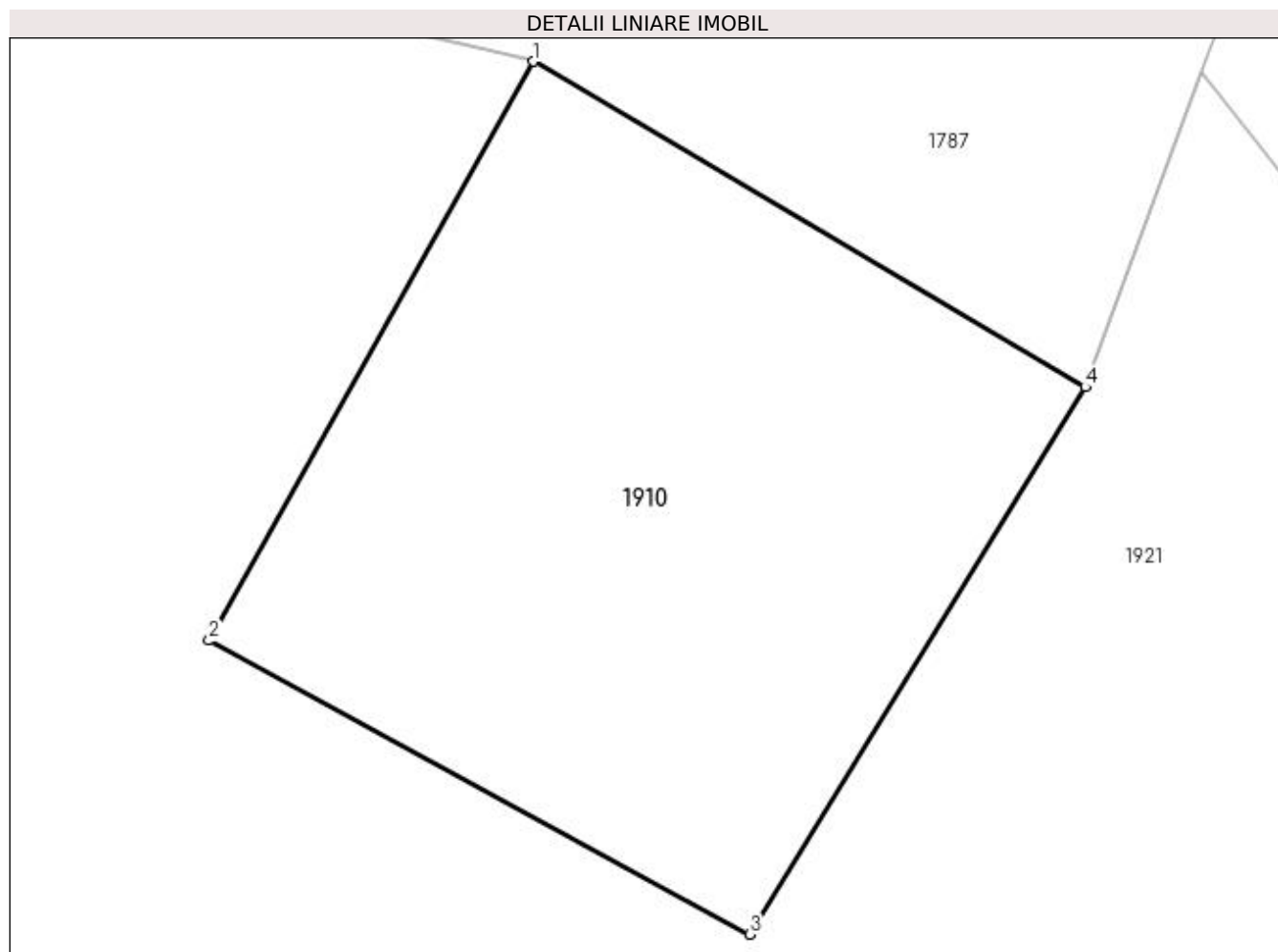
Inscrieri privind dezmembramintele dreptului de proprietate, drepturi reale de garanție și sarcini	Referințe
NU SUNT	

Anexa Nr. 1 La Partea I

Teren

Nr cadastral	Suprafața (mp)*	Observații / Referințe
	6	

* Suprafața este determinată în planul de proiecție Stereo 70.



Date referitoare la teren

Crt	Categorie folosință	Intra vilan	Suprafața (mp)	Tarla	Parcelă	Nr. topo	Observații / Referințe
1	curți constructii	NU	6	6	20/2	-	

Lungime Segmente

1) Valorile lungimilor segmentelor sunt obținute din proiecție în plan.

Punct început	X / Y	Punct sfârșit	X / Y	Lungime segment (** (m)
1	397.039,938 328.367,184	2	397.038,677 328.364,934	2.579
2	397.038,677 328.364,934	3	397.040,777 328.363,792	2.39
3	397.040,777 328.363,792	4	397.042,082 328.365,919	2.495
4	397.042,082 328.365,919	1	397.039,938 328.367,184	2.489

**** Lungimile segmentelor sunt determinate în planul de proiecție Stereo 70 și sunt rotunjite la 1 milimetru.**

***** Distanța dintre puncte este formată din segmente cumulate ce sunt mai mici decât valoarea 1 milimetru.**

**DATE DESPRE IMOBILUL NR. 1911**

Oficiul de Cadastru și Publicitate Imobiliară DOLJ
Biroul de Cadastru și Publicitate Imobiliară Craiova

A. Partea I. Descrierea imobilului

TEREN Intravilan

Adresa: Loc. Almaj, Str Ion Gh. Plesa, Nr. 18, Jud. Dolj, T 3, P 7

Nr. Crt	Nr cadastral Nr. topografic	Suprafața* (mp)	Observații / Referințe
A1	31668	406	Sector cadastral:4 Teren neimprejmuit;

Construcții

Crt	Nr cadastral Nr. topografic	Adresa	Observații / Referințe
A1.1	31668-C1	Loc. Almaj, Str Ion Gh. Plesa, Nr. 18, Jud. Dolj, T 3, P 7	Nr. niveluri:1; S. construita la sol:67 mp; S. construita desfasurata:67 mp; Locuinta - Parter

B. Partea II. Proprietari și acte

Inscrieri privitoare la dreptul de proprietate și alte drepturi reale		Referințe
193397 / 16/08/2021		
Act Notarial nr. DECLARATIE NR.734, din 07/05/2021 emis de NP GHIGIU IRINA NICOLETA (act notarial nr DECLARATIE NR.733 din 07.05.2021, emis de NP GHIGIU IRINA NICOLETA);		
B1	se notează modificarea suprafeței din măsurători a imobilului de la 1598 mp în 1531mp <i>OBSERVATII: pozitie transcrisa din CF 30038/Almaj, inscrisa prin incheierea nr. 127783 din 12/05/2021;</i>	A1
Act Notarial nr. CONTRACT DE VANZARE AUT.NR.1460, din 12/08/2021 emis de Dragusin Danut Florin;		
B2	Intabulare, drept de PROPRIETATE, dobandit prin Conventie, cota actuala 1/1, cota initiala 1/1 1) AVRAM IULIANA- MIHAELA 2) AVRAM NICU-BOGDAN	A1, A1.1

C. Partea III. SARCINI .

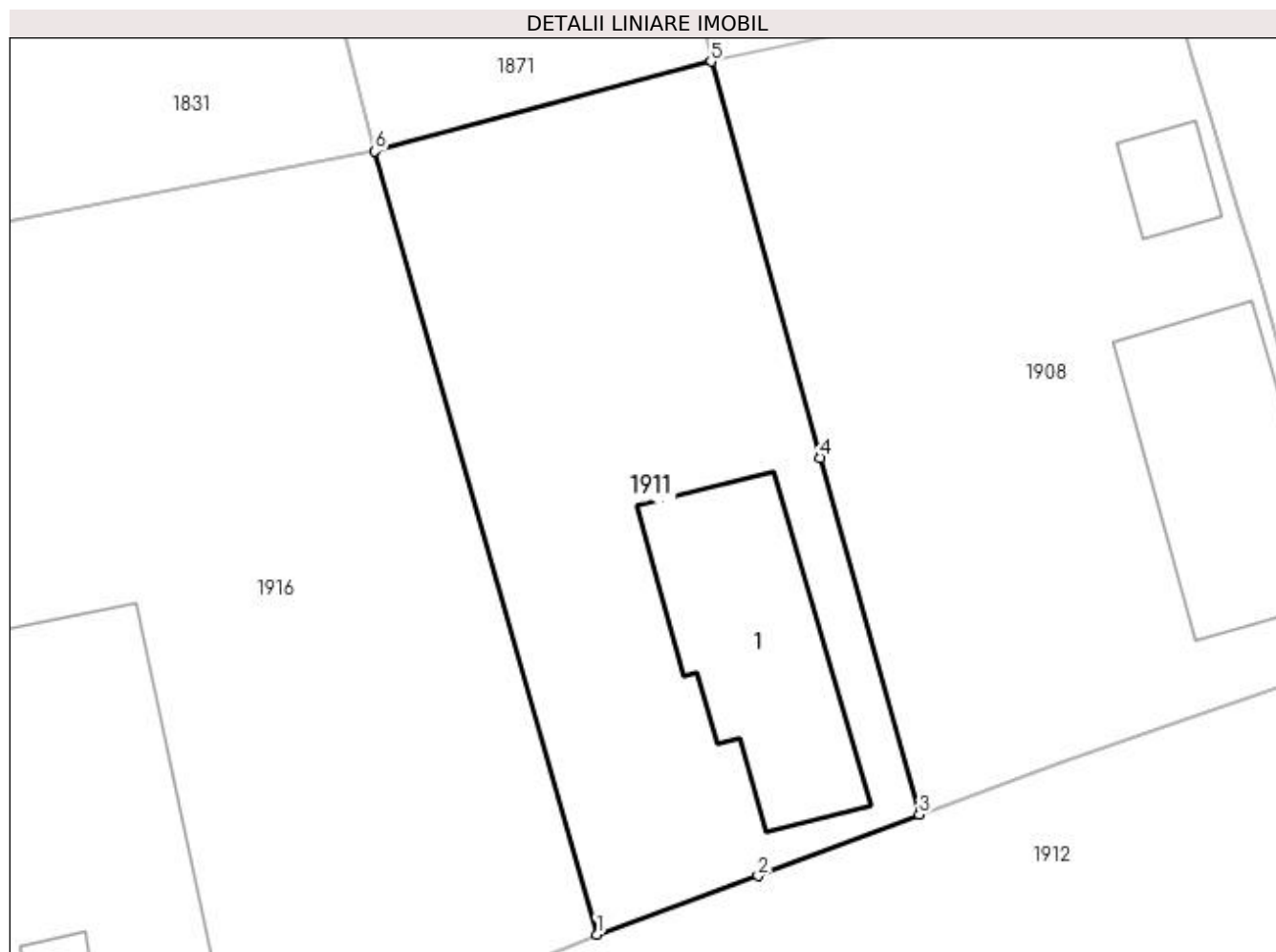
Inscrieri privind dezmembramintele dreptului de proprietate, drepturi reale de garanție și sarcini	Referințe
NU SUNT	

Anexa Nr. 1 La Partea I

Teren

Nr cadastral	Suprafața (mp)*	Observații / Referințe
31668	406	

* Suprafața este determinată în planul de proiecție Stereo 70.



Date referitoare la teren

Crt	Categorie folosință	Intra vilan	Suprafața (mp)	Tarla	Parcelă	Nr. topo	Observații / Referințe
1	curți constructii	DA	406	3	7	-	

Date referitoare la construcții

Crt	Număr	Destinație construcție	Supraf. (mp)	Situație juridică	Observații / Referințe
A1.1	31668-C1	construcții de locuințe	67	Cu acte	Nr. niveluri:1; S. construita la sol:67 mp; S. construita desfasurata:67 mp; Locuinta - Parter

Lungime Segmente

1) Valorile lungimilor segmentelor sunt obținute din proiecție în plan.

Punct început	X / Y	Punct sfârșit	X / Y	Lungime segment (** (m)
1	397.227,823 328.347,722	2	397.234,032 328.349,963	6.601
2	397.234,032 328.349,963	3	397.240,217 328.352,318	6.618
3	397.240,217 328.352,318	4	397.236,407 328.366,01	14.212

Punct început	X / Y	Punct sfârșit	X / Y	Lungime segment (** (m)
4	397.236,407 328.366,01	5	397.232,217 328.381,221	15.778
5	397.232,217 328.381,221	6	397.219,315 328.377,782	13.352
6	397.219,315 328.377,782	1	397.227,823 328.347,722	31.241

** Lungimile segmentelor sunt determinate în planul de proiecție Stereo 70 și sunt rotunjite la 1 milimetru.

*** Distanța dintre puncte este formată din segmente cumulate ce sunt mai mici decât valoarea 1 milimetru.

**DATE DESPRE IMOBILUL NR. 1914**

Oficiul de Cadastru și Publicitate Imobiliară DOLJ
Biroul de Cadastru și Publicitate Imobiliară Craiova

A. Partea I. Descrierea imobilului

TEREN Intravilan

Adresa: Loc. Almaj, Jud. Dolj, DC 173

Nr. Crt	Nr cadastral Nr. topografic	Suprafața* (mp)	Observații / Referințe
A1	31823	960	Sector cadastral:4 Teren neimprejmuit; Teren intravilan.

B. Partea II. Proprietari și acte

Inscrieri privitoare la dreptul de proprietate și alte drepturi reale		Referințe
259072 / 29/12/2022		
Act Administrativ nr. HG 965, din 18/09/2002 emis de Monitorul Oficial al Romaniei (act administrativ nr Adeverinta 4249 din 16.12.2022, emis de Primaria Almaj;act administrativ nr HG 141 din 30.04.2008, emis de Monitorul Oficial al Romaniei;act administrativ nr HG 596 din 04.08.2011, emis de Monitorul Oficial al Romaniei);		
B1	Intabulare, drept de PROPRIETATE, dobandit prin Lege, cota actuala 1/1, cota initiala 1/1 1) COMUNA ALMAJ , CIF:4553674, domeniul public	A1

C. Partea III. SARCINI .

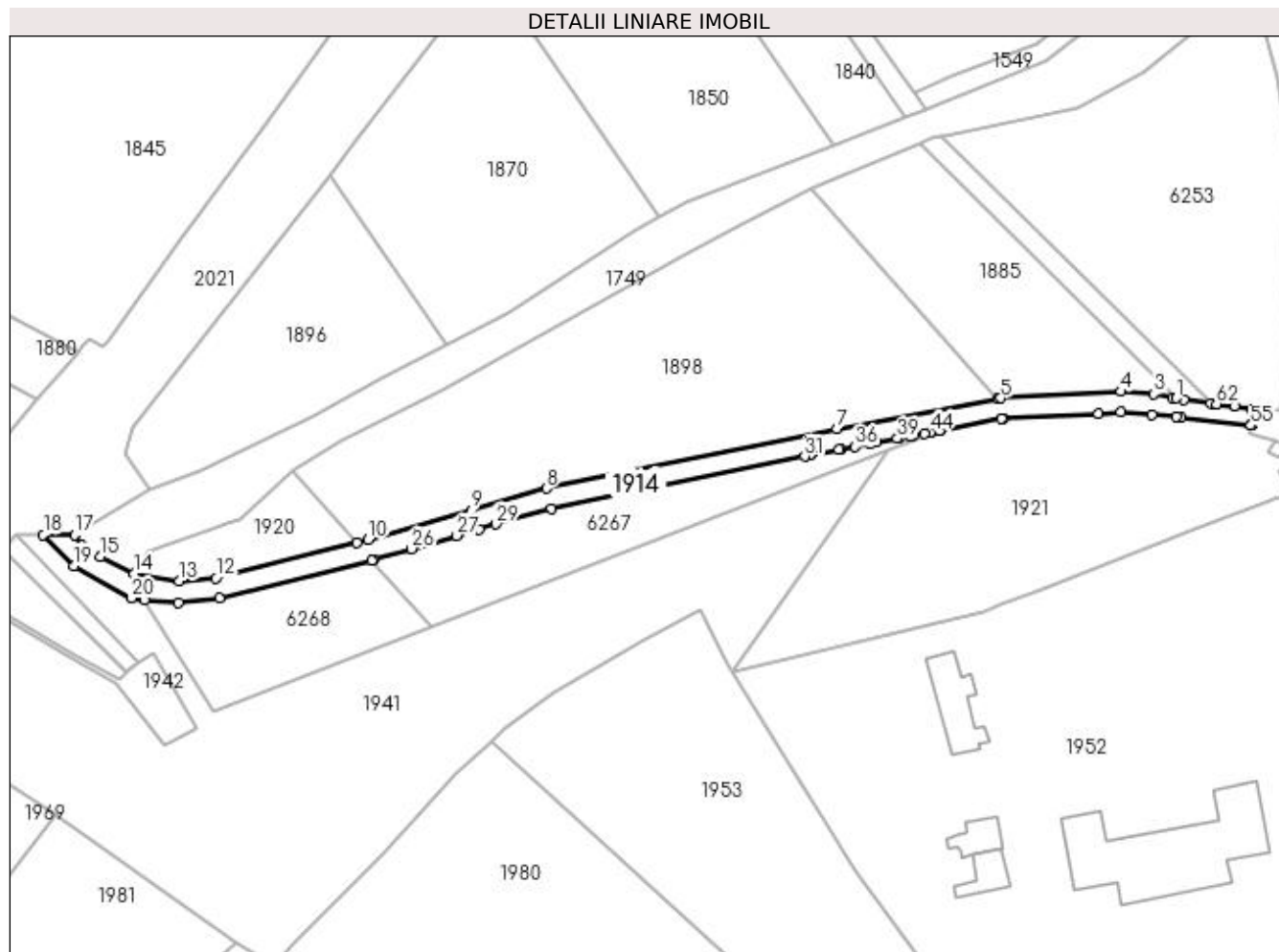
Inscrieri privind dezmembramintele dreptului de proprietate, drepturi reale de garanție și sarcini	Referințe
NU SUNT	

Anexa Nr. 1 La Partea I

Teren

Nr cadastral	Suprafața (mp)*	Observații / Referințe
31823	960	Teren intravilan.

* Suprafața este determinată în planul de proiecție Stereo 70.



Date referitoare la teren

Crt	Categorie folosință	Intravilan	Suprafața (mp)	Tarla	Parcelă	Nr. topo	Observații / Referințe
1	drum	DA	960	-	-	-	

Lungime Segmente

1) Valorile lungimilor segmentelor sunt obținute din proiecție în plan.

Punct început	X / Y	Punct sfârșit	X / Y	Lungime segment	Punct început	X / Y	Punct sfârșit	X / Y	Lungime segment	Punct început	X / Y	Punct sfârșit	X / Y	Lungime segment
1	397.020,713 328.375,326	2	397.019,965 328.375,464	0.761	2	397.019,965 328.375,464	3	397.016,256 328.376,148	3.771	3	397.016,256 328.376,148	4	397.009,916 328.376,604	6.357
4	397.009,916 328.376,604	5	396.986,481 328.375,32	23.47	5	396.986,481 328.375,32	6	396.985,859 328.375,203	0.633	6	396.985,859 328.375,203	7	396.954,518 328.369,316	31.889
7	396.954,518 328.369,316	8	396.897,896 328.357,727	57.796	8	396.897,896 328.357,727	9	396.883,183 328.353,483	15.313	9	396.883,183 328.353,483	10	396.863,15 328.347,704	20.849
10	396.863,15 328.347,704	11	396.860,885 328.347,138	2.335	11	396.860,885 328.347,138	12	396.833,417 328.340,277	28.312	12	396.833,417 328.340,277	13	396.826,339 328.339,645	7.106
13	396.826,339 328.339,645	14	396.817,491 328.341,138	8.973	14	396.817,491 328.341,138	15	396.810,962 328.344,396	7.296	15	396.810,962 328.344,396	16	396.807,239 328.346,597	4.325
16	396.807,239 328.346,597	17	396.805,896 328.348,689	2.486	17	396.805,896 328.348,689	18	396.799,776 328.348,709	6.12	18	396.799,776 328.348,709	19	396.805,78 328.342,658	8.524

Punct început	X / Y	Punct sfârșit	X / Y	Lungime segment	Punct început	X / Y	Punct sfârșit	X / Y	Lungime segment	Punct început	X / Y	Punct sfârșit	X / Y	Lungime segment
19	396.805,78 328.342,658	20	396.816,939 328.336,346	12.82	20	396.816,939 328.336,346	21	396.819,441 328.335,999	2.526	21	396.819,441 328.335,999	22	396.826,124 328.335,499	6.701
22	396.826,124 328.335,499	23	396.834,083 328.336,321	8.002	23	396.834,083 328.336,321	24	396.863,871 328.343,761	30.703	24	396.863,871 328.343,761	25	396.864,19 328.343,84	0.328
25	396.864,19 328.343,84	26	396.871,575 328.345,971	7.686	26	396.871,575 328.345,971	27	396.880,42 328.348,523	9.206	27	396.880,42 328.348,523	28	396.884,715 328.349,762	4.47
28	396.884,715 328.349,762	29	396.888,096 328.350,737	3.518	29	396.888,096 328.350,737	30	396.898,852 328.353,841	11.195	30	396.898,852 328.353,841	31	396.948,237 328.363,947	50.409
31	396.948,237 328.363,947	32	396.949,159 328.364,136	0.941	32	396.949,159 328.364,136	33	396.949,167 328.364,138	0.008	33	396.949,167 328.364,138	34	396.954,847 328.365,3	5.798
34	396.954,847 328.365,3	35	396.955,288 328.365,39	0.45	35	396.955,288 328.365,39	36	396.958,038 328.365,907	2.798	36	396.958,038 328.365,907	37	396.960,922 328.366,449	2.935
37	396.960,922 328.366,449	38	396.962,214 328.366,691	1.314	38	396.962,214 328.366,691	39	396.966,276 328.367,455	4.133	39	396.966,276 328.367,455	40	396.966,649 328.367,525	0.379
40	396.966,649 328.367,525	41	396.968,918 328.367,951	2.308	41	396.968,918 328.367,951	42	396.969,452 328.368,051	0.544	42	396.969,452 328.368,051	43	396.971,528 328.368,441	2.112
43	396.971,528 328.368,441	44	396.972,676 328.368,657	1.168	44	396.972,676 328.368,657	45	396.972,82 328.368,684	0.147	45	396.972,82 328.368,684	46	396.974,456 328.368,991	1.664
46	396.974,456 328.368,991	47	396.974,611 328.369,02	0.158	47	396.974,611 328.369,02	48	396.986,559 328.371,265	12.157	48	396.986,559 328.371,265	49	396.986,962 328.371,34	0.41
49	396.986,962 328.371,34	50	397.005,5 328.372,356	18.566	50	397.005,5 328.372,356	51	397.009,882 328.372,596	4.388	51	397.009,882 328.372,596	52	397.015,96 328.372,092	6.099
52	397.015,96 328.372,092	53	397.020,697 328.371,699	4.754	53	397.020,697 328.371,699	54	397.021,679 328.371,585	0.988	54	397.021,679 328.371,585	55	397.035,247 328.370,009	13.659
55	397.035,247 328.370,009	56	397.035,251 328.370,009	0.004	56	397.035,251 328.370,009	57	397.035,255 328.370,028	0.02	57	397.035,255 328.370,028	58	397.035,802 328.372,971	2.993
58	397.035,802 328.372,971	59	397.035,836 328.373,157	0.189	59	397.035,836 328.373,157	60	397.035,429 328.373,213	0.411	60	397.035,429 328.373,213	61	397.031,963 328.373,696	3.5
61	397.031,963 328.373,696	62	397.028,497 328.374,178	3.499	62	397.028,497 328.374,178	63	397.027,4 328.374,331	1.107	63	397.027,4 328.374,331	64	397.022,14 328.375,063	5.311
64	397.022,14 328.375,063	1	397.020,713 328.375,326	1.451										

** Lungimile segmentelor sunt determinate în planul de proiecție Stereo 70 și sunt rotunjite la 1 milimetru.

*** Distanța dintre puncte este formată din segmente cumulate ce sunt mai mici decât valoarea 1 milimetru.

**DATE DESPRE IMOBILUL NR. 1916**

Oficiul de Cadastru și Publicitate Imobiliară DOLJ
Biroul de Cadastru și Publicitate Imobiliară Craiova

A. Partea I. Descrierea imobilului

TEREN Intravilan

Adresa: Loc. Almaj, Str Ion Gh. Plesa, Nr. 20, Jud. Dolj, T 3, P 7

Nr. Crt	Nr cadastral Nr. topografic	Suprafața* (mp)	Observații / Referințe
A1	31669	1.037	Sector cadastral:4 Teren imprejmuit;

Construcții

Crt	Nr cadastral Nr. topografic	Adresa	Observații / Referințe
A1.1	31669-C1	Loc. Almaj, Str Ion Gh. Plesa, Nr. 20, Jud. Dolj, T 3, P 7	Nr. niveluri:2; S. construita la sol:135 mp; S. construita desfasurata:255 mp; Locuinta - Demisol+Parter
A1.2	31669-C2	Loc. Almaj, Str Ion Gh. Plesa, Nr. 20, Jud. Dolj, T 3, P 7	Nr. niveluri:1; S. construita la sol:67 mp; S. construita desfasurata:67 mp; Anexa - Parter

B. Partea II. Proprietari și acte

Inscrieri privitoare la dreptul de proprietate și alte drepturi reale	Referințe
193397 / 16/08/2021	
Contract De Intretinere nr. 2733, din 06/02/1992 emis de Notariatul de Stat Dolj (incheiere de rectificare nr 1485/2010 BNP Dragusin Mircea, certificat nr 539/2010, adeverinta nr 540/2010 Primaria Almaj, certificat de casatorie nr 5/2008 Primaria Bradesti, Sentinta Civila nr 2482/2007 Judecatoria Craiova);	
B1	A1
Intabulare, drept de PROPRIETATEintretinere, dobandit prin Conventie, cota actuala 1/1, cota initiala 1/1	
1) CALIN VICTORAS	
2) AMZA ADELA , fosta NICA fosta CALIN	
<i>OBSERVATII: pozitie transcrisa din CF 30038/Almaj, inscrisa prin incheierea nr. 19294 din 24/03/2010; (provenita din conversia CF 624)</i>	
/	
Act Normativ nr. Legea 7, din 13/03/1996 emis de Parlamentul României;	
B2	A1.1, A1.2
Intabulare, drept de PROPRIETATE, dobandit prin Lege, cota actuala 1/1, cota initiala 1/1	
1) CALIN VICTORAS	
2) AMZA ADELA	

C. Partea III. SARCINI .

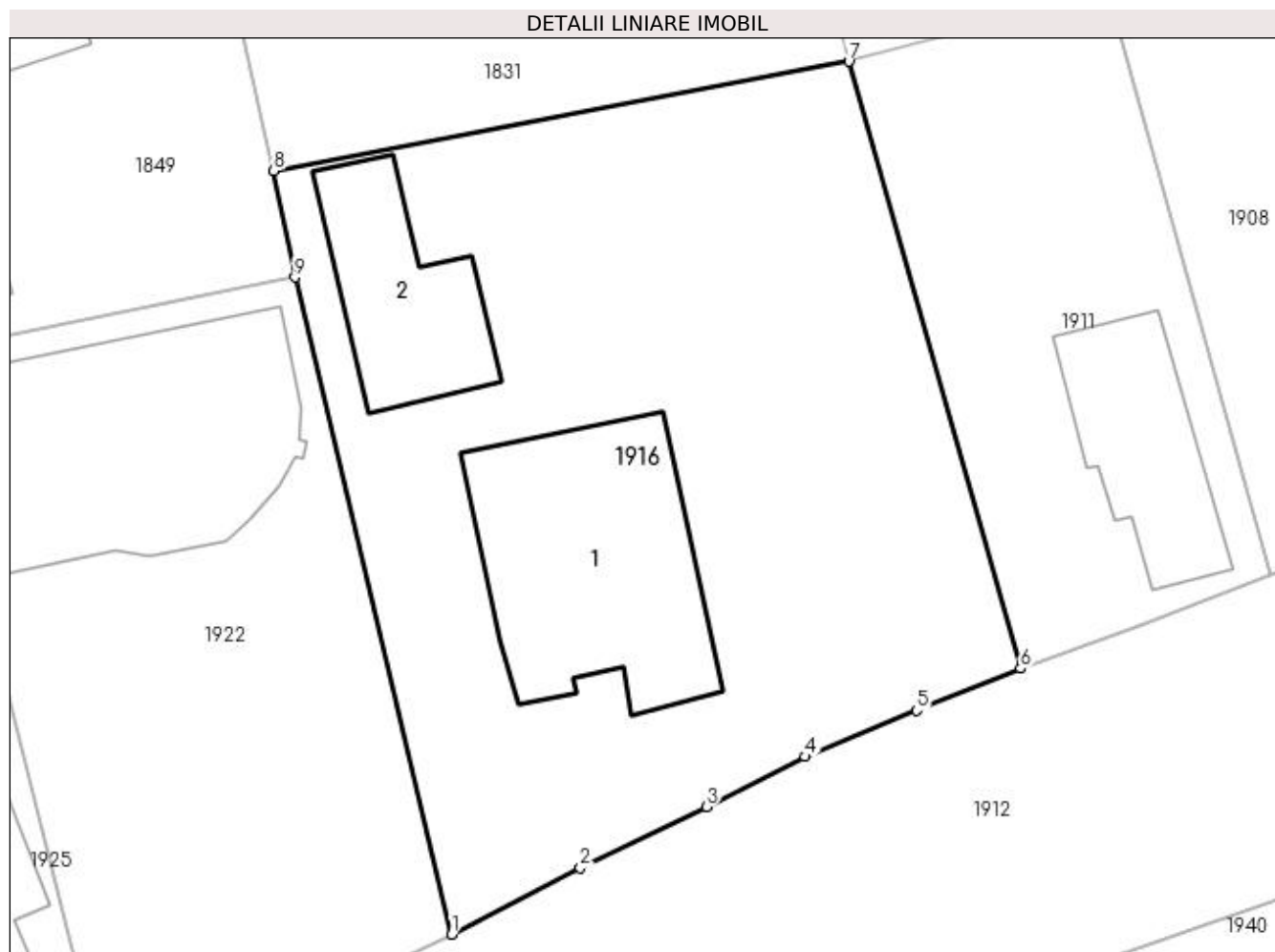
Inscrieri privind dezmembramintele dreptului de proprietate, drepturi reale de garanție și sarcini	Referințe
NU SUNT	

Anexa Nr. 1 La Partea I

Teren

Nr cadastral	Suprafața (mp)*	Observații / Referințe
31669	1.037	

* Suprafața este determinată în planul de proiecție Stereo 70.



Date referitoare la teren

Crt	Categorie folosință	Intra vilan	Suprafața (mp)	Tarla	Parcelă	Nr. topo	Observații / Referințe
1	curți constructii	DA	1.037	3	7	-	

Date referitoare la construcții

Crt	Număr	Destinație construcție	Supraf. (mp)	Situație juridică	Observații / Referințe
A1.1	31669-C1	construcții de locuințe	135	Cu acte	Nr. niveluri:2; S. construita la sol:135 mp; S. construita desfasurata:255 mp; Locuinta - Demisol+Parter
A1.2	31669-C2	construcții anexa	67	Cu acte	Nr. niveluri:1; S. construita la sol:67 mp; S. construita desfasurata:67 mp; Anexa - Parter

Lungime Segmente

1) Valorile lungimilor segmentelor sunt obținute din proiecție în plan.

Punct început	X / Y	Punct sfârșit	X / Y	Lungime segment (** (m)
1	397.199,635 328.334,549	2	397.206,01 328.337,825	7.167
2	397.206,01 328.337,825	3	397.212,272 328.340,867	6.962

Punct început	X / Y	Punct sfârșit	X / Y	Lungime segment (** (m)
3	397.212,272 328.340,867	4	397.217,136 328.343,353	5.462
4	397.217,136 328.343,353	5	397.222,674 328.345,638	5.991
5	397.222,674 328.345,638	6	397.227,823 328.347,722	5.555
6	397.227,823 328.347,722	7	397.219,315 328.377,782	31.241
7	397.219,315 328.377,782	8	397.190,823 328.372,364	29.003
8	397.190,823 328.372,364	9	397.191,866 328.367,101	5.365
9	397.191,866 328.367,101	1	397.199,635 328.334,549	33.466

** Lungimile segmentelor sunt determinate în planul de proiecție Stereo 70 și sunt rotunjite la 1 milimetru.

*** Distanța dintre puncte este formată din segmente cumulate ce sunt mai mici decât valoarea 1 milimetru.

**DATE DESPRE IMOBILUL NR. 1920**

Oficiul de Cadastru și Publicitate Imobiliară DOLJ
Biroul de Cadastru și Publicitate Imobiliară Craiova

A. Partea I. Descrierea imobilului

TEREN Extravilan

Adresa: Jud. Dolj, T5, P1

Nr. Crt	Nr cadastral Nr. topografic	Suprafața* (mp)	Observații / Referințe
A1		405	Sector cadastral:4 Teren neimprejmuit; Restul de suprafata se afla la ID6268

B. Partea II. Proprietari și acte

Inscrieri privitoare la dreptul de proprietate și alte drepturi reale		Referințe
/		
Act Notarial nr. Contract de intretinere 831, din 31/03/1998 emis de NP Papa Eugenia (Certificat de casatorie seria CY, nr.894421/03.08.1980. eliberat de SPCLEP-Isalnita);		
B1	Intabulare, drept de PROPRIETATE, dobandit prin Conventie, cota actuala 1/1, cota initiala 1/1 1) BALAN EUGEN 2) BALAN ELENA	A1

C. Partea III. SARCINI .

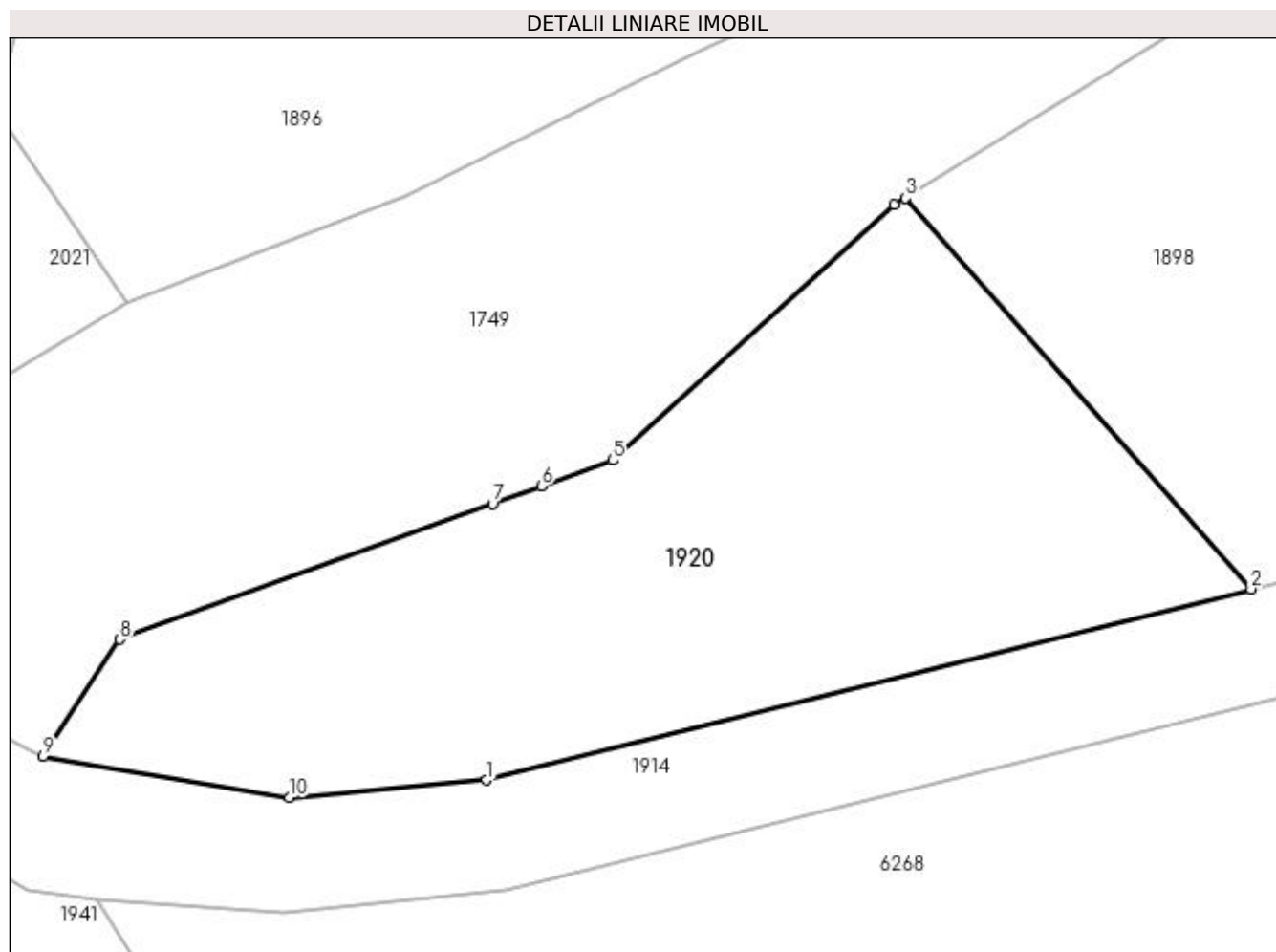
Inscrieri privind dezmembramintele dreptului de proprietate, drepturi reale de garanție și sarcini	Referințe
NU SUNT	

Anexa Nr. 1 La Partea I

Teren

Nr cadastral	Suprafața (mp)*	Observații / Referințe
	405	Restul de suprafata se afla la ID6268

* Suprafața este determinată în planul de proiecție Stereo 70.



Date referitoare la teren

Crt	Categorie folosință	Intravilan	Suprafața (mp)	Tarla	Parcelă	Nr. topo	Observații / Referințe
1	arabil	NU	405	5	1	-	Parcela despartita de drum

Lungime Segmente

1) Valorile lungimilor segmentelor sunt obținute din proiecție în plan.

Punct început	X / Y	Punct sfârșit	X / Y	Lungime segment (** (m)
1	396.833,417 328.340,277	2	396.860,885 328.347,138	28.312
2	396.860,885 328.347,138	3	396.848,47 328.361,174	18.739
3	396.848,47 328.361,174	4	396.848,078 328.360,932	0.461
4	396.848,078 328.360,932	5	396.837,951 328.351,761	13.662
5	396.837,951 328.351,761	6	396.835,391 328.350,83	2.724

Punct început	X / Y	Punct sfârşit	X / Y	Lungime segment (** (m)
6	396.835,391 328.350,83	7	396.833,63 328.350,19	1.874
7	396.833,63 328.350,19	8	396.820,246 328.345,325	14.241
8	396.820,246 328.345,325	9	396.817,491 328.341,138	5.013
9	396.817,491 328.341,138	10	396.826,339 328.339,645	8.973
10	396.826,339 328.339,645	1	396.833,417 328.340,277	7.106

** Lungimile segmentelor sunt determinate în planul de proiecție Stereo 70 și sunt rotunjite la 1 milimetru.

*** Distanța dintre puncte este formată din segmente cumulate ce sunt mai mici decât valoarea 1 milimetru.

**DATE DESPRE IMOBILUL NR. 1921**

Oficiul de Cadastru și Publicitate Imobiliară DOLJ
Biroul de Cadastru și Publicitate Imobiliară Craiova

A. Partea I. Descrierea imobilului

TEREN Intravilan

Adresa: Loc. Almaj, Jud. Dolj, T6, P20/1

Nr. Crt	Nr cadastral Nr. topografic	Suprafața* (mp)	Observații / Referințe
A1		2.767	Sector cadastral:4 Teren neimprejmuit;

B. Partea II. Proprietari și acte

Inscrieri privitoare la dreptul de proprietate și alte drepturi reale		Referințe
/		
Act Normativ nr. Legea 7, din 13/03/1996 emis de Parlamentul Romaniei;		
B1	Intabulare, drept de PROPRIETATE, dobandit prin Lege, cota actuala 1/1, cota initiala 1/1 1) UAT ALMAJ, CIF:4553674, Rezerva comisiei locale de fond funciar	A1

C. Partea III. SARCINI .

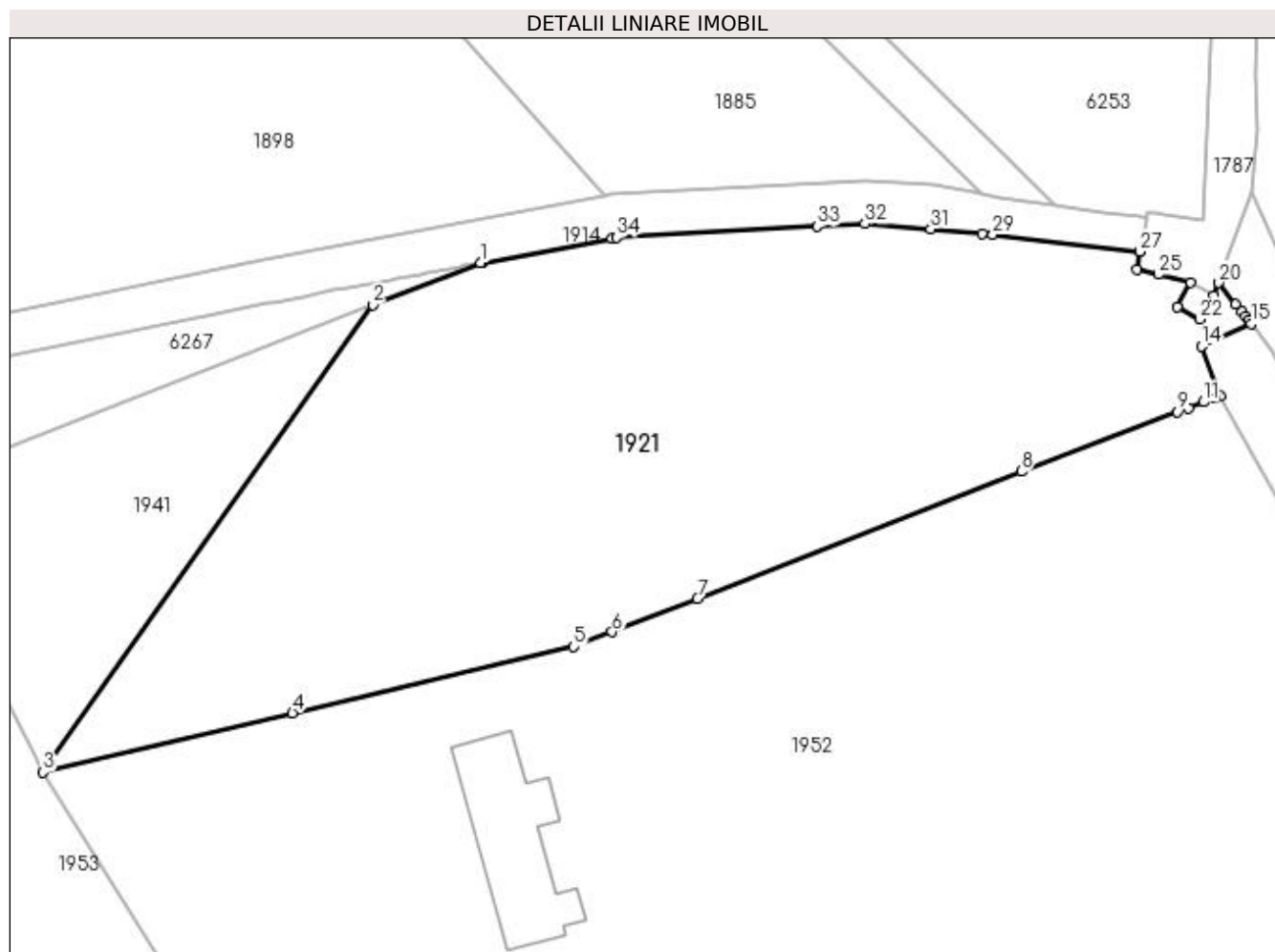
Inscrieri privind dezmembramintele dreptului de proprietate, drepturi reale de garanție și sarcini	Referințe
NU SUNT	

Anexa Nr. 1 La Partea I

Teren

Nr cadastral	Suprafața (mp)*	Observații / Referințe
	2.767	

* Suprafața este determinată în planul de proiecție Stereo 70.



Date referitoare la teren

Crt	Categorie folosință	Intravilan	Suprafața (mp)	Tarla	Parcelă	Nr. topo	Observații / Referințe
1	livada	DA	2.767	6	20/1	-	

Lungime Segmente

1) Valorile lungimilor segmentelor sunt obținute din proiecție în plan.

Punct început	X / Y	Punct sfârșit	X / Y	Lungime segment (** (m)
1	396.974,456 328.368,991	2	396.964,494 328.365,127	10.685
3	396.934,104 328.322,045	4	396.957,095 328.327,492	23.627
5	396.983,033 328.333,624	6	396.986,559 328.334,981	3.778
7	396.994,451 328.338,017	8	397.024,305 328.349,764	32.082
9	397.038,736 328.355,24	10	397.039,714 328.355,611	1.046

Punct început	X / Y	Punct sfârșit	X / Y	Lungime segment (** (m)
2	396.964,494 328.365,127	3	396.934,104 328.322,045	52.722
4	396.957,095 328.327,492	5	396.983,033 328.333,624	26.653
6	396.986,559 328.334,981	7	396.994,451 328.338,017	8.456
8	397.024,305 328.349,764	9	397.038,736 328.355,24	15.435
10	397.039,714 328.355,611	11	397.041,139 328.356,151	1.524

Punct început	X / Y	Punct sfârșit	X / Y	Lungime segment (** (m)
11	397.041,139 328.356,151	12	397.042,168 328.356,542	1.1
13	397.042,643 328.356,722	14	397.040,923 328.361,279	4.871
15	397.045,502 328.363,36	16	397.045,246 328.363,687	0.414
17	397.044,989 328.364,014	18	397.044,623 328.364,481	0.594
19	397.044,098 328.365,15	20	397.042,532 328.367,144	2.535
21	397.042,082 328.365,919	22	397.040,777 328.363,792	2.495
23	397.038,677 328.364,934	24	397.039,938 328.367,184	2.579
25	397.036,949 328.367,904	26	397.034,949 328.368,386	2.057
27	397.035,251 328.370,009	28	397.035,247 328.370,009	0.004
29	397.021,679 328.371,585	30	397.020,697 328.371,699	0.988
31	397.015,96 328.372,092	32	397.009,882 328.372,596	6.099
33	397.005,5 328.372,356	34	396.986,962 328.371,34	18.566
35	396.986,559 328.371,265	36	396.974,611 328.369,02	12.157

Punct început	X / Y	Punct sfârșit	X / Y	Lungime segment (** (m)
12	397.042,168 328.356,542	13	397.042,643 328.356,722	0.508
14	397.040,923 328.361,279	15	397.045,502 328.363,36	5.03
16	397.045,246 328.363,687	17	397.044,989 328.364,014	0.416
18	397.044,623 328.364,481	19	397.044,098 328.365,15	0.851
20	397.042,532 328.367,144	21	397.042,082 328.365,919	1.305
22	397.040,777 328.363,792	23	397.038,677 328.364,934	2.39
24	397.039,938 328.367,184	25	397.036,949 328.367,904	3.074
26	397.034,949 328.368,386	27	397.035,251 328.370,009	1.65
28	397.035,247 328.370,009	29	397.021,679 328.371,585	13.659
30	397.020,697 328.371,699	31	397.015,96 328.372,092	4.754
32	397.009,882 328.372,596	33	397.005,5 328.372,356	4.388
34	396.986,962 328.371,34	35	396.986,559 328.371,265	0.41
36	396.974,611 328.369,02	1	396.974,456 328.368,991	0.158

** Lungimile segmentelor sunt determinate în planul de proiecție Stereo 70 și sunt rotunjite la 1 milimetru.

*** Distanța dintre puncte este formată din segmente cumulate ce sunt mai mici decât valoarea 1 milimetru.

**DATE DESPRE IMOBILUL NR. 1922**

Oficiul de Cadastru și Publicitate Imobiliară DOLJ
Biroul de Cadastru și Publicitate Imobiliară Craiova

A. Partea I. Descrierea imobilului

TEREN Intravilan

Adresa: Loc. Almaj, Str Ion Gh. Plesa, Nr. 22, Jud. Dolj, fost T3, P6

Nr. Crt	Nr cadastral Nr. topografic	Suprafața* (mp)	Observații / Referințe
A1	31504	665	Sector cadastral:4 Teren neimprejmuit;

Construcții

Crt	Nr cadastral Nr. topografic	Adresa	Observații / Referințe
A1.1	31504-C1	Loc. Almaj, Str Ion Gh. Plesa, Nr. 22, Jud. Dolj, fost T3, P6	Nr. niveluri:3; S. construita la sol:167 mp; LOCUINTA - D+P+1E

B. Partea II. Proprietari și acte

Inscrieri privitoare la dreptul de proprietate și alte drepturi reale	Referințe
11918 / 27/01/2020	
Act Notarial nr. CM NR. 48, din 06/11/2019 emis de NP Ungureanu Duval Anamaria Andra (act administrativ nr CERTIFICAT DE ATESTARE A EDIFICARII CONSTRUCTIEI NR. 86 din 14.01.2020, emis de Primaria Comunei Almaj;act administrativ nr AUTORIZATIE CONSTRUIRE NR. 2 din 17.01.2005, emis de Primaria Comunei Almaj; act administrativ nr TDP NR. 749-44776 din 28.03.1997, emis de Comisia Judeteana Dolj;act administrativ nr ADEVERINTA NR. 151 din 20.01.2020, emis de Primaria Comunei Almaj;act administrativ nr PROCES VERBAL DE RECEPTIE NR. 277 din 27.01.2006, emis de Primaria Comunei Almaj;act administrativ nr certificat fiscal nr 87 din 14.01.2020, emis de Primaria Almaj;act notarial nr ACT LICHIDARE A REGIMULUI COMUNITATII LEGALE NR. 943 din 06.11.2019, emis de NP Ungureanu Duval Anamaria Andra);	
B1	A1, A1.1
Intabulare, drept de PROPRIETATE, dobandit prin Succesiune, cota actuala 1/1, cota initiala 1/1	
1) NICA DAN ALEXANDRU	
<i>OBSERVATII: def Nica C-tin, Elena si Vladut Ion</i>	

C. Partea III. SARCINI .

Inscrieri privind dezmembramintele dreptului de proprietate, drepturi reale de garanție și sarcini	Referințe
NU SUNT	

Anexa Nr. 1 La Partea I

Teren

Nr cadastral	Suprafața (mp)*	Observații / Referințe
31504	665	

* Suprafața este determinată în planul de proiecție Stereo 70.



Date referitoare la teren

Crt	Categorie folosință	Intravilan	Suprafața (mp)	Tarla	Parcelă	Nr. topo	Observații / Referințe
1	curți construcții	DA	665	3	6	-	Teren împrejmuit cu gard de beton.

Date referitoare la construcții

Crt	Număr	Destinație construcție	Supraf. (mp)	Situație juridică	Observații / Referințe
A1.1	31504-C1	construcții de locuințe	167	Cu acte	Nr. niveluri:3; S. construita la sol:167 mp; LOCUINTA - D+P+1E

Lungime Segmente

1) Valorile lungimilor segmentelor sunt obținute din proiecție în plan.

Punct început	X / Y	Punct sfârșit	X / Y	Lungime segment (** (m)
1	397.199,635 328.334,549	2	397.191,866 328.367,101	33.466
2	397.191,866 328.367,101	3	397.173,252 328.363,314	18.995
3	397.173,252 328.363,314	4	397.174,741 328.357,73	5.779
4	397.174,741 328.357,73	5	397.176,302 328.351,879	6.056

Punct început	X / Y	Punct sfârșit	X / Y	Lungime segment (** (m)
5	397.176,302 328.351,879	6	397.182,655 328.326,549	26.115
6	397.182,655 328.326,549	1	397.199,635 328.334,549	18.77

** Lungimile segmentelor sunt determinate în planul de proiecție Stereo 70 și sunt rotunjite la 1 milimetru.

*** Distanța dintre puncte este formată din segmente cumulate ce sunt mai mici decât valoarea 1 milimetru.

**DATE DESPRE IMOBILUL NR. 1925**

Oficiul de Cadastru și Publicitate Imobiliară DOLJ
Biroul de Cadastru și Publicitate Imobiliară Craiova

A. Partea I. Descrierea imobilului

TEREN Intravilan

Adresa: Loc. Almaj, Str Ion Gh. Plesa, Nr. 24, Jud. Dolj, T3, P5; T4, P14

Nr. Crt	Nr cadastral Nr. topografic	Suprafața* (mp)	Observații / Referințe
A1		798	Sector cadastral:4 Teren neimprejmuit;

Construcții

Crt	Nr cadastral Nr. topografic	Adresa	Observații / Referințe
A1.1		Loc. Almaj, Str Ion Gh. Plesa, Nr. 24, Jud. Dolj, T3, P5; T4, P14	Nr. niveluri:1; S. construita la sol:131 mp; S. construita desfasurata:131 mp;
A1.2		Loc. Almaj, Str Ion Gh. Plesa, Nr. 24, Jud. Dolj, T3, P5; T4, P14	Nr. niveluri:1; S. construita la sol:25 mp; S. construita desfasurata:25 mp;
A1.3		Loc. Almaj, Str Ion Gh. Plesa, Nr. 24, Jud. Dolj, T3, P5; T4, P14	Nr. niveluri:1; S. construita la sol:46 mp; S. construita desfasurata:46 mp;

B. Partea II. Proprietari și acte

Inscrieri privitoare la dreptul de proprietate și alte drepturi reale	Referințe
/	
Act Administrativ nr. Titlu de proprietate 99-59358, din 16/12/1993 emis de CJSIPT Dolj;	
B1	A1
Intabulare, drept de PROPRIETATE, dobandit prin Constituire, cota actuala 1/1, cota initiala 1/1 1) NICA PETRE DEFUNCT :Da	
Act Normativ nr. Legea 7, din 13/03/1996 emis de Parlamentul României;	
B2	A1.1, A1.2, A1.3
Intabulare, drept de PROPRIETATE, dobandit prin Lege, cota actuala 1/1, cota initiala 1/1 1) NICA PETRE DEFUNCT :Da	

C. Partea III. SARCINI .

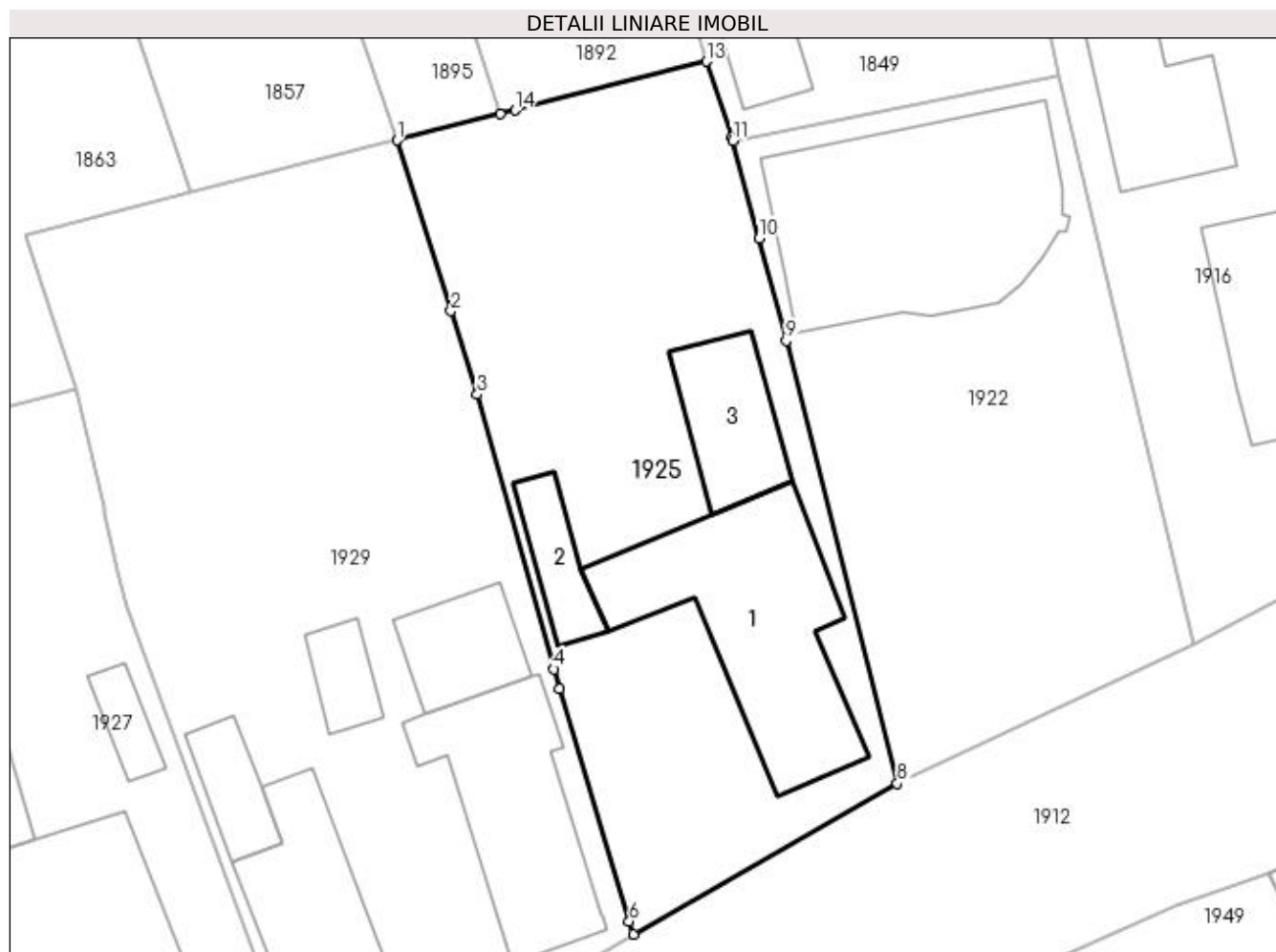
Inscrieri privind dezmembramintele dreptului de proprietate, drepturi reale de garanție și sarcini	Referințe
NU SUNT	

Anexa Nr. 1 La Partea I

Teren

Nr cadastral	Suprafața (mp)*	Observații / Referințe
	798	

* Suprafața este determinată în planul de proiecție Stereo 70.



Date referitoare la teren

Crt	Categorie folosință	Intravilan	Suprafața (mp)	Tarla	Parcelă	Nr. topo	Observații / Referințe
1	curți construcții	DA	608	3	5	-	
2	arabil	DA	190	4	14	-	

Date referitoare la construcții

Crt	Număr	Destinație construcție	Supraf. (mp)	Situație juridică	Observații / Referințe
A1.1		construcții de locuințe	131	Cu acte	Nr. niveluri:1; S. construita la sol:131 mp; S. construita desfasurata:131 mp;
A1.2		construcții anexa	25	Cu acte	Nr. niveluri:1; S. construita la sol:25 mp; S. construita desfasurata:25 mp;
A1.3		construcții anexa	46	Cu acte	Nr. niveluri:1; S. construita la sol:46 mp; S. construita desfasurata:46 mp;

Lungime Segmente

1) Valorile lungimilor segmentelor sunt obținute din proiecție în plan.

Punct început	X / Y	Punct sfârșit	X / Y	Lungime segment (** (m)
1	397.154,008 328.363,35	2	397.157,096 328.353,586	10.24

Punct început	X / Y	Punct sfârșit	X / Y	Lungime segment (** (m)
2	397.157,096 328.353,586	3	397.158,609 328.348,8	5.02
3	397.158,609 328.348,8	4	397.162,999 328.333,093	16.309
4	397.162,999 328.333,093	5	397.163,313 328.331,97	1.166
5	397.163,313 328.331,97	6	397.167,31 328.318,651	13.906
6	397.167,31 328.318,651	7	397.167,532 328.317,909	0.774
7	397.167,532 328.317,909	8	397.182,655 328.326,549	17.417
8	397.182,655 328.326,549	9	397.176,302 328.351,879	26.115
9	397.176,302 328.351,879	10	397.174,741 328.357,73	6.056
10	397.174,741 328.357,73	11	397.173,252 328.363,314	5.779
11	397.173,252 328.363,314	12	397.173,196 328.363,524	0.217
12	397.173,196 328.363,524	13	397.171,716 328.367,862	4.584
13	397.171,716 328.367,862	14	397.160,771 328.365,073	11.295
14	397.160,771 328.365,073	15	397.159,906 328.364,853	0.892
15	397.159,906 328.364,853	1	397.154,008 328.363,35	6.087

** Lungimile segmentelor sunt determinate în planul de proiecție Stereo 70 și sunt rotunjite la 1 milimetru.

*** Distanța dintre puncte este formată din segmente cumulate ce sunt mai mici decât valoarea 1 milimetru.

**DATE DESPRE IMOBILUL NR. 1927**

Oficiul de Cadastru și Publicitate Imobiliară DOLJ
Biroul de Cadastru și Publicitate Imobiliară Craiova

A. Partea I. Descrierea imobilului

TEREN Intravilan

Adresa: Loc. Almaj, Str Ion Gh. Plesa, Nr. 28, Jud. Dolj, T. 3, P. 3

Nr. Crt	Nr cadastral Nr. topografic	Suprafața* (mp)	Observații / Referințe
A1	31509	1.293	Sector cadastral:4 Teren neimprejmuit;

Construcții

Crt	Nr cadastral Nr. topografic	Adresa	Observații / Referințe
A1.1	31509-C1	Loc. Almaj, Str Ion Gh. Plesa, Nr. 28, Jud. Dolj, T. 3, P. 3	Nr. niveluri:1; S. construita la sol:171 mp; S. construita desfasurata:171 mp; Locuinta parter construita in anul 1966.
A1.2	31509-C2	Loc. Almaj, Str Ion Gh. Plesa, Nr. 28, Jud. Dolj, T. 3, P. 3	Nr. niveluri:1; S. construita la sol:78 mp; S. construita desfasurata:78 mp; Anexa
A1.3	31509-C3	Loc. Almaj, Str Ion Gh. Plesa, Nr. 28, Jud. Dolj, T. 3, P. 3	Nr. niveluri:1; S. construita la sol:16 mp; S. construita desfasurata:16 mp; Anexa
A1.4	31509-C4	Loc. Almaj, Str Ion Gh. Plesa, Nr. 28, Jud. Dolj, T. 3, P. 3	Nr. niveluri:1; S. construita la sol:15 mp; S. construita desfasurata:15 mp; Patul parter construit in anul 1966.

B. Partea II. Proprietari și acte

Inscrieri privitoare la dreptul de proprietate și alte drepturi reale	Referințe	
28018 / 13/02/2020		
Contract De Vânzare-Cumpărare nr. 98, din 17/01/1996 emis de NP MIRCEA DRAGUSIN (act notarial nr Contract de intretinere nr. 20404 din 02.12.1991, emis de NOTARIATUL DE STAT JUDETEAN DOLJ;act administrativ nr Certificat de atestare fiscala nr 214 din 28.01.2020, emis de PRIMARIA ALMAJ;act notarial nr CM nr. 1158 din 04.06.1991, emis de NOTARIATUL DE STAT JUDETEAN DOLJ;hotarare judecatoreasca nr SC nr. 14947 din 20.10.1994, emis de JUDECATORIA CRAIOVA - dosar nr.3727/1993;act administrativ nr Adeverinta nr.247 din 29.01.2020, emis de Primaria Almaj;act notarial nr Declaratie chitanta aut. nr.3544 din 23.10.2019, emis de NP Defta Emil;act administrativ nr Certificat de atestare fiscala nr 215 din 28.01.2020, emis de PRIMARIA ALMAJ);		
B1	Intabulare, drept de PROPRIETATE, dobandit prin Conventie, cota actuala 806/1293, cota initiala 1/1 1) BÎRLAN MARIA 2) BÎRLAN DUMITRU	A1
B2	Intabulare, drept de PROPRIETATE, dobandit prin Conventie, cota actuala 5/8, cota initiala 5/8 1) BÎRLAN MARIA 2) BÎRLAN DUMITRU	A1.1, A1.4
105134 / 28/05/2020		
Act Notarial nr. CONTRACT DE VANZARE AUT NR 715, din 28/05/2020 emis de NP GHIGIU IRINA NICOLETA;		
B3	Intabulare, drept de PROPRIETATE, dobandit prin Conventie, cota actuala 3/8, cota initiala 3/8 1) BÎRLAN DUMITRU 2) BÎRLAN MARIA OBSERVATII: cota de 3/8, proprietatea lui B3	A1.1, A1.4
/		
Act Normativ nr. 7, din 13/03/1996 emis de Parlamentul României (art.13 alin 15);		
B4	Inscrierea posesiei, drept de PROPRIETATE, dobandit prin Lege, cota actuala 487/1293, cota initiala 487/1293 1) BÎRLAN MARIA 2) BÎRLAN DUMITRU	A1
Act Normativ nr. Legea 7, din 13/03/1996 emis de Parlamentul României;		
B5	Intabulare, drept de PROPRIETATE, dobandit prin Lege, cota actuala 1/1, cota initiala 1/1 1) BÎRLAN MARIA 2) BÎRLAN DUMITRU	A1.2, A1.3

C. Partea III. SARCINI .

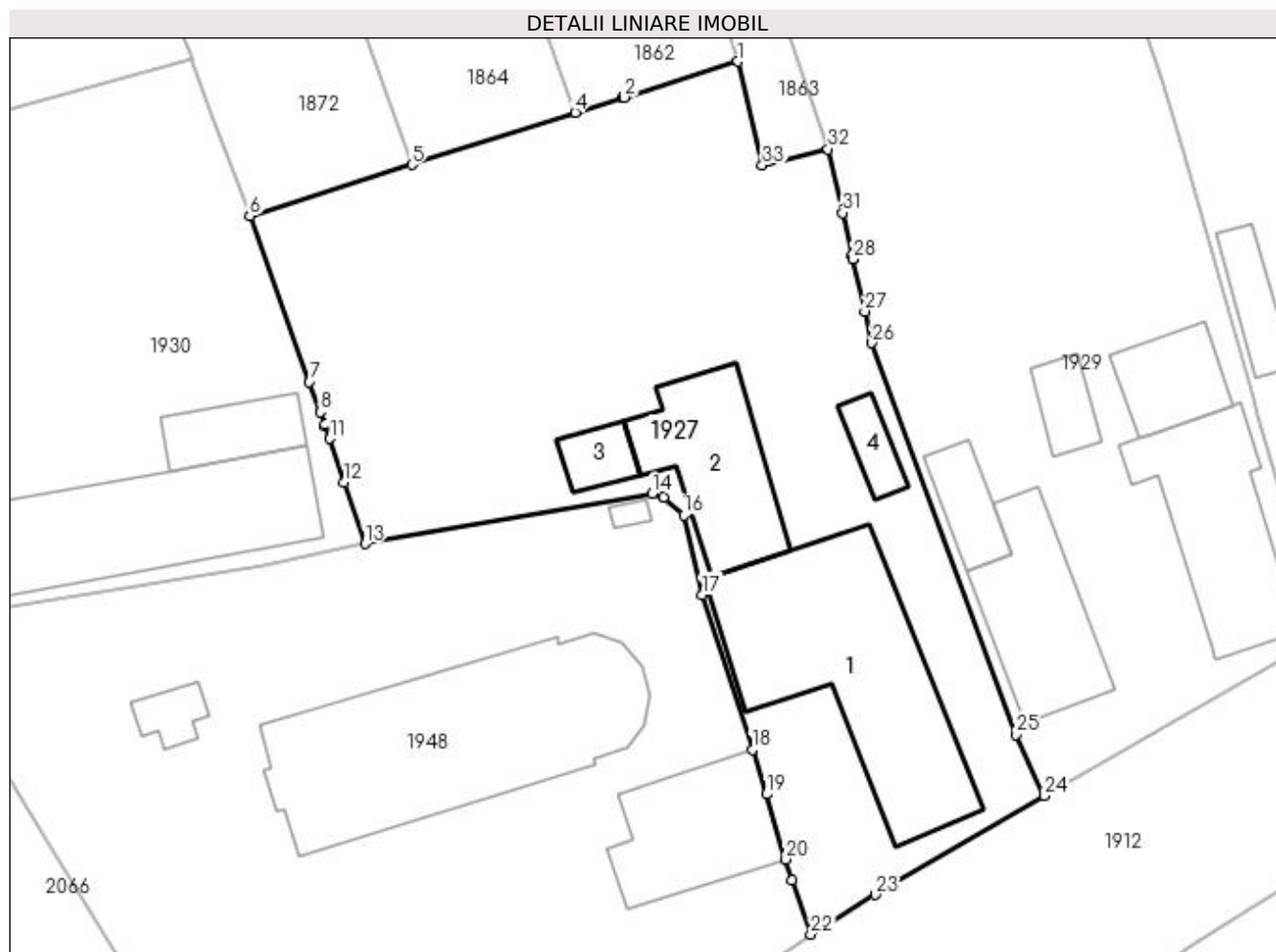
Inscrieri privind dezmembramintele dreptului de proprietate, drepturi reale de garanție și sarcini	Referințe
NU SUNT	

Anexa Nr. 1 La Partea I

Teren

Nr cadastral	Suprafața (mp)*	Observații / Referințe
31509	1.293	

* Suprafața este determinată în planul de proiecție Stereo 70.



Date referitoare la teren

Crt	Categorie folosință	Intra vilan	Suprafața (mp)	Tarla	Parcelă	Nr. topo	Observații / Referințe
1	curți constructii	DA	1.293	3	3	-	

Date referitoare la construcții

Crt	Număr	Destinație construcție	Supraf. (mp)	Situație juridică	Observații / Referințe
A1.1	31509-C1	construcții de locuințe	171	Cu acte	Nr. niveluri:1; S. construită la sol:171 mp; S. construită desfasurata:171 mp; Locuinta parter construită în anul 1966.
A1.2	31509-C2	construcții anexa	78	Cu acte	Nr. niveluri:1; S. construită la sol:78 mp; S. construită desfasurata:78 mp; Anexa
A1.3	31509-C3	construcții anexa	16	Cu acte	Nr. niveluri:1; S. construită la sol:16 mp; S. construită desfasurata:16 mp; Anexa
A1.4	31509-C4	construcții anexa	15	Cu acte	Nr. niveluri:1; S. construită la sol:15 mp; S. construită desfasurata:15 mp; Patul parter construit în anul 1966.

Lungime Segmente

1) Valorile lungimilor segmentelor sunt obținute din proiecție în plan.

Punct început	X / Y	Punct sfârșit	X / Y	Lungime segment (** (m))	Punct început	X / Y	Punct sfârșit	X / Y	Lungime segment (** (m))
---------------	-------	---------------	-------	--------------------------	---------------	-------	---------------	-------	--------------------------

Punct început	X / Y	Punct sfârșit	X / Y	Lungime segment (** (m)
1	397.129,873 328.354,764	2	397.122,549 328.352,451	7.681
3	397.122,439 328.352,416	4	397.119,386 328.351,493	3.189
5	397.108,892 328.348,124	6	397.098,459 328.344,826	10.942
7	397.102,313 328.334,162	8	397.103,016 328.332,219	2.065
9	397.103,308 328.331,411	10	397.103,338 328.331,327	0.089
11	397.103,608 328.330,521	12	397.104,546 328.327,721	2.953
13	397.105,875 328.323,756	14	397.124,358 328.326,975	18.761
15	397.125,1 328.326,739	16	397.126,381 328.325,583	1.725
17	397.127,56 328.320,474	18	397.130,8 328.310,502	10.485
19	397.131,709 328.307,652	20	397.132,947 328.303,467	4.364
21	397.133,337 328.302,15	22	397.134,55 328.298,644	3.71
23	397.138,7 328.301,192	24	397.149,595 328.307,55	12.614
25	397.147,746 328.311,484	26	397.138,497 328.336,671	26.831
27	397.138,036 328.338,698	28	397.137,273 328.342,058	3.445
29	397.137,269 328.342,071	30	397.137,218 328.342,297	0.232
31	397.136,594 328.345,042	32	397.135,664 328.349,133	4.195
33	397.131,434 328.348,091	1	397.129,873 328.354,764	6.853

Punct început	X / Y	Punct sfârșit	X / Y	Lungime segment (** (m)
2	397.122,549 328.352,451	3	397.122,439 328.352,416	0.115
4	397.119,386 328.351,493	5	397.108,892 328.348,124	11.022
6	397.098,459 328.344,826	7	397.102,313 328.334,162	11.339
8	397.103,016 328.332,219	9	397.103,308 328.331,411	0.86
10	397.103,338 328.331,327	11	397.103,608 328.330,521	0.85
12	397.104,546 328.327,721	13	397.105,875 328.323,756	4.182
14	397.124,358 328.326,975	15	397.125,1 328.326,739	0.779
16	397.126,381 328.325,583	17	397.127,56 328.320,474	5.243
18	397.130,8 328.310,502	19	397.131,709 328.307,652	2.991
20	397.132,947 328.303,467	21	397.133,337 328.302,15	1.374
22	397.134,55 328.298,644	23	397.138,7 328.301,192	4.87
24	397.149,595 328.307,55	25	397.147,746 328.311,484	4.347
26	397.138,497 328.336,671	27	397.138,036 328.338,698	2.079
28	397.137,273 328.342,058	29	397.137,269 328.342,071	0.014
30	397.137,218 328.342,297	31	397.136,594 328.345,042	2.815
32	397.135,664 328.349,133	33	397.131,434 328.348,091	4.356

** Lungimile segmentelor sunt determinate în planul de proiecție Stereo 70 și sunt rotunjite la 1 milimetru.

*** Distanța dintre puncte este formată din segmente cumulate ce sunt mai mici decât valoarea 1 milimetru.

**DATE DESPRE IMOBILUL NR. 1929**

Oficiul de Cadastru și Publicitate Imobiliară DOLJ
Biroul de Cadastru și Publicitate Imobiliară Craiova

A. Partea I. Descrierea imobilului

TEREN Intravilan

Adresa: Loc. Almaj, Str Ion Gh. Plesa, Nr. 26, Jud. Dolj, Tarlaua 3, Parcela 4, Tarlaua 4, Parcela 10

Nr. Crt	Nr cadastral Nr. topografic	Suprafața* (mp)	Observații / Referințe
A1	30833	1.097	Sector cadastral:4 Teren neimprejmuit;

Construcții

Crt	Nr cadastral Nr. topografic	Adresa	Observații / Referințe
A1.1	30833-C1	Loc. Almaj, Str Ion Gh. Plesa, Nr. 26, Jud. Dolj, Tarlaua 3, Parcela 4, Tarlaua 4, Parcela 10	Nr. niveluri:1; S. construita la sol:94 mp; S. construita desfasurata:94 mp; Locuinta parter construita din caramida in anul 1958 compusa din 3 camere si dependinte.
A1.2	30833-C2	Loc. Almaj, Str Ion Gh. Plesa, Nr. 26, Jud. Dolj, Tarlaua 3, Parcela 4, Tarlaua 4, Parcela 10	Nr. niveluri:1; S. construita la sol:75 mp; S. construita desfasurata:75 mp; Anexa parter construit din caramida in anul 1992 compusa din 2 camere si dependinte.
A1.3	30833-C3	Loc. Almaj, Str Ion Gh. Plesa, Nr. 26, Jud. Dolj, Tarlaua 3, Parcela 4, Tarlaua 4, Parcela 10	Nr. niveluri:1; S. construita la sol:24 mp; S. construita desfasurata:24 mp; Patul construit din lemn in anul 1992
A1.4	30833-C4	Loc. Almaj, Str Ion Gh. Plesa, Nr. 26, Jud. Dolj, Tarlaua 3, Parcela 4, Tarlaua 4, Parcela 10	Nr. niveluri:1; S. construita la sol:19 mp; S. construita desfasurata:19 mp; Garaj construit din BCA in anul 1985
A1.5	30833-C5	Loc. Almaj, Str Ion Gh. Plesa, Nr. 26, Jud. Dolj, Tarlaua 3, Parcela 4, Tarlaua 4, Parcela 10	Nr. niveluri:1; S. construita la sol:37 mp; S. construita desfasurata:37 mp; Anexa

B. Partea II. Proprietari și acte

Inscrieri privitoare la dreptul de proprietate și alte drepturi reale	Referințe
168495 / 06/12/2016	
Act Notarial nr. CONTRACT DE DONATIE CU REZERVA DE UZUFRACT AUTENTIC 7497, din 06/12/2016 emis de Notar Public Diaconu Cristian;	
B1	Intabulare, drept de PROPRIETATE, dobandit prin Conventie, cota actuala 1/1, cota initiala 1/1 1) DASCALU SORIN DANIEL 2) DASCALU ANCUA
/	
Act Normativ nr. Legea 7, din 13/03/1996 emis de Parlamentul României;	
B2	Intabulare, drept de PROPRIETATE, dobandit prin Lege, cota actuala 1/1, cota initiala 1/1 1) DASCALU SORIN DANIEL 2) DASCALU ANCUA

C. Partea III. SARCINI .

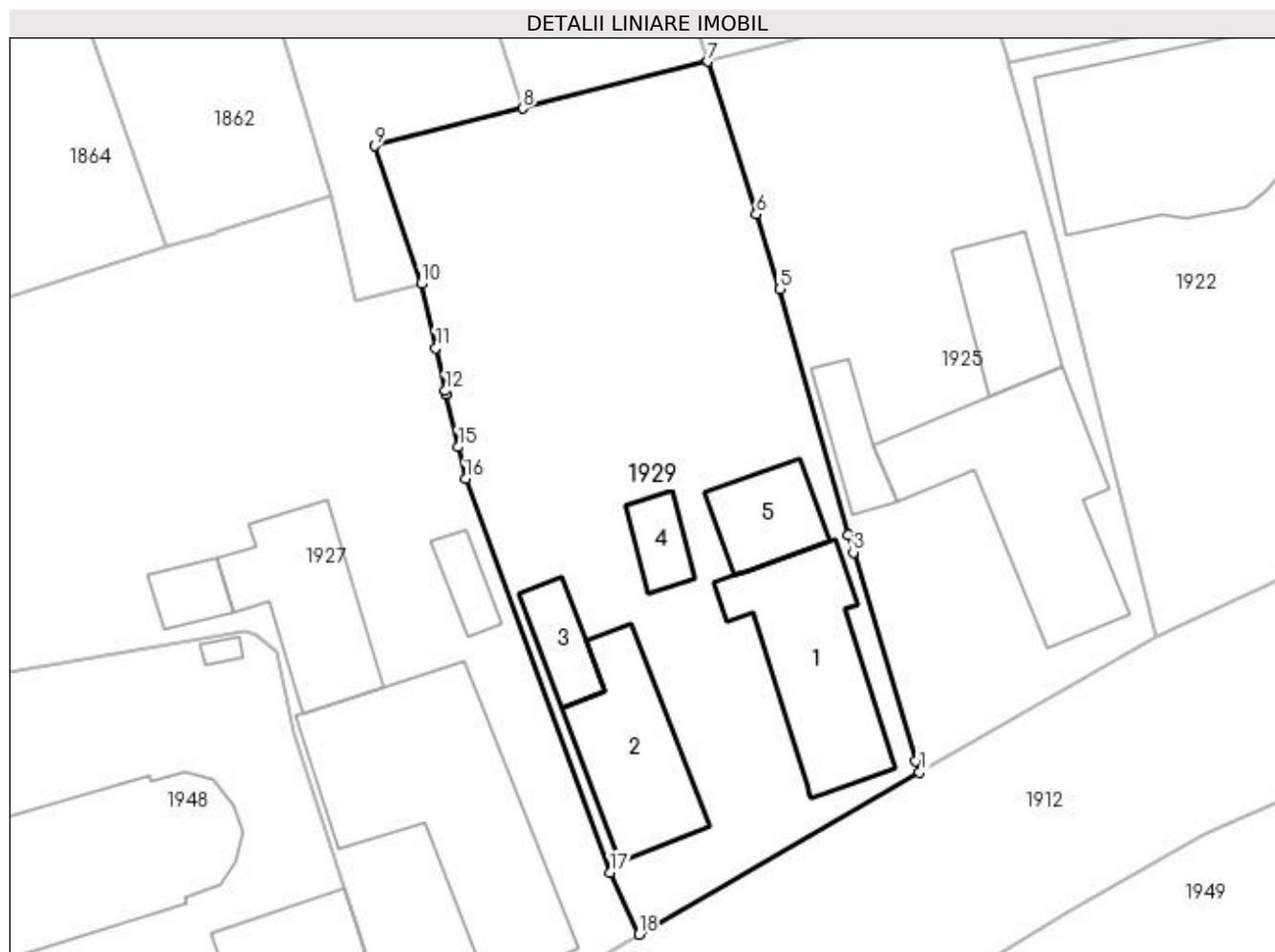
Inscrieri privind dezmembramintele dreptului de proprietate, drepturi reale de garanție și sarcini	Referințe
NU SUNT	

Anexa Nr. 1 La Partea I

Teren

Nr cadastral	Suprafața (mp)*	Observații / Referințe
30833	1.097	

* Suprafața este determinată în planul de proiecție Stereo 70.



Date referitoare la teren

Crt	Categorie folosință	Intra vilan	Suprafața (mp)	Tarla	Parcelă	Nr. topo	Observații / Referințe
1	curți construcții	DA	883	3	4	-	
2	arabil	DA	214	4	10	-	

Date referitoare la construcții

Crt	Număr	Destinație construcție	Supraf. (mp)	Situație juridică	Observații / Referințe
A1.1	30833-C1	construcții de locuințe	94	Cu acte	Nr. niveluri:1; S. construita la sol:94 mp; S. construita desfasurata:94 mp; Locuinta parter construita din caramida in anul 1958 compusa din 3 camere si dependinte.
A1.2	30833-C2	construcții anexa	75	Cu acte	Nr. niveluri:1; S. construita la sol:75 mp; S. construita desfasurata:75 mp; Anexa parter construit din caramida in anul 1992 compusa din 2 camere si dependinte.
A1.3	30833-C3	construcții anexa	24	Cu acte	Nr. niveluri:1; S. construita la sol:24 mp; S. construita desfasurata:24 mp; Patul construit din lemn in anul 1992
A1.4	30833-C4	construcții anexa	19	Cu acte	Nr. niveluri:1; S. construita la sol:19 mp; S. construita desfasurata:19 mp; Garaj construit din BCA in anul 1985
A1.5	30833-C5	construcții anexa	37	Cu acte	Nr. niveluri:1; S. construita la sol:37 mp; S. construita desfasurata:37 mp; Anexa

Lungime Segmente

1) Valorile lungimilor segmentelor sunt obținute din proiecție în plan.

Punct început	X / Y	Punct sfârșit	X / Y	Lungime segment (** (m)
1	397.167,532 328.317,909	2	397.167,31 328.318,651	0.774
2	397.167,31 328.318,651	3	397.163,313 328.331,97	13.906
3	397.163,313 328.331,97	4	397.162,999 328.333,093	1.166
4	397.162,999 328.333,093	5	397.158,609 328.348,8	16.309
5	397.158,609 328.348,8	6	397.157,096 328.353,586	5.02
6	397.157,096 328.353,586	7	397.154,008 328.363,35	10.24
7	397.154,008 328.363,35	8	397.142,17 328.360,356	12.21
8	397.142,17 328.360,356	9	397.132,698 328.357,961	9.77
9	397.132,698 328.357,961	10	397.135,664 328.349,133	9.313
10	397.135,664 328.349,133	11	397.136,594 328.345,042	4.195
11	397.136,594 328.345,042	12	397.137,218 328.342,297	2.815
12	397.137,218 328.342,297	13	397.137,269 328.342,071	0.232
13	397.137,269 328.342,071	14	397.137,273 328.342,058	0.014
14	397.137,273 328.342,058	15	397.138,036 328.338,698	3.445
15	397.138,036 328.338,698	16	397.138,497 328.336,671	2.079
16	397.138,497 328.336,671	17	397.147,746 328.311,484	26.831
17	397.147,746 328.311,484	18	397.149,595 328.307,55	4.347
18	397.149,595 328.307,55	1	397.167,532 328.317,909	20.713

** Lungimile segmentelor sunt determinate în planul de proiecție Stereo 70 și sunt rotunjite la 1 milimetru.

*** Distanța dintre puncte este formată din segmente cumulate ce sunt mai mici decât valoarea 1 milimetru.

**DATE DESPRE IMOBILUL NR. 1930**

Oficiul de Cadastru și Publicitate Imobiliară DOLJ
Biroul de Cadastru și Publicitate Imobiliară Craiova

A. Partea I. Descrierea imobilului

TEREN Intravilan

Adresa: Loc. Almaj, Str Rozelor, Nr. 1, Jud. Dolj, T3, P1

Nr. Crt	Nr cadastral Nr. topografic	Suprafața* (mp)	Observații / Referințe
A1		1.000	Sector cadastral:4 Teren neimprejmuit;

Construcții

Crt	Nr cadastral Nr. topografic	Adresa	Observații / Referințe
A1.1		Loc. Almaj, Str Rozelor, Nr. 1, Jud. Dolj	Nr. niveluri:2; S. construita la sol:153 mp;
A1.2		Loc. Almaj, Str Rozelor, Nr. 1, Jud. Dolj	Nr. niveluri:1; S. construita la sol:31 mp; S. construita desfasurata:31 mp;

B. Partea II. Proprietari și acte

Inscrieri privitoare la dreptul de proprietate și alte drepturi reale		Referințe
/		
Act Administrativ nr. Titlu de proprietate 75-59358, din 20/12/1993 emis de CJSIPT Dolj;		
B1	Intabulare, drept de PROPRIETATE, dobandit prin Constituire, cota actuala 1/1, cota initiala 1/1 1) NICA SORIN	A1
Act Normativ nr. Legea 7, din 13/03/1996 emis de Parlamentul României;		
B2	Intabulare, drept de PROPRIETATE, dobandit prin Lege, cota actuala 1/1, cota initiala 1/1 1) NICA SORIN	A1.1, A1.2

C. Partea III. SARCINI .

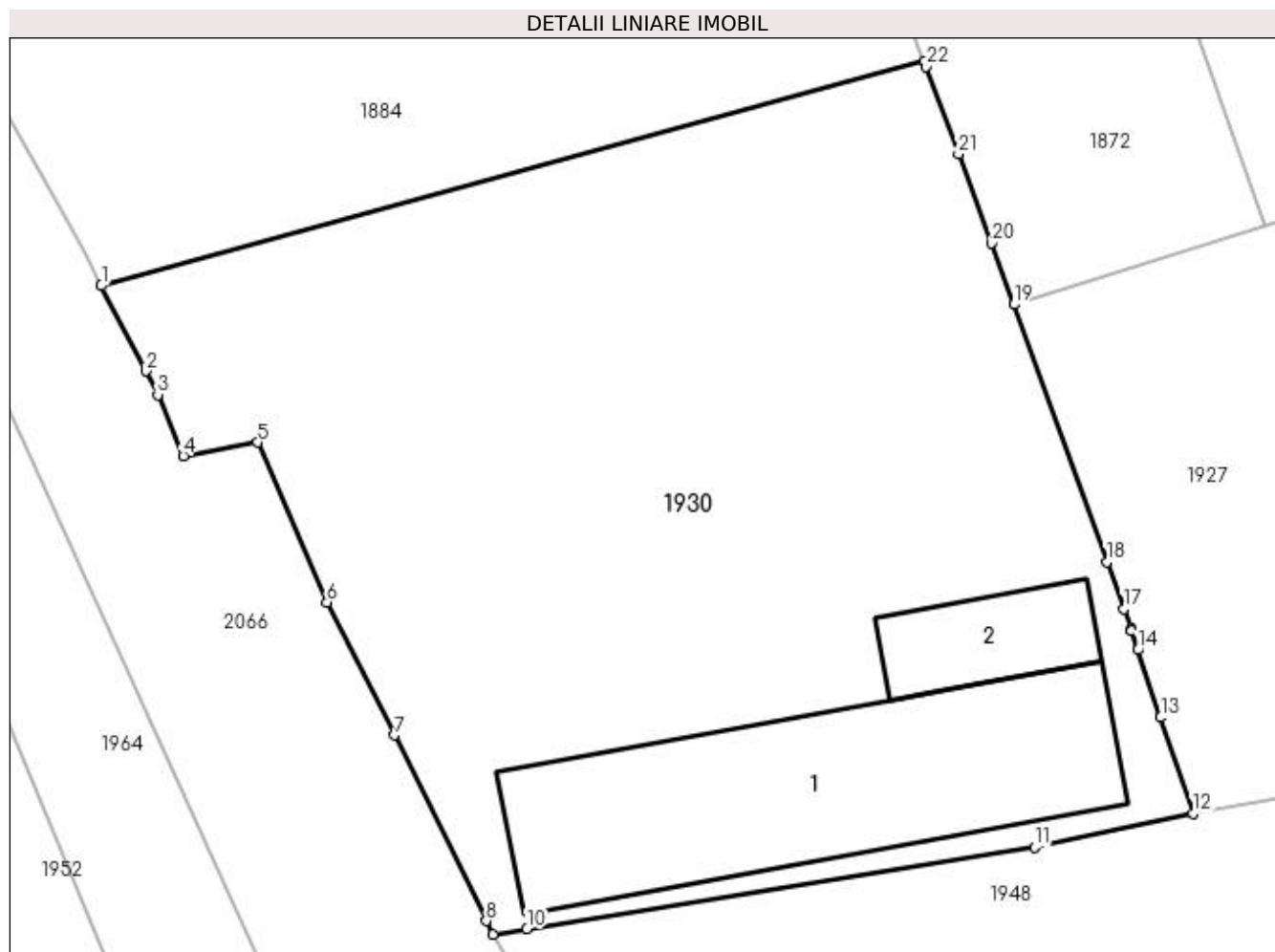
Inscrieri privind dezmembramintele dreptului de proprietate, drepturi reale de garanție și sarcini	Referințe
NU SUNT	

Anexa Nr. 1 La Partea I

Teren

Nr cadastral	Suprafața (mp)*	Observații / Referințe
	1.000	

* Suprafața este determinată în planul de proiecție Stereo 70.



Date referitoare la teren

Crt	Categorie folosință	Intra vilan	Suprafața (mp)	Tarla	Parcelă	Nr. topo	Observații / Referințe
1	curți construcții	DA	722	3	1	-	
2	arabil	DA	278	3	1	-	

Date referitoare la construcții

Crt	Număr	Destinație construcție	Supraf. (mp)	Situație juridică	Observații / Referințe
A1.1		construcții de locuințe	153	Cu acte	Nr. niveluri:2; S. construita la sol:153 mp;
A1.2		construcții anexa	31	Cu acte	Nr. niveluri:1; S. construita la sol:31 mp; S. construita desfasurata:31 mp;

Lungime Segmente

1) Valorile lungimilor segmentelor sunt obținute din proiecție în plan.

Punct început	X / Y	Punct sfârșit	X / Y	Lungime segment (** (m)
1	397.060,637 328.345,608	2	397.062,474 328.342,07	3.987
3	397.062,983 328.341,09	4	397.064,03 328.338,553	2.745

Punct început	X / Y	Punct sfârșit	X / Y	Lungime segment (** (m)
2	397.062,474 328.342,07	3	397.062,983 328.341,09	1.104
4	397.064,03 328.338,553	5	397.067,125 328.339,12	3.147

Punct început	X / Y	Punct sfârșit	X / Y	Lungime segment (** (m)
5	397.067,125 328.339,12	6	397.069,988 328.332,49	7.222
7	397.072,787 328.326,986	8	397.076,596 328.319,297	8.58
9	397.076,873 328.318,737	10	397.078,28 328.318,964	1.425
11	397.099,308 328.322,349	12	397.105,875 328.323,756	6.716
13	397.104,546 328.327,721	14	397.103,608 328.330,521	2.953
15	397.103,338 328.331,327	16	397.103,308 328.331,411	0.089
17	397.103,016 328.332,219	18	397.102,313 328.334,162	2.065
19	397.098,459 328.344,826	20	397.097,521 328.347,364	2.706
21	397.096,157 328.351,055	22	397.094,821 328.354,673	3.857
23	397.094,739 328.354,894	1	397.060,637 328.345,608	35.343

Punct început	X / Y	Punct sfârșit	X / Y	Lungime segment (** (m)
6	397.069,988 328.332,49	7	397.072,787 328.326,986	6.175
8	397.076,596 328.319,297	9	397.076,873 328.318,737	0.625
10	397.078,28 328.318,964	11	397.099,308 328.322,349	21.299
12	397.105,875 328.323,756	13	397.104,546 328.327,721	4.182
14	397.103,608 328.330,521	15	397.103,338 328.331,327	0.85
16	397.103,308 328.331,411	17	397.103,016 328.332,219	0.86
18	397.102,313 328.334,162	19	397.098,459 328.344,826	11.339
20	397.097,521 328.347,364	21	397.096,157 328.351,055	3.935
22	397.094,821 328.354,673	23	397.094,739 328.354,894	0.237

** Lungimile segmentelor sunt determinate în planul de proiecție Stereo 70 și sunt rotunjite la 1 milimetru.

*** Distanța dintre puncte este formată din segmente cumulate ce sunt mai mici decât valoarea 1 milimetru.

**DATE DESPRE IMOBILUL NR. 1931**

Oficiul de Cadastru și Publicitate Imobiliară DOLJ
Biroul de Cadastru și Publicitate Imobiliară Craiova

A. Partea I. Descrierea imobilului

TEREN Intravilan

Adresa: Loc. Almaj, Jud. Dolj, T6, PCN

Nr. Crt	Nr cadastral Nr. topografic	Suprafața* (mp)	Observații / Referințe
A1		118	Sector cadastral:4 Teren neimprejmuit;

B. Partea II. Proprietari și acte

Inscrieri privitoare la dreptul de proprietate și alte drepturi reale		Referințe
/		
Act Normativ nr. Legea 7, din 13/03/1996 emis de Parlamentul Romaniei (art.13 alin 15);		
B1	Inscrierea provizorie, drept de PROPRIETATE, dobandit prin Lege, cota actuala 1/1, cota initiala 1/1 1) NEIDENTIFICAT NEIDENTIFICAT	A1

C. Partea III. SARCINI .

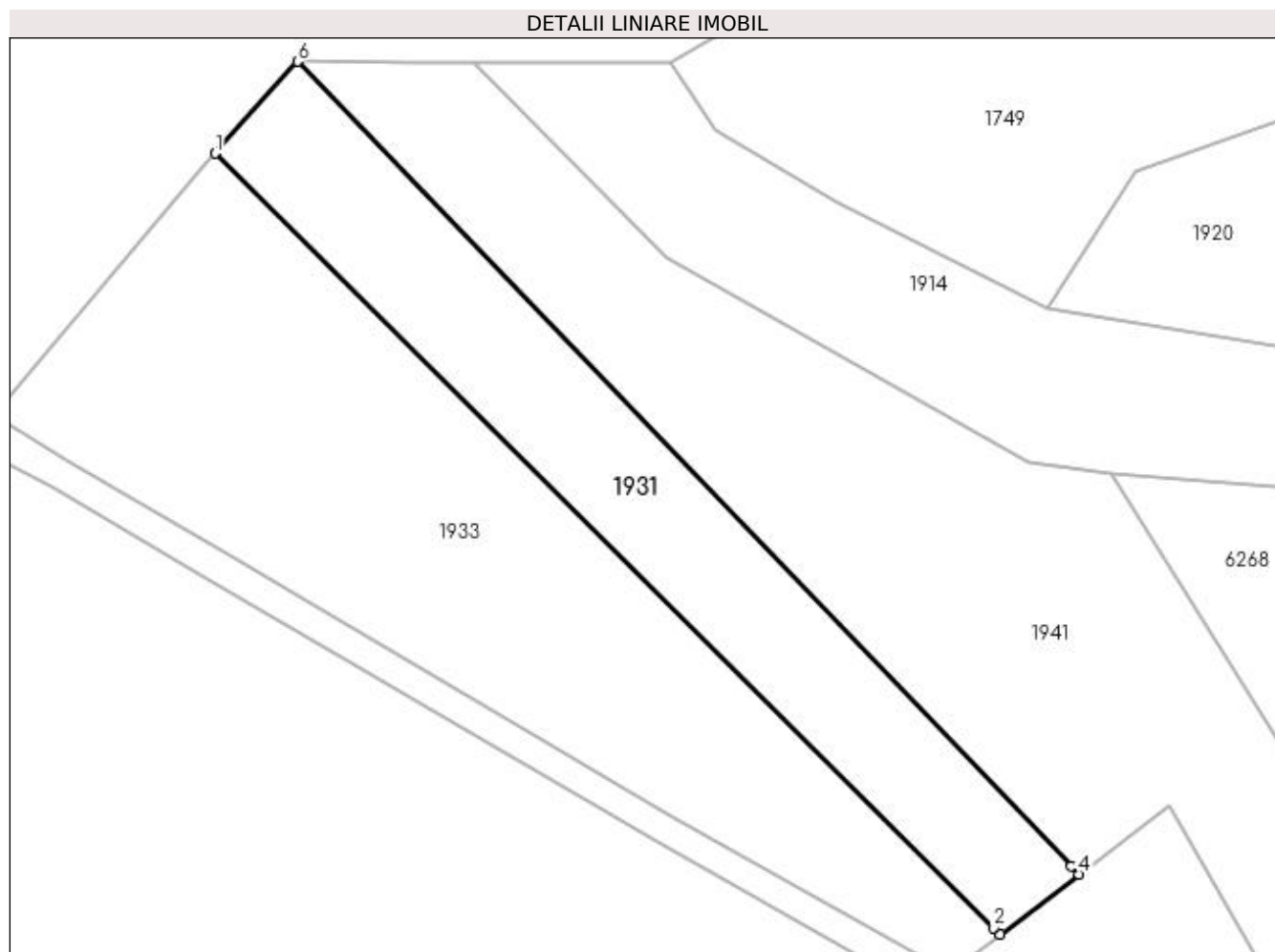
Inscrieri privind dezmembramintele dreptului de proprietate, drepturi reale de garanție și sarcini	Referințe
NU SUNT	

Anexa Nr. 1 La Partea I

Teren

Nr cadastral	Suprafața (mp)*	Observații / Referințe
	118	

* Suprafața este determinată în planul de proiecție Stereo 70.



Date referitoare la teren

Crt	Categorie folosință	Intravilan	Suprafața (mp)	Tarla	Parcelă	Nr. topo	Observații / Referințe
1	curți constructii	DA	118	6	CN	-	

Lungime Segmente

1) Valorile lungimilor segmentelor sunt obținute din proiecție în plan.

Punct început	X / Y	Punct sfârșit	X / Y	Lungime segment (** (m)
1	396.791,815 328.345,889	2	396.815,846 328.322,0	33.885
2	396.815,846 328.322,0	3	396.816,048 328.321,799	0.285
3	396.816,048 328.321,799	4	396.818,476 328.323,651	3.054
4	396.818,476 328.323,651	5	396.818,231 328.323,906	0.354
5	396.818,231 328.323,906	6	396.794,368 328.348,726	34.431

Punct început	X / Y	Punct sfârșit	X / Y	Lungime segment (** (m)
6	396.794,368 328.348,726	1	396.791,815 328.345,889	3.816

** Lungimile segmentelor sunt determinate în planul de proiecție Stereo 70 și sunt rotunjite la 1 milimetru.

*** Distanța dintre puncte este formată din segmente cumulate ce sunt mai mici decât valoarea 1 milimetru.

**DATE DESPRE IMOBILUL NR. 1933**

Oficiul de Cadastru și Publicitate Imobiliară DOLJ
Biroul de Cadastru și Publicitate Imobiliară Craiova

A. Partea I. Descrierea imobilului

TEREN Intravilan

Adresa: Loc. Almaj, Jud. Dolj, T6, P1/1

Nr. Crt	Nr cadastral Nr. topografic	Suprafața* (mp)	Observații / Referințe
A1		214	Sector cadastral:4 Teren neimprejmuit;

B. Partea II. Proprietari și acte

Inscrieri privitoare la dreptul de proprietate și alte drepturi reale		Referințe
/		
Act Normativ nr. Legea 7, din 13/03/1996 emis de Parlamentul Romaniei (art.13 alin 15);		
B1	Inscrierea provizorie, drept de PROPRIETATE, dobandit prin Lege, cota actuala 1/1, cota initiala 1/1 1) NEIDENTIFICAT NEIDENTIFICAT	A1

C. Partea III. SARCINI .

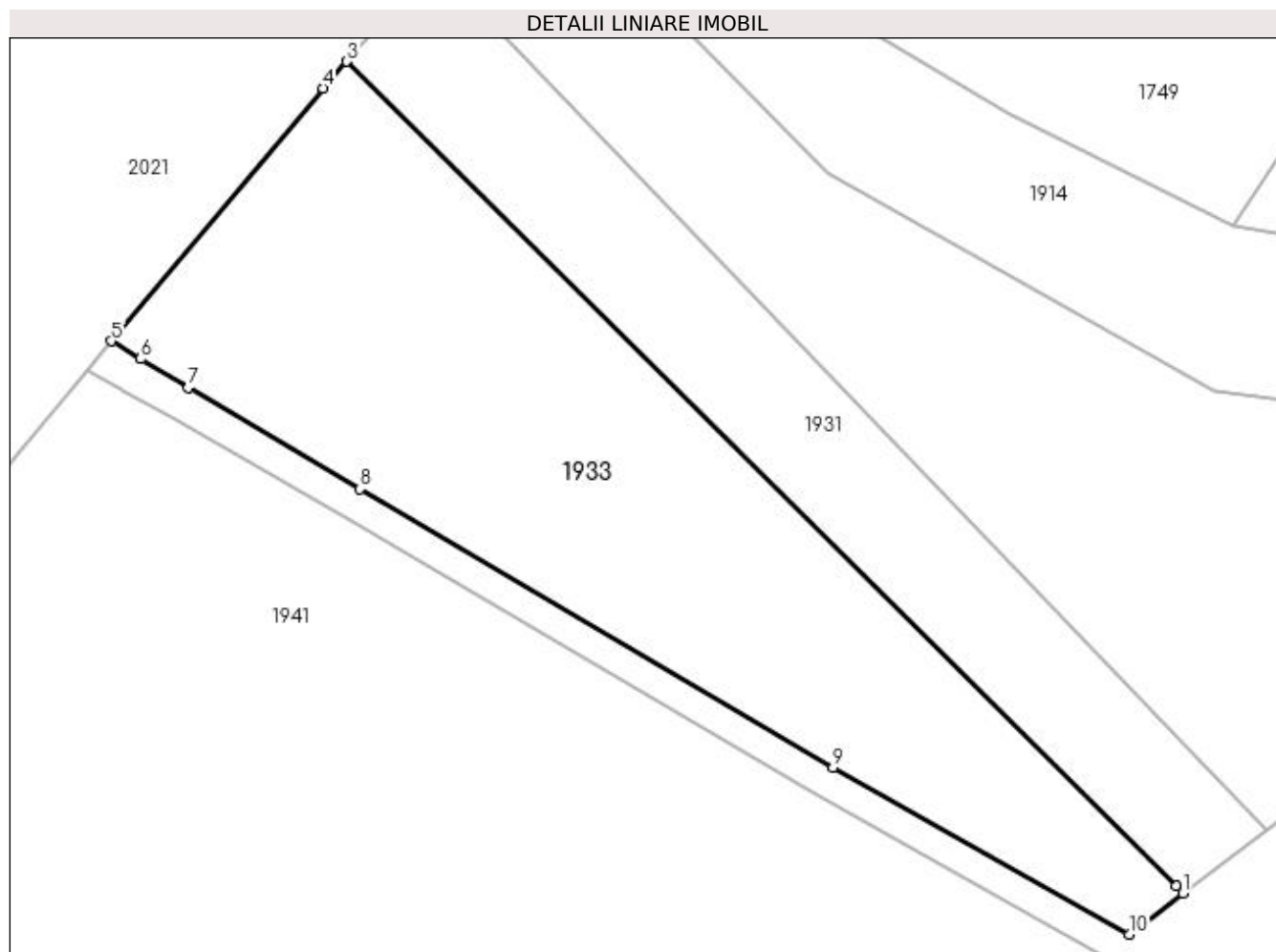
Inscrieri privind dezmembramintele dreptului de proprietate, drepturi reale de garanție și sarcini	Referințe
NU SUNT	

Anexa Nr. 1 La Partea I

Teren

Nr cadastral	Suprafața (mp)*	Observații / Referințe
	214	

* Suprafața este determinată în planul de proiecție Stereo 70.



Date referitoare la teren

Crt	Categorie folosință	Intravilan	Suprafața (mp)	Tarla	Parcelă	Nr. topo	Observații / Referințe
1	arabil	DA	214	6	1/1	-	

Lungime Segmente

1) Valorile lungimilor segmentelor sunt obținute din proiecție în plan.

Punct început	X / Y	Punct sfârșit	X / Y	Lungime segment (** (m)
1	396.816,048 328.321,799	2	396.815,846 328.322,0	0.285
2	396.815,846 328.322,0	3	396.791,815 328.345,889	33.885
3	396.791,815 328.345,889	4	396.791,12 328.345,116	1.04
4	396.791,12 328.345,116	5	396.784,992 328.337,792	9.55
5	396.784,992 328.337,792	6	396.785,847 328.337,275	1.0

Punct început	X / Y	Punct sfârșit	X / Y	Lungime segment (** (m)
6	396.785,847 328.337,275	7	396.787,226 328.336,442	1.611
7	396.787,226 328.336,442	8	396.792,2 328.333,504	5.777
8	396.792,2 328.333,504	9	396.805,911 328.325,447	15.903
9	396.805,911 328.325,447	10	396.814,486 328.320,607	9.847
10	396.814,486 328.320,607	1	396.816,048 328.321,799	1.965

** Lungimile segmentelor sunt determinate în planul de proiecție Stereo 70 și sunt rotunjite la 1 milimetru.

*** Distanța dintre puncte este formată din segmente cumulate ce sunt mai mici decât valoarea 1 milimetru.

**DATE DESPRE IMOBILUL NR. 1941**

Oficiul de Cadastru și Publicitate Imobiliară DOLJ
Biroul de Cadastru și Publicitate Imobiliară Craiova

A. Partea I. Descrierea imobilului

TEREN Intravilan

Adresa: Loc. Almaj, Jud. Dolj, T6, P1/3

Nr. Crt	Nr cadastral Nr. topografic	Suprafața* (mp)	Observații / Referințe
A1		6.000	Sector cadastral:4 Teren neimprejmuit;

B. Partea II. Proprietari și acte

Inscrieri privitoare la dreptul de proprietate și alte drepturi reale		Referințe
/		
Act Normativ nr. Hotarare de Guvern 141, din 06/02/2008 emis de GUVERNUL ROMANIEI (Anexa nr.7- Inv. bunurilor care apartin dom. public al com. Almaj, pozitia 58);		
B1	Intabulare, drept de PROPRIETATE, dobandit prin Lege, cota actuala 1/1, cota initiala 1/1 1) COMUNA ALMAJ, CIF:4553674, DOMENIUL PUBLIC	A1

C. Partea III. SARCINI .

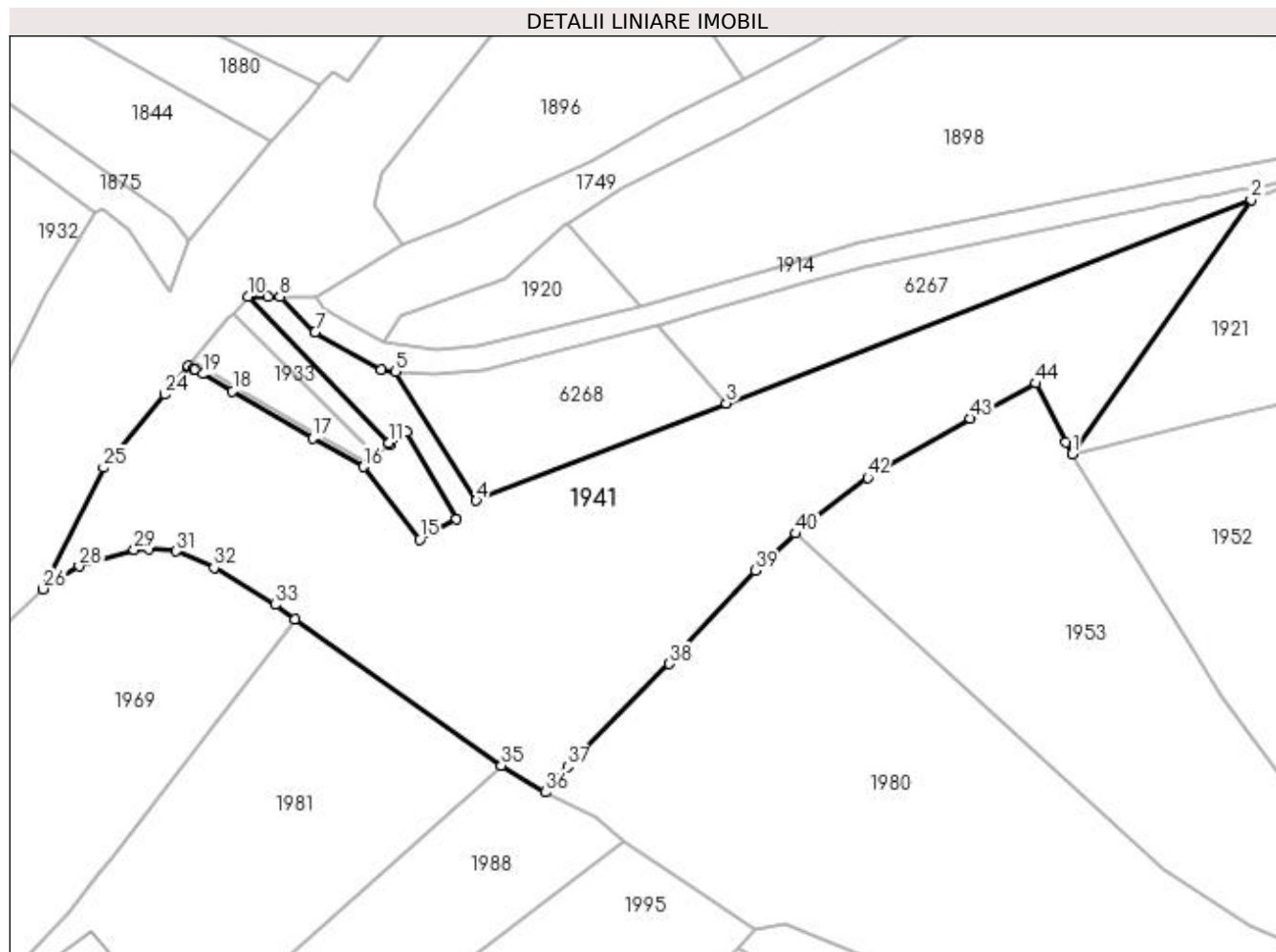
Inscrieri privind dezmembramintele dreptului de proprietate, drepturi reale de garanție și sarcini	Referințe
NU SUNT	

Anexa Nr. 1 La Partea I

Teren

Nr cadastral	Suprafața (mp)*	Observații / Referințe
	6.000	

* Suprafața este determinată în planul de proiecție Stereo 70.



Date referitoare la teren

Crt	Categorie folosință	Intra vilan	Suprafața (mp)	Tarla	Parcelă	Nr. topo	Observații / Referințe
1	arabil	DA	6.000	6	1/3	-	

Lungime Segmente

1) Valorile lungimilor segmentelor sunt obținute din proiecție în plan.

Punct început	X / Y	Punct sfârșit	X / Y	Lungime segment
1	396.934,104 328.322,045	2	396.964,494 328.365,127	52.72 2
4	396.833,088 328.314,16	5	396.819,441 328.335,999	25.75 2
7	396.805,78 328.342,658	8	396.799,776 328.348,709	8.524
10	396.794,368 328.348,726	11	396.818,231 328.323,906	34.43 1
13	396.821,277 328.325,788	14	396.829,749 328.311,032	17.01 5
16	396.813,927 328.319,884	17	396.805,329 328.324,706	9.858
2	396.964,494 328.365,127	3	396.875,502 328.330,611	95.45 1
5	396.819,441 328.335,999	6	396.816,939 328.336,346	2.526
8	396.799,776 328.348,709	9	396.797,79 328.348,715	1.986
11	396.818,231 328.323,906	12	396.818,476 328.323,651	0.354
14	396.829,749 328.311,032	15	396.823,508 328.307,568	7.138
17	396.805,329 328.324,706	18	396.791,761 328.332,682	15.73 9
3	396.875,502 328.330,611	4	396.833,088 328.314,16	45.49 3
6	396.816,939 328.336,346	7	396.805,78 328.342,658	12.82
9	396.797,79 328.348,715	10	396.794,368 328.348,726	3.423
12	396.818,476 328.323,651	13	396.821,277 328.325,788	3.523
15	396.823,508 328.307,568	16	396.813,927 328.319,884	15.60 4
18	396.791,761 328.332,682	19	396.786,754 328.335,588	5.789

Punct început	X / Y	Punct sfârșit	X / Y	Lungime segment	Punct început	X / Y	Punct sfârșit	X / Y	Lungime segment	Punct început	X / Y	Punct sfârșit	X / Y	Lungime segment
19	396.786,754 328.335,588	20	396.785,319 328.336,366	1.632	20	396.785,319 328.336,366	21	396.785,258 328.336,399	0.069	21	396.785,258 328.336,399	22	396.785,178 328.336,442	0.092
22	396.785,178 328.336,442	23	396.784,273 328.336,933	1.03	23	396.784,273 328.336,933	24	396.780,254 328.332,13	6.262	24	396.780,254 328.332,13	25	396.769,878 328.319,73	16.168
25	396.769,878 328.319,73	26	396.759,638 328.299,16	22.978	26	396.759,638 328.299,16	27	396.761,681 328.300,707	2.563	27	396.761,681 328.300,707	28	396.765,741 328.303,03	4.678
28	396.765,741 328.303,03	29	396.775,093 328.305,762	9.743	29	396.775,093 328.305,762	30	396.777,607 328.305,895	2.518	30	396.777,607 328.305,895	31	396.782,204 328.305,563	4.609
31	396.782,204 328.305,563	32	396.788,612 328.302,74	7.002	32	396.788,612 328.302,74	33	396.798,984 328.296,467	12.121	33	396.798,984 328.296,467	34	396.802,314 328.294,033	4.125
34	396.802,314 328.294,033	35	396.837,33 328.269,224	42.914	35	396.837,33 328.269,224	36	396.844,866 328.264,69	8.795	36	396.844,866 328.264,69	37	396.848,604 328.269,042	5.737
37	396.848,604 328.269,042	38	396.865,823 328.286,454	24.488	38	396.865,823 328.286,454	39	396.880,425 328.302,277	21.531	39	396.880,425 328.302,277	40	396.887,26 328.308,553	9.279
40	396.887,26 328.308,553	41	396.889,806 328.310,891	3.457	41	396.889,806 328.310,891	42	396.899,458 328.318,009	11.993	42	396.899,458 328.318,009	43	396.916,832 328.328,105	20.094
43	396.916,832 328.328,105	44	396.928,021 328.334,006	12.65	44	396.928,021 328.334,006	45	396.933,12 328.323,981	11.248	45	396.933,12 328.323,981	1	396.934,104 328.322,045	2.171

** Lungimile segmentelor sunt determinate în planul de proiecție Stereo 70 și sunt rotunjite la 1 milimetru.

*** Distanța dintre puncte este formată din segmente cumulate ce sunt mai mici decât valoarea 1 milimetru.

**DATE DESPRE IMOBILUL NR. 1942**

Oficiul de Cadastru și Publicitate Imobiliară DOLJ
Biroul de Cadastru și Publicitate Imobiliară Craiova

A. Partea I. Descrierea imobilului

TEREN Intravilan

Adresa: Loc. Almaj, Str Mihai Eminescu, Jud. Dolj, T6, P1/2

Nr. Crt	Nr cadastral Nr. topografic	Suprafața* (mp)	Observații / Referințe
A1		167	Sector cadastral:4 Teren neimprejmuit;

B. Partea II. Proprietari și acte

Inscrieri privitoare la dreptul de proprietate și alte drepturi reale		Referințe
/		
Act Normativ nr. Legea 7, din 13/03/1996 emis de Parlamentul Romaniei (art.13 alin 15);		
B1	Inscrierea provizorie, drept de PROPRIETATE, dobandit prin Lege, cota actuala 1/1, cota initiala 1/1 1) NEIDENTIFICAT NEIDENTIFICAT	A1

C. Partea III. SARCINI .

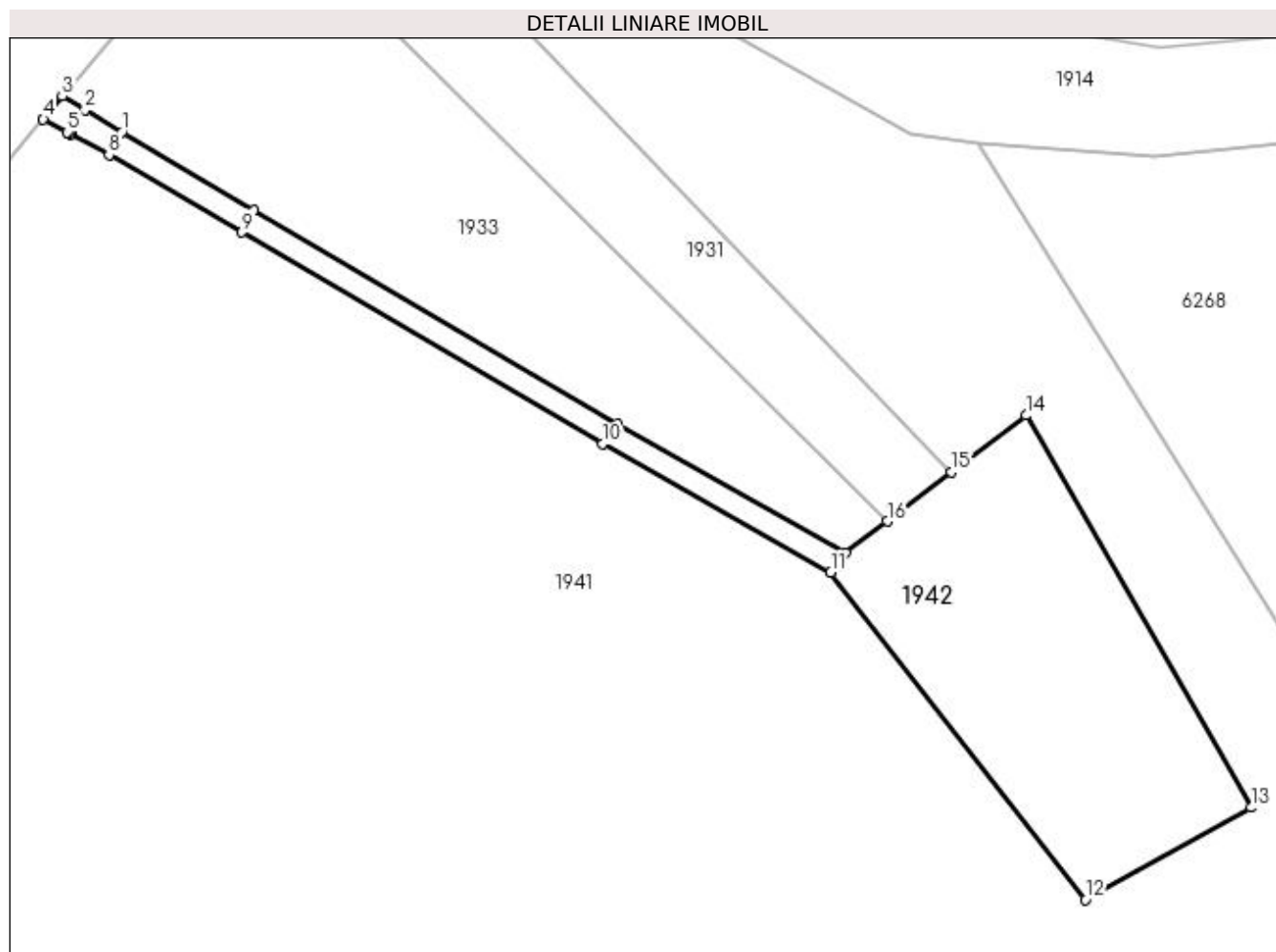
Inscrieri privind dezmembramintele dreptului de proprietate, drepturi reale de garanție și sarcini	Referințe
NU SUNT	

Anexa Nr. 1 La Partea I

Teren

Nr cadastral	Suprafața (mp)*	Observații / Referințe
	167	

* Suprafața este determinată în planul de proiecție Stereo 70.



Date referitoare la teren

Crt	Categorie folosință	Intravilan	Suprafața (mp)	Tarla	Parcelă	Nr. topo	Observații / Referințe
1	curți constructii	DA	167	6	1/2	-	

Lungime Segmente

1) Valorile lungimilor segmentelor sunt obținute din proiecție în plan.

Punct început	X / Y	Punct sfârșit	X / Y	Lungime segment (** (m)
1	396.787,226 328.336,442	2	396.785,847 328.337,275	1.611
2	396.785,847 328.337,275	3	396.784,992 328.337,792	1.0
3	396.784,992 328.337,792	4	396.784,273 328.336,933	1.121
4	396.784,273 328.336,933	5	396.785,178 328.336,442	1.03
5	396.785,178 328.336,442	6	396.785,258 328.336,399	0.092

Punct început	X / Y	Punct sfârşit	X / Y	Lungime segment (** (m)
6	396.785,258 328.336,399	7	396.785,319 328.336,366	0.069
7	396.785,319 328.336,366	8	396.786,754 328.335,588	1.632
8	396.786,754 328.335,588	9	396.791,761 328.332,682	5.789
9	396.791,761 328.332,682	10	396.805,329 328.324,706	15.739
10	396.805,329 328.324,706	11	396.813,927 328.319,884	9.858
11	396.813,927 328.319,884	12	396.823,508 328.307,568	15.604
12	396.823,508 328.307,568	13	396.829,749 328.311,032	7.138
13	396.829,749 328.311,032	14	396.821,277 328.325,788	17.015
14	396.821,277 328.325,788	15	396.818,476 328.323,651	3.523
15	396.818,476 328.323,651	16	396.816,048 328.321,799	3.054
16	396.816,048 328.321,799	17	396.814,486 328.320,607	1.965
17	396.814,486 328.320,607	18	396.805,911 328.325,447	9.847
18	396.805,911 328.325,447	19	396.792,2 328.333,504	15.903
19	396.792,2 328.333,504	1	396.787,226 328.336,442	5.777

** Lungimile segmentelor sunt determinate în planul de proiecție Stereo 70 și sunt rotunjite la 1 milimetru.

*** Distanța dintre puncte este formată din segmente cumulate ce sunt mai mici decât valoarea 1 milimetru.

**DATE DESPRE IMOBILUL NR. 1948**

Oficiul de Cadastru și Publicitate Imobiliară DOLJ
Biroul de Cadastru și Publicitate Imobiliară Craiova

A. Partea I. Descrierea imobilului

TEREN Intravilan

Adresa: Loc. Almaj, Str Rozelor, Nr. 3, Jud. Dolj, Comuna Almaj Nr.14, (fost Cvartal 3, Parcela 2)

Nr. Crt	Nr cadastral Nr. topografic	Suprafața* (mp)	Observații / Referințe
A1	30890	1.669	Sector cadastral:4 Teren imprejmuit;

Construcții

Crt	Nr cadastral Nr. topografic	Adresa	Observații / Referințe
A1.1	30890-C1	Loc. Almaj, Str Rozelor, Nr. 3, Jud. Dolj, Comuna Almaj Nr.14, (fost Cvartal 3, Parcela 2)	Nr. niveluri:1; S. construita la sol:206 mp; S. construita desfasurata:206 mp; C1, (CAS), Biserica, compusa din : Altar, Naos, Pronaos, Scara linterioara acces la turla, Pridvor si Scara Exterioara.
A1.2	30890-C2	Loc. Almaj, Str Rozelor, Nr. 3, Jud. Dolj, Comuna Almaj Nr.14, (fost Cvartal 3, Parcela 2)	Nr. niveluri:1; S. construita la sol:73 mp; S. construita desfasurata:73 mp; C2, (CA), BIROU si MAGAZII, compusa din 2 Magazii, un Birou, Antreu, Hol si scara exterioara .
A1.3	30890-C3	Loc. Almaj, Str Rozelor, Nr. 3, Jud. Dolj, Comuna Almaj Nr.14, (fost Cvartal 3, Parcela 2)	Nr. niveluri:1; S. construita la sol:13 mp; S. construita desfasurata:13 mp; C3, (CA) - Magazie
A1.4	30890-C4	Loc. Almaj, Str Rozelor, Nr. 3, Jud. Dolj, Comuna Almaj Nr.14, (fost Cvartal 3, Parcela 2)	Nr. niveluri:1; S. construita la sol:3 mp; S. construita desfasurata:3 mp; C4, (CA) ; W.C., doua incaperi

B. Partea II. Proprietari și acte

Inscrieri privitoare la dreptul de proprietate și alte drepturi reale	Referințe
94522 / 16/06/2017	
Actiune In Instanta nr. sentinta civila nr 17685, din 28/11/2012 emis de JUDECATORIA CRAIOVA SECTIA CIVILA (act administrativ nr certificat de atestare fiscala nr 1743 din 26.05.2017, emis de PRIMARIA ALMAJ dosar nr 12965/215/2012,);	
B1	Intabulare, drept de PROPRIETATE, dobandit prin Hotarare Judecatoreasca, cota actuala 1/1, cota initiala 1/1 1) PAROHIA ALMAJ, CIF:12896029

C. Partea III. SARCINI .

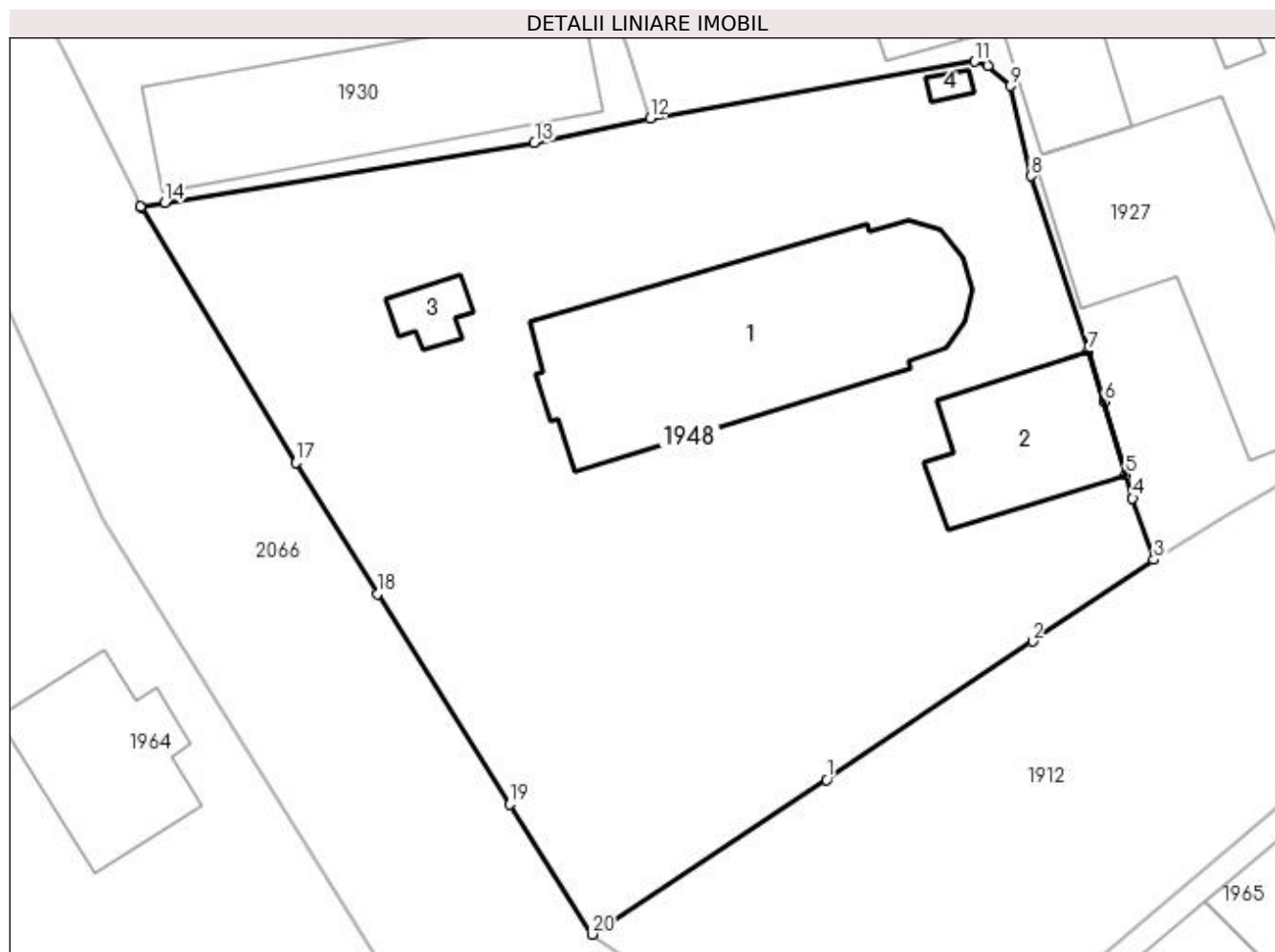
Inscrieri privind dezmembramintele dreptului de proprietate, drepturi reale de garanție și sarcini	Referințe
NU SUNT	

Anexa Nr. 1 La Partea I

Teren

Nr cadastral	Suprafața (mp)*	Observații / Referințe
30890	1.669	

* Suprafața este determinată în planul de proiecție Stereo 70.



Date referitoare la teren

Crt	Categorie folosință	Intra vilan	Suprafața (mp)	Tarla	Parcelă	Nr. topo	Observații / Referințe
1	curți construcții	DA	1.669	Cvartal 3	2	-	Parcela ICC : Imprejmuita cu: gard beton, gard metalic pe fundatie din caramida si porti metalice

Date referitoare la construcții

Crt	Număr	Destinație construcție	Supraf. (mp)	Situație juridică	Observații / Referințe
A1.1	30890-C1	construcții administrative și social culturale	206	Cu acte	Nr. niveluri:1; S. construita la sol:206 mp; S. construita desfasurata:206 mp; C1, (CAS), Biserica, compusa din : Altar, Naos, Pronaos, Scara linterioara acces la turla, Pridvor și Scara Exterioara.
A1.2	30890-C2	construcții anexa	73	Cu acte	Nr. niveluri:1; S. construita la sol:73 mp; S. construita desfasurata:73 mp; C2, (CA), BIROU și MAGAZII, compusa din 2 Magazii, un Birou, Antreu, Hol și scara exterioara .
A1.3	30890-C3	construcții anexa	13	Cu acte	Nr. niveluri:1; S. construita la sol:13 mp; S. construita desfasurata:13 mp; C3, (CA) - Magazie
A1.4	30890-C4	construcții anexa	3	Cu acte	Nr. niveluri:1; S. construita la sol:3 mp; S. construita desfasurata:3 mp; C4, (CA) ; W.C., doua incaperi

Lungime Segmente

1) Valorile lungimilor segmentelor sunt obținute din proiecție în plan.

Punct început	X / Y	Punct sfârșit	X / Y	Lungime segment (** (m)
1	397.115,923 328.286,136	2	397.127,641 328.294,017	14.122
2	397.127,641 328.294,017	3	397.134,55 328.298,644	8.315
3	397.134,55 328.298,644	4	397.133,337 328.302,15	3.71
4	397.133,337 328.302,15	5	397.132,947 328.303,467	1.374
5	397.132,947 328.303,467	6	397.131,709 328.307,652	4.364
6	397.131,709 328.307,652	7	397.130,8 328.310,502	2.991
7	397.130,8 328.310,502	8	397.127,56 328.320,474	10.485
8	397.127,56 328.320,474	9	397.126,381 328.325,583	5.243
9	397.126,381 328.325,583	10	397.125,1 328.326,739	1.725
10	397.125,1 328.326,739	11	397.124,358 328.326,975	0.779
11	397.124,358 328.326,975	12	397.105,875 328.323,756	18.761
12	397.105,875 328.323,756	13	397.099,308 328.322,349	6.716
13	397.099,308 328.322,349	14	397.078,28 328.318,964	21.299
14	397.078,28 328.318,964	15	397.076,873 328.318,737	1.425
15	397.076,873 328.318,737	16	397.076,928 328.318,646	0.107
16	397.076,928 328.318,646	17	397.085,725 328.304,158	16.949
17	397.085,725 328.304,158	18	397.090,369 328.296,709	8.778
18	397.090,369 328.296,709	19	397.097,889 328.284,741	14.134
19	397.097,889 328.284,741	20	397.102,566 328.277,348	8.748
20	397.102,566 328.277,348	1	397.115,923 328.286,136	15.989

** Lungimile segmentelor sunt determinate în planul de proiecție Stereo 70 și sunt rotunjite la 1 milimetru.

*** Distanța dintre puncte este formată din segmente cumulate ce sunt mai mici decât valoarea 1 milimetru.

**DATE DESPRE IMOBILUL NR. 1952**

Oficiul de Cadastru și Publicitate Imobiliară DOLJ
Biroul de Cadastru și Publicitate Imobiliară Craiova

A. Partea I. Descrierea imobilului

TEREN Intravilan

Adresa: Loc. Almaj, Str Rozelor, Nr. 17, Jud. Dolj, (Tarla 2, Parcela 20)

Nr. Crt	Nr cadastral Nr. topografic	Suprafața* (mp)	Observații / Referințe
A1	31730	8.927	Sector cadastral:4 Teren imprejmuit;

Construcții

Crt	Nr cadastral Nr. topografic	Adresa	Observații / Referințe
A1.1	31730-C1	Loc. Almaj, Str Rozelor, Nr. 17, Jud. Dolj, (Tarla 2, Parcela 20)	Nr. niveluri:1; S. construita la sol:512 mp; S. construita desfasurata:512 mp; Scoala generala cu clasele I-VIII Almaj - avand regim de înălțime parter; Scd=512mp
A1.2	31730-C2	Loc. Almaj, Str Rozelor, Nr. 17, Jud. Dolj, (Tarla 2, Parcela 20)	Nr. niveluri:1; S. construita la sol:126 mp; S. construita desfasurata:126 mp; Laborator si Grup sanitar - avand regim de inaltime parter; Scd=126mp
A1.3	31730-C3	Loc. Almaj, Str Rozelor, Nr. 17, Jud. Dolj, (Tarla 2, Parcela 20)	Nr. niveluri:1; S. construita la sol:53 mp; S. construita desfasurata:53 mp; Centrala termica - avand regim de inaltime parter; Scd=53mp
A1.4	31730-C4	Loc. Almaj, Str Rozelor, Nr. 17, Jud. Dolj, (Tarla 2, Parcela 20)	Nr. niveluri:1; S. construita la sol:56 mp; S. construita desfasurata:56 mp; Magazie lemne - avand regim de inaltime parter; Scd=56mp.

B. Partea II. Proprietari și acte

Inscrieri privitoare la dreptul de proprietate și alte drepturi reale	Referințe	
57405 / 30/03/2022		
Act Normativ nr. H.G. 965, din 18/09/2002 emis de GUVERNUL ROMANIEI- ANEXA NR. 8 (act administrativ nr Adeverinta 894 din 17.03.2022, emis de PRIMARIA ALMAJ;act administrativ nr Adeverinta 598 din 22.02.2022, emis de PRIMARIA ALMAJ;act administrativ nr HG 141 din 30.04.2008, emis de GUVERNUL ROMANIEI - ANEXA NR. 7);		
B1	Intabulare, drept de PROPRIETATE, dobandit prin Lege, cota actuala 1/1, cota initiala 1/1 1) COMUNA ALMAJ , CIF:4553674, DOMENIUL PUBLIC	A1, A1.1, A1.2, A1.3
/		
Act Normativ nr. Legea 7, din 13/03/1996 emis de Parlamentul României;		
B2	Intabulare, drept de PROPRIETATE, dobandit prin Lege, cota actuala 1/1, cota initiala 1/1 1) COMUNA ALMAJ , CIF:4553674	A1.4

C. Partea III. SARCINI .

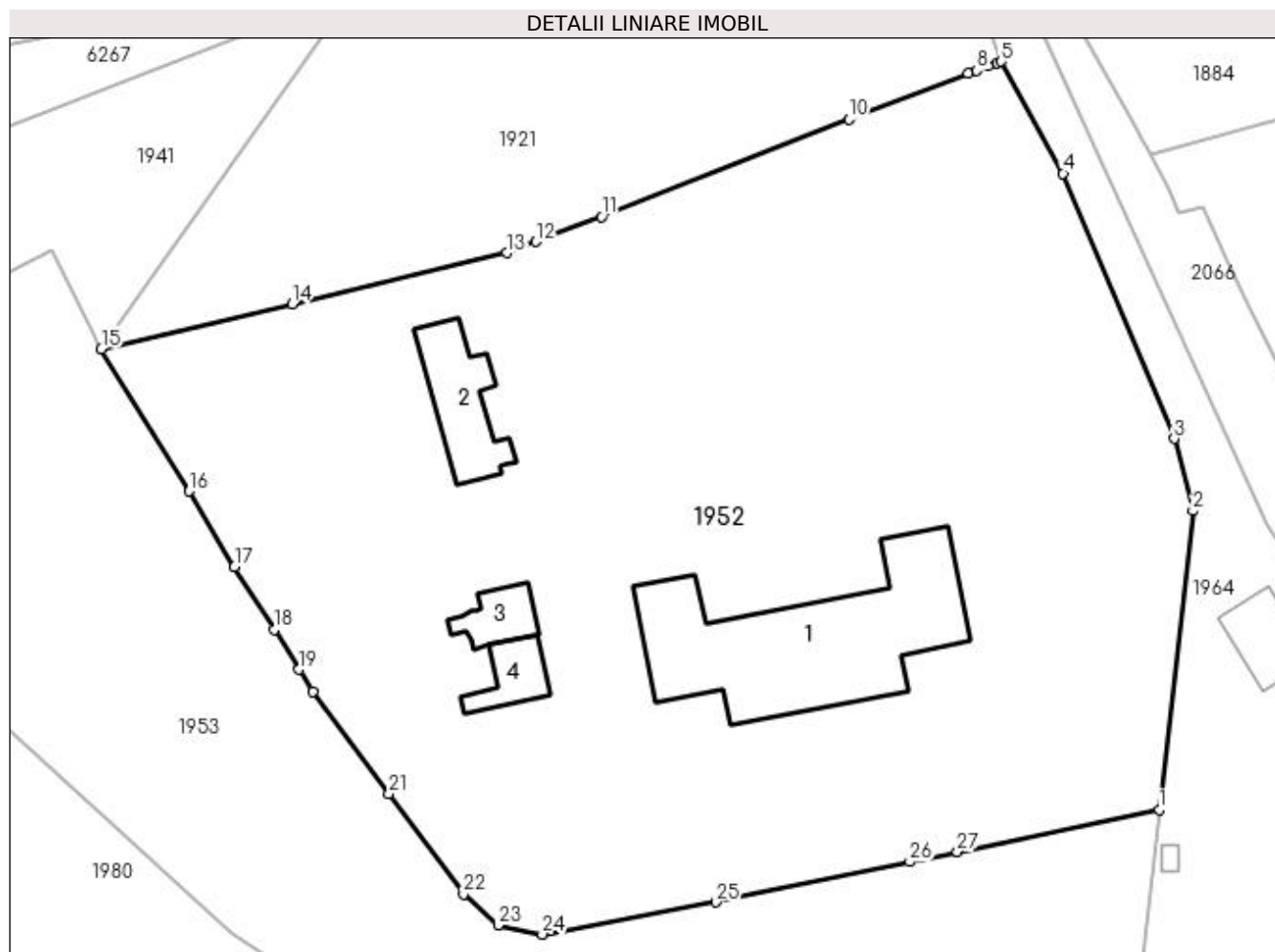
Inscrieri privind dezmembramintele dreptului de proprietate, drepturi reale de garanție și sarcini	Referințe
NU SUNT	

Anexa Nr. 1 La Partea I

Teren

Nr cadastral	Suprafața (mp)*	Observații / Referințe
31730	8.927	

* Suprafața este determinată în planul de proiecție Stereo 70.



Date referitoare la teren

Crt	Categorie folosință	Intravilan	Suprafața (mp)	Tarla	Parcelă	Nr. topo	Observații / Referințe
1	curți constructii	DA	8.927	2	20	-	

Date referitoare la construcții

Crt	Număr	Destinație construcție	Supraf. (mp)	Situație juridică	Observații / Referințe
A1.1	31730-C1	construcții administrative și social culturale	512	Cu acte	Nr. niveluri:1; S. construita la sol:512 mp; S. construita desfasurata:512 mp; Scoala generala cu clasele I-VIII Almaj - avand regim de înălțime parter; Scd=512mp
A1.2	31730-C2	construcții administrative și social culturale	126	Cu acte	Nr. niveluri:1; S. construita la sol:126 mp; S. construita desfasurata:126 mp; Labortator și Grup sanitar - avand regim de inaltime parter; Scd=126mp
A1.3	31730-C3	construcții anexa	53	Cu acte	Nr. niveluri:1; S. construita la sol:53 mp; S. construita desfasurata:53 mp; Centrala termica - avand regim de inaltime parter; Scd=53mp
A1.4	31730-C4	construcții anexa	56	Cu acte	Nr. niveluri:1; S. construita la sol:56 mp; S. construita desfasurata:56 mp; Magazin lemne - avand regim de inaltime parter; Scd=56mp.

Lungime Segmente

1) Valorile lungimilor segmentelor sunt obținute din proiecție în plan.

Punct început	X / Y	Punct sfârșit	X / Y	Lungime segment (** (m)
1	397.061,765 328.266,473	2	397.065,816 328.302,516	36.27
3	397.063,551 328.311,23	4	397.050,153 328.343,238	34.699
5	397.042,643 328.356,722	6	397.042,168 328.356,542	0.508
7	397.041,139 328.356,151	8	397.039,714 328.355,611	1.524
9	397.038,736 328.355,24	10	397.024,305 328.349,764	15.435
11	396.994,451 328.338,017	12	396.986,559 328.334,981	8.456
13	396.983,033 328.333,624	14	396.957,095 328.327,492	26.653
15	396.934,104 328.322,045	16	396.944,703 328.304,906	20.152
17	396.950,17 328.295,803	18	396.954,989 328.288,23	8.976
19	396.957,921 328.283,388	20	396.959,643 328.280,753	3.148
21	396.968,845 328.268,439	22	396.977,813 328.256,333	15.066
23	396.982,009 328.252,565	24	396.987,317 328.251,45	5.424
25	397.008,225 328.255,324	26	397.031,667 328.260,215	23.947
27	397.037,395 328.261,406	1	397.061,765 328.266,473	24.891

Punct început	X / Y	Punct sfârșit	X / Y	Lungime segment (** (m)
2	397.065,816 328.302,516	3	397.063,551 328.311,23	9.004
4	397.050,153 328.343,238	5	397.042,643 328.356,722	15.434
6	397.042,168 328.356,542	7	397.041,139 328.356,151	1.1
8	397.039,714 328.355,611	9	397.038,736 328.355,24	1.046
10	397.024,305 328.349,764	11	396.994,451 328.338,017	32.082
12	396.986,559 328.334,981	13	396.983,033 328.333,624	3.778
14	396.957,095 328.327,492	15	396.934,104 328.322,045	23.627
16	396.944,703 328.304,906	17	396.950,17 328.295,803	10.619
18	396.954,989 328.288,23	19	396.957,921 328.283,388	5.661
20	396.959,643 328.280,753	21	396.968,845 328.268,439	15.372
22	396.977,813 328.256,333	23	396.982,009 328.252,565	5.64
24	396.987,317 328.251,45	25	397.008,225 328.255,324	21.264
26	397.031,667 328.260,215	27	397.037,395 328.261,406	5.851

** Lungimile segmentelor sunt determinate în planul de proiecție Stereo 70 și sunt rotunjite la 1 milimetru.

*** Distanța dintre puncte este formată din segmente cumulate ce sunt mai mici decât valoarea 1 milimetru.

**DATE DESPRE IMOBILUL NR. 1953**

Oficiul de Cadastru și Publicitate Imobiliară DOLJ
Biroul de Cadastru și Publicitate Imobiliară Craiova

A. Partea I. Descrierea imobilului

TEREN Intravilan

Adresa: Loc. Almaj, Str Ion Gh. Plesa, Nr. 30, Jud. Dolj, T2, P18; T6, P20

Nr. Crt	Nr cadastral Nr. topografic	Suprafața* (mp)	Observații / Referințe
A1		5.727	Sector cadastral:4 Teren neimprejmuit;

Construcții

Crt	Nr cadastral Nr. topografic	Adresa	Observații / Referințe
A1.1		Loc. Almaj, Str Ion Gh. Plesa, Nr. 30, Jud. Dolj, T2, P18; T6, P20	Nr. niveluri:1; S. construita la sol:85 mp;
A1.2		Loc. Almaj, Str Ion Gh. Plesa, Nr. 30, Jud. Dolj, T2, P18; T6, P20	Nr. niveluri:1; S. construita la sol:58 mp; S. construita desfasurata:58 mp;
A1.3		Loc. Almaj, Str Ion Gh. Plesa, Nr. 30, Jud. Dolj, T2, P18; T6, P20	Nr. niveluri:1; S. construita la sol:16 mp; S. construita desfasurata:16 mp;

B. Partea II. Proprietari și acte

Inscrieri privitoare la dreptul de proprietate și alte drepturi reale		Referințe
/		
Act Notarial nr. Certificat de mostenitor 255, din 20/08/2015 emis de NP Diaconu Cristian;		
B1	Intabulare, drept de PROPRIETATE, dobandit prin Succesiune, cota actuala 1/2, cota initiala 1/2 1) MILITARU IOANA	A1
Act Notarial nr. 255, din 20/08/2015 emis de NP Diaconu Cristian;		
B2	Intabulare, drept de PROPRIETATE, dobandit prin Succesiune, cota actuala 1/2, cota initiala 1/2 1) POPESCU ION	A1
B3	Intabulare, drept de PROPRIETATE, dobandit prin Succesiune, cota actuala 1/1, cota initiala 1/1 1) POPESCU ION	A1.1
Act Normativ nr. Legea 7, din 13/03/1996 emis de Parlamentul României;		
B4	Intabulare, drept de PROPRIETATE, dobandit prin Lege, cota actuala 1/1, cota initiala 1/1 1) MILITARU IOANA 2) POPESCU ION	A1.2, A1.3

C. Partea III. SARCINI .

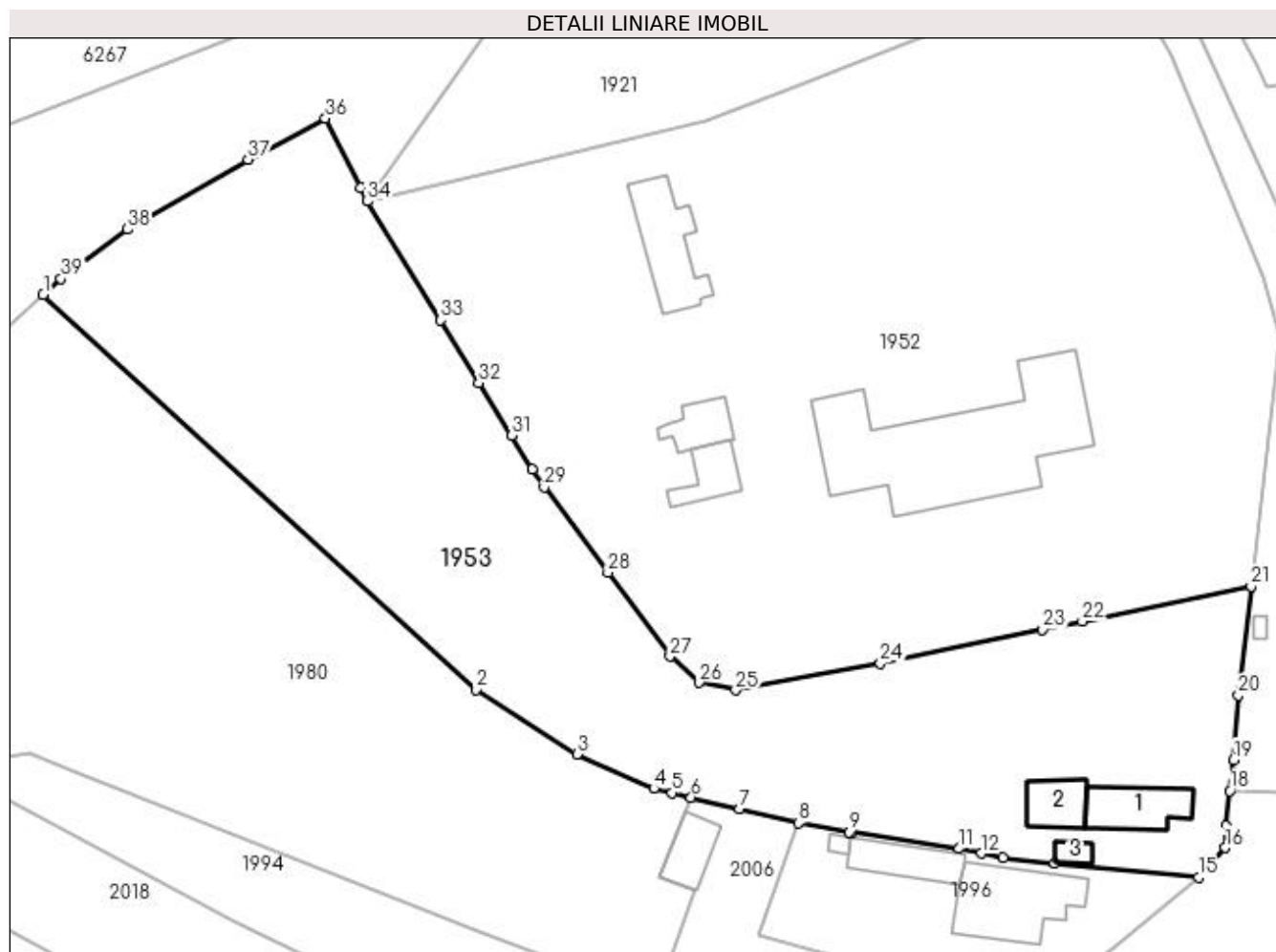
Inscrieri privind dezmembramintele dreptului de proprietate, drepturi reale de garanție și sarcini	Referințe
NU SUNT	

Anexa Nr. 1 La Partea I

Teren

Nr cadastral	Suprafața (mp)*	Observații / Referințe
	5.727	

* Suprafața este determinată în planul de proiecție Stereo 70.



Date referitoare la teren

Crt	Categorie folosință	Intra vilan	Suprafața (mp)	Tarla	Parcelă	Nr. topo	Observații / Referințe
1	curți construcții	DA	1.026	2	18	-	
2	vie	DA	347	6	20	-	
3	arabil	DA	4.354	6	20	-	

Date referitoare la construcții

Crt	Număr	Destinație construcție	Supraf. (mp)	Situație juridică	Observații / Referințe
A1.1		construcții de locuințe	85	Cu acte	Nr. niveluri:1; S. construita la sol:85 mp;
A1.2		construcții de locuințe	58	Cu acte	Nr. niveluri:1; S. construita la sol:58 mp; S. construita desfasurata:58 mp;
A1.3		construcții anexa	16	Cu acte	Nr. niveluri:1; S. construita la sol:16 mp; S. construita desfasurata:16 mp;

Lungime Segmente

1) Valorile lungimilor segmentelor sunt obținute din proiecție în plan.

Punct început	X / Y	Punct sfârșit	X / Y	Lungime segment (** (m)	Punct început	X / Y	Punct sfârșit	X / Y	Lungime segment (** (m)
---------------	-------	---------------	-------	-------------------------	---------------	-------	---------------	-------	-------------------------

Punct început	X / Y	Punct sfârșit	X / Y	Lungime segment (** (m)
1	396.887,26 328.308,553	2	396.949,786 328.251,554	84.607
3	396.964,365 328.242,194	4	396.975,48 328.237,262	12.16
5	396.978,147 328.236,635	6	396.980,868 328.235,996	2.796
7	396.987,868 328.234,351	8	396.996,401 328.232,269	8.783
9	397.003,666 328.230,976	10	397.004,144 328.230,904	0.483
11	397.019,596 328.228,574	12	397.022,811 328.227,912	3.282
13	397.025,942 328.227,268	14	397.033,384 328.226,519	7.479
15	397.054,158 328.224,43	16	397.058,012 328.228,71	5.759
17	397.058,146 328.231,898	18	397.058,657 328.236,923	5.051
19	397.059,263 328.241,411	20	397.059,921 328.250,74	9.352
21	397.061,765 328.266,473	22	397.037,395 328.261,406	24.891
23	397.031,667 328.260,215	24	397.008,225 328.255,324	23.947
25	396.987,317 328.251,45	26	396.982,009 328.252,565	5.424
27	396.977,813 328.256,333	28	396.968,845 328.268,439	15.066
29	396.959,643 328.280,753	30	396.957,921 328.283,388	3.148
31	396.954,989 328.288,23	32	396.950,17 328.295,803	8.976
33	396.944,703 328.304,906	34	396.934,104 328.322,045	20.152
35	396.933,12 328.323,981	36	396.928,021 328.334,006	11.248
37	396.916,832 328.328,105	38	396.899,458 328.318,009	20.094
39	396.889,806 328.310,891	1	396.887,26 328.308,553	3.457

Punct început	X / Y	Punct sfârșit	X / Y	Lungime segment (** (m)
2	396.949,786 328.251,554	3	396.964,365 328.242,194	17.325
4	396.975,48 328.237,262	5	396.978,147 328.236,635	2.739
6	396.980,868 328.235,996	7	396.987,868 328.234,351	7.19
8	396.996,401 328.232,269	9	397.003,666 328.230,976	7.379
10	397.004,144 328.230,904	11	397.019,596 328.228,574	15.627
12	397.022,811 328.227,912	13	397.025,942 328.227,268	3.197
14	397.033,384 328.226,519	15	397.054,158 328.224,43	20.879
16	397.058,012 328.228,71	17	397.058,146 328.231,898	3.191
18	397.058,657 328.236,923	19	397.059,263 328.241,411	4.529
20	397.059,921 328.250,74	21	397.061,765 328.266,473	15.841
22	397.037,395 328.261,406	23	397.031,667 328.260,215	5.851
24	397.008,225 328.255,324	25	396.987,317 328.251,45	21.264
26	396.982,009 328.252,565	27	396.977,813 328.256,333	5.64
28	396.968,845 328.268,439	29	396.959,643 328.280,753	15.372
30	396.957,921 328.283,388	31	396.954,989 328.288,23	5.661
32	396.950,17 328.295,803	33	396.944,703 328.304,906	10.619
34	396.934,104 328.322,045	35	396.933,12 328.323,981	2.171
36	396.928,021 328.334,006	37	396.916,832 328.328,105	12.65
38	396.899,458 328.318,009	39	396.889,806 328.310,891	11.993

** Lungimile segmentelor sunt determinate în planul de proiecție Stereo 70 și sunt rotunjite la 1 milimetru.

*** Distanța dintre puncte este formată din segmente cumulate ce sunt mai mici decât valoarea 1 milimetru.

**DATE DESPRE IMOBILUL NR. 1964**

Oficiul de Cadastru și Publicitate Imobiliară DOLJ
Biroul de Cadastru și Publicitate Imobiliară Craiova

A. Partea I. Descrierea imobilului

TEREN Intravilan

Nr. CF vechi:476
Nr. cadastral vechi:729

Adresa: Loc. Almaj, Str Rozelor, Nr. 4, Jud. Dolj, Cv 2,P21

Nr. Crt	Nr cadastral Nr. topografic	Suprafața* (mp)	Observații / Referințe
A1	31199	1.900	Sector cadastral:4 Teren neimprejmuit; Teren intravilan imprejmuit partial cu gard din metal, beton, plasa de sarma, lemn si limita conventionala.

Construcții

Crt	Nr cadastral Nr. topografic	Adresa	Observații / Referințe
A1.1	31199-C1	Loc. Almaj, Str Rozelor, Nr. 4, Jud. Dolj, Cv 2,P21	Nr. niveluri:1; S. construita la sol:81 mp; S. construita desfasurata:81 mp; Dispensar uman- avand regim de înălțime parter; Scd=81mp (Terasa acoperita=5m)
A1.2	31199-C2	Loc. Almaj, Str Rozelor, Nr. 4, Jud. Dolj, Cv 2,P21	Nr. niveluri:1; S. construita la sol:7 mp; S. construita desfasurata:7 mp; Put forat - Scd=7mp -

B. Partea II. Proprietari și acte

Inscrieri privitoare la dreptul de proprietate și alte drepturi reale		Referințe
14986 / 05/03/2008		
H.G. nr. 965, din 01/01/2002 emis de GUVERNUL ROMANIEI (inventarul bunurilor ce alcatuiesc domeniul public al comunei Almaj, hotararea nr 6/1999 C.L. ALMAJ);		
B1	Intabulare, drept de PROPRIETATE, dobandit prin Conventie, cota actuala 1/1, cota initiala 1/1 1) COMUNA ALMAJ - DOMENIUL PUBLIC, CIF:999999999999	A1
B2	Intabulare, drept de ADMINISTRARE 1) CONSILIUL LOCAL ALMAJ, CIF:999999999999	A1
22595 / 25/01/2023		
Act Administrativ nr. Certificat de atestare a edificarii constructiei 4182, din 13/12/2022 emis de Primaria Almaj (act administrativ nr Certificat fiscal 461 din 09.02.2023, emis de PRIMARIA ALMAJ);		
B3	Intabulare, drept de PROPRIETATE, dobandit prin Construire, cota actuala 1/1, cota initiala 1/1 1) COMUNA ALMAJ - DOMENIUL PUBLIC, CIF:999999999999	A1.1
/		
Act Normativ nr. Legea 7, din 13/03/1996 emis de Parlamentul României;		
B4	Intabulare, drept de PROPRIETATE, dobandit prin Lege, cota actuala 1/1, cota initiala 1/1 1) COMUNA ALMAJ - DOMENIUL PUBLIC, CIF:999999999999	A1.2

C. Partea III. SARCINI .

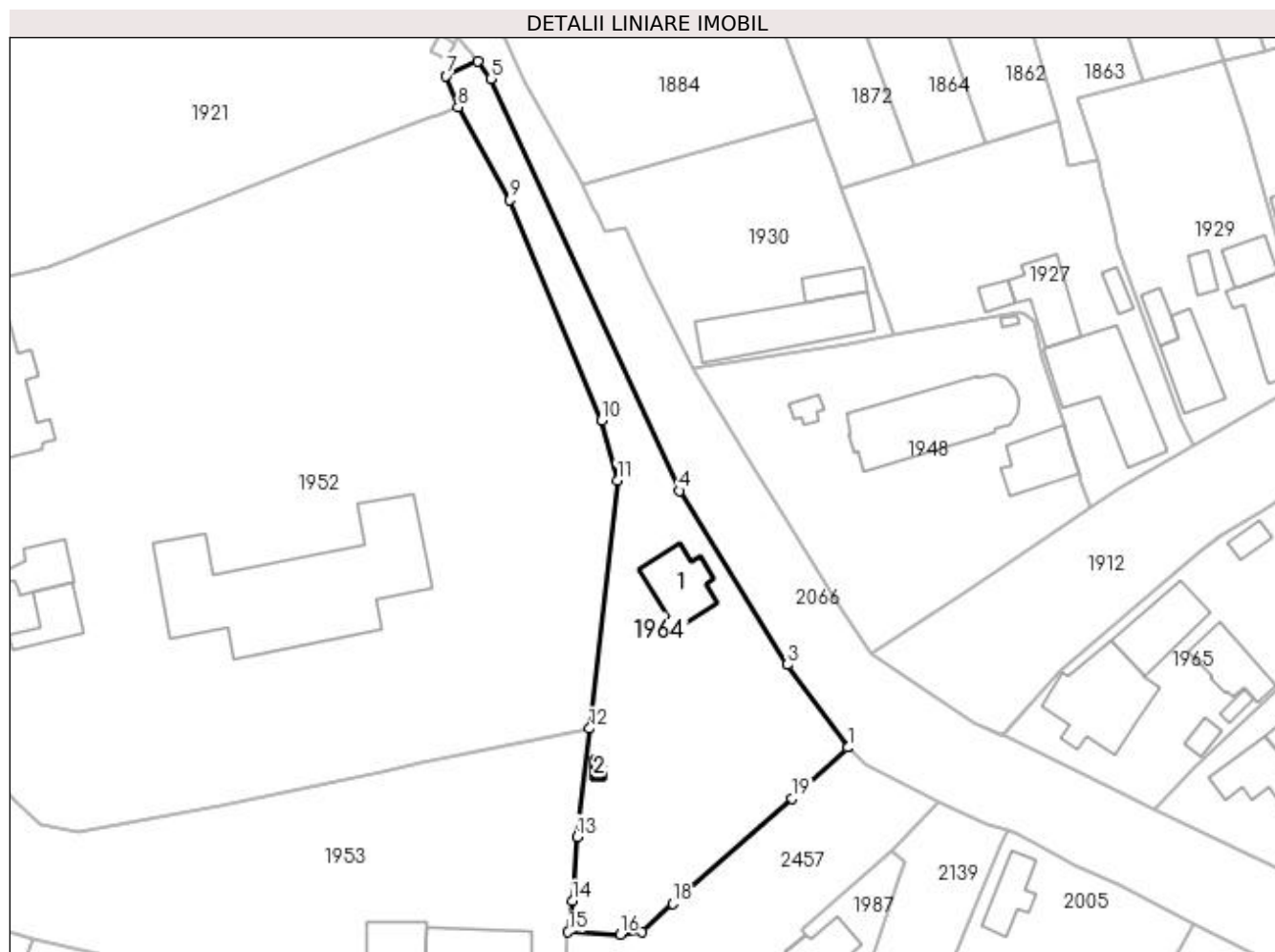
Inscrieri privind dezmembramintele dreptului de proprietate, drepturi reale de garanție și sarcini	Referințe
NU SUNT	

Anexa Nr. 1 La Partea I

Teren

Nr cadastral	Suprafața (mp)*	Observații / Referințe
31199	1.900	Teren intravilan împrejmuit partial cu gard din metal, beton, plasa de sarma, lemn si limita conventionala.

* Suprafața este determinată în planul de proiecție Stereo 70.



Date referitoare la teren

Crt	Categorie folosință	Intra vilan	Suprafața (mp)	Tarla	Parcelă	Nr. topo	Observații / Referințe
1	curți constructii	DA	1.900	2	21	-	

Date referitoare la construcții

Crt	Număr	Destinație construcție	Supraf. (mp)	Situație juridică	Observații / Referințe
A1.1	31199-C1	construcții administrative și social culturale	81	Cu acte	Nr. niveluri:1; S. construita la sol:81 mp; S. construita desfasurata:81 mp; Dispensar uman- avand regim de înălțime parter; Scd=81mp (Terasa acoperita=5m)
A1.2	31199-C2	construcții anexa	7	Cu acte	Nr. niveluri:1; S. construita la sol:7 mp; S. construita desfasurata:7 mp; Put forat - Scd=7mp -

Lungime Segmente

1) Valorile lungimilor segmentelor sunt obținute din proiecție în plan.

Punct început	X / Y	Punct sfârșit	X / Y	Lungime segment (** (m)
1	397.099,301 328.263,711	2	397.099,342 328.263,749	0.056

Punct început	X / Y	Punct sfârșit	X / Y	Lungime segment (** (m)
2	397.099,342 328.263,749	3	397.090,47 328.275,752	14.926
3	397.090,47 328.275,752	4	397.074,767 328.301,0	29.733
4	397.074,767 328.301,0	5	397.047,446 328.360,884	65.822
5	397.047,446 328.360,884	6	397.045,502 328.363,36	3.148
6	397.045,502 328.363,36	7	397.040,923 328.361,279	5.03
7	397.040,923 328.361,279	8	397.042,643 328.356,722	4.871
8	397.042,643 328.356,722	9	397.050,153 328.343,238	15.434
9	397.050,153 328.343,238	10	397.063,551 328.311,23	34.699
10	397.063,551 328.311,23	11	397.065,816 328.302,516	9.004
11	397.065,816 328.302,516	12	397.061,765 328.266,473	36.27
12	397.061,765 328.266,473	13	397.059,921 328.250,74	15.841
13	397.059,921 328.250,74	14	397.059,263 328.241,411	9.352
14	397.059,263 328.241,411	15	397.058,657 328.236,923	4.529
15	397.058,657 328.236,923	16	397.066,182 328.236,564	7.534
16	397.066,182 328.236,564	17	397.069,32 328.236,893	3.155
17	397.069,32 328.236,893	18	397.073,892 328.241,005	6.149
18	397.073,892 328.241,005	19	397.091,216 328.256,305	23.113
19	397.091,216 328.256,305	1	397.099,301 328.263,711	10.964

** Lungimile segmentelor sunt determinate în planul de proiecție Stereo 70 și sunt rotunjite la 1 milimetru.

*** Distanța dintre puncte este formată din segmente cumulate ce sunt mai mici decât valoarea 1 milimetru.

**DATE DESPRE IMOBILUL NR. 1969**

Oficiul de Cadastru și Publicitate Imobiliară DOLJ
Biroul de Cadastru și Publicitate Imobiliară Craiova

A. Partea I. Descrierea imobilului

TEREN Intravilan

Adresa: Loc. Almaj, Str Mihai Eminescu, Nr. 1, Jud. Dolj, T2,P1; T6,P1

Nr. Crt	Nr cadastral Nr. topografic	Suprafața* (mp)	Observații / Referințe
A1		2.912	Sector cadastral:4 Teren imprejmuit;

Construcții

Crt	Nr cadastral Nr. topografic	Adresa	Observații / Referințe
A1.1		Loc. Almaj, Str Mihai Eminescu, Nr. 1, Jud. Dolj, T2,P1; T6,P1	Nr. niveluri:1; S. construita la sol:92 mp; S. construita desfasurata:92 mp;
A1.2		Loc. Almaj, Str Mihai Eminescu, Nr. 1, Jud. Dolj, T2,P1; T6,P1	Nr. niveluri:2; S. construita la sol:230 mp;
A1.3		Loc. Almaj, Str Mihai Eminescu, Nr. 1, Jud. Dolj, T2,P1; T6,P1	Nr. niveluri:1; S. construita la sol:62 mp; S. construita desfasurata:62 mp;

B. Partea II. Proprietari și acte

Inscrieri privitoare la dreptul de proprietate și alte drepturi reale		Referințe
/		
Act Notarial nr. Certificat de mostenitor 75, din 18/08/2016 emis de NP Gageatu Ileana Madalina (Certificat de mostenitor nr.131/14.05.1998, emis de NP Gageatu Ilie);		
B1	Intabulare, drept de PROPRIETATE, dobandit prin Succesiune, cota actuala 1/1, cota initiala 1/1 1) RACAREANU CONSTANTIN	A1, A1.1
Act Normativ nr. Legea 7, din 13/03/1996 emis de Parlamentul României;		
B2	Intabulare, drept de PROPRIETATE, dobandit prin Lege, cota actuala 1/1, cota initiala 1/1 1) RACAREANU CONSTANTIN	A1.2, A1.3

C. Partea III. SARCINI .

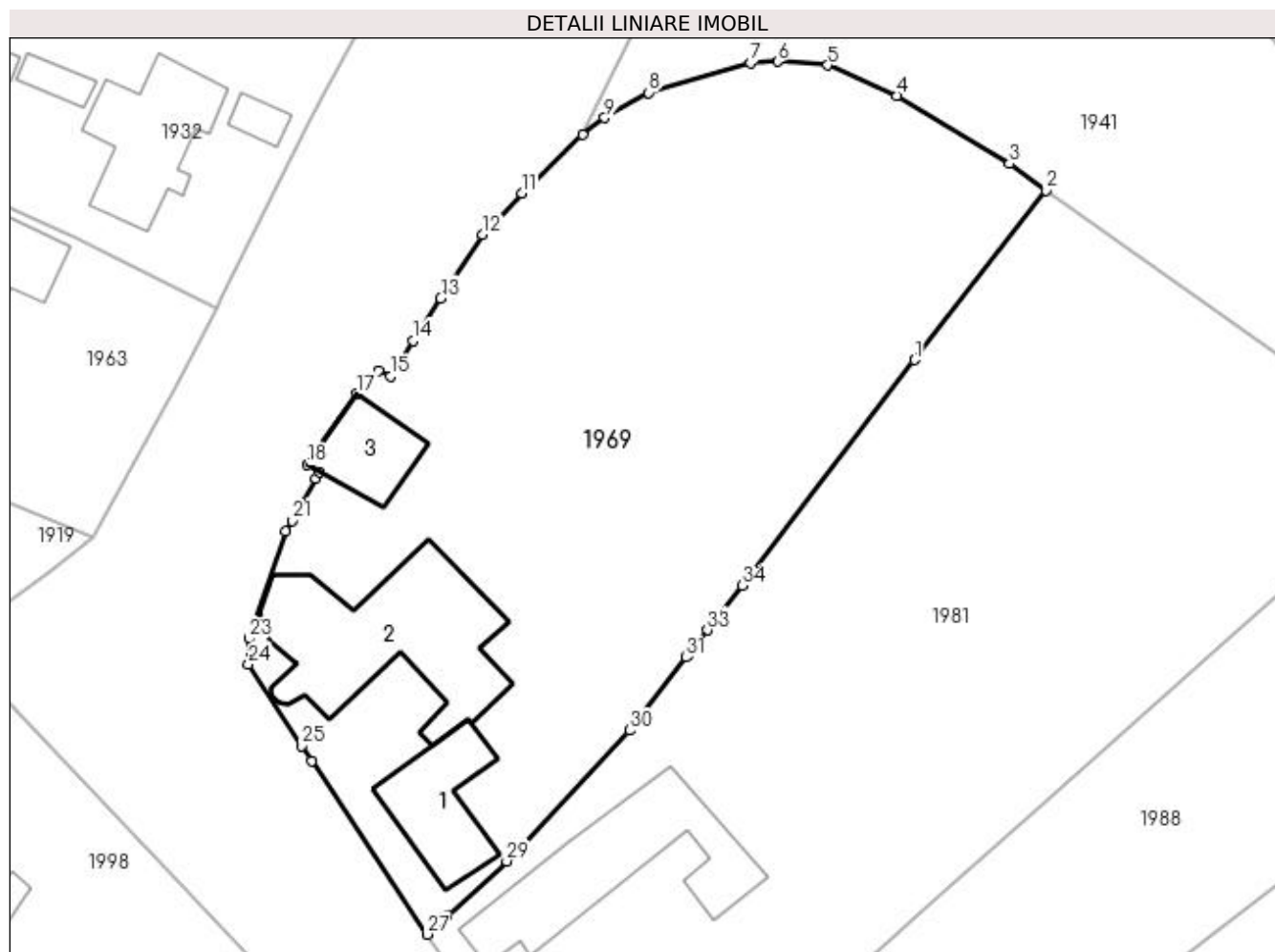
Inscrieri privind dezmembramintele dreptului de proprietate, drepturi reale de garanție și sarcini	Referințe
NU SUNT	

Anexa Nr. 1 La Partea I

Teren

Nr cadastral	Suprafața (mp)*	Observații / Referințe
	2.912	

* Suprafața este determinată în planul de proiecție Stereo 70.



Date referitoare la teren

Crt	Categorie folosință	Intravilan	Suprafața (mp)	Tarla	Parcelă	Nr. topo	Observații / Referințe
1	curți construcții	DA	1.264	2	1	-	
2	livada	DA	878	6	1	-	
3	arabil	DA	770	6	1	-	

Date referitoare la construcții

Crt	Număr	Destinație construcție	Supraf. (mp)	Situație juridică	Observații / Referințe
A1.1		construcții de locuințe	92	Cu acte	Nr. niveluri:1; S. construita la sol:92 mp; S. construita desfasurata:92 mp;
A1.2		construcții de locuințe	230	Cu acte	Nr. niveluri:2; S. construita la sol:230 mp;
A1.3		construcții anexa	62	Cu acte	Nr. niveluri:1; S. construita la sol:62 mp; S. construita desfasurata:62 mp;

Lungime Segmente

1) Valorile lungimilor segmentelor sunt obținute din proiecție în plan.

Punct început	X / Y	Punct sfârșit	X / Y	Lungime segment (** (m))	Punct început	X / Y	Punct sfârșit	X / Y	Lungime segment (** (m))
---------------	-------	---------------	-------	--------------------------	---------------	-------	---------------	-------	--------------------------

Punct început	X / Y	Punct sfârșit	X / Y	Lungime segment (** (m)	Punct început	X / Y	Punct sfârșit	X / Y	Lungime segment (** (m)
1	396.790,204 328.278,433	2	396.802,314 328.294,033	19.749	2	396.802,314 328.294,033	3	396.798,984 328.296,467	4.125
3	396.798,984 328.296,467	4	396.788,612 328.302,74	12.121	4	396.788,612 328.302,74	5	396.782,204 328.305,563	7.002
5	396.782,204 328.305,563	6	396.777,607 328.305,895	4.609	6	396.777,607 328.305,895	7	396.775,093 328.305,762	2.518
7	396.775,093 328.305,762	8	396.765,741 328.303,03	9.743	8	396.765,741 328.303,03	9	396.761,681 328.300,707	4.678
9	396.761,681 328.300,707	10	396.759,638 328.299,16	2.563	10	396.759,638 328.299,16	11	396.754,05 328.293,787	7.752
11	396.754,05 328.293,787	12	396.750,462 328.289,949	5.254	12	396.750,462 328.289,949	13	396.746,585 328.284,104	7.014
13	396.746,585 328.284,104	14	396.744,046 328.280,181	4.673	14	396.744,046 328.280,181	15	396.741,944 328.276,933	3.869
15	396.741,944 328.276,933	16	396.740,885 328.277,452	1.179	16	396.740,885 328.277,452	17	396.738,863 328.275,311	2.945
17	396.738,863 328.275,311	18	396.734,251 328.268,776	7.998	18	396.734,251 328.268,776	19	396.735,418 328.268,128	1.335
19	396.735,418 328.268,128	20	396.735,08 328.267,499	0.714	20	396.735,08 328.267,499	21	396.732,895 328.263,604	4.466
21	396.732,895 328.263,604	22	396.732,326 328.262,614	1.142	22	396.732,326 328.262,614	23	396.728,922 328.252,785	10.402
23	396.728,922 328.252,785	24	396.728,86 328.250,412	2.374	24	396.728,86 328.250,412	25	396.733,755 328.242,892	8.973
25	396.733,755 328.242,892	26	396.734,677 328.241,476	1.689	26	396.734,677 328.241,476	27	396.745,306 328.225,534	19.16
27	396.745,306 328.225,534	28	396.747,172 328.227,246	2.532	28	396.747,172 328.227,246	29	396.752,661 328.232,283	7.45
29	396.752,661 328.232,283	30	396.763,954 328.244,325	16.509	30	396.763,954 328.244,325	31	396.769,185 328.251,04	8.512
31	396.769,185 328.251,04	32	396.769,352 328.251,255	0.272	32	396.769,352 328.251,255	33	396.771,151 328.253,548	2.914
33	396.771,151 328.253,548	34	396.774,373 328.257,654	5.219	34	396.774,373 328.257,654	1	396.790,204 328.278,433	26.123

** Lungimile segmentelor sunt determinate în planul de proiecție Stereo 70 și sunt rotunjite la 1 milimetru.

*** Distanța dintre puncte este formată din segmente cumulate ce sunt mai mici decât valoarea 1 milimetru.

**DATE DESPRE IMOBILUL NR. 1980**

Oficiul de Cadastru și Publicitate Imobiliară DOLJ
Biroul de Cadastru și Publicitate Imobiliară Craiova

A. Partea I. Descrierea imobilului

TEREN Intravilan

Adresa: Loc. Almaj, Jud. Dolj, T6, P19

Nr. Crt	Nr cadastral Nr. topografic	Suprafața* (mp)	Observații / Referințe
A1		5.599	Sector cadastral:4 Teren neimprejmuit;

B. Partea II. Proprietari și acte

Inscrieri privitoare la dreptul de proprietate și alte drepturi reale		Referințe
/		
Act Notarial nr. Contract de vanzare-cumparare 796, din 21/08/1998 emis de NP Radovici Lucretia (Certificat de casatorie seria C.9, nr.541861/12.05.1995 eliberat de Consiliul popular al Comunei Almaj);		
B1	Intabulare, drept de PROPRIETATE, dobandit prin Conventie, cota actuala 1/1, cota initiala 1/1 1) GRIGORIE DANIEL 2) GRIGORIE CONSTANTA	A1

C. Partea III. SARCINI

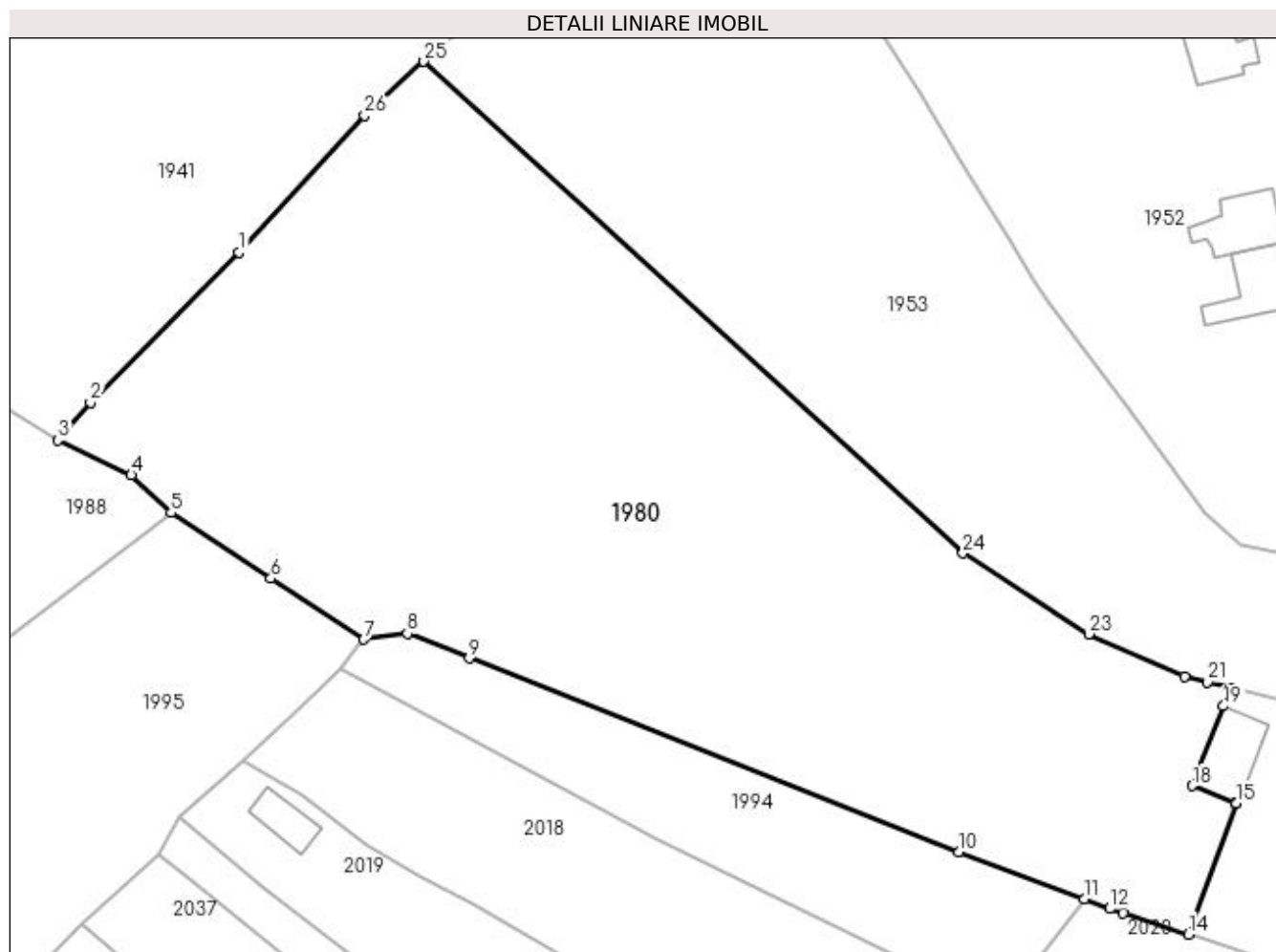
Inscrieri privind dezmembramintele dreptului de proprietate, drepturi reale de garanție și sarcini		Referințe
/		
Act Notarial nr. Contract de vanzare-cumparare 796, din 21/08/1998 emis de NP Radovici Lucretia;		
C1	Intabulare, drept de UZUFRACT VIAGER, dobandit prin Conventie, cota actuala 1/1, cota initiala 1/1 1) GRIGORIE ELISABETA	A1

Anexa Nr. 1 La Partea I

Teren

Nr cadastral	Suprafața (mp)*	Observații / Referințe
	5.599	

* Suprafața este determinată în planul de proiecție Stereo 70.



Date referitoare la teren

Crt	Categorie folosință	Intravilan	Suprafața (mp)	Tarla	Parcelă	Nr. topo	Observații / Referințe
1	arabil	DA	5.599	6	19	-	

Lungime Segmente

1) Valorile lungimilor segmentelor sunt obținute din proiecție în plan.

Punct început	X / Y	Punct sfârșit	X / Y	Lungime segment (** (m)
1	396.865,823 328.286,454	2	396.848,604 328.269,042	24.488
3	396.844,866 328.264,69	4	396.853,352 328.260,638	9.404
5	396.857,952 328.256,244	6	396.869,504 328.248,627	13.837
7	396.880,305 328.241,57	8	396.885,352 328.242,241	5.091
9	396.892,537 328.239,386	10	396.949,332 328.216,928	61.074

Punct început	X / Y	Punct sfârșit	X / Y	Lungime segment (** (m)
2	396.848,604 328.269,042	3	396.844,866 328.264,69	5.737
4	396.853,352 328.260,638	5	396.857,952 328.256,244	6.361
6	396.869,504 328.248,627	7	396.880,305 328.241,57	12.902
8	396.885,352 328.242,241	9	396.892,537 328.239,386	7.731
10	396.949,332 328.216,928	11	396.963,832 328.211,471	15.493

Punct început	X / Y	Punct sfârșit	X / Y	Lungime segment (** (m)
11	396.963,832 328.211,471	12	396.966,798 328.210,355	3.169
13	396.968,351 328.209,85	14	396.975,94 328.207,385	7.979
15	396.981,435 328.222,564	16	396.981,417 328.222,572	0.02
17	396.981,407 328.222,575	18	396.976,339 328.224,587	5.452
19	396.980,014 328.233,844	20	396.980,868 328.235,996	2.316
21	396.978,147 328.236,635	22	396.975,48 328.237,262	2.739
23	396.964,365 328.242,194	24	396.949,786 328.251,554	17.325
25	396.887,26 328.308,553	26	396.880,425 328.302,277	9.279

Punct început	X / Y	Punct sfârșit	X / Y	Lungime segment (** (m)
12	396.966,798 328.210,355	13	396.968,351 328.209,85	1.633
14	396.975,94 328.207,385	15	396.981,435 328.222,564	16.143
16	396.981,417 328.222,572	17	396.981,407 328.222,575	0.01
18	396.976,339 328.224,587	19	396.980,014 328.233,844	9.959
20	396.980,868 328.235,996	21	396.978,147 328.236,635	2.796
22	396.975,48 328.237,262	23	396.964,365 328.242,194	12.16
24	396.949,786 328.251,554	25	396.887,26 328.308,553	84.607
26	396.880,425 328.302,277	1	396.865,823 328.286,454	21.531

** Lungimile segmentelor sunt determinate în planul de proiecție Stereo 70 și sunt rotunjite la 1 milimetru.

*** Distanța dintre puncte este formată din segmente cumulate ce sunt mai mici decât valoarea 1 milimetru.

**DATE DESPRE IMOBILUL NR. 1981**

Oficiul de Cadastru și Publicitate Imobiliară DOLJ
Biroul de Cadastru și Publicitate Imobiliară Craiova

A. Partea I. Descrierea imobilului

TEREN Intravilan

Adresa: Loc. Almaj, Str Mihai Eminescu, Nr. 3, Jud. Dolj, T2, P2; T6, P2

Nr. Crt	Nr cadastral Nr. topografic	Suprafața* (mp)	Observații / Referințe
A1		3.246	Sector cadastral:4 Teren neimprejmuit;

Construcții

Crt	Nr cadastral Nr. topografic	Adresa	Observații / Referințe
A1.1		Loc. Almaj, Str Mihai Eminescu, Nr. 3, Jud. Dolj, T2, P2; T6, P2	Nr. niveluri:1; S. construita la sol:177 mp; S. construita desfasurata:177 mp;
A1.2		Loc. Almaj, Str Mihai Eminescu, Nr. 3, Jud. Dolj, T2, P2; T6, P2	Nr. niveluri:1; S. construita la sol:80 mp; S. construita desfasurata:80 mp;

B. Partea II. Proprietari și acte

Inscrieri privitoare la dreptul de proprietate și alte drepturi reale	Referințe
/	
Act Administrativ nr. Titlu de proprietate 1179-48419, din 17/09/1997 emis de CJSIPT Dolj (Adeverinta nr. 1470/20.04.2023, eliberata de Primaria Comunei Almaj);	
B1	A1
Intabulare, drept de PROPRIETATE, dobandit prin Reconstituire, cota actuala 1/1, cota initiala 1/1 1) ENACHE MARIA DEFUNCT:Da	
Act Normativ nr. Legea 7, din 13/03/1996 emis de Parlamentul României;	
B2	A1.1, A1.2
Intabulare, drept de PROPRIETATE, dobandit prin Lege, cota actuala 1/1, cota initiala 1/1 1) ENACHE MARIA DEFUNCT:Da	

C. Partea III. SARCINI .

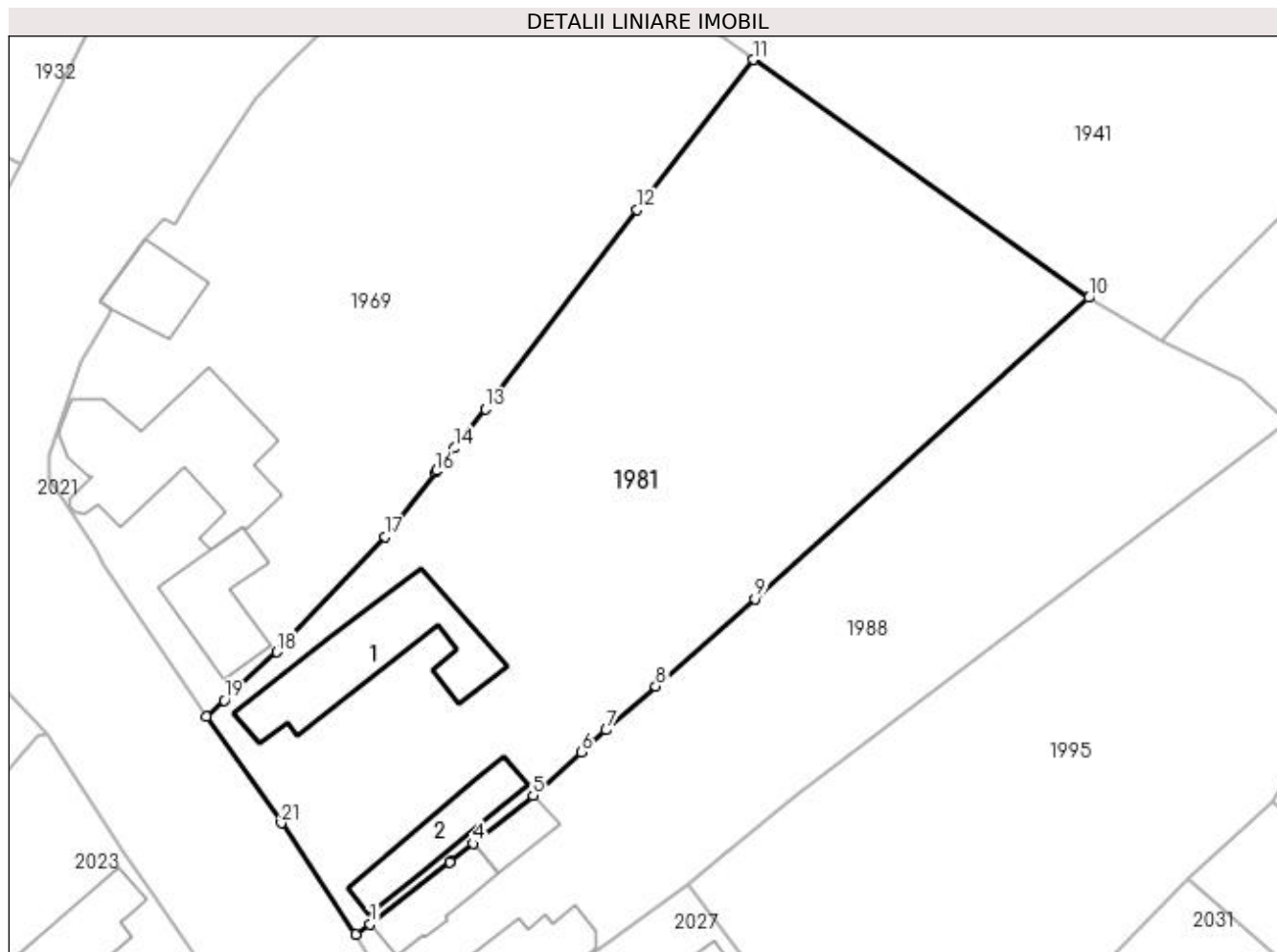
Inscrieri privind dezmembramintele dreptului de proprietate, drepturi reale de garanție și sarcini	Referințe
NU SUNT	

Anexa Nr. 1 La Partea I

Teren

Nr cadastral	Suprafața (mp)*	Observații / Referințe
	3.246	

* Suprafața este determinată în planul de proiecție Stereo 70.



Date referitoare la teren

Crt	Categorie folosință	Intra vilan	Suprafața (mp)	Tarla	Parcelă	Nr. topo	Observații / Referințe
1	curți constructii	DA	1.108	2	2	-	
2	arabil	DA	2.138	6	2	-	

Date referitoare la construcții

Crt	Număr	Destinație construcție	Supraf. (mp)	Situație juridică	Observații / Referințe
A1.1		construcții de locuințe	177	Cu acte	Nr. niveluri:1; S. construita la sol:177 mp; S. construita desfasurata:177 mp;
A1.2		construcții de locuințe	80	Cu acte	Nr. niveluri:1; S. construita la sol:80 mp; S. construita desfasurata:80 mp;

Lungime Segmente

1) Valorile lungimilor segmentelor sunt obținute din proiecție în plan.

Punct început	X / Y	Punct sfârșit	X / Y	Lungime segment (** (m)
1	396.762,375 328.203,89	2	396.770,697 328.210,393	10.562
3	396.770,742 328.210,428	4	396.773,099 328.212,316	3.02

Punct început	X / Y	Punct sfârșit	X / Y	Lungime segment (** (m)
2	396.770,697 328.210,393	3	396.770,742 328.210,428	0.057
4	396.773,099 328.212,316	5	396.779,37 328.217,337	8.033

Punct început	X / Y	Punct sfârșit	X / Y	Lungime segment (** (m)
5	396.779,37 328.217,337	6	396.784,409 328.221,871	6.779
7	396.786,994 328.224,149	8	396.792,171 328.228,713	6.902
9	396.802,505 328.237,823	10	396.837,33 328.269,224	46.891
11	396.802,314 328.294,033	12	396.790,204 328.278,433	19.749
13	396.774,373 328.257,654	14	396.771,151 328.253,548	5.219
15	396.769,352 328.251,255	16	396.769,185 328.251,04	0.272
17	396.763,954 328.244,325	18	396.752,661 328.232,283	16.509
19	396.747,172 328.227,246	20	396.745,306 328.225,534	2.532
21	396.753,109 328.214,457	22	396.760,866 328.202,859	13.953

Punct început	X / Y	Punct sfârșit	X / Y	Lungime segment (** (m)
6	396.784,409 328.221,871	7	396.786,994 328.224,149	3.445
8	396.792,171 328.228,713	9	396.802,505 328.237,823	13.776
10	396.837,33 328.269,224	11	396.802,314 328.294,033	42.914
12	396.790,204 328.278,433	13	396.774,373 328.257,654	26.123
14	396.771,151 328.253,548	15	396.769,352 328.251,255	2.914
16	396.769,185 328.251,04	17	396.763,954 328.244,325	8.512
18	396.752,661 328.232,283	19	396.747,172 328.227,246	7.45
20	396.745,306 328.225,534	21	396.753,109 328.214,457	13.549
22	396.760,866 328.202,859	1	396.762,375 328.203,89	1.828

** Lungimile segmentelor sunt determinate în planul de proiecție Stereo 70 și sunt rotunjite la 1 milimetru.

*** Distanța dintre puncte este formată din segmente cumulate ce sunt mai mici decât valoarea 1 milimetru.

**DATE DESPRE IMOBILUL NR. 1988**

Oficiul de Cadastru și Publicitate Imobiliară DOLJ
Biroul de Cadastru și Publicitate Imobiliară Craiova

A. Partea I. Descrierea imobilului

TEREN Intravilan

Nr. CF vechi:550
Nr. cadastral vechi:782

Adresa: Loc. Almaj, Str Mihai Eminescu, Nr. 5, Jud. Dolj, (T 2, P 3, T 6, P 3 si P 4)

Nr. Crt	Nr cadastral Nr. topografic	Suprafața* (mp)	Observații / Referințe
A1	30324	2.038	Sector cadastral:4 Teren neimprejmuit;

Construcții

Crt	Nr cadastral Nr. topografic	Adresa	Observații / Referințe
A1.1	30324-C1	Loc. Almaj, Str Mihai Eminescu, Nr. 5, Jud. Dolj, (T 2, P 3, T 6, P 3 si P 4)	Nr. niveluri:1; S. construita la sol:59 mp; S. construita desfasurata:59 mp;
A1.3	30324-C3	Loc. Almaj, Str Mihai Eminescu, Nr. 5, Jud. Dolj, (T 2, P 3, T 6, P 3 si P 4)	Nr. niveluri:1; S. construita la sol:34 mp; S. construita desfasurata:34 mp;
A1.6		Loc. Almaj, Str Mihai Eminescu, Nr. 5, Jud. Dolj, (T 2, P 3, T 6, P 3 si P 4)	Nr. niveluri:1; S. construita la sol:104 mp; S. construita desfasurata:104 mp;

B. Partea II. Proprietari și acte

Inscrieri privitoare la dreptul de proprietate și alte drepturi reale	Referințe
170064 / 07/11/2017	
Act Notarial nr. CONTRACT DE VANZARE aut nr.3376, din 06/11/2017 emis de Marinescu Maria Daniela;	
B1	Intabulare, drept de PROPRIETATE, dobandit prin Conventie, cota actuala 1/1, cota initiala 1/1 1) MANDA CLAUDIU-MARIAN, necasatorit
/	
Act Normativ nr. Legea 7, din 13/03/1996 emis de Parlamentul României;	
B2	Intabulare, drept de PROPRIETATE, dobandit prin Lege, cota actuala 1/1, cota initiala 1/1 1) MANDA CLAUDIU-MARIAN

C. Partea III. SARCINI .

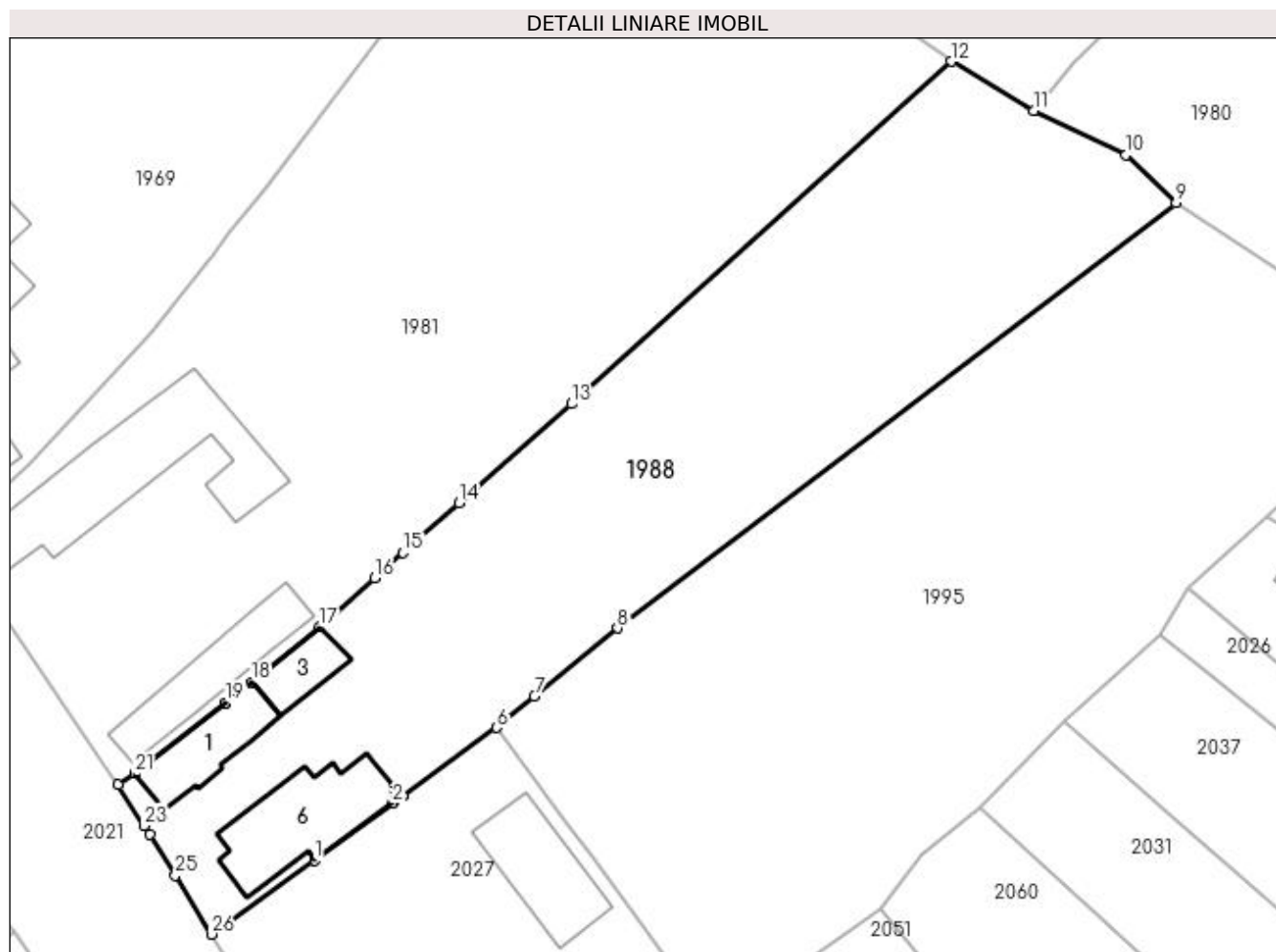
Inscrieri privind dezmembramintele dreptului de proprietate, drepturi reale de garanție și sarcini	Referințe
NU SUNT	

Anexa Nr. 1 La Partea I

Teren

Nr cadastral	Suprafața (mp)*	Observații / Referințe
30324	2.038	

* Suprafața este determinată în planul de proiecție Stereo 70.



Date referitoare la teren

Crt	Categorie folosință	Intravilan	Suprafața (mp)	Tarla	Parcelă	Nr. topo	Observații / Referințe
1	curți construcții	DA	591	2	3	-	
2	arabil	DA	1.447	6	3,4	-	

Date referitoare la construcții

Crt	Număr	Destinație construcție	Supraf. (mp)	Situație juridică	Observații / Referințe
A1.1	30324-C1	construcții de locuințe	59	Cu acte	Nr. niveluri:1; S. construita la sol:59 mp; S. construita desfasurata:59 mp;
A1.3	30324-C3	construcții anexa	34	Cu acte	Nr. niveluri:1; S. construita la sol:34 mp; S. construita desfasurata:34 mp;
A1.6		construcții de locuințe	104	Cu acte	Nr. niveluri:1; S. construita la sol:104 mp; S. construita desfasurata:104 mp;

Lungime Segmente

1) Valorile lungimilor segmentelor sunt obținute din proiecție în plan.

Punct început	X / Y	Punct sfârșit	X / Y	Lungime segment (** (m))
1	396.778,873 328.195,968	2	396.786,017 328.201,167	8.835

Punct început	X / Y	Punct sfârșit	X / Y	Lungime segment (** (m))
2	396.786,017 328.201,167	3	396.786,133 328.201,251	0.143

Punct început	X / Y	Punct sfârșit	X / Y	Lungime segment (** (m))
3	396.786,133 328.201,251	4	396.786,975 328.201,864	1.042
5	396.787,005 328.201,886	6	396.795,586 328.208,13	10.612
7	396.799,054 328.210,981	8	396.806,67 328.217,24	9.858
9	396.857,952 328.256,244	10	396.853,352 328.260,638	6.361
11	396.844,866 328.264,69	12	396.837,33 328.269,224	8.795
13	396.802,505 328.237,823	14	396.792,171 328.228,713	13.776
15	396.786,994 328.224,149	16	396.784,409 328.221,871	3.445
17	396.779,37 328.217,337	18	396.773,099 328.212,316	8.033
19	396.770,742 328.210,428	20	396.770,697 328.210,393	0.057
21	396.762,375 328.203,89	22	396.760,866 328.202,859	1.828
23	396.763,228 328.199,122	24	396.763,739 328.198,313	0.956
25	396.766,113 328.194,557	26	396.769,408 328.189,157	6.326

Punct început	X / Y	Punct sfârșit	X / Y	Lungime segment (** (m))
4	396.786,975 328.201,864	5	396.787,005 328.201,886	0.037
6	396.795,586 328.208,13	7	396.799,054 328.210,981	4.49
8	396.806,67 328.217,24	9	396.857,952 328.256,244	64.429
10	396.853,352 328.260,638	11	396.844,866 328.264,69	9.404
12	396.837,33 328.269,224	13	396.802,505 328.237,823	46.891
14	396.792,171 328.228,713	15	396.786,994 328.224,149	6.902
16	396.784,409 328.221,871	17	396.779,37 328.217,337	6.779
18	396.773,099 328.212,316	19	396.770,742 328.210,428	3.02
20	396.770,697 328.210,393	21	396.762,375 328.203,89	10.562
22	396.760,866 328.202,859	23	396.763,228 328.199,122	4.421
24	396.763,739 328.198,313	25	396.766,113 328.194,557	4.444
26	396.769,408 328.189,157	1	396.778,873 328.195,968	11.661

** Lungimile segmentelor sunt determinate în planul de proiecție Stereo 70 și sunt rotunjite la 1 milimetru.

*** Distanța dintre puncte este formată din segmente cumulate ce sunt mai mici decât valoarea 1 milimetru.

**DATE DESPRE IMOBILUL NR. 1994**

Oficiul de Cadastru și Publicitate Imobiliară DOLJ
Biroul de Cadastru și Publicitate Imobiliară Craiova

A. Partea I. Descrierea imobilului

TEREN Intravilan

Nr. CF vechi:160
Nr. cadastral vechi:464

Adresa: Loc. Almaj, Jud. Dolj, T 6 P 18

Nr. Crt	Nr cadastral Nr. topografic	Suprafața* (mp)	Observații / Referințe
A1	31068	980	Sector cadastral:4 Teren neimprejmuit;

B. Partea II. Proprietari și acte

Inscrieri privitoare la dreptul de proprietate și alte drepturi reale		Referințe
3334 / 25/02/2005		
Contract De Vanzare Cumparare nr. AUT 314, din 24/02/2005 emis de NP CERNOBAI E;		
B1	Intabulare, drept de PROPRIETATE, dobandit prin Conventie, cota actuala 1/1, cota initiala 1/1 1) ANTONIE MARIAN 2) ANTONIE STEFANA	A1

C. Partea III. SARCINI .

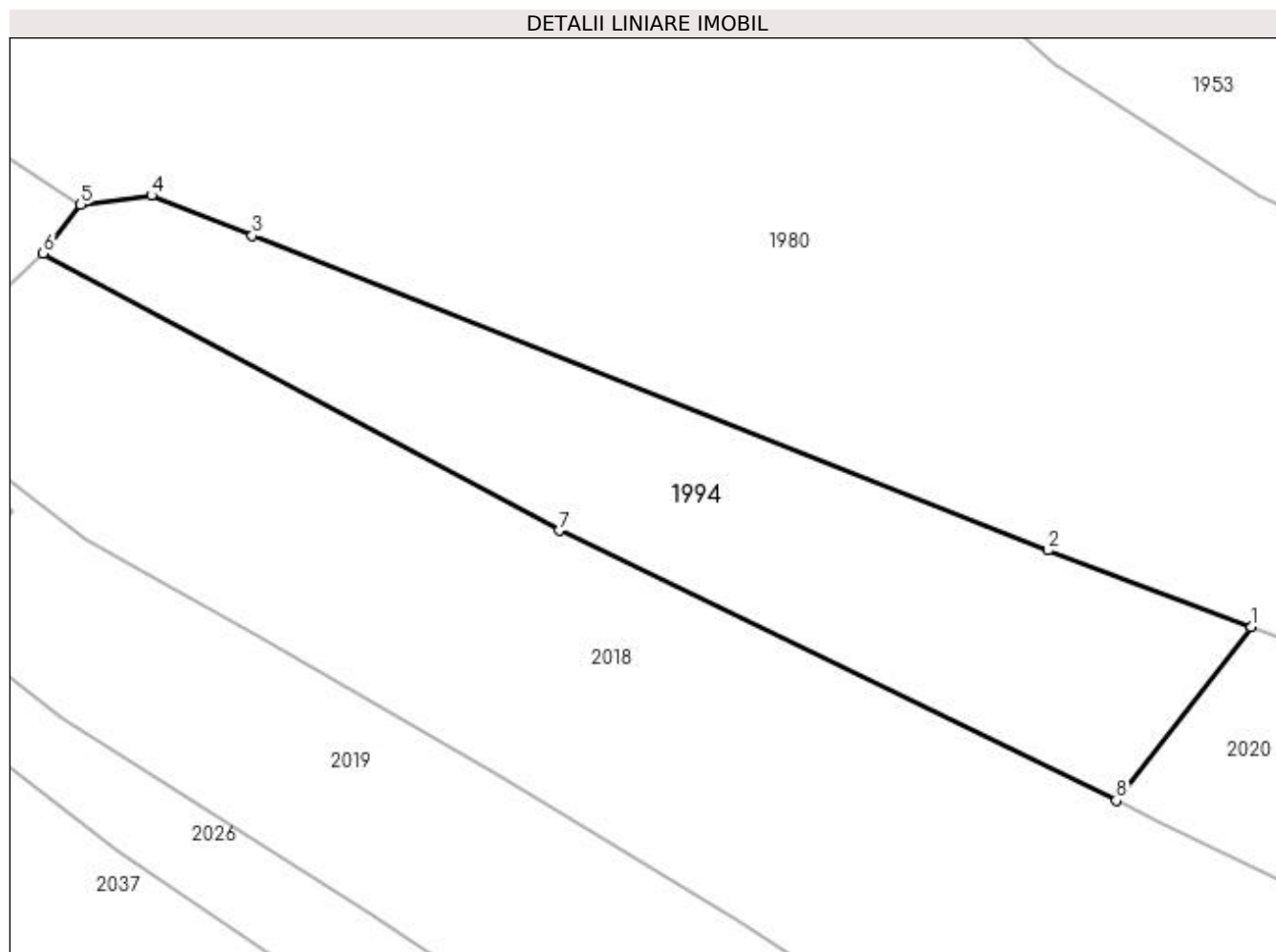
Inscrieri privind dezmembramintele dreptului de proprietate, drepturi reale de garanție și sarcini	Referințe
NU SUNT	

Anexa Nr. 1 La Partea I

Teren

Nr cadastral	Suprafața (mp)*	Observații / Referințe
31068	980	

* Suprafața este determinată în planul de proiecție Stereo 70.



Date referitoare la teren

Crt	Categorie folosință	Intravilan	Suprafața (mp)	Tarla	Parcelă	Nr. topo	Observații / Referințe
1	arabil	DA	980	6	18	-	

Lungime Segmente

1) Valorile lungimilor segmentelor sunt obținute din proiecție în plan.

Punct început	X / Y	Punct sfârșit	X / Y	Lungime segment (** (m)
1	396.963,832 328.211,471	2	396.949,332 328.216,928	15.493
2	396.949,332 328.216,928	3	396.892,537 328.239,386	61.074
3	396.892,537 328.239,386	4	396.885,352 328.242,241	7.731
4	396.885,352 328.242,241	5	396.880,305 328.241,57	5.091
5	396.880,305 328.241,57	6	396.877,617 328.238,115	4.377

Punct început	X / Y	Punct sfârșit	X / Y	Lungime segment (** (m)
6	396.877,617 328.238,115	7	396.914,438 328.218,338	41.796
7	396.914,438 328.218,338	8	396.954,2 328.199,091	44.176
8	396.954,2 328.199,091	1	396.963,832 328.211,471	15.686

** Lungimile segmentelor sunt determinate în planul de proiecție Stereo 70 și sunt rotunjite la 1 milimetru.

*** Distanța dintre puncte este formată din segmente cumulate ce sunt mai mici decât valoarea 1 milimetru.

**DATE DESPRE IMOBILUL NR. 1995**

Oficiul de Cadastru și Publicitate Imobiliară DOLJ
Biroul de Cadastru și Publicitate Imobiliară Craiova

A. Partea I. Descrierea imobilului

TEREN Intravilan

Adresa: Loc. Almaj, Str Mihai Eminescu, Nr. 7, Jud. Dolj, T6, P5,6

Nr. Crt	Nr cadastral Nr. topografic	Suprafața* (mp)	Observații / Referințe
A1		2.620	Sector cadastral:4 Teren neimprejmuit;

B. Partea II. Proprietari și acte

Inscrieri privitoare la dreptul de proprietate și alte drepturi reale		Referințe
/		
Act Notarial nr. Certificat de mostenitor 49, din 16/03/2005 emis de NP DEFTA EMIL;		
B1	Intabulare, drept de PROPRIETATE, dobandit prin Succesiune, cota actuala 1/2, cota initiala 1/2 1) DASCALU MARIA	A1
Act Notarial nr. 49, din 16/03/2005 emis de NP DEFTA EMIL;		
B2	Intabulare, drept de PROPRIETATE, dobandit prin Succesiune, cota actuala 1/2, cota initiala 1/2 1) GRINDEANU MARIAN	A1

C. Partea III. SARCINI .

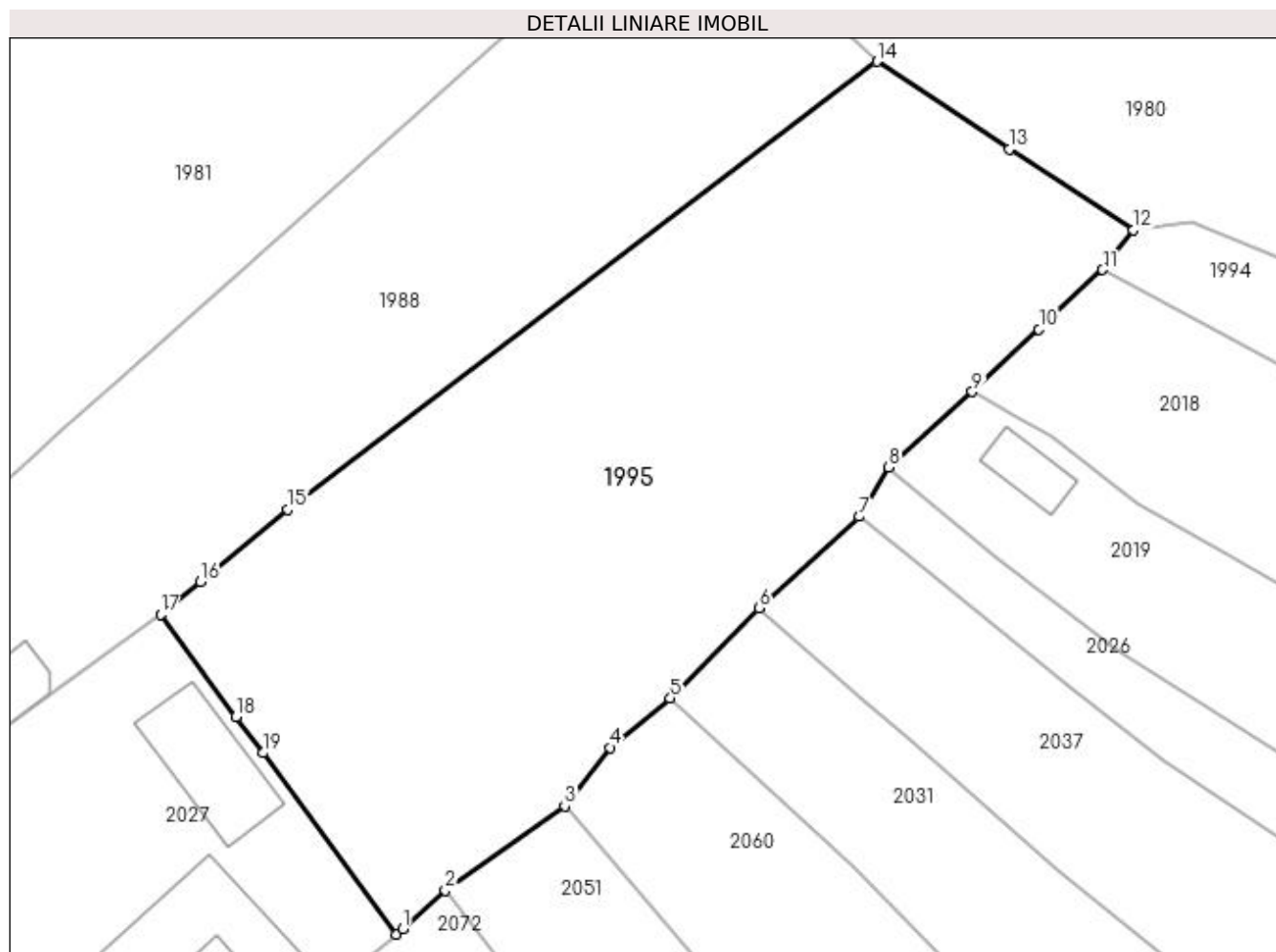
Inscrieri privind dezmembramintele dreptului de proprietate, drepturi reale de garanție și sarcini	Referințe
NU SUNT	

Anexa Nr. 1 La Partea I

Teren

Nr cadastral	Suprafața (mp)*	Observații / Referințe
	2.620	

* Suprafața este determinată în planul de proiecție Stereo 70.



Date referitoare la teren

Crt	Categorie folosință	Intra vilan	Suprafața (mp)	Tarla	Parcelă	Nr. topo	Observații / Referințe
1	arabil	DA	2.441	6	5,6	-	
2	vie	DA	179	6	5,6	-	

Lungime Segmente

1) Valorile lungimilor segmentelor sunt obținute din proiecție în plan.

Punct început	X / Y	Punct sfârșit	X / Y	Lungime segment (** (m)
1	396.816,674 328.180,727	2	396.820,388 328.184,086	5.008
2	396.820,388 328.184,086	3	396.830,772 328.191,425	12.716
3	396.830,772 328.191,425	4	396.834,696 328.196,53	6.439
4	396.834,696 328.196,53	5	396.839,974 328.200,824	6.804

Punct început	X / Y	Punct sfârșit	X / Y	Lungime segment (** (m)
5	396.839,974 328.200,824	6	396.847,685 328.208,674	11.004
6	396.847,685 328.208,674	7	396.856,416 328.216,627	11.81
7	396.856,416 328.216,627	8	396.858,999 328.220,915	5.006
8	396.858,999 328.220,915	9	396.866,257 328.227,5	9.8
9	396.866,257 328.227,5	10	396.872,065 328.232,94	7.958
10	396.872,065 328.232,94	11	396.877,617 328.238,115	7.59
11	396.877,617 328.238,115	12	396.880,305 328.241,57	4.377
12	396.880,305 328.241,57	13	396.869,504 328.248,627	12.902
13	396.869,504 328.248,627	14	396.857,952 328.256,244	13.837
14	396.857,952 328.256,244	15	396.806,67 328.217,24	64.429
15	396.806,67 328.217,24	16	396.799,054 328.210,981	9.858
16	396.799,054 328.210,981	17	396.795,586 328.208,13	4.49
17	396.795,586 328.208,13	18	396.802,16 328.199,211	11.08
18	396.802,16 328.199,211	19	396.804,48 328.196,062	3.912
19	396.804,48 328.196,062	20	396.816,115 328.180,276	19.611
20	396.816,115 328.180,276	1	396.816,674 328.180,727	0.718

** Lungimile segmentelor sunt determinate în planul de proiecție Stereo 70 și sunt rotunjite la 1 milimetru.

*** Distanța dintre puncte este formată din segmente cumulate ce sunt mai mici decât valoarea 1 milimetru.

**DATE DESPRE IMOBILUL NR. 1996**

Oficiul de Cadastru și Publicitate Imobiliară DOLJ
Biroul de Cadastru și Publicitate Imobiliară Craiova

A. Partea I. Descrierea imobilului

TEREN Intravilan

Adresa: Loc. Almaj, Str Ion Gh. Plesa, Nr. 32, Jud. Dolj, T2, P17

Nr. Crt	Nr cadastral Nr. topografic	Suprafața* (mp)	Observații / Referințe
A1		959	Sector cadastral:4 Teren neimprejmuit;

Construcții

Crt	Nr cadastral Nr. topografic	Adresa	Observații / Referințe
A1.1		Loc. Almaj, Str Ion Gh. Plesa, Nr. 32, Jud. Dolj	Nr. niveluri:1; S. construita la sol:161 mp; S. construita desfasurata:161 mp;
A1.2		Loc. Almaj, Str Ion Gh. Plesa, Nr. 32, Jud. Dolj	Nr. niveluri:1; S. construita la sol:72 mp; S. construita desfasurata:72 mp;
A1.3		Loc. Almaj, Str Ion Gh. Plesa, Nr. 32, Jud. Dolj	Nr. niveluri:1; S. construita la sol:8 mp; S. construita desfasurata:8 mp;

B. Partea II. Proprietari și acte

Inscrieri privitoare la dreptul de proprietate și alte drepturi reale		Referințe
/		
Act Administrativ nr. Titlu de proprietate 72-59358, din 20/12/1993 emis de CJSIPT Dolj (Adeverinta nr. 1148/27.03.2023, eliberata de Primaria Comunei Almaj);		
B1	Intabulare, drept de PROPRIETATE, dobandit prin Constituire, cota actuala 1/1, cota initiala 1/1 1) GRIGORIE CONSTANTIN DEFUNCT:Da	A1
Act Normativ nr. Legea 7, din 13/03/1996 emis de Parlamentul României (art.13 alin 15);		
B2	Intabulare, drept de PROPRIETATE, dobandit prin Lege, cota actuala 1/1, cota initiala 1/1 1) GRIGORIE CONSTANTIN DEFUNCT:Da	A1.1, A1.2, A1.3

C. Partea III. SARCINI .

Inscrieri privind dezmembramintele dreptului de proprietate, drepturi reale de garanție și sarcini	Referințe
NU SUNT	

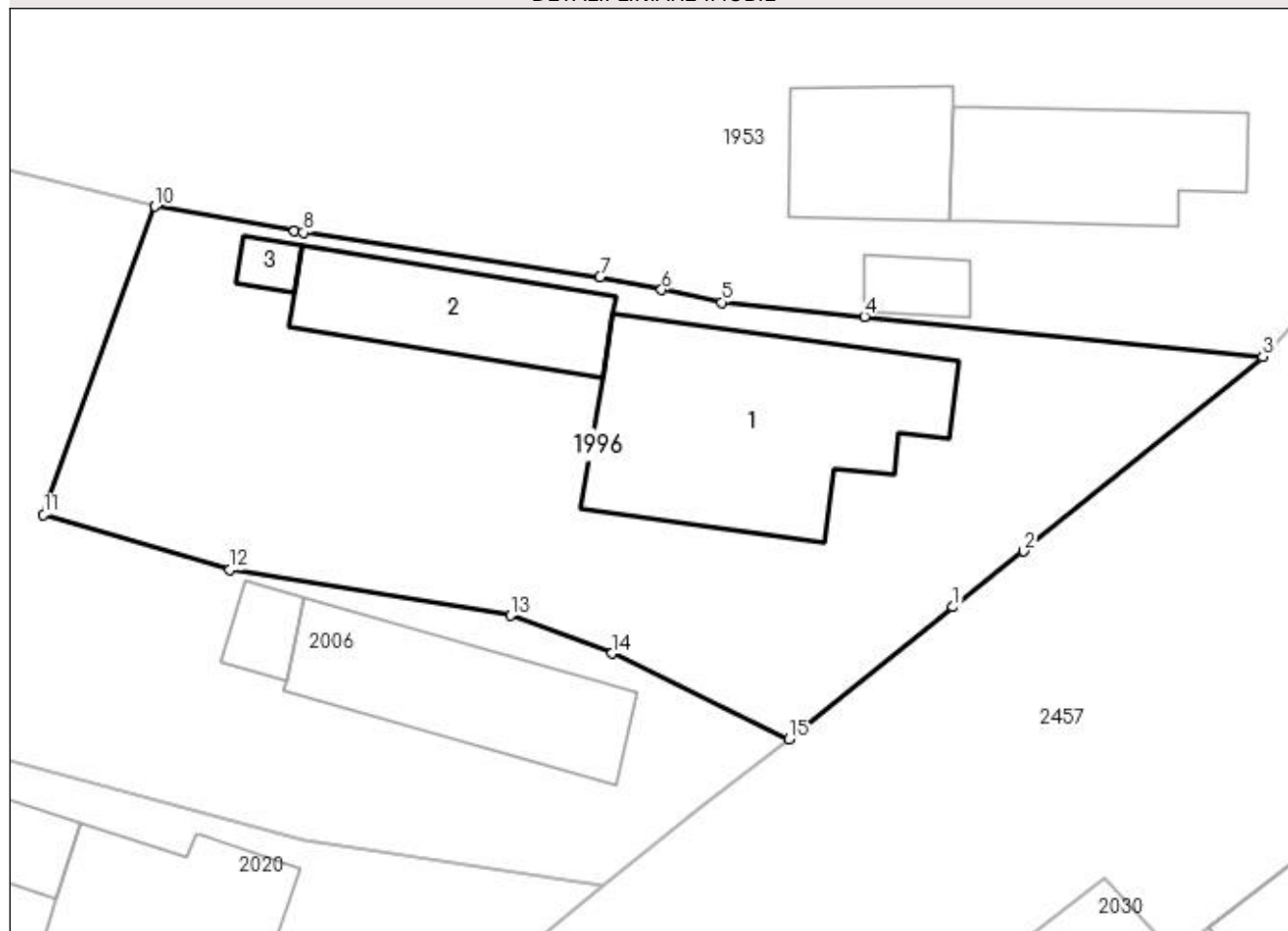
Anexa Nr. 1 La Partea I

Teren

Nr cadastral	Suprafața (mp)*	Observații / Referințe
	959	

* Suprafața este determinată în planul de proiecție Stereo 70.

DETALII LINIARE IMOBIL



Date referitoare la teren

Crt	Categorie folosință	Intra vilan	Suprafața (mp)	Tarla	Parcelă	Nr. topo	Observații / Referințe
1	curți constructii	DA	959	2	17	-	

Date referitoare la construcții

Crt	Număr	Destinație construcție	Supraf. (mp)	Situație juridică	Observații / Referințe
A1.1		construcții de locuințe	161	Cu acte	Nr. niveluri:1; S. construita la sol:161 mp; S. construita desfasurata:161 mp;
A1.2		construcții de locuințe	72	Cu acte	Nr. niveluri:1; S. construita la sol:72 mp; S. construita desfasurata:72 mp;
A1.3		construcții anexa	8	Cu acte	Nr. niveluri:1; S. construita la sol:8 mp; S. construita desfasurata:8 mp;

Lungime Segmente

1) Valorile lungimilor segmentelor sunt obținute din proiecție în plan.

Punct început	X / Y	Punct sfârșit	X / Y	Lungime segment (** (m)
1	397.037,997 328.211,386	2	397.041,697 328.214,295	4.707
2	397.041,697 328.214,295	3	397.054,158 328.224,43	16.062

Punct început	X / Y	Punct sfârșit	X / Y	Lungime segment (** (m)
3	397.054,158 328.224,43	4	397.033,384 328.226,519	20.879
4	397.033,384 328.226,519	5	397.025,942 328.227,268	7.479
5	397.025,942 328.227,268	6	397.022,811 328.227,912	3.197
6	397.022,811 328.227,912	7	397.019,596 328.228,574	3.282
7	397.019,596 328.228,574	8	397.004,144 328.230,904	15.627
8	397.004,144 328.230,904	9	397.003,666 328.230,976	0.483
9	397.003,666 328.230,976	10	396.996,401 328.232,269	7.379
10	396.996,401 328.232,269	11	396.990,585 328.216,202	17.087
11	396.990,585 328.216,202	12	397.000,302 328.213,339	10.13
12	397.000,302 328.213,339	13	397.014,938 328.210,936	14.832
13	397.014,938 328.210,936	14	397.020,229 328.208,962	5.647
14	397.020,229 328.208,962	15	397.029,461 328.204,505	10.252
15	397.029,461 328.204,505	1	397.037,997 328.211,386	10.964

** Lungimile segmentelor sunt determinate în planul de proiecție Stereo 70 și sunt rotunjite la 1 milimetru.

*** Distanța dintre puncte este formată din segmente cumulate ce sunt mai mici decât valoarea 1 milimetru.



DATE DESPRE IMOBILUL NR. 2006

Oficiul de Cadastru și Publicitate Imobiliară DOLJ
Biroul de Cadastru și Publicitate Imobiliară Craiova

A. Partea I. Descrierea imobilului

TEREN Intravilan

Nr. CF vechi:590
Nr. cadastral vechi:808

Adresa: Loc. Almaj, Str Ion Gh. Plesa, Nr. 34, Jud. Dolj, T 2, P 16

Nr. Crt	Nr cadastral Nr. topografic	Suprafata* (mp)	Observații / Referințe
A1	30262	860	Sector cadastral:4 Teren neimprejmuit;

Construcții

Crt	Nr cadastral Nr. topografic	Adresa	Observații / Referințe
A1.1		Loc. Almaj, Str Ion Gh. Plesa, Nr. 34, Jud. Dolj, T 2, P 16	Nr. niveluri:2; S. construita la sol:89 mp;
A1.2		Loc. Almaj, Str Ion Gh. Plesa, Nr. 34, Jud. Dolj, T 2, P 16	Nr. niveluri:1; S. construita la sol:15 mp; S. construita desfasurata:15 mp;
A1.3		Loc. Almaj, Str Ion Gh. Plesa, Nr. 34, Jud. Dolj, T 2, P 16	Nr. niveluri:1; S. construita la sol:57 mp; S. construita desfasurata:57 mp;

B. Partea II. Proprietari și acte

Inscrieri privitoare la dreptul de proprietate și alte drepturi reale		Referințe
1177 / 14/01/2009		
Contract De Vanzare-Cumparare nr. 796, din 21/08/1998 emis de NP Radovici Lucretia;		
B1	Intabulare, drept de PROPRIETATE, dobandit prin Conventie, cota actuala 1/1, cota initiala 1/1 1) GRIGORIE DANIEL 2) GRIGORIE CONSTANTA <i>OBSERVATII: (provenita din conversia CF 590)</i>	A1
/		
Act Normativ nr. Legea 7, din 13/03/1996 emis de Parlamentul României;		
B2	Intabulare, drept de PROPRIETATE, dobandit prin Lege, cota actuala 1/1, cota initiala 1/1 1) GRIGORIE DANIEL 2) GRIGORIE CONSTANTA	A1.1, A1.2, A1.3

C. Partea III. SARCINI

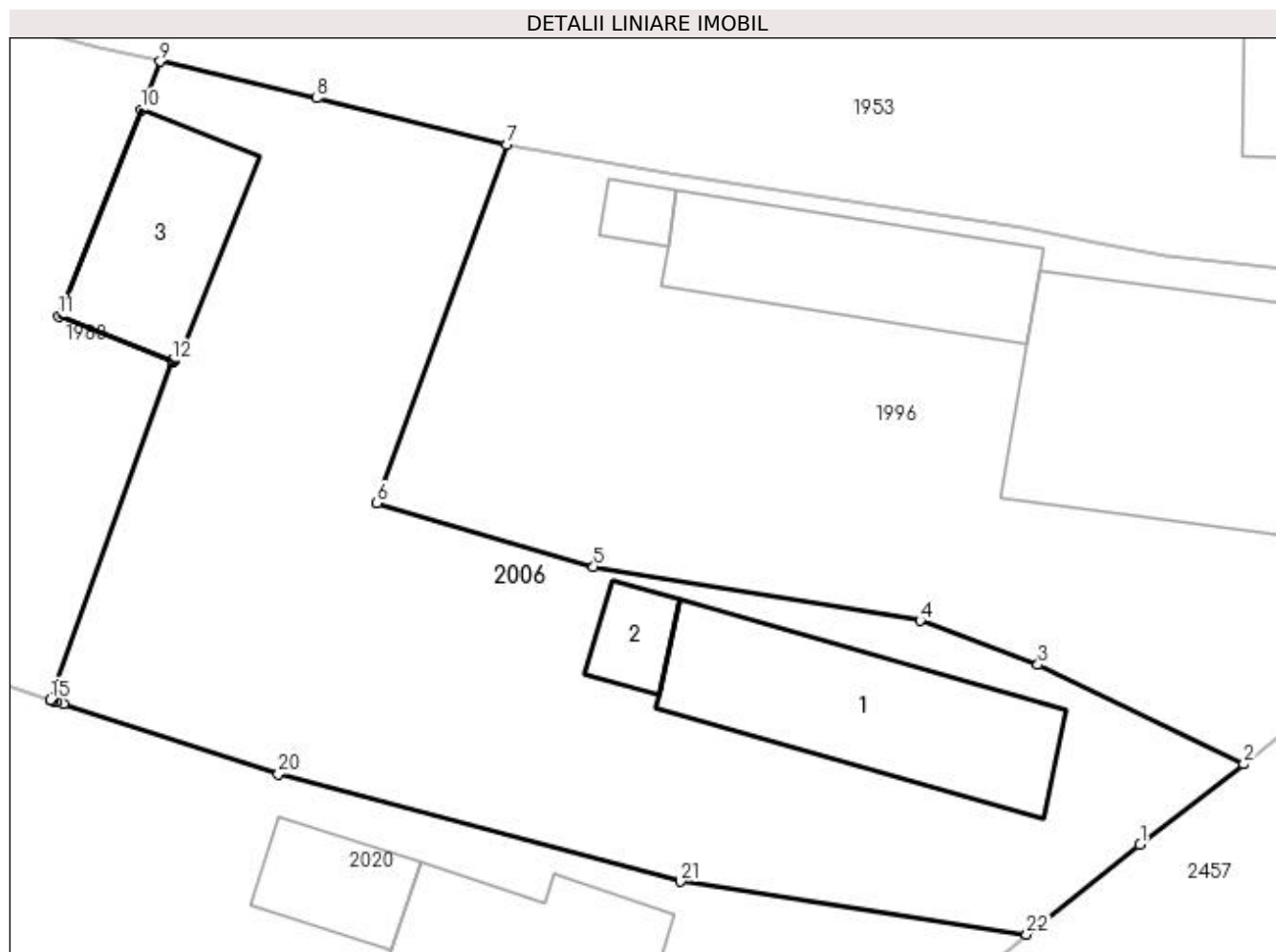
Inscrieri privind dezmembramintele dreptului de proprietate, drepturi reale de garanție și sarcini		Referințe
1177 / 14/01/2009		
Contract De Vanzare-Cumparare nr. 7960, din 21/08/1998 emis de NP Radovici Lucretia;		
C1	Intabulare, drept de UZUFRACT VIAGER, dobandit prin Conventie, cota actuala 1/1, cota initiala 1/1 1) GRIGORIE ELISABETA <i>OBSERVATII: (provenita din conversia CF 590)</i>	A1

Anexa Nr. 1 La Partea I

Teren

Nr cadastral	Suprafața (mp)*	Observații / Referințe
30262	860	

* Suprafața este determinată în planul de proiecție Stereo 70.



Date referitoare la teren

Crt	Categorie folosință	Intra vilan	Suprafața (mp)	Tarla	Parcelă	Nr. topo	Observații / Referințe
1	curți constructii	DA	823	2	16	-	
2	arabil	DA	37	2	16	-	

Date referitoare la construcții

Crt	Număr	Destinație construcție	Supraf. (mp)	Situație juridică	Observații / Referințe
A1.1		construcții de locuințe	89	Cu acte	Nr. niveluri:2; S. construita la sol:89 mp;
A1.2		construcții anexa	15	Cu acte	Nr. niveluri:1; S. construita la sol:15 mp; S. construita desfasurata:15 mp;
A1.3		construcții anexa	57	Cu acte	Nr. niveluri:1; S. construita la sol:57 mp; S. construita desfasurata:57 mp;

Lungime Segmente

1) Valorile lungimilor segmentelor sunt obținute din proiecție în plan.

Punct început	X / Y	Punct sfârșit	X / Y	Lungime segment (** (m)
1	397.024,806 328.200,891	2	397.029,461 328.204,505	5.893

Punct început	X / Y	Punct sfârșit	X / Y	Lungime segment (** (m)
2	397.029,461 328.204,505	3	397.020,229 328.208,962	10.252

Punct început	X / Y	Punct sfârșit	X / Y	Lungime segment (** (m)
3	397.020,229 328.208,962	4	397.014,938 328.210,936	5.647
5	397.000,302 328.213,339	6	396.990,585 328.216,202	10.13
7	396.996,401 328.232,269	8	396.987,868 328.234,351	8.783
9	396.980,868 328.235,996	10	396.980,014 328.233,844	2.316
11	396.976,339 328.224,587	12	396.981,407 328.222,575	5.452
13	396.981,417 328.222,572	14	396.981,435 328.222,564	0.02
15	396.975,94 328.207,385	16	396.975,997 328.207,367	0.06
17	396.976,08 328.207,339	18	396.976,189 328.207,304	0.114
19	396.976,535 328.207,192	20	396.986,162 328.204,064	10.122
21	397.004,2 328.199,241	22	397.019,718 328.196,875	15.697

Punct început	X / Y	Punct sfârșit	X / Y	Lungime segment (** (m)
4	397.014,938 328.210,936	5	397.000,302 328.213,339	14.832
6	396.990,585 328.216,202	7	396.996,401 328.232,269	17.087
8	396.987,868 328.234,351	9	396.980,868 328.235,996	7.19
10	396.980,014 328.233,844	11	396.976,339 328.224,587	9.959
12	396.981,407 328.222,575	13	396.981,417 328.222,572	0.01
14	396.981,435 328.222,564	15	396.975,94 328.207,385	16.143
16	396.975,997 328.207,367	17	396.976,08 328.207,339	0.088
18	396.976,189 328.207,304	19	396.976,535 328.207,192	0.364
20	396.986,162 328.204,064	21	397.004,2 328.199,241	18.671
22	397.019,718 328.196,875	1	397.024,806 328.200,891	6.482

** Lungimile segmentelor sunt determinate în planul de proiecție Stereo 70 și sunt rotunjite la 1 milimetru.

*** Distanța dintre puncte este formată din segmente cumulate ce sunt mai mici decât valoarea 1 milimetru.

**DATE DESPRE IMOBILUL NR. 2018**

Oficiul de Cadastru și Publicitate Imobiliară DOLJ
Biroul de Cadastru și Publicitate Imobiliară Craiova

A. Partea I. Descrierea imobilului

TEREN Intravilan

Adresa: Loc. Almaj, Str Ion Gh. Plesa, Nr. 38, Jud. Dolj, T2,P14; T6,P17

Nr. Crt	Nr cadastral Nr. topografic	Suprafața* (mp)	Observații / Referințe
A1		2.645	Sector cadastral:4 Teren neimpregmuit;

Construcții

Crt	Nr cadastral Nr. topografic	Adresa	Observații / Referințe
A1.1		Loc. Almaj, Str Ion Gh. Plesa, Nr. 38, Jud. Dolj, T2,P14; T6,P17	Nr. niveluri:1; S. construita la sol:67 mp; S. construita desfasurata:67 mp;
A1.2		Loc. Almaj, Str Ion Gh. Plesa, Nr. 38, Jud. Dolj, T2,P14; T6,P17	Nr. niveluri:1; S. construita la sol:16 mp; S. construita desfasurata:16 mp;

B. Partea II. Proprietari și acte

Inscrieri privitoare la dreptul de proprietate și alte drepturi reale		Referințe
/		
Act Administrativ nr. Titlu de proprietate 580-60677, din 03/01/1997 emis de CJSIPT Dolj;		
B1	Intabulare, drept de PROPRIETATE, dobandit prin Reconstituire, cota actuala 1/1, cota initiala 1/1 1) GHIȚĂ MARIA	A1
Act Normativ nr. Legea 7, din 13/03/1996 emis de Parlamentul României (art.13 alin 15);		
B2	Intabulare, drept de PROPRIETATE, dobandit prin Lege, cota actuala 1/1, cota initiala 1/1 1) GHIȚĂ MARIA	A1.1, A1.2

C. Partea III. SARCINI .

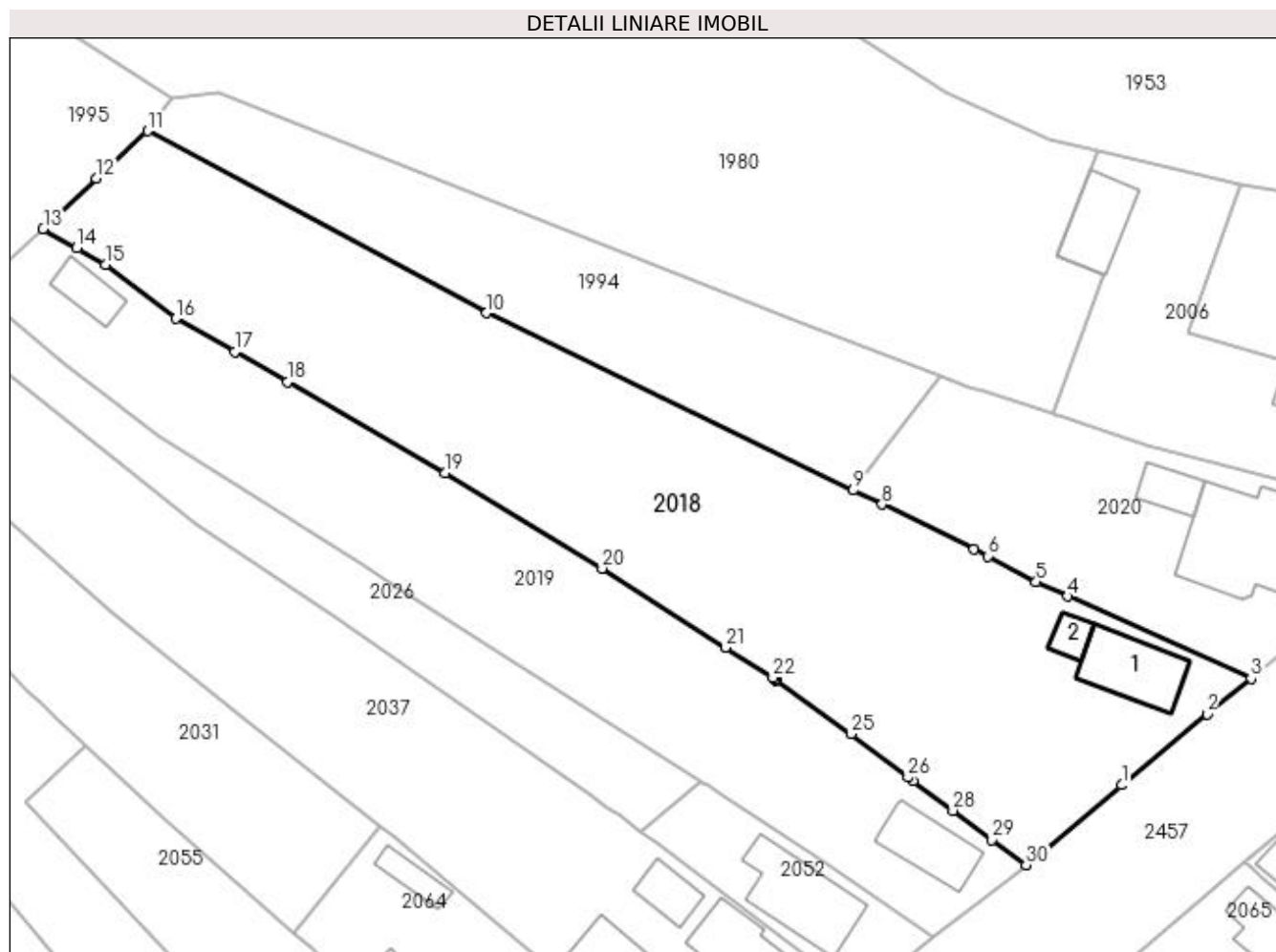
Inscrieri privind dezmembramintele dreptului de proprietate, drepturi reale de garanție și sarcini	Referințe
NU SUNT	

Anexa Nr. 1 La Partea I

Teren

Nr cadastral	Suprafața (mp)*	Observații / Referințe
	2.645	

* Suprafața este determinată în planul de proiecție Stereo 70.



Date referitoare la teren

Crt	Categorie folosință	Intra vilan	Suprafața (mp)	Tarla	Parcelă	Nr. topo	Observații / Referințe
1	curți construcții	DA	566	2	14	-	
2	arabil	DA	2.079	6	17	-	

Date referitoare la construcții

Crt	Număr	Destinație construcție	Supraf. (mp)	Situație juridică	Observații / Referințe
A1.1		construcții de locuințe	67	Cu acte	Nr. niveluri:1; S. construita la sol:67 mp; S. construita desfasurata:67 mp;
A1.2		construcții anexa	16	Cu acte	Nr. niveluri:1; S. construita la sol:16 mp; S. construita desfasurata:16 mp;

Lungime Segmente

1) Valorile lungimilor segmentelor sunt obținute din proiecție în plan.

Punct început	X / Y	Punct sfârșit	X / Y	Lungime segment (** (m)
1	396.983,421 328.167,101	2	396.992,686 328.174,825	12.062
3	396.997,469 328.178,646	4	396.977,568 328.187,58	21.815

Punct început	X / Y	Punct sfârșit	X / Y	Lungime segment (** (m)
2	396.992,686 328.174,825	3	396.997,469 328.178,646	6.122
4	396.977,568 328.187,58	5	396.974,106 328.189,134	3.794

Punct început	X / Y	Punct sfârșit	X / Y	Lungime segment (** (m))
5	396.974,106 328.189,134	6	396.968,848 328.191,929	5.954
7	396.967,371 328.192,715	8	396.957,371 328.197,556	11.11
9	396.954,2 328.199,091	10	396.914,438 328.218,338	44.176
11	396.877,617 328.238,115	12	396.872,065 328.232,94	7.59
13	396.866,257 328.227,5	14	396.869,887 328.225,416	4.186
15	396.873,055 328.223,596	16	396.880,658 328.217,735	9.6
17	396.887,054 328.214,132	18	396.892,797 328.210,896	6.592
19	396.909,944 328.201,007	20	396.926,983 328.190,626	19.952
21	396.940,402 328.182,037	22	396.945,521 328.178,761	6.077
23	396.945,741 328.178,604	24	396.945,909 328.178,483	0.207
25	396.954,033 328.172,668	26	396.960,207 328.167,937	7.778
27	396.960,747 328.167,536	28	396.965,064 328.164,329	5.378
29	396.969,337 328.161,155	30	396.973,016 328.158,422	4.583

Punct început	X / Y	Punct sfârșit	X / Y	Lungime segment (** (m))
6	396.968,848 328.191,929	7	396.967,371 328.192,715	1.673
8	396.957,371 328.197,556	9	396.954,2 328.199,091	3.523
10	396.914,438 328.218,338	11	396.877,617 328.238,115	41.796
12	396.872,065 328.232,94	13	396.866,257 328.227,5	7.958
14	396.869,887 328.225,416	15	396.873,055 328.223,596	3.654
16	396.880,658 328.217,735	17	396.887,054 328.214,132	7.341
18	396.892,797 328.210,896	19	396.909,944 328.201,007	19.794
20	396.926,983 328.190,626	21	396.940,402 328.182,037	15.933
22	396.945,521 328.178,761	23	396.945,741 328.178,604	0.271
24	396.945,909 328.178,483	25	396.954,033 328.172,668	9.99
26	396.960,207 328.167,937	27	396.960,747 328.167,536	0.673
28	396.965,064 328.164,329	29	396.969,337 328.161,155	5.323
30	396.973,016 328.158,422	1	396.983,421 328.167,101	13.55

** Lungimile segmentelor sunt determinate în planul de proiecție Stereo 70 și sunt rotunjite la 1 milimetru.

*** Distanța dintre puncte este formată din segmente cumulate ce sunt mai mici decât valoarea 1 milimetru.



DATE DESPRE IMOBILUL NR. 2019

Oficiul de Cadastru și Publicitate Imobiliară DOLJ
Biroul de Cadastru și Publicitate Imobiliară Craiova

A. Partea I. Descrierea imobilului

TEREN Intravilan

Adresa: Loc. Almaj, Jud. Dolj, T2, P13; T6, P16

Nr. Crt	Nr cadastral Nr. topografic	Suprafața* (mp)	Observații / Referințe
A1		1.608	Sector cadastral:4 Teren neimprejmuit;

Construcții

Crt	Nr cadastral Nr. topografic	Adresa	Observații / Referințe
A1.1		Loc. Almaj, Jud. Dolj, T2, P13; T6, P16	Nr. niveluri:1; S. construita la sol:55 mp; S. construita desfasurata:30 mp;
A1.2		Loc. Almaj, Jud. Dolj, T2, P13; T6, P16	Nr. niveluri:1; S. construita la sol:30 mp; S. construita desfasurata:30 mp;

B. Partea II. Proprietari și acte

Inscrieri privitoare la dreptul de proprietate și alte drepturi reale	Referințe
/	
Act Administrativ nr. Titlu de proprietate 554-60677, din 30/01/1997 emis de CJSIPT Dolj (Adeverinta nr 1085/22.03.2023 eliberata de Primaria Comunei Almaj);	
B1	A1
Intabulare, drept de PROPRIETATE, dobandit prin Reconstituire, cota actuala 1/1, cota initiala 1/1 1) BRABOVEANU GABRIELA DEFUNCT:Da	
Act Normativ nr. Legea 7, din 13/03/1996 emis de Parlamentul României;	
B2	A1.1, A1.2
Intabulare, drept de PROPRIETATE, dobandit prin Lege, cota actuala 1/1, cota initiala 1/1 1) BRABOVEANU GABRIELA DEFUNCT:Da	

C. Partea III. SARCINI .

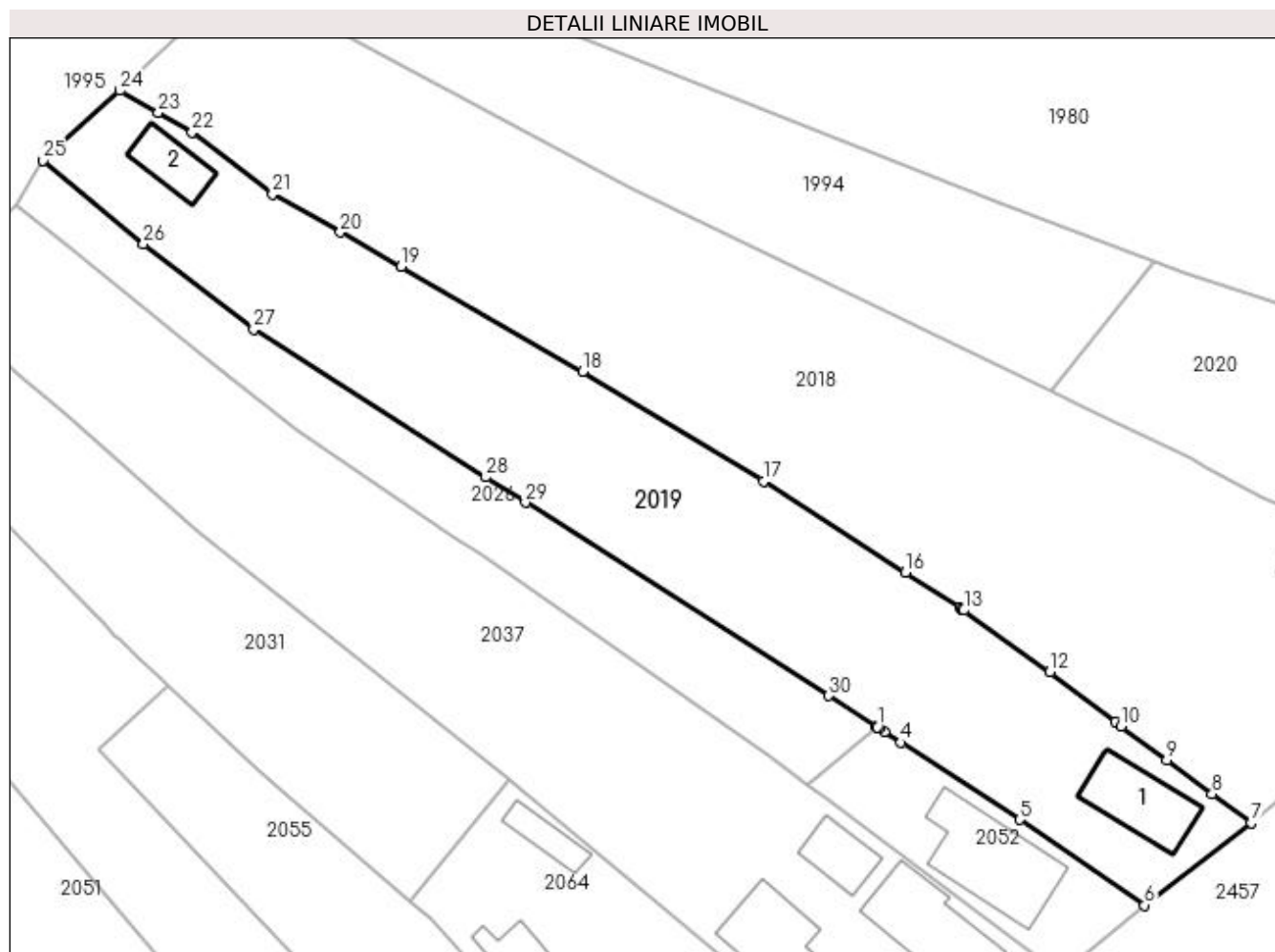
Inscrieri privind dezmembramintele dreptului de proprietate, drepturi reale de garanție și sarcini	Referințe
NU SUNT	

Anexa Nr. 1 La Partea I

Teren

Nr cadastral	Suprafața (mp)*	Observații / Referințe
	1.608	

* Suprafața este determinată în planul de proiecție Stereo 70.



Date referitoare la teren

Crt	Categorie folosință	Intra vilan	Suprafața (mp)	Tarla	Parcelă	Nr. topo	Observații / Referințe
1	curți constructii	DA	276	2	13	-	
2	arabil	DA	1.332	6	16	-	

Date referitoare la construcții

Crt	Număr	Destinație construcție	Supraf. (mp)	Situație juridică	Observații / Referințe
A1.1		construcții anexa	55	Cu acte	Nr. niveluri:1; S. construita la sol:55 mp; S. construita desfasurata:30 mp;
A1.2		construcții anexa	30	Cu acte	Nr. niveluri:1; S. construita la sol:30 mp; S. construita desfasurata:30 mp;

Lungime Segmente

1) Valorile lungimilor segmentelor sunt obținute din proiecție în plan.

Punct început	X / Y	Punct sfârșit	X / Y	Lungime segment (** (m)	Punct început	X / Y	Punct sfârșit	X / Y	Lungime segment (** (m)
1	396.937,727 328.167,454	2	396.937,887 328.167,35	0.191	2	396.937,887 328.167,35	3	396.938,398 328.167,019	0.609
3	396.938,398 328.167,019	4	396.939,96 328.166,007	1.861	4	396.939,96 328.166,007	5	396.951,175 328.158,739	13.364

Punct început	X / Y	Punct sfârșit	X / Y	Lungime segment (** (m)
5	396.951,175 328.158,739	6	396.962,97 328.150,656	14.299
7	396.973,016 328.158,422	8	396.969,337 328.161,155	4.583
9	396.965,064 328.164,329	10	396.960,747 328.167,536	5.378
11	396.960,207 328.167,937	12	396.954,033 328.172,668	7.778
13	396.945,909 328.178,483	14	396.945,741 328.178,604	0.207
15	396.945,521 328.178,761	16	396.940,402 328.182,037	6.077
17	396.926,983 328.190,626	18	396.909,944 328.201,007	19.952
19	396.892,797 328.210,896	20	396.887,054 328.214,132	6.592
21	396.880,658 328.217,735	22	396.873,055 328.223,596	9.6
23	396.869,887 328.225,416	24	396.866,257 328.227,5	4.186
25	396.858,999 328.220,915	26	396.868,465 328.213,01	12.333
27	396.878,873 328.204,993	28	396.900,784 328.191,036	25.978
29	396.904,528 328.188,652	30	396.933,161 328.170,413	33.949
31	396.937,672 328.167,49	1	396.937,727 328.167,454	0.066

Punct început	X / Y	Punct sfârșit	X / Y	Lungime segment (** (m)
6	396.962,97 328.150,656	7	396.973,016 328.158,422	12.698
8	396.969,337 328.161,155	9	396.965,064 328.164,329	5.323
10	396.960,747 328.167,536	11	396.960,207 328.167,937	0.673
12	396.954,033 328.172,668	13	396.945,909 328.178,483	9.99
14	396.945,741 328.178,604	15	396.945,521 328.178,761	0.271
16	396.940,402 328.182,037	17	396.926,983 328.190,626	15.933
18	396.909,944 328.201,007	19	396.892,797 328.210,896	19.794
20	396.887,054 328.214,132	21	396.880,658 328.217,735	7.341
22	396.873,055 328.223,596	23	396.869,887 328.225,416	3.654
24	396.866,257 328.227,5	25	396.858,999 328.220,915	9.8
26	396.868,465 328.213,01	27	396.878,873 328.204,993	13.138
28	396.900,784 328.191,036	29	396.904,528 328.188,652	4.439
30	396.933,161 328.170,413	31	396.937,672 328.167,49	5.375

** Lungimile segmentelor sunt determinate în planul de proiecție Stereo 70 și sunt rotunjite la 1 milimetru.

*** Distanța dintre puncte este formată din segmente cumulate ce sunt mai mici decât valoarea 1 milimetru.

**DATE DESPRE IMOBILUL NR. 2020**

Oficiul de Cadastru și Publicitate Imobiliară DOLJ
Biroul de Cadastru și Publicitate Imobiliară Craiova

A. Partea I. Descrierea imobilului

TEREN Intravilan

Nr. CF vechi:169
Nr. cadastral vechi:460

Adresa: Loc. Almaj, Str Ion Gh. Plesa, Nr. 36, Jud. Dolj, T 5 P 15

Nr. Crt	Nr cadastral Nr. topografic	Suprafata* (mp)	Observatii / Referinte
A1	31074	986	Sector cadastral:4 Teren neimprejmuit;

Construcții

Crt	Nr cadastral Nr. topografic	Adresa	Observatii / Referinte
A1.1	31074-C1	Loc. Almaj, Str Ion Gh. Plesa, Nr. 36, Jud. Dolj, T 5 P 15	Nr. niveluri:1; S. construita la sol:137 mp; S. construita desfasurata:137 mp;
A1.2	31074-C2	Loc. Almaj, Str Ion Gh. Plesa, Nr. 36, Jud. Dolj, T 5 P 15	Nr. niveluri:1; S. construita la sol:28 mp; S. construita desfasurata:28 mp;

B. Partea II. Proprietari și acte

Inscrieri privitoare la dreptul de proprietate și alte drepturi reale		Referințe
2449 / 15/02/2005		
Contract De Vanzare Cumparare nr. AUT 273, din 14/02/2005 emis de NP CERNOBAI E;		
B1	Intabulare, drept de PROPRIETATE, dobandit prin Conventie, cota actuala 1/1, cota initiala 1/1 1) ANTONIE MARIN 2) ANTONIE STEFANA	A1, A1.1, A1.2

C. Partea III. SARCINI .

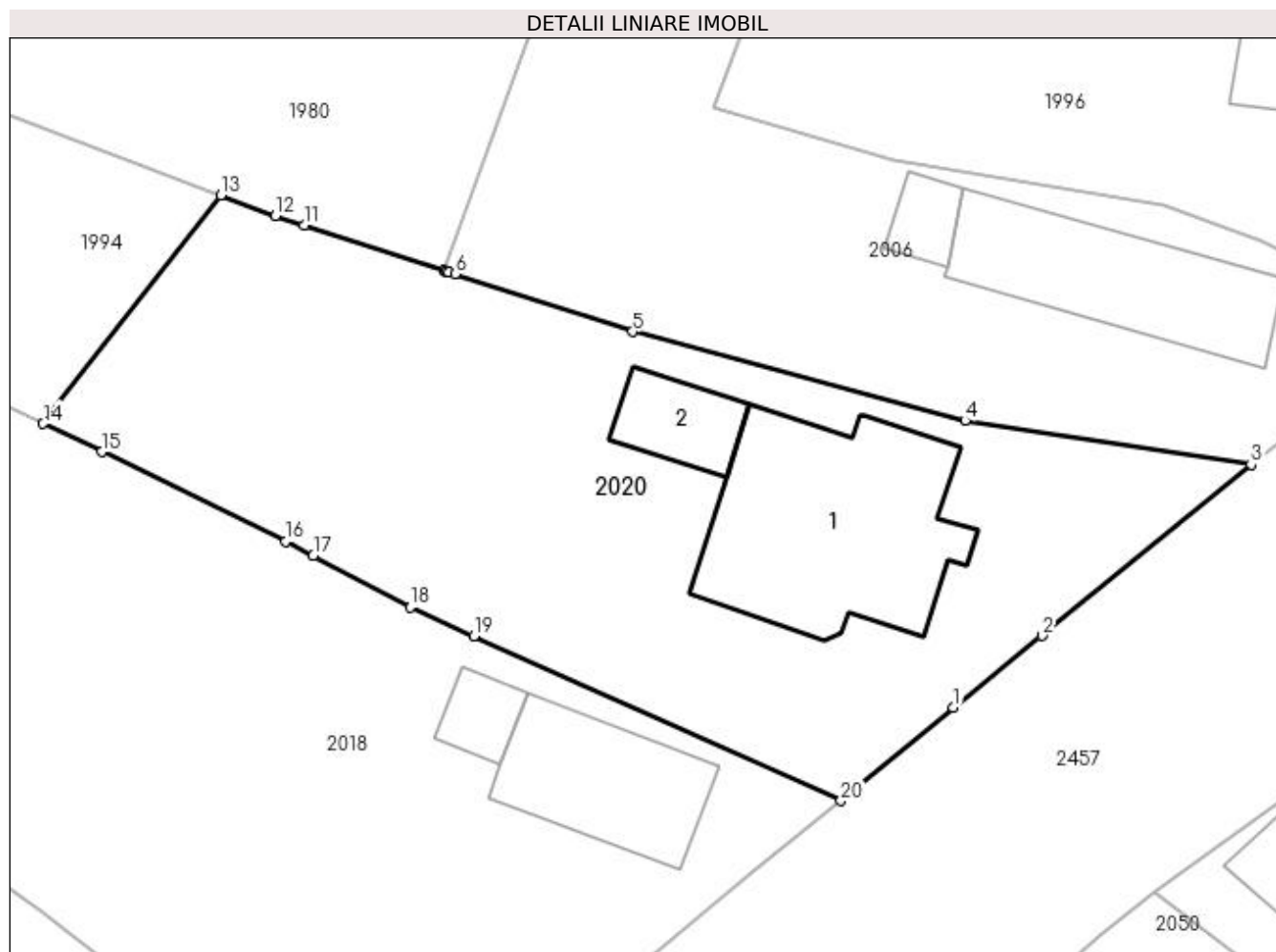
Inscrieri privind dezmembramintele dreptului de proprietate, drepturi reale de garanție și sarcini	Referințe
NU SUNT	

Anexa Nr. 1 La Partea I

Teren

Nr cadastral	Suprafața (mp)*	Observații / Referințe
31074	986	

* Suprafața este determinată în planul de proiecție Stereo 70.



Date referitoare la teren

Crt	Categorie folosință	Intra vilan	Suprafața (mp)	Tarla	Parcelă	Nr. topo	Observații / Referințe
1	curți constructii	DA	749	5	15	-	
2	arabil	DA	237	5	15	-	

Date referitoare la construcții

Crt	Număr	Destinație construcție	Supraf. (mp)	Situație juridică	Observații / Referințe
A1.1	31074-C1	construcții de locuințe	137	Cu acte	Nr. niveluri:1; S. construita la sol:137 mp; S. construita desfasurata:137 mp;
A1.2	31074-C2	construcții anexa	28	Cu acte	Nr. niveluri:1; S. construita la sol:28 mp; S. construita desfasurata:28 mp;

Lungime Segmente

1) Valorile lungimilor segmentelor sunt obținute din proiecție în plan.

Punct început	X / Y	Punct sfârșit	X / Y	Lungime segment (** (m)
1	397.003,579 328.183,705	2	397.008,385 328.187,59	6.18
2	397.008,385 328.187,59	3	397.019,718 328.196,875	14.651

Punct început	X / Y	Punct sfârșit	X / Y	Lungime segment (** (m)
3	397.019,718 328.196,875	4	397.004,2 328.199,241	15.697
4	397.004,2 328.199,241	5	396.986,162 328.204,064	18.671
5	396.986,162 328.204,064	6	396.976,535 328.207,192	10.122
6	396.976,535 328.207,192	7	396.976,189 328.207,304	0.364
7	396.976,189 328.207,304	8	396.976,08 328.207,339	0.114
8	396.976,08 328.207,339	9	396.975,997 328.207,367	0.088
9	396.975,997 328.207,367	10	396.975,94 328.207,385	0.06
10	396.975,94 328.207,385	11	396.968,351 328.209,85	7.979
11	396.968,351 328.209,85	12	396.966,798 328.210,355	1.633
12	396.966,798 328.210,355	13	396.963,832 328.211,471	3.169
13	396.963,832 328.211,471	14	396.954,2 328.199,091	15.686
14	396.954,2 328.199,091	15	396.957,371 328.197,556	3.523
15	396.957,371 328.197,556	16	396.967,371 328.192,715	11.11
16	396.967,371 328.192,715	17	396.968,848 328.191,929	1.673
17	396.968,848 328.191,929	18	396.974,106 328.189,134	5.954
18	396.974,106 328.189,134	19	396.977,568 328.187,58	3.794
19	396.977,568 328.187,58	20	396.997,469 328.178,646	21.815
20	396.997,469 328.178,646	1	397.003,579 328.183,705	7.933

** Lungimile segmentelor sunt determinate în planul de proiecție Stereo 70 și sunt rotunjite la 1 milimetru.

*** Distanța dintre puncte este formată din segmente cumulate ce sunt mai mici decât valoarea 1 milimetru.

**DATE DESPRE IMOBILUL NR. 2026**

Oficiul de Cadastru și Publicitate Imobiliară DOLJ
 Biroul de Cadastru și Publicitate Imobiliară Craiova

A. Partea I. Descrierea imobilului

TEREN Intravilan

Nr. CF vechi:562
 Nr. cadastral vechi:793

Adresa: Loc. Almaj, Jud. Dolj, T 6 P 15

Nr. Crt	Nr cadastral Nr. topografic	Suprafața* (mp)	Observații / Referințe
A1	31214	580	Sector cadastral:4 Teren neimprejmuit;

B. Partea II. Proprietari și acte

Inscrieri privitoare la dreptul de proprietate și alte drepturi reale		Referințe
19967 / 14/04/2009		
Contract De Vanzare Cumparare nr. AUT 1914, din 13/04/2009 emis de NP CERNOBAI CE;		
B1	Intabulare, drept de PROPRIETATE, dobandit prin Conventie, cota actuala 1/1, cota initiala 1/1 1) STOIAN DRAGOS FLORIN	A1

C. Partea III. SARCINI .

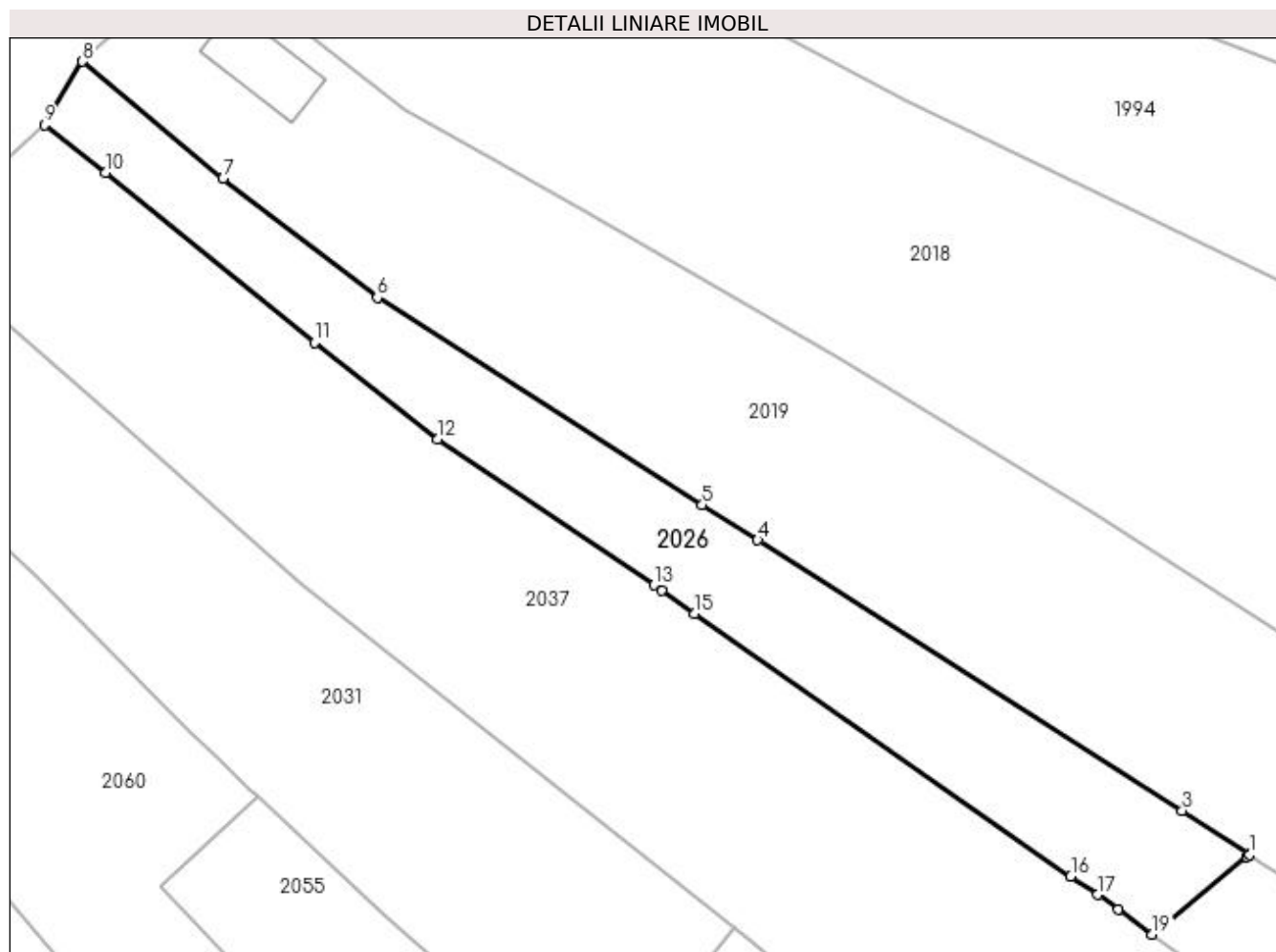
Inscrieri privind dezmembramintele dreptului de proprietate, drepturi reale de garanție și sarcini	Referințe
NU SUNT	

Anexa Nr. 1 La Partea I

Teren

Nr cadastral	Suprafața (mp)*	Observații / Referințe
31214	580	

* Suprafața este determinată în planul de proiecție Stereo 70.



Date referitoare la teren

Crt	Categorie folosință	Intravilan	Suprafața (mp)	Tarla	Parcelă	Nr. topo	Observații / Referințe
1	arabil	DA	580	6	15	-	

Lungime Segmente

1) Valorile lungimilor segmentelor sunt obținute din proiecție în plan.

Punct început	X / Y	Punct sfârșit	X / Y	Lungime segment (** (m)
1	396.937,727 328.167,454	2	396.937,672 328.167,49	0.066
2	396.937,672 328.167,49	3	396.933,161 328.170,413	5.375
3	396.933,161 328.170,413	4	396.904,528 328.188,652	33.949
4	396.904,528 328.188,652	5	396.900,784 328.191,036	4.439
5	396.900,784 328.191,036	6	396.878,873 328.204,993	25.978

Punct început	X / Y	Punct sfârșit	X / Y	Lungime segment (** (m)
6	396.878,873 328.204,993	7	396.868,465 328.213,01	13.138
7	396.868,465 328.213,01	8	396.858,999 328.220,915	12.333
8	396.858,999 328.220,915	9	396.856,416 328.216,627	5.006
9	396.856,416 328.216,627	10	396.860,563 328.213,433	5.234
10	396.860,563 328.213,433	11	396.874,663 328.201,965	18.175
11	396.874,663 328.201,965	12	396.882,962 328.195,446	10.553
12	396.882,962 328.195,446	13	396.897,522 328.185,621	17.565
13	396.897,522 328.185,621	14	396.898,066 328.185,254	0.656
14	396.898,066 328.185,254	15	396.900,288 328.183,703	2.71
15	396.900,288 328.183,703	16	396.925,65 328.166,002	30.928
16	396.925,65 328.166,002	17	396.927,457 328.164,754	2.196
17	396.927,457 328.164,754	18	396.928,857 328.163,786	1.702
18	396.928,857 328.163,786	19	396.931,131 328.162,08	2.843
19	396.931,131 328.162,08	20	396.937,528 328.167,293	8.252
20	396.937,528 328.167,293	1	396.937,727 328.167,454	0.256

** Lungimile segmentelor sunt determinate în planul de proiecție Stereo 70 și sunt rotunjite la 1 milimetru.

*** Distanța dintre puncte este formată din segmente cumulate ce sunt mai mici decât valoarea 1 milimetru.

**DATE DESPRE IMOBILUL NR. 2027**

Oficiul de Cadastru și Publicitate Imobiliară DOLJ
Biroul de Cadastru și Publicitate Imobiliară Craiova

A. Partea I. Descrierea imobilului

TEREN Intravilan

Adresa: Loc. Almaj, Str Mihai Eminescu, Nr. 7, Jud. Dolj, T2, P4

Nr. Crt	Nr cadastral Nr. topografic	Suprafața* (mp)	Observații / Referințe
A1		1.148	Sector cadastral:4 Teren neimprejmuit;

Construcții

Crt	Nr cadastral Nr. topografic	Adresa	Observații / Referințe
A1.1		Loc. Almaj, Str Mihai Eminescu, Nr. 7, Jud. Dolj	Nr. niveluri:1; S. construita la sol:160 mp; S. construita desfasurata:160 mp;
A1.2		Loc. Almaj, Str Mihai Eminescu, Nr. 7, Jud. Dolj	Nr. niveluri:1; S. construita la sol:83 mp; S. construita desfasurata:83 mp;

B. Partea II. Proprietari și acte

Inscrieri privitoare la dreptul de proprietate și alte drepturi reale	Referințe
/	
Act Notarial nr. Contract de vanzare-cumparare 5328, din 28/06/1966 emis de NP ARMASU RODICA;	
B1 Intabulare, drept de PROPRIETATE, dobandit prin Conventie, cota actuala 1/1, cota initiala 1/1 1) ENACHE CONSTANTIN DEFUNCT:Da	A1, A1.2
Act Normativ nr. Legea 7, din 13/03/1996 emis de Parlamentul României;	
B2 Intabulare, drept de PROPRIETATE, dobandit prin Lege, cota actuala 1/1, cota initiala 1/1 1) ENACHE CONSTANTIN DEFUNCT:Da	A1.1

C. Partea III. SARCINI .

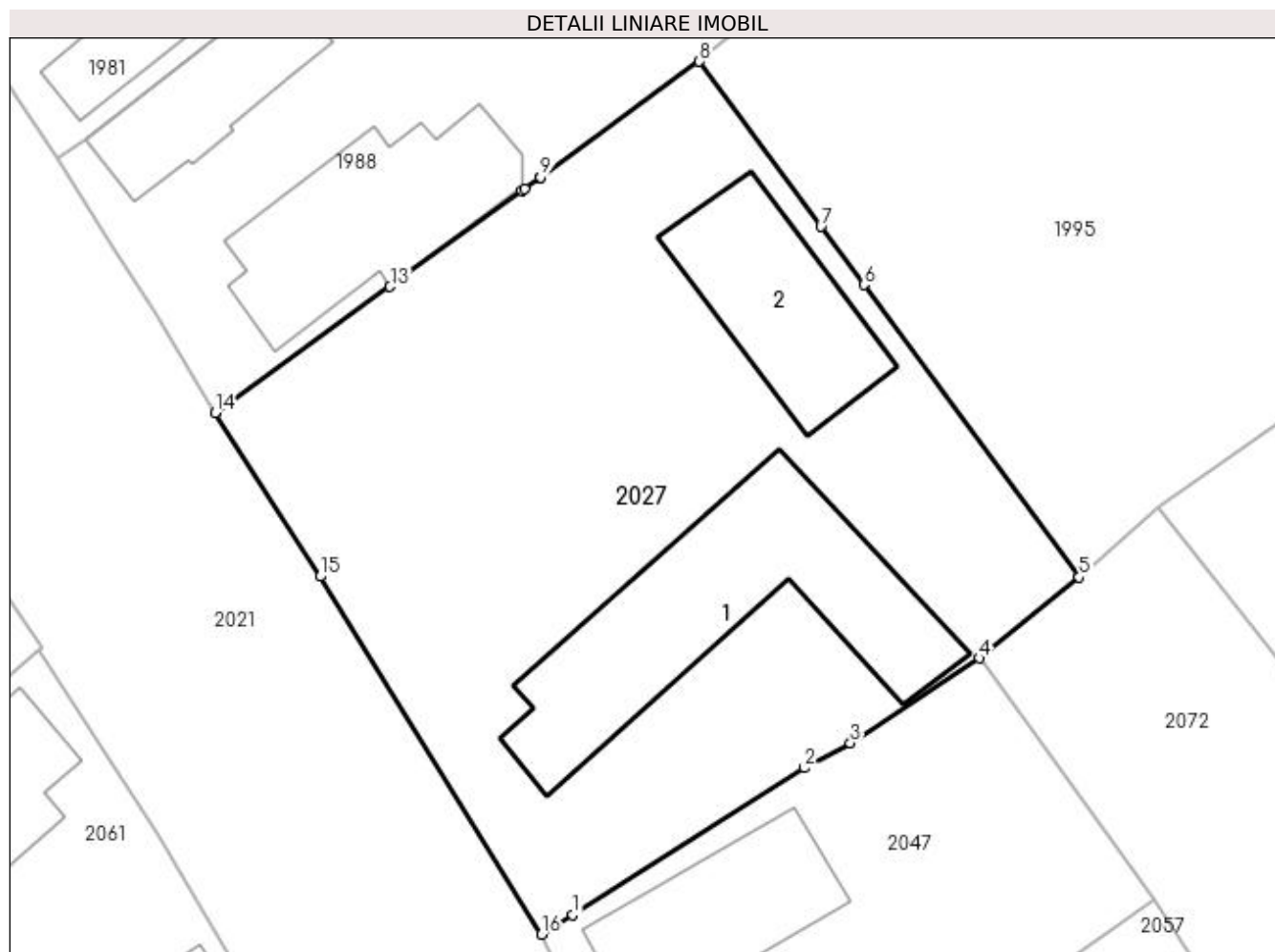
Inscrieri privind dezmembramintele dreptului de proprietate, drepturi reale de garanție și sarcini	Referințe
NU SUNT	

Anexa Nr. 1 La Partea I

Teren

Nr cadastral	Suprafața (mp)*	Observații / Referințe
	1.148	

* Suprafața este determinată în planul de proiecție Stereo 70.



Date referitoare la teren

Crt	Categorie folosință	Intravilan	Suprafața (mp)	Tarla	Parcelă	Nr. topo	Observații / Referințe
1	curți constructii	DA	1.148	2	4	-	

Date referitoare la construcții

Crt	Număr	Destinație construcție	Supraf. (mp)	Situație juridică	Observații / Referințe
A1.1		construcții de locuințe	160	Cu acte	Nr. niveluri:1; S. construita la sol:160 mp; S. construita desfasurata:160 mp;
A1.2		construcții de locuințe	83	Cu acte	Nr. niveluri:1; S. construita la sol:83 mp; S. construita desfasurata:83 mp;

Lungime Segmente

1) Valorile lungimilor segmentelor sunt obținute din proiecție în plan.

Punct început	X / Y	Punct sfârșit	X / Y	Lungime segment (** (m)
1	396.788,746 328.162,051	2	396.801,263 328.169,965	14.809
2	396.801,263 328.169,965	3	396.803,74 328.171,329	2.828
3	396.803,74 328.171,329	4	396.810,707 328.175,907	8.336

Punct început	X / Y	Punct sfârșit	X / Y	Lungime segment (** (m)
4	396.810,707 328.175,907	5	396.816,115 328.180,276	6.953
5	396.816,115 328.180,276	6	396.804,48 328.196,062	19.611
6	396.804,48 328.196,062	7	396.802,16 328.199,211	3.912
7	396.802,16 328.199,211	8	396.795,586 328.208,13	11.08
8	396.795,586 328.208,13	9	396.787,005 328.201,886	10.612
9	396.787,005 328.201,886	10	396.786,975 328.201,864	0.037
10	396.786,975 328.201,864	11	396.786,133 328.201,251	1.042
11	396.786,133 328.201,251	12	396.786,017 328.201,167	0.143
12	396.786,017 328.201,167	13	396.778,873 328.195,968	8.835
13	396.778,873 328.195,968	14	396.769,408 328.189,157	11.661
14	396.769,408 328.189,157	15	396.775,091 328.180,314	10.512
15	396.775,091 328.180,314	16	396.787,062 328.160,986	22.735
16	396.787,062 328.160,986	1	396.788,746 328.162,051	1.992

** Lungimile segmentelor sunt determinate în planul de proiecție Stereo 70 și sunt rotunjite la 1 milimetru.

*** Distanța dintre puncte este formată din segmente cumulate ce sunt mai mici decât valoarea 1 milimetru.

**DATE DESPRE IMOBILUL NR. 2031**

Oficiul de Cadastru și Publicitate Imobiliară DOLJ
Biroul de Cadastru și Publicitate Imobiliară Craiova

A. Partea I. Descrierea imobilului

TEREN Intravilan

Adresa: Loc. Almaj, Jud. Dolj, T6, P13.

Nr. Crt	Nr cadastral Nr. topografic	Suprafața* (mp)	Observații / Referințe
A1	31502	922	Sector cadastral:4 Teren neimprejmuit;

B. Partea II. Proprietari și acte

Inscrieri privitoare la dreptul de proprietate și alte drepturi reale	Referințe
104800 / 27/05/2020	
Act Notarial nr. contract de vanzare-cumparare aut.1141, din 26/05/2020 emis de Defta Florentin Leonard;	
B1	A1
Intabulare, drept de PROPRIETATE, dobandit prin Conventie, cota actuala 1/1, cota initiala 1/1	
1) POPESCU CRISTIAN-MIHAIL	
2) POPESCU GEORGETA	
/	
Act Normativ nr. Legea 7, din 13/03/1996 emis de Parlamentul României;	
B2	A1
Se noteaza suprapunerea reala a doua acte de proprietate asupra imobilului A1: Contractul de vanzare-cumparare nr.1141/ 26.05.2020, prin care s-a intabulat dreptul de proprietate in favoarea numitilor POPESCU CRISTIAN-MIHAIL si POPESCU GEORGETA, in CF31502, prin incheirea nr.104800/ 27.05.2020 si Titlul de proprietate 1249-44903/10.07.1998, prin care s-a intabulat dreptul de proprietate in favoarea numitei PIRCALABU I.MARIA.	

C. Partea III. SARCINI .

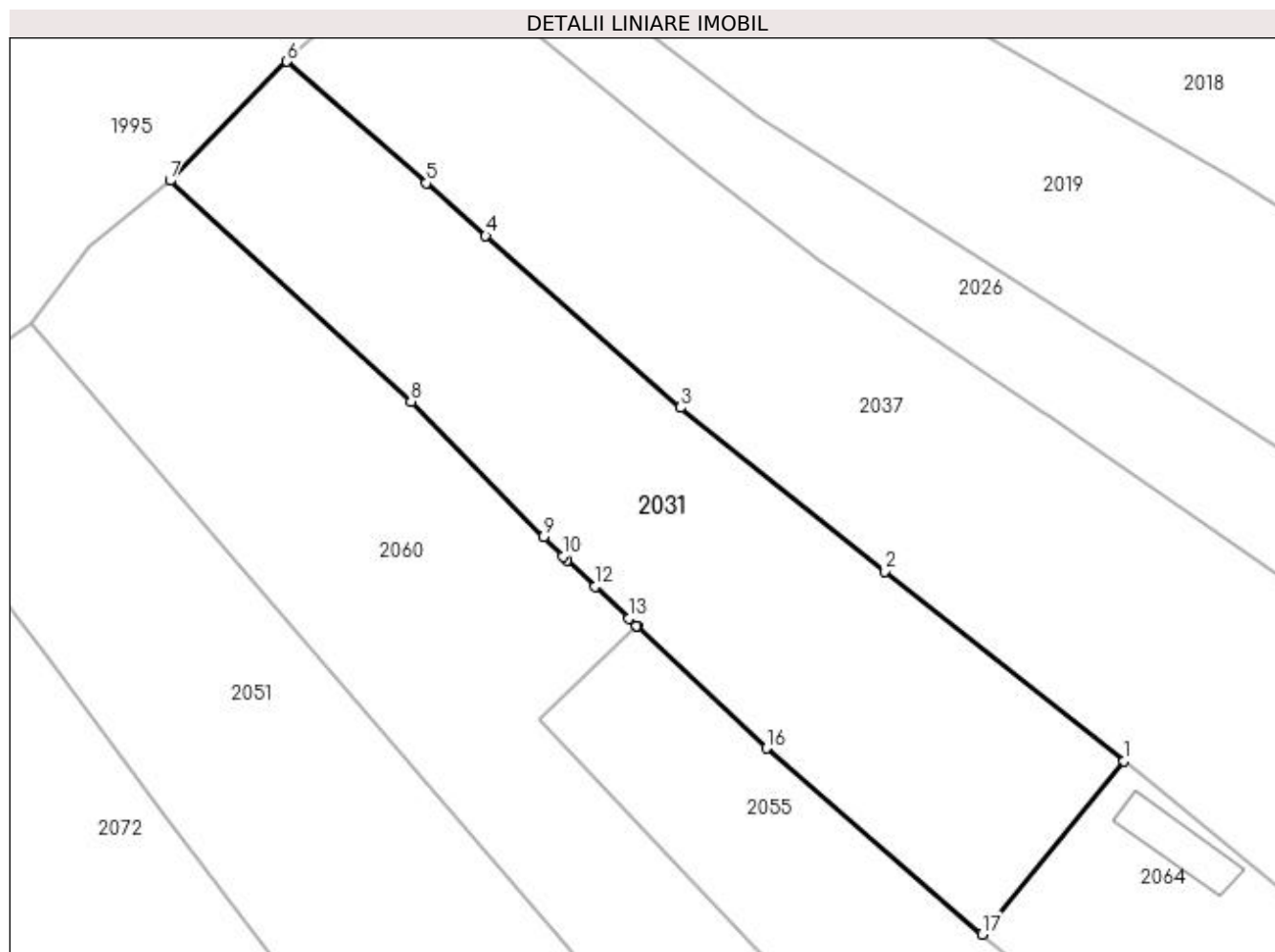
Inscrieri privind dezmembramintele dreptului de proprietate, drepturi reale de garanție și sarcini	Referințe
NU SUNT	

Anexa Nr. 1 La Partea I

Teren

Nr cadastral	Suprafața (mp)*	Observații / Referințe
31502	922	

* Suprafața este determinată în planul de proiecție Stereo 70.



Date referitoare la teren

Crt	Categorie folosință	Intravilan	Suprafața (mp)	Tarla	Parcelă	Nr. topo	Observații / Referințe
1	arabil	DA	516	6	13	-	Teren neimprejmuit -limita conventionala
2	livada	DA	406	6	13	-	

Lungime Segmente

1) Valorile lungimilor segmentelor sunt obținute din proiecție în plan.

Punct început	X / Y	Punct sfârșit	X / Y	Lungime segment (** (m)
1	396.902,936 328.162,53	2	396.887,168 328.175,047	20.132
2	396.887,168 328.175,047	3	396.873,657 328.185,846	17.296
3	396.873,657 328.185,846	4	396.860,811 328.197,18	17.131
4	396.860,811 328.197,18	5	396.856,87 328.200,657	5.256

Punct început	X / Y	Punct sfârșit	X / Y	Lungime segment (** (m)
5	396.856,87 328.200,657	6	396.847,685 328.208,674	12.192
6	396.847,685 328.208,674	7	396.839,974 328.200,824	11.004
7	396.839,974 328.200,824	8	396.855,868 328.186,248	21.566
8	396.855,868 328.186,248	9	396.864,629 328.177,329	12.503
9	396.864,629 328.177,329	10	396.865,907 328.176,028	1.823
10	396.865,907 328.176,028	11	396.866,173 328.175,778	0.365
11	396.866,173 328.175,778	12	396.868,027 328.174,031	2.547
12	396.868,027 328.174,031	13	396.870,262 328.171,925	3.071
13	396.870,262 328.171,925	14	396.870,772 328.171,445	0.701
14	396.870,772 328.171,445	15	396.870,797 328.171,421	0.034
15	396.870,797 328.171,421	16	396.879,344 328.163,37	11.742
16	396.879,344 328.163,37	17	396.893,562 328.151,096	18.783
17	396.893,562 328.151,096	1	396.902,936 328.162,53	14.785

** Lungimile segmentelor sunt determinate în planul de proiecție Stereo 70 și sunt rotunjite la 1 milimetru.

*** Distanța dintre puncte este formată din segmente cumulate ce sunt mai mici decât valoarea 1 milimetru.

**DATE DESPRE IMOBILUL NR. 2037**

Oficiul de Cadastru și Publicitate Imobiliară DOLJ
Biroul de Cadastru și Publicitate Imobiliară Craiova

A. Partea I. Descrierea imobilului

TEREN Intravilan

Adresa: Loc. Almaj, Str Ion Gh. Plesa, Nr. 44, Jud. Dolj, T2, P11; T6, P14

Nr. Crt	Nr cadastral Nr. topografic	Suprafața* (mp)	Observații / Referințe
A1		1.850	Sector cadastral:4 Teren neimprejmuit;

Construcții

Crt	Nr cadastral Nr. topografic	Adresa	Observații / Referințe
A1.1		Loc. Almaj, Str Ion Gh. Plesa, Nr. 44, Jud. Dolj, T2, P11; T6, P14	Nr. niveluri:1; S. construita la sol:79 mp; S. construita desfasurata:79 mp;
A1.2		Loc. Almaj, Str Ion Gh. Plesa, Nr. 44, Jud. Dolj, T2, P11; T6, P14	Nr. niveluri:1; S. construita la sol:64 mp; S. construita desfasurata:64 mp;
A1.3		Loc. Almaj, Str Ion Gh. Plesa, Nr. 44, Jud. Dolj, T2, P11; T6, P14	Nr. niveluri:1; S. construita la sol:29 mp; S. construita desfasurata:29 mp;

B. Partea II. Proprietari și acte

Inscrieri privitoare la dreptul de proprietate și alte drepturi reale		Referințe
/		
Act Administrativ nr. Titlu de proprietate 600-60677, din 03/01/1997 emis de CJSIPT Dolj;		
B1	Intabulare, drept de PROPRIETATE, dobandit prin Reconstituire, cota actuala 1/1, cota initiala 1/1 1) VADUVA FLOAREA DEFUNCT:Da	A1
Act Normativ nr. Legea 7, din 13/03/1996 emis de Parlamentul României;		
B2	Intabulare, drept de PROPRIETATE, dobandit prin Lege, cota actuala 1/1, cota initiala 1/1 1) VADUVA FLOAREA DEFUNCT:Da	A1.1, A1.2, A1.3

C. Partea III. SARCINI .

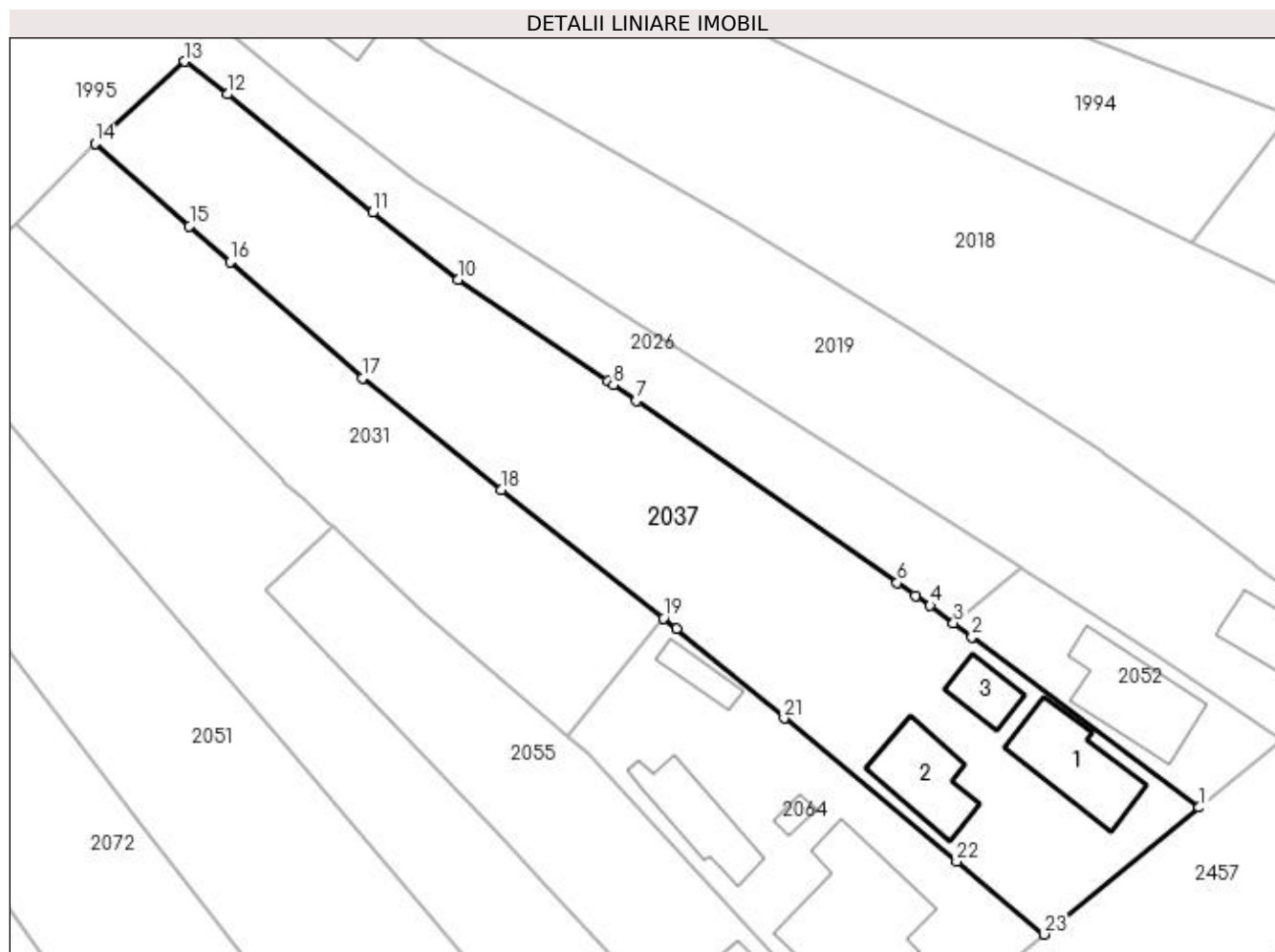
Inscrieri privind dezmembramintele dreptului de proprietate, drepturi reale de garanție și sarcini	Referințe
NU SUNT	

Anexa Nr. 1 La Partea I

Teren

Nr cadastral	Suprafața (mp)*	Observații / Referințe
	1.850	

* Suprafața este determinată în planul de proiecție Stereo 70.



Date referitoare la teren

Crt	Categorie folosință	Intra vilan	Suprafața (mp)	Tarla	Parcelă	Nr. topo	Observații / Referințe
1	curți construcții	DA	629	2	11	-	
2	arabil	DA	932	6	14	-	
3	vie	DA	289	6	14	-	

Date referitoare la construcții

Crt	Număr	Destinație construcție	Supraf. (mp)	Situație juridică	Observații / Referințe
A1.1		construcții de locuințe	79	Cu acte	Nr. niveluri:1; S. construita la sol:79 mp; S. construita desfasurata:79 mp;
A1.2		construcții de locuințe	64	Cu acte	Nr. niveluri:1; S. construita la sol:64 mp; S. construita desfasurata:64 mp;
A1.3		construcții anexa	29	Cu acte	Nr. niveluri:1; S. construita la sol:29 mp; S. construita desfasurata:29 mp;

Lungime Segmente

1) Valorile lungimilor segmentelor sunt obținute din proiecție în plan.

Punct început	X / Y	Punct sfârșit	X / Y	Lungime segment (** (m))	Punct început	X / Y	Punct sfârșit	X / Y	Lungime segment (** (m))

Punct început	X / Y	Punct sfârșit	X / Y	Lungime segment (** (m)
1	396.955,005 328.144,166	2	396.932,907 328.160,747	27.626
3	396.931,131 328.162,08	4	396.928,857 328.163,786	2.843
5	396.927,457 328.164,754	6	396.925,65 328.166,002	2.196
7	396.900,288 328.183,703	8	396.898,066 328.185,254	2.71
9	396.897,522 328.185,621	10	396.882,962 328.195,446	17.565
11	396.874,663 328.201,965	12	396.860,563 328.213,433	18.175
13	396.856,416 328.216,627	14	396.847,685 328.208,674	11.81
15	396.856,87 328.200,657	16	396.860,811 328.197,18	5.256
17	396.873,657 328.185,846	18	396.887,168 328.175,047	17.296
19	396.902,936 328.162,53	20	396.904,192 328.161,533	1.604
21	396.914,67 328.152,846	22	396.931,44 328.138,943	21.783
23	396.939,907 328.131,844	1	396.955,005 328.144,166	19.488

Punct început	X / Y	Punct sfârșit	X / Y	Lungime segment (** (m)
2	396.932,907 328.160,747	3	396.931,131 328.162,08	2.221
4	396.928,857 328.163,786	5	396.927,457 328.164,754	1.702
6	396.925,65 328.166,002	7	396.900,288 328.183,703	30.928
8	396.898,066 328.185,254	9	396.897,522 328.185,621	0.656
10	396.882,962 328.195,446	11	396.874,663 328.201,965	10.553
12	396.860,563 328.213,433	13	396.856,416 328.216,627	5.234
14	396.847,685 328.208,674	15	396.856,87 328.200,657	12.192
16	396.860,811 328.197,18	17	396.873,657 328.185,846	17.131
18	396.887,168 328.175,047	19	396.902,936 328.162,53	20.132
20	396.904,192 328.161,533	21	396.914,67 328.152,846	13.611
22	396.931,44 328.138,943	23	396.939,907 328.131,844	11.049

** Lungimile segmentelor sunt determinate în planul de proiecție Stereo 70 și sunt rotunjite la 1 milimetru.

*** Distanța dintre puncte este formată din segmente cumulate ce sunt mai mici decât valoarea 1 milimetru.

**DATE DESPRE IMOBILUL NR. 2047**

Oficiul de Cadastru și Publicitate Imobiliară DOLJ
Biroul de Cadastru și Publicitate Imobiliară Craiova

A. Partea I. Descrierea imobilului

TEREN Intravilan

Adresa: Loc. Almaj, Str Mihai Eminescu, Nr. 9, Jud. Dolj, fost Tarla 6 Parcela 7

Nr. Crt	Nr cadastral Nr. topografic	Suprafața* (mp)	Observații / Referințe
A1	31493	487	Sector cadastral:4 Teren imprejmuit;

Construcții

Crt	Nr cadastral Nr. topografic	Adresa	Observații / Referințe
A1.1	31493-C1	Loc. Almaj, Str Mihai Eminescu, Nr. 9, Jud. Dolj, fost Tarla 6 Parcela 7	Nr. niveluri:1; S. construita la sol:79 mp; S. construita desfasurata:79 mp; C1- Casă de locuit, construită din caramidă în anul 1985, acoperită cu țiglă, suprafata din masuratori S=79 mp iar suprafata din acte S=39mp

B. Partea II. Proprietari și acte

Inscrieri privitoare la dreptul de proprietate și alte drepturi reale		Referințe
235076 / 17/10/2019		
Act Notarial nr. CONTRACT DE VANZARE AUT. NR.5034, din 17/10/2019 emis de Notar Public Diaconu Cristian;		
B1	Intabulare, drept de PROPRIETATE, dobandit prin Conventie, cota actuala 1/1, cota initiala 1/1 1) CAZACU MARIA	A1, A1.1

C. Partea III. SARCINI .

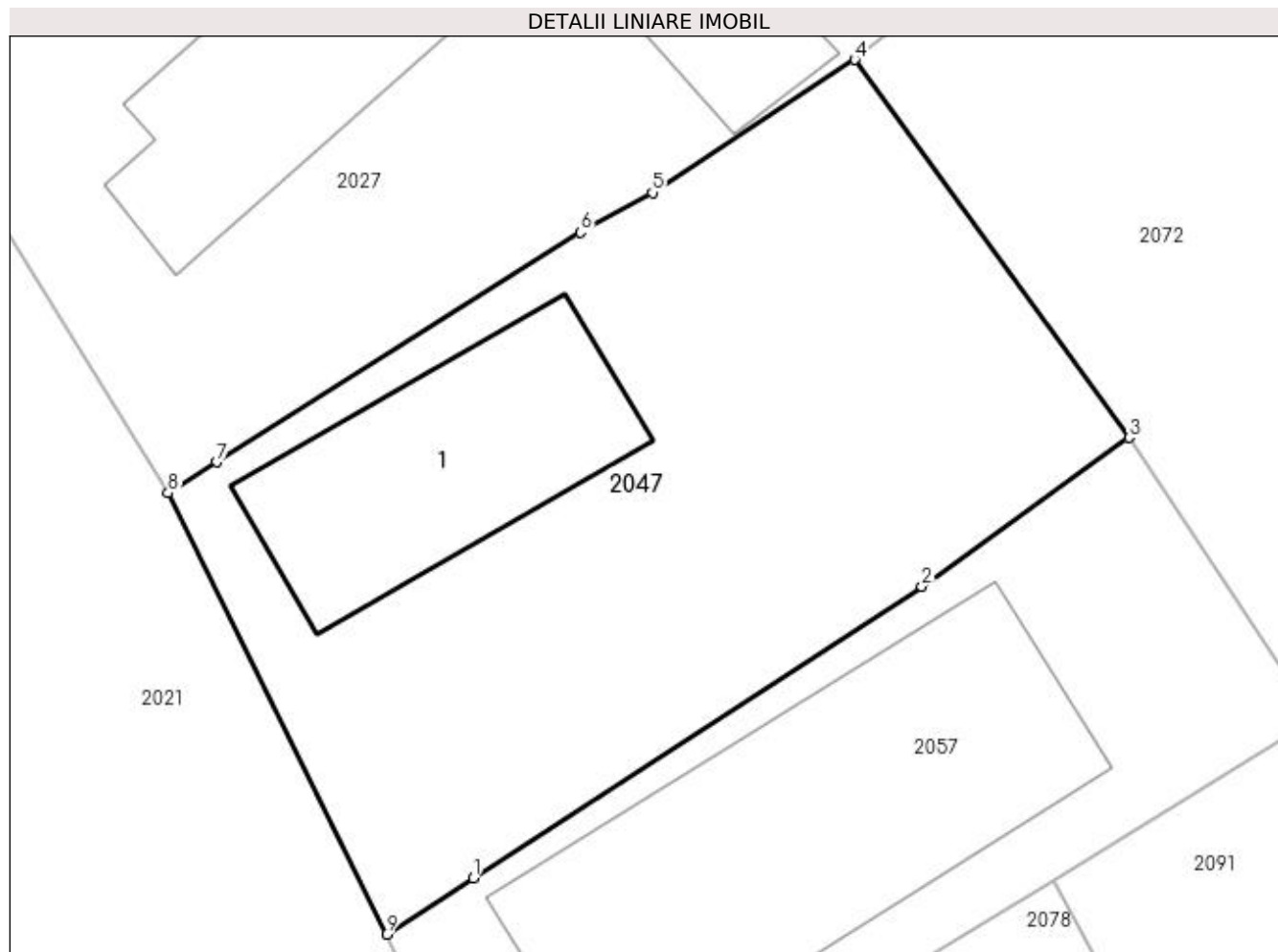
Inscrieri privind dezmembramintele dreptului de proprietate, drepturi reale de garanție și sarcini	Referințe
NU SUNT	

Anexa Nr. 1 La Partea I

Teren

Nr cadastral	Suprafața (mp)*	Observații / Referințe
31493	487	

* Suprafața este determinată în planul de proiecție Stereo 70.



Date referitoare la teren

Crt	Categorie folosință	Intra vilan	Suprafața (mp)	Tarla	Parcelă	Nr. topo	Observații / Referințe
1	curți constructii	DA	487	6	7	-	

Date referitoare la construcții

Crt	Număr	Destinație construcție	Supraf. (mp)	Situație juridică	Observații / Referințe
A1.1	31493-C1	construcții de locuințe	79	Cu acte	Nr. niveluri:1; S. construita la sol:79 mp; S. construita desfasurata:79 mp; C1- Casă de locuit, construită din caramidă în anul 1985, acoperită cu țiglă, suprafața din măsuratori S=79 mp iar suprafața din acte S=39mp

Lungime Segmente

1) Valorile lungimilor segmentelor sunt obținute din proiecție în plan.

Punct început	X / Y	Punct sfârșit	X / Y	Lungime segment (** (m)
1	396.797,565 328.147,734	2	396.813,016 328.157,769	18.424
2	396.813,016 328.157,769	3	396.820,154 328.162,894	8.787

Punct început	X / Y	Punct sfârşit	X / Y	Lungime segment (** (m)
3	396.820,154 328.162,894	4	396.810,707 328.175,907	16.081
4	396.810,707 328.175,907	5	396.803,74 328.171,329	8.336
5	396.803,74 328.171,329	6	396.801,263 328.169,965	2.828
6	396.801,263 328.169,965	7	396.788,746 328.162,051	14.809
7	396.788,746 328.162,051	8	396.787,062 328.160,986	1.992
8	396.787,062 328.160,986	9	396.794,58 328.145,795	16.95
9	396.794,58 328.145,795	1	396.797,565 328.147,734	3.559

** Lungimile segmentelor sunt determinate în planul de proiecţie Stereo 70 şi sunt rotunjite la 1 milimetru.

*** Distanţa dintre puncte este formată din segmente cumulate ce sunt mai mici decât valoarea 1 milimetru.

**DATE DESPRE IMOBILUL NR. 2051**

Oficiul de Cadastru și Publicitate Imobiliară DOLJ
Biroul de Cadastru și Publicitate Imobiliară Craiova

A. Partea I. Descrierea imobilului

TEREN Intravilan

Adresa: Loc. Almaj, Jud. Dolj, T6, P11

Nr. Crt	Nr cadastral Nr. topografic	Suprafața* (mp)	Observații / Referințe
A1		1.225	Sector cadastral:4 Teren neimprejmuit;

B. Partea II. Proprietari și acte

Inscrieri privitoare la dreptul de proprietate și alte drepturi reale	Referințe
/	
Act Administrativ nr. Titlu de proprietate 860-2195, din 28/03/1997 emis de CJSIPT DOLJ;	
B1	A1
Intabulare, drept de PROPRIETATE, dobândit prin Reconstituire, cota actuala 1/1, cota initiala 1/1	
1) VLĂDUȚ ION	

C. Partea III. SARCINI .

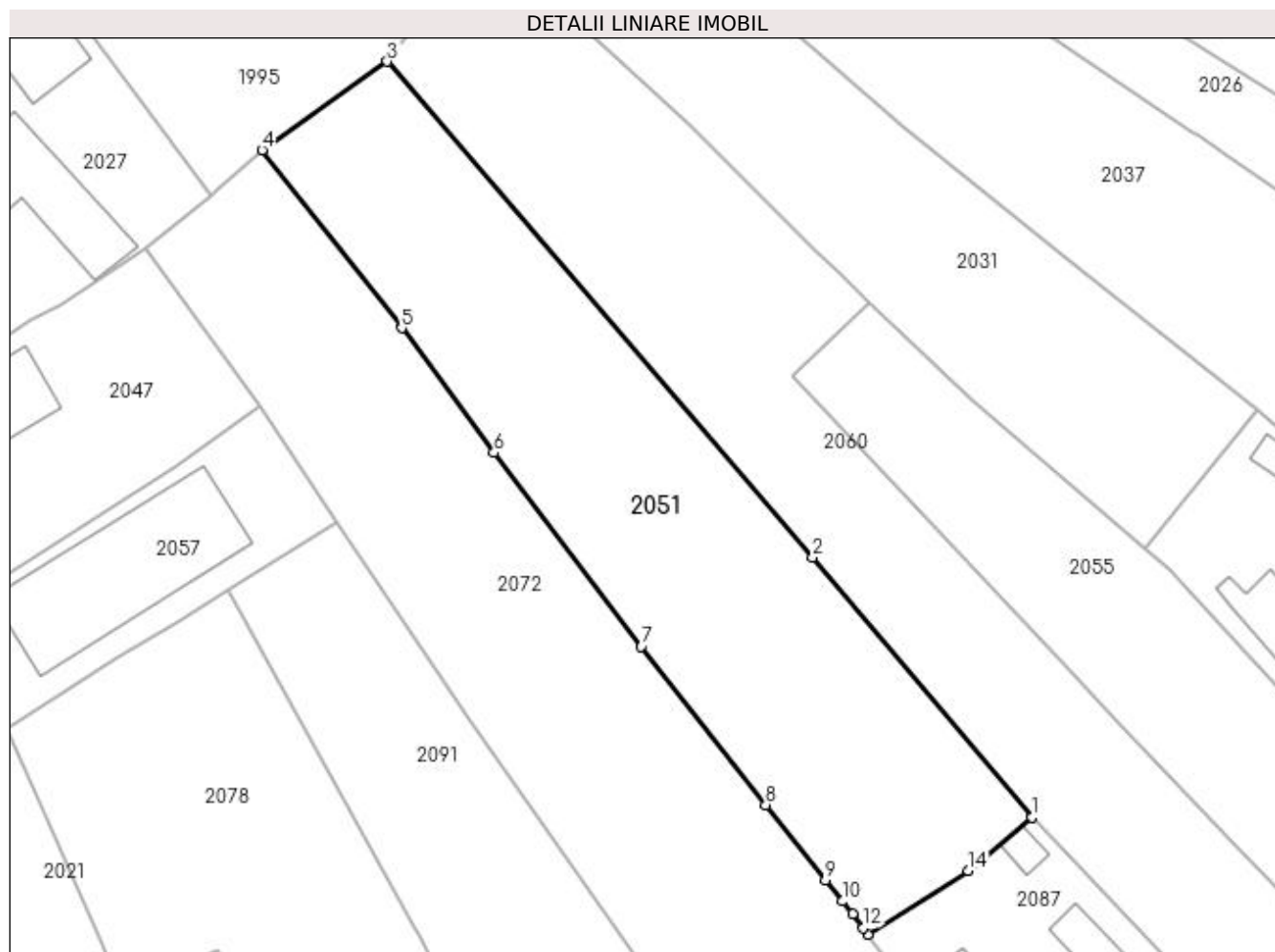
Inscrieri privind dezmembramintele dreptului de proprietate, drepturi reale de garanție și sarcini	Referințe
NU SUNT	

Anexa Nr. 1 La Partea I

Teren

Nr cadastral	Suprafața (mp)*	Observații / Referințe
	1.225	

* Suprafața este determinată în planul de proiecție Stereo 70.



Date referitoare la teren

Crt	Categorie folosință	Intravilan	Suprafața (mp)	Tarla	Parcelă	Nr. topo	Observații / Referințe
1	arabil	DA	1.225	6	11	-	

Lungime Segmente

1) Valorile lungimilor segmentelor sunt obținute din proiecție în plan.

Punct început	X / Y	Punct sfârșit	X / Y	Lungime segment (** (m)
1	396.884,229 328.128,818	2	396.866,045 328.150,367	28.196
2	396.866,045 328.150,367	3	396.830,772 328.191,425	54.129
3	396.830,772 328.191,425	4	396.820,388 328.184,086	12.716
4	396.820,388 328.184,086	5	396.831,96 328.169,342	18.743
5	396.831,96 328.169,342	6	396.839,618 328.159,014	12.857

Punct început	X / Y	Punct sfârșit	X / Y	Lungime segment (** (m)
6	396.839,618 328.159,014	7	396.851,826 328.142,962	20.167
7	396.851,826 328.142,962	8	396.862,153 328.129,829	16.707
8	396.862,153 328.129,829	9	396.867,077 328.123,622	7.923
9	396.867,077 328.123,622	10	396.868,479 328.121,855	2.256
10	396.868,479 328.121,855	11	396.869,335 328.120,777	1.376
11	396.869,335 328.120,777	12	396.870,222 328.119,658	1.428
12	396.870,222 328.119,658	13	396.870,646 328.119,116	0.688
13	396.870,646 328.119,116	14	396.878,936 328.124,385	9.823
14	396.878,936 328.124,385	1	396.884,229 328.128,818	6.904

** Lungimile segmentelor sunt determinate în planul de proiecție Stereo 70 și sunt rotunjite la 1 milimetru.

*** Distanța dintre puncte este formată din segmente cumulate ce sunt mai mici decât valoarea 1 milimetru.

**DATE DESPRE IMOBILUL NR. 2052**

Oficiul de Cadastru și Publicitate Imobiliară DOLJ
Biroul de Cadastru și Publicitate Imobiliară Craiova

A. Partea I. Descrierea imobilului

TEREN Intravilan

Nr. CF vechi:564
Nr. cadastral vechi:790

Adresa: Loc. Almaj, Str Ion Gh. Plesa, Nr. 42, Jud. Dolj, T 2 P 12

Nr. Crt	Nr cadastral Nr. topografic	Suprafața* (mp)	Observații / Referințe
A1	31216	275	Sector cadastral:4 Teren neimprejmuit;

Construcții

Crt	Nr cadastral Nr. topografic	Adresa	Observații / Referințe
A1.1		Loc. Almaj, Str Ion Gh. Plesa, Nr. 42, Jud. Dolj, T 2 P 12	Nr. niveluri:2; S. construita la sol:87 mp;

B. Partea II. Proprietari și acte

Inscrieri privitoare la dreptul de proprietate și alte drepturi reale		Referințe
19970 / 14/04/2009		
Contract De Vanzare Cumparare nr. AUT 1914, din 13/04/2009 emis de NP CERNOBAI CE;		
B1	Intabulare, drept de PROPRIETATE, dobandit prin Conventie, cota actuala 1/1, cota initiala 1/1 1) STOIAN DRAGOS FLORIN	A1
/		
Act Normativ nr. Legea 7, din 13/03/1996 emis de Parlamentul României;		
B2	Intabulare, drept de PROPRIETATE, dobandit prin Lege, cota actuala 1/1, cota initiala 1/1 1) STOIAN DRAGOS FLORIN	A1.1

C. Partea III. SARCINI .

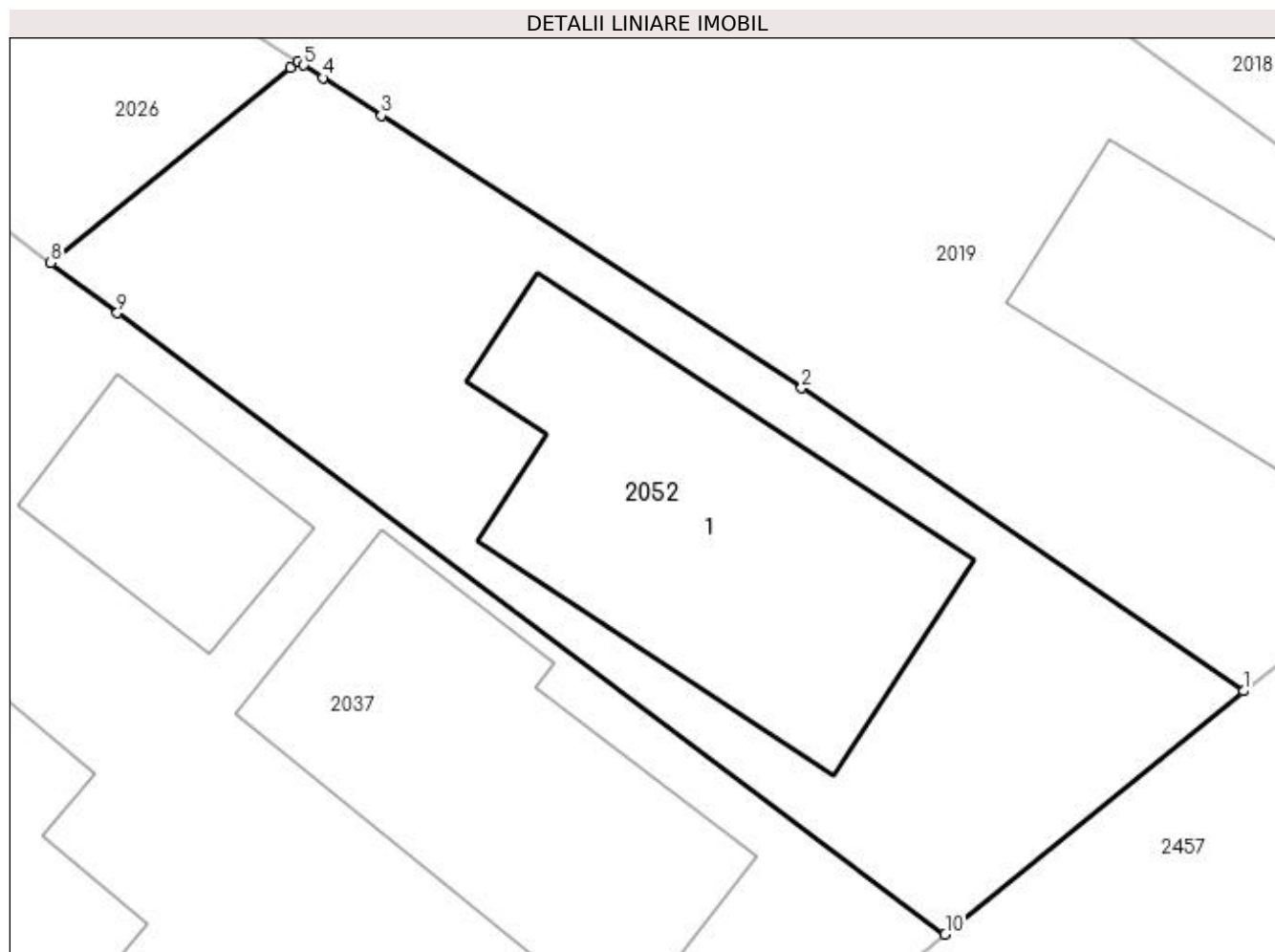
Inscrieri privind dezmembramintele dreptului de proprietate, drepturi reale de garanție și sarcini	Referințe
NU SUNT	

Anexa Nr. 1 La Partea I

Teren

Nr cadastral	Suprafața (mp)*	Observații / Referințe
31216	275	

* Suprafața este determinată în planul de proiecție Stereo 70.



Date referitoare la teren

Crt	Categorie folosință	Intravilan	Suprafața (mp)	Tarla	Parcelă	Nr. topo	Observații / Referințe
1	curți constructii	DA	275	2	12	-	

Date referitoare la construcții

Crt	Număr	Destinație construcție	Supraf. (mp)	Situație juridică	Observații / Referințe
A1.1		construcții de locuințe	87	Cu acte	Nr. niveluri:2; S. construita la sol:87 mp;

Lungime Segmente

1) Valorile lungimilor segmentelor sunt obținute din proiecție în plan.

Punct început	X / Y	Punct sfârșit	X / Y	Lungime segment (** (m)
1	396.962,97 328.150,656	2	396.951,175 328.158,739	14.299
2	396.951,175 328.158,739	3	396.939,96 328.166,007	13.364
3	396.939,96 328.166,007	4	396.938,398 328.167,019	1.861
4	396.938,398 328.167,019	5	396.937,887 328.167,35	0.609

Punct început	X / Y	Punct sfârșit	X / Y	Lungime segment (** (m)
5	396.937,887 328.167,35	6	396.937,727 328.167,454	0.191
6	396.937,727 328.167,454	7	396.937,528 328.167,293	0.256
7	396.937,528 328.167,293	8	396.931,131 328.162,08	8.252
8	396.931,131 328.162,08	9	396.932,907 328.160,747	2.221
9	396.932,907 328.160,747	10	396.955,005 328.144,166	27.626
10	396.955,005 328.144,166	1	396.962,97 328.150,656	10.274

** Lungimile segmentelor sunt determinate în planul de proiecție Stereo 70 și sunt rotunjite la 1 milimetru.

*** Distanța dintre puncte este formată din segmente cumulate ce sunt mai mici decât valoarea 1 milimetru.

**DATE DESPRE IMOBILUL NR. 2055**

Oficiul de Cadastru și Publicitate Imobiliară DOLJ
Biroul de Cadastru și Publicitate Imobiliară Craiova

A. Partea I. Descrierea imobilului

TEREN Intravilan

Adresa: Loc. Almaj, Str Ion Gh. Plesa, Nr. 48, Jud. Dolj, T2, P9

Nr. Crt	Nr cadastral Nr. topografic	Suprafața* (mp)	Observații / Referințe
A1		806	Sector cadastral:4 Teren neimprejmuit;

Construcții

Crt	Nr cadastral Nr. topografic	Adresa	Observații / Referințe
A1.1		Loc. Almaj, Str Ion Gh. Plesa, Nr. 48, Jud. Dolj	Nr. niveluri:1; S. construita la sol:63 mp; S. construita desfasurata:63 mp;
A1.2		Loc. Almaj, Str Ion Gh. Plesa, Nr. 48, Jud. Dolj	Nr. niveluri:1; S. construita la sol:37 mp; S. construita desfasurata:37 mp;

B. Partea II. Proprietari și acte

Inscrieri privitoare la dreptul de proprietate și alte drepturi reale		Referințe
/		
Act Administrativ nr. Titlu de proprietate 104-48399, din 17/12/1993 emis de CJSIPT Dolj;		
B1	Intabulare, drept de PROPRIETATE, dobandit prin Constituire, cota actuala 1/1, cota initiala 1/1 1) DRAGHICI IOANA	A1
Act Normativ nr. Legea 7, din 13/03/1996 emis de Parlamentul Romaniei;		
B2	Intabulare, drept de PROPRIETATE, dobandit prin Lege, cota actuala 1/1, cota initiala 1/1 1) DRAGHICI IOANA	A1.1, A1.2

C. Partea III. SARCINI .

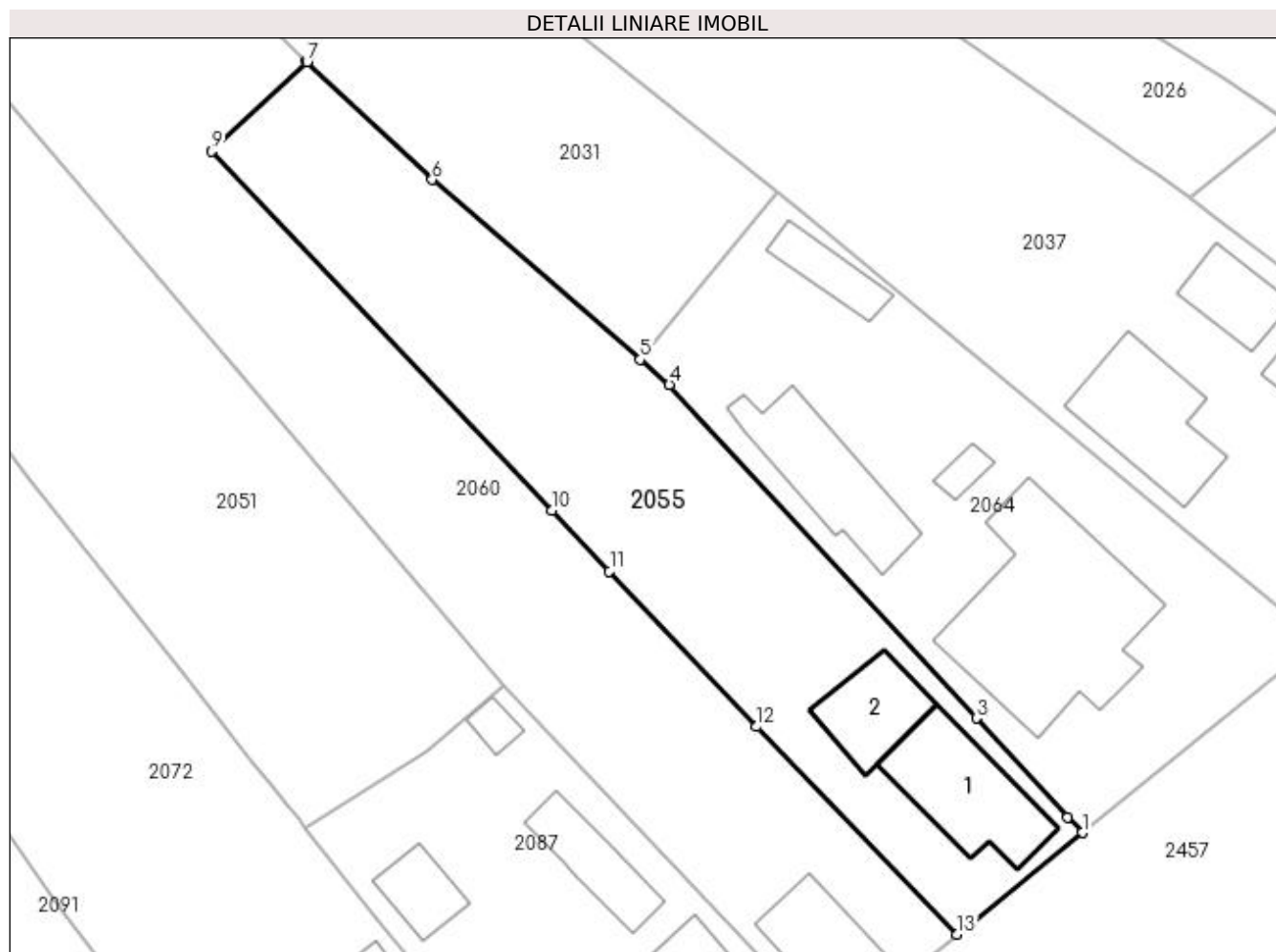
Inscrieri privind dezmembramintele dreptului de proprietate, drepturi reale de garanție și sarcini	Referințe
NU SUNT	

Anexa Nr. 1 La Partea I

Teren

Nr cadastral	Suprafața (mp)*	Observații / Referințe
	806	

* Suprafața este determinată în planul de proiecție Stereo 70.



Date referitoare la teren

Crt	Categorie folosință	Intra vilan	Suprafața (mp)	Tarla	Parcelă	Nr. topo	Observații / Referințe
1	curți construcții	DA	465	2	9	-	
2	arabil	DA	341	2	9	-	

Date referitoare la construcții

Crt	Număr	Destinație construcție	Supraf. (mp)	Situație juridică	Observații / Referințe
A1.1		construcții de locuințe	63	Cu acte	Nr. niveluri:1; S. construita la sol:63 mp; S. construita desfasurata:63 mp;
A1.2		construcții anexa	37	Cu acte	Nr. niveluri:1; S. construita la sol:37 mp; S. construita desfasurata:37 mp;

Lungime Segmente

1) Valorile lungimilor segmentelor sunt obținute din proiecție în plan.

Punct început	X / Y	Punct sfârșit	X / Y	Lungime segment (** (m)
1	396.923,782 328.118,772	2	396.922,79 328.119,84	1.458
2	396.922,79 328.119,84	3	396.916,521 328.126,589	9.211

Punct început	X / Y	Punct sfârșit	X / Y	Lungime segment (** (m)
3	396.916,521 328.126,589	4	396.895,548 328.149,382	30.974
4	396.895,548 328.149,382	5	396.893,562 328.151,096	2.623
5	396.893,562 328.151,096	6	396.879,344 328.163,37	18.783
6	396.879,344 328.163,37	7	396.870,797 328.171,421	11.742
7	396.870,797 328.171,421	8	396.870,772 328.171,445	0.034
8	396.870,772 328.171,445	9	396.864,282 328.165,314	8.929
9	396.864,282 328.165,314	10	396.887,52 328.140,795	33.781
10	396.887,52 328.140,795	11	396.891,466 328.136,632	5.736
11	396.891,466 328.136,632	12	396.901,526 328.126,011	14.629
12	396.901,526 328.126,011	13	396.915,202 328.111,827	19.703
13	396.915,202 328.111,827	1	396.923,782 328.118,772	11.039

** Lungimile segmentelor sunt determinate în planul de proiecție Stereo 70 și sunt rotunjite la 1 milimetru.

*** Distanța dintre puncte este formată din segmente cumulate ce sunt mai mici decât valoarea 1 milimetru.

**DATE DESPRE IMOBILUL NR. 2057**

Oficiul de Cadastru și Publicitate Imobiliară DOLJ
Biroul de Cadastru și Publicitate Imobiliară Craiova

A. Partea I. Descrierea imobilului

TEREN Intravilan

Adresa: Loc. Almaj, Str Mihai Eminescu, Nr. 11, Jud. Dolj, T6, P7/1

Nr. Crt	Nr cadastral Nr. topografic	Suprafața* (mp)	Observații / Referințe
A1		343	Sector cadastral:4 Teren imprejmuit;

B. Partea II. Proprietari și acte

Inscrieri privitoare la dreptul de proprietate și alte drepturi reale	Referințe
/	
Act Normativ nr. Legea 7, din 13/03/1996 emis de Parlamentul Romaniei (art.13 alin 15);	
B1	Inscrierea provizorie, drept de PROPRIETATE, dobandit prin Lege, cota actuala 1/1, cota initiala 1/1
	1) NEIDENTIFICAT NEIDENTIFICAT

C. Partea III. SARCINI .

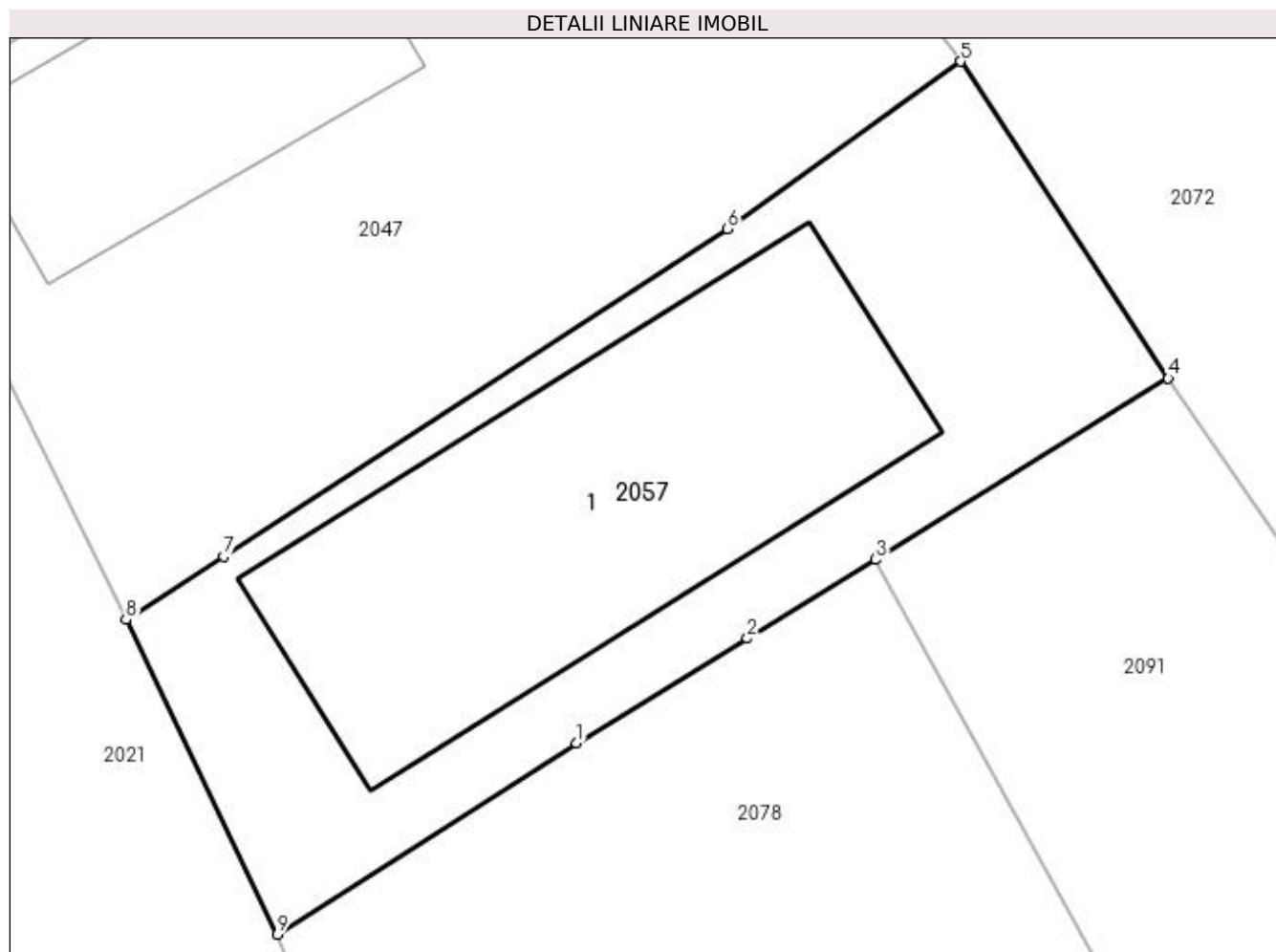
Inscrieri privind dezmembramintele dreptului de proprietate, drepturi reale de garanție și sarcini	Referințe
NU SUNT	

Anexa Nr. 1 La Partea I

Teren

Nr cadastral	Suprafața (mp)*	Observații / Referințe
	343	

* Suprafața este determinată în planul de proiecție Stereo 70.



Date referitoare la teren

Crt	Categorie folosință	Intra vilan	Suprafața (mp)	Tarla	Parcelă	Nr. topo	Observații / Referințe
1	curți constructii	DA	343	6	7/1	-	

Date referitoare la construcții

Crt	Număr	Destinație construcție	Supraf. (mp)	Situație juridică	Observații / Referințe
A1.1		construcții administrative și social culturale	157	Fara acte	Nr. niveluri:1; S. construita la sol:157 mp; S. construita desfasurata:157 mp;

Lungime Segmente

1) Valorile lungimilor segmentelor sunt obținute din proiecție în plan.

Punct început	X / Y	Punct sfârșit	X / Y	Lungime segment (** (m)
1	396.808,381 328.142,023	2	396.813,615 328.145,224	6.135
2	396.813,615 328.145,224	3	396.817,558 328.147,636	4.622
3	396.817,558 328.147,636	4	396.826,521 328.153,191	10.545

Punct început	X / Y	Punct sfârșit	X / Y	Lungime segment (** (m)
4	396.826,521 328.153,191	5	396.820,154 328.162,894	11.605
5	396.820,154 328.162,894	6	396.813,016 328.157,769	8.787
6	396.813,016 328.157,769	7	396.797,565 328.147,734	18.424
7	396.797,565 328.147,734	8	396.794,58 328.145,795	3.559
8	396.794,58 328.145,795	9	396.799,216 328.136,159	10.693
9	396.799,216 328.136,159	1	396.808,381 328.142,023	10.88

** Lungimile segmentelor sunt determinate în planul de proiecție Stereo 70 și sunt rotunjite la 1 milimetru.

*** Distanța dintre puncte este formată din segmente cumulate ce sunt mai mici decât valoarea 1 milimetru.

**DATE DESPRE IMOBILUL NR. 2060**

Oficiul de Cadastru și Publicitate Imobiliară DOLJ
Biroul de Cadastru și Publicitate Imobiliară Craiova

A. Partea I. Descrierea imobilului

TEREN Intravilan

Adresa: Loc. Almaj, Str Ion Gh. Plesa, Nr. 50, Jud. Dolj, T6, P12

Nr. Crt	Nr cadastral Nr. topografic	Suprafața* (mp)	Observații / Referințe
A1		1.391	Sector cadastral:4 Teren neimprejmuit;

Construcții

Crt	Nr cadastral Nr. topografic	Adresa	Observații / Referințe
A1.1		Loc. Almaj, Str Ion Gh. Plesa, Nr. 50, Jud. Dolj	Nr. niveluri:1; S. construita la sol:43 mp; S. construita desfasurata:43 mp;

B. Partea II. Proprietari și acte

Inscrieri privitoare la dreptul de proprietate și alte drepturi reale		Referințe
/		
Act Administrativ nr. Titlu de proprietate 19629, din 22/08/2016 emis de CJSIPT Dolj;		
B1	Intabulare, drept de PROPRIETATE, dobandit prin Reconstituire, cota actuala 1/1, cota initiala 1/1 1) BUCIU CONSTANTIN	A1
Act Normativ nr. Legea 7, din 13/03/1996 emis de Parlamentul României;		
B2	Intabulare, drept de PROPRIETATE, dobandit prin Lege, cota actuala 1/1, cota initiala 1/1 1) BUCIU CONSTANTIN	A1.1

C. Partea III. SARCINI .

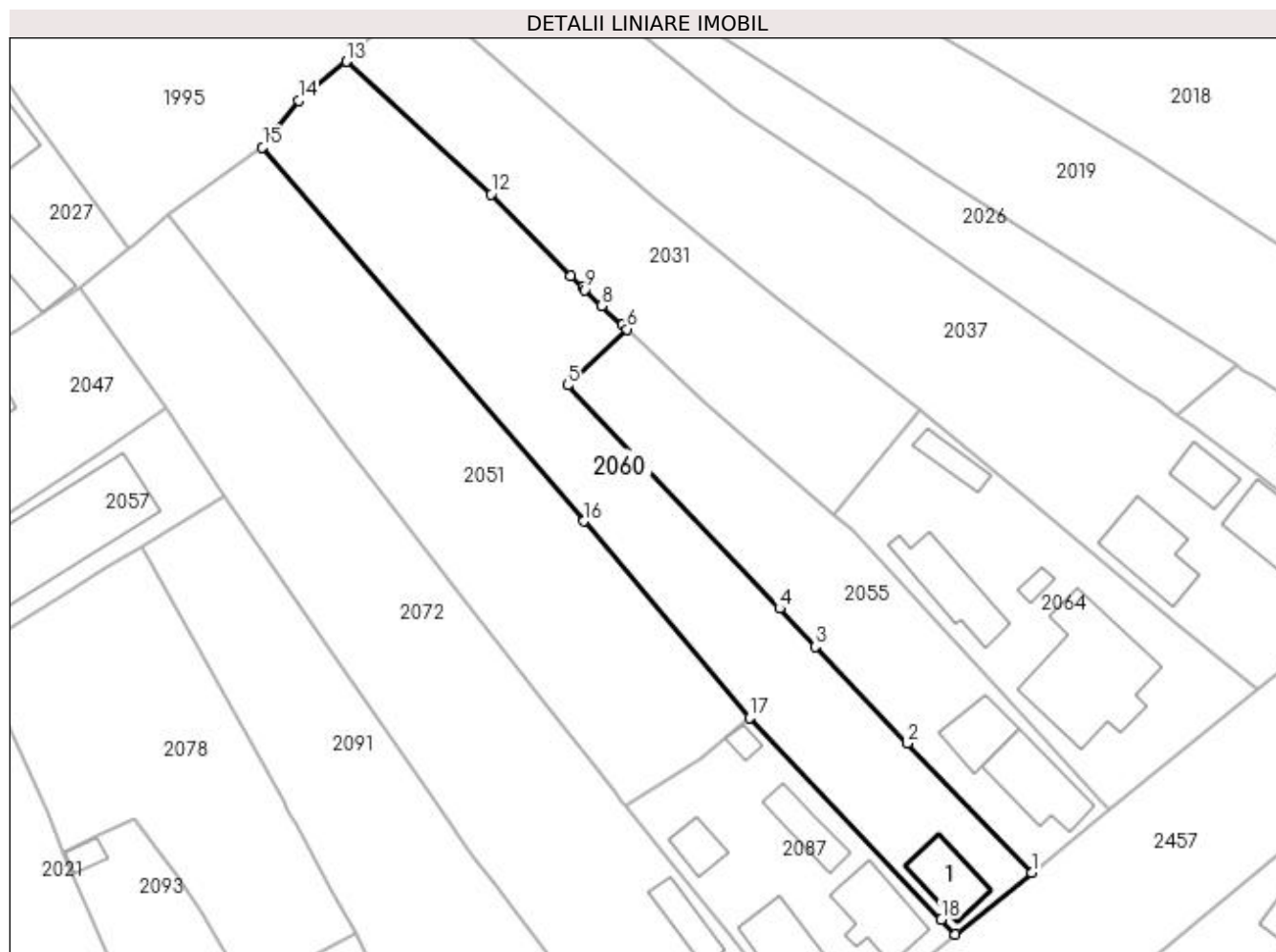
Inscrieri privind dezmembramintele dreptului de proprietate, drepturi reale de garanție și sarcini	Referințe
NU SUNT	

Anexa Nr. 1 La Partea I

Teren

Nr cadastral	Suprafața (mp)*	Observații / Referințe
	1.391	

* Suprafața este determinată în planul de proiecție Stereo 70.



Date referitoare la teren

Crt	Categorie folosință	Intravilan	Suprafața (mp)	Tarla	Parcelă	Nr. topo	Observații / Referințe
1	curți construcții	DA	357	6	12	-	
2	arabil	DA	1.034	6	12	-	

Date referitoare la construcții

Crt	Număr	Destinație construcție	Supraf. (mp)	Situație juridică	Observații / Referințe
A1.1		construcții de locuințe	43	Cu acte	Nr. niveluri:1; S. construita la sol:43 mp; S. construita desfasurata:43 mp;

Lungime Segmente

1) Valorile lungimilor segmentelor sunt obținute din proiecție în plan.

Punct început	X / Y	Punct sfârșit	X / Y	Lungime segment (** (m)
1	396.915,202 328.111,827	2	396.901,526 328.126,011	19.703
2	396.901,526 328.126,011	3	396.891,466 328.136,632	14.629
3	396.891,466 328.136,632	4	396.887,52 328.140,795	5.736

Punct început	X / Y	Punct sfârșit	X / Y	Lungime segment (** (m)
4	396.887,52 328.140,795	5	396.864,282 328.165,314	33.781
5	396.864,282 328.165,314	6	396.870,772 328.171,445	8.929
6	396.870,772 328.171,445	7	396.870,262 328.171,925	0.701
7	396.870,262 328.171,925	8	396.868,027 328.174,031	3.071
8	396.868,027 328.174,031	9	396.866,173 328.175,778	2.547
9	396.866,173 328.175,778	10	396.865,907 328.176,028	0.365
10	396.865,907 328.176,028	11	396.864,629 328.177,329	1.823
11	396.864,629 328.177,329	12	396.855,868 328.186,248	12.503
12	396.855,868 328.186,248	13	396.839,974 328.200,824	21.566
13	396.839,974 328.200,824	14	396.834,696 328.196,53	6.804
14	396.834,696 328.196,53	15	396.830,772 328.191,425	6.439
15	396.830,772 328.191,425	16	396.866,045 328.150,367	54.129
16	396.866,045 328.150,367	17	396.884,229 328.128,818	28.196
17	396.884,229 328.128,818	18	396.905,292 328.106,663	30.57
18	396.905,292 328.106,663	19	396.906,846 328.105,028	2.255
19	396.906,846 328.105,028	1	396.915,202 328.111,827	10.773

** Lungimile segmentelor sunt determinate în planul de proiecție Stereo 70 și sunt rotunjite la 1 milimetru.

*** Distanța dintre puncte este formată din segmente cumulate ce sunt mai mici decât valoarea 1 milimetru.

**DATE DESPRE IMOBILUL NR. 2064**

Oficiul de Cadastru și Publicitate Imobiliară DOLJ
Biroul de Cadastru și Publicitate Imobiliară Craiova

A. Partea I. Descrierea imobilului

TEREN Intravilan

Adresa: Loc. Almaj, Str Ion Gh. Plesa, Nr. 46, Jud. Dolj, T2, P10.

Nr. Crt	Nr cadastral Nr. topografic	Suprafața* (mp)	Observații / Referințe
A1	31501	810	Sector cadastral:4 Teren neimprejmuit;

Construcții

Crt	Nr cadastral Nr. topografic	Adresa	Observații / Referințe
A1.1	31501-C1	Loc. Almaj, Str Ion Gh. Plesa, Nr. 46, Jud. Dolj, T2, P10.	Nr. niveluri:2; S. construita la sol:143 mp; S. construita desfasurata:160 mp; LOCUINTA
A1.2	31501-C2	Loc. Almaj, Str Ion Gh. Plesa, Nr. 46, Jud. Dolj, T2, P10.	Nr. niveluri:1; S. construita la sol:61 mp; S. construita desfasurata:61 mp; ANEXA
A1.3	31501-C3	Loc. Almaj, Str Ion Gh. Plesa, Nr. 46, Jud. Dolj, T2, P10.	Nr. niveluri:1; S. construita la sol:7 mp; S. construita desfasurata:7 mp; ANEXA
A1.4	31501-C4	Loc. Almaj, Str Ion Gh. Plesa, Nr. 46, Jud. Dolj, T2, P10.	Nr. niveluri:1; S. construita la sol:21 mp; S. construita desfasurata:21 mp; ANEXA

B. Partea II. Proprietari și acte

Inscrieri privitoare la dreptul de proprietate și alte drepturi reale		Referințe
104773 / 27/05/2020		
Act Notarial nr. contract de vânzare-cumpărare aut.1141, din 26/05/2020 emis de Defta Florentin Leonard;		
B1	Intabulare, drept de PROPRIETATE, dobandit prin Conventie, cota actuala 1/1, cota initiala 1/1 1) POPESCU CRISTIAN-MIHAIL 2) POPESCU GEORGETA	A1, A1.1, A1.2, A1.4
/		
Act Normativ nr. Legea 7, din 13/03/1996 emis de Parlamentul Romaniei;		
B2	Se noteaza suprapunerea reala a doua acte de proprietate asupra imobilului A1: Contractul de vanzare-cumparare nr.1141/ 26.05.2020, prin care s-a intabulat dreptul de proprietate in favoarea numitorilor POPESCU CRISTIAN-MIHAIL si POPESCU GEORGETA, in CF31502, prin incheierea nr.104773/ 27.05.2020 si Titlul de proprietate 1249-44903/10.07.1998, prin care s-a intabulat dreptul de proprietate in favoarea numitei PIRCALABU I.MARIA.	A1
Act Normativ nr. Legea 7, din 13/03/1996 emis de Parlamentul Romaniei;		
B3	Intabulare, drept de PROPRIETATE, dobandit prin Lege, cota actuala 1/1, cota initiala 1/1 1) POPESCU CRISTIAN-MIHAIL 2) POPESCU GEORGETA	A1.3

C. Partea III. SARCINI

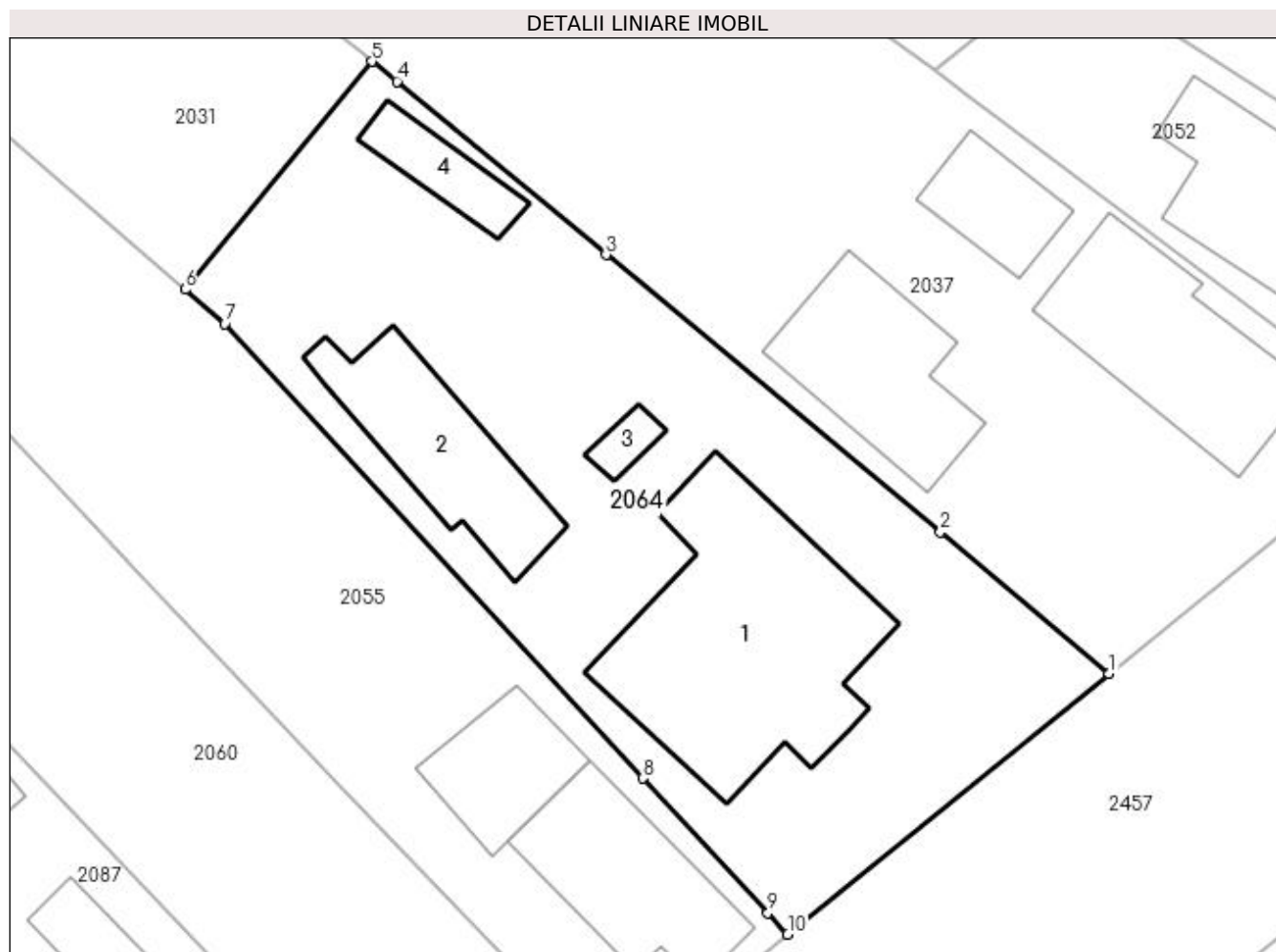
Inscrieri privind dezmembramintele dreptului de proprietate, drepturi reale de garanție și sarcini		Referințe
104773 / 27/05/2020		
Act Notarial nr. contract de vânzare-cumpărare aut.1141, din 26/05/2020 emis de Defta Florentin Leonard;		
C1	Intabulare, drept de UZUFRACT VIAGER, dobandit prin Conventie, cota actuala 1/1, cota initiala 1/1 1) POPESCU SPERANȚE-MARIEA	A1, A1.1, A1.2, A1.4

Anexa Nr. 1 La Partea I

Teren

Nr cadastral	Suprafața (mp)*	Observații / Referințe
31501	810	

* Suprafața este determinată în planul de proiecție Stereo 70.



Date referitoare la teren

Crt	Categorie folosință	Intra vilan	Suprafața (mp)	Tarla	Parcelă	Nr. topo	Observații / Referințe
1	curți constructii	DA	810	2	10	-	Teren partial imprejmuit cu gard de beton, metal, plasa de sarma si limita conventionala

Date referitoare la construcții

Crt	Număr	Destinație construcție	Supraf. (mp)	Situație juridică	Observații / Referințe
A1.1	31501-C1	construcții de locuințe	143	Cu acte	Nr. niveluri:2; S. construita la sol:143 mp; S. construita desfasurata:160 mp; LOCUINTA
A1.2	31501-C2	construcții anexa	61	Cu acte	Nr. niveluri:1; S. construita la sol:61 mp; S. construita desfasurata:61 mp; ANEXA
A1.3	31501-C3	construcții anexa	7	Cu acte	Nr. niveluri:1; S. construita la sol:7 mp; S. construita desfasurata:7 mp; ANEXA
A1.4	31501-C4	construcții anexa	21	Cu acte	Nr. niveluri:1; S. construita la sol:21 mp; S. construita desfasurata:21 mp; ANEXA

Lungime Segmente

1) Valorile lungimilor segmentelor sunt obținute din proiecție în plan.

Punct început	X / Y	Punct sfârșit	X / Y	Lungime segment (** (m)
1	396.939,907 328.131,844	2	396.931,44 328.138,943	11.049

Punct început	X / Y	Punct sfârșit	X / Y	Lungime segment (** (m)
2	396.931,44 328.138,943	3	396.914,67 328.152,846	21.783
3	396.914,67 328.152,846	4	396.904,192 328.161,533	13.611
4	396.904,192 328.161,533	5	396.902,936 328.162,53	1.604
5	396.902,936 328.162,53	6	396.893,562 328.151,096	14.785
6	396.893,562 328.151,096	7	396.895,548 328.149,382	2.623
7	396.895,548 328.149,382	8	396.916,521 328.126,589	30.974
8	396.916,521 328.126,589	9	396.922,79 328.119,84	9.211
9	396.922,79 328.119,84	10	396.923,782 328.118,772	1.458
10	396.923,782 328.118,772	1	396.939,907 328.131,844	20.758

** Lungimile segmentelor sunt determinate în planul de proiecție Stereo 70 și sunt rotunjite la 1 milimetru.

*** Distanța dintre puncte este formată din segmente cumulate ce sunt mai mici decât valoarea 1 milimetru.

**DATE DESPRE IMOBILUL NR. 2072**

Oficiul de Cadastru și Publicitate Imobiliară DOLJ
Biroul de Cadastru și Publicitate Imobiliară Craiova

A. Partea I. Descrierea imobilului

TEREN Intravilan

Adresa: Loc. Almaj, Str Ion Gh. Plesa, Nr. 54, Jud. Dolj, T2, P7; T6, P10

Nr. Crt	Nr cadastral Nr. topografic	Suprafața* (mp)	Observații / Referințe
A1		1.780	Sector cadastral:4 Teren neimprejmuit;

Construcții

Crt	Nr cadastral Nr. topografic	Adresa	Observații / Referințe
A1.1		Loc. Almaj, Str Ion Gh. Plesa, Nr. 54, Jud. Dolj, T2, P7; T6, P10	Nr. niveluri:1; S. construita la sol:57 mp; S. construita desfasurata:57 mp;
A1.2		Loc. Almaj, Str Ion Gh. Plesa, Nr. 54, Jud. Dolj, T2, P7; T6, P10	Nr. niveluri:1; S. construita la sol:30 mp; S. construita desfasurata:30 mp;
A1.3		Loc. Almaj, Str Ion Gh. Plesa, Nr. 54, Jud. Dolj, T2, P7; T6, P10	Nr. niveluri:1; S. construita la sol:50 mp; S. construita desfasurata:50 mp;

B. Partea II. Proprietari și acte

Inscrieri privitoare la dreptul de proprietate și alte drepturi reale	Referințe
/	
Act Notarial nr. Certificat de mostenitor 127, din 06/09/2011 emis de NP Defta Florentin-Leonard;	
B1	Intabulare, drept de PROPRIETATE, dobandit prin Succesiune, cota actuala 1/1, cota initiala 1/1 1) OPROIU MARIANA
Act Normativ nr. Legea 7, din 13/03/1996 emis de Parlamentul României;	
B2	Intabulare, drept de PROPRIETATE, dobandit prin Lege, cota actuala 1/1, cota initiala 1/1 1) OPROIU MARIANA

C. Partea III. SARCINI .

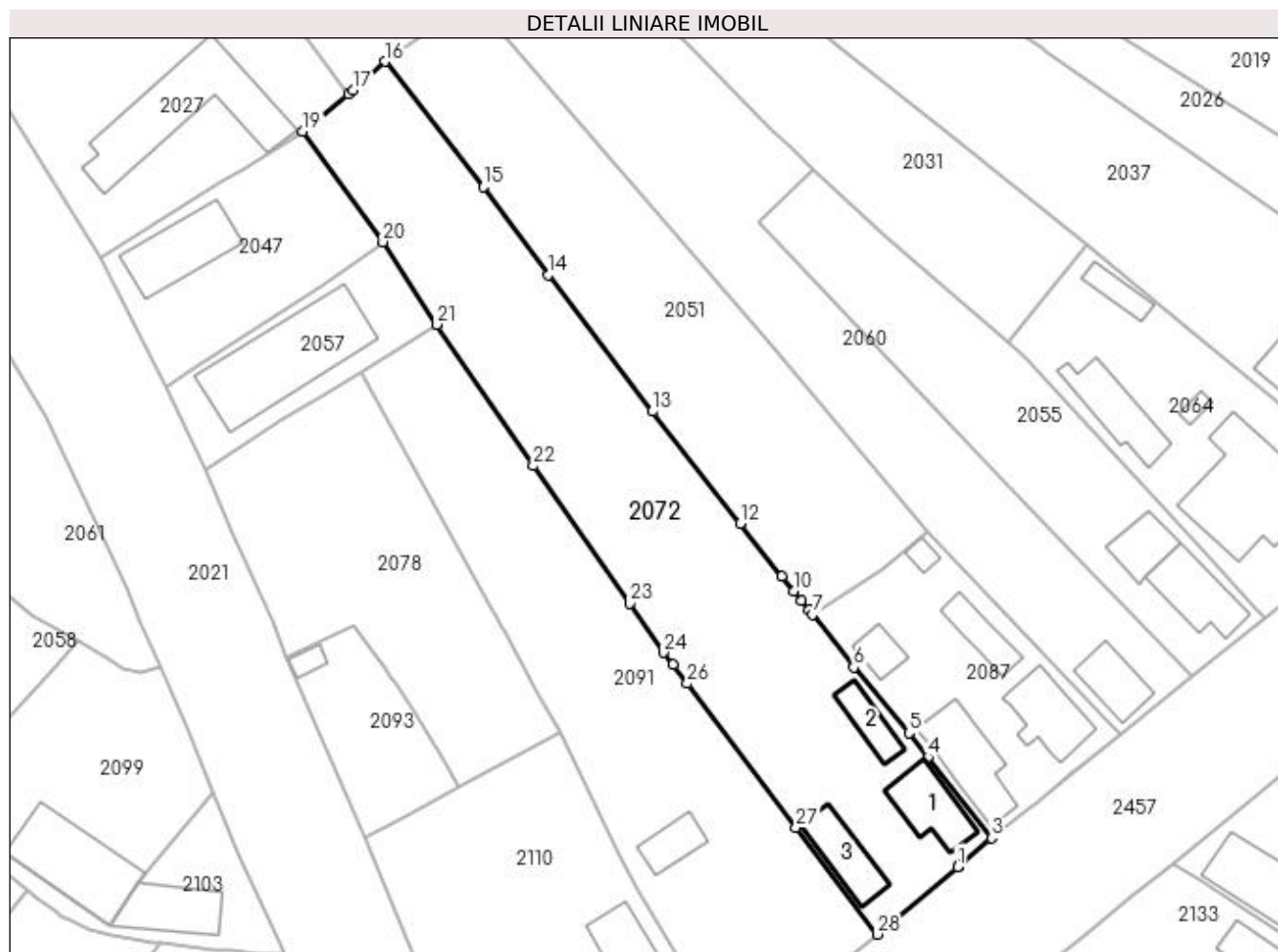
Inscrieri privind dezmembramintele dreptului de proprietate, drepturi reale de garanție și sarcini	Referințe
NU SUNT	

Anexa Nr. 1 La Partea I

Teren

Nr cadastral	Suprafața (mp)*	Observații / Referințe
	1.780	

* Suprafața este determinată în planul de proiecție Stereo 70.



Date referitoare la teren

Crt	Categorie folosință	Intravilan	Suprafața (mp)	Tarla	Parcelă	Nr. topo	Observații / Referințe
1	curți construcții	DA	622	2	7	-	
2	arabil	DA	1.158	6	10	-	

Date referitoare la construcții

Crt	Număr	Destinație construcție	Supraf. (mp)	Situație juridică	Observații / Referințe
A1.1		construcții de locuințe	57	Cu acte	Nr. niveluri:1; S. construita la sol:57 mp; S. construita desfasurata:57 mp;
A1.2		construcții de locuințe	30	Cu acte	Nr. niveluri:1; S. construita la sol:30 mp; S. construita desfasurata:30 mp;
A1.3		construcții de locuințe	50	Cu acte	Nr. niveluri:1; S. construita la sol:50 mp; S. construita desfasurata:50 mp;

Lungime Segmente

1) Valorile lungimilor segmentelor sunt obținute din proiecție în plan.

Punct început	X / Y	Punct sfârșit	X / Y	Lungime segment (** (m)
1	396.887,701 328.089,48	2	396.887,894 328.089,643	0.253

Punct început	X / Y	Punct sfârșit	X / Y	Lungime segment (** (m)
2	396.887,894 328.089,643	3	396.891,716 328.092,854	4.992

Punct început	X / Y	Punct sfârșit	X / Y	Lungime segment (** (m)
3	396.891,716 328.092,854	4	396.884,226 328.102,358	12.1
5	396.881,995 328.105,188	6	396.875,502 328.112,906	10.086
7	396.870,646 328.119,116	8	396.870,222 328.119,658	0.688
9	396.869,335 328.120,777	10	396.868,479 328.121,855	1.376
11	396.867,077 328.123,622	12	396.862,153 328.129,829	7.923
13	396.851,826 328.142,962	14	396.839,618 328.159,014	20.167
15	396.831,96 328.169,342	16	396.820,388 328.184,086	18.743
17	396.816,674 328.180,727	18	396.816,115 328.180,276	0.718
19	396.810,707 328.175,907	20	396.820,154 328.162,894	16.081
21	396.826,521 328.153,191	22	396.837,823 328.136,58	20.091
23	396.849,192 328.120,407	24	396.853,157 328.114,651	6.989
25	396.854,235 328.113,227	26	396.855,918 328.111,006	2.787
27	396.868,733 328.094,087	28	396.878,242 328.081,532	15.75

Punct început	X / Y	Punct sfârșit	X / Y	Lungime segment (** (m)
4	396.884,226 328.102,358	5	396.881,995 328.105,188	3.604
6	396.875,502 328.112,906	7	396.870,646 328.119,116	7.884
8	396.870,222 328.119,658	9	396.869,335 328.120,777	1.428
10	396.868,479 328.121,855	11	396.867,077 328.123,622	2.256
12	396.862,153 328.129,829	13	396.851,826 328.142,962	16.707
14	396.839,618 328.159,014	15	396.831,96 328.169,342	12.857
16	396.820,388 328.184,086	17	396.816,674 328.180,727	5.008
18	396.816,115 328.180,276	19	396.810,707 328.175,907	6.953
20	396.820,154 328.162,894	21	396.826,521 328.153,191	11.605
22	396.837,823 328.136,58	23	396.849,192 328.120,407	19.769
24	396.853,157 328.114,651	25	396.854,235 328.113,227	1.786
26	396.855,918 328.111,006	27	396.868,733 328.094,087	21.224
28	396.878,242 328.081,532	1	396.887,701 328.089,48	12.355

** Lungimile segmentelor sunt determinate în planul de proiecție Stereo 70 și sunt rotunjite la 1 milimetru.

*** Distanța dintre puncte este formată din segmente cumulate ce sunt mai mici decât valoarea 1 milimetru.

**DATE DESPRE IMOBILUL NR. 2078**

Oficiul de Cadastru și Publicitate Imobiliară DOLJ
Biroul de Cadastru și Publicitate Imobiliară Craiova

A. Partea I. Descrierea imobilului

TEREN Intravilan

Adresa: Loc. Almaj, Str Mihai Eminescu, Nr. 58, Jud. Dolj, T6 P8

Nr. Crt	Nr cadastral Nr. topografic	Suprafața* (mp)	Observații / Referințe
A1	30560	887	Sector cadastral:4 Teren neimprejmuit;

B. Partea II. Proprietari și acte

Inscrieri privitoare la dreptul de proprietate și alte drepturi reale	Referințe
17304 / 18/02/2015	
Contract De Intretinere nr. 3654 , din 01/01/2008 emis de BNP Budiana I.R.;	
B1	A1
Intabulare, drept de PROPRIETATE, dobandit prin Conventie, cota actuala 691/887, cota initiala 1/1	
1) BREBEUTA ION	
2) BREBEUTA ANGELA	
/	
Act Normativ nr. 7, din 13/03/1996 emis de Parlamentul României;	
B2	A1
Inscrierea posesiei, drept de PROPRIETATE, dobandit prin Lege, cota actuala 196/887, cota initiala 196/887	
1) BREBEUTA ION	
2) BREBEUTA ANGELA	

C. Partea III. SARCINI .

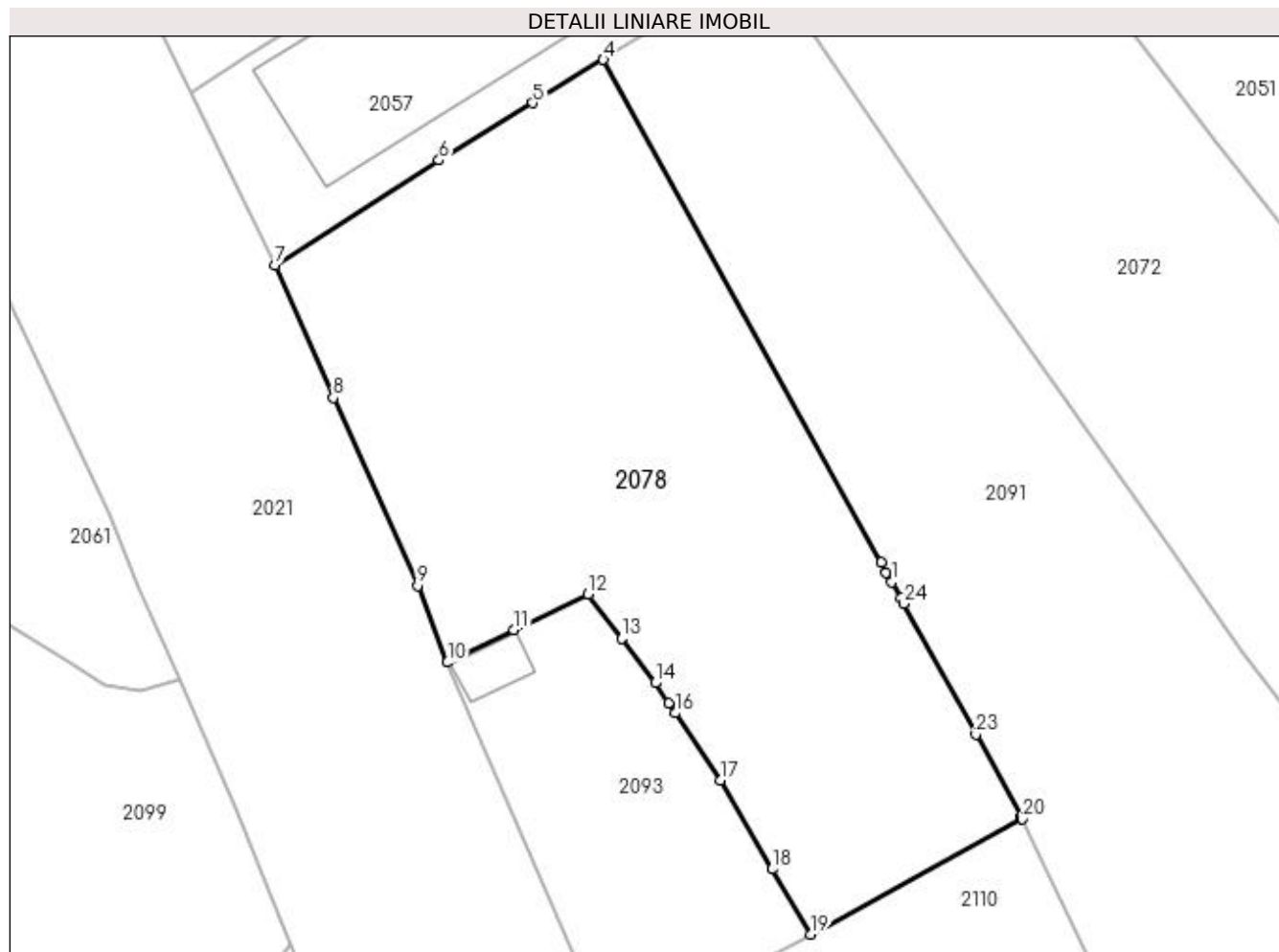
Inscrieri privind dezmembramintele dreptului de proprietate, drepturi reale de garanție și sarcini	Referințe
NU SUNT	

Anexa Nr. 1 La Partea I

Teren

Nr cadastral	Suprafața (mp)*	Observații / Referințe
30560	887	

* Suprafața este determinată în planul de proiecție Stereo 70.



Date referitoare la teren

Crt	Categorie folosință	Intra vilan	Suprafața (mp)	Tarla	Parcelă	Nr. topo	Observații / Referințe
1	arabil	DA	887	6	8	-	TEREN IMPREJMUIT PARTIAL

Lungime Segmente

1) Valorile lungimilor segmentelor sunt obținute din proiecție în plan.

Punct început	X / Y	Punct sfârșit	X / Y	Lungime segment (** (m)
1	396.833,659 328.118,475	2	396.833,363 328.119,012	0.613
3	396.833,06 328.119,559	4	396.817,558 328.147,636	32.073
5	396.813,615 328.145,224	6	396.808,381 328.142,023	6.135
7	396.799,216 328.136,159	8	396.802,468 328.128,77	8.073
9	396.807,199 328.118,274	10	396.808,852 328.113,984	4.597

Punct început	X / Y	Punct sfârșit	X / Y	Lungime segment (** (m)
2	396.833,363 328.119,012	3	396.833,06 328.119,559	0.625
4	396.817,558 328.147,636	5	396.813,615 328.145,224	4.622
6	396.808,381 328.142,023	7	396.799,216 328.136,159	10.88
8	396.802,468 328.128,77	9	396.807,199 328.118,274	11.513
10	396.808,852 328.113,984	11	396.812,573 328.115,784	4.134

Punct început	X / Y	Punct sfârșit	X / Y	Lungime segment (** (m)
11	396.812,573 328.115,784	12	396.816,708 328.117,784	4.593
13	396.818,582 328.115,31	14	396.820,456 328.112,837	3.103
15	396.821,197 328.111,723	16	396.821,572 328.111,158	0.678
17	396.824,078 328.107,39	18	396.826,978 328.102,44	5.737
19	396.829,115 328.098,803	20	396.840,957 328.105,243	13.48
21	396.840,908 328.105,346	22	396.840,894 328.105,37	0.028
23	396.838,36 328.109,961	24	396.834,325 328.117,269	8.347
25	396.834,167 328.117,554	1	396.833,659 328.118,475	1.052

Punct început	X / Y	Punct sfârșit	X / Y	Lungime segment (** (m)
12	396.816,708 328.117,784	13	396.818,582 328.115,31	3.103
14	396.820,456 328.112,837	15	396.821,197 328.111,723	1.338
16	396.821,572 328.111,158	17	396.824,078 328.107,39	4.525
18	396.826,978 328.102,44	19	396.829,115 328.098,803	4.218
20	396.840,957 328.105,243	21	396.840,908 328.105,346	0.114
22	396.840,894 328.105,37	23	396.838,36 328.109,961	5.244
24	396.834,325 328.117,269	25	396.834,167 328.117,554	0.326

** Lungimile segmentelor sunt determinate în planul de proiecție Stereo 70 și sunt rotunjite la 1 milimetru.

*** Distanța dintre puncte este formată din segmente cumulate ce sunt mai mici decât valoarea 1 milimetru.



DATE DESPRE IMOBILUL NR. 2087

Oficiul de Cadastru și Publicitate Imobiliară DOLJ
Biroul de Cadastru și Publicitate Imobiliară Craiova

A. Partea I. Descrierea imobilului

TEREN Intravilan

Adresa: Loc. Almaj, Str Ion Gh. Plesa, Nr. 52, Jud. Dolj, fost nr. 29

Nr. Crt	Nr cadastral Nr. topografic	Suprafața* (mp)	Observații / Referințe
A1	31840	593	Sector cadastral:4 Teren neimprejmuit; Imobil imprejmuit cu gard de lemn si sarma cu fundatie de beton, gard de beton, lemn si sarma.

Construcții

Crt	Nr cadastral Nr. topografic	Adresa	Observații / Referințe
A1.1	31840-C1	Loc. Almaj, Str Ion Gh. Plesa, Nr. 52, Jud. Dolj, fost nr. 29	Nr. niveluri:1; S. construita la sol:61 mp; S. construita desfasurata:88 mp; Suprafata construita 61 mp, suprafata construita desfasurata 88 mp, locuinta, regim de inaltime parter si pivnita (27mp), edificata in anul 1938.
A1.2	31840-C2	Loc. Almaj, Str Ion Gh. Plesa, Nr. 52, Jud. Dolj, fost nr. 29	Nr. niveluri:1; S. construita la sol:75 mp; S. construita desfasurata:75 mp; Suprafata construita desfasurata 75 mp, locuinta, regim de inaltime parter, edificata in anul 1950
A1.3	31840-C3	Loc. Almaj, Str Ion Gh. Plesa, Nr. 52, Jud. Dolj, fost nr. 29	Nr. niveluri:1; S. construita la sol:33 mp; S. construita desfasurata:33 mp; Suprafata construita desfasurata 33 mp, anexa, patul si magazie, regim de inaltime parter, edificata in anul 1997.
A1.4	31840-C4	Loc. Almaj, Str Ion Gh. Plesa, Nr. 52, Jud. Dolj, fost nr. 29	Nr. niveluri:1; S. construita la sol:22 mp; S. construita desfasurata:22 mp; Suprafata construita desfasurata 22 mp, anexa, patul si magazie, regim de inaltime parter, edificata in anul 1997
A1.5	31840-C5	Loc. Almaj, Str Ion Gh. Plesa, Nr. 52, Jud. Dolj, fost nr. 29	Nr. niveluri:1; S. construita la sol:8 mp; S. construita desfasurata:8 mp; Suprafata construita desfasurata 8 mp, anexa - cotet, regim de inaltime parter, edificata in anul 1950, fara acte

B. Partea II. Proprietari și acte

Inscrieri privitoare la dreptul de proprietate și alte drepturi reale	Referințe
35009 / 03/02/2023	
Act Notarial nr. Contract de intretinere nr 1578, din 06/08/2022 emis de Primaria Almaj (act administrativ nr Certificat fiscal nr 278 din 27.01.2023, emis de Primaria Almaj);	
B1	A1, A1.1, A1.2, A1.3, A1.4
Intabulare, drept de PROPRIETATE, dobandit prin Conventie, cota actuala 1/1, cota initiala 1/1	
1) STOICA MARINEL	
2) STOICA CAMELIA-MARIA	
/	
Act Normativ nr. Legea 7, din 13/03/1996 emis de Parlamentul României;	
B2	A1.5
Intabulare, drept de PROPRIETATE, dobandit prin Lege, cota actuala 1/1, cota initiala 1/1	
1) STOICA MARINEL	
2) STOICA CAMELIA-MARIA	

C. Partea III. SARCINI .

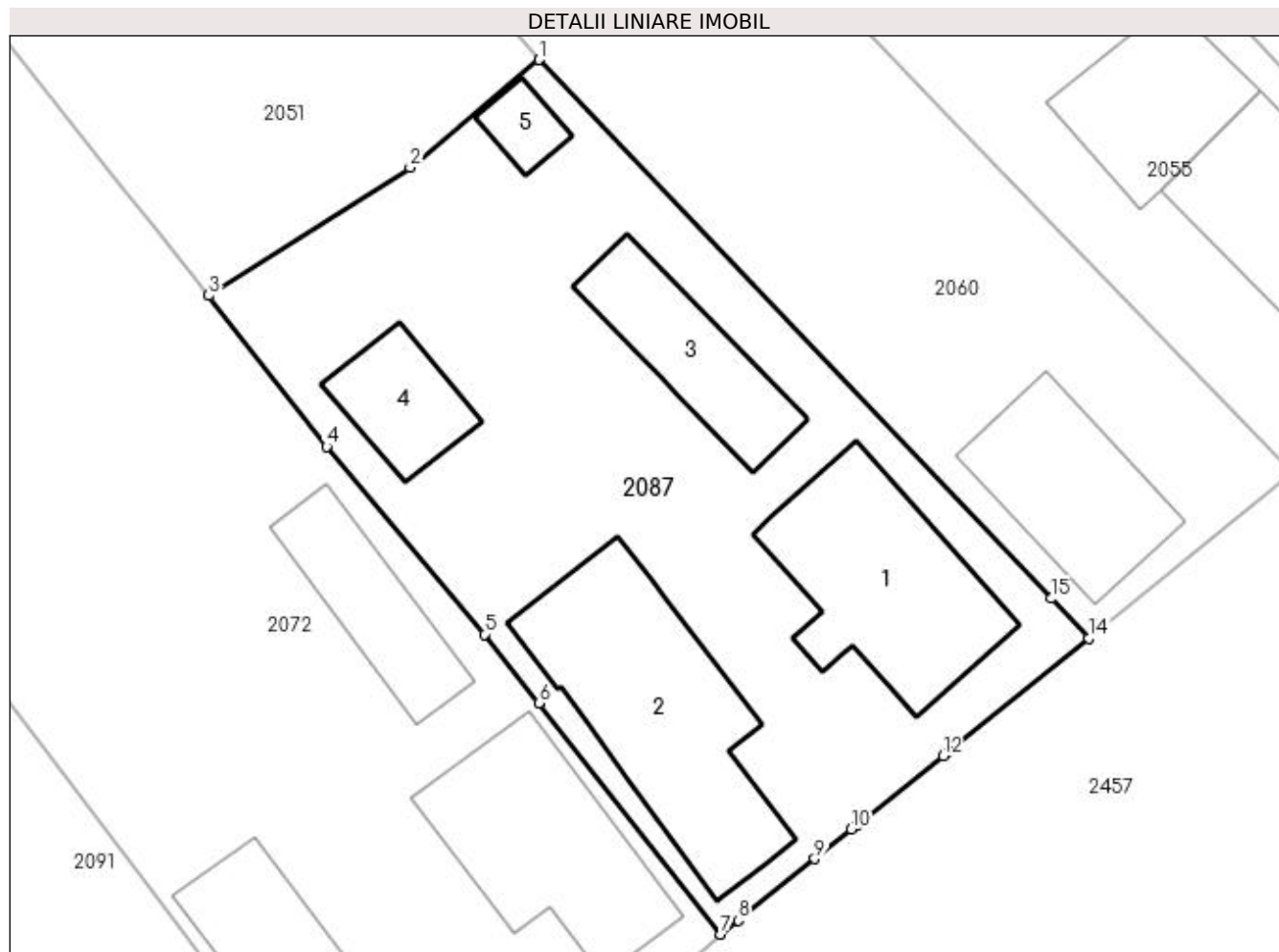
Inscrieri privind dezmembramintele dreptului de proprietate, drepturi reale de garanție și sarcini	Referințe
NU SUNT	

Anexa Nr. 1 La Partea I

Teren

Nr cadastral	Suprafața (mp)*	Observații / Referințe
31840	593	Imobil împrejmuit cu gard de lemn si sarma cu fundatie de beton, gard de beton, lemn si sarma.

* Suprafața este determinată în planul de proiecție Stereo 70.



Date referitoare la teren

Crt	Categorie folosință	Intra vilan	Suprafața (mp)	Tarla	Parcelă	Nr. topo	Observații / Referințe
1	curți constructii	DA	593	2	8	-	

Date referitoare la construcții

Crt	Număr	Destinație construcție	Supraf. (mp)	Situație juridică	Observații / Referințe
A1.1	31840-C1	construcții de locuințe	61	Cu acte	Nr. niveluri:1; S. construita la sol:61 mp; S. construita desfasurata:88 mp; Suprafata construita 61 mp, suprafata construita desfasurata 88 mp, locuinta, regim de inaltime parter si pivnita (27mp), edificata in anul 1938.
A1.2	31840-C2	construcții de locuințe	75	Cu acte	Nr. niveluri:1; S. construita la sol:75 mp; S. construita desfasurata:75 mp; Suprafata construita desfasurata 75 mp, locuinta, regim de inaltime parter, edificata in anul 1950
A1.3	31840-C3	construcții anexa	33	Cu acte	Nr. niveluri:1; S. construita la sol:33 mp; S. construita desfasurata:33 mp; Suprafata construita desfasurata 33 mp, anexa, regim de inaltime parter, edificata in anul 1997.
A1.4	31840-C4	construcții anexa	22	Cu acte	Nr. niveluri:1; S. construita la sol:22 mp; S. construita desfasurata:22 mp; Suprafata construita desfasurata 22 mp, anexa, patul si magazie, regim de inaltime parter, edificata in anul 1997

Crt	Număr	Destinație construcție	Supraf. (mp)	Situație juridică	Observații / Referințe
A1.5	31840-C5	construcții anexa	8	Cu acte	Nr. niveluri:1; S. construita la sol:8 mp; S. construita desfasurata:8 mp; Suprafata construita desfasurata 8 mp, anexa - cotet, regim de inaltime parter, edificata in anul 1950, fara acte

Lungime Segmente

1) Valorile lungimilor segmentelor sunt obținute din proiecție în plan.

Punct început	X / Y	Punct sfârșit	X / Y	Lungime segment (** (m)
1	396.884,229 328.128,818	2	396.878,936 328.124,385	6.904
2	396.878,936 328.124,385	3	396.870,646 328.119,116	9.823
3	396.870,646 328.119,116	4	396.875,502 328.112,906	7.884
4	396.875,502 328.112,906	5	396.881,995 328.105,188	10.086
5	396.881,995 328.105,188	6	396.884,226 328.102,358	3.604
6	396.884,226 328.102,358	7	396.891,716 328.092,854	12.1
7	396.891,716 328.092,854	8	396.892,43 328.093,429	0.917
8	396.892,43 328.093,429	9	396.895,575 328.095,959	4.036
9	396.895,575 328.095,959	10	396.897,084 328.097,173	1.937
10	396.897,084 328.097,173	11	396.897,296 328.097,344	0.273
11	396.897,296 328.097,344	12	396.900,849 328.100,203	4.56
12	396.900,849 328.100,203	13	396.901,004 328.100,327	0.199
13	396.901,004 328.100,327	14	396.906,846 328.105,028	7.498
14	396.906,846 328.105,028	15	396.905,292 328.106,663	2.255
15	396.905,292 328.106,663	1	396.884,229 328.128,818	30.57

** Lungimile segmentelor sunt determinate în planul de proiecție Stereo 70 și sunt rotunjite la 1 milimetru.

*** Distanța dintre puncte este formată din segmente cumulate ce sunt mai mici decât valoarea 1 milimetru.

**DATE DESPRE IMOBILUL NR. 2091**

Oficiul de Cadastru și Publicitate Imobiliară DOLJ
Biroul de Cadastru și Publicitate Imobiliară Craiova

A. Partea I. Descrierea imobilului

TEREN Intravilan

Adresa: Loc. Almaj, Str Ion Gh. Plesa, Nr. 56, Jud. Dolj, T2, P6; T6, P9

Nr. Crt	Nr cadastral Nr. topografic	Suprafața* (mp)	Observații / Referințe
A1		1.404	Sector cadastral:4 Teren neimprejmuit;

Construcții

Crt	Nr cadastral Nr. topografic	Adresa	Observații / Referințe
A1.1		Loc. Almaj, Str Ion Gh. Plesa, Nr. 56, Jud. Dolj, T2, P6; T6, P9	Nr. niveluri:1; S. construita la sol:30 mp; S. construita desfasurata:30 mp;

B. Partea II. Proprietari și acte

Inscrieri privitoare la dreptul de proprietate și alte drepturi reale		Referințe
/		
Act Administrativ nr. Titlu de proprietate 1089-1367, din 16/07/1997 emis de CJSIPT Dolj;		
B1	Intabulare, drept de PROPRIETATE, dobandit prin Reconstituire, cota actuala 1/1, cota initiala 1/1 1) BOBAILĂ CRISTEA	A1
Act Normativ nr. Legea 7, din 13/03/1996 emis de Parlamentul României (art.13 alin 15);		
B2	Intabulare, drept de PROPRIETATE, dobandit prin Lege, cota actuala 1/1, cota initiala 1/1 1) BOBAILĂ CRISTEA	A1.1

C. Partea III. SARCINI .

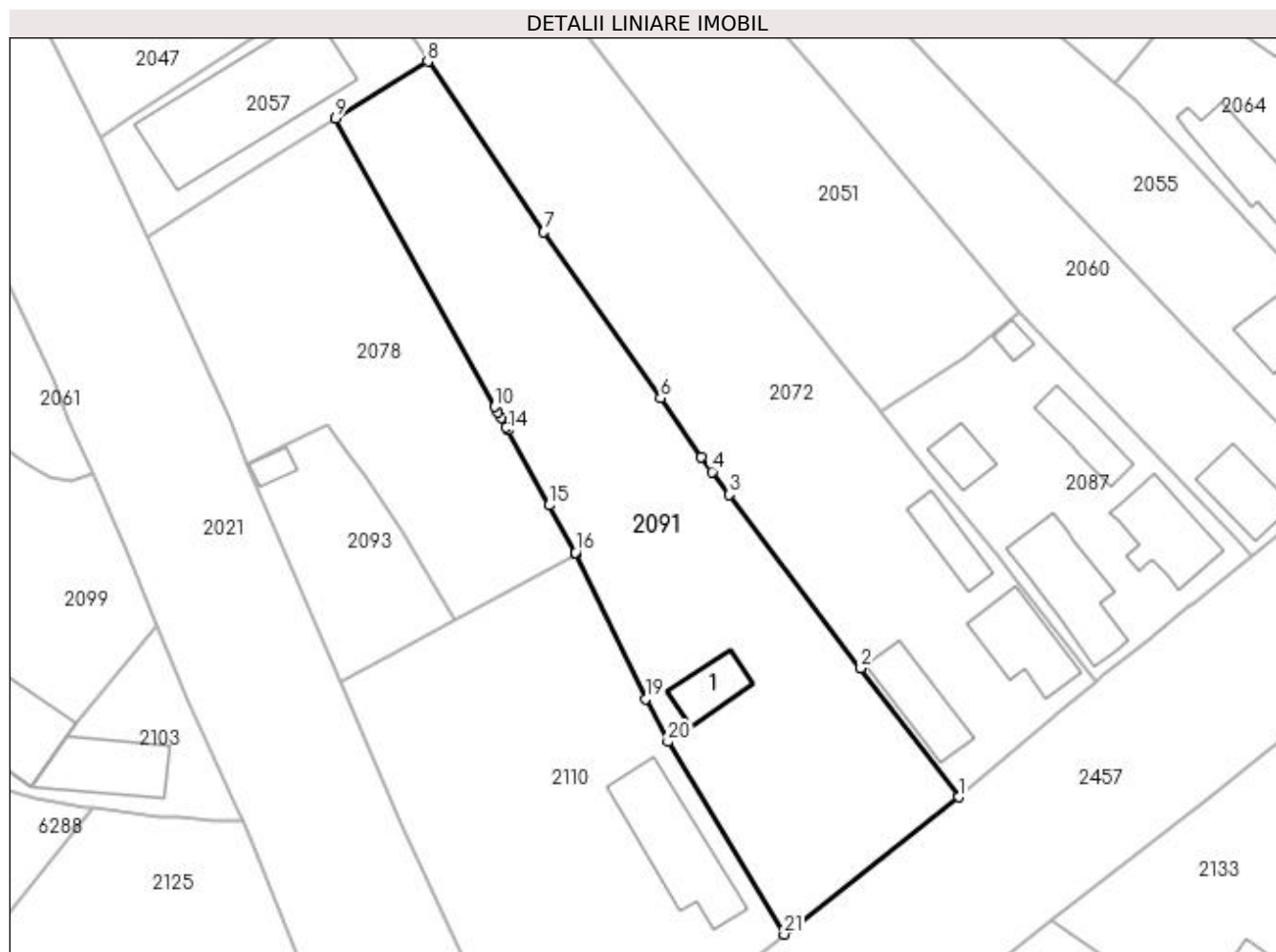
Inscrieri privind dezmembramintele dreptului de proprietate, drepturi reale de garanție și sarcini	Referințe
NU SUNT	

Anexa Nr. 1 La Partea I

Teren

Nr cadastral	Suprafața (mp)*	Observații / Referințe
	1.404	

* Suprafața este determinată în planul de proiecție Stereo 70.



Date referitoare la teren

Crt	Categorie folosință	Intra vilan	Suprafața (mp)	Tarla	Parcelă	Nr. topo	Observații / Referințe
1	curți construcții	DA	777	2	6	-	
2	arabil	DA	627	6	9	-	

Date referitoare la construcții

Crt	Număr	Destinație construcție	Supraf. (mp)	Situație juridică	Observații / Referințe
A1.1		construcții de locuințe	30	Cu acte	Nr. niveluri:1; S. construita la sol:30 mp; S. construita desfasurata:30 mp;

Lungime Segmente

1) Valorile lungimilor segmentelor sunt obținute din proiecție în plan.

Punct început	X / Y	Punct sfârșit	X / Y	Lungime segment (** (m)
1	396.878,242 328.081,532	2	396.868,733 328.094,087	15.75
3	396.855,918 328.111,006	4	396.854,235 328.113,227	2.787
5	396.853,157 328.114,651	6	396.849,192 328.120,407	6.989

Punct început	X / Y	Punct sfârșit	X / Y	Lungime segment (** (m)
2	396.868,733 328.094,087	3	396.855,918 328.111,006	21.224
4	396.854,235 328.113,227	5	396.853,157 328.114,651	1.786
6	396.849,192 328.120,407	7	396.837,823 328.136,58	19.769

Punct început	X / Y	Punct sfârșit	X / Y	Lungime segment (** (m)
7	396.837,823 328.136,58	8	396.826,521 328.153,191	20.091
9	396.817,558 328.147,636	10	396.833,06 328.119,559	32.073
11	396.833,363 328.119,012	12	396.833,659 328.118,475	0.613
13	396.834,167 328.117,554	14	396.834,325 328.117,269	0.326
15	396.838,36 328.109,961	16	396.840,894 328.105,37	5.244
17	396.840,908 328.105,346	18	396.840,957 328.105,243	0.114
19	396.847,726 328.091,068	20	396.849,928 328.086,946	4.673
21	396.861,255 328.068,167	1	396.878,242 328.081,532	21.614

Punct început	X / Y	Punct sfârșit	X / Y	Lungime segment (** (m)
8	396.826,521 328.153,191	9	396.817,558 328.147,636	10.545
10	396.833,06 328.119,559	11	396.833,363 328.119,012	0.625
12	396.833,659 328.118,475	13	396.834,167 328.117,554	1.052
14	396.834,325 328.117,269	15	396.838,36 328.109,961	8.347
16	396.840,894 328.105,37	17	396.840,908 328.105,346	0.028
18	396.840,957 328.105,243	19	396.847,726 328.091,068	15.708
20	396.849,928 328.086,946	21	396.861,255 328.068,167	21.931

** Lungimile segmentelor sunt determinate în planul de proiecție Stereo 70 și sunt rotunjite la 1 milimetru.

*** Distanța dintre puncte este formată din segmente cumulate ce sunt mai mici decât valoarea 1 milimetru.

**DATE DESPRE IMOBILUL NR. 2093**

Oficiul de Cadastru și Publicitate Imobiliară DOLJ
Biroul de Cadastru și Publicitate Imobiliară Craiova

A. Partea I. Descrierea imobilului

TEREN Intravilan

Adresa: Loc. Almaj, Str Mihai Eminescu, Nr. 13, Jud. Dolj, T6 P8

Nr. Crt	Nr cadastral Nr. topografic	Suprafața* (mp)	Observații / Referințe
A1	30561	250	Sector cadastral:4 Teren imprejmuit;

Construcții

Crt	Nr cadastral Nr. topografic	Adresa	Observații / Referințe
A1.1		Loc. Almaj, Str Mihai Eminescu, Nr. 13, Jud. Dolj, T6 P8	Nr. niveluri:1; S. construita la sol:10 mp; S. construita desfasurata:10 mp;

B. Partea II. Proprietari și acte

Inscrieri privitoare la dreptul de proprietate și alte drepturi reale		Referințe
17304 / 18/02/2015		
Contract De Intretinere nr. 3654 , din 01/01/2008 emis de BNP Budiana I.R.;		
B1	Intabulare, drept de PROPRIETATE, dobandit prin Conventie, cota actuala 1/1, cota initiala 1/1 1) BREBEUTA ION 2) BREBEUTA ANGELA	A1
/		
Act Normativ nr. Legea 7, din 13/03/1996 emis de Parlamentul României;		
B2	Intabulare, drept de PROPRIETATE, dobandit prin Lege, cota actuala 1/1, cota initiala 1/1 1) BREBEUTA ION 2) BREBEUTA ANGELA	A1.1

C. Partea III. SARCINI

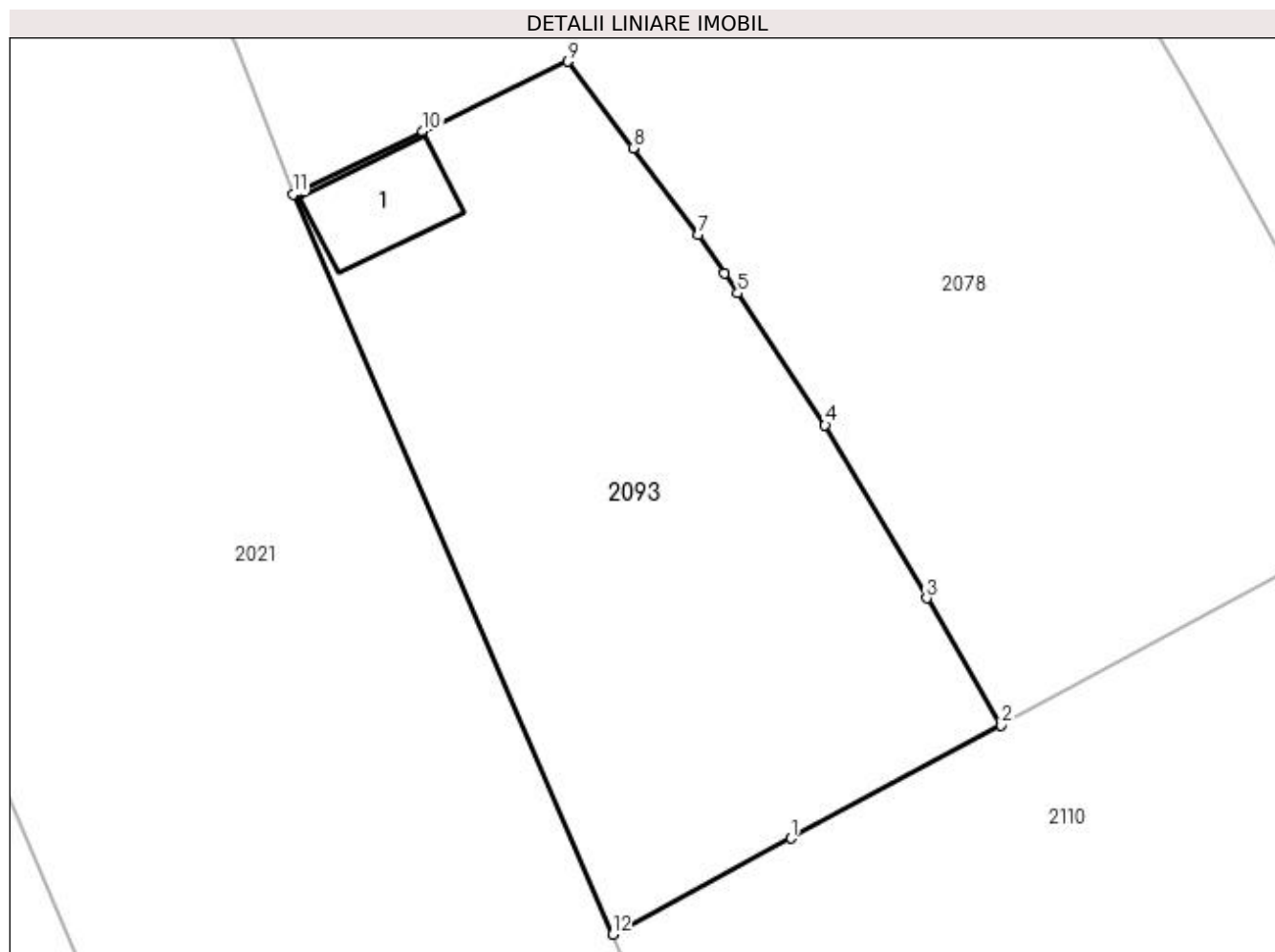
Inscrieri privind dezmembramintele dreptului de proprietate, drepturi reale de garanție și sarcini		Referințe
27257 / 13/03/2015		
Act Notarial nr. contract de inchiriere aut 323, din 17/02/2015 emis de NP TOMITA DANA EUGENIA;		
C1	Intabulare, drept de INCHIRIEREasupra imobilului de sub A 1 pe o perioada de 20 de ani incepand cu 17.02.2015 pana la data de 16.02.2035 in favoarea, dobandit prin Conventie, cota actuala 1/1, cota initiala 1/1 1) SC BITO GAZ SRL.-D, CIF:32831300	A1, A1.1

Anexa Nr. 1 La Partea I

Teren

Nr cadastral	Suprafața (mp)*	Observații / Referințe
30561	250	

* Suprafața este determinată în planul de proiecție Stereo 70.



Date referitoare la teren

Crt	Categorie folosință	Intra vilan	Suprafața (mp)	Tarla	Parcelă	Nr. topo	Observații / Referințe
1	curți constructii	DA	250	6	8	-	

Date referitoare la construcții

Crt	Număr	Destinație construcție	Supraf. (mp)	Situație juridică	Observații / Referințe
A1.1		construcții administrative și social culturale	10	Cu acte	Nr. niveluri:1; S. construita la sol:10 mp; S. construita desfasurata:10 mp;

Lungime Segmente

1) Valorile lungimilor segmentelor sunt obținute din proiecție în plan.

Punct început	X / Y	Punct sfârșit	X / Y	Lungime segment (** (m)
1	396.823,105 328.095,575	2	396.829,115 328.098,803	6.822
2	396.829,115 328.098,803	3	396.826,978 328.102,44	4.218
3	396.826,978 328.102,44	4	396.824,078 328.107,39	5.737

Punct început	X / Y	Punct sfârșit	X / Y	Lungime segment (** (m)
4	396.824,078 328.107,39	5	396.821,572 328.111,158	4.525
5	396.821,572 328.111,158	6	396.821,197 328.111,723	0.678
6	396.821,197 328.111,723	7	396.820,456 328.112,837	1.338
7	396.820,456 328.112,837	8	396.818,582 328.115,31	3.103
8	396.818,582 328.115,31	9	396.816,708 328.117,784	3.103
9	396.816,708 328.117,784	10	396.812,573 328.115,784	4.593
10	396.812,573 328.115,784	11	396.808,852 328.113,984	4.134
11	396.808,852 328.113,984	12	396.817,996 328.092,831	23.045
12	396.817,996 328.092,831	1	396.823,105 328.095,575	5.799

** Lungimile segmentelor sunt determinate în planul de proiecție Stereo 70 și sunt rotunjite la 1 milimetru.

*** Distanța dintre puncte este formată din segmente cumulate ce sunt mai mici decât valoarea 1 milimetru.

**DATE DESPRE IMOBILUL NR. 2110**

Oficiul de Cadastru și Publicitate Imobiliară DOLJ
Biroul de Cadastru și Publicitate Imobiliară Craiova

A. Partea I. Descrierea imobilului

TEREN Intravilan

Nr. CF vechi:548
Nr. cadastral vechi:779

Adresa: Loc. Almaj, Str Ion Gh. Plesa, Nr. 58, Jud. Dolj, T 2, P 5

Nr. Crt	Nr cadastral Nr. topografic	Suprafața* (mp)	Observații / Referințe
A1	30318	1.226	Sector cadastral:4 Teren imprejmuit;

Construcții

Crt	Nr cadastral Nr. topografic	Adresa	Observații / Referințe
A1.1	30318-C1	Loc. Almaj, Str Ion Gh. Plesa, Nr. 58, Jud. Dolj, T 2, P 5	Nr. niveluri:1; S. construita la sol:91 mp; S. construita desfasurata:91 mp;
A1.2		Loc. Almaj, Str Ion Gh. Plesa, Nr. 58, Jud. Dolj, T 2, P 5	Nr. niveluri:1; S. construita la sol:21 mp; S. construita desfasurata:21 mp;

B. Partea II. Proprietari și acte

Inscrieri privitoare la dreptul de proprietate și alte drepturi reale		Referințe
4800 / 19/01/2015		
Act Administrativ nr. certificat de deces nr 25, din 17/07/2008 emis de Primaria Almaj (certificat de deces nr 20/2010 Primaria Almaj,);		
B1	Intabulare, drept de PROPRIETATE in seria rangului incheirii 54569/01.08.2008 conform contract de intretinere aut 3564/17.07.20108 NP Stefanescu Floriana, dobandit prin Conventie, cota actuala 1/1, cota initiala 1/1 1) BREBEUTA ION , casatorit cu 2) BREBEUTA ANGELA	A1, A1.1
/		
Act Normativ nr. Legea 7, din 13/03/1996 emis de Parlamentul României;		
B2	Intabulare, drept de PROPRIETATE, dobandit prin Lege, cota actuala 1/1, cota initiala 1/1 1) BREBEUTA ION 2) BREBEUTA ANGELA	A1.2

C. Partea III. SARCINI .

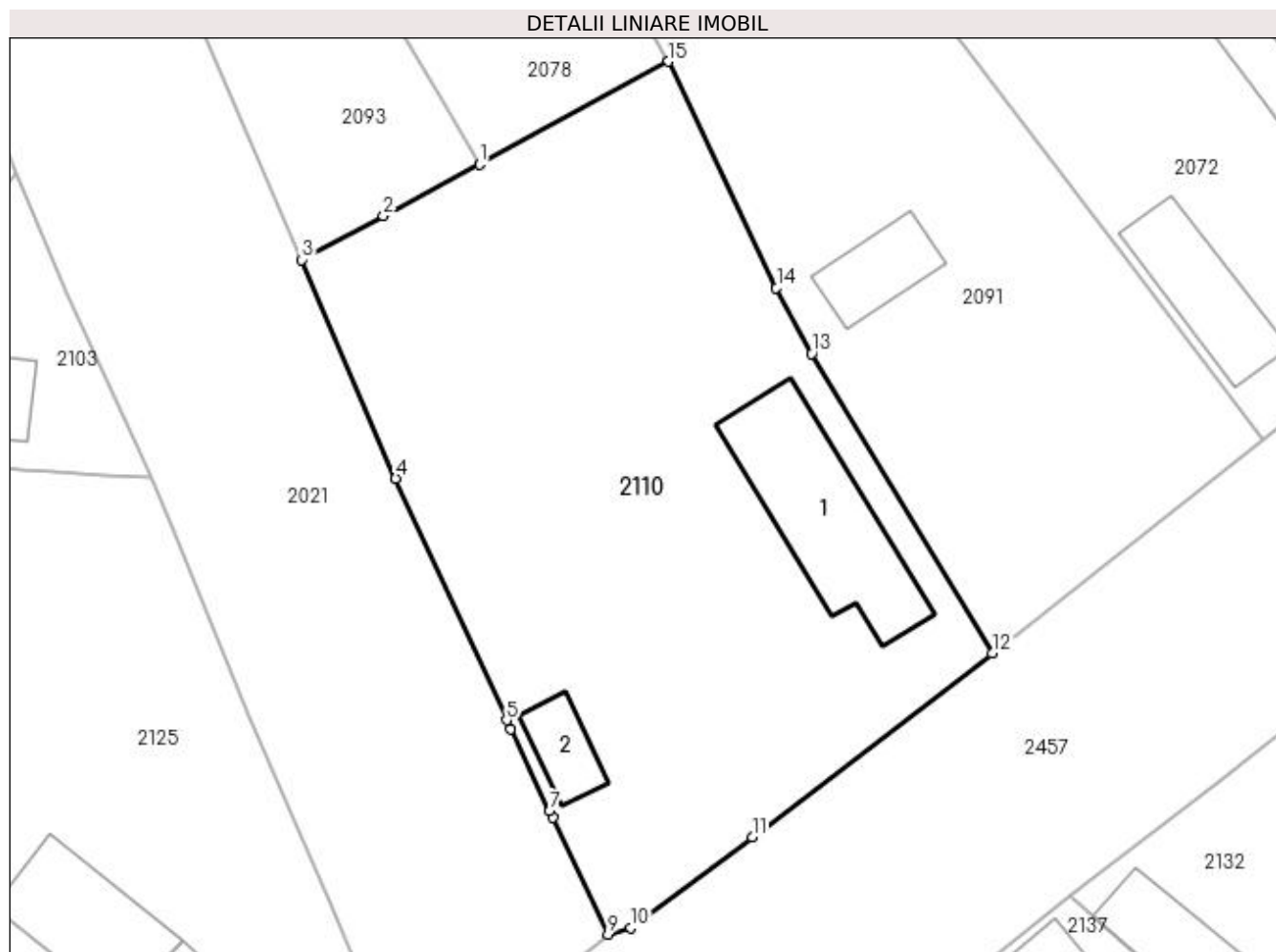
Inscrieri privind dezmembramintele dreptului de proprietate, drepturi reale de garanție și sarcini	Referințe
NU SUNT	

Anexa Nr. 1 La Partea I

Teren

Nr cadastral	Suprafața (mp)*	Observații / Referințe
30318	1.226	

* Suprafața este determinată în planul de proiecție Stereo 70.



Date referitoare la teren

Crt	Categorie folosință	Intra vilan	Suprafața (mp)	Tarla	Parcelă	Nr. topo	Observații / Referințe
1	curți constructii	DA	1.085	2	5	-	
2	arabil	DA	141	2	5	-	

Date referitoare la construcții

Crt	Număr	Destinație construcție	Supraf. (mp)	Situație juridică	Observații / Referințe
A1.1	30318-C1	construcții de locuințe	91	Cu acte	Nr. niveluri:1; S. construita la sol:91 mp; S. construita desfasurata:91 mp;
A1.2		construcții anexa	21	Cu acte	Nr. niveluri:1; S. construita la sol:21 mp; S. construita desfasurata:21 mp;

Lungime Segmente

1) Valorile lungimilor segmentelor sunt obținute din proiecție în plan.

Punct început	X / Y	Punct sfârșit	X / Y	Lungime segment (** (m)
1	396.829,115 328.098,803	2	396.823,105 328.095,575	6.822
2	396.823,105 328.095,575	3	396.817,996 328.092,831	5.799

Punct început	X / Y	Punct sfârșit	X / Y	Lungime segment (** (m)
3	396.817,996 328.092,831	4	396.823,877 328.079,122	14.917
4	396.823,877 328.079,122	5	396.830,814 328.063,978	16.657
5	396.830,814 328.063,978	6	396.831,067 328.063,426	0.607
6	396.831,067 328.063,426	7	396.833,512 328.058,28	5.697
7	396.833,512 328.058,28	8	396.833,708 328.057,869	0.456
8	396.833,708 328.057,869	9	396.837,179 328.050,565	8.086
9	396.837,179 328.050,565	10	396.838,611 328.050,956	1.484
10	396.838,611 328.050,956	11	396.846,227 328.056,663	9.517
11	396.846,227 328.056,663	12	396.861,255 328.068,167	18.926
12	396.861,255 328.068,167	13	396.849,928 328.086,946	21.931
13	396.849,928 328.086,946	14	396.847,726 328.091,068	4.673
14	396.847,726 328.091,068	15	396.840,957 328.105,243	15.708
15	396.840,957 328.105,243	1	396.829,115 328.098,803	13.48

** Lungimile segmentelor sunt determinate în planul de proiecție Stereo 70 și sunt rotunjite la 1 milimetru.

*** Distanța dintre puncte este formată din segmente cumulate ce sunt mai mici decât valoarea 1 milimetru.

**DATE DESPRE IMOBILUL NR. 6237**

Oficiul de Cadastru și Publicitate Imobiliară DOLJ
Biroul de Cadastru și Publicitate Imobiliară Craiova

A. Partea I. Descrierea imobilului

TEREN Extravilan

Adresa: Jud. Dolj, T4, P17/1

Nr. Crt	Nr cadastral Nr. topografic	Suprafața* (mp)	Observații / Referințe
A1		623	Sector cadastral:4 Teren neimprejmuit;

B. Partea II. Proprietari și acte

Inscrieri privitoare la dreptul de proprietate și alte drepturi reale		Referințe
/		
Act Normativ nr. 7, din 13/03/1996 emis de Parlamentul Romaniei;		
B1	Intabulare, drept de PROPRIETATE, dobandit prin Lege, cota actuala 1/1, cota initiala 1/1 1) UAT ALMAJ, CIF:4553674, Rezerva comisiei locale de fond funciar	A1

C. Partea III. SARCINI .

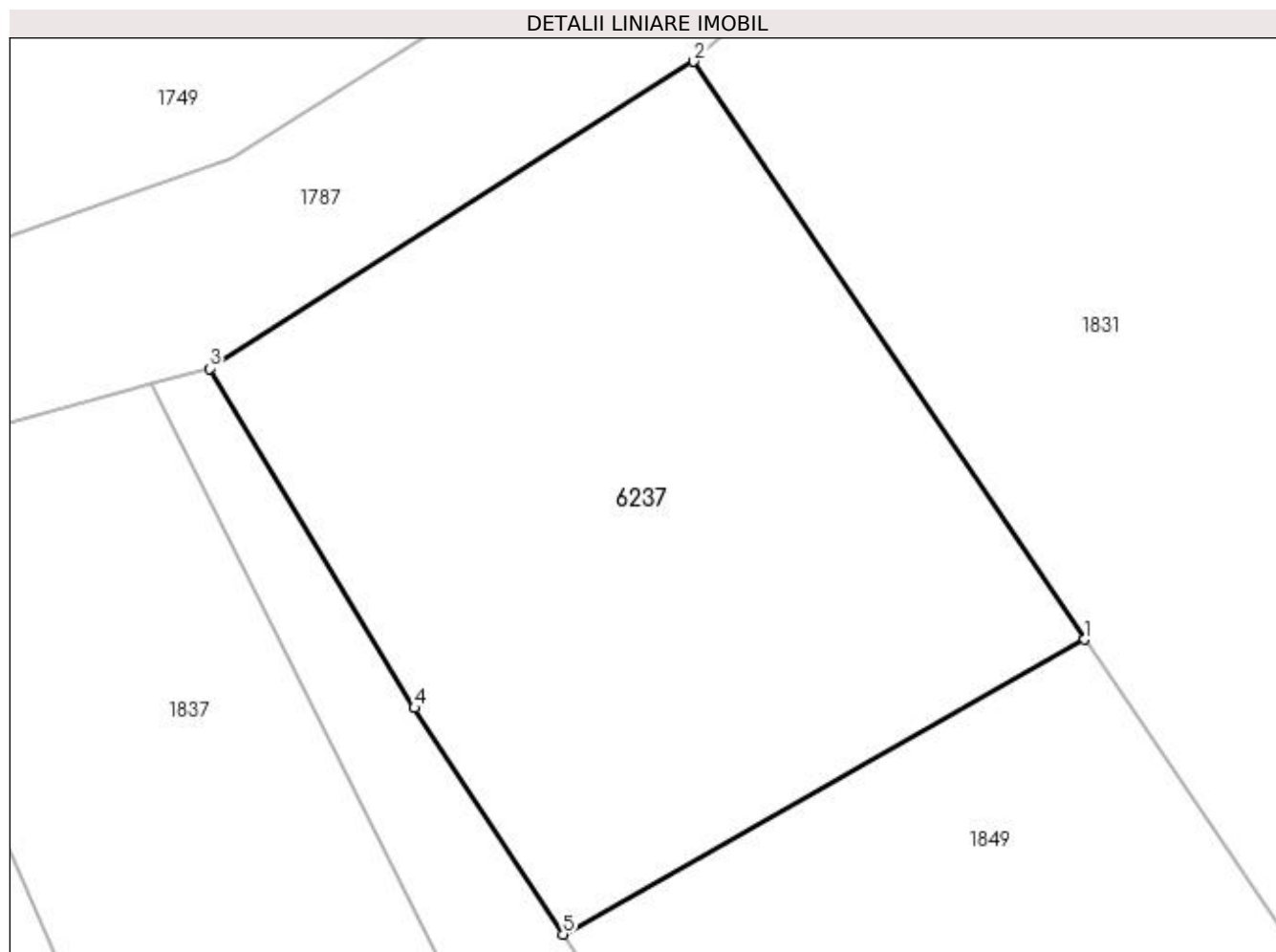
Inscrieri privind dezmembramintele dreptului de proprietate, drepturi reale de garanție și sarcini	Referințe
NU SUNT	

Anexa Nr. 1 La Partea I

Teren

Nr cadastral	Suprafața (mp)*	Observații / Referințe
	623	

* Suprafața este determinată în planul de proiecție Stereo 70.



Date referitoare la teren

Crt	Categorie folosință	Intravilan	Suprafața (mp)	Tarla	Parcelă	Nr. topo	Observații / Referințe
1	padure	NU	623	4	17/1	-	

Lungime Segmente

1) Valorile lungimilor segmentelor sunt obținute din proiecție în plan.

Punct început	X / Y	Punct sfârșit	X / Y	Lungime segment (** (m)
1	397.146,811 328.504,527	2	397.131,416 328.527,287	27.478
2	397.131,416 328.527,287	3	397.112,344 328.515,2	22.58
3	397.112,344 328.515,2	4	397.120,41 328.501,837	15.609
4	397.120,41 328.501,837	5	397.126,263 328.492,921	10.665
5	397.126,263 328.492,921	1	397.146,811 328.504,527	23.599

**** Lungimile segmentelor sunt determinate în planul de proiecție Stereo 70 și sunt rotunjite la 1 milimetru.**

***** Distanța dintre puncte este formată din segmente cumulate ce sunt mai mici decât valoarea 1 milimetru.**

**DATE DESPRE IMOBILUL NR. 6253**

Oficiul de Cadastru și Publicitate Imobiliară DOLJ
 Biroul de Cadastru și Publicitate Imobiliară Craiova

A. Partea I. Descrierea imobilului

TEREN Extravilan

Adresa: Jud. Dolj, T4, P1/1

Nr. Crt	Nr cadastral Nr. topografic	Suprafața* (mp)	Observații / Referințe
A1		2.891	Sector cadastral:4 Teren neimprejmuit;

B. Partea II. Proprietari și acte

Inscrieri privitoare la dreptul de proprietate și alte drepturi reale		Referințe
/		
Act Normativ nr. 7, din 13/03/1996 emis de Parlamentul Romaniei;		
B1	Intabulare, drept de PROPRIETATE, dobandit prin Lege, cota actuala 1/1, cota initiala 1/1 1) UAT ALMAJ, CIF:4553674, Rezerva comisiei locale de fond funciar	A1

C. Partea III. SARCINI .

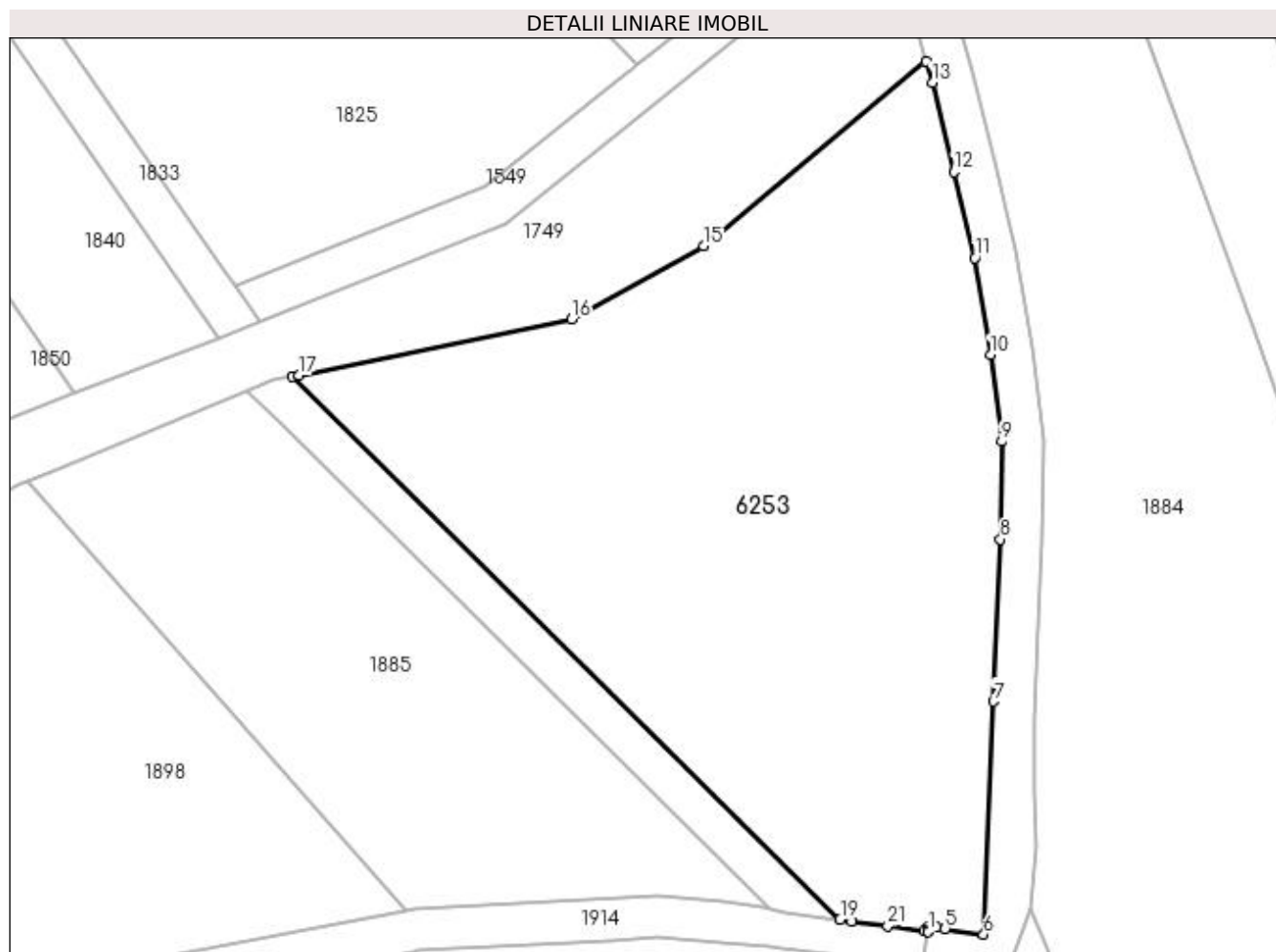
Inscrieri privind dezmembramintele dreptului de proprietate, drepturi reale de garanție și sarcini	Referințe
NU SUNT	

Anexa Nr. 1 La Partea I

Teren

Nr cadastral	Suprafața (mp)*	Observații / Referințe
	2.891	

* Suprafața este determinată în planul de proiecție Stereo 70.



Date referitoare la teren

Crt	Categorie folosință	Intra vilan	Suprafața (mp)	Tarla	Parcelă	Nr. topo	Observații / Referințe
1	arabil	NU	2.891	4	1/1	-	

Lungime Segmente

1) Valorile lungimilor segmentelor sunt obținute din proiecție în plan.

Punct început	X / Y	Punct sfârșit	X / Y	Lungime segment (** (m)
1	397.035,836 328.373,157	2	397.035,844 328.373,197	0.041
3	397.035,931 328.373,663	4	397.036,624 328.373,563	0.701
5	397.037,436 328.373,446	6	397.041,143 328.372,911	3.746
7	397.042,094 328.395,198	8	397.042,756 328.410,726	15.542
9	397.042,89 328.420,097	10	397.041,802 328.428,401	8.375

Punct început	X / Y	Punct sfârșit	X / Y	Lungime segment (** (m)
2	397.035,844 328.373,197	3	397.035,931 328.373,663	0.474
4	397.036,624 328.373,563	5	397.037,436 328.373,446	0.82
6	397.041,143 328.372,911	7	397.042,094 328.395,198	22.308
8	397.042,756 328.410,726	9	397.042,89 328.420,097	9.372
10	397.041,802 328.428,401	11	397.040,279 328.437,645	9.369

Punct început	X / Y	Punct sfârșit	X / Y	Lungime segment (** (m)
11	397.040,279 328.437,645	12	397.038,288 328.445,881	8.474
13	397.036,217 328.454,438	14	397.035,613 328.456,46	2.111
15	397.014,371 328.438,784	16	397.001,671 328.431,799	14.494
17	396.975,596 328.426,449	18	396.974,941 328.426,314	0.669
19	397.027,4 328.374,331	20	397.028,497 328.374,178	1.107
21	397.031,963 328.373,696	22	397.035,429 328.373,213	3.5

Punct început	X / Y	Punct sfârșit	X / Y	Lungime segment (** (m)
12	397.038,288 328.445,881	13	397.036,217 328.454,438	8.803
14	397.035,613 328.456,46	15	397.014,371 328.438,784	27.635
16	397.001,671 328.431,799	17	396.975,596 328.426,449	26.618
18	396.974,941 328.426,314	19	397.027,4 328.374,331	73.853
20	397.028,497 328.374,178	21	397.031,963 328.373,696	3.499
22	397.035,429 328.373,213	1	397.035,836 328.373,157	0.411

** Lungimile segmentelor sunt determinate în planul de proiecție Stereo 70 și sunt rotunjite la 1 milimetru.

*** Distanța dintre puncte este formată din segmente cumulate ce sunt mai mici decât valoarea 1 milimetru.

**DATE DESPRE IMOBILUL NR. 6254**

Oficiul de Cadastru și Publicitate Imobiliară DOLJ
 Biroul de Cadastru și Publicitate Imobiliară Craiova

A. Partea I. Descrierea imobilului

TEREN Extravilan

Adresa: Jud. Dolj, T4, P38

Nr. Crt	Nr cadastral Nr. topografic	Suprafața* (mp)	Observații / Referințe
A1		5.000	Sector cadastral:4 Teren neimprejmuit;

B. Partea II. Proprietari și acte

Inscrieri privitoare la dreptul de proprietate și alte drepturi reale	Referințe
/	
Act Administrativ nr. Titlu de proprietate 1081-1367, din 04/08/1997 emis de CJSIPT Dolj;	
B1	A1
Intabulare, drept de PROPRIETATE, dobandit prin Reconstituire, cota actuala 1/1, cota initiala 1/1 1) AMZA CRISTEA	

C. Partea III. SARCINI .

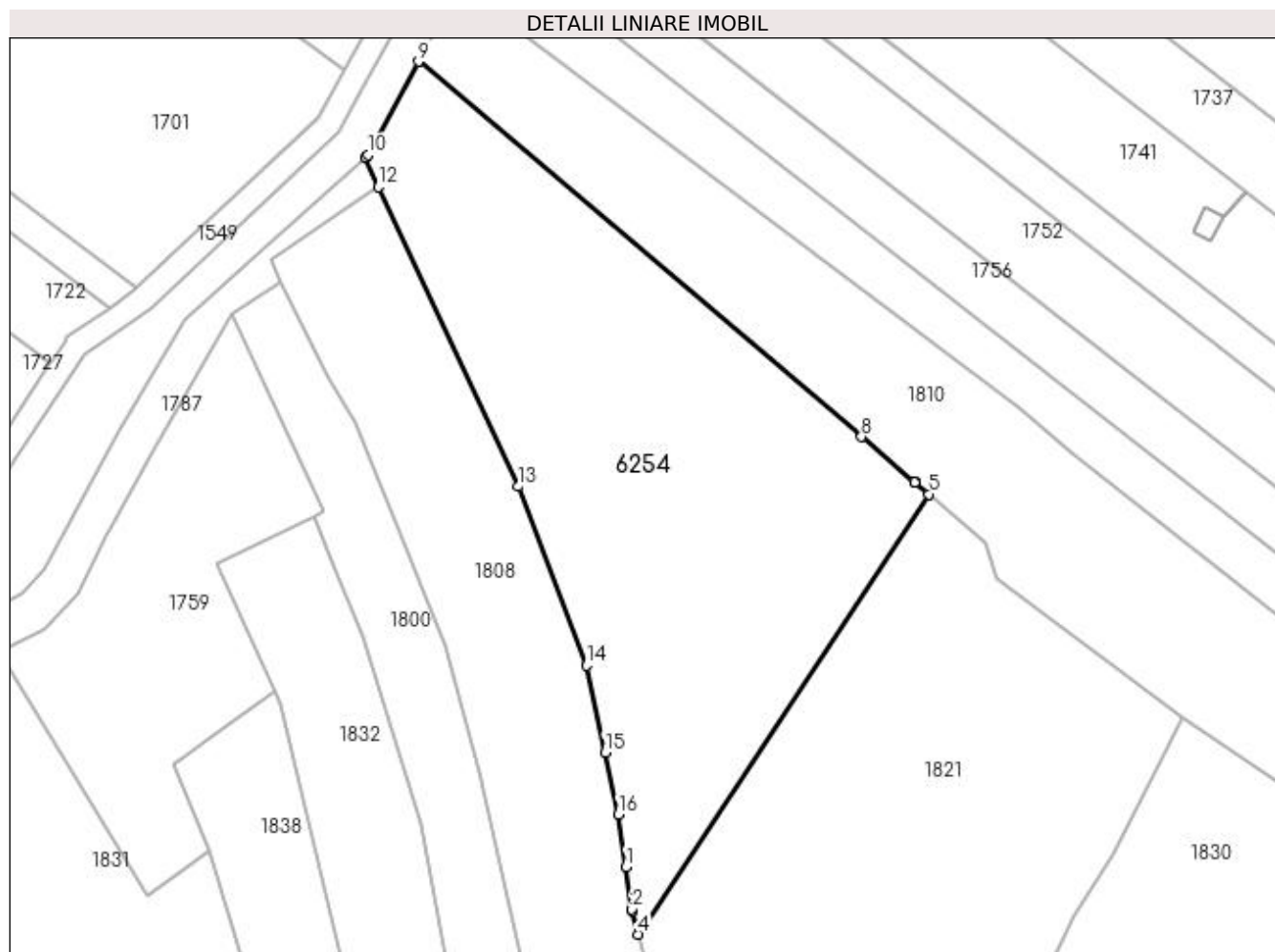
Inscrieri privind dezmembramintele dreptului de proprietate, drepturi reale de garanție și sarcini	Referințe
NU SUNT	

Anexa Nr. 1 La Partea I

Teren

Nr cadastral	Suprafața (mp)*	Observații / Referințe
	5.000	

* Suprafața este determinată în planul de proiecție Stereo 70.



Date referitoare la teren

Crt	Categorie folosință	Intravilan	Suprafața (mp)	Tarla	Parcelă	Nr. topo	Observații / Referințe
1	livada	NU	5.000	4	38	-	

Lungime Segmente

1) Valorile lungimilor segmentelor sunt obținute din proiecție în plan.

Punct început	X / Y	Punct sfârșit	X / Y	Lungime segment (** (m)
1	397.268,036 328.513,477	2	397.269,043 328.506,549	7.001
2	397.269,043 328.506,549	3	397.269,077 328.506,313	0.238
3	397.269,077 328.506,313	4	397.270,051 328.502,511	3.924
4	397.270,051 328.502,511	5	397.317,29 328.573,937	85.634
5	397.317,29 328.573,937	6	397.314,975 328.575,899	3.035

Punct început	X / Y	Punct sfârșit	X / Y	Lungime segment (** (m)
6	397.314,975 328.575,899	7	397.314,933 328.575,934	0.055
7	397.314,933 328.575,934	8	397.306,292 328.583,255	11.325
8	397.306,292 328.583,255	9	397.234,398 328.644,168	94.229
9	397.234,398 328.644,168	10	397.226,199 328.628,991	17.25
10	397.226,199 328.628,991	11	397.225,692 328.628,537	0.681
11	397.225,692 328.628,537	12	397.227,896 328.623,815	5.211
12	397.227,896 328.623,815	13	397.250,6 328.575,181	53.673
13	397.250,6 328.575,181	14	397.261,647 328.546,143	31.068
14	397.261,647 328.546,143	15	397.264,646 328.532,07	14.389
15	397.264,646 328.532,07	16	397.266,806 328.521,933	10.364
16	397.266,806 328.521,933	1	397.268,036 328.513,477	8.546

** Lungimile segmentelor sunt determinate în planul de proiecție Stereo 70 și sunt rotunjite la 1 milimetru.

*** Distanța dintre puncte este formată din segmente cumulate ce sunt mai mici decât valoarea 1 milimetru.

**DATE DESPRE IMOBILUL NR. 6263**

Oficiul de Cadastru și Publicitate Imobiliară DOLJ
 Biroul de Cadastru și Publicitate Imobiliară Craiova

A. Partea I. Descrierea imobilului

TEREN Extravilan

Adresa: Jud. Dolj, T4, P17/2

Nr. Crt	Nr cadastral Nr. topografic	Suprafața* (mp)	Observații / Referințe
A1		393	Sector cadastral:4 Teren neimprejmuit;

B. Partea II. Proprietari și acte

Inscrieri privitoare la dreptul de proprietate și alte drepturi reale		Referințe
/		
Act Normativ nr. 7, din 13/03/1996 emis de Parlamentul Romaniei;		
B1	Intabulare, drept de PROPRIETATE, dobandit prin Lege, cota actuala 1/1, cota initiala 1/1 1) UAT ALMAJ, CIF:4553674, Rezerva comisiei locale de fond funciar	A1

C. Partea III. SARCINI .

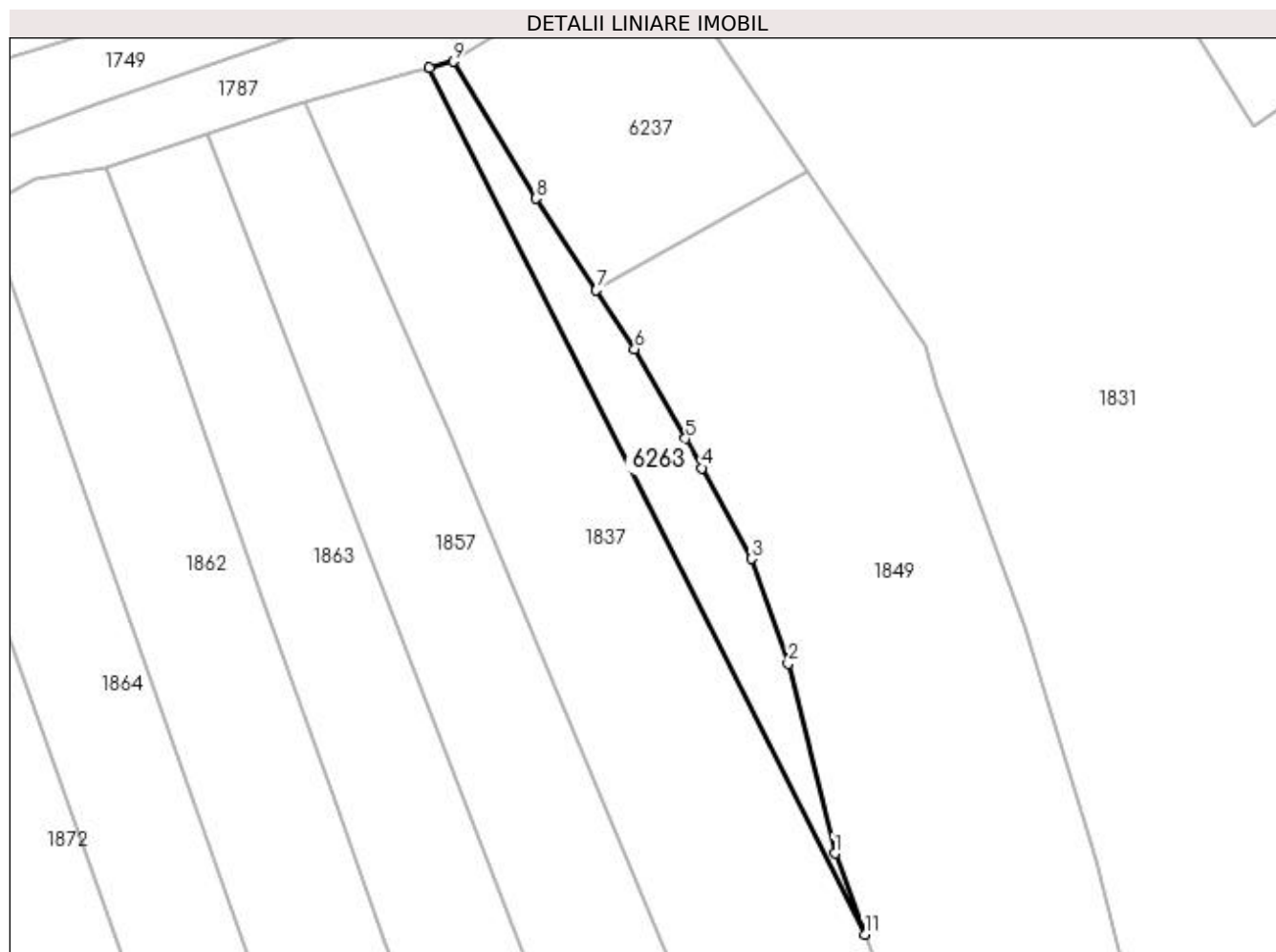
Inscrieri privind dezmembramintele dreptului de proprietate, drepturi reale de garanție și sarcini	Referințe
NU SUNT	

Anexa Nr. 1 La Partea I

Teren

Nr cadastral	Suprafața (mp)*	Observații / Referințe
	393	

* Suprafața este determinată în planul de proiecție Stereo 70.



Date referitoare la teren

Crt	Categorie folosință	Intra vilan	Suprafața (mp)	Tarla	Parcelă	Nr. topo	Observații / Referințe
1	arabil	NU	393	4	17/2	-	

Lungime Segmente

1) Valorile lungimilor segmentelor sunt obținute din proiecție în plan.

Punct început	X / Y	Punct sfârșit	X / Y	Lungime segment (** (m)
1	397.149,554 328.438,038	2	397.144,995 328.456,527	19.043
2	397.144,995 328.456,527	3	397.141,402 328.466,743	10.829
3	397.141,402 328.466,743	4	397.136,576 328.475,595	10.082
4	397.136,576 328.475,595	5	397.134,964 328.478,448	3.277
5	397.134,964 328.478,448	6	397.130,023 328.487,193	10.044

Punct început	X / Y	Punct sfârșit	X / Y	Lungime segment (** (m)
6	397.130,023 328.487,193	7	397.126,263 328.492,921	6.852
7	397.126,263 328.492,921	8	397.120,41 328.501,837	10.665
8	397.120,41 328.501,837	9	397.112,344 328.515,2	15.609
9	397.112,344 328.515,2	10	397.110,029 328.514,574	2.398
10	397.110,029 328.514,574	11	397.152,443 328.430,142	94.487
11	397.152,443 328.430,142	1	397.149,554 328.438,038	8.408

** Lungimile segmentelor sunt determinate în planul de proiecție Stereo 70 și sunt rotunjite la 1 milimetru.

*** Distanța dintre puncte este formată din segmente cumulate ce sunt mai mici decât valoarea 1 milimetru.

**DATE DESPRE IMOBILUL NR. 6266**

Oficiul de Cadastru și Publicitate Imobiliară DOLJ
Biroul de Cadastru și Publicitate Imobiliară Craiova

A. Partea I. Descrierea imobilului

TEREN Extravilan

Adresa: Jud. Dolj, T5, PDE 170

Nr. Crt	Nr cadastral Nr. topografic	Suprafața* (mp)	Observații / Referințe
A1		289	Sector cadastral:4 Teren neimprejmuit;

B. Partea II. Proprietari și acte

Inscrieri privitoare la dreptul de proprietate și alte drepturi reale		Referințe
/		
Act Normativ nr. Legea 7, din 13/03/1996 emis de Parlamentul Romaniei (art.13 alin 15);		
B1	Inscrierea provizorie, drept de PROPRIETATE, dobandit prin Lege, cota actuala 1/1, cota initiala 1/1 1) NEIDENTIFICAT NEIDENTIFICAT	A1

C. Partea III. SARCINI .

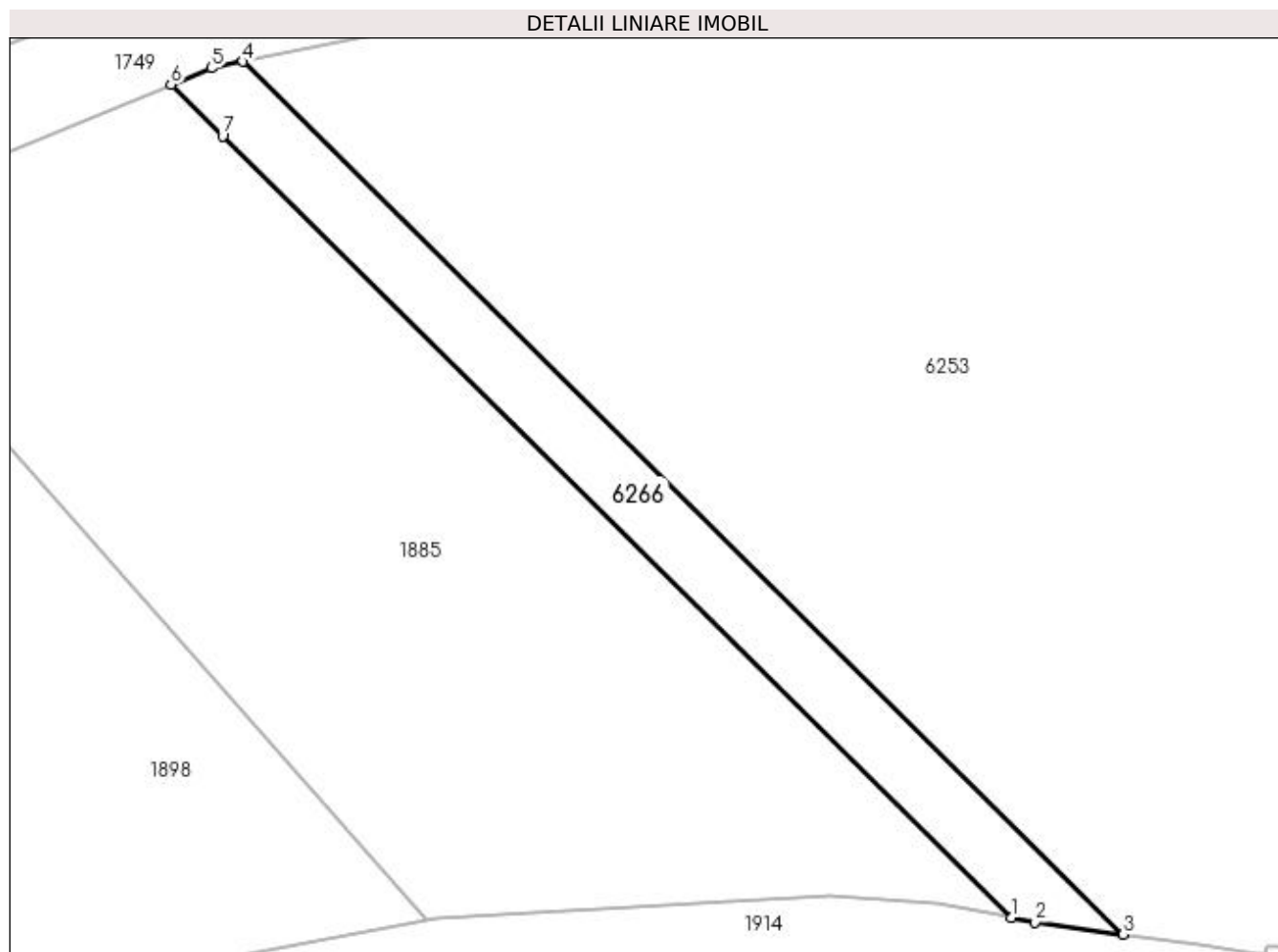
Inscrieri privind dezmembramintele dreptului de proprietate, drepturi reale de garanție și sarcini	Referințe
NU SUNT	

Anexa Nr. 1 La Partea I

Teren

Nr cadastral	Suprafața (mp)*	Observații / Referințe
	289	

* Suprafața este determinată în planul de proiecție Stereo 70.



Date referitoare la teren

Crt	Categorie folosință	Intra vilan	Suprafața (mp)	Tarla	Parcelă	Nr. topo	Observații / Referințe
1	drum	NU	289	5	DE 170	-	

Lungime Segmente

1) Valorile lungimilor segmentelor sunt obținute din proiecție în plan.

Punct început	X / Y	Punct sfârșit	X / Y	Lungime segment (** (m)
1	397.020,713 328.375,326	2	397.022,14 328.375,063	1.451
2	397.022,14 328.375,063	3	397.027,4 328.374,331	5.311
3	397.027,4 328.374,331	4	396.974,941 328.426,314	73.853
4	396.974,941 328.426,314	5	396.973,062 328.425,929	1.918
5	396.973,062 328.425,929	6	396.970,649 328.424,936	2.609

Punct început	X / Y	Punct sfârșit	X / Y	Lungime segment (** (m)
6	396.970,649 328.424,936	7	396.973,734 328.421,88	4.342
7	396.973,734 328.421,88	1	397.020,713 328.375,326	66.139

** Lungimile segmentelor sunt determinate în planul de proiecție Stereo 70 și sunt rotunjite la 1 milimetru.

*** Distanța dintre puncte este formată din segmente cumulate ce sunt mai mici decât valoarea 1 milimetru.

**DATE DESPRE IMOBILUL NR. 6267**

Oficiul de Cadastru și Publicitate Imobiliară DOLJ
Biroul de Cadastru și Publicitate Imobiliară Craiova

A. Partea I. Descrierea imobilului

TEREN Intravilan

Adresa: Loc. Almaj, Jud. Dolj, T5, P3

Nr. Crt	Nr cadastral Nr. topografic	Suprafața* (mp)	Observații / Referințe
A1		999	Sector cadastral:4 Teren neimprejmuit; Restul de suprafata se afla la ID1898

B. Partea II. Proprietari și acte

Inscrieri privitoare la dreptul de proprietate și alte drepturi reale		Referințe
/		
Act Administrativ nr. 1326-59364, din 16/10/1998 emis de CJSIPT Dolj;		
B1	Intabulare, drept de PROPRIETATE, dobandit prin Reconstituire, cota actuala 1/1, cota initiala 1/1 1) POLIMA ION DEFUNCT:Da 2) POLIMA IOANA DEFUNCT:Da	A1

C. Partea III. SARCINI .

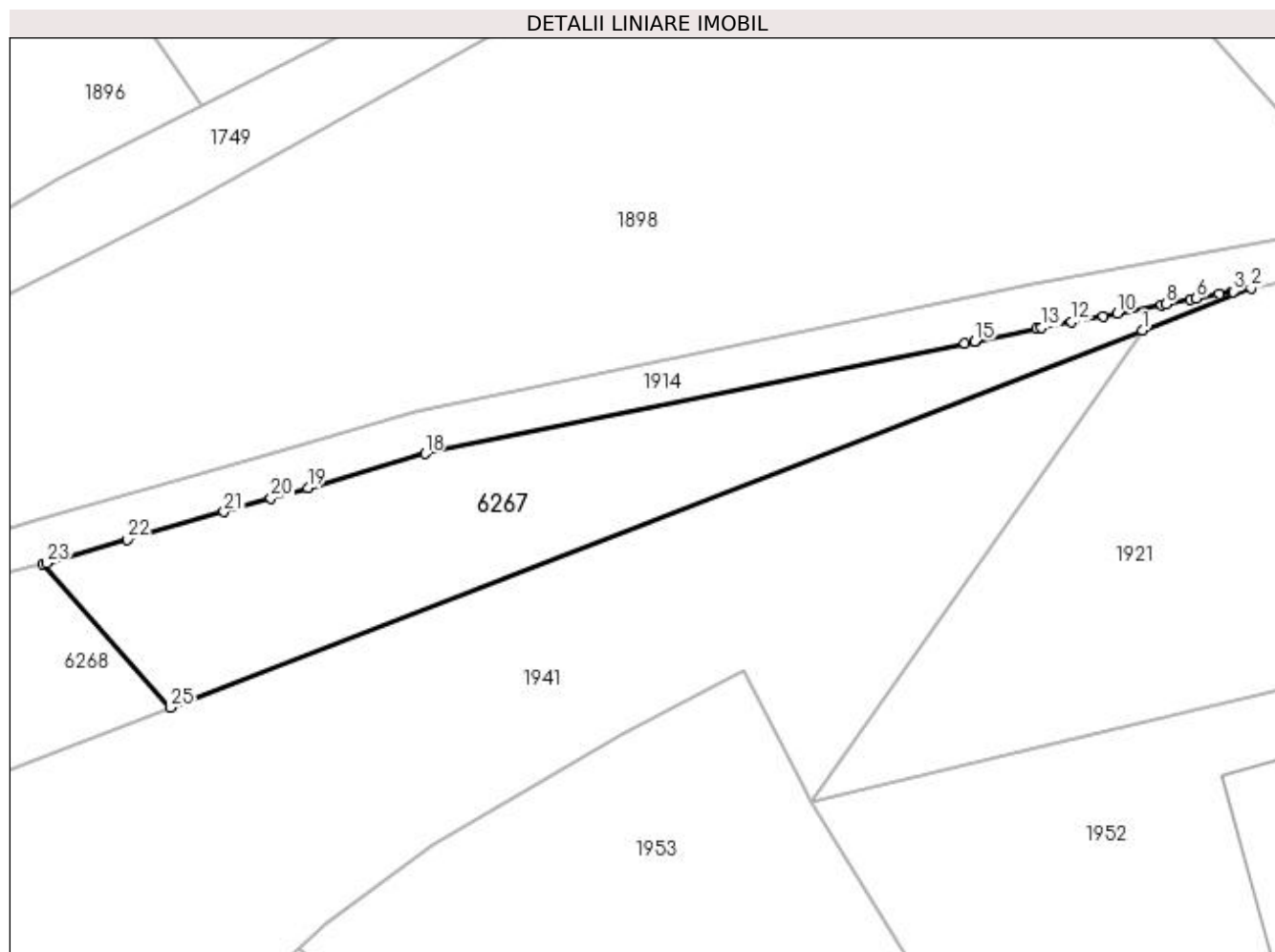
Inscrieri privind dezmembramintele dreptului de proprietate, drepturi reale de garanție și sarcini	Referințe
NU SUNT	

Anexa Nr. 1 La Partea I

Teren

Nr cadastral	Suprafața (mp)*	Observații / Referințe
	999	Restul de suprafata se afla la ID1898

* Suprafața este determinată în planul de proiecție Stereo 70.



Date referitoare la teren

Crt	Categorie folosință	Intra vilan	Suprafața (mp)	Tarla	Parcelă	Nr. topo	Observații / Referințe
1	arabil	DA	999	5	3	-	Parcela despartita de drum

Lungime Segmente

1) Valorile lungimilor segmentelor sunt obținute din proiecție în plan.

Punct început	X / Y	Punct sfârșit	X / Y	Lungime segment (** (m)
1	396.964,494 328.365,127	2	396.974,456 328.368,991	10.685
3	396.972,82 328.368,684	4	396.972,676 328.368,657	0.147
5	396.971,528 328.368,441	6	396.969,452 328.368,051	2.112
7	396.968,918 328.367,951	8	396.966,649 328.367,525	2.308
9	396.966,276 328.367,455	10	396.962,214 328.366,691	4.133

Punct început	X / Y	Punct sfârșit	X / Y	Lungime segment (** (m)
2	396.974,456 328.368,991	3	396.972,82 328.368,684	1.664
4	396.972,676 328.368,657	5	396.971,528 328.368,441	1.168
6	396.969,452 328.368,051	7	396.968,918 328.367,951	0.544
8	396.966,649 328.367,525	9	396.966,276 328.367,455	0.379
10	396.962,214 328.366,691	11	396.960,922 328.366,449	1.314

Punct început	X / Y	Punct sfârșit	X / Y	Lungime segment (** (m)
11	396.960,922 328.366,449	12	396.958,038 328.365,907	2.935
13	396.955,288 328.365,39	14	396.954,847 328.365,3	0.45
15	396.949,167 328.364,138	16	396.949,159 328.364,136	0.008
17	396.948,237 328.363,947	18	396.898,852 328.353,841	50.409
19	396.888,096 328.350,737	20	396.884,715 328.349,762	3.518
21	396.880,42 328.348,523	22	396.871,575 328.345,971	9.206
23	396.864,19 328.343,84	24	396.863,871 328.343,761	0.328
25	396.875,502 328.330,611	1	396.964,494 328.365,127	95.451

Punct început	X / Y	Punct sfârșit	X / Y	Lungime segment (** (m)
12	396.958,038 328.365,907	13	396.955,288 328.365,39	2.798
14	396.954,847 328.365,3	15	396.949,167 328.364,138	5.798
16	396.949,159 328.364,136	17	396.948,237 328.363,947	0.941
18	396.898,852 328.353,841	19	396.888,096 328.350,737	11.195
20	396.884,715 328.349,762	21	396.880,42 328.348,523	4.47
22	396.871,575 328.345,971	23	396.864,19 328.343,84	7.686
24	396.863,871 328.343,761	25	396.875,502 328.330,611	17.556

** Lungimile segmentelor sunt determinate în planul de proiecție Stereo 70 și sunt rotunjite la 1 milimetru.

*** Distanța dintre puncte este formată din segmente cumulate ce sunt mai mici decât valoarea 1 milimetru.

**DATE DESPRE IMOBILUL NR. 6268**

Oficiul de Cadastru și Publicitate Imobiliară DOLJ
Biroul de Cadastru și Publicitate Imobiliară Craiova

A. Partea I. Descrierea imobilului

TEREN Intravilan

Adresa: Loc. Almaj, Jud. Dolj, T5, P1

Nr. Crt	Nr cadastral Nr. topografic	Suprafața* (mp)	Observații / Referințe
A1		858	Sector cadastral:4 Teren neimprejmuit; Restul de suprafata se afla la ID1920

B. Partea II. Proprietari și acte

Inscrieri privitoare la dreptul de proprietate și alte drepturi reale		Referințe
/		
Act Notarial nr. 831, din 31/03/1998 emis de NP Papa Eugenia (Certificat de casatorie seria CY, nr. 894421/03.08.1980. eliberat de SPCLEP-Isalnita);		
B1	Intabulare, drept de PROPRIETATE, dobandit prin Conventie, cota actuala 1/1, cota initiala 1/1 1) BALAN EUGEN 2) BALAN ELENA	A1

C. Partea III. SARCINI .

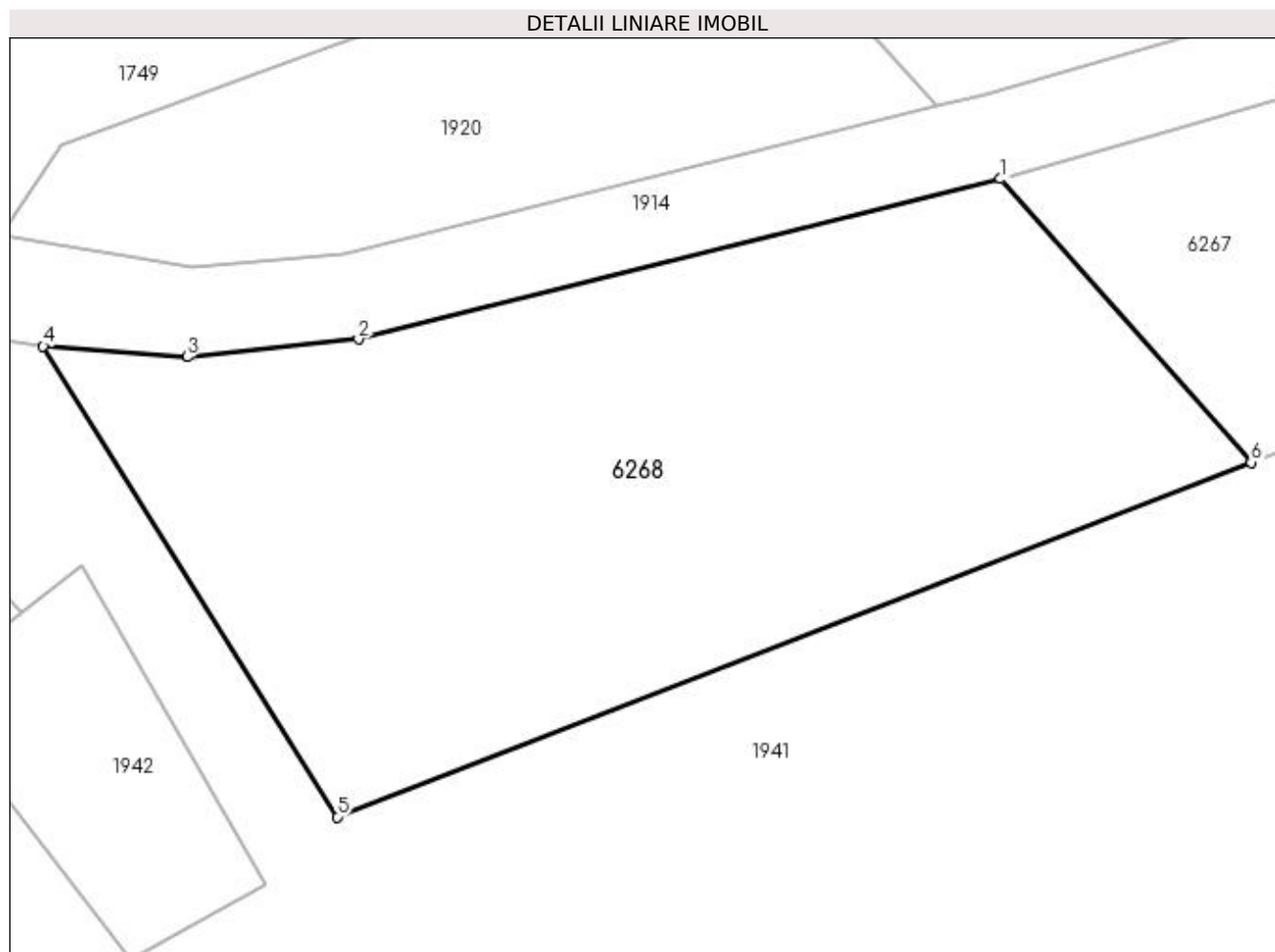
Inscrieri privind dezmembramintele dreptului de proprietate, drepturi reale de garanție și sarcini	Referințe
NU SUNT	

Anexa Nr. 1 La Partea I

Teren

Nr cadastral	Suprafața (mp)*	Observații / Referințe
	858	Restul de suprafata se afla la ID1920

* Suprafața este determinată în planul de proiecție Stereo 70.



Date referitoare la teren

Crt	Categorie folosință	Intra vilan	Suprafața (mp)	Tarla	Parcelă	Nr. topo	Observații / Referințe
1	arabil	DA	858	5	1	-	Parcela despartita de drum

Lungime Segmente

1) Valorile lungimilor segmentelor sunt obținute din proiecție în plan.

Punct început	X / Y	Punct sfârșit	X / Y	Lungime segment (** (m)
1	396.863,871 328.343,761	2	396.834,083 328.336,321	30.703
2	396.834,083 328.336,321	3	396.826,124 328.335,499	8.002
3	396.826,124 328.335,499	4	396.819,441 328.335,999	6.701
4	396.819,441 328.335,999	5	396.833,088 328.314,16	25.752
5	396.833,088 328.314,16	6	396.875,502 328.330,611	45.493

Punct început	X / Y	Punct sfârșit	X / Y	Lungime segment (** (m)
6	396.875,502 328.330,611	1	396.863,871 328.343,761	17.556

** Lungimile segmentelor sunt determinate în planul de proiecție Stereo 70 și sunt rotunjite la 1 milimetru.

*** Distanța dintre puncte este formată din segmente cumulate ce sunt mai mici decât valoarea 1 milimetru.

