

**DATE DESPRE IMOBILUL NR. 802**

Oficiul de Cadastru și Publicitate Imobiliară DOLJ  
 Biroul de Cadastru și Publicitate Imobiliară Craiova

**A. Partea I. Descrierea imobilului**

TEREN Extravilan

Adresa: Jud. Dolj, T124, P35/1

Nr. Crt	Nr cadastral Nr. topografic	Suprafața* (mp)	Observații / Referințe
A1		16	Sector cadastral:3 Teren neimprejmuit;

**B. Partea II. Proprietari și acte**

Inscrieri privitoare la dreptul de proprietate și alte drepturi reale		Referințe
/		
Act Normativ nr. Legea 7, din 13/03/1996 emis de Parlamentul Romaniei;		
B1	Intabulare, drept de PROPRIETATE, dobandit prin Lege, cota actuala 1/1, cota initiala 1/1 1) UAT ALMAJ, CIF:4553674, Rezerva comisiei locale de fond funciar	A1

**C. Partea III. SARCINI .**

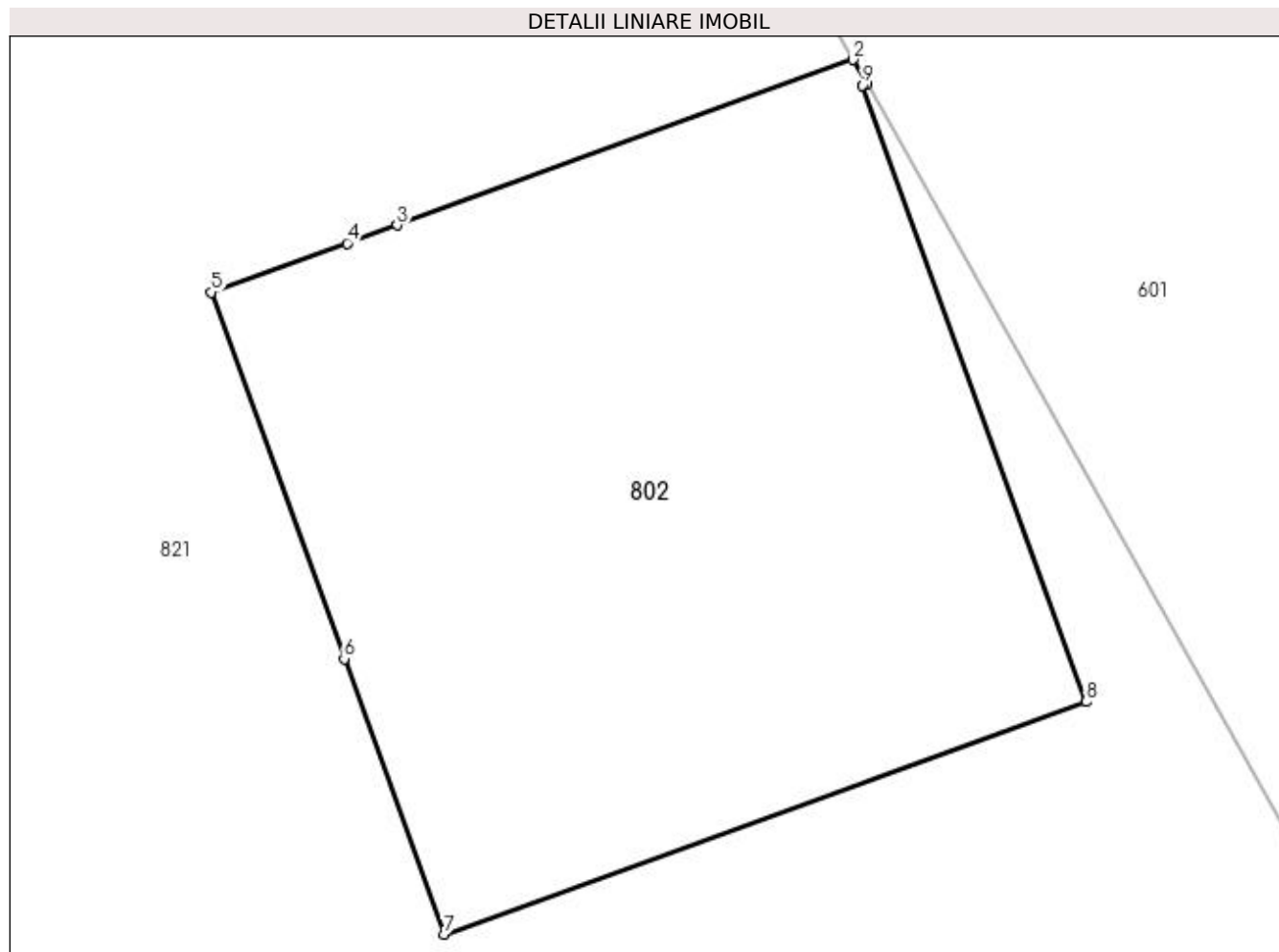
Inscrieri privind dezmembramintele dreptului de proprietate, drepturi reale de garanție și sarcini	Referințe
NU SUNT	

## Anexa Nr. 1 La Partea I

## Teren

Nr cadastral	Suprafața (mp)*	Observații / Referințe
	16	

\* Suprafața este determinată în planul de proiecție Stereo 70.



## Date referitoare la teren

Crt	Categorie folosință	Intravilan	Suprafața (mp)	Tarla	Parcelă	Nr. topo	Observații / Referințe
1	curți constructii	NU	16	124	35/1	-	Stalp

## Lungime Segmente

1) Valorile lungimilor segmentelor sunt obținute din proiecție în plan.

Punct început	X / Y	Punct sfârșit	X / Y	Lungime segment (** (m)
1	396.400,262 330.697,753	2	396.400,184 330.697,894	0.161
2	396.400,184 330.697,894	3	396.397,512 330.696,925	2.842
3	396.397,512 330.696,925	4	396.397,218 330.696,819	0.313
4	396.397,218 330.696,819	5	396.396,423 330.696,531	0.845
5	396.396,423 330.696,531	6	396.397,201 330.694,385	2.283

Punct început	X / Y	Punct sfârşit	X / Y	Lungime segment (** (m)
6	396.397,201 330.694,385	7	396.397,786 330.692,77	1.717
7	396.397,786 330.692,77	8	396.401,547 330.694,133	4.0
8	396.401,547 330.694,133	9	396.400,238 330.697,744	3.841
9	396.400,238 330.697,744	1	396.400,262 330.697,753	0.026

\*\* Lungimile segmentelor sunt determinate în planul de proiecție Stereo 70 și sunt rotunjite la 1 milimetru.

\*\*\* Distanța dintre puncte este formată din segmente cumulate ce sunt mai mici decât valoarea 1 milimetru.





**DATE DESPRE IMOBILUL NR. 821**

Oficiul de Cadastru și Publicitate Imobiliară DOLJ  
 Biroul de Cadastru și Publicitate Imobiliară Craiova

**A. Partea I. Descrierea imobilului**

TEREN Extravilan

Adresa: Jud. Dolj, T124, P35

Nr. Crt	Nr cadastral Nr. topografic	Suprafața* (mp)	Observații / Referințe
A1		4.165	Sector cadastral:3 Teren neimprejmuit;

**B. Partea II. Proprietari și acte**

Inscrieri privitoare la dreptul de proprietate și alte drepturi reale	Referințe
/	
Act Administrativ nr. Titlu de proprietate 1165-48419, din 15/09/1997 emis de CJSIPT Dolj;	
B1	A1
Intabulare, drept de PROPRIETATE, dobandit prin Reconstituire, cota actuala 1/1, cota initiala 1/1 1) IOVESCU ANA	

**C. Partea III. SARCINI .**

Inscrieri privind dezmembramintele dreptului de proprietate, drepturi reale de garanție și sarcini	Referințe
NU SUNT	

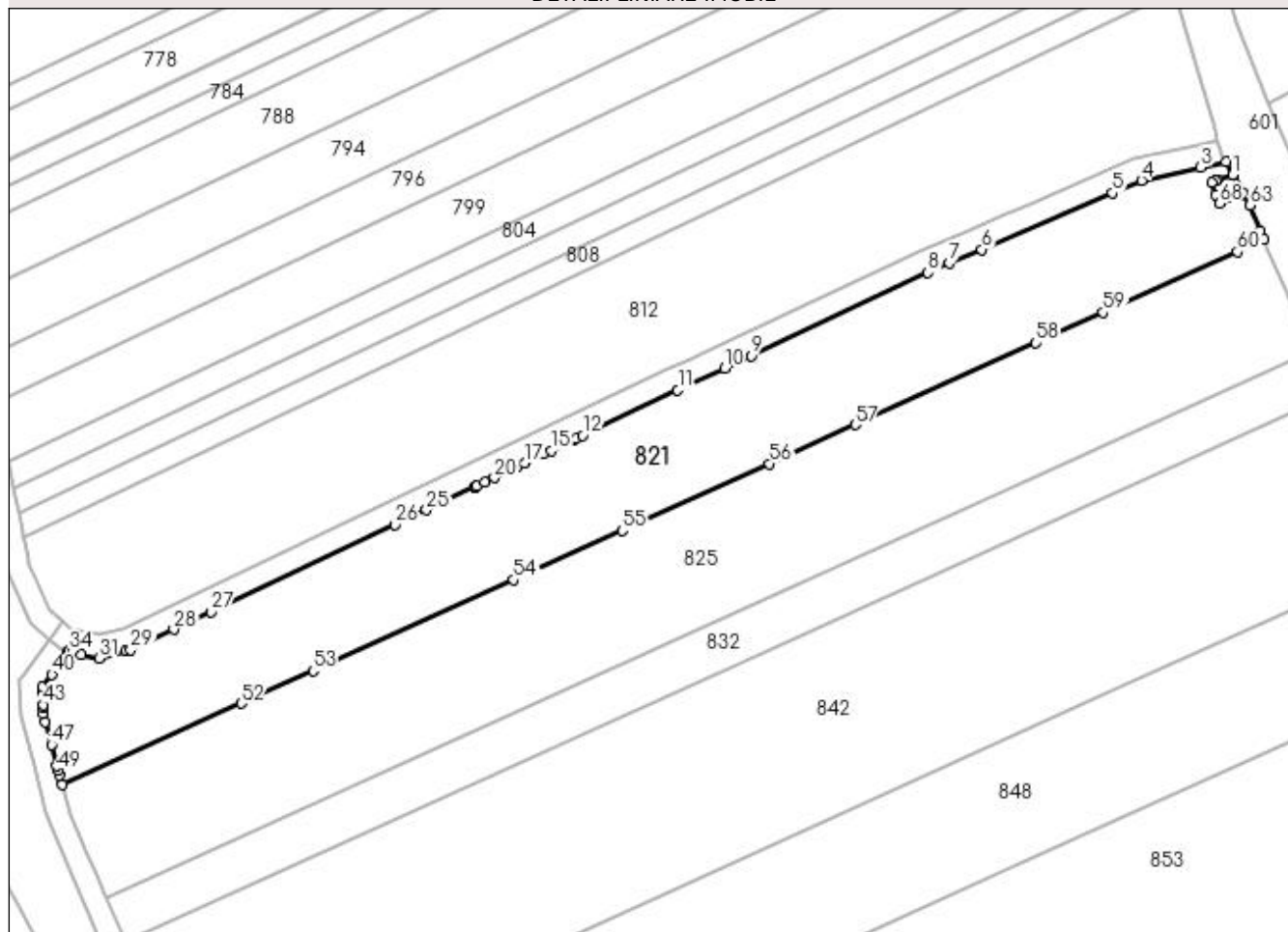
## Anexa Nr. 1 La Partea I

## Teren

Nr cadastral	Suprafața (mp)*	Observații / Referințe
	4.165	

\* Suprafața este determinată în planul de proiecție Stereo 70.

## DETALII LINIARE IMOBIL



## Date referitoare la teren

Crt	Categorie folosință	Intra vilan	Suprafața (mp)	Tarla	Parcelă	Nr. topo	Observații / Referințe
1	arabil	NU	4.165	124	35	-	

## Lungime Segmente

1) Valorile lungimilor segmentelor sunt obținute din proiecție în plan.

Punct început	X / Y	Punct sfârșit	X / Y	Lungime segment	Punct început	X / Y	Punct sfârșit	X / Y	Lungime segment	Punct început	X / Y	Punct sfârșit	X / Y	Lungime segment
1	396.400,184 330.697,894	2	396.398,924 330.700,138	2.574	2	396.398,924 330.700,138	3	396.394,51 330.699,165	4.52	3	396.394,51 330.699,165	4	396.384,038 330.696,855	10.724
4	396.384,038 330.696,855	5	396.378,887 330.694,629	5.612	5	396.378,887 330.694,629	6	396.355,812 330.684,657	25.138	6	396.355,812 330.684,657	7	396.350,169 330.682,219	6.147
7	396.350,169 330.682,219	8	396.346,364 330.680,574	4.146	8	396.346,364 330.680,574	9	396.315,11 330.665,914	34.521	9	396.315,11 330.665,914	10	396.310,461 330.663,733	5.135
10	396.310,461 330.663,733	11	396.302,142 330.659,831	9.188	11	396.302,142 330.659,831	12	396.285,369 330.651,824	18.587	12	396.285,369 330.651,824	13	396.284,218 330.651,275	1.275
13	396.284,218 330.651,275	14	396.283,629 330.650,993	0.653	14	396.283,629 330.650,993	15	396.279,749 330.649,141	4.299	15	396.279,749 330.649,141	16	396.278,57 330.648,578	1.306
16	396.278,57 330.648,578	17	396.275,139 330.646,94	3.802	17	396.275,139 330.646,94	18	396.273,856 330.646,328	1.421	18	396.273,856 330.646,328	19	396.272,898 330.645,87	1.062

Punct început	X / Y	Punct sfârșit	X / Y	Lungime segment	Punct început	X / Y	Punct sfârșit	X / Y	Lungime segment	Punct început	X / Y	Punct sfârșit	X / Y	Lungime segment
19	396.272,898 330.645,87	20	396.269,767 330.644,376	3.469	20	396.269,767 330.644,376	21	396.268,08 330.643,571	1.869	21	396.268,08 330.643,571	22	396.266,676 330.642,9	1.556
22	396.266,676 330.642,9	23	396.266,419 330.642,778	0.284	23	396.266,419 330.642,778	24	396.266,213 330.642,68	0.228	24	396.266,213 330.642,68	25	396.257,754 330.638,642	9.373
25	396.257,754 330.638,642	26	396.252,277 330.636,027	6.069	26	396.252,277 330.636,027	27	396.219,695 330.620,669	36.02	27	396.219,695 330.620,669	28	396.213,147 330.617,583	7.239
28	396.213,147 330.617,583	29	396.205,513 330.613,985	8.439	29	396.205,513 330.613,985	30	396.204,717 330.613,761	0.827	30	396.204,717 330.613,761	31	396.199,958 330.612,421	4.945
31	396.199,958 330.612,421	32	396.196,805 330.613,181	3.243	32	396.196,805 330.613,181	33	396.195,358 330.613,531	1.488	33	396.195,358 330.613,531	34	396.194,597 330.613,714	0.784
34	396.194,597 330.613,714	35	396.194,367 330.613,358	0.424	35	396.194,367 330.613,358	36	396.194,282 330.613,226	0.157	36	396.194,282 330.613,226	37	396.194,051 330.612,909	0.392
37	396.194,051 330.612,909	38	396.192,955 330.611,403	1.863	38	396.192,955 330.611,403	39	396.192,585 330.610,895	0.628	39	396.192,585 330.610,895	40	396.191,641 330.609,597	1.605
40	396.191,641 330.609,597	41	396.189,997 330.607,338	2.794	41	396.189,997 330.607,338	42	396.190,005 330.606,653	0.685	42	396.190,005 330.606,653	43	396.190,034 330.604,265	2.388
43	396.190,034 330.604,265	44	396.190,041 330.603,665	0.6	44	396.190,041 330.603,665	45	396.190,053 330.602,701	0.964	45	396.190,053 330.602,701	46	396.190,438 330.601,285	1.467
46	396.190,438 330.601,285	47	396.191,547 330.597,199	4.234	47	396.191,547 330.597,199	48	396.192,531 330.593,576	3.754	48	396.192,531 330.593,576	49	396.192,789 330.592,625	0.985
49	396.192,789 330.592,625	50	396.193,021 330.591,772	0.885	50	396.193,021 330.591,772	51	396.193,451 330.590,191	1.638	51	396.193,451 330.590,191	52	396.225,054 330.604,519	34.7
52	396.225,054 330.604,519	53	396.237,741 330.610,271	13.93	53	396.237,741 330.610,271	54	396.273,186 330.626,341	38.91 7	54	396.273,186 330.626,341	55	396.292,351 330.635,03	21.04 3
55	396.292,351 330.635,03	56	396.318,397 330.646,838	28.59 8	56	396.318,397 330.646,838	57	396.333,541 330.653,704	16.62 8	57	396.333,541 330.653,704	58	396.365,418 330.668,156	35.0
58	396.365,418 330.668,156	59	396.377,314 330.673,55	13.06 2	59	396.377,314 330.673,55	60	396.400,979 330.684,279	25.98 3	60	396.400,979 330.684,279	61	396.405,651 330.686,397	5.13
61	396.405,651 330.686,397	62	396.405,043 330.687,919	1.639	62	396.405,043 330.687,919	63	396.403,22 330.692,477	4.909	63	396.403,22 330.692,477	64	396.402,014 330.694,629	2.467
64	396.402,014 330.694,629	65	396.400,262 330.697,753	3.581	65	396.400,262 330.697,753	66	396.400,238 330.697,744	0.026	66	396.400,238 330.697,744	67	396.401,547 330.694,133	3.841
67	396.401,547 330.694,133	68	396.397,786 330.692,77	4.0	68	396.397,786 330.692,77	69	396.397,201 330.694,385	1.717	69	396.397,201 330.694,385	70	396.396,423 330.696,531	2.283
70	396.396,423 330.696,531	71	396.397,218 330.696,819	0.845	71	396.397,218 330.696,819	72	396.397,512 330.696,925	0.313	72	396.397,512 330.696,925	1	396.400,184 330.697,894	2.842

\*\* Lungimile segmentelor sunt determinate în planul de proiecție Stereo 70 și sunt rotunjite la 1 milimetru.

\*\*\* Distanța dintre puncte este formată din segmente cumulate ce sunt mai mici decât valoarea 1 milimetru.



**DATE DESPRE IMOBILUL NR. 825**

Oficiul de Cadastru și Publicitate Imobiliară DOLJ  
Biroul de Cadastru și Publicitate Imobiliară Craiova

**A. Partea I. Descrierea imobilului**

TEREN Extravilan

Adresa: Jud. Dolj, T124, P34

Nr. Crt	Nr cadastral Nr. topografic	Suprafața* (mp)	Observații / Referințe
A1		4.998	Sector cadastral:3 Teren neimprejmuit;

**B. Partea II. Proprietari și acte**

Inscrieri privitoare la dreptul de proprietate și alte drepturi reale	Referințe
/	
Act Notarial nr. Act de partaj voluntar 124, din 11/01/2005 emis de NP DANA TOMITA;	
B1	A1
Intabulare, drept de PROPRIETATE, dobandit prin lesire Din Indiviziune, cota actuala 1/1, cota initiala 1/1 1) DIMA MARIA	

**C. Partea III. SARCINI .**


Inscrieri privind dezmembramintele dreptului de proprietate, drepturi reale de garanție și sarcini	Referințe
NU SUNT	

## Anexa Nr. 1 La Partea I

## Teren

Nr cadastral	Suprafața (mp)*	Observații / Referințe
	4.998	

\* Suprafața este determinată în planul de proiecție Stereo 70.



## Date referitoare la teren

Crt	Categorie folosință	Intra vilan	Suprafața (mp)	Tarla	Parcelă	Nr. topo	Observații / Referințe
1	arabil	NU	4.998	124	34	-	

## Lungime Segmente

1) Valorile lungimilor segmentelor sunt obținute din proiecție în plan.

Punct început	X / Y	Punct sfârșit	X / Y	Lungime segment (** (m)
1	396.414,152 330.666,756	2	396.412,394 330.670,314	3.968
3	396.412,079 330.670,951	4	396.409,354 330.677,481	7.076
5	396.406,233 330.684,958	6	396.406,053 330.685,39	0.469
7	396.406,048 330.685,402	8	396.406,032 330.685,444	0.045
9	396.405,651 330.686,397	10	396.400,979 330.684,279	5.13

Punct început	X / Y	Punct sfârșit	X / Y	Lungime segment (** (m)
2	396.412,394 330.670,314	3	396.412,079 330.670,951	0.711
4	396.409,354 330.677,481	5	396.406,233 330.684,958	8.102
6	396.406,053 330.685,39	7	396.406,048 330.685,402	0.013
8	396.406,032 330.685,444	9	396.405,651 330.686,397	1.027
10	396.400,979 330.684,279	11	396.377,314 330.673,55	25.983

Punct început	X / Y	Punct sfârșit	X / Y	Lungime segment (** (m)
11	396.377,314 330.673,55	12	396.365,418 330.668,156	13.062
13	396.333,541 330.653,704	14	396.318,397 330.646,838	16.628
15	396.292,351 330.635,03	16	396.273,186 330.626,341	21.043
17	396.237,741 330.610,271	18	396.225,054 330.604,519	13.93
19	396.193,451 330.590,191	20	396.193,863 330.588,674	1.572
21	396.194,863 330.584,99	22	396.196,925 330.580,175	5.238
23	396.197,572 330.578,664	24	396.199,506 330.574,148	4.912
25	396.200,903 330.570,887	26	396.201,194 330.570,206	0.741
27	396.244,635 330.589,901	28	396.330,307 330.628,743	94.067
29	396.354,962 330.639,921	30	396.409,508 330.664,651	59.891

Punct început	X / Y	Punct sfârșit	X / Y	Lungime segment (** (m)
12	396.365,418 330.668,156	13	396.333,541 330.653,704	35.0
14	396.318,397 330.646,838	15	396.292,351 330.635,03	28.598
16	396.273,186 330.626,341	17	396.237,741 330.610,271	38.917
18	396.225,054 330.604,519	19	396.193,451 330.590,191	34.7
20	396.193,863 330.588,674	21	396.194,863 330.584,99	3.817
22	396.196,925 330.580,175	23	396.197,572 330.578,664	1.644
24	396.199,506 330.574,148	25	396.200,903 330.570,887	3.548
26	396.201,194 330.570,206	27	396.244,635 330.589,901	47.696
28	396.330,307 330.628,743	29	396.354,962 330.639,921	27.07
30	396.409,508 330.664,651	1	396.414,152 330.666,756	5.098

\*\* Lungimile segmentelor sunt determinate în planul de proiecție Stereo 70 și sunt rotunjite la 1 milimetru.

\*\*\* Distanța dintre puncte este formată din segmente cumulate ce sunt mai mici decât valoarea 1 milimetru.





**DATE DESPRE IMOBILUL NR. 832**

Oficiul de Cadastru și Publicitate Imobiliară DOLJ  
Biroul de Cadastru și Publicitate Imobiliară Craiova

**A. Partea I. Descrierea imobilului**

TEREN Extravilan

Adresa: Jud. Dolj, T124, P33

Nr. Crt	Nr cadastral Nr. topografic	Suprafața* (mp)	Observații / Referințe
A1		2.000	Sector cadastral:3 Teren neimprejmuit;

**B. Partea II. Proprietari și acte**

Inscrieri privitoare la dreptul de proprietate și alte drepturi reale	Referințe
/	
Act Administrativ nr. Titlu de proprietate 1123-48419, din 18/08/1997 emis de CJSIPT Dolj;	
B1	A1
Intabulare, drept de PROPRIETATE, dobandit prin Reconstituire, cota actuala 1/1, cota initiala 1/1 1) CIVINETE ELENA	

**C. Partea III. SARCINI .**

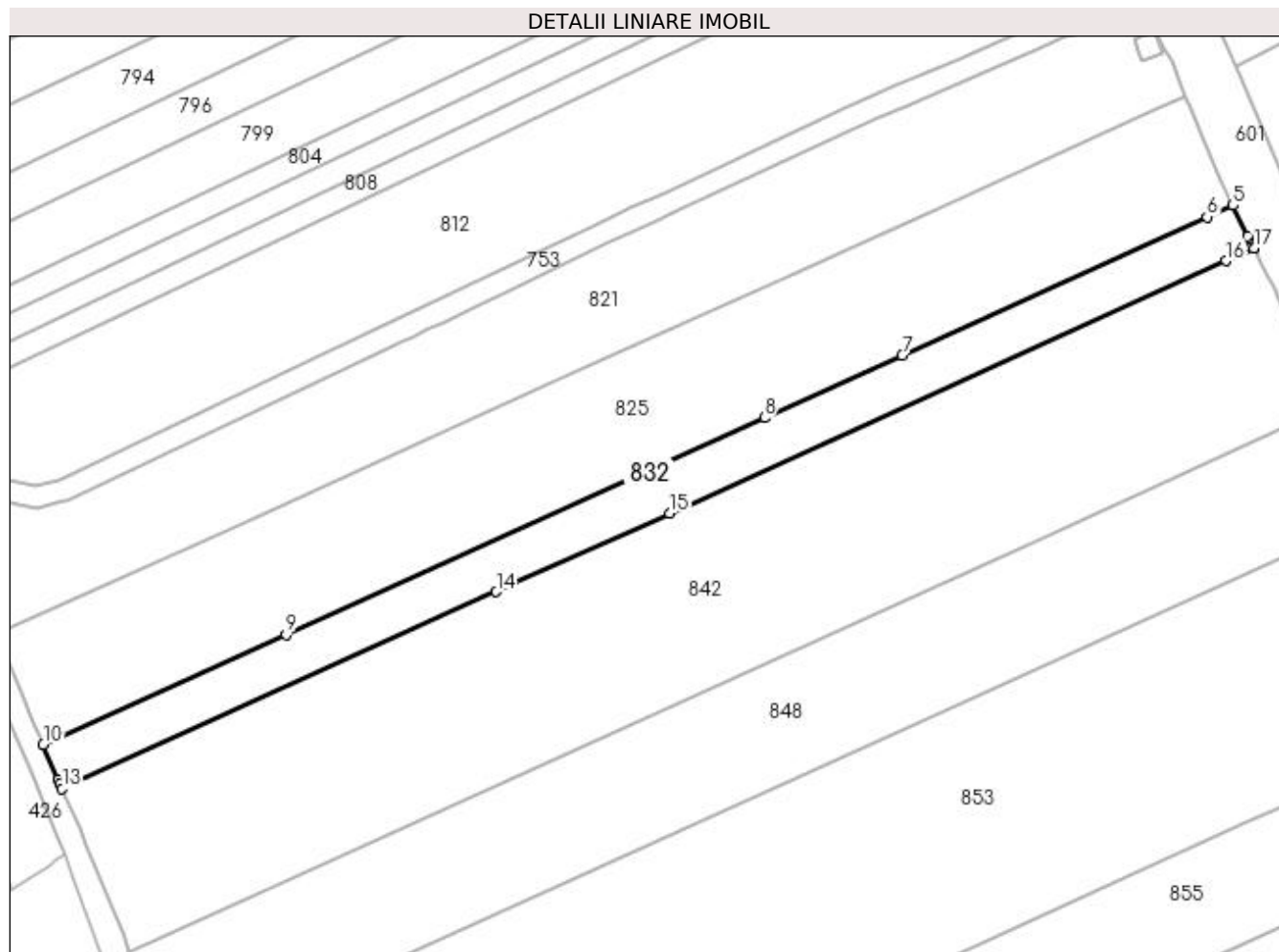
Inscrieri privind dezmembramintele dreptului de proprietate, drepturi reale de garanție și sarcini	Referințe
NU SUNT	

## Anexa Nr. 1 La Partea I

## Teren

Nr cadastral	Suprafața (mp)*	Observații / Referințe
	2.000	

\* Suprafața este determinată în planul de proiecție Stereo 70.



## Date referitoare la teren

Crt	Categorie folosință	Intravilan	Suprafața (mp)	Tarla	Parcelă	Nr. topo	Observații / Referințe
1	arabil	NU	2.000	124	33	-	

## Lungime Segmente

1) Valorile lungimilor segmentelor sunt obținute din proiecție în plan.

Punct început	X / Y	Punct sfârșit	X / Y	Lungime segment (** (m)
1	396.417,939 330.659,091	2	396.417,579 330.659,819	0.812
2	396.417,579 330.659,819	3	396.417,034 330.660,922	1.23
3	396.417,034 330.660,922	4	396.416,872 330.661,249	0.365
4	396.416,872 330.661,249	5	396.414,152 330.666,756	6.142
5	396.414,152 330.666,756	6	396.409,508 330.664,651	5.098

Punct început	X / Y	Punct sfârșit	X / Y	Lungime segment (** (m)
6	396.409,508 330.664,651	7	396.354,962 330.639,921	59.891
7	396.354,962 330.639,921	8	396.330,307 330.628,743	27.07
8	396.330,307 330.628,743	9	396.244,635 330.589,901	94.067
9	396.244,635 330.589,901	10	396.201,194 330.570,206	47.696
10	396.201,194 330.570,206	11	396.203,837 330.564,035	6.713
11	396.203,837 330.564,035	12	396.204,194 330.563,201	0.907
12	396.204,194 330.563,201	13	396.204,559 330.562,349	0.927
13	396.204,559 330.562,349	14	396.282,29 330.597,59	85.346
14	396.282,29 330.597,59	15	396.313,289 330.611,645	34.037
15	396.313,289 330.611,645	16	396.412,914 330.656,813	109.386
16	396.412,914 330.656,813	17	396.417,912 330.659,079	5.488
17	396.417,912 330.659,079	1	396.417,939 330.659,091	0.029

\*\* Lungimile segmentelor sunt determinate în planul de proiecție Stereo 70 și sunt rotunjite la 1 milimetru.

\*\*\* Distanța dintre puncte este formată din segmente cumulate ce sunt mai mici decât valoarea 1 milimetru.



**DATE DESPRE IMOBILUL NR. 842**

Oficiul de Cadastru și Publicitate Imobiliară DOLJ  
Biroul de Cadastru și Publicitate Imobiliară Craiova

**A. Partea I. Descrierea imobilului**

TEREN Extravilan

Adresa: Jud. Dolj, T124, P32

Nr. Crt	Nr cadastral Nr. topografic	Suprafața* (mp)	Observații / Referințe
A1		7.400	Sector cadastral:3 Teren neimprejmuit;

**B. Partea II. Proprietari și acte**

Inscrieri privitoare la dreptul de proprietate și alte drepturi reale	Referințe
/	
Act Administrativ nr. Titlu de proprietate 923-45931, din 20/05/1997 emis de CJSIPT Dolj;	
B1	A1
Intabulare, drept de PROPRIETATE, dobandit prin Reconstituire, cota actuala 1/1, cota initiala 1/1 1) MITRAN ION DEFUNCT:Da	

**C. Partea III. SARCINI .**

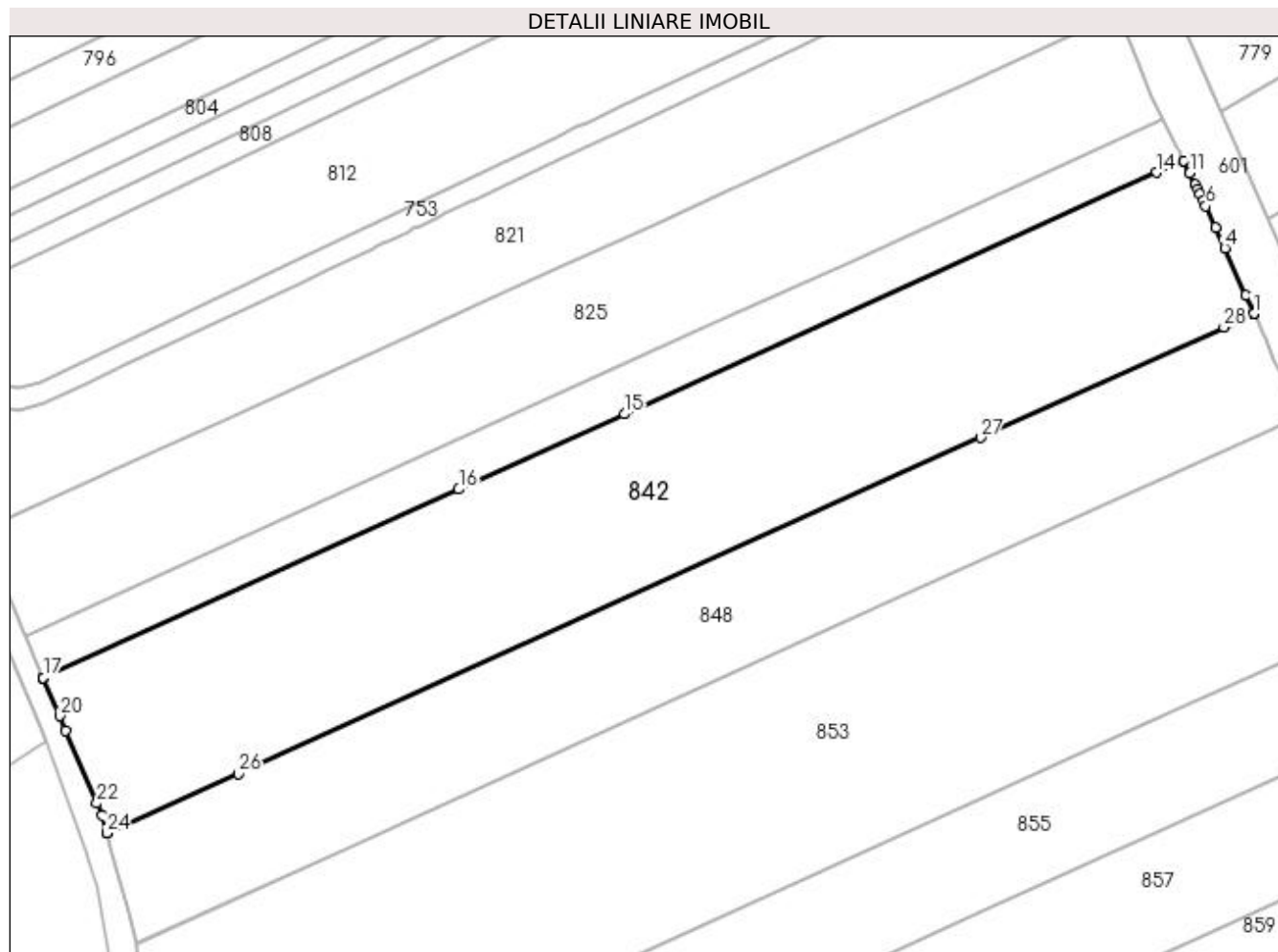
Inscrieri privind dezmembramintele dreptului de proprietate, drepturi reale de garanție și sarcini	Referințe
NU SUNT	

## Anexa Nr. 1 La Partea I

## Teren

Nr cadastral	Suprafața (mp)*	Observații / Referințe
	7.400	

\* Suprafața este determinată în planul de proiecție Stereo 70.



## Date referitoare la teren

Crt	Categorie folosință	Intra vilan	Suprafața (mp)	Tarla	Parcelă	Nr. topo	Observații / Referințe
1	arabil	NU	7.400	124	32	-	

## Lungime Segmente

1) Valorile lungimilor segmentelor sunt obținute din proiecție în plan.

Punct început	X / Y	Punct sfârșit	X / Y	Lungime segment (** (m)
1	396.431,121 330.630,473	2	396.431,093 330.630,536	0.069
3	396.429,569 330.633,933	4	396.425,639 330.642,69	9.599
5	396.423,884 330.646,602	6	396.422,114 330.650,546	4.323
7	396.421,656 330.651,565	8	396.421,037 330.652,82	1.399
9	396.420,572 330.653,761	10	396.420,164 330.654,586	0.92

Punct început	X / Y	Punct sfârșit	X / Y	Lungime segment (** (m)
2	396.431,093 330.630,536	3	396.429,569 330.633,933	3.723
4	396.425,639 330.642,69	5	396.423,884 330.646,602	4.287
6	396.422,114 330.650,546	7	396.421,656 330.651,565	1.118
8	396.421,037 330.652,82	9	396.420,572 330.653,761	1.05
10	396.420,164 330.654,586	11	396.419,122 330.656,694	2.352

Punct început	X / Y	Punct sfârșit	X / Y	Lungime segment (** (m)
11	396.419,122 330.656,694	12	396.417,939 330.659,091	2.673
13	396.417,912 330.659,079	14	396.412,914 330.656,813	5.488
15	396.313,289 330.611,645	16	396.282,29 330.597,59	34.037
17	396.204,559 330.562,349	18	396.204,568 330.562,327	0.024
19	396.204,589 330.562,28	20	396.207,627 330.555,17	7.731
21	396.208,8 330.552,425	22	396.214,611 330.538,825	14.79
23	396.215,567 330.536,588	24	396.216,485 330.533,237	3.474
25	396.216,503 330.533,17	26	396.241,076 330.544,311	26.981
27	396.379,936 330.607,266	28	396.425,473 330.627,912	49.999
29	396.430,86 330.630,354	1	396.431,121 330.630,473	0.287

Punct început	X / Y	Punct sfârșit	X / Y	Lungime segment (** (m)
12	396.417,939 330.659,091	13	396.417,912 330.659,079	0.029
14	396.412,914 330.656,813	15	396.313,289 330.611,645	109.386
16	396.282,29 330.597,59	17	396.204,559 330.562,349	85.346
18	396.204,568 330.562,327	19	396.204,589 330.562,28	0.052
20	396.207,627 330.555,17	21	396.208,8 330.552,425	2.985
22	396.214,611 330.538,825	23	396.215,567 330.536,588	2.433
24	396.216,485 330.533,237	25	396.216,503 330.533,17	0.069
26	396.241,076 330.544,311	27	396.379,936 330.607,266	152.464
28	396.425,473 330.627,912	29	396.430,86 330.630,354	5.915

\*\* Lungimile segmentelor sunt determinate în planul de proiecție Stereo 70 și sunt rotunjite la 1 milimetru.

\*\*\* Distanța dintre puncte este formată din segmente cumulate ce sunt mai mici decât valoarea 1 milimetru.





**DATE DESPRE IMOBILUL NR. 848**

Oficiul de Cadastru și Publicitate Imobiliară DOLJ  
Biroul de Cadastru și Publicitate Imobiliară Craiova

**A. Partea I. Descrierea imobilului**

TEREN Extravilan

Adresa: Jud. Dolj, T124, P31

Nr. Crt	Nr cadastral Nr. topografic	Suprafața* (mp)	Observații / Referințe
A1		5.000	Sector cadastral:3 Teren neimprejmuit;

**B. Partea II. Proprietari și acte**

Inscrieri privitoare la dreptul de proprietate și alte drepturi reale	Referințe
/	
Act Notarial nr. Act de partaj voluntar 3354, din 15/06/2011 emis de NP CERNOBAI CLAUDIU-EMIL;	
B1	A1
Intabulare, drept de PROPRIETATE, dobandit prin Conventie, cota actuala 1/1, cota initiala 1/1 1) VOICA AURICA	

**C. Partea III. SARCINI .**

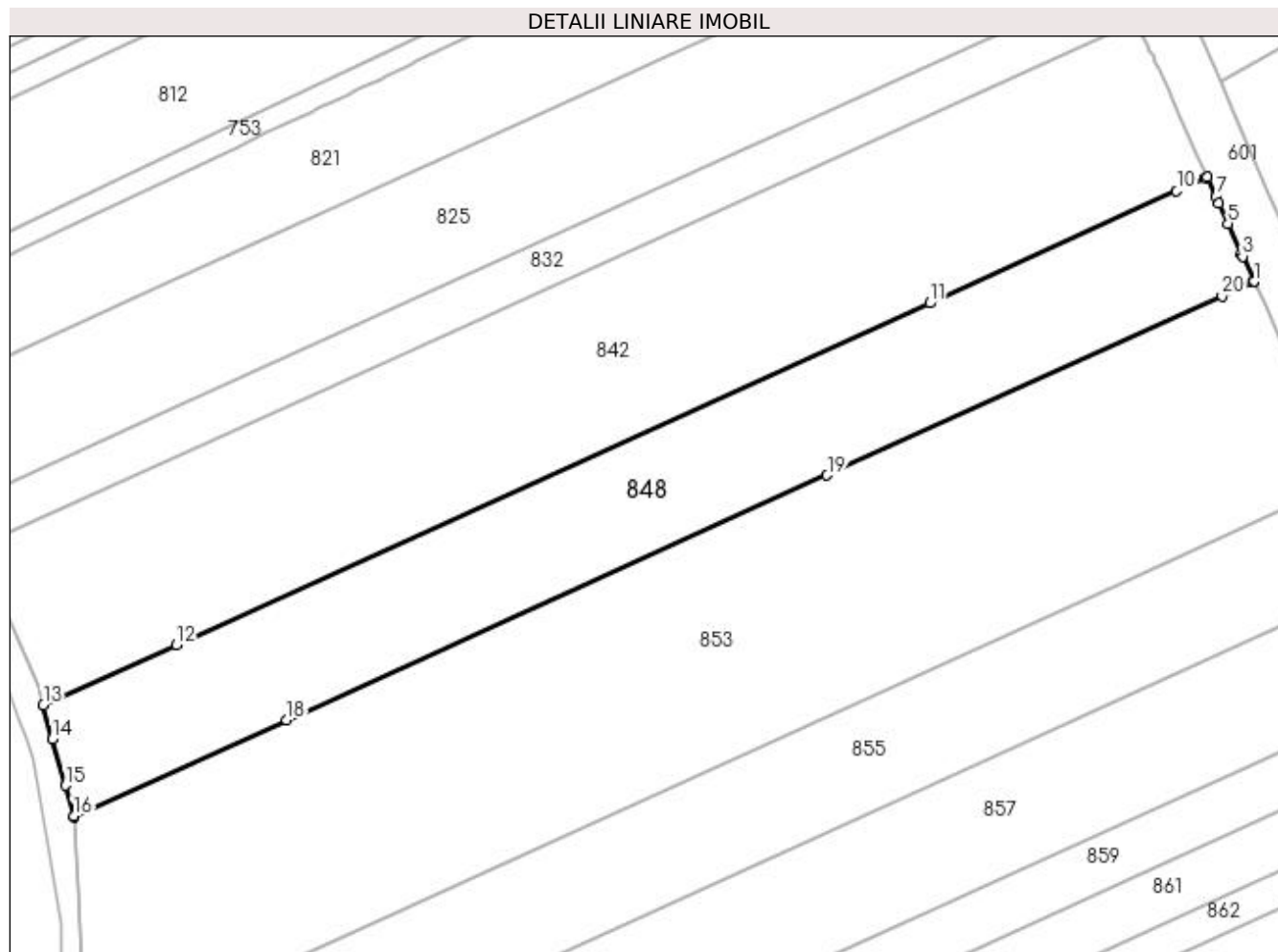
Inscrieri privind dezmembramintele dreptului de proprietate, drepturi reale de garanție și sarcini	Referințe
NU SUNT	

## Anexa Nr. 1 La Partea I

## Teren

Nr cadastral	Suprafața (mp)*	Observații / Referințe
	5.000	

\* Suprafața este determinată în planul de proiecție Stereo 70.



## Date referitoare la teren

Crt	Categorie folosință	Intra vilan	Suprafața (mp)	Tarla	Parcelă	Nr. topo	Observații / Referințe
1	arabil	NU	5.000	124	31	-	

## Lungime Segmente

1) Valorile lungimilor segmentelor sunt obținute din proiecție în plan.

Punct început	X / Y	Punct sfârșit	X / Y	Lungime segment (** (m)
1	396.439,748 330.611,248	2	396.439,692 330.611,374	0.138
3	396.437,666 330.615,888	4	396.437,436 330.616,402	0.563
5	396.434,949 330.621,943	6	396.433,285 330.625,652	4.065
7	396.432,716 330.626,92	8	396.431,121 330.630,473	3.894
9	396.430,86 330.630,354	10	396.425,473 330.627,912	5.915

Punct început	X / Y	Punct sfârșit	X / Y	Lungime segment (** (m)
2	396.439,692 330.611,374	3	396.437,666 330.615,888	4.948
4	396.437,436 330.616,402	5	396.434,949 330.621,943	6.074
6	396.433,285 330.625,652	7	396.432,716 330.626,92	1.39
8	396.431,121 330.630,473	9	396.430,86 330.630,354	0.287
10	396.425,473 330.627,912	11	396.379,936 330.607,266	49.999

Punct început	X / Y	Punct sfârșit	X / Y	Lungime segment (** (m)
11	396.379,936 330.607,266	12	396.241,076 330.544,311	152.464
13	396.216,503 330.533,17	14	396.218,227 330.526,876	6.525
15	396.220,567 330.518,334	16	396.222,103 330.512,724	5.816
17	396.222,111 330.512,576	18	396.261,396 330.530,387	43.134
19	396.361,021 330.575,555	20	396.433,872 330.608,584	79.989
21	396.439,519 330.611,144	1	396.439,748 330.611,248	0.251

Punct început	X / Y	Punct sfârșit	X / Y	Lungime segment (** (m)
12	396.241,076 330.544,311	13	396.216,503 330.533,17	26.981
14	396.218,227 330.526,876	15	396.220,567 330.518,334	8.858
16	396.222,103 330.512,724	17	396.222,111 330.512,576	0.148
18	396.261,396 330.530,387	19	396.361,021 330.575,555	109.385
20	396.433,872 330.608,584	21	396.439,519 330.611,144	6.2

\*\* Lungimile segmentelor sunt determinate în planul de proiecție Stereo 70 și sunt rotunjite la 1 milimetru.

\*\*\* Distanța dintre puncte este formată din segmente cumulate ce sunt mai mici decât valoarea 1 milimetru.



**DATE DESPRE IMOBILUL NR. 853**

Oficiul de Cadastru și Publicitate Imobiliară DOLJ  
Biroul de Cadastru și Publicitate Imobiliară Craiova

**A. Partea I. Descrierea imobilului**

TEREN Extravilan

Adresa: Jud. Dolj, T124, P30

Nr. Crt	Nr cadastral Nr. topografic	Suprafața* (mp)	Observații / Referințe
A1		10.000	Sector cadastral:3 Teren neimprejmuit;

**B. Partea II. Proprietari și acte**

Inscrieri privitoare la dreptul de proprietate și alte drepturi reale		Referințe
/		
Act Notarial nr. Certificat de mostenitor 111, din 16/07/2012 emis de NP DEFTA EMIL;		
B1	Intabulare, drept de PROPRIETATE, dobandit prin Succesiune, cota actuala 3/4, cota initiala 3/4 1) <b>NICA ION</b>	A1
Act Notarial nr. Certificat de mostenitor 112, din 16/07/2012 emis de NP DEFTA EMIL;		
B2	Intabulare, drept de PROPRIETATE, dobandit prin Succesiune, cota actuala 1/8, cota initiala 1/8 1) <b>NICA ION</b>	A1
Act Notarial nr. 112, din 16/07/2012 emis de NP DEFTA EMIL;		
B3	Intabulare, drept de PROPRIETATE, dobandit prin Succesiune, cota actuala 1/8, cota initiala 1/8 1) <b>SCARLAT MARIA</b>	A1

**C. Partea III. SARCINI .**

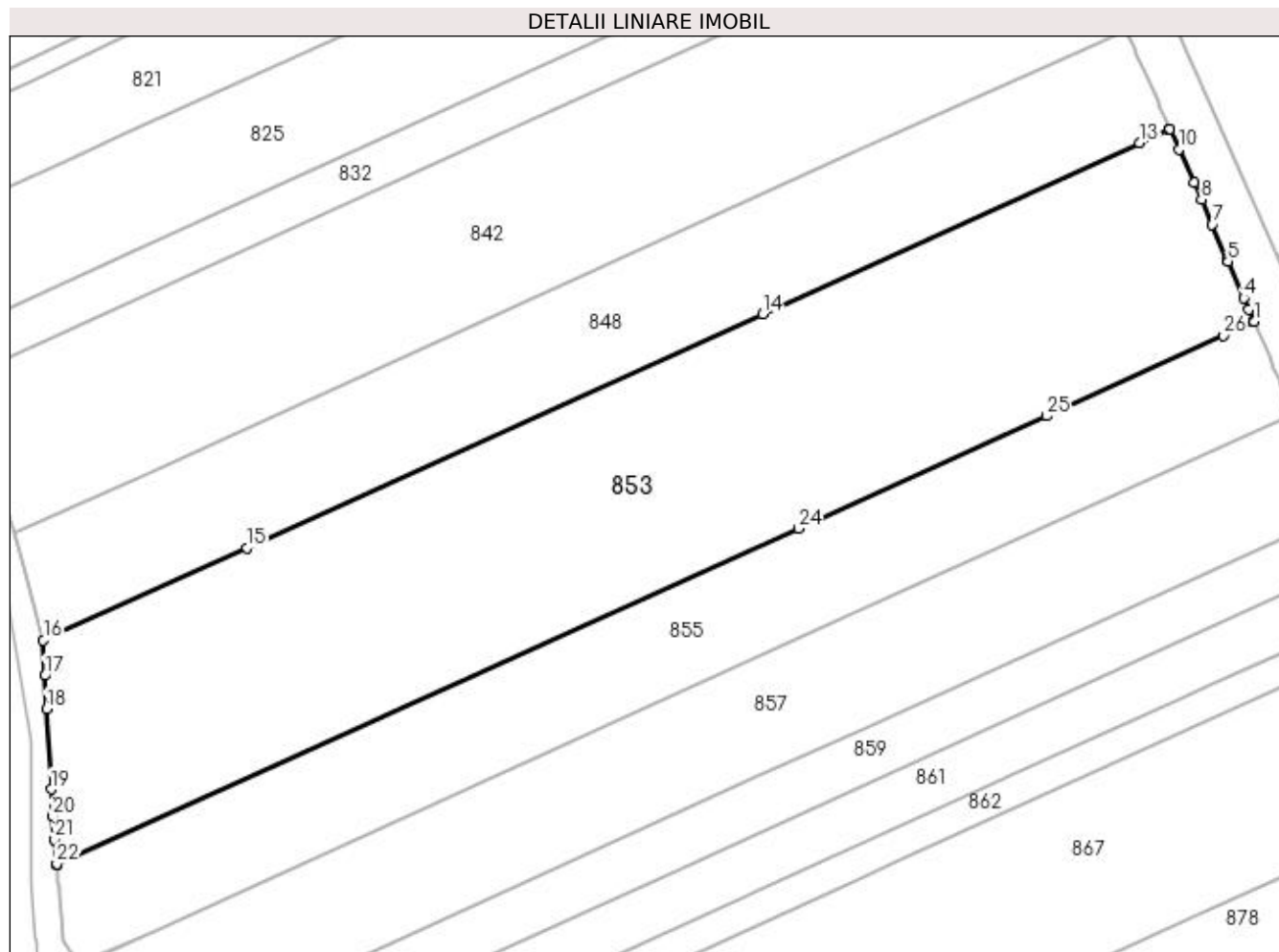
Inscrieri privind dezmembramintele dreptului de proprietate, drepturi reale de garanție și sarcini	Referințe
NU SUNT	

## Anexa Nr. 1 La Partea I

## Teren

Nr cadastral	Suprafața (mp)*	Observații / Referințe
	10.000	

\* Suprafața este determinată în planul de proiecție Stereo 70.



## Date referitoare la teren

Crt	Categorie folosință	Intra vilan	Suprafața (mp)	Tarla	Parcelă	Nr. topo	Observații / Referințe
1	arabil	NU	10.000	124	30	-	

## Lungime Segmente

1) Valorile lungimilor segmentelor sunt obținute din proiecție în plan.

Punct început	X / Y	Punct sfârșit	X / Y	Lungime segment (** (m)
1	396.455,979 330.574,094	2	396.455,917 330.574,236	0.155
3	396.454,98 330.576,416	4	396.454,026 330.578,634	2.414
5	396.450,978 330.585,723	6	396.450,795 330.586,147	0.461
7	396.447,909 330.592,86	8	396.445,83 330.597,694	5.263
9	396.444,381 330.600,924	10	396.441,466 330.607,418	7.118

Punct început	X / Y	Punct sfârșit	X / Y	Lungime segment (** (m)
2	396.455,917 330.574,236	3	396.454,98 330.576,416	2.373
4	396.454,026 330.578,634	5	396.450,978 330.585,723	7.717
6	396.450,795 330.586,147	7	396.447,909 330.592,86	7.307
8	396.445,83 330.597,694	9	396.444,381 330.600,924	3.54
10	396.441,466 330.607,418	11	396.439,748 330.611,248	4.197

Punct început	X / Y	Punct sfârșit	X / Y	Lungime segment (** (m)
11	396.439,748 330.611,248	12	396.439,519 330.611,144	0.251
13	396.433,872 330.608,584	14	396.361,021 330.575,555	79.989
15	396.261,396 330.530,387	16	396.222,111 330.512,576	43.134
17	396.222,464 330.505,757	18	396.222,8 330.499,276	6.49
19	396.223,603 330.483,797	20	396.223,875 330.478,543	5.26
21	396.224,274 330.474,153	22	396.224,705 330.469,41	4.763
23	396.224,72 330.469,246	24	396.367,965 330.534,19	157.279
25	396.415,828 330.555,891	26	396.450,032 330.571,398	37.555

Punct început	X / Y	Punct sfârșit	X / Y	Lungime segment (** (m)
12	396.439,519 330.611,144	13	396.433,872 330.608,584	6.2
14	396.361,021 330.575,555	15	396.261,396 330.530,387	109.385
16	396.222,111 330.512,576	17	396.222,464 330.505,757	6.829
18	396.222,8 330.499,276	19	396.223,603 330.483,797	15.5
20	396.223,875 330.478,543	21	396.224,274 330.474,153	4.409
22	396.224,705 330.469,41	23	396.224,72 330.469,246	0.164
24	396.367,965 330.534,19	25	396.415,828 330.555,891	52.553
26	396.450,032 330.571,398	1	396.455,979 330.574,094	6.529

\*\* Lungimile segmentelor sunt determinate în planul de proiecție Stereo 70 și sunt rotunjite la 1 milimetru.

\*\*\* Distanța dintre puncte este formată din segmente cumulate ce sunt mai mici decât valoarea 1 milimetru.





**DATE DESPRE IMOBILUL NR. 855**

Oficiul de Cadastru și Publicitate Imobiliară DOLJ  
Biroul de Cadastru și Publicitate Imobiliară Craiova

**A. Partea I. Descrierea imobilului**

TEREN Extravilan

Adresa: Jud. Dolj, T124, P29

Nr. Crt	Nr cadastral Nr. topografic	Suprafața* (mp)	Observații / Referințe
A1		4.975	Sector cadastral:3 Teren neimprejmuit;

**B. Partea II. Proprietari și acte**

Inscrieri privitoare la dreptul de proprietate și alte drepturi reale		Referințe
/		
Act Administrativ nr. Titlu de proprietate 1491-59556, din 28/04/1999 emis de CJSIPT Dolj (Adeverinta nr 1110/23.03.2023 eliberata de Primaria Comunei Almaj);		
B1	Intabulare, drept de PROPRIETATE, dobandit prin Reconstituire, cota actuala 1/1, cota initiala 1/1 1) DINCA ILINCA DEFUNCT:Da	A1

**C. Partea III. SARCINI .**

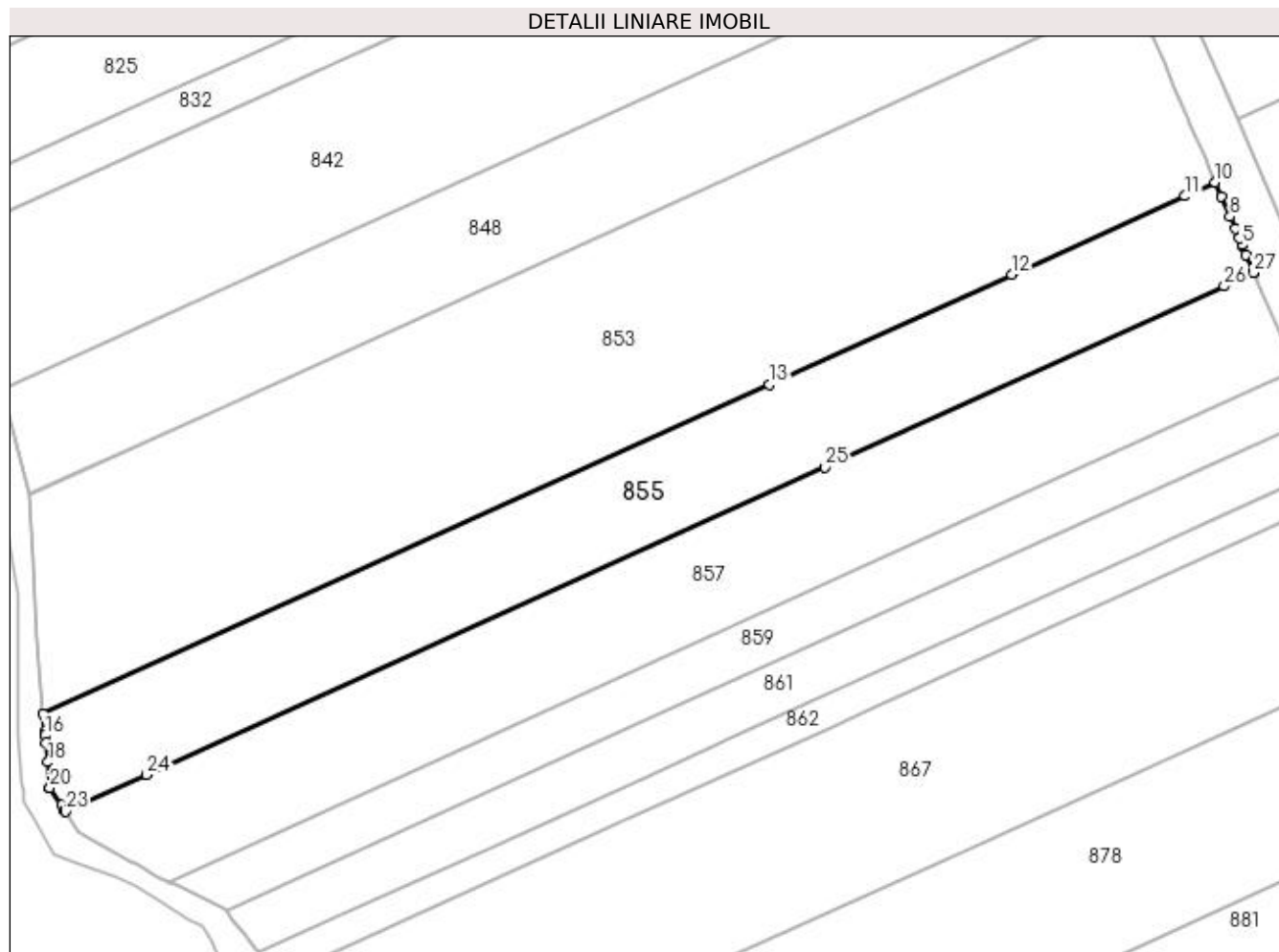
Inscrieri privind dezmembramintele dreptului de proprietate, drepturi reale de garanție și sarcini	Referințe
NU SUNT	

## Anexa Nr. 1 La Partea I

## Teren

Nr cadastral	Suprafața (mp)*	Observații / Referințe
	4.975	

\* Suprafața este determinată în planul de proiecție Stereo 70.



## Date referitoare la teren

Crt	Categorie folosință	Intra vilan	Suprafața (mp)	Tarla	Parcelă	Nr. topo	Observații / Referințe
1	arabil	NU	4.975	124	29	-	

## Lungime Segmente

1) Valorile lungimilor segmentelor sunt obținute din proiecție în plan.

Punct început	X / Y	Punct sfârșit	X / Y	Lungime segment (** (m)
1	396.463,636 330.556,286	2	396.463,534 330.556,524	0.26
3	396.462,101 330.559,857	4	396.461,34 330.561,626	1.926
5	396.461,289 330.561,744	6	396.460,673 330.563,178	1.56
7	396.459,895 330.564,986	8	396.458,889 330.567,326	2.547
9	396.457,164 330.571,338	10	396.455,979 330.574,094	3.0

Punct început	X / Y	Punct sfârșit	X / Y	Lungime segment (** (m)
2	396.463,534 330.556,524	3	396.462,101 330.559,857	3.627
4	396.461,34 330.561,626	5	396.461,289 330.561,744	0.129
6	396.460,673 330.563,178	7	396.459,895 330.564,986	1.968
8	396.458,889 330.567,326	9	396.457,164 330.571,338	4.367
10	396.455,979 330.574,094	11	396.450,032 330.571,398	6.529

Punct început	X / Y	Punct sfârșit	X / Y	Lungime segment (** (m)
11	396.450,032 330.571,398	12	396.415,828 330.555,891	37.555
13	396.367,965 330.534,19	14	396.224,72 330.469,246	157.279
15	396.225,042 330.465,703	16	396.225,109 330.464,964	0.741
17	396.225,24 330.463,524	18	396.225,584 330.459,736	3.803
19	396.226,043 330.454,68	20	396.226,044 330.454,672	0.007
21	396.228,308 330.451,235	22	396.228,996 330.450,19	1.251
23	396.229,14 330.449,971	24	396.245,14 330.457,225	17.567
25	396.379,017 330.517,922	26	396.457,757 330.553,62	86.454
27	396.463,546 330.556,245	1	396.463,636 330.556,286	0.099

Punct început	X / Y	Punct sfârșit	X / Y	Lungime segment (** (m)
12	396.415,828 330.555,891	13	396.367,965 330.534,19	52.553
14	396.224,72 330.469,246	15	396.225,042 330.465,703	3.558
16	396.225,109 330.464,964	17	396.225,24 330.463,524	1.447
18	396.225,584 330.459,736	19	396.226,043 330.454,68	5.077
20	396.226,044 330.454,672	21	396.228,308 330.451,235	4.116
22	396.228,996 330.450,19	23	396.229,14 330.449,971	0.263
24	396.245,14 330.457,225	25	396.379,017 330.517,922	146.994
26	396.457,757 330.553,62	27	396.463,546 330.556,245	6.356

\*\* Lungimile segmentelor sunt determinate în planul de proiecție Stereo 70 și sunt rotunjite la 1 milimetru.

\*\*\* Distanța dintre puncte este formată din segmente cumulate ce sunt mai mici decât valoarea 1 milimetru.



**DATE DESPRE IMOBILUL NR. 857**

Oficiul de Cadastru și Publicitate Imobiliară DOLJ  
Biroul de Cadastru și Publicitate Imobiliară Craiova

**A. Partea I. Descrierea imobilului**

TEREN Extravilan

Adresa: Jud. Dolj, T124, P28

Nr. Crt	Nr cadastral Nr. topografic	Suprafața* (mp)	Observații / Referințe
A1		5.282	Sector cadastral:3 Teren neimprejmuit;

**B. Partea II. Proprietari și acte**

Inscrieri privitoare la dreptul de proprietate și alte drepturi reale		Referințe
/		
Act Notarial nr. Certificat de mostenitor suplimentar 125, din 29/09/2009 emis de NP CERNOBAI CLAUDIU-EMIL;		
B1	Intabulare, drept de PROPRIETATE, dobandit prin Succesiune, cota actuala 1/1, cota initiala 1/1 1) OPREA CONSTANTIN	A1

**C. Partea III. SARCINI .**

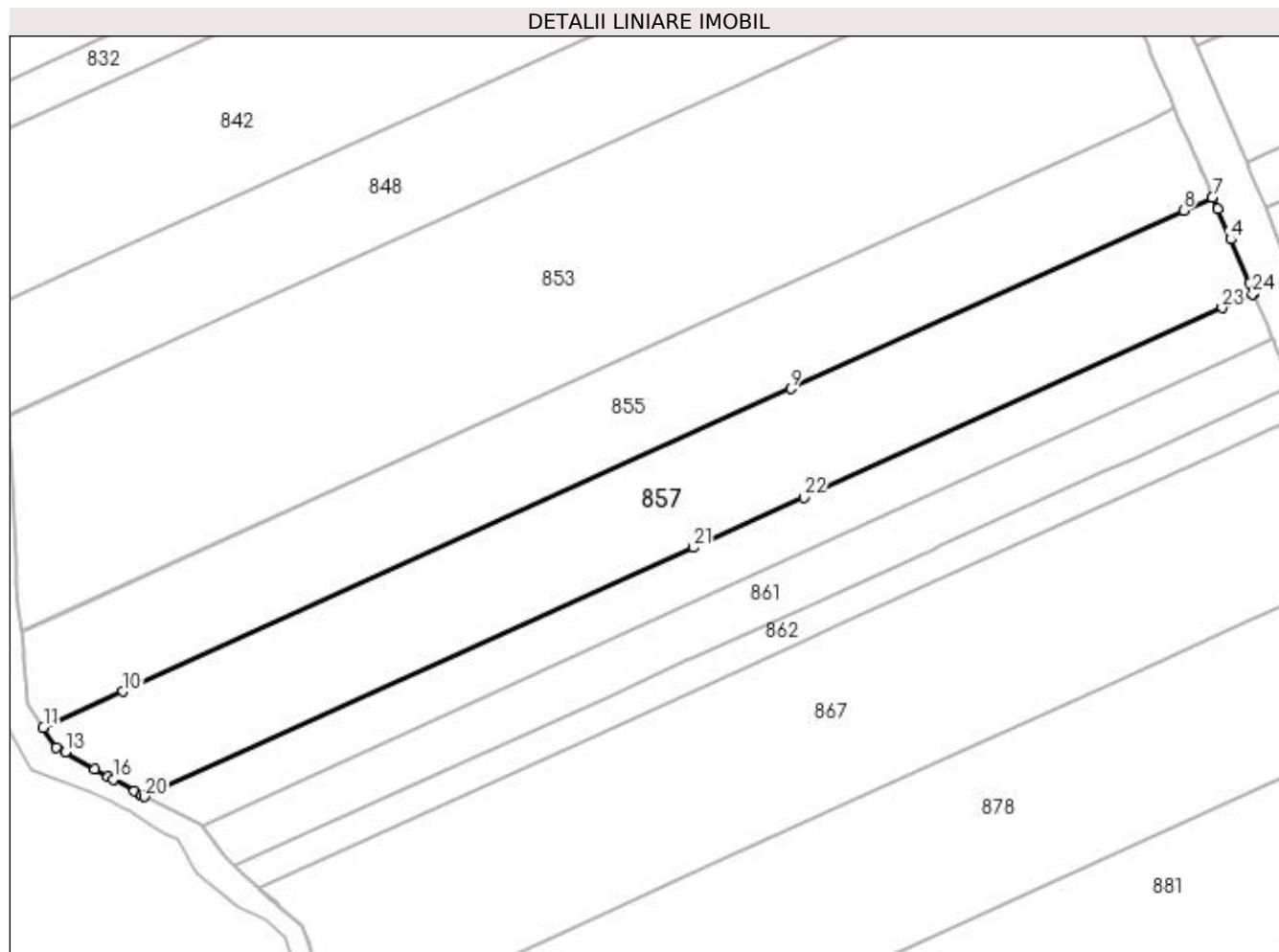
Inscrieri privind dezmembramintele dreptului de proprietate, drepturi reale de garanție și sarcini	Referințe
NU SUNT	

## Anexa Nr. 1 La Partea I

## Teren

Nr cadastral	Suprafața (mp)*	Observații / Referințe
	5.282	

\* Suprafața este determinată în planul de proiecție Stereo 70.



## Date referitoare la teren

Crt	Categorie folosință	Intra vilan	Suprafața (mp)	Tarla	Parcelă	Nr. topo	Observații / Referințe
1	arabil	NU	5.282	124	28	-	

## Lungime Segmente

1) Valorile lungimilor segmentelor sunt obținute din proiecție în plan.

Punct început	X / Y	Punct sfârșit	X / Y	Lungime segment (** (m)
1	396.471,919 330.537,025	2	396.471,773 330.537,365	0.371
3	396.471,047 330.539,053	4	396.467,26 330.547,859	9.586
5	396.464,658 330.553,911	6	396.463,636 330.556,286	2.586
7	396.463,546 330.556,245	8	396.457,757 330.553,62	6.356
9	396.379,017 330.517,922	10	396.245,14 330.457,225	146.994

Punct început	X / Y	Punct sfârșit	X / Y	Lungime segment (** (m)
2	396.471,773 330.537,365	3	396.471,047 330.539,053	1.837
4	396.467,26 330.547,859	5	396.464,658 330.553,911	6.588
6	396.463,636 330.556,286	7	396.463,546 330.556,245	0.099
8	396.457,757 330.553,62	9	396.379,017 330.517,922	86.454
10	396.245,14 330.457,225	11	396.229,14 330.449,971	17.567

Punct început	X / Y	Punct sfârșit	X / Y	Lungime segment (** (m)
11	396.229,14 330.449,971	12	396.231,759 330.445,994	4.762
13	396.233,515 330.445,008	14	396.239,538 330.441,628	6.907
15	396.242,131 330.440,172	16	396.243,171 330.439,589	1.193
17	396.247,353 330.437,241	18	396.248,846 330.436,403	1.712
19	396.248,952 330.436,344	20	396.249,387 330.436,133	0.483
21	396.359,46 330.486,038	22	396.381,623 330.496,086	24.334
23	396.465,525 330.534,126	24	396.471,628 330.536,893	6.702

Punct început	X / Y	Punct sfârșit	X / Y	Lungime segment (** (m)
12	396.231,759 330.445,994	13	396.233,515 330.445,008	2.014
14	396.239,538 330.441,628	15	396.242,131 330.440,172	2.974
16	396.243,171 330.439,589	17	396.247,353 330.437,241	4.796
18	396.248,846 330.436,403	19	396.248,952 330.436,344	0.121
20	396.249,387 330.436,133	21	396.359,46 330.486,038	120.858
22	396.381,623 330.496,086	23	396.465,525 330.534,126	92.122
24	396.471,628 330.536,893	1	396.471,919 330.537,025	0.319

\*\* Lungimile segmentelor sunt determinate în planul de proiecție Stereo 70 și sunt rotunjite la 1 milimetru.

\*\*\* Distanța dintre puncte este formată din segmente cumulate ce sunt mai mici decât valoarea 1 milimetru.





**DATE DESPRE IMOBILUL NR. 859**

Oficiul de Cadastru și Publicitate Imobiliară DOLJ  
Biroul de Cadastru și Publicitate Imobiliară Craiova

**A. Partea I. Descrierea imobilului**

TEREN Extravilan

Adresa: Jud. Dolj, T124, P27

Nr. Crt	Nr cadastral Nr. topografic	Suprafața* (mp)	Observații / Referințe
A1		2.392	Sector cadastral:3 Teren neimprejmuit;

**B. Partea II. Proprietari și acte**

Inscrieri privitoare la dreptul de proprietate și alte drepturi reale	Referințe
/	
Act Notarial nr. Certificat de mostenitor 100, din 08/07/2009 emis de NP Stefanescu Floriana;	
B1	A1
Intabulare, drept de PROPRIETATE, dobandit prin Succesiune, cota actuala 1/1, cota initiala 1/1 1) CIUCA GHEORGHE	

**C. Partea III. SARCINI .**

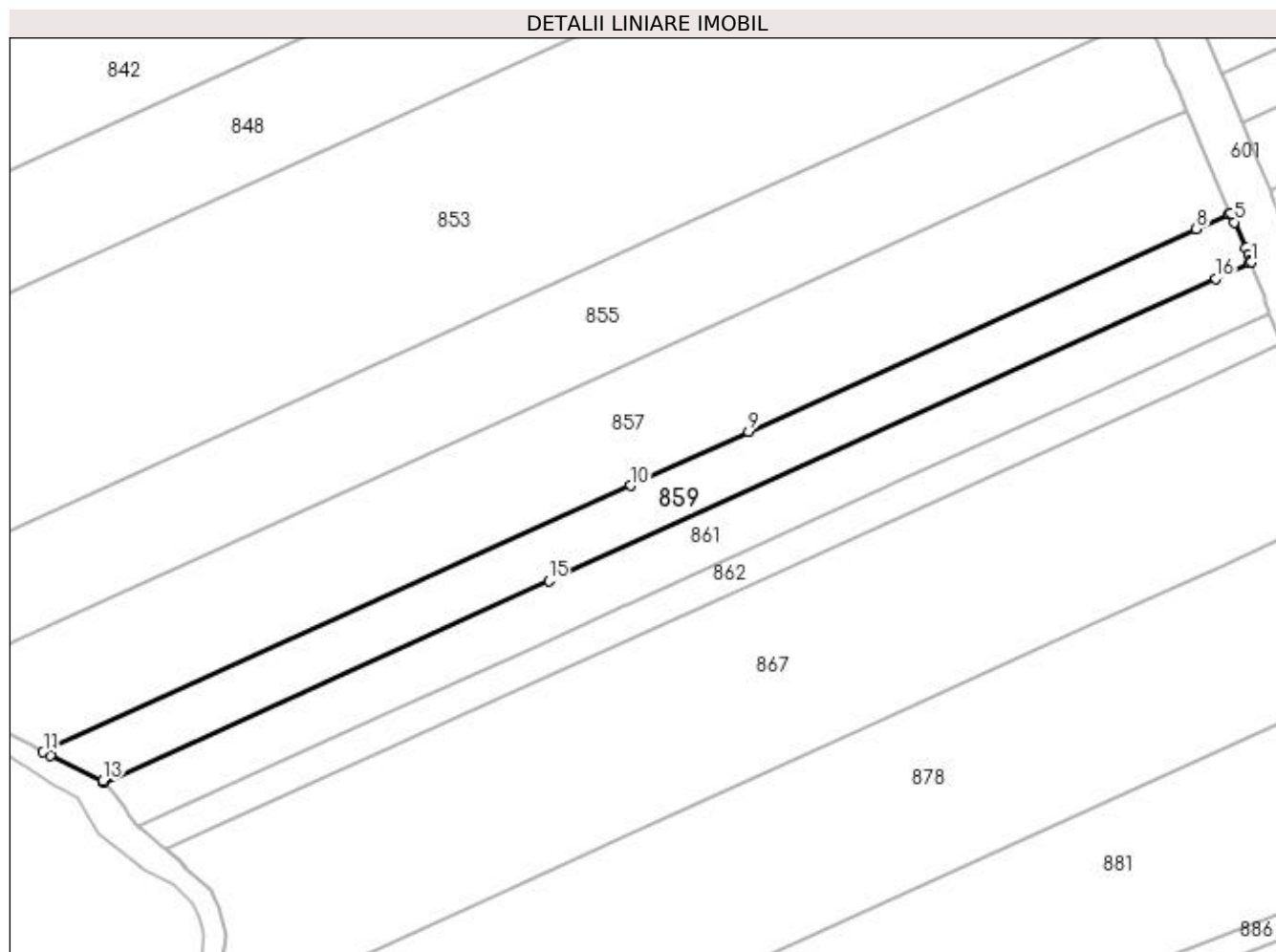
Inscrieri privind dezmembramintele dreptului de proprietate, drepturi reale de garanție și sarcini	Referințe
NU SUNT	

## Anexa Nr. 1 La Partea I

## Teren

Nr cadastral	Suprafața (mp)*	Observații / Referințe
	2.392	

\* Suprafața este determinată în planul de proiecție Stereo 70.



## Date referitoare la teren

Crt	Categorie folosință	Intra vilan	Suprafața (mp)	Tarla	Parcelă	Nr. topo	Observații / Referințe
1	arabil	NU	2.392	124	27	-	

## Lungime Segmente

1) Valorile lungimilor segmentelor sunt obținute din proiecție în plan.

Punct început	X / Y	Punct sfârșit	X / Y	Lungime segment (** (m)
1	396.475,777 330.527,834	2	396.475,635 330.528,227	0.417
2	396.475,635 330.528,227	3	396.475,271 330.529,23	1.067
3	396.475,271 330.529,23	4	396.474,723 330.530,505	1.388
4	396.474,723 330.530,505	5	396.472,63 330.535,371	5.297
5	396.472,63 330.535,371	6	396.471,919 330.537,025	1.8

Punct început	X / Y	Punct sfârșit	X / Y	Lungime segment (** (m)
6	396.471,919 330.537,025	7	396.471,628 330.536,893	0.319
7	396.471,628 330.536,893	8	396.465,525 330.534,126	6.702
8	396.465,525 330.534,126	9	396.381,623 330.496,086	92.122
9	396.381,623 330.496,086	10	396.359,46 330.486,038	24.334
10	396.359,46 330.486,038	11	396.249,387 330.436,133	120.858
11	396.249,387 330.436,133	12	396.250,786 330.435,457	1.555
12	396.250,786 330.435,457	13	396.260,579 330.430,725	10.876
13	396.260,579 330.430,725	14	396.260,842 330.430,388	0.428
14	396.260,842 330.430,388	15	396.344,134 330.468,15	91.452
15	396.344,134 330.468,15	16	396.469,141 330.524,826	137.255
16	396.469,141 330.524,826	17	396.475,47 330.527,695	6.949
17	396.475,47 330.527,695	1	396.475,777 330.527,834	0.338

\*\* Lungimile segmentelor sunt determinate în planul de proiecție Stereo 70 și sunt rotunjite la 1 milimetru.

\*\*\* Distanța dintre puncte este formată din segmente cumulate ce sunt mai mici decât valoarea 1 milimetru.



**DATE DESPRE IMOBILUL NR. 861**

Oficiul de Cadastru și Publicitate Imobiliară DOLJ  
Biroul de Cadastru și Publicitate Imobiliară Craiova

**A. Partea I. Descrierea imobilului**

TEREN Extravilan

Adresa: Jud. Dolj, T124, P27

Nr. Crt	Nr cadastral Nr. topografic	Suprafața* (mp)	Observații / Referințe
A1		2.372	Sector cadastral:3 Teren neimprejmuit;

**B. Partea II. Proprietari și acte**

Inscrieri privitoare la dreptul de proprietate și alte drepturi reale	Referințe
/	
Act Administrativ nr. Titlu de proprietate 1444-59556, din 17/11/1998 emis de CJSIPT Dolj;	
B1	A1
Intabulare, drept de PROPRIETATE, dobandit prin Reconstituire, cota actuala 1/1, cota initiala 1/1 1) CIUCĂ ANA	

**C. Partea III. SARCINI .**

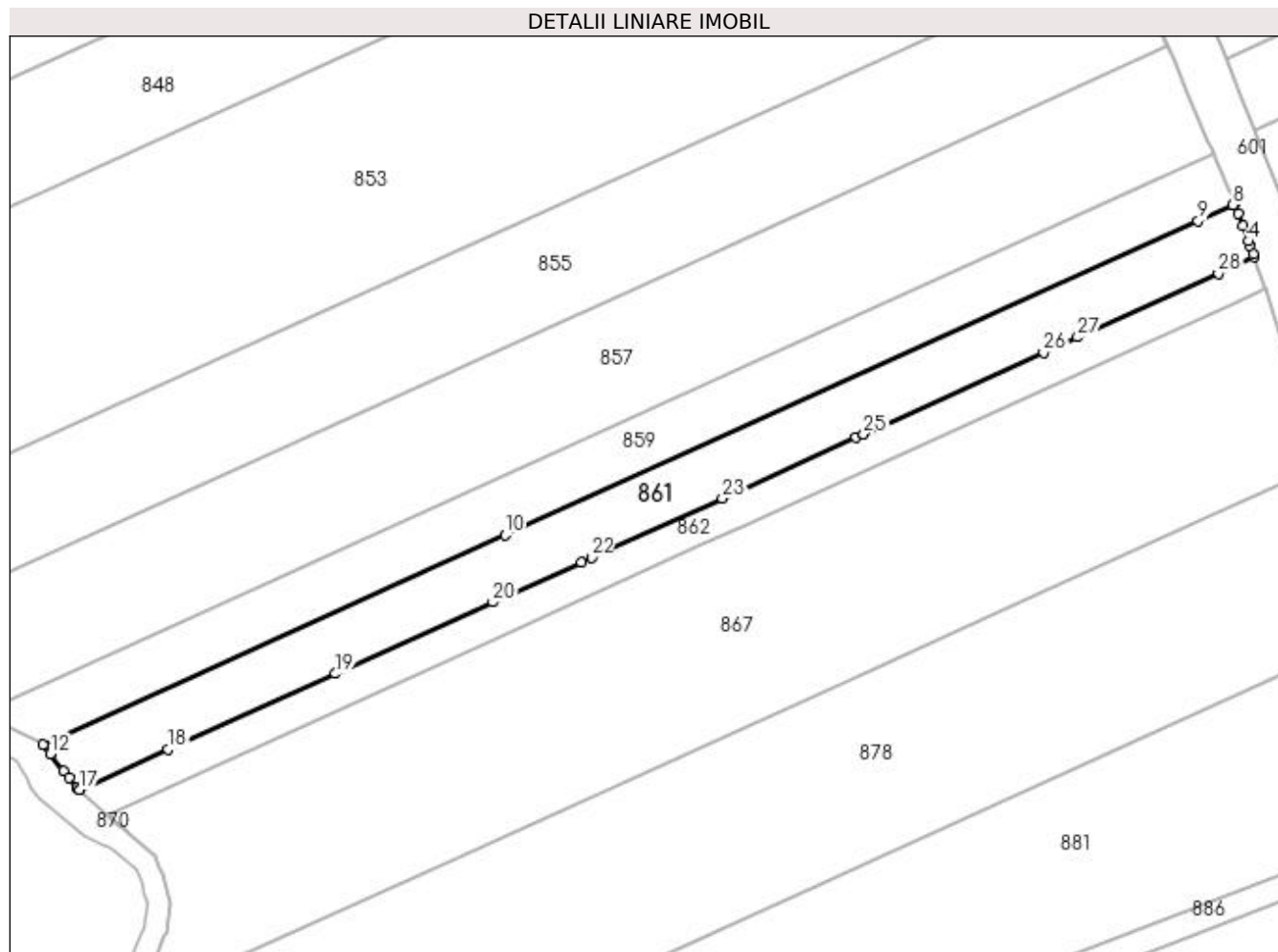
Inscrieri privind dezmembramintele dreptului de proprietate, drepturi reale de garanție și sarcini	Referințe
NU SUNT	

## Anexa Nr. 1 La Partea I

## Teren

Nr cadastral	Suprafața (mp)*	Observații / Referințe
	2.372	

\* Suprafața este determinată în planul de proiecție Stereo 70.



## Date referitoare la teren

Crt	Categorie folosință	Intravilan	Suprafața (mp)	Tarla	Parcelă	Nr. topo	Observații / Referințe
1	arabil	NU	2.372	124	27	-	

## Lungime Segmente

1) Valorile lungimilor segmentelor sunt obținute din proiecție în plan.

Punct început	X / Y	Punct sfârșit	X / Y	Lungime segment (** (m)
1	396.479,24 330.518,292	2	396.479,063 330.518,779	0.518
3	396.478,486 330.520,372	4	396.478,201 330.521,156	0.835
5	396.477,206 330.523,897	6	396.476,374 330.526,19	2.439
7	396.475,777 330.527,834	8	396.475,47 330.527,695	0.338
9	396.469,141 330.524,826	10	396.344,134 330.468,15	137.255

Punct început	X / Y	Punct sfârșit	X / Y	Lungime segment (** (m)
2	396.479,063 330.518,779	3	396.478,486 330.520,372	1.694
4	396.478,201 330.521,156	5	396.477,206 330.523,897	2.915
6	396.476,374 330.526,19	7	396.475,777 330.527,834	1.75
8	396.475,47 330.527,695	9	396.469,141 330.524,826	6.949
10	396.344,134 330.468,15	11	396.260,842 330.430,388	91.452

Punct început	X / Y	Punct sfârșit	X / Y	Lungime segment (** (m)
11	396.260,842 330.430,388	12	396.262,127 330.428,74	2.09
13	396.264,56 330.425,619	14	396.265,543 330.424,358	1.598
15	396.266,916 330.422,597	16	396.267,34 330.422,222	0.566
17	396.267,346 330.422,224	18	396.283,402 330.429,504	17.63
19	396.313,515 330.443,157	20	396.341,961 330.456,054	31.233
21	396.357,938 330.463,297	22	396.359,712 330.464,101	1.948
23	396.383,343 330.474,815	24	396.407,489 330.485,762	26.511
25	396.408,826 330.486,369	26	396.441,267 330.501,077	35.619
27	396.447,409 330.503,861	28	396.472,815 330.515,379	27.895

Punct început	X / Y	Punct sfârșit	X / Y	Lungime segment (** (m)
12	396.262,127 330.428,74	13	396.264,56 330.425,619	3.957
14	396.265,543 330.424,358	15	396.266,916 330.422,597	2.234
16	396.267,34 330.422,222	17	396.267,346 330.422,224	0.006
18	396.283,402 330.429,504	19	396.313,515 330.443,157	33.063
20	396.341,961 330.456,054	21	396.357,938 330.463,297	17.542
22	396.359,712 330.464,101	23	396.383,343 330.474,815	25.947
24	396.407,489 330.485,762	25	396.408,826 330.486,369	1.469
26	396.441,267 330.501,077	27	396.447,409 330.503,861	6.743
28	396.472,815 330.515,379	1	396.479,24 330.518,292	7.055

\*\* Lungimile segmentelor sunt determinate în planul de proiecție Stereo 70 și sunt rotunjite la 1 milimetru.

\*\*\* Distanța dintre puncte este formată din segmente cumulate ce sunt mai mici decât valoarea 1 milimetru.





**DATE DESPRE IMOBILUL NR. 862**

Oficiul de Cadastru și Publicitate Imobiliară DOLJ  
Biroul de Cadastru și Publicitate Imobiliară Craiova

**A. Partea I. Descrierea imobilului**

TEREN Extravilan

Adresa: Jud. Dolj, T124, P26

Nr. Crt	Nr cadastral Nr. topografic	Suprafața* (mp)	Observații / Referințe
A1		1.415	Sector cadastral:3 Teren neimprejmuit;

**B. Partea II. Proprietari și acte**

Inscrieri privitoare la dreptul de proprietate și alte drepturi reale	Referințe
/	
Act Administrativ nr. Titlu de proprietate 1329-59364, din 16/10/1998 emis de CJSIPT Dolj;	
B1	A1
Intabulare, drept de PROPRIETATE, dobandit prin Reconstituire, cota actuala 1/1, cota initiala 1/1 1) CALOTĂ DINU	

**C. Partea III. SARCINI .**

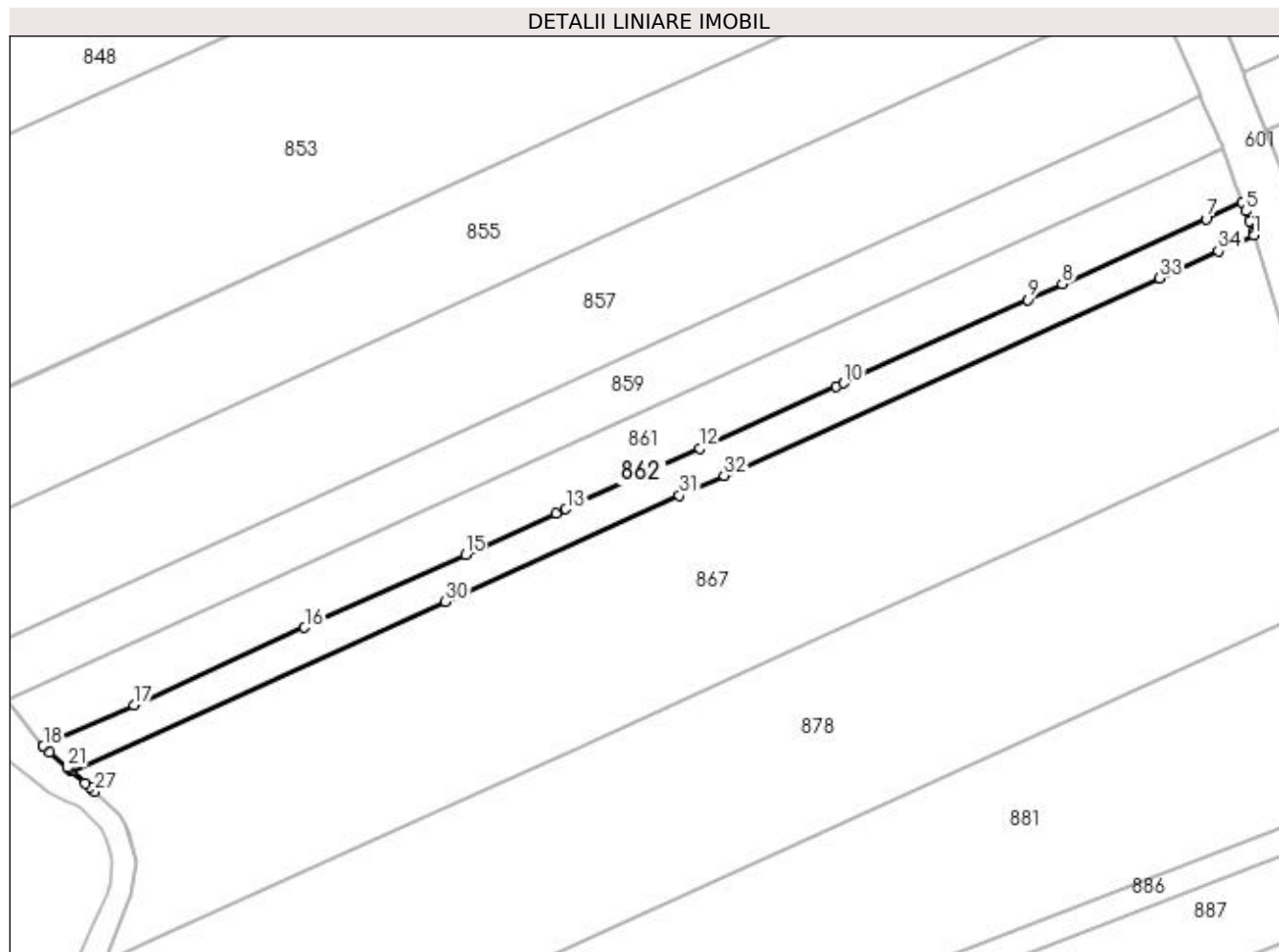
Inscrieri privind dezmembramintele dreptului de proprietate, drepturi reale de garanție și sarcini	Referințe
NU SUNT	

## Anexa Nr. 1 La Partea I

## Teren

Nr cadastral	Suprafața (mp)*	Observații / Referințe
	1.415	

\* Suprafața este determinată în planul de proiecție Stereo 70.



## Date referitoare la teren

Crt	Categorie folosință	Intra vilan	Suprafața (mp)	Tarla	Parcelă	Nr. topo	Observații / Referințe
1	arabil	NU	1.415	124	26	-	

## Lungime Segmente

1) Valorile lungimilor segmentelor sunt obținute din proiecție în plan.

Punct început	X / Y	Punct sfârșit	X / Y	Lungime segment (** (m)
1	396.481,314 330.512,508	2	396.481,174 330.512,964	0.476
3	396.481,139 330.513,059	4	396.480,453 330.514,95	2.012
5	396.479,795 330.516,764	6	396.479,24 330.518,292	1.626
7	396.472,815 330.515,379	8	396.447,409 330.503,861	27.895
9	396.441,267 330.501,077	10	396.408,826 330.486,369	35.619

Punct început	X / Y	Punct sfârșit	X / Y	Lungime segment (** (m)
2	396.481,174 330.512,964	3	396.481,139 330.513,059	0.102
4	396.480,453 330.514,95	5	396.479,795 330.516,764	1.929
6	396.479,24 330.518,292	7	396.472,815 330.515,379	7.055
8	396.447,409 330.503,861	9	396.441,267 330.501,077	6.743
10	396.408,826 330.486,369	11	396.407,489 330.485,762	1.469

Punct început	X / Y	Punct sfârșit	X / Y	Lungime segment (** (m))
11	396.407,489 330.485,762	12	396.383,343 330.474,815	26.511
13	396.359,712 330.464,101	14	396.357,938 330.463,297	1.948
15	396.341,961 330.456,054	16	396.313,515 330.443,157	31.233
17	396.283,402 330.429,504	18	396.267,346 330.422,224	17.63
19	396.267,34 330.422,222	20	396.268,481 330.421,214	1.522
21	396.271,647 330.418,415	22	396.271,821 330.418,261	0.233
23	396.271,897 330.418,194	24	396.272,283 330.417,853	0.515
25	396.274,729 330.415,691	26	396.275,587 330.414,932	1.146
27	396.276,436 330.414,183	28	396.275,983 330.414,738	0.716
29	396.272,439 330.417,81	30	396.338,401 330.447,715	72.424
31	396.379,803 330.466,486	32	396.387,649 330.470,043	8.615
33	396.464,592 330.504,927	34	396.475,038 330.509,663	11.47

Punct început	X / Y	Punct sfârșit	X / Y	Lungime segment (** (m))
12	396.383,343 330.474,815	13	396.359,712 330.464,101	25.947
14	396.357,938 330.463,297	15	396.341,961 330.456,054	17.542
16	396.313,515 330.443,157	17	396.283,402 330.429,504	33.063
18	396.267,346 330.422,224	19	396.267,34 330.422,222	0.006
20	396.268,481 330.421,214	21	396.271,647 330.418,415	4.226
22	396.271,821 330.418,261	23	396.271,897 330.418,194	0.102
24	396.272,283 330.417,853	25	396.274,729 330.415,691	3.264
26	396.275,587 330.414,932	27	396.276,436 330.414,183	1.132
28	396.275,983 330.414,738	29	396.272,439 330.417,81	4.69
30	396.338,401 330.447,715	31	396.379,803 330.466,486	45.458
32	396.387,649 330.470,043	33	396.464,592 330.504,927	84.481
34	396.475,038 330.509,663	1	396.481,314 330.512,508	6.891

\*\* Lungimile segmentelor sunt determinate în planul de proiecție Stereo 70 și sunt rotunjite la 1 milimetru.

\*\*\* Distanța dintre puncte este formată din segmente cumulate ce sunt mai mici decât valoarea 1 milimetru.



**DATE DESPRE IMOBILUL NR. 867**

Oficiul de Cadastru și Publicitate Imobiliară DOLJ  
Biroul de Cadastru și Publicitate Imobiliară Craiova

**A. Partea I. Descrierea imobilului**

TEREN Extravilan

Adresa: Jud. Dolj, T 124,P 25-EXTRAVILAN

Nr. Crt	Nr cadastral Nr. topografic	Suprafața* (mp)	Observații / Referințe
A1	30805	7.504	Sector cadastral:3 Teren neimprejmuit;

**B. Partea II. Proprietari și acte**

Inscrieri privitoare la dreptul de proprietate și alte drepturi reale	Referințe
<b>76348 / 19/05/2017</b>	
Act Notarial nr. contract de vanzare aut. sub nr. 2066, din 16/05/2017 emis de NP Faurar Doina;	
B1	A1
Intabulare, drept de PROPRIETATE, dobandit prin Conventie, cota actuala 1/1, cota initiala 1/1 1) SOCIETATEA AGROECOLOGICA 2008 SRL, CIF:24727589	

**C. Partea III. SARCINI .**

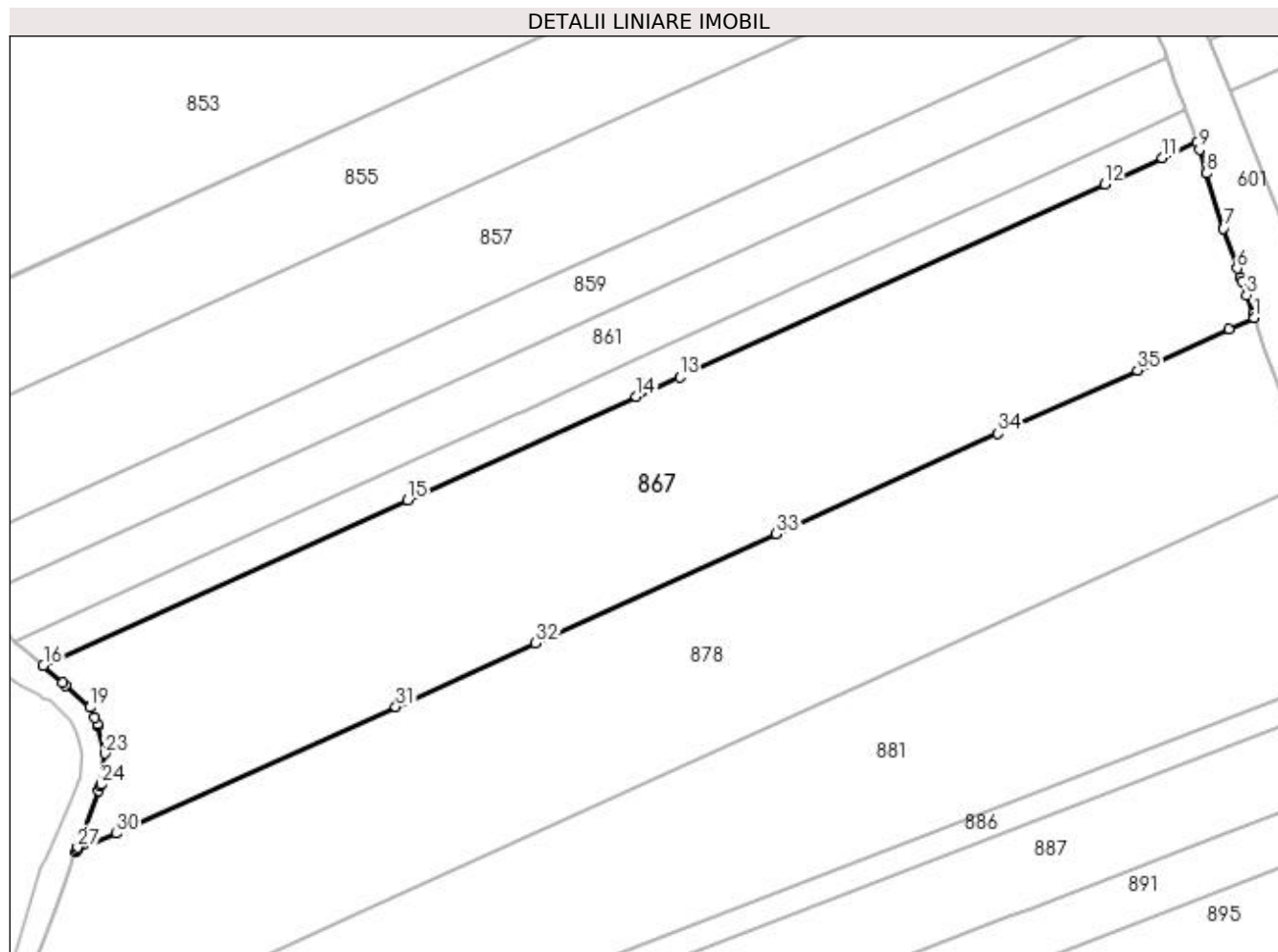
Inscrieri privind dezmembramintele dreptului de proprietate, drepturi reale de garanție și sarcini	Referințe
NU SUNT	

## Anexa Nr. 1 La Partea I

## Teren

Nr cadastral	Suprafața (mp)*	Observații / Referințe
30805	7.504	

\* Suprafața este determinată în planul de proiecție Stereo 70.



## Date referitoare la teren

Crt	Categorie folosință	Intravilan	Suprafața (mp)	Tarla	Parcelă	Nr. topo	Observații / Referințe
1	arabil	NU	7.504	124	25	-	

## Lungime Segmente

1) Valorile lungimilor segmentelor sunt obținute din proiecție în plan.

Punct început	X / Y	Punct sfârșit	X / Y	Lungime segment (** (m)
1	396.491,625 330.480,777	2	396.491,433 330.481,34	0.595
3	396.490,245 330.484,816	4	396.489,408 330.487,264	2.587
5	396.489,129 330.488,081	6	396.488,595 330.489,644	1.652
7	396.486,119 330.496,889	8	396.483,047 330.506,875	10.447
9	396.481,73 330.511,155	10	396.481,314 330.512,508	1.416

Punct început	X / Y	Punct sfârșit	X / Y	Lungime segment (** (m)
2	396.491,433 330.481,34	3	396.490,245 330.484,816	3.674
4	396.489,408 330.487,264	5	396.489,129 330.488,081	0.863
6	396.488,595 330.489,644	7	396.486,119 330.496,889	7.657
8	396.483,047 330.506,875	9	396.481,73 330.511,155	4.478
10	396.481,314 330.512,508	11	396.475,038 330.509,663	6.891

Punct început	X / Y	Punct sfârșit	X / Y	Lungime segment (** (m)
11	396.475,038 330.509,663	12	396.464,592 330.504,927	11.47
13	396.387,649 330.470,043	14	396.379,803 330.466,486	8.615
15	396.338,401 330.447,715	16	396.272,439 330.417,81	72.424
17	396.275,983 330.414,738	18	396.276,436 330.414,183	0.716
19	396.280,929 330.410,212	20	396.281,715 330.408,385	1.989
21	396.282,239 330.407,169	22	396.282,337 330.406,942	0.247
23	396.283,659 330.401,893	24	396.282,921 330.396,246	5.695
25	396.282,802 330.395,972	26	396.282,457 330.395,175	0.869
27	396.278,627 330.384,859	28	396.278,433 330.384,335	0.559
29	396.278,337 330.384,078	30	396.285,641 330.387,389	8.02
31	396.336,258 330.410,338	32	396.361,591 330.421,823	27.814
33	396.405,168 330.441,58	34	396.445,248 330.459,751	44.006
35	396.470,53 330.471,213	36	396.487,073 330.478,714	18.165

Punct început	X / Y	Punct sfârșit	X / Y	Lungime segment (** (m)
12	396.464,592 330.504,927	13	396.387,649 330.470,043	84.481
14	396.379,803 330.466,486	15	396.338,401 330.447,715	45.458
16	396.272,439 330.417,81	17	396.275,983 330.414,738	4.69
18	396.276,436 330.414,183	19	396.280,929 330.410,212	5.996
20	396.281,715 330.408,385	21	396.282,239 330.407,169	1.324
22	396.282,337 330.406,942	23	396.283,659 330.401,893	5.219
24	396.282,921 330.396,246	25	396.282,802 330.395,972	0.298
26	396.282,457 330.395,175	27	396.278,627 330.384,859	11.004
28	396.278,433 330.384,335	29	396.278,337 330.384,078	0.274
30	396.285,641 330.387,389	31	396.336,258 330.410,338	55.577
32	396.361,591 330.421,823	33	396.405,168 330.441,58	47.847
34	396.445,248 330.459,751	35	396.470,53 330.471,213	27.759
36	396.487,073 330.478,714	1	396.491,625 330.480,777	4.998

\*\* Lungimile segmentelor sunt determinate în planul de proiecție Stereo 70 și sunt rotunjite la 1 milimetru.

\*\*\* Distanța dintre puncte este formată din segmente cumulate ce sunt mai mici decât valoarea 1 milimetru.





**DATE DESPRE IMOBILUL NR. 878**

Oficiul de Cadastru și Publicitate Imobiliară DOLJ  
Biroul de Cadastru și Publicitate Imobiliară Craiova

**A. Partea I. Descrierea imobilului**

TEREN Extravilan

Adresa: Jud. Dolj, T124, P24

Nr. Crt	Nr cadastral Nr. topografic	Suprafața* (mp)	Observații / Referințe
A1		7.719	Sector cadastral:3 Teren neimprejmuit;

**B. Partea II. Proprietari și acte**

Inscrieri privitoare la dreptul de proprietate și alte drepturi reale		Referințe
/		
Act Administrativ nr. Titlu de proprietate 2763, din 15/04/2004 emis de CJSIPT Dolj;		
B1	Intabulare, drept de PROPRIETATE, dobandit prin Reconstituire, cota actuala 1/1, cota initiala 1/1 1) STEFANESCU MIHAI	A1

**C. Partea III. SARCINI .**

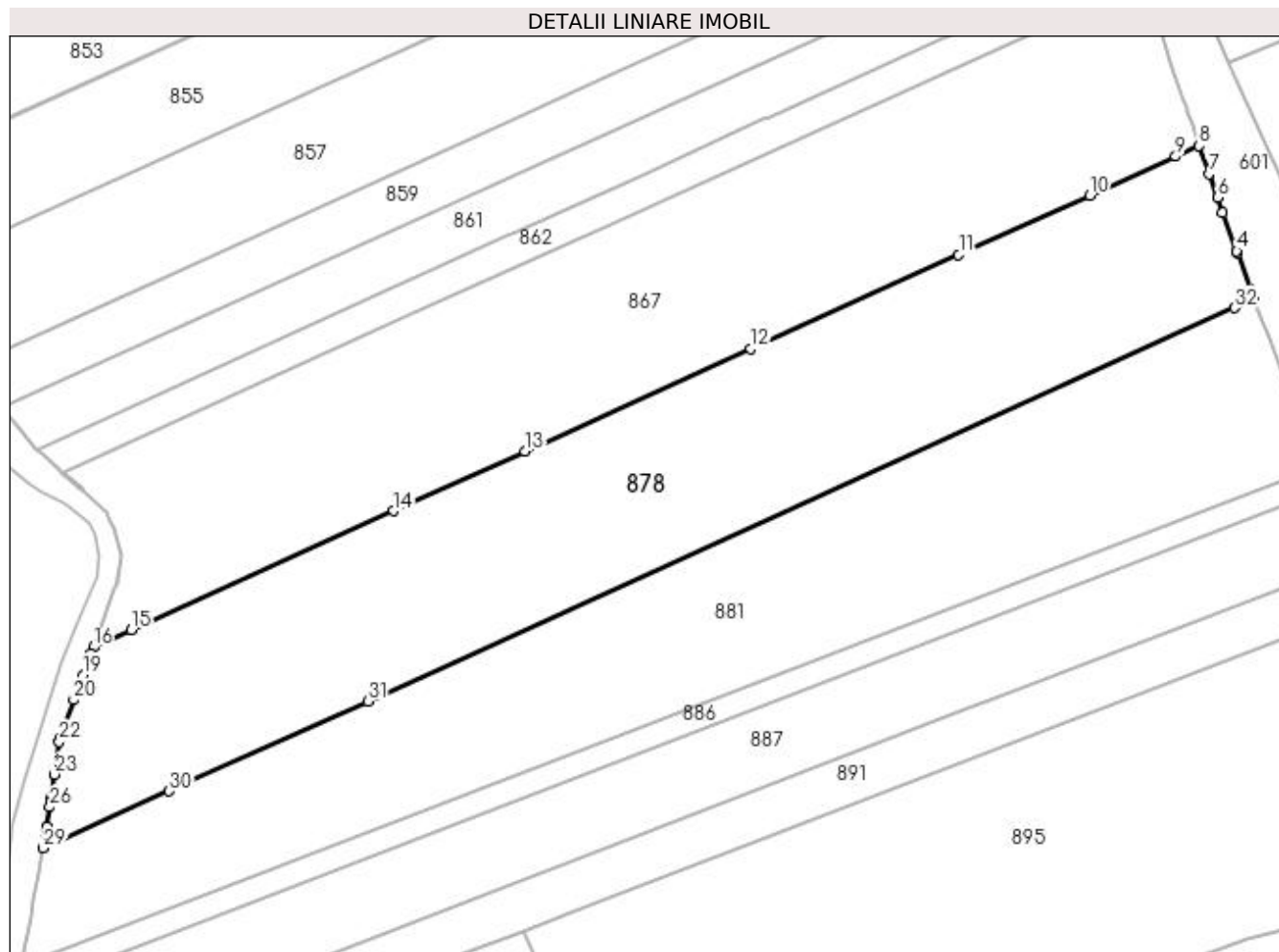
Inscrieri privind dezmembramintele dreptului de proprietate, drepturi reale de garanție și sarcini	Referințe
NU SUNT	

## Anexa Nr. 1 La Partea I

## Teren

Nr cadastral	Suprafața (mp)*	Observații / Referințe
	7.719	

\* Suprafața este determinată în planul de proiecție Stereo 70.



## Date referitoare la teren

Crt	Categorie folosință	Intra vilan	Suprafața (mp)	Tarla	Parcelă	Nr. topo	Observații / Referințe
1	arabil	NU	7.719	124	24	-	

## Lungime Segmente

1) Valorile lungimilor segmentelor sunt obținute din proiecție în plan.

Punct început	X / Y	Punct sfârșit	X / Y	Lungime segment (** (m)
1	396.502,2 330.451,194	2	396.501,558 330.452,975	1.893
3	396.498,995 330.460,072	4	396.498,865 330.460,433	0.384
5	396.496,167 330.467,907	6	396.495,133 330.470,77	3.044
7	396.493,484 330.475,338	8	396.491,625 330.480,777	5.748
9	396.487,073 330.478,714	10	396.470,53 330.471,213	18.165

Punct început	X / Y	Punct sfârșit	X / Y	Lungime segment (** (m)
2	396.501,558 330.452,975	3	396.498,995 330.460,072	7.546
4	396.498,865 330.460,433	5	396.496,167 330.467,907	7.946
6	396.495,133 330.470,77	7	396.493,484 330.475,338	4.857
8	396.491,625 330.480,777	9	396.487,073 330.478,714	4.998
10	396.470,53 330.471,213	11	396.445,248 330.459,751	27.759

Punct început	X / Y	Punct sfârșit	X / Y	Lungime segment (** (m)	Punct început	X / Y	Punct sfârșit	X / Y	Lungime segment (** (m)
11	396.445,248 330.459,751	12	396.405,168 330.441,58	44.006	12	396.405,168 330.441,58	13	396.361,591 330.421,823	47.847
13	396.361,591 330.421,823	14	396.336,258 330.410,338	27.814	14	396.336,258 330.410,338	15	396.285,641 330.387,389	55.577
15	396.285,641 330.387,389	16	396.278,337 330.384,078	8.02	16	396.278,337 330.384,078	17	396.277,865 330.382,807	1.355
17	396.277,865 330.382,807	18	396.277,372 330.381,477	1.419	18	396.277,372 330.381,477	19	396.276,338 330.378,693	2.97
19	396.276,338 330.378,693	20	396.274,569 330.373,928	5.083	20	396.274,569 330.373,928	21	396.271,838 330.366,574	7.845
21	396.271,838 330.366,574	22	396.271,734 330.365,841	0.74	22	396.271,734 330.365,841	23	396.270,841 330.359,556	6.348
23	396.270,841 330.359,556	24	396.270,206 330.355,082	4.519	24	396.270,206 330.355,082	25	396.270,048 330.353,97	1.123
25	396.270,048 330.353,97	26	396.269,948 330.353,266	0.711	26	396.269,948 330.353,266	27	396.269,409 330.349,479	3.825
27	396.269,409 330.349,479	28	396.269,231 330.348,221	1.271	28	396.269,231 330.348,221	29	396.268,681 330.345,322	2.95
29	396.268,681 330.345,322	30	396.292,935 330.356,318	26.63	30	396.292,935 330.356,318	31	396.331,265 330.373,696	42.086
31	396.331,265 330.373,696	32	396.498,438 330.449,489	183.552	32	396.498,438 330.449,489	1	396.502,2 330.451,194	4.131

\*\* Lungimile segmentelor sunt determinate în planul de proiecție Stereo 70 și sunt rotunjite la 1 milimetru.

\*\*\* Distanța dintre puncte este formată din segmente cumulate ce sunt mai mici decât valoarea 1 milimetru.



**DATE DESPRE IMOBILUL NR. 881**

Oficiul de Cadastru și Publicitate Imobiliară DOLJ  
Biroul de Cadastru și Publicitate Imobiliară Craiova

**A. Partea I. Descrierea imobilului**

TEREN Extravilan

Adresa: Jud. Dolj, T124, P23

Nr. Crt	Nr cadastral Nr. topografic	Suprafața* (mp)	Observații / Referințe
A1		7.070	Sector cadastral:3 Teren neimprejmuit;

**B. Partea II. Proprietari și acte**

Inscrieri privitoare la dreptul de proprietate și alte drepturi reale	Referințe
/	
Act Administrativ nr. Titlu de proprietate 2746, din 09/12/2003 emis de CJSIPT Dolj;	
B1	A1
Intabulare, drept de PROPRIETATE, dobandit prin Reconstituire, cota actuala 1/1, cota initiala 1/1 1) ȘTEFĂNESCU MARIN DEFUNCT:Da	

**C. Partea III. SARCINI .**

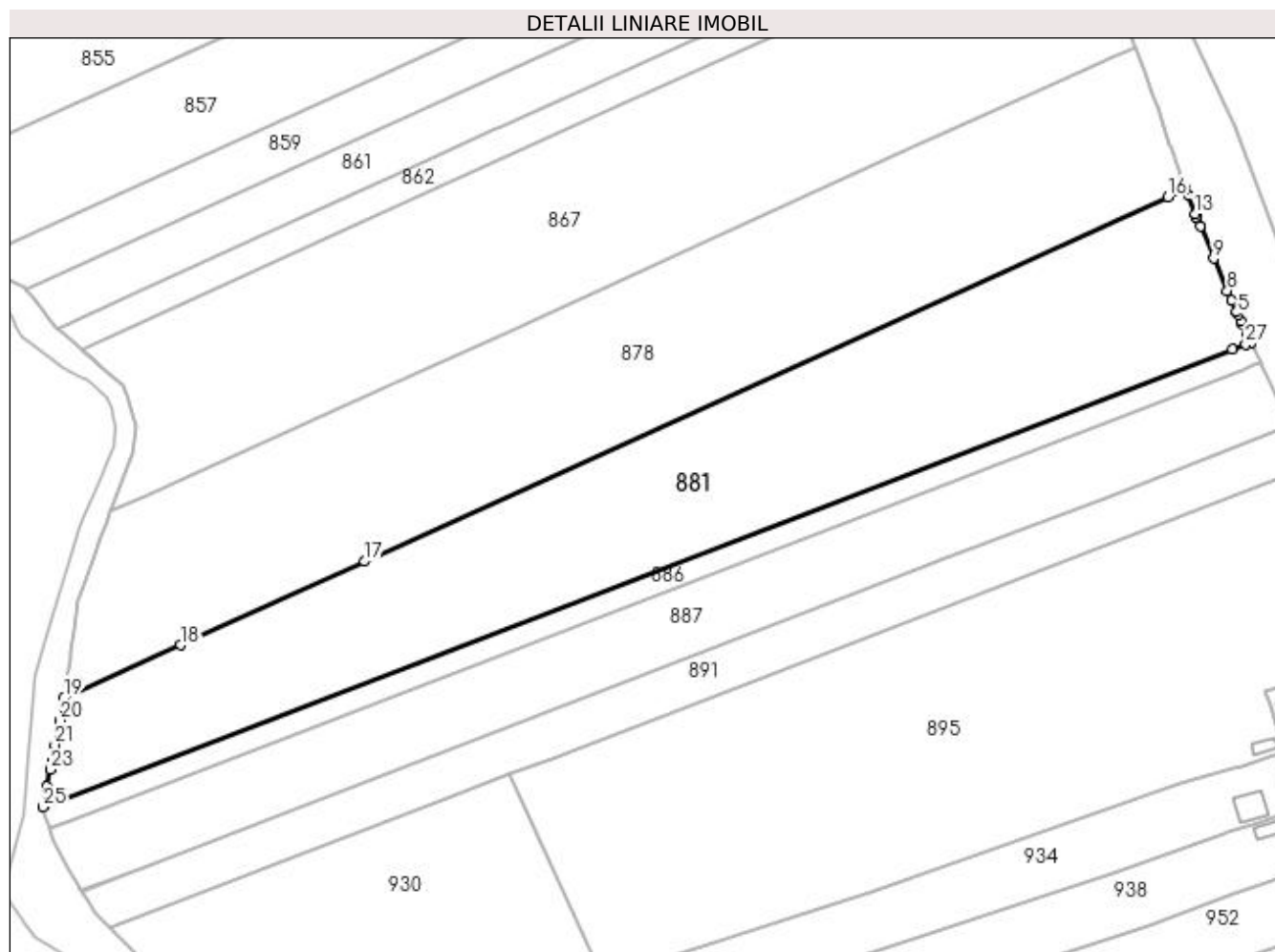
Inscrieri privind dezmembramintele dreptului de proprietate, drepturi reale de garanție și sarcini	Referințe
NU SUNT	

## Anexa Nr. 1 La Partea I

## Teren

Nr cadastral	Suprafața (mp)*	Observații / Referințe
	7.070	

\* Suprafața este determinată în planul de proiecție Stereo 70.



## Date referitoare la teren

Crt	Categorie folosință	Intra vilan	Suprafața (mp)	Tarla	Parcelă	Nr. topo	Observații / Referințe
1	arabil	NU	7.070	124	23	-	

## Lungime Segmente

1) Valorile lungimilor segmentelor sunt obținute din proiecție în plan.

Punct început	X / Y	Punct sfârșit	X / Y	Lungime segment (** (m)
1	396.515,713 330.419,295	2	396.514,822 330.421,216	2.117
3	396.513,912 330.423,177	4	396.513,636 330.423,772	0.656
5	396.513,034 330.425,071	6	396.512,736 330.425,713	0.708
7	396.511,651 330.428,052	8	396.510,748 330.429,998	2.145
9	396.507,933 330.436,707	10	396.505,147 330.443,346	7.2

Punct început	X / Y	Punct sfârșit	X / Y	Lungime segment (** (m)
2	396.514,822 330.421,216	3	396.513,912 330.423,177	2.162
4	396.513,636 330.423,772	5	396.513,034 330.425,071	1.432
6	396.512,736 330.425,713	7	396.511,651 330.428,052	2.579
8	396.510,748 330.429,998	9	396.507,933 330.436,707	7.275
10	396.505,147 330.443,346	11	396.504,359 330.445,224	2.037

Punct început	X / Y	Punct sfârșit	X / Y	Lungime segment (** (m)
11	396.504,359 330.445,224	12	396.504,339 330.445,271	0.051
13	396.504,081 330.445,987	14	396.502,712 330.449,778	4.03
15	396.502,2 330.451,194	16	396.498,438 330.449,489	4.131
17	396.331,265 330.373,696	18	396.292,935 330.356,318	42.086
19	396.268,681 330.345,322	20	396.267,794 330.340,649	4.757
21	396.266,833 330.335,58	22	396.266,188 330.332,181	3.459
23	396.265,861 330.330,456	24	396.265,194 330.326,941	3.578
25	396.264,383 330.322,664	26	396.511,858 330.417,813	265.136
27	396.514,58 330.418,859	1	396.515,713 330.419,295	1.215

Punct început	X / Y	Punct sfârșit	X / Y	Lungime segment (** (m)
12	396.504,339 330.445,271	13	396.504,081 330.445,987	0.761
14	396.502,712 330.449,778	15	396.502,2 330.451,194	1.506
16	396.498,438 330.449,489	17	396.331,265 330.373,696	183.552
18	396.292,935 330.356,318	19	396.268,681 330.345,322	26.63
20	396.267,794 330.340,649	21	396.266,833 330.335,58	5.159
22	396.266,188 330.332,181	23	396.265,861 330.330,456	1.756
24	396.265,194 330.326,941	25	396.264,383 330.322,664	4.353
26	396.511,858 330.417,813	27	396.514,58 330.418,859	2.915

\*\* Lungimile segmentelor sunt determinate în planul de proiecție Stereo 70 și sunt rotunjite la 1 milimetru.

\*\*\* Distanța dintre puncte este formată din segmente cumulate ce sunt mai mici decât valoarea 1 milimetru.





**DATE DESPRE IMOBILUL NR. 886**

Oficiul de Cadastru și Publicitate Imobiliară DOLJ  
Biroul de Cadastru și Publicitate Imobiliară Craiova

**A. Partea I. Descrierea imobilului**

TEREN Extravilan

Adresa: Jud. Dolj, T124, P23

Nr. Crt	Nr cadastral Nr. topografic	Suprafața* (mp)	Observații / Referințe
A1		1.250	Sector cadastral:3 Teren neimprejmuit;

**B. Partea II. Proprietari și acte**

Inscrieri privitoare la dreptul de proprietate și alte drepturi reale		Referințe
/		
Act Administrativ nr. Titlu de proprietate 924-45931, din 20/05/1997 emis de CJSIPT Dolj;		
B1	Inscrierea provizorie, drept de PROPRIETATE, dobandit prin Reconstituire, cota actuala 1/1, cota initiala 1/1 1) MANEA GHEORGHE	A1
Act Administrativ nr. Titlu de proprietate 1307-59364, din 16/10/1998 emis de CJSIPT Dolj;		
B2	Inscrierea provizorie, drept de PROPRIETATE, dobandit prin Reconstituire, cota actuala 1/1, cota initiala 1/1 1) MANEA GHEORGHE	A1
Act Normativ nr. Legea 7, din 13/03/1996 emis de Parlamentul Romaniei;		
B3	Se noteaza suprapunerea reala a doua acte de proprietate asupra imobilului A1: Titlul de proprietate 924-45931/20.05.1997 prin care s-a intabulat dreptul de proprietate in favoarea numitului MANEA V. GHEORGHE si Titlul de proprietate 1307-59364/16.10.1998 prin care s-a intabulat dreptul de proprietate in favoarea numitului MANEA V. GHEORGHE.	A1

**C. Partea III. SARCINI .**

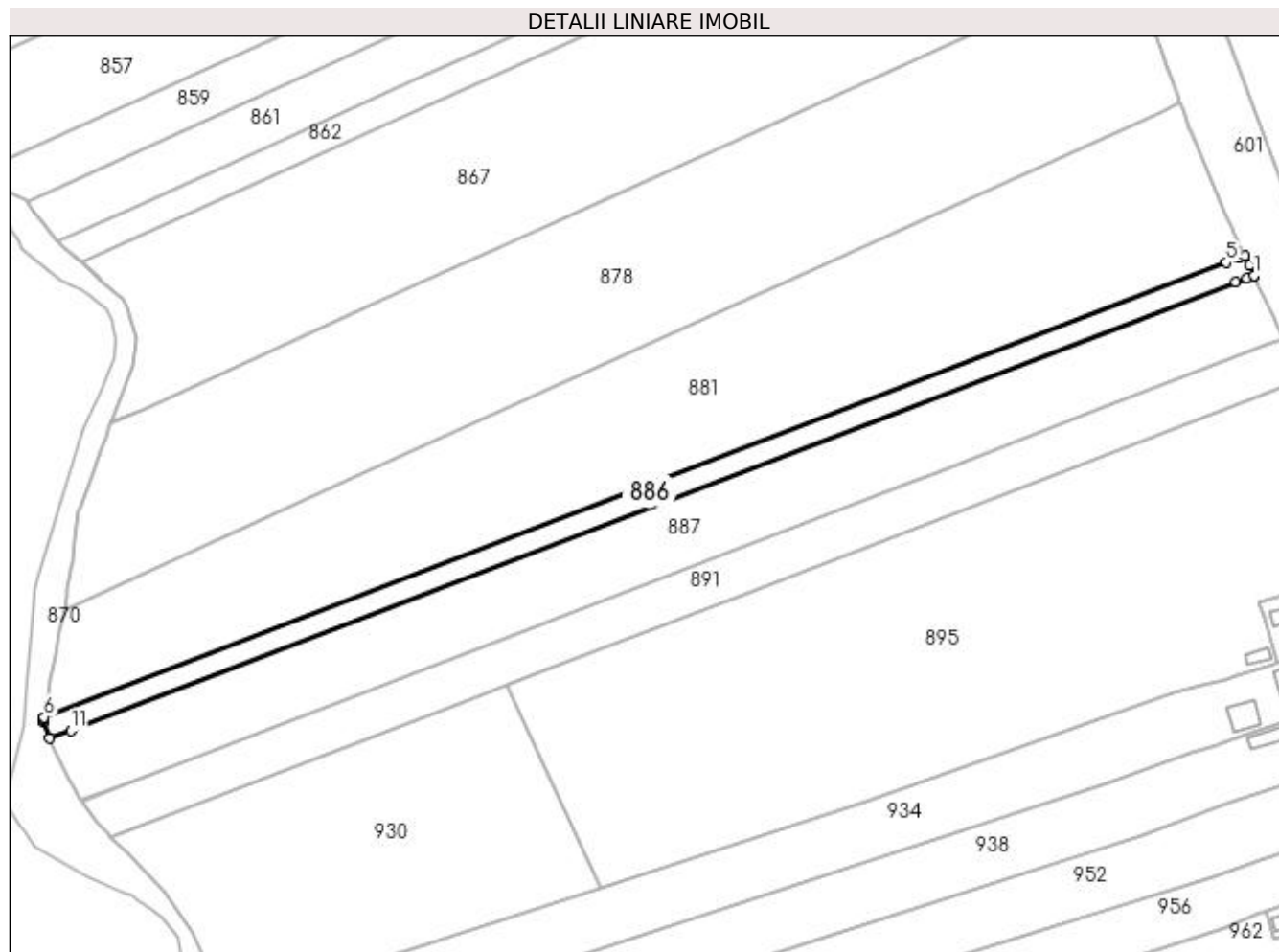
Inscrieri privind dezmembramintele dreptului de proprietate, drepturi reale de garanție și sarcini	Referințe
NU SUNT	

## Anexa Nr. 1 La Partea I

## Teren

Nr cadastral	Suprafața (mp)*	Observații / Referințe
	1.250	

\* Suprafața este determinată în planul de proiecție Stereo 70.



## Date referitoare la teren

Crt	Categorie folosință	Intra vilan	Suprafața (mp)	Tarla	Parcelă	Nr. topo	Observații / Referințe
1	arabil	NU	1.250	124	23	-	

## Lungime Segmente

1) Valorile lungimilor segmentelor sunt obținute din proiecție în plan.

Punct început	X / Y	Punct sfârșit	X / Y	Lungime segment (** (m)
1	396.517,668 330.415,083	2	396.516,663 330.417,248	2.387
2	396.516,663 330.417,248	3	396.515,713 330.419,295	2.256
3	396.515,713 330.419,295	4	396.514,58 330.418,859	1.215
4	396.514,58 330.418,859	5	396.511,858 330.417,813	2.915
5	396.511,858 330.417,813	6	396.264,383 330.322,664	265.136

Punct început	X / Y	Punct sfârșit	X / Y	Lungime segment (** (m)
6	396.264,383 330.322,664	7	396.264,342 330.322,445	0.223
7	396.264,342 330.322,445	8	396.264,255 330.321,986	0.466
8	396.264,255 330.321,986	9	396.264,355 330.321,714	0.291
9	396.264,355 330.321,714	10	396.265,655 330.318,189	3.757
10	396.265,655 330.318,189	11	396.270,038 330.319,874	4.696
11	396.270,038 330.319,874	12	396.513,871 330.413,623	261.234
12	396.513,871 330.413,623	13	396.516,203 330.414,519	2.498
13	396.516,203 330.414,519	14	396.517,64 330.415,072	1.54
14	396.517,64 330.415,072	1	396.517,668 330.415,083	0.029

\*\* Lungimile segmentelor sunt determinate în planul de proiecție Stereo 70 și sunt rotunjite la 1 milimetru.

\*\*\* Distanța dintre puncte este formată din segmente cumulate ce sunt mai mici decât valoarea 1 milimetru.



**DATE DESPRE IMOBILUL NR. 887**

Oficiul de Cadastru și Publicitate Imobiliară DOLJ  
Biroul de Cadastru și Publicitate Imobiliară Craiova

**A. Partea I. Descrierea imobilului**

TEREN Extravilan

Adresa: Jud. Dolj, T124, P14

Nr. Crt	Nr cadastral Nr. topografic	Suprafața* (mp)	Observații / Referințe
A1		3.940	Sector cadastral:3 Teren neimprejmuit;

**B. Partea II. Proprietari și acte**

Inscrieri privitoare la dreptul de proprietate și alte drepturi reale	Referințe
/	
Act Administrativ nr. Titlu de proprietate 696-48128, din 18/02/1997 emis de CJSIPT Dolj;	
B1	A1
Intabulare, drept de PROPRIETATE, dobandit prin Reconstituire, cota actuala 1/1, cota initiala 1/1 1) FURTUNA ION, Lipsa CNP	

**C. Partea III. SARCINI .**

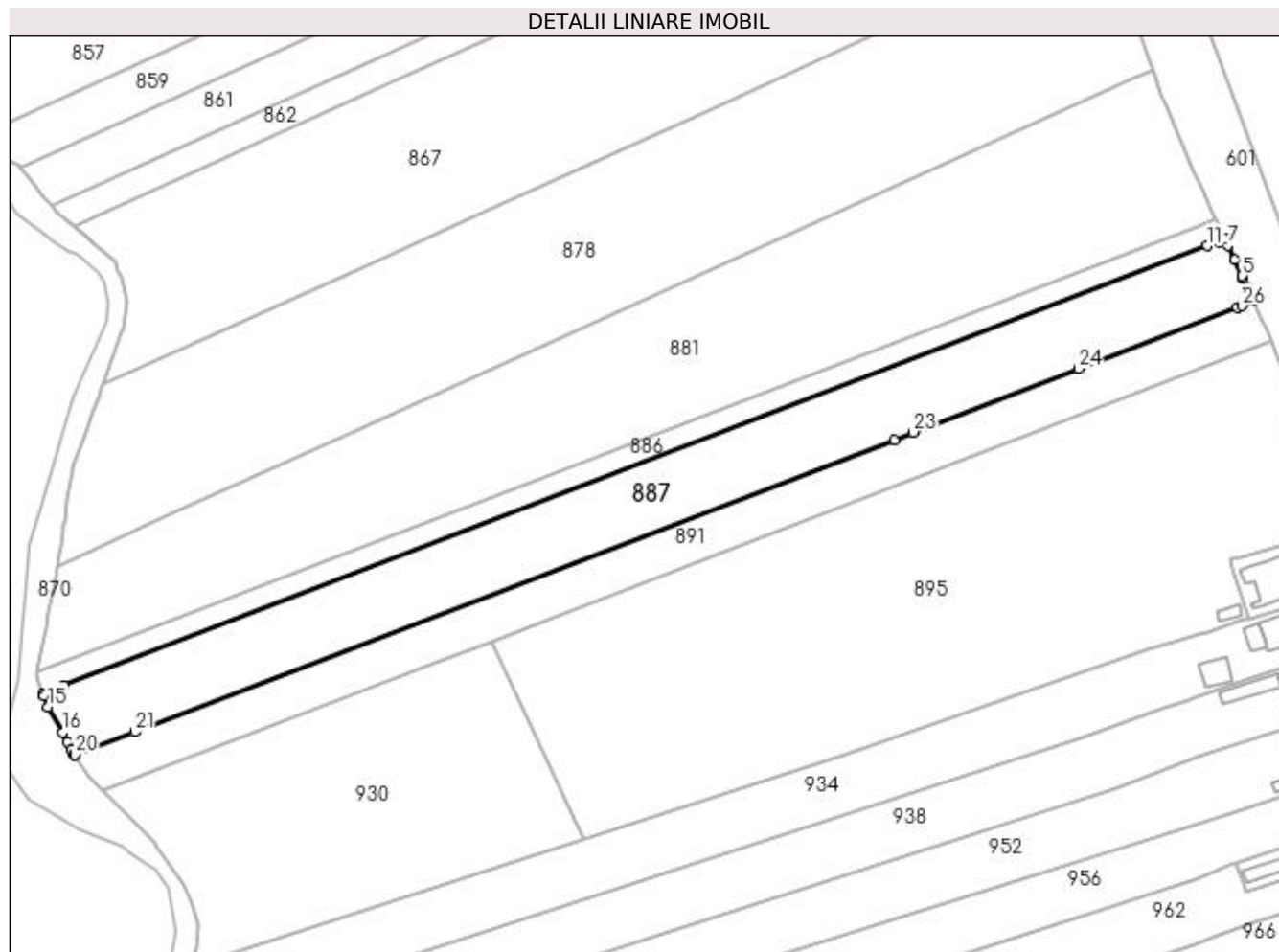
Inscrieri privind dezmembramintele dreptului de proprietate, drepturi reale de garanție și sarcini	Referințe
NU SUNT	

## Anexa Nr. 1 La Partea I

## Teren

Nr cadastral	Suprafața (mp)*	Observații / Referințe
	3.940	

\* Suprafața este determinată în planul de proiecție Stereo 70.



## Date referitoare la teren

Crt	Categorie folosință	Intra vilan	Suprafața (mp)	Tarla	Parcelă	Nr. topo	Observații / Referințe
1	arabil	NU	3.940	124	14	-	

## Lungime Segmente

1) Valorile lungimilor segmentelor sunt obținute din proiecție în plan.

Punct început	X / Y	Punct sfârșit	X / Y	Lungime segment (** (m)
1	396.523,825 330.401,81	2	396.523,243 330.403,063	1.381
3	396.522,526 330.404,611	4	396.521,561 330.406,69	2.292
5	396.521,312 330.407,228	6	396.519,735 330.410,627	3.747
7	396.518,274 330.413,776	8	396.517,668 330.415,083	1.441
9	396.517,64 330.415,072	10	396.516,203 330.414,519	1.54

Punct început	X / Y	Punct sfârșit	X / Y	Lungime segment (** (m)
2	396.523,243 330.403,063	3	396.522,526 330.404,611	1.706
4	396.521,561 330.406,69	5	396.521,312 330.407,228	0.593
6	396.519,735 330.410,627	7	396.518,274 330.413,776	3.471
8	396.517,668 330.415,083	9	396.517,64 330.415,072	0.029
10	396.516,203 330.414,519	11	396.513,871 330.413,623	2.498

Punct început	X / Y	Punct sfârșit	X / Y	Lungime segment (** (m)
11	396.513,871 330.413,623	12	396.270,038 330.319,874	261.234
13	396.265,655 330.318,189	14	396.265,806 330.317,78	0.436
15	396.266,684 330.315,396	16	396.269,711 330.309,859	6.31
17	396.270,818 330.307,834	18	396.271,631 330.306,348	1.694
19	396.272,16 330.305,38	20	396.272,332 330.305,117	0.315
21	396.285,152 330.310,046	22	396.447,078 330.372,303	173.482
23	396.451,204 330.373,889	24	396.486,448 330.387,44	37.759
25	396.520,211 330.400,421	26	396.521,316 330.400,846	1.184

Punct început	X / Y	Punct sfârșit	X / Y	Lungime segment (** (m)
12	396.270,038 330.319,874	13	396.265,655 330.318,189	4.696
14	396.265,806 330.317,78	15	396.266,684 330.315,396	2.541
16	396.269,711 330.309,859	17	396.270,818 330.307,834	2.307
18	396.271,631 330.306,348	19	396.272,16 330.305,38	1.103
20	396.272,332 330.305,117	21	396.285,152 330.310,046	13.734
22	396.447,078 330.372,303	23	396.451,204 330.373,889	4.421
24	396.486,448 330.387,44	25	396.520,211 330.400,421	36.173
26	396.521,316 330.400,846	1	396.523,825 330.401,81	2.688

\*\* Lungimile segmentelor sunt determinate în planul de proiecție Stereo 70 și sunt rotunjite la 1 milimetru.

\*\*\* Distanța dintre puncte este formată din segmente cumulate ce sunt mai mici decât valoarea 1 milimetru.





**DATE DESPRE IMOBILUL NR. 891**

Oficiul de Cadastru și Publicitate Imobiliară DOLJ  
Biroul de Cadastru și Publicitate Imobiliară Craiova

**A. Partea I. Descrierea imobilului**

TEREN Extravilan

Adresa: Jud. Dolj, T124, P20

Nr. Crt	Nr cadastral Nr. topografic	Suprafața* (mp)	Observații / Referințe
A1		2.493	Sector cadastral:3 Teren neimprejmuit;

**B. Partea II. Proprietari și acte**

Inscrieri privitoare la dreptul de proprietate și alte drepturi reale	Referințe
/	
Act Notarial nr. Certificat de mostenitor 16, din 16/02/2017 emis de NP Tone Florian;	
B1	A1
Intabulare, drept de PROPRIETATE, dobandit prin Succesiune, cota actuala 1/1, cota initiala 1/1 1) VASILE ION DEFUNCT:Da	

**C. Partea III. SARCINI .**

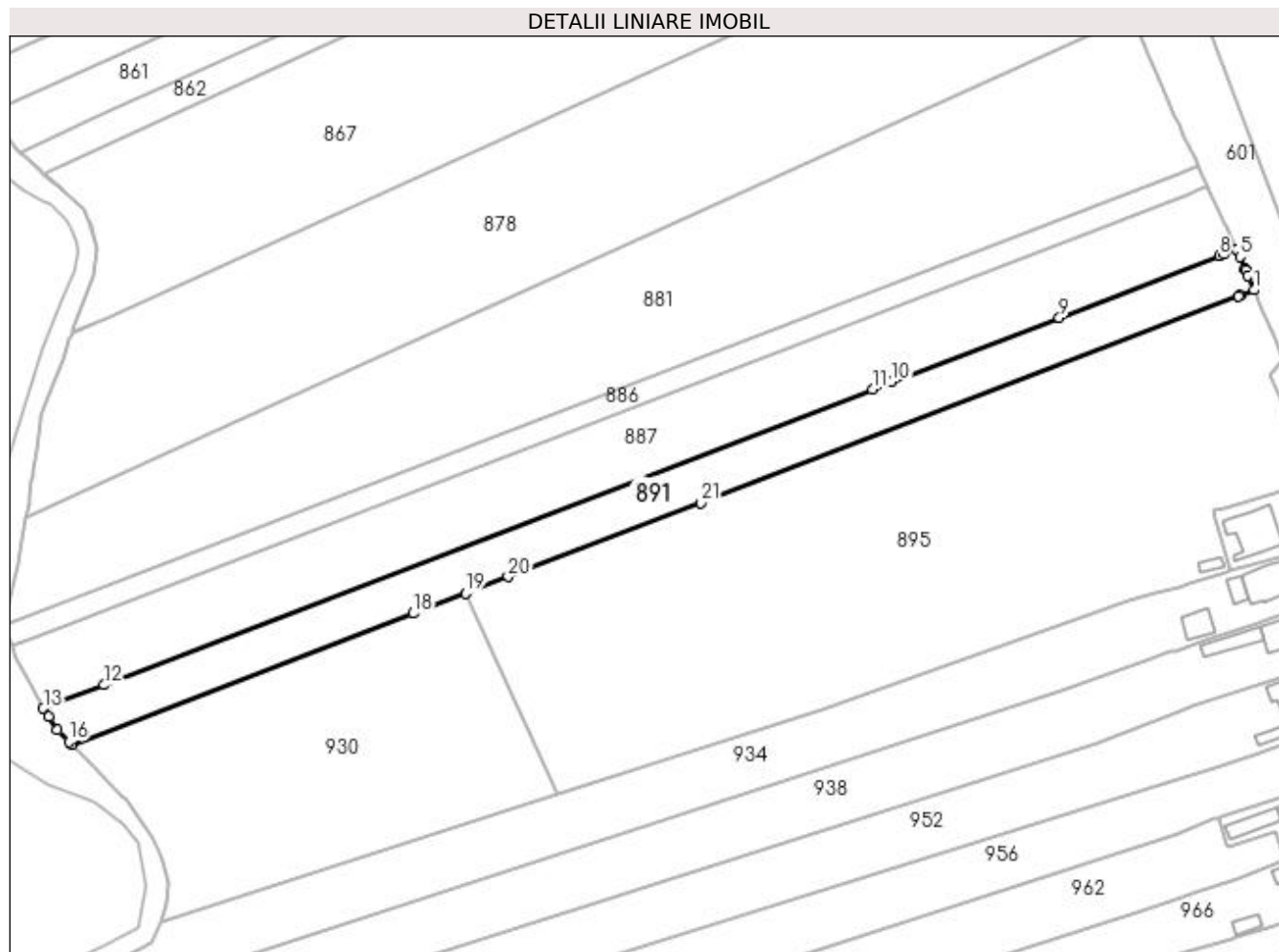
Inscrieri privind dezmembramintele dreptului de proprietate, drepturi reale de garanție și sarcini	Referințe
NU SUNT	

## Anexa Nr. 1 La Partea I

## Teren

Nr cadastral	Suprafața (mp)*	Observații / Referințe
	2.493	

\* Suprafața este determinată în planul de proiecție Stereo 70.



## Date referitoare la teren

Crt	Categorie folosință	Intra vilan	Suprafața (mp)	Tarla	Parcelă	Nr. topo	Observații / Referințe
1	arabil	NU	2.493	124	20	-	

## Lungime Segmente

1) Valorile lungimilor segmentelor sunt obținute din proiecție în plan.

Punct început	X / Y	Punct sfârșit	X / Y	Lungime segment (** (m)
1	396.527,507 330.393,277	2	396.526,265 330.396,205	3.18
3	396.525,709 330.397,515	4	396.525,628 330.397,706	0.207
5	396.524,549 330.400,249	6	396.523,825 330.401,81	1.721
7	396.521,316 330.400,846	8	396.520,211 330.400,421	1.184
9	396.486,448 330.387,44	10	396.451,204 330.373,889	37.759

Punct început	X / Y	Punct sfârșit	X / Y	Lungime segment (** (m)
2	396.526,265 330.396,205	3	396.525,709 330.397,515	1.423
4	396.525,628 330.397,706	5	396.524,549 330.400,249	2.763
6	396.523,825 330.401,81	7	396.521,316 330.400,846	2.688
8	396.520,211 330.400,421	9	396.486,448 330.387,44	36.173
10	396.451,204 330.373,889	11	396.447,078 330.372,303	4.421

Punct început	X / Y	Punct sfârșit	X / Y	Lungime segment (** (m))
11	396.447,078 330.372,303	12	396.285,152 330.310,046	173.482
13	396.272,332 330.305,117	14	396.273,49 330.303,353	2.109
15	396.275,331 330.300,546	16	396.277,74 330.298,12	3.418
17	396.278,367 330.297,488	18	396.350,303 330.325,146	77.07
19	396.361,303 330.329,375	20	396.370,313 330.332,839	9.653
21	396.410,895 330.348,442	22	396.524,244 330.392,023	121.438
23	396.524,569 330.392,148	1	396.527,507 330.393,277	3.148

Punct început	X / Y	Punct sfârșit	X / Y	Lungime segment (** (m))
12	396.285,152 330.310,046	13	396.272,332 330.305,117	13.734
14	396.273,49 330.303,353	15	396.275,331 330.300,546	3.358
16	396.277,74 330.298,12	17	396.278,367 330.297,488	0.89
18	396.350,303 330.325,146	19	396.361,303 330.329,375	11.785
20	396.370,313 330.332,839	21	396.410,895 330.348,442	43.478
22	396.524,244 330.392,023	23	396.524,569 330.392,148	0.348

\*\* Lungimile segmentelor sunt determinate în planul de proiecție Stereo 70 și sunt rotunjite la 1 milimetru.

\*\*\* Distanța dintre puncte este formată din segmente cumulate ce sunt mai mici decât valoarea 1 milimetru.



**DATE DESPRE IMOBILUL NR. 892**

Oficiul de Cadastru și Publicitate Imobiliară DOLJ  
Biroul de Cadastru și Publicitate Imobiliară Craiova

**A. Partea I. Descrierea imobilului**

TEREN Intravilan

Adresa: Loc. Almaj, Str I.C. Brătianu, Nr. 245, Jud. Dolj, T4, P8

Nr. Crt	Nr cadastral Nr. topografic	Suprafața* (mp)	Observații / Referințe
A1	30169	296	Sector cadastral:3 Teren neimprejmuit;

**Construcții**

Crt	Nr cadastral Nr. topografic	Adresa	Observații / Referințe
A1.1		Loc. Almaj, Str I.C. Brătianu, Nr. 245, Jud. Dolj, T4, P8	Nr. niveluri:2; S. construita la sol:83 mp;

**B. Partea II. Proprietari și acte**

Inscrieri privitoare la dreptul de proprietate și alte drepturi reale		Referințe
<b>24198 / 06/03/2015</b>		
Act Notarial nr. contract de vanzare -cumparare nr 267, din 05/03/2015 emis de NP Draghici Florea;		
B1	Intabulare, drept de PROPRIETATE, dobandit prin Conventie, cota actuala 1/1, cota initiala 1/1 1) STANCIU CATALIN IONUT, necasatorit	A1
/		
Act Normativ nr. Legea 7, din 13/03/1996 emis de Parlamentul României;		
B2	Intabulare, drept de PROPRIETATE, dobandit prin Lege, cota actuala 1/1, cota initiala 1/1 1) STANCIU CATALIN IONUT	A1.1

**C. Partea III. SARCINI .**

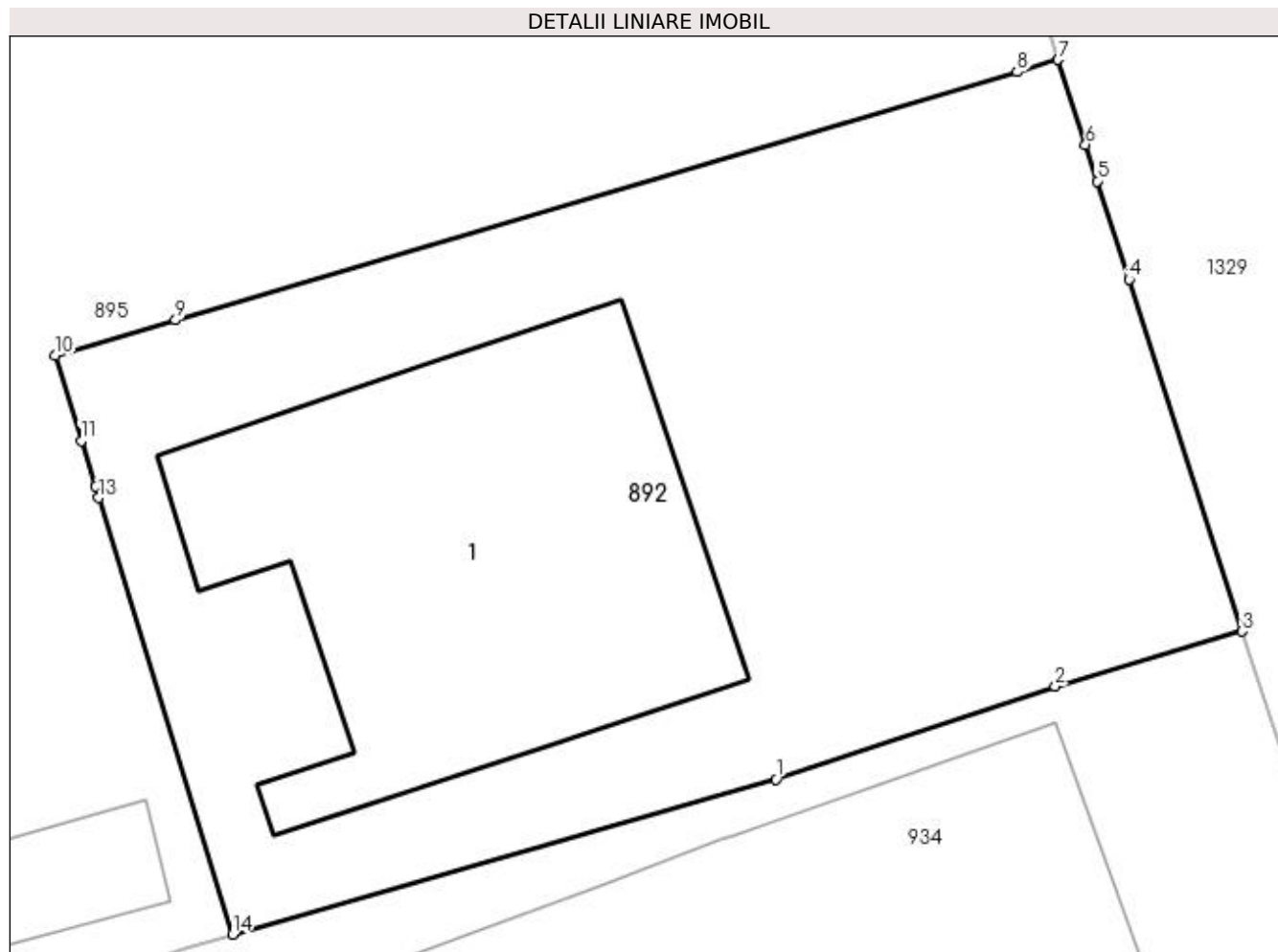
Inscrieri privind dezmembramintele dreptului de proprietate, drepturi reale de garanție și sarcini	Referințe
NU SUNT	

## Anexa Nr. 1 La Partea I

## Teren

Nr cadastral	Suprafața (mp)*	Observații / Referințe
30169	296	

\* Suprafața este determinată în planul de proiecție Stereo 70.



## Date referitoare la teren

Crt	Categorie folosință	Intra vilan	Suprafața (mp)	Tarla	Parcelă	Nr. topo	Observații / Referințe
1	curți constructii	DA	296	4	8	-	

## Date referitoare la construcții

Crt	Număr	Destinație construcție	Supraf. (mp)	Situație juridică	Observații / Referințe
A1.1		construcții de locuințe	83	Cu acte	Nr. niveluri:2; S. construita la sol:83 mp;

## Lungime Segmente

1) Valorile lungimilor segmentelor sunt obținute din proiecție în plan.

Punct început	X / Y	Punct sfârșit	X / Y	Lungime segment (** (m)
1	396.534,332 330.337,55	2	396.540,36 330.339,549	6.351
2	396.540,36 330.339,549	3	396.544,389 330.340,737	4.2
3	396.544,389 330.340,737	4	396.541,949 330.348,332	7.977
4	396.541,949 330.348,332	5	396.541,266 330.350,453	2.229

Punct început	X / Y	Punct sfârşit	X / Y	Lungime segment (** (m)
5	396.541,266 330.350,453	6	396.541,012 330.351,244	0.831
6	396.541,012 330.351,244	7	396.540,423 330.353,075	1.923
7	396.540,423 330.353,075	8	396.539,533 330.352,813	0.928
8	396.539,533 330.352,813	9	396.521,37 330.347,457	18.935
9	396.521,37 330.347,457	10	396.518,772 330.346,691	2.709
10	396.518,772 330.346,691	11	396.519,335 330.344,853	1.923
11	396.519,335 330.344,853	12	396.519,639 330.343,861	1.037
12	396.519,639 330.343,861	13	396.519,713 330.343,622	0.25
13	396.519,713 330.343,622	14	396.522,599 330.334,2	9.854
14	396.522,599 330.334,2	1	396.534,332 330.337,55	12.202

\*\* Lungimile segmentelor sunt determinate în planul de proiecţie Stereo 70 şi sunt rotunjite la 1 milimetru.

\*\*\* Distanţa dintre puncte este formată din segmente cumulate ce sunt mai mici decât valoarea 1 milimetru.





**DATE DESPRE IMOBILUL NR. 895**

Oficiul de Cadastru și Publicitate Imobiliară DOLJ  
Biroul de Cadastru și Publicitate Imobiliară Craiova

**A. Partea I. Descrierea imobilului**

TEREN Necunoscut

Adresa: Loc. Mosneni, Str I.C. Brătianu, Jud. Dolj, T124, P18,19

Nr. Crt	Nr cadastral Nr. topografic	Suprafața* (mp)	Observații / Referințe
A1		8.546	Sector cadastral:3 Teren neimprejmuit;

**Construcții**

Crt	Nr cadastral Nr. topografic	Adresa	Observații / Referințe
A1.1		Loc. Mosneni, Str I.C. Brătianu, Jud. Dolj	Nr. niveluri:1; S. construita la sol:11 mp; S. construita desfasurata:11 mp;

**B. Partea II. Proprietari și acte**

Inscrieri privitoare la dreptul de proprietate și alte drepturi reale		Referințe
/		
Act Administrativ nr. Titlu de proprietate 1441-59556, din 16/11/1998 emis de CJSIPT Dolj;		
B1	Intabulare, drept de PROPRIETATE, dobandit prin Reconstituire, cota actuala 1/1, cota initiala 1/1 1) CIUCĂ GRIGORE	A1
Act Normativ nr. Legea 7, din 13/03/1996 emis de Parlamentul României;		
B2	Intabulare, drept de PROPRIETATE, dobandit prin Lege, cota actuala 1/1, cota initiala 1/1 1) CIUCĂ GRIGORE	A1.1

**C. Partea III. SARCINI .**

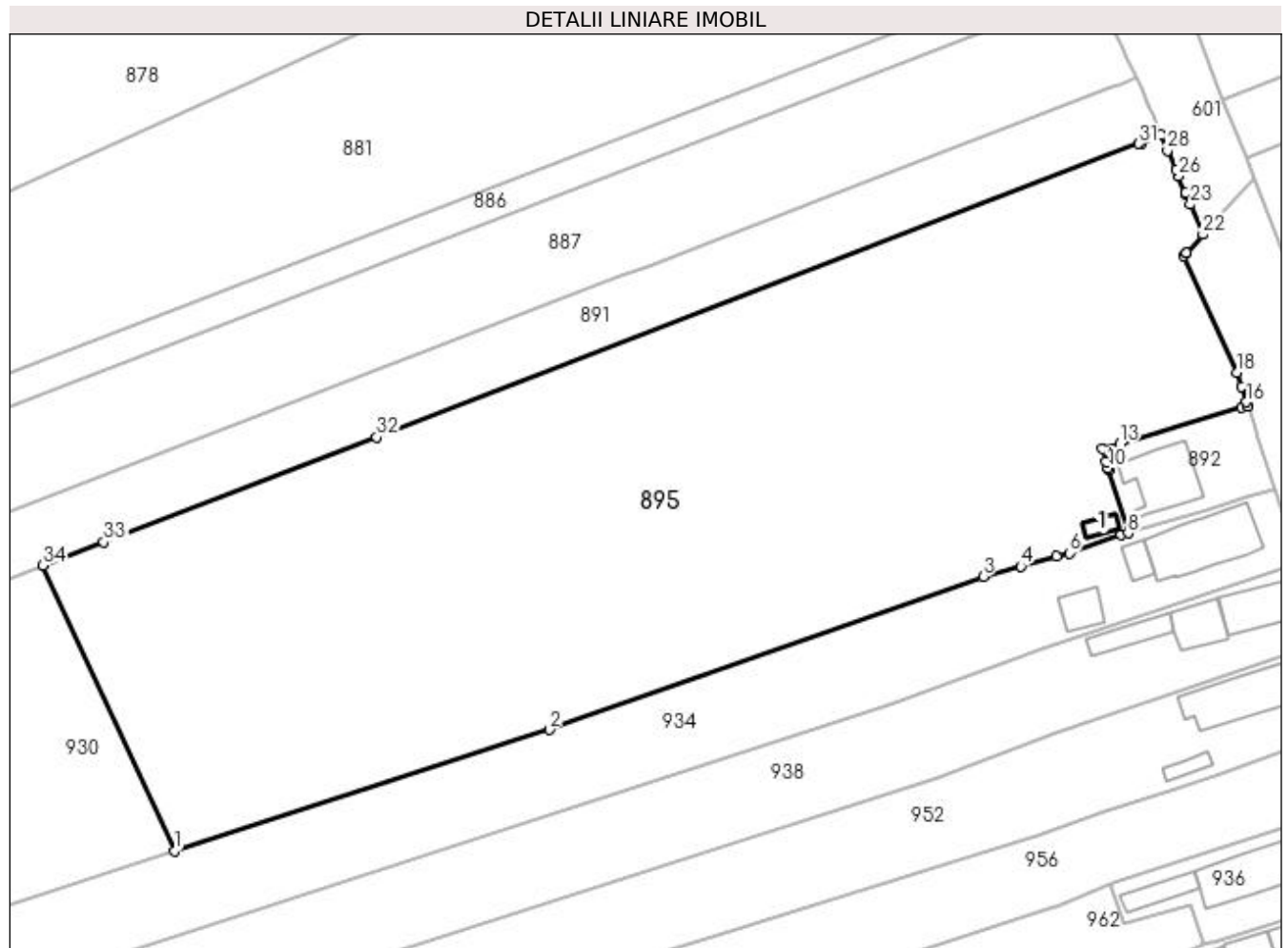
Inscrieri privind dezmembramintele dreptului de proprietate, drepturi reale de garanție și sarcini	Referințe
NU SUNT	

## Anexa Nr. 1 La Partea I

## Teren

Nr cadastral	Suprafața (mp)*	Observații / Referințe
	8.546	

\* Suprafața este determinată în planul de proiecție Stereo 70.



## Date referitoare la teren

Crt	Categorie folosință	Intravilan	Suprafața (mp)	Tarla	Parcelă	Nr. topo	Observații / Referințe
1	curți constructii	DA	325	124	18,19	-	
2	arabil	DA	2.018	124	18,19	-	
3	arabil	NU	6.203	124	18,19	-	

## Date referitoare la construcții

Crt	Număr	Destinație construcție	Supraf. (mp)	Situație juridică	Observații / Referințe
A1.1		construcții anexa	11	Cu acte	Nr. niveluri:1; S. construita la sol:11 mp; S. construita desfasurata:11 mp;

## Lungime Segmente

1) Valorile lungimilor segmentelor sunt obținute din proiecție în plan.

Punct început	X / Y	Punct sfârșit	X / Y	Lungime segment (** (m))
1	396.380,831 330.287,023	2	396.436,561 330.304,984	58.553
3	396.501,063 330.327,715	4	396.506,665 330.329,252	5.809

Punct început	X / Y	Punct sfârșit	X / Y	Lungime segment (** (m))
2	396.436,561 330.304,984	3	396.501,063 330.327,715	68.39
4	396.506,665 330.329,252	5	396.511,962 330.330,706	5.494

Punct început	X / Y	Punct sfârșit	X / Y	Lungime segment (** (m)
5	396.511,962 330.330,706	6	396.513,861 330.331,227	1.969
7	396.521,572 330.333,907	8	396.522,599 330.334,2	1.068
9	396.519,713 330.343,622	10	396.519,639 330.343,861	0.25
11	396.519,335 330.344,853	12	396.518,772 330.346,691	1.923
13	396.521,37 330.347,457	14	396.539,533 330.352,813	18.935
15	396.540,423 330.353,075	16	396.540,233 330.353,665	0.62
17	396.539,49 330.355,973	18	396.538,831 330.358,044	2.173
19	396.530,847 330.375,36	20	396.531,241 330.375,79	0.583
21	396.531,267 330.375,818	22	396.533,761 330.378,54	3.691
23	396.531,868 330.383,002	24	396.531,241 330.384,478	1.604
25	396.531,119 330.384,765	26	396.530,085 330.387,204	2.649
27	396.529,694 330.388,124	28	396.528,462 330.391,028	3.155
29	396.527,507 330.393,277	30	396.524,569 330.392,148	3.148
31	396.524,244 330.392,023	32	396.410,895 330.348,442	121.438
33	396.370,313 330.332,839	34	396.361,303 330.329,375	9.653

Punct început	X / Y	Punct sfârșit	X / Y	Lungime segment (** (m)
6	396.513,861 330.331,227	7	396.521,572 330.333,907	8.163
8	396.522,599 330.334,2	9	396.519,713 330.343,622	9.854
10	396.519,639 330.343,861	11	396.519,335 330.344,853	1.037
12	396.518,772 330.346,691	13	396.521,37 330.347,457	2.709
14	396.539,533 330.352,813	15	396.540,423 330.353,075	0.928
16	396.540,233 330.353,665	17	396.539,49 330.355,973	2.425
18	396.538,831 330.358,044	19	396.530,847 330.375,36	19.068
20	396.531,241 330.375,79	21	396.531,267 330.375,818	0.038
22	396.533,761 330.378,54	23	396.531,868 330.383,002	4.848
24	396.531,241 330.384,478	25	396.531,119 330.384,765	0.312
26	396.530,085 330.387,204	27	396.529,694 330.388,124	0.999
28	396.528,462 330.391,028	29	396.527,507 330.393,277	2.443
30	396.524,569 330.392,148	31	396.524,244 330.392,023	0.348
32	396.410,895 330.348,442	33	396.370,313 330.332,839	43.478
34	396.361,303 330.329,375	1	396.380,831 330.287,023	46.638

\*\* Lungimile segmentelor sunt determinate în planul de proiecție Stereo 70 și sunt rotunjite la 1 milimetru.

\*\*\* Distanța dintre puncte este formată din segmente cumulate ce sunt mai mici decât valoarea 1 milimetru.



**DATE DESPRE IMOBILUL NR. 930**

Oficiul de Cadastru și Publicitate Imobiliară DOLJ  
Biroul de Cadastru și Publicitate Imobiliară Craiova

**A. Partea I. Descrierea imobilului**

TEREN Extravilan

Adresa: Jud. Dolj, T124, P17/1

Nr. Crt	Nr cadastral Nr. topografic	Suprafața* (mp)	Observații / Referințe
A1		3.714	Sector cadastral:3 Teren neimprejmuit;

**B. Partea II. Proprietari și acte**

Inscrieri privitoare la dreptul de proprietate și alte drepturi reale		Referințe
/		
Act Normativ nr. 7, din 13/03/1996 emis de Parlamentul Romaniei;		
B1	Intabulare, drept de PROPRIETATE, dobandit prin Lege, cota actuala 1/1, cota initiala 1/1 1) UAT ALMAJ, CIF:4553674, Rezerva comisiei locale de fond funciar	A1

**C. Partea III. SARCINI .**

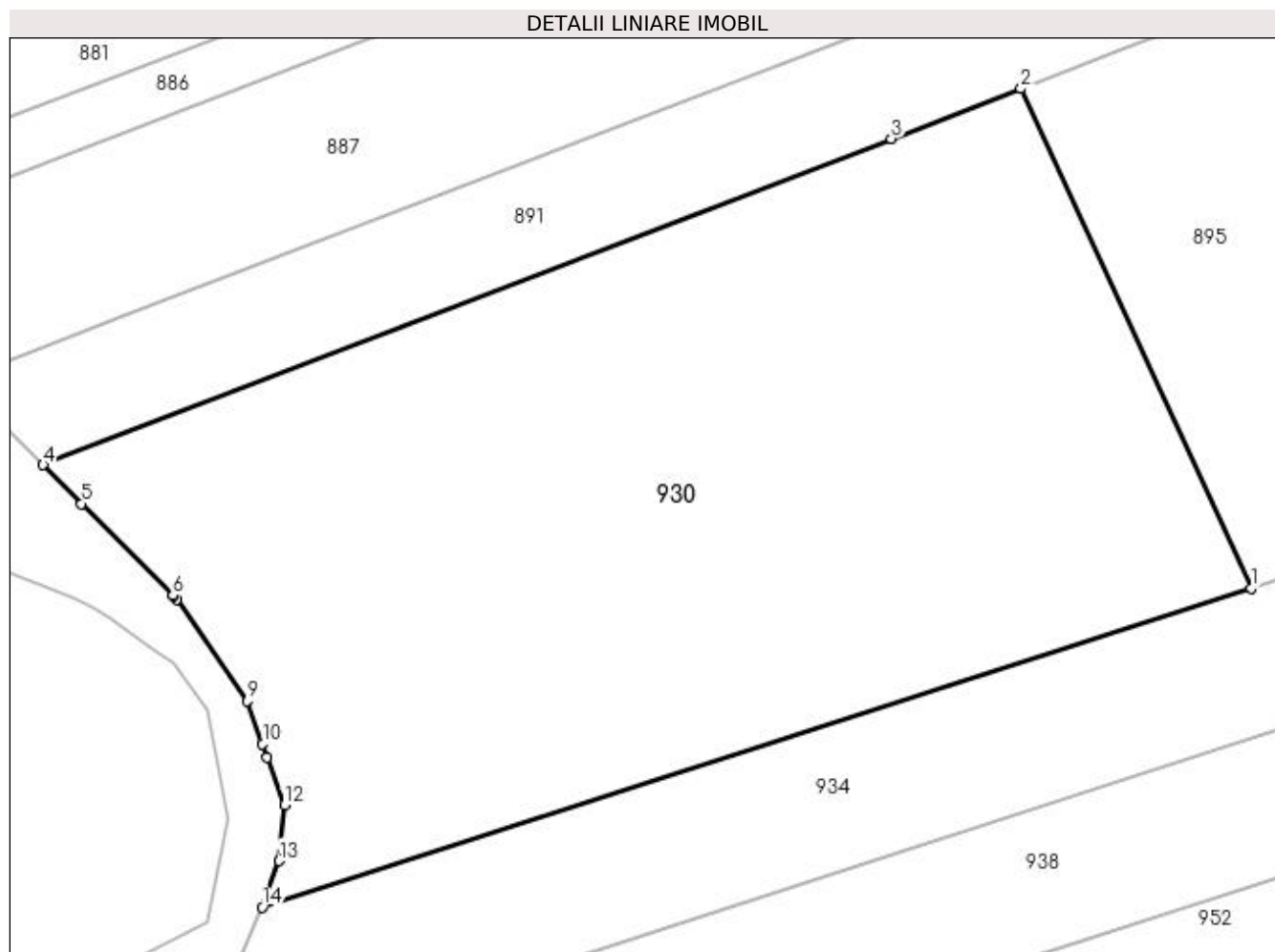
Inscrieri privind dezmembramintele dreptului de proprietate, drepturi reale de garanție și sarcini	Referințe
NU SUNT	

## Anexa Nr. 1 La Partea I

## Teren

Nr cadastral	Suprafața (mp)*	Observații / Referințe
	3.714	

\* Suprafața este determinată în planul de proiecție Stereo 70.



## Date referitoare la teren

Crt	Categorie folosință	Intra vilan	Suprafața (mp)	Tarla	Parcelă	Nr. topo	Observații / Referințe
1	arabil	NU	3.714	124	17/1	-	

## Lungime Segmente

1) Valorile lungimilor segmentelor sunt obținute din proiecție în plan.

Punct început	X / Y	Punct sfârșit	X / Y	Lungime segment (** (m)
1	396.380,831 330.287,023	2	396.361,303 330.329,375	46.638
2	396.361,303 330.329,375	3	396.350,303 330.325,146	11.785
3	396.350,303 330.325,146	4	396.278,367 330.297,488	77.07
4	396.278,367 330.297,488	5	396.281,637 330.294,196	4.64
5	396.281,637 330.294,196	6	396.289,36 330.286,418	10.961

Punct început	X / Y	Punct sfârșit	X / Y	Lungime segment (** (m)
6	396.289,36 330.286,418	7	396.289,376 330.286,401	0.023
7	396.289,376 330.286,401	8	396.289,678 330.286,084	0.438
8	396.289,678 330.286,084	9	396.295,68 330.277,484	10.487
9	396.295,68 330.277,484	10	396.296,989 330.273,81	3.9
10	396.296,989 330.273,81	11	396.297,389 330.272,687	1.192
11	396.297,389 330.272,687	12	396.298,837 330.268,622	4.316
12	396.298,837 330.268,622	13	396.298,387 330.263,899	4.744
13	396.298,387 330.263,899	14	396.296,946 330.259,986	4.17
14	396.296,946 330.259,986	1	396.380,831 330.287,023	88.135

\*\* Lungimile segmentelor sunt determinate în planul de proiecție Stereo 70 și sunt rotunjite la 1 milimetru.

\*\*\* Distanța dintre puncte este formată din segmente cumulate ce sunt mai mici decât valoarea 1 milimetru.





**DATE DESPRE IMOBILUL NR. 934**

Oficiul de Cadastru și Publicitate Imobiliară DOLJ  
Biroul de Cadastru și Publicitate Imobiliară Craiova

**A. Partea I. Descrierea imobilului**

TEREN Necunoscut

Adresa: Loc. Mosneni, Str I.C. Brătianu, Nr. 243, Jud. Dolj, T4, P7; T124, P17

Nr. Crt	Nr cadastral Nr. topografic	Suprafața* (mp)	Observații / Referințe
A1		3.396	Sector cadastral:3 Teren neimprejmuit;

**Construcții**

Crt	Nr cadastral Nr. topografic	Adresa	Observații / Referințe
A1.1		Loc. Mosneni, Str I.C. Brătianu, Nr. 243, Jud. Dolj, T4, P7; T124, P17	Nr. niveluri:1; S. construita la sol:116 mp; S. construita desfasurata:116 mp;
A1.2		Loc. Mosneni, Str I.C. Brătianu, Nr. 243, Jud. Dolj, T4, P7; T124, P17	Nr. niveluri:1; S. construita la sol:18 mp; S. construita desfasurata:18 mp;
A1.3		Loc. Mosneni, Str I.C. Brătianu, Nr. 243, Jud. Dolj, T4, P7; T124, P17	Nr. niveluri:1; S. construita la sol:31 mp; S. construita desfasurata:31 mp;

**B. Partea II. Proprietari și acte**

Inscrieri privitoare la dreptul de proprietate și alte drepturi reale		Referințe
/		
Act Notarial nr. Certificat de mostenitor 12, din 09/02/2017 emis de NP Ionascu Nicolae;		
B1	Intabulare, drept de PROPRIETATE, dobandit prin Succesiune, cota actuala 1/1, cota initiala 1/1 1) STANCIU NICOLAE	A1, A1.1
Act Normativ nr. Legea 7, din 13/03/1996 emis de Parlamentul României;		
B2	Intabulare, drept de PROPRIETATE, dobandit prin Lege, cota actuala 1/1, cota initiala 1/1 1) STANCIU NICOLAE	A1.2, A1.3

**C. Partea III. SARCINI .**

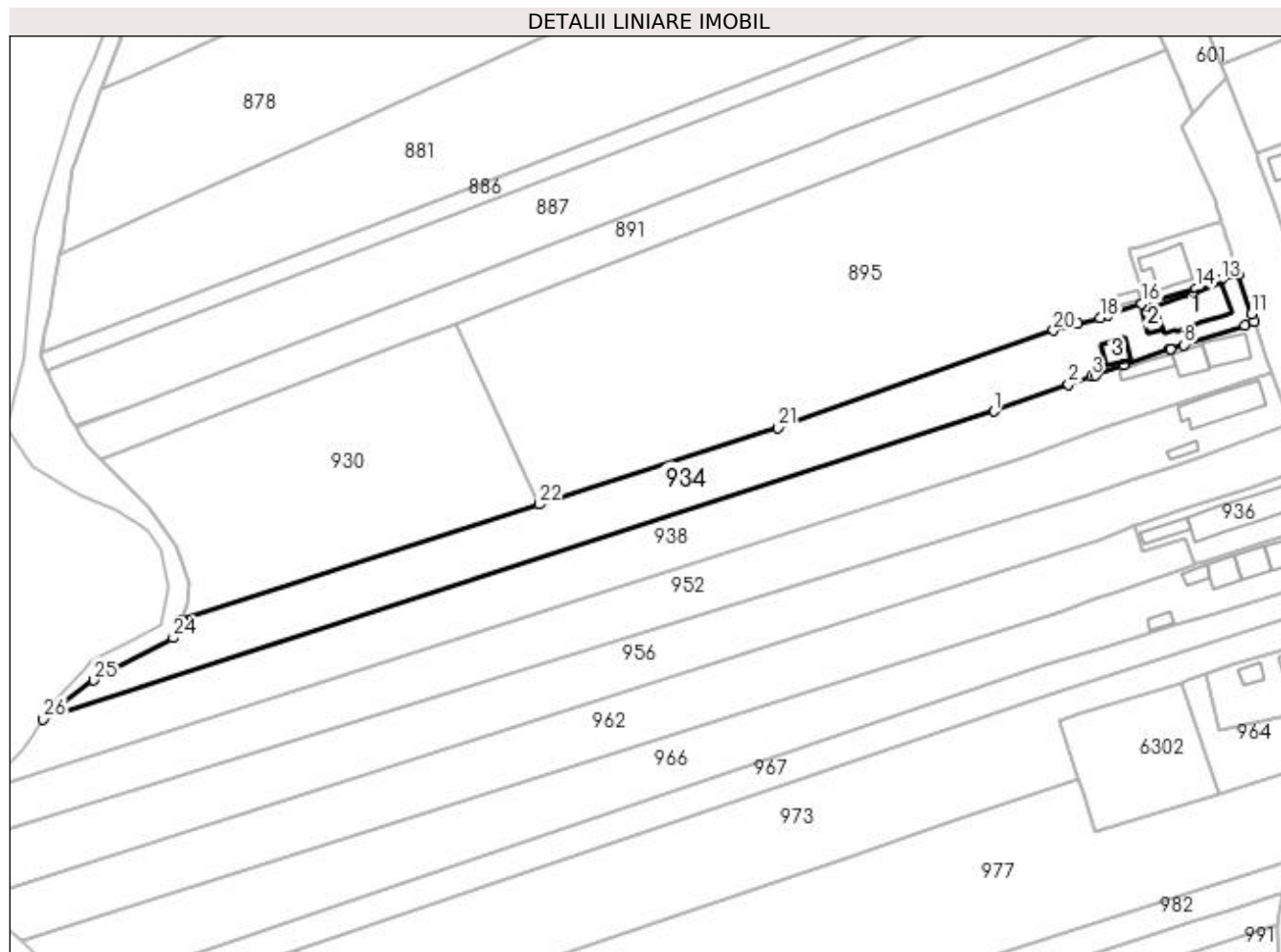
Inscrieri privind dezmembramintele dreptului de proprietate, drepturi reale de garanție și sarcini	Referințe
NU SUNT	

## Anexa Nr. 1 La Partea I

## Teren

Nr cadastral	Suprafața (mp)*	Observații / Referințe
	3.396	

\* Suprafața este determinată în planul de proiecție Stereo 70.



## Date referitoare la teren

Crt	Categorie folosință	Intra vilan	Suprafața (mp)	Tarla	Parcelă	Nr. topo	Observații / Referințe
1	curți constructii	DA	472	4	7	-	
2	arabil	DA	532	124	17	-	
3	arabil	NU	2.392	124	17	-	

## Date referitoare la construcții

Crt	Număr	Destinație construcție	Supraf. (mp)	Situație juridică	Observații / Referințe
A1.1		construcții de locuințe	116	Cu acte	Nr. niveluri:1; S. construita la sol:116 mp; S. construita desfasurata:116 mp;
A1.2		construcții anexa	18	Cu acte	Nr. niveluri:1; S. construita la sol:18 mp; S. construita desfasurata:18 mp;
A1.3		construcții anexa	31	Cu acte	Nr. niveluri:1; S. construita la sol:31 mp; S. construita desfasurata:31 mp;

## Lungime Segmente

1) Valorile lungimilor segmentelor sunt obținute din proiecție în plan.

Punct început	X / Y	Punct sfârșit	X / Y	Lungime segment (** (m)	Punct început	X / Y	Punct sfârșit	X / Y	Lungime segment (** (m)

Punct început	X / Y	Punct sfârșit	X / Y	Lungime segment (** (m)
1	396.487,054 330.308,794	2	396.504,573 330.315,109	18.622
3	396.509,937 330.316,975	4	396.510,868 330.317,299	0.986
5	396.517,486 330.319,601	6	396.528,332 330.323,273	11.45
7	396.528,393 330.323,294	8	396.531,566 330.324,368	3.35
9	396.545,791 330.328,984	10	396.547,987 330.329,696	2.309
11	396.547,393 330.331,519	12	396.544,389 330.340,737	9.695
13	396.540,36 330.339,549	14	396.534,332 330.337,55	6.351
15	396.522,599 330.334,2	16	396.521,572 330.333,907	1.068
17	396.513,861 330.331,227	18	396.511,962 330.330,706	1.969
19	396.506,665 330.329,252	20	396.501,063 330.327,715	5.809
21	396.436,561 330.304,984	22	396.380,831 330.287,023	58.553
23	396.296,946 330.259,986	24	396.295,146 330.255,789	4.567
25	396.276,612 330.245,886	26	396.264,753 330.236,764	14.962

Punct început	X / Y	Punct sfârșit	X / Y	Lungime segment (** (m)
2	396.504,573 330.315,109	3	396.509,937 330.316,975	5.68
4	396.510,868 330.317,299	5	396.517,486 330.319,601	7.007
6	396.528,332 330.323,273	7	396.528,393 330.323,294	0.065
8	396.531,566 330.324,368	9	396.545,791 330.328,984	14.955
10	396.547,987 330.329,696	11	396.547,393 330.331,519	1.917
12	396.544,389 330.340,737	13	396.540,36 330.339,549	4.2
14	396.534,332 330.337,55	15	396.522,599 330.334,2	12.202
16	396.521,572 330.333,907	17	396.513,861 330.331,227	8.163
18	396.511,962 330.330,706	19	396.506,665 330.329,252	5.494
20	396.501,063 330.327,715	21	396.436,561 330.304,984	68.39
22	396.380,831 330.287,023	23	396.296,946 330.259,986	88.135
24	396.295,146 330.255,789	25	396.276,612 330.245,886	21.014
26	396.264,753 330.236,764	1	396.487,054 330.308,794	233.68

\*\* Lungimile segmentelor sunt determinate în planul de proiecție Stereo 70 și sunt rotunjite la 1 milimetru.

\*\*\* Distanța dintre puncte este formată din segmente cumulate ce sunt mai mici decât valoarea 1 milimetru.



**DATE DESPRE IMOBILUL NR. 936**

Oficiul de Cadastru și Publicitate Imobiliară DOLJ  
Biroul de Cadastru și Publicitate Imobiliară Craiova

**A. Partea I. Descrierea imobilului**

TEREN Intravilan

Adresa: Loc. Mosneni, Str I. C. Bratianu, Nr. 237, Jud. Dolj, T4, P3

Nr. Crt	Nr cadastral Nr. topografic	Suprafața* (mp)	Observații / Referințe
A1		500	Sector cadastral:3 Teren neimprejmuit;

**Construcții**

Crt	Nr cadastral Nr. topografic	Adresa	Observații / Referințe
A1.1		Loc. Mosneni, Str I. C. Bratianu, Nr. 237, Jud. Dolj	Nr. niveluri:2; S. construita la sol:167 mp;
A1.2		Loc. Mosneni, Str I. C. Bratianu, Nr. 237, Jud. Dolj	Nr. niveluri:1; S. construita la sol:33 mp; S. construita desfasurata:33 mp;

**B. Partea II. Proprietari și acte**

Inscrieri privitoare la dreptul de proprietate și alte drepturi reale		Referințe
/		
Act Notarial nr. Contract de vanzare-cumparare 1147, din 09/03/1998 emis de NP Dana Tomita (Certificat de casatorie seria C6, nr.026262/04.05.1980. eliberat de Consiliul Popular al Comunei Almaj);		
B1	Intabulare, drept de PROPRIETATE, dobandit prin Conventie, cota actuala 1/4, cota initiala 1/4 1) NICA ION 2) NICA CONSTANTA-DANIELA	A1
Act Administrativ nr. Titlu de proprietate 1547-44687, din 02/08/1999 emis de CJSIPT DOLJ;		
B2	Intabulare, drept de PROPRIETATE, dobandit prin Reconstituire, cota actuala 3/4, cota initiala 3/4 1) NICA DUMITRU	A1
Act Notarial nr. Contract de vanzare-cumparare 1147, din 09/03/1998 emis de NP Dana Tomita (Certificat de casatorie seria C6, nr.026262/04.05.1980. eliberat de Consiliul Popular al Comunei Almaj);		
B3	Intabulare, drept de PROPRIETATE, dobandit prin Conventie, cota actuala 5/8, cota initiala 5/8 1) NICA ION 2) NICA CONSTANTA-DANIELA	A1.1, A1.2
Act Normativ nr. Legea 7, din 13/03/1996 emis de Parlamentul României;		
B4	Intabulare, drept de PROPRIETATE, dobandit prin Lege, cota actuala 3/8, cota initiala 3/8 1) NICA ION 2) NICA CONSTANTA-DANIELA	A1.1, A1.2

**C. Partea III. SARCINI .**

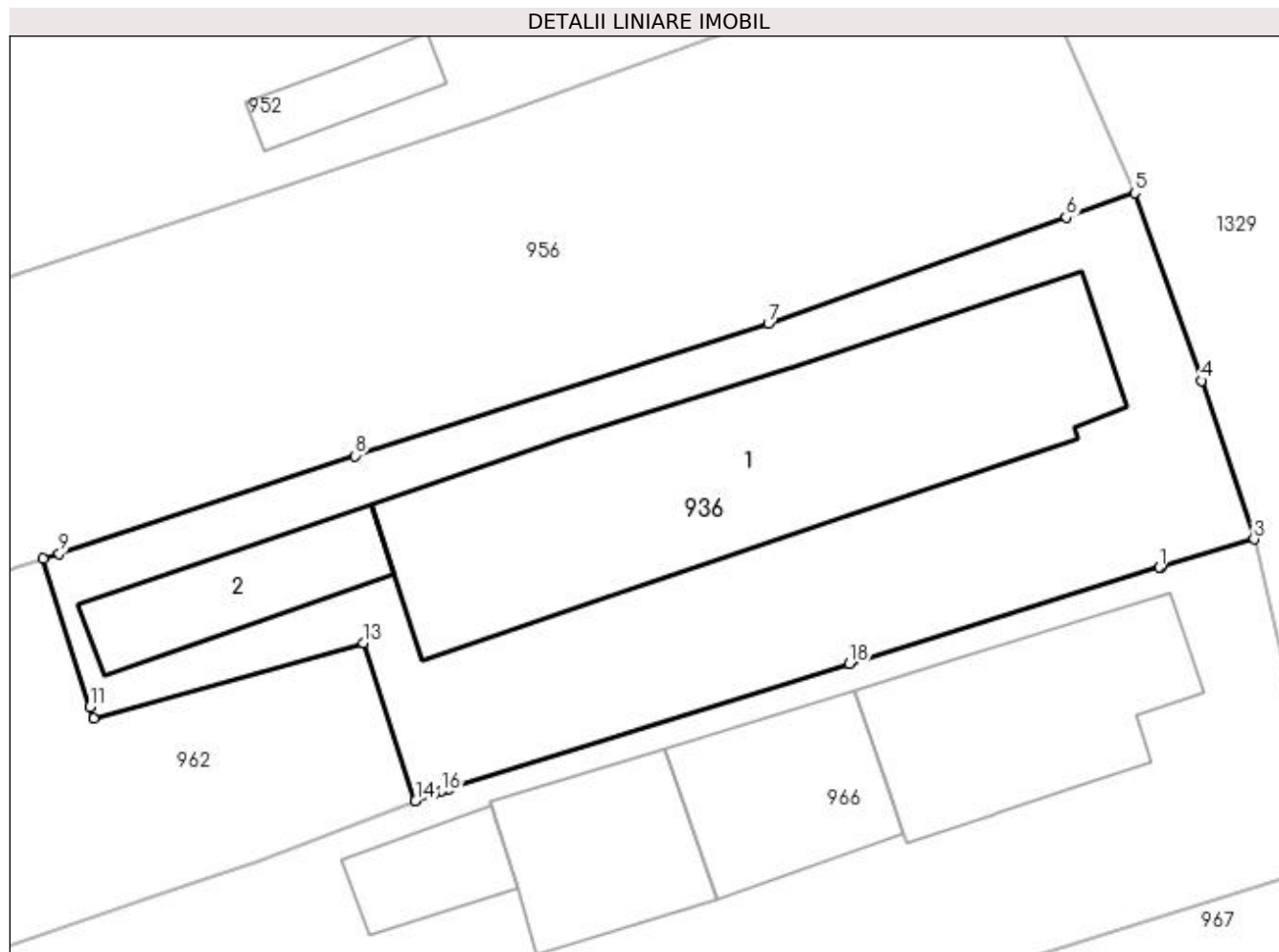
Inscrieri privind dezmembramintele dreptului de proprietate, drepturi reale de garanție și sarcini	Referințe
NU SUNT	

## Anexa Nr. 1 La Partea I

## Teren

Nr cadastral	Suprafața (mp)*	Observații / Referințe
	500	

\* Suprafața este determinată în planul de proiecție Stereo 70.



## Date referitoare la teren

Crt	Categorie folosință	Intra vilan	Suprafața (mp)	Tarla	Parcelă	Nr. topo	Observații / Referințe
1	curți construcții	DA	500	4	3	-	

## Date referitoare la construcții

Crt	Număr	Destinație construcție	Supraf. (mp)	Situație juridică	Observații / Referințe
A1.1		construcții de locuințe	167	Cu acte	Nr. niveluri:2; S. construita la sol:167 mp;
A1.2		construcții anexa	33	Cu acte	Nr. niveluri:1; S. construita la sol:33 mp; S. construita desfasurata:33 mp;

## Lungime Segmente

1) Valorile lungimilor segmentelor sunt obținute din proiecție în plan.

Punct început	X / Y	Punct sfârșit	X / Y	Lungime segment (** (m)
1	396.561,825 330.281,763	2	396.561,902 330.281,786	0.081
2	396.561,902 330.281,786	3	396.565,377 330.282,819	3.625
3	396.565,377 330.282,819	4	396.563,415 330.288,744	6.241

Punct început	X / Y	Punct sfârșit	X / Y	Lungime segment (** (m)
4	396.563,415 330.288,744	5	396.560,913 330.295,776	7.464
5	396.560,913 330.295,776	6	396.558,337 330.294,856	2.735
6	396.558,337 330.294,856	7	396.547,191 330.290,875	11.836
7	396.547,191 330.290,875	8	396.531,732 330.285,936	16.229
8	396.531,732 330.285,936	9	396.520,648 330.282,28	11.671
9	396.520,648 330.282,28	10	396.520,046 330.282,082	0.634
10	396.520,046 330.282,082	11	396.521,793 330.276,54	5.81
11	396.521,793 330.276,54	12	396.521,934 330.276,092	0.47
12	396.521,934 330.276,092	13	396.532,034 330.278,937	10.493
13	396.532,034 330.278,937	14	396.533,985 330.273,009	6.241
14	396.533,985 330.273,009	15	396.534,681 330.273,272	0.745
15	396.534,681 330.273,272	16	396.534,963 330.273,379	0.301
16	396.534,963 330.273,379	17	396.535,225 330.273,461	0.275
17	396.535,225 330.273,461	18	396.550,22 330.278,148	15.71
18	396.550,22 330.278,148	1	396.561,825 330.281,763	12.155

\*\* Lungimile segmentelor sunt determinate în planul de proiecție Stereo 70 și sunt rotunjite la 1 milimetru.

\*\*\* Distanța dintre puncte este formată din segmente cumulate ce sunt mai mici decât valoarea 1 milimetru.





**DATE DESPRE IMOBILUL NR. 938**

Oficiul de Cadastru și Publicitate Imobiliară DOLJ  
Biroul de Cadastru și Publicitate Imobiliară Craiova

**A. Partea I. Descrierea imobilului**

TEREN Necunoscut

Adresa: Loc. Mosneni, Str I.C. Brătianu, Nr. 241, Jud. Dolj, T4, P5, P6; T124, P16

Nr. Crt	Nr cadastral Nr. topografic	Suprafața* (mp)	Observații / Referințe
A1		3.704	Sector cadastral:3 Teren neimprejmuit;

**Construcții**

Crt	Nr cadastral Nr. topografic	Adresa	Observații / Referințe
A1.1		Loc. Mosneni, Str I.C. Brătianu, Nr. 241, Jud. Dolj, T4, P5, P6; T124, P16	Nr. niveluri:1; S. construita la sol:59 mp; S. construita desfasurata:59 mp;
A1.2		Loc. Mosneni, Str I.C. Brătianu, Nr. 241, Jud. Dolj, T4, P5, P6; T124, P16	Nr. niveluri:1; S. construita la sol:45 mp; S. construita desfasurata:45 mp;
A1.3		Loc. Mosneni, Str I.C. Brătianu, Nr. 241, Jud. Dolj, T4, P5, P6; T124, P16	Nr. niveluri:1; S. construita la sol:36 mp; S. construita desfasurata:36 mp;

**B. Partea II. Proprietari și acte**

Inscrieri privitoare la dreptul de proprietate și alte drepturi reale		Referințe
/		
Act Administrativ nr. Titlu de proprietate 1549-44687, din 30/08/1999 emis de CJSIPT Dolj;		
B1	Intabulare, drept de PROPRIETATE, dobandit prin Reconstituire, cota actuala 1/1, cota initiala 1/1 1) BĂLMĂU GRIGORE	A1
Act Normativ nr. Legea 7, din 13/03/1996 emis de Parlamentul României;		
B2	Intabulare, drept de PROPRIETATE, dobandit prin Lege, cota actuala 1/1, cota initiala 1/1 1) BĂLMĂU GRIGORE	A1.1, A1.2, A1.3

**C. Partea III. SARCINI .**

Inscrieri privind dezmembramintele dreptului de proprietate, drepturi reale de garanție și sarcini	Referințe
NU SUNT	

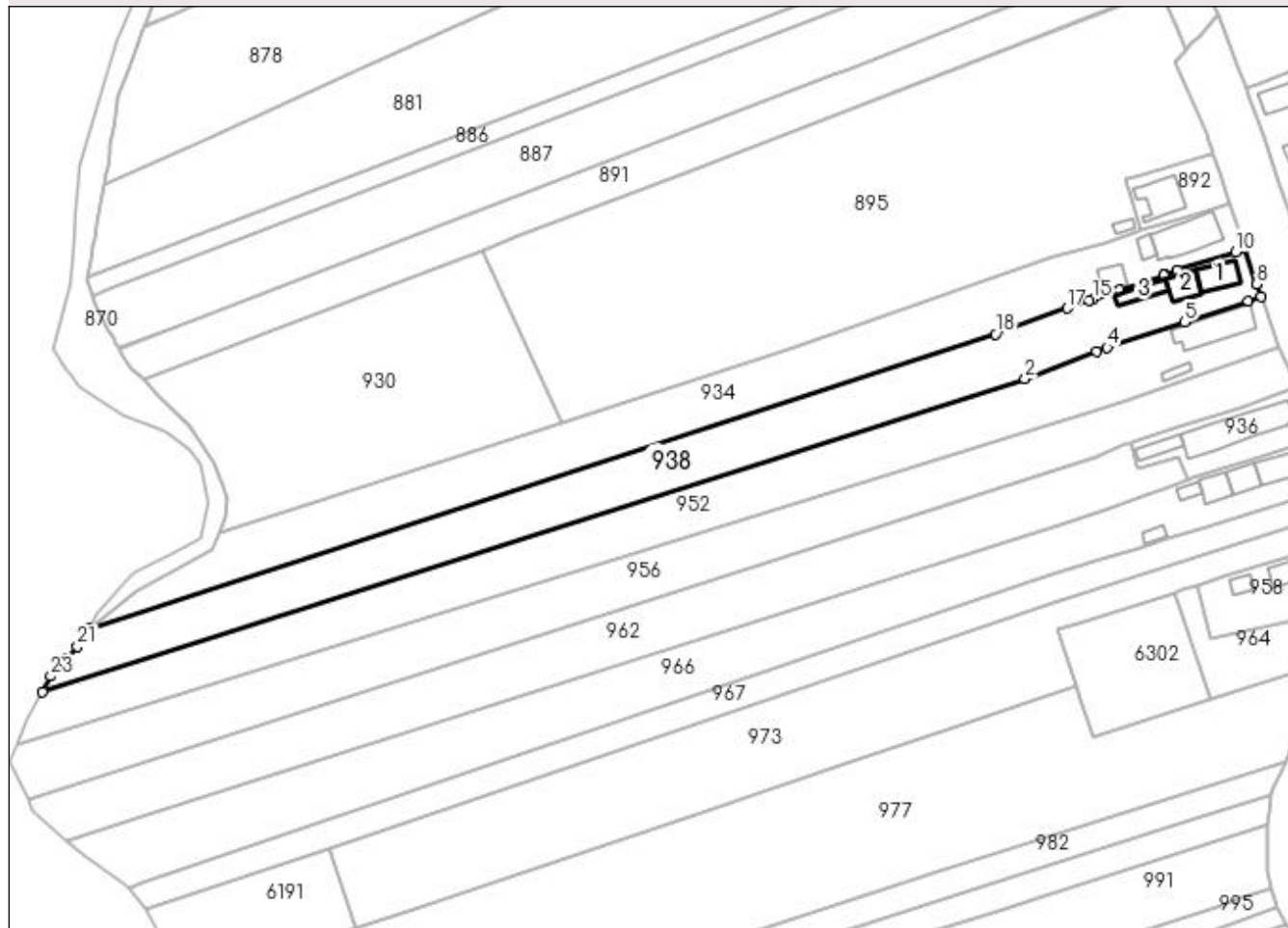
## Anexa Nr. 1 La Partea I

## Teren

Nr cadastral	Suprafața (mp)*	Observații / Referințe
	3.704	

\* Suprafața este determinată în planul de proiecție Stereo 70.

## DETALII LINIARE IMOBIL



## Date referitoare la teren

Crt	Categorie folosință	Intra vilan	Suprafața (mp)	Tarla	Parcelă	Nr. topo	Observații / Referințe
1	curți constructii	DA	497	4	5	-	
2	arabil	DA	516	4	6	-	
3	arabil	NU	2.691	124	16	-	

## Date referitoare la construcții

Crt	Număr	Destinație construcție	Supraf. (mp)	Situație juridică	Observații / Referințe
A1.1		construcții de locuințe	59	Cu acte	Nr. niveluri:1; S. construita la sol:59 mp; S. construita desfasurata:59 mp;
A1.2		construcții de locuințe	45	Cu acte	Nr. niveluri:1; S. construita la sol:45 mp; S. construita desfasurata:45 mp;
A1.3		construcții anexa	36	Cu acte	Nr. niveluri:1; S. construita la sol:36 mp; S. construita desfasurata:36 mp;

## Lungime Segmente

1) Valorile lungimilor segmentelor sunt obținute din proiecție în plan.

Punct început	X / Y	Punct sfârșit	X / Y	Lungime segment (** (m))	Punct început	X / Y	Punct sfârșit	X / Y	Lungime segment (** (m))

Punct început	X / Y	Punct sfârșit	X / Y	Lungime segment (** (m)
1	396.253,542 330.221,238	2	396.494,258 330.297,809	252.601
3	396.511,794 330.304,634	4	396.514,41 330.305,497	2.755
5	396.533,362 330.311,752	6	396.548,925 330.316,944	16.406
7	396.552,062 330.317,991	8	396.550,979 330.321,095	3.288
9	396.547,987 330.329,696	10	396.545,791 330.328,984	2.309
11	396.531,566 330.324,368	12	396.528,393 330.323,294	3.35
13	396.528,332 330.323,273	14	396.517,486 330.319,601	11.45
15	396.510,868 330.317,299	16	396.509,937 330.316,975	0.986
17	396.504,573 330.315,109	18	396.487,054 330.308,794	18.622
19	396.264,753 330.236,764	20	396.264,216 330.235,856	1.055
21	396.262,082 330.232,245	22	396.259,628 330.229,519	3.668
23	396.255,532 330.224,969	1	396.253,542 330.221,238	4.228

Punct început	X / Y	Punct sfârșit	X / Y	Lungime segment (** (m)
2	396.494,258 330.297,809	3	396.511,794 330.304,634	18.817
4	396.514,41 330.305,497	5	396.533,362 330.311,752	19.958
6	396.548,925 330.316,944	7	396.552,062 330.317,991	3.307
8	396.550,979 330.321,095	9	396.547,987 330.329,696	9.107
10	396.545,791 330.328,984	11	396.531,566 330.324,368	14.955
12	396.528,393 330.323,294	13	396.528,332 330.323,273	0.065
14	396.517,486 330.319,601	15	396.510,868 330.317,299	7.007
16	396.509,937 330.316,975	17	396.504,573 330.315,109	5.68
18	396.487,054 330.308,794	19	396.264,753 330.236,764	233.68
20	396.264,216 330.235,856	21	396.262,082 330.232,245	4.195
22	396.259,628 330.229,519	23	396.255,532 330.224,969	6.122

\*\* Lungimile segmentelor sunt determinate în planul de proiecție Stereo 70 și sunt rotunjite la 1 milimetru.

\*\*\* Distanța dintre puncte este formată din segmente cumulate ce sunt mai mici decât valoarea 1 milimetru.



**DATE DESPRE IMOBILUL NR. 952**

Oficiul de Cadastru și Publicitate Imobiliară DOLJ  
Biroul de Cadastru și Publicitate Imobiliară Craiova

**A. Partea I. Descrierea imobilului**

TEREN Necunoscut

Adresa: Loc. Mosneni, Str I.C. Brătianu, Nr. 239, Jud. Dolj, T4, P4; T124, P15

Nr. Crt	Nr cadastral Nr. topografic	Suprafața* (mp)	Observații / Referințe
A1		3.787	Sector cadastral:3 Teren neimprejmuit;

**Construcții**

Crt	Nr cadastral Nr. topografic	Adresa	Observații / Referințe
A1.1		Loc. Mosneni, Str I.C. Brătianu, Nr. 239, Jud. Dolj, T4, P4; T124, P15	Nr. niveluri:1; S. construita la sol:117 mp; S. construita desfasurata:117 mp;
A1.2		Loc. Mosneni, Str I.C. Brătianu, Nr. 239, Jud. Dolj, T4, P4; T124, P15	Nr. niveluri:1; S. construita la sol:14 mp; S. construita desfasurata:14 mp;

**B. Partea II. Proprietari și acte**

Inscrieri privitoare la dreptul de proprietate și alte drepturi reale		Referințe
/		
Act Administrativ nr. Titlu de proprietate 1536-44687, din 02/08/1999 emis de CJSIPT Dolj;		
B1	Intabulare, drept de PROPRIETATE, dobandit prin Reconstituire, cota actuala 1/1, cota initiala 1/1 1) BALMAU GABRIELA DEFUNCT:Da	A1
Act Normativ nr. Legea 7, din 13/03/1996 emis de Parlamentul României;		
B2	Intabulare, drept de PROPRIETATE, dobandit prin Lege, cota actuala 1/1, cota initiala 1/1 1) BALMAU GABRIELA DEFUNCT:Da	A1.1, A1.2

**C. Partea III. SARCINI .**

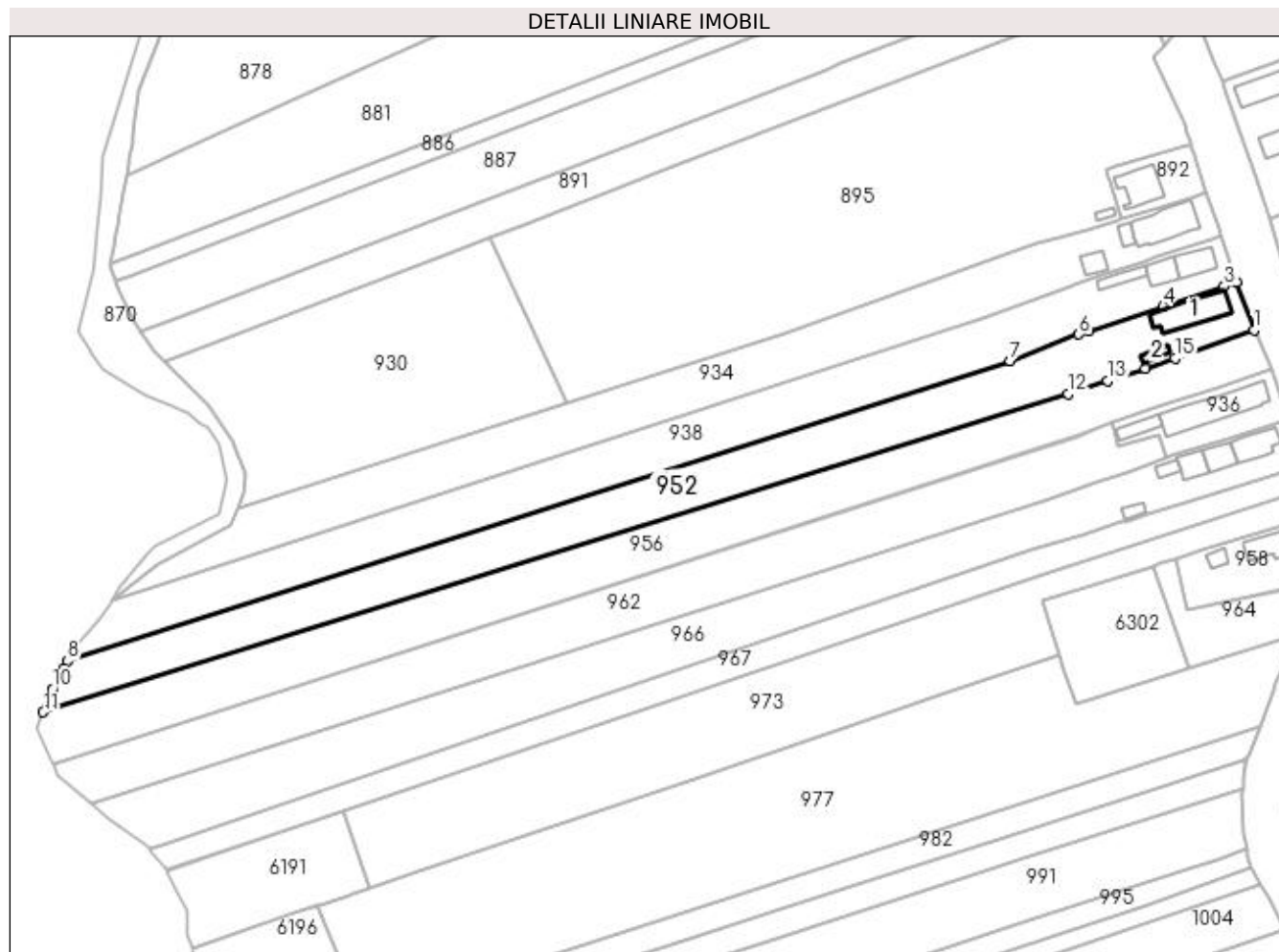
Inscrieri privind dezmembramintele dreptului de proprietate, drepturi reale de garanție și sarcini	Referințe
NU SUNT	

## Anexa Nr. 1 La Partea I

## Teren

Nr cadastral	Suprafața (mp)*	Observații / Referințe
	3.787	

\* Suprafața este determinată în planul de proiecție Stereo 70.



## Date referitoare la teren

Crt	Categorie folosință	Intravilan	Suprafața (mp)	Tarla	Parcelă	Nr. topo	Observații / Referințe
1	curți construcții	DA	532	4	4	-	
2	arabil	DA	535	124	15	-	
3	arabil	NU	2.720	124	15	-	

## Date referitoare la construcții

Crt	Număr	Destinație construcție	Supraf. (mp)	Situație juridică	Observații / Referințe
A1.1		construcții de locuințe	117	Cu acte	Nr. niveluri:1; S. construita la sol:117 mp; S. construita desfasurata:117 mp;
A1.2		construcții anexa	14	Cu acte	Nr. niveluri:1; S. construita la sol:14 mp; S. construita desfasurata:14 mp;

## Lungime Segmente

1) Valorile lungimilor segmentelor sunt obținute din proiecție în plan.

Punct început	X / Y	Punct sfârșit	X / Y	Lungime segment (** (m)
1	396.556,558 330.305,779	2	396.552,062 330.317,991	13.013

Punct început	X / Y	Punct sfârşit	X / Y	Lungime segment (** (m)
2	396.552,062 330.317,991	3	396.548,925 330.316,944	3.307
3	396.548,925 330.316,944	4	396.533,362 330.311,752	16.406
4	396.533,362 330.311,752	5	396.514,41 330.305,497	19.958
5	396.514,41 330.305,497	6	396.511,794 330.304,634	2.755
6	396.511,794 330.304,634	7	396.494,258 330.297,809	18.817
7	396.494,258 330.297,809	8	396.253,542 330.221,238	252.601
8	396.253,542 330.221,238	9	396.252,496 330.219,277	2.223
9	396.252,496 330.219,277	10	396.249,71 330.214,055	5.918
10	396.249,71 330.214,055	11	396.247,321 330.208,19	6.332
11	396.247,321 330.208,19	12	396.509,073 330.289,384	274.055
12	396.509,073 330.289,384	13	396.519,18 330.292,742	10.651
13	396.519,18 330.292,742	14	396.528,818 330.295,945	10.156
14	396.528,818 330.295,945	15	396.536,381 330.298,458	7.97
15	396.536,381 330.298,458	1	396.556,558 330.305,779	21.464

\*\* Lungimile segmentelor sunt determinate în planul de proiecţie Stereo 70 şi sunt rotunjite la 1 milimetru.

\*\*\* Distanţa dintre puncte este formată din segmente cumulate ce sunt mai mici decât valoarea 1 milimetru.





**DATE DESPRE IMOBILUL NR. 956**

Oficiul de Cadastru și Publicitate Imobiliară DOLJ  
Biroul de Cadastru și Publicitate Imobiliară Craiova

**A. Partea I. Descrierea imobilului**

TEREN Necunoscut

Adresa: Loc. Mosneni, Str I.C. Brătianu, Jud. Dolj, T124, P13, 14

Nr. Crt	Nr cadastral Nr. topografic	Suprafața* (mp)	Observații / Referințe
A1		3.911	Sector cadastral:3 Teren neimprejmuit;

**B. Partea II. Proprietari și acte**

Inscrieri privitoare la dreptul de proprietate și alte drepturi reale	Referințe
/	
Act Administrativ nr. Titlu de proprietate 1531-44687, din 02/08/1999 emis de CJSIPT Dolj;	
B1	A1
Intabulare, drept de PROPRIETATE, dobandit prin Reconstituire, cota actuala 1/1, cota initiala 1/1 1) CIUCA MARIA	

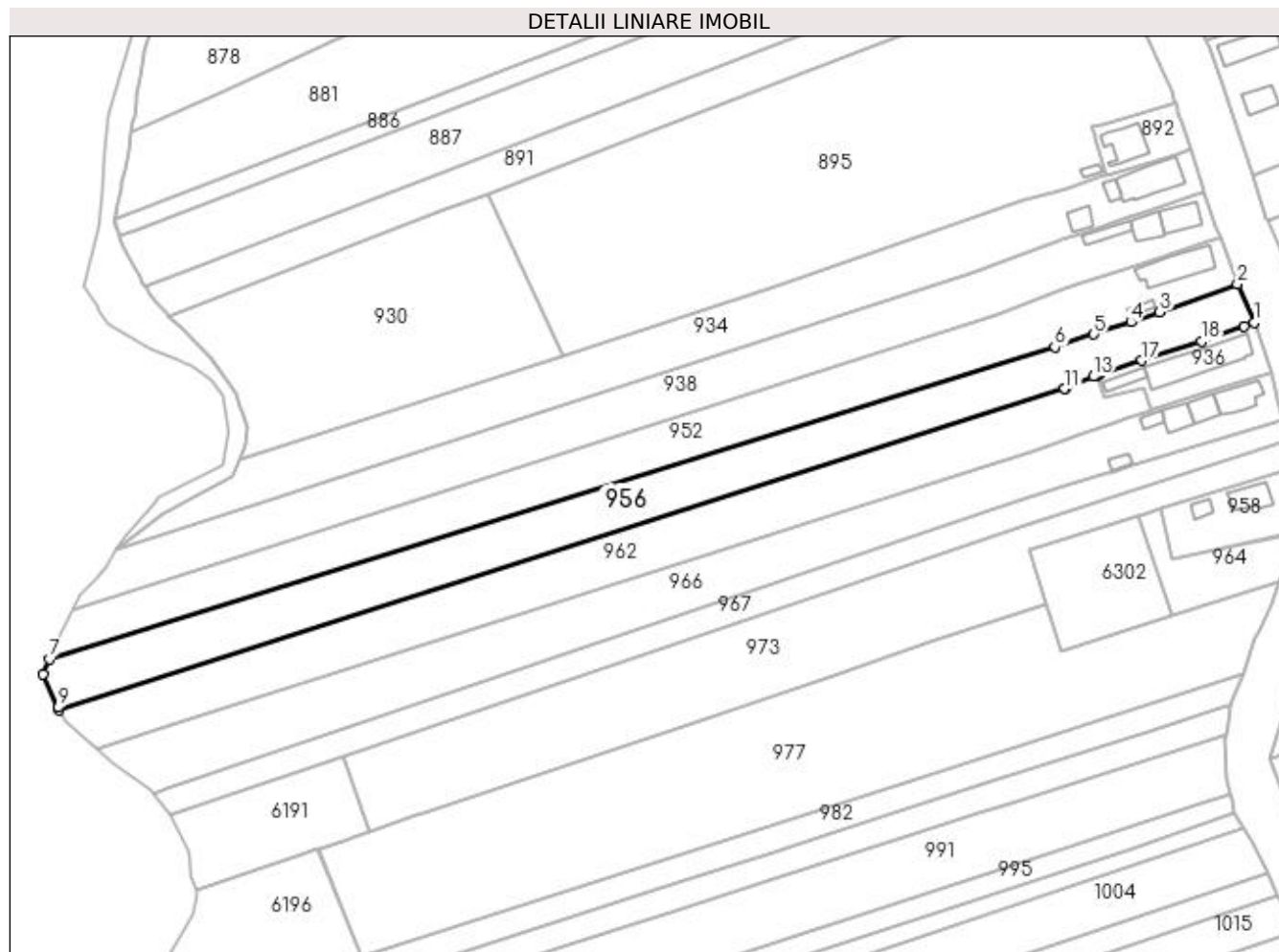
**C. Partea III. SARCINI .**

Inscrieri privind dezmembramintele dreptului de proprietate, drepturi reale de garanție și sarcini	Referințe
NU SUNT	

**Anexa Nr. 1 La Partea I****Teren**

Nr cadastral	Suprafața (mp)*	Observații / Referințe
	3.911	

\* Suprafața este determinată în planul de proiecție Stereo 70.

**Date referitoare la teren**

Crt	Categorie folosință	Intra vilan	Suprafața (mp)	Tarla	Parcelă	Nr. topo	Observații / Referințe
1	vie	DA	544	124	13	-	
2	arabil	DA	352	124	14	-	
3	arabil	NU	3.015	124	14	-	

**Lungime Segmente**

1) Valorile lungimilor segmentelor sunt obținute din proiecție în plan.

Punct început	X / Y	Punct sfârșit	X / Y	Lungime segment (** (m)
1	396.560,913 330.295,776	2	396.556,558 330.305,779	10.91
2	396.556,558 330.305,779	3	396.536,381 330.298,458	21.464
3	396.536,381 330.298,458	4	396.528,818 330.295,945	7.97
4	396.528,818 330.295,945	5	396.519,18 330.292,742	10.156

Punct început	X / Y	Punct sfârșit	X / Y	Lungime segment (** (m)
5	396.519,18 330.292,742	6	396.509,073 330.289,384	10.651
6	396.509,073 330.289,384	7	396.247,321 330.208,19	274.055
7	396.247,321 330.208,19	8	396.245,708 330.204,232	4.274
8	396.245,708 330.204,232	9	396.249,646 330.195,572	9.514
9	396.249,646 330.195,572	10	396.249,915 330.194,979	0.651
10	396.249,915 330.194,979	11	396.511,552 330.278,583	274.67
11	396.511,552 330.278,583	12	396.511,862 330.278,714	0.337
12	396.511,862 330.278,714	13	396.519,108 330.281,772	7.865
13	396.519,108 330.281,772	14	396.519,602 330.281,935	0.521
14	396.519,602 330.281,935	15	396.520,046 330.282,082	0.467
15	396.520,046 330.282,082	16	396.520,648 330.282,28	0.634
16	396.520,648 330.282,28	17	396.531,732 330.285,936	11.671
17	396.531,732 330.285,936	18	396.547,191 330.290,875	16.229
18	396.547,191 330.290,875	19	396.558,337 330.294,856	11.836
19	396.558,337 330.294,856	1	396.560,913 330.295,776	2.735

\*\* Lungimile segmentelor sunt determinate în planul de proiecție Stereo 70 și sunt rotunjite la 1 milimetru.

\*\*\* Distanța dintre puncte este formată din segmente cumulate ce sunt mai mici decât valoarea 1 milimetru.



**DATE DESPRE IMOBILUL NR. 958**

Oficiul de Cadastru și Publicitate Imobiliară DOLJ  
Biroul de Cadastru și Publicitate Imobiliară Craiova

**A. Partea I. Descrierea imobilului**

TEREN Intravilan

Nr. CF vechi:474  
Nr. cadastral vechi:725

Adresa: Loc. Mosneni, Str I.C. Brătianu, Nr. 231, Jud. Dolj, T 4 P 1

Nr. Crt	Nr cadastral Nr. topografic	Suprafața* (mp)	Observații / Referințe
A1	31197	508	Sector cadastral:3 Teren neimprejmuit;

**Construcții**

Crt	Nr cadastral Nr. topografic	Adresa	Observații / Referințe
A1.1	31197-C1	Loc. Mosneni, Str I.C. Brătianu, Nr. 231, Jud. Dolj, T 4 P 1	Nr. niveluri:1; S. construita la sol:58 mp; S. construita desfasurata:58 mp;
A1.2		Loc. Mosneni, Str I.C. Brătianu, Nr. 231, Jud. Dolj, T 4 P 1	Nr. niveluri:1; S. construita la sol:20 mp; S. construita desfasurata:20 mp;

**B. Partea II. Proprietari și acte**

Inscrieri privitoare la dreptul de proprietate și alte drepturi reale		Referințe
<b>20122 / 20/03/2008</b>		
Contract De Vanzare Cumparare nr. AUT 1498, din 19/03/2008 emis de NP STEFANESCU F;		
B1	Intabulare, drept de PROPRIETATE, dobandit prin Conventie, cota actuala 1/1, cota initiala 1/1 1) STACIU COSMIN GABRIEL	A1, A1.1
/		
Act Normativ nr. Legea 7, din 13/03/1996 emis de Parlamentul României;		
B2	Intabulare, drept de PROPRIETATE, dobandit prin Lege, cota actuala 1/1, cota initiala 1/1 1) STACIU COSMIN GABRIEL	A1.2

**C. Partea III. SARCINI .**

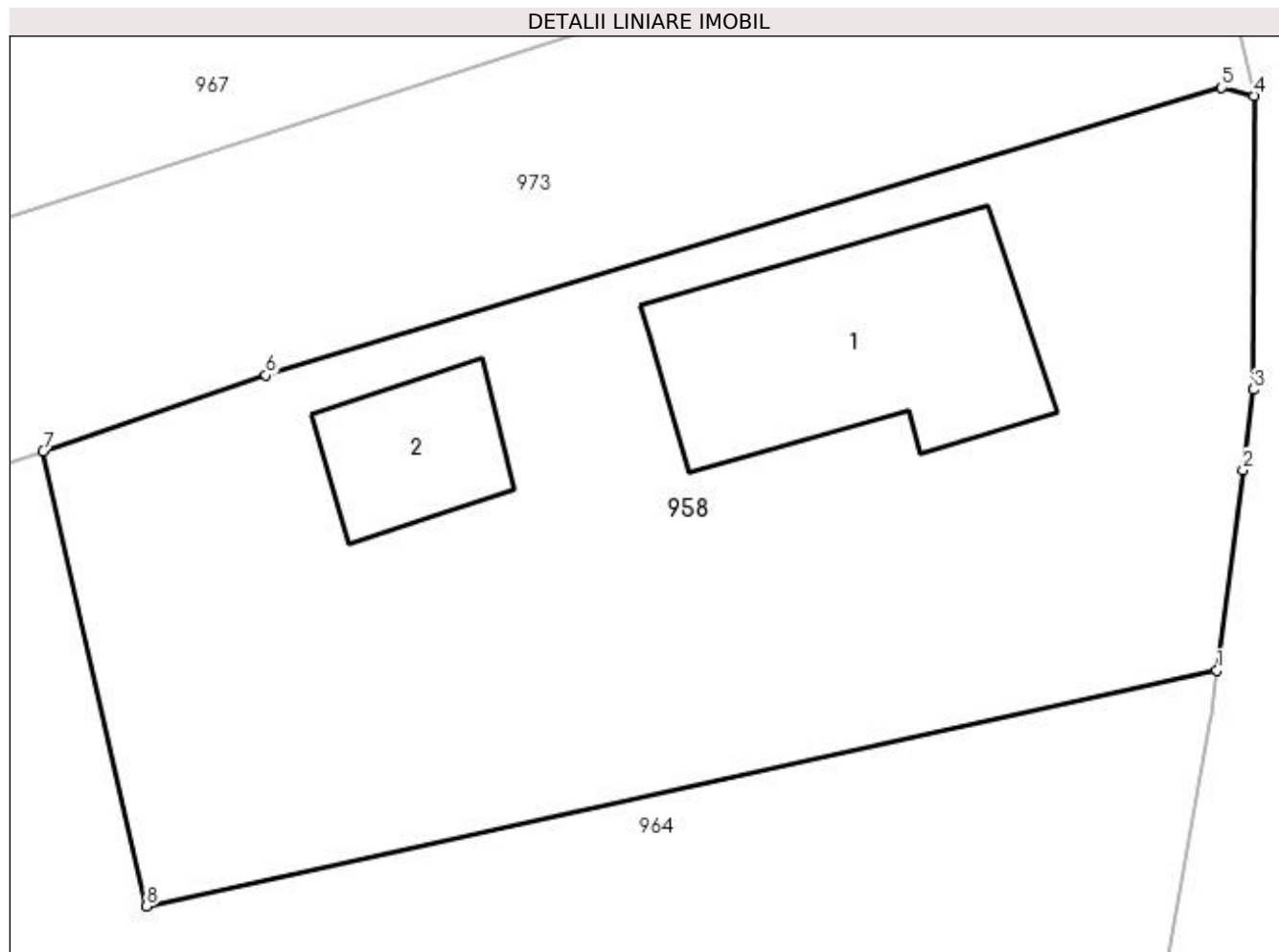
Inscrieri privind dezmembramintele dreptului de proprietate, drepturi reale de garanție și sarcini	Referințe
NU SUNT	

## Anexa Nr. 1 La Partea I

## Teren

Nr cadastral	Suprafața (mp)*	Observații / Referințe
31197	508	

\* Suprafața este determinată în planul de proiecție Stereo 70.



## Date referitoare la teren

Crt	Categorie folosință	Intravilan	Suprafața (mp)	Tarla	Parcelă	Nr. topo	Observații / Referințe
1	curți construcții	DA	508	4	1	-	

## Date referitoare la construcții

Crt	Număr	Destinație construcție	Supraf. (mp)	Situație juridică	Observații / Referințe
A1.1	31197-C1	construcții de locuințe	58	Cu acte	Nr. niveluri:1; S. construita la sol:58 mp; S. construita desfasurata:58 mp;
A1.2		construcții anexa	20	Cu acte	Nr. niveluri:1; S. construita la sol:20 mp; S. construita desfasurata:20 mp;

## Lungime Segmente

1) Valorile lungimilor segmentelor sunt obținute din proiecție în plan.

Punct început	X / Y	Punct sfârșit	X / Y	Lungime segment (** (m))
1	396.570,366 330.241,072	2	396.571,118 330.246,82	5.797
2	396.571,118 330.246,82	3	396.571,419 330.249,122	2.322
3	396.571,419 330.249,122	4	396.571,435 330.257,558	8.436

Punct început	X / Y	Punct sfârșit	X / Y	Lungime segment (** (m)
4	396.571,435 330.257,558	5	396.570,511 330.257,788	0.952
5	396.570,511 330.257,788	6	396.543,083 330.249,54	28.641
6	396.543,083 330.249,54	7	396.536,691 330.247,358	6.754
7	396.536,691 330.247,358	8	396.539,651 330.234,298	13.391
8	396.539,651 330.234,298	1	396.570,366 330.241,072	31.453

\*\* Lungimile segmentelor sunt determinate în planul de proiecție Stereo 70 și sunt rotunjite la 1 milimetru.

\*\*\* Distanța dintre puncte este formată din segmente cumulate ce sunt mai mici decât valoarea 1 milimetru.





**DATE DESPRE IMOBILUL NR. 962**

Oficiul de Cadastru și Publicitate Imobiliară DOLJ  
Biroul de Cadastru și Publicitate Imobiliară Craiova

**A. Partea I. Descrierea imobilului**

TEREN Necunoscut

Adresa: Loc. Mosneni, Jud. Dolj, T124, P12

Nr. Crt	Nr cadastral Nr. topografic	Suprafața* (mp)	Observații / Referințe
A1		3.692	Sector cadastral:3 Teren neimprejmit;

**B. Partea II. Proprietari și acte**

Inscrieri privitoare la dreptul de proprietate și alte drepturi reale		Referințe
/		
Act Notarial nr. Certificat de mostenitor 111, din 16/07/2012 emis de NP DEFTA EMIL;		
B1	Intabulare, drept de PROPRIETATE, dobandit prin Succesiune, cota actuala 3/4, cota initiala 3/4 1) NICA ION	A1
Act Notarial nr. Certificat de mostenitor 112, din 16/07/2012 emis de NP DEFTA EMIL;		
B2	Intabulare, drept de PROPRIETATE, dobandit prin Succesiune, cota actuala 1/8, cota initiala 1/8 1) NICA ION	A1
Act Notarial nr. 112, din 16/07/2012 emis de NP DEFTA EMIL;		
B3	Intabulare, drept de PROPRIETATE, dobandit prin Succesiune, cota actuala 1/8, cota initiala 1/8 1) SCARLAT MARIA	A1

**C. Partea III. SARCINI .**

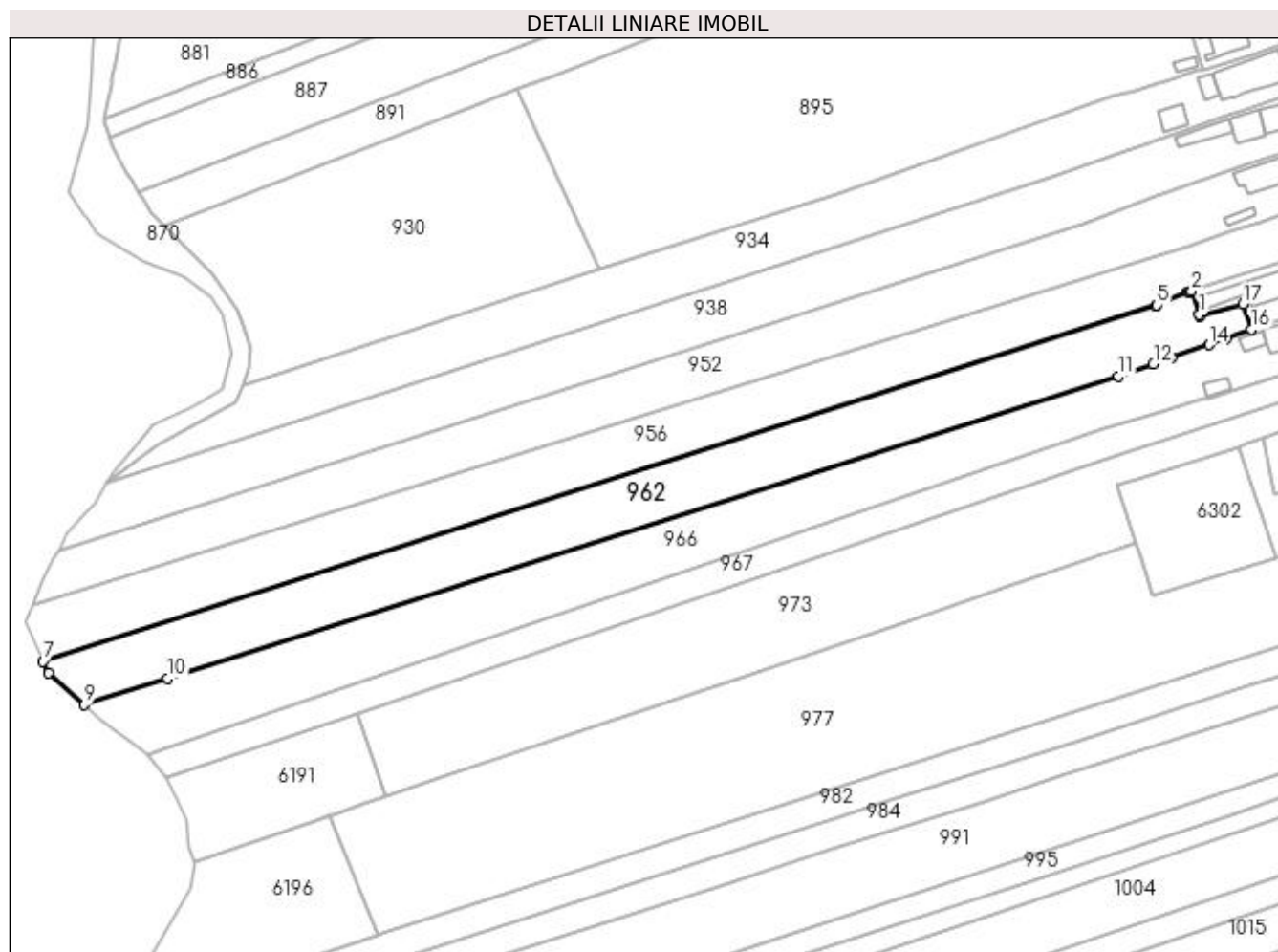
Inscrieri privind dezmembramintele dreptului de proprietate, drepturi reale de garanție și sarcini	Referințe
NU SUNT	

## Anexa Nr. 1 La Partea I

## Teren

Nr cadastral	Suprafața (mp)*	Observații / Referințe
	3.692	

\* Suprafața este determinată în planul de proiecție Stereo 70.



## Date referitoare la teren

Crt	Categorie folosință	Intravilan	Suprafața (mp)	Tarla	Parcelă	Nr. topo	Observații / Referințe
1	arabil	DA	595	124	12	-	
2	arabil	NU	3.097	124	12	-	

## Lungime Segmente

1) Valorile lungimilor segmentelor sunt obținute din proiecție în plan.

Punct început	X / Y	Punct sfârșit	X / Y	Lungime segment (** (m)
1	396.521,793 330.276,54	2	396.520,046 330.282,082	5.81
2	396.520,046 330.282,082	3	396.519,602 330.281,935	0.467
3	396.519,602 330.281,935	4	396.519,108 330.281,772	0.521
4	396.519,108 330.281,772	5	396.511,862 330.278,714	7.865

Punct început	X / Y	Punct sfârșit	X / Y	Lungime segment (** (m)
5	396.511,862 330.278,714	6	396.511,552 330.278,583	0.337
6	396.511,552 330.278,583	7	396.249,915 330.194,979	274.67
7	396.249,915 330.194,979	8	396.251,166 330.192,227	3.023
8	396.251,166 330.192,227	9	396.259,599 330.184,759	11.264
9	396.259,599 330.184,759	10	396.279,257 330.191,009	20.628
10	396.279,257 330.191,009	11	396.502,82 330.262,086	234.589
11	396.502,82 330.262,086	12	396.510,983 330.264,893	8.632
12	396.510,983 330.264,893	13	396.515,198 330.266,343	4.458
13	396.515,198 330.266,343	14	396.524,047 330.269,386	9.358
14	396.524,047 330.269,386	15	396.528,015 330.270,75	4.196
15	396.528,015 330.270,75	16	396.533,985 330.273,009	6.383
16	396.533,985 330.273,009	17	396.532,034 330.278,937	6.241
17	396.532,034 330.278,937	18	396.521,934 330.276,092	10.493
18	396.521,934 330.276,092	1	396.521,793 330.276,54	0.47

\*\* Lungimile segmentelor sunt determinate în planul de proiecție Stereo 70 și sunt rotunjite la 1 milimetru.

\*\*\* Distanța dintre puncte este formată din segmente cumulate ce sunt mai mici decât valoarea 1 milimetru.



**DATE DESPRE IMOBILUL NR. 964**

Oficiul de Cadastru și Publicitate Imobiliară DOLJ  
 Biroul de Cadastru și Publicitate Imobiliară Craiova

**A. Partea I. Descrierea imobilului**

TEREN Intravilan

Adresa: Loc. Almaj, Str I. C. Bratianu, Jud. Dolj, T124, P9/1

Nr. Crt	Nr cadastral Nr. topografic	Suprafața* (mp)	Observații / Referințe
A1		501	Sector cadastral:3 Teren neimprejmuit;

**B. Partea II. Proprietari și acte**

Inscrieri privitoare la dreptul de proprietate și alte drepturi reale	Referințe
/	
Act Administrativ nr. Titlu de proprietate 948-45931, din 20/05/1997 emis de CJSIPT Dolj;	
B1	A1
Intabulare, drept de PROPRIETATE, dobandit prin Constituire, cota actuala 1/1, cota initiala 1/1 1) DOLOFAN CONSTANTIN	

**C. Partea III. SARCINI .**

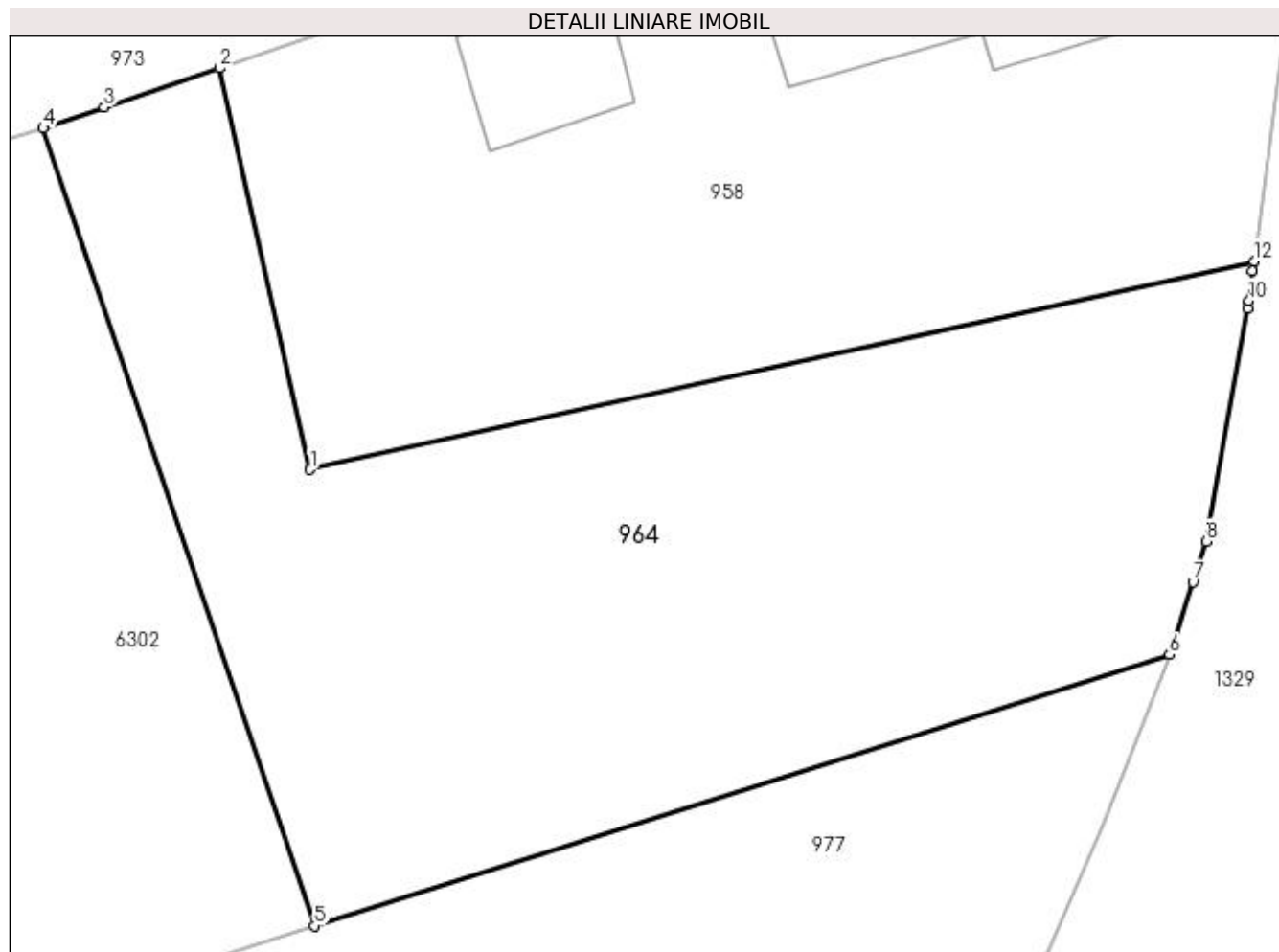
Inscrieri privind dezmembramintele dreptului de proprietate, drepturi reale de garanție și sarcini	Referințe
NU SUNT	

## Anexa Nr. 1 La Partea I

## Teren

Nr cadastral	Suprafața (mp)*	Observații / Referințe
	501	

\* Suprafața este determinată în planul de proiecție Stereo 70.



## Date referitoare la teren

Crt	Categorie folosință	Intra vilan	Suprafața (mp)	Tarla	Parcelă	Nr. topo	Observații / Referințe
1	vie	DA	501	124	9/1	-	

## Lungime Segmente

1) Valorile lungimilor segmentelor sunt obținute din proiecție în plan.

Punct început	X / Y	Punct sfârșit	X / Y	Lungime segment (** (m)
1	396.539,651 330.234,298	2	396.536,691 330.247,358	13.391
2	396.536,691 330.247,358	3	396.532,949 330.246,08	3.954
3	396.532,949 330.246,08	4	396.530,966 330.245,403	2.095
4	396.530,966 330.245,403	5	396.539,8 330.219,448	27.417
5	396.539,8 330.219,448	6	396.567,616 330.228,278	29.184

Punct început	X / Y	Punct sfârșit	X / Y	Lungime segment (** (m)
6	396.567,616 330.228,278	7	396.568,378 330.230,636	2.478
7	396.568,378 330.230,636	8	396.568,805 330.231,957	1.388
8	396.568,805 330.231,957	9	396.570,155 330.239,544	7.706
9	396.570,155 330.239,544	10	396.570,199 330.239,793	0.253
10	396.570,199 330.239,793	11	396.570,324 330.240,745	0.961
11	396.570,324 330.240,745	12	396.570,366 330.241,072	0.329
12	396.570,366 330.241,072	1	396.539,651 330.234,298	31.453

\*\* Lungimile segmentelor sunt determinate în planul de proiecție Stereo 70 și sunt rotunjite la 1 milimetru.

\*\*\* Distanța dintre puncte este formată din segmente cumulate ce sunt mai mici decât valoarea 1 milimetru.





**DATE DESPRE IMOBILUL NR. 966**

Oficiul de Cadastru și Publicitate Imobiliară DOLJ  
Biroul de Cadastru și Publicitate Imobiliară Craiova

**A. Partea I. Descrierea imobilului**

TEREN Necunoscut

Adresa: Loc. Mosneni, Str I.C. Brătianu, Nr. 235, Jud. Dolj, T4, P2; T124, P11

Nr. Crt	Nr cadastral Nr. topografic	Suprafața* (mp)	Observații / Referințe
A1		4.102	Sector cadastral:3 Teren neimprejmuit;

**Construcții**

Crt	Nr cadastral Nr. topografic	Adresa	Observații / Referințe
A1.1		Loc. Mosneni, Str I.C. Brătianu, Nr. 235, Jud. Dolj, T4, P2; T124, P11	Nr. niveluri:2; S. construita la sol:68 mp;
A1.2		Loc. Mosneni, Str I.C. Brătianu, Nr. 235, Jud. Dolj, T4, P2; T124, P11	Nr. niveluri:1; S. construita la sol:43 mp; S. construita desfasurata:43 mp;
A1.3		Loc. Mosneni, Str I.C. Brătianu, Nr. 235, Jud. Dolj, T4, P2; T124, P11	Nr. niveluri:1; S. construita la sol:41 mp; S. construita desfasurata:41 mp;
A1.4		Loc. Mosneni, Str I.C. Brătianu, Nr. 235, Jud. Dolj, T4, P2; T124, P11	Nr. niveluri:1; S. construita la sol:18 mp; S. construita desfasurata:18 mp;
A1.5		Loc. Mosneni, Str I.C. Brătianu, Nr. 235, Jud. Dolj, T4, P2; T124, P11	Nr. niveluri:1; S. construita la sol:16 mp; S. construita desfasurata:16 mp;

**B. Partea II. Proprietari și acte**

Inscrieri privitoare la dreptul de proprietate și alte drepturi reale		Referințe
/		
Act Administrativ nr. Titlu de proprietate 1566-44687, din 11/10/1999 emis de CJSIPT Dolj (Adeverinta nr 1168/28.03.2023 eliberata de Primaria Comunei Almaj);		
B1	Intabulare, drept de PROPRIETATE, dobandit prin Reconstituire, cota actuala 1/1, cota initiala 1/1 1) ENACHE ECATERINA DEFUNCT:Da	A1
Act Notarial nr. Certificat de mostenitor 40, din 22/04/2016 emis de NP Gageatu Ilie;		
B2	Intabulare, drept de PROPRIETATE, dobandit prin Succesiune, cota actuala 1/2, cota initiala 1/2 1) ENACHE CONSTANTIN	A1.1, A1.2, A1.3, A1.4, A1.5
Act Normativ nr. Legea 7, din 13/03/1996 emis de Parlamentul României;		
B3	Intabulare, drept de PROPRIETATE, dobandit prin Lege, cota actuala 1/2, cota initiala 1/2 1) ENACHE ECATERINA DEFUNCT:Da	A1.1, A1.2, A1.3, A1.4, A1.5

**C. Partea III. SARCINI .**

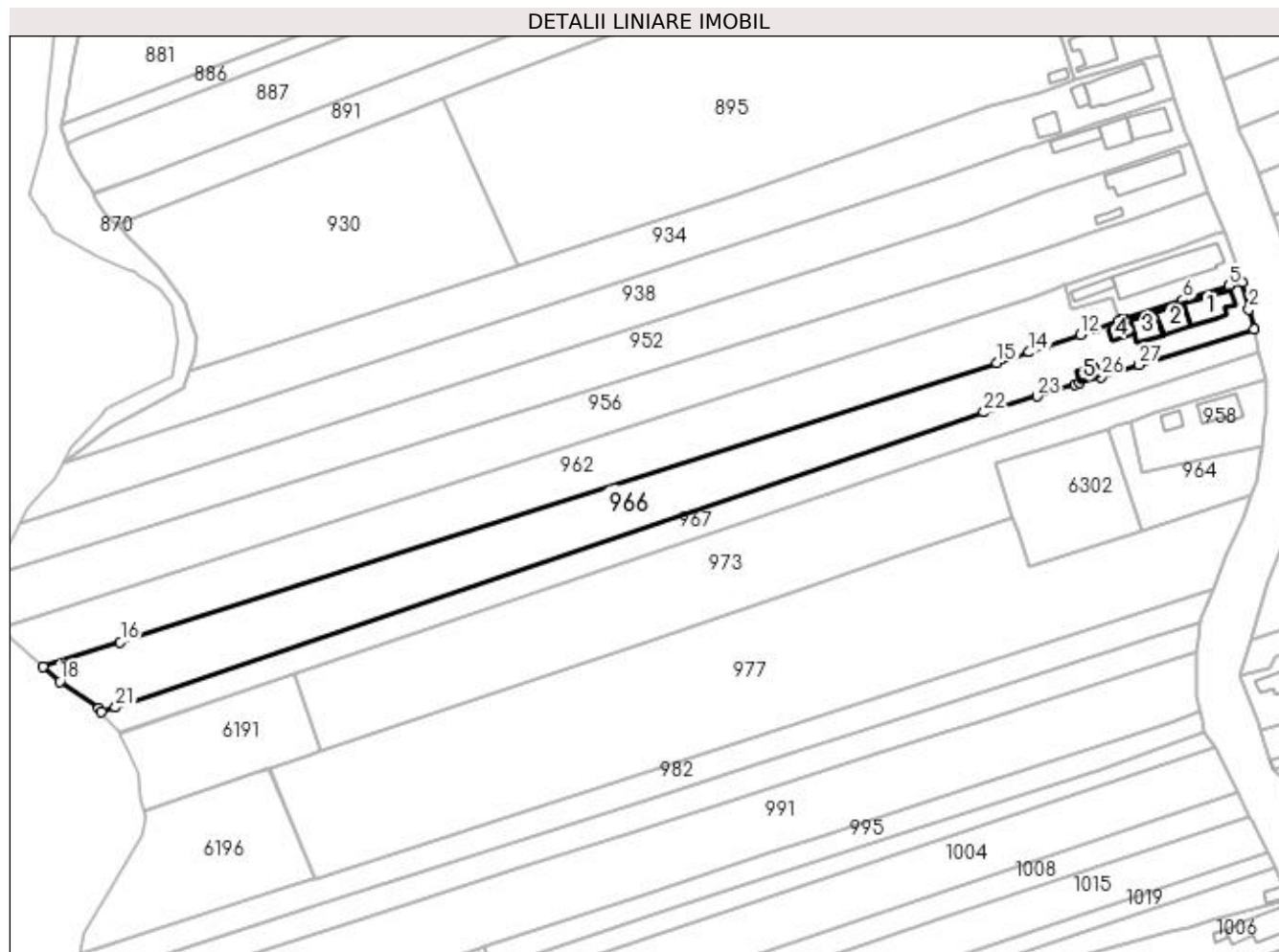
Inscrieri privind dezmembramintele dreptului de proprietate, drepturi reale de garanție și sarcini	Referințe
NU SUNT	

## Anexa Nr. 1 La Partea I

## Teren

Nr cadastral	Suprafața (mp)*	Observații / Referințe
	4.102	

\* Suprafața este determinată în planul de proiecție Stereo 70.



## Date referitoare la teren

Crt	Categorie folosință	Intravilan	Suprafața (mp)	Tarla	Parcelă	Nr. topo	Observații / Referințe
1	curți construcții	DA	700	4	2	-	
2	arabil	DA	279	4	2	-	
3	arabil	NU	3.123	124	11	-	

## Date referitoare la construcții

Crt	Număr	Destinație construcție	Supraf. (mp)	Situație juridică	Observații / Referințe
A1.1		construcții de locuințe	68	Cu acte	Nr. niveluri:2; S. construita la sol:68 mp;
A1.2		construcții de locuințe	43	Cu acte	Nr. niveluri:1; S. construita la sol:43 mp; S. construita desfasurata:43 mp;
A1.3		construcții anexa	41	Cu acte	Nr. niveluri:1; S. construita la sol:41 mp; S. construita desfasurata:41 mp;
A1.4		construcții anexa	18	Cu acte	Nr. niveluri:1; S. construita la sol:18 mp; S. construita desfasurata:18 mp;
A1.5		construcții anexa	16	Cu acte	Nr. niveluri:1; S. construita la sol:16 mp; S. construita desfasurata:16 mp;

## Lungime Segmente

1) Valorile lungimilor segmentelor sunt obținute din proiecție în plan.

Punct început	X / Y	Punct sfârșit	X / Y	Lungime segment (** (m)
1	396.568,331 330.270,68	2	396.566,994 330.275,803	5.295
3	396.565,377 330.282,819	4	396.561,902 330.281,786	3.625
5	396.561,825 330.281,763	6	396.550,22 330.278,148	12.155
7	396.535,225 330.273,461	8	396.534,963 330.273,379	0.275
9	396.534,681 330.273,272	10	396.533,985 330.273,009	0.745
11	396.528,015 330.270,75	12	396.524,047 330.269,386	4.196
13	396.515,198 330.266,343	14	396.510,983 330.264,893	4.458
15	396.502,82 330.262,086	16	396.279,257 330.191,009	234.589
17	396.259,599 330.184,759	18	396.263,901 330.180,949	5.747
19	396.273,725 330.174,037	20	396.274,49 330.173,108	1.204
21	396.278,019 330.174,307	22	396.499,428 330.249,543	233.843
23	396.512,994 330.253,661	24	396.522,729 330.256,615	10.173
25	396.523,872 330.256,966	26	396.529,297 330.258,632	5.674
27	396.539,034 330.261,622	1	396.568,331 330.270,68	30.665

Punct început	X / Y	Punct sfârșit	X / Y	Lungime segment (** (m)
2	396.566,994 330.275,803	3	396.565,377 330.282,819	7.2
4	396.561,902 330.281,786	5	396.561,825 330.281,763	0.081
6	396.550,22 330.278,148	7	396.535,225 330.273,461	15.71
8	396.534,963 330.273,379	9	396.534,681 330.273,272	0.301
10	396.533,985 330.273,009	11	396.528,015 330.270,75	6.383
12	396.524,047 330.269,386	13	396.515,198 330.266,343	9.358
14	396.510,983 330.264,893	15	396.502,82 330.262,086	8.632
16	396.279,257 330.191,009	17	396.259,599 330.184,759	20.628
18	396.263,901 330.180,949	19	396.273,725 330.174,037	12.012
20	396.274,49 330.173,108	21	396.278,019 330.174,307	3.727
22	396.499,428 330.249,543	23	396.512,994 330.253,661	14.178
24	396.522,729 330.256,615	25	396.523,872 330.256,966	1.196
26	396.529,297 330.258,632	27	396.539,034 330.261,622	10.186

\*\* Lungimile segmentelor sunt determinate în planul de proiecție Stereo 70 și sunt rotunjite la 1 milimetru.

\*\*\* Distanța dintre puncte este formată din segmente cumulate ce sunt mai mici decât valoarea 1 milimetru.



**DATE DESPRE IMOBILUL NR. 967**

Oficiul de Cadastru și Publicitate Imobiliară DOLJ  
Biroul de Cadastru și Publicitate Imobiliară Craiova

**A. Partea I. Descrierea imobilului**

TEREN Necunoscut

Adresa: Loc. Mosneni, Str I.C. Bratianu, Jud. Dolj, T124,P7

Nr. Crt	Nr cadastral Nr. topografic	Suprafața* (mp)	Observații / Referințe
A1	30808	2.030	Sector cadastral:3 Teren neimprejmuit;

**B. Partea II. Proprietari și acte**

Inscrieri privitoare la dreptul de proprietate și alte drepturi reale	Referințe
<b>76355 / 19/05/2017</b>	
Act Notarial nr. contract de vanzare aut. sub nr. 2066, din 16/05/2017 emis de NP DOINA FAURAR;	
B1	A1
Intabulare, drept de PROPRIETATE, dobandit prin Conventie, cota actuala 1/1, cota initiala 1/1	
1) SOCIETATEA AGROECOLOGICA 2008 SRL, CIF:24727589	

**C. Partea III. SARCINI .**

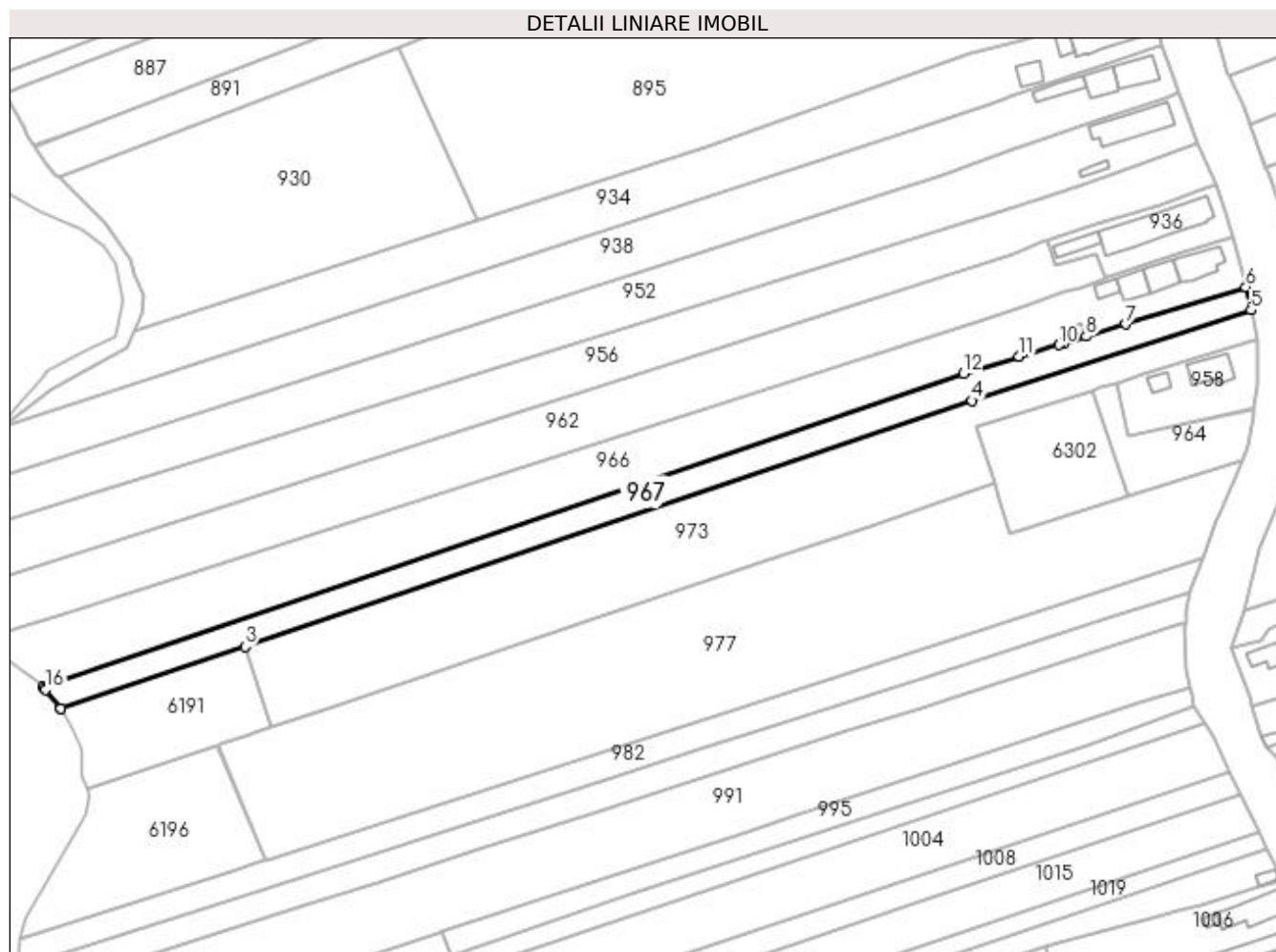
Inscrieri privind dezmembramintele dreptului de proprietate, drepturi reale de garanție și sarcini	Referințe
NU SUNT	

## Anexa Nr. 1 La Partea I

## Teren

Nr cadastral	Suprafața (mp)*	Observații / Referințe
30808	2.030	

\* Suprafața este determinată în planul de proiecție Stereo 70.



## Date referitoare la teren

Crt	Categorie folosință	Intra vilan	Suprafața (mp)	Tarla	Parcelă	Nr. topo	Observații / Referințe
1	arabil	DA	524	124	7	-	
2	arabil	NU	1.506	124	7	-	

## Lungime Segmente

1) Valorile lungimilor segmentelor sunt obținute din proiecție în plan.

Punct început	X / Y	Punct sfârșit	X / Y	Lungime segment (** (m)
1	396.278,819 330.167,852	2	396.278,888 330.167,713	0.155
2	396.278,888 330.167,713	3	396.323,817 330.182,909	47.428
3	396.323,817 330.182,909	4	396.501,432 330.242,982	187.5
4	396.501,432 330.242,982	5	396.569,655 330.265,082	71.713

Punct început	X / Y	Punct sfârșit	X / Y	Lungime segment (** (m)
5	396.569,655 330.265,082	6	396.568,331 330.270,68	5.753
6	396.568,331 330.270,68	7	396.539,034 330.261,622	30.665
7	396.539,034 330.261,622	8	396.529,297 330.258,632	10.186
8	396.529,297 330.258,632	9	396.523,872 330.256,966	5.674
9	396.523,872 330.256,966	10	396.522,729 330.256,615	1.196
10	396.522,729 330.256,615	11	396.512,994 330.253,661	10.173
11	396.512,994 330.253,661	12	396.499,428 330.249,543	14.178
12	396.499,428 330.249,543	13	396.278,019 330.174,307	233.843
13	396.278,019 330.174,307	14	396.274,49 330.173,108	3.727
14	396.274,49 330.173,108	15	396.274,952 330.172,548	0.726
15	396.274,952 330.172,548	16	396.275,032 330.172,45	0.126
16	396.275,032 330.172,45	1	396.278,819 330.167,852	5.957

\*\* Lungimile segmentelor sunt determinate în planul de proiecție Stereo 70 și sunt rotunjite la 1 milimetru.

\*\*\* Distanța dintre puncte este formată din segmente cumulate ce sunt mai mici decât valoarea 1 milimetru.





**DATE DESPRE IMOBILUL NR. 973**

Oficiul de Cadastru și Publicitate Imobiliară DOLJ  
Biroul de Cadastru și Publicitate Imobiliară Craiova

**A. Partea I. Descrierea imobilului**

TEREN Intravilan

Adresa: Loc. Mosneni, Str I. C. Bratianu, Jud. Dolj, T124, P10

Nr. Crt	Nr cadastral Nr. topografic	Suprafața* (mp)	Observații / Referințe
A1		4.376	Sector cadastral:3 Teren neimprejmuit;

**B. Partea II. Proprietari și acte**

Inscrieri privitoare la dreptul de proprietate și alte drepturi reale	Referințe
/	
Act Administrativ nr. Titlu de proprietate 1527-44687, din 02/08/1999 emis de CJSIPT Dolj;	
B1	A1
Intabulare, drept de PROPRIETATE, dobandit prin Reconstituire, cota actuala 1/1, cota initiala 1/1 1) FECIORU MARIA	

**C. Partea III. SARCINI .**

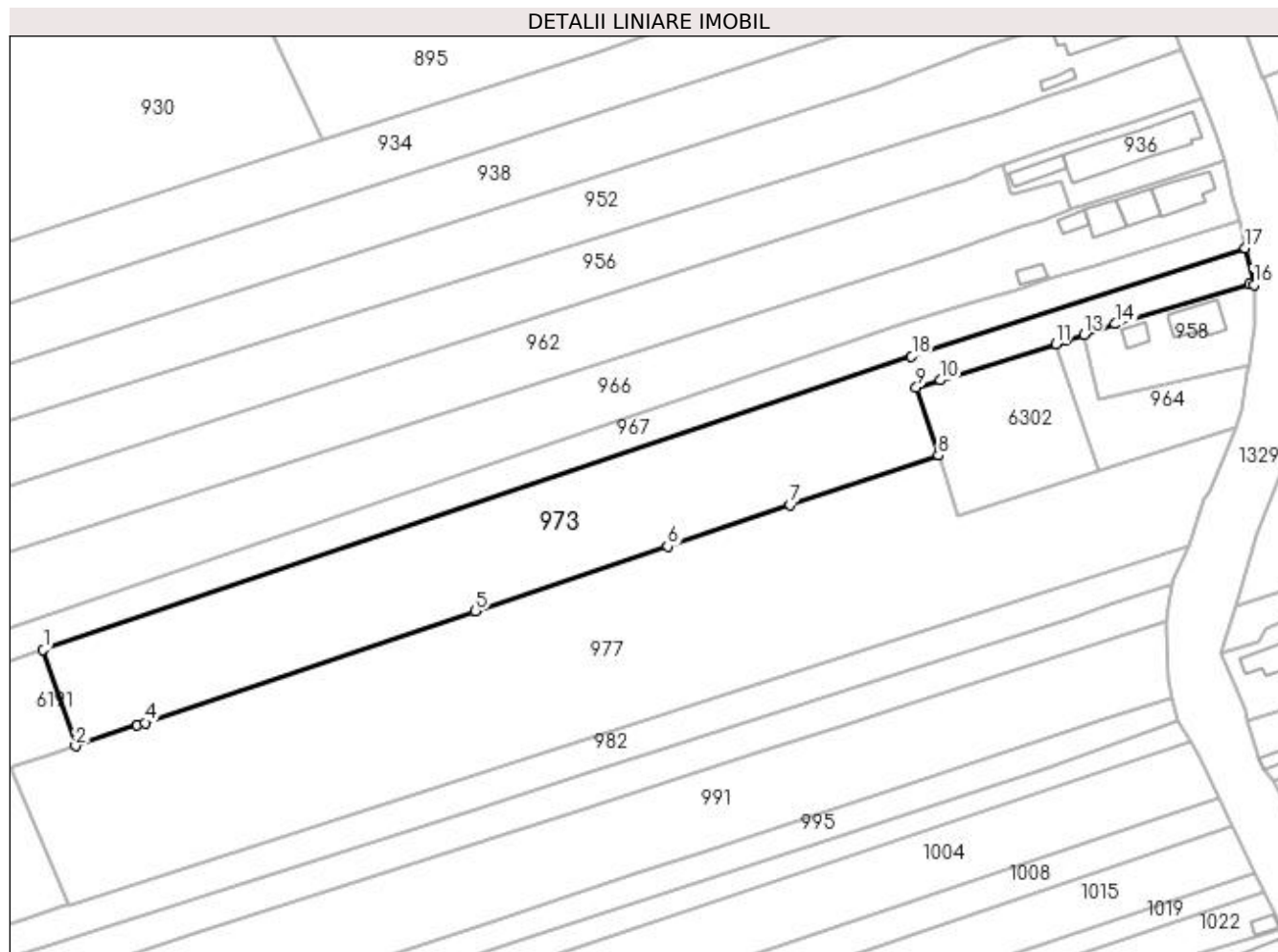
Inscrieri privind dezmembramintele dreptului de proprietate, drepturi reale de garanție și sarcini	Referințe
NU SUNT	

## Anexa Nr. 1 La Partea I

## Teren

Nr cadastral	Suprafața (mp)*	Observații / Referințe
	4.376	

\* Suprafața este determinată în planul de proiecție Stereo 70.



## Date referitoare la teren

Crt	Categorie folosință	Intravilan	Suprafața (mp)	Tarla	Parcelă	Nr. topo	Observații / Referințe
1	arabil	DA	687	124	10	-	
2	arabil	DA	3.689	124	10	-	

## Lungime Segmente

1) Valorile lungimilor segmentelor sunt obținute din proiecție în plan.

Punct început	X / Y	Punct sfârșit	X / Y	Lungime segment (** (m)
1	396.323,817 330.182,909	2	396.330,431 330.163,239	20.752
2	396.330,431 330.163,239	3	396.343,065 330.167,496	13.332
3	396.343,065 330.167,496	4	396.344,631 330.168,023	1.653
4	396.344,631 330.168,023	5	396.412,262 330.190,811	71.366

Punct început	X / Y	Punct sfârşit	X / Y	Lungime segment (** (m)
5	396.412,262 330.190,811	6	396.451,524 330.204,041	41.432
6	396.451,524 330.204,041	7	396.476,631 330.212,501	26.494
7	396.476,631 330.212,501	8	396.506,893 330.222,697	31.933
8	396.506,893 330.222,697	9	396.502,39 330.236,583	14.597
9	396.502,39 330.236,583	10	396.507,285 330.238,049	5.11
10	396.507,285 330.238,049	11	396.530,966 330.245,403	24.797
11	396.530,966 330.245,403	12	396.532,949 330.246,08	2.095
12	396.532,949 330.246,08	13	396.536,691 330.247,358	3.954
13	396.536,691 330.247,358	14	396.543,083 330.249,54	6.754
14	396.543,083 330.249,54	15	396.570,511 330.257,788	28.641
15	396.570,511 330.257,788	16	396.571,435 330.257,558	0.952
16	396.571,435 330.257,558	17	396.569,655 330.265,082	7.731
17	396.569,655 330.265,082	18	396.501,432 330.242,982	71.713
18	396.501,432 330.242,982	1	396.323,817 330.182,909	187.5

\*\* Lungimile segmentelor sunt determinate în planul de proiecţie Stereo 70 şi sunt rotunjite la 1 milimetru.

\*\*\* Distanţa dintre puncte este formată din segmente cumulate ce sunt mai mici decât valoarea 1 milimetru.



**DATE DESPRE IMOBILUL NR. 977**

Oficiul de Cadastru și Publicitate Imobiliară DOLJ  
Biroul de Cadastru și Publicitate Imobiliară Craiova

**A. Partea I. Descrierea imobilului**

TEREN Necunoscut

Adresa: Loc. Mosneni, Str I. C. Bratianu, Jud. Dolj, T124, P9

Nr. Crt	Nr cadastral Nr. topografic	Suprafața* (mp)	Observații / Referințe
A1		7.337	Sector cadastral:3 Teren neimprejmuit;

**B. Partea II. Proprietari și acte**

Inscrieri privitoare la dreptul de proprietate și alte drepturi reale	Referințe
/	
Act Administrativ nr. Titlu de proprietate 1565-44687, din 11/10/1999 emis de CJSIPT Dolj;	
B1	A1
Intabulare, drept de PROPRIETATE, dobandit prin Reconstituire, cota actuala 1/1, cota initiala 1/1 1) RIZEANU ARISTICA	

**C. Partea III. SARCINI .**

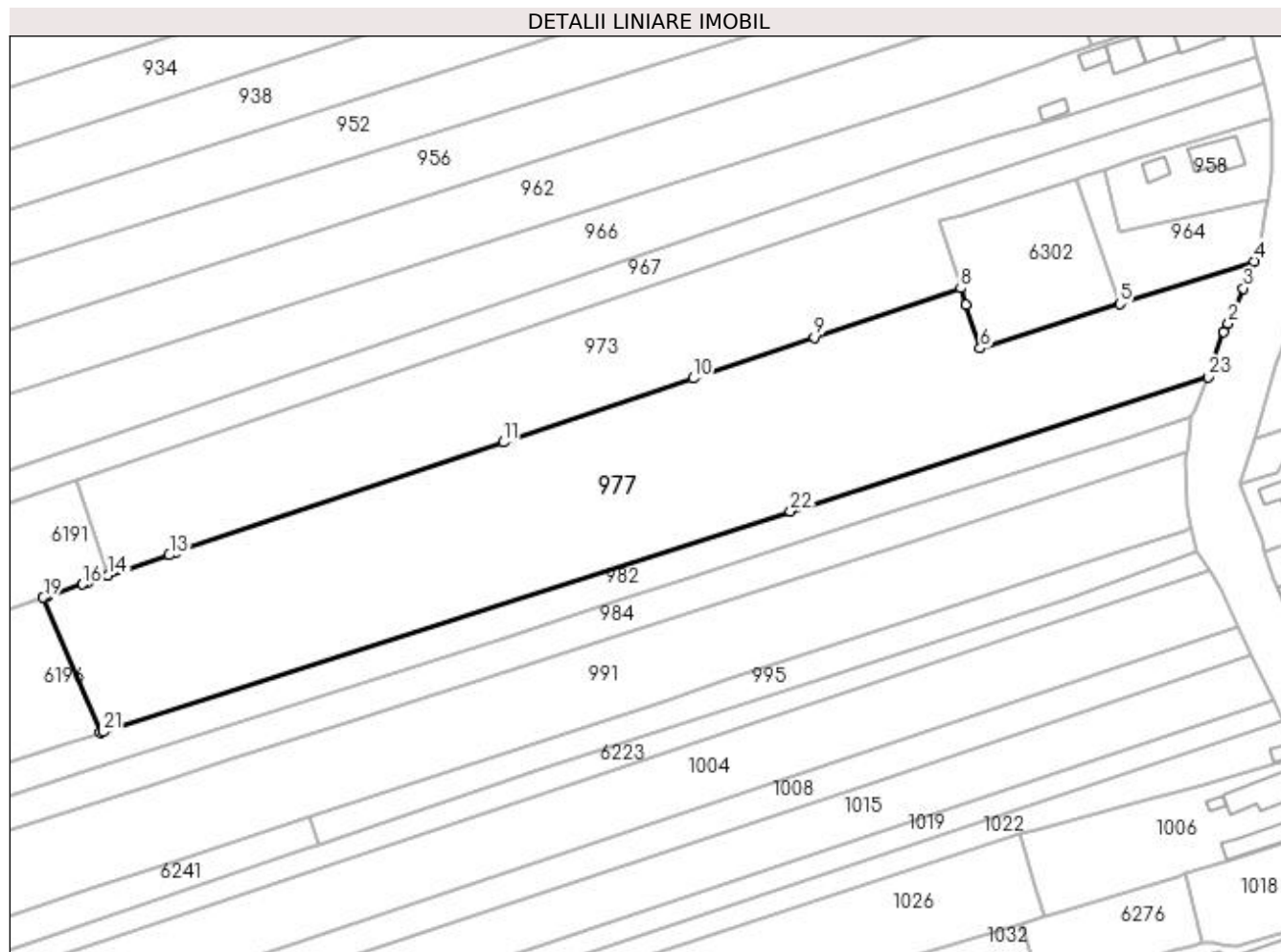
Inscrieri privind dezmembramintele dreptului de proprietate, drepturi reale de garanție și sarcini	Referințe
NU SUNT	

## Anexa Nr. 1 La Partea I

## Teren

Nr cadastral	Suprafața (mp)*	Observații / Referințe
	7.337	

\* Suprafața este determinată în planul de proiecție Stereo 70.



## Date referitoare la teren

Crt	Categorie folosință	Intravilan	Suprafața (mp)	Tarla	Parcelă	Nr. topo	Observații / Referințe
1	arabil	DA	590	124	9	-	
2	arabil	NU	6.747	124	9	-	

## Lungime Segmente

1) Valorile lungimilor segmentelor sunt obținute din proiecție în plan.

Punct început	X / Y	Punct sfârșit	X / Y	Lungime segment (** (m)
1	396.561,328 330.213,737	2	396.562,267 330.215,381	1.893
3	396.565,426 330.222,678	4	396.567,616 330.228,278	6.013
5	396.539,8 330.219,448	6	396.510,919 330.210,28	30.301
7	396.507,99 330.219,313	8	396.506,893 330.222,697	3.558

Punct început	X / Y	Punct sfârșit	X / Y	Lungime segment (** (m)
2	396.562,267 330.215,381	3	396.565,426 330.222,678	7.951
4	396.567,616 330.228,278	5	396.539,8 330.219,448	29.184
6	396.510,919 330.210,28	7	396.507,99 330.219,313	9.496
8	396.506,893 330.222,697	9	396.476,631 330.212,501	31.933

Punct început	X / Y	Punct sfârșit	X / Y	Lungime segment (** (m)
9	396.476,631 330.212,501	10	396.451,524 330.204,041	26.494
11	396.412,262 330.190,811	12	396.344,631 330.168,023	71.366
13	396.343,065 330.167,496	14	396.330,431 330.163,239	13.332
15	396.326,276 330.161,839	16	396.325,153 330.161,46	1.185
17	396.317,996 330.159,049	18	396.317,364 330.158,836	0.667
19	396.316,998 330.158,712	20	396.328,859 330.130,72	30.402
21	396.329,383 330.130,888	22	396.471,618 330.176,555	149.386
23	396.558,082 330.204,316	1	396.561,328 330.213,737	9.965

Punct început	X / Y	Punct sfârșit	X / Y	Lungime segment (** (m)
10	396.451,524 330.204,041	11	396.412,262 330.190,811	41.432
12	396.344,631 330.168,023	13	396.343,065 330.167,496	1.653
14	396.330,431 330.163,239	15	396.326,276 330.161,839	4.384
16	396.325,153 330.161,46	17	396.317,996 330.159,049	7.553
18	396.317,364 330.158,836	19	396.316,998 330.158,712	0.386
20	396.328,859 330.130,72	21	396.329,383 330.130,888	0.55
22	396.471,618 330.176,555	23	396.558,082 330.204,316	90.811

\*\* Lungimile segmentelor sunt determinate în planul de proiecție Stereo 70 și sunt rotunjite la 1 milimetru.

\*\*\* Distanța dintre puncte este formată din segmente cumulate ce sunt mai mici decât valoarea 1 milimetru.





**DATE DESPRE IMOBILUL NR. 982**

Oficiul de Cadastru și Publicitate Imobiliară DOLJ  
Biroul de Cadastru și Publicitate Imobiliară Craiova

**A. Partea I. Descrierea imobilului**

TEREN Extravilan

Adresa: Jud. Dolj, T124, P6

Nr. Crt	Nr cadastral Nr. topografic	Suprafața* (mp)	Observații / Referințe
A1		2.030	Sector cadastral:3 Teren neimprejmuit;

**B. Partea II. Proprietari și acte**

Inscrieri privitoare la dreptul de proprietate și alte drepturi reale	Referințe
/	
Act Administrativ nr. Titlu de proprietate 2763, din 15/04/2004 emis de CJSIPT Dolj;	
B1	A1
Intabulare, drept de PROPRIETATE, dobandit prin Reconstituire, cota actuala 1/1, cota initiala 1/1 1) STEFANESCU MIHAI	

**C. Partea III. SARCINI .**

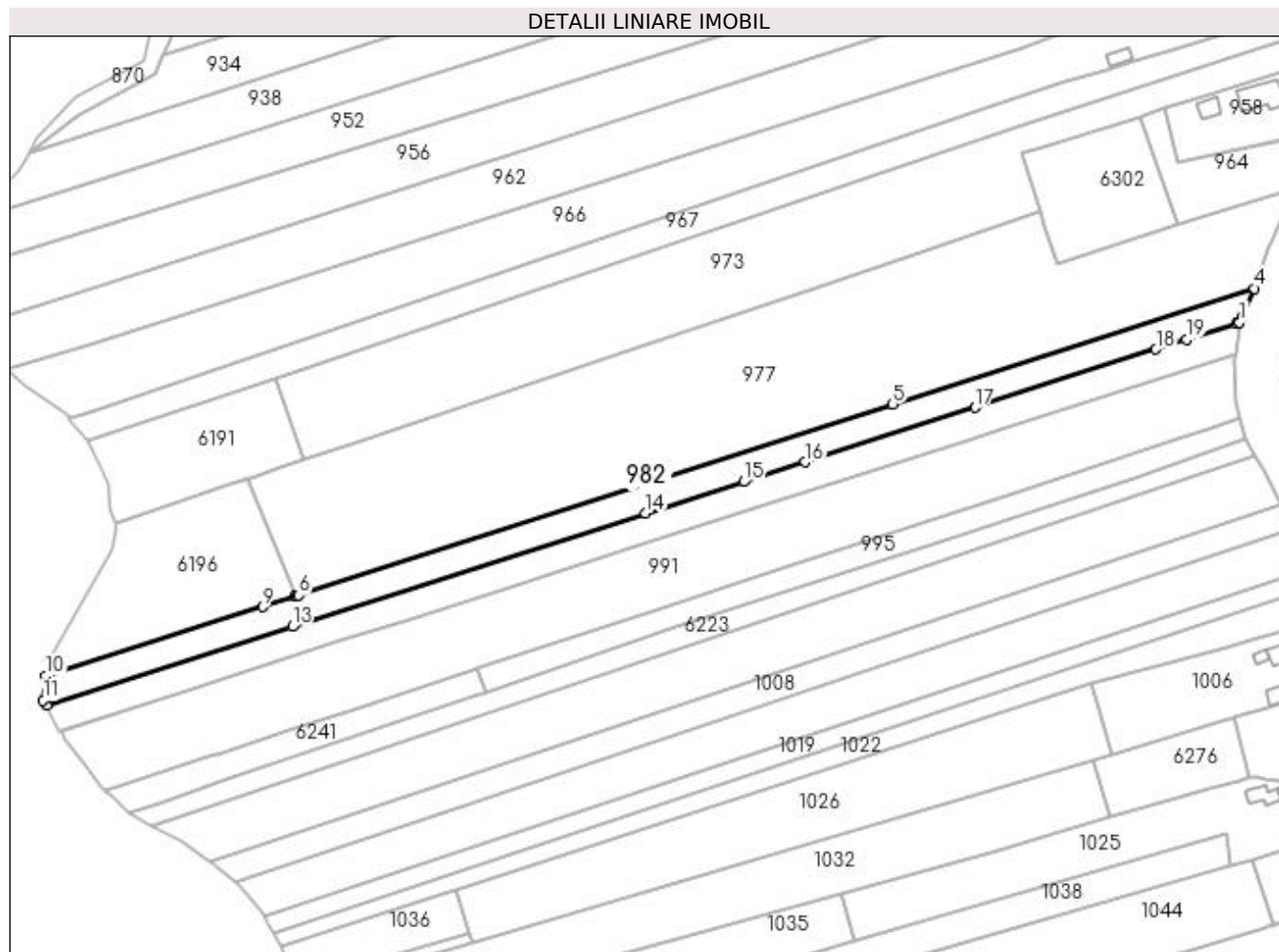
Inscrieri privind dezmembramintele dreptului de proprietate, drepturi reale de garanție și sarcini	Referințe
NU SUNT	

## Anexa Nr. 1 La Partea I

## Teren

Nr cadastral	Suprafața (mp)*	Observații / Referințe
	2.030	

\* Suprafața este determinată în planul de proiecție Stereo 70.



## Date referitoare la teren

Crt	Categorie folosință	Intra vilan	Suprafața (mp)	Tarla	Parcelă	Nr. topo	Observații / Referințe
1	arabil	NU	2.030	124	6	-	

## Lungime Segmente

1) Valorile lungimilor segmentelor sunt obținute din proiecție în plan.

Punct început	X / Y	Punct sfârșit	X / Y	Lungime segment (** (m)
1	396.554,582 330.196,138	2	396.554,602 330.196,298	0.161
2	396.554,602 330.196,298	3	396.555,146 330.197,55	1.365
3	396.555,146 330.197,55	4	396.558,082 330.204,316	7.375
4	396.558,082 330.204,316	5	396.471,618 330.176,555	90.811
5	396.471,618 330.176,555	6	396.329,383 330.130,888	149.386

Punct început	X / Y	Punct sfârșit	X / Y	Lungime segment (** (m)
6	396.329,383 330.130,888	7	396.328,859 330.130,72	0.55
7	396.328,859 330.130,72	8	396.328,462 330.130,592	0.417
8	396.328,462 330.130,592	9	396.320,657 330.128,086	8.198
9	396.320,657 330.128,086	10	396.268,866 330.111,458	54.395
10	396.268,866 330.111,458	11	396.268,176 330.105,698	5.801
11	396.268,176 330.105,698	12	396.268,901 330.104,415	1.473
12	396.268,901 330.104,415	13	396.327,865 330.123,347	61.929
13	396.327,865 330.123,347	14	396.412,421 330.150,495	88.807
14	396.412,421 330.150,495	15	396.435,872 330.158,024	24.629
15	396.435,872 330.158,024	16	396.450,557 330.162,739	15.424
16	396.450,557 330.162,739	17	396.491,244 330.175,802	42.732
17	396.491,244 330.175,802	18	396.534,603 330.189,724	45.54
18	396.534,603 330.189,724	19	396.541,917 330.192,072	7.681
19	396.541,917 330.192,072	20	396.553,935 330.195,931	12.622
20	396.553,935 330.195,931	1	396.554,582 330.196,138	0.68

\*\* Lungimile segmentelor sunt determinate în planul de proiecție Stereo 70 și sunt rotunjite la 1 milimetru.

\*\*\* Distanța dintre puncte este formată din segmente cumulate ce sunt mai mici decât valoarea 1 milimetru.



**DATE DESPRE IMOBILUL NR. 984**

Oficiul de Cadastru și Publicitate Imobiliară DOLJ  
Biroul de Cadastru și Publicitate Imobiliară Craiova

**A. Partea I. Descrierea imobilului**

TEREN Extravilan

Adresa: Jud. Dolj, T124, P5

Nr. Crt	Nr cadastral Nr. topografic	Suprafața* (mp)	Observații / Referințe
A1		2.030	Sector cadastral:3 Teren neimprejmuit;

**B. Partea II. Proprietari și acte**

Inscrieri privitoare la dreptul de proprietate și alte drepturi reale	Referințe
/	
Act Administrativ nr. Titlu de proprietate 2746, din 09/12/2003 emis de CJSIPT Dolj;	
B1	A1
Intabulare, drept de PROPRIETATE, dobandit prin Reconstituire, cota actuala 1/1, cota initiala 1/1 1) ȘTEFĂNESCU MARIN DEFUNCT:Da	

**C. Partea III. SARCINI .**

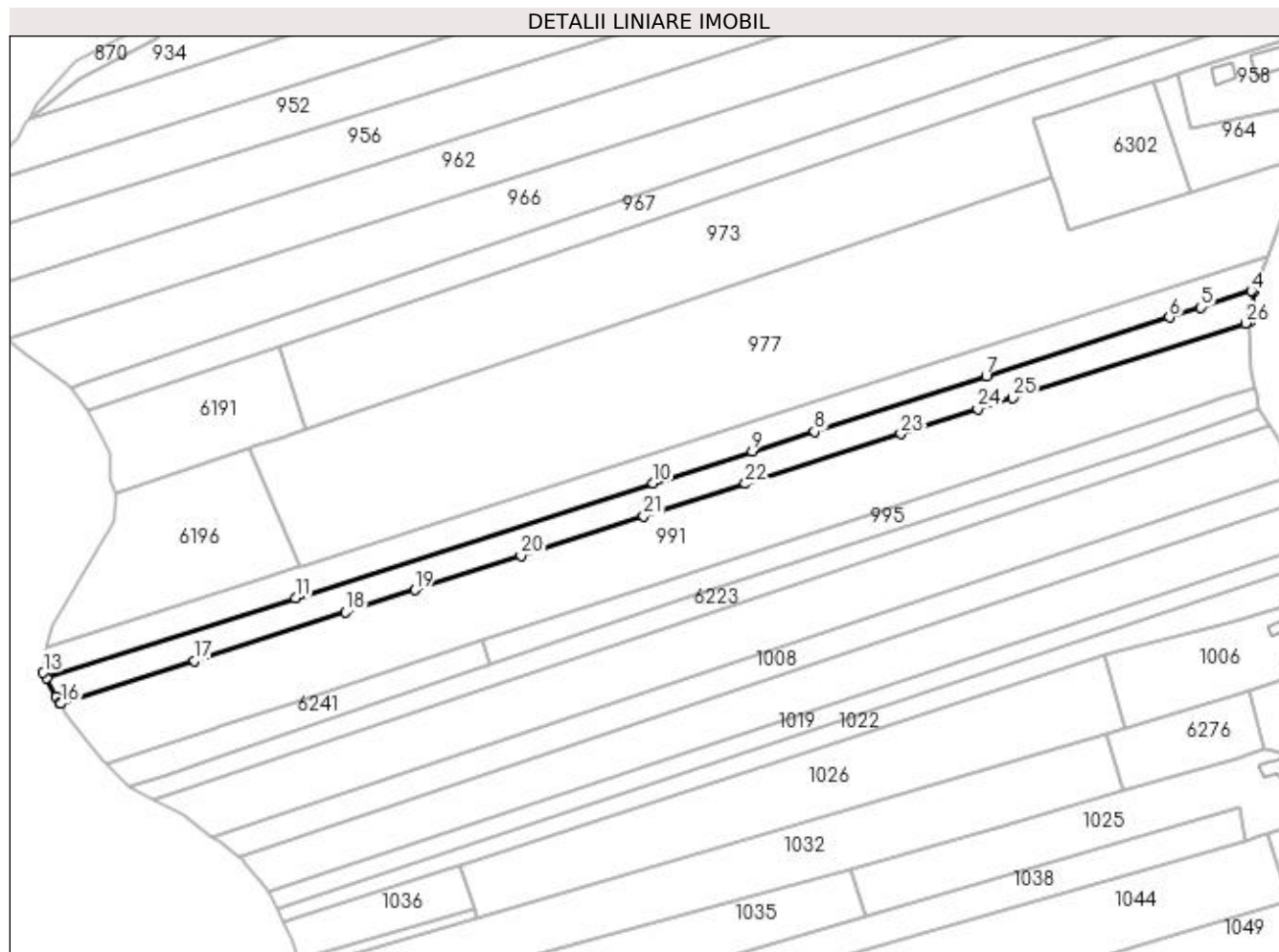
Inscrieri privind dezmembramintele dreptului de proprietate, drepturi reale de garanție și sarcini	Referințe
NU SUNT	

## Anexa Nr. 1 La Partea I

## Teren

Nr cadastral	Suprafața (mp)*	Observații / Referințe
	2.030	

\* Suprafața este determinată în planul de proiecție Stereo 70.



## Date referitoare la teren

Crt	Categorie folosință	Intravilan	Suprafața (mp)	Tarla	Parcelă	Nr. topo	Observații / Referințe
1	arabil	NU	2.030	124	5	-	

## Lungime Segmente

1) Valorile lungimilor segmentelor sunt obținute din proiecție în plan.

Punct început	X / Y	Punct sfârșit	X / Y	Lungime segment (** (m)
1	396.553,642 330.188,679	2	396.554,022 330.191,695	3.04
3	396.554,582 330.196,138	4	396.553,935 330.195,931	0.68
5	396.541,917 330.192,072	6	396.534,603 330.189,724	7.681
7	396.491,244 330.175,802	8	396.450,557 330.162,739	42.732
9	396.435,872 330.158,024	10	396.412,421 330.150,495	24.629

Punct început	X / Y	Punct sfârșit	X / Y	Lungime segment (** (m)
2	396.554,022 330.191,695	3	396.554,582 330.196,138	4.478
4	396.553,935 330.195,931	5	396.541,917 330.192,072	12.622
6	396.534,603 330.189,724	7	396.491,244 330.175,802	45.54
8	396.450,557 330.162,739	9	396.435,872 330.158,024	15.424
10	396.412,421 330.150,495	11	396.327,865 330.123,347	88.807

Punct început	X / Y	Punct sfârșit	X / Y	Lungime segment (** (m)
11	396.327,865 330.123,347	12	396.268,901 330.104,415	61.929
13	396.268,176 330.105,698	14	396.271,156 330.100,042	6.393
15	396.272,223 330.098,324	16	396.272,324 330.098,357	0.106
17	396.304,007 330.108,529	18	396.339,701 330.119,989	37.488
19	396.356,103 330.125,256	20	396.381,185 330.133,309	26.344
21	396.410,248 330.142,64	22	396.434,271 330.150,353	25.231
23	396.471,07 330.162,168	24	396.489,231 330.167,999	19.074
25	396.497,581 330.170,68	26	396.552,551 330.188,328	57.733

Punct început	X / Y	Punct sfârșit	X / Y	Lungime segment (** (m)
12	396.268,901 330.104,415	13	396.268,176 330.105,698	1.473
14	396.271,156 330.100,042	15	396.272,223 330.098,324	2.022
16	396.272,324 330.098,357	17	396.304,007 330.108,529	33.277
18	396.339,701 330.119,989	19	396.356,103 330.125,256	17.227
20	396.381,185 330.133,309	21	396.410,248 330.142,64	30.524
22	396.434,271 330.150,353	23	396.471,07 330.162,168	38.649
24	396.489,231 330.167,999	25	396.497,581 330.170,68	8.77
26	396.552,551 330.188,328	1	396.553,642 330.188,679	1.146

\*\* Lungimile segmentelor sunt determinate în planul de proiecție Stereo 70 și sunt rotunjite la 1 milimetru.

\*\*\* Distanța dintre puncte este formată din segmente cumulate ce sunt mai mici decât valoarea 1 milimetru.





**DATE DESPRE IMOBILUL NR. 991**

Oficiul de Cadastru și Publicitate Imobiliară DOLJ  
 Biroul de Cadastru și Publicitate Imobiliară Craiova

**A. Partea I. Descrierea imobilului**

TEREN Necunoscut

Adresa: Loc. Mosneni, Str I.C. Brătianu, Jud. Dolj, T124, P4

Nr. Crt	Nr cadastral Nr. topografic	Suprafața* (mp)	Observații / Referințe
A1		4.660	Sector cadastral:3 Teren neimprejmuit;

**B. Partea II. Proprietari și acte**

Inscrieri privitoare la dreptul de proprietate și alte drepturi reale	Referințe
/	
Act Administrativ nr. Titlu de proprietate 1573-44687, din 07/10/1999 emis de CJSIPT Dolj;	
B1	A1
Intabulare, drept de PROPRIETATE, dobandit prin Reconstituire, cota actuala 1/1, cota initiala 1/1 1) DINU ECATERINA	

**C. Partea III. SARCINI .**

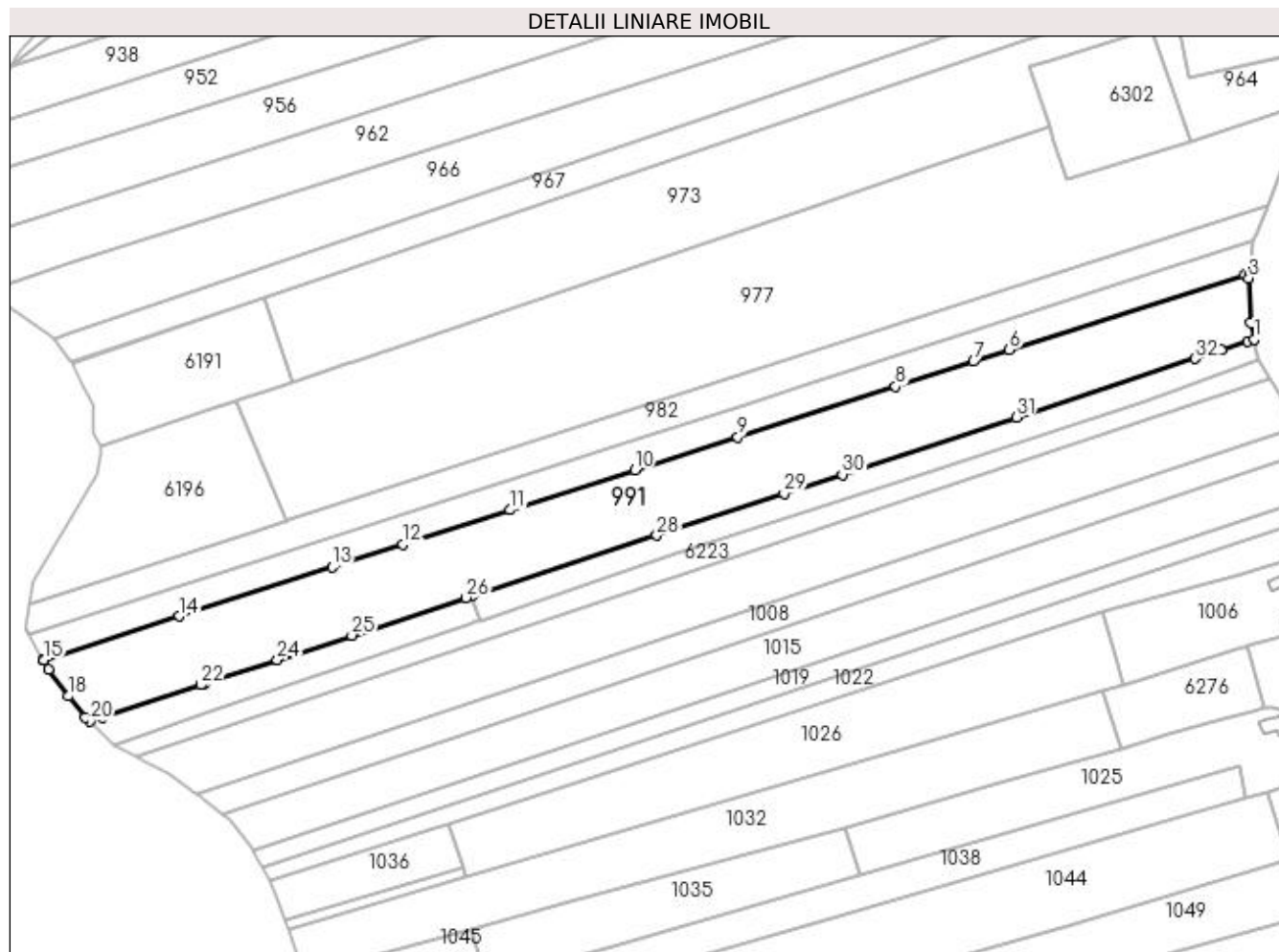
Inscrieri privind dezmembramintele dreptului de proprietate, drepturi reale de garanție și sarcini	Referințe
NU SUNT	

## Anexa Nr. 1 La Partea I

## Teren

Nr cadastral	Suprafața (mp)*	Observații / Referințe
	4.660	

\* Suprafața este determinată în planul de proiecție Stereo 70.



## Date referitoare la teren

Crt	Categorie folosință	Intravilan	Suprafața (mp)	Tarla	Parcelă	Nr. topo	Observații / Referințe
1	arabil	DA	619	124	4	-	
2	arabil	NU	4.041	124	4	-	

## Lungime Segmente

1) Valorile lungimilor segmentelor sunt obținute din proiecție în plan.

Punct început	X / Y	Punct sfârșit	X / Y	Lungime segment (** (m)
1	396.554,707 330.173,12	2	396.553,827 330.177,055	4.032
3	396.553,478 330.187,381	4	396.553,642 330.188,679	1.308
5	396.552,551 330.188,328	6	396.497,581 330.170,68	57.733
7	396.489,231 330.167,999	8	396.471,07 330.162,168	19.074

Punct început	X / Y	Punct sfârșit	X / Y	Lungime segment (** (m)
2	396.553,827 330.177,055	3	396.553,478 330.187,381	10.332
4	396.553,642 330.188,679	5	396.552,551 330.188,328	1.146
6	396.497,581 330.170,68	7	396.489,231 330.167,999	8.77
8	396.471,07 330.162,168	9	396.434,271 330.150,353	38.649

Punct început	X / Y	Punct sfârșit	X / Y	Lungime segment (** (m)
9	396.434,271 330.150,353	10	396.410,248 330.142,64	25.231
11	396.381,185 330.133,309	12	396.356,103 330.125,256	26.344
13	396.339,701 330.119,989	14	396.304,007 330.108,529	37.488
15	396.272,324 330.098,357	16	396.272,223 330.098,324	0.106
17	396.273,542 330.096,2	18	396.278,15 330.089,926	7.784
19	396.282,072 330.085,01	20	396.283,065 330.084,035	1.392
21	396.285,988 330.084,994	22	396.309,028 330.092,55	24.247
23	396.309,842 330.092,817	24	396.326,808 330.098,38	17.855
25	396.344,183 330.104,079	26	396.370,912 330.112,844	28.129
27	396.372,083 330.113,229	28	396.415,369 330.127,424	45.554
29	396.445,055 330.137,16	30	396.458,634 330.141,613	14.29
31	396.499,314 330.154,954	32	396.540,973 330.168,616	43.843
33	396.547,055 330.170,611	34	396.553,312 330.172,663	6.585

Punct început	X / Y	Punct sfârșit	X / Y	Lungime segment (** (m)
10	396.410,248 330.142,64	11	396.381,185 330.133,309	30.524
12	396.356,103 330.125,256	13	396.339,701 330.119,989	17.227
14	396.304,007 330.108,529	15	396.272,324 330.098,357	33.277
16	396.272,223 330.098,324	17	396.273,542 330.096,2	2.501
18	396.278,15 330.089,926	19	396.282,072 330.085,01	6.289
20	396.283,065 330.084,035	21	396.285,988 330.084,994	3.076
22	396.309,028 330.092,55	23	396.309,842 330.092,817	0.856
24	396.326,808 330.098,38	25	396.344,183 330.104,079	18.286
26	396.370,912 330.112,844	27	396.372,083 330.113,229	1.233
28	396.415,369 330.127,424	29	396.445,055 330.137,16	31.242
30	396.458,634 330.141,613	31	396.499,314 330.154,954	42.811
32	396.540,973 330.168,616	33	396.547,055 330.170,611	6.4
34	396.553,312 330.172,663	1	396.554,707 330.173,12	1.468

\*\* Lungimile segmentelor sunt determinate în planul de proiecție Stereo 70 și sunt rotunjite la 1 milimetru.

\*\*\* Distanța dintre puncte este formată din segmente cumulate ce sunt mai mici decât valoarea 1 milimetru.



**DATE DESPRE IMOBILUL NR. 995**

Oficiul de Cadastru și Publicitate Imobiliară DOLJ  
Biroul de Cadastru și Publicitate Imobiliară Craiova

**A. Partea I. Descrierea imobilului**

TEREN Necunoscut

Adresa: Loc. Mosneni, Str I. C. Bratianu, Jud. Dolj, T124, P3

Nr. Crt	Nr cadastral Nr. topografic	Suprafața* (mp)	Observații / Referințe
A1		1.080	Sector cadastral:3 Teren neimprejmuit;

**B. Partea II. Proprietari și acte**

Inscrieri privitoare la dreptul de proprietate și alte drepturi reale	Referințe
/	
Act Administrativ nr. Titlu de proprietate 1524-44687, din 30/08/1999 emis de CJSIPT Dolj;	
B1	A1
Intabulare, drept de PROPRIETATE, dobandit prin Reconstituire, cota actuala 1/1, cota initiala 1/1 1) GORJAN MARIN	

**C. Partea III. SARCINI .**

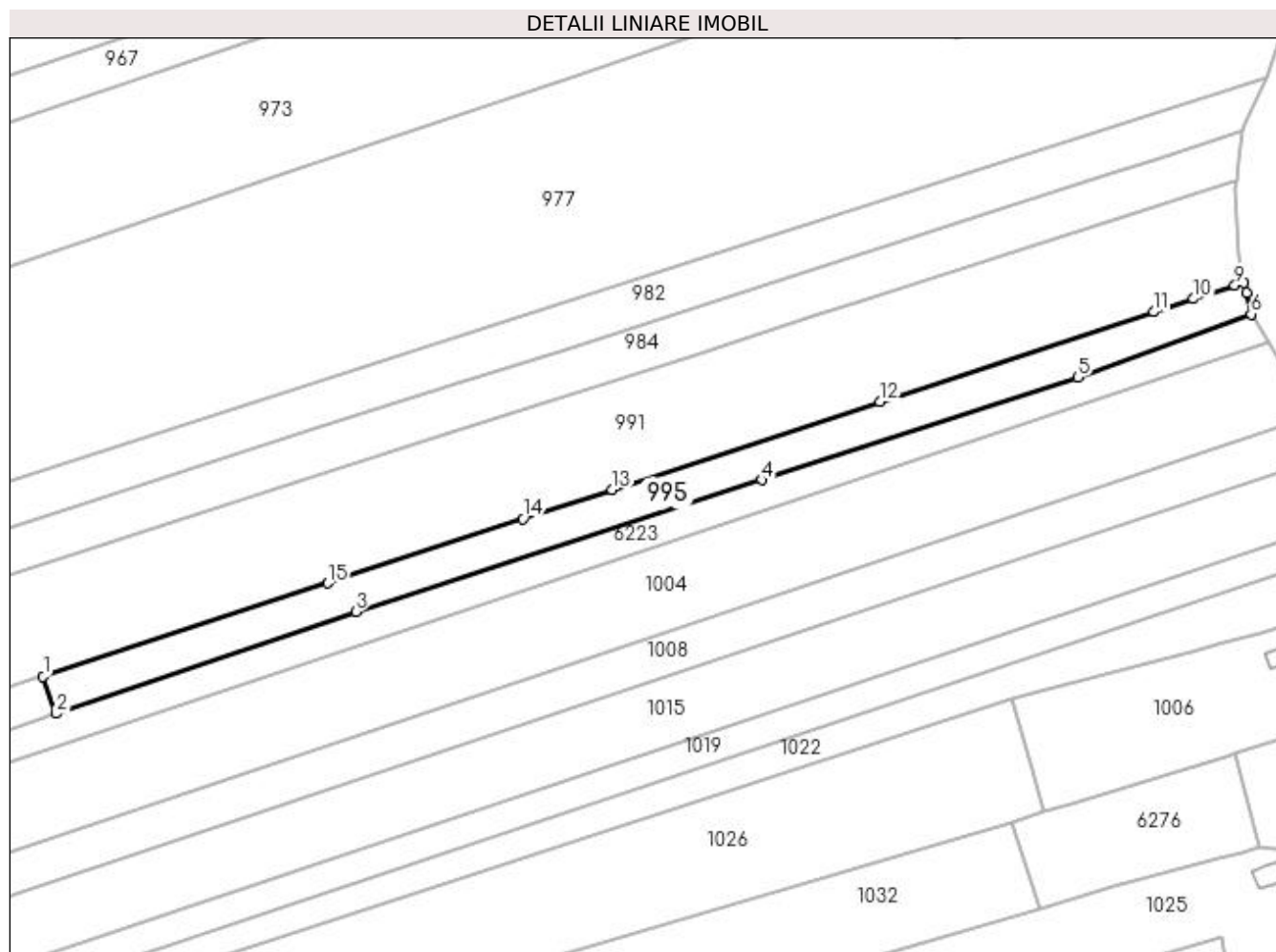
Inscrieri privind dezmembramintele dreptului de proprietate, drepturi reale de garanție și sarcini	Referințe
NU SUNT	

## Anexa Nr. 1 La Partea I

## Teren

Nr cadastral	Suprafața (mp)*	Observații / Referințe
	1.080	

\* Suprafața este determinată în planul de proiecție Stereo 70.



## Date referitoare la teren

Crt	Categorie folosință	Intra vilan	Suprafața (mp)	Tarla	Parcelă	Nr. topo	Observații / Referințe
1	arabil	DA	354	124	3	-	
2	arabil	NU	726	124	3	-	

## Lungime Segmente

1) Valorile lungimilor segmentelor sunt obținute din proiecție în plan.

Punct început	X / Y	Punct sfârșit	X / Y	Lungime segment (** (m)
1	396.372,083 330.113,229	2	396.374,03 330.107,599	5.957
2	396.374,03 330.107,599	3	396.419,653 330.123,096	48.183
3	396.419,653 330.123,096	4	396.481,385 330.143,098	64.891
4	396.481,385 330.143,098	5	396.529,441 330.158,668	50.516

Punct început	X / Y	Punct sfârșit	X / Y	Lungime segment (** (m)
5	396.529,441 330.158,668	6	396.555,79 330.168,281	28.048
6	396.555,79 330.168,281	7	396.555,061 330.171,541	3.34
7	396.555,061 330.171,541	8	396.554,707 330.173,12	1.618
8	396.554,707 330.173,12	9	396.553,312 330.172,663	1.468
9	396.553,312 330.172,663	10	396.547,055 330.170,611	6.585
10	396.547,055 330.170,611	11	396.540,973 330.168,616	6.4
11	396.540,973 330.168,616	12	396.499,314 330.154,954	43.843
12	396.499,314 330.154,954	13	396.458,634 330.141,613	42.811
13	396.458,634 330.141,613	14	396.445,055 330.137,16	14.29
14	396.445,055 330.137,16	15	396.415,369 330.127,424	31.242
15	396.415,369 330.127,424	1	396.372,083 330.113,229	45.554

\*\* Lungimile segmentelor sunt determinate în planul de proiecție Stereo 70 și sunt rotunjite la 1 milimetru.

\*\*\* Distanța dintre puncte este formată din segmente cumulate ce sunt mai mici decât valoarea 1 milimetru.





**DATE DESPRE IMOBILUL NR. 1004**

Oficiul de Cadastru și Publicitate Imobiliară DOLJ  
Biroul de Cadastru și Publicitate Imobiliară Craiova

**A. Partea I. Descrierea imobilului**

TEREN Necunoscut

Adresa: Loc. Mosneni, Str I.C. Brătianu, Jud. Dolj, T124,P1; T123,P39

Nr. Crt	Nr cadastral Nr. topografic	Suprafața* (mp)	Observații / Referințe
A1		3.540	Sector cadastral:3 Teren neimprejmuit;

**B. Partea II. Proprietari și acte**

Inscrieri privitoare la dreptul de proprietate și alte drepturi reale	Referințe
/	
Act Notarial nr. Certificat de mostenitor 6, din 02/04/2013 emis de NP ELENA DANIELA MARTA;	
B1	A1
Intabulare, drept de PROPRIETATE, dobandit prin Succesiune, cota actuala 1/1, cota initiala 1/1 1) PRUNARU CONSTANTIN	

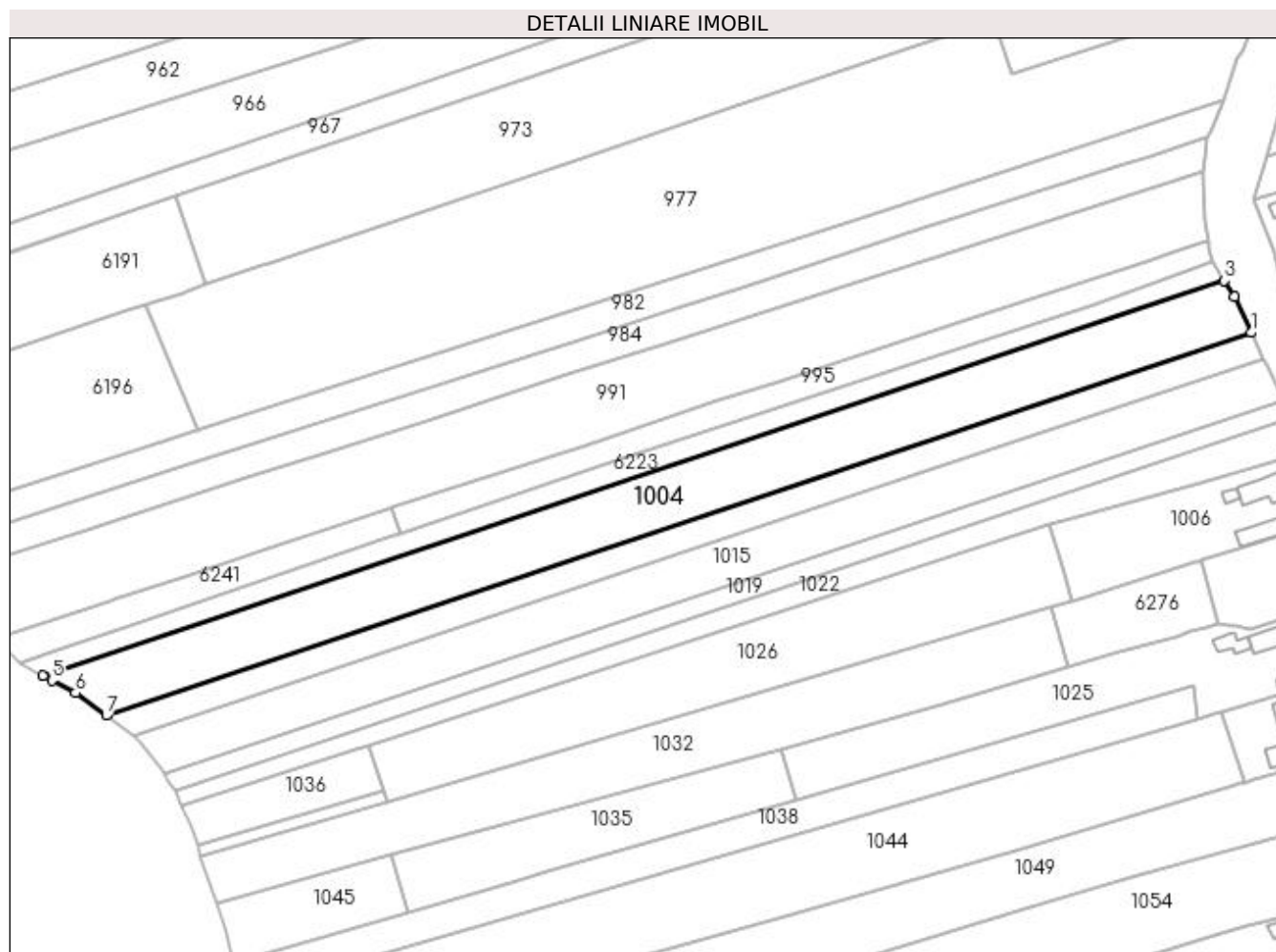
**C. Partea III. SARCINI .**

Inscrieri privind dezmembramintele dreptului de proprietate, drepturi reale de garanție și sarcini	Referințe
NU SUNT	

**Anexa Nr. 1 La Partea I****Teren**

Nr cadastral	Suprafața (mp)*	Observații / Referințe
	3.540	

\* Suprafața este determinată în planul de proiecție Stereo 70.

**Date referitoare la teren**

Crt	Categorie folosință	Intravilan	Suprafața (mp)	Tarla	Parcelă	Nr. topo	Observații / Referințe
1	livada	DA	888	124	1	-	
2	arabil	NU	2.652	123	39	-	

**Lungime Segmente**

1) Valorile lungimilor segmentelor sunt obținute din proiecție în plan.

Punct început	X / Y	Punct sfârșit	X / Y	Lungime segment (** (m)
1	396.564,351 330.152,516	2	396.560,583 330.160,564	8.886
2	396.560,583 330.160,564	3	396.558,342 330.164,172	4.247
3	396.558,342 330.164,172	4	396.294,028 330.075,731	278.718
4	396.294,028 330.075,731	5	396.295,999 330.074,69	2.228

Punct început	X / Y	Punct sfârșit	X / Y	Lungime segment (** (m)
5	396.295,999 330.074,69	6	396.301,269 330.071,908	5.959
6	396.301,269 330.071,908	7	396.308,147 330.066,892	8.513
7	396.308,147 330.066,892	1	396.564,351 330.152,516	270.133

\*\* Lungimile segmentelor sunt determinate în planul de proiecție Stereo 70 și sunt rotunjite la 1 milimetru.

\*\*\* Distanța dintre puncte este formată din segmente cumulate ce sunt mai mici decât valoarea 1 milimetru.



**DATE DESPRE IMOBILUL NR. 1006**

Oficiul de Cadastru și Publicitate Imobiliară DOLJ  
Biroul de Cadastru și Publicitate Imobiliară Craiova

**A. Partea I. Descrierea imobilului**

TEREN Intravilan

Adresa: Loc. Mosneni, Str I. C. Bratianu, Nr. 211, Jud. Dolj, T 3, P 12; T 123, P 32

Nr. Crt	Nr cadastral Nr. topografic	Suprafața* (mp)	Observații / Referințe
A1		1.030	Sector cadastral:3 Teren neimprejmuit;

**Construcții**

Crt	Nr cadastral Nr. topografic	Adresa	Observații / Referințe
A1.1		Loc. Mosneni, Str I. C. Bratianu, Nr. 211, Jud. Dolj, T 3, P 12; T 123, P 32	Nr. niveluri:2; S. construita la sol:89 mp;
A1.2		Loc. Mosneni, Str I. C. Bratianu, Nr. 211, Jud. Dolj, T 3, P 12; T 123, P 32	Nr. niveluri:1; S. construita la sol:58 mp; S. construita desfasurata:58 mp;
A1.3		Loc. Mosneni, Str I. C. Bratianu, Nr. 211, Jud. Dolj, T 3, P 12; T 123, P 32	Nr. niveluri:1; S. construita la sol:8 mp; S. construita desfasurata:8 mp;

**B. Partea II. Proprietari și acte**

Inscrieri privitoare la dreptul de proprietate și alte drepturi reale		Referințe
/		
Act Administrativ nr. Titlu de proprietate 1564-44687, din 11/10/1999 emis de CJSIPT Dolj;		
B1	Intabulare, drept de PROPRIETATE, dobandit prin Reconstituire, cota actuala 1/1, cota initiala 1/1 1) GORJAN PAUL	A1
Act Normativ nr. Legea 7, din 13/03/1996 emis de Parlamentul României (art.13 alin 15);		
B2	Intabulare, drept de PROPRIETATE, dobandit prin Lege, cota actuala 1/1, cota initiala 1/1 1) GORJAN PAUL	A1.1, A1.2, A1.3

**C. Partea III. SARCINI .**

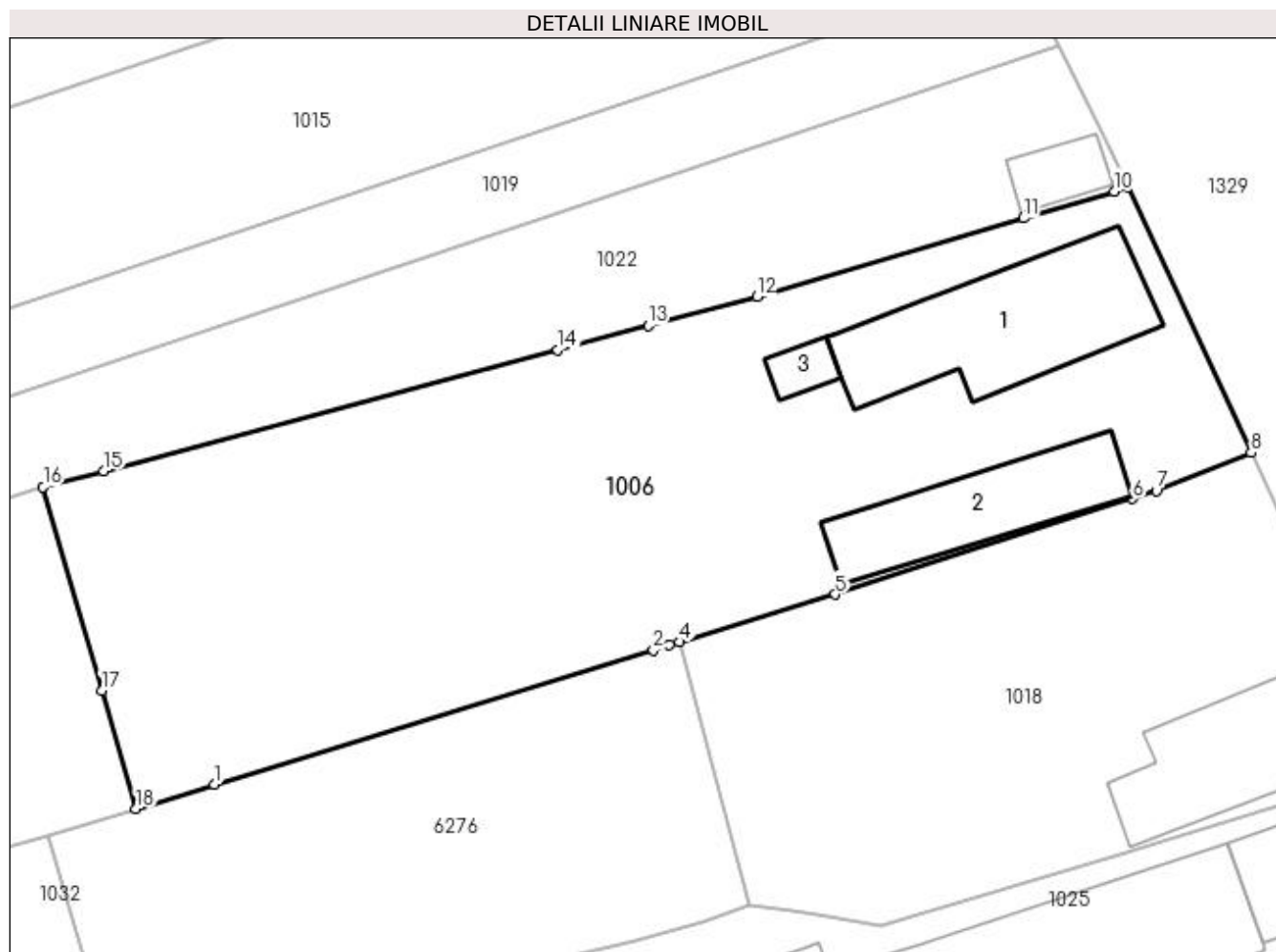
Inscrieri privind dezmembramintele dreptului de proprietate, drepturi reale de garanție și sarcini	Referințe
NU SUNT	

## Anexa Nr. 1 La Partea I

## Teren

Nr cadastral	Suprafața (mp)*	Observații / Referințe
	1.030	

\* Suprafața este determinată în planul de proiecție Stereo 70.



## Date referitoare la teren

Crt	Categorie folosință	Intra vilan	Suprafața (mp)	Tarla	Parcelă	Nr. topo	Observații / Referințe
1	curți construcții	DA	421	3	12	-	
2	arabil	DA	609	123	32	-	

## Date referitoare la construcții

Crt	Număr	Destinație construcție	Supraf. (mp)	Situație juridică	Observații / Referințe
A1.1		construcții de locuințe	89	Cu acte	Nr. niveluri:2; S. construita la sol:89 mp;
A1.2		construcții de locuințe	58	Cu acte	Nr. niveluri:1; S. construita la sol:58 mp; S. construita desfasurata:58 mp;
A1.3		construcții anexa	8	Cu acte	Nr. niveluri:1; S. construita la sol:8 mp; S. construita desfasurata:8 mp;

## Lungime Segmente

1) Valorile lungimilor segmentelor sunt obținute din proiecție în plan.

Punct început	X / Y	Punct sfârșit	X / Y	Lungime segment (** (m))
1	396.528,428 330.093,879	2	396.551,9 330.101,068	24.548

Punct început	X / Y	Punct sfârșit	X / Y	Lungime segment (** (m)
2	396.551,9 330.101,068	3	396.552,762 330.101,332	0.901
3	396.552,762 330.101,332	4	396.553,303 330.101,497	0.566
4	396.553,303 330.101,497	5	396.561,618 330.104,044	8.696
5	396.561,618 330.104,044	6	396.577,512 330.109,152	16.695
6	396.577,512 330.109,152	7	396.578,785 330.109,561	1.337
7	396.578,785 330.109,561	8	396.583,853 330.111,615	5.468
8	396.583,853 330.111,615	9	396.577,268 330.125,787	15.627
9	396.577,268 330.125,787	10	396.576,543 330.125,574	0.755
10	396.576,543 330.125,574	11	396.571,695 330.124,147	5.054
11	396.571,695 330.124,147	12	396.557,429 330.119,948	14.871
12	396.557,429 330.119,948	13	396.551,621 330.118,4	6.011
13	396.551,621 330.118,4	14	396.546,779 330.117,11	5.011
14	396.546,779 330.117,11	15	396.522,509 330.110,642	25.117
15	396.522,509 330.110,642	16	396.519,274 330.109,78	3.348
16	396.519,274 330.109,78	17	396.522,417 330.098,907	11.318
17	396.522,417 330.098,907	18	396.524,241 330.092,597	6.569
18	396.524,241 330.092,597	1	396.528,428 330.093,879	4.379

\*\* Lungimile segmentelor sunt determinate în planul de proiecție Stereo 70 și sunt rotunjite la 1 milimetru.

\*\*\* Distanța dintre puncte este formată din segmente cumulate ce sunt mai mici decât valoarea 1 milimetru.





**DATE DESPRE IMOBILUL NR. 1008**

Oficiul de Cadastru și Publicitate Imobiliară DOLJ  
Biroul de Cadastru și Publicitate Imobiliară Craiova

**A. Partea I. Descrierea imobilului**

TEREN Necunoscut

Adresa: Loc. Mosneni, Jud. Dolj, T123, P38

Nr. Crt	Nr cadastral Nr. topografic	Suprafața* (mp)	Observații / Referințe
A1		1.715	Sector cadastral:3 Teren neimprejmuit;

**B. Partea II. Proprietari și acte**

Inscrieri privitoare la dreptul de proprietate și alte drepturi reale	Referințe
/	
Act Administrativ nr. Titlu de proprietate 1444-59556, din 17/11/1998 emis de CJSIPT DOLJ;	
B1	A1
Intabulare, drept de PROPRIETATE, dobandit prin Reconstituire, cota actuala 1/1, cota initiala 1/1 1) CIUCĂ ANA	

**C. Partea III. SARCINI .**

Inscrieri privind dezmembramintele dreptului de proprietate, drepturi reale de garanție și sarcini	Referințe
NU SUNT	

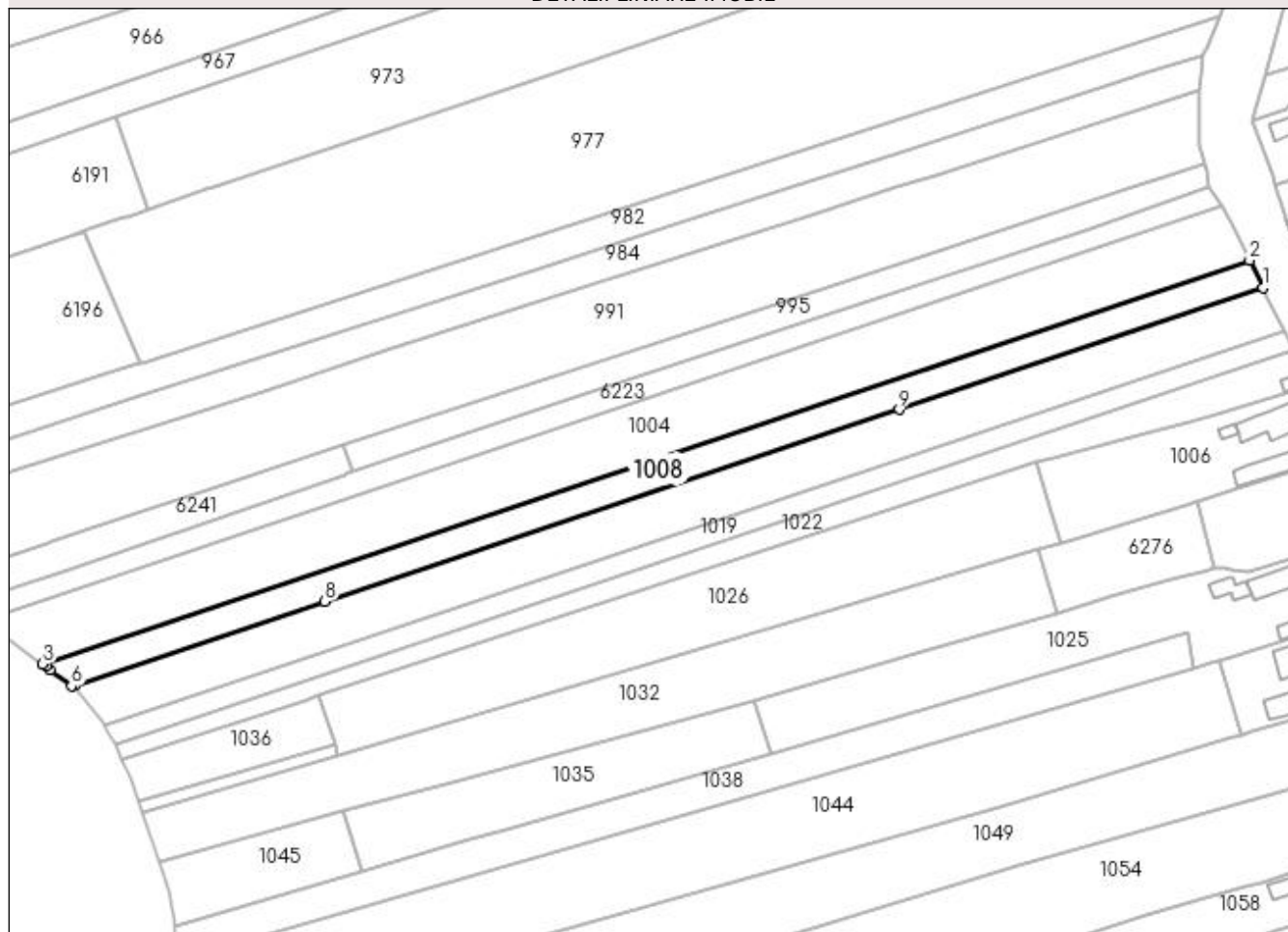
## Anexa Nr. 1 La Partea I

## Teren

Nr cadastral	Suprafața (mp)*	Observații / Referințe
	1.715	

\* Suprafața este determinată în planul de proiecție Stereo 70.

## DETALII LINIARE IMOBIL



## Date referitoare la teren

Crt	Categorie folosință	Intra vilan	Suprafața (mp)	Tarla	Parcelă	Nr. topo	Observații / Referințe
1	arabil	DA	453	123	38	-	
2	arabil	NU	1.262	123	38	-	

## Lungime Segmente

1) Valorile lungimilor segmentelor sunt obținute din proiecție în plan.

Punct început	X / Y	Punct sfârșit	X / Y	Lungime segment (** (m)
1	396.567,164 330.146,695	2	396.564,351 330.152,516	6.465
2	396.564,351 330.152,516	3	396.308,147 330.066,892	270.133
3	396.308,147 330.066,892	4	396.308,809 330.066,41	0.819
4	396.308,809 330.066,41	5	396.309,76 330.065,678	1.2

Punct început	X / Y	Punct sfârșit	X / Y	Lungime segment (** (m)
5	396.309,76 330.065,678	6	396.314,257 330.062,219	5.674
6	396.314,257 330.062,219	7	396.315,108 330.062,503	0.897
7	396.315,108 330.062,503	8	396.368,085 330.080,199	55.854
8	396.368,085 330.080,199	9	396.489,932 330.120,898	128.464
9	396.489,932 330.120,898	1	396.567,164 330.146,695	81.427

\*\* Lungimile segmentelor sunt determinate în planul de proiecție Stereo 70 și sunt rotunjite la 1 milimetru.

\*\*\* Distanța dintre puncte este formată din segmente cumulate ce sunt mai mici decât valoarea 1 milimetru.



**DATE DESPRE IMOBILUL NR. 1015**

Oficiul de Cadastru și Publicitate Imobiliară DOLJ  
Biroul de Cadastru și Publicitate Imobiliară Craiova

**A. Partea I. Descrierea imobilului**

TEREN Necunoscut

Adresa: Loc. Mosneni, Str I. C. Bratianu, Jud. Dolj, T123,P37

Nr. Crt	Nr cadastral Nr. topografic	Suprafața* (mp)	Observații / Referințe
A1		2.700	Sector cadastral:3 Teren neimprejmuit;

**B. Partea II. Proprietari și acte**

Inscrieri privitoare la dreptul de proprietate și alte drepturi reale	Referințe
/	
Act Administrativ nr. Titlu de proprietate 1573-44687, din 07/10/1999 emis de CJSIPT Dolj;	
B1	A1
Intabulare, drept de PROPRIETATE, dobandit prin Reconstituire, cota actuala 1/1, cota initiala 1/1 1) DINU ECATERINA	

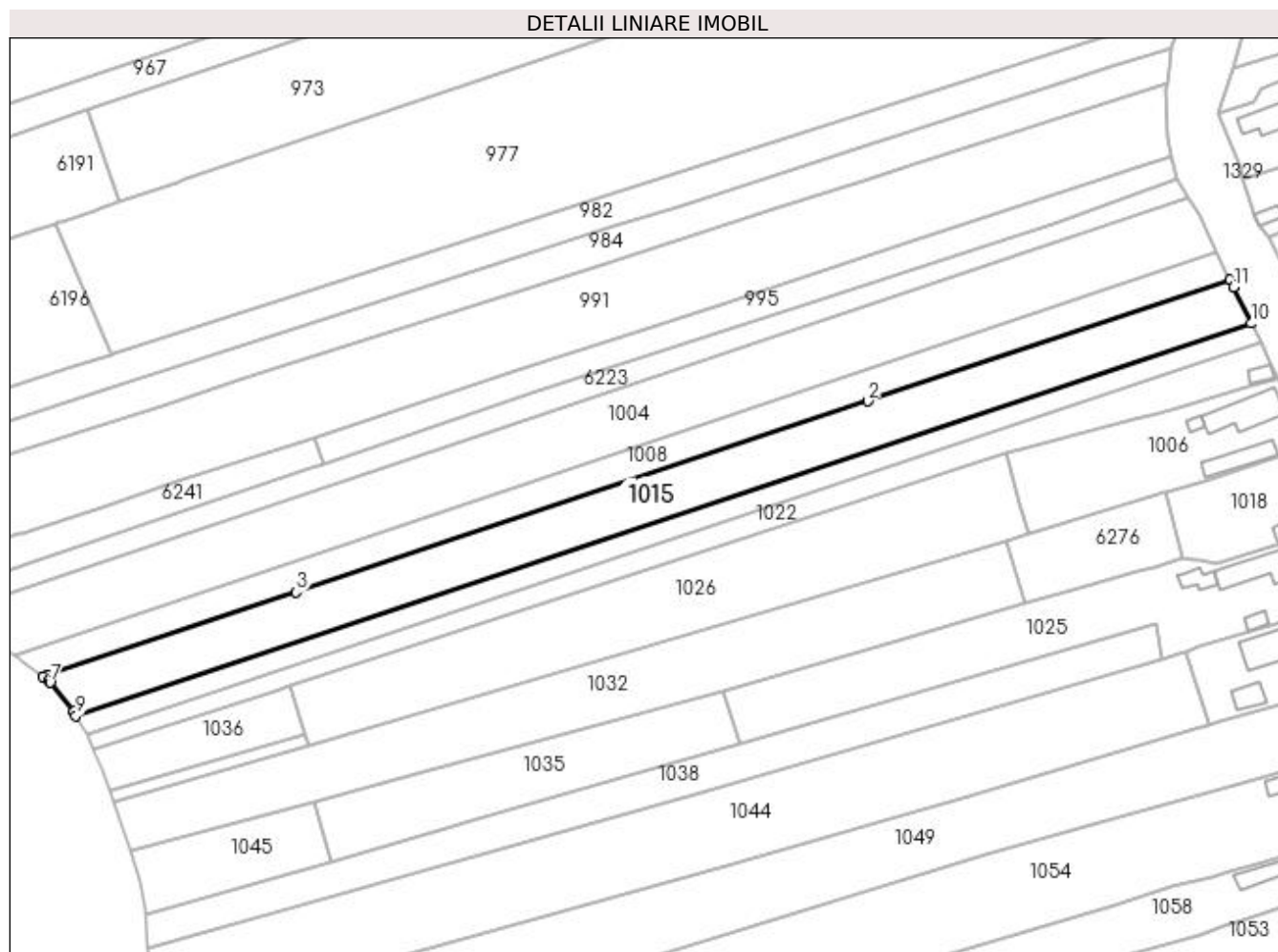
**C. Partea III. SARCINI .**

Inscrieri privind dezmembramintele dreptului de proprietate, drepturi reale de garanție și sarcini	Referințe
NU SUNT	

**Anexa Nr. 1 La Partea I****Teren**

Nr cadastral	Suprafața (mp)*	Observații / Referințe
	2.700	

\* Suprafața este determinată în planul de proiecție Stereo 70.

**Date referitoare la teren**

Crt	Categorie folosință	Intra vilan	Suprafața (mp)	Tarla	Parcelă	Nr. topo	Observații / Referințe
1	arabil	DA	734	123	37	-	
2	arabil	NU	1.966	123	37	-	

**Lungime Segmente**

1) Valorile lungimilor segmentelor sunt obținute din proiecție în plan.

Punct început	X / Y	Punct sfârșit	X / Y	Lungime segment (** (m)
1	396.567,164 330.146,695	2	396.489,932 330.120,898	81.427
2	396.489,932 330.120,898	3	396.368,085 330.080,199	128.464
3	396.368,085 330.080,199	4	396.315,108 330.062,503	55.854
4	396.315,108 330.062,503	5	396.314,257 330.062,219	0.897

Punct început	X / Y	Punct sfârșit	X / Y	Lungime segment (** (m)
5	396.314,257 330.062,219	6	396.315,386 330.061,351	1.424
6	396.315,386 330.061,351	7	396.315,725 330.060,933	0.539
7	396.315,725 330.060,933	8	396.320,731 330.054,762	7.946
8	396.320,731 330.054,762	9	396.321,259 330.053,831	1.07
9	396.321,259 330.053,831	10	396.571,639 330.137,435	263.969
10	396.571,639 330.137,435	11	396.567,896 330.145,18	8.602
11	396.567,896 330.145,18	1	396.567,164 330.146,695	1.683

\*\* Lungimile segmentelor sunt determinate în planul de proiecție Stereo 70 și sunt rotunjite la 1 milimetru.

\*\*\* Distanța dintre puncte este formată din segmente cumulate ce sunt mai mici decât valoarea 1 milimetru.





**DATE DESPRE IMOBILUL NR. 1018**

Oficiul de Cadastru și Publicitate Imobiliară DOLJ  
Biroul de Cadastru și Publicitate Imobiliară Craiova

**A. Partea I. Descrierea imobilului**

TEREN Intravilan

Adresa: Loc. Mosneni, Str I.C. Brătianu, Nr. 209, Jud. Dolj, T3, P11

Nr. Crt	Nr cadastral Nr. topografic	Suprafața* (mp)	Observații / Referințe
A1		592	Sector cadastral:3 Teren imprejmuit;

**Construcții**

Crt	Nr cadastral Nr. topografic	Adresa	Observații / Referințe
A1.1		Loc. Mosneni, Str I.C. Brătianu, Nr. 209, Jud. Dolj	Nr. niveluri:1; S. construita la sol:67 mp; S. construita desfasurata:67 mp;

**B. Partea II. Proprietari și acte**

Inscrieri privitoare la dreptul de proprietate și alte drepturi reale		Referințe
/		
Act Administrativ nr. Titlu de proprietate 1539-44687, din 02/08/1999 emis de CJSIPT Dolj;		
B1	Intabulare, drept de PROPRIETATE, dobandit prin Reconstituire, cota actuala 1/1, cota initiala 1/1 1) GRIGORE ION	A1
Act Normativ nr. Legea 7, din 13/03/1996 emis de Parlamentul României;		
B2	Intabulare, drept de PROPRIETATE, dobandit prin Lege, cota actuala 1/1, cota initiala 1/1 1) GRIGORE ION	A1.1

**C. Partea III. SARCINI .**

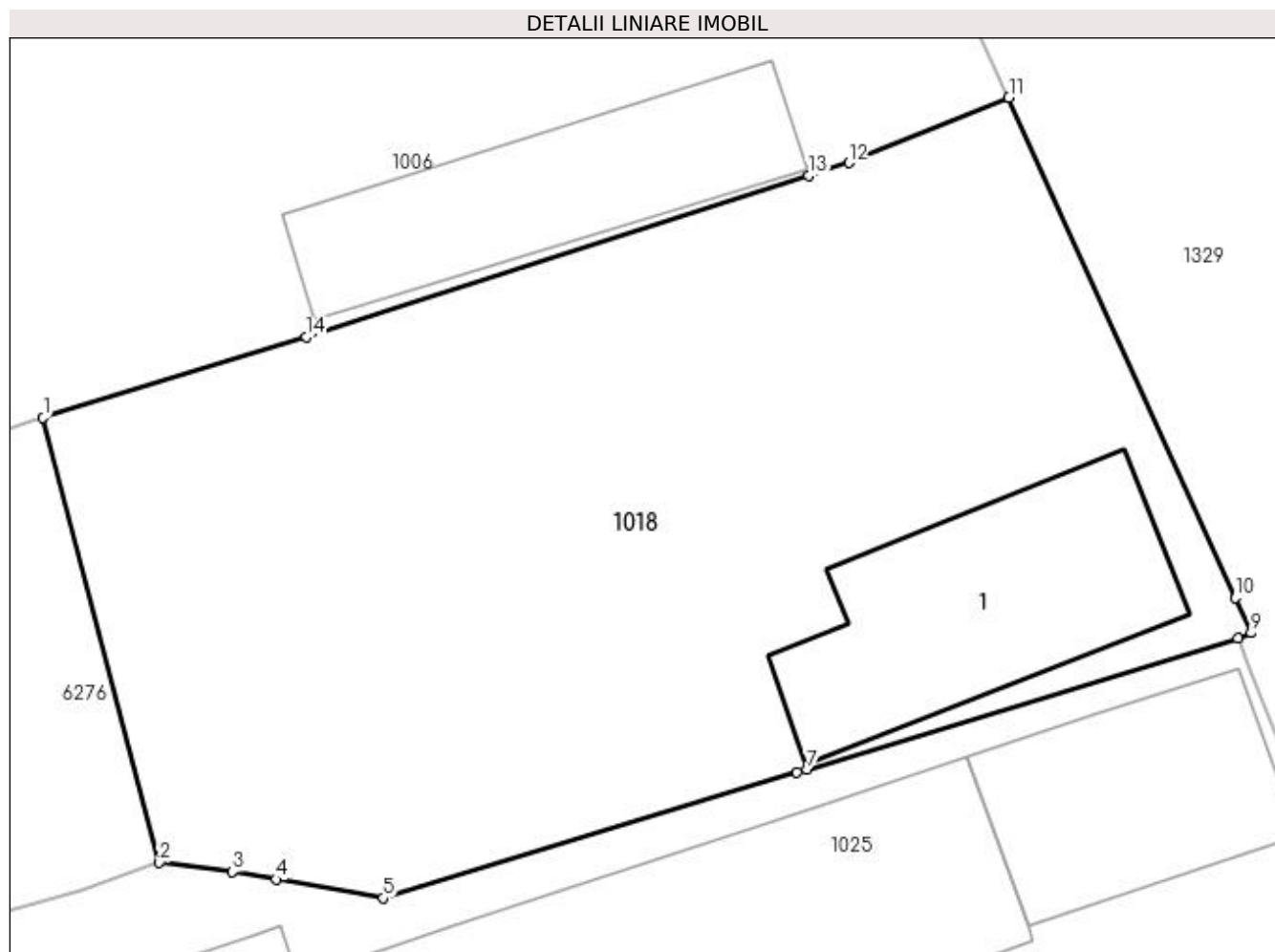
Inscrieri privind dezmembramintele dreptului de proprietate, drepturi reale de garanție și sarcini	Referințe
NU SUNT	

## Anexa Nr. 1 La Partea I

## Teren

Nr cadastral	Suprafața (mp)*	Observații / Referințe
	592	

\* Suprafața este determinată în planul de proiecție Stereo 70.



## Date referitoare la teren

Crt	Categorie folosință	Intravilan	Suprafața (mp)	Tarla	Parcelă	Nr. topo	Observații / Referințe
1	curți constructii	DA	592	3	11	-	

## Date referitoare la construcții

Crt	Număr	Destinație construcție	Supraf. (mp)	Situație juridică	Observații / Referințe
A1.1		construcții de locuințe	67	Cu acte	Nr. niveluri:1; S. construita la sol:67 mp; S. construita desfasurata:67 mp;

## Lungime Segmente

1) Valorile lungimilor segmentelor sunt obținute din proiecție în plan.

Punct început	X / Y	Punct sfârșit	X / Y	Lungime segment (** (m)
1	396.553,303 330.101,497	2	396.556,983 330.087,435	14.536
2	396.556,983 330.087,435	3	396.559,293 330.087,144	2.328
3	396.559,293 330.087,144	4	396.560,666 330.086,903	1.394
4	396.560,666 330.086,903	5	396.564,059 330.086,309	3.445

Punct început	X / Y	Punct sfârșit	X / Y	Lungime segment (** (m)
5	396.564,059 330.086,309	6	396.577,153 330.090,288	13.685
6	396.577,153 330.090,288	7	396.577,474 330.090,385	0.335
7	396.577,474 330.090,385	8	396.591,097 330.094,525	14.238
8	396.591,097 330.094,525	9	396.591,513 330.094,695	0.449
9	396.591,513 330.094,695	10	396.591,011 330.095,803	1.217
10	396.591,011 330.095,803	11	396.583,853 330.111,615	17.356
11	396.583,853 330.111,615	12	396.578,785 330.109,561	5.468
12	396.578,785 330.109,561	13	396.577,512 330.109,152	1.337
13	396.577,512 330.109,152	14	396.561,618 330.104,044	16.695
14	396.561,618 330.104,044	1	396.553,303 330.101,497	8.696

\*\* Lungimile segmentelor sunt determinate în planul de proiecție Stereo 70 și sunt rotunjite la 1 milimetru.

\*\*\* Distanța dintre puncte este formată din segmente cumulate ce sunt mai mici decât valoarea 1 milimetru.



**DATE DESPRE IMOBILUL NR. 1019**

Oficiul de Cadastru și Publicitate Imobiliară DOLJ  
Biroul de Cadastru și Publicitate Imobiliară Craiova

**A. Partea I. Descrierea imobilului**

TEREN Necunoscut

Adresa: Loc. Mosneni, Jud. Dolj, T123, P36

Nr. Crt	Nr cadastral Nr. topografic	Suprafața* (mp)	Observații / Referințe
A1		1.180	Sector cadastral:3 Teren neimprejmuit;

**B. Partea II. Proprietari și acte**

Inscrieri privitoare la dreptul de proprietate și alte drepturi reale	Referințe
/	
Act Administrativ nr. Titlu de proprietate 1564-44687, din 11/10/1999 emis de CJSIPT DOLJ;	
B1	A1
Intabulare, drept de PROPRIETATE, dobandit prin Reconstituire, cota actuala 1/1, cota initiala 1/1 1) GORJAN PAUL	

**C. Partea III. SARCINI .**

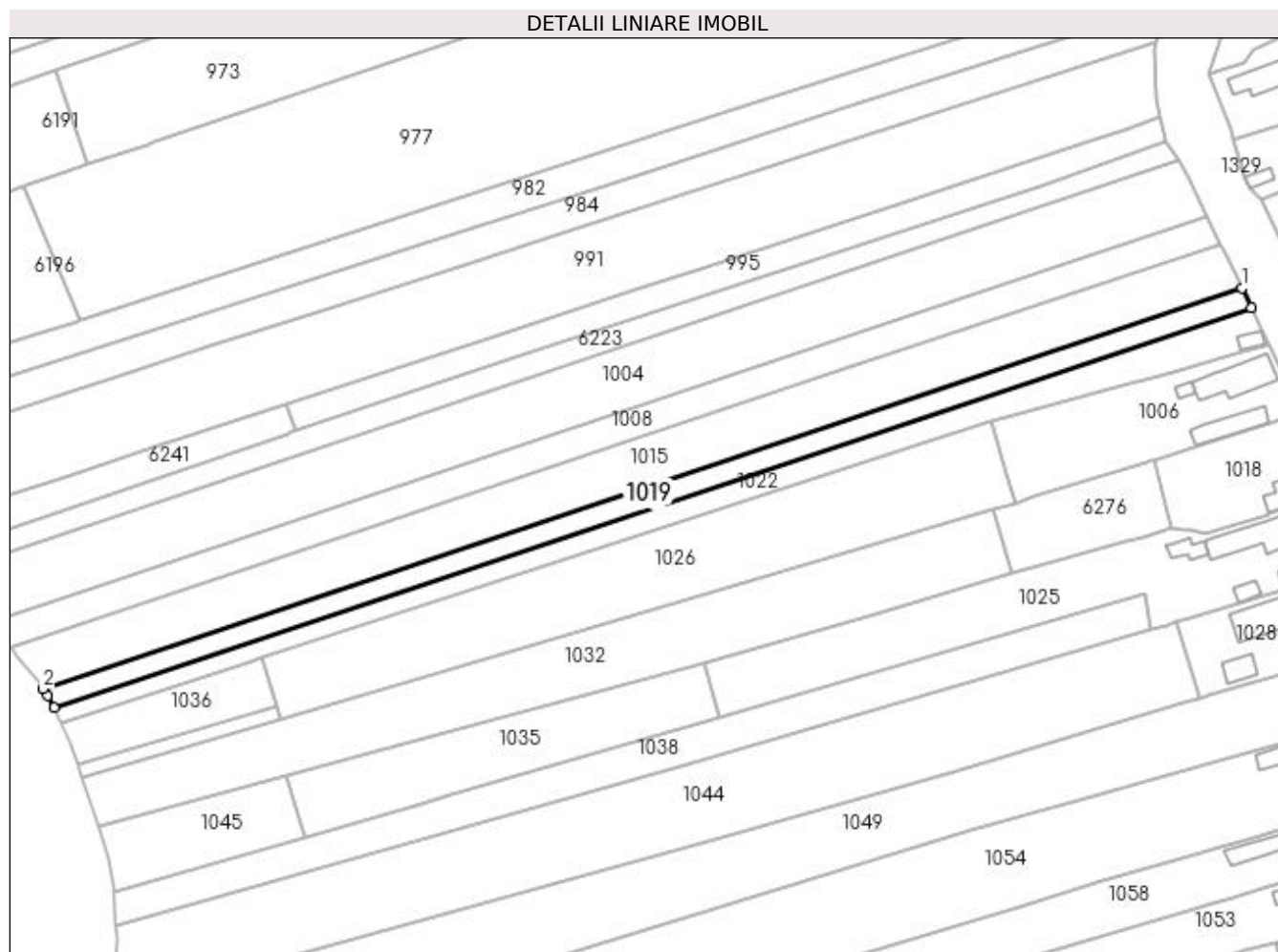
Inscrieri privind dezmembramintele dreptului de proprietate, drepturi reale de garanție și sarcini	Referințe
NU SUNT	

## Anexa Nr. 1 La Partea I

## Teren

Nr cadastral	Suprafața (mp)*	Observații / Referințe
	1.180	

\* Suprafața este determinată în planul de proiecție Stereo 70.



## Date referitoare la teren

Crt	Categorie folosință	Intravilan	Suprafața (mp)	Tarla	Parcelă	Nr. topo	Observații / Referințe
1	arabil	DA	360	123	36	-	
2	arabil	NU	820	123	36	-	

## Lungime Segmente

1) Valorile lungimilor segmentelor sunt obținute din proiecție în plan.

Punct început	X / Y	Punct sfârșit	X / Y	Lungime segment (** (m)
1	396.571,639 330.137,435	2	396.321,259 330.053,831	263.969
2	396.321,259 330.053,831	3	396.322,113 330.052,325	1.732
3	396.322,113 330.052,325	4	396.323,508 330.049,867	2.826
4	396.323,508 330.049,867	5	396.573,602 330.133,373	263.667

Punct început	X / Y	Punct sfârșit	X / Y	Lungime segment (** (m)
5	396.573,602 330.133,373	1	396.571,639 330.137,435	4.511

\*\* Lungimile segmentelor sunt determinate în planul de proiecție Stereo 70 și sunt rotunjite la 1 milimetru.

\*\*\* Distanța dintre puncte este formată din segmente cumulate ce sunt mai mici decât valoarea 1 milimetru.





**DATE DESPRE IMOBILUL NR. 1022**

Oficiul de Cadastru și Publicitate Imobiliară DOLJ  
Biroul de Cadastru și Publicitate Imobiliară Craiova

**A. Partea I. Descrierea imobilului**

TEREN Necunoscut

Adresa: Loc. Mosneni, Str I.C. Brătianu, Jud. Dolj, T123, P35

Nr. Crt	Nr cadastral Nr. topografic	Suprafața* (mp)	Observații / Referințe
A1		1.300	Sector cadastral:3 Teren neimprejmuit;

**Construcții**

Crt	Nr cadastral Nr. topografic	Adresa	Observații / Referințe
A1.1		Loc. Mosneni, Str I.C. Brătianu, Jud. Dolj	Nr. niveluri:1; S. construita la sol:14 mp; S. construita desfasurata:14 mp;

**B. Partea II. Proprietari și acte**

Inscrieri privitoare la dreptul de proprietate și alte drepturi reale		Referințe
/		
Act Administrativ nr. Titlu de proprietate 1552-44687, din 11/10/1999 emis de CJSIPT DOLJ;		
B1	Intabulare, drept de PROPRIETATE, dobandit prin Reconstituire, cota actuala 1/1, cota initiala 1/1 1) ȘTEFAN ELENA 2) GORJAN MARIN 3) ȘTEFAN MARIA	A1
Act Normativ nr. Legea 7, din 13/03/1996 emis de Parlamentul României;		
B2	Intabulare, drept de PROPRIETATE, dobandit prin Lege, cota actuala 1/1, cota initiala 1/1 1) ȘTEFAN MARIA 2) GORJAN MARIN 3) ȘTEFAN ELENA	A1.1

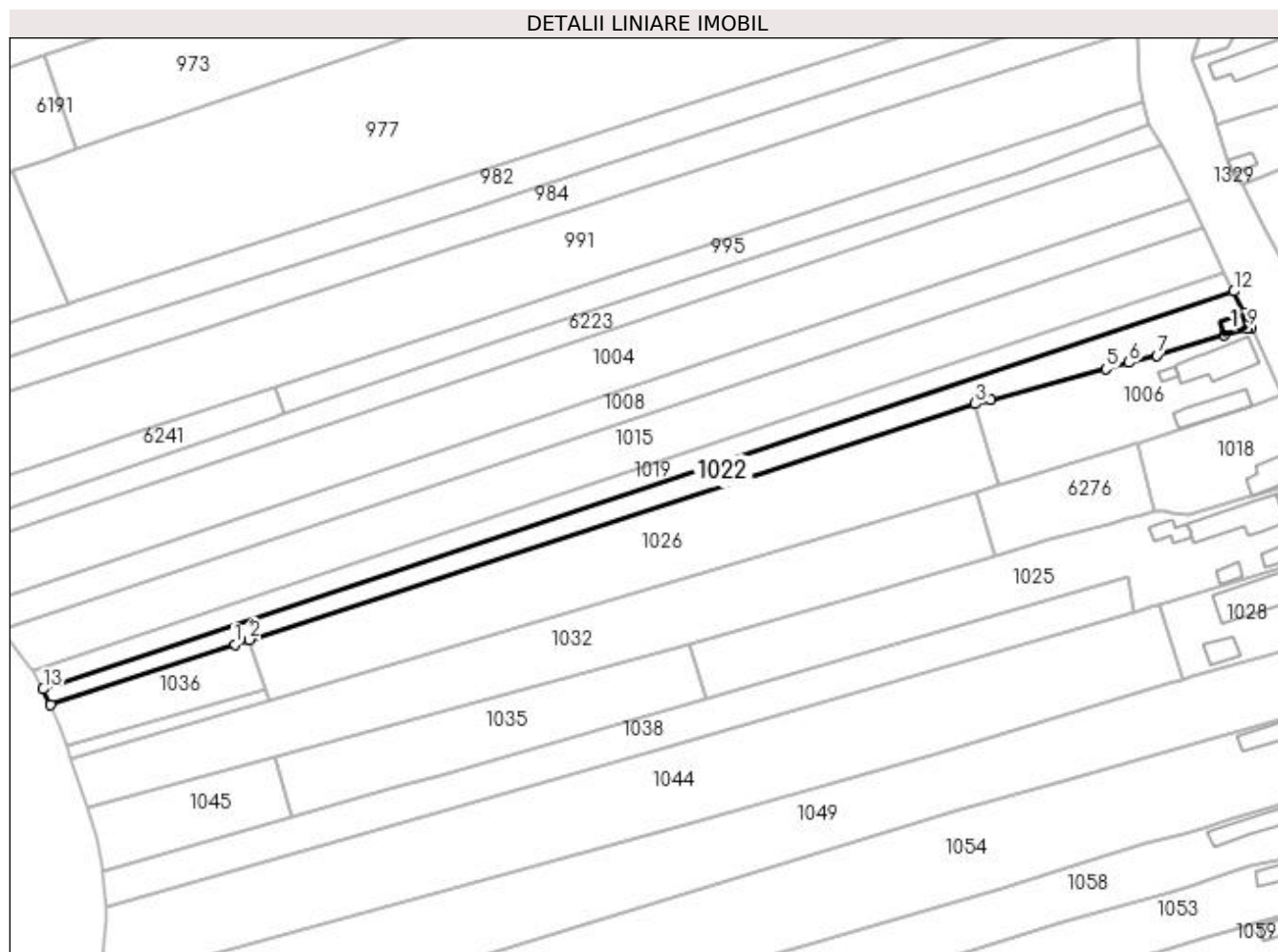
**C. Partea III. SARCINI .**

Inscrieri privind dezmembramintele dreptului de proprietate, drepturi reale de garanție și sarcini	Referințe
NU SUNT	

**Anexa Nr. 1 La Partea I****Teren**

Nr cadastral	Suprafața (mp)*	Observații / Referințe
	1.300	

\* Suprafața este determinată în planul de proiecție Stereo 70.

**Date referitoare la teren**

Crt	Categorie folosință	Intra vilan	Suprafața (mp)	Tarla	Parcelă	Nr. topo	Observații / Referințe
1	curți construcții	DA	203	123	35	-	
2	arabil	DA	258	123	35	-	
3	arabil	NU	839	123	35	-	

**Date referitoare la construcții**

Crt	Număr	Destinație construcție	Supraf. (mp)	Situație juridică	Observații / Referințe
A1.1		construcții anexa	14	Cu acte	Nr. niveluri:1; S. construita la sol:14 mp; S. construita desfasurata:14 mp;

**Lungime Segmente**

1) Valorile lungimilor segmentelor sunt obținute din proiecție în plan.

Punct început	X / Y	Punct sfârșit	X / Y	Lungime segment (** (m)
1	396.363,803 330.059,266	2	396.366,832 330.060,25	3.185
2	396.366,832 330.060,25	3	396.519,274 330.109,78	160.287

Punct început	X / Y	Punct sfârșit	X / Y	Lungime segment (** (m)
3	396.519,274 330.109,78	4	396.522,509 330.110,642	3.348
4	396.522,509 330.110,642	5	396.546,779 330.117,11	25.117
5	396.546,779 330.117,11	6	396.551,621 330.118,4	5.011
6	396.551,621 330.118,4	7	396.557,429 330.119,948	6.011
7	396.557,429 330.119,948	8	396.571,695 330.124,147	14.871
8	396.571,695 330.124,147	9	396.576,543 330.125,574	5.054
9	396.576,543 330.125,574	10	396.577,268 330.125,787	0.755
10	396.577,268 330.125,787	11	396.575,834 330.128,754	3.296
11	396.575,834 330.128,754	12	396.573,602 330.133,373	5.13
12	396.573,602 330.133,373	13	396.323,508 330.049,867	263.667
13	396.323,508 330.049,867	14	396.325,071 330.046,681	3.549
14	396.325,071 330.046,681	1	396.363,803 330.059,266	40.725

\*\* Lungimile segmentelor sunt determinate în planul de proiecție Stereo 70 și sunt rotunjite la 1 milimetru.

\*\*\* Distanța dintre puncte este formată din segmente cumulate ce sunt mai mici decât valoarea 1 milimetru.



**DATE DESPRE IMOBILUL NR. 1025**

Oficiul de Cadastru și Publicitate Imobiliară DOLJ  
Biroul de Cadastru și Publicitate Imobiliară Craiova

**A. Partea I. Descrierea imobilului**

TEREN Necunoscut

Adresa: Loc. Mosneni, Str I.C. Brătianu, Nr. 205-207, Jud. Dolj, T3,P10; T123, P24,25

Nr. Crt	Nr cadastral Nr. topografic	Suprafața* (mp)	Observații / Referințe
A1		1.838	Sector cadastral:3 Teren neimprejmuit;

**Construcții**

Crt	Nr cadastral Nr. topografic	Adresa	Observații / Referințe
A1.1		Loc. Mosneni, Str I.C. Brătianu, Nr. 205-207, Jud. Dolj, T3,P10; T123, P24,25	Nr. niveluri:2; S. construita la sol:51 mp;
A1.2		Loc. Mosneni, Str I.C. Brătianu, Nr. 205-207, Jud. Dolj, T3,P10; T123, P24,25	Nr. niveluri:1; S. construita la sol:51 mp; S. construita desfasurata:51 mp;
A1.3		Loc. Mosneni, Str I.C. Brătianu, Nr. 205-207, Jud. Dolj, T3,P10; T123, P24,25	Nr. niveluri:1; S. construita la sol:101 mp; S. construita desfasurata:101 mp;
A1.4		Loc. Mosneni, Str I.C. Brătianu, Nr. 205-207, Jud. Dolj, T3,P10; T123, P24,25	Nr. niveluri:1; S. construita la sol:15 mp; S. construita desfasurata:15 mp;
A1.5		Loc. Mosneni, Str I.C. Brătianu, Nr. 205-207, Jud. Dolj, T3,P10; T123, P24,25	Nr. niveluri:1; S. construita la sol:26 mp; S. construita desfasurata:26 mp;

**B. Partea II. Proprietari și acte**

Inscrieri privitoare la dreptul de proprietate și alte drepturi reale		Referințe
/		
Act Administrativ nr. Titlu de proprietate 1526-44687, din 30/08/1999 emis de CJSIPT Dolj;		
B1	Intabulare, drept de PROPRIETATE, dobandit prin Reconstituire, cota actuala 1/1, cota initiala 1/1 1) RADU ION	A1
Act Normativ nr. Legea 7, din 13/03/1996 emis de Parlamentul României;		
B2	Intabulare, drept de PROPRIETATE, dobandit prin Lege, cota actuala 1/1, cota initiala 1/1 1) RADU ION	A1.1, A1.2, A1.3, A1.4, A1.5

**C. Partea III. SARCINI .**

Inscrieri privind dezmembramintele dreptului de proprietate, drepturi reale de garanție și sarcini	Referințe
NU SUNT	



## Lungime Segmente

1) Valorile lungimilor segmentelor sunt obținute din proiecție în plan.

Punct început	X / Y	Punct sfârșit	X / Y	Lungime segment (** (m)
1	396.593,55 330.088,313	2	396.593,547 330.088,321	0.009
3	396.593,533 330.088,357	4	396.591,438 330.093,661	5.702
5	396.591,097 330.094,525	6	396.577,474 330.090,385	14.238
7	396.577,153 330.090,288	8	396.564,059 330.086,309	13.685
9	396.560,666 330.086,903	10	396.559,293 330.087,144	1.394
11	396.556,983 330.087,435	12	396.554,522 330.086,534	2.621
13	396.550,873 330.085,564	14	396.547,548 330.084,681	3.441
15	396.534,881 330.081,188	16	396.523,573 330.077,79	11.808
17	396.495,136 330.069,487	18	396.459,233 330.059,209	37.345
19	396.462,627 330.048,004	20	396.551,33 330.073,65	92.335
21	396.552,5 330.066,056	22	396.556,048 330.067,131	3.707
23	396.557,801 330.067,662	24	396.560,655 330.068,527	2.983
25	396.586,587 330.076,386	26	396.596,268 330.079,5	10.17
27	396.596,777 330.079,638	28	396.594,626 330.085,589	6.328

Punct început	X / Y	Punct sfârșit	X / Y	Lungime segment (** (m)
2	396.593,547 330.088,321	3	396.593,533 330.088,357	0.039
4	396.591,438 330.093,661	5	396.591,097 330.094,525	0.929
6	396.577,474 330.090,385	7	396.577,153 330.090,288	0.335
8	396.564,059 330.086,309	9	396.560,666 330.086,903	3.445
10	396.559,293 330.087,144	11	396.556,983 330.087,435	2.328
12	396.554,522 330.086,534	13	396.550,873 330.085,564	3.775
14	396.547,548 330.084,681	15	396.534,881 330.081,188	13.14
16	396.523,573 330.077,79	17	396.495,136 330.069,487	29.624
18	396.459,233 330.059,209	19	396.462,627 330.048,004	11.707
20	396.551,33 330.073,65	21	396.552,5 330.066,056	7.684
22	396.556,048 330.067,131	23	396.557,801 330.067,662	1.832
24	396.560,655 330.068,527	25	396.586,587 330.076,386	27.097
26	396.596,268 330.079,5	27	396.596,777 330.079,638	0.527
28	396.594,626 330.085,589	1	396.593,55 330.088,313	2.929

\*\* Lungimile segmentelor sunt determinate în planul de proiecție Stereo 70 și sunt rotunjite la 1 milimetru.

\*\*\* Distanța dintre puncte este formată din segmente cumulate ce sunt mai mici decât valoarea 1 milimetru.





**DATE DESPRE IMOBILUL NR. 1026**

Oficiul de Cadastru și Publicitate Imobiliară DOLJ  
Biroul de Cadastru și Publicitate Imobiliară Craiova

**A. Partea I. Descrierea imobilului**

TEREN Necunoscut

Adresa: Loc. Mosneni, Jud. Dolj, T123, P33

Nr. Crt	Nr cadastral Nr. topografic	Suprafața* (mp)	Observații / Referințe
A1		2.497	Sector cadastral:3 Teren neimprejmuit;

**B. Partea II. Proprietari și acte**

Inscrieri privitoare la dreptul de proprietate și alte drepturi reale	Referințe
/	
Act Administrativ nr. Titlu de proprietate 1532-44687, din 02/08/1999 emis de CJSIPT Dolj;	
B1	A1
Intabulare, drept de PROPRIETATE, dobandit prin Reconstituire, cota actuala 1/1, cota initiala 1/1 1) ANTONIE MARIA	

**C. Partea III. SARCINI .**

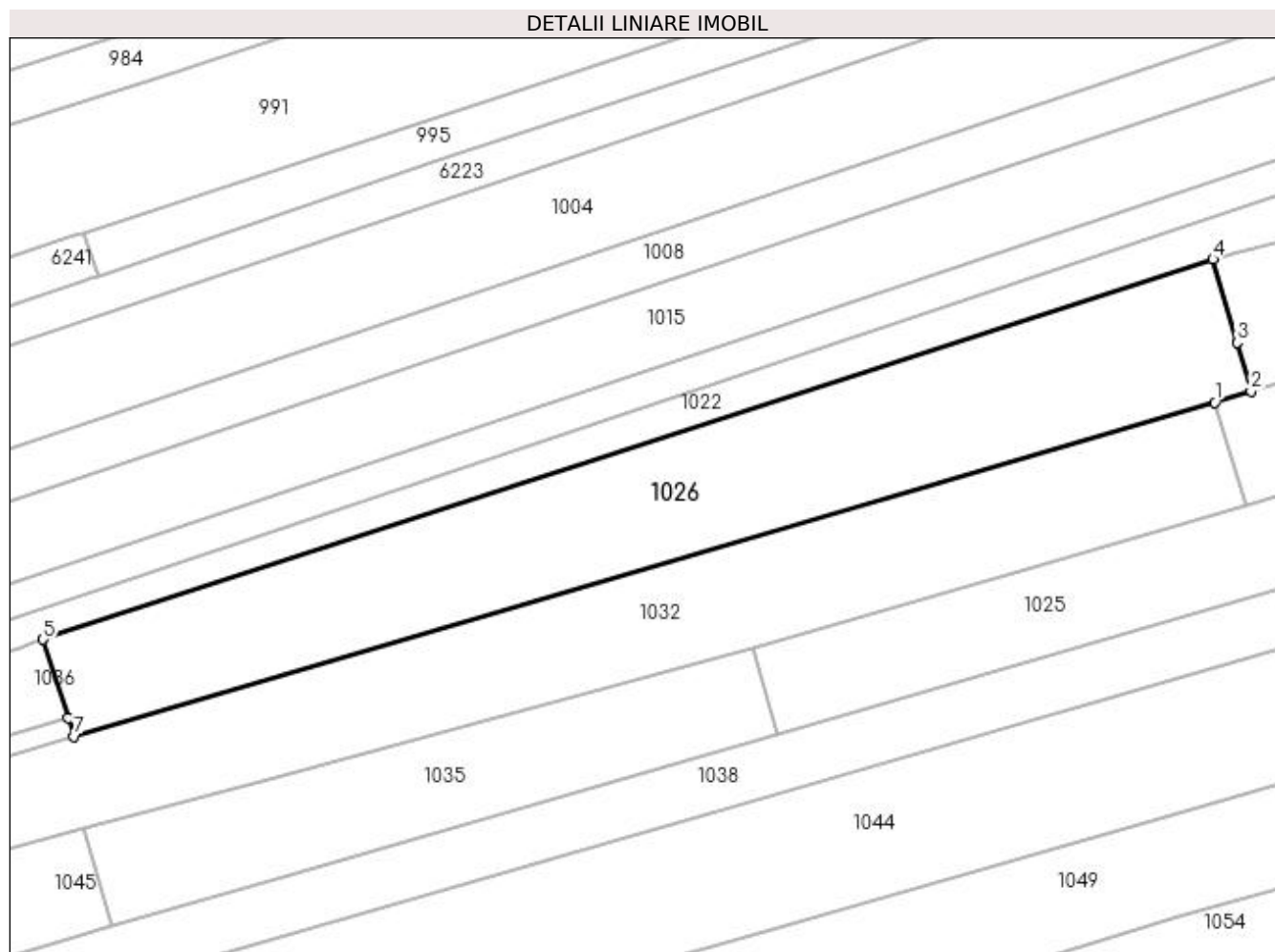
Inscrieri privind dezmembramintele dreptului de proprietate, drepturi reale de garanție și sarcini	Referințe
NU SUNT	

## Anexa Nr. 1 La Partea I

## Teren

Nr cadastral	Suprafața (mp)*	Observații / Referințe
	2.497	

\* Suprafața este determinată în planul de proiecție Stereo 70.



## Date referitoare la teren

Crt	Categorie folosință	Intravilan	Suprafața (mp)	Tarla	Parcelă	Nr. topo	Observații / Referințe
1	arabil	DA	226	123	33	-	
2	arabil	NU	2.271	123	33	-	

## Lungime Segmente

1) Valorile lungimilor segmentelor sunt obținute din proiecție în plan.

Punct început	X / Y	Punct sfârșit	X / Y	Lungime segment (** (m)
1	396.519,507 330.091,147	2	396.524,241 330.092,597	4.951
2	396.524,241 330.092,597	3	396.522,417 330.098,907	6.569
3	396.522,417 330.098,907	4	396.519,274 330.109,78	11.318
4	396.519,274 330.109,78	5	396.366,832 330.060,25	160.287

Punct început	X / Y	Punct sfârșit	X / Y	Lungime segment (** (m)
5	396.366,832 330.060,25	6	396.370,109 330.050,014	10.748
6	396.370,109 330.050,014	7	396.370,878 330.047,614	2.52
7	396.370,878 330.047,614	1	396.519,507 330.091,147	154.874

\*\* Lungimile segmentelor sunt determinate în planul de proiecție Stereo 70 și sunt rotunjite la 1 milimetru.

\*\*\* Distanța dintre puncte este formată din segmente cumulate ce sunt mai mici decât valoarea 1 milimetru.



**DATE DESPRE IMOBILUL NR. 1028**

Oficiul de Cadastru și Publicitate Imobiliară DOLJ  
Biroul de Cadastru și Publicitate Imobiliară Craiova

**A. Partea I. Descrierea imobilului**

TEREN Intravilan

Adresa: Loc. Mosneni, Str I.C. Brătianu, Nr. 203, Jud. Dolj, fost T 3, P9.T123,P22

Nr. Crt	Nr cadastral Nr. topografic	Suprafața* (mp)	Observații / Referințe
A1	30562	680	Sector cadastral:3 Teren neimprejmuit;

**Construcții**

Crt	Nr cadastral Nr. topografic	Adresa	Observații / Referințe
A1.1	30562-C1	Loc. Mosneni, Str I.C. Brătianu, Nr. 203, Jud. Dolj, fost T 3, P9.T123,P22	Nr. niveluri:2; S. construita la sol:114 mp; casa construita in anul 1950, parter si etaj , construita din caramida acoperita cu tabla
A1.2		Loc. Mosneni, Str I.C. Brătianu, Nr. 203, Jud. Dolj, fost T 3, P9.T123,P22	Nr. niveluri:1; S. construita la sol:28 mp; S. construita desfasurata:28 mp;

**B. Partea II. Proprietari și acte**

Inscrieri privitoare la dreptul de proprietate și alte drepturi reale		Referințe
<b>10171 / 02/02/2015</b>		
Act Administrativ nr. TDP NR 1546-44687, din 02/08/1999 emis de CJSIPT Dolj (act notarial nr. CERTIFICAT DE MOSTENITOR NR 20/25-02-2013 emis de NP. CARSTEA CABA TEREZIA; act administrativ nr. ANEXA1 NR 88/12-01-2015 emis de PRIMARIA COMUNEI ALMAJ; act administrativ nr. ADEVERINTA NR 96/12-01-2015 emis de PRIMARIA COMUNEI ALMAJ);		
B1	Intabulare, drept de PROPRIETATE, dobandit prin Succesiune, cota actuala 1/2, cota initiala 1/1 1) <b>BALASA VALERIU</b>	A1, A1.1
<b>28092 / 17/03/2015</b>		
Act Notarial nr. Contract de donatie imobiliara aut nr 155, din 12/03/2015 emis de NP CARSTEA CABA MIHAI;		
B2	Intabulare, drept de PROPRIETATE, dobandit prin Conventie, cota actuala 1/2, cota initiala 1/2 1) <b>BALASA ERIKA MELINDA</b>	A1, A1.1
/		
Act Normativ nr. Legea 7, din 13/03/1996 emis de Parlamentul României;		
B3	Intabulare, drept de PROPRIETATE, dobandit prin Lege, cota actuala 1/1, cota initiala 1/1 1) <b>BALASA VALERIU</b> 2) <b>BALASA ERIKA MELINDA</b>	A1.2

**C. Partea III. SARCINI .**

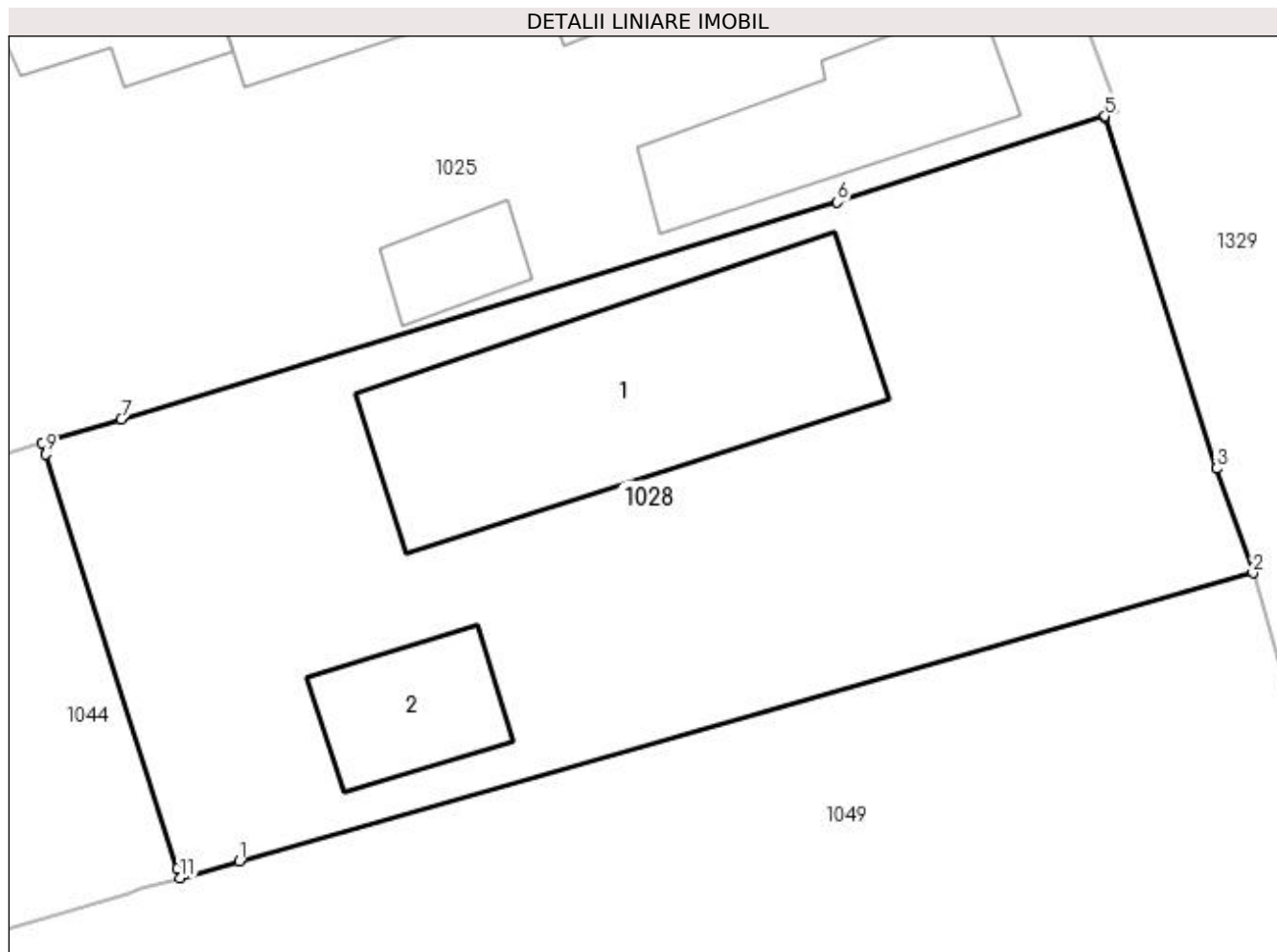
Inscrieri privind dezmembramintele dreptului de proprietate, drepturi reale de garanție și sarcini	Referințe
NU SUNT	

## Anexa Nr. 1 La Partea I

## Teren

Nr cadastral	Suprafața (mp)*	Observații / Referințe
30562	680	

\* Suprafața este determinată în planul de proiecție Stereo 70.



## Date referitoare la teren

Crt	Categorie folosință	Intra vilan	Suprafața (mp)	Tarla	Parcelă	Nr. topo	Observații / Referințe
1	curți constructii	DA	510	3	9	-	NR 74
2	curți constructii	DA	170	123	22	-	NR 74

## Date referitoare la construcții

Crt	Număr	Destinație construcție	Supraf. (mp)	Situație juridică	Observații / Referințe
A1.1	30562-C1	construcții de locuințe	114	Cu acte	Nr. niveluri:2; S. construita la sol:114 mp; casa construita în anul 1950, parter și etaj , construita din caramida acoperita cu tabla
A1.2		construcții anexa	28	Cu acte	Nr. niveluri:1; S. construita la sol:28 mp; S. construita desfasurata:28 mp;

## Lungime Segmente

1) Valorile lungimilor segmentelor sunt obținute din proiecție în plan.

Punct început	X / Y	Punct sfârșit	X / Y	Lungime segment (** (m)
1	396.564,935 330.052,528	2	396.601,64 330.062,953	38.157
2	396.601,64 330.062,953	3	396.600,314 330.066,738	4.011

Punct început	X / Y	Punct sfârșit	X / Y	Lungime segment (** (m)
3	396.600,314 330.066,738	4	396.596,289 330.079,435	13.32
4	396.596,289 330.079,435	5	396.596,268 330.079,5	0.068
5	396.596,268 330.079,5	6	396.586,587 330.076,386	10.17
6	396.586,587 330.076,386	7	396.560,655 330.068,527	27.097
7	396.560,655 330.068,527	8	396.557,801 330.067,662	2.983
8	396.557,801 330.067,662	9	396.557,93 330.067,255	0.427
9	396.557,93 330.067,255	10	396.562,685 330.052,255	15.736
10	396.562,685 330.052,255	11	396.562,792 330.051,919	0.353
11	396.562,792 330.051,919	1	396.564,935 330.052,528	2.228

\*\* Lungimile segmentelor sunt determinate în planul de proiecție Stereo 70 și sunt rotunjite la 1 milimetru.

\*\*\* Distanța dintre puncte este formată din segmente cumulate ce sunt mai mici decât valoarea 1 milimetru.





**DATE DESPRE IMOBILUL NR. 1032**

Oficiul de Cadastru și Publicitate Imobiliară DOLJ  
Biroul de Cadastru și Publicitate Imobiliară Craiova

**A. Partea I. Descrierea imobilului**

TEREN Necunoscut

Adresa: Loc. Mosneni, Jud. Dolj, T123, P30

Nr. Crt	Nr cadastral Nr. topografic	Suprafața* (mp)	Observații / Referințe
A1		2.550	Sector cadastral:3 Teren neimprejmuit;

**B. Partea II. Proprietari și acte**

Inscrieri privitoare la dreptul de proprietate și alte drepturi reale	Referințe
/	
Act Administrativ nr. Titlu de proprietate 1573-44687, din 07/10/1999 emis de CJSIPT Dolj;	
B1	A1
Intabulare, drept de PROPRIETATE, dobandit prin Reconstituire, cota actuala 1/1, cota initiala 1/1 1) DINU ECATERINA	

**C. Partea III. SARCINI .**

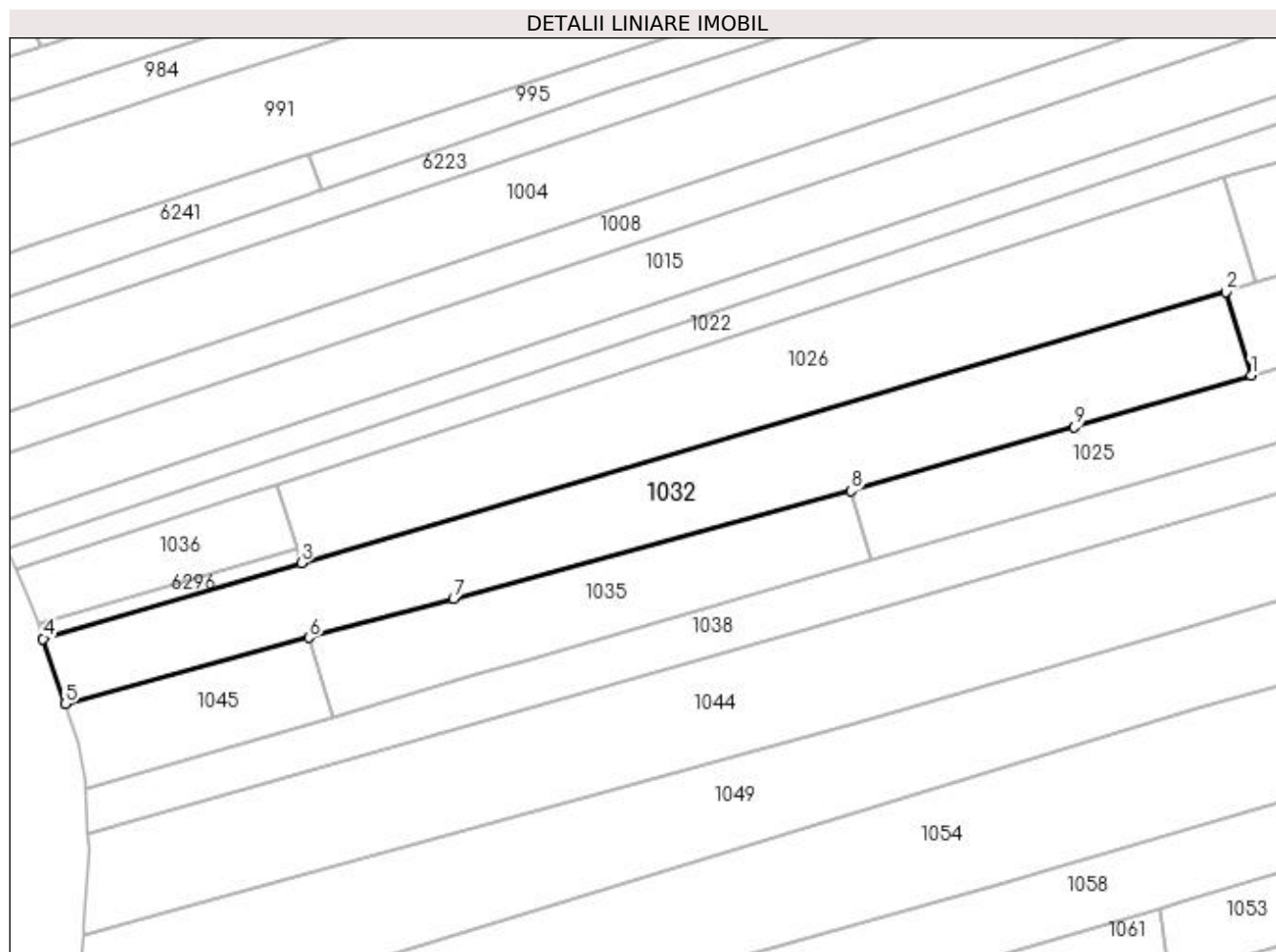
Inscrieri privind dezmembramintele dreptului de proprietate, drepturi reale de garanție și sarcini	Referințe
NU SUNT	

## Anexa Nr. 1 La Partea I

## Teren

Nr cadastral	Suprafața (mp)*	Observații / Referințe
	2.550	

\* Suprafața este determinată în planul de proiecție Stereo 70.



## Date referitoare la teren

Crt	Categorie folosință	Intra vilan	Suprafața (mp)	Tarla	Parcelă	Nr. topo	Observații / Referințe
1	arabil	DA	107	123	30	-	
2	arabil	NU	2.443	123	30	-	

## Lungime Segmente

1) Valorile lungimilor segmentelor sunt obținute din proiecție în plan.

Punct început	X / Y	Punct sfârșit	X / Y	Lungime segment (** (m)
1	396.523,573 330.077,79	2	396.519,507 330.091,147	13.962
2	396.519,507 330.091,147	3	396.370,878 330.047,614	154.874
3	396.370,878 330.047,614	4	396.329,312 330.035,439	43.312
4	396.329,312 330.035,439	5	396.332,842 330.024,976	11.043

Punct început	X / Y	Punct sfârșit	X / Y	Lungime segment (** (m)
5	396.332,842 330.024,976	6	396.372,07 330.035,6	40.641
6	396.372,07 330.035,6	7	396.395,31 330.041,895	24.077
7	396.395,31 330.041,895	8	396.459,233 330.059,209	66.226
8	396.459,233 330.059,209	9	396.495,136 330.069,487	37.345
9	396.495,136 330.069,487	1	396.523,573 330.077,79	29.624

\*\* Lungimile segmentelor sunt determinate în planul de proiecție Stereo 70 și sunt rotunjite la 1 milimetru.

\*\*\* Distanța dintre puncte este formată din segmente cumulate ce sunt mai mici decât valoarea 1 milimetru.



**DATE DESPRE IMOBILUL NR. 1035**

Oficiul de Cadastru și Publicitate Imobiliară DOLJ  
Biroul de Cadastru și Publicitate Imobiliară Craiova

**A. Partea I. Descrierea imobilului**

TEREN Extravilan

Adresa: Jud. Dolj, T123, P29

Nr. Crt	Nr cadastral Nr. topografic	Suprafața* (mp)	Observații / Referințe
A1		1.127	Sector cadastral:3 Teren neimprejmuit;

**B. Partea II. Proprietari și acte**

Inscrieri privitoare la dreptul de proprietate și alte drepturi reale	Referințe
/	
Act Administrativ nr. Titlu de proprietate 1524-44687, din 30/08/1999 emis de CJSIPT Dolj;	
B1	A1
Intabulare, drept de PROPRIETATE, dobandit prin Reconstituire, cota actuala 1/1, cota initiala 1/1 1) GORJAN MARIN	

**C. Partea III. SARCINI .**

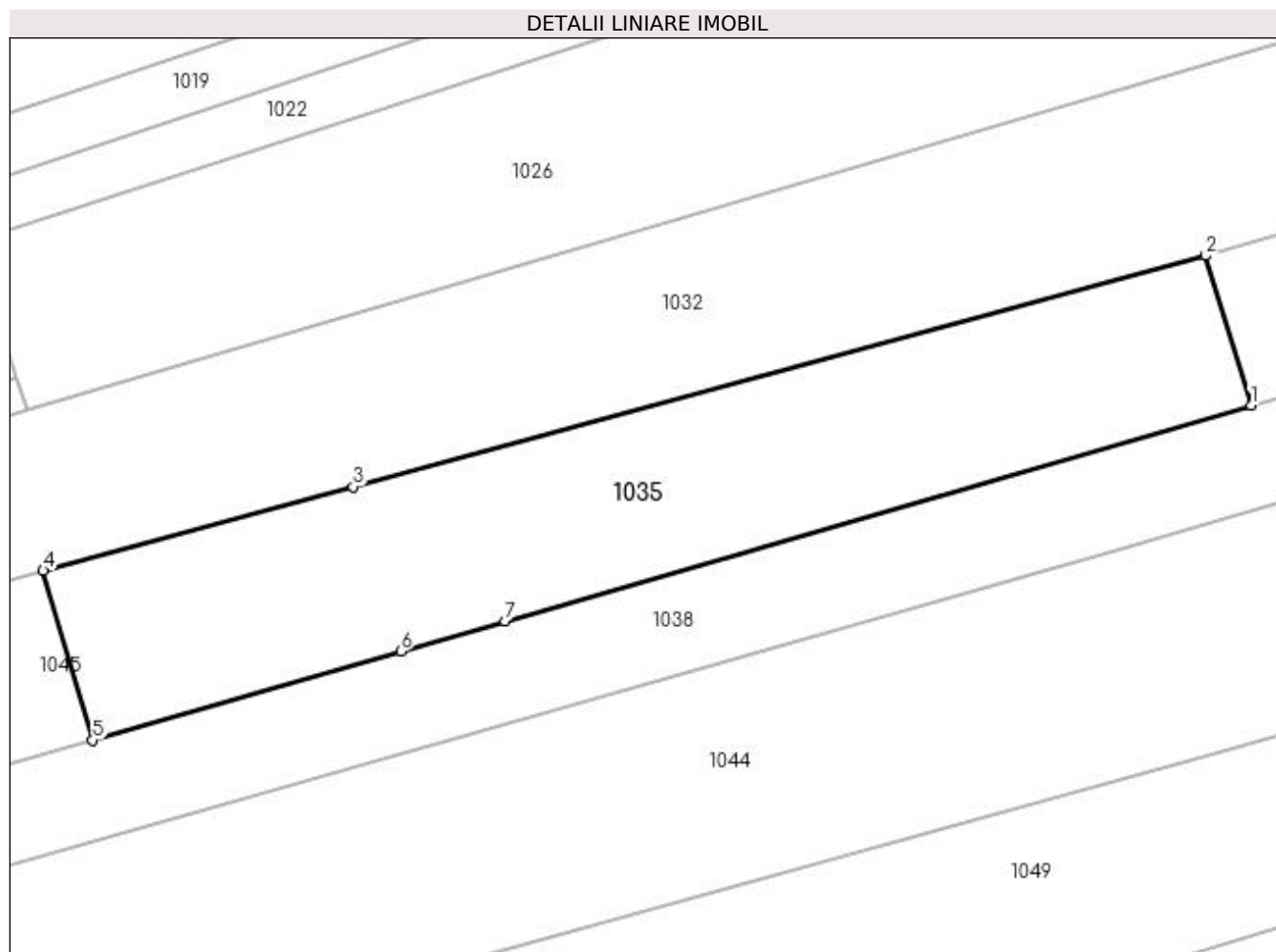
Inscrieri privind dezmembramintele dreptului de proprietate, drepturi reale de garanție și sarcini	Referințe
NU SUNT	

## Anexa Nr. 1 La Partea I

## Teren

Nr cadastral	Suprafața (mp)*	Observații / Referințe
	1.127	

\* Suprafața este determinată în planul de proiecție Stereo 70.



## Date referitoare la teren

Crt	Categorie folosință	Intra vilan	Suprafața (mp)	Tarla	Parcelă	Nr. topo	Observații / Referințe
1	arabil	NU	1.127	123	29	-	

## Lungime Segmente

1) Valorile lungimilor segmentelor sunt obținute din proiecție în plan.

Punct început	X / Y	Punct sfârșit	X / Y	Lungime segment (** (m)
1	396.462,627 330.048,004	2	396.459,233 330.059,209	11.707
2	396.459,233 330.059,209	3	396.395,31 330.041,895	66.226
3	396.395,31 330.041,895	4	396.372,07 330.035,6	24.077
4	396.372,07 330.035,6	5	396.375,794 330.022,899	13.236
5	396.375,794 330.022,899	6	396.398,885 330.029,575	24.037

Punct început	X / Y	Punct sfârșit	X / Y	Lungime segment (** (m)
6	396.398,885 330.029,575	7	396.406,685 330.031,83	8.12
7	396.406,685 330.031,83	1	396.462,627 330.048,004	58.233

\*\* Lungimile segmentelor sunt determinate în planul de proiecție Stereo 70 și sunt rotunjite la 1 milimetru.

\*\*\* Distanța dintre puncte este formată din segmente cumulate ce sunt mai mici decât valoarea 1 milimetru.





**DATE DESPRE IMOBILUL NR. 1036**

Oficiul de Cadastru și Publicitate Imobiliară DOLJ  
Biroul de Cadastru și Publicitate Imobiliară Craiova

**A. Partea I. Descrierea imobilului**

TEREN Extravilan

Adresa: Jud. Dolj, T123, P34

Nr. Crt	Nr cadastral Nr. topografic	Suprafața* (mp)	Observații / Referințe
A1		440	Sector cadastral:3 Teren neimprejmuit;

**B. Partea II. Proprietari și acte**

Inscrieri privitoare la dreptul de proprietate și alte drepturi reale	Referințe
/	
Act Administrativ nr. Titlu de proprietate 1538-44687, din 02/08/1999 emis de CJSIPT Dolj;	
B1	A1
Intabulare, drept de PROPRIETATE, dobandit prin Reconstituire, cota actuala 1/1, cota initiala 1/1 1) PRIESCU ALEXANDRINA DEFUNCT:Da	

**C. Partea III. SARCINI .**

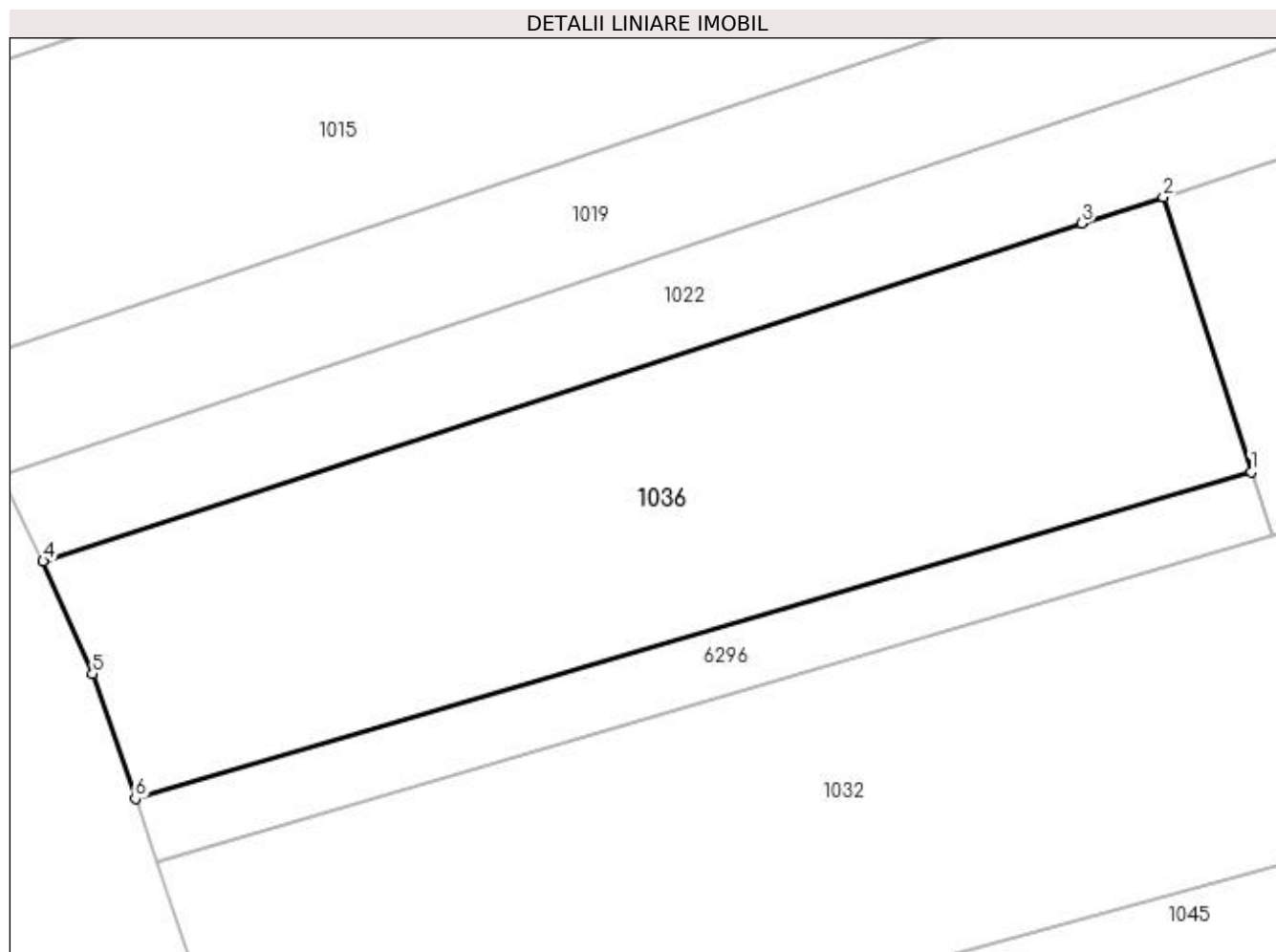
Inscrieri privind dezmembramintele dreptului de proprietate, drepturi reale de garanție și sarcini	Referințe
NU SUNT	

## Anexa Nr. 1 La Partea I

## Teren

Nr cadastral	Suprafața (mp)*	Observații / Referințe
	440	

\* Suprafața este determinată în planul de proiecție Stereo 70.



## Date referitoare la teren

Crt	Categorie folosință	Intra vilan	Suprafața (mp)	Tarla	Parcelă	Nr. topo	Observații / Referințe
1	arabil	NU	440	123	34	-	

## Lungime Segmente

1) Valorile lungimilor segmentelor sunt obținute din proiecție în plan.

Punct început	X / Y	Punct sfârșit	X / Y	Lungime segment (** (m)
1	396.370,109 330.050,014	2	396.366,832 330.060,25	10.748
2	396.366,832 330.060,25	3	396.363,803 330.059,266	3.185
3	396.363,803 330.059,266	4	396.325,071 330.046,681	40.725
4	396.325,071 330.046,681	5	396.326,916 330.042,488	4.581
5	396.326,916 330.042,488	6	396.328,505 330.037,828	4.923

Punct început	X / Y	Punct sfârșit	X / Y	Lungime segment (** (m)
6	396.328,505 330.037,828	1	396.370,109 330.050,014	43.352

\*\* Lungimile segmentelor sunt determinate în planul de proiecție Stereo 70 și sunt rotunjite la 1 milimetru.

\*\*\* Distanța dintre puncte este formată din segmente cumulate ce sunt mai mici decât valoarea 1 milimetru.



**DATE DESPRE IMOBILUL NR. 1038**

Oficiul de Cadastru și Publicitate Imobiliară DOLJ  
Biroul de Cadastru și Publicitate Imobiliară Craiova

**A. Partea I. Descrierea imobilului**

TEREN Necunoscut

Adresa: Loc. Mosneni, Jud. Dolj, T123, P26, 27

Nr. Crt	Nr cadastral Nr. topografic	Suprafața* (mp)	Observații / Referințe
A1		1.680	Sector cadastral:3 Teren neimprejmuit;

**B. Partea II. Proprietari și acte**

Inscrieri privitoare la dreptul de proprietate și alte drepturi reale		Referințe
/		
Act Notarial nr. Act de partaj voluntar 848, din 23/03/2011 emis de NP DEFTA EMIL;		
B1	Intabulare, drept de PROPRIETATE, dobandit prin Conventie, cota actuala 1/1, cota initiala 1/1 1) CIUCA CRISTEA	A1

**C. Partea III. SARCINI**

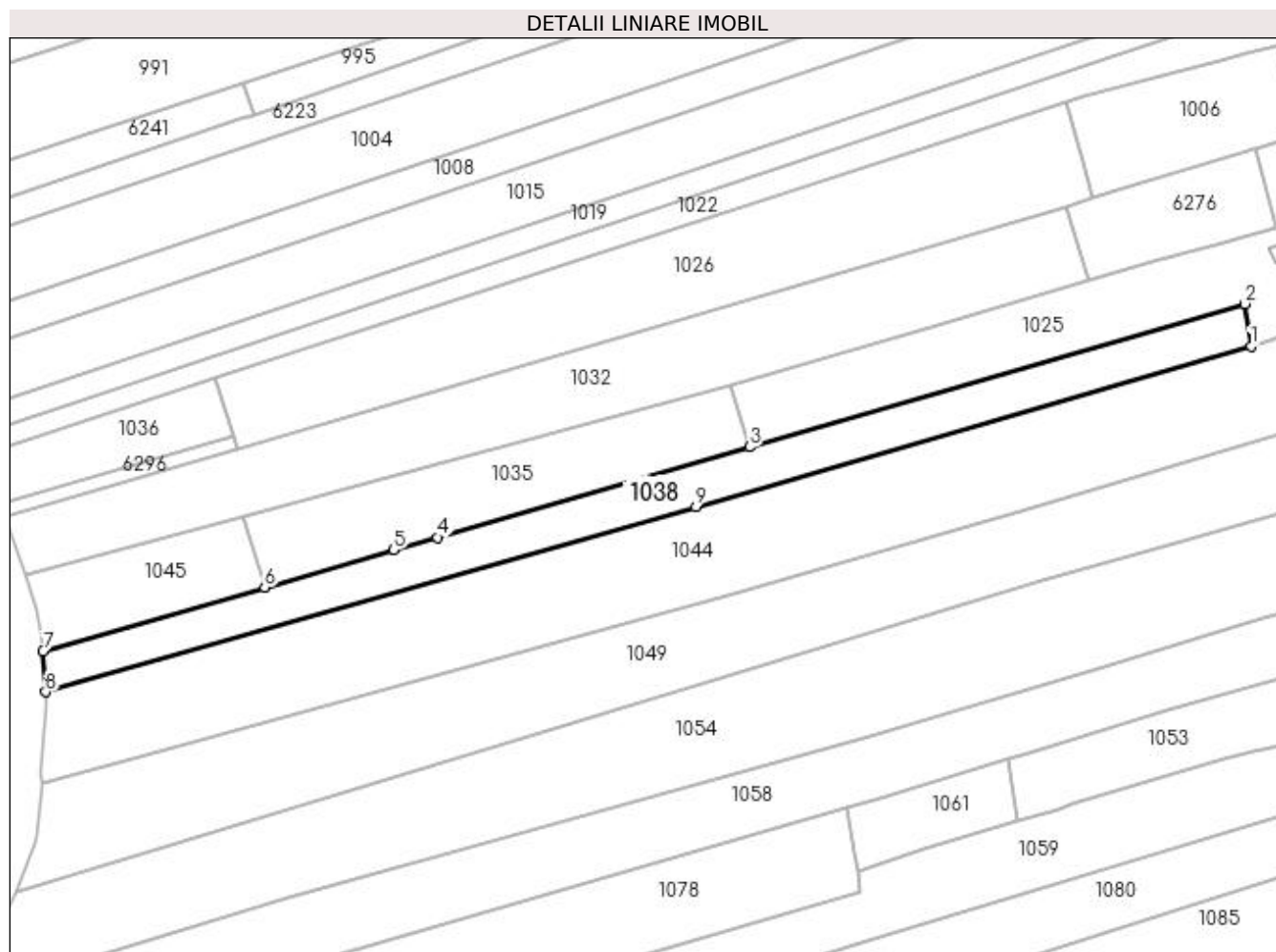
Inscrieri privind dezmembramintele dreptului de proprietate, drepturi reale de garanție și sarcini		Referințe
/		
Act Notarial nr. Act de partaj voluntar 848, din 23/03/2011 emis de NP DEFTA EMIL;		
C1	Se noteaza obligatia de intretinere si ingrijire in favoarea 1) CIUCA ELENA	A1

## Anexa Nr. 1 La Partea I

## Teren

Nr cadastral	Suprafața (mp)*	Observații / Referințe
	1.680	

\* Suprafața este determinată în planul de proiecție Stereo 70.



## Date referitoare la teren

Crt	Categorie folosință	Intravilan	Suprafața (mp)	Tarla	Parcelă	Nr. topo	Observații / Referințe
1	arabil	DA	243	123	26	-	
2	arabil	NU	1.437	123	27	-	

## Lungime Segmente

1) Valorile lungimilor segmentelor sunt obținute din proiecție în plan.

Punct început	X / Y	Punct sfârșit	X / Y	Lungime segment (** (m)
1	396.552,5 330.066,056	2	396.551,33 330.073,65	7.684
2	396.551,33 330.073,65	3	396.462,627 330.048,004	92.335
3	396.462,627 330.048,004	4	396.406,685 330.031,83	58.233
4	396.406,685 330.031,83	5	396.398,885 330.029,575	8.12

Punct început	X / Y	Punct sfârșit	X / Y	Lungime segment (** (m)
5	396.398,885 330.029,575	6	396.375,794 330.022,899	24.037
6	396.375,794 330.022,899	7	396.336,11 330.011,425	41.309
7	396.336,11 330.011,425	8	396.336,563 330.004,159	7.281
8	396.336,563 330.004,159	9	396.453,05 330.037,291	121.107
9	396.453,05 330.037,291	1	396.552,5 330.066,056	103.527

\*\* Lungimile segmentelor sunt determinate în planul de proiecție Stereo 70 și sunt rotunjite la 1 milimetru.

\*\*\* Distanța dintre puncte este formată din segmente cumulate ce sunt mai mici decât valoarea 1 milimetru.





**DATE DESPRE IMOBILUL NR. 1044**

Oficiul de Cadastru și Publicitate Imobiliară DOLJ  
Biroul de Cadastru și Publicitate Imobiliară Craiova

**A. Partea I. Descrierea imobilului**

TEREN Necunoscut

Adresa: Loc. Mosneni, Jud. Dolj, T123, P23

Nr. Crt	Nr cadastral Nr. topografic	Suprafața* (mp)	Observații / Referințe
A1		3.825	Sector cadastral:3 Teren neimprejmuit;

**B. Partea II. Proprietari și acte**

Inscrieri privitoare la dreptul de proprietate și alte drepturi reale	Referințe
/	
Act Notarial nr. Certificat de mostenitor 20, din 25/02/2013 emis de NP Carstea - Caba Terezia;	
B1	A1
Intabulare, drept de PROPRIETATE, dobandit prin Succesiune, cota actuala 1/1, cota initiala 1/1 1) <b>BALASA VALERIU</b>	

**C. Partea III. SARCINI .**

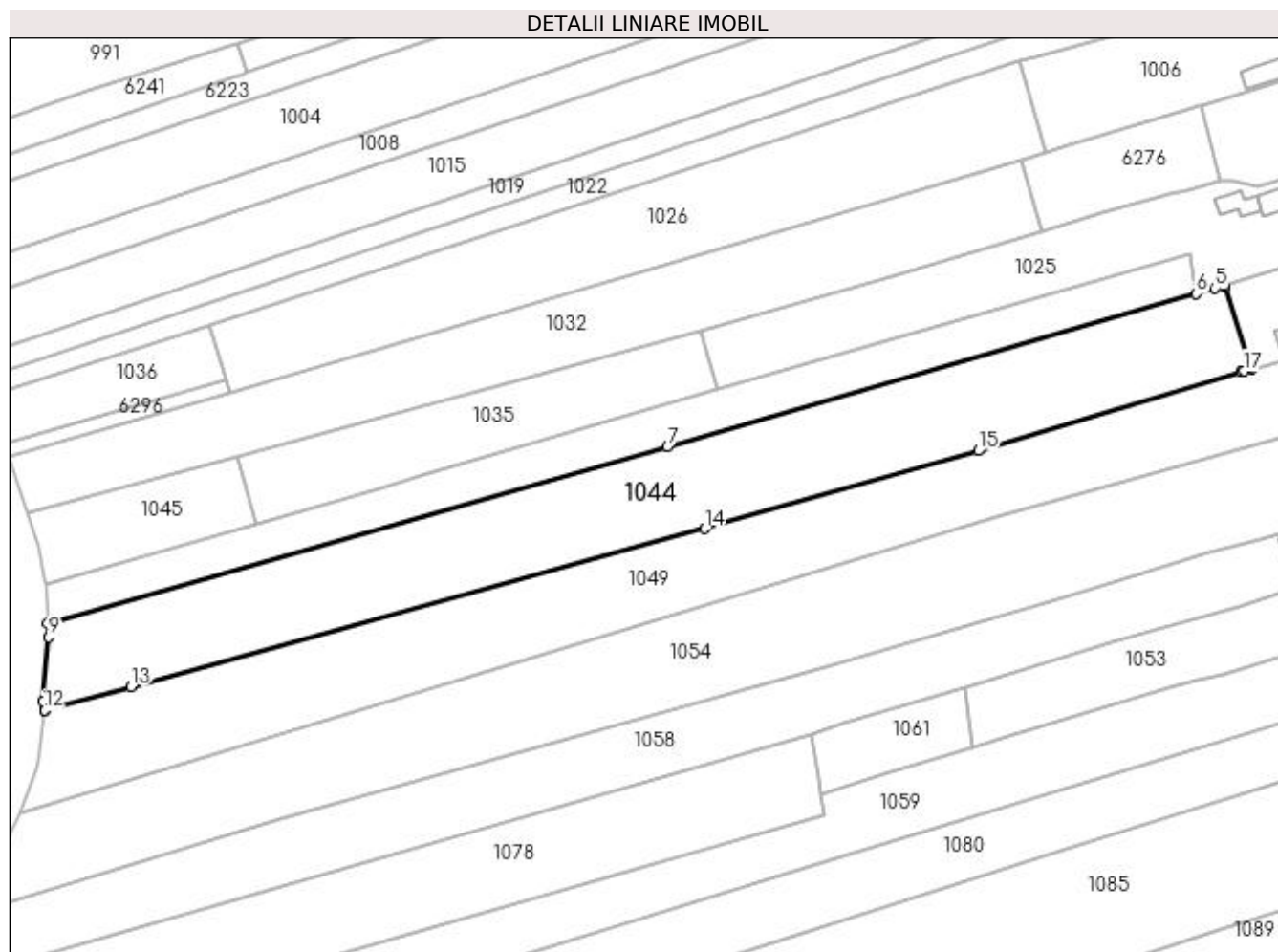
Inscrieri privind dezmembramintele dreptului de proprietate, drepturi reale de garanție și sarcini	Referințe
NU SUNT	

## Anexa Nr. 1 La Partea I

## Teren

Nr cadastral	Suprafața (mp)*	Observații / Referințe
	3.825	

\* Suprafața este determinată în planul de proiecție Stereo 70.



## Date referitoare la teren

Crt	Categorie folosință	Intravilan	Suprafața (mp)	Tarla	Parcelă	Nr. topo	Observații / Referințe
1	arabil	DA	621	123	23	-	
2	arabil	NU	3.204	123	23	-	

## Lungime Segmente

1) Valorile lungimilor segmentelor sunt obținute din proiecție în plan.

Punct început	X / Y	Punct sfârșit	X / Y	Lungime segment (** (m)
1	396.562,792 330.051,919	2	396.562,685 330.052,255	0.353
2	396.562,685 330.052,255	3	396.557,93 330.067,255	15.736
3	396.557,93 330.067,255	4	396.557,801 330.067,662	0.427
4	396.557,801 330.067,662	5	396.556,048 330.067,131	1.832

Punct început	X / Y	Punct sfârșit	X / Y	Lungime segment (** (m)
5	396.556,048 330.067,131	6	396.552,5 330.066,056	3.707
6	396.552,5 330.066,056	7	396.453,05 330.037,291	103.527
7	396.453,05 330.037,291	8	396.336,563 330.004,159	121.107
8	396.336,563 330.004,159	9	396.336,724 330.001,564	2.6
9	396.336,724 330.001,564	10	396.335,686 329.989,484	12.125
10	396.335,686 329.989,484	11	396.335,909 329.987,782	1.717
11	396.335,909 329.987,782	12	396.335,932 329.987,788	0.023
12	396.335,932 329.987,788	13	396.352,205 329.992,265	16.878
13	396.352,205 329.992,265	14	396.460,048 330.021,933	111.849
14	396.460,048 330.021,933	15	396.511,475 330.036,571	53.47
15	396.511,475 330.036,571	16	396.560,924 330.051,381	51.619
16	396.560,924 330.051,381	17	396.561,411 330.051,527	0.508
17	396.561,411 330.051,527	1	396.562,792 330.051,919	1.435

\*\* Lungimile segmentelor sunt determinate în planul de proiecție Stereo 70 și sunt rotunjite la 1 milimetru.

\*\*\* Distanța dintre puncte este formată din segmente cumulate ce sunt mai mici decât valoarea 1 milimetru.



**DATE DESPRE IMOBILUL NR. 1045**

Oficiul de Cadastru și Publicitate Imobiliară DOLJ  
Biroul de Cadastru și Publicitate Imobiliară Craiova

**A. Partea I. Descrierea imobilului**

TEREN Extravilan

Adresa: Jud. Dolj, T123, P28

Nr. Crt	Nr cadastral Nr. topografic	Suprafața* (mp)	Observații / Referințe
A1		552	Sector cadastral:3 Teren neimprejmuit;

**B. Partea II. Proprietari și acte**

Inscrieri privitoare la dreptul de proprietate și alte drepturi reale	Referințe
/	
Act Notarial nr. Act de partaj voluntar 124, din 11/01/2005 emis de NP DANA TOMITA;	
B1	A1
Intabulare, drept de PROPRIETATE, dobandit prin lesire Din Indiviziune, cota actuala 1/1, cota initiala 1/1 1) DIMA MARIA	

**C. Partea III. SARCINI .**

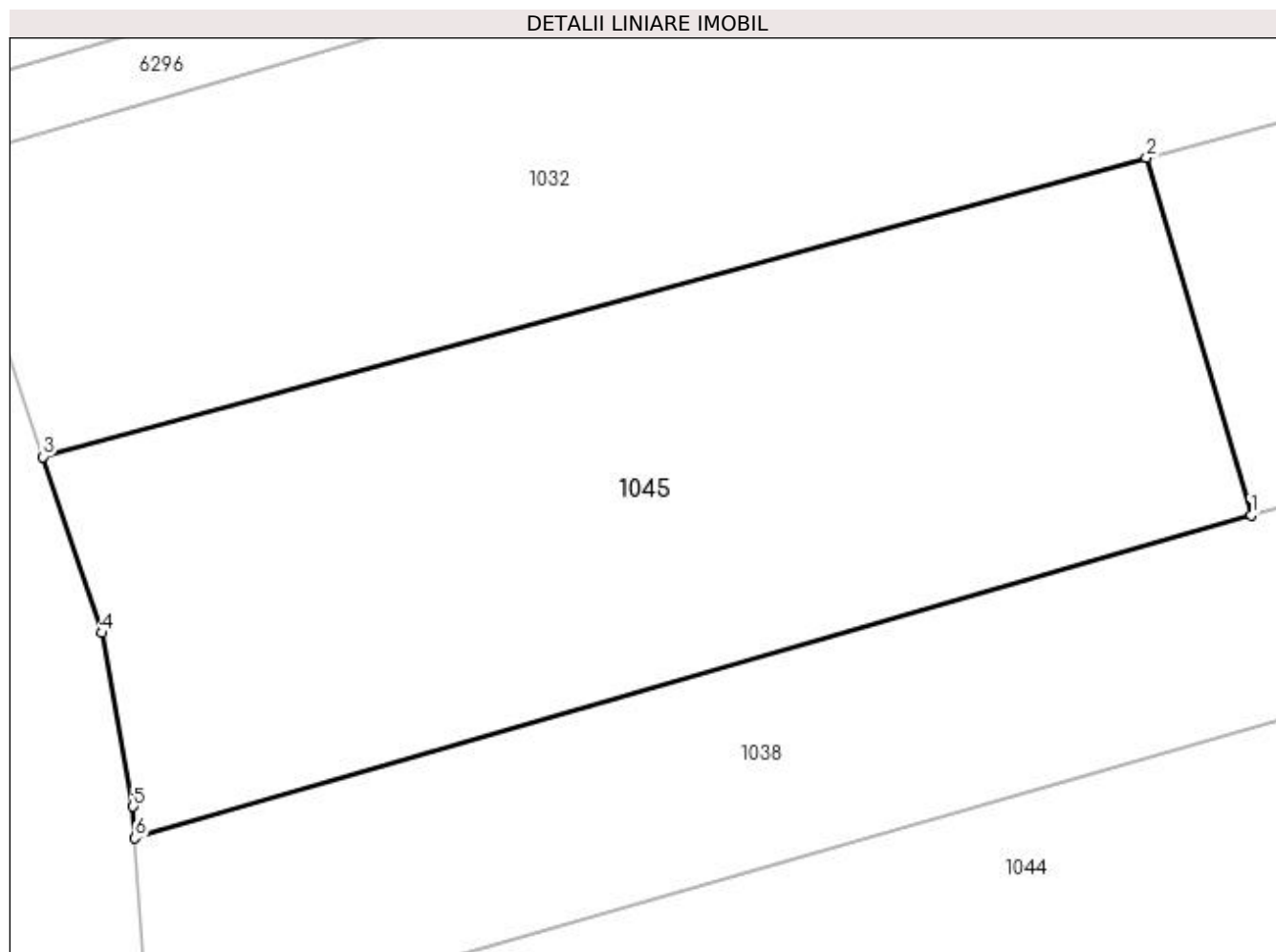
Inscrieri privind dezmembramintele dreptului de proprietate, drepturi reale de garanție și sarcini	Referințe
NU SUNT	

## Anexa Nr. 1 La Partea I

## Teren

Nr cadastral	Suprafața (mp)*	Observații / Referințe
	552	

\* Suprafața este determinată în planul de proiecție Stereo 70.



## Date referitoare la teren

Crt	Categorie folosință	Intra vilan	Suprafața (mp)	Tarla	Parcelă	Nr. topo	Observații / Referințe
1	arabil	NU	552	123	28	-	

## Lungime Segmente

1) Valorile lungimilor segmentelor sunt obținute din proiecție în plan.

Punct început	X / Y	Punct sfârșit	X / Y	Lungime segment (** (m)
1	396.375,794 330.022,899	2	396.372,07 330.035,6	13.236
2	396.372,07 330.035,6	3	396.332,842 330.024,976	40.641
3	396.332,842 330.024,976	4	396.334,937 330.018,718	6.599
4	396.334,937 330.018,718	5	396.336,041 330.012,543	6.273
5	396.336,041 330.012,543	6	396.336,11 330.011,425	1.12

Punct început	X / Y	Punct sfârșit	X / Y	Lungime segment (** (m)
6	396.336,11 330.011,425	1	396.375,794 330.022,899	41.309

\*\* Lungimile segmentelor sunt determinate în planul de proiecție Stereo 70 și sunt rotunjite la 1 milimetru.

\*\*\* Distanța dintre puncte este formată din segmente cumulate ce sunt mai mici decât valoarea 1 milimetru.





**DATE DESPRE IMOBILUL NR. 1049**

Oficiul de Cadastru și Publicitate Imobiliară DOLJ  
Biroul de Cadastru și Publicitate Imobiliară Craiova

**A. Partea I. Descrierea imobilului**

TEREN Necunoscut

Adresa: Loc. Mosneni, Str I. C. Bratianu, Jud. Dolj, T3,P8; T123,P19,20,21

Nr. Crt	Nr cadastral Nr. topografic	Suprafața* (mp)	Observații / Referințe
A1		4.062	Sector cadastral:3 Teren neimprejmuit;

**B. Partea II. Proprietari și acte**

Inscrieri privitoare la dreptul de proprietate și alte drepturi reale	Referințe
/	
Act Administrativ nr. Titlu de proprietate 1573-44687, din 07/10/1999 emis de CJSIPT Dolj;	
B1	A1
Intabulare, drept de PROPRIETATE, dobandit prin Reconstituire, cota actuala 1/1, cota initiala 1/1 1) DINU ECATERINA	

**C. Partea III. SARCINI .**

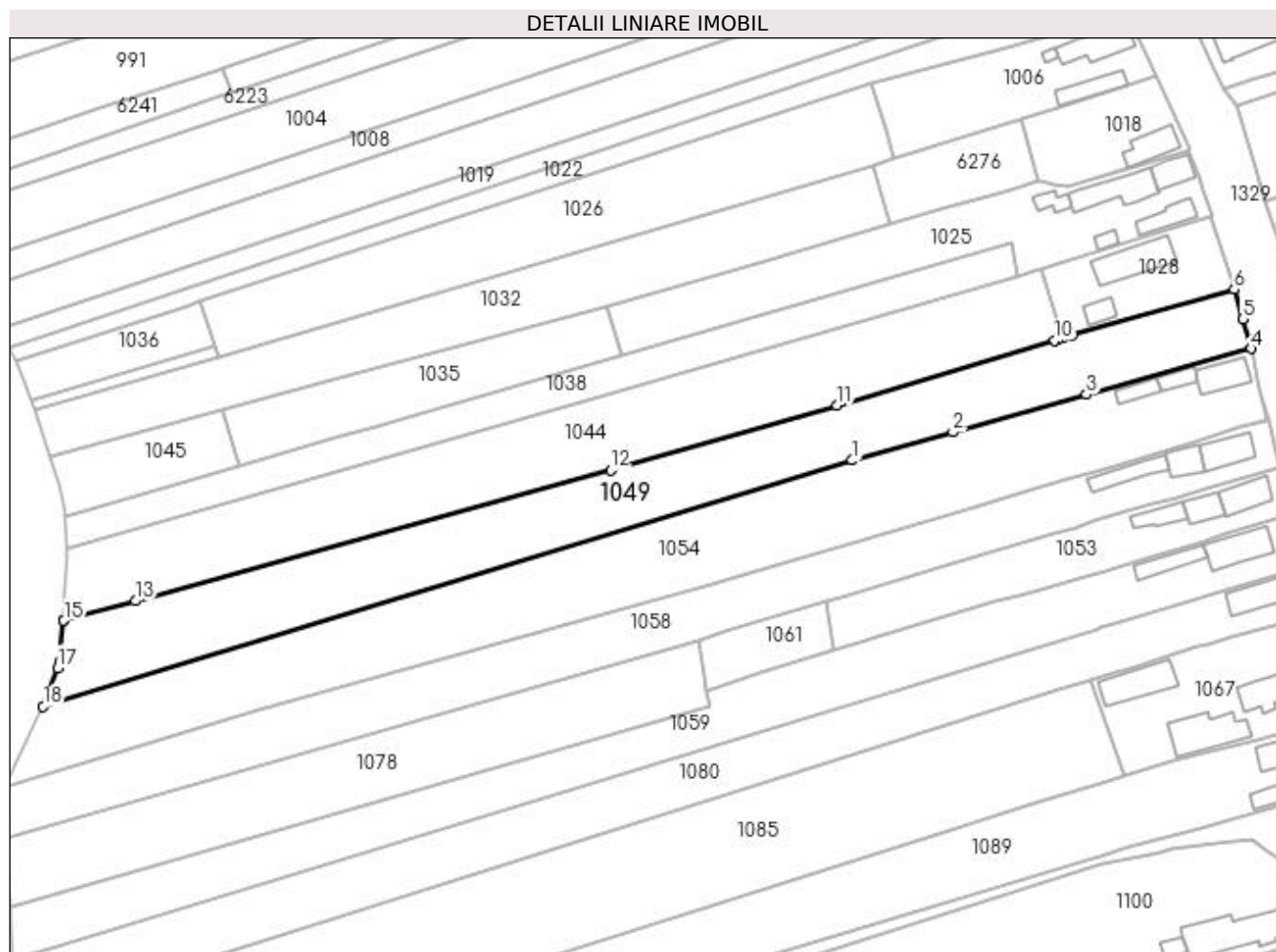
Inscrieri privind dezmembramintele dreptului de proprietate, drepturi reale de garanție și sarcini	Referințe
NU SUNT	

## Anexa Nr. 1 La Partea I

## Teren

Nr cadastral	Suprafața (mp)*	Observații / Referințe
	4.062	

\* Suprafața este determinată în planul de proiecție Stereo 70.



## Date referitoare la teren

Crt	Categorie folosință	Intravilan	Suprafața (mp)	Tarla	Parcelă	Nr. topo	Observații / Referințe
1	arabil	DA	1.053	3	8	-	
2	arabil	NU	3.009	123	19,20,21	-	

## Lungime Segmente

1) Valorile lungimilor segmentelor sunt obținute din proiecție în plan.

Punct început	X / Y	Punct sfârșit	X / Y	Lungime segment (** (m)
1	396.514,919 330.024,168	2	396.537,776 330.030,572	23.737
2	396.537,776 330.030,572	3	396.568,135 330.039,078	31.528
3	396.568,135 330.039,078	4	396.605,455 330.049,534	38.758
4	396.605,455 330.049,534	5	396.603,559 330.056,204	6.934

Punct început	X / Y	Punct sfârşit	X / Y	Lungime segment (** (m)
5	396.603,559 330.056,204	6	396.601,64 330.062,953	7.016
6	396.601,64 330.062,953	7	396.564,935 330.052,528	38.157
7	396.564,935 330.052,528	8	396.562,792 330.051,919	2.228
8	396.562,792 330.051,919	9	396.561,411 330.051,527	1.435
9	396.561,411 330.051,527	10	396.560,924 330.051,381	0.508
10	396.560,924 330.051,381	11	396.511,475 330.036,571	51.619
11	396.511,475 330.036,571	12	396.460,048 330.021,933	53.47
12	396.460,048 330.021,933	13	396.352,205 329.992,265	111.849
13	396.352,205 329.992,265	14	396.335,932 329.987,788	16.878
14	396.335,932 329.987,788	15	396.335,909 329.987,782	0.023
15	396.335,909 329.987,782	16	396.334,889 329.978,567	9.271
16	396.334,889 329.978,567	17	396.334,551 329.977,07	1.535
17	396.334,551 329.977,07	18	396.331,217 329.968,322	9.362
18	396.331,217 329.968,322	1	396.514,919 330.024,168	192.003

\*\* Lungimile segmentelor sunt determinate în planul de proiecţie Stereo 70 şi sunt rotunjite la 1 milimetru.

\*\*\* Distanţa dintre puncte este formată din segmente cumulate ce sunt mai mici decât valoarea 1 milimetru.



**DATE DESPRE IMOBILUL NR. 1053**

Oficiul de Cadastru și Publicitate Imobiliară DOLJ  
Biroul de Cadastru și Publicitate Imobiliară Craiova

**A. Partea I. Descrierea imobilului**

TEREN Necunoscut

Adresa: Loc. Mosneni, Str I.C. Brătianu, Nr. 197, Jud. Dolj, T3,P5; T123,P10,11

Nr. Crt	Nr cadastral Nr. topografic	Suprafața* (mp)	Observații / Referințe
A1		1.211	Sector cadastral:3 Teren neimprejmuit;

**Construcții**

Crt	Nr cadastral Nr. topografic	Adresa	Observații / Referințe
A1.1		Loc. Mosneni, Str I.C. Brătianu, Nr. 197, Jud. Dolj, T3,P5; T123,P10,11	Nr. niveluri:1; S. construita la sol:65 mp; S. construita desfasurata:65 mp;
A1.2		Loc. Mosneni, Str I.C. Brătianu, Nr. 197, Jud. Dolj, T3,P5; T123,P10,11	Nr. niveluri:1; S. construita la sol:44 mp; S. construita desfasurata:44 mp;
A1.3		Loc. Mosneni, Str I.C. Brătianu, Nr. 197, Jud. Dolj, T3,P5; T123,P10,11	Nr. niveluri:1; S. construita la sol:42 mp; S. construita desfasurata:42 mp;

**B. Partea II. Proprietari și acte**

Inscrieri privitoare la dreptul de proprietate și alte drepturi reale		Referințe
/		
Act Administrativ nr. Titlu de proprietate 1560-44687, din 11/10/1999 emis de CJSIPT Dolj;		
B1	Intabulare, drept de PROPRIETATE, dobandit prin Reconstituire, cota actuala 1/1, cota initiala 1/1 1) VLĂDUȚ GRIGORE DEFUNCT:Da	A1
Act Normativ nr. Legea 7, din 13/03/1996 emis de Parlamentul României;		
B2	Intabulare, drept de PROPRIETATE, dobandit prin Lege, cota actuala 1/1, cota initiala 1/1 1) VLĂDUȚ GRIGORE DEFUNCT:Da	A1.1, A1.2, A1.3

**C. Partea III. SARCINI .**

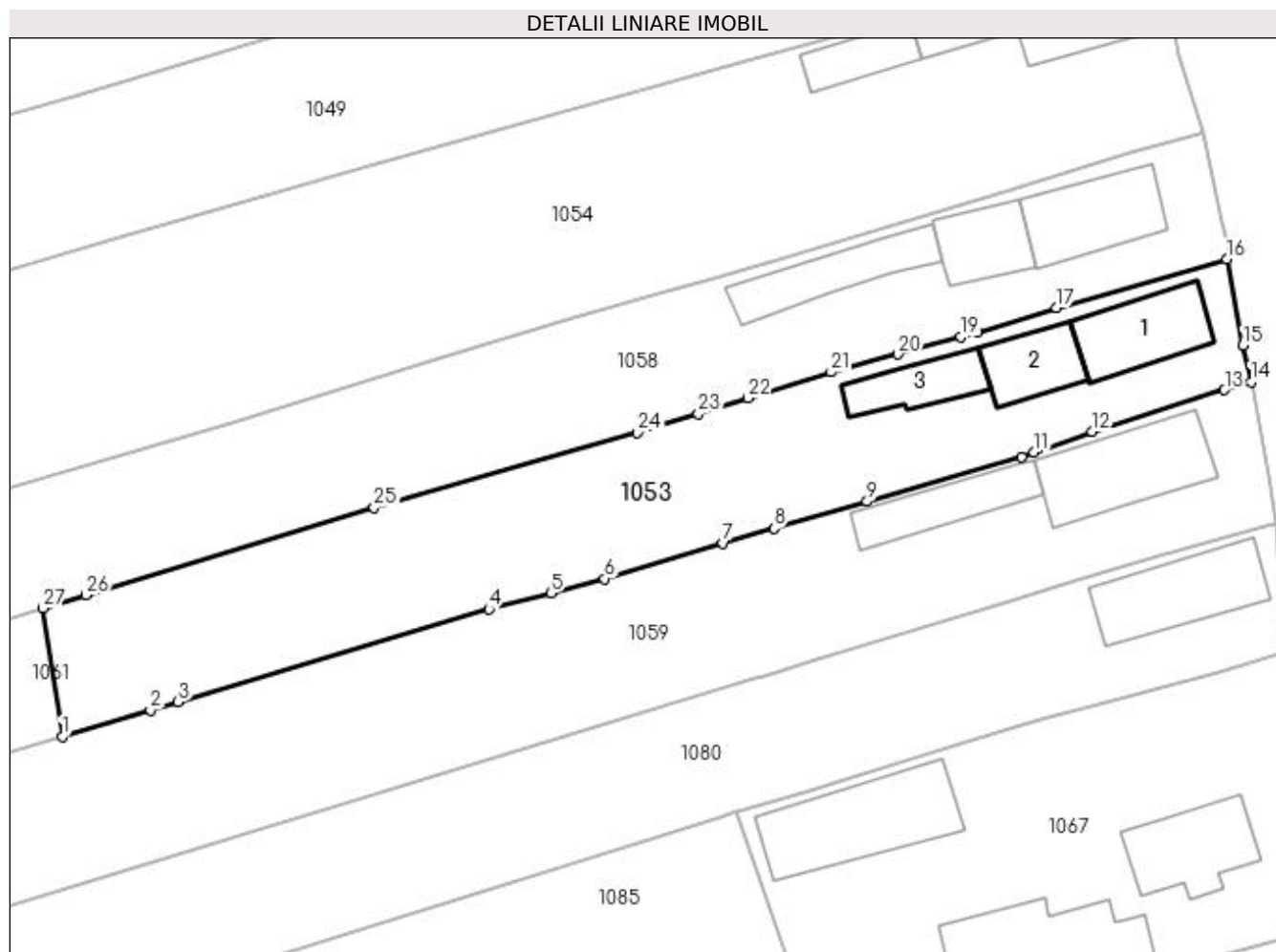
Inscrieri privind dezmembramintele dreptului de proprietate, drepturi reale de garanție și sarcini	Referințe
NU SUNT	

## Anexa Nr. 1 La Partea I

## Teren

Nr cadastral	Suprafața (mp)*	Observații / Referințe
	1.211	

\* Suprafața este determinată în planul de proiecție Stereo 70.



## Date referitoare la teren

Crt	Categorie folosință	Intravilan	Suprafața (mp)	Tarla	Parcelă	Nr. topo	Observații / Referințe
1	curți construcții	DA	489	3	5	-	
2	arabil	DA	354	123	10,11	-	
3	arabil	NU	368	123	10,11	-	

## Date referitoare la construcții

Crt	Număr	Destinație construcție	Supraf. (mp)	Situație juridică	Observații / Referințe
A1.1		construcții de locuințe	65	Cu acte	Nr. niveluri:1; S. construita la sol:65 mp; S. construita desfasurata:65 mp;
A1.2		construcții anexa	44	Cu acte	Nr. niveluri:1; S. construita la sol:44 mp; S. construita desfasurata:44 mp;
A1.3		construcții anexa	42	Cu acte	Nr. niveluri:1; S. construita la sol:42 mp; S. construita desfasurata:42 mp;

## Lungime Segmente

1) Valorile lungimilor segmentelor sunt obținute din proiecție în plan.

Punct început	X / Y	Punct sfârșit	X / Y	Lungime segment (** (m)	Punct început	X / Y	Punct sfârșit	X / Y	Lungime segment (** (m)
---------------	-------	---------------	-------	-------------------------	---------------	-------	---------------	-------	-------------------------

Punct început	X / Y	Punct sfârșit	X / Y	Lungime segment (** (m)
1	396.510,482 329.980,992	2	396.518,134 329.983,276	7.986
3	396.520,544 329.983,995	4	396.547,515 329.992,045	28.147
5	396.552,859 329.993,442	6	396.557,556 329.994,669	4.854
7	396.567,811 329.997,763	8	396.572,235 329.999,041	4.605
9	396.580,313 330.001,376	10	396.593,708 330.005,247	13.944
11	396.594,798 330.005,635	12	396.599,858 330.007,438	5.371
13	396.611,32 330.011,07	14	396.613,627 330.011,747	2.404
15	396.612,92 330.014,915	16	396.611,536 330.022,385	7.597
17	396.596,728 330.018,168	18	396.589,868 330.016,073	7.173
19	396.588,453 330.015,657	20	396.582,994 330.014,149	5.663
21	396.577,19 330.012,611	22	396.569,978 330.010,364	7.554
23	396.565,67 330.009,001	24	396.560,411 330.007,337	5.516
25	396.537,548 330.000,827	26	396.512,548 329.993,273	26.116
27	396.508,827 329.992,149	1	396.510,482 329.980,992	11.279

Punct început	X / Y	Punct sfârșit	X / Y	Lungime segment (** (m)
2	396.518,134 329.983,276	3	396.520,544 329.983,995	2.515
4	396.547,515 329.992,045	5	396.552,859 329.993,442	5.524
6	396.557,556 329.994,669	7	396.567,811 329.997,763	10.712
8	396.572,235 329.999,041	9	396.580,313 330.001,376	8.408
10	396.593,708 330.005,247	11	396.594,798 330.005,635	1.157
12	396.599,858 330.007,438	13	396.611,32 330.011,07	12.024
14	396.613,627 330.011,747	15	396.612,92 330.014,915	3.246
16	396.611,536 330.022,385	17	396.596,728 330.018,168	15.397
18	396.589,868 330.016,073	19	396.588,453 330.015,657	1.475
20	396.582,994 330.014,149	21	396.577,19 330.012,611	6.004
22	396.569,978 330.010,364	23	396.565,67 330.009,001	4.518
24	396.560,411 330.007,337	25	396.537,548 330.000,827	23.772
26	396.512,548 329.993,273	27	396.508,827 329.992,149	3.887

\*\* Lungimile segmentelor sunt determinate în planul de proiecție Stereo 70 și sunt rotunjite la 1 milimetru.

\*\*\* Distanța dintre puncte este formată din segmente cumulate ce sunt mai mici decât valoarea 1 milimetru.





**DATE DESPRE IMOBILUL NR. 1054**

Oficiul de Cadastru și Publicitate Imobiliară DOLJ  
Biroul de Cadastru și Publicitate Imobiliară Craiova

**A. Partea I. Descrierea imobilului**

TEREN Necunoscut

Adresa: Loc. Mosneni, Str I. C. Bratianu, Nr. 201, Jud. Dolj, T3, P7; T123, P15, 16, 17, 18

Nr. Crt	Nr cadastral Nr. topografic	Suprafața* (mp)	Observații / Referințe
A1		4.878	Sector cadastral:3 Teren neimprejmuit;

**Construcții**

Crt	Nr cadastral Nr. topografic	Adresa	Observații / Referințe
A1.1		Loc. Mosneni, Str I. C. Bratianu, Nr. 201, Jud. Dolj, T3, P7; T123, P15, 16, 17, 18	Nr. niveluri:1; S. construita la sol:66 mp; S. construita desfasurata:66 mp;
A1.2		Loc. Mosneni, Str I. C. Bratianu, Nr. 201, Jud. Dolj, T3, P7; T123, P15, 16, 17, 18	Nr. niveluri:1; S. construita la sol:29 mp; S. construita desfasurata:29 mp;
A1.3		Loc. Mosneni, Str I. C. Bratianu, Nr. 201, Jud. Dolj, T3, P7; T123, P15, 16, 17, 18	Nr. niveluri:1; S. construita la sol:34 mp; S. construita desfasurata:34 mp;

**B. Partea II. Proprietari și acte**

Inscrieri privitoare la dreptul de proprietate și alte drepturi reale		Referințe
/		
Act Administrativ nr. Titlu de proprietate 1545-44687, din 02/08/1999 emis de CJSIPT Dolj;		
B1	Intabulare, drept de PROPRIETATE, dobandit prin Reconstituire, cota actuala 1/1, cota initiala 1/1 1) GRIGORE MARIN	A1
Act Normativ nr. Legea 7, din 13/03/1996 emis de Parlamentul României (art.13 alin 15);		
B2	Intabulare, drept de PROPRIETATE, dobandit prin Lege, cota actuala 1/1, cota initiala 1/1 1) GRIGORE MARIN	A1.1, A1.2, A1.3

**C. Partea III. SARCINI .**

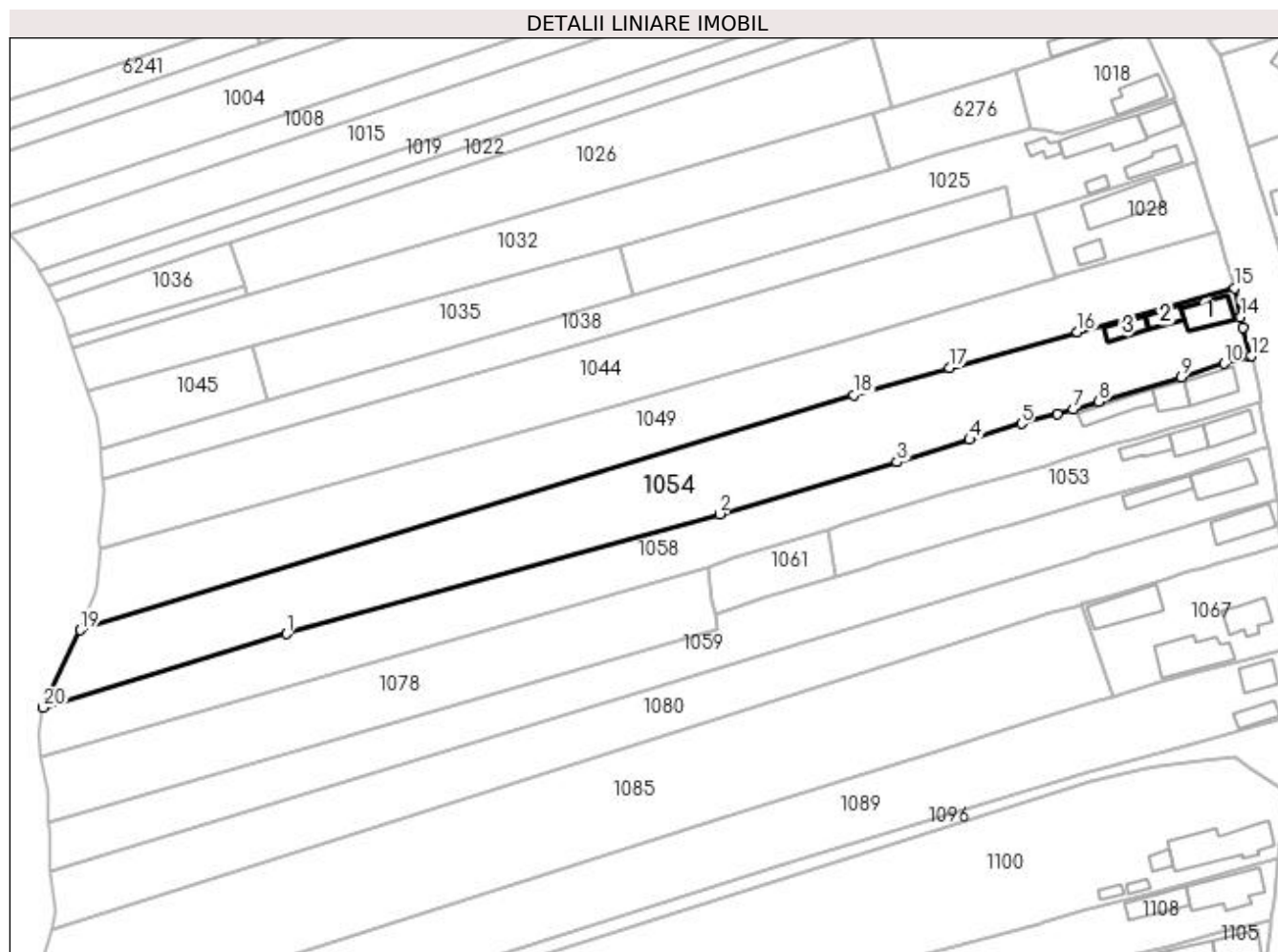
Inscrieri privind dezmembramintele dreptului de proprietate, drepturi reale de garanție și sarcini	Referințe
NU SUNT	

## Anexa Nr. 1 La Partea I

## Teren

Nr cadastral	Suprafața (mp)*	Observații / Referințe
	4.878	

\* Suprafața este determinată în planul de proiecție Stereo 70.



## Date referitoare la teren

Crt	Categorie folosință	Intra vilan	Suprafața (mp)	Tarla	Parcelă	Nr. topo	Observații / Referințe
1	curți constructii	DA	647	3,123	7,15	-	
2	livada	DA	674	123	16	-	
3	arabil	NU	3.557	123	17,18	-	

## Date referitoare la construcții

Crt	Număr	Destinație construcție	Supraf. (mp)	Situație juridică	Observații / Referințe
A1.1		construcții de locuințe	66	Cu acte	Nr. niveluri:1; S. construita la sol:66 mp; S. construita desfasurata:66 mp;
A1.2		construcții anexa	29	Cu acte	Nr. niveluri:1; S. construita la sol:29 mp; S. construita desfasurata:29 mp;
A1.3		construcții anexa	34	Cu acte	Nr. niveluri:1; S. construita la sol:34 mp; S. construita desfasurata:34 mp;

## Lungime Segmente

1) Valorile lungimilor segmentelor sunt obținute din proiecție în plan.

Punct început	X / Y	Punct sfârșit	X / Y	Lungime segment (** (m)

Punct început	X / Y	Punct sfârșit	X / Y	Lungime segment (** (m)
1	396.380,145 329.967,435	2	396.483,077 329.995,891	106.793
2	396.483,077 329.995,891	3	396.525,219 330.008,203	43.904
3	396.525,219 330.008,203	4	396.542,505 330.013,553	18.095
4	396.542,505 330.013,553	5	396.554,793 330.017,356	12.863
5	396.554,793 330.017,356	6	396.563,345 330.019,69	8.865
6	396.563,345 330.019,69	7	396.567,041 330.020,698	3.831
7	396.567,041 330.020,698	8	396.573,145 330.022,525	6.372
8	396.573,145 330.022,525	9	396.592,72 330.028,383	20.433
9	396.592,72 330.028,383	10	396.603,037 330.031,626	10.815
10	396.603,037 330.031,626	11	396.609,081 330.033,284	6.267
11	396.609,081 330.033,284	12	396.609,404 330.033,361	0.332
12	396.609,404 330.033,361	13	396.607,417 330.040,146	7.07
13	396.607,417 330.040,146	14	396.606,894 330.042,646	2.554
14	396.606,894 330.042,646	15	396.605,455 330.049,534	7.037
15	396.605,455 330.049,534	16	396.568,135 330.039,078	38.758
16	396.568,135 330.039,078	17	396.537,776 330.030,572	31.528
17	396.537,776 330.030,572	18	396.514,919 330.024,168	23.737
18	396.514,919 330.024,168	19	396.331,217 329.968,322	192.003
19	396.331,217 329.968,322	20	396.322,337 329.949,861	20.485
20	396.322,337 329.949,861	1	396.380,145 329.967,435	60.42

\*\* Lungimile segmentelor sunt determinate în planul de proiecție Stereo 70 și sunt rotunjite la 1 milimetru.

\*\*\* Distanța dintre puncte este formată din segmente cumulate ce sunt mai mici decât valoarea 1 milimetru.



**DATE DESPRE IMOBILUL NR. 1058**

Oficiul de Cadastru și Publicitate Imobiliară DOLJ  
Biroul de Cadastru și Publicitate Imobiliară Craiova

**A. Partea I. Descrierea imobilului**

TEREN Necunoscut

Adresa: Loc. Mosneni, Str I.C. Brătianu, Nr. 199, Jud. Dolj, T3,P5; T123,P13,14

Nr. Crt	Nr cadastral Nr. topografic	Suprafața* (mp)	Observații / Referințe
A1		3.415	Sector cadastral:3 Teren neimprejmuit;

**Construcții**

Crt	Nr cadastral Nr. topografic	Adresa	Observații / Referințe
A1.1		Loc. Mosneni, Str I.C. Brătianu, Nr. 199, Jud. Dolj, T3,P5; T123,P13,14	Nr. niveluri:1; S. construita la sol:72 mp; S. construita desfasurata:72 mp;
A1.2		Loc. Mosneni, Str I.C. Brătianu, Nr. 199, Jud. Dolj, T3,P5; T123,P13,14	Nr. niveluri:1; S. construita la sol:45 mp; S. construita desfasurata:45 mp;
A1.3		Loc. Mosneni, Str I.C. Brătianu, Nr. 199, Jud. Dolj, T3,P5; T123,P13,14	Nr. niveluri:1; S. construita la sol:60 mp; S. construita desfasurata:60 mp;

**B. Partea II. Proprietari și acte**

Inscrieri privitoare la dreptul de proprietate și alte drepturi reale		Referințe
/		
Act Administrativ nr. Titlu de proprietate 1561-44687, din 11/10/1999 emis de CJSIPT Dolj;		
B1	Intabulare, drept de PROPRIETATE, dobandit prin Reconstituire, cota actuala 1/1, cota initiala 1/1 1) GRIGORE ION	A1
Act Normativ nr. Legea 7, din 13/03/1996 emis de Parlamentul României;		
B2	Intabulare, drept de PROPRIETATE, dobandit prin Lege, cota actuala 1/1, cota initiala 1/1 1) GRIGORE ION	A1.1, A1.2, A1.3

**C. Partea III. SARCINI .**

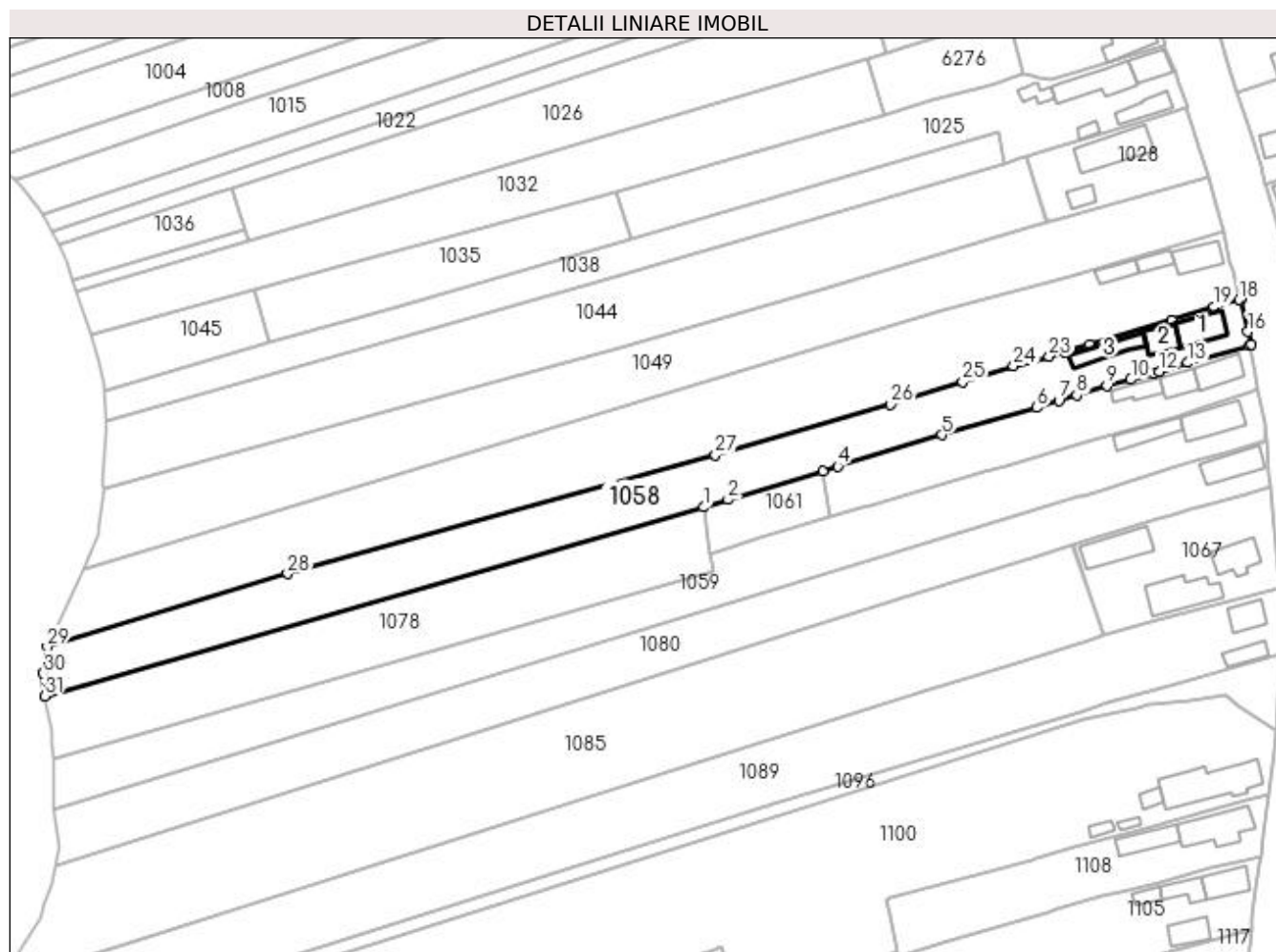
Inscrieri privind dezmembramintele dreptului de proprietate, drepturi reale de garanție și sarcini	Referințe
NU SUNT	

## Anexa Nr. 1 La Partea I

## Teren

Nr cadastral	Suprafața (mp)*	Observații / Referințe
	3.415	

\* Suprafața este determinată în planul de proiecție Stereo 70.



## Date referitoare la teren

Crt	Categorie folosință	Intra vilan	Suprafața (mp)	Tarla	Parcelă	Nr. topo	Observații / Referințe
1	curți constructii	DA	526	3,123	5,13	-	
2	arabil	DA	304	123	14	-	
3	arabil	NU	2.585	123	14	-	

## Date referitoare la construcții

Crt	Număr	Destinație construcție	Supraf. (mp)	Situație juridică	Observații / Referințe
A1.1		construcții de locuințe	72	Cu acte	Nr. niveluri:1; S. construita la sol:72 mp; S. construita desfasurata:72 mp;
A1.2		construcții anexa	45	Cu acte	Nr. niveluri:1; S. construita la sol:45 mp; S. construita desfasurata:45 mp;
A1.3		construcții anexa	60	Cu acte	Nr. niveluri:1; S. construita la sol:60 mp; S. construita desfasurata:60 mp;

## Lungime Segmente

1) Valorile lungimilor segmentelor sunt obținute din proiecție în plan.

Punct început	X / Y	Punct sfârșit	X / Y	Lungime segment (** (m)	Punct început	X / Y	Punct sfârșit	X / Y	Lungime segment (** (m)

Punct început	X / Y	Punct sfârșit	X / Y	Lungime segment (** (m)
1	396.480,221 329.983,427	2	396.486,114 329.985,286	6.179
3	396.508,827 329.992,149	4	396.512,548 329.993,273	3.887
5	396.537,548 330.000,827	6	396.560,411 330.007,337	23.772
7	396.565,67 330.009,001	8	396.569,978 330.010,364	4.518
9	396.577,19 330.012,611	10	396.582,994 330.014,149	6.004
11	396.588,453 330.015,657	12	396.589,868 330.016,073	1.475
13	396.596,728 330.018,168	14	396.611,536 330.022,385	15.397
15	396.611,922 330.022,51	16	396.611,169 330.025,652	3.231
17	396.609,404 330.033,361	18	396.609,081 330.033,284	0.332
19	396.603,037 330.031,626	20	396.592,72 330.028,383	10.815
21	396.573,145 330.022,525	22	396.567,041 330.020,698	6.372
23	396.563,345 330.019,69	24	396.554,793 330.017,356	8.865
25	396.542,505 330.013,553	26	396.525,219 330.008,203	18.095
27	396.483,077 329.995,891	28	396.380,145 329.967,435	106.793
29	396.322,337 329.949,861	30	396.321,359 329.943,526	6.41
31	396.321,724 329.937,974	1	396.480,221 329.983,427	164.886

Punct început	X / Y	Punct sfârșit	X / Y	Lungime segment (** (m)
2	396.486,114 329.985,286	3	396.508,827 329.992,149	23.727
4	396.512,548 329.993,273	5	396.537,548 330.000,827	26.116
6	396.560,411 330.007,337	7	396.565,67 330.009,001	5.516
8	396.569,978 330.010,364	9	396.577,19 330.012,611	7.554
10	396.582,994 330.014,149	11	396.588,453 330.015,657	5.663
12	396.589,868 330.016,073	13	396.596,728 330.018,168	7.173
14	396.611,536 330.022,385	15	396.611,922 330.022,51	0.406
16	396.611,169 330.025,652	17	396.609,404 330.033,361	7.908
18	396.609,081 330.033,284	19	396.603,037 330.031,626	6.267
20	396.592,72 330.028,383	21	396.573,145 330.022,525	20.433
22	396.567,041 330.020,698	23	396.563,345 330.019,69	3.831
24	396.554,793 330.017,356	25	396.542,505 330.013,553	12.863
26	396.525,219 330.008,203	27	396.483,077 329.995,891	43.904
28	396.380,145 329.967,435	29	396.322,337 329.949,861	60.42
30	396.321,359 329.943,526	31	396.321,724 329.937,974	5.564

\*\* Lungimile segmentelor sunt determinate în planul de proiecție Stereo 70 și sunt rotunjite la 1 milimetru.

\*\*\* Distanța dintre puncte este formată din segmente cumulate ce sunt mai mici decât valoarea 1 milimetru.





**DATE DESPRE IMOBILUL NR. 1059**

Oficiul de Cadastru și Publicitate Imobiliară DOLJ  
Biroul de Cadastru și Publicitate Imobiliară Craiova

**A. Partea I. Descrierea imobilului**

TEREN Necunoscut

Adresa: Loc. Mosneni, Str I.C. Brătianu, Nr. 195, Jud. Dolj, T3, P4; T123, P7, P8, P9

Nr. Crt	Nr cadastral Nr. topografic	Suprafața* (mp)	Observații / Referințe
A1		3.378	Sector cadastral:3 Teren neimprejmuț;

**Construcții**

Crt	Nr cadastral Nr. topografic	Adresa	Observații / Referințe
A1.1		Loc. Mosneni, Str I.C. Brătianu, Nr. 195, Jud. Dolj, T3, P4; T123, P7, P8, P9	Nr. niveluri:1; S. construita la sol:90 mp; S. construita desfasurata:90 mp;
A1.2		Loc. Mosneni, Str I.C. Brătianu, Nr. 195, Jud. Dolj, T3, P4; T123, P7, P8, P9	Nr. niveluri:1; S. construita la sol:54 mp; S. construita desfasurata:54 mp;

**B. Partea II. Proprietari și acte**

Inscrieri privitoare la dreptul de proprietate și alte drepturi reale		Referințe
/		
Act Administrativ nr. Titlu de proprietate 1559-44687, din 11/10/1999 emis de CJSIPT Dolj;		
B1	Intabulare, drept de PROPRIETATE, dobandit prin Reconstituire, cota actuala 1/1, cota initiala 1/1 1) GRIGORE ION	A1
Act Normativ nr. Legea 7, din 13/03/1996 emis de Parlamentul României;		
B2	Intabulare, drept de PROPRIETATE, dobandit prin Lege, cota actuala 1/1, cota initiala 1/1 1) GRIGORE ION	A1.1, A1.2

**C. Partea III. SARCINI .**

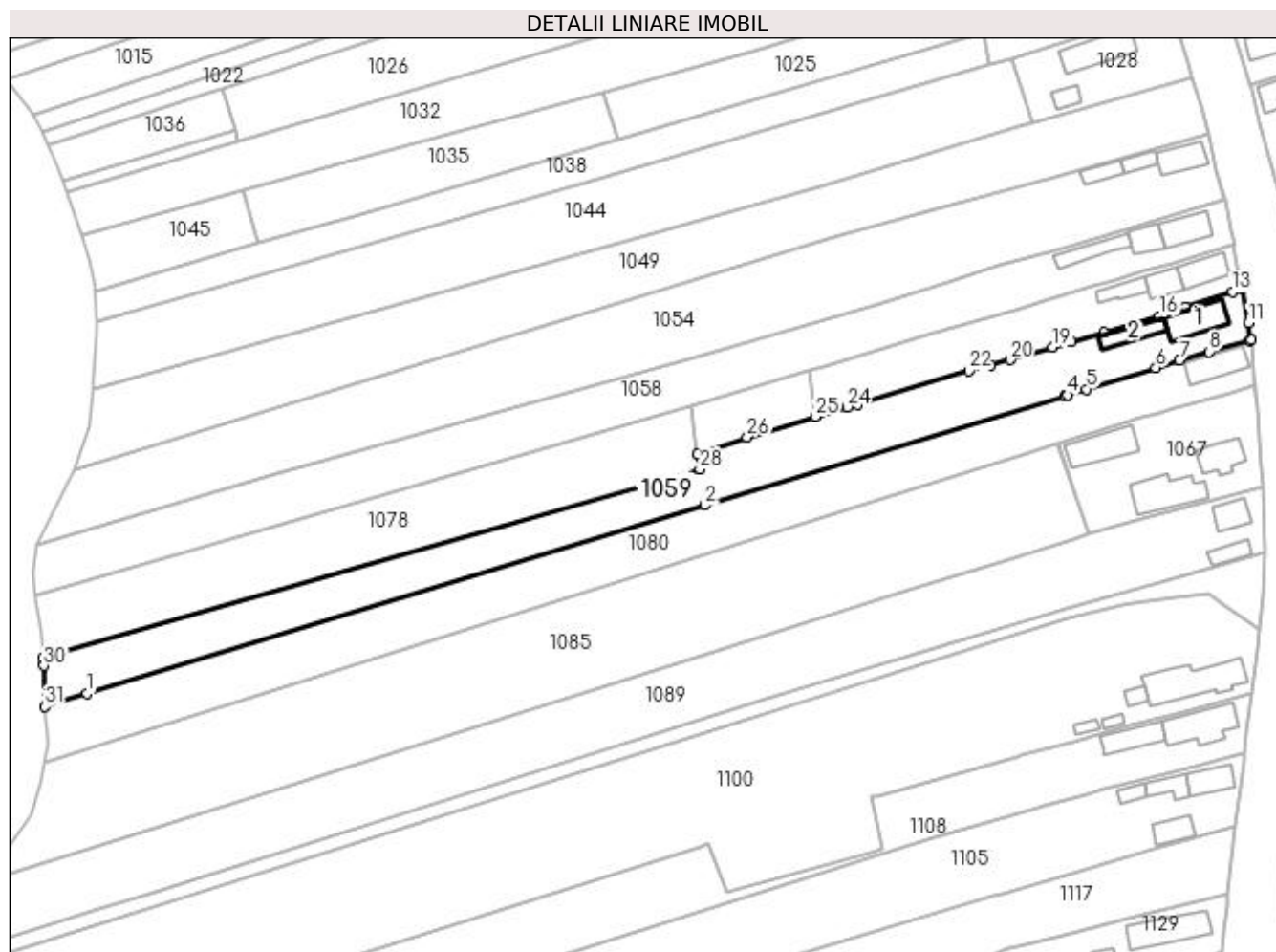
Inscrieri privind dezmembramintele dreptului de proprietate, drepturi reale de garanție și sarcini	Referințe
NU SUNT	

## Anexa Nr. 1 La Partea I

## Teren

Nr cadastral	Suprafața (mp)*	Observații / Referințe
	3.378	

\* Suprafața este determinată în planul de proiecție Stereo 70.



## Date referitoare la teren

Crt	Categorie folosință	Intravilan	Suprafața (mp)	Tarla	Parcelă	Nr. topo	Observații / Referințe
1	curți construcții	DA	568	3,123	4,7	-	
2	arabil	DA	312	123	8,9	-	
3	arabil	NU	2.498	123	8,9	-	

## Date referitoare la construcții

Crt	Număr	Destinație construcție	Supraf. (mp)	Situație juridică	Observații / Referințe
A1.1		construcții de locuințe	90	Cu acte	Nr. niveluri:1; S. construita la sol:90 mp; S. construita desfasurata:90 mp;
A1.2		construcții anexa	54	Cu acte	Nr. niveluri:1; S. construita la sol:54 mp; S. construita desfasurata:54 mp;

## Lungime Segmente

1) Valorile lungimilor segmentelor sunt obținute din proiecție în plan.

Punct început	X / Y	Punct sfârșit	X / Y	Lungime segment (** (m)
1	396.334,266 329.914,038	2	396.483,764 329.959,541	156.269

Punct început	X / Y	Punct sfârșit	X / Y	Lungime segment (** (m)
2	396.483,764 329.959,541	3	396.570,658 329.985,989	90.83

Punct început	X / Y	Punct sfârșit	X / Y	Lungime segment (** (m)
3	396.570,658 329.985,989	4	396.571,346 329.986,199	0.719
5	396.575,986 329.987,618	6	396.592,731 329.992,782	17.523
7	396.598,432 329.994,54	8	396.605,616 329.996,671	7.493
9	396.615,467 329.999,361	10	396.615,772 329.999,471	0.324
11	396.615,091 330.003,629	12	396.613,627 330.011,747	8.249
13	396.611,32 330.011,07	14	396.599,858 330.007,438	12.024
15	396.594,798 330.005,635	16	396.593,708 330.005,247	1.157
17	396.580,313 330.001,376	18	396.572,235 329.999,041	8.408
19	396.567,811 329.997,763	20	396.557,556 329.994,669	10.712
21	396.552,859 329.993,442	22	396.547,515 329.992,045	5.524
23	396.520,544 329.983,995	24	396.518,134 329.983,276	2.515
25	396.510,482 329.980,992	26	396.493,904 329.976,044	17.301
27	396.481,927 329.971,925	28	396.482,467 329.968,287	3.678
29	396.323,705 329.922,758	30	396.323,823 329.920,767	1.994
31	396.324,039 329.910,925	1	396.334,266 329.914,038	10.69

Punct început	X / Y	Punct sfârșit	X / Y	Lungime segment (** (m)
4	396.571,346 329.986,199	5	396.575,986 329.987,618	4.852
6	396.592,731 329.992,782	7	396.598,432 329.994,54	5.966
8	396.605,616 329.996,671	9	396.615,467 329.999,361	10.212
10	396.615,772 329.999,471	11	396.615,091 330.003,629	4.213
12	396.613,627 330.011,747	13	396.611,32 330.011,07	2.404
14	396.599,858 330.007,438	15	396.594,798 330.005,635	5.371
16	396.593,708 330.005,247	17	396.580,313 330.001,376	13.944
18	396.572,235 329.999,041	19	396.567,811 329.997,763	4.605
20	396.557,556 329.994,669	21	396.552,859 329.993,442	4.854
22	396.547,515 329.992,045	23	396.520,544 329.983,995	28.147
24	396.518,134 329.983,276	25	396.510,482 329.980,992	7.986
26	396.493,904 329.976,044	27	396.481,927 329.971,925	12.665
28	396.482,467 329.968,287	29	396.323,705 329.922,758	165.161
30	396.323,823 329.920,767	31	396.324,039 329.910,925	9.844

\*\* Lungimile segmentelor sunt determinate în planul de proiecție Stereo 70 și sunt rotunjite la 1 milimetru.

\*\*\* Distanța dintre puncte este formată din segmente cumulate ce sunt mai mici decât valoarea 1 milimetru.



**DATE DESPRE IMOBILUL NR. 1061**

Oficiul de Cadastru și Publicitate Imobiliară DOLJ  
Biroul de Cadastru și Publicitate Imobiliară Craiova

**A. Partea I. Descrierea imobilului**

TEREN Extravilan

Adresa: Jud. Dolj, T123, P11/1

Nr. Crt	Nr cadastral Nr. topografic	Suprafața* (mp)	Observații / Referințe
A1		335	Sector cadastral:3 Teren neimprejmuit;

**B. Partea II. Proprietari și acte**

Inscrieri privitoare la dreptul de proprietate și alte drepturi reale		Referințe
/		
Act Normativ nr. 7, din 13/03/1996 emis de Parlamentul Romaniei;		
B1	Intabulare, drept de PROPRIETATE, dobandit prin Lege, cota actuala 1/1, cota initiala 1/1 1) UAT ALMAJ, CIF:4553674, Rezerva comisiei locale de fond funciar	A1

**C. Partea III. SARCINI .**

Inscrieri privind dezmembramintele dreptului de proprietate, drepturi reale de garanție și sarcini	Referințe
NU SUNT	

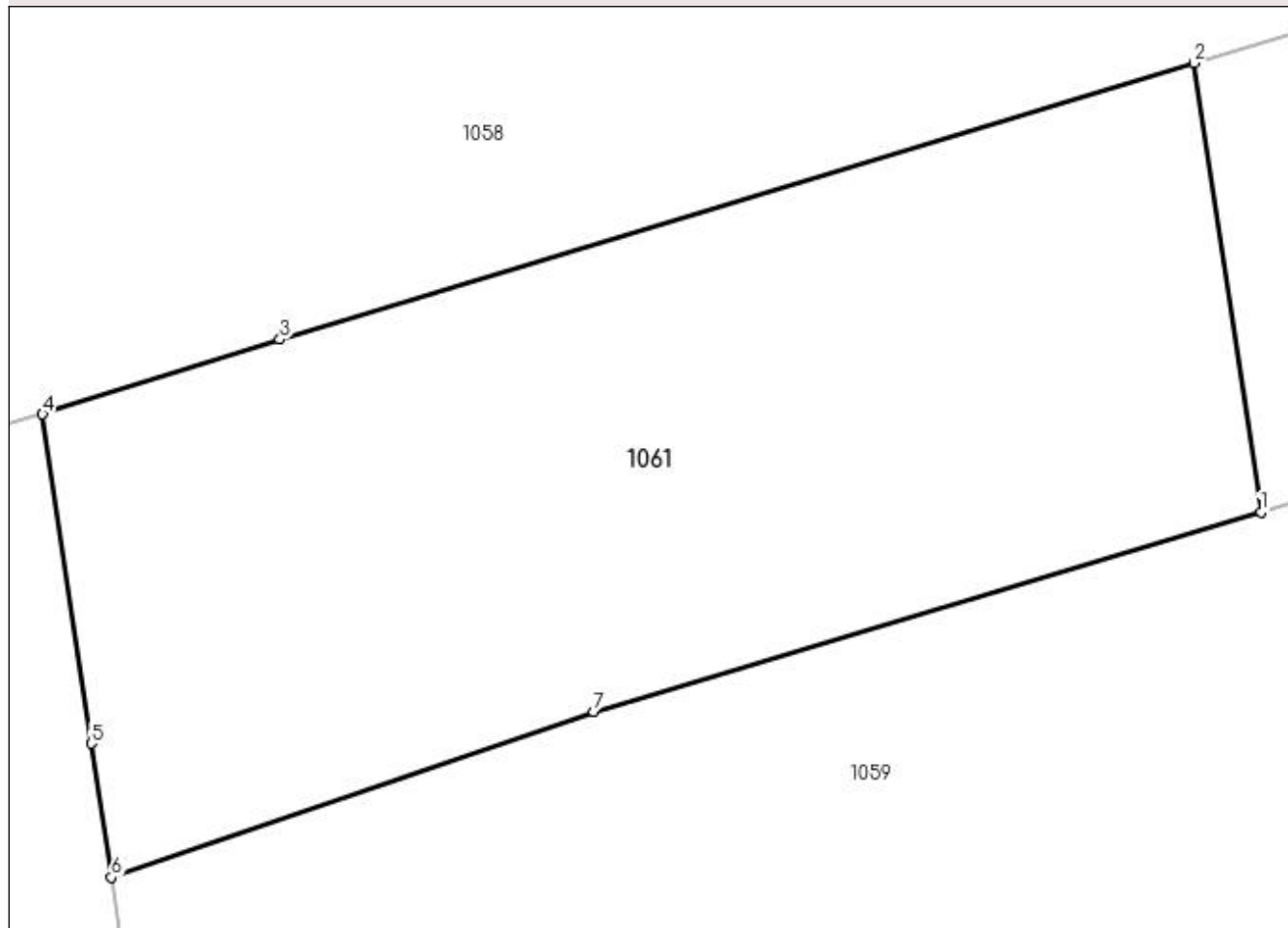
## Anexa Nr. 1 La Partea I

## Teren

Nr cadastral	Suprafața (mp)*	Observații / Referințe
	335	

\* Suprafața este determinată în planul de proiecție Stereo 70.

## DETALII LINIARE IMOBIL



## Date referitoare la teren

Crt	Categorie folosință	Intra vilan	Suprafața (mp)	Tarla	Parcelă	Nr. topo	Observații / Referințe
1	arabil	NU	335	123	11/1	-	

## Lungime Segmente

1) Valorile lungimilor segmentelor sunt obținute din proiecție în plan.

Punct început	X / Y	Punct sfârșit	X / Y	Lungime segment (** (m)
1	396.510,482 329.980,992	2	396.508,827 329.992,149	11.279
2	396.508,827 329.992,149	3	396.486,114 329.985,286	23.727
3	396.486,114 329.985,286	4	396.480,221 329.983,427	6.179
4	396.480,221 329.983,427	5	396.481,433 329.975,255	8.262
5	396.481,433 329.975,255	6	396.481,927 329.971,925	3.366

Punct început	X / Y	Punct sfârșit	X / Y	Lungime segment (** (m)
6	396.481,927 329.971,925	7	396.493,904 329.976,044	12.665
7	396.493,904 329.976,044	1	396.510,482 329.980,992	17.301

\*\* Lungimile segmentelor sunt determinate în planul de proiecție Stereo 70 și sunt rotunjite la 1 milimetru.

\*\*\* Distanța dintre puncte este formată din segmente cumulate ce sunt mai mici decât valoarea 1 milimetru.





**DATE DESPRE IMOBILUL NR. 1067**

Oficiul de Cadastru și Publicitate Imobiliară DOLJ  
Biroul de Cadastru și Publicitate Imobiliară Craiova

**A. Partea I. Descrierea imobilului**

TEREN Intravilan

Adresa: Loc. Mosneni, Str I.C. Brătianu, Nr. 191, Jud. Dolj, tarlăua 3, parcela 2, tarlăua 123, parcela 3

Nr. Crt	Nr cadastral Nr. topografic	Suprafața* (mp)	Observații / Referințe
A1	30036	1.100	Sector cadastral:3 Teren neimpregmuit;

**Construcții**

Crt	Nr cadastral Nr. topografic	Adresa	Observații / Referințe
A1.1	30036-C1	Loc. Mosneni, Str I.C. Brătianu, Nr. 191, Jud. Dolj, tarlăua 3, parcela 2, tarlăua 123, parcela 3	Nr. niveluri:1; S. construita la sol:69 mp;
A1.3		Loc. Mosneni, Str I.C. Brătianu, Nr. 191, Jud. Dolj, tarlăua 3, parcela 2, tarlăua 123, parcela 3	Nr. niveluri:1; S. construita la sol:119 mp; S. construita desfasurata:119 mp;
A1.4		Loc. Mosneni, Str I.C. Brătianu, Nr. 191, Jud. Dolj, tarlăua 3, parcela 2, tarlăua 123, parcela 3	Nr. niveluri:1; S. construita la sol:105 mp; S. construita desfasurata:105 mp;

**B. Partea II. Proprietari și acte**

Inscrieri privitoare la dreptul de proprietate și alte drepturi reale		Referințe
<b>147238 / 10/11/2016</b>		
Act Notarial nr. CONTRACT DE VANZARE AUT NR 2814, din 10/11/2016 emis de NP Sorop Alexandru Oliviu (CV);		
B1	Intabulare, drept de PROPRIETATE, dobandit prin Conventie, cota actuala 1/1, cota initiala 1/1 1) IONELE ION 2) IONELE IONELA-CRISTINA	A1, A1.1
<b>48050 / 26/07/2010</b>		
Act Administrativ nr. INCHEIEREA NR.26982, din 01/06/2010 emis de OCPI DOLJ;		
B2	Se noteaza indreptare eroare materiala strecurata in incheierea 26982/03.05.2010 si in cartea funciara electronica 30036 Almaj, in sensul ca eronat s-a intabulat dreptul de proprietate asupra cotei de 1/1 din constructiilor de sub A 1. 1 si A 1.2 in favoarea lui BALMAU MIHAI, corect fiind intabularea dreptului de proprietate asupra cotei indivize de 1/2 din imobilul de sub A 1.1 si A 1.2	A1.1
/		
Act Normativ nr. Legea 7, din 13/03/1996 emis de Parlamentul României;		
B3	Intabulare, drept de PROPRIETATE, dobandit prin Lege, cota actuala 1/1, cota initiala 1/1 1) IONELE ION 2) IONELE IONELA-CRISTINA	A1.3, A1.4

**C. Partea III. SARCINI .**

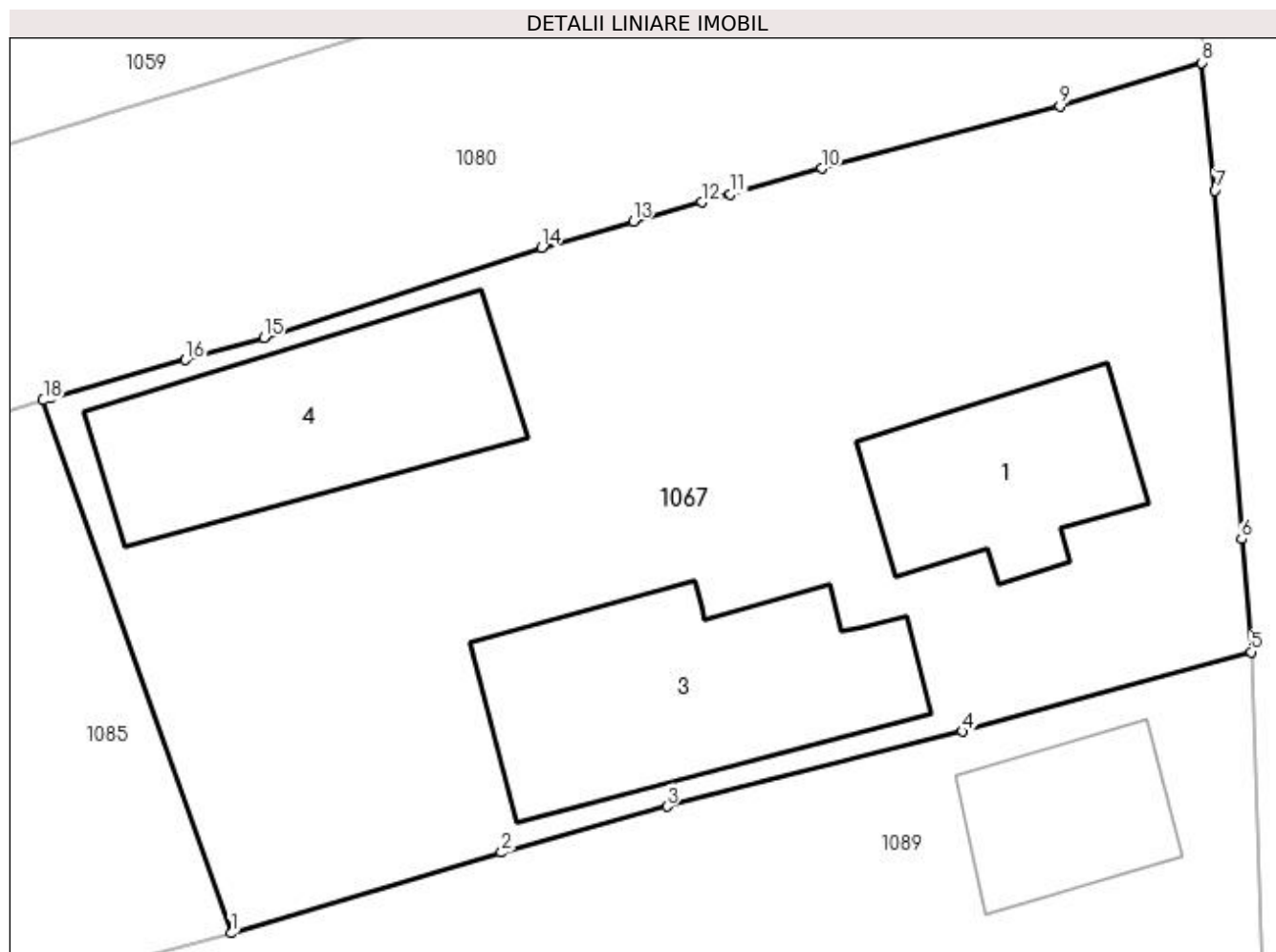
Inscrieri privind dezmembramintele dreptului de proprietate, drepturi reale de garanție și sarcini	Referințe
NU SUNT	

## Anexa Nr. 1 La Partea I

## Teren

Nr cadastral	Suprafața (mp)*	Observații / Referințe
30036	1.100	

\* Suprafața este determinată în planul de proiecție Stereo 70.



## Date referitoare la teren

Crt	Categorie folosință	Intravilan	Suprafața (mp)	Tarla	Parcelă	Nr. topo	Observații / Referințe
1	curți constructii	DA	974	3	2	-	
2	curți constructii	DA	126	123	3	-	

## Date referitoare la construcții

Crt	Număr	Destinație construcție	Supraf. (mp)	Situație juridică	Observații / Referințe
A1.1	30036-C1	construcții de locuințe	69	Cu acte	Nr. niveluri:1; S. construita la sol:69 mp;
A1.3		construcții de locuințe	119	Cu acte	Nr. niveluri:1; S. construita la sol:119 mp; S. construita desfasurata:119 mp;
A1.4		construcții anexa	105	Cu acte	Nr. niveluri:1; S. construita la sol:105 mp; S. construita desfasurata:105 mp;

## Lungime Segmente

1) Valorile lungimilor segmentelor sunt obținute din proiecție în plan.

Punct început	X / Y	Punct sfârșit	X / Y	Lungime segment (** (m)
1	396.576,621 329.952,513	2	396.587,768 329.955,835	11.631

Punct început	X / Y	Punct sfârșit	X / Y	Lungime segment (** (m)
2	396.587,768 329.955,835	3	396.594,585 329.957,733	7.076
3	396.594,585 329.957,733	4	396.606,751 329.960,827	12.553
4	396.606,751 329.960,827	5	396.618,657 329.964,1	12.348
5	396.618,657 329.964,1	6	396.618,265 329.968,748	4.665
6	396.618,265 329.968,748	7	396.617,167 329.983,107	14.401
7	396.617,167 329.983,107	8	396.616,608 329.988,372	5.295
8	396.616,608 329.988,372	9	396.610,77 329.986,576	6.108
9	396.610,77 329.986,576	10	396.600,958 329.984,007	10.143
10	396.600,958 329.984,007	11	396.597,205 329.982,954	3.898
11	396.597,205 329.982,954	12	396.596,026 329.982,624	1.225
12	396.596,026 329.982,624	13	396.593,19 329.981,83	2.945
13	396.593,19 329.981,83	14	396.589,415 329.980,749	3.927
14	396.589,415 329.980,749	15	396.577,972 329.977,042	12.028
15	396.577,972 329.977,042	16	396.574,744 329.976,127	3.356
16	396.574,744 329.976,127	17	396.569,161 329.974,544	5.803
17	396.569,161 329.974,544	18	396.568,878 329.974,463	0.294
18	396.568,878 329.974,463	1	396.576,621 329.952,513	23.276

\*\* Lungimile segmentelor sunt determinate în planul de proiecție Stereo 70 și sunt rotunjite la 1 milimetru.

\*\*\* Distanța dintre puncte este formată din segmente cumulate ce sunt mai mici decât valoarea 1 milimetru.



**DATE DESPRE IMOBILUL NR. 1078**

Oficiul de Cadastru și Publicitate Imobiliară DOLJ  
Biroul de Cadastru și Publicitate Imobiliară Craiova

**A. Partea I. Descrierea imobilului**

TEREN Extravilan

Adresa: Jud. Dolj, T123, P12

Nr. Crt	Nr cadastral Nr. topografic	Suprafața* (mp)	Observații / Referințe
A1		2.500	Sector cadastral:3 Teren neimprejmuit;

**B. Partea II. Proprietari și acte**

Inscrieri privitoare la dreptul de proprietate și alte drepturi reale	Referințe
/	
Act Administrativ nr. Titlu de proprietate 1524-44687, din 30/08/1999 emis de CJSIPT Dolj;	
B1	A1
Intabulare, drept de PROPRIETATE, dobandit prin Reconstituire, cota actuala 1/1, cota initiala 1/1 1) GORJAN MARIN	

**C. Partea III. SARCINI .**

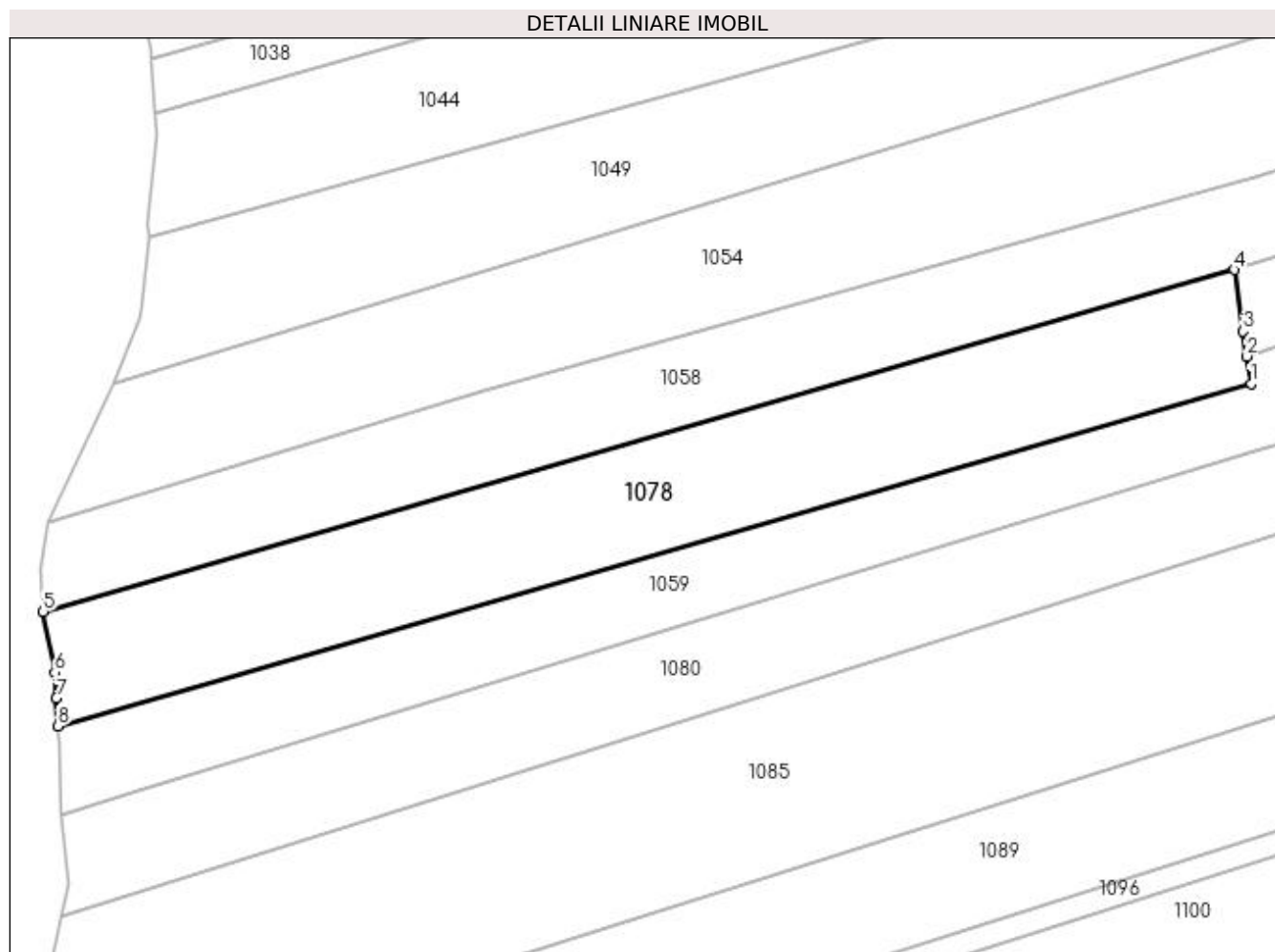
Inscrieri privind dezmembramintele dreptului de proprietate, drepturi reale de garanție și sarcini	Referințe
NU SUNT	

## Anexa Nr. 1 La Partea I

## Teren

Nr cadastral	Suprafața (mp)*	Observații / Referințe
	2.500	

\* Suprafața este determinată în planul de proiecție Stereo 70.



## Date referitoare la teren

Crt	Categorie folosință	Intra vilan	Suprafața (mp)	Tarla	Parcelă	Nr. topo	Observații / Referințe
1	arabil	NU	2.500	123	12	-	

## Lungime Segmente

1) Valorile lungimilor segmentelor sunt obținute din proiecție în plan.

Punct început	X / Y	Punct sfârșit	X / Y	Lungime segment (** (m)
1	396.482,467 329.968,287	2	396.481,927 329.971,925	3.678
2	396.481,927 329.971,925	3	396.481,433 329.975,255	3.366
3	396.481,433 329.975,255	4	396.480,221 329.983,427	8.262
4	396.480,221 329.983,427	5	396.321,724 329.937,974	164.886
5	396.321,724 329.937,974	6	396.323,283 329.929,879	8.244

Punct început	X / Y	Punct sfârșit	X / Y	Lungime segment (** (m)
6	396.323,283 329.929,879	7	396.323,487 329.926,433	3.452
7	396.323,487 329.926,433	8	396.323,705 329.922,758	3.681
8	396.323,705 329.922,758	1	396.482,467 329.968,287	165.161

\*\* Lungimile segmentelor sunt determinate în planul de proiecție Stereo 70 și sunt rotunjite la 1 milimetru.

\*\*\* Distanța dintre puncte este formată din segmente cumulate ce sunt mai mici decât valoarea 1 milimetru.





**DATE DESPRE IMOBILUL NR. 1080**

Oficiul de Cadastru și Publicitate Imobiliară DOLJ  
Biroul de Cadastru și Publicitate Imobiliară Craiova

**A. Partea I. Descrierea imobilului**

TEREN Necunoscut

Adresa: Loc. Mosneni, Str I.C. Brătianu, Nr. 193, Jud. Dolj, T3,P3; T123,P5,6

Nr. Crt	Nr cadastral Nr. topografic	Suprafața* (mp)	Observații / Referințe
A1		3.530	Sector cadastral:3 Teren neimprejmuit;

**Construcții**

Crt	Nr cadastral Nr. topografic	Adresa	Observații / Referințe
A1.1		Loc. Mosneni, Str I.C. Brătianu, Nr. 193, Jud. Dolj, T3,P3; T123,P5,6	Nr. niveluri:1; S. construita la sol:81 mp; S. construita desfasurata:81 mp;

**B. Partea II. Proprietari și acte**

Inscrieri privitoare la dreptul de proprietate și alte drepturi reale		Referințe
/		
Act Administrativ nr. Titlu de proprietate 1544-44687, din 02/08/1999 emis de CJSIPT Dolj;		
B1	Intabulare, drept de PROPRIETATE, dobandit prin Reconstituire, cota actuala 1/1, cota initiala 1/1 1) NICA IOANA DEFUNCT:Da	A1
Act Normativ nr. Legea 7, din 13/03/1996 emis de Parlamentul României;		
B2	Intabulare, drept de PROPRIETATE, dobandit prin Lege, cota actuala 1/1, cota initiala 1/1 1) NICA IOANA DEFUNCT:Da	A1.1

**C. Partea III. SARCINI .**

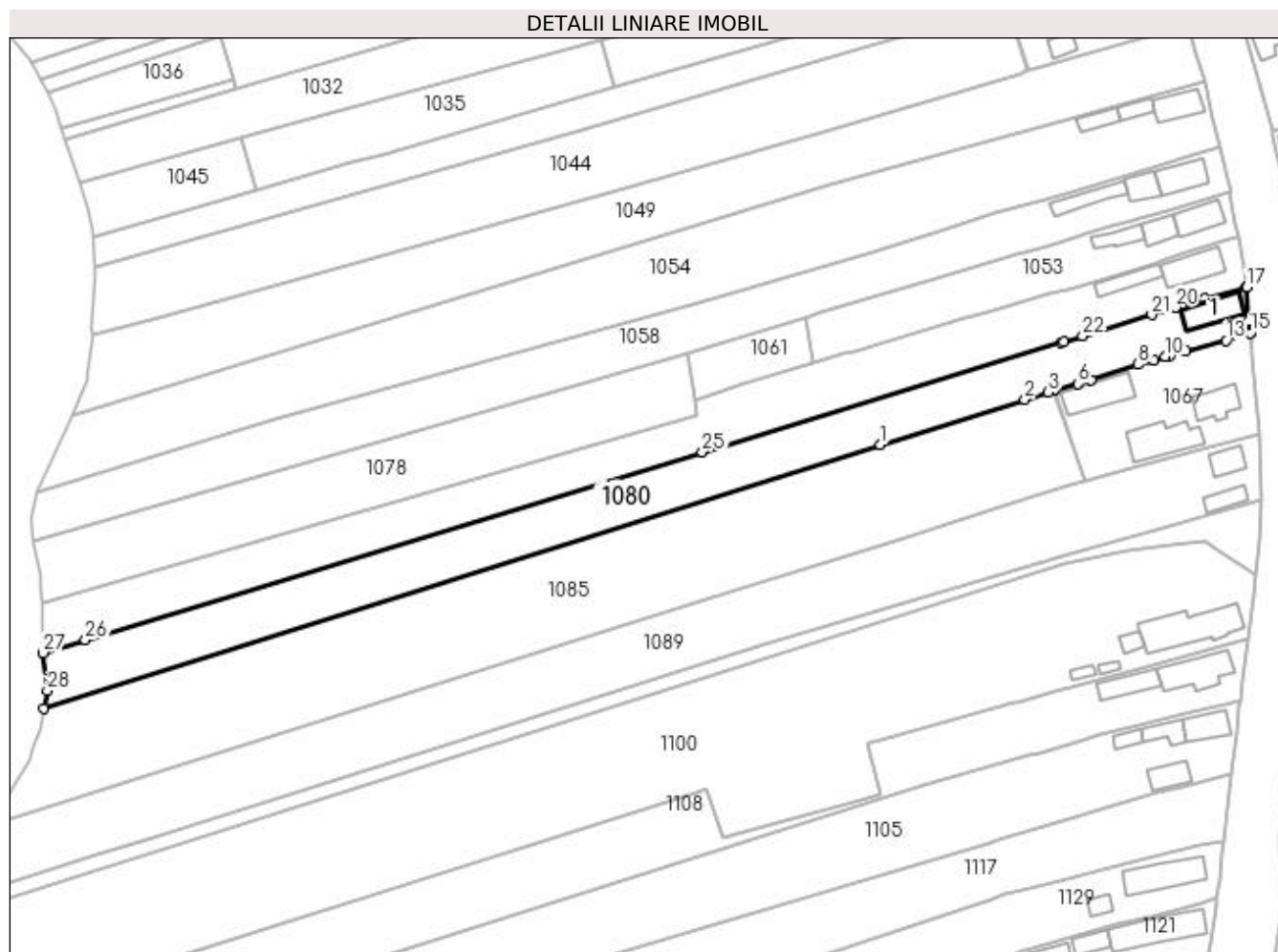
Inscrieri privind dezmembramintele dreptului de proprietate, drepturi reale de garanție și sarcini	Referințe
NU SUNT	

## Anexa Nr. 1 La Partea I

## Teren

Nr cadastral	Suprafața (mp)*	Observații / Referințe
	3.530	

\* Suprafața este determinată în planul de proiecție Stereo 70.



## Date referitoare la teren

Crt	Categorie folosință	Intra vilan	Suprafața (mp)	Tarla	Parcelă	Nr. topo	Observații / Referințe
1	curți constructii	DA	247	3	3	-	
2	livada	DA	237	123	5	-	
3	arabil	DA	273	123	5	-	
4	arabil	NU	2.773	123	6	-	

## Date referitoare la construcții

Crt	Număr	Destinație construcție	Supraf. (mp)	Situație juridică	Observații / Referințe
A1.1		construcții de locuințe	81	Cu acte	Nr. niveluri:1; S. construita la sol:81 mp; S. construita desfasurata:81 mp;

## Lungime Segmente

1) Valorile lungimilor segmentelor sunt obținute din proiecție în plan.

Punct început	X / Y	Punct sfârșit	X / Y	Lungime segment (** (m))
1	396.526,95 329.961,256	2	396.561,968 329.972,287	36.714

Punct început	X / Y	Punct sfârșit	X / Y	Lungime segment (** (m))
2	396.561,968 329.972,287	3	396.567,61 329.974,064	5.915

Punct început	X / Y	Punct sfârșit	X / Y	Lungime segment (** (m)
3	396.567,61 329.974,064	4	396.568,878 329.974,463	1.329
5	396.569,161 329.974,544	6	396.574,744 329.976,127	5.803
7	396.577,972 329.977,042	8	396.589,415 329.980,749	12.028
9	396.593,19 329.981,83	10	396.596,026 329.982,624	2.945
11	396.597,205 329.982,954	12	396.600,958 329.984,007	3.898
13	396.610,77 329.986,576	14	396.616,608 329.988,372	6.108
15	396.616,817 329.988,473	16	396.616,26 329.991,258	2.84
17	396.615,772 329.999,471	18	396.615,467 329.999,361	0.324
19	396.605,616 329.996,671	20	396.598,432 329.994,54	7.493
21	396.592,731 329.992,782	22	396.575,986 329.987,618	17.523
23	396.571,346 329.986,199	24	396.570,658 329.985,989	0.719
25	396.483,764 329.959,541	26	396.334,266 329.914,038	156.269
27	396.324,039 329.910,925	28	396.325,079 329.901,793	9.191
29	396.324,184 329.897,386	1	396.526,95 329.961,256	212.588

Punct început	X / Y	Punct sfârșit	X / Y	Lungime segment (** (m)
4	396.568,878 329.974,463	5	396.569,161 329.974,544	0.294
6	396.574,744 329.976,127	7	396.577,972 329.977,042	3.356
8	396.589,415 329.980,749	9	396.593,19 329.981,83	3.927
10	396.596,026 329.982,624	11	396.597,205 329.982,954	1.225
12	396.600,958 329.984,007	13	396.610,77 329.986,576	10.143
14	396.616,608 329.988,372	15	396.616,817 329.988,473	0.232
16	396.616,26 329.991,258	17	396.615,772 329.999,471	8.227
18	396.615,467 329.999,361	19	396.605,616 329.996,671	10.212
20	396.598,432 329.994,54	21	396.592,731 329.992,782	5.966
22	396.575,986 329.987,618	23	396.571,346 329.986,199	4.852
24	396.570,658 329.985,989	25	396.483,764 329.959,541	90.83
26	396.334,266 329.914,038	27	396.324,039 329.910,925	10.69
28	396.325,079 329.901,793	29	396.324,184 329.897,386	4.497

\*\* Lungimile segmentelor sunt determinate în planul de proiecție Stereo 70 și sunt rotunjite la 1 milimetru.

\*\*\* Distanța dintre puncte este formată din segmente cumulate ce sunt mai mici decât valoarea 1 milimetru.



**DATE DESPRE IMOBILUL NR. 1085**

Oficiul de Cadastru și Publicitate Imobiliară DOLJ  
Biroul de Cadastru și Publicitate Imobiliară Craiova

**A. Partea I. Descrierea imobilului**

TEREN Necunoscut

Adresa: Loc. Mosneni, Jud. Dolj, T123, P4

Nr. Crt	Nr cadastral Nr. topografic	Suprafața* (mp)	Observații / Referințe
A1		6.156	Sector cadastral:3 Teren neimprejmuit;

**B. Partea II. Proprietari și acte**

Inscrieri privitoare la dreptul de proprietate și alte drepturi reale	Referințe
/	
Act Administrativ nr. Titlu de proprietate 1557-44687, din 11/10/1999 emis de CJSIPT Dolj;	
B1	A1
Intabulare, drept de PROPRIETATE, dobandit prin Reconstituire, cota actuala 1/1, cota initiala 1/1 1) BĂLMAU NICOLAE	

**C. Partea III. SARCINI .**

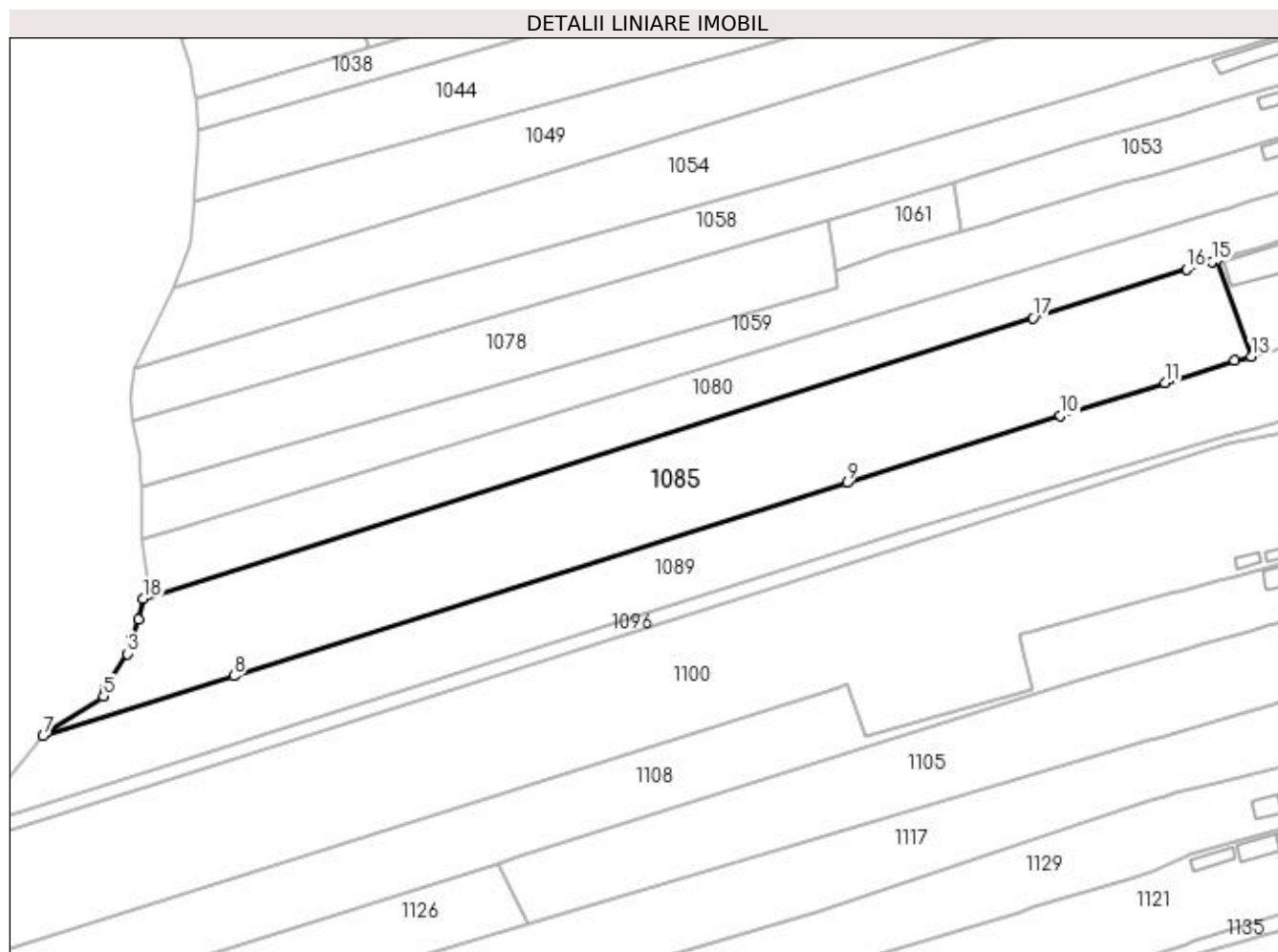
Inscrieri privind dezmembramintele dreptului de proprietate, drepturi reale de garanție și sarcini	Referințe
NU SUNT	

## Anexa Nr. 1 La Partea I

## Teren

Nr cadastral	Suprafața (mp)*	Observații / Referințe
	6.156	

\* Suprafața este determinată în planul de proiecție Stereo 70.



## Date referitoare la teren

Crt	Categorie folosință	Intravilan	Suprafața (mp)	Tarla	Parcelă	Nr. topo	Observații / Referințe
1	arabil	DA	1.035	123	4	-	
2	vie	NU	213	123	4	-	
3	arabil	NU	4.908	123	4	-	

## Lungime Segmente

1) Valorile lungimilor segmentelor sunt obținute din proiecție în plan.

Punct început	X / Y	Punct sfârșit	X / Y	Lungime segment (** (m)
1	396.323,214 329.892,614	2	396.321,698 329.888,063	4.797
2	396.321,698 329.888,063	3	396.320,607 329.884,789	3.451
3	396.320,607 329.884,789	4	396.315,551 329.876,765	9.484
4	396.315,551 329.876,765	5	396.315,178 329.875,043	1.762

Punct început	X / Y	Punct sfârșit	X / Y	Lungime segment (** (m)
5	396.315,178 329.875,043	6	396.302,167 329.866,946	15.325
6	396.302,167 329.866,946	7	396.301,423 329.866,05	1.164
7	396.301,423 329.866,05	8	396.344,905 329.879,745	45.588
8	396.344,905 329.879,745	9	396.484,53 329.923,722	146.386
9	396.484,53 329.923,722	10	396.533,159 329.939,038	50.984
10	396.533,159 329.939,038	11	396.556,936 329.946,527	24.929
11	396.556,936 329.946,527	12	396.572,849 329.951,539	16.684
12	396.572,849 329.951,539	13	396.576,621 329.952,513	3.895
13	396.576,621 329.952,513	14	396.568,878 329.974,463	23.276
14	396.568,878 329.974,463	15	396.567,61 329.974,064	1.329
15	396.567,61 329.974,064	16	396.561,968 329.972,287	5.915
16	396.561,968 329.972,287	17	396.526,95 329.961,256	36.714
17	396.526,95 329.961,256	18	396.324,184 329.897,386	212.588
18	396.324,184 329.897,386	1	396.323,214 329.892,614	4.87

\*\* Lungimile segmentelor sunt determinate în planul de proiecție Stereo 70 și sunt rotunjite la 1 milimetru.

\*\*\* Distanța dintre puncte este formată din segmente cumulate ce sunt mai mici decât valoarea 1 milimetru.





**DATE DESPRE IMOBILUL NR. 1089**

Oficiul de Cadastru și Publicitate Imobiliară DOLJ  
Biroul de Cadastru și Publicitate Imobiliară Craiova

**A. Partea I. Descrierea imobilului**

TEREN Necunoscut

Adresa: Loc. Mosneni, Str I. C. Bratianu, Nr. 189, Jud. Dolj, T3, P1; T123, P1, 2

Nr. Crt	Nr cadastral Nr. topografic	Suprafața* (mp)	Observații / Referințe
A1		5.116	Sector cadastral:3 Teren neimprejmuit;

**Construcții**

Crt	Nr cadastral Nr. topografic	Adresa	Observații / Referințe
A1.1		Loc. Mosneni, Str I. C. Bratianu, Nr. 189, Jud. Dolj, T3, P1; T123, P1, 2	Nr. niveluri:1; S. construita la sol:49 mp; S. construita desfasurata:49 mp;
A1.2		Loc. Mosneni, Str I. C. Bratianu, Nr. 189, Jud. Dolj, T3, P1; T123, P1, 2	Nr. niveluri:1; S. construita la sol:39 mp; S. construita desfasurata:39 mp;

**B. Partea II. Proprietari și acte**

Inscrieri privitoare la dreptul de proprietate și alte drepturi reale		Referințe
/		
Act Administrativ nr. Titlu de proprietate 1543-44687, din 02/08/1999 emis de CJSIPT Dolj;		
B1	Intabulare, drept de PROPRIETATE, dobandit prin Reconstituire, cota actuala 1/1, cota initiala 1/1 1) BOȚOG CONSTANTINA	A1
Act Normativ nr. Legea 7, din 13/03/1996 emis de Parlamentul României (art.13 alin 15);		
B2	Intabulare, drept de PROPRIETATE, dobandit prin Lege, cota actuala 1/1, cota initiala 1/1 1) BOȚOG CONSTANTINA	A1.1, A1.2

**C. Partea III. SARCINI .**

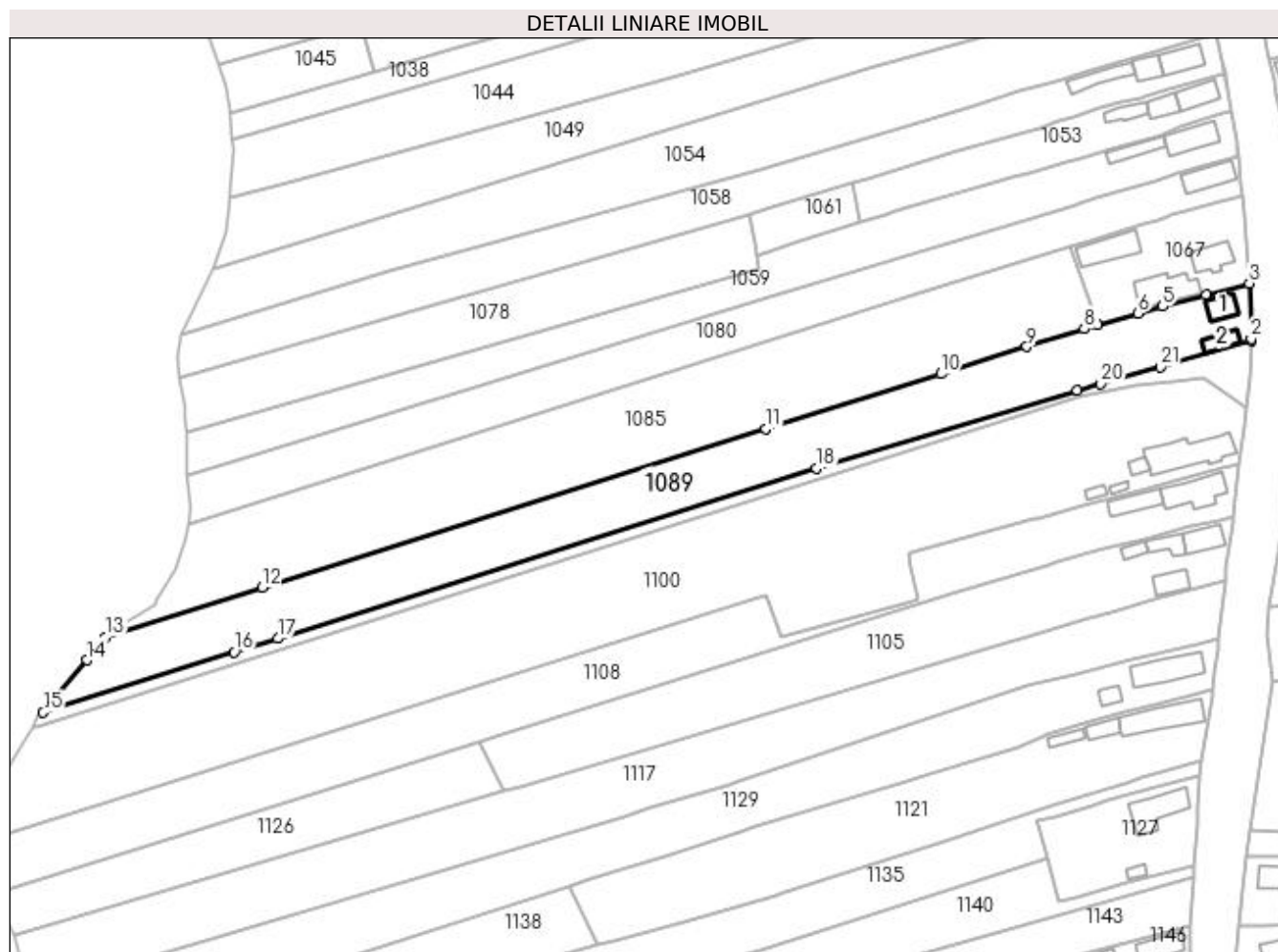
Inscrieri privind dezmembramintele dreptului de proprietate, drepturi reale de garanție și sarcini	Referințe
NU SUNT	

## Anexa Nr. 1 La Partea I

## Teren

Nr cadastral	Suprafața (mp)*	Observații / Referințe
	5.116	

\* Suprafața este determinată în planul de proiecție Stereo 70.



## Date referitoare la teren

Crt	Categorie folosință	Intra vilan	Suprafața (mp)	Tarla	Parcelă	Nr. topo	Observații / Referințe
1	curți constructii	DA	715	3	1	-	
2	arabil	DA	182	123	1	-	
3	faneata	DA	514	123	2	-	
4	arabil	NU	1.292	123	2	-	
5	faneata	NU	2.413	123	2	-	

## Date referitoare la construcții

Crt	Număr	Destinație construcție	Supraf. (mp)	Situație juridică	Observații / Referințe
A1.1		construcții de locuințe	49	Cu acte	Nr. niveluri:1; S. construita la sol:49 mp; S. construita desfasurata:49 mp;
A1.2		construcții de locuințe	39	Cu acte	Nr. niveluri:1; S. construita la sol:39 mp; S. construita desfasurata:39 mp;

## Lungime Segmente

1) Valorile lungimilor segmentelor sunt obținute din proiecție în plan.

Punct început	X / Y	Punct sfârșit	X / Y	Lungime segment (** (m))
1	396.619,185 329.948,134	2	396.619,165 329.948,746	0.612
3	396.618,657 329.964,1	4	396.606,751 329.960,827	12.348
5	396.594,585 329.957,733	6	396.587,768 329.955,835	7.076
7	396.576,621 329.952,513	8	396.572,849 329.951,539	3.895
9	396.556,936 329.946,527	10	396.533,159 329.939,038	24.929
11	396.484,53 329.923,722	12	396.344,905 329.879,745	146.386
13	396.301,423 329.866,05	14	396.296,141 329.859,688	8.269
15	396.284,053 329.845,131	16	396.337,047 329.861,837	55.564
17	396.349,21 329.865,672	18	396.498,66 329.912,784	156.7
19	396.570,977 329.934,46	20	396.577,464 329.936,275	6.736
21	396.593,935 329.940,883	1	396.619,185 329.948,134	26.271

Punct început	X / Y	Punct sfârșit	X / Y	Lungime segment (** (m))
2	396.619,165 329.948,746	3	396.618,657 329.964,1	15.363
4	396.606,751 329.960,827	5	396.594,585 329.957,733	12.553
6	396.587,768 329.955,835	7	396.576,621 329.952,513	11.631
8	396.572,849 329.951,539	9	396.556,936 329.946,527	16.684
10	396.533,159 329.939,038	11	396.484,53 329.923,722	50.984
12	396.344,905 329.879,745	13	396.301,423 329.866,05	45.588
14	396.296,141 329.859,688	15	396.284,053 329.845,131	18.921
16	396.337,047 329.861,837	17	396.349,21 329.865,672	12.753
18	396.498,66 329.912,784	19	396.570,977 329.934,46	75.496
20	396.577,464 329.936,275	21	396.593,935 329.940,883	17.103

\*\* Lungimile segmentelor sunt determinate în planul de proiecție Stereo 70 și sunt rotunjite la 1 milimetru.

\*\*\* Distanța dintre puncte este formată din segmente cumulate ce sunt mai mici decât valoarea 1 milimetru.



**DATE DESPRE IMOBILUL NR. 1096**

Oficiul de Cadastru și Publicitate Imobiliară DOLJ  
 Biroul de Cadastru și Publicitate Imobiliară Craiova

**A. Partea I. Descrierea imobilului**

TEREN Necunoscut

Adresa: Loc. Mosneni, Jud. Dolj

Nr. Crt	Nr cadastral Nr. topografic	Suprafața* (mp)	Observații / Referințe
A1		1.206	Sector cadastral:3 Teren neimprejmuit;

**B. Partea II. Proprietari și acte**

Inscrieri privitoare la dreptul de proprietate și alte drepturi reale		Referințe
/		
Act Normativ nr. Legea 7, din 13/03/1996 emis de Parlamentul Romaniei (art.13 alin 15);		
B1	Inscrierea provizorie, drept de PROPRIETATE, dobandit prin Lege, cota actuala 1/1, cota initiala 1/1 1) NEIDENTIFICAT NEIDENTIFICAT	A1

**C. Partea III. SARCINI .**

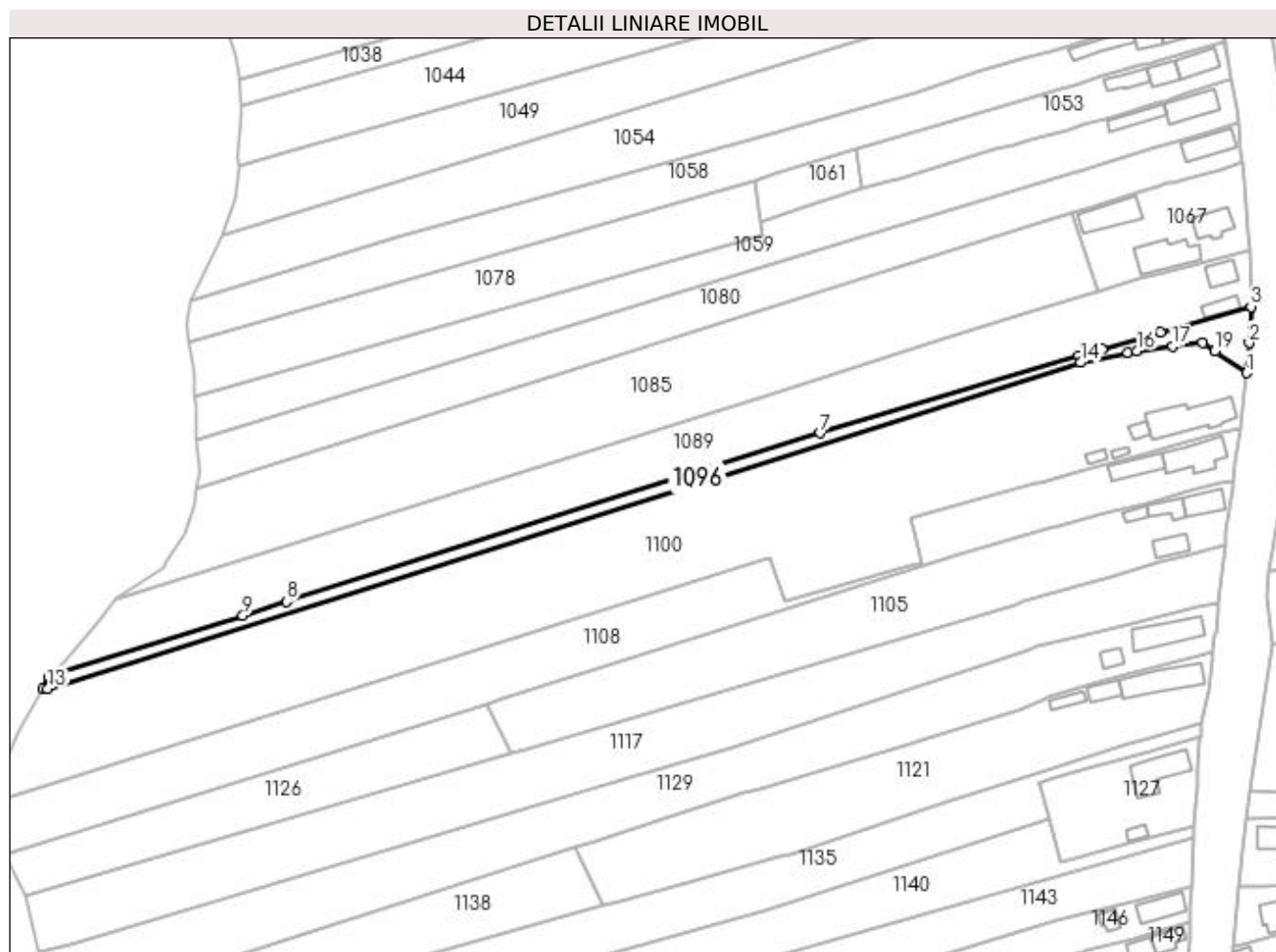
Inscrieri privind dezmembramintele dreptului de proprietate, drepturi reale de garanție și sarcini	Referințe
NU SUNT	

## Anexa Nr. 1 La Partea I

## Teren

Nr cadastral	Suprafața (mp)*	Observații / Referințe
	1.206	

\* Suprafața este determinată în planul de proiecție Stereo 70.



## Date referitoare la teren

Crt	Categorie folosință	Intra vilan	Suprafața (mp)	Tarla	Parcelă	Nr. topo	Observații / Referințe
1	curți constructii	DA	374	-	CCN 1525	-	
2	curți constructii	NU	832	-	CCN 1525	-	

## Lungime Segmente

1) Valorile lungimilor segmentelor sunt obținute din proiecție în plan.

Punct început	X / Y	Punct sfârșit	X / Y	Lungime segment (** (m)
1	396.617,87 329.929,614	2	396.618,633 329.937,972	8.393
2	396.618,633 329.937,972	3	396.619,185 329.948,134	10.177
3	396.619,185 329.948,134	4	396.593,935 329.940,883	26.271
4	396.593,935 329.940,883	5	396.577,464 329.936,275	17.103

Punct început	X / Y	Punct sfârșit	X / Y	Lungime segment (** (m)
5	396.577,464 329.936,275	6	396.570,977 329.934,46	6.736
6	396.570,977 329.934,46	7	396.498,66 329.912,784	75.496
7	396.498,66 329.912,784	8	396.349,21 329.865,672	156.7
8	396.349,21 329.865,672	9	396.337,047 329.861,837	12.753
9	396.337,047 329.861,837	10	396.284,053 329.845,131	55.564
10	396.284,053 329.845,131	11	396.282,706 329.844,707	1.412
11	396.282,706 329.844,707	12	396.281,159 329.841,165	3.865
12	396.281,159 329.841,165	13	396.282,479 329.841,226	1.321
13	396.282,479 329.841,226	14	396.571,416 329.932,509	303.013
14	396.571,416 329.932,509	15	396.584,667 329.935,301	13.542
15	396.584,667 329.935,301	16	396.587,217 329.935,838	2.606
16	396.587,217 329.935,838	17	396.597,343 329.937,118	10.207
17	396.597,343 329.937,118	18	396.605,65 329.938,112	8.366
18	396.605,65 329.938,112	19	396.609,03 329.935,677	4.166
19	396.609,03 329.935,677	1	396.617,87 329.929,614	10.719

\*\* Lungimile segmentelor sunt determinate în planul de proiecție Stereo 70 și sunt rotunjite la 1 milimetru.

\*\*\* Distanța dintre puncte este formată din segmente cumulate ce sunt mai mici decât valoarea 1 milimetru.





**DATE DESPRE IMOBILUL NR. 1100**

Oficiul de Cadastru și Publicitate Imobiliară DOLJ  
Biroul de Cadastru și Publicitate Imobiliară Craiova

**A. Partea I. Descrierea imobilului**

TEREN Necunoscut

Adresa: Loc. Mosneni, Str I.C. Brătianu, Nr. 185, Jud. Dolj, T2, P33; T122, P186,187,188,189

Nr. Crt	Nr cadastral Nr. topografic	Suprafața* (mp)	Observații / Referințe
A1		9.996	Sector cadastral:3 Teren neimprejmuit;

**Construcții**

Crt	Nr cadastral Nr. topografic	Adresa	Observații / Referințe
A1.1		Loc. Mosneni, Str I.C. Brătianu, Nr. 185, Jud. Dolj, T2, P33; T122, P186, 187,188,189	Nr. niveluri:2; S. construita la sol:168 mp;
A1.2		Loc. Mosneni, Str I.C. Brătianu, Nr. 185, Jud. Dolj, T2, P33; T122, P186, 187,188,189	Nr. niveluri:1; S. construita la sol:21 mp; S. construita desfasurata:21 mp;
A1.3		Loc. Mosneni, Str I.C. Brătianu, Nr. 185, Jud. Dolj, T2, P33; T122, P186, 187,188,189	Nr. niveluri:1; S. construita la sol:11 mp; S. construita desfasurata:11 mp;
A1.4		Loc. Mosneni, Str I.C. Brătianu, Nr. 185, Jud. Dolj, T2, P33; T122, P186, 187,188,189	Nr. niveluri:1; S. construita la sol:14 mp; S. construita desfasurata:14 mp;

**B. Partea II. Proprietari și acte**

Inscrieri privitoare la dreptul de proprietate și alte drepturi reale		Referințe
/		
Act Notarial nr. Act de partaj voluntar 848, din 23/03/2011 emis de NP DEFTA EMIL;		
B1	Intabulare, drept de PROPRIETATE, dobandit prin Conventie, cota actuala 1/1, cota initiala 1/1 1) CIUCA DANIEL-CRISTIAN 2) CIUCA NELA-CLAUDIA	A1, A1.1
B2	Intabulare, drept de PROPRIETATE, dobandit prin Lege, cota actuala 1/1, cota initiala 1/1 1) CIUCA DANIEL-CRISTIAN 2) CIUCA NELA-CLAUDIA	A1.2, A1.3, A1.4

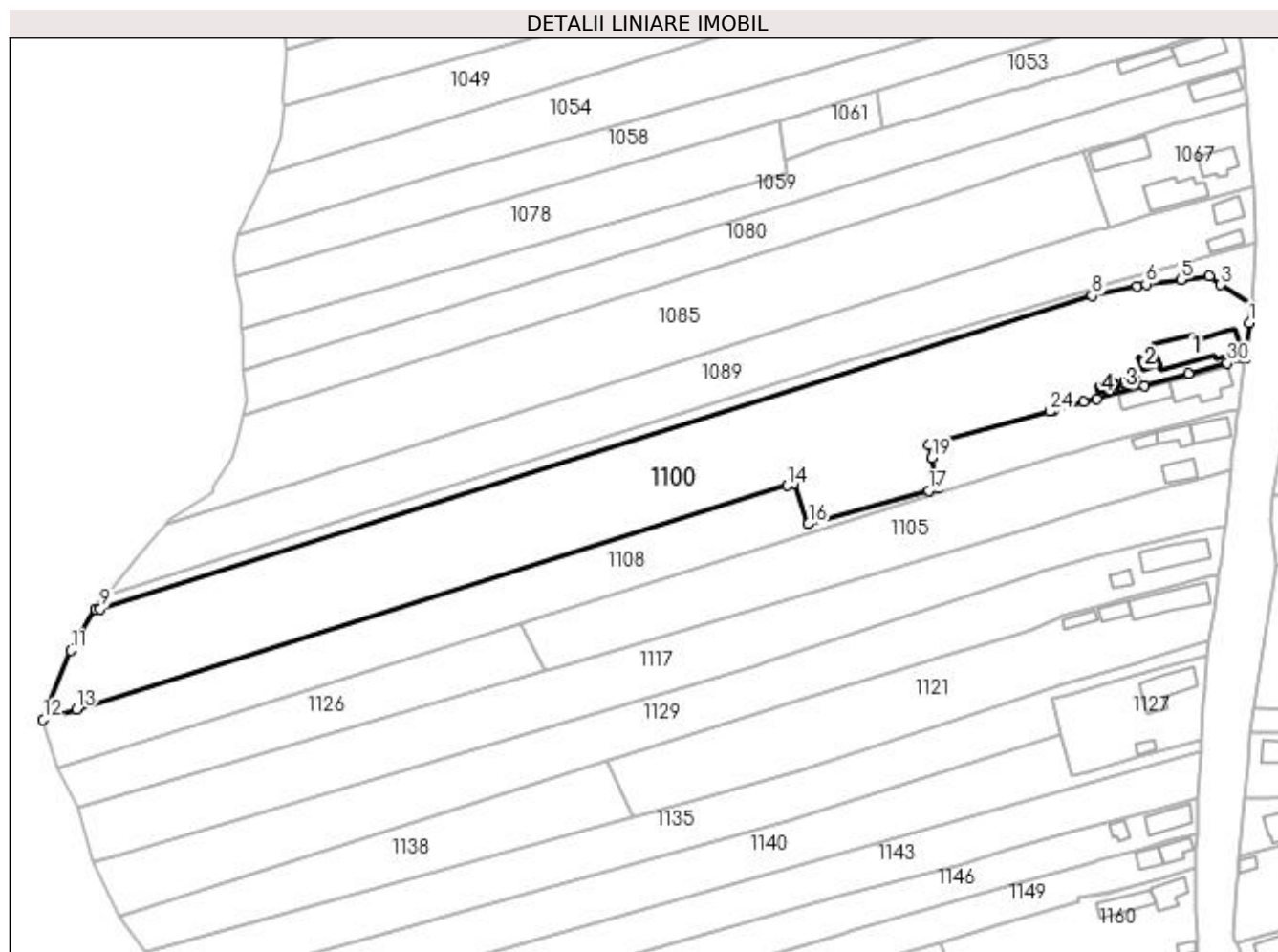
**C. Partea III. SARCINI .**

Inscrieri privind dezmembramintele dreptului de proprietate, drepturi reale de garanție și sarcini	Referințe
NU SUNT	

**Anexa Nr. 1 La Partea I****Teren**

Nr cadastral	Suprafața (mp)*	Observații / Referințe
	9.996	

\* Suprafața este determinată în planul de proiecție Stereo 70.

**Date referitoare la teren**

Crt	Categorie folosință	Intra vilan	Suprafața (mp)	Tarla	Parcelă	Nr. topo	Observații / Referințe
1	curți constructii	DA	1.030	2	33	-	
2	arabil	DA	1.517	122	186	-	
3	vie	DA	173	122	188	-	
4	vie	NU	335	122	188	-	
5	arabil	NU	6.941	122	186,187,189	-	

**Date referitoare la construcții**

Crt	Număr	Destinație construcție	Supraf. (mp)	Situație juridică	Observații / Referințe
A1.1		construcții de locuințe	168	Cu acte	Nr. niveluri:2; S. construita la sol:168 mp;
A1.2		construcții anexa	21	Cu acte	Nr. niveluri:1; S. construita la sol:21 mp; S. construita desfasurata:21 mp;
A1.3		construcții anexa	11	Cu acte	Nr. niveluri:1; S. construita la sol:11 mp; S. construita desfasurata:11 mp;
A1.4		construcții anexa	14	Cu acte	Nr. niveluri:1; S. construita la sol:14 mp; S. construita desfasurata:14 mp;

## Lungime Segmente

1) Valorile lungimilor segmentelor sunt obținute din proiecție în plan.

Punct început	X / Y	Punct sfârșit	X / Y	Lungime segment (** (m))
1	396.617,301 329.924,632	2	396.617,87 329.929,614	5.014
3	396.609,03 329.935,677	4	396.605,65 329.938,112	4.166
5	396.597,343 329.937,118	6	396.587,217 329.935,838	10.207
7	396.584,667 329.935,301	8	396.571,416 329.932,509	13.542
9	396.282,479 329.841,226	10	396.281,159 329.841,165	1.321
11	396.273,897 329.829,098	12	396.265,805 329.808,988	21.677
13	396.275,489 329.812,031	14	396.482,607 329.877,112	217.103
15	396.484,674 329.877,762	16	396.488,811 329.865,94	12.525
17	396.523,899 329.875,665	18	396.526,805 329.876,47	3.016
19	396.524,838 329.885,289	20	396.523,99 329.889,089	3.894
21	396.524,713 329.889,297	22	396.525,243 329.889,442	0.55
23	396.526,957 329.889,911	24	396.559,19 329.898,724	33.417
25	396.560,304 329.899,029	26	396.569,123 329.901,534	9.168
27	396.572,792 329.902,459	28	396.586,686 329.906,299	14.415
29	396.599,628 329.909,818	30	396.610,953 329.912,846	11.723
31	396.615,99 329.914,193	32	396.615,989 329.914,183	0.01
33	396.616,0 329.914,186	1	396.617,301 329.924,632	10.527

Punct început	X / Y	Punct sfârșit	X / Y	Lungime segment (** (m))
2	396.617,87 329.929,614	3	396.609,03 329.935,677	10.719
4	396.605,65 329.938,112	5	396.597,343 329.937,118	8.366
6	396.587,217 329.935,838	7	396.584,667 329.935,301	2.606
8	396.571,416 329.932,509	9	396.282,479 329.841,226	303.013
10	396.281,159 329.841,165	11	396.273,897 329.829,098	14.084
12	396.265,805 329.808,988	13	396.275,489 329.812,031	10.151
14	396.482,607 329.877,112	15	396.484,674 329.877,762	2.166
16	396.488,811 329.865,94	17	396.523,899 329.875,665	36.411
18	396.526,805 329.876,47	19	396.524,838 329.885,289	9.036
20	396.523,99 329.889,089	21	396.524,713 329.889,297	0.752
22	396.525,243 329.889,442	23	396.526,957 329.889,911	1.776
24	396.559,19 329.898,724	25	396.560,304 329.899,029	1.155
26	396.569,123 329.901,534	27	396.572,792 329.902,459	3.784
28	396.586,686 329.906,299	29	396.599,628 329.909,818	13.412
30	396.610,953 329.912,846	31	396.615,99 329.914,193	5.214
32	396.615,989 329.914,183	33	396.616,0 329.914,186	0.012

\*\* Lungimile segmentelor sunt determinate în planul de proiecție Stereo 70 și sunt rotunjite la 1 milimetru.

\*\*\* Distanța dintre puncte este formată din segmente cumulate ce sunt mai mici decât valoarea 1 milimetru.



**DATE DESPRE IMOBILUL NR. 1105**

Oficiul de Cadastru și Publicitate Imobiliară DOLJ  
Biroul de Cadastru și Publicitate Imobiliară Craiova

**A. Partea I. Descrierea imobilului**

TEREN Necunoscut

Adresa: Loc. Mosneni, Str I. C. Bratianu, Nr. 181, Jud. Dolj, T2,P31; T122,P183

Nr. Crt	Nr cadastral Nr. topografic	Suprafața* (mp)	Observații / Referințe
A1		3.565	Sector cadastral:3 Teren neimprejmuit;

**Construcții**

Crt	Nr cadastral Nr. topografic	Adresa	Observații / Referințe
A1.1		Loc. Mosneni, Str I. C. Bratianu, Nr. 181, Jud. Dolj, T2,P31; T122,P183	Nr. niveluri:1; S. construita la sol:50 mp; S. construita desfasurata:50 mp;
A1.2		Loc. Mosneni, Str I. C. Bratianu, Nr. 181, Jud. Dolj, T2,P31; T122,P183	Nr. niveluri:1; S. construita la sol:64 mp; S. construita desfasurata:64 mp;
A1.3		Loc. Mosneni, Str I. C. Bratianu, Nr. 181, Jud. Dolj, T2,P31; T122,P183	Nr. niveluri:1; S. construita la sol:44 mp; S. construita desfasurata:44 mp;
A1.4		Loc. Mosneni, Str I. C. Bratianu, Nr. 181, Jud. Dolj, T2,P31; T122,P183	Nr. niveluri:1; S. construita la sol:22 mp; S. construita desfasurata:22 mp;

**B. Partea II. Proprietari și acte**

Inscrieri privitoare la dreptul de proprietate și alte drepturi reale		Referințe
/		
Act Administrativ nr. Titlu de proprietate 1556-44687, din 11/10/1999 emis de CJSIPT Dolj;		
B1	Intabulare, drept de PROPRIETATE, dobandit prin Reconstituire, cota actuala 1/1, cota initiala 1/1 1) CIUCA MARIN DEFUNCT:Da	A1
Act Normativ nr. Legea 7, din 13/03/1996 emis de Parlamentul României;		
B2	Intabulare, drept de PROPRIETATE, dobandit prin Lege, cota actuala 1/1, cota initiala 1/1 1) CIUCA MARIN DEFUNCT:Da	A1.1, A1.2, A1.3, A1.4

**C. Partea III. SARCINI .**

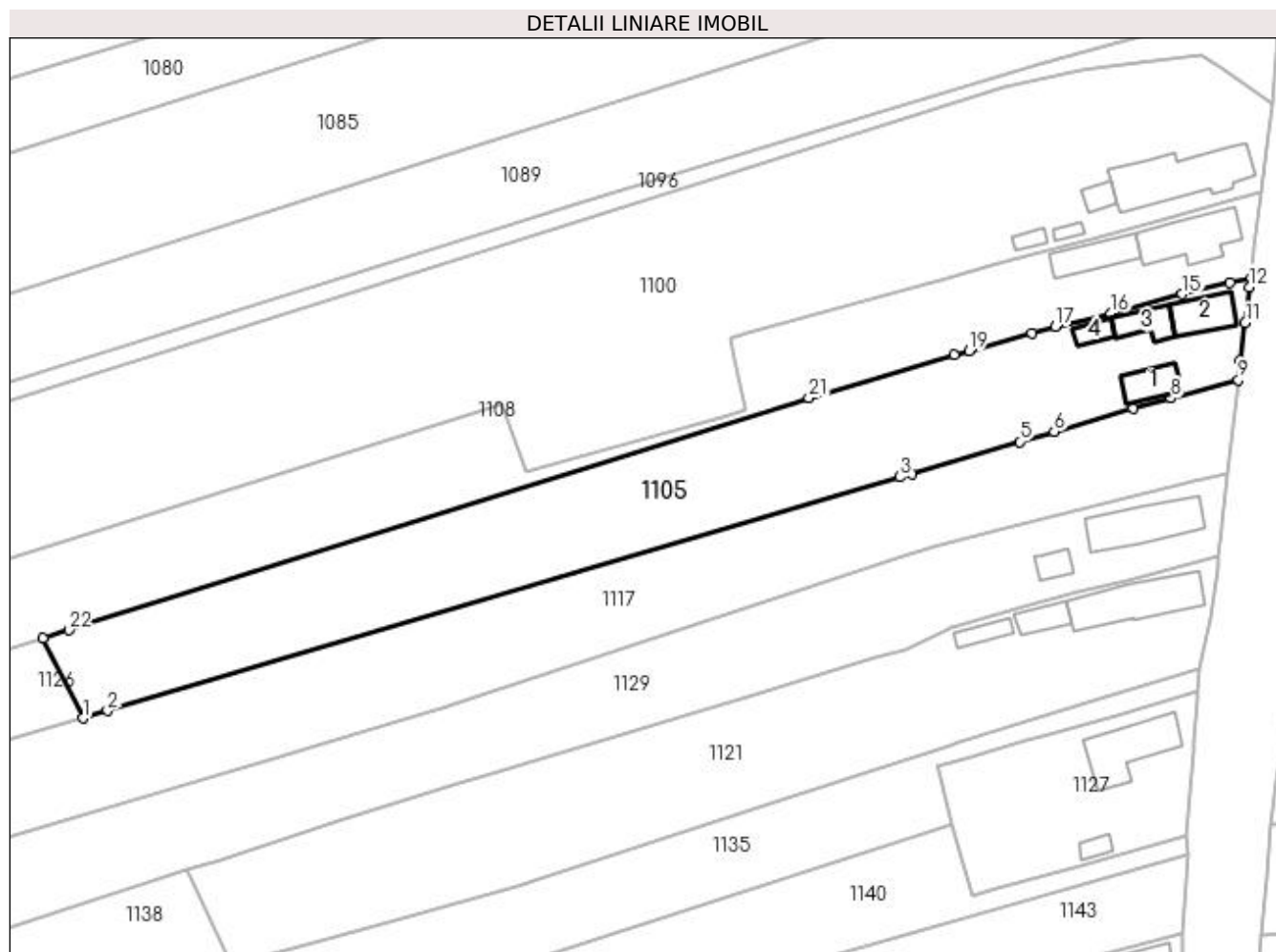
Inscrieri privind dezmembramintele dreptului de proprietate, drepturi reale de garanție și sarcini	Referințe
NU SUNT	

## Anexa Nr. 1 La Partea I

## Teren

Nr cadastral	Suprafața (mp)*	Observații / Referințe
	3.565	

\* Suprafața este determinată în planul de proiecție Stereo 70.



## Date referitoare la teren

Crt	Categorie folosință	Intra vilan	Suprafața (mp)	Tarla	Parcelă	Nr. topo	Observații / Referințe
1	curți constructii	DA	612	2	31	-	
2	livada	DA	205	2	31	-	
3	arabil	DA	910	122	183	-	
4	arabil	NU	1.838	122	183	-	

## Date referitoare la construcții

Crt	Număr	Destinație construcție	Supraf. (mp)	Situație juridică	Observații / Referințe
A1.1		construcții de locuințe	50	Cu acte	Nr. niveluri:1; S. construita la sol:50 mp; S. construita desfasurata:50 mp;
A1.2		construcții de locuințe	64	Cu acte	Nr. niveluri:1; S. construita la sol:64 mp; S. construita desfasurata:64 mp;
A1.3		construcții anexa	44	Cu acte	Nr. niveluri:1; S. construita la sol:44 mp; S. construita desfasurata:44 mp;
A1.4		construcții anexa	22	Cu acte	Nr. niveluri:1; S. construita la sol:22 mp; S. construita desfasurata:22 mp;

## Lungime Segmente

1) Valorile lungimilor segmentelor sunt obținute din proiecție în plan.

Punct început	X / Y	Punct sfârșit	X / Y	Lungime segment (** (m)
1	396.412,041 329.823,29	2	396.416,309 329.824,549	4.45
3	396.553,404 329.864,98	4	396.555,469 329.865,589	2.153
5	396.574,131 329.871,093	6	396.580,122 329.872,86	6.247
7	396.593,721 329.876,87	8	396.600,361 329.878,621	6.867
9	396.611,987 329.881,766	10	396.612,287 329.885,111	3.358
11	396.613,146 329.891,611	12	396.613,97 329.897,839	6.281
13	396.614,184 329.899,461	14	396.610,536 329.898,59	3.751
15	396.602,288 329.896,621	16	396.589,841 329.893,324	12.876
17	396.580,315 329.891,005	18	396.576,236 329.889,854	4.238
19	396.565,417 329.886,801	20	396.562,872 329.886,056	2.651
21	396.537,667 329.878,681	22	396.409,631 329.838,539	134.181
23	396.405,182 329.837,144	1	396.412,041 329.823,29	15.459

Punct început	X / Y	Punct sfârșit	X / Y	Lungime segment (** (m)
2	396.416,309 329.824,549	3	396.553,404 329.864,98	142.933
4	396.555,469 329.865,589	5	396.574,131 329.871,093	19.456
6	396.580,122 329.872,86	7	396.593,721 329.876,87	14.178
8	396.600,361 329.878,621	9	396.611,987 329.881,766	12.044
10	396.612,287 329.885,111	11	396.613,146 329.891,611	6.557
12	396.613,97 329.897,839	13	396.614,184 329.899,461	1.636
14	396.610,536 329.898,59	15	396.602,288 329.896,621	8.479
16	396.589,841 329.893,324	17	396.580,315 329.891,005	9.804
18	396.576,236 329.889,854	19	396.565,417 329.886,801	11.242
20	396.562,872 329.886,056	21	396.537,667 329.878,681	26.262
22	396.409,631 329.838,539	23	396.405,182 329.837,144	4.662

\*\* Lungimile segmentelor sunt determinate în planul de proiecție Stereo 70 și sunt rotunjite la 1 milimetru.

\*\*\* Distanța dintre puncte este formată din segmente cumulate ce sunt mai mici decât valoarea 1 milimetru.





**DATE DESPRE IMOBILUL NR. 1108**

Oficiul de Cadastru și Publicitate Imobiliară DOLJ  
Biroul de Cadastru și Publicitate Imobiliară Craiova

**A. Partea I. Descrierea imobilului**

TEREN Necunoscut

Adresa: Loc. Mosneni, Str I.C. Brătianu, Nr. 183, Jud. Dolj, T2, P32; T122, P185

Nr. Crt	Nr cadastral Nr. topografic	Suprafața* (mp)	Observații / Referințe
A1		4.740	Sector cadastral:3 Teren neimprejmuit;

**Construcții**

Crt	Nr cadastral Nr. topografic	Adresa	Observații / Referințe
A1.1		Loc. Mosneni, Str I.C. Brătianu, Nr. 183, Jud. Dolj, T2, P32; T122, P185	Nr. niveluri:1; S. construita la sol:116 mp; S. construita desfasurata:116 mp;
A1.2		Loc. Mosneni, Str I.C. Brătianu, Nr. 183, Jud. Dolj, T2, P32; T122, P185	Nr. niveluri:1; S. construita la sol:67 mp; S. construita desfasurata:67 mp;

**B. Partea II. Proprietari și acte**

Inscrieri privitoare la dreptul de proprietate și alte drepturi reale		Referințe
/		
Act Administrativ nr. Titlu de proprietate 1521-44687, din 30/08/1999 emis de CJSIPT Dolj;		
B1	Intabulare, drept de PROPRIETATE, dobandit prin Reconstituire, cota actuala 1/1, cota initiala 1/1 1) CIUCĂ MARIAN	A1
Act Normativ nr. Legea 7, din 13/03/1996 emis de Parlamentul României;		
B2	Intabulare, drept de PROPRIETATE, dobandit prin Lege, cota actuala 1/1, cota initiala 1/1 1) CIUCĂ MARIAN	A1.1, A1.2

**C. Partea III. SARCINI .**

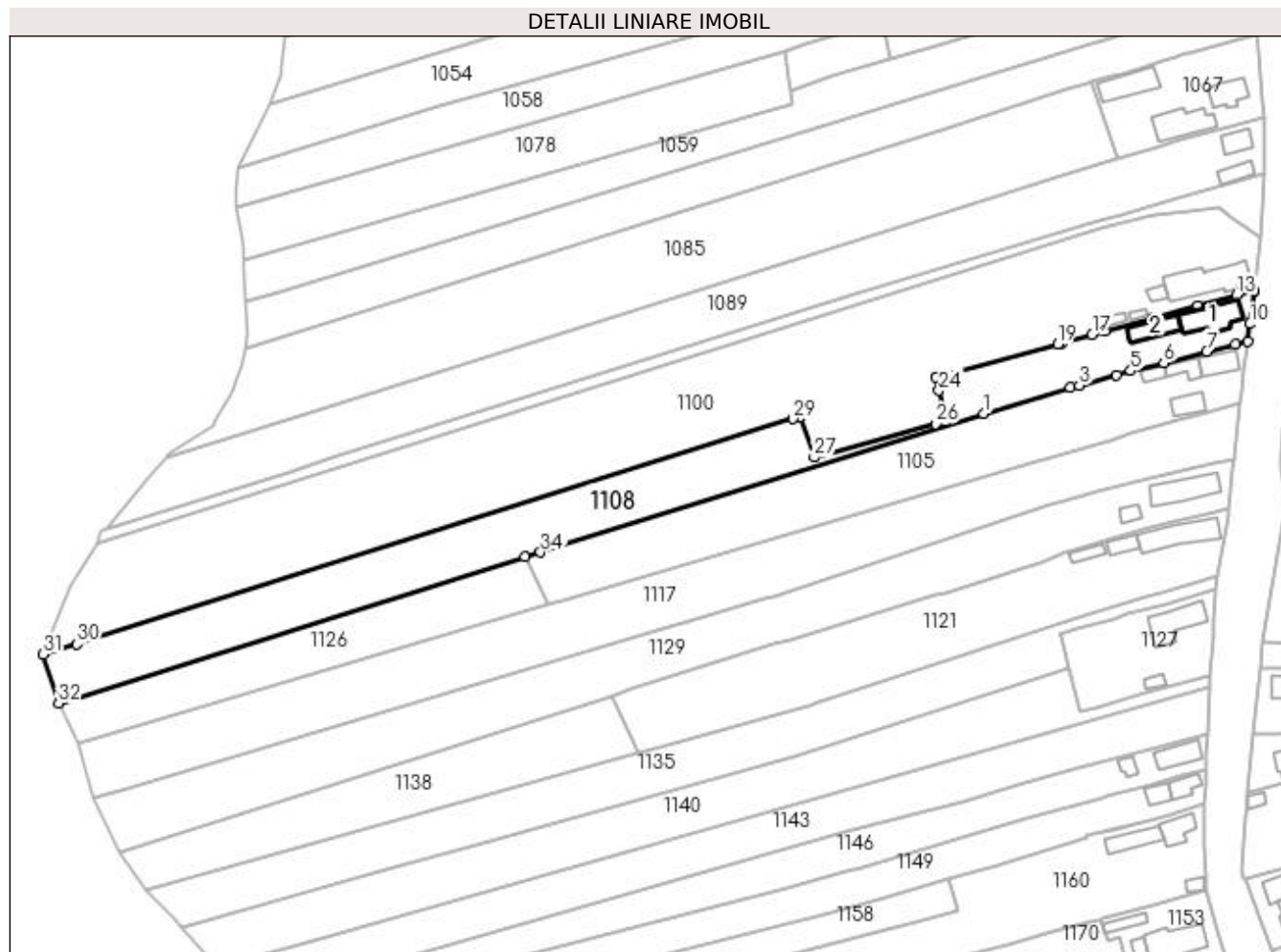
Inscrieri privind dezmembramintele dreptului de proprietate, drepturi reale de garanție și sarcini	Referințe
NU SUNT	

## Anexa Nr. 1 La Partea I

## Teren

Nr cadastral	Suprafața (mp)*	Observații / Referințe
	4.740	

\* Suprafața este determinată în planul de proiecție Stereo 70.



## Date referitoare la teren

Crt	Categorie folosință	Intra vilan	Suprafața (mp)	Tarla	Parcelă	Nr. topo	Observații / Referințe
1	curți construcții	DA	746	2	32	-	
2	arabil	DA	518	2	32	-	
3	arabil	NU	3.476	122	185	-	

## Date referitoare la construcții

Crt	Număr	Destinație construcție	Supraf. (mp)	Situație juridică	Observații / Referințe
A1.1		construcții de locuințe	116	Cu acte	Nr. niveluri:1; S. construita la sol:116 mp; S. construita desfasurata:116 mp;
A1.2		construcții anexa	67	Cu acte	Nr. niveluri:1; S. construita la sol:67 mp; S. construita desfasurata:67 mp;

## Lungime Segmente

1) Valorile lungimilor segmentelor sunt obținute din proiecție în plan.

Punct început	X / Y	Punct sfârșit	X / Y	Lungime segment (** (m)
1	396.537,667 329.878,681	2	396.562,872 329.886,056	26.262

Punct început	X / Y	Punct sfârșit	X / Y	Lungime segment (** (m)
2	396.562,872 329.886,056	3	396.565,417 329.886,801	2.651

Punct început	X / Y	Punct sfârșit	X / Y	Lungime segment (** (m)
3	396.565,417 329.886,801	4	396.576,236 329.889,854	11.242
5	396.580,315 329.891,005	6	396.589,841 329.893,324	9.804
7	396.602,288 329.896,621	8	396.610,536 329.898,59	8.479
9	396.614,184 329.899,461	10	396.614,786 329.904,538	5.113
11	396.615,989 329.914,183	12	396.615,99 329.914,193	0.01
13	396.610,953 329.912,846	14	396.599,628 329.909,818	11.723
15	396.586,686 329.906,299	16	396.572,792 329.902,459	14.415
17	396.569,123 329.901,534	18	396.560,304 329.899,029	9.168
19	396.559,19 329.898,724	20	396.526,957 329.889,911	33.417
21	396.525,243 329.889,442	22	396.524,713 329.889,297	0.55
23	396.523,99 329.889,089	24	396.524,838 329.885,289	3.894
25	396.526,805 329.876,47	26	396.523,899 329.875,665	3.016
27	396.488,811 329.865,94	28	396.484,674 329.877,762	12.525
29	396.482,607 329.877,112	30	396.275,489 329.812,031	217.103
31	396.265,805 329.808,988	32	396.270,233 329.794,835	14.83
33	396.405,182 329.837,144	34	396.409,631 329.838,539	4.662

Punct început	X / Y	Punct sfârșit	X / Y	Lungime segment (** (m)
4	396.576,236 329.889,854	5	396.580,315 329.891,005	4.238
6	396.589,841 329.893,324	7	396.602,288 329.896,621	12.876
8	396.610,536 329.898,59	9	396.614,184 329.899,461	3.751
10	396.614,786 329.904,538	11	396.615,989 329.914,183	9.72
12	396.615,99 329.914,193	13	396.610,953 329.912,846	5.214
14	396.599,628 329.909,818	15	396.586,686 329.906,299	13.412
16	396.572,792 329.902,459	17	396.569,123 329.901,534	3.784
18	396.560,304 329.899,029	19	396.559,19 329.898,724	1.155
20	396.526,957 329.889,911	21	396.525,243 329.889,442	1.776
22	396.524,713 329.889,297	23	396.523,99 329.889,089	0.752
24	396.524,838 329.885,289	25	396.526,805 329.876,47	9.036
26	396.523,899 329.875,665	27	396.488,811 329.865,94	36.411
28	396.484,674 329.877,762	29	396.482,607 329.877,112	2.166
30	396.275,489 329.812,031	31	396.265,805 329.808,988	10.151
32	396.270,233 329.794,835	33	396.405,182 329.837,144	141.426
34	396.409,631 329.838,539	1	396.537,667 329.878,681	134.181

\*\* Lungimile segmentelor sunt determinate în planul de proiecție Stereo 70 și sunt rotunjite la 1 milimetru.

\*\*\* Distanța dintre puncte este formată din segmente cumulate ce sunt mai mici decât valoarea 1 milimetru.



**DATE DESPRE IMOBILUL NR. 1117**

Oficiul de Cadastru și Publicitate Imobiliară DOLJ  
 Biroul de Cadastru și Publicitate Imobiliară Craiova

**A. Partea I. Descrierea imobilului**

TEREN Necunoscut

Adresa: Loc. Mosneni, Str I.C. Brătianu, Nr. 177, Jud. Dolj, T122, P181

Nr. Crt	Nr cadastral Nr. topografic	Suprafața* (mp)	Observații / Referințe
A1		5.349	Sector cadastral:3 Teren neimprejmuit;

**B. Partea II. Proprietari și acte**

Inscrieri privitoare la dreptul de proprietate și alte drepturi reale	Referințe
/	
Act Notarial nr. Certificat de mostenitor 42, din 24/07/2009 emis de NP CARSTEA TEREZIA;	
B1	A1
Intabulare, drept de PROPRIETATEpartaj, dobandit prin Succesiune, cota actuala 1/1, cota initiala 1/1 1) PAUNA NICOLAE	

**C. Partea III. SARCINI .**

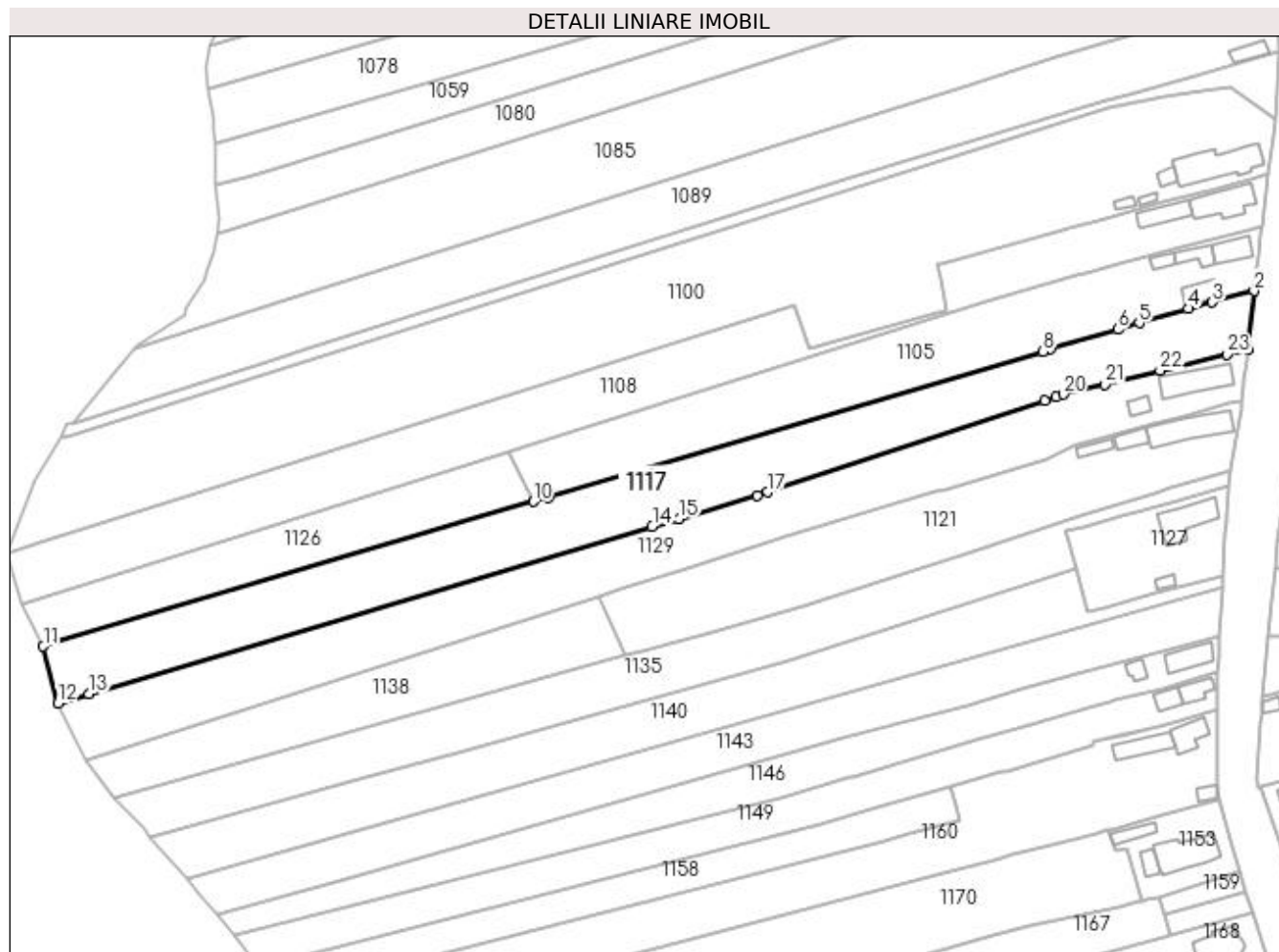
Inscrieri privind dezmembramintele dreptului de proprietate, drepturi reale de garanție și sarcini	Referințe
NU SUNT	

## Anexa Nr. 1 La Partea I

## Teren

Nr cadastral	Suprafața (mp)*	Observații / Referințe
	5.349	

\* Suprafața este determinată în planul de proiecție Stereo 70.



## Date referitoare la teren

Crt	Categorie folosință	Intravilan	Suprafața (mp)	Tarla	Parcelă	Nr. topo	Observații / Referințe
1	faneata	DA	808	122	181	-	
2	arabil	DA	500	122	181	-	
3	arabil	NU	4.041	122	181	-	

## Lungime Segmente

1) Valorile lungimilor segmentelor sunt obținute din proiecție în plan.

Punct început	X / Y	Punct sfârșit	X / Y	Lungime segment (** (m)
1	396.610,18 329.865,456	2	396.611,987 329.881,766	16.41
3	396.600,361 329.878,621	4	396.593,721 329.876,87	6.867
5	396.580,122 329.872,86	6	396.574,131 329.871,093	6.247
7	396.555,469 329.865,589	8	396.553,404 329.864,98	2.153

Punct început	X / Y	Punct sfârșit	X / Y	Lungime segment (** (m)
2	396.611,987 329.881,766	3	396.600,361 329.878,621	12.044
4	396.593,721 329.876,87	5	396.580,122 329.872,86	14.178
6	396.574,131 329.871,093	7	396.555,469 329.865,589	19.456
8	396.553,404 329.864,98	9	396.416,309 329.824,549	142.933

Punct început	X / Y	Punct sfârșit	X / Y	Lungime segment (** (m)
9	396.416,309 329.824,549	10	396.412,041 329.823,29	4.45
11	396.276,007 329.783,172	12	396.280,145 329.767,415	16.291
13	396.288,665 329.769,943	14	396.445,021 329.816,34	163.094
15	396.452,38 329.818,524	16	396.474,09 329.824,966	22.646
17	396.477,095 329.825,958	18	396.553,877 329.851,302	80.857
19	396.557,121 329.852,373	20	396.559,127 329.853,035	2.112
21	396.570,502 329.855,88	22	396.585,939 329.859,697	15.902
23	396.604,397 329.864,171	1	396.610,18 329.865,456	5.924

Punct început	X / Y	Punct sfârșit	X / Y	Lungime segment (** (m)
10	396.412,041 329.823,29	11	396.276,007 329.783,172	141.826
12	396.280,145 329.767,415	13	396.288,665 329.769,943	8.887
14	396.445,021 329.816,34	15	396.452,38 329.818,524	7.676
16	396.474,09 329.824,966	17	396.477,095 329.825,958	3.164
18	396.553,877 329.851,302	19	396.557,121 329.852,373	3.417
20	396.559,127 329.853,035	21	396.570,502 329.855,88	11.725
22	396.585,939 329.859,697	23	396.604,397 329.864,171	18.992

\*\* Lungimile segmentelor sunt determinate în planul de proiecție Stereo 70 și sunt rotunjite la 1 milimetru.

\*\*\* Distanța dintre puncte este formată din segmente cumulate ce sunt mai mici decât valoarea 1 milimetru.





**DATE DESPRE IMOBILUL NR. 1121**

Oficiul de Cadastru și Publicitate Imobiliară DOLJ  
Biroul de Cadastru și Publicitate Imobiliară Craiova

**A. Partea I. Descrierea imobilului**

TEREN Necunoscut

Adresa: Loc. Mosneni, Str I. C. Bratianu, Nr. 173, Jud. Dolj, T2, P28; T122, P177, P178, P179

Nr. Crt	Nr cadastral Nr. topografic	Suprafața* (mp)	Observații / Referințe
A1		3.425	Sector cadastral:3 Teren neimprejmuit;

**Construcții**

Crt	Nr cadastral Nr. topografic	Adresa	Observații / Referințe
A1.1		Loc. Mosneni, Str I. C. Bratianu, Nr. 173, Jud. Dolj, T2, P28; T122, P177, P178, P179	Nr. niveluri:1; S. construita la sol:137 mp; S. construita desfasurata:137 mp;
A1.2		Loc. Mosneni, Str I. C. Bratianu, Nr. 173, Jud. Dolj, T2, P28; T122, P177, P178, P179	Nr. niveluri:1; S. construita la sol:36 mp; S. construita desfasurata:36 mp;
A1.3		Loc. Mosneni, Str I. C. Bratianu, Nr. 173, Jud. Dolj, T2, P28; T122, P177, P178, P179	Nr. niveluri:1; S. construita la sol:28 mp; S. construita desfasurata:28 mp;

**B. Partea II. Proprietari și acte**

Inscrieri privitoare la dreptul de proprietate și alte drepturi reale		Referințe
/		
Act Administrativ nr. Titlu de proprietate 1514-44687, din 30/08/1999 emis de CJSIPT Dolj;		
B1	Intabulare, drept de PROPRIETATE, dobandit prin Reconstituire, cota actuala 1/1, cota initiala 1/1 1) GHITA PATRU	A1
Act Normativ nr. Legea 7, din 13/03/1996 emis de Parlamentul Romaniei;		
B2	Intabulare, drept de PROPRIETATE, dobandit prin Lege, cota actuala 1/1, cota initiala 1/1 1) GHITA PATRU	A1.1, A1.2, A1.3

**C. Partea III. SARCINI .**

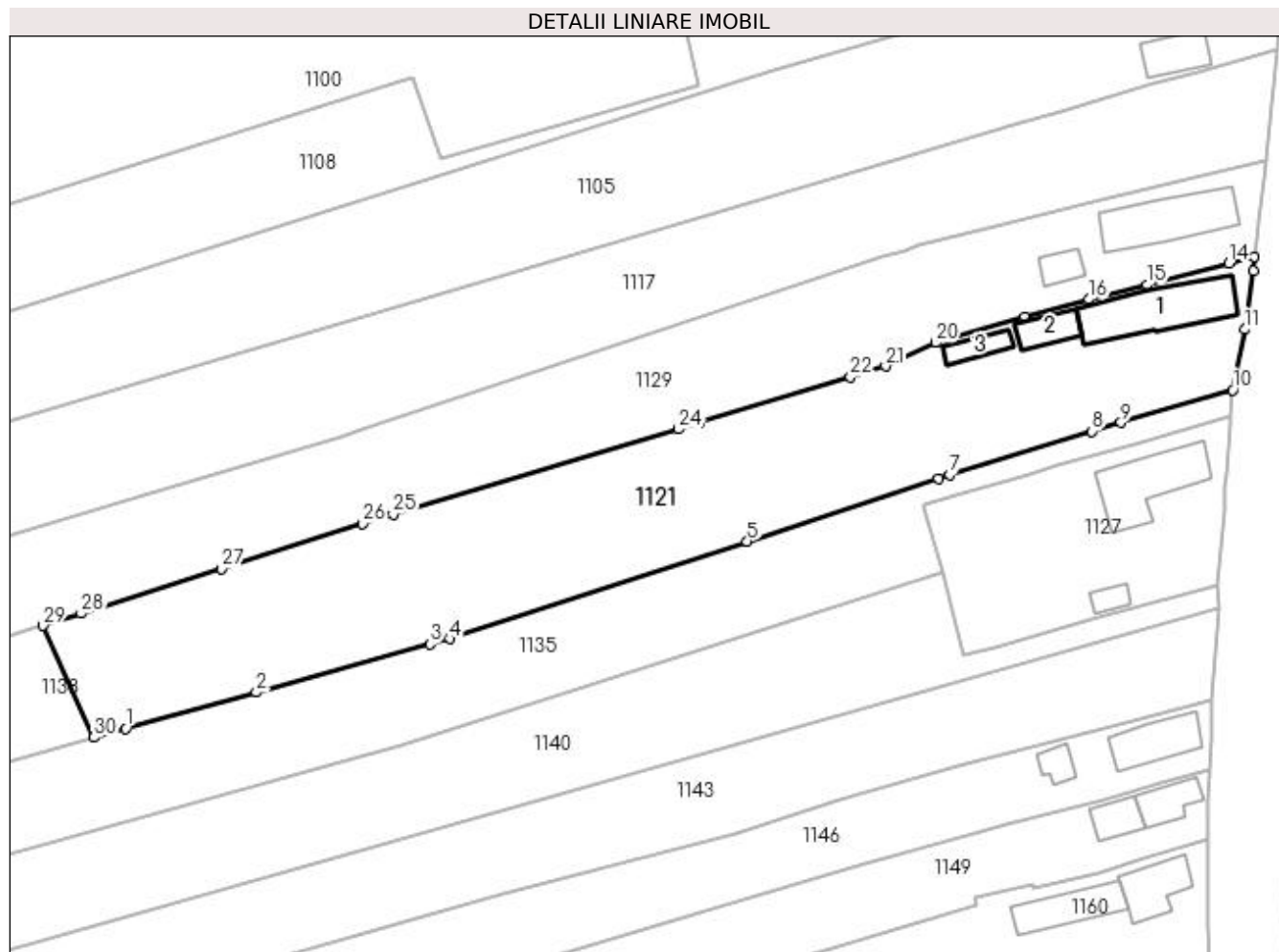
Inscrieri privind dezmembramintele dreptului de proprietate, drepturi reale de garanție și sarcini	Referințe
NU SUNT	

## Anexa Nr. 1 La Partea I

## Teren

Nr cadastral	Suprafața (mp)*	Observații / Referințe
	3.425	

\* Suprafața este determinată în planul de proiecție Stereo 70.



## Date referitoare la teren

Crt	Categorie folosință	Intra vilan	Suprafața (mp)	Tarla	Parcelă	Nr. topo	Observații / Referințe
1	curți constructii	DA	726	2	28	-	
2	arabil	DA	520	122	177,178,179	-	
3	livada	DA	268	122	177,178,179	-	
4	faneata	NU	377	122	179	-	
5	arabil	NU	1.534	122	179	-	

## Date referitoare la construcții

Crt	Număr	Destinație construcție	Supraf. (mp)	Situație juridică	Observații / Referințe
A1.1		construcții de locuințe	137	Cu acte	Nr. niveluri:1; S. construita la sol:137 mp; S. construita desfasurata:137 mp;
A1.2		construcții anexa	36	Cu acte	Nr. niveluri:1; S. construita la sol:36 mp; S. construita desfasurata:36 mp;
A1.3		construcții anexa	28	Cu acte	Nr. niveluri:1; S. construita la sol:28 mp; S. construita desfasurata:28 mp;

## Lungime Segmente

1) Valorile lungimilor segmentelor sunt obținute din proiecție în plan.

Punct început	X / Y	Punct sfârșit	X / Y	Lungime segment (** (m)
1	396.442,341 329.781,869	2	396.461,558 329.787,205	19.944
3	396.487,124 329.794,305	4	396.490,056 329.795,119	3.043
5	396.533,841 329.809,45	6	396.561,987 329.818,663	29.615
7	396.563,644 329.819,205	8	396.584,66 329.825,646	21.98
9	396.588,896 329.826,944	10	396.605,375 329.831,744	17.164
11	396.607,137 329.840,647	12	396.608,453 329.849,316	8.768
13	396.608,493 329.851,38	14	396.604,814 329.850,415	3.803
15	396.592,743 329.847,25	16	396.584,218 329.845,061	8.802
17	396.574,726 329.842,552	18	396.562,488 329.838,97	12.751
19	396.562,175 329.838,879	20	396.561,63 329.838,719	0.568
21	396.554,226 329.835,246	22	396.549,05 329.833,67	5.41
23	396.526,921 329.826,932	24	396.523,759 329.825,985	3.301
25	396.481,749 329.813,4	26	396.477,217 329.812,042	4.731
27	396.456,432 329.805,411	28	396.435,784 329.798,824	21.673
29	396.430,19 329.797,039	30	396.437,672 329.780,572	18.087

Punct început	X / Y	Punct sfârșit	X / Y	Lungime segment (** (m)
2	396.461,558 329.787,205	3	396.487,124 329.794,305	26.534
4	396.490,056 329.795,119	5	396.533,841 329.809,45	46.071
6	396.561,987 329.818,663	7	396.563,644 329.819,205	1.744
8	396.584,66 329.825,646	9	396.588,896 329.826,944	4.431
10	396.605,375 329.831,744	11	396.607,137 329.840,647	9.076
12	396.608,453 329.849,316	13	396.608,493 329.851,38	2.064
14	396.604,814 329.850,415	15	396.592,743 329.847,25	12.479
16	396.584,218 329.845,061	17	396.574,726 329.842,552	9.818
18	396.562,488 329.838,97	19	396.562,175 329.838,879	0.326
20	396.561,63 329.838,719	21	396.554,226 329.835,246	8.178
22	396.549,05 329.833,67	23	396.526,921 329.826,932	23.132
24	396.523,759 329.825,985	25	396.481,749 329.813,4	43.854
26	396.477,217 329.812,042	27	396.456,432 329.805,411	21.817
28	396.435,784 329.798,824	29	396.430,19 329.797,039	5.872
30	396.437,672 329.780,572	1	396.442,341 329.781,869	4.845

\*\* Lungimile segmentelor sunt determinate în planul de proiecție Stereo 70 și sunt rotunjite la 1 milimetru.

\*\*\* Distanța dintre puncte este formată din segmente cumulate ce sunt mai mici decât valoarea 1 milimetru.



**DATE DESPRE IMOBILUL NR. 1126**

Oficiul de Cadastru și Publicitate Imobiliară DOLJ  
Biroul de Cadastru și Publicitate Imobiliară Craiova

**A. Partea I. Descrierea imobilului**

TEREN Extravilan

Adresa: Jud. Dolj, T122, P184

Nr. Crt	Nr cadastral Nr. topografic	Suprafața* (mp)	Observații / Referințe
A1		1.989	Sector cadastral:3 Teren neimprejmuit;

**B. Partea II. Proprietari și acte**

Inscrieri privitoare la dreptul de proprietate și alte drepturi reale	Referințe
/	
Act Administrativ nr. Titlu de proprietate 1548-44687, din 02/08/1999 emis de CJSIPT Dolj;	
B1	A1
Intabulare, drept de PROPRIETATE, dobandit prin Reconstituire, cota actuala 1/1, cota initiala 1/1 1) GOȚIA CRISTEA	

**C. Partea III. SARCINI .**

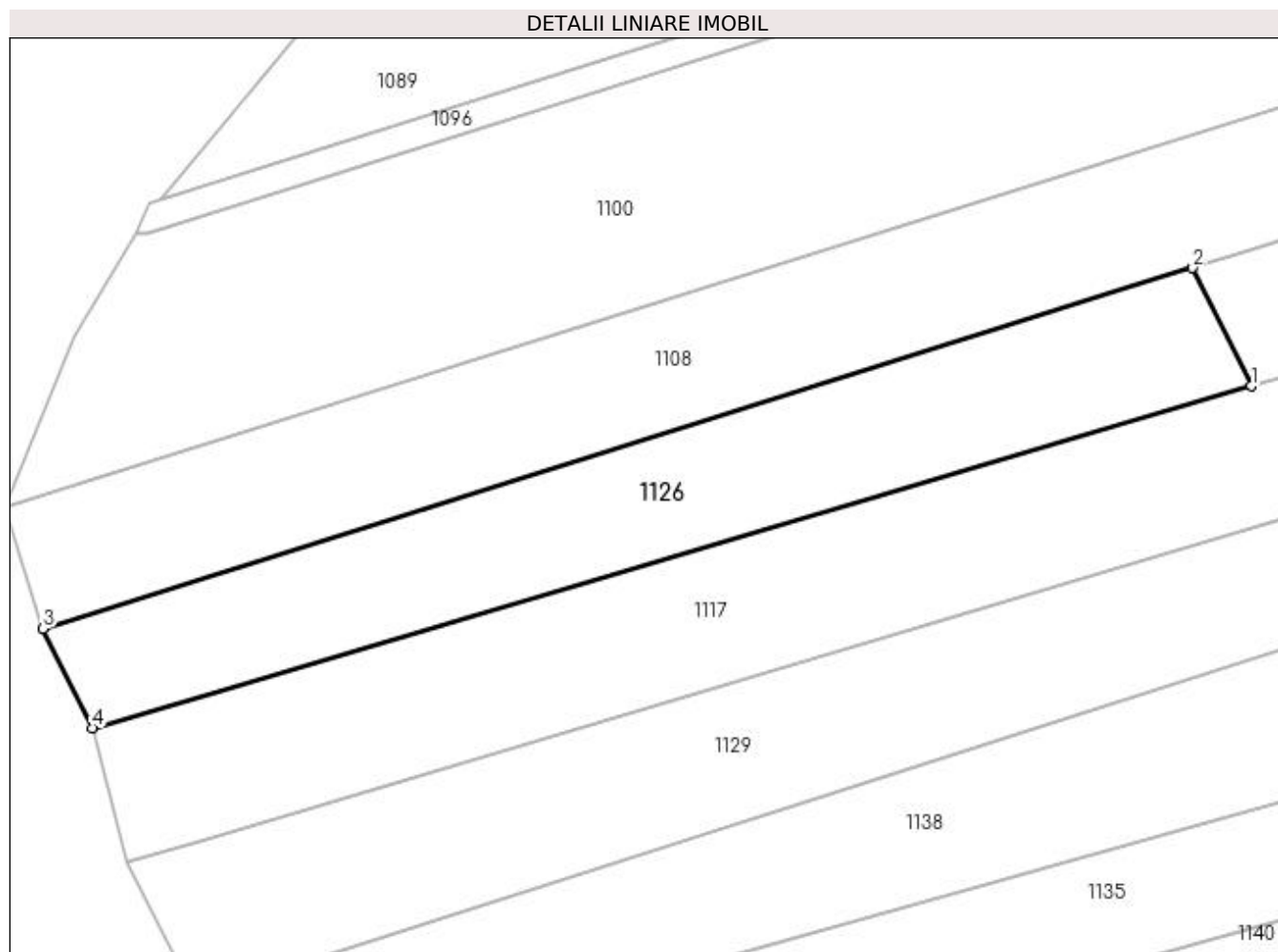
Inscrieri privind dezmembramintele dreptului de proprietate, drepturi reale de garanție și sarcini	Referințe
NU SUNT	

## Anexa Nr. 1 La Partea I

## Teren

Nr cadastral	Suprafața (mp)*	Observații / Referințe
	1.989	

\* Suprafața este determinată în planul de proiecție Stereo 70.



## Date referitoare la teren

Crt	Categorie folosință	Intra vilan	Suprafața (mp)	Tarla	Parcelă	Nr. topo	Observații / Referințe
1	arabil	NU	1.989	122	184	-	

## Lungime Segmente

1) Valorile lungimilor segmentelor sunt obținute din proiecție în plan.

Punct început	X / Y	Punct sfârșit	X / Y	Lungime segment (** (m)
1	396.412,041 329.823,29	2	396.405,182 329.837,144	15.459
2	396.405,182 329.837,144	3	396.270,233 329.794,835	141.426
3	396.270,233 329.794,835	4	396.276,007 329.783,172	13.014
4	396.276,007 329.783,172	1	396.412,041 329.823,29	141.826

**\*\* Lungimile segmentelor sunt determinate în planul de proiecție Stereo 70 și sunt rotunjite la 1 milimetru.**

**\*\*\* Distanța dintre puncte este formată din segmente cumulate ce sunt mai mici decât valoarea 1 milimetru.**





**DATE DESPRE IMOBILUL NR. 1127**

Oficiul de Cadastru și Publicitate Imobiliară DOLJ  
Biroul de Cadastru și Publicitate Imobiliară Craiova

**A. Partea I. Descrierea imobilului**

TEREN Intravilan

Adresa: Loc. Mosneni, Str I. C. Bratianu, Nr. 171, Jud. Dolj, T2, P27/1

Nr. Crt	Nr cadastral Nr. topografic	Suprafața* (mp)	Observații / Referințe
A1		1.000	Sector cadastral:3 Teren neimprejmuit;

**Construcții**

Crt	Nr cadastral Nr. topografic	Adresa	Observații / Referințe
A1.1		Loc. Mosneni, Str I. C. Bratianu, Nr. 171, Jud. Dolj	Nr. niveluri:1; S. construita la sol:119 mp; S. construita desfasurata:119 mp;
A1.2		Loc. Mosneni, Str I. C. Bratianu, Nr. 171, Jud. Dolj	Nr. niveluri:1; S. construita la sol:17 mp; S. construita desfasurata:17 mp;

**B. Partea II. Proprietari și acte**

Inscrieri privitoare la dreptul de proprietate și alte drepturi reale		Referințe
/		
Act Administrativ nr. Titlu de proprietate 15951, din 25/02/2011 emis de CJSIPT Dolj;		
B1	Intabulare, drept de PROPRIETATE, dobandit prin Constituire, cota actuala 1/1, cota initiala 1/1 1) DINU VICTORIA	A1
Act Normativ nr. Legea 7, din 13/03/1996 emis de Parlamentul României;		
B2	Intabulare, drept de PROPRIETATE, dobandit prin Lege, cota actuala 1/1, cota initiala 1/1 1) DINU VICTORIA	A1.1, A1.2

**C. Partea III. SARCINI .**

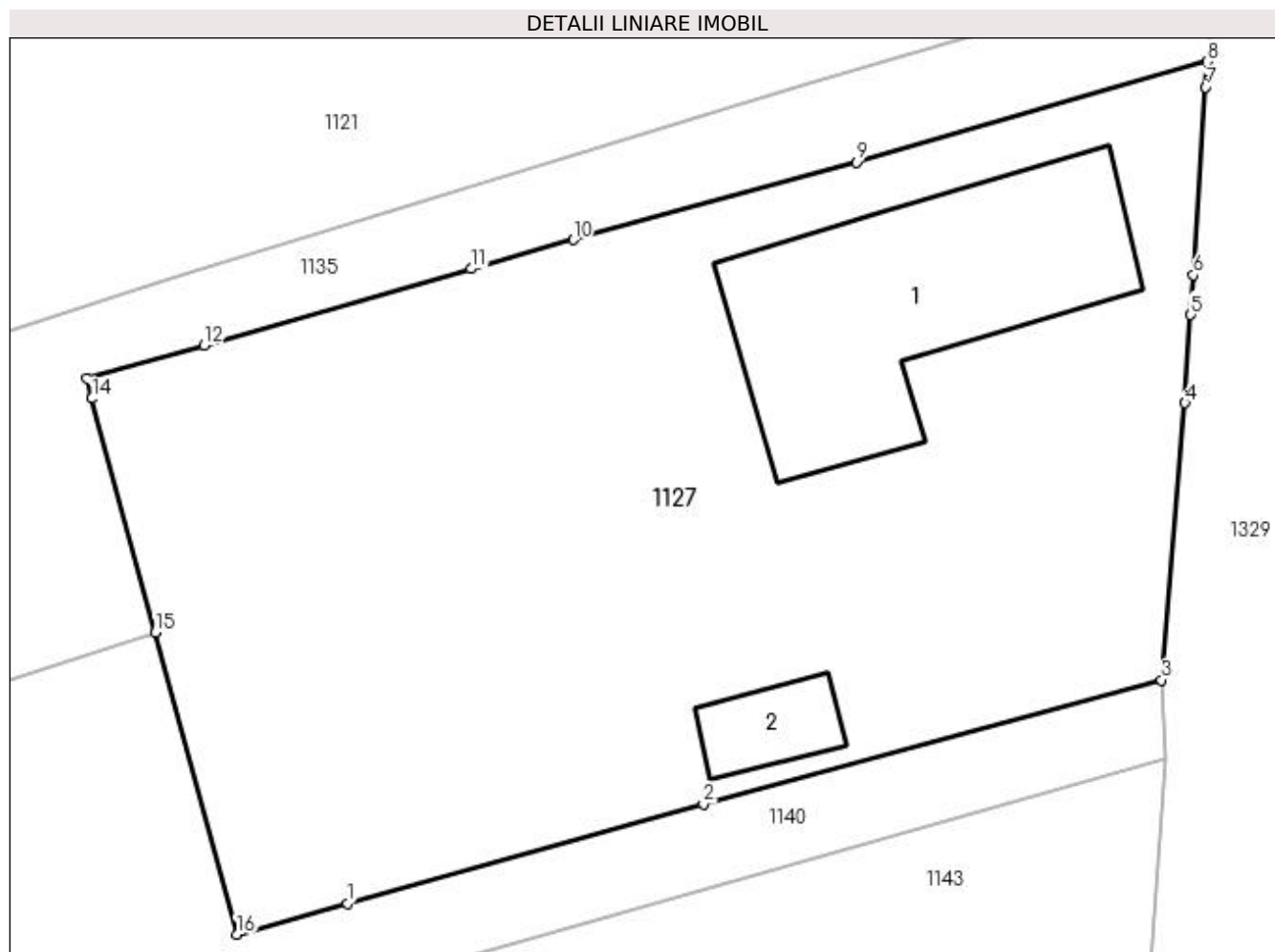
Inscrieri privind dezmembramintele dreptului de proprietate, drepturi reale de garanție și sarcini	Referințe
NU SUNT	

## Anexa Nr. 1 La Partea I

## Teren

Nr cadastral	Suprafața (mp)*	Observații / Referințe
	1.000	

\* Suprafața este determinată în planul de proiecție Stereo 70.



## Date referitoare la teren

Crt	Categorie folosință	Intra vilan	Suprafața (mp)	Tarla	Parcelă	Nr. topo	Observații / Referințe
1	curți constructii	DA	577	2	27/1	-	
2	arabil	DA	423	2	27/1	-	

## Date referitoare la construcții

Crt	Număr	Destinație construcție	Supraf. (mp)	Situație juridică	Observații / Referințe
A1.1		construcții de locuințe	119	Cu acte	Nr. niveluri:1; S. construita la sol:119 mp; S. construita desfasurata:119 mp;
A1.2		construcții anexa	17	Cu acte	Nr. niveluri:1; S. construita la sol:17 mp; S. construita desfasurata:17 mp;

## Lungime Segmente

1) Valorile lungimilor segmentelor sunt obținute din proiecție în plan.

Punct început	X / Y	Punct sfârșit	X / Y	Lungime segment (** (m)
1	396.570,284 329.793,857	2	396.584,643 329.797,858	14.906
2	396.584,643 329.797,858	3	396.603,115 329.802,862	19.138

Punct început	X / Y	Punct sfârşit	X / Y	Lungime segment (** (m)
3	396.603,115 329.802,862	4	396.604,063 329.814,031	11.209
4	396.604,063 329.814,031	5	396.604,297 329.817,575	3.552
5	396.604,297 329.817,575	6	396.604,403 329.819,179	1.607
6	396.604,403 329.819,179	7	396.604,902 329.826,748	7.586
7	396.604,902 329.826,748	8	396.604,971 329.827,79	1.044
8	396.604,971 329.827,79	9	396.590,803 329.823,722	14.74
9	396.590,803 329.823,722	10	396.579,404 329.820,606	11.817
10	396.579,404 329.820,606	11	396.575,286 329.819,431	4.282
11	396.575,286 329.819,431	12	396.564,519 329.816,359	11.197
12	396.564,519 329.816,359	13	396.559,774 329.815,006	4.934
13	396.559,774 329.815,006	14	396.559,989 329.814,21	0.824
14	396.559,989 329.814,21	15	396.562,537 329.804,769	9.779
15	396.562,537 329.804,769	16	396.565,819 329.792,613	12.591
16	396.565,819 329.792,613	1	396.570,284 329.793,857	4.635

\*\* Lungimile segmentelor sunt determinate în planul de proiecţie Stereo 70 şi sunt rotunjite la 1 milimetru.

\*\*\* Distanţa dintre puncte este formată din segmente cumulate ce sunt mai mici decât valoarea 1 milimetru.



**DATE DESPRE IMOBILUL NR. 1129**

Oficiul de Cadastru și Publicitate Imobiliară DOLJ  
Biroul de Cadastru și Publicitate Imobiliară Craiova

**A. Partea I. Descrierea imobilului**

TEREN Necunoscut

Adresa: Loc. Mosneni, Str I.C. Brătianu, Nr. 175, Jud. Dolj, T2, P29; T122, P180

Nr. Crt	Nr cadastral Nr. topografic	Suprafața* (mp)	Observații / Referințe
A1		5.050	Sector cadastral:3 Teren neimprejmuit;

**Construcții**

Crt	Nr cadastral Nr. topografic	Adresa	Observații / Referințe
A1.1		Loc. Mosneni, Str I.C. Brătianu, Nr. 175, Jud. Dolj, T2, P29; T122, P180	Nr. niveluri:1; S. construita la sol:120 mp; S. construita desfasurata:120 mp;
A1.2		Loc. Mosneni, Str I.C. Brătianu, Nr. 175, Jud. Dolj, T2, P29; T122, P180	Nr. niveluri:1; S. construita la sol:25 mp; S. construita desfasurata:25 mp;

**B. Partea II. Proprietari și acte**

Inscrieri privitoare la dreptul de proprietate și alte drepturi reale		Referințe
/		
Act Administrativ nr. Titlu de proprietate 1555-44687, din 11/10/1999 emis de CJSIPT Dolj;		
B1	Intabulare, drept de PROPRIETATE, dobandit prin Reconstituire, cota actuala 1/1, cota initiala 1/1 1) GORJAN NICOLAE	A1
Act Normativ nr. Legea 7, din 13/03/1996 emis de Parlamentul României;		
B2	Intabulare, drept de PROPRIETATE, dobandit prin Lege, cota actuala 1/1, cota initiala 1/1 1) GORJAN NICOLAE	A1.1, A1.2

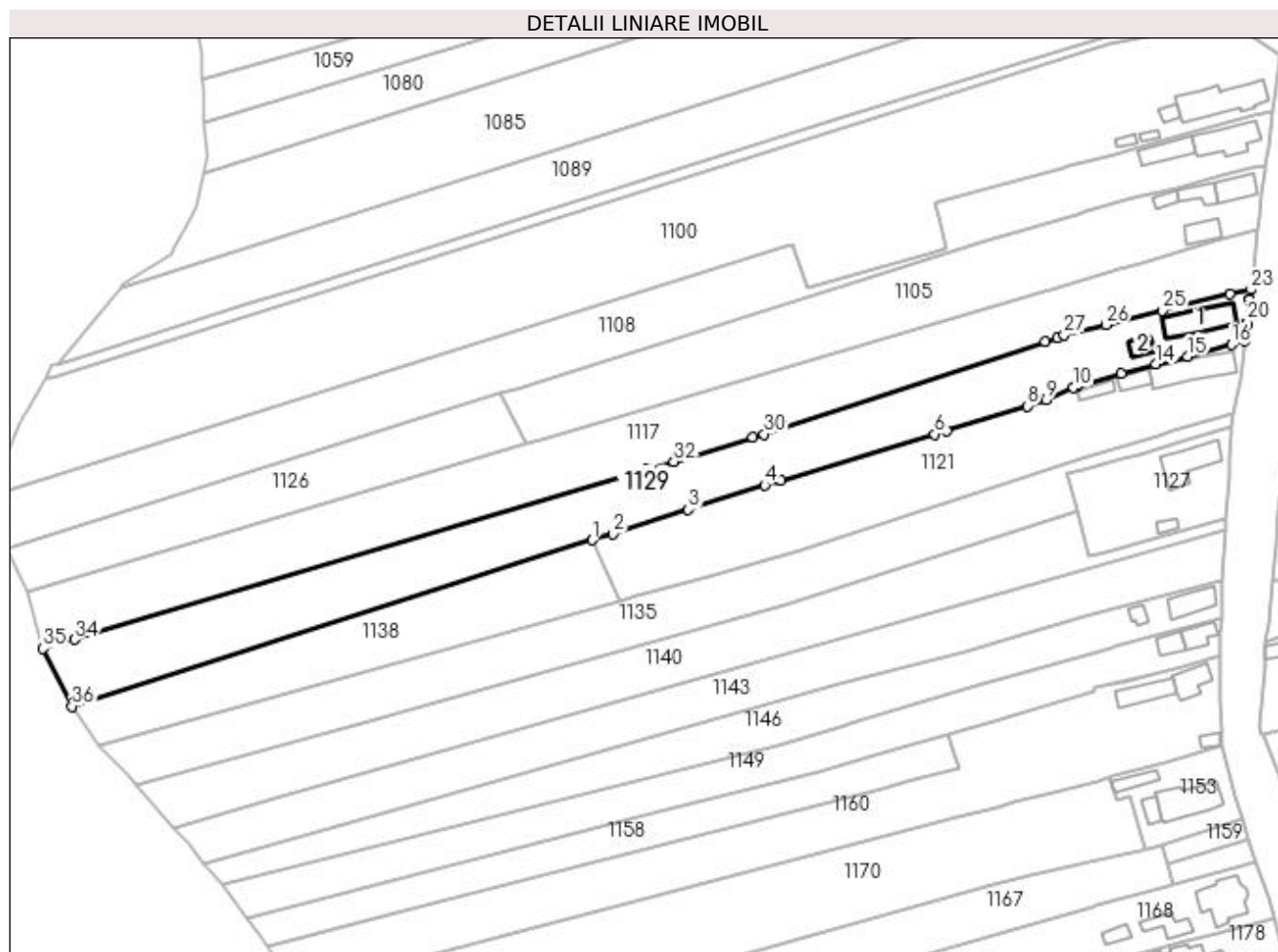
**C. Partea III. SARCINI .**

Inscrieri privind dezmembramintele dreptului de proprietate, drepturi reale de garanție și sarcini	Referințe
NU SUNT	

**Anexa Nr. 1 La Partea I****Teren**

Nr cadastral	Suprafața (mp)*	Observații / Referințe
	5.050	

\* Suprafața este determinată în planul de proiecție Stereo 70.

**Date referitoare la teren**

Crt	Categorie folosință	Intra vilan	Suprafața (mp)	Tarla	Parcelă	Nr. topo	Observații / Referințe
1	curți construcții	DA	691	2	29	-	
2	livada	DA	379	122	180	-	
3	arabil	DA	187	122	180	-	
4	arabil	NU	2.761	122	180	-	
5	arabil	NU	732	122	180	-	
6	faneata	NU	300	122	180	-	

**Date referitoare la construcții**

Crt	Număr	Destinație construcție	Supraf. (mp)	Situație juridică	Observații / Referințe
A1.1		construcții de locuințe	120	Cu acte	Nr. niveluri:1; S. construita la sol:120 mp; S. construita desfasurata:120 mp;
A1.2		construcții anexa	25	Cu acte	Nr. niveluri:1; S. construita la sol:25 mp; S. construita desfasurata:25 mp;

## Lungime Segmente

1) Valorile lungimilor segmentelor sunt obținute din proiecție în plan.

Punct început	X / Y	Punct sfârșit	X / Y	Lungime segment (** (m)
1	396.430,19 329.797,039	2	396.435,784 329.798,824	5.872
3	396.456,432 329.805,411	4	396.477,217 329.812,042	21.817
5	396.481,749 329.813,4	6	396.523,759 329.825,985	43.854
7	396.526,921 329.826,932	8	396.549,05 329.833,67	23.132
9	396.554,226 329.835,246	10	396.561,63 329.838,719	8.178
11	396.562,175 329.838,879	12	396.562,488 329.838,97	0.326
13	396.574,726 329.842,552	14	396.584,218 329.845,061	9.818
15	396.592,743 329.847,25	16	396.604,814 329.850,415	12.479
17	396.608,493 329.851,38	18	396.609,12 329.856,137	4.798
19	396.609,143 329.856,336	20	396.609,187 329.856,725	0.392
21	396.609,866 329.862,698	22	396.609,868 329.862,715	0.017
23	396.610,18 329.865,456	24	396.604,397 329.864,171	5.924
25	396.585,939 329.859,697	26	396.570,502 329.855,88	15.902
27	396.559,127 329.853,035	28	396.557,121 329.852,373	2.112
29	396.553,877 329.851,302	30	396.477,095 329.825,958	80.857
31	396.474,09 329.824,966	32	396.452,38 329.818,524	22.646
33	396.445,021 329.816,34	34	396.288,665 329.769,943	163.094
35	396.280,145 329.767,415	36	396.288,009 329.751,678	17.592

Punct început	X / Y	Punct sfârșit	X / Y	Lungime segment (** (m)
2	396.435,784 329.798,824	3	396.456,432 329.805,411	21.673
4	396.477,217 329.812,042	5	396.481,749 329.813,4	4.731
6	396.523,759 329.825,985	7	396.526,921 329.826,932	3.301
8	396.549,05 329.833,67	9	396.554,226 329.835,246	5.41
10	396.561,63 329.838,719	11	396.562,175 329.838,879	0.568
12	396.562,488 329.838,97	13	396.574,726 329.842,552	12.751
14	396.584,218 329.845,061	15	396.592,743 329.847,25	8.802
16	396.604,814 329.850,415	17	396.608,493 329.851,38	3.803
18	396.609,12 329.856,137	19	396.609,143 329.856,336	0.2
20	396.609,187 329.856,725	21	396.609,866 329.862,698	6.011
22	396.609,868 329.862,715	23	396.610,18 329.865,456	2.759
24	396.604,397 329.864,171	25	396.585,939 329.859,697	18.992
26	396.570,502 329.855,88	27	396.559,127 329.853,035	11.725
28	396.557,121 329.852,373	29	396.553,877 329.851,302	3.417
30	396.477,095 329.825,958	31	396.474,09 329.824,966	3.164
32	396.452,38 329.818,524	33	396.445,021 329.816,34	7.676
34	396.288,665 329.769,943	35	396.280,145 329.767,415	8.887
36	396.288,009 329.751,678	1	396.430,19 329.797,039	149.241

\*\* Lungimile segmentelor sunt determinate în planul de proiecție Stereo 70 și sunt rotunjite la 1 milimetru.

\*\*\* Distanța dintre puncte este formată din segmente cumulate ce sunt mai mici decât valoarea 1 milimetru.





**DATE DESPRE IMOBILUL NR. 1135**

Oficiul de Cadastru și Publicitate Imobiliară DOLJ  
Biroul de Cadastru și Publicitate Imobiliară Craiova

**A. Partea I. Descrierea imobilului**

TEREN Necunoscut

Adresa: Loc. Mosneni, Str I.C. Brătianu, Jud. Dolj, T122, P175, 174

Nr. Crt	Nr cadastral Nr. topografic	Suprafața* (mp)	Observații / Referințe
A1		3.740	Sector cadastral:3 Teren neimprejmuit;

**B. Partea II. Proprietari și acte**

Inscrieri privitoare la dreptul de proprietate și alte drepturi reale	Referințe
/	
Act Notarial nr. Certificat de mostenitor (supliment) 3, din 16/01/2015 emis de NP DEFTA EMIL;	
B1	A1
Intabulare, drept de PROPRIETATE, dobândit prin Succesiune, cota actuala 1/1, cota initiala 1/1 1) PIRVAN MARIA	

**C. Partea III. SARCINI .**

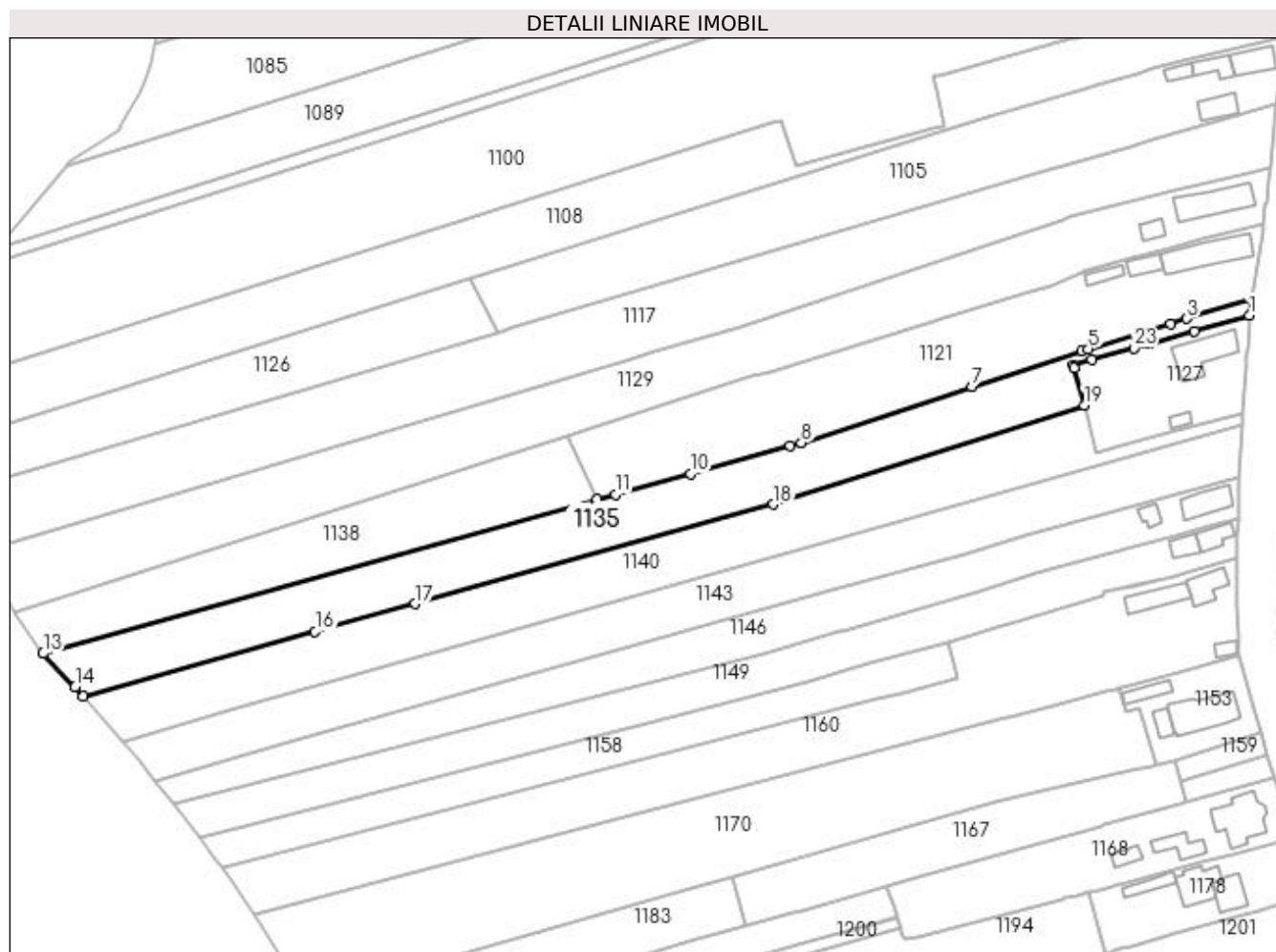
Inscrieri privind dezmembramintele dreptului de proprietate, drepturi reale de garanție și sarcini	Referințe
NU SUNT	

## Anexa Nr. 1 La Partea I

## Teren

Nr cadastral	Suprafața (mp)*	Observații / Referințe
	3.740	

\* Suprafața este determinată în planul de proiecție Stereo 70.



## Date referitoare la teren

Crt	Categorie folosință	Intravilan	Suprafața (mp)	Tarla	Parcelă	Nr. topo	Observații / Referințe
1	arabil	DA	535	122	174	-	
2	arabil	NU	3.205	122	175	-	

## Lungime Segmente

1) Valorile lungimilor segmentelor sunt obținute din proiecție în plan.

Punct început	X / Y	Punct sfârșit	X / Y	Lungime segment (** (m)
1	396.604,971 329.827,79	2	396.605,375 329.831,744	3.975
3	396.588,896 329.826,944	4	396.584,66 329.825,646	4.431
5	396.563,644 329.819,205	6	396.561,987 329.818,663	1.744
7	396.533,841 329.809,45	8	396.490,056 329.795,119	46.071

Punct început	X / Y	Punct sfârșit	X / Y	Lungime segment (** (m)
2	396.605,375 329.831,744	3	396.588,896 329.826,944	17.164
4	396.584,66 329.825,646	5	396.563,644 329.819,205	21.98
6	396.561,987 329.818,663	7	396.533,841 329.809,45	29.615
8	396.490,056 329.795,119	9	396.487,124 329.794,305	3.043

Punct început	X / Y	Punct sfârșit	X / Y	Lungime segment (** (m)
9	396.487,124 329.794,305	10	396.461,558 329.787,205	26.534
11	396.442,341 329.781,869	12	396.437,672 329.780,572	4.845
13	396.295,56 329.741,108	14	396.303,76 329.732,534	11.864
15	396.305,758 329.730,232	16	396.365,335 329.746,74	61.821
17	396.390,995 329.753,849	18	396.482,908 329.779,317	95.376
19	396.562,537 329.804,769	20	396.559,989 329.814,21	9.779
21	396.559,774 329.815,006	22	396.564,519 329.816,359	4.934
23	396.575,286 329.819,431	24	396.579,404 329.820,606	4.282
25	396.590,803 329.823,722	1	396.604,971 329.827,79	14.74

Punct început	X / Y	Punct sfârșit	X / Y	Lungime segment (** (m)
10	396.461,558 329.787,205	11	396.442,341 329.781,869	19.944
12	396.437,672 329.780,572	13	396.295,56 329.741,108	147.49
14	396.303,76 329.732,534	15	396.305,758 329.730,232	3.048
16	396.365,335 329.746,74	17	396.390,995 329.753,849	26.626
18	396.482,908 329.779,317	19	396.562,537 329.804,769	83.598
20	396.559,989 329.814,21	21	396.559,774 329.815,006	0.824
22	396.564,519 329.816,359	23	396.575,286 329.819,431	11.197
24	396.579,404 329.820,606	25	396.590,803 329.823,722	11.817

\*\* Lungimile segmentelor sunt determinate în planul de proiecție Stereo 70 și sunt rotunjite la 1 milimetru.

\*\*\* Distanța dintre puncte este formată din segmente cumulate ce sunt mai mici decât valoarea 1 milimetru.



**DATE DESPRE IMOBILUL NR. 1138**

Oficiul de Cadastru și Publicitate Imobiliară DOLJ  
Biroul de Cadastru și Publicitate Imobiliară Craiova

**A. Partea I. Descrierea imobilului**

TEREN Extravilan

Adresa: Jud. Dolj, T122, P176

Nr. Crt	Nr cadastral Nr. topografic	Suprafața* (mp)	Observații / Referințe
A1		2.240	Sector cadastral:3 Teren neimprejmuit;

**B. Partea II. Proprietari și acte**

Inscrieri privitoare la dreptul de proprietate și alte drepturi reale	Referințe
/	
Act Notarial nr. Certificat de mostenitor 100, din 08/07/2009 emis de NP Stefanescu Floriana;	
B1	A1
Intabulare, drept de PROPRIETATE, dobandit prin Succesiune, cota actuala 1/1, cota initiala 1/1 1) CIUCA GHEORGHE	

**C. Partea III. SARCINI .**

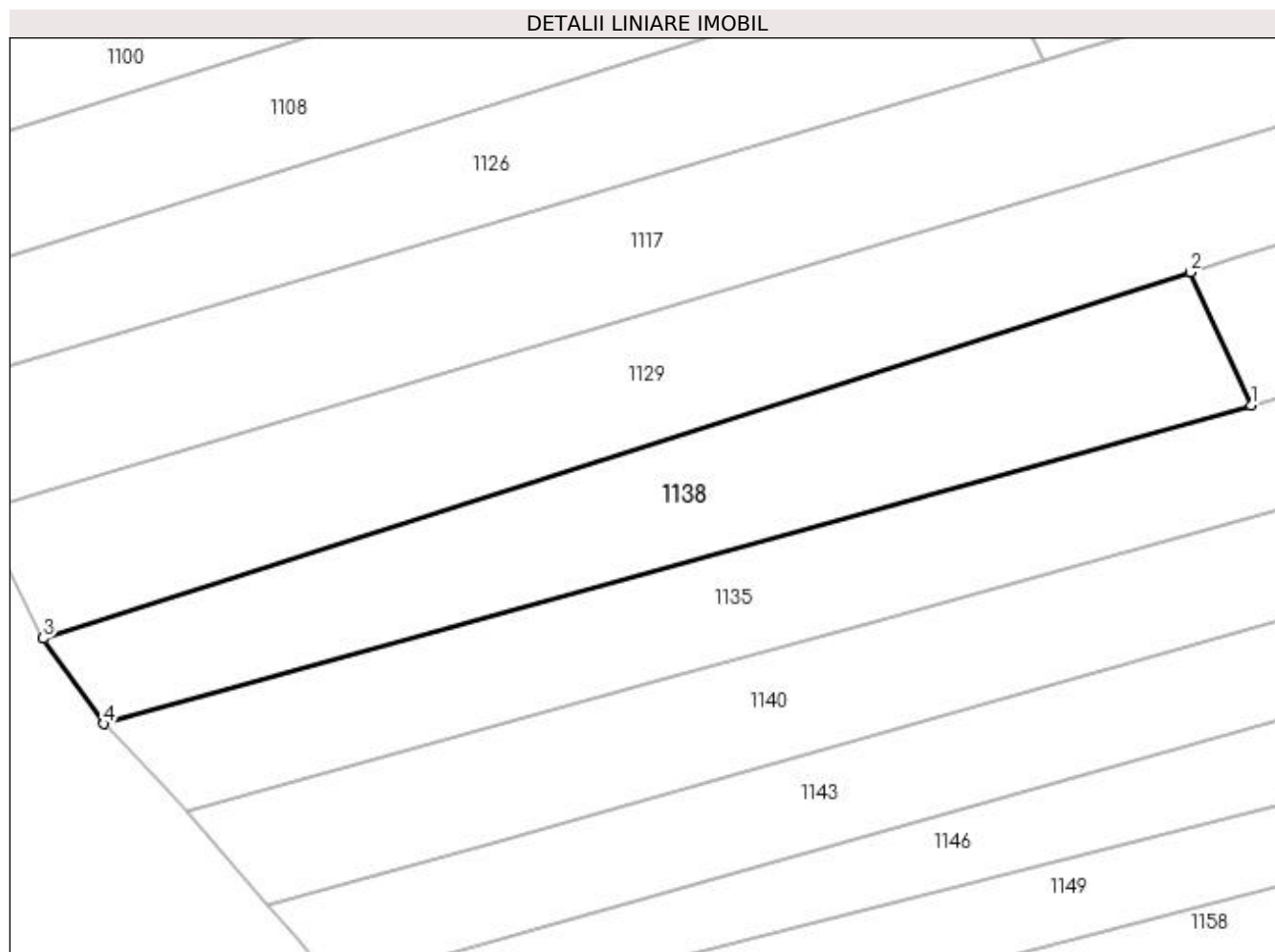
Inscrieri privind dezmembramintele dreptului de proprietate, drepturi reale de garanție și sarcini	Referințe
NU SUNT	

## Anexa Nr. 1 La Partea I

## Teren

Nr cadastral	Suprafața (mp)*	Observații / Referințe
	2.240	

\* Suprafața este determinată în planul de proiecție Stereo 70.



## Date referitoare la teren

Crt	Categorie folosință	Intra vilan	Suprafața (mp)	Tarla	Parcelă	Nr. topo	Observații / Referințe
1	arabil	NU	2.240	122	176	-	

## Lungime Segmente

1) Valorile lungimilor segmentelor sunt obținute din proiecție în plan.

Punct început	X / Y	Punct sfârșit	X / Y	Lungime segment (** (m)
1	396.437,672 329.780,572	2	396.430,19 329.797,039	18.087
2	396.430,19 329.797,039	3	396.288,009 329.751,678	149.241
3	396.288,009 329.751,678	4	396.295,56 329.741,108	12.99
4	396.295,56 329.741,108	1	396.437,672 329.780,572	147.49

**\*\* Lungimile segmentelor sunt determinate în planul de proiecție Stereo 70 și sunt rotunjite la 1 milimetru.**

**\*\*\* Distanța dintre puncte este formată din segmente cumulate ce sunt mai mici decât valoarea 1 milimetru.**





**DATE DESPRE IMOBILUL NR. 1140**

Oficiul de Cadastru și Publicitate Imobiliară DOLJ  
Biroul de Cadastru și Publicitate Imobiliară Craiova

**A. Partea I. Descrierea imobilului**

TEREN Necunoscut

Adresa: Loc. Mosneni, Str I.C. Brătianu, Jud. Dolj, T122, P173, 172

Nr. Crt	Nr cadastral Nr. topografic	Suprafața* (mp)	Observații / Referințe
A1		3.777	Sector cadastral:3 Teren neimprejmuit;

**B. Partea II. Proprietari și acte**

Inscrieri privitoare la dreptul de proprietate și alte drepturi reale	Referințe
/	
Act Administrativ nr. Titlu de proprietate 2779, din 08/09/2004 emis de CJSIPT Dolj;	
B1	A1
Intabulare, drept de PROPRIETATE, dobandit prin Reconstituire, cota actuala 1/1, cota initiala 1/1 1) GRINDEANU ION	

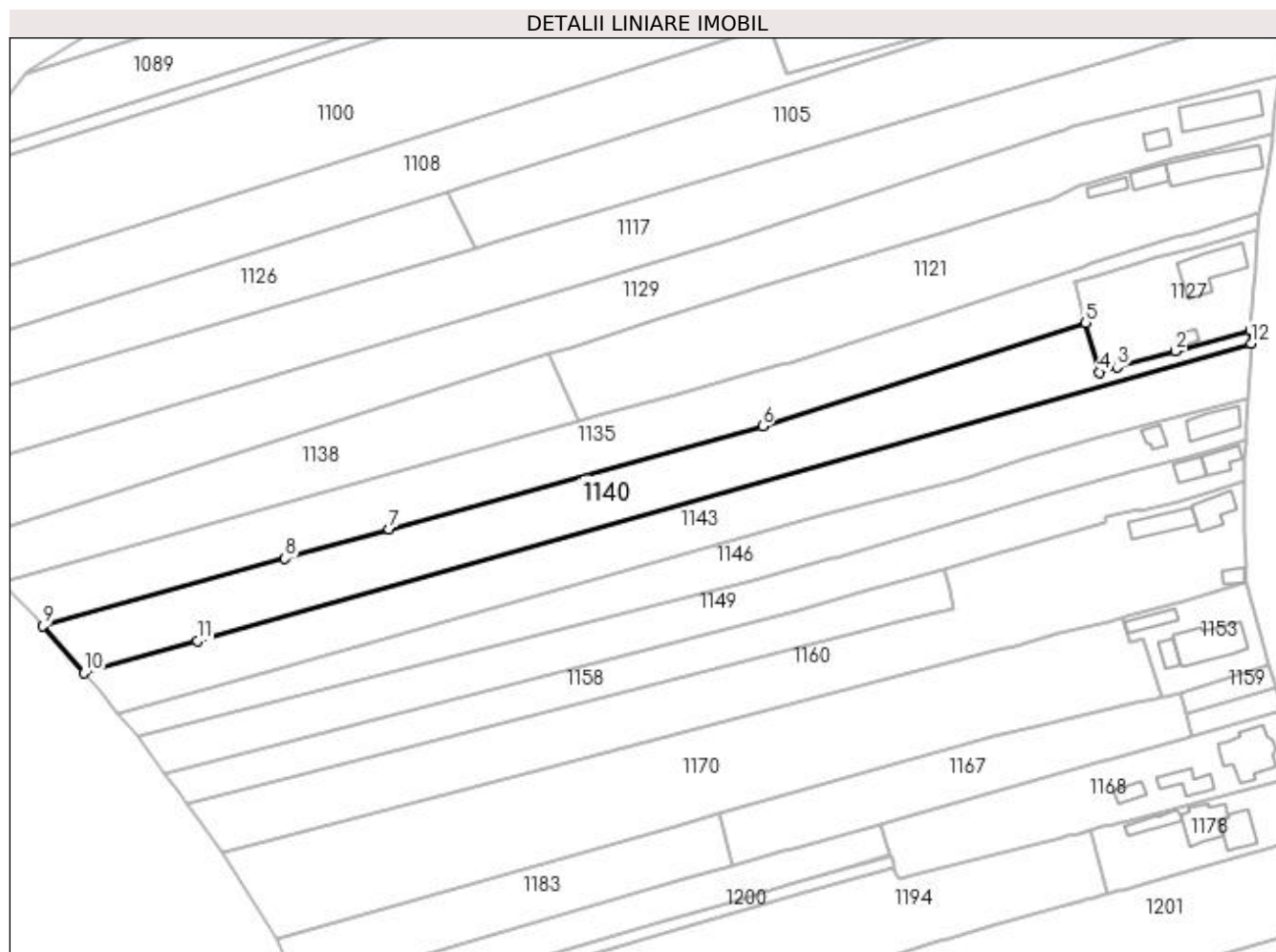
**C. Partea III. SARCINI .**

Inscrieri privind dezmembramintele dreptului de proprietate, drepturi reale de garanție și sarcini	Referințe
NU SUNT	

**Anexa Nr. 1 La Partea I****Teren**

Nr cadastral	Suprafața (mp)*	Observații / Referințe
	3.777	

\* Suprafața este determinată în planul de proiecție Stereo 70.

**Date referitoare la teren**

Crt	Categorie folosință	Intravilan	Suprafața (mp)	Tarla	Parcelă	Nr. topo	Observații / Referințe
1	arabil	DA	572	122	172	-	
2	arabil	NU	3.205	122	173	-	

**Lungime Segmente**

1) Valorile lungimilor segmentelor sunt obținute din proiecție în plan.

Punct început	X / Y	Punct sfârșit	X / Y	Lungime segment (** (m)
1	396.603,115 329.802,862	2	396.584,643 329.797,858	19.138
2	396.584,643 329.797,858	3	396.570,284 329.793,857	14.906
3	396.570,284 329.793,857	4	396.565,819 329.792,613	4.635
4	396.565,819 329.792,613	5	396.562,537 329.804,769	12.591

Punct început	X / Y	Punct sfârșit	X / Y	Lungime segment (** (m)
5	396.562,537 329.804,769	6	396.482,908 329.779,317	83.598
6	396.482,908 329.779,317	7	396.390,995 329.753,849	95.376
7	396.390,995 329.753,849	8	396.365,335 329.746,74	26.626
8	396.365,335 329.746,74	9	396.305,758 329.730,232	61.821
9	396.305,758 329.730,232	10	396.315,882 329.718,569	15.444
10	396.315,882 329.718,569	11	396.343,68 329.726,416	28.884
11	396.343,68 329.726,416	12	396.603,252 329.799,699	269.718
12	396.603,252 329.799,699	1	396.603,115 329.802,862	3.166

\*\* Lungimile segmentelor sunt determinate în planul de proiecție Stereo 70 și sunt rotunjite la 1 milimetru.

\*\*\* Distanța dintre puncte este formată din segmente cumulate ce sunt mai mici decât valoarea 1 milimetru.



**DATE DESPRE IMOBILUL NR. 1143**

Oficiul de Cadastru și Publicitate Imobiliară DOLJ  
Biroul de Cadastru și Publicitate Imobiliară Craiova

**A. Partea I. Descrierea imobilului**

TEREN Necunoscut

Adresa: Loc. Mosneni, Str I. C. Bratianu, Jud. Dolj, T2,P27; T122,P171

Nr. Crt	Nr cadastral Nr. topografic	Suprafața* (mp)	Observații / Referințe
A1		3.543	Sector cadastral:3 Teren neimprejmuit;

**B. Partea II. Proprietari și acte**

Inscrieri privitoare la dreptul de proprietate și alte drepturi reale	Referințe
/	
Act Administrativ nr. Titlu de proprietate 1486-59556, din 28/04/1999 emis de CJSIPT Dolj;	
B1	A1
Intabulare, drept de PROPRIETATE, dobandit prin Reconstituire, cota actuala 1/1, cota initiala 1/1 1) OPREA CRISTEA	

**C. Partea III. SARCINI .**

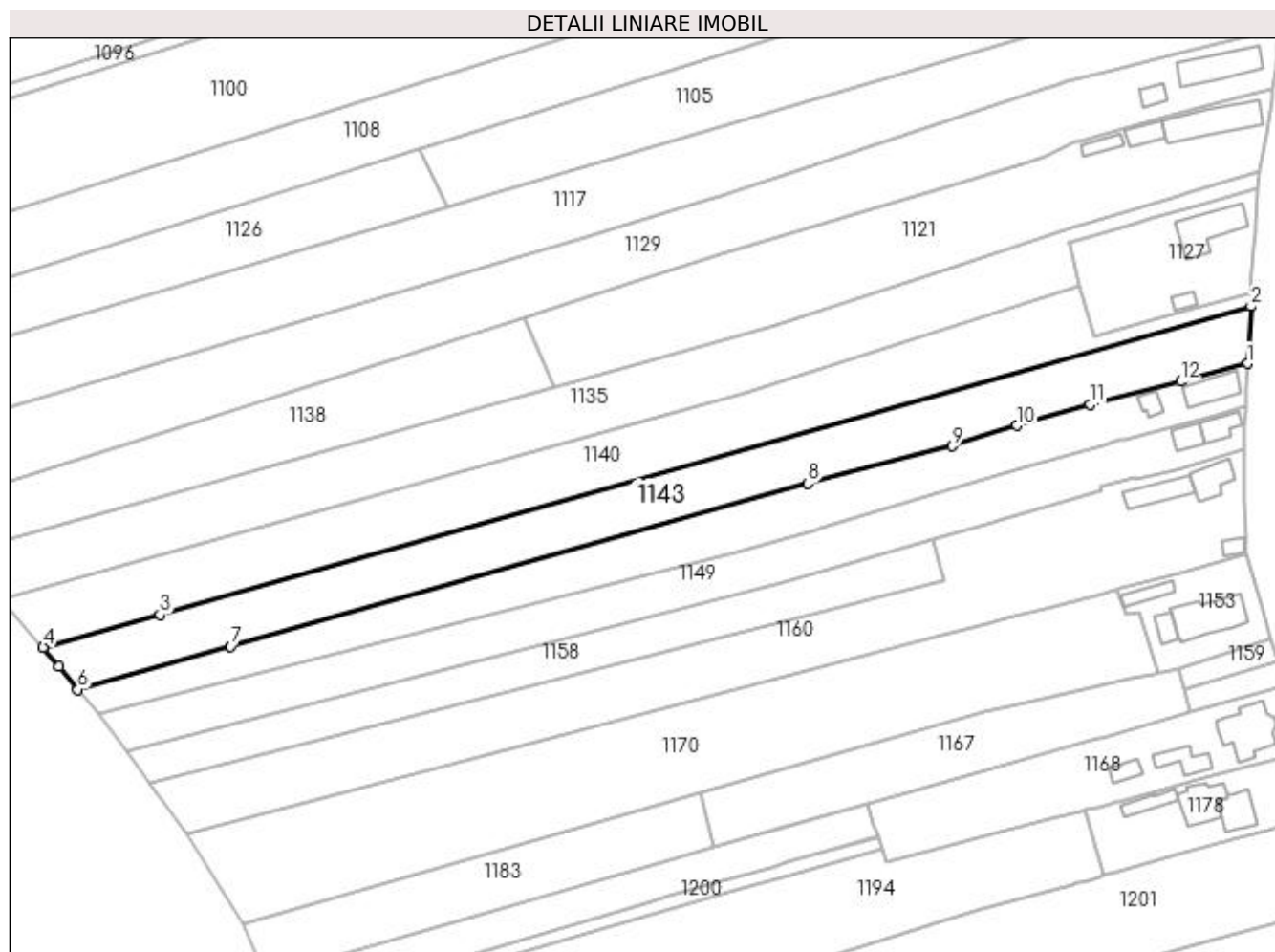
Inscrieri privind dezmembramintele dreptului de proprietate, drepturi reale de garanție și sarcini	Referințe
NU SUNT	

## Anexa Nr. 1 La Partea I

## Teren

Nr cadastral	Suprafața (mp)*	Observații / Referințe
	3.543	

\* Suprafața este determinată în planul de proiecție Stereo 70.



## Date referitoare la teren

Crt	Categorie folosință	Intravilan	Suprafața (mp)	Tarla	Parcelă	Nr. topo	Observații / Referințe
1	arabil	DA	811	2	27	-	
2	arabil	NU	2.732	122	171	-	

## Lungime Segmente

1) Valorile lungimilor segmentelor sunt obținute din proiecție în plan.

Punct început	X / Y	Punct sfârșit	X / Y	Lungime segment (** (m)
1	396.602,362 329.786,045	2	396.603,252 329.799,699	13.683
2	396.603,252 329.799,699	3	396.343,68 329.726,416	269.718
3	396.343,68 329.726,416	4	396.315,882 329.718,569	28.884
4	396.315,882 329.718,569	5	396.319,709 329.714,16	5.838

Punct început	X / Y	Punct sfârșit	X / Y	Lungime segment (** (m)
5	396.319,709 329.714,16	6	396.324,146 329.708,559	7.145
6	396.324,146 329.708,559	7	396.360,479 329.718,817	37.754
7	396.360,479 329.718,817	8	396.497,835 329.757,595	142.725
8	396.497,835 329.757,595	9	396.532,189 329.766,466	35.481
9	396.532,189 329.766,466	10	396.547,516 329.771,36	16.089
10	396.547,516 329.771,36	11	396.564,931 329.776,304	18.103
11	396.564,931 329.776,304	12	396.586,497 329.781,806	22.257
12	396.586,497 329.781,806	1	396.602,362 329.786,045	16.422

\*\* Lungimile segmentelor sunt determinate în planul de proiecție Stereo 70 și sunt rotunjite la 1 milimetru.

\*\*\* Distanța dintre puncte este formată din segmente cumulate ce sunt mai mici decât valoarea 1 milimetru.





**DATE DESPRE IMOBILUL NR. 1146**

Oficiul de Cadastru și Publicitate Imobiliară DOLJ  
Biroul de Cadastru și Publicitate Imobiliară Craiova

**A. Partea I. Descrierea imobilului**

TEREN Necunoscut

Adresa: Loc. Mosneni, Str I.C. Brătianu, Nr. 161, Jud. Dolj, T2, P26; T122, P169, P170

Nr. Crt	Nr cadastral Nr. topografic	Suprafața* (mp)	Observații / Referințe
A1		2.732	Sector cadastral:3 Teren neimprejmuit;

**Construcții**

Crt	Nr cadastral Nr. topografic	Adresa	Observații / Referințe
A1.1		Loc. Mosneni, Str I.C. Brătianu, Nr. 161, Jud. Dolj, T2, P26; T122, P169, P170	Nr. niveluri:1; S. construita la sol:72 mp; S. construita desfasurata:72 mp;
A1.2		Loc. Mosneni, Str I.C. Brătianu, Nr. 161, Jud. Dolj, T2, P26; T122, P169, P170	Nr. niveluri:1; S. construita la sol:23 mp; S. construita desfasurata:23 mp;

**B. Partea II. Proprietari și acte**

Inscrieri privitoare la dreptul de proprietate și alte drepturi reale		Referințe
/		
Act Administrativ nr. Titlu de proprietate 1508-44687, din 20/06/1999 emis de CJSIPT Dolj;		
B1	Intabulare, drept de PROPRIETATE, dobandit prin Reconstituire, cota actuala 1/1, cota initiala 1/1 1) DINU DUMITRU DEFUNCT:Da	A1
Act Normativ nr. Legea 7, din 13/03/1996 emis de Parlamentul României;		
B2	Intabulare, drept de PROPRIETATE, dobandit prin Lege, cota actuala 1/1, cota initiala 1/1 1) DINU DUMITRU DEFUNCT:Da	A1.1, A1.2

**C. Partea III. SARCINI .**

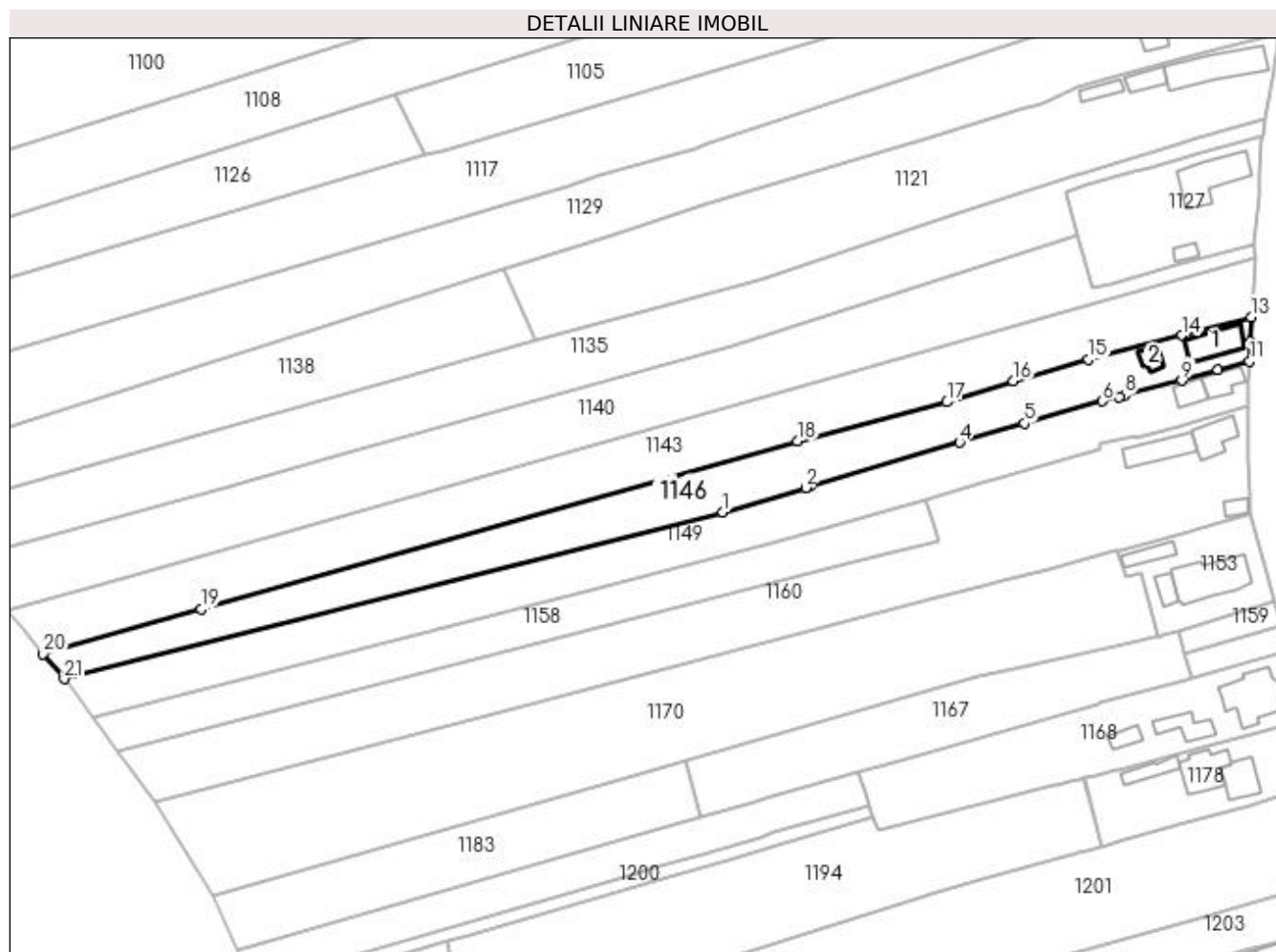
Inscrieri privind dezmembramintele dreptului de proprietate, drepturi reale de garanție și sarcini	Referințe
NU SUNT	

## Anexa Nr. 1 La Partea I

## Teren

Nr cadastral	Suprafața (mp)*	Observații / Referințe
	2.732	

\* Suprafața este determinată în planul de proiecție Stereo 70.



## Date referitoare la teren

Crt	Categorie folosință	Intra vilan	Suprafața (mp)	Tarla	Parcelă	Nr. topo	Observații / Referințe
1	curți construcții	DA	366	2,122	26,169	-	
2	arabil	DA	450	122	170	-	
3	vie	DA	152	122	170	-	
4	arabil	NU	1.764	122	170	-	

## Date referitoare la construcții

Crt	Număr	Destinație construcție	Supraf. (mp)	Situație juridică	Observații / Referințe
A1.1		construcții de locuințe	72	Cu acte	Nr. niveluri:1; S. construita la sol:72 mp; S. construita desfasurata:72 mp;
A1.2		construcții anexa	23	Cu acte	Nr. niveluri:1; S. construita la sol:23 mp; S. construita desfasurata:23 mp;

## Lungime Segmente

1) Valorile lungimilor segmentelor sunt obținute din proiecție în plan.

Punct început	X / Y	Punct sfârșit	X / Y	Lungime segment (** (m))
1	396.480,72 329.741,153	2	396.499,765 329.746,76	19.854

Punct început	X / Y	Punct sfârșit	X / Y	Lungime segment (** (m))
2	396.499,765 329.746,76	3	396.500,814 329.747,068	1.093

Punct început	X / Y	Punct sfârșit	X / Y	Lungime segment (** (m)
3	396.500,814 329.747,068	4	396.535,248 329.757,17	35.886
5	396.550,124 329.761,606	6	396.568,12 329.766,672	18.695
7	396.571,937 329.767,746	8	396.573,2 329.768,072	1.304
9	396.586,434 329.771,486	10	396.594,741 329.773,878	8.645
11	396.601,995 329.775,865	12	396.602,236 329.780,343	4.484
13	396.602,362 329.786,045	14	396.586,497 329.781,806	16.422
15	396.564,931 329.776,304	16	396.547,516 329.771,36	18.103
17	396.532,189 329.766,466	18	396.497,835 329.757,595	35.481
19	396.360,479 329.718,817	20	396.324,146 329.708,559	37.754
21	396.328,961 329.702,796	1	396.480,72 329.741,153	156.531

Punct început	X / Y	Punct sfârșit	X / Y	Lungime segment (** (m)
4	396.535,248 329.757,17	5	396.550,124 329.761,606	15.523
6	396.568,12 329.766,672	7	396.571,937 329.767,746	3.965
8	396.573,2 329.768,072	9	396.586,434 329.771,486	13.668
10	396.594,741 329.773,878	11	396.601,995 329.775,865	7.521
12	396.602,236 329.780,343	13	396.602,362 329.786,045	5.703
14	396.586,497 329.781,806	15	396.564,931 329.776,304	22.257
16	396.547,516 329.771,36	17	396.532,189 329.766,466	16.089
18	396.497,835 329.757,595	19	396.360,479 329.718,817	142.725
20	396.324,146 329.708,559	21	396.328,961 329.702,796	7.51

\*\* Lungimile segmentelor sunt determinate în planul de proiecție Stereo 70 și sunt rotunjite la 1 milimetru.

\*\*\* Distanța dintre puncte este formată din segmente cumulate ce sunt mai mici decât valoarea 1 milimetru.



**DATE DESPRE IMOBILUL NR. 1149**

Oficiul de Cadastru și Publicitate Imobiliară DOLJ  
Biroul de Cadastru și Publicitate Imobiliară Craiova

**A. Partea I. Descrierea imobilului**

TEREN Necunoscut

Adresa: Loc. Mosneni, Str I.C. Brătianu, Nr. 159, Jud. Dolj, T2, P25; T122, P167, P168

Nr. Crt	Nr cadastral Nr. topografic	Suprafața* (mp)	Observații / Referințe
A1		2.809	Sector cadastral:3 Teren neimprejmuit;

**Construcții**

Crt	Nr cadastral Nr. topografic	Adresa	Observații / Referințe
A1.1		Loc. Mosneni, Str I.C. Brătianu, Nr. 159, Jud. Dolj, T2, P25; T122, P167, P168	Nr. niveluri:1; S. construita la sol:44 mp; S. construita desfasurata:44 mp;
A1.2		Loc. Mosneni, Str I.C. Brătianu, Nr. 159, Jud. Dolj, T2, P25; T122, P167, P168	Nr. niveluri:1; S. construita la sol:35 mp; S. construita desfasurata:35 mp;

**B. Partea II. Proprietari și acte**

Inscrieri privitoare la dreptul de proprietate și alte drepturi reale		Referințe
/		
Act Notarial nr. Certificat de mostenitor conexat 37, din 06/02/2023 emis de NP JIANU GEORGETA CRISTINA;		
B1	Intabulare, drept de PROPRIETATE, dobandit prin Succesiune, cota actuala 4/16, cota initiala 4/16 1) <b>DINU LILIANA-MARILENA</b>	A1, A1.1
B2	Intabulare, drept de PROPRIETATE, dobandit prin Succesiune, cota actuala 4/16, cota initiala 4/16 1) <b>DINU DUMITRU</b>	A1, A1.1
B3	Intabulare, drept de PROPRIETATE, dobandit prin Succesiune, cota actuala 8/16, cota initiala 8/16 1) <b>DINU VIORICA</b>	A1, A1.1
Act Normativ nr. Legea 7, din 13/03/1996 emis de Parlamentul României;		
B4	Intabulare, drept de PROPRIETATE, dobandit prin Lege, cota actuala 1/1, cota initiala 1/1 1) <b>DINU LILIANA-MARILENA</b> 2) <b>DINU DUMITRU</b> 3) <b>DINU VIORICA</b>	A1.2

**C. Partea III. SARCINI .**

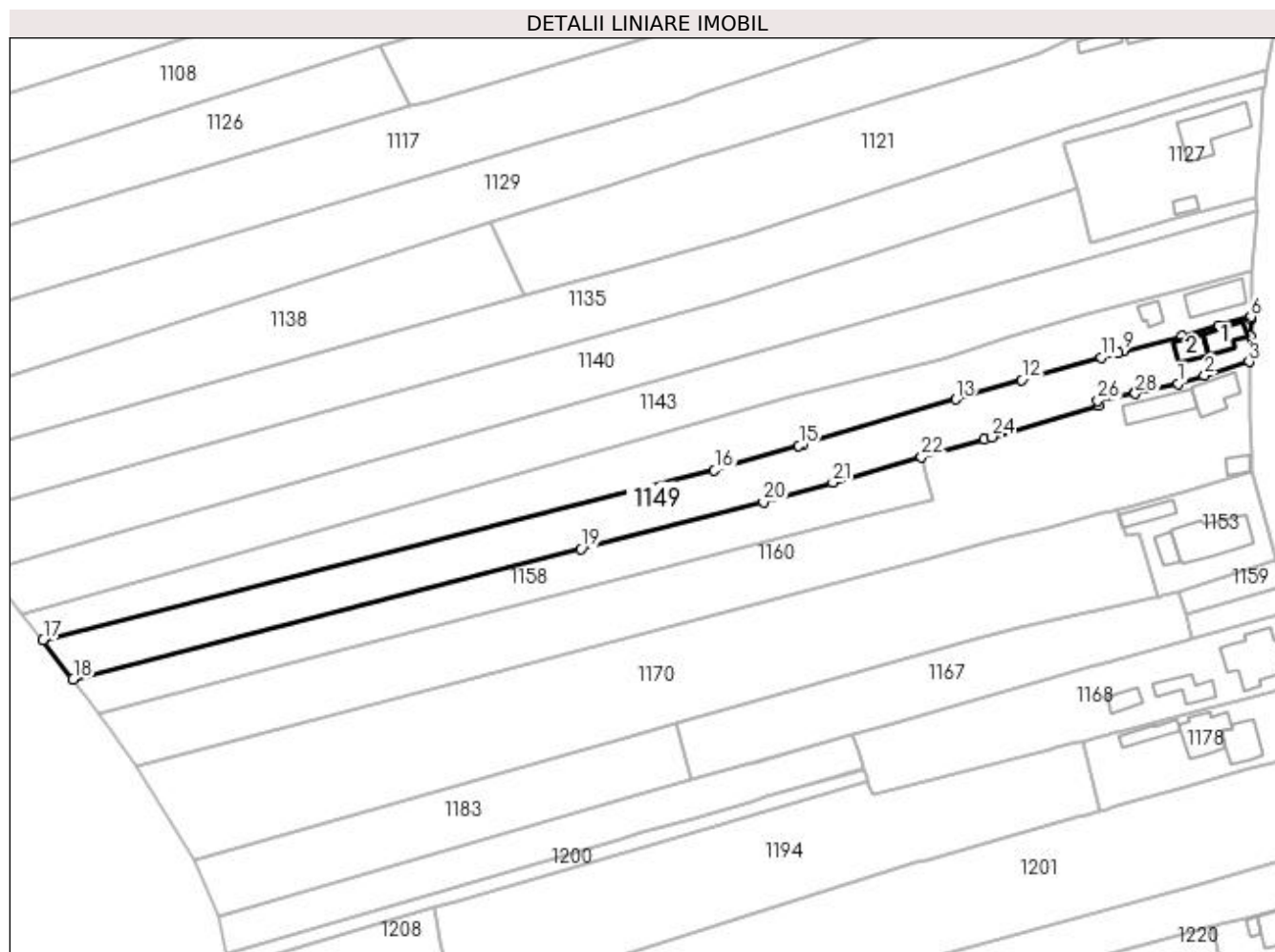
Inscrieri privind dezmembramintele dreptului de proprietate, drepturi reale de garanție și sarcini	Referințe
NU SUNT	

## Anexa Nr. 1 La Partea I

## Teren

Nr cadastral	Suprafața (mp)*	Observații / Referințe
	2.809	

\* Suprafața este determinată în planul de proiecție Stereo 70.



## Date referitoare la teren

Crt	Categorie folosință	Intravilan	Suprafața (mp)	Tarla	Parcelă	Nr. topo	Observații / Referințe
1	curți construcții	DA	282	2,122	25,167	-	
2	arabil	DA	583	122	168	-	
3	arabil	NU	1.944	122	168	-	

## Date referitoare la construcții

Crt	Număr	Destinație construcție	Supraf. (mp)	Situație juridică	Observații / Referințe
A1.1		construcții de locuințe	44	Cu acte	Nr. niveluri:1; S. construita la sol:44 mp; S. construita desfasurata:44 mp;
A1.2		construcții anexa	35	Cu acte	Nr. niveluri:1; S. construita la sol:35 mp; S. construita desfasurata:35 mp;

## Lungime Segmente

1) Valorile lungimilor segmentelor sunt obținute din proiecție în plan.

Punct început	X / Y	Punct sfârșit	X / Y	Lungime segment (** (m)	Punct început	X / Y	Punct sfârșit	X / Y	Lungime segment (** (m)
1	396.585,522 329.760,738	2	396.591,517 329.762,535	6.259	2	396.591,517 329.762,535	3	396.601,578 329.765,653	10.533

Punct început	X / Y	Punct sfârșit	X / Y	Lungime segment (** (m)
3	396.601,578 329.765,653	4	396.601,816 329.771,491	5.843
5	396.601,972 329.775,293	6	396.601,995 329.775,865	0.572
7	396.594,741 329.773,878	8	396.586,434 329.771,486	8.645
9	396.573,2 329.768,072	10	396.571,937 329.767,746	1.304
11	396.568,12 329.766,672	12	396.550,124 329.761,606	18.695
13	396.535,248 329.757,17	14	396.500,814 329.747,068	35.886
15	396.499,765 329.746,76	16	396.480,72 329.741,153	19.854
17	396.328,961 329.702,796	18	396.335,745 329.693,937	11.158
19	396.450,592 329.723,376	20	396.491,787 329.733,935	42.527
21	396.507,507 329.738,421	22	396.527,52 329.744,132	20.812
23	396.541,685 329.748,174	24	396.543,426 329.748,671	1.811
25	396.567,578 329.755,831	26	396.567,335 329.756,888	1.085
27	396.575,859 329.758,819	28	396.575,857 329.758,447	0.372

Punct început	X / Y	Punct sfârșit	X / Y	Lungime segment (** (m)
4	396.601,816 329.771,491	5	396.601,972 329.775,293	3.805
6	396.601,995 329.775,865	7	396.594,741 329.773,878	7.521
8	396.586,434 329.771,486	9	396.573,2 329.768,072	13.668
10	396.571,937 329.767,746	11	396.568,12 329.766,672	3.965
12	396.550,124 329.761,606	13	396.535,248 329.757,17	15.523
14	396.500,814 329.747,068	15	396.499,765 329.746,76	1.093
16	396.480,72 329.741,153	17	396.328,961 329.702,796	156.531
18	396.335,745 329.693,937	19	396.450,592 329.723,376	118.56
20	396.491,787 329.733,935	21	396.507,507 329.738,421	16.348
22	396.527,52 329.744,132	23	396.541,685 329.748,174	14.73
24	396.543,426 329.748,671	25	396.567,578 329.755,831	25.191
26	396.567,335 329.756,888	27	396.575,859 329.758,819	8.74
28	396.575,857 329.758,447	1	396.585,522 329.760,738	9.933

\*\* Lungimile segmentelor sunt determinate în planul de proiecție Stereo 70 și sunt rotunjite la 1 milimetru.

\*\*\* Distanța dintre puncte este formată din segmente cumulate ce sunt mai mici decât valoarea 1 milimetru.





**DATE DESPRE IMOBILUL NR. 1153**

Oficiul de Cadastru și Publicitate Imobiliară DOLJ  
Biroul de Cadastru și Publicitate Imobiliară Craiova

**A. Partea I. Descrierea imobilului**

TEREN Intravilan

Nr. CF vechi:612  
Nr. cadastral vechi:823

Adresa: Loc. Mosneni, Str I.C. Brătianu, Nr. 155, Jud. Dolj, (fost T 2, P 23)

Nr. Crt	Nr cadastral Nr. topografic	Suprafața* (mp)	Observații / Referințe
A1	30335	619	Sector cadastral:3 Teren neimprejmuat;

**Construcții**

Crt	Nr cadastral Nr. topografic	Adresa	Observații / Referințe
A1.1	30335-C1	Loc. Mosneni, Str I.C. Brătianu, Nr. 155, Jud. Dolj, (fost T 2, P 23)	Nr. niveluri:1; S. construita la sol:131 mp; S. construita desfasurata:131 mp; C 1 - casa de locuit cu Sc 131 mp
A1.2		Loc. Mosneni, Str I.C. Brătianu, Nr. 155, Jud. Dolj, (fost T 2, P 23)	Nr. niveluri:1; S. construita la sol:27 mp; S. construita desfasurata:27 mp;
A1.3		Loc. Mosneni, Str I.C. Brătianu, Nr. 155, Jud. Dolj, (fost T 2, P 23)	Nr. niveluri:1; S. construita la sol:37 mp; S. construita desfasurata:37 mp;

**B. Partea II. Proprietari și acte**

Inscrieri privitoare la dreptul de proprietate și alte drepturi reale		Referințe
<b>44639 / 07/08/2009</b>		
Titlu Proprietate nr. 1542-44687, din 02/08/1999 emis de CJ Dolj (CM nr 42/2009 - NP Carstea Terezia, certificat de atestare a edificarii constructiei nr 1795/28.07.2009 Primaria com Almaj, adeverinta nr 1793/28.07.2009 - Consiliul Local al com Almaj);		
B1	Intabulare, drept de PROPRIETATE, dobandit prin Reconstituire, cota actuala 1/1, cota initiala 1/1 1) PAUNA ION OBSERVATII: (provenita din conversia CF 612)	A1
B2	Intabulare, drept de PROPRIETATE, dobandit prin Succesiune, cota actuala 1/2, cota initiala 1/2 1) PAUNA ION	A1.1
<b>55024 / 30/09/2009</b>		
Contract De Intretinere nr. 492, din 01/01/2009 emis de NP Carstea T;		
B3	Intabulare, drept de PROPRIETATE, dobandit prin Conventie, cota actuala 1/2, cota initiala 1/2 1) PAUNA ION 2) PAUNA DOINITA	A1.1
/		
Act Normativ nr. Legea 7, din 13/03/1996 emis de Parlamentul României;		
B4	Intabulare, drept de PROPRIETATE, dobandit prin Lege, cota actuala 1/1, cota initiala 1/1 1) PAUNA ION	A1.2, A1.3

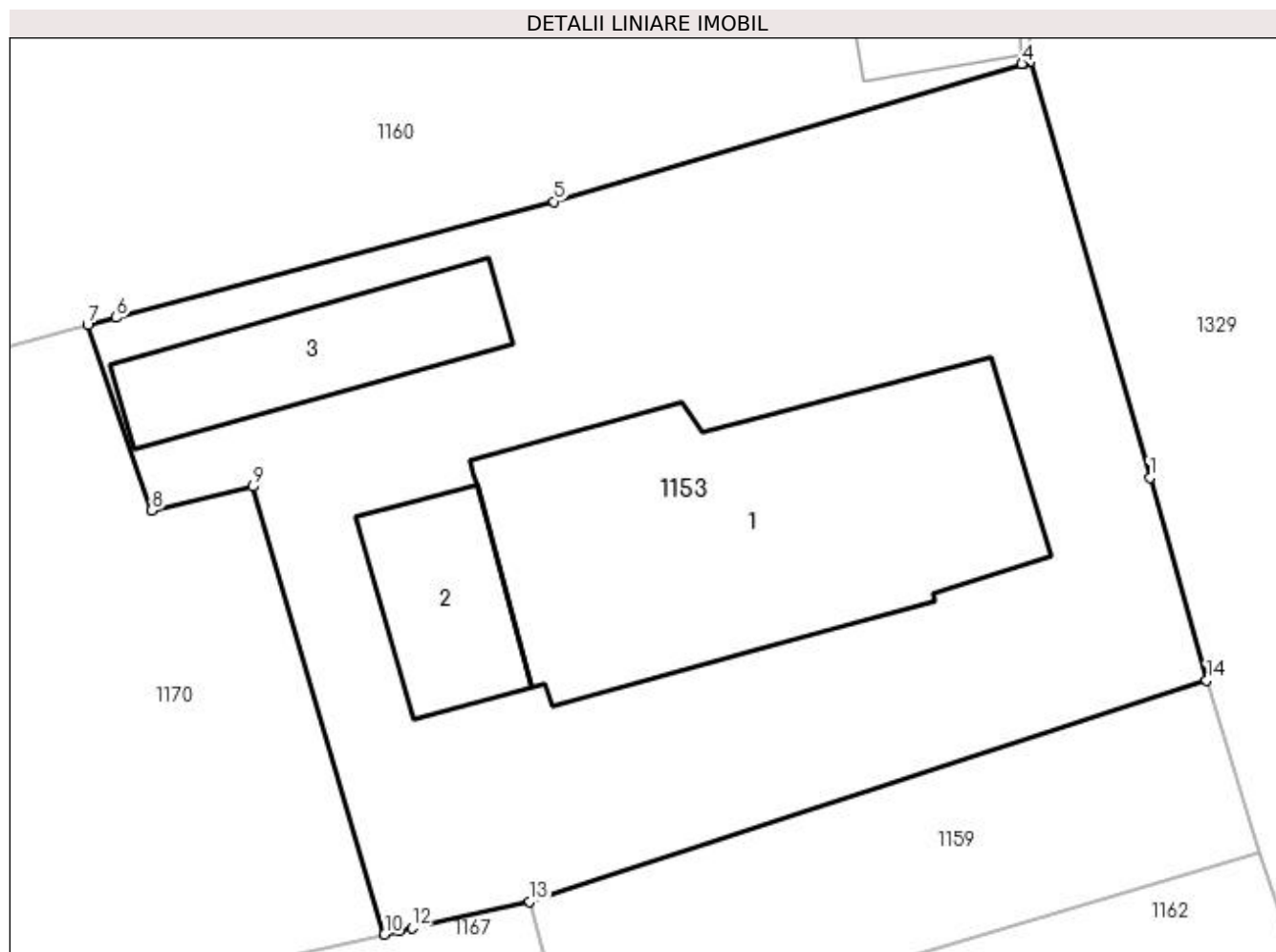
**C. Partea III. SARCINI .**

Inscrieri privind dezmembramintele dreptului de proprietate, drepturi reale de garanție și sarcini	Referințe
NU SUNT	

**Anexa Nr. 1 La Partea I****Teren**

Nr cadastral	Suprafața (mp)*	Observații / Referințe
30335	619	

\* Suprafața este determinată în planul de proiecție Stereo 70.

**Date referitoare la teren**

Crt	Categorie folosință	Intra vilan	Suprafața (mp)	Tarla	Parcelă	Nr. topo	Observații / Referințe
1	curți constructii	DA	619	2	23	-	

**Date referitoare la construcții**

Crt	Număr	Destinație construcție	Supraf. (mp)	Situație juridică	Observații / Referințe
A1.1	30335-C1	construcții de locuințe	131	Cu acte	Nr. niveluri:1; S. construita la sol:131 mp; S. construita desfasurata:131 mp; C 1 - casa de locuit cu Sc 131 mp
A1.2		construcții anexa	27	Cu acte	Nr. niveluri:1; S. construita la sol:27 mp; S. construita desfasurata:27 mp;
A1.3		construcții anexa	37	Cu acte	Nr. niveluri:1; S. construita la sol:37 mp; S. construita desfasurata:37 mp;

**Lungime Segmente**

1) Valorile lungimilor segmentelor sunt obținute din proiecție în plan.

Punct început	X / Y	Punct sfârșit	X / Y	Lungime segment (** (m)
1	396.605,944 329.727,328	2	396.602,075 329.740,821	14.037
2	396.602,075 329.740,821	3	396.601,846 329.740,754	0.239

Punct început	X / Y	Punct sfârșit	X / Y	Lungime segment (** (m)
3	396.601,846 329.740,754	4	396.601,802 329.740,741	0.046
4	396.601,802 329.740,741	5	396.586,616 329.736,283	15.827
5	396.586,616 329.736,283	6	396.572,416 329.732,515	14.691
6	396.572,416 329.732,515	7	396.571,49 329.732,269	0.958
7	396.571,49 329.732,269	8	396.573,576 329.726,274	6.348
8	396.573,576 329.726,274	9	396.576,84 329.727,046	3.354
9	396.576,84 329.727,046	10	396.581,122 329.712,523	15.14
10	396.581,122 329.712,523	11	396.581,59 329.712,628	0.48
11	396.581,59 329.712,628	12	396.582,01 329.712,723	0.431
12	396.582,01 329.712,723	13	396.585,837 329.713,583	3.922
13	396.585,837 329.713,583	14	396.607,789 329.720,756	23.094
14	396.607,789 329.720,756	1	396.605,944 329.727,328	6.826

\*\* Lungimile segmentelor sunt determinate în planul de proiecție Stereo 70 și sunt rotunjite la 1 milimetru.

\*\*\* Distanța dintre puncte este formată din segmente cumulate ce sunt mai mici decât valoarea 1 milimetru.



**DATE DESPRE IMOBILUL NR. 1158**

Oficiul de Cadastru și Publicitate Imobiliară DOLJ  
Biroul de Cadastru și Publicitate Imobiliară Craiova

**A. Partea I. Descrierea imobilului**

TEREN Necunoscut

Adresa: Loc. Mosneni, Jud. Dolj, T122, P163/3

Nr. Crt	Nr cadastral Nr. topografic	Suprafața* (mp)	Observații / Referințe
A1		1.764	Sector cadastral:3 Teren neimprejmuit;

**B. Partea II. Proprietari și acte**

Inscrieri privitoare la dreptul de proprietate și alte drepturi reale	Referințe
/	
Act Administrativ nr. Titlu de proprietate 1537-44687, din 02/08/1999 emis de CJSIPT Dolj;	
B1	A1
Intabulare, drept de PROPRIETATE, dobandit prin Reconstituire, cota actuala 1/1, cota initiala 1/1 1) MIHAI GHEORGHE	

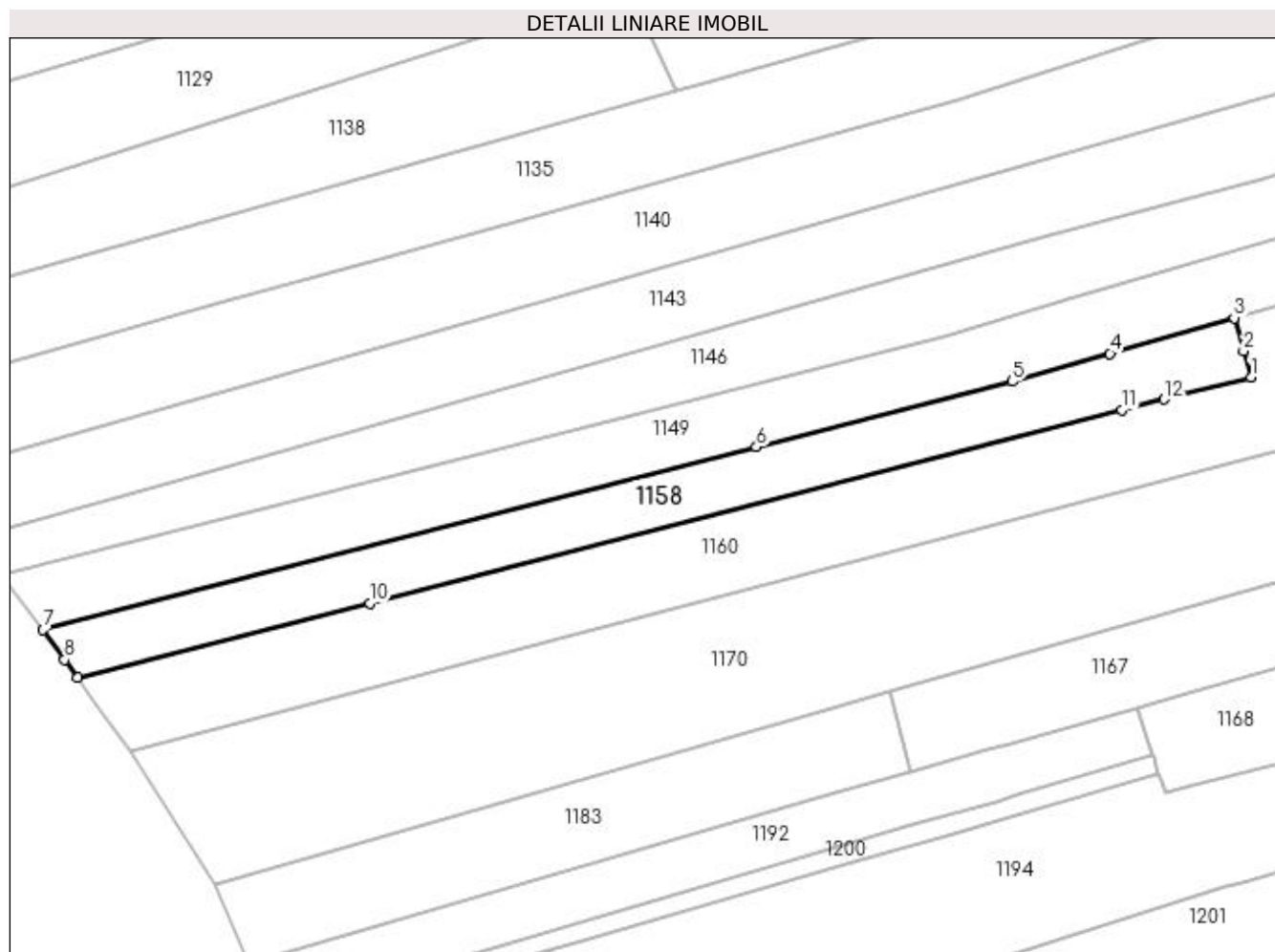
**C. Partea III. SARCINI .**

Inscrieri privind dezmembramintele dreptului de proprietate, drepturi reale de garanție și sarcini	Referințe
NU SUNT	

**Anexa Nr. 1 La Partea I****Teren**

Nr cadastral	Suprafața (mp)*	Observații / Referințe
	1.764	

\* Suprafața este determinată în planul de proiecție Stereo 70.

**Date referitoare la teren**

Crt	Categorie folosință	Intra vilan	Suprafața (mp)	Tarla	Parcelă	Nr. topo	Observații / Referințe
1	arabil	DA	72	122	163/3	-	
2	arabil	NU	1.692	122	163/3	-	

**Lungime Segmente**

1) Valorile lungimilor segmentelor sunt obținute din proiecție în plan.

Punct început	X / Y	Punct sfârșit	X / Y	Lungime segment (** (m)
1	396.530,233 329.734,626	2	396.529,032 329.738,833	4.374
2	396.529,032 329.738,833	3	396.527,52 329.744,132	5.511
3	396.527,52 329.744,132	4	396.507,507 329.738,421	20.812
4	396.507,507 329.738,421	5	396.491,787 329.733,935	16.348

Punct început	X / Y	Punct sfârșit	X / Y	Lungime segment (** (m)
5	396.491,787 329.733,935	6	396.450,592 329.723,376	42.527
6	396.450,592 329.723,376	7	396.335,745 329.693,937	118.56
7	396.335,745 329.693,937	8	396.339,209 329.689,157	5.903
8	396.339,209 329.689,157	9	396.341,345 329.686,209	3.64
9	396.341,345 329.686,209	10	396.388,339 329.698,255	48.513
10	396.388,339 329.698,255	11	396.509,453 329.729,3	125.03
11	396.509,453 329.729,3	12	396.516,215 329.731,034	6.981
12	396.516,215 329.731,034	1	396.530,233 329.734,626	14.471

\*\* Lungimile segmentelor sunt determinate în planul de proiecție Stereo 70 și sunt rotunjite la 1 milimetru.

\*\*\* Distanța dintre puncte este formată din segmente cumulate ce sunt mai mici decât valoarea 1 milimetru.





**DATE DESPRE IMOBILUL NR. 1159**

Oficiul de Cadastru și Publicitate Imobiliară DOLJ  
Biroul de Cadastru și Publicitate Imobiliară Craiova

**A. Partea I. Descrierea imobilului**

TEREN Intravilan

Adresa: Loc. Mosneni, Str I.C. Brătianu, Jud. Dolj, Tarlăua 2, Parcela 22

Nr. Crt	Nr cadastral Nr. topografic	Suprafața* (mp)	Observații / Referințe
A1	30198	128	Sector cadastral:3 Teren neimprejmuit;

**B. Partea II. Proprietari și acte**

Inscrieri privitoare la dreptul de proprietate și alte drepturi reale	Referințe
<b>78717 / 19/09/2012</b>	
Act Notarial nr. CVC aut nr 2926, din 13/09/2012 emis de BNP DEFTA FLORENTIN LEONARD;	
B1	A1
Intabulare, drept de PROPRIETATE, dobandit prin Conventie, cota actuala 1/1, cota initiala 1/1 1) PAUNA LAURENTIU MARIUS	

**C. Partea III. SARCINI .**

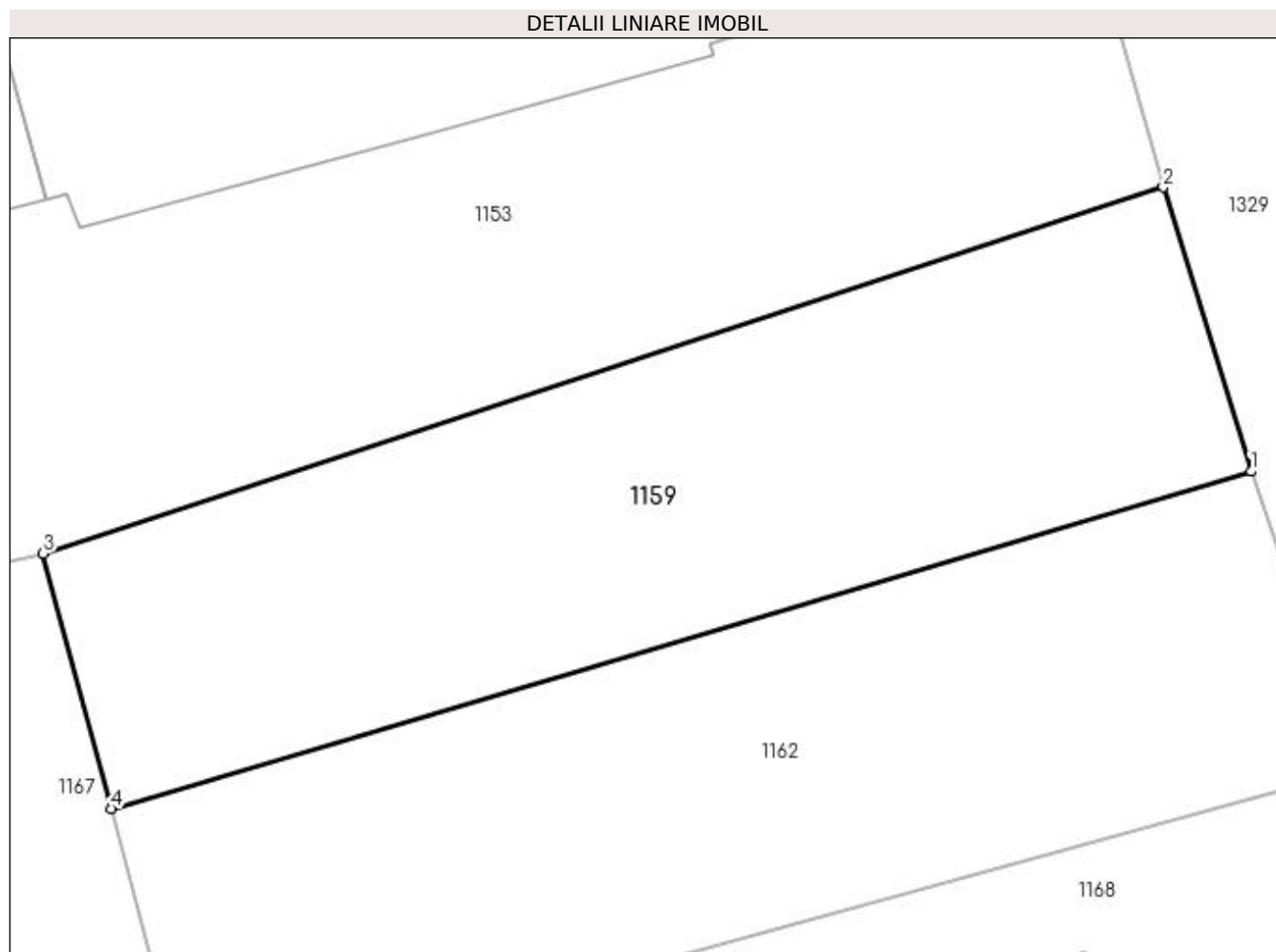
Inscrieri privind dezmembramintele dreptului de proprietate, drepturi reale de garanție și sarcini	Referințe
NU SUNT	

## Anexa Nr. 1 La Partea I

## Teren

Nr cadastral	Suprafața (mp)*	Observații / Referințe
30198	128	

\* Suprafața este determinată în planul de proiecție Stereo 70.



## Date referitoare la teren

Crt	Categorie folosință	Intra vilan	Suprafața (mp)	Tarla	Parcelă	Nr. topo	Observații / Referințe
1	curți constructii	DA	128	2	22	-	

## Lungime Segmente

1) Valorile lungimilor segmentelor sunt obținute din proiecție în plan.

Punct început	X / Y	Punct sfârșit	X / Y	Lungime segment (** (m)
1	396.609,51 329.715,188	2	396.607,789 329.720,756	5.828
2	396.607,789 329.720,756	3	396.585,837 329.713,583	23.094
3	396.585,837 329.713,583	4	396.587,164 329.708,581	5.175
4	396.587,164 329.708,581	1	396.609,51 329.715,188	23.302

**\*\* Lungimile segmentelor sunt determinate în planul de proiecție Stereo 70 și sunt rotunjite la 1 milimetru.**

**\*\*\* Distanța dintre puncte este formată din segmente cumulate ce sunt mai mici decât valoarea 1 milimetru.**



**DATE DESPRE IMOBILUL NR. 1160**

Oficiul de Cadastru și Publicitate Imobiliară DOLJ  
Biroul de Cadastru și Publicitate Imobiliară Craiova

**A. Partea I. Descrierea imobilului**

TEREN Necunoscut

Adresa: Loc. Mosneni, Jud. Dolj, T2, P24/1; T122, P166

Nr. Crt	Nr cadastral Nr. topografic	Suprafața* (mp)	Observații / Referințe
A1		4.268	Sector cadastral:3 Teren neimprejmuit;

**B. Partea II. Proprietari și acte**

Inscrieri privitoare la dreptul de proprietate și alte drepturi reale		Referințe
/		
Act Normativ nr. Legea 7, din 13/03/1996 emis de Parlamentul Romaniei (art.13 alin 15);		
B1	Inscrierea provizorie, drept de PROPRIETATE, dobandit prin Lege, cota actuala 1/1, cota initiala 1/1 1) NEIDENTIFICAT NEIDENTIFICAT	A1

**C. Partea III. SARCINI .**

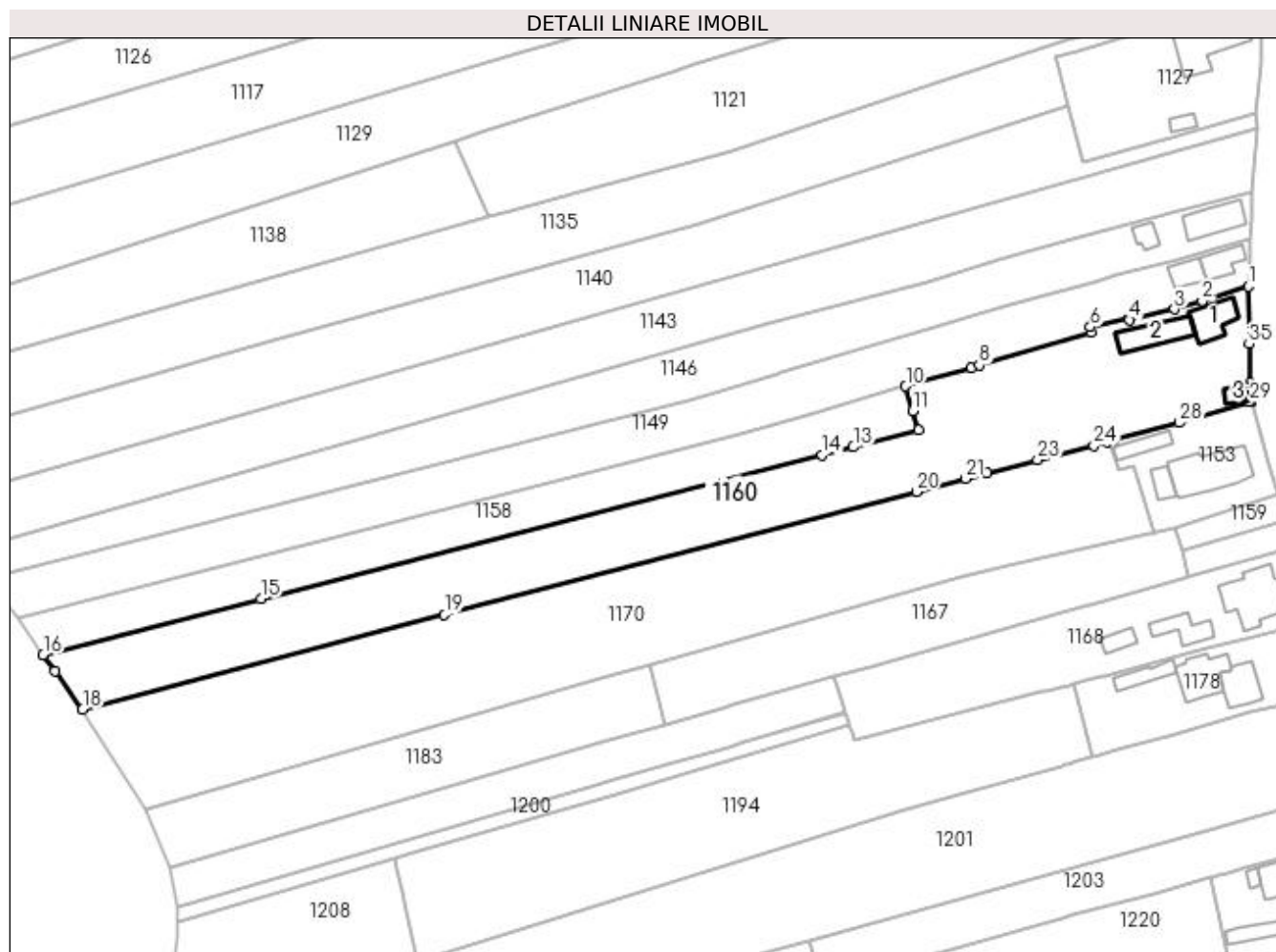
Inscrieri privind dezmembramintele dreptului de proprietate, drepturi reale de garanție și sarcini	Referințe
NU SUNT	

## Anexa Nr. 1 La Partea I

## Teren

Nr cadastral	Suprafața (mp)*	Observații / Referințe
	4.268	

\* Suprafața este determinată în planul de proiecție Stereo 70.



## Date referitoare la teren

Crt	Categorie folosință	Intravilan	Suprafața (mp)	Tarla	Parcelă	Nr. topo	Observații / Referințe
1	curți constructii	DA	796	2	24/1	-	
2	vie	DA	755	2	24/1	-	
3	arabil	DA	283	2	24/1	-	
4	arabil	NU	2.434	122	166	-	

## Date referitoare la construcții

Crt	Număr	Destinație construcție	Supraf. (mp)	Situație juridică	Observații / Referințe
A1.1		construcții de locuințe	63	Fara acte	Nr. niveluri:1; S. construita la sol:63 mp; S. construita desfasurata:63 mp;
A1.2		construcții anexa	72	Fara acte	Nr. niveluri:1; S. construita la sol:72 mp; S. construita desfasurata:72 mp;
A1.3		construcții anexa	19	Fara acte	Nr. niveluri:1; S. construita la sol:19 mp; S. construita desfasurata:19 mp;

## Lungime Segmente

1) Valorile lungimilor segmentelor sunt obținute din proiecție în plan.

Punct început	X / Y	Punct sfârșit	X / Y	Lungime segment (** (m)
1	396.601,578 329.765,653	2	396.591,517 329.762,535	10.533
3	396.585,522 329.760,738	4	396.575,857 329.758,447	9.933
5	396.575,859 329.758,819	6	396.567,335 329.756,888	8.74
7	396.567,578 329.755,831	8	396.543,426 329.748,671	25.191
9	396.541,685 329.748,174	10	396.527,52 329.744,132	14.73
11	396.529,032 329.738,833	12	396.530,233 329.734,626	4.374
13	396.516,215 329.731,034	14	396.509,453 329.729,3	6.981
15	396.388,339 329.698,255	16	396.341,345 329.686,209	48.513
17	396.343,908 329.682,673	18	396.349,88 329.674,432	10.177
19	396.427,999 329.694,815	20	396.529,793 329.721,375	105.202
21	396.540,465 329.724,159	22	396.545,105 329.725,37	4.795
23	396.555,985 329.728,209	24	396.568,128 329.731,377	12.55
25	396.570,971 329.732,131	26	396.571,49 329.732,269	0.537
27	396.572,416 329.732,515	28	396.586,616 329.736,283	14.691
29	396.601,802 329.740,741	30	396.601,846 329.740,754	0.046
31	396.602,075 329.740,821	32	396.602,069 329.741,063	0.242
33	396.602,069 329.741,093	34	396.601,98 329.744,897	3.805
35	396.601,644 329.753,265	1	396.601,578 329.765,653	12.388

Punct început	X / Y	Punct sfârșit	X / Y	Lungime segment (** (m)
2	396.591,517 329.762,535	3	396.585,522 329.760,738	6.259
4	396.575,857 329.758,447	5	396.575,859 329.758,819	0.372
6	396.567,335 329.756,888	7	396.567,578 329.755,831	1.085
8	396.543,426 329.748,671	9	396.541,685 329.748,174	1.811
10	396.527,52 329.744,132	11	396.529,032 329.738,833	5.511
12	396.530,233 329.734,626	13	396.516,215 329.731,034	14.471
14	396.509,453 329.729,3	15	396.388,339 329.698,255	125.03
16	396.341,345 329.686,209	17	396.343,908 329.682,673	4.367
18	396.349,88 329.674,432	19	396.427,999 329.694,815	80.734
20	396.529,793 329.721,375	21	396.540,465 329.724,159	11.03
22	396.545,105 329.725,37	23	396.555,985 329.728,209	11.244
24	396.568,128 329.731,377	25	396.570,971 329.732,131	2.942
26	396.571,49 329.732,269	27	396.572,416 329.732,515	0.958
28	396.586,616 329.736,283	29	396.601,802 329.740,741	15.827
30	396.601,846 329.740,754	31	396.602,075 329.740,821	0.239
32	396.602,069 329.741,063	33	396.602,069 329.741,093	0.03
34	396.601,98 329.744,897	35	396.601,644 329.753,265	8.375

\*\* Lungimile segmentelor sunt determinate în planul de proiecție Stereo 70 și sunt rotunjite la 1 milimetru.

\*\*\* Distanța dintre puncte este formată din segmente cumulate ce sunt mai mici decât valoarea 1 milimetru.





**DATE DESPRE IMOBILUL NR. 1162**

Oficiul de Cadastru și Publicitate Imobiliară DOLJ  
Biroul de Cadastru și Publicitate Imobiliară Craiova

**A. Partea I. Descrierea imobilului**

TEREN Intravilan

Adresa: Loc. Mosneni, Str I.C. Brătianu, Jud. Dolj, Tarlăua 2, Parcela 22

Nr. Crt	Nr cadastral Nr. topografic	Suprafața* (mp)	Observații / Referințe
A1	30199	139	Sector cadastral:3 Teren neimprejmuit;

**B. Partea II. Proprietari și acte**

Inscrieri privitoare la dreptul de proprietate și alte drepturi reale	Referințe
<b>78717 / 19/09/2012</b>	
Act Notarial nr. CVC aut nr 2927, din 13/09/2012 emis de BNP DEFTA FLORENTIN LEONARD;	
B1	A1
Intabulare, drept de PROPRIETATE, dobândit prin Conventie, cota actuala 1/1, cota initiala 1/1	
1) VLADUT CRISTIAN	
2) VLADUT MIHAELA ILENUS	

**C. Partea III. SARCINI .**

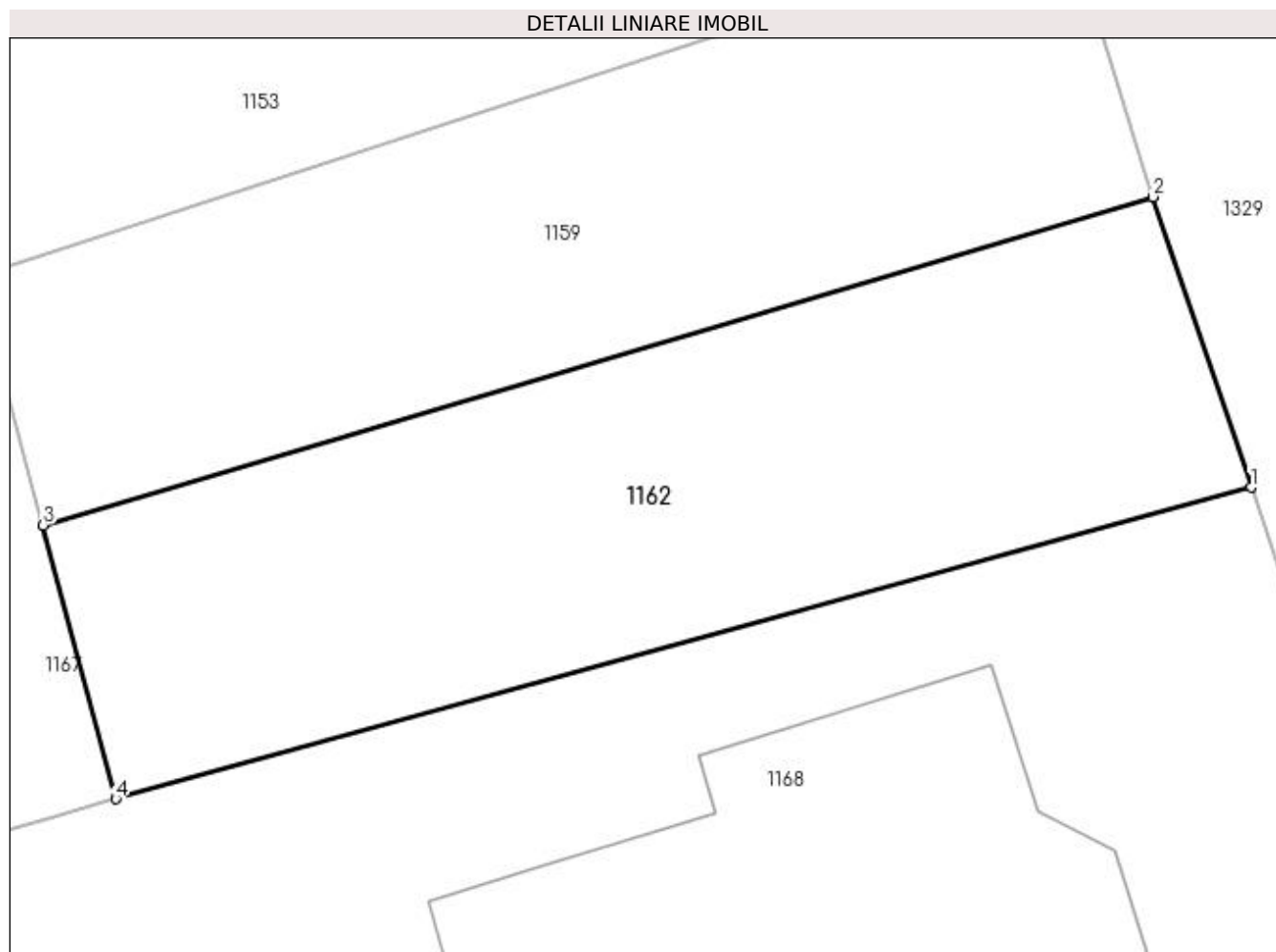
Inscrieri privind dezmembramintele dreptului de proprietate, drepturi reale de garanție și sarcini	Referințe
NU SUNT	

## Anexa Nr. 1 La Partea I

## Teren

Nr cadastral	Suprafața (mp)*	Observații / Referințe
30199	139	

\* Suprafața este determinată în planul de proiecție Stereo 70.



## Date referitoare la teren

Crt	Categorie folosință	Intravilan	Suprafața (mp)	Tarla	Parcelă	Nr. topo	Observații / Referințe
1	curți constructii	DA	139	2	22	-	

## Lungime Segmente

1) Valorile lungimilor segmentelor sunt obținute din proiecție în plan.

Punct început	X / Y	Punct sfârșit	X / Y	Lungime segment (** (m)
1	396.611,487 329.709,339	2	396.609,51 329.715,188	6.174
2	396.609,51 329.715,188	3	396.587,164 329.708,581	23.302
3	396.587,164 329.708,581	4	396.588,626 329.703,069	5.702
4	396.588,626 329.703,069	1	396.611,487 329.709,339	23.705

**\*\* Lungimile segmentelor sunt determinate în planul de proiecție Stereo 70 și sunt rotunjite la 1 milimetru.**

**\*\*\* Distanța dintre puncte este formată din segmente cumulate ce sunt mai mici decât valoarea 1 milimetru.**



**DATE DESPRE IMOBILUL NR. 1167**

Oficiul de Cadastru și Publicitate Imobiliară DOLJ  
Biroul de Cadastru și Publicitate Imobiliară Craiova

**A. Partea I. Descrierea imobilului**

TEREN Necunoscut

Adresa: Loc. Mosneni, Jud. Dolj, T122, P163

Nr. Crt	Nr cadastral Nr. topografic	Suprafața* (mp)	Observații / Referințe
A1		1.512	Sector cadastral:3 Teren neimprejmuit;

**B. Partea II. Proprietari și acte**

Inscrieri privitoare la dreptul de proprietate și alte drepturi reale	Referințe
/	
Act Administrativ nr. Titlu de proprietate 1501-44687, din 20/06/1999 emis de CJSIPT Dolj;	
B1	A1
Intabulare, drept de PROPRIETATE, dobandit prin Reconstituire, cota actuala 1/1, cota initiala 1/1 1) ZIDARU CONSTANTIN	

**C. Partea III. SARCINI .**

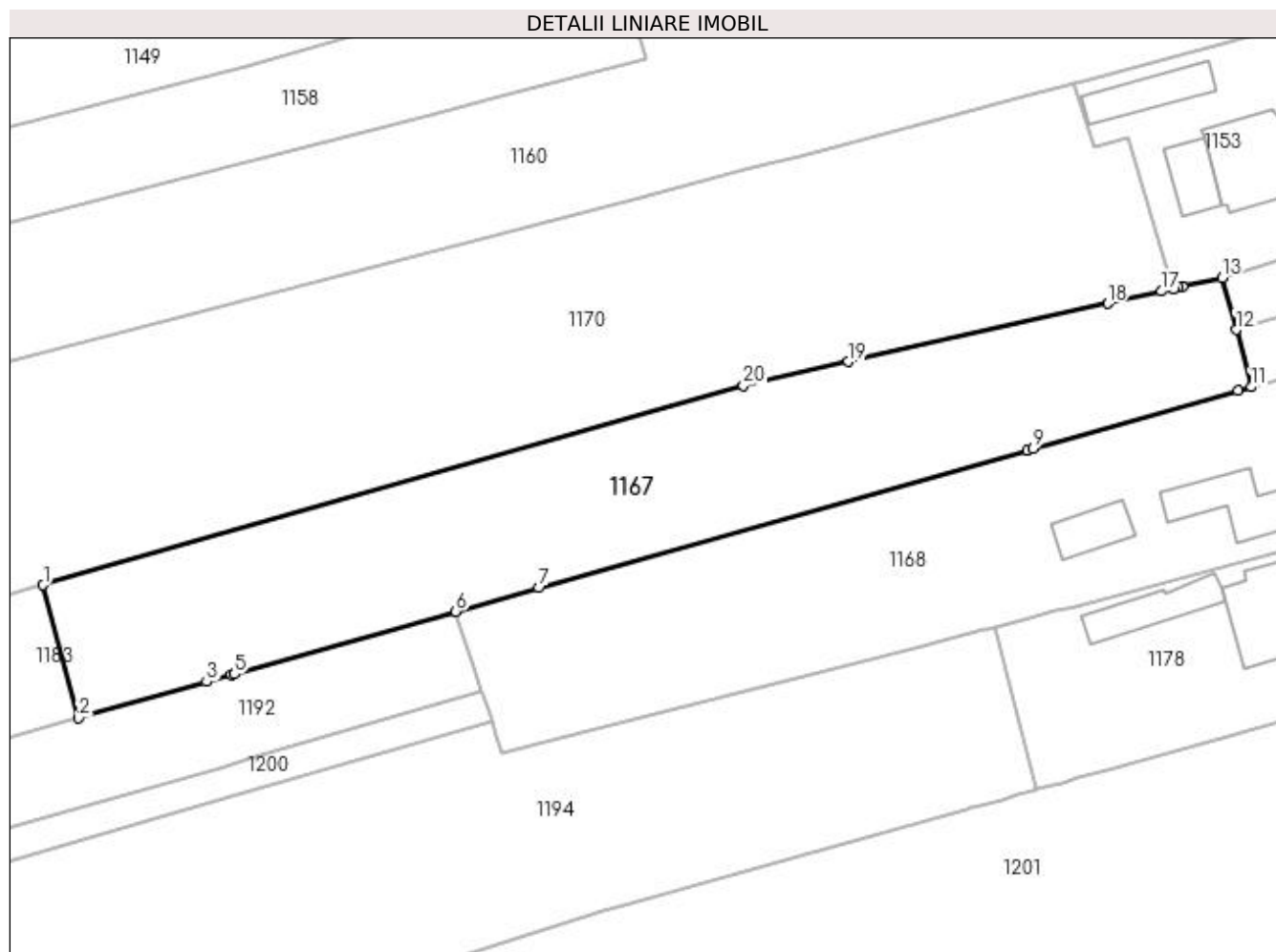
Inscrieri privind dezmembramintele dreptului de proprietate, drepturi reale de garanție și sarcini	Referințe
NU SUNT	

## Anexa Nr. 1 La Partea I

## Teren

Nr cadastral	Suprafața (mp)*	Observații / Referințe
	1.512	

\* Suprafața este determinată în planul de proiecție Stereo 70.



## Date referitoare la teren

Crt	Categorie folosință	Intra vilan	Suprafața (mp)	Tarla	Parcelă	Nr. topo	Observații / Referințe
1	livada	DA	132	122	163	-	
2	arabil	DA	547	122	163	-	
3	arabil	NU	833	122	163	-	

## Lungime Segmente

1) Valorile lungimilor segmentelor sunt obținute din proiecție în plan.

Punct început	X / Y	Punct sfârșit	X / Y	Lungime segment (** (m)
1	396.472,151 329.683,983	2	396.475,553 329.671,161	13.265
2	396.475,553 329.671,161	3	396.487,916 329.674,65	12.846
3	396.487,916 329.674,65	4	396.490,316 329.675,328	2.494
4	396.490,316 329.675,328	5	396.490,579 329.675,402	0.273

Punct început	X / Y	Punct sfârșit	X / Y	Lungime segment (** (m)
5	396.490,579 329.675,402	6	396.511,92 329.681,424	22.174
6	396.511,92 329.681,424	7	396.519,971 329.683,696	8.366
7	396.519,971 329.683,696	8	396.567,004 329.696,968	48.87
8	396.567,004 329.696,968	9	396.567,608 329.697,138	0.628
9	396.567,608 329.697,138	10	396.587,369 329.702,714	20.532
10	396.587,369 329.702,714	11	396.588,626 329.703,069	1.306
11	396.588,626 329.703,069	12	396.587,164 329.708,581	5.702
12	396.587,164 329.708,581	13	396.585,837 329.713,583	5.175
13	396.585,837 329.713,583	14	396.582,01 329.712,723	3.922
14	396.582,01 329.712,723	15	396.581,59 329.712,628	0.431
15	396.581,59 329.712,628	16	396.581,122 329.712,523	0.48
16	396.581,122 329.712,523	17	396.580,014 329.712,274	1.136
17	396.580,014 329.712,274	18	396.574,794 329.711,101	5.35
18	396.574,794 329.711,101	19	396.549,797 329.705,484	25.621
19	396.549,797 329.705,484	20	396.539,67 329.703,208	10.379
20	396.539,67 329.703,208	1	396.472,151 329.683,983	70.203

\*\* Lungimile segmentelor sunt determinate în planul de proiecție Stereo 70 și sunt rotunjite la 1 milimetru.

\*\*\* Distanța dintre puncte este formată din segmente cumulate ce sunt mai mici decât valoarea 1 milimetru.





**DATE DESPRE IMOBILUL NR. 1168**

Oficiul de Cadastru și Publicitate Imobiliară DOLJ  
Biroul de Cadastru și Publicitate Imobiliară Craiova

**A. Partea I. Descrierea imobilului**

TEREN Intravilan

Nr. CF vechi:615

Nr. cadastral vechi:(260-816)/2

Adresa: Loc. Mosneni, Str I.C. Brătianu, Nr. 153, Jud. Dolj, T 122, P 161, T 2, P 20

Nr. Crt	Nr cadastral Nr. topografic	Suprafața* (mp)	Observații / Referințe
A1	30339	1.602	Sector cadastral:3 Teren neimprejmuit;

**Construcții**

Crt	Nr cadastral Nr. topografic	Adresa	Observații / Referințe
A1.2		Loc. Mosneni, Str I.C. Brătianu, Nr. 153, Jud. Dolj, T 122, P 161, T 2, P 20	Nr. niveluri:2; S. construita la sol:125 mp;
A1.3		Loc. Mosneni, Str I.C. Brătianu, Nr. 153, Jud. Dolj, T 122, P 161, T 2, P 20	Nr. niveluri:1; S. construita la sol:54 mp; S. construita desfasurata:54 mp;
A1.4		Loc. Mosneni, Str I.C. Brătianu, Nr. 153, Jud. Dolj, T 122, P 161, T 2, P 20	Nr. niveluri:1; S. construita la sol:27 mp; S. construita desfasurata:27 mp;

**B. Partea II. Proprietari și acte**

Inscrieri privitoare la dreptul de proprietate și alte drepturi reale		Referințe
<b>66847 / 18/11/2009</b>		
Contract De Vanzare-Cumparare nr. cu clauza de intretinere aut nr, din 16/11/2009 emis de NP Defta Emil;		
B1	Intabulare, drept de PROPRIETATE, dobandit prin Conventie, cota actuala 1/1, cota initiala 1/1 1) VLADUT CRISTIAN 2) VLADUT MIHAELA ILENUS <i>OBSERVATII: (provenita din conversia CF 615)</i>	A1
/		
Act Normativ nr. Legea 7, din 13/03/1996 emis de Parlamentul României;		
B2	Intabulare, drept de PROPRIETATE, dobandit prin Lege, cota actuala 1/1, cota initiala 1/1 1) VLADUT CRISTIAN 2) VLADUT MIHAELA ILENUS	A1.2, A1.3, A1.4

**C. Partea III. SARCINI .**

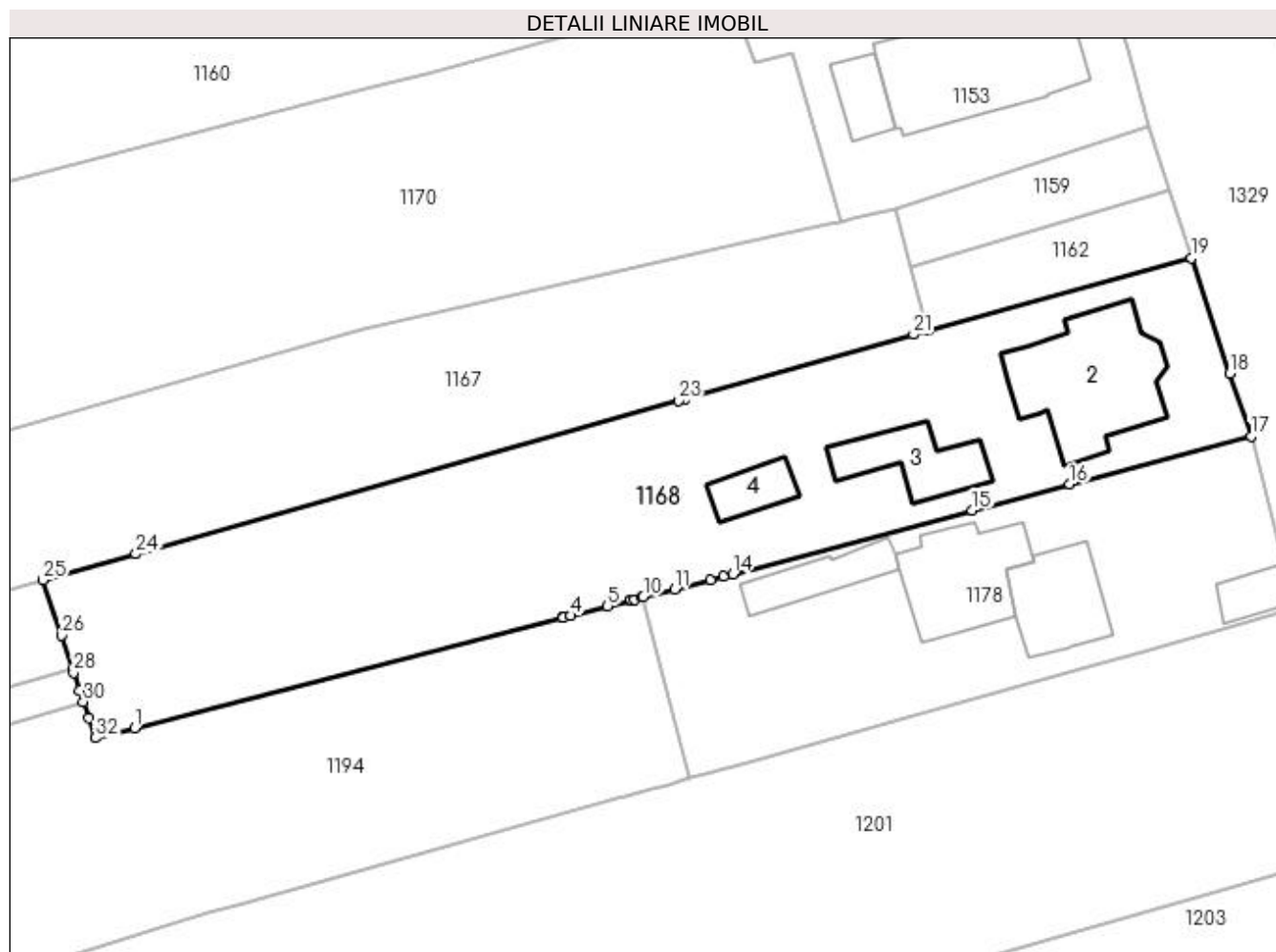
Inscrieri privind dezmembramintele dreptului de proprietate, drepturi reale de garanție și sarcini	Referințe
NU SUNT	

## Anexa Nr. 1 La Partea I

## Teren

Nr cadastral	Suprafața (mp)*	Observații / Referințe
30339	1.602	

\* Suprafața este determinată în planul de proiecție Stereo 70.



## Date referitoare la teren

Crt	Categorie folosință	Intravilan	Suprafața (mp)	Tarla	Parcelă	Nr. topo	Observații / Referințe
1	curți constructii	DA	644	122, 2	161,20	-	
2	livada	DA	115	122, 2	161,20	-	
3	arabil	DA	843	122, 2	161,20	-	

## Date referitoare la construcții

Crt	Număr	Destinație construcție	Supraf. (mp)	Situație juridică	Observații / Referințe
A1.2		construcții de locuințe	125	Cu acte	Nr. niveluri:2; S. construita la sol:125 mp;
A1.3		construcții anexa	54	Cu acte	Nr. niveluri:1; S. construita la sol:54 mp; S. construita desfasurata:54 mp;
A1.4		construcții anexa	27	Cu acte	Nr. niveluri:1; S. construita la sol:27 mp; S. construita desfasurata:27 mp;

## Lungime Segmente

1) Valorile lungimilor segmentelor sunt obținute din proiecție în plan.

Punct început	X / Y	Punct sfârșit	X / Y	Lungime segment (** (m)	Punct început	X / Y	Punct sfârșit	X / Y	Lungime segment (** (m)

Punct început	X / Y	Punct sfârșit	X / Y	Lungime segment (** (m)
1	396.519,835 329.668,628	2	396.556,889 329.678,147	38.257
3	396.557,0 329.678,176	4	396.557,632 329.678,338	0.653
5	396.560,852 329.679,165	6	396.562,829 329.679,673	2.042
7	396.562,88 329.679,686	8	396.563,143 329.679,754	0.272
9	396.563,839 329.679,933	10	396.563,948 329.679,961	0.113
11	396.566,66 329.680,657	12	396.569,791 329.681,462	3.234
13	396.570,865 329.681,738	14	396.571,707 329.681,954	0.869
15	396.592,448 329.687,475	16	396.600,931 329.689,728	8.777
17	396.616,638 329.693,9	18	396.614,795 329.699,336	5.74
19	396.611,487 329.709,339	20	396.588,626 329.703,069	23.705
21	396.587,369 329.702,714	22	396.567,608 329.697,138	20.532
23	396.567,004 329.696,968	24	396.519,971 329.683,696	48.87
25	396.511,92 329.681,424	26	396.513,503 329.676,638	5.041
27	396.514,465 329.673,727	28	396.514,566 329.673,422	0.321
29	396.515,077 329.671,878	30	396.515,402 329.670,895	1.035
31	396.515,871 329.669,476	32	396.516,44 329.667,756	1.812

Punct început	X / Y	Punct sfârșit	X / Y	Lungime segment (** (m)
2	396.556,889 329.678,147	3	396.557,0 329.678,176	0.114
4	396.557,632 329.678,338	5	396.560,852 329.679,165	3.324
6	396.562,829 329.679,673	7	396.562,88 329.679,686	0.053
8	396.563,143 329.679,754	9	396.563,839 329.679,933	0.718
10	396.563,948 329.679,961	11	396.566,66 329.680,657	2.799
12	396.569,791 329.681,462	13	396.570,865 329.681,738	1.109
14	396.571,707 329.681,954	15	396.592,448 329.687,475	21.463
16	396.600,931 329.689,728	17	396.616,638 329.693,9	16.252
18	396.614,795 329.699,336	19	396.611,487 329.709,339	10.536
20	396.588,626 329.703,069	21	396.587,369 329.702,714	1.306
22	396.567,608 329.697,138	23	396.567,004 329.696,968	0.628
24	396.519,971 329.683,696	25	396.511,92 329.681,424	8.366
26	396.513,503 329.676,638	27	396.514,465 329.673,727	3.066
28	396.514,566 329.673,422	29	396.515,077 329.671,878	1.626
30	396.515,402 329.670,895	31	396.515,871 329.669,476	1.495
32	396.516,44 329.667,756	1	396.519,835 329.668,628	3.506

\*\* Lungimile segmentelor sunt determinate în planul de proiecție Stereo 70 și sunt rotunjite la 1 milimetru.

\*\*\* Distanța dintre puncte este formată din segmente cumulate ce sunt mai mici decât valoarea 1 milimetru.



**DATE DESPRE IMOBILUL NR. 1170**

Oficiul de Cadastru și Publicitate Imobiliară DOLJ  
Biroul de Cadastru și Publicitate Imobiliară Craiova

**A. Partea I. Descrierea imobilului**

TEREN Necunoscut

Adresa: Loc. Mosneni, Jud. Dolj, T122, P165

Nr. Crt	Nr cadastral Nr. topografic	Suprafața* (mp)	Observații / Referințe
A1		5.000	Sector cadastral:3 Teren neimprejmuit;

**B. Partea II. Proprietari și acte**

Inscrieri privitoare la dreptul de proprietate și alte drepturi reale	Referințe
/	
Act Notarial nr. Certificat de mostenitor 42, din 24/07/2009 emis de NP CARSTEA TEREZIA;	
B1	A1
Intabulare, drept de PROPRIETATEPartaj, dobandit prin Succesiune, cota actuala 1/1, cota initiala 1/1 1) PAUNA ION	

**C. Partea III. SARCINI .**

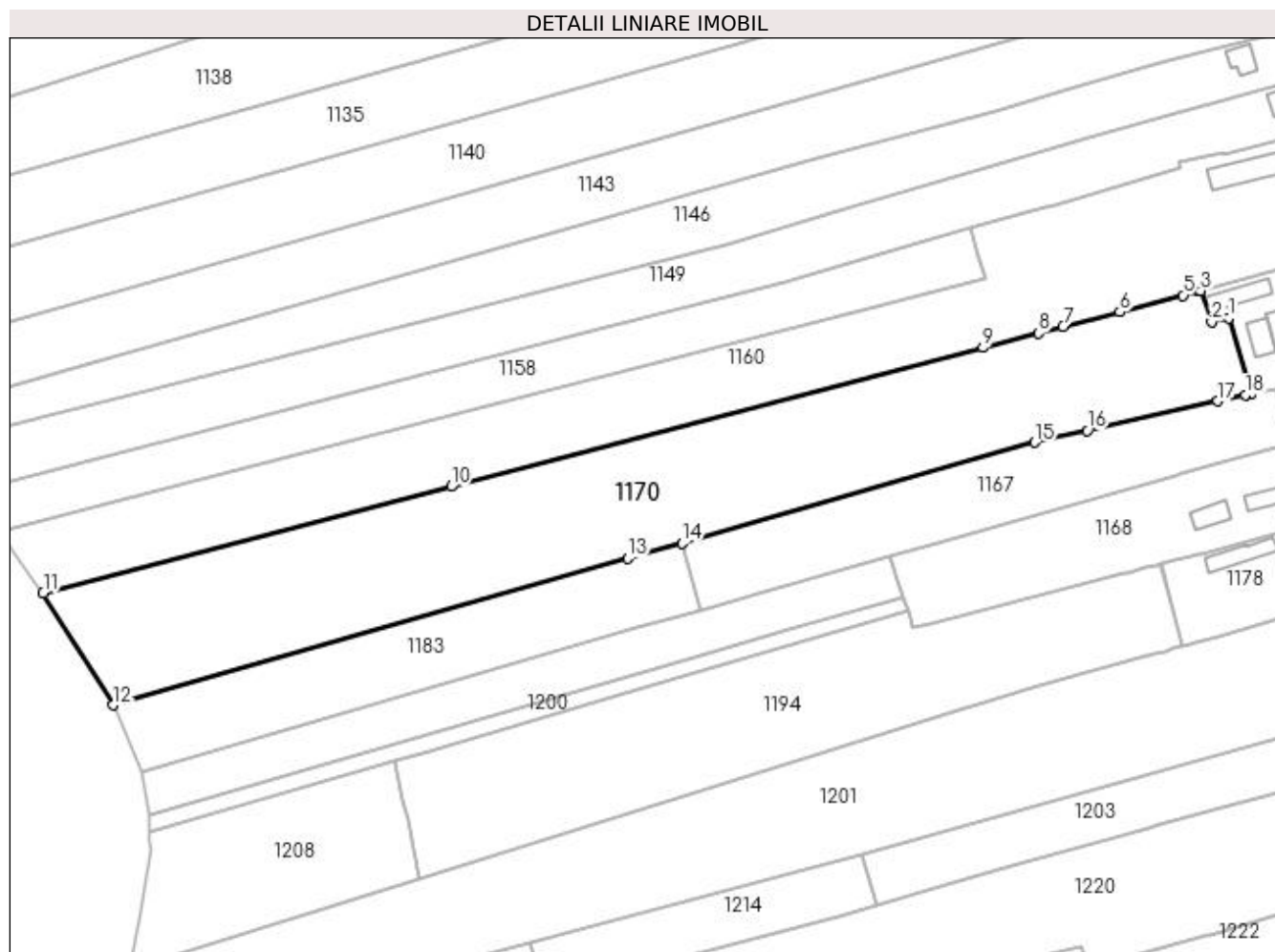
Inscrieri privind dezmembramintele dreptului de proprietate, drepturi reale de garanție și sarcini	Referințe
NU SUNT	

## Anexa Nr. 1 La Partea I

## Teren

Nr cadastral	Suprafața (mp)*	Observații / Referințe
	5.000	

\* Suprafața este determinată în planul de proiecție Stereo 70.



## Date referitoare la teren

Crt	Categorie folosință	Intravilan	Suprafața (mp)	Tarla	Parcelă	Nr. topo	Observații / Referințe
1	arabil	DA	638	122	165	-	
2	arabil	DA	378	122	165	-	
3	arabil	NU	3.984	122	165	-	

## Lungime Segmente

1) Valorile lungimilor segmentelor sunt obținute din proiecție în plan.

Punct început	X / Y	Punct sfârșit	X / Y	Lungime segment (** (m)
1	396.576,84 329.727,046	2	396.573,576 329.726,274	3.354
2	396.573,576 329.726,274	3	396.571,49 329.732,269	6.348
3	396.571,49 329.732,269	4	396.570,971 329.732,131	0.537
4	396.570,971 329.732,131	5	396.568,128 329.731,377	2.942

Punct început	X / Y	Punct sfârșit	X / Y	Lungime segment (** (m)
5	396.568,128 329.731,377	6	396.555,985 329.728,209	12.55
6	396.555,985 329.728,209	7	396.545,105 329.725,37	11.244
7	396.545,105 329.725,37	8	396.540,465 329.724,159	4.795
8	396.540,465 329.724,159	9	396.529,793 329.721,375	11.03
9	396.529,793 329.721,375	10	396.427,999 329.694,815	105.202
10	396.427,999 329.694,815	11	396.349,88 329.674,432	80.734
11	396.349,88 329.674,432	12	396.363,262 329.652,949	25.31
12	396.363,262 329.652,949	13	396.461,77 329.681,027	102.431
13	396.461,77 329.681,027	14	396.472,151 329.683,983	10.793
14	396.472,151 329.683,983	15	396.539,67 329.703,208	70.203
15	396.539,67 329.703,208	16	396.549,797 329.705,484	10.379
16	396.549,797 329.705,484	17	396.574,794 329.711,101	25.621
17	396.574,794 329.711,101	18	396.580,014 329.712,274	5.35
18	396.580,014 329.712,274	19	396.581,122 329.712,523	1.136
19	396.581,122 329.712,523	1	396.576,84 329.727,046	15.14

\*\* Lungimile segmentelor sunt determinate în planul de proiecție Stereo 70 și sunt rotunjite la 1 milimetru.

\*\*\* Distanța dintre puncte este formată din segmente cumulate ce sunt mai mici decât valoarea 1 milimetru.





**DATE DESPRE IMOBILUL NR. 1178**

Oficiul de Cadastru și Publicitate Imobiliară DOLJ  
Biroul de Cadastru și Publicitate Imobiliară Craiova

**A. Partea I. Descrierea imobilului**

TEREN Intravilan

Nr. CF vechi:595

Nr. cadastral vechi:(260-816)/1

Adresa: Loc. Mosneni, Str I.C. Brătianu, Nr. 151, Jud. Dolj, T 122 P 161, T 2 P 20

Nr. Crt	Nr cadastral Nr. topografic	Suprafața* (mp)	Observații / Referințe
A1	30511	862	Sector cadastral:3 Teren neimprejmuat;

**Construcții**

Crt	Nr cadastral Nr. topografic	Adresa	Observații / Referințe
A1.1		Loc. Mosneni, Str I.C. Brătianu, Nr. 151, Jud. Dolj, T 122 P 161, T 2 P 20	Nr. niveluri:2; S. construita la sol:83 mp;
A1.2		Loc. Mosneni, Str I.C. Brătianu, Nr. 151, Jud. Dolj, T 122 P 161, T 2 P 20	Nr. niveluri:2; S. construita la sol:63 mp;
A1.3		Loc. Mosneni, Str I.C. Brătianu, Nr. 151, Jud. Dolj, T 122 P 161, T 2 P 20	Nr. niveluri:1; S. construita la sol:22 mp; S. construita desfasurata:22 mp;
A1.4		Loc. Mosneni, Str I.C. Brătianu, Nr. 151, Jud. Dolj, T 122 P 161, T 2 P 20	Nr. niveluri:1; S. construita la sol:38 mp; S. construita desfasurata:38 mp;

**B. Partea II. Proprietari și acte**

Inscrieri privitoare la dreptul de proprietate și alte drepturi reale		Referințe
<b>19133 / 10/04/2009</b>		
Contract De Vanzare-Cumparare nr. aut. nr. 330, din 19/03/2003 emis de NP Carstea Terezia (Adeverinta nr. 872/06.04.2009- CL Almaj, Act de alipire aut. nr. 2533/2009- NP DE, TDP nr. 2028-1386/2002- CJ Dolj, C.M. nr. 12/2009- NP DE, Certificat nr. 919/2009- Primaria Almaj, Act de dezmembrare aut. nr. 4105/16.11.2009- NP Defta E.);		
B1	Intabulare, drept de PROPRIETATE, dobandit prin Conventie, cota actuala 1/1, cota initiala 1/1 1) VLADUT CONSTANTIN OBSERVATIIL: (provenita din conversia CF 595)	A1, A1.1
/		
Act Normativ nr. Legea 7, din 13/03/1996 emis de Parlamentul României;		
B2	Intabulare, drept de PROPRIETATE, dobandit prin Lege, cota actuala 1/1, cota initiala 1/1 1) VLADUT CONSTANTIN	A1.2, A1.3, A1.4

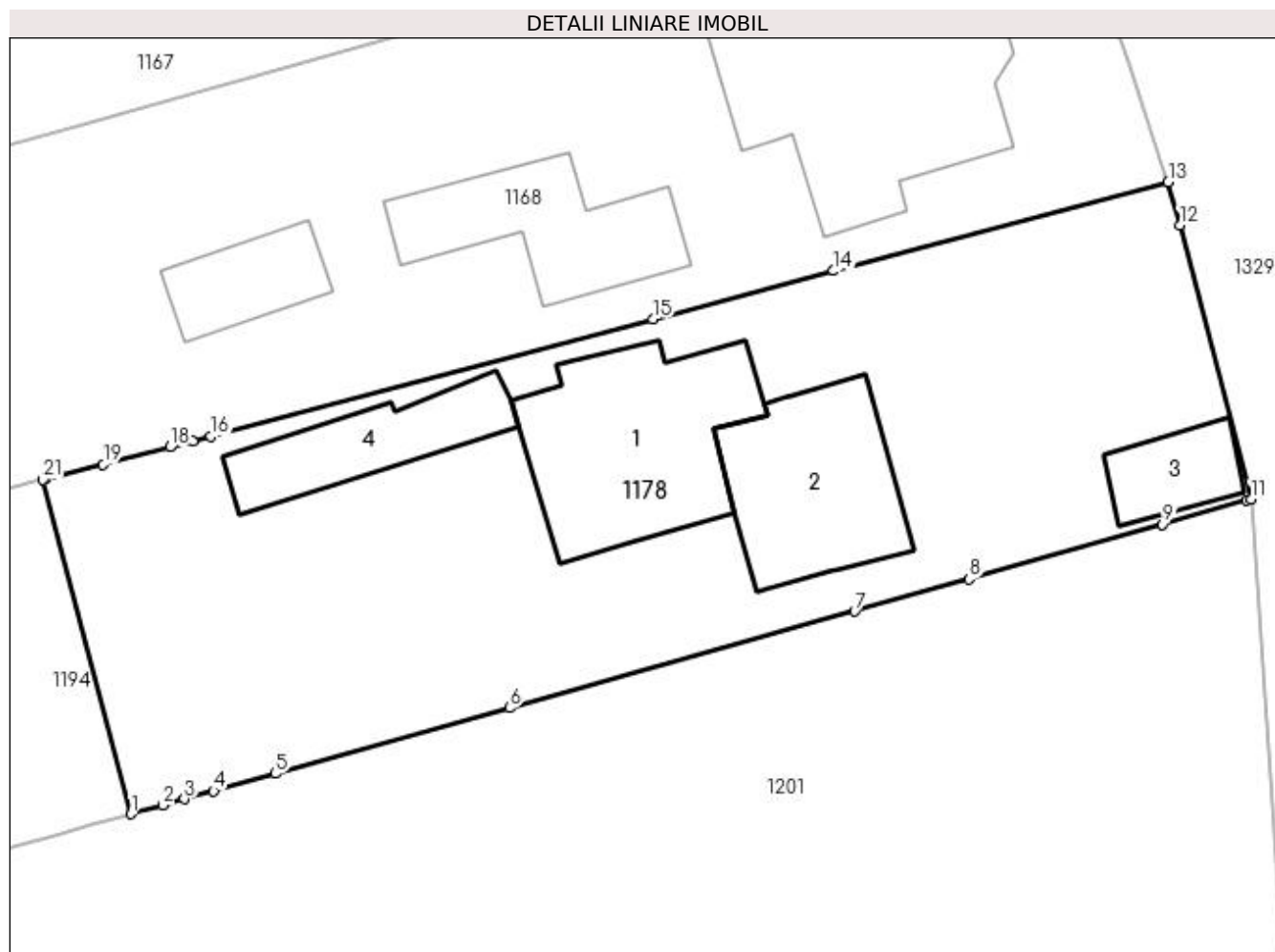
**C. Partea III. SARCINI .**

Inscrieri privind dezmembramintele dreptului de proprietate, drepturi reale de garanție și sarcini	Referințe
NU SUNT	

**Anexa Nr. 1 La Partea I****Teren**

Nr cadastral	Suprafața (mp)*	Observații / Referințe
30511	862	

\* Suprafața este determinată în planul de proiecție Stereo 70.

**Date referitoare la teren**

Crt	Categorie folosință	Intra vilan	Suprafața (mp)	Tarla	Parcelă	Nr. topo	Observații / Referințe
1	curți construcții	DA	651	122,2	161,20	-	
2	arabil	DA	211	122,2	161,20	-	

**Date referitoare la construcții**

Crt	Număr	Destinație construcție	Supraf. (mp)	Situație juridică	Observații / Referințe
A1.1		construcții de locuințe	83	Cu acte	Nr. niveluri:2; S. construita la sol:83 mp;
A1.2		construcții anexa	63	Cu acte	Nr. niveluri:2; S. construita la sol:63 mp;
A1.3		construcții anexa	22	Cu acte	Nr. niveluri:1; S. construita la sol:22 mp; S. construita desfasurata:22 mp;
A1.4		construcții anexa	38	Cu acte	Nr. niveluri:1; S. construita la sol:38 mp; S. construita desfasurata:38 mp;

**Lungime Segmente**

1) Valorile lungimilor segmentelor sunt obținute din proiecție în plan.

Punct început	X / Y	Punct sfârșit	X / Y	Lungime segment (** (m)	Punct început	X / Y	Punct sfârșit	X / Y	Lungime segment (** (m)
---------------	-------	---------------	-------	-------------------------	---------------	-------	---------------	-------	-------------------------

Punct început	X / Y	Punct sfârșit	X / Y	Lungime segment (** (m)
1	396.567,97 329.664,254	2	396.569,463 329.664,672	1.55
3	396.570,473 329.664,955	4	396.571,842 329.665,338	1.422
5	396.574,741 329.666,15	6	396.585,734 329.669,228	11.416
7	396.601,924 329.673,761	8	396.607,294 329.675,264	5.576
9	396.616,371 329.677,84	10	396.620,335 329.678,965	4.12
11	396.620,522 329.679,018	12	396.617,194 329.691,881	13.287
13	396.616,638 329.693,9	14	396.600,931 329.689,728	16.252
15	396.592,448 329.687,475	16	396.571,707 329.681,954	21.463
17	396.570,865 329.681,738	18	396.569,791 329.681,462	1.109
19	396.566,66 329.680,657	20	396.563,948 329.679,961	2.799
21	396.563,839 329.679,933	1	396.567,97 329.664,254	16.214

Punct început	X / Y	Punct sfârșit	X / Y	Lungime segment (** (m)
2	396.569,463 329.664,672	3	396.570,473 329.664,955	1.049
4	396.571,842 329.665,338	5	396.574,741 329.666,15	3.01
6	396.585,734 329.669,228	7	396.601,924 329.673,761	16.813
8	396.607,294 329.675,264	9	396.616,371 329.677,84	9.436
10	396.620,335 329.678,965	11	396.620,522 329.679,018	0.195
12	396.617,194 329.691,881	13	396.616,638 329.693,9	2.094
14	396.600,931 329.689,728	15	396.592,448 329.687,475	8.777
16	396.571,707 329.681,954	17	396.570,865 329.681,738	0.869
18	396.569,791 329.681,462	19	396.566,66 329.680,657	3.234
20	396.563,948 329.679,961	21	396.563,839 329.679,933	0.113

\*\* Lungimile segmentelor sunt determinate în planul de proiecție Stereo 70 și sunt rotunjite la 1 milimetru.

\*\*\* Distanța dintre puncte este formată din segmente cumulate ce sunt mai mici decât valoarea 1 milimetru.



**DATE DESPRE IMOBILUL NR. 1183**

Oficiul de Cadastru și Publicitate Imobiliară DOLJ  
Biroul de Cadastru și Publicitate Imobiliară Craiova

**A. Partea I. Descrierea imobilului**

TEREN Extravilan

Adresa: Jud. Dolj, T122, P164

Nr. Crt	Nr cadastral Nr. topografic	Suprafața* (mp)	Observații / Referințe
A1		1.512	Sector cadastral:3 Teren neimprejmuit;

**B. Partea II. Proprietari și acte**

Inscrieri privitoare la dreptul de proprietate și alte drepturi reale		Referințe
/		
Act Notarial nr. Certificat de mostenitor suplimentar 125, din 29/09/2009 emis de NP CERNOBAI CLAUDIU-EMIL;		
B1	Intabulare, drept de PROPRIETATE, dobandit prin Succesiune, cota actuala 1/1, cota initiala 1/1 1) OPREA CONSTANTIN	A1

**C. Partea III. SARCINI .**

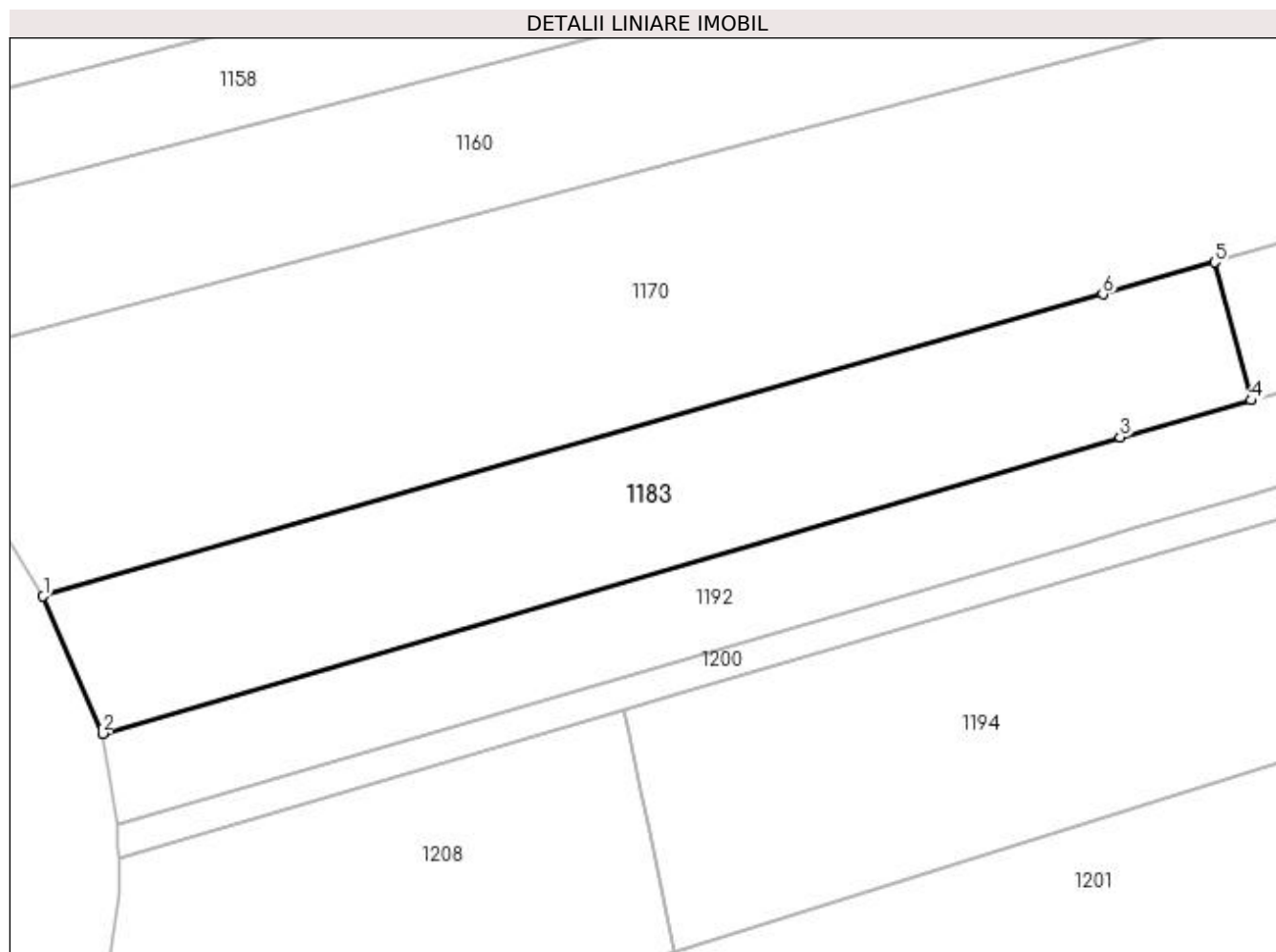
Inscrieri privind dezmembramintele dreptului de proprietate, drepturi reale de garanție și sarcini	Referințe
NU SUNT	

## Anexa Nr. 1 La Partea I

## Teren

Nr cadastral	Suprafața (mp)*	Observații / Referințe
	1.512	

\* Suprafața este determinată în planul de proiecție Stereo 70.



## Date referitoare la teren

Crt	Categorie folosință	Intra vilan	Suprafața (mp)	Tarla	Parcelă	Nr. topo	Observații / Referințe
1	arabil	NU	1.512	122	164	-	

## Lungime Segmente

1) Valorile lungimilor segmentelor sunt obținute din proiecție în plan.

Punct început	X / Y	Punct sfârșit	X / Y	Lungime segment (** (m)
1	396.363,262 329.652,949	2	396.368,774 329.640,194	13.895
2	396.368,774 329.640,194	3	396.463,371 329.667,724	98.522
3	396.463,371 329.667,724	4	396.475,553 329.671,161	12.658
4	396.475,553 329.671,161	5	396.472,151 329.683,983	13.265
5	396.472,151 329.683,983	6	396.461,77 329.681,027	10.793

Punct început	X / Y	Punct sfârșit	X / Y	Lungime segment (** (m)
6	396.461,77 329.681,027	1	396.363,262 329.652,949	102.431

\*\* Lungimile segmentelor sunt determinate în planul de proiecție Stereo 70 și sunt rotunjite la 1 milimetru.

\*\*\* Distanța dintre puncte este formată din segmente cumulate ce sunt mai mici decât valoarea 1 milimetru.





**DATE DESPRE IMOBILUL NR. 1192**

Oficiul de Cadastru și Publicitate Imobiliară DOLJ  
Biroul de Cadastru și Publicitate Imobiliară Craiova

**A. Partea I. Descrierea imobilului**

TEREN Extravilan

Adresa: Jud. Dolj, T122, P162

Nr. Crt	Nr cadastral Nr. topografic	Suprafața* (mp)	Observații / Referințe
A1		1.260	Sector cadastral:3 Teren neimprejmuit;

**B. Partea II. Proprietari și acte**

Inscrieri privitoare la dreptul de proprietate și alte drepturi reale	Referințe
/	
Act Administrativ nr. Titlu de proprietate 1509-44687, din 20/06/1999 emis de CJSIPT Dolj;	
B1	A1
Intabulare, drept de PROPRIETATE, dobândit prin Reconstituire, cota actuala 1/1, cota initiala 1/1 1) NICA LOCRITA	

**C. Partea III. SARCINI .**

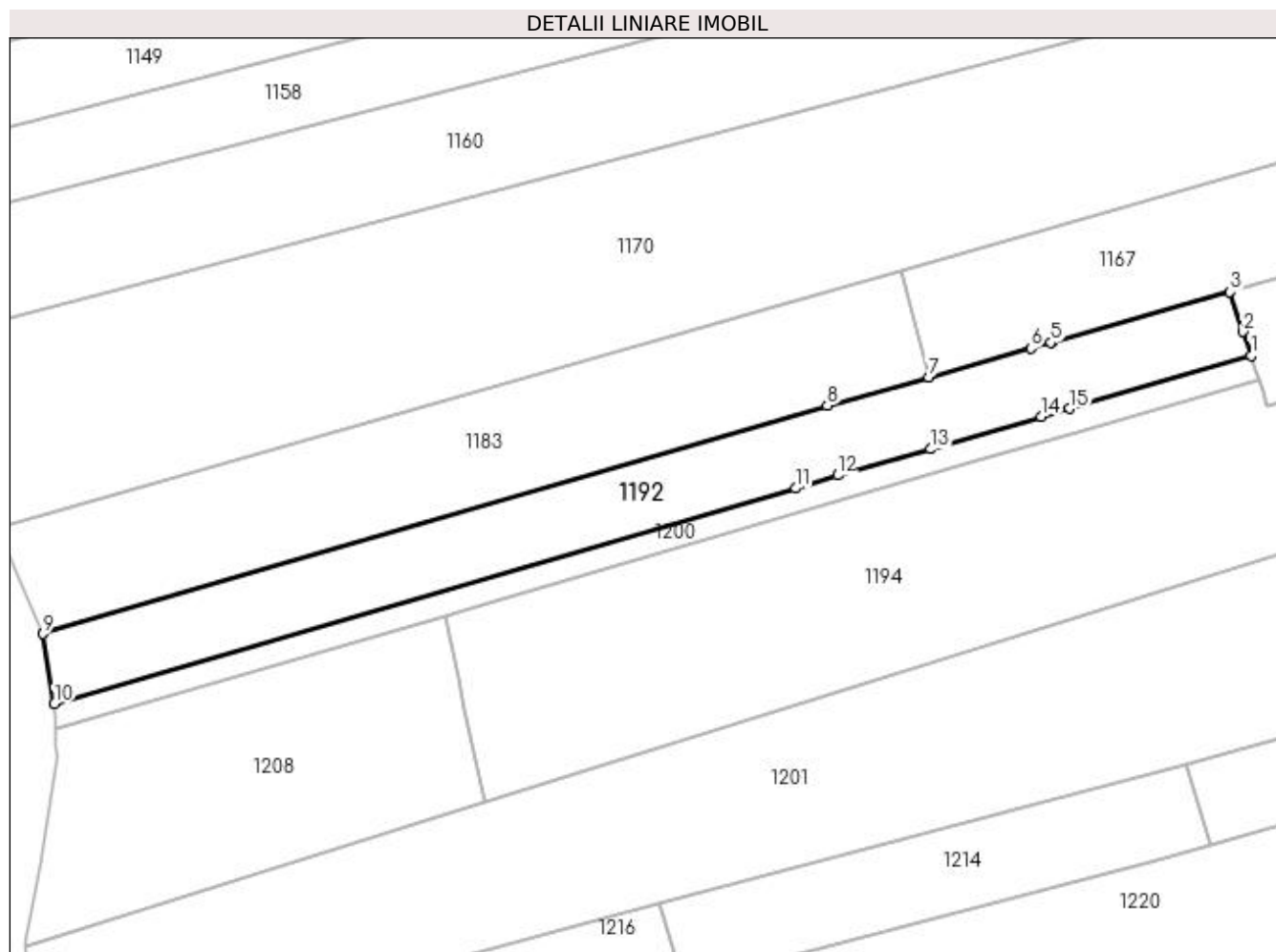
Inscrieri privind dezmembramintele dreptului de proprietate, drepturi reale de garanție și sarcini	Referințe
NU SUNT	

## Anexa Nr. 1 La Partea I

## Teren

Nr cadastral	Suprafața (mp)*	Observații / Referințe
	1.260	

\* Suprafața este determinată în planul de proiecție Stereo 70.



## Date referitoare la teren

Crt	Categorie folosință	Intra vilan	Suprafața (mp)	Tarla	Parcelă	Nr. topo	Observații / Referințe
1	arabil	NU	1.260	122	162	-	

## Lungime Segmente

1) Valorile lungimilor segmentelor sunt obținute din proiecție în plan.

Punct început	X / Y	Punct sfârșit	X / Y	Lungime segment (** (m)
1	396.514,465 329.673,727	2	396.513,503 329.676,638	3.066
2	396.513,503 329.676,638	3	396.511,92 329.681,424	5.041
3	396.511,92 329.681,424	4	396.490,579 329.675,402	22.174
4	396.490,579 329.675,402	5	396.490,316 329.675,328	0.273
5	396.490,316 329.675,328	6	396.487,916 329.674,65	2.494

Punct început	X / Y	Punct sfârşit	X / Y	Lungime segment (** (m)
6	396.487,916 329.674,65	7	396.475,553 329.671,161	12.846
7	396.475,553 329.671,161	8	396.463,371 329.667,724	12.658
8	396.463,371 329.667,724	9	396.368,774 329.640,194	98.522
9	396.368,774 329.640,194	10	396.370,143 329.631,758	8.546
10	396.370,143 329.631,758	11	396.459,533 329.657,753	93.093
11	396.459,533 329.657,753	12	396.464,601 329.659,323	5.306
12	396.464,601 329.659,323	13	396.475,785 329.662,479	11.621
13	396.475,785 329.662,479	14	396.489,181 329.666,374	13.95
14	396.489,181 329.666,374	15	396.492,578 329.667,362	3.537
15	396.492,578 329.667,362	1	396.514,465 329.673,727	22.794

\*\* Lungimile segmentelor sunt determinate în planul de proiecție Stereo 70 și sunt rotunjite la 1 milimetru.

\*\*\* Distanța dintre puncte este formată din segmente cumulate ce sunt mai mici decât valoarea 1 milimetru.



**DATE DESPRE IMOBILUL NR. 1194**

Oficiul de Cadastru și Publicitate Imobiliară DOLJ  
Biroul de Cadastru și Publicitate Imobiliară Craiova

**A. Partea I. Descrierea imobilului**

TEREN Necunoscut

Adresa: Loc. Mosneni, Jud. Dolj, T122, P159, 158

Nr. Crt	Nr cadastral Nr. topografic	Suprafața* (mp)	Observații / Referințe
A1		3.066	Sector cadastral:3 Teren neimprejmuit;

**B. Partea II. Proprietari și acte**

Inscrieri privitoare la dreptul de proprietate și alte drepturi reale	Referințe
/	
Act Administrativ nr. Titlu de proprietate 2028-1386, din 04/09/2002 emis de CJSIPT Dolj;	
B1	A1
Intabulare, drept de PROPRIETATE, dobandit prin Reconstituire, cota actuala 1/1, cota initiala 1/1	
1) VLĂDUȚ DUMITRU	

**C. Partea III. SARCINI .**

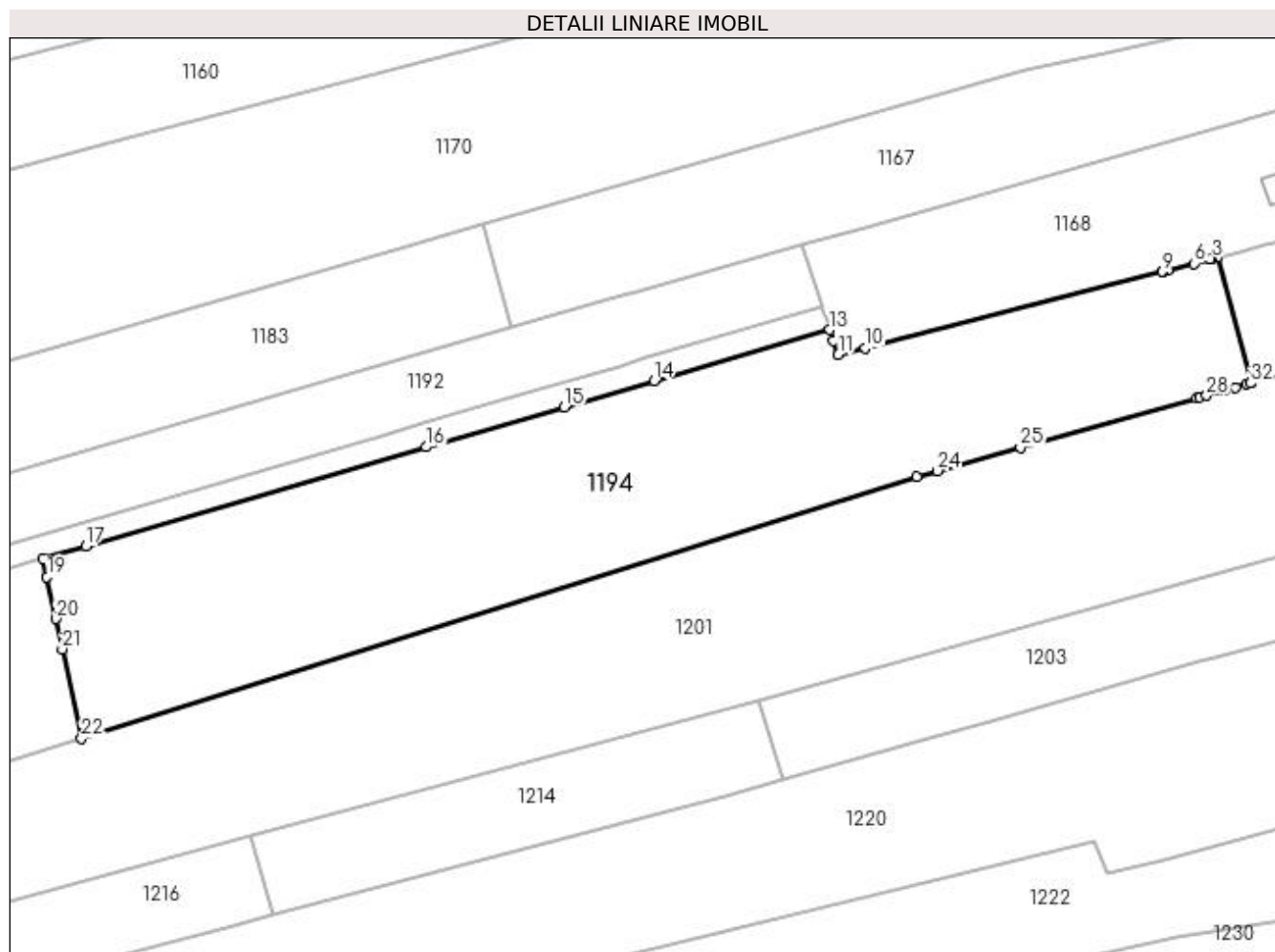
Inscrieri privind dezmembramintele dreptului de proprietate, drepturi reale de garanție și sarcini	Referințe
NU SUNT	

## Anexa Nr. 1 La Partea I

## Teren

Nr cadastral	Suprafața (mp)*	Observații / Referințe
	3.066	

\* Suprafața este determinată în planul de proiecție Stereo 70.



## Date referitoare la teren

Crt	Categorie folosință	Intravilan	Suprafața (mp)	Tarla	Parcelă	Nr. topo	Observații / Referințe
1	arabil	DA	683	122	158	-	
2	arabil	NU	2.383	122	159	-	

## Lungime Segmente

1) Valorile lungimilor segmentelor sunt obținute din proiecție în plan.

Punct început	X / Y	Punct sfârșit	X / Y	Lungime segment (** (m)
1	396.567,97 329.664,254	2	396.563,839 329.679,933	16.214
3	396.563,143 329.679,754	4	396.562,88 329.679,686	0.272
5	396.562,829 329.679,673	6	396.560,852 329.679,165	2.042
7	396.557,632 329.678,338	8	396.557,0 329.678,176	0.653

Punct început	X / Y	Punct sfârșit	X / Y	Lungime segment (** (m)
2	396.563,839 329.679,933	3	396.563,143 329.679,754	0.718
4	396.562,88 329.679,686	5	396.562,829 329.679,673	0.053
6	396.560,852 329.679,165	7	396.557,632 329.678,338	3.324
8	396.557,0 329.678,176	9	396.556,889 329.678,147	0.114

Punct început	X / Y	Punct sfârșit	X / Y	Lungime segment (** (m)
9	396.556,889 329.678,147	10	396.519,835 329.668,628	38.257
11	396.516,44 329.667,756	12	396.515,871 329.669,476	1.812
13	396.515,402 329.670,895	14	396.493,483 329.664,521	22.827
15	396.482,253 329.661,256	16	396.465,051 329.656,254	17.914
17	396.422,542 329.643,892	18	396.417,228 329.642,347	5.535
19	396.417,718 329.640,045	20	396.418,823 329.634,853	5.308
21	396.419,633 329.631,049	22	396.422,008 329.619,896	11.403
23	396.526,226 329.652,562	24	396.528,839 329.653,294	2.713
25	396.539,192 329.656,194	26	396.561,17 329.662,349	22.824
27	396.561,587 329.662,466	28	396.562,424 329.662,7	0.869
29	396.564,661 329.663,327	30	396.566,068 329.663,721	1.461
31	396.567,466 329.664,113	32	396.567,921 329.664,24	0.472

Punct început	X / Y	Punct sfârșit	X / Y	Lungime segment (** (m)
10	396.519,835 329.668,628	11	396.516,44 329.667,756	3.506
12	396.515,871 329.669,476	13	396.515,402 329.670,895	1.495
14	396.493,483 329.664,521	15	396.482,253 329.661,256	11.695
16	396.465,051 329.656,254	17	396.422,542 329.643,892	44.27
18	396.417,228 329.642,347	19	396.417,718 329.640,045	2.353
20	396.418,823 329.634,853	21	396.419,633 329.631,049	3.889
22	396.422,008 329.619,896	23	396.526,226 329.652,562	109.218
24	396.528,839 329.653,294	25	396.539,192 329.656,194	10.752
26	396.561,17 329.662,349	27	396.561,587 329.662,466	0.433
28	396.562,424 329.662,7	29	396.564,661 329.663,327	2.323
30	396.566,068 329.663,721	31	396.567,466 329.664,113	1.452
32	396.567,921 329.664,24	1	396.567,97 329.664,254	0.051

\*\* Lungimile segmentelor sunt determinate în planul de proiecție Stereo 70 și sunt rotunjite la 1 milimetru.

\*\*\* Distanța dintre puncte este formată din segmente cumulate ce sunt mai mici decât valoarea 1 milimetru.





**DATE DESPRE IMOBILUL NR. 1200**

Oficiul de Cadastru și Publicitate Imobiliară DOLJ  
Biroul de Cadastru și Publicitate Imobiliară Craiova

**A. Partea I. Descrierea imobilului**

TEREN Extravilan

Adresa: Jud. Dolj, T122, P160

Nr. Crt	Nr cadastral Nr. topografic	Suprafața* (mp)	Observații / Referințe
A1		450	Sector cadastral:3 Teren neimprejmuit;

**B. Partea II. Proprietari și acte**

Inscrieri privitoare la dreptul de proprietate și alte drepturi reale	Referințe
/	
Act Administrativ nr. Titlu de proprietate 1548-44687, din 02/08/1999 emis de CJSIPT Dolj;	
B1	A1
Intabulare, drept de PROPRIETATE, dobândit prin Reconstituire, cota actuala 1/1, cota initiala 1/1 1) GOȚIA CRISTEA	

**C. Partea III. SARCINI .**

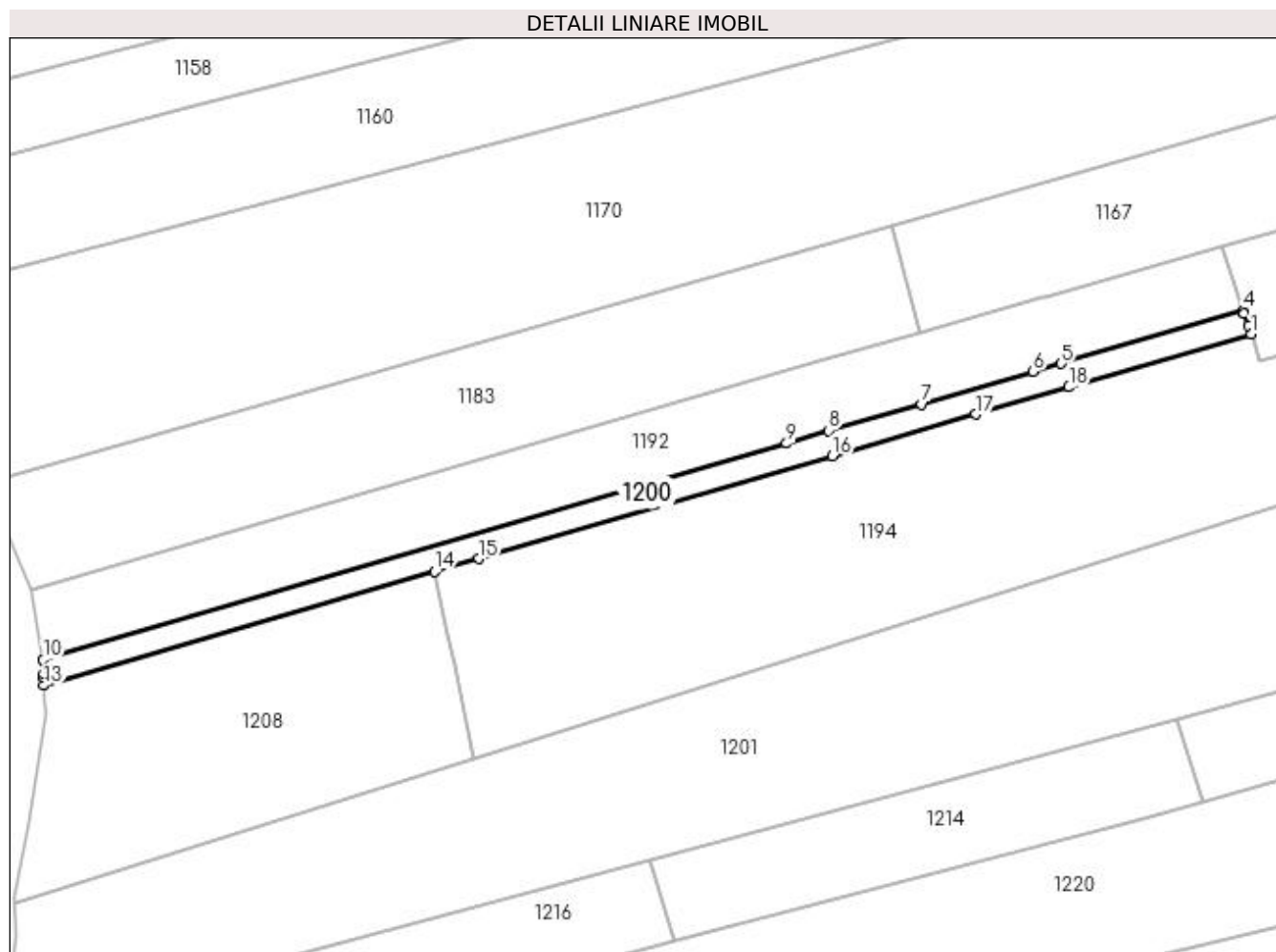
Inscrieri privind dezmembramintele dreptului de proprietate, drepturi reale de garanție și sarcini	Referințe
NU SUNT	

## Anexa Nr. 1 La Partea I

## Teren

Nr cadastral	Suprafața (mp)*	Observații / Referințe
	450	

\* Suprafața este determinată în planul de proiecție Stereo 70.



## Date referitoare la teren

Crt	Categorie folosință	Intra vilan	Suprafața (mp)	Tarla	Parcelă	Nr. topo	Observații / Referințe
1	arabil	NU	450	122	160	-	

## Lungime Segmente

1) Valorile lungimilor segmentelor sunt obținute din proiecție în plan.

Punct început	X / Y	Punct sfârșit	X / Y	Lungime segment (** (m)
1	396.515,402 329.670,895	2	396.515,077 329.671,878	1.035
2	396.515,077 329.671,878	3	396.514,566 329.673,422	1.626
3	396.514,566 329.673,422	4	396.514,465 329.673,727	0.321
4	396.514,465 329.673,727	5	396.492,578 329.667,362	22.794
5	396.492,578 329.667,362	6	396.489,181 329.666,374	3.537

Punct început	X / Y	Punct sfârșit	X / Y	Lungime segment (** (m)
6	396.489,181 329.666,374	7	396.475,785 329.662,479	13.95
7	396.475,785 329.662,479	8	396.464,601 329.659,323	11.621
8	396.464,601 329.659,323	9	396.459,533 329.657,753	5.306
9	396.459,533 329.657,753	10	396.370,143 329.631,758	93.093
10	396.370,143 329.631,758	11	396.370,21 329.630,08	1.68
11	396.370,21 329.630,08	12	396.370,229 329.629,603	0.477
12	396.370,229 329.629,603	13	396.370,266 329.628,69	0.914
13	396.370,266 329.628,69	14	396.417,228 329.642,347	48.907
14	396.417,228 329.642,347	15	396.422,542 329.643,892	5.535
15	396.422,542 329.643,892	16	396.465,051 329.656,254	44.27
16	396.465,051 329.656,254	17	396.482,253 329.661,256	17.914
17	396.482,253 329.661,256	18	396.493,483 329.664,521	11.695
18	396.493,483 329.664,521	1	396.515,402 329.670,895	22.827

\*\* Lungimile segmentelor sunt determinate în planul de proiecție Stereo 70 și sunt rotunjite la 1 milimetru.

\*\*\* Distanța dintre puncte este formată din segmente cumulate ce sunt mai mici decât valoarea 1 milimetru.



**DATE DESPRE IMOBILUL NR. 1201**

Oficiul de Cadastru și Publicitate Imobiliară DOLJ  
Biroul de Cadastru și Publicitate Imobiliară Craiova

**A. Partea I. Descrierea imobilului**

TEREN Necunoscut

Adresa: Loc. Mosneni, Str I.C. Brătianu, Nr. 149, Jud. Dolj, T122, P155

Nr. Crt	Nr cadastral Nr. topografic	Suprafața* (mp)	Observații / Referințe
A1		5.184	Sector cadastral:3 Teren neimprejmuit;

**B. Partea II. Proprietari și acte**

Inscrieri privitoare la dreptul de proprietate și alte drepturi reale	Referințe
/	
Act Notarial nr. Certificat de mostenitor 241, din 17/11/2008 emis de NP CERNOBAI CLAUDIU-EMIL;	
B1	A1
Intabulare, drept de PROPRIETATE, dobandit prin Succesiune, cota actuala 1/1, cota initiala 1/1 1) ZISU ION	

**C. Partea III. SARCINI .**

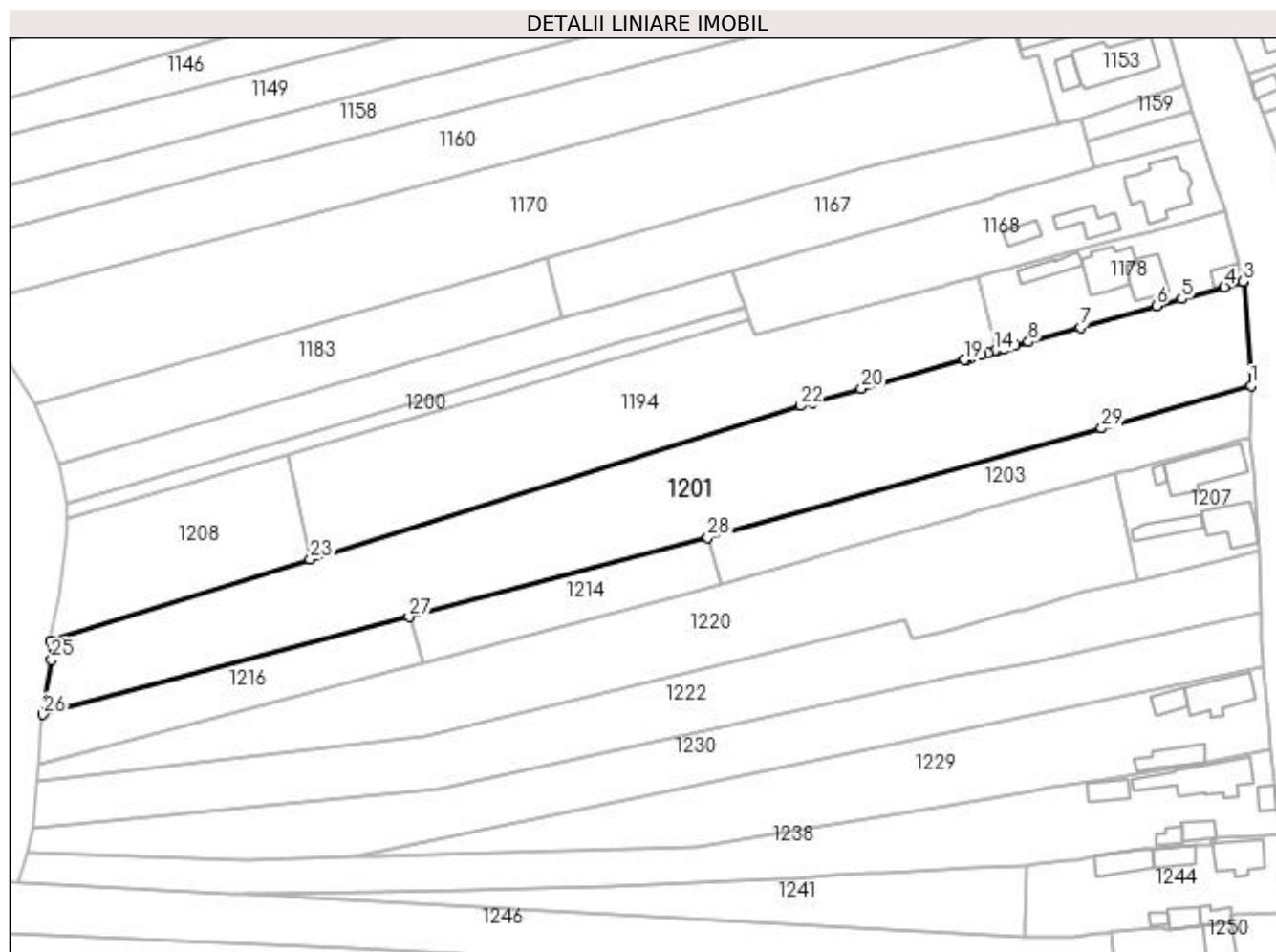
Inscrieri privind dezmembramintele dreptului de proprietate, drepturi reale de garanție și sarcini	Referințe
NU SUNT	

## Anexa Nr. 1 La Partea I

## Teren

Nr cadastral	Suprafața (mp)*	Observații / Referințe
	5.184	

\* Suprafața este determinată în planul de proiecție Stereo 70.



## Date referitoare la teren

Crt	Categorie folosință	Intravilan	Suprafața (mp)	Tarla	Parcelă	Nr. topo	Observații / Referințe
1	arabil	DA	2.040	122	155	-	
2	arabil	NU	3.144	122	155	-	

## Lungime Segmente

1) Valorile lungimilor segmentelor sunt obținute din proiecție în plan.

Punct început	X / Y	Punct sfârșit	X / Y	Lungime segment (** (m)
1	396.622,049 329.656,86	2	396.620,522 329.679,018	22.211
3	396.620,335 329.678,965	4	396.616,371 329.677,84	4.12
5	396.607,294 329.675,264	6	396.601,924 329.673,761	5.576
7	396.585,734 329.669,228	8	396.574,741 329.666,15	11.416

Punct început	X / Y	Punct sfârșit	X / Y	Lungime segment (** (m)
2	396.620,522 329.679,018	3	396.620,335 329.678,965	0.195
4	396.616,371 329.677,84	5	396.607,294 329.675,264	9.436
6	396.601,924 329.673,761	7	396.585,734 329.669,228	16.813
8	396.574,741 329.666,15	9	396.571,842 329.665,338	3.01

Punct început	X / Y	Punct sfârșit	X / Y	Lungime segment (** (m)
9	396.571,842 329.665,338	10	396.570,473 329.664,955	1.422
11	396.569,463 329.664,672	12	396.567,97 329.664,254	1.55
13	396.567,921 329.664,24	14	396.567,466 329.664,113	0.472
15	396.566,068 329.663,721	16	396.564,661 329.663,327	1.461
17	396.562,424 329.662,7	18	396.561,587 329.662,466	0.869
19	396.561,17 329.662,349	20	396.539,192 329.656,194	22.824
21	396.528,839 329.653,294	22	396.526,226 329.652,562	2.713
23	396.422,008 329.619,896	24	396.366,732 329.602,57	57.927
25	396.366,96 329.598,576	26	396.365,2 329.586,944	11.764
27	396.443,047 329.607,669	28	396.506,53 329.624,571	65.694
29	396.590,246 329.647,763	1	396.622,049 329.656,86	33.078

Punct început	X / Y	Punct sfârșit	X / Y	Lungime segment (** (m)
10	396.570,473 329.664,955	11	396.569,463 329.664,672	1.049
12	396.567,97 329.664,254	13	396.567,921 329.664,24	0.051
14	396.567,466 329.664,113	15	396.566,068 329.663,721	1.452
16	396.564,661 329.663,327	17	396.562,424 329.662,7	2.323
18	396.561,587 329.662,466	19	396.561,17 329.662,349	0.433
20	396.539,192 329.656,194	21	396.528,839 329.653,294	10.752
22	396.526,226 329.652,562	23	396.422,008 329.619,896	109.218
24	396.366,732 329.602,57	25	396.366,96 329.598,576	4.001
26	396.365,2 329.586,944	27	396.443,047 329.607,669	80.558
28	396.506,53 329.624,571	29	396.590,246 329.647,763	86.869

\*\* Lungimile segmentelor sunt determinate în planul de proiecție Stereo 70 și sunt rotunjite la 1 milimetru.

\*\*\* Distanța dintre puncte este formată din segmente cumulate ce sunt mai mici decât valoarea 1 milimetru.





**DATE DESPRE IMOBILUL NR. 1203**

Oficiul de Cadastru și Publicitate Imobiliară DOLJ  
Biroul de Cadastru și Publicitate Imobiliară Craiova

**A. Partea I. Descrierea imobilului**

TEREN Necunoscut

Adresa: Loc. Mosneni, Jud. Dolj, T122, P154

Nr. Crt	Nr cadastral Nr. topografic	Suprafața* (mp)	Observații / Referințe
A1		1.200	Sector cadastral:3 Teren neimprejmuit;

**B. Partea II. Proprietari și acte**

Inscrieri privitoare la dreptul de proprietate și alte drepturi reale	Referințe
/	
Act Administrativ nr. Titlu de proprietate 1530-44687, din 02/08/1999 emis de CJSIPT Dolj;	
B1	A1
Intabulare, drept de PROPRIETATE, dobandit prin Reconstituire, cota actuala 1/1, cota initiala 1/1 1) PĂUNA NICOLAE	

**C. Partea III. SARCINI .**

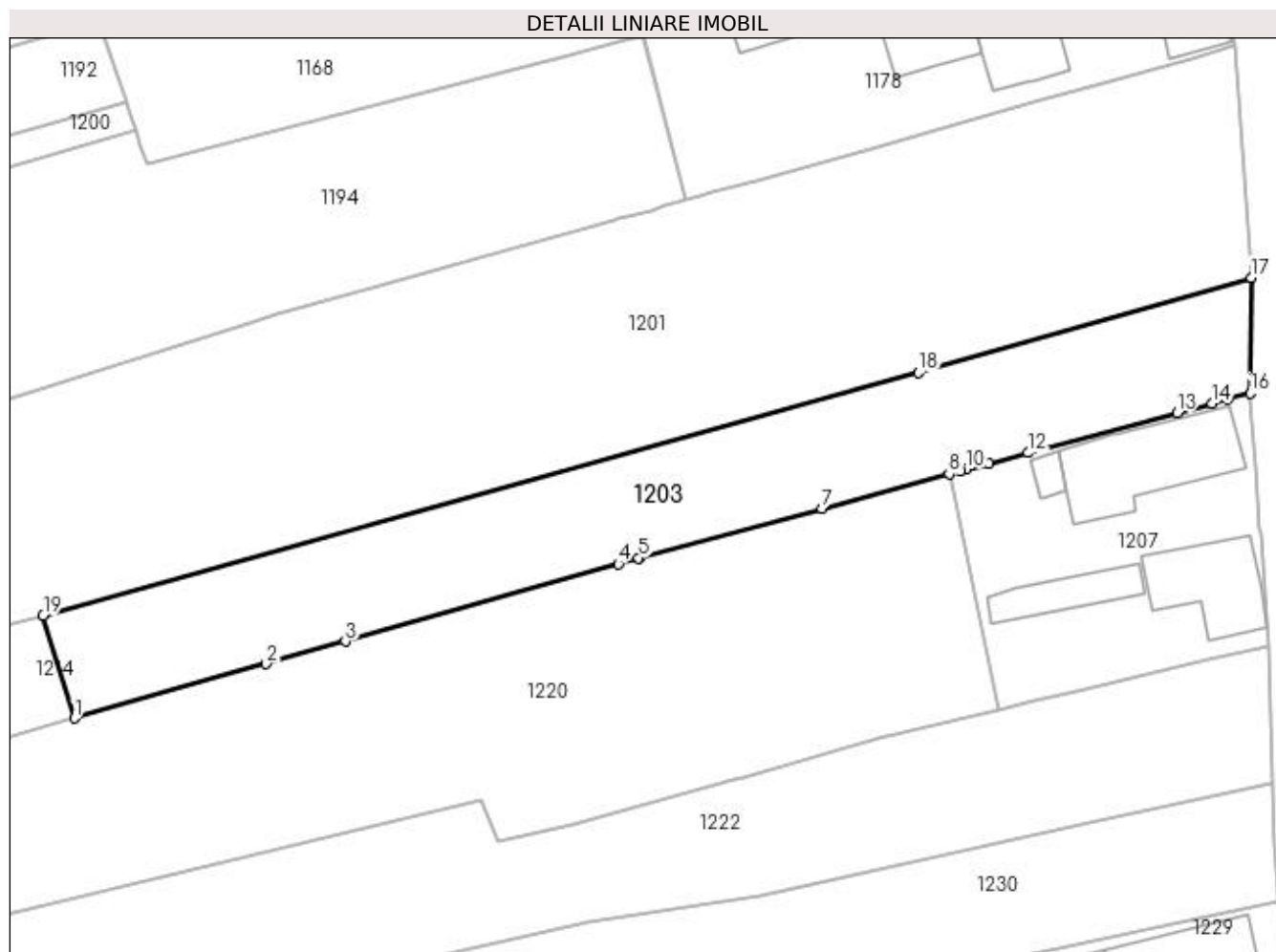
Inscrieri privind dezmembramintele dreptului de proprietate, drepturi reale de garanție și sarcini	Referințe
NU SUNT	

## Anexa Nr. 1 La Partea I

## Teren

Nr cadastral	Suprafața (mp)*	Observații / Referințe
	1.200	

\* Suprafața este determinată în planul de proiecție Stereo 70.



## Date referitoare la teren

Crt	Categorie folosință	Intra vilan	Suprafața (mp)	Tarla	Parcelă	Nr. topo	Observații / Referințe
1	arabil	DA	908	122	154	-	
2	arabil	NU	292	122	154	-	

## Lungime Segmente

1) Valorile lungimilor segmentelor sunt obținute din proiecție în plan.

Punct început	X / Y	Punct sfârșit	X / Y	Lungime segment (** (m)
1	396.509,524 329.614,744	2	396.527,829 329.619,938	19.028
2	396.527,829 329.619,938	3	396.535,429 329.622,095	7.9
3	396.535,429 329.622,095	4	396.561,524 329.629,5	27.125
4	396.561,524 329.629,5	5	396.563,476 329.630,054	2.029

Punct început	X / Y	Punct sfârșit	X / Y	Lungime segment (** (m)
5	396.563,476 329.630,054	6	396.563,586 329.630,084	0.114
6	396.563,586 329.630,084	7	396.581,021 329.634,795	18.06
7	396.581,021 329.634,795	8	396.593,169 329.638,078	12.583
8	396.593,169 329.638,078	9	396.594,241 329.638,367	1.11
9	396.594,241 329.638,367	10	396.594,836 329.638,528	0.617
10	396.594,836 329.638,528	11	396.596,935 329.639,092	2.174
11	396.596,935 329.639,092	12	396.600,729 329.640,111	3.929
12	396.600,729 329.640,111	13	396.614,956 329.643,934	14.731
13	396.614,956 329.643,934	14	396.618,32 329.644,838	3.483
14	396.618,32 329.644,838	15	396.619,849 329.645,249	1.583
15	396.619,849 329.645,249	16	396.621,953 329.645,814	2.179
16	396.621,953 329.645,814	17	396.622,049 329.656,86	11.046
17	396.622,049 329.656,86	18	396.590,246 329.647,763	33.078
18	396.590,246 329.647,763	19	396.506,53 329.624,571	86.869
19	396.506,53 329.624,571	1	396.509,524 329.614,744	10.273

\*\* Lungimile segmentelor sunt determinate în planul de proiecție Stereo 70 și sunt rotunjite la 1 milimetru.

\*\*\* Distanța dintre puncte este formată din segmente cumulate ce sunt mai mici decât valoarea 1 milimetru.





## DATE DESPRE IMOBILUL NR. 1207

Oficiul de Cadastru și Publicitate Imobiliară DOLJ  
Biroul de Cadastru și Publicitate Imobiliară Craiova

## A. Partea I. Descrierea imobilului

TEREN Intravilan

Adresa: Loc. Mosneni, Str I.C. Brătianu, Nr. 143, Jud. Dolj, fost Nr. 96, T2 P19

Nr. Crt	Nr cadastral Nr. topografic	Suprafața* (mp)	Observații / Referințe
A1	31805	658	Sector cadastral:3 Teren neimprejmuit;

## Construcții

Crt	Nr cadastral Nr. topografic	Adresa	Observații / Referințe
A1.1	31805-C1	Loc. Mosneni, Str I.C. Brătianu, Nr. 143, Jud. Dolj, fost Nr. 96, T2 P19	Nr. niveluri:1; S. construita la sol:113 mp; Locuinta, cu regim de inaltime P, edificata in anul 1950, cu o suprafata construita la sol de 80mp
A1.2	31805-C2	Loc. Mosneni, Str I.C. Brătianu, Nr. 143, Jud. Dolj, fost Nr. 96, T2 P19	Nr. niveluri:1; S. construita la sol:78 mp; Locuinta, cu regim de inaltime P, edificata in anul 1968, cu o suprafata la sol de 55mp
A1.4	31805-C4	Loc. Mosneni, Str I.C. Brătianu, Nr. 143, Jud. Dolj, fost Nr. 96, T2 P19	Nr. niveluri:1; S. construita la sol:44 mp; Anexa, cu regim de inaltime P, edificata in anul 1995, cu o suprafata la sol de 44mp
A1.5		Loc. Mosneni, Str I.C. Brătianu, Nr. 143, Jud. Dolj, fost Nr. 96, T2 P19	Nr. niveluri:1; S. construita la sol:10 mp; S. construita desfasurata:10 mp;

## B. Partea II. Proprietari și acte

Inscrieri privitoare la dreptul de proprietate și alte drepturi reale		Referințe
<b>229646 / 16/11/2022</b>		
Act Notarial nr. CM nr 167, din 06/05/2022 emis de NP JIANU GEORGETA CRISTINA (CM nr 167 ; act administrativ nr TDP nr 1510-44687 din 20.06.1999, emis de CJD;act administrativ nr Certificat fiscal nr 3204 din 13.10.2022, emis de Primaria Almaj);		
B1	Intabulare, drept de PROPRIETATE, dobandit prin Succesiune, cota actuala 1/1, cota initiala 1/1 1) CALINOIU ADRIANA OBSERVATII: def Capraru Ion si Capraru Hristea	A1
B2	Intabulare, drept de PROPRIETATE, dobandit prin Succesiune, cota actuala 1/1, cota initiala 1/1 1) CALINOIU ADRIANA OBSERVATII: def Capraru Ion si Capraru Hristea	A1.1, A1.2, A1.4
/		
Act Normativ nr. Legea 7, din 13/03/1996 emis de Parlamentul României;		
B4	Intabulare, drept de PROPRIETATE, dobandit prin Lege, cota actuala 1/1, cota initiala 1/1 1) CALINOIU ADRIANA	A1.5

## C. Partea III. SARCINI .

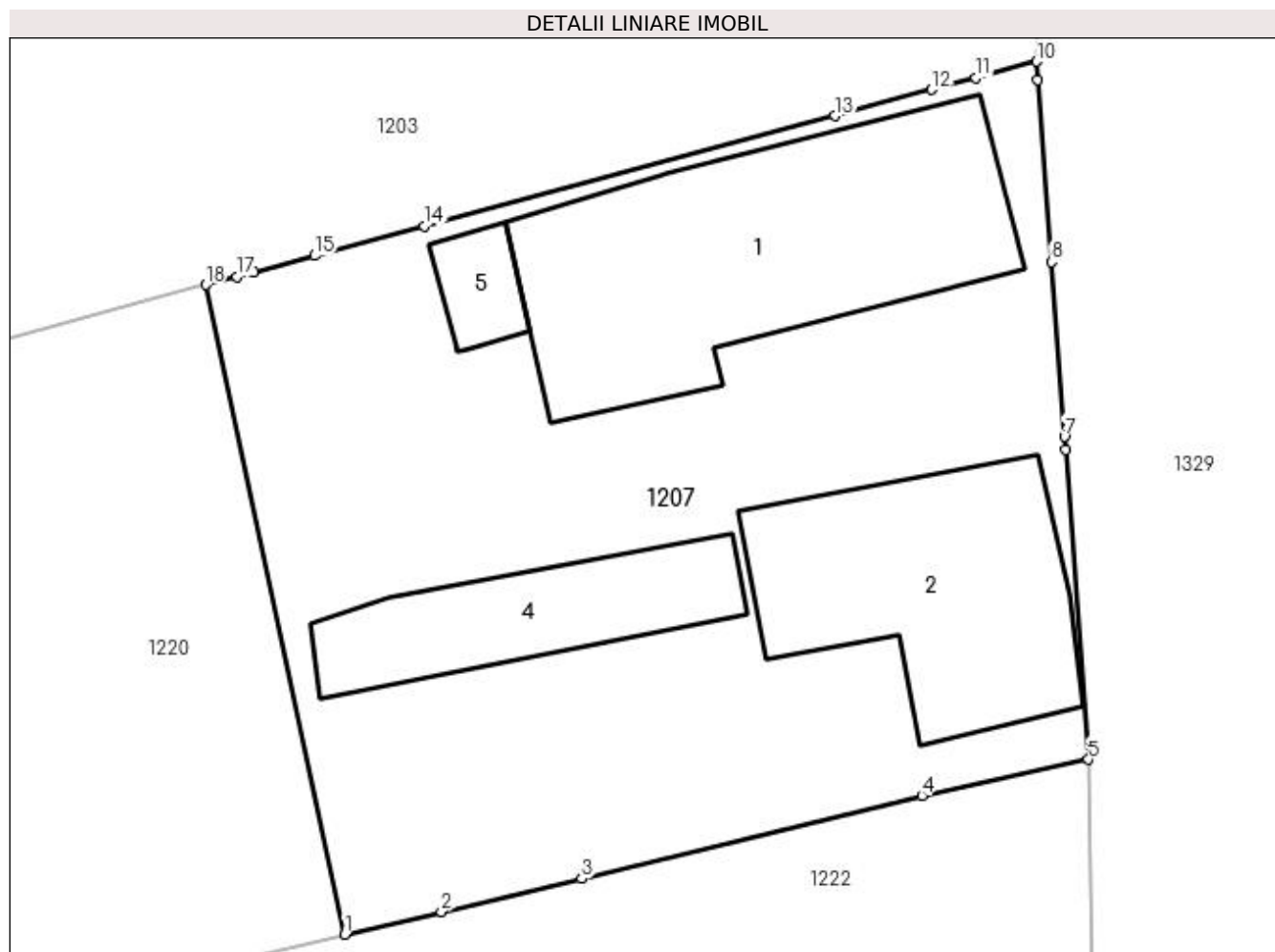
Inscrieri privind dezmembramintele dreptului de proprietate, drepturi reale de garanție și sarcini	Referințe
NU SUNT	

## Anexa Nr. 1 La Partea I

## Teren

Nr cadastral	Suprafața (mp)*	Observații / Referințe
31805	658	

\* Suprafața este determinată în planul de proiecție Stereo 70.



## Date referitoare la teren

Crt	Categorie folosință	Intra vilan	Suprafața (mp)	Tarla	Parcelă	Nr. topo	Observații / Referințe
1	curți construcții	DA	658	2	19	-	

## Date referitoare la construcții

Crt	Număr	Destinație construcție	Supraf. (mp)	Situație juridică	Observații / Referințe
A1.1	31805-C1	construcții de locuințe	113	Cu acte	Nr. niveluri:1; S. construită la sol:113 mp; Locuința, cu regim de înălțime P, edificată în anul 1950, cu o suprafață construită la sol de 80mp
A1.2	31805-C2	construcții de locuințe	78	Cu acte	Nr. niveluri:1; S. construită la sol:78 mp; Locuința, cu regim de înălțime P, edificată în anul 1968, cu o suprafață la sol de 55mp
A1.4	31805-C4	construcții anexa	44	Cu acte	Nr. niveluri:1; S. construită la sol:44 mp; Anexa, cu regim de înălțime P, edificată în anul 1995, cu o suprafață la sol de 44mp
A1.5		construcții anexa	10	Cu acte	Nr. niveluri:1; S. construită la sol:10 mp; S. construită desfasurată:10 mp;

## Lungime Segmente

1) Valorile lungimilor segmentelor sunt obținute din proiecție în plan.

Punct început	X / Y	Punct sfârșit	X / Y	Lungime segment (** (m)
1	396.597,986 329.615,591	2	396.601,326 329.616,376	3.431
2	396.601,326 329.616,376	3	396.606,193 329.617,519	5.0
3	396.606,193 329.617,519	4	396.617,975 329.620,391	12.127
4	396.617,975 329.620,391	5	396.623,747 329.621,648	5.907
5	396.623,747 329.621,648	6	396.622,95 329.632,379	10.761
6	396.622,95 329.632,379	7	396.622,917 329.632,824	0.445
7	396.622,917 329.632,824	8	396.622,468 329.638,871	6.064
8	396.622,468 329.638,871	9	396.622,0 329.645,181	6.327
9	396.622,0 329.645,181	10	396.621,953 329.645,814	0.635
10	396.621,953 329.645,814	11	396.619,849 329.645,249	2.179
11	396.619,849 329.645,249	12	396.618,32 329.644,838	1.583
12	396.618,32 329.644,838	13	396.614,956 329.643,934	3.483
13	396.614,956 329.643,934	14	396.600,729 329.640,111	14.731
14	396.600,729 329.640,111	15	396.596,935 329.639,092	3.929
15	396.596,935 329.639,092	16	396.594,836 329.638,528	2.174
16	396.594,836 329.638,528	17	396.594,241 329.638,367	0.617
17	396.594,241 329.638,367	18	396.593,169 329.638,078	1.11
18	396.593,169 329.638,078	1	396.597,986 329.615,591	22.997

\*\* Lungimile segmentelor sunt determinate în planul de proiecție Stereo 70 și sunt rotunjite la 1 milimetru.

\*\*\* Distanța dintre puncte este formată din segmente cumulate ce sunt mai mici decât valoarea 1 milimetru.





**DATE DESPRE IMOBILUL NR. 1208**

Oficiul de Cadastru și Publicitate Imobiliară DOLJ  
Biroul de Cadastru și Publicitate Imobiliară Craiova

**A. Partea I. Descrierea imobilului**

TEREN Extravilan

Adresa: Jud. Dolj, T122, P157

Nr. Crt	Nr cadastral Nr. topografic	Suprafața* (mp)	Observații / Referințe
A1		1.243	Sector cadastral:3 Teren neimprejmuit;

**B. Partea II. Proprietari și acte**

Inscrieri privitoare la dreptul de proprietate și alte drepturi reale	Referințe
/	
Act Administrativ nr. Titlu de proprietate 1561-44687, din 11/10/1999 emis de CJSPT Dolj;	
B1	A1
Intabulare, drept de PROPRIETATE, dobandit prin Reconstituire, cota actuala 1/1, cota initiala 1/1 1) GRIGORE ION	

**C. Partea III. SARCINI .**

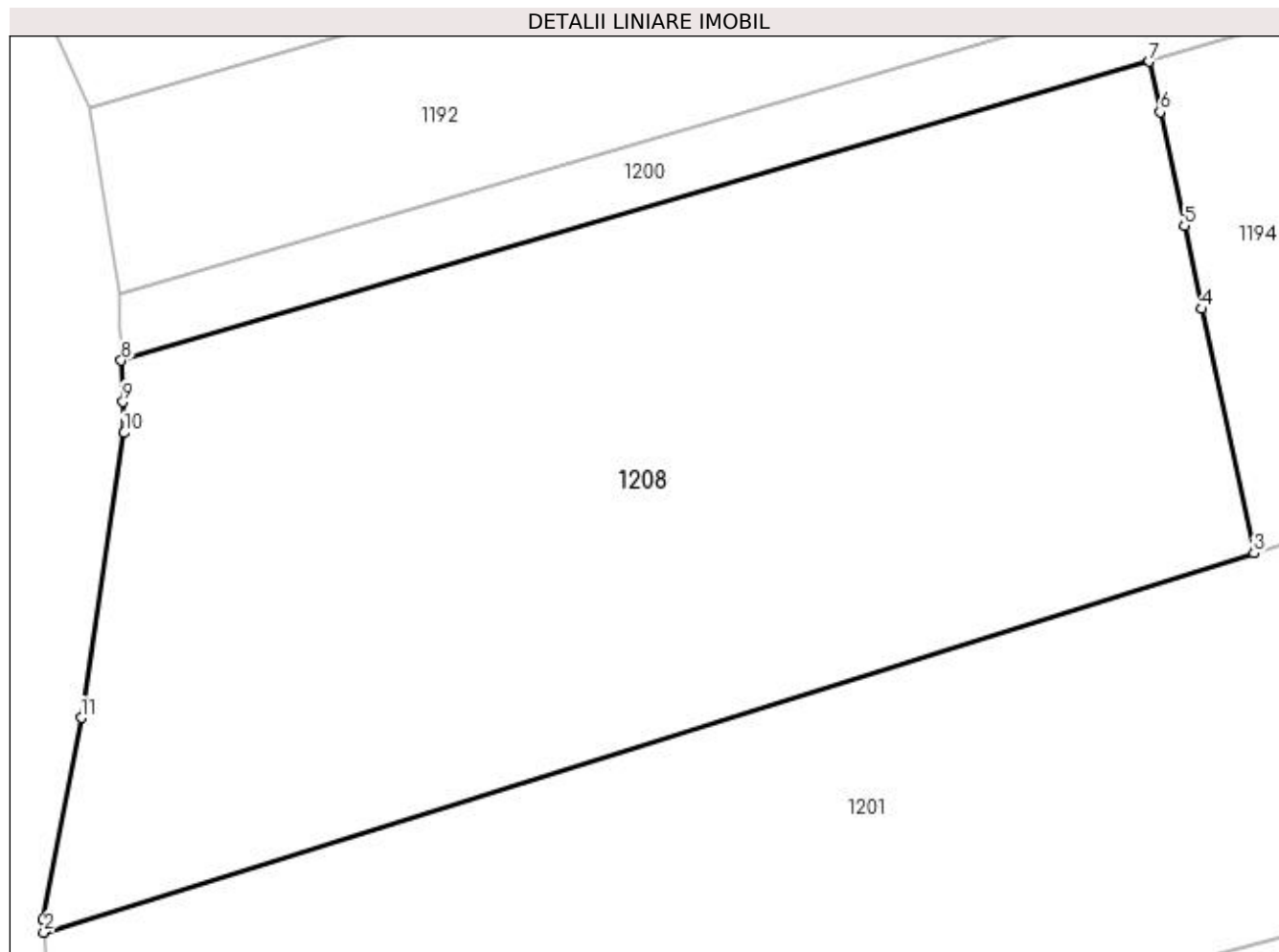
Inscrieri privind dezmembramintele dreptului de proprietate, drepturi reale de garanție și sarcini	Referințe
NU SUNT	

## Anexa Nr. 1 La Partea I

## Teren

Nr cadastral	Suprafața (mp)*	Observații / Referințe
	1.243	

\* Suprafața este determinată în planul de proiecție Stereo 70.



## Date referitoare la teren

Crt	Categorie folosință	Intra vilan	Suprafața (mp)	Tarla	Parcelă	Nr. topo	Observații / Referințe
1	arabil	NU	1.243	122	157	-	

## Lungime Segmente

1) Valorile lungimilor segmentelor sunt obținute din proiecție în plan.

Punct început	X / Y	Punct sfârșit	X / Y	Lungime segment (** (m)
1	396.366,7 329.603,14	2	396.366,732 329.602,57	0.571
2	396.366,732 329.602,57	3	396.422,008 329.619,896	57.927
3	396.422,008 329.619,896	4	396.419,633 329.631,049	11.403
4	396.419,633 329.631,049	5	396.418,823 329.634,853	3.889
5	396.418,823 329.634,853	6	396.417,718 329.640,045	5.308

Punct început	X / Y	Punct sfârșit	X / Y	Lungime segment (** (m)
6	396.417,718 329.640,045	7	396.417,228 329.642,347	2.353
7	396.417,228 329.642,347	8	396.370,266 329.628,69	48.907
8	396.370,266 329.628,69	9	396.370,341 329.626,804	1.888
9	396.370,341 329.626,804	10	396.370,398 329.625,385	1.42
10	396.370,398 329.625,385	11	396.368,436 329.612,369	13.163
11	396.368,436 329.612,369	1	396.366,7 329.603,14	9.391

\*\* Lungimile segmentelor sunt determinate în planul de proiecție Stereo 70 și sunt rotunjite la 1 milimetru.

\*\*\* Distanța dintre puncte este formată din segmente cumulate ce sunt mai mici decât valoarea 1 milimetru.



**DATE DESPRE IMOBILUL NR. 1214**

Oficiul de Cadastru și Publicitate Imobiliară DOLJ  
Biroul de Cadastru și Publicitate Imobiliară Craiova

**A. Partea I. Descrierea imobilului**

TEREN Extravilan

Adresa: Jud. Dolj, T122, P152

Nr. Crt	Nr cadastral Nr. topografic	Suprafața* (mp)	Observații / Referințe
A1		675	Sector cadastral:3 Teren neimprejmuit;

**B. Partea II. Proprietari și acte**

Inscrieri privitoare la dreptul de proprietate și alte drepturi reale		Referințe
/		
Act Notarial nr. Certificat de mostenitor conexas suplimentar 167, din 06/05/2022 emis de NP JIANU GEORGETA CRISTINA;		
B1	Intabulare, drept de PROPRIETATE, dobandit prin Succesiune, cota actuala 1/1, cota initiala 1/1 1) CALINOIU ADRIANA	A1

**C. Partea III. SARCINI .**

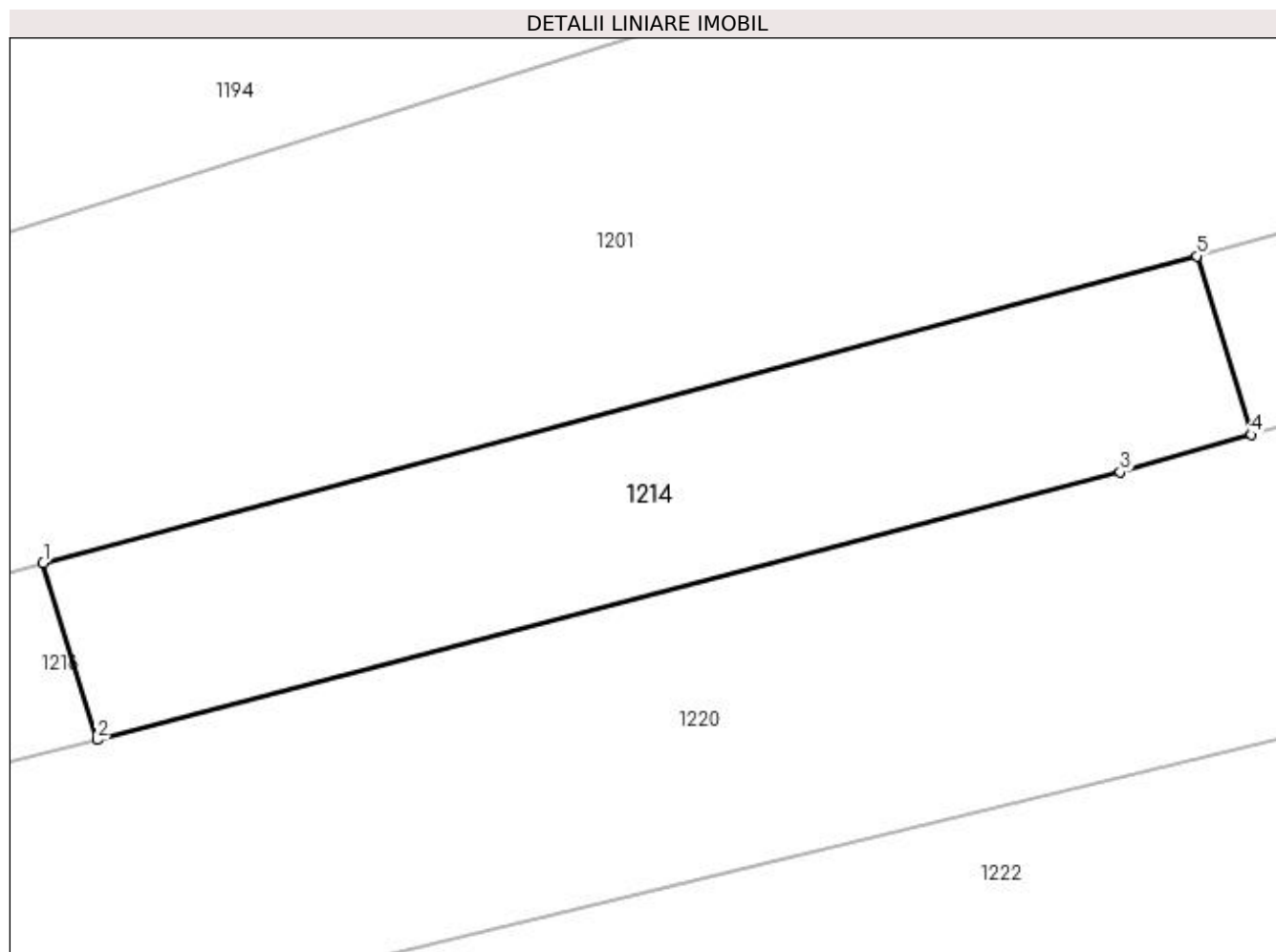
Inscrieri privind dezmembramintele dreptului de proprietate, drepturi reale de garanție și sarcini	Referințe
NU SUNT	

## Anexa Nr. 1 La Partea I

## Teren

Nr cadastral	Suprafața (mp)*	Observații / Referințe
	675	

\* Suprafața este determinată în planul de proiecție Stereo 70.



## Date referitoare la teren

Crt	Categorie folosință	Intra vilan	Suprafața (mp)	Tarla	Parcelă	Nr. topo	Observații / Referințe
1	arabil	NU	675	122	152	-	

## Lungime Segmente

1) Valorile lungimilor segmentelor sunt obținute din proiecție în plan.

Punct început	X / Y	Punct sfârșit	X / Y	Lungime segment (** (m)
1	396.443,047 329.607,669	2	396.446,008 329.597,953	10.157
2	396.446,008 329.597,953	3	396.502,309 329.612,696	58.2
3	396.502,309 329.612,696	4	396.509,524 329.614,744	7.5
4	396.509,524 329.614,744	5	396.506,53 329.624,571	10.273
5	396.506,53 329.624,571	1	396.443,047 329.607,669	65.694

**\*\* Lungimile segmentelor sunt determinate în planul de proiecție Stereo 70 și sunt rotunjite la 1 milimetru.**

**\*\*\* Distanța dintre puncte este formată din segmente cumulate ce sunt mai mici decât valoarea 1 milimetru.**





**DATE DESPRE IMOBILUL NR. 1216**

Oficiul de Cadastru și Publicitate Imobiliară DOLJ  
Biroul de Cadastru și Publicitate Imobiliară Craiova

**A. Partea I. Descrierea imobilului**

TEREN Extravilan

Adresa: Jud. Dolj, T122, P156

Nr. Crt	Nr cadastral Nr. topografic	Suprafața* (mp)	Observații / Referințe
A1		825	Sector cadastral:3 Teren neimprejmuit;

**B. Partea II. Proprietari și acte**

Inscrieri privitoare la dreptul de proprietate și alte drepturi reale	Referințe
/	
Act Administrativ nr. Titlu de proprietate 1497-59556, din 28/04/1999 emis de CJSIPT Dolj;	
B1	A1
Intabulare, drept de PROPRIETATE, dobandit prin Reconstituire, cota actuala 1/1, cota initiala 1/1 1) DINCĂ ILIE	

**C. Partea III. SARCINI .**

Inscrieri privind dezmembramintele dreptului de proprietate, drepturi reale de garanție și sarcini	Referințe
NU SUNT	

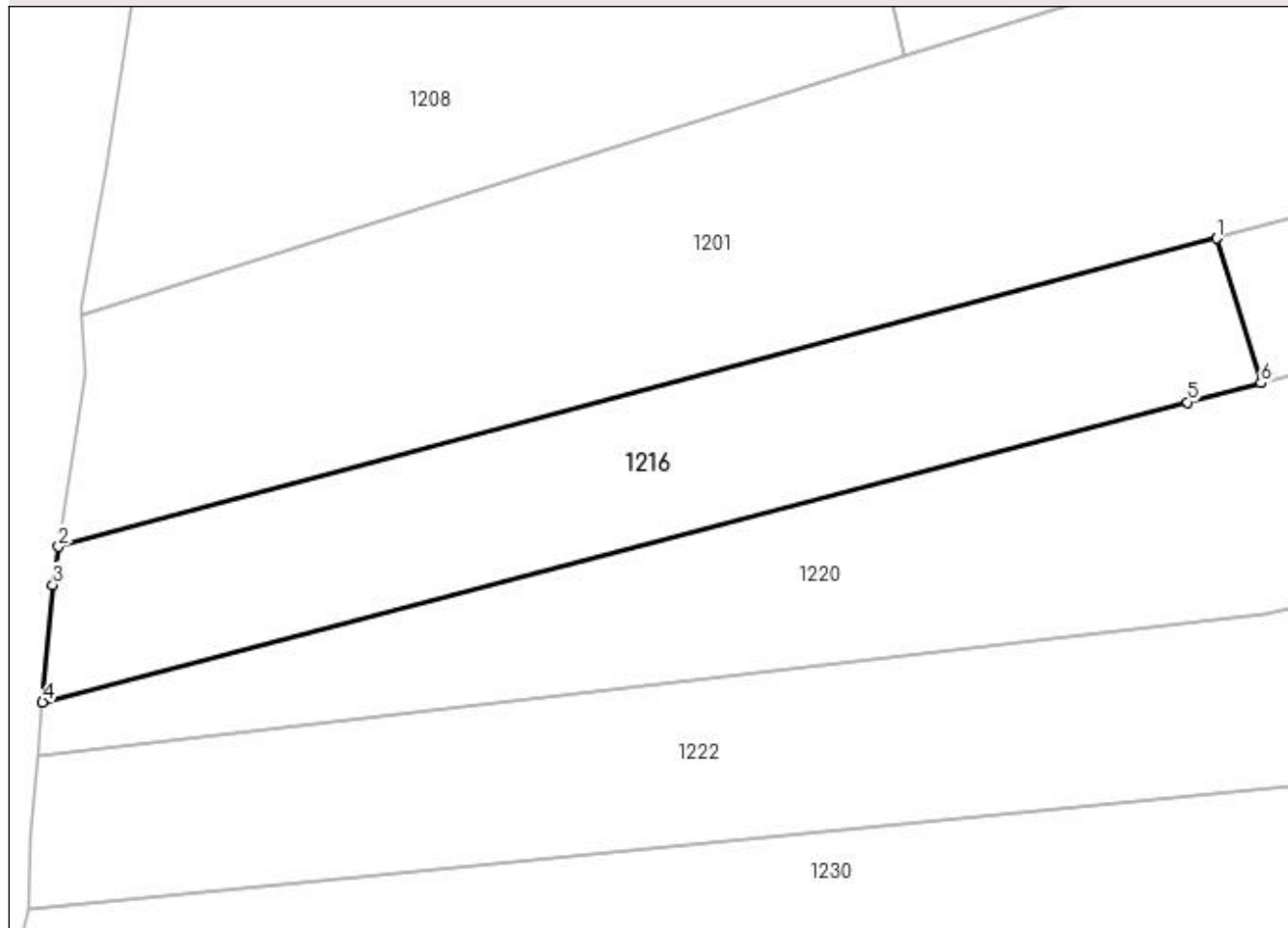
## Anexa Nr. 1 La Partea I

## Teren

Nr cadastral	Suprafața (mp)*	Observații / Referințe
	825	

\* Suprafața este determinată în planul de proiecție Stereo 70.

## DETALII LINIARE IMOBIL



## Date referitoare la teren

Crt	Categorie folosință	Intra vilan	Suprafața (mp)	Tarla	Parcelă	Nr. topo	Observații / Referințe
1	arabil	NU	825	122	156	-	

## Lungime Segmente

1) Valorile lungimilor segmentelor sunt obținute din proiecție în plan.

Punct început	X / Y	Punct sfârșit	X / Y	Lungime segment (** (m)
1	396.443,047 329.607,669	2	396.365,2 329.586,944	80.558
2	396.365,2 329.586,944	3	396.364,815 329.584,396	2.577
3	396.364,815 329.584,396	4	396.364,12 329.576,511	7.916
4	396.364,12 329.576,511	5	396.441,063 329.596,659	79.537
5	396.441,063 329.596,659	6	396.446,008 329.597,953	5.111

Punct început	X / Y	Punct sfârșit	X / Y	Lungime segment (** (m)
6	396.446,008 329.597,953	1	396.443,047 329.607,669	10.157

\*\* Lungimile segmentelor sunt determinate în planul de proiecție Stereo 70 și sunt rotunjite la 1 milimetru.

\*\*\* Distanța dintre puncte este formată din segmente cumulate ce sunt mai mici decât valoarea 1 milimetru.



**DATE DESPRE IMOBILUL NR. 1220**

Oficiul de Cadastru și Publicitate Imobiliară DOLJ  
Biroul de Cadastru și Publicitate Imobiliară Craiova

**A. Partea I. Descrierea imobilului**

TEREN Extravilan

Adresa: Jud. Dolj, T122 P153

Nr. Crt	Nr cadastral Nr. topografic	Suprafața* (mp)	Observații / Referințe
A1	31819	3.628	Sector cadastral:3 Teren neimprejmuit;

**B. Partea II. Proprietari și acte**

Inscrieri privitoare la dreptul de proprietate și alte drepturi reale		Referințe
<b>229651 / 16/11/2022</b>		
Act Administrativ nr. TDP nr 1510-44687, din 20/06/1999 emis de CJD (TDP nr 1510-44687 ; act administrativ nr Adeverinta intravilan nr 3620 din 20.12.2021, emis de Primaria Almaj;act notarial nr CM nr 167 din 06.05.2022, emis de NP Jianu Georgeta Cristina);		
B1	Intabulare, drept de PROPRIETATE, dobandit prin Succesiune, cota actuala 1/1, cota initiala 1/1 1) CĂLINOIU ADRIANA	A1

**C. Partea III. SARCINI .**

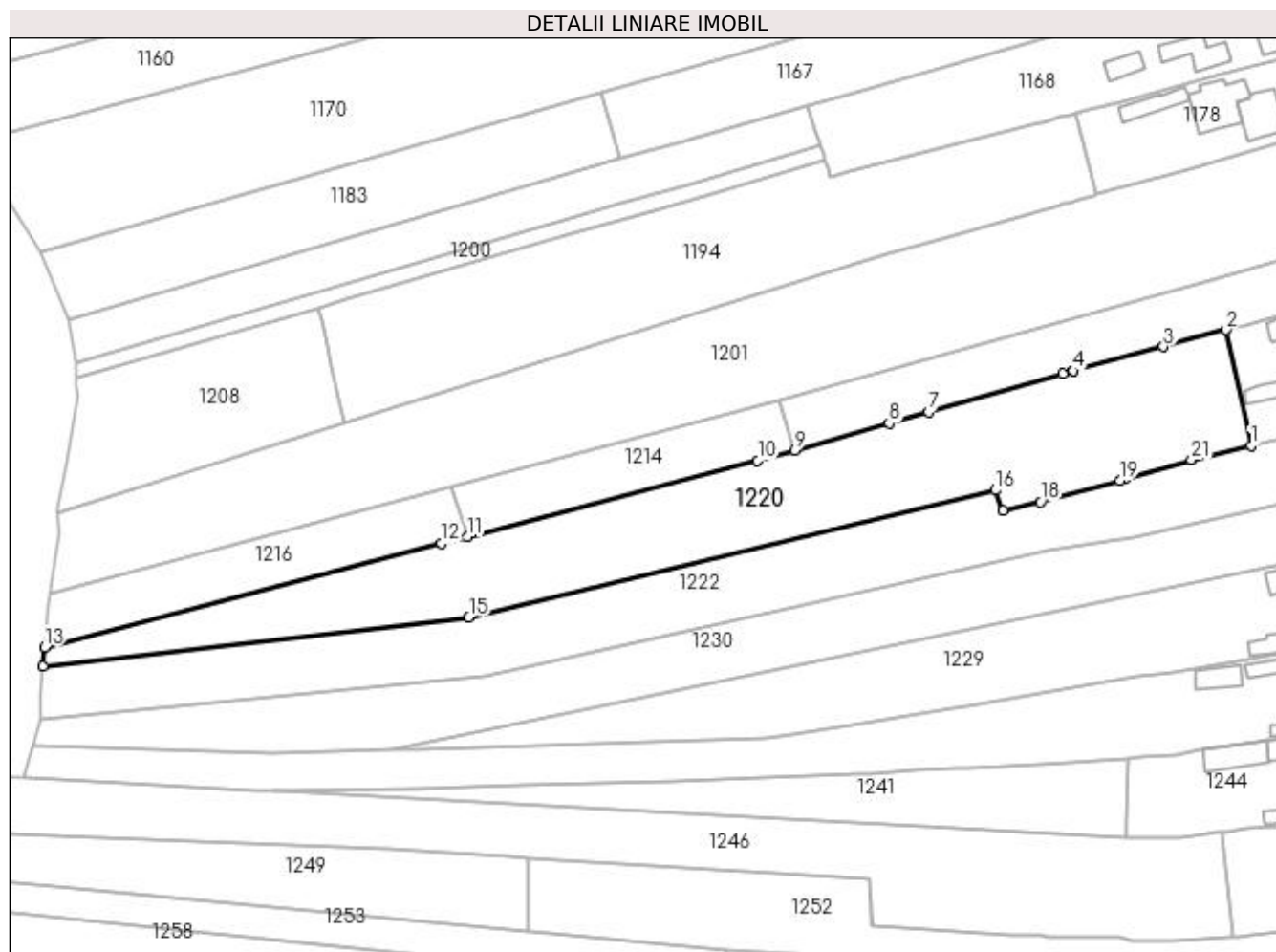
Inscrieri privind dezmembramintele dreptului de proprietate, drepturi reale de garanție și sarcini	Referințe
NU SUNT	

## Anexa Nr. 1 La Partea I

## Teren

Nr cadastral	Suprafața (mp)*	Observații / Referințe
31819	3.628	

\* Suprafața este determinată în planul de proiecție Stereo 70.



## Date referitoare la teren

Crt	Categorie folosință	Intra vilan	Suprafața (mp)	Tarla	Parcelă	Nr. topo	Observații / Referințe
1	arabil	NU	3.628	122	153	-	

## Lungime Segmente

1) Valorile lungimilor segmentelor sunt obținute din proiecție în plan.

Punct început	X / Y	Punct sfârșit	X / Y	Lungime segment (** (m)
1	396.597,986 329.615,591	2	396.593,169 329.638,078	22.997
3	396.581,021 329.634,795	4	396.563,586 329.630,084	18.06
5	396.563,476 329.630,054	6	396.561,524 329.629,5	2.029
7	396.535,429 329.622,095	8	396.527,829 329.619,938	7.9
9	396.509,524 329.614,744	10	396.502,309 329.612,696	7.5

Punct început	X / Y	Punct sfârșit	X / Y	Lungime segment (** (m)
2	396.593,169 329.638,078	3	396.581,021 329.634,795	12.583
4	396.563,586 329.630,084	5	396.563,476 329.630,054	0.114
6	396.561,524 329.629,5	7	396.535,429 329.622,095	27.125
8	396.527,829 329.619,938	9	396.509,524 329.614,744	19.028
10	396.502,309 329.612,696	11	396.446,008 329.597,953	58.2

Punct început	X / Y	Punct sfârșit	X / Y	Lungime segment (** (m)
11	396.446,008 329.597,953	12	396.441,063 329.596,659	5.111
13	396.364,12 329.576,511	14	396.363,801 329.572,885	3.64
15	396.446,32 329.582,387	16	396.548,421 329.606,971	105.019
17	396.549,947 329.603,012	18	396.557,139 329.604,682	7.383
19	396.572,564 329.608,86	20	396.573,482 329.609,126	0.956
21	396.586,399 329.612,869	1	396.597,986 329.615,591	11.902

Punct început	X / Y	Punct sfârșit	X / Y	Lungime segment (** (m)
12	396.441,063 329.596,659	13	396.364,12 329.576,511	79.537
14	396.363,801 329.572,885	15	396.446,32 329.582,387	83.064
16	396.548,421 329.606,971	17	396.549,947 329.603,012	4.243
18	396.557,139 329.604,682	19	396.572,564 329.608,86	15.981
20	396.573,482 329.609,126	21	396.586,399 329.612,869	13.448

\*\* Lungimile segmentelor sunt determinate în planul de proiecție Stereo 70 și sunt rotunjite la 1 milimetru.

\*\*\* Distanța dintre puncte este formată din segmente cumulate ce sunt mai mici decât valoarea 1 milimetru.





**DATE DESPRE IMOBILUL NR. 1222**

Oficiul de Cadastru și Publicitate Imobiliară DOLJ  
Biroul de Cadastru și Publicitate Imobiliară Craiova

**A. Partea I. Descrierea imobilului**

TEREN Necunoscut

Adresa: Loc. Mosneni, Str I. C. Bratianu, Jud. Dolj, T2, P18; T122, P151

Nr. Crt	Nr cadastral Nr. topografic	Suprafața* (mp)	Observații / Referințe
A1		3.145	Sector cadastral:3 Teren neimprejmuit;

**B. Partea II. Proprietari și acte**

Inscrieri privitoare la dreptul de proprietate și alte drepturi reale	Referințe
/	
Act Administrativ nr. Titlu de proprietate 1559-44687, din 11/10/1999 emis de CJSIPT Dolj;	
B1	A1
Intabulare, drept de PROPRIETATE, dobandit prin Reconstituire, cota actuala 1/1, cota initiala 1/1 1) GRIGORE ION	

**C. Partea III. SARCINI .**

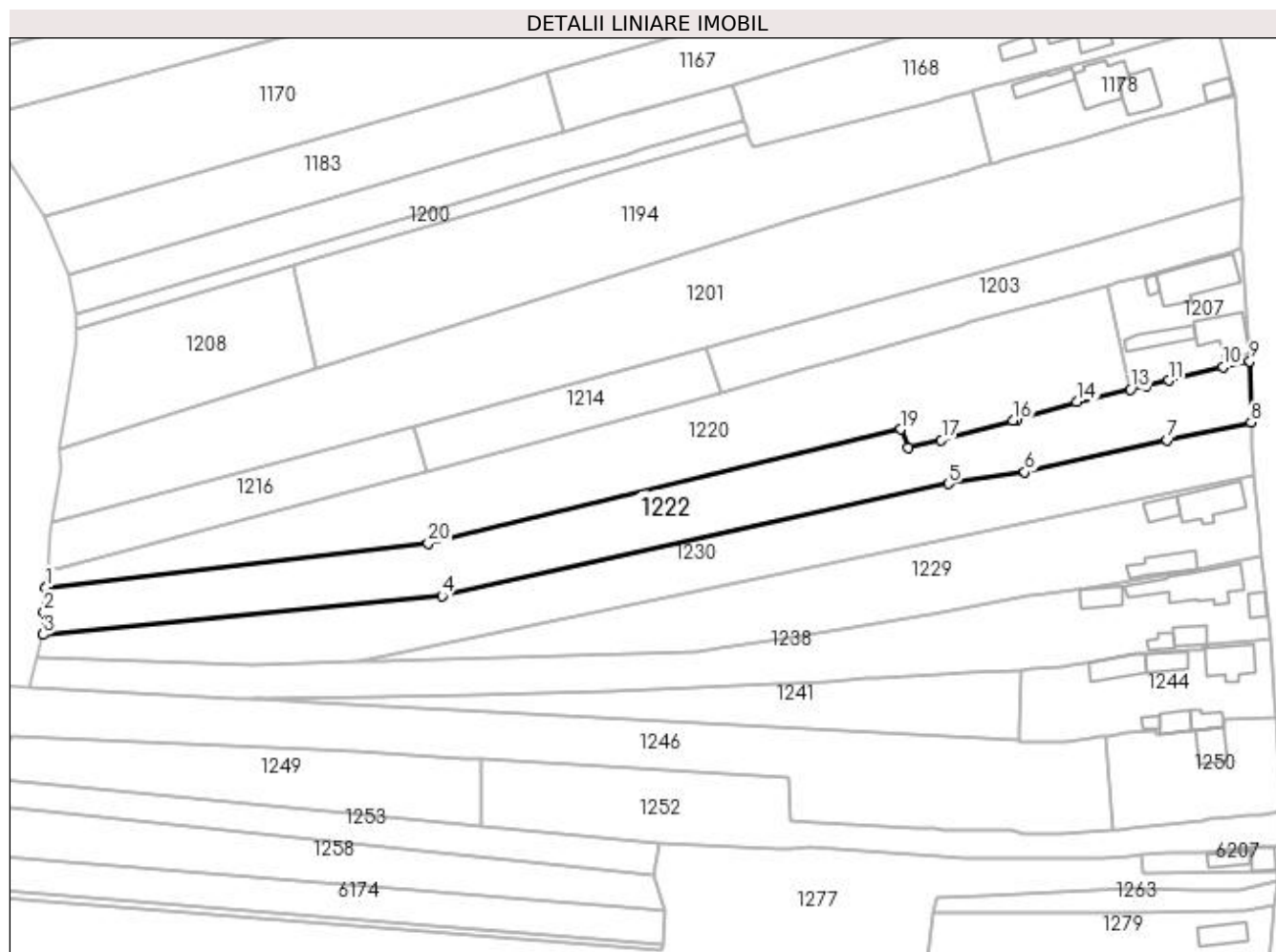
Inscrieri privind dezmembramintele dreptului de proprietate, drepturi reale de garanție și sarcini	Referințe
NU SUNT	

## Anexa Nr. 1 La Partea I

## Teren

Nr cadastral	Suprafața (mp)*	Observații / Referințe
	3.145	

\* Suprafața este determinată în planul de proiecție Stereo 70.



## Date referitoare la teren

Crt	Categorie folosință	Intra vilan	Suprafața (mp)	Tarla	Parcelă	Nr. topo	Observații / Referințe
1	arabil	DA	972	2	18	-	
2	arabil	NU	2.173	122	151	-	

## Lungime Segmente

1) Valorile lungimilor segmentelor sunt obținute din proiecție în plan.

Punct început	X / Y	Punct sfârșit	X / Y	Lungime segment (** (m)
1	396.363,801 329.572,885	2	396.363,33 329.567,542	5.364
2	396.363,33 329.567,542	3	396.363,204 329.562,642	4.902
3	396.363,204 329.562,642	4	396.449,372 329.570,974	86.57
4	396.449,372 329.570,974	5	396.558,641 329.595,192	111.921

Punct început	X / Y	Punct sfârșit	X / Y	Lungime segment (** (m)
5	396.558,641 329.595,192	6	396.575,171 329.597,694	16.718
6	396.575,171 329.597,694	7	396.605,841 329.604,656	31.45
7	396.605,841 329.604,656	8	396.624,02 329.608,458	18.572
8	396.624,02 329.608,458	9	396.623,747 329.621,648	13.193
9	396.623,747 329.621,648	10	396.617,975 329.620,391	5.907
10	396.617,975 329.620,391	11	396.606,193 329.617,519	12.127
11	396.606,193 329.617,519	12	396.601,326 329.616,376	5.0
12	396.601,326 329.616,376	13	396.597,986 329.615,591	3.431
13	396.597,986 329.615,591	14	396.586,399 329.612,869	11.902
14	396.586,399 329.612,869	15	396.573,482 329.609,126	13.448
15	396.573,482 329.609,126	16	396.572,564 329.608,86	0.956
16	396.572,564 329.608,86	17	396.557,139 329.604,682	15.981
17	396.557,139 329.604,682	18	396.549,947 329.603,012	7.383
18	396.549,947 329.603,012	19	396.548,421 329.606,971	4.243
19	396.548,421 329.606,971	20	396.446,32 329.582,387	105.019
20	396.446,32 329.582,387	1	396.363,801 329.572,885	83.064

\*\* Lungimile segmentelor sunt determinate în planul de proiecție Stereo 70 și sunt rotunjite la 1 milimetru.

\*\*\* Distanța dintre puncte este formată din segmente cumulate ce sunt mai mici decât valoarea 1 milimetru.



**DATE DESPRE IMOBILUL NR. 1229**

Oficiul de Cadastru și Publicitate Imobiliară DOLJ  
Biroul de Cadastru și Publicitate Imobiliară Craiova

**A. Partea I. Descrierea imobilului**

TEREN Necunoscut

Adresa: Loc. Mosneni, Str I. C. Bratianu, Nr. 137, Jud. Dolj, T2, P16; T122, P149

Nr. Crt	Nr cadastral Nr. topografic	Suprafața* (mp)	Observații / Referințe
A1		2.381	Sector cadastral:3 Teren neimprejmuit;

**Construcții**

Crt	Nr cadastral Nr. topografic	Adresa	Observații / Referințe
A1.1		Loc. Mosneni, Str I. C. Bratianu, Nr. 137, Jud. Dolj, T2, P16; T122, P149	Nr. niveluri:1; S. construita la sol:87 mp; S. construita desfasurata:87 mp;
A1.2		Loc. Mosneni, Str I. C. Bratianu, Nr. 137, Jud. Dolj, T2, P16; T122, P149	Nr. niveluri:1; S. construita la sol:30 mp; S. construita desfasurata:30 mp;
A1.3		Loc. Mosneni, Str I. C. Bratianu, Nr. 137, Jud. Dolj, T2, P16; T122, P149	Nr. niveluri:1; S. construita la sol:52 mp; S. construita desfasurata:52 mp;

**B. Partea II. Proprietari și acte**

Inscrieri privitoare la dreptul de proprietate și alte drepturi reale	Referințe
/	
Act Administrativ nr. Titlu de proprietate 1492-59556, din 28/04/1999 emis de CJSIPT Dolj;	
B1	Intabulare, drept de PROPRIETATE, dobandit prin Reconstituire, cota actuala 1/1, cota initiala 1/1 1) ȘTEFANESCU ANA
Act Normativ nr. Legea 7, din 13/03/1996 emis de Parlamentul României (art.13 alin 15);	
B2	Intabulare, drept de PROPRIETATE, dobandit prin Lege, cota actuala 1/1, cota initiala 1/1 1) ȘTEFANESCU ANA

**C. Partea III. SARCINI .**

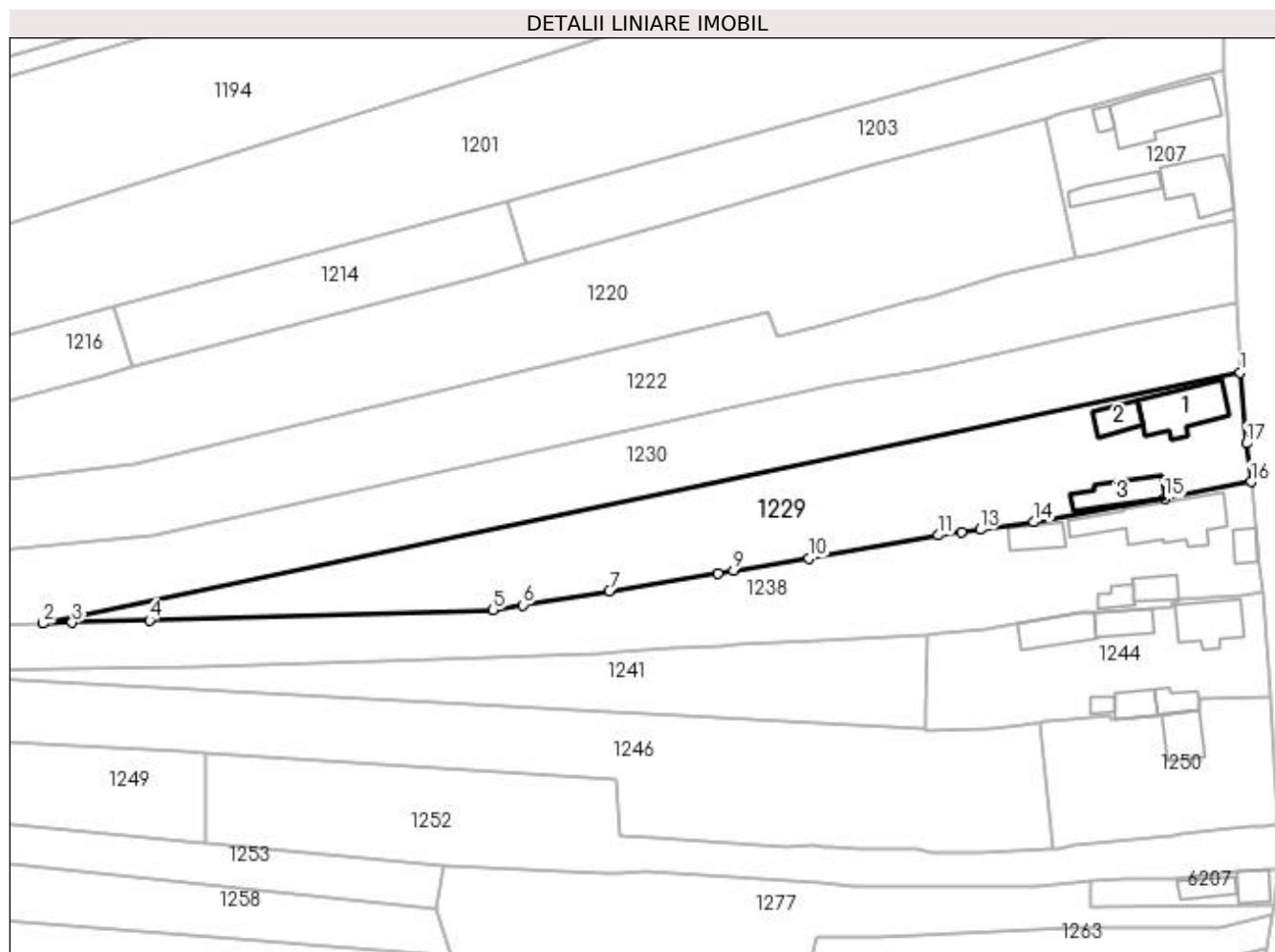
Inscrieri privind dezmembramintele dreptului de proprietate, drepturi reale de garanție și sarcini	Referințe
NU SUNT	

## Anexa Nr. 1 La Partea I

## Teren

Nr cadastral	Suprafața (mp)*	Observații / Referințe
	2.381	

\* Suprafața este determinată în planul de proiecție Stereo 70.



## Date referitoare la teren

Crt	Categorie folosință	Intravilan	Suprafața (mp)	Tarla	Parcelă	Nr. topo	Observații / Referințe
1	curți construcții	DA	816	2	16	-	
2	livada	DA	450	122	149	-	
3	arabil	NU	1.115	122	149	-	

## Date referitoare la construcții

Crt	Număr	Destinație construcție	Supraf. (mp)	Situație juridică	Observații / Referințe
A1.1		construcții de locuințe	87	Cu acte	Nr. niveluri:1; S. construita la sol:87 mp; S. construita desfasurata:87 mp;
A1.2		construcții anexa	30	Cu acte	Nr. niveluri:1; S. construita la sol:30 mp; S. construita desfasurata:30 mp;
A1.3		construcții anexa	52	Cu acte	Nr. niveluri:1; S. construita la sol:52 mp; S. construita desfasurata:52 mp;

## Lungime Segmente

1) Valorile lungimilor segmentelor sunt obținute din proiecție în plan.

Punct început	X / Y	Punct sfârșit	X / Y	Lungime segment (** (m)

Punct început	X / Y	Punct sfârșit	X / Y	Lungime segment (** (m)
1	396.624,631 329.597,152	2	396.431,599 329.556,715	197.222
2	396.431,599 329.556,715	3	396.436,258 329.556,854	4.661
3	396.436,258 329.556,854	4	396.448,739 329.557,225	12.486
4	396.448,739 329.557,225	5	396.504,139 329.558,875	55.425
5	396.504,139 329.558,875	6	396.509,014 329.559,669	4.939
6	396.509,014 329.559,669	7	396.522,913 329.561,935	14.083
7	396.522,913 329.561,935	8	396.540,43 329.564,79	17.748
8	396.540,43 329.564,79	9	396.542,913 329.565,195	2.515
9	396.542,913 329.565,195	10	396.555,1 329.567,181	12.348
10	396.555,1 329.567,181	11	396.575,972 329.570,908	21.202
11	396.575,972 329.570,908	12	396.579,645 329.571,416	3.708
12	396.579,645 329.571,416	13	396.582,691 329.571,837	3.075
13	396.582,691 329.571,837	14	396.591,266 329.573,023	8.657
14	396.591,266 329.573,023	15	396.612,432 329.576,863	21.512
15	396.612,432 329.576,863	16	396.626,367 329.579,516	14.185
16	396.626,367 329.579,516	17	396.625,639 329.585,718	6.245
17	396.625,639 329.585,718	1	396.624,631 329.597,152	11.479

\*\* Lungimile segmentelor sunt determinate în planul de proiecție Stereo 70 și sunt rotunjite la 1 milimetru.

\*\*\* Distanța dintre puncte este formată din segmente cumulate ce sunt mai mici decât valoarea 1 milimetru.





**DATE DESPRE IMOBILUL NR. 1230**

Oficiul de Cadastru și Publicitate Imobiliară DOLJ  
Biroul de Cadastru și Publicitate Imobiliară Craiova

**A. Partea I. Descrierea imobilului**

TEREN Necunoscut

Adresa: Loc. Mosneni, Str I. C. Bratianu, Jud. Dolj, T 2, P 17; T 122, P 150

Nr. Crt	Nr cadastral Nr. topografic	Suprafața* (mp)	Observații / Referințe
A1		2.809	Sector cadastral:3 Teren neimprejmuit;

**B. Partea II. Proprietari și acte**

Inscrieri privitoare la dreptul de proprietate și alte drepturi reale	Referințe
/	
Act Administrativ nr. Titlu de proprietate 1540-44687, din 02/08/1999 emis de CJSIPT Dolj;	
B1	A1
Intabulare, drept de PROPRIETATE, dobandit prin Reconstituire, cota actuala 1/1, cota initiala 1/1 1) MIHAI DUMITRU	

**C. Partea III. SARCINI .**

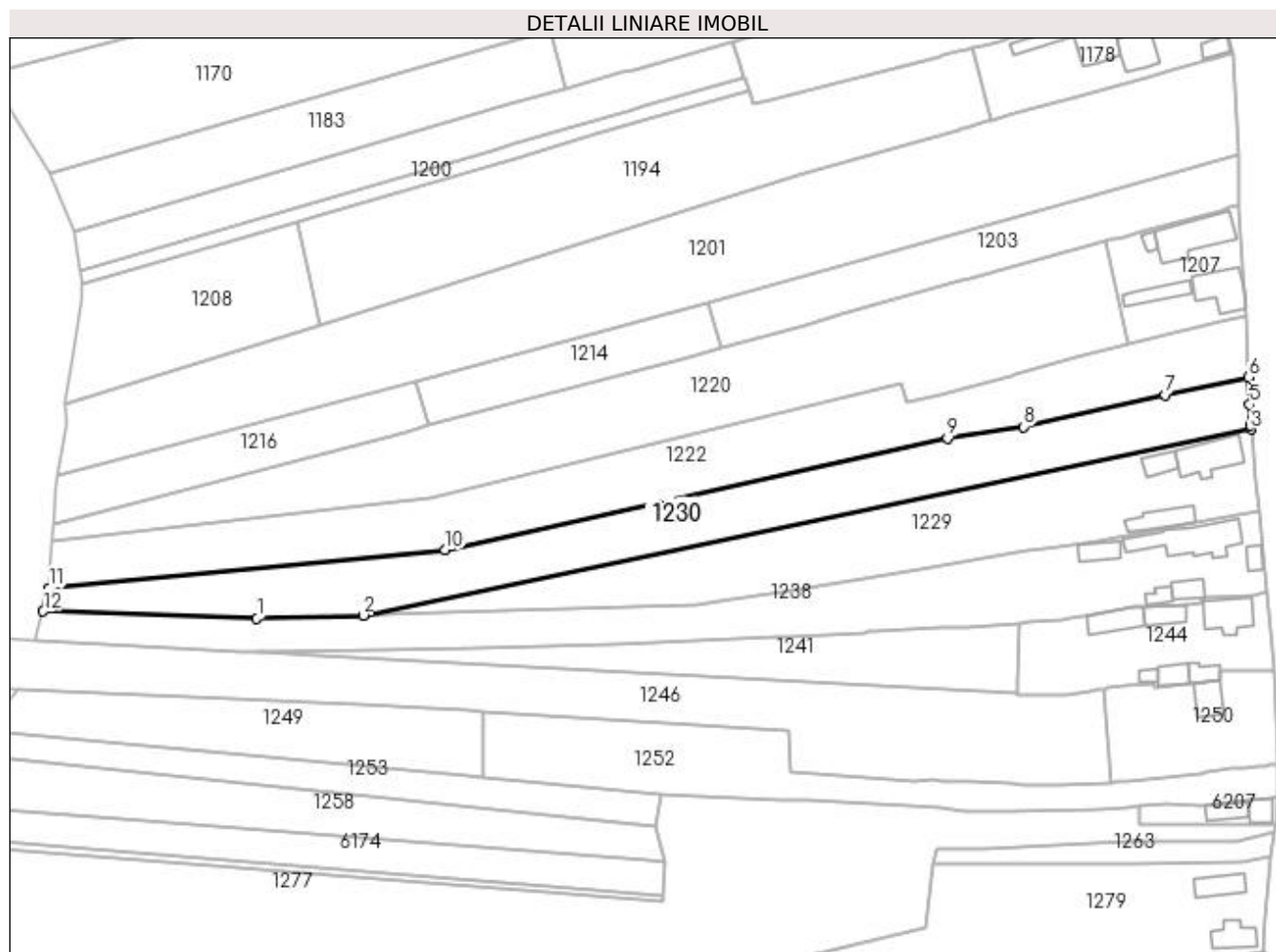
Inscrieri privind dezmembramintele dreptului de proprietate, drepturi reale de garanție și sarcini	Referințe
NU SUNT	

## Anexa Nr. 1 La Partea I

## Teren

Nr cadastral	Suprafața (mp)*	Observații / Referințe
	2.809	

\* Suprafața este determinată în planul de proiecție Stereo 70.



## Date referitoare la teren

Crt	Categorie folosință	Intra vilan	Suprafața (mp)	Tarla	Parcelă	Nr. topo	Observații / Referințe
1	arabil	DA	876	2	17	-	
2	arabil	NU	1.933	122	150	-	

## Lungime Segmente

1) Valorile lungimilor segmentelor sunt obținute din proiecție în plan.

Punct început	X / Y	Punct sfârșit	X / Y	Lungime segment (** (m)
1	396.408,486 329.556,027	2	396.431,599 329.556,715	23.123
2	396.431,599 329.556,715	3	396.624,631 329.597,152	197.222
3	396.624,631 329.597,152	4	396.624,554 329.598,025	0.876
4	396.624,554 329.598,025	5	396.624,323 329.602,542	4.523

Punct început	X / Y	Punct sfârșit	X / Y	Lungime segment (** (m)
5	396.624,323 329.602,542	6	396.624,02 329.608,458	5.924
6	396.624,02 329.608,458	7	396.605,841 329.604,656	18.572
7	396.605,841 329.604,656	8	396.575,171 329.597,694	31.45
8	396.575,171 329.597,694	9	396.558,641 329.595,192	16.718
9	396.558,641 329.595,192	10	396.449,372 329.570,974	111.921
10	396.449,372 329.570,974	11	396.363,204 329.562,642	86.57
11	396.363,204 329.562,642	12	396.361,979 329.557,625	5.164
12	396.361,979 329.557,625	1	396.408,486 329.556,027	46.535

\*\* Lungimile segmentelor sunt determinate în planul de proiecție Stereo 70 și sunt rotunjite la 1 milimetru.

\*\*\* Distanța dintre puncte este formată din segmente cumulate ce sunt mai mici decât valoarea 1 milimetru.





## DATE DESPRE IMOBILUL NR. 1238

Oficiul de Cadastru și Publicitate Imobiliară DOLJ  
Biroul de Cadastru și Publicitate Imobiliară Craiova

## A. Partea I. Descrierea imobilului

TEREN Necunoscut

Adresa: Loc. Mosneni, Str I.C. Brătianu, Nr. 135, Jud. Dolj, T2, P15; T122, P148

Nr. Crt	Nr cadastral Nr. topografic	Suprafața* (mp)	Observații / Referințe
A1		2.753	Sector cadastral:3 Teren neimprejmuit;

## Construcții

Crt	Nr cadastral Nr. topografic	Adresa	Observații / Referințe
A1.1		Loc. Mosneni, Str I.C. Brătianu, Nr. 135, Jud. Dolj, T2, P15; T122, P148	Nr. niveluri:1; S. construita la sol:126 mp; S. construita desfasurata:126 mp;
A1.2		Loc. Mosneni, Str I.C. Brătianu, Nr. 135, Jud. Dolj, T2, P15; T122, P148	Nr. niveluri:1; S. construita la sol:28 mp; S. construita desfasurata:28 mp;
A1.3		Loc. Mosneni, Str I.C. Brătianu, Nr. 135, Jud. Dolj, T2, P15; T122, P148	Nr. niveluri:1; S. construita la sol:19 mp; S. construita desfasurata:19 mp;
A1.4		Loc. Mosneni, Str I.C. Brătianu, Nr. 135, Jud. Dolj, T2, P15; T122, P148	Nr. niveluri:1; S. construita la sol:18 mp; S. construita desfasurata:18 mp;
A1.5		Loc. Mosneni, Str I.C. Brătianu, Nr. 135, Jud. Dolj, T2, P15; T122, P148	Nr. niveluri:1; S. construita la sol:35 mp; S. construita desfasurata:35 mp;

## B. Partea II. Proprietari și acte

Inscrieri privitoare la dreptul de proprietate și alte drepturi reale	Referințe
/	
Act Administrativ nr. Titlu de proprietate 2746, din 09/12/2003 emis de CJSIPT Dolj;	
B1	A1
Intabulare, drept de PROPRIETATE, dobandit prin Reconstituire, cota actuala 1/1, cota initiala 1/1 1) ȘTEFĂNESCU MARIN DEFUNCT:Da	
Act Normativ nr. Legea 7, din 13/03/1996 emis de Parlamentul României;	
B2	A1.1, A1.2, A1.3, A1.4, A1.5
Intabulare, drept de PROPRIETATE, dobandit prin Lege, cota actuala 1/1, cota initiala 1/1 1) ȘTEFĂNESCU MARIN DEFUNCT:Da	

## C. Partea III. SARCINI .

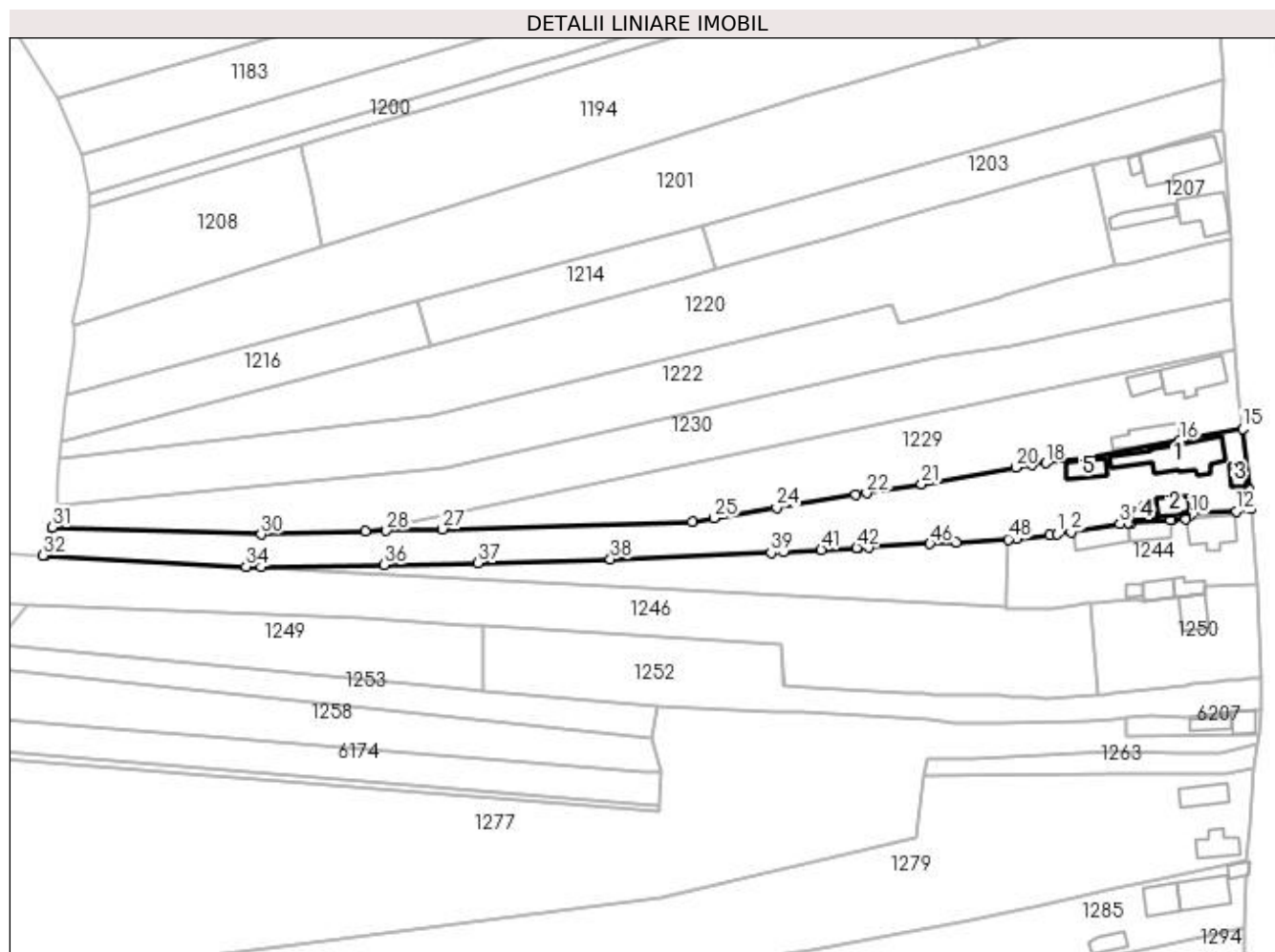
Inscrieri privind dezmembramintele dreptului de proprietate, drepturi reale de garanție și sarcini	Referințe
NU SUNT	

## Anexa Nr. 1 La Partea I

## Teren

Nr cadastral	Suprafața (mp)*	Observații / Referințe
	2.753	

\* Suprafața este determinată în planul de proiecție Stereo 70.



## Date referitoare la teren

Crt	Categorie folosință	Intravilan	Suprafața (mp)	Tarla	Parcelă	Nr. topo	Observații / Referințe
1	curți construcții	DA	727	2	15	-	
2	arabil	DA	362	122	148	-	
3	livada	DA	251	122	148	-	
4	arabil	NU	1.413	122	148	-	

## Date referitoare la construcții

Crt	Număr	Destinație construcție	Supraf. (mp)	Situație juridică	Observații / Referințe
A1.1		construcții de locuințe	126	Cu acte	Nr. niveluri:1; S. construita la sol:126 mp; S. construita desfasurata:126 mp;
A1.2		construcții de locuințe	28	Cu acte	Nr. niveluri:1; S. construita la sol:28 mp; S. construita desfasurata:28 mp;
A1.3		construcții anexa	19	Cu acte	Nr. niveluri:1; S. construita la sol:19 mp; S. construita desfasurata:19 mp;
A1.4		construcții anexa	18	Cu acte	Nr. niveluri:1; S. construita la sol:18 mp; S. construita desfasurata:18 mp;
A1.5		construcții anexa	35	Cu acte	Nr. niveluri:1; S. construita la sol:35 mp; S. construita desfasurata:35 mp;

## Lungime Segmente

1) Valorile lungimilor segmentelor sunt obținute din proiecție în plan.

Punct început	X / Y	Punct sfârșit	X / Y	Lungime segment	Punct început	X / Y	Punct sfârșit	X / Y	Lungime segment	Punct început	X / Y	Punct sfârșit	X / Y	Lungime segment
1	396.585,167 329.556,104	2	396.588,274 329.556,613	3.149	2	396.588,274 329.556,613	3	396.599,105 329.558,387	10.975	3	396.599,105 329.558,387	4	396.601,124 329.558,547	2.026
4	396.601,124 329.558,547	5	396.601,754 329.558,597	0.632	5	396.601,754 329.558,597	6	396.610,406 329.559,165	8.671	6	396.610,406 329.559,165	7	396.610,524 329.559,173	0.118
7	396.610,524 329.559,173	8	396.613,649 329.559,378	3.132	8	396.613,649 329.559,378	9	396.613,605 329.560,127	0.751	9	396.613,605 329.560,127	10	396.614,722 329.560,255	1.124
10	396.614,722 329.560,255	11	396.614,633 329.560,637	0.392	11	396.614,633 329.560,637	12	396.625,009 329.561,205	10.392	12	396.625,009 329.561,205	13	396.628,25 329.561,725	3.282
13	396.628,25 329.561,725	14	396.627,812 329.565,979	4.276	14	396.627,812 329.565,979	15	396.626,367 329.579,516	13.614	15	396.626,367 329.579,516	16	396.612,432 329.576,863	14.185
16	396.612,432 329.576,863	17	396.591,266 329.573,023	21.512	17	396.591,266 329.573,023	18	396.582,691 329.571,837	8.657	18	396.582,691 329.571,837	19	396.579,645 329.571,416	3.075
19	396.579,645 329.571,416	20	396.575,972 329.570,908	3.708	20	396.575,972 329.570,908	21	396.555,1 329.567,181	21.202	21	396.555,1 329.567,181	22	396.542,913 329.565,195	12.348
22	396.542,913 329.565,195	23	396.540,43 329.564,79	2.515	23	396.540,43 329.564,79	24	396.522,913 329.561,935	17.748	24	396.522,913 329.561,935	25	396.509,014 329.559,669	14.083
25	396.509,014 329.559,669	26	396.504,139 329.558,875	4.939	26	396.504,139 329.558,875	27	396.448,739 329.557,225	55.425	27	396.448,739 329.557,225	28	396.436,258 329.556,854	12.486
28	396.436,258 329.556,854	29	396.431,599 329.556,715	4.661	29	396.431,599 329.556,715	30	396.408,486 329.556,027	23.123	30	396.408,486 329.556,027	31	396.361,979 329.557,625	46.535
31	396.361,979 329.557,625	32	396.360,023 329.551,33	6.592	32	396.360,023 329.551,33	33	396.360,407 329.551,309	0.385	33	396.360,407 329.551,309	34	396.405,091 329.548,911	44.748
34	396.405,091 329.548,911	35	396.408,466 329.548,729	3.38	35	396.408,466 329.548,729	36	396.435,817 329.549,285	27.357	36	396.435,817 329.549,285	37	396.456,54 329.549,706	20.727
37	396.456,54 329.549,706	38	396.486,008 329.550,519	29.479	38	396.486,008 329.550,519	39	396.521,712 329.551,905	35.731	39	396.521,712 329.551,905	40	396.524,34 329.552,077	2.634
40	396.524,34 329.552,077	41	396.532,781 329.552,629	8.459	41	396.532,781 329.552,629	42	396.540,675 329.553,07	7.906	42	396.540,675 329.553,07	43	396.540,845 329.553,079	0.171
43	396.540,845 329.553,079	44	396.541,108 329.553,094	0.263	44	396.541,108 329.553,094	45	396.543,347 329.553,219	2.243	45	396.543,347 329.553,219	46	396.556,949 329.553,978	13.623
46	396.556,949 329.553,978	47	396.562,808 329.554,306	5.868	47	396.562,808 329.554,306	48	396.574,297 329.554,947	11.507	48	396.574,297 329.554,947	49	396.576,268 329.555,136	1.98
49	396.576,268 329.555,136	50	396.583,456 329.555,824	7.221	50	396.583,456 329.555,824	1	396.585,167 329.556,104	1.734					

\*\* Lungimile segmentelor sunt determinate în planul de proiecție Stereo 70 și sunt rotunjite la 1 milimetru.

\*\*\* Distanța dintre puncte este formată din segmente cumulate ce sunt mai mici decât valoarea 1 milimetru.





**DATE DESPRE IMOBILUL NR. 1241**

Oficiul de Cadastru și Publicitate Imobiliară DOLJ  
Biroul de Cadastru și Publicitate Imobiliară Craiova

**A. Partea I. Descrierea imobilului**

TEREN Extravilan

Adresa: Jud. Dolj, T122, P147

Nr. Crt	Nr cadastral Nr. topografic	Suprafața* (mp)	Observații / Referințe
A1		1.137	Sector cadastral:3 Teren neimprejmuit;

**B. Partea II. Proprietari și acte**

Inscrieri privitoare la dreptul de proprietate și alte drepturi reale	Referințe
/	
Act Administrativ nr. Titlu de proprietate 2763, din 15/04/2004 emis de CJSIPT Dolj;	
B1	A1
Intabulare, drept de PROPRIETATE, dobandit prin Reconstituire, cota actuala 1/1, cota initiala 1/1 1) STEFANESCU MIHAI	

**C. Partea III. SARCINI .**

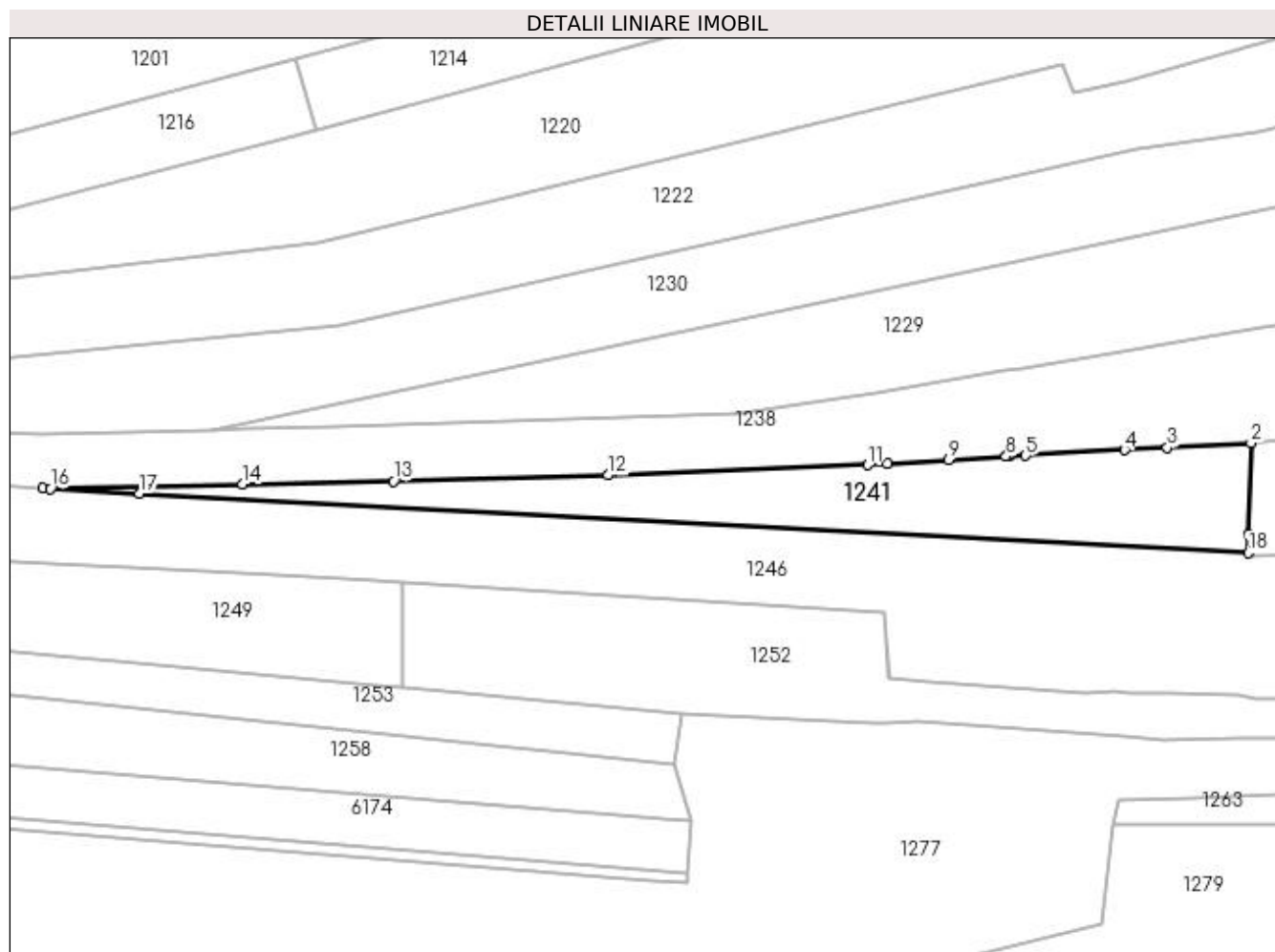
Inscrieri privind dezmembramintele dreptului de proprietate, drepturi reale de garanție și sarcini	Referințe
NU SUNT	

## Anexa Nr. 1 La Partea I

## Teren

Nr cadastral	Suprafața (mp)*	Observații / Referințe
	1.137	

\* Suprafața este determinată în planul de proiecție Stereo 70.



## Date referitoare la teren

Crt	Categorie folosință	Intra vilan	Suprafața (mp)	Tarla	Parcelă	Nr. topo	Observații / Referințe
1	arabil	NU	1.137	122	147	-	

## Lungime Segmente

1) Valorile lungimilor segmentelor sunt obținute din proiecție în plan.

Punct început	X / Y	Punct sfârșit	X / Y	Lungime segment (** (m)
1	396.573,926 329.542,458	2	396.574,297 329.554,947	12.495
2	396.574,297 329.554,947	3	396.562,808 329.554,306	11.507
3	396.562,808 329.554,306	4	396.556,949 329.553,978	5.868
4	396.556,949 329.553,978	5	396.543,347 329.553,219	13.623
5	396.543,347 329.553,219	6	396.541,108 329.553,094	2.243

Punct început	X / Y	Punct sfârșit	X / Y	Lungime segment (** (m)
6	396.541,108 329.553,094	7	396.540,845 329.553,079	0.263
7	396.540,845 329.553,079	8	396.540,675 329.553,07	0.171
8	396.540,675 329.553,07	9	396.532,781 329.552,629	7.906
9	396.532,781 329.552,629	10	396.524,34 329.552,077	8.459
10	396.524,34 329.552,077	11	396.521,712 329.551,905	2.634
11	396.521,712 329.551,905	12	396.486,008 329.550,519	35.731
12	396.486,008 329.550,519	13	396.456,54 329.549,706	29.479
13	396.456,54 329.549,706	14	396.435,817 329.549,285	20.727
14	396.435,817 329.549,285	15	396.408,466 329.548,729	27.357
15	396.408,466 329.548,729	16	396.409,439 329.548,677	0.975
16	396.409,439 329.548,677	17	396.421,661 329.548,021	12.239
17	396.421,661 329.548,021	18	396.573,894 329.539,85	152.452
18	396.573,894 329.539,85	1	396.573,926 329.542,458	2.608

\*\* Lungimile segmentelor sunt determinate în planul de proiecție Stereo 70 și sunt rotunjite la 1 milimetru.

\*\*\* Distanța dintre puncte este formată din segmente cumulate ce sunt mai mici decât valoarea 1 milimetru.



**DATE DESPRE IMOBILUL NR. 1244**

Oficiul de Cadastru și Publicitate Imobiliară DOLJ  
Biroul de Cadastru și Publicitate Imobiliară Craiova

**A. Partea I. Descrierea imobilului**

TEREN Intravilan

Adresa: Loc. Mosneni, Str I.C. Brătianu, Nr. 133, Jud. Dolj, TARLAUA 2, PARCELA 14

Nr. Crt	Nr cadastral Nr. topografic	Suprafața* (mp)	Observații / Referințe
A1	30106	916	Sector cadastral:3 Teren neimprejmuit;

**Construcții**

Crt	Nr cadastral Nr. topografic	Adresa	Observații / Referințe
A1.1	30106-C1	Loc. Mosneni, Str I.C. Brătianu, Nr. 133, Jud. Dolj, TARLAUA 2, PARCELA 14	Nr. niveluri:1; S. construita la sol:69 mp; S. construita desfasurata:69 mp; LOCUINTA COMPUSA DIN PATRU CAMERE, HOL, BECI
A1.2	30106-C2	Loc. Mosneni, Str I.C. Brătianu, Nr. 133, Jud. Dolj, TARLAUA 2, PARCELA 14	Nr. niveluri:1; S. construita la sol:38 mp; S. construita desfasurata:38 mp; ANEXA
A1.3	30106-C3	Loc. Mosneni, Str I.C. Brătianu, Nr. 133, Jud. Dolj, TARLAUA 2, PARCELA 14	Nr. niveluri:1; S. construita la sol:52 mp; S. construita desfasurata:52 mp; ANEXA
A1.5	30106-C5	Loc. Mosneni, Str I.C. Brătianu, Nr. 133, Jud. Dolj, TARLAUA 2, PARCELA 14	Nr. niveluri:1; S. construita la sol:10 mp; S. construita desfasurata:10 mp; ANEXA
A1.6	30106-C6	Loc. Mosneni, Str I.C. Brătianu, Nr. 133, Jud. Dolj, TARLAUA 2, PARCELA 14	Nr. niveluri:1; S. construita la sol:29 mp; S. construita desfasurata:29 mp; ANEXA
A1.7	30106-C7	Loc. Mosneni, Str I.C. Brătianu, Nr. 133, Jud. Dolj, TARLAUA 2, PARCELA 14	Nr. niveluri:1; S. construita la sol:24 mp; S. construita desfasurata:24 mp; ANEXA

**B. Partea II. Proprietari și acte**

Inscrieri privitoare la dreptul de proprietate și alte drepturi reale	Referințe
<b>32362 / 12/05/2011</b>	
Act Notarial nr. CVC aut nrn 1334, din 24/05/2001 emis de NP GAGEATU ILIE (TDP nr 2763/2004 Comisia Judeteana Dolj);	
B1	Intabulare, drept de PROPRIETATE, dobandit prin Conventie, cota actuala 1/1, cota initiala 1/1 1) STEFANESCU ANDREI RAZVAN
/	
Act Normativ nr. Legea 7, din 13/03/1996 emis de Parlamentul României;	
B2	Intabulare, drept de PROPRIETATE, dobandit prin Lege, cota actuala 1/1, cota initiala 1/1 1) STEFANESCU ANDREI RAZVAN

**C. Partea III. SARCINI .**

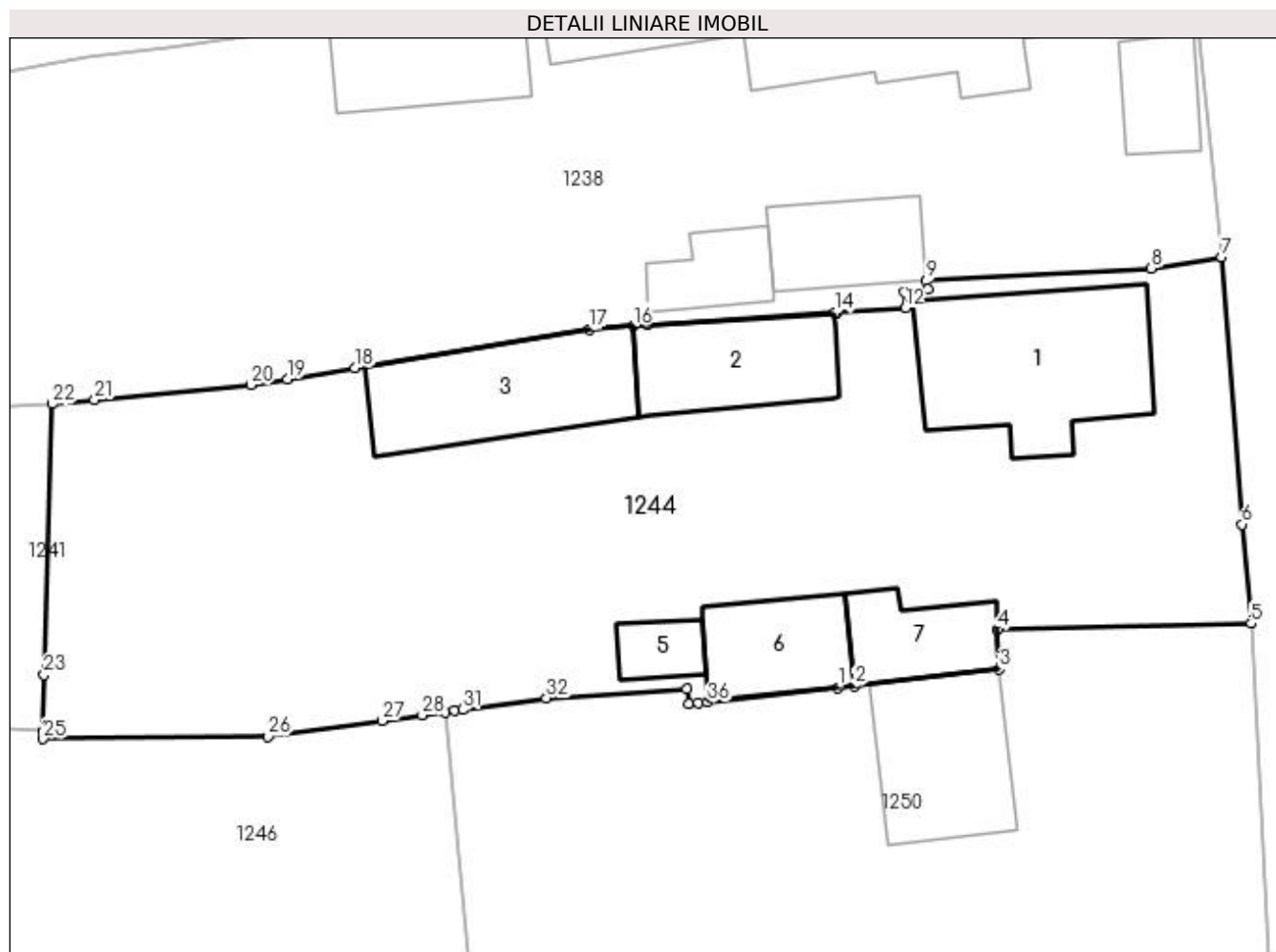
Inscrieri privind dezmembramintele dreptului de proprietate, drepturi reale de garanție și sarcini	Referințe
NU SUNT	

## Anexa Nr. 1 La Partea I

## Teren

Nr cadastral	Suprafața (mp)*	Observații / Referințe
30106	916	

\* Suprafața este determinată în planul de proiecție Stereo 70.



## Date referitoare la teren

Crt	Categorie folosință	Intra vilan	Suprafața (mp)	Tarla	Parcelă	Nr. topo	Observații / Referințe
1	curți constructii	DA	679	2	14	-	
2	livada	DA	237	2	14	-	

## Date referitoare la construcții

Crt	Număr	Destinație construcție	Supraf. (mp)	Situație juridică	Observații / Referințe
A1.1	30106-C1	construcții de locuințe	69	Cu acte	Nr. niveluri:1; S. construita la sol:69 mp; S. construita desfasurata:69 mp; LOCUINTA COMPUSA DIN PATRU CAMERE, HOL, BECI
A1.2	30106-C2	construcții anexa	38	Cu acte	Nr. niveluri:1; S. construita la sol:38 mp; S. construita desfasurata:38 mp; ANEXA
A1.3	30106-C3	construcții anexa	52	Cu acte	Nr. niveluri:1; S. construita la sol:52 mp; S. construita desfasurata:52 mp; ANEXA
A1.5	30106-C5	construcții anexa	10	Cu acte	Nr. niveluri:1; S. construita la sol:10 mp; S. construita desfasurata:10 mp; ANEXA
A1.6	30106-C6	construcții anexa	29	Cu acte	Nr. niveluri:1; S. construita la sol:29 mp; S. construita desfasurata:29 mp; ANEXA
A1.7	30106-C7	construcții anexa	24	Cu acte	Nr. niveluri:1; S. construita la sol:24 mp; S. construita desfasurata:24 mp; ANEXA

## Lungime Segmente

1) Valorile lungimilor segmentelor sunt obținute din proiecție în plan.

Punct început	X / Y	Punct sfârșit	X / Y	Lungime segment (** (m)
1	396.610,551 329.541,879	2	396.611,31 329.541,964	0.764
3	396.618,006 329.542,717	4	396.617,909 329.544,554	1.839
5	396.629,608 329.544,834	6	396.629,195 329.549,406	4.591
7	396.628,25 329.561,725	8	396.625,009 329.561,205	3.282
9	396.614,633 329.560,637	10	396.614,722 329.560,255	0.392
11	396.613,605 329.560,127	12	396.613,649 329.559,378	0.751
13	396.610,524 329.559,173	14	396.610,406 329.559,165	0.118
15	396.601,754 329.558,597	16	396.601,124 329.558,547	0.632
17	396.599,105 329.558,387	18	396.588,274 329.556,613	10.975
19	396.585,167 329.556,104	20	396.583,456 329.555,824	1.734
21	396.576,268 329.555,136	22	396.574,297 329.554,947	1.98
23	396.573,926 329.542,458	24	396.573,894 329.539,85	2.608
25	396.573,89 329.539,511	26	396.584,27 329.539,619	10.381
27	396.589,526 329.540,346	28	396.591,384 329.540,603	1.876
29	396.592,439 329.540,749	30	396.592,871 329.540,809	0.436
31	396.593,24 329.540,86	32	396.597,1 329.541,394	3.897
33	396.603,577 329.541,806	34	396.603,684 329.541,117	0.698
35	396.604,116 329.541,156	36	396.604,542 329.541,204	0.429

Punct început	X / Y	Punct sfârșit	X / Y	Lungime segment (** (m)
2	396.611,31 329.541,964	3	396.618,006 329.542,717	6.738
4	396.617,909 329.544,554	5	396.629,608 329.544,834	11.702
6	396.629,195 329.549,406	7	396.628,25 329.561,725	12.355
8	396.625,009 329.561,205	9	396.614,633 329.560,637	10.392
10	396.614,722 329.560,255	11	396.613,605 329.560,127	1.124
12	396.613,649 329.559,378	13	396.610,524 329.559,173	3.132
14	396.610,406 329.559,165	15	396.601,754 329.558,597	8.671
16	396.601,124 329.558,547	17	396.599,105 329.558,387	2.026
18	396.588,274 329.556,613	19	396.585,167 329.556,104	3.149
20	396.583,456 329.555,824	21	396.576,268 329.555,136	7.221
22	396.574,297 329.554,947	23	396.573,926 329.542,458	12.495
24	396.573,894 329.539,85	25	396.573,89 329.539,511	0.338
26	396.584,27 329.539,619	27	396.589,526 329.540,346	5.306
28	396.591,384 329.540,603	29	396.592,439 329.540,749	1.065
30	396.592,871 329.540,809	31	396.593,24 329.540,86	0.373
32	396.597,1 329.541,394	33	396.603,577 329.541,806	6.49
34	396.603,684 329.541,117	35	396.604,116 329.541,156	0.434
36	396.604,542 329.541,204	1	396.610,551 329.541,879	6.046

\*\* Lungimile segmentelor sunt determinate în planul de proiecție Stereo 70 și sunt rotunjite la 1 milimetru.

\*\*\* Distanța dintre puncte este formată din segmente cumulate ce sunt mai mici decât valoarea 1 milimetru.





**DATE DESPRE IMOBILUL NR. 1246**

Oficiul de Cadastru și Publicitate Imobiliară DOLJ  
Biroul de Cadastru și Publicitate Imobiliară Craiova

**A. Partea I. Descrierea imobilului**

TEREN Necunoscut

Nr. CF vechi:235  
Nr. cadastral vechi:543

Adresa: Loc. Mosneni, Jud. Dolj, SAT MOSNENI T 122 P 146

Nr. Crt	Nr cadastral Nr. topografic	Suprafața* (mp)	Observații / Referințe
A1	31132	3.253	Sector cadastral:3 Teren neimprejmuit;

**B. Partea II. Proprietari și acte**

Inscrieri privitoare la dreptul de proprietate și alte drepturi reale		Referințe
<b>241903 / 06/12/2022</b>		
Act Administrativ nr. REFERAT NR. 13431/SC/, din 28/11/2022 emis de OCPI DOLJ SERVICIU CADASTRU;		
B1	se noteaza mentiunea " Imobil aflat sub incidenta art. 3 alin. (1) din Legea nr. 17/2014 "	A1
<b>61668 / 02/03/2023</b>		
Act Notarial nr. CERTIFICAT DE MOSTENITOR NR. 29/2022, din 23/08/2022 emis de Miulescu Oana Adriana (act notarial nr Incheiere de Completare 4 din 21.03.2023, emis de Miulescu Oana Adriana;act notarial nr Incheiere de Completare Nr. 2 din 23.02.2023, emis de NP Miulescu Oana Adriana);		
B2	Intabulare, drept de PROPRIETATE, dobandit prin Succesiune, cota actuala 1/4, cota initiala 1/4 1) <b>ȘTEFĂNESCU ION</b>	A1
B3	Intabulare, drept de PROPRIETATE, dobandit prin Succesiune, cota actuala 1/4, cota initiala 1/4 1) <b>PATRU VERONICA</b>	A1
B4	Intabulare, drept de PROPRIETATE, dobandit prin Succesiune, cota actuala 1/4, cota initiala 1/4 1) <b>RADU CONSTANȚA</b>	A1
B5	Intabulare, drept de PROPRIETATE, dobandit prin Succesiune, cota actuala 1/4, cota initiala 1/4 1) <b>ȘTEFĂNESCU ELENA</b>	A1

**C. Partea III. SARCINI .**

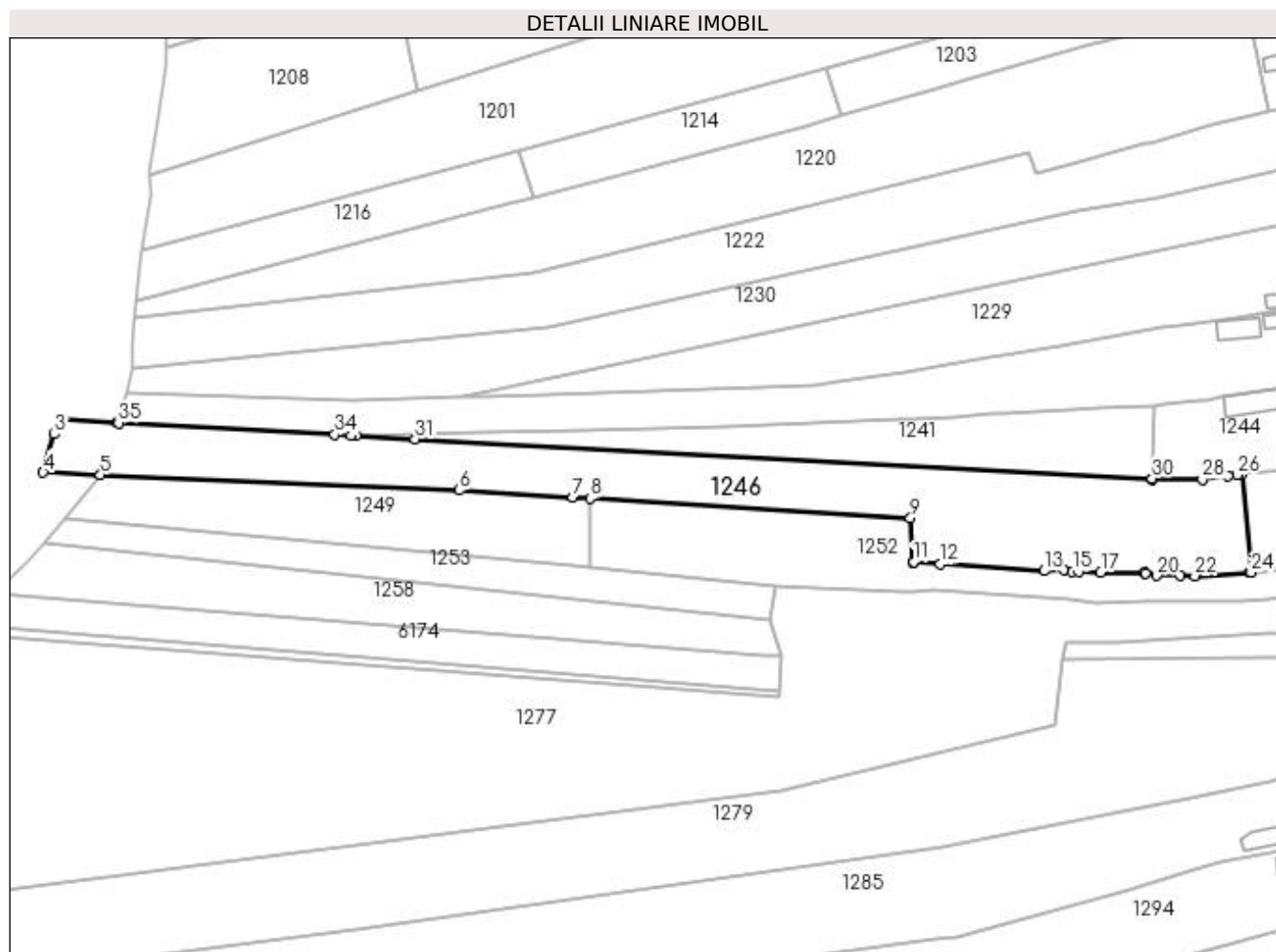
Inscrieri privind dezmembramintele dreptului de proprietate, drepturi reale de garanție și sarcini	Referințe
NU SUNT	

## Anexa Nr. 1 La Partea I

## Teren

Nr cadastral	Suprafața (mp)*	Observații / Referințe
31132	3.253	

\* Suprafața este determinată în planul de proiecție Stereo 70.



## Date referitoare la teren

Crt	Categorie folosință	Intra vilan	Suprafața (mp)	Tarla	Parcelă	Nr. topo	Observații / Referințe
1	arabil	DA	224	122	146	-	
2	arabil	NU	3.029	122	146	-	

## Lungime Segmente

1) Valorile lungimilor segmentelor sunt obținute din proiecție în plan.

Punct început	X / Y	Punct sfârșit	X / Y	Lungime segment (** (m)
1	396.360,023 329.551,33	2	396.348,731 329.551,936	11.307
3	396.347,184 329.549,003	4	396.344,841 329.541,061	8.28
5	396.356,677 329.540,561	6	396.430,853 329.537,429	74.242
7	396.454,263 329.535,984	8	396.457,78 329.535,766	3.524

Punct început	X / Y	Punct sfârșit	X / Y	Lungime segment (** (m)
2	396.348,731 329.551,936	3	396.347,184 329.549,003	3.316
4	396.344,841 329.541,061	5	396.356,677 329.540,561	11.846
6	396.430,853 329.537,429	7	396.454,263 329.535,984	23.454
8	396.457,78 329.535,766	9	396.523,985 329.531,678	66.332

Punct început	X / Y	Punct sfârșit	X / Y	Lungime segment (** (m)
9	396.523,985 329.531,678	10	396.524,494 329.522,639	9.053
11	396.524,646 329.522,627	12	396.530,141 329.522,186	5.513
13	396.551,598 329.520,737	14	396.555,631 329.520,932	4.038
15	396.557,459 329.520,6	16	396.558,673 329.520,58	1.214
17	396.563,264 329.520,502	18	396.572,308 329.520,35	9.046
19	396.572,549 329.520,299	20	396.574,86 329.519,808	2.362
21	396.579,699 329.519,839	22	396.582,732 329.519,717	3.035
23	396.593,923 329.520,419	24	396.594,329 329.520,445	0.407
25	396.592,439 329.540,749	26	396.591,384 329.540,603	1.065
27	396.589,526 329.540,346	28	396.584,27 329.539,619	5.306
29	396.573,89 329.539,511	30	396.573,894 329.539,85	0.338
31	396.421,661 329.548,021	32	396.409,439 329.548,677	12.239
33	396.408,466 329.548,729	34	396.405,091 329.548,911	3.38
35	396.360,407 329.551,309	1	396.360,023 329.551,33	0.385

Punct început	X / Y	Punct sfârșit	X / Y	Lungime segment (** (m)
10	396.524,494 329.522,639	11	396.524,646 329.522,627	0.152
12	396.530,141 329.522,186	13	396.551,598 329.520,737	21.506
14	396.555,631 329.520,932	15	396.557,459 329.520,6	1.858
16	396.558,673 329.520,58	17	396.563,264 329.520,502	4.591
18	396.572,308 329.520,35	19	396.572,549 329.520,299	0.247
20	396.574,86 329.519,808	21	396.579,699 329.519,839	4.839
22	396.582,732 329.519,717	23	396.593,923 329.520,419	11.213
24	396.594,329 329.520,445	25	396.592,439 329.540,749	20.392
26	396.591,384 329.540,603	27	396.589,526 329.540,346	1.876
28	396.584,27 329.539,619	29	396.573,89 329.539,511	10.381
30	396.573,894 329.539,85	31	396.421,661 329.548,021	152.452
32	396.409,439 329.548,677	33	396.408,466 329.548,729	0.975
34	396.405,091 329.548,911	35	396.360,407 329.551,309	44.748

\*\* Lungimile segmentelor sunt determinate în planul de proiecție Stereo 70 și sunt rotunjite la 1 milimetru.

\*\*\* Distanța dintre puncte este formată din segmente cumulate ce sunt mai mici decât valoarea 1 milimetru.



**DATE DESPRE IMOBILUL NR. 1249**

Oficiul de Cadastru și Publicitate Imobiliară DOLJ  
Biroul de Cadastru și Publicitate Imobiliară Craiova

**A. Partea I. Descrierea imobilului**

TEREN Extravilan

Adresa: Jud. Dolj, T122, P148

Nr. Crt	Nr cadastral Nr. topografic	Suprafața* (mp)	Observații / Referințe
A1		1.271	Sector cadastral:3 Teren neimprejmuit;

**B. Partea II. Proprietari și acte**

Inscrieri privitoare la dreptul de proprietate și alte drepturi reale	Referințe
/	
Act Administrativ nr. Titlu de proprietate 1509-44687, din 20/06/1999 emis de CJSIPT Dolj;	
B1	A1
Intabulare, drept de PROPRIETATE, dobândit prin Reconstituire, cota actuala 1/1, cota initiala 1/1 1) NICA LOCRITA	

**C. Partea III. SARCINI .**

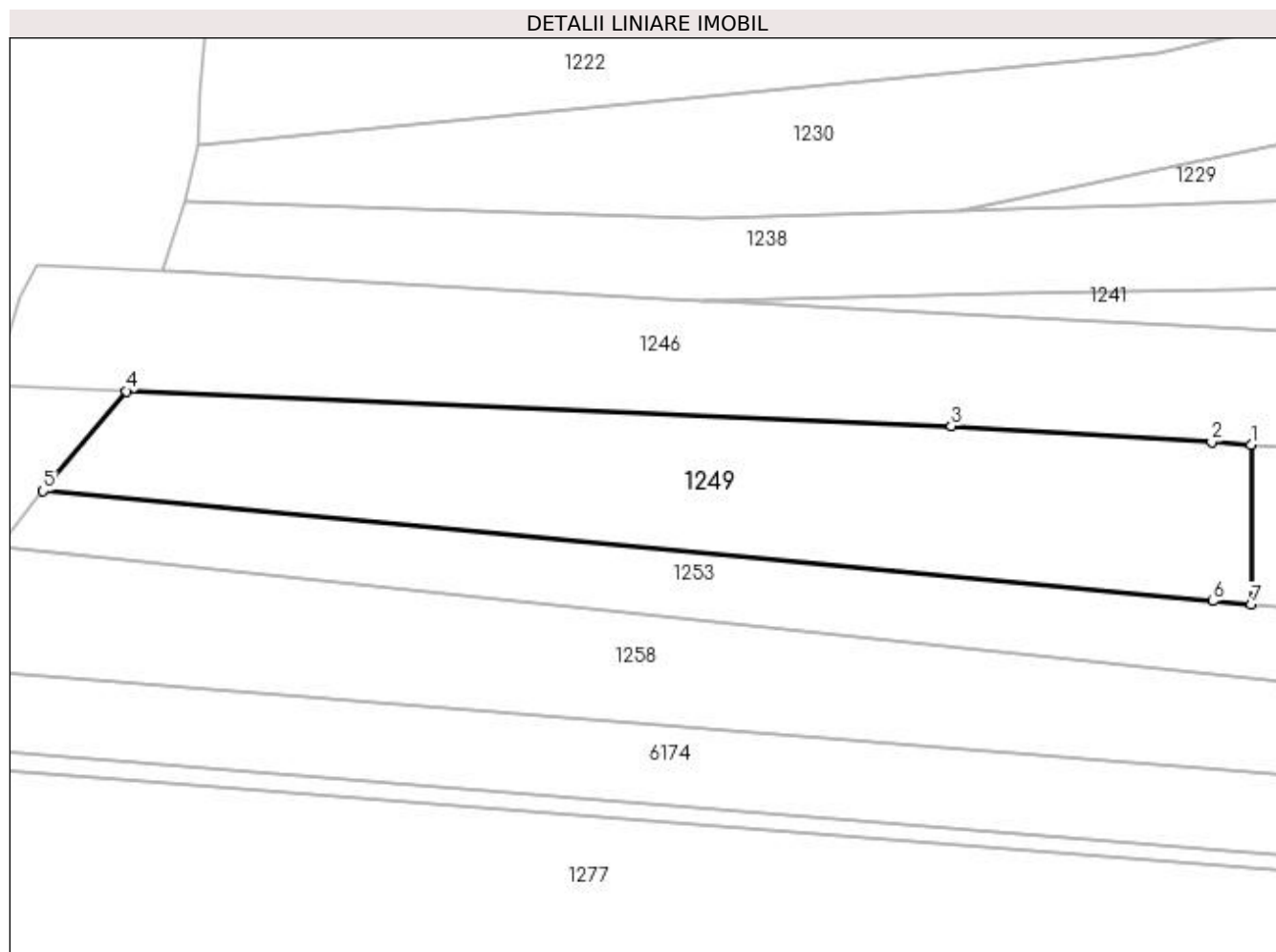
Inscrieri privind dezmembramintele dreptului de proprietate, drepturi reale de garanție și sarcini	Referințe
NU SUNT	

## Anexa Nr. 1 La Partea I

## Teren

Nr cadastral	Suprafața (mp)*	Observații / Referințe
	1.271	

\* Suprafața este determinată în planul de proiecție Stereo 70.



## Date referitoare la teren

Crt	Categorie folosință	Intravilan	Suprafața (mp)	Tarla	Parcelă	Nr. topo	Observații / Referințe
1	arabil	NU	1.271	122	148	-	

## Lungime Segmente

1) Valorile lungimilor segmentelor sunt obținute din proiecție în plan.

Punct început	X / Y	Punct sfârșit	X / Y	Lungime segment (** (m)
1	396.457,78 329.535,766	2	396.454,263 329.535,984	3.524
2	396.454,263 329.535,984	3	396.430,853 329.537,429	23.454
3	396.430,853 329.537,429	4	396.356,677 329.540,561	74.242
4	396.356,677 329.540,561	5	396.349,243 329.531,605	11.639
5	396.349,243 329.531,605	6	396.454,329 329.521,696	105.553

Punct început	X / Y	Punct sfârșit	X / Y	Lungime segment (** (m)
6	396.454,329 329.521,696	7	396.457,793 329.521,369	3.479
7	396.457,793 329.521,369	1	396.457,78 329.535,766	14.397

\*\* Lungimile segmentelor sunt determinate în planul de proiecție Stereo 70 și sunt rotunjite la 1 milimetru.

\*\*\* Distanța dintre puncte este formată din segmente cumulate ce sunt mai mici decât valoarea 1 milimetru.





**DATE DESPRE IMOBILUL NR. 1250**

Oficiul de Cadastru și Publicitate Imobiliară DOLJ  
Biroul de Cadastru și Publicitate Imobiliară Craiova

**A. Partea I. Descrierea imobilului**

TEREN Intravilan

Adresa: Loc. Mosneni, Str I.C. Brătianu, Nr. 131, Jud. Dolj, Fost Nr.100, T2, P13

Nr. Crt	Nr cadastral Nr. topografic	Suprafața* (mp)	Observații / Referințe
A1	31862	747	Sector cadastral:3 Teren neimprejmuit;

**Construcții**

Crt	Nr cadastral Nr. topografic	Adresa	Observații / Referințe
A1.1	31862-C1	Loc. Mosneni, Str I.C. Brătianu, Nr. 131, Jud. Dolj, Fost Nr.100, T2, P13	Nr. niveluri:1; S. construita la sol:45 mp; S. construita desfasurata:45 mp; Constructie de locuit- Parter.Edificata in anul 1963.S.construita= 45mp. S.desfasurata=45mp.S. aferenta constructie=56mp.

**B. Partea II. Proprietari și acte**

Inscrieri privitoare la dreptul de proprietate și alte drepturi reale		Referințe
<b>87548 / 03/04/2023</b>		
Act Notarial nr. CM 29, din 23/08/2022 emis de BIN Miulescu Oana-Adriana (act administrativ nr CNS din 22.03.2023, emis de Primaria Com.Almaj;act administrativ nr Certificat fiscal nr.1094 din 22.03.2023, emis de Primaria Almaj;act administrativ nr TDP. nr. 1500-59556 din 10.06.1999, emis de Comisia Judeteana Dolj);		
B1	Intabulare, drept de PROPRIETATE, dobandit prin Succesiune, cota actuala 1/4, cota initiala 1/4 1) ȘTEFĂNESCU ELENA	A1
B2	Intabulare, drept de PROPRIETATE, dobandit prin Succesiune, cota actuala 1/4, cota initiala 1/4 1) RADU CONSTANTA	A1
B3	Intabulare, drept de PROPRIETATE, dobandit prin Succesiune, cota actuala 1/4, cota initiala 1/4 1) PATRU VERONICA	A1
B4	Intabulare, drept de PROPRIETATE, dobandit prin Succesiune, cota actuala 1/4, cota initiala 1/4 1) ȘTEFANESCU ION	A1
B5	Intabulare, drept de PROPRIETATE, dobandit prin Succesiune, cota actuala 1/4, cota initiala 1/4 1) ȘTEFĂNESCU ELENA	A1.1
B6	Intabulare, drept de PROPRIETATE, dobandit prin Succesiune, cota actuala 1/4, cota initiala 1/4 1) RADU CONSTANTA	A1.1
B7	Intabulare, drept de PROPRIETATE, dobandit prin Succesiune, cota actuala 1/4, cota initiala 1/4 1) PATRU VERONICA	A1.1
B8	Intabulare, drept de PROPRIETATE, dobandit prin Succesiune, cota actuala 1/4, cota initiala 1/4 1) ȘTEFANESCU ION	A1.1

**C. Partea III. SARCINI .**

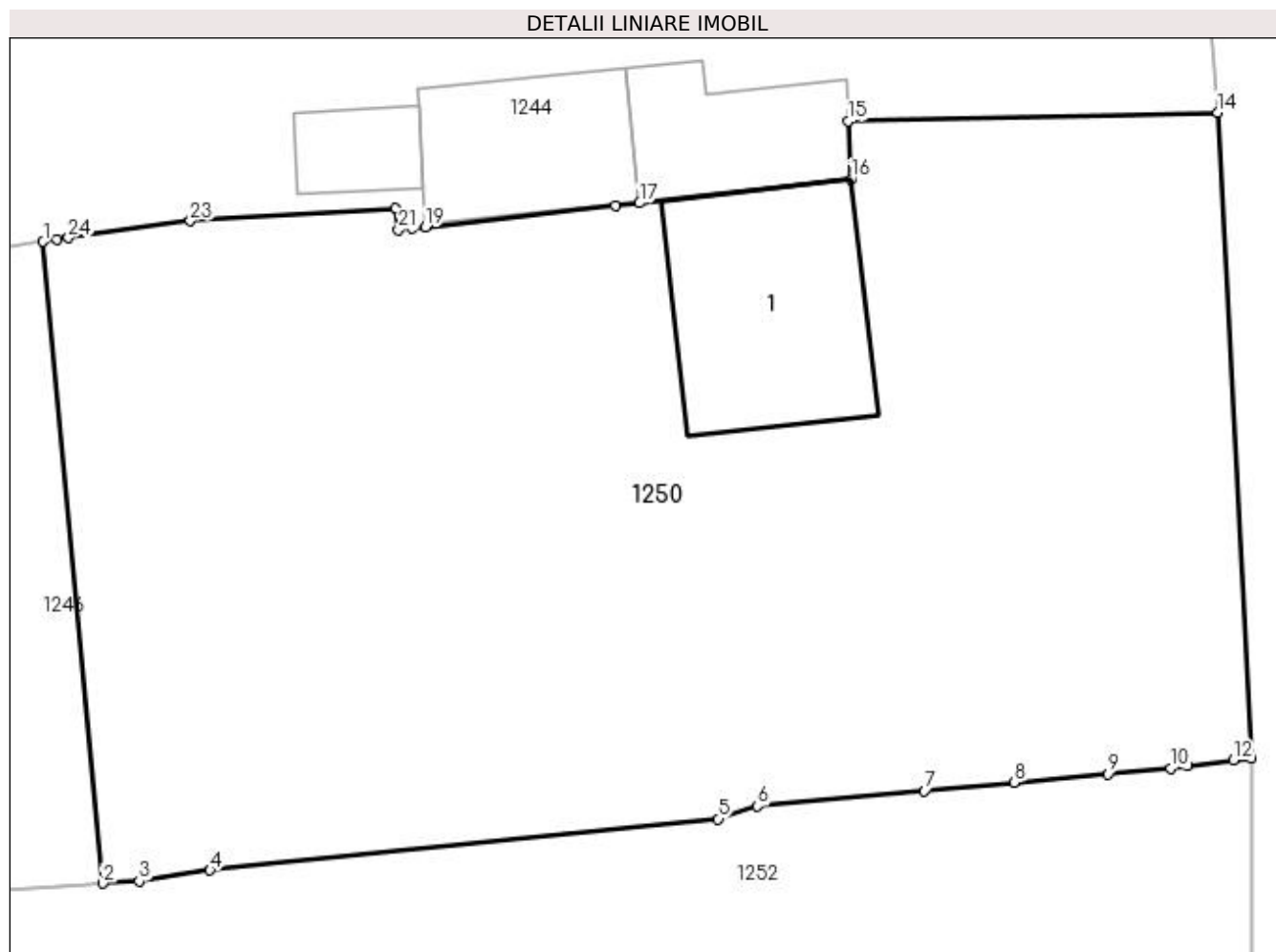
Inscrieri privind dezmembramintele dreptului de proprietate, drepturi reale de garanție și sarcini	Referințe
NU SUNT	

## Anexa Nr. 1 La Partea I

## Teren

Nr cadastral	Suprafața (mp)*	Observații / Referințe
31862	747	

\* Suprafața este determinată în planul de proiecție Stereo 70.



## Date referitoare la teren

Crt	Categorie folosință	Intravilan	Suprafața (mp)	Tarla	Parcelă	Nr. topo	Observații / Referințe
1	curți construcții	DA	299	2	13	-	
2	arabil	DA	169	2	13	-	
3	livada	DA	279	2	13	-	

## Date referitoare la construcții

Crt	Număr	Destinație construcție	Supraf. (mp)	Situație juridică	Observații / Referințe
A1.1	31862-C1	construcții de locuințe	45	Cu acte	Nr. niveluri:1; S. construita la sol:45 mp; S. construita desfasurata:45 mp; Construcție de locuit- Parter.Edificata în anul 1963.S. construita= 45mp. S.desfasurata=45mp.S. aferenta construcție=56mp.

## Lungime Segmente

1) Valorile lungimilor segmentelor sunt obținute din proiecție în plan.

Punct început	X / Y	Punct sfârșit	X / Y	Lungime segment (** (m))
1	396.592,439 329.540,749	2	396.594,329 329.520,445	20.392

Punct început	X / Y	Punct sfârșit	X / Y	Lungime segment (** (m))
2	396.594,329 329.520,445	3	396.595,481 329.520,517	1.154

Punct început	X / Y	Punct sfârșit	X / Y	Lungime segment (** (m)
3	396.595,481 329.520,517	4	396.597,718 329.520,864	2.264
5	396.613,797 329.522,491	6	396.615,044 329.522,898	1.312
7	396.620,321 329.523,378	8	396.623,173 329.523,64	2.864
9	396.626,122 329.523,91	10	396.628,117 329.524,093	2.003
11	396.628,647 329.524,16	12	396.630,104 329.524,345	1.469
13	396.630,662 329.524,416	14	396.629,608 329.544,834	20.445
15	396.617,909 329.544,554	16	396.618,006 329.542,717	1.839
17	396.611,31 329.541,964	18	396.610,551 329.541,879	0.764
19	396.604,542 329.541,204	20	396.604,116 329.541,156	0.429
21	396.603,684 329.541,117	22	396.603,577 329.541,806	0.698
23	396.597,1 329.541,394	24	396.593,24 329.540,86	3.897
25	396.592,871 329.540,809	1	396.592,439 329.540,749	0.436

Punct început	X / Y	Punct sfârșit	X / Y	Lungime segment (** (m)
4	396.597,718 329.520,864	5	396.613,797 329.522,491	16.161
6	396.615,044 329.522,898	7	396.620,321 329.523,378	5.299
8	396.623,173 329.523,64	9	396.626,122 329.523,91	2.962
10	396.628,117 329.524,093	11	396.628,647 329.524,16	0.534
12	396.630,104 329.524,345	13	396.630,662 329.524,416	0.562
14	396.629,608 329.544,834	15	396.617,909 329.544,554	11.702
16	396.618,006 329.542,717	17	396.611,31 329.541,964	6.738
18	396.610,551 329.541,879	19	396.604,542 329.541,204	6.046
20	396.604,116 329.541,156	21	396.603,684 329.541,117	0.434
22	396.603,577 329.541,806	23	396.597,1 329.541,394	6.49
24	396.593,24 329.540,86	25	396.592,871 329.540,809	0.373

\*\* Lungimile segmentelor sunt determinate în planul de proiecție Stereo 70 și sunt rotunjite la 1 milimetru.

\*\*\* Distanța dintre puncte este formată din segmente cumulate ce sunt mai mici decât valoarea 1 milimetru.



**DATE DESPRE IMOBILUL NR. 1252**

Oficiul de Cadastru și Publicitate Imobiliară DOLJ  
Biroul de Cadastru și Publicitate Imobiliară Craiova

**A. Partea I. Descrierea imobilului**

TEREN Necunoscut

Adresa: Loc. Mosneni, Str I. C. Bratianu, Jud. Dolj, T2,P12/3; T122,P144

Nr. Crt	Nr cadastral Nr. topografic	Suprafața* (mp)	Observații / Referințe
A1		1.651	Sector cadastral:3 Teren neimprejmuit;

**B. Partea II. Proprietari și acte**

Inscrieri privitoare la dreptul de proprietate și alte drepturi reale	Referințe
/	
Act Administrativ nr. Titlu de proprietate 2746, din 09/12/2003 emis de CJSIPT Dolj;	
B1	A1
Intabulare, drept de PROPRIETATE, dobandit prin Reconstituire, cota actuala 1/1, cota initiala 1/1 1) ȘTEFĂNESCU MARIN DEFUNCT:Da	

**C. Partea III. SARCINI .**

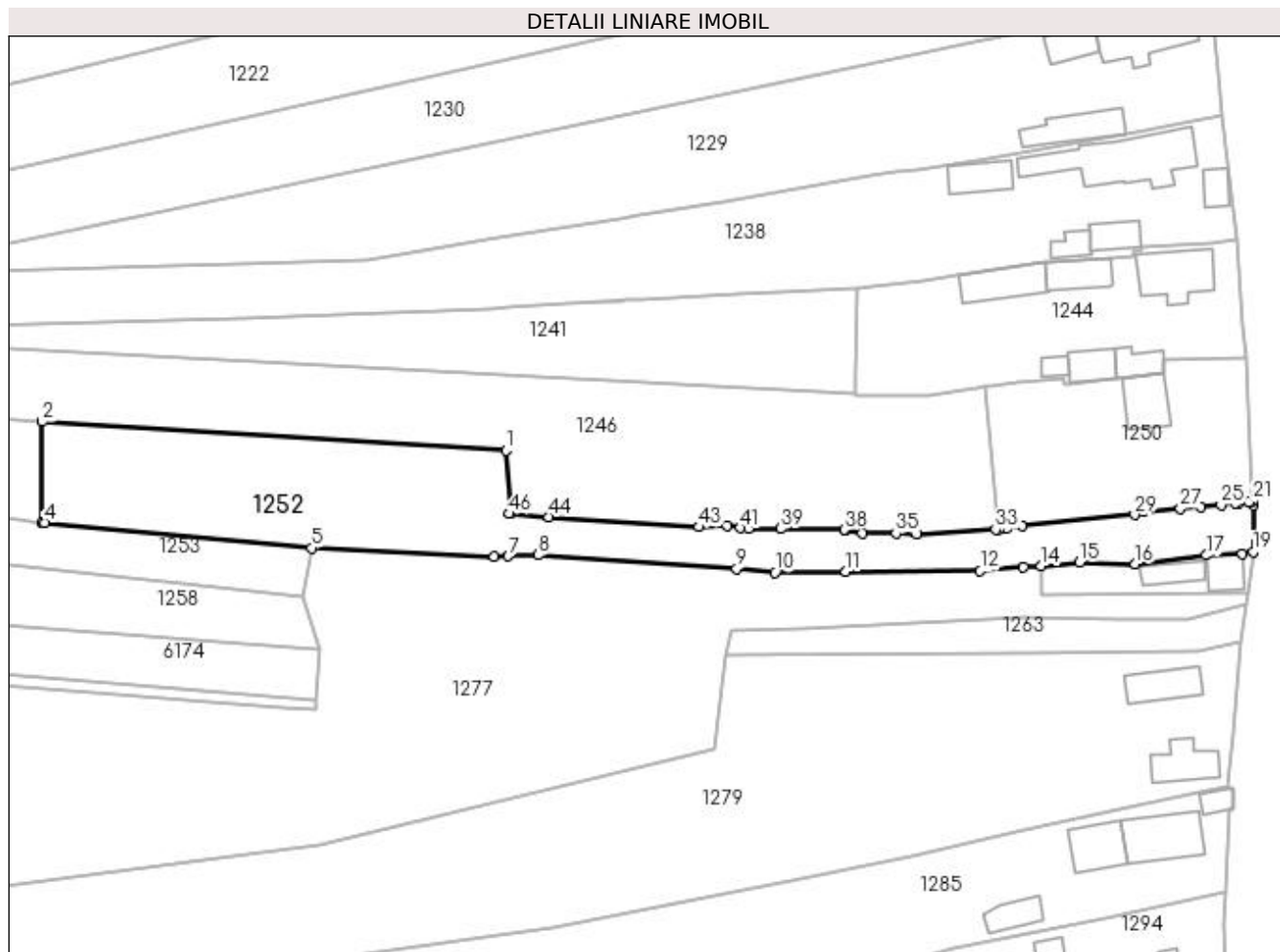
Inscrieri privind dezmembramintele dreptului de proprietate, drepturi reale de garanție și sarcini	Referințe
NU SUNT	

## Anexa Nr. 1 La Partea I

## Teren

Nr cadastral	Suprafața (mp)*	Observații / Referințe
	1.651	

\* Suprafața este determinată în planul de proiecție Stereo 70.



## Date referitoare la teren

Crt	Categorie folosință	Intra vilan	Suprafața (mp)	Tarla	Parcelă	Nr. topo	Observații / Referințe
1	livada	DA	492	2	12/3	-	
2	arabil	NU	1.159	122	144	-	

## Lungime Segmente

1) Valorile lungimilor segmentelor sunt obținute din proiecție în plan.

Punct început	X / Y	Punct sfârșit	X / Y	Lungime segment
1	396.523,985 329.531,678	2	396.457,78 329.535,766	66.33 2
4	396.458,084 329.521,342	5	396.496,226 329.517,745	38.31 2
7	396.524,316 329.516,583	8	396.528,577 329.516,722	4.264
10	396.562,385 329.514,274	11	396.572,538 329.514,342	10.15 3
13	396.597,908 329.514,989	14	396.600,402 329.515,2	2.502
2	396.457,78 329.535,766	3	396.457,793 329.521,369	14.39 7
5	396.496,226 329.517,745	6	396.522,279 329.516,516	26.08 2
8	396.528,577 329.516,722	9	396.556,93 329.514,815	28.41 7
11	396.572,538 329.514,342	12	396.591,736 329.514,466	19.19 8
14	396.600,402 329.515,2	15	396.605,906 329.515,667	5.524
3	396.457,793 329.521,369	4	396.458,084 329.521,342	0.292
6	396.522,279 329.516,516	7	396.524,316 329.516,583	2.038
9	396.556,93 329.514,815	10	396.562,385 329.514,274	5.482
12	396.591,736 329.514,466	13	396.597,908 329.514,989	6.195
15	396.605,906 329.515,667	16	396.613,846 329.515,469	7.942

Punct început	X / Y	Punct sfârșit	X / Y	Lungime segment	Punct început	X / Y	Punct sfârșit	X / Y	Lungime segment	Punct început	X / Y	Punct sfârșit	X / Y	Lungime segment
16	396.613,846 329.515,469	17	396.624,021 329.516,707	10.25	17	396.624,021 329.516,707	18	396.629,175 329.516,913	5.158	18	396.629,175 329.516,913	19	396.630,669 329.517,198	1.521
19	396.630,669 329.517,198	20	396.630,692 329.523,836	6.638	20	396.630,692 329.523,836	21	396.630,662 329.524,416	0.581	21	396.630,662 329.524,416	22	396.630,104 329.524,345	0.562
22	396.630,104 329.524,345	23	396.628,647 329.524,16	1.469	23	396.628,647 329.524,16	24	396.628,117 329.524,093	0.534	24	396.628,117 329.524,093	25	396.626,122 329.523,91	2.003
25	396.626,122 329.523,91	26	396.623,173 329.523,64	2.962	26	396.623,173 329.523,64	27	396.620,321 329.523,378	2.864	27	396.620,321 329.523,378	28	396.615,044 329.522,898	5.299
28	396.615,044 329.522,898	29	396.613,797 329.522,491	1.312	29	396.613,797 329.522,491	30	396.597,718 329.520,864	16.161	30	396.597,718 329.520,864	31	396.595,481 329.520,517	2.264
31	396.595,481 329.520,517	32	396.594,329 329.520,445	1.154	32	396.594,329 329.520,445	33	396.593,923 329.520,419	0.407	33	396.593,923 329.520,419	34	396.582,732 329.519,717	11.213
34	396.582,732 329.519,717	35	396.579,699 329.519,839	3.035	35	396.579,699 329.519,839	36	396.574,86 329.519,808	4.839	36	396.574,86 329.519,808	37	396.572,549 329.520,299	2.362
37	396.572,549 329.520,299	38	396.572,308 329.520,35	0.247	38	396.572,308 329.520,35	39	396.563,264 329.520,502	9.046	39	396.563,264 329.520,502	40	396.558,673 329.520,58	4.591
40	396.558,673 329.520,58	41	396.557,459 329.520,6	1.214	41	396.557,459 329.520,6	42	396.555,631 329.520,932	1.858	42	396.555,631 329.520,932	43	396.551,598 329.520,737	4.038
43	396.551,598 329.520,737	44	396.530,141 329.522,186	21.506	44	396.530,141 329.522,186	45	396.524,646 329.522,627	5.513	45	396.524,646 329.522,627	46	396.524,494 329.522,639	0.152
46	396.524,494 329.522,639	1	396.523,985 329.531,678	9.053										

\*\* Lungimile segmentelor sunt determinate în planul de proiecție Stereo 70 și sunt rotunjite la 1 milimetru.

\*\*\* Distanța dintre puncte este formată din segmente cumulate ce sunt mai mici decât valoarea 1 milimetru.





**DATE DESPRE IMOBILUL NR. 1253**

Oficiul de Cadastru și Publicitate Imobiliară DOLJ  
Biroul de Cadastru și Publicitate Imobiliară Craiova

**A. Partea I. Descrierea imobilului**

TEREN Extravilan

Adresa: Jud. Dolj, T122, P144

Nr. Crt	Nr cadastral Nr. topografic	Suprafața* (mp)	Observații / Referințe
A1		929	Sector cadastral:3 Teren neimprejmuit;

**B. Partea II. Proprietari și acte**

Inscrieri privitoare la dreptul de proprietate și alte drepturi reale	Referințe
/	
Act Administrativ nr. Titlu de proprietate 1501-44687, din 20/06/1999 emis de CJSIPT Dolj;	
B1	A1
Intabulare, drept de PROPRIETATE, dobandit prin Reconstituire, cota actuala 1/1, cota initiala 1/1 1) ZIDARU CONSTANTIN	

**C. Partea III. SARCINI .**

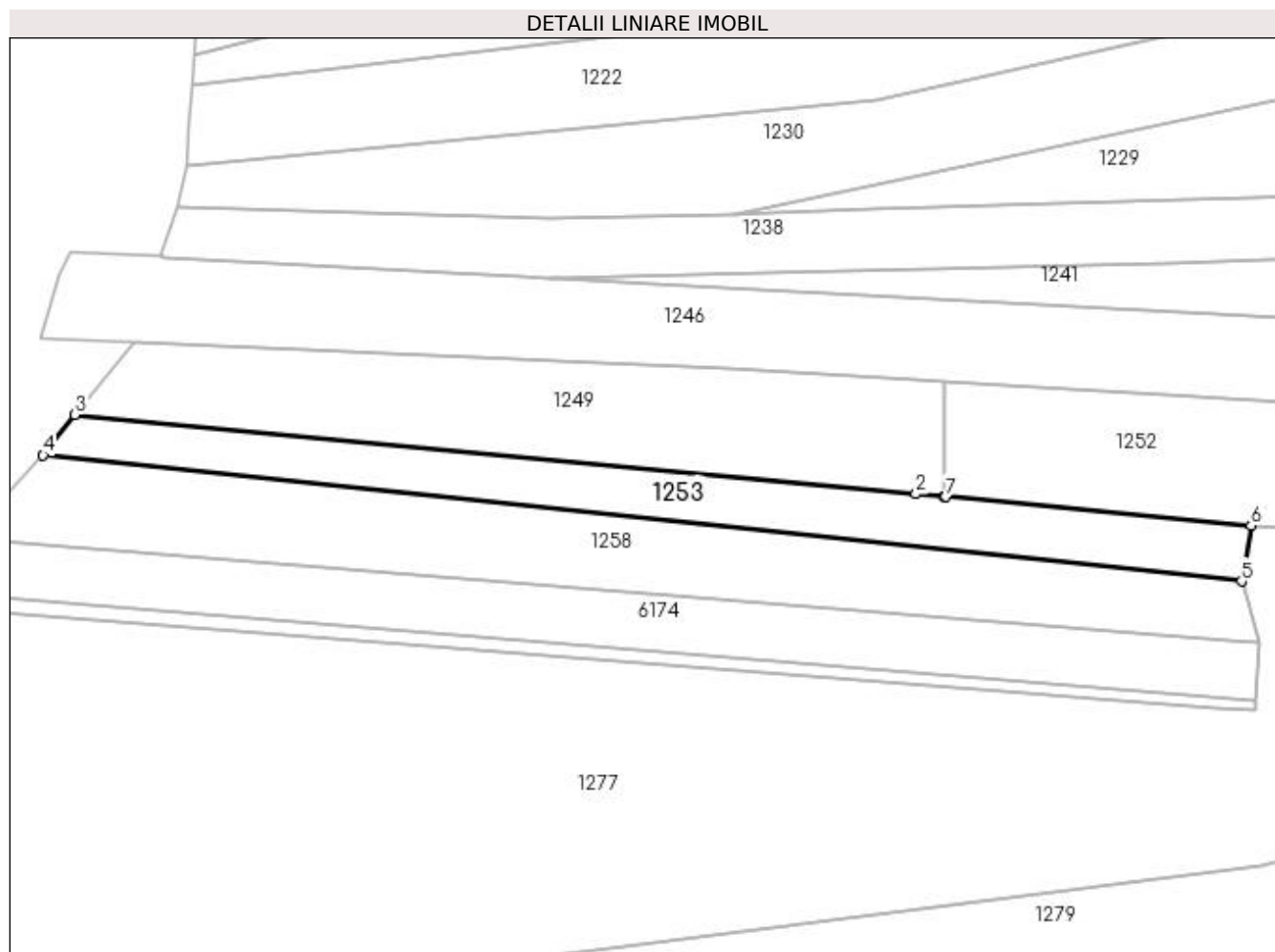
Inscrieri privind dezmembramintele dreptului de proprietate, drepturi reale de garanție și sarcini	Referințe
NU SUNT	

## Anexa Nr. 1 La Partea I

## Teren

Nr cadastral	Suprafața (mp)*	Observații / Referințe
	929	

\* Suprafața este determinată în planul de proiecție Stereo 70.



## Date referitoare la teren

Crt	Categorie folosință	Intravilan	Suprafața (mp)	Tarla	Parcelă	Nr. topo	Observații / Referințe
1	arabil	NU	929	122	144	-	

## Lungime Segmente

1) Valorile lungimilor segmentelor sunt obținute din proiecție în plan.

Punct început	X / Y	Punct sfârșit	X / Y	Lungime segment (** (m)
1	396.457,793 329.521,369	2	396.454,329 329.521,696	3.479
2	396.454,329 329.521,696	3	396.349,243 329.531,605	105.553
3	396.349,243 329.531,605	4	396.345,257 329.526,533	6.451
4	396.345,257 329.526,533	5	396.495,039 329.510,813	150.605
5	396.495,039 329.510,813	6	396.496,226 329.517,745	7.033

Punct început	X / Y	Punct sfârșit	X / Y	Lungime segment (** (m)
6	396.496,226 329.517,745	7	396.458,084 329.521,342	38.312
7	396.458,084 329.521,342	1	396.457,793 329.521,369	0.292

\*\* Lungimile segmentelor sunt determinate în planul de proiecție Stereo 70 și sunt rotunjite la 1 milimetru.

\*\*\* Distanța dintre puncte este formată din segmente cumulate ce sunt mai mici decât valoarea 1 milimetru.



**DATE DESPRE IMOBILUL NR. 1258**

Oficiul de Cadastru și Publicitate Imobiliară DOLJ  
Biroul de Cadastru și Publicitate Imobiliară Craiova

**A. Partea I. Descrierea imobilului**

TEREN Extravilan

Adresa: Jud. Dolj, T122, P143

Nr. Crt	Nr cadastral Nr. topografic	Suprafața* (mp)	Observații / Referințe
A1		1.470	Sector cadastral:3 Teren neimprejmuit;

**B. Partea II. Proprietari și acte**

Inscrieri privitoare la dreptul de proprietate și alte drepturi reale		Referințe
/		
Act Notarial nr. Certificat de mostenitor suplimentar 125, din 29/09/2009 emis de NP CERNOBAI CLAUDIU-EMIL;		
B1	Intabulare, drept de PROPRIETATE, dobandit prin Succesiune, cota actuala 1/1, cota initiala 1/1 1) OPREA CONSTANTIN	A1

**C. Partea III. SARCINI .**

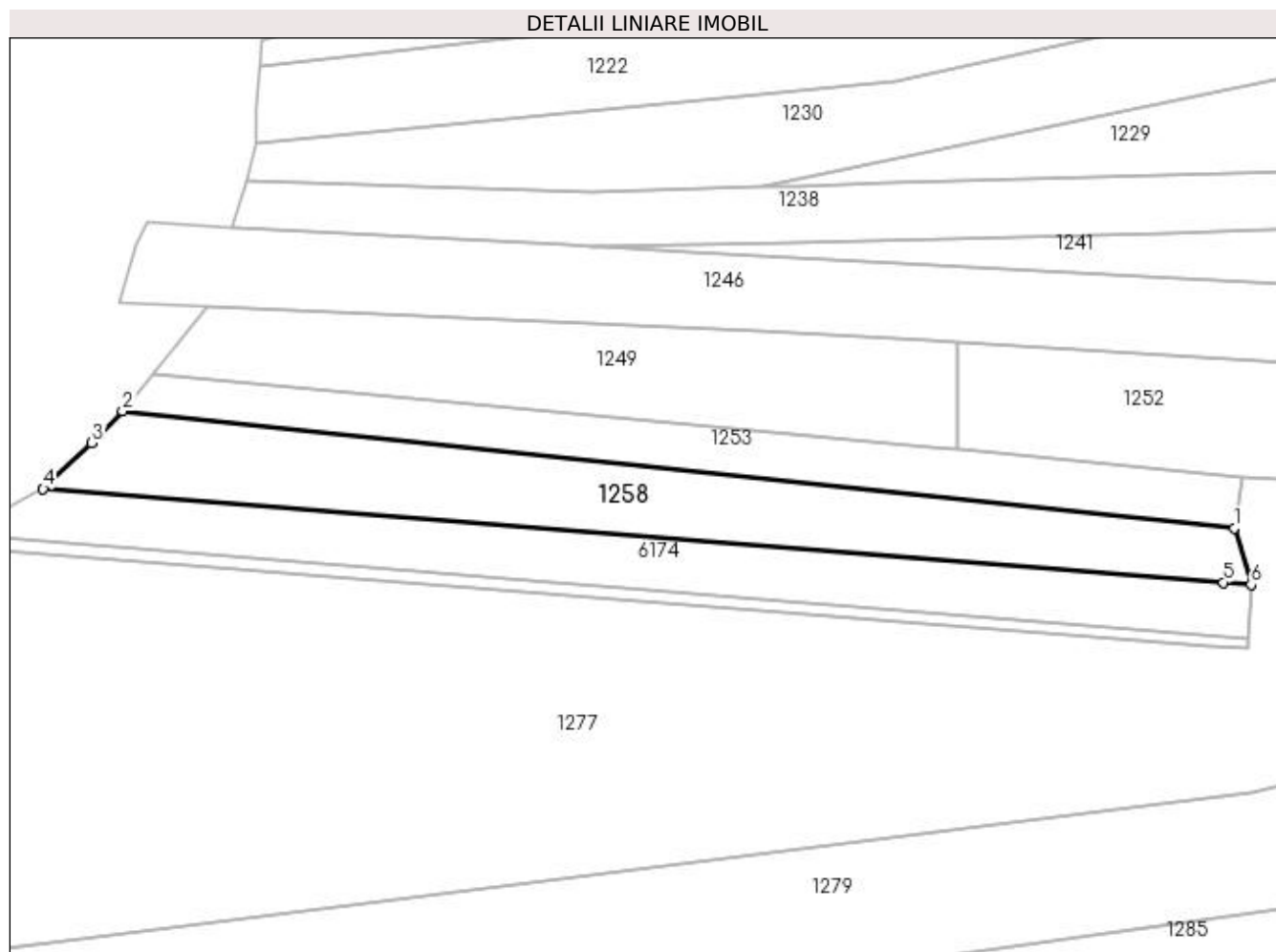
Inscrieri privind dezmembramintele dreptului de proprietate, drepturi reale de garanție și sarcini	Referințe
NU SUNT	

## Anexa Nr. 1 La Partea I

## Teren

Nr cadastral	Suprafața (mp)*	Observații / Referințe
	1.470	

\* Suprafața este determinată în planul de proiecție Stereo 70.



## Date referitoare la teren

Crt	Categorie folosință	Intra vilan	Suprafața (mp)	Tarla	Parcelă	Nr. topo	Observații / Referințe
1	arabil	NU	1.470	122	143	-	

## Lungime Segmente

1) Valorile lungimilor segmentelor sunt obținute din proiecție în plan.

Punct început	X / Y	Punct sfârșit	X / Y	Lungime segment (** (m)
1	396.495,039 329.510,813	2	396.345,257 329.526,533	150.605
2	396.345,257 329.526,533	3	396.341,149 329.522,263	5.925
3	396.341,149 329.522,263	4	396.334,563 329.516,098	9.021
4	396.334,563 329.516,098	5	396.493,603 329.503,481	159.539
5	396.493,603 329.503,481	6	396.497,31 329.503,187	3.719

Punct început	X / Y	Punct sfârșit	X / Y	Lungime segment (** (m)
6	396.497,31 329.503,187	1	396.495,039 329.510,813	7.957

\*\* Lungimile segmentelor sunt determinate în planul de proiecție Stereo 70 și sunt rotunjite la 1 milimetru.

\*\*\* Distanța dintre puncte este formată din segmente cumulate ce sunt mai mici decât valoarea 1 milimetru.





**DATE DESPRE IMOBILUL NR. 1262**

Oficiul de Cadastru și Publicitate Imobiliară DOLJ  
 Biroul de Cadastru și Publicitate Imobiliară Craiova

**A. Partea I. Descrierea imobilului**

TEREN Extravilan

Adresa: Jud. Dolj, T122, P141/1

Nr. Crt	Nr cadastral Nr. topografic	Suprafața* (mp)	Observații / Referințe
A1		290	Sector cadastral:3 Teren neimprejmuit;

**B. Partea II. Proprietari și acte**

Inscrieri privitoare la dreptul de proprietate și alte drepturi reale		Referințe
/		
Act Normativ nr. 7, din 13/03/1996 emis de Parlamentul Romaniei;		
B1	Intabulare, drept de PROPRIETATE, dobandit prin Lege, cota actuala 1/1, cota initiala 1/1 1) UAT ALMAJ, CIF:4553674, Rezerva comisiei locale de fond funciar	A1

**C. Partea III. SARCINI .**

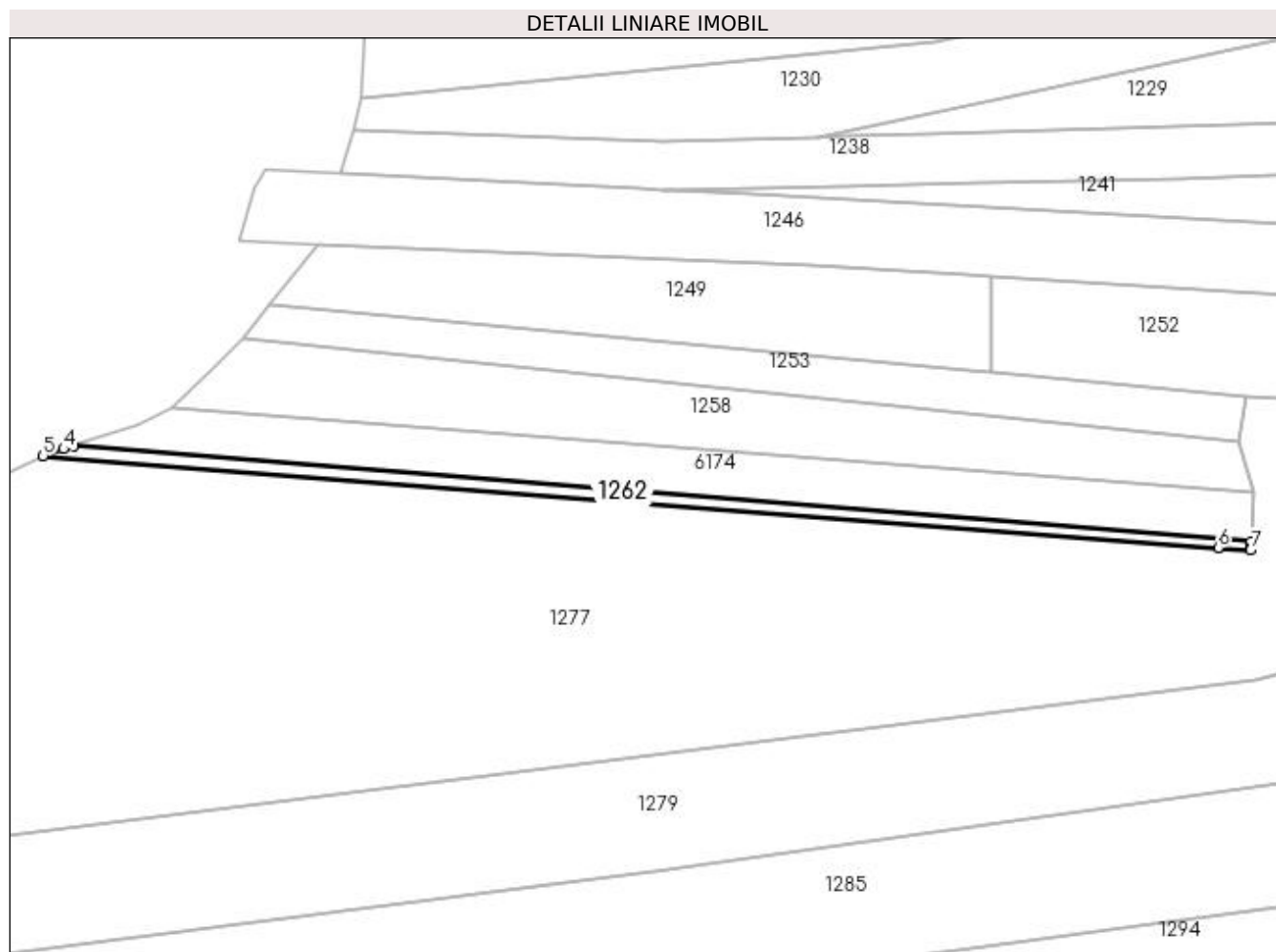
Inscrieri privind dezmembramintele dreptului de proprietate, drepturi reale de garanție și sarcini	Referințe
NU SUNT	

## Anexa Nr. 1 La Partea I

## Teren

Nr cadastral	Suprafața (mp)*	Observații / Referințe
	290	

\* Suprafața este determinată în planul de proiecție Stereo 70.



## Date referitoare la teren

Crt	Categorie folosință	Intra vilan	Suprafața (mp)	Tarla	Parcelă	Nr. topo	Observații / Referințe
1	livada	NU	290	122	141/1	-	

## Lungime Segmente

1) Valorile lungimilor segmentelor sunt obținute din proiecție în plan.

Punct început	X / Y	Punct sfârșit	X / Y	Lungime segment (** (m)
1	396.496,853 329.495,276	2	396.496,893 329.495,966	0.691
2	396.496,893 329.495,966	3	396.319,989 329.510,326	177.485
3	396.319,989 329.510,326	4	396.318,416 329.509,816	1.654
4	396.318,416 329.509,816	5	396.315,322 329.508,814	3.252
5	396.315,322 329.508,814	6	396.491,942 329.495,001	177.159

Punct început	X / Y	Punct sfârșit	X / Y	Lungime segment (** (m)
6	396.491,942 329.495,001	7	396.496,815 329.494,62	4.888
7	396.496,815 329.494,62	1	396.496,853 329.495,276	0.657

\*\* Lungimile segmentelor sunt determinate în planul de proiecție Stereo 70 și sunt rotunjite la 1 milimetru.

\*\*\* Distanța dintre puncte este formată din segmente cumulate ce sunt mai mici decât valoarea 1 milimetru.



**DATE DESPRE IMOBILUL NR. 1263**

Oficiul de Cadastru și Publicitate Imobiliară DOLJ  
Biroul de Cadastru și Publicitate Imobiliară Craiova

**A. Partea I. Descrierea imobilului**

TEREN Intravilan

Adresa: Loc. Mosneni, Str I.C. Bratianu, Jud. Dolj, T2, PCCN 1510

Nr. Crt	Nr cadastral Nr. topografic	Suprafața* (mp)	Observații / Referințe
A1		322	Sector cadastral:3 Teren neimprejmuit;

**B. Partea II. Proprietari și acte**

Inscrieri privitoare la dreptul de proprietate și alte drepturi reale		Referințe
/		
Act Normativ nr. Legea 7, din 13/03/1996 emis de Parlamentul Romaniei (art.13 alin 15);		
B1	Inscrierea provizorie, drept de PROPRIETATE, dobandit prin Lege, cota actuala 1/1, cota initiala 1/1 1) NEIDENTIFICAT NEIDENTIFICAT	A1

**C. Partea III. SARCINI .**

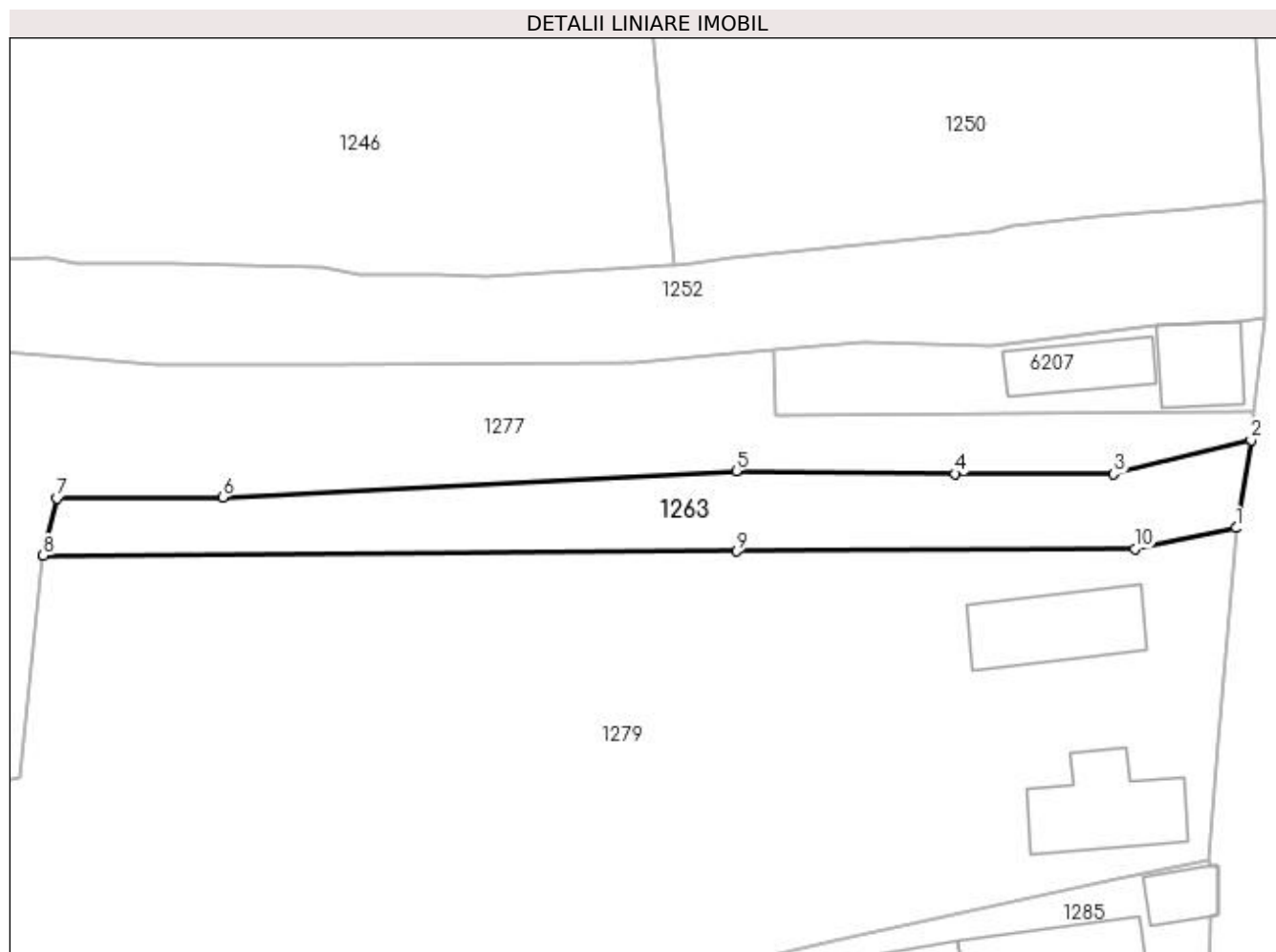
Inscrieri privind dezmembramintele dreptului de proprietate, drepturi reale de garanție și sarcini	Referințe
NU SUNT	

## Anexa Nr. 1 La Partea I

## Teren

Nr cadastral	Suprafața (mp)*	Observații / Referințe
	322	

\* Suprafața este determinată în planul de proiecție Stereo 70.



## Date referitoare la teren

Crt	Categorie folosință	Intravilan	Suprafața (mp)	Tarla	Parcelă	Nr. topo	Observații / Referințe
1	curți constructii	DA	322	2	CCN 1510	-	

## Lungime Segmente

1) Valorile lungimilor segmentelor sunt obținute din proiecție în plan.

Punct început	X / Y	Punct sfârșit	X / Y	Lungime segment (** (m)
1	396.628,89 329.504,249	2	396.629,824 329.509,652	5.483
2	396.629,824 329.509,652	3	396.621,374 329.507,579	8.701
3	396.621,374 329.507,579	4	396.611,582 329.507,575	9.792
4	396.611,582 329.507,575	5	396.598,091 329.507,762	13.492
5	396.598,091 329.507,762	6	396.566,435 329.506,142	31.697

Punct început	X / Y	Punct sfârșit	X / Y	Lungime segment (** (m)
6	396.566,435 329.506,142	7	396.556,224 329.506,067	10.211
7	396.556,224 329.506,067	8	396.555,375 329.502,538	3.63
8	396.555,375 329.502,538	9	396.598,132 329.502,815	42.758
9	396.598,132 329.502,815	10	396.622,648 329.502,974	24.517
10	396.622,648 329.502,974	1	396.628,89 329.504,249	6.371

\*\* Lungimile segmentelor sunt determinate în planul de proiecție Stereo 70 și sunt rotunjite la 1 milimetru.

\*\*\* Distanța dintre puncte este formată din segmente cumulate ce sunt mai mici decât valoarea 1 milimetru.





**DATE DESPRE IMOBILUL NR. 1277**

Oficiul de Cadastru și Publicitate Imobiliară DOLJ  
Biroul de Cadastru și Publicitate Imobiliară Craiova

**A. Partea I. Descrierea imobilului**

TEREN Necunoscut

Adresa: Loc. Mosneni, Str I. C. Bratianu, Jud. Dolj, T2, P12/1; T122, P139, 140

Nr. Crt	Nr cadastral Nr. topografic	Suprafața* (mp)	Observații / Referințe
A1		10.611	Sector cadastral:3 Teren neimprejmuit; Imobil traversat de limita unităților administrativ - teritoriale COTOFENII DIN FATA și ALMAJ

**B. Partea II. Proprietari și acte**

Inscrieri privitoare la dreptul de proprietate și alte drepturi reale	Referințe
/	
Act Administrativ nr. Titlu de proprietate 1175-48419, din 17/09/1997 emis de CJSIPT Dolj;	
B1	A1
Intabulare, drept de PROPRIETATE, dobandit prin Reconstituire, cota actuala 1/1, cota initiala 1/1 1) ZIDARU CONSTANTIN	

**C. Partea III. SARCINI .**

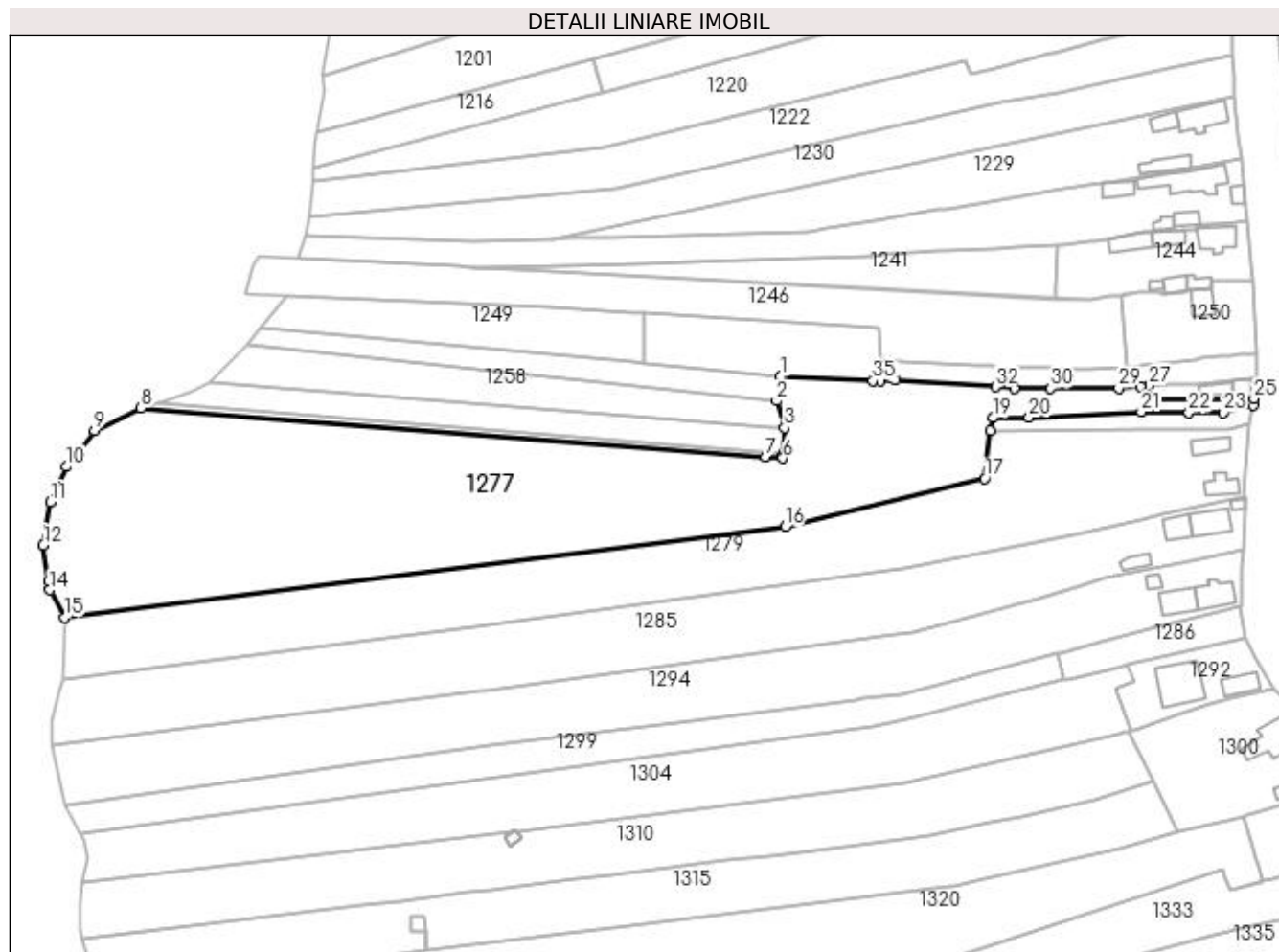
Inscrieri privind dezmembramintele dreptului de proprietate, drepturi reale de garanție și sarcini	Referințe
NU SUNT	

## Anexa Nr. 1 La Partea I

## Teren

Nr cadastral	Suprafața (mp)*	Observații / Referințe
	10.611	Imobil traversat de limita unităților administrativ - teritoriale COTOFENII DIN FATA și ALMAJ

\* Suprafața este determinată în planul de proiecție Stereo 70.



## Date referitoare la teren

Crt	Categorie folosință	Intra vilan	Suprafața (mp)	Tarla	Parcelă	Nr. topo	Observații / Referințe
1	livada	DA	548	2,122	12/1,139,140	-	
2	livada	NU	473	122	139,140	-	
3	arabil	NU	9.590	122	139,140	-	

## Lungime Segmente

1) Valorile lungimilor segmentelor sunt obținute din proiecție în plan.

Punct început	X / Y	Punct sfârșit	X / Y	Lungime segment (** (m)
1	396.496,226 329.517,745	2	396.495,039 329.510,813	7.033
3	396.497,31 329.503,187	4	396.496,893 329.495,966	7.233
5	396.496,853 329.495,276	6	396.496,815 329.494,62	0.657

Punct început	X / Y	Punct sfârșit	X / Y	Lungime segment (** (m)
2	396.495,039 329.510,813	3	396.497,31 329.503,187	7.957
4	396.496,893 329.495,966	5	396.496,853 329.495,276	0.691
6	396.496,815 329.494,62	7	396.491,942 329.495,001	4.888

Punct început	X / Y	Punct sfârșit	X / Y	Lungime segment (** (m))
7	396.491,942 329.495,001	8	396.315,322 329.508,814	177.159
9	396.302,197 329.502,469	10	396.294,229 329.492,239	12.967
11	396.289,662 329.482,255	12	396.287,711 329.470,031	12.379
13	396.289,188 329.459,971	14	396.289,598 329.457,404	2.6
15	396.293,628 329.449,63	16	396.497,444 329.475,264	205.422
17	396.553,897 329.488,928	18	396.555,375 329.502,538	13.69
19	396.556,224 329.506,067	20	396.566,435 329.506,142	10.211
21	396.598,091 329.507,762	22	396.611,582 329.507,575	13.492
23	396.621,374 329.507,579	24	396.629,824 329.509,652	8.701
25	396.630,025 329.511,451	26	396.600,513 329.511,126	29.514
27	396.600,402 329.515,2	28	396.597,908 329.514,989	2.502
29	396.591,736 329.514,466	30	396.572,538 329.514,342	19.198
31	396.562,385 329.514,274	32	396.556,93 329.514,815	5.482
33	396.528,577 329.516,722	34	396.524,316 329.516,583	4.264
35	396.522,279 329.516,516	1	396.496,226 329.517,745	26.082

Punct început	X / Y	Punct sfârșit	X / Y	Lungime segment (** (m))
8	396.315,322 329.508,814	9	396.302,197 329.502,469	14.578
10	396.294,229 329.492,239	11	396.289,662 329.482,255	10.979
12	396.287,711 329.470,031	13	396.289,188 329.459,971	10.168
14	396.289,598 329.457,404	15	396.293,628 329.449,63	8.756
16	396.497,444 329.475,264	17	396.553,897 329.488,928	58.083
18	396.555,375 329.502,538	19	396.556,224 329.506,067	3.63
20	396.566,435 329.506,142	21	396.598,091 329.507,762	31.697
22	396.611,582 329.507,575	23	396.621,374 329.507,579	9.792
24	396.629,824 329.509,652	25	396.630,025 329.511,451	1.81
26	396.600,513 329.511,126	27	396.600,402 329.515,2	4.076
28	396.597,908 329.514,989	29	396.591,736 329.514,466	6.195
30	396.572,538 329.514,342	31	396.562,385 329.514,274	10.153
32	396.556,93 329.514,815	33	396.528,577 329.516,722	28.417
34	396.524,316 329.516,583	35	396.522,279 329.516,516	2.038

\*\* Lungimile segmentelor sunt determinate în planul de proiecție Stereo 70 și sunt rotunjite la 1 milimetru.

\*\*\* Distanța dintre puncte este formată din segmente cumulate ce sunt mai mici decât valoarea 1 milimetru.



**DATE DESPRE IMOBILUL NR. 1279**

Oficiul de Cadastru și Publicitate Imobiliară DOLJ  
Biroul de Cadastru și Publicitate Imobiliară Craiova

**A. Partea I. Descrierea imobilului**

TEREN Necunoscut

Adresa: Loc. Mosneni, Str I. C. Bratianu, Nr. 127, Jud. Dolj, T2, P12; T122, P138

Nr. Crt	Nr cadastral Nr. topografic	Suprafața* (mp)	Observații / Referințe
A1		6.564	Sector cadastral:3 Teren neimprejmuit;

**Construcții**

Crt	Nr cadastral Nr. topografic	Adresa	Observații / Referințe
A1.1		Loc. Mosneni, Str I. C. Bratianu, Nr. 127, Jud. Dolj, T2, P12; T122, P138	Nr. niveluri:1; S. construita la sol:46 mp; S. construita desfasurata:46 mp;
A1.2		Loc. Mosneni, Str I. C. Bratianu, Nr. 127, Jud. Dolj, T2, P12; T122, P138	Nr. niveluri:1; S. construita la sol:44 mp; S. construita desfasurata:44 mp;

**B. Partea II. Proprietari și acte**

Inscrieri privitoare la dreptul de proprietate și alte drepturi reale		Referințe
/		
Act Administrativ nr. Titlu de proprietate 1515-44687, din 30/08/1999 emis de CJSIPT Dolj;		
B1	Intabulare, drept de PROPRIETATE, dobandit prin Reconstituire, cota actuala 1/1, cota initiala 1/1 1) ZIDARU MARIN	A1
Act Normativ nr. Legea 7, din 13/03/1996 emis de Parlamentul României;		
B2	Intabulare, drept de PROPRIETATE, dobandit prin Lege, cota actuala 1/1, cota initiala 1/1 1) ZIDARU MARIN	A1.1, A1.2

**C. Partea III. SARCINI .**

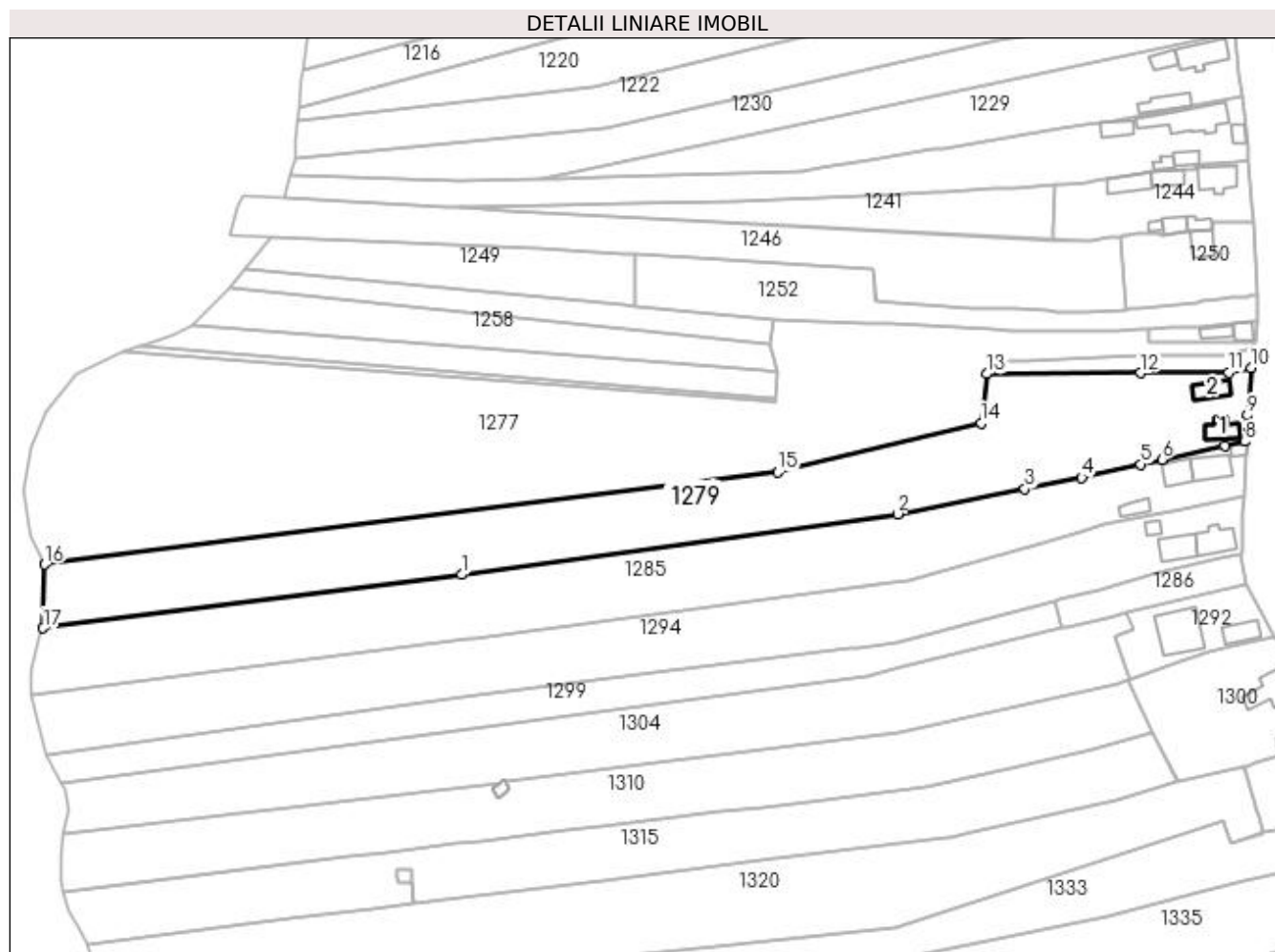
Inscrieri privind dezmembramintele dreptului de proprietate, drepturi reale de garanție și sarcini	Referințe
NU SUNT	

## Anexa Nr. 1 La Partea I

## Teren

Nr cadastral	Suprafața (mp)*	Observații / Referințe
	6.564	

\* Suprafața este determinată în planul de proiecție Stereo 70.



## Date referitoare la teren

Crt	Categorie folosință	Intravilan	Suprafața (mp)	Tarla	Parcelă	Nr. topo	Observații / Referințe
1	curți construcții	DA	666	2	12	-	
2	arabil	DA	1.335	122	138	-	
3	arabil	NU	4.563	122	138	-	

## Date referitoare la construcții

Crt	Număr	Destinație construcție	Supraf. (mp)	Situație juridică	Observații / Referințe
A1.1		construcții de locuințe	46	Cu acte	Nr. niveluri:1; S. construita la sol:46 mp; S. construita desfasurata:46 mp;
A1.2		construcții de locuințe	44	Cu acte	Nr. niveluri:1; S. construita la sol:44 mp; S. construita desfasurata:44 mp;

## Lungime Segmente

1) Valorile lungimilor segmentelor sunt obținute din proiecție în plan.

Punct început	X / Y	Punct sfârșit	X / Y	Lungime segment (** (m)
1	396.409,456 329.446,778	2	396.530,627 329.463,631	122.337

Punct început	X / Y	Punct sfârșit	X / Y	Lungime segment (** (m)
2	396.530,627 329.463,631	3	396.566,014 329.470,609	36.068
3	396.566,014 329.470,609	4	396.581,844 329.473,73	16.135
4	396.581,844 329.473,73	5	396.598,179 329.477,428	16.749
5	396.598,179 329.477,428	6	396.604,11 329.478,77	6.081
6	396.604,11 329.478,77	7	396.621,566 329.482,636	17.879
7	396.621,566 329.482,636	8	396.627,156 329.483,739	5.698
8	396.627,156 329.483,739	9	396.627,841 329.491,071	7.364
9	396.627,841 329.491,071	10	396.628,89 329.504,249	13.22
10	396.628,89 329.504,249	11	396.622,648 329.502,974	6.371
11	396.622,648 329.502,974	12	396.598,132 329.502,815	24.517
12	396.598,132 329.502,815	13	396.555,375 329.502,538	42.758
13	396.555,375 329.502,538	14	396.553,897 329.488,928	13.69
14	396.553,897 329.488,928	15	396.497,444 329.475,264	58.083
15	396.497,444 329.475,264	16	396.293,628 329.449,63	205.422
16	396.293,628 329.449,63	17	396.293,167 329.431,943	17.693
17	396.293,167 329.431,943	1	396.409,456 329.446,778	117.231

\*\* Lungimile segmentelor sunt determinate în planul de proiecție Stereo 70 și sunt rotunjite la 1 milimetru.

\*\*\* Distanța dintre puncte este formată din segmente cumulate ce sunt mai mici decât valoarea 1 milimetru.





**DATE DESPRE IMOBILUL NR. 1285**

Oficiul de Cadastru și Publicitate Imobiliară DOLJ  
Biroul de Cadastru și Publicitate Imobiliară Craiova

**A. Partea I. Descrierea imobilului**

TEREN Necunoscut

Adresa: Loc. Mosneni, Str I.C. Brătianu, Nr. 125, Jud. Dolj, T2, P11; T122, P137

Nr. Crt	Nr cadastral Nr. topografic	Suprafața* (mp)	Observații / Referințe
A1		5.917	Sector cadastral:3 Teren neimprejmuit; Imobil traversat de limita unităților administrativ - teritoriale COTOFENII DIN FATA și ALMAJ

**Construcții**

Crt	Nr cadastral Nr. topografic	Adresa	Observații / Referințe
A1.1		Loc. Mosneni, Str I.C. Brătianu, Nr. 125, Jud. Dolj, T2, P11; T122, P137	Nr. niveluri:1; S. construita la sol:70 mp; S. construita desfasurata:70 mp;
A1.2		Loc. Mosneni, Str I.C. Brătianu, Nr. 125, Jud. Dolj, T2, P11; T122, P137	Nr. niveluri:1; S. construita la sol:47 mp; S. construita desfasurata:47 mp;
A1.3		Loc. Mosneni, Str I.C. Brătianu, Nr. 125, Jud. Dolj, T2, P11; T122, P137	Nr. niveluri:1; S. construita la sol:14 mp; S. construita desfasurata:14 mp;
A1.4		Loc. Mosneni, Str I.C. Brătianu, Nr. 125, Jud. Dolj, T2, P11; T122, P137	Nr. niveluri:1; S. construita la sol:28 mp; S. construita desfasurata:28 mp;

**B. Partea II. Proprietari și acte**

Inscrieri privitoare la dreptul de proprietate și alte drepturi reale		Referințe
/		
Act Notarial nr. Certificat de mostenitor 11, din 25/03/2021 emis de NP Miulescu Oana Adriana;		
B1	Intabulare, drept de PROPRIETATE, dobandit prin Succesiune, cota actuala 1/1, cota initiala 1/1 1) <b>BALMAU ION</b>	A1
Act Notarial nr. Certificat de mostenitor 11, din 25/03/2021 emis de NP Miulescu Oana Adriana (Certificat de mostenitor nr 5/16.01.2007 eliberat de NP Defta Emil);		
B2	Intabulare, drept de PROPRIETATE, dobandit prin Succesiune, cota actuala 1/1, cota initiala 1/1 1) <b>BALMAU ION</b>	A1.1, A1.3, A1.4
Act Normativ nr. Legea 7, din 13/03/1996 emis de Parlamentul României;		
B3	Intabulare, drept de PROPRIETATE, dobandit prin Lege, cota actuala 1/1, cota initiala 1/1 1) <b>BALMAU ION</b>	A1.2

**C. Partea III. SARCINI .**

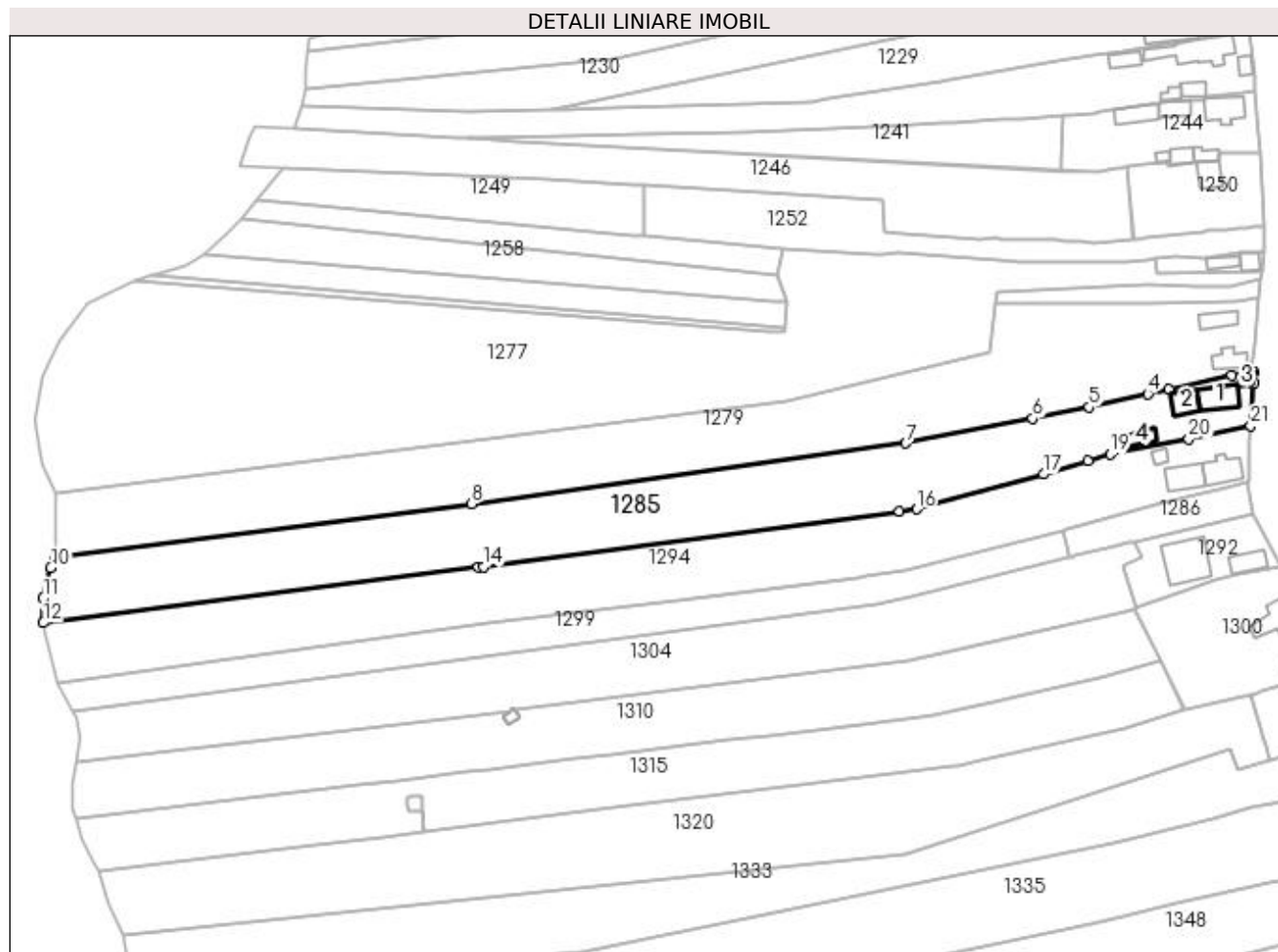
Inscrieri privind dezmembramintele dreptului de proprietate, drepturi reale de garanție și sarcini	Referințe
NU SUNT	

## Anexa Nr. 1 La Partea I

## Teren

Nr cadastral	Suprafața (mp)*	Observații / Referințe
	5.917	Imobil traversat de limita unităților administrativ - teritoriale COTOFENII DIN FATA și ALMAJ

\* Suprafața este determinată în planul de proiecție Stereo 70.



## Date referitoare la teren

Crt	Categorie folosință	Intra vilan	Suprafața (mp)	Tarla	Parcelă	Nr. topo	Observații / Referințe
1	curți construcții	DA	902	2	11	-	
2	arabil	DA	195	122	137	-	
3	arabil	NU	4.820	122	137	-	

## Date referitoare la construcții

Crt	Număr	Destinație construcție	Supraf. (mp)	Situație juridică	Observații / Referințe
A1.1		construcții de locuințe	70	Cu acte	Nr. niveluri:1; S. construita la sol:70 mp; S. construita desfasurata:70 mp;
A1.2		construcții de locuințe	47	Cu acte	Nr. niveluri:1; S. construita la sol:47 mp; S. construita desfasurata:47 mp;
A1.3		construcții anexa	14	Cu acte	Nr. niveluri:1; S. construita la sol:14 mp; S. construita desfasurata:14 mp;
A1.4		construcții anexa	28	Cu acte	Nr. niveluri:1; S. construita la sol:28 mp; S. construita desfasurata:28 mp;

## Lungime Segmente

1) Valorile lungimilor segmentelor sunt obținute din proiecție în plan.

Punct început	X / Y	Punct sfârșit	X / Y	Lungime segment (** (m)
1	396.627,156 329.483,739	2	396.621,566 329.482,636	5.698
3	396.604,11 329.478,77	4	396.598,179 329.477,428	6.081
5	396.581,844 329.473,73	6	396.566,014 329.470,609	16.135
7	396.530,627 329.463,631	8	396.409,456 329.446,778	122.337
9	396.293,167 329.431,943	10	396.292,019 329.428,97	3.187
11	396.289,904 329.420,364	12	396.289,957 329.413,578	6.786
13	396.411,369 329.428,999	14	396.412,764 329.429,185	1.407
15	396.528,869 329.444,669	16	396.533,68 329.445,311	4.854
17	396.569,049 329.455,022	18	396.581,488 329.458,64	12.954
19	396.587,818 329.460,586	20	396.609,65 329.464,874	22.249
21	396.626,858 329.468,586	22	396.627,366 329.480,341	11.766
23	396.627,78 329.480,408	24	396.627,805 329.483,458	3.05
25	396.627,361 329.483,387	1	396.627,156 329.483,739	0.408

Punct început	X / Y	Punct sfârșit	X / Y	Lungime segment (** (m)
2	396.621,566 329.482,636	3	396.604,11 329.478,77	17.879
4	396.598,179 329.477,428	5	396.581,844 329.473,73	16.749
6	396.566,014 329.470,609	7	396.530,627 329.463,631	36.068
8	396.409,456 329.446,778	9	396.293,167 329.431,943	117.231
10	396.292,019 329.428,97	11	396.289,904 329.420,364	8.862
12	396.289,957 329.413,578	13	396.411,369 329.428,999	122.387
14	396.412,764 329.429,185	15	396.528,869 329.444,669	117.133
16	396.533,68 329.445,311	17	396.569,049 329.455,022	36.678
18	396.581,488 329.458,64	19	396.587,818 329.460,586	6.622
20	396.609,65 329.464,874	21	396.626,858 329.468,586	17.604
22	396.627,366 329.480,341	23	396.627,78 329.480,408	0.42
24	396.627,805 329.483,458	25	396.627,361 329.483,387	0.45

\*\* Lungimile segmentelor sunt determinate în planul de proiecție Stereo 70 și sunt rotunjite la 1 milimetru.

\*\*\* Distanța dintre puncte este formată din segmente cumulate ce sunt mai mici decât valoarea 1 milimetru.



**DATE DESPRE IMOBILUL NR. 1286**

Oficiul de Cadastru și Publicitate Imobiliară DOLJ  
Biroul de Cadastru și Publicitate Imobiliară Craiova

**A. Partea I. Descrierea imobilului**

TEREN Intravilan

Adresa: Loc. Mosneni, Str I.C. Brătianu, Jud. Dolj, tarlăua 2 , parcela 9

Nr. Crt	Nr cadastral Nr. topografic	Suprafața* (mp)	Observații / Referințe
A1	31379	450	Sector cadastral:3 Teren neimprejmuit;

**B. Partea II. Proprietari și acte**

Inscrieri privitoare la dreptul de proprietate și alte drepturi reale	Referințe
<b>38883 / 01/03/2019</b>	
Act Notarial nr. CVC 582, din 28/02/2019 emis de Papa Andreea Diana;	
B1	A1
Intabulare, drept de PROPRIETATE, dobândit prin Conventie, cota actuala 1/1, cota initiala 1/1	
1) ION CONSTANTIN CRISTINEL	
2) ION LAVINIA LARISA	

**C. Partea III. SARCINI .**

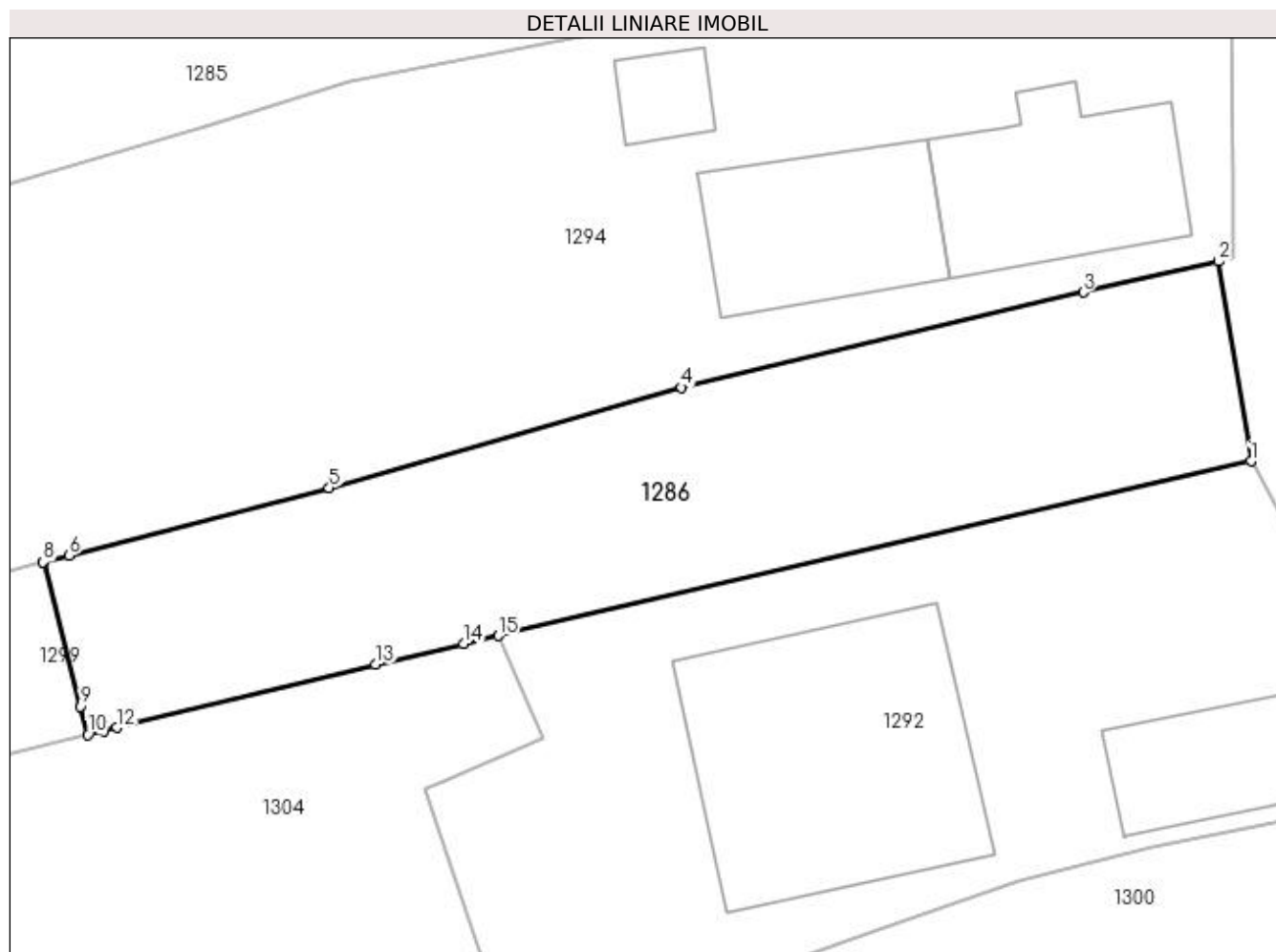
Inscrieri privind dezmembramintele dreptului de proprietate, drepturi reale de garanție și sarcini	Referințe
NU SUNT	

## Anexa Nr. 1 La Partea I

## Teren

Nr cadastral	Suprafața (mp)*	Observații / Referințe
31379	450	

\* Suprafața este determinată în planul de proiecție Stereo 70.



## Date referitoare la teren

Crt	Categorie folosință	Intravilan	Suprafața (mp)	Tarla	Parcelă	Nr. topo	Observații / Referințe
1	arabil	DA	450	2	9	-	teren intravilan

## Lungime Segmente

1) Valorile lungimilor segmentelor sunt obținute din proiecție în plan.

Punct început	X / Y	Punct sfârșit	X / Y	Lungime segment (** (m)
1	396.627,464 329.443,896	2	396.626,017 329.452,685	8.907
2	396.626,017 329.452,685	3	396.620,075 329.451,319	6.097
3	396.620,075 329.451,319	4	396.602,412 329.447,126	18.154
4	396.602,412 329.447,126	5	396.586,914 329.442,713	16.114
5	396.586,914 329.442,713	6	396.575,461 329.439,749	11.83

Punct început	X / Y	Punct sfârșit	X / Y	Lungime segment (** (m)
6	396.575,461 329.439,749	7	396.574,362 329.439,464	1.136
7	396.574,362 329.439,464	8	396.574,328 329.439,455	0.035
8	396.574,328 329.439,455	9	396.575,974 329.433,116	6.55
9	396.575,974 329.433,116	10	396.576,298 329.431,869	1.288
10	396.576,298 329.431,869	11	396.576,986 329.432,038	0.708
11	396.576,986 329.432,038	12	396.577,566 329.432,179	0.597
12	396.577,566 329.432,179	13	396.588,941 329.434,967	11.712
13	396.588,941 329.434,967	14	396.592,827 329.435,868	3.989
14	396.592,827 329.435,868	15	396.594,341 329.436,218	1.554
15	396.594,341 329.436,218	1	396.627,464 329.443,896	34.001

\*\* Lungimile segmentelor sunt determinate în planul de proiecție Stereo 70 și sunt rotunjite la 1 milimetru.

\*\*\* Distanța dintre puncte este formată din segmente cumulate ce sunt mai mici decât valoarea 1 milimetru.





**DATE DESPRE IMOBILUL NR. 1292**

Oficiul de Cadastru și Publicitate Imobiliară DOLJ  
Biroul de Cadastru și Publicitate Imobiliară Craiova

**A. Partea I. Descrierea imobilului**

TEREN Intravilan

Adresa: Loc. Mosneni, Str I.C. Brătianu, Nr. 119/121, Jud. Dolj, TARLAUA 2, PARCELA 8.

Nr. Crt	Nr cadastral Nr. topografic	Suprafața* (mp)	Observații / Referințe
A1	30557	639	Sector cadastral:3 Teren neimprejmuit;

**Construcții**

Crt	Nr cadastral Nr. topografic	Adresa	Observații / Referințe
A1.2	30557-C2	Loc. Mosneni, Str I.C. Brătianu, Nr. 119/121, Jud. Dolj, TARLAUA 2, PARCELA 8.	Nr. niveluri:1; S. construita la sol:48 mp; S. construita desfasurata:48 mp; LOCUINTA COMPUSA DIN 2 CAMERE SI 3 HOLURI CONSTRUITA DIN CARAMIDA ACOPERITA CU TABLA IN ANUL 1973.
A1.6		Loc. Mosneni, Str I.C. Brătianu, Nr. 119/121, Jud. Dolj, TARLAUA 2, PARCELA 8.	Nr. niveluri:2; S. construita la sol:135 mp;

**B. Partea II. Proprietari și acte**

Inscrieri privitoare la dreptul de proprietate și alte drepturi reale	Referințe
<b>21389 / 27/02/2015</b>	
Act Notarial nr. CONTRACT DE VANZARE aut nr1065, din 27/02/2015 emis de NP Diaconu Cristian;	
B1	Intabulare, drept de PROPRIETATE, dobandit prin Conventie, cota actuala 1/1, cota initiala 1/1 1) ION CONSTANTIN CRISTINEL 2) ION LAVINIA LARISA
/	
Act Normativ nr. Legea 7, din 13/03/1996 emis de Parlamentul României;	
B2	Intabulare, drept de PROPRIETATE, dobandit prin Lege, cota actuala 1/1, cota initiala 1/1 1) ION CONSTANTIN CRISTINEL 2) ION LAVINIA LARISA

**C. Partea III. SARCINI .**

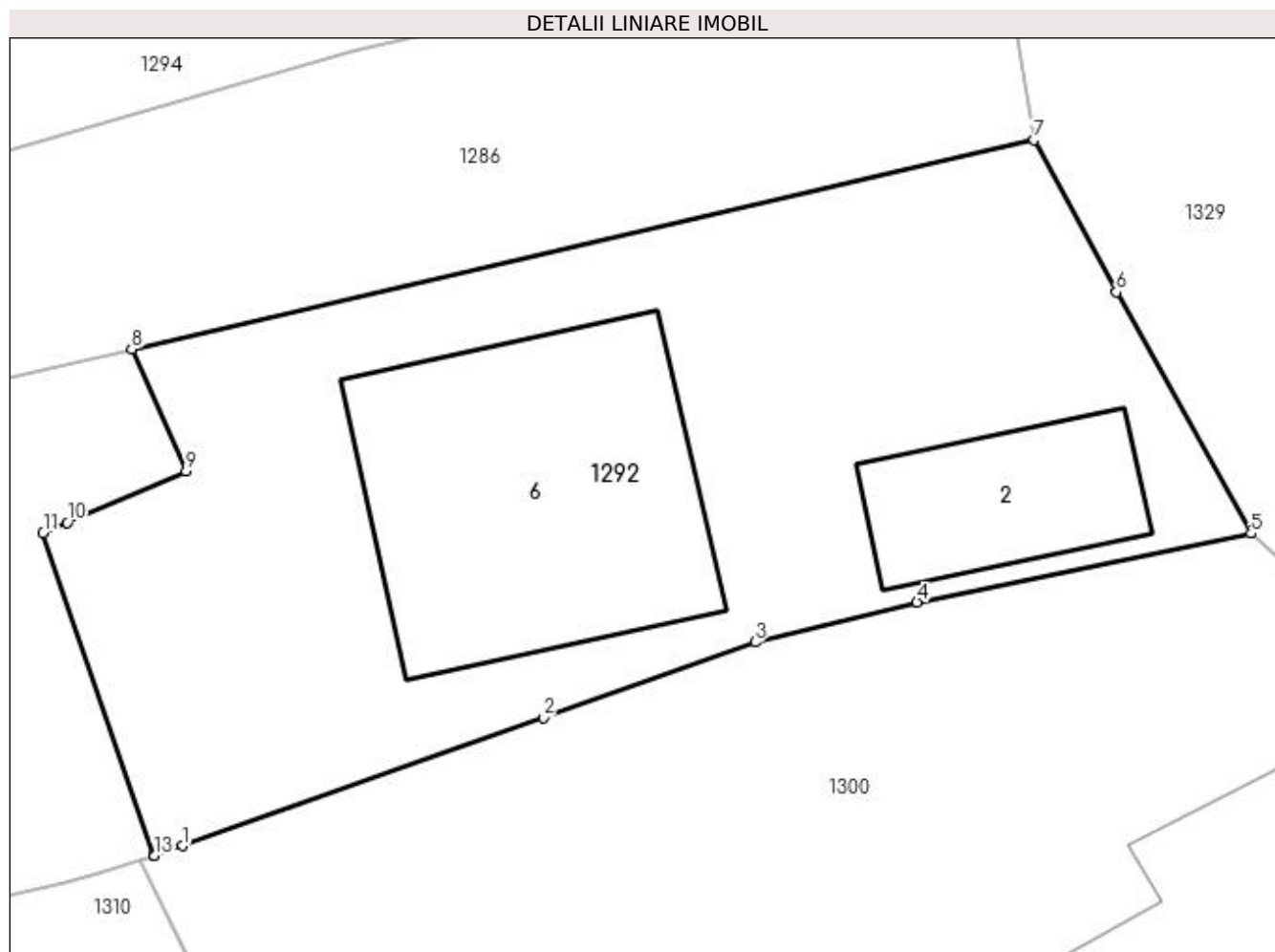
Inscrieri privind dezmembramintele dreptului de proprietate, drepturi reale de garanție și sarcini	Referințe
NU SUNT	

## Anexa Nr. 1 La Partea I

## Teren

Nr cadastral	Suprafața (mp)*	Observații / Referințe
30557	639	

\* Suprafața este determinată în planul de proiecție Stereo 70.



## Date referitoare la teren

Crt	Categorie folosință	Intra vilan	Suprafața (mp)	Tarla	Parcelă	Nr. topo	Observații / Referințe
1	curți constructii	DA	639	2	8	-	

## Date referitoare la construcții

Crt	Număr	Destinație construcție	Supraf. (mp)	Situație juridică	Observații / Referințe
A1.2	30557-C2	construcții de locuințe	48	Cu acte	Nr. niveluri:1; S. construita la sol:48 mp; S. construita desfasurata:48 mp; LOCUINTA COMPUSA DIN 2 CAMERE SI 3 HOLURI CONSTRUITA DIN CARAMIDA ACOPERITA CU TABLA IN ANUL 1973.
A1.6		construcții de locuințe	135	Cu acte	Nr. niveluri:2; S. construita la sol:135 mp;

## Lungime Segmente

1) Valorile lungimilor segmentelor sunt obținute din proiecție în plan.

Punct început	X / Y	Punct sfârșit	X / Y	Lungime segment (** (m)
1	396.596,198 329.418,0	2	396.609,437 329.422,696	14.047

Punct început	X / Y	Punct sfârșit	X / Y	Lungime segment (** (m)
2	396.609,437 329.422,696	3	396.617,231 329.425,469	8.273
3	396.617,231 329.425,469	4	396.623,163 329.426,942	6.112
4	396.623,163 329.426,942	5	396.635,43 329.429,458	12.522
5	396.635,43 329.429,458	6	396.630,485 329.438,317	10.146
6	396.630,485 329.438,317	7	396.627,464 329.443,896	6.344
7	396.627,464 329.443,896	8	396.594,341 329.436,218	34.001
8	396.594,341 329.436,218	9	396.596,328 329.431,74	4.9
9	396.596,328 329.431,74	10	396.591,963 329.429,857	4.754
10	396.591,963 329.429,857	11	396.591,084 329.429,478	0.958
11	396.591,084 329.429,478	12	396.595,151 329.417,664	12.494
12	396.595,151 329.417,664	13	396.595,162 329.417,633	0.034
13	396.595,162 329.417,633	1	396.596,198 329.418,0	1.099

\*\* Lungimile segmentelor sunt determinate în planul de proiecție Stereo 70 și sunt rotunjite la 1 milimetru.

\*\*\* Distanța dintre puncte este formată din segmente cumulate ce sunt mai mici decât valoarea 1 milimetru.



**DATE DESPRE IMOBILUL NR. 1294**

Oficiul de Cadastru și Publicitate Imobiliară DOLJ  
Biroul de Cadastru și Publicitate Imobiliară Craiova

**A. Partea I. Descrierea imobilului**

TEREN Necunoscut

Adresa: Loc. Mosneni, Str I. C. Bratianu, Nr. 423, Jud. Dolj, T2, P10; T122, P136, P136/1

Nr. Crt	Nr cadastral Nr. topografic	Suprafața* (mp)	Observații / Referințe
A1		5.538	Sector cadastral:3 Teren neimprejmuit; Imobil traversat de limita unităților administrativ - teritoriale COTOFENII DIN FATA și ALMAJ

**Construcții**

Crt	Nr cadastral Nr. topografic	Adresa	Observații / Referințe
A1.1		Loc. Mosneni, Str I. C. Bratianu, Nr. 423, Jud. Dolj, T2, P10; T122, P136, P136/1	Nr. niveluri:1; S. construita la sol:70 mp; S. construita desfasurata:70 mp;
A1.2		Loc. Mosneni, Str I. C. Bratianu, Nr. 423, Jud. Dolj, T2, P10; T122, P136, P136/1	Nr. niveluri:1; S. construita la sol:65 mp; S. construita desfasurata:65 mp;
A1.3		Loc. Mosneni, Str I. C. Bratianu, Nr. 423, Jud. Dolj, T2, P10; T122, P136, P136/1	Nr. niveluri:1; S. construita la sol:15 mp; S. construita desfasurata:15 mp;

**B. Partea II. Proprietari și acte**

Inscrieri privitoare la dreptul de proprietate și alte drepturi reale		Referințe
/		
Act Administrativ nr. Titlu de proprietate 1597-44687, din 18/01/2001 emis de CJSIPT Dolj;		
B1	Intabulare, drept de PROPRIETATE, dobandit prin Reconstituire, cota actuala 1/1, cota initiala 1/1 1) BĂLMĂU DUMITRU	A1
Act Normativ nr. Legea 7, din 13/03/1996 emis de Parlamentul României (art.13 alin 15);		
B2	Intabulare, drept de PROPRIETATE, dobandit prin Lege, cota actuala 1/1, cota initiala 1/1 1) BĂLMĂU DUMITRU	A1.1, A1.2, A1.3

**C. Partea III. SARCINI .**

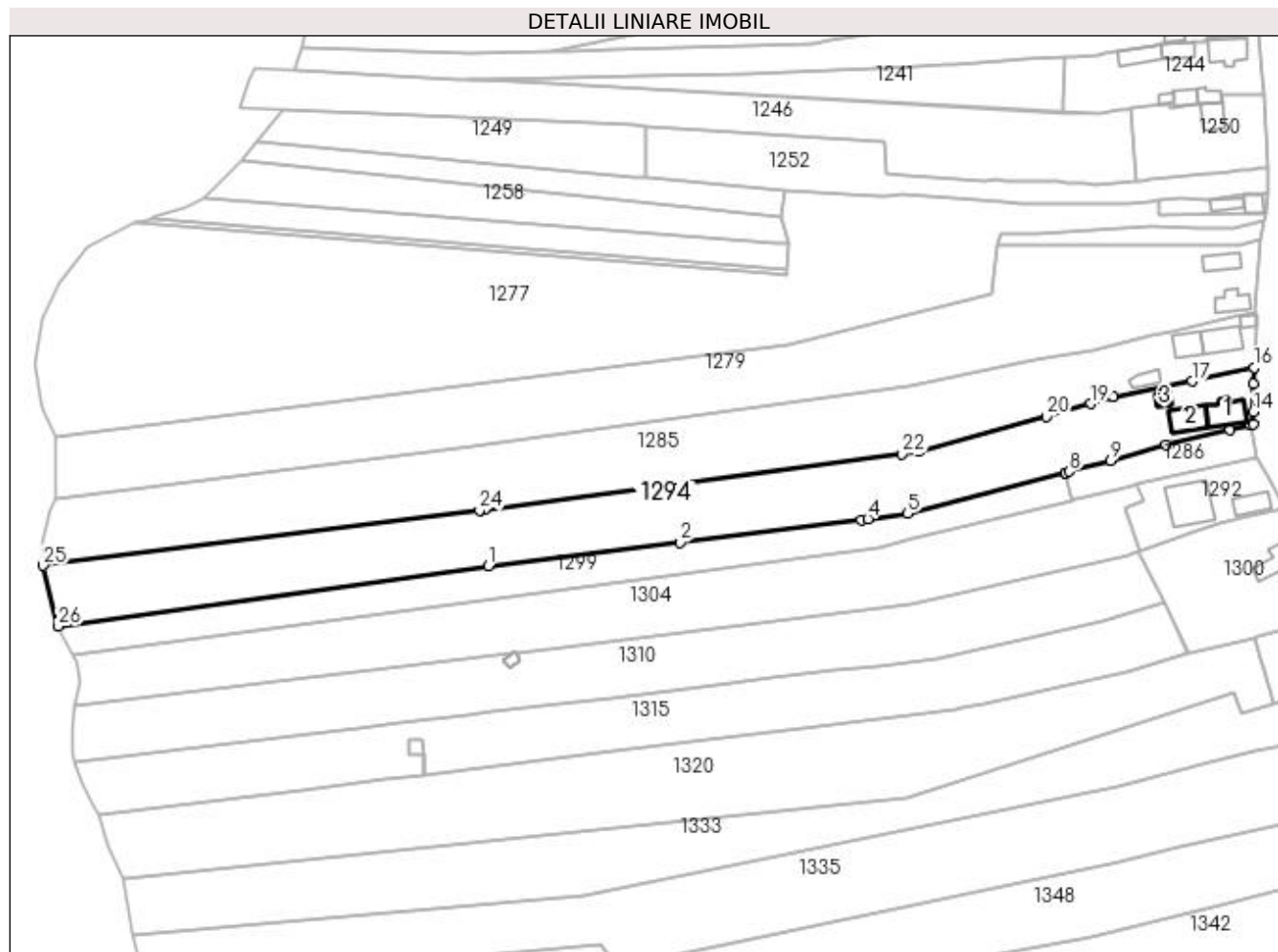
Inscrieri privind dezmembramentele dreptului de proprietate, drepturi reale de garanție și sarcini	Referințe
NU SUNT	

## Anexa Nr. 1 La Partea I

## Teren

Nr cadastral	Suprafața (mp)*	Observații / Referințe
	5.538	Imobil traversat de limita unităților administrativ - teritoriale COTOFENII DIN FATA și ALMAJ

\* Suprafața este determinată în planul de proiecție Stereo 70.



## Date referitoare la teren

Crt	Categorie folosință	Intra vilan	Suprafața (mp)	Tarla	Parcelă	Nr. topo	Observații / Referințe
1	curți construcții	DA	748	2	10	-	
2	arabil	DA	433	122	136	-	
3	arabil	NU	4.357	122	136/1	-	

## Date referitoare la construcții

Crt	Număr	Destinație construcție	Supraf. (mp)	Situație juridică	Observații / Referințe
A1.1		construcții de locuințe	70	Cu acte	Nr. niveluri:1; S. construita la sol:70 mp; S. construita desfasurata:70 mp;
A1.2		construcții de locuințe	65	Cu acte	Nr. niveluri:1; S. construita la sol:65 mp; S. construita desfasurata:65 mp;
A1.3		construcții anexa	15	Cu acte	Nr. niveluri:1; S. construita la sol:15 mp; S. construita desfasurata:15 mp;

## Lungime Segmente

1) Valorile lungimilor segmentelor sunt obținute din proiecție în plan.

Punct început	X / Y	Punct sfârșit	X / Y	Lungime segment (** (m)	Punct început	X / Y	Punct sfârșit	X / Y	Lungime segment (** (m)
---------------	-------	---------------	-------	-------------------------	---------------	-------	---------------	-------	-------------------------

Punct început	X / Y	Punct sfârșit	X / Y	Lungime segment (** (m)
1	396.413,89 329.413,46	2	396.467,087 329.420,047	53.603
3	396.517,516 329.426,355	4	396.519,436 329.426,614	1.937
5	396.530,464 329.428,102	6	396.574,328 329.439,455	45.309
7	396.574,362 329.439,464	8	396.575,461 329.439,749	1.136
9	396.586,914 329.442,713	10	396.602,412 329.447,126	16.114
11	396.620,075 329.451,319	12	396.626,017 329.452,685	6.097
13	396.626,66 329.452,865	14	396.626,641 329.456,329	3.464
15	396.626,608 329.464,174	16	396.626,858 329.468,586	4.419
17	396.609,65 329.464,874	18	396.587,818 329.460,586	22.249
19	396.581,488 329.458,64	20	396.569,049 329.455,022	12.954
21	396.533,68 329.445,311	22	396.528,869 329.444,669	4.854
23	396.412,764 329.429,185	24	396.411,369 329.428,999	1.407
25	396.289,957 329.413,578	26	396.294,136 329.396,752	17.337

Punct început	X / Y	Punct sfârșit	X / Y	Lungime segment (** (m)
2	396.467,087 329.420,047	3	396.517,516 329.426,355	50.822
4	396.519,436 329.426,614	5	396.530,464 329.428,102	11.128
6	396.574,328 329.439,455	7	396.574,362 329.439,464	0.035
8	396.575,461 329.439,749	9	396.586,914 329.442,713	11.83
10	396.602,412 329.447,126	11	396.620,075 329.451,319	18.154
12	396.626,017 329.452,685	13	396.626,66 329.452,865	0.668
14	396.626,641 329.456,329	15	396.626,608 329.464,174	7.845
16	396.626,858 329.468,586	17	396.609,65 329.464,874	17.604
18	396.587,818 329.460,586	19	396.581,488 329.458,64	6.622
20	396.569,049 329.455,022	21	396.533,68 329.445,311	36.678
22	396.528,869 329.444,669	23	396.412,764 329.429,185	117.133
24	396.411,369 329.428,999	25	396.289,957 329.413,578	122.387
26	396.294,136 329.396,752	1	396.413,89 329.413,46	120.914

\*\* Lungimile segmentelor sunt determinate în planul de proiecție Stereo 70 și sunt rotunjite la 1 milimetru.

\*\*\* Distanța dintre puncte este formată din segmente cumulate ce sunt mai mici decât valoarea 1 milimetru.





**DATE DESPRE IMOBILUL NR. 1299**

Oficiul de Cadastru și Publicitate Imobiliară DOLJ  
Biroul de Cadastru și Publicitate Imobiliară Craiova

**A. Partea I. Descrierea imobilului**

TEREN Necunoscut

Adresa: Loc. Mosneni, Jud. Dolj, T122, P135

Nr. Crt	Nr cadastral Nr. topografic	Suprafața* (mp)	Observații / Referințe
A1		2.416	Sector cadastral:3 Teren neimprejmuit;

**B. Partea II. Proprietari și acte**

Inscrieri privitoare la dreptul de proprietate și alte drepturi reale	Referințe
/	
Act Administrativ nr. Titlu de proprietate 1312-59364, din 16/10/1998 emis de CJSIPT Dolj;	
B1	A1
Intabulare, drept de PROPRIETATE, dobandit prin Reconstituire, cota actuala 1/1, cota initiala 1/1 1) ANGHEL CONSTANTIN	

**C. Partea III. SARCINI .**

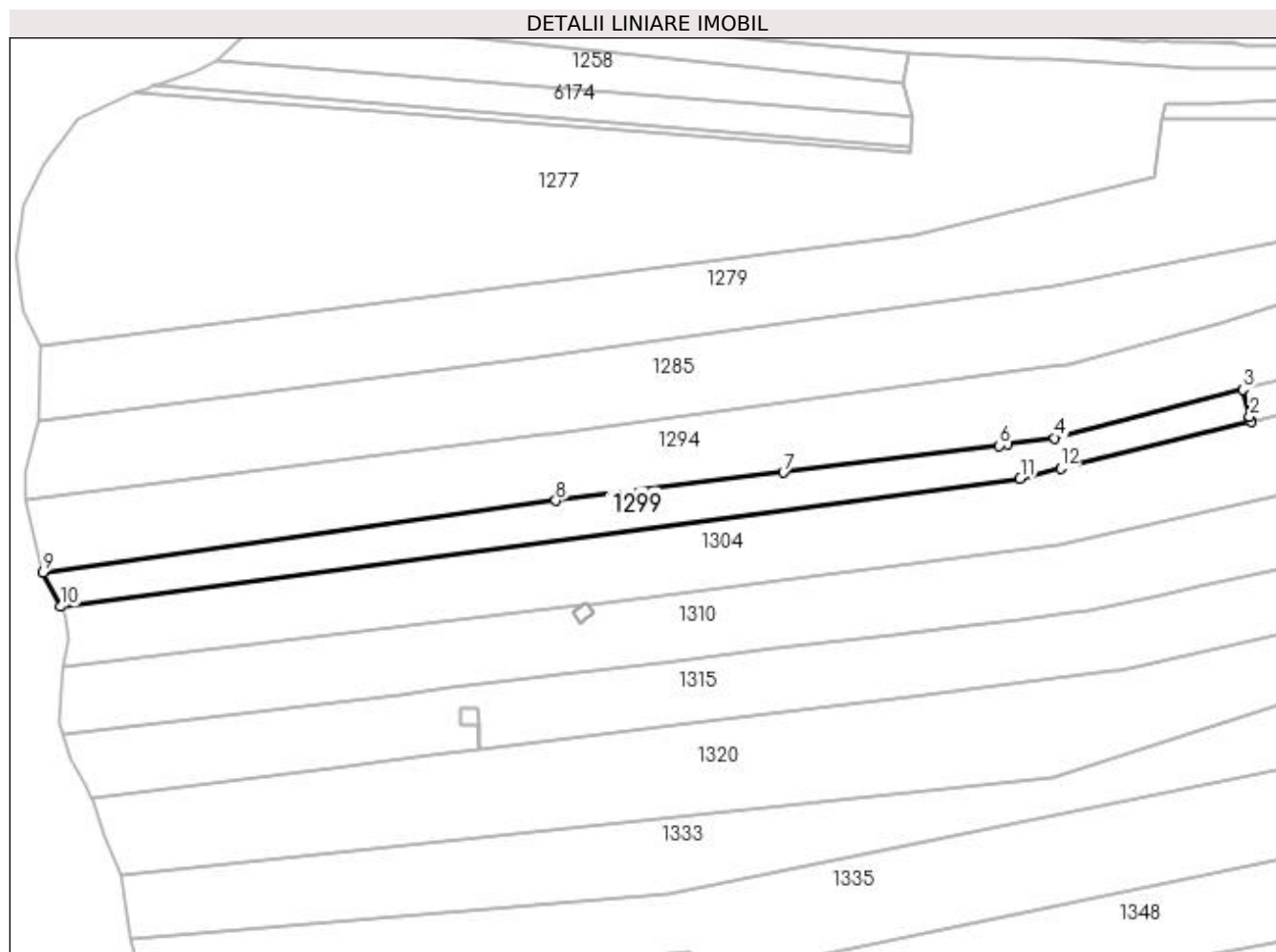
Inscrieri privind dezmembramintele dreptului de proprietate, drepturi reale de garanție și sarcini	Referințe
NU SUNT	

## Anexa Nr. 1 La Partea I

## Teren

Nr cadastral	Suprafața (mp)*	Observații / Referințe
	2.416	

\* Suprafața este determinată în planul de proiecție Stereo 70.



## Date referitoare la teren

Crt	Categorie folosință	Intravilan	Suprafața (mp)	Tarla	Parcelă	Nr. topo	Observații / Referințe
1	livada	DA	119	122	135	-	
2	livada	NU	224	122	135	-	
3	arabil	NU	2.073	122	135	-	

## Lungime Segmente

1) Valorile lungimilor segmentelor sunt obținute din proiecție în plan.

Punct început	X / Y	Punct sfârșit	X / Y	Lungime segment (** (m)
1	396.576,298 329.431,869	2	396.575,974 329.433,116	1.288
2	396.575,974 329.433,116	3	396.574,328 329.439,455	6.55
3	396.574,328 329.439,455	4	396.530,464 329.428,102	45.309
4	396.530,464 329.428,102	5	396.519,436 329.426,614	11.128

Punct început	X / Y	Punct sfârșit	X / Y	Lungime segment (** (m)
5	396.519,436 329.426,614	6	396.517,516 329.426,355	1.937
6	396.517,516 329.426,355	7	396.467,087 329.420,047	50.822
7	396.467,087 329.420,047	8	396.413,89 329.413,46	53.603
8	396.413,89 329.413,46	9	396.294,136 329.396,752	120.914
9	396.294,136 329.396,752	10	396.298,337 329.388,745	9.042
10	396.298,337 329.388,745	11	396.522,377 329.418,656	226.028
11	396.522,377 329.418,656	12	396.531,833 329.420,973	9.736
12	396.531,833 329.420,973	1	396.576,298 329.431,869	45.781

\*\* Lungimile segmentelor sunt determinate în planul de proiecție Stereo 70 și sunt rotunjite la 1 milimetru.

\*\*\* Distanța dintre puncte este formată din segmente cumulate ce sunt mai mici decât valoarea 1 milimetru.



**DATE DESPRE IMOBILUL NR. 1300**

Oficiul de Cadastru și Publicitate Imobiliară DOLJ  
Biroul de Cadastru și Publicitate Imobiliară Craiova

**A. Partea I. Descrierea imobilului**

TEREN Intravilan

Adresa: Loc. Mosneni, Str I.C. Brătianu, Nr. 117, Jud. Dolj, FOST T2 , P7

Nr. Crt	Nr cadastral Nr. topografic	Suprafața* (mp)	Observații / Referințe
A1	30048	1.601	Sector cadastral:3 Teren neimprejmuit;

**Construcții**

Crt	Nr cadastral Nr. topografic	Adresa	Observații / Referințe
A1.1	30048-C1	Loc. Mosneni, Str I.C. Brătianu, Nr. 117, Jud. Dolj, FOST T2 , P7	Nr. niveluri:1; S. construita la sol:127 mp; S. construita desfasurata:127 mp; CASA DE LOCUIT CU 4 CAMERE , SALA SI BECI
A1.2		Loc. Mosneni, Str I.C. Brătianu, Nr. 117, Jud. Dolj, FOST T2 , P7	Nr. niveluri:1; S. construita la sol:29 mp; S. construita desfasurata:29 mp;

**B. Partea II. Proprietari și acte**

Inscrieri privitoare la dreptul de proprietate și alte drepturi reale		Referințe
<b>39944 / 09/06/2011</b>		
Act Notarial nr. CVC 3251, din 09/06/2011 emis de NP CERNOBAI CLAUDIU EMIL;		
B1	Intabulare, drept de PROPRIETATEcumparare, dobandit prin Conventie, cota actuala 1/1, cota initiala 1/1 1) DRAGHICI NICOLAE 2) DRAGHICI MARIA	A1, A1.1
/		
Act Normativ nr. Legea 7, din 13/03/1996 emis de Parlamentul României;		
B2	Intabulare, drept de PROPRIETATE, dobandit prin Lege, cota actuala 1/1, cota initiala 1/1 1) DRAGHICI NICOLAE 2) DRAGHICI MARIA	A1.2

**C. Partea III. SARCINI .**

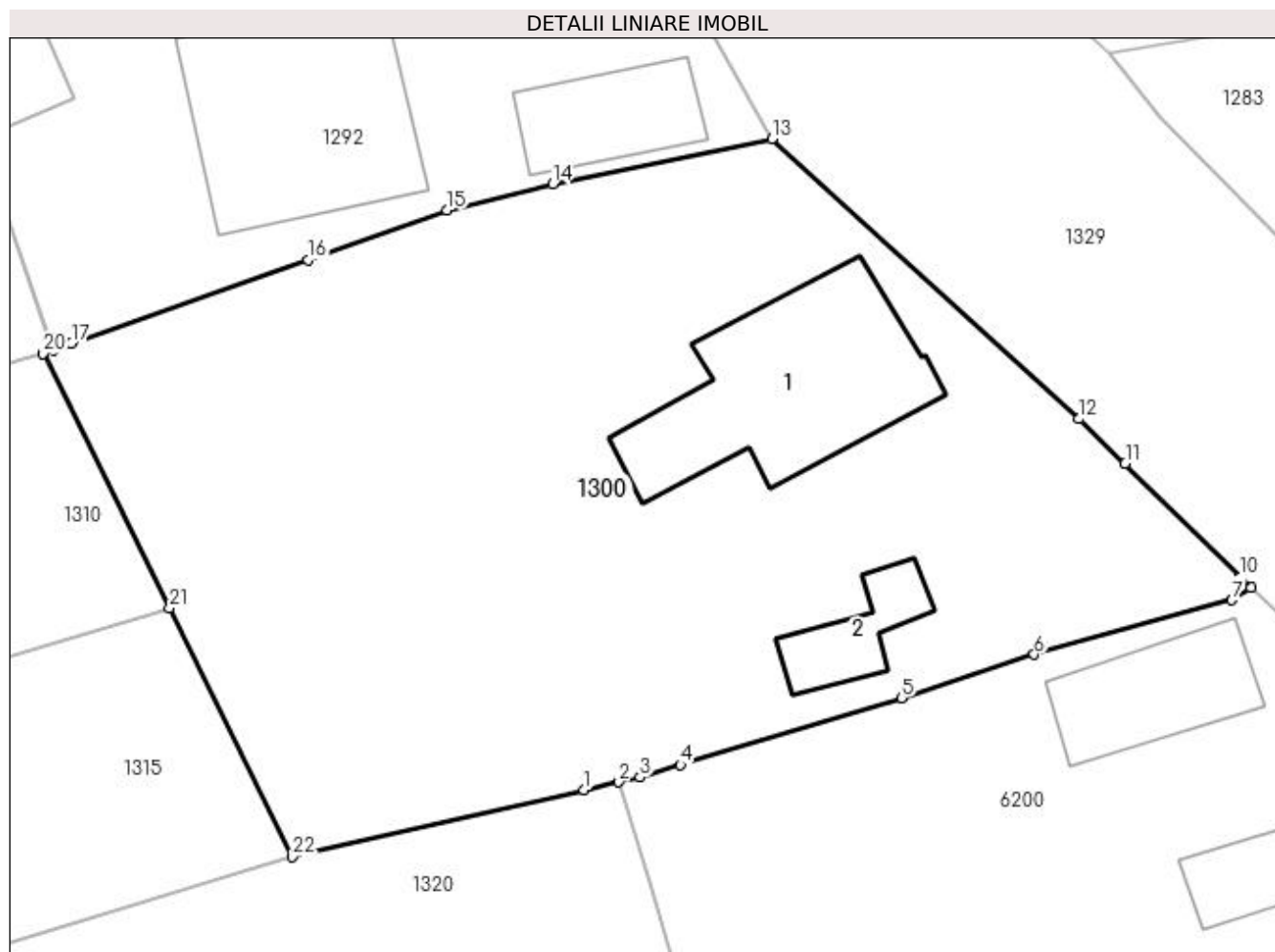
Inscrieri privind dezmembramintele dreptului de proprietate, drepturi reale de garanție și sarcini	Referințe
NU SUNT	

## Anexa Nr. 1 La Partea I

## Teren

Nr cadastral	Suprafața (mp)*	Observații / Referințe
30048	1.601	

\* Suprafața este determinată în planul de proiecție Stereo 70.



## Date referitoare la teren

Crt	Categorie folosință	Intra vilan	Suprafața (mp)	Tarla	Parcelă	Nr. topo	Observații / Referințe
1	curți constructii	DA	1.601	2	7	-	

## Date referitoare la construcții

Crt	Număr	Destinație construcție	Supraf. (mp)	Situație juridică	Observații / Referințe
A1.1	30048-C1	construcții de locuințe	127	Cu acte	Nr. niveluri:1; S. construită la sol:127 mp; S. construită desfasurată:127 mp; CASA DE LOCUIT CU 4 CAMERE, SALA SI BECI
A1.2		construcții anexa	29	Cu acte	Nr. niveluri:1; S. construită la sol:29 mp; S. construită desfasurată:29 mp;

## Lungime Segmente

1) Valorile lungimilor segmentelor sunt obținute din proiecție în plan.

Punct început	X / Y	Punct sfârșit	X / Y	Lungime segment (** (m)	Punct început	X / Y	Punct sfârșit	X / Y	Lungime segment (** (m)
1	396.624,911 329.393,011	2	396.626,865 329.393,458	2.004	2	396.626,865 329.393,458	3	396.628,047 329.393,729	1.213
3	396.628,047 329.393,729	4	396.630,312 329.394,415	2.366	4	396.630,312 329.394,415	5	396.642,703 329.398,17	12.948

Punct început	X / Y	Punct sfârșit	X / Y	Lungime segment (** (m)
5	396.642,703 329.398,17	6	396.650,124 329.400,597	7.808
7	396.661,198 329.403,648	8	396.662,268 329.404,323	1.265
9	396.661,665 329.404,92	10	396.661,661 329.404,924	0.006
11	396.655,221 329.411,293	12	396.652,637 329.413,783	3.588
13	396.635,43 329.429,458	14	396.623,163 329.426,942	12.522
15	396.617,231 329.425,469	16	396.609,437 329.422,696	8.273
17	396.596,198 329.418,0	18	396.595,162 329.417,633	1.099
19	396.594,667 329.417,457	20	396.594,618 329.417,442	0.051
21	396.601,701 329.403,187	22	396.608,562 329.389,267	15.519

Punct început	X / Y	Punct sfârșit	X / Y	Lungime segment (** (m)
6	396.650,124 329.400,597	7	396.661,198 329.403,648	11.487
8	396.662,268 329.404,323	9	396.661,665 329.404,92	0.848
10	396.661,661 329.404,924	11	396.655,221 329.411,293	9.057
12	396.652,637 329.413,783	13	396.635,43 329.429,458	23.276
14	396.623,163 329.426,942	15	396.617,231 329.425,469	6.112
16	396.609,437 329.422,696	17	396.596,198 329.418,0	14.047
18	396.595,162 329.417,633	19	396.594,667 329.417,457	0.525
20	396.594,618 329.417,442	21	396.601,701 329.403,187	15.918
22	396.608,562 329.389,267	1	396.624,911 329.393,011	16.772

\*\* Lungimile segmentelor sunt determinate în planul de proiecție Stereo 70 și sunt rotunjite la 1 milimetru.

\*\*\* Distanța dintre puncte este formată din segmente cumulate ce sunt mai mici decât valoarea 1 milimetru.





**DATE DESPRE IMOBILUL NR. 1304**

Oficiul de Cadastru și Publicitate Imobiliară DOLJ  
Biroul de Cadastru și Publicitate Imobiliară Craiova

**A. Partea I. Descrierea imobilului**

TEREN Necunoscut

Adresa: Loc. Mosneni, Jud. Dolj, T122, P134, 134/1

Nr. Crt	Nr cadastral Nr. topografic	Suprafața* (mp)	Observații / Referințe
A1		4.810	Sector cadastral:3 Teren neimprejmuit;

**B. Partea II. Proprietari și acte**

Inscrieri privitoare la dreptul de proprietate și alte drepturi reale		Referințe
/		
Act Notarial nr. Certificat de mostenitor 20, din 01/03/2013 emis de NP Bazgu Mariana;		
B1	Intabulare, drept de PROPRIETATE, dobandit prin Succesiune, cota actuala 1/2, cota initiala 1/2 1) ION NICULAE DEFUNCT:Da	A1
B2	Intabulare, drept de PROPRIETATE, dobandit prin Succesiune, cota actuala 1/2, cota initiala 1/2 1) ION CONSTANTIN	A1

**C. Partea III. SARCINI .**

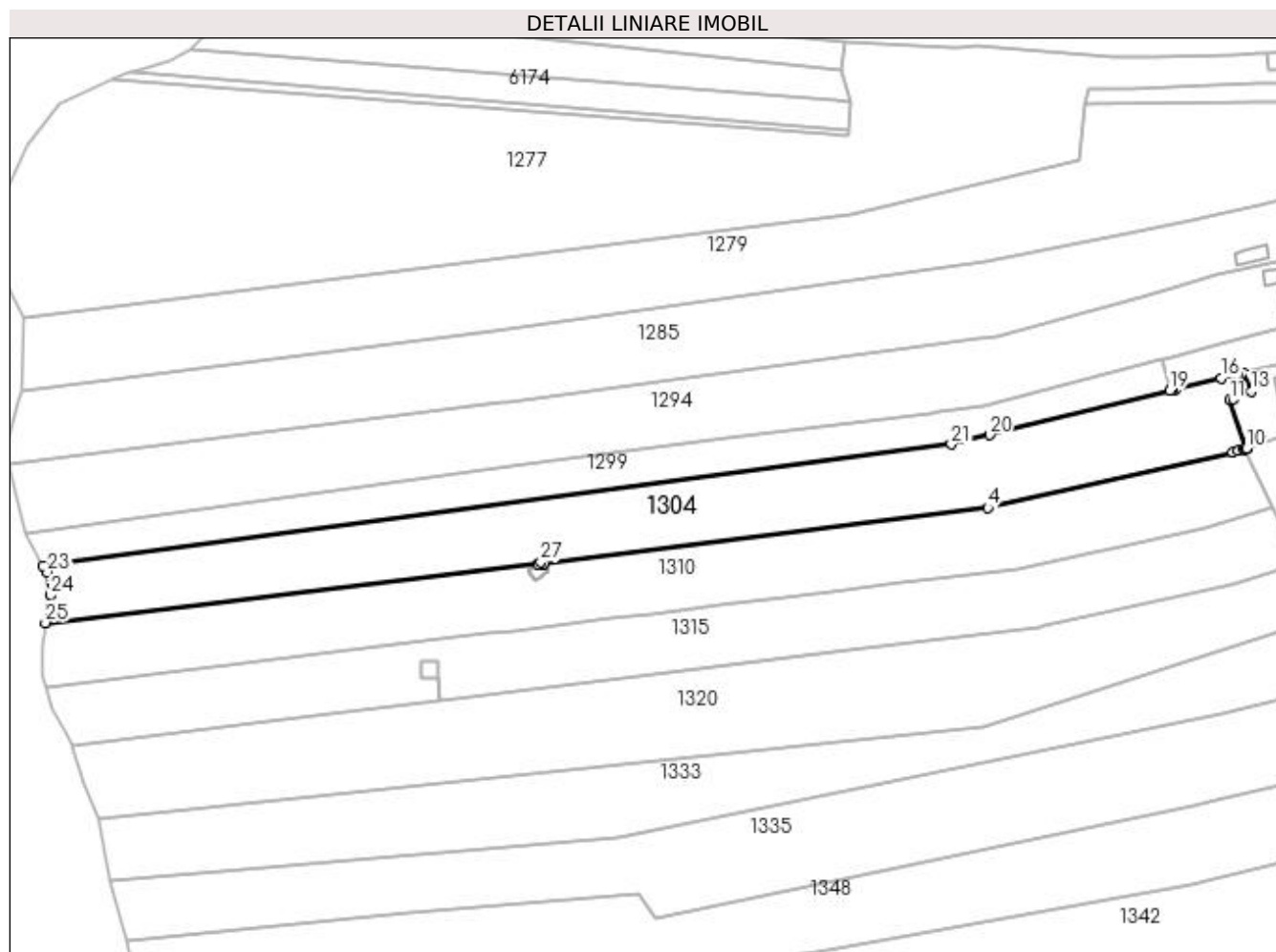
Inscrieri privind dezmembramintele dreptului de proprietate, drepturi reale de garanție și sarcini	Referințe
NU SUNT	

## Anexa Nr. 1 La Partea I

## Teren

Nr cadastral	Suprafața (mp)*	Observații / Referințe
	4.810	

\* Suprafața este determinată în planul de proiecție Stereo 70.



## Date referitoare la teren

Crt	Categorie folosință	Intravilan	Suprafața (mp)	Tarla	Parcelă	Nr. topo	Observații / Referințe
1	arabil	DA	574	122	134	-	
2	arabil	NU	4.236	122	134/1	-	

## Lungime Segmente

1) Valorile lungimilor segmentelor sunt obținute din proiecție în plan.

Punct început	X / Y	Punct sfârșit	X / Y	Lungime segment (** (m)
1	396.421,451 329.389,163	2	396.421,666 329.389,19	0.216
3	396.421,853 329.389,214	4	396.531,352 329.402,969	110.359
5	396.591,875 329.416,625	6	396.593,139 329.417,002	1.319
7	396.594,618 329.417,442	8	396.594,667 329.417,457	0.051

Punct început	X / Y	Punct sfârșit	X / Y	Lungime segment (** (m)
2	396.421,666 329.389,19	3	396.421,853 329.389,214	0.189
4	396.531,352 329.402,969	5	396.591,875 329.416,625	62.044
6	396.593,139 329.417,002	7	396.594,618 329.417,442	1.544
8	396.594,667 329.417,457	9	396.595,162 329.417,633	0.525

Punct început	X / Y	Punct sfârșit	X / Y	Lungime segment (** (m))
9	396.595,162 329.417,633	10	396.595,151 329.417,664	0.034
11	396.591,084 329.429,478	12	396.591,963 329.429,857	0.958
13	396.596,328 329.431,74	14	396.594,341 329.436,218	4.9
15	396.592,827 329.435,868	16	396.588,941 329.434,967	3.989
17	396.577,566 329.432,179	18	396.576,986 329.432,038	0.597
19	396.576,298 329.431,869	20	396.531,833 329.420,973	45.781
21	396.522,377 329.418,656	22	396.298,337 329.388,745	226.028
23	396.299,348 329.387,123	24	396.300,007 329.381,396	5.765
25	396.298,885 329.374,617	26	396.420,274 329.389,022	122.24
27	396.421,07 329.389,665	1	396.421,451 329.389,163	0.63

Punct început	X / Y	Punct sfârșit	X / Y	Lungime segment (** (m))
10	396.595,151 329.417,664	11	396.591,084 329.429,478	12.494
12	396.591,963 329.429,857	13	396.596,328 329.431,74	4.754
14	396.594,341 329.436,218	15	396.592,827 329.435,868	1.554
16	396.588,941 329.434,967	17	396.577,566 329.432,179	11.712
18	396.576,986 329.432,038	19	396.576,298 329.431,869	0.708
20	396.531,833 329.420,973	21	396.522,377 329.418,656	9.736
22	396.298,337 329.388,745	23	396.299,348 329.387,123	1.911
24	396.300,007 329.381,396	25	396.298,885 329.374,617	6.871
26	396.420,274 329.389,022	27	396.421,07 329.389,665	1.024

\*\* Lungimile segmentelor sunt determinate în planul de proiecție Stereo 70 și sunt rotunjite la 1 milimetru.

\*\*\* Distanța dintre puncte este formată din segmente cumulate ce sunt mai mici decât valoarea 1 milimetru.



**DATE DESPRE IMOBILUL NR. 1309**

Oficiul de Cadastru și Publicitate Imobiliară DOLJ  
Biroul de Cadastru și Publicitate Imobiliară Craiova

**A. Partea I. Descrierea imobilului**

TEREN Extravilan

Adresa: Jud. Dolj

Nr. Crt	Nr cadastral Nr. topografic	Suprafața* (mp)	Observații / Referințe
A1	30827	11	Sector cadastral:3 Teren neimprejmuit;

**B. Partea II. Proprietari și acte**

Inscrieri privitoare la dreptul de proprietate și alte drepturi reale		Referințe
<b>121054 / 19/09/2016</b>		
Act Administrativ nr. Hotararea AGA aut nr.641, din 09/03/2007 emis de NP AA JEAN (act administrativ nr Decret nr.3 din 08.01.1973, emis de PRESEDINTELE CONSILIULUI DE STAT;act administrativ nr Contract nr.6 din 20.06.2005, emis de MINISTERUL ECONOMIEI SI COMERTULUI SI FDREE ȚLECTRICA OLTENIA;act administrativ nr Decl.nr.RO10-31184 din 19.05.2016, emis de CEZ DISTRIBUTIE S.A.);		
B1	Intabulare, drept de PROPRIETATE, dobandit prin Lege, cota actuala 1/1, cota initiala 1/1 1) STATUL ROMAN, DOMENIUL PUBLIC, CIF:9999999999999	A1
B2	Intabulare, drept de CONCESIUNE 1) CEZ DISTRIBUTIE SA, CIF:14491102	A1

**C. Partea III. SARCINI .**

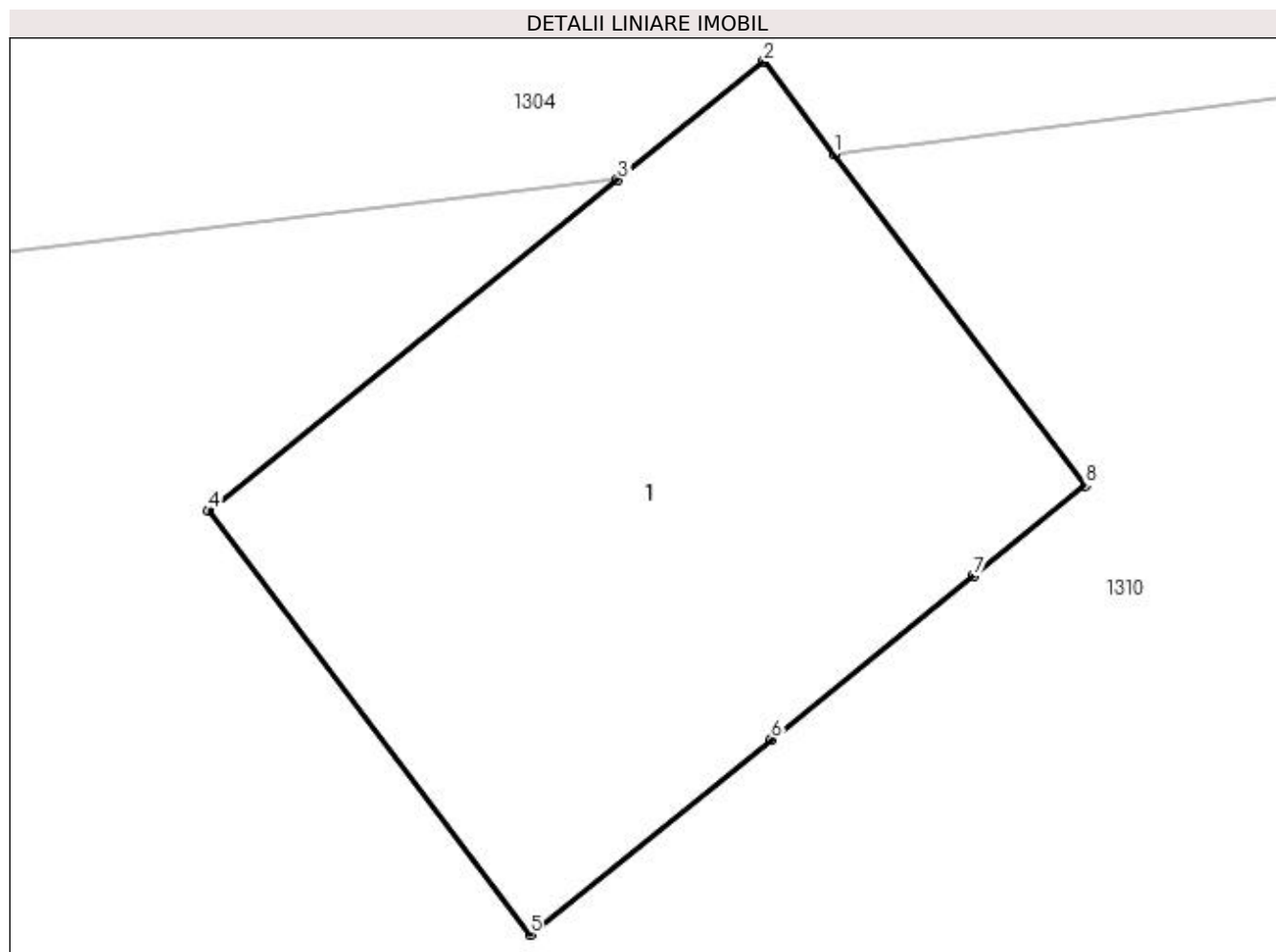
Inscrieri privind dezmembramintele dreptului de proprietate, drepturi reale de garanție și sarcini	Referințe
NU SUNT	

## Anexa Nr. 1 La Partea I

## Teren

Nr cadastral	Suprafața (mp)*	Observații / Referințe
30827	11	

\* Suprafața este determinată în planul de proiecție Stereo 70.



## Date referitoare la teren

Crt	Categorie folosință	Intravilan	Suprafața (mp)	Tarla	Parcelă	Nr. topo	Observații / Referințe
1	curți constructii	NU	11	-	STALP 83_83	-	Stalpul 83_83"LEA 110 kV Craiova Nord Filiasi DC LEA 110 kV Craiova Nord Stoina"

## Date referitoare la construcții

Crt	Număr	Destinație construcție	Supraf. (mp)	Situație juridică	Observații / Referințe
A1.1	30827-C1	construcții industriale și edilitare	11	Fara acte	Nr. niveluri:1; S. construita la sol:11 mp; S. construita desfasurata:11 mp; - Stalp nr.83_83 "LEA 110 kV Craiova Nord Filiasi DC LEa 110 kV Craiova Nord Stoina" - Constructie de metal - An constructie 1975

## Lungime Segmente

1) Valorile lungimilor segmentelor sunt obținute din proiecție în plan.

Punct început	X / Y	Punct sfârșit	X / Y	Lungime segment (** (m)
1	396.421,451 329.389,163	2	396.421,07 329.389,665	0.63
2	396.421,07 329.389,665	3	396.420,274 329.389,022	1.024

Punct început	X / Y	Punct sfârșit	X / Y	Lungime segment (** (m)
3	396.420,274 329.389,022	4	396.418,048 329.387,223	2.862
4	396.418,048 329.387,223	5	396.419,796 329.384,919	2.892
5	396.419,796 329.384,919	6	396.421,109 329.385,98	1.688
6	396.421,109 329.385,98	7	396.422,209 329.386,869	1.415
7	396.422,209 329.386,869	8	396.422,818 329.387,361	0.783
8	396.422,818 329.387,361	1	396.421,451 329.389,163	2.262

\*\* Lungimile segmentelor sunt determinate în planul de proiecție Stereo 70 și sunt rotunjite la 1 milimetru.

\*\*\* Distanța dintre puncte este formată din segmente cumulate ce sunt mai mici decât valoarea 1 milimetru.





**DATE DESPRE IMOBILUL NR. 1310**

Oficiul de Cadastru și Publicitate Imobiliară DOLJ  
Biroul de Cadastru și Publicitate Imobiliară Craiova

**A. Partea I. Descrierea imobilului**

TEREN Necunoscut

Adresa: Loc. Mosneni, Jud. Dolj, T122, P133

Nr. Crt	Nr cadastral Nr. topografic	Suprafața* (mp)	Observații / Referințe
A1		4.777	Sector cadastral:3 Teren neimprejmuit;

**B. Partea II. Proprietari și acte**

Inscrieri privitoare la dreptul de proprietate și alte drepturi reale	Referințe
/	
Act Administrativ nr. Titlu de proprietate 1290-44903, din 26/08/1998 emis de CJSIPT Dolj;	
B1	A1
Intabulare, drept de PROPRIETATE, dobandit prin Constituire, cota actuala 1/1, cota initiala 1/1 1) CORNESANU ION	

**C. Partea III. SARCINI .**

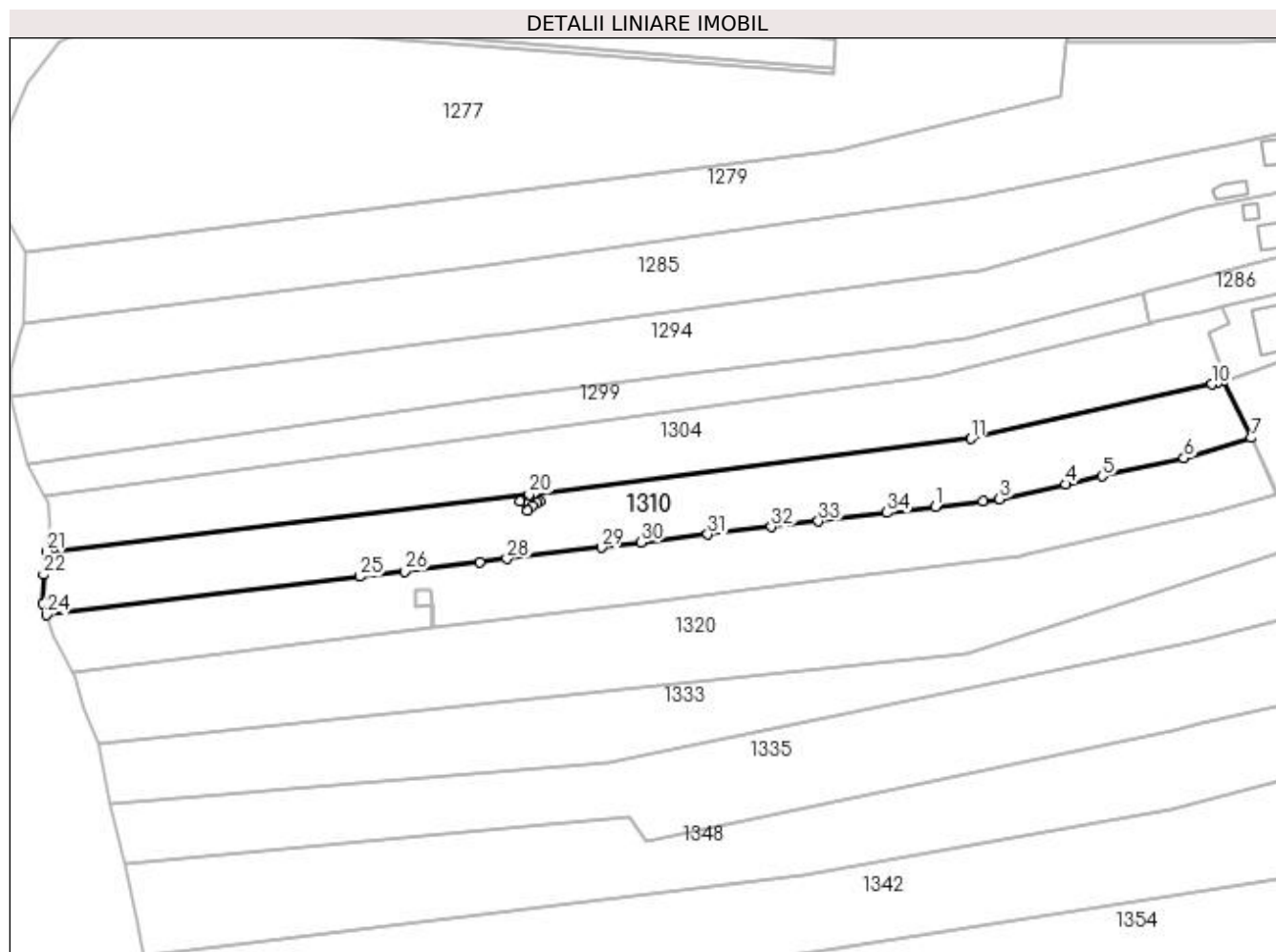
Inscrieri privind dezmembramintele dreptului de proprietate, drepturi reale de garanție și sarcini	Referințe
NU SUNT	

## Anexa Nr. 1 La Partea I

## Teren

Nr cadastral	Suprafața (mp)*	Observații / Referințe
	4.777	

\* Suprafața este determinată în planul de proiecție Stereo 70.



## Date referitoare la teren

Crt	Categorie folosință	Intravilan	Suprafața (mp)	Tarla	Parcelă	Nr. topo	Observații / Referințe
1	arabil	DA	537	122	133	-	
2	arabil	NU	4.240	122	133	-	

## Lungime Segmente

1) Valorile lungimilor segmentelor sunt obținute din proiecție în plan.

Punct început	X / Y	Punct sfârșit	X / Y	Lungime segment (** (m)
1	396.522,34 329.385,843	2	396.534,392 329.387,304	12.14
3	396.538,476 329.387,799	4	396.555,149 329.391,503	17.079
5	396.564,252 329.393,525	6	396.584,833 329.398,097	21.082
7	396.601,701 329.403,187	8	396.594,618 329.417,442	15.918

Punct început	X / Y	Punct sfârșit	X / Y	Lungime segment (** (m)
2	396.534,392 329.387,304	3	396.538,476 329.387,799	4.114
4	396.555,149 329.391,503	5	396.564,252 329.393,525	9.326
6	396.584,833 329.398,097	7	396.601,701 329.403,187	17.619
8	396.594,618 329.417,442	9	396.593,139 329.417,002	1.544

Punct început	X / Y	Punct sfârșit	X / Y	Lungime segment (** (m)
9	396.593,139 329.417,002	10	396.591,875 329.416,625	1.319
11	396.531,352 329.402,969	12	396.421,853 329.389,214	110.359
13	396.421,666 329.389,19	14	396.421,451 329.389,163	0.216
15	396.422,818 329.387,361	16	396.422,209 329.386,869	0.783
17	396.421,109 329.385,98	18	396.419,796 329.384,919	1.688
19	396.418,048 329.387,223	20	396.420,274 329.389,022	2.862
21	396.298,885 329.374,617	22	396.298,203 329.368,817	5.84
23	396.298,079 329.361,525	24	396.298,902 329.358,758	2.887
25	396.377,719 329.368,31	26	396.388,962 329.369,673	11.326
27	396.407,776 329.371,954	28	396.414,667 329.372,79	6.942
29	396.438,361 329.375,662	30	396.448,448 329.376,885	10.161
31	396.465,137 329.378,908	32	396.481,113 329.380,845	16.093
33	396.492,919 329.382,276	34	396.510,169 329.384,367	17.377

Punct început	X / Y	Punct sfârșit	X / Y	Lungime segment (** (m)
10	396.591,875 329.416,625	11	396.531,352 329.402,969	62.044
12	396.421,853 329.389,214	13	396.421,666 329.389,19	0.189
14	396.421,451 329.389,163	15	396.422,818 329.387,361	2.262
16	396.422,209 329.386,869	17	396.421,109 329.385,98	1.415
18	396.419,796 329.384,919	19	396.418,048 329.387,223	2.892
20	396.420,274 329.389,022	21	396.298,885 329.374,617	122.24
22	396.298,203 329.368,817	23	396.298,079 329.361,525	7.294
24	396.298,902 329.358,758	25	396.377,719 329.368,31	79.394
26	396.388,962 329.369,673	27	396.407,776 329.371,954	18.951
28	396.414,667 329.372,79	29	396.438,361 329.375,662	23.868
30	396.448,448 329.376,885	31	396.465,137 329.378,908	16.811
32	396.481,113 329.380,845	33	396.492,919 329.382,276	11.892
34	396.510,169 329.384,367	1	396.522,34 329.385,843	12.26

\*\* Lungimile segmentelor sunt determinate în planul de proiecție Stereo 70 și sunt rotunjite la 1 milimetru.

\*\*\* Distanța dintre puncte este formată din segmente cumulate ce sunt mai mici decât valoarea 1 milimetru.



**DATE DESPRE IMOBILUL NR. 1315**

Oficiul de Cadastru și Publicitate Imobiliară DOLJ  
Biroul de Cadastru și Publicitate Imobiliară Craiova

**A. Partea I. Descrierea imobilului**

TEREN Necunoscut

Adresa: Loc. Mosneni, Jud. Dolj, T122, P133/1

Nr. Crt	Nr cadastral Nr. topografic	Suprafața* (mp)	Observații / Referințe
A1		4.600	Sector cadastral:3 Teren neimprejmuit;

**B. Partea II. Proprietari și acte**

Inscrieri privitoare la dreptul de proprietate și alte drepturi reale	Referințe
/	
Act Administrativ nr. Titlu de proprietate 2786, din 14/09/2004 emis de CJSIPT Dolj;	
B1	A1
Intabulare, drept de PROPRIETATE, dobandit prin Reconstituire, cota actuala 1/1, cota initiala 1/1 1) AMĂRĂȘTEANU SAVEL LEONTE MIHAI	

**C. Partea III. SARCINI .**

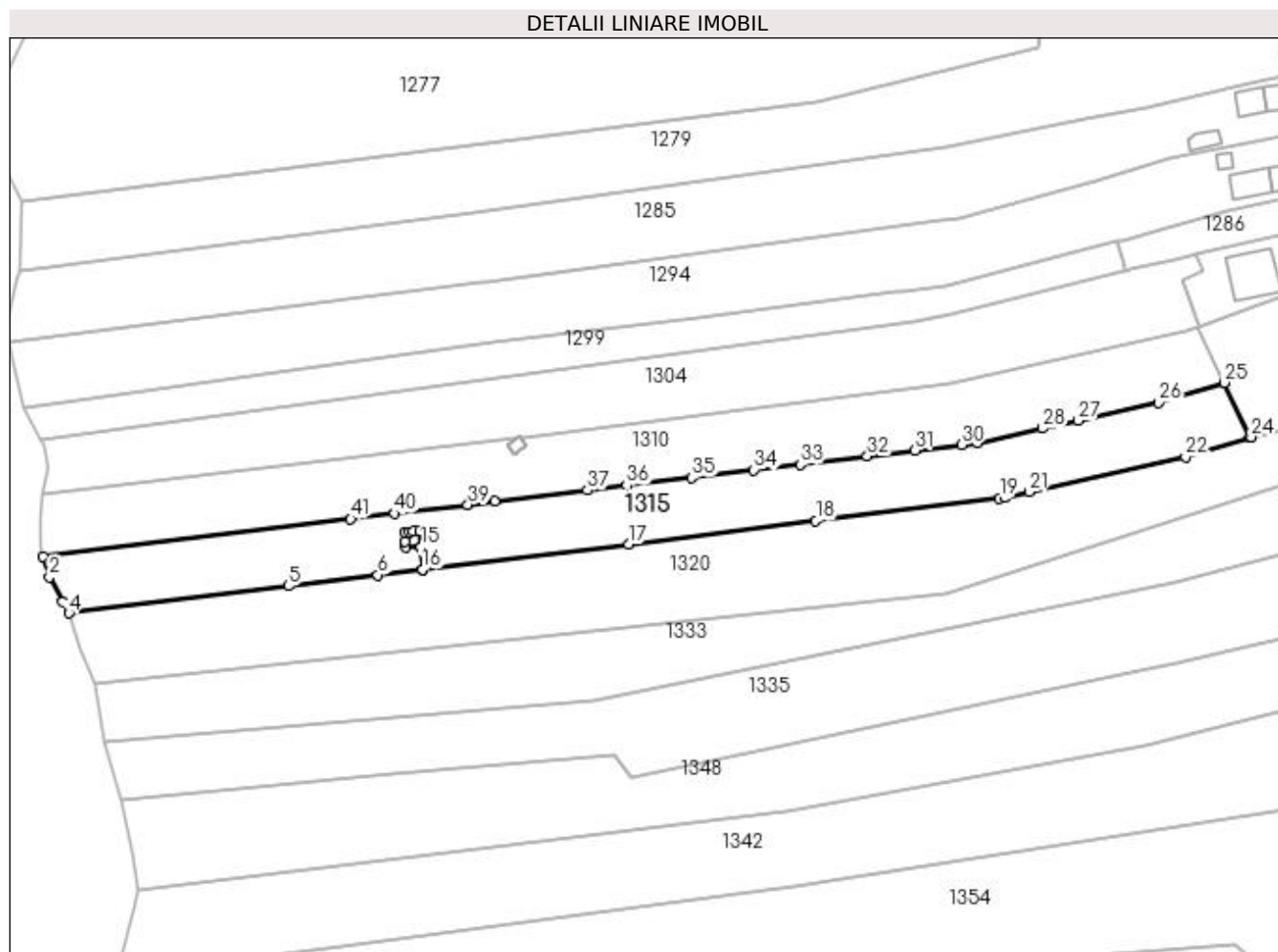
Inscrieri privind dezmembramintele dreptului de proprietate, drepturi reale de garanție și sarcini	Referințe
NU SUNT	

## Anexa Nr. 1 La Partea I

## Teren

Nr cadastral	Suprafața (mp)*	Observații / Referințe
	4.600	

\* Suprafața este determinată în planul de proiecție Stereo 70.



## Date referitoare la teren

Crt	Categorie folosință	Intravilan	Suprafața (mp)	Tarla	Parcelă	Nr. topo	Observații / Referințe
1	arabil	DA	563	122	133/1	-	
2	arabil	NU	4.037	122	133/1	-	

## Lungime Segmente

1) Valorile lungimilor segmentelor sunt obținute din proiecție în plan.

Punct început	X / Y	Punct sfârșit	X / Y	Lungime segment	Punct început	X / Y	Punct sfârșit	X / Y	Lungime segment	Punct început	X / Y	Punct sfârșit	X / Y	Lungime segment
1	396.298,902 329.358,758	2	396.300,492 329.353,411	5.578	2	396.300,492 329.353,411	3	396.303,957 329.347,012	7.277	3	396.303,957 329.347,012	4	396.305,5 329.344,164	3.239
4	396.305,5 329.344,164	5	396.361,731 329.351,113	56.659	5	396.361,731 329.351,113	6	396.384,676 329.353,948	23.119	6	396.384,676 329.353,948	7	396.396,146 329.355,366	11.558
7	396.396,146 329.355,366	8	396.395,795 329.361,108	5.753	8	396.395,795 329.361,108	9	396.391,803 329.360,982	3.994	9	396.391,803 329.360,982	10	396.391,704 329.362,599	1.621
10	396.391,704 329.362,599	11	396.391,559 329.364,974	2.379	11	396.391,559 329.364,974	12	396.392,752 329.365,012	1.193	12	396.392,752 329.365,012	13	396.393,747 329.365,043	0.996
13	396.393,747 329.365,043	14	396.395,557 329.365,1	1.811	14	396.395,557 329.365,1	15	396.395,801 329.361,108	4.0	15	396.395,801 329.361,108	16	396.396,152 329.355,367	5.752

Punct început	X / Y	Punct sfârșit	X / Y	Lungime segment	Punct început	X / Y	Punct sfârșit	X / Y	Lungime segment	Punct început	X / Y	Punct sfârșit	X / Y	Lungime segment
16	396.396,152 329.355,367	17	396.448,938 329.361,89	53.187	17	396.448,938 329.361,89	18	396.496,955 329.367,824	48.382	18	396.496,955 329.367,824	19	396.544,082 329.373,648	47.486
19	396.544,082 329.373,648	20	396.545,391 329.373,894	1.332	20	396.545,391 329.373,894	21	396.551,616 329.375,277	6.377	21	396.551,616 329.375,277	22	396.591,729 329.384,188	41.091
22	396.591,729 329.384,188	23	396.608,19 329.389,155	17.194	23	396.608,19 329.389,155	24	396.608,562 329.389,267	0.388	24	396.608,562 329.389,267	25	396.601,701 329.403,187	15.519
25	396.601,701 329.403,187	26	396.584,833 329.398,097	17.619	26	396.584,833 329.398,097	27	396.564,252 329.393,525	21.082	27	396.564,252 329.393,525	28	396.555,149 329.391,503	9.326
28	396.555,149 329.391,503	29	396.538,476 329.387,799	17.079	29	396.538,476 329.387,799	30	396.534,392 329.387,304	4.114	30	396.534,392 329.387,304	31	396.522,34 329.385,843	12.14
31	396.522,34 329.385,843	32	396.510,169 329.384,367	12.26	32	396.510,169 329.384,367	33	396.492,919 329.382,276	17.377	33	396.492,919 329.382,276	34	396.481,113 329.380,845	11.892
34	396.481,113 329.380,845	35	396.465,137 329.378,908	16.093	35	396.465,137 329.378,908	36	396.448,448 329.376,885	16.811	36	396.448,448 329.376,885	37	396.438,361 329.375,662	10.161
37	396.438,361 329.375,662	38	396.414,667 329.372,79	23.868	38	396.414,667 329.372,79	39	396.407,776 329.371,954	6.942	39	396.407,776 329.371,954	40	396.388,962 329.369,673	18.951
40	396.388,962 329.369,673	41	396.377,719 329.368,31	11.326	41	396.377,719 329.368,31	1	396.298,902 329.358,758	79.394					

\*\* Lungimile segmentelor sunt determinate în planul de proiecție Stereo 70 și sunt rotunjite la 1 milimetru.

\*\*\* Distanța dintre puncte este formată din segmente cumulate ce sunt mai mici decât valoarea 1 milimetru.





**DATE DESPRE IMOBILUL NR. 1319**

Oficiul de Cadastru și Publicitate Imobiliară DOLJ  
Biroul de Cadastru și Publicitate Imobiliară Craiova

**A. Partea I. Descrierea imobilului**

TEREN Extravilan

Adresa: Jud. Dolj, T122, P133/2

Nr. Crt	Nr cadastral Nr. topografic	Suprafața* (mp)	Observații / Referințe
A1		16	Sector cadastral:3 Teren neimprejmuit;

**B. Partea II. Proprietari și acte**

Inscrieri privitoare la dreptul de proprietate și alte drepturi reale		Referințe
/		
Act Normativ nr. Legea 7, din 13/03/1996 emis de Parlamentul Romaniei (art.13 alin 15);		
B1	Inscrierea provizorie, drept de PROPRIETATE, dobandit prin Lege, cota actuala 1/1, cota initiala 1/1 1) NEIDENTIFICAT NEIDENTIFICAT	A1

**C. Partea III. SARCINI .**

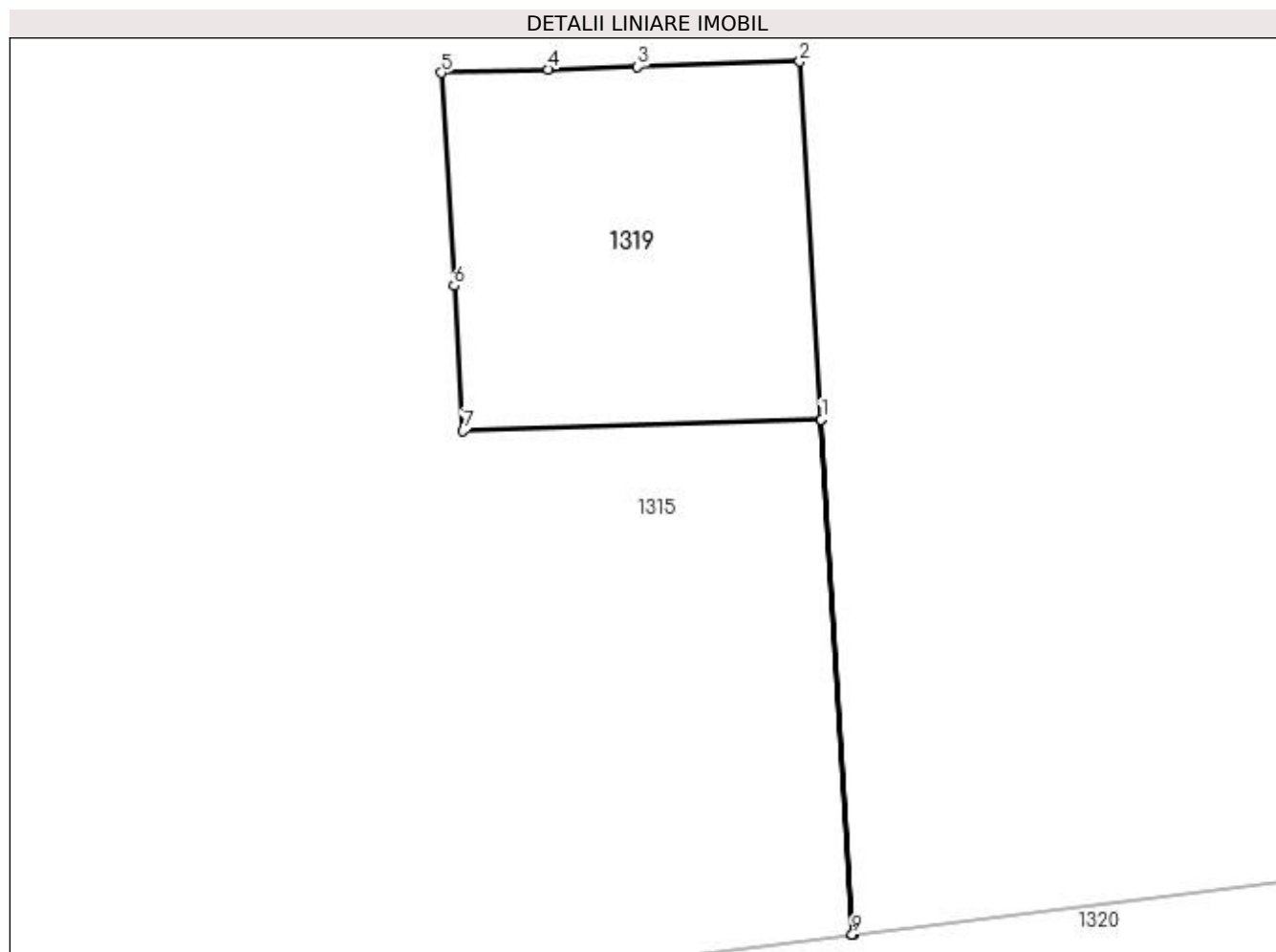
Inscrieri privind dezmembramintele dreptului de proprietate, drepturi reale de garanție și sarcini	Referințe
NU SUNT	

## Anexa Nr. 1 La Partea I

## Teren

Nr cadastral	Suprafața (mp)*	Observații / Referințe
	16	

\* Suprafața este determinată în planul de proiecție Stereo 70.



## Date referitoare la teren

Crt	Categorie folosință	Intravilan	Suprafața (mp)	Tarla	Parcelă	Nr. topo	Observații / Referințe
1	curți constructii	NU	16	122	133/2	-	Stalp 110Kw

## Lungime Segmente

1) Valorile lungimilor segmentelor sunt obținute din proiecție în plan.

Punct început	X / Y	Punct sfârșit	X / Y	Lungime segment (** (m)
1	396.395,801 329.361,108	2	396.395,557 329.365,1	4.0
2	396.395,557 329.365,1	3	396.393,747 329.365,043	1.811
3	396.393,747 329.365,043	4	396.392,752 329.365,012	0.996
4	396.392,752 329.365,012	5	396.391,559 329.364,974	1.193
5	396.391,559 329.364,974	6	396.391,704 329.362,599	2.379

Punct început	X / Y	Punct sfârşit	X / Y	Lungime segment (** (m)
6	396.391,704 329.362,599	7	396.391,803 329.360,982	1.621
7	396.391,803 329.360,982	8	396.395,795 329.361,108	3.994
8	396.395,795 329.361,108	9	396.396,146 329.355,366	5.753
9	396.396,146 329.355,366	10	396.396,152 329.355,367	0.006
10	396.396,152 329.355,367	1	396.395,801 329.361,108	5.752

\*\* Lungimile segmentelor sunt determinate în planul de proiecție Stereo 70 și sunt rotunjite la 1 milimetru.

\*\*\* Distanța dintre puncte este formată din segmente cumulate ce sunt mai mici decât valoarea 1 milimetru.



**DATE DESPRE IMOBILUL NR. 1320**

Oficiul de Cadastru și Publicitate Imobiliară DOLJ  
Biroul de Cadastru și Publicitate Imobiliară Craiova

**A. Partea I. Descrierea imobilului**

TEREN Necunoscut

Adresa: Loc. Mosneni, Jud. Dolj, T122, P131,132

Nr. Crt	Nr cadastral Nr. topografic	Suprafața* (mp)	Observații / Referințe
A1		6.365	Sector cadastral:3 Teren neimprejmuit;

**B. Partea II. Proprietari și acte**

Inscrieri privitoare la dreptul de proprietate și alte drepturi reale	Referințe
/	
Act Administrativ nr. Titlu de proprietate 1503-44687, din 20/06/1999 emis de CJSIPT Dolj;	
B1	A1
Intabulare, drept de PROPRIETATE, dobandit prin Reconstituire, cota actuala 1/1, cota initiala 1/1 1) STEFAN ELENA	

**C. Partea III. SARCINI .**

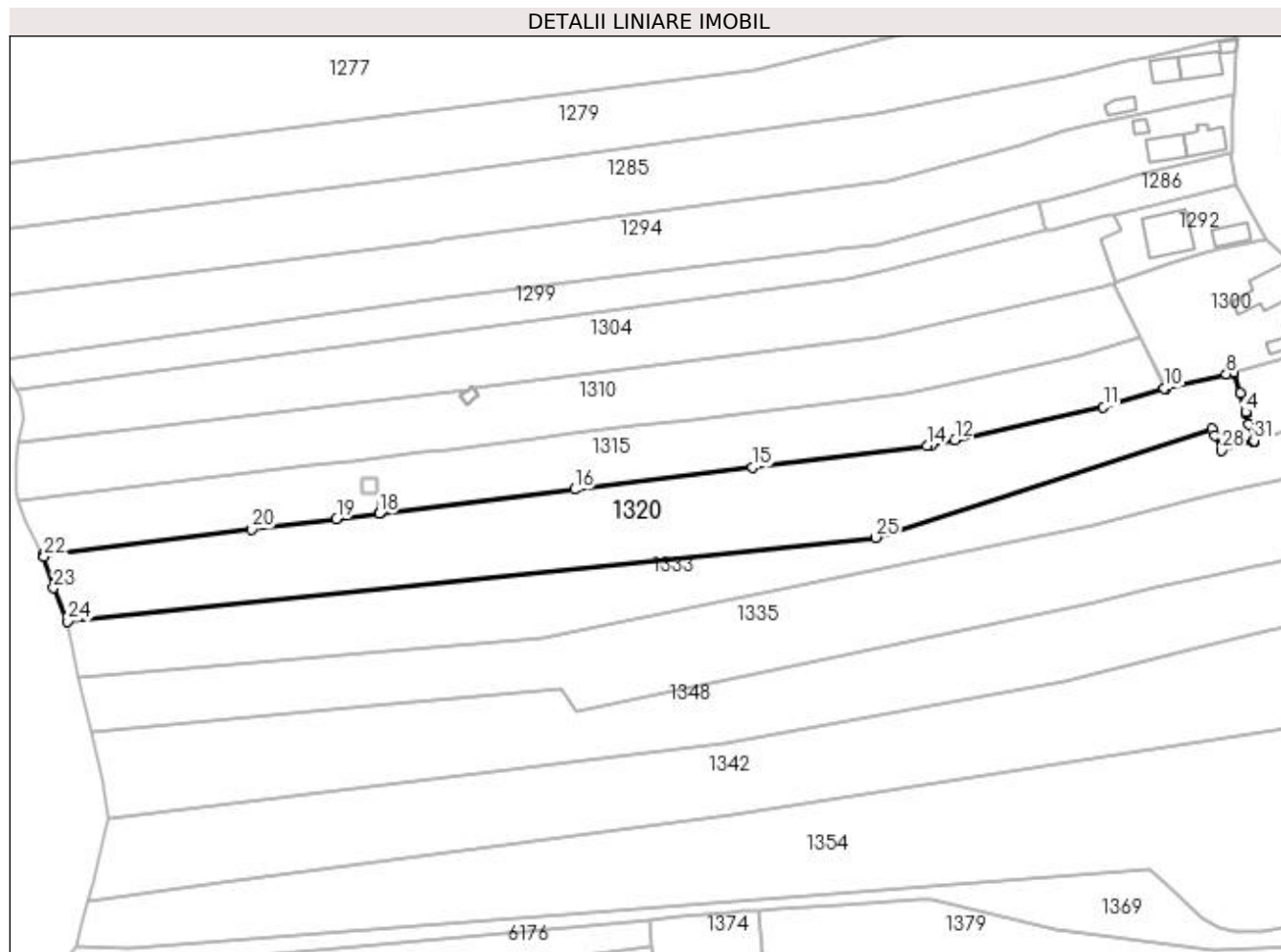
Inscrieri privind dezmembramintele dreptului de proprietate, drepturi reale de garanție și sarcini	Referințe
NU SUNT	

## Anexa Nr. 1 La Partea I

## Teren

Nr cadastral	Suprafața (mp)*	Observații / Referințe
	6.365	

\* Suprafața este determinată în planul de proiecție Stereo 70.



## Date referitoare la teren

Crt	Categorie folosință	Intravilan	Suprafața (mp)	Tarla	Parcelă	Nr. topo	Observații / Referințe
1	arabil	DA	824	122	131,132	-	
2	arabil	NU	5.541	122	131,132	-	

## Lungime Segmente

1) Valorile lungimilor segmentelor sunt obținute din proiecție în plan.

Punct început	X / Y	Punct sfârșit	X / Y	Lungime segment (** (m)	Punct început	X / Y	Punct sfârșit	X / Y	Lungime segment (** (m)
1	396.632,411 329.375,072	2	396.631,088 329.379,458	4.582	2	396.631,088 329.379,458	3	396.630,256 329.382,216	2.881
3	396.630,256 329.382,216	4	396.630,084 329.382,787	0.596	4	396.630,084 329.382,787	5	396.628,573 329.387,793	5.23
5	396.628,573 329.387,793	6	396.626,914 329.393,293	5.745	6	396.626,914 329.393,293	7	396.626,865 329.393,458	0.172
7	396.626,865 329.393,458	8	396.624,911 329.393,011	2.004	8	396.624,911 329.393,011	9	396.608,562 329.389,267	16.772

Punct început	X / Y	Punct sfârșit	X / Y	Lungime segment (** (m))
9	396.608,562 329.389,267	10	396.608,19 329.389,155	0.388
11	396.591,729 329.384,188	12	396.551,616 329.375,277	41.091
13	396.545,391 329.373,894	14	396.544,082 329.373,648	1.332
15	396.496,955 329.367,824	16	396.448,938 329.361,89	48.382
17	396.396,152 329.355,367	18	396.396,146 329.355,366	0.006
19	396.384,676 329.353,948	20	396.361,731 329.351,113	23.119
21	396.305,5 329.344,164	22	396.305,706 329.343,783	0.433
23	396.308,243 329.335,239	24	396.312,145 329.326,254	9.796
25	396.530,233 329.348,924	26	396.621,057 329.378,345	95.47
27	396.621,799 329.376,543	28	396.623,505 329.372,402	4.478
29	396.632,113 329.374,982	30	396.632,332 329.375,048	0.228
31	396.632,375 329.375,061	1	396.632,411 329.375,072	0.037

Punct început	X / Y	Punct sfârșit	X / Y	Lungime segment (** (m))
10	396.608,19 329.389,155	11	396.591,729 329.384,188	17.194
12	396.551,616 329.375,277	13	396.545,391 329.373,894	6.377
14	396.544,082 329.373,648	15	396.496,955 329.367,824	47.486
16	396.448,938 329.361,89	17	396.396,152 329.355,367	53.187
18	396.396,146 329.355,366	19	396.384,676 329.353,948	11.558
20	396.361,731 329.351,113	21	396.305,5 329.344,164	56.659
22	396.305,706 329.343,783	23	396.308,243 329.335,239	8.913
24	396.312,145 329.326,254	25	396.530,233 329.348,924	219.263
26	396.621,057 329.378,345	27	396.621,799 329.376,543	1.949
28	396.623,505 329.372,402	29	396.632,113 329.374,982	8.986
30	396.632,332 329.375,048	31	396.632,375 329.375,061	0.046

\*\* Lungimile segmentelor sunt determinate în planul de proiecție Stereo 70 și sunt rotunjite la 1 milimetru.

\*\*\* Distanța dintre puncte este formată din segmente cumulate ce sunt mai mici decât valoarea 1 milimetru.





**DATE DESPRE IMOBILUL NR. 1326**

Oficiul de Cadastru și Publicitate Imobiliară DOLJ  
Biroul de Cadastru și Publicitate Imobiliară Craiova

**A. Partea I. Descrierea imobilului**

TEREN Intravilan

Adresa: Loc. Mosneni, Str I.C. Brătianu, Nr. 109, Jud. Dolj, T 122 P 126 T 2 P 3

Nr. Crt	Nr cadastral Nr. topografic	Suprafața* (mp)	Observații / Referințe
A1	30074	831	Sector cadastral:3 Teren neimprejmuit;

**Construcții**

Crt	Nr cadastral Nr. topografic	Adresa	Observații / Referințe
A1.1	30074-C1	Loc. Mosneni, Str I.C. Brătianu, Nr. 109, Jud. Dolj, T 122 P 126 T 2 P 3	Nr. niveluri:1; S. construita la sol:124 mp; S. construita desfasurata:124 mp;
A1.2	30074-C2	Loc. Mosneni, Str I.C. Brătianu, Nr. 109, Jud. Dolj, T 122 P 126 T 2 P 3	Nr. niveluri:1; S. construita la sol:20 mp; S. construita desfasurata:20 mp;
A1.3	30074-C3	Loc. Mosneni, Str I.C. Brătianu, Nr. 109, Jud. Dolj, T 122 P 126 T 2 P 3	Nr. niveluri:1; S. construita la sol:29 mp; S. construita desfasurata:29 mp;
A1.4	30074-C4	Loc. Mosneni, Str I.C. Brătianu, Nr. 109, Jud. Dolj, T 122 P 126 T 2 P 3	Nr. niveluri:1; S. construita la sol:12 mp; S. construita desfasurata:12 mp;

**B. Partea II. Proprietari și acte**

Inscrieri privitoare la dreptul de proprietate și alte drepturi reale		Referințe
<b>36385 / 08/05/2012</b>		
Act Notarial nr. CVC. cu clauza de intretinere aut. nr. 1983, din 07/05/2012 emis de NP. CERNOBAI CLAUDIU EMIL;		
B1	Intabulare, drept de PROPRIETATEcumparare, dobandit prin Conventie, cota actuala 1/1, cota initiala 1/1 1) PETRICA MARIA 2) PETRICA GHEORGHE	A1, A1.1, A1.2, A1.3, A1.4

**C. Partea III. SARCINI**

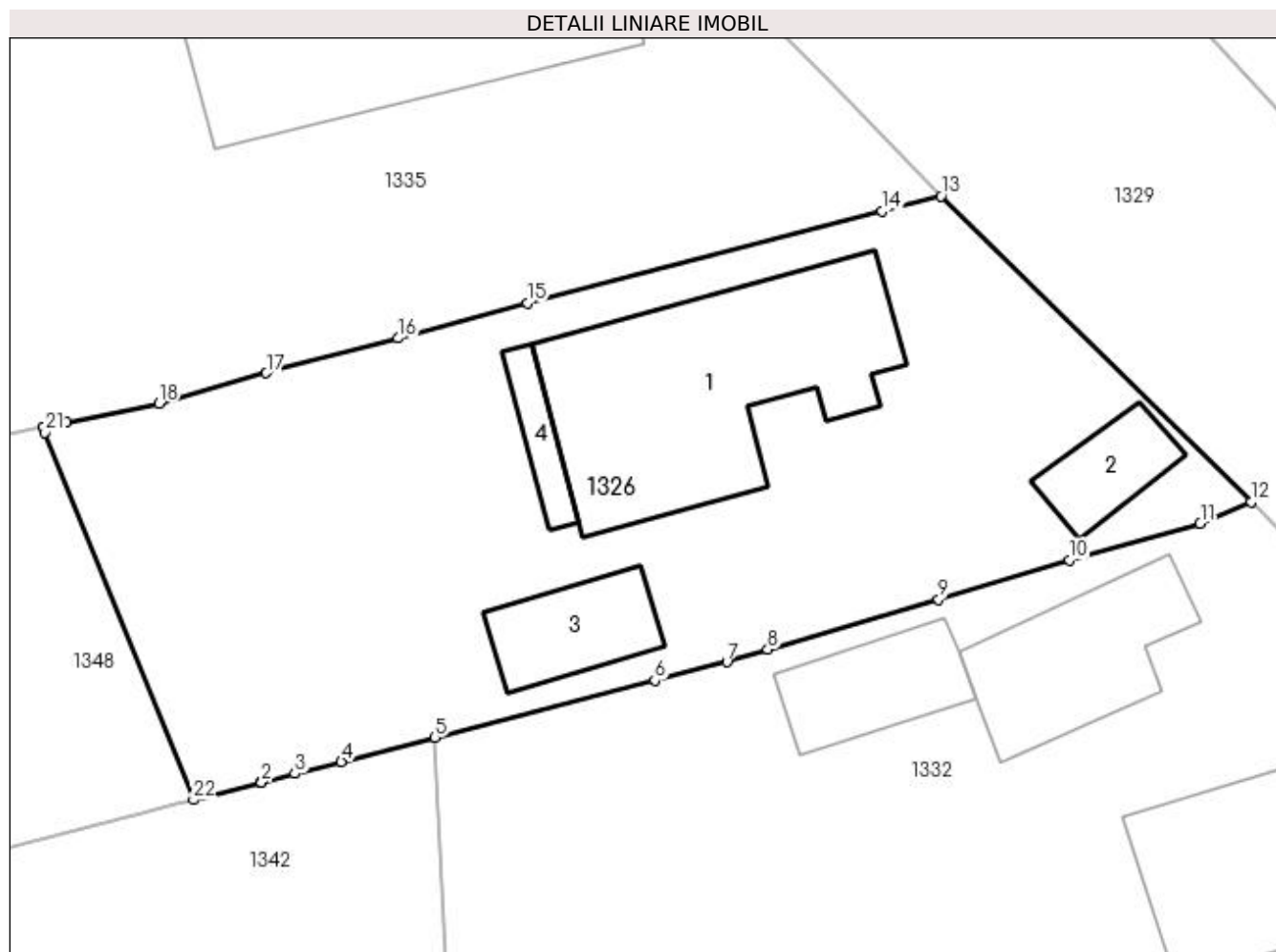
Inscrieri privind dezmembramintele dreptului de proprietate, drepturi reale de garanție și sarcini		Referințe
<b>36385 / 08/05/2012</b>		
Act Notarial nr. CVC. cu clauza de intretinere aut. nr. 1983, din 07/05/2012 emis de NP. CERNOBAI CLAUDIU EMIL;		
C1	Intabulare, drept de UZUFRACT VIAGER, dobandit prin Conventie, cota actuala 1/1 1) OPREA CRISTEA	A1, A1.1, A1.2, A1.3, A1.4
C2	Intabulare, drept de IPOTECA LEGALA, Valoare:0 legala pt plata rentei in bani corespunzatoare intretinerii neexecutate 1) OPREA CRISTEA	A1, A1.1, A1.2, A1.3, A1.4

## Anexa Nr. 1 La Partea I

## Teren

Nr cadastral	Suprafața (mp)*	Observații / Referințe
30074	831	

\* Suprafața este determinată în planul de proiecție Stereo 70.



## Date referitoare la teren

Crt	Categorie folosință	Intra vilan	Suprafața (mp)	Tarla	Parcelă	Nr. topo	Observații / Referințe
1	curți construcții	DA	753	122,2	126,3	-	
2	livada	DA	78	2	3	-	

## Date referitoare la construcții

Crt	Număr	Destinație construcție	Supraf. (mp)	Situație juridică	Observații / Referințe
A1.1	30074-C1	construcții de locuințe	124	Cu acte	Nr. niveluri:1; S. construita la sol:124 mp; S. construita desfasurata:124 mp;
A1.2	30074-C2	construcții anexa	20	Cu acte	Nr. niveluri:1; S. construita la sol:20 mp; S. construita desfasurata:20 mp;
A1.3	30074-C3	construcții anexa	29	Cu acte	Nr. niveluri:1; S. construita la sol:29 mp; S. construita desfasurata:29 mp;
A1.4	30074-C4	construcții anexa	12	Cu acte	Nr. niveluri:1; S. construita la sol:12 mp; S. construita desfasurata:12 mp;

## Lungime Segmente

1) Valorile lungimilor segmentelor sunt obținute din proiecție în plan.

Punct început	X / Y	Punct sfârșit	X / Y	Lungime segment (** (m))	Punct început	X / Y	Punct sfârșit	X / Y	Lungime segment (** (m))
---------------	-------	---------------	-------	--------------------------	---------------	-------	---------------	-------	--------------------------

Punct început	X / Y	Punct sfârșit	X / Y	Lungime segment (** (m)
1	396.676,51 329.333,117	2	396.676,546 329.333,126	0.037
3	396.678,067 329.333,515	4	396.680,19 329.334,065	2.193
5	396.684,47 329.335,173	6	396.694,504 329.337,772	10.365
7	396.697,786 329.338,622	8	396.699,656 329.339,186	1.953
9	396.707,455 329.341,471	10	396.713,433 329.343,271	6.243
11	396.719,399 329.344,934	12	396.721,721 329.345,927	2.525
13	396.707,561 329.359,875	14	396.704,886 329.359,193	2.761
15	396.688,678 329.355,0	16	396.682,795 329.353,385	6.101
17	396.676,764 329.351,796	18	396.671,863 329.350,416	5.092
19	396.667,637 329.349,546	20	396.666,573 329.349,327	1.086
21	396.666,666 329.349,094	22	396.673,431 329.332,328	18.079

Punct început	X / Y	Punct sfârșit	X / Y	Lungime segment (** (m)
2	396.676,546 329.333,126	3	396.678,067 329.333,515	1.57
4	396.680,19 329.334,065	5	396.684,47 329.335,173	4.422
6	396.694,504 329.337,772	7	396.697,786 329.338,622	3.391
8	396.699,656 329.339,186	9	396.707,455 329.341,471	8.127
10	396.713,433 329.343,271	11	396.719,399 329.344,934	6.193
12	396.721,721 329.345,927	13	396.707,561 329.359,875	19.876
14	396.704,886 329.359,193	15	396.688,678 329.355,0	16.742
16	396.682,795 329.353,385	17	396.676,764 329.351,796	6.237
18	396.671,863 329.350,416	19	396.667,637 329.349,546	4.315
20	396.666,573 329.349,327	21	396.666,666 329.349,094	0.25
22	396.673,431 329.332,328	1	396.676,51 329.333,117	3.178

\*\* Lungimile segmentelor sunt determinate în planul de proiecție Stereo 70 și sunt rotunjite la 1 milimetru.

\*\*\* Distanța dintre puncte este formată din segmente cumulate ce sunt mai mici decât valoarea 1 milimetru.



**DATE DESPRE IMOBILUL NR. 1332**

Oficiul de Cadastru și Publicitate Imobiliară DOLJ  
Biroul de Cadastru și Publicitate Imobiliară Craiova

**A. Partea I. Descrierea imobilului**

TEREN Intravilan

Nr. CF vechi:348  
Nr. cadastral vechi:661

Adresa: Loc. Mosneni, Str I.C. Brătianu, Nr. 107, Jud. Dolj, FOST T 2 P 2, T 122 P 123

Nr. Crt	Nr cadastral Nr. topografic	Suprafața* (mp)	Observații / Referințe
A1	31179	976	Sector cadastral:3 Teren neimprejmuit;

**Construcții**

Crt	Nr cadastral Nr. topografic	Adresa	Observații / Referințe
A1.1	31179-C1	Loc. Mosneni, Str I.C. Brătianu, Nr. 107, Jud. Dolj, FOST T 2 P 2, T 122 P 123	Nr. niveluri:1; S. construita la sol:53 mp; S. construita desfasurata:53 mp;
A1.2		Loc. Mosneni, Str I.C. Brătianu, Nr. 107, Jud. Dolj, FOST T 2 P 2, T 122 P 123	Nr. niveluri:1; S. construita la sol:97 mp; S. construita desfasurata:97 mp;
A1.3		Loc. Mosneni, Str I.C. Brătianu, Nr. 107, Jud. Dolj, FOST T 2 P 2, T 122 P 123	Nr. niveluri:1; S. construita la sol:33 mp; S. construita desfasurata:33 mp;

**B. Partea II. Proprietari și acte**

Inscrieri privitoare la dreptul de proprietate și alte drepturi reale		Referințe
<b>69438 / 29/10/2007</b>		
Contract De Intretinere nr. 8574, din 26/10/2007 emis de NP Tudor MD;		
B1	Intabulare, drept de PROPRIETATE, dobandit prin Conventie, cota actuala 1/1, cota initiala 1/1 1) <b>STACU DANIEL</b> 2) <b>STACU ADELA CLAUDIA</b>	A1, A1.1
/		
Act Normativ nr. Legea 7, din 13/03/1996 emis de Parlamentul României;		
B2	Intabulare, drept de PROPRIETATE, dobandit prin Lege, cota actuala 1/1, cota initiala 1/1 1) <b>STACU DANIEL</b> 2) <b>STACU ADELA CLAUDIA</b>	A1.2, A1.3

**C. Partea III. SARCINI .**

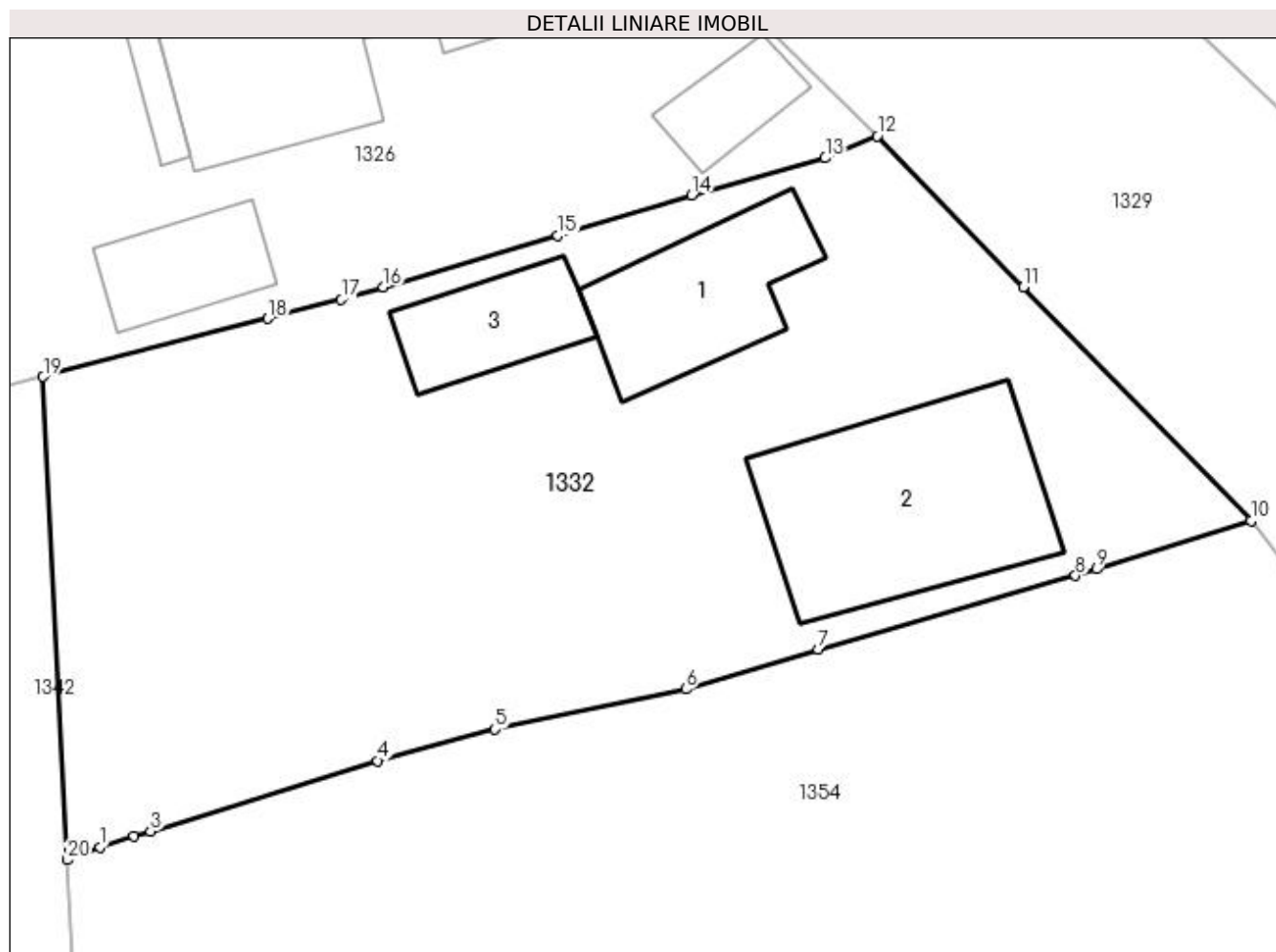
Inscrieri privind dezmembramintele dreptului de proprietate, drepturi reale de garanție și sarcini	Referințe
NU SUNT	

## Anexa Nr. 1 La Partea I

## Teren

Nr cadastral	Suprafața (mp)*	Observații / Referințe
31179	976	

\* Suprafața este determinată în planul de proiecție Stereo 70.



## Date referitoare la teren

Crt	Categorie folosință	Intra vilan	Suprafața (mp)	Tarla	Parcelă	Nr. topo	Observații / Referințe
1	curți constructii	DA	720	2	2	-	
2	arabil	DA	256	122	123	-	

## Date referitoare la construcții

Crt	Număr	Destinație construcție	Supraf. (mp)	Situație juridică	Observații / Referințe
A1.1	31179-C1	construcții de locuințe	53	Cu acte	Nr. niveluri:1; S. construita la sol:53 mp; S. construita desfasurata:53 mp;
A1.2		construcții de locuințe	97	Cu acte	Nr. niveluri:1; S. construita la sol:97 mp; S. construita desfasurata:97 mp;
A1.3		construcții anexa	33	Cu acte	Nr. niveluri:1; S. construita la sol:33 mp; S. construita desfasurata:33 mp;

## Lungime Segmente

1) Valorile lungimilor segmentelor sunt obținute din proiecție în plan.

Punct început	X / Y	Punct sfârșit	X / Y	Lungime segment (** (m))
1	396.687,003 329.314,185	2	396.688,53 329.314,659	1.599

Punct început	X / Y	Punct sfârșit	X / Y	Lungime segment (** (m)
2	396.688,53 329.314,659	3	396.689,261 329.314,887	0.766
3	396.689,261 329.314,887	4	396.699,39 329.318,034	10.606
4	396.699,39 329.318,034	5	396.704,656 329.319,436	5.449
5	396.704,656 329.319,436	6	396.713,173 329.321,226	8.703
6	396.713,173 329.321,226	7	396.719,091 329.323,016	6.183
7	396.719,091 329.323,016	8	396.730,577 329.326,291	11.944
8	396.730,577 329.326,291	9	396.731,511 329.326,584	0.979
9	396.731,511 329.326,584	10	396.738,42 329.328,749	7.24
10	396.738,42 329.328,749	11	396.728,242 329.339,19	14.581
11	396.728,242 329.339,19	12	396.721,721 329.345,927	9.376
12	396.721,721 329.345,927	13	396.719,399 329.344,934	2.525
13	396.719,399 329.344,934	14	396.713,433 329.343,271	6.193
14	396.713,433 329.343,271	15	396.707,455 329.341,471	6.243
15	396.707,455 329.341,471	16	396.699,656 329.339,186	8.127
16	396.699,656 329.339,186	17	396.697,786 329.338,622	1.953
17	396.697,786 329.338,622	18	396.694,504 329.337,772	3.391
18	396.694,504 329.337,772	19	396.684,47 329.335,173	10.365
19	396.684,47 329.335,173	20	396.685,543 329.313,606	21.594
20	396.685,543 329.313,606	1	396.687,003 329.314,185	1.571

\*\* Lungimile segmentelor sunt determinate în planul de proiecție Stereo 70 și sunt rotunjite la 1 milimetru.

\*\*\* Distanța dintre puncte este formată din segmente cumulate ce sunt mai mici decât valoarea 1 milimetru.





**DATE DESPRE IMOBILUL NR. 1333**

Oficiul de Cadastru și Publicitate Imobiliară DOLJ  
 Biroul de Cadastru și Publicitate Imobiliară Craiova

**A. Partea I. Descrierea imobilului**

TEREN Necunoscut

Adresa: Loc. Mosneni, Str I.C. Brătianu, Nr. 113, Jud. Dolj, T2,P5; T122,P130

Nr. Crt	Nr cadastral Nr. topografic	Suprafața* (mp)	Observații / Referințe
A1		5.411	Sector cadastral:3 Teren neimprejmuit;

**B. Partea II. Proprietari și acte**

Inscrieri privitoare la dreptul de proprietate și alte drepturi reale	Referințe
/	
Act Administrativ nr. Titlu de proprietate 1553-44687, din 11/10/1999 emis de CJSIPT Dolj;	
B1	A1
Intabulare, drept de PROPRIETATE, dobandit prin Reconstituire, cota actuala 1/1, cota initiala 1/1 1) BĂLMAU MIHAI	

**C. Partea III. SARCINI .**

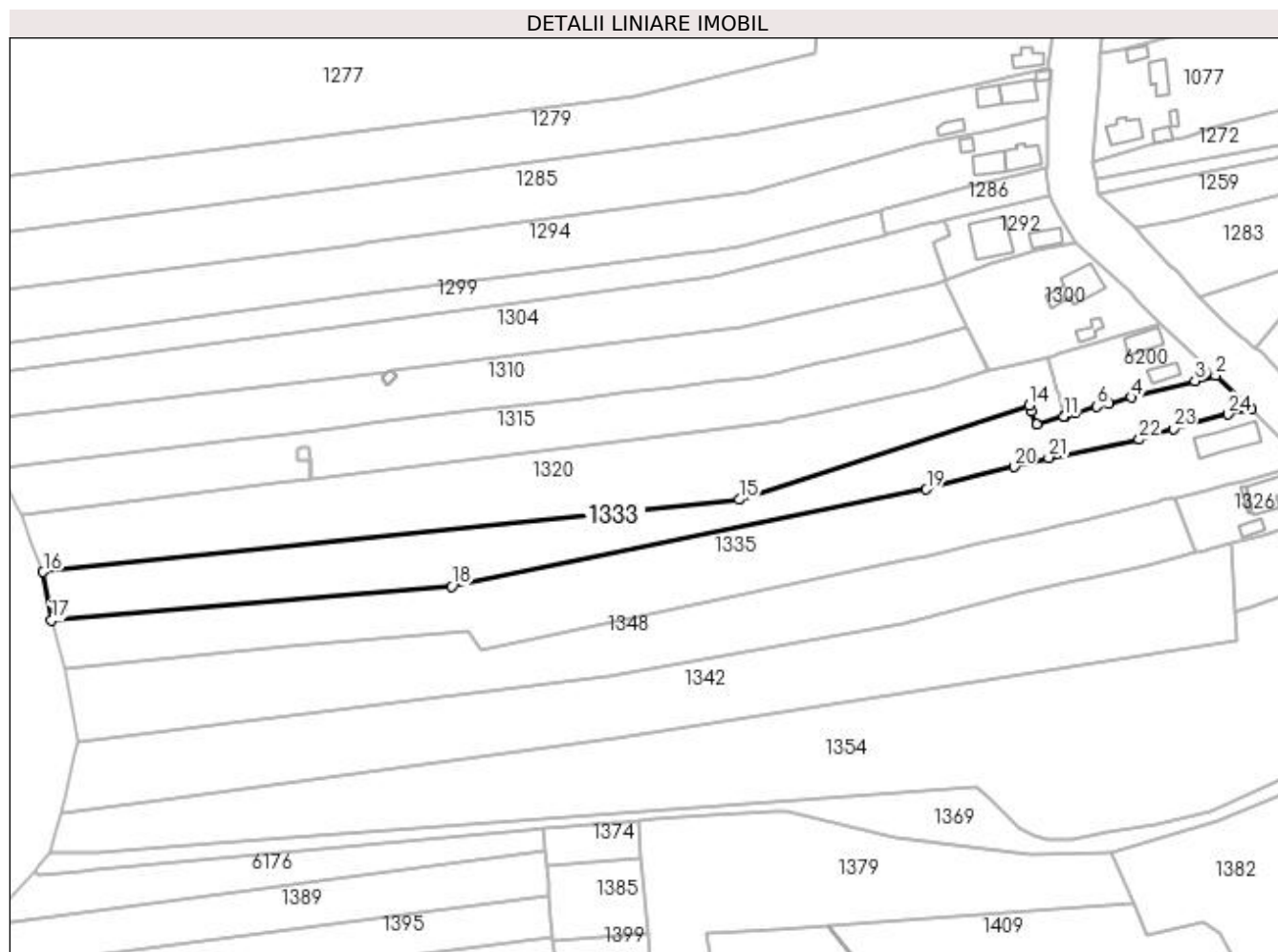
Inscrieri privind dezmembramintele dreptului de proprietate, drepturi reale de garanție și sarcini	Referințe
NU SUNT	

## Anexa Nr. 1 La Partea I

## Teren

Nr cadastral	Suprafața (mp)*	Observații / Referințe
	5.411	

\* Suprafața este determinată în planul de proiecție Stereo 70.



## Date referitoare la teren

Crt	Categorie folosință	Intra vilan	Suprafața (mp)	Tarla	Parcelă	Nr. topo	Observații / Referințe
1	livada	DA	408	2	5	-	
2	arabil	DA	800	2	5	-	
3	arabil	NU	4.203	122	130	-	

## Lungime Segmente

1) Valorile lungimilor segmentelor sunt obținute din proiecție în plan.

Punct început	X / Y	Punct sfârșit	X / Y	Lungime segment (** (m)
1	396.690,682 329.377,106	2	396.679,485 329.387,81	15.49
3	396.673,034 329.386,055	4	396.653,157 329.380,87	20.542
5	396.646,251 329.379,069	6	396.642,357 329.378,053	4.024
7	396.635,624 329.376,035	8	396.632,411 329.375,072	3.354

Punct început	X / Y	Punct sfârșit	X / Y	Lungime segment (** (m)
2	396.679,485 329.387,81	3	396.673,034 329.386,055	6.685
4	396.653,157 329.380,87	5	396.646,251 329.379,069	7.138
6	396.642,357 329.378,053	7	396.635,624 329.376,035	7.029
8	396.632,411 329.375,072	9	396.632,375 329.375,061	0.037

Punct început	X / Y	Punct sfârșit	X / Y	Lungime segment (** (m)
9	396.632,375 329.375,061	10	396.632,332 329.375,048	0.046
11	396.632,113 329.374,982	12	396.623,505 329.372,402	8.986
13	396.621,799 329.376,543	14	396.621,057 329.378,345	1.949
15	396.530,233 329.348,924	16	396.312,145 329.326,254	219.263
17	396.314,692 329.311,036	18	396.440,214 329.321,736	125.977
19	396.588,926 329.352,069	20	396.616,423 329.359,204	28.407
21	396.627,202 329.362,001	22	396.655,63 329.367,704	28.994
23	396.666,269 329.371,127	24	396.683,484 329.375,601	17.787

Punct început	X / Y	Punct sfârșit	X / Y	Lungime segment (** (m)
10	396.632,332 329.375,048	11	396.632,113 329.374,982	0.228
12	396.623,505 329.372,402	13	396.621,799 329.376,543	4.478
14	396.621,057 329.378,345	15	396.530,233 329.348,924	95.47
16	396.312,145 329.326,254	17	396.314,692 329.311,036	15.43
18	396.440,214 329.321,736	19	396.588,926 329.352,069	151.774
20	396.616,423 329.359,204	21	396.627,202 329.362,001	11.136
22	396.655,63 329.367,704	23	396.666,269 329.371,127	11.176
24	396.683,484 329.375,601	1	396.690,682 329.377,106	7.354

\*\* Lungimile segmentelor sunt determinate în planul de proiecție Stereo 70 și sunt rotunjite la 1 milimetru.

\*\*\* Distanța dintre puncte este formată din segmente cumulate ce sunt mai mici decât valoarea 1 milimetru.



**DATE DESPRE IMOBILUL NR. 1335**

Oficiul de Cadastru și Publicitate Imobiliară DOLJ  
Biroul de Cadastru și Publicitate Imobiliară Craiova

**A. Partea I. Descrierea imobilului**

TEREN Necunoscut

Adresa: Loc. Mosneni, Str I. C. Bratianu, Nr. 111, Jud. Dolj, T2, P4; T122, P128, 129

Nr. Crt	Nr cadastral Nr. topografic	Suprafața* (mp)	Observații / Referințe
A1		7.296	Sector cadastral:3 Teren neimprejmuit;

**Construcții**

Crt	Nr cadastral Nr. topografic	Adresa	Observații / Referințe
A1.1		Loc. Mosneni, Str I. C. Bratianu, Nr. 111, Jud. Dolj, T2, P4; T122, P128, 129	Nr. niveluri:1; S. construita la sol:132 mp; S. construita desfasurata:132 mp;

**B. Partea II. Proprietari și acte**

Inscrieri privitoare la dreptul de proprietate și alte drepturi reale		Referințe
/		
Act Notarial nr. Certificat de mostenitor suplimentar 125, din 29/09/2009 emis de NP CERNOBAI CLAUDIU-EMIL;		
B1	Intabulare, drept de PROPRIETATE, dobandit prin Succesiune, cota actuala 1/1, cota initiala 1/1 1) OPREA CONSTANTIN	A1, A1.1

**C. Partea III. SARCINI .**

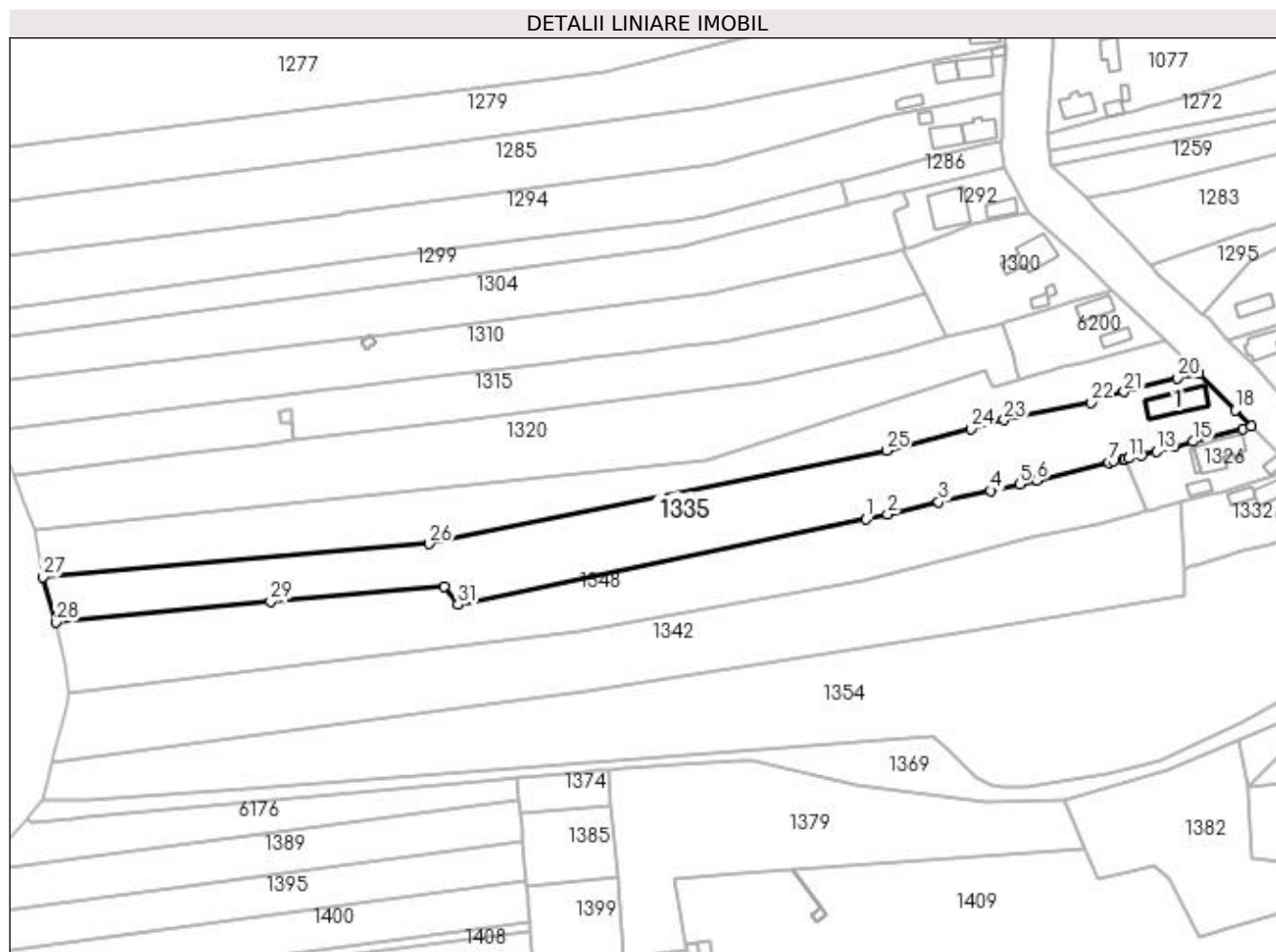
Inscrieri privind dezmembramintele dreptului de proprietate, drepturi reale de garanție și sarcini	Referințe
NU SUNT	

## Anexa Nr. 1 La Partea I

## Teren

Nr cadastral	Suprafața (mp)*	Observații / Referințe
	7.296	

\* Suprafața este determinată în planul de proiecție Stereo 70.



## Date referitoare la teren

Crt	Categorie folosință	Intravilan	Suprafața (mp)	Tarla	Parcelă	Nr. topo	Observații / Referințe
1	curți constructii	DA	886	2	4	-	
2	vie	DA	635	122	128	-	
3	livada	DA	203	122	128	-	
4	arabil	DA	338	122	128	-	
5	arabil	NU	5.234	122	129	-	

## Date referitoare la construcții

Crt	Număr	Destinație construcție	Supraf. (mp)	Situație juridică	Observații / Referințe
A1.1		construcții de locuințe	132	Cu acte	Nr. niveluri:1; S. construita la sol:132 mp; S. construita desfasurata:132 mp;

## Lungime Segmente

1) Valorile lungimilor segmentelor sunt obținute din proiecție în plan.

Punct început	X / Y	Punct sfârșit	X / Y	Lungime segment (** (m)
1	396.582,27 329.329,747	2	396.589,36 329.331,355	7.27

Punct început	X / Y	Punct sfârșit	X / Y	Lungime segment (** (m)
2	396.589,36 329.331,355	3	396.605,934 329.335,318	17.041

Punct început	X / Y	Punct sfârșit	X / Y	Lungime segment (** (m)
3	396.605,934 329.335,318	4	396.622,878 329.339,038	17.347
5	396.632,245 329.341,094	6	396.637,87 329.342,329	5.758
7	396.661,386 329.348,192	8	396.662,923 329.348,575	1.584
9	396.665,752 329.349,157	10	396.666,573 329.349,327	0.838
11	396.667,637 329.349,546	12	396.671,863 329.350,416	4.315
13	396.676,764 329.351,796	14	396.682,795 329.353,385	6.237
15	396.688,678 329.355,0	16	396.704,886 329.359,193	16.742
17	396.707,561 329.359,875	18	396.702,466 329.365,15	7.334
19	396.690,682 329.377,106	20	396.683,484 329.375,601	7.354
21	396.666,269 329.371,127	22	396.655,63 329.367,704	11.176
23	396.627,202 329.362,001	24	396.616,423 329.359,204	11.136
25	396.588,926 329.352,069	26	396.440,214 329.321,736	151.774
27	396.314,692 329.311,036	28	396.318,747 329.296,216	15.365
29	396.388,665 329.302,962	30	396.445,191 329.307,942	56.745
31	396.449,609 329.301,993	1	396.582,27 329.329,747	135.533

Punct început	X / Y	Punct sfârșit	X / Y	Lungime segment (** (m)
4	396.622,878 329.339,038	5	396.632,245 329.341,094	9.591
6	396.637,87 329.342,329	7	396.661,386 329.348,192	24.236
8	396.662,923 329.348,575	9	396.665,752 329.349,157	2.888
10	396.666,573 329.349,327	11	396.667,637 329.349,546	1.086
12	396.671,863 329.350,416	13	396.676,764 329.351,796	5.092
14	396.682,795 329.353,385	15	396.688,678 329.355,0	6.101
16	396.704,886 329.359,193	17	396.707,561 329.359,875	2.761
18	396.702,466 329.365,15	19	396.690,682 329.377,106	16.787
20	396.683,484 329.375,601	21	396.666,269 329.371,127	17.787
22	396.655,63 329.367,704	23	396.627,202 329.362,001	28.994
24	396.616,423 329.359,204	25	396.588,926 329.352,069	28.407
26	396.440,214 329.321,736	27	396.314,692 329.311,036	125.977
28	396.318,747 329.296,216	29	396.388,665 329.302,962	70.243
30	396.445,191 329.307,942	31	396.449,609 329.301,993	7.41

\*\* Lungimile segmentelor sunt determinate în planul de proiecție Stereo 70 și sunt rotunjite la 1 milimetru.

\*\*\* Distanța dintre puncte este formată din segmente cumulate ce sunt mai mici decât valoarea 1 milimetru.





**DATE DESPRE IMOBILUL NR. 1342**

Oficiul de Cadastru și Publicitate Imobiliară DOLJ  
Biroul de Cadastru și Publicitate Imobiliară Craiova

**A. Partea I. Descrierea imobilului**

TEREN Necunoscut

Adresa: Loc. Mosneni, Jud. Dolj, T122, P125, 124

Nr. Crt	Nr cadastral Nr. topografic	Suprafața* (mp)	Observații / Referințe
A1		8.150	Sector cadastral:3 Teren neimprejmuit;

**B. Partea II. Proprietari și acte**

Inscrieri privitoare la dreptul de proprietate și alte drepturi reale	Referințe
/	
Act Administrativ nr. Titlu de proprietate 1503-44687, din 20/06/1999 emis de CJSIPT DOLJ;	
B1	A1
Intabulare, drept de PROPRIETATE, dobandit prin Reconstituire, cota actuala 1/1, cota initiala 1/1 1) STEFAN ELENA	

**C. Partea III. SARCINI .**

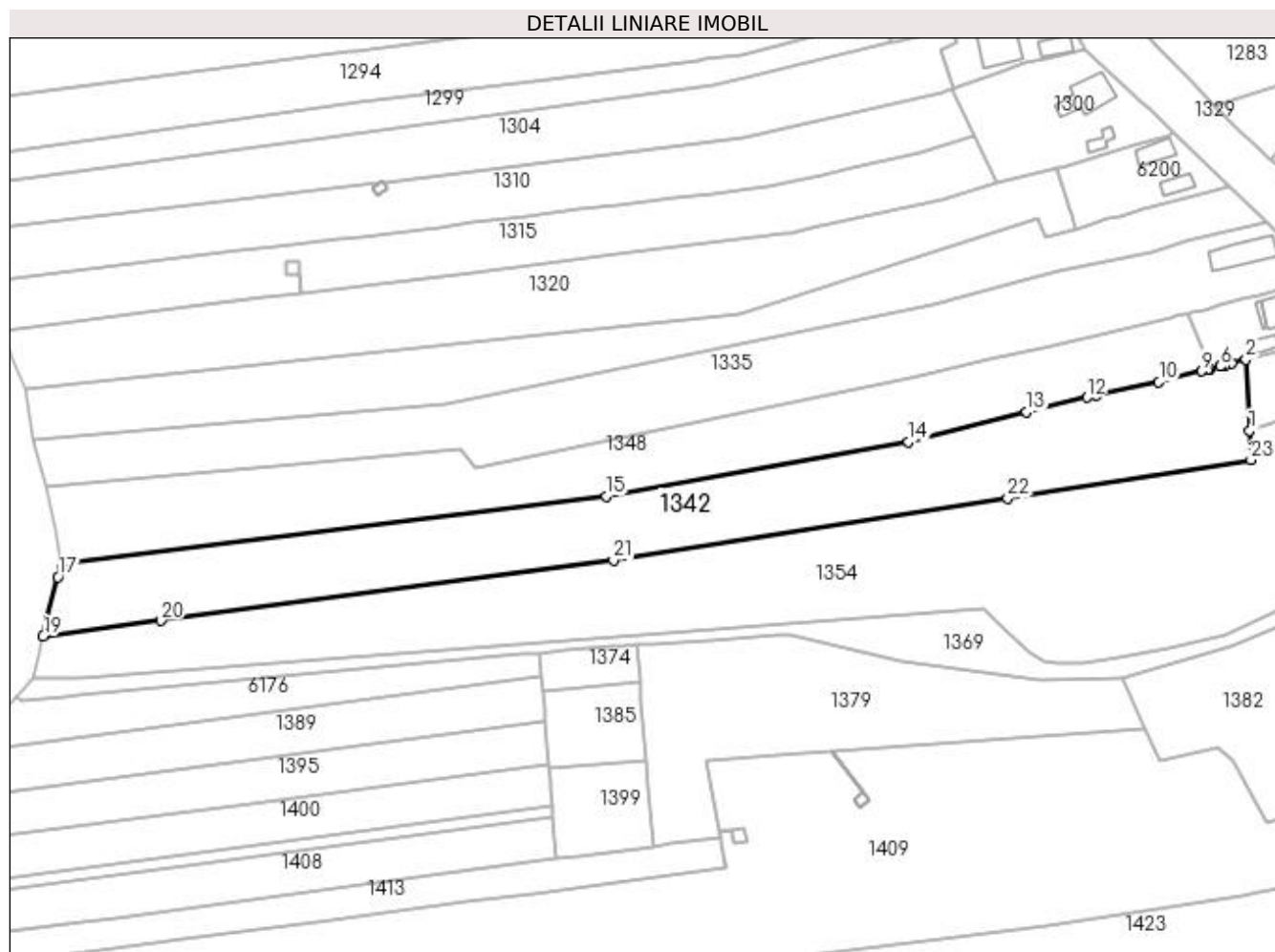
Inscrieri privind dezmembramintele dreptului de proprietate, drepturi reale de garanție și sarcini	Referințe
NU SUNT	

## Anexa Nr. 1 La Partea I

## Teren

Nr cadastral	Suprafața (mp)*	Observații / Referințe
	8.150	

\* Suprafața este determinată în planul de proiecție Stereo 70.



## Date referitoare la teren

Crt	Categorie folosință	Intra vilan	Suprafața (mp)	Tarla	Parcelă	Nr. topo	Observații / Referințe
1	livada	DA	487	122	124	-	
2	arabil	DA	616	122	125	-	
3	arabil	NU	7.047	122	125	-	

## Lungime Segmente

1) Valorile lungimilor segmentelor sunt obținute din proiecție în plan.

Punct început	X / Y	Punct sfârșit	X / Y	Lungime segment (** (m))
1	396.685,543 329.313,606	2	396.684,47 329.335,173	21.594
3	396.680,19 329.334,065	4	396.678,067 329.333,515	2.193
5	396.676,546 329.333,126	6	396.676,51 329.333,117	0.037
7	396.673,431 329.332,328	8	396.672,626 329.332,122	0.832

Punct început	X / Y	Punct sfârșit	X / Y	Lungime segment (** (m))
2	396.684,47 329.335,173	3	396.680,19 329.334,065	4.422
4	396.678,067 329.333,515	5	396.676,546 329.333,126	1.57
6	396.676,51 329.333,117	7	396.673,431 329.332,328	3.178
8	396.672,626 329.332,122	9	396.671,037 329.331,716	1.64

Punct început	X / Y	Punct sfârșit	X / Y	Lungime segment (** (m)
9	396.671,037 329.331,716	10	396.657,886 329.328,349	13.575
11	396.638,925 329.324,399	12	396.635,92 329.323,664	3.093
13	396.617,587 329.319,182	14	396.581,55 329.310,075	37.17
15	396.489,369 329.293,535	16	396.323,14 329.273,005	167.492
17	396.322,126 329.268,94	18	396.318,81 329.255,65	13.697
19	396.317,621 329.250,883	20	396.353,531 329.255,655	36.226
21	396.491,586 329.274,003	22	396.611,755 329.292,947	121.653
23	396.685,988 329.304,65	1	396.685,543 329.313,606	8.967

Punct început	X / Y	Punct sfârșit	X / Y	Lungime segment (** (m)
10	396.657,886 329.328,349	11	396.638,925 329.324,399	19.368
12	396.635,92 329.323,664	13	396.617,587 329.319,182	18.873
14	396.581,55 329.310,075	15	396.489,369 329.293,535	93.653
16	396.323,14 329.273,005	17	396.322,126 329.268,94	4.19
18	396.318,81 329.255,65	19	396.317,621 329.250,883	4.914
20	396.353,531 329.255,655	21	396.491,586 329.274,003	139.269
22	396.611,755 329.292,947	23	396.685,988 329.304,65	75.151

\*\* Lungimile segmentelor sunt determinate în planul de proiecție Stereo 70 și sunt rotunjite la 1 milimetru.

\*\*\* Distanța dintre puncte este formată din segmente cumulate ce sunt mai mici decât valoarea 1 milimetru.



**DATE DESPRE IMOBILUL NR. 1348**

Oficiul de Cadastru și Publicitate Imobiliară DOLJ  
Biroul de Cadastru și Publicitate Imobiliară Craiova

**A. Partea I. Descrierea imobilului**

TEREN Necunoscut

Adresa: Loc. Mosneni, Jud. Dolj, T122, P127

Nr. Crt	Nr cadastral Nr. topografic	Suprafața* (mp)	Observații / Referințe
A1		6.727	Sector cadastral:3 Teren neimprejmuit;

**B. Partea II. Proprietari și acte**

Inscrieri privitoare la dreptul de proprietate și alte drepturi reale	Referințe
/	
Act Administrativ nr. Titlu de proprietate 1486-59556, din 28/04/1999 emis de CJSIPT Dolj;	
B1	A1
Intabulare, drept de PROPRIETATE, dobandit prin Reconstituire, cota actuala 1/1, cota initiala 1/1 1) OPREA CRISTEA	

**C. Partea III. SARCINI .**

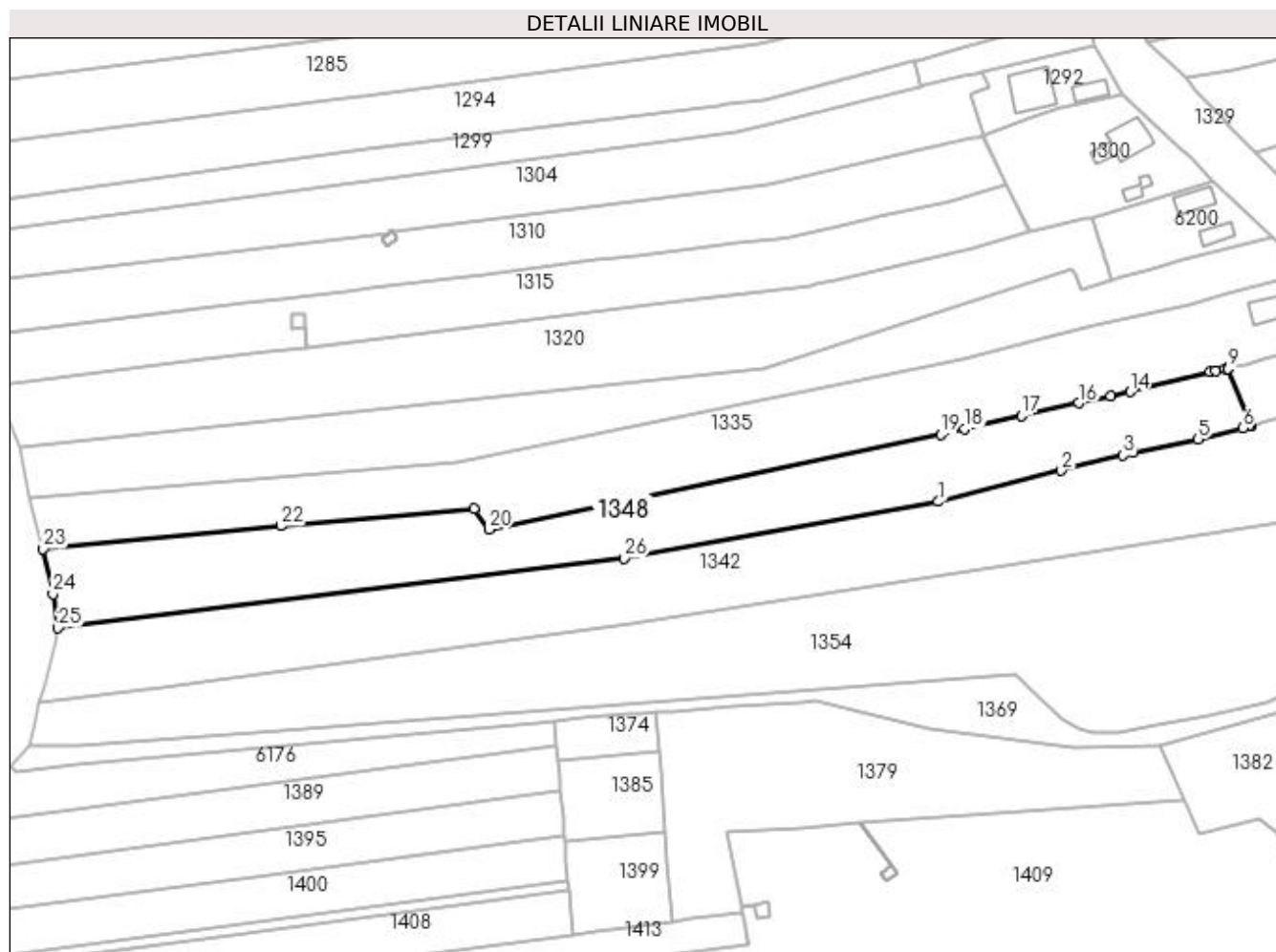
Inscrieri privind dezmembramintele dreptului de proprietate, drepturi reale de garanție și sarcini	Referințe
NU SUNT	

## Anexa Nr. 1 La Partea I

## Teren

Nr cadastral	Suprafața (mp)*	Observații / Referințe
	6.727	

\* Suprafața este determinată în planul de proiecție Stereo 70.



## Date referitoare la teren

Crt	Categorie folosință	Intravilan	Suprafața (mp)	Tarla	Parcelă	Nr. topo	Observații / Referințe
1	livada	DA	669	122	127	-	
2	arabil	NU	6.058	122	127	-	

## Lungime Segmente

1) Valorile lungimilor segmentelor sunt obținute din proiecție în plan.

Punct început	X / Y	Punct sfârșit	X / Y	Lungime segment (** (m)
1	396.581,55 329.310,075	2	396.617,587 329.319,182	37.17
3	396.635,92 329.323,664	4	396.638,925 329.324,399	3.093
5	396.657,886 329.328,349	6	396.671,037 329.331,716	13.575
7	396.672,626 329.332,122	8	396.673,431 329.332,328	0.832

Punct început	X / Y	Punct sfârșit	X / Y	Lungime segment (** (m)
2	396.617,587 329.319,182	3	396.635,92 329.323,664	18.873
4	396.638,925 329.324,399	5	396.657,886 329.328,349	19.368
6	396.671,037 329.331,716	7	396.672,626 329.332,122	1.64
8	396.673,431 329.332,328	9	396.666,666 329.349,094	18.079

Punct început	X / Y	Punct sfârșit	X / Y	Lungime segment (** (m)
9	396.666,666 329.349,094	10	396.666,573 329.349,327	0.25
11	396.665,752 329.349,157	12	396.662,923 329.348,575	2.888
13	396.661,386 329.348,192	14	396.637,87 329.342,329	24.236
15	396.632,245 329.341,094	16	396.622,878 329.339,038	9.591
17	396.605,934 329.335,318	18	396.589,36 329.331,355	17.041
19	396.582,27 329.329,747	20	396.449,609 329.301,993	135.533
21	396.445,191 329.307,942	22	396.388,665 329.302,962	56.745
23	396.318,747 329.296,216	24	396.321,599 329.283,044	13.477
25	396.323,14 329.273,005	26	396.489,369 329.293,535	167.492

Punct început	X / Y	Punct sfârșit	X / Y	Lungime segment (** (m)
10	396.666,573 329.349,327	11	396.665,752 329.349,157	0.838
12	396.662,923 329.348,575	13	396.661,386 329.348,192	1.584
14	396.637,87 329.342,329	15	396.632,245 329.341,094	5.758
16	396.622,878 329.339,038	17	396.605,934 329.335,318	17.347
18	396.589,36 329.331,355	19	396.582,27 329.329,747	7.27
20	396.449,609 329.301,993	21	396.445,191 329.307,942	7.41
22	396.388,665 329.302,962	23	396.318,747 329.296,216	70.243
24	396.321,599 329.283,044	25	396.323,14 329.273,005	10.157
26	396.489,369 329.293,535	1	396.581,55 329.310,075	93.653

\*\* Lungimile segmentelor sunt determinate în planul de proiecție Stereo 70 și sunt rotunjite la 1 milimetru.

\*\*\* Distanța dintre puncte este formată din segmente cumulate ce sunt mai mici decât valoarea 1 milimetru.





**DATE DESPRE IMOBILUL NR. 1354**

Oficiul de Cadastru și Publicitate Imobiliară DOLJ  
Biroul de Cadastru și Publicitate Imobiliară Craiova

**A. Partea I. Descrierea imobilului**

TEREN Necunoscut

Adresa: Loc. Mosneni, Str I. C. Bratianu, Nr. 105, Jud. Dolj, T2, P1; T122, P120,121,122

Nr. Crt	Nr cadastral Nr. topografic	Suprafața* (mp)	Observații / Referințe
A1		13.899	Sector cadastral:3 Teren neimprejmuit;

**Construcții**

Crt	Nr cadastral Nr. topografic	Adresa	Observații / Referințe
A1.1		Loc. Mosneni, Str I. C. Bratianu, Nr. 105, Jud. Dolj, T2, P1; T122, P120, 121,122	Nr. niveluri:1; S. construita la sol:57 mp; S. construita desfasurata:57 mp;
A1.2		Loc. Mosneni, Str I. C. Bratianu, Nr. 105, Jud. Dolj, T2, P1; T122, P120, 121,122	Nr. niveluri:1; S. construita la sol:44 mp; S. construita desfasurata:44 mp;

**B. Partea II. Proprietari și acte**

Inscrieri privitoare la dreptul de proprietate și alte drepturi reale		Referințe
/		
Act Notarial nr. Certificat de mostenitor 16, din 16/02/2017 emis de NP Tone Florian;		
B1	Intabulare, drept de PROPRIETATE, dobandit prin Succesiune, cota actuala 1/1, cota initiala 1/1 1) VASILE ION DEFUNCT:Da	A1
B2	Intabulare, drept de PROPRIETATE, dobandit prin Succesiune, cota actuala 5/8, cota initiala 5/8 1) VASILE ION DEFUNCT:Da	A1.1, A1.2
Act Normativ nr. Legea 7, din 13/03/1996 emis de Parlamentul României;		
B3	Intabulare, drept de PROPRIETATE, dobandit prin Lege, cota actuala 3/8, cota initiala 3/8 1) VASILE ION DEFUNCT:Da	A1.1, A1.2

**C. Partea III. SARCINI .**

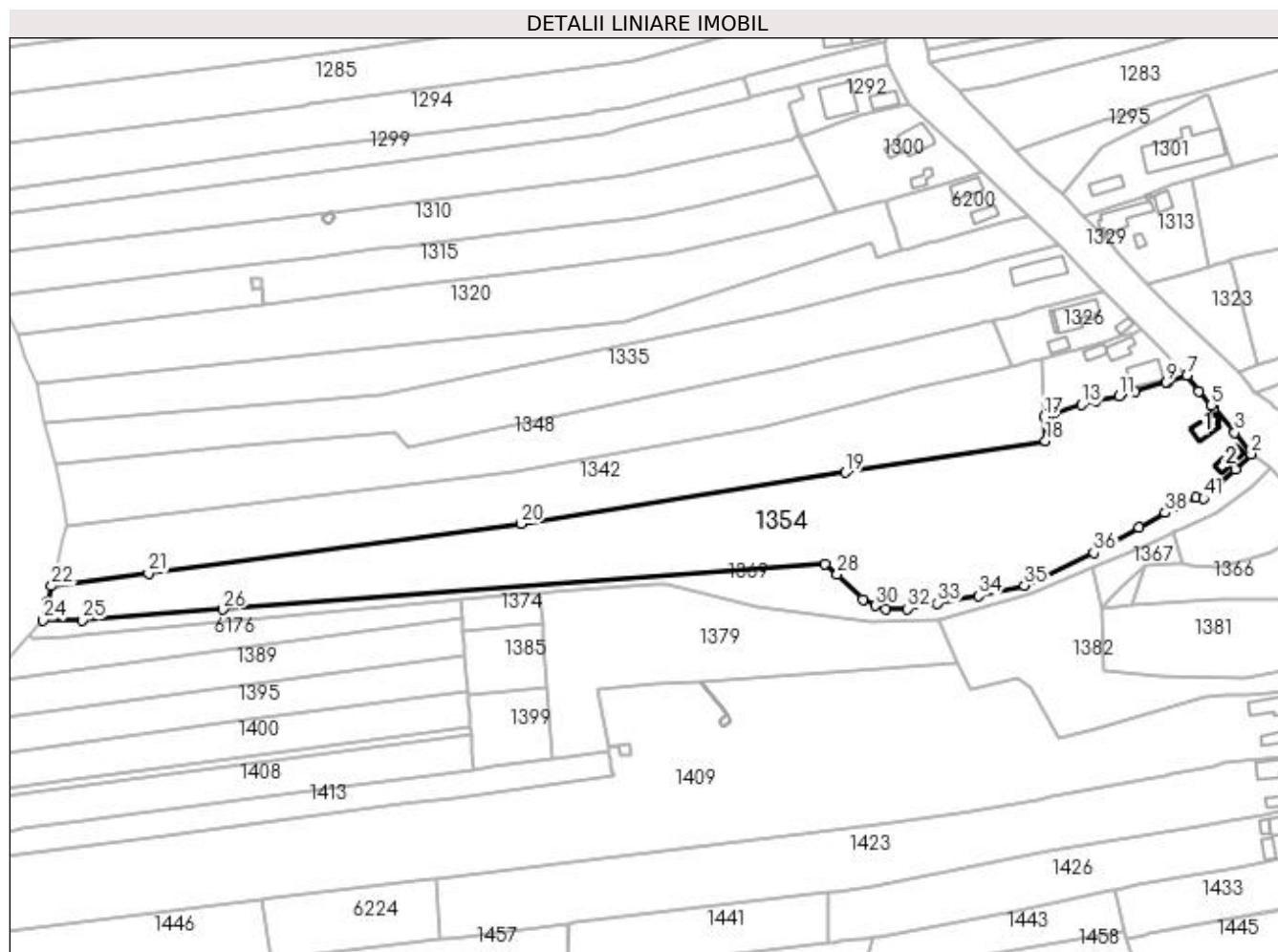
Inscrieri privind dezmembramintele dreptului de proprietate, drepturi reale de garanție și sarcini	Referințe
NU SUNT	

## Anexa Nr. 1 La Partea I

## Teren

Nr cadastral	Suprafața (mp)*	Observații / Referințe
	13.899	

\* Suprafața este determinată în planul de proiecție Stereo 70.



## Date referitoare la teren

Crt	Categorie folosință	Intravilan	Suprafața (mp)	Tarla	Parcelă	Nr. topo	Observații / Referințe
1	curți construcții	DA	778	2,122	1,120	-	
2	vie	DA	133	122	121	-	
3	arabil	DA	2.860	122	121	-	
4	arabil	NU	10.128	122	121,122	-	

## Date referitoare la construcții

Crt	Număr	Destinație construcție	Supraf. (mp)	Situație juridică	Observații / Referințe
A1.1		construcții de locuințe	57	Cu acte	Nr. niveluri:1; S. construita la sol:57 mp; S. construita desfasurata:57 mp;
A1.2		construcții de locuințe	44	Cu acte	Nr. niveluri:1; S. construita la sol:44 mp; S. construita desfasurata:44 mp;

## Lungime Segmente

1) Valorile lungimilor segmentelor sunt obținute din proiecție în plan.

Punct început	X / Y	Punct sfârșit	X / Y	Lungime segment
1	396.756,25 329.294,05	2	396.762,175 329.299,82	8.27
2	396.762,175 329.299,82	3	396.756,035 329.307,733	10.016
3	396.756,035 329.307,733	4	396.748,338 329.316,717	11.83

Punct început	X / Y	Punct sfârșit	X / Y	Lungime segment	Punct început	X / Y	Punct sfârșit	X / Y	Lungime segment	Punct început	X / Y	Punct sfârșit	X / Y	Lungime segment
4	396.748,338 329.316,717	5	396.747,404 329.317,771	1.409	5	396.747,404 329.317,771	6	396.742,695 329.323,085	7.1	6	396.742,695 329.323,085	7	396.738,42 329.328,749	7.096
7	396.738,42 329.328,749	8	396.731,511 329.326,584	7.24	8	396.731,511 329.326,584	9	396.730,577 329.326,291	0.979	9	396.730,577 329.326,291	10	396.719,091 329.323,016	11.94 4
10	396.719,091 329.323,016	11	396.713,173 329.321,226	6.183	11	396.713,173 329.321,226	12	396.704,656 329.319,436	8.703	12	396.704,656 329.319,436	13	396.699,39 329.318,034	5.449
13	396.699,39 329.318,034	14	396.689,261 329.314,887	10.60 6	14	396.689,261 329.314,887	15	396.688,53 329.314,659	0.766	15	396.688,53 329.314,659	16	396.687,003 329.314,185	1.599
16	396.687,003 329.314,185	17	396.685,543 329.313,606	1.571	17	396.685,543 329.313,606	18	396.685,988 329.304,65	8.967	18	396.685,988 329.304,65	19	396.611,755 329.292,947	75.15 1
19	396.611,755 329.292,947	20	396.491,586 329.274,003	121.6 53	20	396.491,586 329.274,003	21	396.353,531 329.255,655	139.2 69	21	396.353,531 329.255,655	22	396.317,621 329.250,883	36.22 6
22	396.317,621 329.250,883	23	396.316,139 329.244,945	6.12	23	396.316,139 329.244,945	24	396.314,48 329.238,296	6.853	24	396.314,48 329.238,296	25	396.328,896 329.238,275	14.41 6
25	396.328,896 329.238,275	26	396.381,034 329.242,229	52.28 8	26	396.381,034 329.242,229	27	396.604,261 329.259,157	223.8 68	27	396.604,261 329.259,157	28	396.608,727 329.255,225	5.95
28	396.608,727 329.255,225	29	396.618,267 329.245,94	13.31 3	29	396.618,267 329.245,94	30	396.622,942 329.243,553	5.249	30	396.622,942 329.243,553	31	396.626,796 329.242,493	3.997
31	396.626,796 329.242,493	32	396.634,746 329.242,456	7.95	32	396.634,746 329.242,456	33	396.645,78 329.244,543	11.23	33	396.645,78 329.244,543	34	396.661,103 329.247,151	15.54 3
34	396.661,103 329.247,151	35	396.678,155 329.251,038	17.48 9	35	396.678,155 329.251,038	36	396.703,865 329.263,186	28.43 6	36	396.703,865 329.263,186	37	396.720,533 329.272,635	19.16
37	396.720,533 329.272,635	38	396.730,277 329.278,045	11.14 5	38	396.730,277 329.278,045	39	396.735,068 329.280,46	5.365	39	396.735,068 329.280,46	40	396.741,611 329.283,759	7.328
40	396.741,611 329.283,759	41	396.744,563 329.283,341	2.981	41	396.744,563 329.283,341	1	396.756,25 329.294,05	15.85 1					

\*\* Lungimile segmentelor sunt determinate în planul de proiecție Stereo 70 și sunt rotunjite la 1 milimetru.

\*\*\* Distanța dintre puncte este formată din segmente cumulate ce sunt mai mici decât valoarea 1 milimetru.



**DATE DESPRE IMOBILUL NR. 1357**

Oficiul de Cadastru și Publicitate Imobiliară DOLJ  
Biroul de Cadastru și Publicitate Imobiliară Craiova

**A. Partea I. Descrierea imobilului**

TEREN Extravilan

Adresa: Jud. Dolj, T122, P115

Nr. Crt	Nr cadastral Nr. topografic	Suprafața* (mp)	Observații / Referințe
A1		992	Sector cadastral:3 Teren neimprejmuit;

**B. Partea II. Proprietari și acte**

Inscrieri privitoare la dreptul de proprietate și alte drepturi reale	Referințe
/	
Act Notarial nr. Certificat de mostenitor 16, din 16/02/2017 emis de NP Tone Florian;	
B1	A1
Intabulare, drept de PROPRIETATE, dobandit prin Succesiune, cota actuala 1/1, cota initiala 1/1 1) VASILE ION DEFUNCT:Da	

**C. Partea III. SARCINI .**

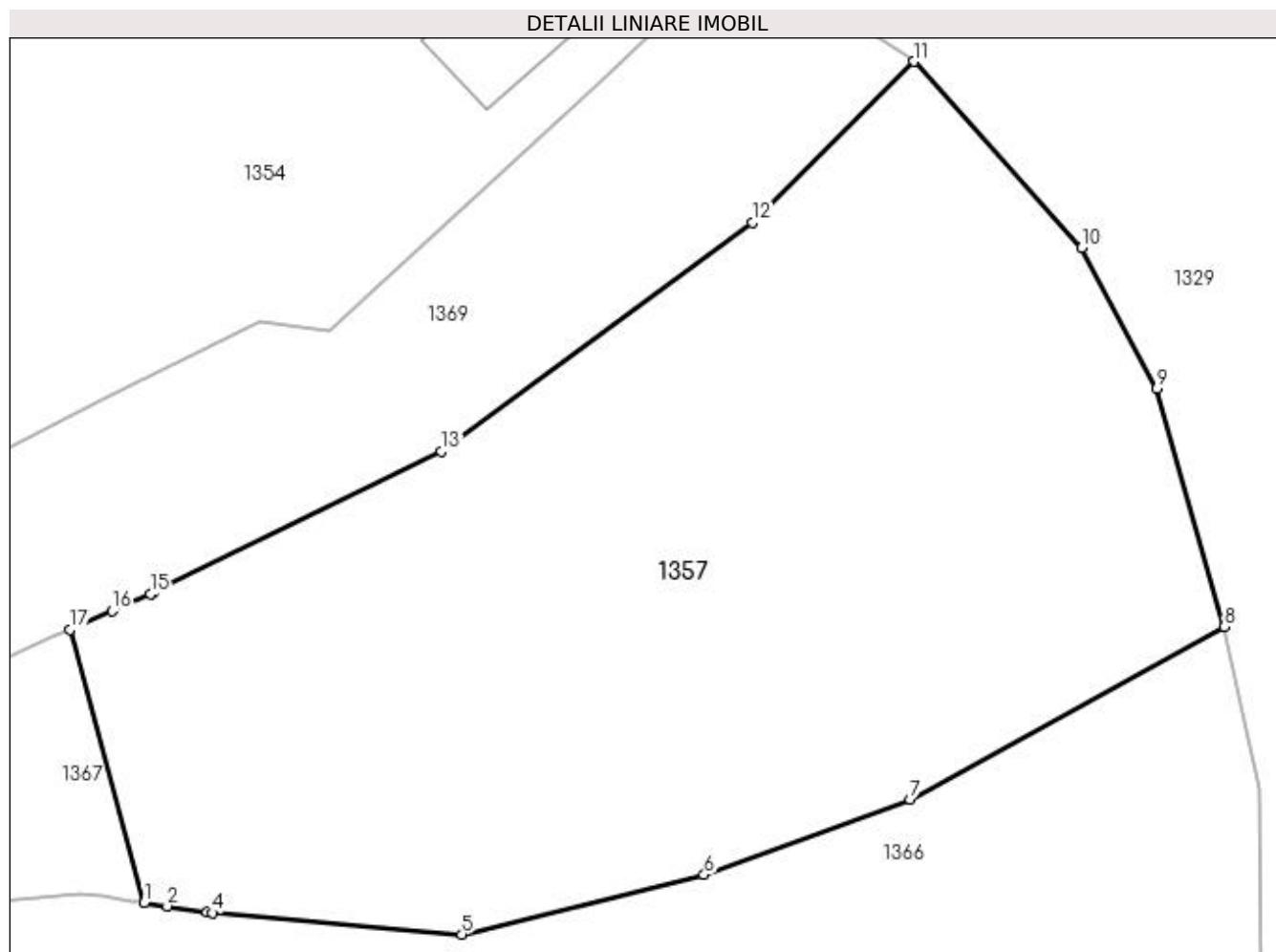
Inscrieri privind dezmembramintele dreptului de proprietate, drepturi reale de garanție și sarcini	Referințe
NU SUNT	

## Anexa Nr. 1 La Partea I

## Teren

Nr cadastral	Suprafața (mp)*	Observații / Referințe
	992	

\* Suprafața este determinată în planul de proiecție Stereo 70.



## Date referitoare la teren

Crt	Categorie folosință	Intravilan	Suprafața (mp)	Tarla	Parcelă	Nr. topo	Observații / Referințe
1	arabil	NU	992	122	115	-	

## Lungime Segmente

1) Valorile lungimilor segmentelor sunt obținute din proiecție în plan.

Punct început	X / Y	Punct sfârșit	X / Y	Lungime segment (** (m)
1	396.736,739 329.259,117	2	396.737,72 329.258,97	0.992
2	396.737,72 329.258,97	3	396.739,411 329.258,717	1.71
3	396.739,411 329.258,717	4	396.739,626 329.258,685	0.217
4	396.739,626 329.258,685	5	396.750,206 329.257,774	10.619
5	396.750,206 329.257,774	6	396.760,488 329.260,3	10.588

Punct început	X / Y	Punct sfârșit	X / Y	Lungime segment (** (m)
6	396.760,488 329.260,3	7	396.769,219 329.263,488	9.295
7	396.769,219 329.263,488	8	396.782,552 329.270,819	15.216
8	396.782,552 329.270,819	9	396.779,698 329.280,913	10.49
9	396.779,698 329.280,913	10	396.776,499 329.286,872	6.763
10	396.776,499 329.286,872	11	396.769,388 329.294,772	10.629
11	396.769,388 329.294,772	12	396.762,527 329.287,948	9.677
12	396.762,527 329.287,948	13	396.749,346 329.278,256	16.361
13	396.749,346 329.278,256	14	396.737,136 329.272,257	13.604
14	396.737,136 329.272,257	15	396.736,998 329.272,196	0.151
15	396.736,998 329.272,196	16	396.735,381 329.271,481	1.768
16	396.735,381 329.271,481	17	396.733,585 329.270,687	1.964
17	396.733,585 329.270,687	1	396.736,739 329.259,117	11.991

\*\* Lungimile segmentelor sunt determinate în planul de proiecție Stereo 70 și sunt rotunjite la 1 milimetru.

\*\*\* Distanța dintre puncte este formată din segmente cumulate ce sunt mai mici decât valoarea 1 milimetru.





**DATE DESPRE IMOBILUL NR. 1366**

Oficiul de Cadastru și Publicitate Imobiliară DOLJ  
 Biroul de Cadastru și Publicitate Imobiliară Craiova

**A. Partea I. Descrierea imobilului**

TEREN Extravilan

Adresa: Jud. Dolj, T122, P114

Nr. Crt	Nr cadastral Nr. topografic	Suprafața* (mp)	Observații / Referințe
A1		992	Sector cadastral:3 Teren neimprejmuit;

**B. Partea II. Proprietari și acte**

Inscrieri privitoare la dreptul de proprietate și alte drepturi reale	Referințe
/	
Act Notarial nr. Certificat de mostenitor 40, din 21/02/2006 emis de NP Stefanescu Floriana;	
B1	A1
Intabulare, drept de PROPRIETATEpartaj, dobandit prin Succesiune, cota actuala 1/1, cota initiala 1/1 1) DINCA ILIE-ANTON	

**C. Partea III. SARCINI .**

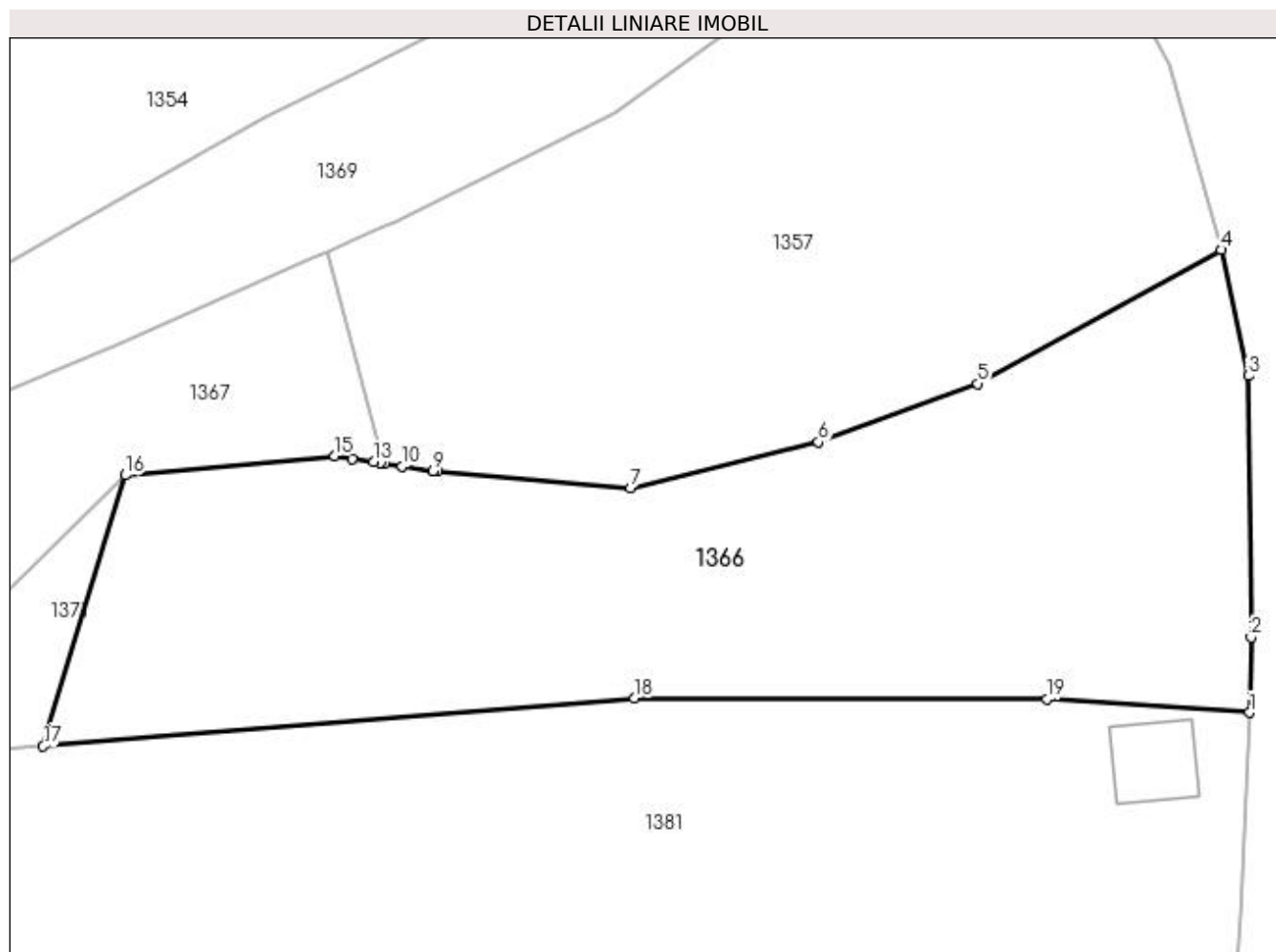
Inscrieri privind dezmembramintele dreptului de proprietate, drepturi reale de garanție și sarcini	Referințe
NU SUNT	

## Anexa Nr. 1 La Partea I

## Teren

Nr cadastral	Suprafața (mp)*	Observații / Referințe
	992	

\* Suprafața este determinată în planul de proiecție Stereo 70.



## Date referitoare la teren

Crt	Categorie folosință	Intravilan	Suprafața (mp)	Tarla	Parcelă	Nr. topo	Observații / Referințe
1	arabil	NU	992	122	114	-	

## Lungime Segmente

1) Valorile lungimilor segmentelor sunt obținute din proiecție în plan.

Punct început	X / Y	Punct sfârșit	X / Y	Lungime segment (** (m)
1	396.784,105 329.245,491	2	396.784,193 329.249,606	4.116
2	396.784,193 329.249,606	3	396.784,039 329.263,926	14.321
3	396.784,039 329.263,926	4	396.782,552 329.270,819	7.052
4	396.782,552 329.270,819	5	396.769,219 329.263,488	15.216
5	396.769,219 329.263,488	6	396.760,488 329.260,3	9.295

Punct început	X / Y	Punct sfârșit	X / Y	Lungime segment (** (m)
6	396.760,488 329.260,3	7	396.750,206 329.257,774	10.588
7	396.750,206 329.257,774	8	396.739,626 329.258,685	10.619
8	396.739,626 329.258,685	9	396.739,411 329.258,717	0.217
9	396.739,411 329.258,717	10	396.737,72 329.258,97	1.71
10	396.737,72 329.258,97	11	396.736,739 329.259,117	0.992
11	396.736,739 329.259,117	12	396.736,536 329.259,148	0.205
12	396.736,536 329.259,148	13	396.736,146 329.259,206	0.394
13	396.736,146 329.259,206	14	396.734,981 329.259,381	1.179
14	396.734,981 329.259,381	15	396.734,024 329.259,524	0.967
15	396.734,024 329.259,524	16	396.722,544 329.258,481	11.527
16	396.722,544 329.258,481	17	396.718,049 329.243,657	15.49
17	396.718,049 329.243,657	18	396.750,423 329.246,285	32.48
18	396.750,423 329.246,285	19	396.772,998 329.246,216	22.575
19	396.772,998 329.246,216	1	396.784,105 329.245,491	11.131

\*\* Lungimile segmentelor sunt determinate în planul de proiecție Stereo 70 și sunt rotunjite la 1 milimetru.

\*\*\* Distanța dintre puncte este formată din segmente cumulate ce sunt mai mici decât valoarea 1 milimetru.



**DATE DESPRE IMOBILUL NR. 1367**

Oficiul de Cadastru și Publicitate Imobiliară DOLJ  
Biroul de Cadastru și Publicitate Imobiliară Craiova

**A. Partea I. Descrierea imobilului**

TEREN Extravilan

Adresa: Jud. Dolj, T122, P115/1

Nr. Crt	Nr cadastral Nr. topografic	Suprafața* (mp)	Observații / Referințe
A1		337	Sector cadastral:3 Teren neimprejmuit;

**B. Partea II. Proprietari și acte**

Inscrieri privitoare la dreptul de proprietate și alte drepturi reale		Referințe
/		
Act Normativ nr. 7, din 13/03/1996 emis de Parlamentul Romaniei;		
B1	Intabulare, drept de PROPRIETATE, dobandit prin Lege, cota actuala 1/1, cota initiala 1/1 1) UAT ALMAJ, CIF:4553674, Rezerva comisiei locale de fond funciar	A1

**C. Partea III. SARCINI .**

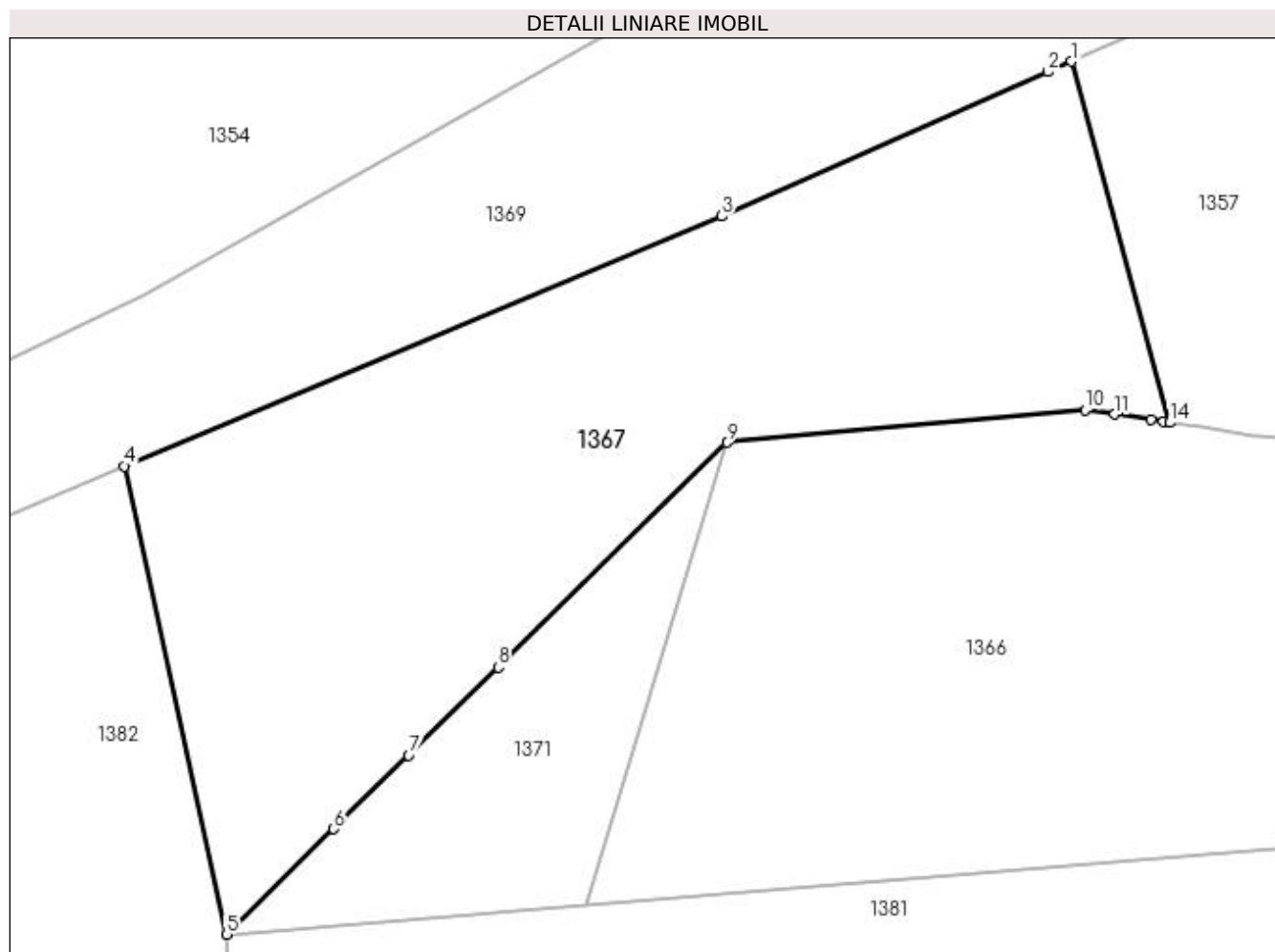
Inscrieri privind dezmembramintele dreptului de proprietate, drepturi reale de garanție și sarcini	Referințe
NU SUNT	

## Anexa Nr. 1 La Partea I

## Teren

Nr cadastral	Suprafața (mp)*	Observații / Referințe
	337	

\* Suprafața este determinată în planul de proiecție Stereo 70.



## Date referitoare la teren

Crt	Categorie folosință	Intra vilan	Suprafața (mp)	Tarla	Parcelă	Nr. topo	Observații / Referințe
1	faneata	NU	337	122	115/1	-	

## Lungime Segmente

1) Valorile lungimilor segmentelor sunt obținute din proiecție în plan.

Punct început	X / Y	Punct sfârșit	X / Y	Lungime segment (** (m)
1	396.733,585 329.270,687	2	396.732,845 329.270,359	0.81
2	396.732,845 329.270,359	3	396.722,38 329.265,731	11.442
3	396.722,38 329.265,731	4	396.703,236 329.257,722	20.751
4	396.703,236 329.257,722	5	396.706,511 329.242,721	15.354
5	396.706,511 329.242,721	6	396.709,943 329.246,095	4.813

Punct început	X / Y	Punct sfârșit	X / Y	Lungime segment (** (m)
6	396.709,943 329.246,095	7	396.712,346 329.248,456	3.369
7	396.712,346 329.248,456	8	396.715,214 329.251,276	4.021
8	396.715,214 329.251,276	9	396.722,544 329.258,481	10.279
9	396.722,544 329.258,481	10	396.734,024 329.259,524	11.527
10	396.734,024 329.259,524	11	396.734,981 329.259,381	0.967
11	396.734,981 329.259,381	12	396.736,146 329.259,206	1.179
12	396.736,146 329.259,206	13	396.736,536 329.259,148	0.394
13	396.736,536 329.259,148	14	396.736,739 329.259,117	0.205
14	396.736,739 329.259,117	1	396.733,585 329.270,687	11.991

\*\* Lungimile segmentelor sunt determinate în planul de proiecție Stereo 70 și sunt rotunjite la 1 milimetru.

\*\*\* Distanța dintre puncte este formată din segmente cumulate ce sunt mai mici decât valoarea 1 milimetru.





**DATE DESPRE IMOBILUL NR. 1369**

Oficiul de Cadastru și Publicitate Imobiliară DOLJ  
 Biroul de Cadastru și Publicitate Imobiliară Craiova

**A. Partea I. Descrierea imobilului**

TEREN Extravilan

Adresa: Jud. Dolj

Nr. Crt	Nr cadastral Nr. topografic	Suprafața* (mp)	Observații / Referințe
A1		2.786	Sector cadastral:3 Teren neimprejmuit;

**B. Partea II. Proprietari și acte**

Inscrieri privitoare la dreptul de proprietate și alte drepturi reale	Referințe
/	
Act Normativ nr. 965, din 05/09/2002 emis de GUVERNUL ROMANIEI (Anexa nr.8- Inv. bunurilor care apartin dom. public al com. Almaj, pozitia 2);	
B1	A1
Intabulare, drept de PROPRIETATE, dobandit prin Lege, cota actuala 1/1, cota initiala 1/1 1) COMUNA ALMAJ, CIF:4553674, DOMENIUL PUBLIC	

**C. Partea III. SARCINI .**

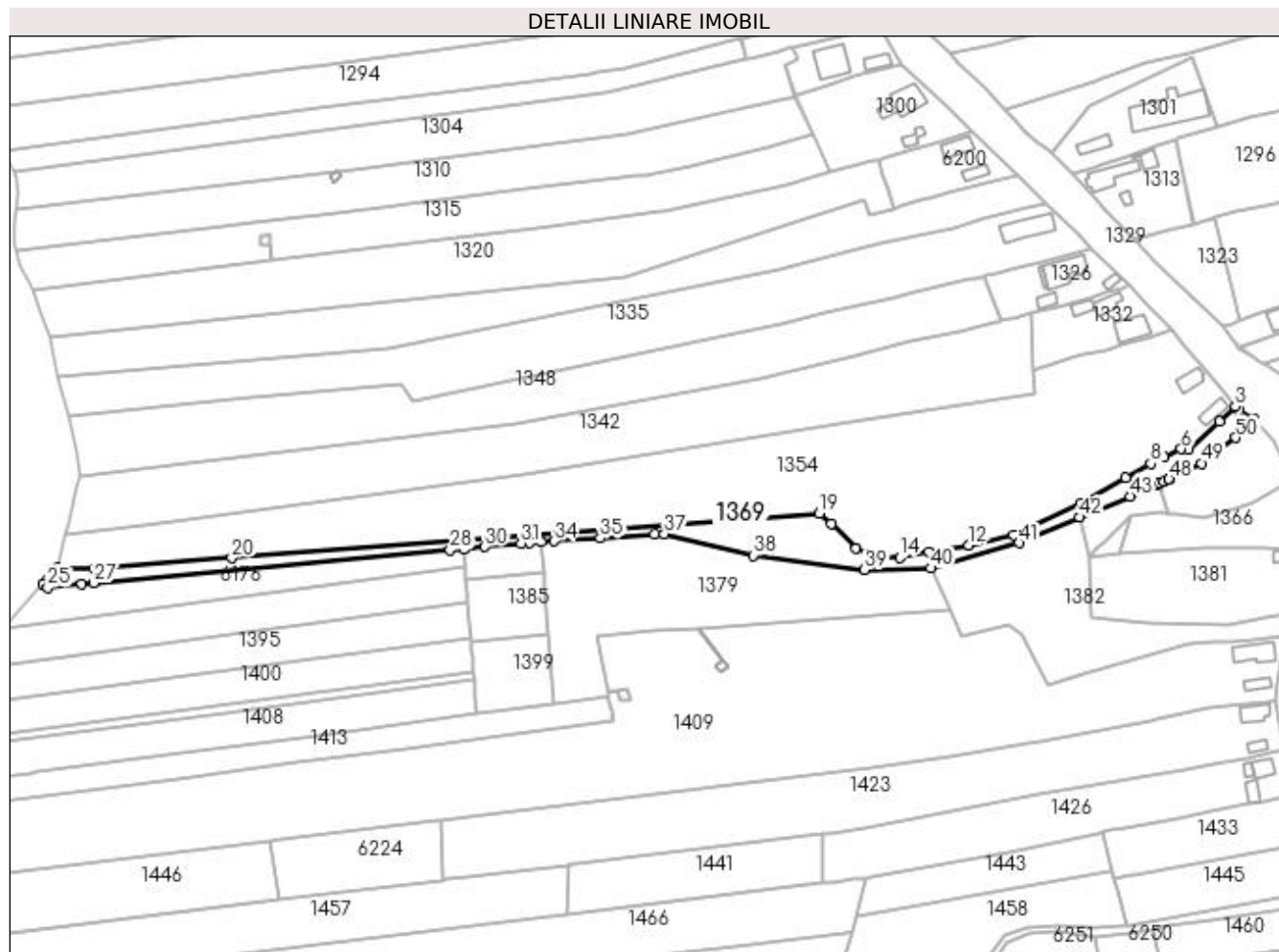
Inscrieri privind dezmembramintele dreptului de proprietate, drepturi reale de garanție și sarcini	Referințe
NU SUNT	

## Anexa Nr. 1 La Partea I

## Teren

Nr cadastral	Suprafața (mp)*	Observații / Referințe
	2.786	

\* Suprafața este determinată în planul de proiecție Stereo 70.



## Date referitoare la teren

Crt	Categorie folosință	Intravilan	Suprafața (mp)	Tarla	Parcelă	Nr. topo	Observații / Referințe
1	drum	NU	2.786	-	DS 10	-	

## Lungime Segmente

1) Valorile lungimilor segmentelor sunt obținute din proiecție în plan.

Punct început	X / Y	Punct sfârșit	X / Y	Lungime segment	Punct început	X / Y	Punct sfârșit	X / Y	Lungime segment	Punct început	X / Y	Punct sfârșit	X / Y	Lungime segment
1	396.769,388 329.294,772	2	396.763,764 329.298,532	6.765	2	396.763,764 329.298,532	3	396.762,175 329.299,82	2.045	3	396.762,175 329.299,82	4	396.756,25 329.294,05	8.27
4	396.756,25 329.294,05	5	396.744,563 329.283,341	15.851	5	396.744,563 329.283,341	6	396.741,611 329.283,759	2.981	6	396.741,611 329.283,759	7	396.735,068 329.280,46	7.328
7	396.735,068 329.280,46	8	396.730,277 329.278,045	5.365	8	396.730,277 329.278,045	9	396.720,533 329.272,635	11.145	9	396.720,533 329.272,635	10	396.703,865 329.263,186	19.16
10	396.703,865 329.263,186	11	396.678,155 329.251,038	28.436	11	396.678,155 329.251,038	12	396.661,103 329.247,151	17.489	12	396.661,103 329.247,151	13	396.645,78 329.244,543	15.543
13	396.645,78 329.244,543	14	396.634,746 329.242,456	11.23	14	396.634,746 329.242,456	15	396.626,796 329.242,493	7.95	15	396.626,796 329.242,493	16	396.622,942 329.243,553	3.997
16	396.622,942 329.243,553	17	396.618,267 329.245,94	5.249	17	396.618,267 329.245,94	18	396.608,727 329.255,225	13.313	18	396.608,727 329.255,225	19	396.604,261 329.259,157	5.95

Punct început	X / Y	Punct sfârșit	X / Y	Lungime segment	Punct început	X / Y	Punct sfârșit	X / Y	Lungime segment	Punct început	X / Y	Punct sfârșit	X / Y	Lungime segment
19	396.604,261 329.259,157	20	396.381,034 329.242,229	223.868	20	396.381,034 329.242,229	21	396.328,896 329.238,275	52.288	21	396.328,896 329.238,275	22	396.314,48 329.238,296	14.416
22	396.314,48 329.238,296	23	396.310,869 329.234,2	5.46	23	396.310,869 329.234,2	24	396.309,335 329.232,478	2.306	24	396.309,335 329.232,478	25	396.310,986 329.231,039	2.19
25	396.310,986 329.231,039	26	396.324,049 329.232,378	13.131	26	396.324,049 329.232,378	27	396.328,473 329.232,832	4.447	27	396.328,473 329.232,832	28	396.463,882 329.245,304	135.982
28	396.463,882 329.245,304	29	396.469,038 329.245,779	5.178	29	396.469,038 329.245,779	30	396.477,195 329.246,53	8.191	30	396.477,195 329.246,53	31	396.490,872 329.247,79	13.735
31	396.490,872 329.247,79	32	396.494,229 329.248,017	3.364	32	396.494,229 329.248,017	33	396.498,581 329.248,311	4.363	33	396.498,581 329.248,311	34	396.503,501 329.248,644	4.93
34	396.503,501 329.248,644	35	396.521,036 329.249,829	17.575	35	396.521,036 329.249,829	36	396.541,56 329.251,217	20.572	36	396.541,56 329.251,217	37	396.545,355 329.251,473	3.803
37	396.545,355 329.251,473	38	396.579,01 329.243,218	34.653	38	396.579,01 329.243,218	39	396.621,428 329.237,757	42.768	39	396.621,428 329.237,757	40	396.646,574 329.238,392	25.154
40	396.646,574 329.238,392	41	396.680,102 329.248,044	34.89	41	396.680,102 329.248,044	42	396.703,236 329.257,722	25.077	42	396.703,236 329.257,722	43	396.722,38 329.265,731	20.751
43	396.722,38 329.265,731	44	396.732,845 329.270,359	11.442	44	396.732,845 329.270,359	45	396.733,585 329.270,687	0.81	45	396.733,585 329.270,687	46	396.735,381 329.271,481	1.964
46	396.735,381 329.271,481	47	396.736,998 329.272,196	1.768	47	396.736,998 329.272,196	48	396.737,136 329.272,257	0.151	48	396.737,136 329.272,257	49	396.749,346 329.278,256	13.604
49	396.749,346 329.278,256	50	396.762,527 329.287,948	16.361	50	396.762,527 329.287,948	1	396.769,388 329.294,772	9.677					

\*\* Lungimile segmentelor sunt determinate în planul de proiecție Stereo 70 și sunt rotunjite la 1 milimetru.

\*\*\* Distanța dintre puncte este formată din segmente cumulate ce sunt mai mici decât valoarea 1 milimetru.



**DATE DESPRE IMOBILUL NR. 1371**

Oficiul de Cadastru și Publicitate Imobiliară DOLJ  
Biroul de Cadastru și Publicitate Imobiliară Craiova

**A. Partea I. Descrierea imobilului**

TEREN Extravilan

Adresa: Jud. Dolj, T122, P114/1

Nr. Crt	Nr cadastral Nr. topografic	Suprafața* (mp)	Observații / Referințe
A1		83	Sector cadastral:3 Teren neimprejmuit;

**B. Partea II. Proprietari și acte**

Inscrieri privitoare la dreptul de proprietate și alte drepturi reale		Referințe
/		
Act Normativ nr. 7, din 13/03/1996 emis de Parlamentul Romaniei;		
B1	Intabulare, drept de PROPRIETATE, dobandit prin Lege, cota actuala 1/1, cota initiala 1/1 1) UAT ALMAJ, CIF:4553674, Rezerva comisiei locale de fond funciar	A1

**C. Partea III. SARCINI .**

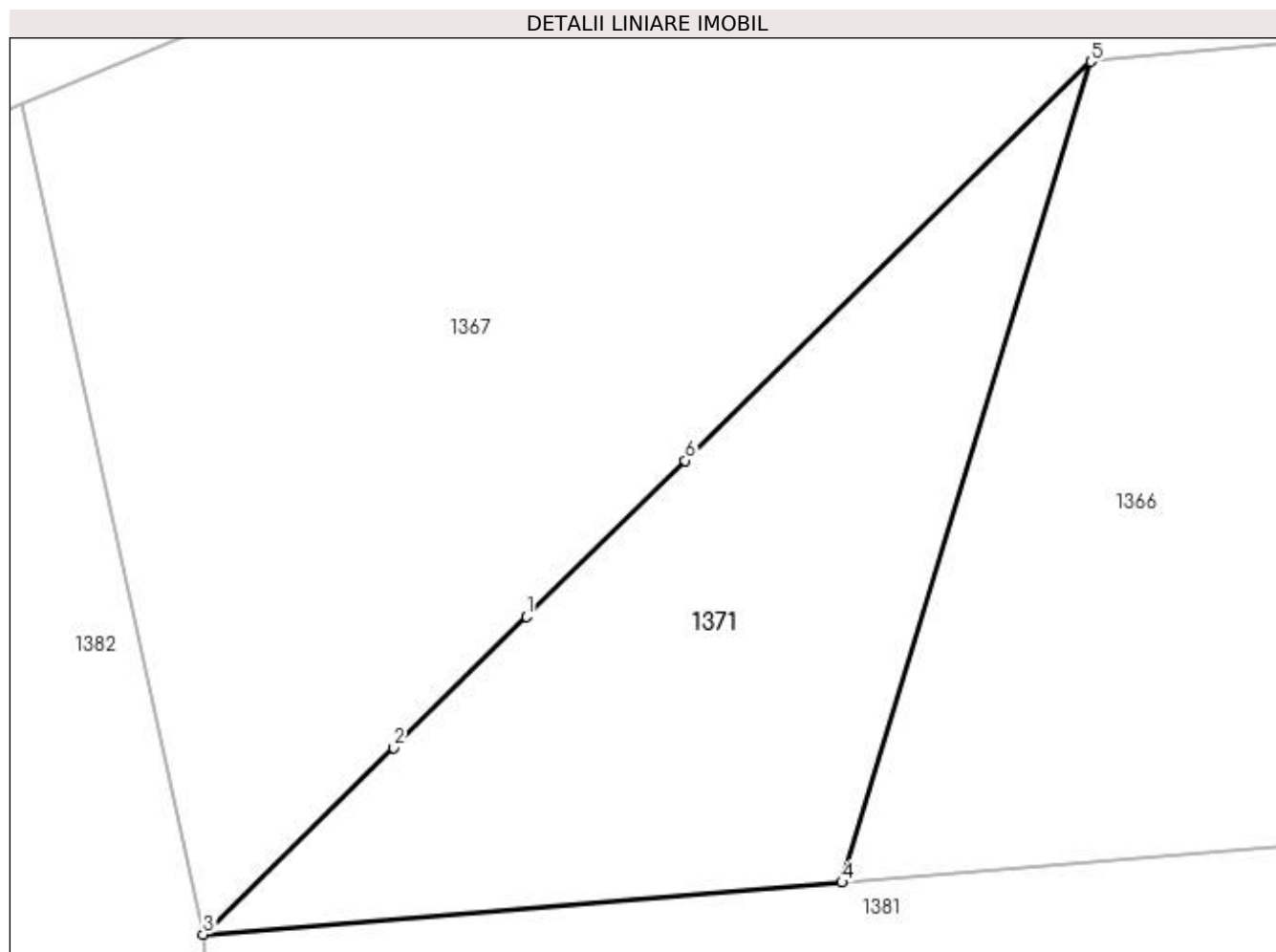
Inscrieri privind dezmembramintele dreptului de proprietate, drepturi reale de garanție și sarcini	Referințe
NU SUNT	

## Anexa Nr. 1 La Partea I

## Teren

Nr cadastral	Suprafața (mp)*	Observații / Referințe
	83	

\* Suprafața este determinată în planul de proiecție Stereo 70.



## Date referitoare la teren

Crt	Categorie folosință	Intravilan	Suprafața (mp)	Tarla	Parcelă	Nr. topo	Observații / Referințe
1	faneata	NU	83	122	114/1	-	

## Lungime Segmente

1) Valorile lungimilor segmentelor sunt obținute din proiecție în plan.

Punct început	X / Y	Punct sfârșit	X / Y	Lungime segment (** (m)
1	396.712,346 329.248,456	2	396.709,943 329.246,095	3.369
2	396.709,943 329.246,095	3	396.706,511 329.242,721	4.813
3	396.706,511 329.242,721	4	396.718,049 329.243,657	11.576
4	396.718,049 329.243,657	5	396.722,544 329.258,481	15.49
5	396.722,544 329.258,481	6	396.715,214 329.251,276	10.279

Punct început	X / Y	Punct sfârșit	X / Y	Lungime segment (** (m)
6	396.715,214 329.251,276	1	396.712,346 329.248,456	4.021

\*\* Lungimile segmentelor sunt determinate în planul de proiecție Stereo 70 și sunt rotunjite la 1 milimetru.

\*\*\* Distanța dintre puncte este formată din segmente cumulate ce sunt mai mici decât valoarea 1 milimetru.





**DATE DESPRE IMOBILUL NR. 1374**

Oficiul de Cadastru și Publicitate Imobiliară DOLJ  
Biroul de Cadastru și Publicitate Imobiliară Craiova

**A. Partea I. Descrierea imobilului**

TEREN Extravilan

Adresa: Jud. Dolj, T122, P117

Nr. Crt	Nr cadastral Nr. topografic	Suprafața* (mp)	Observații / Referințe
A1		350	Sector cadastral:3 Teren neimprejmuit;

**B. Partea II. Proprietari și acte**

Inscrieri privitoare la dreptul de proprietate și alte drepturi reale	Referințe
/	
Act Administrativ nr. Titlu de proprietate 1508-44687, din 20/06/1999 emis de CJSIPT Dolj;	
B1	A1
Intabulare, drept de PROPRIETATE, dobandit prin Reconstituire, cota actuala 1/1, cota initiala 1/1 1) DINU DUMITRU DEFUNCT:Da	

**C. Partea III. SARCINI .**

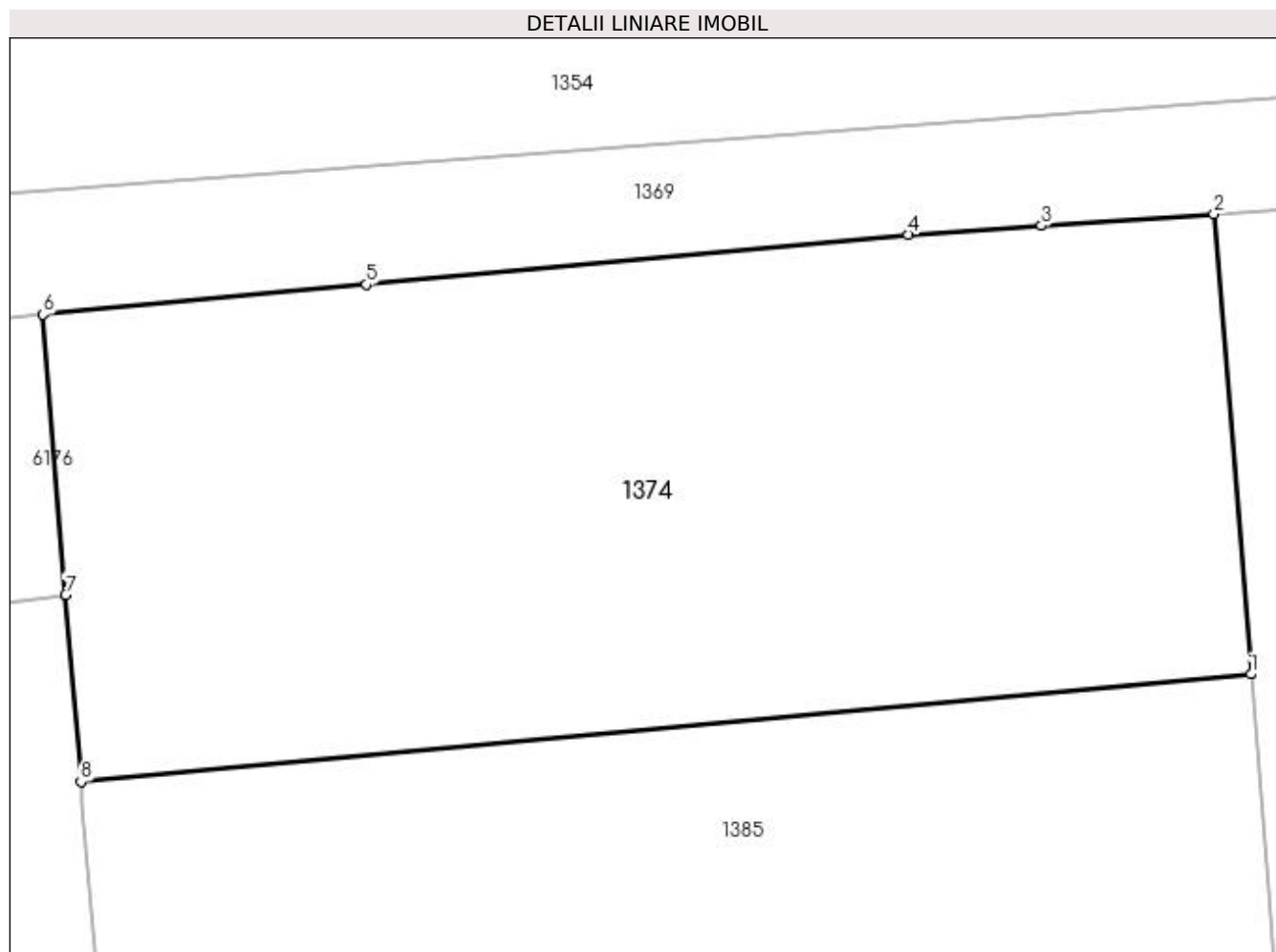
Inscrieri privind dezmembramintele dreptului de proprietate, drepturi reale de garanție și sarcini	Referințe
NU SUNT	

## Anexa Nr. 1 La Partea I

## Teren

Nr cadastral	Suprafața (mp)*	Observații / Referințe
	350	

\* Suprafața este determinată în planul de proiecție Stereo 70.



## Date referitoare la teren

Crt	Categorie folosință	Intra vilan	Suprafața (mp)	Tarla	Parcelă	Nr. topo	Observații / Referințe
1	arabil	NU	350	122	117	-	

## Lungime Segmente

1) Valorile lungimilor segmentelor sunt obținute din proiecție în plan.

Punct început	X / Y	Punct sfârșit	X / Y	Lungime segment (** (m)
1	396.499,519 329.236,708	2	396.498,581 329.248,311	11.641
2	396.498,581 329.248,311	3	396.494,229 329.248,017	4.363
3	396.494,229 329.248,017	4	396.490,872 329.247,79	3.364
4	396.490,872 329.247,79	5	396.477,195 329.246,53	13.735
5	396.477,195 329.246,53	6	396.469,038 329.245,779	8.191

Punct început	X / Y	Punct sfârșit	X / Y	Lungime segment (** (m)
6	396.469,038 329.245,779	7	396.469,609 329.238,712	7.09
7	396.469,609 329.238,712	8	396.469,991 329.233,988	4.739
8	396.469,991 329.233,988	1	396.499,519 329.236,708	29.653

\*\* Lungimile segmentelor sunt determinate în planul de proiecție Stereo 70 și sunt rotunjite la 1 milimetru.

\*\*\* Distanța dintre puncte este formată din segmente cumulate ce sunt mai mici decât valoarea 1 milimetru.



**DATE DESPRE IMOBILUL NR. 1379**

Oficiul de Cadastru și Publicitate Imobiliară DOLJ  
Biroul de Cadastru și Publicitate Imobiliară Craiova

**A. Partea I. Descrierea imobilului**

TEREN Extravilan

Adresa: Jud. Dolj, T122, P119/1

Nr. Crt	Nr cadastral Nr. topografic	Suprafața* (mp)	Observații / Referințe
A1		4.603	Sector cadastral:3 Teren neimprejmuit;

**B. Partea II. Proprietari și acte**

Inscrieri privitoare la dreptul de proprietate și alte drepturi reale		Referințe
/		
Act Normativ nr. 7, din 13/03/1996 emis de Parlamentul Romaniei;		
B1	Intabulare, drept de PROPRIETATE, dobandit prin Lege, cota actuala 1/1, cota initiala 1/1 1) UAT ALMAJ, CIF:4553674, Rezerva comisiei locale de fond funciar	A1

**C. Partea III. SARCINI .**

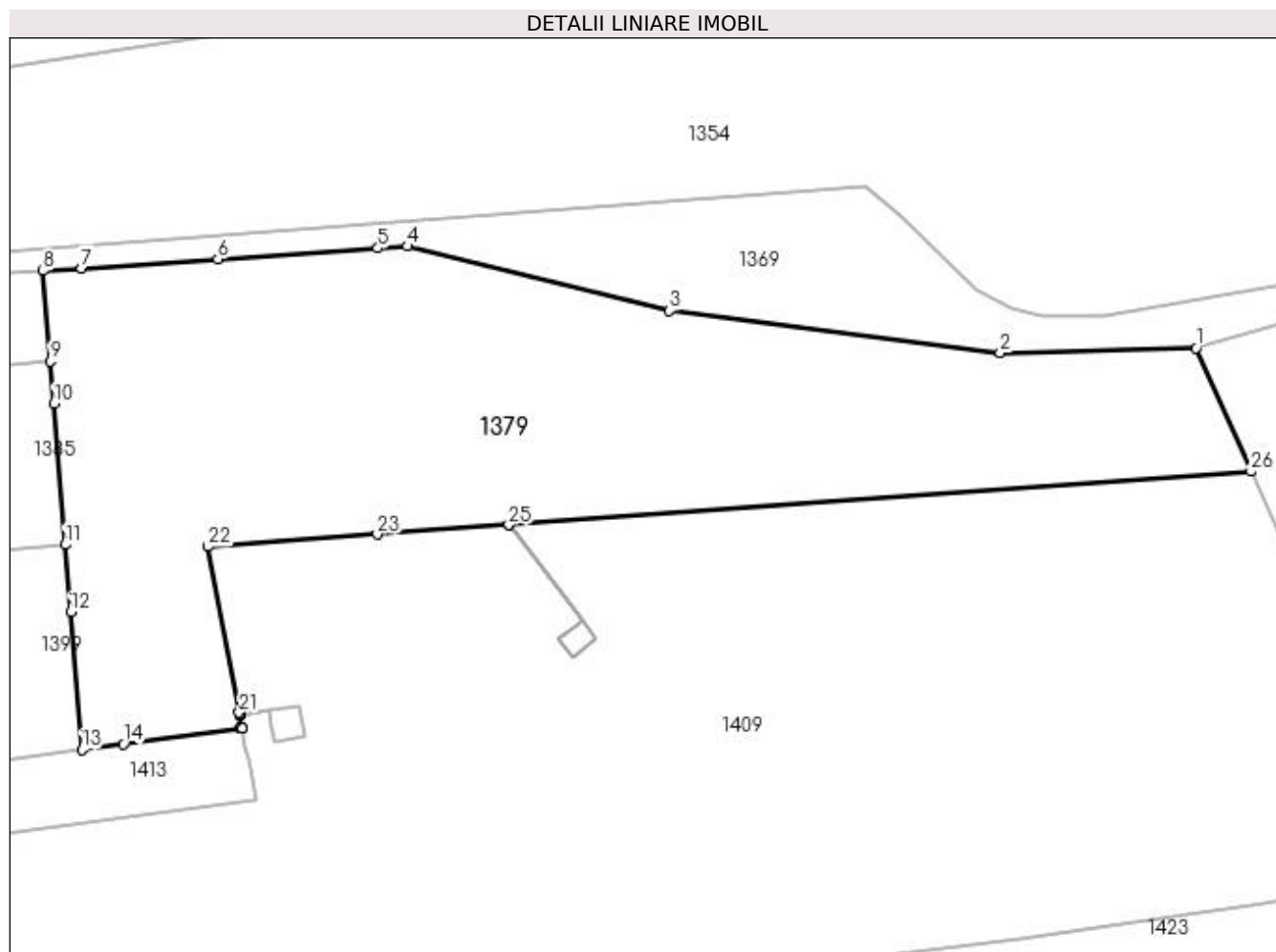
Inscrieri privind dezmembramintele dreptului de proprietate, drepturi reale de garanție și sarcini	Referințe
NU SUNT	

## Anexa Nr. 1 La Partea I

## Teren

Nr cadastral	Suprafața (mp)*	Observații / Referințe
	4.603	

\* Suprafața este determinată în planul de proiecție Stereo 70.



## Date referitoare la teren

Crt	Categorie folosință	Intravilan	Suprafața (mp)	Tarla	Parcelă	Nr. topo	Observații / Referințe
1	arabil	NU	2.522	122	119/1	-	
2	faneata	NU	2.081	122	119/1	-	

## Lungime Segmente

1) Valorile lungimilor segmentelor sunt obținute din proiecție în plan.

Punct început	X / Y	Punct sfârșit	X / Y	Lungime segment (** (m)
1	396.646,574 329.238,392	2	396.621,428 329.237,757	25.154
3	396.579,01 329.243,218	4	396.545,355 329.251,473	34.653
5	396.541,56 329.251,217	6	396.521,036 329.249,829	20.572
7	396.503,501 329.248,644	8	396.498,581 329.248,311	4.93

Punct început	X / Y	Punct sfârșit	X / Y	Lungime segment (** (m)
2	396.621,428 329.237,757	3	396.579,01 329.243,218	42.768
4	396.545,355 329.251,473	5	396.541,56 329.251,217	3.803
6	396.521,036 329.249,829	7	396.503,501 329.248,644	17.575
8	396.498,581 329.248,311	9	396.499,519 329.236,708	11.641

Punct început	X / Y	Punct sfârșit	X / Y	Lungime segment (** (m)
9	396.499,519 329.236,708	10	396.499,958 329.231,272	5.454
11	396.501,42 329.213,176	12	396.502,116 329.204,551	8.653
13	396.503,545 329.186,87	14	396.508,924 329.187,581	5.426
15	396.523,883 329.189,558	16	396.524,08 329.189,584	0.198
17	396.524,126 329.189,586	18	396.523,801 329.191,309	1.753
19	396.523,8 329.191,315	20	396.523,777 329.191,439	0.126
21	396.523,741 329.191,628	22	396.519,734 329.212,925	21.67
23	396.541,496 329.214,489	24	396.558,352 329.215,7	16.899
25	396.558,359 329.215,701	26	396.653,666 329.222,55	95.552

Punct început	X / Y	Punct sfârșit	X / Y	Lungime segment (** (m)
10	396.499,958 329.231,272	11	396.501,42 329.213,176	18.155
12	396.502,116 329.204,551	13	396.503,545 329.186,87	17.739
14	396.508,924 329.187,581	15	396.523,883 329.189,558	15.089
16	396.524,08 329.189,584	17	396.524,126 329.189,586	0.046
18	396.523,801 329.191,309	19	396.523,8 329.191,315	0.006
20	396.523,777 329.191,439	21	396.523,741 329.191,628	0.193
22	396.519,734 329.212,925	23	396.541,496 329.214,489	21.818
24	396.558,352 329.215,7	25	396.558,359 329.215,701	0.007
26	396.653,666 329.222,55	1	396.646,574 329.238,392	17.357

\*\* Lungimile segmentelor sunt determinate în planul de proiecție Stereo 70 și sunt rotunjite la 1 milimetru.

\*\*\* Distanța dintre puncte este formată din segmente cumulate ce sunt mai mici decât valoarea 1 milimetru.





**DATE DESPRE IMOBILUL NR. 1381**

Oficiul de Cadastru și Publicitate Imobiliară DOLJ  
Biroul de Cadastru și Publicitate Imobiliară Craiova

**A. Partea I. Descrierea imobilului**

TEREN Necunoscut

Adresa: Loc. Mosneni, Str I.C. Brătianu, Jud. Dolj, T1, P18; T122, P113

Nr. Crt	Nr cadastral Nr. topografic	Suprafața* (mp)	Observații / Referințe
A1		2.075	Sector cadastral:3 Teren neimprejmuit;

**Construcții**

Crt	Nr cadastral Nr. topografic	Adresa	Observații / Referințe
A1.1		Loc. Mosneni, Str I.C. Brătianu, Jud. Dolj, T1, P18; T122, P113	Nr. niveluri:1; S. construita la sol:19 mp; S. construita desfasurata:19 mp;

**B. Partea II. Proprietari și acte**

Inscrieri privitoare la dreptul de proprietate și alte drepturi reale		Referințe
/		
Act Administrativ nr. Titlu de proprietate 1539-44687, din 02/08/1999 emis de CJSIPT Dolj;		
B1	Intabulare, drept de PROPRIETATE, dobandit prin Reconstituire, cota actuala 1/1, cota initiala 1/1 1) GRIGORE ION	A1
Act Normativ nr. Legea 7, din 13/03/1996 emis de Parlamentul României;		
B2	Intabulare, drept de PROPRIETATE, dobandit prin Lege, cota actuala 1/1, cota initiala 1/1 1) GRIGORE ION	A1.1

**C. Partea III. SARCINI .**

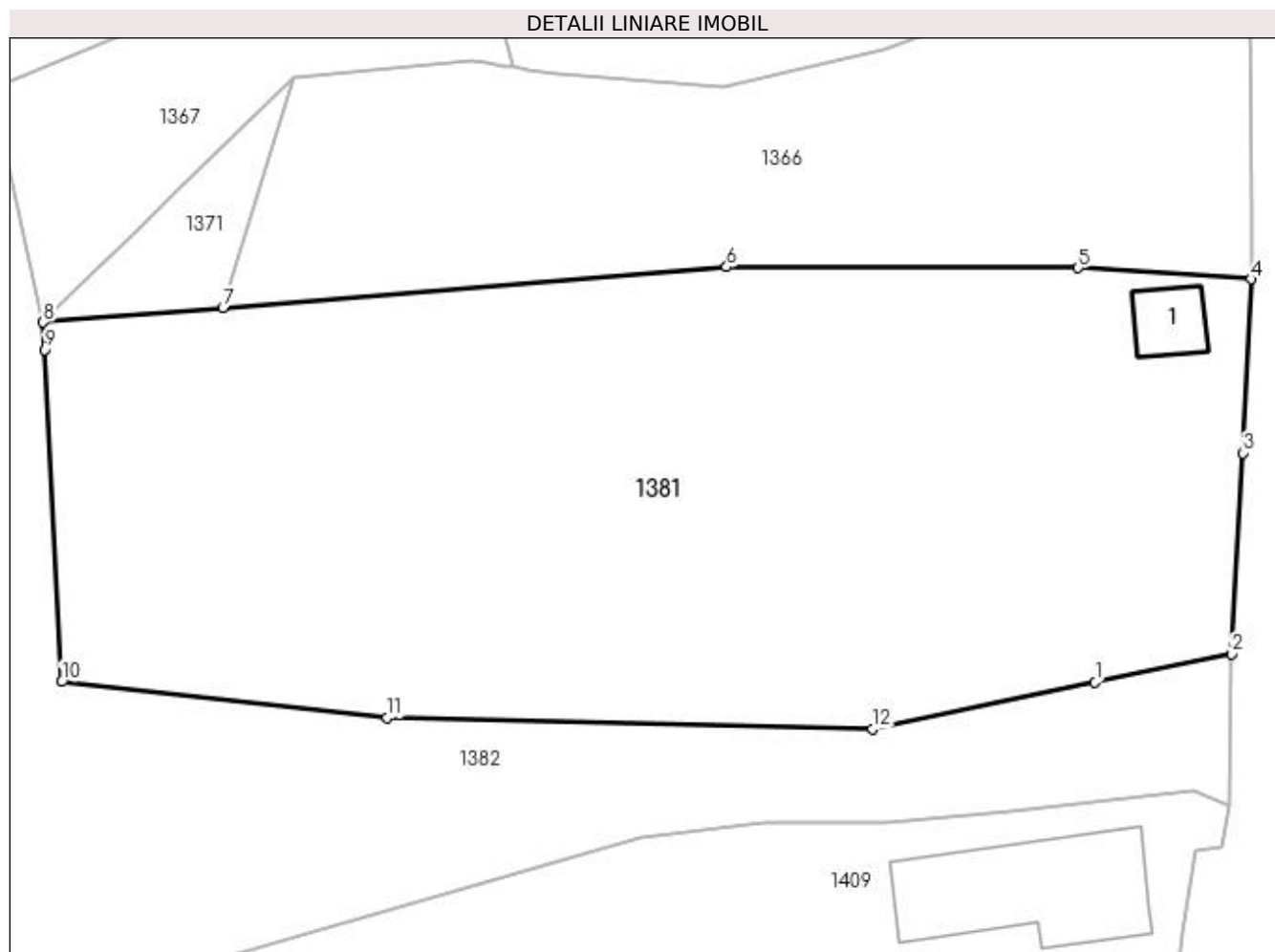
Inscrieri privind dezmembramintele dreptului de proprietate, drepturi reale de garanție și sarcini	Referințe
NU SUNT	

## Anexa Nr. 1 La Partea I

## Teren

Nr cadastral	Suprafața (mp)*	Observații / Referințe
	2.075	

\* Suprafața este determinată în planul de proiecție Stereo 70.



## Date referitoare la teren

Crt	Categorie folosință	Intravilan	Suprafața (mp)	Tarla	Parcelă	Nr. topo	Observații / Referințe
1	curți construcții	DA	252	1	18	-	
2	arabil	DA	355	122	113	-	
3	arabil	NU	1.468	122	113	-	

## Date referitoare la construcții

Crt	Număr	Destinație construcție	Supraf. (mp)	Situație juridică	Observații / Referințe
A1.1		construcții anexa	19	Cu acte	Nr. niveluri:1; S. construita la sol:19 mp; S. construita desfasurata:19 mp;

## Lungime Segmente

1) Valorile lungimilor segmentelor sunt obținute din proiecție în plan.

Punct început	X / Y	Punct sfârșit	X / Y	Lungime segment (** (m))
1	396.774,09 329.219,604	2	396.782,872 329.221,442	8.972
2	396.782,872 329.221,442	3	396.783,583 329.234,333	12.911

Punct început	X / Y	Punct sfârşit	X / Y	Lungime segment (** (m)
3	396.783,583 329.234,333	4	396.784,105 329.245,491	11.17
4	396.784,105 329.245,491	5	396.772,998 329.246,216	11.131
5	396.772,998 329.246,216	6	396.750,423 329.246,285	22.575
6	396.750,423 329.246,285	7	396.718,049 329.243,657	32.48
7	396.718,049 329.243,657	8	396.706,511 329.242,721	11.576
8	396.706,511 329.242,721	9	396.706,602 329.240,961	1.763
9	396.706,602 329.240,961	10	396.707,702 329.219,642	21.347
10	396.707,702 329.219,642	11	396.728,622 329.217,346	21.046
11	396.728,622 329.217,346	12	396.759,783 329.216,611	31.17
12	396.759,783 329.216,611	1	396.774,09 329.219,604	14.617

\*\* Lungimile segmentelor sunt determinate în planul de proiecție Stereo 70 și sunt rotunjite la 1 milimetru.

\*\*\* Distanța dintre puncte este formată din segmente cumulate ce sunt mai mici decât valoarea 1 milimetru.



**DATE DESPRE IMOBILUL NR. 1382**

Oficiul de Cadastru și Publicitate Imobiliară DOLJ  
Biroul de Cadastru și Publicitate Imobiliară Craiova

**A. Partea I. Descrierea imobilului**

TEREN Necunoscut

Adresa: Loc. Mosneni, Str I.C. Brătianu, Jud. Dolj, T122, PHC

Nr. Crt	Nr cadastral Nr. topografic	Suprafața* (mp)	Observații / Referințe
A1		3.037	Sector cadastral:3 Teren neimprejmuit;

**B. Partea II. Proprietari și acte**

Inscrieri privitoare la dreptul de proprietate și alte drepturi reale	Referințe
/	
Act Normativ nr. Legea 7, din 13/03/1996 emis de Parlamentul Romaniei (art.13 alin 15);	
B1	Inscrierea provizorie, drept de PROPRIETATE, dobandit prin Lege, cota actuala 1/1, cota initiala 1/1
	1) NEIDENTIFICAT NEIDENTIFICAT

**C. Partea III. SARCINI .**

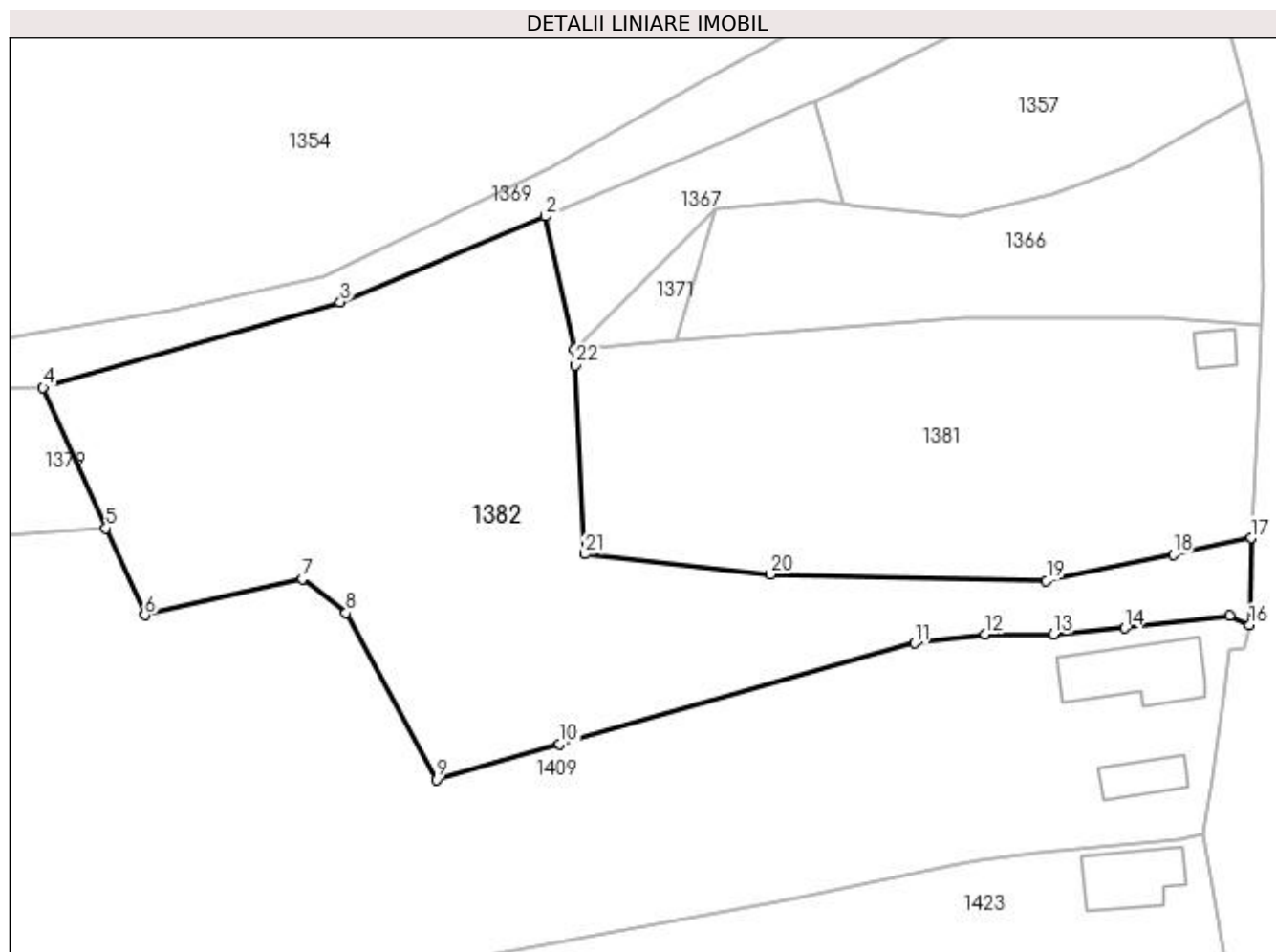
Inscrieri privind dezmembramintele dreptului de proprietate, drepturi reale de garanție și sarcini	Referințe
NU SUNT	

## Anexa Nr. 1 La Partea I

## Teren

Nr cadastral	Suprafața (mp)*	Observații / Referințe
	3.037	

\* Suprafața este determinată în planul de proiecție Stereo 70.



## Date referitoare la teren

Crt	Categorie folosință	Intravilan	Suprafața (mp)	Tarla	Parcelă	Nr. topo	Observații / Referințe
1	curți construcții	DA	169	122	HC	-	
2	curți construcții	NU	2.868	122	HC	-	

## Lungime Segmente

1) Valorile lungimilor segmentelor sunt obținute din proiecție în plan.

Punct început	X / Y	Punct sfârșit	X / Y	Lungime segment (** (m)
1	396.706,511 329.242,721	2	396.703,236 329.257,722	15.354
3	396.680,102 329.248,044	4	396.646,574 329.238,392	34.89
5	396.653,666 329.222,55	6	396.658,048 329.212,759	10.727
7	396.675,824 329.216,851	8	396.680,761 329.213,011	6.255

Punct început	X / Y	Punct sfârșit	X / Y	Lungime segment (** (m)
2	396.703,236 329.257,722	3	396.680,102 329.248,044	25.077
4	396.646,574 329.238,392	5	396.653,666 329.222,55	17.357
6	396.658,048 329.212,759	7	396.675,824 329.216,851	18.241
8	396.680,761 329.213,011	9	396.690,931 329.194,217	21.369

Punct început	X / Y	Punct sfârșit	X / Y	Lungime segment (** (m)
9	396.690,931 329.194,217	10	396.704,877 329.198,192	14.502
11	396.744,89 329.209,598	12	396.752,893 329.210,616	8.067
13	396.760,607 329.210,614	14	396.768,628 329.211,281	8.049
15	396.780,433 329.212,691	16	396.782,69 329.211,637	2.491
17	396.782,872 329.221,442	18	396.774,09 329.219,604	8.972
19	396.759,783 329.216,611	20	396.728,622 329.217,346	31.17
21	396.707,702 329.219,642	22	396.706,602 329.240,961	21.347

Punct început	X / Y	Punct sfârșit	X / Y	Lungime segment (** (m)
10	396.704,877 329.198,192	11	396.744,89 329.209,598	41.607
12	396.752,893 329.210,616	13	396.760,607 329.210,614	7.714
14	396.768,628 329.211,281	15	396.780,433 329.212,691	11.889
16	396.782,69 329.211,637	17	396.782,872 329.221,442	9.807
18	396.774,09 329.219,604	19	396.759,783 329.216,611	14.617
20	396.728,622 329.217,346	21	396.707,702 329.219,642	21.046
22	396.706,602 329.240,961	1	396.706,511 329.242,721	1.763

\*\* Lungimile segmentelor sunt determinate în planul de proiecție Stereo 70 și sunt rotunjite la 1 milimetru.

\*\*\* Distanța dintre puncte este formată din segmente cumulate ce sunt mai mici decât valoarea 1 milimetru.





**DATE DESPRE IMOBILUL NR. 1385**

Oficiul de Cadastru și Publicitate Imobiliară DOLJ  
Biroul de Cadastru și Publicitate Imobiliară Craiova

**A. Partea I. Descrierea imobilului**

TEREN Extravilan

Adresa: Jud. Dolj, T122, P118

Nr. Crt	Nr cadastral Nr. topografic	Suprafața* (mp)	Observații / Referințe
A1		700	Sector cadastral:3 Teren neimprejmuit;

**B. Partea II. Proprietari și acte**

Inscrieri privitoare la dreptul de proprietate și alte drepturi reale		Referințe
/		
Hotarare Judecatoreasca nr. Sentinta civila 6815, din 22/04/2009 emis de JUDECATORIA CRAIOVA;		
B1	Intabulare, drept de PROPRIETATE, dobandit prin lesire Din Indiviziune, cota actuala 1/1, cota initiala 1/1 1) CONSTANTIN ELENA	A1

**C. Partea III. SARCINI**

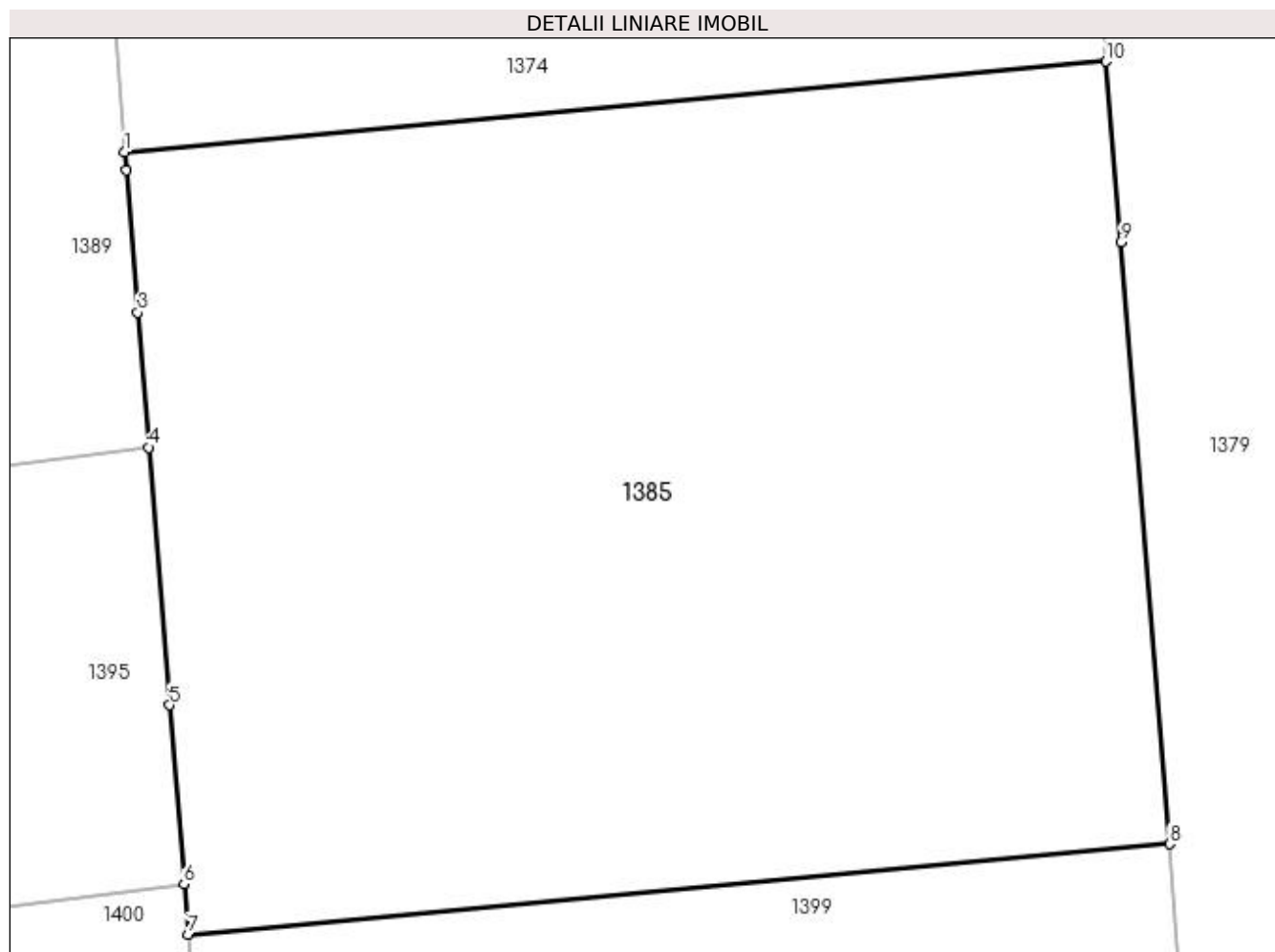
Inscrieri privind dezmembramintele dreptului de proprietate, drepturi reale de garanție și sarcini		Referințe
/		
Hotarare Judecatoreasca nr. Sentinta civila 6815, din 22/04/2009 emis de JUDECATORIA CRAIOVA;		
C1	Intabulare, drept de UZUFRACT VIAGER, dobandit prin lesire Din Indiviziune, cota actuala 1/1, cota initiala 1/1 1) STEFAN IOANA	A1

## Anexa Nr. 1 La Partea I

## Teren

Nr cadastral	Suprafața (mp)*	Observații / Referințe
	700	

\* Suprafața este determinată în planul de proiecție Stereo 70.



## Date referitoare la teren

Crt	Categorie folosință	Intra vilan	Suprafața (mp)	Tarla	Parcelă	Nr. topo	Observații / Referințe
1	arabil	NU	700	122	118	-	

## Lungime Segmente

1) Valorile lungimilor segmentelor sunt obținute din proiecție în plan.

Punct început	X / Y	Punct sfârșit	X / Y	Lungime segment (** (m)
1	396.469,991 329.233,988	2	396.470,036 329.233,431	0.559
2	396.470,036 329.233,431	3	396.470,381 329.229,162	4.284
3	396.470,381 329.229,162	4	396.470,709 329.225,102	4.073
4	396.470,709 329.225,102	5	396.471,334 329.217,354	7.773
5	396.471,334 329.217,354	6	396.471,769 329.211,976	5.395

Punct început	X / Y	Punct sfârşit	X / Y	Lungime segment (** (m)
6	396.471,769 329.211,976	7	396.471,892 329.210,456	1.525
7	396.471,892 329.210,456	8	396.501,42 329.213,176	29.653
8	396.501,42 329.213,176	9	396.499,958 329.231,272	18.155
9	396.499,958 329.231,272	10	396.499,519 329.236,708	5.454
10	396.499,519 329.236,708	1	396.469,991 329.233,988	29.653

\*\* Lungimile segmentelor sunt determinate în planul de proiecție Stereo 70 și sunt rotunjite la 1 milimetru.

\*\*\* Distanța dintre puncte este formată din segmente cumulate ce sunt mai mici decât valoarea 1 milimetru.



**DATE DESPRE IMOBILUL NR. 1389**

Oficiul de Cadastru și Publicitate Imobiliară DOLJ  
Biroul de Cadastru și Publicitate Imobiliară Craiova

**A. Partea I. Descrierea imobilului**

TEREN Extravilan

Adresa: Jud. Dolj, T122, P111

Nr. Crt	Nr cadastral Nr. topografic	Suprafața* (mp)	Observații / Referințe
A1		2.500	Sector cadastral:3 Teren neimprejmuit;

**B. Partea II. Proprietari și acte**

Inscrieri privitoare la dreptul de proprietate și alte drepturi reale		Referințe
/		
Act Notarial nr. Certificat de mostenitor conexas 37, din 06/02/2023 emis de NP JIANU GEORGETA CRISTINA;		
B1	Intabulare, drept de PROPRIETATE, dobandit prin Succesiune, cota actuala 4/16, cota initiala 4/16 1) <b>DINU LILIANA-MARILENA</b>	A1
B2	Intabulare, drept de PROPRIETATE, dobandit prin Succesiune, cota actuala 4/16, cota initiala 4/16 1) <b>DINU DUMITRU</b>	A1
B3	Intabulare, drept de PROPRIETATE, dobandit prin Succesiune, cota actuala 8/16, cota initiala 8/16 1) <b>DINU VIORICA</b>	A1

**C. Partea III. SARCINI .**

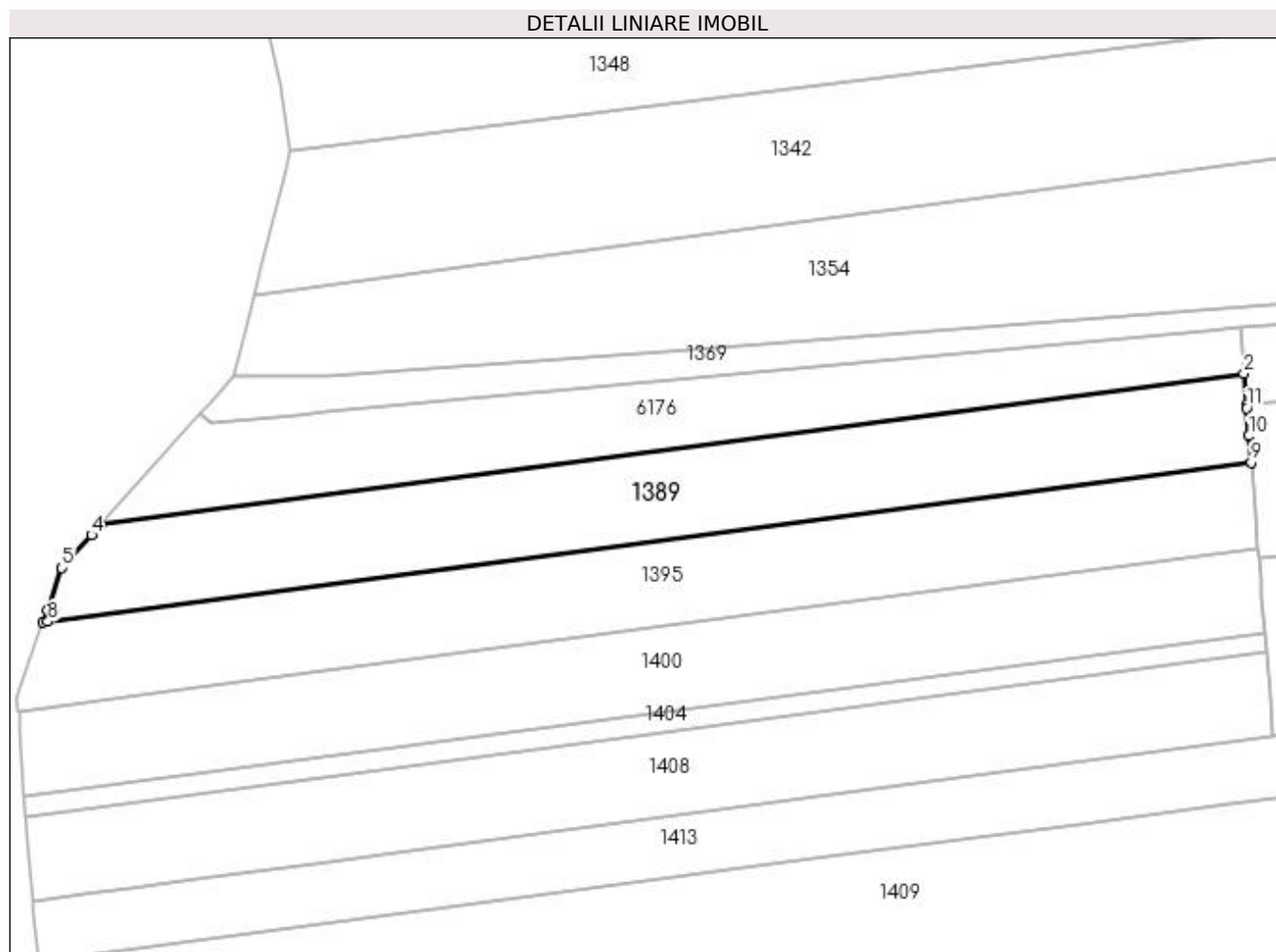
Inscrieri privind dezmembramintele dreptului de proprietate, drepturi reale de garanție și sarcini	Referințe
NU SUNT	

## Anexa Nr. 1 La Partea I

## Teren

Nr cadastral	Suprafața (mp)*	Observații / Referințe
	2.500	

\* Suprafața este determinată în planul de proiecție Stereo 70.



## Date referitoare la teren

Crt	Categorie folosință	Intravilan	Suprafața (mp)	Tarla	Parcelă	Nr. topo	Observații / Referințe
1	arabil	NU	2.500	122	111	-	

## Lungime Segmente

1) Valorile lungimilor segmentelor sunt obținute din proiecție în plan.

Punct început	X / Y	Punct sfârșit	X / Y	Lungime segment (** (m)
1	396.469,991 329.233,988	2	396.469,609 329.238,712	4.739
2	396.469,609 329.238,712	3	396.293,942 329.215,495	177.194
3	396.293,942 329.215,495	4	396.292,538 329.213,945	2.092
4	396.292,538 329.213,945	5	396.287,988 329.208,925	6.775
5	396.287,988 329.208,925	6	396.285,762 329.202,457	6.84

Punct început	X / Y	Punct sfârșit	X / Y	Lungime segment (** (m)
6	396.285,762 329.202,457	7	396.285,113 329.200,573	1.993
7	396.285,113 329.200,573	8	396.285,855 329.200,671	0.748
8	396.285,855 329.200,671	9	396.470,709 329.225,102	186.461
9	396.470,709 329.225,102	10	396.470,381 329.229,162	4.073
10	396.470,381 329.229,162	11	396.470,036 329.233,431	4.284
11	396.470,036 329.233,431	1	396.469,991 329.233,988	0.559

\*\* Lungimile segmentelor sunt determinate în planul de proiecție Stereo 70 și sunt rotunjite la 1 milimetru.

\*\*\* Distanța dintre puncte este formată din segmente cumulate ce sunt mai mici decât valoarea 1 milimetru.





**DATE DESPRE IMOBILUL NR. 1395**

Oficiul de Cadastru și Publicitate Imobiliară DOLJ  
Biroul de Cadastru și Publicitate Imobiliară Craiova

**A. Partea I. Descrierea imobilului**

TEREN Extravilan

Adresa: Jud. Dolj, T122, P110

Nr. Crt	Nr cadastral Nr. topografic	Suprafața* (mp)	Observații / Referințe
A1		2.500	Sector cadastral:3 Teren neimprejmuit;

**B. Partea II. Proprietari și acte**

Inscrieri privitoare la dreptul de proprietate și alte drepturi reale	Referințe
/	
Act Administrativ nr. Titlu de proprietate 1508-44687, din 20/06/1999 emis de CJSIPT Dolj;	
B1	A1
Intabulare, drept de PROPRIETATE, dobândit prin Reconstituire, cota actuala 1/1, cota initiala 1/1 1) DINU DUMITRU DEFUNCT:Da	

**C. Partea III. SARCINI .**

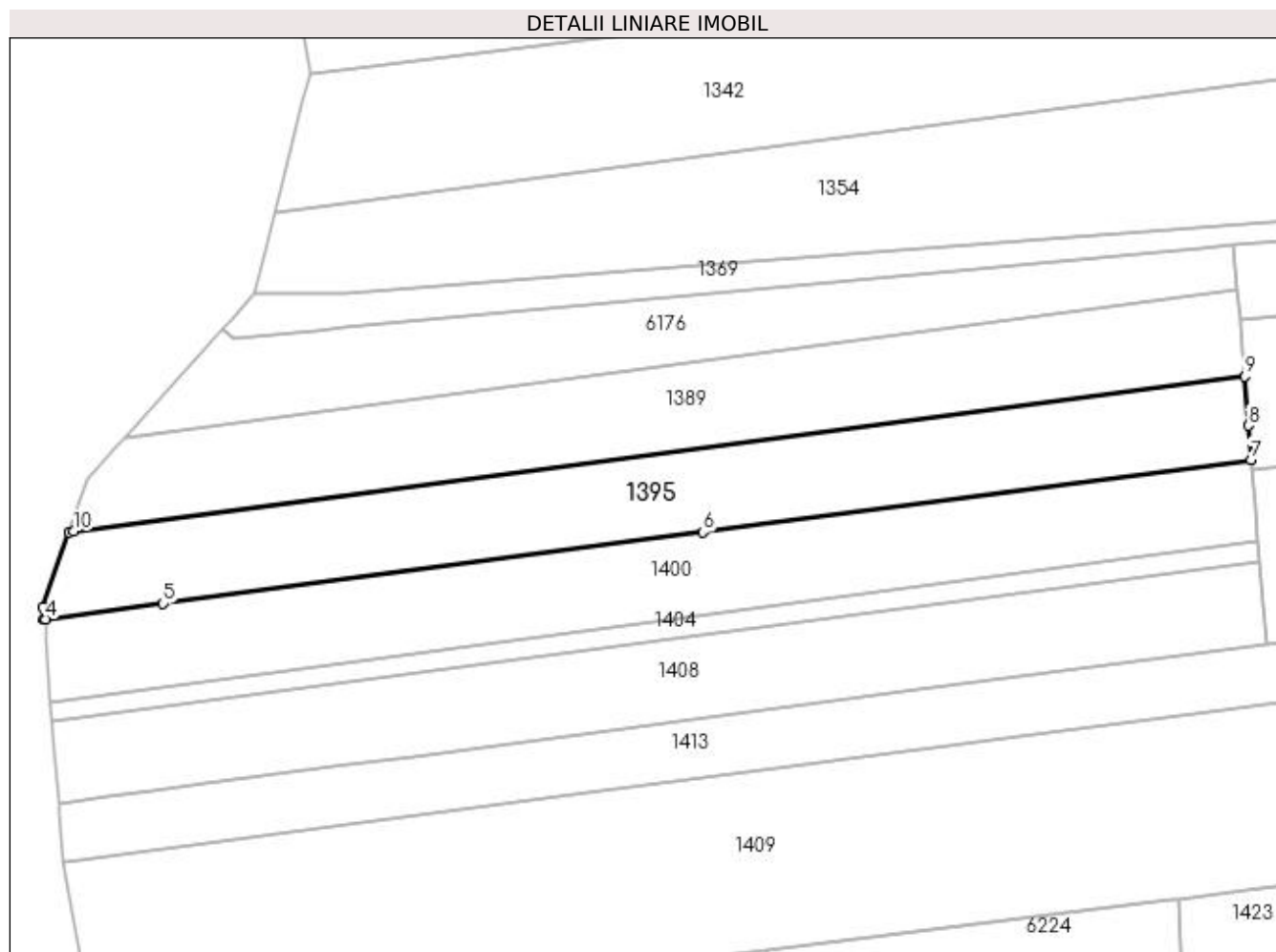
Inscrieri privind dezmembramintele dreptului de proprietate, drepturi reale de garanție și sarcini	Referințe
NU SUNT	

## Anexa Nr. 1 La Partea I

## Teren

Nr cadastral	Suprafața (mp)*	Observații / Referințe
	2.500	

\* Suprafața este determinată în planul de proiecție Stereo 70.



## Date referitoare la teren

Crt	Categorie folosință	Intra vilan	Suprafața (mp)	Tarla	Parcelă	Nr. topo	Observații / Referințe
1	arabil	NU	2.500	122	110	-	

## Lungime Segmente

1) Valorile lungimilor segmentelor sunt obținute din proiecție în plan.

Punct început	X / Y	Punct sfârșit	X / Y	Lungime segment (** (m)
1	396.285,113 329.200,573	2	396.281,04 329.188,739	12.515
2	396.281,04 329.188,739	3	396.281,198 329.186,79	1.956
3	396.281,198 329.186,79	4	396.281,416 329.186,819	0.221
4	396.281,416 329.186,819	5	396.299,99 329.189,273	18.735
5	396.299,99 329.189,273	6	396.385,256 329.200,542	86.007

Punct început	X / Y	Punct sfârșit	X / Y	Lungime segment (** (m)
6	396.385,256 329.200,542	7	396.471,769 329.211,976	87.265
7	396.471,769 329.211,976	8	396.471,334 329.217,354	5.395
8	396.471,334 329.217,354	9	396.470,709 329.225,102	7.773
9	396.470,709 329.225,102	10	396.285,855 329.200,671	186.461
10	396.285,855 329.200,671	1	396.285,113 329.200,573	0.748

\*\* Lungimile segmentelor sunt determinate în planul de proiecție Stereo 70 și sunt rotunjite la 1 milimetru.

\*\*\* Distanța dintre puncte este formată din segmente cumulate ce sunt mai mici decât valoarea 1 milimetru.



**DATE DESPRE IMOBILUL NR. 1397**

Oficiul de Cadastru și Publicitate Imobiliară DOLJ  
 Biroul de Cadastru și Publicitate Imobiliară Craiova

**A. Partea I. Descrierea imobilului**

TEREN Extravilan

Adresa: Jud. Dolj

Nr. Crt	Nr cadastral Nr. topografic	Suprafața* (mp)	Observații / Referințe
A1	30830	11	Sector cadastral:3 Teren neimprejmuit;

**B. Partea II. Proprietari și acte**

Inscrieri privitoare la dreptul de proprietate și alte drepturi reale	Referințe	
<b>121049 / 19/09/2016</b>		
Act Administrativ nr. Contract de concesiune nr.6, din 20/06/2005 emis de MINISTERUL ECONOMIEI SI COMERTULUI (SI FDFEE ELECTRICA OLTENIA. Act administrativ nr 15 din 08.01.2016, emis de PRESEDINTELE CONSILIULUI DE STAT;act administrativ nr Decret privind exproprierea si trecerea in proprietatea statului precum si scoaterea din productia agricola a unor terenuri nr.3 din 08.01.1973, emis de PRESEDINTELE CONSILIULUI DE STAT;act administrativ nr RO10-31184 din 19.05.2016, emis de CEZ Distributie S.A.;act administrativ nr HAGA nr.641 din 09.03.2007, emis de NP Andrei Aurel Jean);		
B1	Intabulare, drept de PROPRIETATE, dobandit prin Lege, cota actuala 1/1, cota initiala 1/1 1) <b>STATUL ROMAN</b> , CIF:9999999999999, Domeniul public, Lipsa CUI	A1
B2	Intabulare, drept de CONCESIUNEpe o perioada de 49 ani de la data semnarii contractului 1) <b>CEZ DISTRIBUTIE SA</b> , CIF:14491102	A1

**C. Partea III. SARCINI .**

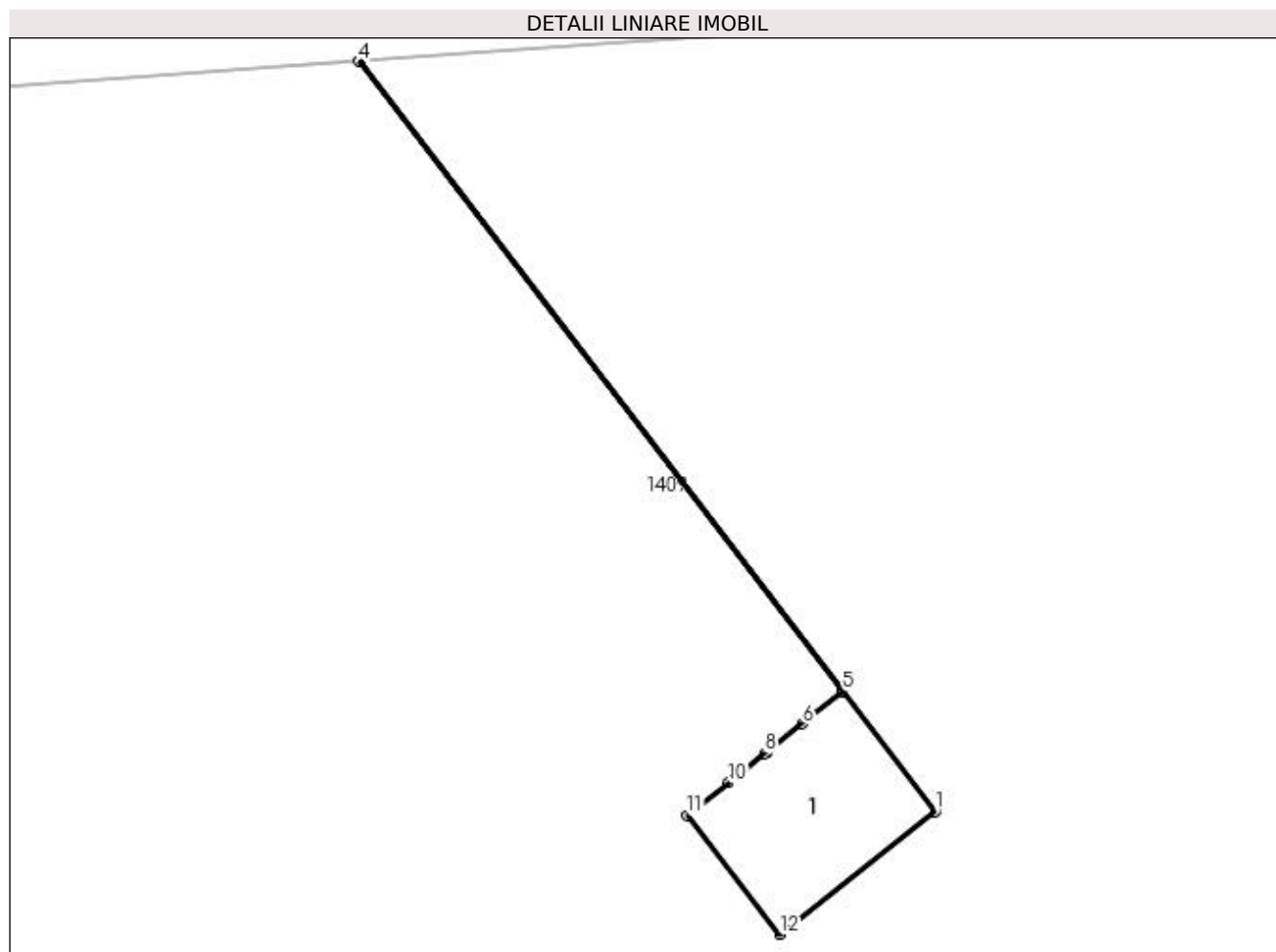
Inscrieri privind dezmembramintele dreptului de proprietate, drepturi reale de garanție și sarcini	Referințe
NU SUNT	

## Anexa Nr. 1 La Partea I

## Teren

Nr cadastral	Suprafața (mp)*	Observații / Referințe
30830	11	

\* Suprafața este determinată în planul de proiecție Stereo 70.



## Date referitoare la teren

Crt	Categorie folosință	Intra vilan	Suprafața (mp)	Tarla	Parcelă	Nr. topo	Observații / Referințe
1	curți constructii	NU	11	-	-	-	Stalpul 82_82"LEA 110 kV Craiova Nord Filiasi DC LEA 110 kV Craiova Nord Stoina"

## Date referitoare la construcții

Crt	Număr	Destinație construcție	Supraf. (mp)	Situație juridică	Observații / Referințe
A1.1	30830-C1	construcții industriale și edilitare	11	Fara acte	Nr. niveluri:1; S. construita la sol:11 mp; - Stalp nr.82_82 "LEA 110 kV Craiova Nord Filiasi DC LEa 110 kV Craiova Nord Stoina" - Construcție de metal - An construcție 1975

## Lungime Segmente

1) Valorile lungimilor segmentelor sunt obținute din proiecție în plan.

Punct început	X / Y	Punct sfârșit	X / Y	Lungime segment (** (m)
1	396.569,578 329.201,098	2	396.567,781 329.203,437	2.95
2	396.567,781 329.203,437	3	396.558,359 329.215,701	15.465

Punct început	X / Y	Punct sfârșit	X / Y	Lungime segment (** (m)
3	396.558,359 329.215,701	4	396.558,352 329.215,7	0.007
4	396.558,352 329.215,7	5	396.567,776 329.203,433	15.469
5	396.567,776 329.203,433	6	396.566,985 329.202,803	1.011
6	396.566,985 329.202,803	7	396.566,315 329.202,27	0.856
7	396.566,315 329.202,27	8	396.566,259 329.202,225	0.072
8	396.566,259 329.202,225	9	396.565,692 329.201,774	0.724
9	396.565,692 329.201,774	10	396.565,546 329.201,658	0.187
10	396.565,546 329.201,658	11	396.564,75 329.201,024	1.018
11	396.564,75 329.201,024	12	396.566,545 329.198,709	2.929
12	396.566,545 329.198,709	1	396.569,578 329.201,098	3.861

\*\* Lungimile segmentelor sunt determinate în planul de proiecție Stereo 70 și sunt rotunjite la 1 milimetru.

\*\*\* Distanța dintre puncte este formată din segmente cumulate ce sunt mai mici decât valoarea 1 milimetru.





**DATE DESPRE IMOBILUL NR. 1399**

Oficiul de Cadastru și Publicitate Imobiliară DOLJ  
Biroul de Cadastru și Publicitate Imobiliară Craiova

**A. Partea I. Descrierea imobilului**

TEREN Extravilan

Adresa: Jud. Dolj, T122, P119

Nr. Crt	Nr cadastral Nr. topografic	Suprafața* (mp)	Observații / Referințe
A1		800	Sector cadastral:3 Teren neimprejmuit;

**B. Partea II. Proprietari și acte**

Inscrieri privitoare la dreptul de proprietate și alte drepturi reale	Referințe
/	
Act Administrativ nr. Titlu de proprietate 1442-59556, din 16/11/1998 emis de CJSIPT Dolj;	
B1	A1
Intabulare, drept de PROPRIETATE, dobandit prin Reconstituire, cota actuala 1/1, cota initiala 1/1 1) ANTONIE MARIA	

**C. Partea III. SARCINI .**

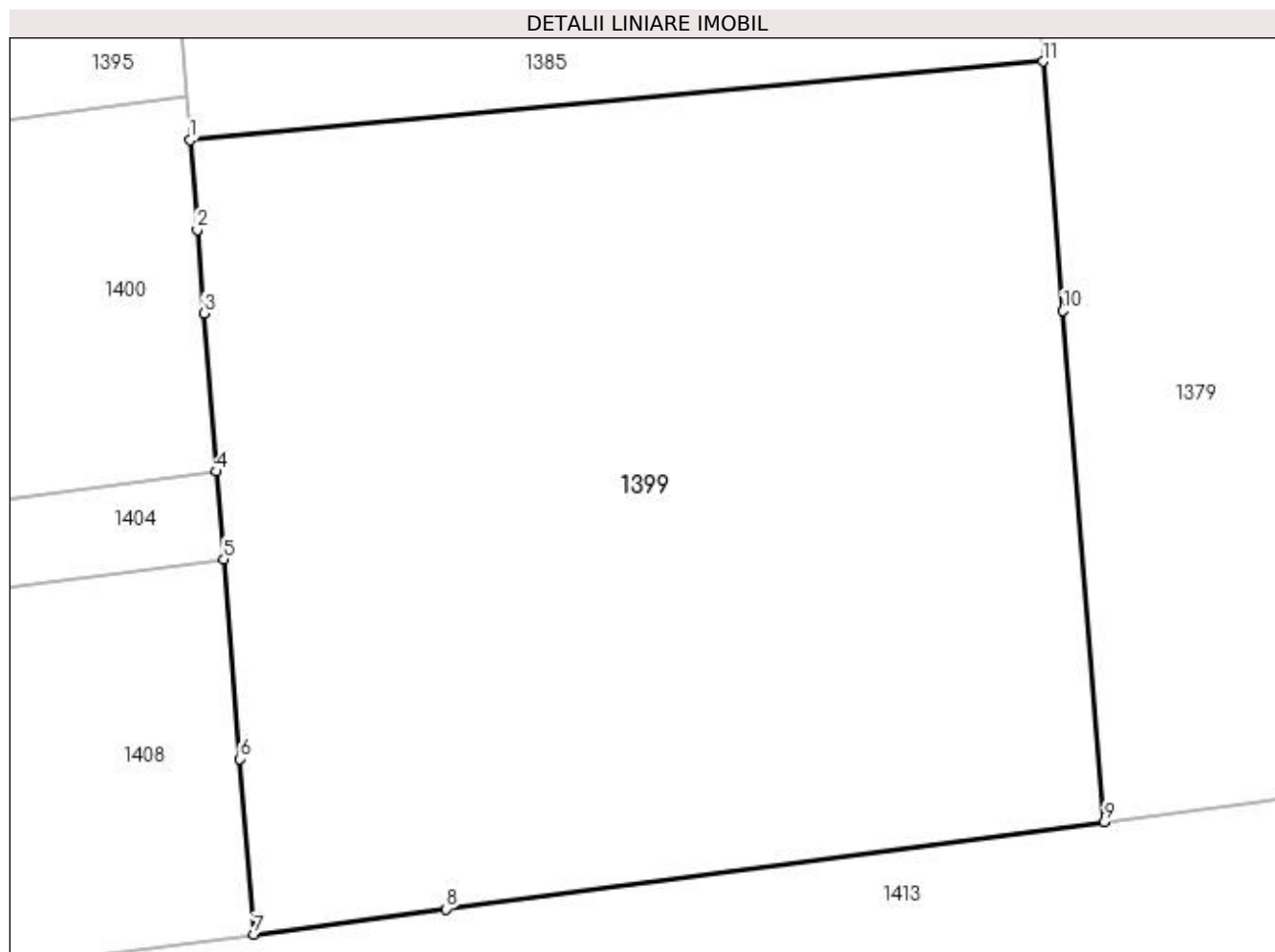
Inscrieri privind dezmembramintele dreptului de proprietate, drepturi reale de garanție și sarcini	Referințe
NU SUNT	

## Anexa Nr. 1 La Partea I

## Teren

Nr cadastral	Suprafața (mp)*	Observații / Referințe
	800	

\* Suprafața este determinată în planul de proiecție Stereo 70.



## Date referitoare la teren

Crt	Categorie folosință	Intra vilan	Suprafața (mp)	Tarla	Parcelă	Nr. topo	Observații / Referințe
1	arabil	NU	800	122	119	-	

## Lungime Segmente

1) Valorile lungimilor segmentelor sunt obținute din proiecție în plan.

Punct început	X / Y	Punct sfârșit	X / Y	Lungime segment (** (m)
1	396.471,892 329.210,456	2	396.472,142 329.207,357	3.109
2	396.472,142 329.207,357	3	396.472,375 329.204,472	2.895
3	396.472,375 329.204,472	4	396.472,817 329.198,997	5.493
4	396.472,817 329.198,997	5	396.473,063 329.195,959	3.047
5	396.473,063 329.195,959	6	396.473,621 329.189,053	6.928

Punct început	X / Y	Punct sfârșit	X / Y	Lungime segment (** (m)
6	396.473,621 329.189,053	7	396.474,111 329.182,98	6.094
7	396.474,111 329.182,98	8	396.480,76 329.183,858	6.707
8	396.480,76 329.183,858	9	396.503,545 329.186,87	22.983
9	396.503,545 329.186,87	10	396.502,116 329.204,551	17.739
10	396.502,116 329.204,551	11	396.501,42 329.213,176	8.653
11	396.501,42 329.213,176	1	396.471,892 329.210,456	29.653

\*\* Lungimile segmentelor sunt determinate în planul de proiecție Stereo 70 și sunt rotunjite la 1 milimetru.

\*\*\* Distanța dintre puncte este formată din segmente cumulate ce sunt mai mici decât valoarea 1 milimetru.



**DATE DESPRE IMOBILUL NR. 1400**

Oficiul de Cadastru și Publicitate Imobiliară DOLJ  
Biroul de Cadastru și Publicitate Imobiliară Craiova

**A. Partea I. Descrierea imobilului**

TEREN Extravilan

Adresa: Jud. Dolj, T122, P109

Nr. Crt	Nr cadastral Nr. topografic	Suprafața* (mp)	Observații / Referințe
A1		2.500	Sector cadastral:3 Teren neimprejmuit;

**B. Partea II. Proprietari și acte**

Inscrieri privitoare la dreptul de proprietate și alte drepturi reale		Referințe
/		
Act Notarial nr. Certificat de mostenitor conexasat 37, din 06/02/2023 emis de NP JIANU GEORGETA CRISTINA;		
B1	Intabulare, drept de PROPRIETATE, dobandit prin Succesiune, cota actuala 4/16, cota initiala 4/16 1) <b>DINU LILIANA-MARILENA</b>	A1
B2	Intabulare, drept de PROPRIETATE, dobandit prin Succesiune, cota actuala 4/16, cota initiala 4/16 1) <b>DINU DUMITRU</b>	A1
B3	Intabulare, drept de PROPRIETATE, dobandit prin Succesiune, cota actuala 8/16, cota initiala 8/16 1) <b>DINU VIORICA</b>	A1

**C. Partea III. SARCINI .**

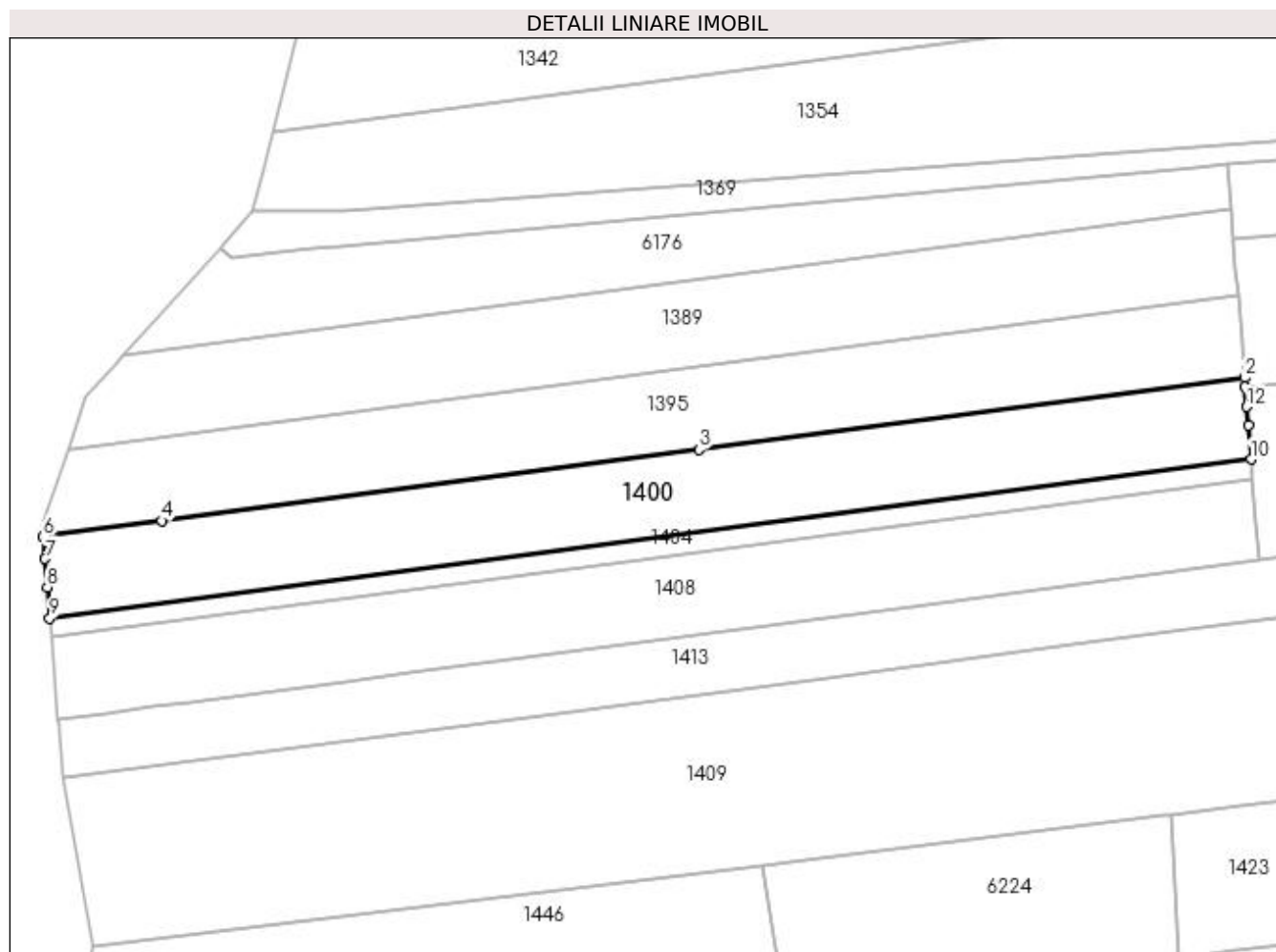
Inscrieri privind dezmembramintele dreptului de proprietate, drepturi reale de garanție și sarcini	Referințe
NU SUNT	

## Anexa Nr. 1 La Partea I

## Teren

Nr cadastral	Suprafața (mp)*	Observații / Referințe
	2.500	

\* Suprafața este determinată în planul de proiecție Stereo 70.



## Date referitoare la teren

Crt	Categorie folosință	Intra vilan	Suprafața (mp)	Tarla	Parcelă	Nr. topo	Observații / Referințe
1	arabil	NU	2.500	122	109	-	

## Lungime Segmente

1) Valorile lungimilor segmentelor sunt obținute din proiecție în plan.

Punct început	X / Y	Punct sfârșit	X / Y	Lungime segment (** (m)
1	396.471,892 329.210,456	2	396.471,769 329.211,976	1.525
2	396.471,769 329.211,976	3	396.385,256 329.200,542	87.265
3	396.385,256 329.200,542	4	396.299,99 329.189,273	86.007
4	396.299,99 329.189,273	5	396.281,416 329.186,819	18.735
5	396.281,416 329.186,819	6	396.281,198 329.186,79	0.221

Punct început	X / Y	Punct sfârșit	X / Y	Lungime segment (** (m)
6	396.281,198 329.186,79	7	396.281,485 329.183,229	3.573
7	396.281,485 329.183,229	8	396.281,848 329.178,731	4.513
8	396.281,848 329.178,731	9	396.282,246 329.173,81	4.937
9	396.282,246 329.173,81	10	396.472,817 329.198,997	192.228
10	396.472,817 329.198,997	11	396.472,375 329.204,472	5.493
11	396.472,375 329.204,472	12	396.472,142 329.207,357	2.895
12	396.472,142 329.207,357	1	396.471,892 329.210,456	3.109

\*\* Lungimile segmentelor sunt determinate în planul de proiecție Stereo 70 și sunt rotunjite la 1 milimetru.

\*\*\* Distanța dintre puncte este formată din segmente cumulate ce sunt mai mici decât valoarea 1 milimetru.





**DATE DESPRE IMOBILUL NR. 1402**

Oficiul de Cadastru și Publicitate Imobiliară DOLJ  
Biroul de Cadastru și Publicitate Imobiliară Craiova

**A. Partea I. Descrierea imobilului**

TEREN Extravilan

Adresa: Jud. Dolj, T122, P105/1

Nr. Crt	Nr cadastral Nr. topografic	Suprafața* (mp)	Observații / Referințe
A1		16	Sector cadastral:3 Teren neimprejmuit;

**B. Partea II. Proprietari și acte**

Inscrieri privitoare la dreptul de proprietate și alte drepturi reale		Referințe
/		
Act Normativ nr. Legea 7, din 13/03/1996 emis de Parlamentul Romaniei (art.13 alin 15);		
B1	Inscrierea provizorie, drept de PROPRIETATE, dobandit prin Lege, cota actuala 1/1, cota initiala 1/1 1) NEIDENTIFICAT NEIDENTIFICAT	A1

**C. Partea III. SARCINI .**

Inscrieri privind dezmembramintele dreptului de proprietate, drepturi reale de garanție și sarcini	Referințe
NU SUNT	

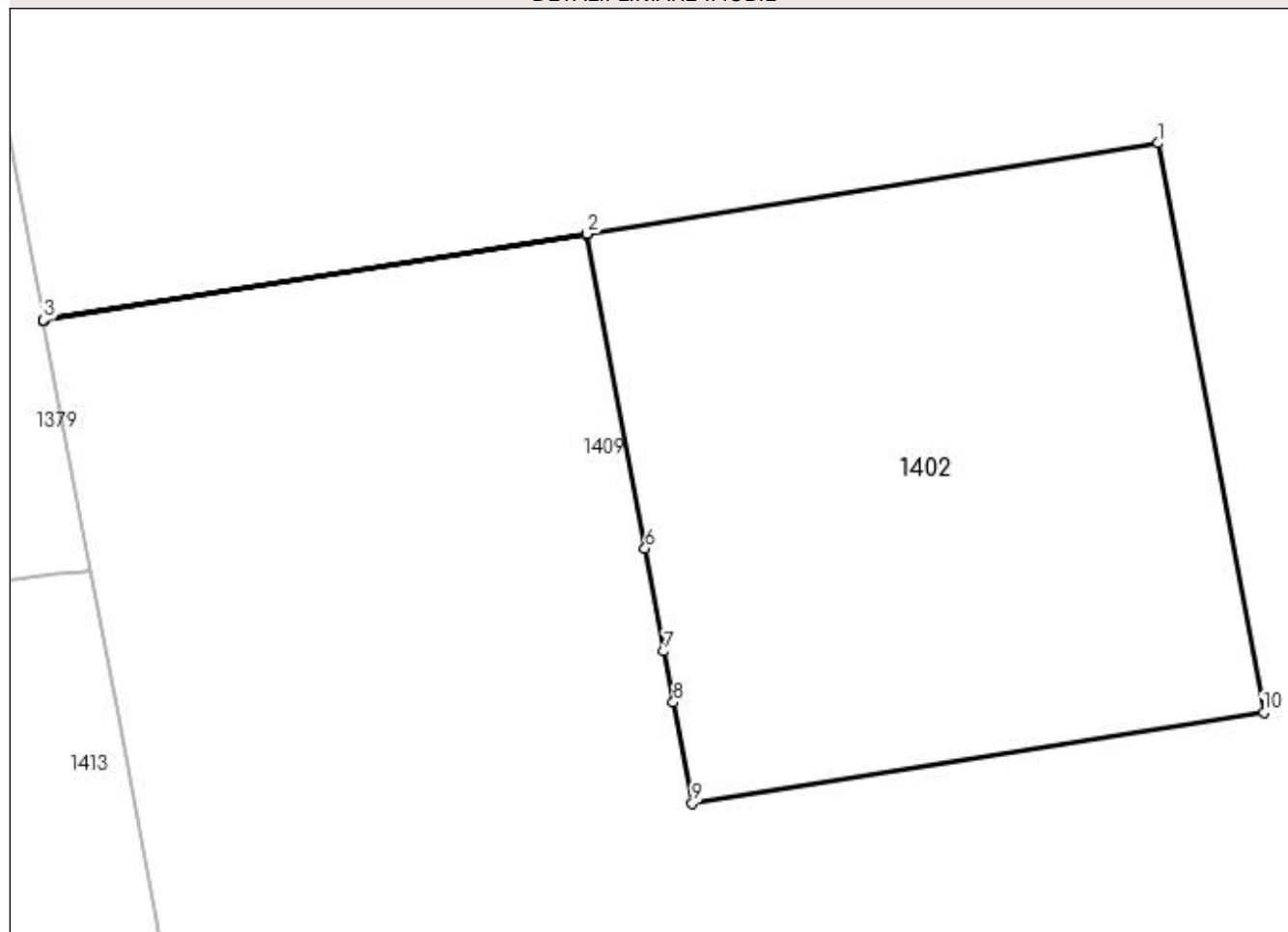
## Anexa Nr. 1 La Partea I

## Teren

Nr cadastral	Suprafața (mp)*	Observații / Referințe
	16	

\* Suprafața este determinată în planul de proiecție Stereo 70.

## DETALII LINIARE IMOBIL



## Date referitoare la teren

Crt	Categorie folosință	Intra vilan	Suprafața (mp)	Tarla	Parcelă	Nr. topo	Observații / Referințe
1	curți constructii	NU	16	122	105/1	-	Stalp 110Kw

## Lungime Segmente

1) Valorile lungimilor segmentelor sunt obținute din proiecție în plan.

Punct început	X / Y	Punct sfârșit	X / Y	Lungime segment (** (m)
1	396.531,505 329.192,538	2	396.527,555 329.191,911	4.0
2	396.527,555 329.191,911	3	396.523,8 329.191,315	3.802
3	396.523,8 329.191,315	4	396.523,801 329.191,309	0.006
4	396.523,801 329.191,309	5	396.527,556 329.191,905	3.802
5	396.527,556 329.191,905	6	396.527,957 329.189,738	2.204

Punct început	X / Y	Punct sfârșit	X / Y	Lungime segment (** (m)
6	396.527,957 329.189,738	7	396.528,089 329.189,029	0.721
7	396.528,089 329.189,029	8	396.528,154 329.188,676	0.359
8	396.528,154 329.188,676	9	396.528,283 329.187,978	0.709
9	396.528,283 329.187,978	10	396.532,234 329.188,605	4.0
10	396.532,234 329.188,605	1	396.531,505 329.192,538	4.0

\*\* Lungimile segmentelor sunt determinate în planul de proiecție Stereo 70 și sunt rotunjite la 1 milimetru.

\*\*\* Distanța dintre puncte este formată din segmente cumulate ce sunt mai mici decât valoarea 1 milimetru.



**DATE DESPRE IMOBILUL NR. 1404**

Oficiul de Cadastru și Publicitate Imobiliară DOLJ  
Biroul de Cadastru și Publicitate Imobiliară Craiova

**A. Partea I. Descrierea imobilului**

TEREN Extravilan

Adresa: Jud. Dolj, T122, P108

Nr. Crt	Nr cadastral Nr. topografic	Suprafața* (mp)	Observații / Referințe
A1		585	Sector cadastral:3 Teren neimprejmuit;

**B. Partea II. Proprietari și acte**

Inscrieri privitoare la dreptul de proprietate și alte drepturi reale	Referințe
/	
Act Administrativ nr. Titlu de proprietate 1174-48419, din 15/09/1997 emis de CJSIPT Dolj;	
B1	A1
Intabulare, drept de PROPRIETATE, dobandit prin Reconstituire, cota actuala 1/1, cota initiala 1/1 1) OPREA ANA DEFUNCT:Da	

**C. Partea III. SARCINI .**

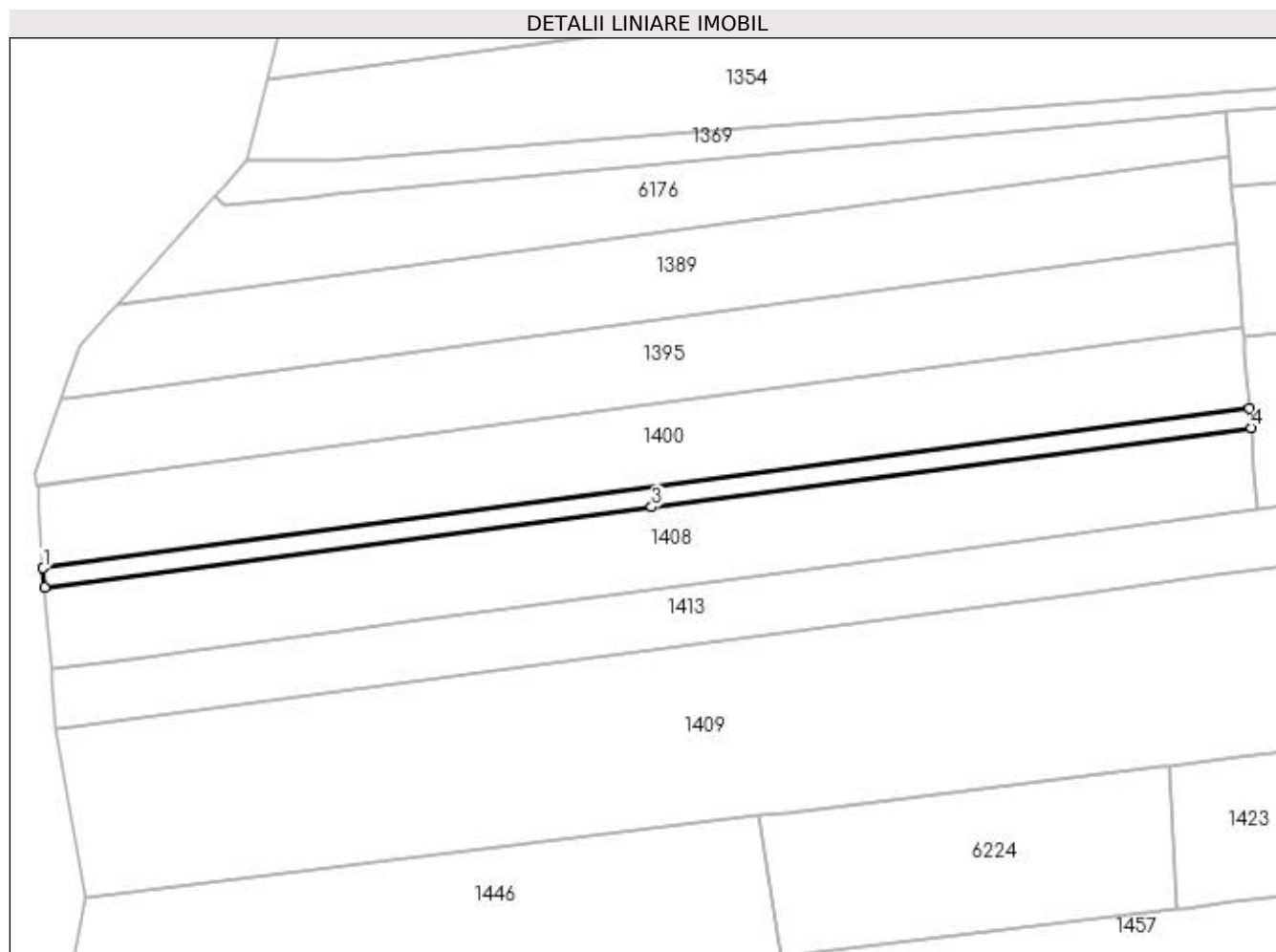
Inscrieri privind dezmembramintele dreptului de proprietate, drepturi reale de garanție și sarcini	Referințe
NU SUNT	

## Anexa Nr. 1 La Partea I

## Teren

Nr cadastral	Suprafața (mp)*	Observații / Referințe
	585	

\* Suprafața este determinată în planul de proiecție Stereo 70.



## Date referitoare la teren

Crt	Categorie folosință	Intravilan	Suprafața (mp)	Tarla	Parcelă	Nr. topo	Observații / Referințe
1	arabil	NU	585	122	108	-	

## Lungime Segmente

1) Valorile lungimilor segmentelor sunt obținute din proiecție în plan.

Punct început	X / Y	Punct sfârșit	X / Y	Lungime segment (** (m)
1	396.282,246 329.173,81	2	396.282,491 329.170,773	3.047
2	396.282,491 329.170,773	3	396.378,371 329.183,445	96.713
3	396.378,371 329.183,445	4	396.473,063 329.195,959	95.515
4	396.473,063 329.195,959	5	396.472,817 329.198,997	3.047
5	396.472,817 329.198,997	1	396.282,246 329.173,81	192.228

**\*\* Lungimile segmentelor sunt determinate în planul de proiecție Stereo 70 și sunt rotunjite la 1 milimetru.**

**\*\*\* Distanța dintre puncte este formată din segmente cumulate ce sunt mai mici decât valoarea 1 milimetru.**





**DATE DESPRE IMOBILUL NR. 1408**

Oficiul de Cadastru și Publicitate Imobiliară DOLJ  
Biroul de Cadastru și Publicitate Imobiliară Craiova

**A. Partea I. Descrierea imobilului**

TEREN Extravilan

Adresa: Jud. Dolj, T122, P107

Nr. Crt	Nr cadastral Nr. topografic	Suprafața* (mp)	Observații / Referințe
A1		2.500	Sector cadastral:3 Teren neimprejmuit;

**B. Partea II. Proprietari și acte**

Inscrieri privitoare la dreptul de proprietate și alte drepturi reale	Referințe
/	
Act Administrativ nr. Titlu de proprietate 1442-59556, din 16/11/1998 emis de CJSIPT Dolj;	
B1	A1
Intabulare, drept de PROPRIETATE, dobândit prin Reconstituire, cota actuala 1/1, cota initiala 1/1 1) ANTONIE MARIA	

**C. Partea III. SARCINI .**

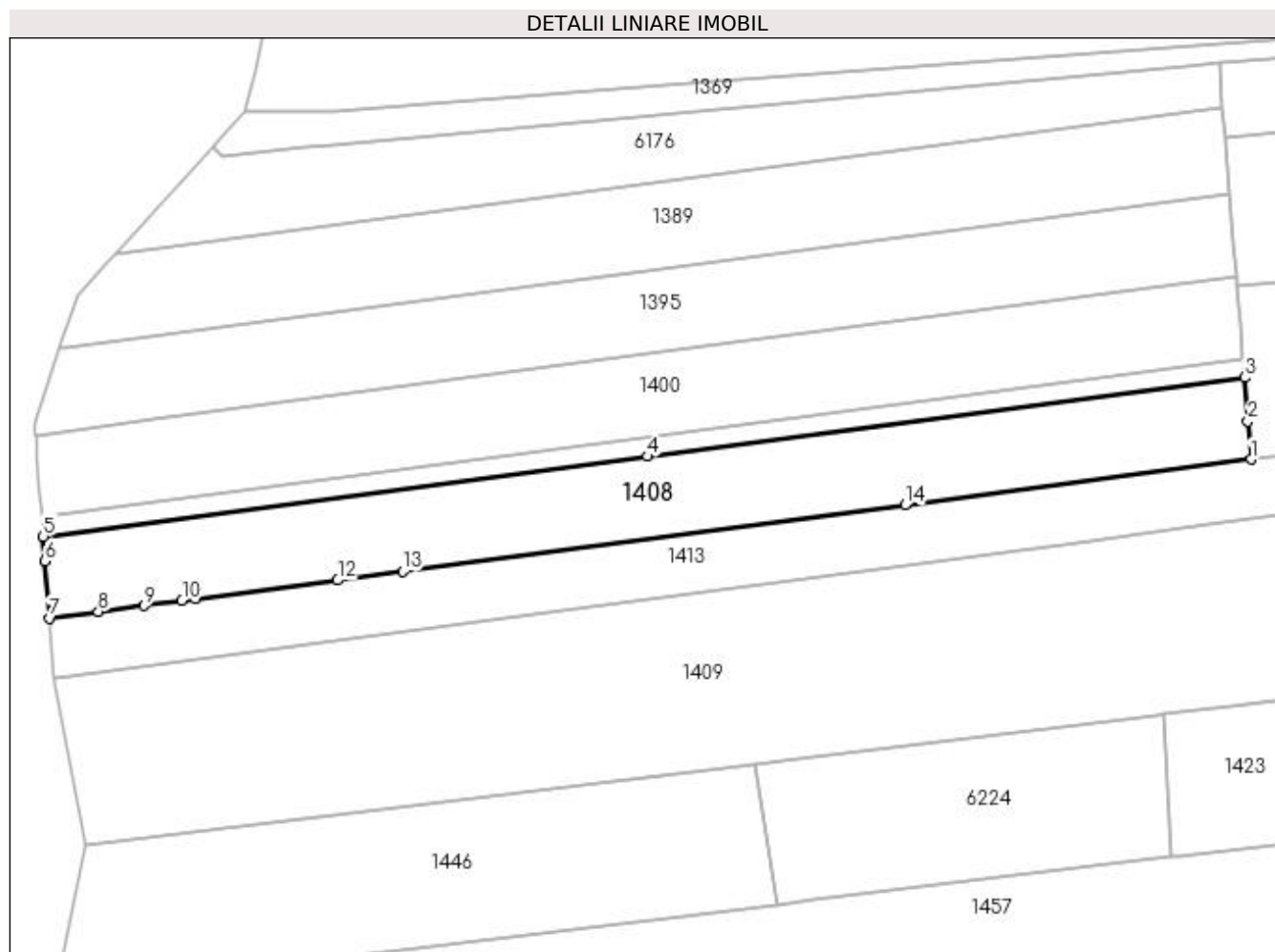
Inscrieri privind dezmembramintele dreptului de proprietate, drepturi reale de garanție și sarcini	Referințe
NU SUNT	

## Anexa Nr. 1 La Partea I

## Teren

Nr cadastral	Suprafața (mp)*	Observații / Referințe
	2.500	

\* Suprafața este determinată în planul de proiecție Stereo 70.



## Date referitoare la teren

Crt	Categorie folosință	Intra vilan	Suprafața (mp)	Tarla	Parcelă	Nr. topo	Observații / Referințe
1	arabil	NU	2.500	122	107	-	

## Lungime Segmente

1) Valorile lungimilor segmentelor sunt obținute din proiecție în plan.

Punct început	X / Y	Punct sfârșit	X / Y	Lungime segment (** (m)
1	396.474,111 329.182,98	2	396.473,621 329.189,053	6.094
2	396.473,621 329.189,053	3	396.473,063 329.195,959	6.928
3	396.473,063 329.195,959	4	396.378,371 329.183,445	95.515
4	396.378,371 329.183,445	5	396.282,491 329.170,773	96.713
5	396.282,491 329.170,773	6	396.282,805 329.166,888	3.898

Punct început	X / Y	Punct sfârșit	X / Y	Lungime segment (** (m)
6	396.282,805 329.166,888	7	396.283,54 329.157,793	9.125
7	396.283,54 329.157,793	8	396.291,258 329.158,813	7.785
8	396.291,258 329.158,813	9	396.298,518 329.159,772	7.323
9	396.298,518 329.159,772	10	396.304,529 329.160,567	6.064
10	396.304,529 329.160,567	11	396.306,662 329.160,849	2.151
11	396.306,662 329.160,849	12	396.329,199 329.163,827	22.733
12	396.329,199 329.163,827	13	396.339,505 329.165,189	10.395
13	396.339,505 329.165,189	14	396.419,228 329.175,726	80.416
14	396.419,228 329.175,726	1	396.474,111 329.182,98	55.361

\*\* Lungimile segmentelor sunt determinate în planul de proiecție Stereo 70 și sunt rotunjite la 1 milimetru.

\*\*\* Distanța dintre puncte este formată din segmente cumulate ce sunt mai mici decât valoarea 1 milimetru.



**DATE DESPRE IMOBILUL NR. 1409**

Oficiul de Cadastru și Publicitate Imobiliară DOLJ  
Biroul de Cadastru și Publicitate Imobiliară Craiova

**A. Partea I. Descrierea imobilului**

TEREN Necunoscut

Adresa: Loc. Mosneni, Str I.C. Brătianu, Nr. 97, Jud. Dolj, T1, P17; T122, P103, P104, P105, P106

Nr. Crt	Nr cadastral Nr. topografic	Suprafața* (mp)	Observații / Referințe
A1		18.178	Sector cadastral:3 Teren neimprejmuit;

**Construcții**

Crt	Nr cadastral Nr. topografic	Adresa	Observații / Referințe
A1.1		Loc. Mosneni, Str I.C. Brătianu, Nr. 97, Jud. Dolj, T1, P17; T122, P103, P104, P105, P106	Nr. niveluri:1; S. construita la sol:96 mp; S. construita desfasurata:96 mp;
A1.2		Loc. Mosneni, Str I.C. Brătianu, Nr. 97, Jud. Dolj, T1, P17; T122, P103, P104, P105, P106	Nr. niveluri:1; S. construita la sol:37 mp; S. construita desfasurata:37 mp;

**B. Partea II. Proprietari și acte**

Inscrieri privitoare la dreptul de proprietate și alte drepturi reale		Referințe
/		
Act Administrativ nr. Titlu de proprietate 1497-59556, din 28/04/1999 emis de CJSIPT Dolj;		
B1	Intabulare, drept de PROPRIETATE, dobandit prin Reconstituire, cota actuala 1/1, cota initiala 1/1 1) DINCĂ ILIE	A1
Act Normativ nr. Legea 7, din 13/03/1996 emis de Parlamentul României;		
B2	Intabulare, drept de PROPRIETATE, dobandit prin Lege, cota actuala 1/1, cota initiala 1/1 1) DINCĂ ILIE	A1.1, A1.2

**C. Partea III. SARCINI .**

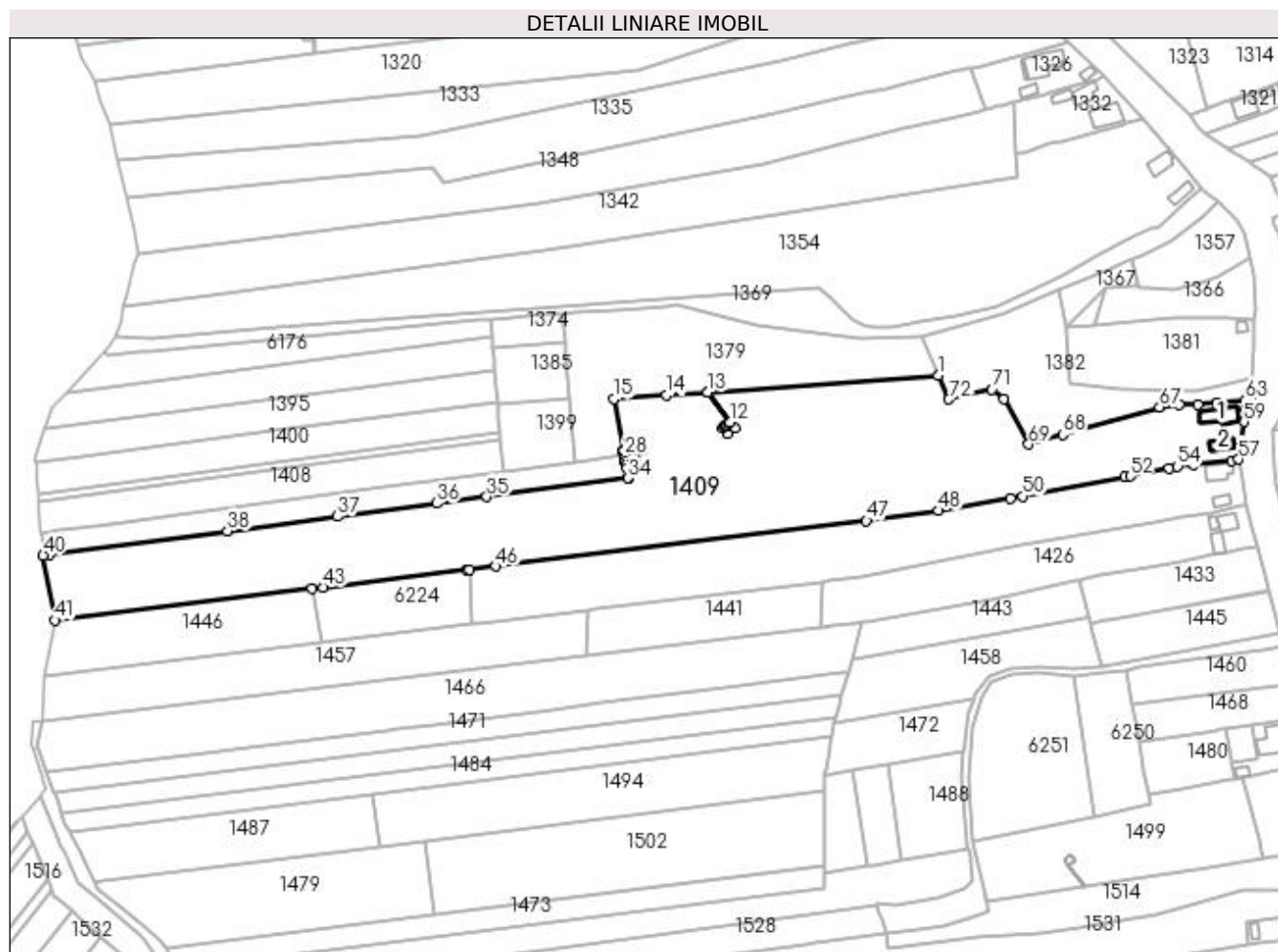
Inscrieri privind dezmembramintele dreptului de proprietate, drepturi reale de garanție și sarcini	Referințe
NU SUNT	

## Anexa Nr. 1 La Partea I

## Teren

Nr cadastral	Suprafața (mp)*	Observații / Referințe
	18.178	

\* Suprafața este determinată în planul de proiecție Stereo 70.



## Date referitoare la teren

Crt	Categorie folosință	Intra vilan	Suprafața (mp)	Tarla	Parcelă	Nr. topo	Observații / Referințe
1	curți constructii	DA	807	1	17	-	
2	arabil	DA	567	122	103	-	
3	arabil	DA	302	122	104	-	
4	vie	NU	359	122	104	-	
5	arabil	NU	16.143	122	103,105,106	-	

## Date referitoare la construcții

Crt	Număr	Destinație construcție	Supraf. (mp)	Situație juridică	Observații / Referințe
A1.1		construcții de locuințe	96	Cu acte	Nr. niveluri:1; S. construita la sol:96 mp; S. construita desfasurata:96 mp;
A1.2		construcții de locuințe	37	Cu acte	Nr. niveluri:1; S. construita la sol:37 mp; S. construita desfasurata:37 mp;

## Lungime Segmente

1) Valorile lungimilor segmentelor sunt obținute din proiecție în plan.

Punct început	X / Y	Punct sfârșit	X / Y	Lungime segment	Punct început	X / Y	Punct sfârșit	X / Y	Lungime segment	Punct început	X / Y	Punct sfârșit	X / Y	Lungime segment
1	396.653,666 329.222,55	2	396.558,359 329.215,701	95.552	2	396.558,359 329.215,701	3	396.567,781 329.203,437	15.465	3	396.567,781 329.203,437	4	396.569,578 329.201,098	2.95
4	396.569,578 329.201,098	5	396.566,545 329.198,709	3.861	5	396.566,545 329.198,709	6	396.564,75 329.201,024	2.929	6	396.564,75 329.201,024	7	396.565,546 329.201,658	1.018
7	396.565,546 329.201,658	8	396.565,692 329.201,774	0.187	8	396.565,692 329.201,774	9	396.566,259 329.202,225	0.724	9	396.566,259 329.202,225	10	396.566,315 329.202,27	0.072
10	396.566,315 329.202,27	11	396.566,985 329.202,803	0.856	11	396.566,985 329.202,803	12	396.567,776 329.203,433	1.011	12	396.567,776 329.203,433	13	396.558,352 329.215,7	15.469
13	396.558,352 329.215,7	14	396.541,496 329.214,489	16.899	14	396.541,496 329.214,489	15	396.519,734 329.212,925	21.818	15	396.519,734 329.212,925	16	396.523,741 329.191,628	21.67
16	396.523,741 329.191,628	17	396.523,777 329.191,439	0.193	17	396.523,777 329.191,439	18	396.523,8 329.191,315	0.126	18	396.523,8 329.191,315	19	396.527,555 329.191,911	3.802
19	396.527,555 329.191,911	20	396.531,505 329.192,538	4.0	20	396.531,505 329.192,538	21	396.532,234 329.188,605	4.0	21	396.532,234 329.188,605	22	396.528,283 329.187,978	4.0
22	396.528,283 329.187,978	23	396.528,154 329.188,676	0.709	23	396.528,154 329.188,676	24	396.528,089 329.189,029	0.359	24	396.528,089 329.189,029	25	396.527,957 329.189,738	0.721
25	396.527,957 329.189,738	26	396.527,556 329.191,905	2.204	26	396.527,556 329.191,905	27	396.523,801 329.191,309	3.802	27	396.523,801 329.191,309	28	396.524,126 329.189,586	1.753
28	396.524,126 329.189,586	29	396.524,313 329.188,588	1.016	29	396.524,313 329.188,588	30	396.524,581 329.187,165	1.448	30	396.524,581 329.187,165	31	396.524,856 329.185,703	1.488
31	396.524,856 329.185,703	32	396.525,105 329.184,382	1.344	32	396.525,105 329.184,382	33	396.525,864 329.180,349	4.103	33	396.525,864 329.180,349	34	396.525,652 329.180,321	0.213
34	396.525,652 329.180,321	35	396.467,311 329.172,611	58.849	35	396.467,311 329.172,611	36	396.446,657 329.169,881	20.834	36	396.446,657 329.169,881	37	396.405,718 329.164,47	41.295
37	396.405,718 329.164,47	38	396.360,377 329.158,478	45.735	38	396.360,377 329.158,478	39	396.286,831 329.148,758	74.186	39	396.286,831 329.148,758	40	396.284,297 329.148,423	2.556
40	396.284,297 329.148,423	41	396.289,081 329.121,7	27.148	41	396.289,081 329.121,7	42	396.395,31 329.134,698	107.02	42	396.395,31 329.134,698	43	396.399,797 329.135,247	4.521
43	396.399,797 329.135,247	44	396.459,026 329.142,494	59.671	44	396.459,026 329.142,494	45	396.460,268 329.142,646	1.251	45	396.460,268 329.142,646	46	396.471,019 329.143,961	10.831
46	396.471,019 329.143,961	47	396.623,98 329.162,677	154.102	47	396.623,98 329.162,677	48	396.653,759 329.166,92	30.08	48	396.653,759 329.166,92	49	396.683,266 329.171,912	29.926
49	396.683,266 329.171,912	50	396.688,302 329.172,845	5.121	50	396.688,302 329.172,845	51	396.730,653 329.180,688	43.071	51	396.730,653 329.180,688	52	396.732,785 329.181,129	2.177
52	396.732,785 329.181,129	53	396.748,828 329.184,448	16.382	53	396.748,828 329.184,448	54	396.752,343 329.185,175	3.59	54	396.752,343 329.185,175	55	396.758,911 329.186,024	6.623
55	396.758,911 329.186,024	56	396.774,68 329.187,457	15.834	56	396.774,68 329.187,457	57	396.777,522 329.188,017	2.897	57	396.777,522 329.188,017	58	396.778,41 329.194,51	6.553
58	396.778,41 329.194,51	59	396.779,752 329.203,475	9.065	59	396.779,752 329.203,475	60	396.780,497 329.208,814	5.391	60	396.780,497 329.208,814	61	396.782,187 329.209,042	1.705
61	396.782,187 329.209,042	62	396.782,69 329.211,637	2.643	62	396.782,69 329.211,637	63	396.780,433 329.212,691	2.491	63	396.780,433 329.212,691	64	396.768,628 329.211,281	11.889
64	396.768,628 329.211,281	65	396.760,607 329.210,614	8.049	65	396.760,607 329.210,614	66	396.752,893 329.210,616	7.714	66	396.752,893 329.210,616	67	396.744,89 329.209,598	8.067
67	396.744,89 329.209,598	68	396.704,877 329.198,192	41.607	68	396.704,877 329.198,192	69	396.690,931 329.194,217	14.502	69	396.690,931 329.194,217	70	396.680,761 329.213,011	21.369
70	396.680,761 329.213,011	71	396.675,824 329.216,851	6.255	71	396.675,824 329.216,851	72	396.658,048 329.212,759	18.241	72	396.658,048 329.212,759	1	396.653,666 329.222,55	10.727

\*\* Lungimile segmentelor sunt determinate în planul de proiecție Stereo 70 și sunt rotunjite la 1 milimetru.

\*\*\* Distanța dintre puncte este formată din segmente cumulate ce sunt mai mici decât valoarea 1 milimetru.





**DATE DESPRE IMOBILUL NR. 1413**

Oficiul de Cadastru și Publicitate Imobiliară DOLJ  
Biroul de Cadastru și Publicitate Imobiliară Craiova

**A. Partea I. Descrierea imobilului**

TEREN Extravilan

Nr. CF vechi:190  
Nr. cadastral vechi:535

Adresa: Jud. Dolj, SAT MOSNENI T 122 P 106/1

Nr. Crt	Nr cadastral Nr. topografic	Suprafața* (mp)	Observații / Referințe
A1	31084	2.283	Sector cadastral:3 Teren neimprejmuit;

**B. Partea II. Proprietari și acte**

Inscrieri privitoare la dreptul de proprietate și alte drepturi reale		Referințe
<b>56806 / 21/12/2006</b>		
Contract De Donatie nr. AUT 2236, din 20/12/2006 emis de NP TONE F;		
B1	Intabulare, drept de PROPRIETATE, dobandit prin Conventie, cota actuala 1/1, cota initiala 1/1 1) PIRVAN ELENA, Lipsa CNP	A1

**C. Partea III. SARCINI .**

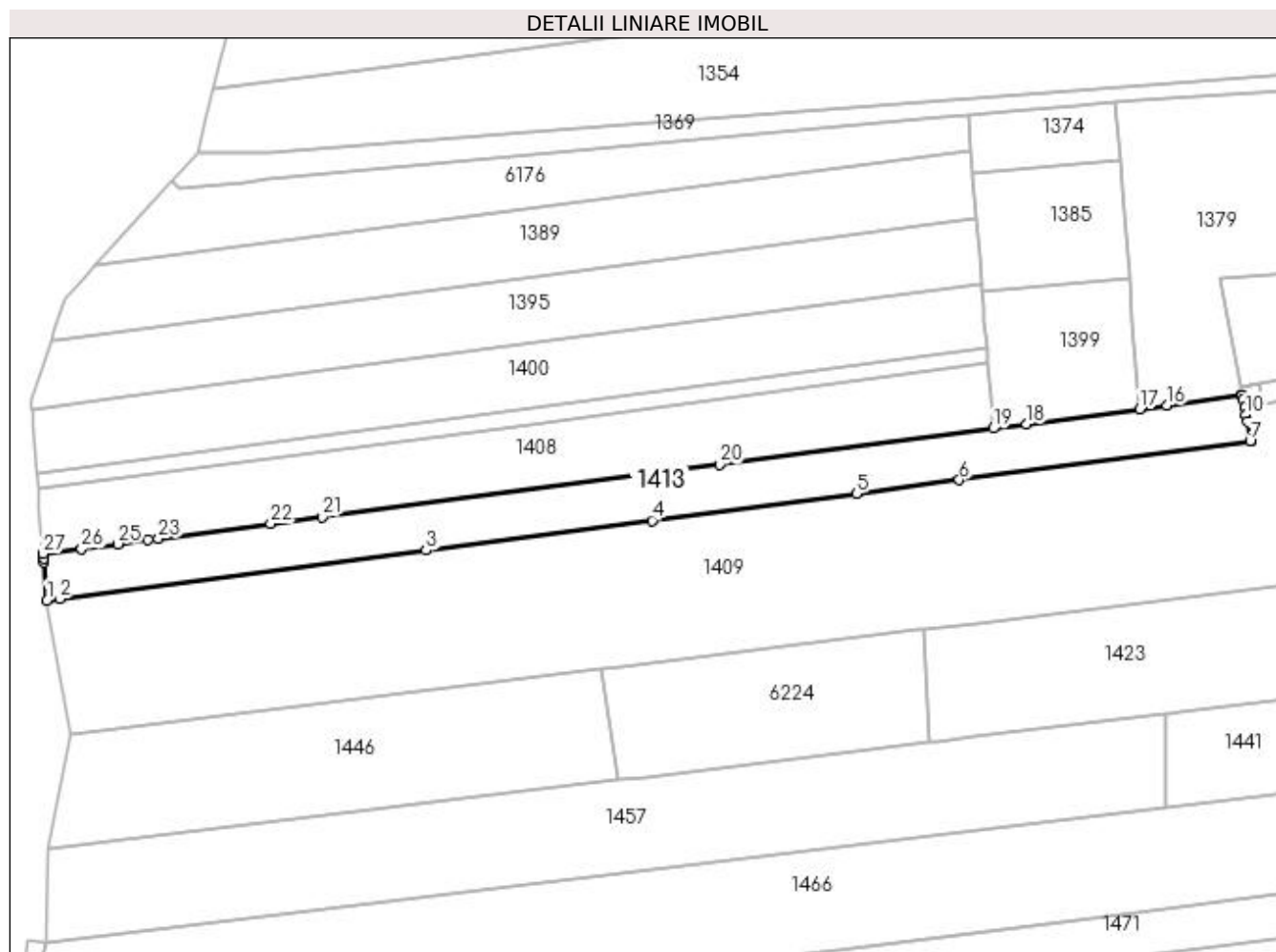
Inscrieri privind dezmembramintele dreptului de proprietate, drepturi reale de garanție și sarcini	Referințe
NU SUNT	

## Anexa Nr. 1 La Partea I

## Teren

Nr cadastral	Suprafața (mp)*	Observații / Referințe
31084	2.283	

\* Suprafața este determinată în planul de proiecție Stereo 70.



## Date referitoare la teren

Crt	Categorie folosință	Intravilan	Suprafața (mp)	Tarla	Parcelă	Nr. topo	Observații / Referințe
1	arabil	NU	2.283	122	106/1	-	

## Lungime Segmente

1) Valorile lungimilor segmentelor sunt obținute din proiecție în plan.

Punct început	X / Y	Punct sfârșit	X / Y	Lungime segment (** (m)
1	396.284,297 329.148,423	2	396.286,831 329.148,758	2.556
3	396.360,377 329.158,478	4	396.405,718 329.164,47	45.735
5	396.446,657 329.169,881	6	396.467,311 329.172,611	20.834
7	396.525,652 329.180,321	8	396.525,864 329.180,349	0.213
9	396.525,105 329.184,382	10	396.524,856 329.185,703	1.344

Punct început	X / Y	Punct sfârșit	X / Y	Lungime segment (** (m)
2	396.286,831 329.148,758	3	396.360,377 329.158,478	74.186
4	396.405,718 329.164,47	5	396.446,657 329.169,881	41.295
6	396.467,311 329.172,611	7	396.525,652 329.180,321	58.849
8	396.525,864 329.180,349	9	396.525,105 329.184,382	4.103
10	396.524,856 329.185,703	11	396.524,581 329.187,165	1.488

Punct început	X / Y	Punct sfârșit	X / Y	Lungime segment (** (m)
11	396.524,581 329.187,165	12	396.524,313 329.188,588	1.448
13	396.524,126 329.189,586	14	396.524,08 329.189,584	0.046
15	396.523,883 329.189,558	16	396.508,924 329.187,581	15.089
17	396.503,545 329.186,87	18	396.480,76 329.183,858	22.983
19	396.474,111 329.182,98	20	396.419,228 329.175,726	55.361
21	396.339,505 329.165,189	22	396.329,199 329.163,827	10.395
23	396.306,662 329.160,849	24	396.304,529 329.160,567	2.151
25	396.298,518 329.159,772	26	396.291,258 329.158,813	7.323
27	396.283,54 329.157,793	28	396.283,619 329.156,815	0.981
29	396.283,668 329.156,202	1	396.284,297 329.148,423	7.804

Punct început	X / Y	Punct sfârșit	X / Y	Lungime segment (** (m)
12	396.524,313 329.188,588	13	396.524,126 329.189,586	1.016
14	396.524,08 329.189,584	15	396.523,883 329.189,558	0.198
16	396.508,924 329.187,581	17	396.503,545 329.186,87	5.426
18	396.480,76 329.183,858	19	396.474,111 329.182,98	6.707
20	396.419,228 329.175,726	21	396.339,505 329.165,189	80.416
22	396.329,199 329.163,827	23	396.306,662 329.160,849	22.733
24	396.304,529 329.160,567	25	396.298,518 329.159,772	6.064
26	396.291,258 329.158,813	27	396.283,54 329.157,793	7.785
28	396.283,619 329.156,815	29	396.283,668 329.156,202	0.615

\*\* Lungimile segmentelor sunt determinate în planul de proiecție Stereo 70 și sunt rotunjite la 1 milimetru.

\*\*\* Distanța dintre puncte este formată din segmente cumulate ce sunt mai mici decât valoarea 1 milimetru.



**DATE DESPRE IMOBILUL NR. 1423**

Oficiul de Cadastru și Publicitate Imobiliară DOLJ  
Biroul de Cadastru și Publicitate Imobiliară Craiova

**A. Partea I. Descrierea imobilului**

TEREN Necunoscut

Adresa: Loc. Mosneni, Str I.C. Brătianu, Nr. 95, Jud. Dolj, T1, P16; T122 P101, P101/1, P102

Nr. Crt	Nr cadastral Nr. topografic	Suprafața* (mp)	Observații / Referințe
A1		6.973	Sector cadastral:3 Teren neimprejmuit;

**Construcții**

Crt	Nr cadastral Nr. topografic	Adresa	Observații / Referințe
A1.1		Loc. Mosneni, Str I.C. Brătianu, Nr. 95, Jud. Dolj, T1, P16; T122 P101, P101/1, P102	Nr. niveluri:1; S. construita la sol:66 mp; S. construita desfasurata:66 mp;
A1.2		Loc. Mosneni, Str I.C. Brătianu, Nr. 95, Jud. Dolj, T1, P16; T122 P101, P101/1, P102	Nr. niveluri:1; S. construita la sol:25 mp; S. construita desfasurata:25 mp;

**B. Partea II. Proprietari și acte**

Inscrieri privitoare la dreptul de proprietate și alte drepturi reale		Referințe
/		
Act Administrativ nr. Titlu de proprietate 1538-44687, din 02/08/1999 emis de CJSIPT Dolj;		
B1	Intabulare, drept de PROPRIETATE, dobandit prin Reconstituire, cota actuala 1/1, cota initiala 1/1 1) PRIESCU ALEXANDRINA DEFUNCT:Da	A1
Act Normativ nr. Legea 7, din 13/03/1996 emis de Parlamentul României;		
B2	Intabulare, drept de PROPRIETATE, dobandit prin Lege, cota actuala 1/1, cota initiala 1/1 1) PRIESCU ALEXANDRINA DEFUNCT:Da	A1.1, A1.2

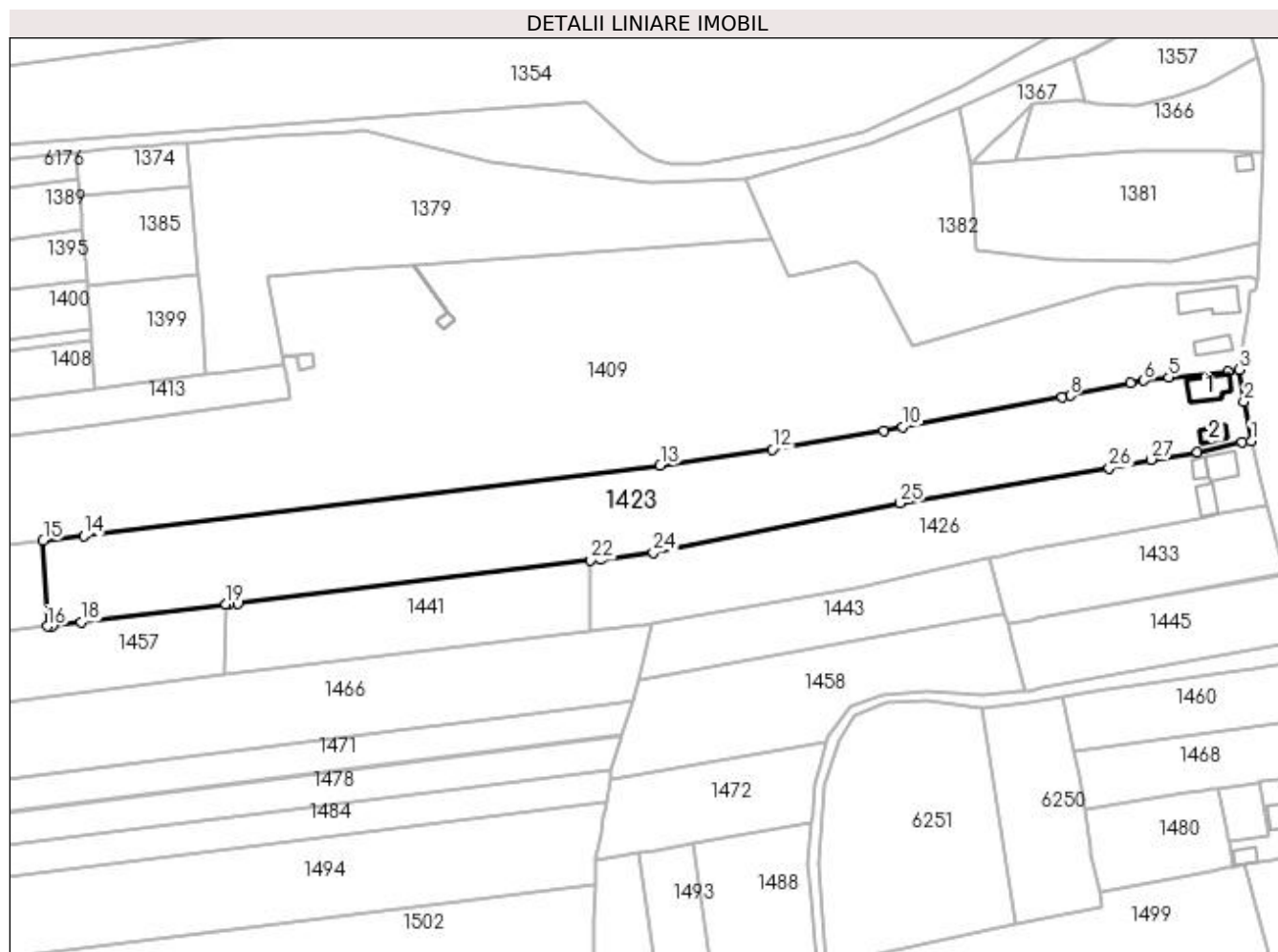
**C. Partea III. SARCINI .**

Inscrieri privind dezmembramintele dreptului de proprietate, drepturi reale de garanție și sarcini	Referințe
NU SUNT	

**Anexa Nr. 1 La Partea I****Teren**

Nr cadastral	Suprafața (mp)*	Observații / Referințe
	6.973	

\* Suprafața este determinată în planul de proiecție Stereo 70.

**Date referitoare la teren**

Crt	Categorie folosință	Intravilan	Suprafața (mp)	Tarla	Parcelă	Nr. topo	Observații / Referințe
1	curți construcții	DA	528	1	16	-	
2	arabil	DA	800	122	101,101/1, 102	-	
3	arabil	NU	5.645	122	101,101/1, 102	-	

**Date referitoare la construcții**

Crt	Număr	Destinație construcție	Supraf. (mp)	Situație juridică	Observații / Referințe
A1.1		construcții de locuințe	66	Cu acte	Nr. niveluri:1; S. construita la sol:66 mp; S. construita desfasurata:66 mp;
A1.2		construcții de locuințe	25	Cu acte	Nr. niveluri:1; S. construita la sol:25 mp; S. construita desfasurata:25 mp;

**Lungime Segmente**

1) Valorile lungimilor segmentelor sunt obținute din proiecție în plan.

Punct început	X / Y	Punct sfârșit	X / Y	Lungime segment (** (m))
1	396.780,79 329.169,153	2	396.778,893 329.179,58	10.598

Punct început	X / Y	Punct sfârșit	X / Y	Lungime segment (** (m))
2	396.778,893 329.179,58	3	396.777,522 329.188,017	8.548

Punct început	X / Y	Punct sfârșit	X / Y	Lungime segment (** (m)
3	396.777,522 329.188,017	4	396.774,68 329.187,457	2.897
5	396.758,911 329.186,024	6	396.752,343 329.185,175	6.623
7	396.748,828 329.184,448	8	396.732,785 329.181,129	16.382
9	396.730,653 329.180,688	10	396.688,302 329.172,845	43.071
11	396.683,266 329.171,912	12	396.653,759 329.166,92	29.926
13	396.623,98 329.162,677	14	396.471,019 329.143,961	154.102
15	396.460,268 329.142,646	16	396.461,417 329.119,995	22.68
17	396.462,658 329.120,145	18	396.470,322 329.121,075	7.72
19	396.508,802 329.125,742	20	396.509,331 329.125,806	0.532
21	396.511,848 329.126,111	22	396.605,544 329.137,474	94.382
23	396.608,267 329.137,805	24	396.622,147 329.139,488	13.982
25	396.687,684 329.152,604	26	396.743,15 329.161,943	56.247
27	396.754,214 329.164,187	28	396.766,543 329.166,116	12.479
29	396.778,465 329.168,74	1	396.780,79 329.169,153	2.361

Punct început	X / Y	Punct sfârșit	X / Y	Lungime segment (** (m)
4	396.774,68 329.187,457	5	396.758,911 329.186,024	15.834
6	396.752,343 329.185,175	7	396.748,828 329.184,448	3.59
8	396.732,785 329.181,129	9	396.730,653 329.180,688	2.177
10	396.688,302 329.172,845	11	396.683,266 329.171,912	5.121
12	396.653,759 329.166,92	13	396.623,98 329.162,677	30.08
14	396.471,019 329.143,961	15	396.460,268 329.142,646	10.831
16	396.461,417 329.119,995	17	396.462,658 329.120,145	1.249
18	396.470,322 329.121,075	19	396.508,802 329.125,742	38.763
20	396.509,331 329.125,806	21	396.511,848 329.126,111	2.536
22	396.605,544 329.137,474	23	396.608,267 329.137,805	2.743
24	396.622,147 329.139,488	25	396.687,684 329.152,604	66.837
26	396.743,15 329.161,943	27	396.754,214 329.164,187	11.289
28	396.766,543 329.166,116	29	396.778,465 329.168,74	12.207

\*\* Lungimile segmentelor sunt determinate în planul de proiecție Stereo 70 și sunt rotunjite la 1 milimetru.

\*\*\* Distanța dintre puncte este formată din segmente cumulate ce sunt mai mici decât valoarea 1 milimetru.





**DATE DESPRE IMOBILUL NR. 1426**

Oficiul de Cadastru și Publicitate Imobiliară DOLJ  
Biroul de Cadastru și Publicitate Imobiliară Craiova

**A. Partea I. Descrierea imobilului**

TEREN Necunoscut

Adresa: Loc. Mosneni, Str I.C. Brătianu, Nr. 93, Jud. Dolj, T122, P99, 98

Nr. Crt	Nr cadastral Nr. topografic	Suprafața* (mp)	Observații / Referințe
A1		3.325	Sector cadastral:3 Teren neimprejmuit;

**Construcții**

Crt	Nr cadastral Nr. topografic	Adresa	Observații / Referințe
A1.1		Loc. Mosneni, Str I.C. Brătianu, Nr. 93, Jud. Dolj	Nr. niveluri:1; S. construita la sol:51 mp; S. construita desfasurata:51 mp;
A1.2		Loc. Mosneni, Str I.C. Brătianu, Nr. 93, Jud. Dolj	Nr. niveluri:1; S. construita la sol:35 mp; S. construita desfasurata:35 mp;
A1.3		Loc. Mosneni, Str I.C. Brătianu, Nr. 93, Jud. Dolj	Nr. niveluri:1; S. construita la sol:20 mp; S. construita desfasurata:20 mp; In constructie

**B. Partea II. Proprietari și acte**

Inscrieri privitoare la dreptul de proprietate și alte drepturi reale		Referințe
/		
Act Administrativ nr. Titlu de proprietate 1517-44687, din 30/08/1999 emis de CJSIPT Dolj;		
B1	Intabulare, drept de PROPRIETATE, dobandit prin Reconstituire, cota actuala 1/1, cota initiala 1/1 1) STEFAN NICOLAE DEFUNCT:Da	A1
Act Normativ nr. Legea 7, din 13/03/1996 emis de Parlamentul României;		
B2	Intabulare, drept de PROPRIETATE, dobandit prin Lege, cota actuala 1/1, cota initiala 1/1 1) STEFAN NICOLAE DEFUNCT:Da	A1.1, A1.2, A1.3

**C. Partea III. SARCINI .**

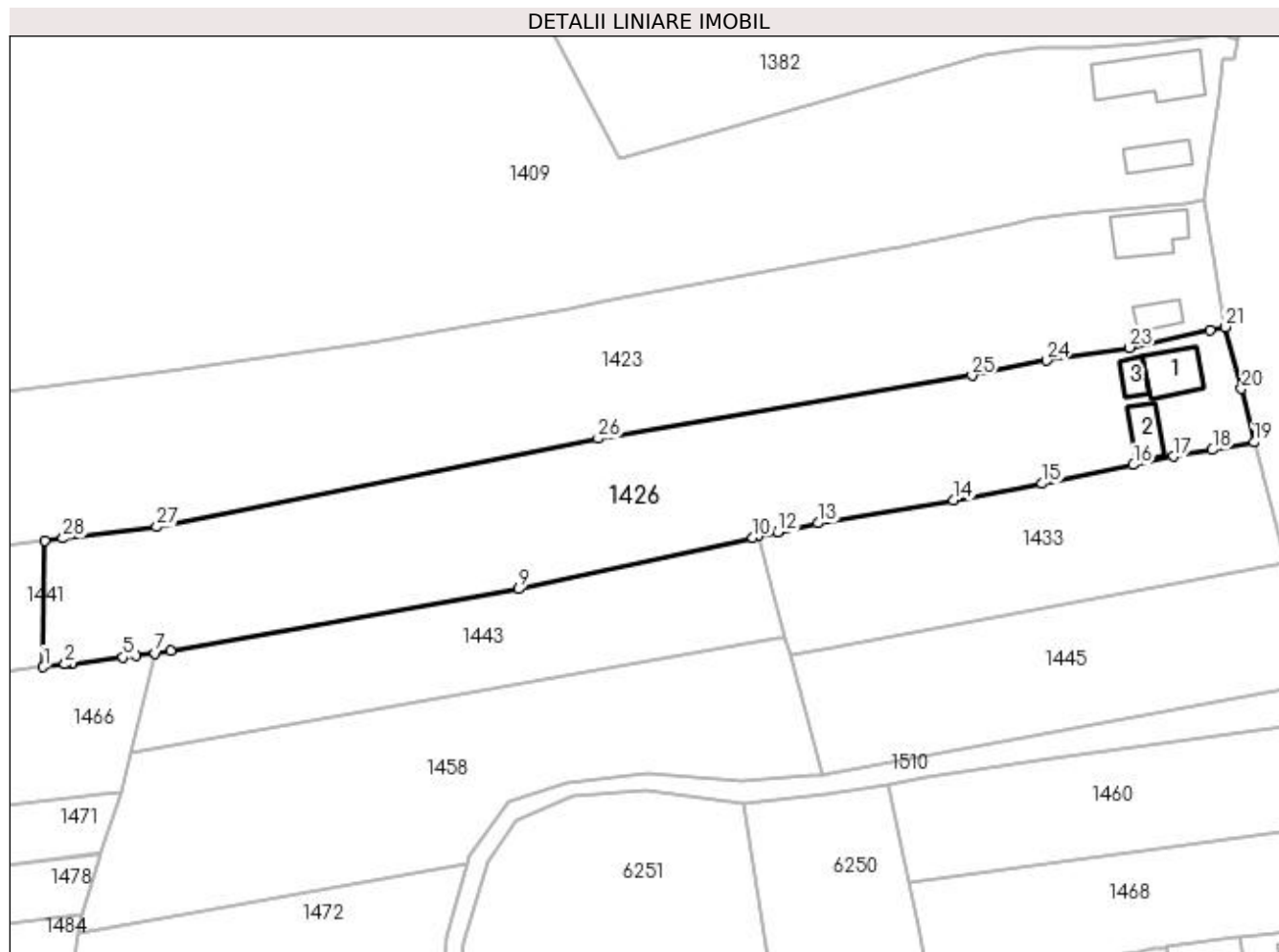
Inscrieri privind dezmembramintele dreptului de proprietate, drepturi reale de garanție și sarcini	Referințe
NU SUNT	

## Anexa Nr. 1 La Partea I

## Teren

Nr cadastral	Suprafața (mp)*	Observații / Referințe
	3.325	

\* Suprafața este determinată în planul de proiecție Stereo 70.



## Date referitoare la teren

Crt	Categorie folosință	Intravilan	Suprafața (mp)	Tarla	Parcelă	Nr. topo	Observații / Referințe
1	curți construcții	DA	516	122	98	-	
2	arabil	DA	635	122	98	-	
3	arabil	NU	2.174	122	99	-	

## Date referitoare la construcții

Crt	Număr	Destinație construcție	Supraf. (mp)	Situație juridică	Observații / Referințe
A1.1		construcții de locuințe	51	Cu acte	Nr. niveluri:1; S. construita la sol:51 mp; S. construita desfasurata:51 mp;
A1.2		construcții de locuințe	35	Cu acte	Nr. niveluri:1; S. construita la sol:35 mp; S. construita desfasurata:35 mp;
A1.3		construcții anexa	20	Cu acte	Nr. niveluri:1; S. construita la sol:20 mp; S. construita desfasurata:20 mp; In constructie

## Lungime Segmente

1) Valorile lungimilor segmentelor sunt obținute din proiecție în plan.

Punct început	X / Y	Punct sfârșit	X / Y	Lungime segment (** (m))	Punct început	X / Y	Punct sfârșit	X / Y	Lungime segment (** (m))

Punct început	X / Y	Punct sfârșit	X / Y	Lungime segment (** (m)
1	396.605,313 329.118,716	2	396.608,505 329.119,102	3.216
3	396.608,637 329.119,118	4	396.609,529 329.119,226	0.898
5	396.617,168 329.120,15	6	396.619,037 329.120,376	1.883
7	396.621,916 329.120,725	8	396.624,222 329.121,133	2.342
9	396.675,885 329.130,272	10	396.710,633 329.137,919	35.58
11	396.711,481 329.138,106	12	396.714,326 329.138,732	2.913
13	396.720,295 329.140,045	14	396.740,419 329.143,456	20.411
15	396.753,584 329.145,914	16	396.767,122 329.148,72	13.826
17	396.773,058 329.149,955	18	396.778,837 329.150,943	5.863
19	396.785,022 329.152,046	20	396.783,136 329.160,01	8.184
21	396.780,79 329.169,153	22	396.778,465 329.168,74	2.361
23	396.766,543 329.166,116	24	396.754,214 329.164,187	12.479
25	396.743,15 329.161,943	26	396.687,684 329.152,604	56.247
27	396.622,147 329.139,488	28	396.608,267 329.137,805	13.982
29	396.605,544 329.137,474	1	396.605,313 329.118,716	18.76

Punct început	X / Y	Punct sfârșit	X / Y	Lungime segment (** (m)
2	396.608,505 329.119,102	3	396.608,637 329.119,118	0.133
4	396.609,529 329.119,226	5	396.617,168 329.120,15	7.694
6	396.619,037 329.120,376	7	396.621,916 329.120,725	2.9
8	396.624,222 329.121,133	9	396.675,885 329.130,272	52.465
10	396.710,633 329.137,919	11	396.711,481 329.138,106	0.869
12	396.714,326 329.138,732	13	396.720,295 329.140,045	6.112
14	396.740,419 329.143,456	15	396.753,584 329.145,914	13.392
16	396.767,122 329.148,72	17	396.773,058 329.149,955	6.063
18	396.778,837 329.150,943	19	396.785,022 329.152,046	6.283
20	396.783,136 329.160,01	21	396.780,79 329.169,153	9.439
22	396.778,465 329.168,74	23	396.766,543 329.166,116	12.207
24	396.754,214 329.164,187	25	396.743,15 329.161,943	11.289
26	396.687,684 329.152,604	27	396.622,147 329.139,488	66.837
28	396.608,267 329.137,805	29	396.605,544 329.137,474	2.743

\*\* Lungimile segmentelor sunt determinate în planul de proiecție Stereo 70 și sunt rotunjite la 1 milimetru.

\*\*\* Distanța dintre puncte este formată din segmente cumulate ce sunt mai mici decât valoarea 1 milimetru.



**DATE DESPRE IMOBILUL NR. 1433**

Oficiul de Cadastru și Publicitate Imobiliară DOLJ  
Biroul de Cadastru și Publicitate Imobiliară Craiova

**A. Partea I. Descrierea imobilului**

TEREN Intravilan

Adresa: Loc. Mosneni, Str I. C. Bratianu, Jud. Dolj, T122, P86

Nr. Crt	Nr cadastral Nr. topografic	Suprafața* (mp)	Observații / Referințe
A1		1.372	Sector cadastral:3 Teren neimprejmuit;

**B. Partea II. Proprietari și acte**

Inscrieri privitoare la dreptul de proprietate și alte drepturi reale	Referințe
/	
Act Administrativ nr. Titlu de proprietate 1530-44687, din 02/08/1999 emis de CJSIPT Dolj;	
B1	A1
Intabulare, drept de PROPRIETATE, dobandit prin Reconstituire, cota actuala 1/1, cota initiala 1/1 1) PAUNA NICOLAE	

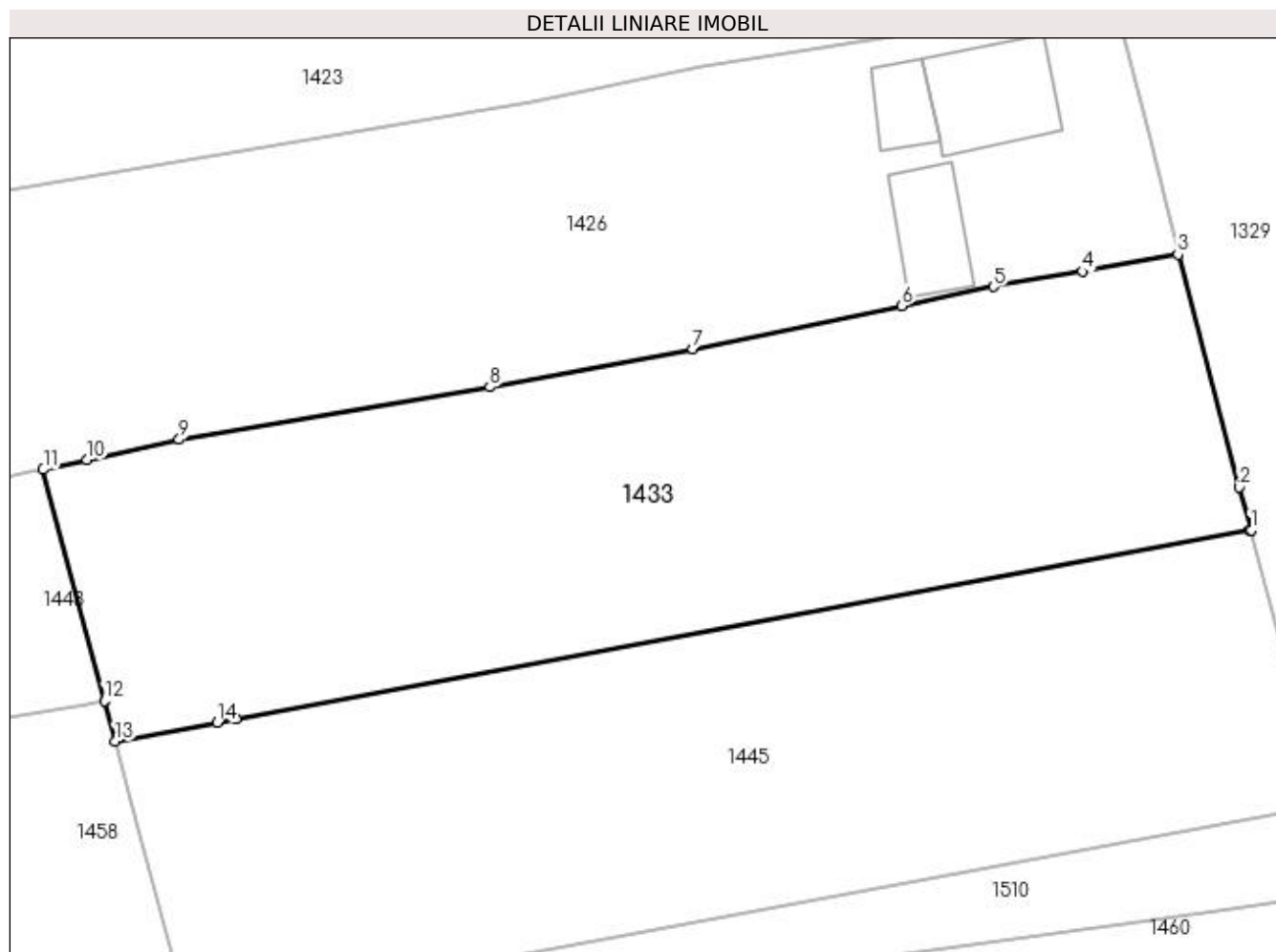
**C. Partea III. SARCINI .**

Inscrieri privind dezmembramintele dreptului de proprietate, drepturi reale de garanție și sarcini	Referințe
NU SUNT	

**Anexa Nr. 1 La Partea I****Teren**

Nr cadastral	Suprafața (mp)*	Observații / Referințe
	1.372	

\* Suprafața este determinată în planul de proiecție Stereo 70.

**Date referitoare la teren**

Crt	Categorie folosință	Intra vilan	Suprafața (mp)	Tarla	Parcelă	Nr. topo	Observații / Referințe
1	arabil	DA	1.217	122	86	-	
2	faneata	DA	155	122	86	-	

**Lungime Segmente**

1) Valorile lungimilor segmentelor sunt obținute din proiecție în plan.

Punct început	X / Y	Punct sfârșit	X / Y	Lungime segment (** (m)
1	396.789,764 329.134,168	2	396.789,021 329.136,969	2.899
2	396.789,021 329.136,969	3	396.785,022 329.152,046	15.598
3	396.785,022 329.152,046	4	396.778,837 329.150,943	6.283
4	396.778,837 329.150,943	5	396.773,058 329.149,955	5.863

Punct început	X / Y	Punct sfârșit	X / Y	Lungime segment (** (m)
5	396.773,058 329.149,955	6	396.767,122 329.148,72	6.063
6	396.767,122 329.148,72	7	396.753,584 329.145,914	13.826
7	396.753,584 329.145,914	8	396.740,419 329.143,456	13.392
8	396.740,419 329.143,456	9	396.720,295 329.140,045	20.411
9	396.720,295 329.140,045	10	396.714,326 329.138,732	6.112
10	396.714,326 329.138,732	11	396.711,481 329.138,106	2.913
11	396.711,481 329.138,106	12	396.715,451 329.123,14	15.483
12	396.715,451 329.123,14	13	396.716,153 329.120,495	2.737
13	396.716,153 329.120,495	14	396.722,759 329.121,722	6.72
14	396.722,759 329.121,722	15	396.723,964 329.121,946	1.225
15	396.723,964 329.121,946	16	396.789,686 329.134,153	66.846
16	396.789,686 329.134,153	1	396.789,764 329.134,168	0.08

\*\* Lungimile segmentelor sunt determinate în planul de proiecție Stereo 70 și sunt rotunjite la 1 milimetru.

\*\*\* Distanța dintre puncte este formată din segmente cumulate ce sunt mai mici decât valoarea 1 milimetru.





**DATE DESPRE IMOBILUL NR. 1441**

Oficiul de Cadastru și Publicitate Imobiliară DOLJ  
 Biroul de Cadastru și Publicitate Imobiliară Craiova

**A. Partea I. Descrierea imobilului**

TEREN Extravilan

Adresa: Jud. Dolj, T122, P99/1

Nr. Crt	Nr cadastral Nr. topografic	Suprafața* (mp)	Observații / Referințe
A1		1.812	Sector cadastral:3 Teren neimprejmuit;

**B. Partea II. Proprietari și acte**

Inscrieri privitoare la dreptul de proprietate și alte drepturi reale		Referințe
/		
Act Normativ nr. 7, din 13/03/1996 emis de Parlamentul Romaniei;		
B1	Intabulare, drept de PROPRIETATE, dobandit prin Lege, cota actuala 1/1, cota initiala 1/1 1) UAT ALMAJ, CIF:4553674, Rezerva comisiei locale de fond funciar	A1

**C. Partea III. SARCINI .**

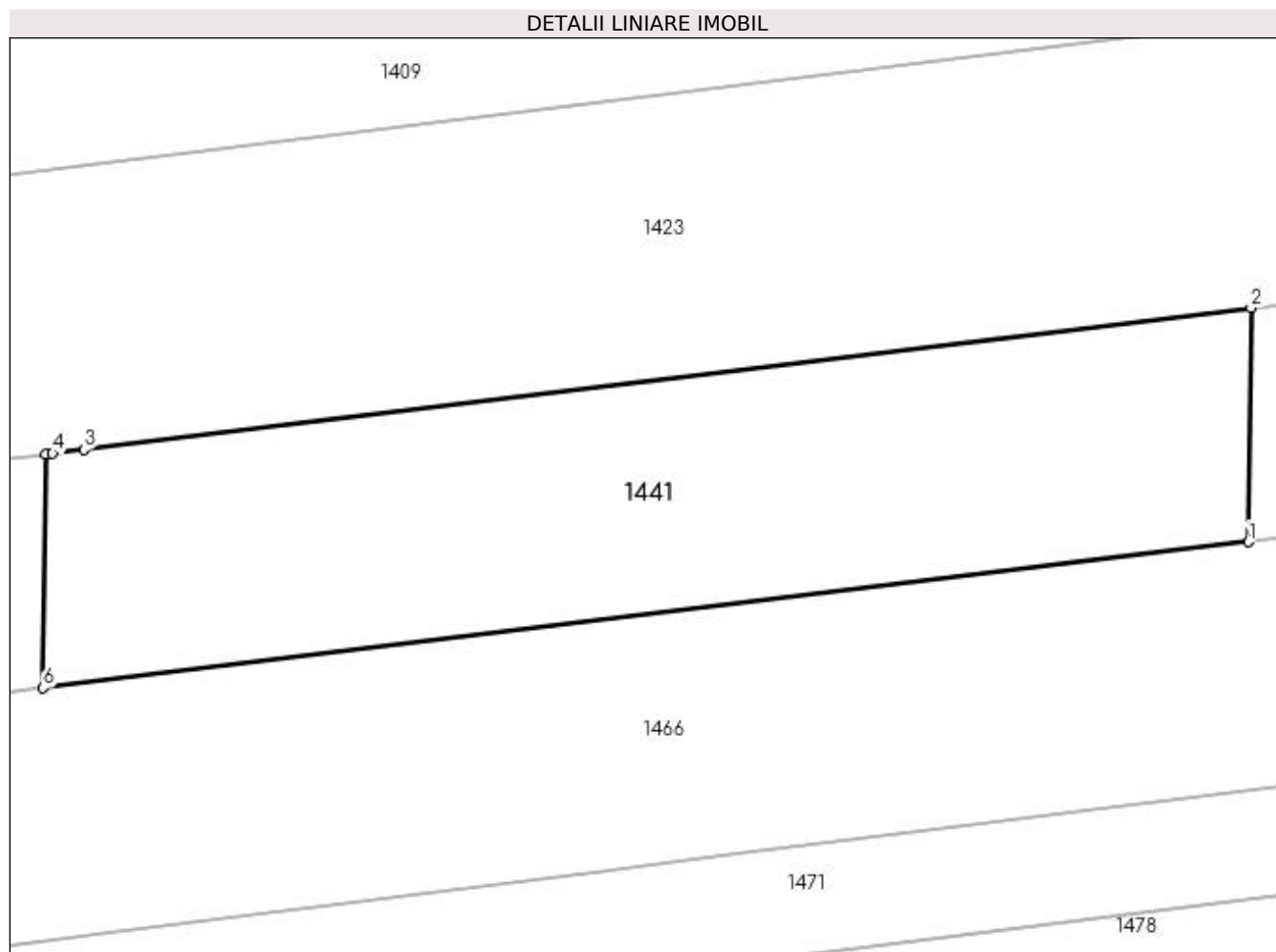
Inscrieri privind dezmembramintele dreptului de proprietate, drepturi reale de garanție și sarcini	Referințe
NU SUNT	

## Anexa Nr. 1 La Partea I

## Teren

Nr cadastral	Suprafața (mp)*	Observații / Referințe
	1.812	

\* Suprafața este determinată în planul de proiecție Stereo 70.



## Date referitoare la teren

Crt	Categorie folosință	Intra vilan	Suprafața (mp)	Tarla	Parcelă	Nr. topo	Observații / Referințe
1	arabil	NU	1.812	122	99/1	-	

## Lungime Segmente

1) Valorile lungimilor segmentelor sunt obținute din proiecție în plan.

Punct început	X / Y	Punct sfârșit	X / Y	Lungime segment (** (m)
1	396.605,313 329.118,716	2	396.605,544 329.137,474	18.76
2	396.605,544 329.137,474	3	396.511,848 329.126,111	94.382
3	396.511,848 329.126,111	4	396.509,331 329.125,806	2.536
4	396.509,331 329.125,806	5	396.508,802 329.125,742	0.532
5	396.508,802 329.125,742	6	396.508,572 329.106,987	18.756

Punct început	X / Y	Punct sfârșit	X / Y	Lungime segment (** (m)
6	396.508,572 329.106,987	1	396.605,313 329.118,716	97.45

\*\* Lungimile segmentelor sunt determinate în planul de proiecție Stereo 70 și sunt rotunjite la 1 milimetru.

\*\*\* Distanța dintre puncte este formată din segmente cumulate ce sunt mai mici decât valoarea 1 milimetru.



**DATE DESPRE IMOBILUL NR. 1443**

Oficiul de Cadastru și Publicitate Imobiliară DOLJ  
Biroul de Cadastru și Publicitate Imobiliară Craiova

**A. Partea I. Descrierea imobilului**

TEREN Extravilan

Adresa: Jud. Dolj, T122, P95

Nr. Crt	Nr cadastral Nr. topografic	Suprafața* (mp)	Observații / Referințe
A1		1.350	Sector cadastral:3 Teren neimprejmuit;

**B. Partea II. Proprietari și acte**

Inscrieri privitoare la dreptul de proprietate și alte drepturi reale	Referințe
/	
Act Administrativ nr. Titlu de proprietate 1167-48419, din 15/09/1997 emis de CJSIPT Dolj;	
B1	A1
Intabulare, drept de PROPRIETATE, dobândit prin Reconstituire, cota actuala 1/1, cota initiala 1/1 1) RADU ELENA	

**C. Partea III. SARCINI .**

Inscrieri privind dezmembramintele dreptului de proprietate, drepturi reale de garanție și sarcini	Referințe
NU SUNT	

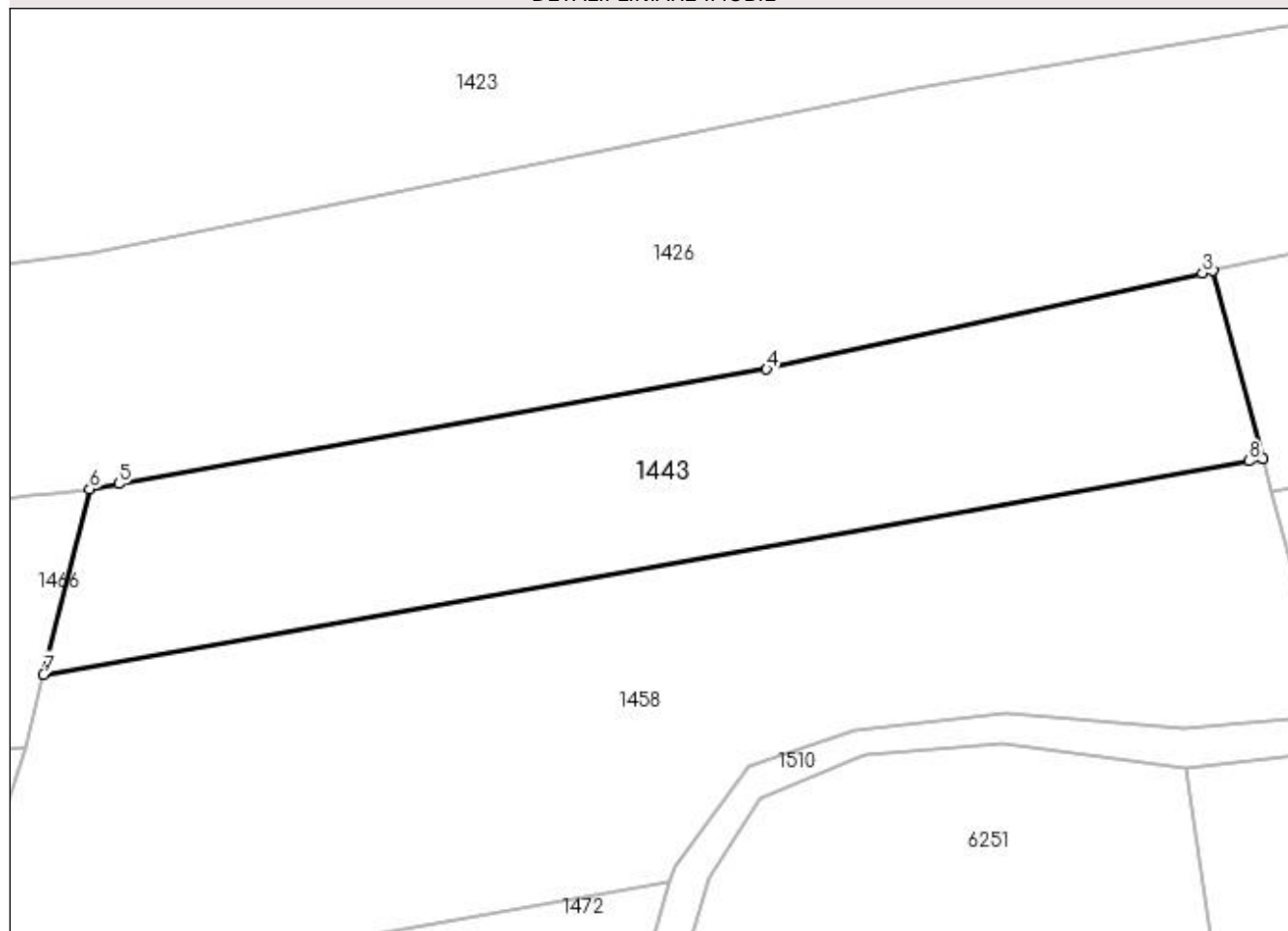
## Anexa Nr. 1 La Partea I

## Teren

Nr cadastral	Suprafața (mp)*	Observații / Referințe
	1.350	

\* Suprafața este determinată în planul de proiecție Stereo 70.

## DETALII LINIARE IMOBIL



## Date referitoare la teren

Crt	Categorie folosință	Intra vilan	Suprafața (mp)	Tarla	Parcelă	Nr. topo	Observații / Referințe
1	arabil	NU	1.350	122	95	-	

## Lungime Segmente

1) Valorile lungimilor segmentelor sunt obținute din proiecție în plan.

Punct început	X / Y	Punct sfârșit	X / Y	Lungime segment (** (m)
1	396.715,451 329.123,14	2	396.711,481 329.138,106	15.483
2	396.711,481 329.138,106	3	396.710,633 329.137,919	0.869
3	396.710,633 329.137,919	4	396.675,885 329.130,272	35.58
4	396.675,885 329.130,272	5	396.624,222 329.121,133	52.465
5	396.624,222 329.121,133	6	396.621,916 329.120,725	2.342

Punct început	X / Y	Punct sfârșit	X / Y	Lungime segment (** (m)
6	396.621,916 329.120,725	7	396.618,242 329.105,944	15.23
7	396.618,242 329.105,944	8	396.714,336 329.122,943	97.585
8	396.714,336 329.122,943	1	396.715,451 329.123,14	1.133

\*\* Lungimile segmentelor sunt determinate în planul de proiecție Stereo 70 și sunt rotunjite la 1 milimetru.

\*\*\* Distanța dintre puncte este formată din segmente cumulate ce sunt mai mici decât valoarea 1 milimetru.





**DATE DESPRE IMOBILUL NR. 1445**

Oficiul de Cadastru și Publicitate Imobiliară DOLJ  
Biroul de Cadastru și Publicitate Imobiliară Craiova

**A. Partea I. Descrierea imobilului**

TEREN Intravilan

Adresa: Loc. Mosneni, Str I.C. Brătianu, Jud. Dolj, T122, P85

Nr. Crt	Nr cadastral Nr. topografic	Suprafața* (mp)	Observații / Referințe
A1		1.372	Sector cadastral:3 Teren neimprejmuit;

**B. Partea II. Proprietari și acte**

Inscrieri privitoare la dreptul de proprietate și alte drepturi reale		Referințe
/		
Act Notarial nr. Certificat de mostenitor 22, din 03/04/2009 emis de NP CARSTEA TEREZIA;		
B1	Intabulare, drept de PROPRIETATE, dobandit prin Succesiune, cota actuala 2/8, cota initiala 2/8 1) STAVARACHE CONSTANTA DEFUNCT:Da	A1
B2	Intabulare, drept de PROPRIETATE, dobandit prin Succesiune, cota actuala 3/8, cota initiala 3/8 1) STAVARACHE ION	A1
B3	Intabulare, drept de PROPRIETATE, dobandit prin Succesiune, cota actuala 3/8, cota initiala 3/8 1) STAVARACHE ILIE DEFUNCT:Da	A1

**C. Partea III. SARCINI .**

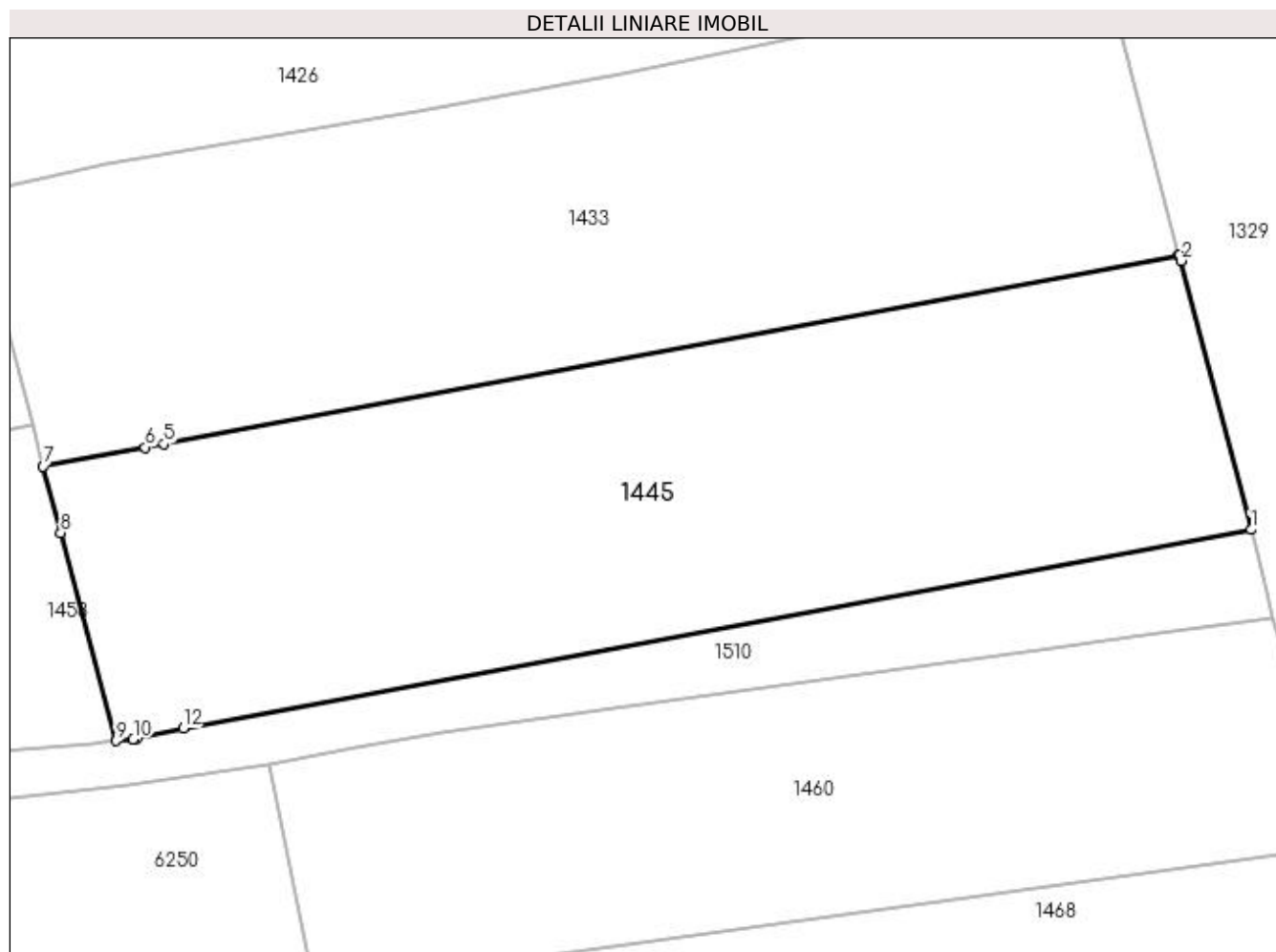
Inscrieri privind dezmembramintele dreptului de proprietate, drepturi reale de garanție și sarcini	Referințe
NU SUNT	

## Anexa Nr. 1 La Partea I

## Teren

Nr cadastral	Suprafața (mp)*	Observații / Referințe
	1.372	

\* Suprafața este determinată în planul de proiecție Stereo 70.



## Date referitoare la teren

Crt	Categorie folosință	Intravilan	Suprafața (mp)	Tarla	Parcelă	Nr. topo	Observații / Referințe
1	arabil	DA	1.372	122	85	-	

## Lungime Segmente

1) Valorile lungimilor segmentelor sunt obținute din proiecție în plan.

Punct început	X / Y	Punct sfârșit	X / Y	Lungime segment (** (m)
1	396.794,41 329.116,387	2	396.789,861 329.133,803	18.0
2	396.789,861 329.133,803	3	396.789,764 329.134,168	0.378
3	396.789,764 329.134,168	4	396.789,686 329.134,153	0.08
4	396.789,686 329.134,153	5	396.723,964 329.121,946	66.846
5	396.723,964 329.121,946	6	396.722,759 329.121,722	1.225

Punct început	X / Y	Punct sfârșit	X / Y	Lungime segment (** (m)
6	396.722,759 329.121,722	7	396.716,153 329.120,495	6.72
7	396.716,153 329.120,495	8	396.717,296 329.116,186	4.458
8	396.717,296 329.116,186	9	396.720,867 329.102,722	13.929
9	396.720,867 329.102,722	10	396.721,99 329.102,823	1.127
10	396.721,99 329.102,823	11	396.722,205 329.102,87	0.22
11	396.722,205 329.102,87	12	396.725,218 329.103,535	3.086
12	396.725,218 329.103,535	1	396.794,41 329.116,387	70.375

\*\* Lungimile segmentelor sunt determinate în planul de proiecție Stereo 70 și sunt rotunjite la 1 milimetru.

\*\*\* Distanța dintre puncte este formată din segmente cumulate ce sunt mai mici decât valoarea 1 milimetru.



**DATE DESPRE IMOBILUL NR. 1446**

Oficiul de Cadastru și Publicitate Imobiliară DOLJ  
Biroul de Cadastru și Publicitate Imobiliară Craiova

**A. Partea I. Descrierea imobilului**

TEREN Extravilan

Adresa: Jud. Dolj, T122, P102/1

Nr. Crt	Nr cadastral Nr. topografic	Suprafața* (mp)	Observații / Referințe
A1		2.500	Sector cadastral:3 Teren neimprejmuit;

**B. Partea II. Proprietari și acte**

Inscrieri privitoare la dreptul de proprietate și alte drepturi reale	Referințe
/	
Act Administrativ nr. Titlu de proprietate 1509-44687, din 20/06/1999 emis de CJSIPT Dolj;	
B1	A1
Intabulare, drept de PROPRIETATE, dobândit prin Reconstituire, cota actuala 1/1, cota initiala 1/1 1) NICA LOCRITA	

**C. Partea III. SARCINI .**

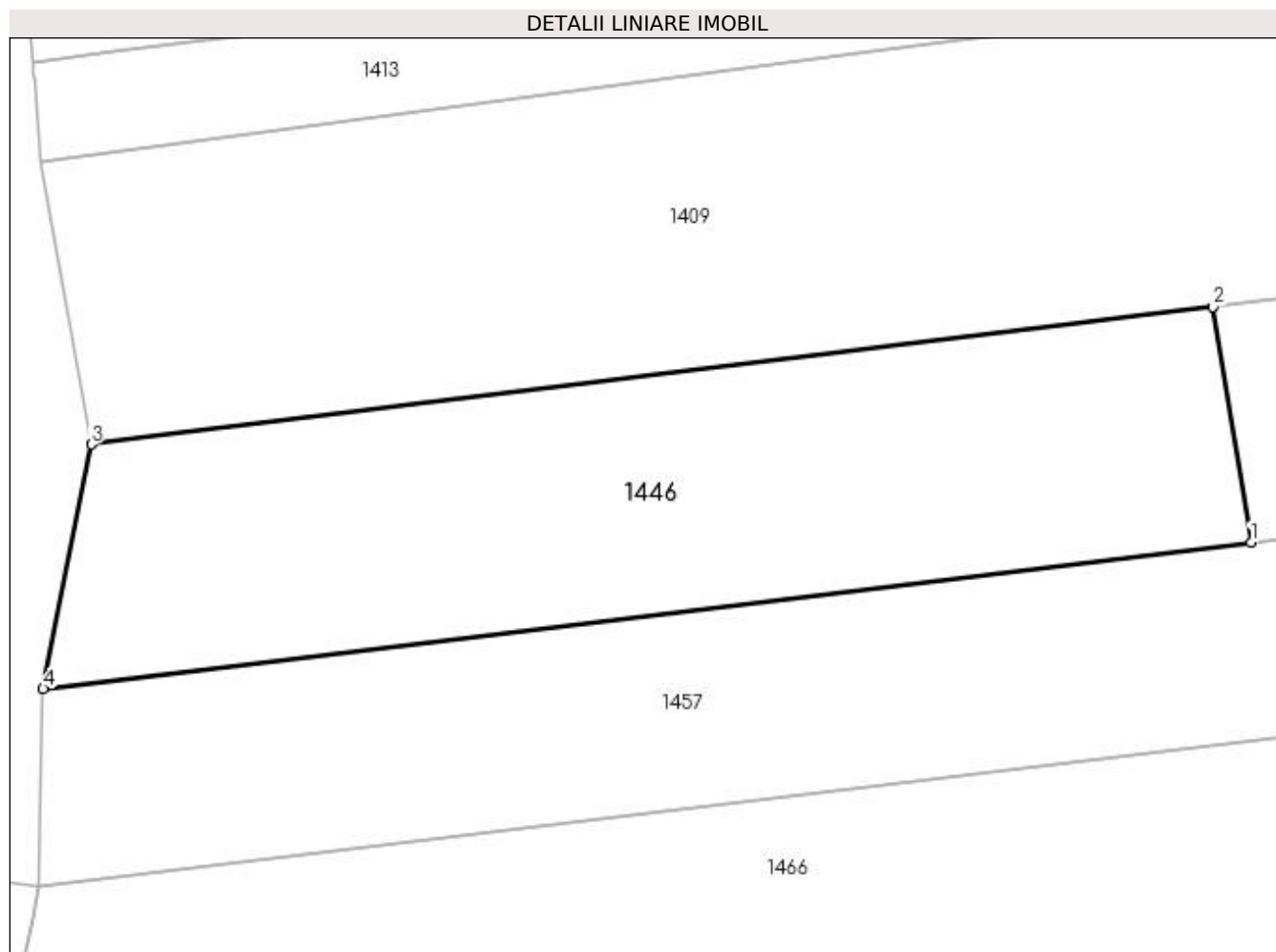
Inscrieri privind dezmembramintele dreptului de proprietate, drepturi reale de garanție și sarcini	Referințe
NU SUNT	

## Anexa Nr. 1 La Partea I

## Teren

Nr cadastral	Suprafața (mp)*	Observații / Referințe
	2.500	

\* Suprafața este determinată în planul de proiecție Stereo 70.



## Date referitoare la teren

Crt	Categorie folosință	Intra vilan	Suprafața (mp)	Tarla	Parcelă	Nr. topo	Observații / Referințe
1	arabil	NU	2.500	122	102/1	-	

## Lungime Segmente

1) Valorile lungimilor segmentelor sunt obținute din proiecție în plan.

Punct început	X / Y	Punct sfârșit	X / Y	Lungime segment (** (m)
1	396.398,93 329.112,416	2	396.395,31 329.134,698	22.573
2	396.395,31 329.134,698	3	396.289,081 329.121,7	107.02
3	396.289,081 329.121,7	4	396.284,532 329.098,542	23.6
4	396.284,532 329.098,542	1	396.398,93 329.112,416	115.236

**\*\* Lungimile segmentelor sunt determinate în planul de proiecție Stereo 70 și sunt rotunjite la 1 milimetru.**

**\*\*\* Distanța dintre puncte este formată din segmente cumulate ce sunt mai mici decât valoarea 1 milimetru.**





**DATE DESPRE IMOBILUL NR. 1457**

Oficiul de Cadastru și Publicitate Imobiliară DOLJ  
Biroul de Cadastru și Publicitate Imobiliară Craiova

**A. Partea I. Descrierea imobilului**

TEREN Extravilan

Adresa: Jud. Dolj, T122, P100

Nr. Crt	Nr cadastral Nr. topografic	Suprafața* (mp)	Observații / Referințe
A1		4.200	Sector cadastral:3 Teren neimprejmuit;

**B. Partea II. Proprietari și acte**

Inscrieri privitoare la dreptul de proprietate și alte drepturi reale	Referințe
/	
Act Administrativ nr. Titlu de proprietate 2029-1386, din 04/09/2002 emis de CJSIPT Dolj;	
B1	A1
Intabulare, drept de PROPRIETATE, dobandit prin Reconstituire, cota actuala 1/1, cota initiala 1/1 1) BELU ELENA	

**C. Partea III. SARCINI .**

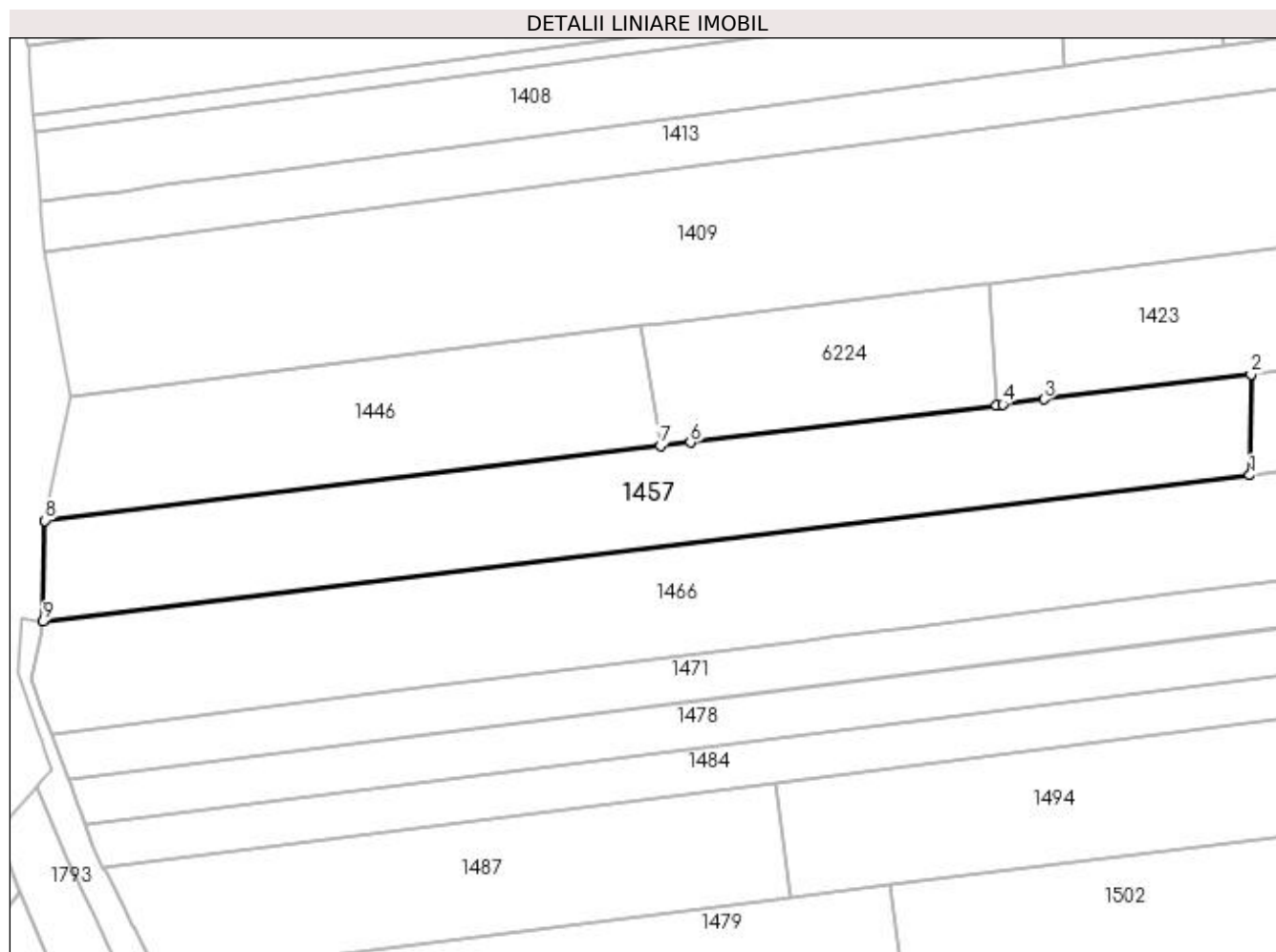
Inscrieri privind dezmembramintele dreptului de proprietate, drepturi reale de garanție și sarcini	Referințe
NU SUNT	

## Anexa Nr. 1 La Partea I

## Teren

Nr cadastral	Suprafața (mp)*	Observații / Referințe
	4.200	

\* Suprafața este determinată în planul de proiecție Stereo 70.



## Date referitoare la teren

Crt	Categorie folosință	Intravilan	Suprafața (mp)	Tarla	Parcelă	Nr. topo	Observații / Referințe
1	arabil	NU	4.200	122	100	-	

## Lungime Segmente

1) Valorile lungimilor segmentelor sunt obținute din proiecție în plan.

Punct început	X / Y	Punct sfârșit	X / Y	Lungime segment (** (m)
1	396.508,572 329.106,987	2	396.508,802 329.125,742	18.756
2	396.508,802 329.125,742	3	396.470,322 329.121,075	38.763
3	396.470,322 329.121,075	4	396.462,658 329.120,145	7.72
4	396.462,658 329.120,145	5	396.461,417 329.119,995	1.249
5	396.461,417 329.119,995	6	396.404,529 329.113,096	57.305

Punct început	X / Y	Punct sfârșit	X / Y	Lungime segment (** (m)
6	396.404,529 329.113,096	7	396.398,93 329.112,416	5.64
7	396.398,93 329.112,416	8	396.284,532 329.098,542	115.236
8	396.284,532 329.098,542	9	396.284,159 329.079,781	18.765
9	396.284,159 329.079,781	1	396.508,572 329.106,987	226.056

\*\* Lungimile segmentelor sunt determinate în planul de proiecție Stereo 70 și sunt rotunjite la 1 milimetru.

\*\*\* Distanța dintre puncte este formată din segmente cumulate ce sunt mai mici decât valoarea 1 milimetru.



**DATE DESPRE IMOBILUL NR. 1458**

Oficiul de Cadastru și Publicitate Imobiliară DOLJ  
Biroul de Cadastru și Publicitate Imobiliară Craiova

**A. Partea I. Descrierea imobilului**

TEREN Extravilan

Adresa: Jud. Dolj, T122, P94

Nr. Crt	Nr cadastral Nr. topografic	Suprafața* (mp)	Observații / Referințe
A1		2.280	Sector cadastral:3 Teren neimprejmuit;

**B. Partea II. Proprietari și acte**

Inscrieri privitoare la dreptul de proprietate și alte drepturi reale	Referințe
/	
Act Administrativ nr. Titlu de proprietate 1559-44687, din 11/10/1999 emis de CJSIPT Dolj;	
B1	A1
Intabulare, drept de PROPRIETATE, dobandit prin Reconstituire, cota actuala 1/1, cota initiala 1/1 1) GRIGORE ION	

**C. Partea III. SARCINI .**

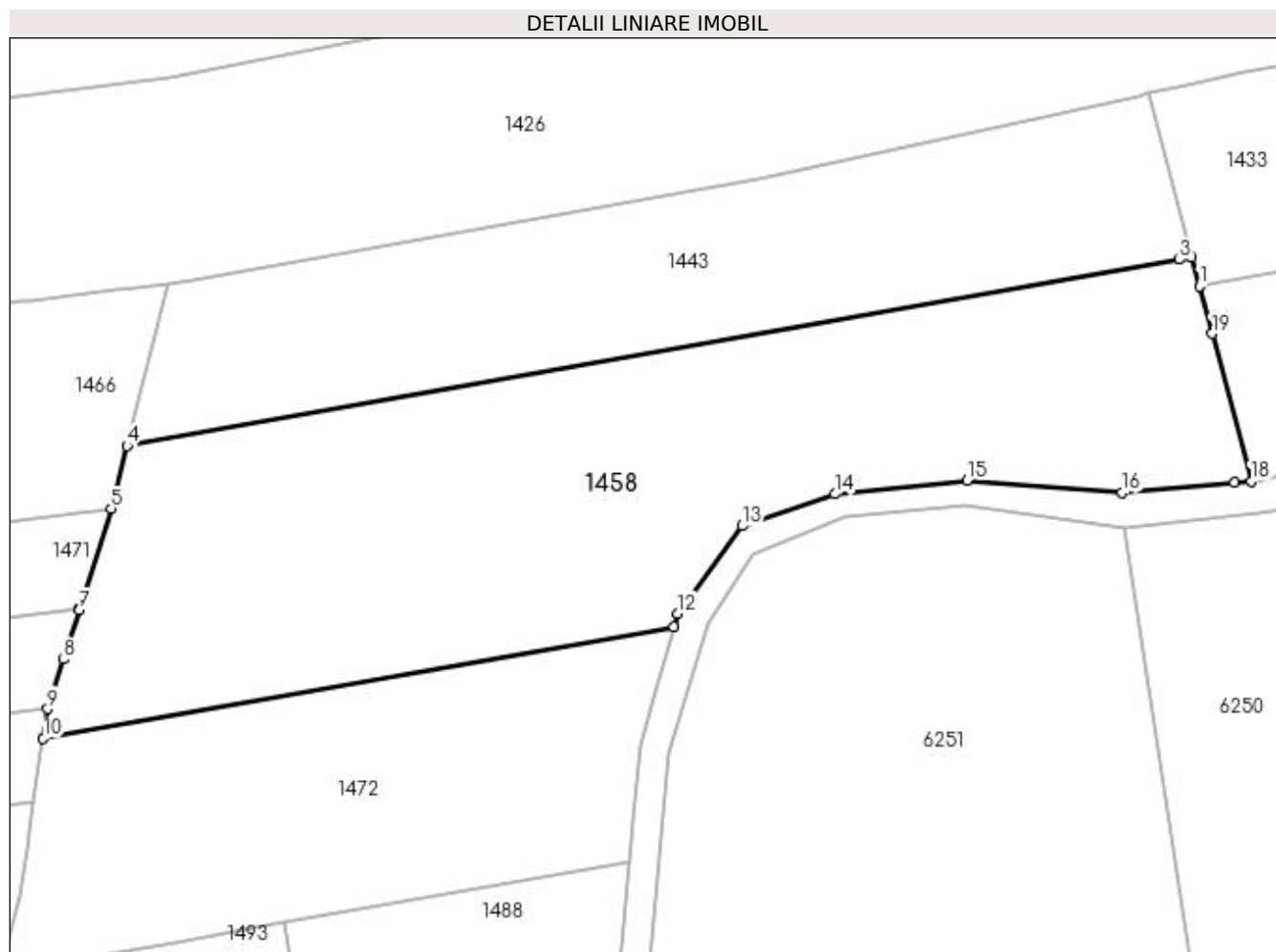
Inscrieri privind dezmembramintele dreptului de proprietate, drepturi reale de garanție și sarcini	Referințe
NU SUNT	

## Anexa Nr. 1 La Partea I

## Teren

Nr cadastral	Suprafața (mp)*	Observații / Referințe
	2.280	

\* Suprafața este determinată în planul de proiecție Stereo 70.



## Date referitoare la teren

Crt	Categorie folosință	Intra vilan	Suprafața (mp)	Tarla	Parcelă	Nr. topo	Observații / Referințe
1	arabil	NU	2.280	122	94	-	

## Lungime Segmente

1) Valorile lungimilor segmentelor sunt obținute din proiecție în plan.

Punct început	X / Y	Punct sfârșit	X / Y	Lungime segment (** (m)
1	396.716,153 329.120,495	2	396.715,451 329.123,14	2.737
2	396.715,451 329.123,14	3	396.714,336 329.122,943	1.133
3	396.714,336 329.122,943	4	396.618,242 329.105,944	97.585
4	396.618,242 329.105,944	5	396.616,817 329.100,209	5.91
5	396.616,817 329.100,209	6	396.613,936 329.091,165	9.492

Punct început	X / Y	Punct sfârșit	X / Y	Lungime segment (** (m)
6	396.613,936 329.091,165	7	396.613,869 329.090,954	0.221
7	396.613,869 329.090,954	8	396.612,444 329.086,478	4.698
8	396.612,444 329.086,478	9	396.611,002 329.081,951	4.751
9	396.611,002 329.081,951	10	396.610,597 329.079,257	2.724
10	396.610,597 329.079,257	11	396.668,18 329.089,444	58.477
11	396.668,18 329.089,444	12	396.668,526 329.090,665	1.269
12	396.668,526 329.090,665	13	396.674,417 329.098,645	9.919
13	396.674,417 329.098,645	14	396.682,91 329.101,55	8.976
14	396.682,91 329.101,55	15	396.694,924 329.102,798	12.079
15	396.694,924 329.102,798	16	396.709,112 329.101,665	14.233
16	396.709,112 329.101,665	17	396.719,368 329.102,587	10.297
17	396.719,368 329.102,587	18	396.720,867 329.102,722	1.505
18	396.720,867 329.102,722	19	396.717,296 329.116,186	13.929
19	396.717,296 329.116,186	1	396.716,153 329.120,495	4.458

\*\* Lungimile segmentelor sunt determinate în planul de proiecție Stereo 70 și sunt rotunjite la 1 milimetru.

\*\*\* Distanța dintre puncte este formată din segmente cumulate ce sunt mai mici decât valoarea 1 milimetru.





**DATE DESPRE IMOBILUL NR. 1460**

Oficiul de Cadastru și Publicitate Imobiliară DOLJ  
Biroul de Cadastru și Publicitate Imobiliară Craiova

**A. Partea I. Descrierea imobilului**

TEREN Intravilan

Adresa: Loc. Mosneni, Str I. C. Bratianu, Jud. Dolj, T122, P83

Nr. Crt	Nr cadastral Nr. topografic	Suprafața* (mp)	Observații / Referințe
A1		1.008	Sector cadastral:3 Teren neimprejmuit;

**B. Partea II. Proprietari și acte**

Inscrieri privitoare la dreptul de proprietate și alte drepturi reale	Referințe
/	
Act Administrativ nr. Titlu de proprietate 1174-48419, din 15/09/1997 emis de CJSIPT Dolj;	
B1	A1
Intabulare, drept de PROPRIETATE, dobandit prin Reconstituire, cota actuala 1/1, cota initiala 1/1 1) OPREA ANA DEFUNCT:Da	

**C. Partea III. SARCINI .**

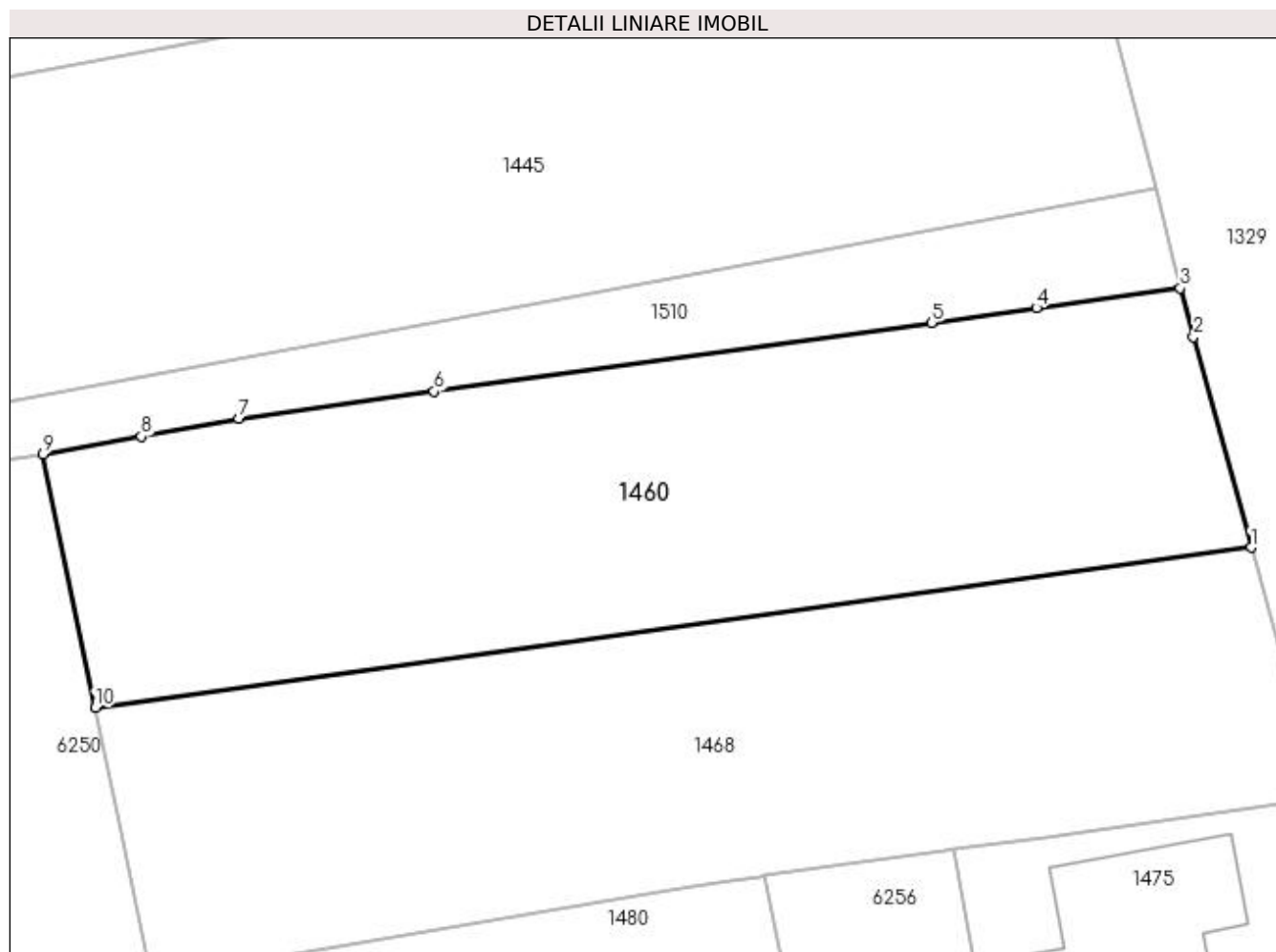
Inscrieri privind dezmembramintele dreptului de proprietate, drepturi reale de garanție și sarcini	Referințe
NU SUNT	

## Anexa Nr. 1 La Partea I

## Teren

Nr cadastral	Suprafața (mp)*	Observații / Referințe
	1.008	

\* Suprafața este determinată în planul de proiecție Stereo 70.



## Date referitoare la teren

Crt	Categorie folosință	Intra vilan	Suprafața (mp)	Tarla	Parcelă	Nr. topo	Observații / Referințe
1	arabil	DA	1.008	122	83	-	

## Lungime Segmente

1) Valorile lungimilor segmentelor sunt obținute din proiecție în plan.

Punct început	X / Y	Punct sfârșit	X / Y	Lungime segment (** (m)
1	396.799,879 329.095,873	2	396.796,588 329.107,937	12.504
2	396.796,588 329.107,937	3	396.795,831 329.110,71	2.875
3	396.795,831 329.110,71	4	396.787,592 329.109,569	8.318
4	396.787,592 329.109,569	5	396.781,597 329.108,738	6.052
5	396.781,597 329.108,738	6	396.753,142 329.104,797	28.726

Punct început	X / Y	Punct sfârșit	X / Y	Lungime segment (** (m)
6	396.753,142 329.104,797	7	396.741,966 329.103,249	11.283
7	396.741,966 329.103,249	8	396.736,385 329.102,237	5.672
8	396.736,385 329.102,237	9	396.730,776 329.101,219	5.701
9	396.730,776 329.101,219	10	396.733,744 329.086,714	14.805
10	396.733,744 329.086,714	1	396.799,879 329.095,873	66.765

\*\* Lungimile segmentelor sunt determinate în planul de proiecție Stereo 70 și sunt rotunjite la 1 milimetru.

\*\*\* Distanța dintre puncte este formată din segmente cumulate ce sunt mai mici decât valoarea 1 milimetru.



**DATE DESPRE IMOBILUL NR. 1466**

Oficiul de Cadastru și Publicitate Imobiliară DOLJ  
Biroul de Cadastru și Publicitate Imobiliară Craiova

**A. Partea I. Descrierea imobilului**

TEREN Extravilan

Nr. CF vechi:222  
Nr. cadastral vechi:534

Adresa: Jud. Dolj, SAT MOSNENI T 122 P 97

Nr. Crt	Nr cadastral Nr. topografic	Suprafața* (mp)	Observații / Referințe
A1	31123	6.889	Sector cadastral:3 Teren neimprejmuit;

**B. Partea II. Proprietari și acte**

Inscrieri privitoare la dreptul de proprietate și alte drepturi reale		Referințe
<b>56806 / 21/12/2006</b>		
Contract De Vanzare Cumparare nr. AUT 2236, din 20/12/2006 emis de NP TONE F;		
B1	Intabulare, drept de PROPRIETATE, dobandit prin Conventie, cota actuala 1/1, cota initiala 1/1 1) PIRVAN ELENA, Lipsa CNP	A1

**C. Partea III. SARCINI .**

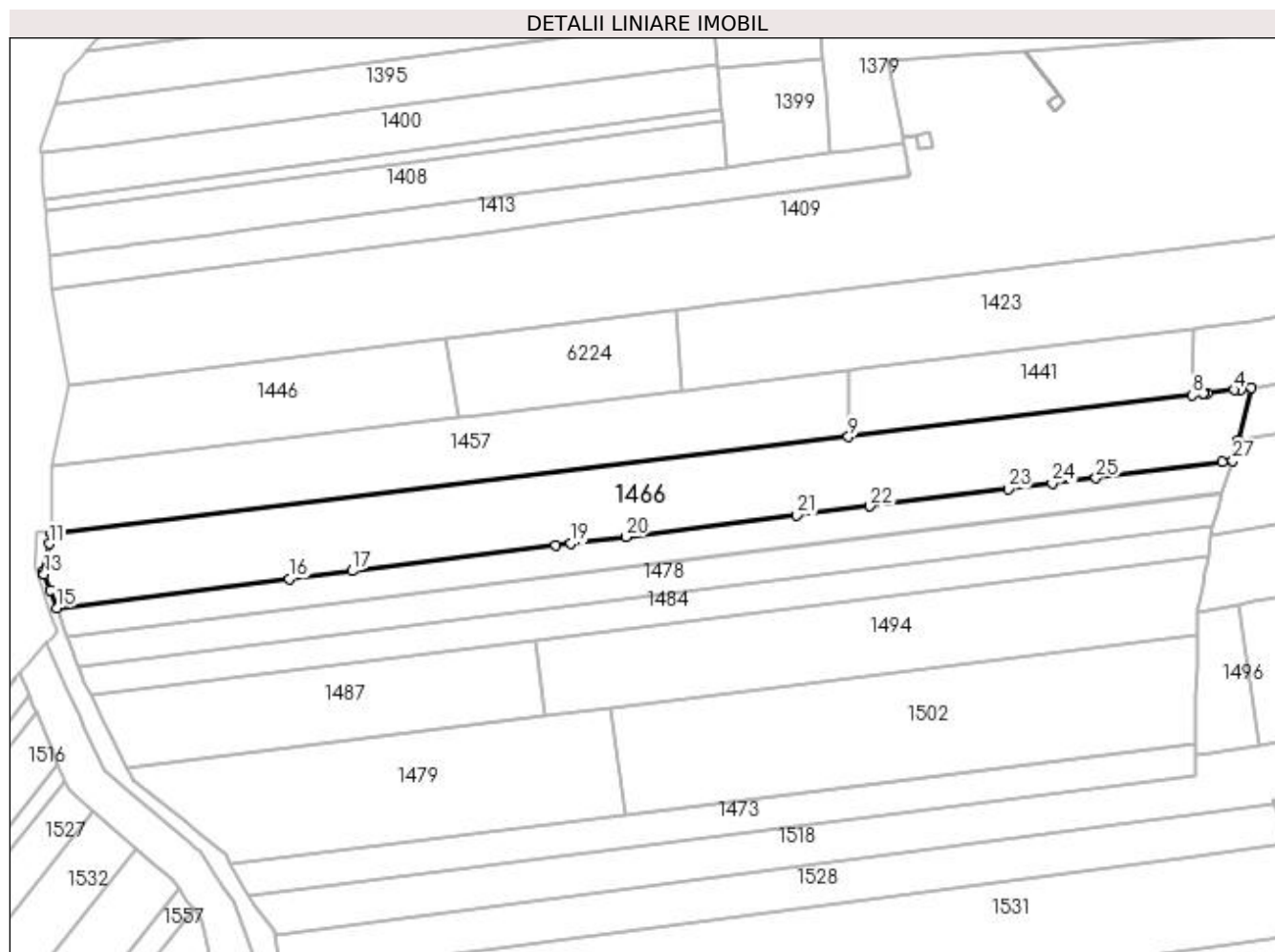
Inscrieri privind dezmembramintele dreptului de proprietate, drepturi reale de garanție și sarcini	Referințe
NU SUNT	

## Anexa Nr. 1 La Partea I

## Teren

Nr cadastral	Suprafața (mp)*	Observații / Referințe
31123	6.889	

\* Suprafața este determinată în planul de proiecție Stereo 70.



## Date referitoare la teren

Crt	Categorie folosință	Intravilan	Suprafața (mp)	Tarla	Parcelă	Nr. topo	Observații / Referințe
1	arabil	NU	6.889	122	97	-	

## Lungime Segmente

1) Valorile lungimilor segmentelor sunt obținute din proiecție în plan.

Punct început	X / Y	Punct sfârșit	X / Y	Lungime segment (** (m)
1	396.618,242 329.105,944	2	396.621,916 329.120,725	15.23
3	396.619,037 329.120,376	4	396.617,168 329.120,15	1.883
5	396.609,529 329.119,226	6	396.608,637 329.119,118	0.898
7	396.608,505 329.119,102	8	396.605,313 329.118,716	3.216
9	396.508,572 329.106,987	10	396.284,159 329.079,781	226.056

Punct început	X / Y	Punct sfârșit	X / Y	Lungime segment (** (m)
2	396.621,916 329.120,725	3	396.619,037 329.120,376	2.9
4	396.617,168 329.120,15	5	396.609,529 329.119,226	7.694
6	396.608,637 329.119,118	7	396.608,505 329.119,102	0.133
8	396.605,313 329.118,716	9	396.508,572 329.106,987	97.45
10	396.284,159 329.079,781	11	396.283,526 329.076,873	2.976

Punct început	X / Y	Punct sfârșit	X / Y	Lungime segment (** (m)
11	396.283,526 329.076,873	12	396.281,854 329.069,042	8.008
13	396.282,116 329.068,341	14	396.283,774 329.063,905	4.736
15	396.285,662 329.058,855	16	396.351,198 329.067,039	66.045
17	396.368,845 329.069,243	18	396.426,16 329.076,4	57.76
19	396.430,49 329.076,941	20	396.445,898 329.078,865	15.528
21	396.494,056 329.084,879	22	396.514,531 329.087,436	20.634
23	396.553,541 329.092,307	24	396.565,972 329.093,86	12.527
25	396.578,295 329.095,399	26	396.613,745 329.099,826	35.725
27	396.616,817 329.100,209	1	396.618,242 329.105,944	5.91

Punct început	X / Y	Punct sfârșit	X / Y	Lungime segment (** (m)
12	396.281,854 329.069,042	13	396.282,116 329.068,341	0.748
14	396.283,774 329.063,905	15	396.285,662 329.058,855	5.391
16	396.351,198 329.067,039	17	396.368,845 329.069,243	17.785
18	396.426,16 329.076,4	19	396.430,49 329.076,941	4.364
20	396.445,898 329.078,865	21	396.494,056 329.084,879	48.532
22	396.514,531 329.087,436	23	396.553,541 329.092,307	39.313
24	396.565,972 329.093,86	25	396.578,295 329.095,399	12.419
26	396.613,745 329.099,826	27	396.616,817 329.100,209	3.096

\*\* Lungimile segmentelor sunt determinate în planul de proiecție Stereo 70 și sunt rotunjite la 1 milimetru.

\*\*\* Distanța dintre puncte este formată din segmente cumulate ce sunt mai mici decât valoarea 1 milimetru.





**DATE DESPRE IMOBILUL NR. 1468**

Oficiul de Cadastru și Publicitate Imobiliară DOLJ  
 Biroul de Cadastru și Publicitate Imobiliară Craiova

**A. Partea I. Descrierea imobilului**

TEREN Intravilan

Adresa: Loc. Mosneni, Str I. C. Bratianu, Jud. Dolj, T122, P82

Nr. Crt	Nr cadastral Nr. topografic	Suprafața* (mp)	Observații / Referințe
A1		1.008	Sector cadastral:3 Teren neimprejmuit;

**B. Partea II. Proprietari și acte**

Inscrieri privitoare la dreptul de proprietate și alte drepturi reale	Referințe
/	
Act Notarial nr. Certificat de mostenitor 16, din 16/02/2017 emis de NP Tone Florian;	
B1	A1
Intabulare, drept de PROPRIETATE, dobandit prin Succesiune, cota actuala 1/1, cota initiala 1/1 1) VASILE ION DEFUNCT:Da	

**C. Partea III. SARCINI .**

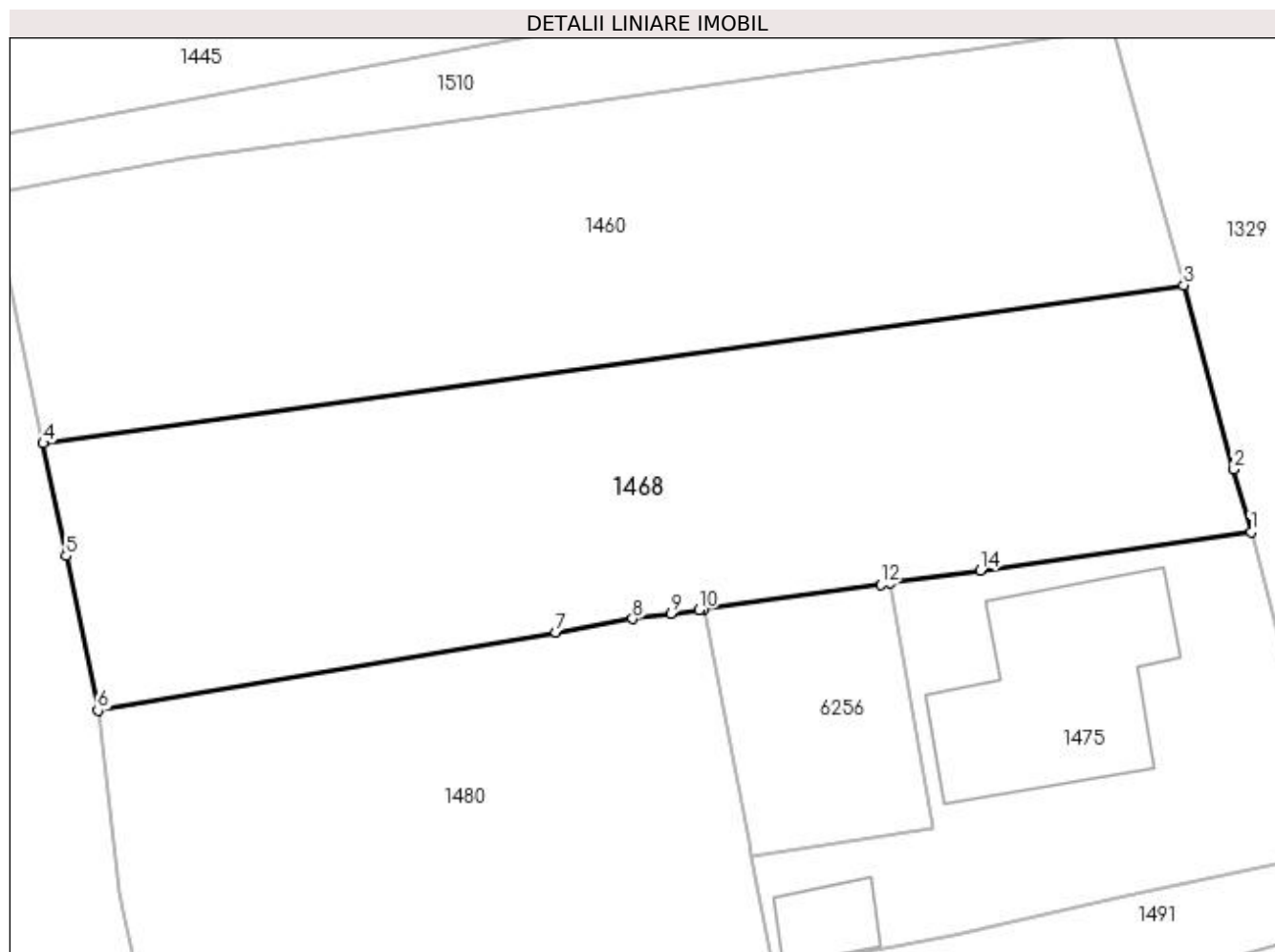
Inscrieri privind dezmembramintele dreptului de proprietate, drepturi reale de garanție și sarcini	Referințe
NU SUNT	

## Anexa Nr. 1 La Partea I

## Teren

Nr cadastral	Suprafața (mp)*	Observații / Referințe
	1.008	

\* Suprafața este determinată în planul de proiecție Stereo 70.



## Date referitoare la teren

Crt	Categorie folosință	Intra vilan	Suprafața (mp)	Tarla	Parcelă	Nr. topo	Observații / Referințe
1	arabil	DA	1.008	122	82	-	

## Lungime Segmente

1) Valorile lungimilor segmentelor sunt obținute din proiecție în plan.

Punct început	X / Y	Punct sfârșit	X / Y	Lungime segment (** (m)
1	396.803,779 329.081,576	2	396.802,783 329.085,225	3.783
2	396.802,783 329.085,225	3	396.799,879 329.095,873	11.037
3	396.799,879 329.095,873	4	396.733,744 329.086,714	66.765
4	396.733,744 329.086,714	5	396.735,079 329.080,194	6.655
5	396.735,079 329.080,194	6	396.736,912 329.071,236	9.144

Punct început	X / Y	Punct sfârșit	X / Y	Lungime segment (** (m)
6	396.736,912 329.071,236	7	396.763,455 329.075,778	26.929
7	396.763,455 329.075,778	8	396.767,917 329.076,542	4.527
8	396.767,917 329.076,542	9	396.770,137 329.076,85	2.241
9	396.770,137 329.076,85	10	396.771,776 329.077,076	1.654
10	396.771,776 329.077,076	11	396.772,052 329.077,115	0.279
11	396.772,052 329.077,115	12	396.782,305 329.078,535	10.351
12	396.782,305 329.078,535	13	396.782,877 329.078,614	0.577
13	396.782,877 329.078,614	14	396.788,089 329.079,336	5.261
14	396.788,089 329.079,336	1	396.803,779 329.081,576	15.849

\*\* Lungimile segmentelor sunt determinate în planul de proiecție Stereo 70 și sunt rotunjite la 1 milimetru.

\*\*\* Distanța dintre puncte este formată din segmente cumulate ce sunt mai mici decât valoarea 1 milimetru.



**DATE DESPRE IMOBILUL NR. 1471**

Oficiul de Cadastru și Publicitate Imobiliară DOLJ  
Biroul de Cadastru și Publicitate Imobiliară Craiova

**A. Partea I. Descrierea imobilului**

TEREN Extravilan

Adresa: Jud. Dolj, T122, P96

Nr. Crt	Nr cadastral Nr. topografic	Suprafața* (mp)	Observații / Referințe
A1		2.850	Sector cadastral:3 Teren neimprejmuit;

**B. Partea II. Proprietari și acte**

Inscrieri privitoare la dreptul de proprietate și alte drepturi reale		Referințe
/		
Act Notarial nr. 40, din 21/02/2006 emis de NP Stefanescu Floriana;		
B1	Intabulare, drept de PROPRIETATEpartaj, dobandit prin Succesiune, cota actuala 1/1, cota initiala 1/1 1) DINCA ILIE-ANTON	A1

**C. Partea III. SARCINI .**

Inscrieri privind dezmembramintele dreptului de proprietate, drepturi reale de garanție și sarcini	Referințe
NU SUNT	

**Anexa Nr. 1 La Partea I****Teren**

Nr cadastral	Suprafața (mp)*	Observații / Referințe
	2.850	

\* Suprafața este determinată în planul de proiecție Stereo 70.

**DETALII LINIARE IMOBIL****Date referitoare la teren**

Crt	Categorie folosință	Intra vilan	Suprafața (mp)	Tarla	Parcelă	Nr. topo	Observații / Referințe
1	arabil	NU	2.850	122	96	-	

**Lungime Segmente**

1) Valorile lungimilor segmentelor sunt obținute din proiecție în plan.

Punct început	X / Y	Punct sfârșit	X / Y	Lungime segment (** (m)
1	396.613,936 329.091,165	2	396.616,817 329.100,209	9.492
2	396.616,817 329.100,209	3	396.613,745 329.099,826	3.096
3	396.613,745 329.099,826	4	396.578,295 329.095,399	35.725
4	396.578,295 329.095,399	5	396.565,972 329.093,86	12.419
5	396.565,972 329.093,86	6	396.553,541 329.092,307	12.527

Punct început	X / Y	Punct sfârșit	X / Y	Lungime segment (** (m)
6	396.553,541 329.092,307	7	396.514,531 329.087,436	39.313
7	396.514,531 329.087,436	8	396.494,056 329.084,879	20.634
8	396.494,056 329.084,879	9	396.445,898 329.078,865	48.532
9	396.445,898 329.078,865	10	396.430,49 329.076,941	15.528
10	396.430,49 329.076,941	11	396.426,16 329.076,4	4.364
11	396.426,16 329.076,4	12	396.368,845 329.069,243	57.76
12	396.368,845 329.069,243	13	396.351,198 329.067,039	17.785
13	396.351,198 329.067,039	14	396.285,662 329.058,855	66.045
14	396.285,662 329.058,855	15	396.288,763 329.050,558	8.858
15	396.288,763 329.050,558	1	396.613,936 329.091,165	327.699

\*\* Lungimile segmentelor sunt determinate în planul de proiecție Stereo 70 și sunt rotunjite la 1 milimetru.

\*\*\* Distanța dintre puncte este formată din segmente cumulate ce sunt mai mici decât valoarea 1 milimetru.





**DATE DESPRE IMOBILUL NR. 1472**

Oficiul de Cadastru și Publicitate Imobiliară DOLJ  
Biroul de Cadastru și Publicitate Imobiliară Craiova

**A. Partea I. Descrierea imobilului**

TEREN Extravilan

Adresa: Jud. Dolj, T122, P90

Nr. Crt	Nr cadastral Nr. topografic	Suprafața* (mp)	Observații / Referințe
A1		1.176	Sector cadastral:3 Teren neimprejmuit;

**B. Partea II. Proprietari și acte**

Inscrieri privitoare la dreptul de proprietate și alte drepturi reale	Referințe
/	
Act Administrativ nr. Titlu de proprietate 1559-44687, din 11/10/1999 emis de CJSIPT Dolj;	
B1	A1
Intabulare, drept de PROPRIETATE, dobândit prin Reconstituire, cota actuala 1/1, cota initiala 1/1 1) GRIGORE ION	

**C. Partea III. SARCINI .**

Inscrieri privind dezmembramintele dreptului de proprietate, drepturi reale de garanție și sarcini	Referințe
NU SUNT	

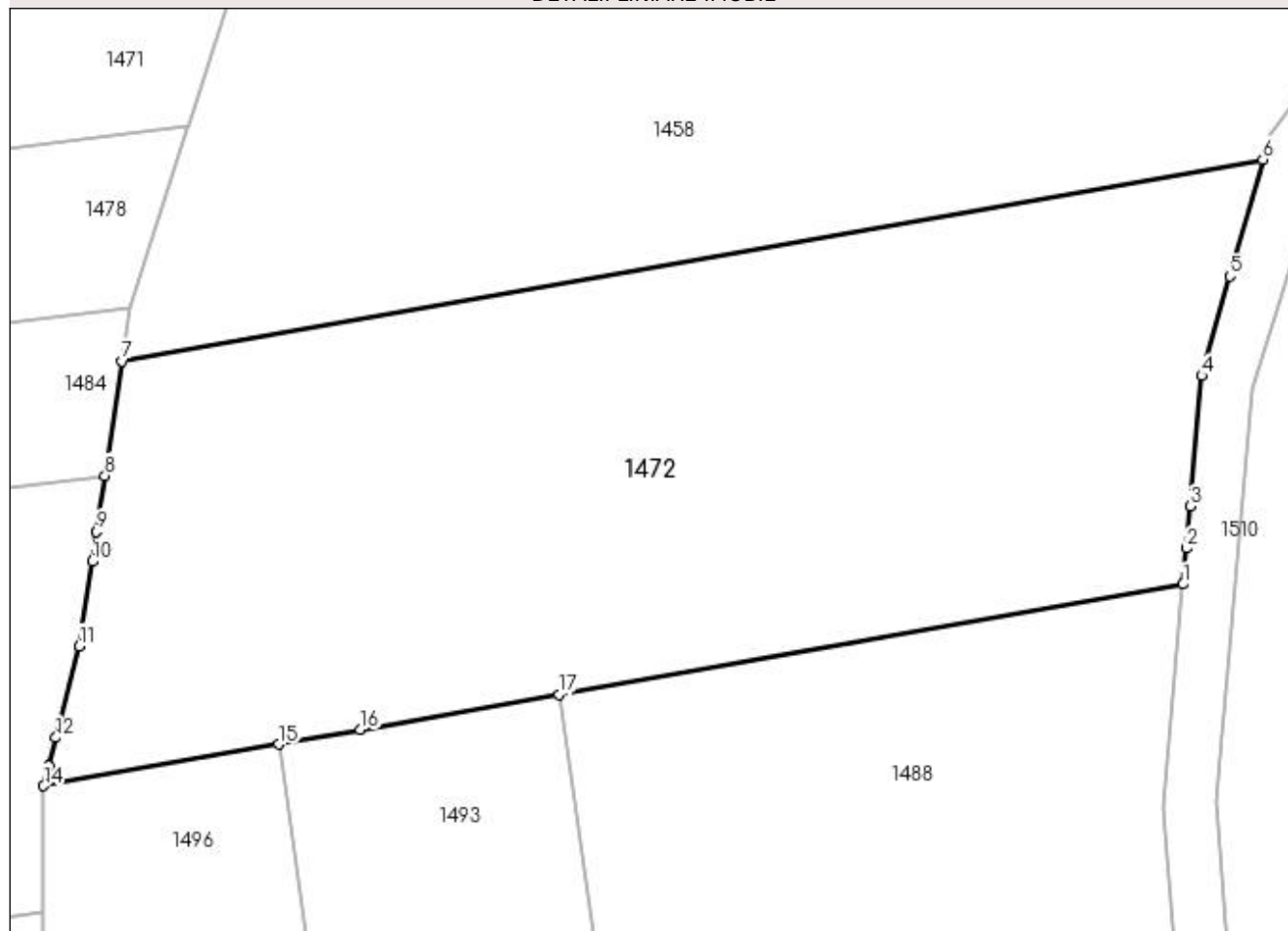
## Anexa Nr. 1 La Partea I

## Teren

Nr cadastral	Suprafața (mp)*	Observații / Referințe
	1.176	

\* Suprafața este determinată în planul de proiecție Stereo 70.

## DETALII LINIARE IMOBIL



## Date referitoare la teren

Crt	Categorie folosință	Intra vilan	Suprafața (mp)	Tarla	Parcelă	Nr. topo	Observații / Referințe
1	arabil	NU	1.176	122	90	-	

## Lungime Segmente

1) Valorile lungimilor segmentelor sunt obținute din proiecție în plan.

Punct început	X / Y	Punct sfârșit	X / Y	Lungime segment (** (m)
1	396.664,154 329.068,01	2	396.664,315 329.069,826	1.823
2	396.664,315 329.069,826	3	396.664,503 329.071,941	2.123
3	396.664,503 329.071,941	4	396.665,089 329.078,537	6.622
4	396.665,089 329.078,537	5	396.666,508 329.083,546	5.206
5	396.666,508 329.083,546	6	396.668,18 329.089,444	6.13

Punct început	X / Y	Punct sfârșit	X / Y	Lungime segment (** (m)
6	396.668,18 329.089,444	7	396.610,597 329.079,257	58.477
7	396.610,597 329.079,257	8	396.609,729 329.073,485	5.837
8	396.609,729 329.073,485	9	396.609,306 329.070,668	2.849
9	396.609,306 329.070,668	10	396.609,079 329.069,162	1.523
10	396.609,079 329.069,162	11	396.608,436 329.064,882	4.328
11	396.608,436 329.064,882	12	396.607,252 329.060,264	4.767
12	396.607,252 329.060,264	13	396.606,886 329.058,836	1.475
13	396.606,886 329.058,836	14	396.606,63 329.057,834	1.034
14	396.606,63 329.057,834	15	396.618,505 329.059,935	12.06
15	396.618,505 329.059,935	16	396.622,623 329.060,664	4.182
16	396.622,623 329.060,664	17	396.632,654 329.062,438	10.187
17	396.632,654 329.062,438	1	396.664,154 329.068,01	31.989

\*\* Lungimile segmentelor sunt determinate în planul de proiecție Stereo 70 și sunt rotunjite la 1 milimetru.

\*\*\* Distanța dintre puncte este formată din segmente cumulate ce sunt mai mici decât valoarea 1 milimetru.



**DATE DESPRE IMOBILUL NR. 1473**

Oficiul de Cadastru și Publicitate Imobiliară DOLJ  
Biroul de Cadastru și Publicitate Imobiliară Craiova

**A. Partea I. Descrierea imobilului**

TEREN Extravilan

Adresa: Jud. Dolj, T122, P80

Nr. Crt	Nr cadastral Nr. topografic	Suprafața* (mp)	Observații / Referințe
A1		2.500	Sector cadastral:3 Teren neimprejmuit;

**B. Partea II. Proprietari și acte**

Inscrieri privitoare la dreptul de proprietate și alte drepturi reale	Referințe
/	
Act Administrativ nr. Titlu de proprietate 1597-44687, din 18/01/2001 emis de CJSIPT Dolj;	
B1	A1
Intabulare, drept de PROPRIETATE, dobandit prin Reconstituire, cota actuala 1/1, cota initiala 1/1 1) BĂLMĂU DUMITRU	

**C. Partea III. SARCINI .**

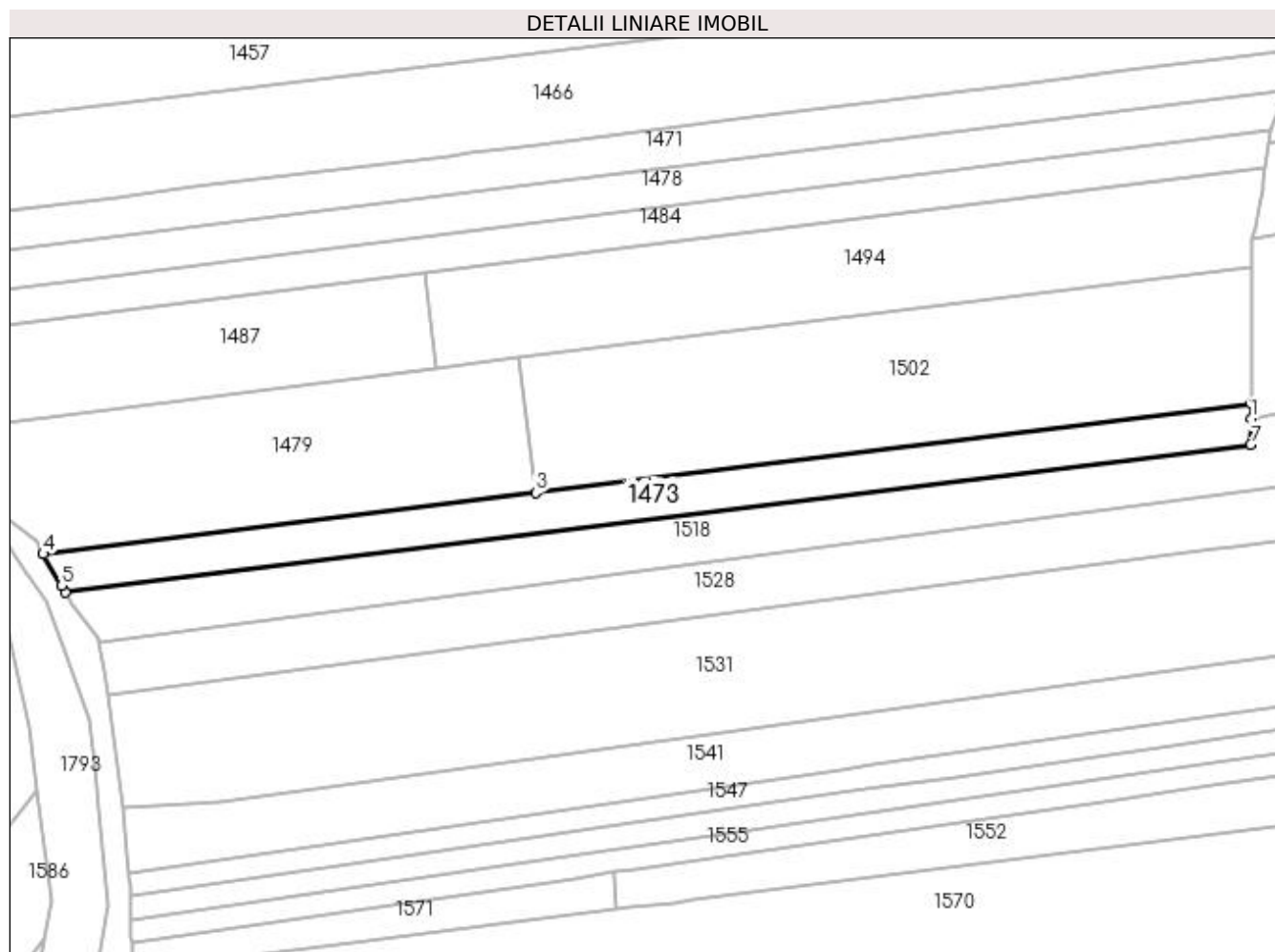
Inscrieri privind dezmembramintele dreptului de proprietate, drepturi reale de garanție și sarcini	Referințe
NU SUNT	

## Anexa Nr. 1 La Partea I

## Teren

Nr cadastral	Suprafața (mp)*	Observații / Referințe
	2.500	

\* Suprafața este determinată în planul de proiecție Stereo 70.



## Date referitoare la teren

Crt	Categorie folosință	Intravilan	Suprafața (mp)	Tarla	Parcelă	Nr. topo	Observații / Referințe
1	arabil	NU	2.500	122	80	-	

## Lungime Segmente

1) Valorile lungimilor segmentelor sunt obținute din proiecție în plan.

Punct început	X / Y	Punct sfârșit	X / Y	Lungime segment (** (m)
1	396.606,431 329.017,236	2	396.606,448 329.020,699	3.463
2	396.606,448 329.020,699	3	396.445,561 329.000,608	162.136
3	396.445,561 329.000,608	4	396.334,679 328.986,761	111.743
4	396.334,679 328.986,761	5	396.338,747 328.979,641	8.2
5	396.338,747 328.979,641	6	396.339,63 328.978,095	1.781

Punct început	X / Y	Punct sfârșit	X / Y	Lungime segment (** (m)
6	396.339,63 328.978,095	7	396.606,402 329.011,409	268.844
7	396.606,402 329.011,409	1	396.606,431 329.017,236	5.827

\*\* Lungimile segmentelor sunt determinate în planul de proiecție Stereo 70 și sunt rotunjite la 1 milimetru.

\*\*\* Distanța dintre puncte este formată din segmente cumulate ce sunt mai mici decât valoarea 1 milimetru.





**DATE DESPRE IMOBILUL NR. 1475**

Oficiul de Cadastru și Publicitate Imobiliară DOLJ  
Biroul de Cadastru și Publicitate Imobiliară Craiova

**A. Partea I. Descrierea imobilului**

TEREN Intravilan

Nr. CF vechi:197  
Nr. cadastral vechi:506

Adresa: Loc. Mosneni, Str I.C. Brătianu, Nr. 83, Jud. Dolj, T 1 P 15

Nr. Crt	Nr cadastral Nr. topografic	Suprafața* (mp)	Observații / Referințe
A1	31087	504	Sector cadastral:3 Teren neimprejmuit;

**Construcții**

Crt	Nr cadastral Nr. topografic	Adresa	Observații / Referințe
A1.1	31087-C1	Loc. Mosneni, Str I.C. Brătianu, Nr. 83, Jud. Dolj, T 1 P 15	Nr. niveluri:2; S. construita la sol:132 mp; C1- LOUINTA CU REGIM DE INALTIME S+P
A1.2		Loc. Mosneni, Str I.C. Brătianu, Nr. 83, Jud. Dolj, T 1 P 15	Nr. niveluri:1; S. construita la sol:23 mp; S. construita desfasurata:23 mp;

**B. Partea II. Proprietari și acte**

Inscrieri privitoare la dreptul de proprietate și alte drepturi reale		Referințe
<b>74423 / 15/11/2007</b>		
Contract De Vanzare Cumparare nr. AUT 8983, din 14/11/2007 emis de NP Tudor MD;		
B1	Intabulare, drept de PROPRIETATE, dobandit prin Conventie, cota actuala 1/1, cota initiala 1/1 1) PAUN LUCRETIA 2) PAUN MARIAN	A1
<b>36779 / 06/07/2009</b>		
Act Administrativ nr. 4, din 01/01/2008 emis de Primaria Almaj (PV DE RECEPTIE FINALA 663/2009);		
B2	Intabulare, drept de PROPRIETATE, dobandit prin Construire, cota actuala 1/1, cota initiala 1/1 1) PAUN LUCRETIA 2) PAUN MARIAN	A1.1
/		
Act Normativ nr. Legea 7, din 13/03/1996 emis de Parlamentul României;		
B3	Intabulare, drept de PROPRIETATE, dobandit prin Lege, cota actuala 1/1, cota initiala 1/1 1) PAUN LUCRETIA 2) PAUN MARIAN	A1.2

**C. Partea III. SARCINI**

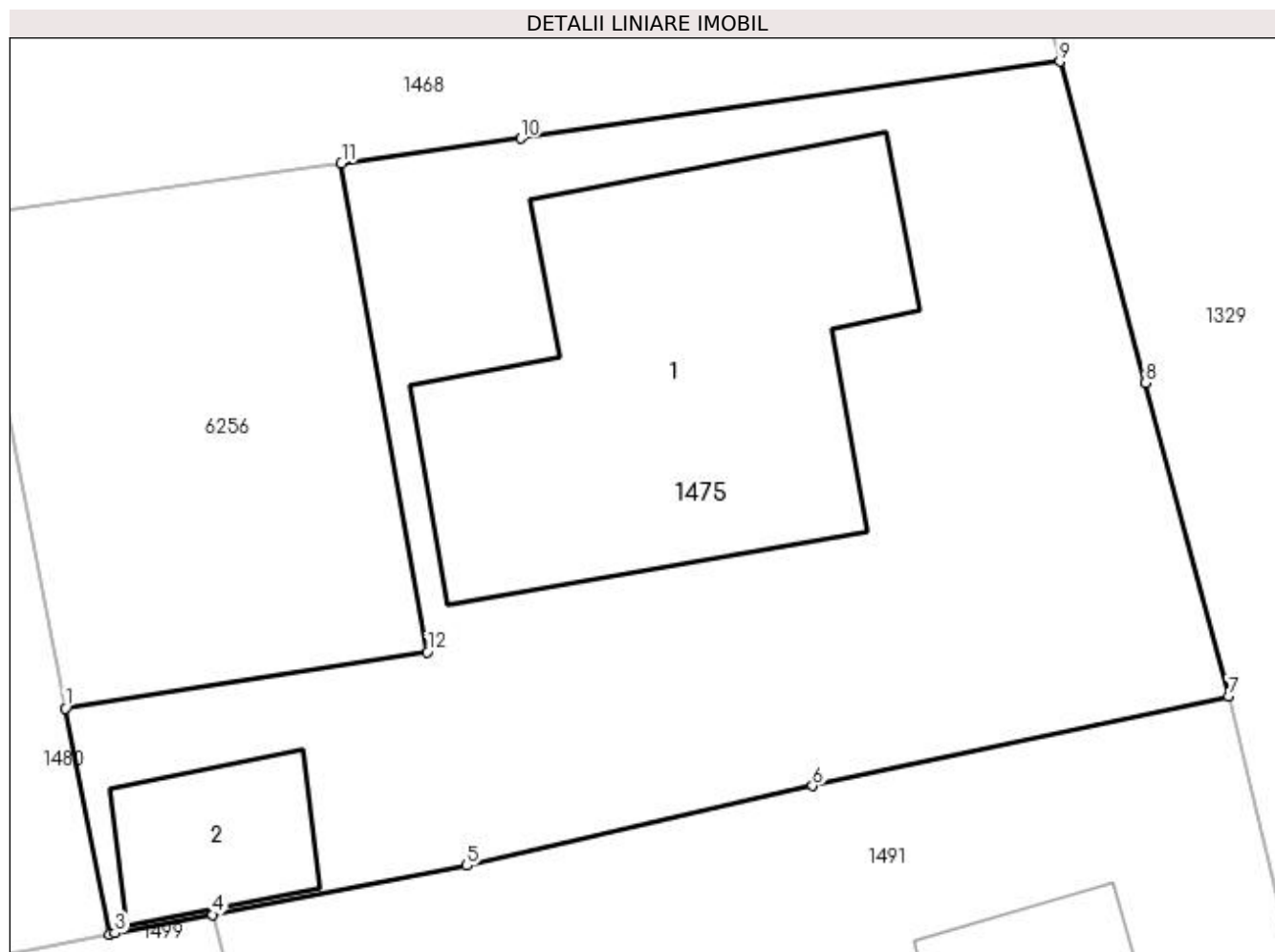
Inscrieri privind dezmembramintele dreptului de proprietate, drepturi reale de garanție și sarcini		Referințe
<b>47931 / 24/08/2009</b>		
Contract De Ipoteca nr. AUT 1372, din 23/08/2009 emis de NP GAGEATU ILIE;		
C1	Intabulare, drept de IPOTECA, Valoare:50000 EURși celelalte obligatii de plata aferente creditului 1) UNICREDIT TIRIAC BANK SA, CIF:99999999999999	A1, A1.1, A1.2
C2	Se noteaza interdictiile de grevare, instrainare, inchiriere, dezmembrare, alipire, demolare, construire, amenajare, restructurare in favoarea UNICREDIT TIRIAC BANK SA	A1, A1.1, A1.2

## Anexa Nr. 1 La Partea I

## Teren

Nr cadastral	Suprafața (mp)*	Observații / Referințe
31087	504	

\* Suprafața este determinată în planul de proiecție Stereo 70.



## Date referitoare la teren

Crt	Categorie folosință	Intravilan	Suprafața (mp)	Tarla	Parcelă	Nr. topo	Observații / Referințe
1	curți constructii	DA	504	1	15	-	

## Date referitoare la construcții

Crt	Număr	Destinație construcție	Supraf. (mp)	Situație juridică	Observații / Referințe
A1.1	31087-C1	construcții de locuințe	132	Cu acte	Nr. niveluri:2; S. construita la sol:132 mp; C1-LOUINȚA CU REGIM DE INALȚIME S+P
A1.2		construcții anexa	23	Cu acte	Nr. niveluri:1; S. construita la sol:23 mp; S. construita desfasurata:23 mp;

## Lungime Segmente

1) Valorile lungimilor segmentelor sunt obținute din proiecție în plan.

Punct început	X / Y	Punct sfârșit	X / Y	Lungime segment (** (m))
1	396.774,846 329.062,776	2	396.776,126 329.056,201	6.698
2	396.776,126 329.056,201	3	396.776,301 329.056,235	0.178
3	396.776,301 329.056,235	4	396.779,121 329.056,778	2.872

Punct început	X / Y	Punct sfârșit	X / Y	Lungime segment (** (m)
4	396.779,121 329.056,778	5	396.786,526 329.058,202	7.541
5	396.786,526 329.058,202	6	396.796,58 329.060,518	10.317
6	396.796,58 329.060,518	7	396.808,693 329.063,118	12.389
7	396.808,693 329.063,118	8	396.806,25 329.072,232	9.436
8	396.806,25 329.072,232	9	396.803,779 329.081,576	9.665
9	396.803,779 329.081,576	10	396.788,089 329.079,336	15.849
10	396.788,089 329.079,336	11	396.782,877 329.078,614	5.261
11	396.782,877 329.078,614	12	396.785,378 329.064,407	14.426
12	396.785,378 329.064,407	1	396.774,846 329.062,776	10.658

\*\* Lungimile segmentelor sunt determinate în planul de proiecție Stereo 70 și sunt rotunjite la 1 milimetru.

\*\*\* Distanța dintre puncte este formată din segmente cumulate ce sunt mai mici decât valoarea 1 milimetru.



**DATE DESPRE IMOBILUL NR. 1478**

Oficiul de Cadastru și Publicitate Imobiliară DOLJ  
Biroul de Cadastru și Publicitate Imobiliară Craiova

**A. Partea I. Descrierea imobilului**

TEREN Extravilan

Adresa: Jud. Dolj, T122, P96

Nr. Crt	Nr cadastral Nr. topografic	Suprafața* (mp)	Observații / Referințe
A1		2.850	Sector cadastral:3 Teren neimprejmuit;

**B. Partea II. Proprietari și acte**

Inscrieri privitoare la dreptul de proprietate și alte drepturi reale	Referințe
/	
Act Notarial nr. Certificat de mostenitor 40, din 21/02/2006 emis de NP Stefanescu Floriana;	
B1	A1
Intabulare, drept de PROPRIETATEpartaj, dobandit prin Succesiune, cota actuala 1/1, cota initiala 1/1 1) DINCA NICOLAE	

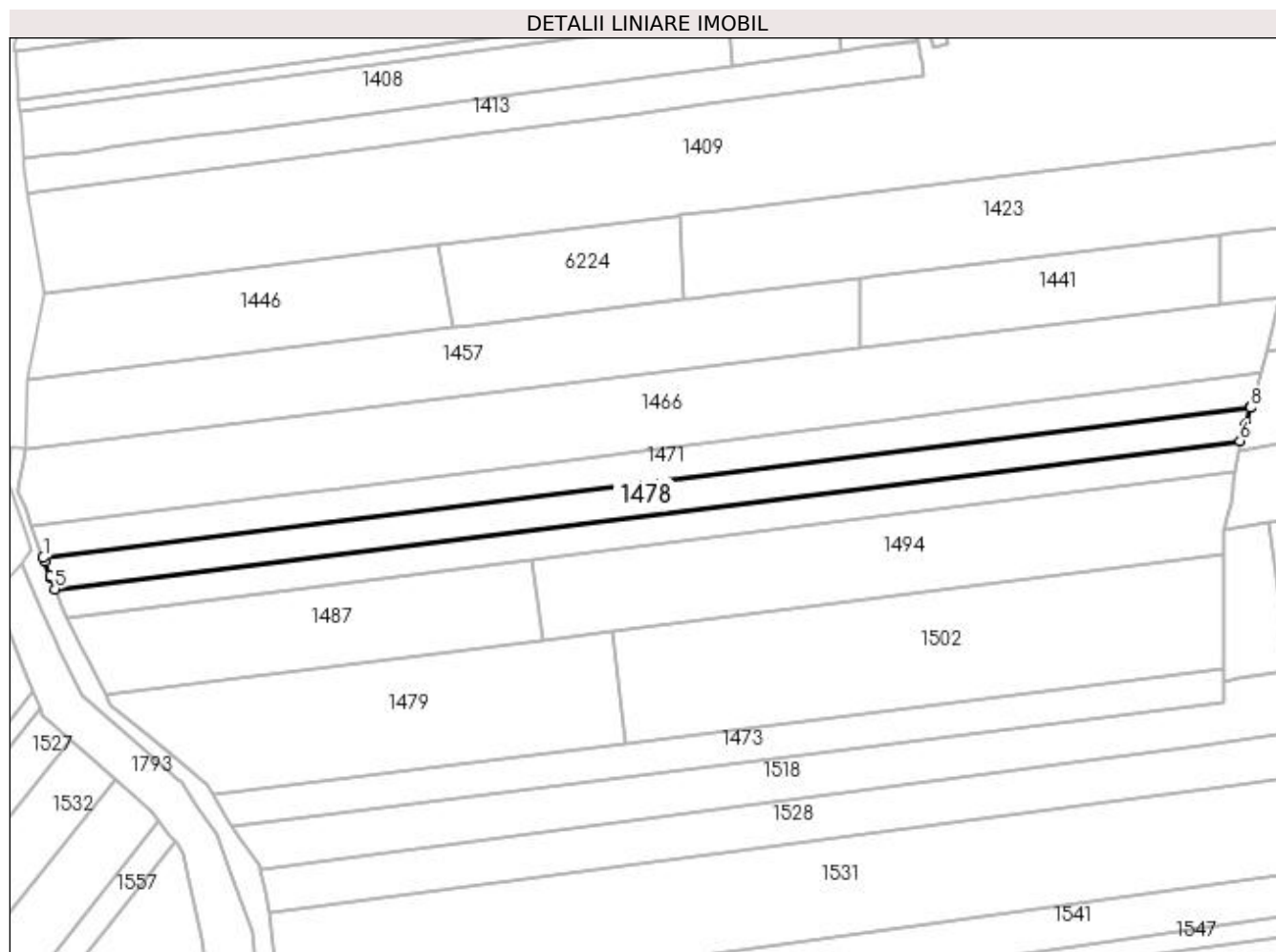
**C. Partea III. SARCINI .**

Inscrieri privind dezmembramintele dreptului de proprietate, drepturi reale de garanție și sarcini	Referințe
NU SUNT	

**Anexa Nr. 1 La Partea I****Teren**

Nr cadastral	Suprafața (mp)*	Observații / Referințe
	2.850	

\* Suprafața este determinată în planul de proiecție Stereo 70.

**Date referitoare la teren**

Crt	Categorie folosință	Intravilan	Suprafața (mp)	Tarla	Parcelă	Nr. topo	Observații / Referințe
1	arabil	NU	2.850	122	96	-	

**Lungime Segmente**

1) Valorile lungimilor segmentelor sunt obținute din proiecție în plan.

Punct început	X / Y	Punct sfârșit	X / Y	Lungime segment (** (m)
1	396.288,763 329.050,558	2	396.289,113 329.049,623	0.998
2	396.289,113 329.049,623	3	396.290,593 329.045,663	4.228
3	396.290,593 329.045,663	4	396.290,854 329.044,966	0.744
4	396.290,854 329.044,966	5	396.291,923 329.042,105	3.054
5	396.291,923 329.042,105	6	396.611,002 329.081,951	321.558

Punct început	X / Y	Punct sfârșit	X / Y	Lungime segment (** (m)
6	396.611,002 329.081,951	7	396.612,444 329.086,478	4.751
7	396.612,444 329.086,478	8	396.613,869 329.090,954	4.698
8	396.613,869 329.090,954	9	396.613,936 329.091,165	0.221
9	396.613,936 329.091,165	1	396.288,763 329.050,558	327.699

\*\* Lungimile segmentelor sunt determinate în planul de proiecție Stereo 70 și sunt rotunjite la 1 milimetru.

\*\*\* Distanța dintre puncte este formată din segmente cumulate ce sunt mai mici decât valoarea 1 milimetru.





**DATE DESPRE IMOBILUL NR. 1479**

Oficiul de Cadastru și Publicitate Imobiliară DOLJ  
Biroul de Cadastru și Publicitate Imobiliară Craiova

**A. Partea I. Descrierea imobilului**

TEREN Extravilan

Adresa: Jud. Dolj, T122, P80/1

Nr. Crt	Nr cadastral Nr. topografic	Suprafața* (mp)	Observații / Referințe
A1		3.800	Sector cadastral:3 Teren neimprejmuit;

**B. Partea II. Proprietari și acte**

Inscrieri privitoare la dreptul de proprietate și alte drepturi reale	Referințe
/	
Act Administrativ nr. Titlu de proprietate 1537-44687, din 02/08/1999 emis de CJSIPT Dolj;	
B1	A1
Intabulare, drept de PROPRIETATE, dobandit prin Reconstituire, cota actuala 1/1, cota initiala 1/1 1) MIHAI GHEORGHE	

**C. Partea III. SARCINI .**

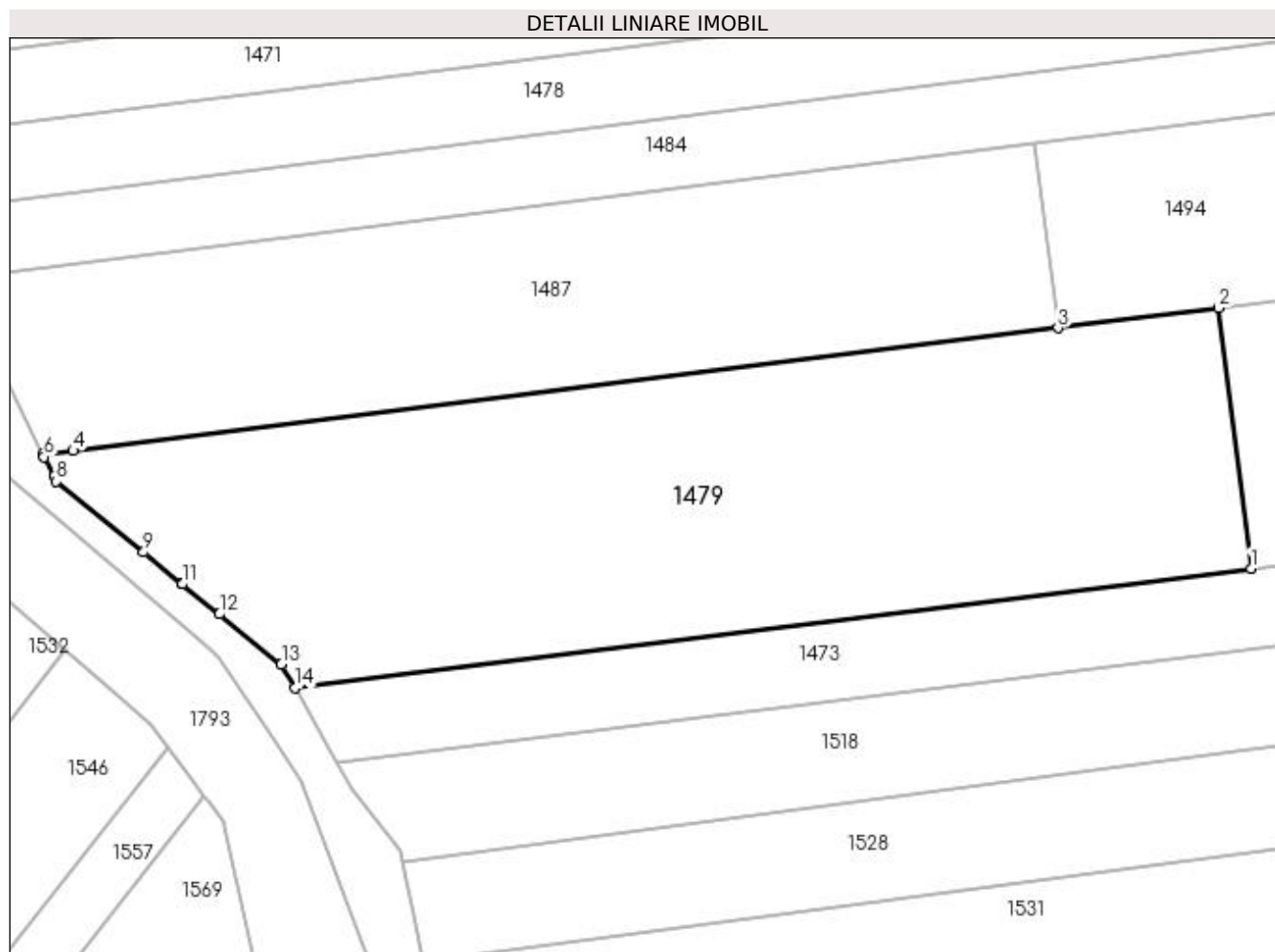
Inscrieri privind dezmembramintele dreptului de proprietate, drepturi reale de garanție și sarcini	Referințe
NU SUNT	

## Anexa Nr. 1 La Partea I

## Teren

Nr cadastral	Suprafața (mp)*	Observații / Referințe
	3.800	

\* Suprafața este determinată în planul de proiecție Stereo 70.



## Date referitoare la teren

Crt	Categorie folosință	Intra vilan	Suprafața (mp)	Tarla	Parcelă	Nr. topo	Observații / Referințe
1	arabil	NU	3.800	122	80/1	-	

## Lungime Segmente

1) Valorile lungimilor segmentelor sunt obținute din proiecție în plan.

Punct început	X / Y	Punct sfârșit	X / Y	Lungime segment (** (m)
1	396.445,561 329.000,608	2	396.441,786 329.030,839	30.466
2	396.441,786 329.030,839	3	396.423,164 329.028,514	18.767
3	396.423,164 329.028,514	4	396.308,975 329.014,254	115.076
4	396.308,975 329.014,254	5	396.305,479 329.013,817	3.523
5	396.305,479 329.013,817	6	396.305,606 329.013,563	0.284

Punct început	X / Y	Punct sfârșit	X / Y	Lungime segment (** (m)
6	396.305,606 329.013,563	7	396.306,722 329.011,322	2.504
7	396.306,722 329.011,322	8	396.307,024 329.010,715	0.678
8	396.307,024 329.010,715	9	396.317,122 329.002,503	13.016
9	396.317,122 329.002,503	10	396.321,558 328.998,896	5.718
10	396.321,558 328.998,896	11	396.321,654 328.998,818	0.123
11	396.321,654 328.998,818	12	396.325,94 328.995,333	5.524
12	396.325,94 328.995,333	13	396.333,116 328.989,497	9.249
13	396.333,116 328.989,497	14	396.334,679 328.986,761	3.151
14	396.334,679 328.986,761	1	396.445,561 329.000,608	111.743

\*\* Lungimile segmentelor sunt determinate în planul de proiecție Stereo 70 și sunt rotunjite la 1 milimetru.

\*\*\* Distanța dintre puncte este formată din segmente cumulate ce sunt mai mici decât valoarea 1 milimetru.



**DATE DESPRE IMOBILUL NR. 1480**

Oficiul de Cadastru și Publicitate Imobiliară DOLJ  
Biroul de Cadastru și Publicitate Imobiliară Craiova

**A. Partea I. Descrierea imobilului**

TEREN Intravilan

Nr. CF vechi:198  
Nr. cadastral vechi:507

Adresa: Loc. Mosneni, Jud. Dolj, T 122, P 81

Nr. Crt	Nr cadastral Nr. topografic	Suprafata* (mp)	Observatii / Referinte
A1	30479	788	Sector cadastral:3 Teren neimprejmuit;

**B. Partea II. Proprietari și acte**

Inscrieri privitoare la dreptul de proprietate și alte drepturi reale		Referințe
<b>74423 / 15/11/2007</b>		
Contract De Vanzare-Cumparare nr. 8983, din 14/11/2007 emis de BNP Tudor M.D.;		
B1	Intabulare, drept de PROPRIETATE, dobandit prin Conventie, cota actuala 1/1, cota initiala 1/1	A1
	1) PAUN LUCRETIA	
	2) PAUN MARIAN	
	OBSERVATII: (provenita din conversia CF 198)	

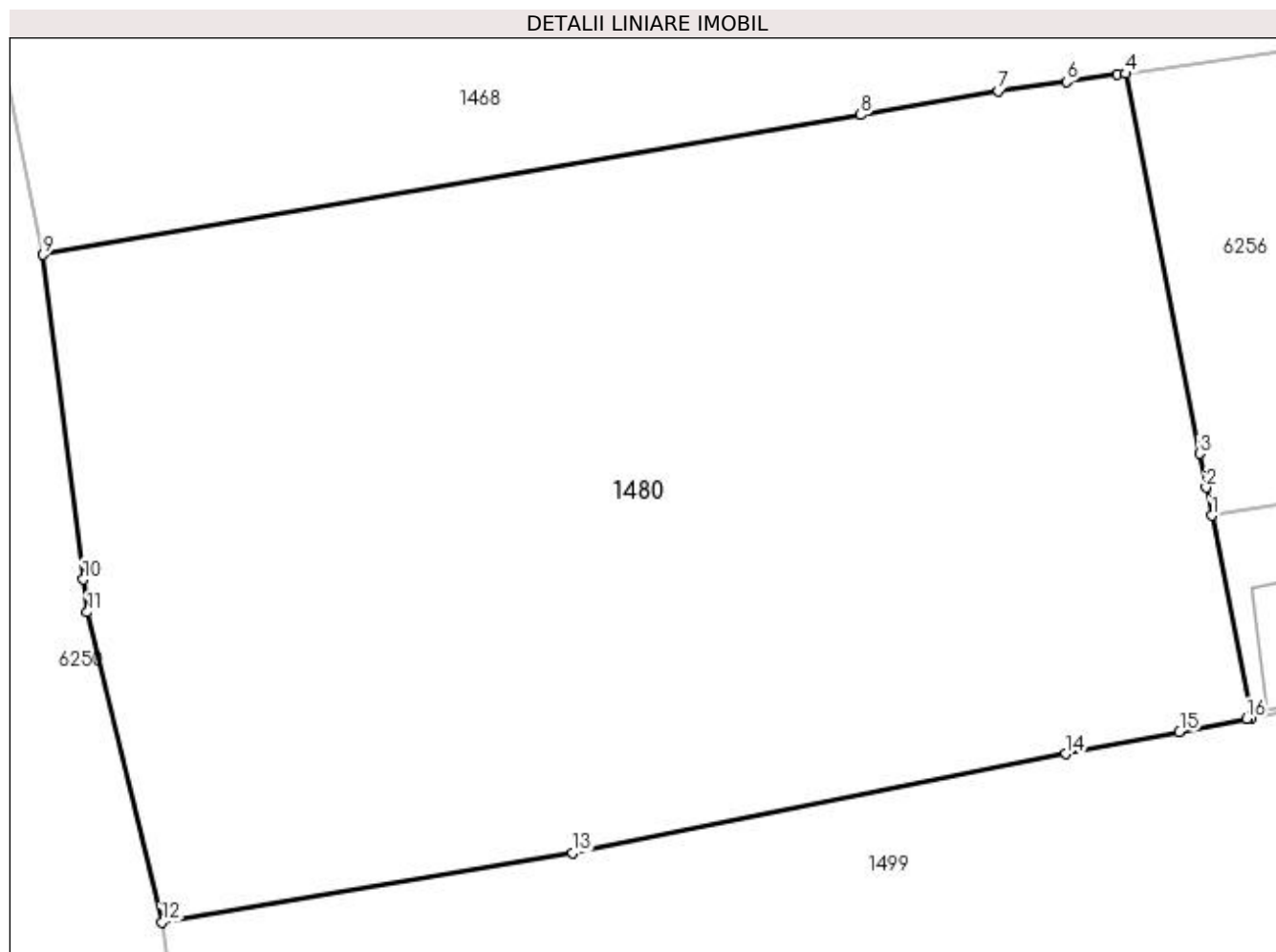
**C. Partea III. SARCINI .**

Inscrieri privind dezmembramintele dreptului de proprietate, drepturi reale de garanție și sarcini	Referințe
NU SUNT	

**Anexa Nr. 1 La Partea I****Teren**

Nr cadastral	Suprafața (mp)*	Observații / Referințe
30479	788	

\* Suprafața este determinată în planul de proiecție Stereo 70.

**Date referitoare la teren**

Crt	Categorie folosință	Intravilan	Suprafața (mp)	Tarla	Parcelă	Nr. topo	Observații / Referințe
1	arabil	DA	491	122	81	-	
2	vie	DA	297	122	81	-	

**Lungime Segmente**

1) Valorile lungimilor segmentelor sunt obținute din proiecție în plan.

Punct început	X / Y	Punct sfârșit	X / Y	Lungime segment (** (m)
1	396.774,846 329.062,776	2	396.774,669 329.063,682	0.923
2	396.774,669 329.063,682	3	396.774,454 329.064,785	1.124
3	396.774,454 329.064,785	4	396.772,052 329.077,115	12.561
4	396.772,052 329.077,115	5	396.771,776 329.077,076	0.279

Punct început	X / Y	Punct sfârșit	X / Y	Lungime segment (** (m)
5	396.771,776 329.077,076	6	396.770,137 329.076,85	1.654
6	396.770,137 329.076,85	7	396.767,917 329.076,542	2.241
7	396.767,917 329.076,542	8	396.763,455 329.075,778	4.527
8	396.763,455 329.075,778	9	396.736,912 329.071,236	26.929
9	396.736,912 329.071,236	10	396.738,213 329.060,7	10.616
10	396.738,213 329.060,7	11	396.738,344 329.059,636	1.072
11	396.738,344 329.059,636	12	396.740,768 329.049,578	10.346
12	396.740,768 329.049,578	13	396.754,103 329.051,821	13.522
13	396.754,103 329.051,821	14	396.770,115 329.055,045	16.333
14	396.770,115 329.055,045	15	396.773,801 329.055,754	3.753
15	396.773,801 329.055,754	16	396.775,988 329.056,175	2.227
16	396.775,988 329.056,175	17	396.776,126 329.056,201	0.141
17	396.776,126 329.056,201	1	396.774,846 329.062,776	6.698

\*\* Lungimile segmentelor sunt determinate în planul de proiecție Stereo 70 și sunt rotunjite la 1 milimetru.

\*\*\* Distanța dintre puncte este formată din segmente cumulate ce sunt mai mici decât valoarea 1 milimetru.





**DATE DESPRE IMOBILUL NR. 1484**

Oficiul de Cadastru și Publicitate Imobiliară DOLJ  
Biroul de Cadastru și Publicitate Imobiliară Craiova

**A. Partea I. Descrierea imobilului**

TEREN Extravilan

Adresa: Jud. Dolj, T122, P93/1

Nr. Crt	Nr cadastral Nr. topografic	Suprafața* (mp)	Observații / Referințe
A1		2.632	Sector cadastral:3 Teren neimprejmuit;

**B. Partea II. Proprietari și acte**

Inscrieri privitoare la dreptul de proprietate și alte drepturi reale	Referințe
/	
Act Administrativ nr. Titlu de proprietate 1440-59556, din 16/11/1998 emis de CJSIPT Dolj;	
B1	A1
Intabulare, drept de PROPRIETATE, dobândit prin Reconstituire, cota actuala 1/1, cota initiala 1/1 1) NICA ION DEFUNCT:Da	

**C. Partea III. SARCINI .**

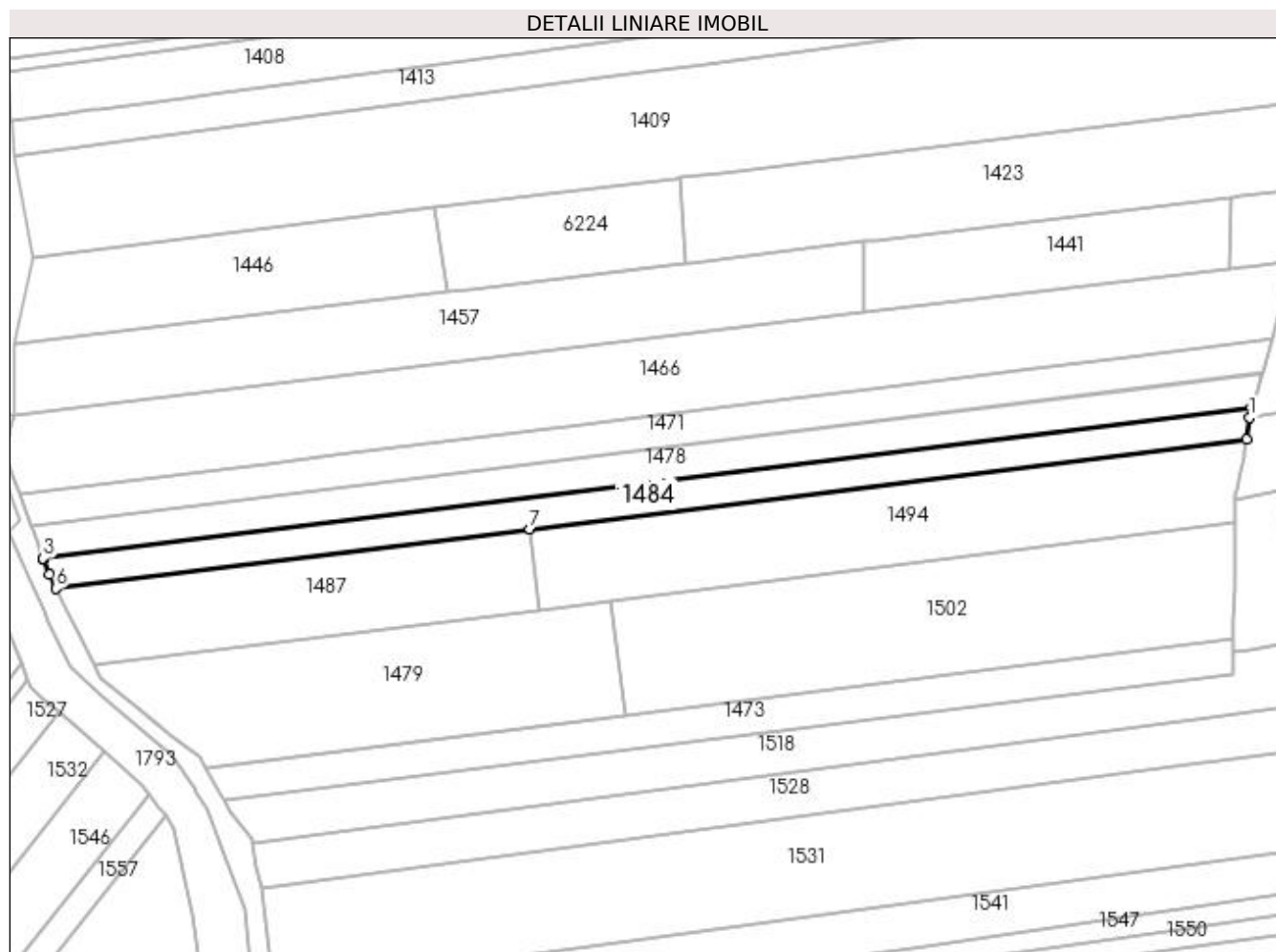
Inscrieri privind dezmembramintele dreptului de proprietate, drepturi reale de garanție și sarcini	Referințe
NU SUNT	

## Anexa Nr. 1 La Partea I

## Teren

Nr cadastral	Suprafața (mp)*	Observații / Referințe
	2.632	

\* Suprafața este determinată în planul de proiecție Stereo 70.



## Date referitoare la teren

Crt	Categorie folosință	Intravilan	Suprafața (mp)	Tarla	Parcelă	Nr. topo	Observații / Referințe
1	arabil	NU	2.632	122	93/1	-	

## Lungime Segmente

1) Valorile lungimilor segmentelor sunt obținute din proiecție în plan.

Punct început	X / Y	Punct sfârșit	X / Y	Lungime segment (** (m)
1	396.610,597 329.079,257	2	396.611,002 329.081,951	2.724
2	396.611,002 329.081,951	3	396.291,923 329.042,105	321.558
3	396.291,923 329.042,105	4	396.292,018 329.041,85	0.272
4	396.292,018 329.041,85	5	396.293,519 329.037,835	4.286
5	396.293,519 329.037,835	6	396.295,318 329.034,222	4.036

Punct început	X / Y	Punct sfârșit	X / Y	Lungime segment (** (m)
6	396.295,318 329.034,222	7	396.420,499 329.049,855	126.153
7	396.420,499 329.049,855	8	396.609,729 329.073,485	190.7
8	396.609,729 329.073,485	1	396.610,597 329.079,257	5.837

\*\* Lungimile segmentelor sunt determinate în planul de proiecție Stereo 70 și sunt rotunjite la 1 milimetru.

\*\*\* Distanța dintre puncte este formată din segmente cumulate ce sunt mai mici decât valoarea 1 milimetru.



**DATE DESPRE IMOBILUL NR. 1487**

Oficiul de Cadastru și Publicitate Imobiliară DOLJ  
Biroul de Cadastru și Publicitate Imobiliară Craiova

**A. Partea I. Descrierea imobilului**

TEREN Extravilan

Adresa: Jud. Dolj, T122, P93

Nr. Crt	Nr cadastral Nr. topografic	Suprafața* (mp)	Observații / Referințe
A1		2.632	Sector cadastral:3 Teren neimprejmuit;

**B. Partea II. Proprietari și acte**

Inscrieri privitoare la dreptul de proprietate și alte drepturi reale		Referințe
/		
Act Notarial nr. Contract de vanzare-cumparare 2259, din 07/04/2004 emis de NP Stefanescu Floriana (Certificat de casatorie seria C.9, nr 265668, data 19.09.1992 eliberat de Consiliul Popular al Municipiului Craiova);		
B1	Intabulare, drept de PROPRIETATE, dobandit prin Conventie, cota actuala 1/1, cota initiala 1/1 1) STAIKU DANIEL 2) STAIKU ADELA-CLAUDIA	A1

**C. Partea III. SARCINI .**

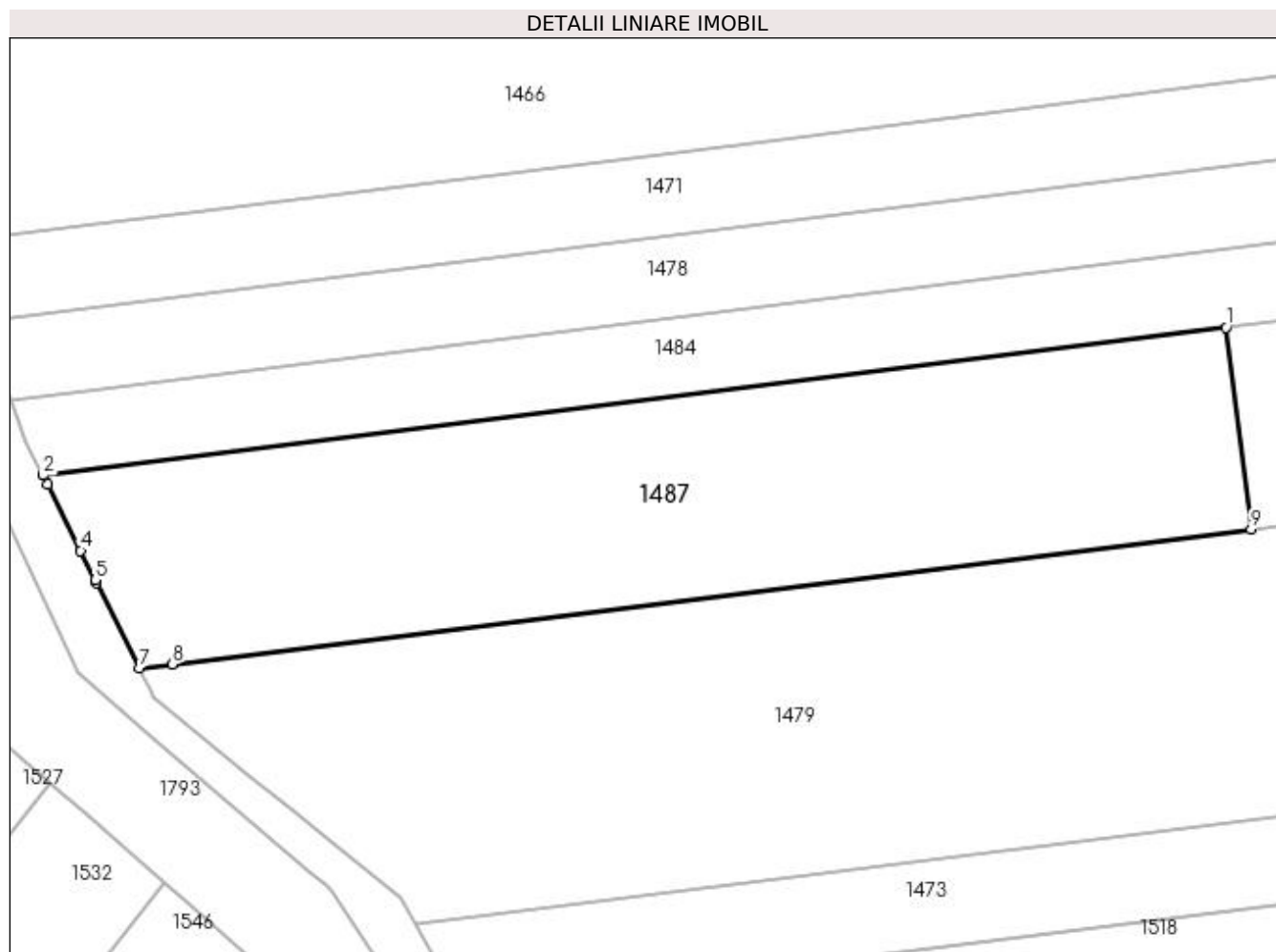
Inscrieri privind dezmembramintele dreptului de proprietate, drepturi reale de garanție și sarcini	Referințe
NU SUNT	

## Anexa Nr. 1 La Partea I

## Teren

Nr cadastral	Suprafața (mp)*	Observații / Referințe
	2.632	

\* Suprafața este determinată în planul de proiecție Stereo 70.



## Date referitoare la teren

Crt	Categorie folosință	Intra vilan	Suprafața (mp)	Tarla	Parcelă	Nr. topo	Observații / Referințe
1	arabil	NU	2.632	122	93	-	

## Lungime Segmente

1) Valorile lungimilor segmentelor sunt obținute din proiecție în plan.

Punct început	X / Y	Punct sfârșit	X / Y	Lungime segment (** (m)
1	396.420,499 329.049,855	2	396.295,318 329.034,222	126.153
2	396.295,318 329.034,222	3	396.295,799 329.033,257	1.079
3	396.295,799 329.033,257	4	396.299,276 329.026,275	7.8
4	396.299,276 329.026,275	5	396.300,825 329.023,164	3.475
5	396.300,825 329.023,164	6	396.300,965 329.022,881	0.316

Punct început	X / Y	Punct sfârşit	X / Y	Lungime segment (** (m)
6	396.300,965 329.022,881	7	396.305,479 329.013,817	10.126
7	396.305,479 329.013,817	8	396.308,975 329.014,254	3.523
8	396.308,975 329.014,254	9	396.423,164 329.028,514	115.076
9	396.423,164 329.028,514	1	396.420,499 329.049,855	21.507

\*\* Lungimile segmentelor sunt determinate în planul de proiecție Stereo 70 și sunt rotunjite la 1 milimetru.

\*\*\* Distanța dintre puncte este formată din segmente cumulate ce sunt mai mici decât valoarea 1 milimetru.





**DATE DESPRE IMOBILUL NR. 1488**

Oficiul de Cadastru și Publicitate Imobiliară DOLJ  
Biroul de Cadastru și Publicitate Imobiliară Craiova

**A. Partea I. Descrierea imobilului**

TEREN Extravilan

Adresa: Jud. Dolj, T122, P88

Nr. Crt	Nr cadastral Nr. topografic	Suprafața* (mp)	Observații / Referințe
A1		1.176	Sector cadastral:3 Teren neimprejmuit;

**B. Partea II. Proprietari și acte**

Inscrieri privitoare la dreptul de proprietate și alte drepturi reale		Referințe
/		
Act Notarial nr. Certificat de mostenitor suplimentar 62, din 09/04/2015 emis de NP GUNESCU TUDOR MARINELA-DANIELA;		
B1	Intabulare, drept de PROPRIETATE, dobandit prin Succesiune, cota actuala 1/1, cota initiala 1/1 1) DINU CONSTANTIN	A1

**C. Partea III. SARCINI .**

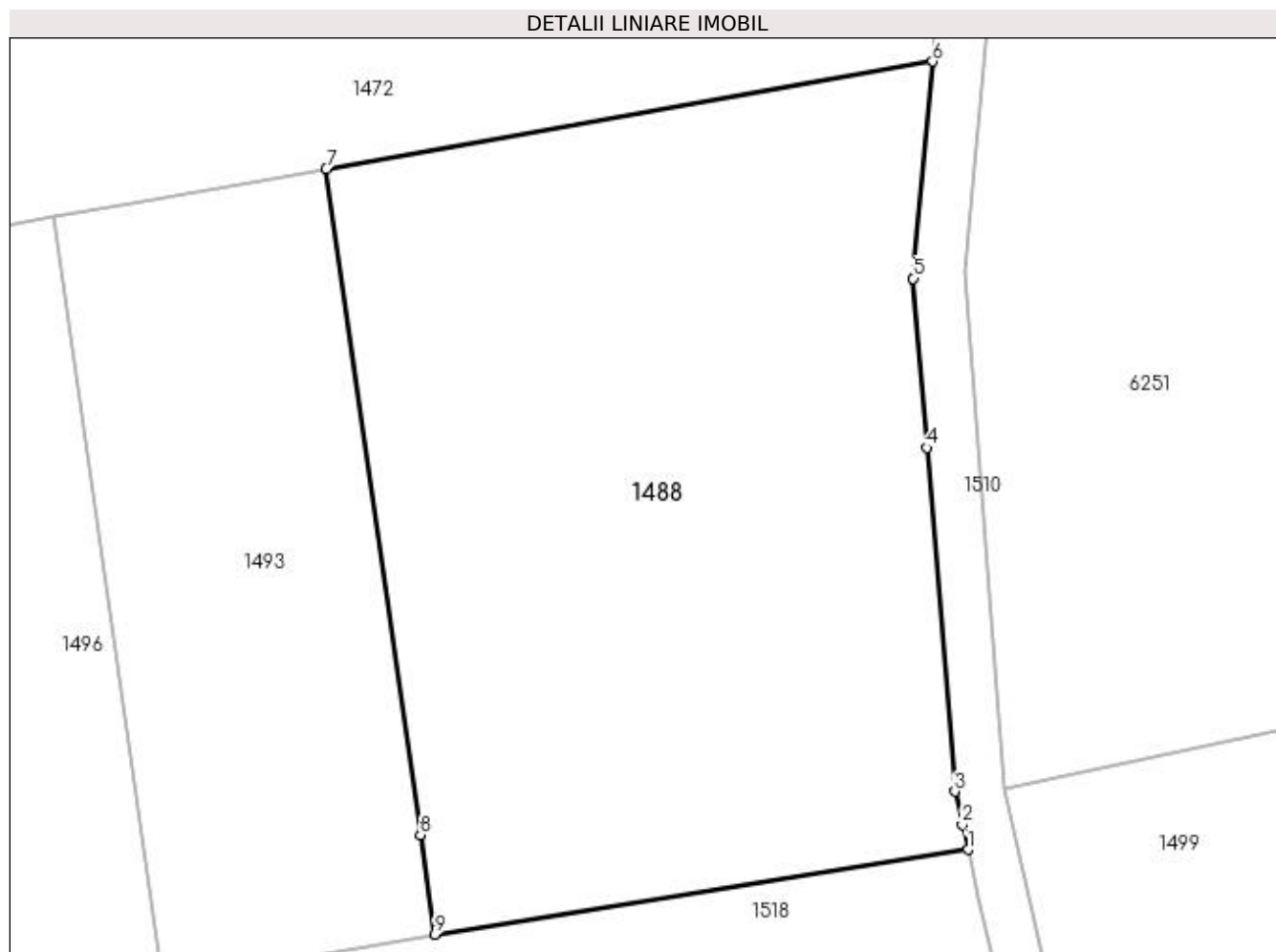
Inscrieri privind dezmembramintele dreptului de proprietate, drepturi reale de garanție și sarcini	Referințe
NU SUNT	

## Anexa Nr. 1 La Partea I

## Teren

Nr cadastral	Suprafața (mp)*	Observații / Referințe
	1.176	

\* Suprafața este determinată în planul de proiecție Stereo 70.



## Date referitoare la teren

Crt	Categorie folosință	Intra vilan	Suprafața (mp)	Tarla	Parcelă	Nr. topo	Observații / Referințe
1	arabil	NU	1.176	122	88	-	

## Lungime Segmente

1) Valorile lungimilor segmentelor sunt obținute din proiecție în plan.

Punct început	X / Y	Punct sfârșit	X / Y	Lungime segment (** (m)
1	396.665,996 329.027,092	2	396.665,707 329.028,374	1.314
2	396.665,707 329.028,374	3	396.665,317 329.030,103	1.773
3	396.665,317 329.030,103	4	396.663,868 329.047,95	17.906
4	396.663,868 329.047,95	5	396.663,154 329.056,747	8.825
5	396.663,154 329.056,747	6	396.664,154 329.068,01	11.308

Punct început	X / Y	Punct sfârşit	X / Y	Lungime segment (** (m)
6	396.664,154 329.068,01	7	396.632,654 329.062,438	31.989
7	396.632,654 329.062,438	8	396.637,556 329.027,843	34.941
8	396.637,556 329.027,843	9	396.638,287 329.022,686	5.209
9	396.638,287 329.022,686	1	396.665,996 329.027,092	28.057

\*\* Lungimile segmentelor sunt determinate în planul de proiecție Stereo 70 și sunt rotunjite la 1 milimetru.

\*\*\* Distanța dintre puncte este formată din segmente cumulate ce sunt mai mici decât valoarea 1 milimetru.



**DATE DESPRE IMOBILUL NR. 1491**

Oficiul de Cadastru și Publicitate Imobiliară DOLJ  
Biroul de Cadastru și Publicitate Imobiliară Craiova

**A. Partea I. Descrierea imobilului**

TEREN Intravilan

Adresa: Loc. Mosneni, Nr. 121, Jud. Dolj, TARLAUA 1, PARCELA 14 si TARLAUA 122, PARCELA 77

Nr. Crt	Nr cadastral Nr. topografic	Suprafața* (mp)	Observații / Referințe
A1	30051	1.108	Sector cadastral:3 Teren neimprejmuit;

**Construcții**

Crt	Nr cadastral Nr. topografic	Adresa	Observații / Referințe
A1.1	30051-C1	Loc. Mosneni, Nr. 121, Jud. Dolj, TARLAUA 1, PARCELA 14 si TARLAUA 122, PARCELA 77	Nr. niveluri:1; S. construita la sol:128 mp; 2 SALI DE CLASA, CANCELARIE, 2 HOLURI SI ANTREU

**B. Partea II. Proprietari și acte**

Inscrieri privitoare la dreptul de proprietate și alte drepturi reale		Referințe
<b>46486 / 20/07/2010</b>		
Act Administrativ nr. 6, din 26/03/1999 emis de CONSILIUL LOCAL ALMAJ (MO nr. 687 BIS /18.09.2002 , Anexa nr. 8 Inventarul bunurilor care apartin domeniului public al comunei Almaj .);		
B1	Intabulare, drept de PROPRIETATE, dobandit prin Lege, cota actuala 1/1, cota initiala 1/1 1) COMUNA ALMAJ -DOMENIUL PUBLIC ., CIF:4553674	A1, A1.1

**C. Partea III. SARCINI .**

Inscrieri privind dezmembramintele dreptului de proprietate, drepturi reale de garanție și sarcini	Referințe
NU SUNT	

## Anexa Nr. 1 La Partea I

## Teren

Nr cadastral	Suprafața (mp)*	Observații / Referințe
30051	1.108	

\* Suprafața este determinată în planul de proiecție Stereo 70.



## Date referitoare la teren

Crt	Categorie folosință	Intra vilan	Suprafața (mp)	Tarla	Parcelă	Nr. topo	Observații / Referințe
1	curți construcții	DA	1.108	1,122	14,77	-	

## Date referitoare la construcții

Crt	Număr	Destinație construcție	Supraf. (mp)	Situație juridică	Observații / Referințe
A1.1	30051-C1	construcții administrative și social culturale	128	Cu acte	Nr. niveluri:1; S. construita la sol:128 mp; 2 SALI DE CLASA, CANCELARIE, 2 HOLURI SI ANTREU

## Lungime Segmente

1) Valorile lungimilor segmentelor sunt obținute din proiecție în plan.

Punct început	X / Y	Punct sfârșit	X / Y	Lungime segment (** (m)
1	396.818,523 329.023,393	2	396.815,362 329.035,39	12.406
2	396.815,362 329.035,39	3	396.808,693 329.063,118	28.519
3	396.808,693 329.063,118	4	396.796,58 329.060,518	12.389

Punct început	X / Y	Punct sfârşit	X / Y	Lungime segment (** (m)
4	396.796,58 329.060,518	5	396.786,526 329.058,202	10.317
5	396.786,526 329.058,202	6	396.779,121 329.056,778	7.541
6	396.779,121 329.056,778	7	396.785,88 329.031,001	26.648
7	396.785,88 329.031,001	8	396.787,064 329.026,485	4.669
8	396.787,064 329.026,485	9	396.787,867 329.023,425	3.164
9	396.787,867 329.023,425	10	396.788,143 329.023,467	0.279
10	396.788,143 329.023,467	11	396.791,606 329.023,999	3.504
11	396.791,606 329.023,999	12	396.795,182 329.024,549	3.618
12	396.795,182 329.024,549	13	396.814,843 329.023,52	19.688
13	396.814,843 329.023,52	1	396.818,523 329.023,393	3.682

\*\* Lungimile segmentelor sunt determinate în planul de proiecție Stereo 70 și sunt rotunjite la 1 milimetru.

\*\*\* Distanța dintre puncte este formată din segmente cumulate ce sunt mai mici decât valoarea 1 milimetru.





**DATE DESPRE IMOBILUL NR. 1493**

Oficiul de Cadastru și Publicitate Imobiliară DOLJ  
Biroul de Cadastru și Publicitate Imobiliară Craiova

**A. Partea I. Descrierea imobilului**

TEREN Extravilan

Adresa: Jud. Dolj, T122, P89/1

Nr. Crt	Nr cadastral Nr. topografic	Suprafața* (mp)	Observații / Referințe
A1		576	Sector cadastral:3 Teren neimprejmuit;

**B. Partea II. Proprietari și acte**

Inscrieri privitoare la dreptul de proprietate și alte drepturi reale		Referințe
/		
Act Administrativ nr. Titlu de proprietate 1529-44687, din 02/08/1999 emis de CJSIPT Dolj (Adeverinta nr 1136/24.03.2023 eliberata de Primaria Comunei Almaj);		
B1	Intabulare, drept de PROPRIETATE, dobandit prin Reconstituire, cota actuala 1/1, cota initiala 1/1 1) <b>BOGHEAN TOADER</b> DEFUNCT:Da	A1

**C. Partea III. SARCINI .**

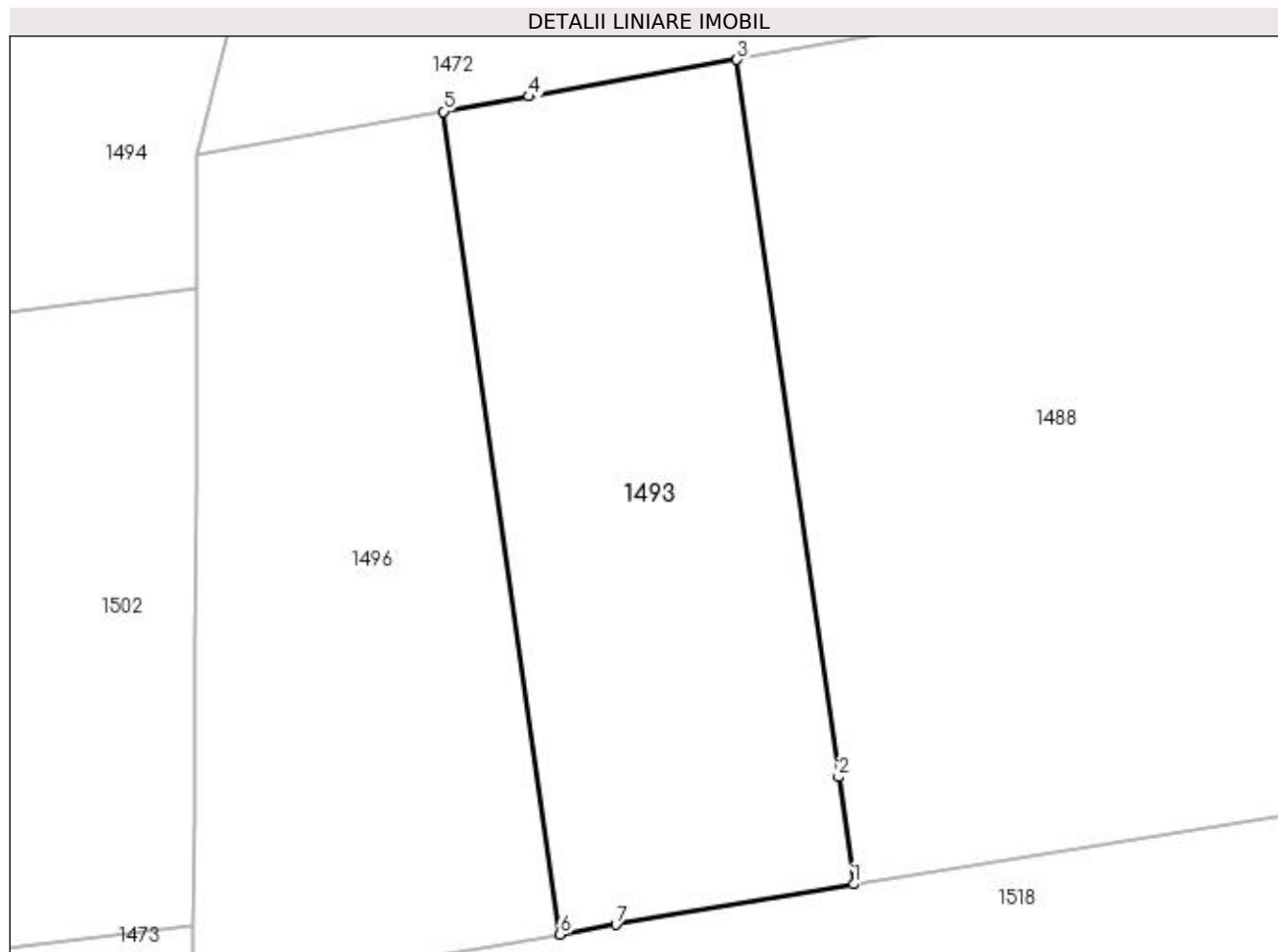
Inscrieri privind dezmembramintele dreptului de proprietate, drepturi reale de garanție și sarcini	Referințe
NU SUNT	

## Anexa Nr. 1 La Partea I

## Teren

Nr cadastral	Suprafața (mp)*	Observații / Referințe
	576	

\* Suprafața este determinată în planul de proiecție Stereo 70.



## Date referitoare la teren

Crt	Categorie folosință	Intravilan	Suprafața (mp)	Tarla	Parcelă	Nr. topo	Observații / Referințe
1	arabil	NU	576	122	89/1	-	

## Lungime Segmente

1) Valorile lungimilor segmentelor sunt obținute din proiecție în plan.

Punct început	X / Y	Punct sfârșit	X / Y	Lungime segment (** (m)
1	396.638,287 329.022,686	2	396.637,556 329.027,843	5.209
2	396.637,556 329.027,843	3	396.632,654 329.062,438	34.941
3	396.632,654 329.062,438	4	396.622,623 329.060,664	10.187
4	396.622,623 329.060,664	5	396.618,505 329.059,935	4.182
5	396.618,505 329.059,935	6	396.624,126 329.020,263	40.068

Punct început	X / Y	Punct sfârșit	X / Y	Lungime segment (** (m)
6	396.624,126 329.020,263	7	396.626,826 329.020,725	2.739
7	396.626,826 329.020,725	1	396.638,287 329.022,686	11.628

\*\* Lungimile segmentelor sunt determinate în planul de proiecție Stereo 70 și sunt rotunjite la 1 milimetru.

\*\*\* Distanța dintre puncte este formată din segmente cumulate ce sunt mai mici decât valoarea 1 milimetru.



**DATE DESPRE IMOBILUL NR. 1494**

Oficiul de Cadastru și Publicitate Imobiliară DOLJ  
Biroul de Cadastru și Publicitate Imobiliară Craiova

**A. Partea I. Descrierea imobilului**

TEREN Extravilan

Adresa: Jud. Dolj, T122, P92

Nr. Crt	Nr cadastral Nr. topografic	Suprafața* (mp)	Observații / Referințe
A1		4.032	Sector cadastral:3 Teren neimprejmuit;

**B. Partea II. Proprietari și acte**

Inscrieri privitoare la dreptul de proprietate și alte drepturi reale	Referințe
/	
Act Administrativ nr. Titlu de proprietate 1536-44687, din 02/08/1999 emis de CJSIPT Dolj;	
B1	A1
Intabulare, drept de PROPRIETATE, dobandit prin Reconstituire, cota actuala 1/1, cota initiala 1/1 1) <b>BALMAU GABRIELA</b> DEFUNCT:Da	

**C. Partea III. SARCINI .**

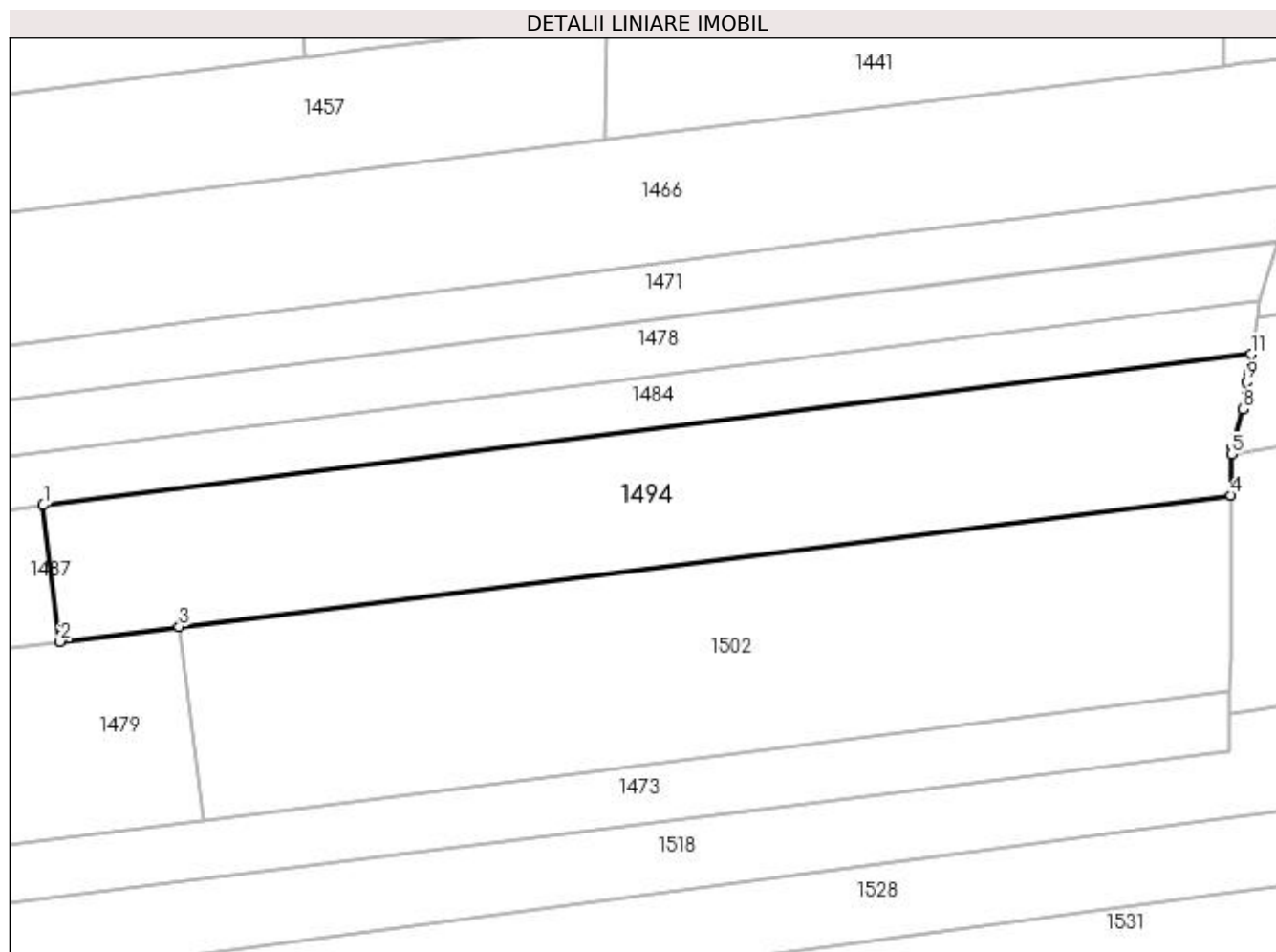
Inscrieri privind dezmembramintele dreptului de proprietate, drepturi reale de garanție și sarcini	Referințe
NU SUNT	

## Anexa Nr. 1 La Partea I

## Teren

Nr cadastral	Suprafața (mp)*	Observații / Referințe
	4.032	

\* Suprafața este determinată în planul de proiecție Stereo 70.



## Date referitoare la teren

Crt	Categorie folosință	Intravilan	Suprafața (mp)	Tarla	Parcelă	Nr. topo	Observații / Referințe
1	arabil	NU	4.032	122	92	-	

## Lungime Segmente

1) Valorile lungimilor segmentelor sunt obținute din proiecție în plan.

Punct început	X / Y	Punct sfârșit	X / Y	Lungime segment (** (m)
1	396.420,499 329.049,855	2	396.423,164 329.028,514	21.507
2	396.423,164 329.028,514	3	396.441,786 329.030,839	18.767
3	396.441,786 329.030,839	4	396.606,598 329.051,421	166.092
4	396.606,598 329.051,421	5	396.606,63 329.057,834	6.414
5	396.606,63 329.057,834	6	396.606,886 329.058,836	1.034

Punct început	X / Y	Punct sfârșit	X / Y	Lungime segment (** (m)
6	396.606,886 329.058,836	7	396.607,252 329.060,264	1.475
7	396.607,252 329.060,264	8	396.608,436 329.064,882	4.767
8	396.608,436 329.064,882	9	396.609,079 329.069,162	4.328
9	396.609,079 329.069,162	10	396.609,306 329.070,668	1.523
10	396.609,306 329.070,668	11	396.609,729 329.073,485	2.849
11	396.609,729 329.073,485	1	396.420,499 329.049,855	190.7

\*\* Lungimile segmentelor sunt determinate în planul de proiecție Stereo 70 și sunt rotunjite la 1 milimetru.

\*\*\* Distanța dintre puncte este formată din segmente cumulate ce sunt mai mici decât valoarea 1 milimetru.





**DATE DESPRE IMOBILUL NR. 1496**

Oficiul de Cadastru și Publicitate Imobiliară DOLJ  
Biroul de Cadastru și Publicitate Imobiliară Craiova

**A. Partea I. Descrierea imobilului**

TEREN Extravilan

Adresa: Jud. Dolj, T122, P89

Nr. Crt	Nr cadastral Nr. topografic	Suprafața* (mp)	Observații / Referințe
A1		600	Sector cadastral:3 Teren neimprejmuit;

**B. Partea II. Proprietari și acte**

Inscrieri privitoare la dreptul de proprietate și alte drepturi reale		Referințe
/		
Act Notarial nr. Certificat de mostenitor suplimentar 125, din 29/09/2009 emis de NP CERNOBAI CLAUDIU-EMIL;		
B1	Intabulare, drept de PROPRIETATE, dobandit prin Succesiune, cota actuala 1/1, cota initiala 1/1 1) OPREA CONSTANTIN	A1

**C. Partea III. SARCINI .**

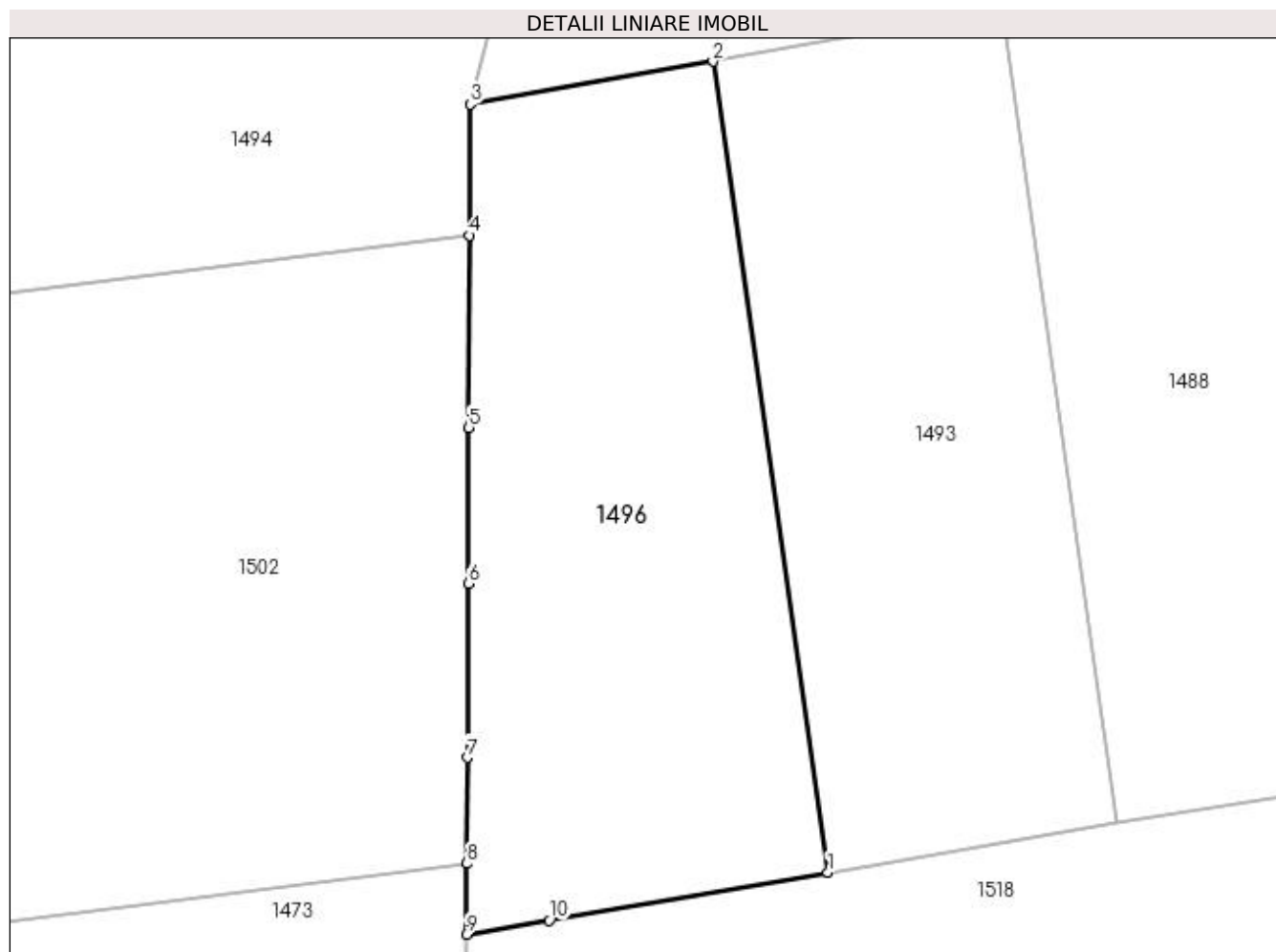
Inscrieri privind dezmembramintele dreptului de proprietate, drepturi reale de garanție și sarcini	Referințe
NU SUNT	

## Anexa Nr. 1 La Partea I

## Teren

Nr cadastral	Suprafața (mp)*	Observații / Referințe
	600	

\* Suprafața este determinată în planul de proiecție Stereo 70.



## Date referitoare la teren

Crt	Categorie folosință	Intra vilan	Suprafața (mp)	Tarla	Parcelă	Nr. topo	Observații / Referințe
1	arabil	NU	600	122	89	-	

## Lungime Segmente

1) Valorile lungimilor segmentelor sunt obținute din proiecție în plan.

Punct început	X / Y	Punct sfârșit	X / Y	Lungime segment (** (m)
1	396.624,126 329.020,263	2	396.618,505 329.059,935	40.068
2	396.618,505 329.059,935	3	396.606,63 329.057,834	12.06
3	396.606,63 329.057,834	4	396.606,598 329.051,421	6.414
4	396.606,598 329.051,421	5	396.606,552 329.042,023	9.398
5	396.606,552 329.042,023	6	396.606,515 329.034,391	7.632

Punct început	X / Y	Punct sfârşit	X / Y	Lungime segment (** (m)
6	396.606,515 329.034,391	7	396.606,473 329.025,877	8.514
7	396.606,473 329.025,877	8	396.606,448 329.020,699	5.178
8	396.606,448 329.020,699	9	396.606,431 329.017,236	3.463
9	396.606,431 329.017,236	10	396.610,492 329.017,931	4.12
10	396.610,492 329.017,931	1	396.624,126 329.020,263	13.833

\*\* Lungimile segmentelor sunt determinate în planul de proiecție Stereo 70 și sunt rotunjite la 1 milimetru.

\*\*\* Distanța dintre puncte este formată din segmente cumulate ce sunt mai mici decât valoarea 1 milimetru.



**DATE DESPRE IMOBILUL NR. 1499**

Oficiul de Cadastru și Publicitate Imobiliară DOLJ  
Biroul de Cadastru și Publicitate Imobiliară Craiova

**A. Partea I. Descrierea imobilului**

TEREN Necunoscut

Adresa: Loc. Mosneni, Str I.C. Brătianu, Jud. Dolj, T122, P78

Nr. Crt	Nr cadastral Nr. topografic	Suprafața* (mp)	Observații / Referințe
A1		3.360	Sector cadastral:3 Teren neimprejmuit;

**B. Partea II. Proprietari și acte**

Inscrieri privitoare la dreptul de proprietate și alte drepturi reale	Referințe
/	
Act Notarial nr. Certificat de mostenitor 40, din 21/02/2006 emis de NP Stefanescu Floriana;	
B1	A1
Intabulare, drept de PROPRIETATEpartaj, dobandit prin Succesiune, cota actuala 1/1, cota initiala 1/1 1) DINCA ILIE-ANTON	

**C. Partea III. SARCINI .**

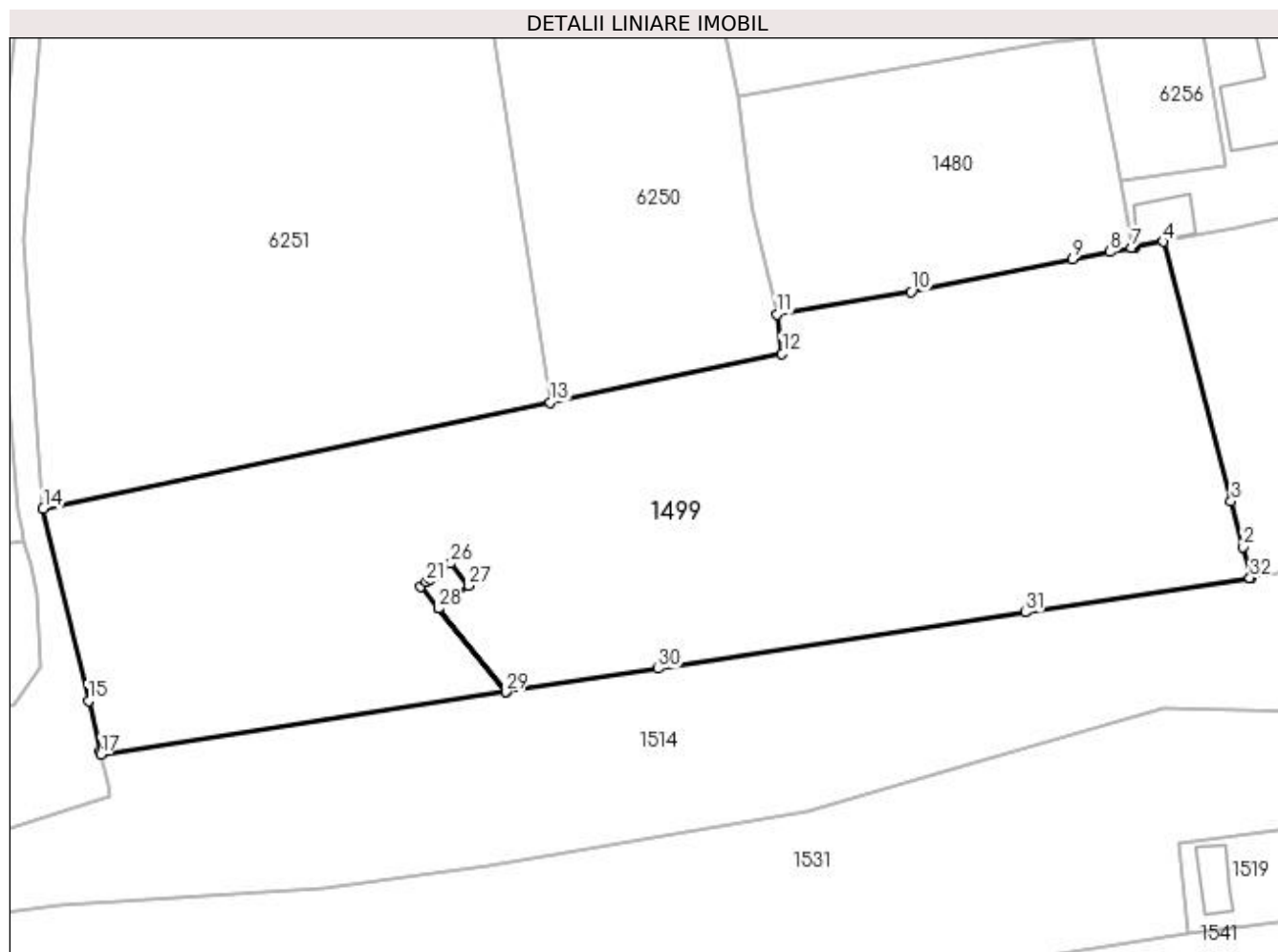
Inscrieri privind dezmembramintele dreptului de proprietate, drepturi reale de garanție și sarcini	Referințe
NU SUNT	

## Anexa Nr. 1 La Partea I

## Teren

Nr cadastral	Suprafața (mp)*	Observații / Referințe
	3.360	

\* Suprafața este determinată în planul de proiecție Stereo 70.



## Date referitoare la teren

Crt	Categorie folosință	Intravilan	Suprafața (mp)	Tarla	Parcelă	Nr. topo	Observații / Referințe
1	arabil	DA	1.452	122	78	-	
2	arabil	NU	1.908	122	78	-	

## Lungime Segmente

1) Valorile lungimilor segmentelor sunt obținute din proiecție în plan.

Punct început	X / Y	Punct sfârșit	X / Y	Lungime segment (** (m)
1	396.787,867 329.023,425	2	396.787,064 329.026,485	3.164
3	396.785,88 329.031,001	4	396.779,121 329.056,778	26.648
5	396.776,301 329.056,235	6	396.776,126 329.056,201	0.178
7	396.775,988 329.056,175	8	396.773,801 329.055,754	2.227

Punct început	X / Y	Punct sfârșit	X / Y	Lungime segment (** (m)
2	396.787,064 329.026,485	3	396.785,88 329.031,001	4.669
4	396.779,121 329.056,778	5	396.776,301 329.056,235	2.872
6	396.776,126 329.056,201	7	396.775,988 329.056,175	0.141
8	396.773,801 329.055,754	9	396.770,115 329.055,045	3.753

Punct început	X / Y	Punct sfârșit	X / Y	Lungime segment (** (m)
9	396.770,115 329.055,045	10	396.754,103 329.051,821	16.333
11	396.740,768 329.049,578	12	396.741,263 329.045,677	3.932
13	396.718,225 329.040,835	14	396.667,846 329.030,248	51.48
15	396.672,337 329.011,182	16	396.673,518 329.006,117	5.201
17	396.673,571 329.005,89	18	396.713,791 329.012,06	40.69
19	396.707,136 329.020,349	20	396.705,352 329.022,571	2.85
21	396.705,918 329.023,001	22	396.706,265 329.023,264	0.435
23	396.706,613 329.023,528	24	396.706,78 329.023,655	0.21
25	396.707,157 329.023,942	26	396.708,332 329.024,834	1.475
27	396.710,116 329.022,612	28	396.707,141 329.020,353	3.736
29	396.713,798 329.012,061	30	396.728,959 329.014,387	15.339
31	396.765,406 329.019,979	32	396.787,746 329.023,406	22.602

Punct început	X / Y	Punct sfârșit	X / Y	Lungime segment (** (m)
10	396.754,103 329.051,821	11	396.740,768 329.049,578	13.522
12	396.741,263 329.045,677	13	396.718,225 329.040,835	23.541
14	396.667,846 329.030,248	15	396.672,337 329.011,182	19.588
16	396.673,518 329.006,117	17	396.673,571 329.005,89	0.234
18	396.713,791 329.012,06	19	396.707,136 329.020,349	10.63
20	396.705,352 329.022,571	21	396.705,918 329.023,001	0.711
22	396.706,265 329.023,264	23	396.706,613 329.023,528	0.437
24	396.706,78 329.023,655	25	396.707,157 329.023,942	0.474
26	396.708,332 329.024,834	27	396.710,116 329.022,612	2.85
28	396.707,141 329.020,353	29	396.713,798 329.012,061	10.633
30	396.728,959 329.014,387	31	396.765,406 329.019,979	36.873
32	396.787,746 329.023,406	1	396.787,867 329.023,425	0.122

\*\* Lungimile segmentelor sunt determinate în planul de proiecție Stereo 70 și sunt rotunjite la 1 milimetru.

\*\*\* Distanța dintre puncte este formată din segmente cumulate ce sunt mai mici decât valoarea 1 milimetru.





**DATE DESPRE IMOBILUL NR. 1501**

Oficiul de Cadastru și Publicitate Imobiliară DOLJ  
Biroul de Cadastru și Publicitate Imobiliară Craiova

**A. Partea I. Descrierea imobilului**

TEREN Extravilan

Adresa: Jud. Dolj, T120P20

Nr. Crt	Nr cadastral Nr. topografic	Suprafața* (mp)	Observații / Referințe
A1	31570	40	Sector cadastral:3 Teren neimprejmuit; Restul de suprafata se afla ID 1632

**B. Partea II. Proprietari și acte**

Inscrieri privitoare la dreptul de proprietate și alte drepturi reale	Referințe
<b>185088 / 18/09/2020</b>	
Act Notarial nr. CONTRACT VANZARE AUT NR 2549, din 17/09/2020 emis de NP GASPAS MONICA ORTANSA (act notarial nr INCHEIERE RECTIFICARE NR 119 din 01.10.2020, emis de NP GASPAS MONICA ORTANSA);	
B1	Intabulare, drept de PROPRIETATE, dobandit prin Conventie, cota actuala 1/1, cota initiala 1/1 1) MARINESCU LORENA DORINA

**C. Partea III. SARCINI .**

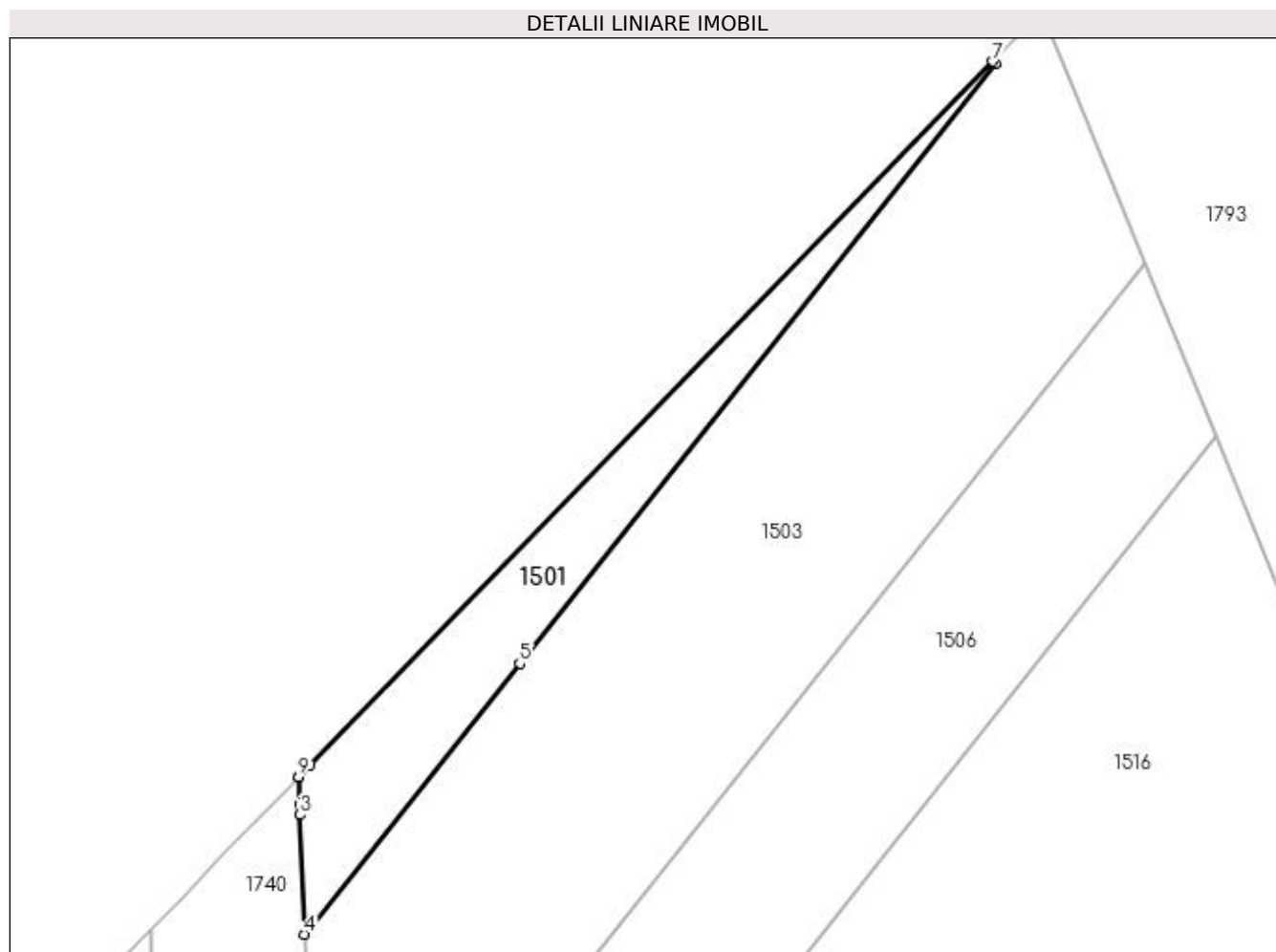
Inscrieri privind dezmembramintele dreptului de proprietate, drepturi reale de garanție și sarcini	Referințe
NU SUNT	

## Anexa Nr. 1 La Partea I

## Teren

Nr cadastral	Suprafața (mp)*	Observații / Referințe
31570	40	Restul de suprafata se afla ID 1632

\* Suprafața este determinată în planul de proiecție Stereo 70.



## Date referitoare la teren

Crt	Categorie folosință	Intravilan	Suprafața (mp)	Tarla	Parcelă	Nr. topo	Observații / Referințe
1	arabil	NU	40	120	20	-	Parcela despartita de drum

## Lungime Segmente

1) Valorile lungimilor segmentelor sunt obținute din proiecție în plan.

Punct început	X / Y	Punct sfârșit	X / Y	Lungime segment (** (m)
1	396.256,044 329.020,777	2	396.256,071 329.020,073	0.705
2	396.256,071 329.020,073	3	396.256,081 329.019,797	0.276
3	396.256,081 329.019,797	4	396.256,201 329.016,688	3.112
4	396.256,201 329.016,688	5	396.261,807 329.023,74	9.009
5	396.261,807 329.023,74	6	396.274,202 329.039,331	19.918

Punct început	X / Y	Punct sfârşit	X / Y	Lungime segment (** (m)
6	396.274,202 329.039,331	7	396.274,127 329.039,404	0.105
7	396.274,127 329.039,404	8	396.256,343 329.021,091	25.528
8	396.256,343 329.021,091	9	396.256,043 329.020,782	0.43
9	396.256,043 329.020,782	1	396.256,044 329.020,777	0.005

\*\* Lungimile segmentelor sunt determinate în planul de proiecție Stereo 70 și sunt rotunjite la 1 milimetru.

\*\*\* Distanța dintre puncte este formată din segmente cumulate ce sunt mai mici decât valoarea 1 milimetru.



**DATE DESPRE IMOBILUL NR. 1502**

Oficiul de Cadastru și Publicitate Imobiliară DOLJ  
Biroul de Cadastru și Publicitate Imobiliară Craiova

**A. Partea I. Descrierea imobilului**

TEREN Extravilan

Adresa: Jud. Dolj, T122, P91

Nr. Crt	Nr cadastral Nr. topografic	Suprafața* (mp)	Observații / Referințe
A1		5.000	Sector cadastral:3 Teren neimprejmuit;

**B. Partea II. Proprietari și acte**

Inscrieri privitoare la dreptul de proprietate și alte drepturi reale		Referințe
/		
Act Notarial nr. Certificat de mostenitor suplimentar 125, din 29/09/2009 emis de NP CERNOBAI CLAUDIU-EMIL;		
B1	Intabulare, drept de PROPRIETATE, dobandit prin Succesiune, cota actuala 1/1, cota initiala 1/1 1) OPREA CONSTANTIN	A1

**C. Partea III. SARCINI .**

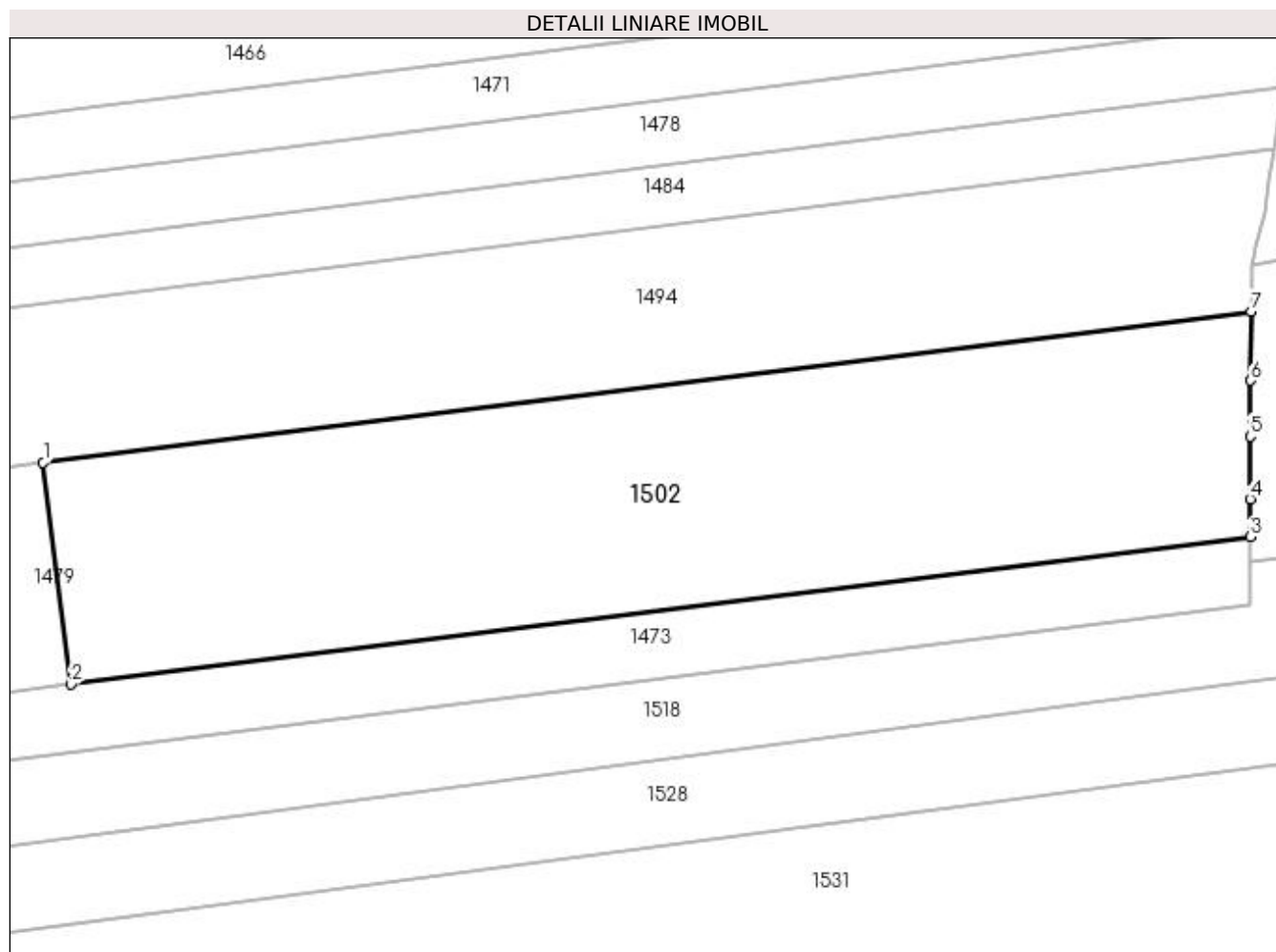
Inscrieri privind dezmembramintele dreptului de proprietate, drepturi reale de garanție și sarcini	Referințe
NU SUNT	

## Anexa Nr. 1 La Partea I

## Teren

Nr cadastral	Suprafața (mp)*	Observații / Referințe
	5.000	

\* Suprafața este determinată în planul de proiecție Stereo 70.



## Date referitoare la teren

Crt	Categorie folosință	Intravilan	Suprafața (mp)	Tarla	Parcelă	Nr. topo	Observații / Referințe
1	arabil	NU	5.000	122	91	-	

## Lungime Segmente

1) Valorile lungimilor segmentelor sunt obținute din proiecție în plan.

Punct început	X / Y	Punct sfârșit	X / Y	Lungime segment (** (m)
1	396.441,786 329.030,839	2	396.445,561 329.000,608	30.466
2	396.445,561 329.000,608	3	396.606,448 329.020,699	162.136
3	396.606,448 329.020,699	4	396.606,473 329.025,877	5.178
4	396.606,473 329.025,877	5	396.606,515 329.034,391	8.514
5	396.606,515 329.034,391	6	396.606,552 329.042,023	7.632

Punct început	X / Y	Punct sfârșit	X / Y	Lungime segment (** (m)
6	396.606,552 329.042,023	7	396.606,598 329.051,421	9.398
7	396.606,598 329.051,421	1	396.441,786 329.030,839	166.092

\*\* Lungimile segmentelor sunt determinate în planul de proiecție Stereo 70 și sunt rotunjite la 1 milimetru.

\*\*\* Distanța dintre puncte este formată din segmente cumulate ce sunt mai mici decât valoarea 1 milimetru.





**DATE DESPRE IMOBILUL NR. 1503**

Oficiul de Cadastru și Publicitate Imobiliară DOLJ  
Biroul de Cadastru și Publicitate Imobiliară Craiova

**A. Partea I. Descrierea imobilului**

TEREN Extravilan

Adresa: Jud. Dolj, T120, P19

Nr. Crt	Nr cadastral Nr. topografic	Suprafața* (mp)	Observații / Referințe
A1		204	Sector cadastral:3 Teren neimprejmuit; Restul de suprafata se afla ID 1619, diminuare cu 5 %

**B. Partea II. Proprietari și acte**

Inscrieri privitoare la dreptul de proprietate și alte drepturi reale		Referințe
/		
Act Administrativ nr. Titlu de proprietate 1058-1367, din 04/08/1997 emis de CJSIPT Dolj;		
B1	Intabulare, drept de PROPRIETATE, dobandit prin Reconstituire, cota actuala 1/1, cota initiala 1/1 1) MARINOIU CONSTANTIN	A1

**C. Partea III. SARCINI .**

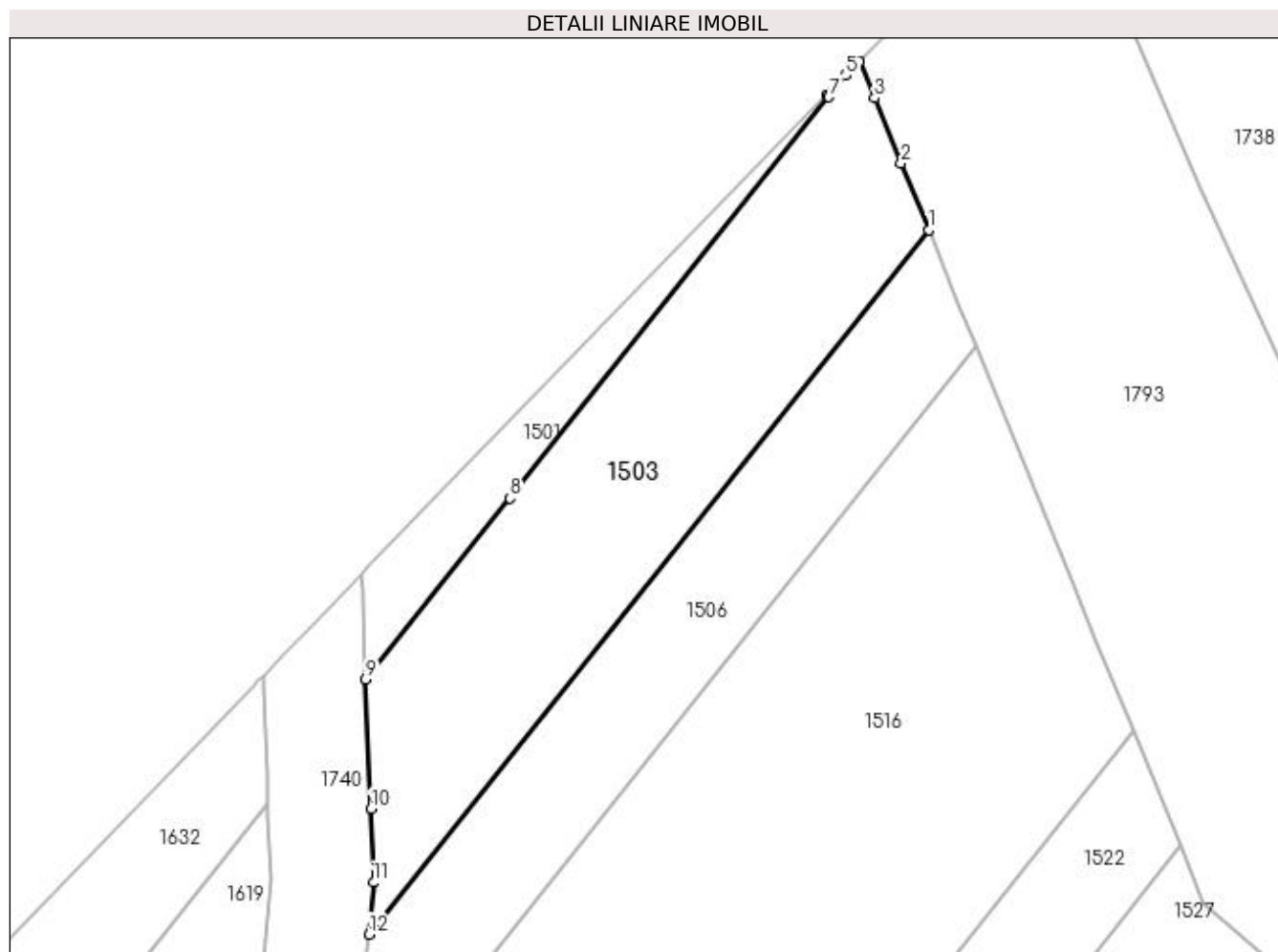
Inscrieri privind dezmembramintele dreptului de proprietate, drepturi reale de garanție și sarcini	Referințe
NU SUNT	

## Anexa Nr. 1 La Partea I

## Teren

Nr cadastral	Suprafața (mp)*	Observații / Referințe
	204	Restul de suprafata se afla ID 1619, diminuare cu 5 %

\* Suprafața este determinată în planul de proiecție Stereo 70.



## Date referitoare la teren

Crt	Categorie folosință	Intravilan	Suprafața (mp)	Tarla	Parcelă	Nr. topo	Observații / Referințe
1	arabil	NU	204	120	19	-	Parcela despartita de drum

## Lungime Segmente

1) Valorile lungimilor segmentelor sunt obținute din proiecție în plan.

Punct început	X / Y	Punct sfârșit	X / Y	Lungime segment (** (m)
1	396.278,077 329.034,164	2	396.277,012 329.036,768	2.814
2	396.277,012 329.036,768	3	396.275,982 329.039,285	2.72
3	396.275,982 329.039,285	4	396.275,398 329.040,713	1.543
4	396.275,398 329.040,713	5	396.274,861 329.040,16	0.77
5	396.274,861 329.040,16	6	396.274,127 329.039,404	1.054

Punct început	X / Y	Punct sfârșit	X / Y	Lungime segment (** (m)
6	396.274,127 329.039,404	7	396.274,202 329.039,331	0.105
7	396.274,202 329.039,331	8	396.261,807 329.023,74	19.918
8	396.261,807 329.023,74	9	396.256,201 329.016,688	9.009
9	396.256,201 329.016,688	10	396.256,394 329.011,657	5.035
10	396.256,394 329.011,657	11	396.256,504 329.008,801	2.858
11	396.256,504 329.008,801	12	396.256,315 329.006,789	2.021
12	396.256,315 329.006,789	1	396.278,077 329.034,164	34.971

\*\* Lungimile segmentelor sunt determinate în planul de proiecție Stereo 70 și sunt rotunjite la 1 milimetru.

\*\*\* Distanța dintre puncte este formată din segmente cumulate ce sunt mai mici decât valoarea 1 milimetru.



**DATE DESPRE IMOBILUL NR. 1504**

Oficiul de Cadastru și Publicitate Imobiliară DOLJ  
Biroul de Cadastru și Publicitate Imobiliară Craiova

**A. Partea I. Descrierea imobilului**

TEREN Extravilan

Adresa: Jud. Dolj

Nr. Crt	Nr cadastral Nr. topografic	Suprafața* (mp)	Observații / Referințe
A1	30817	11	Sector cadastral:3 Teren neimprejmuit;

**B. Partea II. Proprietari și acte**

Inscrieri privitoare la dreptul de proprietate și alte drepturi reale	Referințe
<b>121042 / 19/09/2016</b>	
Act Administrativ nr. DECRET NR. 3, din 08/01/1973 emis de PRESEDINTELE CONSILIULUI DE STAT;	
B1	Intabulare, drept de PROPRIETATE, dobandit prin Lege, cota actuala 1/1, cota initiala 1/1 1) <b>STATUL ROMAN</b> , CIF:999999999999, DOMENIUL PUBLIC, Lipsa CUI
Act Administrativ nr. CONTRACT DE CONCESIUNE NR. 6, din 20/06/2005 emis de MINISTERUL ECONOMIEI SI COMERTULUI (SI FDFEE ELECTRICA OLTENIA. Act administrativ nr CERTIFICAT DE INREGISTRARE MENTIUNI NR. 14227 din 13.03.2007, emis de ORC dpl TRIBUNALUL DOLJ;hotarare judecatoreasca nr INCHEIEREA NR. 2008, DOSAR NR. 14227/2007 din 14.03.2007, emis de TRIBUNALUL DOLJ;act notarial nr HOTARAREA ADUNARII GENERALE EXTRAORDINARE A ACTIONARILOR AUT. NR. 641 din 09.03.2007, emis de NP ANDREI AUREL JEAN;act administrativ nr 15 din 08.01.1973, emis de PRESEDINTELE CONSILIULUI DE STAT);	
B2	Intabulare, drept de CONCESIUNE pe o perioada de 49 ani incepand cu data semnarii contractului de concesiune 1) <b>SC CEZ DISTRIBUTIE SA</b> , CIF:14491102

**C. Partea III. SARCINI .**

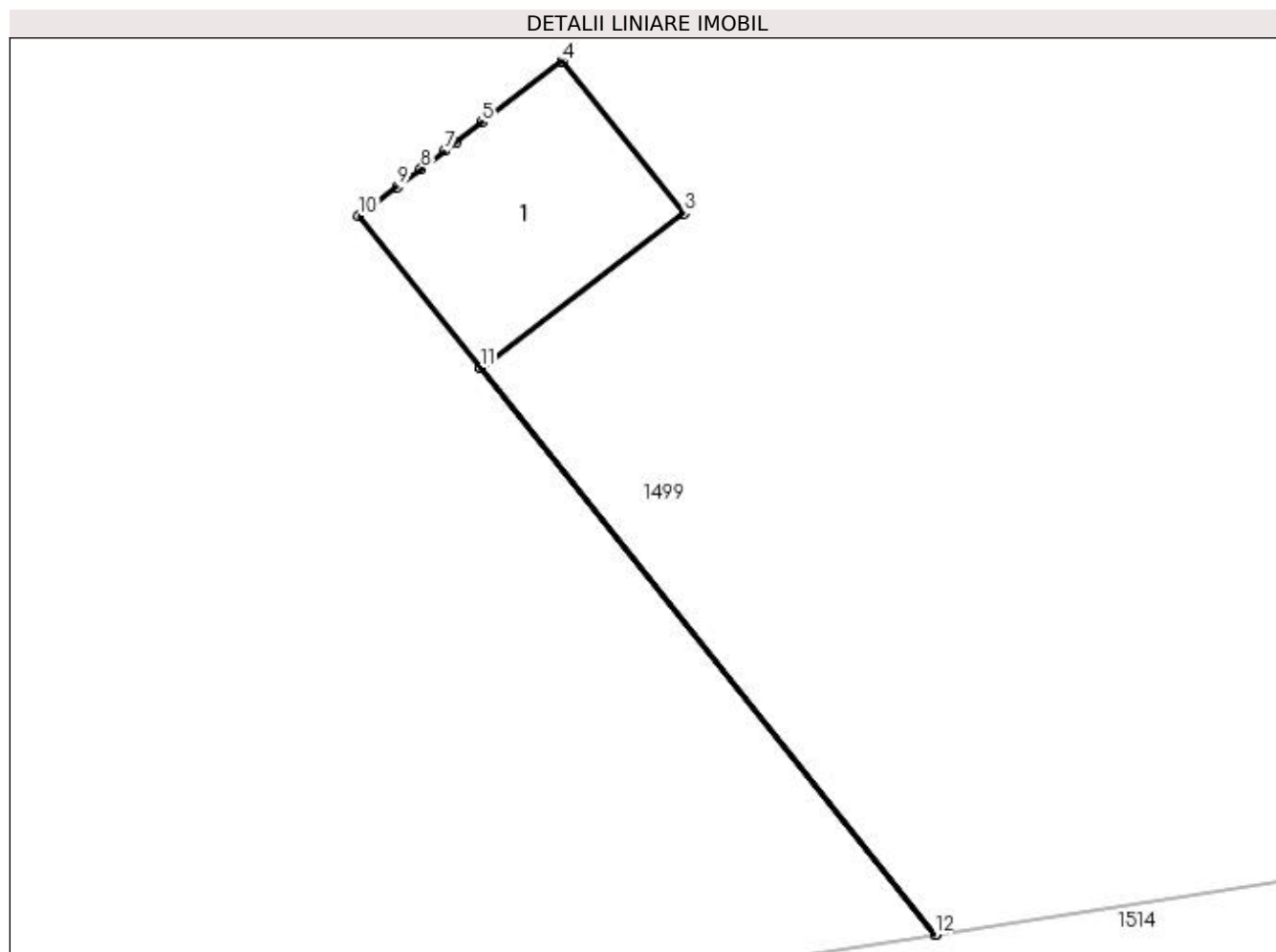
Inscrieri privind dezmembramintele dreptului de proprietate, drepturi reale de garanție și sarcini	Referințe
NU SUNT	

## Anexa Nr. 1 La Partea I

## Teren

Nr cadastral	Suprafața (mp)*	Observații / Referințe
30817	11	

\* Suprafața este determinată în planul de proiecție Stereo 70.



## Date referitoare la teren

Crt	Categorie folosință	Intra vilan	Suprafața (mp)	Tarla	Parcelă	Nr. topo	Observații / Referințe
1	curți constructii	NU	11	-	-	-	Stalpul 81_81"LEA 110 kV Craiova Nord Filiasi DC LEA 110 kV Craiova Nord Stoina"

## Date referitoare la construcții

Crt	Număr	Destinație construcție	Supraf. (mp)	Situație juridică	Observații / Referințe
A1.1	30817-C1	construcții industriale și edilitare	11	Fara acte	Nr. niveluri:1; S. construita la sol:11 mp; - Stalp nr.81_81 "LEA 110 kV Craiova Nord Filiasi DC LEA 110 kV Craiova Nord Stoina" - Construcție de metal - An construcție 1975

## Lungime Segmente

1) Valorile lungimilor segmentelor sunt obținute din proiecție în plan.

Punct început	X / Y	Punct sfârșit	X / Y	Lungime segment (** (m)
1	396.713,798 329.012,061	2	396.707,141 329.020,353	10.633
2	396.707,141 329.020,353	3	396.710,116 329.022,612	3.736

Punct început	X / Y	Punct sfârșit	X / Y	Lungime segment (** (m)
3	396.710,116 329.022,612	4	396.708,332 329.024,834	2.85
4	396.708,332 329.024,834	5	396.707,157 329.023,942	1.475
5	396.707,157 329.023,942	6	396.706,78 329.023,655	0.474
6	396.706,78 329.023,655	7	396.706,613 329.023,528	0.21
7	396.706,613 329.023,528	8	396.706,265 329.023,264	0.437
8	396.706,265 329.023,264	9	396.705,918 329.023,001	0.435
9	396.705,918 329.023,001	10	396.705,352 329.022,571	0.711
10	396.705,352 329.022,571	11	396.707,136 329.020,349	2.85
11	396.707,136 329.020,349	12	396.713,791 329.012,06	10.63
12	396.713,791 329.012,06	1	396.713,798 329.012,061	0.007

\*\* Lungimile segmentelor sunt determinate în planul de proiecție Stereo 70 și sunt rotunjite la 1 milimetru.

\*\*\* Distanța dintre puncte este formată din segmente cumulate ce sunt mai mici decât valoarea 1 milimetru.





**DATE DESPRE IMOBILUL NR. 1506**

Oficiul de Cadastru și Publicitate Imobiliară DOLJ  
Biroul de Cadastru și Publicitate Imobiliară Craiova

**A. Partea I. Descrierea imobilului**

TEREN Extravilan

Adresa: Jud. Dolj, T120, P18

Nr. Crt	Nr cadastral Nr. topografic	Suprafața* (mp)	Observații / Referințe
A1		158	Sector cadastral:3 Teren neimprejmuit; Restul de suprafata se afla ID 1626, diminuare cu 5 %

**B. Partea II. Proprietari și acte**

Inscrieri privitoare la dreptul de proprietate și alte drepturi reale		Referințe
/		
Act Administrativ nr. Titlu de proprietate 1077-1367, din 04/08/1997 emis de CJSIPT Dolj;		
B1	Intabulare, drept de PROPRIETATE, dobandit prin Reconstituire, cota actuala 1/1, cota initiala 1/1 1) DRAGU AURICA 2) OPRISESCU MARIA	A1

**C. Partea III. SARCINI .**

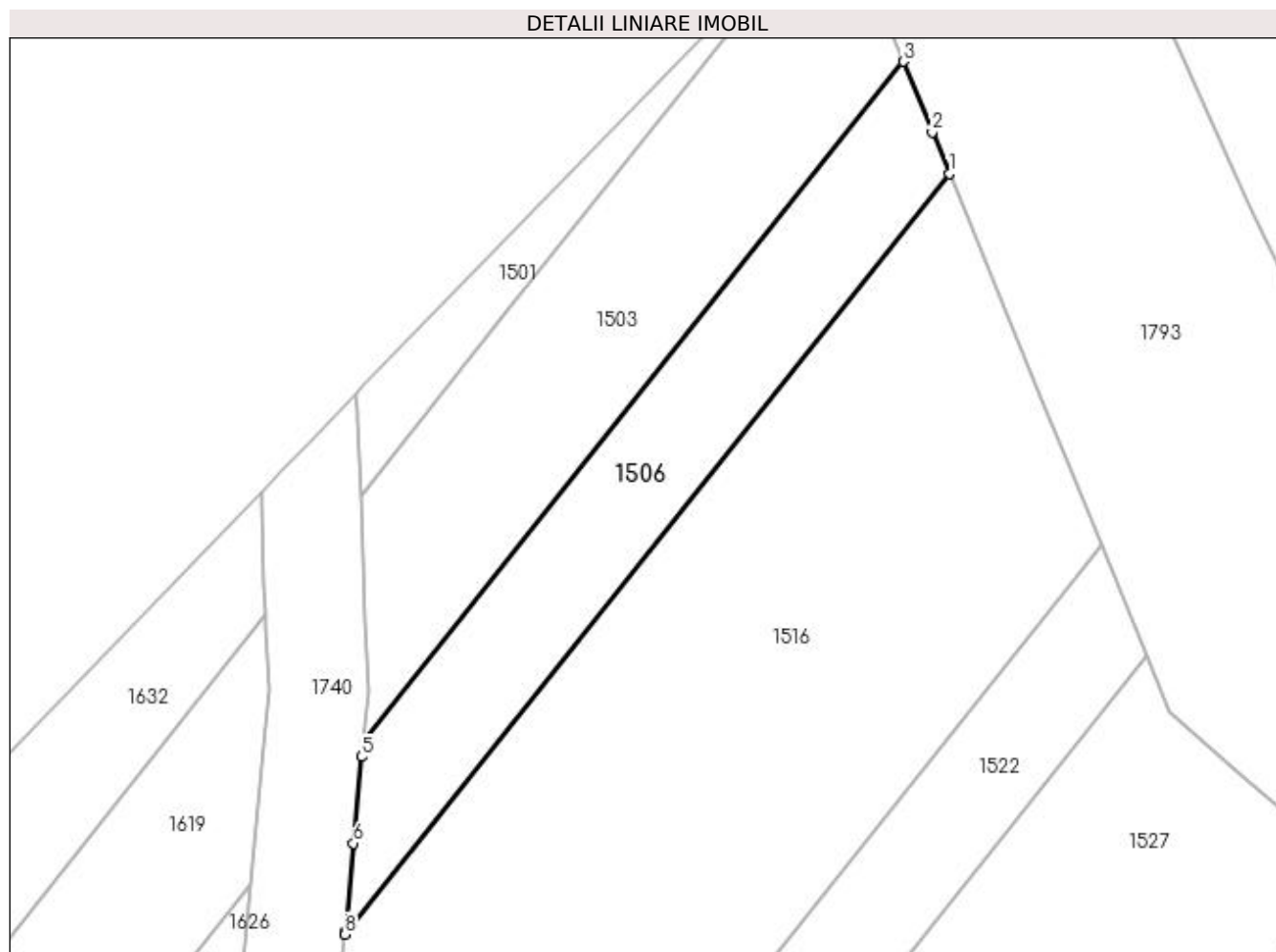
Inscrieri privind dezmembramintele dreptului de proprietate, drepturi reale de garanție și sarcini	Referințe
NU SUNT	

## Anexa Nr. 1 La Partea I

## Teren

Nr cadastral	Suprafața (mp)*	Observații / Referințe
	158	Restul de suprafata se afla ID 1626, diminuare cu 5 %

\* Suprafața este determinată în planul de proiecție Stereo 70.



## Date referitoare la teren

Crt	Categorie folosință	Intra vilan	Suprafața (mp)	Tarla	Parcelă	Nr. topo	Observații / Referințe
1	arabil	NU	158	120	18	-	Parcela despartita de drum

## Lungime Segmente

1) Valorile lungimilor segmentelor sunt obținute din proiecție în plan.

Punct început	X / Y	Punct sfârșit	X / Y	Lungime segment (** (m)
1	396.279,929 329.029,638	2	396.279,24 329.031,324	1.821
2	396.279,24 329.031,324	3	396.278,077 329.034,164	3.069
3	396.278,077 329.034,164	4	396.256,315 329.006,789	34.971
4	396.256,315 329.006,789	5	396.256,256 329.006,169	0.623
5	396.256,256 329.006,169	6	396.255,927 329.002,68	3.504

Punct început	X / Y	Punct sfârșit	X / Y	Lungime segment (** (m)
6	396.255,927 329.002,68	7	396.255,593 328.999,136	3.56
7	396.255,593 328.999,136	8	396.255,582 328.999,012	0.124
8	396.255,582 328.999,012	1	396.279,929 329.029,638	39.125

\*\* Lungimile segmentelor sunt determinate în planul de proiecție Stereo 70 și sunt rotunjite la 1 milimetru.

\*\*\* Distanța dintre puncte este formată din segmente cumulate ce sunt mai mici decât valoarea 1 milimetru.



**DATE DESPRE IMOBILUL NR. 1510**

Oficiul de Cadastru și Publicitate Imobiliară DOLJ  
Biroul de Cadastru și Publicitate Imobiliară Craiova

**A. Partea I. Descrierea imobilului**

TEREN Necunoscut

Adresa: Loc. Mosneni, Jud. Dolj, T122, PDE

Nr. Crt	Nr cadastral Nr. topografic	Suprafața* (mp)	Observații / Referințe
A1		1.191	Sector cadastral:3 Teren neimprejmuit;

**B. Partea II. Proprietari și acte**

Inscrieri privitoare la dreptul de proprietate și alte drepturi reale		Referințe
/		
Act Normativ nr. Legea 7, din 13/03/1996 emis de Parlamentul Romaniei (art.13 alin 15);		
B1	Inscrierea provizorie, drept de PROPRIETATE, dobandit prin Lege, cota actuala 1/1, cota initiala 1/1 1) NEIDENTIFICAT NEIDENTIFICAT	A1

**C. Partea III. SARCINI .**

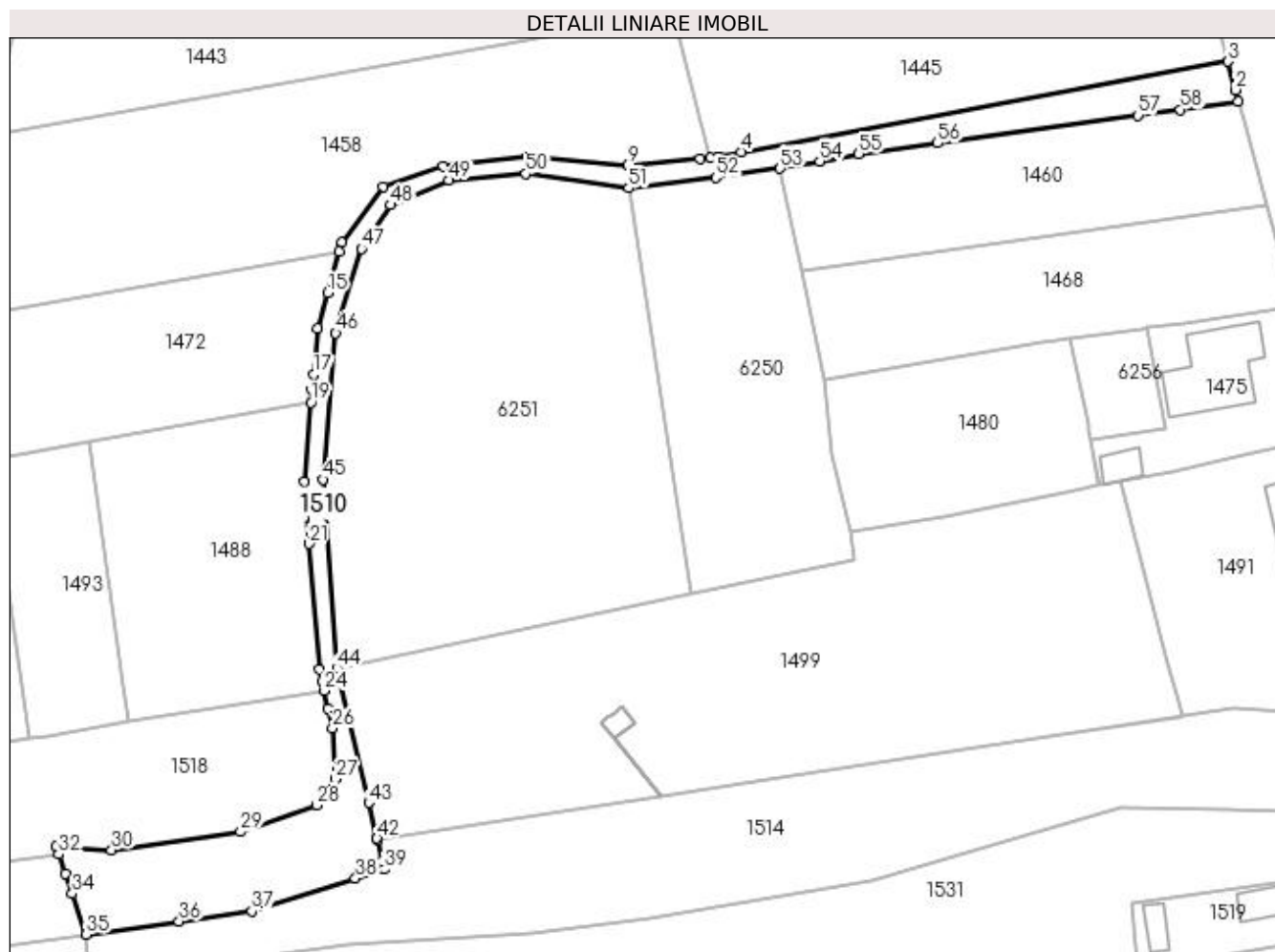
Inscrieri privind dezmembramintele dreptului de proprietate, drepturi reale de garanție și sarcini	Referințe
NU SUNT	

## Anexa Nr. 1 La Partea I

## Teren

Nr cadastral	Suprafața (mp)*	Observații / Referințe
	1.191	

\* Suprafața este determinată în planul de proiecție Stereo 70.



## Date referitoare la teren

Crt	Categorie folosință	Intravilan	Suprafața (mp)	Tarla	Parcelă	Nr. topo	Observații / Referințe
1	drum	DA	307	122	DE	-	
2	drum	NU	884	122	DE	-	

## Lungime Segmente

1) Valorile lungimilor segmentelor sunt obținute din proiecție în plan.

Punct început	X / Y	Punct sfârșit	X / Y	Lungime segment
1	396.795,831 329.110,71	2	396.795,381 329.112,36	1.71
4	396.725,218 329.103,535	5	396.722,205 329.102,87	3.086
7	396.720,867 329.102,722	8	396.719,368 329.102,587	1.505
10	396.694,924 329.102,798	11	396.682,91 329.101,55	12.079
13	396.668,526 329.090,665	14	396.668,18 329.089,444	1.269
2	396.795,381 329.112,36	3	396.794,41 329.116,387	4.142
5	396.722,205 329.102,87	6	396.721,99 329.102,823	0.22
8	396.719,368 329.102,587	9	396.709,112 329.101,665	10.297
11	396.682,91 329.101,55	12	396.674,417 329.098,645	8.976
14	396.668,18 329.089,444	15	396.666,508 329.083,546	6.13
3	396.794,41 329.116,387	4	396.725,218 329.103,535	70.375
6	396.721,99 329.102,823	7	396.720,867 329.102,722	1.127
9	396.709,112 329.101,665	10	396.694,924 329.102,798	14.233
12	396.674,417 329.098,645	13	396.668,526 329.090,665	9.919
15	396.666,508 329.083,546	16	396.665,089 329.078,537	5.206

Punct început	X / Y	Punct sfârșit	X / Y	Lungime segment	Punct început	X / Y	Punct sfârșit	X / Y	Lungime segment	Punct început	X / Y	Punct sfârșit	X / Y	Lungime segment
16	396.665,089 329.078,537	17	396.664,503 329.071,941	6.622	17	396.664,503 329.071,941	18	396.664,315 329.069,826	2.123	18	396.664,315 329.069,826	19	396.664,154 329.068,01	1.823
19	396.664,154 329.068,01	20	396.663,154 329.056,747	11.308	20	396.663,154 329.056,747	21	396.663,868 329.047,95	8.825	21	396.663,868 329.047,95	22	396.665,317 329.030,103	17.906
22	396.665,317 329.030,103	23	396.665,707 329.028,374	1.773	23	396.665,707 329.028,374	24	396.665,996 329.027,092	1.314	24	396.665,996 329.027,092	25	396.666,567 329.024,558	2.597
25	396.666,567 329.024,558	26	396.667,203 329.021,737	2.892	26	396.667,203 329.021,737	27	396.667,635 329.014,566	7.184	27	396.667,635 329.014,566	28	396.664,985 329.010,858	4.558
28	396.664,985 329.010,858	29	396.654,147 329.007,074	11.48	29	396.654,147 329.007,074	30	396.635,829 329.004,477	18.501	30	396.635,829 329.004,477	31	396.627,926 329.004,921	7.915
31	396.627,926 329.004,921	32	396.628,286 329.003,89	1.092	32	396.628,286 329.003,89	33	396.629,262 329.001,091	2.964	33	396.629,262 329.001,091	34	396.630,241 328.998,286	2.971
34	396.630,241 328.998,286	35	396.632,26 328.992,498	6.131	35	396.632,26 328.992,498	36	396.645,402 328.994,337	13.27	36	396.645,402 328.994,337	37	396.655,761 328.995,759	10.456
37	396.655,761 328.995,759	38	396.670,471 329.000,44	15.437	38	396.670,471 329.000,44	39	396.674,54 329.001,735	4.27	39	396.674,54 329.001,735	40	396.674,246 329.002,995	1.294
40	396.674,246 329.002,995	41	396.673,571 329.005,89	2.972	41	396.673,571 329.005,89	42	396.673,518 329.006,117	0.234	42	396.673,518 329.006,117	43	396.672,337 329.011,182	5.201
43	396.672,337 329.011,182	44	396.667,846 329.030,248	19.588	44	396.667,846 329.030,248	45	396.665,819 329.057,072	26.9	45	396.665,819 329.057,072	46	396.667,65 329.077,837	20.846
46	396.667,65 329.077,837	47	396.671,344 329.089,79	12.511	47	396.671,344 329.089,79	48	396.675,425 329.096,036	7.461	48	396.675,425 329.096,036	49	396.683,746 329.099,529	9.024
49	396.683,746 329.099,529	50	396.694,683 329.100,454	10.976	50	396.694,683 329.100,454	51	396.709,261 329.098,424	14.719	51	396.709,261 329.098,424	52	396.721,645 329.099,905	12.472
52	396.721,645 329.099,905	53	396.730,776 329.101,219	9.225	53	396.730,776 329.101,219	54	396.736,385 329.102,237	5.701	54	396.736,385 329.102,237	55	396.741,966 329.103,249	5.672
55	396.741,966 329.103,249	56	396.753,142 329.104,797	11.283	56	396.753,142 329.104,797	57	396.781,597 329.108,738	28.726	57	396.781,597 329.108,738	58	396.787,592 329.109,569	6.052
58	396.787,592 329.109,569	1	396.795,831 329.110,71	8.318										

\*\* Lungimile segmentelor sunt determinate în planul de proiecție Stereo 70 și sunt rotunjite la 1 milimetru.

\*\*\* Distanța dintre puncte este formată din segmente cumulate ce sunt mai mici decât valoarea 1 milimetru.





**DATE DESPRE IMOBILUL NR. 1514**

Oficiul de Cadastru și Publicitate Imobiliară DOLJ  
Biroul de Cadastru și Publicitate Imobiliară Craiova

**A. Partea I. Descrierea imobilului**

TEREN Necunoscut

Adresa: Loc. Mosneni, Jud. Dolj, T122, PHC 1492

Nr. Crt	Nr cadastral Nr. topografic	Suprafața* (mp)	Observații / Referințe
A1		2.499	Sector cadastral:3 Teren neimprejmuit;

**B. Partea II. Proprietari și acte**

Inscrieri privitoare la dreptul de proprietate și alte drepturi reale		Referințe
/		
Act Normativ nr. Legea 7, din 13/03/1996 emis de Parlamentul Romaniei (art.13 alin 15);		
B1	Inscrierea provizorie, drept de PROPRIETATE, dobandit prin Lege, cota actuala 1/1, cota initiala 1/1 1) NEIDENTIFICAT NEIDENTIFICAT	A1

**C. Partea III. SARCINI .**

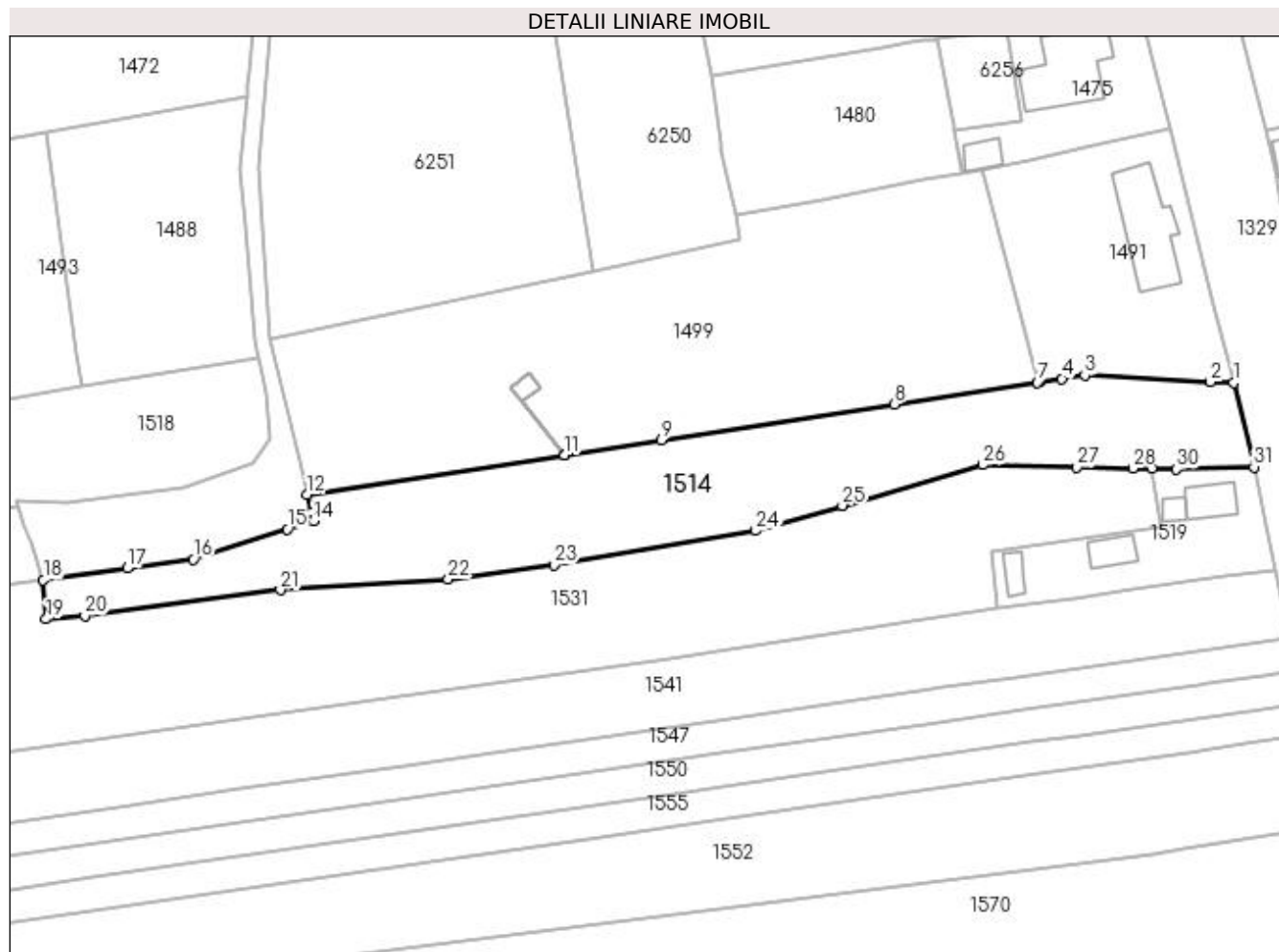
Inscrieri privind dezmembramintele dreptului de proprietate, drepturi reale de garanție și sarcini	Referințe
NU SUNT	

## Anexa Nr. 1 La Partea I

## Teren

Nr cadastral	Suprafața (mp)*	Observații / Referințe
	2.499	

\* Suprafața este determinată în planul de proiecție Stereo 70.



## Date referitoare la teren

Crt	Categorie folosință	Intra vilan	Suprafața (mp)	Tarla	Parcelă	Nr. topo	Observații / Referințe
1	curți constructii	DA	1.038	122	HC 1492	-	
2	curți constructii	NU	1.461	122	HC 1492	-	

## Lungime Segmente

1) Valorile lungimilor segmentelor sunt obținute din proiecție în plan.

Punct început	X / Y	Punct sfârșit	X / Y	Lungime segment (** (m)
1	396.818,523 329.023,393	2	396.814,843 329.023,52	3.682
3	396.795,182 329.024,549	4	396.791,606 329.023,999	3.618
5	396.788,143 329.023,467	6	396.787,867 329.023,425	0.279
7	396.787,746 329.023,406	8	396.765,406 329.019,979	22.602

Punct început	X / Y	Punct sfârșit	X / Y	Lungime segment (** (m)
2	396.814,843 329.023,52	3	396.795,182 329.024,549	19.688
4	396.791,606 329.023,999	5	396.788,143 329.023,467	3.504
6	396.787,867 329.023,425	7	396.787,746 329.023,406	0.122
8	396.765,406 329.019,979	9	396.728,959 329.014,387	36.873

Punct început	X / Y	Punct sfârșit	X / Y	Lungime segment (** (m)
9	396.728,959 329.014,387	10	396.713,798 329.012,061	15.339
11	396.713,791 329.012,06	12	396.673,571 329.005,89	40.69
13	396.674,246 329.002,995	14	396.674,54 329.001,735	1.294
15	396.670,471 329.000,44	16	396.655,761 328.995,759	15.437
17	396.645,402 328.994,337	18	396.632,26 328.992,498	13.27
19	396.632,71 328.986,403	20	396.638,779 328.986,898	6.089
21	396.669,366 328.990,957	22	396.695,635 328.992,598	26.32
23	396.712,183 328.994,874	24	396.743,715 329.000,224	31.983
25	396.757,284 329.004,139	26	396.779,19 329.010,477	22.804
27	396.793,997 329.010,17	28	396.802,713 329.009,989	8.718
29	396.805,694 329.009,928	30	396.809,584 329.009,847	3.891
31	396.821,674 329.010,171	1	396.818,523 329.023,393	13.592

Punct început	X / Y	Punct sfârșit	X / Y	Lungime segment (** (m)
10	396.713,798 329.012,061	11	396.713,791 329.012,06	0.007
12	396.673,571 329.005,89	13	396.674,246 329.002,995	2.972
14	396.674,54 329.001,735	15	396.670,471 329.000,44	4.27
16	396.655,761 328.995,759	17	396.645,402 328.994,337	10.456
18	396.632,26 328.992,498	19	396.632,71 328.986,403	6.112
20	396.638,779 328.986,898	21	396.669,366 328.990,957	30.855
22	396.695,635 328.992,598	23	396.712,183 328.994,874	16.704
24	396.743,715 329.000,224	25	396.757,284 329.004,139	14.122
26	396.779,19 329.010,477	27	396.793,997 329.010,17	14.81
28	396.802,713 329.009,989	29	396.805,694 329.009,928	2.982
30	396.809,584 329.009,847	31	396.821,674 329.010,171	12.094

\*\* Lungimile segmentelor sunt determinate în planul de proiecție Stereo 70 și sunt rotunjite la 1 milimetru.

\*\*\* Distanța dintre puncte este formată din segmente cumulate ce sunt mai mici decât valoarea 1 milimetru.



**DATE DESPRE IMOBILUL NR. 1516**

Oficiul de Cadastru și Publicitate Imobiliară DOLJ  
Biroul de Cadastru și Publicitate Imobiliară Craiova

**A. Partea I. Descrierea imobilului**

TEREN Extravilan

Adresa: Jud. Dolj, T120, P16

Nr. Crt	Nr cadastral Nr. topografic	Suprafața* (mp)	Observații / Referințe
A1		644	Sector cadastral:3 Teren neimprejmuit; Restul de suprafata se afla ID 1630, diminuare cu 5 %

**B. Partea II. Proprietari și acte**

Inscrieri privitoare la dreptul de proprietate și alte drepturi reale		Referințe
/		
Act Administrativ nr. Titlu de proprietate 1079-1367, din 04/08/1997 emis de CJSIPT Dolj;		
B1	Intabulare, drept de PROPRIETATE, dobandit prin Reconstituire, cota actuala 1/1, cota initiala 1/1 1) TRANCĂ NICOLIȚA	A1

**C. Partea III. SARCINI .**

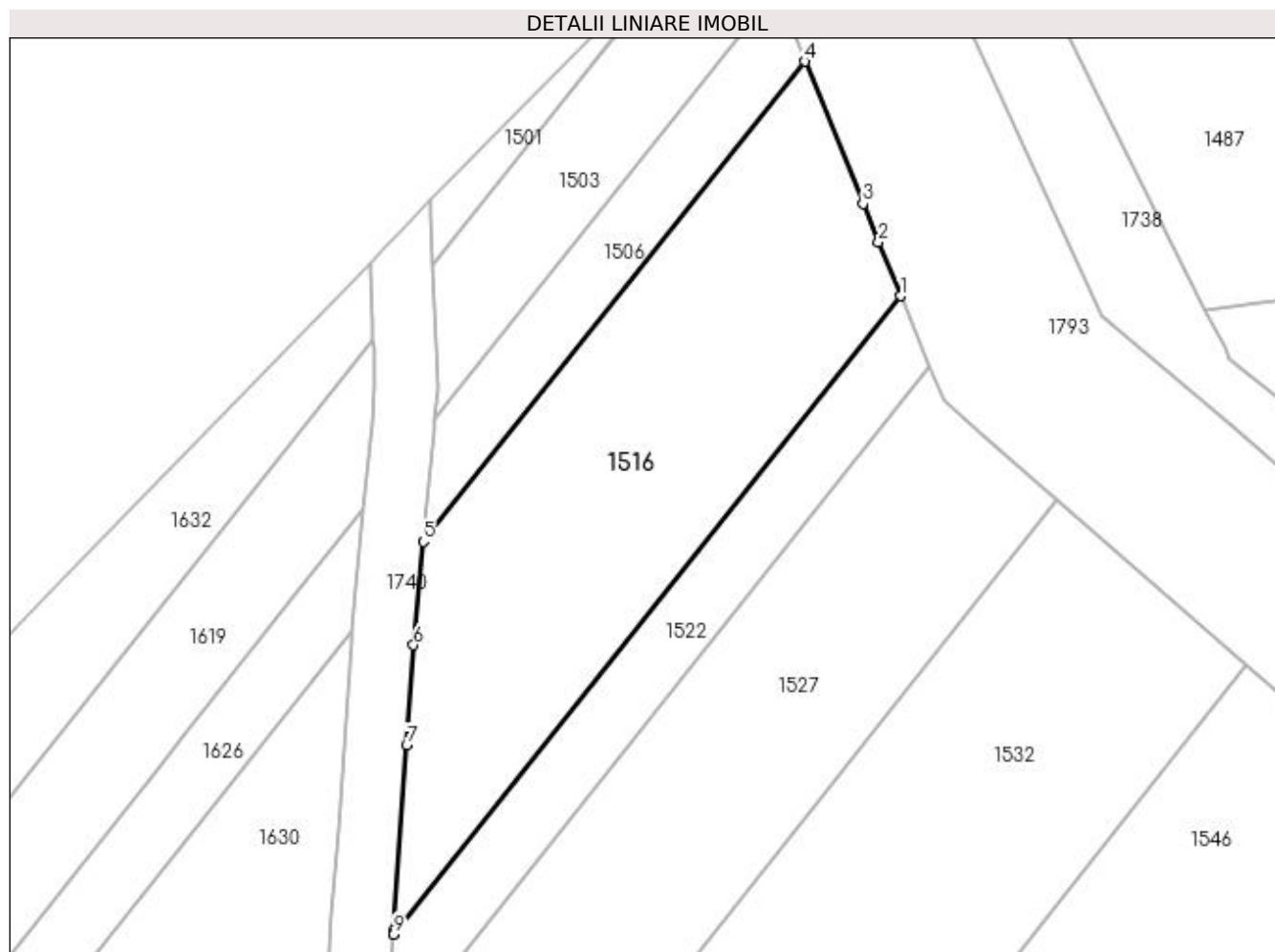
Inscrieri privind dezmembramintele dreptului de proprietate, drepturi reale de garanție și sarcini	Referințe
NU SUNT	

## Anexa Nr. 1 La Partea I

## Teren

Nr cadastral	Suprafața (mp)*	Observații / Referințe
	644	Restul de suprafata se afla ID 1630, diminuare cu 5 %

\* Suprafața este determinată în planul de proiecție Stereo 70.



## Date referitoare la teren

Crt	Categorie folosință	Intra vilan	Suprafața (mp)	Tarla	Parcelă	Nr. topo	Observații / Referințe
1	arabil	NU	644	120	16	-	Parcela despartita de drum

## Lungime Segmente

1) Valorile lungimilor segmentelor sunt obținute din proiecție în plan.

Punct început	X / Y	Punct sfârșit	X / Y	Lungime segment (** (m)
1	396.286,049 329.014,682	2	396.284,635 329.018,139	3.735
2	396.284,635 329.018,139	3	396.283,647 329.020,553	2.609
3	396.283,647 329.020,553	4	396.279,929 329.029,638	9.816
4	396.279,929 329.029,638	5	396.255,582 328.999,012	39.125
5	396.255,582 328.999,012	6	396.254,96 328.992,415	6.626

Punct început	X / Y	Punct sfârșit	X / Y	Lungime segment (** (m)
6	396.254,96 328.992,415	7	396.254,519 328.986,046	6.384
7	396.254,519 328.986,046	8	396.253,698 328.974,192	11.883
8	396.253,698 328.974,192	9	396.253,683 328.973,97	0.223
9	396.253,683 328.973,97	1	396.286,049 329.014,682	52.01

\*\* Lungimile segmentelor sunt determinate în planul de proiecție Stereo 70 și sunt rotunjite la 1 milimetru.

\*\*\* Distanța dintre puncte este formată din segmente cumulate ce sunt mai mici decât valoarea 1 milimetru.





**DATE DESPRE IMOBILUL NR. 1518**

Oficiul de Cadastru și Publicitate Imobiliară DOLJ  
Biroul de Cadastru și Publicitate Imobiliară Craiova

**A. Partea I. Descrierea imobilului**

TEREN Extravilan

Adresa: Jud. Dolj, T122, P79/1

Nr. Crt	Nr cadastral Nr. topografic	Suprafața* (mp)	Observații / Referințe
A1		4.032	Sector cadastral:3 Teren neimprejmuit;

**B. Partea II. Proprietari și acte**

Inscrieri privitoare la dreptul de proprietate și alte drepturi reale		Referințe
/		
Act Normativ nr. 7, din 13/03/1996 emis de Parlamentul Romaniei;		
B1	Intabulare, drept de PROPRIETATE, dobandit prin Lege, cota actuala 1/1, cota initiala 1/1 1) UAT ALMAJ, CIF:4553674, Rezerva comisiei locale de fond funciar	A1

**C. Partea III. SARCINI .**

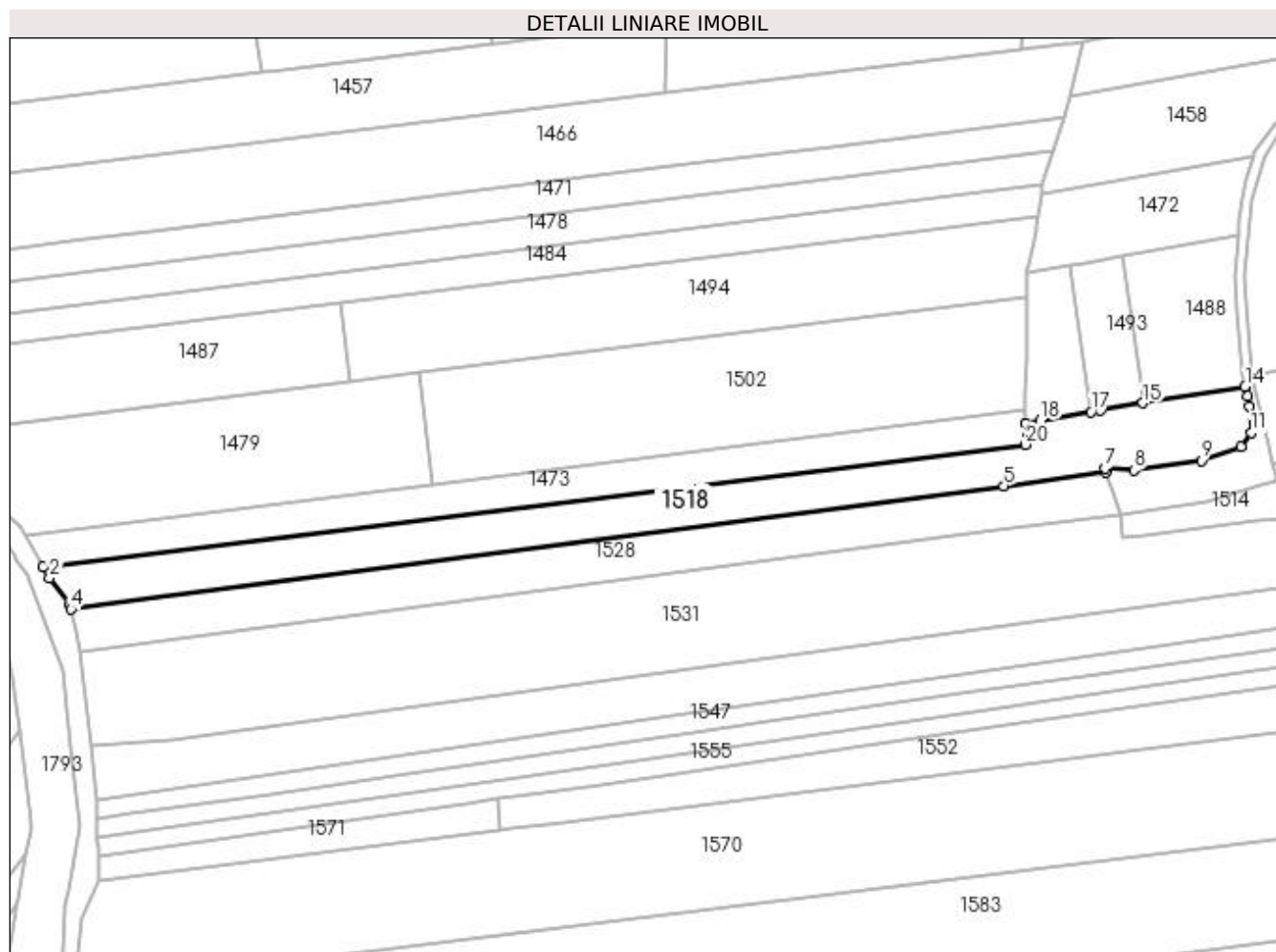
Inscrieri privind dezmembramintele dreptului de proprietate, drepturi reale de garanție și sarcini	Referințe
NU SUNT	

## Anexa Nr. 1 La Partea I

## Teren

Nr cadastral	Suprafața (mp)*	Observații / Referințe
	4.032	

\* Suprafața este determinată în planul de proiecție Stereo 70.



## Date referitoare la teren

Crt	Categorie folosință	Intravilan	Suprafața (mp)	Tarla	Parcelă	Nr. topo	Observații / Referințe
1	arabil	NU	4.032	122	79/1	-	

## Lungime Segmente

1) Valorile lungimilor segmentelor sunt obținute din proiecție în plan.

Punct început	X / Y	Punct sfârșit	X / Y	Lungime segment (** (m)
1	396.339,63 328.978,095	2	396.341,318 328.975,141	3.402
2	396.341,318 328.975,141	3	396.346,97 328.967,852	9.224
3	396.346,97 328.967,852	4	396.347,196 328.966,706	1.168
4	396.347,196 328.966,706	5	396.600,429 329.000,205	255.44
5	396.600,429 329.000,205	6	396.628,286 329.003,89	28.099

Punct început	X / Y	Punct sfârșit	X / Y	Lungime segment (** (m)
6	396.628,286 329.003,89	7	396.627,926 329.004,921	1.092
7	396.627,926 329.004,921	8	396.635,829 329.004,477	7.915
8	396.635,829 329.004,477	9	396.654,147 329.007,074	18.501
9	396.654,147 329.007,074	10	396.664,985 329.010,858	11.48
10	396.664,985 329.010,858	11	396.667,635 329.014,566	4.558
11	396.667,635 329.014,566	12	396.667,203 329.021,737	7.184
12	396.667,203 329.021,737	13	396.666,567 329.024,558	2.892
13	396.666,567 329.024,558	14	396.665,996 329.027,092	2.597
14	396.665,996 329.027,092	15	396.638,287 329.022,686	28.057
15	396.638,287 329.022,686	16	396.626,826 329.020,725	11.628
16	396.626,826 329.020,725	17	396.624,126 329.020,263	2.739
17	396.624,126 329.020,263	18	396.610,492 329.017,931	13.833
18	396.610,492 329.017,931	19	396.606,431 329.017,236	4.12
19	396.606,431 329.017,236	20	396.606,402 329.011,409	5.827
20	396.606,402 329.011,409	1	396.339,63 328.978,095	268.844

\*\* Lungimile segmentelor sunt determinate în planul de proiecție Stereo 70 și sunt rotunjite la 1 milimetru.

\*\*\* Distanța dintre puncte este formată din segmente cumulate ce sunt mai mici decât valoarea 1 milimetru.



**DATE DESPRE IMOBILUL NR. 1519**

Oficiul de Cadastru și Publicitate Imobiliară DOLJ  
Biroul de Cadastru și Publicitate Imobiliară Craiova

**A. Partea I. Descrierea imobilului**

TEREN Intravilan

Nr. CF vechi:392  
Nr. cadastral vechi:671

Adresa: Loc. Mosneni, Str I.C. Brătianu, Jud. Dolj, CV 1, P 13

Nr. Crt	Nr cadastral Nr. topografic	Suprafața* (mp)	Observații / Referințe
A1	30383	525	Sector cadastral:3 Teren neimprejmuit;

**Construcții**

Crt	Nr cadastral Nr. topografic	Adresa	Observații / Referințe
A1.1	30383-C1	Loc. Mosneni, Str I.C. Brătianu, Jud. Dolj, CV 1, P 13	Nr. niveluri:1; S. construita la sol:39 mp; S. construita desfasurata:39 mp;
A1.2	30383-C2	Loc. Mosneni, Str I.C. Brătianu, Jud. Dolj, CV 1, P 13	Nr. niveluri:1; S. construita la sol:13 mp; S. construita desfasurata:13 mp;
A1.3	30383-C3	Loc. Mosneni, Str I.C. Brătianu, Jud. Dolj, CV 1, P 13	Nr. niveluri:1; S. construita la sol:29 mp; S. construita desfasurata:29 mp;
A1.4		Loc. Mosneni, Str I.C. Brătianu, Jud. Dolj, CV 1, P 13	Nr. niveluri:1; S. construita la sol:19 mp; S. construita desfasurata:19 mp;

**B. Partea II. Proprietari și acte**

Inscrieri privitoare la dreptul de proprietate și alte drepturi reale		Referințe
<b>21469 / 25/03/2008</b>		
Contract De Intretinere nr. 744, din 01/01/2008 emis de BNP GI;		
B1	Intabulare, drept de PROPRIETATE, dobandit prin Conventie, cota actuala 1/1, cota initiala 1/1 1) STAVARACHE CONSTANTIN OBSERVATII: (provenita din conversia CF 392)	A1, A1.1, A1.2, A1.3
/		
Act Normativ nr. Legea 7, din 13/03/1996 emis de Parlamentul României;		
B2	Intabulare, drept de PROPRIETATE, dobandit prin Lege, cota actuala 1/1, cota initiala 1/1 1) STAVARACHE CONSTANTIN	A1.4

**C. Partea III. SARCINI**

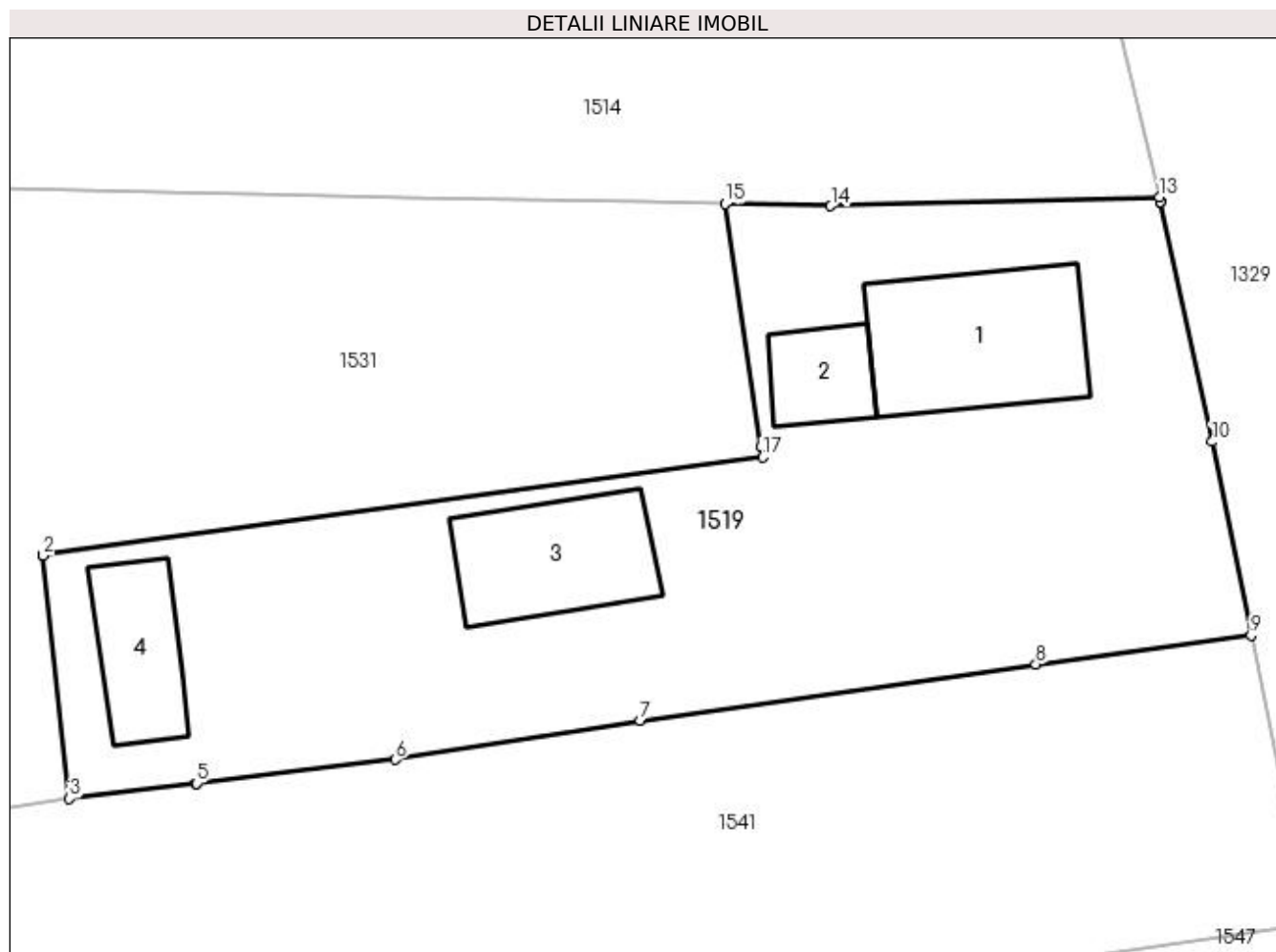
Inscrieri privind dezmembramintele dreptului de proprietate, drepturi reale de garanție și sarcini		Referințe
<b>21469 / 25/03/2008</b>		
Contract De Intretinere nr. 744, din 01/01/2008 emis de BNP GI;		
C1	Intabulare, drept de UZUFRACT VIAGER, dobandit prin Conventie, cota actuala 1/1, cota initiala 1/1 1) STAVARACHE GHEORGHE OBSERVATII: (provenita din conversia CF 392)	A1, A1.1, A1.2, A1.3

## Anexa Nr. 1 La Partea I

## Teren

Nr cadastral	Suprafața (mp)*	Observații / Referințe
30383	525	

\* Suprafața este determinată în planul de proiecție Stereo 70.



## Date referitoare la teren

Crt	Categorie folosință	Intravilan	Suprafața (mp)	Tarla	Parcelă	Nr. topo	Observații / Referințe
1	curți constructii	DA	525	1	13	-	

## Date referitoare la construcții

Crt	Număr	Destinație construcție	Supraf. (mp)	Situație juridică	Observații / Referințe
A1.1	30383-C1	construcții de locuințe	39	Cu acte	Nr. niveluri:1; S. construita la sol:39 mp; S. construita desfasurata:39 mp;
A1.2	30383-C2	construcții anexa	13	Cu acte	Nr. niveluri:1; S. construita la sol:13 mp; S. construita desfasurata:13 mp;
A1.3	30383-C3	construcții anexa	29	Cu acte	Nr. niveluri:1; S. construita la sol:29 mp; S. construita desfasurata:29 mp;
A1.4		construcții anexa	19	Cu acte	Nr. niveluri:1; S. construita la sol:19 mp; S. construita desfasurata:19 mp;

## Lungime Segmente

1) Valorile lungimilor segmentelor sunt obținute din proiecție în plan.

Punct început	X / Y	Punct sfârșit	X / Y	Lungime segment (** (m))
1	396.780,636 328.997,039	2	396.780,639 328.997,01	0.03

Punct început	X / Y	Punct sfârșit	X / Y	Lungime segment (** (m)
2	396.780,639 328.997,01	3	396.781,6 328.988,081	8.98
3	396.781,6 328.988,081	4	396.786,232 328.988,635	4.665
4	396.786,232 328.988,635	5	396.786,263 328.988,639	0.031
5	396.786,263 328.988,639	6	396.793,582 328.989,514	7.371
6	396.793,582 328.989,514	7	396.802,57 328.990,954	9.103
7	396.802,57 328.990,954	8	396.817,118 328.993,026	14.695
8	396.817,118 328.993,026	9	396.825,029 328.994,072	7.98
9	396.825,029 328.994,072	10	396.823,592 329.001,195	7.267
10	396.823,592 329.001,195	11	396.821,709 329.010,005	9.009
11	396.821,709 329.010,005	12	396.821,708 329.010,011	0.006
12	396.821,708 329.010,011	13	396.821,674 329.010,171	0.163
13	396.821,674 329.010,171	14	396.809,584 329.009,847	12.094
14	396.809,584 329.009,847	15	396.805,694 329.009,928	3.891
15	396.805,694 329.009,928	16	396.807,029 329.001,014	9.013
16	396.807,029 329.001,014	17	396.807,076 329.000,624	0.392
17	396.807,076 329.000,624	1	396.780,636 328.997,039	26.681

\*\* Lungimile segmentelor sunt determinate în planul de proiecție Stereo 70 și sunt rotunjite la 1 milimetru.

\*\*\* Distanța dintre puncte este formată din segmente cumulate ce sunt mai mici decât valoarea 1 milimetru.





**DATE DESPRE IMOBILUL NR. 1522**

Oficiul de Cadastru și Publicitate Imobiliară DOLJ  
Biroul de Cadastru și Publicitate Imobiliară Craiova

**A. Partea I. Descrierea imobilului**

TEREN Extravilan

Adresa: Jud. Dolj, T120, P15

Nr. Crt	Nr cadastral Nr. topografic	Suprafața* (mp)	Observații / Referințe
A1		225	Sector cadastral:3 Teren neimprejmuit; Restul de suprafata se afla ID 1639, diminuare cu 5 %

**B. Partea II. Proprietari și acte**

Inscrieri privitoare la dreptul de proprietate și alte drepturi reale		Referințe
/		
Act Notarial nr. Certificat de mostenitor 224, din 23/09/2005 emis de NP Stefanescu Floriana;		
B1	Intabulare, drept de PROPRIETATE, dobandit prin Succesiune, cota actuala 1/1, cota initiala 1/1 1) BREBEUTA VICTOR	A1

**C. Partea III. SARCINI .**

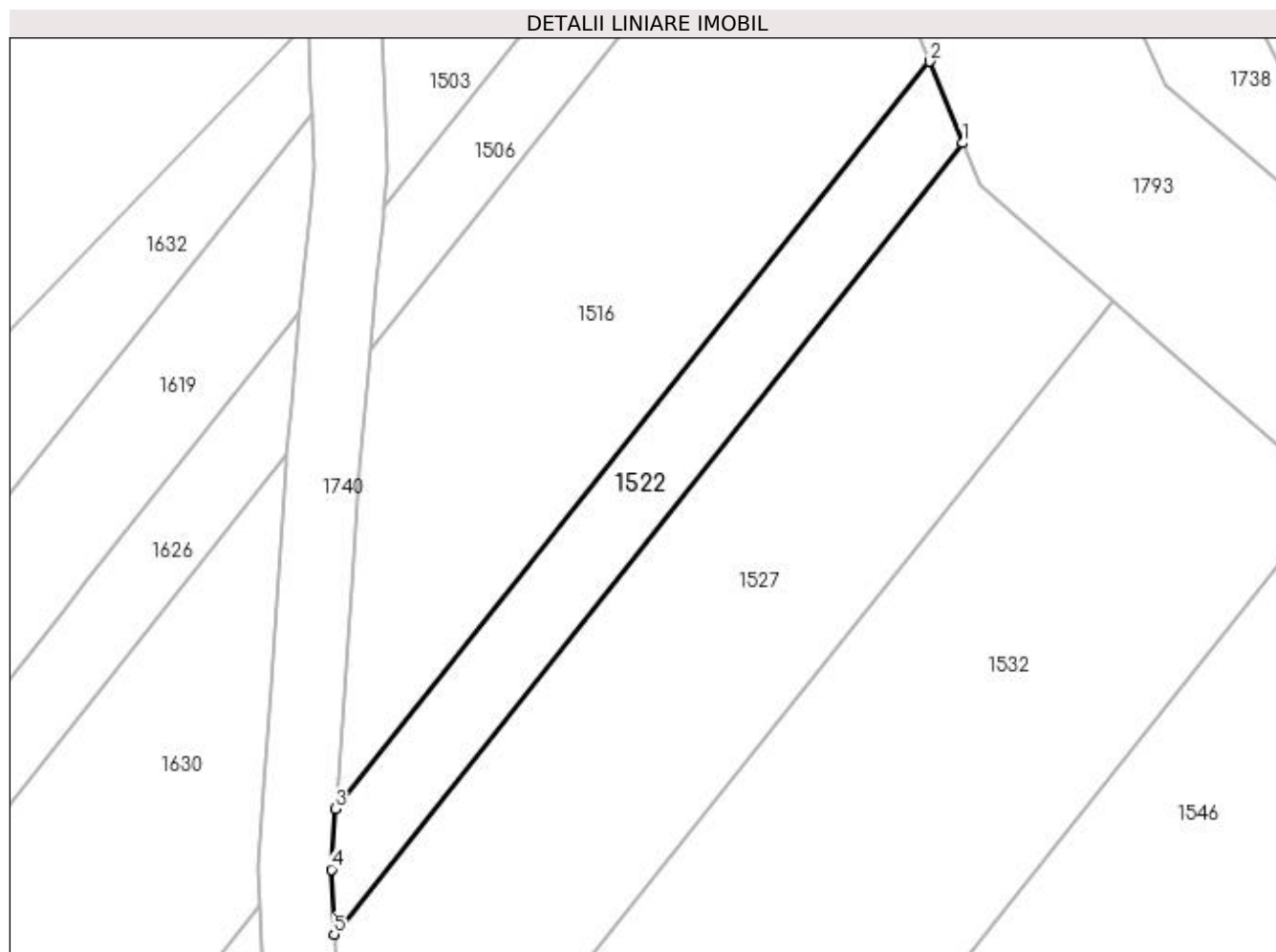
Inscrieri privind dezmembramintele dreptului de proprietate, drepturi reale de garanție și sarcini	Referințe
NU SUNT	

## Anexa Nr. 1 La Partea I

## Teren

Nr cadastral	Suprafața (mp)*	Observații / Referințe
	225	Restul de suprafața se afla ID 1639, diminuare cu 5 %

\* Suprafața este determinată în planul de proiecție Stereo 70.



## Date referitoare la teren

Crt	Categorie folosință	Intra vilan	Suprafața (mp)	Tarla	Parcelă	Nr. topo	Observații / Referințe
1	arabil	NU	225	120	15	-	Parcela despartita de drum

## Lungime Segmente

1) Valorile lungimilor segmentelor sunt obținute din proiecție în plan.

Punct început	X / Y	Punct sfârșit	X / Y	Lungime segment (** (m)
1	396.287,867 329.010,24	2	396.286,049 329.014,682	4.8
2	396.286,049 329.014,682	3	396.253,683 328.973,97	52.01
3	396.253,683 328.973,97	4	396.253,455 328.970,673	3.305
4	396.253,455 328.970,673	5	396.253,602 328.967,14	3.536
5	396.253,602 328.967,14	1	396.287,867 329.010,24	55.06

**\*\* Lungimile segmentelor sunt determinate în planul de proiecție Stereo 70 și sunt rotunjite la 1 milimetru.**

**\*\*\* Distanța dintre puncte este formată din segmente cumulate ce sunt mai mici decât valoarea 1 milimetru.**



**DATE DESPRE IMOBILUL NR. 1527**

Oficiul de Cadastru și Publicitate Imobiliară DOLJ  
Biroul de Cadastru și Publicitate Imobiliară Craiova

**A. Partea I. Descrierea imobilului**

TEREN Extravilan

Adresa: Jud. Dolj, T120, P14/1

Nr. Crt	Nr cadastral Nr. topografic	Suprafața* (mp)	Observații / Referințe
A1		709	Sector cadastral:3 Teren neimprejmuit; Restul de suprafata se afla ID 1642, diminuare cu 5 %

**B. Partea II. Proprietari și acte**

Inscrieri privitoare la dreptul de proprietate și alte drepturi reale		Referințe
/		
Act Notarial nr. Certificat de mostenitor 5, din 05/05/2010 emis de NP Ionascu Nicolae;		
B1	Intabulare, drept de PROPRIETATE, dobandit prin Succesiune, cota actuala 1/1, cota initiala 1/1 1) RAICU ELENA DEFUNCT:Da	A1

**C. Partea III. SARCINI .**

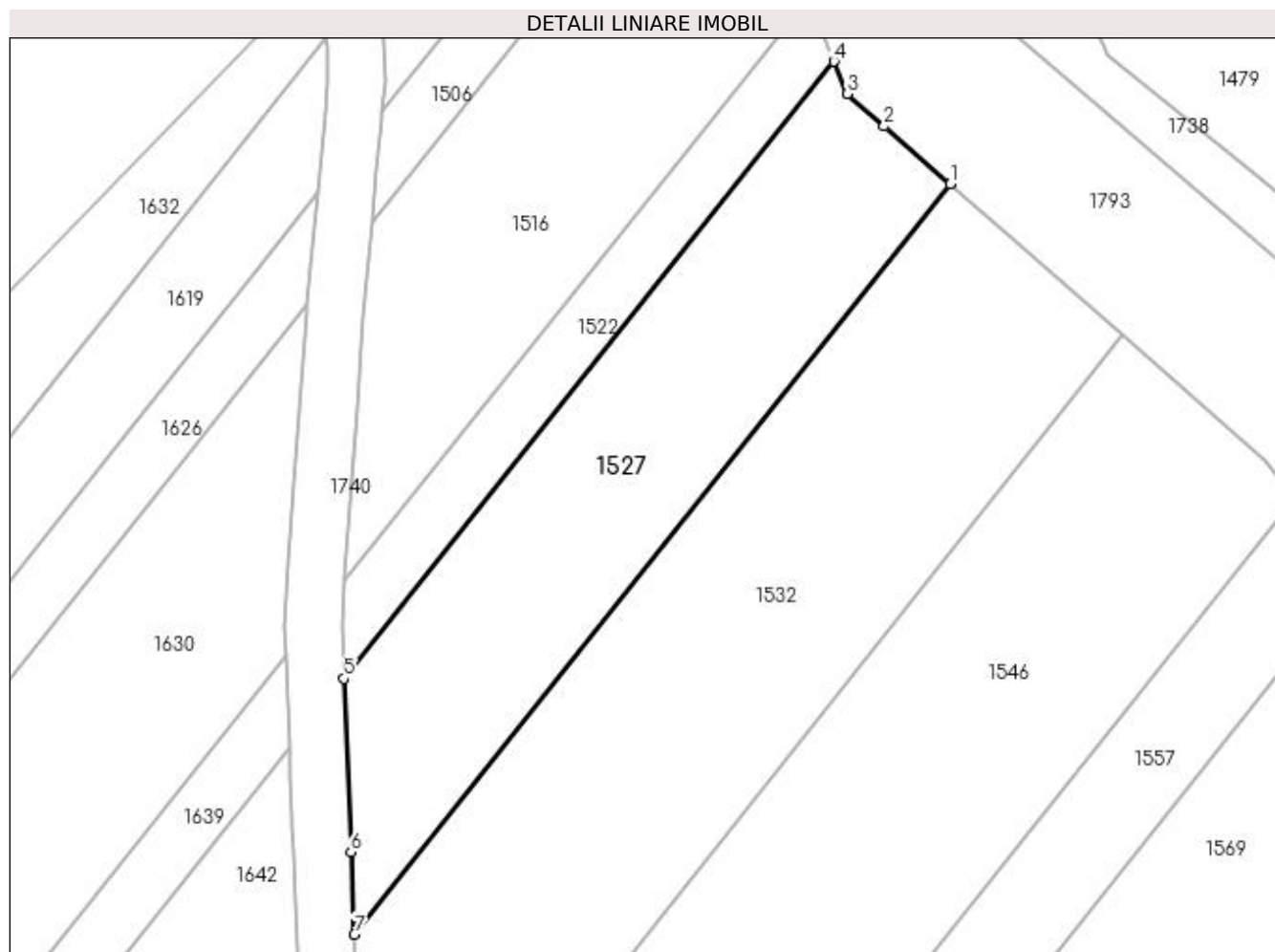
Inscrieri privind dezmembramintele dreptului de proprietate, drepturi reale de garanție și sarcini	Referințe
NU SUNT	

## Anexa Nr. 1 La Partea I

## Teren

Nr cadastral	Suprafața (mp)*	Observații / Referințe
	709	Restul de suprafata se afla ID 1642, diminuare cu 5 %

\* Suprafața este determinată în planul de proiecție Stereo 70.



## Date referitoare la teren

Crt	Categorie folosință	Intra vilan	Suprafața (mp)	Tarla	Parcelă	Nr. topo	Observații / Referințe
1	arabil	NU	709	120	14/1	-	Parcela despartita de drum

## Lungime Segmente

1) Valorile lungimilor segmentelor sunt obținute din proiecție în plan.

Punct început	X / Y	Punct sfârșit	X / Y	Lungime segment (** (m)
1	396.296,007 329.001,676	2	396.291,372 329.005,729	6.157
2	396.291,372 329.005,729	3	396.288,788 329.007,988	3.432
3	396.288,788 329.007,988	4	396.287,867 329.010,24	2.433
4	396.287,867 329.010,24	5	396.253,602 328.967,14	55.06
5	396.253,602 328.967,14	6	396.254,109 328.955,016	12.134

Punct început	X / Y	Punct sfârșit	X / Y	Lungime segment (** (m)
6	396.254,109 328.955,016	7	396.254,349 328.949,276	5.746
7	396.254,349 328.949,276	1	396.296,007 329.001,676	66.942

\*\* Lungimile segmentelor sunt determinate în planul de proiecție Stereo 70 și sunt rotunjite la 1 milimetru.

\*\*\* Distanța dintre puncte este formată din segmente cumulate ce sunt mai mici decât valoarea 1 milimetru.





**DATE DESPRE IMOBILUL NR. 1528**

Oficiul de Cadastru și Publicitate Imobiliară DOLJ  
Biroul de Cadastru și Publicitate Imobiliară Craiova

**A. Partea I. Descrierea imobilului**

TEREN Extravilan

Adresa: Jud. Dolj, T122, P79

Nr. Crt	Nr cadastral Nr. topografic	Suprafața* (mp)	Observații / Referințe
A1		3.360	Sector cadastral:3 Teren neimprejmuit;

**B. Partea II. Proprietari și acte**

Inscrieri privitoare la dreptul de proprietate și alte drepturi reale	Referințe
/	
Act Administrativ nr. Titlu de proprietate 1122-48419, din 18/08/1997 emis de CJSIPT Dolj;	
B1	A1
Intabulare, drept de PROPRIETATE, dobandit prin Reconstituire, cota actuala 1/1, cota initiala 1/1 1) <b>BADEA NICOLAE</b> DEFUNCT:Da	

**C. Partea III. SARCINI .**

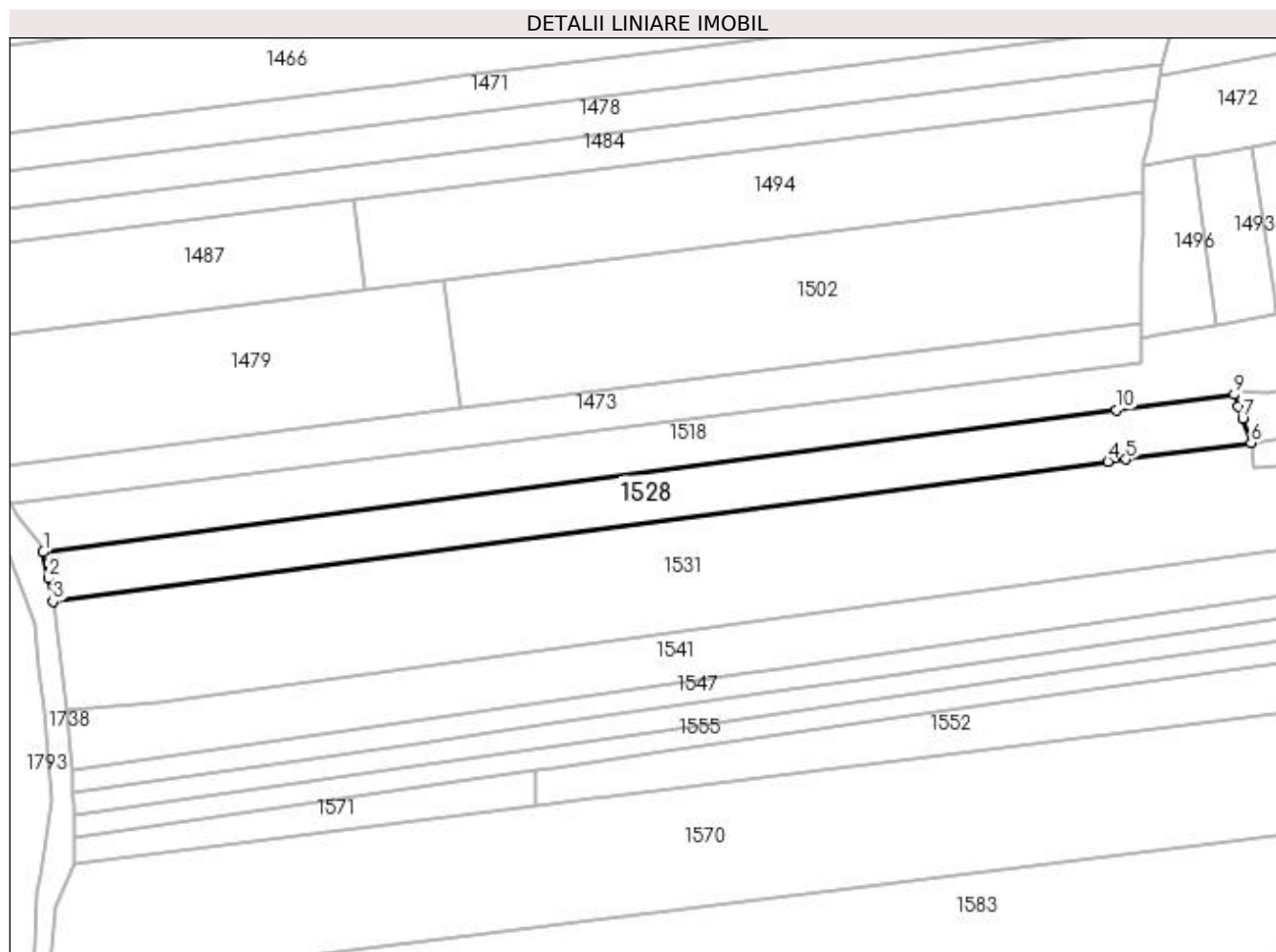
Inscrieri privind dezmembramintele dreptului de proprietate, drepturi reale de garanție și sarcini	Referințe
NU SUNT	

## Anexa Nr. 1 La Partea I

## Teren

Nr cadastral	Suprafața (mp)*	Observații / Referințe
	3.360	

\* Suprafața este determinată în planul de proiecție Stereo 70.



## Date referitoare la teren

Crt	Categorie folosință	Intravilan	Suprafața (mp)	Tarla	Parcelă	Nr. topo	Observații / Referințe
1	arabil	NU	3.360	122	79	-	

## Lungime Segmente

1) Valorile lungimilor segmentelor sunt obținute din proiecție în plan.

Punct început	X / Y	Punct sfârșit	X / Y	Lungime segment (** (m)
1	396.347,196 328.966,706	2	396.348,418 328.960,492	6.333
2	396.348,418 328.960,492	3	396.349,481 328.955,091	5.505
3	396.349,481 328.955,091	4	396.598,484 328.988,03	251.172
4	396.598,484 328.988,03	5	396.602,715 328.988,59	4.267
5	396.602,715 328.988,59	6	396.632,26 328.992,498	29.803

Punct început	X / Y	Punct sfârșit	X / Y	Lungime segment (** (m)
6	396.632,26 328.992,498	7	396.630,241 328.998,286	6.131
7	396.630,241 328.998,286	8	396.629,262 329.001,091	2.971
8	396.629,262 329.001,091	9	396.628,286 329.003,89	2.964
9	396.628,286 329.003,89	10	396.600,429 329.000,205	28.099
10	396.600,429 329.000,205	1	396.347,196 328.966,706	255.44

\*\* Lungimile segmentelor sunt determinate în planul de proiecție Stereo 70 și sunt rotunjite la 1 milimetru.

\*\*\* Distanța dintre puncte este formată din segmente cumulate ce sunt mai mici decât valoarea 1 milimetru.



**DATE DESPRE IMOBILUL NR. 1531**

Oficiul de Cadastru și Publicitate Imobiliară DOLJ  
Biroul de Cadastru și Publicitate Imobiliară Craiova

**A. Partea I. Descrierea imobilului**

TEREN Necunoscut

Adresa: Loc. Mosneni, Jud. Dolj, T122, P74, 73,75

Nr. Crt	Nr cadastral Nr. topografic	Suprafața* (mp)	Observații / Referințe
A1		10.606	Sector cadastral:3 Teren neimprejmuit;

**B. Partea II. Proprietari și acte**

Inscrieri privitoare la dreptul de proprietate și alte drepturi reale	Referințe
/	
Act Administrativ nr. Titlu de proprietate 1347-59364, din 12/11/1998 emis de CJSIPT Dolj;	
B1	A1
Intabulare, drept de PROPRIETATE, dobandit prin Reconstituire, cota actuala 1/1, cota initiala 1/1 1) RADU ION	

**C. Partea III. SARCINI .**

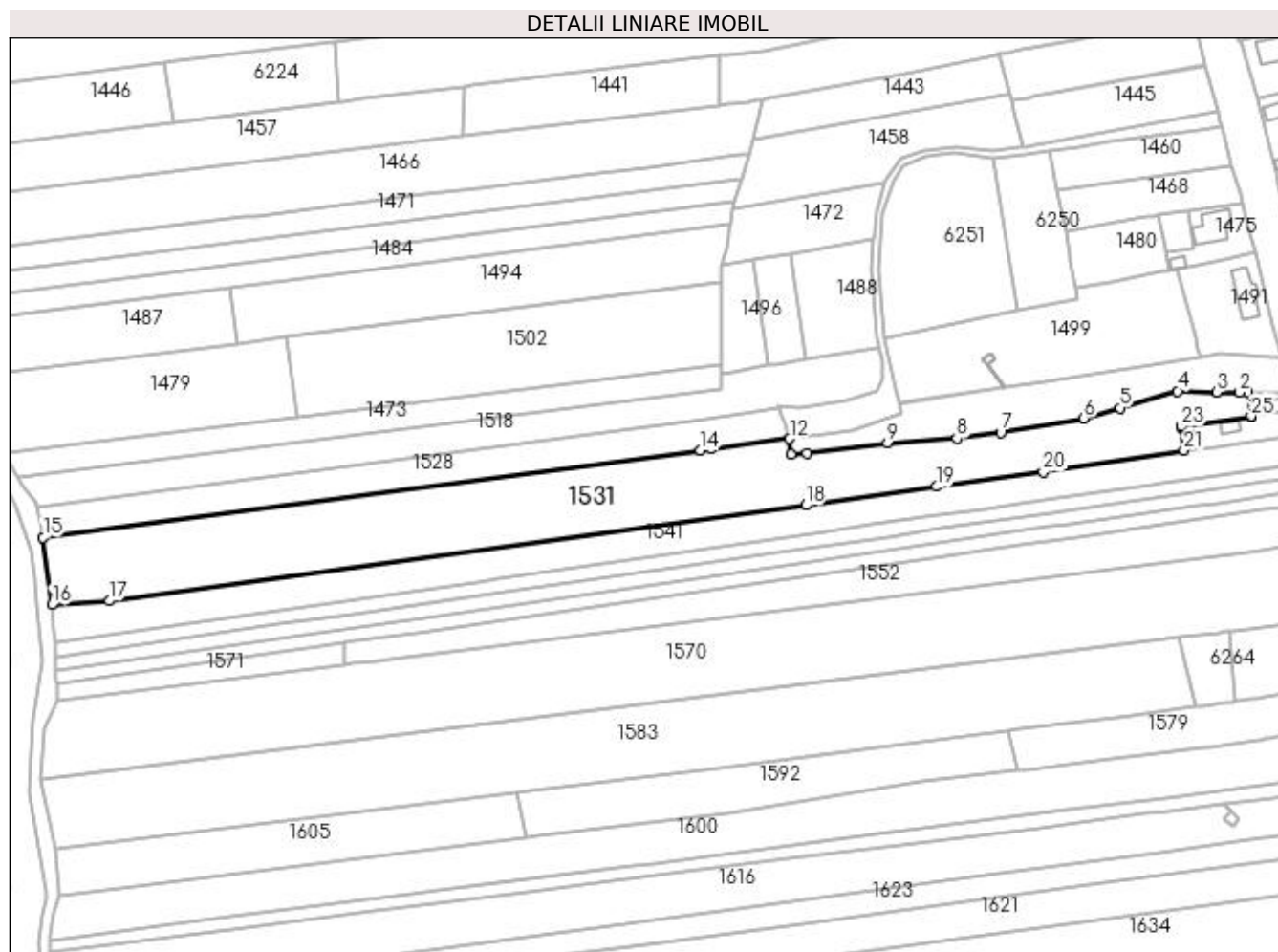
Inscrieri privind dezmembramintele dreptului de proprietate, drepturi reale de garanție și sarcini	Referințe
NU SUNT	

## Anexa Nr. 1 La Partea I

## Teren

Nr cadastral	Suprafața (mp)*	Observații / Referințe
	10.606	

\* Suprafața este determinată în planul de proiecție Stereo 70.



## Date referitoare la teren

Crt	Categorie folosință	Intravilan	Suprafața (mp)	Tarla	Parcelă	Nr. topo	Observații / Referințe
1	livada	DA	956	122	74	-	
2	livada	NU	2.066	122	74	-	
3	arabil	NU	7.584	122	73,75	-	

## Lungime Segmente

1) Valorile lungimilor segmentelor sunt obținute din proiecție în plan.

Punct început	X / Y	Punct sfârșit	X / Y	Lungime segment (** (m)
1	396.805,694 329.009,928	2	396.802,713 329.009,989	2.982
3	396.793,997 329.010,17	4	396.779,19 329.010,477	14.81
5	396.757,284 329.004,139	6	396.743,715 329.000,224	14.122
7	396.712,183 328.994,874	8	396.695,635 328.992,598	16.704

Punct început	X / Y	Punct sfârșit	X / Y	Lungime segment (** (m)
2	396.802,713 329.009,989	3	396.793,997 329.010,17	8.718
4	396.779,19 329.010,477	5	396.757,284 329.004,139	22.804
6	396.743,715 329.000,224	7	396.712,183 328.994,874	31.983
8	396.695,635 328.992,598	9	396.669,366 328.990,957	26.32

Punct început	X / Y	Punct sfârșit	X / Y	Lungime segment (** (m)
9	396.669,366 328.990,957	10	396.638,779 328.986,898	30.855
11	396.632,71 328.986,403	12	396.632,26 328.992,498	6.112
13	396.602,715 328.988,59	14	396.598,484 328.988,03	4.267
15	396.349,481 328.955,091	16	396.352,784 328.929,601	25.703
17	396.374,417 328.931,062	18	396.638,394 328.967,281	266.45
19	396.688,018 328.974,325	20	396.728,348 328.979,746	40.693
21	396.781,6 328.988,081	22	396.780,639 328.997,01	8.98
23	396.780,636 328.997,039	24	396.807,076 329.000,624	26.681
25	396.807,029 329.001,014	1	396.805,694 329.009,928	9.013

Punct început	X / Y	Punct sfârșit	X / Y	Lungime segment (** (m)
10	396.638,779 328.986,898	11	396.632,71 328.986,403	6.089
12	396.632,26 328.992,498	13	396.602,715 328.988,59	29.803
14	396.598,484 328.988,03	15	396.349,481 328.955,091	251.172
16	396.352,784 328.929,601	17	396.374,417 328.931,062	21.682
18	396.638,394 328.967,281	19	396.688,018 328.974,325	50.121
20	396.728,348 328.979,746	21	396.781,6 328.988,081	53.9
22	396.780,639 328.997,01	23	396.780,636 328.997,039	0.03
24	396.807,076 329.000,624	25	396.807,029 329.001,014	0.392

\*\* Lungimile segmentelor sunt determinate în planul de proiecție Stereo 70 și sunt rotunjite la 1 milimetru.

\*\*\* Distanța dintre puncte este formată din segmente cumulate ce sunt mai mici decât valoarea 1 milimetru.





**DATE DESPRE IMOBILUL NR. 1532**

Oficiul de Cadastru și Publicitate Imobiliară DOLJ  
Biroul de Cadastru și Publicitate Imobiliară Craiova

**A. Partea I. Descrierea imobilului**

TEREN Extravilan

Adresa: Jud. Dolj, T120, P14

Nr. Crt	Nr cadastral Nr. topografic	Suprafața* (mp)	Observații / Referințe
A1		1.201	Sector cadastral:3 Teren neimprejmuit; Restul de suprafata se afla ID 1648, diminuare cu 5 %

**B. Partea II. Proprietari și acte**

Inscrieri privitoare la dreptul de proprietate și alte drepturi reale		Referințe
/		
Act Administrativ nr. Titlu de proprietate 2028-1386, din 04/09/2002 emis de CJSIPT Dolj;		
B1	Intabulare, drept de PROPRIETATE, dobandit prin Reconstituire, cota actuala 1/1, cota initiala 1/1 1) VLADUȚ DUMITRU	A1

**C. Partea III. SARCINI .**

Inscrieri privind dezmembramintele dreptului de proprietate, drepturi reale de garanție și sarcini	Referințe
NU SUNT	

## Anexa Nr. 1 La Partea I

## Teren

Nr cadastral	Suprafața (mp)*	Observații / Referințe
	1.201	Restul de suprafata se afla ID 1648, diminuare cu 5 %

\* Suprafața este determinată în planul de proiecție Stereo 70.



## Date referitoare la teren

Crt	Categorie folosință	Intra vilan	Suprafața (mp)	Tarla	Parcelă	Nr. topo	Observații / Referințe
1	arabil	NU	1.201	120	14	-	Parcela despartita de drum

## Lungime Segmente

1) Valorile lungimilor segmentelor sunt obținute din proiecție în plan.

Punct început	X / Y	Punct sfârșit	X / Y	Lungime segment (** (m)
1	396.308,086 328.991,114	2	396.299,744 328.998,408	11.081
2	396.299,744 328.998,408	3	396.296,007 329.001,676	4.965
3	396.296,007 329.001,676	4	396.254,349 328.949,276	66.942
4	396.254,349 328.949,276	5	396.254,664 328.941,737	7.545
5	396.254,664 328.941,737	6	396.254,782 328.938,906	2.833

Punct început	X / Y	Punct sfârșit	X / Y	Lungime segment (** (m)
6	396.254,782 328.938,906	7	396.254,962 328.938,23	0.7
7	396.254,962 328.938,23	8	396.256,48 328.932,538	5.891
8	396.256,48 328.932,538	9	396.256,655 328.927,149	5.392
9	396.256,655 328.927,149	10	396.256,678 328.926,448	0.701
10	396.256,678 328.926,448	1	396.308,086 328.991,114	82.61

\*\* Lungimile segmentelor sunt determinate în planul de proiecție Stereo 70 și sunt rotunjite la 1 milimetru.

\*\*\* Distanța dintre puncte este formată din segmente cumulate ce sunt mai mici decât valoarea 1 milimetru.



**DATE DESPRE IMOBILUL NR. 1541**

Oficiul de Cadastru și Publicitate Imobiliară DOLJ  
 Biroul de Cadastru și Publicitate Imobiliară Craiova

**A. Partea I. Descrierea imobilului**

TEREN Necunoscut

Adresa: Loc. Mosneni, Str I.C. Brătianu, Jud. Dolj, T122, P72

Nr. Crt	Nr cadastral Nr. topografic	Suprafața* (mp)	Observații / Referințe
A1		5.520	Sector cadastral:3 Teren neimprejmuit;

**B. Partea II. Proprietari și acte**

Inscrieri privitoare la dreptul de proprietate și alte drepturi reale	Referințe
/	
Act Notarial nr. Certificat de mostenitor 11, din 25/03/2021 emis de NP Miulescu Oana Adriana;	
B1	A1
Intabulare, drept de PROPRIETATE, dobandit prin Succesiune, cota actuala 1/1, cota initiala 1/1	
1) BALMAU ION	

**C. Partea III. SARCINI .**

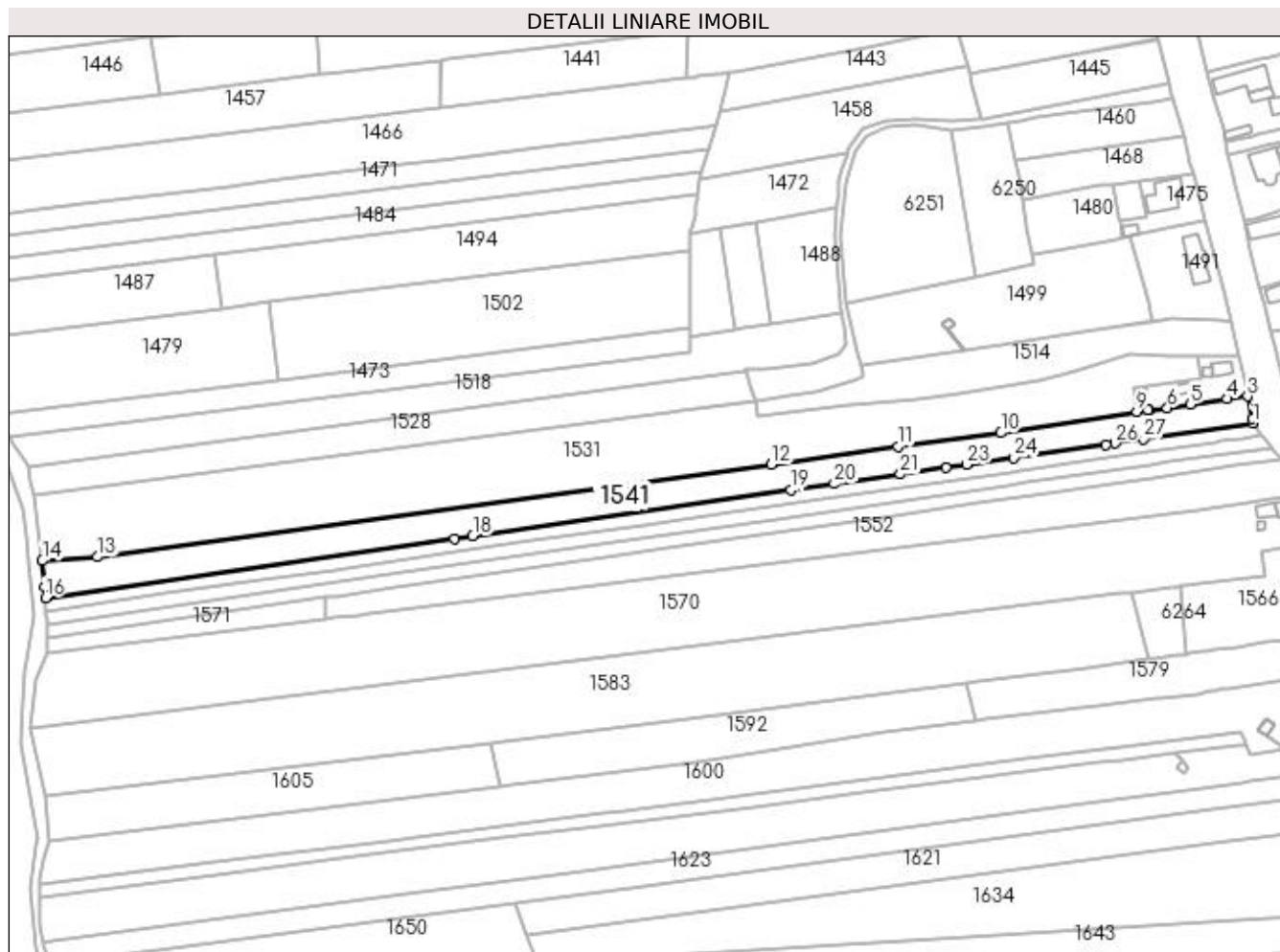
Inscrieri privind dezmembramintele dreptului de proprietate, drepturi reale de garanție și sarcini	Referințe
NU SUNT	

## Anexa Nr. 1 La Partea I

## Teren

Nr cadastral	Suprafața (mp)*	Observații / Referințe
	5.520	

\* Suprafața este determinată în planul de proiecție Stereo 70.



## Date referitoare la teren

Crt	Categorie folosință	Intra vilan	Suprafața (mp)	Tarla	Parcelă	Nr. topo	Observații / Referințe
1	arabil	DA	830	122	72	-	
2	arabil	NU	4.690	122	72	-	

## Lungime Segmente

1) Valorile lungimilor segmentelor sunt obținute din proiecție în plan.

Punct început	X / Y	Punct sfârșit	X / Y	Lungime segment (** (m)
1	396.827,189 328.983,478	2	396.826,782 328.985,473	2.035
3	396.825,029 328.994,072	4	396.817,118 328.993,026	7.98
5	396.802,57 328.990,954	6	396.793,582 328.989,514	9.103
7	396.786,263 328.988,639	8	396.786,232 328.988,635	0.031

Punct început	X / Y	Punct sfârșit	X / Y	Lungime segment (** (m)
2	396.826,782 328.985,473	3	396.825,029 328.994,072	8.776
4	396.817,118 328.993,026	5	396.802,57 328.990,954	14.695
6	396.793,582 328.989,514	7	396.786,263 328.988,639	7.371
8	396.786,232 328.988,635	9	396.781,6 328.988,081	4.665

Punct început	X / Y	Punct sfârșit	X / Y	Lungime segment (** (m)
9	396.781,6 328.988,081	10	396.728,348 328.979,746	53.9
11	396.688,018 328.974,325	12	396.638,394 328.967,281	50.121
13	396.374,417 328.931,062	14	396.352,784 328.929,601	21.682
15	396.353,669 328.919,328	16	396.354,033 328.915,103	4.241
17	396.514,308 328.938,264	18	396.521,477 328.939,3	7.243
19	396.646,027 328.957,299	20	396.663,103 328.959,766	17.253
21	396.689,011 328.963,51	22	396.706,736 328.966,072	17.909
23	396.715,088 328.967,279	24	396.733,537 328.969,945	18.641
25	396.769,527 328.975,146	26	396.773,128 328.975,666	3.638
27	396.784,389 328.977,293	1	396.827,189 328.983,478	43.244

Punct început	X / Y	Punct sfârșit	X / Y	Lungime segment (** (m)
10	396.728,348 328.979,746	11	396.688,018 328.974,325	40.693
12	396.638,394 328.967,281	13	396.374,417 328.931,062	266.45
14	396.352,784 328.929,601	15	396.353,669 328.919,328	10.311
16	396.354,033 328.915,103	17	396.514,308 328.938,264	161.94
18	396.521,477 328.939,3	19	396.646,027 328.957,299	125.844
20	396.663,103 328.959,766	21	396.689,011 328.963,51	26.177
22	396.706,736 328.966,072	23	396.715,088 328.967,279	8.439
24	396.733,537 328.969,945	25	396.769,527 328.975,146	36.363
26	396.773,128 328.975,666	27	396.784,389 328.977,293	11.379

\*\* Lungimile segmentelor sunt determinate în planul de proiecție Stereo 70 și sunt rotunjite la 1 milimetru.

\*\*\* Distanța dintre puncte este formată din segmente cumulate ce sunt mai mici decât valoarea 1 milimetru.





**DATE DESPRE IMOBILUL NR. 1546**

Oficiul de Cadastru și Publicitate Imobiliară DOLJ  
Biroul de Cadastru și Publicitate Imobiliară Craiova

**A. Partea I. Descrierea imobilului**

TEREN Extravilan

Adresa: Jud. Dolj, T120, P13

Nr. Crt	Nr cadastral Nr. topografic	Suprafața* (mp)	Observații / Referințe
A1		1.505	Sector cadastral:3 Teren neimprejmuit; Restul de suprafata se afla ID 1654, diminuare cu 5 %

**B. Partea II. Proprietari și acte**

Inscrieri privitoare la dreptul de proprietate și alte drepturi reale		Referințe
/		
Act Administrativ nr. Titlu de proprietate 1556-44687, din 11/10/1999 emis de CJSIPT Dolj;		
B1	Intabulare, drept de PROPRIETATE, dobandit prin Reconstituire, cota actuala 1/1, cota initiala 1/1 1) CIUCA MARIN DEFUNCT:Da	A1

**C. Partea III. SARCINI .**

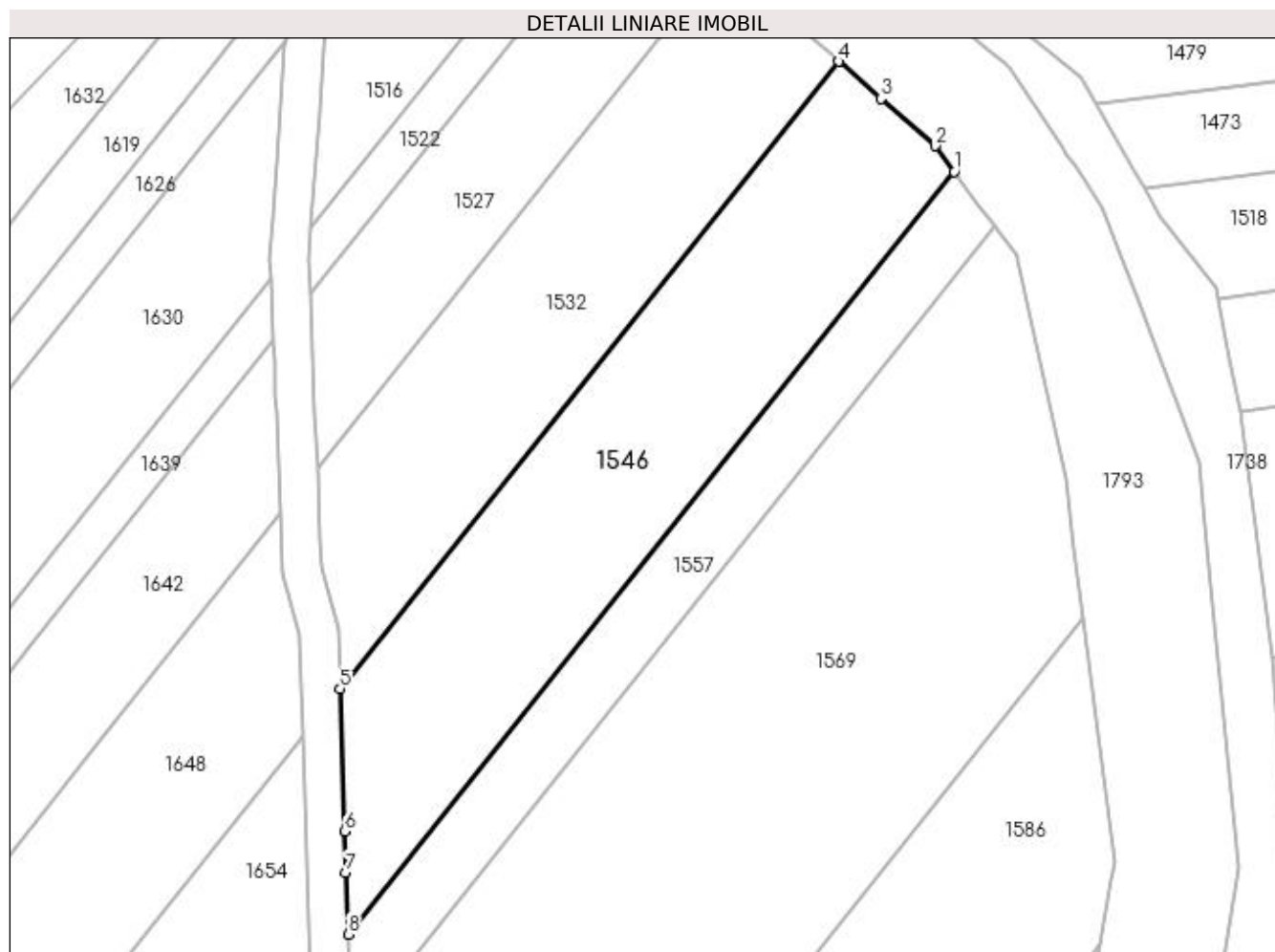
Inscrieri privind dezmembramintele dreptului de proprietate, drepturi reale de garanție și sarcini	Referințe
NU SUNT	

## Anexa Nr. 1 La Partea I

## Teren

Nr cadastral	Suprafața (mp)*	Observații / Referințe
	1.505	Restul de suprafata se afla ID 1654, diminuare cu 5 %

\* Suprafața este determinată în planul de proiecție Stereo 70.



## Date referitoare la teren

Crt	Categorie folosință	Intra vilan	Suprafața (mp)	Tarla	Parcelă	Nr. topo	Observații / Referințe
1	arabil	NU	1.505	120	13	-	Parcela despartita de drum

## Lungime Segmente

1) Valorile lungimilor segmentelor sunt obținute din proiecție în plan.

Punct început	X / Y	Punct sfârșit	X / Y	Lungime segment (** (m)
1	396.320,012 328.979,769	2	396.318,033 328.982,416	3.305
2	396.318,033 328.982,416	3	396.312,463 328.987,287	7.399
3	396.312,463 328.987,287	4	396.308,086 328.991,114	5.814
4	396.308,086 328.991,114	5	396.256,678 328.926,448	82.61
5	396.256,678 328.926,448	6	396.257,154 328.911,786	14.67

Punct început	X / Y	Punct sfârșit	X / Y	Lungime segment (** (m)
6	396.257,154 328.911,786	7	396.257,293 328.907,515	4.273
7	396.257,293 328.907,515	8	396.257,5 328.901,137	6.382
8	396.257,5 328.901,137	1	396.320,012 328.979,769	100.454

\*\* Lungimile segmentelor sunt determinate în planul de proiecție Stereo 70 și sunt rotunjite la 1 milimetru.

\*\*\* Distanța dintre puncte este formată din segmente cumulate ce sunt mai mici decât valoarea 1 milimetru.



**DATE DESPRE IMOBILUL NR. 1547**

Oficiul de Cadastru și Publicitate Imobiliară DOLJ  
Biroul de Cadastru și Publicitate Imobiliară Craiova

**A. Partea I. Descrierea imobilului**

TEREN Necunoscut

Adresa: Loc. Mosneni, Str I.C. Brătianu, Jud. Dolj, T122, P71

Nr. Crt	Nr cadastral Nr. topografic	Suprafața* (mp)	Observații / Referințe
A1		2.500	Sector cadastral:3 Teren neimprejmuit;

**B. Partea II. Proprietari și acte**

Inscrieri privitoare la dreptul de proprietate și alte drepturi reale		Referințe
/		
Act Notarial nr. Certificat de mostenitor conexat suplimentar 167, din 06/05/2022 emis de NP JIANU GEORGETA CRISTINA;		
B1	Intabulare, drept de PROPRIETATE, dobandit prin Succesiune, cota actuala 1/1, cota initiala 1/1 1) CALINOIU ADRIANA	A1

**C. Partea III. SARCINI .**

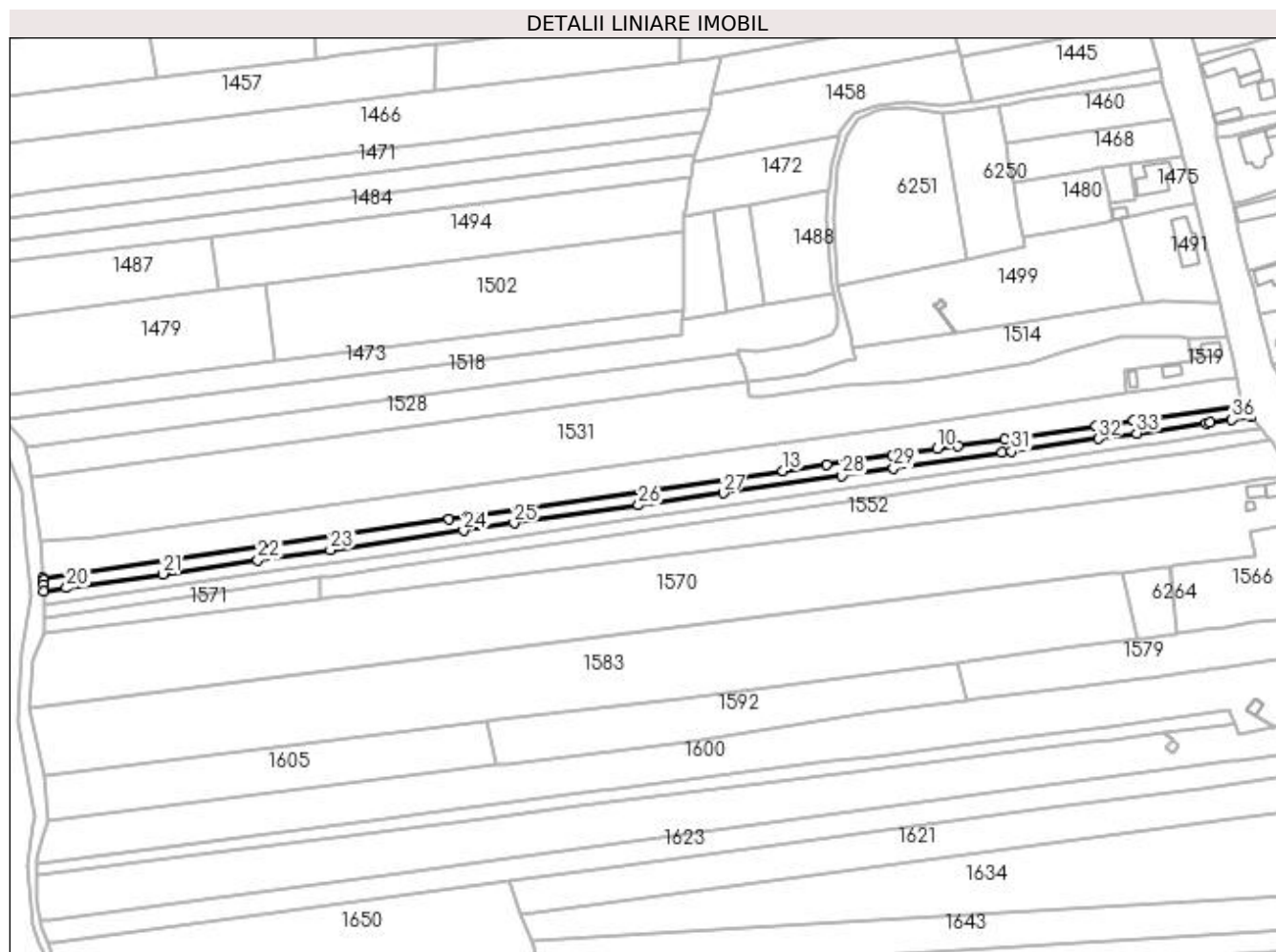
Inscrieri privind dezmembramintele dreptului de proprietate, drepturi reale de garanție și sarcini	Referințe
NU SUNT	

## Anexa Nr. 1 La Partea I

## Teren

Nr cadastral	Suprafața (mp)*	Observații / Referințe
	2.500	

\* Suprafața este determinată în planul de proiecție Stereo 70.



## Date referitoare la teren

Crt	Categorie folosință	Intravilan	Suprafața (mp)	Tarla	Parcelă	Nr. topo	Observații / Referințe
1	arabil	DA	396	122	71	-	
2	arabil	NU	2.104	122	71	-	

## Lungime Segmente

1) Valorile lungimilor segmentelor sunt obținute din proiecție în plan.

Punct început	X / Y	Punct sfârșit	X / Y	Lungime segment (** (m)
1	396.830,734 328.978,724	2	396.830,016 328.979,614	1.144
3	396.827,287 328.982,998	4	396.827,189 328.983,478	0.49
5	396.784,389 328.977,293	6	396.773,128 328.975,666	11.379
7	396.769,527 328.975,146	8	396.733,537 328.969,945	36.363

Punct început	X / Y	Punct sfârșit	X / Y	Lungime segment (** (m)
2	396.830,016 328.979,614	3	396.827,287 328.982,998	4.347
4	396.827,189 328.983,478	5	396.784,389 328.977,293	43.244
6	396.773,128 328.975,666	7	396.769,527 328.975,146	3.638
8	396.733,537 328.969,945	9	396.715,088 328.967,279	18.641

Punct început	X / Y	Punct sfârșit	X / Y	Lungime segment (** (m)
9	396.715,088 328.967,279	10	396.706,736 328.966,072	8.439
11	396.689,011 328.963,51	12	396.663,103 328.959,766	26.177
13	396.646,027 328.957,299	14	396.521,477 328.939,3	125.844
15	396.514,308 328.938,264	16	396.354,033 328.915,103	161.94
17	396.354,112 328.914,181	18	396.354,17 328.912,313	1.869
19	396.354,246 328.909,868	20	396.363,244 328.911,168	9.091
21	396.401,316 328.916,67	22	396.438,774 328.922,083	37.847
23	396.467,419 328.926,222	24	396.519,868 328.933,801	52.993
25	396.539,873 328.936,692	26	396.588,943 328.943,783	49.58
27	396.622,423 328.948,621	28	396.669,256 328.955,389	47.319
29	396.689,67 328.958,339	30	396.732,396 328.964,513	43.17
31	396.736,129 328.965,053	32	396.770,378 328.970,002	34.606
33	396.785,596 328.972,201	34	396.813,089 328.976,174	27.779
35	396.814,4 328.976,363	36	396.823,253 328.977,643	8.945

Punct început	X / Y	Punct sfârșit	X / Y	Lungime segment (** (m)
10	396.706,736 328.966,072	11	396.689,011 328.963,51	17.909
12	396.663,103 328.959,766	13	396.646,027 328.957,299	17.253
14	396.521,477 328.939,3	15	396.514,308 328.938,264	7.243
16	396.354,033 328.915,103	17	396.354,112 328.914,181	0.926
18	396.354,17 328.912,313	19	396.354,246 328.909,868	2.446
20	396.363,244 328.911,168	21	396.401,316 328.916,67	38.468
22	396.438,774 328.922,083	23	396.467,419 328.926,222	28.943
24	396.519,868 328.933,801	25	396.539,873 328.936,692	20.213
26	396.588,943 328.943,783	27	396.622,423 328.948,621	33.828
28	396.669,256 328.955,389	29	396.689,67 328.958,339	20.626
30	396.732,396 328.964,513	31	396.736,129 328.965,053	3.772
32	396.770,378 328.970,002	33	396.785,596 328.972,201	15.375
34	396.813,089 328.976,174	35	396.814,4 328.976,363	1.324
36	396.823,253 328.977,643	1	396.830,734 328.978,724	7.559

\*\* Lungimile segmentelor sunt determinate în planul de proiecție Stereo 70 și sunt rotunjite la 1 milimetru.

\*\*\* Distanța dintre puncte este formată din segmente cumulate ce sunt mai mici decât valoarea 1 milimetru.





**DATE DESPRE IMOBILUL NR. 1550**

Oficiul de Cadastru și Publicitate Imobiliară DOLJ  
Biroul de Cadastru și Publicitate Imobiliară Craiova

**A. Partea I. Descrierea imobilului**

TEREN Necunoscut

Adresa: Loc. Mosneni, Str I.C. Brătianu, Jud. Dolj, T122, P70

Nr. Crt	Nr cadastral Nr. topografic	Suprafața* (mp)	Observații / Referințe
A1		2.500	Sector cadastral:3 Teren neimprejmuit;

**B. Partea II. Proprietari și acte**

Inscrieri privitoare la dreptul de proprietate și alte drepturi reale	Referințe
/	
Act Administrativ nr. Titlu de proprietate 1440-59556, din 16/11/1998 emis de CJSIPT Dolj;	
B1	A1
Intabulare, drept de PROPRIETATE, dobandit prin Reconstituire, cota actuala 1/1, cota initiala 1/1 1) NICA ION DEFUNCT:Da	

**C. Partea III. SARCINI .**

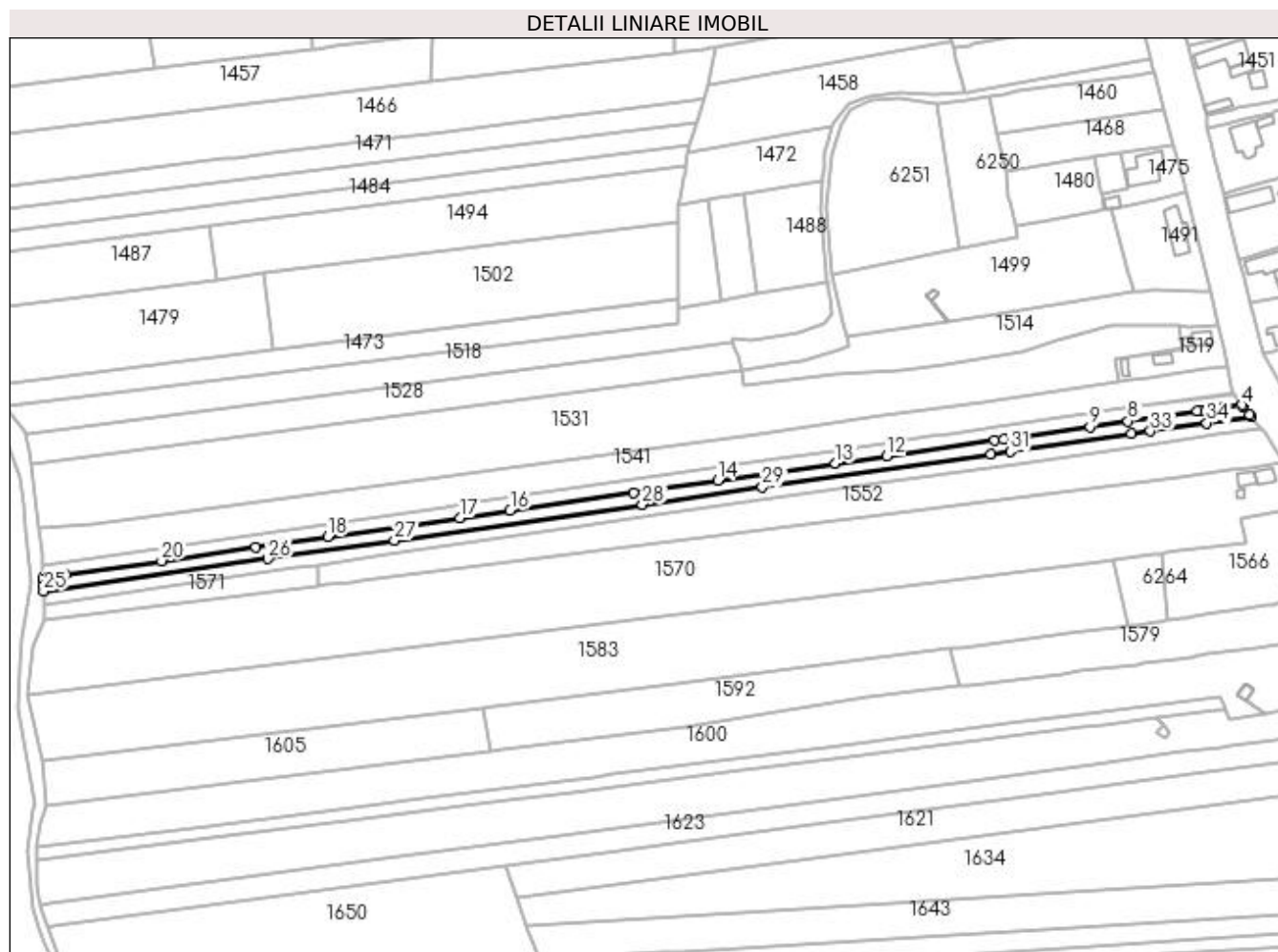
Inscrieri privind dezmembramintele dreptului de proprietate, drepturi reale de garanție și sarcini	Referințe
NU SUNT	

## Anexa Nr. 1 La Partea I

## Teren

Nr cadastral	Suprafața (mp)*	Observații / Referințe
	2.500	

\* Suprafața este determinată în planul de proiecție Stereo 70.



## Date referitoare la teren

Crt	Categorie folosință	Intra vilan	Suprafața (mp)	Tarla	Parcelă	Nr. topo	Observații / Referințe
1	arabil	DA	410	122	70	-	
2	arabil	NU	2.090	122	70	-	

## Lungime Segmente

1) Valorile lungimilor segmentelor sunt obținute din proiecție în plan.

Punct început	X / Y	Punct sfârșit	X / Y	Lungime segment (** (m)
1	396.834,51 328.974,043	2	396.833,938 328.974,751	0.91
3	396.831,402 328.977,896	4	396.830,734 328.978,724	1.064
5	396.823,253 328.977,643	6	396.814,4 328.976,363	8.945
7	396.813,089 328.976,174	8	396.785,596 328.972,201	27.779

Punct început	X / Y	Punct sfârșit	X / Y	Lungime segment (** (m)
2	396.833,938 328.974,751	3	396.831,402 328.977,896	4.04
4	396.830,734 328.978,724	5	396.823,253 328.977,643	7.559
6	396.814,4 328.976,363	7	396.813,089 328.976,174	1.324
8	396.785,596 328.972,201	9	396.770,378 328.970,002	15.375

Punct început	X / Y	Punct sfârșit	X / Y	Lungime segment (** (m)
9	396.770,378 328.970,002	10	396.736,129 328.965,053	34.606
11	396.732,396 328.964,513	12	396.689,67 328.958,339	43.17
13	396.669,256 328.955,389	14	396.622,423 328.948,621	47.319
15	396.588,943 328.943,783	16	396.539,873 328.936,692	49.58
17	396.519,868 328.933,801	18	396.467,419 328.926,222	52.993
19	396.438,774 328.922,083	20	396.401,316 328.916,67	37.847
21	396.363,244 328.911,168	22	396.354,246 328.909,868	9.091
23	396.354,275 328.908,947	24	396.354,344 328.906,727	2.221
25	396.354,407 328.904,664	26	396.443,71 328.917,569	90.23
27	396.493,914 328.924,824	28	396.592,425 328.939,059	99.534
29	396.640,091 328.945,948	30	396.730,951 328.959,078	91.804
31	396.738,7 328.960,197	32	396.786,793 328.967,147	48.592
33	396.794,396 328.968,246	34	396.816,803 328.971,484	22.639

Punct început	X / Y	Punct sfârșit	X / Y	Lungime segment (** (m)
10	396.736,129 328.965,053	11	396.732,396 328.964,513	3.772
12	396.689,67 328.958,339	13	396.669,256 328.955,389	20.626
14	396.622,423 328.948,621	15	396.588,943 328.943,783	33.828
16	396.539,873 328.936,692	17	396.519,868 328.933,801	20.213
18	396.467,419 328.926,222	19	396.438,774 328.922,083	28.943
20	396.401,316 328.916,67	21	396.363,244 328.911,168	38.468
22	396.354,246 328.909,868	23	396.354,275 328.908,947	0.921
24	396.354,344 328.906,727	25	396.354,407 328.904,664	2.064
26	396.443,71 328.917,569	27	396.493,914 328.924,824	50.725
28	396.592,425 328.939,059	29	396.640,091 328.945,948	48.161
30	396.730,951 328.959,078	31	396.738,7 328.960,197	7.83
32	396.786,793 328.967,147	33	396.794,396 328.968,246	7.682
34	396.816,803 328.971,484	1	396.834,51 328.974,043	17.891

\*\* Lungimile segmentelor sunt determinate în planul de proiecție Stereo 70 și sunt rotunjite la 1 milimetru.

\*\*\* Distanța dintre puncte este formată din segmente cumulate ce sunt mai mici decât valoarea 1 milimetru.



**DATE DESPRE IMOBILUL NR. 1552**

Oficiul de Cadastru și Publicitate Imobiliară DOLJ  
Biroul de Cadastru și Publicitate Imobiliară Craiova

**A. Partea I. Descrierea imobilului**

TEREN Necunoscut

Adresa: Loc. Mosneni, Jud. Dolj, T122, P67

Nr. Crt	Nr cadastral Nr. topografic	Suprafața* (mp)	Observații / Referințe
A1		4.580	Sector cadastral:3 Teren neimprejmuit;

**B. Partea II. Proprietari și acte**

Inscrieri privitoare la dreptul de proprietate și alte drepturi reale	Referințe
/	
Act Administrativ nr. Titlu de proprietate 1724-48925, din 30/07/2002 emis de CJSIPT Dolj;	
B1	A1
Intabulare, drept de PROPRIETATE, dobandit prin Reconstituire, cota actuala 1/1, cota initiala 1/1	
1) BREZOI IOANA	
2) CREȚU DANIEL	

**C. Partea III. SARCINI .**

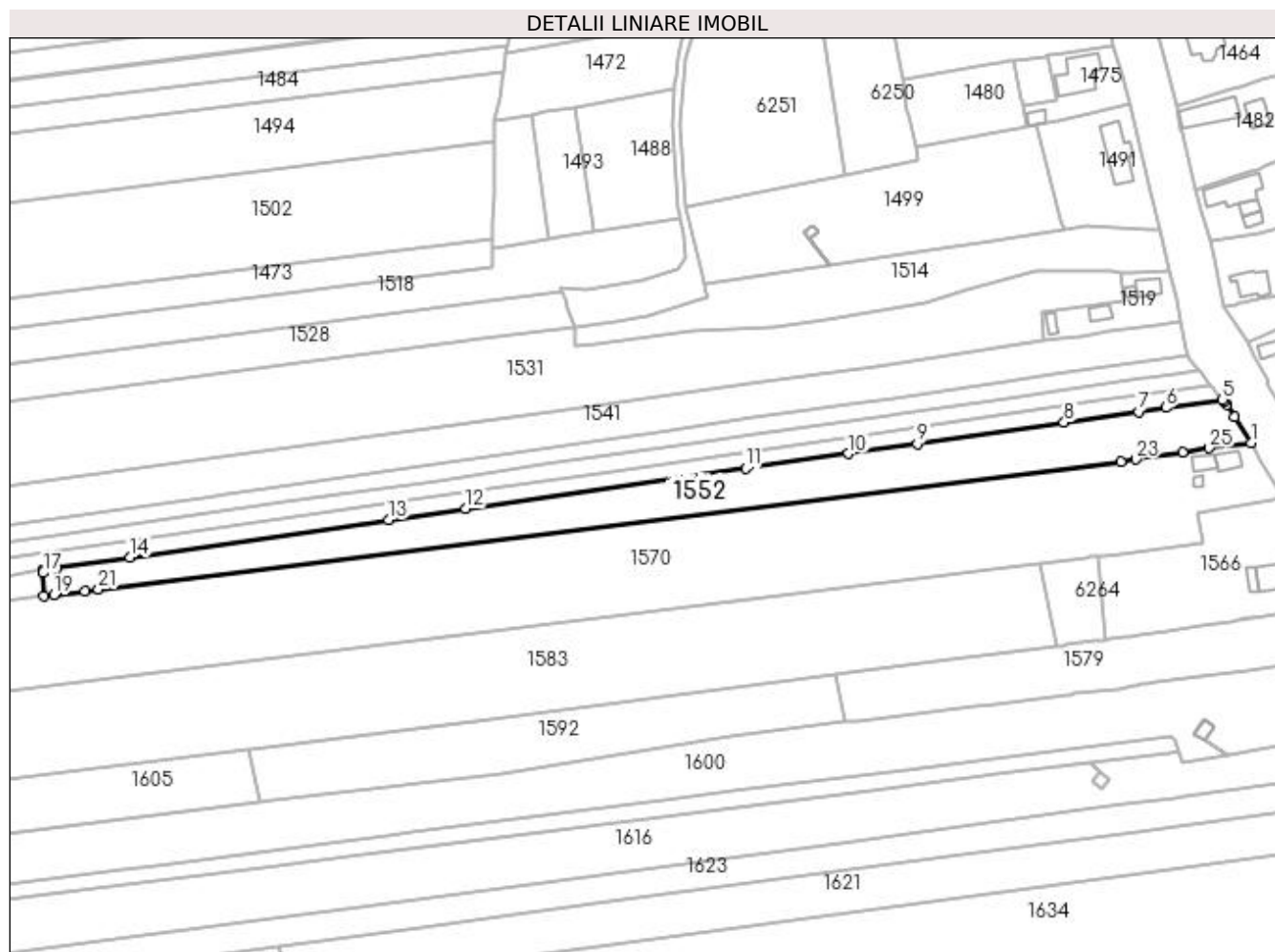
Inscrieri privind dezmembramintele dreptului de proprietate, drepturi reale de garanție și sarcini	Referințe
NU SUNT	

## Anexa Nr. 1 La Partea I

## Teren

Nr cadastral	Suprafața (mp)*	Observații / Referințe
	4.580	

\* Suprafața este determinată în planul de proiecție Stereo 70.



## Date referitoare la teren

Crt	Categorie folosință	Intravilan	Suprafața (mp)	Tarla	Parcelă	Nr. topo	Observații / Referințe
1	arabil	DA	1.249	122	67	-	
2	arabil	NU	3.331	122	67	-	

## Lungime Segmente

1) Valorile lungimilor segmentelor sunt obținute din proiecție în plan.

Punct început	X / Y	Punct sfârșit	X / Y	Lungime segment (** (m)
1	396.847,408 328.955,617	2	396.842,165 328.963,767	9.691
3	396.839,676 328.967,637	4	396.838,915 328.968,58	1.212
5	396.838,257 328.969,396	6	396.820,333 328.966,806	18.11
7	396.811,591 328.965,543	8	396.787,981 328.962,131	23.854

Punct început	X / Y	Punct sfârșit	X / Y	Lungime segment (** (m)
2	396.842,165 328.963,767	3	396.839,676 328.967,637	4.601
4	396.838,915 328.968,58	5	396.838,257 328.969,396	1.048
6	396.820,333 328.966,806	7	396.811,591 328.965,543	8.833
8	396.787,981 328.962,131	9	396.741,253 328.955,378	47.214

Punct început	X / Y	Punct sfârșit	X / Y	Lungime segment (** (m)
9	396.741,253 328.955,378	10	396.719,447 328.952,227	22.032
11	396.686,73 328.947,499	12	396.597,739 328.934,639	89.915
13	396.573,216 328.931,096	14	396.490,953 328.919,208	83.118
15	396.467,781 328.915,859	16	396.463,357 328.915,22	4.47
17	396.463,385 328.914,313	18	396.463,617 328.906,841	7.476
19	396.466,719 328.907,228	20	396.476,612 328.908,465	9.97
21	396.480,919 328.909,003	22	396.805,955 328.949,623	327.564
23	396.810,748 328.950,376	24	396.825,62 328.952,713	15.054
25	396.834,047 328.953,97	1	396.847,408 328.955,617	13.462

Punct început	X / Y	Punct sfârșit	X / Y	Lungime segment (** (m)
10	396.719,447 328.952,227	11	396.686,73 328.947,499	33.057
12	396.597,739 328.934,639	13	396.573,216 328.931,096	24.777
14	396.490,953 328.919,208	15	396.467,781 328.915,859	23.412
16	396.463,357 328.915,22	17	396.463,385 328.914,313	0.907
18	396.463,617 328.906,841	19	396.466,719 328.907,228	3.126
20	396.476,612 328.908,465	21	396.480,919 328.909,003	4.341
22	396.805,955 328.949,623	23	396.810,748 328.950,376	4.852
24	396.825,62 328.952,713	25	396.834,047 328.953,97	8.52

\*\* Lungimile segmentelor sunt determinate în planul de proiecție Stereo 70 și sunt rotunjite la 1 milimetru.

\*\*\* Distanța dintre puncte este formată din segmente cumulate ce sunt mai mici decât valoarea 1 milimetru.





**DATE DESPRE IMOBILUL NR. 1555**

Oficiul de Cadastru și Publicitate Imobiliară DOLJ  
Biroul de Cadastru și Publicitate Imobiliară Craiova

**A. Partea I. Descrierea imobilului**

TEREN Necunoscut

Adresa: Loc. Mosneni, Str I.C. Brătianu, Jud. Dolj, T122, P69

Nr. Crt	Nr cadastral Nr. topografic	Suprafața* (mp)	Observații / Referințe
A1		2.500	Sector cadastral:3 Teren neimprejmuit;

**B. Partea II. Proprietari și acte**

Inscrieri privitoare la dreptul de proprietate și alte drepturi reale	Referințe
/	
Act Administrativ nr. Titlu de proprietate 1165-48419, din 15/09/1997 emis de CJSIPT Dolj;	
B1	A1
Intabulare, drept de PROPRIETATE, dobandit prin Reconstituire, cota actuala 1/1, cota initiala 1/1 1) IOVESCU ANA	

**C. Partea III. SARCINI .**

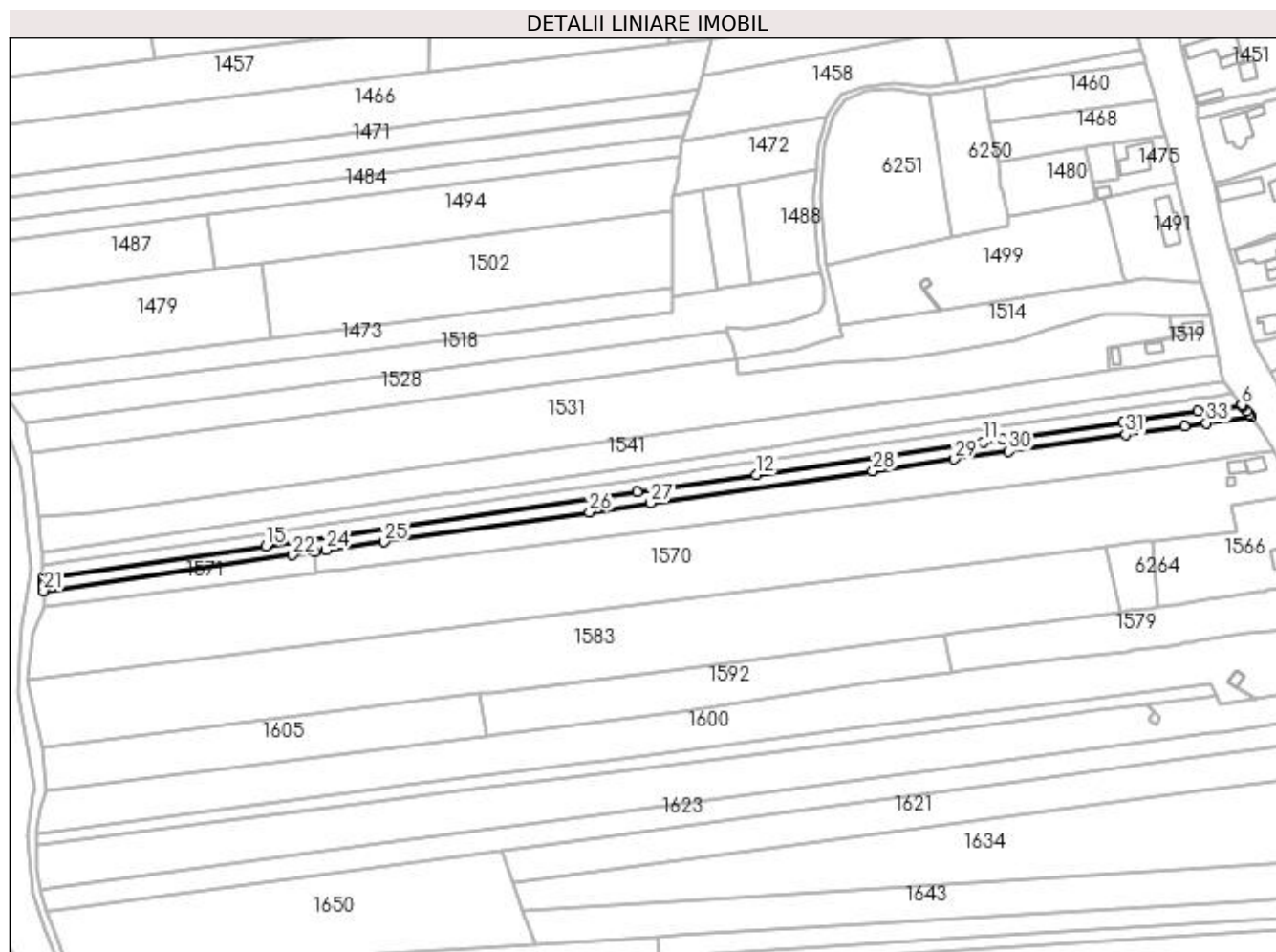
Inscrieri privind dezmembramintele dreptului de proprietate, drepturi reale de garanție și sarcini	Referințe
NU SUNT	

## Anexa Nr. 1 La Partea I

## Teren

Nr cadastral	Suprafața (mp)*	Observații / Referințe
	2.500	

\* Suprafața este determinată în planul de proiecție Stereo 70.



## Date referitoare la teren

Crt	Categorie folosință	Intra vilan	Suprafața (mp)	Tarla	Parcelă	Nr. topo	Observații / Referințe
1	arabil	DA	411	122	69	-	
2	arabil	NU	2.089	122	69	-	

## Lungime Segmente

1) Valorile lungimilor segmentelor sunt obținute din proiecție în plan.

Punct început	X / Y	Punct sfârșit	X / Y	Lungime segment (** (m)
1	396.838,257 328.969,396	2	396.837,462 328.970,382	1.266
3	396.836,537 328.971,53	4	396.835,173 328.973,221	2.173
5	396.834,654 328.973,864	6	396.834,51 328.974,043	0.229
7	396.816,803 328.971,484	8	396.794,396 328.968,246	22.639

Punct început	X / Y	Punct sfârșit	X / Y	Lungime segment (** (m)
2	396.837,462 328.970,382	3	396.836,537 328.971,53	1.474
4	396.835,173 328.973,221	5	396.834,654 328.973,864	0.827
6	396.834,51 328.974,043	7	396.816,803 328.971,484	17.891
8	396.794,396 328.968,246	9	396.786,793 328.967,147	7.682

Punct început	X / Y	Punct sfârșit	X / Y	Lungime segment (** (m)
9	396.786,793 328.967,147	10	396.738,7 328.960,197	48.592
11	396.730,951 328.959,078	12	396.640,091 328.945,948	91.804
13	396.592,425 328.939,059	14	396.493,914 328.924,824	99.534
15	396.443,71 328.917,569	16	396.354,407 328.904,664	90.23
17	396.354,436 328.903,75	18	396.354,479 328.902,35	1.401
19	396.354,492 328.901,953	20	396.354,527 328.900,803	1.15
21	396.354,568 328.899,499	22	396.454,326 328.913,915	100.794
23	396.463,357 328.915,22	24	396.467,781 328.915,859	4.47
25	396.490,953 328.919,208	26	396.573,216 328.931,096	83.118
27	396.597,739 328.934,639	28	396.686,73 328.947,499	89.915
29	396.719,447 328.952,227	30	396.741,253 328.955,378	22.032
31	396.787,981 328.962,131	32	396.811,591 328.965,543	23.854
33	396.820,333 328.966,806	1	396.838,257 328.969,396	18.11

Punct început	X / Y	Punct sfârșit	X / Y	Lungime segment (** (m)
10	396.738,7 328.960,197	11	396.730,951 328.959,078	7.83
12	396.640,091 328.945,948	13	396.592,425 328.939,059	48.161
14	396.493,914 328.924,824	15	396.443,71 328.917,569	50.725
16	396.354,407 328.904,664	17	396.354,436 328.903,75	0.914
18	396.354,479 328.902,35	19	396.354,492 328.901,953	0.397
20	396.354,527 328.900,803	21	396.354,568 328.899,499	1.305
22	396.454,326 328.913,915	23	396.463,357 328.915,22	9.125
24	396.467,781 328.915,859	25	396.490,953 328.919,208	23.412
26	396.573,216 328.931,096	27	396.597,739 328.934,639	24.777
28	396.686,73 328.947,499	29	396.719,447 328.952,227	33.057
30	396.741,253 328.955,378	31	396.787,981 328.962,131	47.214
32	396.811,591 328.965,543	33	396.820,333 328.966,806	8.833

\*\* Lungimile segmentelor sunt determinate în planul de proiecție Stereo 70 și sunt rotunjite la 1 milimetru.

\*\*\* Distanța dintre puncte este formată din segmente cumulate ce sunt mai mici decât valoarea 1 milimetru.



**DATE DESPRE IMOBILUL NR. 1557**

Oficiul de Cadastru și Publicitate Imobiliară DOLJ  
Biroul de Cadastru și Publicitate Imobiliară Craiova

**A. Partea I. Descrierea imobilului**

TEREN Extravilan

Adresa: Jud. Dolj, T120, P12

Nr. Crt	Nr cadastral Nr. topografic	Suprafața* (mp)	Observații / Referințe
A1		695	Sector cadastral:3 Teren neimprejmuit; Restul de suprafata se afla ID 1665, diminuare cu 5 %

**B. Partea II. Proprietari și acte**

Inscrieri privitoare la dreptul de proprietate și alte drepturi reale		Referințe
/		
Act Notarial nr. Certificat de legatar 133, din 12/07/2018 emis de NP STEFANESCU FLORIANA;		
B1	Intabulare, drept de PROPRIETATE, dobandit prin Succesiune, cota actuala 1/1, cota initiala 1/1 1) BREBEUTA ION	A1

**C. Partea III. SARCINI .**

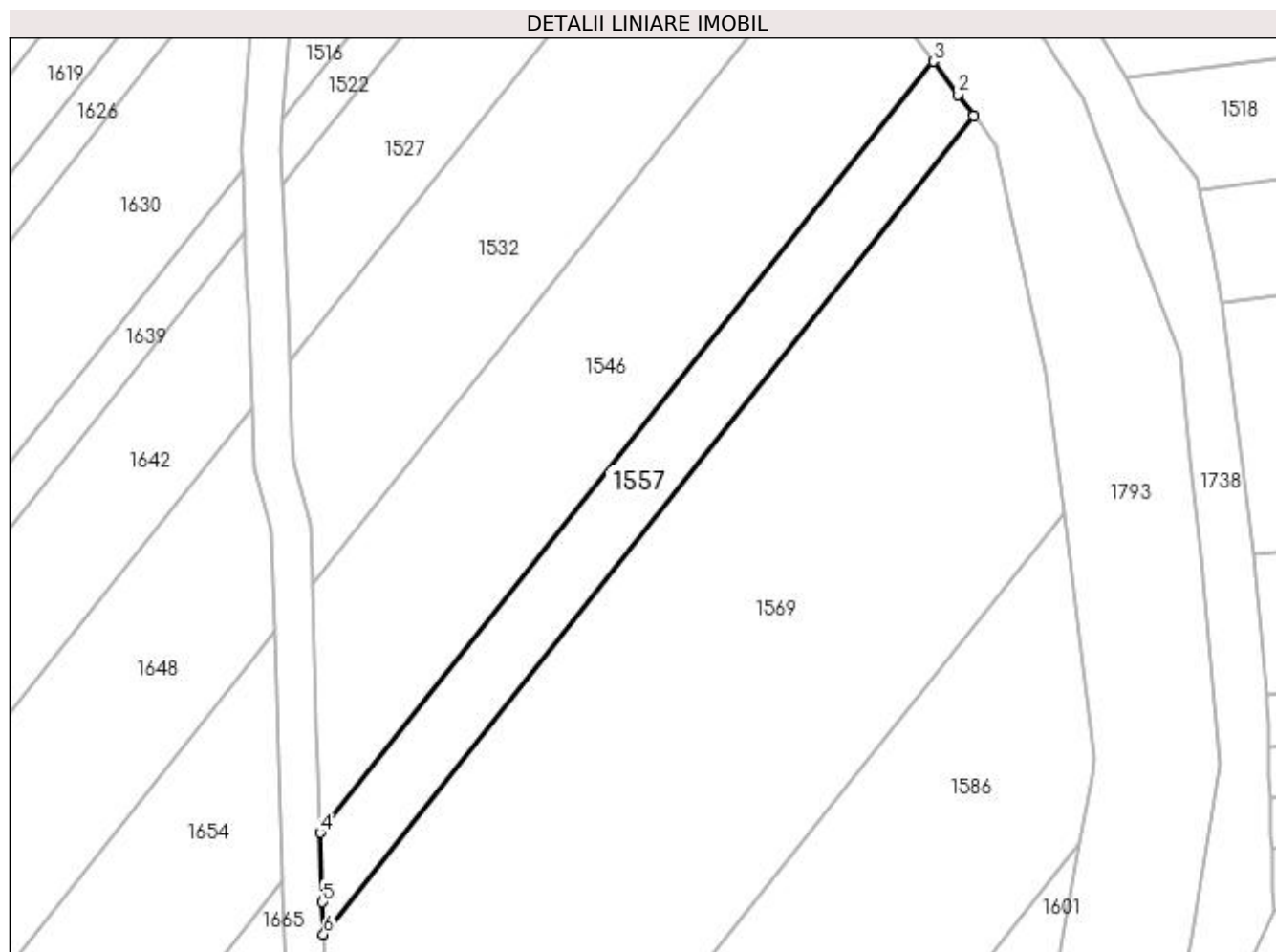
Inscrieri privind dezmembramintele dreptului de proprietate, drepturi reale de garanție și sarcini	Referințe
NU SUNT	

## Anexa Nr. 1 La Partea I

## Teren

Nr cadastral	Suprafața (mp)*	Observații / Referințe
	695	Restul de suprafata se afla ID 1665, diminuare cu 5 %

\* Suprafața este determinată în planul de proiecție Stereo 70.



## Date referitoare la teren

Crt	Categorie folosință	Intra vilan	Suprafața (mp)	Tarla	Parcelă	Nr. topo	Observații / Referințe
1	arabil	NU	695	120	12	-	Parcela despartita de drum

## Lungime Segmente

1) Valorile lungimilor segmentelor sunt obținute din proiecție în plan.

Punct început	X / Y	Punct sfârșit	X / Y	Lungime segment (** (m)
1	396.324,171 328.974,207	2	396.322,554 328.976,37	2.7
2	396.322,554 328.976,37	3	396.320,012 328.979,769	4.245
3	396.320,012 328.979,769	4	396.257,5 328.901,137	100.454
4	396.257,5 328.901,137	5	396.257,73 328.894,056	7.084
5	396.257,73 328.894,056	6	396.257,837 328.890,767	3.291

Punct început	X / Y	Punct sfârșit	X / Y	Lungime segment (** (m)
6	396.257,837 328.890,767	1	396.324,171 328.974,207	106.595

\*\* Lungimile segmentelor sunt determinate în planul de proiecție Stereo 70 și sunt rotunjite la 1 milimetru.

\*\*\* Distanța dintre puncte este formată din segmente cumulate ce sunt mai mici decât valoarea 1 milimetru.





**DATE DESPRE IMOBILUL NR. 1566**

Oficiul de Cadastru și Publicitate Imobiliară DOLJ  
Biroul de Cadastru și Publicitate Imobiliară Craiova

**A. Partea I. Descrierea imobilului**

TEREN Intravilan

**Adresa:** Loc. Mosneni, Str I.C. Brătianu, Nr. 61, Jud. Dolj, FOST TARLAUA 1, PARCELELE 11, 12 SI TARLUA 122, PARCELA 61.

Nr. Crt	Nr cadastral Nr. topografic	Suprafața* (mp)	Observații / Referințe
A1	30065	2.164	Sector cadastral:3 Teren neimprejmuit;

**Construcții**

Crt	Nr cadastral Nr. topografic	Adresa	Observații / Referințe
A1.1	30065-C1	Loc. Mosneni, Str I.C. Brătianu, Nr. 61, Jud. Dolj, FOST TARLAUA 1, PARCELELE 11, 12 SI TARLUA 122, PARCELA 61.	Nr. niveluri:1; S. construita la sol:117 mp; CASA DE LOCUIT COMPUSA DIN 4 CAMERE, BUCATARIE, 2 HOLURI, PRISPA INCHISA SI BECI CU O SUP. TOTALA DE 110.94MP.
A1.2	30065-C2	Loc. Mosneni, Str I.C. Brătianu, Nr. 61, Jud. Dolj, FOST TARLAUA 1, PARCELELE 11, 12 SI TARLUA 122, PARCELA 61.	Nr. niveluri:1; S. construita la sol:14 mp; GARAJ.
A1.3	30065-C3	Loc. Mosneni, Str I.C. Brătianu, Nr. 61, Jud. Dolj, FOST TARLAUA 1, PARCELELE 11, 12 SI TARLUA 122, PARCELA 61.	Nr. niveluri:1; S. construita la sol:14 mp; HAMBAR.
A1.4		Loc. Mosneni, Str I.C. Brătianu, Nr. 61, Jud. Dolj, FOST TARLAUA 1, PARCELELE 11, 12 SI TARLUA 122, PARCELA 61.	Nr. niveluri:1; S. construita la sol:22 mp; S. construita desfasurata:22 mp;

**B. Partea II. Proprietari și acte**

Inscrieri privitoare la dreptul de proprietate și alte drepturi reale	Referințe
<b>4180 / 25/01/2011</b>	
Act Notarial nr. CONTRACT DE DONATIE CU SARCINA AUT 114, din 24/01/2011 emis de NOTAR PUBLIC GAGEATU I.;	
B1	Intabulare, drept de PROPRIETATE, dobandit prin Conventie, cota actuala 1/1, cota initiala 1/1 1) BITOLEANU BOGDAN NICUSOR
/	
Act Normativ nr. Legea 7, din 13/03/1996 emis de Parlamentul Romaniei;	
B2	Intabulare, drept de PROPRIETATE, dobandit prin Lege, cota actuala 1/1, cota initiala 1/1 1) BITOLEANU BOGDAN NICUSOR

**C. Partea III. SARCINI**

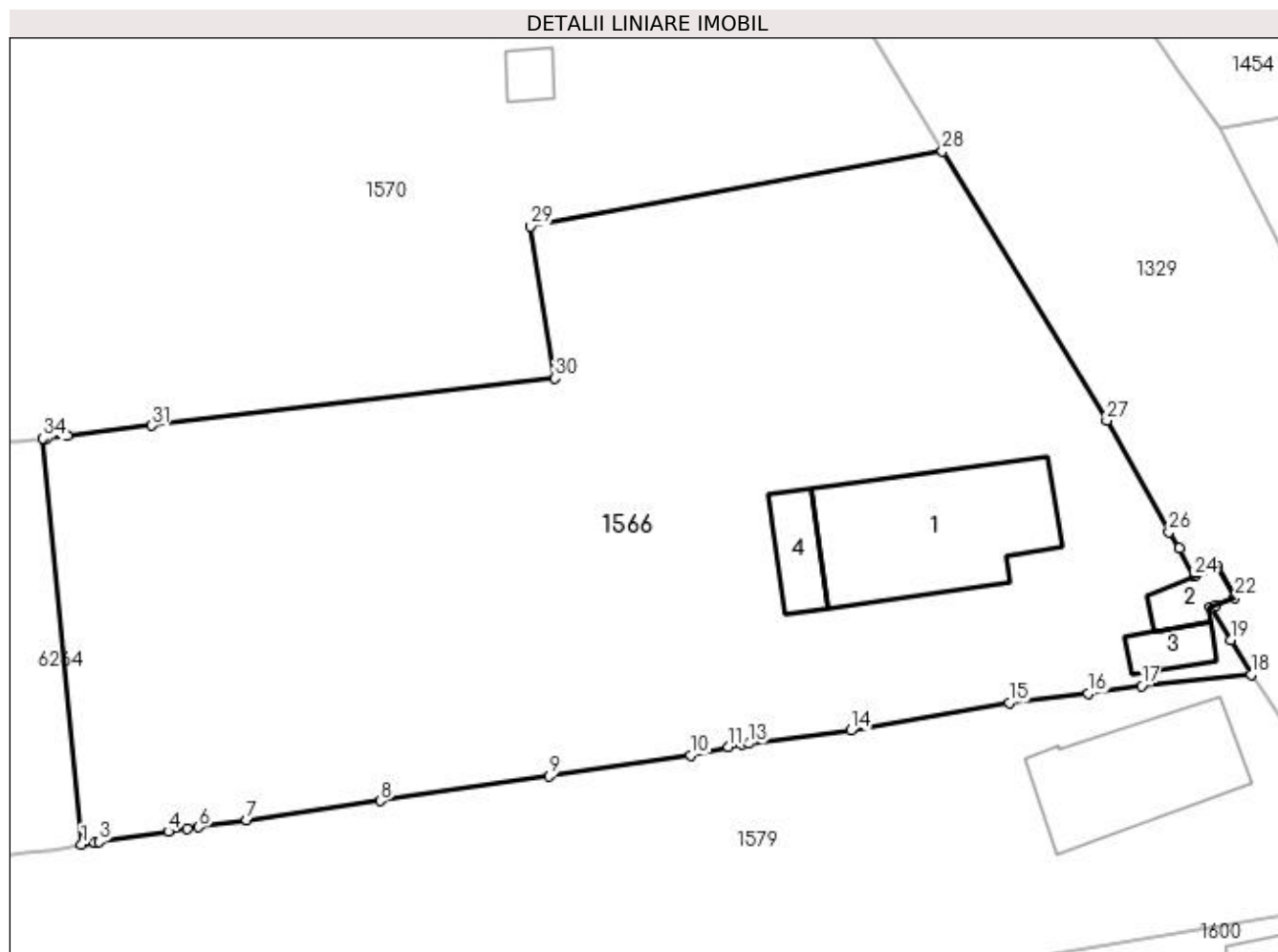
Inscrieri privind dezmembramintele dreptului de proprietate, drepturi reale de garanție și sarcini	Referințe
<b>4180 / 25/01/2011</b>	
Act Notarial nr. CONTRACT DE DONATIE CU SARCINA AUT 114, din 24/01/2011 emis de NOTAR PUBLIC GAGEATU I.;	
C1	Intabulare, drept de UZUFRACT, cota actuala 1/1, cota initiala 1/1 1) BITOLEANU CONSTANTIN, Lipsa CNP

## Anexa Nr. 1 La Partea I

## Teren

Nr cadastral	Suprafața (mp)*	Observații / Referințe
30065	2.164	

\* Suprafața este determinată în planul de proiecție Stereo 70.



## Date referitoare la teren

Crt	Categorie folosință	Intravilan	Suprafața (mp)	Tarla	Parcelă	Nr. topo	Observații / Referințe
1	curți constructii	DA	589	1, 122	11,12, 61	-	
2	arabil	DA	1.575	1,122	11,12, 61	-	

## Date referitoare la construcții

Crt	Număr	Destinație construcție	Supraf. (mp)	Situație juridică	Observații / Referințe
A1.1	30065-C1	construcții de locuințe	117	Cu acte	Nr. niveluri:1; S. construită la sol:117 mp; CASA DE LOCUIT COMPUSA DIN 4 CAMERE, BUCATARIE, 2 HOLURI, PRISPA INCHISA SI BECI CU O SUP. TOTALA DE 110.94MP.
A1.2	30065-C2	construcții anexa	14	Cu acte	Nr. niveluri:1; S. construită la sol:14 mp; GARAJ.
A1.3	30065-C3	construcții anexa	14	Cu acte	Nr. niveluri:1; S. construită la sol:14 mp; HAMBAR.
A1.4		construcții anexa	22	Cu acte	Nr. niveluri:1; S. construită la sol:22 mp; S. construită desfasurata:22 mp;

## Lungime Segmente

1) Valorile lungimilor segmentelor sunt obținute din proiecție în plan.

Punct început	X / Y	Punct sfârșit	X / Y	Lungime segment (** (m)
1	396.801,228 328.893,069	2	396.802,058 328.893,21	0.842
3	396.802,369 328.893,255	4	396.806,896 328.893,913	4.575
5	396.808,14 328.894,093	6	396.808,888 328.894,202	0.755
7	396.812,029 328.894,658	8	396.820,774 328.895,928	8.836
9	396.831,807 328.897,53	10	396.841,082 328.898,916	9.378
11	396.843,55 328.899,444	12	396.844,47 328.899,641	0.941
13	396.844,899 328.899,671	14	396.851,551 328.900,524	6.706
15	396.861,913 328.902,328	16	396.867,076 328.902,928	5.198
17	396.870,575 328.903,458	18	396.877,749 328.904,193	7.212
19	396.876,429 328.906,428	20	396.875,094 328.908,565	2.52
21	396.875,414 328.908,695	22	396.876,692 328.909,211	1.378
23	396.875,533 328.911,245	24	396.874,018 328.910,6	1.646
25	396.873,055 328.912,468	26	396.872,364 328.913,509	1.249
27	396.868,296 328.920,787	28	396.857,545 328.938,396	20.632
29	396.830,601 328.933,501	30	396.832,196 328.923,559	10.069
31	396.805,815 328.920,464	32	396.800,281 328.919,815	5.572
33	396.798,938 328.919,657	34	396.798,703 328.919,63	0.236

Punct început	X / Y	Punct sfârșit	X / Y	Lungime segment (** (m)
2	396.802,058 328.893,21	3	396.802,369 328.893,255	0.314
4	396.806,896 328.893,913	5	396.808,14 328.894,093	1.258
6	396.808,888 328.894,202	7	396.812,029 328.894,658	3.174
8	396.820,774 328.895,928	9	396.831,807 328.897,53	11.149
10	396.841,082 328.898,916	11	396.843,55 328.899,444	2.524
12	396.844,47 328.899,641	13	396.844,899 328.899,671	0.43
14	396.851,551 328.900,524	15	396.861,913 328.902,328	10.518
16	396.867,076 328.902,928	17	396.870,575 328.903,458	3.539
18	396.877,749 328.904,193	19	396.876,429 328.906,428	2.596
20	396.875,094 328.908,565	21	396.875,414 328.908,695	0.346
22	396.876,692 328.909,211	23	396.875,533 328.911,245	2.341
24	396.874,018 328.910,6	25	396.873,055 328.912,468	2.101
26	396.872,364 328.913,509	27	396.868,296 328.920,787	8.338
28	396.857,545 328.938,396	29	396.830,601 328.933,501	27.385
30	396.832,196 328.923,559	31	396.805,815 328.920,464	26.562
32	396.800,281 328.919,815	33	396.798,938 328.919,657	1.352
34	396.798,703 328.919,63	1	396.801,228 328.893,069	26.681

\*\* Lungimile segmentelor sunt determinate în planul de proiecție Stereo 70 și sunt rotunjite la 1 milimetru.

\*\*\* Distanța dintre puncte este formată din segmente cumulate ce sunt mai mici decât valoarea 1 milimetru.



**DATE DESPRE IMOBILUL NR. 1569**

Oficiul de Cadastru și Publicitate Imobiliară DOLJ  
Biroul de Cadastru și Publicitate Imobiliară Craiova

**A. Partea I. Descrierea imobilului**

TEREN Extravilan

Adresa: Jud. Dolj, T120, P10

Nr. Crt	Nr cadastral Nr. topografic	Suprafața* (mp)	Observații / Referințe
A1		3.704	Sector cadastral:3 Teren neimprejmuț; Restul de suprafata se afla ID 1671, diminuare cu 5 %

**B. Partea II. Proprietari și acte**

Inscrieri privitoare la dreptul de proprietate și alte drepturi reale		Referințe
/		
Act Notarial nr. Certificat de mostenitor 8, din 12/02/2010 emis de NP Ilie Victor Florea;		
B1	Intabulare, drept de PROPRIETATE, dobandit prin Succesiune, cota actuala 2/8, cota initiala 2/8 1) <b>BARBU RITA DEFUNCT:Da</b>	A1
B2	Intabulare, drept de PROPRIETATE, dobandit prin Succesiune, cota actuala 3/8, cota initiala 3/8 1) <b>STACU AURELIA</b>	A1
B3	Intabulare, drept de PROPRIETATE, dobandit prin Succesiune, cota actuala 3/8, cota initiala 3/8 1) <b>BARBU MARIAN</b>	A1

**C. Partea III. SARCINI .**

Inscrieri privind dezmembramintele dreptului de proprietate, drepturi reale de garanție și sarcini	Referințe
NU SUNT	

## Anexa Nr. 1 La Partea I

## Teren

Nr cadastral	Suprafața (mp)*	Observații / Referințe
	3.704	Restul de suprafata se afla ID 1671, diminuare cu 5 %

\* Suprafața este determinată în planul de proiecție Stereo 70.



## Date referitoare la teren

Crt	Categorie folosință	Intra vilan	Suprafața (mp)	Tarla	Parcelă	Nr. topo	Observații / Referințe
1	arabil	NU	3.704	120	10	-	Parcela despartita de drum

## Lungime Segmente

1) Valorile lungimilor segmentelor sunt obținute din proiecție în plan.

Punct început	X / Y	Punct sfârșit	X / Y	Lungime segment (** (m)
1	396.333,313 328.933,77	2	396.332,388 328.940,934	7.223
2	396.332,388 328.940,934	3	396.331,474 328.948,021	7.145
3	396.331,474 328.948,021	4	396.326,581 328.970,718	23.219
4	396.326,581 328.970,718	5	396.326,5 328.971,092	0.383
5	396.326,5 328.971,092	6	396.324,696 328.973,505	3.013

Punct început	X / Y	Punct sfârșit	X / Y	Lungime segment (** (m)
6	396.324,696 328.973,505	7	396.324,171 328.974,207	0.876
7	396.324,171 328.974,207	8	396.257,837 328.890,767	106.595
8	396.257,837 328.890,767	9	396.258,164 328.880,679	10.094
9	396.258,164 328.880,679	10	396.258,384 328.873,903	6.779
10	396.258,384 328.873,903	11	396.258,401 328.873,401	0.502
11	396.258,401 328.873,401	12	396.258,529 328.869,435	3.968
12	396.258,529 328.869,435	13	396.258,492 328.862,887	6.548
13	396.258,492 328.862,887	14	396.258,359 328.839,488	23.399
14	396.258,359 328.839,488	1	396.333,313 328.933,77	120.446

\*\* Lungimile segmentelor sunt determinate în planul de proiecție Stereo 70 și sunt rotunjite la 1 milimetru.

\*\*\* Distanța dintre puncte este formată din segmente cumulate ce sunt mai mici decât valoarea 1 milimetru.





**DATE DESPRE IMOBILUL NR. 1570**

Oficiul de Cadastru și Publicitate Imobiliară DOLJ  
Biroul de Cadastru și Publicitate Imobiliară Craiova

**A. Partea I. Descrierea imobilului**

TEREN Necunoscut

Adresa: Loc. Mosneni, Str I. C. Bratianu, Nr. 65, Jud. Dolj, T122, P66, 64/1, 65

Nr. Crt	Nr cadastral Nr. topografic	Suprafața* (mp)	Observații / Referințe
A1		14.317	Sector cadastral:3 Teren neimprejmuit;

**Construcții**

Crt	Nr cadastral Nr. topografic	Adresa	Observații / Referințe
A1.1		Loc. Mosneni, Str I. C. Bratianu, Nr. 65, Jud. Dolj	Nr. niveluri:1; S. construita la sol:41 mp; S. construita desfasurata:41 mp;
A1.2		Loc. Mosneni, Str I. C. Bratianu, Nr. 65, Jud. Dolj	Nr. niveluri:1; S. construita la sol:36 mp; S. construita desfasurata:36 mp;
A1.3		Loc. Mosneni, Str I. C. Bratianu, Nr. 65, Jud. Dolj	Nr. niveluri:1; S. construita la sol:10 mp; S. construita desfasurata:10 mp;

**B. Partea II. Proprietari și acte**

Inscrieri privitoare la dreptul de proprietate și alte drepturi reale		Referințe
/		
Act Notarial nr. Certificat de mostenitor 54, din 05/04/2016 emis de NP DEFTA EMIL;		
B1	Intabulare, drept de PROPRIETATE, dobandit prin Succesiune, cota actuala 1/1, cota initiala 1/1 1) DINU EUGENIA	A1
B2	Intabulare, drept de PROPRIETATE, dobandit prin Succesiune, cota actuala 1/2, cota initiala 1/2 1) DINU EUGENIA	A1.1, A1.2
Act Normativ nr. Legea 7, din 13/03/1996 emis de Parlamentul României;		
B3	Intabulare, drept de PROPRIETATE, dobandit prin Lege, cota actuala 1/2, cota initiala 1/2 1) NICA SMARANDA	A1.1, A1.2
B4	Intabulare, drept de PROPRIETATE, dobandit prin Lege, cota actuala 1/1, cota initiala 1/1 1) DINU EUGENIA	A1.3

**C. Partea III. SARCINI .**

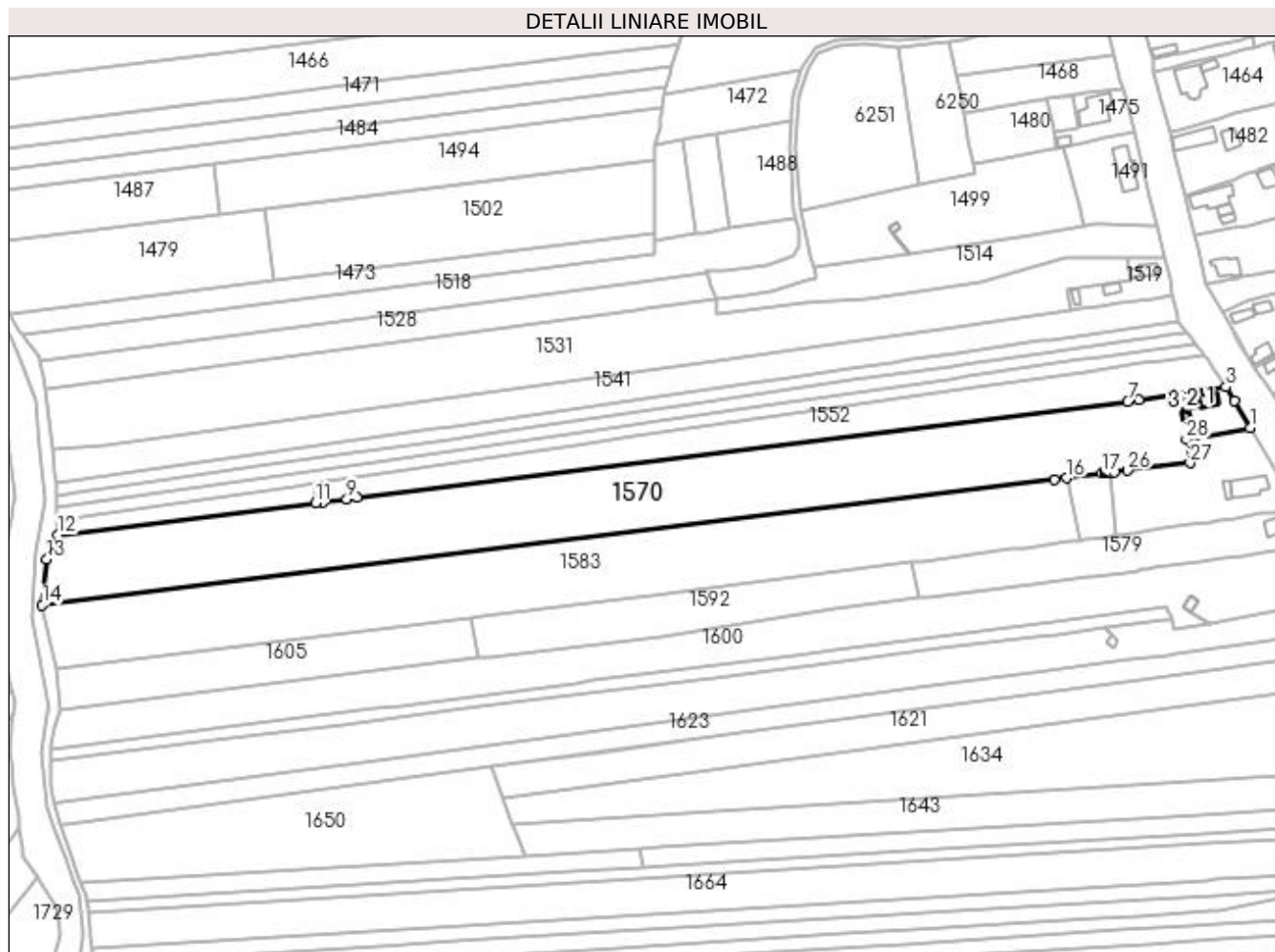
Inscrieri privind dezmembramintele dreptului de proprietate, drepturi reale de garanție și sarcini	Referințe
NU SUNT	

## Anexa Nr. 1 La Partea I

## Teren

Nr cadastral	Suprafața (mp)*	Observații / Referințe
	14.317	

\* Suprafața este determinată în planul de proiecție Stereo 70.



## Date referitoare la teren

Crt	Categorie folosință	Intravilan	Suprafața (mp)	Tarla	Parcelă	Nr. topo	Observații / Referințe
1	curți construcții	DA	781	122	65	-	
2	arabil	DA	1.742	122	64/1	-	
3	arabil	NU	11.794	122	66	-	

## Date referitoare la construcții

Crt	Număr	Destinație construcție	Supraf. (mp)	Situație juridică	Observații / Referințe
A1.1		construcții de locuințe	41	Cu acte	Nr. niveluri:1; S. construita la sol:41 mp; S. construita desfasurata:41 mp;
A1.2		construcții de locuințe	36	Cu acte	Nr. niveluri:1; S. construita la sol:36 mp; S. construita desfasurata:36 mp;
A1.3		construcții anexa	10	Cu acte	Nr. niveluri:1; S. construita la sol:10 mp; S. construita desfasurata:10 mp;

## Lungime Segmente

1) Valorile lungimilor segmentelor sunt obținute din proiecție în plan.

Punct început	X / Y	Punct sfârșit	X / Y	Lungime segment (** (m)	Punct început	X / Y	Punct sfârșit	X / Y	Lungime segment (** (m)

Punct început	X / Y	Punct sfârșit	X / Y	Lungime segment (** (m)
1	396.857,545 328.938,396	2	396.850,809 328.949,684	13.145
3	396.847,408 328.955,617	4	396.834,047 328.953,97	13.462
5	396.825,62 328.952,713	6	396.810,748 328.950,376	15.054
7	396.805,955 328.949,623	8	396.480,919 328.909,003	327.564
9	396.476,612 328.908,465	10	396.466,719 328.907,228	9.97
11	396.463,617 328.906,841	12	396.354,762 328.893,237	109.701
13	396.350,118 328.882,972	14	396.348,191 328.863,763	19.305
15	396.774,975 328.916,702	16	396.779,98 328.917,323	5.044
17	396.795,159 328.919,206	18	396.796,362 328.919,355	1.212
19	396.796,556 328.919,378	20	396.797,083 328.919,44	0.53
21	396.798,068 328.919,555	22	396.798,403 328.919,594	0.337
23	396.798,703 328.919,63	24	396.798,938 328.919,657	0.236
25	396.800,281 328.919,815	26	396.805,815 328.920,464	5.572
27	396.832,196 328.923,559	28	396.830,601 328.933,501	10.069

Punct început	X / Y	Punct sfârșit	X / Y	Lungime segment (** (m)
2	396.850,809 328.949,684	3	396.847,408 328.955,617	6.839
4	396.834,047 328.953,97	5	396.825,62 328.952,713	8.52
6	396.810,748 328.950,376	7	396.805,955 328.949,623	4.852
8	396.480,919 328.909,003	9	396.476,612 328.908,465	4.341
10	396.466,719 328.907,228	11	396.463,617 328.906,841	3.126
12	396.354,762 328.893,237	13	396.350,118 328.882,972	11.267
14	396.348,191 328.863,763	15	396.774,975 328.916,702	430.055
16	396.779,98 328.917,323	17	396.795,159 328.919,206	15.295
18	396.796,362 328.919,355	19	396.796,556 328.919,378	0.195
20	396.797,083 328.919,44	21	396.798,068 328.919,555	0.992
22	396.798,403 328.919,594	23	396.798,703 328.919,63	0.303
24	396.798,938 328.919,657	25	396.800,281 328.919,815	1.352
26	396.805,815 328.920,464	27	396.832,196 328.923,559	26.562
28	396.830,601 328.933,501	1	396.857,545 328.938,396	27.385

\*\* Lungimile segmentelor sunt determinate în planul de proiecție Stereo 70 și sunt rotunjite la 1 milimetru.

\*\*\* Distanța dintre puncte este formată din segmente cumulate ce sunt mai mici decât valoarea 1 milimetru.



**DATE DESPRE IMOBILUL NR. 1571**

Oficiul de Cadastru și Publicitate Imobiliară DOLJ  
Biroul de Cadastru și Publicitate Imobiliară Craiova

**A. Partea I. Descrierea imobilului**

TEREN Extravilan

Adresa: Jud. Dolj, T122, P68/1

Nr. Crt	Nr cadastral Nr. topografic	Suprafața* (mp)	Observații / Referințe
A1		800	Sector cadastral:3 Teren neimprejmuit;

**B. Partea II. Proprietari și acte**

Inscrieri privitoare la dreptul de proprietate și alte drepturi reale	Referințe
/	
Act Notarial nr. Certificat de mostenitor 47, din 20/05/2015 emis de NP Dinca Alina Camelia;	
B1	A1
Intabulare, drept de PROPRIETATE, dobandit prin Succesiune, cota actuala 1/1, cota initiala 1/1 1) BITOLEANU BOGDAN NICUSOR	

**C. Partea III. SARCINI .**

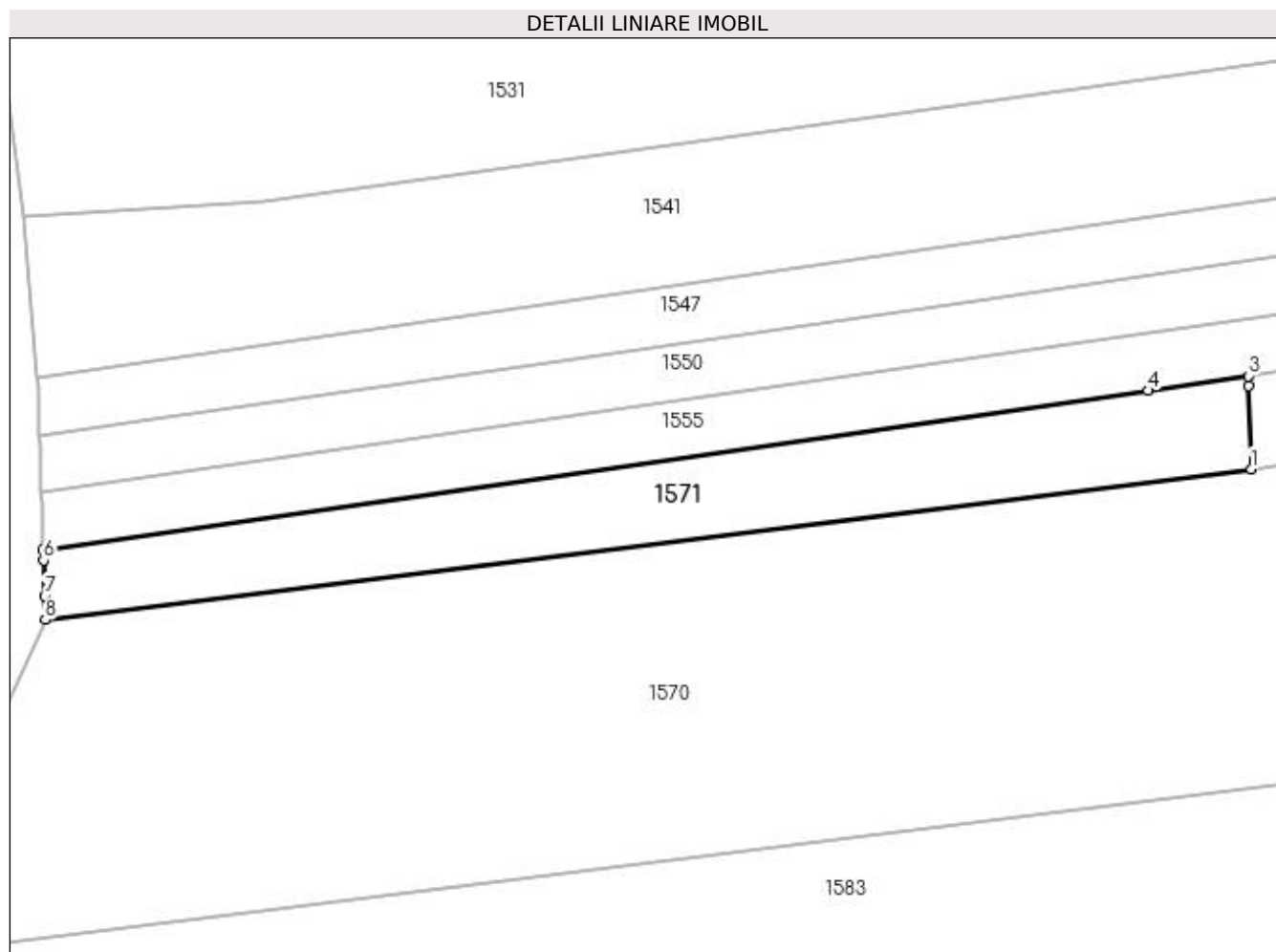
Inscrieri privind dezmembramintele dreptului de proprietate, drepturi reale de garanție și sarcini	Referințe
NU SUNT	

## Anexa Nr. 1 La Partea I

## Teren

Nr cadastral	Suprafața (mp)*	Observații / Referințe
	800	

\* Suprafața este determinată în planul de proiecție Stereo 70.



## Date referitoare la teren

Crt	Categorie folosință	Intra vilan	Suprafața (mp)	Tarla	Parcelă	Nr. topo	Observații / Referințe
1	arabil	NU	800	122	68/1	-	

## Lungime Segmente

1) Valorile lungimilor segmentelor sunt obținute din proiecție în plan.

Punct început	X / Y	Punct sfârșit	X / Y	Lungime segment (** (m)
1	396.463,617 328.906,841	2	396.463,385 328.914,313	7.476
2	396.463,385 328.914,313	3	396.463,357 328.915,22	0.907
3	396.463,357 328.915,22	4	396.454,326 328.913,915	9.125
4	396.454,326 328.913,915	5	396.354,568 328.899,499	100.794
5	396.354,568 328.899,499	6	396.354,596 328.898,592	0.907

Punct început	X / Y	Punct sfârșit	X / Y	Lungime segment (** (m)
6	396.354,596 328.898,592	7	396.354,696 328.895,372	3.222
7	396.354,696 328.895,372	8	396.354,762 328.893,237	2.136
8	396.354,762 328.893,237	1	396.463,617 328.906,841	109.701

\*\* Lungimile segmentelor sunt determinate în planul de proiecție Stereo 70 și sunt rotunjite la 1 milimetru.

\*\*\* Distanța dintre puncte este formată din segmente cumulate ce sunt mai mici decât valoarea 1 milimetru.





**DATE DESPRE IMOBILUL NR. 1579**

Oficiul de Cadastru și Publicitate Imobiliară DOLJ  
Biroul de Cadastru și Publicitate Imobiliară Craiova

**A. Partea I. Descrierea imobilului**

TEREN Necunoscut

Adresa: Loc. Mosneni, Str I.C. Brătianu, Nr. 59, Jud. Dolj, T1,P10; T122,P58

Nr. Crt	Nr cadastral Nr. topografic	Suprafața* (mp)	Observații / Referințe
A1		2.642	Sector cadastral:3 Teren neimprejmuit;

**Construcții**

Crt	Nr cadastral Nr. topografic	Adresa	Observații / Referințe
A1.1		Loc. Mosneni, Str I.C. Brătianu, Nr. 59, Jud. Dolj, T1,P10; T122,P58	Nr. niveluri:1; S. construita la sol:85 mp; S. construita desfasurata:85 mp;
A1.2		Loc. Mosneni, Str I.C. Brătianu, Nr. 59, Jud. Dolj, T1,P10; T122,P58	Nr. niveluri:1; S. construita la sol:12 mp; S. construita desfasurata:12 mp;

**B. Partea II. Proprietari și acte**

Inscrieri privitoare la dreptul de proprietate și alte drepturi reale		Referințe
/		
Act Notarial nr. Act de partaj voluntar 364, din 26/11/1996 emis de NP Papa Eugenia;		
B1	Intabulare, drept de PROPRIETATE, dobandit prin lesire Din Indiviziune, cota actuala 1500/2642, cota initiala 1/1 1) ISTICI GEORGETA	A1
Act Normativ nr. Legea 7, din 13/03/1996 emis de Parlamentul Romaniei;		
B2	Inscrierea posesiei, drept de PROPRIETATE, dobandit prin Lege, cota actuala 1142/2642, cota initiala 1142/2642 1) ISTICI GEORGETA	A1
Act Notarial nr. Act de partaj voluntar 364, din 26/11/1996 emis de NP Papa Eugenia;		
B3	Intabulare, drept de PROPRIETATE, dobandit prin lesire Din Indiviziune, cota actuala 1/1, cota initiala 1/1 1) ISTICI GEORGETA	A1.1
Act Normativ nr. Legea 7, din 13/03/1996 emis de Parlamentul României;		
B4	Intabulare, drept de PROPRIETATE, dobandit prin Lege, cota actuala 1/1, cota initiala 1/1 1) ISTICI GEORGETA	A1.2

**C. Partea III. SARCINI .**

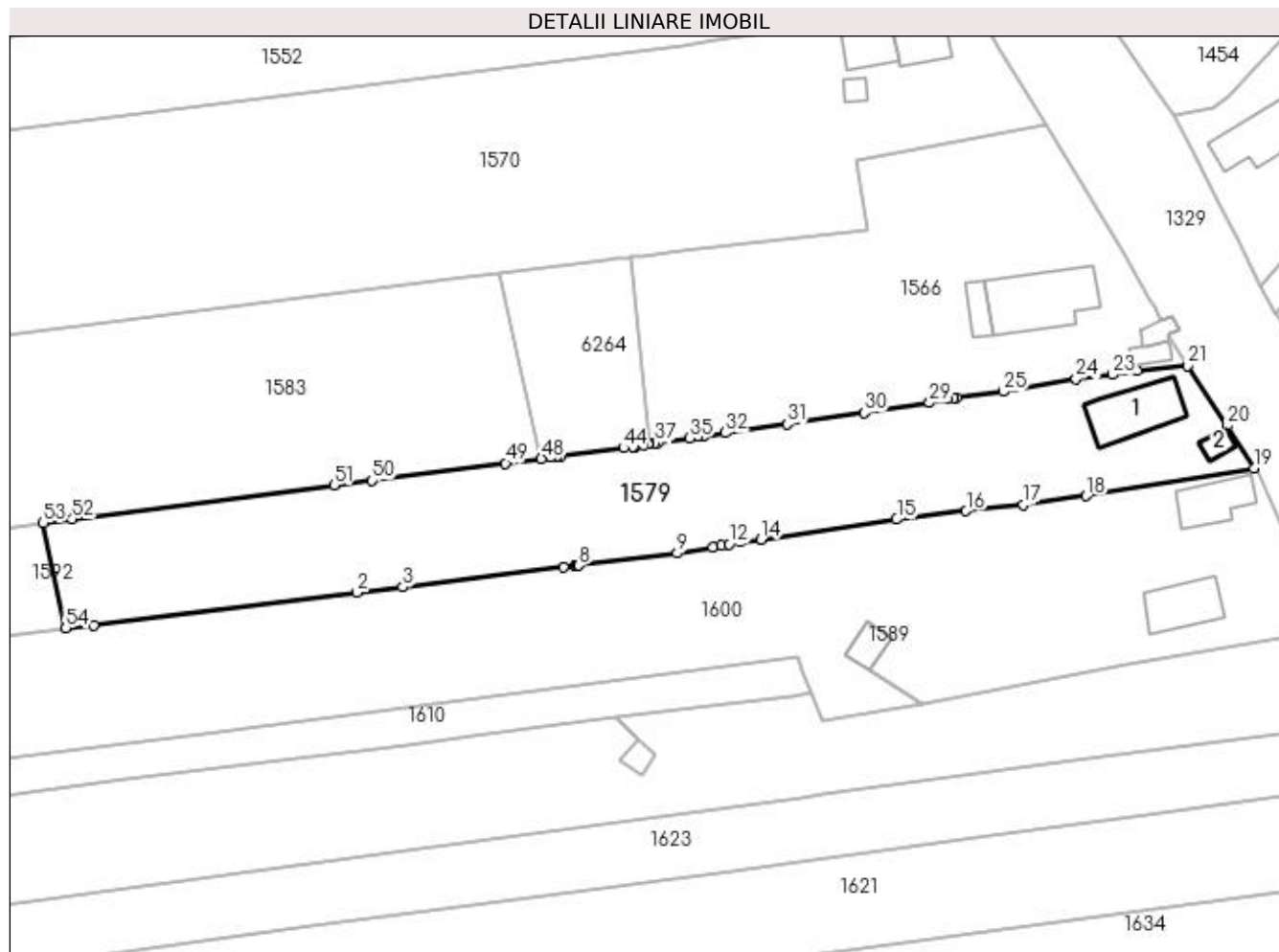
Inscrieri privind dezmembramentele dreptului de proprietate, drepturi reale de garanție și sarcini	Referințe
NU SUNT	

## Anexa Nr. 1 La Partea I

## Teren

Nr cadastral	Suprafața (mp)*	Observații / Referințe
	2.642	

\* Suprafața este determinată în planul de proiecție Stereo 70.



## Date referitoare la teren

Crt	Categorie folosință	Intra vilan	Suprafața (mp)	Tarla	Parcelă	Nr. topo	Observații / Referințe
1	curți construcții	DA	620	1	10	-	
2	vie	DA	138	122	58	-	
3	arabil	DA	1.065	122	58	-	
4	arabil	NU	819	122	65	-	

## Date referitoare la construcții

Crt	Număr	Destinație construcție	Supraf. (mp)	Situație juridică	Observații / Referințe
A1.1		construcții de locuințe	85	Cu acte	Nr. niveluri:1; S. construita la sol:85 mp; S. construita desfasurata:85 mp;
A1.2		construcții anexa	12	Cu acte	Nr. niveluri:1; S. construita la sol:12 mp; S. construita desfasurata:12 mp;

## Lungime Segmente

1) Valorile lungimilor segmentelor sunt obținute din proiecție în plan.

Punct început	X / Y	Punct sfârșit	X / Y	Lungime segment	Punct început	X / Y	Punct sfârșit	X / Y	Lungime segment
1	396.722,224 328.867,352	2	396.759,65 328.871,94	37.706	2	396.759,65 328.871,94	3	396.766,177 328.872,74	6.576
					3	396.766,177 328.872,74	4	396.788,981 328.875,536	22.975

Punct început	X / Y	Punct sfârșit	X / Y	Lungime segment	Punct început	X / Y	Punct sfârșit	X / Y	Lungime segment	Punct început	X / Y	Punct sfârșit	X / Y	Lungime segment
4	396.788,981 328.875,536	5	396.790,667 328.875,743	1.699	5	396.790,667 328.875,743	6	396.790,928 328.875,775	0.262	6	396.790,928 328.875,775	7	396.791,1 328.875,796	0.174
7	396.791,1 328.875,796	8	396.791,2 328.875,808	0.101	8	396.791,2 328.875,808	9	396.805,219 328.877,527	14.124	9	396.805,219 328.877,527	10	396.810,221 328.878,418	5.08
10	396.810,221 328.878,418	11	396.811,49 328.878,644	1.289	11	396.811,49 328.878,644	12	396.812,547 328.878,832	1.073	12	396.812,547 328.878,832	13	396.814,198 328.879,126	1.677
13	396.814,198 328.879,126	14	396.817,121 328.879,504	2.947	14	396.817,121 328.879,504	15	396.836,395 328.882,337	19.481	15	396.836,395 328.882,337	16	396.846,279 328.883,549	9.958
16	396.846,279 328.883,549	17	396.854,429 328.884,411	8.195	17	396.854,429 328.884,411	18	396.863,36 328.885,703	9.024	18	396.863,36 328.885,703	19	396.887,213 328.889,606	24.17
19	396.887,213 328.889,606	20	396.883,395 328.895,607	7.113	20	396.883,395 328.895,607	21	396.877,749 328.904,193	10.276	21	396.877,749 328.904,193	22	396.870,575 328.903,458	7.212
22	396.870,575 328.903,458	23	396.867,076 328.902,928	3.539	23	396.867,076 328.902,928	24	396.861,913 328.902,328	5.198	24	396.861,913 328.902,328	25	396.851,551 328.900,524	10.518
25	396.851,551 328.900,524	26	396.844,899 328.899,671	6.706	26	396.844,899 328.899,671	27	396.844,47 328.899,641	0.43	27	396.844,47 328.899,641	28	396.843,55 328.899,444	0.941
28	396.843,55 328.899,444	29	396.841,082 328.898,916	2.524	29	396.841,082 328.898,916	30	396.831,807 328.897,53	9.378	30	396.831,807 328.897,53	31	396.820,774 328.895,928	11.149
31	396.820,774 328.895,928	32	396.812,029 328.894,658	8.836	32	396.812,029 328.894,658	33	396.808,888 328.894,202	3.174	33	396.808,888 328.894,202	34	396.808,14 328.894,093	0.755
34	396.808,14 328.894,093	35	396.806,896 328.893,913	1.258	35	396.806,896 328.893,913	36	396.802,369 328.893,255	4.575	36	396.802,369 328.893,255	37	396.802,058 328.893,21	0.314
37	396.802,058 328.893,21	38	396.801,228 328.893,069	0.842	38	396.801,228 328.893,069	39	396.801,031 328.893,035	0.201	39	396.801,031 328.893,035	40	396.800,45 328.892,936	0.589
40	396.800,45 328.892,936	41	396.799,183 328.892,72	1.285	41	396.799,183 328.892,72	42	396.799,152 328.892,715	0.032	42	396.799,152 328.892,715	43	396.798,897 328.892,682	0.258
43	396.798,897 328.892,682	44	396.797,586 328.892,513	1.322	44	396.797,586 328.892,513	45	396.788,577 328.891,349	9.083	45	396.788,577 328.891,349	46	396.787,912 328.891,263	0.671
46	396.787,912 328.891,263	47	396.787,182 328.891,168	0.736	47	396.787,182 328.891,168	48	396.785,895 328.891,002	1.298	48	396.785,895 328.891,002	49	396.780,781 328.890,341	5.156
49	396.780,781 328.890,341	50	396.761,813 328.887,89	19.126	50	396.761,813 328.887,89	51	396.756,379 328.887,188	5.479	51	396.756,379 328.887,188	52	396.719,182 328.882,382	37.506
52	396.719,182 328.882,382	53	396.715,048 328.881,848	4.168	53	396.715,048 328.881,848	54	396.718,264 328.866,867	15.323	54	396.718,264 328.866,867	1	396.722,224 328.867,352	3.99

\*\* Lungimile segmentelor sunt determinate în planul de proiecție Stereo 70 și sunt rotunjite la 1 milimetru.

\*\*\* Distanța dintre puncte este formată din segmente cumulate ce sunt mai mici decât valoarea 1 milimetru.



**DATE DESPRE IMOBILUL NR. 1583**

Oficiul de Cadastru și Publicitate Imobiliară DOLJ  
Biroul de Cadastru și Publicitate Imobiliară Craiova

**A. Partea I. Descrierea imobilului**

TEREN Necunoscut

Adresa: Loc. Mosneni, Jud. Dolj, T122, P62,63,64

Nr. Crt	Nr cadastral Nr. topografic	Suprafața* (mp)	Observații / Referințe
A1		11.921	Sector cadastral:3 Teren neimprejmuit;

**B. Partea II. Proprietari și acte**

Inscrieri privitoare la dreptul de proprietate și alte drepturi reale	Referințe
/	
Act Notarial nr. Certificat de mostenitor 47, din 20/05/2015 emis de NP Dinca Alina Camelia;	
B1	A1
Intabulare, drept de PROPRIETATE, dobandit prin Succesiune, cota actuala 1/1, cota initiala 1/1 1) BITOLEANU BOGDAN NICUSOR	

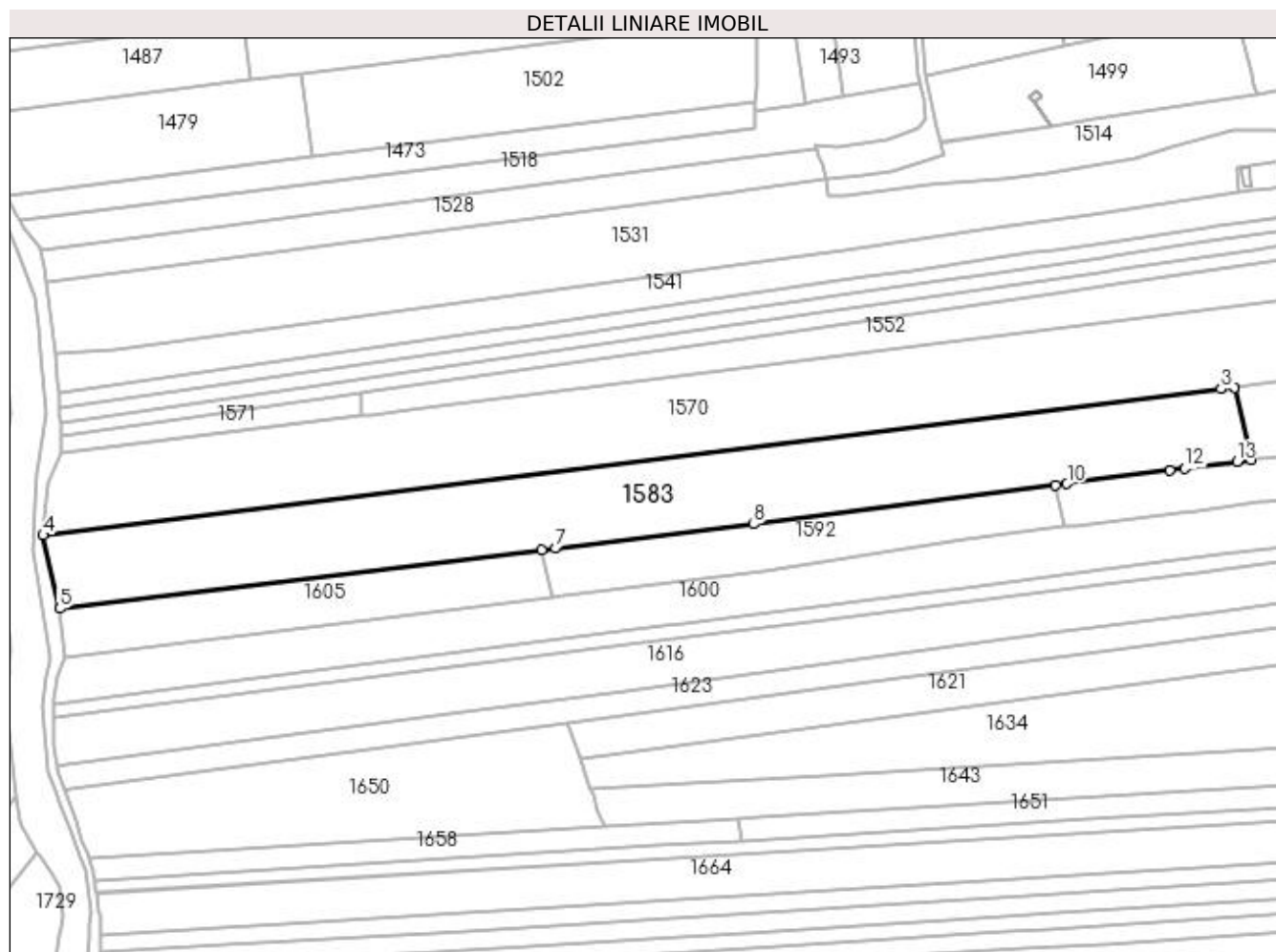
**C. Partea III. SARCINI .**

Inscrieri privind dezmembramintele dreptului de proprietate, drepturi reale de garanție și sarcini	Referințe
NU SUNT	

**Anexa Nr. 1 La Partea I****Teren**

Nr cadastral	Suprafața (mp)*	Observații / Referințe
	11.921	

\* Suprafața este determinată în planul de proiecție Stereo 70.

**Date referitoare la teren**

Crt	Categorie folosință	Intravilan	Suprafața (mp)	Tarla	Parcelă	Nr. topo	Observații / Referințe
1	arabil	DA	490	122	62,63,64	-	
2	arabil	NU	11.431	122	62,63,64	-	

**Lungime Segmente**

1) Valorile lungimilor segmentelor sunt obținute din proiecție în plan.

Punct început	X / Y	Punct sfârșit	X / Y	Lungime segment (** (m)
1	396.785,895 328.891,002	2	396.779,98 328.917,323	26.977
2	396.779,98 328.917,323	3	396.774,975 328.916,702	5.044
3	396.774,975 328.916,702	4	396.348,191 328.863,763	430.055
4	396.348,191 328.863,763	5	396.354,172 328.837,148	27.279

Punct început	X / Y	Punct sfârșit	X / Y	Lungime segment (** (m)
5	396.354,172 328.837,148	6	396.528,808 328.858,374	175.922
6	396.528,808 328.858,374	7	396.533,925 328.858,995	5.154
7	396.533,925 328.858,995	8	396.605,723 328.867,722	72.327
8	396.605,723 328.867,722	9	396.715,048 328.881,848	110.234
9	396.715,048 328.881,848	10	396.719,182 328.882,382	4.168
10	396.719,182 328.882,382	11	396.756,379 328.887,188	37.506
11	396.756,379 328.887,188	12	396.761,813 328.887,89	5.479
12	396.761,813 328.887,89	13	396.780,781 328.890,341	19.126
13	396.780,781 328.890,341	1	396.785,895 328.891,002	5.156

\*\* Lungimile segmentelor sunt determinate în planul de proiecție Stereo 70 și sunt rotunjite la 1 milimetru.

\*\*\* Distanța dintre puncte este formată din segmente cumulate ce sunt mai mici decât valoarea 1 milimetru.





**DATE DESPRE IMOBILUL NR. 1586**

Oficiul de Cadastru și Publicitate Imobiliară DOLJ  
Biroul de Cadastru și Publicitate Imobiliară Craiova

**A. Partea I. Descrierea imobilului**

TEREN Extravilan

Adresa: Jud. Dolj, T120, P9

Nr. Crt	Nr cadastral Nr. topografic	Suprafața* (mp)	Observații / Referințe
A1		2.751	Sector cadastral:3 Teren neimprejmuț; Restul de suprafata se afla ID 1685, diminuare cu 5 %

**B. Partea II. Proprietari și acte**

Inscrieri privitoare la dreptul de proprietate și alte drepturi reale		Referințe
/		
Act Notarial nr. Certificat de mostenitor 14, din 31/03/2003 emis de NP FURTUNA SIMONA;		
B1	Intabulare, drept de PROPRIETATE, dobandit prin Succesiune, cota actuala 3/4, cota initiala 3/4 1) <b>RACAREANU ELENA</b>	A1
Act Notarial nr. Contract de intretinere 530, din 12/05/2003 emis de NP FURTUNA SIMONA;		
B2	Intabulare, drept de PROPRIETATE, dobandit prin Conventie, cota actuala 1/4, cota initiala 1/4 1) <b>RACAREANU ION</b> 2) <b>RACAREANU ELENA</b>	A1

**C. Partea III. SARCINI**

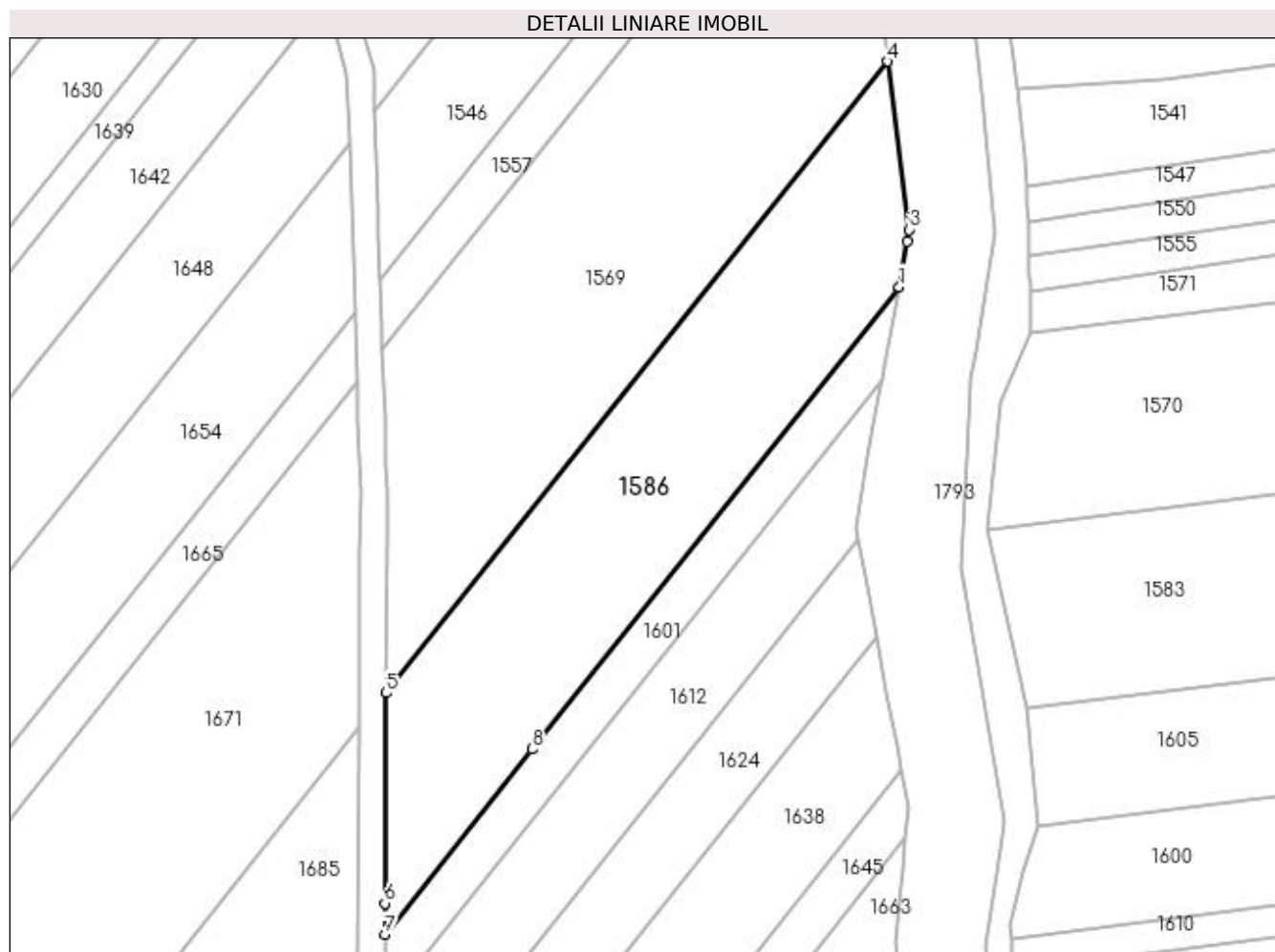
Inscrieri privind dezmembramintele dreptului de proprietate, drepturi reale de garanție și sarcini		Referințe
/		
Act Notarial nr. Contract de intretinere 530, din 12/05/2003 emis de NP FURTUNA SIMONA;		
C1	Intabulare, drept de UZUFRUCT, dobandit prin Conventie, cota actuala 1/4, cota initiala 1/4 1) <b>OPREA CONSTANTA</b>	A1
C2	Se noteza obligatia de intretinere, ce consta in intretinerea cu toate cele necesare traiului zilnic, iar la deces sa ma inmormanteze potrivit datinilor si obiceiurilor crestinești, in favoarea 1) <b>OPREA CONSTANTA</b>	A1

## Anexa Nr. 1 La Partea I

## Teren

Nr cadastral	Suprafața (mp)*	Observații / Referințe
	2.751	Restul de suprafata se afla ID 1685, diminuare cu 5 %

\* Suprafața este determinată în planul de proiecție Stereo 70.



## Date referitoare la teren

Crt	Categorie folosință	Intravilan	Suprafața (mp)	Tarla	Parcelă	Nr. topo	Observații / Referințe
1	arabil	NU	2.751	120	9	-	Parcela despartita de drum

## Lungime Segmente

1) Valorile lungimilor segmentelor sunt obținute din proiecție în plan.

Punct început	X / Y	Punct sfârșit	X / Y	Lungime segment (** (m)
1	396.335,001 328.900,092	2	396.336,234 328.906,889	6.908
2	396.336,234 328.906,889	3	396.336,554 328.908,65	1.791
3	396.336,554 328.908,65	4	396.333,313 328.933,77	25.328
4	396.333,313 328.933,77	5	396.258,359 328.839,488	120.446
5	396.258,359 328.839,488	6	396.258,18 328.808,044	31.444

Punct început	X / Y	Punct sfârșit	X / Y	Lungime segment (** (m)
6	396.258,18 328.808,044	7	396.258,153 328.803,429	4.615
7	396.258,153 328.803,429	8	396.280,128 328.831,069	35.311
8	396.280,128 328.831,069	1	396.335,001 328.900,092	88.177

\*\* Lungimile segmentelor sunt determinate în planul de proiecție Stereo 70 și sunt rotunjite la 1 milimetru.

\*\*\* Distanța dintre puncte este formată din segmente cumulate ce sunt mai mici decât valoarea 1 milimetru.



**DATE DESPRE IMOBILUL NR. 1589**

Oficiul de Cadastru și Publicitate Imobiliară DOLJ  
 Biroul de Cadastru și Publicitate Imobiliară Craiova

**A. Partea I. Descrierea imobilului**

TEREN Intravilan

Adresa: Loc. Mosneni, Jud. Dolj

Nr. Crt	Nr cadastral Nr. topografic	Suprafața* (mp)	Observații / Referințe
A1	30828	23	Sector cadastral:3 Teren neimprejmuat;

**B. Partea II. Proprietari și acte**

Inscrieri privitoare la dreptul de proprietate și alte drepturi reale	Referințe	
<b>121036 / 19/09/2016</b>		
Act Normativ nr. DECRET NR. 3, din 08/01/1973 emis de PRESEDINTELE CONSILIULUI DE STAT (act notarial nr Hotararea adunarii extraordinare a actionarilor SC DISTRIBUTIE SI FURNIZARE A ENERGIEI ELECTRICE OLTENIA SA aut. nr. 641 din 09.03.2007, emis de NP ANDREI AUREL JEAN;act administrativ nr DECLARATIE NR. RO10-31184 din 19.05.2016, emis de CEZ Distributie S.A.;act administrativ nr INCHEIERE NR. 2008 din 14.03.2007, emis de ORC- TRIBUNALUL DOLJ);		
B1	Intabulare, drept de PROPRIETATE, dobandit prin Lege, cota actuala 1/1, cota initiala 1/1 1) <b>STATUL ROMAN DOMENIUL PUBLIC</b> , CIF:9999999999999	A1
Act Administrativ nr. CONTRACT DE CONCESIUNE NR. 6, din 20/06/2005 emis de MINISTERUL ECONOMIEI SI COMERTULUI (SI FDFEE ELECTRICA OLTENIA);		
B2	Intabulare, drept de CONCESIUNE, pe o perioada de 49 de ani incepand cu data semnarii contractului,, dobandit prin Lege 1) <b>CEZ DISTRIBUTIE SA</b> , CIF:14491102	A1

**C. Partea III. SARCINI .**

Inscrieri privind dezmembramintele dreptului de proprietate, drepturi reale de garanție și sarcini	Referințe
NU SUNT	

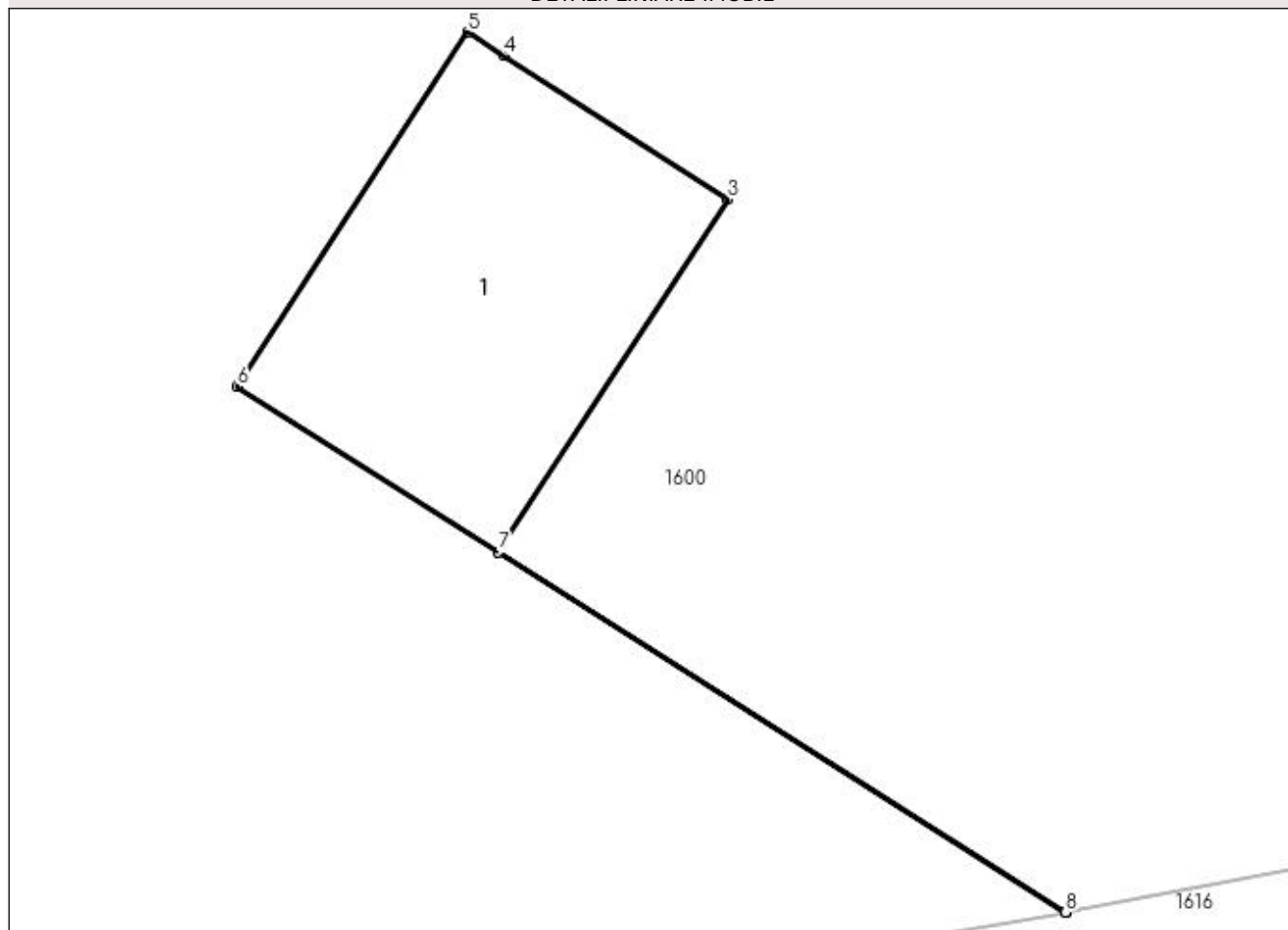
## Anexa Nr. 1 La Partea I

## Teren

Nr cadastral	Suprafața (mp)*	Observații / Referințe
30828	23	

\* Suprafața este determinată în planul de proiecție Stereo 70.

## DETALII LINIARE IMOBIL



## Date referitoare la teren

Crt	Categorie folosință	Intra vilan	Suprafața (mp)	Tarla	Parcelă	Nr. topo	Observații / Referințe
1	curți constructii	DA	23	-	STALP 80_80	-	Stalpul 80_80"LEA 110 kV Craiova Nord Filiasi DC LEA 110 kV Craiova Nord Stoina"

## Date referitoare la construcții

Crt	Număr	Destinație construcție	Supraf. (mp)	Situație juridică	Observații / Referințe
A1.1	30828-C1	construcții industriale și edilitare	23	Fara acte	Nr. niveluri:1; S. construita la sol:23 mp; - Stalp nr.80_80 "LEA 110 kV Craiova Nord Filiasi DC LEA 110 kV Craiova Nord Stoina" - Construcție de metal - An construcție 1975

## Lungime Segmente

1) Valorile lungimilor segmentelor sunt obținute din proiecție în plan.

Punct început	X / Y	Punct sfârșit	X / Y	Lungime segment (** (m)
1	396.840,084 328.856,193	2	396.832,582 328.860,953	8.885
2	396.832,582 328.860,953	3	396.835,615 328.865,608	5.556

Punct început	X / Y	Punct sfârșit	X / Y	Lungime segment (** (m)
3	396.835,615 328.865,608	4	396.832,648 328.867,516	3.528
4	396.832,648 328.867,516	5	396.832,176 328.867,819	0.561
5	396.832,176 328.867,819	6	396.829,134 328.863,134	5.586
6	396.829,134 328.863,134	7	396.832,579 328.860,948	4.08
7	396.832,579 328.860,948	8	396.840,076 328.856,191	8.878
8	396.840,076 328.856,191	1	396.840,084 328.856,193	0.009

\*\* Lungimile segmentelor sunt determinate în planul de proiecție Stereo 70 și sunt rotunjite la 1 milimetru.

\*\*\* Distanța dintre puncte este formată din segmente cumulate ce sunt mai mici decât valoarea 1 milimetru.





**DATE DESPRE IMOBILUL NR. 1592**

Oficiul de Cadastru și Publicitate Imobiliară DOLJ  
Biroul de Cadastru și Publicitate Imobiliară Craiova

**A. Partea I. Descrierea imobilului**

TEREN Extravilan

Adresa: Jud. Dolj, T122, P59

Nr. Crt	Nr cadastral Nr. topografic	Suprafața* (mp)	Observații / Referințe
A1		3.087	Sector cadastral:3 Teren neimprejmuit;

**B. Partea II. Proprietari și acte**

Inscrieri privitoare la dreptul de proprietate și alte drepturi reale	Referințe
/	
Act Administrativ nr. Titlu de proprietate 1168-48419, din 15/09/1997 emis de CJSIPT Dolj;	
B1	A1
Intabulare, drept de PROPRIETATE, dobandit prin Reconstituire, cota actuala 1/1, cota initiala 1/1 1) GRIGORE CONSTANTIN	

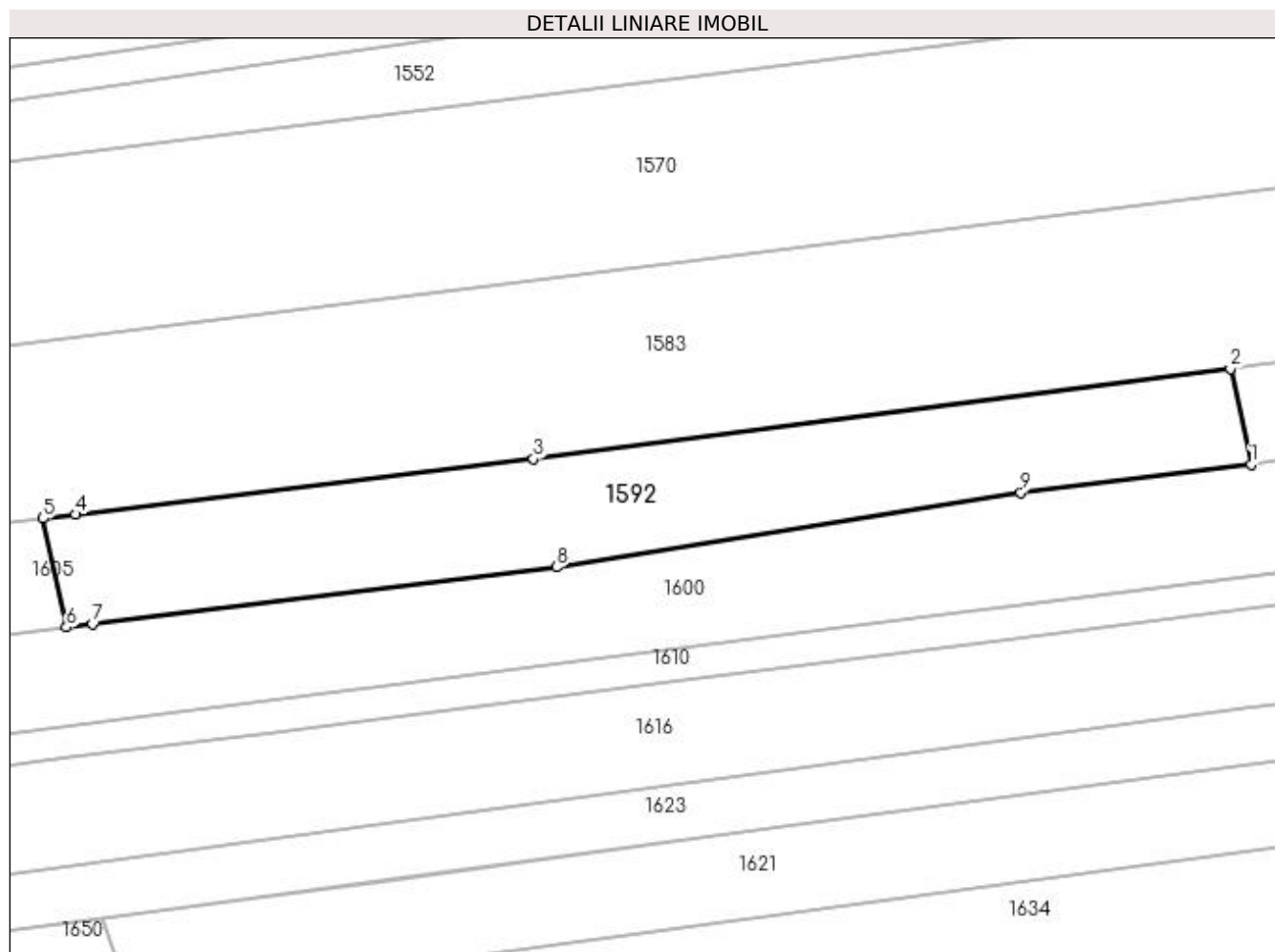
**C. Partea III. SARCINI .**

Inscrieri privind dezmembramintele dreptului de proprietate, drepturi reale de garanție și sarcini	Referințe
NU SUNT	

**Anexa Nr. 1 La Partea I****Teren**

Nr cadastral	Suprafața (mp)*	Observații / Referințe
	3.087	

\* Suprafața este determinată în planul de proiecție Stereo 70.

**Date referitoare la teren**

Crt	Categorie folosință	Intravilan	Suprafața (mp)	Tarla	Parcelă	Nr. topo	Observații / Referințe
1	arabil	NU	3.087	122	59	-	

**Lungime Segmente**

1) Valorile lungimilor segmentelor sunt obținute din proiecție în plan.

Punct început	X / Y	Punct sfârșit	X / Y	Lungime segment (** (m)
1	396.718,264 328.866,867	2	396.715,048 328.881,848	15.323
2	396.715,048 328.881,848	3	396.605,723 328.867,722	110.234
3	396.605,723 328.867,722	4	396.533,925 328.858,995	72.327
4	396.533,925 328.858,995	5	396.528,808 328.858,374	5.154
5	396.528,808 328.858,374	6	396.532,466 328.841,333	17.428

Punct început	X / Y	Punct sfârşit	X / Y	Lungime segment (** (m)
6	396.532,466 328.841,333	7	396.536,576 328.841,837	4.141
7	396.536,576 328.841,837	8	396.609,365 328.850,754	73.333
8	396.609,365 328.850,754	9	396.682,15 328.862,439	73.717
9	396.682,15 328.862,439	1	396.718,264 328.866,867	36.384

\*\* Lungimile segmentelor sunt determinate în planul de proiecție Stereo 70 și sunt rotunjite la 1 milimetru.

\*\*\* Distanța dintre puncte este formată din segmente cumulate ce sunt mai mici decât valoarea 1 milimetru.



**DATE DESPRE IMOBILUL NR. 1599**

Oficiul de Cadastru și Publicitate Imobiliară DOLJ  
Biroul de Cadastru și Publicitate Imobiliară Craiova

**A. Partea I. Descrierea imobilului**

TEREN Extravilan

Adresa: Jud. Dolj, T122, P54/1

Nr. Crt	Nr cadastral Nr. topografic	Suprafața* (mp)	Observații / Referințe
A1		13	Sector cadastral:3 Teren neimprejmuit;

**B. Partea II. Proprietari și acte**

Inscrieri privitoare la dreptul de proprietate și alte drepturi reale		Referințe
/		
Act Normativ nr. Legea 7, din 13/03/1996 emis de Parlamentul Romaniei (art.13 alin 15);		
B1	Inscrierea provizorie, drept de PROPRIETATE, dobandit prin Lege, cota actuala 1/1, cota initiala 1/1 1) NEIDENTIFICAT NEIDENTIFICAT	A1

**C. Partea III. SARCINI .**

Inscrieri privind dezmembramintele dreptului de proprietate, drepturi reale de garanție și sarcini	Referințe
NU SUNT	

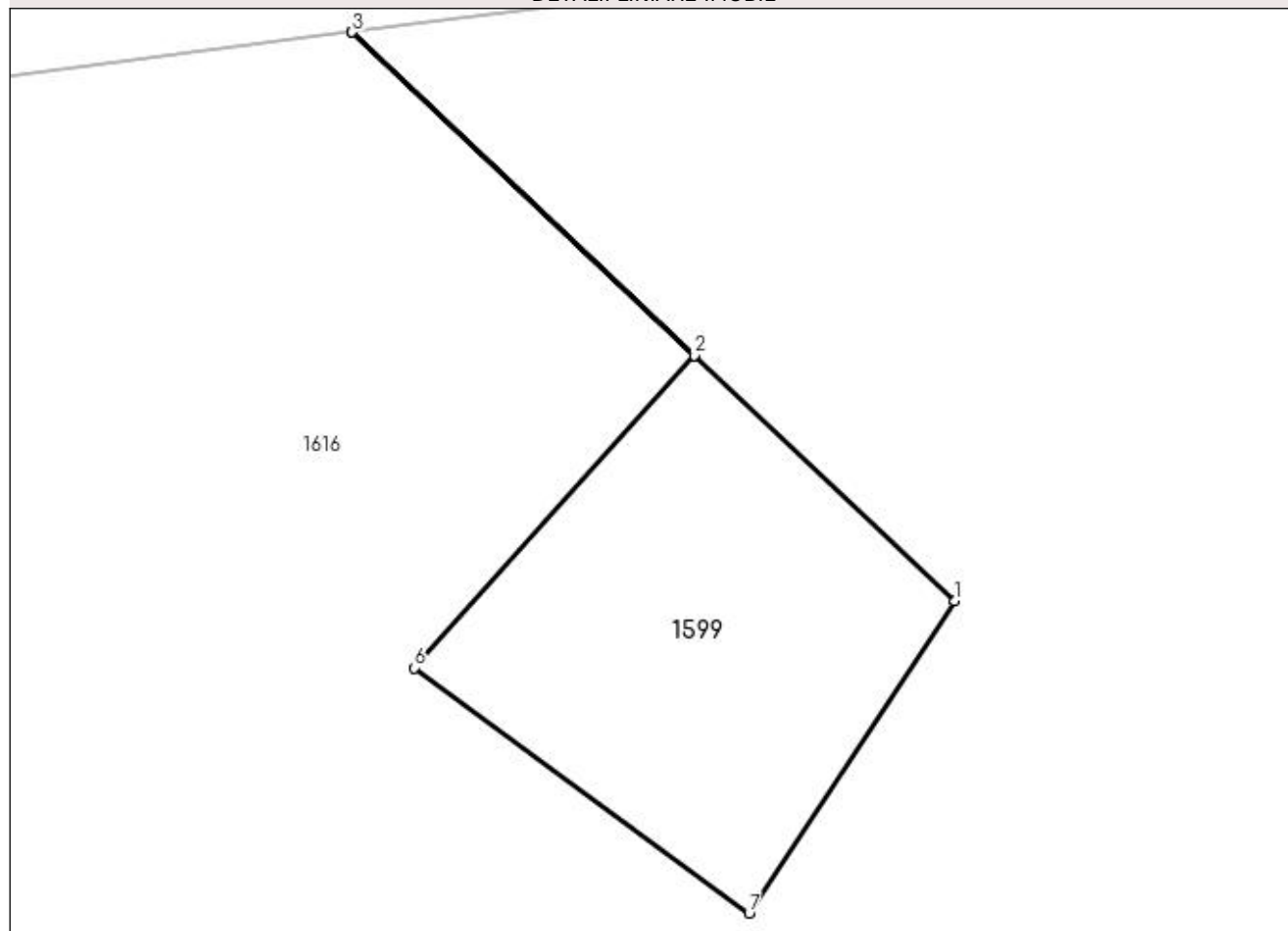
## Anexa Nr. 1 La Partea I

## Teren

Nr cadastral	Suprafaţa (mp)*	Observații / Referințe
	13	

\* Suprafața este determinată în planul de proiecție Stereo 70.

## DETALII LINIARE IMOBIL



## Date referitoare la teren

Crt	Categorie folosință	Intra vilan	Suprafața (mp)	Tarla	Parcelă	Nr. topo	Observații / Referințe
1	curți constructii	NU	13	122	54/1	-	Stalp 110Kw

## Lungime Segmente

1) Valorile lungimilor segmentelor sunt obținute din proiecție în plan.

Punct început	X / Y	Punct sfârșit	X / Y	Lungime segment (** (m)
1	396.802,068 328.848,848	2	396.799,65 328.851,129	3.324
2	396.799,65 328.851,129	3	396.796,471 328.854,128	4.371
3	396.796,471 328.854,128	4	396.796,463 328.854,127	0.008
4	396.796,463 328.854,127	5	396.799,646 328.851,124	4.376
5	396.799,646 328.851,124	6	396.797,046 328.848,228	3.892

Punct început	X / Y	Punct sfârșit	X / Y	Lungime segment (** (m)
6	396.797,046 328.848,228	7	396.800,156 328.845,952	3.854
7	396.800,156 328.845,952	1	396.802,068 328.848,848	3.47

\*\* Lungimile segmentelor sunt determinate în planul de proiecție Stereo 70 și sunt rotunjite la 1 milimetru.

\*\*\* Distanța dintre puncte este formată din segmente cumulate ce sunt mai mici decât valoarea 1 milimetru.





**DATE DESPRE IMOBILUL NR. 1600**

Oficiul de Cadastru și Publicitate Imobiliară DOLJ  
Biroul de Cadastru și Publicitate Imobiliară Craiova

**A. Partea I. Descrierea imobilului**

TEREN Necunoscut

Adresa: Loc. Mosneni, Str I. C. Bratianu, Nr. 57, Jud. Dolj, T1, P9; T122, P53, 56, 57

Nr. Crt	Nr cadastral Nr. topografic	Suprafața* (mp)	Observații / Referințe
A1		9.451	Sector cadastral:3 Teren neimprejmuit;

**Construcții**

Crt	Nr cadastral Nr. topografic	Adresa	Observații / Referințe
A1.1		Loc. Mosneni, Str I. C. Bratianu, Nr. 57, Jud. Dolj, T1, P9; T122, P53, 56, 57	Nr. niveluri:1; S. construita la sol:56 mp; S. construita desfasurata:56 mp;
A1.2		Loc. Mosneni, Str I. C. Bratianu, Nr. 57, Jud. Dolj, T1, P9; T122, P53, 56, 57	Nr. niveluri:1; S. construita la sol:65 mp; S. construita desfasurata:65 mp;

**B. Partea II. Proprietari și acte**

Inscrieri privitoare la dreptul de proprietate și alte drepturi reale		Referințe
/		
Act Administrativ nr. Titlu de proprietate 1443-59556, din 17/11/1998 emis de CJSIPT Dolj;		
B1	Intabulare, drept de PROPRIETATE, dobandit prin Reconstituire, cota actuala 1/1, cota initiala 1/1 1) IANCU VASILE DEFUNCT:Da	A1
Act Normativ nr. Legea 7, din 13/03/1996 emis de Parlamentul României;		
B2	Intabulare, drept de PROPRIETATE, dobandit prin Lege, cota actuala 1/1, cota initiala 1/1 1) IANCU VASILE DEFUNCT:Da	A1.1, A1.2

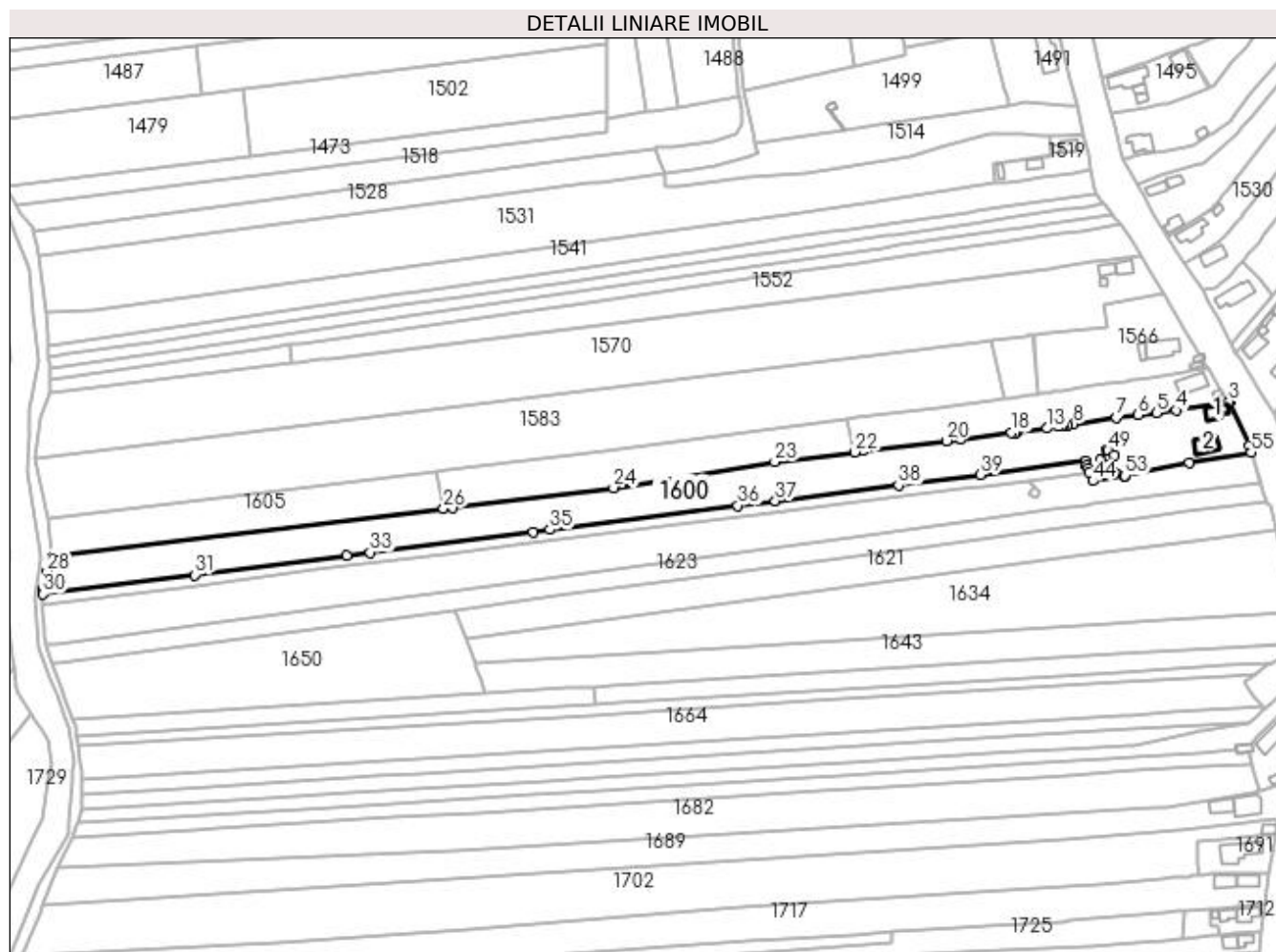
**C. Partea III. SARCINI .**

Inscrieri privind dezmembramintele dreptului de proprietate, drepturi reale de garanție și sarcini	Referințe
NU SUNT	

**Anexa Nr. 1 La Partea I****Teren**

Nr cadastral	Suprafața (mp)*	Observații / Referințe
	9.451	

\* Suprafața este determinată în planul de proiecție Stereo 70.

**Date referitoare la teren**

Crt	Categorie folosință	Intravilan	Suprafața (mp)	Tarla	Parcelă	Nr. topo	Observații / Referințe
1	curți constructii	DA	774	1	9	-	
2	arabil	DA	1.876	122	53	-	
3	arabil	NU	6.801	122	56,57	-	

**Date referitoare la construcții**

Crt	Număr	Destinație construcție	Supraf. (mp)	Situație juridică	Observații / Referințe
A1.1		construcții de locuințe	56	Cu acte	Nr. niveluri:1; S. construita la sol:56 mp; S. construita desfasurata:56 mp;
A1.2		construcții de locuințe	65	Cu acte	Nr. niveluri:1; S. construita la sol:65 mp; S. construita desfasurata:65 mp;

**Lungime Segmente**

1) Valorile lungimilor segmentelor sunt obținute din proiecție în plan.

Punct început	X / Y	Punct sfârșit	X / Y	Lungime segment	Punct început	X / Y	Punct sfârșit	X / Y	Lungime segment	Punct început	X / Y	Punct sfârșit	X / Y	Lungime segment
1	396.896,434 328.869,528	2	396.887,521 328.889,534	21.90	2	396.887,521 328.889,534	3	396.887,213 328.889,606	0.316	3	396.887,213 328.889,606	4	396.863,36 328.885,703	24.17
4	396.863,36 328.885,703	5	396.854,429 328.884,411	9.024	5	396.854,429 328.884,411	6	396.846,279 328.883,549	8.195	6	396.846,279 328.883,549	7	396.836,395 328.882,337	9.958

Punct început	X / Y	Punct sfârșit	X / Y	Lungime segment	Punct început	X / Y	Punct sfârșit	X / Y	Lungime segment	Punct început	X / Y	Punct sfârșit	X / Y	Lungime segment
7	396.836,395 328.882,337	8	396.817,121 328.879,504	19.481	8	396.817,121 328.879,504	9	396.814,198 328.879,126	2.947	9	396.814,198 328.879,126	10	396.812,547 328.878,832	1.677
10	396.812,547 328.878,832	11	396.811,49 328.878,644	1.073	11	396.811,49 328.878,644	12	396.810,221 328.878,418	1.289	12	396.810,221 328.878,418	13	396.805,219 328.877,527	5.08
13	396.805,219 328.877,527	14	396.791,2 328.875,808	14.124	14	396.791,2 328.875,808	15	396.791,1 328.875,796	0.101	15	396.791,1 328.875,796	16	396.790,928 328.875,775	0.174
16	396.790,928 328.875,775	17	396.790,667 328.875,743	0.262	17	396.790,667 328.875,743	18	396.788,981 328.875,536	1.699	18	396.788,981 328.875,536	19	396.766,177 328.872,74	22.975
19	396.766,177 328.872,74	20	396.759,65 328.871,94	6.576	20	396.759,65 328.871,94	21	396.722,224 328.867,352	37.706	21	396.722,224 328.867,352	22	396.718,264 328.866,867	3.99
22	396.718,264 328.866,867	23	396.682,15 328.862,439	36.384	23	396.682,15 328.862,439	24	396.609,365 328.850,754	73.717	24	396.609,365 328.850,754	25	396.536,576 328.841,837	73.333
25	396.536,576 328.841,837	26	396.532,466 328.841,333	4.141	26	396.532,466 328.841,333	27	396.355,76 328.819,685	178.028	27	396.355,76 328.819,685	28	396.353,493 328.812,742	7.304
28	396.353,493 328.812,742	29	396.351,696 328.804,727	8.214	29	396.351,696 328.804,727	30	396.351,714 328.802,653	2.074	30	396.351,714 328.802,653	31	396.420,212 328.811,392	69.053
31	396.420,212 328.811,392	32	396.488,903 328.820,156	69.248	32	396.488,903 328.820,156	33	396.499,317 328.821,485	10.499	33	396.499,317 328.821,485	34	396.572,973 328.830,882	74.252
34	396.572,973 328.830,882	35	396.580,449 328.831,836	7.537	35	396.580,449 328.831,836	36	396.665,513 328.842,688	85.753	36	396.665,513 328.842,688	37	396.682,353 328.844,837	16.976
37	396.682,353 328.844,837	38	396.738,009 328.851,937	56.107	38	396.738,009 328.851,937	39	396.774,886 328.856,642	37.176	39	396.774,886 328.856,642	40	396.822,245 328.862,685	47.743
40	396.822,245 328.862,685	41	396.822,949 328.860,934	1.887	41	396.822,949 328.860,934	42	396.823,515 328.859,528	1.515	42	396.823,515 328.859,528	43	396.824,275 328.857,637	2.038
43	396.824,275 328.857,637	44	396.825,831 328.853,769	4.17	44	396.825,831 328.853,769	45	396.840,076 328.856,191	14.449	45	396.840,076 328.856,191	46	396.832,579 328.860,948	8.878
46	396.832,579 328.860,948	47	396.829,134 328.863,134	4.08	47	396.829,134 328.863,134	48	396.832,176 328.867,819	5.586	48	396.832,176 328.867,819	49	396.832,648 328.867,516	0.561
49	396.832,648 328.867,516	50	396.835,615 328.865,608	3.528	50	396.835,615 328.865,608	51	396.832,582 328.860,953	5.556	51	396.832,582 328.860,953	52	396.840,084 328.856,193	8.885
52	396.840,084 328.856,193	53	396.840,269 328.856,224	0.187	53	396.840,269 328.856,224	54	396.869,27 328.861,822	29.536	54	396.869,27 328.861,822	55	396.897,237 328.866,672	28.384
55	396.897,237 328.866,672	1	396.896,434 328.869,528	2.967										

\*\* Lungimile segmentelor sunt determinate în planul de proiecție Stereo 70 și sunt rotunjite la 1 milimetru.

\*\*\* Distanța dintre puncte este formată din segmente cumulate ce sunt mai mici decât valoarea 1 milimetru.



**DATE DESPRE IMOBILUL NR. 1601**

Oficiul de Cadastru și Publicitate Imobiliară DOLJ  
Biroul de Cadastru și Publicitate Imobiliară Craiova

**A. Partea I. Descrierea imobilului**

TEREN Extravilan

Adresa: Jud. Dolj, T120, P8

Nr. Crt	Nr cadastral Nr. topografic	Suprafața* (mp)	Observații / Referințe
A1		805	Sector cadastral:3 Teren neimprejmuit; Restul de suprafata se afla ID 1693, diminuare cu 5 %

**B. Partea II. Proprietari și acte**

Inscrieri privitoare la dreptul de proprietate și alte drepturi reale		Referințe
/		
Act Administrativ nr. Titlu de proprietate 1074-1367, din 04/08/1997 emis de CJSIPT Dolj;		
B1	Intabulare, drept de PROPRIETATE, dobandit prin Reconstituire, cota actuala 1/1, cota initiala 1/1 1) CEACÎRU GHEORGHE 2) CEACĂRU AURICĂ	A1

**C. Partea III. SARCINI .**

Inscrieri privind dezmembramintele dreptului de proprietate, drepturi reale de garanție și sarcini	Referințe
NU SUNT	

## Anexa Nr. 1 La Partea I

## Teren

Nr cadastral	Suprafața (mp)*	Observații / Referințe
	805	Restul de suprafata se afla ID 1693, diminuare cu 5 %

\* Suprafața este determinată în planul de proiecție Stereo 70.



## Date referitoare la teren

Crt	Categorie folosință	Intravilan	Suprafața (mp)	Tarla	Parcelă	Nr. topo	Observații / Referințe
1	arabil	NU	805	120	8	-	Parcela despartita de drum

## Lungime Segmente

1) Valorile lungimilor segmentelor sunt obținute din proiecție în plan.

Punct început	X / Y	Punct sfârșit	X / Y	Lungime segment (** (m)
1	396.332,495 328.886,292	2	396.332,825 328.888,109	1.847
2	396.332,825 328.888,109	3	396.335,001 328.900,092	12.179
3	396.335,001 328.900,092	4	396.280,128 328.831,069	88.177
4	396.280,128 328.831,069	5	396.258,153 328.803,429	35.311
5	396.258,153 328.803,429	6	396.258,135 328.800,203	3.226

Punct început	X / Y	Punct sfârșit	X / Y	Lungime segment (** (m)
6	396.258,135 328.800,203	7	396.258,118 328.797,101	3.102
7	396.258,118 328.797,101	8	396.258,106 328.795,15	1.951
8	396.258,106 328.795,15	9	396.258,24 328.792,887	2.267
9	396.258,24 328.792,887	1	396.332,495 328.886,292	119.324

\*\* Lungimile segmentelor sunt determinate în planul de proiecție Stereo 70 și sunt rotunjite la 1 milimetru.

\*\*\* Distanța dintre puncte este formată din segmente cumulate ce sunt mai mici decât valoarea 1 milimetru.





**DATE DESPRE IMOBILUL NR. 1605**

Oficiul de Cadastru și Publicitate Imobiliară DOLJ  
Biroul de Cadastru și Publicitate Imobiliară Craiova

**A. Partea I. Descrierea imobilului**

TEREN Extravilan

Adresa: Jud. Dolj, T122, P60

Nr. Crt	Nr cadastral Nr. topografic	Suprafața* (mp)	Observații / Referințe
A1		3.087	Sector cadastral:3 Teren neimprejmuit;

**B. Partea II. Proprietari și acte**

Inscrieri privitoare la dreptul de proprietate și alte drepturi reale	Referințe
/	
Act Notarial nr. Certificat de mostenitor 22, din 21/02/2005 emis de NP CARSTEA TEREZIA;	
B1	A1
Intabulare, drept de PROPRIETATE, dobandit prin Succesiune, cota actuala 1/1, cota initiala 1/1 1) BALMAU GHEORGHE	

**C. Partea III. SARCINI .**

Inscrieri privind dezmembramintele dreptului de proprietate, drepturi reale de garanție și sarcini	Referințe
NU SUNT	

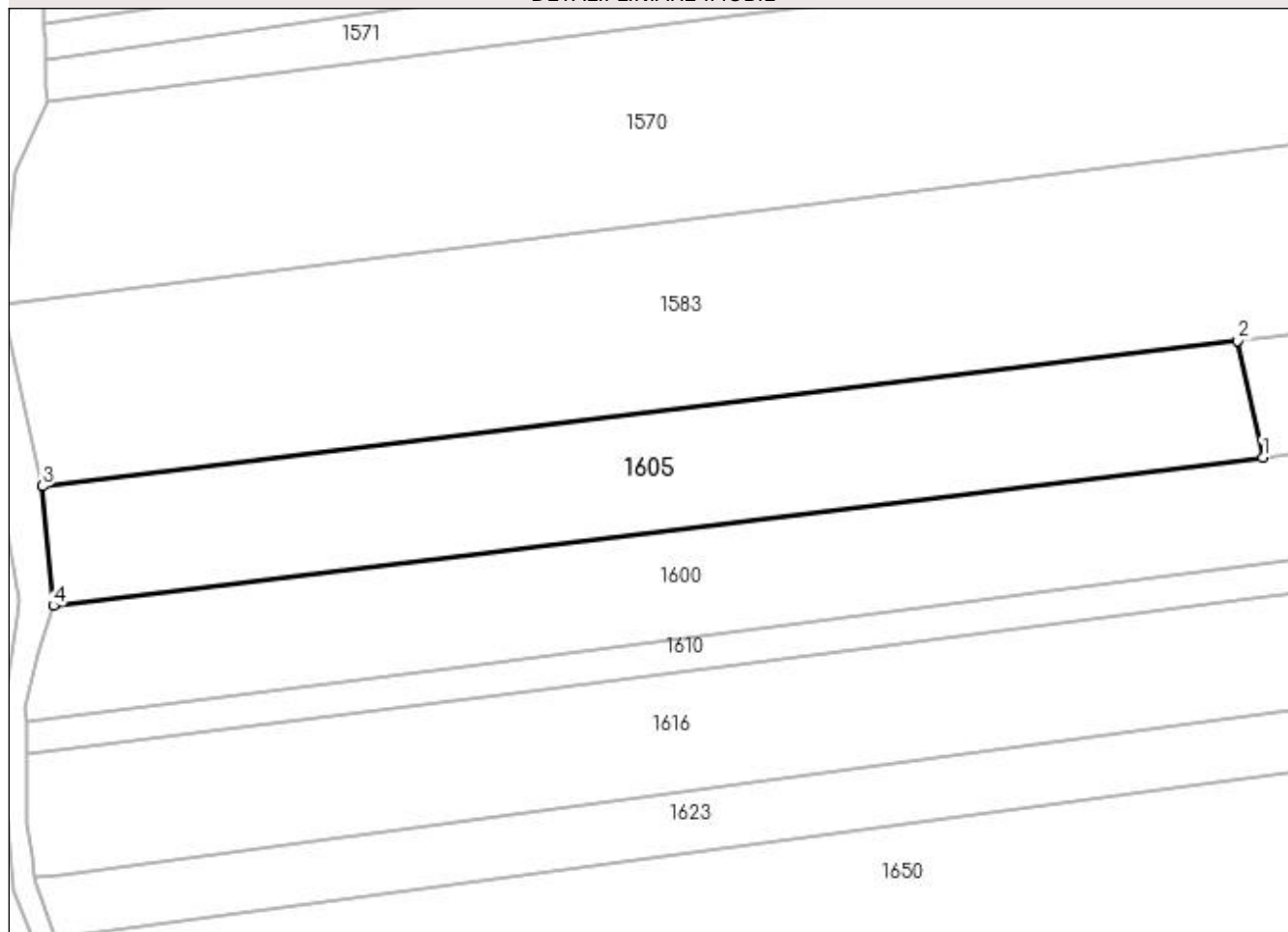
## Anexa Nr. 1 La Partea I

## Teren

Nr cadastral	Suprafața (mp)*	Observații / Referințe
	3.087	

\* Suprafața este determinată în planul de proiecție Stereo 70.

## DETALII LINIARE IMOBIL



## Date referitoare la teren

Crt	Categorie folosință	Intra vilan	Suprafața (mp)	Tarla	Parcelă	Nr. topo	Observații / Referințe
1	arabil	NU	3.087	122	60	-	

## Lungime Segmente

1) Valorile lungimilor segmentelor sunt obținute din proiecție în plan.

Punct început	X / Y	Punct sfârșit	X / Y	Lungime segment (** (m)
1	396.532,466 328.841,333	2	396.528,808 328.858,374	17.428
2	396.528,808 328.858,374	3	396.354,172 328.837,148	175.922
3	396.354,172 328.837,148	4	396.355,76 328.819,685	17.535
4	396.355,76 328.819,685	1	396.532,466 328.841,333	178.028

**\*\* Lungimile segmentelor sunt determinate în planul de proiecție Stereo 70 și sunt rotunjite la 1 milimetru.**

**\*\*\* Distanța dintre puncte este formată din segmente cumulate ce sunt mai mici decât valoarea 1 milimetru.**



**DATE DESPRE IMOBILUL NR. 1610**

Oficiul de Cadastru și Publicitate Imobiliară DOLJ  
Biroul de Cadastru și Publicitate Imobiliară Craiova

**A. Partea I. Descrierea imobilului**

TEREN Necunoscut

Adresa: Loc. Mosneni, Jud. Dolj, T122, P55

Nr. Crt	Nr cadastral Nr. topografic	Suprafața* (mp)	Observații / Referințe
A1		2.350	Sector cadastral:3 Teren neimprejmuit;

**B. Partea II. Proprietari și acte**

Inscrieri privitoare la dreptul de proprietate și alte drepturi reale	Referințe
/	
Act Notarial nr. Certificat de mostenitor 11, din 25/03/2021 emis de NP Miulescu Oana Adriana;	
B1	A1
Intabulare, drept de PROPRIETATE, dobandit prin Succesiune, cota actuala 1/1, cota initiala 1/1 1) BALMAU ION	

**C. Partea III. SARCINI .**

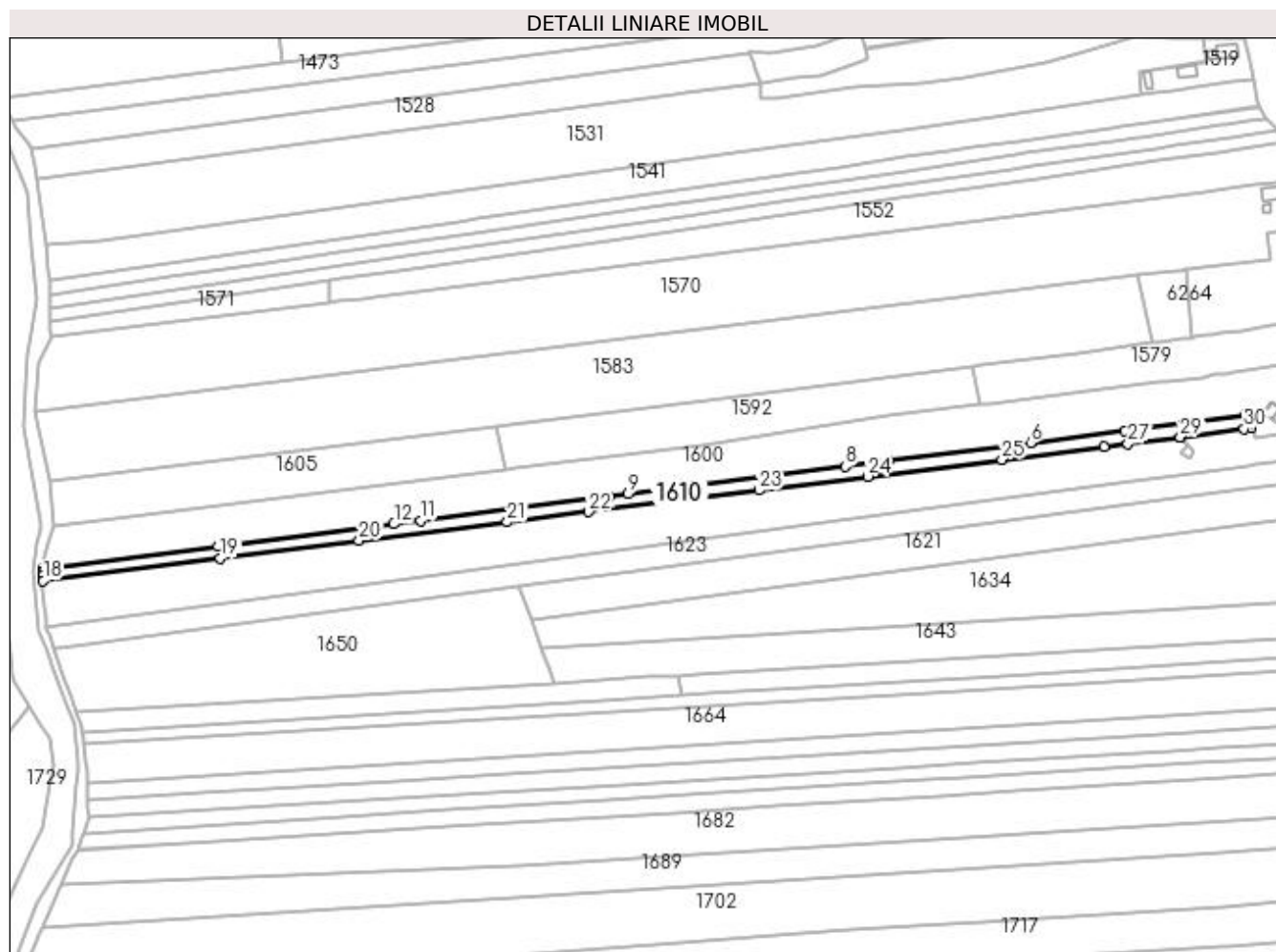
Inscrieri privind dezmembramintele dreptului de proprietate, drepturi reale de garanție și sarcini	Referințe
NU SUNT	

## Anexa Nr. 1 La Partea I

## Teren

Nr cadastral	Suprafața (mp)*	Observații / Referințe
	2.350	

\* Suprafața este determinată în planul de proiecție Stereo 70.



## Date referitoare la teren

Crt	Categorie folosință	Intravilan	Suprafața (mp)	Tarla	Parcelă	Nr. topo	Observații / Referințe
1	arabil	DA	252	122	55	-	
2	arabil	NU	2.098	122	55	-	

## Lungime Segmente

1) Valorile lungimilor segmentelor sunt obținute din proiecție în plan.

Punct început	X / Y	Punct sfârșit	X / Y	Lungime segment (** (m)
1	396.824,275 328.857,637	2	396.823,515 328.859,528	2.038
3	396.822,949 328.860,934	4	396.822,245 328.862,685	1.887
5	396.774,886 328.856,642	6	396.738,009 328.851,937	37.176
7	396.682,353 328.844,837	8	396.665,513 328.842,688	16.976

Punct început	X / Y	Punct sfârșit	X / Y	Lungime segment (** (m)
2	396.823,515 328.859,528	3	396.822,949 328.860,934	1.515
4	396.822,245 328.862,685	5	396.774,886 328.856,642	47.743
6	396.738,009 328.851,937	7	396.682,353 328.844,837	56.107
8	396.665,513 328.842,688	9	396.580,449 328.831,836	85.753

Punct început	X / Y	Punct sfârșit	X / Y	Lungime segment (** (m)
9	396.580,449 328.831,836	10	396.572,973 328.830,882	7.537
11	396.499,317 328.821,485	12	396.488,903 328.820,156	10.499
13	396.420,212 328.811,392	14	396.351,714 328.802,653	69.053
15	396.351,723 328.801,591	16	396.351,725 328.801,292	0.299
17	396.351,736 328.799,979	18	396.351,753 328.797,995	1.985
19	396.420,975 328.806,732	20	396.475,277 328.813,586	54.733
21	396.533,238 328.820,902	22	396.565,104 328.824,924	32.119
23	396.631,763 328.833,338	24	396.674,244 328.838,7	42.818
25	396.726,822 328.845,337	26	396.766,716 328.850,372	40.211
27	396.776,061 328.851,552	28	396.796,463 328.854,127	20.564
29	396.796,471 328.854,128	30	396.821,553 328.857,294	25.282

Punct început	X / Y	Punct sfârșit	X / Y	Lungime segment (** (m)
10	396.572,973 328.830,882	11	396.499,317 328.821,485	74.252
12	396.488,903 328.820,156	13	396.420,212 328.811,392	69.248
14	396.351,714 328.802,653	15	396.351,723 328.801,591	1.062
16	396.351,725 328.801,292	17	396.351,736 328.799,979	1.313
18	396.351,753 328.797,995	19	396.420,975 328.806,732	69.772
20	396.475,277 328.813,586	21	396.533,238 328.820,902	58.42
22	396.565,104 328.824,924	23	396.631,763 328.833,338	67.188
24	396.674,244 328.838,7	25	396.726,822 328.845,337	52.995
26	396.766,716 328.850,372	27	396.776,061 328.851,552	9.419
28	396.796,463 328.854,127	29	396.796,471 328.854,128	0.008
30	396.821,553 328.857,294	1	396.824,275 328.857,637	2.743

\*\* Lungimile segmentelor sunt determinate în planul de proiecție Stereo 70 și sunt rotunjite la 1 milimetru.

\*\*\* Distanța dintre puncte este formată din segmente cumulate ce sunt mai mici decât valoarea 1 milimetru.





**DATE DESPRE IMOBILUL NR. 1612**

Oficiul de Cadastru și Publicitate Imobiliară DOLJ  
Biroul de Cadastru și Publicitate Imobiliară Craiova

**A. Partea I. Descrierea imobilului**

TEREN Extravilan

Adresa: Jud. Dolj, T120, P7

Nr. Crt	Nr cadastral Nr. topografic	Suprafața* (mp)	Observații / Referințe
A1		1.375	Sector cadastral:3 Teren neimprejmuit; Restul de suprafata se afla ID 1698, diminuare cu 5 %

**B. Partea II. Proprietari și acte**

Inscrieri privitoare la dreptul de proprietate și alte drepturi reale		Referințe
/		
Act Administrativ nr. Titlu de proprietate 1098-1367, din 18/08/1997 emis de CJSIPT Dolj;		
B1	Intabulare, drept de PROPRIETATE, dobandit prin Reconstituire, cota actuala 1/1, cota initiala 1/1 1) GHEORGHE ECATERINA	A1

**C. Partea III. SARCINI .**

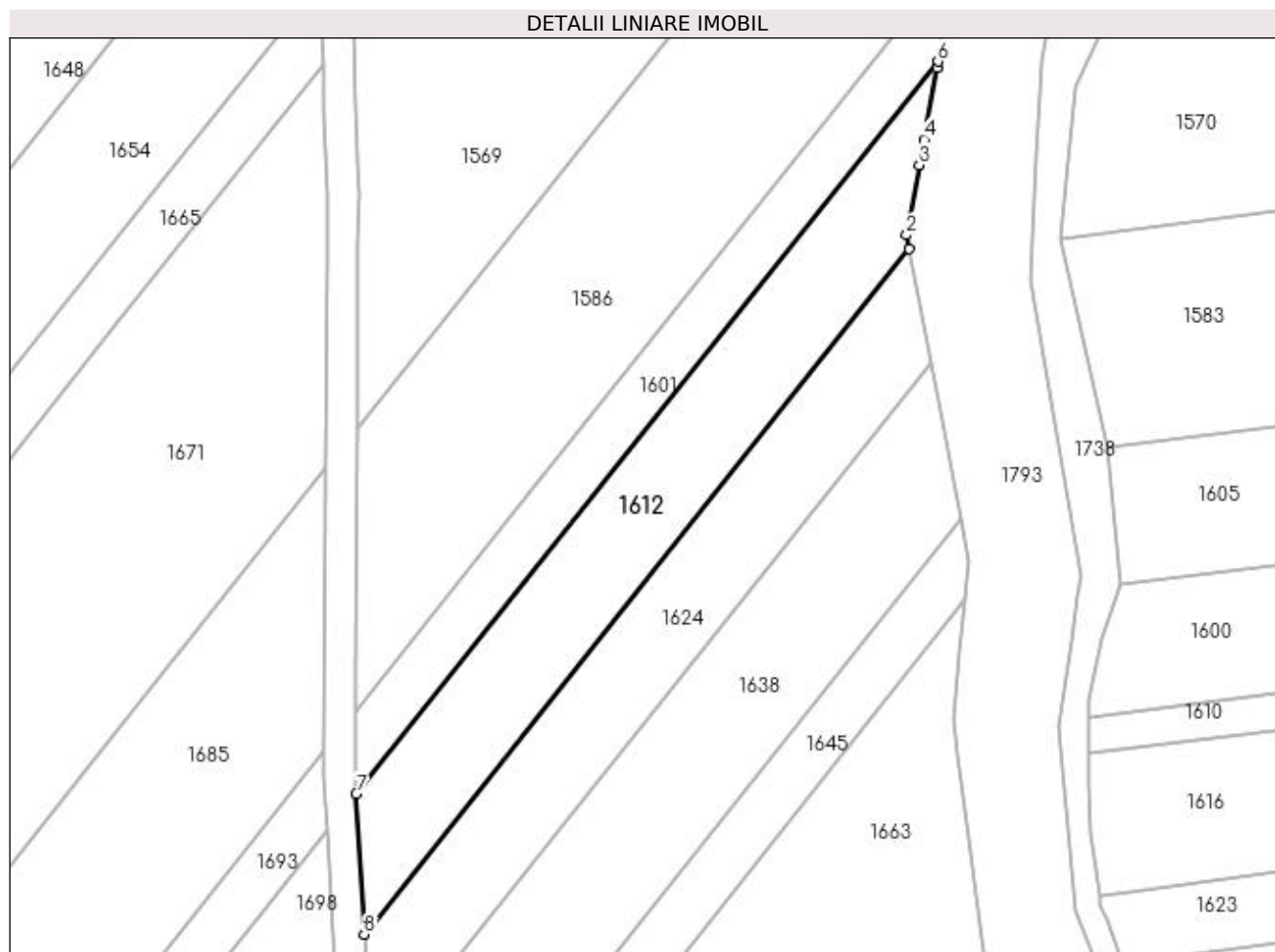
Inscrieri privind dezmembramintele dreptului de proprietate, drepturi reale de garanție și sarcini	Referințe
NU SUNT	

## Anexa Nr. 1 La Partea I

## Teren

Nr cadastral	Suprafața (mp)*	Observații / Referințe
	1.375	Restul de suprafata se afla ID 1698, diminuare cu 5 %

\* Suprafața este determinată în planul de proiecție Stereo 70.



## Date referitoare la teren

Crt	Categorie folosință	Intra vilan	Suprafața (mp)	Tarla	Parcelă	Nr. topo	Observații / Referințe
1	arabil	NU	1.375	120	7	-	Parcela despartita de drum

## Lungime Segmente

1) Valorile lungimilor segmentelor sunt obținute din proiecție în plan.

Punct început	X / Y	Punct sfârșit	X / Y	Lungime segment (** (m)
1	396.328,808 328.862,432	2	396.328,478 328.864,163	1.763
2	396.328,478 328.864,163	3	396.330,098 328.873,09	9.073
3	396.330,098 328.873,09	4	396.330,687 328.876,331	3.294
4	396.330,687 328.876,331	5	396.332,346 328.885,472	9.29
5	396.332,346 328.885,472	6	396.332,495 328.886,292	0.834

Punct început	X / Y	Punct sfârșit	X / Y	Lungime segment (** (m)
6	396.332,495 328.886,292	7	396.258,24 328.792,887	119.324
7	396.258,24 328.792,887	8	396.259,292 328.774,989	17.929
8	396.259,292 328.774,989	1	396.328,808 328.862,432	111.708

\*\* Lungimile segmentelor sunt determinate în planul de proiecție Stereo 70 și sunt rotunjite la 1 milimetru.

\*\*\* Distanța dintre puncte este formată din segmente cumulate ce sunt mai mici decât valoarea 1 milimetru.



**DATE DESPRE IMOBILUL NR. 1616**

Oficiul de Cadastru și Publicitate Imobiliară DOLJ  
Biroul de Cadastru și Publicitate Imobiliară Craiova

**A. Partea I. Descrierea imobilului**

TEREN Necunoscut

Adresa: Loc. Mosneni, Jud. Dolj, T122, P54, 52

Nr. Crt	Nr cadastral Nr. topografic	Suprafața* (mp)	Observații / Referințe
A1		8.675	Sector cadastral:3 Teren neimprejmuit;

**B. Partea II. Proprietari și acte**

Inscrieri privitoare la dreptul de proprietate și alte drepturi reale		Referințe
/		
Act Notarial nr. Certificat de mostenitor 22, din 03/04/2009 emis de NP CARSTEA TEREZIA;		
B1	Intabulare, drept de PROPRIETATE, dobandit prin Succesiune, cota actuala 2/8, cota initiala 2/8 1) STAVARACHE CONSTANTA DEFUNCT:Da	A1
B2	Intabulare, drept de PROPRIETATE, dobandit prin Succesiune, cota actuala 3/8, cota initiala 3/8 1) STAVARACHE ION	A1
B3	Intabulare, drept de PROPRIETATE, dobandit prin Succesiune, cota actuala 3/8, cota initiala 3/8 1) STAVARACHE ILIE DEFUNCT:Da	A1

**C. Partea III. SARCINI .**

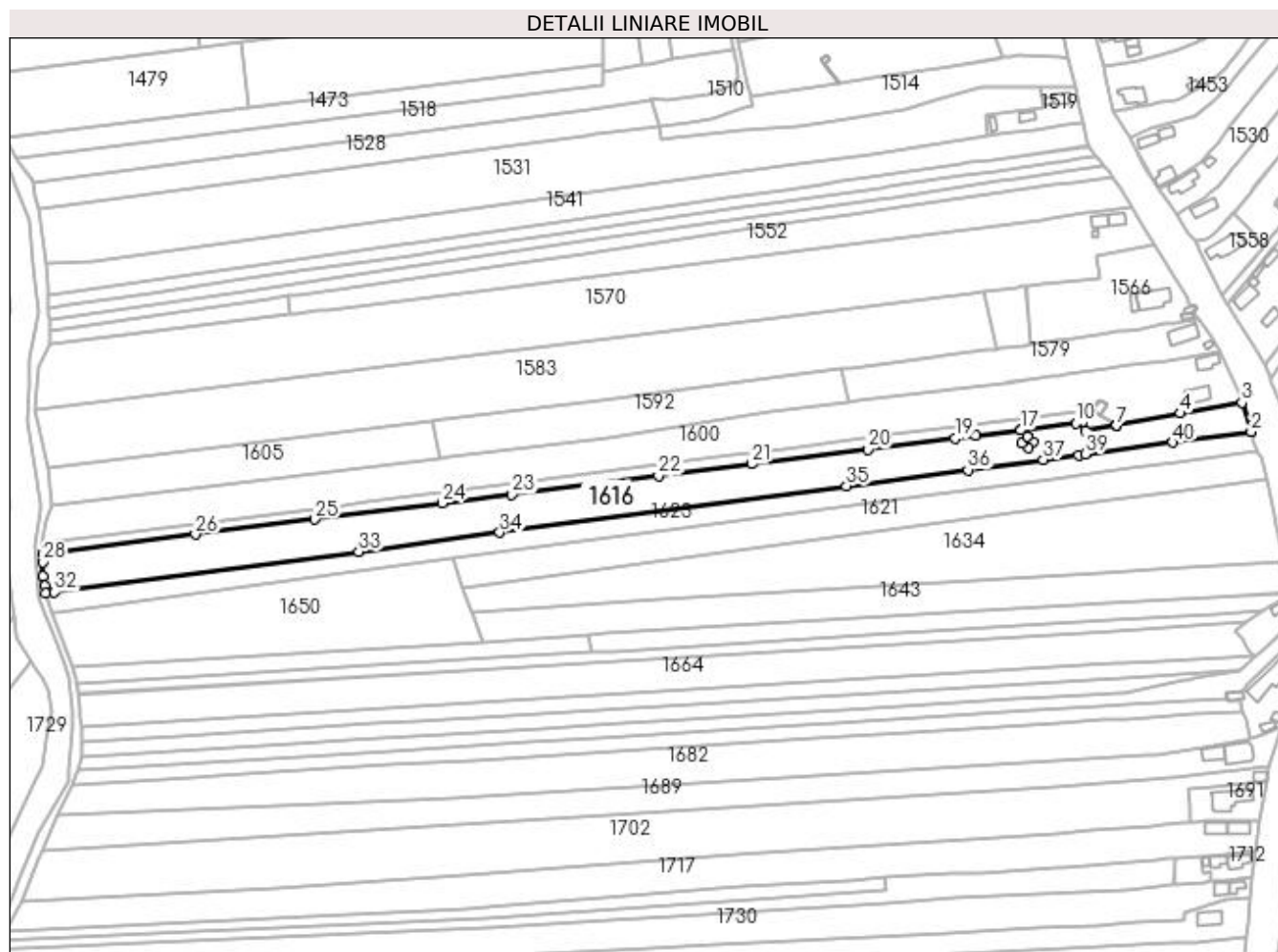
Inscrieri privind dezmembramintele dreptului de proprietate, drepturi reale de garanție și sarcini	Referințe
NU SUNT	

## Anexa Nr. 1 La Partea I

## Teren

Nr cadastral	Suprafața (mp)*	Observații / Referințe
	8.675	

\* Suprafața este determinată în planul de proiecție Stereo 70.



## Date referitoare la teren

Crt	Categorie folosință	Intravilan	Suprafața (mp)	Tarla	Parcelă	Nr. topo	Observații / Referințe
1	arabil	DA	1.604	122	52	-	
2	arabil	NU	7.071	122	54	-	

## Lungime Segmente

1) Valorile lungimilor segmentelor sunt obținute din proiecție în plan.

Punct început	X / Y	Punct sfârșit	X / Y	Lungime segment (** (m)
1	396.901,387 328.853,314	2	396.901,379 328.853,339	0.026
3	396.897,237 328.866,672	4	396.869,27 328.861,822	28.384
5	396.840,269 328.856,224	6	396.840,084 328.856,193	0.187
7	396.840,076 328.856,191	8	396.825,831 328.853,769	14.449

Punct început	X / Y	Punct sfârșit	X / Y	Lungime segment (** (m)
2	396.901,379 328.853,339	3	396.897,237 328.866,672	13.962
4	396.869,27 328.861,822	5	396.840,269 328.856,224	29.536
6	396.840,084 328.856,193	7	396.840,076 328.856,191	0.009
8	396.825,831 328.853,769	9	396.824,275 328.857,637	4.17

Punct început	X / Y	Punct sfârșit	X / Y	Lungime segment (** (m)
9	396.824,275 328.857,637	10	396.821,553 328.857,294	2.743
11	396.796,471 328.854,128	12	396.799,65 328.851,129	4.371
13	396.802,068 328.848,848	14	396.800,156 328.845,952	3.47
15	396.797,046 328.848,228	16	396.799,646 328.851,124	3.892
17	396.796,463 328.854,127	18	396.776,061 328.851,552	20.564
19	396.766,716 328.850,372	20	396.726,822 328.845,337	40.211
21	396.674,244 328.838,7	22	396.631,763 328.833,338	42.818
23	396.565,104 328.824,924	24	396.533,238 328.820,902	32.119
25	396.475,277 328.813,586	26	396.420,975 328.806,732	54.733
27	396.351,753 328.797,995	28	396.351,785 328.794,079	3.916
29	396.351,839 328.787,722	30	396.352,555 328.783,199	4.579
31	396.353,072 328.779,932	32	396.356,958 328.780,452	3.92
33	396.495,256 328.798,961	34	396.559,466 328.807,554	64.783
35	396.717,253 328.828,671	36	396.772,548 328.836,071	55.789
37	396.806,856 328.840,663	38	396.822,963 328.842,819	16.25
39	396.825,927 328.843,215	40	396.865,723 328.848,541	40.15

Punct început	X / Y	Punct sfârșit	X / Y	Lungime segment (** (m)
10	396.821,553 328.857,294	11	396.796,471 328.854,128	25.282
12	396.799,65 328.851,129	13	396.802,068 328.848,848	3.324
14	396.800,156 328.845,952	15	396.797,046 328.848,228	3.854
16	396.799,646 328.851,124	17	396.796,463 328.854,127	4.376
18	396.776,061 328.851,552	19	396.766,716 328.850,372	9.419
20	396.726,822 328.845,337	21	396.674,244 328.838,7	52.995
22	396.631,763 328.833,338	23	396.565,104 328.824,924	67.188
24	396.533,238 328.820,902	25	396.475,277 328.813,586	58.42
26	396.420,975 328.806,732	27	396.351,753 328.797,995	69.772
28	396.351,785 328.794,079	29	396.351,839 328.787,722	6.358
30	396.352,555 328.783,199	31	396.353,072 328.779,932	3.308
32	396.356,958 328.780,452	33	396.495,256 328.798,961	139.532
34	396.559,466 328.807,554	35	396.717,253 328.828,671	159.193
36	396.772,548 328.836,071	37	396.806,856 328.840,663	34.614
38	396.822,963 328.842,819	39	396.825,927 328.843,215	2.991
40	396.865,723 328.848,541	1	396.901,387 328.853,314	35.982

\*\* Lungimile segmentelor sunt determinate în planul de proiecție Stereo 70 și sunt rotunjite la 1 milimetru.

\*\*\* Distanța dintre puncte este formată din segmente cumulate ce sunt mai mici decât valoarea 1 milimetru.





**DATE DESPRE IMOBILUL NR. 1619**

Oficiul de Cadastru și Publicitate Imobiliară DOLJ  
Biroul de Cadastru și Publicitate Imobiliară Craiova

**A. Partea I. Descrierea imobilului**

TEREN Extravilan

Adresa: Jud. Dolj, T120, P19

Nr. Crt	Nr cadastral Nr. topografic	Suprafața* (mp)	Observații / Referințe
A1		3.041	Sector cadastral:3 Teren neimprejmuit; Restul de suprafata se afla ID 1503, diminuare cu 5 %

**B. Partea II. Proprietari și acte**

Inscrieri privitoare la dreptul de proprietate și alte drepturi reale		Referințe
/		
Act Administrativ nr. Titlu de proprietate 1058-1367, din 04/08/1997 emis de CJSIPT Dolj;		
B1	Intabulare, drept de PROPRIETATE, dobandit prin Reconstituire, cota actuala 1/1, cota initiala 1/1 1) MARINOIU CONSTANTIN	A1

**C. Partea III. SARCINI .**

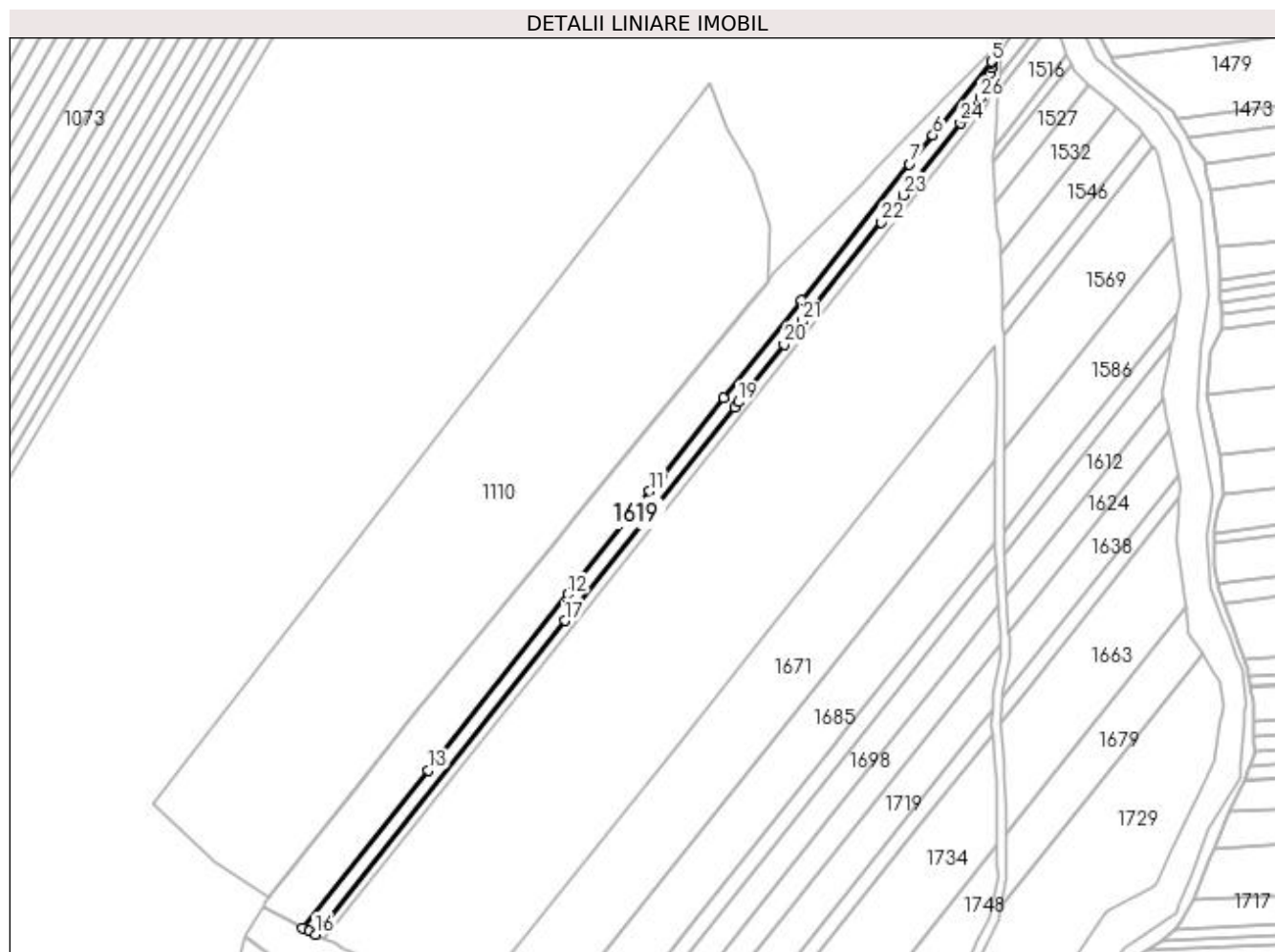
Inscrieri privind dezmembramintele dreptului de proprietate, drepturi reale de garanție și sarcini	Referințe
NU SUNT	

## Anexa Nr. 1 La Partea I

## Teren

Nr cadastral	Suprafața (mp)*	Observații / Referințe
	3.041	Restul de suprafata se afla ID 1503, diminuare cu 5 %

\* Suprafața este determinată în planul de proiecție Stereo 70.



## Date referitoare la teren

Crt	Categorie folosință	Intra vilan	Suprafața (mp)	Tarla	Parcelă	Nr. topo	Observații / Referințe
1	arabil	NU	3.041	120	19	-	Parcela despartita de drum

## Lungime Segmente

1) Valorile lungimilor segmentelor sunt obținute din proiecție în plan.

Punct început	X / Y	Punct sfârșit	X / Y	Lungime segment (** (m)
1	396.251,757 329.001,056	2	396.252,282 329.006,628	5.597
3	396.252,497 329.008,913	4	396.252,402 329.011,386	2.475
5	396.252,383 329.011,885	6	396.226,448 328.979,263	41.675
7	396.216,128 328.966,281	8	396.168,141 328.905,92	77.111
9	396.133,636 328.862,517	10	396.106,514 328.828,401	43.584

Punct început	X / Y	Punct sfârșit	X / Y	Lungime segment (** (m)
2	396.252,282 329.006,628	3	396.252,497 329.008,913	2.294
4	396.252,402 329.011,386	5	396.252,383 329.011,885	0.5
6	396.226,448 328.979,263	7	396.216,128 328.966,281	16.584
8	396.168,141 328.905,92	9	396.133,636 328.862,517	55.447
10	396.106,514 328.828,401	11	396.100,697 328.821,084	9.347

Punct început	X / Y	Punct sfârșit	X / Y	Lungime segment (** (m)
11	396.100,697 328.821,084	12	396.064,312 328.775,317	58.468
13	396.002,29 328.697,301	14	395.946,577 328.627,221	89.527
15	395.949,578 328.625,717	16	395.952,285 328.624,359	3.028
17	396.062,996 328.763,619	18	396.138,397 328.858,465	121.165
19	396.140,205 328.860,738	20	396.160,43 328.886,178	32.5
21	396.168,603 328.896,459	22	396.203,609 328.940,492	56.253
23	396.213,279 328.952,656	24	396.238,689 328.984,618	40.831
25	396.240,249 328.986,58	26	396.247,456 328.995,646	11.582

Punct început	X / Y	Punct sfârșit	X / Y	Lungime segment (** (m)
12	396.064,312 328.775,317	13	396.002,29 328.697,301	99.665
14	395.946,577 328.627,221	15	395.949,578 328.625,717	3.357
16	395.952,285 328.624,359	17	396.062,996 328.763,619	177.905
18	396.138,397 328.858,465	19	396.140,205 328.860,738	2.905
20	396.160,43 328.886,178	21	396.168,603 328.896,459	13.134
22	396.203,609 328.940,492	23	396.213,279 328.952,656	15.54
24	396.238,689 328.984,618	25	396.240,249 328.986,58	2.506
26	396.247,456 328.995,646	1	396.251,757 329.001,056	6.911

\*\* Lungimile segmentelor sunt determinate în planul de proiecție Stereo 70 și sunt rotunjite la 1 milimetru.

\*\*\* Distanța dintre puncte este formată din segmente cumulate ce sunt mai mici decât valoarea 1 milimetru.



**DATE DESPRE IMOBILUL NR. 1621**

Oficiul de Cadastru și Publicitate Imobiliară DOLJ  
Biroul de Cadastru și Publicitate Imobiliară Craiova

**A. Partea I. Descrierea imobilului**

TEREN Necunoscut

Adresa: Loc. Mosneni, Str I. C. Bratianu, Jud. Dolj, T122, P50

Nr. Crt	Nr cadastral Nr. topografic	Suprafața* (mp)	Observații / Referințe
A1		4.980	Sector cadastral:3 Teren neimprejmuit;

**B. Partea II. Proprietari și acte**

Inscrieri privitoare la dreptul de proprietate și alte drepturi reale	Referințe
/	
Act Notarial nr. Certificat de mostenitor 22, din 21/02/2005 emis de NP CARSTEA TEREZIA;	
B1	A1
Intabulare, drept de PROPRIETATE, dobandit prin Succesiune, cota actuala 1/1, cota initiala 1/1 1) BALMAU GHEORGHE	

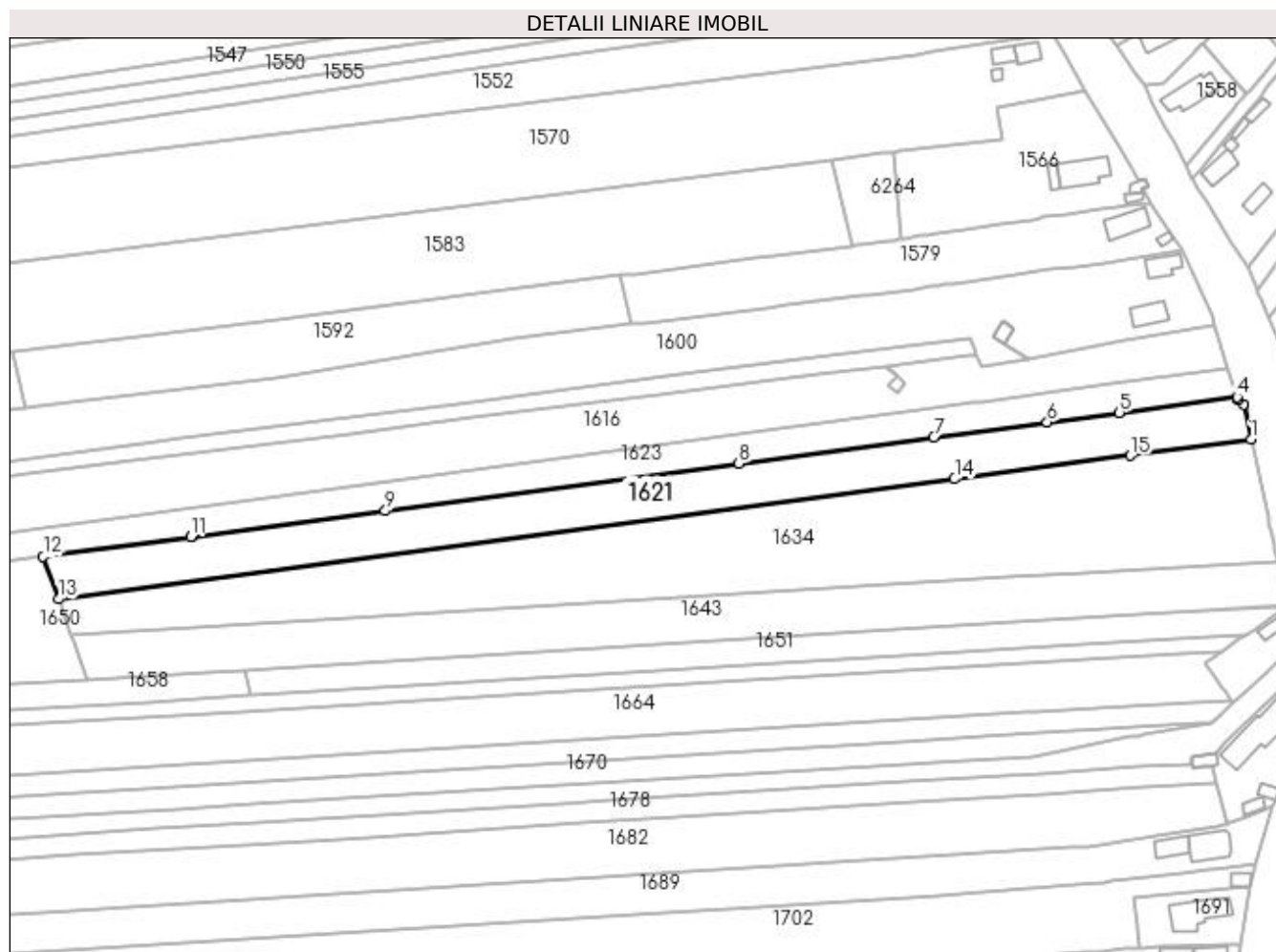
**C. Partea III. SARCINI .**

Inscrieri privind dezmembramintele dreptului de proprietate, drepturi reale de garanție și sarcini	Referințe
NU SUNT	

**Anexa Nr. 1 La Partea I****Teren**

Nr cadastral	Suprafața (mp)*	Observații / Referințe
	4.980	

\* Suprafața este determinată în planul de proiecție Stereo 70.

**Date referitoare la teren**

Crt	Categorie folosință	Intravilan	Suprafața (mp)	Tarla	Parcelă	Nr. topo	Observații / Referințe
1	arabil	DA	1.039	122	50	-	
2	arabil	NU	3.941	122	50	-	

**Lungime Segmente**

1) Valorile lungimilor segmentelor sunt obținute din proiecție în plan.

Punct început	X / Y	Punct sfârșit	X / Y	Lungime segment (** (m)
1	396.908,359 328.831,629	2	396.906,016 328.842,354	10.978
2	396.906,016 328.842,354	3	396.904,346 328.843,789	2.202
3	396.904,346 328.843,789	4	396.904,08 328.844,647	0.898
4	396.904,08 328.844,647	5	396.867,96 328.839,813	36.441

Punct început	X / Y	Punct sfârșit	X / Y	Lungime segment (** (m)
5	396.867,96 328.839,813	6	396.845,851 328.836,854	22.306
6	396.845,851 328.836,854	7	396.811,087 328.832,201	35.074
7	396.811,087 328.832,201	8	396.751,321 328.824,203	60.299
8	396.751,321 328.824,203	9	396.642,908 328.809,694	109.379
9	396.642,908 328.809,694	10	396.583,497 328.801,742	59.941
10	396.583,497 328.801,742	11	396.583,337 328.801,721	0.161
11	396.583,337 328.801,721	12	396.537,989 328.795,652	45.753
12	396.537,989 328.795,652	13	396.542,657 328.782,686	13.781
13	396.542,657 328.782,686	14	396.817,456 328.819,463	277.249
14	396.817,456 328.819,463	15	396.871,328 328.826,673	54.352
15	396.871,328 328.826,673	1	396.908,359 328.831,629	37.361

\*\* Lungimile segmentelor sunt determinate în planul de proiecție Stereo 70 și sunt rotunjite la 1 milimetru.

\*\*\* Distanța dintre puncte este formată din segmente cumulate ce sunt mai mici decât valoarea 1 milimetru.





**DATE DESPRE IMOBILUL NR. 1623**

Oficiul de Cadastru și Publicitate Imobiliară DOLJ  
Biroul de Cadastru și Publicitate Imobiliară Craiova

**A. Partea I. Descrierea imobilului**

TEREN Necunoscut

Adresa: Loc. Mosneni, Str I.C. Brătianu, Jud. Dolj, T122, P51

Nr. Crt	Nr cadastral Nr. topografic	Suprafața* (mp)	Observații / Referințe
A1		4.950	Sector cadastral:3 Teren neimprejmuit;

**B. Partea II. Proprietari și acte**

Inscrieri privitoare la dreptul de proprietate și alte drepturi reale	Referințe
/	
Act Administrativ nr. Titlu de proprietate 1174-48419, din 15/09/1997 emis de CJSIPT Dolj;	
B1	A1
Intabulare, drept de PROPRIETATE, dobandit prin Reconstituire, cota actuala 1/1, cota initiala 1/1 1) OPREA ANA DEFUNCT:Da	

**C. Partea III. SARCINI .**

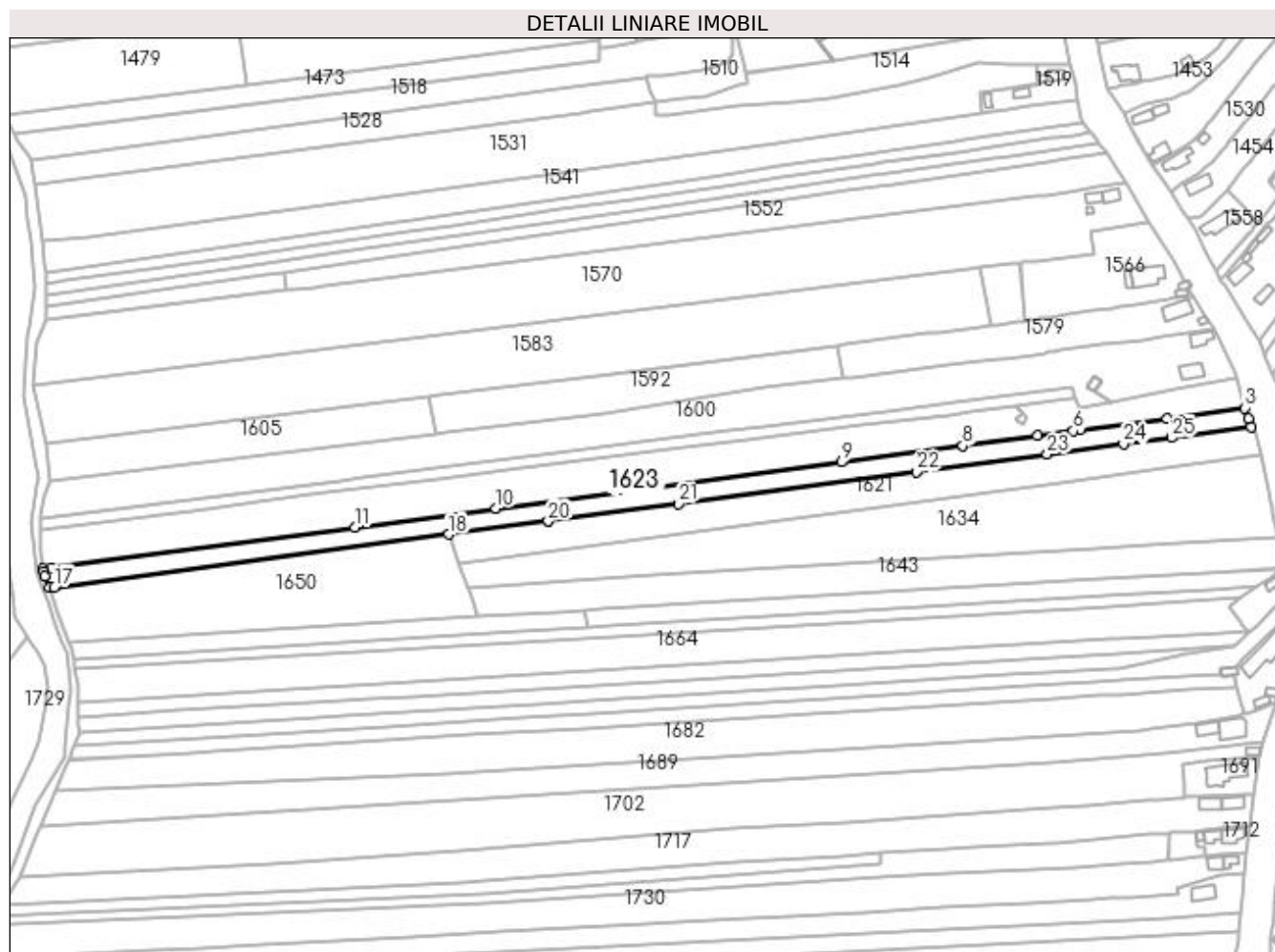
Inscrieri privind dezmembramintele dreptului de proprietate, drepturi reale de garanție și sarcini	Referințe
NU SUNT	

## Anexa Nr. 1 La Partea I

## Teren

Nr cadastral	Suprafața (mp)*	Observații / Referințe
	4.950	

\* Suprafața este determinată în planul de proiecție Stereo 70.



## Date referitoare la teren

Crt	Categorie folosință	Intravilan	Suprafața (mp)	Tarla	Parcelă	Nr. topo	Observații / Referințe
1	arabil	DA	1.055	122	51	-	
2	arabil	NU	3.895	122	51	-	

## Lungime Segmente

1) Valorile lungimilor segmentelor sunt obținute din proiecție în plan.

Punct început	X / Y	Punct sfârșit	X / Y	Lungime segment (** (m)
1	396.904,08 328.844,647	2	396.902,91 328.848,412	3.943
3	396.901,387 328.853,314	4	396.865,723 328.848,541	35.982
5	396.825,927 328.843,215	6	396.822,963 328.842,819	2.991
7	396.806,856 328.840,663	8	396.772,548 328.836,071	34.614

Punct început	X / Y	Punct sfârșit	X / Y	Lungime segment (** (m)
2	396.902,91 328.848,412	3	396.901,387 328.853,314	5.133
4	396.865,723 328.848,541	5	396.825,927 328.843,215	40.15
6	396.822,963 328.842,819	7	396.806,856 328.840,663	16.25
8	396.772,548 328.836,071	9	396.717,253 328.828,671	55.789

Punct început	X / Y	Punct sfârșit	X / Y	Lungime segment (** (m)
9	396.717,253 328.828,671	10	396.559,466 328.807,554	159.193
11	396.495,256 328.798,961	12	396.356,958 328.780,452	139.532
13	396.353,072 328.779,932	14	396.353,246 328.778,833	1.113
15	396.354,01 328.776,712	16	396.355,962 328.771,291	5.762
17	396.358,224 328.771,594	18	396.537,989 328.795,652	181.368
19	396.583,337 328.801,721	20	396.583,497 328.801,742	0.161
21	396.642,908 328.809,694	22	396.751,321 328.824,203	109.379
23	396.811,087 328.832,201	24	396.845,851 328.836,854	35.074
25	396.867,96 328.839,813	1	396.904,08 328.844,647	36.441

Punct început	X / Y	Punct sfârșit	X / Y	Lungime segment (** (m)
10	396.559,466 328.807,554	11	396.495,256 328.798,961	64.783
12	396.356,958 328.780,452	13	396.353,072 328.779,932	3.92
14	396.353,246 328.778,833	15	396.354,01 328.776,712	2.254
16	396.355,962 328.771,291	17	396.358,224 328.771,594	2.282
18	396.537,989 328.795,652	19	396.583,337 328.801,721	45.753
20	396.583,497 328.801,742	21	396.642,908 328.809,694	59.941
22	396.751,321 328.824,203	23	396.811,087 328.832,201	60.299
24	396.845,851 328.836,854	25	396.867,96 328.839,813	22.306

\*\* Lungimile segmentelor sunt determinate în planul de proiecție Stereo 70 și sunt rotunjite la 1 milimetru.

\*\*\* Distanța dintre puncte este formată din segmente cumulate ce sunt mai mici decât valoarea 1 milimetru.



**DATE DESPRE IMOBILUL NR. 1624**

Oficiul de Cadastru și Publicitate Imobiliară DOLJ  
Biroul de Cadastru și Publicitate Imobiliară Craiova

**A. Partea I. Descrierea imobilului**

TEREN Extravilan

Adresa: Jud. Dolj, T120, P6

Nr. Crt	Nr cadastral Nr. topografic	Suprafața* (mp)	Observații / Referințe
A1		1.267	Sector cadastral:3 Teren neimprejmuit; Restul de suprafata se afla ID 1706, diminuare cu 5 %

**B. Partea II. Proprietari și acte**

Inscrieri privitoare la dreptul de proprietate și alte drepturi reale		Referințe
/		
Act Administrativ nr. Titlu de proprietate 1128-48419, din 18/08/1997 emis de CJSIPT Dolj;		
B1	Intabulare, drept de PROPRIETATE, dobandit prin Reconstituire, cota actuala 1/1, cota initiala 1/1 1) SANDU VASILE	A1

**C. Partea III. SARCINI .**

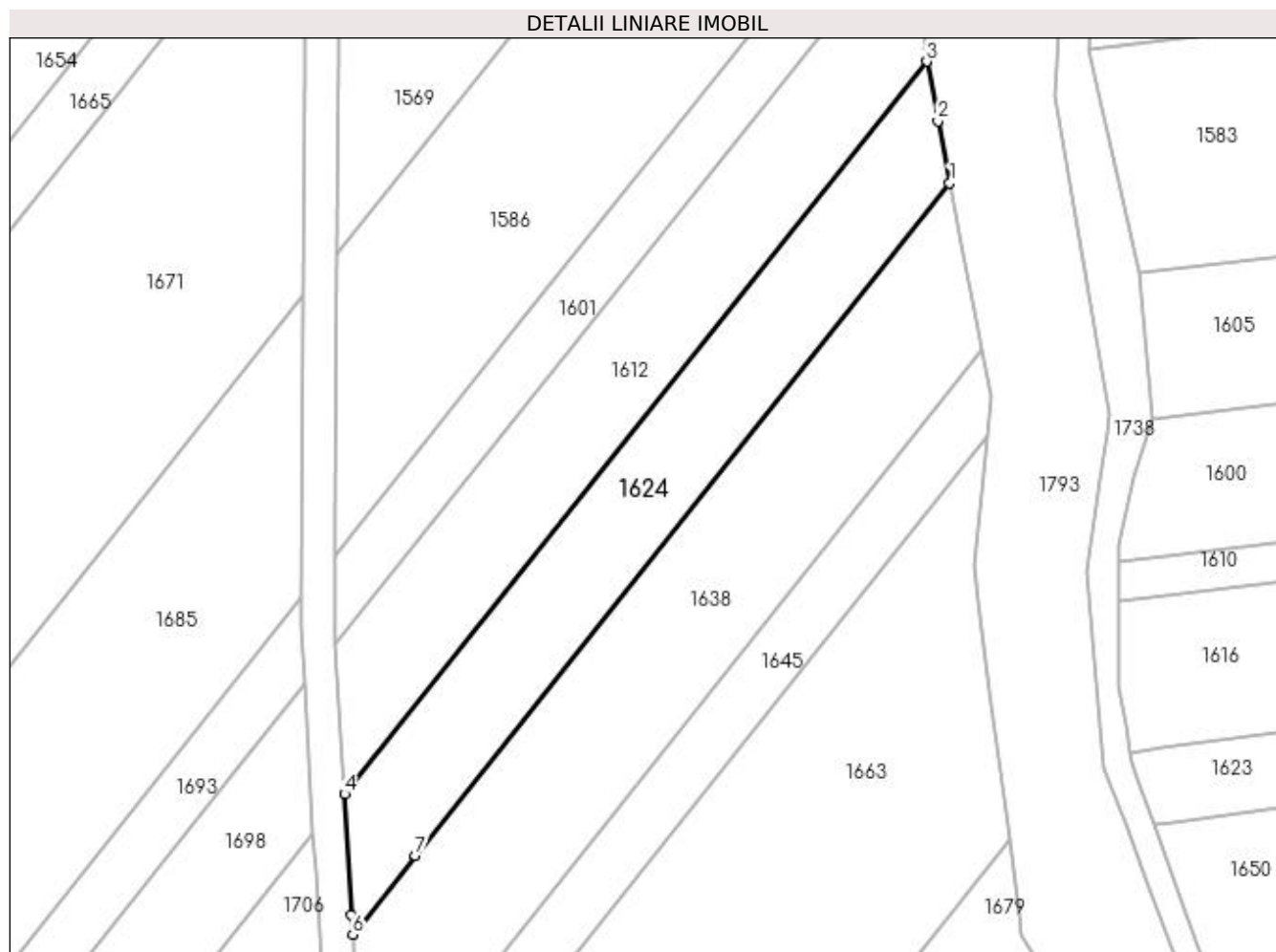
Inscrieri privind dezmembramintele dreptului de proprietate, drepturi reale de garanție și sarcini	Referințe
NU SUNT	

## Anexa Nr. 1 La Partea I

## Teren

Nr cadastral	Suprafața (mp)*	Observații / Referințe
	1.267	Restul de suprafata se afla ID 1706, diminuare cu 5 %

\* Suprafața este determinată în planul de proiecție Stereo 70.



## Date referitoare la teren

Crt	Categorie folosință	Intra vilan	Suprafața (mp)	Tarla	Parcelă	Nr. topo	Observații / Referințe
1	arabil	NU	1.267	120	6	-	Parcela despartita de drum

## Lungime Segmente

1) Valorile lungimilor segmentelor sunt obținute din proiecție în plan.

Punct început	X / Y	Punct sfârșit	X / Y	Lungime segment (** (m)
1	396.331,577 328.847,924	2	396.330,165 328.855,322	7.531
2	396.330,165 328.855,322	3	396.328,808 328.862,432	7.238
3	396.328,808 328.862,432	4	396.259,292 328.774,989	111.708
4	396.259,292 328.774,989	5	396.260,143 328.760,532	14.482
5	396.260,143 328.760,532	6	396.260,278 328.758,239	2.298

Punct început	X / Y	Punct sfârșit	X / Y	Lungime segment (** (m)
6	396.260,278 328.758,239	7	396.267,767 328.767,659	12.035
7	396.267,767 328.767,659	1	396.331,577 328.847,924	102.538

\*\* Lungimile segmentelor sunt determinate în planul de proiecție Stereo 70 și sunt rotunjite la 1 milimetru.

\*\*\* Distanța dintre puncte este formată din segmente cumulate ce sunt mai mici decât valoarea 1 milimetru.





**DATE DESPRE IMOBILUL NR. 1626**

Oficiul de Cadastru și Publicitate Imobiliară DOLJ  
Biroul de Cadastru și Publicitate Imobiliară Craiova

**A. Partea I. Descrierea imobilului**

TEREN Extravilan

Adresa: Jud. Dolj, T120, P18

Nr. Crt	Nr cadastral Nr. topografic	Suprafața* (mp)	Observații / Referințe
A1		2.037	Sector cadastral:3 Teren neimprejmuit; Restul de suprafata se afla ID 1506, diminuare cu 5 %

**B. Partea II. Proprietari și acte**

Inscrieri privitoare la dreptul de proprietate și alte drepturi reale		Referințe
/		
Act Administrativ nr. Titlu de proprietate 1077-1367, din 04/08/1997 emis de CJSIPT Dolj;		
B1	Intabulare, drept de PROPRIETATE, dobandit prin Reconstituire, cota actuala 1/1, cota initiala 1/1 1) DRAGU AURICA 2) OPRISESCU MARIA	A1

**C. Partea III. SARCINI .**

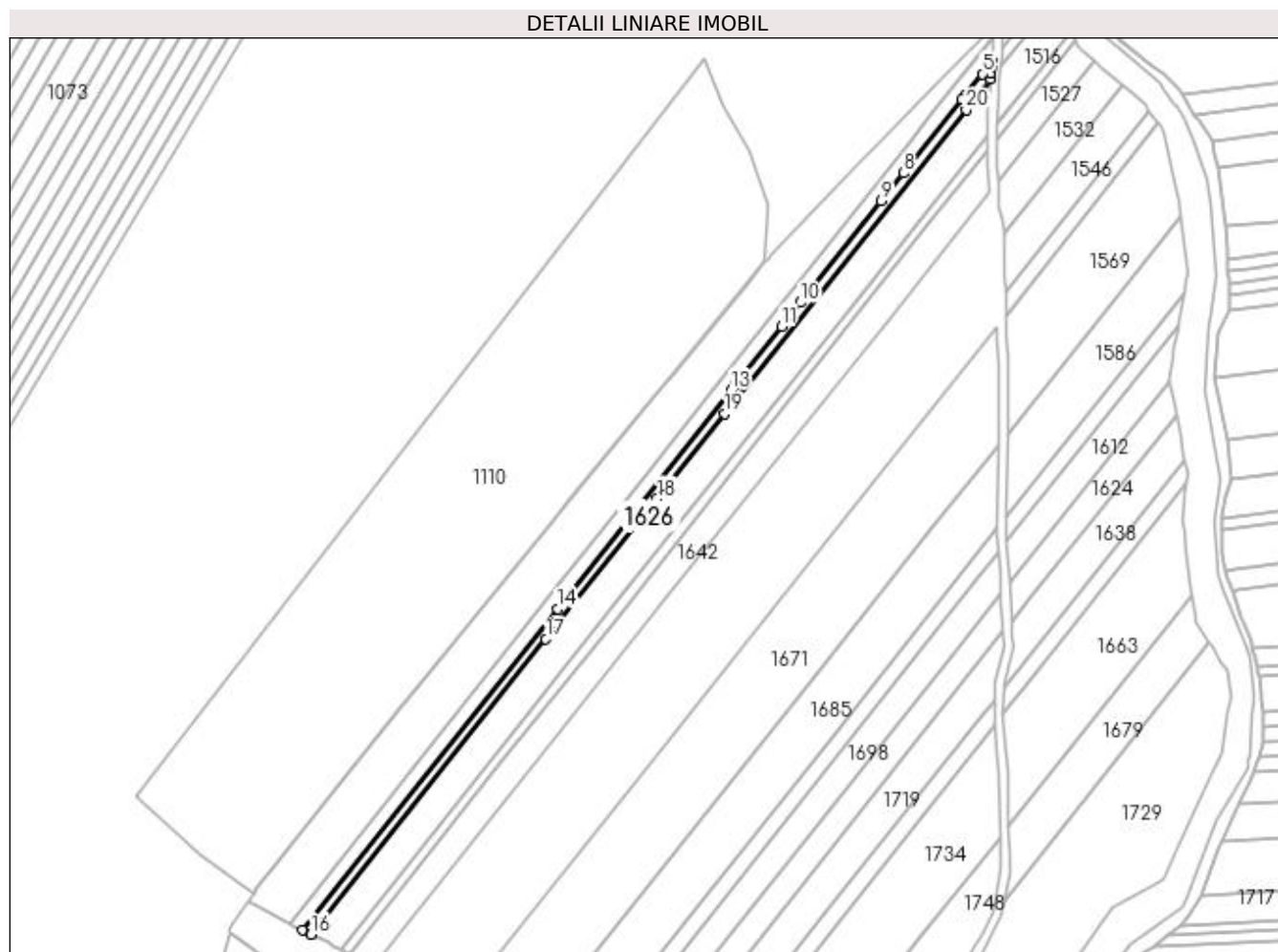
Inscrieri privind dezmembramintele dreptului de proprietate, drepturi reale de garanție și sarcini	Referințe
NU SUNT	

## Anexa Nr. 1 La Partea I

## Teren

Nr cadastral	Suprafața (mp)*	Observații / Referințe
	2.037	Restul de suprafata se afla ID 1506, diminuare cu 5 %

\* Suprafața este determinată în planul de proiecție Stereo 70.



## Date referitoare la teren

Crt	Categorie folosință	Intra vilan	Suprafața (mp)	Tarla	Parcelă	Nr. topo	Observații / Referințe
1	arabil	NU	2.037	120	18	-	Parcela despartita de drum

## Lungime Segmente

1) Valorile lungimilor segmentelor sunt obținute din proiecție în plan.

Punct început	X / Y	Punct sfârșit	X / Y	Lungime segment (** (m)
1	396.251,024 328.993,279	2	396.251,283 328.996,03	2.763
2	396.251,283 328.996,03	3	396.251,527 328.998,62	2.601
3	396.251,527 328.998,62	4	396.251,757 329.001,056	2.447
4	396.251,757 329.001,056	5	396.247,456 328.995,646	6.911
5	396.247,456 328.995,646	6	396.240,249 328.986,58	11.582

Punct început	X / Y	Punct sfârșit	X / Y	Lungime segment (** (m)
6	396.240,249 328.986,58	7	396.238,689 328.984,618	2.506
7	396.238,689 328.984,618	8	396.213,279 328.952,656	40.831
8	396.213,279 328.952,656	9	396.203,609 328.940,492	15.54
9	396.203,609 328.940,492	10	396.168,603 328.896,459	56.253
10	396.168,603 328.896,459	11	396.160,43 328.886,178	13.134
11	396.160,43 328.886,178	12	396.140,205 328.860,738	32.5
12	396.140,205 328.860,738	13	396.138,397 328.858,465	2.905
13	396.138,397 328.858,465	14	396.062,996 328.763,619	121.165
14	396.062,996 328.763,619	15	395.952,285 328.624,359	177.905
15	395.952,285 328.624,359	16	395.956,181 328.622,405	4.359
16	395.956,181 328.622,405	17	396.058,027 328.750,514	163.66
17	396.058,027 328.750,514	18	396.106,434 328.811,404	77.786
18	396.106,434 328.811,404	19	396.135,77 328.848,305	47.141
19	396.135,77 328.848,305	20	396.240,517 328.980,063	168.322
20	396.240,517 328.980,063	1	396.251,024 328.993,279	16.883

\*\* Lungimile segmentelor sunt determinate în planul de proiecție Stereo 70 și sunt rotunjite la 1 milimetru.

\*\*\* Distanța dintre puncte este formată din segmente cumulate ce sunt mai mici decât valoarea 1 milimetru.



**DATE DESPRE IMOBILUL NR. 1630**

Oficiul de Cadastru și Publicitate Imobiliară DOLJ  
Biroul de Cadastru și Publicitate Imobiliară Craiova

**A. Partea I. Descrierea imobilului**

TEREN Extravilan

Adresa: Jud. Dolj, T120, P16

Nr. Crt	Nr cadastral Nr. topografic	Suprafața* (mp)	Observații / Referințe
A1		6.514	Sector cadastral:3 Teren neimprejmuit; Restul de suprafata se afla ID 1516, diminuare cu 5 %

**B. Partea II. Proprietari și acte**

Inscrieri privitoare la dreptul de proprietate și alte drepturi reale		Referințe
/		
Act Administrativ nr. Titlu de proprietate 1079-1367, din 04/08/1997 emis de CJSIPT Dolj;		
B1	Intabulare, drept de PROPRIETATE, dobandit prin Reconstituire, cota actuala 1/1, cota initiala 1/1 1) TRANCĂ NICOLIȚA	A1

**C. Partea III. SARCINI .**

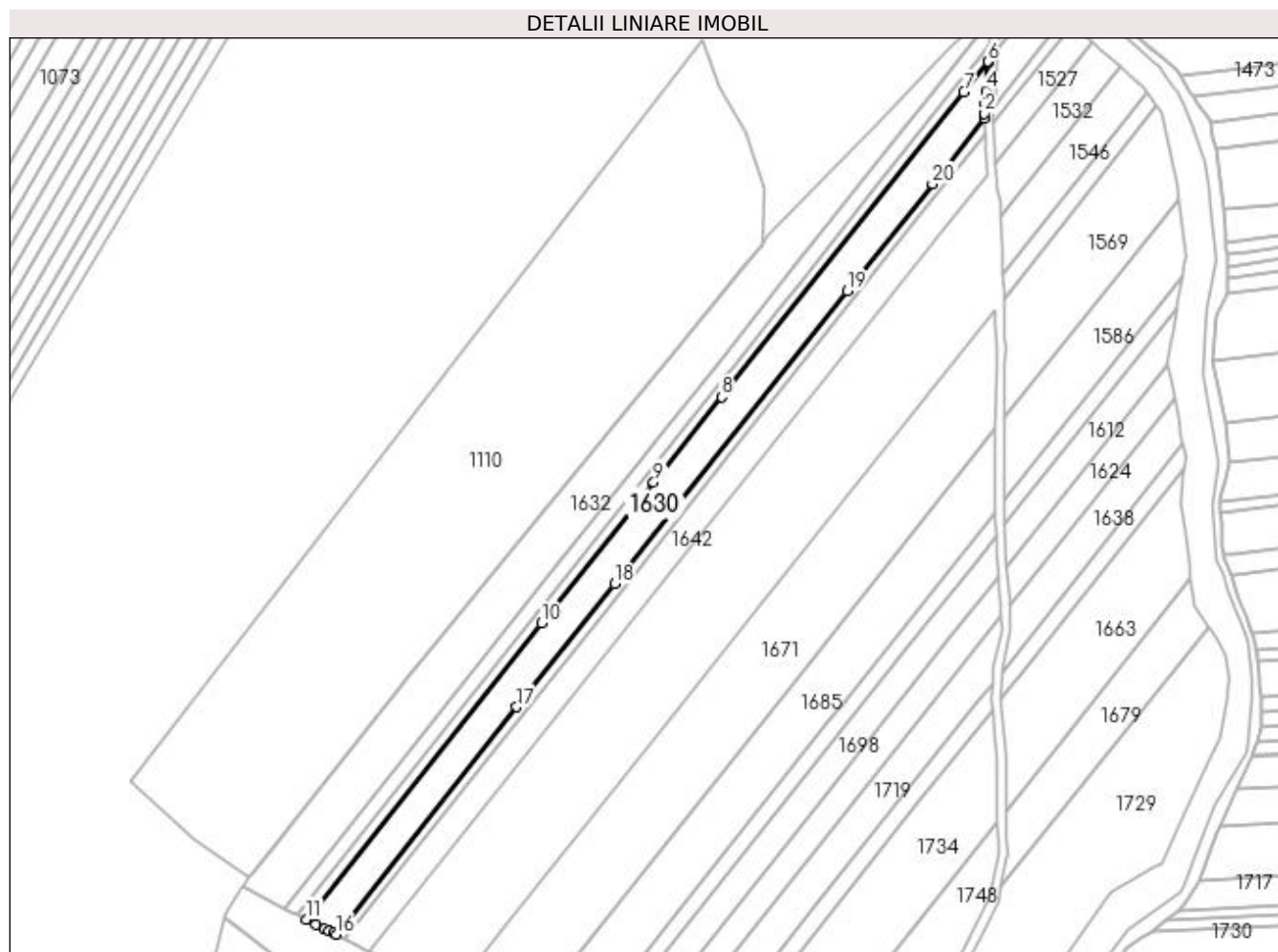
Inscrieri privind dezmembramintele dreptului de proprietate, drepturi reale de garanție și sarcini	Referințe
NU SUNT	

## Anexa Nr. 1 La Partea I

## Teren

Nr cadastral	Suprafața (mp)*	Observații / Referințe
	6.514	Restul de suprafata se afla ID 1516, diminuare cu 5 %

\* Suprafața este determinată în planul de proiecție Stereo 70.



## Date referitoare la teren

Crt	Categorie folosință	Intra vilan	Suprafața (mp)	Tarla	Parcelă	Nr. topo	Observații / Referințe
1	arabil	NU	6.514	120	16	-	Parcela despartita de drum

## Lungime Segmente

1) Valorile lungimilor segmentelor sunt obținute din proiecție în plan.

Punct început	X / Y	Punct sfârșit	X / Y	Lungime segment (** (m)
1	396.249,532 328.968,748	2	396.249,449 328.970,728	1.981
2	396.249,449 328.970,728	3	396.249,76 328.975,215	4.498
3	396.249,76 328.975,215	4	396.250,134 328.980,628	5.426
4	396.250,134 328.980,628	5	396.250,973 328.992,741	12.142
5	396.250,973 328.992,741	6	396.251,024 328.993,279	0.54

Punct început	X / Y	Punct sfârșit	X / Y	Lungime segment (** (m)
6	396.251,024 328.993,279	7	396.240,517 328.980,063	16.883
7	396.240,517 328.980,063	8	396.135,77 328.848,305	168.322
8	396.135,77 328.848,305	9	396.106,434 328.811,404	47.141
9	396.106,434 328.811,404	10	396.058,027 328.750,514	77.786
10	396.058,027 328.750,514	11	395.956,181 328.622,405	163.66
11	395.956,181 328.622,405	12	395.960,446 328.620,267	4.771
12	395.960,446 328.620,267	13	395.964,081 328.618,444	4.066
13	395.964,081 328.618,444	14	395.966,028 328.617,468	2.178
14	395.966,028 328.617,468	15	395.968,1 328.616,429	2.318
15	395.968,1 328.616,429	16	395.969,058 328.615,949	1.071
16	395.969,058 328.615,949	17	396.047,196 328.714,235	125.562
17	396.047,196 328.714,235	18	396.089,499 328.767,448	67.979
18	396.089,499 328.767,448	19	396.190,21 328.894,129	161.835
19	396.190,21 328.894,129	20	396.226,979 328.940,38	59.086
20	396.226,979 328.940,38	1	396.249,532 328.968,748	36.241

\*\* Lungimile segmentelor sunt determinate în planul de proiecție Stereo 70 și sunt rotunjite la 1 milimetru.

\*\*\* Distanța dintre puncte este formată din segmente cumulate ce sunt mai mici decât valoarea 1 milimetru.





**DATE DESPRE IMOBILUL NR. 1632**

Oficiul de Cadastru și Publicitate Imobiliară DOLJ  
Biroul de Cadastru și Publicitate Imobiliară Craiova

**A. Partea I. Descrierea imobilului**

TEREN Extravilan

Adresa: Jud. Dolj, T120P20

Nr. Crt	Nr cadastral Nr. topografic	Suprafața* (mp)	Observații / Referințe
A1	31570	8.245	Sector cadastral:3 Teren neimprejmuit; Restul de suprafata se afla ID 1501

**B. Partea II. Proprietari și acte**

Inscrieri privitoare la dreptul de proprietate și alte drepturi reale	Referințe
<b>185088 / 18/09/2020</b>	
Act Notarial nr. CONTRACT VANZARE AUT NR 2549, din 17/09/2020 emis de NP GASPAS MONICA ORTANSA (act notarial nr INCHEIERE RECTIFICARE NR 119 din 01.10.2020, emis de NP GASPAS MONICA ORTANSA);	
B1	A1
Intabulare, drept de PROPRIETATE, dobandit prin Conventie, cota actuala 1/1, cota initiala 1/1 1) MARINESCU LORENA DORINA	

**C. Partea III. SARCINI .**

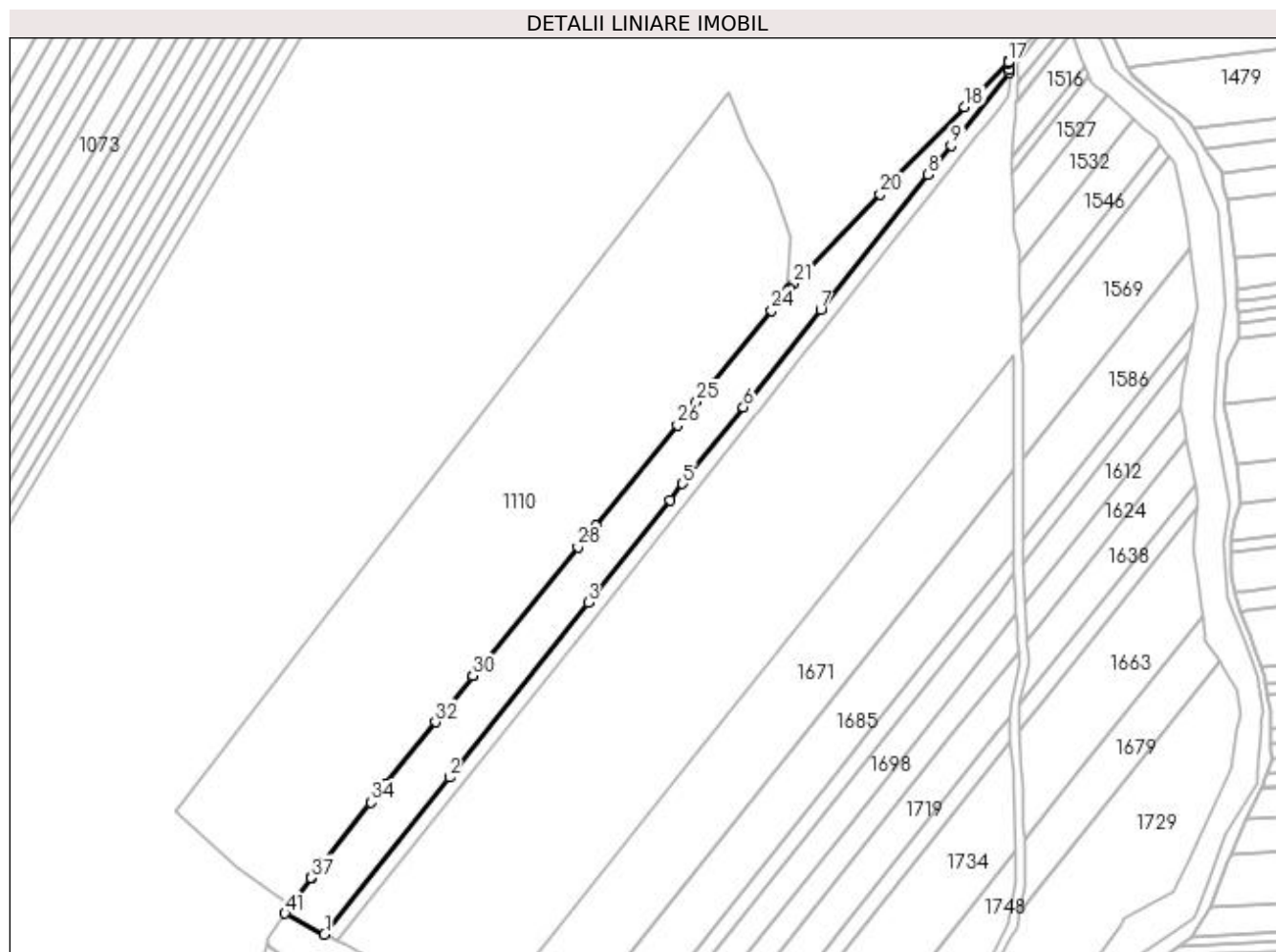
Inscrieri privind dezmembramintele dreptului de proprietate, drepturi reale de garanție și sarcini	Referințe
NU SUNT	

## Anexa Nr. 1 La Partea I

## Teren

Nr cadastral	Suprafața (mp)*	Observații / Referințe
31570	8.245	Restul de suprafata se afla ID 1501

\* Suprafața este determinată în planul de proiecție Stereo 70.



## Date referitoare la teren

Crt	Categorie folosință	Intra vilan	Suprafața (mp)	Tarla	Parcelă	Nr. topo	Observații / Referințe
1	arabil	NU	8.245	120	20	-	Parcela despartita de drum

## Lungime Segmente

1) Valorile lungimilor segmentelor sunt obținute din proiecție în plan.

Punct început	X / Y	Punct sfârșit	X / Y	Lungime segment
1	395.946,577 328.627,221	2	396.002,29 328.697,301	89.527
4	396.100,697 328.821,084	5	396.106,514 328.828,401	9.347
7	396.168,141 328.905,92	8	396.216,128 328.966,281	77.111
10	396.252,383 329.011,885	11	396.252,338 329.013,038	1.154
13	396.252,193 329.016,813	14	396.252,193 329.016,817	0.004
16	396.252,034 329.016,654	17	396.251,849 329.016,464	0.265
2	396.002,29 328.697,301	3	396.064,312 328.775,317	99.665
5	396.106,514 328.828,401	6	396.133,636 328.862,517	43.584
8	396.216,128 328.966,281	9	396.226,448 328.979,263	16.584
11	396.252,338 329.013,038	12	396.252,213 329.016,285	3.249
14	396.252,193 329.016,817	15	396.252,042 329.016,662	0.216
17	396.251,849 329.016,464	18	396.232,494 328.996,532	27.783
3	396.064,312 328.775,317	4	396.100,697 328.821,084	58.468
6	396.133,636 328.862,517	7	396.168,141 328.905,92	55.447
9	396.226,448 328.979,263	10	396.252,383 329.011,885	41.675
12	396.252,213 329.016,285	13	396.252,193 329.016,813	0.529
15	396.252,042 329.016,662	16	396.252,034 329.016,654	0.012
18	396.232,494 328.996,532	19	396.200,93 328.964,029	45.307

Punct început	X / Y	Punct sfârșit	X / Y	Lungime segment	Punct început	X / Y	Punct sfârșit	X / Y	Lungime segment	Punct început	X / Y	Punct sfârșit	X / Y	Lungime segment
19	396.200,93 328.964,029	20	396.194,674 328.957,587	8.979	20	396.194,674 328.957,587	21	396.156,018 328.917,78	55.488	21	396.156,018 328.917,78	22	396.154,151 328.915,498	2.948
22	396.154,151 328.915,498	23	396.153,101 328.914,213	1.659	23	396.153,101 328.914,213	24	396.146,156 328.905,721	10.97	24	396.146,156 328.905,721	25	396.112,811 328.864,952	52.669
25	396.112,811 328.864,952	26	396.104,254 328.854,49	13.515	26	396.104,254 328.854,49	27	396.067,627 328.809,707	57.854	27	396.067,627 328.809,707	28	396.059,737 328.800,059	12.463
28	396.059,737 328.800,059	29	396.012,808 328.742,681	74.125	29	396.012,808 328.742,681	30	396.012,8 328.742,67	0.013	30	396.012,8 328.742,67	31	396.001,184 328.728,468	18.348
31	396.001,184 328.728,468	32	395.996,071 328.722,037	8.216	32	395.996,071 328.722,037	33	395.974,042 328.694,327	35.399	33	395.974,042 328.694,327	34	395.967,471 328.686,062	10.559
34	395.967,471 328.686,062	35	395.946,351 328.659,495	33.939	35	395.946,351 328.659,495	36	395.940,735 328.652,431	9.024	36	395.940,735 328.652,431	37	395.940,732 328.652,427	0.005
37	395.940,732 328.652,427	38	395.932,556 328.642,143	13.138	38	395.932,556 328.642,143	39	395.931,371 328.640,353	2.147	39	395.931,371 328.640,353	40	395.930,359 328.638,823	1.835
40	395.930,359 328.638,823	41	395.928,86 328.636,56	2.714	41	395.928,86 328.636,56	1	395.946,577 328.627,221	20.027					

\*\* Lungimile segmentelor sunt determinate în planul de proiecție Stereo 70 și sunt rotunjite la 1 milimetru.

\*\*\* Distanța dintre puncte este formată din segmente cumulate ce sunt mai mici decât valoarea 1 milimetru.



**DATE DESPRE IMOBILUL NR. 1634**

Oficiul de Cadastru și Publicitate Imobiliară DOLJ  
Biroul de Cadastru și Publicitate Imobiliară Craiova

**A. Partea I. Descrierea imobilului**

TEREN Necunoscut

Adresa: Loc. Mosneni, Str I.C. Brătianu, Jud. Dolj, T122, P48

Nr. Crt	Nr cadastral Nr. topografic	Suprafața* (mp)	Observații / Referințe
A1		9.105	Sector cadastral:3 Teren neimprejmuit;

**B. Partea II. Proprietari și acte**

Inscrieri privitoare la dreptul de proprietate și alte drepturi reale	Referințe
/	
Act Notarial nr. Act de partaj voluntar 2071, din 12/10/2015 emis de NP Tone Florian;	
B1	A1
Intabulare, drept de PROPRIETATE, dobandit prin lesire Din Indiviziune, cota actuala 1/1, cota initiala 1/1 1) VLAD MARIA	

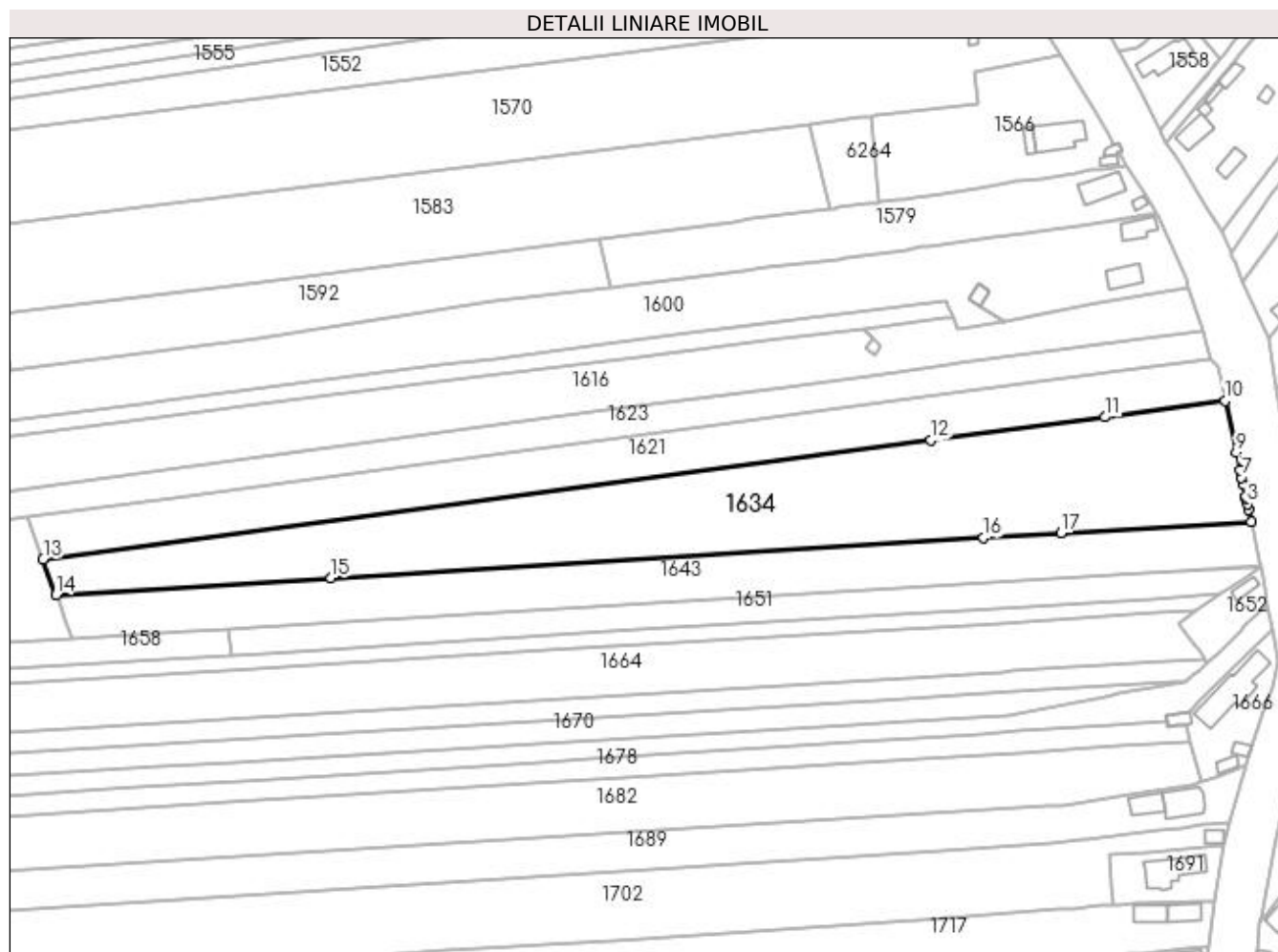
**C. Partea III. SARCINI .**

Inscrieri privind dezmembramintele dreptului de proprietate, drepturi reale de garanție și sarcini	Referințe
NU SUNT	

**Anexa Nr. 1 La Partea I****Teren**

Nr cadastral	Suprafața (mp)*	Observații / Referințe
	9.105	

\* Suprafața este determinată în planul de proiecție Stereo 70.

**Date referitoare la teren**

Crt	Categorie folosință	Intravilan	Suprafața (mp)	Tarla	Parcelă	Nr. topo	Observații / Referințe
1	arabil	DA	2.805	122	48	-	
2	arabil	NU	6.300	122	48	-	

**Lungime Segmente**

1) Valorile lungimilor segmentelor sunt obținute din proiecție în plan.

Punct început	X / Y	Punct sfârșit	X / Y	Lungime segment (** (m)
1	396.916,505 328.794,345	2	396.915,685 328.798,095	3.838
2	396.915,685 328.798,095	3	396.915,324 328.799,751	1.695
3	396.915,324 328.799,751	4	396.914,956 328.801,433	1.722
4	396.914,956 328.801,433	5	396.914,82 328.802,055	0.636

Punct început	X / Y	Punct sfârșit	X / Y	Lungime segment (** (m)
5	396.914,82 328.802,055	6	396.913,984 328.805,881	3.916
6	396.913,984 328.805,881	7	396.913,538 328.807,924	2.091
7	396.913,538 328.807,924	8	396.913,014 328.810,324	2.457
8	396.913,014 328.810,324	9	396.911,846 328.815,669	5.471
9	396.911,846 328.815,669	10	396.908,359 328.831,629	16.337
10	396.908,359 328.831,629	11	396.871,328 328.826,673	37.361
11	396.871,328 328.826,673	12	396.817,456 328.819,463	54.352
12	396.817,456 328.819,463	13	396.542,657 328.782,686	277.249
13	396.542,657 328.782,686	14	396.546,636 328.771,636	11.745
14	396.546,636 328.771,636	15	396.631,784 328.776,864	85.308
15	396.631,784 328.776,864	16	396.833,71 328.789,262	202.306
16	396.833,71 328.789,262	17	396.857,607 328.790,729	23.943
17	396.857,607 328.790,729	1	396.916,505 328.794,345	59.008

\*\* Lungimile segmentelor sunt determinate în planul de proiecție Stereo 70 și sunt rotunjite la 1 milimetru.

\*\*\* Distanța dintre puncte este formată din segmente cumulate ce sunt mai mici decât valoarea 1 milimetru.





**DATE DESPRE IMOBILUL NR. 1638**

Oficiul de Cadastru și Publicitate Imobiliară DOLJ  
Biroul de Cadastru și Publicitate Imobiliară Craiova

**A. Partea I. Descrierea imobilului**

TEREN Extravilan

Adresa: Jud. Dolj, T120, P5

Nr. Crt	Nr cadastral Nr. topografic	Suprafața* (mp)	Observații / Referințe
A1		1.826	Sector cadastral:3 Teren neimprejmuit; Restul de suprafata se afla ID 1719, diminuare cu 5 %

**B. Partea II. Proprietari și acte**

Inscrieri privitoare la dreptul de proprietate și alte drepturi reale		Referințe
/		
Act Notarial nr. Contract de vanzare-cumparare 142, din 28/02/2002 emis de NP Telea Constantina Diana;		
B1	Intabulare, drept de PROPRIETATE, dobandit prin Conventie, cota actuala 1/2, cota initiala 1/2 1) <b>STANICA ECATERINA</b>	A1
Act Notarial nr. 142, din 28/02/2002 emis de NP Telea Constantina Diana;		
B2	Intabulare, drept de PROPRIETATE, dobandit prin Conventie, cota actuala 1/2, cota initiala 1/2 1) <b>POPESCU AURELIA</b>	A1

**C. Partea III. SARCINI .**

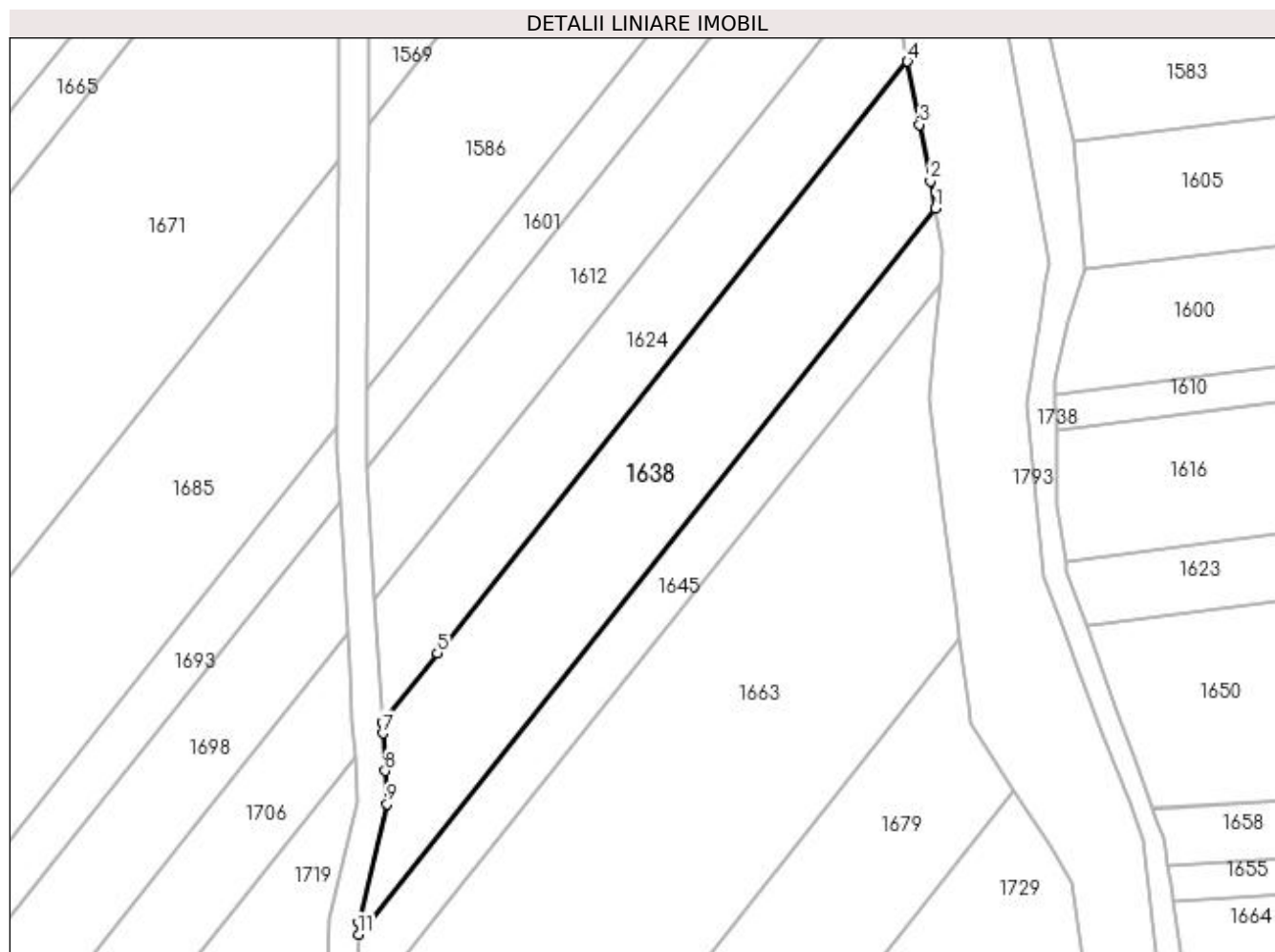
Inscrieri privind dezmembramintele dreptului de proprietate, drepturi reale de garanție și sarcini	Referințe
NU SUNT	

## Anexa Nr. 1 La Partea I

## Teren

Nr cadastral	Suprafața (mp)*	Observații / Referințe
	1.826	Restul de suprafata se afla ID 1719, diminuare cu 5 %

\* Suprafața este determinată în planul de proiecție Stereo 70.



## Date referitoare la teren

Crt	Categorie folosință	Intra vilan	Suprafața (mp)	Tarla	Parcelă	Nr. topo	Observații / Referințe
1	arabil	NU	1.826	120	5	-	Parcela despartita de drum

## Lungime Segmente

1) Valorile lungimilor segmentelor sunt obținute din proiecție în plan.

Punct început	X / Y	Punct sfârșit	X / Y	Lungime segment (** (m)
1	396.335,384 328.827,976	2	396.334,675 328.831,687	3.778
2	396.334,675 328.831,687	3	396.333,209 328.839,371	7.823
3	396.333,209 328.839,371	4	396.331,577 328.847,924	8.707
4	396.331,577 328.847,924	5	396.267,767 328.767,659	102.538
5	396.267,767 328.767,659	6	396.260,278 328.758,239	12.035

Punct început	X / Y	Punct sfârșit	X / Y	Lungime segment (** (m)
6	396.260,278 328.758,239	7	396.260,363 328.756,792	1.449
7	396.260,363 328.756,792	8	396.260,664 328.751,675	5.126
8	396.260,664 328.751,675	9	396.260,927 328.747,2	4.482
9	396.260,927 328.747,2	10	396.257,155 328.731,083	16.553
10	396.257,155 328.731,083	11	396.257,087 328.729,488	1.596
11	396.257,087 328.729,488	1	396.335,384 328.827,976	125.818

\*\* Lungimile segmentelor sunt determinate în planul de proiecție Stereo 70 și sunt rotunjite la 1 milimetru.

\*\*\* Distanța dintre puncte este formată din segmente cumulate ce sunt mai mici decât valoarea 1 milimetru.



**DATE DESPRE IMOBILUL NR. 1639**

Oficiul de Cadastru și Publicitate Imobiliară DOLJ  
Biroul de Cadastru și Publicitate Imobiliară Craiova

**A. Partea I. Descrierea imobilului**

TEREN Extravilan

Adresa: Jud. Dolj, T120, P15

Nr. Crt	Nr cadastral Nr. topografic	Suprafața* (mp)	Observații / Referințe
A1		1.875	Sector cadastral:3 Teren neimprejmuit; Restul de suprafata se afla ID 1522, diminuare cu 5 %

**B. Partea II. Proprietari și acte**

Inscrieri privitoare la dreptul de proprietate și alte drepturi reale	Referințe
/	
Act Notarial nr. Certificat de mostenitor 224, din 23/09/2005 emis de NP Stefanescu Floriana;	
B1	A1
Intabulare, drept de PROPRIETATE, dobandit prin Succesiune, cota actuala 1/1, cota initiala 1/1 1) BREBEUTA VICTOR	

**C. Partea III. SARCINI .**

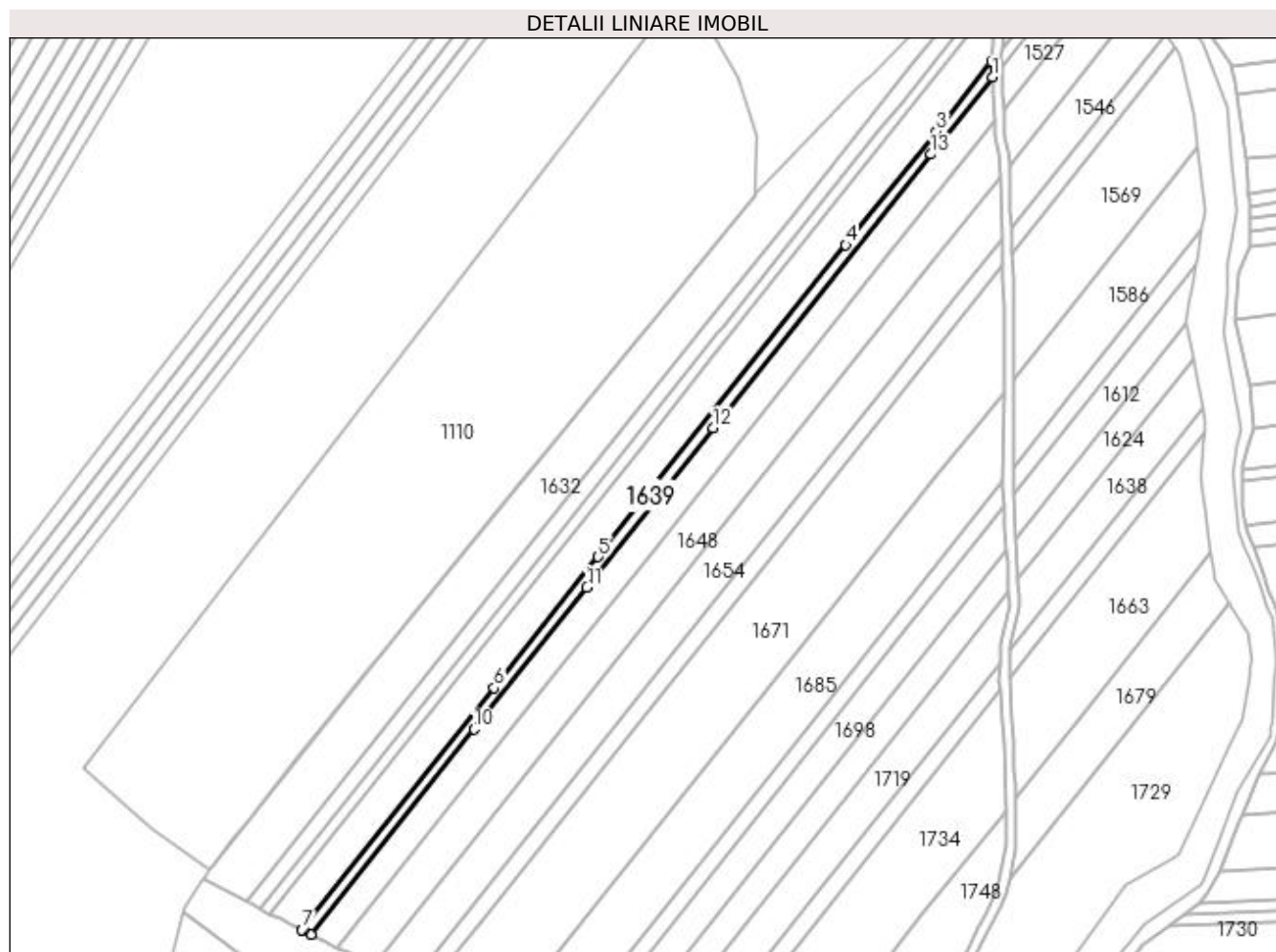
Inscrieri privind dezmembramintele dreptului de proprietate, drepturi reale de garanție și sarcini	Referințe
NU SUNT	

## Anexa Nr. 1 La Partea I

## Teren

Nr cadastral	Suprafața (mp)*	Observații / Referințe
	1.875	Restul de suprafata se afla ID 1522, diminuare cu 5 %

\* Suprafața este determinată în planul de proiecție Stereo 70.



## Date referitoare la teren

Crt	Categorie folosință	Intra vilan	Suprafața (mp)	Tarla	Parcelă	Nr. topo	Observații / Referințe
1	arabil	NU	1.875	120	15	-	Parcela despartita de drum

## Lungime Segmente

1) Valorile lungimilor segmentelor sunt obținute din proiecție în plan.

Punct început	X / Y	Punct sfârșit	X / Y	Lungime segment (** (m)
1	396.249,799 328.962,355	2	396.249,532 328.968,748	6.398
2	396.249,532 328.968,748	3	396.226,979 328.940,38	36.241
3	396.226,979 328.940,38	4	396.190,21 328.894,129	59.086
4	396.190,21 328.894,129	5	396.089,499 328.767,448	161.835
5	396.089,499 328.767,448	6	396.047,196 328.714,235	67.979

Punct început	X / Y	Punct sfârşit	X / Y	Lungime segment (** (m)
6	396.047,196 328.714,235	7	395.969,058 328.615,949	125.562
7	395.969,058 328.615,949	8	395.969,645 328.615,654	0.656
8	395.969,645 328.615,654	9	395.972,883 328.614,031	3.622
9	395.972,883 328.614,031	10	396.039,15 328.697,386	106.487
10	396.039,15 328.697,386	11	396.084,991 328.755,049	73.664
11	396.084,991 328.755,049	12	396.136,412 328.819,729	82.63
12	396.136,412 328.819,729	13	396.224,867 328.930,994	142.141
13	396.224,867 328.930,994	1	396.249,799 328.962,355	40.064

\*\* Lungimile segmentelor sunt determinate în planul de proiecție Stereo 70 și sunt rotunjite la 1 milimetru.

\*\*\* Distanța dintre puncte este formată din segmente cumulate ce sunt mai mici decât valoarea 1 milimetru.





**DATE DESPRE IMOBILUL NR. 1642**

Oficiul de Cadastru și Publicitate Imobiliară DOLJ  
Biroul de Cadastru și Publicitate Imobiliară Craiova

**A. Partea I. Descrierea imobilului**

TEREN Extravilan

Adresa: Jud. Dolj, T120, P14/1

Nr. Crt	Nr cadastral Nr. topografic	Suprafața* (mp)	Observații / Referințe
A1		5.113	Sector cadastral:3 Teren neimprejmuit; Restul de suprafata se afla ID 1527, diminuare cu 5 %

**B. Partea II. Proprietari și acte**

Inscrieri privitoare la dreptul de proprietate și alte drepturi reale		Referințe
/		
Act Notarial nr. Certificat de mostenitor 5, din 05/05/2010 emis de NP Ionascu Nicolae;		
B1	Intabulare, drept de PROPRIETATE, dobandit prin Succesiune, cota actuala 1/1, cota initiala 1/1 1) RAICU ELENA DEFUNCT:Da	A1

**C. Partea III. SARCINI .**

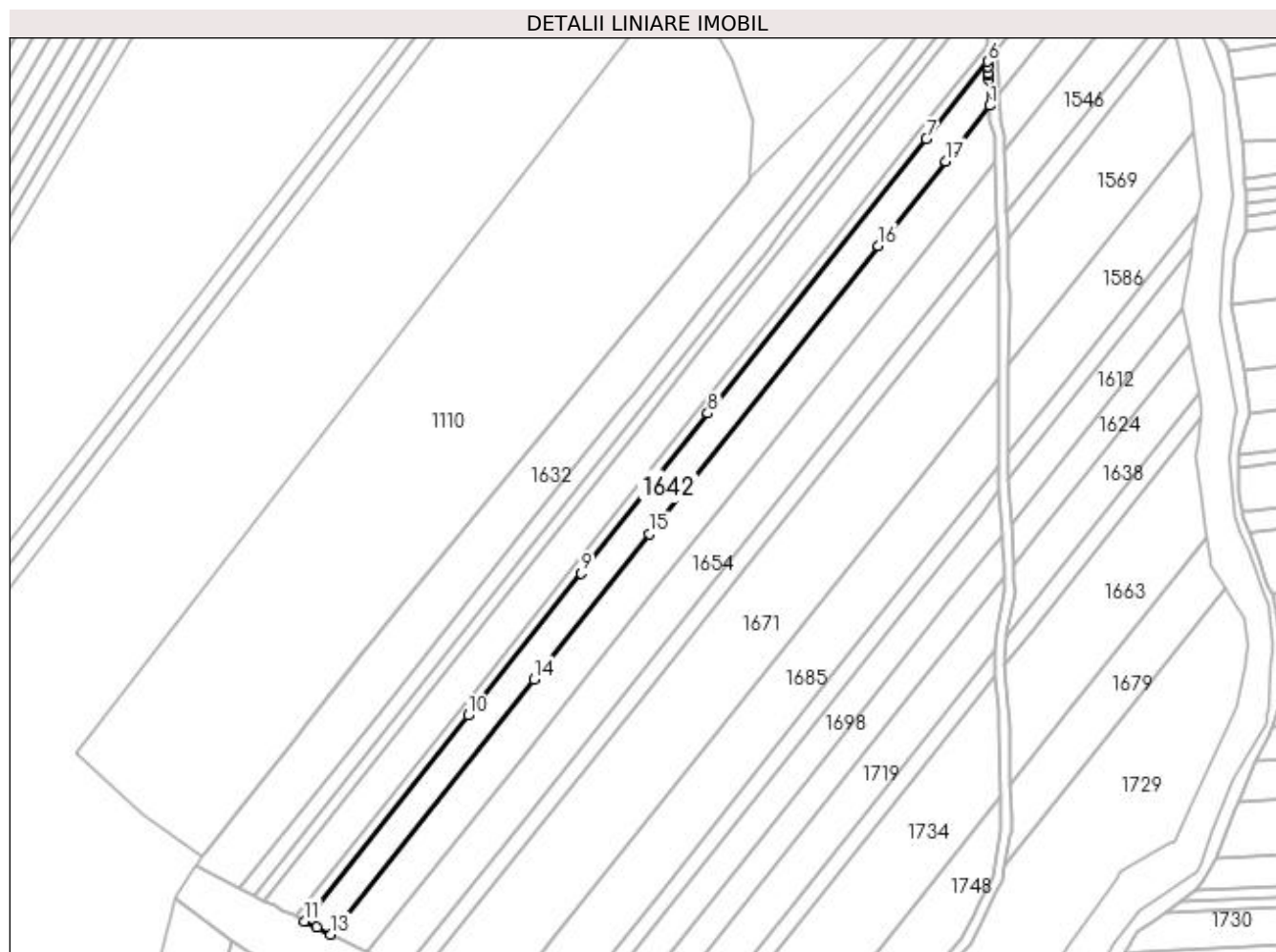
Inscrieri privind dezmembramintele dreptului de proprietate, drepturi reale de garanție și sarcini	Referințe
NU SUNT	

## Anexa Nr. 1 La Partea I

## Teren

Nr cadastral	Suprafața (mp)*	Observații / Referințe
	5.113	Restul de suprafata se afla ID 1527, diminuare cu 5 %

\* Suprafața este determinată în planul de proiecție Stereo 70.



## Date referitoare la teren

Crt	Categorie folosință	Intravilan	Suprafața (mp)	Tarla	Parcelă	Nr. topo	Observații / Referințe
1	arabil	NU	5.113	120	14/1	-	Parcela despartita de drum

## Lungime Segmente

1) Valorile lungimilor segmentelor sunt obținute din proiecție în plan.

Punct început	X / Y	Punct sfârșit	X / Y	Lungime segment (** (m)
1	396.250,545 328.944,491	2	396.250,105 328.955,015	10.533
2	396.250,105 328.955,015	3	396.250,032 328.956,773	1.76
3	396.250,032 328.956,773	4	396.250,003 328.957,462	0.689
4	396.250,003 328.957,462	5	396.249,886 328.960,271	2.812
5	396.249,886 328.960,271	6	396.249,799 328.962,355	2.087

Punct început	X / Y	Punct sfârșit	X / Y	Lungime segment (** (m)
6	396.249,799 328.962,355	7	396.224,867 328.930,994	40.064
7	396.224,867 328.930,994	8	396.136,412 328.819,729	142.141
8	396.136,412 328.819,729	9	396.084,991 328.755,049	82.63
9	396.084,991 328.755,049	10	396.039,15 328.697,386	73.664
10	396.039,15 328.697,386	11	395.972,883 328.614,031	106.487
11	395.972,883 328.614,031	12	395.977,875 328.611,528	5.584
12	395.977,875 328.611,528	13	395.983,571 328.608,672	6.372
13	395.983,571 328.608,672	14	396.065,736 328.712,025	132.035
14	396.065,736 328.712,025	15	396.112,489 328.770,834	75.129
15	396.112,489 328.770,834	16	396.205,416 328.887,725	149.328
16	396.205,416 328.887,725	17	396.232,637 328.921,965	43.742
17	396.232,637 328.921,965	1	396.250,545 328.944,491	28.777

\*\* Lungimile segmentelor sunt determinate în planul de proiecție Stereo 70 și sunt rotunjite la 1 milimetru.

\*\*\* Distanța dintre puncte este formată din segmente cumulate ce sunt mai mici decât valoarea 1 milimetru.



**DATE DESPRE IMOBILUL NR. 1643**

Oficiul de Cadastru și Publicitate Imobiliară DOLJ  
Biroul de Cadastru și Publicitate Imobiliară Craiova

**A. Partea I. Descrierea imobilului**

TEREN Necunoscut

Adresa: Loc. Mosneni, Str I. C. Bratianu, Jud. Dolj, T122, P48

Nr. Crt	Nr cadastral Nr. topografic	Suprafața* (mp)	Observații / Referințe
A1		5.135	Sector cadastral:3 Teren neimprejmuit;

**B. Partea II. Proprietari și acte**

Inscrieri privitoare la dreptul de proprietate și alte drepturi reale	Referințe
/	
Act Notarial nr. Contract de vanzare-cumparare 1676, din 04/07/2001 emis de NP ELVIRA DIACONESCU (Certificat de casatorie seria Ca, Nr. 637076/11.02.1942 , eliberat de Sfatul Popular al Comunei Tandara);	
B1	Intabulare, drept de PROPRIETATE, dobandit prin Conventie, cota actuala 1/1, cota initiala 1/1 A1
1) VIESPE RADU DEFUNCT:Da 2) VIESPE ANGELA	

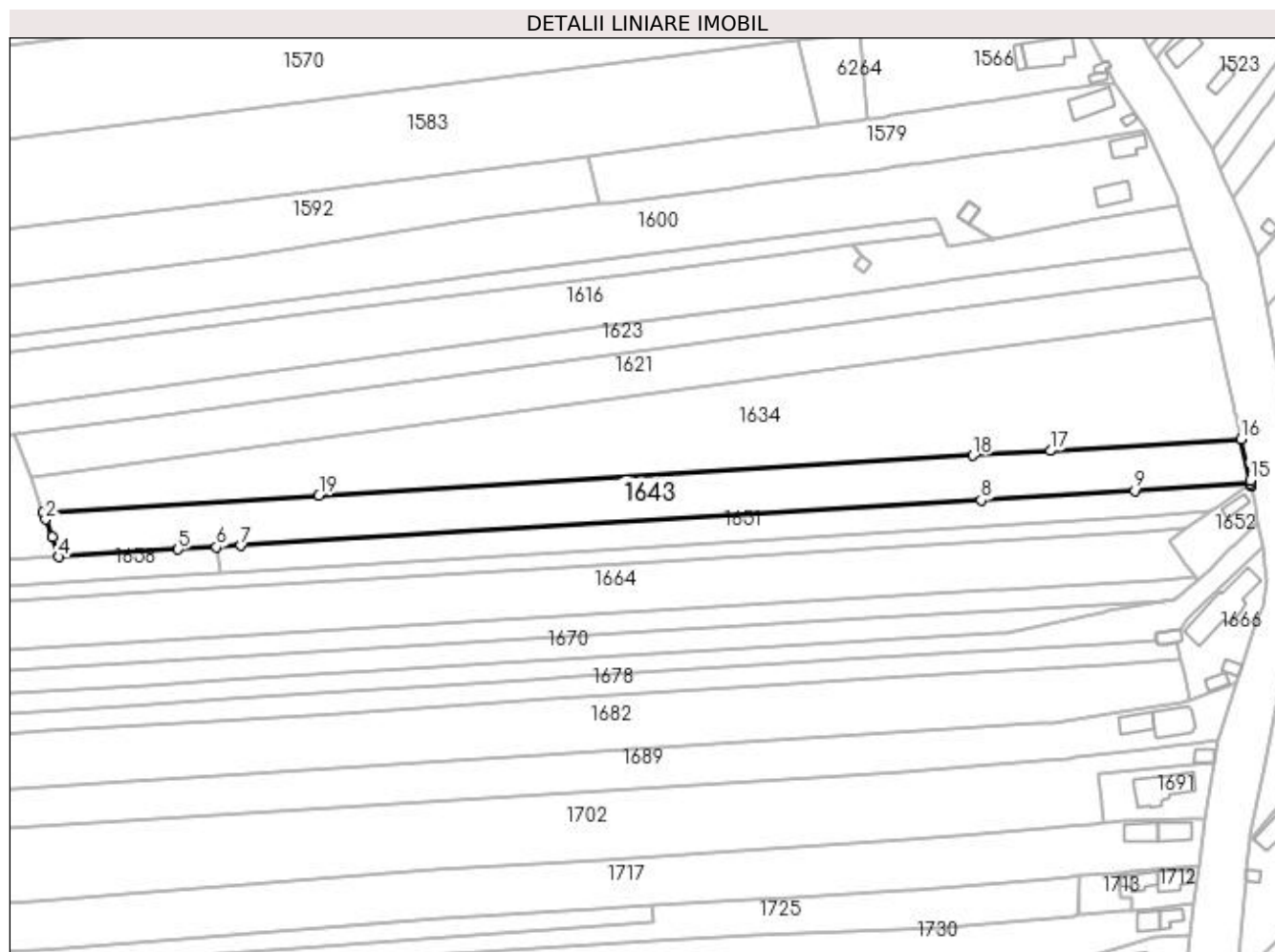
**C. Partea III. SARCINI .**

Inscrieri privind dezmembramintele dreptului de proprietate, drepturi reale de garanție și sarcini	Referințe
NU SUNT	

**Anexa Nr. 1 La Partea I****Teren**

Nr cadastral	Suprafața (mp)*	Observații / Referințe
	5.135	

\* Suprafața este determinată în planul de proiecție Stereo 70.

**Date referitoare la teren**

Crt	Categorie folosință	Intravilan	Suprafața (mp)	Tarla	Parcelă	Nr. topo	Observații / Referințe
1	arabil	DA	1.171	122	48	-	
2	arabil	NU	3.964	122	48	-	

**Lungime Segmente**

1) Valorile lungimilor segmentelor sunt obținute din proiecție în plan.

Punct început	X / Y	Punct sfârșit	X / Y	Lungime segment (** (m)
1	396.546,636 328.771,636	2	396.547,386 328.769,553	2.214
2	396.547,386 328.769,553	3	396.549,37 328.764,043	5.856
3	396.549,37 328.764,043	4	396.551,539 328.758,018	6.404
4	396.551,539 328.758,018	5	396.588,358 328.760,278	36.889

Punct început	X / Y	Punct sfârșit	X / Y	Lungime segment (** (m)
5	396.588,358 328.760,278	6	396.600,093 328.760,999	11.756
6	396.600,093 328.760,999	7	396.607,715 328.761,467	7.637
7	396.607,715 328.761,467	8	396.836,258 328.775,499	228.973
8	396.836,258 328.775,499	9	396.883,699 328.778,412	47.531
9	396.883,699 328.778,412	10	396.919,465 328.780,608	35.833
10	396.919,465 328.780,608	11	396.919,535 328.780,214	0.4
11	396.919,535 328.780,214	12	396.919,543 328.780,173	0.042
12	396.919,543 328.780,173	13	396.919,595 328.780,2	0.059
13	396.919,595 328.780,2	14	396.919,505 328.780,61	0.42
14	396.919,505 328.780,61	15	396.919,281 328.781,636	1.05
15	396.919,281 328.781,636	16	396.916,505 328.794,345	13.009
16	396.916,505 328.794,345	17	396.857,607 328.790,729	59.008
17	396.857,607 328.790,729	18	396.833,71 328.789,262	23.943
18	396.833,71 328.789,262	19	396.631,784 328.776,864	202.306
19	396.631,784 328.776,864	1	396.546,636 328.771,636	85.308

\*\* Lungimile segmentelor sunt determinate în planul de proiecție Stereo 70 și sunt rotunjite la 1 milimetru.

\*\*\* Distanța dintre puncte este formată din segmente cumulate ce sunt mai mici decât valoarea 1 milimetru.





**DATE DESPRE IMOBILUL NR. 1645**

Oficiul de Cadastru și Publicitate Imobiliară DOLJ  
Biroul de Cadastru și Publicitate Imobiliară Craiova

**A. Partea I. Descrierea imobilului**

TEREN Extravilan

Adresa: Jud. Dolj, T120, P4

Nr. Crt	Nr cadastral Nr. topografic	Suprafața* (mp)	Observații / Referințe
A1		863	Sector cadastral:3 Teren neimprejmuit; Restul de suprafata se afla ID 1724, diminuare cu 5 %

**B. Partea II. Proprietari și acte**

Inscrieri privitoare la dreptul de proprietate și alte drepturi reale		Referințe
/		
Act Administrativ nr. Titlu de proprietate 1054-1367, din 04/08/1997 emis de CJSIPT Dolj (Adeverinta nr. 1402/10.04.2023, eliberata de Primaria Comunei Almaj);		
B1	Intabulare, drept de PROPRIETATE, dobandit prin Reconstituire, cota actuala 2/3, cota initiala 2/3 1) VASILE GEORGETA 2) VASILE NICOLAE	A1
Act Notarial nr. Certificat de mostenitor 3, din 20/01/2004 emis de NP ELVIRA DIACONESCU;		
B2	Intabulare, drept de PROPRIETATE, dobandit prin Succesiune, cota actuala 1/3, cota initiala 1/3 1) VASILE NICOLAE	A1

**C. Partea III. SARCINI .**

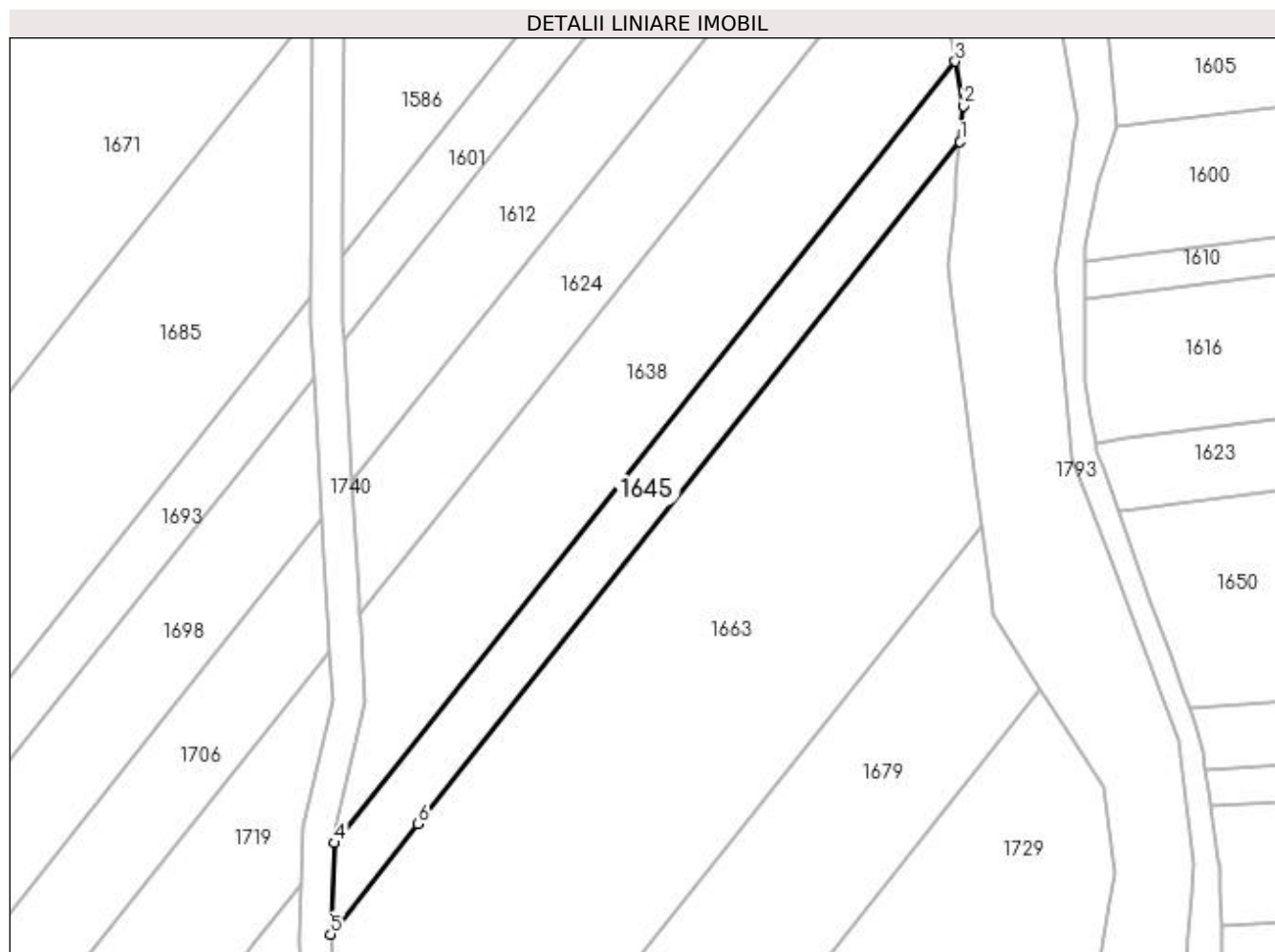
Inscrieri privind dezmembramintele dreptului de proprietate, drepturi reale de garanție și sarcini	Referințe
NU SUNT	

## Anexa Nr. 1 La Partea I

## Teren

Nr cadastral	Suprafața (mp)*	Observații / Referințe
	863	Restul de suprafata se afla ID 1724, diminuare cu 5 %

\* Suprafața este determinată în planul de proiecție Stereo 70.



## Date referitoare la teren

Crt	Categorie folosință	Intra vilan	Suprafața (mp)	Tarla	Parcelă	Nr. topo	Observații / Referințe
1	arabil	NU	863	120	4	-	Parcela despartita de drum

## Lungime Segmente

1) Valorile lungimilor segmentelor sunt obținute din proiecție în plan.

Punct început	X / Y	Punct sfârșit	X / Y	Lungime segment (** (m)
1	396.335,992 328.817,837	2	396.336,448 328.822,396	4.582
2	396.336,448 328.822,396	3	396.335,384 328.827,976	5.68
3	396.335,384 328.827,976	4	396.257,087 328.729,488	125.818
4	396.257,087 328.729,488	5	396.256,595 328.717,965	11.534
5	396.256,595 328.717,965	6	396.267,663 328.731,888	17.786

Punct început	X / Y	Punct sfârșit	X / Y	Lungime segment (** (m)
6	396.267,663 328.731,888	1	396.335,992 328.817,837	109.8

\*\* Lungimile segmentelor sunt determinate în planul de proiecție Stereo 70 și sunt rotunjite la 1 milimetru.

\*\*\* Distanța dintre puncte este formată din segmente cumulate ce sunt mai mici decât valoarea 1 milimetru.



**DATE DESPRE IMOBILUL NR. 1648**

Oficiul de Cadastru și Publicitate Imobiliară DOLJ  
Biroul de Cadastru și Publicitate Imobiliară Craiova

**A. Partea I. Descrierea imobilului**

TEREN Extravilan

Adresa: Jud. Dolj, T120, P14

Nr. Crt	Nr cadastral Nr. topografic	Suprafața* (mp)	Observații / Referințe
A1		6.721	Sector cadastral:3 Teren neimprejmuit; Restul de suprafata se afla ID 1532, diminuare cu 5 %

**B. Partea II. Proprietari și acte**

Inscrieri privitoare la dreptul de proprietate și alte drepturi reale		Referințe
/		
Act Administrativ nr. Titlu de proprietate 2028-1386, din 04/09/2002 emis de CJSIPT Dolj;		
B1	Intabulare, drept de PROPRIETATE, dobandit prin Reconstituire, cota actuala 1/1, cota initiala 1/1 1) VLADUȚ DUMITRU	A1

**C. Partea III. SARCINI .**

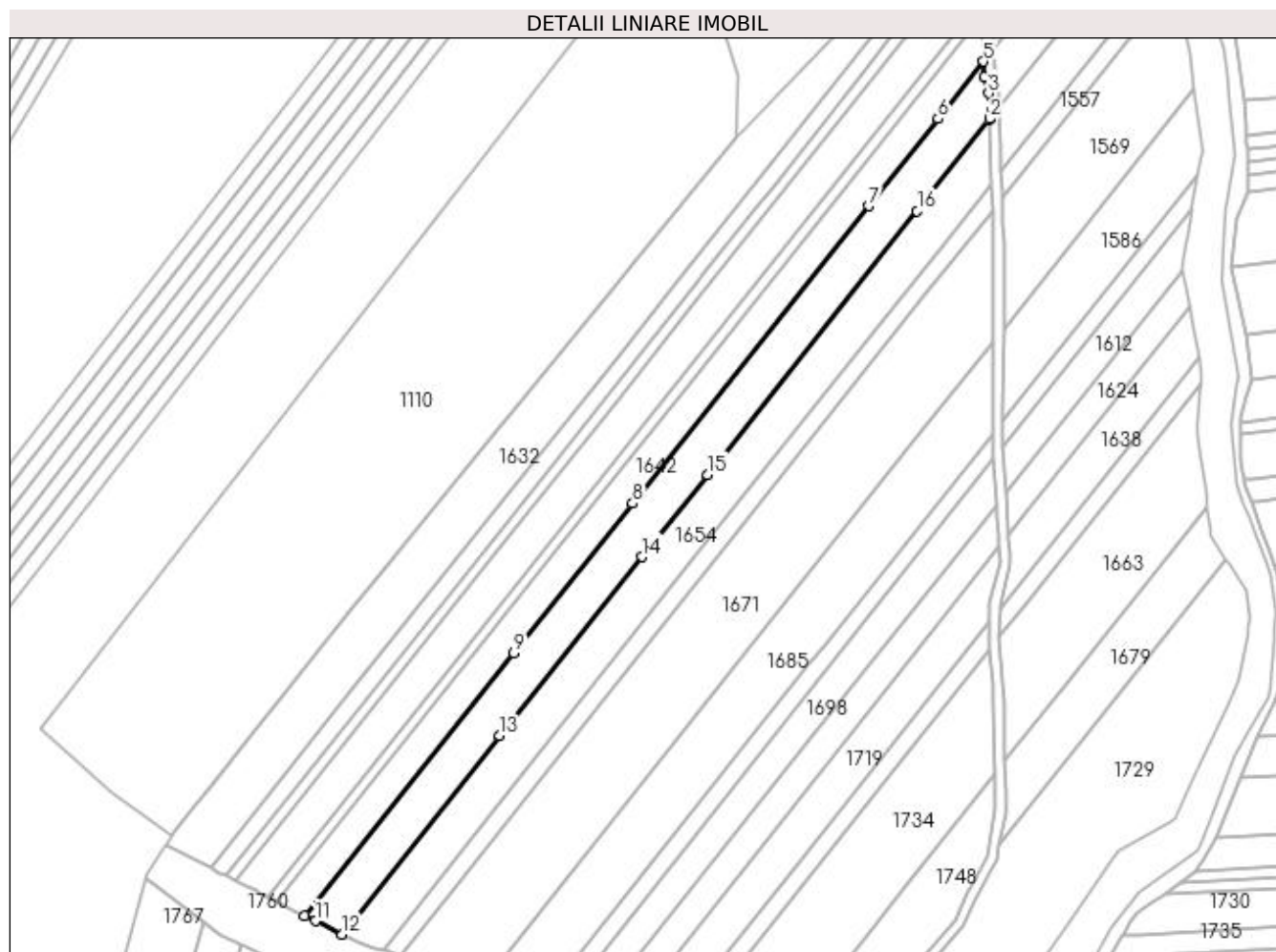
Inscrieri privind dezmembramintele dreptului de proprietate, drepturi reale de garanție și sarcini	Referințe
NU SUNT	

## Anexa Nr. 1 La Partea I

## Teren

Nr cadastral	Suprafața (mp)*	Observații / Referințe
	6.721	Restul de suprafata se afla ID 1532, diminuare cu 5 %

\* Suprafața este determinată în planul de proiecție Stereo 70.



## Date referitoare la teren

Crt	Categorie folosință	Intra vilan	Suprafața (mp)	Tarla	Parcelă	Nr. topo	Observații / Referințe
1	arabil	NU	6.721	120	14	-	Parcela despartita de drum

## Lungime Segmente

1) Valorile lungimilor segmentelor sunt obținute din proiecție în plan.

Punct început	X / Y	Punct sfârșit	X / Y	Lungime segment (** (m)
1	396.252,833 328.921,612	2	396.252,822 328.921,933	0.321
2	396.252,822 328.921,933	3	396.252,497 328.931,95	10.023
3	396.252,497 328.931,95	4	396.250,804 328.938,3	6.572
4	396.250,804 328.938,3	5	396.250,545 328.944,491	6.196
5	396.250,545 328.944,491	6	396.232,637 328.921,965	28.777

Punct început	X / Y	Punct sfârșit	X / Y	Lungime segment (** (m)
6	396.232,637 328.921,965	7	396.205,416 328.887,725	43.742
7	396.205,416 328.887,725	8	396.112,489 328.770,834	149.328
8	396.112,489 328.770,834	9	396.065,736 328.712,025	75.129
9	396.065,736 328.712,025	10	395.983,571 328.608,672	132.035
10	395.983,571 328.608,672	11	395.987,694 328.606,604	4.612
11	395.987,694 328.606,604	12	395.998,211 328.601,33	11.765
12	395.998,211 328.601,33	13	396.060,271 328.679,394	99.727
13	396.060,271 328.679,394	14	396.116,227 328.749,78	89.918
14	396.116,227 328.749,78	15	396.141,884 328.782,053	41.228
15	396.141,884 328.782,053	16	396.224,339 328.885,77	132.499
16	396.224,339 328.885,77	1	396.252,833 328.921,612	45.788

\*\* Lungimile segmentelor sunt determinate în planul de proiecție Stereo 70 și sunt rotunjite la 1 milimetru.

\*\*\* Distanța dintre puncte este formată din segmente cumulate ce sunt mai mici decât valoarea 1 milimetru.





**DATE DESPRE IMOBILUL NR. 1650**

Oficiul de Cadastru și Publicitate Imobiliară DOLJ  
Biroul de Cadastru și Publicitate Imobiliară Craiova

**A. Partea I. Descrierea imobilului**

TEREN Extravilan

Adresa: Jud. Dolj, T122, P49

Nr. Crt	Nr cadastral Nr. topografic	Suprafața* (mp)	Observații / Referințe
A1		5.950	Sector cadastral:3 Teren neimprejmuit;

**B. Partea II. Proprietari și acte**

Inscrieri privitoare la dreptul de proprietate și alte drepturi reale	Referințe
/	
Act Notarial nr. Certificat de mostenitor 47, din 20/05/2015 emis de NP Dinca Alina Camelia;	
B1	A1
Intabulare, drept de PROPRIETATE, dobandit prin Succesiune, cota actuala 1/1, cota initiala 1/1 1) BITOLEANU BOGDAN NICUSOR	

**C. Partea III. SARCINI .**

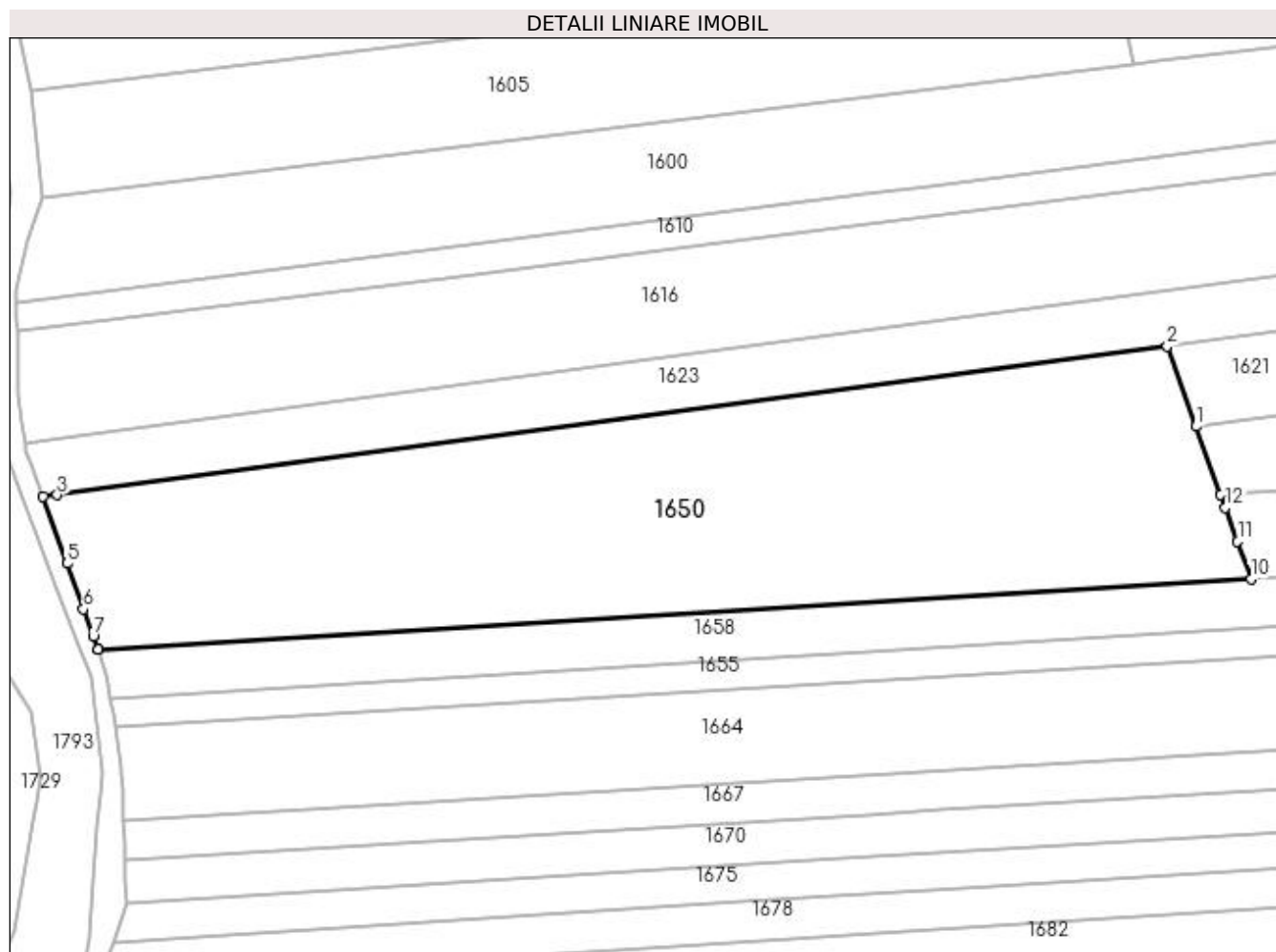
Inscrieri privind dezmembramintele dreptului de proprietate, drepturi reale de garanție și sarcini	Referințe
NU SUNT	

## Anexa Nr. 1 La Partea I

## Teren

Nr cadastral	Suprafața (mp)*	Observații / Referințe
	5.950	

\* Suprafața este determinată în planul de proiecție Stereo 70.



## Date referitoare la teren

Crt	Categorie folosință	Intra vilan	Suprafața (mp)	Tarla	Parcelă	Nr. topo	Observații / Referințe
1	arabil	NU	5.950	122	49	-	

## Lungime Segmente

1) Valorile lungimilor segmentelor sunt obținute din proiecție în plan.

Punct început	X / Y	Punct sfârșit	X / Y	Lungime segment (** (m)
1	396.542,657 328.782,686	2	396.537,989 328.795,652	13.781
2	396.537,989 328.795,652	3	396.358,224 328.771,594	181.368
3	396.358,224 328.771,594	4	396.355,962 328.771,291	2.282
4	396.355,962 328.771,291	5	396.359,839 328.760,523	11.445
5	396.359,839 328.760,523	6	396.362,505 328.753,116	7.872

Punct început	X / Y	Punct sfârșit	X / Y	Lungime segment (** (m)
6	396.362,505 328.753,116	7	396.364,082 328.748,736	4.655
7	396.364,082 328.748,736	8	396.364,857 328.746,583	2.288
8	396.364,857 328.746,583	9	396.364,867 328.746,556	0.029
9	396.364,867 328.746,556	10	396.551,539 328.758,018	187.024
10	396.551,539 328.758,018	11	396.549,37 328.764,043	6.404
11	396.549,37 328.764,043	12	396.547,386 328.769,553	5.856
12	396.547,386 328.769,553	13	396.546,636 328.771,636	2.214
13	396.546,636 328.771,636	1	396.542,657 328.782,686	11.745

\*\* Lungimile segmentelor sunt determinate în planul de proiecție Stereo 70 și sunt rotunjite la 1 milimetru.

\*\*\* Distanța dintre puncte este formată din segmente cumulate ce sunt mai mici decât valoarea 1 milimetru.



**DATE DESPRE IMOBILUL NR. 1651**

Oficiul de Cadastru și Publicitate Imobiliară DOLJ  
Biroul de Cadastru și Publicitate Imobiliară Craiova

**A. Partea I. Descrierea imobilului**

TEREN Necunoscut

Adresa: Loc. Mosneni, Jud. Dolj, T122, P46

Nr. Crt	Nr cadastral Nr. topografic	Suprafața* (mp)	Observații / Referințe
A1		2.500	Sector cadastral:3 Teren neimprejmuit;

**B. Partea II. Proprietari și acte**

Inscrieri privitoare la dreptul de proprietate și alte drepturi reale	Referințe
/	
Act Administrativ nr. Titlu de proprietate 1505-44687, din 20/06/1999 emis de CJSIPT Dolj;	
B1	A1
Intabulare, drept de PROPRIETATE, dobandit prin Reconstituire, cota actuala 1/1, cota initiala 1/1 1) HAGIU FRUSINA	

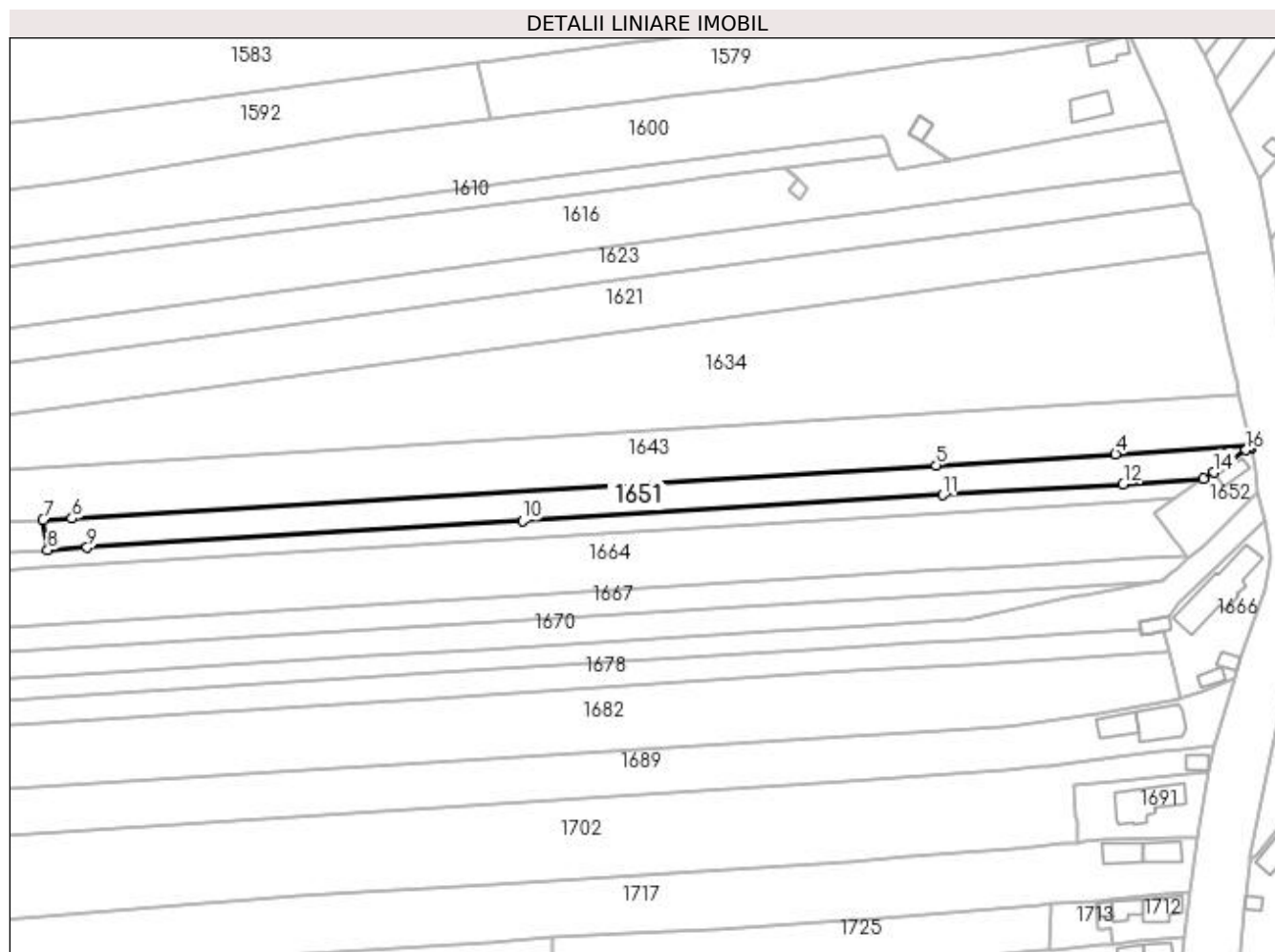
**C. Partea III. SARCINI .**

Inscrieri privind dezmembramintele dreptului de proprietate, drepturi reale de garanție și sarcini	Referințe
NU SUNT	

**Anexa Nr. 1 La Partea I****Teren**

Nr cadastral	Suprafața (mp)*	Observații / Referințe
	2.500	

\* Suprafața este determinată în planul de proiecție Stereo 70.

**Date referitoare la teren**

Crt	Categorie folosință	Intravilan	Suprafața (mp)	Tarla	Parcelă	Nr. topo	Observații / Referințe
1	arabil	DA	622	122	46	-	
2	arabil	NU	1.878	122	46	-	

**Lungime Segmente**

1) Valorile lungimilor segmentelor sunt obținute din proiecție în plan.

Punct început	X / Y	Punct sfârșit	X / Y	Lungime segment (** (m)
1	396.919,543 328.780,173	2	396.919,535 328.780,214	0.042
2	396.919,535 328.780,214	3	396.919,465 328.780,608	0.4
3	396.919,465 328.780,608	4	396.883,699 328.778,412	35.833
4	396.883,699 328.778,412	5	396.836,258 328.775,499	47.531

Punct început	X / Y	Punct sfârșit	X / Y	Lungime segment (** (m)
5	396.836,258 328.775,499	6	396.607,715 328.761,467	228.973
6	396.607,715 328.761,467	7	396.600,093 328.760,999	7.637
7	396.600,093 328.760,999	8	396.601,318 328.753,083	8.01
8	396.601,318 328.753,083	9	396.611,758 328.753,724	10.46
9	396.611,758 328.753,724	10	396.726,889 328.760,793	115.348
10	396.726,889 328.760,793	11	396.838,09 328.767,62	111.41
11	396.838,09 328.767,62	12	396.885,716 328.770,544	47.716
12	396.885,716 328.770,544	13	396.906,916 328.771,846	21.239
13	396.906,916 328.771,846	14	396.909,781 328.773,602	3.361
14	396.909,781 328.773,602	15	396.914,162 328.776,656	5.341
15	396.914,162 328.776,656	16	396.918,246 328.779,503	4.978
16	396.918,246 328.779,503	1	396.919,543 328.780,173	1.46

\*\* Lungimile segmentelor sunt determinate în planul de proiecție Stereo 70 și sunt rotunjite la 1 milimetru.

\*\*\* Distanța dintre puncte este formată din segmente cumulate ce sunt mai mici decât valoarea 1 milimetru.





**DATE DESPRE IMOBILUL NR. 1652**

Oficiul de Cadastru și Publicitate Imobiliară DOLJ  
Biroul de Cadastru și Publicitate Imobiliară Craiova

**A. Partea I. Descrierea imobilului**

TEREN Intravilan

Adresa: Loc. Mosneni, Str I.C. Brătianu, Jud. Dolj, T122, P44/1

Nr. Crt	Nr cadastral Nr. topografic	Suprafața* (mp)	Observații / Referințe
A1		364	Sector cadastral:3 Teren neimprejmuit;

**B. Partea II. Proprietari și acte**

Inscrieri privitoare la dreptul de proprietate și alte drepturi reale	Referințe
/	
Act Normativ nr. Legea 7, din 13/03/1996 emis de Parlamentul Romaniei (art.13 alin 15);	
B1	Inscrierea provizorie, drept de PROPRIETATE, dobandit prin Lege, cota actuala 1/1, cota initiala 1/1
	1) NEIDENTIFICAT NEIDENTIFICAT

**C. Partea III. SARCINI .**

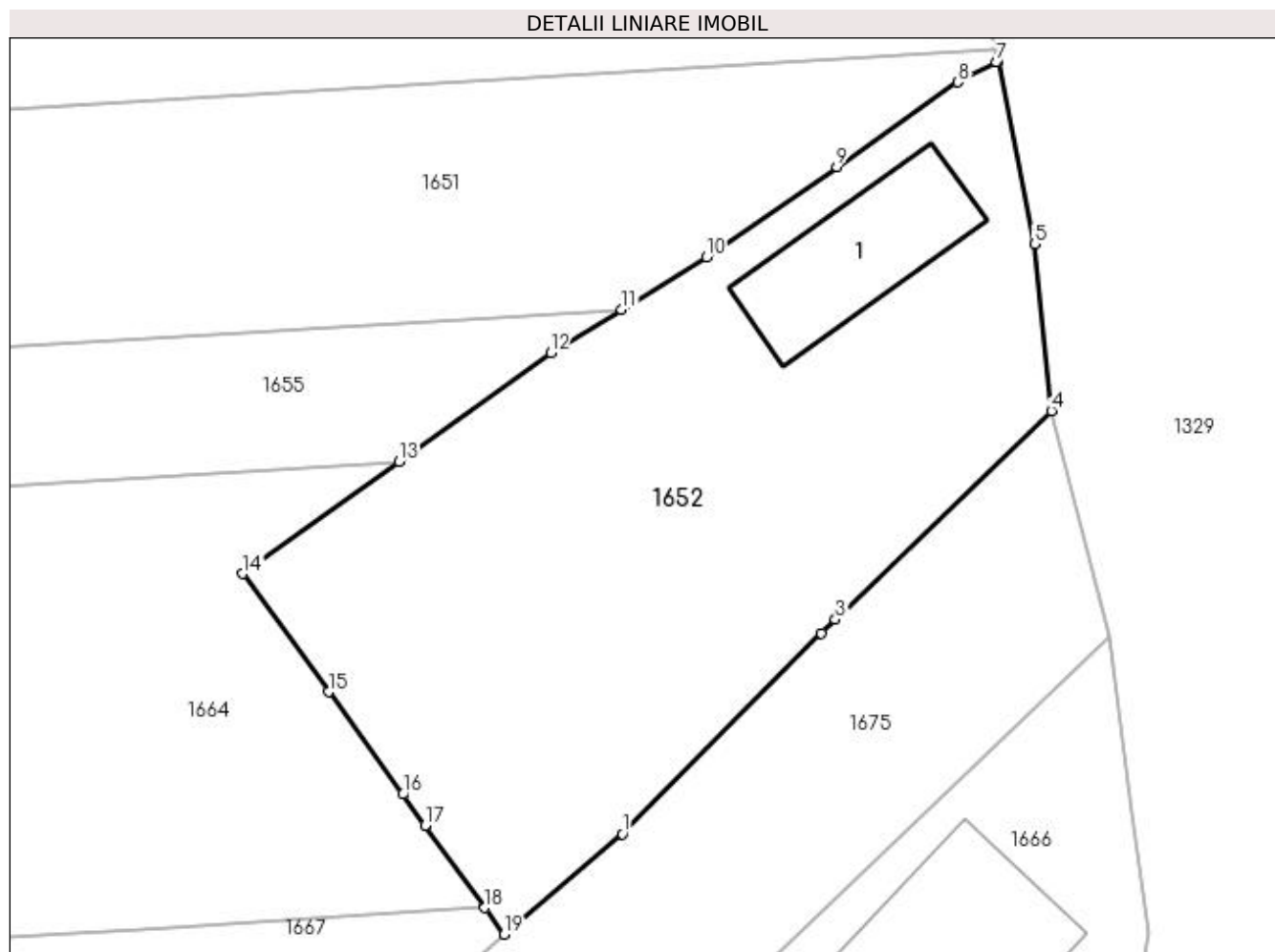
Inscrieri privind dezmembramintele dreptului de proprietate, drepturi reale de garanție și sarcini	Referințe
NU SUNT	

## Anexa Nr. 1 La Partea I

## Teren

Nr cadastral	Suprafața (mp)*	Observații / Referințe
	364	

\* Suprafața este determinată în planul de proiecție Stereo 70.



## Date referitoare la teren

Crt	Categorie folosință	Intra vilan	Suprafața (mp)	Tarla	Parcelă	Nr. topo	Observații / Referințe
1	curți constructii	DA	364	122	44/1	-	

## Date referitoare la construcții

Crt	Număr	Destinație construcție	Supraf. (mp)	Situație juridică	Observații / Referințe
A1.1		construcții de locuințe	27	Fara acte	Nr. niveluri:1; S. construita la sol:27 mp; S. construita desfasurata:27 mp;

## Lungime Segmente

1) Valorile lungimilor segmentelor sunt obținute din proiecție în plan.

Punct început	X / Y	Punct sfârșit	X / Y	Lungime segment (** (m)
1	396.906,945 328.754,189	2	396.913,649 328.760,943	9.516
2	396.913,649 328.760,943	3	396.914,114 328.761,411	0.66
3	396.914,114 328.761,411	4	396.921,397 328.768,439	10.121
4	396.921,397 328.768,439	5	396.920,837 328.774,047	5.636

Punct început	X / Y	Punct sfârșit	X / Y	Lungime segment (** (m)
5	396.920,837 328.774,047	6	396.919,595 328.780,2	6.277
6	396.919,595 328.780,2	7	396.919,543 328.780,173	0.059
7	396.919,543 328.780,173	8	396.918,246 328.779,503	1.46
8	396.918,246 328.779,503	9	396.914,162 328.776,656	4.978
9	396.914,162 328.776,656	10	396.909,781 328.773,602	5.341
10	396.909,781 328.773,602	11	396.906,916 328.771,846	3.361
11	396.906,916 328.771,846	12	396.904,525 328.770,381	2.804
12	396.904,525 328.770,381	13	396.899,413 328.766,719	6.288
13	396.899,413 328.766,719	14	396.894,151 328.762,95	6.473
14	396.894,151 328.762,95	15	396.897,038 328.758,968	4.919
15	396.897,038 328.758,968	16	396.899,537 328.755,52	4.259
16	396.899,537 328.755,52	17	396.900,295 328.754,473	1.292
17	396.900,295 328.754,473	18	396.902,307 328.751,699	3.427
18	396.902,307 328.751,699	19	396.902,954 328.750,806	1.103
19	396.902,954 328.750,806	1	396.906,945 328.754,189	5.232

\*\* Lungimile segmentelor sunt determinate în planul de proiecție Stereo 70 și sunt rotunjite la 1 milimetru.

\*\*\* Distanța dintre puncte este formată din segmente cumulate ce sunt mai mici decât valoarea 1 milimetru.



**DATE DESPRE IMOBILUL NR. 1654**

Oficiul de Cadastru și Publicitate Imobiliară DOLJ  
Biroul de Cadastru și Publicitate Imobiliară Craiova

**A. Partea I. Descrierea imobilului**

TEREN Extravilan

Adresa: Jud. Dolj, T120, P13

Nr. Crt	Nr cadastral Nr. topografic	Suprafața* (mp)	Observații / Referințe
A1		6.512	Sector cadastral:3 Teren neimprejmuit; Restul de suprafata se afla ID 1546, diminuare cu 5 %

**B. Partea II. Proprietari și acte**

Inscrieri privitoare la dreptul de proprietate și alte drepturi reale		Referințe
/		
Act Administrativ nr. Titlu de proprietate 1556-44687, din 11/10/1999 emis de CJSIPT Dolj;		
B1	Intabulare, drept de PROPRIETATE, dobandit prin Reconstituire, cota actuala 1/1, cota initiala 1/1 1) CIUCA MARIN DEFUNCT:Da	A1

**C. Partea III. SARCINI .**

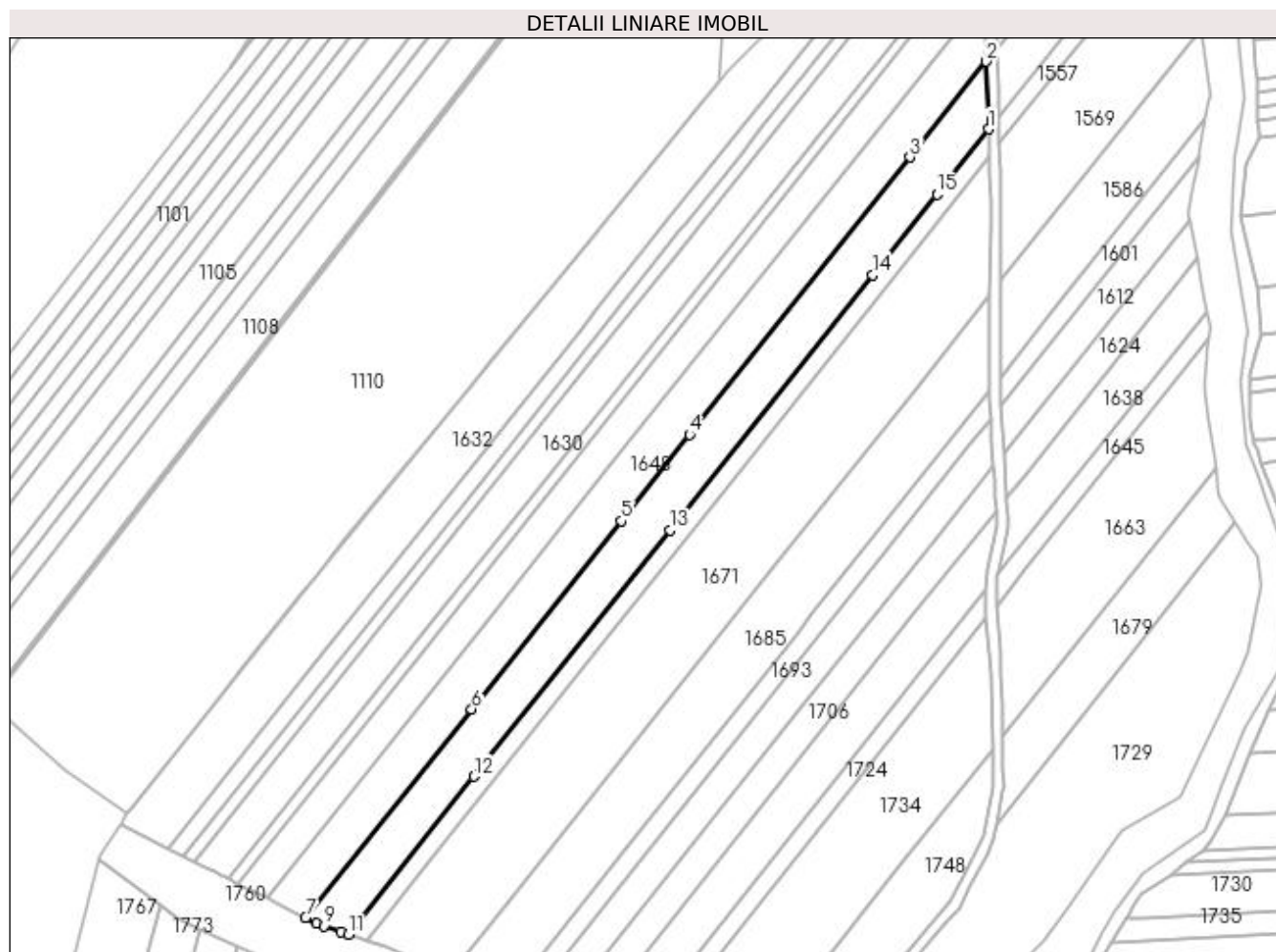
Inscrieri privind dezmembramintele dreptului de proprietate, drepturi reale de garanție și sarcini	Referințe
NU SUNT	

## Anexa Nr. 1 La Partea I

## Teren

Nr cadastral	Suprafața (mp)*	Observații / Referințe
	6.512	Restul de suprafata se afla ID 1546, diminuare cu 5 %

\* Suprafața este determinată în planul de proiecție Stereo 70.



## Date referitoare la teren

Crt	Categorie folosință	Intra vilan	Suprafața (mp)	Tarla	Parcelă	Nr. topo	Observații / Referințe
1	arabil	NU	6.512	120	13	-	Parcela despartita de drum

## Lungime Segmente

1) Valorile lungimilor segmentelor sunt obținute din proiecție în plan.

Punct început	X / Y	Punct sfârșit	X / Y	Lungime segment (** (m)
1	396.253,655 328.896,3	2	396.252,833 328.921,612	25.325
2	396.252,833 328.921,612	3	396.224,339 328.885,77	45.788
3	396.224,339 328.885,77	4	396.141,884 328.782,053	132.499
4	396.141,884 328.782,053	5	396.116,227 328.749,78	41.228
5	396.116,227 328.749,78	6	396.060,271 328.679,394	89.918

Punct început	X / Y	Punct sfârşit	X / Y	Lungime segment (** (m)
6	396.060,271 328.679,394	7	395.998,211 328.601,33	99.727
7	395.998,211 328.601,33	8	396.002,28 328.599,29	4.552
8	396.002,28 328.599,29	9	396.005,008 328.598,343	2.887
9	396.005,008 328.598,343	10	396.011,246 328.596,178	6.604
10	396.011,246 328.596,178	11	396.014,235 328.595,141	3.164
11	396.014,235 328.595,141	12	396.061,167 328.654,176	75.417
12	396.061,167 328.654,176	13	396.134,391 328.746,281	117.665
13	396.134,391 328.746,281	14	396.210,326 328.841,797	122.023
14	396.210,326 328.841,797	15	396.234,346 328.872,011	38.598
15	396.234,346 328.872,011	1	396.253,655 328.896,3	31.029

\*\* Lungimile segmentelor sunt determinate în planul de proiecție Stereo 70 și sunt rotunjite la 1 milimetru.

\*\*\* Distanța dintre puncte este formată din segmente cumulate ce sunt mai mici decât valoarea 1 milimetru.





**DATE DESPRE IMOBILUL NR. 1655**

Oficiul de Cadastru și Publicitate Imobiliară DOLJ  
Biroul de Cadastru și Publicitate Imobiliară Craiova

**A. Partea I. Descrierea imobilului**

TEREN Necunoscut

Adresa: Loc. Mosneni, Jud. Dolj, T122, P45

Nr. Crt	Nr cadastral Nr. topografic	Suprafața* (mp)	Observații / Referințe
A1		2.500	Sector cadastral:3 Teren neimprejmuit;

**B. Partea II. Proprietari și acte**

Inscrieri privitoare la dreptul de proprietate și alte drepturi reale	Referințe
/	
Act Administrativ nr. Titlu de proprietate 1166-48419, din 06/10/1997 emis de CJSIPT Dolj;	
B1	A1
Intabulare, drept de PROPRIETATE, dobandit prin Reconstituire, cota actuala 1/1, cota initiala 1/1 1) OLARU BALUȚĂ	

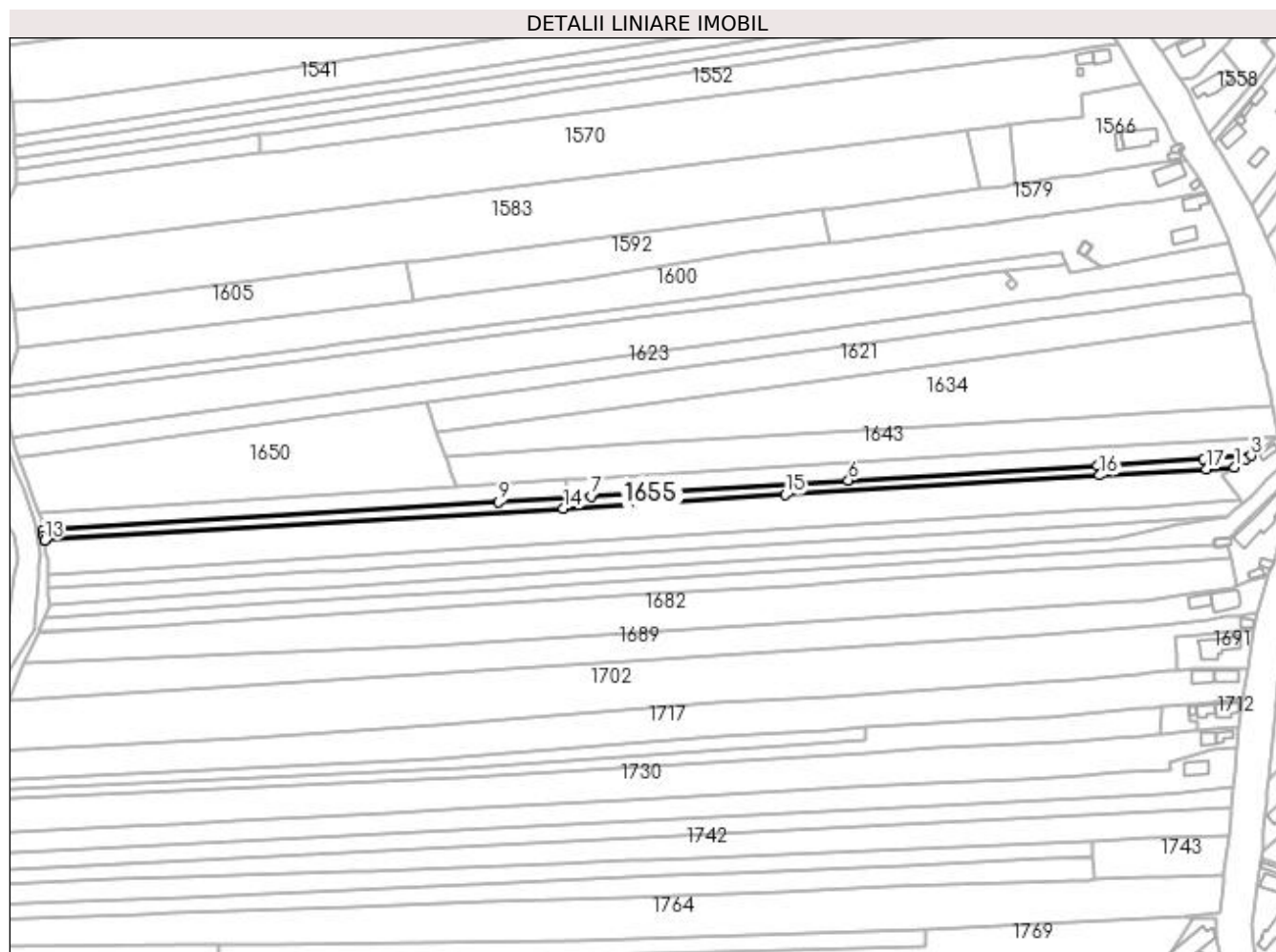
**C. Partea III. SARCINI .**

Inscrieri privind dezmembramintele dreptului de proprietate, drepturi reale de garanție și sarcini	Referințe
NU SUNT	

**Anexa Nr. 1 La Partea I****Teren**

Nr cadastral	Suprafața (mp)*	Observații / Referințe
	2.500	

\* Suprafața este determinată în planul de proiecție Stereo 70.

**Date referitoare la teren**

Crt	Categorie folosință	Intravilan	Suprafața (mp)	Tarla	Parcelă	Nr. topo	Observații / Referințe
1	arabil	DA	322	122	45	-	
2	arabil	NU	2.178	122	45	-	

**Lungime Segmente**

1) Valorile lungimilor segmentelor sunt obținute din proiecție în plan.

Punct început	X / Y	Punct sfârșit	X / Y	Lungime segment (** (m)
1	396.899,413 328.766,719	2	396.904,525 328.770,381	6.288
2	396.904,525 328.770,381	3	396.906,916 328.771,846	2.804
3	396.906,916 328.771,846	4	396.885,716 328.770,544	21.239
4	396.885,716 328.770,544	5	396.838,09 328.767,62	47.716

Punct început	X / Y	Punct sfârșit	X / Y	Lungime segment (** (m)
5	396.838,09 328.767,62	6	396.726,889 328.760,793	111.41
6	396.726,889 328.760,793	7	396.611,758 328.753,724	115.348
7	396.611,758 328.753,724	8	396.601,318 328.753,083	10.46
8	396.601,318 328.753,083	9	396.570,526 328.751,192	30.85
9	396.570,526 328.751,192	10	396.366,878 328.738,688	204.032
10	396.366,878 328.738,688	11	396.367,267 328.736,173	2.546
11	396.367,267 328.736,173	12	396.367,539 328.734,415	1.778
12	396.367,539 328.734,415	13	396.367,593 328.734,067	0.353
13	396.367,593 328.734,067	14	396.599,365 328.748,297	232.209
14	396.599,365 328.748,297	15	396.698,677 328.754,394	99.498
15	396.698,677 328.754,394	16	396.839,16 328.763,02	140.748
16	396.839,16 328.763,02	17	396.886,894 328.765,951	47.824
17	396.886,894 328.765,951	1	396.899,413 328.766,719	12.543

\*\* Lungimile segmentelor sunt determinate în planul de proiecție Stereo 70 și sunt rotunjite la 1 milimetru.

\*\*\* Distanța dintre puncte este formată din segmente cumulate ce sunt mai mici decât valoarea 1 milimetru.



**DATE DESPRE IMOBILUL NR. 1658**

Oficiul de Cadastru și Publicitate Imobiliară DOLJ  
Biroul de Cadastru și Publicitate Imobiliară Craiova

**A. Partea I. Descrierea imobilului**

TEREN Extravilan

Adresa: Jud. Dolj, T122, P47

Nr. Crt	Nr cadastral Nr. topografic	Suprafața* (mp)	Observații / Referințe
A1		1.875	Sector cadastral:3 Teren neimprejmuit;

**B. Partea II. Proprietari și acte**

Inscrieri privitoare la dreptul de proprietate și alte drepturi reale	Referințe
/	
Act Administrativ nr. Titlu de proprietate 1567-44687, din 11/10/1999 emis de CJSIPT Dolj;	
B1	A1
Intabulare, drept de PROPRIETATE, dobândit prin Reconstituire, cota actuala 1/1, cota initiala 1/1 1) PAUNA GABRIELA	

**C. Partea III. SARCINI .**

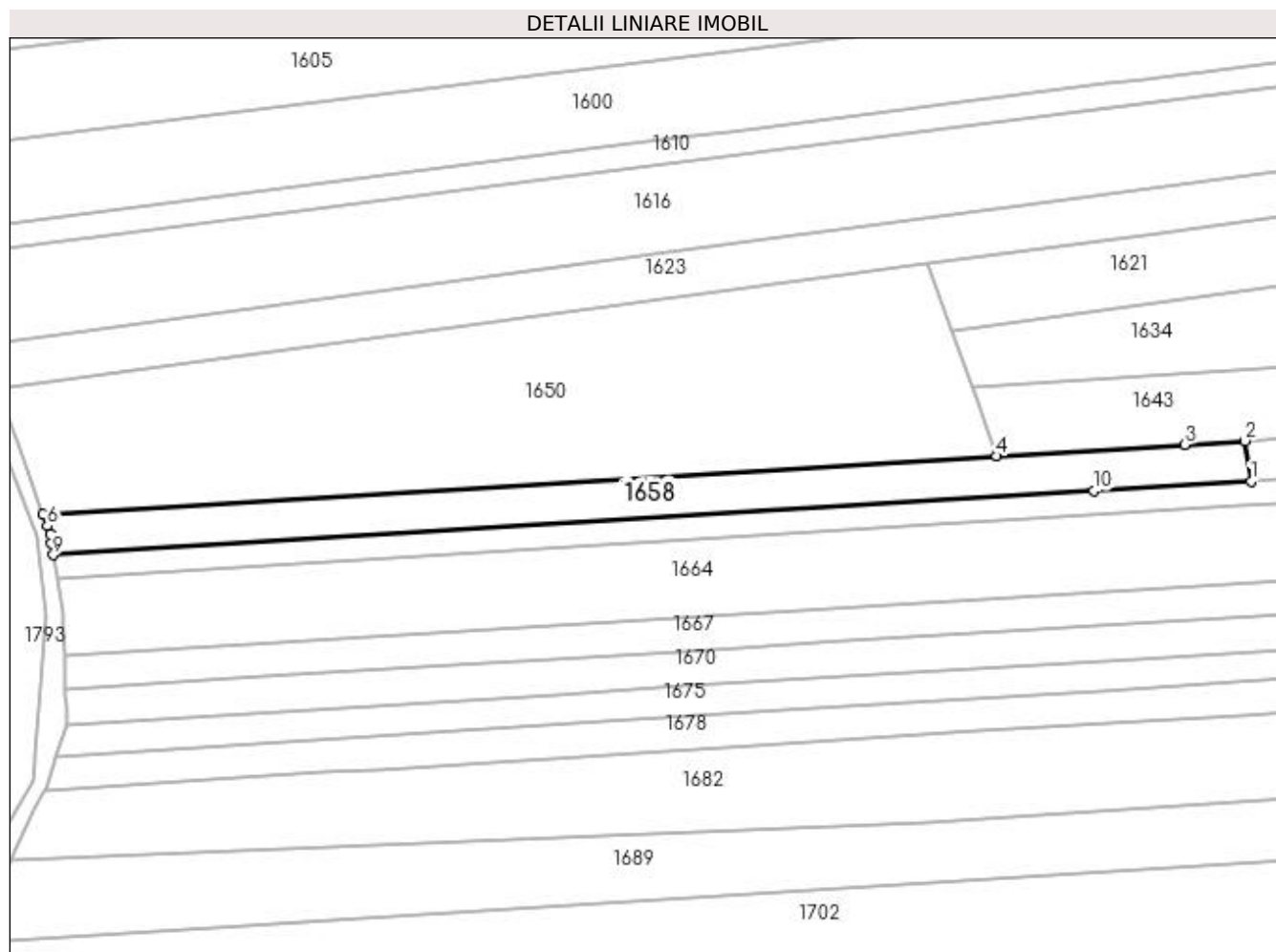
Inscrieri privind dezmembramintele dreptului de proprietate, drepturi reale de garanție și sarcini	Referințe
NU SUNT	

## Anexa Nr. 1 La Partea I

## Teren

Nr cadastral	Suprafața (mp)*	Observații / Referințe
	1.875	

\* Suprafața este determinată în planul de proiecție Stereo 70.



## Date referitoare la teren

Crt	Categorie folosință	Intra vilan	Suprafața (mp)	Tarla	Parcelă	Nr. topo	Observații / Referințe
1	arabil	NU	1.875	122	47	-	

## Lungime Segmente

1) Valorile lungimilor segmentelor sunt obținute din proiecție în plan.

Punct început	X / Y	Punct sfârșit	X / Y	Lungime segment (** (m)
1	396.601,318 328.753,083	2	396.600,093 328.760,999	8.01
2	396.600,093 328.760,999	3	396.588,358 328.760,278	11.756
3	396.588,358 328.760,278	4	396.551,539 328.758,018	36.889
4	396.551,539 328.758,018	5	396.364,867 328.746,556	187.024
5	396.364,867 328.746,556	6	396.365,661 328.744,352	2.343

Punct început	X / Y	Punct sfârșit	X / Y	Lungime segment (** (m)
6	396.365,661 328.744,352	7	396.366,258 328.742,693	1.763
7	396.366,258 328.742,693	8	396.366,516 328.741,026	1.687
8	396.366,516 328.741,026	9	396.366,878 328.738,688	2.366
9	396.366,878 328.738,688	10	396.570,526 328.751,192	204.032
10	396.570,526 328.751,192	1	396.601,318 328.753,083	30.85

\*\* Lungimile segmentelor sunt determinate în planul de proiecție Stereo 70 și sunt rotunjite la 1 milimetru.

\*\*\* Distanța dintre puncte este formată din segmente cumulate ce sunt mai mici decât valoarea 1 milimetru.





**DATE DESPRE IMOBILUL NR. 1663**

Oficiul de Cadastru și Publicitate Imobiliară DOLJ  
 Biroul de Cadastru și Publicitate Imobiliară Craiova

**A. Partea I. Descrierea imobilului**

TEREN Extravilan

Adresa: Jud. Dolj, T120, P3

Nr. Crt	Nr cadastral Nr. topografic	Suprafața* (mp)	Observații / Referințe
A1		4.037	Sector cadastral:3 Teren neimprejmuit; Restul de suprafata se afla ID 1734, diminuare cu 5 %

**B. Partea II. Proprietari și acte**

Inscrieri privitoare la dreptul de proprietate și alte drepturi reale	Referințe
/	
Act Notarial nr. Certificat de mostenitor 69, din 08/12/2004 emis de NP FURTUNA SIMONA;	
B1	A1
Intabulare, drept de PROPRIETATE, dobandit prin Succesiune, cota actuala 1/1, cota initiala 1/1 1) MARIN EMANUEL-ELIAN	

**C. Partea III. SARCINI .**

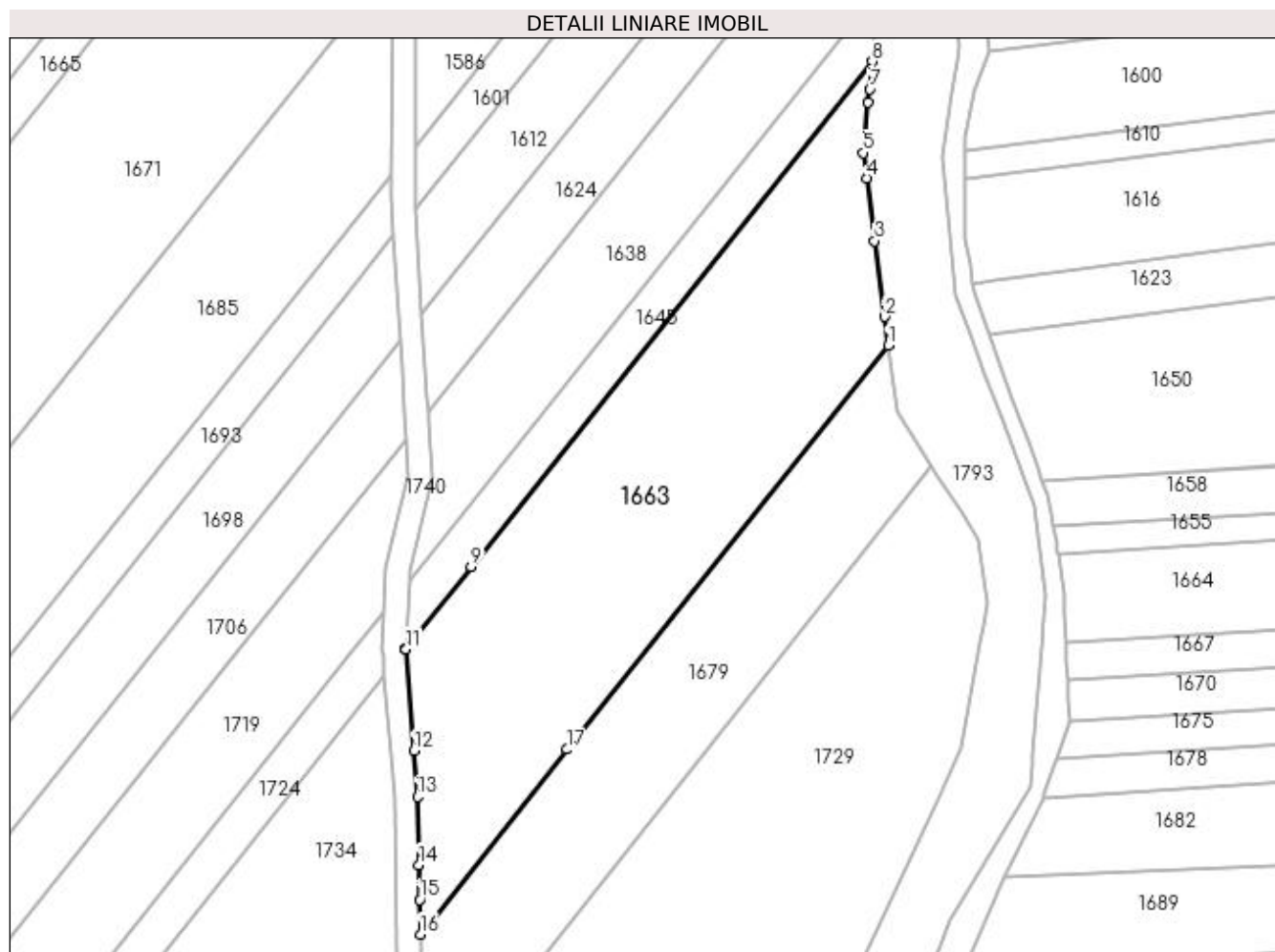
Inscrieri privind dezmembramintele dreptului de proprietate, drepturi reale de garanție și sarcini	Referințe
NU SUNT	

## Anexa Nr. 1 La Partea I

## Teren

Nr cadastral	Suprafața (mp)*	Observații / Referințe
	4.037	Restul de suprafata se afla ID 1734, diminuare cu 5 %

\* Suprafața este determinată în planul de proiecție Stereo 70.



## Date referitoare la teren

Crt	Categorie folosință	Intravilan	Suprafața (mp)	Tarla	Parcelă	Nr. topo	Observații / Referințe
1	arabil	NU	4.037	120	3	-	Parcela despartita de drum

## Lungime Segmente

1) Valorile lungimilor segmentelor sunt obținute din proiecție în plan.

Punct început	X / Y	Punct sfârșit	X / Y	Lungime segment (** (m)
1	396.338,667 328.769,497	2	396.338,032 328.774,418	4.962
2	396.338,032 328.774,418	3	396.336,37 328.787,309	12.998
3	396.336,37 328.787,309	4	396.334,994 328.797,977	10.756
4	396.334,994 328.797,977	5	396.334,437 328.802,288	4.347
5	396.334,437 328.802,288	6	396.335,299 328.810,907	8.662

Punct început	X / Y	Punct sfârșit	X / Y	Lungime segment (** (m)
6	396.335,299 328.810,907	7	396.335,523 328.813,146	2.25
7	396.335,523 328.813,146	8	396.335,992 328.817,837	4.715
8	396.335,992 328.817,837	9	396.267,663 328.731,888	109.8
9	396.267,663 328.731,888	10	396.256,595 328.717,965	17.786
10	396.256,595 328.717,965	11	396.256,588 328.717,812	0.153
11	396.256,588 328.717,812	12	396.257,924 328.700,508	17.356
12	396.257,924 328.700,508	13	396.258,526 328.692,707	7.824
13	396.258,526 328.692,707	14	396.258,761 328.681,069	11.64
14	396.258,761 328.681,069	15	396.258,88 328.675,173	5.898
15	396.258,88 328.675,173	16	396.258,999 328.669,285	5.889
16	396.258,999 328.669,285	17	396.284,028 328.700,768	40.22
17	396.284,028 328.700,768	1	396.338,667 328.769,497	87.801

\*\* Lungimile segmentelor sunt determinate în planul de proiecție Stereo 70 și sunt rotunjite la 1 milimetru.

\*\*\* Distanța dintre puncte este formată din segmente cumulate ce sunt mai mici decât valoarea 1 milimetru.



**DATE DESPRE IMOBILUL NR. 1664**

Oficiul de Cadastru și Publicitate Imobiliară DOLJ  
Biroul de Cadastru și Publicitate Imobiliară Craiova

**A. Partea I. Descrierea imobilului**

TEREN Necunoscut

Adresa: Loc. Mosneni, Jud. Dolj, T122, P44

Nr. Crt	Nr cadastral Nr. topografic	Suprafața* (mp)	Observații / Referințe
A1		8.046	Sector cadastral:3 Teren neimprejmuit;

**B. Partea II. Proprietari și acte**

Inscrieri privitoare la dreptul de proprietate și alte drepturi reale		Referințe
/		
Act Normativ nr. Legea 7, din 13/03/1996 emis de Parlamentul Romaniei (art.13 alin 15);		
B1	Inscrierea provizorie, drept de PROPRIETATE, dobandit prin Lege, cota actuala 1/1, cota initiala 1/1 1) NEIDENTIFICAT NEIDENTIFICAT	A1

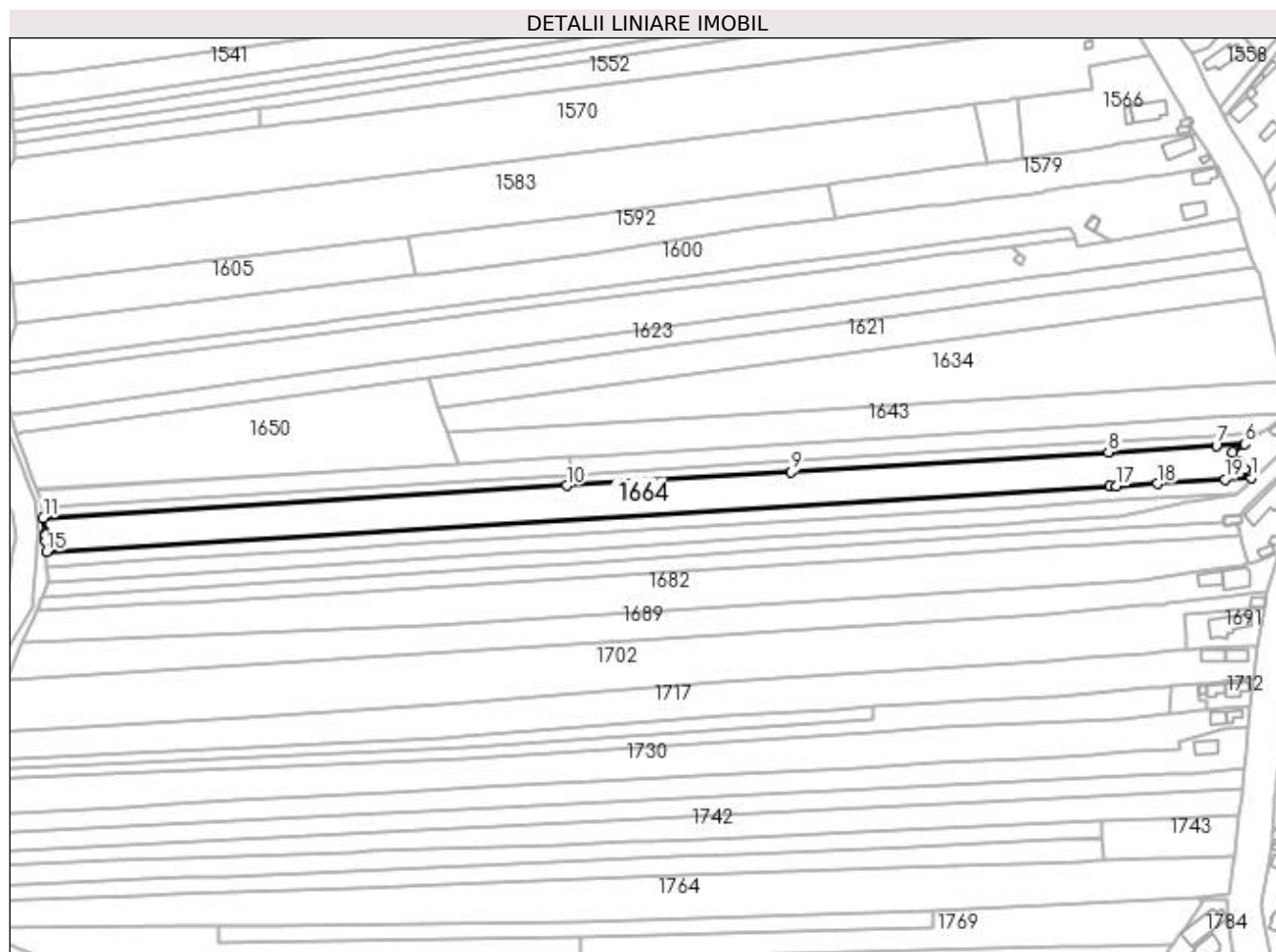
**C. Partea III. SARCINI .**

Inscrieri privind dezmembramintele dreptului de proprietate, drepturi reale de garanție și sarcini	Referințe
NU SUNT	

**Anexa Nr. 1 La Partea I****Teren**

Nr cadastral	Suprafața (mp)*	Observații / Referințe
	8.046	

\* Suprafața este determinată în planul de proiecție Stereo 70.

**Date referitoare la teren**

Crt	Categorie folosință	Intravilan	Suprafața (mp)	Tarla	Parcelă	Nr. topo	Observații / Referințe
1	arabil	DA	938	122	44	-	
2	arabil	NU	7.108	122	44	-	

**Lungime Segmente**

1) Valorile lungimilor segmentelor sunt obținute din proiecție în plan.

Punct început	X / Y	Punct sfârșit	X / Y	Lungime segment (** (m)
1	396.902,307 328.751,699	2	396.900,295 328.754,473	3.427
2	396.900,295 328.754,473	3	396.899,537 328.755,52	1.292
3	396.899,537 328.755,52	4	396.897,038 328.758,968	4.259
4	396.897,038 328.758,968	5	396.894,151 328.762,95	4.919

Punct început	X / Y	Punct sfârșit	X / Y	Lungime segment (** (m)
5	396.894,151 328.762,95	6	396.899,413 328.766,719	6.473
6	396.899,413 328.766,719	7	396.886,894 328.765,951	12.543
7	396.886,894 328.765,951	8	396.839,16 328.763,02	47.824
8	396.839,16 328.763,02	9	396.698,677 328.754,394	140.748
9	396.698,677 328.754,394	10	396.599,365 328.748,297	99.498
10	396.599,365 328.748,297	11	396.367,593 328.734,067	232.209
11	396.367,593 328.734,067	12	396.368,628 328.727,379	6.767
12	396.368,628 328.727,379	13	396.368,662 328.726,525	0.854
13	396.368,662 328.726,525	14	396.368,776 328.723,63	2.898
14	396.368,776 328.723,63	15	396.368,961 328.718,953	4.681
15	396.368,961 328.718,953	16	396.839,553 328.747,846	471.478
16	396.839,553 328.747,846	17	396.842,644 328.748,036	3.098
17	396.842,644 328.748,036	18	396.860,848 328.749,153	18.238
18	396.860,848 328.749,153	19	396.890,729 328.750,988	29.937
19	396.890,729 328.750,988	1	396.902,307 328.751,699	11.599

\*\* Lungimile segmentelor sunt determinate în planul de proiecție Stereo 70 și sunt rotunjite la 1 milimetru.

\*\*\* Distanța dintre puncte este formată din segmente cumulate ce sunt mai mici decât valoarea 1 milimetru.





**DATE DESPRE IMOBILUL NR. 1665**

Oficiul de Cadastru și Publicitate Imobiliară DOLJ  
Biroul de Cadastru și Publicitate Imobiliară Craiova

**A. Partea I. Descrierea imobilului**

TEREN Extravilan

Adresa: Jud. Dolj, T120, P12

Nr. Crt	Nr cadastral Nr. topografic	Suprafața* (mp)	Observații / Referințe
A1		2.550	Sector cadastral:3 Teren neimprejmuit; Restul de suprafata se afla ID 1557, diminuare cu 5 %

**B. Partea II. Proprietari și acte**

Inscrieri privitoare la dreptul de proprietate și alte drepturi reale		Referințe
/		
Act Notarial nr. Certificat de legatar 133, din 12/07/2018 emis de NP STEFANESCU FLORIANA;		
B1	Intabulare, drept de PROPRIETATE, dobandit prin Succesiune, cota actuala 1/1, cota initiala 1/1 1) BREBEUTA ION	A1

**C. Partea III. SARCINI .**

Inscrieri privind dezmembramintele dreptului de proprietate, drepturi reale de garanție și sarcini	Referințe
NU SUNT	

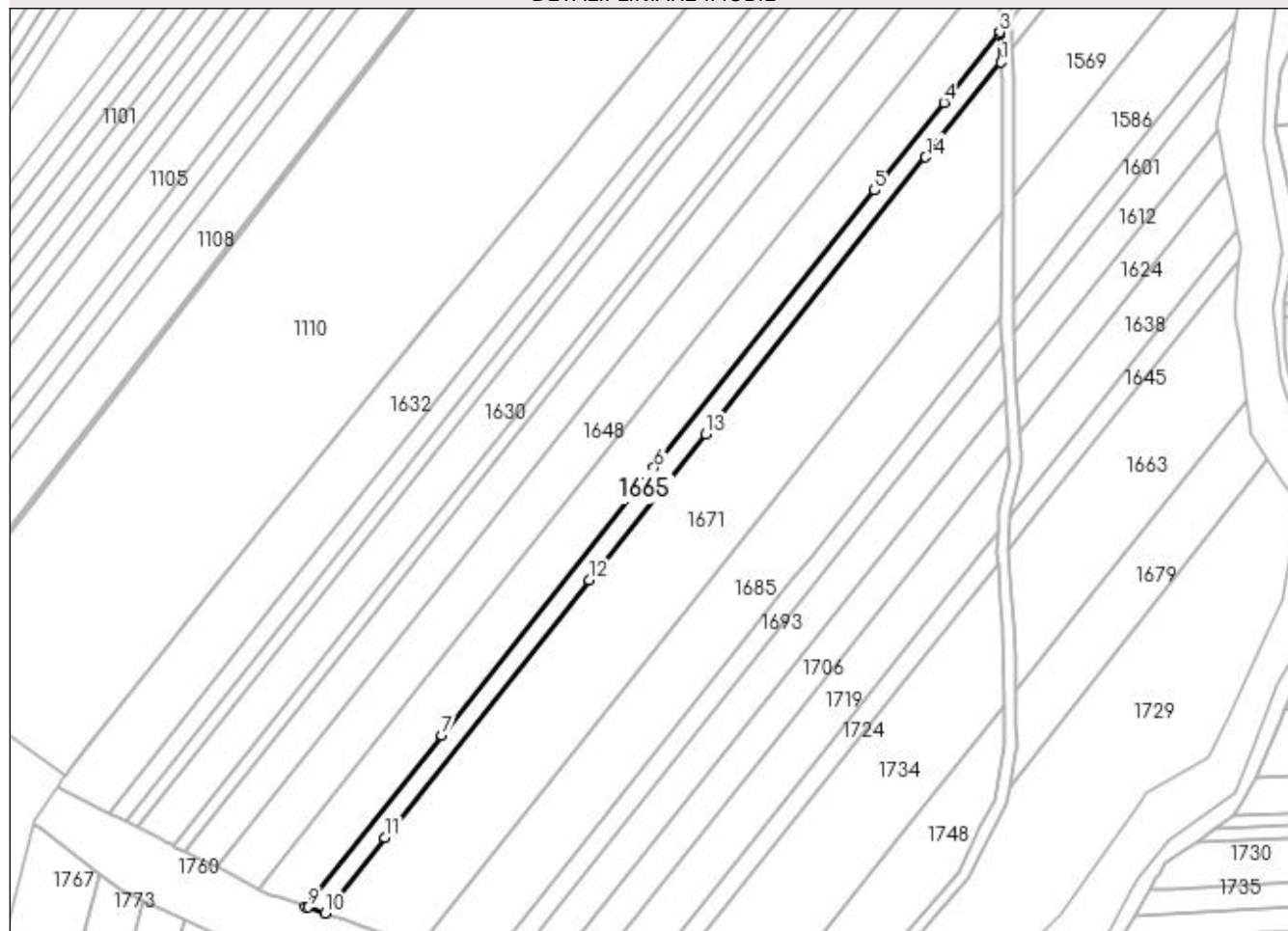
## Anexa Nr. 1 La Partea I

## Teren

Nr cadastral	Suprafața (mp)*	Observații / Referințe
	2.550	Restul de suprafata se afla ID 1557, diminuare cu 5 %

\* Suprafața este determinată în planul de proiecție Stereo 70.

## DETALII LINIARE IMOBIL



## Date referitoare la teren

Crt	Categorie folosință	Intra vilan	Suprafața (mp)	Tarla	Parcelă	Nr. topo	Observații / Referințe
1	arabil	NU	2.550	120	12	-	Parcela despartita de drum

## Lungime Segmente

1) Valorile lungimilor segmentelor sunt obținute din proiecție în plan.

Punct început	X / Y	Punct sfârșit	X / Y	Lungime segment (** (m)
1	396.253,992 328.885,93	2	396.253,688 328.895,274	9.349
2	396.253,688 328.895,274	3	396.253,655 328.896,3	1.026
3	396.253,655 328.896,3	4	396.234,346 328.872,011	31.029
4	396.234,346 328.872,011	5	396.210,326 328.841,797	38.598
5	396.210,326 328.841,797	6	396.134,391 328.746,281	122.023

Punct început	X / Y	Punct sfârşit	X / Y	Lungime segment (** (m)
6	396.134,391 328.746,281	7	396.061,167 328.654,176	117.665
7	396.061,167 328.654,176	8	396.014,235 328.595,141	75.417
8	396.014,235 328.595,141	9	396.015,098 328.594,842	0.913
9	396.015,098 328.594,842	10	396.020,961 328.592,807	6.205
10	396.020,961 328.592,807	11	396.041,67 328.618,858	33.279
11	396.041,67 328.618,858	12	396.112,153 328.707,516	113.261
12	396.112,153 328.707,516	13	396.152,226 328.757,923	64.395
13	396.152,226 328.757,923	14	396.228,04 328.853,287	121.828
14	396.228,04 328.853,287	1	396.253,992 328.885,93	41.702

\*\* Lungimile segmentelor sunt determinate în planul de proiecție Stereo 70 și sunt rotunjite la 1 milimetru.

\*\*\* Distanța dintre puncte este formată din segmente cumulate ce sunt mai mici decât valoarea 1 milimetru.



**DATE DESPRE IMOBILUL NR. 1666**

Oficiul de Cadastru și Publicitate Imobiliară DOLJ  
Biroul de Cadastru și Publicitate Imobiliară Craiova

**A. Partea I. Descrierea imobilului**

TEREN Intravilan

Nr. CF vechi:601  
Nr. cadastral vechi:819

Adresa: Loc. Mosneni, Str I.C. Brătianu, Nr. 33, Jud. Dolj, T 1, P 8

Nr. Crt	Nr cadastral Nr. topografic	Suprafața* (mp)	Observații / Referințe
A1	30332	730	Sector cadastral:3 Teren neimprejmuit;

**Construcții**

Crt	Nr cadastral Nr. topografic	Adresa	Observații / Referințe
A1.1	30332-C1	Loc. Mosneni, Str I.C. Brătianu, Nr. 33, Jud. Dolj, T 1, P 8	Nr. niveluri:1; S. construita la sol:190 mp; S. construita desfasurata:190 mp; C 1 - locuinta cu Sc 190 mp
A1.2	30332-C2	Loc. Mosneni, Str I.C. Brătianu, Nr. 33, Jud. Dolj, T 1, P 8	Nr. niveluri:1; S. construita la sol:21 mp; S. construita desfasurata:21 mp; C 2 - anexa cu Sc 21 mp
A1.3	30332-C3	Loc. Mosneni, Str I.C. Brătianu, Nr. 33, Jud. Dolj, T 1, P 8	Nr. niveluri:1; S. construita la sol:23 mp; S. construita desfasurata:23 mp; C 3 - magazie Sc 23 mp
A1.4		Loc. Mosneni, Str I.C. Brătianu, Nr. 33, Jud. Dolj, T 1, P 8	Nr. niveluri:1; S. construita la sol:28 mp; S. construita desfasurata:28 mp;

**B. Partea II. Proprietari și acte**

Inscrieri privitoare la dreptul de proprietate și alte drepturi reale		Referințe
<b>36392 / 03/07/2009</b>		
Contract De Intretinere nr. 320, din 01/07/2009 emis de NP Carstea CMD;		
B1	Intabulare, drept de PROPRIETATE, dobandit prin Conventie, cota actuala 1/1, cota initiala 1/1 1) STAVARACHE CONSTANTIN 2) STAVARACHE CONSTANTINA <i>OBSERVATII: (provenita din conversia CF 601)</i>	A1, A1.1, A1.2, A1.3
/		
Act Normativ nr. Legea 7, din 13/03/1996 emis de Parlamentul României;		
B2	Intabulare, drept de PROPRIETATE, dobandit prin Lege, cota actuala 1/1, cota initiala 1/1 1) STAVARACHE CONSTANTIN 2) STAVARACHE CONSTANTINA	A1.4

**C. Partea III. SARCINI .**

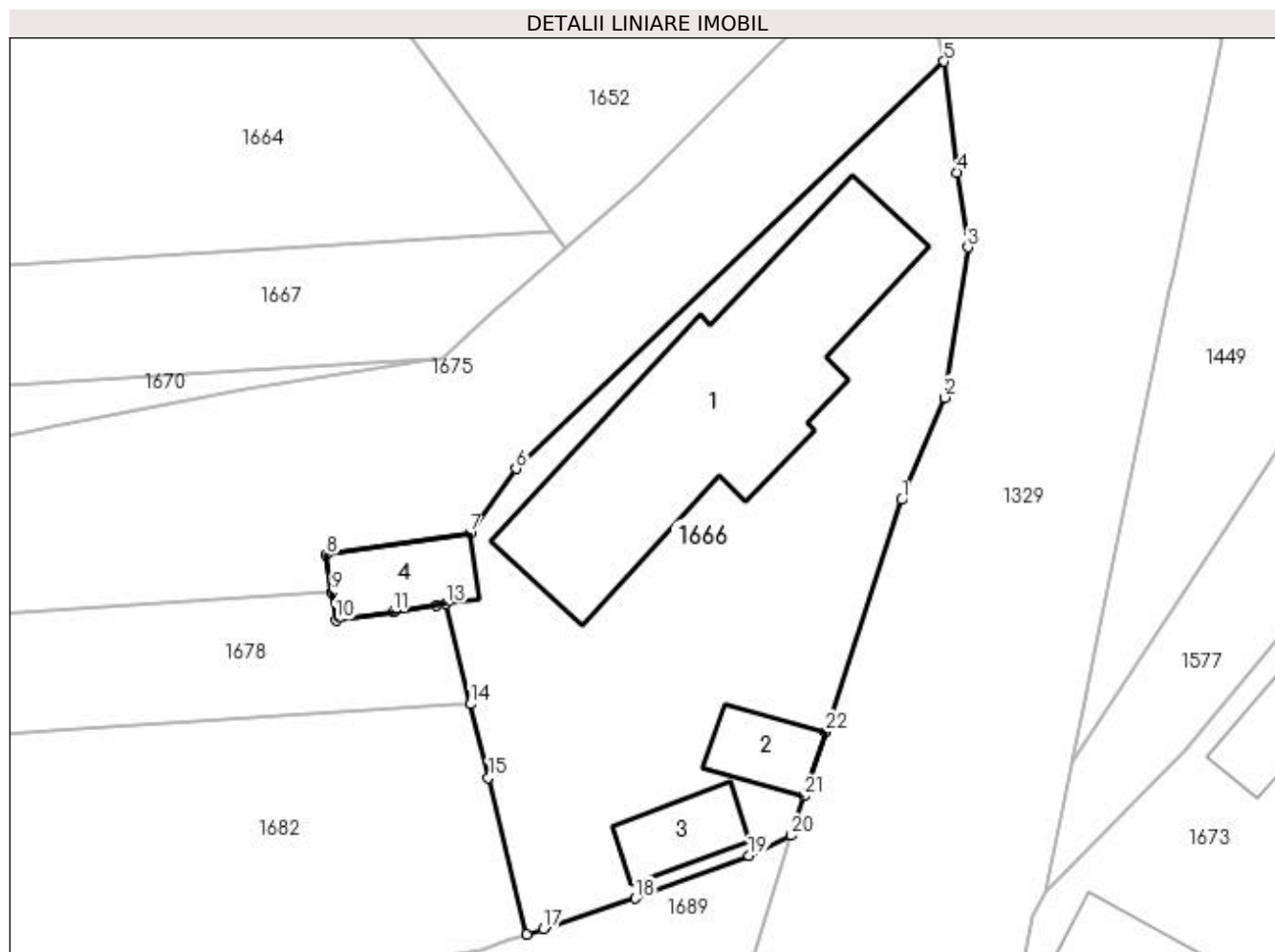
Inscrieri privind dezmembramintele dreptului de proprietate, drepturi reale de garanție și sarcini	Referințe
NU SUNT	

## Anexa Nr. 1 La Partea I

## Teren

Nr cadastral	Suprafața (mp)*	Observații / Referințe
30332	730	

\* Suprafața este determinată în planul de proiecție Stereo 70.



## Date referitoare la teren

Crt	Categorie folosință	Intra vilan	Suprafața (mp)	Tarla	Parcelă	Nr. topo	Observații / Referințe
1	curți constructii	DA	730	1	8	-	

## Date referitoare la construcții

Crt	Număr	Destinație construcție	Supraf. (mp)	Situație juridică	Observații / Referințe
A1.1	30332-C1	construcții de locuințe	190	Cu acte	Nr. niveluri:1; S. construită la sol:190 mp; S. construită desfasurată:190 mp; C 1 - locuința cu Sc 190 mp
A1.2	30332-C2	construcții anexa	21	Cu acte	Nr. niveluri:1; S. construită la sol:21 mp; S. construită desfasurată:21 mp; C 2 - anexa cu Sc 21 mp
A1.3	30332-C3	construcții anexa	23	Cu acte	Nr. niveluri:1; S. construită la sol:23 mp; S. construită desfasurată:23 mp; C 3 - magazie Sc 23 mp
A1.4		construcții anexa	28	Cu acte	Nr. niveluri:1; S. construită la sol:28 mp; S. construită desfasurată:28 mp;

## Lungime Segmente

1) Valorile lungimilor segmentelor sunt obținute din proiecție în plan.

Punct început	X / Y	Punct sfârșit	X / Y	Lungime segment (** (m))	Punct început	X / Y	Punct sfârșit	X / Y	Lungime segment (** (m))
---------------	-------	---------------	-------	--------------------------	---------------	-------	---------------	-------	--------------------------

Punct început	X / Y	Punct sfârșit	X / Y	Lungime segment (** (m)
1	396.921,068 328.737,259	2	396.923,376 328.742,754	5.96
3	396.924,644 328.750,848	4	396.924,081 328.754,869	4.06
5	396.923,36 328.760,84	6	396.900,318 328.738,931	31.795
7	396.897,841 328.735,447	8	396.890,107 328.734,288	7.82
9	396.890,408 328.732,278	10	396.890,633 328.730,777	1.518
11	396.893,706 328.731,238	12	396.896,051 328.731,589	2.371
13	396.896,552 328.731,664	14	396.897,871 328.726,255	5.568
15	396.898,833 328.722,31	16	396.900,891 328.713,873	8.685
17	396.901,8 328.714,174	18	396.906,744 328.715,813	5.209
19	396.912,859 328.718,094	20	396.915,139 328.719,193	2.531
21	396.915,81 328.721,302	22	396.916,992 328.724,755	3.65

Punct început	X / Y	Punct sfârșit	X / Y	Lungime segment (** (m)
2	396.923,376 328.742,754	3	396.924,644 328.750,848	8.193
4	396.924,081 328.754,869	5	396.923,36 328.760,84	6.014
6	396.900,318 328.738,931	7	396.897,841 328.735,447	4.275
8	396.890,107 328.734,288	9	396.890,408 328.732,278	2.032
10	396.890,633 328.730,777	11	396.893,706 328.731,238	3.107
12	396.896,051 328.731,589	13	396.896,552 328.731,664	0.507
14	396.897,871 328.726,255	15	396.898,833 328.722,31	4.06
16	396.900,891 328.713,873	17	396.901,8 328.714,174	0.958
18	396.906,744 328.715,813	19	396.912,859 328.718,094	6.527
20	396.915,139 328.719,193	21	396.915,81 328.721,302	2.213
22	396.916,992 328.724,755	1	396.921,068 328.737,259	13.152

\*\* Lungimile segmentelor sunt determinate în planul de proiecție Stereo 70 și sunt rotunjite la 1 milimetru.

\*\*\* Distanța dintre puncte este formată din segmente cumulate ce sunt mai mici decât valoarea 1 milimetru.





**DATE DESPRE IMOBILUL NR. 1667**

Oficiul de Cadastru și Publicitate Imobiliară DOLJ  
Biroul de Cadastru și Publicitate Imobiliară Craiova

**A. Partea I. Descrierea imobilului**

TEREN Necunoscut

Adresa: Loc. Mosneni, Jud. Dolj, T122, P43

Nr. Crt	Nr cadastral Nr. topografic	Suprafața* (mp)	Observații / Referințe
A1		3.450	Sector cadastral:3 Teren neimprejmuit;

**B. Partea II. Proprietari și acte**

Inscrieri privitoare la dreptul de proprietate și alte drepturi reale	Referințe
/	
Act Administrativ nr. Titlu de proprietate 1354-59364, din 12/11/1998 emis de CJSIPT Dolj;	
B1	A1
Intabulare, drept de PROPRIETATE, dobandit prin Reconstituire, cota actuala 1/1, cota initiala 1/1	
1) NICA ION	
2) NICA CONSTANTIN	

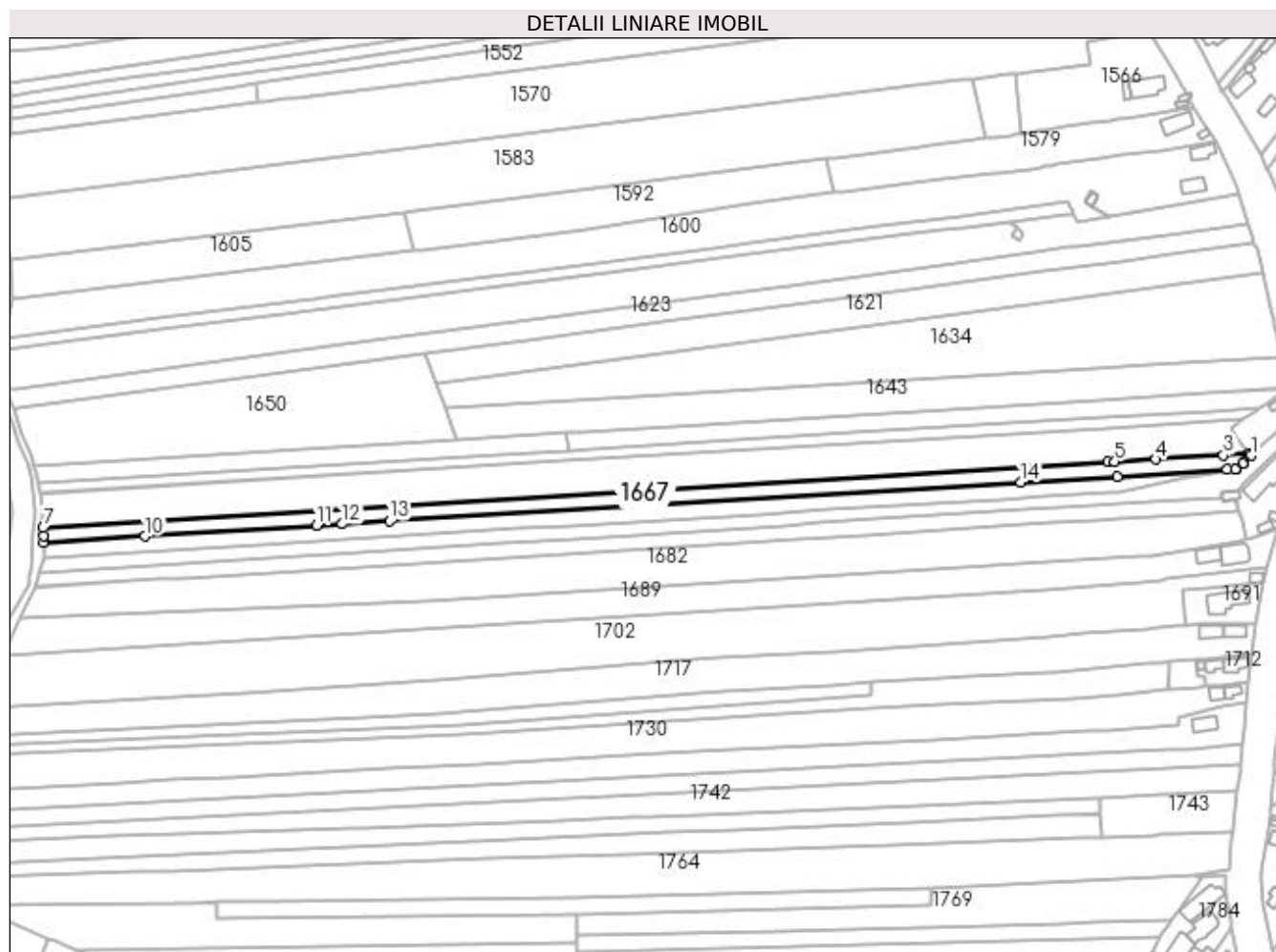
**C. Partea III. SARCINI .**

Inscrieri privind dezmembramintele dreptului de proprietate, drepturi reale de garanție și sarcini	Referințe
NU SUNT	

**Anexa Nr. 1 La Partea I****Teren**

Nr cadastral	Suprafața (mp)*	Observații / Referințe
	3.450	

\* Suprafața este determinată în planul de proiecție Stereo 70.

**Date referitoare la teren**

Crt	Categorie folosință	Intravilan	Suprafața (mp)	Tarla	Parcelă	Nr. topo	Observații / Referințe
1	arabil	DA	419	122	43	-	
2	arabil	NU	3.031	122	43	-	

**Lungime Segmente**

1) Valorile lungimilor segmentelor sunt obținute din proiecție în plan.

Punct început	X / Y	Punct sfârșit	X / Y	Lungime segment (** (m)
1	396.902,954 328.750,806	2	396.902,307 328.751,699	1.103
2	396.902,307 328.751,699	3	396.890,729 328.750,988	11.599
3	396.890,729 328.750,988	4	396.860,848 328.749,153	29.937
4	396.860,848 328.749,153	5	396.842,644 328.748,036	18.238

Punct început	X / Y	Punct sfârșit	X / Y	Lungime segment (** (m)
5	396.842,644 328.748,036	6	396.839,553 328.747,846	3.098
6	396.839,553 328.747,846	7	396.368,961 328.718,953	471.478
7	396.368,961 328.718,953	8	396.369,103 328.715,356	3.599
8	396.369,103 328.715,356	9	396.369,217 328.712,471	2.888
9	396.369,217 328.712,471	10	396.413,977 328.715,219	44.844
10	396.413,977 328.715,219	11	396.489,838 328.719,876	76.004
11	396.489,838 328.719,876	12	396.501,214 328.720,575	11.397
12	396.501,214 328.720,575	13	396.522,265 328.721,868	21.091
13	396.522,265 328.721,868	14	396.801,074 328.738,986	279.333
14	396.801,074 328.738,986	15	396.843,716 328.741,604	42.723
15	396.843,716 328.741,604	16	396.892,369 328.744,591	48.744
16	396.892,369 328.744,591	17	396.895,935 328.744,81	3.573
17	396.895,935 328.744,81	18	396.896,311 328.744,87	0.381
18	396.896,311 328.744,87	19	396.899,146 328.747,403	3.802
19	396.899,146 328.747,403	20	396.899,744 328.747,938	0.802
20	396.899,744 328.747,938	1	396.902,954 328.750,806	4.305

\*\* Lungimile segmentelor sunt determinate în planul de proiecție Stereo 70 și sunt rotunjite la 1 milimetru.

\*\*\* Distanța dintre puncte este formată din segmente cumulate ce sunt mai mici decât valoarea 1 milimetru.



**DATE DESPRE IMOBILUL NR. 1670**

Oficiul de Cadastru și Publicitate Imobiliară DOLJ  
Biroul de Cadastru și Publicitate Imobiliară Craiova

**A. Partea I. Descrierea imobilului**

TEREN Necunoscut

Adresa: Loc. Mosneni, Jud. Dolj, T122, P42

Nr. Crt	Nr cadastral Nr. topografic	Suprafața* (mp)	Observații / Referințe
A1		3.450	Sector cadastral:3 Teren neimprejmuit;

**B. Partea II. Proprietari și acte**

Inscrieri privitoare la dreptul de proprietate și alte drepturi reale		Referințe
/		
Act Notarial nr. Certificat de mostenitor 13, din 03/03/2023 emis de NP UNGUREANU-DUVAL ANAMARIA ANDRA;		
B1	Intabulare, drept de PROPRIETATE, dobandit prin Succesiune, cota actuala 1/4, cota initiala 1/4 1) STAVARACHE AURICA	A1
Act Notarial nr. 13, din 03/03/2023 emis de NP UNGUREANU-DUVAL ANAMARIA ANDRA;		
B2	Intabulare, drept de PROPRIETATE, dobandit prin Succesiune, cota actuala 3/4, cota initiala 3/4 1) STAVARACHE ANDREI-STEFAN	A1

**C. Partea III. SARCINI .**

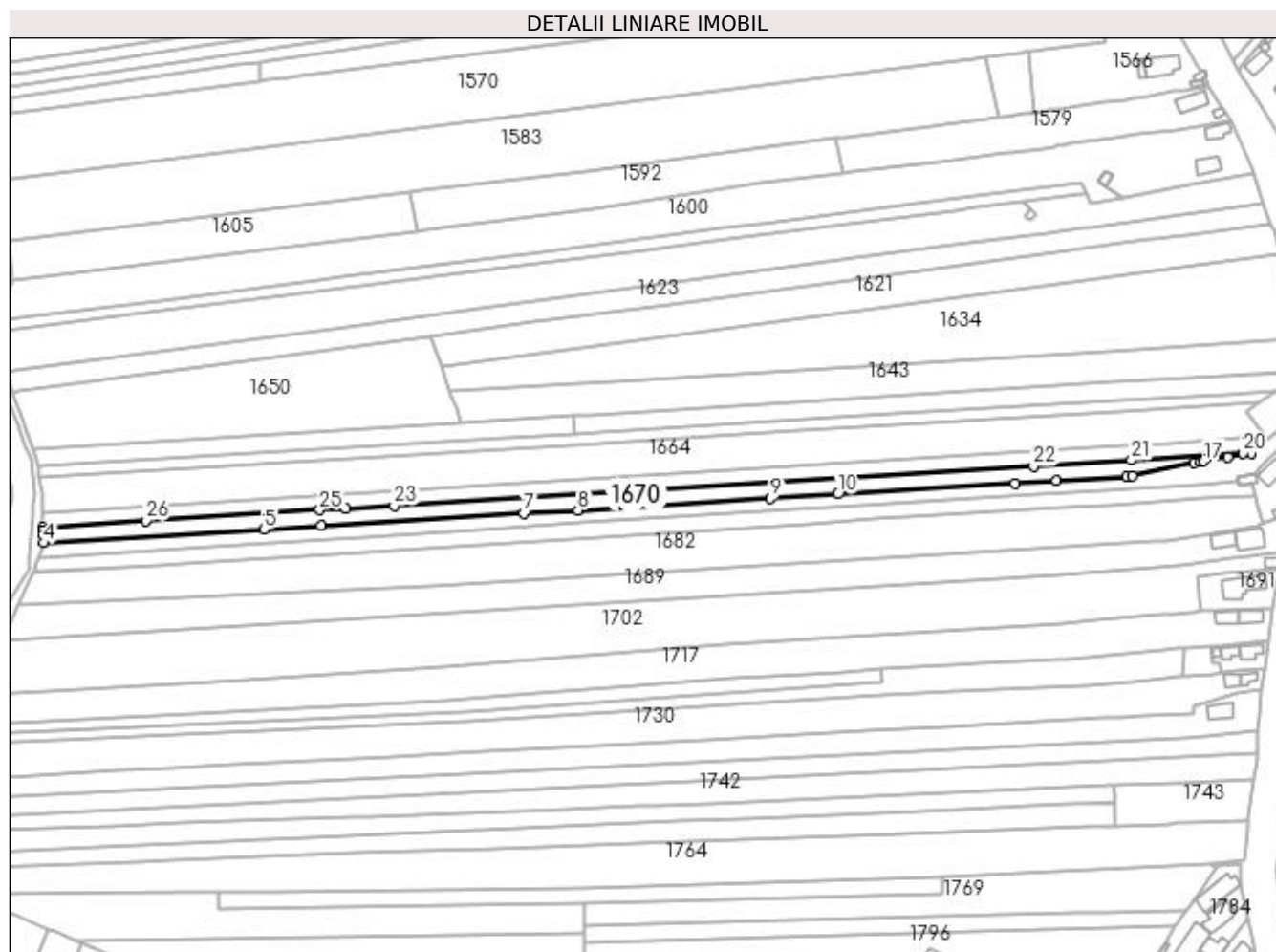
Inscrieri privind dezmembramintele dreptului de proprietate, drepturi reale de garanție și sarcini	Referințe
NU SUNT	

## Anexa Nr. 1 La Partea I

## Teren

Nr cadastral	Suprafața (mp)*	Observații / Referințe
	3.450	

\* Suprafața este determinată în planul de proiecție Stereo 70.



## Date referitoare la teren

Crt	Categorie folosință	Intra vilan	Suprafața (mp)	Tarla	Parcelă	Nr. topo	Observații / Referințe
1	arabil	DA	214	122	42	-	
2	arabil	NU	3.236	122	42	-	

## Lungime Segmente

1) Valorile lungimilor segmentelor sunt obținute din proiecție în plan.

Punct început	X / Y	Punct sfârșit	X / Y	Lungime segment (** (m)
1	396.369,217 328.712,471	2	396.369,269 328.711,166	1.306
3	396.369,348 328.709,16	4	396.369,49 328.705,571	3.591
5	396.465,602 328.711,473	6	396.490,336 328.712,991	24.78
7	396.578,962 328.718,433	8	396.602,435 328.719,874	23.517

Punct început	X / Y	Punct sfârșit	X / Y	Lungime segment (** (m)
2	396.369,269 328.711,166	3	396.369,348 328.709,16	2.008
4	396.369,49 328.705,571	5	396.465,602 328.711,473	96.293
6	396.490,336 328.712,991	7	396.578,962 328.718,433	88.793
8	396.602,435 328.719,874	9	396.686,439 328.725,032	84.163

Punct început	X / Y	Punct sfârșit	X / Y	Lungime segment (** (m)
9	396.686,439 328.725,032	10	396.715,804 328.726,835	29.42
11	396.792,956 328.731,572	12	396.811,223 328.732,694	18.302
13	396.841,521 328.734,554	14	396.844,071 328.734,711	2.555
15	396.871,238 328.740,375	16	396.873,946 328.740,9	2.758
17	396.875,312 328.741,165	18	396.885,693 328.743,179	10.575
19	396.895,935 328.744,81	20	396.892,369 328.744,591	3.573
21	396.843,716 328.741,604	22	396.801,074 328.738,986	42.723
23	396.522,265 328.721,868	24	396.501,214 328.720,575	21.091
25	396.489,838 328.719,876	26	396.413,977 328.715,219	76.004

Punct început	X / Y	Punct sfârșit	X / Y	Lungime segment (** (m)
10	396.715,804 328.726,835	11	396.792,956 328.731,572	77.297
12	396.811,223 328.732,694	13	396.841,521 328.734,554	30.354
14	396.844,071 328.734,711	15	396.871,238 328.740,375	27.752
16	396.873,946 328.740,9	17	396.875,312 328.741,165	1.392
18	396.885,693 328.743,179	19	396.895,935 328.744,81	10.371
20	396.892,369 328.744,591	21	396.843,716 328.741,604	48.744
22	396.801,074 328.738,986	23	396.522,265 328.721,868	279.333
24	396.501,214 328.720,575	25	396.489,838 328.719,876	11.397
26	396.413,977 328.715,219	1	396.369,217 328.712,471	44.844

\*\* Lungimile segmentelor sunt determinate în planul de proiecție Stereo 70 și sunt rotunjite la 1 milimetru.

\*\*\* Distanța dintre puncte este formată din segmente cumulate ce sunt mai mici decât valoarea 1 milimetru.





**DATE DESPRE IMOBILUL NR. 1671**

Oficiul de Cadastru și Publicitate Imobiliară DOLJ  
Biroul de Cadastru și Publicitate Imobiliară Craiova

**A. Partea I. Descrierea imobilului**

TEREN Extravilan

Adresa: Jud. Dolj, T120, P10

Nr. Crt	Nr cadastral Nr. topografic	Suprafața* (mp)	Observații / Referințe
A1		11.282	Sector cadastral:3 Teren neimprejmuț; Restul de suprafata se afla ID 1569, diminuare cu 5 %

**B. Partea II. Proprietari și acte**

Inscrieri privitoare la dreptul de proprietate și alte drepturi reale		Referințe
/		
Act Notarial nr. Certificat de mostenitor 8, din 12/02/2010 emis de NP Ilie Victor Florea;		
B1	Intabulare, drept de PROPRIETATE, dobandit prin Succesiune, cota actuala 2/8, cota initiala 2/8 1) <b>BARBU RITA DEFUNCT:Da</b>	A1
B2	Intabulare, drept de PROPRIETATE, dobandit prin Succesiune, cota actuala 3/8, cota initiala 3/8 1) <b>STACU AURELIA</b>	A1
B3	Intabulare, drept de PROPRIETATE, dobandit prin Succesiune, cota actuala 3/8, cota initiala 3/8 1) <b>BARBU MARIAN</b>	A1

**C. Partea III. SARCINI .**

Inscrieri privind dezmembramintele dreptului de proprietate, drepturi reale de garanție și sarcini	Referințe
NU SUNT	

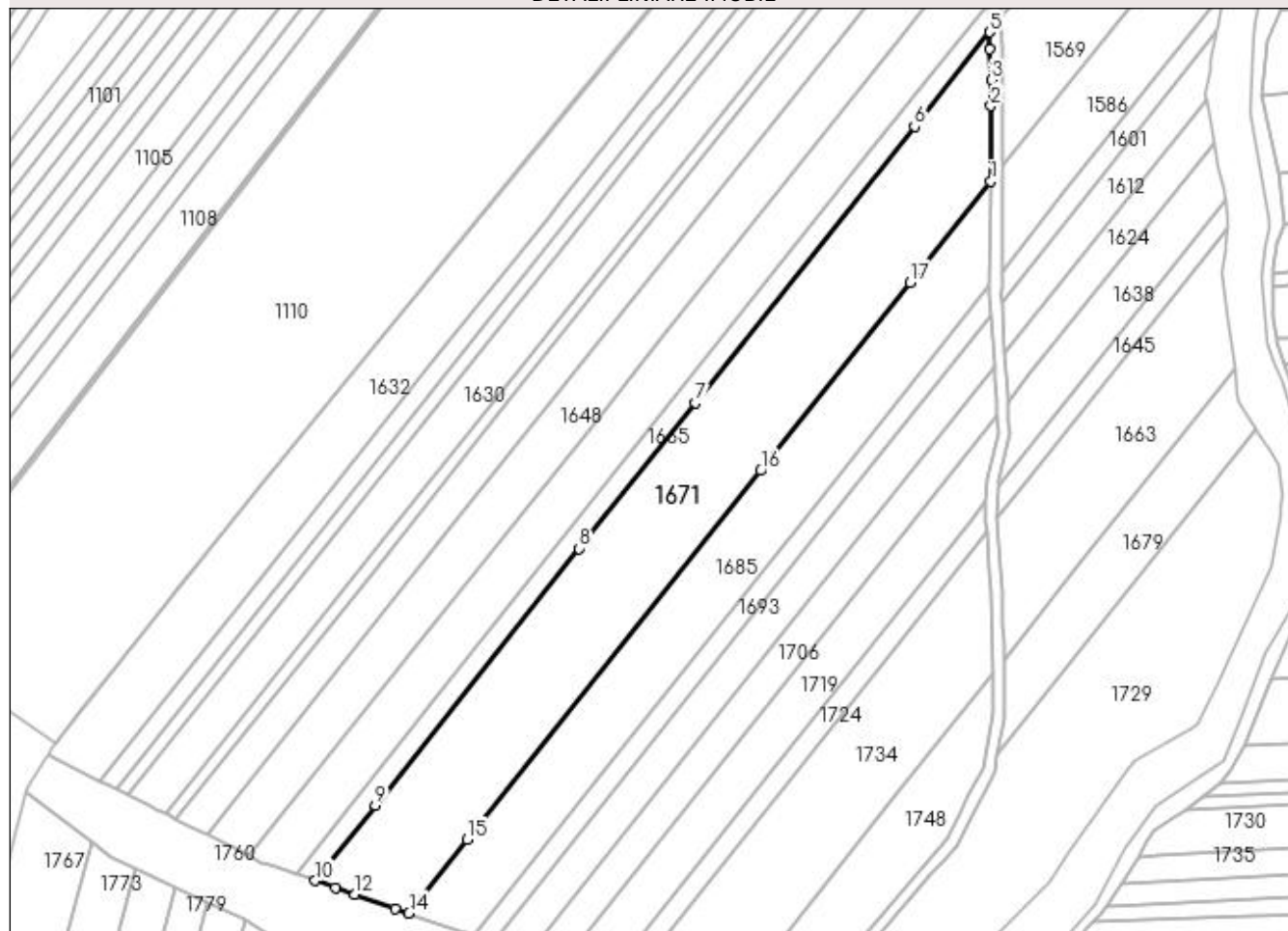
## Anexa Nr. 1 La Partea I

## Teren

Nr cadastral	Suprafața (mp)*	Observații / Referințe
	11.282	Restul de suprafata se afla ID 1569, diminuare cu 5 %

\* Suprafața este determinată în planul de proiecție Stereo 70.

## DETALII LINIARE IMOBIL



## Date referitoare la teren

Crt	Categorie folosință	Intra vilan	Suprafața (mp)	Tarla	Parcelă	Nr. topo	Observații / Referințe
1	arabil	NU	11.282	120	10	-	Parcela despartita de drum

## Lungime Segmente

1) Valorile lungimilor segmentelor sunt obținute din proiecție în plan.

Punct început	X / Y	Punct sfârșit	X / Y	Lungime segment (** (m)
1	396.254,33 328.834,42	2	396.254,478 328.860,464	26.045
2	396.254,478 328.860,464	3	396.254,529 328.869,381	8.917
3	396.254,529 328.869,381	4	396.254,183 328.880,022	10.647
4	396.254,183 328.880,022	5	396.253,992 328.885,93	5.911
5	396.253,992 328.885,93	6	396.228,04 328.853,287	41.702

Punct început	X / Y	Punct sfârșit	X / Y	Lungime segment (** (m)
6	396.228,04 328.853,287	7	396.152,226 328.757,923	121.828
7	396.152,226 328.757,923	8	396.112,153 328.707,516	64.395
8	396.112,153 328.707,516	9	396.041,67 328.618,858	113.261
9	396.041,67 328.618,858	10	396.020,961 328.592,807	33.279
10	396.020,961 328.592,807	11	396.027,902 328.590,398	7.347
11	396.027,902 328.590,398	12	396.034,619 328.588,067	7.11
12	396.034,619 328.588,067	13	396.048,58 328.583,223	14.778
13	396.048,58 328.583,223	14	396.053,321 328.581,577	5.019
14	396.053,321 328.581,577	15	396.073,504 328.606,964	32.432
15	396.073,504 328.606,964	16	396.174,837 328.734,428	162.835
16	396.174,837 328.734,428	17	396.226,507 328.799,422	83.03
17	396.226,507 328.799,422	1	396.254,33 328.834,42	44.71

\*\* Lungimile segmentelor sunt determinate în planul de proiecție Stereo 70 și sunt rotunjite la 1 milimetru.

\*\*\* Distanța dintre puncte este formată din segmente cumulate ce sunt mai mici decât valoarea 1 milimetru.



**DATE DESPRE IMOBILUL NR. 1675**

Oficiul de Cadastru și Publicitate Imobiliară DOLJ  
Biroul de Cadastru și Publicitate Imobiliară Craiova

**A. Partea I. Descrierea imobilului**

TEREN Necunoscut

Adresa: Loc. Mosneni, Str I.C. Brătianu, Jud. Dolj, T122, P41

Nr. Crt	Nr cadastral Nr. topografic	Suprafața* (mp)	Observații / Referințe
A1		3.450	Sector cadastral:3 Teren neimprejmuit;

**B. Partea II. Proprietari și acte**

Inscrieri privitoare la dreptul de proprietate și alte drepturi reale		Referințe
/		
Act Notarial nr. Certificat de mostenitor 22, din 03/04/2009 emis de NP CARSTEA TEREZIA;		
B1	Intabulare, drept de PROPRIETATE, dobandit prin Succesiune, cota actuala 2/8, cota initiala 2/8 1) STAVARACHE CONSTANTA DEFUNCT:Da	A1
B2	Intabulare, drept de PROPRIETATE, dobandit prin Succesiune, cota actuala 3/8, cota initiala 3/8 1) STAVARACHE ION	A1
B3	Intabulare, drept de PROPRIETATE, dobandit prin Succesiune, cota actuala 3/8, cota initiala 3/8 1) STAVARACHE ILIE DEFUNCT:Da	A1

**C. Partea III. SARCINI .**

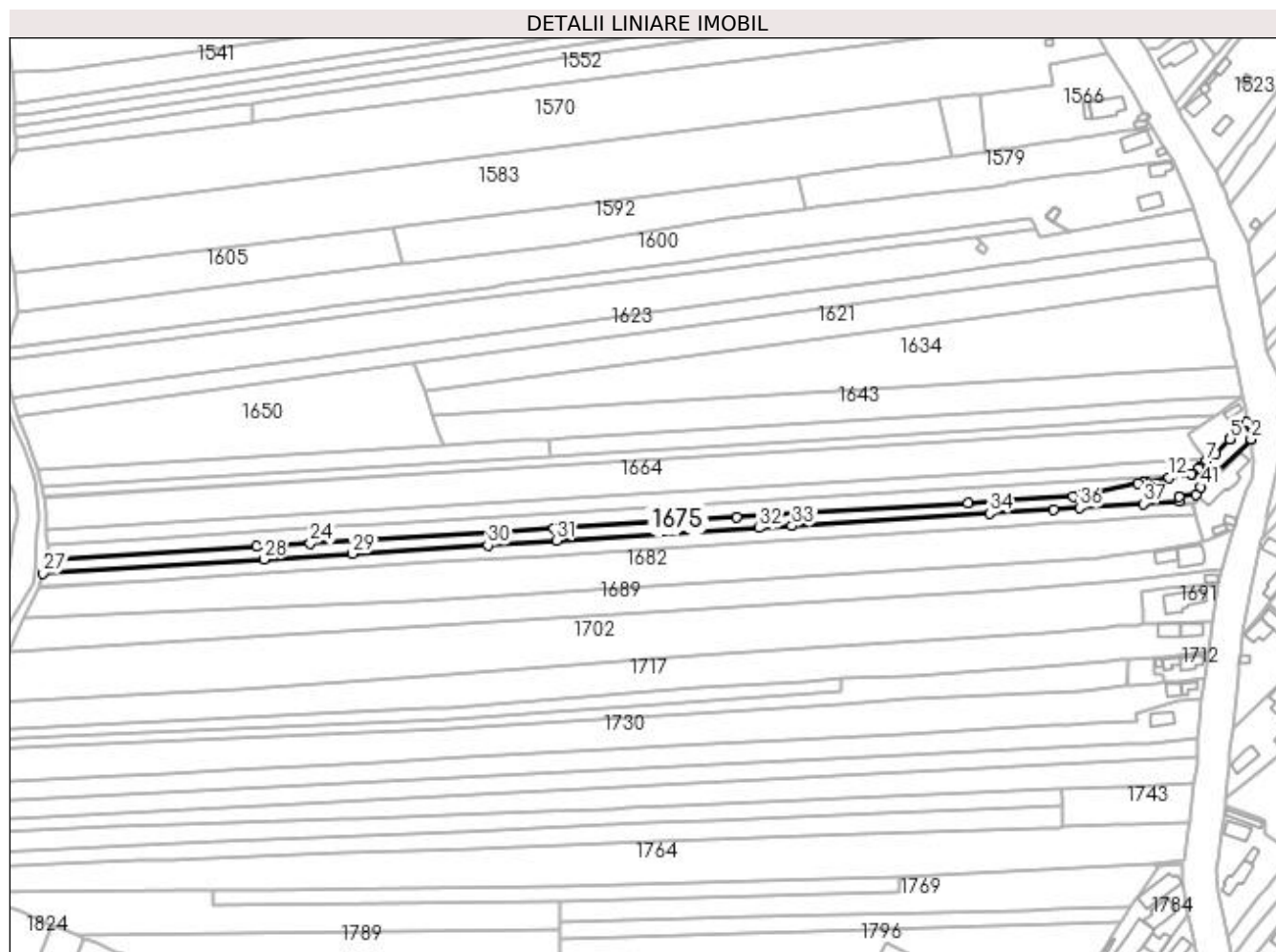
Inscrieri privind dezmembramintele dreptului de proprietate, drepturi reale de garanție și sarcini	Referințe
NU SUNT	

## Anexa Nr. 1 La Partea I

## Teren

Nr cadastral	Suprafața (mp)*	Observații / Referințe
	3.450	

\* Suprafața este determinată în planul de proiecție Stereo 70.



## Date referitoare la teren

Crt	Categorie folosință	Intravilan	Suprafața (mp)	Tarla	Parcelă	Nr. topo	Observații / Referințe
1	arabil	DA	746	122	41	-	
2	arabil	NU	2.704	122	41	-	

## Lungime Segmente

1) Valorile lungimilor segmentelor sunt obținute din proiecție în plan.

Punct început	X / Y	Punct sfârșit	X / Y	Lungime segment
1	396.923,36 328.760,84	2	396.923,355 328.760,885	0.046
4	396.914,114 328.761,411	5	396.913,649 328.760,943	0.66
7	396.902,954 328.750,806	8	396.899,744 328.747,938	4.305
10	396.896,311 328.744,87	11	396.895,935 328.744,81	0.381
13	396.875,312 328.741,165	14	396.873,946 328.740,9	1.392
2	396.923,355 328.760,885	3	396.921,397 328.768,439	7.804
5	396.913,649 328.760,943	6	396.906,945 328.754,189	9.516
8	396.899,744 328.747,938	9	396.899,146 328.747,403	0.802
11	396.895,935 328.744,81	12	396.885,693 328.743,179	10.371
14	396.873,946 328.740,9	15	396.871,238 328.740,375	2.758
3	396.921,397 328.768,439	4	396.914,114 328.761,411	10.121
6	396.906,945 328.754,189	7	396.902,954 328.750,806	5.232
9	396.899,146 328.747,403	10	396.896,311 328.744,87	3.802
12	396.885,693 328.743,179	13	396.875,312 328.741,165	10.575
15	396.871,238 328.740,375	16	396.844,071 328.734,711	27.752

Punct început	X / Y	Punct sfârșit	X / Y	Lungime segment	Punct început	X / Y	Punct sfârșit	X / Y	Lungime segment	Punct început	X / Y	Punct sfârșit	X / Y	Lungime segment
16	396.844,071 328.734,711	17	396.841,521 328.734,554	2.555	17	396.841,521 328.734,554	18	396.811,223 328.732,694	30.354	18	396.811,223 328.732,694	19	396.792,956 328.731,572	18.302
19	396.792,956 328.731,572	20	396.715,804 328.726,835	77.297	20	396.715,804 328.726,835	21	396.686,439 328.725,032	29.42	21	396.686,439 328.725,032	22	396.602,435 328.719,874	84.163
22	396.602,435 328.719,874	23	396.578,962 328.718,433	23.517	23	396.578,962 328.718,433	24	396.490,336 328.712,991	88.793	24	396.490,336 328.712,991	25	396.465,602 328.711,473	24.78
25	396.465,602 328.711,473	26	396.369,49 328.705,571	96.293	26	396.369,49 328.705,571	27	396.367,36 328.699,249	6.672	27	396.367,36 328.699,249	28	396.469,008 328.705,667	101.85
28	396.469,008 328.705,667	29	396.509,756 328.708,241	40.83	29	396.509,756 328.708,241	30	396.572,012 328.712,172	62.38	30	396.572,012 328.712,172	31	396.603,736 328.714,175	31.787
31	396.603,736 328.714,175	32	396.696,817 328.720,053	93.266	32	396.696,817 328.720,053	33	396.712,11 328.721,019	15.323	33	396.712,11 328.721,019	34	396.802,899 328.726,752	90.97
34	396.802,899 328.726,752	35	396.832,422 328.728,616	29.582	35	396.832,422 328.728,616	36	396.844,345 328.729,369	11.948	36	396.844,345 328.729,369	37	396.873,643 328.731,219	29.356
37	396.873,643 328.731,219	38	396.890,408 328.732,278	16.798	38	396.890,408 328.732,278	39	396.890,107 328.734,288	2.032	39	396.890,107 328.734,288	40	396.897,841 328.735,447	7.82
40	396.897,841 328.735,447	41	396.900,318 328.738,931	4.275	41	396.900,318 328.738,931	1	396.923,36 328.760,84	31.795					

\*\* Lungimile segmentelor sunt determinate în planul de proiecție Stereo 70 și sunt rotunjite la 1 milimetru.

\*\*\* Distanța dintre puncte este formată din segmente cumulate ce sunt mai mici decât valoarea 1 milimetru.





**DATE DESPRE IMOBILUL NR. 1678**

Oficiul de Cadastru și Publicitate Imobiliară DOLJ  
Biroul de Cadastru și Publicitate Imobiliară Craiova

**A. Partea I. Descrierea imobilului**

TEREN Necunoscut

Adresa: Loc. Mosneni, Jud. Dolj, T122, P40

Nr. Crt	Nr cadastral Nr. topografic	Suprafața* (mp)	Observații / Referințe
A1		3.440	Sector cadastral:3 Teren neimprejmuit;

**B. Partea II. Proprietari și acte**

Inscrieri privitoare la dreptul de proprietate și alte drepturi reale	Referințe
/	
Act Administrativ nr. Titlu de proprietate 1340-59364, din 12/11/1998 emis de CJSIPT Dolj;	
B1	A1
Intabulare, drept de PROPRIETATE, dobandit prin Reconstituire, cota actuala 1/1, cota initiala 1/1 1) DUICA GRIGORE	

**C. Partea III. SARCINI .**

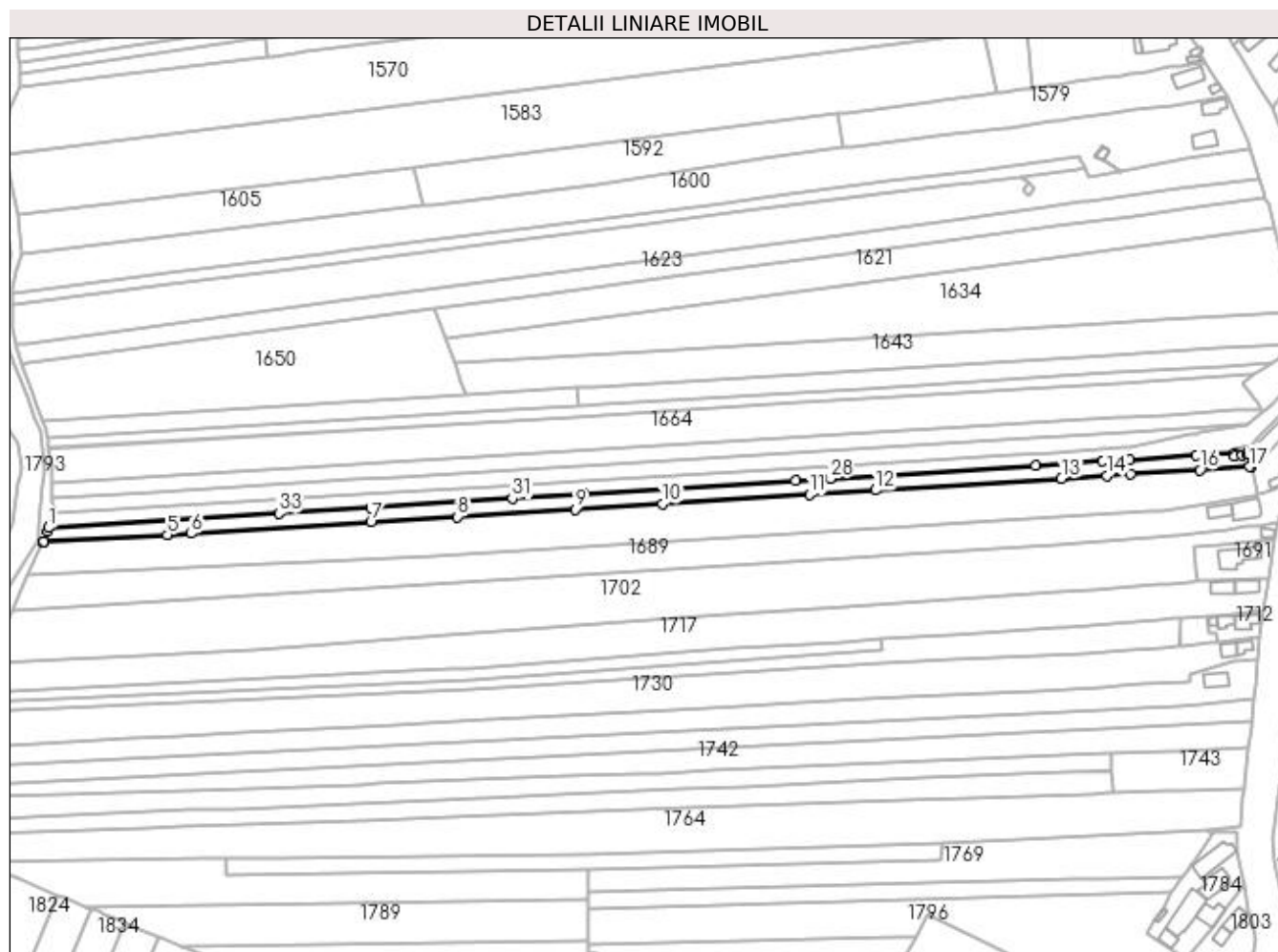
Inscrieri privind dezmembramintele dreptului de proprietate, drepturi reale de garanție și sarcini	Referințe
NU SUNT	

## Anexa Nr. 1 La Partea I

## Teren

Nr cadastral	Suprafața (mp)*	Observații / Referințe
	3.440	

\* Suprafața este determinată în planul de proiecție Stereo 70.



## Date referitoare la teren

Crt	Categorie folosință	Intravilan	Suprafața (mp)	Tarla	Parcelă	Nr. topo	Observații / Referințe
1	arabil	DA	374	122	40	-	
2	arabil	NU	3.066	122	40	-	

## Lungime Segmente

1) Valorile lungimilor segmentelor sunt obținute din proiecție în plan.

Punct început	X / Y	Punct sfârșit	X / Y	Lungime segment (** (m)
1	396.367,36 328.699,249	2	396.366,802 328.697,593	1.747
3	396.365,285 328.693,09	4	396.365,055 328.692,609	0.533
5	396.419,882 328.696,071	6	396.430,366 328.696,733	10.505
7	396.509,63 328.701,738	8	396.547,799 328.704,149	38.245

Punct început	X / Y	Punct sfârșit	X / Y	Lungime segment (** (m)
2	396.366,802 328.697,593	3	396.365,285 328.693,09	4.752
4	396.365,055 328.692,609	5	396.419,882 328.696,071	54.936
6	396.430,366 328.696,733	7	396.509,63 328.701,738	79.421
8	396.547,799 328.704,149	9	396.599,719 328.707,427	52.023

Punct început	X / Y	Punct sfârșit	X / Y	Lungime segment (** (m)
9	396.599,719 328.707,427	10	396.638,223 328.709,859	38.581
11	396.703,077 328.713,954	12	396.732,204 328.715,793	29.185
13	396.814,231 328.720,973	14	396.834,143 328.722,231	19.951
15	396.844,678 328.722,896	16	396.875,322 328.724,831	30.705
17	396.897,048 328.726,203	18	396.897,871 328.726,255	0.825
19	396.896,552 328.731,664	20	396.896,051 328.731,589	0.507
21	396.893,706 328.731,238	22	396.890,633 328.730,777	3.107
23	396.890,408 328.732,278	24	396.873,643 328.731,219	16.798
25	396.844,345 328.729,369	26	396.832,422 328.728,616	11.948
27	396.802,899 328.726,752	28	396.712,11 328.721,019	90.97
29	396.696,817 328.720,053	30	396.603,736 328.714,175	93.266
31	396.572,012 328.712,172	32	396.509,756 328.708,241	62.38
33	396.469,008 328.705,667	1	396.367,36 328.699,249	101.85

Punct început	X / Y	Punct sfârșit	X / Y	Lungime segment (** (m)
10	396.638,223 328.709,859	11	396.703,077 328.713,954	64.983
12	396.732,204 328.715,793	13	396.814,231 328.720,973	82.19
14	396.834,143 328.722,231	15	396.844,678 328.722,896	10.556
16	396.875,322 328.724,831	17	396.897,048 328.726,203	21.769
18	396.897,871 328.726,255	19	396.896,552 328.731,664	5.568
20	396.896,051 328.731,589	21	396.893,706 328.731,238	2.371
22	396.890,633 328.730,777	23	396.890,408 328.732,278	1.518
24	396.873,643 328.731,219	25	396.844,345 328.729,369	29.356
26	396.832,422 328.728,616	27	396.802,899 328.726,752	29.582
28	396.712,11 328.721,019	29	396.696,817 328.720,053	15.323
30	396.603,736 328.714,175	31	396.572,012 328.712,172	31.787
32	396.509,756 328.708,241	33	396.469,008 328.705,667	40.83

\*\* Lungimile segmentelor sunt determinate în planul de proiecție Stereo 70 și sunt rotunjite la 1 milimetru.

\*\*\* Distanța dintre puncte este formată din segmente cumulate ce sunt mai mici decât valoarea 1 milimetru.



**DATE DESPRE IMOBILUL NR. 1679**

Oficiul de Cadastru și Publicitate Imobiliară DOLJ  
Biroul de Cadastru și Publicitate Imobiliară Craiova

**A. Partea I. Descrierea imobilului**

TEREN Extravilan

Adresa: Jud. Dolj, T120, P2

Nr. Crt	Nr cadastral Nr. topografic	Suprafața* (mp)	Observații / Referințe
A1		2.474	Sector cadastral:3 Teren neimprejmuit; Restul de suprafata se afla ID 1748, diminuare cu 5 %

**B. Partea II. Proprietari și acte**

Inscrieri privitoare la dreptul de proprietate și alte drepturi reale		Referințe
/		
Act Notarial nr. Certificat de mostenitor 8, din 12/02/2010 emis de NP Ilie Victor Florea;		
B1	Intabulare, drept de PROPRIETATE, dobandit prin Succesiune, cota actuala 2/8, cota initiala 2/8 1) <b>BARBU RITA DEFUNCT:Da</b>	A1
B2	Intabulare, drept de PROPRIETATE, dobandit prin Succesiune, cota actuala 3/8, cota initiala 3/8 1) <b>STACU AURELIA</b>	A1
B3	Intabulare, drept de PROPRIETATE, dobandit prin Succesiune, cota actuala 3/8, cota initiala 3/8 1) <b>BARBU MARIAN</b>	A1

**C. Partea III. SARCINI .**

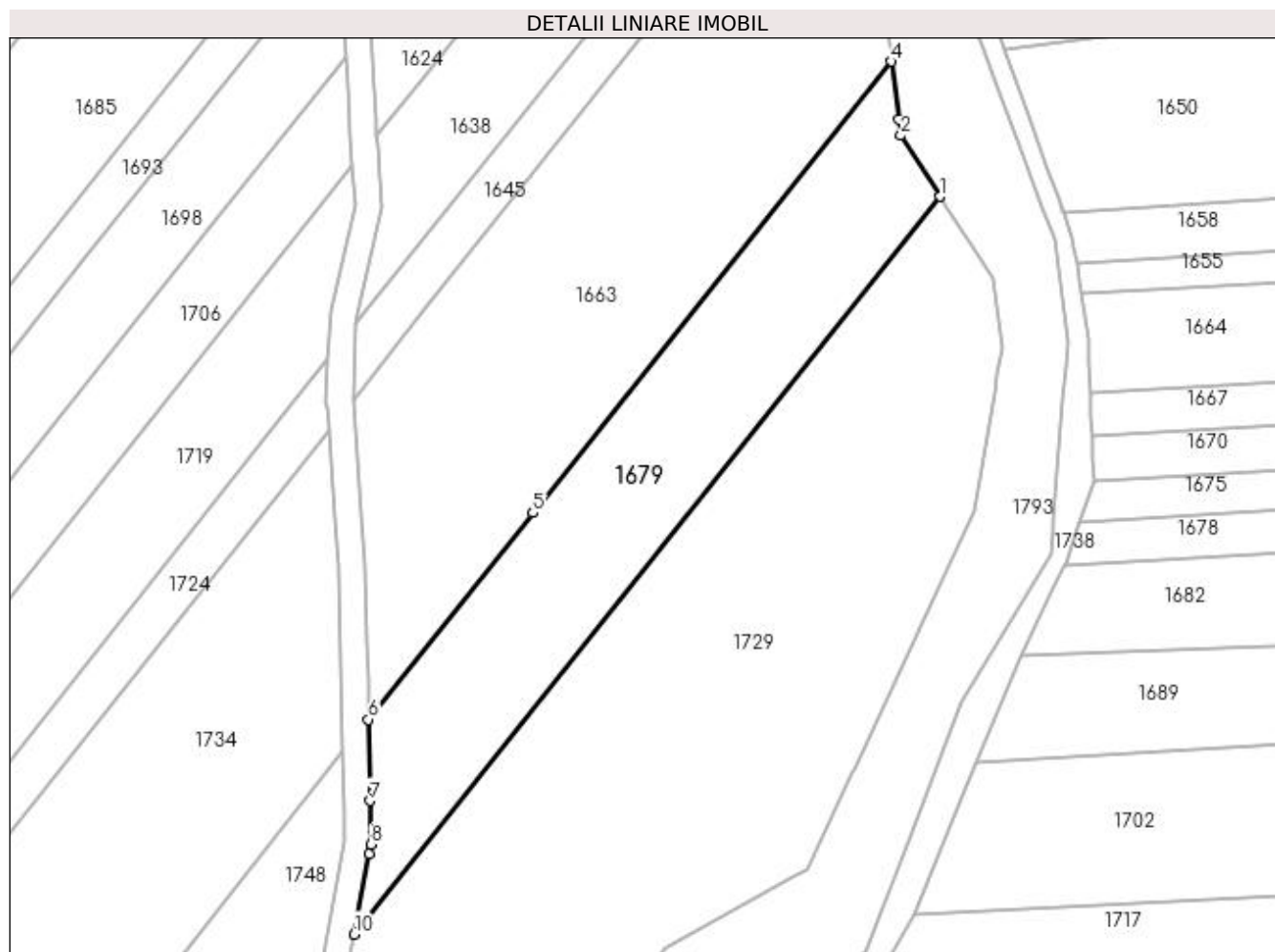
Inscrieri privind dezmembramintele dreptului de proprietate, drepturi reale de garanție și sarcini	Referințe
NU SUNT	

## Anexa Nr. 1 La Partea I

## Teren

Nr cadastral	Suprafața (mp)*	Observații / Referințe
	2.474	Restul de suprafata se afla ID 1748, diminuare cu 5 %

\* Suprafața este determinată în planul de proiecție Stereo 70.



## Date referitoare la teren

Crt	Categorie folosință	Intra vilan	Suprafața (mp)	Tarla	Parcelă	Nr. topo	Observații / Referințe
1	arabil	NU	2.474	120	2	-	Parcela despartita de drum

## Lungime Segmente

1) Valorile lungimilor segmentelor sunt obținute din proiecție în plan.

Punct început	X / Y	Punct sfârșit	X / Y	Lungime segment (** (m)
1	396.346,094 328.748,915	2	396.340,121 328.758,226	11.062
2	396.340,121 328.758,226	3	396.339,809 328.760,642	2.436
3	396.339,809 328.760,642	4	396.338,667 328.769,497	8.928
4	396.338,667 328.769,497	5	396.284,028 328.700,768	87.801
5	396.284,028 328.700,768	6	396.258,999 328.669,285	40.22

Punct început	X / Y	Punct sfârșit	X / Y	Lungime segment (** (m)
6	396.258,999 328.669,285	7	396.259,249 328.656,892	12.395
7	396.259,249 328.656,892	8	396.259,383 328.650,266	6.628
8	396.259,383 328.650,266	9	396.259,108 328.648,818	1.473
9	396.259,108 328.648,818	10	396.256,781 328.636,571	12.467
10	396.256,781 328.636,571	1	396.346,094 328.748,915	143.52

\*\* Lungimile segmentelor sunt determinate în planul de proiecție Stereo 70 și sunt rotunjite la 1 milimetru.

\*\*\* Distanța dintre puncte este formată din segmente cumulate ce sunt mai mici decât valoarea 1 milimetru.





**DATE DESPRE IMOBILUL NR. 1682**

Oficiul de Cadastru și Publicitate Imobiliară DOLJ  
Biroul de Cadastru și Publicitate Imobiliară Craiova

**A. Partea I. Descrierea imobilului**

TEREN Necunoscut

Adresa: Loc. Mosneni, Jud. Dolj, T122, P37,38,39, 36

Nr. Crt	Nr cadastral Nr. topografic	Suprafața* (mp)	Observații / Referințe
A1		8.750	Sector cadastral:3 Teren neimprejmuit;

**B. Partea II. Proprietari și acte**

Inscrieri privitoare la dreptul de proprietate și alte drepturi reale		Referințe
/		
Act Notarial nr. Certificat de mostenitor 22, din 03/04/2009 emis de NP CARSTEA TEREZIA;		
B1	Intabulare, drept de PROPRIETATE, dobandit prin Succesiune, cota actuala 2/8, cota initiala 2/8 1) STAVARACHE CONSTANTA DEFUNCT:Da	A1
B2	Intabulare, drept de PROPRIETATE, dobandit prin Succesiune, cota actuala 3/8, cota initiala 3/8 1) STAVARACHE ION	A1
B3	Intabulare, drept de PROPRIETATE, dobandit prin Succesiune, cota actuala 3/8, cota initiala 3/8 1) STAVARACHE ILIE DEFUNCT:Da	A1

**C. Partea III. SARCINI .**

Inscrieri privind dezmembramintele dreptului de proprietate, drepturi reale de garanție și sarcini	Referințe
NU SUNT	

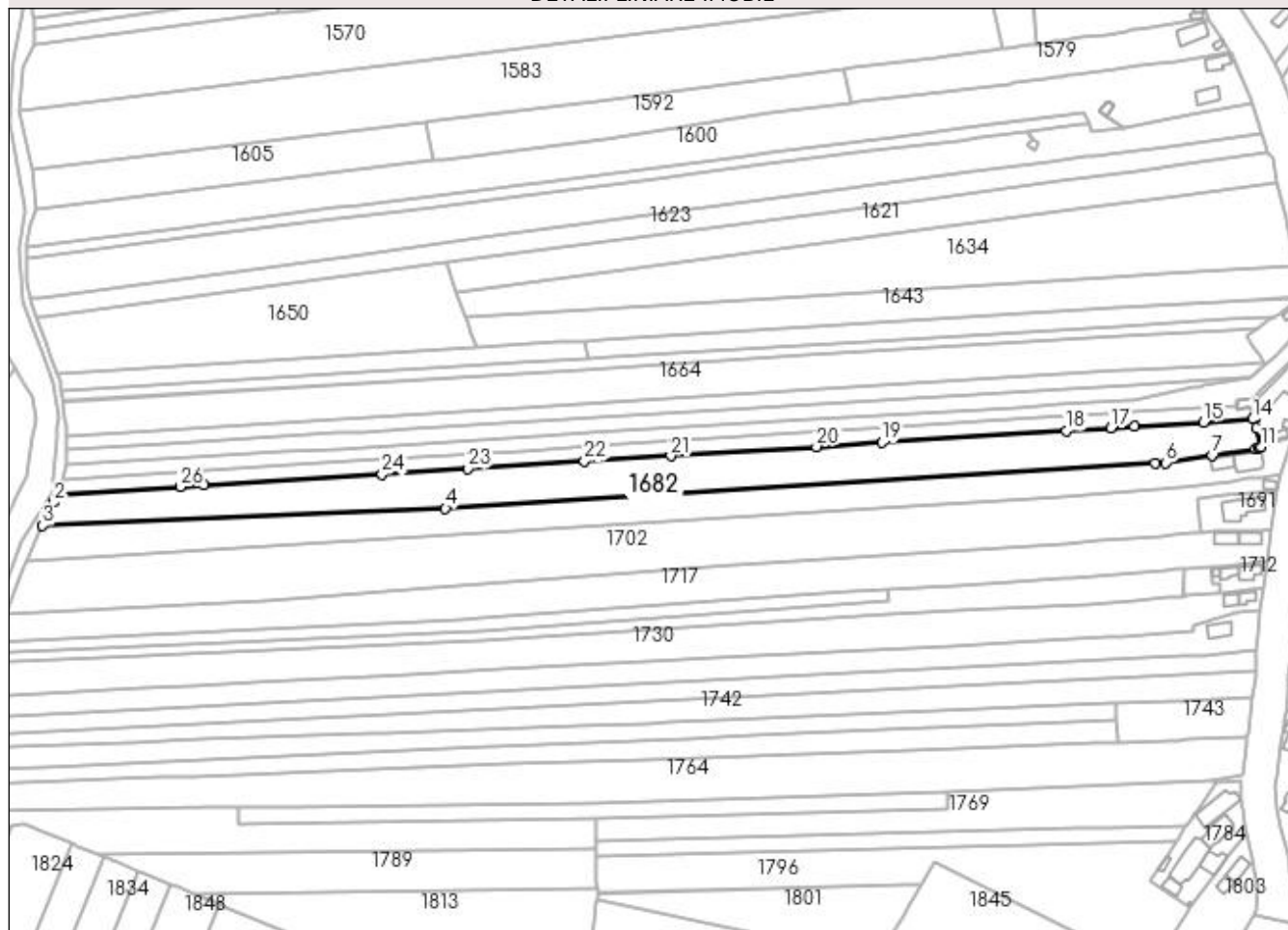
## Anexa Nr. 1 La Partea I

## Teren

Nr cadastral	Suprafața (mp)*	Observații / Referințe
	8.750	

\* Suprafața este determinată în planul de proiecție Stereo 70.

## DETALII LINIARE IMOBIL



## Date referitoare la teren

Crt	Categorie folosință	Intravilan	Suprafața (mp)	Tarla	Parcelă	Nr. topo	Observații / Referințe
1	arabil	DA	940	122	36	-	
2	arabil	NU	7.810	122	37,38,39	-	

## Lungime Segmente

1) Valorile lungimilor segmentelor sunt obținute din proiecție în plan.

Punct început	X / Y	Punct sfârșit	X / Y	Lungime segment (** (m)
1	396.365,055 328.692,609	2	396.363,424 328.689,193	3.785
3	396.358,519 328.678,924	4	396.537,854 328.686,492	179.494
5	396.853,659 328.706,434	6	396.858,301 328.706,727	4.651
7	396.879,206 328.710,046	8	396.898,452 328.713,064	19.481

Punct început	X / Y	Punct sfârșit	X / Y	Lungime segment (** (m)
2	396.363,424 328.689,193	3	396.358,519 328.678,924	11.38
4	396.537,854 328.686,492	5	396.853,659 328.706,434	316.435
6	396.858,301 328.706,727	7	396.879,206 328.710,046	21.167
8	396.898,452 328.713,064	9	396.899,784 328.713,506	1.404

Punct început	X / Y	Punct sfârșit	X / Y	Lungime segment (** (m)
9	396.899,784 328.713,506	10	396.900,098 328.713,61	0.331
11	396.900,891 328.713,873	12	396.898,833 328.722,31	8.685
13	396.897,871 328.726,255	14	396.897,048 328.726,203	0.825
15	396.875,322 328.724,831	16	396.844,678 328.722,896	30.705
17	396.834,143 328.722,231	18	396.814,231 328.720,973	19.951
19	396.732,204 328.715,793	20	396.703,077 328.713,954	29.185
21	396.638,223 328.709,859	22	396.599,719 328.707,427	38.581
23	396.547,799 328.704,149	24	396.509,63 328.701,738	38.245
25	396.430,366 328.696,733	26	396.419,882 328.696,071	10.505

Punct început	X / Y	Punct sfârșit	X / Y	Lungime segment (** (m)
10	396.900,098 328.713,61	11	396.900,891 328.713,873	0.835
12	396.898,833 328.722,31	13	396.897,871 328.726,255	4.06
14	396.897,048 328.726,203	15	396.875,322 328.724,831	21.769
16	396.844,678 328.722,896	17	396.834,143 328.722,231	10.556
18	396.814,231 328.720,973	19	396.732,204 328.715,793	82.19
20	396.703,077 328.713,954	21	396.638,223 328.709,859	64.983
22	396.599,719 328.707,427	23	396.547,799 328.704,149	52.023
24	396.509,63 328.701,738	25	396.430,366 328.696,733	79.421
26	396.419,882 328.696,071	1	396.365,055 328.692,609	54.936

\*\* Lungimile segmentelor sunt determinate în planul de proiecție Stereo 70 și sunt rotunjite la 1 milimetru.

\*\*\* Distanța dintre puncte este formată din segmente cumulate ce sunt mai mici decât valoarea 1 milimetru.



**DATE DESPRE IMOBILUL NR. 1685**

Oficiul de Cadastru și Publicitate Imobiliară DOLJ  
Biroul de Cadastru și Publicitate Imobiliară Craiova

**A. Partea I. Descrierea imobilului**

TEREN Extravilan

Adresa: Jud. Dolj, T120, P9

Nr. Crt	Nr cadastral Nr. topografic	Suprafața* (mp)	Observații / Referințe
A1		6.793	Sector cadastral:3 Teren neimprejmuat; Restul de suprafata se afla ID 1586, diminuare cu 5 %

**B. Partea II. Proprietari și acte**

Inscrieri privitoare la dreptul de proprietate și alte drepturi reale		Referințe
/		
Act Notarial nr. Certificat de mostenitor 14, din 31/03/2003 emis de NP FURTUNA SIMONA;		
B1	Intabulare, drept de PROPRIETATE, dobandit prin Succesiune, cota actuala 3/4, cota initiala 3/4 1) <b>RACAREANU ELENA</b>	A1
Act Notarial nr. Contract de intretinere 530, din 12/05/2003 emis de NP FURTUNA SIMONA;		
B2	Intabulare, drept de PROPRIETATE, dobandit prin Conventie, cota actuala 1/4, cota initiala 1/4 1) <b>RACAREANU ION</b> 2) <b>RACAREANU ELENA</b>	A1

**C. Partea III. SARCINI**

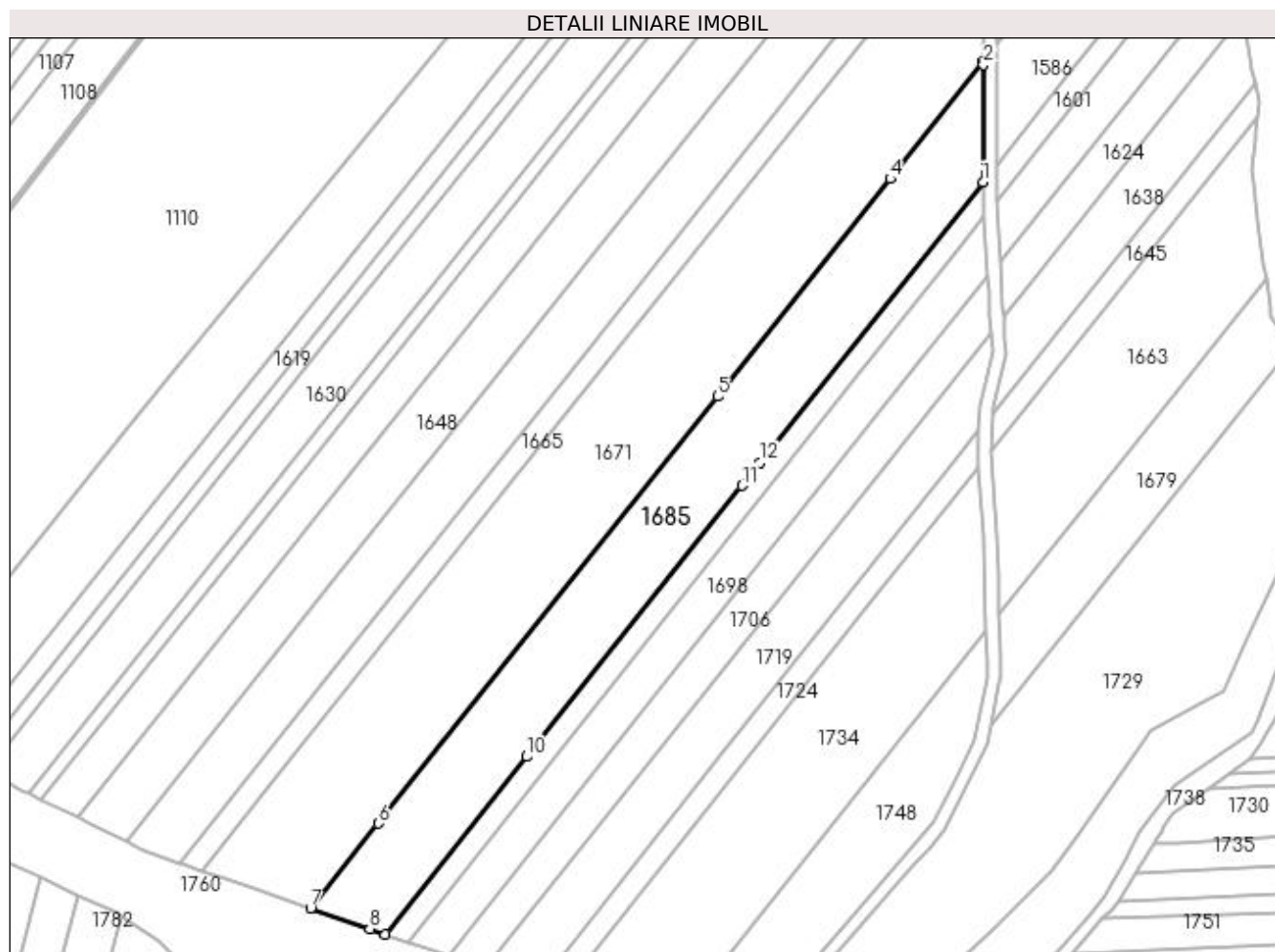
Inscrieri privind dezmembramintele dreptului de proprietate, drepturi reale de garanție și sarcini		Referințe
/		
Act Notarial nr. Contract de intretinere 530, din 12/05/2003 emis de NP FURTUNA SIMONA;		
C1	Intabulare, drept de UZUFRUCT, dobandit prin Conventie, cota actuala 1/4, cota initiala 1/4 1) <b>OPREA CONSTANTA</b>	A1
C2	Se noteza obligatia de intretinere, ce consta in intretinerea cu toate cele necesare traiului zilnic, iar la deces sa ma inmormanteze potrivit datinilor si obiceiurilor crestinești, in favoarea 1) <b>OPREA CONSTANTA</b>	A1

## Anexa Nr. 1 La Partea I

## Teren

Nr cadastral	Suprafața (mp)*	Observații / Referințe
	6.793	Restul de suprafata se afla ID 1586, diminuare cu 5 %

\* Suprafața este determinată în planul de proiecție Stereo 70.



## Date referitoare la teren

Crt	Categorie folosință	Intra vilan	Suprafața (mp)	Tarla	Parcelă	Nr. topo	Observații / Referințe
1	arabil	NU	6.793	120	9	-	Parcela despartita de drum

## Lungime Segmente

1) Valorile lungimilor segmentelor sunt obținute din proiecție în plan.

Punct început	X / Y	Punct sfârșit	X / Y	Lungime segment (** (m)
1	396.254,125 328.798,361	2	396.254,325 328.833,525	35.164
2	396.254,325 328.833,525	3	396.254,33 328.834,42	0.896
3	396.254,33 328.834,42	4	396.226,507 328.799,422	44.71
4	396.226,507 328.799,422	5	396.174,837 328.734,428	83.03
5	396.174,837 328.734,428	6	396.073,504 328.606,964	162.835

Punct început	X / Y	Punct sfârșit	X / Y	Lungime segment (** (m)
6	396.073,504 328.606,964	7	396.053,321 328.581,577	32.432
7	396.053,321 328.581,577	8	396.070,964 328.575,455	18.675
8	396.070,964 328.575,455	9	396.075,629 328.573,836	4.937
9	396.075,629 328.573,836	10	396.117,815 328.626,901	67.791
10	396.117,815 328.626,901	11	396.182,132 328.707,803	103.353
11	396.182,132 328.707,803	12	396.187,649 328.714,743	8.865
12	396.187,649 328.714,743	1	396.254,125 328.798,361	106.822

\*\* Lungimile segmentelor sunt determinate în planul de proiecție Stereo 70 și sunt rotunjite la 1 milimetru.

\*\*\* Distanța dintre puncte este formată din segmente cumulate ce sunt mai mici decât valoarea 1 milimetru.





**DATE DESPRE IMOBILUL NR. 1689**

Oficiul de Cadastru și Publicitate Imobiliară DOLJ  
Biroul de Cadastru și Publicitate Imobiliară Craiova

**A. Partea I. Descrierea imobilului**

TEREN Necunoscut

Nr. CF vechi:557  
Nr. cadastral vechi:783

Adresa: Loc. Almaj, Str I. C. Bratianu, Nr. 31, Jud. Dolj, T122, P35

Nr. Crt	Nr cadastral Nr. topografic	Suprafața* (mp)	Observații / Referințe
A1	30256	7.098	Sector cadastral:3 Teren neimprejmuit;

**Construcții**

Crt	Nr cadastral Nr. topografic	Adresa	Observații / Referințe
A1.1		Loc. Almaj, Str I. C. Bratianu, Nr. 31, Jud. Dolj	Nr. niveluri:2; S. construita la sol:100 mp;
A1.2		Loc. Almaj, Str I. C. Bratianu, Nr. 31, Jud. Dolj	Nr. niveluri:1; S. construita la sol:56 mp; S. construita desfasurata:56 mp; In constructie

**B. Partea II. Proprietari și acte**

Inscrieri privitoare la dreptul de proprietate și alte drepturi reale		Referințe
<b>68156 / 05/09/2008</b>		
Contract De Vanzare-Cumparare nr. 3339, din 04/09/2008 emis de NP Defta Florentin Leonard;		
B1	Intabulare, drept de PROPRIETATE, dobandit prin Conventie, cota actuala 1/1, cota initiala 1/1 1) STAVARACHE NICU OBSERVATII: (provenita din conversia CF 557)	A1
/		
Act Normativ nr. Legea 7, din 13/03/1996 emis de Parlamentul României;		
B2	Se noteaza suprapunerea reala a doua acte de proprietate asupra imobilului A1: Contract de vanzare-cumparare nr 3339/04.09.2008 prin care s-a intabulat dreptul de proprietate in favoarea numitului STAVARACHE NICU in CF 30256 prin incheierea nr 68156/05.09.2008 si Certificatul de mostenitor nr 62/26.11.2019, prin care s-a intabulat dreptul de proprietate in favoarea numitului IANCU CONSTANTIN	A1
B3	Intabulare, drept de PROPRIETATE, dobandit prin Lege, cota actuala 1/1, cota initiala 1/1 1) STAVARACHE NICU	A1.1, A1.2

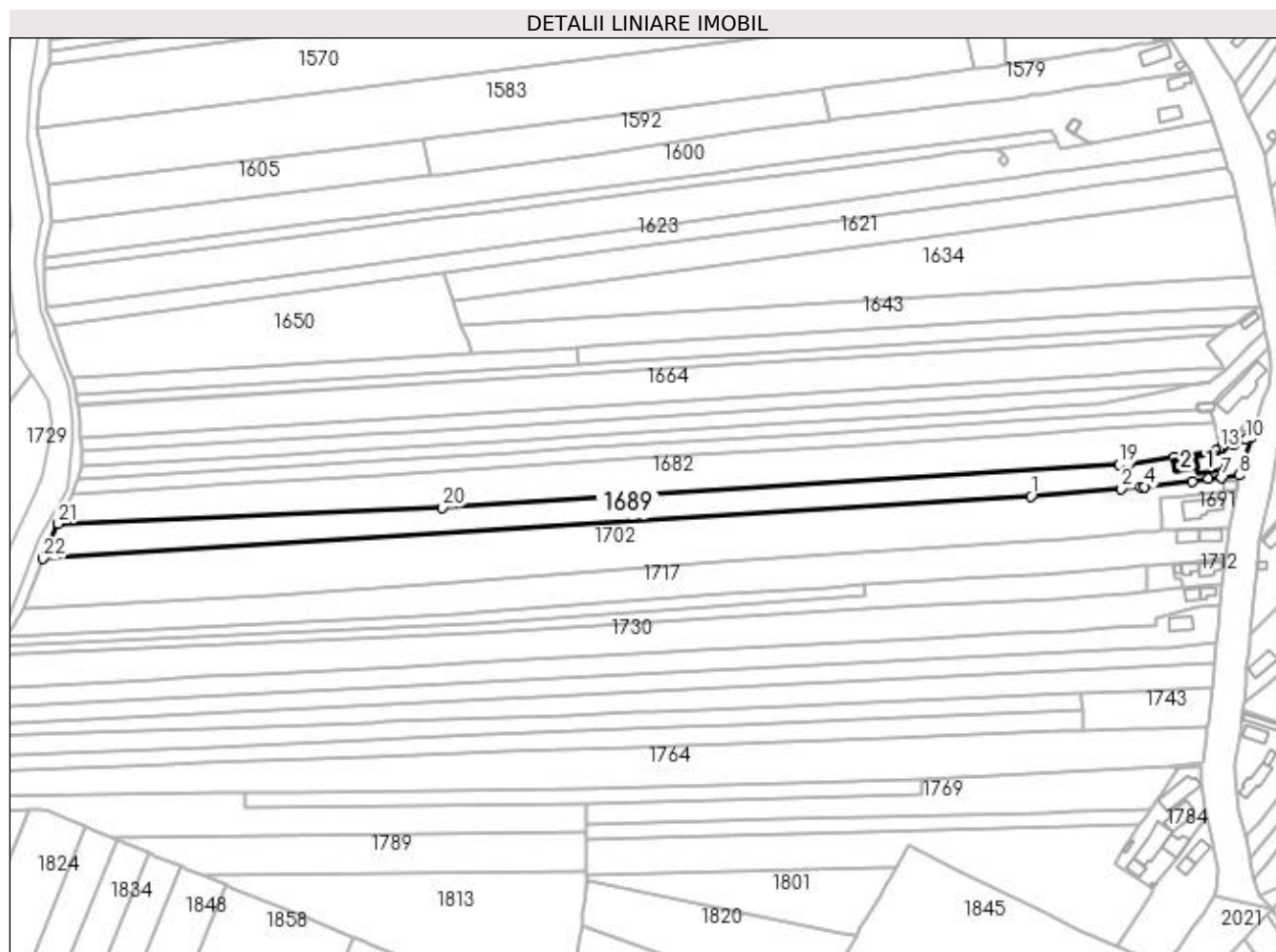
**C. Partea III. SARCINI .**

Inscrieri privind dezmembramintele dreptului de proprietate, drepturi reale de garanție și sarcini	Referințe
NU SUNT	

**Anexa Nr. 1 La Partea I****Teren**

Nr cadastral	Suprafața (mp)*	Observații / Referințe
30256	7.098	

\* Suprafața este determinată în planul de proiecție Stereo 70.

**Date referitoare la teren**

Crt	Categorie folosință	Intravilan	Suprafața (mp)	Tarla	Parcelă	Nr. topo	Observații / Referințe
1	curți construcții	DA	738	122	35	-	
2	arabil	DA	160	122	35	-	
3	arabil	NU	6.200	122	35	-	

**Date referitoare la construcții**

Crt	Număr	Destinație construcție	Supraf. (mp)	Situație juridică	Observații / Referințe
A1.1		construcții de locuințe	100	Cu acte	Nr. niveluri:2; S. construita la sol:100 mp;
A1.2		construcții anexa	56	Cu acte	Nr. niveluri:1; S. construita la sol:56 mp; S. construita desfasurata:56 mp; In constructie

**Lungime Segmente**

1) Valorile lungimilor segmentelor sunt obținute din proiecție în plan.

Punct început	X / Y	Punct sfârșit	X / Y	Lungime segment (** (m)	Punct început	X / Y	Punct sfârșit	X / Y	Lungime segment (** (m)
1	396.812,496 328.691,749	2	396.854,598 328.695,115	42.236	2	396.854,598 328.695,115	3	396.863,799 328.695,851	9.23

Punct început	X / Y	Punct sfârșit	X / Y	Lungime segment (** (m)	Punct început	X / Y	Punct sfârșit	X / Y	Lungime segment (** (m)
3	396.863,799 328.695,851	4	396.865,497 328.696,129	1.721	4	396.865,497 328.696,129	5	396.887,578 328.698,774	22.239
5	396.887,578 328.698,774	6	396.895,355 328.699,726	7.835	6	396.895,355 328.699,726	7	396.901,304 328.700,44	5.992
7	396.901,304 328.700,44	8	396.909,583 328.701,469	8.343	8	396.909,583 328.701,469	9	396.915,139 328.719,193	18.574
9	396.915,139 328.719,193	10	396.912,859 328.718,094	2.531	10	396.912,859 328.718,094	11	396.906,744 328.715,813	6.527
11	396.906,744 328.715,813	12	396.901,8 328.714,174	5.209	12	396.901,8 328.714,174	13	396.900,891 328.713,873	0.958
13	396.900,891 328.713,873	14	396.900,098 328.713,61	0.835	14	396.900,098 328.713,61	15	396.899,784 328.713,506	0.331
15	396.899,784 328.713,506	16	396.898,452 328.713,064	1.404	16	396.898,452 328.713,064	17	396.879,206 328.710,046	19.481
17	396.879,206 328.710,046	18	396.858,301 328.706,727	21.167	18	396.858,301 328.706,727	19	396.853,659 328.706,434	4.651
19	396.853,659 328.706,434	20	396.537,854 328.686,492	316.435	20	396.537,854 328.686,492	21	396.358,519 328.678,924	179.494
21	396.358,519 328.678,924	22	396.351,475 328.662,673	17.712	22	396.351,475 328.662,673	1	396.812,496 328.691,749	461.937

\*\* Lungimile segmentelor sunt determinate în planul de proiecție Stereo 70 și sunt rotunjite la 1 milimetru.

\*\*\* Distanța dintre puncte este formată din segmente cumulate ce sunt mai mici decât valoarea 1 milimetru.



**DATE DESPRE IMOBILUL NR. 1691**

Oficiul de Cadastru și Publicitate Imobiliară DOLJ  
Biroul de Cadastru și Publicitate Imobiliară Craiova

**A. Partea I. Descrierea imobilului**

TEREN Intravilan

Adresa: Loc. Mosneni, Str I.C. Brătianu, Nr. 29, Jud. Dolj, Almaj, sat Mosneni, judetul Dolj, cvartal 1, parcela 7

Nr. Crt	Nr cadastral Nr. topografic	Suprafața* (mp)	Observații / Referințe
A1	30796	540	Sector cadastral:3 Teren neimpregmuit;

**Construcții**

Crt	Nr cadastral Nr. topografic	Adresa	Observații / Referințe
A1.1	30796-C1	Loc. Mosneni, Str I.C. Brătianu, Nr. 29, Jud. Dolj, Almaj, sat Mosneni, judetul Dolj, cvartal 1, parcela 7	Nr. niveluri:2; S. construita la sol:132 mp; S. construita desfasurata:132 mp; Locuinta cu parter: 4 dormitoare, 2 bucatarii, 3 holuri baie si sufragerie si demisol cu dormior, bucatrie, hol si pivnita

**B. Partea II. Proprietari și acte**

Inscrieri privitoare la dreptul de proprietate și alte drepturi reale		Referințe
<b>111702 / 29/08/2016</b>		
Act Administrativ nr. 1340-59364, din 12/11/1998 emis de Comisia Judeteana;		
B1	Intabulare, drept de PROPRIETATE, dobandit prin Reconstituire, cota actuala 1/1, cota initiala 1/1 1) <b>DUICA GRIGORIE DEFUNCT:Da</b>	A1
/		
Act Normativ nr. Legea 7, din 13/03/1996 emis de Parlamentul României;		
B2	Intabulare, drept de PROPRIETATE, dobandit prin Lege, cota actuala 1/1, cota initiala 1/1 1) <b>DUICA GRIGORIE DEFUNCT:Da</b>	A1.1

**C. Partea III. SARCINI .**

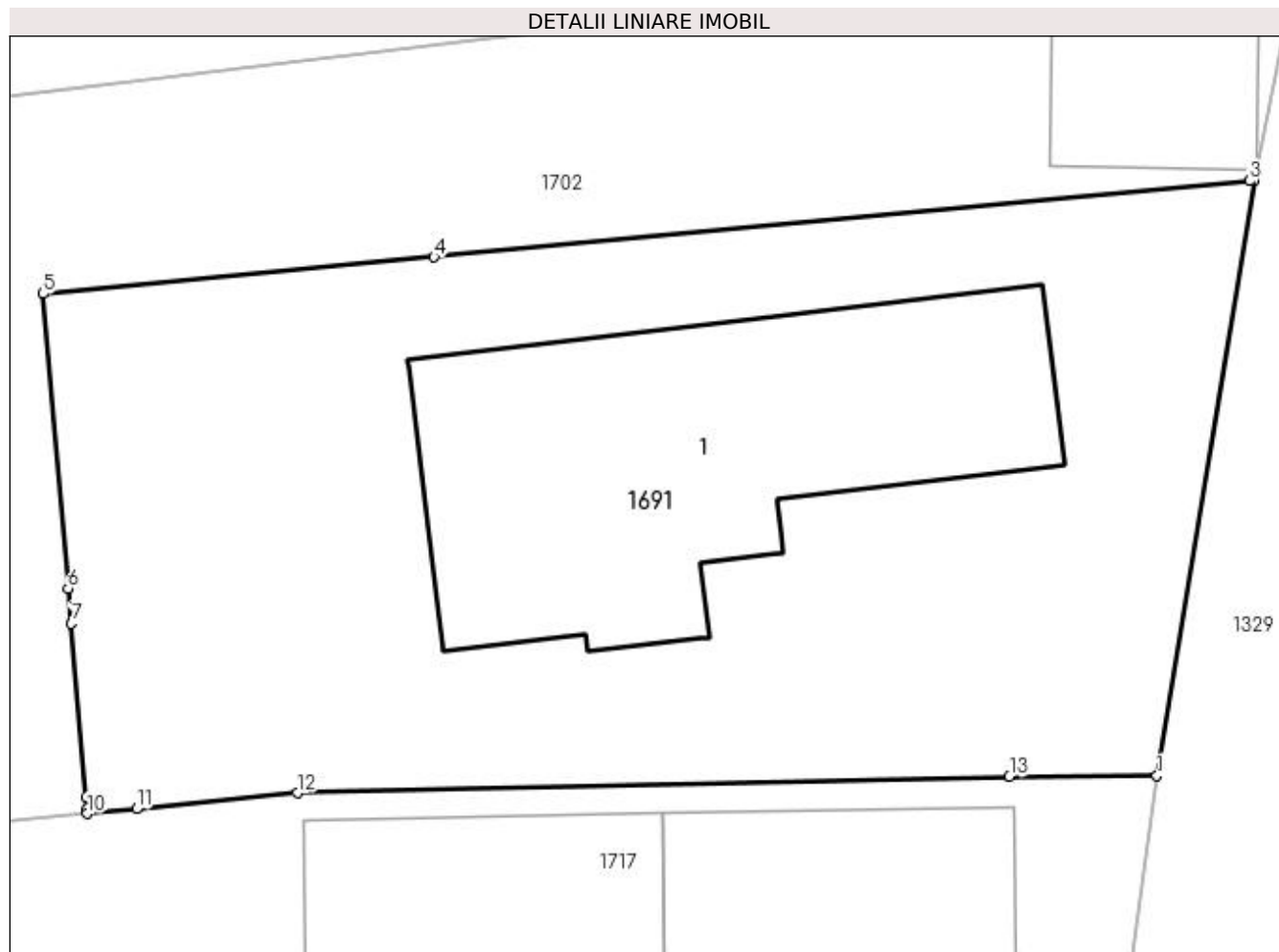
Inscrieri privind dezmembramintele dreptului de proprietate, drepturi reale de garanție și sarcini	Referințe
NU SUNT	

## Anexa Nr. 1 La Partea I

## Teren

Nr cadastral	Suprafața (mp)*	Observații / Referințe
30796	540	

\* Suprafața este determinată în planul de proiecție Stereo 70.



## Date referitoare la teren

Crt	Categorie folosință	Intra vilan	Suprafața (mp)	Tarla	Parcelă	Nr. topo	Observații / Referințe
1	curți constructii	DA	540	1	7	-	

## Date referitoare la construcții

Crt	Număr	Destinație construcție	Supraf. (mp)	Situație juridică	Observații / Referințe
A1.1	30796-C1	construcții de locuințe	132	Cu acte	Nr. niveluri:2; S. construita la sol:132 mp; S. construita desfasurata:132 mp; Locuinta cu parter: 4 dormitoare, 2 bucatarii, 3 holuri baie si sufragerie si demisol cu dormior, bucatrie, hol si pivnita

## Lungime Segmente

1) Valorile lungimilor segmentelor sunt obținute din proiecție în plan.

Punct început	X / Y	Punct sfârșit	X / Y	Lungime segment (** (m)
1	396.905,315 328.676,908	2	396.908,169 328.694,39	17.713
2	396.908,169 328.694,39	3	396.908,034 328.694,377	0.135

Punct început	X / Y	Punct sfârșit	X / Y	Lungime segment (** (m)
3	396.908,034 328.694,377	4	396.884,088 328.692,136	24.052
4	396.884,088 328.692,136	5	396.872,61 328.691,061	11.528
5	396.872,61 328.691,061	6	396.873,344 328.682,404	8.688
6	396.873,344 328.682,404	7	396.873,431 328.681,383	1.025
7	396.873,431 328.681,383	8	396.873,865 328.676,273	5.128
8	396.873,865 328.676,273	9	396.873,892 328.675,953	0.321
9	396.873,892 328.675,953	10	396.873,905 328.675,801	0.153
10	396.873,905 328.675,801	11	396.875,349 328.675,935	1.451
11	396.875,349 328.675,935	12	396.880,072 328.676,401	4.746
12	396.880,072 328.676,401	13	396.900,981 328.676,88	20.914
13	396.900,981 328.676,88	1	396.905,315 328.676,908	4.334

\*\* Lungimile segmentelor sunt determinate în planul de proiecție Stereo 70 și sunt rotunjite la 1 milimetru.

\*\*\* Distanța dintre puncte este formată din segmente cumulate ce sunt mai mici decât valoarea 1 milimetru.





**DATE DESPRE IMOBILUL NR. 1693**

Oficiul de Cadastru și Publicitate Imobiliară DOLJ  
Biroul de Cadastru și Publicitate Imobiliară Craiova

**A. Partea I. Descrierea imobilului**

TEREN Extravilan

Adresa: Jud. Dolj, T120, P8

Nr. Crt	Nr cadastral Nr. topografic	Suprafața* (mp)	Observații / Referințe
A1		1.867	Sector cadastral:3 Teren neimprejmuit; Restul de suprafata se afla ID 1601, diminuare cu 5 %

**B. Partea II. Proprietari și acte**

Inscrieri privitoare la dreptul de proprietate și alte drepturi reale		Referințe
/		
Act Administrativ nr. Titlu de proprietate 1074-1367, din 04/08/1997 emis de CJSIPT Dolj;		
B1	Intabulare, drept de PROPRIETATE, dobandit prin Reconstituire, cota actuala 1/1, cota initiala 1/1 1) CEACÎRU GHEORGHE 2) CEACÎRU AURICĂ, Lipsa CNP	A1

**C. Partea III. SARCINI .**

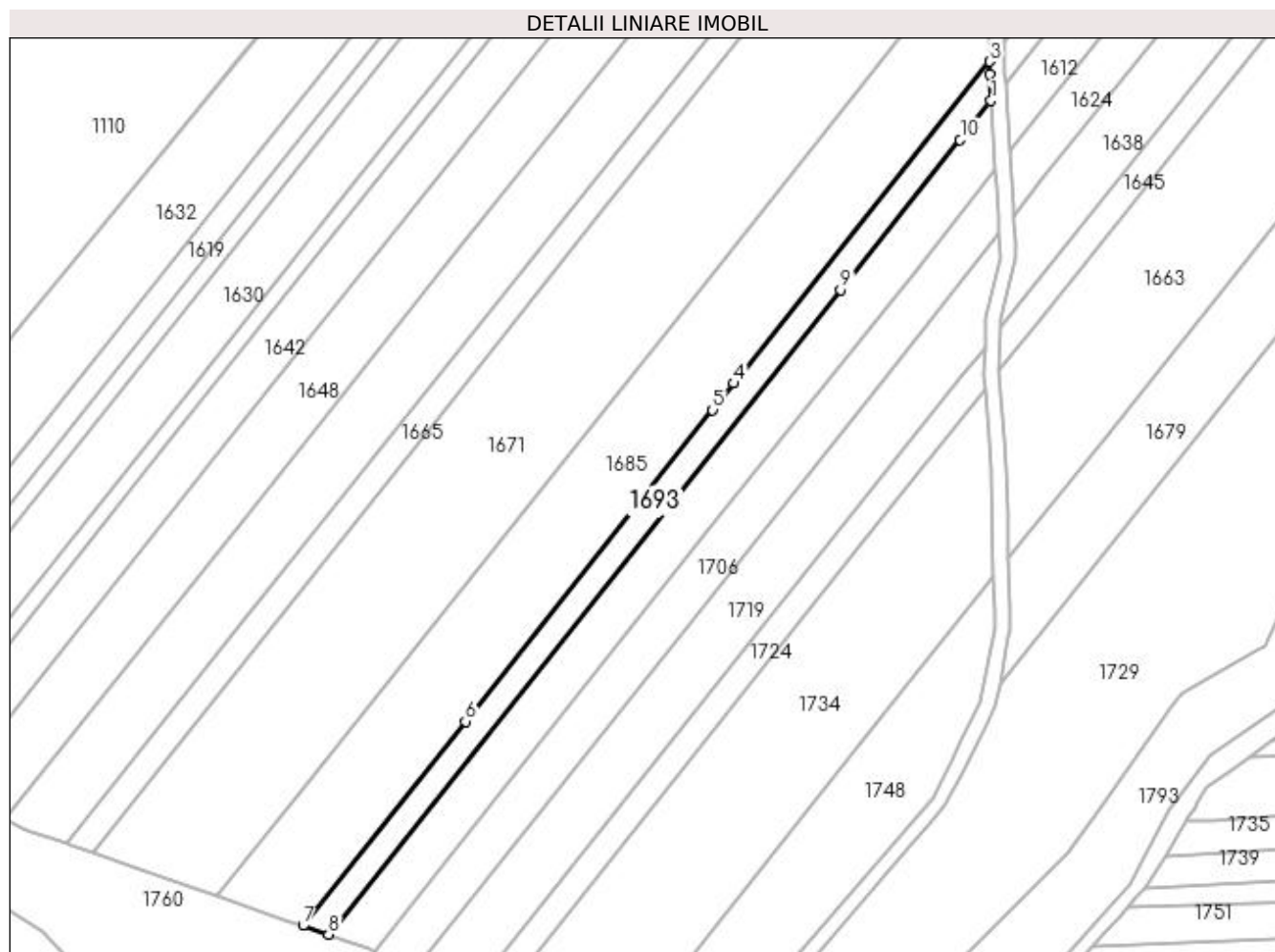
Inscrieri privind dezmembramintele dreptului de proprietate, drepturi reale de garanție și sarcini	Referințe
NU SUNT	

## Anexa Nr. 1 La Partea I

## Teren

Nr cadastral	Suprafața (mp)*	Observații / Referințe
	1.867	Restul de suprafata se afla ID 1601, diminuare cu 5 %

\* Suprafața este determinată în planul de proiecție Stereo 70.



## Date referitoare la teren

Crt	Categorie folosință	Intra vilan	Suprafața (mp)	Tarla	Parcelă	Nr. topo	Observații / Referințe
1	arabil	NU	1.867	120	8	-	Parcela despartita de drum

## Lungime Segmente

1) Valorile lungimilor segmentelor sunt obținute din proiecție în plan.

Punct început	X / Y	Punct sfârșit	X / Y	Lungime segment (** (m)
1	396.254,509 328.788,195	2	396.254,106 328.795,044	6.861
2	396.254,106 328.795,044	3	396.254,125 328.798,361	3.317
3	396.254,125 328.798,361	4	396.187,649 328.714,743	106.822
4	396.187,649 328.714,743	5	396.182,132 328.707,803	8.865
5	396.182,132 328.707,803	6	396.117,815 328.626,901	103.353

Punct început	X / Y	Punct sfârşit	X / Y	Lungime segment (** (m)
6	396.117,815 328.626,901	7	396.075,629 328.573,836	67.791
7	396.075,629 328.573,836	8	396.082,264 328.571,533	7.024
8	396.082,264 328.571,533	9	396.215,401 328.739,003	213.943
9	396.215,401 328.739,003	10	396.246,429 328.778,031	49.859
10	396.246,429 328.778,031	1	396.254,509 328.788,195	12.984

\*\* Lungimile segmentelor sunt determinate în planul de proiecţie Stereo 70 şi sunt rotunjite la 1 milimetru.

\*\*\* Distanţa dintre puncte este formată din segmente cumulate ce sunt mai mici decât valoarea 1 milimetru.



**DATE DESPRE IMOBILUL NR. 1698**

Oficiul de Cadastru și Publicitate Imobiliară DOLJ  
Biroul de Cadastru și Publicitate Imobiliară Craiova

**A. Partea I. Descrierea imobilului**

TEREN Extravilan

Adresa: Jud. Dolj, T120, P7

Nr. Crt	Nr cadastral Nr. topografic	Suprafața* (mp)	Observații / Referințe
A1		3.206	Sector cadastral:3 Teren neimprejmuit; Restul de suprafata se afla ID 1612, diminuare cu 5 %

**B. Partea II. Proprietari și acte**

Inscrieri privitoare la dreptul de proprietate și alte drepturi reale		Referințe
/		
Act Administrativ nr. Titlu de proprietate 1098-1367, din 18/08/1997 emis de CJSIPT Dolj;		
B1	Intabulare, drept de PROPRIETATE, dobandit prin Reconstituire, cota actuala 1/1, cota initiala 1/1 1) GHEORGHE ECATERINA	A1

**C. Partea III. SARCINI .**

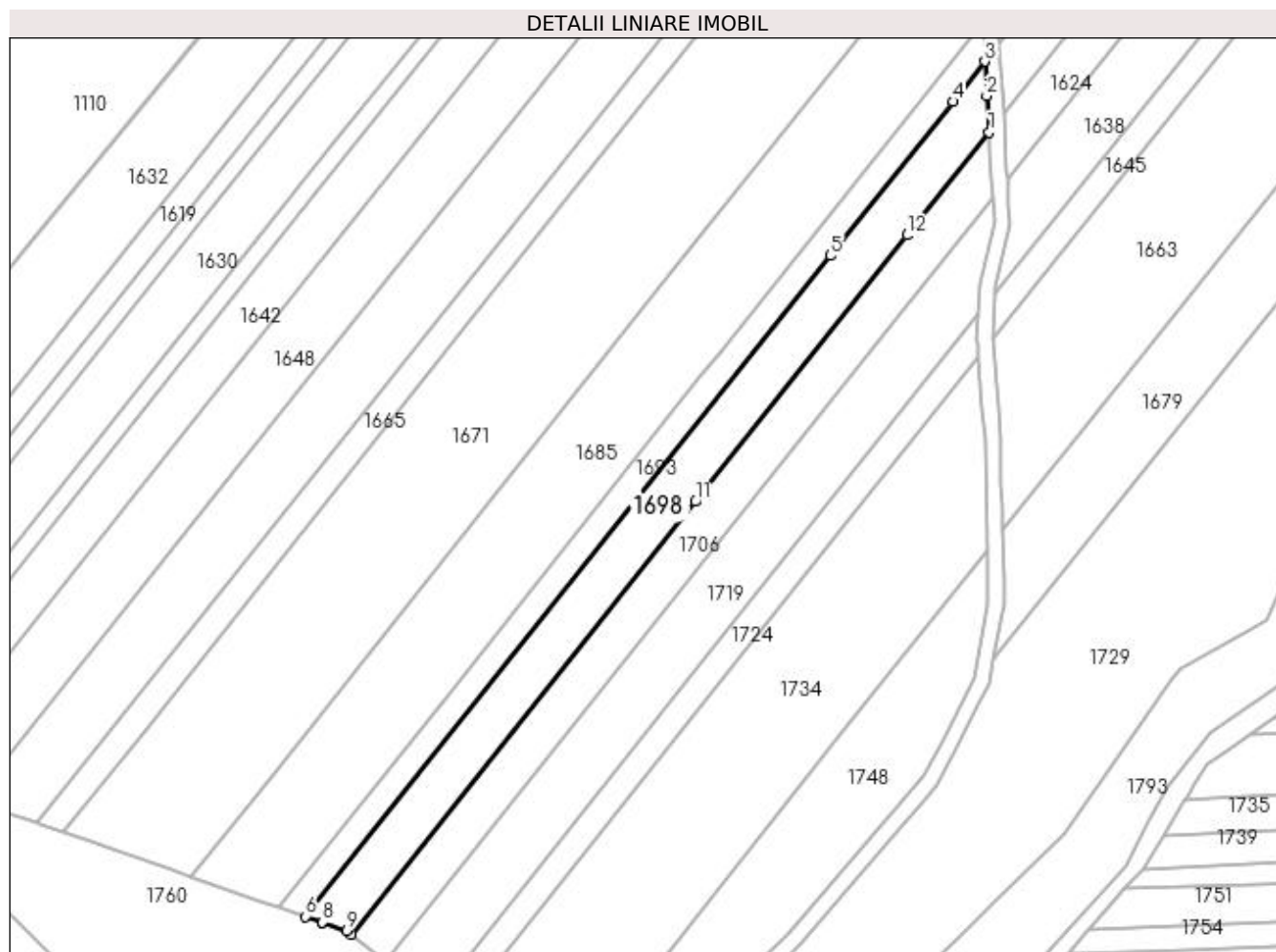
Inscrieri privind dezmembramintele dreptului de proprietate, drepturi reale de garanție și sarcini	Referințe
NU SUNT	

## Anexa Nr. 1 La Partea I

## Teren

Nr cadastral	Suprafața (mp)*	Observații / Referințe
	3.206	Restul de suprafata se afla ID 1612, diminuare cu 5 %

\* Suprafața este determinată în planul de proiecție Stereo 70.



## Date referitoare la teren

Crt	Categorie folosință	Intra vilan	Suprafața (mp)	Tarla	Parcelă	Nr. topo	Observații / Referințe
1	arabil	NU	3.206	120	7	-	Parcela despartita de drum

## Lungime Segmente

1) Valorile lungimilor segmentelor sunt obținute din proiecție în plan.

Punct început	X / Y	Punct sfârșit	X / Y	Lungime segment (** (m)
1	396.255,562 328.770,297	2	396.255,024 328.779,438	9.158
2	396.255,024 328.779,438	3	396.254,509 328.788,195	8.772
3	396.254,509 328.788,195	4	396.246,429 328.778,031	12.984
4	396.246,429 328.778,031	5	396.215,401 328.739,003	49.859
5	396.215,401 328.739,003	6	396.082,264 328.571,533	213.943

Punct început	X / Y	Punct sfârșit	X / Y	Lungime segment (** (m)
6	396.082,264 328.571,533	7	396.086,483 328.570,069	4.466
7	396.086,483 328.570,069	8	396.086,589 328.570,032	0.112
8	396.086,589 328.570,032	9	396.092,806 328.567,875	6.581
9	396.092,806 328.567,875	10	396.093,934 328.566,989	1.434
10	396.093,934 328.566,989	11	396.181,107 328.676,643	140.082
11	396.181,107 328.676,643	12	396.234,805 328.744,187	86.288
12	396.234,805 328.744,187	1	396.255,562 328.770,297	33.355

\*\* Lungimile segmentelor sunt determinate în planul de proiecție Stereo 70 și sunt rotunjite la 1 milimetru.

\*\*\* Distanța dintre puncte este formată din segmente cumulate ce sunt mai mici decât valoarea 1 milimetru.





**DATE DESPRE IMOBILUL NR. 1702**

Oficiul de Cadastru și Publicitate Imobiliară DOLJ  
Biroul de Cadastru și Publicitate Imobiliară Craiova

**A. Partea I. Descrierea imobilului**

TEREN Necunoscut

Adresa: Loc. Mosneni, Str I. C. Bratianu, Jud. Dolj, T122, P33, 34

Nr. Crt	Nr cadastral Nr. topografic	Suprafața* (mp)	Observații / Referințe
A1		11.928	Sector cadastral:3 Teren neimprejmuit;

**Construcții**

Crt	Nr cadastral Nr. topografic	Adresa	Observații / Referințe
A1.1		Loc. Mosneni, Str I. C. Bratianu, Jud. Dolj	Nr. niveluri:1; S. construita la sol:25 mp; S. construita desfasurata:25 mp;

**B. Partea II. Proprietari și acte**

Inscrieri privitoare la dreptul de proprietate și alte drepturi reale		Referințe
/		
Act Administrativ nr. Titlu de proprietate 1340-59364, din 12/11/1998 emis de CJSIPT Dolj;		
B1	Intabulare, drept de PROPRIETATE, dobandit prin Reconstituire, cota actuala 1/1, cota initiala 1/1 1) <b>DUICĂ GRIGORE</b>	A1
Act Normativ nr. Legea 7, din 13/03/1996 emis de Parlamentul României (art.13 alin 15);		
B2	Intabulare, drept de PROPRIETATE, dobandit prin Lege, cota actuala 1/1, cota initiala 1/1 1) <b>DUICĂ GRIGORE</b>	A1.1

**C. Partea III. SARCINI .**

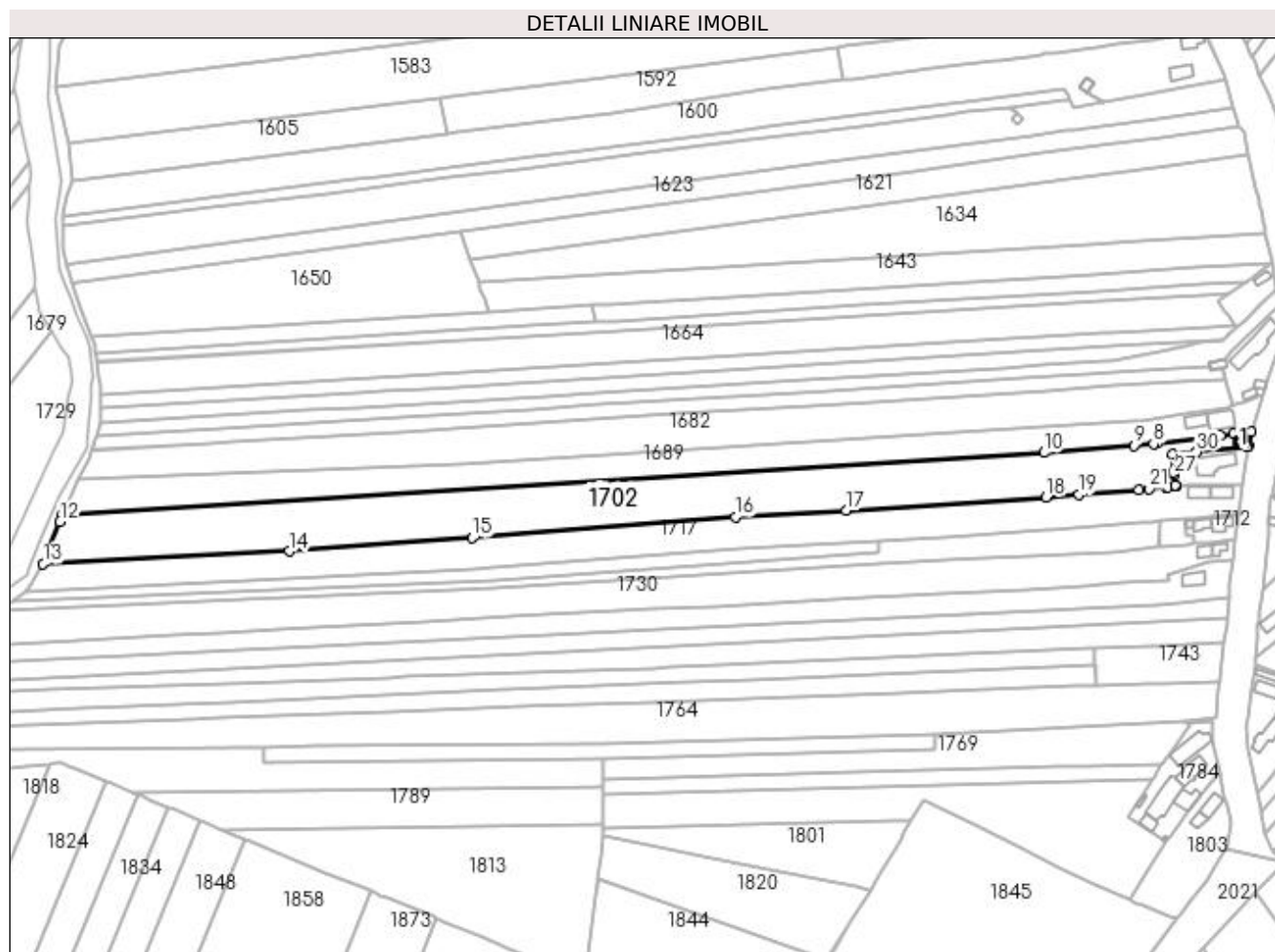
Inscrieri privind dezmembramintele dreptului de proprietate, drepturi reale de garanție și sarcini	Referințe
NU SUNT	

## Anexa Nr. 1 La Partea I

## Teren

Nr cadastral	Suprafața (mp)*	Observații / Referințe
	11.928	

\* Suprafața este determinată în planul de proiecție Stereo 70.



## Date referitoare la teren

Crt	Categorie folosință	Intra vilan	Suprafața (mp)	Tarla	Parcelă	Nr. topo	Observații / Referințe
1	curți construcții	DA	607	122	33	-	
2	arabil	DA	294	122	34	-	
3	arabil	NU	11.027	122	34	-	

## Date referitoare la construcții

Crt	Număr	Destinație construcție	Supraf. (mp)	Situație juridică	Observații / Referințe
A1.1		construcții anexa	25	Cu acte	Nr. niveluri:1; S. construita la sol:25 mp; S. construita desfasurata:25 mp;

## Lungime Segmente

1) Valorile lungimilor segmentelor sunt obținute din proiecție în plan.

Punct început	X / Y	Punct sfârșit	X / Y	Lungime segment (** (m))
1	396.908,169 328.694,39	2	396.908,219 328.694,698	0.312
3	396.909,583 328.701,469	4	396.901,304 328.700,44	8.343

Punct început	X / Y	Punct sfârșit	X / Y	Lungime segment (** (m))
2	396.908,219 328.694,698	3	396.909,583 328.701,469	6.907
4	396.901,304 328.700,44	5	396.895,355 328.699,726	5.992

Punct început	X / Y	Punct sfârșit	X / Y	Lungime segment (** (m)
5	396.895,355 328.699,726	6	396.887,578 328.698,774	7.835
7	396.865,497 328.696,129	8	396.863,799 328.695,851	1.721
9	396.854,598 328.695,115	10	396.812,496 328.691,749	42.236
11	396.351,475 328.662,673	12	396.350,094 328.659,233	3.707
13	396.342,163 328.639,472	14	396.457,859 328.645,469	115.851
15	396.543,772 328.651,693	16	396.667,384 328.661,474	123.998
17	396.719,392 328.664,496	18	396.813,368 328.670,744	94.183
19	396.828,773 328.672,016	20	396.856,825 328.674,333	28.148
21	396.861,78 328.674,748	22	396.869,777 328.675,417	8.025
23	396.870,653 328.675,498	24	396.873,905 328.675,801	3.266
25	396.873,892 328.675,953	26	396.873,865 328.676,273	0.321
27	396.873,431 328.681,383	28	396.873,344 328.682,404	1.025
29	396.872,61 328.691,061	30	396.884,088 328.692,136	11.528
31	396.908,034 328.694,377	1	396.908,169 328.694,39	0.135

Punct început	X / Y	Punct sfârșit	X / Y	Lungime segment (** (m)
6	396.887,578 328.698,774	7	396.865,497 328.696,129	22.239
8	396.863,799 328.695,851	9	396.854,598 328.695,115	9.23
10	396.812,496 328.691,749	11	396.351,475 328.662,673	461.937
12	396.350,094 328.659,233	13	396.342,163 328.639,472	21.293
14	396.457,859 328.645,469	15	396.543,772 328.651,693	86.138
16	396.667,384 328.661,474	17	396.719,392 328.664,496	52.096
18	396.813,368 328.670,744	19	396.828,773 328.672,016	15.457
20	396.856,825 328.674,333	21	396.861,78 328.674,748	4.973
22	396.869,777 328.675,417	23	396.870,653 328.675,498	0.88
24	396.873,905 328.675,801	25	396.873,892 328.675,953	0.153
26	396.873,865 328.676,273	27	396.873,431 328.681,383	5.128
28	396.873,344 328.682,404	29	396.872,61 328.691,061	8.688
30	396.884,088 328.692,136	31	396.908,034 328.694,377	24.052

\*\* Lungimile segmentelor sunt determinate în planul de proiecție Stereo 70 și sunt rotunjite la 1 milimetru.

\*\*\* Distanța dintre puncte este formată din segmente cumulate ce sunt mai mici decât valoarea 1 milimetru.



**DATE DESPRE IMOBILUL NR. 1706**

Oficiul de Cadastru și Publicitate Imobiliară DOLJ  
Biroul de Cadastru și Publicitate Imobiliară Craiova

**A. Partea I. Descrierea imobilului**

TEREN Extravilan

Adresa: Jud. Dolj, T120, P6

Nr. Crt	Nr cadastral Nr. topografic	Suprafața* (mp)	Observații / Referințe
A1		2.837	Sector cadastral:3 Teren neimprejmuit; Restul de suprafata se afla ID 1624, diminuare cu 5 %

**B. Partea II. Proprietari și acte**

Inscrieri privitoare la dreptul de proprietate și alte drepturi reale		Referințe
/		
Act Administrativ nr. Titlu de proprietate 1128-48419, din 18/08/1997 emis de CJSIPT Dolj;		
B1	Intabulare, drept de PROPRIETATE, dobandit prin Reconstituire, cota actuala 1/1, cota initiala 1/1 1) SANDU VASILE	A1

**C. Partea III. SARCINI .**

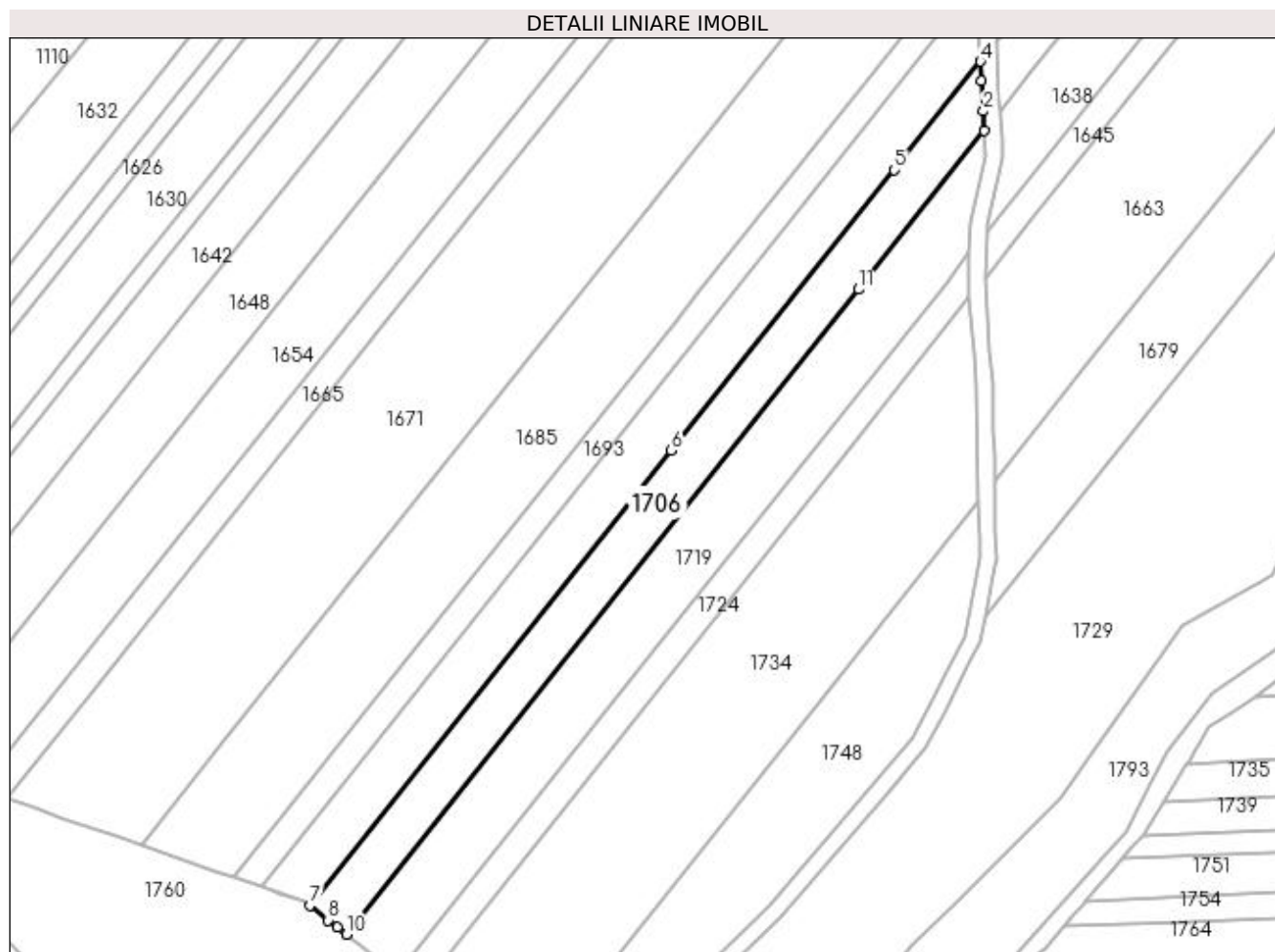
Inscrieri privind dezmembramintele dreptului de proprietate, drepturi reale de garanție și sarcini	Referințe
NU SUNT	

## Anexa Nr. 1 La Partea I

## Teren

Nr cadastral	Suprafața (mp)*	Observații / Referințe
	2.837	Restul de suprafata se afla ID 1624, diminuare cu 5 %

\* Suprafața este determinată în planul de proiecție Stereo 70.



## Date referitoare la teren

Crt	Categorie folosință	Intra vilan	Suprafața (mp)	Tarla	Parcelă	Nr. topo	Observații / Referințe
1	arabil	NU	2.837	120	6	-	Parcela despartita de drum

## Lungime Segmente

1) Valorile lungimilor segmentelor sunt obținute din proiecție în plan.

Punct început	X / Y	Punct sfârșit	X / Y	Lungime segment (** (m)
1	396.256,547 328.753,546	2	396.256,266 328.758,314	4.776
2	396.256,266 328.758,314	3	396.255,833 328.765,675	7.374
3	396.255,833 328.765,675	4	396.255,562 328.770,297	4.629
4	396.255,562 328.770,297	5	396.234,805 328.744,187	33.355
5	396.234,805 328.744,187	6	396.181,107 328.676,643	86.288

Punct început	X / Y	Punct sfârșit	X / Y	Lungime segment (** (m)
6	396.181,107 328.676,643	7	396.093,934 328.566,989	140.082
7	396.093,934 328.566,989	8	396.098,389 328.563,49	5.665
8	396.098,389 328.563,49	9	396.100,578 328.561,771	2.783
9	396.100,578 328.561,771	10	396.102,738 328.560,074	2.747
10	396.102,738 328.560,074	11	396.226,227 328.715,407	198.438
11	396.226,227 328.715,407	1	396.256,547 328.753,546	48.722

\*\* Lungimile segmentelor sunt determinate în planul de proiecție Stereo 70 și sunt rotunjite la 1 milimetru.

\*\*\* Distanța dintre puncte este formată din segmente cumulate ce sunt mai mici decât valoarea 1 milimetru.





**DATE DESPRE IMOBILUL NR. 1712**

Oficiul de Cadastru și Publicitate Imobiliară DOLJ  
Biroul de Cadastru și Publicitate Imobiliară Craiova

**A. Partea I. Descrierea imobilului**

TEREN Intravilan

Adresa: Loc. Mosneni, Str I. C. Bratianu, Nr. 25, Jud. Dolj, FOST T 1 , P 5

Nr. Crt	Nr cadastral Nr. topografic	Suprafața* (mp)	Observații / Referințe
A1	30141	264	Sector cadastral:3 Teren neimprejmuit;

**Construcții**

Crt	Nr cadastral Nr. topografic	Adresa	Observații / Referințe
A1.1	30141-C1	Loc. Mosneni, Str I. C. Bratianu, Nr. 25, Jud. Dolj, FOST T 1 , P 5	Nr. niveluri:1; S. construita la sol:57 mp; S. construita desfasurata:57 mp; CASA PARTER CU DOUA CAMERE SI TREI HOLURI CONSTRUITA DIN CARAMIDA IN ANUL 1969 SI ACOPERITA CU TABLA .
A1.2		Loc. Mosneni, Str I. C. Bratianu, Nr. 25, Jud. Dolj, FOST T 1 , P 5	Nr. niveluri:1; S. construita la sol:37 mp; S. construita desfasurata:37 mp;
A1.3		Loc. Mosneni, Str I. C. Bratianu, Nr. 25, Jud. Dolj, FOST T 1 , P 5	Nr. niveluri:1; S. construita la sol:13 mp; S. construita desfasurata:13 mp;

**B. Partea II. Proprietari și acte**

Inscrieri privitoare la dreptul de proprietate și alte drepturi reale	Referințe
<b>93440 / 19/12/2011</b>	
Act Notarial nr. CONTRACT DE VANZARE(CU CLAUZA DE INTRETINERE) AUT NR 826, din 16/12/2011 emis de BNP CIRSTEA CABA MIHAI;	
B1	Intabulare, drept de PROPRIETATE, dobandit prin Conventie, cota actuala 1/1, cota initiala 1/1 1) CORNESANU NICULINA DEFUNCT:Da
/	
Act Normativ nr. Legea 7, din 13/03/1996 emis de Parlamentul României;	
B2	Intabulare, drept de PROPRIETATE, dobandit prin Lege, cota actuala 1/1, cota initiala 1/1 1) CORNESANU NICULINA DEFUNCT:Da

**C. Partea III. SARCINI .**

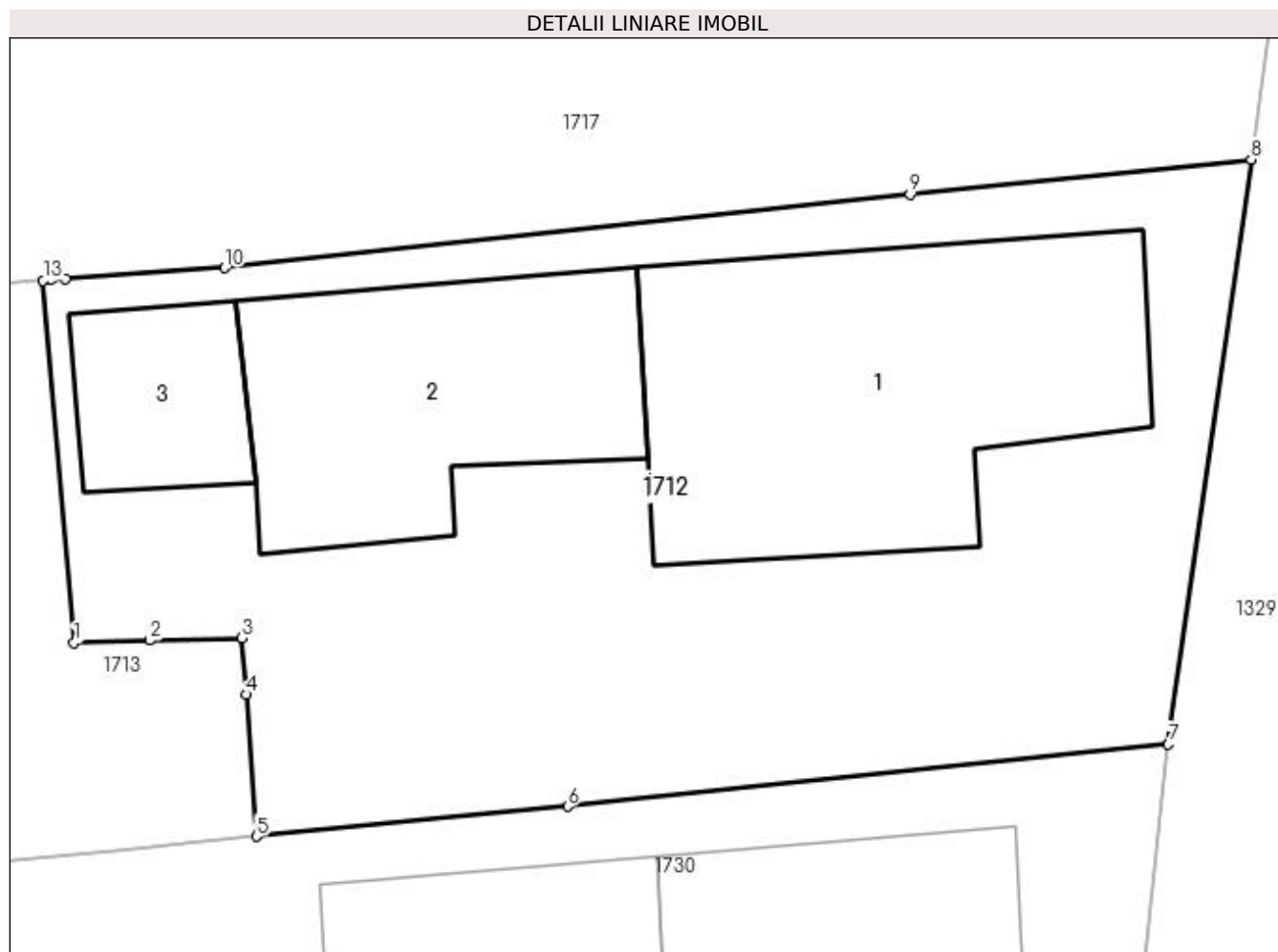
Inscrieri privind dezmembramintele dreptului de proprietate, drepturi reale de garanție și sarcini	Referințe
NU SUNT	

## Anexa Nr. 1 La Partea I

## Teren

Nr cadastral	Suprafața (mp)*	Observații / Referințe
30141	264	

\* Suprafața este determinată în planul de proiecție Stereo 70.



## Date referitoare la teren

Crt	Categorie folosință	Intra vilan	Suprafața (mp)	Tarla	Parcelă	Nr. topo	Observații / Referințe
1	curți constructii	DA	264	1	5	-	

## Date referitoare la construcții

Crt	Număr	Destinație construcție	Supraf. (mp)	Situație juridică	Observații / Referințe
A1.1	30141-C1	construcții de locuințe	57	Cu acte	Nr. niveluri:1; S. construita la sol:57 mp; S. construita desfasurata:57 mp; CASA PARTER CU DOUA CAMERE SI TREI HOLURI CONSTRUITA DIN CARAMIDA IN ANUL 1969 SI ACOPERITA CU TABLA .
A1.2		construcții anexa	37	Cu acte	Nr. niveluri:1; S. construita la sol:37 mp; S. construita desfasurata:37 mp;
A1.3		construcții anexa	13	Cu acte	Nr. niveluri:1; S. construita la sol:13 mp; S. construita desfasurata:13 mp;

## Lungime Segmente

1) Valorile lungimilor segmentelor sunt obținute din proiecție în plan.

Punct început	X / Y	Punct sfârșit	X / Y	Lungime segment (** (m)
1	396.879,19 328.652,962	2	396.880,745 328.653,006	1.555

Punct început	X / Y	Punct sfârșit	X / Y	Lungime segment (** (m)
2	396.880,745 328.653,006	3	396.882,645 328.653,061	1.901
3	396.882,645 328.653,061	4	396.882,731 328.651,892	1.172
4	396.882,731 328.651,892	5	396.882,945 328.648,968	2.933
5	396.882,945 328.648,968	6	396.889,352 328.649,589	6.437
6	396.889,352 328.649,589	7	396.901,723 328.650,868	12.437
7	396.901,723 328.650,868	8	396.903,43 328.662,91	12.162
8	396.903,43 328.662,91	9	396.896,402 328.662,184	7.065
9	396.896,402 328.662,184	10	396.882,299 328.660,676	14.183
10	396.882,299 328.660,676	11	396.879,02 328.660,446	3.287
11	396.879,02 328.660,446	12	396.878,709 328.660,424	0.312
12	396.878,709 328.660,424	13	396.878,555 328.660,413	0.154
13	396.878,555 328.660,413	1	396.879,19 328.652,962	7.479

\*\* Lungimile segmentelor sunt determinate în planul de proiecție Stereo 70 și sunt rotunjite la 1 milimetru.

\*\*\* Distanța dintre puncte este formată din segmente cumulate ce sunt mai mici decât valoarea 1 milimetru.



**DATE DESPRE IMOBILUL NR. 1713**

Oficiul de Cadastru și Publicitate Imobiliară DOLJ  
 Biroul de Cadastru și Publicitate Imobiliară Craiova

**A. Partea I. Descrierea imobilului**

TEREN Intravilan

Adresa: Loc. Mosneni, Str I. C. Bratianu, Jud. Dolj, FOST T 122 , P 24

Nr. Crt	Nr cadastral Nr. topografic	Suprafața* (mp)	Observații / Referințe
A1	30144	164	Sector cadastral:3 Teren neimprejmuit;

**B. Partea II. Proprietari și acte**

Inscrieri privitoare la dreptul de proprietate și alte drepturi reale	Referințe
<b>93447 / 19/12/2011</b>	
Act Notarial nr. CONTRACT DE VANZARE aut nr 826, din 16/12/2011 emis de BNP CIRSTEA CABA MIHAI;	
B1	A1
Intabulare, drept de PROPRIETATE, dobandit prin Conventie, cota actuala 1/1, cota initiala 1/1	
1) CORNESANU NICULINA DEFUNCT:Da	

**C. Partea III. SARCINI .**

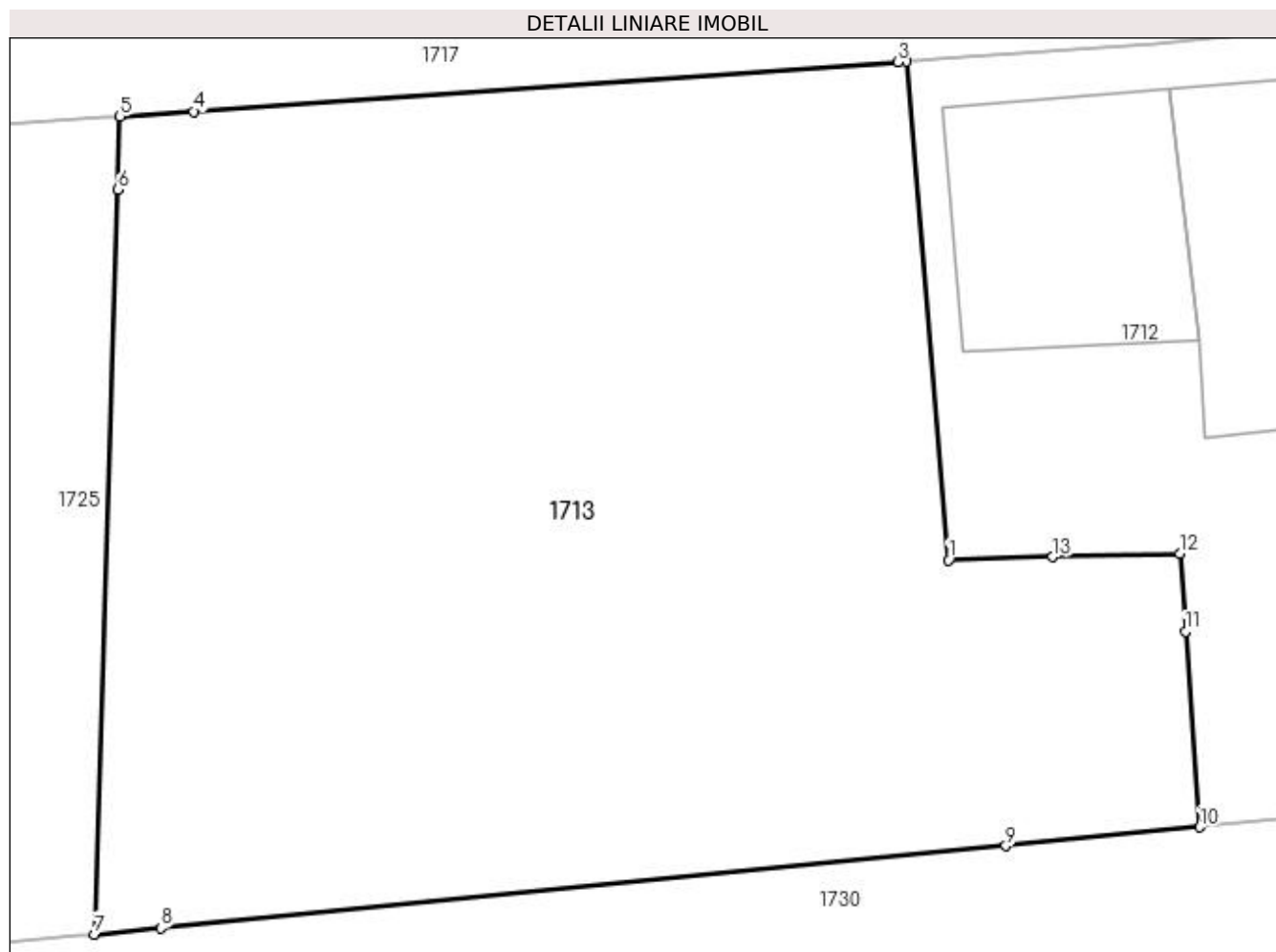
Inscrieri privind dezmembramintele dreptului de proprietate, drepturi reale de garanție și sarcini	Referințe
NU SUNT	

## Anexa Nr. 1 La Partea I

## Teren

Nr cadastral	Suprafața (mp)*	Observații / Referințe
30144	164	

\* Suprafața este determinată în planul de proiecție Stereo 70.



## Date referitoare la teren

Crt	Categorie folosință	Intravilan	Suprafața (mp)	Tarla	Parcelă	Nr. topo	Observații / Referințe
1	curți constructii	DA	164	122	24	-	

## Lungime Segmente

1) Valorile lungimilor segmentelor sunt obținute din proiecție în plan.

Punct început	X / Y	Punct sfârșit	X / Y	Lungime segment (** (m)
1	396.879,19 328.652,962	2	396.878,555 328.660,413	7.479
2	396.878,555 328.660,413	3	396.878,425 328.660,404	0.13
3	396.878,425 328.660,404	4	396.867,898 328.659,666	10.554
4	396.867,898 328.659,666	5	396.866,795 328.659,589	1.105
5	396.866,795 328.659,589	6	396.866,761 328.658,499	1.09

Punct început	X / Y	Punct sfârşit	X / Y	Lungime segment (** (m)
6	396.866,761 328.658,499	7	396.866,412 328.647,364	11.141
7	396.866,412 328.647,364	8	396.867,408 328.647,46	1.0
8	396.867,408 328.647,46	9	396.880,045 328.648,686	12.697
9	396.880,045 328.648,686	10	396.882,945 328.648,968	2.913
10	396.882,945 328.648,968	11	396.882,731 328.651,892	2.933
11	396.882,731 328.651,892	12	396.882,645 328.653,061	1.172
12	396.882,645 328.653,061	13	396.880,745 328.653,006	1.901
13	396.880,745 328.653,006	1	396.879,19 328.652,962	1.555

\*\* Lungimile segmentelor sunt determinate în planul de proiecție Stereo 70 și sunt rotunjite la 1 milimetru.

\*\*\* Distanța dintre puncte este formată din segmente cumulate ce sunt mai mici decât valoarea 1 milimetru.





**DATE DESPRE IMOBILUL NR. 1717**

Oficiul de Cadastru și Publicitate Imobiliară DOLJ  
Biroul de Cadastru și Publicitate Imobiliară Craiova

**A. Partea I. Descrierea imobilului**

TEREN Necunoscut

Adresa: Loc. Mosneni, Str I. C. Bratianu, Nr. 27, Jud. Dolj, T1, P6; T122, P29,30,31,32

Nr. Crt	Nr cadastral Nr. topografic	Suprafața* (mp)	Observații / Referințe
A1		8.249	Sector cadastral:3 Teren neimprejmuit;

**Construcții**

Crt	Nr cadastral Nr. topografic	Adresa	Observații / Referințe
A1.1		Loc. Mosneni, Str I. C. Bratianu, Nr. 27, Jud. Dolj, T1, P6; T122, P29,30,31,32	Nr. niveluri:1; S. construita la sol:55 mp; S. construita desfasurata:55 mp;
A1.2		Loc. Mosneni, Str I. C. Bratianu, Nr. 27, Jud. Dolj, T1, P6; T122, P29,30,31,32	Nr. niveluri:1; S. construita la sol:57 mp; S. construita desfasurata:57 mp;

**B. Partea II. Proprietari și acte**

Inscrieri privitoare la dreptul de proprietate și alte drepturi reale		Referințe
/		
Act Notarial nr. Certificat de mostenitor 13, din 03/03/2023 emis de NP UNGUREANU-DUVAL ANAMARIA ANDRA;		
B1	Intabulare, drept de PROPRIETATE, dobandit prin Succesiune, cota actuala 1/4, cota initiala 1/4 1) STAVARACHE AURICA	A1, A1.1, A1.2
Act Notarial nr. 13, din 03/03/2023 emis de NP UNGUREANU-DUVAL ANAMARIA ANDRA;		
B2	Intabulare, drept de PROPRIETATE, dobandit prin Succesiune, cota actuala 3/4, cota initiala 3/4 1) STAVARACHE ANDREI-STEFAN	A1, A1.1, A1.2

**C. Partea III. SARCINI .**

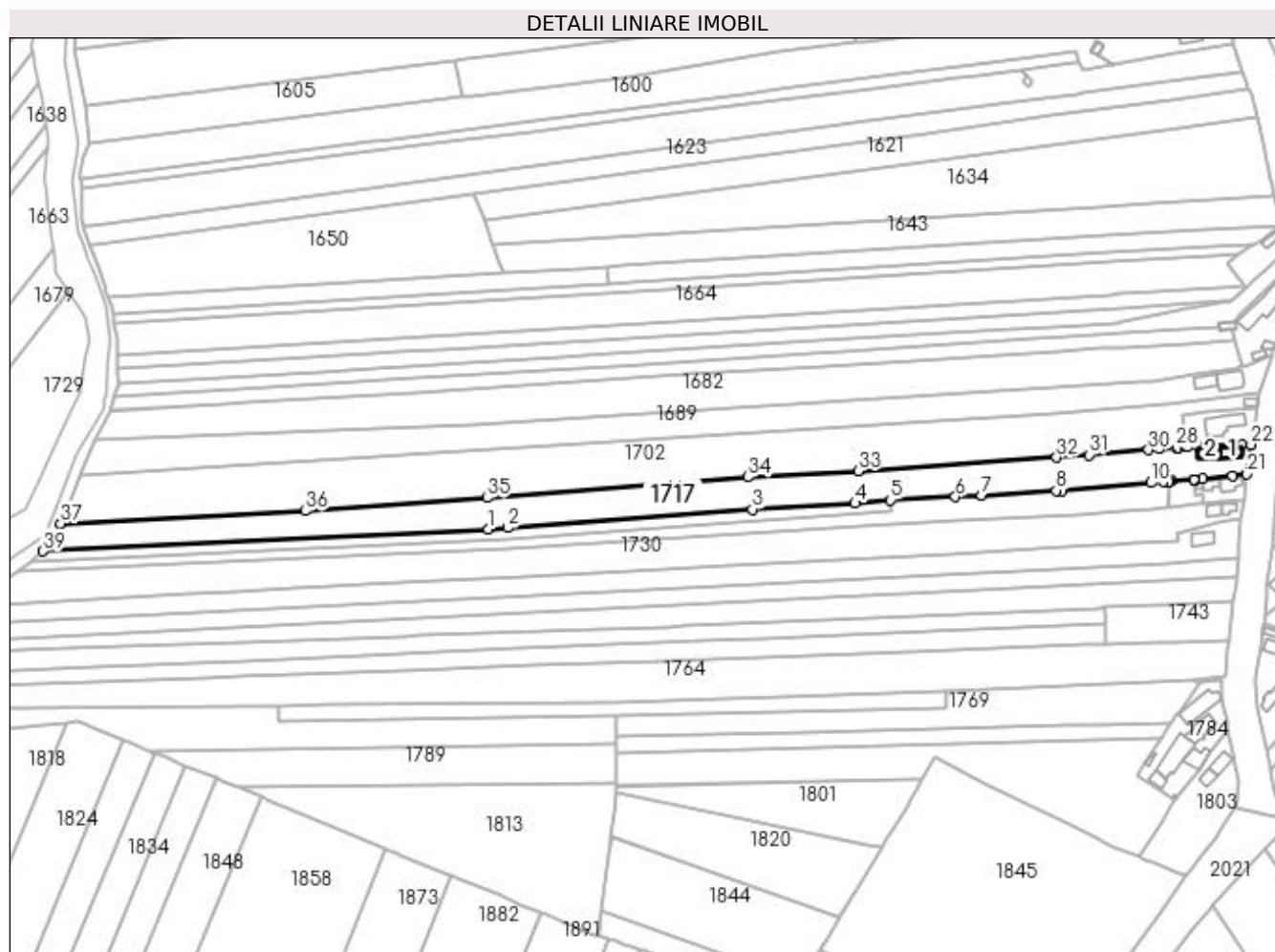
Inscrieri privind dezmembramintele dreptului de proprietate, drepturi reale de garanție și sarcini	Referințe
NU SUNT	

## Anexa Nr. 1 La Partea I

## Teren

Nr cadastral	Suprafața (mp)*	Observații / Referințe
	8.249	

\* Suprafața este determinată în planul de proiecție Stereo 70.



## Date referitoare la teren

Crt	Categorie folosință	Intra vilan	Suprafața (mp)	Tarla	Parcelă	Nr. topo	Observații / Referințe
1	curți constructii	DA	635	1,122	6,29	-	
2	vie	DA	253	122	30	-	
3	arabil	DA	159	122	31,32	-	
4	arabil	NU	7.202	122	31,32	-	

## Date referitoare la construcții

Crt	Număr	Destinație construcție	Supraf. (mp)	Situație juridică	Observații / Referințe
A1.1		construcții de locuințe	55	Cu acte	Nr. niveluri:1; S. construita la sol:55 mp; S. construita desfasurata:55 mp;
A1.2		construcții de locuințe	57	Cu acte	Nr. niveluri:1; S. construita la sol:57 mp; S. construita desfasurata:57 mp;

## Lungime Segmente

1) Valorile lungimilor segmentelor sunt obținute din proiecție în plan.

Punct început	X / Y	Punct sfârșit	X / Y	Lungime segment (** (m)	Punct început	X / Y	Punct sfârșit	X / Y	Lungime segment (** (m)

Punct început	X / Y	Punct sfârșit	X / Y	Lungime segment (** (m)
1	396.544,57 328.636,78	2	396.553,598 328.637,467	9.054
3	396.669,438 328.646,277	4	396.717,981 328.649,13	48.627
5	396.734,651 328.650,637	6	396.765,461 328.652,205	30.85
7	396.777,884 328.652,96	8	396.813,052 328.655,097	35.233
9	396.815,837 328.655,152	10	396.857,89 328.658,816	42.212
11	396.863,608 328.659,365	12	396.866,549 328.659,571	2.948
13	396.866,795 328.659,589	14	396.867,898 328.659,666	1.105
15	396.878,425 328.660,404	16	396.878,555 328.660,413	0.13
17	396.878,709 328.660,424	18	396.879,02 328.660,446	0.312
19	396.882,299 328.660,676	20	396.896,402 328.662,184	14.183
21	396.903,43 328.662,91	22	396.905,315 328.676,908	14.124
23	396.900,981 328.676,88	24	396.880,072 328.676,401	20.914
25	396.875,349 328.675,935	26	396.873,905 328.675,801	1.451
27	396.870,653 328.675,498	28	396.869,777 328.675,417	0.88
29	396.861,78 328.674,748	30	396.856,825 328.674,333	4.973
31	396.828,773 328.672,016	32	396.813,368 328.670,744	15.457
33	396.719,392 328.664,496	34	396.667,384 328.661,474	52.096
35	396.543,772 328.651,693	36	396.457,859 328.645,469	86.138
37	396.342,163 328.639,472	38	396.336,807 328.630,184	10.722
39	396.333,886 328.626,381	1	396.544,57 328.636,78	210.94

Punct început	X / Y	Punct sfârșit	X / Y	Lungime segment (** (m)
2	396.553,598 328.637,467	3	396.669,438 328.646,277	116.175
4	396.717,981 328.649,13	5	396.734,651 328.650,637	16.738
6	396.765,461 328.652,205	7	396.777,884 328.652,96	12.446
8	396.813,052 328.655,097	9	396.815,837 328.655,152	2.786
10	396.857,89 328.658,816	11	396.863,608 328.659,365	5.744
12	396.866,549 328.659,571	13	396.866,795 328.659,589	0.247
14	396.867,898 328.659,666	15	396.878,425 328.660,404	10.554
16	396.878,555 328.660,413	17	396.878,709 328.660,424	0.154
18	396.879,02 328.660,446	19	396.882,299 328.660,676	3.287
20	396.896,402 328.662,184	21	396.903,43 328.662,91	7.065
22	396.905,315 328.676,908	23	396.900,981 328.676,88	4.334
24	396.880,072 328.676,401	25	396.875,349 328.675,935	4.746
26	396.873,905 328.675,801	27	396.870,653 328.675,498	3.266
28	396.869,777 328.675,417	29	396.861,78 328.674,748	8.025
30	396.856,825 328.674,333	31	396.828,773 328.672,016	28.148
32	396.813,368 328.670,744	33	396.719,392 328.664,496	94.183
34	396.667,384 328.661,474	35	396.543,772 328.651,693	123.998
36	396.457,859 328.645,469	37	396.342,163 328.639,472	115.851
38	396.336,807 328.630,184	39	396.333,886 328.626,381	4.795

\*\* Lungimile segmentelor sunt determinate în planul de proiecție Stereo 70 și sunt rotunjite la 1 milimetru.

\*\*\* Distanța dintre puncte este formată din segmente cumulate ce sunt mai mici decât valoarea 1 milimetru.



**DATE DESPRE IMOBILUL NR. 1719**

Oficiul de Cadastru și Publicitate Imobiliară DOLJ  
Biroul de Cadastru și Publicitate Imobiliară Craiova

**A. Partea I. Descrierea imobilului**

TEREN Extravilan

Adresa: Jud. Dolj, T120, P5

Nr. Crt	Nr cadastral Nr. topografic	Suprafața* (mp)	Observații / Referințe
A1		3.614	Sector cadastral:3 Teren neimprejmuit; Restul de suprafata se afla ID 1638, diminuare cu 5 %

**B. Partea II. Proprietari și acte**

Inscrieri privitoare la dreptul de proprietate și alte drepturi reale		Referințe
/		
Act Notarial nr. Contract de vanzare-cumparare 142, din 28/02/2002 emis de NP Telea Constantina Diana;		
B1	Intabulare, drept de PROPRIETATE, dobandit prin Conventie, cota actuala 1/2, cota initiala 1/2 1) <b>STANICA ECATERINA</b>	A1
Act Notarial nr. 142, din 28/02/2002 emis de NP Telea Constantina Diana;		
B2	Intabulare, drept de PROPRIETATE, dobandit prin Conventie, cota actuala 1/2, cota initiala 1/2 1) <b>POPESCU AURELIA</b>	A1

**C. Partea III. SARCINI .**

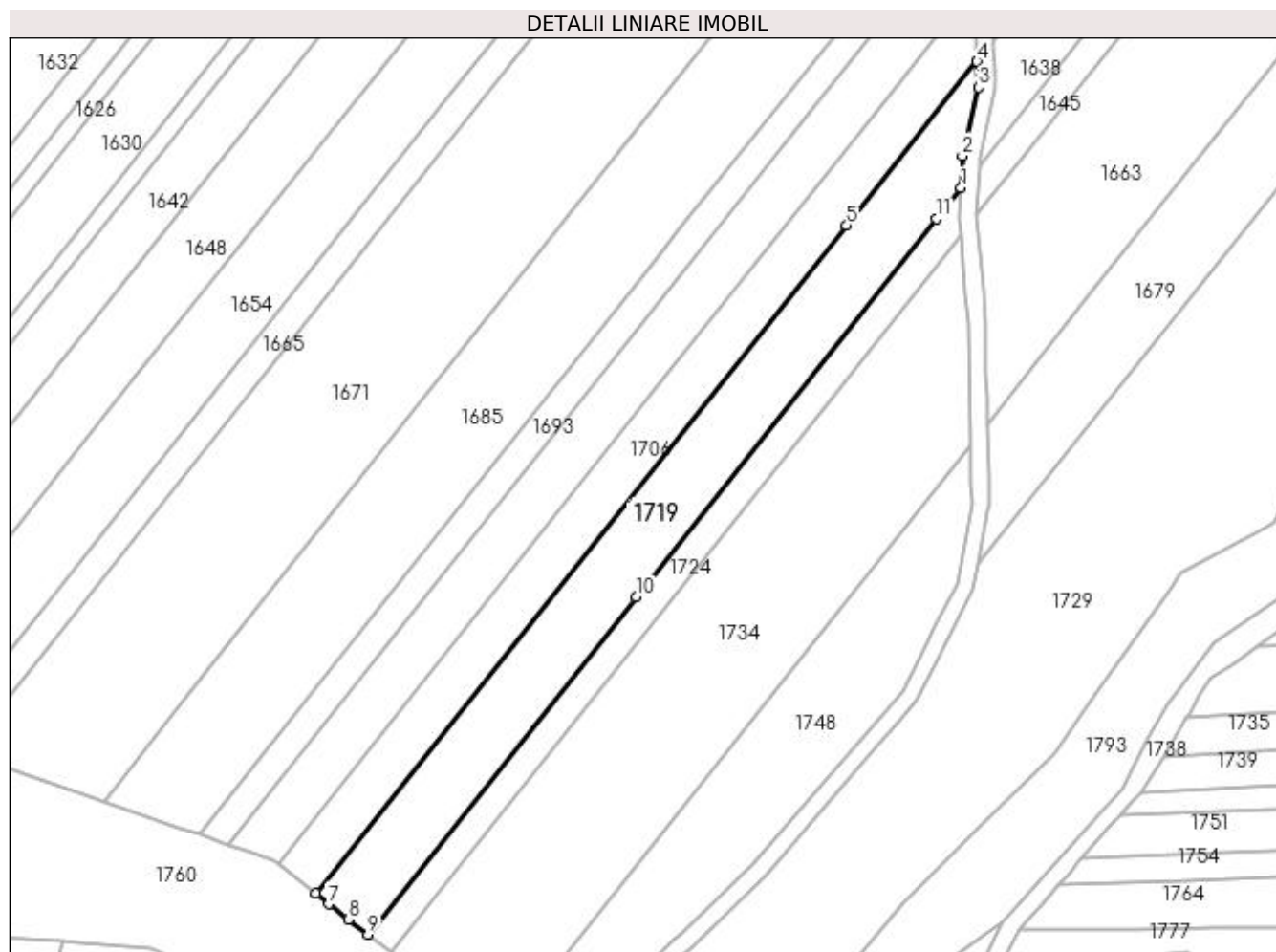
Inscrieri privind dezmembramintele dreptului de proprietate, drepturi reale de garanție și sarcini	Referințe
NU SUNT	

## Anexa Nr. 1 La Partea I

## Teren

Nr cadastral	Suprafața (mp)*	Observații / Referințe
	3.614	Restul de suprafata se afla ID 1638, diminuare cu 5 %

\* Suprafața este determinată în planul de proiecție Stereo 70.



## Date referitoare la teren

Crt	Categorie folosință	Intravilan	Suprafața (mp)	Tarla	Parcelă	Nr. topo	Observații / Referințe
1	arabil	NU	3.614	120	5	-	Parcela despartita de drum

## Lungime Segmente

1) Valorile lungimilor segmentelor sunt obținute din proiecție în plan.

Punct început	X / Y	Punct sfârșit	X / Y	Lungime segment (** (m)
1	396.252,856 328.724,166	2	396.253,174 328.731,629	7.469
2	396.253,174 328.731,629	3	396.256,9 328.747,546	16.348
3	396.256,9 328.747,546	4	396.256,547 328.753,546	6.01
4	396.256,547 328.753,546	5	396.226,227 328.715,407	48.722
5	396.226,227 328.715,407	6	396.102,738 328.560,074	198.438

Punct început	X / Y	Punct sfârșit	X / Y	Lungime segment (** (m)
6	396.102,738 328.560,074	7	396.105,83 328.557,646	3.932
7	396.105,83 328.557,646	8	396.110,375 328.554,076	5.779
8	396.110,375 328.554,076	9	396.114,845 328.550,566	5.683
9	396.114,845 328.550,566	10	396.177,213 328.629,017	100.222
10	396.177,213 328.629,017	11	396.247,103 328.716,93	112.308
11	396.247,103 328.716,93	1	396.252,856 328.724,166	9.245

\*\* Lungimile segmentelor sunt determinate în planul de proiecție Stereo 70 și sunt rotunjite la 1 milimetru.

\*\*\* Distanța dintre puncte este formată din segmente cumulate ce sunt mai mici decât valoarea 1 milimetru.





**DATE DESPRE IMOBILUL NR. 1723**

Oficiul de Cadastru și Publicitate Imobiliară DOLJ  
Biroul de Cadastru și Publicitate Imobiliară Craiova

**A. Partea I. Descrierea imobilului**

TEREN Extravilan

Adresa: Jud. Dolj, T122, P28

Nr. Crt	Nr cadastral Nr. topografic	Suprafața* (mp)	Observații / Referințe
A1		2.044	Sector cadastral:3 Teren neimprejmuit;

**B. Partea II. Proprietari și acte**

Inscrieri privitoare la dreptul de proprietate și alte drepturi reale		Referințe
/		
Act Administrativ nr. Titlu de proprietate 1491-59556, din 28/04/1999 emis de CJSIPT Dolj (Adeverinta nr 1110/23.03.2023 eliberata de Primaria Comunei Almaj);		
B1	Intabulare, drept de PROPRIETATE, dobandit prin Reconstituire, cota actuala 1/1, cota initiala 1/1 1) DINCA ILINCA DEFUNCT:Da	A1

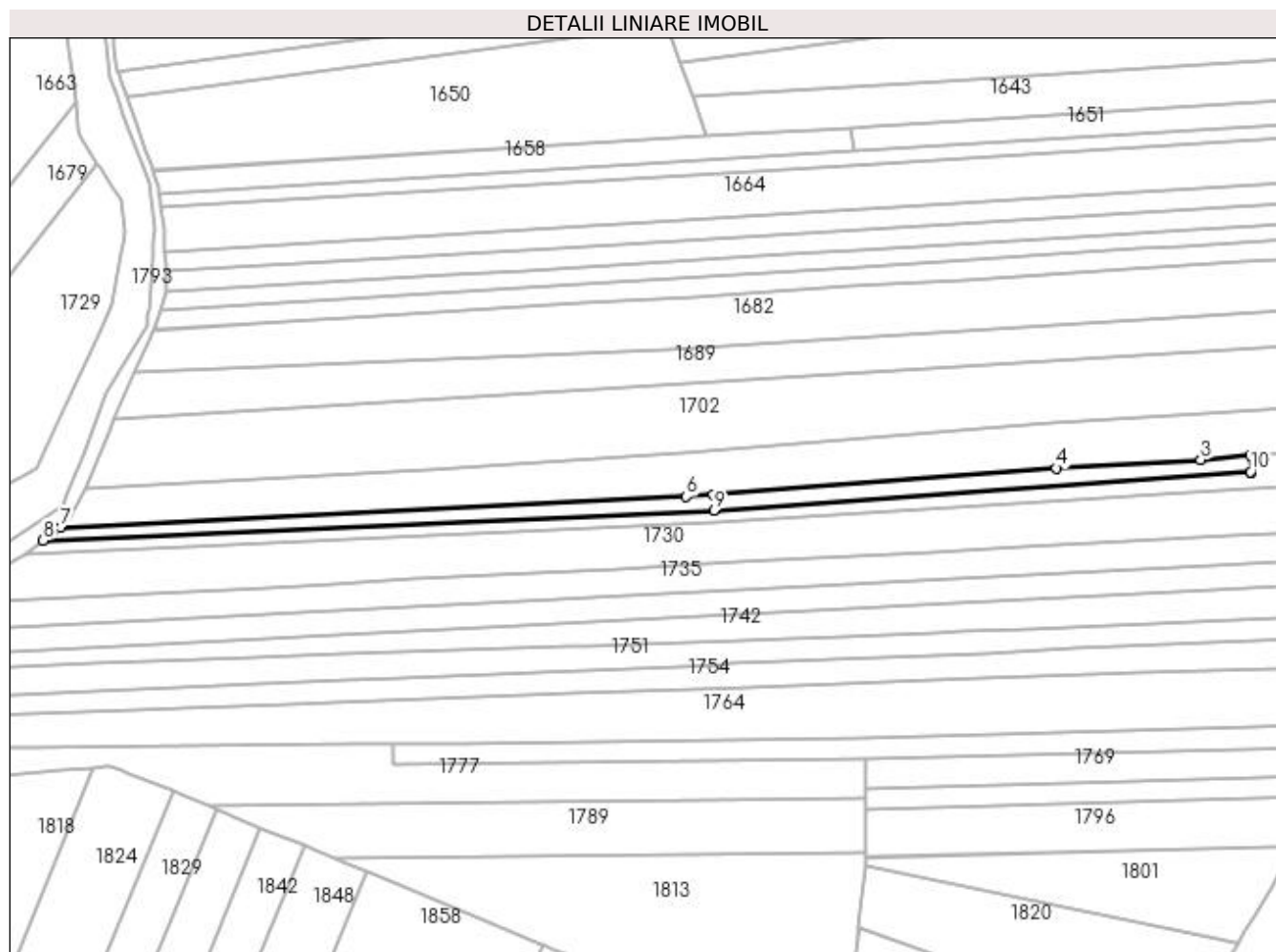
**C. Partea III. SARCINI .**

Inscrieri privind dezmembramintele dreptului de proprietate, drepturi reale de garanție și sarcini	Referințe
NU SUNT	

**Anexa Nr. 1 La Partea I****Teren**

Nr cadastral	Suprafața (mp)*	Observații / Referințe
	2.044	

\* Suprafața este determinată în planul de proiecție Stereo 70.

**Date referitoare la teren**

Crt	Categorie folosință	Intra vilan	Suprafața (mp)	Tarla	Parcelă	Nr. topo	Observații / Referințe
1	arabil	NU	2.044	122	28	-	

**Lungime Segmente**

1) Valorile lungimilor segmentelor sunt obținute din proiecție în plan.

Punct început	X / Y	Punct sfârșit	X / Y	Lungime segment (** (m)
1	396.734,956 328.645,112	2	396.734,651 328.650,637	5.533
2	396.734,651 328.650,637	3	396.717,981 328.649,13	16.738
3	396.717,981 328.649,13	4	396.669,438 328.646,277	48.627
4	396.669,438 328.646,277	5	396.553,598 328.637,467	116.175
5	396.553,598 328.637,467	6	396.544,57 328.636,78	9.054

Punct început	X / Y	Punct sfârșit	X / Y	Lungime segment (** (m)
6	396.544,57 328.636,78	7	396.333,886 328.626,381	210.94
7	396.333,886 328.626,381	8	396.327,846 328.621,913	7.513
8	396.327,846 328.621,913	9	396.553,928 328.632,139	226.313
9	396.553,928 328.632,139	10	396.734,812 328.645,102	181.347
10	396.734,812 328.645,102	1	396.734,956 328.645,112	0.145

\*\* Lungimile segmentelor sunt determinate în planul de proiecție Stereo 70 și sunt rotunjite la 1 milimetru.

\*\*\* Distanța dintre puncte este formată din segmente cumulate ce sunt mai mici decât valoarea 1 milimetru.



**DATE DESPRE IMOBILUL NR. 1724**

Oficiul de Cadastru și Publicitate Imobiliară DOLJ  
Biroul de Cadastru și Publicitate Imobiliară Craiova

**A. Partea I. Descrierea imobilului**

TEREN Extravilan

Adresa: Jud. Dolj, T120, P4

Nr. Crt	Nr cadastral Nr. topografic	Suprafața* (mp)	Observații / Referințe
A1		1.475	Sector cadastral:3 Teren neimprejmuit; Restul de suprafata se afla ID 1645, diminuare cu 5 %

**B. Partea II. Proprietari și acte**

Inscrieri privitoare la dreptul de proprietate și alte drepturi reale		Referințe
/		
Act Administrativ nr. Titlu de proprietate 1054-1367, din 04/08/1997 emis de CJSIPT Dolj (Adeverinta nr. 1402/10.04.2023, eliberata de Primaria Comunei Almaj);		
B1	Intabulare, drept de PROPRIETATE, dobandit prin Reconstituire, cota actuala 2/3, cota initiala 2/3 1) VASILE GEORGETA 2) VASILE NICOLAE	A1
Act Notarial nr. Certificat de mostenitor 3, din 20/01/2004 emis de NP ELVIRA DIACONESCU;		
B2	Intabulare, drept de PROPRIETATE, dobandit prin Succesiune, cota actuala 1/3, cota initiala 1/3 1) VASILE NICOLAE	A1

**C. Partea III. SARCINI .**

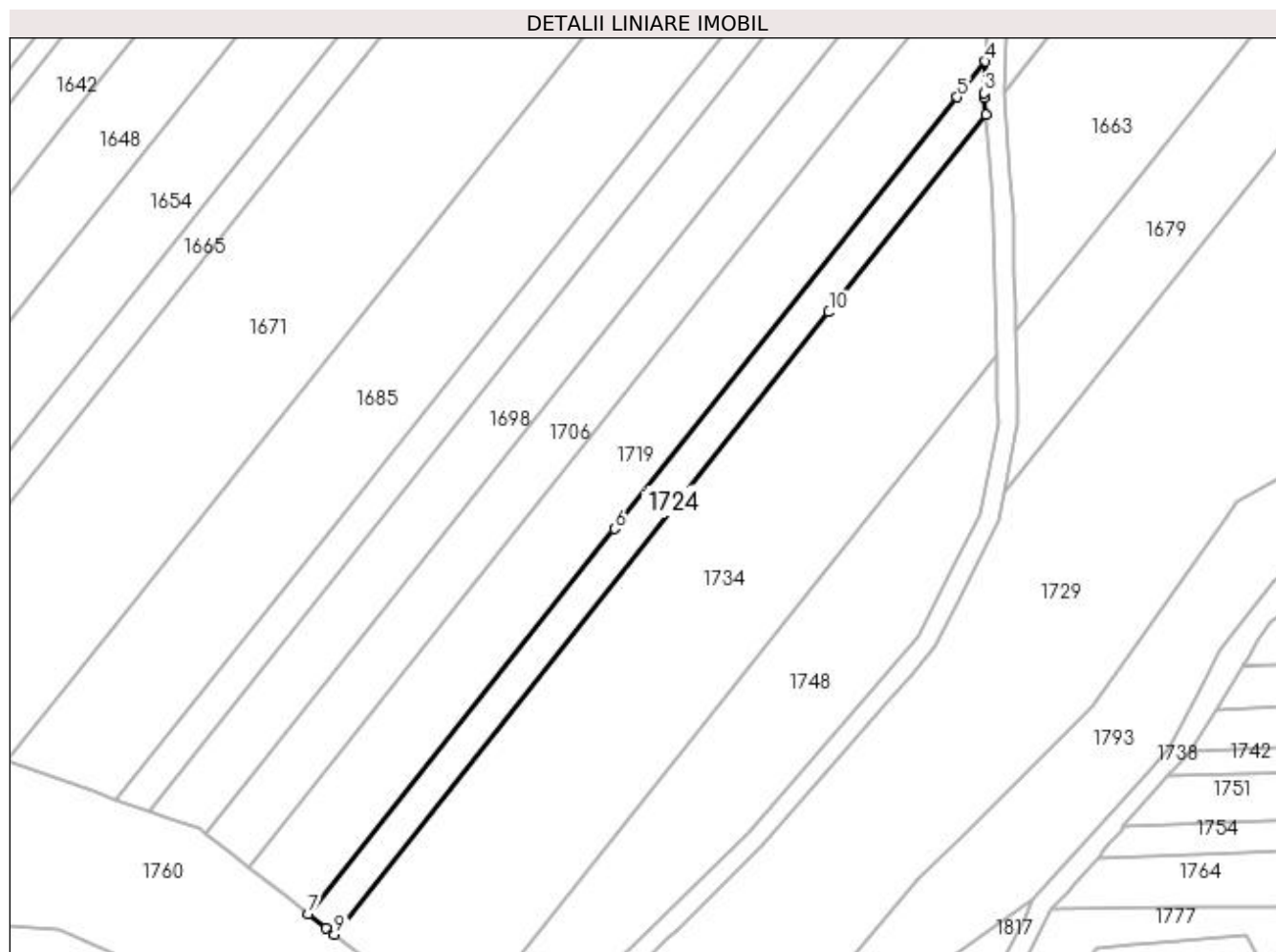
Inscrieri privind dezmembramintele dreptului de proprietate, drepturi reale de garanție și sarcini	Referințe
NU SUNT	

## Anexa Nr. 1 La Partea I

## Teren

Nr cadastral	Suprafața (mp)*	Observații / Referințe
	1.475	Restul de suprafata se afla ID 1645, diminuare cu 5 %

\* Suprafața este determinată în planul de proiecție Stereo 70.



## Date referitoare la teren

Crt	Categorie folosință	Intra vilan	Suprafața (mp)	Tarla	Parcelă	Nr. topo	Observații / Referințe
1	arabil	NU	1.475	120	4	-	Parcela despartita de drum

## Lungime Segmente

1) Valorile lungimilor segmentelor sunt obținute din proiecție în plan.

Punct început	X / Y	Punct sfârșit	X / Y	Lungime segment (** (m)
1	396.252,921 328.713,344	2	396.252,656 328.716,785	3.451
2	396.252,656 328.716,785	3	396.252,582 328.717,743	0.961
3	396.252,582 328.717,743	4	396.252,856 328.724,166	6.429
4	396.252,856 328.724,166	5	396.247,103 328.716,93	9.245
5	396.247,103 328.716,93	6	396.177,213 328.629,017	112.308

Punct început	X / Y	Punct sfârșit	X / Y	Lungime segment (** (m)
6	396.177,213 328.629,017	7	396.114,845 328.550,566	100.222
7	396.114,845 328.550,566	8	396.118,498 328.547,697	4.645
8	396.118,498 328.547,697	9	396.120,181 328.546,374	2.141
9	396.120,181 328.546,374	10	396.220,939 328.673,114	161.911
10	396.220,939 328.673,114	1	396.252,921 328.713,344	51.394

\*\* Lungimile segmentelor sunt determinate în planul de proiecție Stereo 70 și sunt rotunjite la 1 milimetru.

\*\*\* Distanța dintre puncte este formată din segmente cumulate ce sunt mai mici decât valoarea 1 milimetru.





**DATE DESPRE IMOBILUL NR. 1725**

Oficiul de Cadastru și Publicitate Imobiliară DOLJ  
Biroul de Cadastru și Publicitate Imobiliară Craiova

**A. Partea I. Descrierea imobilului**

TEREN Necunoscut

Adresa: Loc. Mosneni, Jud. Dolj, T122, P26,27, 25

Nr. Crt	Nr cadastral Nr. topografic	Suprafața* (mp)	Observații / Referințe
A1		3.459	Sector cadastral:3 Teren neimprejmuit;

**B. Partea II. Proprietari și acte**

Inscrieri privitoare la dreptul de proprietate și alte drepturi reale	Referințe
/	
Act Administrativ nr. Titlu de proprietate 2748, din 09/12/2003 emis de CJSIPT Dolj (Adeverinta nr. 1850/16.05.2023, eliberata de Primaria Comunei Almaj);	
B1	A1
Intabulare, drept de PROPRIETATE, dobandit prin Reconstituire, cota actuala 1/1, cota initiala 1/1	
1) CORNESANU VASILE DEFUNCT:Da	

**C. Partea III. SARCINI .**

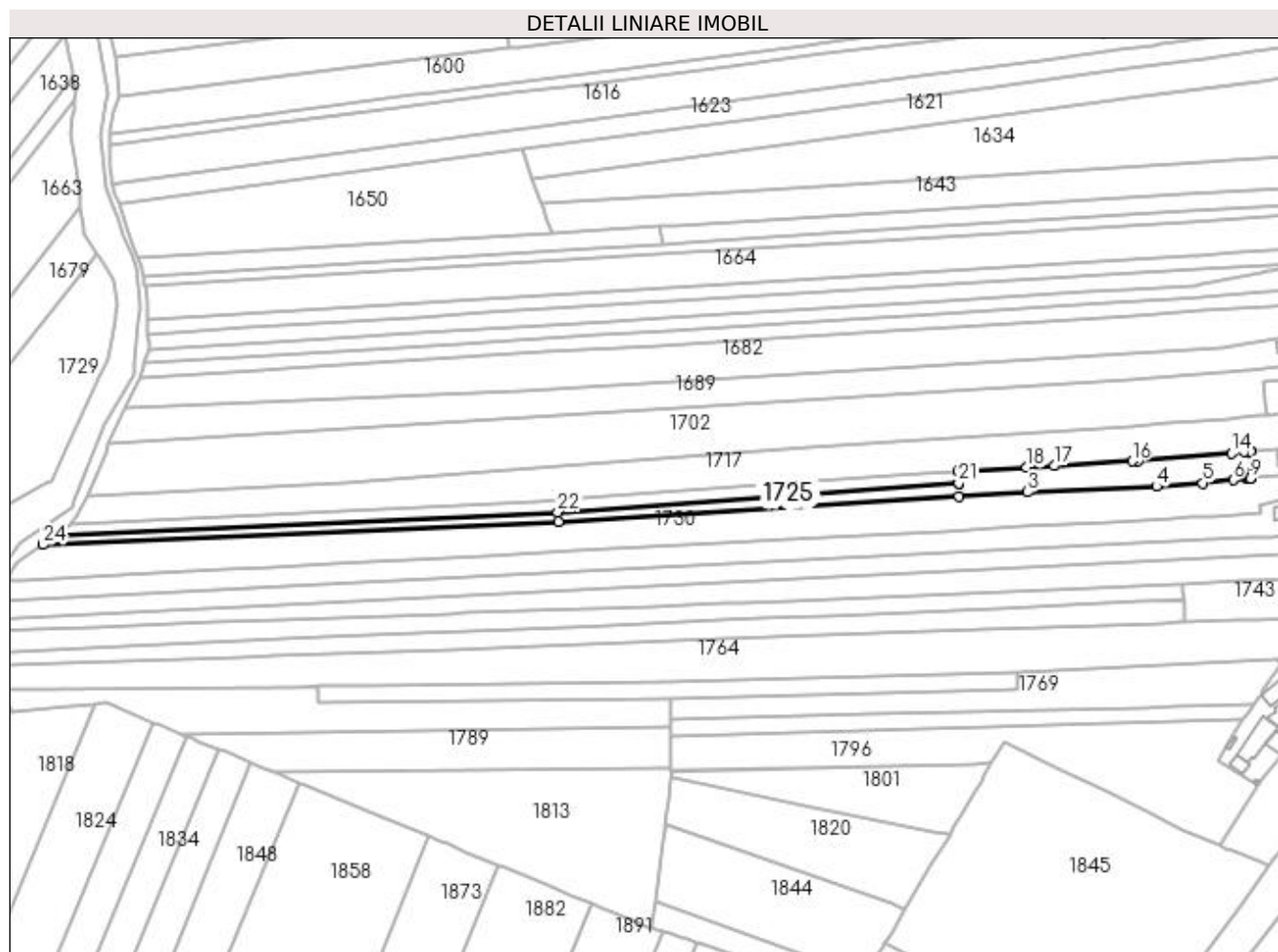
Inscrieri privind dezmembramintele dreptului de proprietate, drepturi reale de garanție și sarcini	Referințe
NU SUNT	

## Anexa Nr. 1 La Partea I

## Teren

Nr cadastral	Suprafața (mp)*	Observații / Referințe
	3.459	

\* Suprafața este determinată în planul de proiecție Stereo 70.



## Date referitoare la teren

Crt	Categorie folosință	Intravilan	Suprafața (mp)	Tarla	Parcelă	Nr. topo	Observații / Referințe
1	vie	DA	654	122	25	-	
2	vie	NU	248	122	25	-	
3	arabil	NU	2.557	122	26,27	-	

## Lungime Segmente

1) Valorile lungimilor segmentelor sunt obținute din proiecție în plan.

Punct început	X / Y	Punct sfârșit	X / Y	Lungime segment (** (m)
1	396.554,2 328.627,747	2	396.734,981 328.639,254	181.147
3	396.766,019 328.641,175	4	396.824,178 328.643,674	58.213
5	396.844,768 328.645,264	6	396.858,723 328.646,618	14.021
7	396.864,767 328.647,204	8	396.866,166 328.647,34	1.406

Punct început	X / Y	Punct sfârșit	X / Y	Lungime segment (** (m)
2	396.734,981 328.639,254	3	396.766,019 328.641,175	31.097
4	396.824,178 328.643,674	5	396.844,768 328.645,264	20.651
6	396.858,723 328.646,618	7	396.864,767 328.647,204	6.072
8	396.866,166 328.647,34	9	396.866,412 328.647,364	0.247

Punct început	X / Y	Punct sfârșit	X / Y	Lungime segment (** (m)
9	396.866,412 328.647,364	10	396.866,761 328.658,499	11.141
11	396.866,795 328.659,589	12	396.866,549 328.659,571	0.247
13	396.863,608 328.659,365	14	396.857,89 328.658,816	5.744
15	396.815,837 328.655,152	16	396.813,052 328.655,097	2.786
17	396.777,884 328.652,96	18	396.765,461 328.652,205	12.446
19	396.734,651 328.650,637	20	396.734,956 328.645,112	5.533
21	396.734,812 328.645,102	22	396.553,928 328.632,139	181.347
23	396.327,846 328.621,913	24	396.321,816 328.617,453	7.5

Punct început	X / Y	Punct sfârșit	X / Y	Lungime segment (** (m)
10	396.866,761 328.658,499	11	396.866,795 328.659,589	1.09
12	396.866,549 328.659,571	13	396.863,608 328.659,365	2.948
14	396.857,89 328.658,816	15	396.815,837 328.655,152	42.212
16	396.813,052 328.655,097	17	396.777,884 328.652,96	35.233
18	396.765,461 328.652,205	19	396.734,651 328.650,637	30.85
20	396.734,956 328.645,112	21	396.734,812 328.645,102	0.145
22	396.553,928 328.632,139	23	396.327,846 328.621,913	226.313
24	396.321,816 328.617,453	1	396.554,2 328.627,747	232.612

\*\* Lungimile segmentelor sunt determinate în planul de proiecție Stereo 70 și sunt rotunjite la 1 milimetru.

\*\*\* Distanța dintre puncte este formată din segmente cumulate ce sunt mai mici decât valoarea 1 milimetru.



**DATE DESPRE IMOBILUL NR. 1729**

Oficiul de Cadastru și Publicitate Imobiliară DOLJ  
Biroul de Cadastru și Publicitate Imobiliară Craiova

**A. Partea I. Descrierea imobilului**

TEREN Extravilan

Adresa: Jud. Dolj, T120, P1

Nr. Crt	Nr cadastral Nr. topografic	Suprafața* (mp)	Observații / Referințe
A1		9.862	Sector cadastral:3 Teren neimprejmuit; diminuare cu 5 %

**B. Partea II. Proprietari și acte**

Inscrieri privitoare la dreptul de proprietate și alte drepturi reale		Referințe
/		
Act Administrativ nr. Titlu de proprietate 1233-44903, din 11/06/1998 emis de CJSIPT Dolj;		
B1	Intabulare, drept de PROPRIETATE, dobandit prin Reconstituire, cota actuala 1/1, cota initiala 1/1 1) MANGU IOANA	A1

**C. Partea III. SARCINI .**

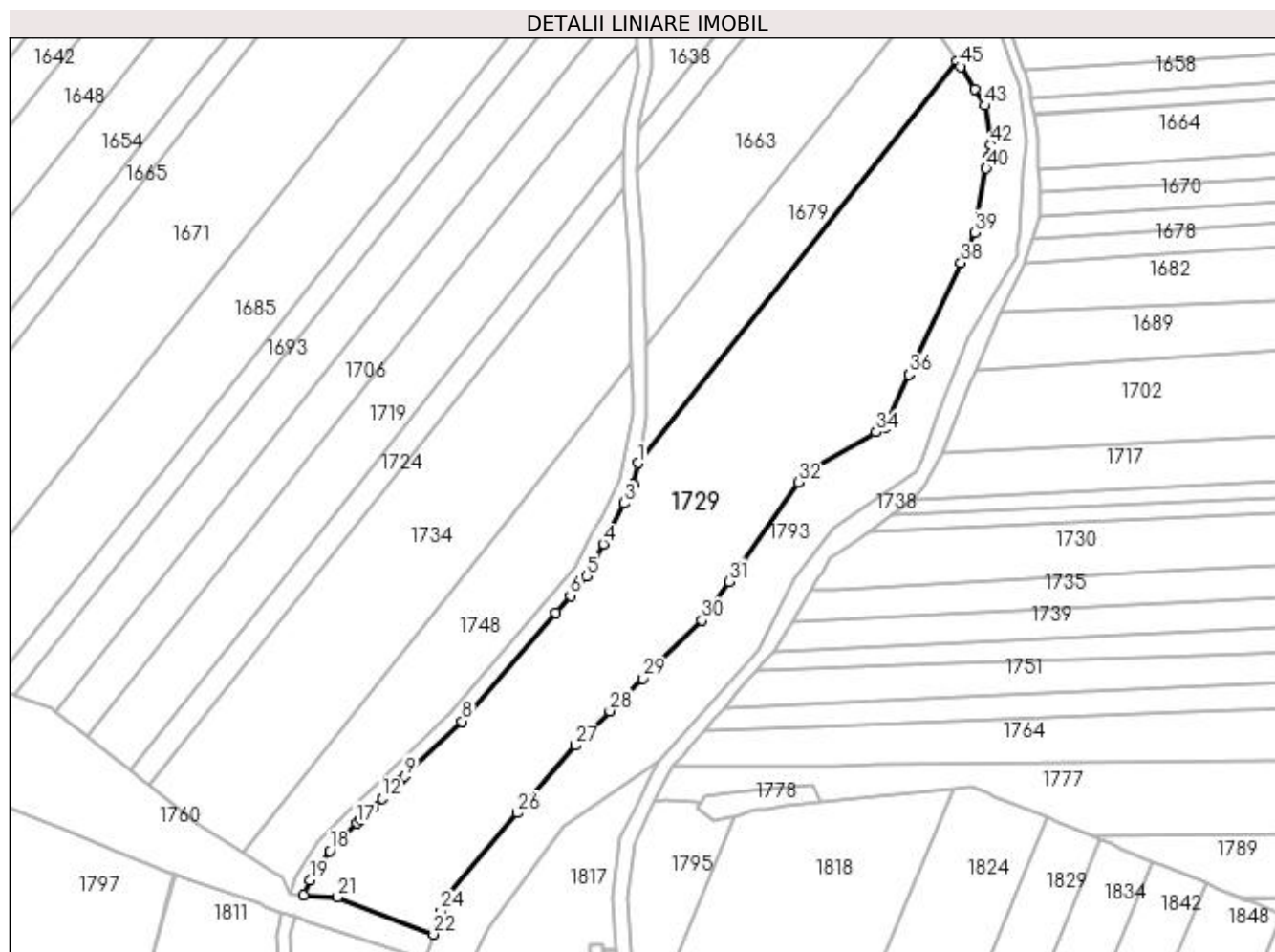
Inscrieri privind dezmembramintele dreptului de proprietate, drepturi reale de garanție și sarcini	Referințe
NU SUNT	

## Anexa Nr. 1 La Partea I

## Teren

Nr cadastral	Suprafața (mp)*	Observații / Referințe
	9.862	diminuare cu 5 %

\* Suprafața este determinată în planul de proiecție Stereo 70.



## Date referitoare la teren

Crt	Categorie folosință	Intravilan	Suprafața (mp)	Tarla	Parcelă	Nr. topo	Observații / Referințe
1	arabil	NU	9.862	120	1	-	

## Lungime Segmente

1) Valorile lungimilor segmentelor sunt obținute din proiecție în plan.

Punct început	X / Y	Punct sfârșit	X / Y	Lungime segment	Punct început	X / Y	Punct sfârșit	X / Y	Lungime segment	Punct început	X / Y	Punct sfârșit	X / Y	Lungime segment
1	396.256,781 328.636,571	2	396.255,643 328.630,582	6.096	2	396.255,643 328.630,582	3	396.252,954 328.625,314	5.915	3	396.252,954 328.625,314	4	396.247,17 328.613,979	12.725
4	396.247,17 328.613,979	5	396.242,548 328.604,921	10.169	5	396.242,548 328.604,921	6	396.237,887 328.599,517	7.137	6	396.237,887 328.599,517	7	396.233,772 328.594,747	6.299
7	396.233,772 328.594,747	8	396.207,572 328.564,373	40.113	8	396.207,572 328.564,373	9	396.191,685 328.548,981	22.121	9	396.191,685 328.548,981	10	396.190,545 328.547,877	1.586
10	396.190,545 328.547,877	11	396.188,04 328.545,45	3.488	11	396.188,04 328.545,45	12	396.185,244 328.542,74	3.894	12	396.185,244 328.542,74	13	396.182,819 328.540,392	3.375
13	396.182,819 328.540,392	14	396.181,083 328.538,709	2.418	14	396.181,083 328.538,709	15	396.179,875 328.537,54	1.681	15	396.179,875 328.537,54	16	396.179,24 328.536,924	0.885
16	396.179,24 328.536,924	17	396.178,091 328.535,789	1.614	17	396.178,091 328.535,789	18	396.170,554 328.528,095	10.771	18	396.170,554 328.528,095	19	396.165,135 328.519,87	9.849

Punct început	X / Y	Punct sfârșit	X / Y	Lungime segment	Punct început	X / Y	Punct sfârșit	X / Y	Lungime segment	Punct început	X / Y	Punct sfârșit	X / Y	Lungime segment
19	396.165,135 328.519,87	20	396.163,281 328.515,817	4.457	20	396.163,281 328.515,817	21	396.172,78 328.515,147	9.523	21	396.172,78 328.515,147	22	396.199,651 328.504,782	28.8
22	396.199,651 328.504,782	23	396.199,765 328.505,136	0.372	23	396.199,765 328.505,136	24	396.201,731 328.511,23	6.403	24	396.201,731 328.511,23	25	396.202,949 328.515,008	3.97
25	396.202,949 328.515,008	26	396.223,116 328.538,709	31.12	26	396.223,116 328.538,709	27	396.239,231 328.557,648	24.867	27	396.239,231 328.557,648	28	396.248,962 328.567,264	13.68
28	396.248,962 328.567,264	29	396.258,16 328.576,352	12.931	29	396.258,16 328.576,352	30	396.274,684 328.592,681	23.231	30	396.274,684 328.592,681	31	396.282,273 328.603,479	13.198
31	396.282,273 328.603,479	32	396.301,786 328.631,245	33.937	32	396.301,786 328.631,245	33	396.304,035 328.634,445	3.911	33	396.304,035 328.634,445	34	396.323,563 328.645,252	22.319
34	396.323,563 328.645,252	35	396.325,831 328.646,507	2.592	35	396.325,831 328.646,507	36	396.332,699 328.661,311	16.319	36	396.332,699 328.661,311	37	396.332,865 328.661,668	0.393
37	396.332,865 328.661,668	38	396.347,208 328.692,58	34.078	38	396.347,208 328.692,58	39	396.351,157 328.701,092	9.383	39	396.351,157 328.701,092	40	396.354,306 328.718,99	18.173
40	396.354,306 328.718,99	41	396.354,811 328.721,865	2.919	41	396.354,811 328.721,865	42	396.355,498 328.725,77	3.966	42	396.355,498 328.725,77	43	396.354,017 328.736,565	10.896
43	396.354,017 328.736,565	44	396.351,021 328.741,234	5.547	44	396.351,021 328.741,234	45	396.347,038 328.747,444	7.378	45	396.347,038 328.747,444	46	396.346,094 328.748,915	1.748
46	396.346,094 328.748,915	1	396.256,781 328.636,571	143.52										

\*\* Lungimile segmentelor sunt determinate în planul de proiecție Stereo 70 și sunt rotunjite la 1 milimetru.

\*\*\* Distanța dintre puncte este formată din segmente cumulate ce sunt mai mici decât valoarea 1 milimetru.





**DATE DESPRE IMOBILUL NR. 1730**

Oficiul de Cadastru și Publicitate Imobiliară DOLJ  
Biroul de Cadastru și Publicitate Imobiliară Craiova

**A. Partea I. Descrierea imobilului**

TEREN Necunoscut

Adresa: Loc. Mosneni, Str I.C. Brătianu, Nr. 23, Jud. Dolj, T1,P4; T122,P21,22,23

Nr. Crt	Nr cadastral Nr. topografic	Suprafața* (mp)	Observații / Referințe
A1		8.556	Sector cadastral:3 Teren neimprejmuit;

**Construcții**

Crt	Nr cadastral Nr. topografic	Adresa	Observații / Referințe
A1.1		Loc. Mosneni, Str I.C. Brătianu, Nr. 23, Jud. Dolj, T1,P4; T122,P21,22,23	Nr. niveluri:1; S. construita la sol:32 mp; S. construita desfasurata:32 mp;
A1.2		Loc. Mosneni, Str I.C. Brătianu, Nr. 23, Jud. Dolj, T1,P4; T122,P21,22,23	Nr. niveluri:1; S. construita la sol:37 mp; S. construita desfasurata:37 mp;

**B. Partea II. Proprietari și acte**

Inscrieri privitoare la dreptul de proprietate și alte drepturi reale		Referințe
/		
Act Administrativ nr. Titlu de proprietate 1354-59364, din 12/11/1998 emis de CJSIPT Dolj;		
B1	Intabulare, drept de PROPRIETATE, dobandit prin Reconstituire, cota actuala 1/1, cota initiala 1/1 1) NICA ION 2) NICA CONSTANTIN	A1
Act Normativ nr. Legea 7, din 13/03/1996 emis de Parlamentul României;		
B2	Intabulare, drept de PROPRIETATE, dobandit prin Lege, cota actuala 1/1, cota initiala 1/1 1) NICA ION 2) NICA CONSTANTIN	A1.1, A1.2

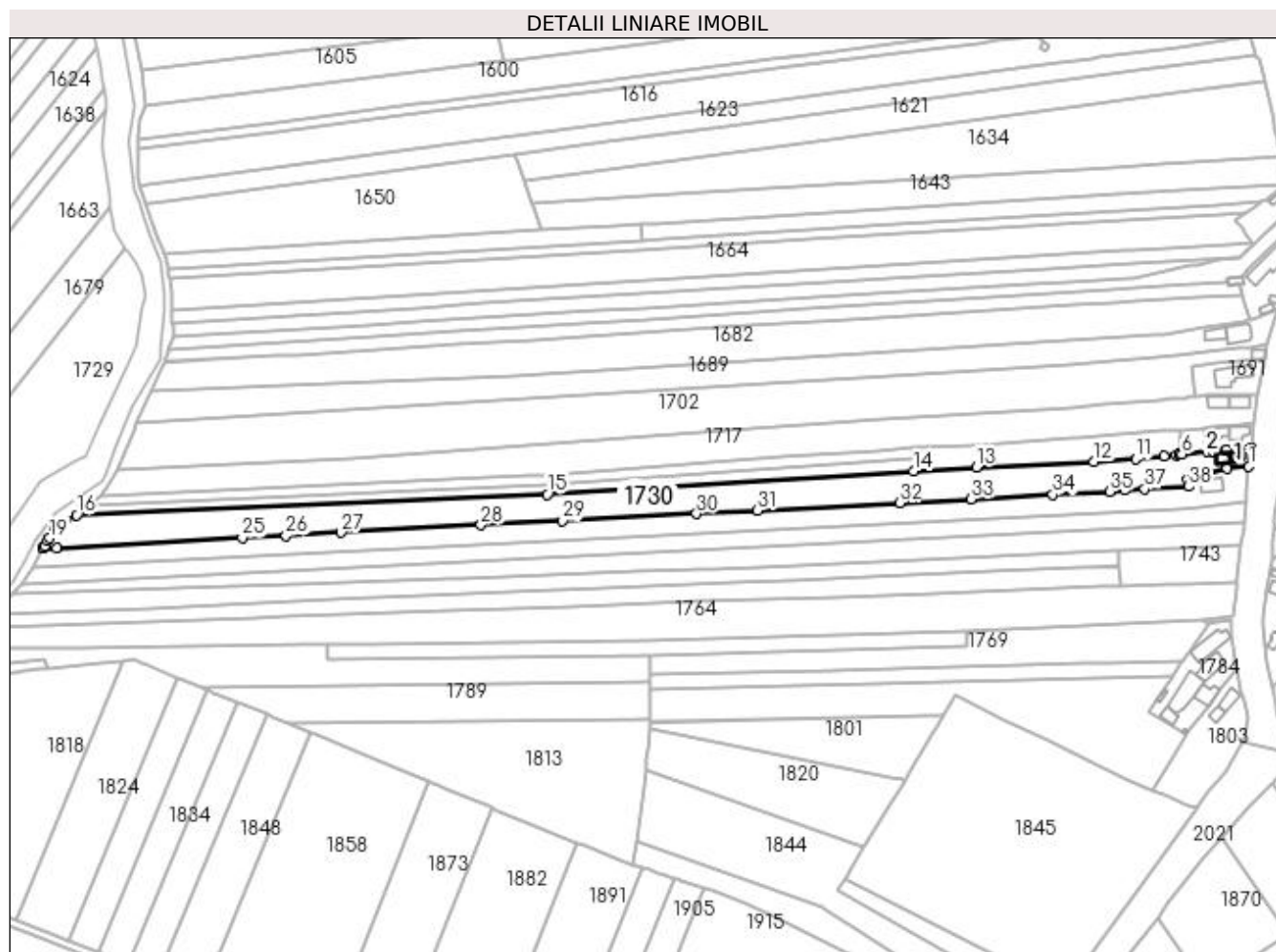
**C. Partea III. SARCINI .**

Inscrieri privind dezmembramintele dreptului de proprietate, drepturi reale de garanție și sarcini	Referințe
NU SUNT	

**Anexa Nr. 1 La Partea I****Teren**

Nr cadastral	Suprafața (mp)*	Observații / Referințe
	8.556	

\* Suprafața este determinată în planul de proiecție Stereo 70.

**Date referitoare la teren**

Crt	Categorie folosință	Intravilan	Suprafața (mp)	Tarla	Parcelă	Nr. topo	Observații / Referințe
1	curți construcții	DA	462	1	4	-	
2	arabil	DA	737	122	22	-	
3	arabil	NU	7.357	122	21,23	-	

**Date referitoare la construcții**

Crt	Număr	Destinație construcție	Supraf. (mp)	Situație juridică	Observații / Referințe
A1.1		construcții de locuințe	32	Cu acte	Nr. niveluri:1; S. construita la sol:32 mp; S. construita desfasurata:32 mp;
A1.2		construcții anexa	37	Cu acte	Nr. niveluri:1; S. construita la sol:37 mp; S. construita desfasurata:37 mp;

**Lungime Segmente**

1) Valorile lungimilor segmentelor sunt obținute din proiecție în plan.

Punct început	X / Y	Punct sfârșit	X / Y	Lungime segment (** (m)	Punct început	X / Y	Punct sfârșit	X / Y	Lungime segment (** (m)
1	396.900,696 328.641,471	2	396.901,723 328.650,868	9.453	2	396.901,723 328.650,868	3	396.889,352 328.649,589	12.437

Punct început	X / Y	Punct sfârșit	X / Y	Lungime segment (** (m)
3	396.889,352 328.649,589	4	396.882,945 328.648,968	6.437
5	396.880,045 328.648,686	6	396.867,408 328.647,46	12.697
7	396.866,412 328.647,364	8	396.866,166 328.647,34	0.247
9	396.864,767 328.647,204	10	396.858,723 328.646,618	6.072
11	396.844,768 328.645,264	12	396.824,178 328.643,674	20.651
13	396.766,019 328.641,175	14	396.734,981 328.639,254	31.097
15	396.554,2 328.627,747	16	396.321,816 328.617,453	232.612
17	396.316,409 328.613,846	18	396.310,751 328.610,071	6.801
19	396.308,366 328.606,105	20	396.307,47 328.604,615	1.739
21	396.305,909 328.602,018	22	396.305,336 328.601,065	1.112
23	396.305,272 328.600,96	24	396.311,857 328.601,312	6.594
25	396.403,554 328.606,207	26	396.425,246 328.607,365	21.723
27	396.452,491 328.608,82	28	396.521,458 328.612,502	69.064
29	396.561,796 328.614,656	30	396.627,853 328.618,182	66.15
31	396.658,062 328.619,795	32	396.728,107 328.623,535	70.145
33	396.763,473 328.625,423	34	396.803,839 328.627,578	40.424
35	396.831,938 328.629,144	36	396.839,242 328.629,68	7.324
37	396.849,242 328.630,414	38	396.870,938 328.631,472	21.722
39	396.870,592 328.634,754	40	396.889,981 328.640,425	20.201

Punct început	X / Y	Punct sfârșit	X / Y	Lungime segment (** (m)
4	396.882,945 328.648,968	5	396.880,045 328.648,686	2.913
6	396.867,408 328.647,46	7	396.866,412 328.647,364	1.0
8	396.866,166 328.647,34	9	396.864,767 328.647,204	1.406
10	396.858,723 328.646,618	11	396.844,768 328.645,264	14.021
12	396.824,178 328.643,674	13	396.766,019 328.641,175	58.213
14	396.734,981 328.639,254	15	396.554,2 328.627,747	181.147
16	396.321,816 328.617,453	17	396.316,409 328.613,846	6.5
18	396.310,751 328.610,071	19	396.308,366 328.606,105	4.628
20	396.307,47 328.604,615	21	396.305,909 328.602,018	3.03
22	396.305,336 328.601,065	23	396.305,272 328.600,96	0.123
24	396.311,857 328.601,312	25	396.403,554 328.606,207	91.827
26	396.425,246 328.607,365	27	396.452,491 328.608,82	27.285
28	396.521,458 328.612,502	29	396.561,796 328.614,656	40.396
30	396.627,853 328.618,182	31	396.658,062 328.619,795	30.253
32	396.728,107 328.623,535	33	396.763,473 328.625,423	35.416
34	396.803,839 328.627,578	35	396.831,938 328.629,144	28.143
36	396.839,242 328.629,68	37	396.849,242 328.630,414	10.026
38	396.870,938 328.631,472	39	396.870,592 328.634,754	3.3
40	396.889,981 328.640,425	1	396.900,696 328.641,471	10.766

\*\* Lungimile segmentelor sunt determinate în planul de proiecție Stereo 70 și sunt rotunjite la 1 milimetru.

\*\*\* Distanța dintre puncte este formată din segmente cumulate ce sunt mai mici decât valoarea 1 milimetru.



**DATE DESPRE IMOBILUL NR. 1734**

Oficiul de Cadastru și Publicitate Imobiliară DOLJ  
Biroul de Cadastru și Publicitate Imobiliară Craiova

**A. Partea I. Descrierea imobilului**

TEREN Extravilan

Adresa: Jud. Dolj, T120, P3

Nr. Crt	Nr cadastral Nr. topografic	Suprafața* (mp)	Observații / Referințe
A1		6.272	Sector cadastral:3 Teren neimprejmuit; Restul de suprafata se afla ID 1663, diminuare cu 5 %

**B. Partea II. Proprietari și acte**

Inscrieri privitoare la dreptul de proprietate și alte drepturi reale	Referințe
/	
Act Notarial nr. Certificat de mostenitor 69, din 08/12/2004 emis de NP FURTUNA SIMONA;	
B1	A1
Intabulare, drept de PROPRIETATE, dobandit prin Succesiune, cota actuala 1/1, cota initiala 1/1 1) <b>MARIN EMANUEL-ELIAN</b>	

**C. Partea III. SARCINI .**

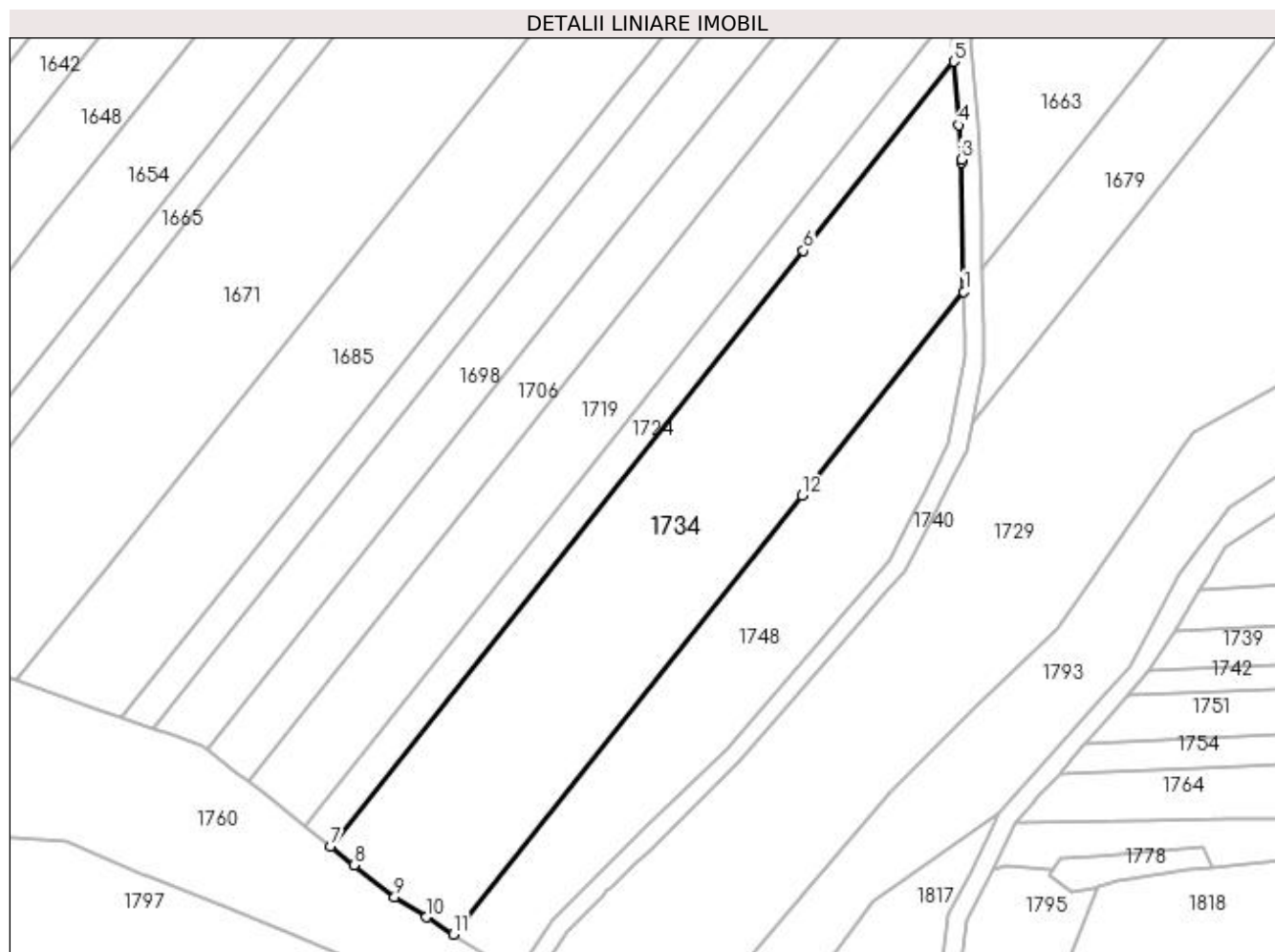
Inscrieri privind dezmembramintele dreptului de proprietate, drepturi reale de garanție și sarcini	Referințe
NU SUNT	

## Anexa Nr. 1 La Partea I

## Teren

Nr cadastral	Suprafața (mp)*	Observații / Referințe
	6.272	Restul de suprafata se afla ID 1663, diminuare cu 5 %

\* Suprafața este determinată în planul de proiecție Stereo 70.



## Date referitoare la teren

Crt	Categorie folosință	Intravilan	Suprafața (mp)	Tarla	Parcelă	Nr. topo	Observații / Referințe
1	arabil	NU	6.272	120	3	-	Parcela despartita de drum

## Lungime Segmente

1) Valorile lungimilor segmentelor sunt obținute din proiecție în plan.

Punct început	X / Y	Punct sfârșit	X / Y	Lungime segment (** (m)
1	396.255,097 328.664,377	2	396.254,541 328.691,907	27.535
2	396.254,541 328.691,907	3	396.254,529 328.692,512	0.606
3	396.254,529 328.692,512	4	396.253,964 328.699,833	7.342
4	396.253,964 328.699,833	5	396.252,921 328.713,344	13.551
5	396.252,921 328.713,344	6	396.220,939 328.673,114	51.394

Punct început	X / Y	Punct sfârșit	X / Y	Lungime segment (** (m)
6	396.220,939 328.673,114	7	396.120,181 328.546,374	161.911
7	396.120,181 328.546,374	8	396.125,296 328.542,357	6.503
8	396.125,296 328.542,357	9	396.133,879 328.535,616	10.914
9	396.133,879 328.535,616	10	396.140,666 328.531,259	8.066
10	396.140,666 328.531,259	11	396.146,362 328.527,602	6.768
11	396.146,362 328.527,602	12	396.220,592 328.620,974	119.283
12	396.220,592 328.620,974	1	396.255,097 328.664,377	55.448

\*\* Lungimile segmentelor sunt determinate în planul de proiecție Stereo 70 și sunt rotunjite la 1 milimetru.

\*\*\* Distanța dintre puncte este formată din segmente cumulate ce sunt mai mici decât valoarea 1 milimetru.





**DATE DESPRE IMOBILUL NR. 1735**

Oficiul de Cadastru și Publicitate Imobiliară DOLJ  
Biroul de Cadastru și Publicitate Imobiliară Craiova

**A. Partea I. Descrierea imobilului**

TEREN Necunoscut

Nr. CF vechi:274  
Nr. cadastral vechi:583

Adresa: Loc. Mosneni, Str I.C. Brătianu, Nr. 23, Jud. Dolj, T 122 P 20

Nr. Crt	Nr cadastral Nr. topografic	Suprafața* (mp)	Observații / Referințe
A1	31149	5.870	Sector cadastral:3 Teren neimprejmuit;

**Construcții**

Crt	Nr cadastral Nr. topografic	Adresa	Observații / Referințe
A1.1		Loc. Mosneni, Str I.C. Brătianu, Nr. 23, Jud. Dolj, T 122 P 20	Nr. niveluri:2; S. construita la sol:64 mp;

**B. Partea II. Proprietari și acte**

Inscrieri privitoare la dreptul de proprietate și alte drepturi reale		Referințe
<b>56333 / 20/12/2006</b>		
Contract De Vanzare Cumparare nr. AUT 1012, din 19/12/2006 emis de NP TELEA CD;		
B1	Intabulare, drept de PROPRIETATE, dobandit prin Conventie, cota actuala 1/1, cota initiala 1/1 1) NICA SORIN DUMITRU 2) NICA DANIELA	A1
/		
Act Normativ nr. Legea 7, din 13/03/1996 emis de Parlamentul României;		
B2	Intabulare, drept de PROPRIETATE, dobandit prin Lege, cota actuala 1/1, cota initiala 1/1 1) NICA SORIN DUMITRU 2) NICA DANIELA	A1.1

**C. Partea III. SARCINI .**

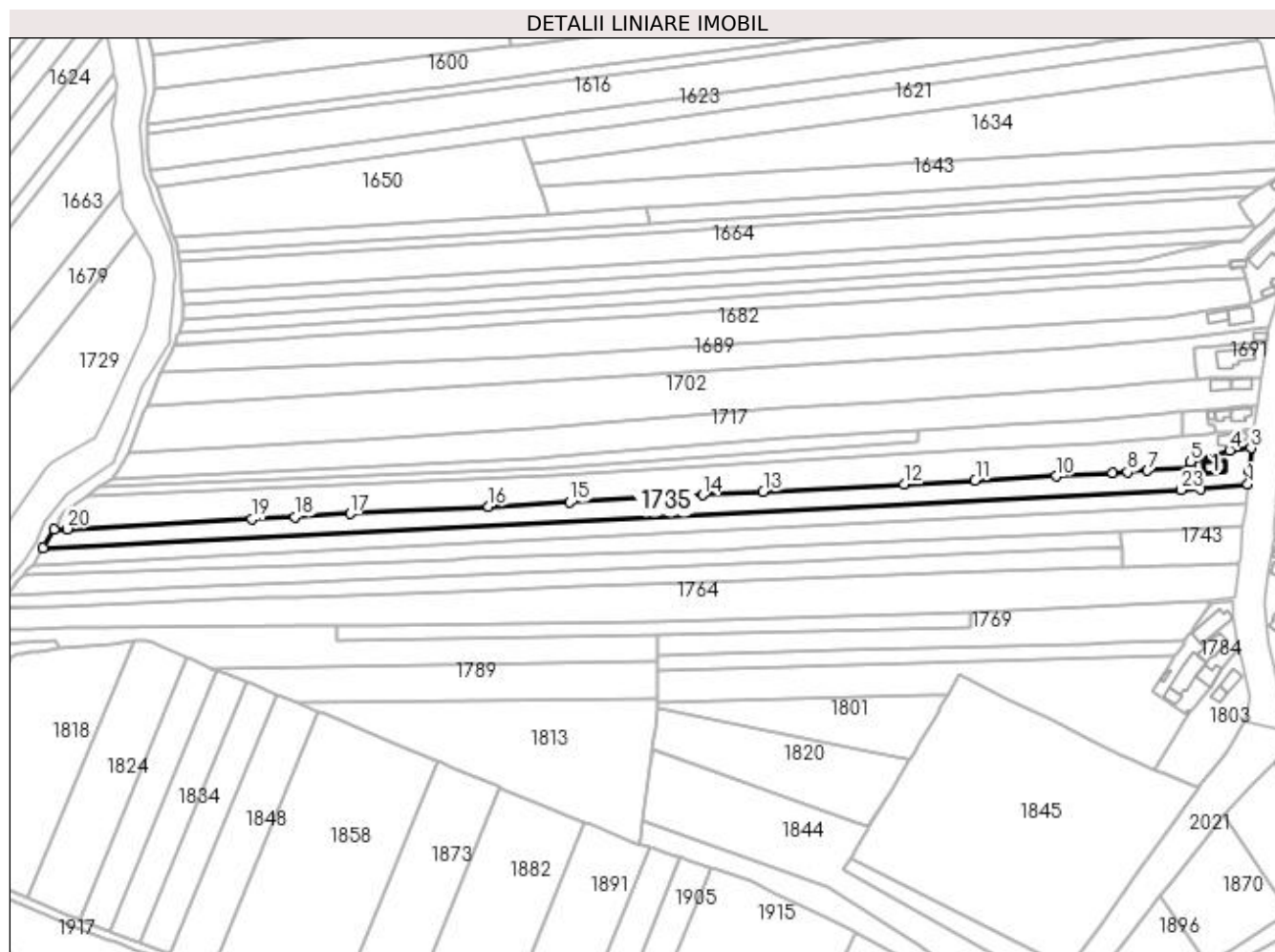
Inscrieri privind dezmembramintele dreptului de proprietate, drepturi reale de garanție și sarcini	Referințe
NU SUNT	

## Anexa Nr. 1 La Partea I

## Teren

Nr cadastral	Suprafața (mp)*	Observații / Referințe
31149	5.870	

\* Suprafața este determinată în planul de proiecție Stereo 70.



## Date referitoare la teren

Crt	Categorie folosință	Intravilan	Suprafața (mp)	Tarla	Parcelă	Nr. topo	Observații / Referințe
1	curți construcții	DA	559	122	20	-	
2	arabil	DA	720	122	20	-	
3	arabil	NU	4.591	122	20	-	

## Date referitoare la construcții

Crt	Număr	Destinație construcție	Supraf. (mp)	Situație juridică	Observații / Referințe
A1.1		construcții de locuințe	64	Cu acte	Nr. niveluri:2; S. construita la sol:64 mp;

## Lungime Segmente

1) Valorile lungimilor segmentelor sunt obținute din proiecție în plan.

Punct început	X / Y	Punct sfârșit	X / Y	Lungime segment (** (m)	Punct început	X / Y	Punct sfârșit	X / Y	Lungime segment (** (m)
1	396.899,1 328.623,602	2	396.899,75 328.629,995	6.426	2	396.899,75 328.629,995	3	396.900,696 328.641,471	11.515
3	396.900,696 328.641,471	4	396.889,981 328.640,425	10.766	4	396.889,981 328.640,425	5	396.870,592 328.634,754	20.201

Punct început	X / Y	Punct sfârșit	X / Y	Lungime segment (** (m)	Punct început	X / Y	Punct sfârșit	X / Y	Lungime segment (** (m)
5	396.870,592 328.634,754	6	396.870,938 328.631,472	3.3	6	396.870,938 328.631,472	7	396.849,242 328.630,414	21.722
7	396.849,242 328.630,414	8	396.839,242 328.629,68	10.026	8	396.839,242 328.629,68	9	396.831,938 328.629,144	7.324
9	396.831,938 328.629,144	10	396.803,839 328.627,578	28.143	10	396.803,839 328.627,578	11	396.763,473 328.625,423	40.424
11	396.763,473 328.625,423	12	396.728,107 328.623,535	35.416	12	396.728,107 328.623,535	13	396.658,062 328.619,795	70.145
13	396.658,062 328.619,795	14	396.627,853 328.618,182	30.253	14	396.627,853 328.618,182	15	396.561,796 328.614,656	66.15
15	396.561,796 328.614,656	16	396.521,458 328.612,502	40.396	16	396.521,458 328.612,502	17	396.452,491 328.608,82	69.064
17	396.452,491 328.608,82	18	396.425,246 328.607,365	27.285	18	396.425,246 328.607,365	19	396.403,554 328.606,207	21.723
19	396.403,554 328.606,207	20	396.311,857 328.601,312	91.827	20	396.311,857 328.601,312	21	396.305,272 328.600,96	6.594
21	396.305,272 328.600,96	22	396.299,899 328.592,024	10.427	22	396.299,899 328.592,024	23	396.865,789 328.620,642	566.613
23	396.865,789 328.620,642	24	396.875,843 328.621,15	10.067	24	396.875,843 328.621,15	1	396.899,1 328.623,602	23.386

\*\* Lungimile segmentelor sunt determinate în planul de proiecție Stereo 70 și sunt rotunjite la 1 milimetru.

\*\*\* Distanța dintre puncte este formată din segmente cumulate ce sunt mai mici decât valoarea 1 milimetru.



**DATE DESPRE IMOBILUL NR. 1738**

Oficiul de Cadastru și Publicitate Imobiliară DOLJ  
Biroul de Cadastru și Publicitate Imobiliară Craiova

**A. Partea I. Descrierea imobilului**

TEREN Extravilan

Adresa: Jud. Dolj

Nr. Crt	Nr cadastral Nr. topografic	Suprafața* (mp)	Observații / Referințe
A1		3.163	Sector cadastral:3 Teren neimprejmuit;

**B. Partea II. Proprietari și acte**

Inscrieri privitoare la dreptul de proprietate și alte drepturi reale	Referințe
/	
Act Normativ nr. Legea 7, din 13/03/1996 emis de Parlamentul Romaniei (art.13 alin 15);	
B1	Inscrierea provizorie, drept de PROPRIETATE, dobandit prin Lege, cota actuala 1/1, cota initiala 1/1
	1) NEIDENTIFICAT NEIDENTIFICAT

**C. Partea III. SARCINI .**

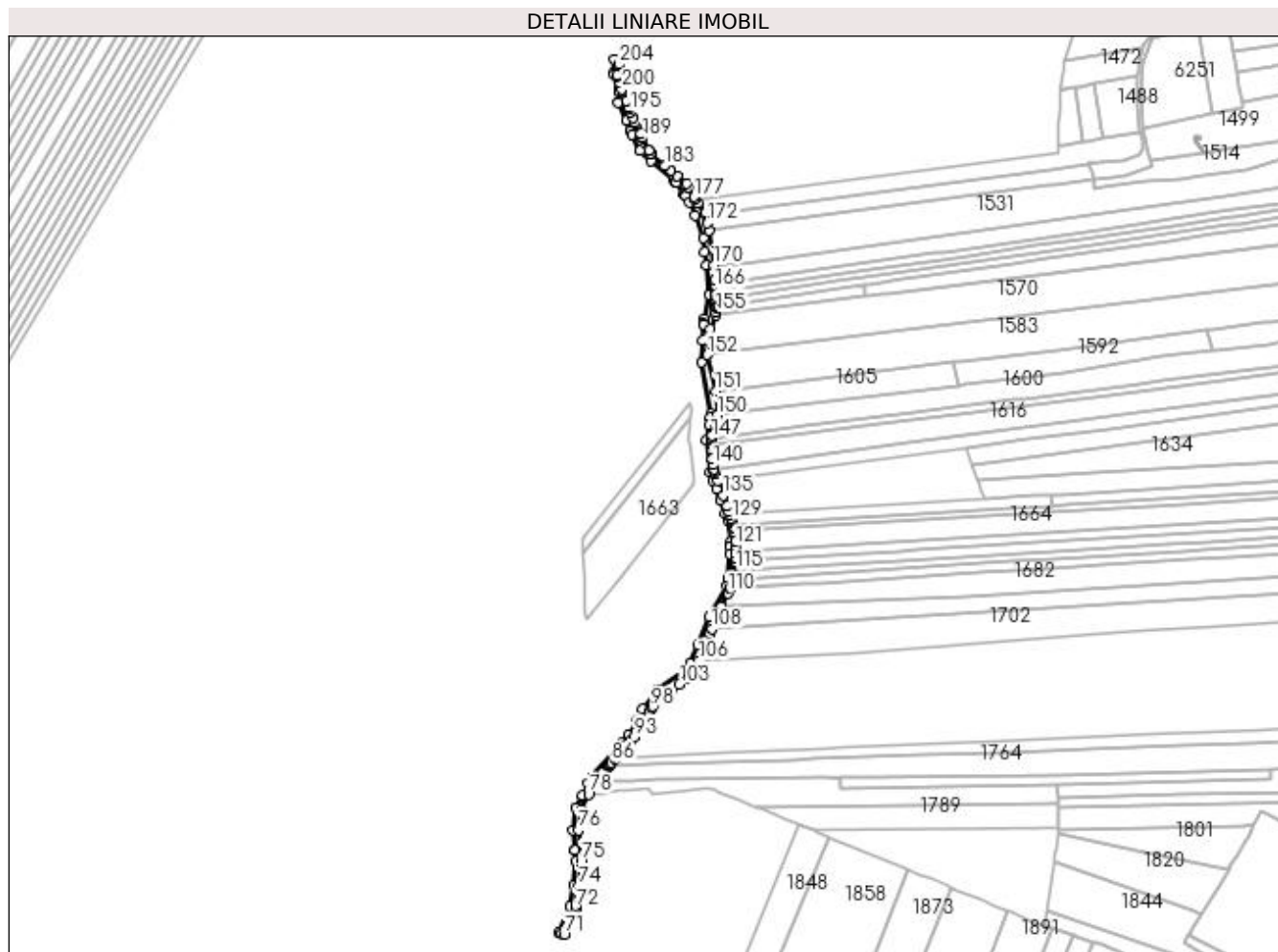
Inscrieri privind dezmembramintele dreptului de proprietate, drepturi reale de garanție și sarcini	Referințe
NU SUNT	

## Anexa Nr. 1 La Partea I

## Teren

Nr cadastral	Suprafața (mp)*	Observații / Referințe
	3.163	

\* Suprafața este determinată în planul de proiecție Stereo 70.



## Date referitoare la teren

Crt	Categorie folosință	Intravilan	Suprafața (mp)	Tarla	Parcelă	Nr. topo	Observații / Referințe
1	drum	NU	3.163	-	DE	-	

## Lungime Segmente

1) Valorile lungimilor segmentelor sunt obținute din proiecție în plan.

Punct început	X / Y	Punct sfârșit	X / Y	Lungime segment	Punct început	X / Y	Punct sfârșit	X / Y	Lungime segment	Punct început	X / Y	Punct sfârșit	X / Y	Lungime segment
1	396.284,159 329.079,781	2	396.281,448 329.080,201	2.743	2	396.281,448 329.080,201	3	396.280,2 329.080,364	1.258	3	396.280,2 329.080,364	4	396.279,471 329.070,278	10.112
4	396.279,471 329.070,278	5	396.279,828 329.069,245	1.094	5	396.279,828 329.069,245	6	396.283,299 329.059,2	10.627	6	396.283,299 329.059,2	7	396.283,898 329.057,466	1.834
7	396.283,898 329.057,466	8	396.284,34 329.056,187	1.354	8	396.284,34 329.056,187	9	396.285,686 329.052,292	4.121	9	396.285,686 329.052,292	10	396.284,034 329.050,388	2.521
10	396.284,034 329.050,388	11	396.282,914 329.049,098	1.708	11	396.282,914 329.049,098	12	396.288,688 329.035,709	14.581	12	396.288,688 329.035,709	13	396.292,081 329.028,307	8.142
13	396.292,081 329.028,307	14	396.293,312 329.025,623	2.953	14	396.293,312 329.025,623	15	396.298,915 329.013,401	13.445	15	396.298,915 329.013,401	16	396.307,207 329.006,304	10.914
16	396.307,207 329.006,304	17	396.323,474 328.992,383	21.411	17	396.323,474 328.992,383	18	396.325,109 328.990,984	2.151	18	396.325,109 328.990,984	19	396.325,808 328.990,386	0.92

Punct început	X / Y	Punct sfârșit	X / Y	Lungime segment	Punct început	X / Y	Punct sfârșit	X / Y	Lungime segment	Punct început	X / Y	Punct sfârșit	X / Y	Lungime segment
19	396.325,808 328.990,386	20	396.331,189 328.982,246	9.758	20	396.331,189 328.982,246	21	396.331,621 328.981,593	0.783	21	396.331,621 328.981,593	22	396.332,468 328.980,311	1.536
22	396.332,468 328.980,311	23	396.335,31 328.976,012	5.154	23	396.335,31 328.976,012	24	396.339,017 328.966,26	10.433	24	396.339,017 328.966,26	25	396.345,267 328.949,815	17.593
25	396.345,267 328.949,815	26	396.346,302 328.939,248	10.617	26	396.346,302 328.939,248	27	396.347,282 328.929,256	10.04	27	396.347,282 328.929,256	28	396.349,362 328.908,03	21.327
28	396.349,362 328.908,03	29	396.346,402 328.890,48	17.798	29	396.346,402 328.890,48	30	396.345,732 328.886,51	4.026	30	396.345,732 328.886,51	31	396.345,707 328.886,056	0.454
31	396.345,707 328.886,056	32	396.345,069 328.874,308	11.766	32	396.345,069 328.874,308	33	396.344,2 328.858,303	16.029	33	396.344,2 328.858,303	34	396.350,734 328.820,486	38.377
34	396.350,734 328.820,486	35	396.350,38 328.818,124	2.388	35	396.350,38 328.818,124	36	396.349,542 328.812,522	5.664	36	396.349,542 328.812,522	37	396.347,9 328.801,559	11.086
37	396.347,9 328.801,559	38	396.350,037 328.778,043	23.613	38	396.350,037 328.778,043	39	396.352,613 328.771,29	7.227	39	396.352,613 328.771,29	40	396.354,986 328.765,072	6.656
40	396.354,986 328.765,072	41	396.358,085 328.756,899	8.741	41	396.358,085 328.756,899	42	396.361,678 328.747,424	10.133	42	396.361,678 328.747,424	43	396.363,589 328.742,384	5.39
43	396.363,589 328.742,384	44	396.365,438 328.726,816	15.677	44	396.365,438 328.726,816	45	396.365,152 328.723,112	3.715	45	396.365,152 328.723,112	46	396.364,754 328.717,942	5.186
46	396.364,754 328.717,942	47	396.363,347 328.699,695	18.301	47	396.363,347 328.699,695	48	396.363,236 328.698,268	1.432	48	396.363,236 328.698,268	49	396.362,934 328.694,345	3.934
49	396.362,934 328.694,345	50	396.349,317 328.671,749	26.382	50	396.349,317 328.671,749	51	396.341,206 328.650,767	22.495	51	396.341,206 328.650,767	52	396.336,08 328.637,509	14.215
52	396.336,08 328.637,509	53	396.334,729 328.634,014	3.747	53	396.334,729 328.634,014	54	396.311,601 328.618,304	27.959	54	396.311,601 328.618,304	55	396.300,767 328.604,225	17.765
55	396.300,767 328.604,225	56	396.296,302 328.595,713	9.613	56	396.296,302 328.595,713	57	396.290,468 328.584,592	12.558	57	396.290,468 328.584,592	58	396.285,682 328.579,25	7.172
58	396.285,682 328.579,25	59	396.262,572 328.553,458	34.631	59	396.262,572 328.553,458	60	396.260,747 328.549,729	4.151	60	396.260,747 328.549,729	61	396.256,359 328.540,763	9.983
61	396.256,359 328.540,763	62	396.251,891 328.531,632	10.166	62	396.251,891 328.531,632	63	396.249,781 328.515,274	16.493	63	396.249,781 328.515,274	64	396.250,99 328.500,284	15.039
64	396.250,99 328.500,284	65	396.250,991 328.500,278	0.006	65	396.250,991 328.500,278	66	396.251,62 328.492,481	7.823	66	396.251,62 328.492,481	67	396.250,054 328.474,959	17.592
67	396.250,054 328.474,959	68	396.247,562 328.458,922	16.23	68	396.247,562 328.458,922	69	396.239,502 328.440,207	20.376	69	396.239,502 328.440,207	70	396.241,367 328.439,466	2.007
70	396.241,367 328.439,466	71	396.243,227 328.438,727	2.001	71	396.243,227 328.438,727	72	396.251,436 328.457,806	20.771	72	396.251,436 328.457,806	73	396.251,78 328.460,017	2.237
73	396.251,78 328.460,017	74	396.254,026 328.474,473	14.63	74	396.254,026 328.474,473	75	396.255,634 328.492,463	18.062	75	396.255,634 328.492,463	76	396.253,801 328.515,178	22.789
76	396.253,801 328.515,178	77	396.255,773 328.530,466	15.415	77	396.255,773 328.530,466	78	396.261,22 328.541,595	12.39	78	396.261,22 328.541,595	79	396.266,237 328.551,559	11.156
79	396.266,237 328.551,559	80	396.269,516 328.555,192	4.894	80	396.269,516 328.555,192	81	396.271,031 328.556,872	2.262	81	396.271,031 328.556,872	82	396.275,629 328.561,966	6.862
82	396.275,629 328.561,966	83	396.276,007 328.562,41	0.584	83	396.276,007 328.562,41	84	396.276,828 328.563,375	1.267	84	396.276,828 328.563,375	85	396.277,079 328.563,669	0.386
85	396.277,079 328.563,669	86	396.278,04 328.564,799	1.483	86	396.278,04 328.564,799	87	396.280,565 328.567,765	3.895	87	396.280,565 328.567,765	88	396.280,942 328.568,207	0.582
88	396.280,942 328.568,207	89	396.284,285 328.572,133	5.156	89	396.284,285 328.572,133	90	396.287,451 328.575,852	4.884	90	396.287,451 328.575,852	91	396.289,919 328.578,524	3.637
91	396.289,919 328.578,524	92	396.292,189 328.580,98	3.344	92	396.292,189 328.580,98	93	396.294,626 328.583,618	3.592	93	396.294,626 328.583,618	94	396.299,899 328.592,024	9.923
94	396.299,899 328.592,024	95	396.305,272 328.600,96	10.427	95	396.305,272 328.600,96	96	396.305,336 328.601,065	0.123	96	396.305,336 328.601,065	97	396.305,909 328.602,018	1.112
97	396.305,909 328.602,018	98	396.307,47 328.604,615	3.03	98	396.307,47 328.604,615	99	396.308,366 328.606,105	1.739	99	396.308,366 328.606,105	100	396.310,751 328.610,071	4.628
100	396.310,751 328.610,071	101	396.316,409 328.613,846	6.801	101	396.316,409 328.613,846	102	396.321,816 328.617,453	6.5	102	396.321,816 328.617,453	103	396.327,846 328.621,913	7.5
103	396.327,846 328.621,913	104	396.333,886 328.626,381	7.513	104	396.333,886 328.626,381	105	396.336,807 328.630,184	4.795	105	396.336,807 328.630,184	106	396.342,163 328.639,472	10.722
106	396.342,163 328.639,472	107	396.350,094 328.659,233	21.293	107	396.350,094 328.659,233	108	396.351,475 328.662,673	3.707	108	396.351,475 328.662,673	109	396.358,519 328.678,924	17.712
109	396.358,519 328.678,924	110	396.363,424 328.689,193	11.38	110	396.363,424 328.689,193	111	396.365,055 328.692,609	3.785	111	396.365,055 328.692,609	112	396.365,285 328.693,09	0.533
112	396.365,285 328.693,09	113	396.366,802 328.697,593	4.752	113	396.366,802 328.697,593	114	396.367,36 328.699,249	1.747	114	396.367,36 328.699,249	115	396.369,49 328.705,571	6.672
115	396.369,49 328.705,571	116	396.369,348 328.709,16	3.591	116	396.369,348 328.709,16	117	396.369,269 328.711,166	2.008	117	396.369,269 328.711,166	118	396.369,217 328.712,471	1.306

Punct început	X / Y	Punct sfârșit	X / Y	Lungime segment	Punct început	X / Y	Punct sfârșit	X / Y	Lungime segment	Punct început	X / Y	Punct sfârșit	X / Y	Lungime segment
118	396.369,217 328.712,471	119	396.369,103 328.715,356	2.888	119	396.369,103 328.715,356	120	396.368,961 328.718,953	3.599	120	396.368,961 328.718,953	121	396.368,776 328.723,63	4.681
121	396.368,776 328.723,63	122	396.368,662 328.726,525	2.898	122	396.368,662 328.726,525	123	396.368,628 328.727,379	0.854	123	396.368,628 328.727,379	124	396.367,593 328.734,067	6.767
124	396.367,593 328.734,067	125	396.367,539 328.734,415	0.353	125	396.367,539 328.734,415	126	396.367,267 328.736,173	1.778	126	396.367,267 328.736,173	127	396.366,878 328.738,688	2.546
127	396.366,878 328.738,688	128	396.366,516 328.741,026	2.366	128	396.366,516 328.741,026	129	396.366,258 328.742,693	1.687	129	396.366,258 328.742,693	130	396.365,661 328.744,352	1.763
130	396.365,661 328.744,352	131	396.364,867 328.746,556	2.343	131	396.364,867 328.746,556	132	396.364,857 328.746,583	0.029	132	396.364,857 328.746,583	133	396.364,082 328.748,736	2.288
133	396.364,082 328.748,736	134	396.362,505 328.753,116	4.655	134	396.362,505 328.753,116	135	396.359,839 328.760,523	7.872	135	396.359,839 328.760,523	136	396.355,962 328.771,291	11.445
136	396.355,962 328.771,291	137	396.354,01 328.776,712	5.762	137	396.354,01 328.776,712	138	396.353,246 328.778,833	2.254	138	396.353,246 328.778,833	139	396.353,072 328.779,932	1.113
139	396.353,072 328.779,932	140	396.352,555 328.783,199	3.308	140	396.352,555 328.783,199	141	396.351,839 328.787,722	4.579	141	396.351,839 328.787,722	142	396.351,785 328.794,079	6.358
142	396.351,785 328.794,079	143	396.351,753 328.797,995	3.916	143	396.351,753 328.797,995	144	396.351,736 328.799,979	1.985	144	396.351,736 328.799,979	145	396.351,725 328.801,292	1.313
145	396.351,725 328.801,292	146	396.351,723 328.801,591	0.299	146	396.351,723 328.801,591	147	396.351,714 328.802,653	1.062	147	396.351,714 328.802,653	148	396.351,696 328.804,727	2.074
148	396.351,696 328.804,727	149	396.353,493 328.812,742	8.214	149	396.353,493 328.812,742	150	396.355,76 328.819,685	7.304	150	396.355,76 328.819,685	151	396.354,172 328.837,148	17.535
151	396.354,172 328.837,148	152	396.348,191 328.863,763	27.279	152	396.348,191 328.863,763	153	396.350,118 328.882,972	19.305	153	396.350,118 328.882,972	154	396.354,762 328.893,237	11.267
154	396.354,762 328.893,237	155	396.354,696 328.895,372	2.136	155	396.354,696 328.895,372	156	396.354,596 328.898,592	3.222	156	396.354,596 328.898,592	157	396.354,568 328.899,499	0.907
157	396.354,568 328.899,499	158	396.354,527 328.900,803	1.305	158	396.354,527 328.900,803	159	396.354,492 328.901,953	1.15	159	396.354,492 328.901,953	160	396.354,479 328.902,35	0.397
160	396.354,479 328.902,35	161	396.354,436 328.903,75	1.401	161	396.354,436 328.903,75	162	396.354,407 328.904,664	0.914	162	396.354,407 328.904,664	163	396.354,344 328.906,727	2.064
163	396.354,344 328.906,727	164	396.354,275 328.908,947	2.221	164	396.354,275 328.908,947	165	396.354,246 328.909,868	0.921	165	396.354,246 328.909,868	166	396.354,17 328.912,313	2.446
166	396.354,17 328.912,313	167	396.354,112 328.914,181	1.869	167	396.354,112 328.914,181	168	396.354,033 328.915,103	0.926	168	396.354,033 328.915,103	169	396.353,669 328.919,328	4.241
169	396.353,669 328.919,328	170	396.352,784 328.929,601	10.311	170	396.352,784 328.929,601	171	396.349,481 328.955,091	25.703	171	396.349,481 328.955,091	172	396.348,418 328.960,492	5.505
172	396.348,418 328.960,492	173	396.347,196 328.966,706	6.333	173	396.347,196 328.966,706	174	396.346,97 328.967,852	1.168	174	396.346,97 328.967,852	175	396.341,318 328.975,141	9.224
175	396.341,318 328.975,141	176	396.339,63 328.978,095	3.402	176	396.339,63 328.978,095	177	396.338,747 328.979,641	1.781	177	396.338,747 328.979,641	178	396.334,679 328.986,761	8.2
178	396.334,679 328.986,761	179	396.333,116 328.989,497	3.151	179	396.333,116 328.989,497	180	396.325,94 328.995,333	9.249	180	396.325,94 328.995,333	181	396.321,654 328.998,818	5.524
181	396.321,654 328.998,818	182	396.321,558 328.998,896	0.123	182	396.321,558 328.998,896	183	396.317,122 329.002,503	5.718	183	396.317,122 329.002,503	184	396.307,024 329.010,715	13.016
184	396.307,024 329.010,715	185	396.306,722 329.011,322	0.678	185	396.306,722 329.011,322	186	396.305,606 329.013,563	2.504	186	396.305,606 329.013,563	187	396.305,479 329.013,817	0.284
187	396.305,479 329.013,817	188	396.300,965 329.022,881	10.126	188	396.300,965 329.022,881	189	396.300,825 329.023,164	0.316	189	396.300,825 329.023,164	190	396.299,276 329.026,275	3.475
190	396.299,276 329.026,275	191	396.295,799 329.033,257	7.8	191	396.295,799 329.033,257	192	396.295,318 329.034,222	1.079	192	396.295,318 329.034,222	193	396.293,519 329.037,835	4.036
193	396.293,519 329.037,835	194	396.292,018 329.041,85	4.286	194	396.292,018 329.041,85	195	396.291,923 329.042,105	0.272	195	396.291,923 329.042,105	196	396.290,854 329.044,966	3.054
196	396.290,854 329.044,966	197	396.290,593 329.045,663	0.744	197	396.290,593 329.045,663	198	396.289,113 329.049,623	4.228	198	396.289,113 329.049,623	199	396.288,763 329.050,558	0.998
199	396.288,763 329.050,558	200	396.285,662 329.058,855	8.858	200	396.285,662 329.058,855	201	396.283,774 329.063,905	5.391	201	396.283,774 329.063,905	202	396.282,116 329.068,341	4.736
202	396.282,116 329.068,341	203	396.281,854 329.069,042	0.748	203	396.281,854 329.069,042	204	396.283,526 329.076,873	8.008	204	396.283,526 329.076,873	1	396.284,159 329.079,781	2.976

\*\* Lungimile segmentelor sunt determinate în planul de proiecție Stereo 70 și sunt rotunjite la 1 milimetru.

\*\*\* Distanța dintre puncte este formată din segmente cumulate ce sunt mai mici decât valoarea 1 milimetru.



**DATE DESPRE IMOBILUL NR. 1739**

Oficiul de Cadastru și Publicitate Imobiliară DOLJ  
Biroul de Cadastru și Publicitate Imobiliară Craiova

**A. Partea I. Descrierea imobilului**

TEREN Necunoscut

Adresa: Loc. Mosneni, Str I.C. Brătianu, Jud. Dolj, T122, P19

Nr. Crt	Nr cadastral Nr. topografic	Suprafața* (mp)	Observații / Referințe
A1		4.866	Sector cadastral:3 Teren neimprejmuit;

**B. Partea II. Proprietari și acte**

Inscrieri privitoare la dreptul de proprietate și alte drepturi reale	Referințe
/	
Act Normativ nr. Legea 7, din 13/03/1996 emis de Parlamentul Romaniei (art.13 alin 15);	
B1	Inscrierea provizorie, drept de PROPRIETATE, dobandit prin Lege, cota actuala 1/1, cota initiala 1/1
	1) NEIDENTIFICAT NEIDENTIFICAT

**C. Partea III. SARCINI .**

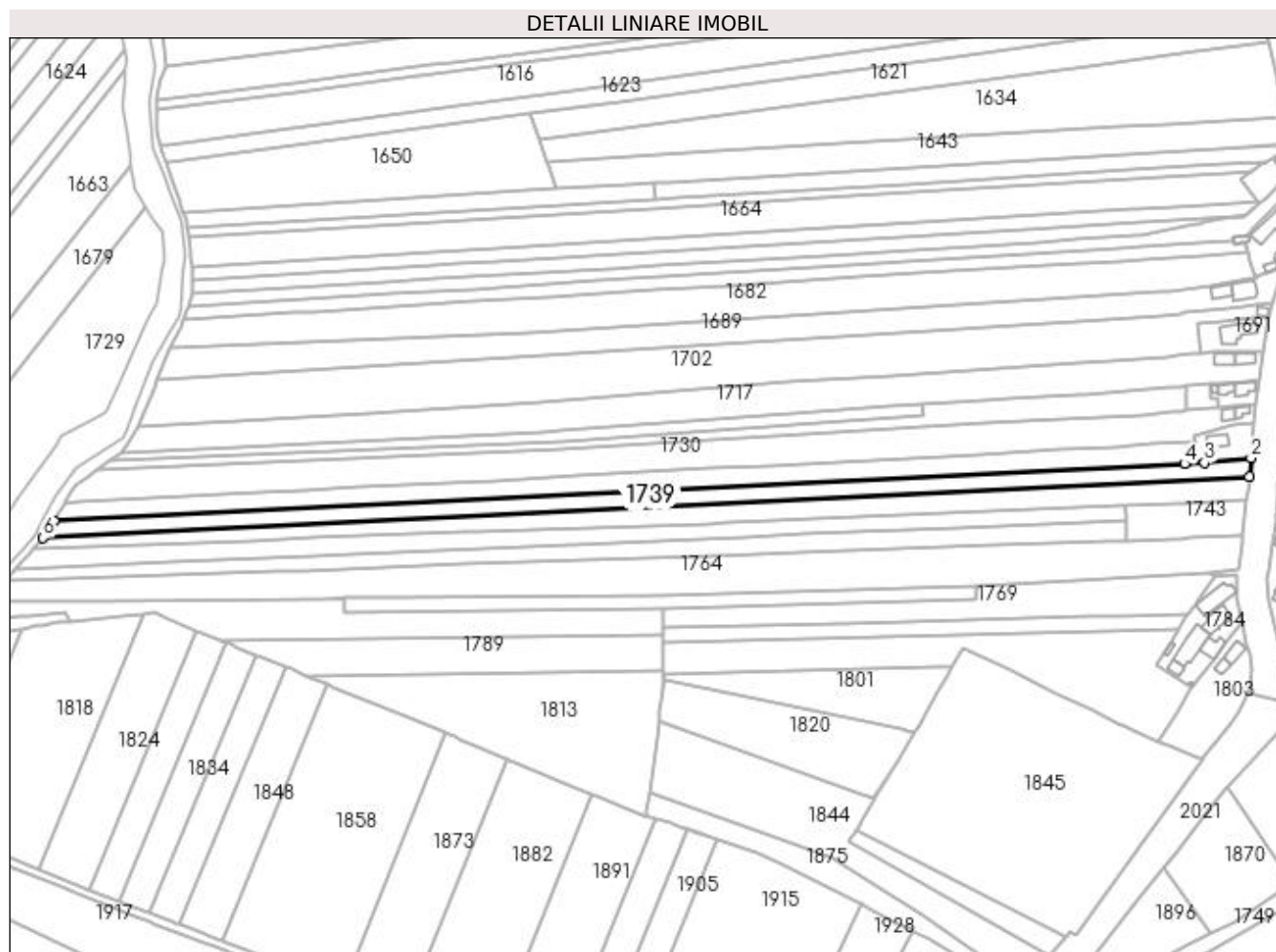
Inscrieri privind dezmembramintele dreptului de proprietate, drepturi reale de garanție și sarcini	Referințe
NU SUNT	

## Anexa Nr. 1 La Partea I

## Teren

Nr cadastral	Suprafața (mp)*	Observații / Referințe
	4.866	

\* Suprafața este determinată în planul de proiecție Stereo 70.



## Date referitoare la teren

Crt	Categorie folosință	Intravilan	Suprafața (mp)	Tarla	Parcelă	Nr. topo	Observații / Referințe
1	arabil	DA	681	122	19	-	
2	arabil	NU	4.185	122	19	-	

## Lungime Segmente

1) Valorile lungimilor segmentelor sunt obținute din proiecție în plan.

Punct început	X / Y	Punct sfârșit	X / Y	Lungime segment (** (m)
1	396.898,333 328.614,293	2	396.899,1 328.623,602	9.341
2	396.899,1 328.623,602	3	396.875,843 328.621,15	23.386
3	396.875,843 328.621,15	4	396.865,789 328.620,642	10.067
4	396.865,789 328.620,642	5	396.299,899 328.592,024	566.613

Punct început	X / Y	Punct sfârșit	X / Y	Lungime segment (** (m)
5	396.299,899 328.592,024	6	396.294,626 328.583,618	9.923
6	396.294,626 328.583,618	1	396.898,333 328.614,293	604.486

\*\* Lungimile segmentelor sunt determinate în planul de proiecție Stereo 70 și sunt rotunjite la 1 milimetru.

\*\*\* Distanța dintre puncte este formată din segmente cumulate ce sunt mai mici decât valoarea 1 milimetru.



**DATE DESPRE IMOBILUL NR. 1740**

Oficiul de Cadastru și Publicitate Imobiliară DOLJ  
Biroul de Cadastru și Publicitate Imobiliară Craiova

**A. Partea I. Descrierea imobilului**

TEREN Extravilan

Adresa: Jud. Dolj, T120, PDE

Nr. Crt	Nr cadastral Nr. topografic	Suprafața* (mp)	Observații / Referințe
A1		2.152	Sector cadastral:3 Teren neimprejmuit;

**B. Partea II. Proprietari și acte**

Inscrieri privitoare la dreptul de proprietate și alte drepturi reale		Referințe
/		
Act Normativ nr. Legea 7, din 13/03/1996 emis de Parlamentul Romaniei (art.13 alin 15);		
B1	Inscrierea provizorie, drept de PROPRIETATE, dobandit prin Lege, cota actuala 1/1, cota initiala 1/1 1) NEIDENTIFICAT NEIDENTIFICAT	A1

**C. Partea III. SARCINI .**

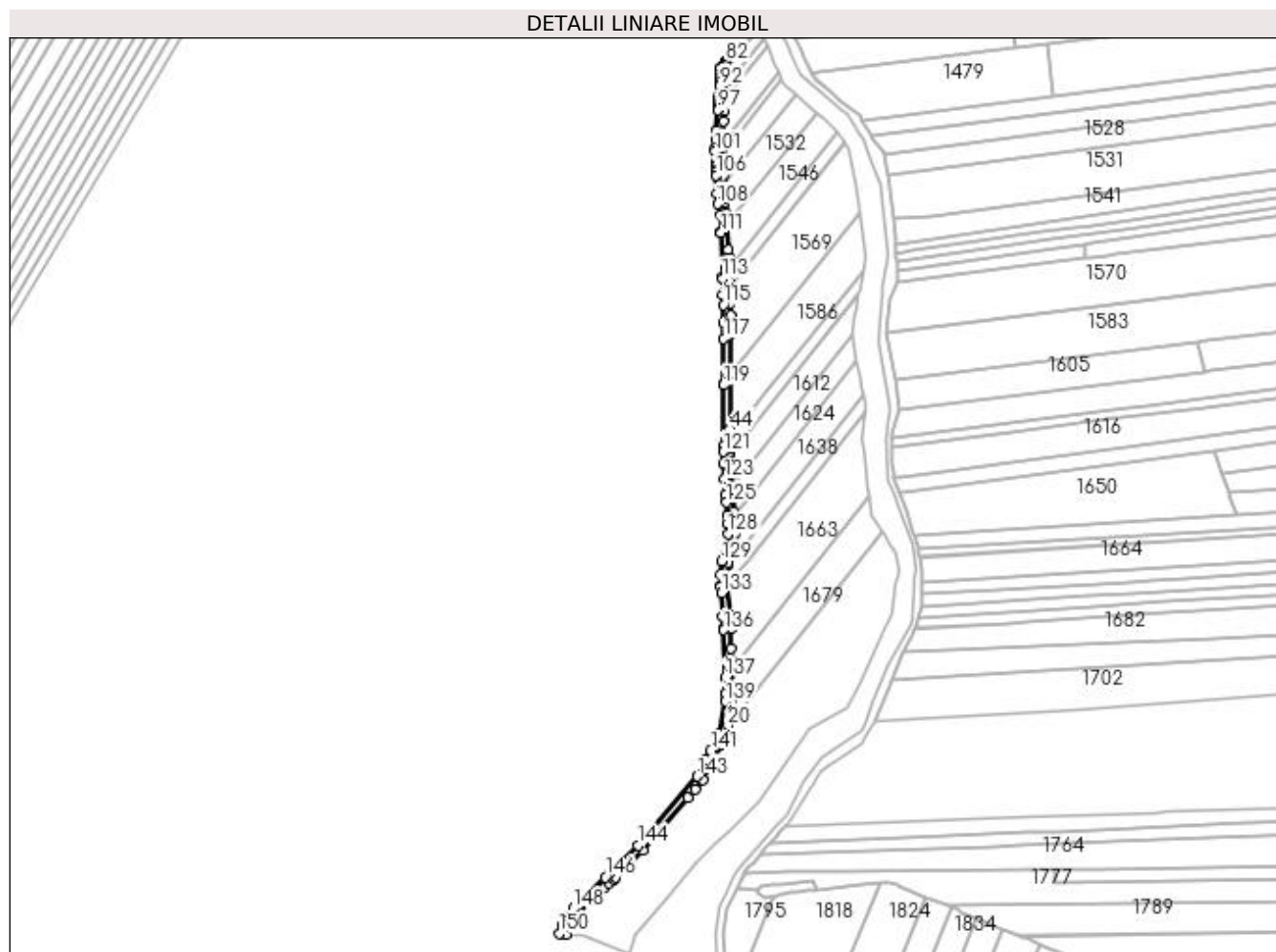
Inscrieri privind dezmembramintele dreptului de proprietate, drepturi reale de garanție și sarcini	Referințe
NU SUNT	

## Anexa Nr. 1 La Partea I

## Teren

Nr cadastral	Suprafața (mp)*	Observații / Referințe
	2.152	

\* Suprafața este determinată în planul de proiecție Stereo 70.



## Date referitoare la teren

Crt	Categorie folosință	Intravilan	Suprafața (mp)	Tarla	Parcelă	Nr. topo	Observații / Referințe
1	drum	NU	2.152	120	DE	-	

## Lungime Segmente

1) Valorile lungimilor segmentelor sunt obținute din proiecție în plan.

Punct început	X / Y	Punct sfârșit	X / Y	Lungime segment	Punct început	X / Y	Punct sfârșit	X / Y	Lungime segment	Punct început	X / Y	Punct sfârșit	X / Y	Lungime segment
1	396.163,281 328.515,817	2	396.165,135 328.519,87	4.457	2	396.165,135 328.519,87	3	396.170,554 328.528,095	9.849	3	396.170,554 328.528,095	4	396.178,091 328.535,789	10.771
4	396.178,091 328.535,789	5	396.179,24 328.536,924	1.614	5	396.179,24 328.536,924	6	396.179,875 328.537,54	0.885	6	396.179,875 328.537,54	7	396.181,083 328.538,709	1.681
7	396.181,083 328.538,709	8	396.182,819 328.540,392	2.418	8	396.182,819 328.540,392	9	396.185,244 328.542,74	3.375	9	396.185,244 328.542,74	10	396.188,04 328.545,45	3.894
10	396.188,04 328.545,45	11	396.190,545 328.547,877	3.488	11	396.190,545 328.547,877	12	396.191,685 328.548,981	1.586	12	396.191,685 328.548,981	13	396.207,572 328.564,373	22.121
13	396.207,572 328.564,373	14	396.233,772 328.594,747	40.113	14	396.233,772 328.594,747	15	396.237,887 328.599,517	6.299	15	396.237,887 328.599,517	16	396.242,548 328.604,921	7.137
16	396.242,548 328.604,921	17	396.247,17 328.613,979	10.169	17	396.247,17 328.613,979	18	396.252,954 328.625,314	12.725	18	396.252,954 328.625,314	19	396.255,643 328.630,582	5.915

Punct început	X / Y	Punct sfârșit	X / Y	Lungime segment	Punct început	X / Y	Punct sfârșit	X / Y	Lungime segment	Punct început	X / Y	Punct sfârșit	X / Y	Lungime segment
19	396.255,643 328.630,582	20	396.256,781 328.636,571	6.096	20	396.256,781 328.636,571	21	396.259,108 328.648,818	12.467	21	396.259,108 328.648,818	22	396.259,383 328.650,266	1.473
22	396.259,383 328.650,266	23	396.259,249 328.656,892	6.628	23	396.259,249 328.656,892	24	396.258,999 328.669,285	12.395	24	396.258,999 328.669,285	25	396.258,88 328.675,173	5.889
25	396.258,88 328.675,173	26	396.258,761 328.681,069	5.898	26	396.258,761 328.681,069	27	396.258,526 328.692,707	11.64	27	396.258,526 328.692,707	28	396.257,924 328.700,508	7.824
28	396.257,924 328.700,508	29	396.256,588 328.717,812	17.356	29	396.256,588 328.717,812	30	396.256,595 328.717,965	0.153	30	396.256,595 328.717,965	31	396.257,087 328.729,488	11.534
31	396.257,087 328.729,488	32	396.257,155 328.731,083	1.596	32	396.257,155 328.731,083	33	396.260,927 328.747,2	16.553	33	396.260,927 328.747,2	34	396.260,664 328.751,675	4.482
34	396.260,664 328.751,675	35	396.260,363 328.756,792	5.126	35	396.260,363 328.756,792	36	396.260,278 328.758,239	1.449	36	396.260,278 328.758,239	37	396.260,143 328.760,532	2.298
37	396.260,143 328.760,532	38	396.259,292 328.774,989	14.482	38	396.259,292 328.774,989	39	396.258,24 328.792,887	17.929	39	396.258,24 328.792,887	40	396.258,106 328.795,15	2.267
40	396.258,106 328.795,15	41	396.258,118 328.797,101	1.951	41	396.258,118 328.797,101	42	396.258,135 328.800,203	3.102	42	396.258,135 328.800,203	43	396.258,153 328.803,429	3.226
43	396.258,153 328.803,429	44	396.258,18 328.808,044	4.615	44	396.258,18 328.808,044	45	396.258,359 328.839,488	31.444	45	396.258,359 328.839,488	46	396.258,492 328.862,887	23.399
46	396.258,492 328.862,887	47	396.258,529 328.869,435	6.548	47	396.258,529 328.869,435	48	396.258,401 328.873,401	3.968	48	396.258,401 328.873,401	49	396.258,384 328.873,903	0.502
49	396.258,384 328.873,903	50	396.258,164 328.880,679	6.779	50	396.258,164 328.880,679	51	396.257,837 328.890,767	10.094	51	396.257,837 328.890,767	52	396.257,73 328.894,056	3.291
52	396.257,73 328.894,056	53	396.257,5 328.901,137	7.084	53	396.257,5 328.901,137	54	396.257,293 328.907,515	6.382	54	396.257,293 328.907,515	55	396.257,154 328.911,786	4.273
55	396.257,154 328.911,786	56	396.256,678 328.926,448	14.67	56	396.256,678 328.926,448	57	396.256,655 328.927,149	0.701	57	396.256,655 328.927,149	58	396.256,48 328.932,538	5.392
58	396.256,48 328.932,538	59	396.254,962 328.938,23	5.891	59	396.254,962 328.938,23	60	396.254,782 328.938,906	0.7	60	396.254,782 328.938,906	61	396.254,664 328.941,737	2.833
61	396.254,664 328.941,737	62	396.254,349 328.949,276	7.545	62	396.254,349 328.949,276	63	396.254,109 328.955,016	5.746	63	396.254,109 328.955,016	64	396.253,602 328.967,14	12.134
64	396.253,602 328.967,14	65	396.253,455 328.970,673	3.536	65	396.253,455 328.970,673	66	396.253,683 328.973,97	3.305	66	396.253,683 328.973,97	67	396.253,698 328.974,192	0.223
67	396.253,698 328.974,192	68	396.254,519 328.986,046	11.883	68	396.254,519 328.986,046	69	396.254,96 328.992,415	6.384	69	396.254,96 328.992,415	70	396.255,582 328.999,012	6.626
70	396.255,582 328.999,012	71	396.255,593 328.999,136	0.124	71	396.255,593 328.999,136	72	396.255,927 329.002,68	3.56	72	396.255,927 329.002,68	73	396.256,256 329.006,169	3.504
73	396.256,256 329.006,169	74	396.256,315 329.006,789	0.623	74	396.256,315 329.006,789	75	396.256,504 329.008,801	2.021	75	396.256,504 329.008,801	76	396.256,394 329.011,657	2.858
76	396.256,394 329.011,657	77	396.256,201 329.016,688	5.035	77	396.256,201 329.016,688	78	396.256,081 329.019,797	3.112	78	396.256,081 329.019,797	79	396.256,071 329.020,073	0.276
79	396.256,071 329.020,073	80	396.256,044 329.020,777	0.705	80	396.256,044 329.020,777	81	396.256,043 329.020,782	0.005	81	396.256,043 329.020,782	82	396.255,817 329.020,549	0.326
82	396.255,817 329.020,549	83	396.254,12 329.018,802	2.435	83	396.254,12 329.018,802	84	396.253,017 329.017,666	1.584	84	396.253,017 329.017,666	85	396.252,193 329.016,817	1.182
85	396.252,193 329.016,817	86	396.252,193 329.016,813	0.004	86	396.252,193 329.016,813	87	396.252,213 329.016,285	0.529	87	396.252,213 329.016,285	88	396.252,338 329.013,038	3.249
88	396.252,338 329.013,038	89	396.252,383 329.011,885	1.154	89	396.252,383 329.011,885	90	396.252,402 329.011,386	0.5	90	396.252,402 329.011,386	91	396.252,497 329.008,913	2.475
91	396.252,497 329.008,913	92	396.252,282 329.006,628	2.294	92	396.252,282 329.006,628	93	396.251,757 329.001,056	5.597	93	396.251,757 329.001,056	94	396.251,527 328.998,62	2.447
94	396.251,527 328.998,62	95	396.251,283 328.996,03	2.601	95	396.251,283 328.996,03	96	396.251,024 328.993,279	2.763	96	396.251,024 328.993,279	97	396.250,973 328.992,741	0.54
97	396.250,973 328.992,741	98	396.250,134 328.980,628	12.142	98	396.250,134 328.980,628	99	396.249,76 328.975,215	5.426	99	396.249,76 328.975,215	100	396.249,449 328.970,728	4.498
100	396.249,449 328.970,728	101	396.249,532 328.968,748	1.981	101	396.249,532 328.968,748	102	396.249,799 328.962,355	6.398	102	396.249,799 328.962,355	103	396.249,886 328.960,271	2.087
103	396.249,886 328.960,271	104	396.250,003 328.957,462	2.812	104	396.250,003 328.957,462	105	396.250,032 328.956,773	0.689	105	396.250,032 328.956,773	106	396.250,105 328.955,015	1.76
106	396.250,105 328.955,015	107	396.250,545 328.944,491	10.533	107	396.250,545 328.944,491	108	396.250,804 328.938,3	6.196	108	396.250,804 328.938,3	109	396.252,497 328.931,95	6.572
109	396.252,497 328.931,95	110	396.252,822 328.921,933	10.023	110	396.252,822 328.921,933	111	396.252,833 328.921,612	0.321	111	396.252,833 328.921,612	112	396.253,655 328.896,3	25.325
112	396.253,655 328.896,3	113	396.253,688 328.895,274	1.026	113	396.253,688 328.895,274	114	396.253,992 328.885,93	9.349	114	396.253,992 328.885,93	115	396.254,183 328.880,022	5.911
115	396.254,183 328.880,022	116	396.254,529 328.869,381	10.647	116	396.254,529 328.869,381	117	396.254,478 328.860,464	8.917	117	396.254,478 328.860,464	118	396.254,33 328.834,42	26.045

Punct început	X / Y	Punct sfârșit	X / Y	Lungime segment	Punct început	X / Y	Punct sfârșit	X / Y	Lungime segment	Punct început	X / Y	Punct sfârșit	X / Y	Lungime segment
118	396.254,33 328.834,42	119	396.254,325 328.833,525	0.896	119	396.254,325 328.833,525	120	396.254,125 328.798,361	35.164	120	396.254,125 328.798,361	121	396.254,106 328.795,044	3.317
121	396.254,106 328.795,044	122	396.254,509 328.788,195	6.861	122	396.254,509 328.788,195	123	396.255,024 328.779,438	8.772	123	396.255,024 328.779,438	124	396.255,562 328.770,297	9.158
124	396.255,562 328.770,297	125	396.255,833 328.765,675	4.629	125	396.255,833 328.765,675	126	396.256,266 328.758,314	7.374	126	396.256,266 328.758,314	127	396.256,547 328.753,546	4.776
127	396.256,547 328.753,546	128	396.256,9 328.747,546	6.01	128	396.256,9 328.747,546	129	396.253,174 328.731,629	16.348	129	396.253,174 328.731,629	130	396.252,856 328.724,166	7.469
130	396.252,856 328.724,166	131	396.252,582 328.717,743	6.429	131	396.252,582 328.717,743	132	396.252,656 328.716,785	0.961	132	396.252,656 328.716,785	133	396.252,921 328.713,344	3.451
133	396.252,921 328.713,344	134	396.253,964 328.699,833	13.551	134	396.253,964 328.699,833	135	396.254,529 328.692,512	7.342	135	396.254,529 328.692,512	136	396.254,541 328.691,907	0.606
136	396.254,541 328.691,907	137	396.255,097 328.664,377	27.535	137	396.255,097 328.664,377	138	396.255,282 328.655,232	9.147	138	396.255,282 328.655,232	139	396.255,376 328.650,602	4.63
139	396.255,376 328.650,602	140	396.251,82 328.631,891	19.046	140	396.251,82 328.631,891	141	396.246,902 328.622,253	10.82	141	396.246,902 328.622,253	142	396.244,163 328.616,886	6.026
142	396.244,163 328.616,886	143	396.239,204 328.607,168	10.91	143	396.239,204 328.607,168	144	396.204,66 328.567,121	52.887	144	396.204,66 328.567,121	145	396.187,963 328.550,944	23.248
145	396.187,963 328.550,944	146	396.185,813 328.548,862	2.993	146	396.185,813 328.548,862	147	396.175,689 328.539,053	14.096	147	396.175,689 328.539,053	148	396.167,426 328.530,618	11.808
148	396.167,426 328.530,618	149	396.161,074 328.520,977	11.545	149	396.161,074 328.520,977	150	396.159,168 328.516,331	5.022	150	396.159,168 328.516,331	1	396.163,281 328.515,817	4.145

\*\* Lungimile segmentelor sunt determinate în planul de proiecție Stereo 70 și sunt rotunjite la 1 milimetru.

\*\*\* Distanța dintre puncte este formată din segmente cumulate ce sunt mai mici decât valoarea 1 milimetru.



**DATE DESPRE IMOBILUL NR. 1742**

Oficiul de Cadastru și Publicitate Imobiliară DOLJ  
Biroul de Cadastru și Publicitate Imobiliară Craiova

**A. Partea I. Descrierea imobilului**

TEREN Necunoscut

Nr. CF vechi:597  
Nr. cadastral vechi:813

Adresa: Loc. Mosneni, Str I.C. Brătianu, Jud. Dolj, T 122 P 18

Nr. Crt	Nr cadastral Nr. topografic	Suprafața* (mp)	Observații / Referințe
A1	30906	5.391	Sector cadastral:3 Teren neimprejmuit;

**B. Partea II. Proprietari și acte**

Inscrieri privitoare la dreptul de proprietate și alte drepturi reale		Referințe
<b>144713 / 28/09/2017</b>		
Act Notarial nr. 393, din 27/09/2017 emis de UNGUREANU-DUVAL ANAMARIA ANDRA;		
B1	Intabulare, drept de PROPRIETATE, dobândit prin Conventie, cota actuala 1/1, cota initiala 1/1 1) NICA ADRIAN-DUMITRU	A1

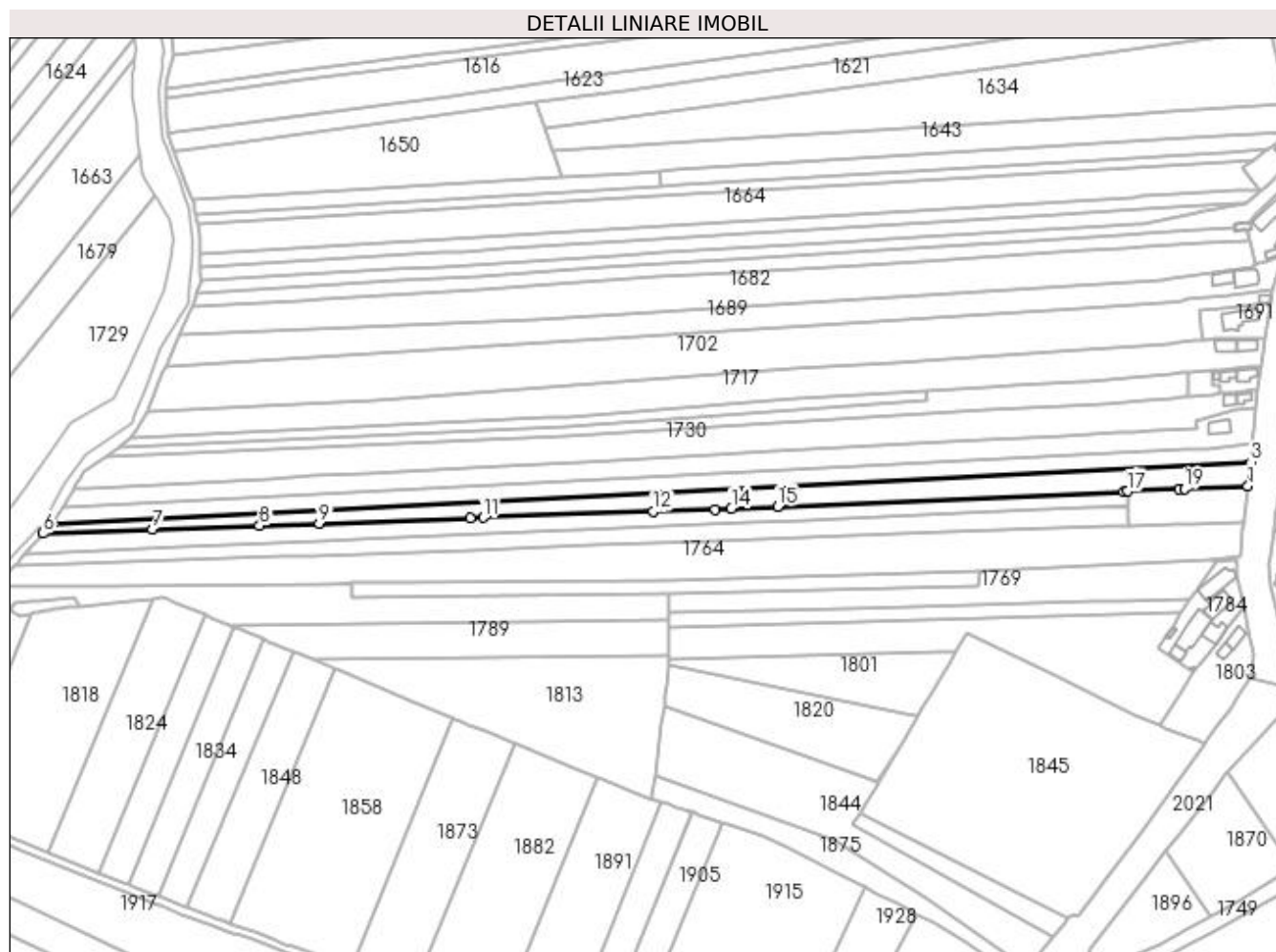
**C. Partea III. SARCINI .**

Inscrieri privind dezmembramintele dreptului de proprietate, drepturi reale de garanție și sarcini	Referințe
NU SUNT	

**Anexa Nr. 1 La Partea I****Teren**

Nr cadastral	Suprafața (mp)*	Observații / Referințe
30906	5.391	

\* Suprafața este determinată în planul de proiecție Stereo 70.

**Date referitoare la teren**

Crt	Categorie folosință	Intravilan	Suprafața (mp)	Tarla	Parcelă	Nr. topo	Observații / Referințe
1	arabil	DA	953	122	18	-	
2	arabil	NU	4.438	122	18	-	

**Lungime Segmente**

1) Valorile lungimilor segmentelor sunt obținute din proiecție în plan.

Punct început	X / Y	Punct sfârșit	X / Y	Lungime segment (** (m)
1	396.896,818 328.602,437	2	396.898,364 328.611,366	9.062
2	396.898,364 328.611,366	3	396.898,333 328.614,293	2.927
3	396.898,333 328.614,293	4	396.294,626 328.583,618	604.486
4	396.294,626 328.583,618	5	396.292,189 328.580,98	3.592

Punct început	X / Y	Punct sfârșit	X / Y	Lungime segment (** (m)
5	396.292,189 328.580,98	6	396.289,919 328.578,524	3.344
6	396.289,919 328.578,524	7	396.344,854 328.580,504	54.97
7	396.344,854 328.580,504	8	396.398,899 328.582,453	54.08
8	396.398,899 328.582,453	9	396.428,991 328.583,538	30.112
9	396.428,991 328.583,538	10	396.504,955 328.586,277	76.013
10	396.504,955 328.586,277	11	396.511,541 328.586,514	6.591
11	396.511,541 328.586,514	12	396.597,322 328.589,607	85.836
12	396.597,322 328.589,607	13	396.628,54 328.590,733	31.238
13	396.628,54 328.590,733	14	396.636,633 328.591,086	8.101
14	396.636,633 328.591,086	15	396.659,902 328.592,101	23.291
15	396.659,902 328.592,101	16	396.834,169 328.599,704	174.433
16	396.834,169 328.599,704	17	396.835,995 328.599,784	1.828
17	396.835,995 328.599,784	18	396.862,332 328.600,933	26.362
18	396.862,332 328.600,933	19	396.864,826 328.601,041	2.496
19	396.864,826 328.601,041	1	396.896,818 328.602,437	32.023

\*\* Lungimile segmentelor sunt determinate în planul de proiecție Stereo 70 și sunt rotunjite la 1 milimetru.

\*\*\* Distanța dintre puncte este formată din segmente cumulate ce sunt mai mici decât valoarea 1 milimetru.



**DATE DESPRE IMOBILUL NR. 1743**

Oficiul de Cadastru și Publicitate Imobiliară DOLJ  
Biroul de Cadastru și Publicitate Imobiliară Craiova

**A. Partea I. Descrierea imobilului**

TEREN Intravilan

Adresa: Loc. Mosneni, Str I.C. Brătianu, Jud. Dolj, T1,P3; T122,P15

Nr. Crt	Nr cadastral Nr. topografic	Suprafața* (mp)	Observații / Referințe
A1		1.049	Sector cadastral:3 Teren neimprejmuit;

**B. Partea II. Proprietari și acte**

Inscrieri privitoare la dreptul de proprietate și alte drepturi reale	Referințe
/	
Act Administrativ nr. Titlu de proprietate 1445-59556, din 17/11/1998 emis de CJSIPT Dolj;	
B1	A1
Intabulare, drept de PROPRIETATE, dobandit prin Reconstituire, cota actuala 1/1, cota initiala 1/1 1) VLĂDUȚ GRIGORE DEFUNCT:Da	

**C. Partea III. SARCINI .**

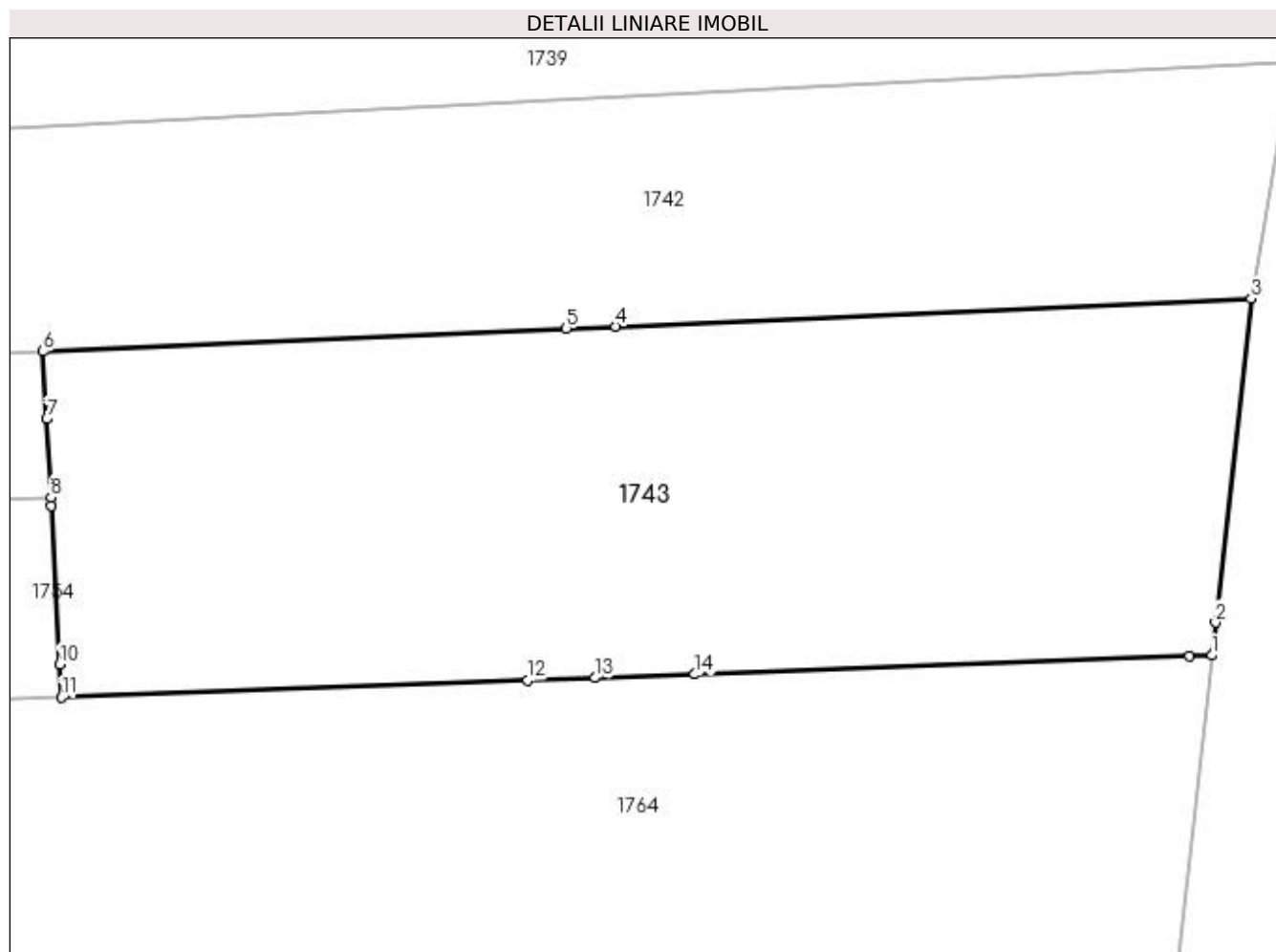
Inscrieri privind dezmembramintele dreptului de proprietate, drepturi reale de garanție și sarcini	Referințe
NU SUNT	

## Anexa Nr. 1 La Partea I

## Teren

Nr cadastral	Suprafața (mp)*	Observații / Referințe
	1.049	

\* Suprafața este determinată în planul de proiecție Stereo 70.



## Date referitoare la teren

Crt	Categorie folosință	Intravilan	Suprafața (mp)	Tarla	Parcelă	Nr. topo	Observații / Referințe
1	arabil	DA	1.049	1,122	3,15	-	

## Lungime Segmente

1) Valorile lungimilor segmentelor sunt obținute din proiecție în plan.

Punct început	X / Y	Punct sfârșit	X / Y	Lungime segment (** (m)
1	396.894,836 328.584,478	2	396.895,019 328.586,135	1.667
2	396.895,019 328.586,135	3	396.896,818 328.602,437	16.401
3	396.896,818 328.602,437	4	396.864,826 328.601,041	32.023
4	396.864,826 328.601,041	5	396.862,332 328.600,933	2.496
5	396.862,332 328.600,933	6	396.835,995 328.599,784	26.362

Punct început	X / Y	Punct sfârșit	X / Y	Lungime segment (** (m)
6	396.835,995 328.599,784	7	396.836,175 328.596,382	3.406
7	396.836,175 328.596,382	8	396.836,384 328.592,44	3.947
8	396.836,384 328.592,44	9	396.836,406 328.592,014	0.426
9	396.836,406 328.592,014	10	396.836,829 328.584,019	8.006
10	396.836,829 328.584,019	11	396.836,916 328.582,372	1.65
11	396.836,916 328.582,372	12	396.860,378 328.583,225	23.478
12	396.860,378 328.583,225	13	396.863,766 328.583,348	3.39
13	396.863,766 328.583,348	14	396.868,806 328.583,531	5.044
14	396.868,806 328.583,531	15	396.893,726 328.584,437	24.937
15	396.893,726 328.584,437	1	396.894,836 328.584,478	1.11

\*\* Lungimile segmentelor sunt determinate în planul de proiecție Stereo 70 și sunt rotunjite la 1 milimetru.

\*\*\* Distanța dintre puncte este formată din segmente cumulate ce sunt mai mici decât valoarea 1 milimetru.





**DATE DESPRE IMOBILUL NR. 1748**

Oficiul de Cadastru și Publicitate Imobiliară DOLJ  
Biroul de Cadastru și Publicitate Imobiliară Craiova

**A. Partea I. Descrierea imobilului**

TEREN Extravilan

Adresa: Jud. Dolj, T120, P2

Nr. Crt	Nr cadastral Nr. topografic	Suprafața* (mp)	Observații / Referințe
A1		3.138	Sector cadastral:3 Teren neimprejmuit; Restul de suprafata se afla ID 1679, diminuare cu 5 %

**B. Partea II. Proprietari și acte**

Inscrieri privitoare la dreptul de proprietate și alte drepturi reale		Referințe
/		
Act Notarial nr. Certificat de mostenitor 8, din 12/02/2010 emis de NP Ilie Victor Florea;		
B1	Intabulare, drept de PROPRIETATE, dobandit prin Succesiune, cota actuala 2/8, cota initiala 2/8 1) <b>BARBU RITA DEFUNCT:Da</b>	A1
B2	Intabulare, drept de PROPRIETATE, dobandit prin Succesiune, cota actuala 3/8, cota initiala 3/8 1) <b>STACU AURELIA</b>	A1
B3	Intabulare, drept de PROPRIETATE, dobandit prin Succesiune, cota actuala 3/8, cota initiala 3/8 1) <b>BARBU MARIAN</b>	A1

**C. Partea III. SARCINI .**

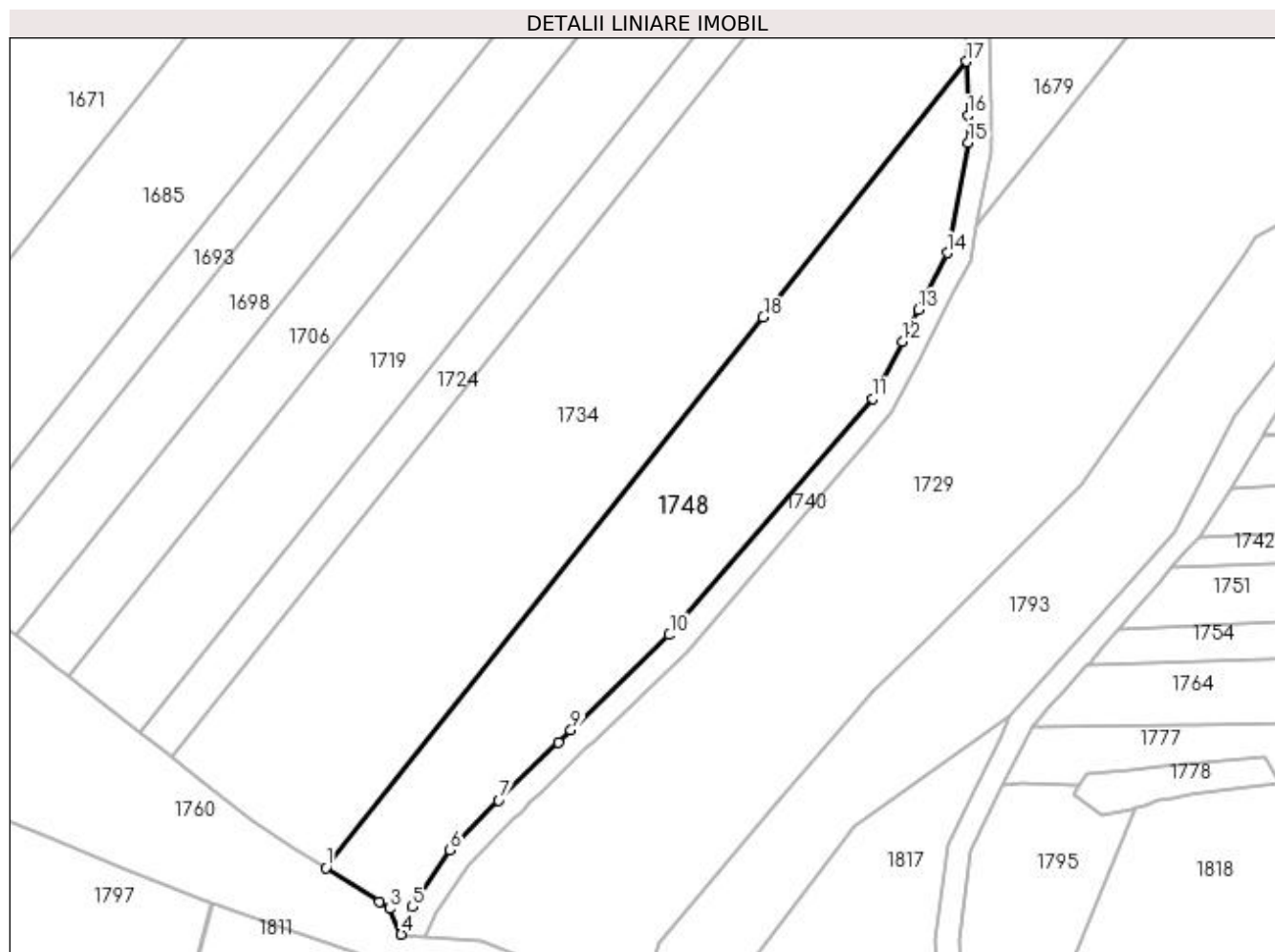
Inscrieri privind dezmembramintele dreptului de proprietate, drepturi reale de garanție și sarcini	Referințe
NU SUNT	

## Anexa Nr. 1 La Partea I

## Teren

Nr cadastral	Suprafața (mp)*	Observații / Referințe
	3.138	Restul de suprafata se afla ID 1679, diminuare cu 5 %

\* Suprafața este determinată în planul de proiecție Stereo 70.



## Date referitoare la teren

Crt	Categorie folosință	Intra vilan	Suprafața (mp)	Tarla	Parcelă	Nr. topo	Observații / Referințe
1	arabil	NU	3.138	120	2	-	Parcela despartita de drum

## Lungime Segmente

1) Valorile lungimilor segmentelor sunt obținute din proiecție în plan.

Punct început	X / Y	Punct sfârșit	X / Y	Lungime segment (** (m)
1	396.146,362 328.527,602	2	396.155,414 328.521,791	10.757
2	396.155,414 328.521,791	3	396.157,169 328.520,665	2.085
3	396.157,169 328.520,665	4	396.159,168 328.516,331	4.773
4	396.159,168 328.516,331	5	396.161,074 328.520,977	5.022
5	396.161,074 328.520,977	6	396.167,426 328.530,618	11.545

Punct început	X / Y	Punct sfârșit	X / Y	Lungime segment (** (m)
6	396.167,426 328.530,618	7	396.175,689 328.539,053	11.808
7	396.175,689 328.539,053	8	396.185,813 328.548,862	14.096
8	396.185,813 328.548,862	9	396.187,963 328.550,944	2.993
9	396.187,963 328.550,944	10	396.204,66 328.567,121	23.248
10	396.204,66 328.567,121	11	396.239,204 328.607,168	52.887
11	396.239,204 328.607,168	12	396.244,163 328.616,886	10.91
12	396.244,163 328.616,886	13	396.246,902 328.622,253	6.026
13	396.246,902 328.622,253	14	396.251,82 328.631,891	10.82
14	396.251,82 328.631,891	15	396.255,376 328.650,602	19.046
15	396.255,376 328.650,602	16	396.255,282 328.655,232	4.63
16	396.255,282 328.655,232	17	396.255,097 328.664,377	9.147
17	396.255,097 328.664,377	18	396.220,592 328.620,974	55.448
18	396.220,592 328.620,974	1	396.146,362 328.527,602	119.283

\*\* Lungimile segmentelor sunt determinate în planul de proiecție Stereo 70 și sunt rotunjite la 1 milimetru.

\*\*\* Distanța dintre puncte este formată din segmente cumulate ce sunt mai mici decât valoarea 1 milimetru.



**DATE DESPRE IMOBILUL NR. 1751**

Oficiul de Cadastru și Publicitate Imobiliară DOLJ  
Biroul de Cadastru și Publicitate Imobiliară Craiova

**A. Partea I. Descrierea imobilului**

TEREN Necunoscut

Adresa: Loc. Mosneni, Jud. Dolj, T122, P17

Nr. Crt	Nr cadastral Nr. topografic	Suprafața* (mp)	Observații / Referințe
A1		4.500	Sector cadastral:3 Teren neimprejmuit;

**B. Partea II. Proprietari și acte**

Inscrieri privitoare la dreptul de proprietate și alte drepturi reale	Referințe
/	
Act Administrativ nr. Titlu de proprietate 1505-44687, din 20/06/1999 emis de CJSIPT Dolj;	
B1	A1
Intabulare, drept de PROPRIETATE, dobandit prin Reconstituire, cota actuala 1/1, cota initiala 1/1 1) HAGIU FRUSINA	

**C. Partea III. SARCINI .**

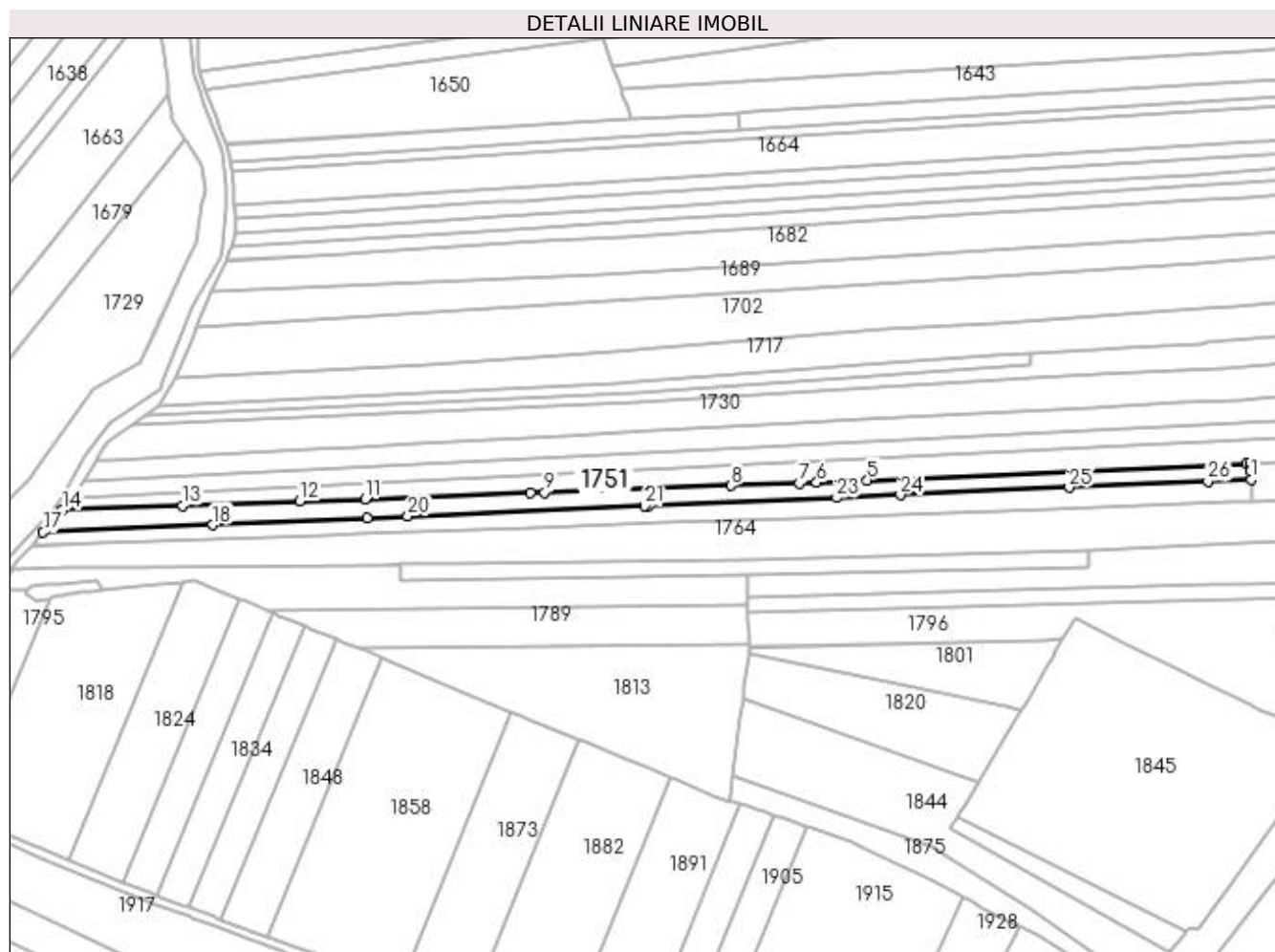
Inscrieri privind dezmembramintele dreptului de proprietate, drepturi reale de garanție și sarcini	Referințe
NU SUNT	

## Anexa Nr. 1 La Partea I

## Teren

Nr cadastral	Suprafața (mp)*	Observații / Referințe
	4.500	

\* Suprafața este determinată în planul de proiecție Stereo 70.



## Date referitoare la teren

Crt	Categorie folosință	Intra vilan	Suprafața (mp)	Tarla	Parcelă	Nr. topo	Observații / Referințe
1	arabil	DA	147	122	17	-	
2	arabil	NU	4.353	122	17	-	

## Lungime Segmente

1) Valorile lungimilor segmentelor sunt obținute din proiecție în plan.

Punct început	X / Y	Punct sfârșit	X / Y	Lungime segment (** (m)
1	396.836,384 328.592,44	2	396.836,175 328.596,382	3.947
3	396.835,995 328.599,784	4	396.834,169 328.599,704	1.828
5	396.659,902 328.592,101	6	396.636,633 328.591,086	23.291
7	396.628,54 328.590,733	8	396.597,322 328.589,607	31.238

Punct început	X / Y	Punct sfârșit	X / Y	Lungime segment (** (m)
2	396.836,175 328.596,382	3	396.835,995 328.599,784	3.406
4	396.834,169 328.599,704	5	396.659,902 328.592,101	174.433
6	396.636,633 328.591,086	7	396.628,54 328.590,733	8.101
8	396.597,322 328.589,607	9	396.511,541 328.586,514	85.836

Punct început	X / Y	Punct sfârșit	X / Y	Lungime segment (** (m)
9	396.511,541 328.586,514	10	396.504,955 328.586,277	6.591
11	396.428,991 328.583,538	12	396.398,899 328.582,453	30.112
13	396.344,854 328.580,504	14	396.289,919 328.578,524	54.97
15	396.287,451 328.575,852	16	396.284,285 328.572,133	4.884
17	396.280,942 328.568,207	18	396.358,999 328.571,613	78.131
19	396.430,18 328.574,718	20	396.448,668 328.575,525	18.505
21	396.557,657 328.580,28	22	396.559,369 328.580,355	1.714
23	396.645,763 328.584,124	24	396.675,147 328.585,406	29.412
25	396.752,761 328.588,792	26	396.816,511 328.591,573	63.81

Punct început	X / Y	Punct sfârșit	X / Y	Lungime segment (** (m)
10	396.504,955 328.586,277	11	396.428,991 328.583,538	76.013
12	396.398,899 328.582,453	13	396.344,854 328.580,504	54.08
14	396.289,919 328.578,524	15	396.287,451 328.575,852	3.637
16	396.284,285 328.572,133	17	396.280,942 328.568,207	5.156
18	396.358,999 328.571,613	19	396.430,18 328.574,718	71.249
20	396.448,668 328.575,525	21	396.557,657 328.580,28	109.093
22	396.559,369 328.580,355	23	396.645,763 328.584,124	86.476
24	396.675,147 328.585,406	25	396.752,761 328.588,792	77.687
26	396.816,511 328.591,573	1	396.836,384 328.592,44	19.892

\*\* Lungimile segmentelor sunt determinate în planul de proiecție Stereo 70 și sunt rotunjite la 1 milimetru.

\*\*\* Distanța dintre puncte este formată din segmente cumulate ce sunt mai mici decât valoarea 1 milimetru.





**DATE DESPRE IMOBILUL NR. 1754**

Oficiul de Cadastru și Publicitate Imobiliară DOLJ  
Biroul de Cadastru și Publicitate Imobiliară Craiova

**A. Partea I. Descrierea imobilului**

TEREN Necunoscut

Adresa: Loc. Mosneni, Jud. Dolj, T122, P16

Nr. Crt	Nr cadastral Nr. topografic	Suprafața* (mp)	Observații / Referințe
A1		4.500	Sector cadastral:3 Teren neimprejmuit;

**B. Partea II. Proprietari și acte**

Inscrieri privitoare la dreptul de proprietate și alte drepturi reale	Referințe
/	
Act Administrativ nr. Titlu de proprietate 1502-44687, din 20/06/1999 emis de CJSIPT Dolj;	
B1	A1
Intabulare, drept de PROPRIETATE, dobandit prin Reconstituire, cota actuala 1/1, cota initiala 1/1 1) HAGIU RADU	

**C. Partea III. SARCINI .**

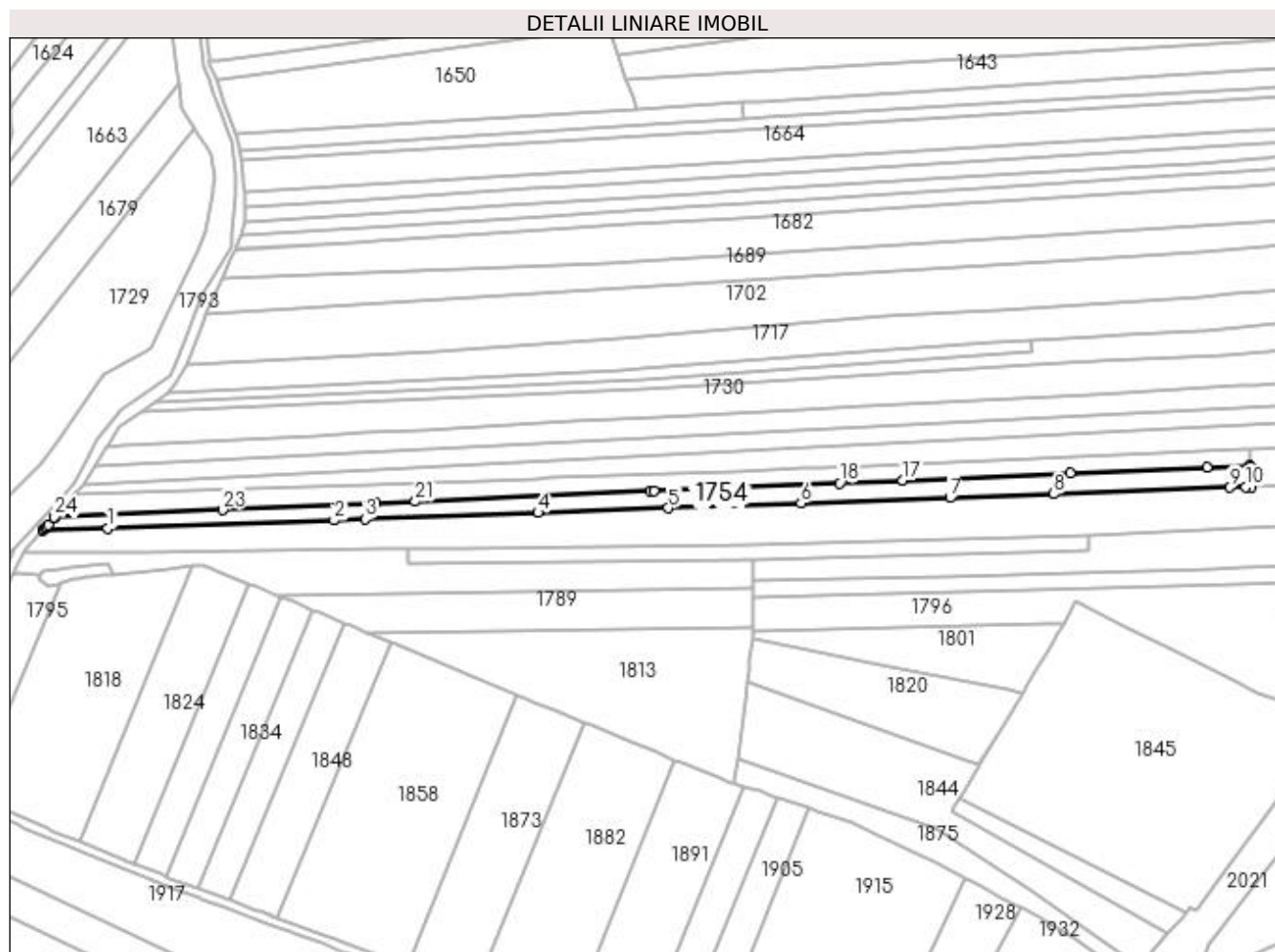
Inscrieri privind dezmembramintele dreptului de proprietate, drepturi reale de garanție și sarcini	Referințe
NU SUNT	

## Anexa Nr. 1 La Partea I

## Teren

Nr cadastral	Suprafața (mp)*	Observații / Referințe
	4.500	

\* Suprafața este determinată în planul de proiecție Stereo 70.



## Date referitoare la teren

Crt	Categorie folosință	Intravilan	Suprafața (mp)	Tarla	Parcelă	Nr. topo	Observații / Referințe
1	arabil	DA	199	122	16	-	
2	arabil	NU	4.301	122	16	-	

## Lungime Segmente

1) Valorile lungimilor segmentelor sunt obținute din proiecție în plan.

Punct început	X / Y	Punct sfârșit	X / Y	Lungime segment (** (m)
1	396.305,735 328.563,061	2	396.410,818 328.566,881	105.152
3	396.425,35 328.567,409	4	396.505,56 328.570,325	80.263
5	396.566,109 328.572,527	6	396.627,861 328.574,772	61.794
7	396.697,113 328.577,289	8	396.745,337 328.579,042	48.256

Punct început	X / Y	Punct sfârșit	X / Y	Lungime segment (** (m)
2	396.410,818 328.566,881	3	396.425,35 328.567,409	14.541
4	396.505,56 328.570,325	5	396.566,109 328.572,527	60.588
6	396.627,861 328.574,772	7	396.697,113 328.577,289	69.297
8	396.745,337 328.579,042	9	396.826,861 328.582,006	81.578

Punct început	X / Y	Punct sfârșit	X / Y	Lungime segment (** (m))	Punct început	X / Y	Punct sfârșit	X / Y	Lungime segment (** (m))
9	396.826,861 328.582,006	10	396.834,527 328.582,285	7.671	10	396.834,527 328.582,285	11	396.836,916 328.582,372	2.39
11	396.836,916 328.582,372	12	396.836,829 328.584,019	1.65	12	396.836,829 328.584,019	13	396.836,406 328.592,014	8.006
13	396.836,406 328.592,014	14	396.836,384 328.592,44	0.426	14	396.836,384 328.592,44	15	396.816,511 328.591,573	19.892
15	396.816,511 328.591,573	16	396.752,761 328.588,792	63.81	16	396.752,761 328.588,792	17	396.675,147 328.585,406	77.687
17	396.675,147 328.585,406	18	396.645,763 328.584,124	29.412	18	396.645,763 328.584,124	19	396.559,369 328.580,355	86.476
19	396.559,369 328.580,355	20	396.557,657 328.580,28	1.714	20	396.557,657 328.580,28	21	396.448,668 328.575,525	109.093
21	396.448,668 328.575,525	22	396.430,18 328.574,718	18.505	22	396.430,18 328.574,718	23	396.358,999 328.571,613	71.249
23	396.358,999 328.571,613	24	396.280,942 328.568,207	78.131	24	396.280,942 328.568,207	25	396.280,565 328.567,765	0.582
25	396.280,565 328.567,765	26	396.278,04 328.564,799	3.895	26	396.278,04 328.564,799	27	396.277,079 328.563,669	1.483
27	396.277,079 328.563,669	28	396.276,828 328.563,375	0.386	28	396.276,828 328.563,375	29	396.276,007 328.562,41	1.267
29	396.276,007 328.562,41	30	396.275,629 328.561,966	0.584	30	396.275,629 328.561,966	1	396.305,735 328.563,061	30.126

\*\* Lungimile segmentelor sunt determinate în planul de proiecție Stereo 70 și sunt rotunjite la 1 milimetru.

\*\*\* Distanța dintre puncte este formată din segmente cumulate ce sunt mai mici decât valoarea 1 milimetru.



**DATE DESPRE IMOBILUL NR. 1760**

Oficiul de Cadastru și Publicitate Imobiliară DOLJ  
Biroul de Cadastru și Publicitate Imobiliară Craiova

**A. Partea I. Descrierea imobilului**

TEREN Extravilan

Adresa: Jud. Dolj

Nr. Crt	Nr cadastral Nr. topografic	Suprafața* (mp)	Observații / Referințe
A1		6.395	Sector cadastral:3 Teren neimprejmuit;

**B. Partea II. Proprietari și acte**

Inscrieri privitoare la dreptul de proprietate și alte drepturi reale		Referințe
/		
Act Normativ nr. Legea 7, din 13/03/1996 emis de Parlamentul Romaniei (art.13 alin 15);		
B1	Inscrierea provizorie, drept de PROPRIETATE, dobandit prin Lege, cota actuala 1/1, cota initiala 1/1 1) NEIDENTIFICAT NEIDENTIFICAT	A1

**C. Partea III. SARCINI .**

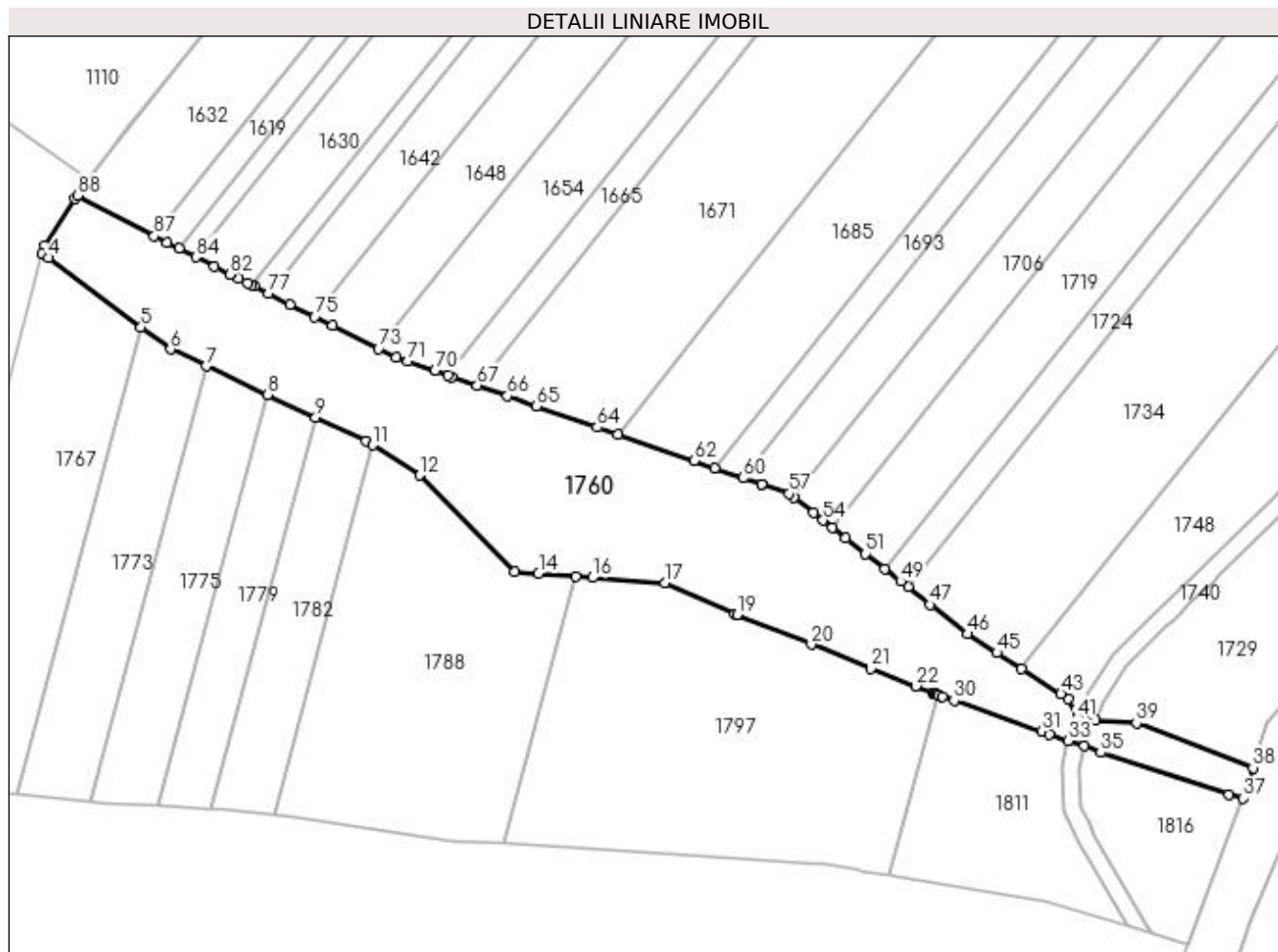
Inscrieri privind dezmembramintele dreptului de proprietate, drepturi reale de garanție și sarcini	Referințe
NU SUNT	

## Anexa Nr. 1 La Partea I

## Teren

Nr cadastral	Suprafața (mp)*	Observații / Referințe
	6.395	

\* Suprafața este determinată în planul de proiecție Stereo 70.



## Date referitoare la teren

Crt	Categorie folosință	Intra vilan	Suprafața (mp)	Tarla	Parcelă	Nr. topo	Observații / Referințe
1	curți constructii	NU	6.395	-	CN 1319	-	

## Lungime Segmente

1) Valorile lungimilor segmentelor sunt obținute din proiecție în plan.

Punct început	X / Y	Punct sfârșit	X / Y	Lungime segment	Punct început	X / Y	Punct sfârșit	X / Y	Lungime segment	Punct început	X / Y	Punct sfârșit	X / Y	Lungime segment
1	395.928,394 328.635,855	2	395.921,298 328.625,134	12.857	2	395.921,298 328.625,134	3	395.920,799 328.623,208	1.989	3	395.920,799 328.623,208	4	395.922,207 328.622,238	1.71
4	395.922,207 328.622,238	5	395.943,553 328.606,232	26.681	5	395.943,553 328.606,232	6	395.950,347 328.601,138	8.491	6	395.950,347 328.601,138	7	395.958,563 328.597,297	9.07
7	395.958,563 328.597,297	8	395.972,692 328.590,692	15.596	8	395.972,692 328.590,692	9	395.983,765 328.585,516	12.223	9	395.983,765 328.585,516	10	395.995,411 328.580,072	12.856
10	395.995,411 328.580,072	11	395.996,898 328.579,113	1.769	11	395.996,898 328.579,113	12	396.007,717 328.572,138	12.872	12	396.007,717 328.572,138	13	396.029,578 328.549,914	31.174
13	396.029,578 328.549,914	14	396.035,109 328.549,504	5.546	14	396.035,109 328.549,504	15	396.043,71 328.548,866	8.624	15	396.043,71 328.548,866	16	396.047,489 328.548,586	3.79

Punct început	X / Y	Punct sfârșit	X / Y	Lungime segment	Punct început	X / Y	Punct sfârșit	X / Y	Lungime segment	Punct început	X / Y	Punct sfârșit	X / Y	Lungime segment
16	396.047,489 328.548,586	17	396.064,247 328.547,344	16.804	17	396.064,247 328.547,344	18	396.080,346 328.540,274	17.583	18	396.080,346 328.540,274	19	396.080,812 328.540,087	0.502
19	396.080,812 328.540,087	20	396.097,957 328.533,23	18.466	20	396.097,957 328.533,23	21	396.111,684 328.527,74	14.784	21	396.111,684 328.527,74	22	396.121,96 328.523,63	11.068
22	396.121,96 328.523,63	23	396.125,883 328.522,06	4.225	23	396.125,883 328.522,06	24	396.126,137 328.521,959	0.273	24	396.126,137 328.521,959	25	396.126,405 328.521,864	0.285
25	396.126,405 328.521,864	26	396.126,659 328.521,775	0.269	26	396.126,659 328.521,775	27	396.127,025 328.521,646	0.388	27	396.127,025 328.521,646	28	396.127,223 328.521,576	0.21
28	396.127,223 328.521,576	29	396.128,139 328.521,253	0.972	29	396.128,139 328.521,253	30	396.130,795 328.520,317	2.816	30	396.130,795 328.520,317	31	396.150,918 328.513,224	21.336
31	396.150,918 328.513,224	32	396.152,737 328.512,583	1.929	32	396.152,737 328.512,583	33	396.157,012 328.511,076	4.533	33	396.157,012 328.511,076	34	396.160,815 328.509,805	4.009
34	396.160,815 328.509,805	35	396.164,55 328.508,288	4.031	35	396.164,55 328.508,288	36	396.194,122 328.498,567	31.129	36	396.194,122 328.498,567	37	396.197,381 328.497,742	3.362
37	396.197,381 328.497,742	38	396.199,651 328.504,782	7.397	38	396.199,651 328.504,782	39	396.172,78 328.515,147	28.8	39	396.172,78 328.515,147	40	396.163,281 328.515,817	9.523
40	396.163,281 328.515,817	41	396.159,168 328.516,331	4.145	41	396.159,168 328.516,331	42	396.157,169 328.520,665	4.773	42	396.157,169 328.520,665	43	396.155,414 328.521,791	2.085
43	396.155,414 328.521,791	44	396.146,362 328.527,602	10.757	44	396.146,362 328.527,602	45	396.140,666 328.531,259	6.768	45	396.140,666 328.531,259	46	396.133,879 328.535,616	8.066
46	396.133,879 328.535,616	47	396.125,296 328.542,357	10.914	47	396.125,296 328.542,357	48	396.120,181 328.546,374	6.503	48	396.120,181 328.546,374	49	396.118,498 328.547,697	2.141
49	396.118,498 328.547,697	50	396.114,845 328.550,566	4.645	50	396.114,845 328.550,566	51	396.110,375 328.554,076	5.683	51	396.110,375 328.554,076	52	396.105,83 328.557,646	5.779
52	396.105,83 328.557,646	53	396.102,738 328.560,074	3.932	53	396.102,738 328.560,074	54	396.100,578 328.561,771	2.747	54	396.100,578 328.561,771	55	396.098,389 328.563,49	2.783
55	396.098,389 328.563,49	56	396.093,934 328.566,989	5.665	56	396.093,934 328.566,989	57	396.092,806 328.567,875	1.434	57	396.092,806 328.567,875	58	396.086,589 328.570,032	6.581
58	396.086,589 328.570,032	59	396.086,483 328.570,069	0.112	59	396.086,483 328.570,069	60	396.082,264 328.571,533	4.466	60	396.082,264 328.571,533	61	396.075,629 328.573,836	7.024
61	396.075,629 328.573,836	62	396.070,964 328.575,455	4.937	62	396.070,964 328.575,455	63	396.053,321 328.581,577	18.675	63	396.053,321 328.581,577	64	396.048,58 328.583,223	5.019
64	396.048,58 328.583,223	65	396.034,619 328.588,067	14.778	65	396.034,619 328.588,067	66	396.027,902 328.590,398	7.11	66	396.027,902 328.590,398	67	396.020,961 328.592,807	7.347
67	396.020,961 328.592,807	68	396.015,098 328.594,842	6.205	68	396.015,098 328.594,842	69	396.014,235 328.595,141	0.913	69	396.014,235 328.595,141	70	396.011,246 328.596,178	3.164
70	396.011,246 328.596,178	71	396.005,008 328.598,343	6.604	71	396.005,008 328.598,343	72	396.002,28 328.599,29	2.887	72	396.002,28 328.599,29	73	395.998,211 328.601,33	4.552
73	395.998,211 328.601,33	74	395.987,694 328.606,604	11.765	74	395.987,694 328.606,604	75	395.983,571 328.608,672	4.612	75	395.983,571 328.608,672	76	395.977,875 328.611,528	6.372
76	395.977,875 328.611,528	77	395.972,883 328.614,031	5.584	77	395.972,883 328.614,031	78	395.969,645 328.615,654	3.622	78	395.969,645 328.615,654	79	395.969,058 328.615,949	0.656
79	395.969,058 328.615,949	80	395.968,1 328.616,429	1.071	80	395.968,1 328.616,429	81	395.966,028 328.617,468	2.318	81	395.966,028 328.617,468	82	395.964,081 328.618,444	2.178
82	395.964,081 328.618,444	83	395.960,446 328.620,267	4.066	83	395.960,446 328.620,267	84	395.956,181 328.622,405	4.771	84	395.956,181 328.622,405	85	395.952,285 328.624,359	4.359
85	395.952,285 328.624,359	86	395.949,578 328.625,717	3.028	86	395.949,578 328.625,717	87	395.946,577 328.627,221	3.357	87	395.946,577 328.627,221	88	395.928,86 328.636,56	20.027
88	395.928,86 328.636,56	1	395.928,394 328.635,855	0.845										

\*\* Lungimile segmentelor sunt determinate în planul de proiecție Stereo 70 și sunt rotunjite la 1 milimetru.

\*\*\* Distanța dintre puncte este formată din segmente cumulate ce sunt mai mici decât valoarea 1 milimetru.





**DATE DESPRE IMOBILUL NR. 1764**

Oficiul de Cadastru și Publicitate Imobiliară DOLJ  
Biroul de Cadastru și Publicitate Imobiliară Craiova

**A. Partea I. Descrierea imobilului**

TEREN Necunoscut

Adresa: Loc. Mosneni, Str I. C. Bratianu, Jud. Dolj, T122, P12, 13

Nr. Crt	Nr cadastral Nr. topografic	Suprafața* (mp)	Observații / Referințe
A1		10.325	Sector cadastral:3 Teren neimprejmuit;

**B. Partea II. Proprietari și acte**

Inscrieri privitoare la dreptul de proprietate și alte drepturi reale		Referințe
/		
Act Notarial nr. Certificat de mostenitor 142, din 29/09/2006 emis de NP Gageatu Ilie;		
B1	Intabulare, drept de PROPRIETATE, dobandit prin Succesiune, cota actuala 1/4, cota initiala 1/4 1) PAUNA CATALINA DEFUNCT:Da	A1
B2	Intabulare, drept de PROPRIETATE, dobandit prin Succesiune, cota actuala 3/4, cota initiala 3/4 1) GRINDEANU LUCICA	A1

**C. Partea III. SARCINI .**

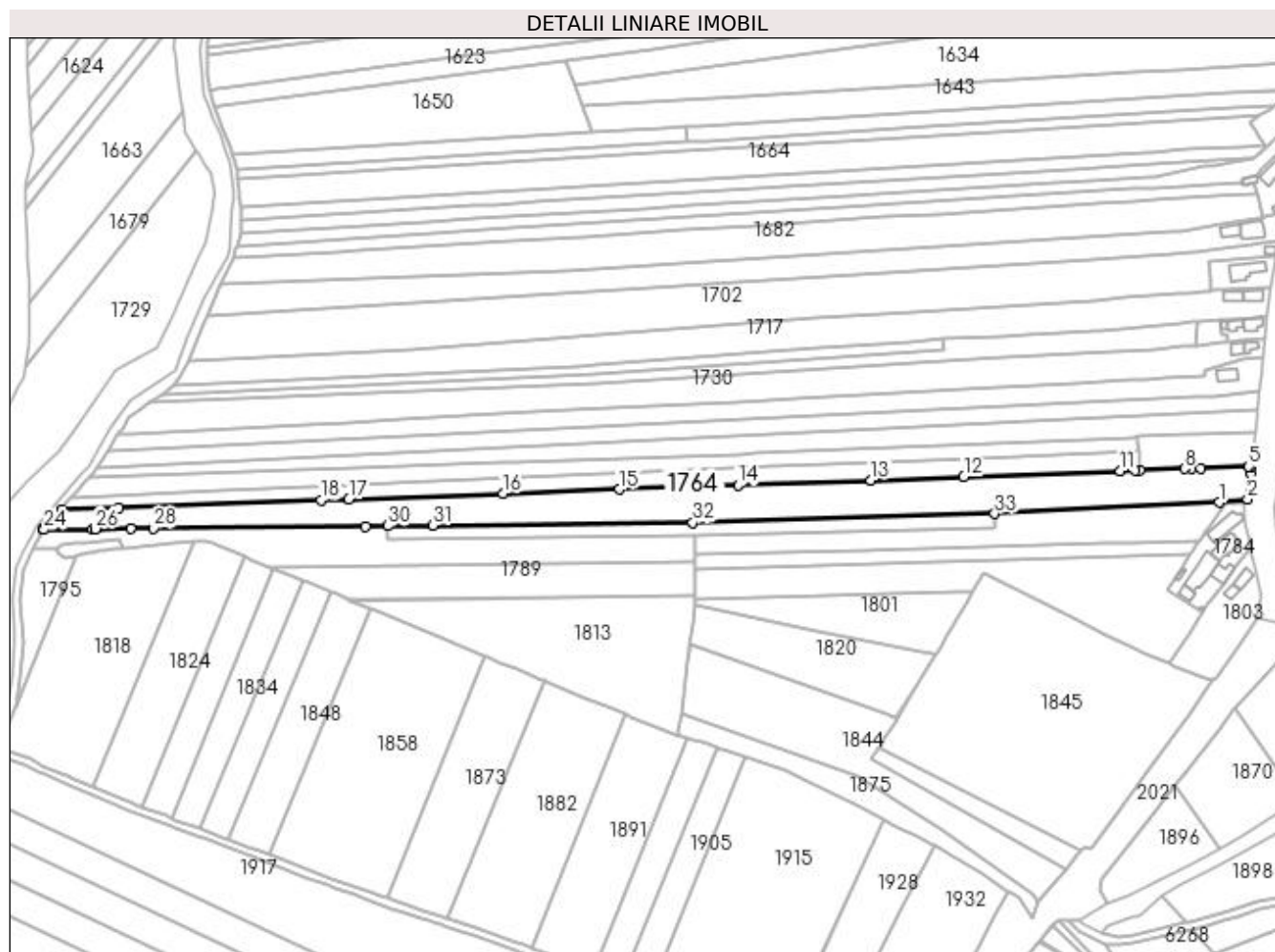
Inscrieri privind dezmembramintele dreptului de proprietate, drepturi reale de garanție și sarcini	Referințe
NU SUNT	

## Anexa Nr. 1 La Partea I

## Teren

Nr cadastral	Suprafața (mp)*	Observații / Referințe
	10.325	

\* Suprafața este determinată în planul de proiecție Stereo 70.



## Date referitoare la teren

Crt	Categorie folosință	Intra vilan	Suprafața (mp)	Tarla	Parcelă	Nr. topo	Observații / Referințe
1	arabil	DA	1.398	122	12	-	
2	arabil	NU	8.927	122	13	-	

## Lungime Segmente

1) Valorile lungimilor segmentelor sunt obținute din proiecție în plan.

Punct început	X / Y	Punct sfârșit	X / Y	Lungime segment (** (m)
1	396.878,156 328.565,704	2	396.892,965 328.567,524	14.92
3	396.894,455 328.581,032	4	396.894,836 328.584,478	3.467
5	396.893,726 328.584,437	6	396.868,806 328.583,531	24.937
7	396.863,766 328.583,348	8	396.860,378 328.583,225	3.39

Punct început	X / Y	Punct sfârșit	X / Y	Lungime segment (** (m)
2	396.892,965 328.567,524	3	396.894,455 328.581,032	13.589
4	396.894,836 328.584,478	5	396.893,726 328.584,437	1.11
6	396.868,806 328.583,531	7	396.863,766 328.583,348	5.044
8	396.860,378 328.583,225	9	396.836,916 328.582,372	23.478

Punct început	X / Y	Punct sfârșit	X / Y	Lungime segment (** (m)
9	396.836,916 328.582,372	10	396.834,527 328.582,285	2.39
11	396.826,861 328.582,006	12	396.745,337 328.579,042	81.578
13	396.697,113 328.577,289	14	396.627,861 328.574,772	69.297
15	396.566,109 328.572,527	16	396.505,56 328.570,325	60.588
17	396.425,35 328.567,409	18	396.410,818 328.566,881	14.541
19	396.305,735 328.563,061	20	396.275,629 328.561,966	30.126
21	396.271,031 328.556,872	22	396.269,516 328.555,192	2.262
23	396.266,237 328.551,559	24	396.266,773 328.551,565	0.536
25	396.292,074 328.551,839	26	396.293,342 328.551,853	1.268
27	396.311,757 328.552,053	28	396.323,554 328.552,181	11.798
29	396.433,894 328.553,378	30	396.445,611 328.553,505	11.717
31	396.469,112 328.553,76	32	396.604,369 328.555,227	135.265
33	396.761,399 328.559,853	1	396.878,156 328.565,704	116.904

Punct început	X / Y	Punct sfârșit	X / Y	Lungime segment (** (m)
10	396.834,527 328.582,285	11	396.826,861 328.582,006	7.671
12	396.745,337 328.579,042	13	396.697,113 328.577,289	48.256
14	396.627,861 328.574,772	15	396.566,109 328.572,527	61.794
16	396.505,56 328.570,325	17	396.425,35 328.567,409	80.263
18	396.410,818 328.566,881	19	396.305,735 328.563,061	105.152
20	396.275,629 328.561,966	21	396.271,031 328.556,872	6.862
22	396.269,516 328.555,192	23	396.266,237 328.551,559	4.894
24	396.266,773 328.551,565	25	396.292,074 328.551,839	25.302
26	396.293,342 328.551,853	27	396.311,757 328.552,053	18.416
28	396.323,554 328.552,181	29	396.433,894 328.553,378	110.346
30	396.445,611 328.553,505	31	396.469,112 328.553,76	23.503
32	396.604,369 328.555,227	33	396.761,399 328.559,853	157.098

\*\* Lungimile segmentelor sunt determinate în planul de proiecție Stereo 70 și sunt rotunjite la 1 milimetru.

\*\*\* Distanța dintre puncte este formată din segmente cumulate ce sunt mai mici decât valoarea 1 milimetru.



**DATE DESPRE IMOBILUL NR. 1767**

Oficiul de Cadastru și Publicitate Imobiliară DOLJ  
Biroul de Cadastru și Publicitate Imobiliară Craiova

**A. Partea I. Descrierea imobilului**

TEREN Extravilan

Adresa: Jud. Dolj, T111, P8

Nr. Crt	Nr cadastral Nr. topografic	Suprafața* (mp)	Observații / Referințe
A1		3.151	Sector cadastral:3 Teren neimprejmuit;

**B. Partea II. Proprietari și acte**

Inscrieri privitoare la dreptul de proprietate și alte drepturi reale		Referințe
/		
Act Normativ nr. 7, din 13/03/1996 emis de Parlamentul Romaniei;		
B1	Intabulare, drept de PROPRIETATE, dobandit prin Lege, cota actuala 1/1, cota initiala 1/1 1) UAT ALMAJ, CIF:4553674, Rezerva comisiei locale de fond funciar	A1

**C. Partea III. SARCINI .**

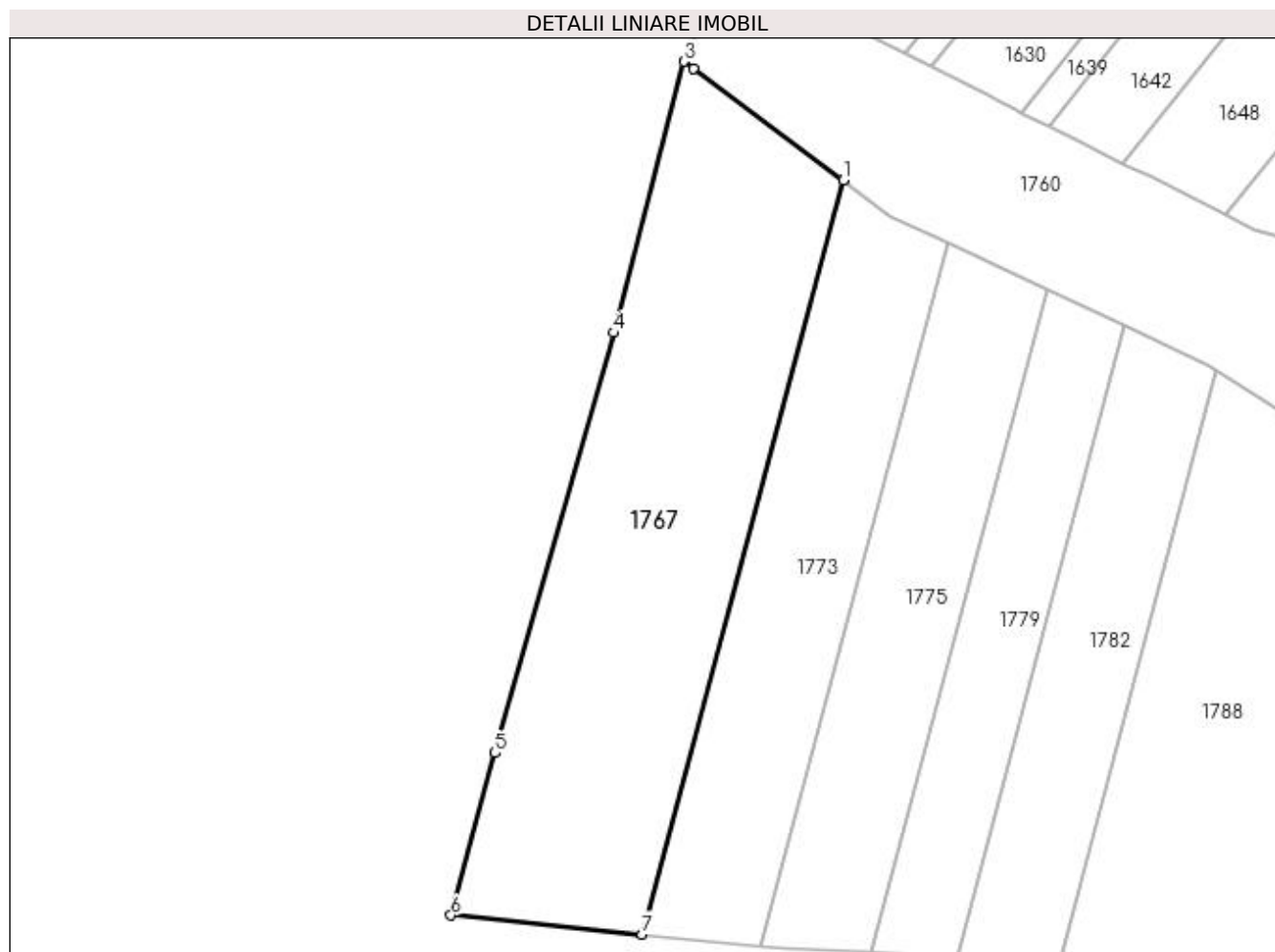
Inscrieri privind dezmembramintele dreptului de proprietate, drepturi reale de garanție și sarcini	Referințe
NU SUNT	

## Anexa Nr. 1 La Partea I

## Teren

Nr cadastral	Suprafața (mp)*	Observații / Referințe
	3.151	

\* Suprafața este determinată în planul de proiecție Stereo 70.



## Date referitoare la teren

Crt	Categorie folosință	Intra vilan	Suprafața (mp)	Tarla	Parcelă	Nr. topo	Observații / Referințe
1	arabil	NU	3.151	111	8	-	

## Lungime Segmente

1) Valorile lungimilor segmentelor sunt obținute din proiecție în plan.

Punct început	X / Y	Punct sfârșit	X / Y	Lungime segment (** (m)
1	395.943,553 328.606,232	2	395.922,207 328.622,238	26.681
2	395.922,207 328.622,238	3	395.920,799 328.623,208	1.71
3	395.920,799 328.623,208	4	395.910,772 328.584,497	39.989
4	395.910,772 328.584,497	5	395.893,872 328.524,538	62.296
5	395.893,872 328.524,538	6	395.887,603 328.501,372	23.999

Punct început	X / Y	Punct sfârșit	X / Y	Lungime segment (** (m)
6	395.887,603 328.501,372	7	395.914,878 328.498,658	27.41
7	395.914,878 328.498,658	1	395.943,553 328.606,232	111.331

\*\* Lungimile segmentelor sunt determinate în planul de proiecție Stereo 70 și sunt rotunjite la 1 milimetru.

\*\*\* Distanța dintre puncte este formată din segmente cumulate ce sunt mai mici decât valoarea 1 milimetru.





**DATE DESPRE IMOBILUL NR. 1769**

Oficiul de Cadastru și Publicitate Imobiliară DOLJ  
Biroul de Cadastru și Publicitate Imobiliară Craiova

**A. Partea I. Descrierea imobilului**

TEREN Extravilan

Adresa: Jud. Dolj, T122, P7

Nr. Crt	Nr cadastral Nr. topografic	Suprafața* (mp)	Observații / Referințe
A1		3.640	Sector cadastral:3 Teren neimprejmuit;

**B. Partea II. Proprietari și acte**

Inscrieri privitoare la dreptul de proprietate și alte drepturi reale		Referințe
/		
Act Notarial nr. Certificat de mostenitor 75, din 18/08/2016 emis de NP Gageatu Ileana Madalina (Certificat de mostenitor nr 131/14.05.1998 eliberat de NP Gageatu Ilie);		
B1	Intabulare, drept de PROPRIETATE, dobandit prin Succesiune, cota actuala 1/1, cota initiala 1/1 1) RACAREANU CONSTANTIN	A1

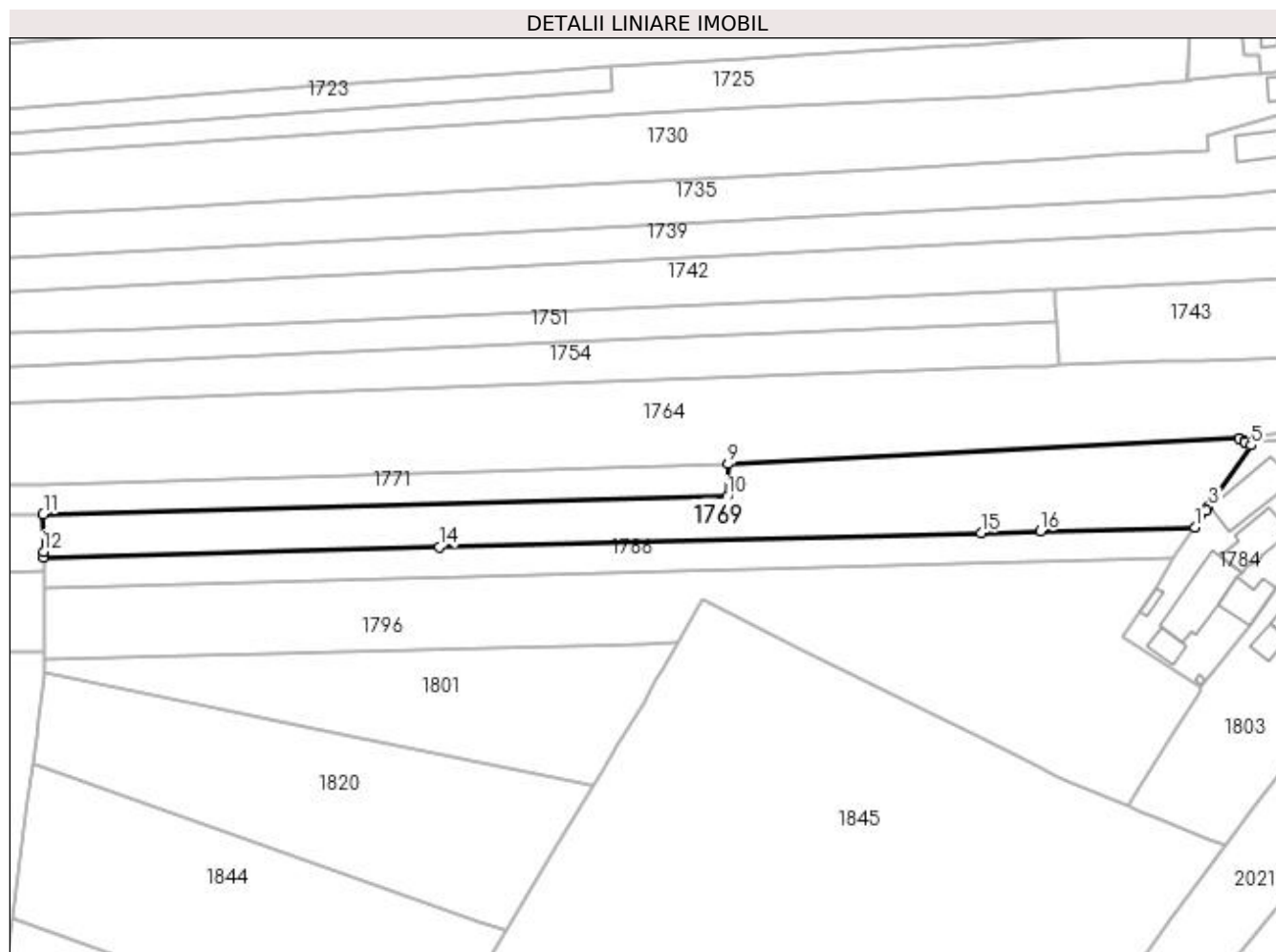
**C. Partea III. SARCINI .**

Inscrieri privind dezmembramintele dreptului de proprietate, drepturi reale de garanție și sarcini	Referințe
NU SUNT	

**Anexa Nr. 1 La Partea I****Teren**

Nr cadastral	Suprafața (mp)*	Observații / Referințe
	3.640	

\* Suprafața este determinată în planul de proiecție Stereo 70.

**Date referitoare la teren**

Crt	Categorie folosință	Intravilan	Suprafața (mp)	Tarla	Parcelă	Nr. topo	Observații / Referințe
1	arabil	NU	3.640	122	7	-	

**Lungime Segmente**

1) Valorile lungimilor segmentelor sunt obținute din proiecție în plan.

Punct început	X / Y	Punct sfârșit	X / Y	Lungime segment (** (m)
1	396.867,954 328.545,457	2	396.870,536 328.549,204	4.551
2	396.870,536 328.549,204	3	396.871,118 328.550,048	1.025
3	396.871,118 328.550,048	4	396.872,606 328.552,206	2.621
4	396.872,606 328.552,206	5	396.880,809 328.564,11	14.457
5	396.880,809 328.564,11	6	396.879,397 328.564,959	1.648

Punct început	X / Y	Punct sfârșit	X / Y	Lungime segment (** (m)
6	396.879,397 328.564,959	7	396.879,342 328.564,992	0.064
7	396.879,342 328.564,992	8	396.878,156 328.565,704	1.383
8	396.878,156 328.565,704	9	396.761,399 328.559,853	116.904
9	396.761,399 328.559,853	10	396.761,295 328.552,474	7.38
10	396.761,295 328.552,474	11	396.605,081 328.548,358	156.268
11	396.605,081 328.548,358	12	396.605,138 328.539,858	8.5
12	396.605,138 328.539,858	13	396.605,147 328.538,532	1.326
13	396.605,147 328.538,532	14	396.695,452 328.540,912	90.337
14	396.695,452 328.540,912	15	396.819,157 328.544,171	123.748
15	396.819,157 328.544,171	16	396.832,727 328.544,529	13.575
16	396.832,727 328.544,529	1	396.867,954 328.545,457	35.239

\*\* Lungimile segmentelor sunt determinate în planul de proiecție Stereo 70 și sunt rotunjite la 1 milimetru.

\*\*\* Distanța dintre puncte este formată din segmente cumulate ce sunt mai mici decât valoarea 1 milimetru.



**DATE DESPRE IMOBILUL NR. 1771**

Oficiul de Cadastru și Publicitate Imobiliară DOLJ  
Biroul de Cadastru și Publicitate Imobiliară Craiova

**A. Partea I. Descrierea imobilului**

TEREN Extravilan

Adresa: Jud. Dolj, T122, P9

Nr. Crt	Nr cadastral Nr. topografic	Suprafața* (mp)	Observații / Referințe
A1		2.240	Sector cadastral:3 Teren neimprejmuit;

**B. Partea II. Proprietari și acte**

Inscrieri privitoare la dreptul de proprietate și alte drepturi reale	Referințe
/	
Act Administrativ nr. Titlu de proprietate 2784, din 14/09/2004 emis de CJSIPT Dolj;	
B1	A1
Intabulare, drept de PROPRIETATE, dobandit prin Reconstituire, cota actuala 1/1, cota initiala 1/1 1) ANTONIE MARIA	

**C. Partea III. SARCINI .**

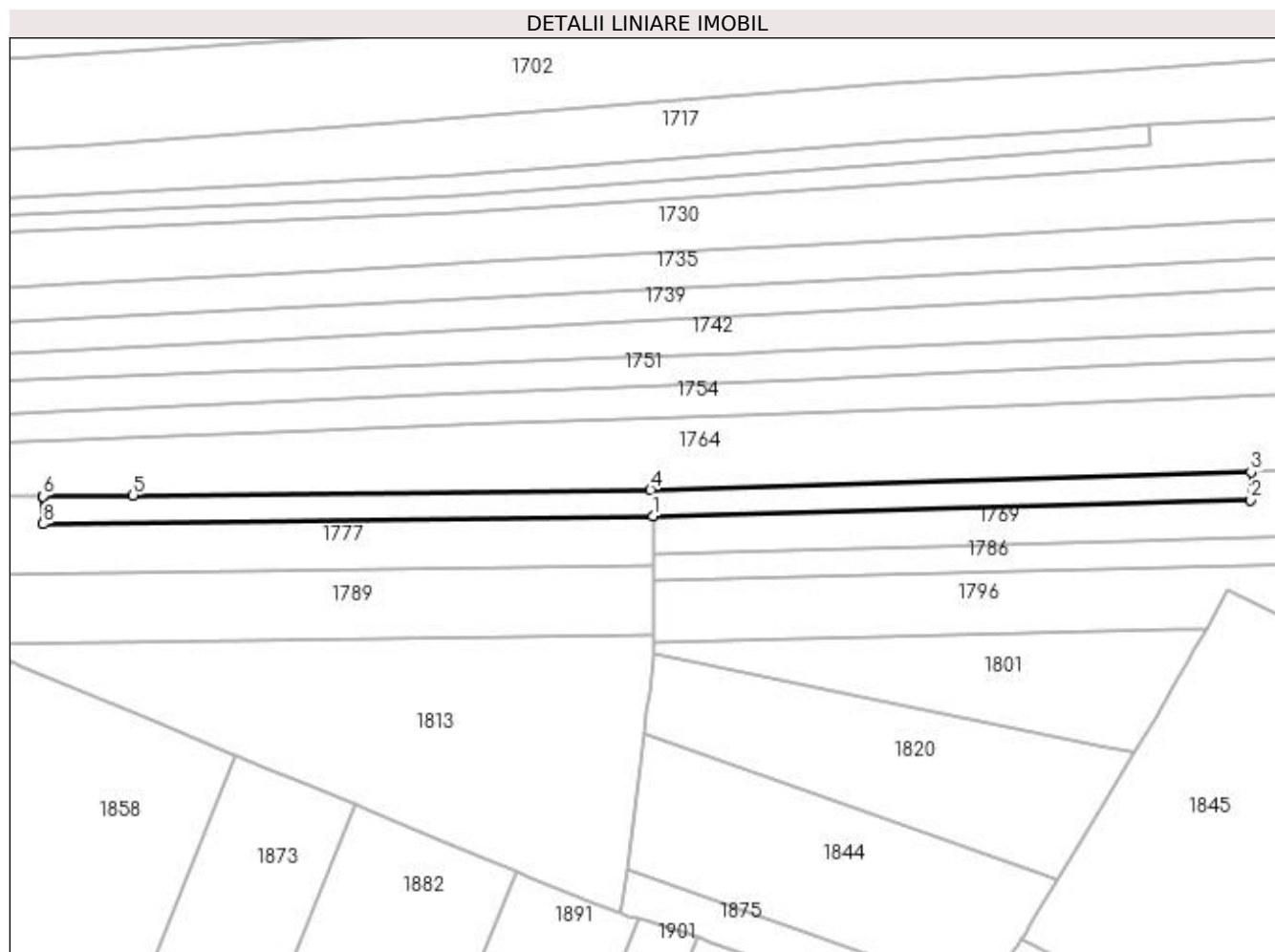
Inscrieri privind dezmembramintele dreptului de proprietate, drepturi reale de garanție și sarcini	Referințe
NU SUNT	

## Anexa Nr. 1 La Partea I

## Teren

Nr cadastral	Suprafața (mp)*	Observații / Referințe
	2.240	

\* Suprafața este determinată în planul de proiecție Stereo 70.



## Date referitoare la teren

Crt	Categorie folosință	Intravilan	Suprafața (mp)	Tarla	Parcelă	Nr. topo	Observații / Referințe
1	arabil	NU	2.240	122	9	-	

## Lungime Segmente

1) Valorile lungimilor segmentelor sunt obținute din proiecție în plan.

Punct început	X / Y	Punct sfârșit	X / Y	Lungime segment (** (m)
1	396.605,081 328.548,358	2	396.761,295 328.552,474	156.268
2	396.761,295 328.552,474	3	396.761,399 328.559,853	7.38
3	396.761,399 328.559,853	4	396.604,369 328.555,227	157.098
4	396.604,369 328.555,227	5	396.469,112 328.553,76	135.265
5	396.469,112 328.553,76	6	396.445,611 328.553,505	23.503

Punct început	X / Y	Punct sfârșit	X / Y	Lungime segment (** (m)
6	396.445,611 328.553,505	7	396.445,611 328.553,324	0.18
7	396.445,611 328.553,324	8	396.445,611 328.546,267	7.057
8	396.445,611 328.546,267	1	396.605,081 328.548,358	159.484

\*\* Lungimile segmentelor sunt determinate în planul de proiecție Stereo 70 și sunt rotunjite la 1 milimetru.

\*\*\* Distanța dintre puncte este formată din segmente cumulate ce sunt mai mici decât valoarea 1 milimetru.





**DATE DESPRE IMOBILUL NR. 1773**

Oficiul de Cadastru și Publicitate Imobiliară DOLJ  
Biroul de Cadastru și Publicitate Imobiliară Craiova

**A. Partea I. Descrierea imobilului**

TEREN Extravilan

Adresa: Jud. Dolj, T111, P7

Nr. Crt	Nr cadastral Nr. topografic	Suprafața* (mp)	Observații / Referințe
A1		1.800	Sector cadastral:3 Teren neimprejmuit;

**B. Partea II. Proprietari și acte**

Inscrieri privitoare la dreptul de proprietate și alte drepturi reale	Referințe
/	
Act Administrativ nr. Titlu de proprietate 1617-60687, din 26/10/2001 emis de CJSIPT Dolj;	
B1	A1
Intabulare, drept de PROPRIETATE, dobandit prin Reconstituire, cota actuala 1/1, cota initiala 1/1 1) TRICĂ ANA	

**C. Partea III. SARCINI .**

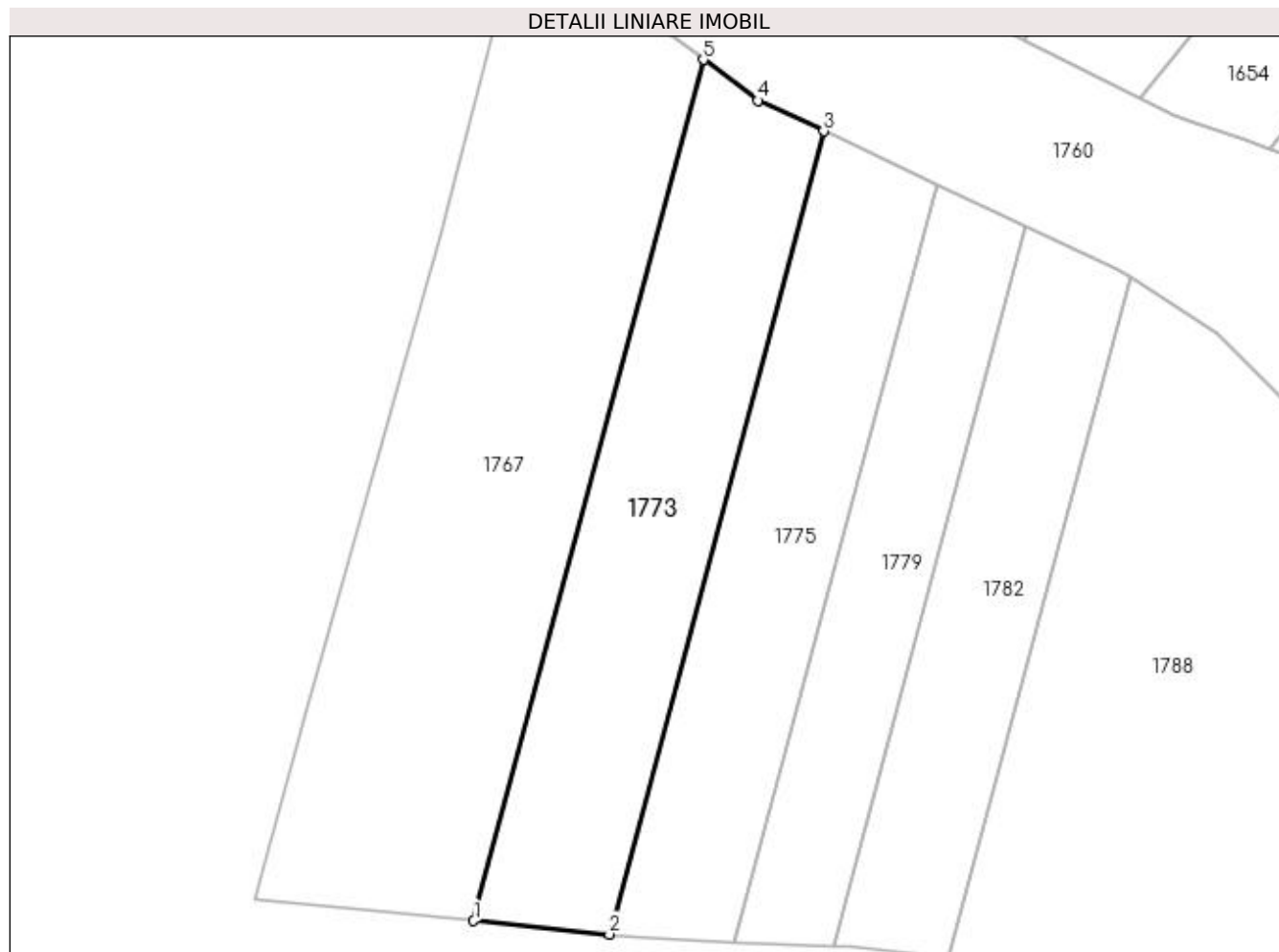
Inscrieri privind dezmembramintele dreptului de proprietate, drepturi reale de garanție și sarcini	Referințe
NU SUNT	

## Anexa Nr. 1 La Partea I

## Teren

Nr cadastral	Suprafața (mp)*	Observații / Referințe
	1.800	

\* Suprafața este determinată în planul de proiecție Stereo 70.



## Date referitoare la teren

Crt	Categorie folosință	Intravilan	Suprafața (mp)	Tarla	Parcelă	Nr. topo	Observații / Referințe
1	arabil	NU	1.800	111	7	-	

## Lungime Segmente

1) Valorile lungimilor segmentelor sunt obținute din proiecție în plan.

Punct început	X / Y	Punct sfârșit	X / Y	Lungime segment (** (m)
1	395.914,878 328.498,658	2	395.931,821 328.496,972	17.026
2	395.931,821 328.496,972	3	395.958,563 328.597,297	103.828
3	395.958,563 328.597,297	4	395.950,347 328.601,138	9.07
4	395.950,347 328.601,138	5	395.943,553 328.606,232	8.491
5	395.943,553 328.606,232	1	395.914,878 328.498,658	111.331

**\*\* Lungimile segmentelor sunt determinate în planul de proiecție Stereo 70 și sunt rotunjite la 1 milimetru.**

**\*\*\* Distanța dintre puncte este formată din segmente cumulate ce sunt mai mici decât valoarea 1 milimetru.**



**DATE DESPRE IMOBILUL NR. 1775**

Oficiul de Cadastru și Publicitate Imobiliară DOLJ  
Biroul de Cadastru și Publicitate Imobiliară Craiova

**A. Partea I. Descrierea imobilului**

TEREN Extravilan

Adresa: Jud. Dolj, T111, P6

Nr. Crt	Nr cadastral Nr. topografic	Suprafața* (mp)	Observații / Referințe
A1		1.550	Sector cadastral:3 Teren neimprejmuit;

**B. Partea II. Proprietari și acte**

Inscrieri privitoare la dreptul de proprietate și alte drepturi reale	Referințe
/	
Act Notarial nr. Act de partaj voluntar 393, din 08/02/2006 emis de NP Draghici Florea;	
B1	A1
Intabulare, drept de PROPRIETATE, dobandit prin lesire Din Indiviziune, cota actuala 1/1, cota initiala 1/1 1) ILINOIU AURICA	

**C. Partea III. SARCINI .**

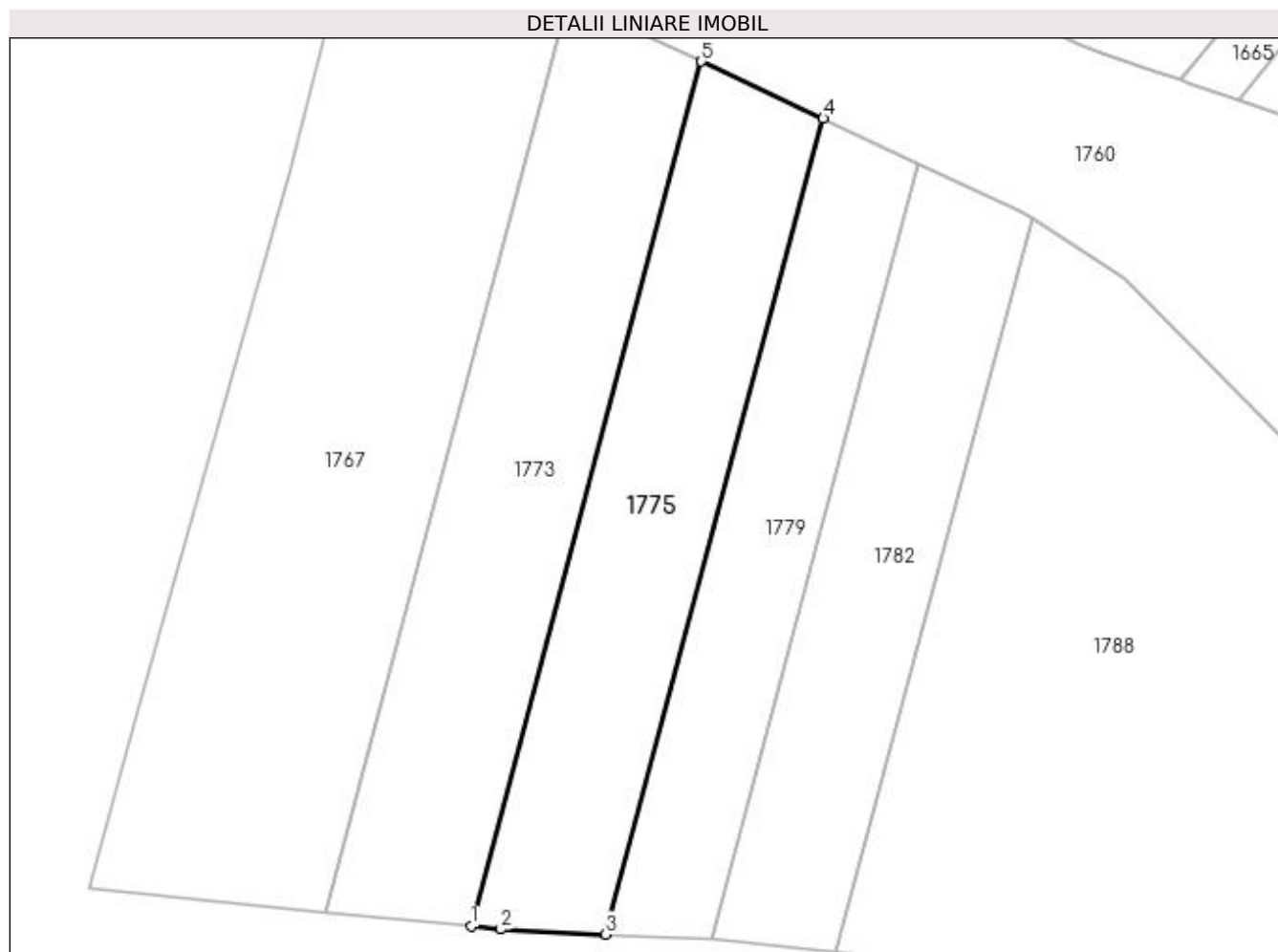
Inscrieri privind dezmembramintele dreptului de proprietate, drepturi reale de garanție și sarcini	Referințe
NU SUNT	

## Anexa Nr. 1 La Partea I

## Teren

Nr cadastral	Suprafața (mp)*	Observații / Referințe
	1.550	

\* Suprafața este determinată în planul de proiecție Stereo 70.



## Date referitoare la teren

Crt	Categorie folosință	Intra vilan	Suprafața (mp)	Tarla	Parcelă	Nr. topo	Observații / Referințe
1	arabil	NU	1.550	111	6	-	

## Lungime Segmente

1) Valorile lungimilor segmentelor sunt obținute din proiecție în plan.

Punct început	X / Y	Punct sfârșit	X / Y	Lungime segment (** (m)
1	395.931,821 328.496,972	2	395.935,273 328.496,628	3.469
2	395.935,273 328.496,628	3	395.947,463 328.496,048	12.204
3	395.947,463 328.496,048	4	395.972,692 328.590,692	97.949
4	395.972,692 328.590,692	5	395.958,563 328.597,297	15.596
5	395.958,563 328.597,297	1	395.931,821 328.496,972	103.828

**\*\* Lungimile segmentelor sunt determinate în planul de proiecție Stereo 70 și sunt rotunjite la 1 milimetru.**

**\*\*\* Distanța dintre puncte este formată din segmente cumulate ce sunt mai mici decât valoarea 1 milimetru.**





**DATE DESPRE IMOBILUL NR. 1777**

Oficiul de Cadastru și Publicitate Imobiliară DOLJ  
Biroul de Cadastru și Publicitate Imobiliară Craiova

**A. Partea I. Descrierea imobilului**

TEREN Extravilan

Adresa: Jud. Dolj, T122, P5

Nr. Crt	Nr cadastral Nr. topografic	Suprafața* (mp)	Observații / Referințe
A1		4.500	Sector cadastral:3 Teren neimprejmuit;

**B. Partea II. Proprietari și acte**

Inscrieri privitoare la dreptul de proprietate și alte drepturi reale		Referințe
/		
Act Administrativ nr. Titlu de proprietate 1179-48419, din 17/09/1997 emis de CJSIPT Dolj (Adeverinta nr 1470/20.04.2023 eliberata de Primaria Comunei Dolj);		
B1	Intabulare, drept de PROPRIETATE, dobandit prin Reconstituire, cota actuala 1/1, cota initiala 1/1 1) ENACHE MARIA DEFUNCT:Da	A1

**C. Partea III. SARCINI .**

Inscrieri privind dezmembramintele dreptului de proprietate, drepturi reale de garanție și sarcini	Referințe
NU SUNT	

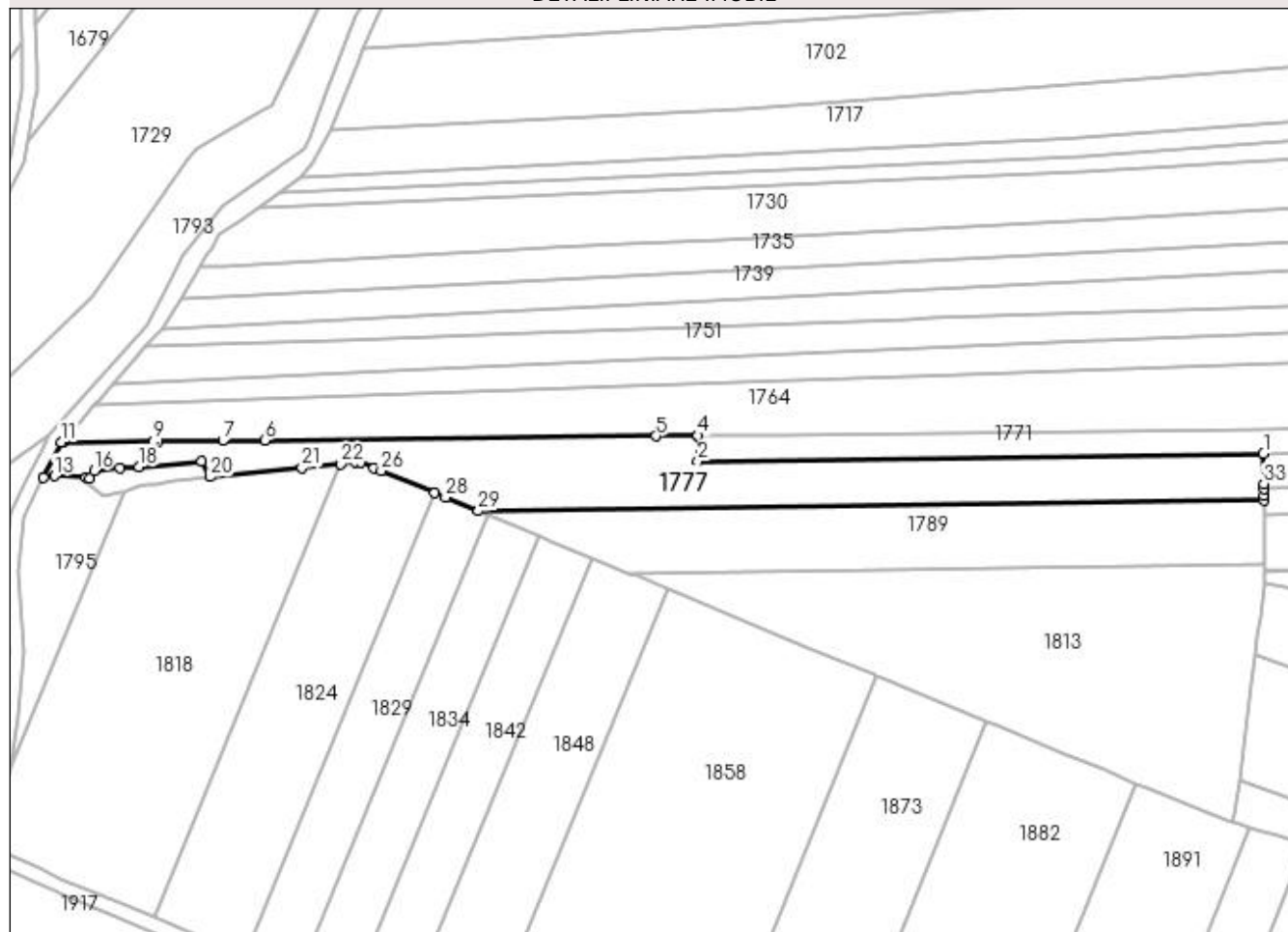
## Anexa Nr. 1 La Partea I

## Teren

Nr cadastral	Suprafața (mp)*	Observații / Referințe
	4.500	

\* Suprafața este determinată în planul de proiecție Stereo 70.

## DETALII LINIARE IMOBIL



## Date referitoare la teren

Crt	Categorie folosință	Intra vilan	Suprafața (mp)	Tarla	Parcelă	Nr. topo	Observații / Referințe
1	arabil	NU	4.500	122	5	-	

## Lungime Segmente

1) Valorile lungimilor segmentelor sunt obținute din proiecție în plan.

Punct început	X / Y	Punct sfârșit	X / Y	Lungime segment (** (m)
1	396.605,081 328.548,358	2	396.445,611 328.546,267	159.484
3	396.445,611 328.553,324	4	396.445,611 328.553,505	0.18
5	396.433,894 328.553,378	6	396.323,554 328.552,181	110.346
7	396.311,757 328.552,053	8	396.293,342 328.551,853	18.416
9	396.292,074 328.551,839	10	396.266,773 328.551,565	25.302

Punct început	X / Y	Punct sfârșit	X / Y	Lungime segment (** (m)
2	396.445,611 328.546,267	3	396.445,611 328.553,324	7.057
4	396.445,611 328.553,505	5	396.433,894 328.553,378	11.717
6	396.323,554 328.552,181	7	396.311,757 328.552,053	11.798
8	396.293,342 328.551,853	9	396.292,074 328.551,839	1.268
10	396.266,773 328.551,565	11	396.266,237 328.551,559	0.536

Punct început	X / Y	Punct sfârșit	X / Y	Lungime segment (** (m)
11	396.266,237 328.551,559	12	396.261,22 328.541,595	11.156
13	396.264,256 328.542,114	14	396.273,288 328.541,574	9.048
15	396.274,121 328.541,524	16	396.275,483 328.543,638	2.515
17	396.282,714 328.544,274	18	396.288,074 328.544,745	5.381
19	396.305,813 328.546,304	20	396.308,141 328.541,865	5.012
21	396.334,043 328.544,411	22	396.344,928 328.545,481	10.937
23	396.349,204 328.545,901	24	396.350,622 328.546,04	1.425
25	396.354,434 328.544,462	26	396.356,408 328.543,645	2.136
27	396.371,525 328.537,387	28	396.374,48 328.536,164	3.199
29	396.383,788 328.532,311	30	396.605,169 328.535,214	221.4
31	396.605,16 328.536,527	32	396.605,147 328.538,532	2.006
33	396.605,138 328.539,858	1	396.605,081 328.548,358	8.5

Punct început	X / Y	Punct sfârșit	X / Y	Lungime segment (** (m)
12	396.261,22 328.541,595	13	396.264,256 328.542,114	3.081
14	396.273,288 328.541,574	15	396.274,121 328.541,524	0.835
16	396.275,483 328.543,638	17	396.282,714 328.544,274	7.258
18	396.288,074 328.544,745	19	396.305,813 328.546,304	17.808
20	396.308,141 328.541,865	21	396.334,043 328.544,411	26.027
22	396.344,928 328.545,481	23	396.349,204 328.545,901	4.297
24	396.350,622 328.546,04	25	396.354,434 328.544,462	4.125
26	396.356,408 328.543,645	27	396.371,525 328.537,387	16.361
28	396.374,48 328.536,164	29	396.383,788 328.532,311	10.074
30	396.605,169 328.535,214	31	396.605,16 328.536,527	1.312
32	396.605,147 328.538,532	33	396.605,138 328.539,858	1.326

\*\* Lungimile segmentelor sunt determinate în planul de proiecție Stereo 70 și sunt rotunjite la 1 milimetru.

\*\*\* Distanța dintre puncte este formată din segmente cumulate ce sunt mai mici decât valoarea 1 milimetru.



**DATE DESPRE IMOBILUL NR. 1778**

Oficiul de Cadastru și Publicitate Imobiliară DOLJ  
Biroul de Cadastru și Publicitate Imobiliară Craiova

**A. Partea I. Descrierea imobilului**

TEREN Extravilan

Adresa: Jud. Dolj, T122

Nr. Crt	Nr cadastral Nr. topografic	Suprafața* (mp)	Observații / Referințe
A1		183	Sector cadastral:3 Teren neimprejmuit;

**B. Partea II. Proprietari și acte**

Inscrieri privitoare la dreptul de proprietate și alte drepturi reale		Referințe
/		
Act Normativ nr. Legea 7, din 13/03/1996 emis de Parlamentul Romaniei (art.13 alin 15);		
B1	Inscrierea provizorie, drept de PROPRIETATE, dobandit prin Lege, cota actuala 1/1, cota initiala 1/1 1) NEIDENTIFICAT NEIDENTIFICAT	A1

**C. Partea III. SARCINI .**

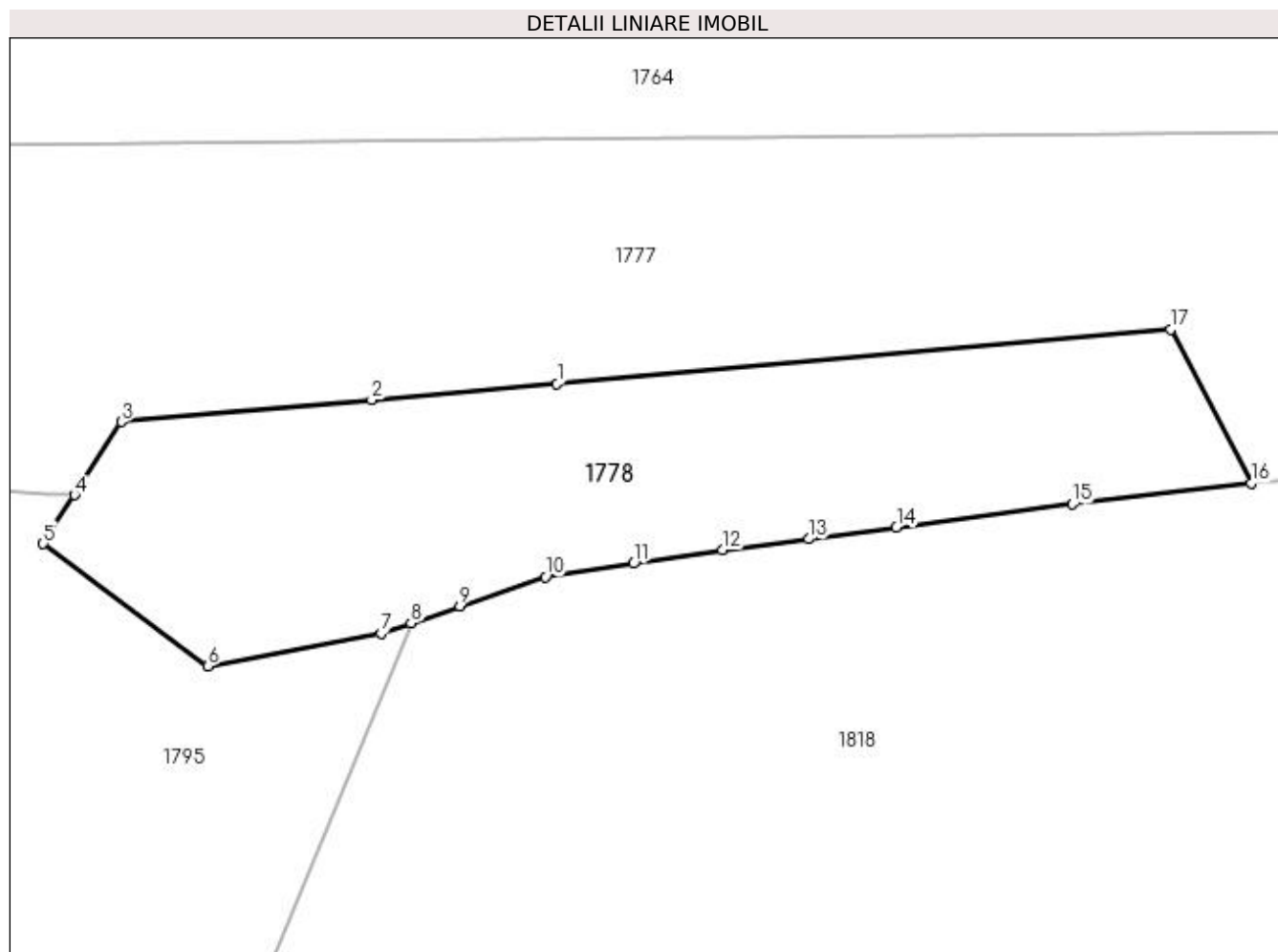
Inscrieri privind dezmembramintele dreptului de proprietate, drepturi reale de garanție și sarcini	Referințe
NU SUNT	

## Anexa Nr. 1 La Partea I

## Teren

Nr cadastral	Suprafața (mp)*	Observații / Referințe
	183	

\* Suprafața este determinată în planul de proiecție Stereo 70.



## Date referitoare la teren

Crt	Categorie folosință	Intravilan	Suprafața (mp)	Tarla	Parcelă	Nr. topo	Observații / Referințe
1	curți constructii	NU	183	122	-	-	

## Lungime Segmente

1) Valorile lungimilor segmentelor sunt obținute din proiecție în plan.

Punct început	X / Y	Punct sfârșit	X / Y	Lungime segment (** (m)
1	396.288,074 328.544,745	2	396.282,714 328.544,274	5.381
2	396.282,714 328.544,274	3	396.275,483 328.543,638	7.258
3	396.275,483 328.543,638	4	396.274,121 328.541,524	2.515
4	396.274,121 328.541,524	5	396.273,212 328.540,113	1.678
5	396.273,212 328.540,113	6	396.277,975 328.536,575	5.933

Punct început	X / Y	Punct sfârşit	X / Y	Lungime segment (** (m)
6	396.277,975 328.536,575	7	396.282,98 328.537,531	5.095
7	396.282,98 328.537,531	8	396.283,845 328.537,827	0.915
8	396.283,845 328.537,827	9	396.285,256 328.538,31	1.491
9	396.285,256 328.538,31	10	396.287,731 328.539,158	2.616
10	396.287,731 328.539,158	11	396.290,28 328.539,542	2.577
11	396.290,28 328.539,542	12	396.292,855 328.539,93	2.604
12	396.292,855 328.539,93	13	396.295,346 328.540,254	2.512
13	396.295,346 328.540,254	14	396.297,885 328.540,584	2.56
14	396.297,885 328.540,584	15	396.302,968 328.541,262	5.128
15	396.302,968 328.541,262	16	396.308,141 328.541,865	5.208
16	396.308,141 328.541,865	17	396.305,813 328.546,304	5.012
17	396.305,813 328.546,304	1	396.288,074 328.544,745	17.808

\*\* Lungimile segmentelor sunt determinate în planul de proiecţie Stereo 70 şi sunt rotunjite la 1 milimetru.

\*\*\* Distanţa dintre puncte este formată din segmente cumulate ce sunt mai mici decât valoarea 1 milimetru.





**DATE DESPRE IMOBILUL NR. 1779**

Oficiul de Cadastru și Publicitate Imobiliară DOLJ  
Biroul de Cadastru și Publicitate Imobiliară Craiova

**A. Partea I. Descrierea imobilului**

TEREN Extravilan

Adresa: Jud. Dolj, T111, P5

Nr. Crt	Nr cadastral Nr. topografic	Suprafața* (mp)	Observații / Referințe
A1		1.150	Sector cadastral:3 Teren neimprejmuit;

**B. Partea II. Proprietari și acte**

Inscrieri privitoare la dreptul de proprietate și alte drepturi reale	Referințe
/	
Act Administrativ nr. Titlu de proprietate 1056-1367, din 04/08/1997 emis de CJSIPT Dolj;	
B1	A1
Intabulare, drept de PROPRIETATE, dobandit prin Reconstituire, cota actuala 1/1, cota initiala 1/1 1) BANICA ELENA DEFUNCT:Da	

**C. Partea III. SARCINI .**

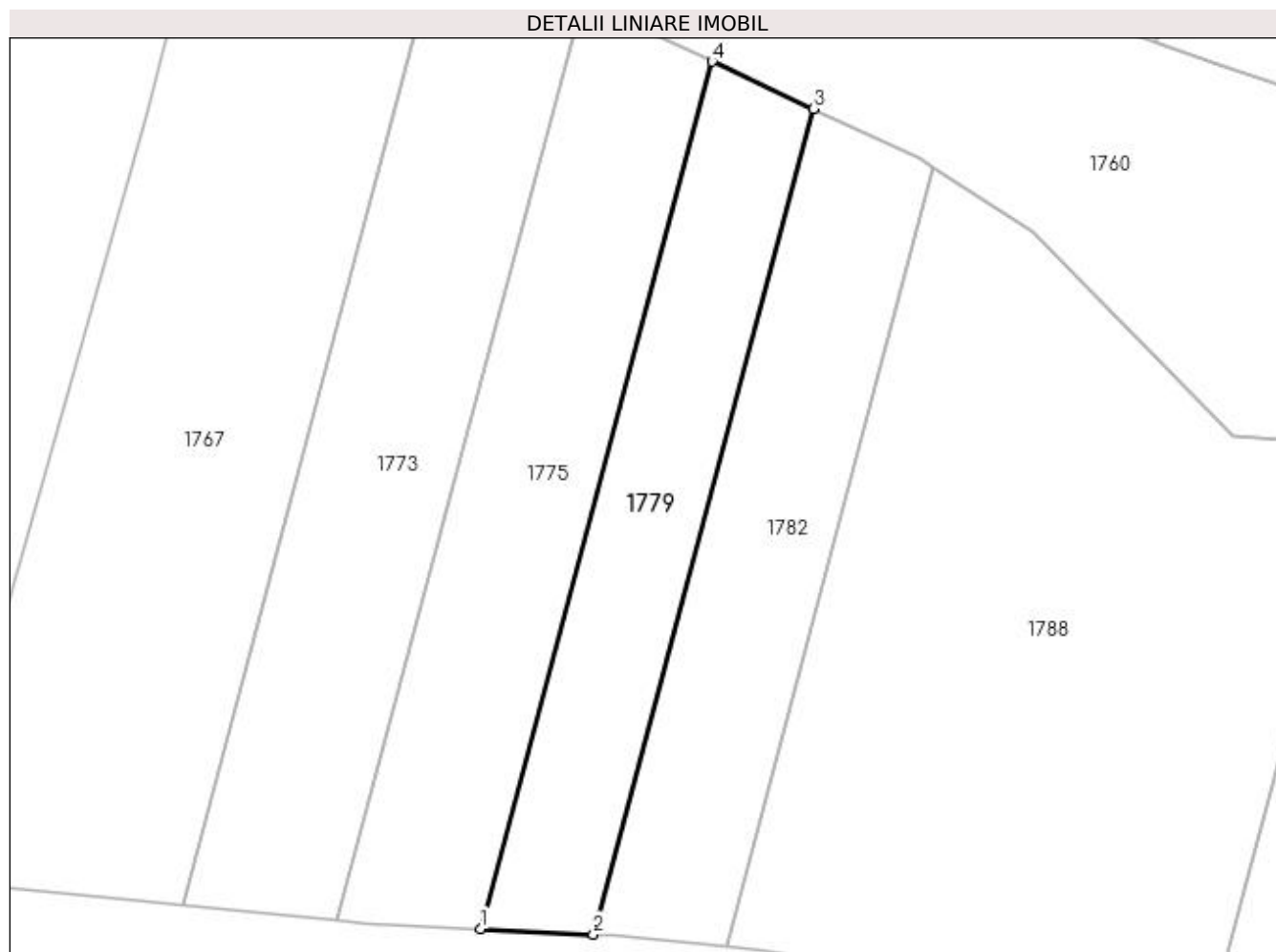
Inscrieri privind dezmembramintele dreptului de proprietate, drepturi reale de garanție și sarcini	Referințe
NU SUNT	

## Anexa Nr. 1 La Partea I

## Teren

Nr cadastral	Suprafața (mp)*	Observații / Referințe
	1.150	

\* Suprafața este determinată în planul de proiecție Stereo 70.



## Date referitoare la teren

Crt	Categorie folosință	Intra vilan	Suprafața (mp)	Tarla	Parcelă	Nr. topo	Observații / Referințe
1	arabil	NU	1.150	111	5	-	

## Lungime Segmente

1) Valorile lungimilor segmentelor sunt obținute din proiecție în plan.

Punct început	X / Y	Punct sfârșit	X / Y	Lungime segment (** (m)
1	395.947,463 328.496,048	2	395.959,76 328.495,463	12.311
2	395.959,76 328.495,463	3	395.983,765 328.585,516	93.198
3	395.983,765 328.585,516	4	395.972,692 328.590,692	12.223
4	395.972,692 328.590,692	1	395.947,463 328.496,048	97.949

**\*\* Lungimile segmentelor sunt determinate în planul de proiecție Stereo 70 și sunt rotunjite la 1 milimetru.**

**\*\*\* Distanța dintre puncte este formată din segmente cumulate ce sunt mai mici decât valoarea 1 milimetru.**



**DATE DESPRE IMOBILUL NR. 1782**

Oficiul de Cadastru și Publicitate Imobiliară DOLJ  
Biroul de Cadastru și Publicitate Imobiliară Craiova

**A. Partea I. Descrierea imobilului**

TEREN Extravilan

Adresa: Jud. Dolj, T111, P4

Nr. Crt	Nr cadastral Nr. topografic	Suprafața* (mp)	Observații / Referințe
A1		1.300	Sector cadastral:3 Teren neimprejmuț;

**B. Partea II. Proprietari și acte**

Inscrieri privitoare la dreptul de proprietate și alte drepturi reale		Referințe
/		
Act Administrativ nr. Titlu de proprietate 1403-59556, din 18/11/1998 emis de CJSIPT Dolj;		
B1	Inscrierea provizorie, drept de PROPRIETATE, dobandit prin Reconstituire, cota actuala 1/1, cota initiala 1/1 1) <b>TRICĂ GHEORGHE</b> DEFUNCT:Da	A1
Act Notarial nr. Certificat de mostenitor 11, din 07/03/2003 emis de NP FURTUNA SIMONA;		
B2	Inscrierea provizorie, drept de PROPRIETATEPARTAJ, dobandit prin Succesiune, cota actuala 1/1, cota initiala 1/1 1) <b>UTA MARIANA</b>	A1
Act Normativ nr. Legea 7, din 13/03/1996 emis de Parlamentul Romaniei;		
B3	Se noteaza suprapunerea reala a doua acte de proprietate asupra imobilului A1: Titlul de proprietate 1403-59556/18.11.1998 prin care s-a intabulat dreptul de proprietate in favoarea numitului TRICA M. GHEORGHE si Certificatul de mostenitor nr.11/07.03.2003 prin care s-a intabulat dreptul de proprietate in favoarea numitei UTA MARIANA.	A1

**C. Partea III. SARCINI .**

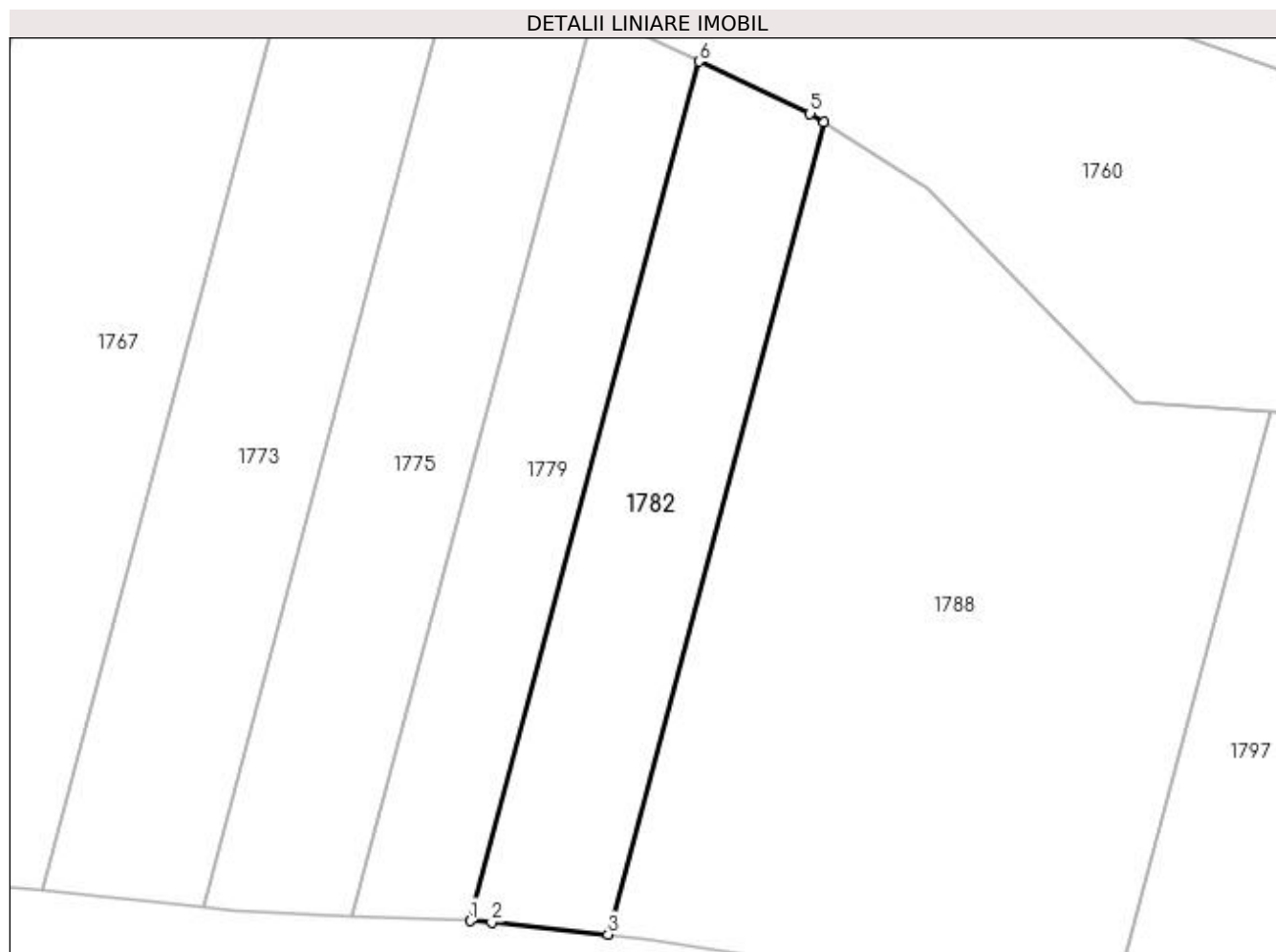
Inscrieri privind dezmembramintele dreptului de proprietate, drepturi reale de garanție și sarcini	Referințe
NU SUNT	

## Anexa Nr. 1 La Partea I

## Teren

Nr cadastral	Suprafața (mp)*	Observații / Referințe
	1.300	

\* Suprafața este determinată în planul de proiecție Stereo 70.



## Date referitoare la teren

Crt	Categorie folosință	Intravilan	Suprafața (mp)	Tarla	Parcelă	Nr. topo	Observații / Referințe
1	arabil	NU	1.300	111	4	-	

## Lungime Segmente

1) Valorile lungimilor segmentelor sunt obținute din proiecție în plan.

Punct început	X / Y	Punct sfârșit	X / Y	Lungime segment (** (m)
1	395.959,76 328.495,463	2	395.962,018 328.495,355	2.26
2	395.962,018 328.495,355	3	395.974,228 328.494,067	12.278
3	395.974,228 328.494,067	4	395.996,898 328.579,113	88.016
4	395.996,898 328.579,113	5	395.995,411 328.580,072	1.769
5	395.995,411 328.580,072	6	395.983,765 328.585,516	12.856

Punct început	X / Y	Punct sfârșit	X / Y	Lungime segment (** (m)
6	395.983,765 328.585,516	1	395.959,76 328.495,463	93.198

\*\* Lungimile segmentelor sunt determinate în planul de proiecție Stereo 70 și sunt rotunjite la 1 milimetru.

\*\*\* Distanța dintre puncte este formată din segmente cumulate ce sunt mai mici decât valoarea 1 milimetru.







## DATE DESPRE IMOBILUL NR. 1784

Oficiul de Cadastru și Publicitate Imobiliară DOLJ  
Biroul de Cadastru și Publicitate Imobiliară Craiova

## A. Partea I. Descrierea imobilului

TEREN Intravilan

Adresa: Loc. Mosneni, Str I.C. Brătianu, Jud. Dolj, fost T 1, P 2

Nr. Crt	Nr cadastral Nr. topografic	Suprafața* (mp)	Observații / Referințe
A1	30848	1.194	Sector cadastral:3 Teren neimprejmuit;

## Construcții

Crt	Nr cadastral Nr. topografic	Adresa	Observații / Referințe
A1.1	30848-C1	Loc. Mosneni, Str I.C. Brătianu, Jud. Dolj, fost T 1, P 2	Nr. niveluri:3; S. construita la sol:102 mp; S. construita desfasurata:255 mp; Locuinta cu regim de inaltime Sp+P+1, suprafata construita = 102 mp, suprafata desfasurata = 255 mp, construita in anul 2000.
A1.2	30848-C2	Loc. Mosneni, Str I.C. Brătianu, Jud. Dolj, fost T 1, P 2	Nr. niveluri:1; S. construita la sol:163 mp; S. construita desfasurata:163 mp; Locuinta cu regim de inaltime P, suprafata construita = 163 mp, suprafata desfasurata = 163 mp, construita in anul 1987.
A1.3	30848-C3	Loc. Mosneni, Str I.C. Brătianu, Jud. Dolj, fost T 1, P 2	Nr. niveluri:2; S. construita la sol:76 mp; S. construita desfasurata:152 mp; Locuinta cu regim de inaltime P+1, suprafata construita = 76 mp, suprafata desfasurata = 152 mp, construita in anul 1999.
A1.4	30848-C4	Loc. Mosneni, Str I.C. Brătianu, Jud. Dolj, fost T 1, P 2	Nr. niveluri:1; S. construita la sol:40 mp; S. construita desfasurata:40 mp; Anexa cu regim de inaltime P, suprafata construita = 40 mp, suprafata desfasurata = 40 mp, construita in anul 1987.
A1.5	30848-C5	Loc. Mosneni, Str I.C. Brătianu, Jud. Dolj, fost T 1, P 2	Nr. niveluri:1; S. construita la sol:140 mp; S. construita desfasurata:140 mp; Garaj cu regim de inaltime P, suprafata construita = 140 mp, suprafata desfasurata = 140 mp, construit in anul 2000.
A1.6	30848-C6	Loc. Mosneni, Str I.C. Brătianu, Jud. Dolj, fost T 1, P 2	Nr. niveluri:1; S. construita la sol:13 mp; S. construita desfasurata:13 mp; Patul cu regim de inaltime P, suprafata construita = 13 mp, suprafata desfasurata = 13 mp, construit in anul 1999.
A1.7	30848-C7	Loc. Mosneni, Str I.C. Brătianu, Jud. Dolj, fost T 1, P 2	Nr. niveluri:1; S. construita la sol:3 mp; S. construita desfasurata:3 mp; Wc cu regim de inaltime P, suprafata construita = 3 mp, suprafata desfasurata = 3 mp, construit in anul 2000.

## B. Partea II. Proprietari și acte

Inscrieri privitoare la dreptul de proprietate și alte drepturi reale	Referințe	
<b>150210 / 16/11/2016</b>		
Act Notarial nr. 530, din 12/05/2003 emis de NP FURTUNA SIMONA (act administrativ nr 1551-44687 din 11.10.1999, emis de Comisia Judeteana Dolj;act notarial nr 14/2003 din 31.03.2003, emis de NP Furtuna Simona;act administrativ nr 4178 din 09.11.2016, emis de Primaria Almaj);		
B1	Intabulare, drept de PROPRIETATE, dobandit prin Succesiune, cota actuala 3/4, cota initiala 3/4 1) RĂCĂREANU ELENA	A1
B2	Intabulare, drept de PROPRIETATE, dobandit prin Succesiune, cota actuala 3/8, cota initiala 3/8 1) RĂCĂREANU ELENA	A1.1, A1.2, A1.3, A1.4, A1.5, A1.6, A1.7
B3	Intabulare, drept de PROPRIETATE, dobandit prin Conventie, cota actuala 1/4, cota initiala 1/4 1) RĂCĂREANU ELENA 2) RACAREANU ION	A1
B4	Intabulare, drept de PROPRIETATE, dobandit prin Conventie, cota actuala 5/8, cota initiala 5/8 1) RĂCĂREANU ELENA 2) RACAREANU ION	A1.1, A1.2, A1.3, A1.4, A1.5, A1.6, A1.7

**C. Partea III. SARCINI .**

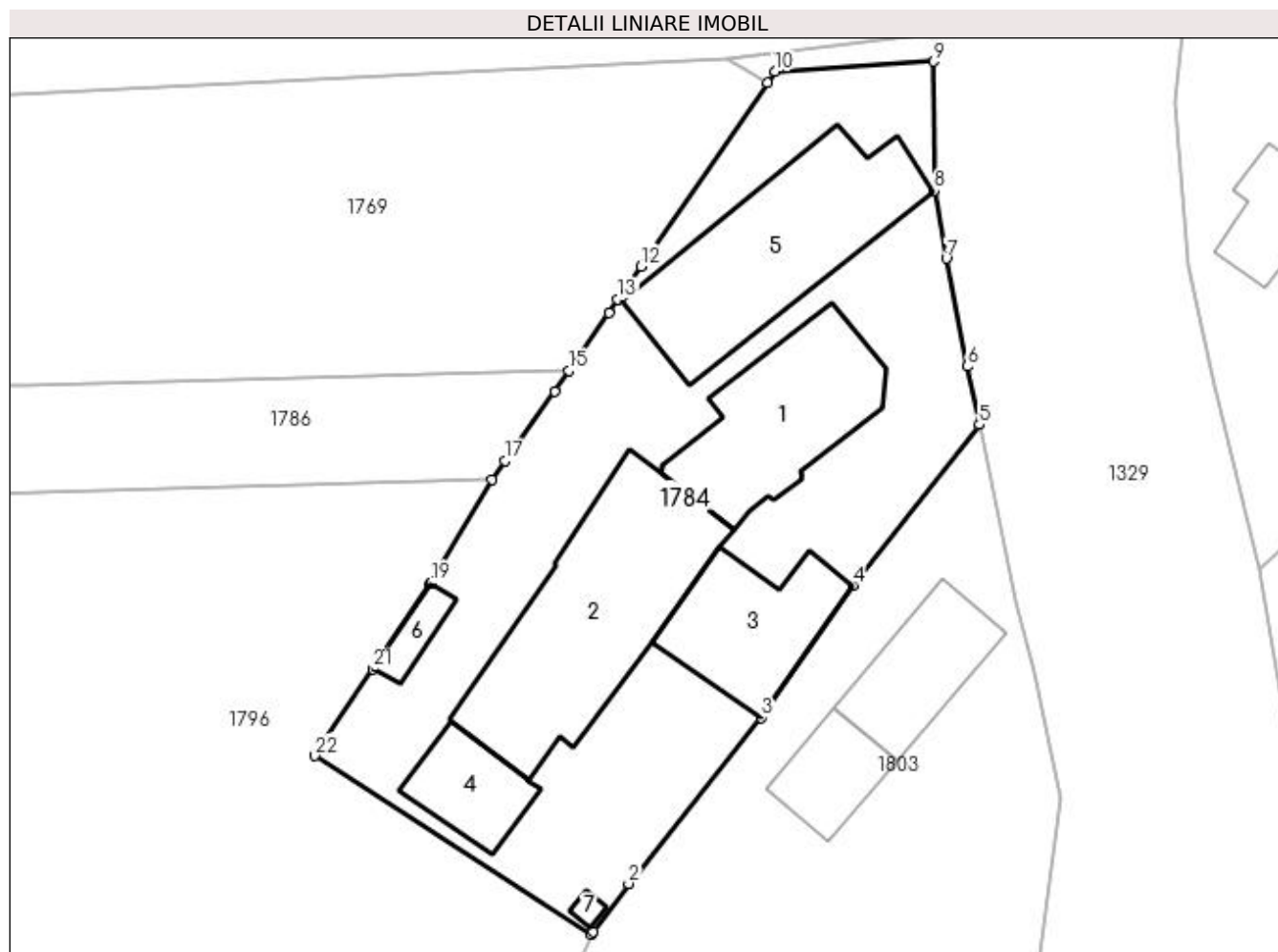
Inscrieri privind dezmembramintele dreptului de proprietate, drepturi reale de garanție și sarcini	Referințe
NU SUNT	

## Anexa Nr. 1 La Partea I

## Teren

Nr cadastral	Suprafața (mp)*	Observații / Referințe
30848	1.194	

\* Suprafața este determinată în planul de proiecție Stereo 70.



## Date referitoare la teren

Crt	Categorie folosință	Intra vilan	Suprafața (mp)	Tarla	Parcelă	Nr. topo	Observații / Referințe
1	curți constructii	DA	1.194	1	2	-	Terenul este imprejmuit cu gard de beton+metal, gard de beton+ lemn, gard metal, zid constructie, gard sarma si limita conventionala.

## Date referitoare la construcții

Crt	Număr	Destinație construcție	Supraf. (mp)	Situație juridică	Observații / Referințe
A1.1	30848-C1	construcții de locuințe	102	Cu acte	Nr. niveluri:3; S. construita la sol:102 mp; S. construita desfasurata:255 mp; Locuinta cu regim de inaltime Sp+P+1, suprafata construita = 102 mp, suprafata desfasurata = 255 mp, construita in anul 2000.
A1.2	30848-C2	construcții de locuințe	163	Cu acte	Nr. niveluri:1; S. construita la sol:163 mp; S. construita desfasurata:163 mp; Locuinta cu regim de inaltime P, suprafata construita = 163 mp, suprafata desfasurata = 163 mp, construita in anul 1987.
A1.3	30848-C3	construcții de locuințe	76	Cu acte	Nr. niveluri:2; S. construita la sol:76 mp; S. construita desfasurata:152 mp; Locuinta cu regim de inaltime P+1, suprafata construita = 76 mp, suprafata desfasurata = 152 mp, construita in anul 1999.
A1.4	30848-C4	construcții anexa	40	Cu acte	Nr. niveluri:1; S. construita la sol:40 mp; S. construita desfasurata:40 mp; Anexa cu regim de inaltime P, suprafata construita = 40 mp, suprafata desfasurata = 40 mp, construita in anul 1987.

Crt	Număr	Destinație construcție	Supraf. (mp)	Situație juridică	Observații / Referințe
A1.5	30848-C5	construcții anexa	140	Cu acte	Nr. niveluri:1; S. construită la sol:140 mp; S. construită desfășurată:140 mp; Garaj cu regim de înălțime P, suprafața construită = 140 mp, suprafața desfășurată = 140 mp, construit în anul 2000.
A1.6	30848-C6	construcții anexa	13	Cu acte	Nr. niveluri:1; S. construită la sol:13 mp; S. construită desfășurată:13 mp; Patul cu regim de înălțime P, suprafața construită = 13 mp, suprafața desfășurată = 13 mp, construit în anul 1999.
A1.7	30848-C7	construcții anexa	3	Cu acte	Nr. niveluri:1; S. construită la sol:3 mp; S. construită desfășurată:3 mp; Wc cu regim de înălțime P, suprafața construită = 3 mp, suprafața desfășurată = 3 mp, construit în anul 2000.

**Lungime Segmente**

1) Valorile lungimilor segmentelor sunt obținute din proiecție în plan.

Punct început	X / Y	Punct sfârșit	X / Y	Lungime segment (** (m)
1	396.869,507 328.509,103	2	396.871,824 328.512,207	3.873
3	396.880,416 328.522,968	4	396.886,362 328.531,535	10.428
5	396.894,565 328.541,945	6	396.893,773 328.545,723	3.86
7	396.892,431 328.552,716	8	396.891,639 328.557,106	4.461
9	396.891,606 328.565,476	10	396.881,304 328.564,828	10.322
11	396.880,809 328.564,11	12	396.872,606 328.552,206	14.457
13	396.871,118 328.550,048	14	396.870,536 328.549,204	1.025
15	396.867,954 328.545,457	16	396.867,027 328.544,111	1.634
17	396.863,817 328.539,592	18	396.862,953 328.538,374	1.493
19	396.859,008 328.531,694	20	396.858,984 328.531,658	0.044
21	396.855,261 328.526,108	22	396.851,488 328.520,482	6.774
23	396.869,423 328.508,916	1	396.869,507 328.509,103	0.205

Punct început	X / Y	Punct sfârșit	X / Y	Lungime segment (** (m)
2	396.871,824 328.512,207	3	396.880,416 328.522,968	13.77
4	396.886,362 328.531,535	5	396.894,565 328.541,945	13.254
6	396.893,773 328.545,723	7	396.892,431 328.552,716	7.12
8	396.891,639 328.557,106	9	396.891,606 328.565,476	8.37
10	396.881,304 328.564,828	11	396.880,809 328.564,11	0.872
12	396.872,606 328.552,206	13	396.871,118 328.550,048	2.621
14	396.870,536 328.549,204	15	396.867,954 328.545,457	4.551
16	396.867,027 328.544,111	17	396.863,817 328.539,592	5.543
18	396.862,953 328.538,374	19	396.859,008 328.531,694	7.758
20	396.858,984 328.531,658	21	396.855,261 328.526,108	6.683
22	396.851,488 328.520,482	23	396.869,423 328.508,916	21.341

\*\* Lungimile segmentelor sunt determinate în planul de proiecție Stereo 70 și sunt rotunjite la 1 milimetru.

\*\*\* Distanța dintre puncte este formată din segmente cumulate ce sunt mai mici decât valoarea 1 milimetru.

**DATE DESPRE IMOBILUL NR. 1786**

Oficiul de Cadastru și Publicitate Imobiliară DOLJ  
Biroul de Cadastru și Publicitate Imobiliară Craiova

**A. Partea I. Descrierea imobilului**

TEREN Extravilan

Adresa: Jud. Dolj, T122, P7/1

Nr. Crt	Nr cadastral Nr. topografic	Suprafața* (mp)	Observații / Referințe
A1		1.836	Sector cadastral:3 Teren neimprejmuit;

**B. Partea II. Proprietari și acte**

Inscrieri privitoare la dreptul de proprietate și alte drepturi reale		Referințe
/		
Act Normativ nr. Legea 7, din 13/03/1996 emis de Parlamentul Romaniei;		
B1	Intabulare, drept de PROPRIETATE, dobandit prin Lege, cota actuala 1/1, cota initiala 1/1 1) UAT ALMAJ, CIF:4553674, Rezerva comisiei locale de fond funciar	A1

**C. Partea III. SARCINI .**

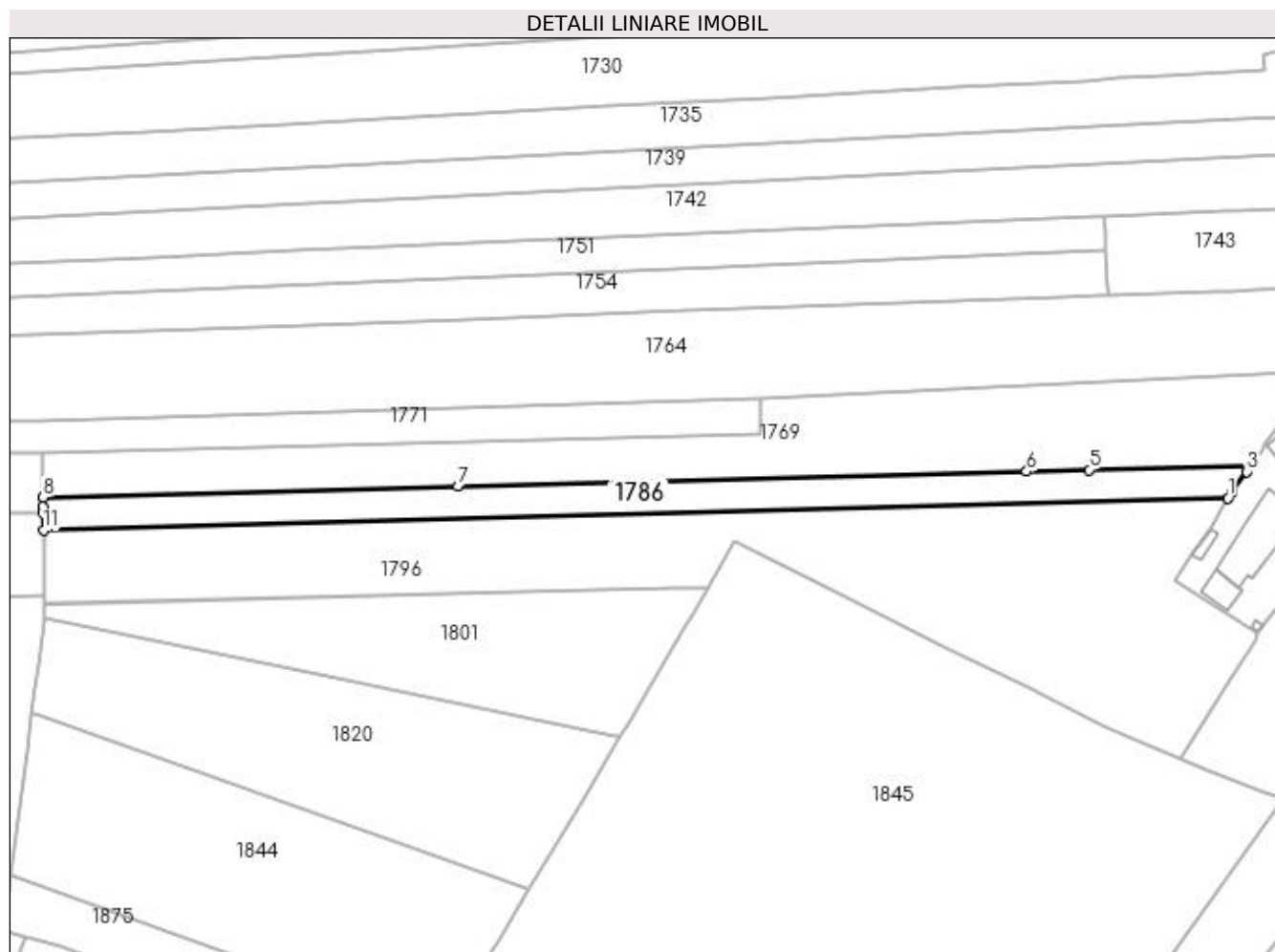
Inscrieri privind dezmembramintele dreptului de proprietate, drepturi reale de garanție și sarcini	Referințe
NU SUNT	

## Anexa Nr. 1 La Partea I

## Teren

Nr cadastral	Suprafața (mp)*	Observații / Referințe
	1.836	

\* Suprafața este determinată în planul de proiecție Stereo 70.



## Date referitoare la teren

Crt	Categorie folosință	Intra vilan	Suprafața (mp)	Tarla	Parcelă	Nr. topo	Observații / Referințe
1	arabil	NU	1.836	122	7/1	-	

## Lungime Segmente

1) Valorile lungimilor segmentelor sunt obținute din proiecție în plan.

Punct început	X / Y	Punct sfârșit	X / Y	Lungime segment (** (m)
1	396.862,953 328.538,374	2	396.863,817 328.539,592	1.493
2	396.863,817 328.539,592	3	396.867,027 328.544,111	5.543
3	396.867,027 328.544,111	4	396.867,954 328.545,457	1.634
4	396.867,954 328.545,457	5	396.832,727 328.544,529	35.239
5	396.832,727 328.544,529	6	396.819,157 328.544,171	13.575

Punct început	X / Y	Punct sfârșit	X / Y	Lungime segment (** (m)
6	396.819,157 328.544,171	7	396.695,452 328.540,912	123.748
7	396.695,452 328.540,912	8	396.605,147 328.538,532	90.337
8	396.605,147 328.538,532	9	396.605,16 328.536,527	2.006
9	396.605,16 328.536,527	10	396.605,169 328.535,214	1.312
10	396.605,169 328.535,214	11	396.605,194 328.531,377	3.837
11	396.605,194 328.531,377	1	396.862,953 328.538,374	257.853

\*\* Lungimile segmentelor sunt determinate în planul de proiecție Stereo 70 și sunt rotunjite la 1 milimetru.

\*\*\* Distanța dintre puncte este formată din segmente cumulate ce sunt mai mici decât valoarea 1 milimetru.





**DATE DESPRE IMOBILUL NR. 1788**

Oficiul de Cadastru și Publicitate Imobiliară DOLJ  
Biroul de Cadastru și Publicitate Imobiliară Craiova

**A. Partea I. Descrierea imobilului**

TEREN Extravilan

Adresa: Jud. Dolj, T111, P3

Nr. Crt	Nr cadastral Nr. topografic	Suprafața* (mp)	Observații / Referințe
A1		3.900	Sector cadastral:3 Teren neimprejmuit;

**B. Partea II. Proprietari și acte**

Inscrieri privitoare la dreptul de proprietate și alte drepturi reale	Referințe
/	
Act Administrativ nr. Titlu de proprietate 1073-1367, din 04/08/1997 emis de CJSIPT Dolj;	
B1	A1
Intabulare, drept de PROPRIETATE, dobandit prin Reconstituire, cota actuala 1/1, cota initiala 1/1 1) CIOCHINDEL MARIA	

**C. Partea III. SARCINI .**

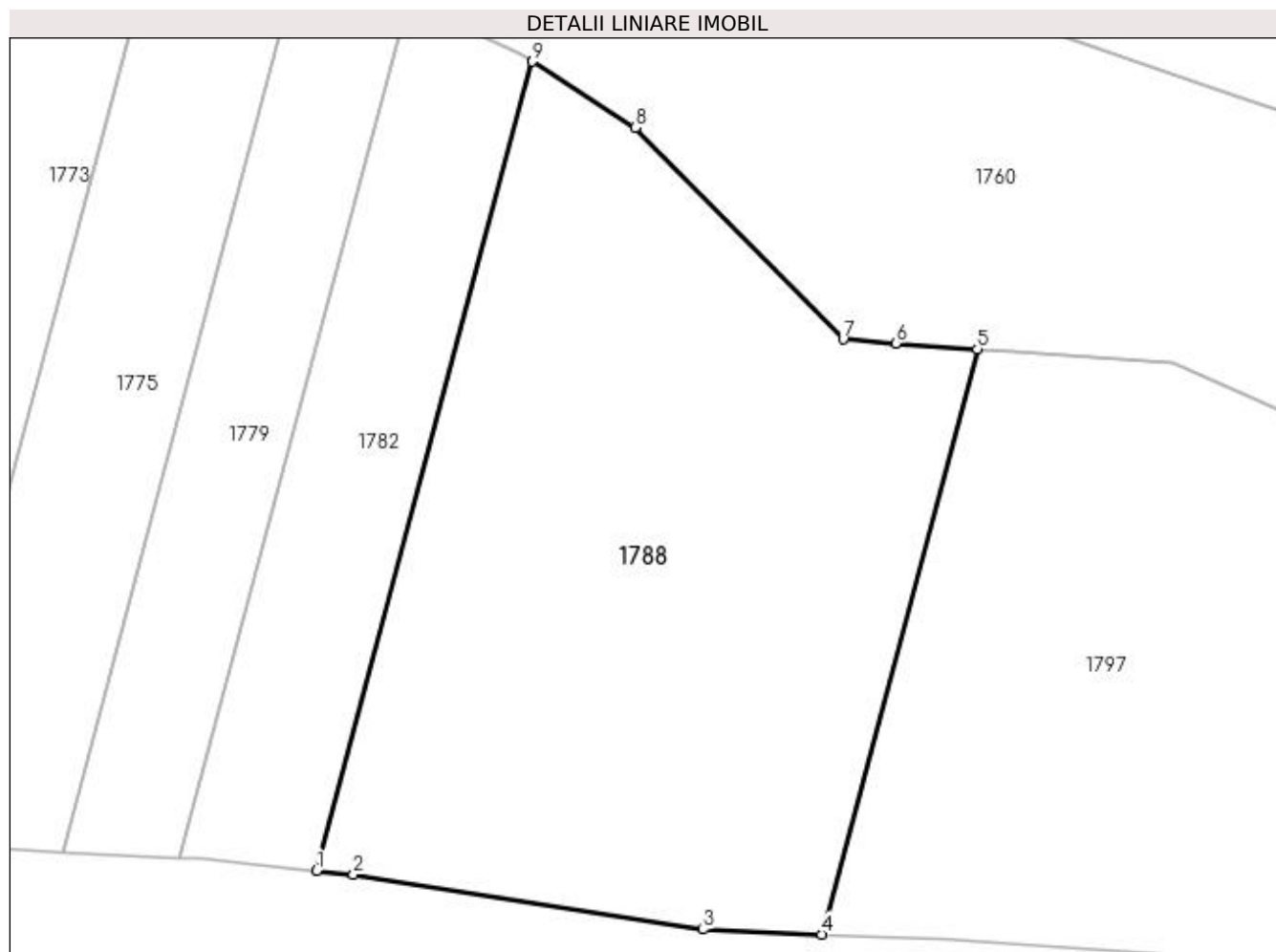
Inscrieri privind dezmembramintele dreptului de proprietate, drepturi reale de garanție și sarcini	Referințe
NU SUNT	

## Anexa Nr. 1 La Partea I

## Teren

Nr cadastral	Suprafața (mp)*	Observații / Referințe
	3.900	

\* Suprafața este determinată în planul de proiecție Stereo 70.



## Date referitoare la teren

Crt	Categorie folosință	Intra vilan	Suprafața (mp)	Tarla	Parcelă	Nr. topo	Observații / Referințe
1	arabil	NU	3.900	111	3	-	

## Lungime Segmente

1) Valorile lungimilor segmentelor sunt obținute din proiecție în plan.

Punct început	X / Y	Punct sfârșit	X / Y	Lungime segment (** (m)
1	395.974,228 328.494,067	2	395.978,082 328.493,66	3.876
2	395.978,082 328.493,66	3	396.014,857 328.487,882	37.225
3	396.014,857 328.487,882	4	396.027,315 328.487,363	12.469
4	396.027,315 328.487,363	5	396.043,71 328.548,866	63.651
5	396.043,71 328.548,866	6	396.035,109 328.549,504	8.624

Punct început	X / Y	Punct sfârșit	X / Y	Lungime segment (** (m)
6	396.035,109 328.549,504	7	396.029,578 328.549,914	5.546
7	396.029,578 328.549,914	8	396.007,717 328.572,138	31.174
8	396.007,717 328.572,138	9	395.996,898 328.579,113	12.872
9	395.996,898 328.579,113	1	395.974,228 328.494,067	88.016

\*\* Lungimile segmentelor sunt determinate în planul de proiecție Stereo 70 și sunt rotunjite la 1 milimetru.

\*\*\* Distanța dintre puncte este formată din segmente cumulate ce sunt mai mici decât valoarea 1 milimetru.



**DATE DESPRE IMOBILUL NR. 1789**

Oficiul de Cadastru și Publicitate Imobiliară DOLJ  
Biroul de Cadastru și Publicitate Imobiliară Craiova

**A. Partea I. Descrierea imobilului**

TEREN Extravilan

Adresa: Jud. Dolj, T122, P6

Nr. Crt	Nr cadastral Nr. topografic	Suprafața* (mp)	Observații / Referințe
A1		3.630	Sector cadastral:3 Teren neimprejmuit;

**B. Partea II. Proprietari și acte**

Inscrieri privitoare la dreptul de proprietate și alte drepturi reale	Referințe
/	
Act Administrativ nr. Titlu de proprietate 20329, din 26/01/2018 emis de CJSIPT Dolj;	
B1	A1
Intabulare, drept de PROPRIETATE, dobandit prin Constituire, cota actuala 1/1, cota initiala 1/1 1) BANICA AUREL	

**C. Partea III. SARCINI .**

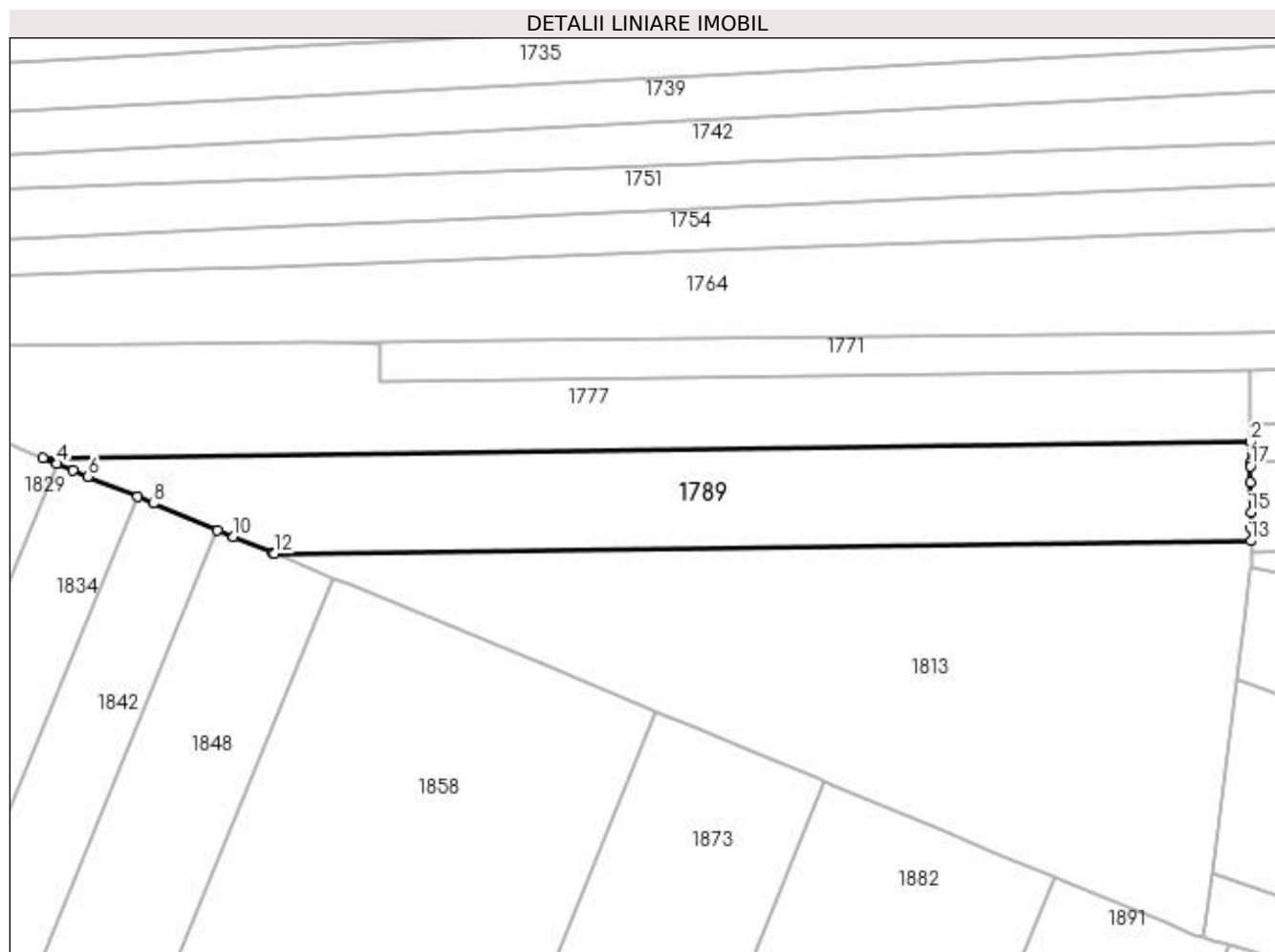
Inscrieri privind dezmembramintele dreptului de proprietate, drepturi reale de garanție și sarcini	Referințe
NU SUNT	

## Anexa Nr. 1 La Partea I

## Teren

Nr cadastral	Suprafața (mp)*	Observații / Referințe
	3.630	

\* Suprafața este determinată în planul de proiecție Stereo 70.



## Date referitoare la teren

Crt	Categorie folosință	Intra vilan	Suprafața (mp)	Tarla	Parcelă	Nr. topo	Observații / Referințe
1	arabil	NU	3.630	122	6	-	

## Lungime Segmente

1) Valorile lungimilor segmentelor sunt obținute din proiecție în plan.

Punct început	X / Y	Punct sfârșit	X / Y	Lungime segment (** (m)
1	396.605,194 328.531,377	2	396.605,169 328.535,214	3.837
2	396.605,169 328.535,214	3	396.383,788 328.532,311	221.4
3	396.383,788 328.532,311	4	396.386,32 328.531,263	2.74
4	396.386,32 328.531,263	5	396.389,267 328.530,043	3.19
5	396.389,267 328.530,043	6	396.391,989 328.528,916	2.946

Punct început	X / Y	Punct sfârșit	X / Y	Lungime segment (** (m)
6	396.391,989 328.528,916	7	396.401,055 328.525,163	9.812
7	396.401,055 328.525,163	8	396.403,992 328.523,948	3.179
8	396.403,992 328.523,948	9	396.415,789 328.519,064	12.769
9	396.415,789 328.519,064	10	396.418,714 328.517,853	3.166
10	396.418,714 328.517,853	11	396.425,93 328.514,866	7.81
11	396.425,93 328.514,866	12	396.426,241 328.514,737	0.336
12	396.426,241 328.514,737	13	396.605,29 328.517,085	179.065
13	396.605,29 328.517,085	14	396.605,274 328.519,463	2.378
14	396.605,274 328.519,463	15	396.605,255 328.522,308	2.844
15	396.605,255 328.522,308	16	396.605,218 328.527,796	5.488
16	396.605,218 328.527,796	17	396.605,198 328.530,777	2.982
17	396.605,198 328.530,777	1	396.605,194 328.531,377	0.6

\*\* Lungimile segmentelor sunt determinate în planul de proiecție Stereo 70 și sunt rotunjite la 1 milimetru.

\*\*\* Distanța dintre puncte este formată din segmente cumulate ce sunt mai mici decât valoarea 1 milimetru.





**DATE DESPRE IMOBILUL NR. 1795**

Oficiul de Cadastru și Publicitate Imobiliară DOLJ  
Biroul de Cadastru și Publicitate Imobiliară Craiova

**A. Partea I. Descrierea imobilului**

TEREN Extravilan

Adresa: Jud. Dolj, T121, P16

Nr. Crt	Nr cadastral Nr. topografic	Suprafața* (mp)	Observații / Referințe
A1		1.072	Sector cadastral:3 Teren neimprejmuit;

**B. Partea II. Proprietari și acte**

Inscrieri privitoare la dreptul de proprietate și alte drepturi reale		Referințe
/		
Act Normativ nr. 7, din 13/03/1996 emis de Parlamentul Romaniei;		
B1	Intabulare, drept de PROPRIETATE, dobandit prin Lege, cota actuala 1/1, cota initiala 1/1 1) UAT ALMAJ, CIF:4553674, Rezerva comisiei locale de fond funciar	A1

**C. Partea III. SARCINI .**

Inscrieri privind dezmembramintele dreptului de proprietate, drepturi reale de garanție și sarcini	Referințe
NU SUNT	

## Anexa Nr. 1 La Partea I

## Teren

Nr cadastral	Suprafața (mp)*	Observații / Referințe
	1.072	

\* Suprafața este determinată în planul de proiecție Stereo 70.



## Date referitoare la teren

Crt	Categorie folosință	Intra vilan	Suprafața (mp)	Tarla	Parcelă	Nr. topo	Observații / Referințe
1	pasune	NU	1.072	121	16	-	

## Lungime Segmente

1) Valorile lungimilor segmentelor sunt obținute din proiecție în plan.

Punct început	X / Y	Punct sfârșit	X / Y	Lungime segment (** (m)
1	396.274,121 328.541,524	2	396.273,288 328.541,574	0.835
2	396.273,288 328.541,574	3	396.264,256 328.542,114	9.048
3	396.264,256 328.542,114	4	396.261,22 328.541,595	3.081
4	396.261,22 328.541,595	5	396.255,773 328.530,466	12.39
5	396.255,773 328.530,466	6	396.253,801 328.515,178	15.415

Punct început	X / Y	Punct sfârșit	X / Y	Lungime segment (** (m)
6	396.253,801 328.515,178	7	396.255,634 328.492,463	22.789
7	396.255,634 328.492,463	8	396.254,026 328.474,473	18.062
8	396.254,026 328.474,473	9	396.251,78 328.460,017	14.63
9	396.251,78 328.460,017	10	396.283,845 328.537,827	84.158
10	396.283,845 328.537,827	11	396.282,98 328.537,531	0.915
11	396.282,98 328.537,531	12	396.277,975 328.536,575	5.095
12	396.277,975 328.536,575	13	396.273,212 328.540,113	5.933
13	396.273,212 328.540,113	1	396.274,121 328.541,524	1.678

\*\* Lungimile segmentelor sunt determinate în planul de proiecție Stereo 70 și sunt rotunjite la 1 milimetru.

\*\*\* Distanța dintre puncte este formată din segmente cumulate ce sunt mai mici decât valoarea 1 milimetru.



**DATE DESPRE IMOBILUL NR. 1796**

Oficiul de Cadastru și Publicitate Imobiliară DOLJ  
Biroul de Cadastru și Publicitate Imobiliară Craiova

**A. Partea I. Descrierea imobilului**

TEREN Necunoscut

Adresa: Loc. Mosneni, Jud. Dolj, T122, P10, 11

Nr. Crt	Nr cadastral Nr. topografic	Suprafața* (mp)	Observații / Referințe
A1		5.924	Sector cadastral:3 Teren imprejmuit;

**B. Partea II. Proprietari și acte**

Inscrieri privitoare la dreptul de proprietate și alte drepturi reale		Referințe
/		
Act Notarial nr. Certificat de mostenitor 14, din 31/03/2003 emis de NP FURTUNA SIMONA;		
B1	Intabulare, drept de PROPRIETATE, dobandit prin Succesiune, cota actuala 3/4, cota initiala 3/4 1) RACAREANU ELENA	A1
Act Notarial nr. Contract de intretinere 530, din 12/05/2003 emis de NP FURTUNA SIMONA;		
B2	Intabulare, drept de PROPRIETATE, dobandit prin Conventie, cota actuala 1/4, cota initiala 1/4 1) RACAREANU ION 2) RACAREANU ELENA	A1

**C. Partea III. SARCINI**

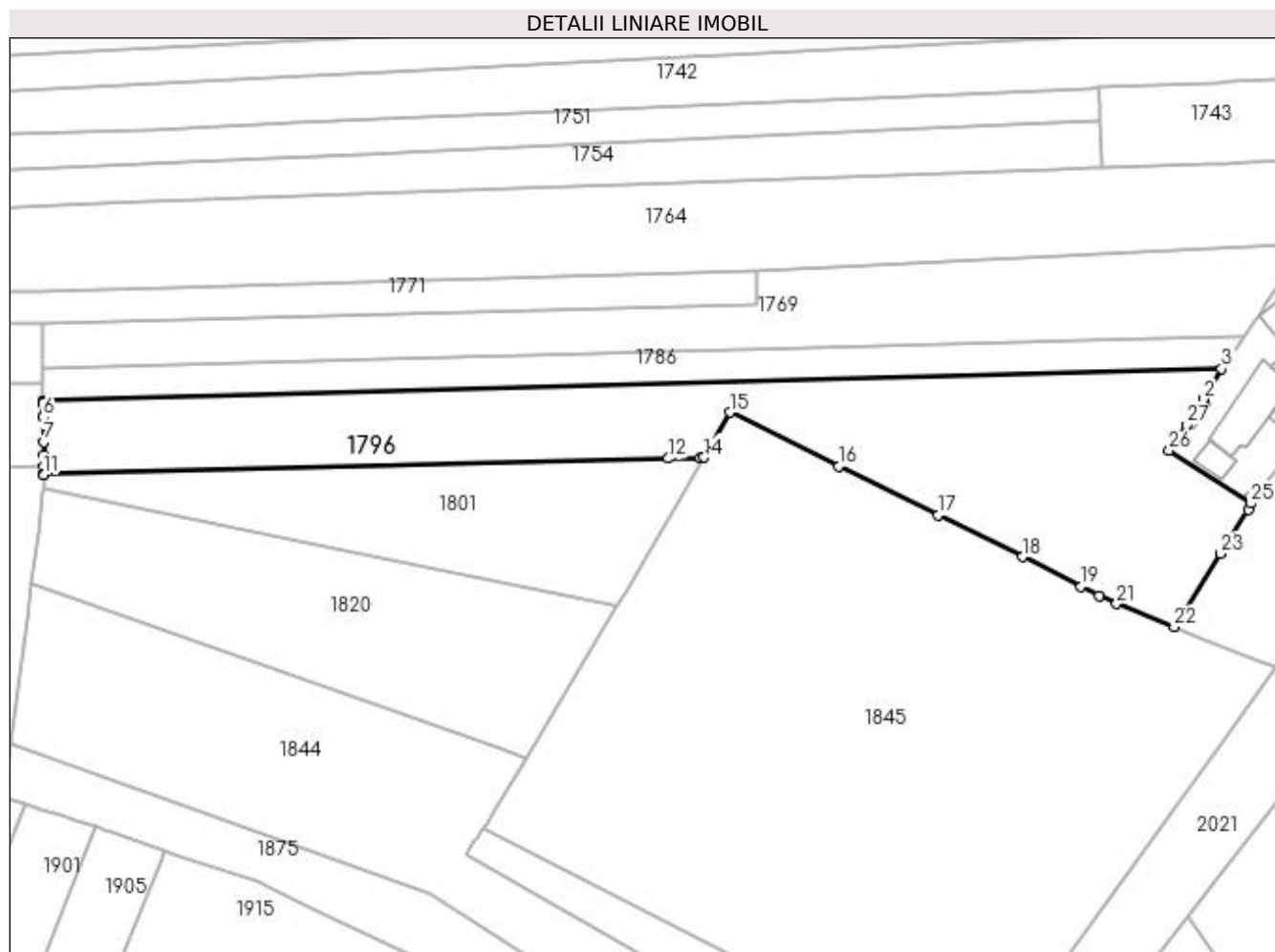
Inscrieri privind dezmembramintele dreptului de proprietate, drepturi reale de garanție și sarcini		Referințe
/		
Act Notarial nr. Contract de intretinere 530, din 12/05/2003 emis de NP FURTUNA SIMONA;		
C1	Intabulare, drept de UZUFRUCT, dobandit prin Conventie, cota actuala 1/4, cota initiala 1/4 1) OPREA CONSTANTA	A1
C2	Se noteza obligatia de intretinere, ce consta in intretinerea cu toate cele necesare traiului zilnic, iar la deces sa ma inmormanteze potrivit datinilor si obiceiurilor crestinești, in favoarea 1) OPREA CONSTANTA	A1

## Anexa Nr. 1 La Partea I

## Teren

Nr cadastral	Suprafața (mp)*	Observații / Referințe
	5.924	

\* Suprafața este determinată în planul de proiecție Stereo 70.



## Date referitoare la teren

Crt	Categorie folosință	Intra vilan	Suprafața (mp)	Tarla	Parcelă	Nr. topo	Observații / Referințe
1	vie	DA	686	122	10	-	
2	livada	NU	2.365	122	11	-	
3	arabil	NU	2.873	122	11	-	

## Lungime Segmente

1) Valorile lungimilor segmentelor sunt obținute din proiecție în plan.

Punct început	X / Y	Punct sfârșit	X / Y	Lungime segment (** (m)
1	396.858,984 328.531,658	2	396.859,008 328.531,694	0.044
3	396.862,953 328.538,374	4	396.605,194 328.531,377	257.853
5	396.605,198 328.530,777	6	396.605,218 328.527,796	2.982
7	396.605,255 328.522,308	8	396.605,274 328.519,463	2.844

Punct început	X / Y	Punct sfârșit	X / Y	Lungime segment (** (m)
2	396.859,008 328.531,694	3	396.862,953 328.538,374	7.758
4	396.605,194 328.531,377	5	396.605,198 328.530,777	0.6
6	396.605,218 328.527,796	7	396.605,255 328.522,308	5.488
8	396.605,274 328.519,463	9	396.605,29 328.517,085	2.378

Punct început	X / Y	Punct sfârșit	X / Y	Lungime segment (** (m)
9	396.605,29 328.517,085	10	396.605,301 328.515,458	1.627
11	396.605,303 328.515,156	12	396.741,917 328.518,756	136.661
13	396.748,98 328.518,942	14	396.749,796 328.518,964	0.816
15	396.755,415 328.528,85	16	396.779,193 328.517,065	26.538
17	396.800,931 328.506,38	18	396.819,425 328.497,236	20.631
19	396.832,258 328.490,714	20	396.836,167 328.488,728	4.385
21	396.839,979 328.486,969	22	396.852,602 328.481,896	13.604
23	396.862,758 328.497,94	24	396.868,785 328.507,498	11.3
25	396.869,423 328.508,916	26	396.851,488 328.520,482	21.341
27	396.855,261 328.526,108	1	396.858,984 328.531,658	6.683

Punct început	X / Y	Punct sfârșit	X / Y	Lungime segment (** (m)
10	396.605,301 328.515,458	11	396.605,303 328.515,156	0.302
12	396.741,917 328.518,756	13	396.748,98 328.518,942	7.066
14	396.749,796 328.518,964	15	396.755,415 328.528,85	11.371
16	396.779,193 328.517,065	17	396.800,931 328.506,38	24.222
18	396.819,425 328.497,236	19	396.832,258 328.490,714	14.395
20	396.836,167 328.488,728	21	396.839,979 328.486,969	4.198
22	396.852,602 328.481,896	23	396.862,758 328.497,94	18.988
24	396.868,785 328.507,498	25	396.869,423 328.508,916	1.555
26	396.851,488 328.520,482	27	396.855,261 328.526,108	6.774

\*\* Lungimile segmentelor sunt determinate în planul de proiecție Stereo 70 și sunt rotunjite la 1 milimetru.

\*\*\* Distanța dintre puncte este formată din segmente cumulate ce sunt mai mici decât valoarea 1 milimetru.





**DATE DESPRE IMOBILUL NR. 1797**

Oficiul de Cadastru și Publicitate Imobiliară DOLJ  
Biroul de Cadastru și Publicitate Imobiliară Craiova

**A. Partea I. Descrierea imobilului**

TEREN Extravilan

Adresa: Jud. Dolj, T111, P2

Nr. Crt	Nr cadastral Nr. topografic	Suprafața* (mp)	Observații / Referințe
A1		4.800	Sector cadastral:3 Teren neimprejmuit;

**B. Partea II. Proprietari și acte**

Inscrieri privitoare la dreptul de proprietate și alte drepturi reale	Referințe
/	
Act Notarial nr. Contract de intretinere 953, din 05/04/2001 emis de NP ELVIRA DIACONESCU (Certificat de casatorie seria C9, nr.537360/08.10.1994. eliberat de Consiliul Popular al Comunei Almaj);	
B1	A1
Intabulare, drept de PROPRIETATE, dobandit prin Conventie, cota actuala 1/1, cota initiala 1/1	
1) <b>BALMAU CRISTEA</b>	
2) <b>BALMAU IOANA</b>	

**C. Partea III. SARCINI**

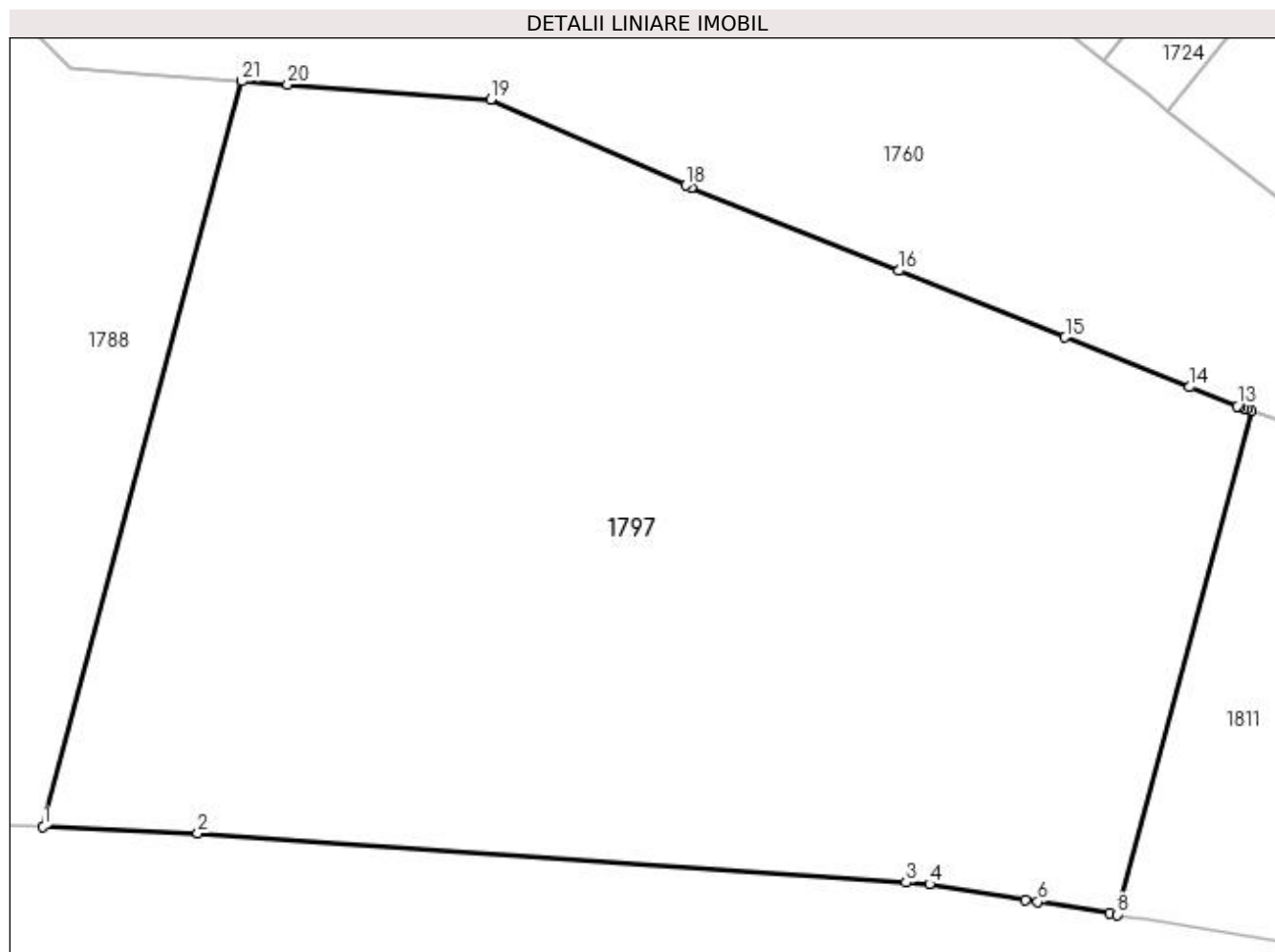
Inscrieri privind dezmembramintele dreptului de proprietate, drepturi reale de garanție și sarcini	Referințe
/	
Act Notarial nr. Contract de intretinere 953, din 05/04/2001 emis de NP ELVIRA DIACONESCU (Certificat de casatorie seria C9, nr.537360/08.10.1994. eliberat de Consiliul Popular al Comunei Almaj);	
C1	A1
Intabulare, drept de UZUFRUCT VIAGER, dobandit prin Conventie, cota actuala 1/1, cota initiala 1/1	
1) <b>AMZA MARIA</b>	
Act Notarial nr. Contract de intretinere 953, din 05/04/2001 emis de NP ELVIRA DIACONESCU;	
C2	A1
Se noteaza obligatia de intretinere ce consta in ingrijirea si intretinerea cu toate cele necesare traiului zilnic, pe tot timpul vietii, in sensul de a asigura hrana, imbracaminte, incaltaminte, medicamente si de a suporta eventualele cheltuieli de spitalizare, iar la deces sa o inmormanteze si sa o pomeneasca potrivit obiceiurilor crestinești, in favoarea	
1) <b>AMZA MARIA</b>	

## Anexa Nr. 1 La Partea I

## Teren

Nr cadastral	Suprafața (mp)*	Observații / Referințe
	4.800	

\* Suprafața este determinată în planul de proiecție Stereo 70.



## Date referitoare la teren

Crt	Categorie folosință	Intra vilan	Suprafața (mp)	Tarla	Parcelă	Nr. topo	Observații / Referințe
1	arabil	NU	4.800	111	2	-	

## Lungime Segmente

1) Valorile lungimilor segmentelor sunt obținute din proiecție în plan.

Punct început	X / Y	Punct sfârșit	X / Y	Lungime segment (** (m)
1	396.027,315 328.487,363	2	396.040,074 328.486,831	12.769
3	396.098,531 328.482,765	4	396.100,489 328.482,629	1.962
5	396.108,432 328.481,332	6	396.109,407 328.481,173	0.988
7	396.115,353 328.480,202	8	396.115,951 328.480,105	0.606
9	396.127,025 328.521,646	10	396.126,659 328.521,775	0.388

Punct început	X / Y	Punct sfârșit	X / Y	Lungime segment (** (m)
2	396.040,074 328.486,831	3	396.098,531 328.482,765	58.599
4	396.100,489 328.482,629	5	396.108,432 328.481,332	8.048
6	396.109,407 328.481,173	7	396.115,353 328.480,202	6.025
8	396.115,951 328.480,105	9	396.127,025 328.521,646	42.992
10	396.126,659 328.521,775	11	396.126,405 328.521,864	0.269

Punct început	X / Y	Punct sfârșit	X / Y	Lungime segment (** (m)
11	396.126,405 328.521,864	12	396.126,137 328.521,959	0.285
13	396.125,883 328.522,06	14	396.121,96 328.523,63	4.225
15	396.111,684 328.527,74	16	396.097,957 328.533,23	14.784
17	396.080,812 328.540,087	18	396.080,346 328.540,274	0.502
19	396.064,247 328.547,344	20	396.047,489 328.548,586	16.804
21	396.043,71 328.548,866	1	396.027,315 328.487,363	63.651

Punct început	X / Y	Punct sfârșit	X / Y	Lungime segment (** (m)
12	396.126,137 328.521,959	13	396.125,883 328.522,06	0.273
14	396.121,96 328.523,63	15	396.111,684 328.527,74	11.068
16	396.097,957 328.533,23	17	396.080,812 328.540,087	18.466
18	396.080,346 328.540,274	19	396.064,247 328.547,344	17.583
20	396.047,489 328.548,586	21	396.043,71 328.548,866	3.79

\*\* Lungimile segmentelor sunt determinate în planul de proiecție Stereo 70 și sunt rotunjite la 1 milimetru.

\*\*\* Distanța dintre puncte este formată din segmente cumulate ce sunt mai mici decât valoarea 1 milimetru.



**DATE DESPRE IMOBILUL NR. 1801**

Oficiul de Cadastru și Publicitate Imobiliară DOLJ  
Biroul de Cadastru și Publicitate Imobiliară Craiova

**A. Partea I. Descrierea imobilului**

TEREN Extravilan

Adresa: Jud. Dolj, T122, P7

Nr. Crt	Nr cadastral Nr. topografic	Suprafața* (mp)	Observații / Referințe
A1		2.500	Sector cadastral:3 Teren neimprejmuit;

**B. Partea II. Proprietari și acte**

Inscrieri privitoare la dreptul de proprietate și alte drepturi reale	Referințe
/	
Act Notarial nr. Certificat de mostenitor 54, din 05/04/2016 emis de NP DEFTA EMIL;	
B1	A1
Intabulare, drept de PROPRIETATE, dobandit prin Succesiune, cota actuala 1/1, cota initiala 1/1 1) DINU EUGENIA	

**C. Partea III. SARCINI .**

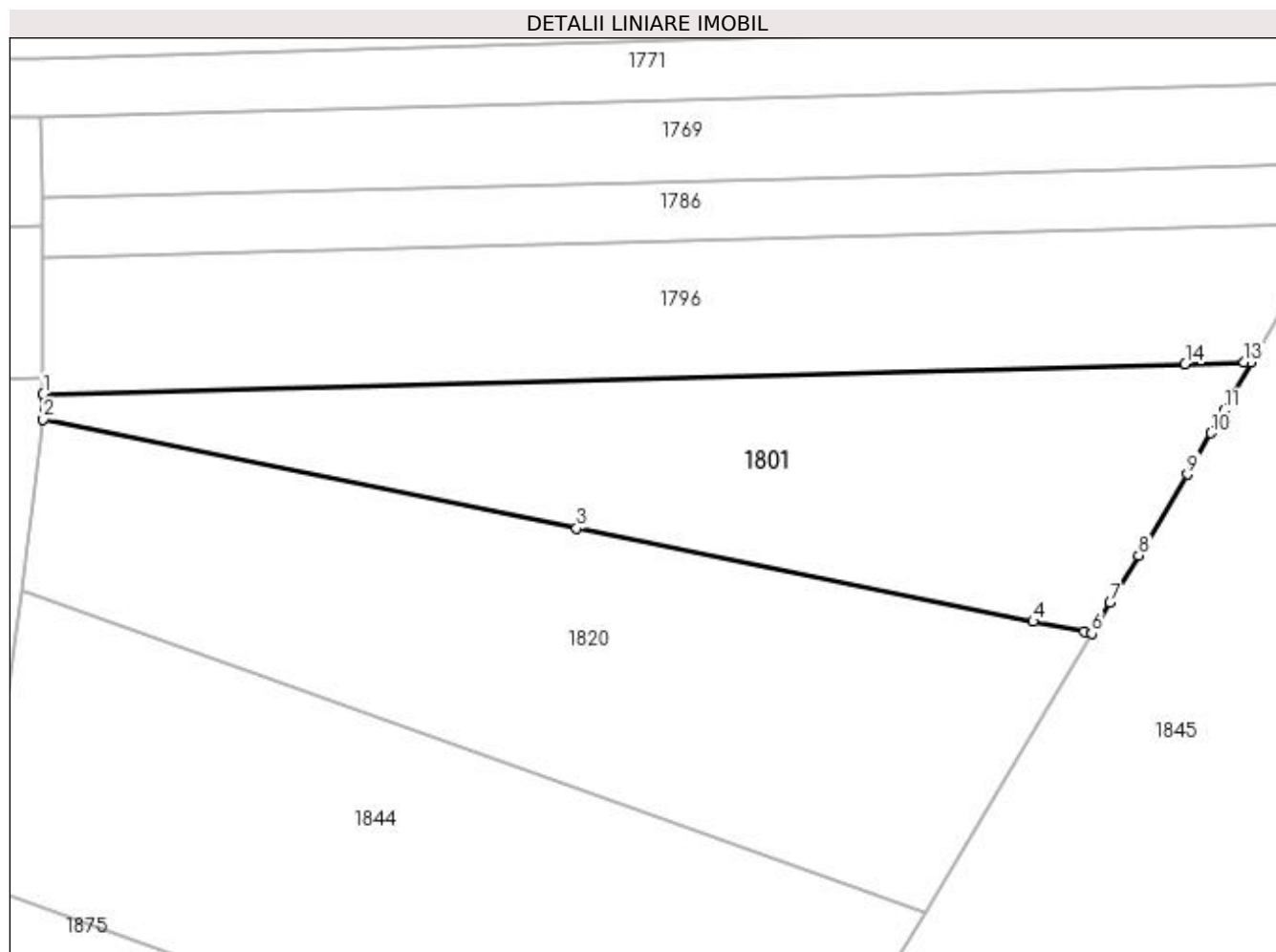
Inscrieri privind dezmembramintele dreptului de proprietate, drepturi reale de garanție și sarcini	Referințe
NU SUNT	

## Anexa Nr. 1 La Partea I

## Teren

Nr cadastral	Suprafața (mp)*	Observații / Referințe
	2.500	

\* Suprafața este determinată în planul de proiecție Stereo 70.



## Date referitoare la teren

Crt	Categorie folosință	Intra vilan	Suprafața (mp)	Tarla	Parcelă	Nr. topo	Observații / Referințe
1	arabil	NU	2.500	122	7	-	

## Lungime Segmente

1) Valorile lungimilor segmentelor sunt obținute din proiecție în plan.

Punct început	X / Y	Punct sfârșit	X / Y	Lungime segment (** (m)
1	396.605,303 328.515,156	2	396.605,323 328.512,152	3.004
2	396.605,323 328.512,152	3	396.669,127 328.499,109	65.123
3	396.669,127 328.499,109	4	396.723,737 328.487,946	55.739
4	396.723,737 328.487,946	5	396.729,817 328.486,703	6.206
5	396.729,817 328.486,703	6	396.730,729 328.486,516	0.931

Punct început	X / Y	Punct sfârșit	X / Y	Lungime segment (** (m)
6	396.730,729 328.486,516	7	396.732,95 328.490,21	4.31
7	396.732,95 328.490,21	8	396.736,359 328.495,881	6.617
8	396.736,359 328.495,881	9	396.742,19 328.505,58	11.317
9	396.742,19 328.505,58	10	396.744,987 328.510,501	5.661
10	396.744,987 328.510,501	11	396.746,528 328.513,212	3.118
11	396.746,528 328.513,212	12	396.749,796 328.518,964	6.615
12	396.749,796 328.518,964	13	396.748,98 328.518,942	0.816
13	396.748,98 328.518,942	14	396.741,917 328.518,756	7.066
14	396.741,917 328.518,756	1	396.605,303 328.515,156	136.661

\*\* Lungimile segmentelor sunt determinate în planul de proiecție Stereo 70 și sunt rotunjite la 1 milimetru.

\*\*\* Distanța dintre puncte este formată din segmente cumulate ce sunt mai mici decât valoarea 1 milimetru.





**DATE DESPRE IMOBILUL NR. 1803**

Oficiul de Cadastru și Publicitate Imobiliară DOLJ  
Biroul de Cadastru și Publicitate Imobiliară Craiova

**A. Partea I. Descrierea imobilului**

TEREN Intravilan

Adresa: Loc. Mosneni, Str I.C. Brătianu, Jud. Dolj, tarlăua 122, 1, parcela 1/3,1

Nr. Crt	Nr cadastral Nr. topografic	Suprafața* (mp)	Observații / Referințe
A1	31323	1.464	Sector cadastral:3 Teren imprejmuit;

**Construcții**

Crt	Nr cadastral Nr. topografic	Adresa	Observații / Referințe
A1.1	31323-C1	Loc. Mosneni, Str I.C. Brătianu, Jud. Dolj, tarlăua 122, 1, parcela 1/3,1	Nr. niveluri:1; S. construita la sol:59 mp; S. construita desfasurata:59 mp; casa de locuit , regim inaltime parter, compusa din trei camere, sala si beci la subsol, edificata in anul 1948
A1.2	31323-C2	Loc. Mosneni, Str I.C. Brătianu, Jud. Dolj, tarlăua 122, 1, parcela 1/3,1	Nr. niveluri:1; S. construita la sol:36 mp; S. construita desfasurata:36 mp; casa de locuit ,regim inaltime parter, compusa din doua camere, edificata in anul 1950

**B. Partea II. Proprietari și acte**

Inscrieri privitoare la dreptul de proprietate și alte drepturi reale	Referințe
<b>11481 / 19/01/2021</b>	
Act Notarial nr. CVC 200, din 13/01/2021 emis de Jianu Georgeta Cristina;	
B1	A1, A1.1, A1.2
Intabulare, drept de PROPRIETATE, dobandit prin Conventie, cota actuala 1/2, cota initiala 1/2	
1) VASILUTA MARIUS-MARGARIT	
2) VASILUȚĂ ANIȘOARA-MARINELA	
<b>29290 / 31/01/2023</b>	
Act Notarial nr. ACT DE PARTAJ AUT. 251, din 27/01/2023 emis de Defta Florentin Leonard;	
B2	A1, A1.1, A1.2
Intabulare, drept de PROPRIETATE, dobandit prin Conventie, cota actuala 1/2, cota initiala 1/2	
1) VASILUTA MARIUS-MARGARIT	
2) VASILUȚĂ ANIȘOARA-MARINELA	

**C. Partea III. SARCINI .**

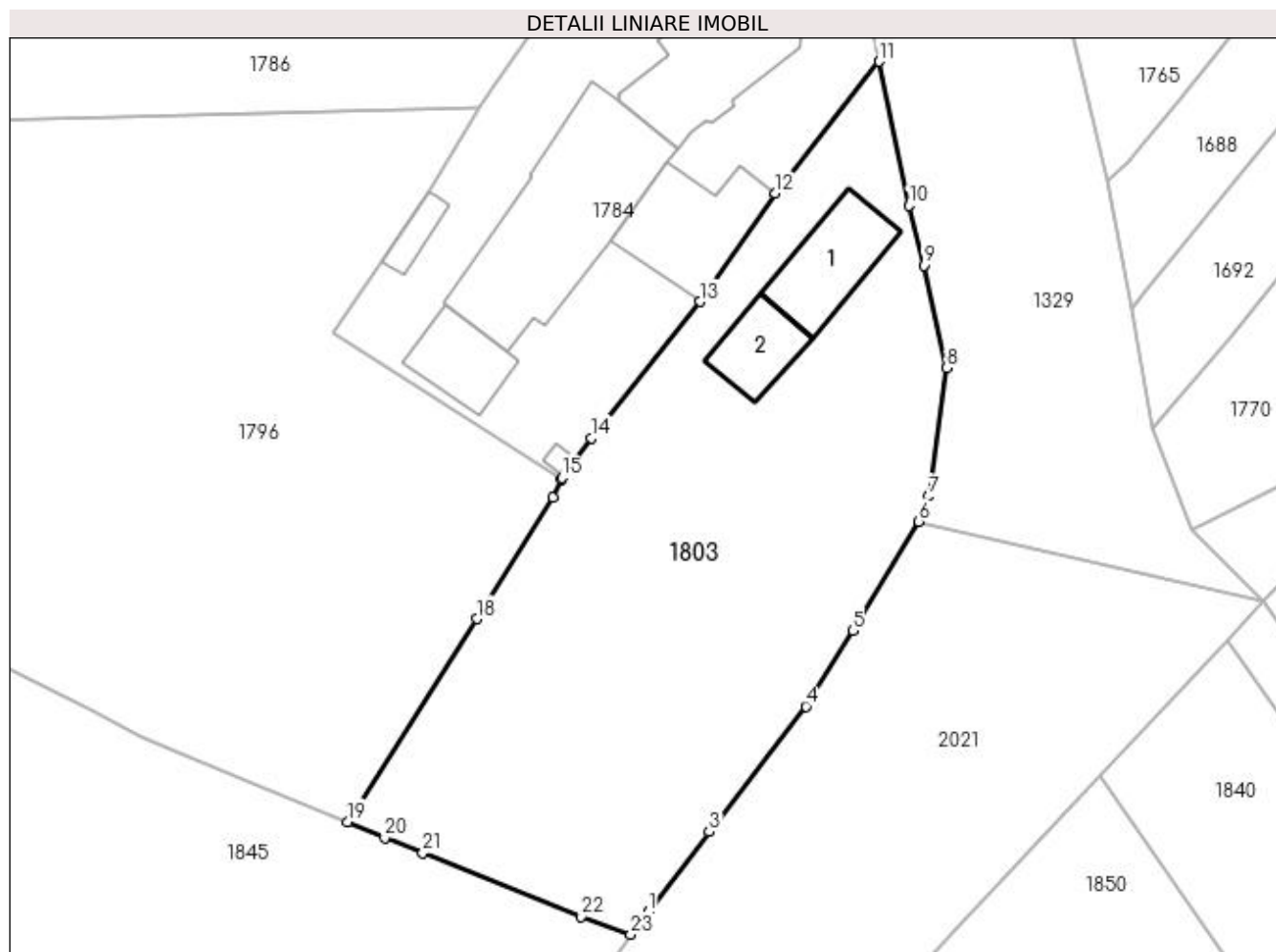
Inscrieri privind dezmembramintele dreptului de proprietate, drepturi reale de garanție și sarcini	Referințe
NU SUNT	

## Anexa Nr. 1 La Partea I

## Teren

Nr cadastral	Suprafața (mp)*	Observații / Referințe
31323	1.464	

\* Suprafața este determinată în planul de proiecție Stereo 70.



## Date referitoare la teren

Crt	Categorie folosință	Intra vilan	Suprafața (mp)	Tarla	Parcelă	Nr. topo	Observații / Referințe
1	curți constructii	DA	647	1	1	-	
2	arabil	DA	817	122	1/3	-	

## Date referitoare la construcții

Crt	Număr	Destinație construcție	Supraf. (mp)	Situație juridică	Observații / Referințe
A1.1	31323-C1	construcții de locuințe	59	Cu acte	Nr. niveluri:1; S. construita la sol:59 mp; S. construita desfasurata:59 mp; casa de locuit , regim inaltime parter, compusa din trei camere, sala si beci la subsol, edificata in anul 1948
A1.2	31323-C2	construcții de locuințe	36	Cu acte	Nr. niveluri:1; S. construita la sol:36 mp; S. construita desfasurata:36 mp; casa de locuit , regim inaltime parter, compusa din doua camere, edificata in anul 1950

## Lungime Segmente

1) Valorile lungimilor segmentelor sunt obținute din proiecție în plan.

Punct început	X / Y	Punct sfârșit	X / Y	Lungime segment (** (m)	Punct început	X / Y	Punct sfârșit	X / Y	Lungime segment (** (m)
---------------	-------	---------------	-------	-------------------------	---------------	-------	---------------	-------	-------------------------

Punct început	X / Y	Punct sfârșit	X / Y	Lungime segment (** (m))
1	396.876,312 328.474,794	2	396.876,316 328.474,799	0.006
3	396.881,159 328.481,1	4	396.888,782 328.491,021	12.512
5	396.892,503 328.497,006	6	396.897,701 328.505,618	10.059
7	396.898,493 328.507,627	8	396.899,867 328.517,742	10.208
9	396.898,095 328.525,835	10	396.896,91 328.530,563	4.874
11	396.894,565 328.541,945	12	396.886,362 328.531,535	13.254
13	396.880,416 328.522,968	14	396.871,824 328.512,207	13.77
15	396.869,507 328.509,103	16	396.869,423 328.508,916	0.205
17	396.868,785 328.507,498	18	396.862,758 328.497,94	11.3
19	396.852,602 328.481,896	20	396.855,506 328.480,612	3.175
21	396.858,517 328.479,446	22	396.871,044 328.474,415	13.5
23	396.874,943 328.473,012	1	396.876,312 328.474,794	2.247

Punct început	X / Y	Punct sfârșit	X / Y	Lungime segment (** (m))
2	396.876,316 328.474,799	3	396.881,159 328.481,1	7.947
4	396.888,782 328.491,021	5	396.892,503 328.497,006	7.047
6	396.897,701 328.505,618	7	396.898,493 328.507,627	2.159
8	396.899,867 328.517,742	9	396.898,095 328.525,835	8.285
10	396.896,91 328.530,563	11	396.894,565 328.541,945	11.621
12	396.886,362 328.531,535	13	396.880,416 328.522,968	10.428
14	396.871,824 328.512,207	15	396.869,507 328.509,103	3.873
16	396.869,423 328.508,916	17	396.868,785 328.507,498	1.555
18	396.862,758 328.497,94	19	396.852,602 328.481,896	18.988
20	396.855,506 328.480,612	21	396.858,517 328.479,446	3.229
22	396.871,044 328.474,415	23	396.874,943 328.473,012	4.144

\*\* Lungimile segmentelor sunt determinate în planul de proiecție Stereo 70 și sunt rotunjite la 1 milimetru.

\*\*\* Distanța dintre puncte este formată din segmente cumulate ce sunt mai mici decât valoarea 1 milimetru.



**DATE DESPRE IMOBILUL NR. 1805**

Oficiul de Cadastru și Publicitate Imobiliară DOLJ  
Biroul de Cadastru și Publicitate Imobiliară Craiova

**A. Partea I. Descrierea imobilului**

TEREN Extravilan

Adresa: Jud. Dolj, T121, P17/1

Nr. Crt	Nr cadastral Nr. topografic	Suprafața* (mp)	Observații / Referințe
A1		16	Sector cadastral:3 Teren neimprejmuit;

**B. Partea II. Proprietari și acte**

Inscrieri privitoare la dreptul de proprietate și alte drepturi reale		Referințe
/		
Act Normativ nr. Legea 7, din 13/03/1996 emis de Parlamentul Romaniei (art.13 alin 15);		
B1	Inscrierea provizorie, drept de PROPRIETATE, dobandit prin Lege, cota actuala 1/1, cota initiala 1/1 1) NEIDENTIFICAT NEIDENTIFICAT	A1

**C. Partea III. SARCINI .**

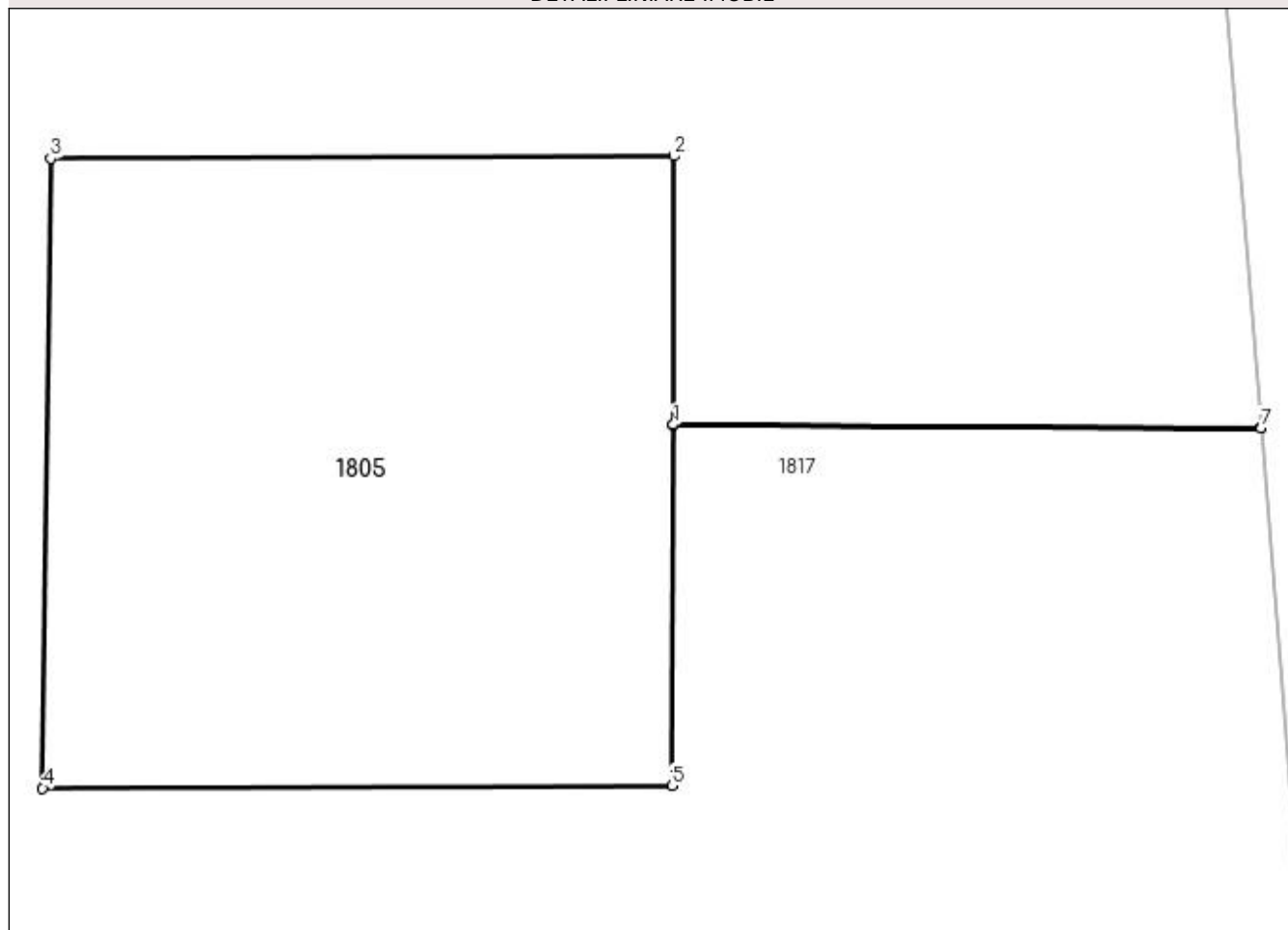
Inscrieri privind dezmembramintele dreptului de proprietate, drepturi reale de garanție și sarcini	Referințe
NU SUNT	

**Anexa Nr. 1 La Partea I****Teren**

Nr cadastral	Suprafața (mp)*	Observații / Referințe
	16	

\* Suprafața este determinată în planul de proiecție Stereo 70.

## DETALII LINIARE IMOBIL

**Date referitoare la teren**

Crt	Categorie folosință	Intravilan	Suprafața (mp)	Tarla	Parcelă	Nr. topo	Observații / Referințe
1	curți constructii	NU	16	121	17/1	-	Stalp

**Lungime Segmente**

1) Valorile lungimilor segmentelor sunt obținute din proiecție în plan.

Punct început	X / Y	Punct sfârșit	X / Y	Lungime segment (** (m)
1	396.247,257 328.500,301	2	396.247,262 328.502,006	1.706
2	396.247,262 328.502,006	3	396.243,302 328.501,991	3.96
3	396.243,302 328.501,991	4	396.243,25 328.497,991	4.0
4	396.243,25 328.497,991	5	396.247,25 328.498,006	4.0
5	396.247,25 328.498,006	6	396.247,257 328.500,295	2.289

Punct început	X / Y	Punct sfârșit	X / Y	Lungime segment (** (m)
6	396.247,257 328.500,295	7	396.250,991 328.500,278	3.734
7	396.250,991 328.500,278	8	396.250,99 328.500,284	0.006
8	396.250,99 328.500,284	1	396.247,257 328.500,301	3.733

\*\* Lungimile segmentelor sunt determinate în planul de proiecție Stereo 70 și sunt rotunjite la 1 milimetru.

\*\*\* Distanța dintre puncte este formată din segmente cumulate ce sunt mai mici decât valoarea 1 milimetru.





**DATE DESPRE IMOBILUL NR. 1811**

Oficiul de Cadastru și Publicitate Imobiliară DOLJ  
Biroul de Cadastru și Publicitate Imobiliară Craiova

**A. Partea I. Descrierea imobilului**

TEREN Extravilan

Adresa: Jud. Dolj, T111, P1

Nr. Crt	Nr cadastral Nr. topografic	Suprafața* (mp)	Observații / Referințe
A1		1.572	Sector cadastral:3 Teren neimprejmuit; Restul de suprafata se afla ID 1816

**B. Partea II. Proprietari și acte**

Inscrieri privitoare la dreptul de proprietate și alte drepturi reale		Referințe
/		
Act Administrativ nr. Titlu de proprietate 1065-1367, din 04/08/1997 emis de CJSIPT Dolj;		
B1	Intabulare, drept de PROPRIETATE, dobandit prin Reconstituire, cota actuala 1/1, cota initiala 1/1 1) CALIN TRAIAN	A1

**C. Partea III. SARCINI .**

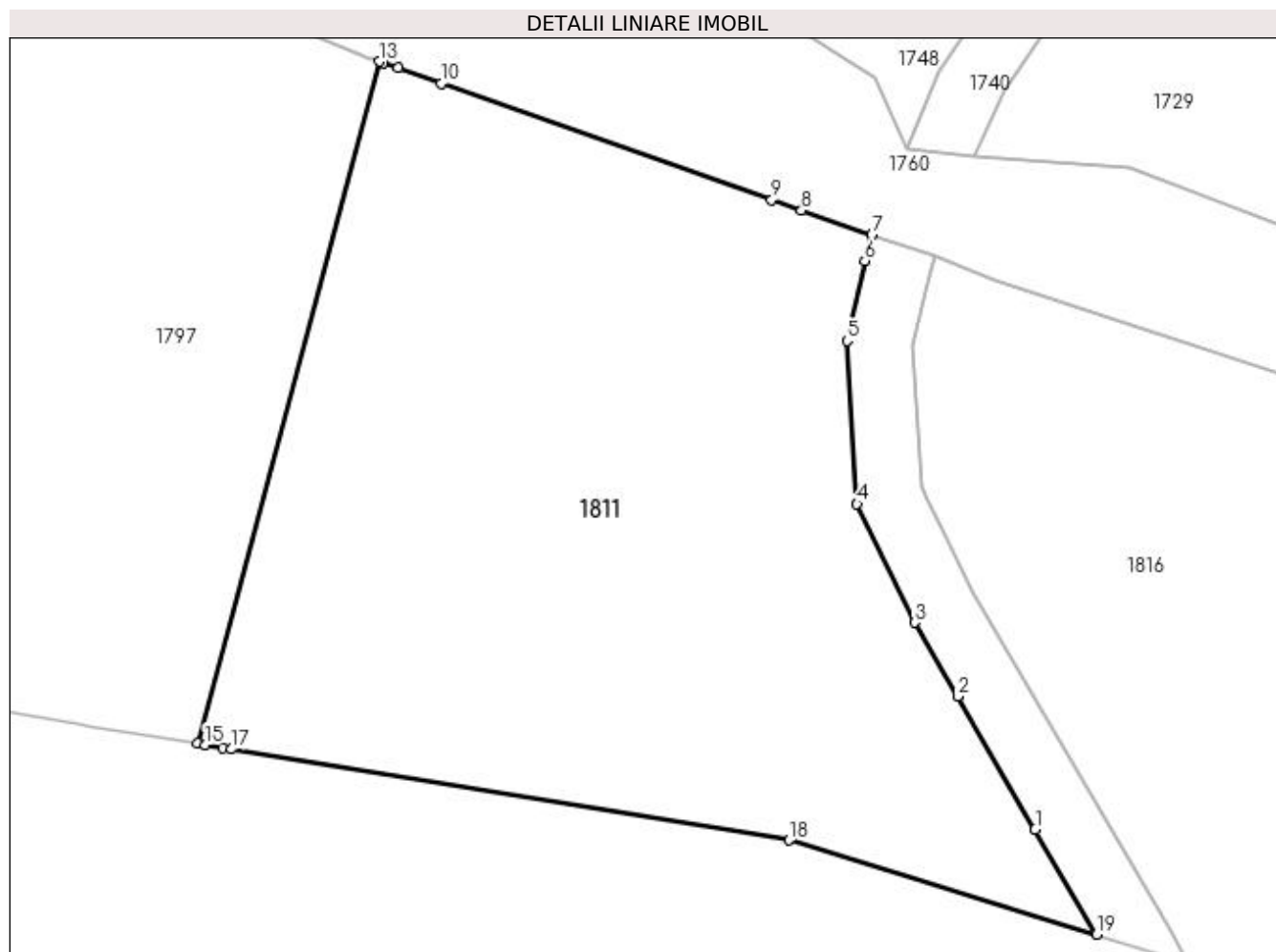
Inscrieri privind dezmembramintele dreptului de proprietate, drepturi reale de garanție și sarcini	Referințe
NU SUNT	

## Anexa Nr. 1 La Partea I

## Teren

Nr cadastral	Suprafața (mp)*	Observații / Referințe
	1.572	Restul de suprafata se afla ID 1816

\* Suprafața este determinată în planul de proiecție Stereo 70.



## Date referitoare la teren

Crt	Categorie folosință	Intra vilan	Suprafața (mp)	Tarla	Parcelă	Nr. topo	Observații / Referințe
1	arabil	NU	1.572	111	1	-	parcela despartita de drum

## Lungime Segmente

1) Valorile lungimilor segmentelor sunt obținute din proiecție în plan.

Punct început	X / Y	Punct sfârșit	X / Y	Lungime segment (** (m)
1	396.166,974 328.474,875	2	396.162,251 328.482,972	9.373
2	396.162,251 328.482,972	3	396.159,625 328.487,473	5.212
3	396.159,625 328.487,473	4	396.156,117 328.494,692	8.026
4	396.156,117 328.494,692	5	396.155,504 328.504,642	9.969
5	396.155,504 328.504,642	6	396.156,595 328.509,498	4.977

Punct început	X / Y	Punct sfârșit	X / Y	Lungime segment (** (m)
6	396.156,595 328.509,498	7	396.157,012 328.511,076	1.632
7	396.157,012 328.511,076	8	396.152,737 328.512,583	4.533
8	396.152,737 328.512,583	9	396.150,918 328.513,224	1.929
9	396.150,918 328.513,224	10	396.130,795 328.520,317	21.336
10	396.130,795 328.520,317	11	396.128,139 328.521,253	2.816
11	396.128,139 328.521,253	12	396.127,223 328.521,576	0.972
12	396.127,223 328.521,576	13	396.127,025 328.521,646	0.21
13	396.127,025 328.521,646	14	396.115,951 328.480,105	42.992
14	396.115,951 328.480,105	15	396.116,415 328.480,029	0.469
15	396.116,415 328.480,029	16	396.117,466 328.479,858	1.065
16	396.117,466 328.479,858	17	396.118,009 328.479,769	0.55
17	396.118,009 328.479,769	18	396.151,973 328.474,225	34.414
18	396.151,973 328.474,225	19	396.170,701 328.468,486	19.588
19	396.170,701 328.468,486	1	396.166,974 328.474,875	7.397

\*\* Lungimile segmentelor sunt determinate în planul de proiecție Stereo 70 și sunt rotunjite la 1 milimetru.

\*\*\* Distanța dintre puncte este formată din segmente cumulate ce sunt mai mici decât valoarea 1 milimetru.



**DATE DESPRE IMOBILUL NR. 1813**

Oficiul de Cadastru și Publicitate Imobiliară DOLJ  
Biroul de Cadastru și Publicitate Imobiliară Craiova

**A. Partea I. Descrierea imobilului**

TEREN Extravilan

Adresa: Jud. Dolj, T122, P1

Nr. Crt	Nr cadastral Nr. topografic	Suprafața* (mp)	Observații / Referințe
A1		6.538	Sector cadastral:3 Teren neimprejmuit;

**B. Partea II. Proprietari și acte**

Inscrieri privitoare la dreptul de proprietate și alte drepturi reale		Referințe
/		
Act Normativ nr. 7, din 13/03/1996 emis de Parlamentul Romaniei;		
B1	Intabulare, drept de PROPRIETATE, dobandit prin Lege, cota actuala 1/1, cota initiala 1/1 1) UAT ALMAJ, CIF:4553674, Rezerva comisiei locale de fond funciar	A1

**C. Partea III. SARCINI .**

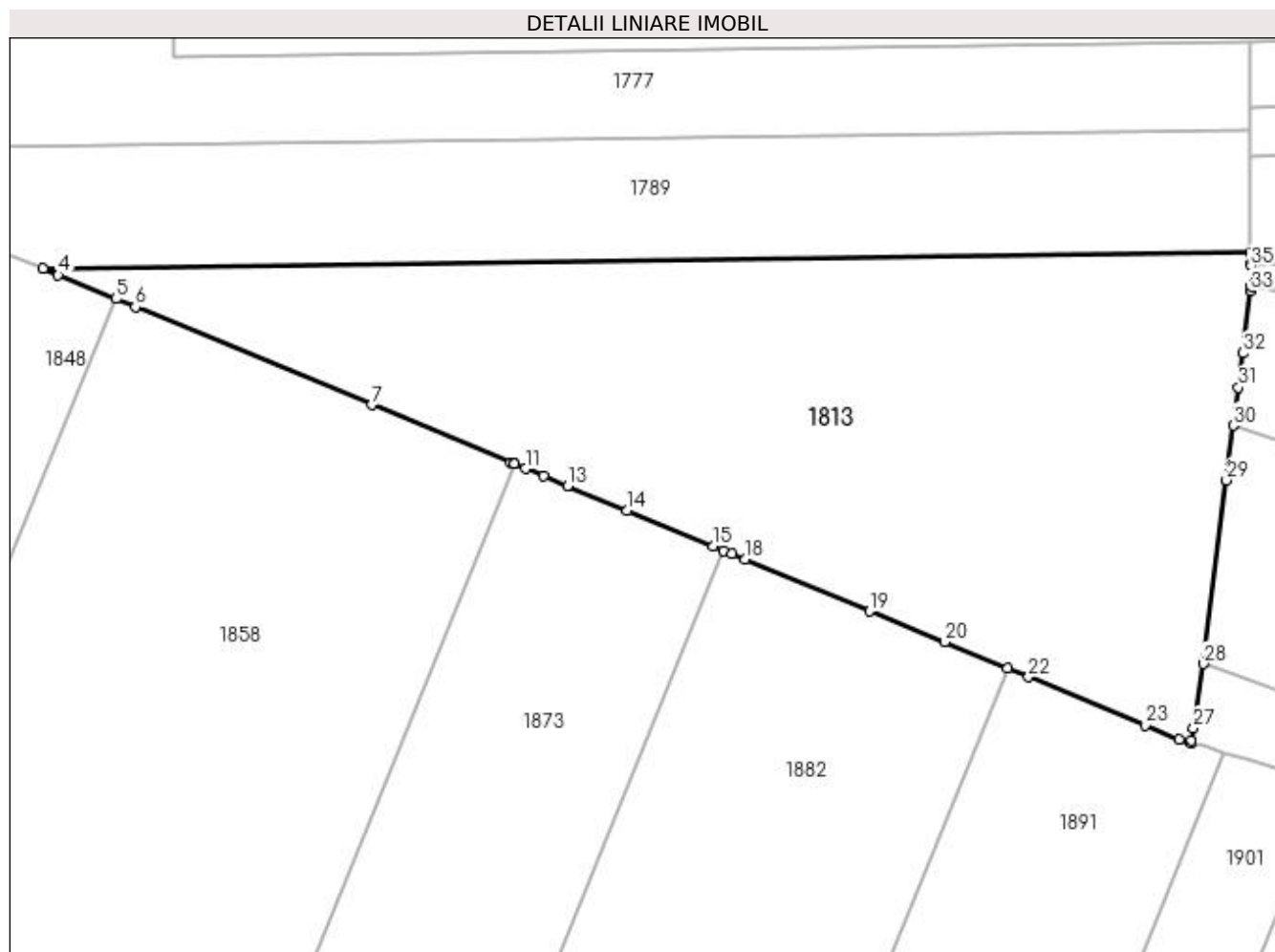
Inscrieri privind dezmembramintele dreptului de proprietate, drepturi reale de garanție și sarcini	Referințe
NU SUNT	

## Anexa Nr. 1 La Partea I

## Teren

Nr cadastral	Suprafața (mp)*	Observații / Referințe
	6.538	

\* Suprafața este determinată în planul de proiecție Stereo 70.



## Date referitoare la teren

Crt	Categorie folosință	Intravilan	Suprafața (mp)	Tarla	Parcelă	Nr. topo	Observații / Referințe
1	arabil	NU	6.538	122	1	-	

## Lungime Segmente

1) Valorile lungimilor segmentelor sunt obținute din proiecție în plan.

Punct început	X / Y	Punct sfârșit	X / Y	Lungime segment (** (m)
1	396.605,301 328.515,458	2	396.605,29 328.517,085	1.627
3	396.426,241 328.514,737	4	396.428,483 328.513,809	2.427
5	396.437,028 328.510,272	6	396.439,935 328.509,069	3.146
7	396.474,962 328.494,568	8	396.495,541 328.486,05	22.272
9	396.495,997 328.485,861	10	396.496,059 328.485,835	0.067

Punct început	X / Y	Punct sfârșit	X / Y	Lungime segment (** (m)
2	396.605,29 328.517,085	3	396.426,241 328.514,737	179.065
4	396.428,483 328.513,809	5	396.437,028 328.510,272	9.248
6	396.439,935 328.509,069	7	396.474,962 328.494,568	37.911
8	396.495,541 328.486,05	9	396.495,997 328.485,861	0.494
10	396.496,059 328.485,835	11	396.497,747 328.485,137	1.827

Punct început	X / Y	Punct sfârșit	X / Y	Lungime segment (** (m)
11	396.497,747 328.485,137	12	396.500,417 328.484,031	2.891
13	396.503,969 328.482,561	14	396.512,805 328.478,903	9.563
15	396.525,593 328.473,609	16	396.527,09 328.472,99	1.62
17	396.528,302 328.472,488	18	396.530,275 328.471,671	2.135
19	396.548,792 328.464,006	20	396.559,862 328.459,423	11.981
21	396.569,225 328.455,548	22	396.572,349 328.454,254	3.382
23	396.589,622 328.447,104	24	396.594,686 328.445,008	5.481
25	396.596,481 328.444,487	26	396.596,526 328.444,793	0.309
27	396.596,808 328.446,68	28	396.598,229 328.456,2	9.625
29	396.601,677 328.483,395	30	396.602,709 328.491,534	8.204
31	396.603,422 328.497,161	32	396.604,065 328.502,233	5.113
33	396.605,237 328.511,473	34	396.605,323 328.512,152	0.684
35	396.605,303 328.515,156	1	396.605,301 328.515,458	0.302

Punct început	X / Y	Punct sfârșit	X / Y	Lungime segment (** (m)
12	396.500,417 328.484,031	13	396.503,969 328.482,561	3.844
14	396.512,805 328.478,903	15	396.525,593 328.473,609	13.841
16	396.527,09 328.472,99	17	396.528,302 328.472,488	1.312
18	396.530,275 328.471,671	19	396.548,792 328.464,006	20.041
20	396.559,862 328.459,423	21	396.569,225 328.455,548	10.133
22	396.572,349 328.454,254	23	396.589,622 328.447,104	18.695
24	396.594,686 328.445,008	25	396.596,481 328.444,487	1.869
26	396.596,526 328.444,793	27	396.596,808 328.446,68	1.908
28	396.598,229 328.456,2	29	396.601,677 328.483,395	27.413
30	396.602,709 328.491,534	31	396.603,422 328.497,161	5.672
32	396.604,065 328.502,233	33	396.605,237 328.511,473	9.314
34	396.605,323 328.512,152	35	396.605,303 328.515,156	3.004

\*\* Lungimile segmentelor sunt determinate în planul de proiecție Stereo 70 și sunt rotunjite la 1 milimetru.

\*\*\* Distanța dintre puncte este formată din segmente cumulate ce sunt mai mici decât valoarea 1 milimetru.





**DATE DESPRE IMOBILUL NR. 1814**

Oficiul de Cadastru și Publicitate Imobiliară DOLJ  
Biroul de Cadastru și Publicitate Imobiliară Craiova

**A. Partea I. Descrierea imobilului**

TEREN Extravilan

Adresa: Jud. Dolj, T111, PDE

Nr. Crt	Nr cadastral Nr. topografic	Suprafața* (mp)	Observații / Referințe
A1		188	Sector cadastral:3 Teren neimprejmuit;

**B. Partea II. Proprietari și acte**

Inscrieri privitoare la dreptul de proprietate și alte drepturi reale		Referințe
/		
Act Normativ nr. Legea 7, din 13/03/1996 emis de Parlamentul Romaniei (art.13 alin 15);		
B1	Inscrierea provizorie, drept de PROPRIETATE, dobandit prin Lege, cota actuala 1/1, cota initiala 1/1 1) NEIDENTIFICAT NEIDENTIFICAT	A1

**C. Partea III. SARCINI .**

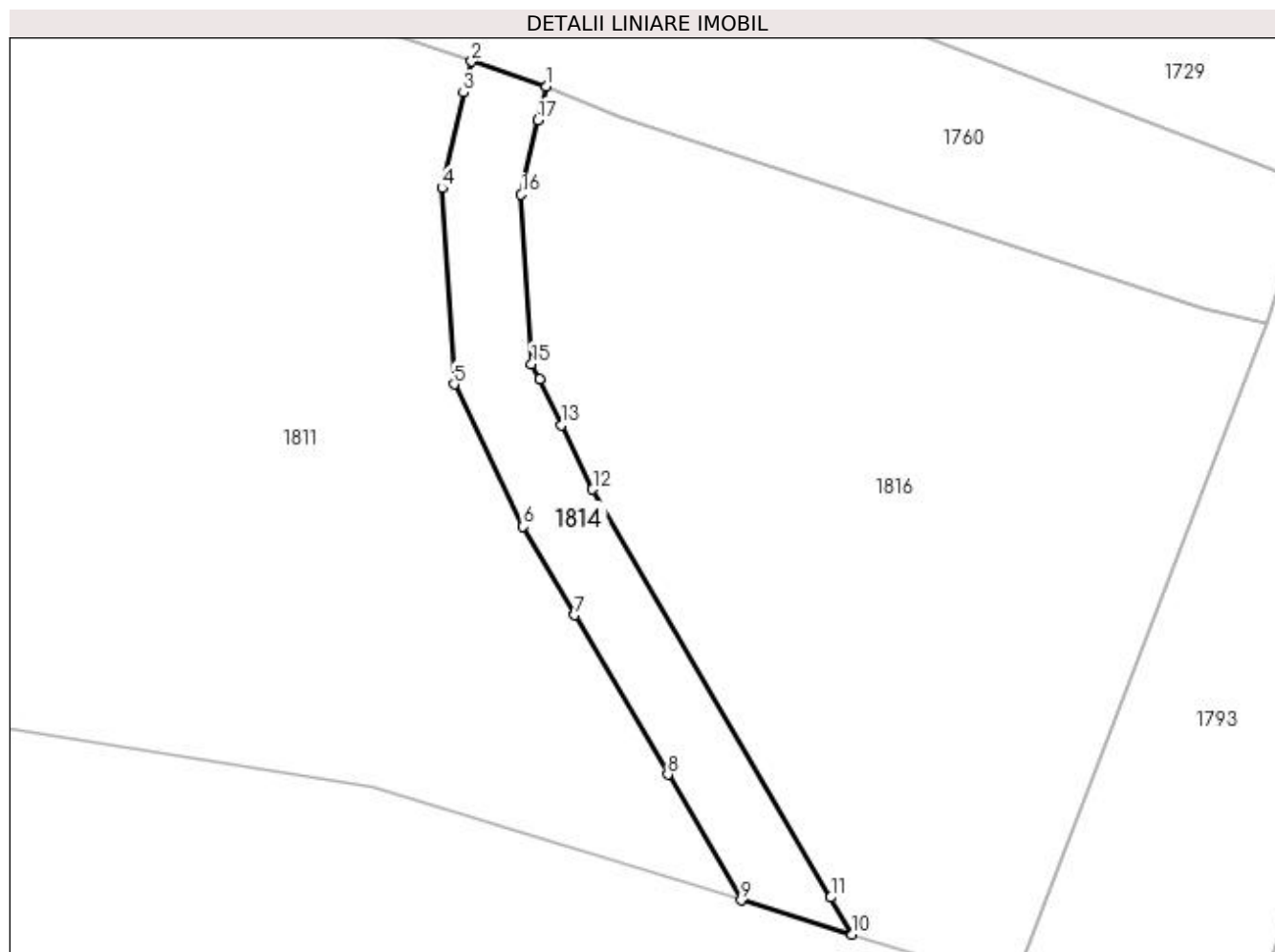
Inscrieri privind dezmembramintele dreptului de proprietate, drepturi reale de garanție și sarcini	Referințe
NU SUNT	

## Anexa Nr. 1 La Partea I

## Teren

Nr cadastral	Suprafața (mp)*	Observații / Referințe
	188	

\* Suprafața este determinată în planul de proiecție Stereo 70.



## Date referitoare la teren

Crt	Categorie folosință	Intra vilan	Suprafața (mp)	Tarla	Parcelă	Nr. topo	Observații / Referințe
1	drum	NU	188	111	DE	-	

## Lungime Segmente

1) Valorile lungimilor segmentelor sunt obținute din proiecție în plan.

Punct început	X / Y	Punct sfârșit	X / Y	Lungime segment (** (m)
1	396.160,815 328.509,805	2	396.157,012 328.511,076	4.009
2	396.157,012 328.511,076	3	396.156,595 328.509,498	1.632
3	396.156,595 328.509,498	4	396.155,504 328.504,642	4.977
4	396.155,504 328.504,642	5	396.156,117 328.494,692	9.969
5	396.156,117 328.494,692	6	396.159,625 328.487,473	8.026

Punct început	X / Y	Punct sfârșit	X / Y	Lungime segment (** (m)
6	396.159,625 328.487,473	7	396.162,251 328.482,972	5.212
7	396.162,251 328.482,972	8	396.166,974 328.474,875	9.373
8	396.166,974 328.474,875	9	396.170,701 328.468,486	7.397
9	396.170,701 328.468,486	10	396.176,34 328.466,758	5.897
10	396.176,34 328.466,758	11	396.175,248 328.468,63	2.167
11	396.175,248 328.468,63	12	396.163,156 328.489,358	23.997
12	396.163,156 328.489,358	13	396.161,573 328.492,618	3.624
13	396.161,573 328.492,618	14	396.160,447 328.494,933	2.574
14	396.160,447 328.494,933	15	396.160,061 328.495,728	0.884
15	396.160,061 328.495,728	16	396.159,531 328.504,32	8.608
16	396.159,531 328.504,32	17	396.160,378 328.508,089	3.862
17	396.160,378 328.508,089	1	396.160,815 328.509,805	1.771

\*\* Lungimile segmentelor sunt determinate în planul de proiecție Stereo 70 și sunt rotunjite la 1 milimetru.

\*\*\* Distanța dintre puncte este formată din segmente cumulate ce sunt mai mici decât valoarea 1 milimetru.



**DATE DESPRE IMOBILUL NR. 1816**

Oficiul de Cadastru și Publicitate Imobiliară DOLJ  
Biroul de Cadastru și Publicitate Imobiliară Craiova

**A. Partea I. Descrierea imobilului**

TEREN Extravilan

Adresa: Jud. Dolj, T111, P1

Nr. Crt	Nr cadastral Nr. topografic	Suprafața* (mp)	Observații / Referințe
A1		978	Sector cadastral:3 Teren neimprejmuit; Restul de suprafata se afla ID 1811

**B. Partea II. Proprietari și acte**

Inscrieri privitoare la dreptul de proprietate și alte drepturi reale		Referințe
/		
Act Administrativ nr. Titlu de proprietate 1065-1367, din 04/08/1997 emis de CJSIPT Dolj;		
B1	Intabulare, drept de PROPRIETATE, dobandit prin Reconstituire, cota actuala 1/1, cota initiala 1/1 1) CALIN TRAIAN	A1

**C. Partea III. SARCINI .**

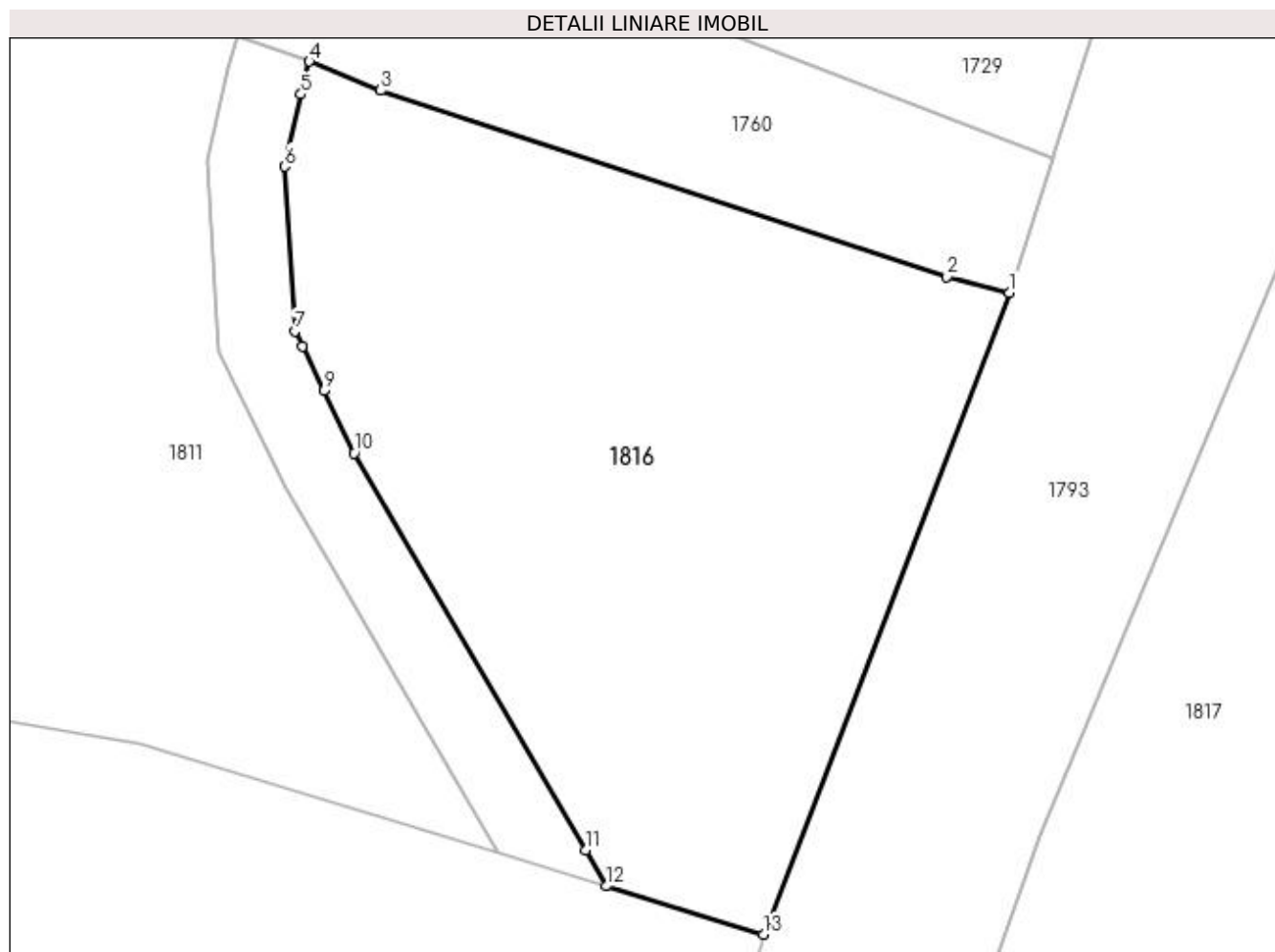
Inscrieri privind dezmembramintele dreptului de proprietate, drepturi reale de garanție și sarcini	Referințe
NU SUNT	

## Anexa Nr. 1 La Partea I

## Teren

Nr cadastral	Suprafața (mp)*	Observații / Referințe
	978	Restul de suprafata se afla ID 1811

\* Suprafața este determinată în planul de proiecție Stereo 70.



## Date referitoare la teren

Crt	Categorie folosință	Intra vilan	Suprafața (mp)	Tarla	Parcelă	Nr. topo	Observații / Referințe
1	arabil	NU	978	111	1	-	parcela despartita de drum

## Lungime Segmente

1) Valorile lungimilor segmentelor sunt obținute din proiecție în plan.

Punct început	X / Y	Punct sfârșit	X / Y	Lungime segment (** (m)
1	396.197,381 328.497,742	2	396.194,122 328.498,567	3.362
2	396.194,122 328.498,567	3	396.164,55 328.508,288	31.129
3	396.164,55 328.508,288	4	396.160,815 328.509,805	4.031
4	396.160,815 328.509,805	5	396.160,378 328.508,089	1.771
5	396.160,378 328.508,089	6	396.159,531 328.504,32	3.862

Punct început	X / Y	Punct sfârșit	X / Y	Lungime segment (** (m)
6	396.159,531 328.504,32	7	396.160,061 328.495,728	8.608
7	396.160,061 328.495,728	8	396.160,447 328.494,933	0.884
8	396.160,447 328.494,933	9	396.161,573 328.492,618	2.574
9	396.161,573 328.492,618	10	396.163,156 328.489,358	3.624
10	396.163,156 328.489,358	11	396.175,248 328.468,63	23.997
11	396.175,248 328.468,63	12	396.176,34 328.466,758	2.167
12	396.176,34 328.466,758	13	396.184,545 328.464,244	8.581
13	396.184,545 328.464,244	1	396.197,381 328.497,742	35.872

\*\* Lungimile segmentelor sunt determinate în planul de proiecție Stereo 70 și sunt rotunjite la 1 milimetru.

\*\*\* Distanța dintre puncte este formată din segmente cumulate ce sunt mai mici decât valoarea 1 milimetru.





**DATE DESPRE IMOBILUL NR. 1817**

Oficiul de Cadastru și Publicitate Imobiliară DOLJ  
 Biroul de Cadastru și Publicitate Imobiliară Craiova

**A. Partea I. Descrierea imobilului**

TEREN Extravilan

Adresa: Jud. Dolj, T121, P17

Nr. Crt	Nr cadastral Nr. topografic	Suprafața* (mp)	Observații / Referințe
A1		3.533	Sector cadastral:3 Teren neimprejmuit;

**B. Partea II. Proprietari și acte**

Inscrieri privitoare la dreptul de proprietate și alte drepturi reale		Referințe
/		
Act Normativ nr. 7, din 13/03/1996 emis de Parlamentul Romaniei;		
B1	Intabulare, drept de PROPRIETATE, dobandit prin Lege, cota actuala 1/1, cota initiala 1/1 1) UAT ALMAJ, CIF:4553674, Rezerva comisiei locale de fond funciar	A1

**C. Partea III. SARCINI .**

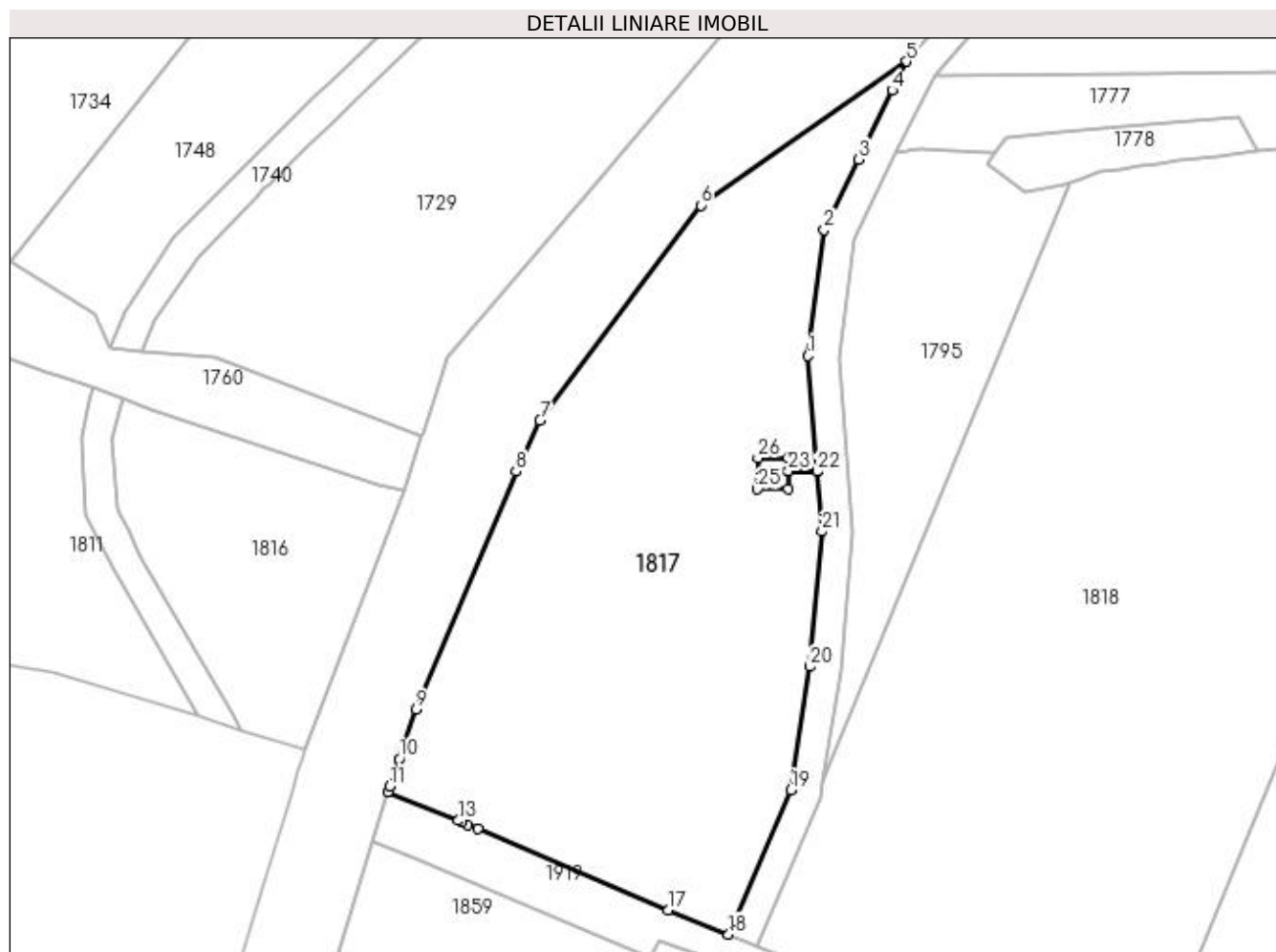
Inscrieri privind dezmembramintele dreptului de proprietate, drepturi reale de garanție și sarcini	Referințe
NU SUNT	

## Anexa Nr. 1 La Partea I

## Teren

Nr cadastral	Suprafața (mp)*	Observații / Referințe
	3.533	

\* Suprafața este determinată în planul de proiecție Stereo 70.



## Date referitoare la teren

Crt	Categorie folosință	Intra vilan	Suprafața (mp)	Tarla	Parcelă	Nr. topo	Observații / Referințe
1	pasune	NU	3.533	121	17	-	

## Lungime Segmente

1) Valorile lungimilor segmentelor sunt obținute din proiecție în plan.

Punct început	X / Y	Punct sfârșit	X / Y	Lungime segment (** (m)
1	396.249,781 328.515,274	2	396.251,891 328.531,632	16.493
3	396.256,359 328.540,763	4	396.260,747 328.549,729	9.983
5	396.262,572 328.553,458	6	396.235,894 328.534,794	32.558
7	396.215,014 328.506,861	8	396.211,904 328.500,251	7.305
9	396.198,94 328.469,375	10	396.196,748 328.462,986	6.755

Punct început	X / Y	Punct sfârșit	X / Y	Lungime segment (** (m)
2	396.251,891 328.531,632	3	396.256,359 328.540,763	10.166
4	396.260,747 328.549,729	5	396.262,572 328.553,458	4.151
6	396.235,894 328.534,794	7	396.215,014 328.506,861	34.875
8	396.211,904 328.500,251	9	396.198,94 328.469,375	33.487
10	396.196,748 328.462,986	11	396.195,546 328.459,457	3.728

Punct început	X / Y	Punct sfârșit	X / Y	Lungime segment (** (m)
11	396.195,546 328.459,457	12	396.195,29 328.458,705	0.795
13	396.204,417 328.454,961	14	396.204,894 328.454,766	0.515
15	396.205,663 328.454,45	16	396.206,955 328.453,896	1.406
17	396.231,624 328.443,338	18	396.239,502 328.440,207	8.477
19	396.247,562 328.458,922	20	396.250,054 328.474,959	16.23
21	396.251,62 328.492,481	22	396.250,991 328.500,278	7.823
23	396.247,257 328.500,295	24	396.247,25 328.498,006	2.289
25	396.243,25 328.497,991	26	396.243,302 328.501,991	4.0
27	396.247,262 328.502,006	28	396.247,257 328.500,301	1.706
29	396.250,99 328.500,284	1	396.249,781 328.515,274	15.039

Punct început	X / Y	Punct sfârșit	X / Y	Lungime segment (** (m)
12	396.195,29 328.458,705	13	396.204,417 328.454,961	9.866
14	396.204,894 328.454,766	15	396.205,663 328.454,45	0.832
16	396.206,955 328.453,896	17	396.231,624 328.443,338	26.833
18	396.239,502 328.440,207	19	396.247,562 328.458,922	20.376
20	396.250,054 328.474,959	21	396.251,62 328.492,481	17.592
22	396.250,991 328.500,278	23	396.247,257 328.500,295	3.734
24	396.247,25 328.498,006	25	396.243,25 328.497,991	4.0
26	396.243,302 328.501,991	27	396.247,262 328.502,006	3.96
28	396.247,257 328.500,301	29	396.250,99 328.500,284	3.733

\*\* Lungimile segmentelor sunt determinate în planul de proiecție Stereo 70 și sunt rotunjite la 1 milimetru.

\*\*\* Distanța dintre puncte este formată din segmente cumulate ce sunt mai mici decât valoarea 1 milimetru.



**DATE DESPRE IMOBILUL NR. 1818**

Oficiul de Cadastru și Publicitate Imobiliară DOLJ  
Biroul de Cadastru și Publicitate Imobiliară Craiova

**A. Partea I. Descrierea imobilului**

TEREN Extravilan

Adresa: Jud. Dolj, T 121,P15-EXTRAVILAN

Nr. Crt	Nr cadastral Nr. topografic	Suprafața* (mp)	Observații / Referințe
A1	30785	6.600	Sector cadastral:3 Teren neimprejmuit;

**B. Partea II. Proprietari și acte**

Inscrieri privitoare la dreptul de proprietate și alte drepturi reale	Referințe
<b>76593 / 19/05/2017</b>	
Act Notarial nr. contract de vanzare aut. sub nr. 2019, din 16/05/2017 emis de NP Faurar Doina;	
B1	A1
Intabulare, drept de PROPRIETATE, dobandit prin Conventie, cota actuala 1/1, cota initiala 1/1	
1) SOCIETATEA AGROECOLOGICA 2008 SRL, CIF:24727589	

**C. Partea III. SARCINI .**

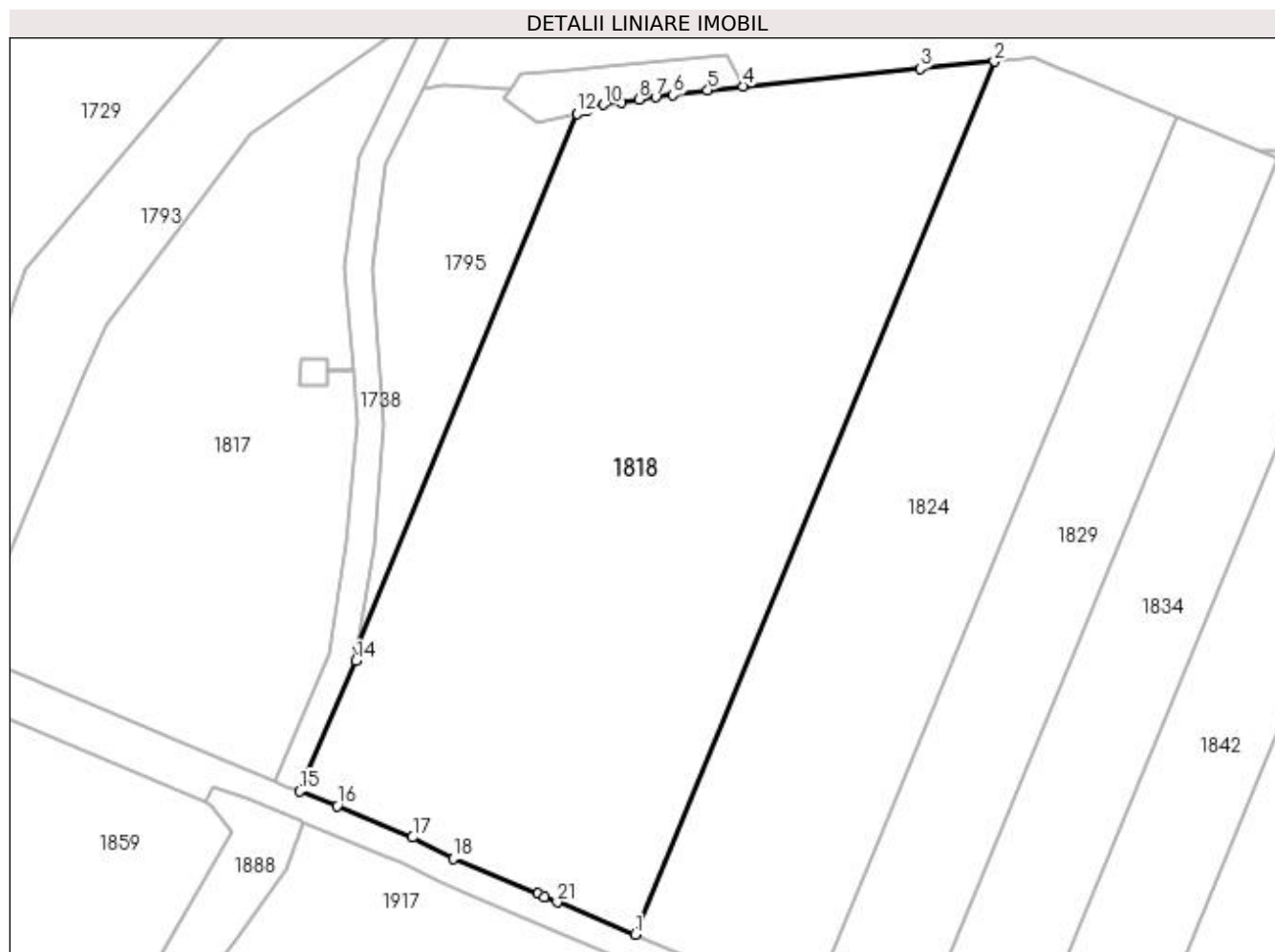
Inscrieri privind dezmembramintele dreptului de proprietate, drepturi reale de garanție și sarcini	Referințe
NU SUNT	

## Anexa Nr. 1 La Partea I

## Teren

Nr cadastral	Suprafața (mp)*	Observații / Referințe
30785	6.600	

\* Suprafața este determinată în planul de proiecție Stereo 70.



## Date referitoare la teren

Crt	Categorie folosință	Intra vilan	Suprafața (mp)	Tarla	Parcelă	Nr. topo	Observații / Referințe
1	arabil	NU	6.600	121	15	-	

## Lungime Segmente

1) Valorile lungimilor segmentelor sunt obținute din proiecție în plan.

Punct început	X / Y	Punct sfârșit	X / Y	Lungime segment (** (m)
1	396.292,296 328.417,766	2	396.344,928 328.545,481	138.135
3	396.334,043 328.544,411	4	396.308,141 328.541,865	26.027
5	396.302,968 328.541,262	6	396.297,885 328.540,584	5.128
7	396.295,346 328.540,254	8	396.292,855 328.539,93	2.512
9	396.290,28 328.539,542	10	396.287,731 328.539,158	2.577

Punct început	X / Y	Punct sfârșit	X / Y	Lungime segment (** (m)
2	396.344,928 328.545,481	3	396.334,043 328.544,411	10.937
4	396.308,141 328.541,865	5	396.302,968 328.541,262	5.208
6	396.297,885 328.540,584	7	396.295,346 328.540,254	2.56
8	396.292,855 328.539,93	9	396.290,28 328.539,542	2.604
10	396.287,731 328.539,158	11	396.285,256 328.538,31	2.616

Punct început	X / Y	Punct sfârșit	X / Y	Lungime segment (** (m)
11	396.285,256 328.538,31	12	396.283,845 328.537,827	1.491
13	396.251,78 328.460,017	14	396.251,436 328.457,806	2.237
15	396.243,227 328.438,727	16	396.248,686 328.436,557	5.874
17	396.259,74 328.431,944	18	396.265,679 328.428,859	6.692
19	396.278,058 328.423,693	20	396.279,081 328.423,266	1.109
21	396.280,93 328.422,494	1	396.292,296 328.417,766	12.31

Punct început	X / Y	Punct sfârșit	X / Y	Lungime segment (** (m)
12	396.283,845 328.537,827	13	396.251,78 328.460,017	84.158
14	396.251,436 328.457,806	15	396.243,227 328.438,727	20.771
16	396.248,686 328.436,557	17	396.259,74 328.431,944	11.979
18	396.265,679 328.428,859	19	396.278,058 328.423,693	13.413
20	396.279,081 328.423,266	21	396.280,93 328.422,494	2.004

\*\* Lungimile segmentelor sunt determinate în planul de proiecție Stereo 70 și sunt rotunjite la 1 milimetru.

\*\*\* Distanța dintre puncte este formată din segmente cumulate ce sunt mai mici decât valoarea 1 milimetru.





**DATE DESPRE IMOBILUL NR. 1820**

Oficiul de Cadastru și Publicitate Imobiliară DOLJ  
Biroul de Cadastru și Publicitate Imobiliară Craiova

**A. Partea I. Descrierea imobilului**

TEREN Extravilan

Adresa: Jud. Dolj, T122, P8

Nr. Crt	Nr cadastral Nr. topografic	Suprafața* (mp)	Observații / Referințe
A1		3.500	Sector cadastral:3 Teren neimprejmuit;

**B. Partea II. Proprietari și acte**

Inscrieri privitoare la dreptul de proprietate și alte drepturi reale		Referințe
/		
Act Notarial nr. Certificat de mostenitor 14, din 31/03/2003 emis de NP FURTUNA SIMONA;		
B1	Intabulare, drept de PROPRIETATE, dobandit prin Succesiune, cota actuala 3/4, cota initiala 3/4 1) <b>RACAREANU ELENA</b>	A1
Act Notarial nr. Contract de intretinere 530, din 12/05/2003 emis de NP FURTUNA SIMONA;		
B2	Intabulare, drept de PROPRIETATE, dobandit prin Conventie, cota actuala 1/4, cota initiala 1/4 1) <b>RACAREANU ELENA</b> 2) <b>RACAREANU ION</b>	A1

**C. Partea III. SARCINI**

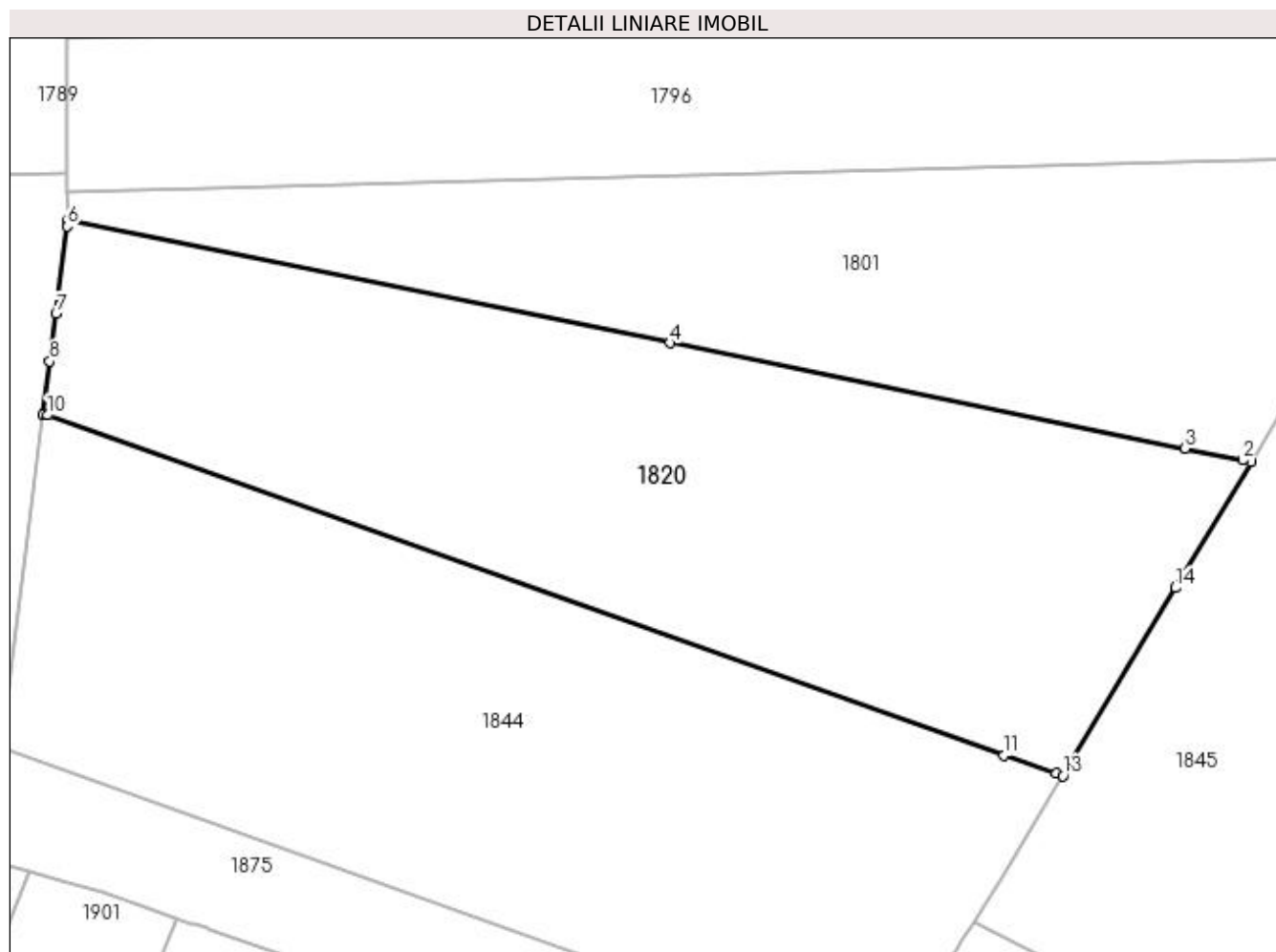
Inscrieri privind dezmembramintele dreptului de proprietate, drepturi reale de garanție și sarcini		Referințe
/		
Act Notarial nr. Contract de intretinere 530, din 12/05/2003 emis de NP FURTUNA SIMONA;		
C1	Intabulare, drept de UZUFRUCT, dobandit prin Conventie, cota actuala 1/4, cota initiala 1/4 1) <b>OPREA CONSTANTA</b>	A1
C2	Intabulare, drept de IPOTECA LEGALA, Valoare:0 Ce are ca obiect plata rentei in bani corespunzatoare intretinerii neexecutate, dobandit prin Conventie, cota actuala 1/1, cota initiala 1/1 1) <b>OPREA CONSTANTA</b>	A1

## Anexa Nr. 1 La Partea I

## Teren

Nr cadastral	Suprafața (mp)*	Observații / Referințe
	3.500	

\* Suprafața este determinată în planul de proiecție Stereo 70.



## Date referitoare la teren

Crt	Categorie folosință	Intra vilan	Suprafața (mp)	Tarla	Parcelă	Nr. topo	Observații / Referințe
1	arabil	NU	3.500	122	8	-	

## Lungime Segmente

1) Valorile lungimilor segmentelor sunt obținute din proiecție în plan.

Punct început	X / Y	Punct sfârșit	X / Y	Lungime segment (** (m)
1	396.730,729 328.486,516	2	396.729,817 328.486,703	0.931
2	396.729,817 328.486,703	3	396.723,737 328.487,946	6.206
3	396.723,737 328.487,946	4	396.669,127 328.499,109	55.739
4	396.669,127 328.499,109	5	396.605,323 328.512,152	65.123
5	396.605,323 328.512,152	6	396.605,237 328.511,473	0.684

Punct început	X / Y	Punct sfârşit	X / Y	Lungime segment (** (m)
6	396.605,237 328.511,473	7	396.604,065 328.502,233	9.314
7	396.604,065 328.502,233	8	396.603,422 328.497,161	5.113
8	396.603,422 328.497,161	9	396.602,709 328.491,534	5.672
9	396.602,709 328.491,534	10	396.603,185 328.491,461	0.482
10	396.603,185 328.491,461	11	396.704,563 328.455,452	107.583
11	396.704,563 328.455,452	12	396.710,078 328.453,494	5.852
12	396.710,078 328.453,494	13	396.710,768 328.453,248	0.733
13	396.710,768 328.453,248	14	396.722,715 328.473,187	23.244
14	396.722,715 328.473,187	1	396.730,729 328.486,516	15.553

\*\* Lungimile segmentelor sunt determinate în planul de proiecție Stereo 70 și sunt rotunjite la 1 milimetru.

\*\*\* Distanța dintre puncte este formată din segmente cumulate ce sunt mai mici decât valoarea 1 milimetru.



**DATE DESPRE IMOBILUL NR. 1824**

Oficiul de Cadastru și Publicitate Imobiliară DOLJ  
Biroul de Cadastru și Publicitate Imobiliară Craiova

**A. Partea I. Descrierea imobilului**

TEREN Extravilan

Adresa: Jud. Dolj, T121, P14

Nr. Crt	Nr cadastral Nr. topografic	Suprafața* (mp)	Observații / Referințe
A1		3.891	Sector cadastral:3 Teren neimprejmuit; diminuare cu 9 %

**B. Partea II. Proprietari și acte**

Inscrieri privitoare la dreptul de proprietate și alte drepturi reale		Referințe
/		
Act Administrativ nr. Titlu de proprietate 712-44776, din 04/03/1997 emis de CJSIPT Dolj;		
B1	Intabulare, drept de PROPRIETATE, dobandit prin Reconstituire, cota actuala 1/1, cota initiala 1/1 1) VIERU GHEORGHE	A1

**C. Partea III. SARCINI .**

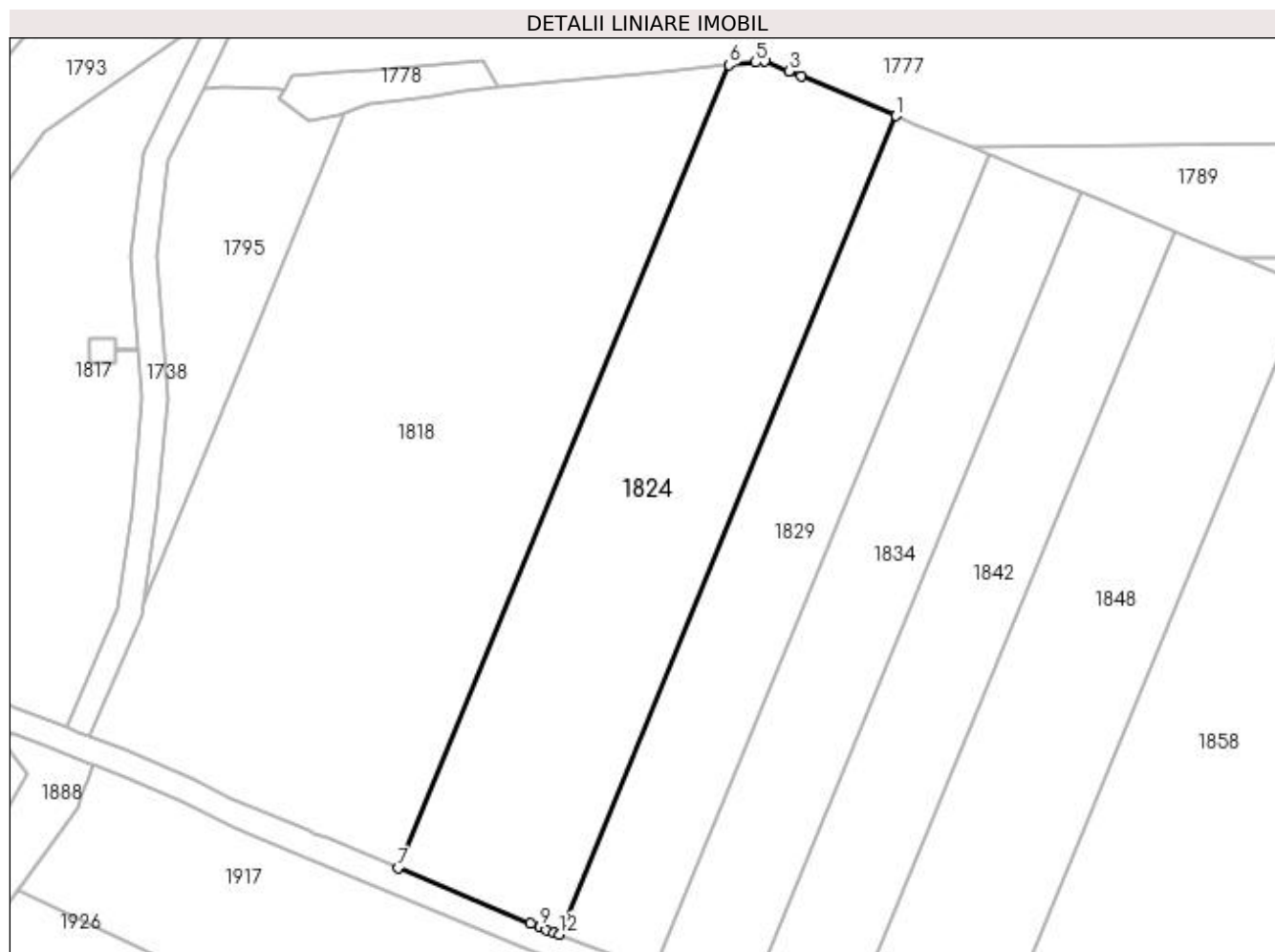
Inscrieri privind dezmembramintele dreptului de proprietate, drepturi reale de garanție și sarcini	Referințe
NU SUNT	

## Anexa Nr. 1 La Partea I

## Teren

Nr cadastral	Suprafața (mp)*	Observații / Referințe
	3.891	diminuare cu 9 %

\* Suprafața este determinată în planul de proiecție Stereo 70.



## Date referitoare la teren

Crt	Categorie folosință	Intra vilan	Suprafața (mp)	Tarla	Parcelă	Nr. topo	Observații / Referințe
1	arabil	NU	3.891	121	14	-	

## Lungime Segmente

1) Valorile lungimilor segmentelor sunt obținute din proiecție în plan.

Punct început	X / Y	Punct sfârșit	X / Y	Lungime segment (** (m)
1	396.371,525 328.537,387	2	396.356,408 328.543,645	16.361
2	396.356,408 328.543,645	3	396.354,434 328.544,462	2.136
3	396.354,434 328.544,462	4	396.350,622 328.546,04	4.125
4	396.350,622 328.546,04	5	396.349,204 328.545,901	1.425
5	396.349,204 328.545,901	6	396.344,928 328.545,481	4.297

Punct început	X / Y	Punct sfârșit	X / Y	Lungime segment (** (m)
6	396.344,928 328.545,481	7	396.292,296 328.417,766	138.135
7	396.292,296 328.417,766	8	396.313,367 328.409,0	22.821
8	396.313,367 328.409,0	9	396.314,906 328.408,403	1.651
9	396.314,906 328.408,403	10	396.315,912 328.408,013	1.079
10	396.315,912 328.408,013	11	396.317,069 328.407,564	1.241
11	396.317,069 328.407,564	12	396.317,893 328.407,244	0.884
12	396.317,893 328.407,244	1	396.371,525 328.537,387	140.761

\*\* Lungimile segmentelor sunt determinate în planul de proiecție Stereo 70 și sunt rotunjite la 1 milimetru.

\*\*\* Distanța dintre puncte este formată din segmente cumulate ce sunt mai mici decât valoarea 1 milimetru.





**DATE DESPRE IMOBILUL NR. 1829**

Oficiul de Cadastru și Publicitate Imobiliară DOLJ  
Biroul de Cadastru și Publicitate Imobiliară Craiova

**A. Partea I. Descrierea imobilului**

TEREN Extravilan

Adresa: Jud. Dolj, T121, P13

Nr. Crt	Nr cadastral Nr. topografic	Suprafața* (mp)	Observații / Referințe
A1		2.251	Sector cadastral:3 Teren neimprejmuit; diminuare cu 9 %

**B. Partea II. Proprietari și acte**

Inscrieri privitoare la dreptul de proprietate și alte drepturi reale	Referințe
/	
Act Notarial nr. Certificat de mostenitor 90, din 02/07/2007 emis de NP Carstea Terezia;	
B1	A1
Intabulare, drept de PROPRIETATE, dobandit prin Succesiune, cota actuala 1/1, cota initiala 1/1 1) STUPARU VICTORIA	

**C. Partea III. SARCINI .**

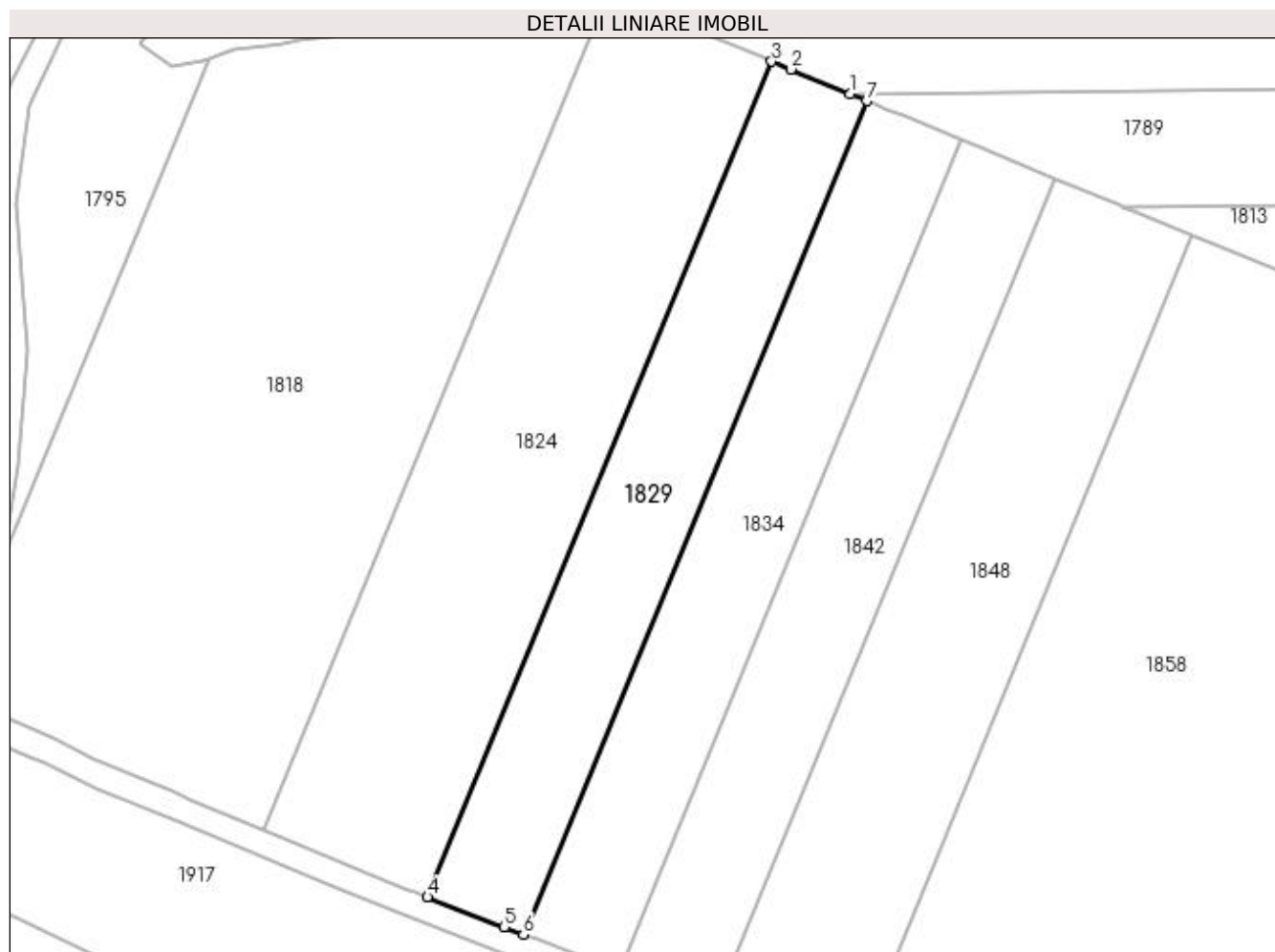
Inscrieri privind dezmembramintele dreptului de proprietate, drepturi reale de garanție și sarcini	Referințe
NU SUNT	

## Anexa Nr. 1 La Partea I

## Teren

Nr cadastral	Suprafața (mp)*	Observații / Referințe
	2.251	diminuare cu 9 %

\* Suprafața este determinată în planul de proiecție Stereo 70.



## Date referitoare la teren

Crt	Categorie folosință	Intra vilan	Suprafața (mp)	Tarla	Parcelă	Nr. topo	Observații / Referințe
1	arabil	NU	2.251	121	13	-	

## Lungime Segmente

1) Valorile lungimilor segmentelor sunt obținute din proiecție în plan.

Punct început	X / Y	Punct sfârșit	X / Y	Lungime segment (** (m)
1	396.383,788 328.532,311	2	396.374,48 328.536,164	10.074
2	396.374,48 328.536,164	3	396.371,525 328.537,387	3.199
3	396.371,525 328.537,387	4	396.317,893 328.407,244	140.761
4	396.317,893 328.407,244	5	396.329,845 328.402,608	12.82
5	396.329,845 328.402,608	6	396.332,824 328.401,452	3.196

Punct început	X / Y	Punct sfârșit	X / Y	Lungime segment (** (m)
6	396.332,824 328.401,452	7	396.386,32 328.531,263	140.402
7	396.386,32 328.531,263	1	396.383,788 328.532,311	2.74

\*\* Lungimile segmentelor sunt determinate în planul de proiecție Stereo 70 și sunt rotunjite la 1 milimetru.

\*\*\* Distanța dintre puncte este formată din segmente cumulate ce sunt mai mici decât valoarea 1 milimetru.



**DATE DESPRE IMOBILUL NR. 1834**

Oficiul de Cadastru și Publicitate Imobiliară DOLJ  
Biroul de Cadastru și Publicitate Imobiliară Craiova

**A. Partea I. Descrierea imobilului**

TEREN Extravilan

Adresa: Jud. Dolj, T121, P12

Nr. Crt	Nr cadastral Nr. topografic	Suprafața* (mp)	Observații / Referințe
A1		2.235	Sector cadastral:3 Teren neimprejmuit; diminuare cu 9 %

**B. Partea II. Proprietari și acte**

Inscrieri privitoare la dreptul de proprietate și alte drepturi reale		Referințe
/		
Act Administrativ nr. Titlu de proprietate 1576-44687, din 14/10/1999 emis de CJSIPT Dolj;		
B1	Intabulare, drept de PROPRIETATE, dobandit prin Reconstituire, cota actuala 1/1, cota initiala 1/1 1) PREDĂ ELENA 2) PREDĂ DUMITRU	A1

**C. Partea III. SARCINI .**

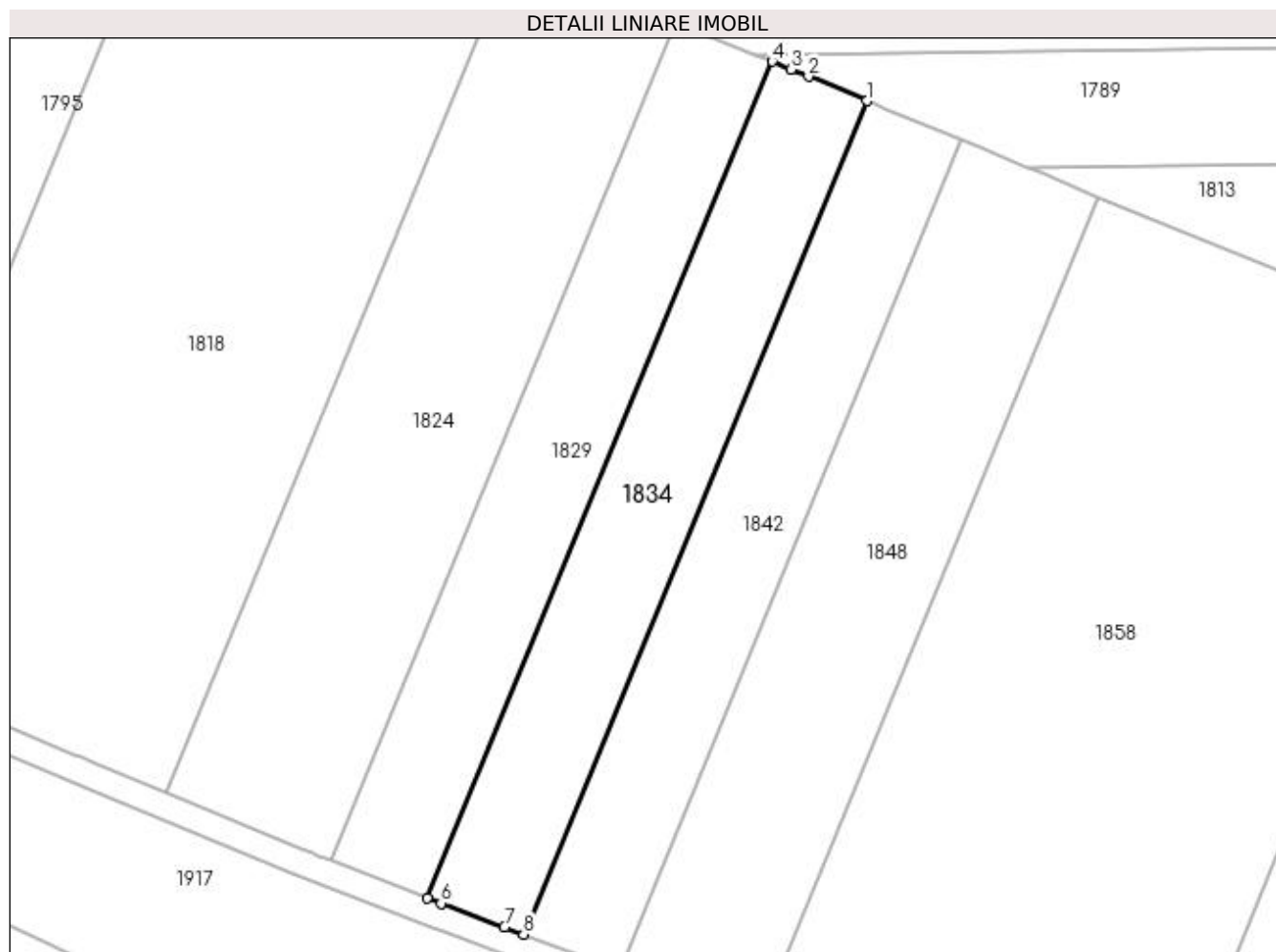
Inscrieri privind dezmembramentele dreptului de proprietate, drepturi reale de garanție și sarcini	Referințe
NU SUNT	

## Anexa Nr. 1 La Partea I

## Teren

Nr cadastral	Suprafața (mp)*	Observații / Referințe
	2.235	diminuare cu 9 %

\* Suprafața este determinată în planul de proiecție Stereo 70.



## Date referitoare la teren

Crt	Categorie folosință	Intra vilan	Suprafața (mp)	Tarla	Parcelă	Nr. topo	Observații / Referințe
1	arabil	NU	2.235	121	12	-	

## Lungime Segmente

1) Valorile lungimilor segmentelor sunt obținute din proiecție în plan.

Punct început	X / Y	Punct sfârșit	X / Y	Lungime segment (** (m)
1	396.401,055 328.525,163	2	396.391,989 328.528,916	9.812
2	396.391,989 328.528,916	3	396.389,267 328.530,043	2.946
3	396.389,267 328.530,043	4	396.386,32 328.531,263	3.19
4	396.386,32 328.531,263	5	396.332,824 328.401,452	140.402
5	396.332,824 328.401,452	6	396.334,935 328.400,633	2.264

Punct început	X / Y	Punct sfârșit	X / Y	Lungime segment (** (m)
6	396.334,935 328.400,633	7	396.344,778 328.396,961	10.506
7	396.344,778 328.396,961	8	396.347,763 328.395,847	3.186
8	396.347,763 328.395,847	1	396.401,055 328.525,163	139.867

\*\* Lungimile segmentelor sunt determinate în planul de proiecție Stereo 70 și sunt rotunjite la 1 milimetru.

\*\*\* Distanța dintre puncte este formată din segmente cumulate ce sunt mai mici decât valoarea 1 milimetru.





**DATE DESPRE IMOBILUL NR. 1842**

Oficiul de Cadastru și Publicitate Imobiliară DOLJ  
Biroul de Cadastru și Publicitate Imobiliară Craiova

**A. Partea I. Descrierea imobilului**

TEREN Extravilan

Adresa: Jud. Dolj, T121, P11

Nr. Crt	Nr cadastral Nr. topografic	Suprafața* (mp)	Observații / Referințe
A1		2.226	Sector cadastral:3 Teren neimprejmuit; diminuare cu 9 %

**B. Partea II. Proprietari și acte**

Inscrieri privitoare la dreptul de proprietate și alte drepturi reale		Referințe
/		
Act Administrativ nr. Titlu de proprietate 1098-1367, din 18/08/1997 emis de CJSIPT Dolj;		
B1	Intabulare, drept de PROPRIETATE, dobandit prin Reconstituire, cota actuala 1/1, cota initiala 1/1 1) GHEORGHE ECATERINA	A1

**C. Partea III. SARCINI .**

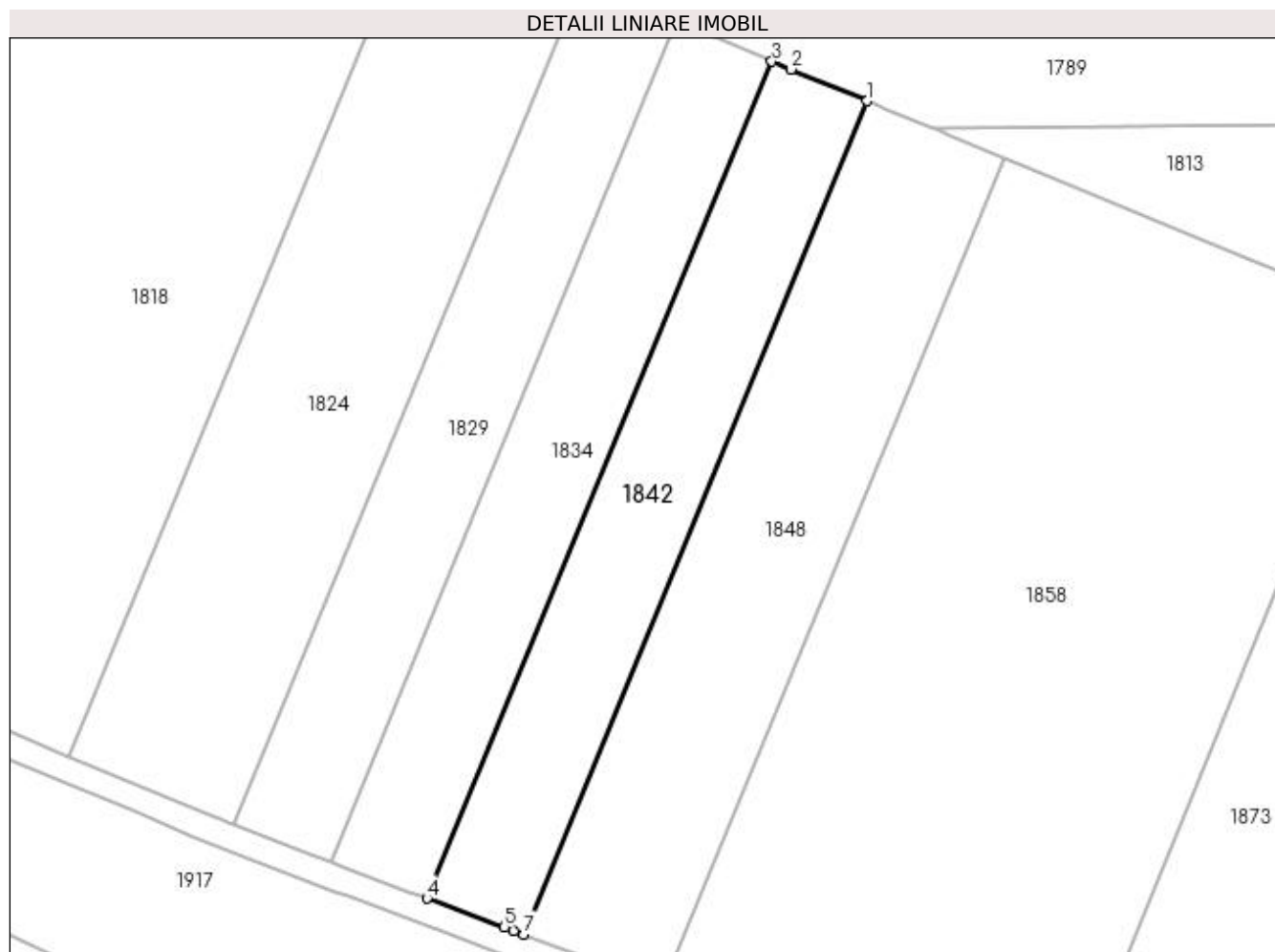
Inscrieri privind dezmembramintele dreptului de proprietate, drepturi reale de garanție și sarcini	Referințe
NU SUNT	

## Anexa Nr. 1 La Partea I

## Teren

Nr cadastral	Suprafața (mp)*	Observații / Referințe
	2.226	diminuare cu 9 %

\* Suprafața este determinată în planul de proiecție Stereo 70.



## Date referitoare la teren

Crt	Categorie folosință	Intra vilan	Suprafața (mp)	Tarla	Parcelă	Nr. topo	Observații / Referințe
1	arabil	NU	2.226	121	11	-	

## Lungime Segmente

1) Valorile lungimilor segmentelor sunt obținute din proiecție în plan.

Punct început	X / Y	Punct sfârșit	X / Y	Lungime segment (** (m)
1	396.415,789 328.519,064	2	396.403,992 328.523,948	12.769
2	396.403,992 328.523,948	3	396.401,055 328.525,163	3.179
3	396.401,055 328.525,163	4	396.347,763 328.395,847	139.867
4	396.347,763 328.395,847	5	396.359,74 328.391,378	12.783
5	396.359,74 328.391,378	6	396.361,161 328.390,848	1.517

Punct început	X / Y	Punct sfârșit	X / Y	Lungime segment (** (m)
6	396.361,161 328.390,848	7	396.362,714 328.390,272	1.656
7	396.362,714 328.390,272	1	396.415,789 328.519,064	139.299

\*\* Lungimile segmentelor sunt determinate în planul de proiecție Stereo 70 și sunt rotunjite la 1 milimetru.

\*\*\* Distanța dintre puncte este formată din segmente cumulate ce sunt mai mici decât valoarea 1 milimetru.



**DATE DESPRE IMOBILUL NR. 1844**

Oficiul de Cadastru și Publicitate Imobiliară DOLJ  
Biroul de Cadastru și Publicitate Imobiliară Craiova

**A. Partea I. Descrierea imobilului**

TEREN Necunoscut

Adresa: Loc. Almaj, Jud. Dolj, T122, P2, 4

Nr. Crt	Nr cadastral Nr. topografic	Suprafața* (mp)	Observații / Referințe
A1		5.472	Sector cadastral:3 Teren neimprejmuit;

**B. Partea II. Proprietari și acte**

Inscrieri privitoare la dreptul de proprietate și alte drepturi reale	Referințe
/	
Act Notarial nr. Act de partaj voluntar 848, din 23/03/2011 emis de NP DEFTA EMIL;	
B1	A1
Intabulare, drept de PROPRIETATE, dobandit prin Conventie, cota actuala 1/1, cota initiala 1/1 1) CIUCA CRISTEA	

**C. Partea III. SARCINI**

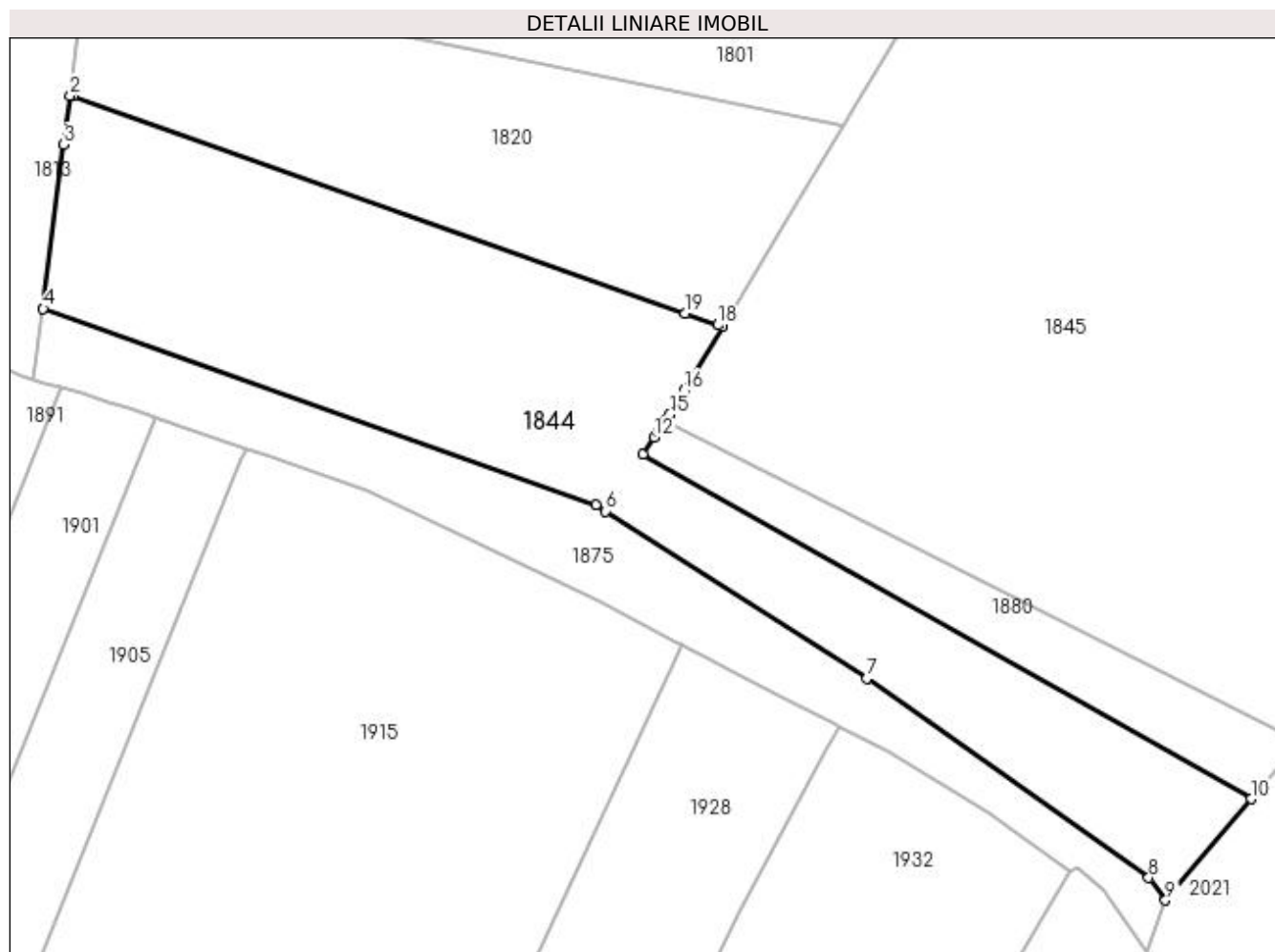
Inscrieri privind dezmembramintele dreptului de proprietate, drepturi reale de garanție și sarcini	Referințe
/	
Act Notarial nr. Act de partaj voluntar 848, din 23/03/2011 emis de NP DEFTA EMIL;	
C1	A1
Se noteaza obligatia de intretinere si ingrijire in favoarea 1) CIUCA ELENA	

## Anexa Nr. 1 La Partea I

## Teren

Nr cadastral	Suprafața (mp)*	Observații / Referințe
	5.472	

\* Suprafața este determinată în planul de proiecție Stereo 70.



## Date referitoare la teren

Crt	Categorie folosință	Intravilan	Suprafața (mp)	Tarla	Parcelă	Nr. topo	Observații / Referințe
1	arabil	DA	1.779	122	2	-	
2	arabil	NU	3.693	122	4	-	

## Lungime Segmente

1) Valorile lungimilor segmentelor sunt obținute din proiecție în plan.

Punct început	X / Y	Punct sfârșit	X / Y	Lungime segment (** (m)
1	396.603,185 328.491,461	2	396.602,709 328.491,534	0.482
2	396.602,709 328.491,534	3	396.601,677 328.483,395	8.204
3	396.601,677 328.483,395	4	396.598,229 328.456,2	27.413
4	396.598,229 328.456,2	5	396.689,804 328.423,673	97.18

Punct început	X / Y	Punct sfârșit	X / Y	Lungime segment (** (m)
5	396.689,804 328.423,673	6	396.691,368 328.422,672	1.857
6	396.691,368 328.422,672	7	396.734,704 328.394,947	51.446
7	396.734,704 328.394,947	8	396.781,439 328.361,948	57.211
8	396.781,439 328.361,948	9	396.784,251 328.358,216	4.673
9	396.784,251 328.358,216	10	396.798,427 328.374,987	21.96
10	396.798,427 328.374,987	11	396.697,592 328.432,036	115.855
11	396.697,592 328.432,036	12	396.699,51 328.434,901	3.448
12	396.699,51 328.434,901	13	396.700,1 328.435,784	1.062
13	396.700,1 328.435,784	14	396.701,433 328.437,773	2.395
14	396.701,433 328.437,773	15	396.702,042 328.438,684	1.096
15	396.702,042 328.438,684	16	396.704,396 328.442,613	4.581
16	396.704,396 328.442,613	17	396.710,768 328.453,248	12.398
17	396.710,768 328.453,248	18	396.710,078 328.453,494	0.733
18	396.710,078 328.453,494	19	396.704,563 328.455,452	5.852
19	396.704,563 328.455,452	1	396.603,185 328.491,461	107.583

\*\* Lungimile segmentelor sunt determinate în planul de proiecție Stereo 70 și sunt rotunjite la 1 milimetru.

\*\*\* Distanța dintre puncte este formată din segmente cumulate ce sunt mai mici decât valoarea 1 milimetru.





**DATE DESPRE IMOBILUL NR. 1845**

Oficiul de Cadastru și Publicitate Imobiliară DOLJ  
Biroul de Cadastru și Publicitate Imobiliară Craiova

**A. Partea I. Descrierea imobilului**

TEREN Intravilan

Adresa: Loc. Almaj, Str Mihai Eminescu, Jud. Dolj, T122, P8/1

Nr. Crt	Nr cadastral Nr. topografic	Suprafața* (mp)	Observații / Referințe
A1		13.449	Sector cadastral:3 Teren neimprejmuit;

**B. Partea II. Proprietari și acte**

Inscrieri privitoare la dreptul de proprietate și alte drepturi reale		Referințe
/		
Act Normativ nr. Legea 7, din 13/03/1996 emis de Parlamentul Romaniei (art.13 alin 15);		
B1	Inscrierea provizorie, drept de PROPRIETATE, dobandit prin Lege, cota actuala 1/1, cota initiala 1/1 1) NEIDENTIFICAT NEIDENTIFICAT	A1

**C. Partea III. SARCINI .**

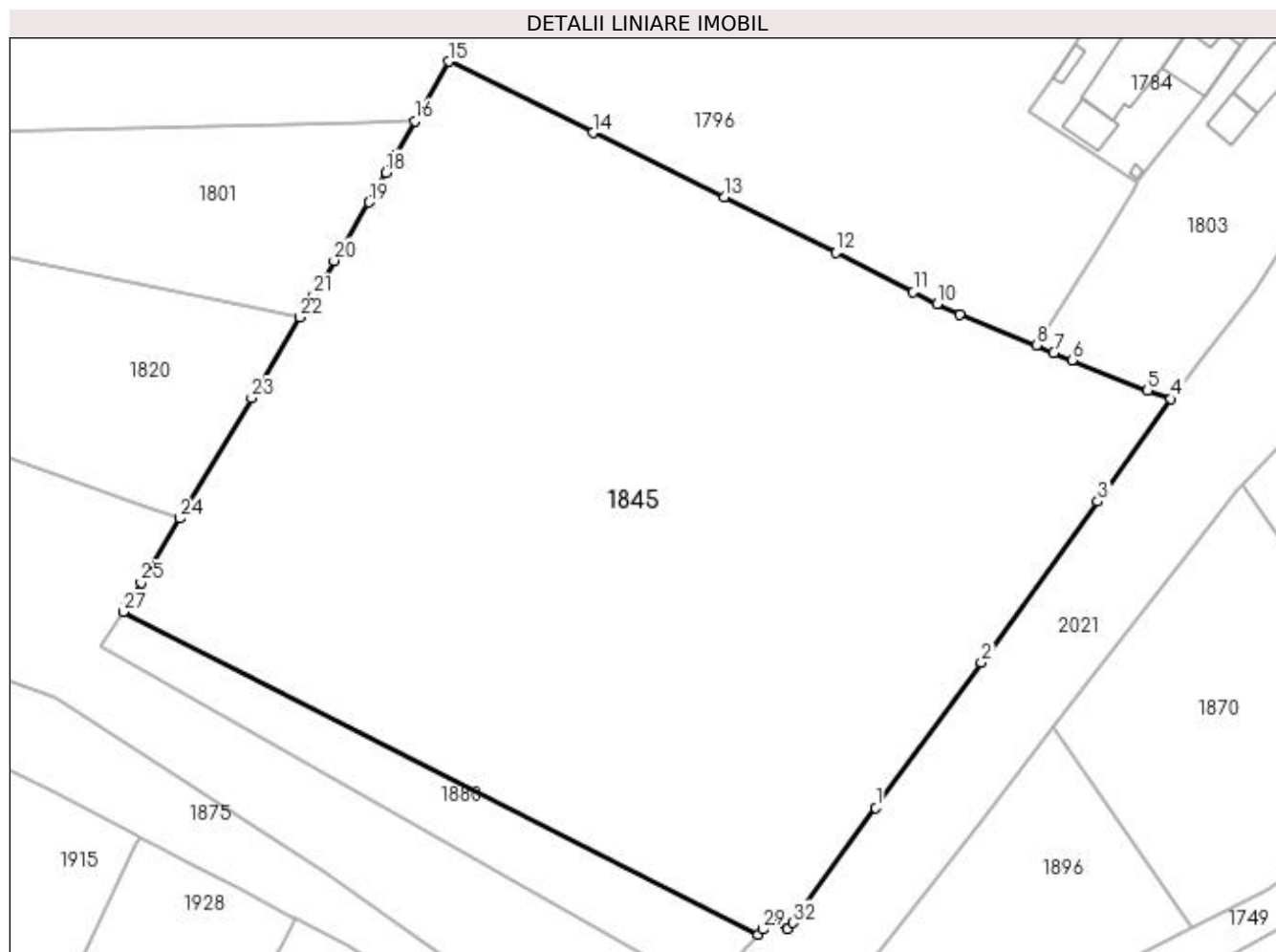
Inscrieri privind dezmembramintele dreptului de proprietate, drepturi reale de garanție și sarcini	Referințe
NU SUNT	

## Anexa Nr. 1 La Partea I

## Teren

Nr cadastral	Suprafața (mp)*	Observații / Referințe
	13.449	

\* Suprafața este determinată în planul de proiecție Stereo 70.



## Date referitoare la teren

Crt	Categorie folosință	Intravilan	Suprafața (mp)	Tarla	Parcelă	Nr. topo	Observații / Referințe
1	curți constructii	DA	13.449	122	8/1	-	

## Lungime Segmente

1) Valorile lungimilor segmentelor sunt obținute din proiecție în plan.

Punct început	X / Y	Punct sfârșit	X / Y	Lungime segment (** (m)
1	396.826,026 328.405,399	2	396.843,511 328.429,419	29.71
3	396.862,786 328.456,063	4	396.874,943 328.473,012	20.858
5	396.871,044 328.474,415	6	396.858,517 328.479,446	13.5
7	396.855,506 328.480,612	8	396.852,602 328.481,896	3.175
9	396.839,979 328.486,969	10	396.836,167 328.488,728	4.198

Punct început	X / Y	Punct sfârșit	X / Y	Lungime segment (** (m)
2	396.843,511 328.429,419	3	396.862,786 328.456,063	32.885
4	396.874,943 328.473,012	5	396.871,044 328.474,415	4.144
6	396.858,517 328.479,446	7	396.855,506 328.480,612	3.229
8	396.852,602 328.481,896	9	396.839,979 328.486,969	13.604
10	396.836,167 328.488,728	11	396.832,258 328.490,714	4.385

Punct început	X / Y	Punct sfârșit	X / Y	Lungime segment (** (m)
11	396.832,258 328.490,714	12	396.819,425 328.497,236	14.395
13	396.800,931 328.506,38	14	396.779,193 328.517,065	24.222
15	396.755,415 328.528,85	16	396.749,796 328.518,964	11.371
17	396.746,528 328.513,212	18	396.744,987 328.510,501	3.118
19	396.742,19 328.505,58	20	396.736,359 328.495,881	11.317
21	396.732,95 328.490,21	22	396.730,729 328.486,516	4.31
23	396.722,715 328.473,187	24	396.710,768 328.453,248	23.244
25	396.704,396 328.442,613	26	396.702,042 328.438,684	4.581
27	396.701,433 328.437,773	28	396.806,574 328.384,426	117.902
29	396.807,307 328.385,274	30	396.808,73 328.386,923	2.178
31	396.811,36 328.385,275	32	396.812,314 328.386,333	1.425

Punct început	X / Y	Punct sfârșit	X / Y	Lungime segment (** (m)
12	396.819,425 328.497,236	13	396.800,931 328.506,38	20.631
14	396.779,193 328.517,065	15	396.755,415 328.528,85	26.538
16	396.749,796 328.518,964	17	396.746,528 328.513,212	6.615
18	396.744,987 328.510,501	19	396.742,19 328.505,58	5.661
20	396.736,359 328.495,881	21	396.732,95 328.490,21	6.617
22	396.730,729 328.486,516	23	396.722,715 328.473,187	15.553
24	396.710,768 328.453,248	25	396.704,396 328.442,613	12.398
26	396.702,042 328.438,684	27	396.701,433 328.437,773	1.096
28	396.806,574 328.384,426	29	396.807,307 328.385,274	1.121
30	396.808,73 328.386,923	31	396.811,36 328.385,275	3.104
32	396.812,314 328.386,333	1	396.826,026 328.405,399	23.485

\*\* Lungimile segmentelor sunt determinate în planul de proiecție Stereo 70 și sunt rotunjite la 1 milimetru.

\*\*\* Distanța dintre puncte este formată din segmente cumulate ce sunt mai mici decât valoarea 1 milimetru.



**DATE DESPRE IMOBILUL NR. 1848**

Oficiul de Cadastru și Publicitate Imobiliară DOLJ  
Biroul de Cadastru și Publicitate Imobiliară Craiova

**A. Partea I. Descrierea imobilului**

TEREN Extravilan

Adresa: Jud. Dolj, T121, P10

Nr. Crt	Nr cadastral Nr. topografic	Suprafața* (mp)	Observații / Referințe
A1		3.192	Sector cadastral:3 Teren neimprejmuit; diminuare cu 9 %

**B. Partea II. Proprietari și acte**

Inscrieri privitoare la dreptul de proprietate și alte drepturi reale		Referințe
/		
Act Administrativ nr. Titlu de proprietate 1623-60687, din 03/04/2002 emis de CJSIPT Dolj;		
B1	Intabulare, drept de PROPRIETATE, dobandit prin Reconstituire, cota actuala 1/1, cota initiala 1/1 1) GHEORGHE GHEORGHE	A1

**C. Partea III. SARCINI .**

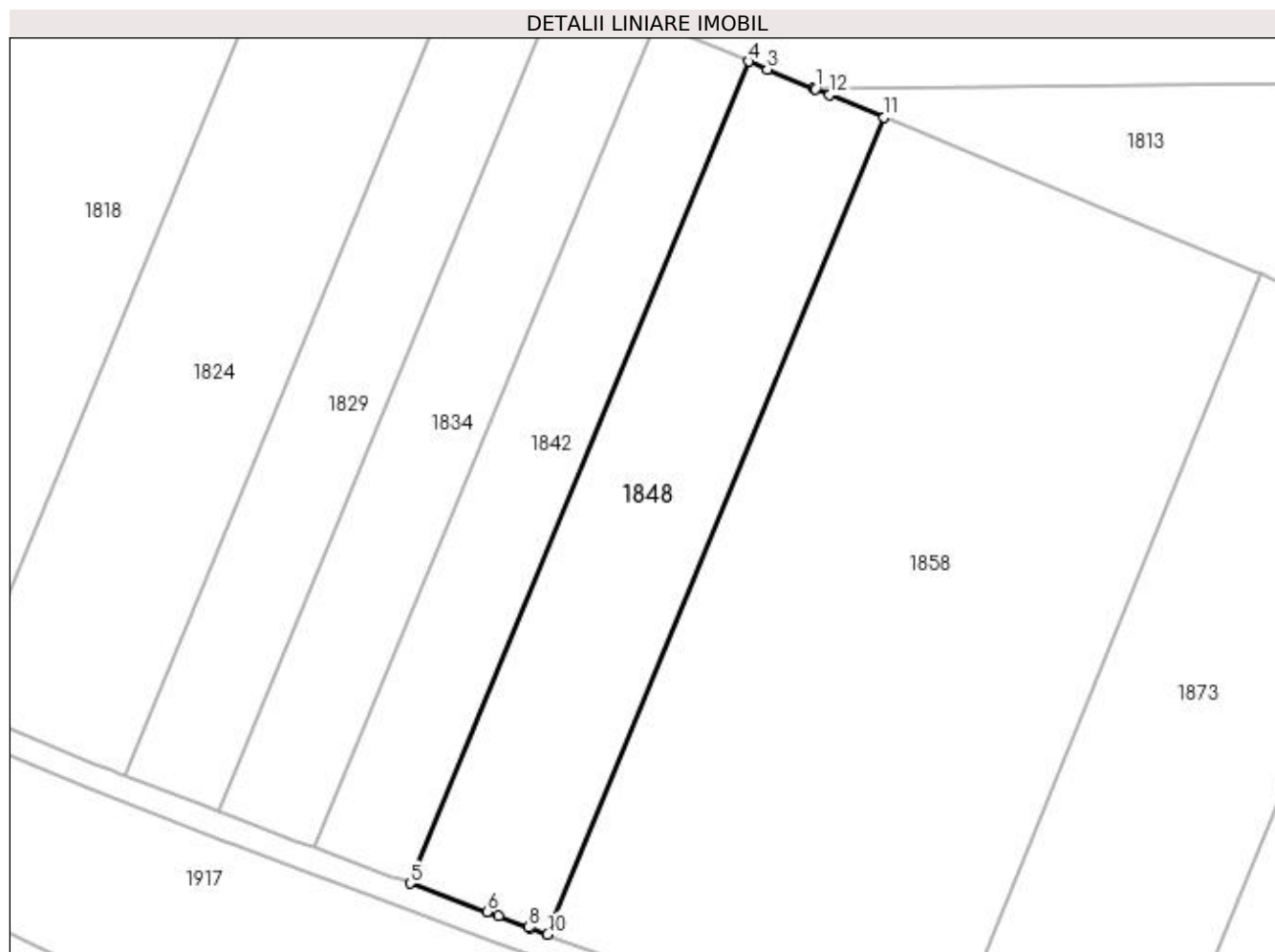
Inscrieri privind dezmembramintele dreptului de proprietate, drepturi reale de garanție și sarcini	Referințe
NU SUNT	

## Anexa Nr. 1 La Partea I

## Teren

Nr cadastral	Suprafața (mp)*	Observații / Referințe
	3.192	diminuare cu 9 %

\* Suprafața este determinată în planul de proiecție Stereo 70.



## Date referitoare la teren

Crt	Categorie folosință	Intra vilan	Suprafața (mp)	Tarla	Parcelă	Nr. topo	Observații / Referințe
1	arabil	NU	3.192	121	10	-	

## Lungime Segmente

1) Valorile lungimilor segmentelor sunt obținute din proiecție în plan.

Punct început	X / Y	Punct sfârșit	X / Y	Lungime segment (** (m)
1	396.426,241 328.514,737	2	396.425,93 328.514,866	0.336
2	396.425,93 328.514,866	3	396.418,714 328.517,853	7.81
3	396.418,714 328.517,853	4	396.415,789 328.519,064	3.166
4	396.415,789 328.519,064	5	396.362,714 328.390,272	139.299
5	396.362,714 328.390,272	6	396.374,754 328.385,809	12.84

Punct început	X / Y	Punct sfârşit	X / Y	Lungime segment (** (m)
6	396.374,754 328.385,809	7	396.376,577 328.385,134	1.944
7	396.376,577 328.385,134	8	396.381,327 328.383,382	5.063
8	396.381,327 328.383,382	9	396.381,637 328.383,267	0.33
9	396.381,637 328.383,267	10	396.384,28 328.382,274	2.823
10	396.384,28 328.382,274	11	396.437,028 328.510,272	138.441
11	396.437,028 328.510,272	12	396.428,483 328.513,809	9.248
12	396.428,483 328.513,809	1	396.426,241 328.514,737	2.427

\*\* Lungimile segmentelor sunt determinate în planul de proiecţie Stereo 70 şi sunt rotunjite la 1 milimetru.

\*\*\* Distanţa dintre puncte este formată din segmente cumulate ce sunt mai mici decât valoarea 1 milimetru.





**DATE DESPRE IMOBILUL NR. 1858**

Oficiul de Cadastru și Publicitate Imobiliară DOLJ  
Biroul de Cadastru și Publicitate Imobiliară Craiova

**A. Partea I. Descrierea imobilului**

TEREN Extravilan

Adresa: Jud. Dolj, T121, P9

Nr. Crt	Nr cadastral Nr. topografic	Suprafața* (mp)	Observații / Referințe
A1		8.830	Sector cadastral:3 Teren neimprejmuit; diminuare cu 9 %

**B. Partea II. Proprietari și acte**

Inscrieri privitoare la dreptul de proprietate și alte drepturi reale		Referințe
/		
Act Notarial nr. Contract de donatie 3848, din 26/09/2003 emis de NP Gheorghe Ciovisa;		
B1	Intabulare, drept de PROPRIETATE, dobandit prin Conventie, cota actuala 1/1, cota initiala 1/1 1) VANCEA CORNELIA	A1

**C. Partea III. SARCINI .**

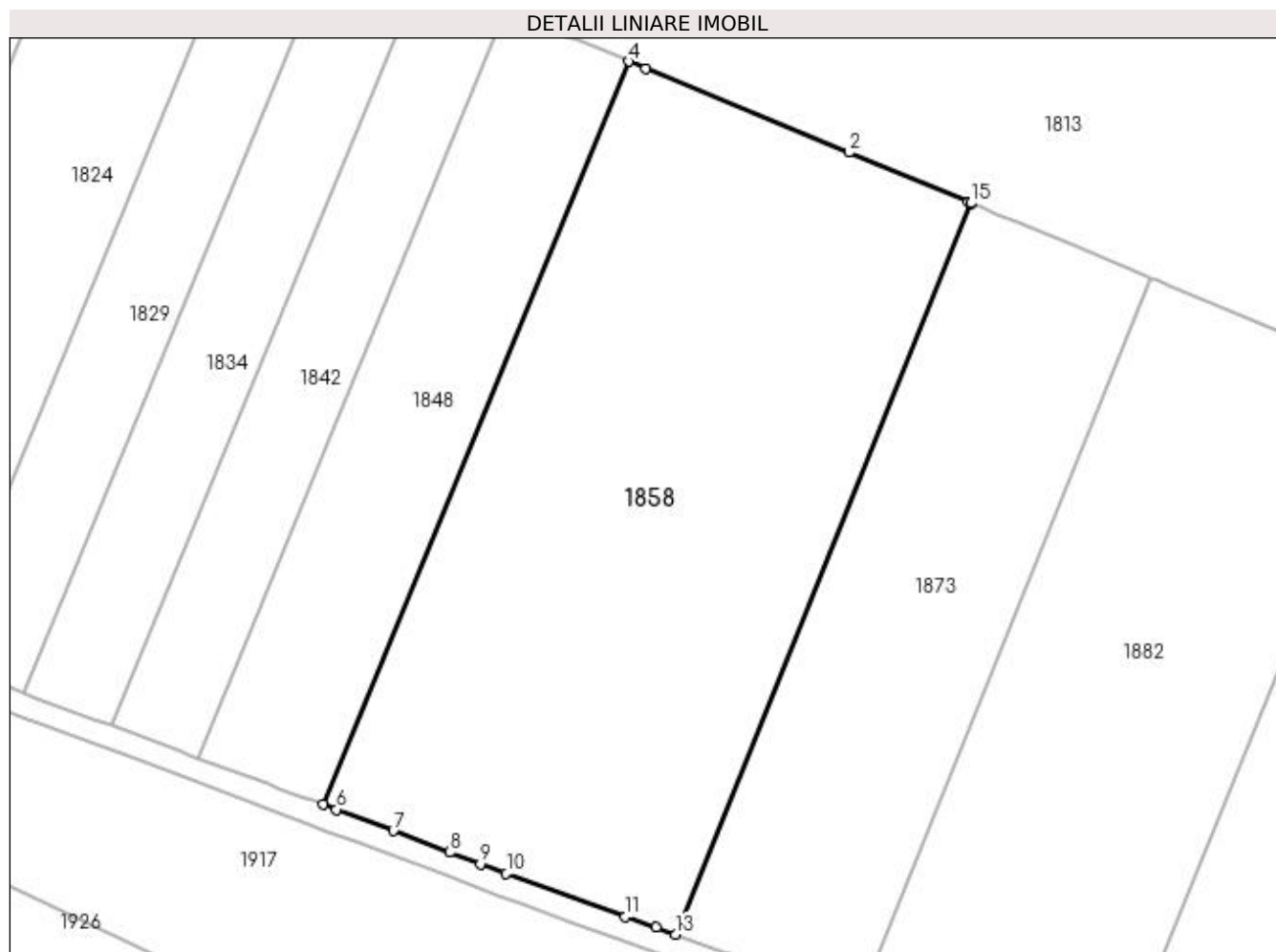
Inscrieri privind dezmembramintele dreptului de proprietate, drepturi reale de garanție și sarcini	Referințe
NU SUNT	

## Anexa Nr. 1 La Partea I

## Teren

Nr cadastral	Suprafața (mp)*	Observații / Referințe
	8.830	diminuare cu 9 %

\* Suprafața este determinată în planul de proiecție Stereo 70.



## Date referitoare la teren

Crt	Categorie folosință	Intra vilan	Suprafața (mp)	Tarla	Parcelă	Nr. topo	Observații / Referințe
1	arabil	NU	8.830	121	9	-	

## Lungime Segmente

1) Valorile lungimilor segmentelor sunt obținute din proiecție în plan.

Punct început	X / Y	Punct sfârșit	X / Y	Lungime segment (** (m)
1	396.495,541 328.486,05	2	396.474,962 328.494,568	22.272
2	396.474,962 328.494,568	3	396.439,935 328.509,069	37.911
3	396.439,935 328.509,069	4	396.437,028 328.510,272	3.146
4	396.437,028 328.510,272	5	396.384,28 328.382,274	138.441
5	396.384,28 328.382,274	6	396.386,602 328.381,401	2.481

Punct început	X / Y	Punct sfârşit	X / Y	Lungime segment (** (m)
6	396.386,602 328.381,401	7	396.396,452 328.377,734	10.511
7	396.396,452 328.377,734	8	396.406,13 328.374,023	10.365
8	396.406,13 328.374,023	9	396.411,408 328.372,03	5.641
9	396.411,408 328.372,03	10	396.415,895 328.370,335	4.796
10	396.415,895 328.370,335	11	396.436,419 328.362,934	21.818
11	396.436,419 328.362,934	12	396.441,746 328.361,065	5.645
12	396.441,746 328.361,065	13	396.445,062 328.359,901	3.514
13	396.445,062 328.359,901	14	396.496,059 328.485,835	135.868
14	396.496,059 328.485,835	15	396.495,997 328.485,861	0.067
15	396.495,997 328.485,861	1	396.495,541 328.486,05	0.494

\*\* Lungimile segmentelor sunt determinate în planul de proiecție Stereo 70 și sunt rotunjite la 1 milimetru.

\*\*\* Distanța dintre puncte este formată din segmente cumulate ce sunt mai mici decât valoarea 1 milimetru.



**DATE DESPRE IMOBILUL NR. 1873**

Oficiul de Cadastru și Publicitate Imobiliară DOLJ  
Biroul de Cadastru și Publicitate Imobiliară Craiova

**A. Partea I. Descrierea imobilului**

TEREN Extravilan

Adresa: Jud. Dolj, T121, P8

Nr. Crt	Nr cadastral Nr. topografic	Suprafața* (mp)	Observații / Referințe
A1		4.527	Sector cadastral:3 Teren neimprejmuit; diminuare cu 9 %

**B. Partea II. Proprietari și acte**

Inscrieri privitoare la dreptul de proprietate și alte drepturi reale		Referințe
/		
Act Notarial nr. Act de partaj voluntar 3354, din 15/06/2011 emis de NP CERNOBAI CLAUDIU-EMIL;		
B1	Intabulare, drept de PROPRIETATE, dobandit prin Conventie, cota actuala 1/1, cota initiala 1/1 1) CROITORU NICULINA	A1

**C. Partea III. SARCINI .**

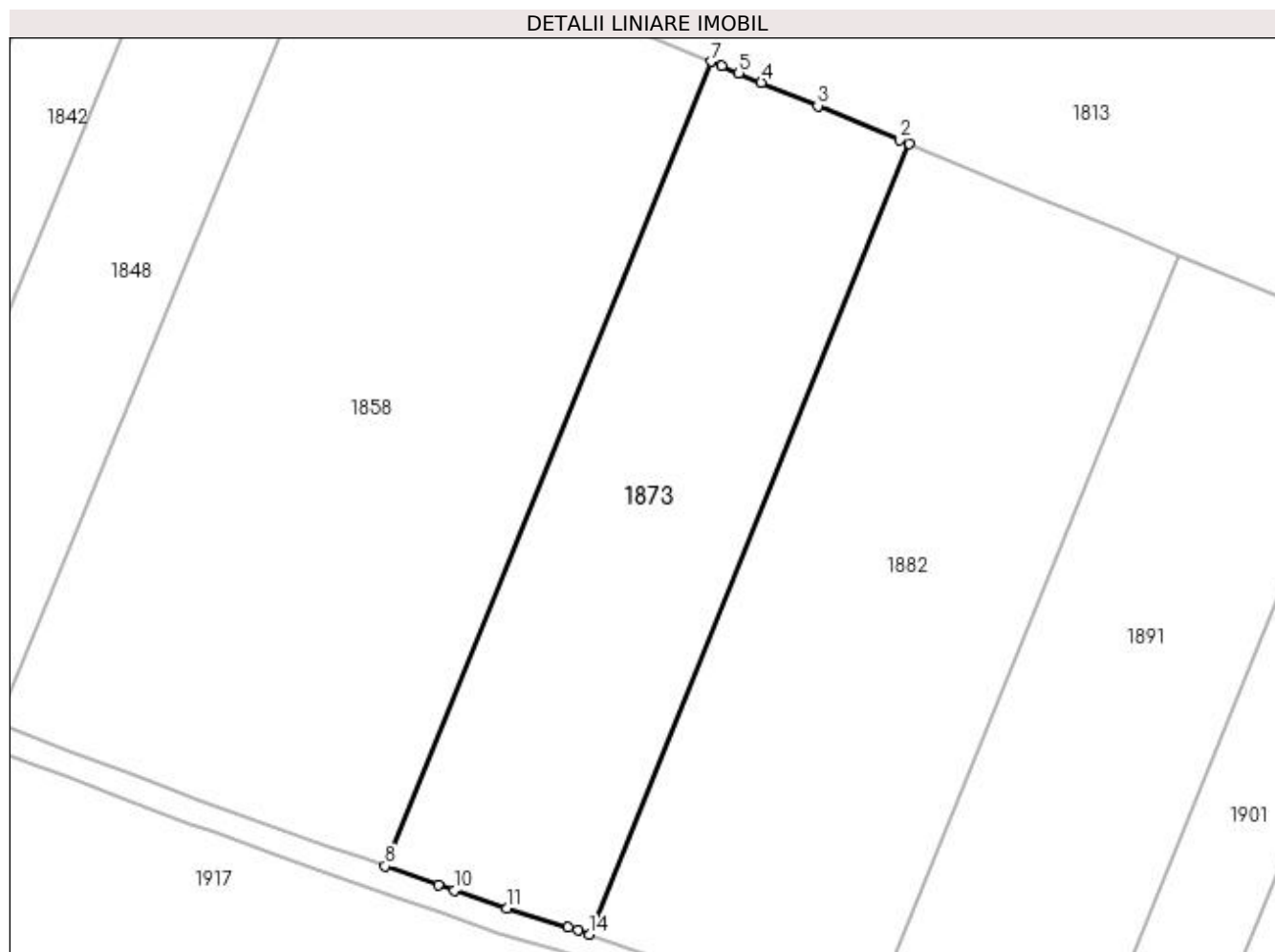
Inscrieri privind dezmembramintele dreptului de proprietate, drepturi reale de garanție și sarcini	Referințe
NU SUNT	

## Anexa Nr. 1 La Partea I

## Teren

Nr cadastral	Suprafața (mp)*	Observații / Referințe
	4.527	diminuare cu 9 %

\* Suprafața este determinată în planul de proiecție Stereo 70.



## Date referitoare la teren

Crt	Categorie folosință	Intra vilan	Suprafața (mp)	Tarla	Parcelă	Nr. topo	Observații / Referințe
1	arabil	NU	4.527	121	8	-	

## Lungime Segmente

1) Valorile lungimilor segmentelor sunt obținute din proiecție în plan.

Punct început	X / Y	Punct sfârșit	X / Y	Lungime segment (** (m)
1	396.527,09 328.472,99	2	396.525,593 328.473,609	1.62
2	396.525,593 328.473,609	3	396.512,805 328.478,903	13.841
3	396.512,805 328.478,903	4	396.503,969 328.482,561	9.563
4	396.503,969 328.482,561	5	396.500,417 328.484,031	3.844
5	396.500,417 328.484,031	6	396.497,747 328.485,137	2.891

Punct început	X / Y	Punct sfârșit	X / Y	Lungime segment (** (m)
6	396.497,747 328.485,137	7	396.496,059 328.485,835	1.827
7	396.496,059 328.485,835	8	396.445,062 328.359,901	135.868
8	396.445,062 328.359,901	9	396.453,402 328.356,973	8.84
9	396.453,402 328.356,973	10	396.455,876 328.356,125	2.615
10	396.455,876 328.356,125	11	396.464,099 328.353,306	8.693
11	396.464,099 328.353,306	12	396.473,698 328.350,34	10.047
12	396.473,698 328.350,34	13	396.475,25 328.349,86	1.624
13	396.475,25 328.349,86	14	396.476,979 328.349,244	1.835
14	396.476,979 328.349,244	1	396.527,09 328.472,99	133.507

\*\* Lungimile segmentelor sunt determinate în planul de proiecție Stereo 70 și sunt rotunjite la 1 milimetru.

\*\*\* Distanța dintre puncte este formată din segmente cumulate ce sunt mai mici decât valoarea 1 milimetru.





**DATE DESPRE IMOBILUL NR. 1875**

Oficiul de Cadastru și Publicitate Imobiliară DOLJ  
Biroul de Cadastru și Publicitate Imobiliară Craiova

**A. Partea I. Descrierea imobilului**

TEREN Necunoscut

Adresa: Loc. Almaj, Jud. Dolj, T122, PCN 1476

Nr. Crt	Nr cadastral Nr. topografic	Suprafața* (mp)	Observații / Referințe
A1		2.122	Sector cadastral:3 Teren neimprejmuit;

**B. Partea II. Proprietari și acte**

Inscrieri privitoare la dreptul de proprietate și alte drepturi reale		Referințe
/		
Act Normativ nr. Legea 7, din 13/03/1996 emis de Parlamentul Romaniei (art.13 alin 15);		
B1	Inscrierea provizorie, drept de PROPRIETATE, dobandit prin Lege, cota actuala 1/1, cota initiala 1/1 1) NEIDENTIFICAT NEIDENTIFICAT	A1

**C. Partea III. SARCINI .**

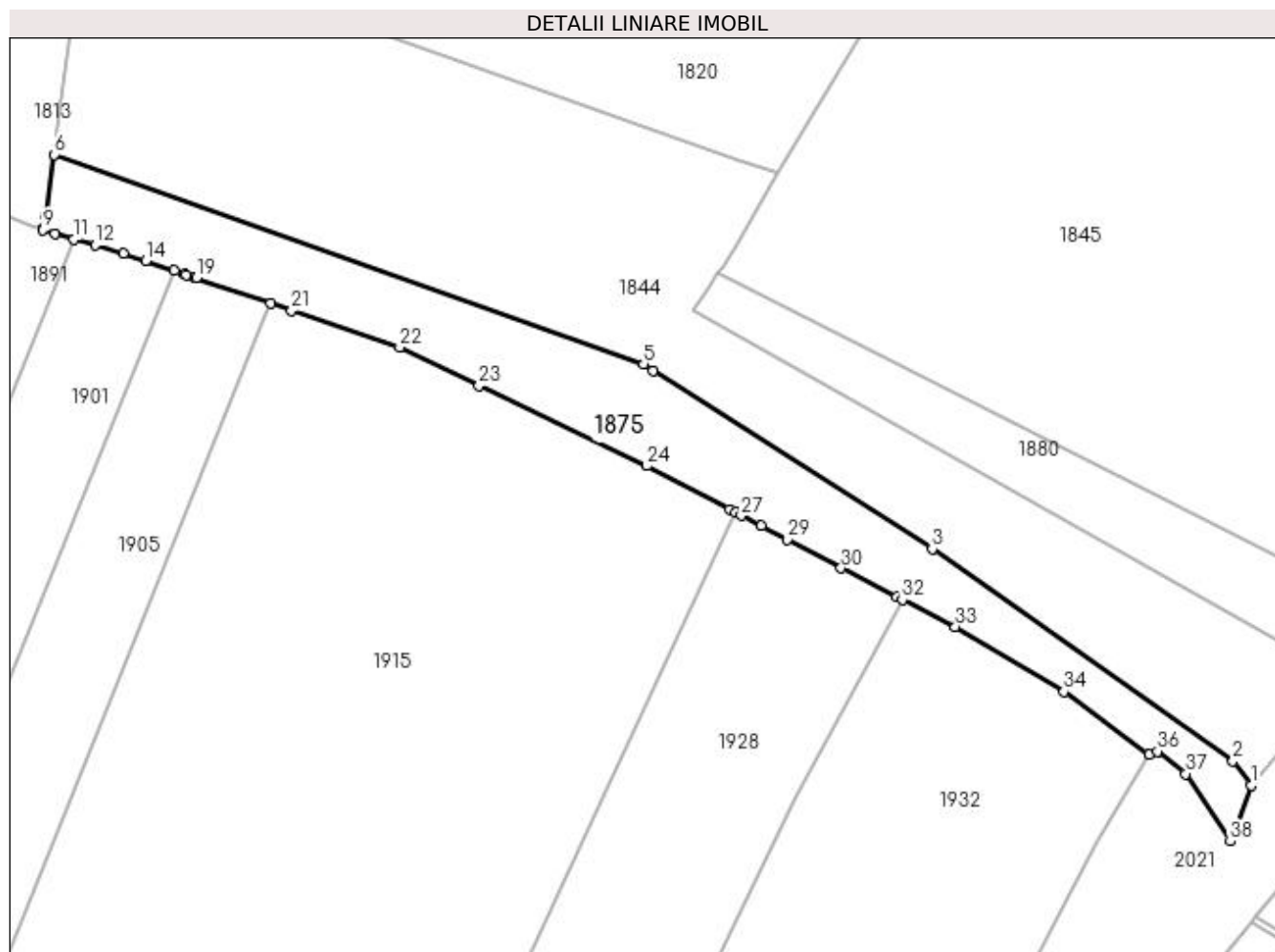
Inscrieri privind dezmembramintele dreptului de proprietate, drepturi reale de garanție și sarcini	Referințe
NU SUNT	

## Anexa Nr. 1 La Partea I

## Teren

Nr cadastral	Suprafața (mp)*	Observații / Referințe
	2.122	

\* Suprafața este determinată în planul de proiecție Stereo 70.



## Date referitoare la teren

Crt	Categorie folosință	Intravilan	Suprafața (mp)	Tarla	Parcelă	Nr. topo	Observații / Referințe
1	curți constructii	DA	979	122	CN 1476	-	
2	curți constructii	NU	1.143	122	CN 1476	-	

## Lungime Segmente

1) Valorile lungimilor segmentelor sunt obținute din proiecție în plan.

Punct început	X / Y	Punct sfârșit	X / Y	Lungime segment (** (m)
1	396.784,251 328.358,216	2	396.781,439 328.361,948	4.673
3	396.734,704 328.394,947	4	396.691,368 328.422,672	51.446
5	396.689,804 328.423,673	6	396.598,229 328.456,2	97.18
7	396.596,808 328.446,68	8	396.596,526 328.444,793	1.908

Punct început	X / Y	Punct sfârșit	X / Y	Lungime segment (** (m)
2	396.781,439 328.361,948	3	396.734,704 328.394,947	57.211
4	396.691,368 328.422,672	5	396.689,804 328.423,673	1.857
6	396.598,229 328.456,2	7	396.596,808 328.446,68	9.625
8	396.596,526 328.444,793	9	396.596,481 328.444,487	0.309

Punct început	X / Y	Punct sfârșit	X / Y	Lungime segment (** (m))
9	396.596,481 328.444,487	10	396.598,344 328.443,947	1.94
11	396.601,319 328.443,084	12	396.604,589 328.442,136	3.405
13	396.608,943 328.440,874	14	396.612,405 328.439,696	3.657
15	396.616,831 328.438,189	16	396.618,394 328.437,657	1.65
17	396.618,745 328.437,538	18	396.620,063 328.437,089	1.391
19	396.620,273 328.437,018	20	396.631,883 328.433,067	12.263
21	396.635,13 328.431,962	22	396.651,902 328.426,255	17.716
23	396.664,226 328.420,343	24	396.690,335 328.407,817	28.958
25	396.703,198 328.401,059	26	396.704,093 328.400,589	1.011
27	396.704,997 328.400,114	28	396.708,095 328.398,486	3.5
29	396.712,106 328.396,379	30	396.720,521 328.391,958	9.506
31	396.729,182 328.387,461	32	396.730,034 328.387,018	0.96
33	396.738,29 328.382,836	34	396.755,16 328.372,728	19.666
35	396.768,347 328.362,933	36	396.769,695 328.363,489	1.458
37	396.774,105 328.359,986	38	396.781,018 328.349,506	12.555

Punct început	X / Y	Punct sfârșit	X / Y	Lungime segment (** (m))
10	396.598,344 328.443,947	11	396.601,319 328.443,084	3.097
12	396.604,589 328.442,136	13	396.608,943 328.440,874	4.533
14	396.612,405 328.439,696	15	396.616,831 328.438,189	4.676
16	396.618,394 328.437,657	17	396.618,745 328.437,538	0.372
18	396.620,063 328.437,089	19	396.620,273 328.437,018	0.223
20	396.631,883 328.433,067	21	396.635,13 328.431,962	3.431
22	396.651,902 328.426,255	23	396.664,226 328.420,343	13.669
24	396.690,335 328.407,817	25	396.703,198 328.401,059	14.53
26	396.704,093 328.400,589	27	396.704,997 328.400,114	1.021
28	396.708,095 328.398,486	29	396.712,106 328.396,379	4.531
30	396.720,521 328.391,958	31	396.729,182 328.387,461	9.759
32	396.730,034 328.387,018	33	396.738,29 328.382,836	9.255
34	396.755,16 328.372,728	35	396.768,347 328.362,933	16.427
36	396.769,695 328.363,489	37	396.774,105 328.359,986	5.632
38	396.781,018 328.349,506	1	396.784,251 328.358,216	9.29

\*\* Lungimile segmentelor sunt determinate în planul de proiecție Stereo 70 și sunt rotunjite la 1 milimetru.

\*\*\* Distanța dintre puncte este formată din segmente cumulate ce sunt mai mici decât valoarea 1 milimetru.



**DATE DESPRE IMOBILUL NR. 1880**

Oficiul de Cadastru și Publicitate Imobiliară DOLJ  
 Biroul de Cadastru și Publicitate Imobiliară Craiova

**A. Partea I. Descrierea imobilului**

TEREN Extravilan

Adresa: Jud. Dolj, T122, P3

Nr. Crt	Nr cadastral Nr. topografic	Suprafața* (mp)	Observații / Referințe
A1		1.112	Sector cadastral:3 Teren neimprejmuit;

**B. Partea II. Proprietari și acte**

Inscrieri privitoare la dreptul de proprietate și alte drepturi reale		Referințe
/		
Act Notarial nr. Certificat de mostenitor 75, din 18/08/2016 emis de NP Gageatu Ileana Madalina (Certificat de mostenitor nr 131/14.05.1998 eliberat de NP Gageatu Ilie);		
B1	Intabulare, drept de PROPRIETATE, dobandit prin Succesiune, cota actuala 1/1, cota initiala 1/1 1) RACAREANU CONSTANTIN	A1

**C. Partea III. SARCINI .**

Inscrieri privind dezmembramintele dreptului de proprietate, drepturi reale de garanție și sarcini	Referințe
NU SUNT	

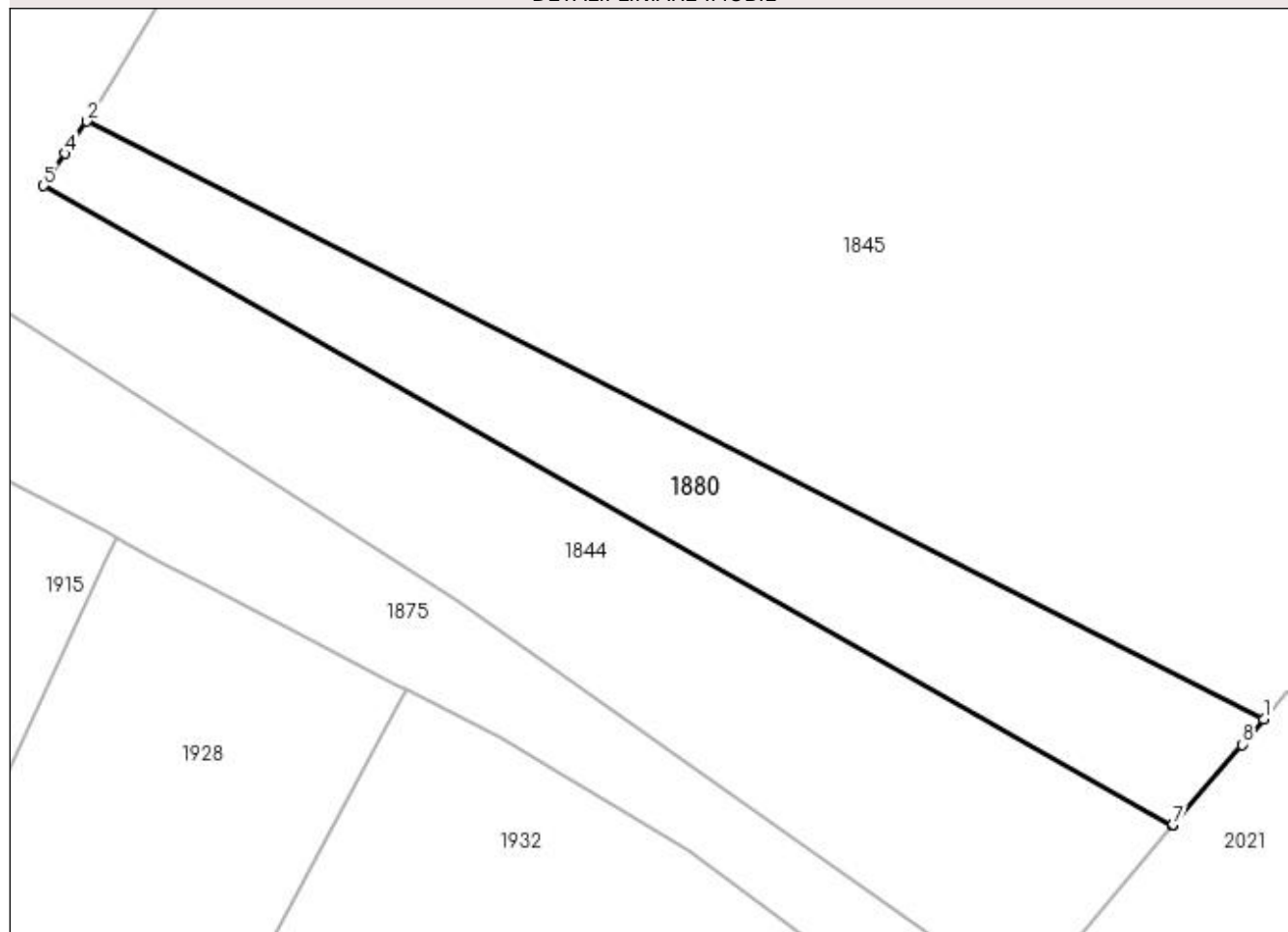
## Anexa Nr. 1 La Partea I

## Teren

Nr cadastral	Suprafața (mp)*	Observații / Referințe
	1.112	

\* Suprafața este determinată în planul de proiecție Stereo 70.

## DETALII LINIARE IMOBIL



## Date referitoare la teren

Crt	Categorie folosință	Intra vilan	Suprafața (mp)	Tarla	Parcelă	Nr. topo	Observații / Referințe
1	arabil	NU	1.112	122	3	-	

## Lungime Segmente

1) Valorile lungimilor segmentelor sunt obținute din proiecție în plan.

Punct început	X / Y	Punct sfârșit	X / Y	Lungime segment (** (m)
1	396.806,574 328.384,426	2	396.701,433 328.437,773	117.902
2	396.701,433 328.437,773	3	396.700,1 328.435,784	2.395
3	396.700,1 328.435,784	4	396.699,51 328.434,901	1.062
4	396.699,51 328.434,901	5	396.697,592 328.432,036	3.448
5	396.697,592 328.432,036	6	396.798,427 328.374,987	115.855

Punct început	X / Y	Punct sfârșit	X / Y	Lungime segment (** (m)
6	396.798,427 328.374,987	7	396.798,45 328.375,014	0.035
7	396.798,45 328.375,014	8	396.804,624 328.382,166	9.448
8	396.804,624 328.382,166	1	396.806,574 328.384,426	2.985

\*\* Lungimile segmentelor sunt determinate în planul de proiecție Stereo 70 și sunt rotunjite la 1 milimetru.

\*\*\* Distanța dintre puncte este formată din segmente cumulate ce sunt mai mici decât valoarea 1 milimetru.





**DATE DESPRE IMOBILUL NR. 1882**

Oficiul de Cadastru și Publicitate Imobiliară DOLJ  
Biroul de Cadastru și Publicitate Imobiliară Craiova

**A. Partea I. Descrierea imobilului**

TEREN Extravilan

Adresa: Jud. Dolj, T121, P7

Nr. Crt	Nr cadastral Nr. topografic	Suprafața* (mp)	Observații / Referințe
A1		6.030	Sector cadastral:3 Teren neimprejmuit; diminuare cu 9 %

**B. Partea II. Proprietari și acte**

Inscrieri privitoare la dreptul de proprietate și alte drepturi reale	Referințe
/	
Act Administrativ nr. Titlu de proprietate 554-60677, din 30/01/1997 emis de CJSIPT Dolj (Adeverinta nr 1085/22.03.2023 eliberata de Primaria Comunei Almaj);	
B1	A1
Intabulare, drept de PROPRIETATE, dobandit prin Reconstituire, cota actuala 1/1, cota initiala 1/1	
1) BRABOVEANU GABRIELA DEFUNCT:Da	

**C. Partea III. SARCINI .**

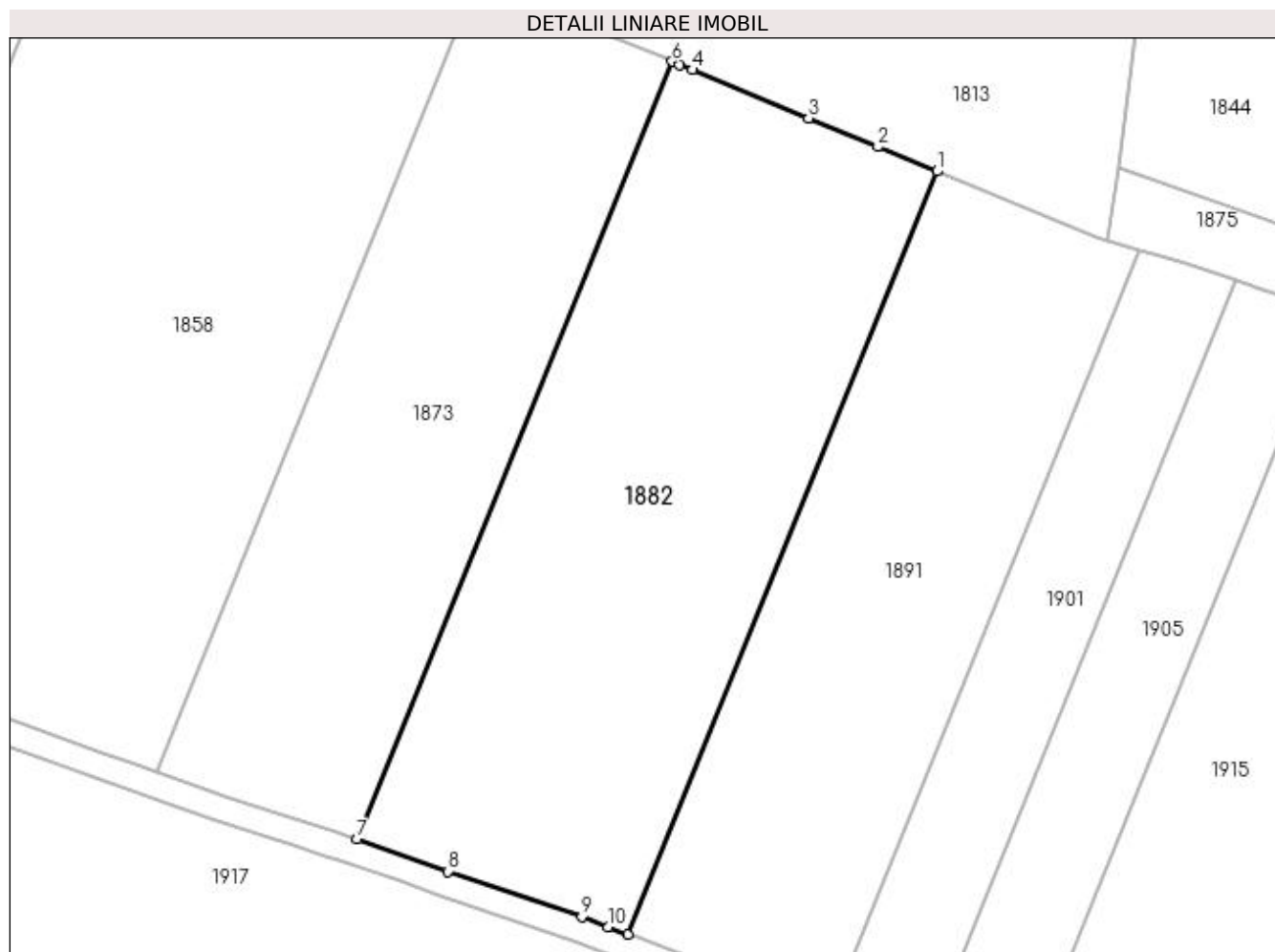
Inscrieri privind dezmembramintele dreptului de proprietate, drepturi reale de garanție și sarcini	Referințe
NU SUNT	

## Anexa Nr. 1 La Partea I

## Teren

Nr cadastral	Suprafața (mp)*	Observații / Referințe
	6.030	diminuare cu 9 %

\* Suprafața este determinată în planul de proiecție Stereo 70.



## Date referitoare la teren

Crt	Categorie folosință	Intravilan	Suprafața (mp)	Tarla	Parcelă	Nr. topo	Observații / Referințe
1	arabil	NU	6.030	121	7	-	

## Lungime Segmente

1) Valorile lungimilor segmentelor sunt obținute din proiecție în plan.

Punct început	X / Y	Punct sfârșit	X / Y	Lungime segment (** (m)
1	396.569,225 328.455,548	2	396.559,862 328.459,423	10.133
2	396.559,862 328.459,423	3	396.548,792 328.464,006	11.981
3	396.548,792 328.464,006	4	396.530,275 328.471,671	20.041
4	396.530,275 328.471,671	5	396.528,302 328.472,488	2.135
5	396.528,302 328.472,488	6	396.527,09 328.472,99	1.312

Punct început	X / Y	Punct sfârșit	X / Y	Lungime segment (** (m)
6	396.527,09 328.472,99	7	396.476,979 328.349,244	133.507
7	396.476,979 328.349,244	8	396.491,377 328.344,112	15.286
8	396.491,377 328.344,112	9	396.512,687 328.336,875	22.505
9	396.512,687 328.336,875	10	396.516,882 328.335,302	4.48
10	396.516,882 328.335,302	11	396.520,05 328.334,115	3.383
11	396.520,05 328.334,115	1	396.569,225 328.455,548	131.012

\*\* Lungimile segmentelor sunt determinate în planul de proiecție Stereo 70 și sunt rotunjite la 1 milimetru.

\*\*\* Distanța dintre puncte este formată din segmente cumulate ce sunt mai mici decât valoarea 1 milimetru.



**DATE DESPRE IMOBILUL NR. 1891**

Oficiul de Cadastru și Publicitate Imobiliară DOLJ  
Biroul de Cadastru și Publicitate Imobiliară Craiova

**A. Partea I. Descrierea imobilului**

TEREN Extravilan

Adresa: Jud. Dolj, T121, P6

Nr. Crt	Nr cadastral Nr. topografic	Suprafața* (mp)	Observații / Referințe
A1		4.493	Sector cadastral:3 Teren neimprejmuit; diminuare cu 9 %

**B. Partea II. Proprietari și acte**

Inscrieri privitoare la dreptul de proprietate și alte drepturi reale		Referințe
/		
Act Administrativ nr. Titlu de proprietate 1074-1367, din 04/08/1997 emis de CJSIPT Dolj;		
B1	Intabulare, drept de PROPRIETATE, dobandit prin Reconstituire, cota actuala 1/1, cota initiala 1/1 1) CEACIRU GHEORGHE 2) CEACIRU AURICA	A1

**C. Partea III. SARCINI .**

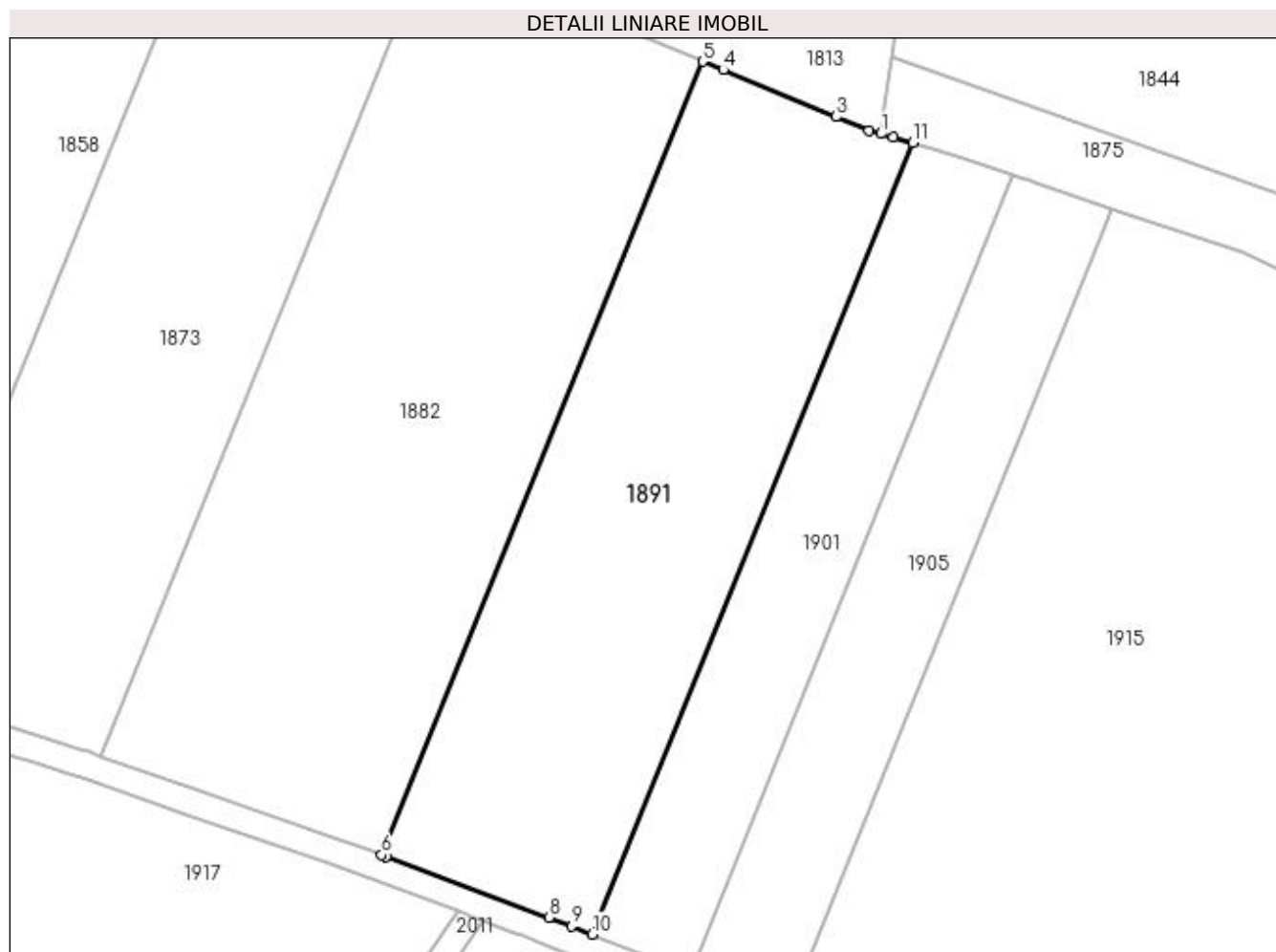
Inscrieri privind dezmembramintele dreptului de proprietate, drepturi reale de garanție și sarcini	Referințe
NU SUNT	

## Anexa Nr. 1 La Partea I

## Teren

Nr cadastral	Suprafața (mp)*	Observații / Referințe
	4.493	diminuare cu 9 %

\* Suprafața este determinată în planul de proiecție Stereo 70.



## Date referitoare la teren

Crt	Categorie folosință	Intra vilan	Suprafața (mp)	Tarla	Parcelă	Nr. topo	Observații / Referințe
1	arabil	NU	4.493	121	6	-	

## Lungime Segmente

1) Valorile lungimilor segmentelor sunt obținute din proiecție în plan.

Punct început	X / Y	Punct sfârșit	X / Y	Lungime segment (** (m)
1	396.596,481 328.444,487	2	396.594,686 328.445,008	1.869
2	396.594,686 328.445,008	3	396.589,622 328.447,104	5.481
3	396.589,622 328.447,104	4	396.572,349 328.454,254	18.695
4	396.572,349 328.454,254	5	396.569,225 328.455,548	3.382
5	396.569,225 328.455,548	6	396.520,05 328.334,115	131.012

Punct început	X / Y	Punct sfârșit	X / Y	Lungime segment (** (m)
6	396.520,05 328.334,115	7	396.520,734 328.333,858	0.73
7	396.520,734 328.333,858	8	396.545,623 328.324,528	26.58
8	396.545,623 328.324,528	9	396.549,118 328.323,176	3.748
9	396.549,118 328.323,176	10	396.552,268 328.321,957	3.377
10	396.552,268 328.321,957	11	396.601,319 328.443,084	130.682
11	396.601,319 328.443,084	12	396.598,344 328.443,947	3.097
12	396.598,344 328.443,947	1	396.596,481 328.444,487	1.94

\*\* Lungimile segmentelor sunt determinate în planul de proiecție Stereo 70 și sunt rotunjite la 1 milimetru.

\*\*\* Distanța dintre puncte este formată din segmente cumulate ce sunt mai mici decât valoarea 1 milimetru.





**DATE DESPRE IMOBILUL NR. 1901**

Oficiul de Cadastru și Publicitate Imobiliară DOLJ  
Biroul de Cadastru și Publicitate Imobiliară Craiova

**A. Partea I. Descrierea imobilului**

TEREN Extravilan

Adresa: Jud. Dolj, T121, P5

Nr. Crt	Nr cadastral Nr. topografic	Suprafața* (mp)	Observații / Referințe
A1		2.129	Sector cadastral:3 Teren neimprejmuit; diminuare cu 9 %

**B. Partea II. Proprietari și acte**

Inscrieri privitoare la dreptul de proprietate și alte drepturi reale		Referințe
/		
Act Administrativ nr. Titlu de proprietate 600-60677, din 03/01/1997 emis de CJSIPT Dolj;		
B1	Intabulare, drept de PROPRIETATE, dobandit prin Reconstituire, cota actuala 1/1, cota initiala 1/1 1) VADUVA FLOAREA DEFUNCT:Da	A1

**C. Partea III. SARCINI .**

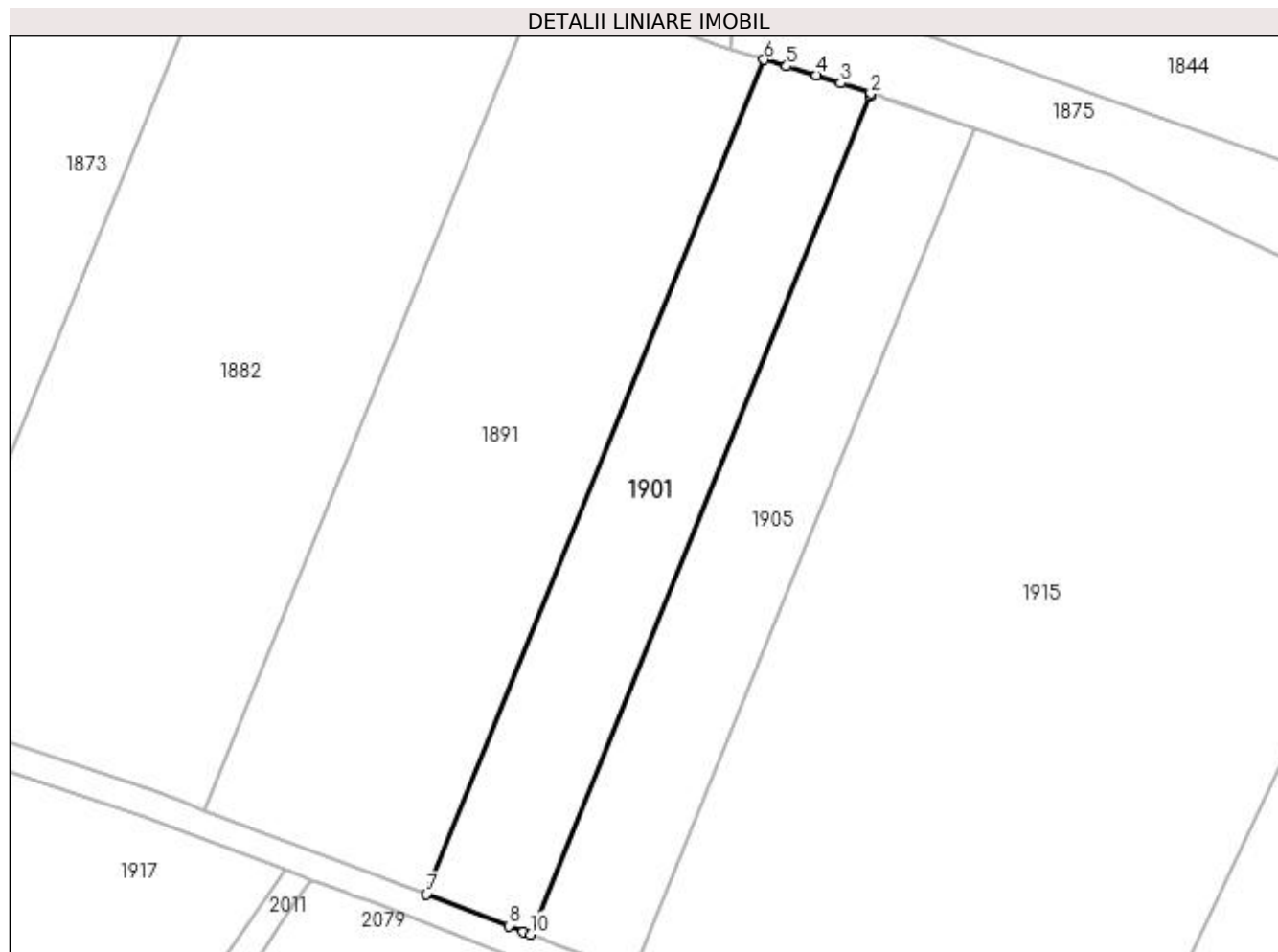
Inscrieri privind dezmembramintele dreptului de proprietate, drepturi reale de garanție și sarcini	Referințe
NU SUNT	

## Anexa Nr. 1 La Partea I

## Teren

Nr cadastral	Suprafața (mp)*	Observații / Referințe
	2.129	diminuare cu 9 %

\* Suprafața este determinată în planul de proiecție Stereo 70.



## Date referitoare la teren

Crt	Categorie folosință	Intra vilan	Suprafața (mp)	Tarla	Parcelă	Nr. topo	Observații / Referințe
1	arabil	NU	2.129	121	5	-	

## Lungime Segmente

1) Valorile lungimilor segmentelor sunt obținute din proiecție în plan.

Punct început	X / Y	Punct sfârșit	X / Y	Lungime segment (** (m)
1	396.616,668 328.437,786	2	396.616,831 328.438,189	0.435
2	396.616,831 328.438,189	3	396.612,405 328.439,696	4.676
3	396.612,405 328.439,696	4	396.608,943 328.440,874	3.657
4	396.608,943 328.440,874	5	396.604,589 328.442,136	4.533
5	396.604,589 328.442,136	6	396.601,319 328.443,084	3.405

Punct început	X / Y	Punct sfârșit	X / Y	Lungime segment (** (m)
6	396.601,319 328.443,084	7	396.552,268 328.321,957	130.682
7	396.552,268 328.321,957	8	396.564,22 328.317,333	12.816
8	396.564,22 328.317,333	9	396.566,36 328.316,505	2.294
9	396.566,36 328.316,505	10	396.567,393 328.316,105	1.108
10	396.567,393 328.316,105	1	396.616,668 328.437,786	131.279

\*\* Lungimile segmentelor sunt determinate în planul de proiecție Stereo 70 și sunt rotunjite la 1 milimetru.

\*\*\* Distanța dintre puncte este formată din segmente cumulate ce sunt mai mici decât valoarea 1 milimetru.



**DATE DESPRE IMOBILUL NR. 1905**

Oficiul de Cadastru și Publicitate Imobiliară DOLJ  
Biroul de Cadastru și Publicitate Imobiliară Craiova

**A. Partea I. Descrierea imobilului**

TEREN Extravilan

Adresa: Jud. Dolj, T121, P4

Nr. Crt	Nr cadastral Nr. topografic	Suprafața* (mp)	Observații / Referințe
A1		2.096	Sector cadastral:3 Teren neimprejmuit; diminuare cu 9 %

**B. Partea II. Proprietari și acte**

Inscrieri privitoare la dreptul de proprietate și alte drepturi reale		Referințe
/		
Act Administrativ nr. Titlu de proprietate 580-60677, din 03/01/1997 emis de CJSIPT Dolj;		
B1	Intabulare, drept de PROPRIETATE, dobandit prin Reconstituire, cota actuala 1/1, cota initiala 1/1 1) GHITA MARIA	A1

**C. Partea III. SARCINI .**

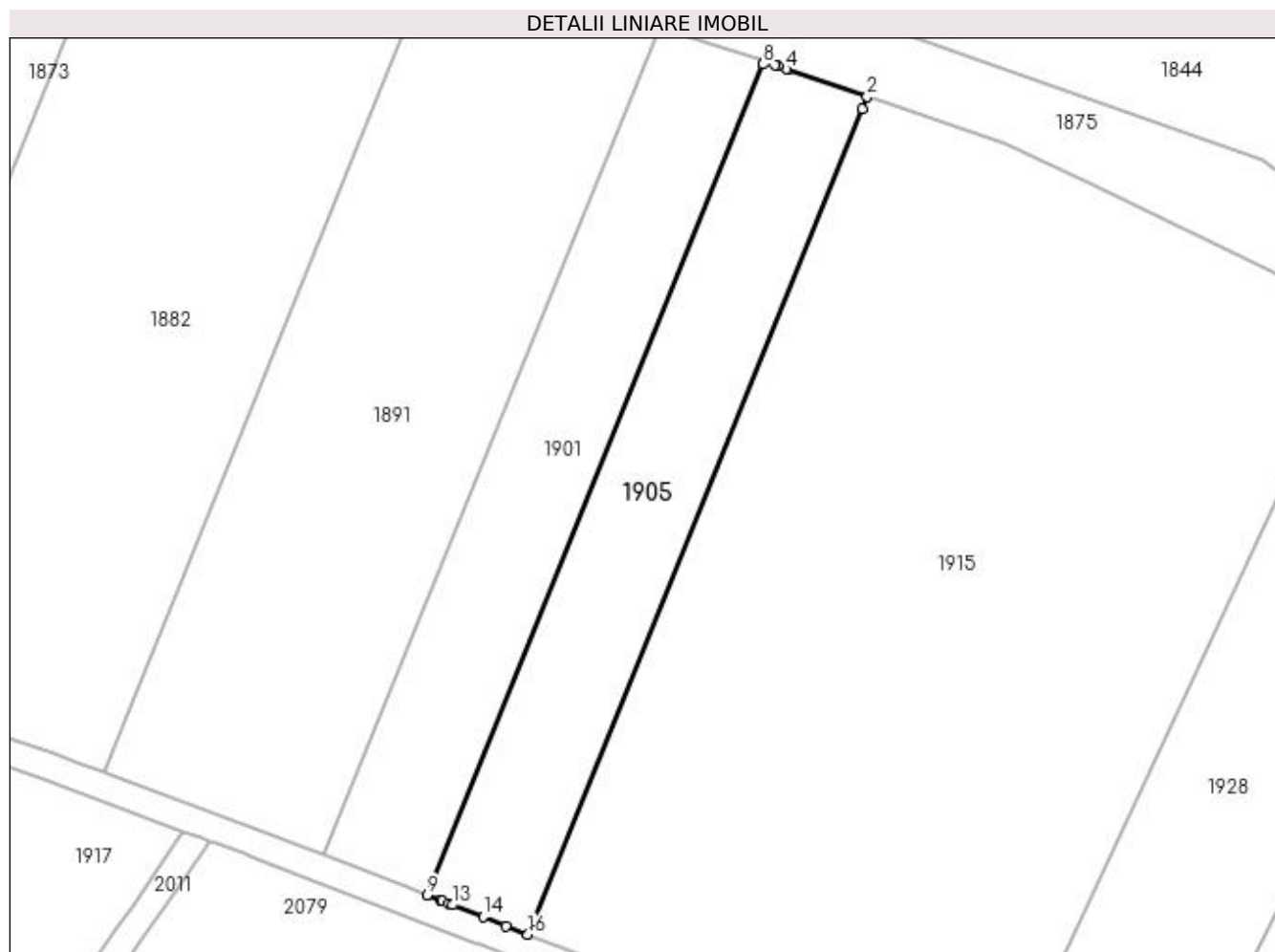
Inscrieri privind dezmembramintele dreptului de proprietate, drepturi reale de garanție și sarcini	Referințe
NU SUNT	

## Anexa Nr. 1 La Partea I

## Teren

Nr cadastral	Suprafața (mp)*	Observații / Referințe
	2.096	diminuare cu 9 %

\* Suprafața este determinată în planul de proiecție Stereo 70.



## Date referitoare la teren

Crt	Categorie folosință	Intra vilan	Suprafața (mp)	Tarla	Parcelă	Nr. topo	Observații / Referințe
1	arabil	NU	2.096	121	4	-	

## Lungime Segmente

1) Valorile lungimilor segmentelor sunt obținute din proiecție în plan.

Punct început	X / Y	Punct sfârșit	X / Y	Lungime segment (** (m)
1	396.631,165 328.431,294	2	396.631,883 328.433,067	1.913
2	396.631,883 328.433,067	3	396.620,273 328.437,018	12.263
3	396.620,273 328.437,018	4	396.620,063 328.437,089	0.223
4	396.620,063 328.437,089	5	396.618,745 328.437,538	1.391
5	396.618,745 328.437,538	6	396.618,394 328.437,657	0.372

Punct început	X / Y	Punct sfârșit	X / Y	Lungime segment (** (m)
6	396.618,394 328.437,657	7	396.616,831 328.438,189	1.65
7	396.616,831 328.438,189	8	396.616,668 328.437,786	0.435
8	396.616,668 328.437,786	9	396.567,393 328.316,105	131.279
9	396.567,393 328.316,105	10	396.569,348 328.315,349	2.095
10	396.569,348 328.315,349	11	396.569,594 328.315,254	0.265
11	396.569,594 328.315,254	12	396.570,517 328.314,896	0.99
12	396.570,517 328.314,896	13	396.571,144 328.314,654	0.672
13	396.571,144 328.314,654	14	396.575,6 328.312,93	4.778
14	396.575,6 328.312,93	15	396.579,006 328.311,6	3.657
15	396.579,006 328.311,6	16	396.582,19 328.310,356	3.419
16	396.582,19 328.310,356	1	396.631,165 328.431,294	130.478

\*\* Lungimile segmentelor sunt determinate în planul de proiecție Stereo 70 și sunt rotunjite la 1 milimetru.

\*\*\* Distanța dintre puncte este formată din segmente cumulate ce sunt mai mici decât valoarea 1 milimetru.





**DATE DESPRE IMOBILUL NR. 1915**

Oficiul de Cadastru și Publicitate Imobiliară DOLJ  
Biroul de Cadastru și Publicitate Imobiliară Craiova

**A. Partea I. Descrierea imobilului**

TEREN Extravilan

Adresa: Jud. Dolj, T121, P3

Nr. Crt	Nr cadastral Nr. topografic	Suprafața* (mp)	Observații / Referințe
A1	30063	9.954	Sector cadastral:3 Teren neimprejmuit;

**B. Partea II. Proprietari și acte**

Inscrieri privitoare la dreptul de proprietate și alte drepturi reale	Referințe
<b>65576 / 11/10/2010</b>	
Act Normativ nr. TDP NR. 1577-44687, din 14/10/1999 emis de CJ Dolj;	
B1	A1
Intabulare, drept de PROPRIETATE, dobandit prin Lege, cota actuala 1/1, cota initiala 1/1 1) TUCA DUMITRU	

**C. Partea III. SARCINI .**

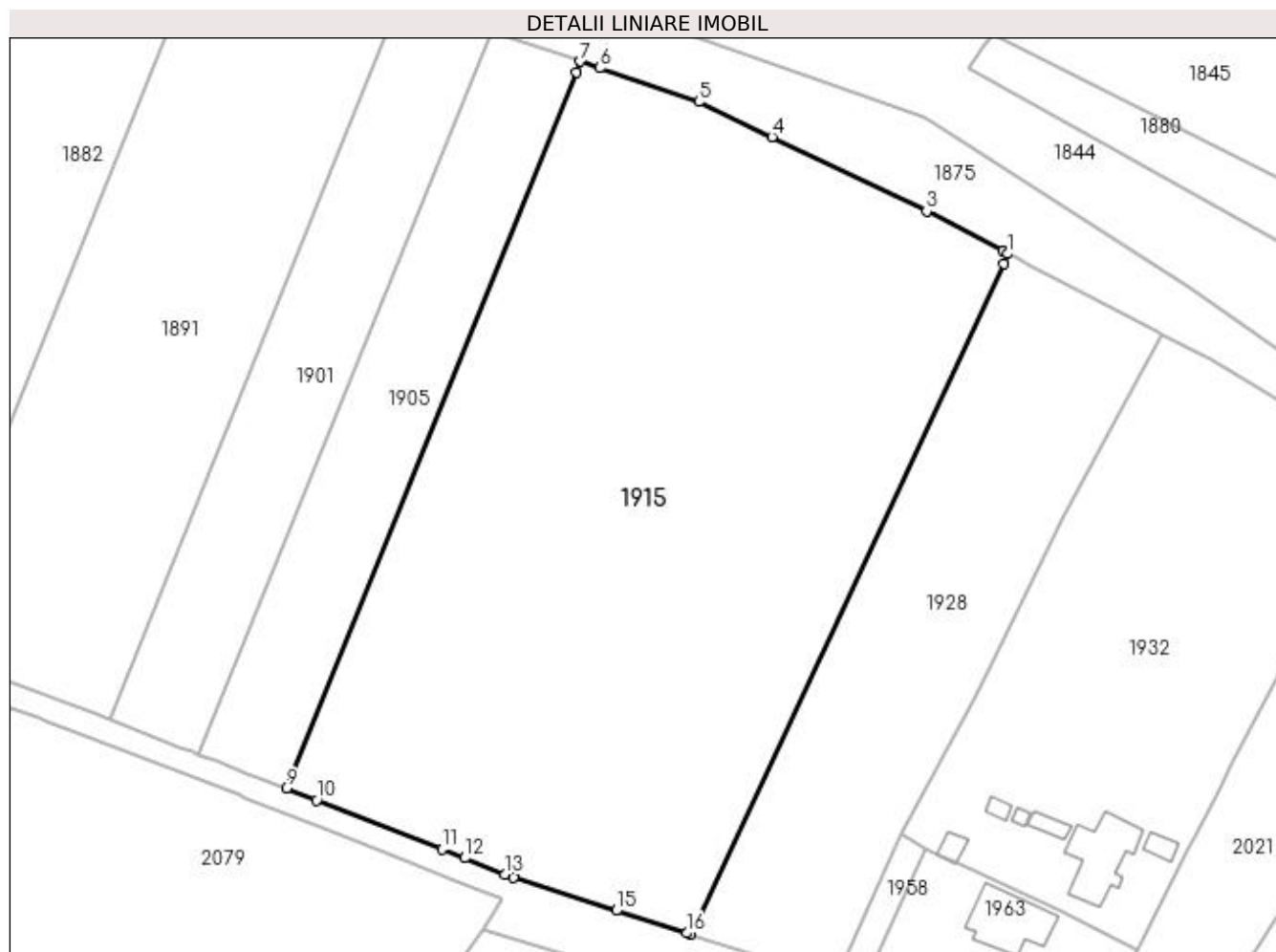
Inscrieri privind dezmembramintele dreptului de proprietate, drepturi reale de garanție și sarcini	Referințe
NU SUNT	

## Anexa Nr. 1 La Partea I

## Teren

Nr cadastral	Suprafața (mp)*	Observații / Referințe
30063	9.954	

\* Suprafața este determinată în planul de proiecție Stereo 70.



## Date referitoare la teren

Crt	Categorie folosință	Intra vilan	Suprafața (mp)	Tarla	Parcelă	Nr. topo	Observații / Referințe
1	arabil	NU	9.954	121	3	-	

## Lungime Segmente

1) Valorile lungimilor segmentelor sunt obținute din proiecție în plan.

Punct început	X / Y	Punct sfârșit	X / Y	Lungime segment (** (m)
1	396.704,093 328.400,589	2	396.703,198 328.401,059	1.011
2	396.703,198 328.401,059	3	396.690,335 328.407,817	14.53
3	396.690,335 328.407,817	4	396.664,226 328.420,343	28.958
4	396.664,226 328.420,343	5	396.651,902 328.426,255	13.669
5	396.651,902 328.426,255	6	396.635,13 328.431,962	17.716

Punct început	X / Y	Punct sfârșit	X / Y	Lungime segment (** (m)
6	396.635,13 328.431,962	7	396.631,883 328.433,067	3.431
7	396.631,883 328.433,067	8	396.631,165 328.431,294	1.913
8	396.631,165 328.431,294	9	396.582,19 328.310,356	130.478
9	396.582,19 328.310,356	10	396.587,299 328.308,36	5.484
10	396.587,299 328.308,36	11	396.608,47 328.300,091	22.729
11	396.608,47 328.300,091	12	396.612,312 328.298,59	4.124
12	396.612,312 328.298,59	13	396.619,078 328.295,805	7.318
13	396.619,078 328.295,805	14	396.620,567 328.295,327	1.563
14	396.620,567 328.295,327	15	396.637,946 328.289,755	18.251
15	396.637,946 328.289,755	16	396.649,892 328.285,925	12.545
16	396.649,892 328.285,925	17	396.650,53 328.285,721	0.67
17	396.650,53 328.285,721	18	396.703,339 328.398,973	124.959
18	396.703,339 328.398,973	1	396.704,093 328.400,589	1.783

\*\* Lungimile segmentelor sunt determinate în planul de proiecție Stereo 70 și sunt rotunjite la 1 milimetru.

\*\*\* Distanța dintre puncte este formată din segmente cumulate ce sunt mai mici decât valoarea 1 milimetru.



**DATE DESPRE IMOBILUL NR. 1928**

Oficiul de Cadastru și Publicitate Imobiliară DOLJ  
Biroul de Cadastru și Publicitate Imobiliară Craiova

**A. Partea I. Descrierea imobilului**

TEREN Necunoscut

Adresa: Loc. Almaj, Jud. Dolj, T121, P2

Nr. Crt	Nr cadastral Nr. topografic	Suprafața* (mp)	Observații / Referințe
A1		3.323	Sector cadastral:3 Teren neimprejmuit; diminuare cu 9 %

**B. Partea II. Proprietari și acte**

Inscrieri privitoare la dreptul de proprietate și alte drepturi reale	Referințe
/	
Act Notarial nr. Act de partaj succesoral 5497, din 15/09/2016 emis de NP DIACONU CRISTIAN;	
B1	A1
Intabulare, drept de PROPRIETATE, dobandit prin lesire Din Indiviziune, cota actuala 1/1, cota initiala 1/1 1) CIUCA CONSTANTIN	

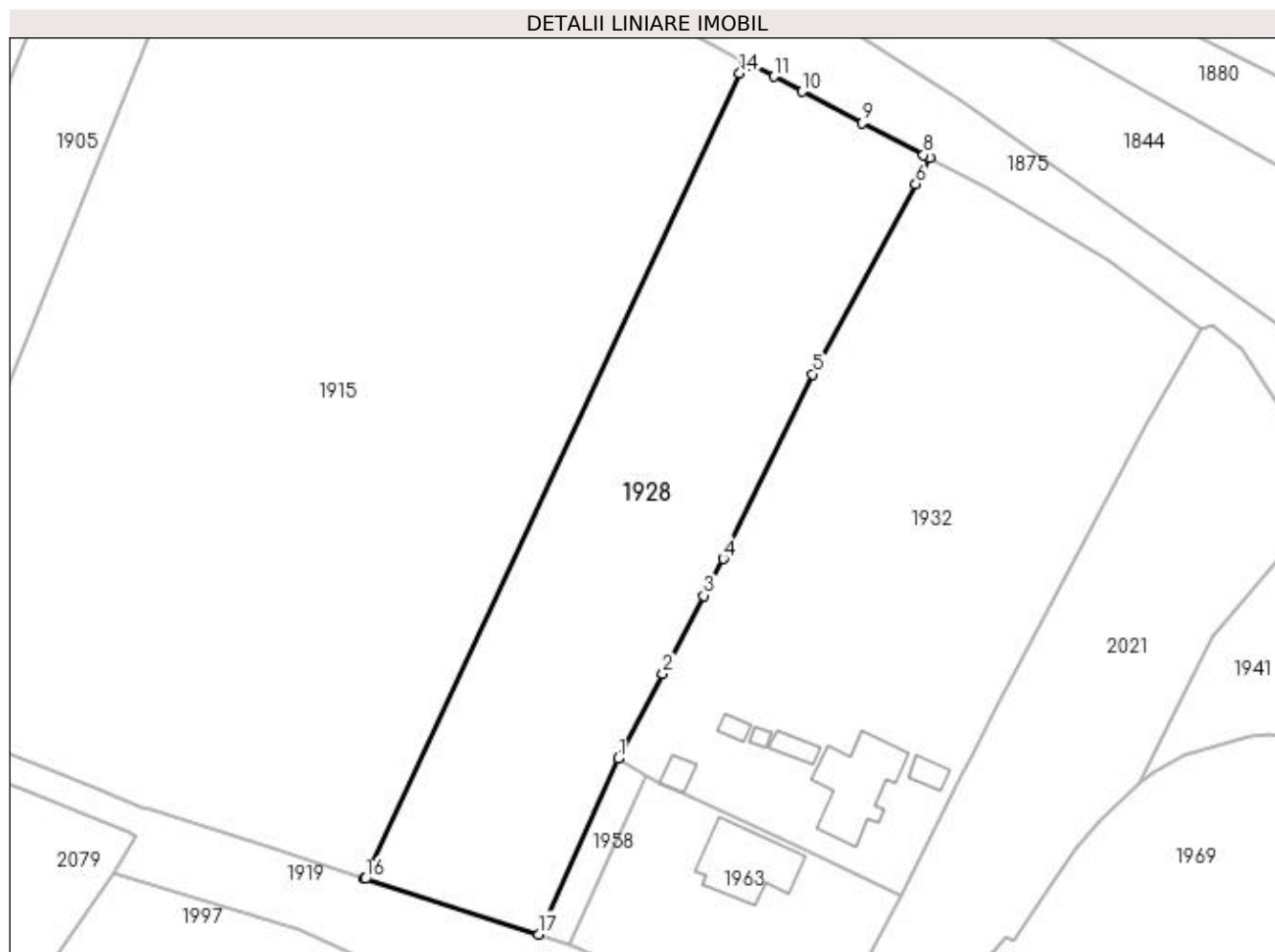
**C. Partea III. SARCINI .**

Inscrieri privind dezmembramintele dreptului de proprietate, drepturi reale de garanție și sarcini	Referințe
NU SUNT	

**Anexa Nr. 1 La Partea I****Teren**

Nr cadastral	Suprafața (mp)*	Observații / Referințe
	3.323	diminuare cu 9 %

\* Suprafața este determinată în planul de proiecție Stereo 70.

**Date referitoare la teren**

Crt	Categorie folosință	Intravilan	Suprafața (mp)	Tarla	Parcelă	Nr. topo	Observații / Referințe
1	arabil	DA	2.398	121	2	-	
2	arabil	NU	925	121	2	-	

**Lungime Segmente**

1) Valorile lungimilor segmentelor sunt obținute din proiecție în plan.

Punct început	X / Y	Punct sfârșit	X / Y	Lungime segment (** (m)
1	396.686,207 328.302,587	2	396.692,475 328.314,501	13.462
2	396.692,475 328.314,501	3	396.698,251 328.325,481	12.407
3	396.698,251 328.325,481	4	396.700,976 328.330,661	5.853
4	396.700,976 328.330,661	5	396.713,599 328.356,623	28.868

Punct început	X / Y	Punct sfârșit	X / Y	Lungime segment (** (m)
5	396.713,599 328.356,623	6	396.728,056 328.383,36	30.396
6	396.728,056 328.383,36	7	396.730,034 328.387,018	4.158
7	396.730,034 328.387,018	8	396.729,182 328.387,461	0.96
8	396.729,182 328.387,461	9	396.720,521 328.391,958	9.759
9	396.720,521 328.391,958	10	396.712,106 328.396,379	9.506
10	396.712,106 328.396,379	11	396.708,095 328.398,486	4.531
11	396.708,095 328.398,486	12	396.704,997 328.400,114	3.5
12	396.704,997 328.400,114	13	396.704,093 328.400,589	1.021
13	396.704,093 328.400,589	14	396.703,339 328.398,973	1.783
14	396.703,339 328.398,973	15	396.650,53 328.285,721	124.959
15	396.650,53 328.285,721	16	396.650,683 328.285,671	0.161
16	396.650,683 328.285,671	17	396.675,043 328.277,861	25.581
17	396.675,043 328.277,861	1	396.686,207 328.302,587	27.129

\*\* Lungimile segmentelor sunt determinate în planul de proiecție Stereo 70 și sunt rotunjite la 1 milimetru.

\*\*\* Distanța dintre puncte este formată din segmente cumulate ce sunt mai mici decât valoarea 1 milimetru.





**DATE DESPRE IMOBILUL NR. 1932**

Oficiul de Cadastru și Publicitate Imobiliară DOLJ  
Biroul de Cadastru și Publicitate Imobiliară Craiova

**A. Partea I. Descrierea imobilului**

TEREN Intravilan

Adresa: Loc. Almaj, Str Mihai Eminescu, Nr. 2, Jud. Dolj, TARLAUA 121, PARCELA 1.

Nr. Crt	Nr cadastral Nr. topografic	Suprafața* (mp)	Observații / Referințe
A1	31680	4.154	Sector cadastral:3 Teren neimprejmuit;

**Construcții**

Crt	Nr cadastral Nr. topografic	Adresa	Observații / Referințe
A1.1	31680-C1	Loc. Almaj, Str Mihai Eminescu, Nr. 2, Jud. Dolj, TARLAUA 121, PARCELA 1.	Nr. niveluri:1; S. construita la sol:118 mp; S. construita desfasurata:118 mp; LOCUINTA
A1.2	31680-C2	Loc. Almaj, Str Mihai Eminescu, Nr. 2, Jud. Dolj, TARLAUA 121, PARCELA 1.	Nr. niveluri:1; S. construita la sol:17 mp; S. construita desfasurata:17 mp; GARAJ
A1.3	31680-C3	Loc. Almaj, Str Mihai Eminescu, Nr. 2, Jud. Dolj, TARLAUA 121, PARCELA 1.	Nr. niveluri:1; S. construita la sol:18 mp; S. construita desfasurata:19 mp; ANEXA
A1.4	31680-C4	Loc. Almaj, Str Mihai Eminescu, Nr. 2, Jud. Dolj, TARLAUA 121, PARCELA 1.	Nr. niveluri:1; S. construita la sol:6 mp; S. construita desfasurata:7 mp; ANEXA
A1.5	31680-C5	Loc. Almaj, Str Mihai Eminescu, Nr. 2, Jud. Dolj, TARLAUA 121, PARCELA 1.	Nr. niveluri:1; S. construita la sol:10 mp; S. construita desfasurata:10 mp; ANEXA
A1.6	31680-C6	Loc. Almaj, Str Mihai Eminescu, Nr. 2, Jud. Dolj, TARLAUA 121, PARCELA 1.	Nr. niveluri:1; S. construita la sol:16 mp; S. construita desfasurata:17 mp; ANEXA

**B. Partea II. Proprietari și acte**

Inscrieri privitoare la dreptul de proprietate și alte drepturi reale	Referințe
<b>225482 / 15/09/2021</b>	
Act Notarial nr. ACT DE PARTAJ 911, din 20/03/2017 emis de NP DEFTA EMIL (act administrativ nr TDP 1074-1367 din 04.08.1997, emis de CJ DOLJ;act administrativ nr CERTIFICAT FISCAL 2562 din 10.09.2021, emis de PRIMARIA COM ALMAJ);	
B1	Intabulare, drept de PROPRIETATE, dobandit prin Conventie, cota actuala 1/1, cota initiala 1/1 1) CIACĂRU GHEORGHE
/	
Act Normativ nr. Legea 7, din 13/03/1996 emis de Parlamentul României;	
B2	Intabulare, drept de PROPRIETATE, dobandit prin Lege, cota actuala 1/1, cota initiala 1/1 1) CIACĂRU GHEORGHE

**C. Partea III. SARCINI .**

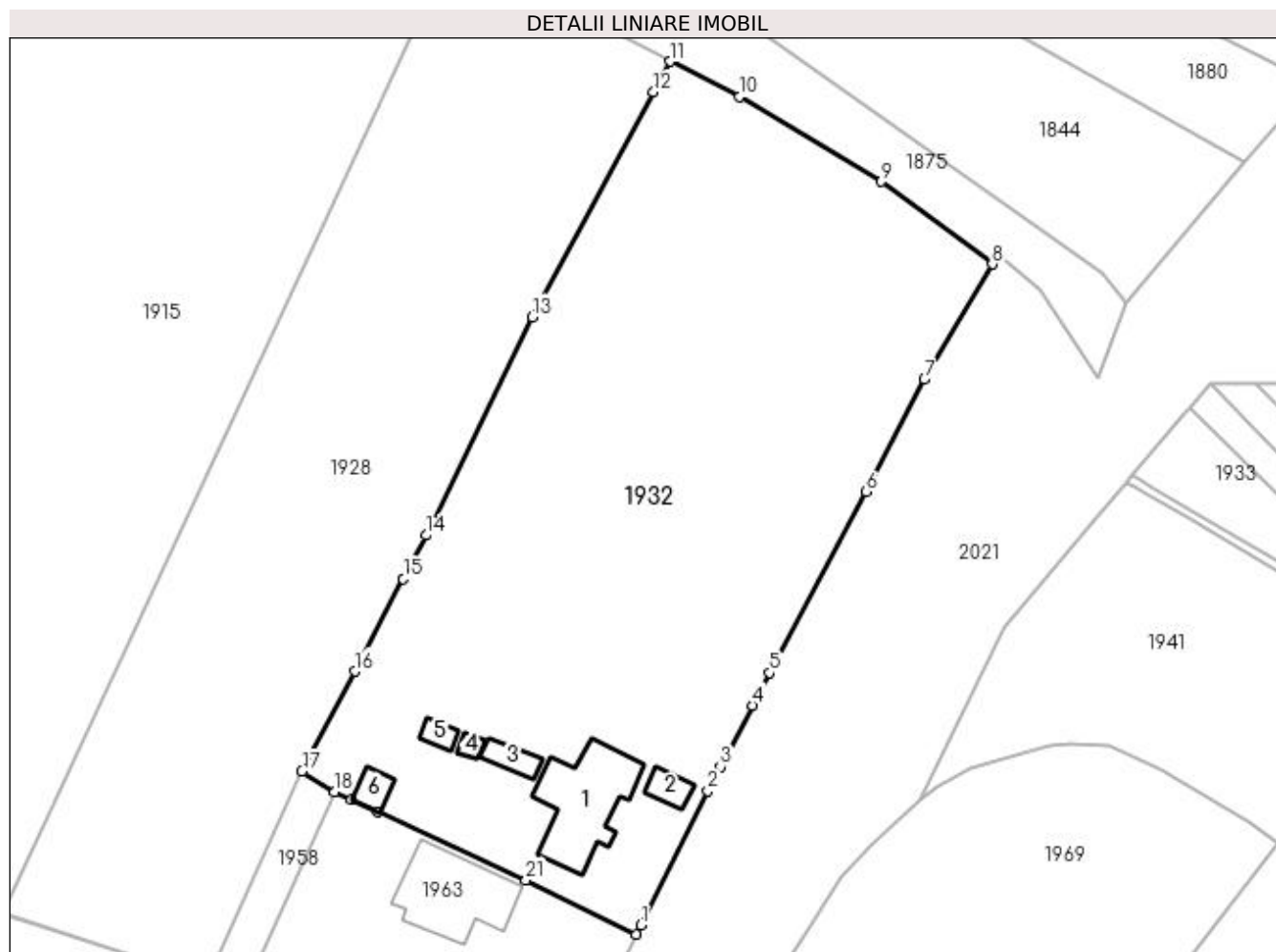
Inscrieri privind dezmembramintele dreptului de proprietate, drepturi reale de garanție și sarcini	Referințe
NU SUNT	

## Anexa Nr. 1 La Partea I

## Teren

Nr cadastral	Suprafața (mp)*	Observații / Referințe
31680	4.154	

\* Suprafața este determinată în planul de proiecție Stereo 70.



## Date referitoare la teren

Crt	Categorie folosință	Intravilan	Suprafața (mp)	Tarla	Parcelă	Nr. topo	Observații / Referințe
1	curți construcții	DA	784	121	1	-	
2	livada	DA	463	121	1	-	
3	arabil	DA	2.907	121	1	-	

## Date referitoare la construcții

Crt	Număr	Destinație construcție	Supraf. (mp)	Situație juridică	Observații / Referințe
A1.1	31680-C1	construcții de locuințe	118	Cu acte	Nr. niveluri:1; S. construită la sol:118 mp; S. construită desfasurată:118 mp; LOCUINTA
A1.2	31680-C2	construcții anexa	17	Cu acte	Nr. niveluri:1; S. construită la sol:17 mp; S. construită desfasurată:17 mp; GARAJ
A1.3	31680-C3	construcții anexa	18	Cu acte	Nr. niveluri:1; S. construită la sol:18 mp; S. construită desfasurată:19 mp; ANEXA
A1.4	31680-C4	construcții anexa	6	Cu acte	Nr. niveluri:1; S. construită la sol:6 mp; S. construită desfasurată:7 mp; ANEXA
A1.5	31680-C5	construcții anexa	10	Cu acte	Nr. niveluri:1; S. construită la sol:10 mp; S. construită desfasurată:10 mp; ANEXA
A1.6	31680-C6	construcții anexa	16	Cu acte	Nr. niveluri:1; S. construită la sol:16 mp; S. construită desfasurată:17 mp; ANEXA

## Lungime Segmente

1) Valorile lungimilor segmentelor sunt obținute din proiecție în plan.

Punct început	X / Y	Punct sfârșit	X / Y	Lungime segment (** (m)
1	396.726,536 328.284,331	2	396.734,497 328.300,279	17.825
3	396.735,996 328.303,123	4	396.739,852 328.310,443	8.274
5	396.741,884 328.314,298	6	396.753,313 328.335,89	24.43
7	396.760,279 328.349,195	8	396.768,347 328.362,933	15.932
9	396.755,16 328.372,728	10	396.738,29 328.382,836	19.666
11	396.730,034 328.387,018	12	396.728,056 328.383,36	4.158
13	396.713,599 328.356,623	14	396.700,976 328.330,661	28.868
15	396.698,251 328.325,481	16	396.692,475 328.314,501	12.407
17	396.686,207 328.302,587	18	396.690,069 328.300,146	4.569
19	396.692,069 328.299,227	20	396.695,179 328.297,796	3.423
21	396.712,85 328.289,671	22	396.725,969 328.283,206	14.625

Punct început	X / Y	Punct sfârșit	X / Y	Lungime segment (** (m)
2	396.734,497 328.300,279	3	396.735,996 328.303,123	3.215
4	396.739,852 328.310,443	5	396.741,884 328.314,298	4.358
6	396.753,313 328.335,89	7	396.760,279 328.349,195	15.018
8	396.768,347 328.362,933	9	396.755,16 328.372,728	16.427
10	396.738,29 328.382,836	11	396.730,034 328.387,018	9.255
12	396.728,056 328.383,36	13	396.713,599 328.356,623	30.396
14	396.700,976 328.330,661	15	396.698,251 328.325,481	5.853
16	396.692,475 328.314,501	17	396.686,207 328.302,587	13.462
18	396.690,069 328.300,146	19	396.692,069 328.299,227	2.201
20	396.695,179 328.297,796	21	396.712,85 328.289,671	19.45
22	396.725,969 328.283,206	1	396.726,536 328.284,331	1.26

\*\* Lungimile segmentelor sunt determinate în planul de proiecție Stereo 70 și sunt rotunjite la 1 milimetru.

\*\*\* Distanța dintre puncte este formată din segmente cumulate ce sunt mai mici decât valoarea 1 milimetru.



**DATE DESPRE IMOBILUL NR. 1958**

Oficiul de Cadastru și Publicitate Imobiliară DOLJ  
Biroul de Cadastru și Publicitate Imobiliară Craiova

**A. Partea I. Descrierea imobilului**

TEREN Intravilan

Adresa: Loc. Sitoaia, Jud. Dolj, T121, P1/1

Nr. Crt	Nr cadastral Nr. topografic	Suprafața* (mp)	Observații / Referințe
A1		120	Sector cadastral:3 Teren neimprejmuit;

**B. Partea II. Proprietari și acte**

Inscrieri privitoare la dreptul de proprietate și alte drepturi reale		Referințe
/		
Act Normativ nr. Legea 7, din 13/03/1996 emis de Parlamentul Romaniei (art.13 alin 15);		
B1	Inscrierea provizorie, drept de PROPRIETATE, dobandit prin Lege, cota actuala 1/1, cota initiala 1/1 1) NEIDENTIFICAT NEIDENTIFICAT	A1

**C. Partea III. SARCINI .**

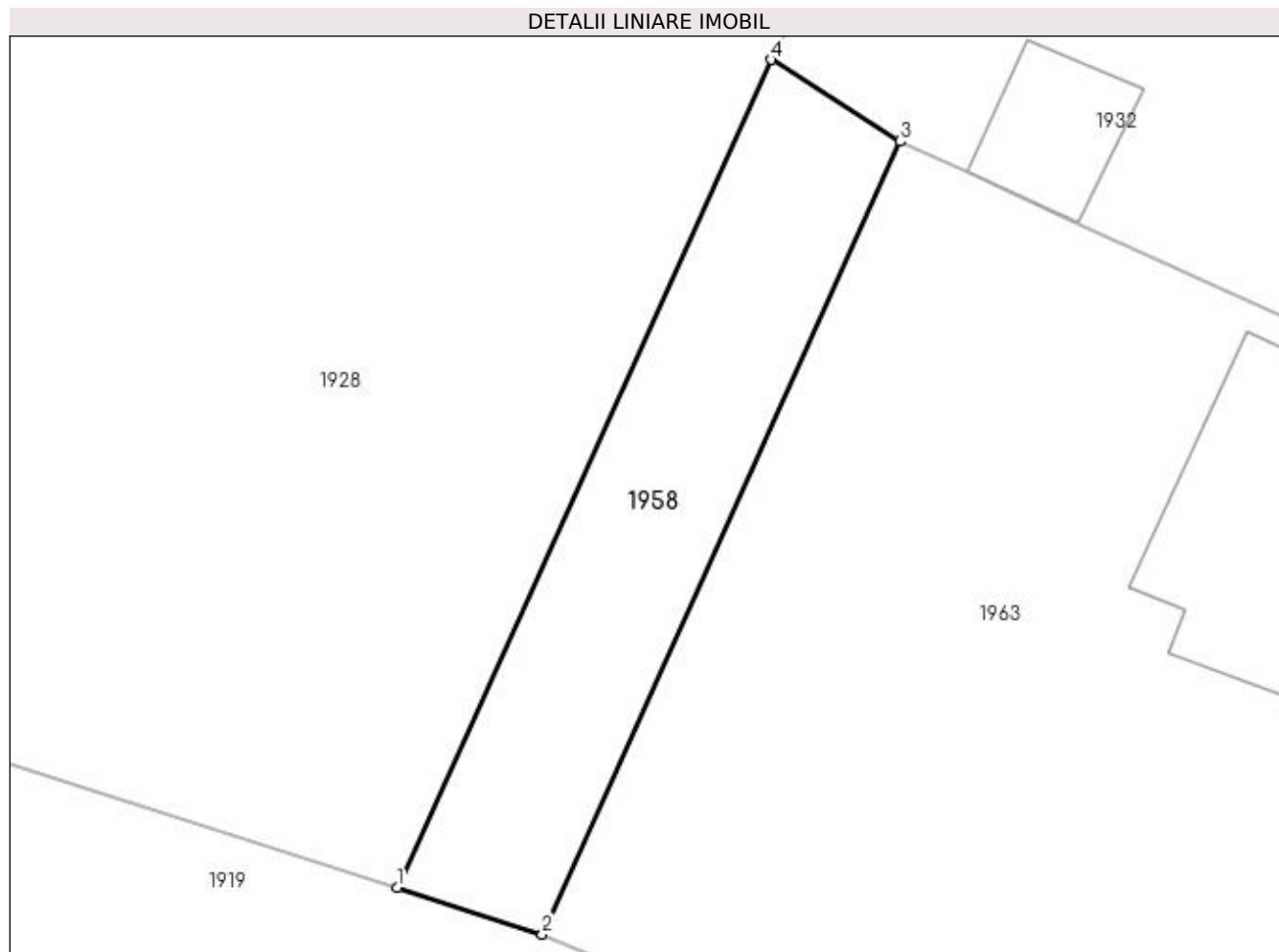
Inscrieri privind dezmembramintele dreptului de proprietate, drepturi reale de garanție și sarcini	Referințe
NU SUNT	

## Anexa Nr. 1 La Partea I

## Teren

Nr cadastral	Suprafața (mp)*	Observații / Referințe
	120	

\* Suprafața este determinată în planul de proiecție Stereo 70.



## Date referitoare la teren

Crt	Categorie folosință	Intra vilan	Suprafața (mp)	Tarla	Parcelă	Nr. topo	Observații / Referințe
1	arabil	DA	120	121	1/1	-	

## Lungime Segmente

1) Valorile lungimilor segmentelor sunt obținute din proiecție în plan.

Punct început	X / Y	Punct sfârșit	X / Y	Lungime segment (** (m)
1	396.675,043 328.277,861	2	396.679,379 328.276,471	4.554
2	396.679,379 328.276,471	3	396.690,069 328.300,146	25.977
3	396.690,069 328.300,146	4	396.686,207 328.302,587	4.569
4	396.686,207 328.302,587	1	396.675,043 328.277,861	27.129

**\*\* Lungimile segmentelor sunt determinate în planul de proiecție Stereo 70 și sunt rotunjite la 1 milimetru.**

**\*\*\* Distanța dintre puncte este formată din segmente cumulate ce sunt mai mici decât valoarea 1 milimetru.**





**DATE DESPRE IMOBILUL NR. 1963**

Oficiul de Cadastru și Publicitate Imobiliară DOLJ  
Biroul de Cadastru și Publicitate Imobiliară Craiova

**A. Partea I. Descrierea imobilului**

TEREN Intravilan

Adresa: Loc. Almaj, Str Mihai Eminescu, Nr. 4, Jud. Dolj, T10, P1

Nr. Crt	Nr cadastral Nr. topografic	Suprafața* (mp)	Observații / Referințe
A1		975	Sector cadastral:3 Teren neimprejmuit;

**Construcții**

Crt	Nr cadastral Nr. topografic	Adresa	Observații / Referințe
A1.1		Loc. Almaj, Str Mihai Eminescu, Nr. 4, Jud. Dolj	Nr. niveluri:1; S. construita la sol:111 mp; S. construita desfasurata:111 mp;

**B. Partea II. Proprietari și acte**

Inscrieri privitoare la dreptul de proprietate și alte drepturi reale		Referințe
/		
Act Administrativ nr. Titlu de proprietate 2816, din 05/02/2007 emis de CJSIPT Dolj;		
B1	Intabulare, drept de PROPRIETATE, dobandit prin Constituire, cota actuala 1/1, cota initiala 1/1 1) SERBAN LAZAR	A1
Act Normativ nr. Legea 7, din 13/03/1996 emis de Parlamentul României;		
B2	Intabulare, drept de PROPRIETATE, dobandit prin Lege, cota actuala 1/1, cota initiala 1/1 1) SERBAN LAZAR	A1.1

**C. Partea III. SARCINI .**

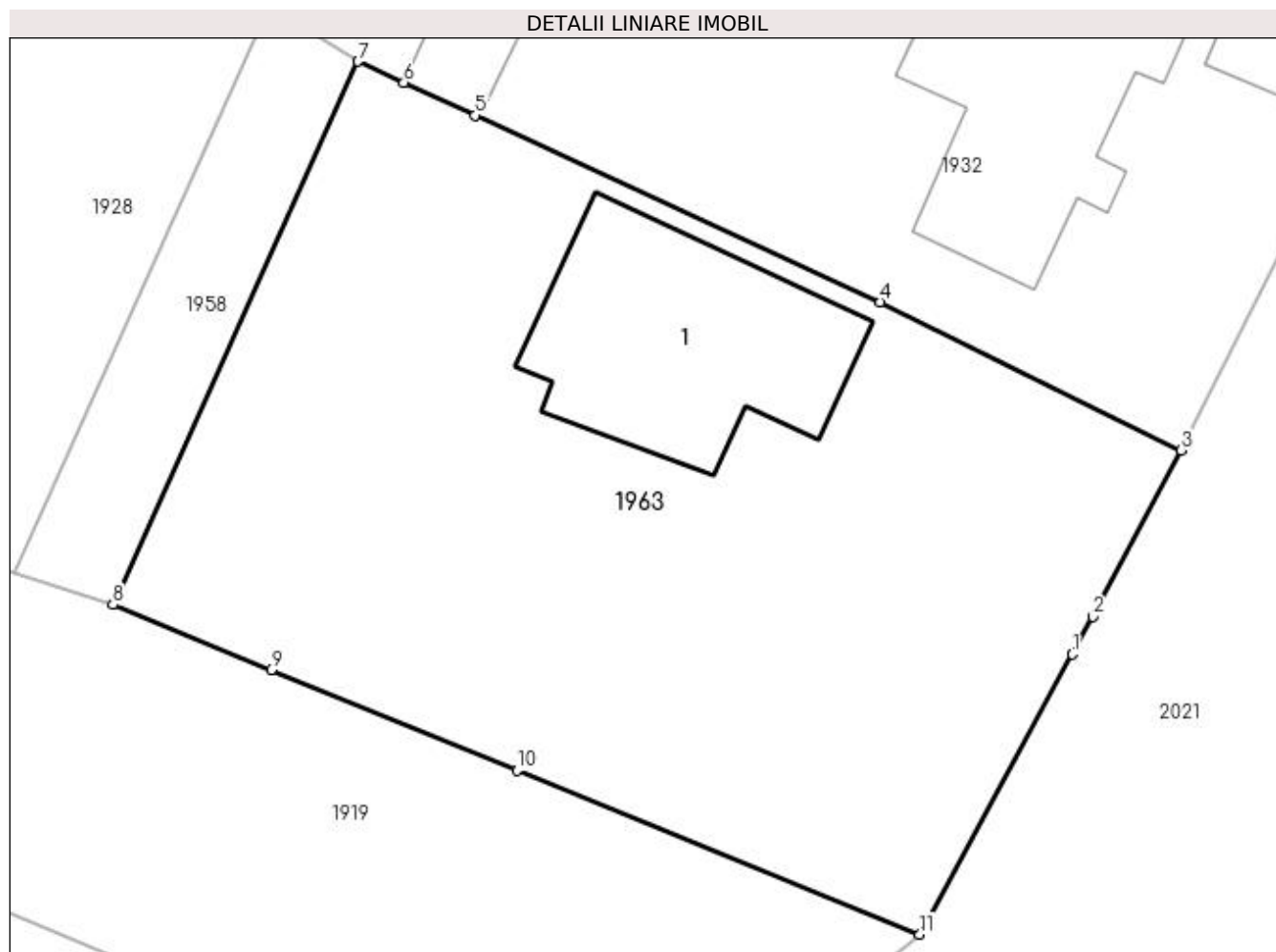
Inscrieri privind dezmembramintele dreptului de proprietate, drepturi reale de garanție și sarcini	Referințe
NU SUNT	

## Anexa Nr. 1 La Partea I

## Teren

Nr cadastral	Suprafața (mp)*	Observații / Referințe
	975	

\* Suprafața este determinată în planul de proiecție Stereo 70.



## Date referitoare la teren

Crt	Categorie folosință	Intra vilan	Suprafața (mp)	Tarla	Parcelă	Nr. topo	Observații / Referințe
1	curți construcții	DA	569	10	1	-	
2	arabil	DA	406	10	1	-	

## Date referitoare la construcții

Crt	Număr	Destinație construcție	Supraf. (mp)	Situație juridică	Observații / Referințe
A1.1		construcții de locuințe	111	Cu acte	Nr. niveluri:1; S. construita la sol:111 mp; S. construita desfasurata:111 mp;

## Lungime Segmente

1) Valorile lungimilor segmentelor sunt obținute din proiecție în plan.

Punct început	X / Y	Punct sfârșit	X / Y	Lungime segment (** (m)
1	396.721,22 328.274,312	2	396.722,114 328.275,951	1.867
2	396.722,114 328.275,951	3	396.725,969 328.283,206	8.216
3	396.725,969 328.283,206	4	396.712,85 328.289,671	14.625

Punct început	X / Y	Punct sfârșit	X / Y	Lungime segment (** (m)
4	396.712,85 328.289,671	5	396.695,179 328.297,796	19.45
5	396.695,179 328.297,796	6	396.692,069 328.299,227	3.423
6	396.692,069 328.299,227	7	396.690,069 328.300,146	2.201
7	396.690,069 328.300,146	8	396.679,379 328.276,471	25.977
8	396.679,379 328.276,471	9	396.686,286 328.273,64	7.465
9	396.686,286 328.273,64	10	396.697,0 328.269,248	11.579
10	396.697,0 328.269,248	11	396.714,565 328.262,106	18.961
11	396.714,565 328.262,106	1	396.721,22 328.274,312	13.902

\*\* Lungimile segmentelor sunt determinate în planul de proiecție Stereo 70 și sunt rotunjite la 1 milimetru.

\*\*\* Distanța dintre puncte este formată din segmente cumulate ce sunt mai mici decât valoarea 1 milimetru.



**DATE DESPRE IMOBILUL NR. 6174**

Oficiul de Cadastru și Publicitate Imobiliară DOLJ  
Biroul de Cadastru și Publicitate Imobiliară Craiova

**A. Partea I. Descrierea imobilului**

TEREN Extravilan

Adresa: Jud. Dolj, T122, P142

Nr. Crt	Nr cadastral Nr. topografic	Suprafața* (mp)	Observații / Referințe
A1		1.200	Sector cadastral:3 Teren neimprejmuit;

**B. Partea II. Proprietari și acte**

Inscrieri privitoare la dreptul de proprietate și alte drepturi reale	Referințe
/	
Act Administrativ nr. Titlu de proprietate 2029-1386, din 04/09/2002 emis de CJSIPT Dolj;	
B1	A1
Intabulare, drept de PROPRIETATE, dobandit prin Reconstituire, cota actuala 1/1, cota initiala 1/1 1) BELU ELENA	

**C. Partea III. SARCINI .**

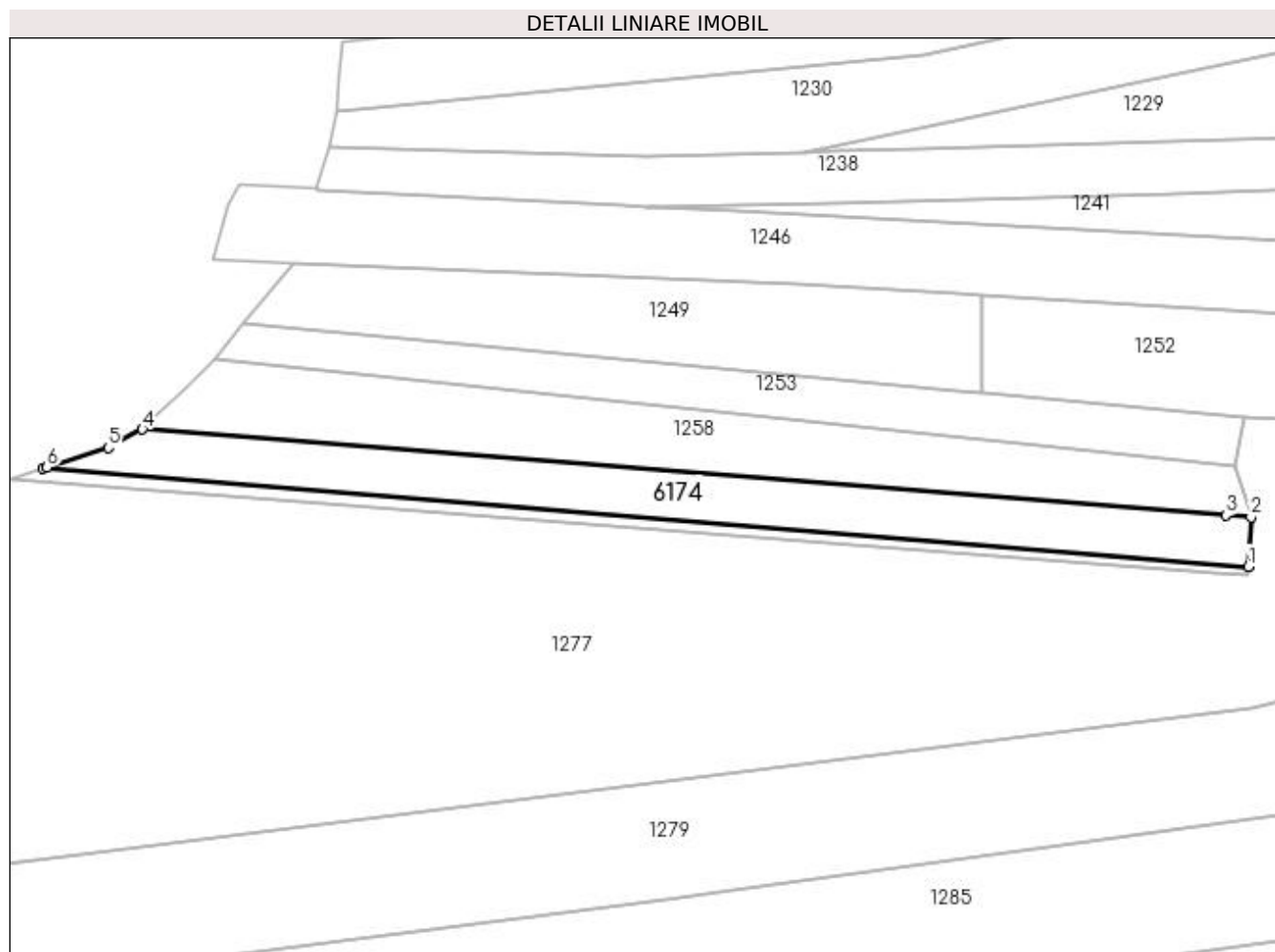
Inscrieri privind dezmembramintele dreptului de proprietate, drepturi reale de garanție și sarcini	Referințe
NU SUNT	

## Anexa Nr. 1 La Partea I

## Teren

Nr cadastral	Suprafața (mp)*	Observații / Referințe
	1.200	

\* Suprafața este determinată în planul de proiecție Stereo 70.



## Date referitoare la teren

Crt	Categorie folosință	Intravilan	Suprafața (mp)	Tarla	Parcelă	Nr. topo	Observații / Referințe
1	arabil	NU	1.200	122	142	-	Tarla gresita in TDP - T172

## Lungime Segmente

1) Valorile lungimilor segmentelor sunt obținute din proiecție în plan.

Punct început	X / Y	Punct sfârșit	X / Y	Lungime segment (** (m)
1	396.496,893 329.495,966	2	396.497,31 329.503,187	7.233
2	396.497,31 329.503,187	3	396.493,603 329.503,481	3.719
3	396.493,603 329.503,481	4	396.334,563 329.516,098	159.539
4	396.334,563 329.516,098	5	396.329,524 329.513,415	5.709
5	396.329,524 329.513,415	6	396.320,56 329.510,511	9.423

Punct început	X / Y	Punct sfârșit	X / Y	Lungime segment (** (m)
6	396.320,56 329.510,511	7	396.319,989 329.510,326	0.599
7	396.319,989 329.510,326	1	396.496,893 329.495,966	177.485

\*\* Lungimile segmentelor sunt determinate în planul de proiecție Stereo 70 și sunt rotunjite la 1 milimetru.

\*\*\* Distanța dintre puncte este formată din segmente cumulate ce sunt mai mici decât valoarea 1 milimetru.





**DATE DESPRE IMOBILUL NR. 6176**

Oficiul de Cadastru și Publicitate Imobiliară DOLJ  
Biroul de Cadastru și Publicitate Imobiliară Craiova

**A. Partea I. Descrierea imobilului**

TEREN Extravilan

Adresa: Jud. Dolj, T122, P111/1

Nr. Crt	Nr cadastral Nr. topografic	Suprafața* (mp)	Observații / Referințe
A1		1.768	Sector cadastral:3 Teren neimprejmuit;

**B. Partea II. Proprietari și acte**

Inscrieri privitoare la dreptul de proprietate și alte drepturi reale		Referințe
/		
Act Normativ nr. 7, din 13/03/1996 emis de Parlamentul Romaniei;		
B1	Intabulare, drept de PROPRIETATE, dobandit prin Lege, cota actuala 1/1, cota initiala 1/1 1) UAT ALMAJ, CIF:4553674, Rezerva comisiei locale de fond funciar	A1

**C. Partea III. SARCINI .**

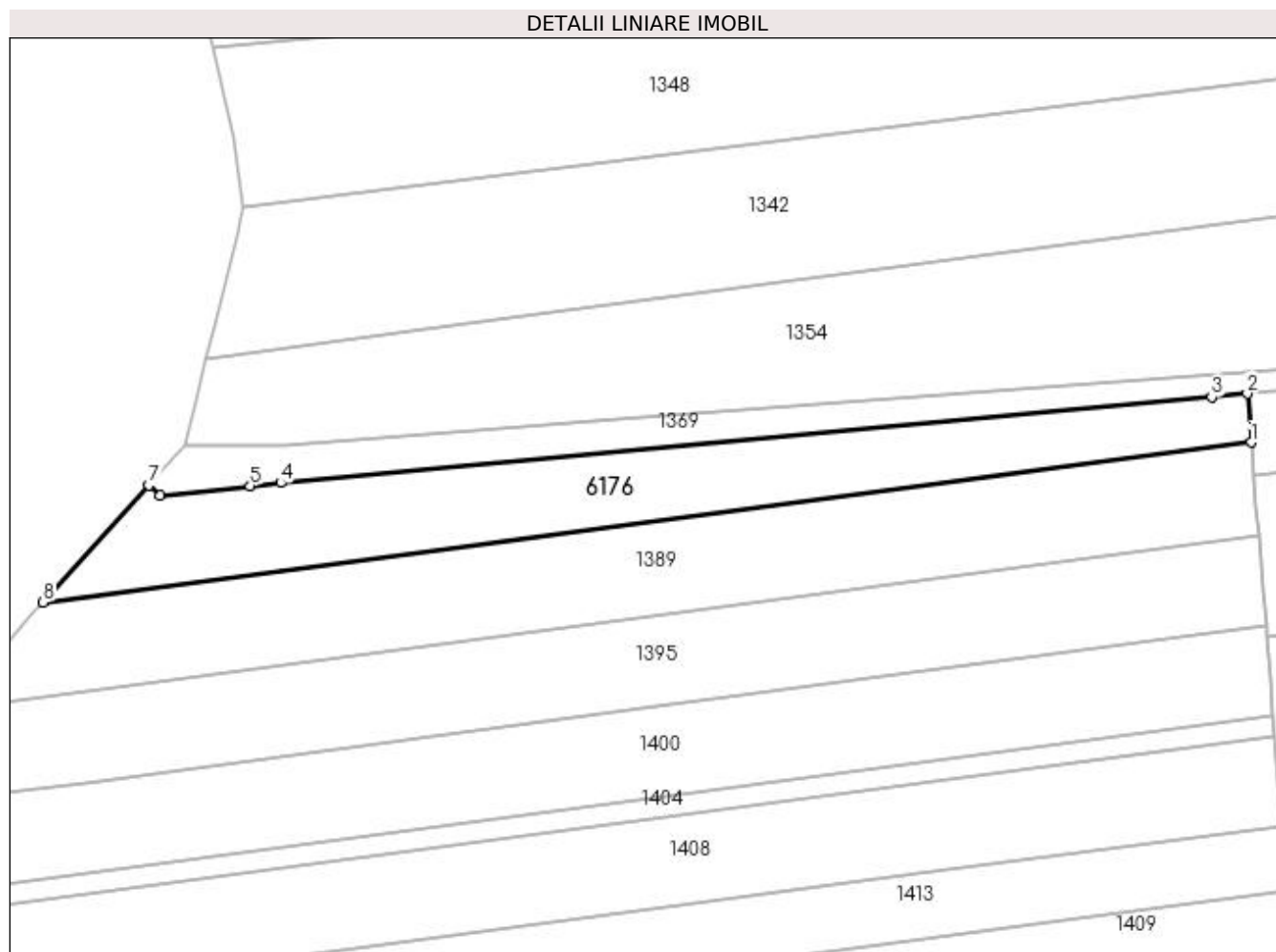
Inscrieri privind dezmembramintele dreptului de proprietate, drepturi reale de garanție și sarcini	Referințe
NU SUNT	

## Anexa Nr. 1 La Partea I

## Teren

Nr cadastral	Suprafața (mp)*	Observații / Referințe
	1.768	

\* Suprafața este determinată în planul de proiecție Stereo 70.



## Date referitoare la teren

Crt	Categorie folosință	Intra vilan	Suprafața (mp)	Tarla	Parcelă	Nr. topo	Observații / Referințe
1	arabil	NU	1.768	122	111/1	-	

## Lungime Segmente

1) Valorile lungimilor segmentelor sunt obținute din proiecție în plan.

Punct început	X / Y	Punct sfârșit	X / Y	Lungime segment (** (m)
1	396.469,609 329.238,712	2	396.469,038 329.245,779	7.09
2	396.469,038 329.245,779	3	396.463,882 329.245,304	5.178
3	396.463,882 329.245,304	4	396.328,473 329.232,832	135.982
4	396.328,473 329.232,832	5	396.324,049 329.232,378	4.447
5	396.324,049 329.232,378	6	396.310,986 329.231,039	13.131

Punct început	X / Y	Punct sfârșit	X / Y	Lungime segment (** (m)
6	396.310,986 329.231,039	7	396.309,335 329.232,478	2.19
7	396.309,335 329.232,478	8	396.293,942 329.215,495	22.921
8	396.293,942 329.215,495	1	396.469,609 329.238,712	177.194

\*\* Lungimile segmentelor sunt determinate în planul de proiecție Stereo 70 și sunt rotunjite la 1 milimetru.

\*\*\* Distanța dintre puncte este formată din segmente cumulate ce sunt mai mici decât valoarea 1 milimetru.



**DATE DESPRE IMOBILUL NR. 6191**

Oficiul de Cadastru și Publicitate Imobiliară DOLJ  
Biroul de Cadastru și Publicitate Imobiliară Craiova

**A. Partea I. Descrierea imobilului**

TEREN Extravilan

Adresa: Jud. Dolj, T124, P10/1

Nr. Crt	Nr cadastral Nr. topografic	Suprafața* (mp)	Observații / Referințe
A1		971	Sector cadastral:3 Teren neimprejmuit;

**B. Partea II. Proprietari și acte**

Inscrieri privitoare la dreptul de proprietate și alte drepturi reale		Referințe
/		
Act Normativ nr. 7, din 13/03/1996 emis de Parlamentul Romaniei;		
B1	Intabulare, drept de PROPRIETATE, dobandit prin Lege, cota actuala 1/1, cota initiala 1/1 1) UAT ALMAJ, CIF:4553674, Rezerva comisiei locale de fond funciar	A1

**C. Partea III. SARCINI .**

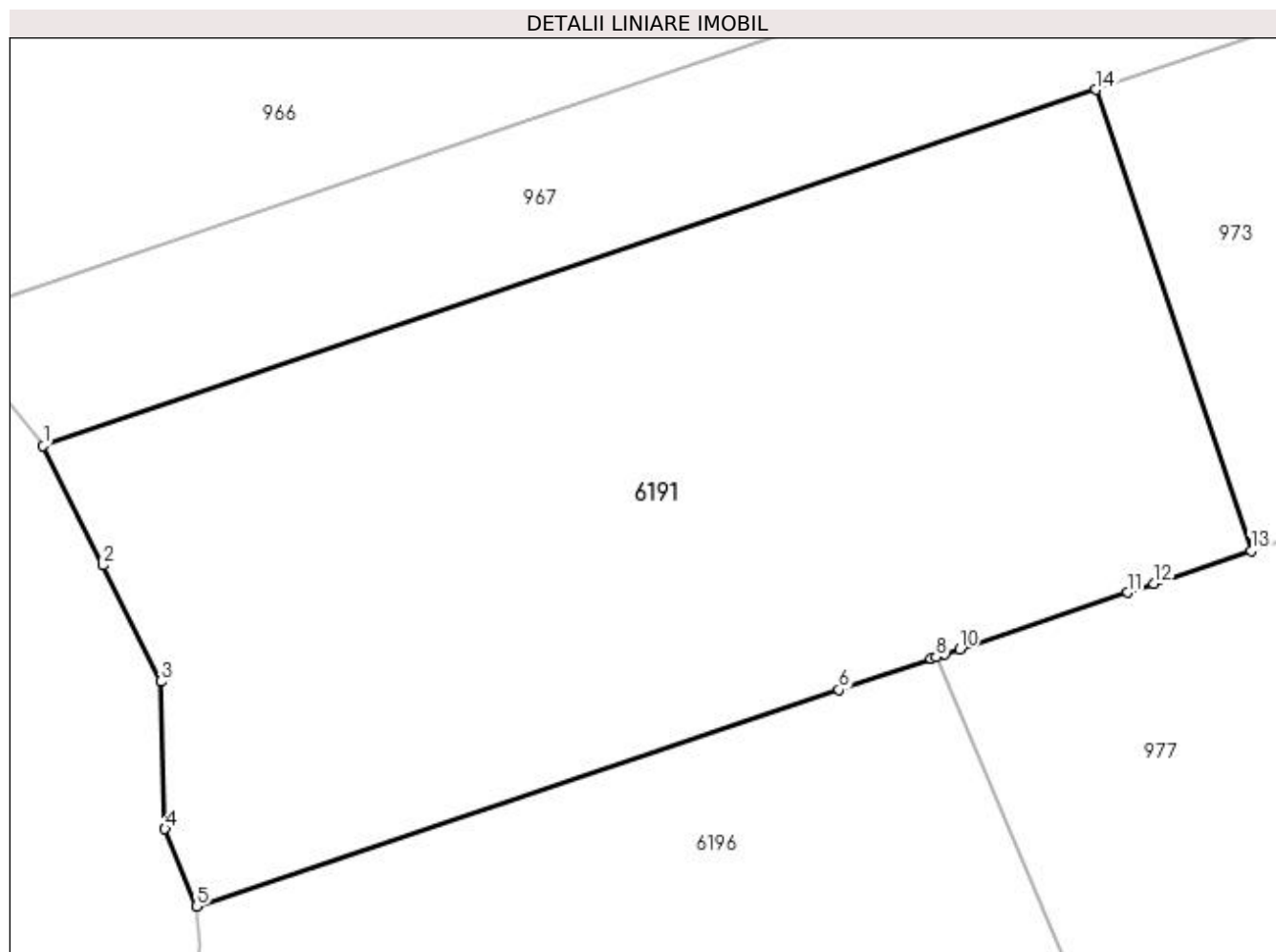
Inscrieri privind dezmembramintele dreptului de proprietate, drepturi reale de garanție și sarcini	Referințe
NU SUNT	

## Anexa Nr. 1 La Partea I

## Teren

Nr cadastral	Suprafața (mp)*	Observații / Referințe
	971	

\* Suprafața este determinată în planul de proiecție Stereo 70.



## Date referitoare la teren

Crt	Categorie folosință	Intravilan	Suprafața (mp)	Tarla	Parcelă	Nr. topo	Observații / Referințe
1	arabil	NU	971	124	10/1	-	

## Lungime Segmente

1) Valorile lungimilor segmentelor sunt obținute din proiecție în plan.

Punct început	X / Y	Punct sfârșit	X / Y	Lungime segment (** (m)
1	396.278,888 330.167,713	2	396.281,437 330.162,618	5.697
2	396.281,437 330.162,618	3	396.283,913 330.157,666	5.536
3	396.283,913 330.157,666	4	396.284,096 330.151,379	6.289
4	396.284,096 330.151,379	5	396.285,43 330.148,076	3.563
5	396.285,43 330.148,076	6	396.312,845 330.157,313	28.929

Punct început	X / Y	Punct sfârșit	X / Y	Lungime segment (** (m)
6	396.312,845 330.157,313	7	396.316,78 330.158,639	4.152
7	396.316,78 330.158,639	8	396.316,998 330.158,712	0.23
8	396.316,998 330.158,712	9	396.317,364 330.158,836	0.386
9	396.317,364 330.158,836	10	396.317,996 330.159,049	0.667
10	396.317,996 330.159,049	11	396.325,153 330.161,46	7.553
11	396.325,153 330.161,46	12	396.326,276 330.161,839	1.185
12	396.326,276 330.161,839	13	396.330,431 330.163,239	4.384
13	396.330,431 330.163,239	14	396.323,817 330.182,909	20.752
14	396.323,817 330.182,909	1	396.278,888 330.167,713	47.428

\*\* Lungimile segmentelor sunt determinate în planul de proiecție Stereo 70 și sunt rotunjite la 1 milimetru.

\*\*\* Distanța dintre puncte este formată din segmente cumulate ce sunt mai mici decât valoarea 1 milimetru.





**DATE DESPRE IMOBILUL NR. 6196**

Oficiul de Cadastru și Publicitate Imobiliară DOLJ  
Biroul de Cadastru și Publicitate Imobiliară Craiova

**A. Partea I. Descrierea imobilului**

TEREN Extravilan

Adresa: Jud. Dolj, T124, P8

Nr. Crt	Nr cadastral Nr. topografic	Suprafața* (mp)	Observații / Referințe
A1		1.424	Sector cadastral:3 Teren neimprejmuit;

**B. Partea II. Proprietari și acte**

Inscrieri privitoare la dreptul de proprietate și alte drepturi reale		Referințe
/		
Act Normativ nr. 7, din 13/03/1996 emis de Parlamentul Romaniei;		
B1	Intabulare, drept de PROPRIETATE, dobandit prin Lege, cota actuala 1/1, cota initiala 1/1 1) UAT ALMAJ, CIF:4553674, Rezerva comisiei locale de fond funciar	A1

**C. Partea III. SARCINI .**

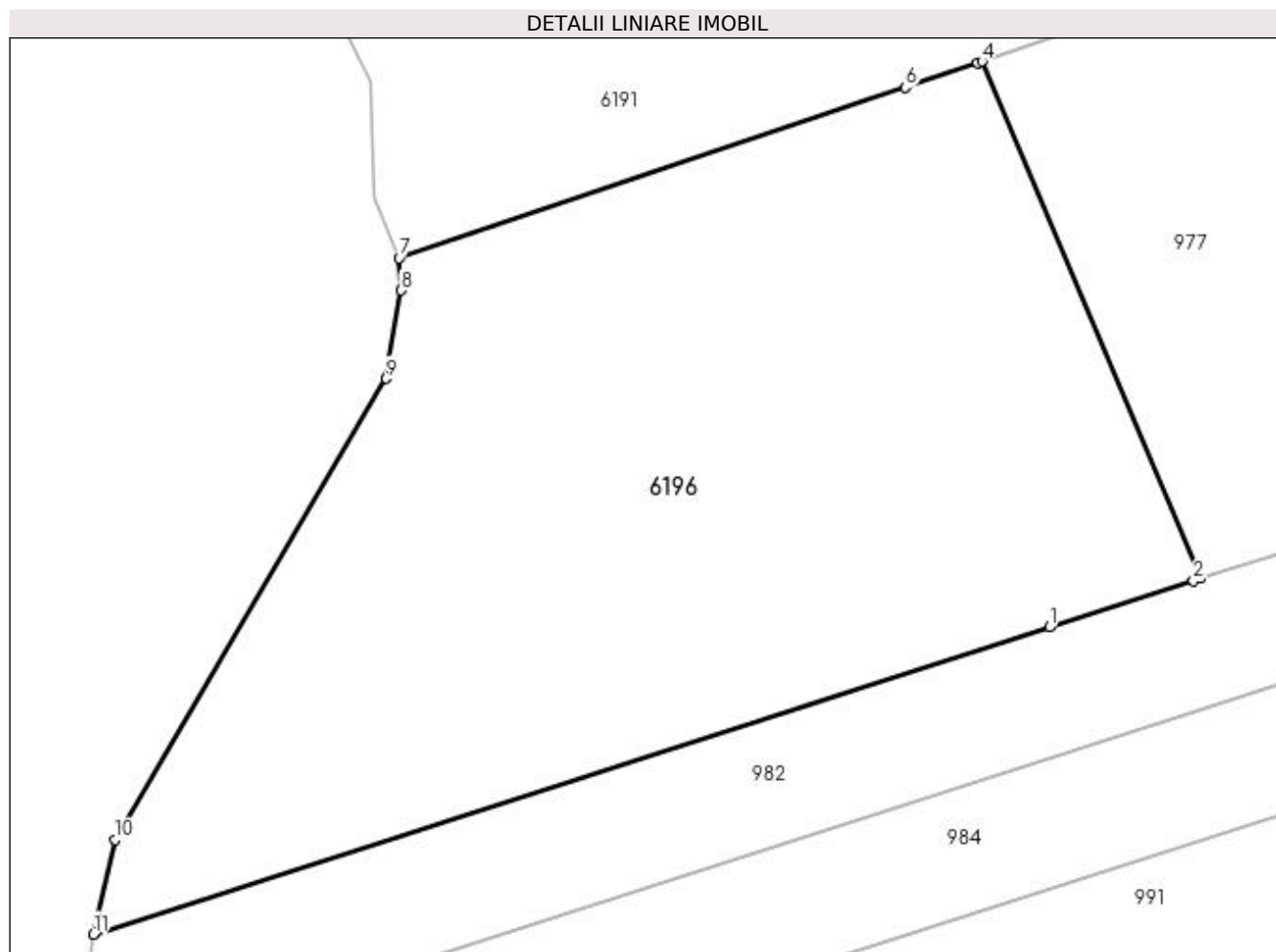
Inscrieri privind dezmembramintele dreptului de proprietate, drepturi reale de garanție și sarcini	Referințe
NU SUNT	

## Anexa Nr. 1 La Partea I

## Teren

Nr cadastral	Suprafața (mp)*	Observații / Referințe
	1.424	

\* Suprafața este determinată în planul de proiecție Stereo 70.



## Date referitoare la teren

Crt	Categorie folosință	Intra vilan	Suprafața (mp)	Tarla	Parcelă	Nr. topo	Observații / Referințe
1	arabil	NU	1.424	124	8	-	

## Lungime Segmente

1) Valorile lungimilor segmentelor sunt obținute din proiecție în plan.

Punct început	X / Y	Punct sfârșit	X / Y	Lungime segment (** (m)
1	396.320,657 330.128,086	2	396.328,462 330.130,592	8.198
2	396.328,462 330.130,592	3	396.328,859 330.130,72	0.417
3	396.328,859 330.130,72	4	396.316,998 330.158,712	30.402
4	396.316,998 330.158,712	5	396.316,78 330.158,639	0.23
5	396.316,78 330.158,639	6	396.312,845 330.157,313	4.152

Punct început	X / Y	Punct sfârșit	X / Y	Lungime segment (** (m)
6	396.312,845 330.157,313	7	396.285,43 330.148,076	28.929
7	396.285,43 330.148,076	8	396.285,544 330.146,327	1.752
8	396.285,544 330.146,327	9	396.284,741 330.141,545	4.849
9	396.284,741 330.141,545	10	396.270,057 330.116,576	28.967
10	396.270,057 330.116,576	11	396.268,866 330.111,458	5.255
11	396.268,866 330.111,458	1	396.320,657 330.128,086	54.395

\*\* Lungimile segmentelor sunt determinate în planul de proiecție Stereo 70 și sunt rotunjite la 1 milimetru.

\*\*\* Distanța dintre puncte este formată din segmente cumulate ce sunt mai mici decât valoarea 1 milimetru.



**DATE DESPRE IMOBILUL NR. 6200**

Oficiul de Cadastru și Publicitate Imobiliară DOLJ  
Biroul de Cadastru și Publicitate Imobiliară Craiova

**A. Partea I. Descrierea imobilului**

TEREN Intravilan

Adresa: Loc. Mosneni, Str I. C. Bratianu, Nr. 115, Jud. Dolj, T2, P6

Nr. Crt	Nr cadastral Nr. topografic	Suprafața* (mp)	Observații / Referințe
A1		844	Sector cadastral:3 Teren neimprejmuit;

**Construcții**

Crt	Nr cadastral Nr. topografic	Adresa	Observații / Referințe
A1.1		Loc. Mosneni, Str I. C. Bratianu, Nr. 115, Jud. Dolj	Nr. niveluri:1; S. construita la sol:58 mp; S. construita desfasurata:58 mp;
A1.2		Loc. Mosneni, Str I. C. Bratianu, Nr. 115, Jud. Dolj	Nr. niveluri:1; S. construita la sol:39 mp; S. construita desfasurata:39 mp;

**B. Partea II. Proprietari și acte**

Inscrieri privitoare la dreptul de proprietate și alte drepturi reale		Referințe
/		
Hotarare Judecatoreasca nr. Sentinta civila 6815, din 22/04/2009 emis de Judecatoria Craiova;		
B1	Intabulare, drept de PROPRIETATE, dobandit prin lesire Din Indiviziune, cota actuala 1/1, cota initiala 1/1 1) <b>CONSTANTIN ELENA</b>	A1, A1.1
Act Normativ nr. Legea 7, din 13/03/1996 emis de Parlamentul României;		
B2	Intabulare, drept de PROPRIETATE, dobandit prin Lege, cota actuala 1/1, cota initiala 1/1 1) <b>CONSTANTIN ELENA</b>	A1.2

**C. Partea III. SARCINI**

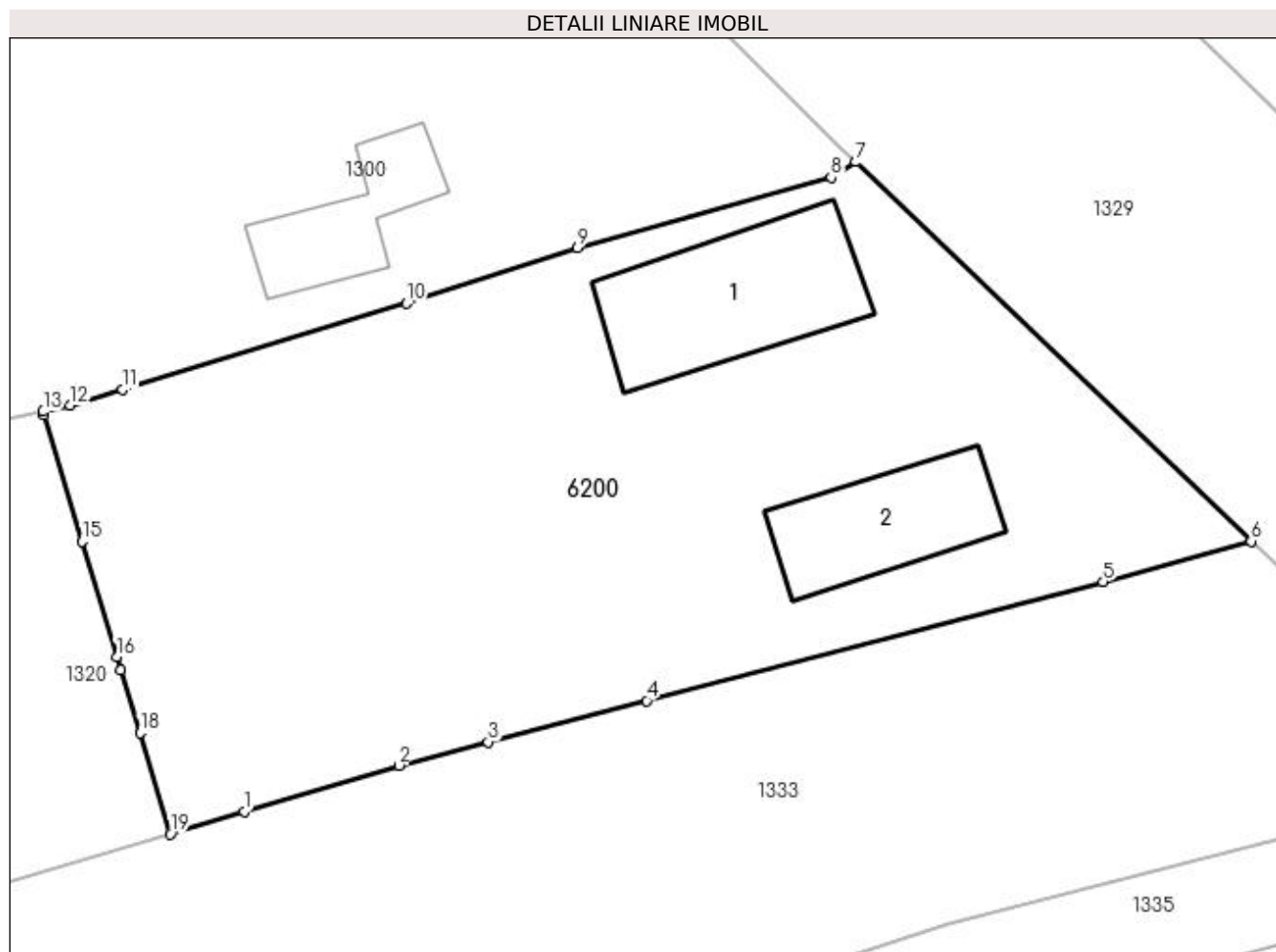
Inscrieri privind dezmembramintele dreptului de proprietate, drepturi reale de garanție și sarcini		Referințe
/		
Hotarare Judecatoreasca nr. Sentinta civila 6815, din 22/04/2009 emis de Judecatoria Craiova;		
C1	Intabulare, drept de UZUFRACT VIAGER, dobandit prin lesire Din Indiviziune, cota actuala 1/1, cota initiala 1/1 1) <b>STEFAN IOANA</b>	A1, A1.1
C2	Intabulare, drept de FOLOSINTA Dreptul de folosinta se inscrie in favoarea lui Stefan Ion: asupra cotei de 3/16 din suprafata de 844 mp, dobandit prin lesire Din Indiviziune, cota actuala 1/1, cota initiala 1/1 1) <b>STEFAN ION</b>	A1
C3	Intabulare, drept de FOLOSINTA Dreptul de folosinta se inscrie in favoarea lui Stefan Ion asupra cotei de 3/16 din locuinta, dobandit prin lesire Din Indiviziune, cota actuala 1/1, cota initiala 1/1 1) <b>STEFAN ION</b>	A1.1

## Anexa Nr. 1 La Partea I

## Teren

Nr cadastral	Suprafața (mp)*	Observații / Referințe
	844	

\* Suprafața este determinată în planul de proiecție Stereo 70.



## Date referitoare la teren

Crt	Categorie folosință	Intravilan	Suprafața (mp)	Tarla	Parcelă	Nr. topo	Observații / Referințe
1	curți construcții	DA	718	2	6	-	
2	arabil	DA	56	2	6	-	
3	livada	DA	70	2	6	-	

## Date referitoare la construcții

Crt	Număr	Destinație construcție	Supraf. (mp)	Situație juridică	Observații / Referințe
A1.1		construcții de locuințe	58	Cu acte	Nr. niveluri:1; S. construita la sol:58 mp; S. construita desfasurata:58 mp;
A1.2		construcții de locuințe	39	Cu acte	Nr. niveluri:1; S. construita la sol:39 mp; S. construita desfasurata:39 mp;

## Lungime Segmente

1) Valorile lungimilor segmentelor sunt obținute din proiecție în plan.

Punct început	X / Y	Punct sfârșit	X / Y	Lungime segment (** (m)
1	396.635,624 329.376,035	2	396.642,357 329.378,053	7.029

Punct început	X / Y	Punct sfârșit	X / Y	Lungime segment (** (m)
2	396.642,357 329.378,053	3	396.646,251 329.379,069	4.024
3	396.646,251 329.379,069	4	396.653,157 329.380,87	7.138
4	396.653,157 329.380,87	5	396.673,034 329.386,055	20.542
5	396.673,034 329.386,055	6	396.679,485 329.387,81	6.685
6	396.679,485 329.387,81	7	396.662,268 329.404,323	23.856
7	396.662,268 329.404,323	8	396.661,198 329.403,648	1.265
8	396.661,198 329.403,648	9	396.650,124 329.400,597	11.487
9	396.650,124 329.400,597	10	396.642,703 329.398,17	7.808
10	396.642,703 329.398,17	11	396.630,312 329.394,415	12.948
11	396.630,312 329.394,415	12	396.628,047 329.393,729	2.366
12	396.628,047 329.393,729	13	396.626,865 329.393,458	1.213
13	396.626,865 329.393,458	14	396.626,914 329.393,293	0.172
14	396.626,914 329.393,293	15	396.628,573 329.387,793	5.745
15	396.628,573 329.387,793	16	396.630,084 329.382,787	5.23
16	396.630,084 329.382,787	17	396.630,256 329.382,216	0.596
17	396.630,256 329.382,216	18	396.631,088 329.379,458	2.881
18	396.631,088 329.379,458	19	396.632,411 329.375,072	4.582
19	396.632,411 329.375,072	1	396.635,624 329.376,035	3.354

\*\* Lungimile segmentelor sunt determinate în planul de proiecție Stereo 70 și sunt rotunjite la 1 milimetru.

\*\*\* Distanța dintre puncte este formată din segmente cumulate ce sunt mai mici decât valoarea 1 milimetru.





**DATE DESPRE IMOBILUL NR. 6207**

Oficiul de Cadastru și Publicitate Imobiliară DOLJ  
Biroul de Cadastru și Publicitate Imobiliară Craiova

**A. Partea I. Descrierea imobilului**

TEREN Intravilan

Adresa: Loc. Mosneni, Str I. C. Bratianu, Nr. 129, Jud. Dolj, T2, P12/2

Nr. Crt	Nr cadastral Nr. topografic	Suprafața* (mp)	Observații / Referințe
A1		141	Sector cadastral:3 Teren neimpregmuit;

**Construcții**

Crt	Nr cadastral Nr. topografic	Adresa	Observații / Referințe
A1.1		Loc. Mosneni, Str I. C. Bratianu, Nr. 129, Jud. Dolj	Nr. niveluri:1; S. construita la sol:26 mp; S. construita desfasurata:26 mp;
A1.2		Loc. Mosneni, Str I. C. Bratianu, Nr. 129, Jud. Dolj	Nr. niveluri:1; S. construita la sol:27 mp; S. construita desfasurata:27 mp;

**B. Partea II. Proprietari și acte**

Inscrieri privitoare la dreptul de proprietate și alte drepturi reale		Referințe
/		
Act Administrativ nr. Titlu de proprietate 1501-44687, din 20/06/1999 emis de CJSIPT Dolj;		
B1	Intabulare, drept de PROPRIETATE, dobandit prin Reconstituire, cota actuala 1/1, cota initiala 1/1 1) ZIDARU CONSTANTIN	A1
Act Normativ nr. Legea 7, din 13/03/1996 emis de Parlamentul Romaniei;		
B2	Intabulare, drept de PROPRIETATE, dobandit prin Lege, cota actuala 1/1, cota initiala 1/1 1) ZIDARU CONSTANTIN	A1.1, A1.2

**C. Partea III. SARCINI .**

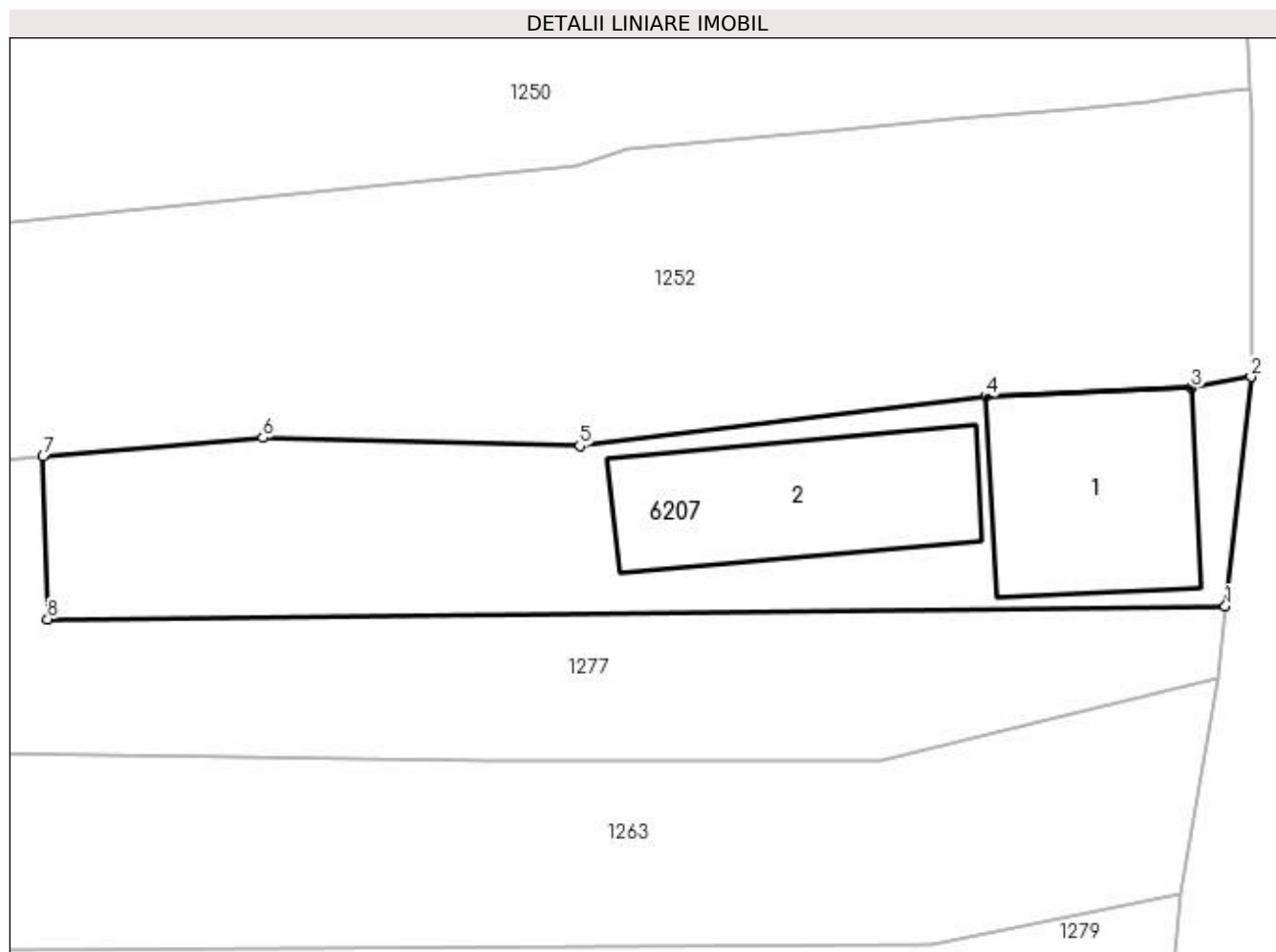
Inscrieri privind dezmembramintele dreptului de proprietate, drepturi reale de garanție și sarcini	Referințe
NU SUNT	

## Anexa Nr. 1 La Partea I

## Teren

Nr cadastral	Suprafața (mp)*	Observații / Referințe
	141	

\* Suprafața este determinată în planul de proiecție Stereo 70.



## Date referitoare la teren

Crt	Categorie folosință	Intravilan	Suprafața (mp)	Tarla	Parcelă	Nr. topo	Observații / Referințe
1	curți constructii	DA	141	2	12/2	-	

## Date referitoare la construcții

Crt	Număr	Destinație construcție	Supraf. (mp)	Situație juridică	Observații / Referințe
A1.1		construcții de locuințe	26	Cu acte	Nr. niveluri:1; S. construita la sol:26 mp; S. construita desfasurata:26 mp;
A1.2		construcții anexa	27	Cu acte	Nr. niveluri:1; S. construita la sol:27 mp; S. construita desfasurata:27 mp;

## Lungime Segmente

1) Valorile lungimilor segmentelor sunt obținute din proiecție în plan.

Punct început	X / Y	Punct sfârșit	X / Y	Lungime segment (** (m))
1	396.630,025 329.511,451	2	396.630,669 329.517,198	5.783
2	396.630,669 329.517,198	3	396.629,175 329.516,913	1.521
3	396.629,175 329.516,913	4	396.624,021 329.516,707	5.158

Punct început	X / Y	Punct sfârșit	X / Y	Lungime segment (** (m)
4	396.624,021 329.516,707	5	396.613,846 329.515,469	10.25
5	396.613,846 329.515,469	6	396.605,906 329.515,667	7.942
6	396.605,906 329.515,667	7	396.600,402 329.515,2	5.524
7	396.600,402 329.515,2	8	396.600,513 329.511,126	4.076
8	396.600,513 329.511,126	1	396.630,025 329.511,451	29.514

\*\* Lungimile segmentelor sunt determinate în planul de proiecție Stereo 70 și sunt rotunjite la 1 milimetru.

\*\*\* Distanța dintre puncte este formată din segmente cumulate ce sunt mai mici decât valoarea 1 milimetru.



**DATE DESPRE IMOBILUL NR. 6223**

Oficiul de Cadastru și Publicitate Imobiliară DOLJ  
Biroul de Cadastru și Publicitate Imobiliară Craiova

**A. Partea I. Descrierea imobilului**

TEREN Necunoscut

Adresa: Loc. Mosneni, Str I.C. Brătianu, Jud. Dolj, T124, P2

Nr. Crt	Nr cadastral Nr. topografic	Suprafața* (mp)	Observații / Referințe
A1		1.290	Sector cadastral:3 Teren neimprejmuit;

**B. Partea II. Proprietari și acte**

Inscrieri privitoare la dreptul de proprietate și alte drepturi reale	Referințe
/	
Act Administrativ nr. Titlu de proprietate 1532-44687, din 02/08/1999 emis de CJSIPT Dolj;	
B1	A1
Intabulare, drept de PROPRIETATE, dobandit prin Reconstituire, cota actuala 1/1, cota initiala 1/1 1) ANTONIE MARIA	

**C. Partea III. SARCINI .**

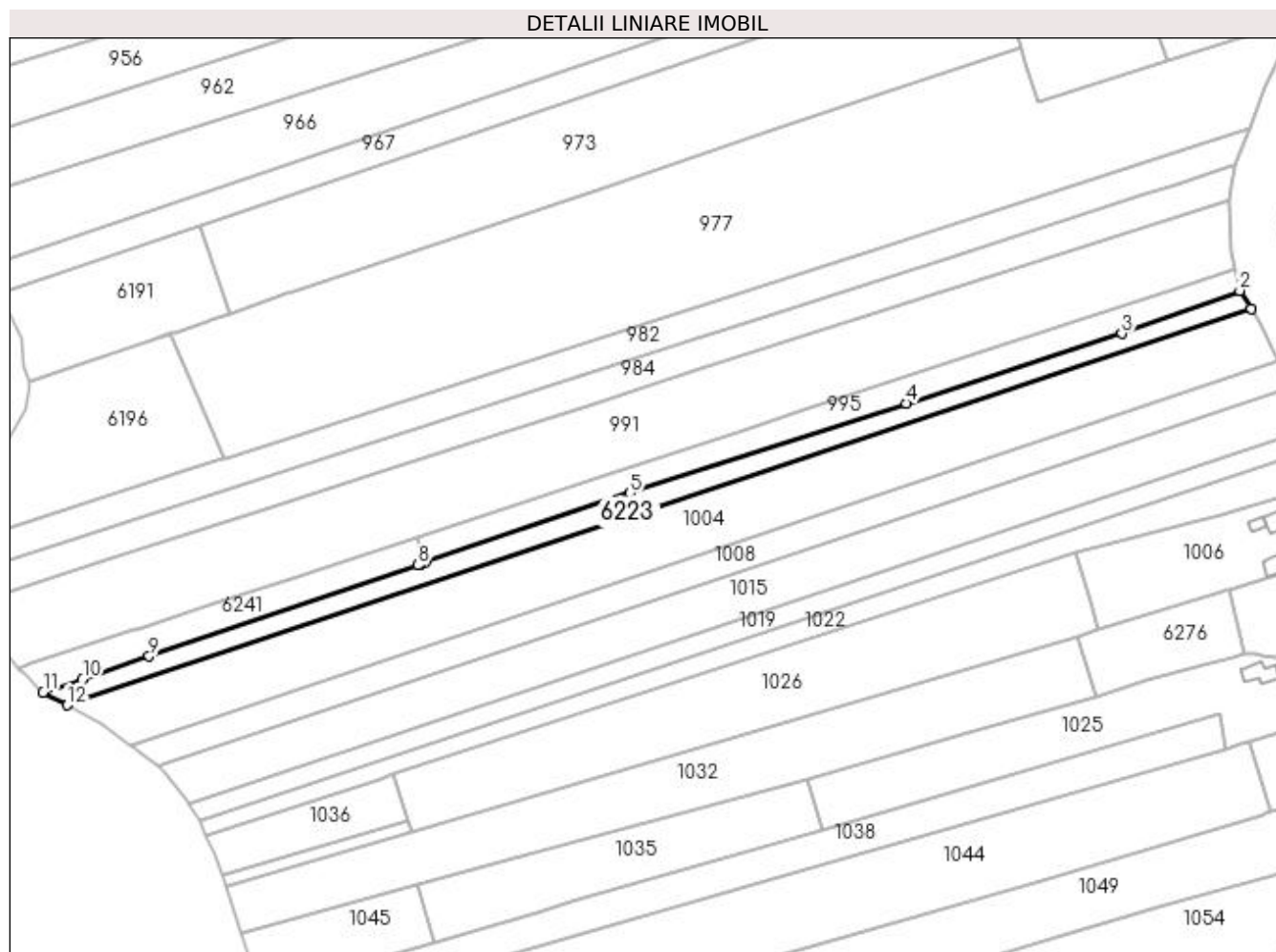
Inscrieri privind dezmembramintele dreptului de proprietate, drepturi reale de garanție și sarcini	Referințe
NU SUNT	

## Anexa Nr. 1 La Partea I

## Teren

Nr cadastral	Suprafața (mp)*	Observații / Referințe
	1.290	

\* Suprafața este determinată în planul de proiecție Stereo 70.



## Date referitoare la teren

Crt	Categorie folosință	Intravilan	Suprafața (mp)	Tarla	Parcelă	Nr. topo	Observații / Referințe
1	livada	DA	277	124	2	-	
2	arabil	NU	1.013	124	2	-	

## Lungime Segmente

1) Valorile lungimilor segmentelor sunt obținute din proiecție în plan.

Punct început	X / Y	Punct sfârșit	X / Y	Lungime segment (** (m)
1	396.558,342 330.164,172	2	396.555,79 330.168,281	4.837
2	396.555,79 330.168,281	3	396.529,441 330.158,668	28.048
3	396.529,441 330.158,668	4	396.481,385 330.143,098	50.516
4	396.481,385 330.143,098	5	396.419,653 330.123,096	64.891

Punct început	X / Y	Punct sfârşit	X / Y	Lungime segment (** (m)
5	396.419,653 330.123,096	6	396.374,03 330.107,599	48.183
6	396.374,03 330.107,599	7	396.372,919 330.107,222	1.174
7	396.372,919 330.107,222	8	396.372,295 330.107,01	0.659
8	396.372,295 330.107,01	9	396.312,298 330.086,63	63.363
9	396.312,298 330.086,63	10	396.297,42 330.081,577	15.713
10	396.297,42 330.081,577	11	396.288,618 330.078,587	9.296
11	396.288,618 330.078,587	12	396.294,028 330.075,731	6.118
12	396.294,028 330.075,731	1	396.558,342 330.164,172	278.718

\*\* Lungimile segmentelor sunt determinate în planul de proiecție Stereo 70 și sunt rotunjite la 1 milimetru.

\*\*\* Distanța dintre puncte este formată din segmente cumulate ce sunt mai mici decât valoarea 1 milimetru.





**DATE DESPRE IMOBILUL NR. 6224**

Oficiul de Cadastru și Publicitate Imobiliară DOLJ  
Biroul de Cadastru și Publicitate Imobiliară Craiova

**A. Partea I. Descrierea imobilului**

TEREN Extravilan

Adresa: Jud. Dolj, T122, P101/2

Nr. Crt	Nr cadastral Nr. topografic	Suprafața* (mp)	Observații / Referințe
A1		1.450	Sector cadastral:3 Teren neimprejmuit;

**B. Partea II. Proprietari și acte**

Inscrieri privitoare la dreptul de proprietate și alte drepturi reale		Referințe
/		
Act Normativ nr. 7, din 13/03/1996 emis de Parlamentul Romaniei;		
B1	Intabulare, drept de PROPRIETATE, dobandit prin Lege, cota actuala 1/1, cota initiala 1/1 1) UAT ALMAJ, CIF:4553674, Rezerva comisiei locale de fond funciar	A1

**C. Partea III. SARCINI .**

Inscrieri privind dezmembramintele dreptului de proprietate, drepturi reale de garanție și sarcini	Referințe
NU SUNT	

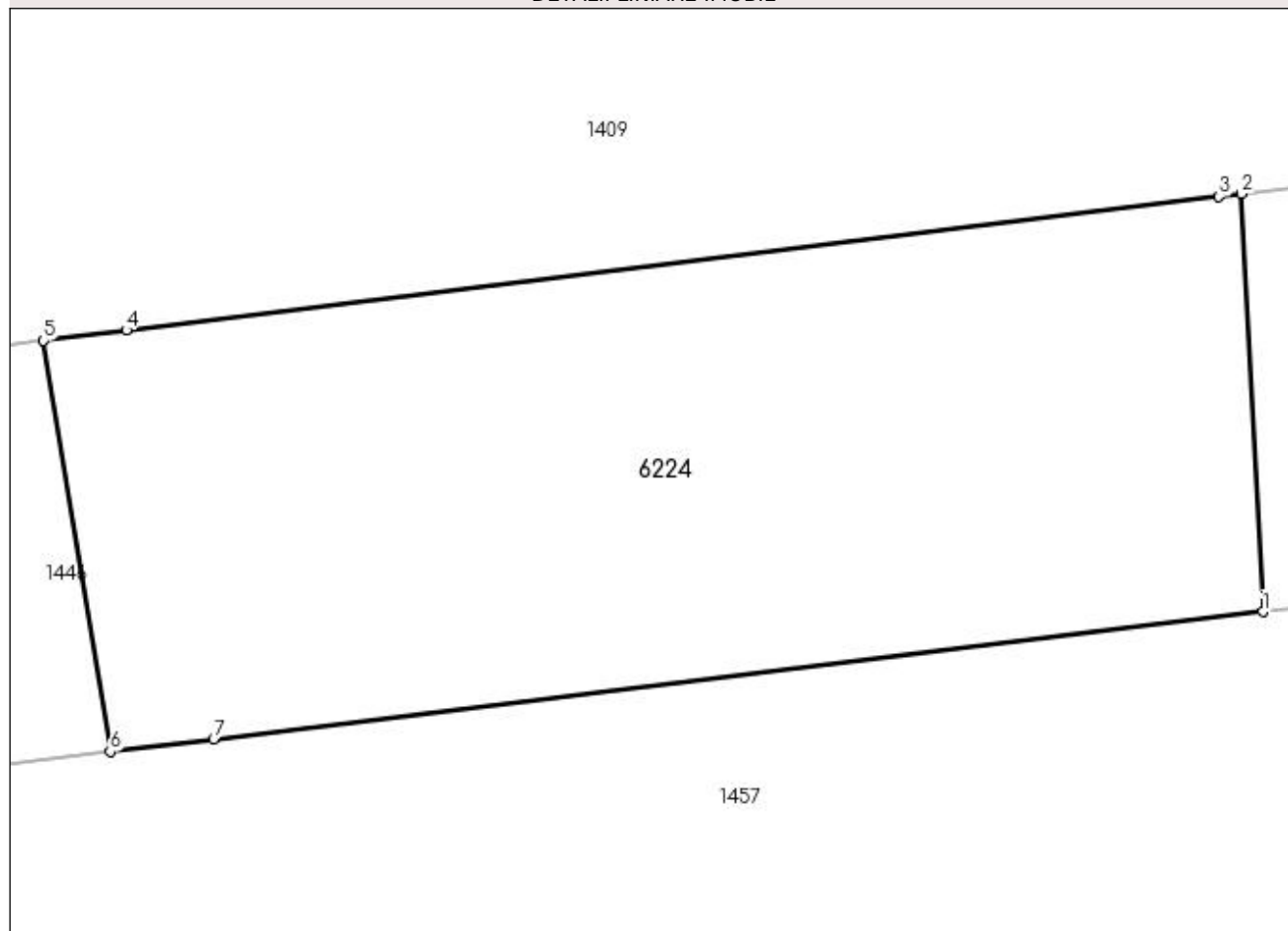
## Anexa Nr. 1 La Partea I

## Teren

Nr cadastral	Suprafața (mp)*	Observații / Referințe
	1.450	

\* Suprafața este determinată în planul de proiecție Stereo 70.

## DETALII LINIARE IMOBIL



## Date referitoare la teren

Crt	Categorie folosință	Intra vilan	Suprafața (mp)	Tarla	Parcelă	Nr. topo	Observații / Referințe
1	arabil	NU	1.450	122	101/2	-	

## Lungime Segmente

1) Valorile lungimilor segmentelor sunt obținute din proiecție în plan.

Punct început	X / Y	Punct sfârșit	X / Y	Lungime segment (** (m)
1	396.461,417 329.119,995	2	396.460,268 329.142,646	22.68
2	396.460,268 329.142,646	3	396.459,026 329.142,494	1.251
3	396.459,026 329.142,494	4	396.399,797 329.135,247	59.671
4	396.399,797 329.135,247	5	396.395,31 329.134,698	4.521
5	396.395,31 329.134,698	6	396.398,93 329.112,416	22.573

Punct început	X / Y	Punct sfârșit	X / Y	Lungime segment (** (m)
6	396.398,93 329.112,416	7	396.404,529 329.113,096	5.64
7	396.404,529 329.113,096	1	396.461,417 329.119,995	57.305

\*\* Lungimile segmentelor sunt determinate în planul de proiecție Stereo 70 și sunt rotunjite la 1 milimetru.

\*\*\* Distanța dintre puncte este formată din segmente cumulate ce sunt mai mici decât valoarea 1 milimetru.



**DATE DESPRE IMOBILUL NR. 6241**

Oficiul de Cadastru și Publicitate Imobiliară DOLJ  
Biroul de Cadastru și Publicitate Imobiliară Craiova

**A. Partea I. Descrierea imobilului**

TEREN Extravilan

Adresa: Jud. Dolj, T124, P3

Nr. Crt	Nr cadastral Nr. topografic	Suprafața* (mp)	Observații / Referințe
A1		592	Sector cadastral:3 Teren neimprejmuit;

**B. Partea II. Proprietari și acte**

Inscrieri privitoare la dreptul de proprietate și alte drepturi reale		Referințe
/		
Act Normativ nr. 7, din 13/03/1996 emis de Parlamentul Romaniei;		
B1	Intabulare, drept de PROPRIETATE, dobandit prin Lege, cota actuala 1/1, cota initiala 1/1 1) UAT ALMAJ, CIF:4553674, Rezerva comisiei locale de fond funciar	A1

**C. Partea III. SARCINI .**

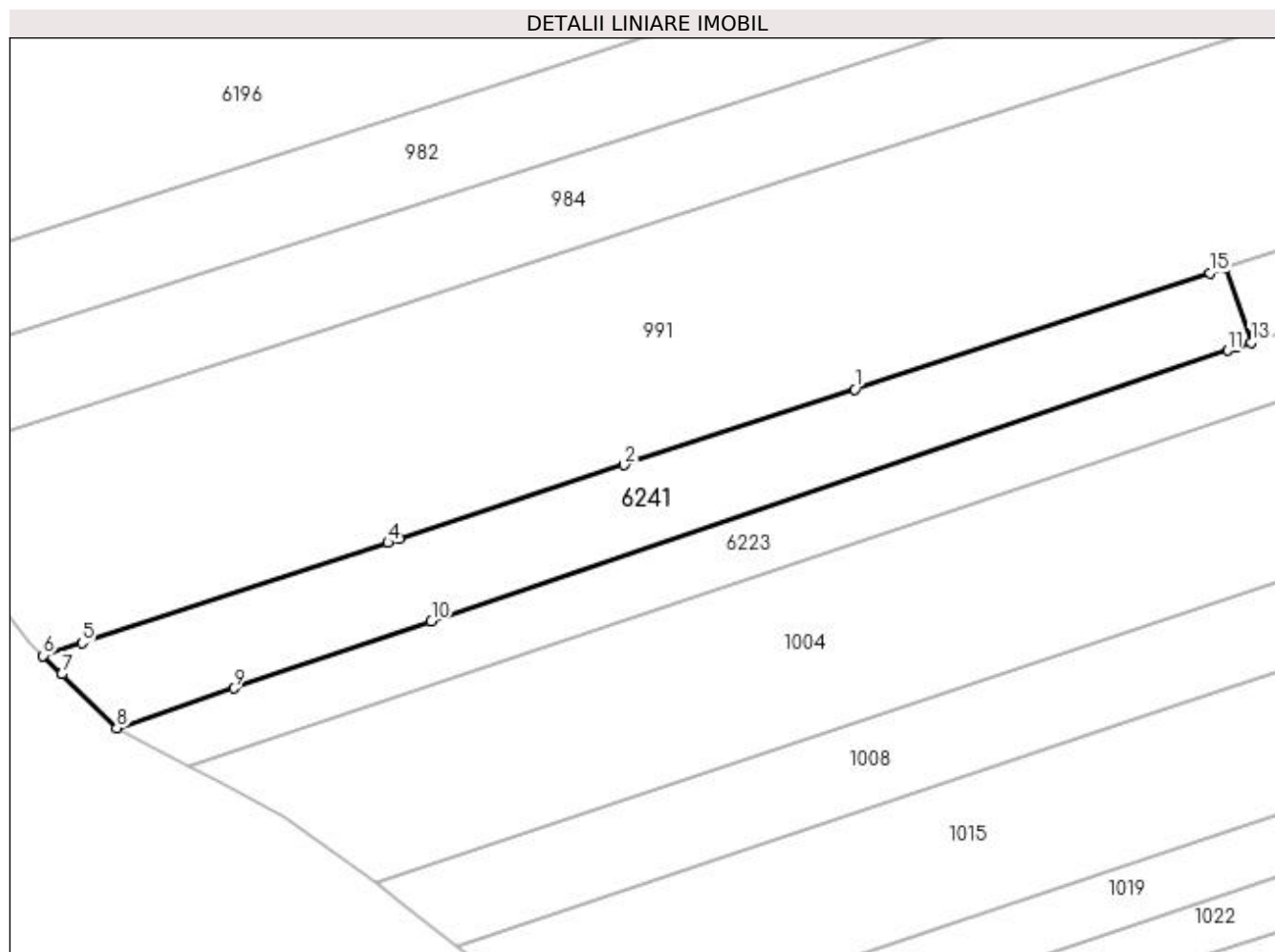
Inscrieri privind dezmembramintele dreptului de proprietate, drepturi reale de garanție și sarcini	Referințe
NU SUNT	

## Anexa Nr. 1 La Partea I

## Teren

Nr cadastral	Suprafața (mp)*	Observații / Referințe
	592	

\* Suprafața este determinată în planul de proiecție Stereo 70.



## Date referitoare la teren

Crt	Categorie folosință	Intravilan	Suprafața (mp)	Tarla	Parcelă	Nr. topo	Observații / Referințe
1	arabil	NU	592	124	3	-	

## Lungime Segmente

1) Valorile lungimilor segmentelor sunt obținute din proiecție în plan.

Punct început	X / Y	Punct sfârșit	X / Y	Lungime segment (** (m)
1	396.344,183 330.104,079	2	396.326,808 330.098,38	18.286
2	396.326,808 330.098,38	3	396.309,842 330.092,817	17.855
3	396.309,842 330.092,817	4	396.309,028 330.092,55	0.856
4	396.309,028 330.092,55	5	396.285,988 330.084,994	24.247
5	396.285,988 330.084,994	6	396.283,065 330.084,035	3.076

Punct început	X / Y	Punct sfârșit	X / Y	Lungime segment (** (m)
6	396.283,065 330.084,035	7	396.284,475 330.082,652	1.975
7	396.284,475 330.082,652	8	396.288,618 330.078,587	5.804
8	396.288,618 330.078,587	9	396.297,42 330.081,577	9.296
9	396.297,42 330.081,577	10	396.312,298 330.086,63	15.713
10	396.312,298 330.086,63	11	396.372,295 330.107,01	63.363
11	396.372,295 330.107,01	12	396.372,919 330.107,222	0.659
12	396.372,919 330.107,222	13	396.374,03 330.107,599	1.174
13	396.374,03 330.107,599	14	396.372,083 330.113,229	5.957
14	396.372,083 330.113,229	15	396.370,912 330.112,844	1.233
15	396.370,912 330.112,844	1	396.344,183 330.104,079	28.129

\*\* Lungimile segmentelor sunt determinate în planul de proiecție Stereo 70 și sunt rotunjite la 1 milimetru.

\*\*\* Distanța dintre puncte este formată din segmente cumulate ce sunt mai mici decât valoarea 1 milimetru.





**DATE DESPRE IMOBILUL NR. 6250**

Oficiul de Cadastru și Publicitate Imobiliară DOLJ  
 Biroul de Cadastru și Publicitate Imobiliară Craiova

**A. Partea I. Descrierea imobilului**

TEREN Extravilan

Adresa: Jud. Dolj, T122, P78/1

Nr. Crt	Nr cadastral Nr. topografic	Suprafața* (mp)	Observații / Referințe
A1		1.304	Sector cadastral:3 Teren neimprejmuit;

**B. Partea II. Proprietari și acte**

Inscrieri privitoare la dreptul de proprietate și alte drepturi reale		Referințe
/		
Act Normativ nr. Legea 7, din 13/03/1996 emis de Parlamentul Romaniei;		
B1	Intabulare, drept de PROPRIETATE, dobandit prin Lege, cota actuala 1/1, cota initiala 1/1 1) UAT ALMAJ, CIF:4553674, Rezerva comisiei locale de fond funciar	A1

**C. Partea III. SARCINI .**

Inscrieri privind dezmembramintele dreptului de proprietate, drepturi reale de garanție și sarcini	Referințe
NU SUNT	

## Anexa Nr. 1 La Partea I

## Teren

Nr cadastral	Suprafața (mp)*	Observații / Referințe
	1.304	

\* Suprafața este determinată în planul de proiecție Stereo 70.



## Date referitoare la teren

Crt	Categorie folosință	Intravilan	Suprafața (mp)	Tarla	Parcelă	Nr. topo	Observații / Referințe
1	arabil	NU	1.304	122	78/1	-	

## Lungime Segmente

1) Valorile lungimilor segmentelor sunt obținute din proiecție în plan.

Punct început	X / Y	Punct sfârșit	X / Y	Lungime segment (** (m)
1	396.733,744 329.086,714	2	396.730,776 329.101,219	14.805
2	396.730,776 329.101,219	3	396.721,645 329.099,905	9.225
3	396.721,645 329.099,905	4	396.709,261 329.098,424	12.472
4	396.709,261 329.098,424	5	396.718,225 329.040,835	58.282
5	396.718,225 329.040,835	6	396.741,263 329.045,677	23.541

Punct început	X / Y	Punct sfârșit	X / Y	Lungime segment (** (m)
6	396.741,263 329.045,677	7	396.740,768 329.049,578	3.932
7	396.740,768 329.049,578	8	396.738,344 329.059,636	10.346
8	396.738,344 329.059,636	9	396.738,213 329.060,7	1.072
9	396.738,213 329.060,7	10	396.736,912 329.071,236	10.616
10	396.736,912 329.071,236	11	396.735,079 329.080,194	9.144
11	396.735,079 329.080,194	1	396.733,744 329.086,714	6.655

\*\* Lungimile segmentelor sunt determinate în planul de proiecție Stereo 70 și sunt rotunjite la 1 milimetru.

\*\*\* Distanța dintre puncte este formată din segmente cumulate ce sunt mai mici decât valoarea 1 milimetru.



**DATE DESPRE IMOBILUL NR. 6251**

Oficiul de Cadastru și Publicitate Imobiliară DOLJ  
 Biroul de Cadastru și Publicitate Imobiliară Craiova

**A. Partea I. Descrierea imobilului**

TEREN Extravilan

Adresa: Jud. Dolj, T122, P78/2

Nr. Crt	Nr cadastral Nr. topografic	Suprafața* (mp)	Observații / Referințe
A1		2.914	Sector cadastral:3 Teren neimprejmuit;

**B. Partea II. Proprietari și acte**

Inscrieri privitoare la dreptul de proprietate și alte drepturi reale		Referințe
/		
Act Normativ nr. Legea 7, din 13/03/1996 emis de Parlamentul Romaniei;		
B1	Intabulare, drept de PROPRIETATE, dobandit prin Lege, cota actuala 1/1, cota initiala 1/1 1) UAT ALMAJ, CIF:4553674, Rezerva comisiei locale de fond funciar	A1

**C. Partea III. SARCINI .**

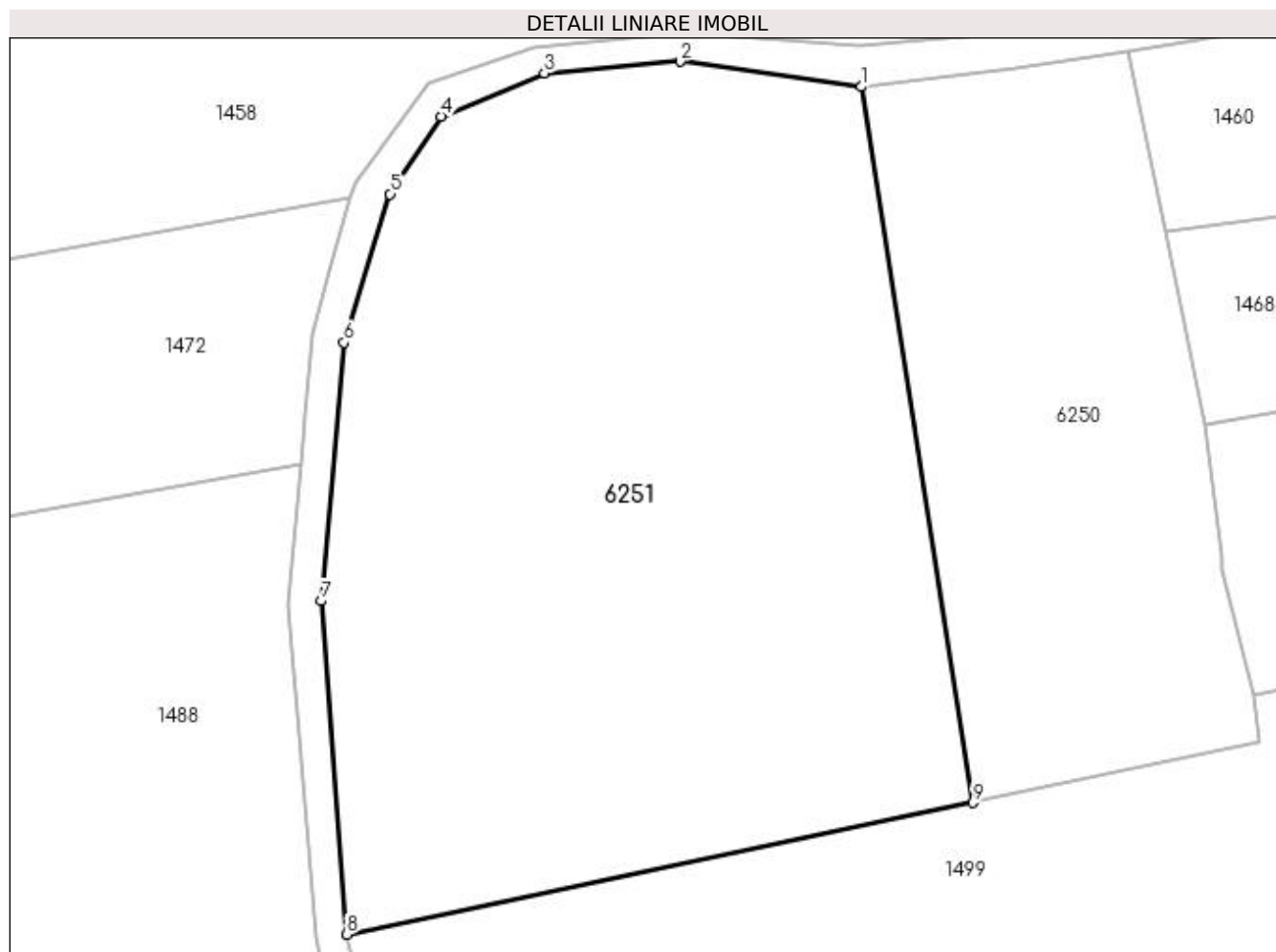
Inscrieri privind dezmembramintele dreptului de proprietate, drepturi reale de garanție și sarcini	Referințe
NU SUNT	

## Anexa Nr. 1 La Partea I

## Teren

Nr cadastral	Suprafața (mp)*	Observații / Referințe
	2.914	

\* Suprafața este determinată în planul de proiecție Stereo 70.



## Date referitoare la teren

Crt	Categorie folosință	Intra vilan	Suprafața (mp)	Tarla	Parcelă	Nr. topo	Observații / Referințe
1	arabil	NU	2.914	122	78/2	-	

## Lungime Segmente

1) Valorile lungimilor segmentelor sunt obținute din proiecție în plan.

Punct început	X / Y	Punct sfârșit	X / Y	Lungime segment (** (m)
1	396.709,261 329.098,424	2	396.694,683 329.100,454	14.719
2	396.694,683 329.100,454	3	396.683,746 329.099,529	10.976
3	396.683,746 329.099,529	4	396.675,425 329.096,036	9.024
4	396.675,425 329.096,036	5	396.671,344 329.089,79	7.461
5	396.671,344 329.089,79	6	396.667,65 329.077,837	12.511

Punct început	X / Y	Punct sfârșit	X / Y	Lungime segment (** (m)
6	396.667,65 329.077,837	7	396.665,819 329.057,072	20.846
7	396.665,819 329.057,072	8	396.667,846 329.030,248	26.9
8	396.667,846 329.030,248	9	396.718,225 329.040,835	51.48
9	396.718,225 329.040,835	1	396.709,261 329.098,424	58.282

\*\* Lungimile segmentelor sunt determinate în planul de proiecție Stereo 70 și sunt rotunjite la 1 milimetru.

\*\*\* Distanța dintre puncte este formată din segmente cumulate ce sunt mai mici decât valoarea 1 milimetru.





**DATE DESPRE IMOBILUL NR. 6256**

Oficiul de Cadastru și Publicitate Imobiliară DOLJ  
Biroul de Cadastru și Publicitate Imobiliară Craiova

**A. Partea I. Descrierea imobilului**

TEREN Intravilan

Adresa: Loc. Mosneni, Jud. Dolj, T1, P15/1

Nr. Crt	Nr cadastral Nr. topografic	Suprafața* (mp)	Observații / Referințe
A1		157	Sector cadastral:3 Teren neimprejmuit;

**B. Partea II. Proprietari și acte**

Inscrieri privitoare la dreptul de proprietate și alte drepturi reale		Referințe
/		
Act Normativ nr. Legea 7, din 13/03/1996 emis de Parlamentul Romaniei (art.13 alin 15);		
B1	Inscrierea provizorie, drept de PROPRIETATE, dobandit prin Lege, cota actuala 1/1, cota initiala 1/1 1) NEIDENTIFICAT NEIDENTIFICAT	A1

**C. Partea III. SARCINI .**

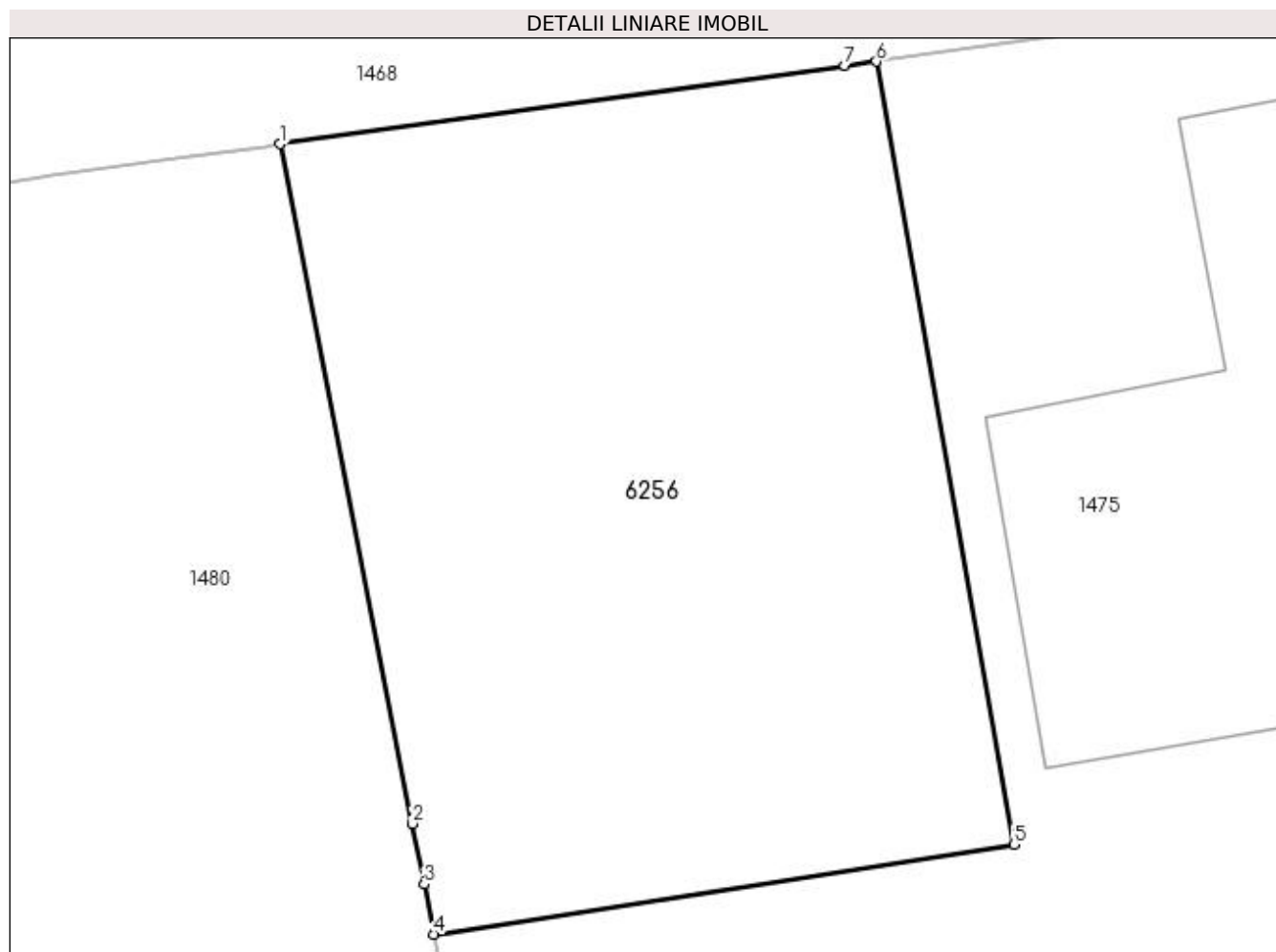
Inscrieri privind dezmembramintele dreptului de proprietate, drepturi reale de garanție și sarcini	Referințe
NU SUNT	

## Anexa Nr. 1 La Partea I

## Teren

Nr cadastral	Suprafața (mp)*	Observații / Referințe
	157	

\* Suprafața este determinată în planul de proiecție Stereo 70.



## Date referitoare la teren

Crt	Categorie folosință	Intra vilan	Suprafața (mp)	Tarla	Parcelă	Nr. topo	Observații / Referințe
1	arabil	DA	157	1	15/1	-	

## Lungime Segmente

1) Valorile lungimilor segmentelor sunt obținute din proiecție în plan.

Punct început	X / Y	Punct sfârșit	X / Y	Lungime segment (** (m)
1	396.772,052 329.077,115	2	396.774,454 329.064,785	12.561
2	396.774,454 329.064,785	3	396.774,669 329.063,682	1.124
3	396.774,669 329.063,682	4	396.774,846 329.062,776	0.923
4	396.774,846 329.062,776	5	396.785,378 329.064,407	10.658
5	396.785,378 329.064,407	6	396.782,877 329.078,614	14.426

Punct început	X / Y	Punct sfârșit	X / Y	Lungime segment (** (m)
6	396.782,877 329.078,614	7	396.782,305 329.078,535	0.577
7	396.782,305 329.078,535	1	396.772,052 329.077,115	10.351

\*\* Lungimile segmentelor sunt determinate în planul de proiecție Stereo 70 și sunt rotunjite la 1 milimetru.

\*\*\* Distanța dintre puncte este formată din segmente cumulate ce sunt mai mici decât valoarea 1 milimetru.



**DATE DESPRE IMOBILUL NR. 6264**

Oficiul de Cadastru și Publicitate Imobiliară DOLJ  
Biroul de Cadastru și Publicitate Imobiliară Craiova

**A. Partea I. Descrierea imobilului**

TEREN Intravilan

Adresa: Loc. Mosneni, Jud. Dolj, T122, P61/1

Nr. Crt	Nr cadastral Nr. topografic	Suprafața* (mp)	Observații / Referințe
A1		460	Sector cadastral:3 Teren neimprejmuit;

**B. Partea II. Proprietari și acte**

Inscrieri privitoare la dreptul de proprietate și alte drepturi reale		Referințe
/		
Act Normativ nr. Legea 7, din 13/03/1996 emis de Parlamentul Romaniei (art.13 alin 15);		
B1	Inscrierea provizorie, drept de PROPRIETATE, dobandit prin Lege, cota actuala 1/1, cota initiala 1/1 1) NEIDENTIFICAT NEIDENTIFICAT	A1

**C. Partea III. SARCINI .**

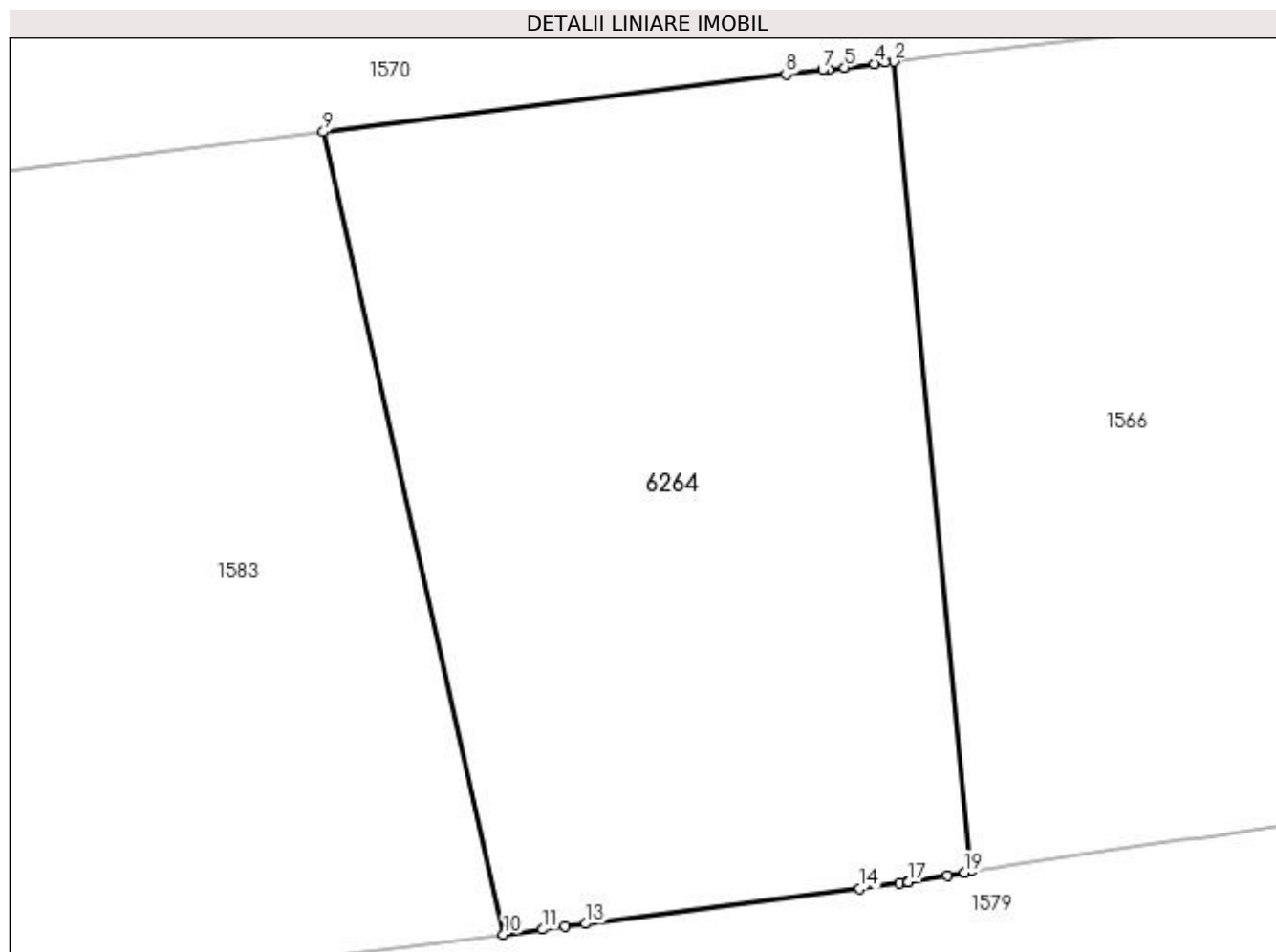
Inscrieri privind dezmembramintele dreptului de proprietate, drepturi reale de garanție și sarcini	Referințe
NU SUNT	

## Anexa Nr. 1 La Partea I

## Teren

Nr cadastral	Suprafața (mp)*	Observații / Referințe
	460	

\* Suprafața este determinată în planul de proiecție Stereo 70.



## Date referitoare la teren

Crt	Categorie folosință	Intra vilan	Suprafața (mp)	Tarla	Parcelă	Nr. topo	Observații / Referințe
1	arabil	DA	460	122	61/1	-	

## Lungime Segmente

1) Valorile lungimilor segmentelor sunt obținute din proiecție în plan.

Punct început	X / Y	Punct sfârșit	X / Y	Lungime segment (** (m)
1	396.801,228 328.893,069	2	396.798,703 328.919,63	26.681
2	396.798,703 328.919,63	3	396.798,403 328.919,594	0.303
3	396.798,403 328.919,594	4	396.798,068 328.919,555	0.337
4	396.798,068 328.919,555	5	396.797,083 328.919,44	0.992
5	396.797,083 328.919,44	6	396.796,556 328.919,378	0.53

Punct început	X / Y	Punct sfârșit	X / Y	Lungime segment (** (m)
6	396.796,556 328.919,378	7	396.796,362 328.919,355	0.195
7	396.796,362 328.919,355	8	396.795,159 328.919,206	1.212
8	396.795,159 328.919,206	9	396.779,98 328.917,323	15.295
9	396.779,98 328.917,323	10	396.785,895 328.891,002	26.977
10	396.785,895 328.891,002	11	396.787,182 328.891,168	1.298
11	396.787,182 328.891,168	12	396.787,912 328.891,263	0.736
12	396.787,912 328.891,263	13	396.788,577 328.891,349	0.671
13	396.788,577 328.891,349	14	396.797,586 328.892,513	9.083
14	396.797,586 328.892,513	15	396.798,897 328.892,682	1.322
15	396.798,897 328.892,682	16	396.799,152 328.892,715	0.258
16	396.799,152 328.892,715	17	396.799,183 328.892,72	0.032
17	396.799,183 328.892,72	18	396.800,45 328.892,936	1.285
18	396.800,45 328.892,936	19	396.801,031 328.893,035	0.589
19	396.801,031 328.893,035	1	396.801,228 328.893,069	0.201

\*\* Lungimile segmentelor sunt determinate în planul de proiecție Stereo 70 și sunt rotunjite la 1 milimetru.

\*\*\* Distanța dintre puncte este formată din segmente cumulate ce sunt mai mici decât valoarea 1 milimetru.





**DATE DESPRE IMOBILUL NR. 6276**

Oficiul de Cadastru și Publicitate Imobiliară DOLJ  
Biroul de Cadastru și Publicitate Imobiliară Craiova

**A. Partea I. Descrierea imobilului**

TEREN Intravilan

Adresa: Loc. Mosneni, Jud. Dolj, T3, P11/1

Nr. Crt	Nr cadastral Nr. topografic	Suprafața* (mp)	Observații / Referințe
A1		499	Sector cadastral:3 Teren neimprejmuit;

**B. Partea II. Proprietari și acte**

Inscrieri privitoare la dreptul de proprietate și alte drepturi reale		Referințe
/		
Act Normativ nr. Legea 7, din 13/03/1996 emis de Parlamentul Romaniei (art.13 alin 15);		
B1	Inscrierea provizorie, drept de PROPRIETATE, dobandit prin Lege, cota actuala 1/1, cota initiala 1/1 1) NEIDENTIFICAT NEIDENTIFICAT	A1

**C. Partea III. SARCINI .**

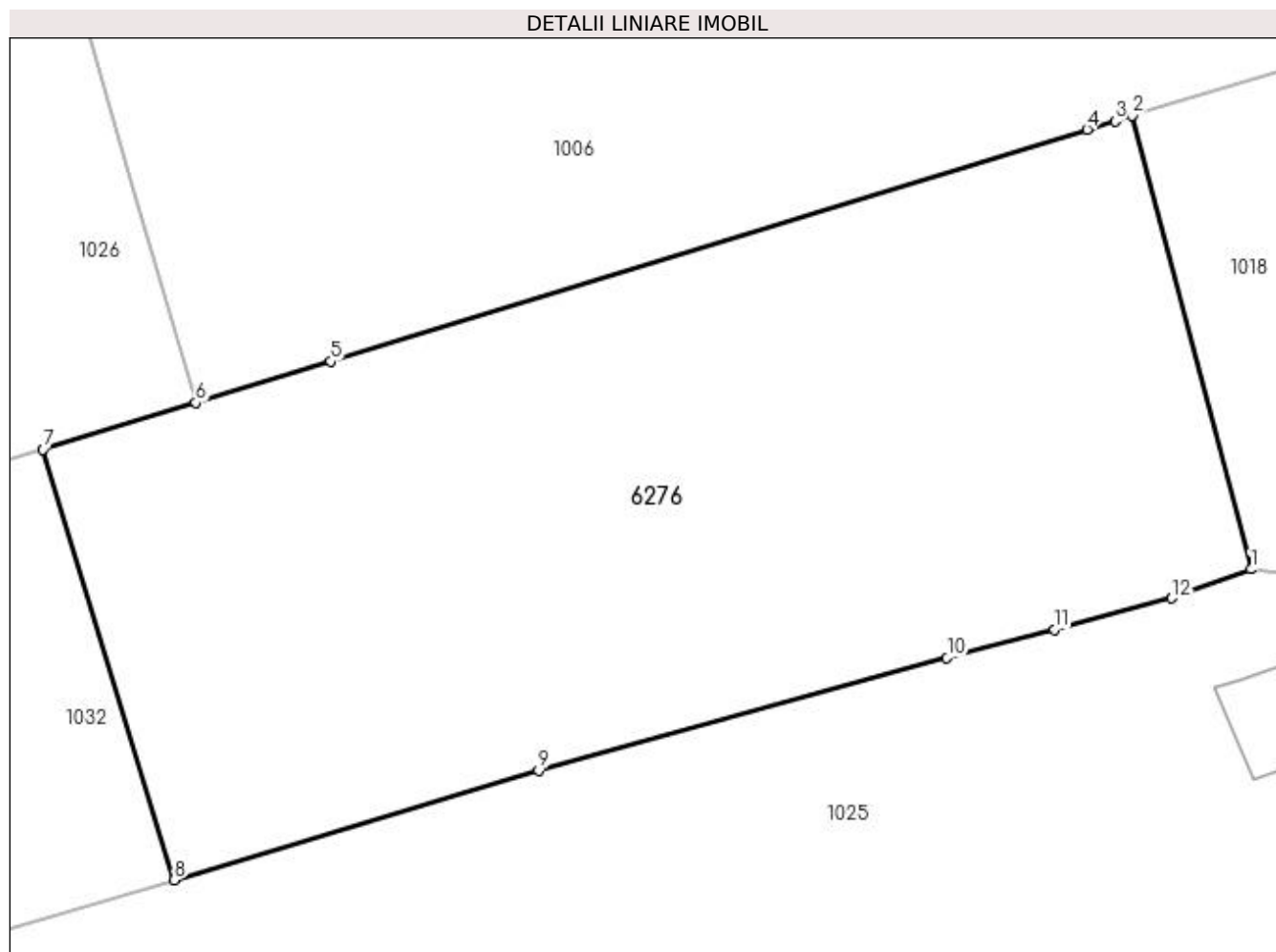
Inscrieri privind dezmembramintele dreptului de proprietate, drepturi reale de garanție și sarcini	Referințe
NU SUNT	

## Anexa Nr. 1 La Partea I

## Teren

Nr cadastral	Suprafața (mp)*	Observații / Referințe
	499	

\* Suprafața este determinată în planul de proiecție Stereo 70.



## Date referitoare la teren

Crt	Categorie folosință	Intravilan	Suprafața (mp)	Tarla	Parcelă	Nr. topo	Observații / Referințe
1	arabil	DA	499	3	11/1	-	

## Lungime Segmente

1) Valorile lungimilor segmentelor sunt obținute din proiecție în plan.

Punct început	X / Y	Punct sfârșit	X / Y	Lungime segment (** (m)
1	396.556,983 330.087,435	2	396.553,303 330.101,497	14.536
2	396.553,303 330.101,497	3	396.552,762 330.101,332	0.566
3	396.552,762 330.101,332	4	396.551,9 330.101,068	0.901
4	396.551,9 330.101,068	5	396.528,428 330.093,879	24.548
5	396.528,428 330.093,879	6	396.524,241 330.092,597	4.379

Punct început	X / Y	Punct sfârșit	X / Y	Lungime segment (** (m)
6	396.524,241 330.092,597	7	396.519,507 330.091,147	4.951
7	396.519,507 330.091,147	8	396.523,573 330.077,79	13.962
8	396.523,573 330.077,79	9	396.534,881 330.081,188	11.808
9	396.534,881 330.081,188	10	396.547,548 330.084,681	13.14
10	396.547,548 330.084,681	11	396.550,873 330.085,564	3.441
11	396.550,873 330.085,564	12	396.554,522 330.086,534	3.775
12	396.554,522 330.086,534	1	396.556,983 330.087,435	2.621

\*\* Lungimile segmentelor sunt determinate în planul de proiecție Stereo 70 și sunt rotunjite la 1 milimetru.

\*\*\* Distanța dintre puncte este formată din segmente cumulate ce sunt mai mici decât valoarea 1 milimetru.



**DATE DESPRE IMOBILUL NR. 6296**

Oficiul de Cadastru și Publicitate Imobiliară DOLJ  
Biroul de Cadastru și Publicitate Imobiliară Craiova

**A. Partea I. Descrierea imobilului**

TEREN Extravilan

Adresa: Jud. Dolj, T123, P30/1

Nr. Crt	Nr cadastral Nr. topografic	Suprafața* (mp)	Observații / Referințe
A1		109	Sector cadastral:3 Teren neimprejmuit;

**B. Partea II. Proprietari și acte**

Inscrieri privitoare la dreptul de proprietate și alte drepturi reale		Referințe
/		
Act Normativ nr. 7, din 13/03/1996 emis de Parlamentul Romaniei;		
B1	Intabulare, drept de PROPRIETATE, dobandit prin Lege, cota actuala 1/1, cota initiala 1/1 1) UAT ALMAJ, CIF:4553674, Rezerva comisiei locale de fond funciar	A1

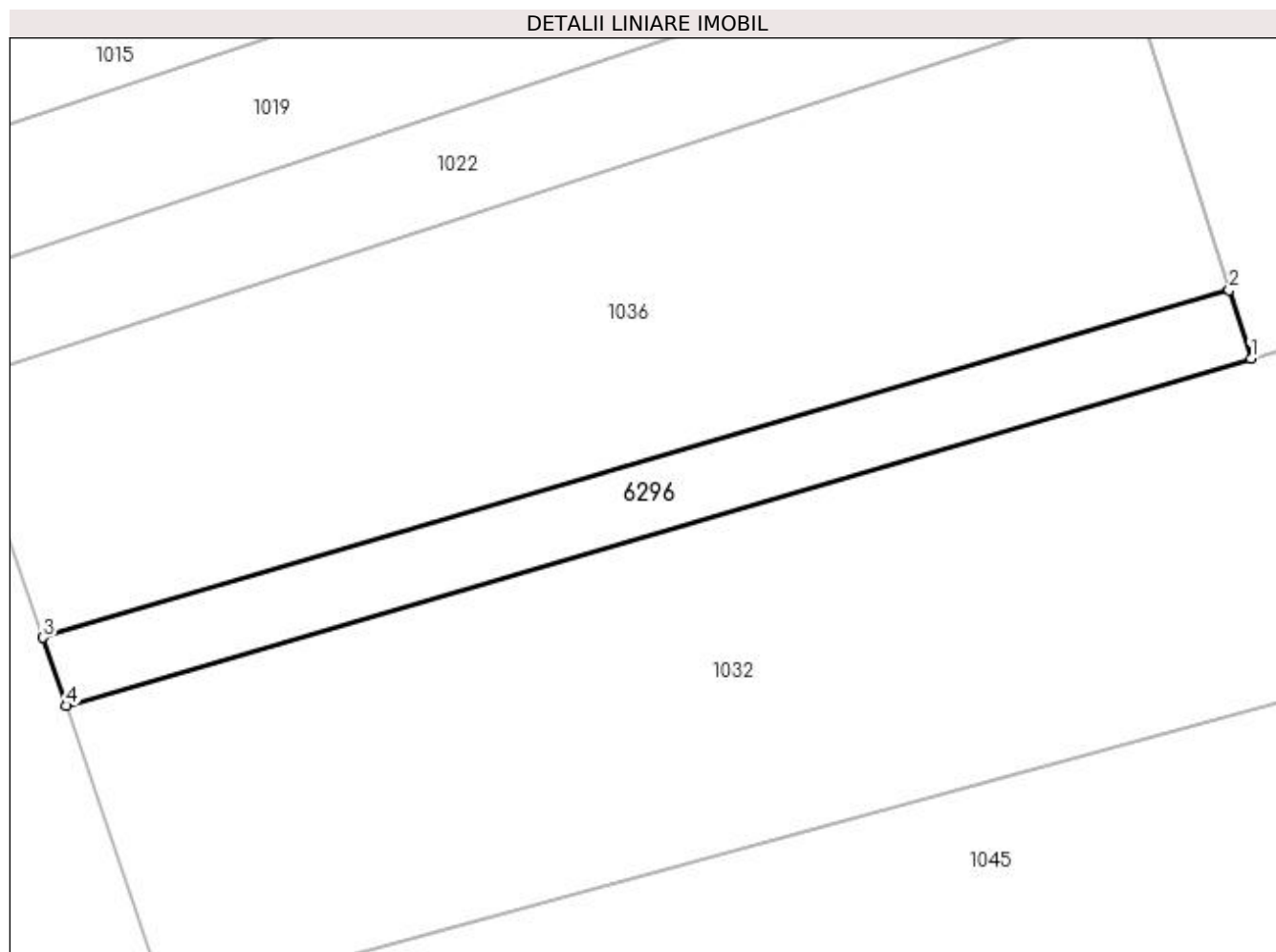
**C. Partea III. SARCINI .**

Inscrieri privind dezmembramintele dreptului de proprietate, drepturi reale de garanție și sarcini	Referințe
NU SUNT	

**Anexa Nr. 1 La Partea I****Teren**

Nr cadastral	Suprafața (mp)*	Observații / Referințe
	109	

\* Suprafața este determinată în planul de proiecție Stereo 70.

**Date referitoare la teren**

Crt	Categorie folosință	Intra vilan	Suprafața (mp)	Tarla	Parcelă	Nr. topo	Observații / Referințe
1	arabil	NU	109	123	30/1	-	

**Lungime Segmente**

1) Valorile lungimilor segmentelor sunt obținute din proiecție în plan.

Punct început	X / Y	Punct sfârșit	X / Y	Lungime segment (** (m)
1	396.370,878 330.047,614	2	396.370,109 330.050,014	2.52
2	396.370,109 330.050,014	3	396.328,505 330.037,828	43.352
3	396.328,505 330.037,828	4	396.329,312 330.035,439	2.522
4	396.329,312 330.035,439	1	396.370,878 330.047,614	43.312

**\*\* Lungimile segmentelor sunt determinate în planul de proiecție Stereo 70 și sunt rotunjite la 1 milimetru.**

**\*\*\* Distanța dintre puncte este formată din segmente cumulate ce sunt mai mici decât valoarea 1 milimetru.**





**DATE DESPRE IMOBILUL NR. 6302**

Oficiul de Cadastru și Publicitate Imobiliară DOLJ  
Biroul de Cadastru și Publicitate Imobiliară Craiova

**A. Partea I. Descrierea imobilului**

TEREN Intravilan

Adresa: Loc. Mosneni, Jud. Dolj, T124, P9/2

Nr. Crt	Nr cadastral Nr. topografic	Suprafața* (mp)	Observații / Referințe
A1		828	Sector cadastral:3 Teren neimprejmuit;

**B. Partea II. Proprietari și acte**

Inscrieri privitoare la dreptul de proprietate și alte drepturi reale		Referințe
/		
Act Normativ nr. 7, din 13/03/1996 emis de Parlamentul Romaniei (art.13 alin 15);		
B1	Inscrierea provizorie, drept de PROPRIETATE, dobandit prin Lege, cota actuala 1/1, cota initiala 1/1 1) NEIDENTIFICAT NEIDENTIFICAT	A1

**C. Partea III. SARCINI .**

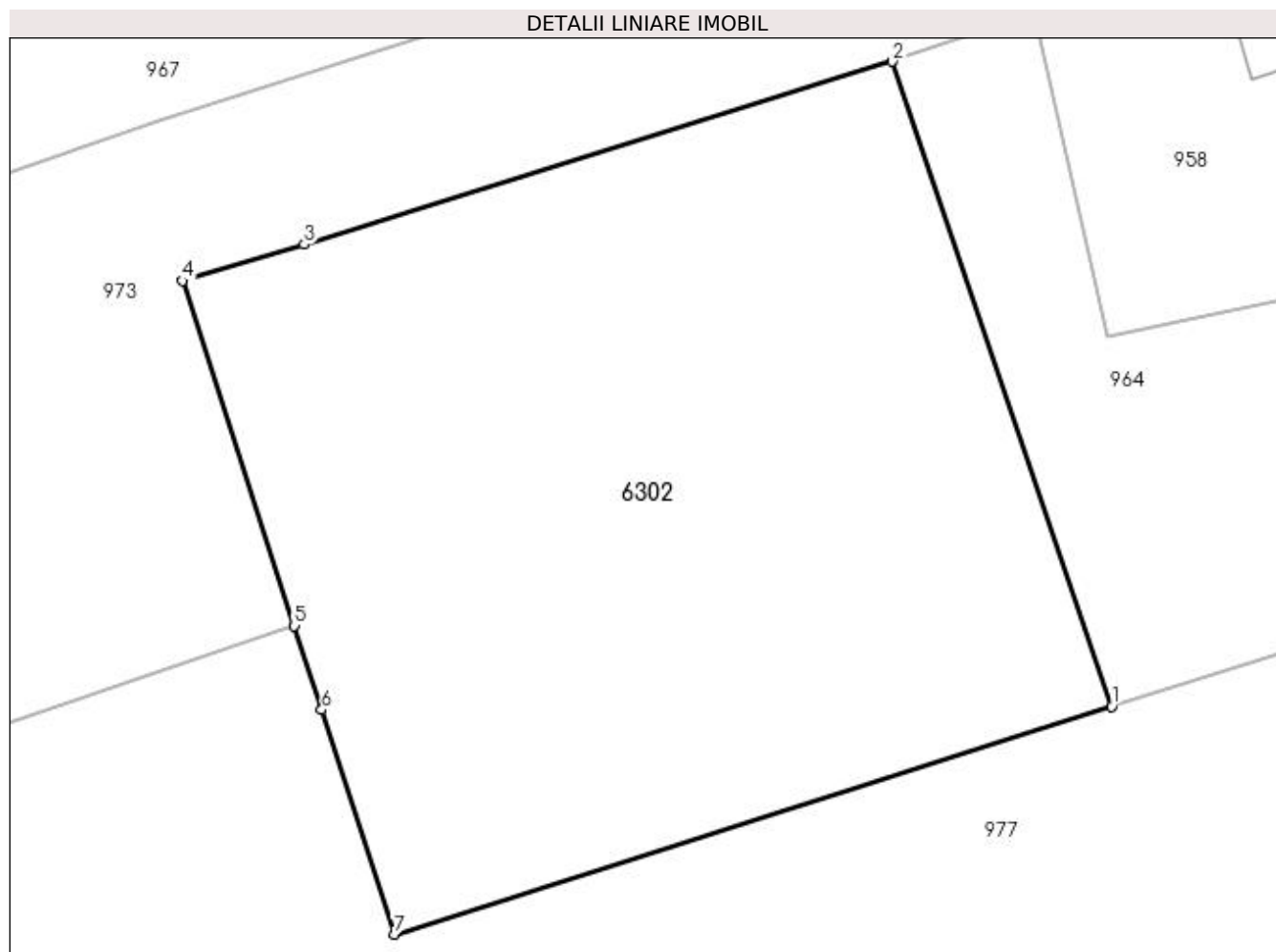
Inscrieri privind dezmembramintele dreptului de proprietate, drepturi reale de garanție și sarcini	Referințe
NU SUNT	

## Anexa Nr. 1 La Partea I

## Teren

Nr cadastral	Suprafața (mp)*	Observații / Referințe
	828	

\* Suprafața este determinată în planul de proiecție Stereo 70.



## Date referitoare la teren

Crt	Categorie folosință	Intravilan	Suprafața (mp)	Tarla	Parcelă	Nr. topo	Observații / Referințe
1	arabil	DA	828	124	9/2	-	

## Lungime Segmente

1) Valorile lungimilor segmentelor sunt obținute din proiecție în plan.

Punct început	X / Y	Punct sfârșit	X / Y	Lungime segment (** (m)
1	396.539,8 330.219,448	2	396.530,966 330.245,403	27.417
2	396.530,966 330.245,403	3	396.507,285 330.238,049	24.797
3	396.507,285 330.238,049	4	396.502,39 330.236,583	5.11
4	396.502,39 330.236,583	5	396.506,893 330.222,697	14.597
5	396.506,893 330.222,697	6	396.507,99 330.219,313	3.558

Punct început	X / Y	Punct sfârșit	X / Y	Lungime segment (** (m)
6	396.507,99 330.219,313	7	396.510,919 330.210,28	9.496
7	396.510,919 330.210,28	1	396.539,8 330.219,448	30.301

\*\* Lungimile segmentelor sunt determinate în planul de proiecție Stereo 70 și sunt rotunjite la 1 milimetru.

\*\*\* Distanța dintre puncte este formată din segmente cumulate ce sunt mai mici decât valoarea 1 milimetru.

