

**DATE DESPRE IMOBILUL NR. 330**

Oficiul de Cadastru și Publicitate Imobiliară DOLJ
Biroul de Cadastru și Publicitate Imobiliară Craiova

A. Partea I. Descrierea imobilului

TEREN Extravilan

Adresa: Jud. Dolj, T129, P1/1

Nr. Crt	Nr cadastral Nr. topografic	Suprafața* (mp)	Observații / Referințe
A1		6.622	Sector cadastral:1 Teren neimprejmuit; Restul de suprafata se afla ID 345

B. Partea II. Proprietari și acte

Inscrieri privitoare la dreptul de proprietate și alte drepturi reale		Referințe
/		
Act Administrativ nr. Titlu de proprietate 2746, din 09/12/2003 emis de CJSIPT Dolj;		
B1	Intabulare, drept de PROPRIETATE, dobandit prin Reconstituire, cota actuala 1/1, cota initiala 1/1 1) ȘTEFĂNESCU MARIN DEFUNCT:Da	A1

C. Partea III. SARCINI .

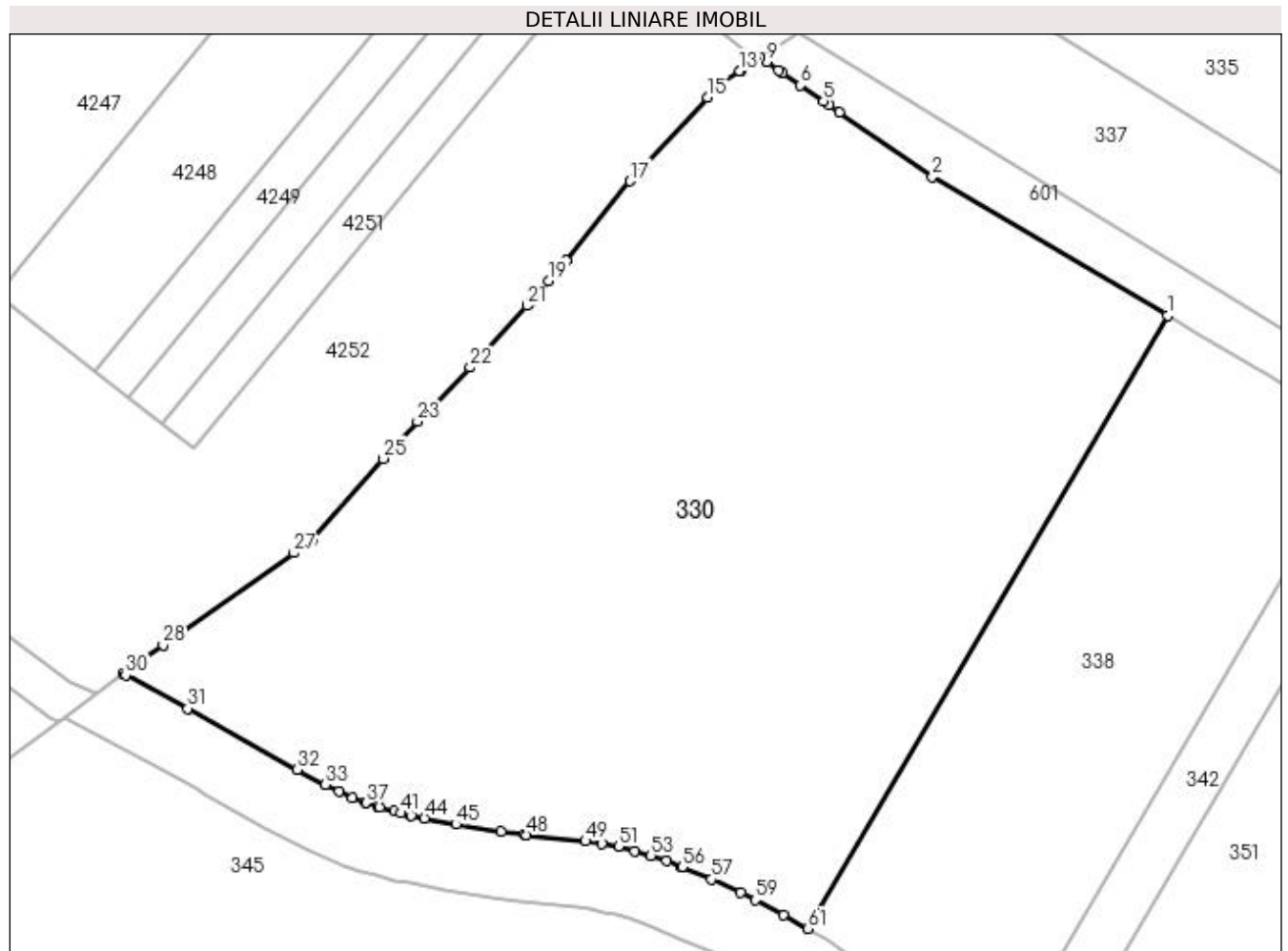
Inscrieri privind dezmembramintele dreptului de proprietate, drepturi reale de garanție și sarcini	Referințe
NU SUNT	

Anexa Nr. 1 La Partea I

Teren

Nr cadastral	Suprafața (mp)*	Observații / Referințe
	6.622	Restul de suprafata se afla ID 345

* Suprafața este determinată în planul de proiecție Stereo 70.



Date referitoare la teren

Crt	Categorie folosință	Intra vilan	Suprafața (mp)	Tarla	Parcelă	Nr. topo	Observații / Referințe
1	arabil	NU	6.622	129	1/1	-	Parcela despartita de apa curgatoare

Lungime Segmente

1) Valorile lungimilor segmentelor sunt obținute din proiecție în plan.

Punct început	X / Y	Punct sfârșit	X / Y	Lungime segment
1	395.337,842 332.316,89	2	395.309,507 332.333,566	32.878
4	395.297,094 332.342,178	5	395.296,394 332.342,664	0.852
7	395.291,446 332.346,097	8	395.290,97 332.346,426	0.579
10	395.288,788 332.347,94	11	395.288,278 332.347,603	0.612
13	395.286,321 332.346,31	14	395.284,034 332.344,799	2.741
16	395.275,022 332.335,13	17	395.273,109 332.333,048	2.827
2	395.309,507 332.333,566	3	395.298,284 332.341,353	13.66
5	395.296,394 332.342,664	6	395.293,62 332.344,589	3.377
8	395.290,97 332.346,426	9	395.289,565 332.347,402	1.711
11	395.288,278 332.347,603	12	395.286,497 332.346,427	2.134
14	395.284,034 332.344,799	15	395.282,462 332.343,113	2.305
17	395.273,109 332.333,048	18	395.265,371 332.323,507	12.284
3	395.298,284 332.341,353	4	395.297,094 332.342,178	1.447
6	395.293,62 332.344,589	7	395.291,446 332.346,097	2.646
9	395.289,565 332.347,402	10	395.288,788 332.347,94	0.945
12	395.286,497 332.346,427	13	395.286,321 332.346,31	0.212
15	395.282,462 332.343,113	16	395.275,022 332.335,13	10.913
18	395.265,371 332.323,507	19	395.263,256 332.321,069	3.227

Punct început	X / Y	Punct sfârșit	X / Y	Lungime segment	Punct început	X / Y	Punct sfârșit	X / Y	Lungime segment	Punct început	X / Y	Punct sfârșit	X / Y	Lungime segment
19	395.263,256 332.321,069	20	395.260,895 332.318,346	3.605	20	395.260,895 332.318,346	21	395.260,653 332.318,067	0.369	21	395.260,653 332.318,067	22	395.253,808 332.310,629	10.108
22	395.253,808 332.310,629	23	395.247,482 332.304,125	9.073	23	395.247,482 332.304,125	24	395.244,606 332.301,168	4.125	24	395.244,606 332.301,168	25	395.243,287 332.299,648	2.013
25	395.243,287 332.299,648	26	395.234,728 332.289,787	13.057	26	395.234,728 332.289,787	27	395.232,602 332.288,297	2.596	27	395.232,602 332.288,297	28	395.216,794 332.277,216	19.305
28	395.216,794 332.277,216	29	395.212,045 332.273,75	5.88	29	395.212,045 332.273,75	30	395.212,301 332.273,611	0.292	30	395.212,301 332.273,611	31	395.219,75 332.269,576	8.472
31	395.219,75 332.269,576	32	395.232,973 332.262,217	15.133	32	395.232,973 332.262,217	33	395.236,359 332.260,416	3.835	33	395.236,359 332.260,416	34	395.238,001 332.259,606	1.831
34	395.238,001 332.259,606	35	395.239,636 332.258,867	1.794	35	395.239,636 332.258,867	36	395.241,141 332.258,268	1.62	36	395.241,141 332.258,268	37	395.241,254 332.258,224	0.121
37	395.241,254 332.258,224	38	395.242,607 332.257,774	1.426	38	395.242,607 332.257,774	39	395.242,923 332.257,668	0.334	39	395.242,923 332.257,668	40	395.244,666 332.257,18	1.81
40	395.244,666 332.257,18	41	395.245,458 332.256,987	0.816	41	395.245,458 332.256,987	42	395.246,472 332.256,74	1.044	42	395.246,472 332.256,74	43	395.246,732 332.256,684	0.266
43	395.246,732 332.256,684	44	395.248,312 332.256,342	1.616	44	395.248,312 332.256,342	45	395.252,119 332.255,624	3.874	45	395.252,119 332.255,624	46	395.257,542 332.254,764	5.491
46	395.257,542 332.254,764	47	395.260,341 332.254,391	2.823	47	395.260,341 332.254,391	48	395.260,626 332.254,353	0.288	48	395.260,626 332.254,353	49	395.267,724 332.253,584	7.14
49	395.267,724 332.253,584	50	395.269,688 332.253,306	1.983	50	395.269,688 332.253,306	51	395.271,685 332.252,933	2.032	51	395.271,685 332.252,933	52	395.273,676 332.252,438	2.052
52	395.273,676 332.252,438	53	395.275,605 332.251,853	2.016	53	395.275,605 332.251,853	54	395.277,477 332.251,206	1.981	54	395.277,477 332.251,206	55	395.279,328 332.250,504	1.979
55	395.279,328 332.250,504	56	395.279,354 332.250,493	0.028	56	395.279,354 332.250,493	57	395.282,893 332.249,01	3.837	57	395.282,893 332.249,01	58	395.286,398 332.247,38	3.865
58	395.286,398 332.247,38	59	395.288,157 332.246,506	1.964	59	395.288,157 332.246,506	60	395.291,563 332.244,728	3.843	60	395.291,563 332.244,728	61	395.294,519 332.243,068	3.39
61	395.294,519 332.243,068	1	395.337,842 332.316,89	85.596										

** Lungimile segmentelor sunt determinate în planul de proiecție Stereo 70 și sunt rotunjite la 1 milimetru.

*** Distanța dintre puncte este formată din segmente cumulate ce sunt mai mici decât valoarea 1 milimetru.

**DATE DESPRE IMOBILUL NR. 338**

Oficiul de Cadastru și Publicitate Imobiliară DOLJ
Biroul de Cadastru și Publicitate Imobiliară Craiova

A. Partea I. Descrierea imobilului

TEREN Extravilan

Adresa: Jud. Dolj, T129, P1/2

Nr. Crt	Nr cadastral Nr. topografic	Suprafața* (mp)	Observații / Referințe
A1		2.500	Sector cadastral:1 Teren neimprejmuit;

B. Partea II. Proprietari și acte

Inscrieri privitoare la dreptul de proprietate și alte drepturi reale	Referințe
/	
Act Administrativ nr. Titlu de proprietate 2749, din 09/12/2003 emis de CJSIPT Dolj;	
B1	A1
Intabulare, drept de PROPRIETATE, dobandit prin Reconstituire, cota actuala 1/1, cota initiala 1/1	
1) TRANCĂ DIANA	
2) TRANCĂ IONUȚ	

C. Partea III. SARCINI .

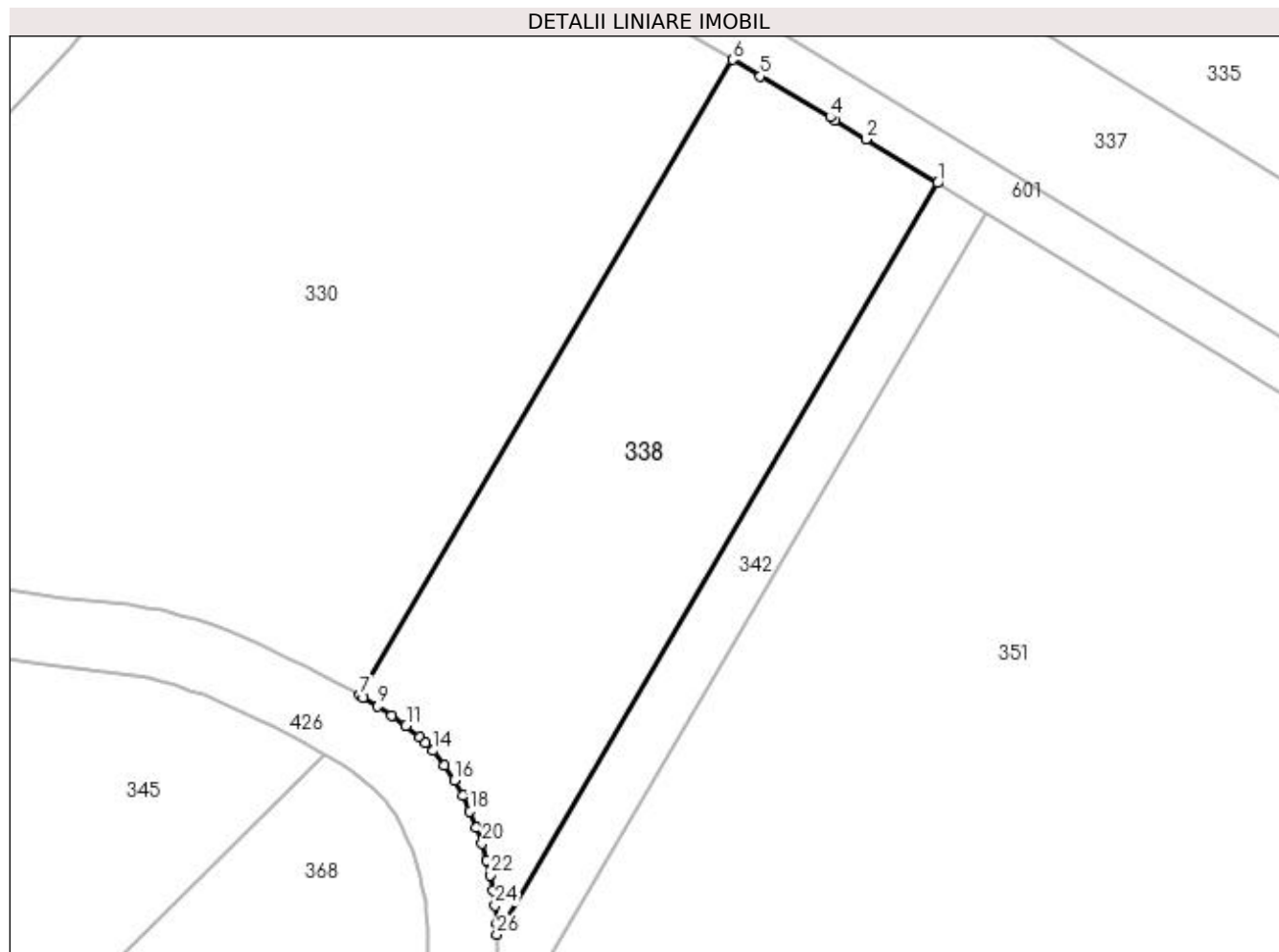
Inscrieri privind dezmembramintele dreptului de proprietate, drepturi reale de garanție și sarcini	Referințe
NU SUNT	

Anexa Nr. 1 La Partea I

Teren

Nr cadastral	Suprafața (mp)*	Observații / Referințe
	2.500	

* Suprafața este determinată în planul de proiecție Stereo 70.



Date referitoare la teren

Crt	Categorie folosință	Intra vilan	Suprafața (mp)	Tarla	Parcelă	Nr. topo	Observații / Referințe
1	arabil	NU	2.500	129	1/2	-	

Lungime Segmente

1) Valorile lungimilor segmentelor sunt obținute din proiecție în plan.

Punct început	X / Y	Punct sfârșit	X / Y	Lungime segment (** (m)
1	395.361,683 332.302,571	2	395.353,346 332.307,67	9.773
3	395.349,741 332.309,875	4	395.349,185 332.310,215	0.652
5	395.341,088 332.314,98	6	395.337,842 332.316,89	3.766
7	395.294,519 332.243,068	8	395.294,918 332.242,843	0.458
9	395.296,609 332.241,816	10	395.298,273 332.240,726	1.989

Punct început	X / Y	Punct sfârșit	X / Y	Lungime segment (** (m)
2	395.353,346 332.307,67	3	395.349,741 332.309,875	4.225
4	395.349,185 332.310,215	5	395.341,088 332.314,98	9.395
6	395.337,842 332.316,89	7	395.294,519 332.243,068	85.596
8	395.294,918 332.242,843	9	395.296,609 332.241,816	1.978
10	395.298,273 332.240,726	11	395.299,918 332.239,532	2.033

Punct început	X / Y	Punct sfârșit	X / Y	Lungime segment (** (m)
11	395.299,918 332.239,532	12	395.301,531 332.238,187	2.1
13	395.302,19 332.237,526	14	395.303,066 332.236,646	1.241
15	395.304,401 332.234,96	16	395.305,533 332.233,209	2.086
17	395.306,505 332.231,424	18	395.307,355 332.229,609	2.004
19	395.308,104 332.227,76	20	395.308,76 332.225,866	2.004
21	395.309,319 332.223,927	22	395.309,719 332.222,186	1.787
23	395.310,032 332.220,436	24	395.310,263 332.218,667	1.784
25	395.310,425 332.216,627	26	395.310,474 332.215,313	1.315

Punct început	X / Y	Punct sfârșit	X / Y	Lungime segment (** (m)
12	395.301,531 332.238,187	13	395.302,19 332.237,526	0.933
14	395.303,066 332.236,646	15	395.304,401 332.234,96	2.151
16	395.305,533 332.233,209	17	395.306,505 332.231,424	2.032
18	395.307,355 332.229,609	19	395.308,104 332.227,76	1.995
20	395.308,76 332.225,866	21	395.309,319 332.223,927	2.018
22	395.309,719 332.222,186	23	395.310,032 332.220,436	1.777
24	395.310,263 332.218,667	25	395.310,425 332.216,627	2.046
26	395.310,474 332.215,313	1	395.361,683 332.302,571	101.175

** Lungimile segmentelor sunt determinate în planul de proiecție Stereo 70 și sunt rotunjite la 1 milimetru.

*** Distanța dintre puncte este formată din segmente cumulate ce sunt mai mici decât valoarea 1 milimetru.

**DATE DESPRE IMOBILUL NR. 342**

Oficiul de Cadastru și Publicitate Imobiliară DOLJ
Biroul de Cadastru și Publicitate Imobiliară Craiova

A. Partea I. Descrierea imobilului

TEREN Extravilan

Adresa: Jud. Dolj, T129, P1/3

Nr. Crt	Nr cadastral Nr. topografic	Suprafața* (mp)	Observații / Referințe
A1		700	Sector cadastral:1 Teren neimprejmuit;

B. Partea II. Proprietari și acte

Inscrieri privitoare la dreptul de proprietate și alte drepturi reale	Referințe
/	
Act Administrativ nr. Titlu de proprietate 2752, din 13/12/2003 emis de CJSIPT Dolj;	
B1	A1
Intabulare, drept de PROPRIETATE, dobandit prin Reconstituire, cota actuala 1/1, cota initiala 1/1 1) TRANCA GHEORGHITA	

C. Partea III. SARCINI .

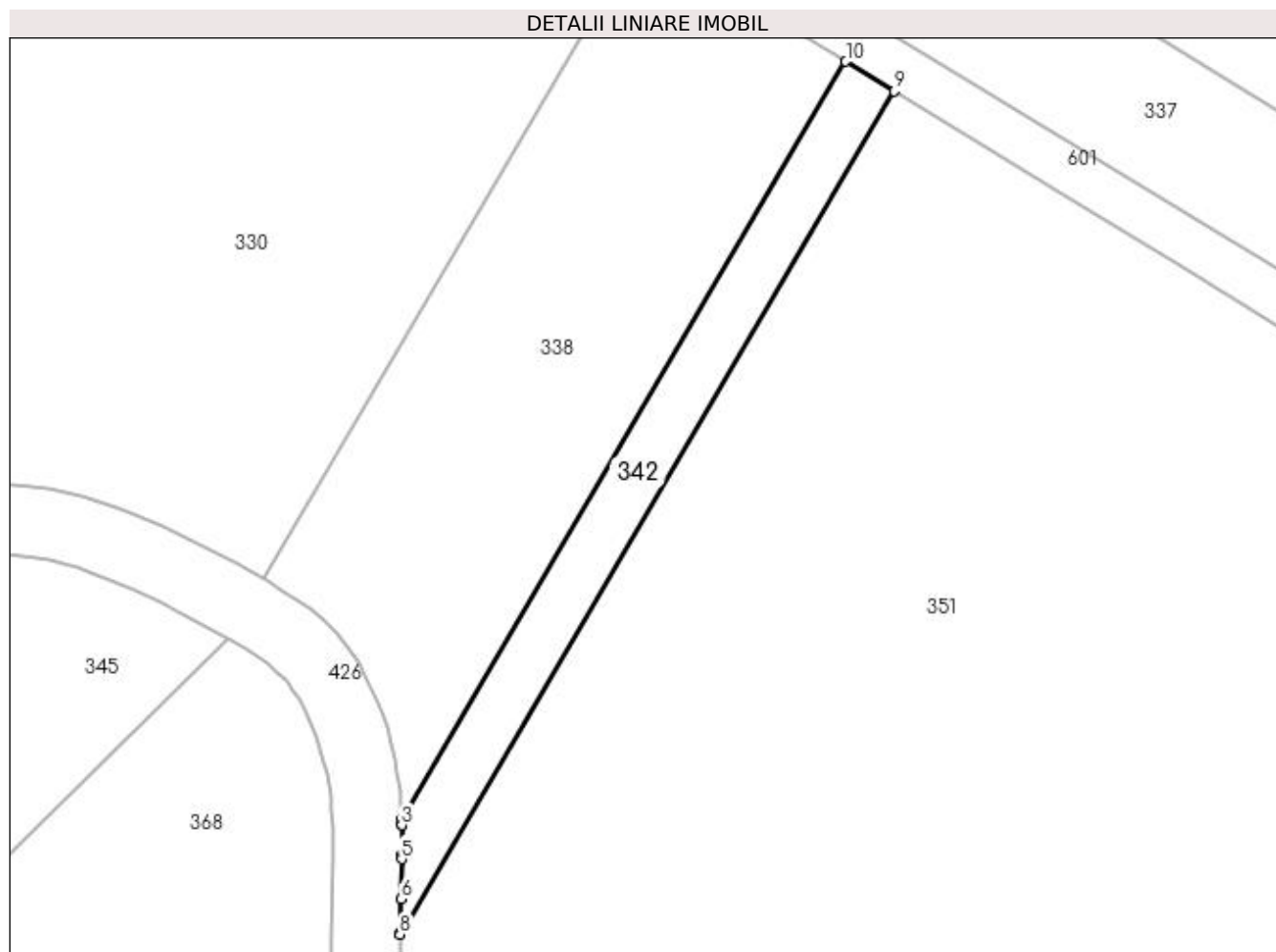
Inscrieri privind dezmembramintele dreptului de proprietate, drepturi reale de garanție și sarcini	Referințe
NU SUNT	

Anexa Nr. 1 La Partea I

Teren

Nr cadastral	Suprafața (mp)*	Observații / Referințe
	700	

* Suprafața este determinată în planul de proiecție Stereo 70.



Date referitoare la teren

Crt	Categorie folosință	Intravilan	Suprafața (mp)	Tarla	Parcelă	Nr. topo	Observații / Referințe
1	arabil	NU	700	129	1/3	-	

Lungime Segmente

1) Valorile lungimilor segmentelor sunt obținute din proiecție în plan.

Punct început	X / Y	Punct sfârșit	X / Y	Lungime segment (** (m)
1	395.310,474 332.215,313	2	395.310,499 332.214,671	0.642
2	395.310,499 332.214,671	3	395.310,501 332.214,596	0.075
3	395.310,501 332.214,596	4	395.310,496 332.211,213	3.383
4	395.310,496 332.211,213	5	395.310,496 332.210,713	0.501
5	395.310,496 332.210,713	6	395.310,382 332.206,091	4.623

Punct început	X / Y	Punct sfârșit	X / Y	Lungime segment (** (m)
6	395.310,382 332.206,091	7	395.310,288 332.202,213	3.879
7	395.310,288 332.202,213	8	395.310,283 332.202,037	0.177
8	395.310,283 332.202,037	9	395.367,276 332.299,151	112.602
9	395.367,276 332.299,151	10	395.361,683 332.302,571	6.556
10	395.361,683 332.302,571	1	395.310,474 332.215,313	101.175

** Lungimile segmentelor sunt determinate în planul de proiecție Stereo 70 și sunt rotunjite la 1 milimetru.

*** Distanța dintre puncte este formată din segmente cumulate ce sunt mai mici decât valoarea 1 milimetru.

**DATE DESPRE IMOBILUL NR. 345**

Oficiul de Cadastru și Publicitate Imobiliară DOLJ
Biroul de Cadastru și Publicitate Imobiliară Craiova

A. Partea I. Descrierea imobilului

TEREN Extravilan

Adresa: Jud. Dolj, T129, P1/1

Nr. Crt	Nr cadastral Nr. topografic	Suprafața* (mp)	Observații / Referințe
A1		4.691	Sector cadastral:1 Teren neimprejmuit; Restul de suprafata se afla ID 330

B. Partea II. Proprietari și acte

Inscrieri privitoare la dreptul de proprietate și alte drepturi reale		Referințe
/		
Act Administrativ nr. Titlu de proprietate 2746, din 09/12/2003 emis de CJSIPT Dolj;		
B1	Intabulare, drept de PROPRIETATE, dobandit prin Reconstituire, cota actuala 1/1, cota initiala 1/1 1) ȘTEFĂNESCU MARIN DEFUNCT:Da	A1

C. Partea III. SARCINI .

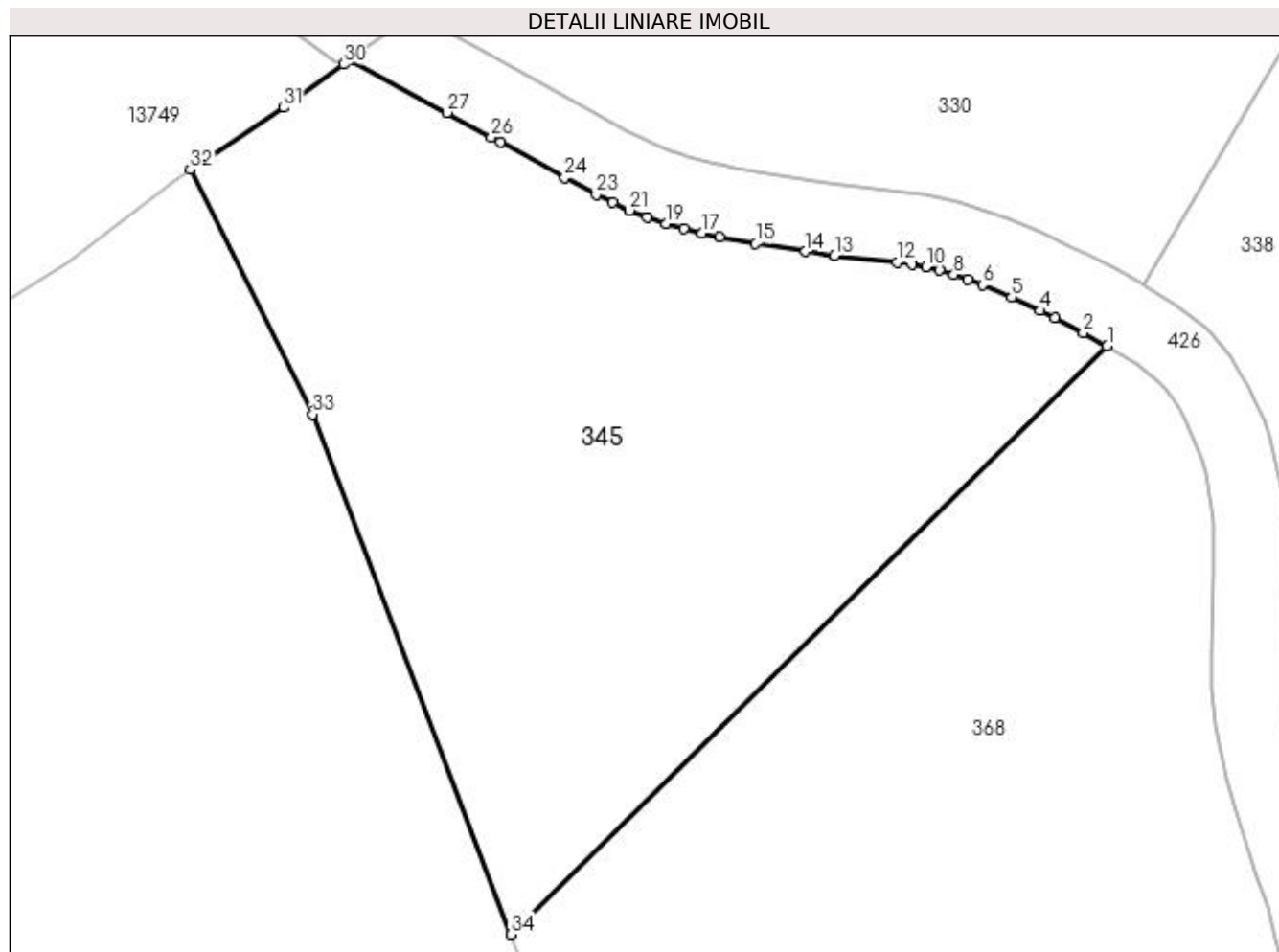
Inscrieri privind dezmembramintele dreptului de proprietate, drepturi reale de garanție și sarcini	Referințe
NU SUNT	

Anexa Nr. 1 La Partea I

Teren

Nr cadastral	Suprafața (mp)*	Observații / Referințe
	4.691	Restul de suprafata se afla ID 330

* Suprafața este determinată în planul de proiecție Stereo 70.



Date referitoare la teren

Crt	Categorie folosință	Intravilan	Suprafața (mp)	Tarla	Parcelă	Nr. topo	Observații / Referințe
1	arabil	NU	4.691	129	1/1	-	Parcela despartita de apa curgatoare

Lungime Segmente

1) Valorile lungimilor segmentelor sunt obținute din proiecție în plan.

Punct început	X / Y	Punct sfârșit	X / Y	Lungime segment (** (m)
1	395.290,469 332.236,167	2	395.287,752 332.237,693	3.116
3	395.284,526 332.239,377	4	395.282,931 332.240,169	1.781
5	395.279,659 332.241,692	6	395.276,363 332.243,072	3.573
7	395.274,752 332.243,683	8	395.273,137 332.244,241	1.708
9	395.271,549 332.244,723	10	395.269,982 332.245,113	1.614

Punct început	X / Y	Punct sfârșit	X / Y	Lungime segment (** (m)
2	395.287,752 332.237,693	3	395.284,526 332.239,377	3.639
4	395.282,931 332.240,169	5	395.279,659 332.241,692	3.609
6	395.276,363 332.243,072	7	395.274,752 332.243,683	1.723
8	395.273,137 332.244,241	9	395.271,549 332.244,723	1.66
10	395.269,982 332.245,113	11	395.268,393 332.245,41	1.617

Punct început	X / Y	Punct sfârșit	X / Y	Lungime segment (** (m)
11	395.268,393 332.245,41	12	395.266,734 332.245,644	1.675
13	395.259,667 332.246,41	14	395.256,388 332.246,847	3.308
15	395.250,75 332.247,741	16	395.246,725 332.248,501	4.096
17	395.244,681 332.248,942	18	395.242,639 332.249,439	2.102
19	395.240,579 332.250,017	20	395.238,511 332.250,705	2.18
21	395.236,508 332.251,502	22	395.234,583 332.252,372	2.112
23	395.232,711 332.253,295	24	395.229,149 332.255,19	4.034
25	395.221,921 332.259,212	26	395.220,895 332.259,783	1.175
27	395.215,9 332.262,563	28	395.205,036 332.268,448	12.355
29	395.204,889 332.268,527	30	395.204,171 332.268,003	0.889
31	395.197,458 332.263,104	32	395.186,844 332.256,129	12.7
33	395.200,677 332.228,468	34	395.223,141 332.169,724	62.892

Punct început	X / Y	Punct sfârșit	X / Y	Lungime segment (** (m)
12	395.266,734 332.245,644	13	395.259,667 332.246,41	7.108
14	395.256,388 332.246,847	15	395.250,75 332.247,741	5.708
16	395.246,725 332.248,501	17	395.244,681 332.248,942	2.091
18	395.242,639 332.249,439	19	395.240,579 332.250,017	2.139
20	395.238,511 332.250,705	21	395.236,508 332.251,502	2.156
22	395.234,583 332.252,372	23	395.232,711 332.253,295	2.087
24	395.229,149 332.255,19	25	395.221,921 332.259,212	8.272
26	395.220,895 332.259,783	27	395.215,9 332.262,563	5.716
28	395.205,036 332.268,448	29	395.204,889 332.268,527	0.166
30	395.204,171 332.268,003	31	395.197,458 332.263,104	8.311
32	395.186,844 332.256,129	33	395.200,677 332.228,468	30.927
34	395.223,141 332.169,724	1	395.290,469 332.236,167	94.592

** Lungimile segmentelor sunt determinate în planul de proiecție Stereo 70 și sunt rotunjite la 1 milimetru.

*** Distanța dintre puncte este formată din segmente cumulate ce sunt mai mici decât valoarea 1 milimetru.

**DATE DESPRE IMOBILUL NR. 351**

Oficiul de Cadastru și Publicitate Imobiliară DOLJ
 Biroul de Cadastru și Publicitate Imobiliară Craiova

A. Partea I. Descrierea imobilului

TEREN Extravilan

Adresa: Jud. Dolj, T 129 P 1/4

Nr. Crt	Nr cadastral Nr. topografic	Suprafața* (mp)	Observații / Referințe
A1	30938	30.197	Sector cadastral:1 Teren neimprejmuit;

B. Partea II. Proprietari și acte

Inscrieri privitoare la dreptul de proprietate și alte drepturi reale	Referințe
71046 / 27/03/2018	
Act Notarial nr. CONTRACT DE DONATIE AUT NR 780, din 23/03/2018 emis de Zavoi Aurelian Paul;	
B1	A1
Intabulare, drept de PROPRIETATE, dobandit prin Conventie, cota actuala 1/1, cota initiala 1/1 1) ASOCIATIA AGRICOLA ICONOM, CIF:33413712	

C. Partea III. SARCINI .

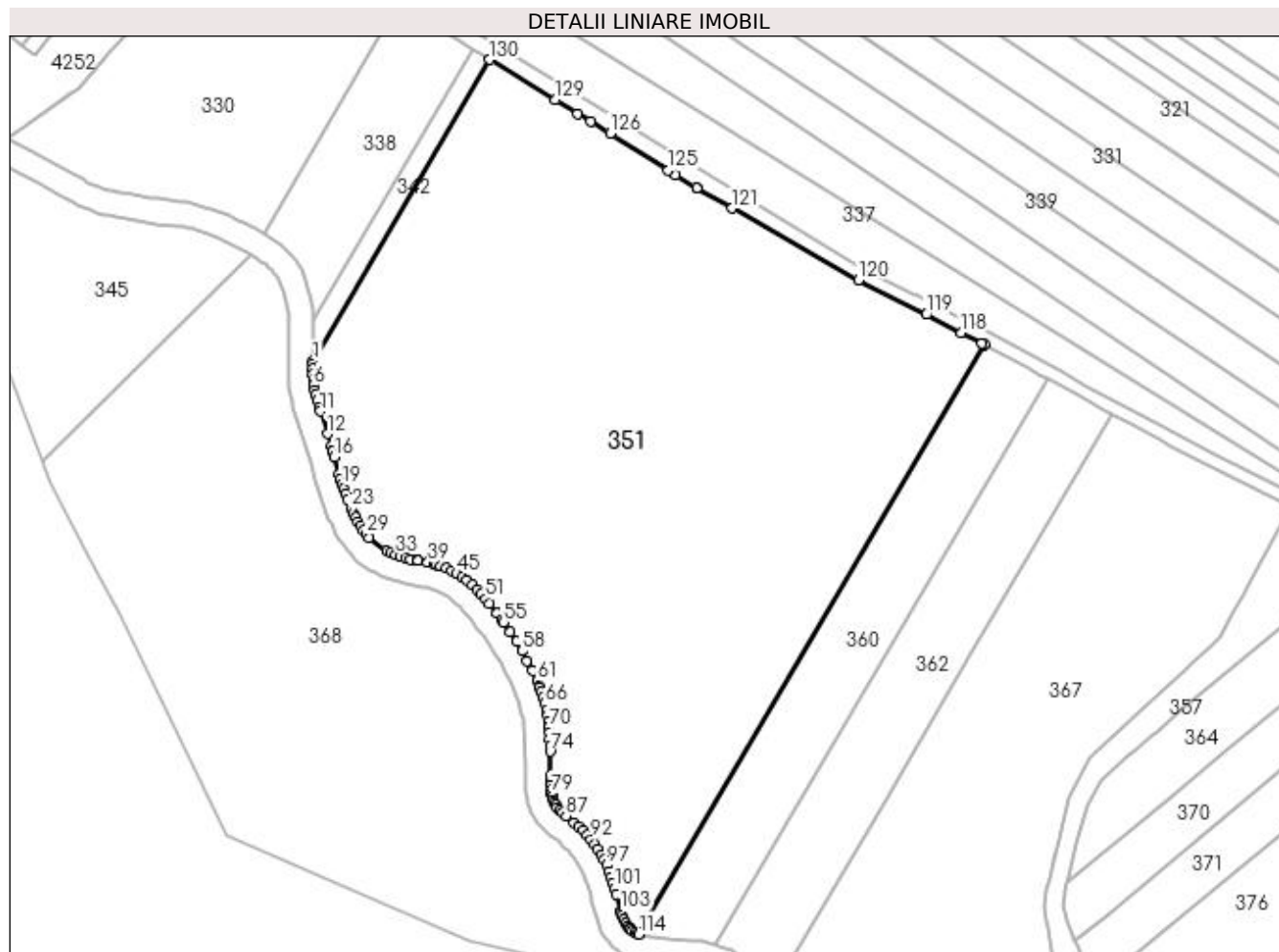
Inscrieri privind dezmembramintele dreptului de proprietate, drepturi reale de garanție și sarcini	Referințe
NU SUNT	

Anexa Nr. 1 La Partea I

Teren

Nr cadastral	Suprafața (mp)*	Observații / Referințe
30938	30.197	

* Suprafața este determinată în planul de proiecție Stereo 70.



Date referitoare la teren

Crt	Categorie folosință	Intra vilan	Suprafața (mp)	Tarla	Parcelă	Nr. topo	Observații / Referințe
1	arabil	NU	30.197	129	1/4	-	

Lungime Segmente

1) Valorile lungimilor segmentelor sunt obținute din proiecție în plan.

Punct început	X / Y	Punct sfârșit	X / Y	Lungime segment	Punct început	X / Y	Punct sfârșit	X / Y	Lungime segment	Punct început	X / Y	Punct sfârșit	X / Y	Lungime segment
1	395.310,283 332.202,037	2	395.310,265 332.201,311	0.726	2	395.310,265 332.201,311	3	395.310,27 332.199,544	1.767	3	395.310,27 332.199,544	4	395.310,318 332.197,802	1.743
4	395.310,318 332.197,802	5	395.310,424 332.196,115	1.69	5	395.310,424 332.196,115	6	395.310,604 332.194,487	1.637	6	395.310,604 332.194,487	7	395.310,885 332.192,847	1.664
7	395.310,885 332.192,847	8	395.311,256 332.191,173	1.715	8	395.311,256 332.191,173	9	395.311,694 332.189,478	1.751	9	395.311,694 332.189,478	10	395.312,325 332.187,337	2.232
10	395.312,325 332.187,337	11	395.312,734 332.185,95	1.447	11	395.312,734 332.185,95	12	395.315,052 332.178,714	7.598	12	395.315,052 332.178,714	13	395.316,2 332.174,995	3.892
13	395.316,2 332.174,995	14	395.316,711 332.173,168	1.897	14	395.316,711 332.173,168	15	395.316,736 332.173,078	0.093	15	395.316,736 332.173,078	16	395.317,243 332.171,262	1.885
16	395.317,243 332.171,262	17	395.318,661 332.165,81	5.634	17	395.318,661 332.165,81	18	395.319,141 332.164,082	1.793	18	395.319,141 332.164,082	19	395.319,654 332.162,396	1.763

Punct început	X / Y	Punct sfârșit	X / Y	Lungime segment	Punct început	X / Y	Punct sfârșit	X / Y	Lungime segment	Punct început	X / Y	Punct sfârșit	X / Y	Lungime segment
19	395.319,654 332.162,396	20	395.320,178 332.160,849	1.633	20	395.320,178 332.160,849	21	395.320,751 332.159,302	1.65	21	395.320,751 332.159,302	22	395.321,356 332.157,775	1.642
22	395.321,356 332.157,775	23	395.322,698 332.154,68	3.373	23	395.322,698 332.154,68	24	395.323,394 332.153,208	1.629	24	395.323,394 332.153,208	25	395.324,127 332.151,759	1.624
25	395.324,127 332.151,759	26	395.324,891 332.150,364	1.59	26	395.324,891 332.150,364	27	395.325,698 332.149,022	1.566	27	395.325,698 332.149,022	28	395.326,549 332.147,73	1.547
28	395.326,549 332.147,73	29	395.327,439 332.146,505	1.514	29	395.327,439 332.146,505	30	395.328,359 332.145,368	1.463	30	395.328,359 332.145,368	31	395.334,014 332.141,09	7.091
31	395.334,014 332.141,09	32	395.335,468 332.140,413	1.603	32	395.335,468 332.140,413	33	395.336,977 332.139,798	1.63	33	395.336,977 332.139,798	34	395.338,519 332.139,254	1.636
34	395.338,519 332.139,254	35	395.340,085 332.138,787	1.633	35	395.340,085 332.138,787	36	395.341,753 332.138,381	1.717	36	395.341,753 332.138,381	37	395.343,874 332.137,947	2.165
37	395.343,874 332.137,947	38	395.344,215 332.137,878	0.348	38	395.344,215 332.137,878	39	395.347,314 332.137,244	3.164	39	395.347,314 332.137,244	40	395.349,318 332.136,763	2.061
40	395.349,318 332.136,763	41	395.350,184 332.136,502	0.904	41	395.350,184 332.136,502	42	395.351,357 332.136,149	1.225	42	395.351,357 332.136,149	43	395.353,2 332.135,439	1.975
43	395.353,2 332.135,439	44	395.354,967 332.134,614	1.95	44	395.354,967 332.134,614	45	395.356,667 332.133,685	1.937	45	395.356,667 332.133,685	46	395.358,311 332.132,648	1.944
46	395.358,311 332.132,648	47	395.359,901 332.131,492	1.966	47	395.359,901 332.131,492	48	395.361,551 332.130,098	2.16	48	395.361,551 332.130,098	49	395.363,081 332.128,633	2.118
49	395.363,081 332.128,633	50	395.364,515 332.127,129	2.078	50	395.364,515 332.127,129	51	395.365,879 332.125,593	2.054	51	395.365,879 332.125,593	52	395.367,2 332.124,016	2.057
52	395.367,2 332.124,016	53	395.369,5 332.121,078	3.731	53	395.369,5 332.121,078	54	395.371,17 332.118,8	2.825	54	395.371,17 332.118,8	55	395.371,708 332.118,066	0.91
55	395.371,708 332.118,066	56	395.373,837 332.114,979	3.75	56	395.373,837 332.114,979	57	395.375,809 332.111,868	3.684	57	395.375,809 332.111,868	58	395.377,611 332.108,775	3.579
58	395.377,611 332.108,775	59	395.379,316 332.105,653	3.557	59	395.379,316 332.105,653	60	395.380,941 332.102,473	3.571	60	395.380,941 332.102,473	61	395.382,495 332.099,125	3.691
61	395.382,495 332.099,125	62	395.383,231 332.097,364	1.909	62	395.383,231 332.097,364	63	395.383,293 332.097,2	0.175	63	395.383,293 332.097,2	64	395.383,909 332.095,573	1.74
64	395.383,909 332.095,573	65	395.384,519 332.093,722	1.949	65	395.384,519 332.093,722	66	395.385,032 332.091,832	1.958	66	395.385,032 332.091,832	67	395.385,453 332.089,947	1.931
67	395.385,453 332.089,947	68	395.385,799 332.088,072	1.907	68	395.385,799 332.088,072	69	395.386,084 332.086,2	1.893	69	395.386,084 332.086,2	70	395.386,316 332.084,325	1.889
70	395.386,316 332.084,325	71	395.386,495 332.082,441	1.893	71	395.386,495 332.082,441	72	395.386,621 332.080,543	1.902	72	395.386,621 332.080,543	73	395.386,693 332.078,478	2.066
73	395.386,693 332.078,478	74	395.386,716 332.076,444	2.034	74	395.386,716 332.076,444	75	395.386,696 332.068,68	7.764	75	395.386,696 332.068,68	76	395.386,75 332.066,89	1.791
76	395.386,75 332.066,89	77	395.386,835 332.065,533	1.36	77	395.386,835 332.065,533	78	395.386,966 332.064,235	1.304	78	395.386,966 332.064,235	79	395.387,15 332.063,021	1.228
79	395.387,15 332.063,021	80	395.387,396 332.061,904	1.144	80	395.387,396 332.061,904	81	395.387,701 332.060,91	1.04	81	395.387,701 332.060,91	82	395.388,075 332.059,991	0.992
82	395.388,075 332.059,991	83	395.388,508 332.059,163	0.934	83	395.388,508 332.059,163	84	395.388,989 332.058,447	0.863	84	395.388,989 332.058,447	85	395.389,736 332.057,594	1.134
85	395.389,736 332.057,594	86	395.390,685 332.056,711	1.296	86	395.390,685 332.056,711	87	395.391,833 332.055,764	1.489	87	395.391,833 332.055,764	88	395.394,504 332.053,65	3.406
88	395.394,504 332.053,65	89	395.395,95 332.052,401	1.91	89	395.395,95 332.052,401	90	395.397,336 332.051,041	1.942	90	395.397,336 332.051,041	91	395.398,63 332.049,612	1.928
91	395.398,63 332.049,612	92	395.399,839 332.048,131	1.912	92	395.399,839 332.048,131	93	395.400,976 332.046,599	1.908	93	395.400,976 332.046,599	94	395.402,046 332.045,011	1.915
94	395.402,046 332.045,011	95	395.403,05 332.043,36	1.932	95	395.403,05 332.043,36	96	395.403,978 332.041,637	1.958	96	395.403,978 332.041,637	97	395.404,842 332.039,785	2.043
97	395.404,842 332.039,785	98	395.405,602 332.037,922	2.012	98	395.405,602 332.037,922	99	395.406,28 332.036,062	1.98	99	395.406,28 332.036,062	100	395.406,893 332.034,205	1.956
100	395.406,893 332.034,205	101	395.407,457 332.032,353	1.936	101	395.407,457 332.032,353	102	395.407,979 332.030,5	1.925	102	395.407,979 332.030,5	103	395.409,393 332.025,051	5.63
103	395.409,393 332.025,051	104	395.409,61 332.024,368	0.716	104	395.409,61 332.024,368	105	395.409,875 332.023,535	0.875	105	395.409,875 332.023,535	106	395.410,424 332.022,229	1.417
106	395.410,424 332.022,229	107	395.410,971 332.021,27	1.104	107	395.410,971 332.021,27	108	395.411,633 332.020,357	1.128	108	395.411,633 332.020,357	109	395.412,386 332.019,515	1.13
109	395.412,386 332.019,515	110	395.412,669 332.019,259	0.382	110	395.412,669 332.019,259	111	395.413,198 332.018,778	0.715	111	395.413,198 332.018,778	112	395.414,033 332.018,177	1.029
112	395.414,033 332.018,177	113	395.414,878 332.017,723	0.959	113	395.414,878 332.017,723	114	395.415,169 332.017,619	0.309	114	395.415,169 332.017,619	115	395.526,431 332.207,207	219.8 25
115	395.526,431 332.207,207	116	395.526,576 332.207,455	0.287	116	395.526,576 332.207,455	117	395.525,715 332.207,922	0.98	117	395.525,715 332.207,922	118	395.519,159 332.211,284	7.368

Punct început	X / Y	Punct sfârșit	X / Y	Lungime segment	Punct început	X / Y	Punct sfârșit	X / Y	Lungime segment	Punct început	X / Y	Punct sfârșit	X / Y	Lungime segment
118	395.519,159 332.211,284	119	395.507,819 332.217,098	12.74 3	119	395.507,819 332.217,098	120	395.486,054 332.228,259	24.46	120	395.486,054 332.228,259	121	395.445,322 332.251,332	46.81 3
121	395.445,322 332.251,332	122	395.433,874 332.257,816	13.15 7	122	395.433,874 332.257,816	123	395.433,87 332.257,818	0.004	123	395.433,87 332.257,818	124	395.427,184 332.262,052	7.915
124	395.427,184 332.262,052	125	395.424,764 332.263,585	2.864	125	395.424,764 332.263,585	126	395.406,051 332.275,435	22.14 9	126	395.406,051 332.275,435	127	395.399,755 332.279,286	7.381
127	395.399,755 332.279,286	128	395.395,605 332.281,824	4.864	128	395.395,605 332.281,824	129	395.388,438 332.286,208	8.402	129	395.388,438 332.286,208	130	395.367,276 332.299,151	24.80 7
130	395.367,276 332.299,151	1	395.310,283 332.202,037	112.6 02										

** Lungimile segmentelor sunt determinate în planul de proiecție Stereo 70 și sunt rotunjite la 1 milimetru.

*** Distanța dintre puncte este formată din segmente cumulate ce sunt mai mici decât valoarea 1 milimetru.

**DATE DESPRE IMOBILUL NR. 357**

Oficiul de Cadastru și Publicitate Imobiliară DOLJ
Biroul de Cadastru și Publicitate Imobiliară Craiova

A. Partea I. Descrierea imobilului

TEREN Extravilan

Adresa: Jud. Dolj, T129

Nr. Crt	Nr cadastral Nr. topografic	Suprafața* (mp)	Observații / Referințe
A1		2.134	Sector cadastral:1 Teren neimprejmuit;

B. Partea II. Proprietari și acte

Inscrieri privitoare la dreptul de proprietate și alte drepturi reale		Referințe
/		
Act Normativ nr. Legea 7, din 13/03/1996 emis de Parlamentul Romaniei (art.13 alin 15);		
B1	Inscrierea provizorie, drept de PROPRIETATE, dobandit prin Lege, cota actuala 1/1, cota initiala 1/1 1) NEIDENTIFICAT NEIDENTIFICAT	A1

C. Partea III. SARCINI .

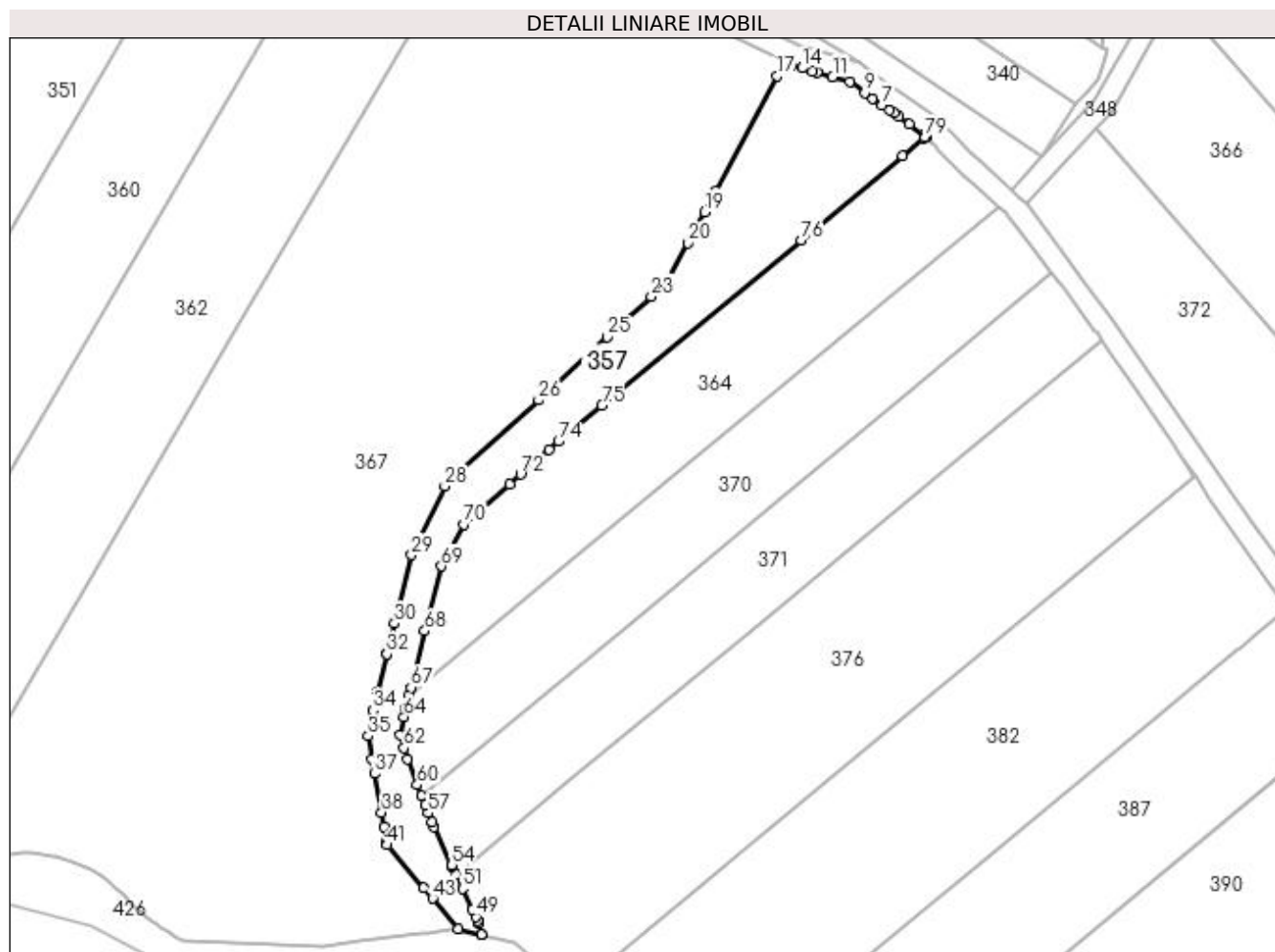
Inscrieri privind dezmembramintele dreptului de proprietate, drepturi reale de garanție și sarcini	Referințe
NU SUNT	

Anexa Nr. 1 La Partea I

Teren

Nr cadastral	Suprafața (mp)*	Observații / Referințe
	2.134	

* Suprafața este determinată în planul de proiecție Stereo 70.



Date referitoare la teren

Crt	Categorie folosință	Intravilan	Suprafața (mp)	Tarla	Parcelă	Nr. topo	Observații / Referințe
1	curți constructii	NU	2.134	129	-	-	

Lungime Segmente

1) Valorile lungimilor segmentelor sunt obținute din proiecție în plan.

Punct început	X / Y	Punct sfârșit	X / Y	Lungime segment	Punct început	X / Y	Punct sfârșit	X / Y	Lungime segment	Punct început	X / Y	Punct sfârșit	X / Y	Lungime segment
1	395.652,042 332.141,115	2	395.651,725 332.141,44	0.453	2	395.651,725 332.141,44	3	395.648,904 332.143,452	3.466	3	395.648,904 332.143,452	4	395.646,797 332.144,955	2.588
4	395.646,797 332.144,955	5	395.645,89 332.145,602	1.114	5	395.645,89 332.145,602	6	395.644,996 332.146,24	1.098	6	395.644,996 332.146,24	7	395.643,687 332.147,173	1.608
7	395.643,687 332.147,173	8	395.641,891 332.148,454	2.206	8	395.641,891 332.148,454	9	395.640,376 332.149,534	1.86	9	395.640,376 332.149,534	10	395.637,489 332.151,593	3.546
10	395.637,489 332.151,593	11	395.634,212 332.152,544	3.413	11	395.634,212 332.152,544	12	395.631,354 332.153,373	2.975	12	395.631,354 332.153,373	13	395.630,46 332.153,632	0.931
13	395.630,46 332.153,632	14	395.628,418 332.154,224	2.126	14	395.628,418 332.154,224	15	395.626,452 332.154,795	2.047	15	395.626,452 332.154,795	16	395.625,061 332.155,478	1.55

Punct început	X / Y	Punct sfârșit	X / Y	Lungime segment	Punct început	X / Y	Punct sfârșit	X / Y	Lungime segment	Punct început	X / Y	Punct sfârșit	X / Y	Lungime segment
16	395.625,061 332.155,478	17	395.623,593 332.152,728	3.117	17	395.623,593 332.152,728	18	395.611,851 332.130,733	24.93 3	18	395.611,851 332.130,733	19	395.609,732 332.126,764	4.499
19	395.609,732 332.126,764	20	395.606,575 332.120,85	6.704	20	395.606,575 332.120,85	21	395.602,565 332.113,339	8.515	21	395.602,565 332.113,339	22	395.602,31 332.113,105	0.346
22	395.602,31 332.113,105	23	395.599,595 332.110,612	3.686	23	395.599,595 332.110,612	24	395.594,214 332.105,671	7.305	24	395.594,214 332.105,671	25	395.591,161 332.102,868	4.145
25	395.591,161 332.102,868	26	395.578,065 332.090,842	17.78	26	395.578,065 332.090,842	27	395.562,251 332.076,322	21.46 9	27	395.562,251 332.076,322	28	395.560,16 332.074,402	2.838
28	395.560,16 332.074,402	29	395.553,845 332.061,31	14.53 6	29	395.553,845 332.061,31	30	395.550,531 332.048,234	13.48 9	30	395.550,531 332.048,234	31	395.549,124 332.042,508	5.897
31	395.549,124 332.042,508	32	395.549,086 332.042,356	0.157	32	395.549,086 332.042,356	33	395.547,346 332.035,271	7.295	33	395.547,346 332.035,271	34	395.546,461 332.031,672	3.706
34	395.546,461 332.031,672	35	395.545,547 332.026,71	5.046	35	395.545,547 332.026,71	36	395.546,303 332.022,373	4.402	36	395.546,303 332.022,373	37	395.546,795 332.019,545	2.871
37	395.546,795 332.019,545	38	395.548,085 332.012,144	7.513	38	395.548,085 332.012,144	39	395.548,566 332.009,381	2.804	39	395.548,566 332.009,381	40	395.549,024 332.006,75	2.671
40	395.549,024 332.006,75	41	395.549,163 332.005,954	0.808	41	395.549,163 332.005,954	42	395.556,125 331.997,75	10.76	42	395.556,125 331.997,75	43	395.557,812 331.995,761	2.608
43	395.557,812 331.995,761	44	395.562,747 331.989,946	7.627	44	395.562,747 331.989,946	45	395.567,16 331.988,885	4.539	45	395.567,16 331.988,885	46	395.567,184 331.988,905	0.031
46	395.567,184 331.988,905	47	395.566,596 331.990,932	2.111	47	395.566,596 331.990,932	48	395.566,427 331.991,513	0.605	48	395.566,427 331.991,513	49	395.566,081 331.992,251	0.815
49	395.566,081 331.992,251	50	395.565,439 331.993,623	1.515	50	395.565,439 331.993,623	51	395.563,579 331.997,595	4.386	51	395.563,579 331.997,595	52	395.562,314 332.000,295	2.981
52	395.562,314 332.000,295	53	395.561,547 332.001,935	1.81	53	395.561,547 332.001,935	54	395.561,454 332.002,132	0.219	54	395.561,454 332.002,132	55	395.558,055 332.009,391	8.015
55	395.558,055 332.009,391	56	395.557,665 332.010,382	1.066	56	395.557,665 332.010,382	57	395.557,001 332.012,068	1.812	57	395.557,001 332.012,068	58	395.556,388 332.013,622	1.67
58	395.556,388 332.013,622	59	395.555,716 332.015,33	1.835	59	395.555,716 332.015,33	60	395.554,891 332.017,425	2.252	60	395.554,891 332.017,425	61	395.552,966 332.022,312	5.252
61	395.552,966 332.022,312	62	395.552,382 332.024,451	2.217	62	395.552,382 332.024,451	63	395.551,696 332.026,969	2.61	63	395.551,696 332.026,969	64	395.552,33 332.030,412	3.501
64	395.552,33 332.030,412	65	395.552,728 332.032,033	1.669	65	395.552,728 332.032,033	66	395.553,354 332.034,578	2.621	66	395.553,354 332.034,578	67	395.553,701 332.035,992	1.456
67	395.553,701 332.035,992	68	395.556,352 332.046,781	11.11	68	395.556,352 332.046,781	69	395.559,485 332.059,142	12.75 2	69	395.559,485 332.059,142	70	395.563,711 332.067,151	9.055
70	395.563,711 332.067,151	71	395.572,55 332.074,848	11.72 1	71	395.572,55 332.074,848	72	395.574,633 332.076,663	2.762	72	395.574,633 332.076,663	73	395.580,082 332.081,407	7.225
73	395.580,082 332.081,407	74	395.581,869 332.082,964	2.37	74	395.581,869 332.082,964	75	395.590,181 332.089,851	10.79 4	75	395.590,181 332.089,851	76	395.628,194 332.121,353	49.37
76	395.628,194 332.121,353	77	395.647,602 332.137,436	25.20 6	77	395.647,602 332.137,436	78	395.651,699 332.140,832	5.321	78	395.651,699 332.140,832	79	395.651,914 332.141,01	0.278
79	395.651,914 332.141,01	1	395.652,042 332.141,115	0.166										

** Lungimile segmentelor sunt determinate în planul de proiecție Stereo 70 și sunt rotunjite la 1 milimetru.

*** Distanța dintre puncte este formată din segmente cumulate ce sunt mai mici decât valoarea 1 milimetru.

**DATE DESPRE IMOBILUL NR. 360**

Oficiul de Cadastru și Publicitate Imobiliară DOLJ
Biroul de Cadastru și Publicitate Imobiliară Craiova

A. Partea I. Descrierea imobilului

TEREN Extravilan

Adresa: Jud. Dolj, T129, P1

Nr. Crt	Nr cadastral Nr. topografic	Suprafața* (mp)	Observații / Referințe
A1		5.000	Sector cadastral:1 Teren neimprejmuit;

B. Partea II. Proprietari și acte

Inscrieri privitoare la dreptul de proprietate și alte drepturi reale	Referințe
/	
Act Administrativ nr. Titlu de proprietate 1571-44687, din 06/10/1999 emis de CJSIPT Dolj;	
B1	A1
Intabulare, drept de PROPRIETATE, dobandit prin Reconstituire, cota actuala 1/1, cota initiala 1/1 1) CIVINETE DUMITRU	

C. Partea III. SARCINI .

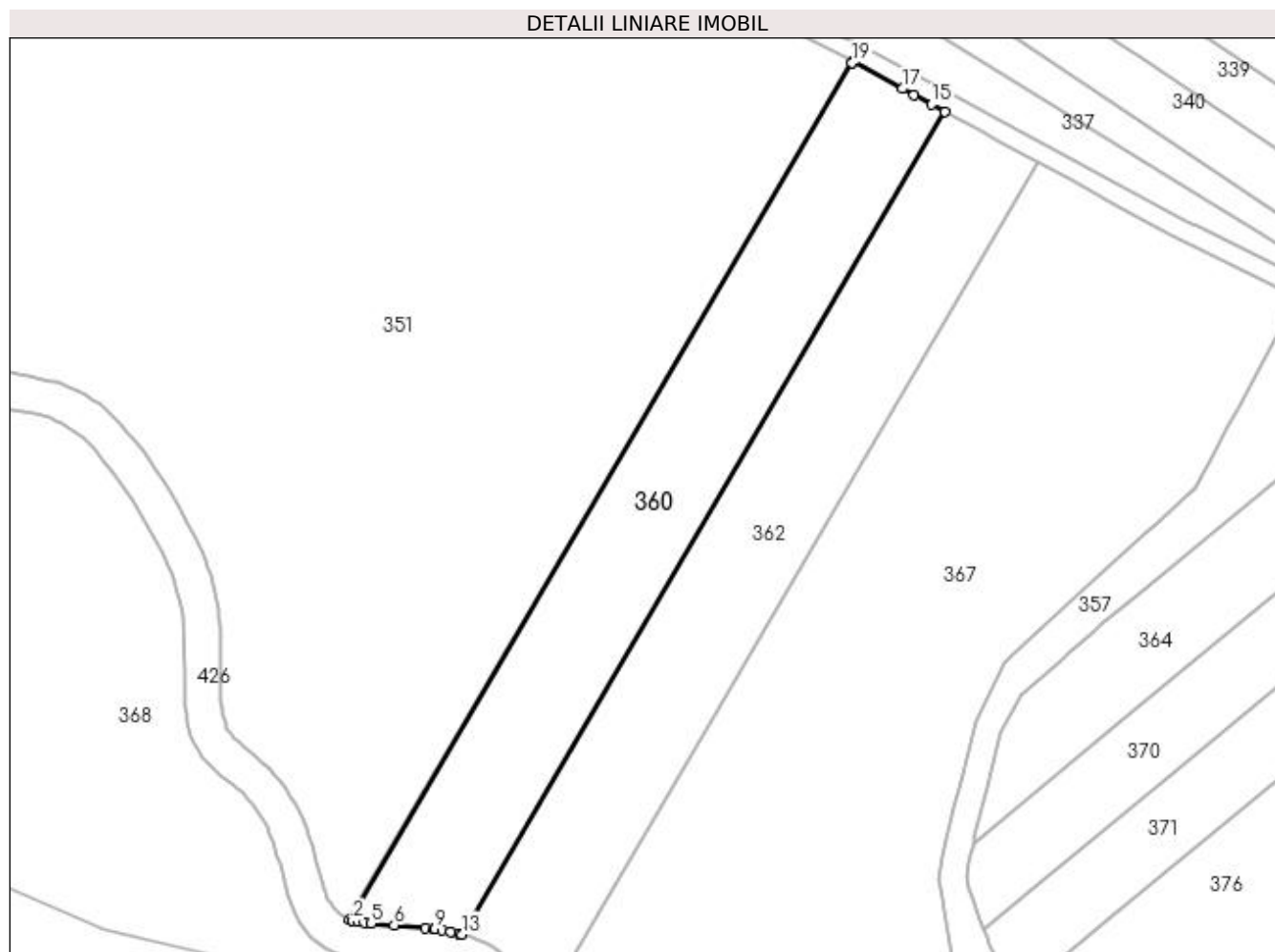
Inscrieri privind dezmembramintele dreptului de proprietate, drepturi reale de garanție și sarcini	Referințe
NU SUNT	

Anexa Nr. 1 La Partea I

Teren

Nr cadastral	Suprafața (mp)*	Observații / Referințe
	5.000	

* Suprafața este determinată în planul de proiecție Stereo 70.



Date referitoare la teren

Crt	Categorie folosință	Intra vilan	Suprafața (mp)	Tarla	Parcelă	Nr. topo	Observații / Referințe
1	arabil	NU	5.000	129	1	-	

Lungime Segmente

1) Valorile lungimilor segmentelor sunt obținute din proiecție în plan.

Punct început	X / Y	Punct sfârșit	X / Y	Lungime segment (** (m)
1	395.415,169 332.017,619	2	395.415,868 332.017,367	0.743
2	395.415,868 332.017,367	3	395.417,062 332.017,087	1.226
3	395.417,062 332.017,087	4	395.418,445 332.016,877	1.399
4	395.418,445 332.016,877	5	395.419,961 332.016,723	1.524
5	395.419,961 332.016,723	6	395.425,054 332.016,388	5.104

Punct început	X / Y	Punct sfârşit	X / Y	Lungime segment (** (m)
6	395.425,054 332.016,388	7	395.431,969 332.015,778	6.942
7	395.431,969 332.015,778	8	395.433,84 332.015,539	1.886
8	395.433,84 332.015,539	9	395.434,072 332.015,504	0.235
9	395.434,072 332.015,504	10	395.435,698 332.015,257	1.645
10	395.435,698 332.015,257	11	395.437,56 332.014,919	1.892
11	395.437,56 332.014,919	12	395.439,428 332.014,508	1.913
12	395.439,428 332.014,508	13	395.440,132 332.014,317	0.73
13	395.440,132 332.014,317	14	395.546,982 332.196,388	211.108
14	395.546,982 332.196,388	15	395.544,039 332.197,984	3.348
15	395.544,039 332.197,984	16	395.540,214 332.200,058	4.351
16	395.540,214 332.200,058	17	395.537,662 332.201,442	2.903
17	395.537,662 332.201,442	18	395.526,576 332.207,455	12.612
18	395.526,576 332.207,455	19	395.526,431 332.207,207	0.287
19	395.526,431 332.207,207	1	395.415,169 332.017,619	219.825

** Lungimile segmentelor sunt determinate în planul de proiecţie Stereo 70 şi sunt rotunjite la 1 milimetru.

*** Distanţa dintre puncte este formată din segmente cumulate ce sunt mai mici decât valoarea 1 milimetru.

**DATE DESPRE IMOBILUL NR. 362**

Oficiul de Cadastru și Publicitate Imobiliară DOLJ
Biroul de Cadastru și Publicitate Imobiliară Craiova

A. Partea I. Descrierea imobilului

TEREN Extravilan

Adresa: Jud. Dolj, T129, P2

Nr. Crt	Nr cadastral Nr. topografic	Suprafața* (mp)	Observații / Referințe
A1		5.000	Sector cadastral:1 Teren neimprejmuit;

B. Partea II. Proprietari și acte

Inscrieri privitoare la dreptul de proprietate și alte drepturi reale		Referințe
/		
Act Administrativ nr. Titlu de proprietate 1566-44687, din 11/10/1999 emis de CJSIPT Dolj (Adeverinta nr 1168/28.03.2023 eliberata de Primaria Comunei Almaj);		
B1	Intabulare, drept de PROPRIETATE, dobandit prin Reconstituire, cota actuala 1/1, cota initiala 1/1 1) ENACHE ECATERINA DEFUNCT:Da	A1

C. Partea III. SARCINI .

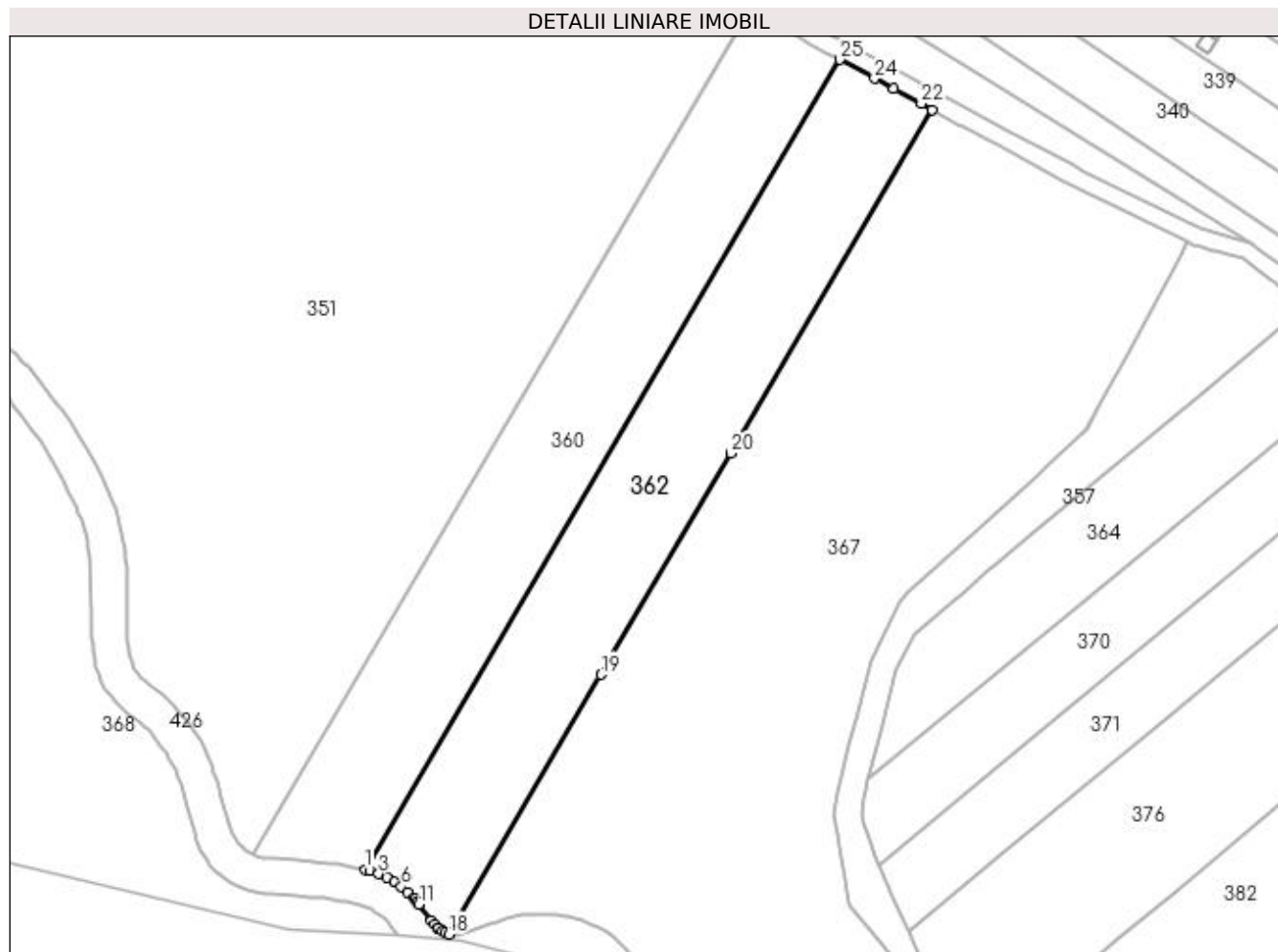
Inscrieri privind dezmembramintele dreptului de proprietate, drepturi reale de garanție și sarcini	Referințe
NU SUNT	

Anexa Nr. 1 La Partea I

Teren

Nr cadastral	Suprafața (mp)*	Observații / Referințe
	5.000	

* Suprafața este determinată în planul de proiecție Stereo 70.



Date referitoare la teren

Crt	Categorie folosință	Intra vilan	Suprafața (mp)	Tarla	Parcelă	Nr. topo	Observații / Referințe
1	arabil	NU	5.000	129	2	-	

Lungime Segmente

1) Valorile lungimilor segmentelor sunt obținute din proiecție în plan.

Punct început	X / Y	Punct sfârșit	X / Y	Lungime segment (** (m)
1	395.440,132 332.014,317	2	395.441,307 332.013,999	1.217
3	395.443,197 332.013,355	4	395.445,074 332.012,53	2.05
5	395.446,758 332.011,576	6	395.448,319 332.010,486	1.904
7	395.449,768 332.009,272	8	395.451,097 332.007,942	1.881
9	395.451,313 332.007,686	10	395.451,912 332.006,974	0.931

Punct început	X / Y	Punct sfârșit	X / Y	Lungime segment (** (m)
2	395.441,307 332.013,999	3	395.443,197 332.013,355	1.997
4	395.445,074 332.012,53	5	395.446,758 332.011,576	1.936
6	395.448,319 332.010,486	7	395.449,768 332.009,272	1.89
8	395.451,097 332.007,942	9	395.451,313 332.007,686	0.334
10	395.451,912 332.006,974	11	395.452,283 332.006,534	0.576

Punct început	X / Y	Punct sfârșit	X / Y	Lungime segment (** (m)
11	395.452,283 332.006,534	12	395.455,041 332.002,833	4.615
13	395.455,805 332.001,934	14	395.456,521 332.001,241	0.996
15	395.456,624 332.001,142	16	395.457,458 332.000,495	1.055
17	395.458,267 332.000,012	18	395.458,919 331.999,742	0.705
19	395.493,184 332.058,13	20	395.522,408 332.107,926	57.739
21	395.567,722 332.185,14	22	395.565,235 332.186,488	2.829
23	395.559,081 332.189,826	24	395.554,757 332.192,171	4.92
25	395.546,982 332.196,388	1	395.440,132 332.014,317	211.108

Punct început	X / Y	Punct sfârșit	X / Y	Lungime segment (** (m)
12	395.455,041 332.002,833	13	395.455,805 332.001,934	1.18
14	395.456,521 332.001,241	15	395.456,624 332.001,142	0.143
16	395.457,458 332.000,495	17	395.458,267 332.000,012	0.943
18	395.458,919 331.999,742	19	395.493,184 332.058,13	67.699
20	395.522,408 332.107,926	21	395.567,722 332.185,14	89.528
22	395.565,235 332.186,488	23	395.559,081 332.189,826	7.001
24	395.554,757 332.192,171	25	395.546,982 332.196,388	8.844

** Lungimile segmentelor sunt determinate în planul de proiecție Stereo 70 și sunt rotunjite la 1 milimetru.

*** Distanța dintre puncte este formată din segmente cumulate ce sunt mai mici decât valoarea 1 milimetru.

**DATE DESPRE IMOBILUL NR. 364**

Oficiul de Cadastru și Publicitate Imobiliară DOLJ
Biroul de Cadastru și Publicitate Imobiliară Craiova

A. Partea I. Descrierea imobilului

TEREN Extravilan

Adresa: Jud. Dolj, T129, P4

Nr. Crt	Nr cadastral Nr. topografic	Suprafața* (mp)	Observații / Referințe
A1		2.500	Sector cadastral:1 Teren neimprejmuit;

B. Partea II. Proprietari și acte

Inscrieri privitoare la dreptul de proprietate și alte drepturi reale	Referințe
/	
Act Administrativ nr. Titlu de proprietate 1502-44687, din 20/06/1999 emis de CJSIPT Dolj;	
B1	A1
Intabulare, drept de PROPRIETATE, dobandit prin Reconstituire, cota actuala 1/1, cota initiala 1/1 1) HAGIU RADU	

C. Partea III. SARCINI .

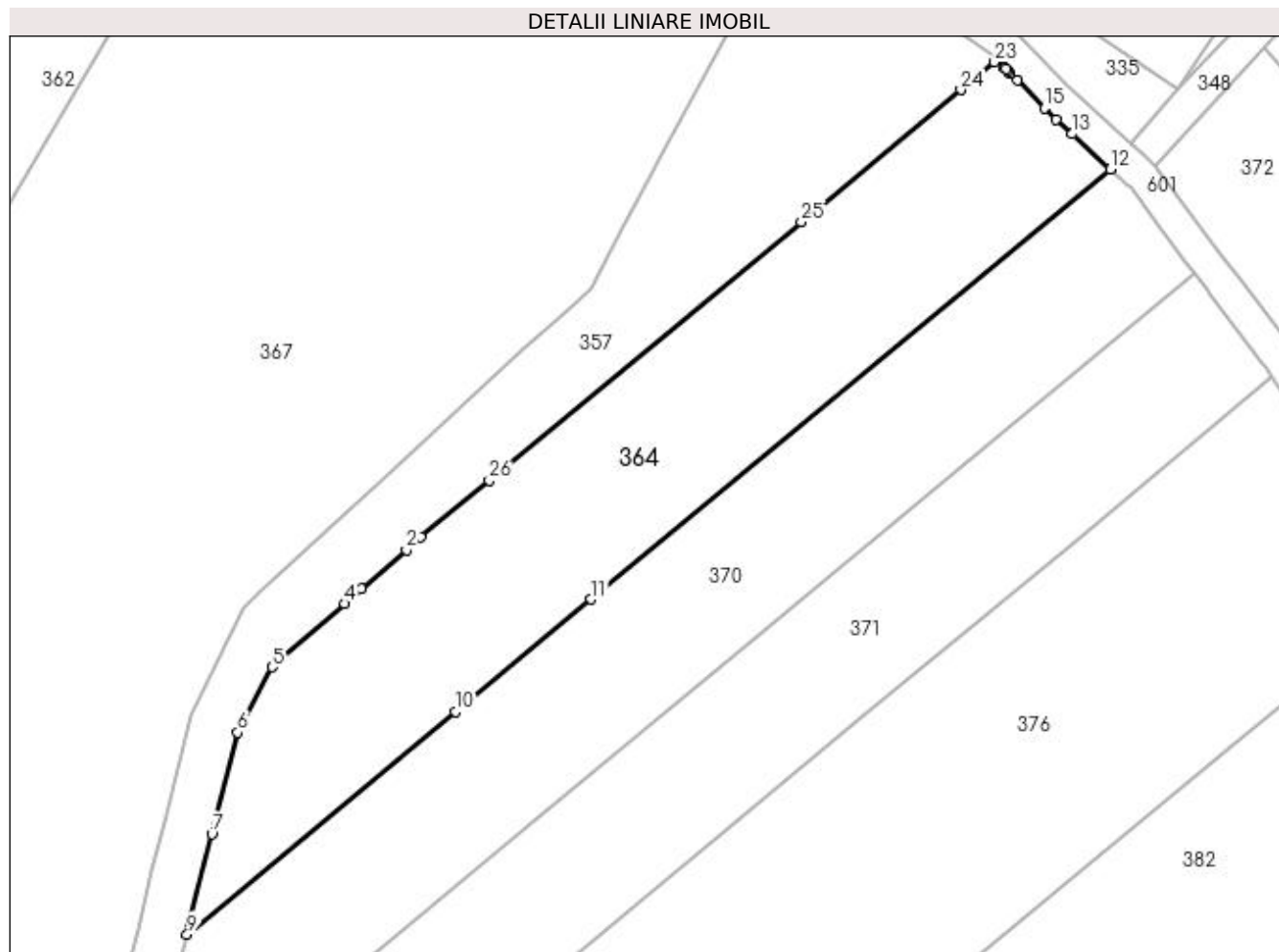
Inscrieri privind dezmembramintele dreptului de proprietate, drepturi reale de garanție și sarcini	Referințe
NU SUNT	

Anexa Nr. 1 La Partea I

Teren

Nr cadastral	Suprafața (mp)*	Observații / Referințe
	2.500	

* Suprafața este determinată în planul de proiecție Stereo 70.



Date referitoare la teren

Crt	Categorie folosință	Intra vilan	Suprafața (mp)	Tarla	Parcelă	Nr. topo	Observații / Referințe
1	arabil	NU	2.500	129	4	-	

Lungime Segmente

1) Valorile lungimilor segmentelor sunt obținute din proiecție în plan.

Punct început	X / Y	Punct sfârșit	X / Y	Lungime segment (** (m)
1	395.581,869 332.082,964	2	395.580,082 332.081,407	2.37
3	395.574,633 332.076,663	4	395.572,55 332.074,848	2.762
5	395.563,711 332.067,151	6	395.559,485 332.059,142	9.055
7	395.556,352 332.046,781	8	395.553,701 332.035,992	11.11
9	395.553,354 332.034,578	10	395.586,052 332.061,675	42.467

Punct început	X / Y	Punct sfârșit	X / Y	Lungime segment (** (m)
2	395.580,082 332.081,407	3	395.574,633 332.076,663	7.225
4	395.572,55 332.074,848	5	395.563,711 332.067,151	11.721
6	395.559,485 332.059,142	7	395.556,352 332.046,781	12.752
8	395.553,701 332.035,992	9	395.553,354 332.034,578	1.456
10	395.586,052 332.061,675	11	395.602,577 332.075,37	21.462

Punct început	X / Y	Punct sfârșit	X / Y	Lungime segment (** (m)
11	395.602,577 332.075,37	12	395.665,818 332.127,777	82.133
13	395.661,166 332.132,084	14	395.659,248 332.133,861	2.615
15	395.657,798 332.135,204	16	395.654,483 332.138,608	4.752
17	395.653,648 332.139,466	18	395.653,335 332.139,754	0.425
19	395.652,939 332.140,119	20	395.653,105 332.140,023	0.191
21	395.652,042 332.141,115	22	395.651,914 332.141,01	0.166
23	395.651,699 332.140,832	24	395.647,602 332.137,436	5.321
25	395.628,194 332.121,353	26	395.590,181 332.089,851	49.37

Punct început	X / Y	Punct sfârșit	X / Y	Lungime segment (** (m)
12	395.665,818 332.127,777	13	395.661,166 332.132,084	6.34
14	395.659,248 332.133,861	15	395.657,798 332.135,204	1.976
16	395.654,483 332.138,608	17	395.653,648 332.139,466	1.198
18	395.653,335 332.139,754	19	395.652,939 332.140,119	0.538
20	395.653,105 332.140,023	21	395.652,042 332.141,115	1.524
22	395.651,914 332.141,01	23	395.651,699 332.140,832	0.278
24	395.647,602 332.137,436	25	395.628,194 332.121,353	25.206
26	395.590,181 332.089,851	1	395.581,869 332.082,964	10.794

** Lungimile segmentelor sunt determinate în planul de proiecție Stereo 70 și sunt rotunjite la 1 milimetru.

*** Distanța dintre puncte este formată din segmente cumulate ce sunt mai mici decât valoarea 1 milimetru.

**DATE DESPRE IMOBILUL NR. 367**

Oficiul de Cadastru și Publicitate Imobiliară DOLJ
Biroul de Cadastru și Publicitate Imobiliară Craiova

A. Partea I. Descrierea imobilului

TEREN Extravilan

Adresa: Jud. Dolj, T129, P3

Nr. Crt	Nr cadastral Nr. topografic	Suprafața* (mp)	Observații / Referințe
A1	30752	12.690	Sector cadastral:1 Teren neimprejmuit;

B. Partea II. Proprietari și acte

Inscrieri privitoare la dreptul de proprietate și alte drepturi reale		Referințe
100411 / 02/08/2016		
Act Notarial nr. contract de vanzare aut nr 1755, din 01/08/2016 emis de Sorop Alexandru Oliviu (CONTRACT DE VANZARE);		
B1	Intabulare, drept de PROPRIETATE, dobandit prin Conventie, cota actuala 1/1, cota initiala 1/1 1) SC AGRI TERENURI SA, CIF:24816228	A1

C. Partea III. SARCINI .

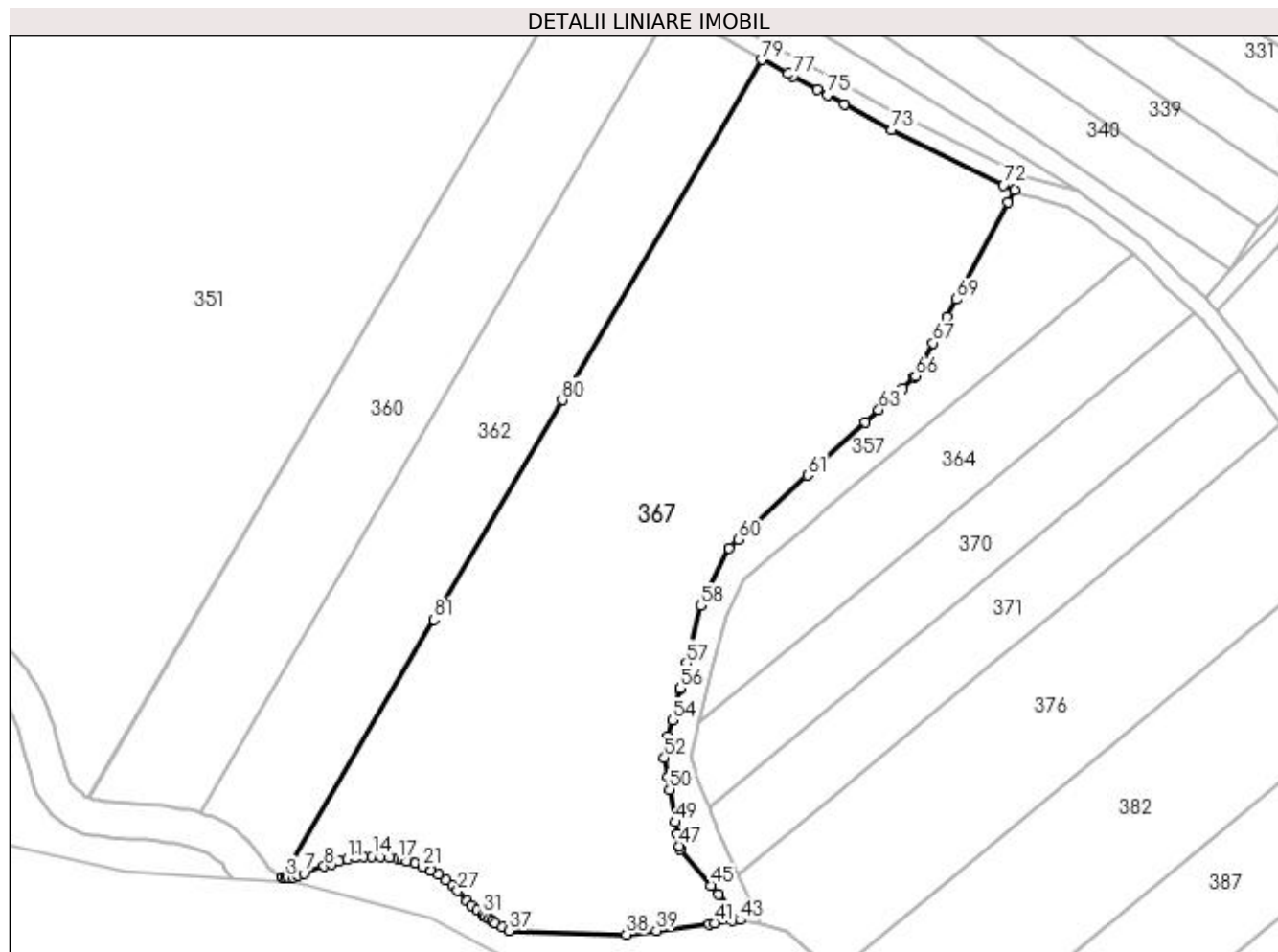
Inscrieri privind dezmembramintele dreptului de proprietate, drepturi reale de garanție și sarcini	Referințe
NU SUNT	

Anexa Nr. 1 La Partea I

Teren

Nr cadastral	Suprafața (mp)*	Observații / Referințe
30752	12.690	

* Suprafața este determinată în planul de proiecție Stereo 70.



Date referitoare la teren

Crt	Categorie folosință	Intravilan	Suprafața (mp)	Tarla	Parcelă	Nr. topo	Observații / Referințe
1	arabil	NU	12.690	129	3	-	

Lungime Segmente

1) Valorile lungimilor segmentelor sunt obținute din proiecție în plan.

Punct început	X / Y	Punct sfârșit	X / Y	Lungime segment	Punct început	X / Y	Punct sfârșit	X / Y	Lungime segment	Punct început	X / Y	Punct sfârșit	X / Y	Lungime segment
1	395.458,919 331.999,742	2	395.458,988 331.999,714	0.074	2	395.458,988 331.999,714	3	395.459,602 331.999,584	0.629	3	395.459,602 331.999,584	4	395.460,278 331.999,582	0.676
4	395.460,278 331.999,582	5	395.461,212 331.999,73	0.945	5	395.461,212 331.999,73	6	395.462,38 332.000,038	1.208	6	395.462,38 332.000,038	7	395.463,728 332.000,483	1.42
7	395.463,728 332.000,483	8	395.468,373 332.002,156	4.937	8	395.468,373 332.002,156	9	395.470,063 332.002,718	1.781	9	395.470,063 332.002,718	10	395.471,811 332.003,241	1.825
10	395.471,811 332.003,241	11	395.473,626 332.003,698	1.872	11	395.473,626 332.003,698	12	395.475,458 332.004,05	1.866	12	395.475,458 332.004,05	13	395.477,317 332.004,291	1.875
13	395.477,317 332.004,291	14	395.479,208 332.004,41	1.895	14	395.479,208 332.004,41	15	395.481,136 332.004,386	1.928	15	395.481,136 332.004,386	16	395.483,179 332.004,181	2.053
16	395.483,179 332.004,181	17	395.485,159 332.003,821	2.012	17	395.485,159 332.003,821	18	395.485,906 332.003,633	0.77	18	395.485,906 332.003,633	19	395.487,074 332.003,338	1.205

Punct început	X / Y	Punct sfârșit	X / Y	Lungime segment	Punct început	X / Y	Punct sfârșit	X / Y	Lungime segment	Punct început	X / Y	Punct sfârșit	X / Y	Lungime segment
19	395.487,074 332.003,338	20	395.488,94 332.002,743	1.959	20	395.488,94 332.002,743	21	395.490,766 332.002,035	1.958	21	395.490,766 332.002,035	22	395.492,56 332.001,199	1.979
22	395.492,56 332.001,199	23	395.492,673 332.001,135	0.13	23	395.492,673 332.001,135	24	395.494,322 332.000,205	1.893	24	395.494,322 332.000,205	25	395.496,012 331.999,026	2.061
25	395.496,012 331.999,026	26	395.497,436 331.997,797	1.881	26	395.497,436 331.997,797	27	395.498,681 331.996,561	1.754	27	395.498,681 331.996,561	28	395.500,831 331.994,279	3.135
28	395.500,831 331.994,279	29	395.501,816 331.993,298	1.39	29	395.501,816 331.993,298	30	395.503,032 331.992,23	1.618	30	395.503,032 331.992,23	31	395.504,345 331.991,21	1.663
31	395.504,345 331.991,21	32	395.505,009 331.990,744	0.811	32	395.505,009 331.990,744	33	395.505,752 331.990,223	0.907	33	395.505,752 331.990,223	34	395.506,511 331.989,734	0.903
34	395.506,511 331.989,734	35	395.507,228 331.989,273	0.852	35	395.507,228 331.989,273	36	395.508,754 331.988,368	1.774	36	395.508,754 331.988,368	37	395.510,318 331.987,514	1.782
37	395.510,318 331.987,514	38	395.536,939 331.986,701	26.63 3	38	395.536,939 331.986,701	39	395.543,728 331.987,555	6.843	39	395.543,728 331.987,555	40	395.555,694 331.989,059	12.06
40	395.555,694 331.989,059	41	395.557,036 331.989,228	1.352	41	395.557,036 331.989,228	42	395.561,104 331.989,739	4.1	42	395.561,104 331.989,739	43	395.562,747 331.989,946	1.656
43	395.562,747 331.989,946	44	395.557,812 331.995,761	7.627	44	395.557,812 331.995,761	45	395.556,125 331.997,75	2.608	45	395.556,125 331.997,75	46	395.549,163 332.005,954	10.76
46	395.549,163 332.005,954	47	395.549,024 332.006,75	0.808	47	395.549,024 332.006,75	48	395.548,566 332.009,381	2.671	48	395.548,566 332.009,381	49	395.548,085 332.012,144	2.804
49	395.548,085 332.012,144	50	395.546,795 332.019,545	7.513	50	395.546,795 332.019,545	51	395.546,303 332.022,373	2.871	51	395.546,303 332.022,373	52	395.545,547 332.026,71	4.402
52	395.545,547 332.026,71	53	395.546,461 332.031,672	5.046	53	395.546,461 332.031,672	54	395.547,346 332.035,271	3.706	54	395.547,346 332.035,271	55	395.549,086 332.042,356	7.295
55	395.549,086 332.042,356	56	395.549,124 332.042,508	0.157	56	395.549,124 332.042,508	57	395.550,531 332.048,234	5.897	57	395.550,531 332.048,234	58	395.553,845 332.061,31	13.48 9
58	395.553,845 332.061,31	59	395.560,16 332.074,402	14.53 6	59	395.560,16 332.074,402	60	395.562,251 332.076,322	2.838	60	395.562,251 332.076,322	61	395.578,065 332.090,842	21.46 9
61	395.578,065 332.090,842	62	395.591,161 332.102,868	17.78	62	395.591,161 332.102,868	63	395.594,214 332.105,671	4.145	63	395.594,214 332.105,671	64	395.599,595 332.110,612	7.305
64	395.599,595 332.110,612	65	395.602,31 332.113,105	3.686	65	395.602,31 332.113,105	66	395.602,565 332.113,339	0.346	66	395.602,565 332.113,339	67	395.606,575 332.120,85	8.515
67	395.606,575 332.120,85	68	395.609,732 332.126,764	6.704	68	395.609,732 332.126,764	69	395.611,851 332.130,733	4.499	69	395.611,851 332.130,733	70	395.623,593 332.152,728	24.93 3
70	395.623,593 332.152,728	71	395.625,061 332.155,478	3.117	71	395.625,061 332.155,478	72	395.622,552 332.156,709	2.794	72	395.622,552 332.156,709	73	395.597,219 332.169,142	28.21 9
73	395.597,219 332.169,142	74	395.586,46 332.174,977	12.23 9	74	395.586,46 332.174,977	75	395.582,547 332.177,099	4.452	75	395.582,547 332.177,099	76	395.580,306 332.178,315	2.55
76	395.580,306 332.178,315	77	395.574,695 332.181,357	6.382	77	395.574,695 332.181,357	78	395.573,646 332.181,926	1.194	78	395.573,646 332.181,926	79	395.567,722 332.185,14	6.74
79	395.567,722 332.185,14	80	395.522,408 332.107,926	89.52 8	80	395.522,408 332.107,926	81	395.493,184 332.058,13	57.73 9	81	395.493,184 332.058,13	1	395.458,919 331.999,742	67.69 9

** Lungimile segmentelor sunt determinate în planul de proiecție Stereo 70 și sunt rotunjite la 1 milimetru.

*** Distanța dintre puncte este formată din segmente cumulate ce sunt mai mici decât valoarea 1 milimetru.

**DATE DESPRE IMOBILUL NR. 368**

Oficiul de Cadastru și Publicitate Imobiliară DOLJ
 Biroul de Cadastru și Publicitate Imobiliară Craiova

A. Partea I. Descrierea imobilului

TEREN Extravilan

Adresa: Jud. Dolj, T129, P1/5

Nr. Crt	Nr cadastral Nr. topografic	Suprafața* (mp)	Observații / Referințe
A1		18.378	Sector cadastral:1 Teren neimprejmuit;

B. Partea II. Proprietari și acte

Inscrieri privitoare la dreptul de proprietate și alte drepturi reale		Referințe
/		
Act Normativ nr. 7, din 13/03/1996 emis de Parlamentul Romaniei;		
B1	Intabulare, drept de PROPRIETATE, dobandit prin Lege, cota actuala 1/1, cota initiala 1/1 1) UAT ALMAJ, CIF:4553674, Rezerva comisiei locale de fond funciar	A1

C. Partea III. SARCINI .

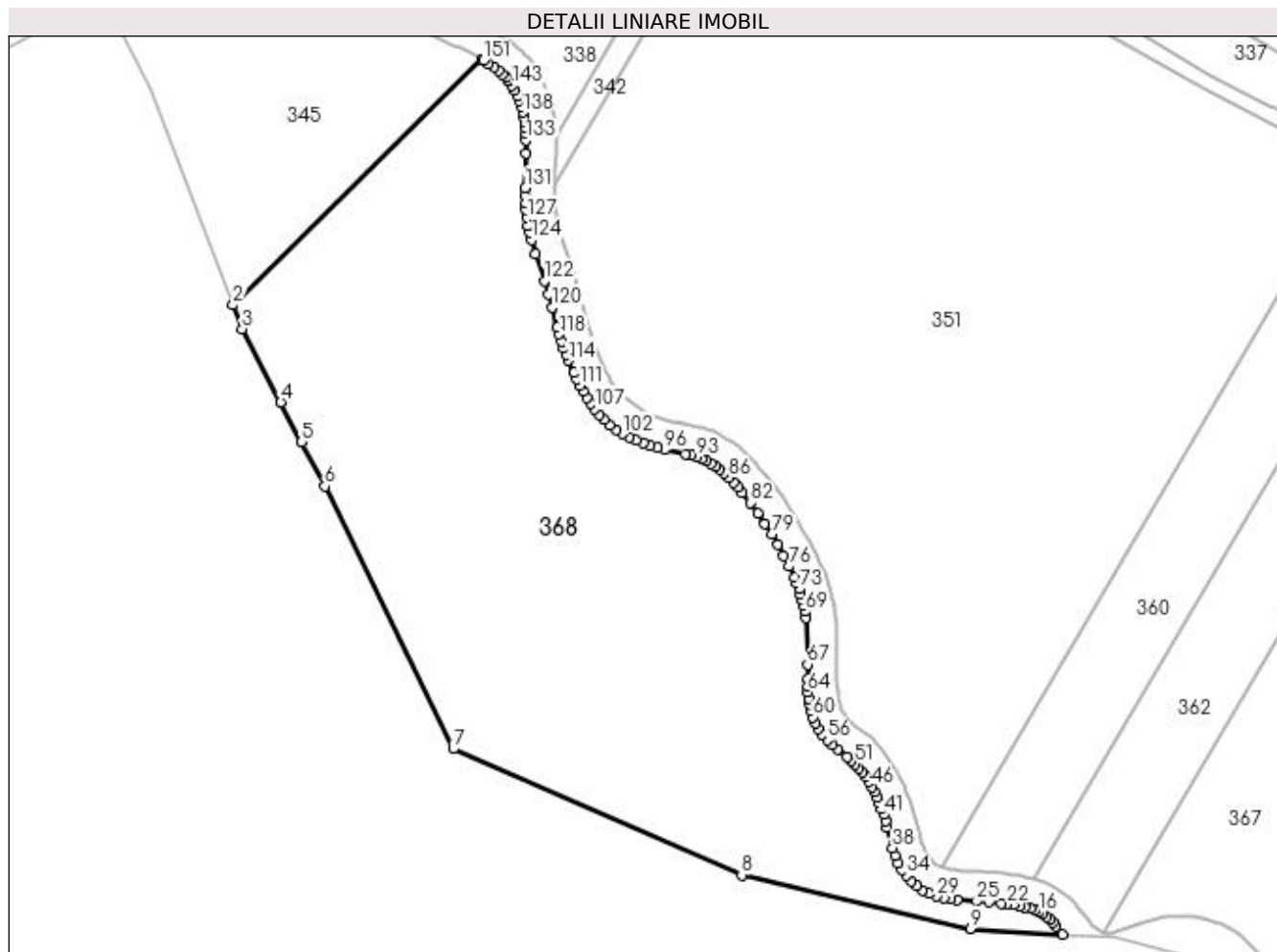
Inscrieri privind dezmembramintele dreptului de proprietate, drepturi reale de garanție și sarcini	Referințe
NU SUNT	

Anexa Nr. 1 La Partea I

Teren

Nr cadastral	Suprafața (mp)*	Observații / Referințe
	18.378	

* Suprafața este determinată în planul de proiecție Stereo 70.



Date referitoare la teren

Crt	Categorie folosință	Intravilan	Suprafața (mp)	Tarla	Parcelă	Nr. topo	Observații / Referințe
1	arabil	NU	18.378	129	1/5	-	

Lungime Segmente

1) Valorile lungimilor segmentelor sunt obținute din proiecție în plan.

Punct început	X / Y	Punct sfârșit	X / Y	Lungime segment	Punct început	X / Y	Punct sfârșit	X / Y	Lungime segment	Punct început	X / Y	Punct sfârșit	X / Y	Lungime segment
1	395.290,469 332.236,167	2	395.223,141 332.169,724	94.59 2	2	395.223,141 332.169,724	3	395.225,624 332.163,233	6.95	3	395.225,624 332.163,233	4	395.236,047 332.143,432	22.37 7
4	395.236,047 332.143,432	5	395.241,706 332.132,68	12.15	5	395.241,706 332.132,68	6	395.248,011 332.120,702	13.53 6	6	395.248,011 332.120,702	7	395.282,766 332.049,634	79.11 1
7	395.282,766 332.049,634	8	395.360,851 332.015,427	85.25	8	395.360,851 332.015,427	9	395.422,836 332.000,939	63.65 5	9	395.422,836 332.000,939	10	395.447,623 331.999,399	24.83 5
10	395.447,623 331.999,399	11	395.446,011 332.001,562	2.697	11	395.446,011 332.001,562	12	395.445,198 332.002,527	1.262	12	395.445,198 332.002,527	13	395.444,359 332.003,367	1.188
13	395.444,359 332.003,367	14	395.443,451 332.004,128	1.184	14	395.443,451 332.004,128	15	395.442,487 332.004,801	1.175	15	395.442,487 332.004,801	16	395.441,484 332.005,369	1.153
16	395.441,484 332.005,369	17	395.440,291 332.005,893	1.303	17	395.440,291 332.005,893	18	395.438,967 332.006,345	1.399	18	395.438,967 332.006,345	19	395.437,522 332.006,736	1.497

Punct început	X / Y	Punct sfârșit	X / Y	Lungime segment	Punct început	X / Y	Punct sfârșit	X / Y	Lungime segment	Punct început	X / Y	Punct sfârșit	X / Y	Lungime segment
19	395.437,522 332.006,736	20	395.435,986 332.007,074	1.573	20	395.435,986 332.007,074	21	395.434,382 332.007,365	1.629	21	395.434,382 332.007,365	22	395.432,732 332.007,616	1.669
22	395.432,732 332.007,616	23	395.431,063 332.007,829	1.682	23	395.431,063 332.007,829	24	395.427,795 332.008,156	3.285	24	395.427,795 332.008,156	25	395.424,488 332.008,408	3.316
25	395.424,488 332.008,408	26	395.419,296 332.008,75	5.203	26	395.419,296 332.008,75	27	395.417,44 332.008,937	1.866	27	395.417,44 332.008,937	28	395.415,545 332.009,226	1.917
28	395.415,545 332.009,226	29	395.413,592 332.009,683	2.005	29	395.413,592 332.009,683	30	395.411,614 332.010,396	2.102	30	395.411,614 332.010,396	31	395.409,787 332.011,376	2.074
31	395.409,787 332.011,376	32	395.408,155 332.012,551	2.01	32	395.408,155 332.012,551	33	395.406,701 332.013,872	1.965	33	395.406,701 332.013,872	34	395.405,398 332.015,328	1.954
34	395.405,398 332.015,328	35	395.404,238 332.016,927	1.975	35	395.404,238 332.016,927	36	395.403,236 332.018,684	2.023	36	395.403,236 332.018,684	37	395.402,36 332.020,767	2.26
37	395.402,36 332.020,767	38	395.401,704 332.022,833	2.167	38	395.401,704 332.022,833	39	395.400,256 332.028,409	5.762	39	395.400,256 332.028,409	40	395.399,779 332.030,104	1.761
40	395.399,779 332.030,104	41	395.399,267 332.031,786	1.758	41	395.399,267 332.031,786	42	395.398,722 332.033,437	1.739	42	395.398,722 332.033,437	43	395.398,137 332.035,041	1.707
43	395.398,137 332.035,041	44	395.397,509 332.036,581	1.663	44	395.397,509 332.036,581	45	395.396,826 332.038,045	1.616	45	395.396,826 332.038,045	46	395.396,106 332.039,382	1.518
46	395.396,106 332.039,382	47	395.395,308 332.040,694	1.536	47	395.395,308 332.040,694	48	395.394,443 332.041,977	1.547	48	395.394,443 332.041,977	49	395.393,524 332.043,216	1.542
49	395.393,524 332.043,216	50	395.392,562 332.044,395	1.522	50	395.392,562 332.044,395	51	395.391,564 332.045,497	1.486	51	395.391,564 332.045,497	52	395.390,528 332.046,513	1.451
52	395.390,528 332.046,513	53	395.389,405 332.047,483	1.485	53	395.389,405 332.047,483	54	395.386,805 332.049,541	3.316	54	395.386,805 332.049,541	55	395.385,409 332.050,693	1.809
55	395.385,409 332.050,693	56	395.383,987 332.052,017	1.943	56	395.383,987 332.052,017	57	395.382,635 332.053,56	2.052	57	395.382,635 332.053,56	58	395.381,623 332.055,065	1.813
58	395.381,623 332.055,065	59	395.380,808 332.056,624	1.759	59	395.380,808 332.056,624	60	395.380,157 332.058,226	1.729	60	395.380,157 332.058,226	61	395.379,653 332.059,866	1.716
61	395.379,653 332.059,866	62	395.379,28 332.061,559	1.733	62	395.379,28 332.061,559	63	395.379,026 332.063,233	1.693	63	395.379,026 332.063,233	64	395.378,86 332.064,884	1.659
64	395.378,86 332.064,884	65	395.378,758 332.066,521	1.64	65	395.378,758 332.066,521	66	395.378,696 332.068,569	2.049	66	395.378,696 332.068,569	67	395.378,706 332.072,432	3.863
67	395.378,706 332.072,432	68	395.378,158 332.085,108	12.68 8	68	395.378,158 332.085,108	69	395.377,909 332.086,743	1.654	69	395.377,909 332.086,743	70	395.377,613 332.088,348	1.632
70	395.377,613 332.088,348	71	395.377,264 332.089,91	1.6	71	395.377,264 332.089,91	72	395.376,854 332.091,421	1.566	72	395.376,854 332.091,421	73	395.376,365 332.092,905	1.562
73	395.376,365 332.092,905	74	395.375,798 332.094,403	1.602	74	395.375,798 332.094,403	75	395.375,174 332.095,896	1.618	75	395.375,174 332.095,896	76	395.373,748 332.098,968	3.387
76	395.373,748 332.098,968	77	395.372,242 332.101,915	3.31	77	395.372,242 332.101,915	78	395.370,643 332.104,843	3.336	78	395.370,643 332.104,843	79	395.368,973 332.107,711	3.318
79	395.368,973 332.107,711	80	395.367,163 332.110,565	3.38	80	395.367,163 332.110,565	81	395.365,188 332.113,43	3.48	81	395.365,188 332.113,43	82	395.363,123 332.116,245	3.491
82	395.363,123 332.116,245	83	395.360,982 332.118,98	3.473	83	395.360,982 332.118,98	84	395.359,82 332.120,368	1.81	84	395.359,82 332.120,368	85	395.358,627 332.121,712	1.797
85	395.358,627 332.121,712	86	395.357,418 332.122,98	1.752	86	395.357,418 332.122,98	87	395.356,199 332.124,146	1.687	87	395.356,199 332.124,146	88	395.354,96 332.125,194	1.622
88	395.354,96 332.125,194	89	395.353,819 332.126,023	1.41	89	395.353,819 332.126,023	90	395.352,611 332.126,785	1.429	90	395.352,611 332.126,785	91	395.351,354 332.127,472	1.433
91	395.351,354 332.127,472	92	395.350,067 332.128,073	1.42	92	395.350,067 332.128,073	93	395.348,762 332.128,575	1.398	93	395.348,762 332.128,575	94	395.347,228 332.129,037	1.602
94	395.347,228 332.129,037	95	395.345,579 332.129,434	1.697	95	395.345,579 332.129,434	96	395.340,005 332.130,573	5.689	96	395.340,005 332.130,573	97	395.337,994 332.131,062	2.07
97	395.337,994 332.131,062	98	395.336,044 332.131,644	2.035	98	395.336,044 332.131,644	99	395.334,135 332.132,317	2.024	99	395.334,135 332.132,317	100	395.332,268 332.133,078	2.017
100	395.332,268 332.133,078	101	395.330,433 332.133,933	2.024	101	395.330,433 332.133,933	102	395.328,627 332.134,9	2.049	102	395.328,627 332.134,9	103	395.326,851 332.136,013	2.096
103	395.326,851 332.136,013	104	395.325,138 332.137,305	2.146	104	395.325,138 332.137,305	105	395.323,642 332.138,682	2.034	105	395.323,642 332.138,682	106	395.322,303 332.140,135	1.975
106	395.322,303 332.140,135	107	395.321,089 332.141,635	1.93	107	395.321,089 332.141,635	108	395.319,969 332.143,176	1.905	108	395.319,969 332.143,176	109	395.318,927 332.144,758	1.895
109	395.318,927 332.144,758	110	395.317,951 332.146,381	1.893	110	395.317,951 332.146,381	111	395.317,048 332.148,031	1.881	111	395.317,048 332.148,031	112	395.316,208 332.149,692	1.861
112	395.316,208 332.149,692	113	395.315,41 332.151,378	1.866	113	395.315,41 332.151,378	114	395.313,966 332.154,709	3.63	114	395.313,966 332.154,709	115	395.313,28 332.156,439	1.862
115	395.313,28 332.156,439	116	395.312,637 332.158,177	1.853	116	395.312,637 332.158,177	117	395.312,037 332.159,948	1.869	117	395.312,037 332.159,948	118	395.311,46 332.161,847	1.985

Punct început	X / Y	Punct sfârșit	X / Y	Lungime segment	Punct început	X / Y	Punct sfârșit	X / Y	Lungime segment	Punct început	X / Y	Punct sfârșit	X / Y	Lungime segment
118	395.311,46 332.161,847	119	395.310,935 332.163,732	1.957	119	395.310,935 332.163,732	120	395.309,519 332.169,178	5.628	120	395.309,519 332.169,178	121	395.308,524 332.172,738	3.696
121	395.308,524 332.172,738	122	395.307,42 332.176,314	3.743	122	395.307,42 332.176,314	123	395.305,087 332.183,598	7.649	123	395.305,087 332.183,598	124	395.303,982 332.187,345	3.906
124	395.303,982 332.187,345	125	395.303,475 332.189,306	2.025	125	395.303,475 332.189,306	126	395.303,032 332.191,308	2.05	126	395.303,032 332.191,308	127	395.302,679 332.193,371	2.093
127	395.302,679 332.193,371	128	395.302,451 332.195,422	2.064	128	395.302,451 332.195,422	129	395.302,325 332.197,441	2.023	129	395.302,325 332.197,441	130	395.302,27 332.199,424	1.984
130	395.302,27 332.199,424	131	395.302,265 332.201,4	1.975	131	395.302,265 332.201,4	132	395.302,496 332.210,817	9.42	132	395.302,496 332.210,817	133	395.302,501 332.214,451	3.635
133	395.302,501 332.214,451	134	395.302,437 332.216,159	1.709	134	395.302,437 332.216,159	135	395.302,304 332.217,833	1.679	135	395.302,304 332.217,833	136	395.302,124 332.219,215	1.393
136	395.302,124 332.219,215	137	395.301,879 332.220,584	1.391	137	395.301,879 332.220,584	138	395.301,571 332.221,922	1.373	138	395.301,571 332.221,922	139	395.301,132 332.223,446	1.586
139	395.301,132 332.223,446	140	395.300,612 332.224,946	1.588	140	395.300,612 332.224,946	141	395.300,019 332.226,41	1.58	141	395.300,019 332.226,41	142	395.299,363 332.227,811	1.547
142	395.299,363 332.227,811	143	395.298,651 332.229,118	1.488	143	395.298,651 332.229,118	144	395.297,891 332.230,295	1.402	144	395.297,891 332.230,295	145	395.297,575 332.230,693	0.508
145	395.297,575 332.230,693	146	395.297,076 332.231,324	0.804	146	395.297,076 332.231,324	147	395.296,124 332.232,28	1.349	147	395.296,124 332.232,28	148	395.295,002 332.233,215	1.461
148	395.295,002 332.233,215	149	395.293,728 332.234,14	1.574	149	395.293,728 332.234,14	150	395.292,339 332.235,05	1.661	150	395.292,339 332.235,05	151	395.290,881 332.235,935	1.705
151	395.290,881 332.235,935	1	395.290,469 332.236,167	0.473										

** Lungimile segmentelor sunt determinate în planul de proiecție Stereo 70 și sunt rotunjite la 1 milimetru.

*** Distanța dintre puncte este formată din segmente cumulate ce sunt mai mici decât valoarea 1 milimetru.

**DATE DESPRE IMOBILUL NR. 370**

Oficiul de Cadastru și Publicitate Imobiliară DOLJ
Biroul de Cadastru și Publicitate Imobiliară Craiova

A. Partea I. Descrierea imobilului

TEREN Extravilan

Adresa: Jud. Dolj, T129, P5

Nr. Crt	Nr cadastral Nr. topografic	Suprafața* (mp)	Observații / Referințe
A1		2.500	Sector cadastral:1 Teren neimprejmuit;

B. Partea II. Proprietari și acte

Inscrieri privitoare la dreptul de proprietate și alte drepturi reale	Referințe
/	
Act Administrativ nr. Titlu de proprietate 1545-44687, din 02/08/1999 emis de CJSIPT Dolj;	
B1	A1
Intabulare, drept de PROPRIETATE, dobandit prin Reconstituire, cota actuala 1/1, cota initiala 1/1 1) GRIGORE MARIN	

C. Partea III. SARCINI .

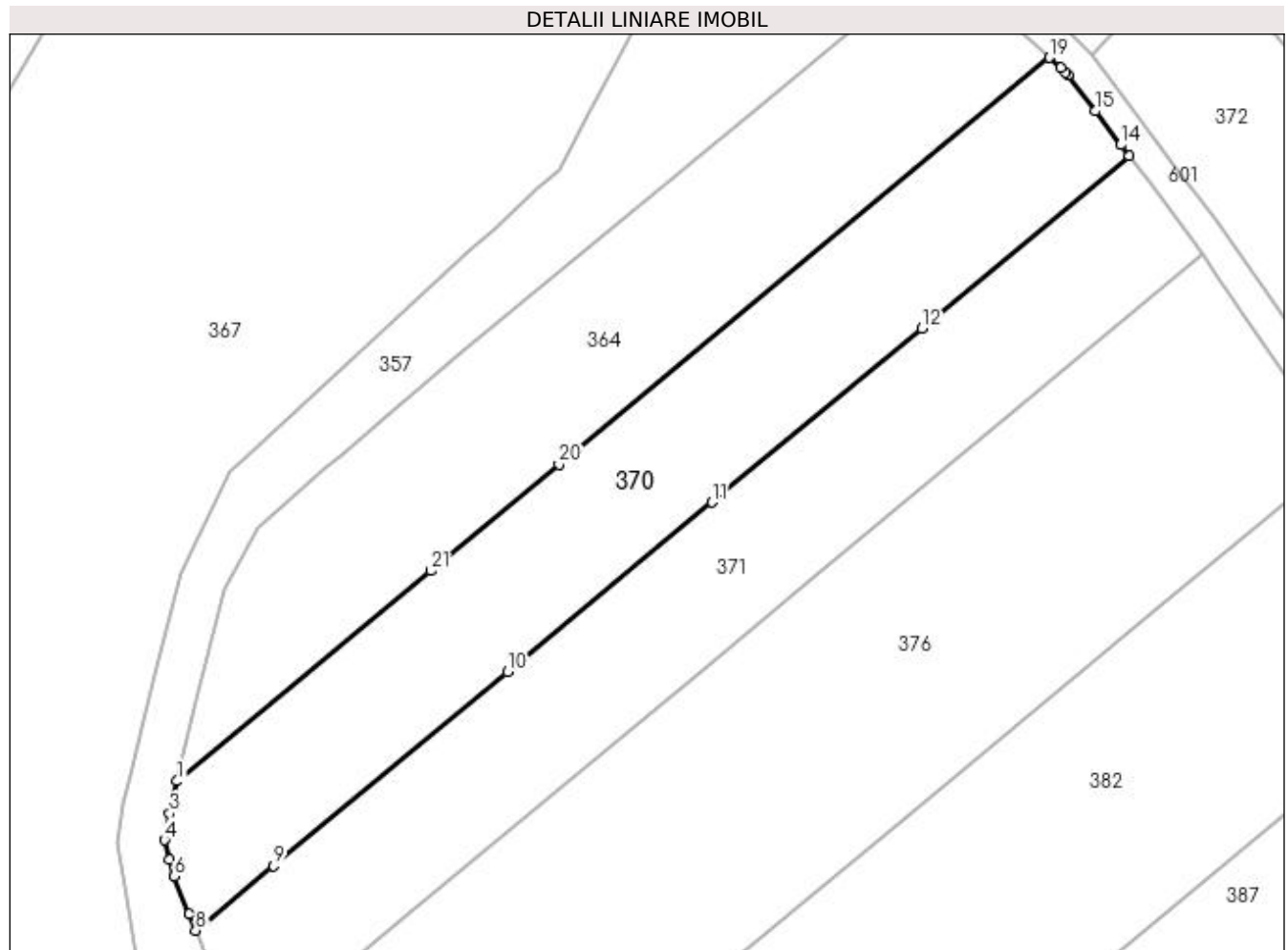
Inscrieri privind dezmembramintele dreptului de proprietate, drepturi reale de garanție și sarcini	Referințe
NU SUNT	

Anexa Nr. 1 La Partea I

Teren

Nr cadastral	Suprafața (mp)*	Observații / Referințe
	2.500	

* Suprafața este determinată în planul de proiecție Stereo 70.



Date referitoare la teren

Crt	Categorie folosință	Intravilan	Suprafața (mp)	Tarla	Parcelă	Nr. topo	Observații / Referințe
1	arabil	NU	2.500	129	5	-	

Lungime Segmente

1) Valorile lungimilor segmentelor sunt obținute din proiecție în plan.

Punct început	X / Y	Punct sfârșit	X / Y	Lungime segment (** (m)
1	395.553,354 332.034,578	2	395.552,728 332.032,033	2.621
3	395.552,33 332.030,412	4	395.551,696 332.026,969	3.501
5	395.552,382 332.024,451	6	395.552,966 332.022,312	2.217
7	395.554,891 332.017,425	8	395.555,716 332.015,33	2.252
9	395.565,733 332.023,631	10	395.595,932 332.048,657	39.221

Punct început	X / Y	Punct sfârșit	X / Y	Lungime segment (** (m)
2	395.552,728 332.032,033	3	395.552,33 332.030,412	1.669
4	395.551,696 332.026,969	5	395.552,382 332.024,451	2.61
6	395.552,966 332.022,312	7	395.554,891 332.017,425	5.252
8	395.555,716 332.015,33	9	395.565,733 332.023,631	13.01
10	395.595,932 332.048,657	11	395.622,292 332.070,501	34.234

Punct început	X / Y	Punct sfârșit	X / Y	Lungime segment (** (m)
11	395.622,292 332.070,501	12	395.649,342 332.092,918	35.131
13	395.676,101 332.115,093	14	395.675,011 332.116,54	1.812
15	395.671,737 332.120,887	16	395.668,232 332.125,54	5.826
17	395.667,878 332.125,869	18	395.667,244 332.126,455	0.863
19	395.665,818 332.127,777	20	395.602,577 332.075,37	82.133
21	395.586,052 332.061,675	1	395.553,354 332.034,578	42.467

Punct început	X / Y	Punct sfârșit	X / Y	Lungime segment (** (m)
12	395.649,342 332.092,918	13	395.676,101 332.115,093	34.753
14	395.675,011 332.116,54	15	395.671,737 332.120,887	5.442
16	395.668,232 332.125,54	17	395.667,878 332.125,869	0.483
18	395.667,244 332.126,455	19	395.665,818 332.127,777	1.945
20	395.602,577 332.075,37	21	395.586,052 332.061,675	21.462

** Lungimile segmentelor sunt determinate în planul de proiecție Stereo 70 și sunt rotunjite la 1 milimetru.

*** Distanța dintre puncte este formată din segmente cumulate ce sunt mai mici decât valoarea 1 milimetru.

**DATE DESPRE IMOBILUL NR. 371**

Oficiul de Cadastru și Publicitate Imobiliară DOLJ
Biroul de Cadastru și Publicitate Imobiliară Craiova

A. Partea I. Descrierea imobilului

TEREN Extravilan

Adresa: Jud. Dolj, T 129,P6-EXTRAVILAN

Nr. Crt	Nr cadastral Nr. topografic	Suprafața* (mp)	Observații / Referințe
A1	30788	2.500	Sector cadastral:1 Teren neimprejmuit;

B. Partea II. Proprietari și acte

Inscrieri privitoare la dreptul de proprietate și alte drepturi reale	Referințe
76398 / 19/05/2017	
Act Notarial nr. contract de vanzare aut. sub nr. 2063, din 16/05/2017 emis de Faurar Doina;	
B1	A1
Intabulare, drept de PROPRIETATE, dobandit prin Conventie, cota actuala 1/1, cota initiala 1/1	
1) SOCIETATEA AGROECOLOGICA 2008 SRL, CIF:24727589	

C. Partea III. SARCINI .

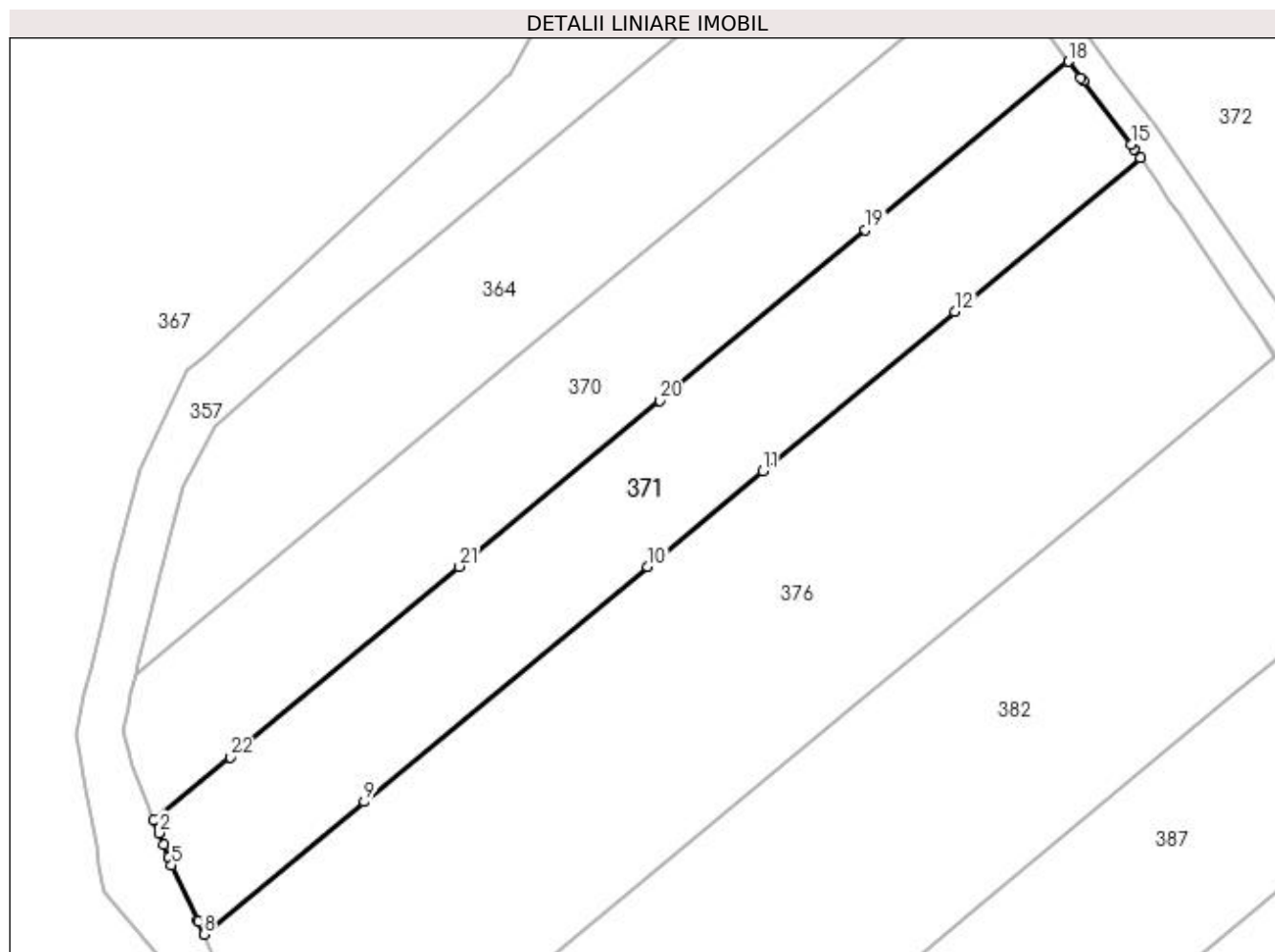
Inscrieri privind dezmembramintele dreptului de proprietate, drepturi reale de garanție și sarcini	Referințe
NU SUNT	

Anexa Nr. 1 La Partea I

Teren

Nr cadastral	Suprafața (mp)*	Observații / Referințe
30788	2.500	

* Suprafața este determinată în planul de proiecție Stereo 70.



Date referitoare la teren

Crt	Categorie folosință	Intra vilan	Suprafața (mp)	Tarla	Parcelă	Nr. topo	Observații / Referințe
1	arabil	NU	2.500	129	6	-	

Lungime Segmente

1) Valorile lungimilor segmentelor sunt obținute din proiecție în plan.

Punct început	X / Y	Punct sfârșit	X / Y	Lungime segment (** (m)
1	395.555,716 332.015,33	2	395.556,388 332.013,622	1.835
3	395.557,001 332.012,068	4	395.557,665 332.010,382	1.812
5	395.558,055 332.009,391	6	395.561,454 332.002,132	8.015
7	395.561,547 332.001,935	8	395.562,314 332.000,295	1.81
9	395.583,375 332.017,748	10	395.620,674 332.048,657	48.441

Punct început	X / Y	Punct sfârșit	X / Y	Lungime segment (** (m)
2	395.556,388 332.013,622	3	395.557,001 332.012,068	1.67
4	395.557,665 332.010,382	5	395.558,055 332.009,391	1.066
6	395.561,454 332.002,132	7	395.561,547 332.001,935	0.219
8	395.562,314 332.000,295	9	395.583,375 332.017,748	27.353
10	395.620,674 332.048,657	11	395.635,87 332.061,25	19.736

Punct început	X / Y	Punct sfârșit	X / Y	Lungime segment (** (m)
11	395.635,87 332.061,25	12	395.661,132 332.082,186	32.81
13	395.685,533 332.102,407	14	395.684,759 332.103,537	1.37
15	395.684,303 332.104,202	16	395.678,013 332.112,554	10.455
17	395.677,727 332.112,934	18	395.676,101 332.115,093	2.703
19	395.649,342 332.092,918	20	395.622,292 332.070,501	35.131
21	395.595,932 332.048,657	22	395.565,733 332.023,631	39.221

Punct început	X / Y	Punct sfârșit	X / Y	Lungime segment (** (m)
12	395.661,132 332.082,186	13	395.685,533 332.102,407	31.691
14	395.684,759 332.103,537	15	395.684,303 332.104,202	0.806
16	395.678,013 332.112,554	17	395.677,727 332.112,934	0.476
18	395.676,101 332.115,093	19	395.649,342 332.092,918	34.753
20	395.622,292 332.070,501	21	395.595,932 332.048,657	34.234
22	395.565,733 332.023,631	1	395.555,716 332.015,33	13.01

** Lungimile segmentelor sunt determinate în planul de proiecție Stereo 70 și sunt rotunjite la 1 milimetru.

*** Distanța dintre puncte este formată din segmente cumulate ce sunt mai mici decât valoarea 1 milimetru.

**DATE DESPRE IMOBILUL NR. 376**

Oficiul de Cadastru și Publicitate Imobiliară DOLJ
 Biroul de Cadastru și Publicitate Imobiliară Craiova

A. Partea I. Descrierea imobilului

TEREN Extravilan

Adresa: Jud. Dolj, T129, P7

Nr. Crt	Nr cadastral Nr. topografic	Suprafața* (mp)	Observații / Referințe
A1	30751	5.000	Sector cadastral:1 Teren neimprejmuit;

B. Partea II. Proprietari și acte

Inscrieri privitoare la dreptul de proprietate și alte drepturi reale		Referințe
99115 / 28/07/2016		
Act Notarial nr. CONTRACT DE VANZARE AUT NR 1719, din 22/07/2016 emis de NP Sorop Alexandru Oliviu (CONTRACT DE VANZARE);		
B1	Intabulare, drept de PROPRIETATE, dobandit prin Conventie, cota actuala 1/1, cota initiala 1/1 1) SC AGRI TERENURI SA, CIF:24816228	A1

C. Partea III. SARCINI .

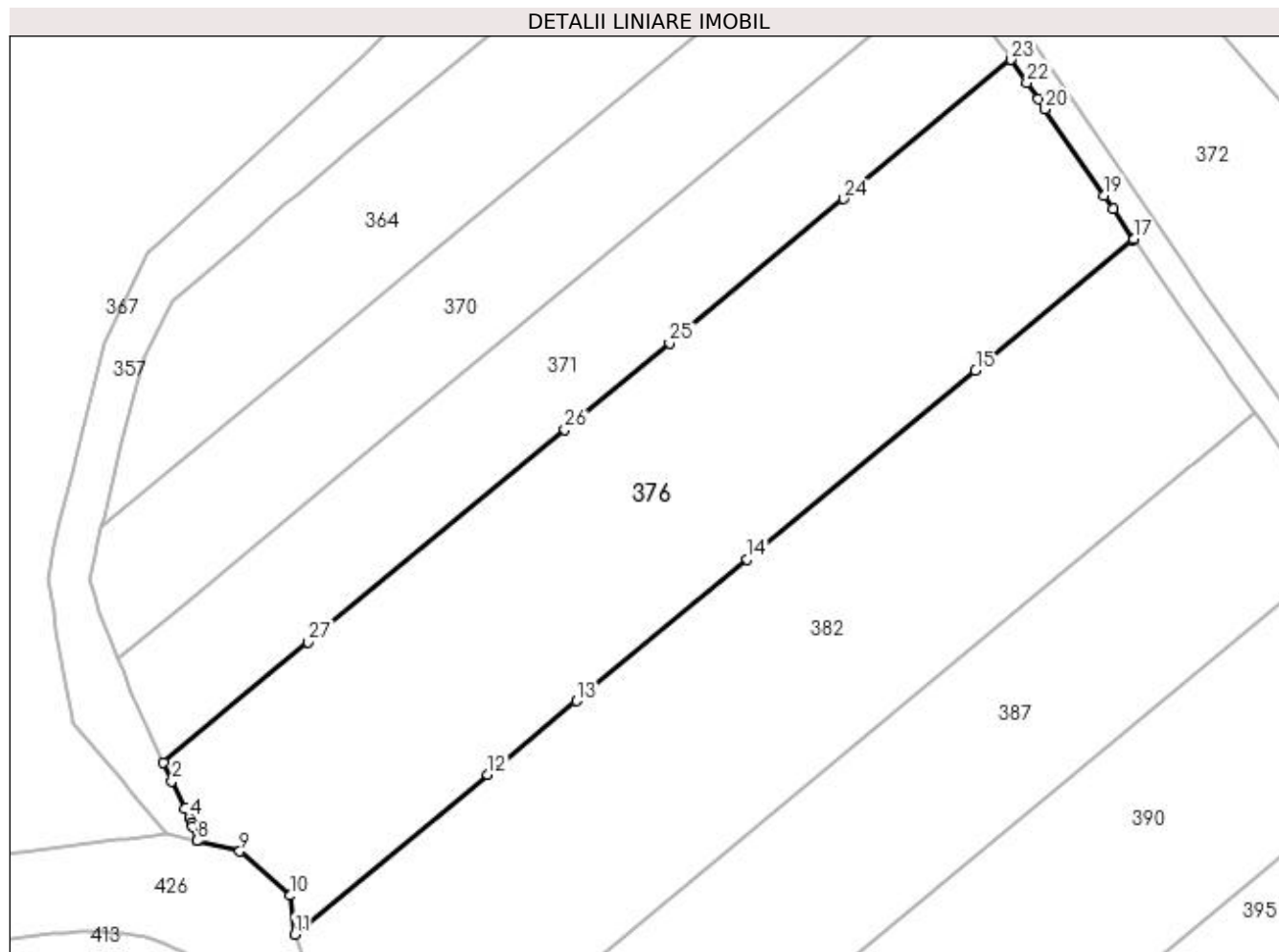
Inscrieri privind dezmembramintele dreptului de proprietate, drepturi reale de garanție și sarcini	Referințe
NU SUNT	

Anexa Nr. 1 La Partea I

Teren

Nr cadastral	Suprafața (mp)*	Observații / Referințe
30751	5.000	

* Suprafața este determinată în planul de proiecție Stereo 70.



Date referitoare la teren

Crt	Categorie folosință	Intravilan	Suprafața (mp)	Tarla	Parcelă	Nr. topo	Observații / Referințe
1	arabil	NU	5.000	129	7	-	

Lungime Segmente

1) Valorile lungimilor segmentelor sunt obținute din proiecție în plan.

Punct început	X / Y	Punct sfârșit	X / Y	Lungime segment (** (m)
1	395.562,314 332.000,295	2	395.563,579 331.997,595	2.981
3	395.565,439 331.993,623	4	395.566,081 331.992,251	1.515
5	395.566,427 331.991,513	6	395.566,596 331.990,932	0.605
7	395.567,184 331.988,905	8	395.567,16 331.988,885	0.031
9	395.573,43 331.987,379	10	395.580,796 331.980,944	9.781

Punct început	X / Y	Punct sfârșit	X / Y	Lungime segment (** (m)
2	395.563,579 331.997,595	3	395.565,439 331.993,623	4.386
4	395.566,081 331.992,251	5	395.566,427 331.991,513	0.815
6	395.566,596 331.990,932	7	395.567,184 331.988,905	2.111
8	395.567,16 331.988,885	9	395.573,43 331.987,379	6.449
10	395.580,796 331.980,944	11	395.581,439 331.975,319	5.661

Punct început	X / Y	Punct sfârșit	X / Y	Lungime segment (** (m)
11	395.581,439 331.975,319	12	395.609,478 331.998,556	36.416
13	395.622,354 332.009,226	14	395.647,178 332.029,798	32.241
15	395.680,347 332.057,285	16	395.703,269 332.076,28	29.769
17	395.703,373 332.076,366	18	395.700,392 332.080,718	5.275
19	395.699,06 332.082,661	20	395.690,458 332.095,218	15.221
21	395.689,453 332.096,685	22	395.687,811 332.099,081	2.905
23	395.685,533 332.102,407	24	395.661,132 332.082,186	31.691
25	395.635,87 332.061,25	26	395.620,674 332.048,657	19.736
27	395.583,375 332.017,748	1	395.562,314 332.000,295	27.353

Punct început	X / Y	Punct sfârșit	X / Y	Lungime segment (** (m)
12	395.609,478 331.998,556	13	395.622,354 332.009,226	16.722
14	395.647,178 332.029,798	15	395.680,347 332.057,285	43.078
16	395.703,269 332.076,28	17	395.703,373 332.076,366	0.135
18	395.700,392 332.080,718	19	395.699,06 332.082,661	2.355
20	395.690,458 332.095,218	21	395.689,453 332.096,685	1.778
22	395.687,811 332.099,081	23	395.685,533 332.102,407	4.031
24	395.661,132 332.082,186	25	395.635,87 332.061,25	32.81
26	395.620,674 332.048,657	27	395.583,375 332.017,748	48.441

** Lungimile segmentelor sunt determinate în planul de proiecție Stereo 70 și sunt rotunjite la 1 milimetru.

*** Distanța dintre puncte este formată din segmente cumulate ce sunt mai mici decât valoarea 1 milimetru.

**DATE DESPRE IMOBILUL NR. 382**

Oficiul de Cadastru și Publicitate Imobiliară DOLJ
Biroul de Cadastru și Publicitate Imobiliară Craiova

A. Partea I. Descrierea imobilului

TEREN Extravilan

Adresa: Jud. Dolj, T129, P8

Nr. Crt	Nr cadastral Nr. topografic	Suprafața* (mp)	Observații / Referințe
A1		5.000	Sector cadastral:1 Teren neimprejmuit;

B. Partea II. Proprietari și acte

Inscrieri privitoare la dreptul de proprietate și alte drepturi reale	Referințe
/	
Act Administrativ nr. Titlu de proprietate 1540-44687, din 02/08/1999 emis de CJSIPT Dolj;	
B1	A1
Intabulare, drept de PROPRIETATE, dobandit prin Reconstituire, cota actuala 1/1, cota initiala 1/1 1) MIHAI DUMITRU	

C. Partea III. SARCINI .

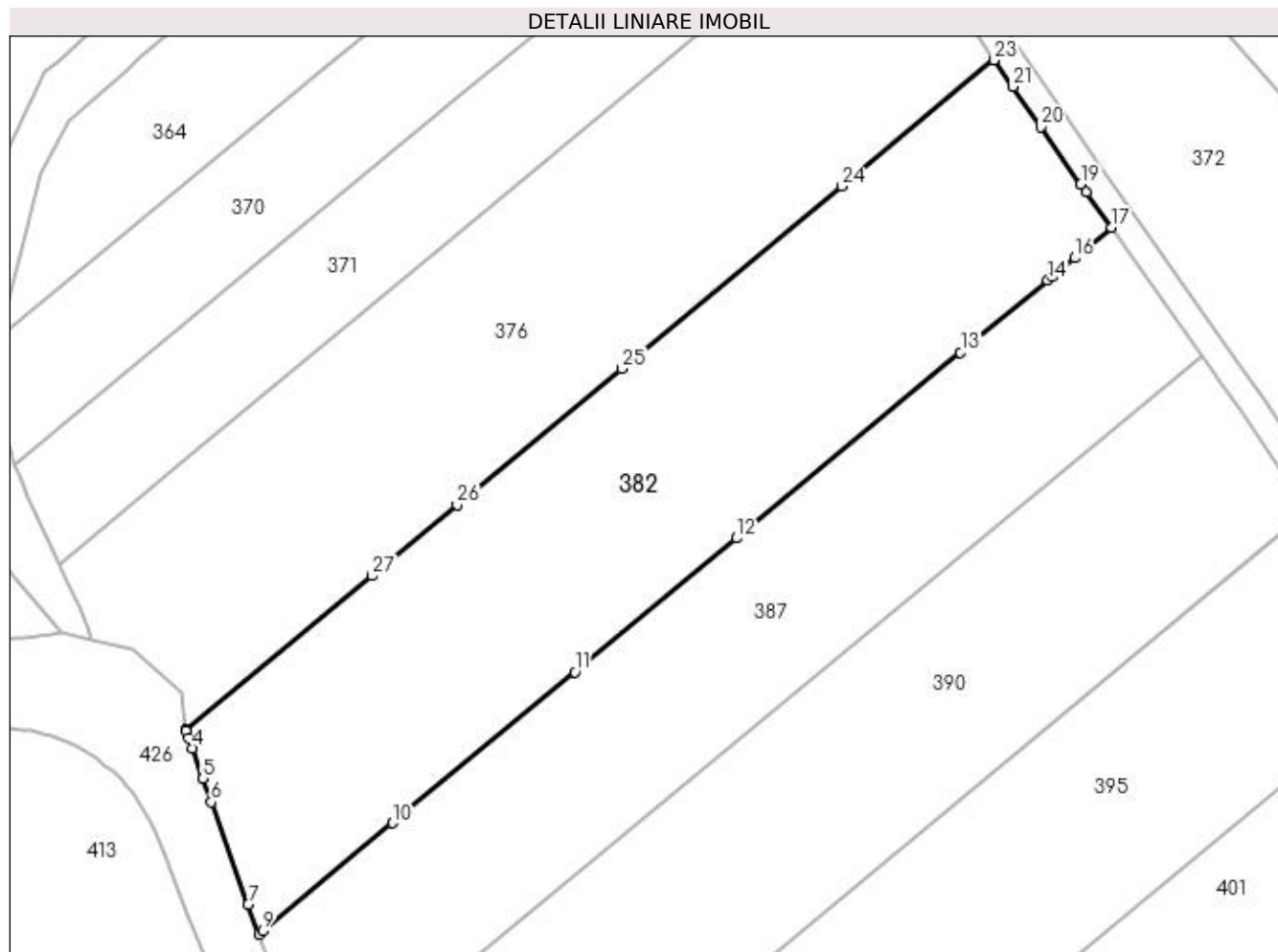
Inscrieri privind dezmembramintele dreptului de proprietate, drepturi reale de garanție și sarcini	Referințe
NU SUNT	

Anexa Nr. 1 La Partea I

Teren

Nr cadastral	Suprafața (mp)*	Observații / Referințe
	5.000	

* Suprafața este determinată în planul de proiecție Stereo 70.



Date referitoare la teren

Crt	Categorie folosință	Intra vilan	Suprafața (mp)	Tarla	Parcelă	Nr. topo	Observații / Referințe
1	arabil	NU	5.000	129	8	-	

Lungime Segmente

1) Valorile lungimilor segmentelor sunt obținute din proiecție în plan.

Punct început	X / Y	Punct sfârșit	X / Y	Lungime segment (** (m)
1	395.581,439 331.975,319	2	395.581,458 331.975,152	0.169
3	395.581,826 331.974,122	4	395.582,389 331.972,55	1.67
5	395.584,023 331.967,984	6	395.585,287 331.964,451	3.753
7	395.590,824 331.948,978	8	395.592,426 331.944,501	4.755
9	395.593,014 331.944,988	10	395.612,638 331.961,251	25.486

Punct început	X / Y	Punct sfârșit	X / Y	Lungime segment (** (m)
2	395.581,458 331.975,152	3	395.581,826 331.974,122	1.093
4	395.582,389 331.972,55	5	395.584,023 331.967,984	4.849
6	395.585,287 331.964,451	7	395.590,824 331.948,978	16.434
8	395.592,426 331.944,501	9	395.593,014 331.944,988	0.764
10	395.612,638 331.961,251	11	395.640,107 331.984,014	35.675

Punct început	X / Y	Punct sfârșit	X / Y	Lungime segment (** (m)
11	395.640,107 331.984,014	12	395.664,493 332.004,223	31.671
13	395.698,266 332.032,211	14	395.711,419 332.043,111	17.082
15	395.712,101 332.043,676	16	395.715,469 332.046,467	4.374
17	395.721,02 332.051,067	18	395.717,247 332.056,411	6.542
19	395.716,416 332.057,589	20	395.710,328 332.066,213	10.556
21	395.706,165 332.072,29	22	395.703,373 332.076,366	4.941
23	395.703,269 332.076,28	24	395.680,347 332.057,285	29.769
25	395.647,178 332.029,798	26	395.622,354 332.009,226	32.241
27	395.609,478 331.998,556	1	395.581,439 331.975,319	36.416

Punct început	X / Y	Punct sfârșit	X / Y	Lungime segment (** (m)
12	395.664,493 332.004,223	13	395.698,266 332.032,211	43.863
14	395.711,419 332.043,111	15	395.712,101 332.043,676	0.886
16	395.715,469 332.046,467	17	395.721,02 332.051,067	7.209
18	395.717,247 332.056,411	19	395.716,416 332.057,589	1.442
20	395.710,328 332.066,213	21	395.706,165 332.072,29	7.366
22	395.703,373 332.076,366	23	395.703,269 332.076,28	0.135
24	395.680,347 332.057,285	25	395.647,178 332.029,798	43.078
26	395.622,354 332.009,226	27	395.609,478 331.998,556	16.722

** Lungimile segmentelor sunt determinate în planul de proiecție Stereo 70 și sunt rotunjite la 1 milimetru.

*** Distanța dintre puncte este formată din segmente cumulate ce sunt mai mici decât valoarea 1 milimetru.

**DATE DESPRE IMOBILUL NR. 385**

Oficiul de Cadastru și Publicitate Imobiliară DOLJ
Biroul de Cadastru și Publicitate Imobiliară Craiova

A. Partea I. Descrierea imobilului

TEREN Extravilan

Adresa: Jud. Dolj, T129, P11/1

Nr. Crt	Nr cadastral Nr. topografic	Suprafața* (mp)	Observații / Referințe
A1		16	Sector cadastral:1 Teren neimprejmuit;

B. Partea II. Proprietari și acte

Inscrieri privitoare la dreptul de proprietate și alte drepturi reale		Referințe
/		
Act Normativ nr. Legea 7, din 13/03/1996 emis de Parlamentul Romaniei (art.13 alin 15);		
B1	Inscrierea provizorie, drept de PROPRIETATE, dobandit prin Lege, cota actuala 1/1, cota initiala 1/1 1) NEIDENTIFICAT NEIDENTIFICAT	A1

C. Partea III. SARCINI .

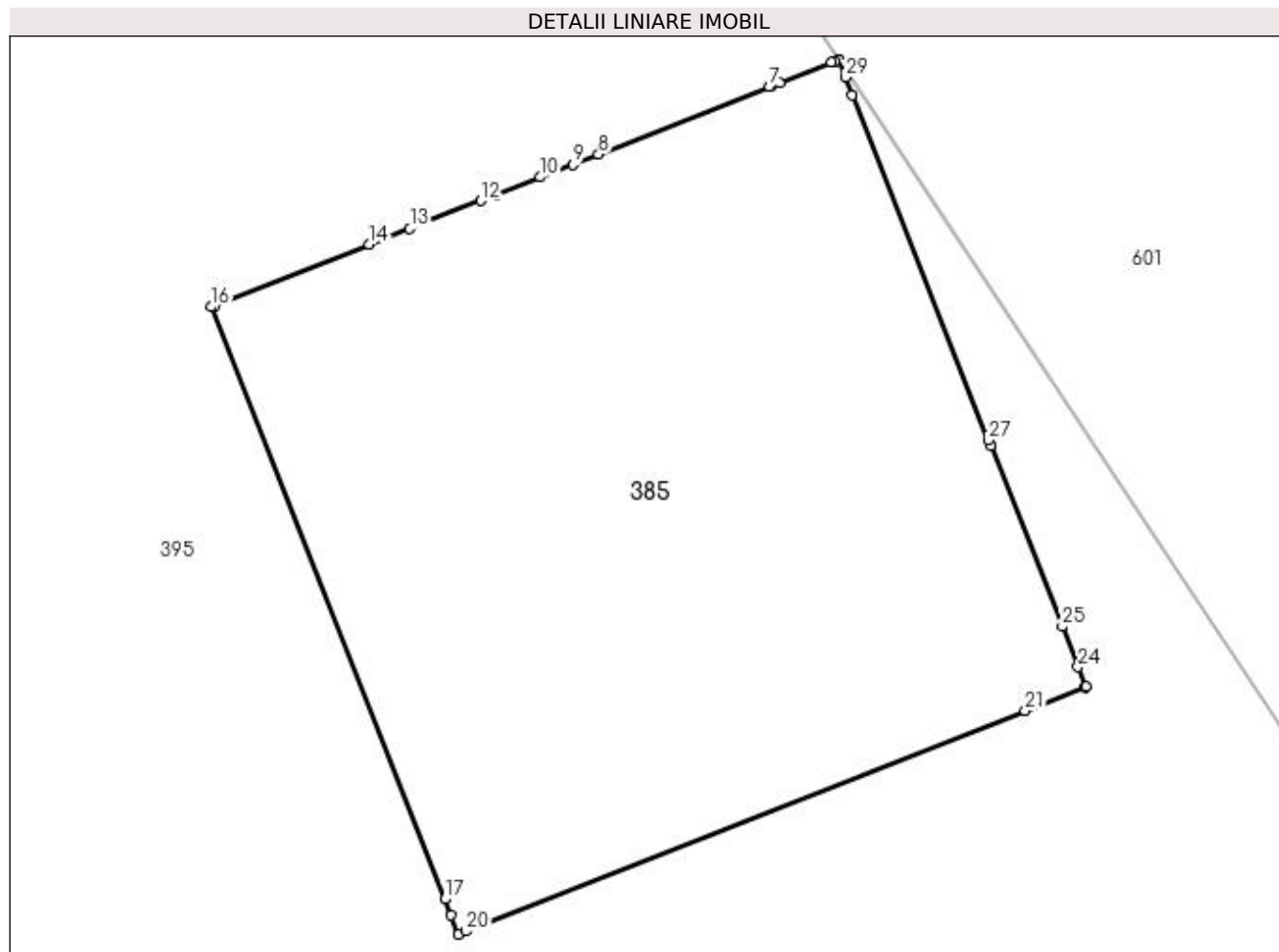
Inscrieri privind dezmembramintele dreptului de proprietate, drepturi reale de garanție și sarcini	Referințe
NU SUNT	

Anexa Nr. 1 La Partea I

Teren

Nr cadastral	Suprafața (mp)*	Observații / Referințe
	16	

* Suprafața este determinată în planul de proiecție Stereo 70.



Date referitoare la teren

Crt	Categorie folosință	Intra vilan	Suprafața (mp)	Tarla	Parcelă	Nr. topo	Observații / Referințe
1	curți constructii	NU	16	129	11/1	-	Stalp

Lungime Segmente

1) Valorile lungimilor segmentelor sunt obținute din proiecție în plan.

Punct început	X / Y	Punct sfârșit	X / Y	Lungime segment (** (m)
1	395.754,143 332.002,87	2	395.754,14 332.002,875	0.006
3	395.754,119 332.002,867	4	395.754,096 332.002,858	0.025
5	395.753,792 332.002,738	6	395.753,736 332.002,716	0.06
7	395.753,73 332.002,714	8	395.752,716 332.002,314	1.091
9	395.752,563 332.002,254	10	395.752,37 332.002,178	0.207

Punct început	X / Y	Punct sfârșit	X / Y	Lungime segment (** (m)
2	395.754,14 332.002,875	3	395.754,119 332.002,867	0.023
4	395.754,096 332.002,858	5	395.753,792 332.002,738	0.327
6	395.753,736 332.002,716	7	395.753,73 332.002,714	0.006
8	395.752,716 332.002,314	9	395.752,563 332.002,254	0.164
10	395.752,37 332.002,178	11	395.752,11 332.002,075	0.279

Punct început	X / Y	Punct sfârșit	X / Y	Lungime segment (** (m)
11	395.752,11 332.002,075	12	395.752,017 332.002,038	0.101
13	395.751,596 332.001,872	14	395.751,357 332.001,778	0.257
15	395.750,439 332.001,416	16	395.750,419 332.001,409	0.022
17	395.751,804 331.997,895	18	395.751,841 331.997,8	0.103
19	395.751,886 331.997,687	20	395.751,931 331.997,705	0.048
21	395.755,247 331.999,012	22	395.755,601 331.999,152	0.381
23	395.755,607 331.999,155	24	395.755,56 331.999,272	0.126
25	395.755,466 331.999,512	26	395.755,042 332.000,587	1.156
27	395.755,03 332.000,619	28	395.754,222 332.002,667	2.201
29	395.754,182 332.002,771	1	395.754,143 332.002,87	0.106

Punct început	X / Y	Punct sfârșit	X / Y	Lungime segment (** (m)
12	395.752,017 332.002,038	13	395.751,596 332.001,872	0.453
14	395.751,357 332.001,778	15	395.750,439 332.001,416	0.987
16	395.750,419 332.001,409	17	395.751,804 331.997,895	3.776
18	395.751,841 331.997,8	19	395.751,886 331.997,687	0.121
20	395.751,931 331.997,705	21	395.755,247 331.999,012	3.565
22	395.755,601 331.999,152	23	395.755,607 331.999,155	0.006
24	395.755,56 331.999,272	25	395.755,466 331.999,512	0.258
26	395.755,042 332.000,587	27	395.755,03 332.000,619	0.034
28	395.754,222 332.002,667	29	395.754,182 332.002,771	0.112

** Lungimile segmentelor sunt determinate în planul de proiecție Stereo 70 și sunt rotunjite la 1 milimetru.

*** Distanța dintre puncte este formată din segmente cumulate ce sunt mai mici decât valoarea 1 milimetru.

**DATE DESPRE IMOBILUL NR. 387**

Oficiul de Cadastru și Publicitate Imobiliară DOLJ
Biroul de Cadastru și Publicitate Imobiliară Craiova

A. Partea I. Descrierea imobilului

TEREN Extravilan

Adresa: Jud. Dolj, T129, P9

Nr. Crt	Nr cadastral Nr. topografic	Suprafața* (mp)	Observații / Referințe
A1		4.000	Sector cadastral:1 Teren neimprejmuit;

B. Partea II. Proprietari și acte

Inscrieri privitoare la dreptul de proprietate și alte drepturi reale	Referințe
/	
Act Administrativ nr. Titlu de proprietate 1523-44687, din 30/08/1999 emis de CJSIPT Dolj;	
B1	A1
Intabulare, drept de PROPRIETATE, dobandit prin Reconstituire, cota actuala 1/1, cota initiala 1/1 1) GORJAN ELENA DEFUNCT:Da	

C. Partea III. SARCINI .

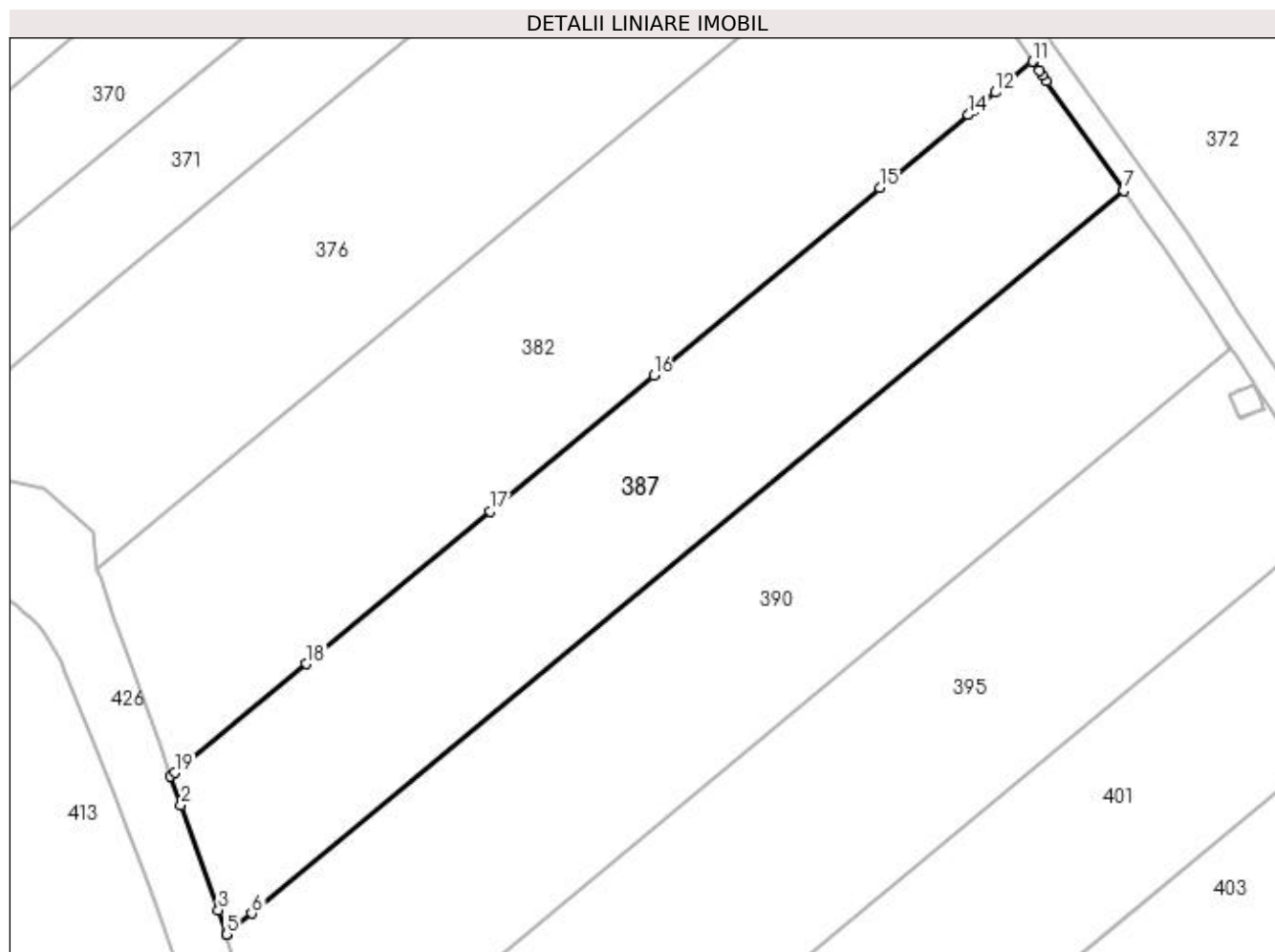
Inscrieri privind dezmembramintele dreptului de proprietate, drepturi reale de garanție și sarcini	Referințe
NU SUNT	

Anexa Nr. 1 La Partea I

Teren

Nr cadastral	Suprafața (mp)*	Observații / Referințe
	4.000	

* Suprafața este determinată în planul de proiecție Stereo 70.



Date referitoare la teren

Crt	Categorie folosință	Intravilan	Suprafața (mp)	Tarla	Parcelă	Nr. topo	Observații / Referințe
1	arabil	NU	4.000	129	9	-	

Lungime Segmente

1) Valorile lungimilor segmentelor sunt obținute din proiecție în plan.

Punct început	X / Y	Punct sfârșit	X / Y	Lungime segment (** (m)
1	395.592,426 331.944,501	2	395.593,987 331.940,139	4.633
2	395.593,987 331.940,139	3	395.599,566 331.924,548	16.559
3	395.599,566 331.924,548	4	395.600,727 331.920,943	3.787
4	395.600,727 331.920,943	5	395.600,741 331.920,9	0.046
5	395.600,741 331.920,9	6	395.604,52 331.924,032	4.908

Punct început	X / Y	Punct sfârșit	X / Y	Lungime segment (** (m)
6	395.604,52 331.924,032	7	395.734,6 332.031,829	168.941
7	395.734,6 332.031,829	8	395.723,098 332.048,122	19.944
8	395.723,098 332.048,122	9	395.722,487 332.048,988	1.06
9	395.722,487 332.048,988	10	395.721,985 332.049,699	0.87
10	395.721,985 332.049,699	11	395.721,02 332.051,067	1.674
11	395.721,02 332.051,067	12	395.715,469 332.046,467	7.209
12	395.715,469 332.046,467	13	395.712,101 332.043,676	4.374
13	395.712,101 332.043,676	14	395.711,419 332.043,111	0.886
14	395.711,419 332.043,111	15	395.698,266 332.032,211	17.082
15	395.698,266 332.032,211	16	395.664,493 332.004,223	43.863
16	395.664,493 332.004,223	17	395.640,107 331.984,014	31.671
17	395.640,107 331.984,014	18	395.612,638 331.961,251	35.675
18	395.612,638 331.961,251	19	395.593,014 331.944,988	25.486
19	395.593,014 331.944,988	1	395.592,426 331.944,501	0.764

** Lungimile segmentelor sunt determinate în planul de proiecție Stereo 70 și sunt rotunjite la 1 milimetru.

*** Distanța dintre puncte este formată din segmente cumulate ce sunt mai mici decât valoarea 1 milimetru.

**DATE DESPRE IMOBILUL NR. 390**

Oficiul de Cadastru și Publicitate Imobiliară DOLJ
Biroul de Cadastru și Publicitate Imobiliară Craiova

A. Partea I. Descrierea imobilului

TEREN Extravilan

Adresa: Jud. Dolj, T129, P10

Nr. Crt	Nr cadastral Nr. topografic	Suprafața* (mp)	Observații / Referințe
A1	30662	5.000	Sector cadastral:1 Teren neimprejmuit;

B. Partea II. Proprietari și acte

Inscrieri privitoare la dreptul de proprietate și alte drepturi reale	Referințe
44637 / 30/03/2016	
Act Notarial nr. CONTRACT DE VANZARE AUT NR 729, din 29/03/2016 emis de NP Sorop Alexandru Oliviu;	
B1	A1
Intabulare, drept de PROPRIETATE, dobandit prin Conventie, cota actuala 1/1, cota initiala 1/1 1) SC AGRI TERENURI SA, CIF:24816228	

C. Partea III. SARCINI .

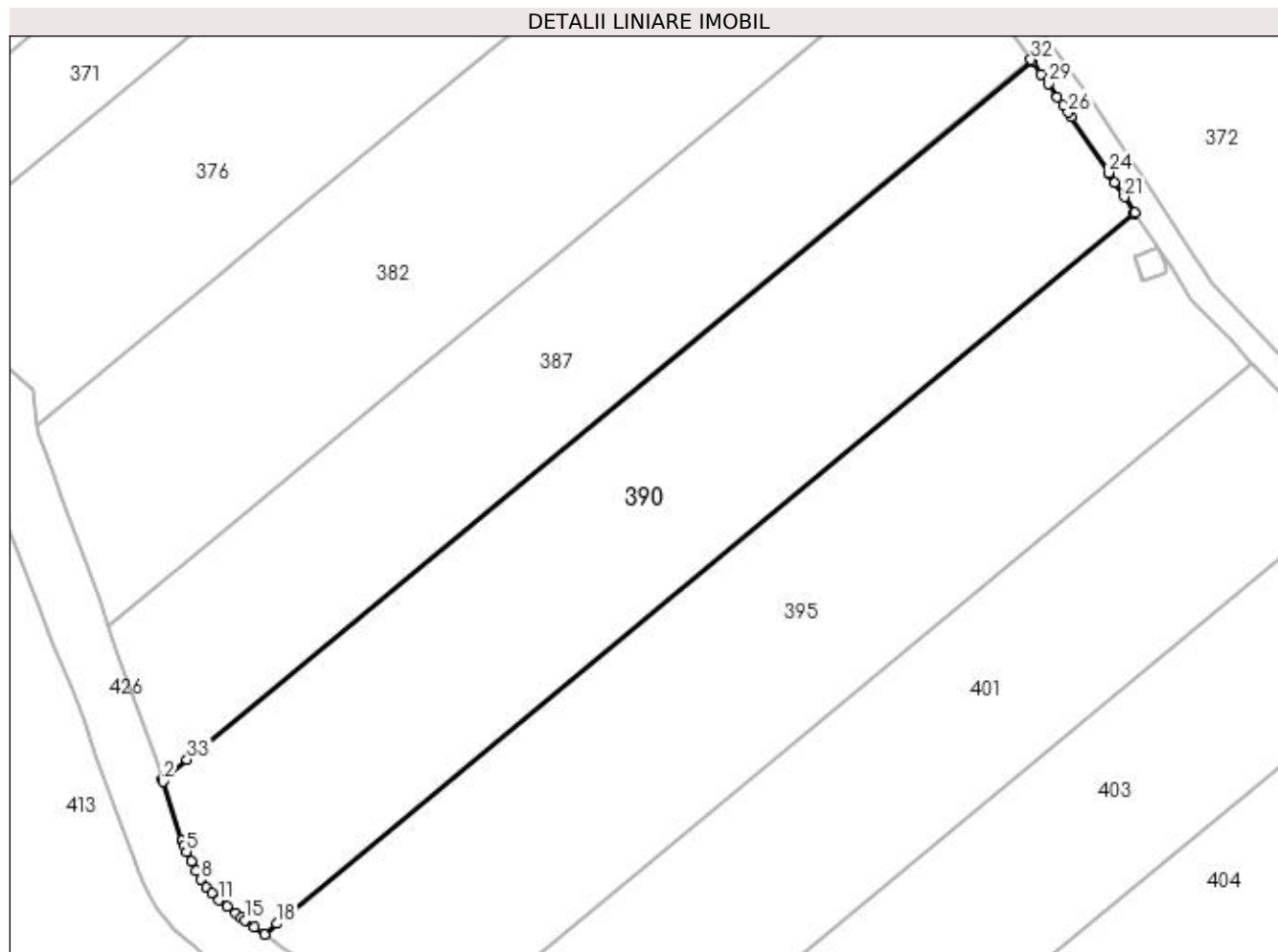
Inscrieri privind dezmembramintele dreptului de proprietate, drepturi reale de garanție și sarcini	Referințe
NU SUNT	

Anexa Nr. 1 La Partea I

Teren

Nr cadastral	Suprafața (mp)*	Observații / Referințe
30662	5.000	

* Suprafața este determinată în planul de proiecție Stereo 70.



Date referitoare la teren

Crt	Categorie folosință	Intravilan	Suprafața (mp)	Tarla	Parcelă	Nr. topo	Observații / Referințe
1	arabil	NU	5.000	129	10	-	

Lungime Segmente

1) Valorile lungimilor segmentelor sunt obținute din proiecție în plan.

Punct început	X / Y	Punct sfârșit	X / Y	Lungime segment (** (m)
1	395.600,741 331.920,9	2	395.600,832 331.920,617	0.297
3	395.603,776 331.911,475	4	395.604,054 331.910,805	0.725
5	395.604,451 331.909,845	6	395.605,159 331.908,282	1.716
7	395.605,9 331.906,825	8	395.606,681 331.905,509	1.53
9	395.607,519 331.904,343	10	395.608,423 331.903,33	1.358

Punct început	X / Y	Punct sfârșit	X / Y	Lungime segment (** (m)
2	395.600,832 331.920,617	3	395.603,776 331.911,475	9.604
4	395.604,054 331.910,805	5	395.604,451 331.909,845	1.039
6	395.605,159 331.908,282	7	395.605,9 331.906,825	1.635
8	395.606,681 331.905,509	9	395.607,519 331.904,343	1.436
10	395.608,423 331.903,33	11	395.609,487 331.902,32	1.467

Punct început	X / Y	Punct sfârșit	X / Y	Lungime segment (** (m)
11	395.609,487 331.902,32	12	395.610,691 331.901,307	1.574
13	395.612,005 331.900,289	14	395.612,889 331.899,639	1.097
15	395.613,401 331.899,262	16	395.614,847 331.898,228	1.778
17	395.616,455 331.897,078	18	395.618,422 331.898,709	2.555
19	395.750,418 332.008,094	20	395.750,592 332.008,238	0.227
21	395.748,969 332.010,693	22	395.747,482 332.012,942	2.696
23	395.746,653 332.014,194	24	395.746,503 332.014,421	0.272
25	395.740,799 332.023,046	26	395.740,318 332.023,728	0.834
27	395.739,532 332.024,841	28	395.738,657 332.026,081	1.518
29	395.737,237 332.028,092	30	395.736,182 332.029,586	1.829
31	395.734,759 332.031,602	32	395.734,6 332.031,829	0.277
33	395.604,52 331.924,032	1	395.600,741 331.920,9	4.908

Punct început	X / Y	Punct sfârșit	X / Y	Lungime segment (** (m)
12	395.610,691 331.901,307	13	395.612,005 331.900,289	1.662
14	395.612,889 331.899,639	15	395.613,401 331.899,262	0.636
16	395.614,847 331.898,228	17	395.616,455 331.897,078	1.976
18	395.618,422 331.898,709	19	395.750,418 332.008,094	171.429
20	395.750,592 332.008,238	21	395.748,969 332.010,693	2.943
22	395.747,482 332.012,942	23	395.746,653 332.014,194	1.502
24	395.746,503 332.014,421	25	395.740,799 332.023,046	10.341
26	395.740,318 332.023,728	27	395.739,532 332.024,841	1.362
28	395.738,657 332.026,081	29	395.737,237 332.028,092	2.462
30	395.736,182 332.029,586	31	395.734,759 332.031,602	2.468
32	395.734,6 332.031,829	33	395.604,52 331.924,032	168.941

** Lungimile segmentelor sunt determinate în planul de proiecție Stereo 70 și sunt rotunjite la 1 milimetru.

*** Distanța dintre puncte este formată din segmente cumulate ce sunt mai mici decât valoarea 1 milimetru.

**DATE DESPRE IMOBILUL NR. 395**

Oficiul de Cadastru și Publicitate Imobiliară DOLJ
Biroul de Cadastru și Publicitate Imobiliară Craiova

A. Partea I. Descrierea imobilului

TEREN Extravilan

Adresa: Jud. Dolj, T129, P11

Nr. Crt	Nr cadastral Nr. topografic	Suprafața* (mp)	Observații / Referințe
A1		5.000	Sector cadastral:1 Teren neimprejmuit;

B. Partea II. Proprietari și acte

Inscrieri privitoare la dreptul de proprietate și alte drepturi reale	Referințe
/	
Act Administrativ nr. Titlu de proprietate 1571-44687, din 06/10/1999 emis de CJSIPT Dolj;	
B1	A1
Intabulare, drept de PROPRIETATE, dobandit prin Reconstituire, cota actuala 1/1, cota initiala 1/1 1) CIVINETE DUMITRU	

C. Partea III. SARCINI .

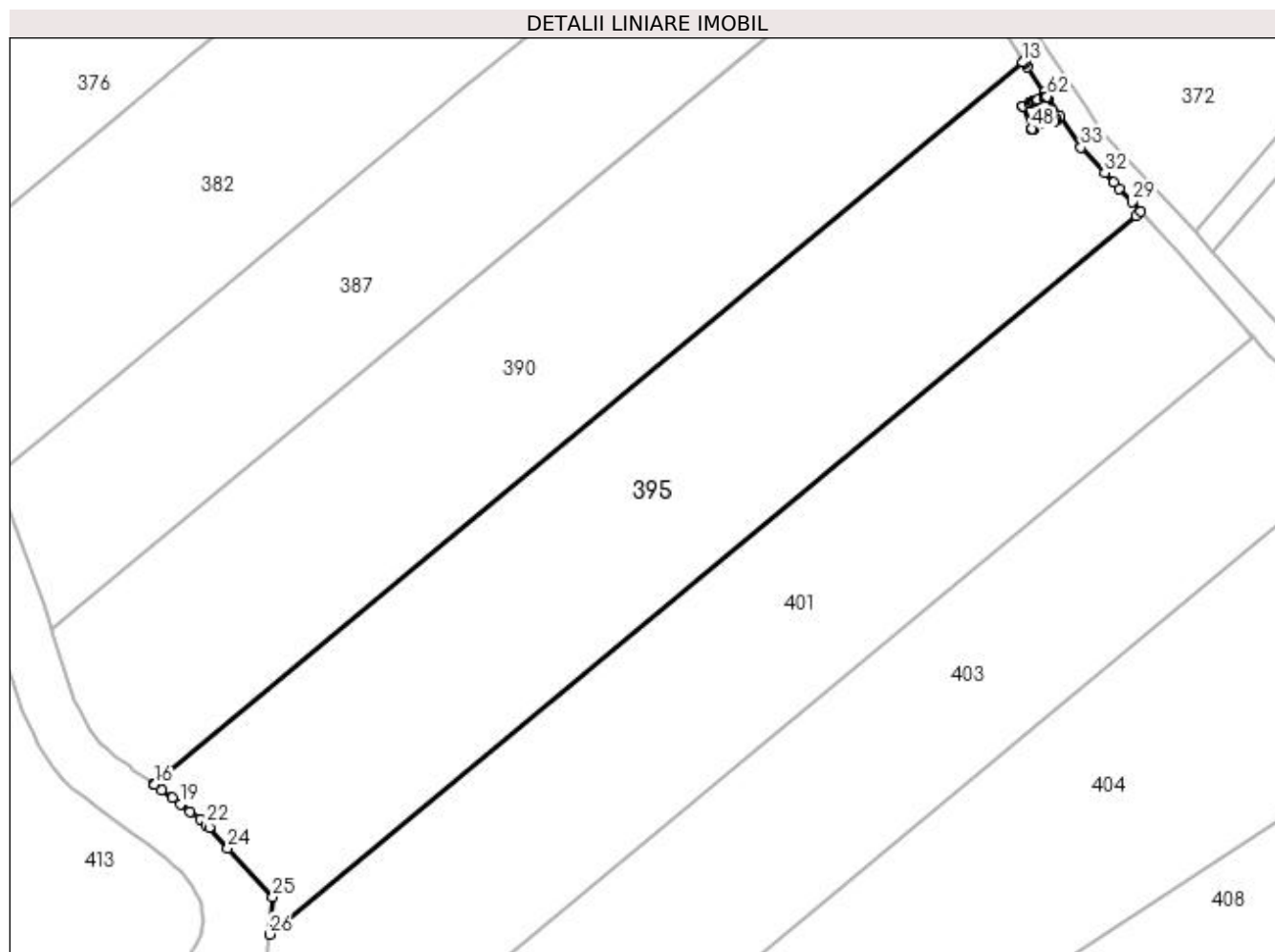
Inscrieri privind dezmembramintele dreptului de proprietate, drepturi reale de garanție și sarcini	Referințe
NU SUNT	

Anexa Nr. 1 La Partea I

Teren

Nr cadastral	Suprafața (mp)*	Observații / Referințe
	5.000	

* Suprafața este determinată în planul de proiecție Stereo 70.



Date referitoare la teren

Crt	Categorie folosință	Intravilan	Suprafața (mp)	Tarla	Parcelă	Nr. topo	Observații / Referințe
1	arabil	NU	5.000	129	11	-	

Lungime Segmente

1) Valorile lungimilor segmentelor sunt obținute din proiecție în plan.

Punct început	X / Y	Punct sfârșit	X / Y	Lungime segment
1	395.754,14 332.002,875	2	395.754,103 332.002,931	0.067
4	395.753,859 332.003,299	5	395.753,856 332.003,304	0.006
7	395.753,823 332.003,353	8	395.753,79 332.003,402	0.059
10	395.751,152 332.007,391	11	395.750,745 332.008,007	0.738
13	395.750,418 332.008,094	14	395.618,422 331.898,709	171.4 29
16	395.616,686 331.896,913	17	395.617,789 331.896,124	1.356
2	395.754,103 332.002,931	3	395.753,917 332.003,211	0.336
5	395.753,856 332.003,304	6	395.753,854 332.003,307	0.003
8	395.753,79 332.003,402	9	395.753,727 332.003,498	0.115
11	395.750,745 332.008,007	12	395.750,592 332.008,238	0.277
14	395.618,422 331.898,709	15	395.616,455 331.897,078	2.555
17	395.617,789 331.896,124	18	395.619,431 331.894,912	2.041
3	395.753,917 332.003,211	4	395.753,859 332.003,299	0.106
6	395.753,854 332.003,307	7	395.753,823 332.003,353	0.055
9	395.753,727 332.003,498	10	395.751,152 332.007,391	4.668
12	395.750,592 332.008,238	13	395.750,418 332.008,094	0.227
15	395.616,455 331.897,078	16	395.616,686 331.896,913	0.285
18	395.619,431 331.894,912	19	395.620,726 331.893,956	1.61

Punct început	X / Y	Punct sfârșit	X / Y	Lungime segment	Punct început	X / Y	Punct sfârșit	X / Y	Lungime segment	Punct început	X / Y	Punct sfârșit	X / Y	Lungime segment
19	395.620,726 331.893,956	20	395.622,211 331.892,798	1.883	20	395.622,211 331.892,798	21	395.623,673 331.891,59	1.896	21	395.623,673 331.891,59	22	395.624,609 331.890,753	1.256
22	395.624,609 331.890,753	23	395.625,112 331.890,302	0.676	23	395.625,112 331.890,302	24	395.627,98 331.887,178	4.24	24	395.627,98 331.887,178	25	395.634,904 331.879,637	10.238
25	395.634,904 331.879,637	26	395.634,368 331.873,872	5.789	26	395.634,368 331.873,872	27	395.767,871 331.984,506	173.386	27	395.767,871 331.984,506	28	395.768,619 331.985,126	0.971
28	395.768,619 331.985,126	29	395.767,229 331.986,605	2.029	29	395.767,229 331.986,605	30	395.765,293 331.988,666	2.828	30	395.765,293 331.988,666	31	395.764,421 331.989,595	1.274
31	395.764,421 331.989,595	32	395.763,018 331.991,089	2.05	32	395.763,018 331.991,089	33	395.759,354 331.994,99	5.351	33	395.759,354 331.994,99	34	395.756,181 331.999,787	5.752
34	395.756,181 331.999,787	35	395.754,143 332.002,87	3.696	35	395.754,143 332.002,87	36	395.754,182 332.002,771	0.106	36	395.754,182 332.002,771	37	395.754,222 332.002,667	0.112
37	395.754,222 332.002,667	38	395.755,03 332.000,619	2.201	38	395.755,03 332.000,619	39	395.755,042 332.000,587	0.034	39	395.755,042 332.000,587	40	395.755,466 331.999,512	1.156
40	395.755,466 331.999,512	41	395.755,56 331.999,272	0.258	41	395.755,56 331.999,272	42	395.755,607 331.999,155	0.126	42	395.755,607 331.999,155	43	395.755,601 331.999,152	0.006
43	395.755,601 331.999,152	44	395.755,247 331.999,012	0.381	44	395.755,247 331.999,012	45	395.751,931 331.997,705	3.565	45	395.751,931 331.997,705	46	395.751,886 331.997,687	0.048
46	395.751,886 331.997,687	47	395.751,841 331.997,8	0.121	47	395.751,841 331.997,8	48	395.751,804 331.997,895	0.103	48	395.751,804 331.997,895	49	395.750,419 332.001,409	3.776
49	395.750,419 332.001,409	50	395.750,439 332.001,416	0.022	50	395.750,439 332.001,416	51	395.751,357 332.001,778	0.987	51	395.751,357 332.001,778	52	395.751,596 332.001,872	0.257
52	395.751,596 332.001,872	53	395.752,017 332.002,038	0.453	53	395.752,017 332.002,038	54	395.752,11 332.002,075	0.101	54	395.752,11 332.002,075	55	395.752,37 332.002,178	0.279
55	395.752,37 332.002,178	56	395.752,563 332.002,254	0.207	56	395.752,563 332.002,254	57	395.752,716 332.002,314	0.164	57	395.752,716 332.002,314	58	395.753,73 332.002,714	1.091
58	395.753,73 332.002,714	59	395.753,736 332.002,716	0.006	59	395.753,736 332.002,716	60	395.753,792 332.002,738	0.06	60	395.753,792 332.002,738	61	395.754,096 332.002,858	0.327
61	395.754,096 332.002,858	62	395.754,119 332.002,867	0.025	62	395.754,119 332.002,867	1	395.754,14 332.002,875	0.023					

** Lungimile segmentelor sunt determinate în planul de proiecție Stereo 70 și sunt rotunjite la 1 milimetru.

*** Distanța dintre puncte este formată din segmente cumulate ce sunt mai mici decât valoarea 1 milimetru.

**DATE DESPRE IMOBILUL NR. 401**

Oficiul de Cadastru și Publicitate Imobiliară DOLJ
Biroul de Cadastru și Publicitate Imobiliară Craiova

A. Partea I. Descrierea imobilului

TEREN Extravilan

Adresa: Jud. Dolj, T129, P12

Nr. Crt	Nr cadastral Nr. topografic	Suprafața* (mp)	Observații / Referințe
A1		5.000	Sector cadastral:1 Teren neimprejmuit;

B. Partea II. Proprietari și acte

Inscrieri privitoare la dreptul de proprietate și alte drepturi reale	Referințe
/	
Act Administrativ nr. Titlu de proprietate 1558-44687, din 11/10/1999 emis de CJSIPT Dolj;	
B1	A1
Intabulare, drept de PROPRIETATE, dobândit prin Reconstituire, cota actuala 1/1, cota initiala 1/1 1) GRIGORE NICOLAE DEFUNCT:Da	

C. Partea III. SARCINI .

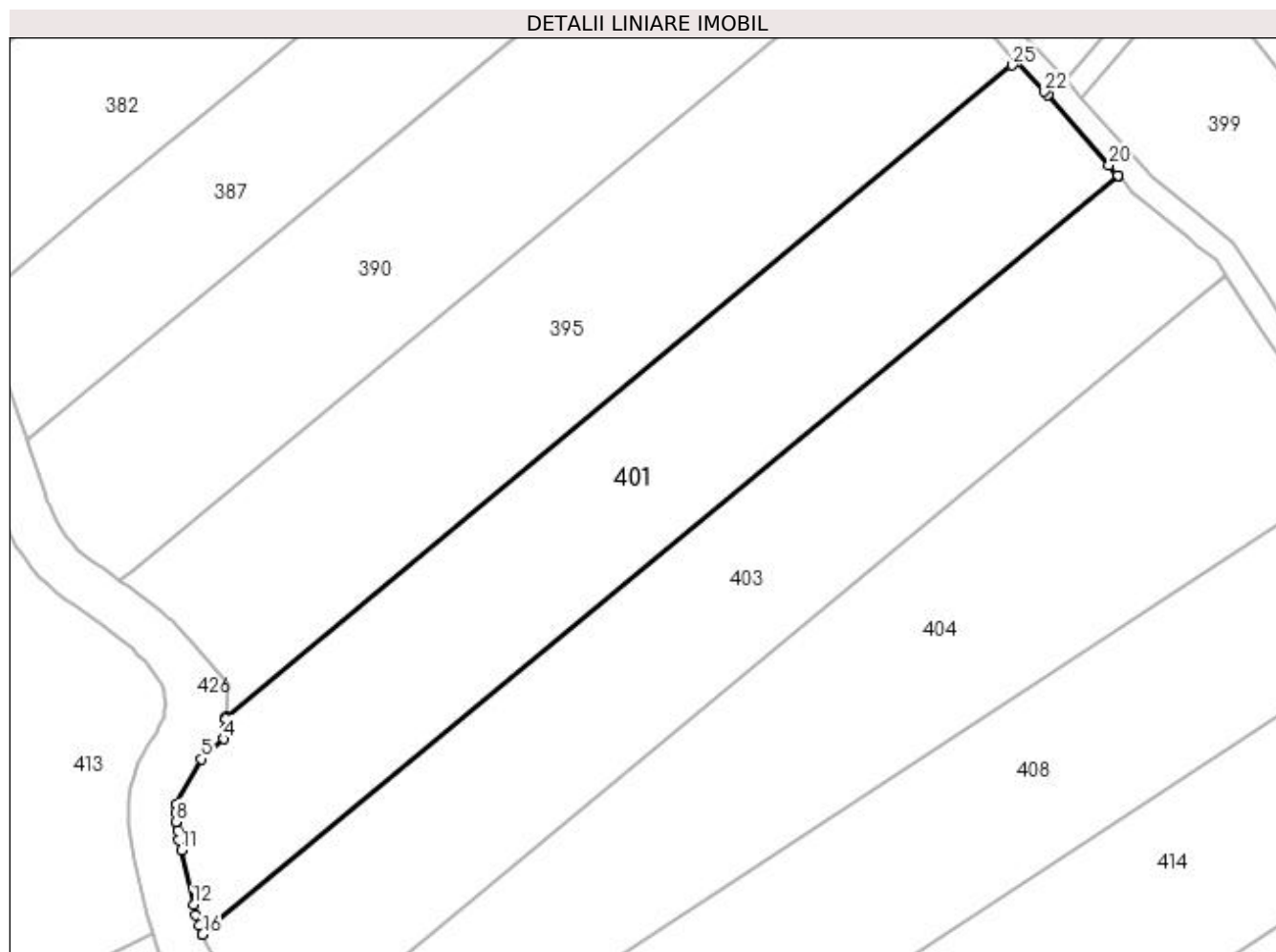
Inscrieri privind dezmembramintele dreptului de proprietate, drepturi reale de garanție și sarcini	Referințe
NU SUNT	

Anexa Nr. 1 La Partea I

Teren

Nr cadastral	Suprafața (mp)*	Observații / Referințe
	5.000	

* Suprafața este determinată în planul de proiecție Stereo 70.



Date referitoare la teren

Crt	Categorie folosință	Intra vilan	Suprafața (mp)	Tarla	Parcelă	Nr. topo	Observații / Referințe
1	arabil	NU	5.000	129	12	-	

Lungime Segmente

1) Valorile lungimilor segmentelor sunt obținute din proiecție în plan.

Punct început	X / Y	Punct sfârșit	X / Y	Lungime segment (** (m)
1	395.634,368 331.873,872	2	395.634,344 331.873,615	0.259
3	395.634,165 331.871,683	4	395.634,03 331.870,23	1.46
5	395.630,326 331.866,813	6	395.626,029 331.859,2	8.742
7	395.625,977 331.857,711	8	395.626,044 331.856,175	1.537
9	395.626,225 331.854,641	10	395.626,504 331.853,017	1.648

Punct început	X / Y	Punct sfârșit	X / Y	Lungime segment (** (m)
2	395.634,344 331.873,615	3	395.634,165 331.871,683	1.939
4	395.634,03 331.870,23	5	395.630,326 331.866,813	5.039
6	395.626,029 331.859,2	7	395.625,977 331.857,711	1.49
8	395.626,044 331.856,175	9	395.626,225 331.854,641	1.545
10	395.626,504 331.853,017	11	395.626,853 331.851,318	1.734

Punct început	X / Y	Punct sfârșit	X / Y	Lungime segment (** (m)
11	395.626,853 331.851,318	12	395.628,936 331.842,074	9.476
13	395.629,389 331.840,329	14	395.629,898 331.838,652	1.753
15	395.630,46 331.837,108	16	395.630,484 331.837,052	0.062
17	395.785,698 331.965,678	18	395.785,843 331.965,798	0.189
19	395.785,887 331.965,834	20	395.784,352 331.967,584	2.327
21	395.773,906 331.979,496	22	395.773,395 331.980,04	0.746
23	395.768,744 331.984,992	24	395.768,619 331.985,126	0.184
25	395.767,871 331.984,506	1	395.634,368 331.873,872	173.386

Punct început	X / Y	Punct sfârșit	X / Y	Lungime segment (** (m)
12	395.628,936 331.842,074	13	395.629,389 331.840,329	1.803
14	395.629,898 331.838,652	15	395.630,46 331.837,108	1.642
16	395.630,484 331.837,052	17	395.785,698 331.965,678	201.584
18	395.785,843 331.965,798	19	395.785,887 331.965,834	0.056
20	395.784,352 331.967,584	21	395.773,906 331.979,496	15.843
22	395.773,395 331.980,04	23	395.768,744 331.984,992	6.794
24	395.768,619 331.985,126	25	395.767,871 331.984,506	0.971

** Lungimile segmentelor sunt determinate în planul de proiecție Stereo 70 și sunt rotunjite la 1 milimetru.

*** Distanța dintre puncte este formată din segmente cumulate ce sunt mai mici decât valoarea 1 milimetru.

**DATE DESPRE IMOBILUL NR. 402**

Oficiul de Cadastru și Publicitate Imobiliară DOLJ
Biroul de Cadastru și Publicitate Imobiliară Craiova

A. Partea I. Descrierea imobilului

TEREN Extravilan

Adresa: Jud. Dolj, T129, P16/1

Nr. Crt	Nr cadastral Nr. topografic	Suprafața* (mp)	Observații / Referințe
A1		16	Sector cadastral:1 Teren neimprejmuit;

B. Partea II. Proprietari și acte

Inscrieri privitoare la dreptul de proprietate și alte drepturi reale		Referințe
/		
Act Normativ nr. Legea 7, din 13/03/1996 emis de Parlamentul Romaniei (art.13 alin 15);		
B1	Inscrierea provizorie, drept de PROPRIETATE, dobandit prin Lege, cota actuala 1/1, cota initiala 1/1 1) NEIDENTIFICAT NEIDENTIFICAT	A1

C. Partea III. SARCINI .

Inscrieri privind dezmembramintele dreptului de proprietate, drepturi reale de garanție și sarcini	Referințe
NU SUNT	

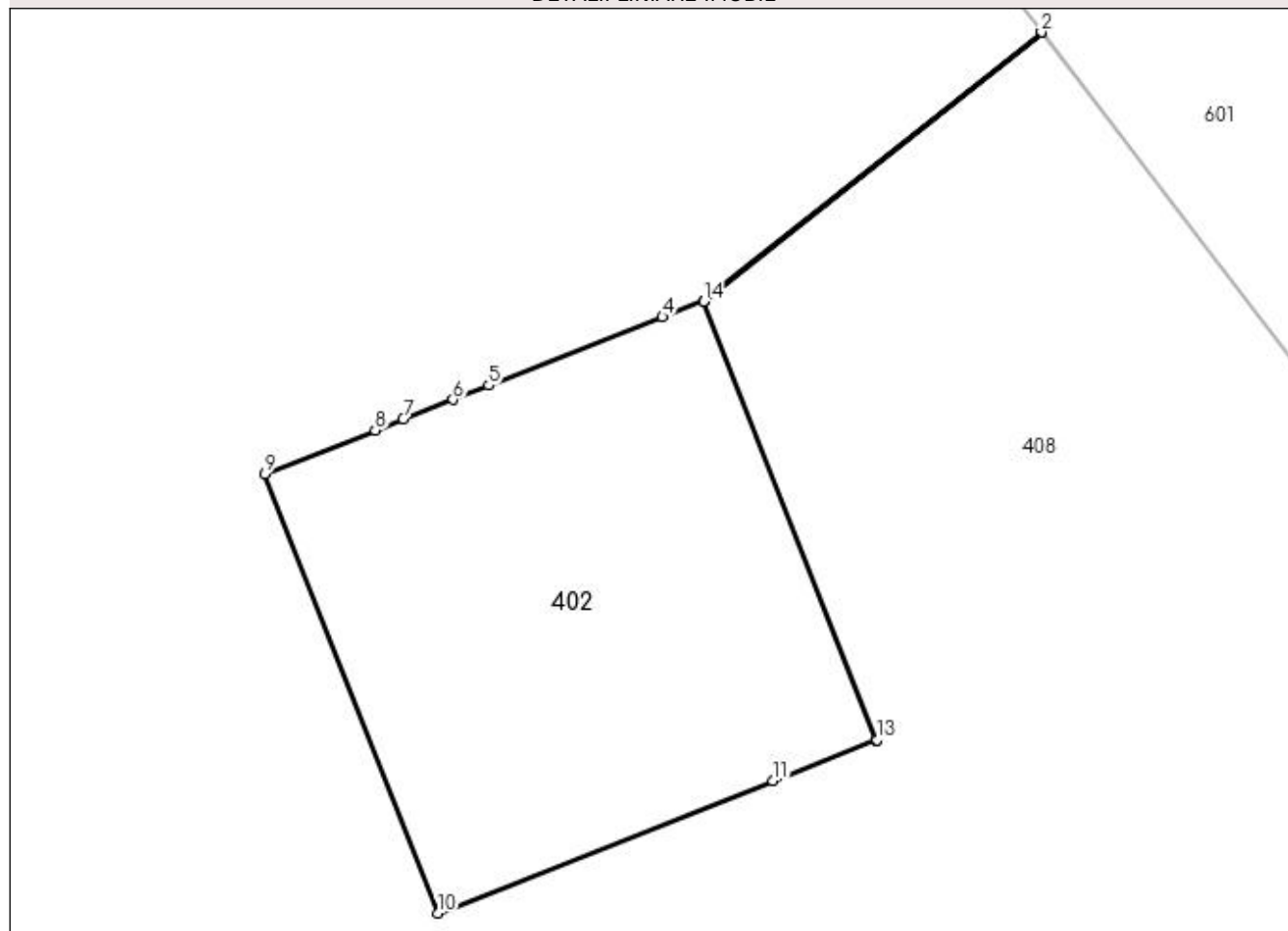
Anexa Nr. 1 La Partea I

Teren

Nr cadastral	Suprafața (mp)*	Observații / Referințe
	16	

* Suprafața este determinată în planul de proiecție Stereo 70.

DETALII LINIARE IMOBIL



Date referitoare la teren

Crt	Categorie folosință	Intravilan	Suprafața (mp)	Tarla	Parcelă	Nr. topo	Observații / Referințe
1	curți constructii	NU	16	129	16/1	-	Stalp

Lungime Segmente

1) Valorile lungimilor segmentelor sunt obținute din proiecție în plan.

Punct început	X / Y	Punct sfârșit	X / Y	Lungime segment (** (m)
1	395.833,32 331.908,762	2	395.833,317 331.908,767	0.006
2	395.833,317 331.908,767	3	395.830,453 331.906,492	3.657
3	395.830,453 331.906,492	4	395.830,104 331.906,354	0.375
4	395.830,104 331.906,354	5	395.828,631 331.905,774	1.583
5	395.828,631 331.905,774	6	395.828,33 331.905,655	0.324

Punct început	X / Y	Punct sfârșit	X / Y	Lungime segment (** (m)
6	395.828,33 331.905,655	7	395.827,909 331.905,489	0.453
7	395.827,909 331.905,489	8	395.827,67 331.905,395	0.257
8	395.827,67 331.905,395	9	395.826,732 331.905,025	1.008
9	395.826,732 331.905,025	10	395.828,199 331.901,304	4.0
10	395.828,199 331.901,304	11	395.831,043 331.902,425	3.058
11	395.831,043 331.902,425	12	395.831,915 331.902,768	0.936
12	395.831,915 331.902,768	13	395.831,92 331.902,771	0.006
13	395.831,92 331.902,771	14	395.830,455 331.906,486	3.994
14	395.830,455 331.906,486	1	395.833,32 331.908,762	3.659

** Lungimile segmentelor sunt determinate în planul de proiecție Stereo 70 și sunt rotunjite la 1 milimetru.

*** Distanța dintre puncte este formată din segmente cumulate ce sunt mai mici decât valoarea 1 milimetru.

**DATE DESPRE IMOBILUL NR. 403**

Oficiul de Cadastru și Publicitate Imobiliară DOLJ
Biroul de Cadastru și Publicitate Imobiliară Craiova

A. Partea I. Descrierea imobilului

TEREN Extravilan

Adresa: Jud. Dolj, T129, P14

Nr. Crt	Nr cadastral Nr. topografic	Suprafața* (mp)	Observații / Referințe
A1		5.000	Sector cadastral:1 Teren neimprejmuit;

B. Partea II. Proprietari și acte

Inscrieri privitoare la dreptul de proprietate și alte drepturi reale	Referințe
/	
Act Administrativ nr. Titlu de proprietate 1515-44687, din 30/08/1999 emis de CJSIPT Dolj;	
B1	A1
Intabulare, drept de PROPRIETATE, dobandit prin Reconstituire, cota actuala 1/1, cota initiala 1/1 1) ZIDARU MARIN	

C. Partea III. SARCINI .

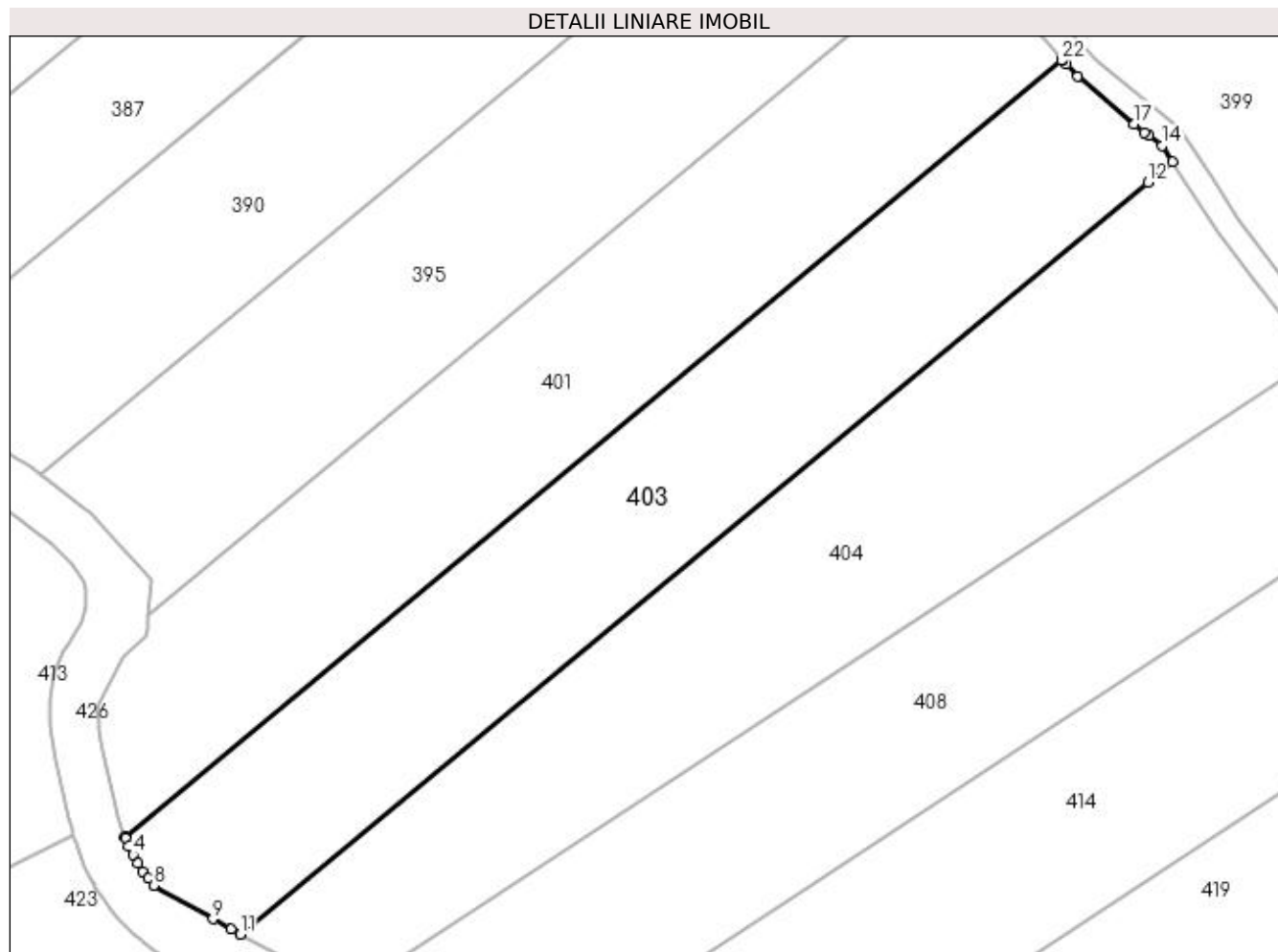
Inscrieri privind dezmembramintele dreptului de proprietate, drepturi reale de garanție și sarcini	Referințe
NU SUNT	

Anexa Nr. 1 La Partea I

Teren

Nr cadastral	Suprafața (mp)*	Observații / Referințe
	5.000	

* Suprafața este determinată în planul de proiecție Stereo 70.



Date referitoare la teren

Crt	Categorie folosință	Intra vilan	Suprafața (mp)	Tarla	Parcelă	Nr. topo	Observații / Referințe
1	arabil	NU	5.000	129	14	-	

Lungime Segmente

1) Valorile lungimilor segmentelor sunt obținute din proiecție în plan.

Punct început	X / Y	Punct sfârșit	X / Y	Lungime segment (** (m)
1	395.630,484 331.837,052	2	395.630,548 331.836,899	0.165
3	395.631,102 331.835,591	4	395.631,815 331.834,112	1.642
5	395.632,59 331.832,694	6	395.633,422 331.831,366	1.567
7	395.634,317 331.830,142	8	395.635,273 331.829,035	1.463
9	395.645,062 331.823,484	10	395.648,139 331.821,739	3.537

Punct început	X / Y	Punct sfârșit	X / Y	Lungime segment (** (m)
2	395.630,548 331.836,899	3	395.631,102 331.835,591	1.421
4	395.631,815 331.834,112	5	395.632,59 331.832,694	1.615
6	395.633,422 331.831,366	7	395.634,317 331.830,142	1.516
8	395.635,273 331.829,035	9	395.645,062 331.823,484	11.254
10	395.648,139 331.821,739	11	395.649,627 331.820,925	1.696

Punct început	X / Y	Punct sfârșit	X / Y	Lungime segment (** (m)
11	395.649,627 331.820,925	12	395.799,994 331.945,535	195.289
13	395.804,081 331.948,922	14	395.802,367 331.951,578	3.162
15	395.800,158 331.953,246	16	395.799,468 331.953,803	0.886
17	395.797,751 331.955,189	18	395.788,357 331.963,017	12.227
19	395.786,524 331.965,107	20	395.785,887 331.965,834	0.967
21	395.785,843 331.965,798	22	395.785,698 331.965,678	0.189

Punct început	X / Y	Punct sfârșit	X / Y	Lungime segment (** (m)
12	395.799,994 331.945,535	13	395.804,081 331.948,922	5.308
14	395.802,367 331.951,578	15	395.800,158 331.953,246	2.768
16	395.799,468 331.953,803	17	395.797,751 331.955,189	2.207
18	395.788,357 331.963,017	19	395.786,524 331.965,107	2.78
20	395.785,887 331.965,834	21	395.785,843 331.965,798	0.056
22	395.785,698 331.965,678	1	395.630,484 331.837,052	201.584

** Lungimile segmentelor sunt determinate în planul de proiecție Stereo 70 și sunt rotunjite la 1 milimetru.

*** Distanța dintre puncte este formată din segmente cumulate ce sunt mai mici decât valoarea 1 milimetru.

**DATE DESPRE IMOBILUL NR. 404**

Oficiul de Cadastru și Publicitate Imobiliară DOLJ
Biroul de Cadastru și Publicitate Imobiliară Craiova

A. Partea I. Descrierea imobilului

TEREN Extravilan

Adresa: Jud. Dolj, T129, P15

Nr. Crt	Nr cadastral Nr. topografic	Suprafața* (mp)	Observații / Referințe
A1		5.700	Sector cadastral:1 Teren neimprejmuit;

B. Partea II. Proprietari și acte

Inscrieri privitoare la dreptul de proprietate și alte drepturi reale	Referințe
/	
Act Administrativ nr. Titlu de proprietate 2028-1386, din 04/09/2002 emis de CJSIPT Dolj;	
B1	A1
Intabulare, drept de PROPRIETATE, dobândit prin Reconstituire, cota actuala 1/1, cota initiala 1/1 1) VLĂDUȚ DUMITRU	

C. Partea III. SARCINI .

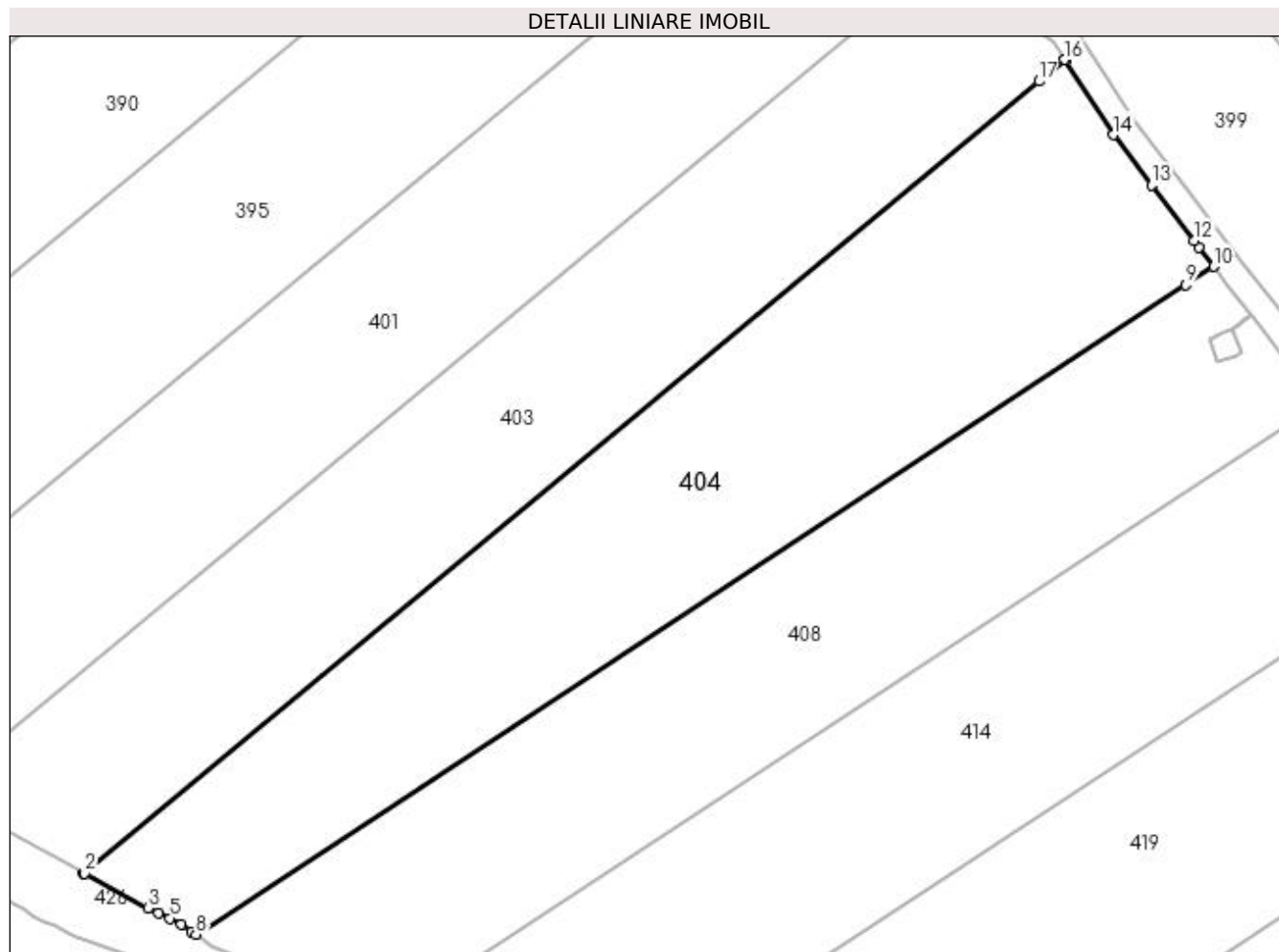
Inscrieri privind dezmembramintele dreptului de proprietate, drepturi reale de garanție și sarcini	Referințe
NU SUNT	

Anexa Nr. 1 La Partea I

Teren

Nr cadastral	Suprafața (mp)*	Observații / Referințe
	5.700	

* Suprafața este determinată în planul de proiecție Stereo 70.



Date referitoare la teren

Crt	Categorie folosință	Intravilan	Suprafața (mp)	Tarla	Parcelă	Nr. topo	Observații / Referințe
1	arabil	NU	5.700	129	15	-	

Lungime Segmente

1) Valorile lungimilor segmentelor sunt obținute din proiecție în plan.

Punct început	X / Y	Punct sfârșit	X / Y	Lungime segment (** (m)
1	395.649,627 331.820,925	2	395.649,778 331.820,843	0.172
2	395.649,778 331.820,843	3	395.659,739 331.815,397	11.352
3	395.659,739 331.815,397	4	395.661,48 331.814,658	1.892
4	395.661,48 331.814,658	5	395.663,231 331.813,809	1.946
5	395.663,231 331.813,809	6	395.664,989 331.812,814	2.02

Punct început	X / Y	Punct sfârșit	X / Y	Lungime segment (** (m)
6	395.664,989 331.812,814	7	395.666,655 331.811,749	1.977
7	395.666,655 331.811,749	8	395.667,32 331.811,286	0.811
8	395.667,32 331.811,286	9	395.823,092 331.913,465	186.294
9	395.823,092 331.913,465	10	395.827,52 331.916,369	5.295
10	395.827,52 331.916,369	11	395.825,22 331.919,385	3.793
11	395.825,22 331.919,385	12	395.824,439 331.920,409	1.288
12	395.824,439 331.920,409	13	395.817,722 331.929,218	11.078
13	395.817,722 331.929,218	14	395.811,73 331.937,075	9.881
14	395.811,73 331.937,075	15	395.804,168 331.948,787	13.94
15	395.804,168 331.948,787	16	395.804,081 331.948,922	0.161
16	395.804,081 331.948,922	17	395.799,994 331.945,535	5.308
17	395.799,994 331.945,535	1	395.649,627 331.820,925	195.289

** Lungimile segmentelor sunt determinate în planul de proiecție Stereo 70 și sunt rotunjite la 1 milimetru.

*** Distanța dintre puncte este formată din segmente cumulate ce sunt mai mici decât valoarea 1 milimetru.

**DATE DESPRE IMOBILUL NR. 408**

Oficiul de Cadastru și Publicitate Imobiliară DOLJ
Biroul de Cadastru și Publicitate Imobiliară Craiova

A. Partea I. Descrierea imobilului

TEREN Extravilan

Adresa: Jud. Dolj, T129, P16

Nr. Crt	Nr cadastral Nr. topografic	Suprafața* (mp)	Observații / Referințe
A1		5.000	Sector cadastral:1 Teren neimprejmuit;

B. Partea II. Proprietari și acte

Inscrieri privitoare la dreptul de proprietate și alte drepturi reale	Referințe
/	
Act Administrativ nr. Titlu de proprietate 1526-44687, din 30/08/1999 emis de CJSIPT Dolj;	
B1	A1
Intabulare, drept de PROPRIETATE, dobandit prin Reconstituire, cota actuala 1/1, cota initiala 1/1 1) RADU ION	

C. Partea III. SARCINI .

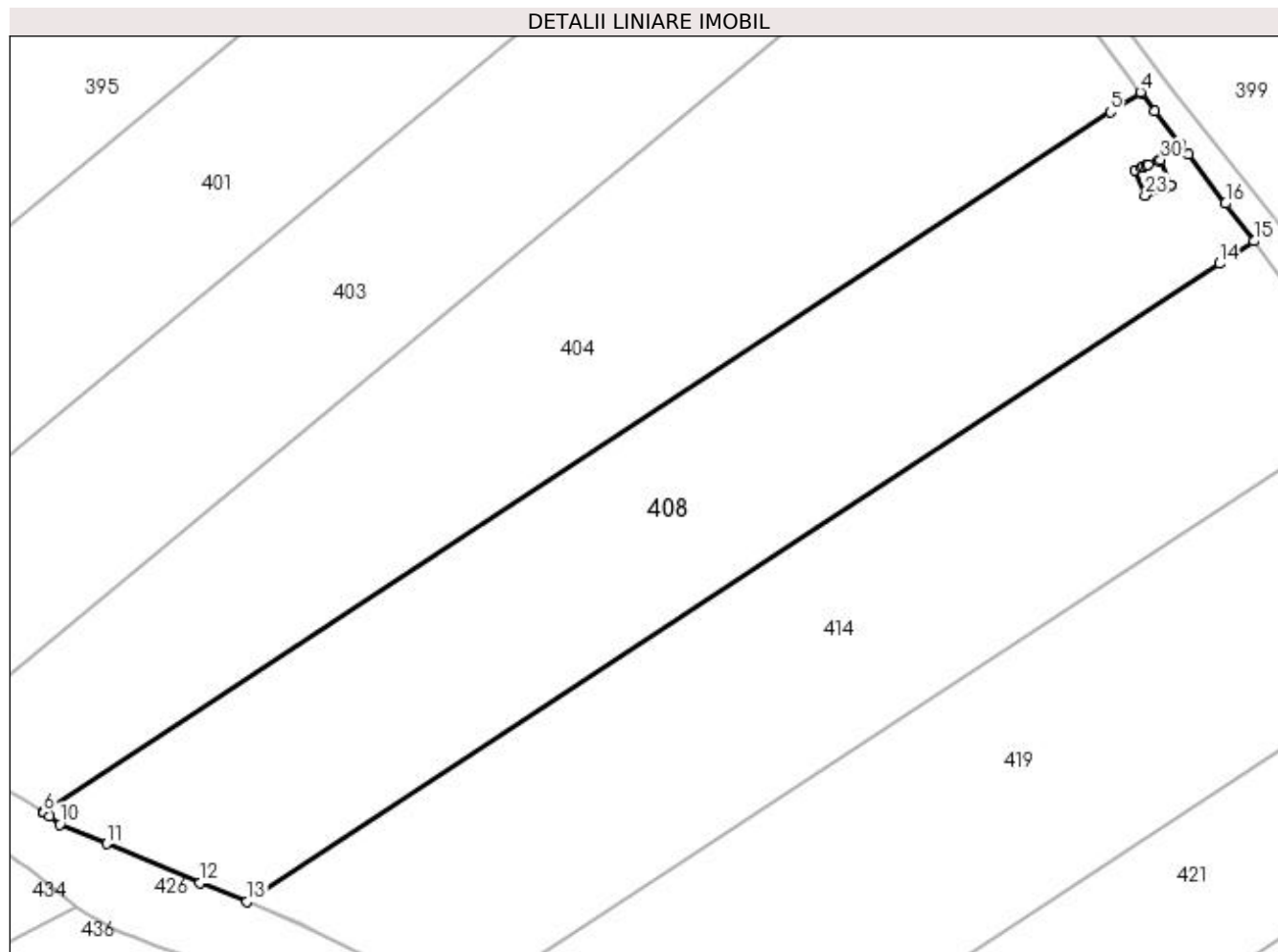
Inscrieri privind dezmembramintele dreptului de proprietate, drepturi reale de garanție și sarcini	Referințe
NU SUNT	

Anexa Nr. 1 La Partea I

Teren

Nr cadastral	Suprafața (mp)*	Observații / Referințe
	5.000	

* Suprafața este determinată în planul de proiecție Stereo 70.



Date referitoare la teren

Crt	Categorie folosință	Intra vilan	Suprafața (mp)	Tarla	Parcelă	Nr. topo	Observații / Referințe
1	arabil	NU	5.000	129	16	-	

Lungime Segmente

1) Valorile lungimilor segmentelor sunt obținute din proiecție în plan.

Punct început	X / Y	Punct sfârșit	X / Y	Lungime segment (** (m)
1	395.833,317 331.908,767	2	395.829,632 331.913,6	6.078
3	395.827,621 331.916,236	4	395.827,52 331.916,369	0.167
5	395.823,092 331.913,465	6	395.667,32 331.811,286	186.294
7	395.667,374 331.811,248	8	395.667,467 331.811,183	0.113
9	395.668,24 331.810,645	10	395.669,776 331.809,509	1.91

Punct început	X / Y	Punct sfârșit	X / Y	Lungime segment (** (m)
2	395.829,632 331.913,6	3	395.827,621 331.916,236	3.315
4	395.827,52 331.916,369	5	395.823,092 331.913,465	5.295
6	395.667,32 331.811,286	7	395.667,374 331.811,248	0.066
8	395.667,467 331.811,183	9	395.668,24 331.810,645	0.941
10	395.669,776 331.809,509	11	395.676,58 331.806,685	7.367

Punct început	X / Y	Punct sfârșit	X / Y	Lungime segment (** (m))
11	395.676,58 331.806,685	12	395.690,256 331.801,009	14.808
13	395.697,037 331.798,194	14	395.839,03 331.891,336	169.816
15	395.844,082 331.894,649	16	395.839,916 331.900,113	6.871
17	395.834,48 331.907,242	18	395.833,32 331.908,762	1.913
19	395.830,455 331.906,486	20	395.831,92 331.902,771	3.994
21	395.831,915 331.902,768	22	395.831,043 331.902,425	0.936
23	395.828,199 331.901,304	24	395.826,732 331.905,025	4.0
25	395.827,67 331.905,395	26	395.827,909 331.905,489	0.257
27	395.828,33 331.905,655	28	395.828,631 331.905,774	0.324
29	395.830,104 331.906,354	30	395.830,453 331.906,492	0.375

Punct început	X / Y	Punct sfârșit	X / Y	Lungime segment (** (m))
12	395.690,256 331.801,009	13	395.697,037 331.798,194	7.341
14	395.839,03 331.891,336	15	395.844,082 331.894,649	6.042
16	395.839,916 331.900,113	17	395.834,48 331.907,242	8.964
18	395.833,32 331.908,762	19	395.830,455 331.906,486	3.659
20	395.831,92 331.902,771	21	395.831,915 331.902,768	0.006
22	395.831,043 331.902,425	23	395.828,199 331.901,304	3.058
24	395.826,732 331.905,025	25	395.827,67 331.905,395	1.008
26	395.827,909 331.905,489	27	395.828,33 331.905,655	0.453
28	395.828,631 331.905,774	29	395.830,104 331.906,354	1.583
30	395.830,453 331.906,492	1	395.833,317 331.908,767	3.657

** Lungimile segmentelor sunt determinate în planul de proiecție Stereo 70 și sunt rotunjite la 1 milimetru.

*** Distanța dintre puncte este formată din segmente cumulate ce sunt mai mici decât valoarea 1 milimetru.

**DATE DESPRE IMOBILUL NR. 413**

Oficiul de Cadastru și Publicitate Imobiliară DOLJ
Biroul de Cadastru și Publicitate Imobiliară Craiova

A. Partea I. Descrierea imobilului

TEREN Extravilan

Adresa: Jud. Dolj, T130, P8

Nr. Crt	Nr cadastral Nr. topografic	Suprafața* (mp)	Observații / Referințe
A1		11.149	Sector cadastral:1 Teren neimprejmuit;

B. Partea II. Proprietari și acte

Inscrieri privitoare la dreptul de proprietate și alte drepturi reale		Referințe
/		
Act Normativ nr. 7, din 13/03/1996 emis de Parlamentul Romaniei;		
B1	Intabulare, drept de PROPRIETATE, dobandit prin Lege, cota actuala 1/1, cota initiala 1/1 1) UAT ALMAJ, CIF:4553674, Rezerva comisiei locale de fond funciar	A1

C. Partea III. SARCINI .

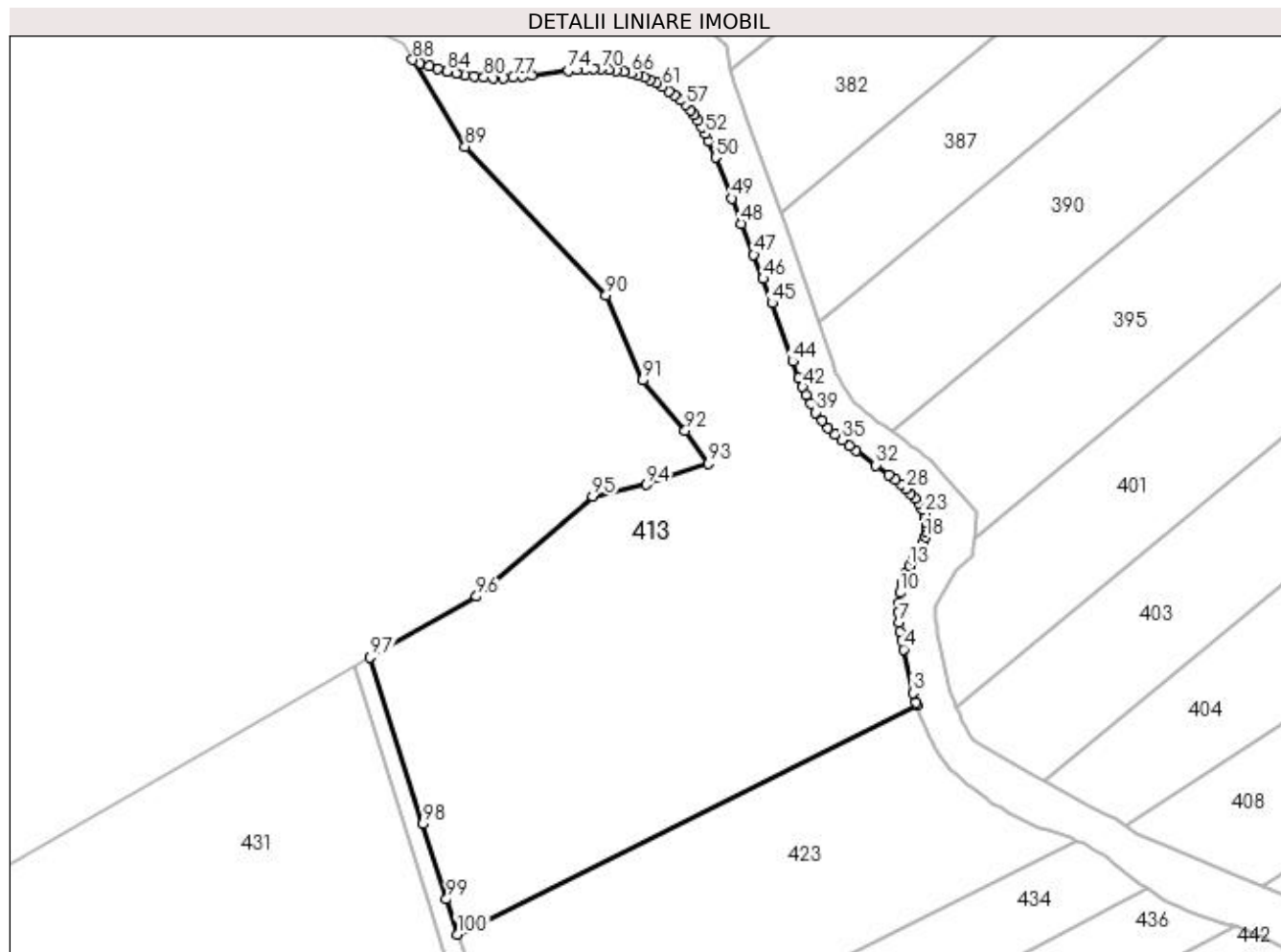
Inscrieri privind dezmembramintele dreptului de proprietate, drepturi reale de garanție și sarcini	Referințe
NU SUNT	

Anexa Nr. 1 La Partea I

Teren

Nr cadastral	Suprafața (mp)*	Observații / Referințe
	11.149	

* Suprafața este determinată în planul de proiecție Stereo 70.



Date referitoare la teren

Crt	Categorie folosință	Intra vilan	Suprafața (mp)	Tarla	Parcelă	Nr. topo	Observații / Referințe
1	arabil	NU	11.149	130	8	-	

Lungime Segmente

1) Valorile lungimilor segmentelor sunt obținute din proiecție în plan.

Punct început	X / Y	Punct sfârșit	X / Y	Lungime segment	Punct început	X / Y	Punct sfârșit	X / Y	Lungime segment	Punct început	X / Y	Punct sfârșit	X / Y	Lungime segment
1	395.621,923 331.837,383	2	395.621,687 331.838,16	0.812	2	395.621,687 331.838,16	3	395.621,16 331.840,188	2.096	3	395.621,16 331.840,188	4	395.619,032 331.849,634	9.682
4	395.619,032 331.849,634	5	395.618,641 331.851,535	1.941	5	395.618,641 331.851,535	6	395.618,305 331.853,495	1.989	6	395.618,305 331.853,495	7	395.618,065 331.855,531	2.05
7	395.618,065 331.855,531	8	395.617,971 331.857,677	2.148	8	395.617,971 331.857,677	9	395.618,046 331.859,819	2.144	9	395.618,046 331.859,819	10	395.618,304 331.861,958	2.154
10	395.618,304 331.861,958	11	395.618,78 331.864,102	2.197	11	395.618,78 331.864,102	12	395.619,525 331.866,195	2.221	12	395.619,525 331.866,195	13	395.620,327 331.867,78	1.777
13	395.620,327 331.867,78	14	395.621,157 331.869,143	1.596	14	395.621,157 331.869,143	15	395.622,595 331.871,329	2.616	15	395.622,595 331.871,329	16	395.623,114 331.872,196	1.01
16	395.623,114 331.872,196	17	395.623,484 331.872,938	0.829	17	395.623,484 331.872,938	18	395.623,84 331.873,958	1.08	18	395.623,84 331.873,958	19	395.624,057 331.875,025	1.089

Punct început	X / Y	Punct sfârșit	X / Y	Lungime segment	Punct început	X / Y	Punct sfârșit	X / Y	Lungime segment	Punct început	X / Y	Punct sfârșit	X / Y	Lungime segment
19	395.624,057 331.875,025	20	395.624,142 331.876,134	1.113	20	395.624,142 331.876,134	21	395.624,088 331.877,218	1.085	21	395.624,088 331.877,218	22	395.623,892 331.878,244	1.045
22	395.623,892 331.878,244	23	395.623,553 331.879,206	1.02	23	395.623,553 331.879,206	24	395.623,04 331.880,242	1.155	24	395.623,04 331.880,242	25	395.622,369 331.881,318	1.269
25	395.622,369 331.881,318	26	395.621,567 331.882,396	1.344	26	395.621,567 331.882,396	27	395.620,653 331.883,449	1.394	27	395.620,653 331.883,449	28	395.619,613 331.884,487	1.469
28	395.619,613 331.884,487	29	395.618,456 331.885,524	1.554	29	395.618,456 331.885,524	30	395.617,203 331.886,558	1.625	30	395.617,203 331.886,558	31	395.615,89 331.887,582	1.665
31	395.615,89 331.887,582	32	395.613,086 331.889,652	3.485	32	395.613,086 331.889,652	33	395.608,704 331.892,786	5.387	33	395.608,704 331.892,786	34	395.607,184 331.893,904	1.887
34	395.607,184 331.893,904	35	395.605,663 331.895,082	1.924	35	395.605,663 331.895,082	36	395.604,154 331.896,353	1.973	36	395.604,154 331.896,353	37	395.602,676 331.897,755	2.038
37	395.602,676 331.897,755	38	395.601,269 331.899,331	2.112	38	395.601,269 331.899,331	39	395.599,979 331.901,125	2.21	39	395.599,979 331.901,125	40	395.598,888 331.902,967	2.141
40	395.598,888 331.902,967	41	395.597,946 331.904,816	2.075	41	395.597,946 331.904,816	42	395.597,11 331.906,664	2.029	42	395.597,11 331.906,664	43	395.596,339 331.908,524	2.013
43	395.596,339 331.908,524	44	395.594,949 331.912,188	3.919	44	395.594,949 331.912,188	45	395.590,479 331.924,899	13.47 4	45	395.590,479 331.924,899	46	395.588,527 331.930,198	5.647
46	395.588,527 331.930,198	47	395.586,504 331.935,382	5.564	47	395.586,504 331.935,382	48	395.583,831 331.942,112	7.242	48	395.583,831 331.942,112	49	395.581,642 331.947,624	5.931
49	395.581,642 331.947,624	50	395.578,169 331.956,547	9.575	50	395.578,169 331.956,547	51	395.576,732 331.960,014	3.753	51	395.576,732 331.960,014	52	395.575,997 331.961,626	1.771
52	395.575,997 331.961,626	53	395.575,227 331.963,158	1.715	53	395.575,227 331.963,158	54	395.574,422 331.964,562	1.619	54	395.574,422 331.964,562	55	395.573,562 331.965,823	1.526
55	395.573,562 331.965,823	56	395.572,662 331.966,908	1.409	56	395.572,662 331.966,908	57	395.571,632 331.967,969	1.479	57	395.571,632 331.967,969	58	395.570,49 331.969,007	1.543
58	395.570,49 331.969,007	59	395.569,266 331.970,011	1.583	59	395.569,266 331.970,011	60	395.567,984 331.970,968	1.6	60	395.567,984 331.970,968	61	395.566,666 331.971,863	1.593
61	395.566,666 331.971,863	62	395.565,331 331.972,676	1.563	62	395.565,331 331.972,676	63	395.563,998 331.973,387	1.511	63	395.563,998 331.973,387	64	395.562,671 331.973,975	1.451
64	395.562,671 331.973,975	65	395.561,279 331.974,456	1.473	65	395.561,279 331.974,456	66	395.559,795 331.974,851	1.536	66	395.559,795 331.974,851	67	395.558,233 331.975,171	1.595
67	395.558,233 331.975,171	68	395.556,62 331.975,421	1.631	68	395.556,62 331.975,421	69	395.554,982 331.975,602	1.648	69	395.554,982 331.975,602	70	395.553,339 331.975,712	1.647
70	395.553,339 331.975,712	71	395.551,706 331.975,745	1.634	71	395.551,706 331.975,745	72	395.549,916 331.975,69	1.79	72	395.549,916 331.975,69	73	395.548,077 331.975,557	1.844
73	395.548,077 331.975,557	74	395.546,202 331.975,369	1.885	74	395.546,202 331.975,369	75	395.538,309 331.974,385	7.953	75	395.538,309 331.974,385	76	395.536,262 331.974,159	2.06
76	395.536,262 331.974,159	77	395.534,179 331.973,977	2.092	77	395.534,179 331.973,977	78	395.532,047 331.973,862	2.135	78	395.532,047 331.973,862	79	395.529,868 331.973,85	2.179
79	395.529,868 331.973,85	80	395.527,799 331.973,961	2.072	80	395.527,799 331.973,961	81	395.525,77 331.974,174	2.04	81	395.525,77 331.974,174	82	395.523,774 331.974,471	2.018
82	395.523,774 331.974,471	83	395.521,799 331.974,843	2.009	83	395.521,799 331.974,843	84	395.519,835 331.975,29	2.014	84	395.519,835 331.975,29	85	395.517,879 331.975,818	2.027
85	395.517,879 331.975,818	86	395.515,915 331.976,442	2.06	86	395.515,915 331.976,442	87	395.513,996 331.977,131	2.039	87	395.513,996 331.977,131	88	395.512,346 331.977,782	1.774
88	395.512,346 331.977,782	89	395.523,749 331.958,899	22.05 9	89	395.523,749 331.958,899	90	395.554,394 331.926,58	44.53 8	90	395.554,394 331.926,58	91	395.562,37 331.908,112	20.11 6
91	395.562,37 331.908,112	92	395.571,605 331.897,199	14.29 7	92	395.571,605 331.897,199	93	395.576,643 331.890,064	8.734	93	395.576,643 331.890,064	94	395.563,21 331.885,446	14.20 5
94	395.563,21 331.885,446	95	395.551,455 331.882,928	12.02 1	95	395.551,455 331.882,928	96	395.526,268 331.861,102	33.32 8	96	395.526,268 331.861,102	97	395.503,176 331.847,903	26.59 8
97	395.503,176 331.847,903	98	395.514,574 331.811,68	37.97 4	98	395.514,574 331.811,68	99	395.519,726 331.795,31	17.16 1	99	395.519,726 331.795,31	100	395.522,123 331.787,692	7.986
100	395.522,123 331.787,692	1	395.621,923 331.837,383	111.4 87										

** Lungimile segmentelor sunt determinate în planul de proiecție Stereo 70 și sunt rotunjite la 1 milimetru.

*** Distanța dintre puncte este formată din segmente cumulate ce sunt mai mici decât valoarea 1 milimetru.

**DATE DESPRE IMOBILUL NR. 414**

Oficiul de Cadastru și Publicitate Imobiliară DOLJ
Biroul de Cadastru și Publicitate Imobiliară Craiova

A. Partea I. Descrierea imobilului

TEREN Extravilan

Adresa: Jud. Dolj, T129, P17

Nr. Crt	Nr cadastral Nr. topografic	Suprafața* (mp)	Observații / Referințe
A1		5.000	Sector cadastral:1 Teren neimprejmuit;

B. Partea II. Proprietari și acte

Inscrieri privitoare la dreptul de proprietate și alte drepturi reale	Referințe
/	
Act Administrativ nr. Titlu de proprietate 1511-44687, din 20/06/1999 emis de CJSIPT Dolj (Adeverinta nr. 4135/09.12.2022, emisa de Primaria Comunei Almaj);	
B1	A1
Intabulare, drept de PROPRIETATE, dobandit prin Reconstituire, cota actuala 1/1, cota initiala 1/1 1) PAUNA HRISTEA DEFUNCT:Da	

C. Partea III. SARCINI .

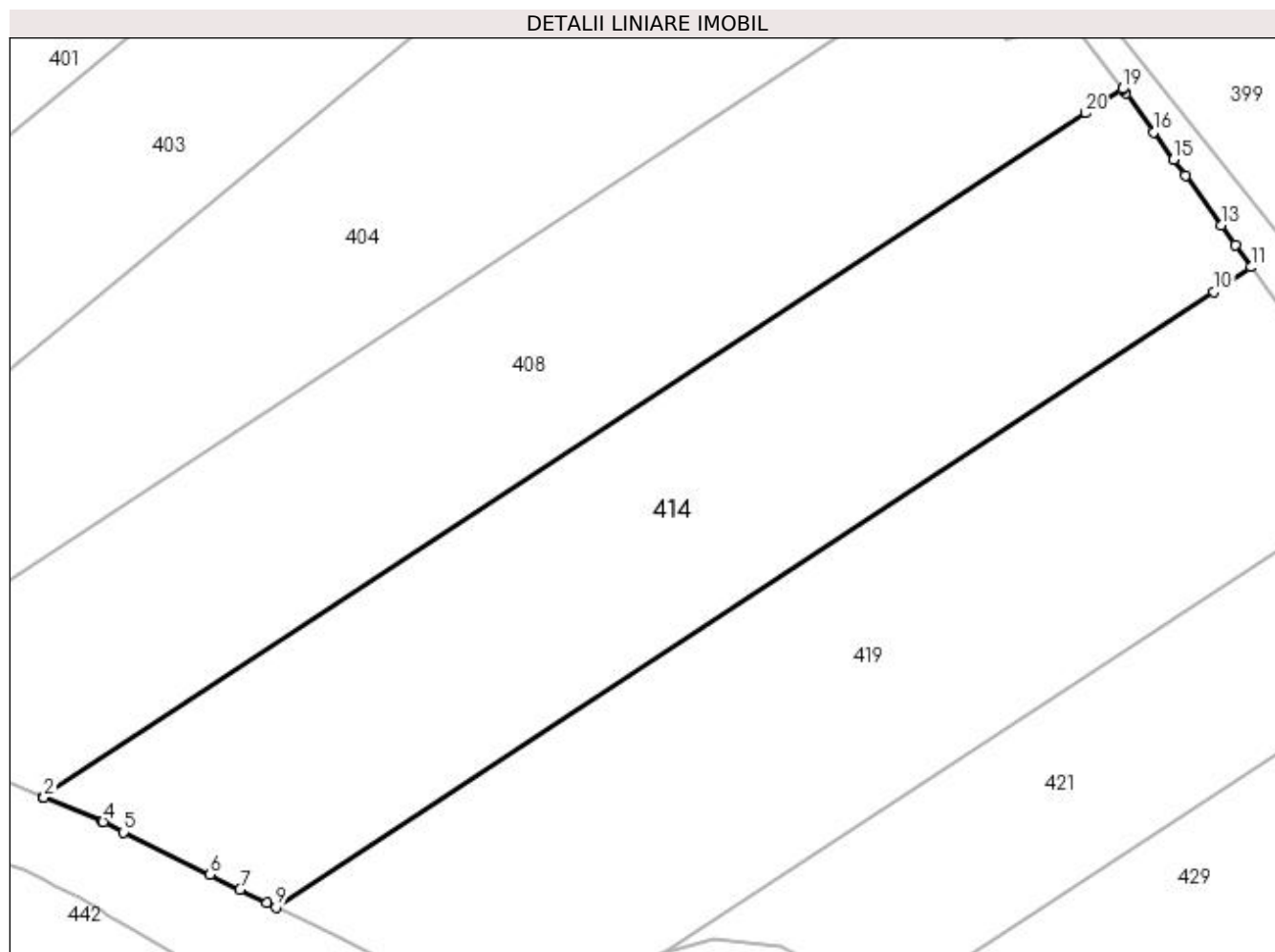
Inscrieri privind dezmembramintele dreptului de proprietate, drepturi reale de garanție și sarcini	Referințe
NU SUNT	

Anexa Nr. 1 La Partea I

Teren

Nr cadastral	Suprafața (mp)*	Observații / Referințe
	5.000	

* Suprafața este determinată în planul de proiecție Stereo 70.



Date referitoare la teren

Crt	Categorie folosință	Intra vilan	Suprafața (mp)	Tarla	Parcelă	Nr. topo	Observații / Referințe
1	arabil	NU	5.000	129	17	-	

Lungime Segmente

1) Valorile lungimilor segmentelor sunt obținute din proiecție în plan.

Punct început	X / Y	Punct sfârșit	X / Y	Lungime segment (** (m)
1	395.697,037 331.798,194	2	395.697,138 331.798,152	0.11
2	395.697,138 331.798,152	3	395.705,065 331.794,862	8.583
3	395.705,065 331.794,862	4	395.705,191 331.794,81	0.136
4	395.705,191 331.794,81	5	395.707,992 331.793,432	3.122
5	395.707,992 331.793,432	6	395.719,784 331.787,631	13.142

Punct început	X / Y	Punct sfârșit	X / Y	Lungime segment (** (m)
6	395.719,784 331.787,631	7	395.723,885 331.785,613	4.57
7	395.723,885 331.785,613	8	395.727,51 331.783,83	4.04
8	395.727,51 331.783,83	9	395.728,751 331.783,219	1.383
9	395.728,751 331.783,219	10	395.856,531 331.867,037	152.818
10	395.856,531 331.867,037	11	395.861,6 331.870,362	6.062
11	395.861,6 331.870,362	12	395.859,449 331.873,349	3.681
12	395.859,449 331.873,349	13	395.857,518 331.876,029	3.303
13	395.857,518 331.876,029	14	395.852,634 331.882,812	8.358
14	395.852,634 331.882,812	15	395.851,057 331.885,002	2.698
15	395.851,057 331.885,002	16	395.848,356 331.888,753	4.623
16	395.848,356 331.888,753	17	395.844,57 331.894,01	6.479
17	395.844,57 331.894,01	18	395.844,138 331.894,577	0.713
18	395.844,138 331.894,577	19	395.844,082 331.894,649	0.091
19	395.844,082 331.894,649	20	395.839,03 331.891,336	6.042
20	395.839,03 331.891,336	1	395.697,037 331.798,194	169.816

** Lungimile segmentelor sunt determinate în planul de proiecție Stereo 70 și sunt rotunjite la 1 milimetru.

*** Distanța dintre puncte este formată din segmente cumulate ce sunt mai mici decât valoarea 1 milimetru.

**DATE DESPRE IMOBILUL NR. 419**

Oficiul de Cadastru și Publicitate Imobiliară DOLJ
Biroul de Cadastru și Publicitate Imobiliară Craiova

A. Partea I. Descrierea imobilului

TEREN Extravilan

Adresa: Jud. Dolj, T129, P18

Nr. Crt	Nr cadastral Nr. topografic	Suprafața* (mp)	Observații / Referințe
A1		5.000	Sector cadastral:1 Teren neimprejmuit;

B. Partea II. Proprietari și acte

Inscrieri privitoare la dreptul de proprietate și alte drepturi reale	Referințe
/	
Act Administrativ nr. Titlu de proprietate 1516-44687, din 30/08/1999 emis de CJSIPT Dolj;	
B1	A1
Intabulare, drept de PROPRIETATE, dobandit prin Reconstituire, cota actuala 1/1, cota initiala 1/1 1) RADU CONSTANTIN DEFUNCT:Da	

C. Partea III. SARCINI .

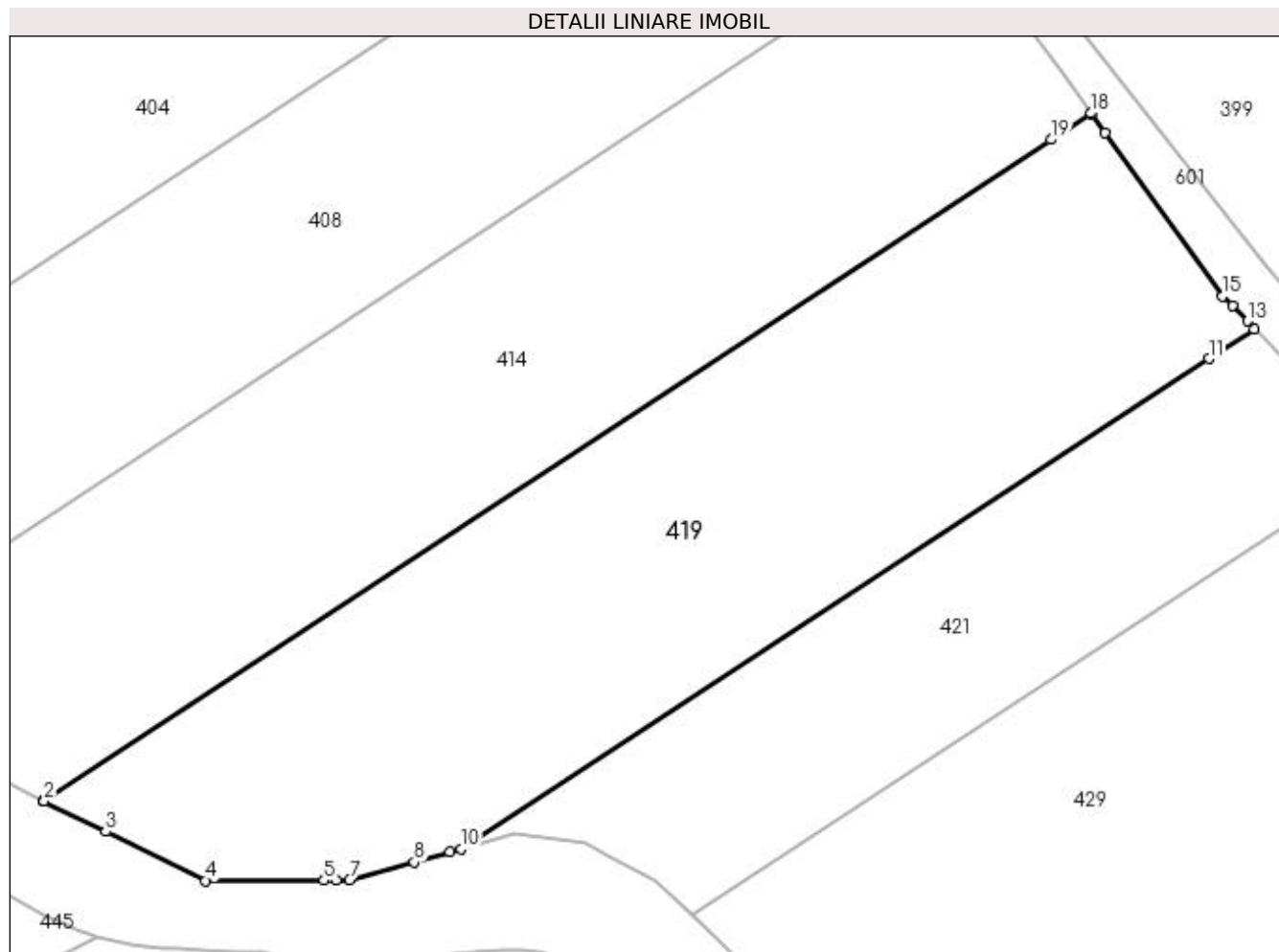
Inscrieri privind dezmembramintele dreptului de proprietate, drepturi reale de garanție și sarcini	Referințe
NU SUNT	

Anexa Nr. 1 La Partea I

Teren

Nr cadastral	Suprafața (mp)*	Observații / Referințe
	5.000	

* Suprafața este determinată în planul de proiecție Stereo 70.



Date referitoare la teren

Crt	Categorie folosință	Intra vilan	Suprafața (mp)	Tarla	Parcelă	Nr. topo	Observații / Referințe
1	arabil	NU	5.000	129	18	-	

Lungime Segmente

1) Valorile lungimilor segmentelor sunt obținute din proiecție în plan.

Punct început	X / Y	Punct sfârșit	X / Y	Lungime segment (** (m)
1	395.728,751 331.783,219	2	395.728,856 331.783,168	0.117
2	395.728,856 331.783,168	3	395.736,698 331.779,31	8.74
3	395.736,698 331.779,31	4	395.749,352 331.773,084	14.103
4	395.749,352 331.773,084	5	395.764,351 331.773,136	14.999
5	395.764,351 331.773,136	6	395.765,903 331.773,141	1.553

Punct început	X / Y	Punct sfârșit	X / Y	Lungime segment (** (m)
6	395.765,903 331.773,141	7	395.767,585 331.773,147	1.682
7	395.767,585 331.773,147	8	395.775,792 331.775,429	8.518
8	395.775,792 331.775,429	9	395.780,348 331.776,696	4.729
9	395.780,348 331.776,696	10	395.781,7 331.777,072	1.403
10	395.781,7 331.777,072	11	395.876,527 331.839,275	113.408
11	395.876,527 331.839,275	12	395.882,263 331.843,037	6.86
12	395.882,263 331.843,037	13	395.881,423 331.844,019	1.292
13	395.881,423 331.844,019	14	395.879,506 331.845,955	2.725
14	395.879,506 331.845,955	15	395.878,291 331.847,183	1.728
15	395.878,291 331.847,183	16	395.863,382 331.867,887	25.514
16	395.863,382 331.867,887	17	395.861,659 331.870,28	2.948
17	395.861,659 331.870,28	18	395.861,6 331.870,362	0.101
18	395.861,6 331.870,362	19	395.856,531 331.867,037	6.062
19	395.856,531 331.867,037	1	395.728,751 331.783,219	152.818

** Lungimile segmentelor sunt determinate în planul de proiecție Stereo 70 și sunt rotunjite la 1 milimetru.

*** Distanța dintre puncte este formată din segmente cumulate ce sunt mai mici decât valoarea 1 milimetru.

**DATE DESPRE IMOBILUL NR. 421**

Oficiul de Cadastru și Publicitate Imobiliară DOLJ
Biroul de Cadastru și Publicitate Imobiliară Craiova

A. Partea I. Descrierea imobilului

TEREN Extravilan

Adresa: Jud. Dolj, T129, P19

Nr. Crt	Nr cadastral Nr. topografic	Suprafața* (mp)	Observații / Referințe
A1		2.500	Sector cadastral:1 Teren neimprejmuit;

B. Partea II. Proprietari și acte

Inscrieri privitoare la dreptul de proprietate și alte drepturi reale		Referințe
/		
Act Notarial nr. Certificat de mostenitor 14, din 31/03/2003 emis de NP FURTUNA SIMONA;		
B1	Intabulare, drept de PROPRIETATE, dobandit prin Succesiune, cota actuala 3/4, cota initiala 3/4 1) RACAREANU ELENA	A1
Act Notarial nr. Contract de intretinere 530, din 12/05/2003 emis de NP FURTUNA SIMONA;		
B2	Intabulare, drept de PROPRIETATE, dobandit prin Conventie, cota actuala 1/4, cota initiala 1/4 1) RACAREANU ION 2) RACAREANU ELENA	A1

C. Partea III. SARCINI

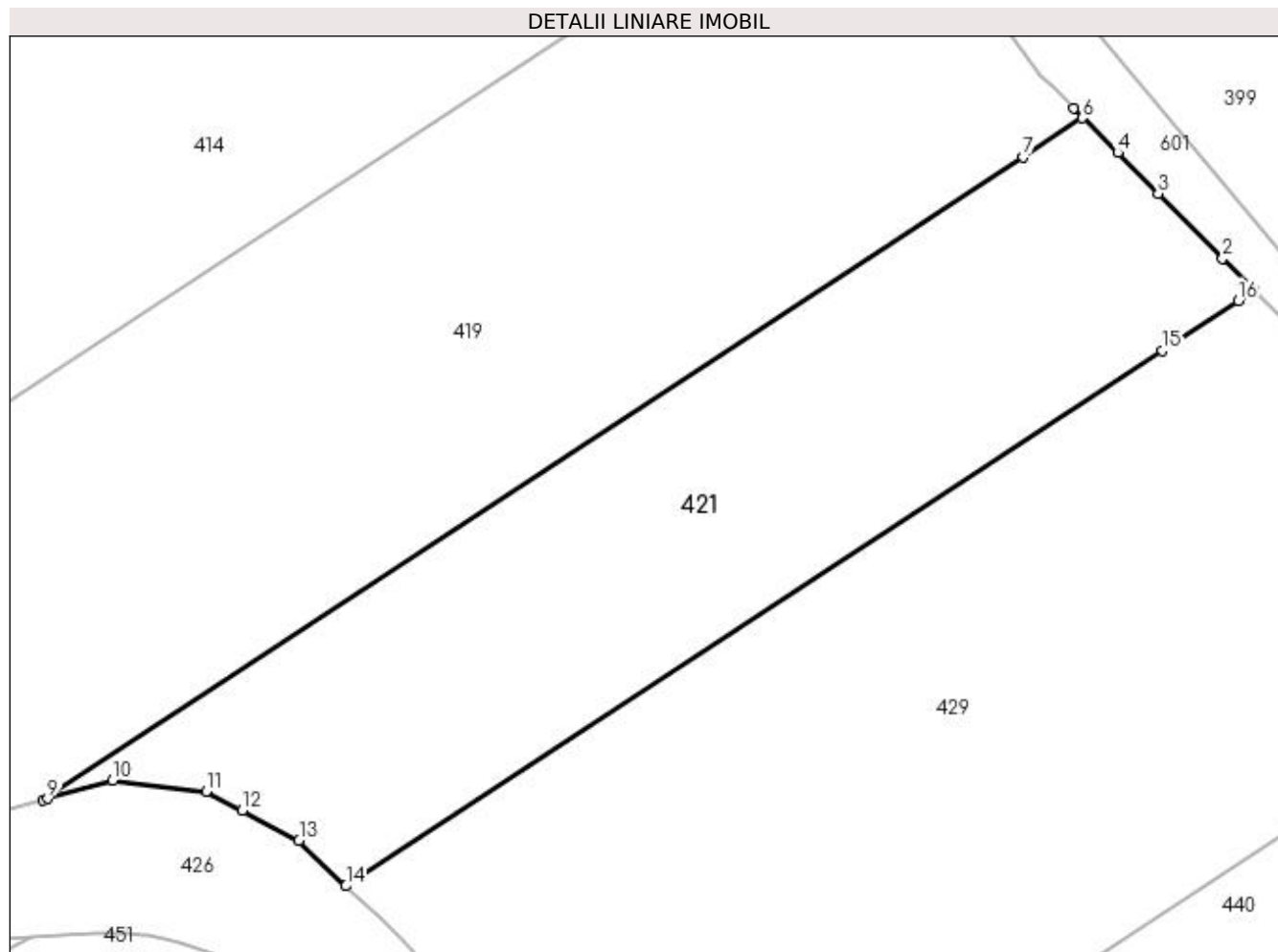
Inscrieri privind dezmembramintele dreptului de proprietate, drepturi reale de garanție și sarcini		Referințe
/		
Act Notarial nr. Contract de intretinere 530, din 12/03/2003 emis de NP FURTUNA SIMONA;		
C1	Intabulare, drept de UZUFRUCT, dobandit prin Conventie, cota actuala 1/4, cota initiala 1/4 1) OPREA CONSTANTA	A1
Act Notarial nr. 530, din 12/05/2003 emis de NP FURTUNA SIMONA;		
C2	Se noteza obligatia de intretinere, ce consta in intretinerea cu toate cele necesare traiului zilnic, iar la deces sa ma inmormanteze potrivit datinilor si obiceiurilor crestinești, in favoarea 1) OPREA CONSTANTA	A1

Anexa Nr. 1 La Partea I

Teren

Nr cadastral	Suprafața (mp)*	Observații / Referințe
	2.500	

* Suprafața este determinată în planul de proiecție Stereo 70.



Date referitoare la teren

Crt	Categorie folosință	Intra vilan	Suprafața (mp)	Tarla	Parcelă	Nr. topo	Observații / Referințe
1	arabil	NU	2.500	129	19	-	

Lungime Segmente

1) Valorile lungimilor segmentelor sunt obținute din proiecție în plan.

Punct început	X / Y	Punct sfârșit	X / Y	Lungime segment (** (m)
1	395.898,883 331.826,373	2	395.895,84 331.829,448	4.326
2	395.895,84 331.829,448	3	395.889,604 331.835,751	8.867
3	395.889,604 331.835,751	4	395.885,712 331.839,684	5.533
4	395.885,712 331.839,684	5	395.881,423 331.844,019	6.098
5	395.881,423 331.844,019	6	395.882,263 331.843,037	1.292

Punct început	X / Y	Punct sfârșit	X / Y	Lungime segment (** (m)
6	395.882,263 331.843,037	7	395.876,527 331.839,275	6.86
7	395.876,527 331.839,275	8	395.781,7 331.777,072	113.408
8	395.781,7 331.777,072	9	395.782,121 331.777,189	0.437
9	395.782,121 331.777,189	10	395.788,416 331.778,94	6.534
10	395.788,416 331.778,94	11	395.797,46 331.777,874	9.106
11	395.797,46 331.777,874	12	395.800,946 331.776,028	3.945
12	395.800,946 331.776,028	13	395.806,455 331.773,112	6.234
13	395.806,455 331.773,112	14	395.810,992 331.768,721	6.314
14	395.810,992 331.768,721	15	395.890,01 331.820,553	94.501
15	395.890,01 331.820,553	16	395.897,371 331.825,381	8.802
16	395.897,371 331.825,381	1	395.898,883 331.826,373	1.808

** Lungimile segmentelor sunt determinate în planul de proiecție Stereo 70 și sunt rotunjite la 1 milimetru.

*** Distanța dintre puncte este formată din segmente cumulate ce sunt mai mici decât valoarea 1 milimetru.

**DATE DESPRE IMOBILUL NR. 423**

Oficiul de Cadastru și Publicitate Imobiliară DOLJ
Biroul de Cadastru și Publicitate Imobiliară Craiova

A. Partea I. Descrierea imobilului

TEREN Extravilan

Adresa: Jud. Dolj, T130, P9

Nr. Crt	Nr cadastral Nr. topografic	Suprafața* (mp)	Observații / Referințe
A1		5.000	Sector cadastral:1 Teren neimprejmuit;

B. Partea II. Proprietari și acte

Inscrieri privitoare la dreptul de proprietate și alte drepturi reale	Referințe
/	
Act Administrativ nr. Titlu de proprietate 1566-44687, din 11/10/1999 emis de CJSIPT Dolj (Adeverinta nr 1168/28.03.2023 eliberata de Primaria Comunei Almaj);	
B1	A1
Intabulare, drept de PROPRIETATE, dobandit prin Reconstituire, cota actuala 1/1, cota initiala 1/1 1) ENACHE ECATERINA DEFUNCT:Da	

C. Partea III. SARCINI .

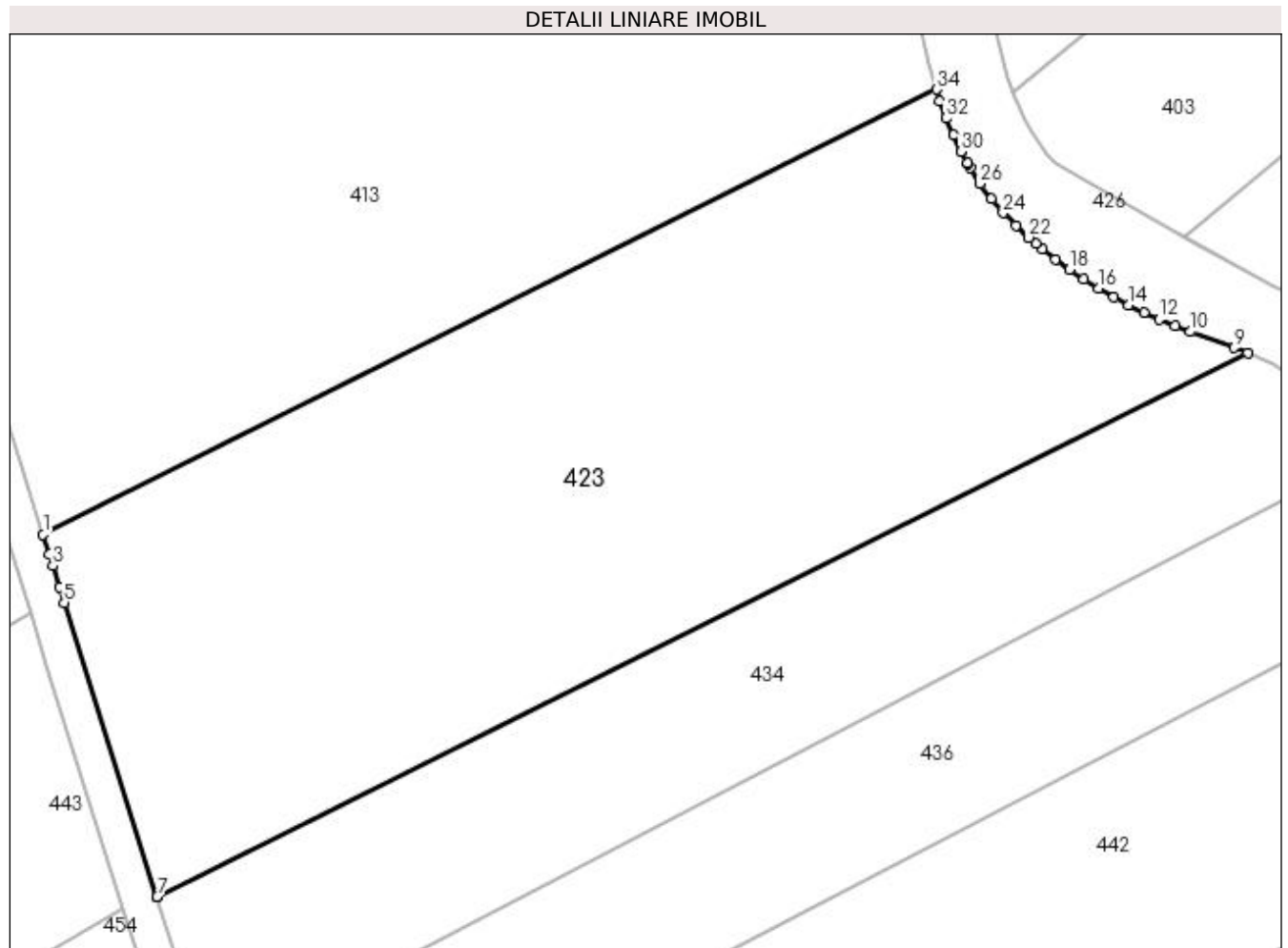
Inscrieri privind dezmembramintele dreptului de proprietate, drepturi reale de garanție și sarcini	Referințe
NU SUNT	

Anexa Nr. 1 La Partea I

Teren

Nr cadastral	Suprafața (mp)*	Observații / Referințe
	5.000	

* Suprafața este determinată în planul de proiecție Stereo 70.



Date referitoare la teren

Crt	Categorie folosință	Intra vilan	Suprafața (mp)	Tarla	Parcelă	Nr. topo	Observații / Referințe
1	arabil	NU	5.000	130	9	-	

Lungime Segmente

1) Valorile lungimilor segmentelor sunt obținute din proiecție în plan.

Punct început	X / Y	Punct sfârșit	X / Y	Lungime segment (** (m)
1	395.522,123 331.787,692	2	395.522,824 331.785,464	2.335
3	395.523,221 331.784,201	4	395.523,974 331.781,81	2.507
5	395.524,511 331.780,104	6	395.534,834 331.747,297	34.393
7	395.534,843 331.747,291	8	395.656,734 331.807,982	136.165
9	395.655,221 331.808,566	10	395.650,303 331.810,339	5.228

Punct început	X / Y	Punct sfârșit	X / Y	Lungime segment (** (m)
2	395.522,824 331.785,464	3	395.523,221 331.784,201	1.324
4	395.523,974 331.781,81	5	395.524,511 331.780,104	1.789
6	395.534,834 331.747,297	7	395.534,843 331.747,291	0.011
8	395.656,734 331.807,982	9	395.655,221 331.808,566	1.622
10	395.650,303 331.810,339	11	395.648,579 331.810,999	1.846

Punct început	X / Y	Punct sfârșit	X / Y	Lungime segment (** (m))
11	395.648,579 331.810,999	12	395.646,838 331.811,723	1.885
13	395.645,119 331.812,499	14	395.643,42 331.813,327	1.89
15	395.641,737 331.814,212	16	395.640,072 331.815,164	1.918
17	395.638,418 331.816,201	18	395.636,816 331.817,289	1.937
19	395.635,259 331.818,423	20	395.633,739 331.819,608	1.927
21	395.633,036 331.820,198	22	395.632,254 331.820,854	1.021
23	395.630,802 331.822,177	24	395.629,393 331.823,603	2.005
25	395.628,05 331.825,159	26	395.626,794 331.826,877	2.128
27	395.625,685 331.828,648	28	395.625,456 331.829,067	0.478
29	395.625,38 331.829,207	30	395.624,698 331.830,452	1.42
31	395.623,81 331.832,293	32	395.623,012 331.834,181	2.049
33	395.622,306 331.836,12	34	395.621,923 331.837,383	1.32

Punct început	X / Y	Punct sfârșit	X / Y	Lungime segment (** (m))
12	395.646,838 331.811,723	13	395.645,119 331.812,499	1.887
14	395.643,42 331.813,327	15	395.641,737 331.814,212	1.901
16	395.640,072 331.815,164	17	395.638,418 331.816,201	1.952
18	395.636,816 331.817,289	19	395.635,259 331.818,423	1.926
20	395.633,739 331.819,608	21	395.633,036 331.820,198	0.918
22	395.632,254 331.820,854	23	395.630,802 331.822,177	1.964
24	395.629,393 331.823,603	25	395.628,05 331.825,159	2.056
26	395.626,794 331.826,877	27	395.625,685 331.828,648	2.089
28	395.625,456 331.829,067	29	395.625,38 331.829,207	0.159
30	395.624,698 331.830,452	31	395.623,81 331.832,293	2.044
32	395.623,012 331.834,181	33	395.622,306 331.836,12	2.064
34	395.621,923 331.837,383	1	395.522,123 331.787,692	111.487

** Lungimile segmentelor sunt determinate în planul de proiecție Stereo 70 și sunt rotunjite la 1 milimetru.

*** Distanța dintre puncte este formată din segmente cumulate ce sunt mai mici decât valoarea 1 milimetru.

**DATE DESPRE IMOBILUL NR. 426**

Oficiul de Cadastru și Publicitate Imobiliară DOLJ
Biroul de Cadastru și Publicitate Imobiliară Craiova

A. Partea I. Descrierea imobilului

TEREN Extravilan

Adresa: Jud. Dolj

Nr. Crt	Nr cadastral Nr. topografic	Suprafața* (mp)	Observații / Referințe
A1		35.348	Sector cadastral:1 Teren neimprejmuit;

B. Partea II. Proprietari și acte

Inscrieri privitoare la dreptul de proprietate și alte drepturi reale		Referințe
/		
Act Normativ nr. Hotarare de Guvern 1705, din 29/11/2006 emis de GUVERNUL ROMANIEI (Anexa nr.12- Inv. bunurilor care apartin dom. public al statului, pozitia 101374);		
B1	Intabulare, drept de PROPRIETATE, dobandit prin Lege, cota actuala 1/1, cota initiala 1/1 1) STATUL ROMAN- DOMENIUL PUBLIC, CIF:999999999999	A1
B2	Intabulare, drept de ADMINISTRARE 1) ADMINISTRATIA BAZINALA DE APA JIU, CIF:23886365	A1

C. Partea III. SARCINI .

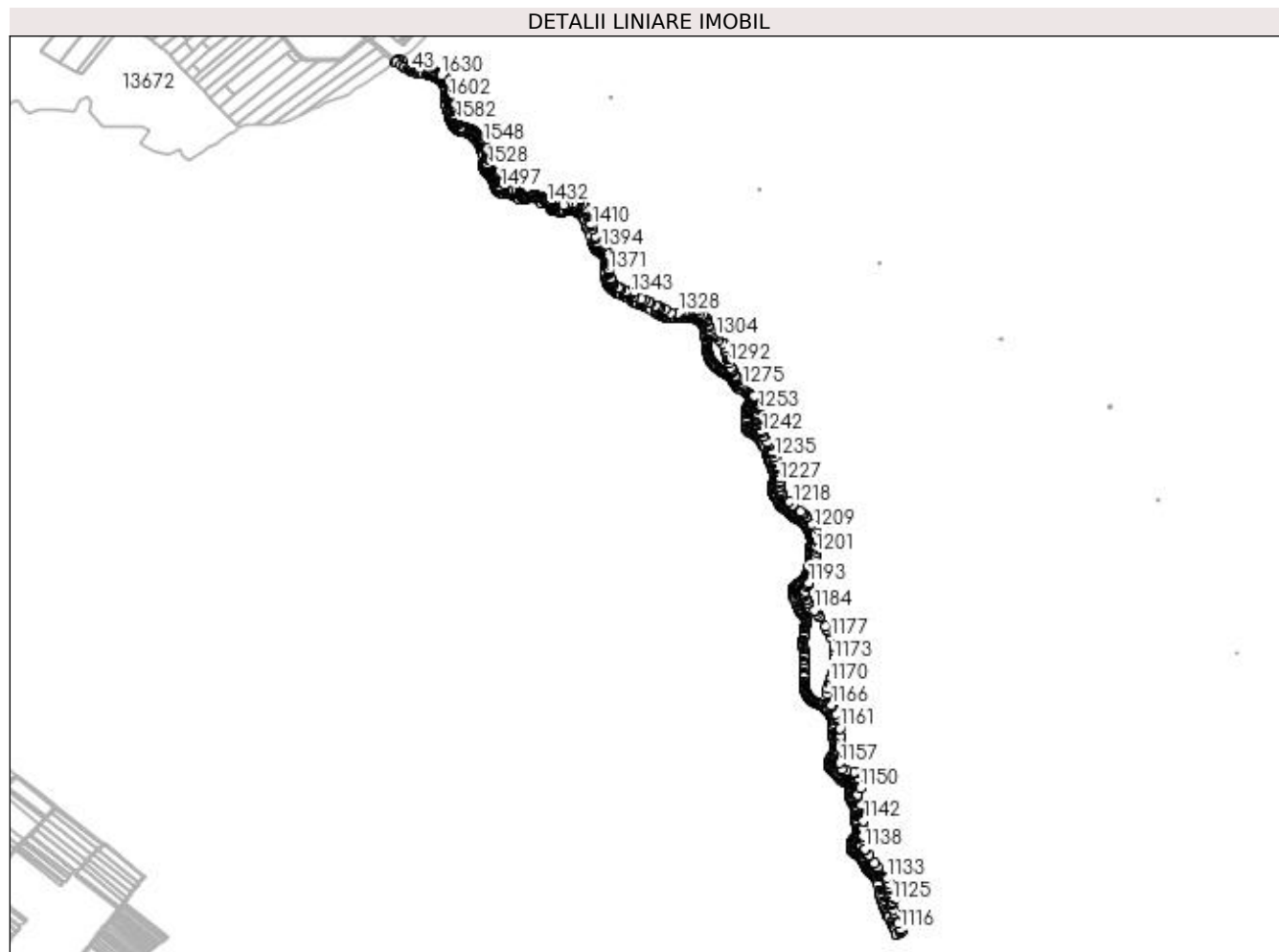
Inscrieri privind dezmembramintele dreptului de proprietate, drepturi reale de garanție și sarcini	Referințe
NU SUNT	

Anexa Nr. 1 La Partea I

Teren

Nr cadastral	Suprafața (mp)*	Observații / Referințe
	35.348	

* Suprafața este determinată în planul de proiecție Stereo 70.



Date referitoare la teren

Crt	Categorie folosință	Intra vilan	Suprafața (mp)	Tarla	Parcelă	Nr. topo	Observații / Referințe
1	ape curgătoare	NU	35.348	-	-	-	Paraul Bradesti partial

Lungime Segmente

1) Valorile lungimilor segmentelor sunt obținute din proiecție în plan.

Punct început	X / Y	Punct sfârșit	X / Y	Lungime segment	Punct început	X / Y	Punct sfârșit	X / Y	Lungime segment	Punct început	X / Y	Punct sfârșit	X / Y	Lungime segment
1	395.294,519 332.243,068	2	395.291,563 332.244,728	3.39	2	395.291,563 332.244,728	3	395.288,157 332.246,506	3.843	3	395.288,157 332.246,506	4	395.286,398 332.247,38	1.964
4	395.286,398 332.247,38	5	395.282,893 332.249,01	3.865	5	395.282,893 332.249,01	6	395.279,354 332.250,493	3.837	6	395.279,354 332.250,493	7	395.279,328 332.250,504	0.028
7	395.279,328 332.250,504	8	395.277,477 332.251,206	1.979	8	395.277,477 332.251,206	9	395.275,605 332.251,853	1.981	9	395.275,605 332.251,853	10	395.273,676 332.252,438	2.016
10	395.273,676 332.252,438	11	395.271,685 332.252,933	2.052	11	395.271,685 332.252,933	12	395.269,688 332.253,306	2.032	12	395.269,688 332.253,306	13	395.267,724 332.253,584	1.983
13	395.267,724 332.253,584	14	395.260,626 332.254,353	7.14	14	395.260,626 332.254,353	15	395.260,341 332.254,391	0.288	15	395.260,341 332.254,391	16	395.257,542 332.254,764	2.823

Punct început	X / Y	Punct sfârșit	X / Y	Lungime segment	Punct început	X / Y	Punct sfârșit	X / Y	Lungime segment	Punct început	X / Y	Punct sfârșit	X / Y	Lungime segment
16	395.257,542 332.254,764	17	395.252,119 332.255,624	5.491	17	395.252,119 332.255,624	18	395.248,312 332.256,342	3.874	18	395.248,312 332.256,342	19	395.246,732 332.256,684	1.616
19	395.246,732 332.256,684	20	395.246,472 332.256,74	0.266	20	395.246,472 332.256,74	21	395.245,458 332.256,987	1.044	21	395.245,458 332.256,987	22	395.244,666 332.257,18	0.816
22	395.244,666 332.257,18	23	395.242,923 332.257,668	1.81	23	395.242,923 332.257,668	24	395.242,607 332.257,774	0.334	24	395.242,607 332.257,774	25	395.241,254 332.258,224	1.426
25	395.241,254 332.258,224	26	395.241,141 332.258,268	0.121	26	395.241,141 332.258,268	27	395.239,636 332.258,867	1.62	27	395.239,636 332.258,867	28	395.238,001 332.259,606	1.794
28	395.238,001 332.259,606	29	395.236,359 332.260,416	1.831	29	395.236,359 332.260,416	30	395.232,973 332.262,217	3.835	30	395.232,973 332.262,217	31	395.219,75 332.269,576	15.13 3
31	395.219,75 332.269,576	32	395.212,301 332.273,611	8.472	32	395.212,301 332.273,611	33	395.212,045 332.273,75	0.292	33	395.212,045 332.273,75	34	395.208,899 332.271,454	3.894
34	395.208,899 332.271,454	35	395.204,889 332.268,527	4.964	35	395.204,889 332.268,527	36	395.205,036 332.268,448	0.166	36	395.205,036 332.268,448	37	395.215,9 332.262,563	12.35 5
37	395.215,9 332.262,563	38	395.220,895 332.259,783	5.716	38	395.220,895 332.259,783	39	395.221,921 332.259,212	1.175	39	395.221,921 332.259,212	40	395.229,149 332.255,19	8.272
40	395.229,149 332.255,19	41	395.232,711 332.253,295	4.034	41	395.232,711 332.253,295	42	395.234,583 332.252,372	2.087	42	395.234,583 332.252,372	43	395.236,508 332.251,502	2.112
43	395.236,508 332.251,502	44	395.238,511 332.250,705	2.156	44	395.238,511 332.250,705	45	395.240,579 332.250,017	2.18	45	395.240,579 332.250,017	46	395.242,639 332.249,439	2.139
46	395.242,639 332.249,439	47	395.244,681 332.248,942	2.102	47	395.244,681 332.248,942	48	395.246,725 332.248,501	2.091	48	395.246,725 332.248,501	49	395.250,75 332.247,741	4.096
49	395.250,75 332.247,741	50	395.256,388 332.246,847	5.708	50	395.256,388 332.246,847	51	395.259,667 332.246,41	3.308	51	395.259,667 332.246,41	52	395.266,734 332.245,644	7.108
52	395.266,734 332.245,644	53	395.268,393 332.245,41	1.675	53	395.268,393 332.245,41	54	395.269,982 332.245,113	1.617	54	395.269,982 332.245,113	55	395.271,549 332.244,723	1.614
55	395.271,549 332.244,723	56	395.273,137 332.244,241	1.66	56	395.273,137 332.244,241	57	395.274,752 332.243,683	1.708	57	395.274,752 332.243,683	58	395.276,363 332.243,072	1.723
58	395.276,363 332.243,072	59	395.279,659 332.241,692	3.573	59	395.279,659 332.241,692	60	395.282,931 332.240,169	3.609	60	395.282,931 332.240,169	61	395.284,526 332.239,377	1.781
61	395.284,526 332.239,377	62	395.287,752 332.237,693	3.639	62	395.287,752 332.237,693	63	395.290,469 332.236,167	3.116	63	395.290,469 332.236,167	64	395.290,881 332.235,935	0.473
64	395.290,881 332.235,935	65	395.292,339 332.235,05	1.705	65	395.292,339 332.235,05	66	395.293,728 332.234,14	1.661	66	395.293,728 332.234,14	67	395.295,002 332.233,215	1.574
67	395.295,002 332.233,215	68	395.296,124 332.232,28	1.461	68	395.296,124 332.232,28	69	395.297,076 332.231,324	1.349	69	395.297,076 332.231,324	70	395.297,575 332.230,693	0.804
70	395.297,575 332.230,693	71	395.297,891 332.230,295	0.508	71	395.297,891 332.230,295	72	395.298,651 332.229,118	1.402	72	395.298,651 332.229,118	73	395.299,363 332.227,811	1.488
73	395.299,363 332.227,811	74	395.300,019 332.226,41	1.547	74	395.300,019 332.226,41	75	395.300,612 332.224,946	1.58	75	395.300,612 332.224,946	76	395.301,132 332.223,446	1.588
76	395.301,132 332.223,446	77	395.301,571 332.221,922	1.586	77	395.301,571 332.221,922	78	395.301,879 332.220,584	1.373	78	395.301,879 332.220,584	79	395.302,124 332.219,215	1.391
79	395.302,124 332.219,215	80	395.302,304 332.217,833	1.393	80	395.302,304 332.217,833	81	395.302,437 332.216,159	1.679	81	395.302,437 332.216,159	82	395.302,501 332.214,451	1.709
82	395.302,501 332.214,451	83	395.302,496 332.210,817	3.635	83	395.302,496 332.210,817	84	395.302,265 332.201,4	9.42	84	395.302,265 332.201,4	85	395.302,27 332.199,424	1.975
85	395.302,27 332.199,424	86	395.302,325 332.197,441	1.984	86	395.302,325 332.197,441	87	395.302,451 332.195,422	2.023	87	395.302,451 332.195,422	88	395.302,679 332.193,371	2.064
88	395.302,679 332.193,371	89	395.303,032 332.191,308	2.093	89	395.303,032 332.191,308	90	395.303,475 332.189,306	2.05	90	395.303,475 332.189,306	91	395.303,982 332.187,345	2.025
91	395.303,982 332.187,345	92	395.305,087 332.183,598	3.906	92	395.305,087 332.183,598	93	395.307,42 332.176,314	7.649	93	395.307,42 332.176,314	94	395.308,524 332.172,738	3.743
94	395.308,524 332.172,738	95	395.309,519 332.169,178	3.696	95	395.309,519 332.169,178	96	395.310,935 332.163,732	5.628	96	395.310,935 332.163,732	97	395.311,46 332.161,847	1.957
97	395.311,46 332.161,847	98	395.312,037 332.159,948	1.985	98	395.312,037 332.159,948	99	395.312,637 332.158,177	1.869	99	395.312,637 332.158,177	100	395.313,28 332.156,439	1.853
100	395.313,28 332.156,439	101	395.313,966 332.154,709	1.862	101	395.313,966 332.154,709	102	395.315,41 332.151,378	3.63	102	395.315,41 332.151,378	103	395.316,208 332.149,692	1.866
103	395.316,208 332.149,692	104	395.317,048 332.148,031	1.861	104	395.317,048 332.148,031	105	395.317,951 332.146,381	1.881	105	395.317,951 332.146,381	106	395.318,927 332.144,758	1.893
106	395.318,927 332.144,758	107	395.319,969 332.143,176	1.895	107	395.319,969 332.143,176	108	395.321,089 332.141,635	1.905	108	395.321,089 332.141,635	109	395.322,303 332.140,135	1.93
109	395.322,303 332.140,135	110	395.323,642 332.138,682	1.975	110	395.323,642 332.138,682	111	395.325,138 332.137,305	2.034	111	395.325,138 332.137,305	112	395.326,851 332.136,013	2.146
112	395.326,851 332.136,013	113	395.328,627 332.134,9	2.096	113	395.328,627 332.134,9	114	395.330,433 332.133,933	2.049	114	395.330,433 332.133,933	115	395.332,268 332.133,078	2.024

Punct început	X / Y	Punct sfârșit	X / Y	Lungime segment	Punct început	X / Y	Punct sfârșit	X / Y	Lungime segment	Punct început	X / Y	Punct sfârșit	X / Y	Lungime segment
115	395.332,268 332.133,078	116	395.334,135 332.132,317	2.017	116	395.334,135 332.132,317	117	395.336,044 332.131,644	2.024	117	395.336,044 332.131,644	118	395.337,994 332.131,062	2.035
118	395.337,994 332.131,062	119	395.340,005 332.130,573	2.07	119	395.340,005 332.130,573	120	395.345,579 332.129,434	5.689	120	395.345,579 332.129,434	121	395.347,228 332.129,037	1.697
121	395.347,228 332.129,037	122	395.348,762 332.128,575	1.602	122	395.348,762 332.128,575	123	395.350,067 332.128,073	1.398	123	395.350,067 332.128,073	124	395.351,354 332.127,472	1.42
124	395.351,354 332.127,472	125	395.352,611 332.126,785	1.433	125	395.352,611 332.126,785	126	395.353,819 332.126,023	1.429	126	395.353,819 332.126,023	127	395.354,96 332.125,194	1.41
127	395.354,96 332.125,194	128	395.356,199 332.124,146	1.622	128	395.356,199 332.124,146	129	395.357,418 332.122,98	1.687	129	395.357,418 332.122,98	130	395.358,627 332.121,712	1.752
130	395.358,627 332.121,712	131	395.359,82 332.120,368	1.797	131	395.359,82 332.120,368	132	395.360,982 332.118,98	1.81	132	395.360,982 332.118,98	133	395.363,123 332.116,245	3.473
133	395.363,123 332.116,245	134	395.365,188 332.113,43	3.491	134	395.365,188 332.113,43	135	395.367,163 332.110,565	3.48	135	395.367,163 332.110,565	136	395.368,973 332.107,711	3.38
136	395.368,973 332.107,711	137	395.370,643 332.104,843	3.318	137	395.370,643 332.104,843	138	395.372,242 332.101,915	3.336	138	395.372,242 332.101,915	139	395.373,748 332.098,968	3.31
139	395.373,748 332.098,968	140	395.375,174 332.095,896	3.387	140	395.375,174 332.095,896	141	395.375,798 332.094,403	1.618	141	395.375,798 332.094,403	142	395.376,365 332.092,905	1.602
142	395.376,365 332.092,905	143	395.376,854 332.091,421	1.562	143	395.376,854 332.091,421	144	395.377,264 332.089,91	1.566	144	395.377,264 332.089,91	145	395.377,613 332.088,348	1.6
145	395.377,613 332.088,348	146	395.377,909 332.086,743	1.632	146	395.377,909 332.086,743	147	395.378,158 332.085,108	1.654	147	395.378,158 332.085,108	148	395.378,706 332.072,432	12.68 8
148	395.378,706 332.072,432	149	395.378,696 332.068,569	3.863	149	395.378,696 332.068,569	150	395.378,758 332.066,521	2.049	150	395.378,758 332.066,521	151	395.378,86 332.064,884	1.64
151	395.378,86 332.064,884	152	395.379,026 332.063,233	1.659	152	395.379,026 332.063,233	153	395.379,28 332.061,559	1.693	153	395.379,28 332.061,559	154	395.379,653 332.059,866	1.733
154	395.379,653 332.059,866	155	395.380,157 332.058,226	1.716	155	395.380,157 332.058,226	156	395.380,808 332.056,624	1.729	156	395.380,808 332.056,624	157	395.381,623 332.055,065	1.759
157	395.381,623 332.055,065	158	395.382,635 332.053,56	1.813	158	395.382,635 332.053,56	159	395.383,987 332.052,017	2.052	159	395.383,987 332.052,017	160	395.385,409 332.050,693	1.943
160	395.385,409 332.050,693	161	395.386,805 332.049,541	1.809	161	395.386,805 332.049,541	162	395.389,405 332.047,483	3.316	162	395.389,405 332.047,483	163	395.390,528 332.046,513	1.485
163	395.390,528 332.046,513	164	395.391,564 332.045,497	1.451	164	395.391,564 332.045,497	165	395.392,562 332.044,395	1.486	165	395.392,562 332.044,395	166	395.393,524 332.043,216	1.522
166	395.393,524 332.043,216	167	395.394,443 332.041,977	1.542	167	395.394,443 332.041,977	168	395.395,308 332.040,694	1.547	168	395.395,308 332.040,694	169	395.396,106 332.039,382	1.536
169	395.396,106 332.039,382	170	395.396,826 332.038,045	1.518	170	395.396,826 332.038,045	171	395.397,509 332.036,581	1.616	171	395.397,509 332.036,581	172	395.398,137 332.035,041	1.663
172	395.398,137 332.035,041	173	395.398,722 332.033,437	1.707	173	395.398,722 332.033,437	174	395.399,267 332.031,786	1.739	174	395.399,267 332.031,786	175	395.399,779 332.030,104	1.758
175	395.399,779 332.030,104	176	395.400,256 332.028,409	1.761	176	395.400,256 332.028,409	177	395.401,704 332.022,833	5.762	177	395.401,704 332.022,833	178	395.402,36 332.020,767	2.167
178	395.402,36 332.020,767	179	395.403,236 332.018,684	2.26	179	395.403,236 332.018,684	180	395.404,238 332.016,927	2.023	180	395.404,238 332.016,927	181	395.405,398 332.015,328	1.975
181	395.405,398 332.015,328	182	395.406,701 332.013,872	1.954	182	395.406,701 332.013,872	183	395.408,155 332.012,551	1.965	183	395.408,155 332.012,551	184	395.409,787 332.011,376	2.01
184	395.409,787 332.011,376	185	395.411,614 332.010,396	2.074	185	395.411,614 332.010,396	186	395.413,592 332.009,683	2.102	186	395.413,592 332.009,683	187	395.415,545 332.009,226	2.005
187	395.415,545 332.009,226	188	395.417,44 332.008,937	1.917	188	395.417,44 332.008,937	189	395.419,296 332.008,75	1.866	189	395.419,296 332.008,75	190	395.424,488 332.008,408	5.203
190	395.424,488 332.008,408	191	395.427,795 332.008,156	3.316	191	395.427,795 332.008,156	192	395.431,063 332.007,829	3.285	192	395.431,063 332.007,829	193	395.432,732 332.007,616	1.682
193	395.432,732 332.007,616	194	395.434,382 332.007,365	1.669	194	395.434,382 332.007,365	195	395.435,986 332.007,074	1.629	195	395.435,986 332.007,074	196	395.437,522 332.006,736	1.573
196	395.437,522 332.006,736	197	395.438,967 332.006,345	1.497	197	395.438,967 332.006,345	198	395.440,291 332.005,893	1.399	198	395.440,291 332.005,893	199	395.441,484 332.005,369	1.303
199	395.441,484 332.005,369	200	395.442,487 332.004,801	1.153	200	395.442,487 332.004,801	201	395.443,451 332.004,128	1.175	201	395.443,451 332.004,128	202	395.444,359 332.003,367	1.184
202	395.444,359 332.003,367	203	395.445,198 332.002,527	1.188	203	395.445,198 332.002,527	204	395.446,011 332.001,562	1.262	204	395.446,011 332.001,562	205	395.447,623 331.999,399	2.697
205	395.447,623 331.999,399	206	395.462,012 331.998,506	14.41 7	206	395.462,012 331.998,506	207	395.492,558 331.990,361	31.61 3	207	395.492,558 331.990,361	208	395.510,316 331.981,145	20.00 7
208	395.510,316 331.981,145	209	395.512,346 331.977,782	3.928	209	395.512,346 331.977,782	210	395.513,996 331.977,131	1.774	210	395.513,996 331.977,131	211	395.515,915 331.976,442	2.039
211	395.515,915 331.976,442	212	395.517,879 331.975,818	2.06	212	395.517,879 331.975,818	213	395.519,835 331.975,29	2.027	213	395.519,835 331.975,29	214	395.521,799 331.974,843	2.014

Punct început	X / Y	Punct sfârșit	X / Y	Lungime segment	Punct început	X / Y	Punct sfârșit	X / Y	Lungime segment	Punct început	X / Y	Punct sfârșit	X / Y	Lungime segment
214	395.521,799 331.974,843	215	395.523,774 331.974,471	2.009	215	395.523,774 331.974,471	216	395.525,77 331.974,174	2.018	216	395.525,77 331.974,174	217	395.527,799 331.973,961	2.04
217	395.527,799 331.973,961	218	395.529,868 331.973,85	2.072	218	395.529,868 331.973,85	219	395.532,047 331.973,862	2.179	219	395.532,047 331.973,862	220	395.534,179 331.973,977	2.135
220	395.534,179 331.973,977	221	395.536,262 331.974,159	2.092	221	395.536,262 331.974,159	222	395.538,309 331.974,385	2.06	222	395.538,309 331.974,385	223	395.546,202 331.975,369	7.953
223	395.546,202 331.975,369	224	395.548,077 331.975,557	1.885	224	395.548,077 331.975,557	225	395.549,916 331.975,69	1.844	225	395.549,916 331.975,69	226	395.551,706 331.975,745	1.79
226	395.551,706 331.975,745	227	395.553,339 331.975,712	1.634	227	395.553,339 331.975,712	228	395.554,982 331.975,602	1.647	228	395.554,982 331.975,602	229	395.556,62 331.975,421	1.648
229	395.556,62 331.975,421	230	395.558,233 331.975,171	1.631	230	395.558,233 331.975,171	231	395.559,795 331.974,851	1.595	231	395.559,795 331.974,851	232	395.561,279 331.974,456	1.536
232	395.561,279 331.974,456	233	395.562,671 331.973,975	1.473	233	395.562,671 331.973,975	234	395.563,998 331.973,387	1.451	234	395.563,998 331.973,387	235	395.565,331 331.972,676	1.511
235	395.565,331 331.972,676	236	395.566,666 331.971,863	1.563	236	395.566,666 331.971,863	237	395.567,984 331.970,968	1.593	237	395.567,984 331.970,968	238	395.569,266 331.970,011	1.6
238	395.569,266 331.970,011	239	395.570,49 331.969,007	1.583	239	395.570,49 331.969,007	240	395.571,632 331.967,969	1.543	240	395.571,632 331.967,969	241	395.572,662 331.966,908	1.479
241	395.572,662 331.966,908	242	395.573,562 331.965,823	1.409	242	395.573,562 331.965,823	243	395.574,422 331.964,562	1.526	243	395.574,422 331.964,562	244	395.575,227 331.963,158	1.619
244	395.575,227 331.963,158	245	395.575,997 331.961,626	1.715	245	395.575,997 331.961,626	246	395.576,732 331.960,014	1.771	246	395.576,732 331.960,014	247	395.578,169 331.956,547	3.753
247	395.578,169 331.956,547	248	395.581,642 331.947,624	9.575	248	395.581,642 331.947,624	249	395.583,831 331.942,112	5.931	249	395.583,831 331.942,112	250	395.586,504 331.935,382	7.242
250	395.586,504 331.935,382	251	395.588,527 331.930,198	5.564	251	395.588,527 331.930,198	252	395.590,479 331.924,899	5.647	252	395.590,479 331.924,899	253	395.594,949 331.912,188	13.474
253	395.594,949 331.912,188	254	395.596,339 331.908,524	3.919	254	395.596,339 331.908,524	255	395.597,11 331.906,664	2.013	255	395.597,11 331.906,664	256	395.597,946 331.904,816	2.029
256	395.597,946 331.904,816	257	395.598,888 331.902,967	2.075	257	395.598,888 331.902,967	258	395.599,979 331.901,125	2.141	258	395.599,979 331.901,125	259	395.601,269 331.899,331	2.21
259	395.601,269 331.899,331	260	395.602,676 331.897,755	2.112	260	395.602,676 331.897,755	261	395.604,154 331.896,353	2.038	261	395.604,154 331.896,353	262	395.605,663 331.895,082	1.973
262	395.605,663 331.895,082	263	395.607,184 331.893,904	1.924	263	395.607,184 331.893,904	264	395.608,704 331.892,786	1.887	264	395.608,704 331.892,786	265	395.613,086 331.889,652	5.387
265	395.613,086 331.889,652	266	395.615,89 331.887,582	3.485	266	395.615,89 331.887,582	267	395.617,203 331.886,558	1.665	267	395.617,203 331.886,558	268	395.618,456 331.885,524	1.625
268	395.618,456 331.885,524	269	395.619,613 331.884,487	1.554	269	395.619,613 331.884,487	270	395.620,653 331.883,449	1.469	270	395.620,653 331.883,449	271	395.621,567 331.882,396	1.394
271	395.621,567 331.882,396	272	395.622,369 331.881,318	1.344	272	395.622,369 331.881,318	273	395.623,04 331.880,242	1.269	273	395.623,04 331.880,242	274	395.623,553 331.879,206	1.155
274	395.623,553 331.879,206	275	395.623,892 331.878,244	1.02	275	395.623,892 331.878,244	276	395.624,088 331.877,218	1.045	276	395.624,088 331.877,218	277	395.624,142 331.876,134	1.085
277	395.624,142 331.876,134	278	395.624,057 331.875,025	1.113	278	395.624,057 331.875,025	279	395.623,84 331.873,958	1.089	279	395.623,84 331.873,958	280	395.623,484 331.872,938	1.08
280	395.623,484 331.872,938	281	395.623,114 331.872,196	0.829	281	395.623,114 331.872,196	282	395.622,595 331.871,329	1.01	282	395.622,595 331.871,329	283	395.621,157 331.869,143	2.616
283	395.621,157 331.869,143	284	395.620,327 331.867,78	1.596	284	395.620,327 331.867,78	285	395.619,525 331.866,195	1.777	285	395.619,525 331.866,195	286	395.618,78 331.864,102	2.221
286	395.618,78 331.864,102	287	395.618,304 331.861,958	2.197	287	395.618,304 331.861,958	288	395.618,046 331.859,819	2.154	288	395.618,046 331.859,819	289	395.617,971 331.857,677	2.144
289	395.617,971 331.857,677	290	395.618,065 331.855,531	2.148	290	395.618,065 331.855,531	291	395.618,305 331.853,495	2.05	291	395.618,305 331.853,495	292	395.618,641 331.851,535	1.989
292	395.618,641 331.851,535	293	395.619,032 331.849,634	1.941	293	395.619,032 331.849,634	294	395.621,16 331.840,188	9.682	294	395.621,16 331.840,188	295	395.621,687 331.838,16	2.096
295	395.621,687 331.838,16	296	395.621,923 331.837,383	0.812	296	395.621,923 331.837,383	297	395.622,306 331.836,12	1.32	297	395.622,306 331.836,12	298	395.623,012 331.834,181	2.064
298	395.623,012 331.834,181	299	395.623,81 331.832,293	2.049	299	395.623,81 331.832,293	300	395.624,698 331.830,452	2.044	300	395.624,698 331.830,452	301	395.625,38 331.829,207	1.42
301	395.625,38 331.829,207	302	395.625,456 331.829,067	0.159	302	395.625,456 331.829,067	303	395.625,685 331.828,648	0.478	303	395.625,685 331.828,648	304	395.626,794 331.826,877	2.089
304	395.626,794 331.826,877	305	395.628,05 331.825,159	2.128	305	395.628,05 331.825,159	306	395.629,393 331.823,603	2.056	306	395.629,393 331.823,603	307	395.630,802 331.822,177	2.005
307	395.630,802 331.822,177	308	395.632,254 331.820,854	1.964	308	395.632,254 331.820,854	309	395.633,036 331.820,198	1.021	309	395.633,036 331.820,198	310	395.633,739 331.819,608	0.918
310	395.633,739 331.819,608	311	395.635,259 331.818,423	1.927	311	395.635,259 331.818,423	312	395.636,816 331.817,289	1.926	312	395.636,816 331.817,289	313	395.638,418 331.816,201	1.937

Punct început	X / Y	Punct sfârșit	X / Y	Lungime segment	Punct început	X / Y	Punct sfârșit	X / Y	Lungime segment	Punct început	X / Y	Punct sfârșit	X / Y	Lungime segment
313	395.638,418 331.816,201	314	395.640,072 331.815,164	1.952	314	395.640,072 331.815,164	315	395.641,737 331.814,212	1.918	315	395.641,737 331.814,212	316	395.643,42 331.813,327	1.901
316	395.643,42 331.813,327	317	395.645,119 331.812,499	1.89	317	395.645,119 331.812,499	318	395.646,838 331.811,723	1.887	318	395.646,838 331.811,723	319	395.648,579 331.810,999	1.885
319	395.648,579 331.810,999	320	395.650,303 331.810,339	1.846	320	395.650,303 331.810,339	321	395.655,221 331.808,566	5.228	321	395.655,221 331.808,566	322	395.656,734 331.807,982	1.622
322	395.656,734 331.807,982	323	395.658,169 331.807,372	1.559	323	395.658,169 331.807,372	324	395.659,512 331.806,721	1.493	324	395.659,512 331.806,721	325	395.660,862 331.805,958	1.551
325	395.660,862 331.805,958	326	395.662,212 331.805,095	1.602	326	395.662,212 331.805,095	327	395.663,574 331.804,146	1.66	327	395.663,574 331.804,146	328	395.664,935 331.803,139	1.693
328	395.664,935 331.803,139	329	395.670,597 331.798,719	7.183	329	395.670,597 331.798,719	330	395.672,12 331.797,588	1.897	330	395.672,12 331.797,588	331	395.673,724 331.796,482	1.948
331	395.673,724 331.796,482	332	395.675,429 331.795,435	2.001	332	395.675,429 331.795,435	333	395.677,165 331.794,518	1.962	333	395.677,165 331.794,518	334	395.678,907 331.793,716	1.919
334	395.678,907 331.793,716	335	395.680,662 331.792,992	1.898	335	395.680,662 331.792,992	336	395.684,072 331.791,742	3.632	336	395.684,072 331.791,742	337	395.688,9 331.790,126	5.092
337	395.688,9 331.790,126	338	395.688,994 331.790,095	0.099	338	395.688,994 331.790,095	339	395.690,948 331.789,442	2.06	339	395.690,948 331.789,442	340	395.691,138 331.789,373	0.202
340	395.691,138 331.789,373	341	395.694,261 331.788,239	3.323	341	395.694,261 331.788,239	342	395.695,805 331.787,606	1.669	342	395.695,805 331.787,606	343	395.697,33 331.786,914	1.674
343	395.697,33 331.786,914	344	395.698,842 331.786,17	1.685	344	395.698,842 331.786,17	345	395.701,943 331.784,514	3.515	345	395.701,943 331.784,514	346	395.705,036 331.782,755	3.558
346	395.705,036 331.782,755	347	395.705,747 331.782,336	0.825	347	395.705,747 331.782,336	348	395.709,712 331.779,994	4.605	348	395.709,712 331.779,994	349	395.719,606 331.774,054	11.54 1
349	395.719,606 331.774,054	350	395.719,716 331.773,988	0.128	350	395.719,716 331.773,988	351	395.719,725 331.773,983	0.011	351	395.719,725 331.773,983	352	395.721,189 331.773,127	1.696
352	395.721,189 331.773,127	353	395.725,262 331.770,747	4.717	353	395.725,262 331.770,747	354	395.728,637 331.768,916	3.84	354	395.728,637 331.768,916	355	395.730,295 331.768,09	1.852
355	395.730,295 331.768,09	356	395.731,99 331.767,316	1.863	356	395.731,99 331.767,316	357	395.733,529 331.766,696	1.659	357	395.733,529 331.766,696	358	395.733,76 331.766,603	0.249
358	395.733,76 331.766,603	359	395.735,479 331.766,028	1.813	359	395.735,479 331.766,028	360	395.735,621 331.765,981	0.15	360	395.735,621 331.765,981	361	395.737,726 331.765,451	2.171
361	395.737,726 331.765,451	362	395.739,816 331.765,07	2.124	362	395.739,816 331.765,07	363	395.741,873 331.764,797	2.075	363	395.741,873 331.764,797	364	395.743,904 331.764,6	2.041
364	395.743,904 331.764,6	365	395.745,934 331.764,458	2.035	365	395.745,934 331.764,458	366	395.749,008 331.764,328	3.077	366	395.749,008 331.764,328	367	395.753,002 331.764,161	3.998
367	395.753,002 331.764,161	368	395.756,446 331.763,984	3.449	368	395.756,446 331.763,984	369	395.757,279 331.763,917	0.835	369	395.757,279 331.763,917	370	395.763,537 331.763,416	6.278
370	395.763,537 331.763,416	371	395.765,394 331.763,295	1.861	371	395.765,394 331.763,295	372	395.767,286 331.763,217	1.893	372	395.767,286 331.763,217	373	395.769,185 331.763,199	1.9
373	395.769,185 331.763,199	374	395.772,853 331.763,297	3.669	374	395.772,853 331.763,297	375	395.776,483 331.763,508	3.636	375	395.776,483 331.763,508	376	395.777,738 331.763,601	1.258
376	395.777,738 331.763,601	377	395.780,51 331.763,806	2.78	377	395.780,51 331.763,806	378	395.783,444 331.764,023	2.942	378	395.783,444 331.764,023	379	395.786,743 331.764,191	3.303
379	395.786,743 331.764,191	380	395.788,284 331.764,208	1.541	380	395.788,284 331.764,208	381	395.789,778 331.764,163	1.495	381	395.789,778 331.764,163	382	395.791,234 331.764,036	1.461
382	395.791,234 331.764,036	383	395.791,843 331.763,949	0.615	383	395.791,843 331.763,949	384	395.793,42 331.763,631	1.609	384	395.793,42 331.763,631	385	395.794,993 331.763,207	1.629
385	395.794,993 331.763,207	386	395.796,592 331.762,686	1.682	386	395.796,592 331.762,686	387	395.797,134 331.762,483	0.579	387	395.797,134 331.762,483	388	395.798,199 331.762,084	1.137
388	395.798,199 331.762,084	389	395.798,426 331.761,989	0.246	389	395.798,426 331.761,989	390	395.799,78 331.761,422	1.468	390	395.799,78 331.761,422	391	395.801,348 331.760,7	1.726
391	395.801,348 331.760,7	392	395.802,888 331.759,929	1.722	392	395.802,888 331.759,929	393	395.804,377 331.759,113	1.698	393	395.804,377 331.759,113	394	395.805,791 331.758,256	1.653
394	395.805,791 331.758,256	395	395.807,113 331.757,35	1.602	395	395.807,113 331.757,35	396	395.807,426 331.757,104	0.398	396	395.807,426 331.757,104	397	395.808,28 331.756,433	1.086
397	395.808,28 331.756,433	398	395.809,404 331.755,436	1.502	398	395.809,404 331.755,436	399	395.810,473 331.754,376	1.506	399	395.810,473 331.754,376	400	395.811,471 331.753,271	1.489
400	395.811,471 331.753,271	401	395.812,374 331.752,136	1.45	401	395.812,374 331.752,136	402	395.813,166 331.750,979	1.402	402	395.813,166 331.750,979	403	395.813,867 331.749,746	1.419
403	395.813,867 331.749,746	404	395.814,215 331.749,015	0.81	404	395.814,215 331.749,015	405	395.814,497 331.748,424	0.655	405	395.814,497 331.748,424	406	395.815,057 331.747,028	1.504
406	395.815,057 331.747,028	407	395.815,542 331.745,584	1.523	407	395.815,542 331.745,584	408	395.815,945 331.744,111	1.528	408	395.815,945 331.744,111	409	395.816,282 331.742,533	1.613
409	395.816,282 331.742,533	410	395.816,543 331.740,954	1.601	410	395.816,543 331.740,954	411	395.816,554 331.740,885	0.07	411	395.816,554 331.740,885	412	395.816,687 331.739,866	1.028

Punct început	X / Y	Punct sfârșit	X / Y	Lungime segment	Punct început	X / Y	Punct sfârșit	X / Y	Lungime segment	Punct început	X / Y	Punct sfârșit	X / Y	Lungime segment
412	395.816,687 331.739,866	413	395.816,775 331.739,196	0.676	413	395.816,775 331.739,196	414	395.817,121 331.735,642	3.571	414	395.817,121 331.735,642	415	395.817,171 331.734,947	0.697
415	395.817,171 331.734,947	416	395.817,461 331.730,872	4.085	416	395.817,461 331.730,872	417	395.817,549 331.729,743	1.133	417	395.817,549 331.729,743	418	395.817,673 331.728,157	1.591
418	395.817,673 331.728,157	419	395.817,875 331.726,195	1.972	419	395.817,875 331.726,195	420	395.818,142 331.724,191	2.022	420	395.818,142 331.724,191	421	395.819,027 331.718,509	5.75
421	395.819,027 331.718,509	422	395.819,264 331.716,716	1.809	422	395.819,264 331.716,716	423	395.819,447 331.714,904	1.821	423	395.819,447 331.714,904	424	395.819,589 331.713,053	1.857
424	395.819,589 331.713,053	425	395.819,738 331.710,627	2.43	425	395.819,738 331.710,627	426	395.819,81 331.709,465	1.164	426	395.819,81 331.709,465	427	395.819,948 331.707,233	2.236
427	395.819,948 331.707,233	428	395.820,248 331.703,595	3.651	428	395.820,248 331.703,595	429	395.820,658 331.699,955	3.663	429	395.820,658 331.699,955	430	395.820,792 331.699,007	0.958
430	395.820,792 331.699,007	431	395.820,921 331.698,095	0.921	431	395.820,921 331.698,095	432	395.821,233 331.696,236	1.885	432	395.821,233 331.696,236	433	395.821,612 331.694,362	1.912
433	395.821,612 331.694,362	434	395.822,076 331.692,463	1.955	434	395.822,076 331.692,463	435	395.822,604 331.690,598	1.938	435	395.822,604 331.690,598	436	395.822,725 331.690,218	0.399
436	395.822,725 331.690,218	437	395.823,187 331.688,765	1.525	437	395.823,187 331.688,765	438	395.823,824 331.686,954	1.92	438	395.823,824 331.686,954	439	395.824,518 331.685,156	1.927
439	395.824,518 331.685,156	440	395.825,282 331.683,368	1.945	440	395.825,282 331.683,368	441	395.826,133 331.681,585	1.976	441	395.826,133 331.681,585	442	395.826,96 331.680,066	1.729
442	395.826,96 331.680,066	443	395.827,094 331.679,819	0.281	443	395.827,094 331.679,819	444	395.828,13 331.678,164	1.953	444	395.828,13 331.678,164	445	395.829,229 331.676,594	1.916
445	395.829,229 331.676,594	446	395.830,37 331.675,095	1.884	446	395.830,37 331.675,095	447	395.831,548 331.673,649	1.865	447	395.831,548 331.673,649	448	395.832,759 331.672,244	1.855
448	395.832,759 331.672,244	449	395.834,007 331.670,871	1.855	449	395.834,007 331.670,871	450	395.835,295 331.669,526	1.862	450	395.835,295 331.669,526	451	395.836,58 331.668,259	1.805
451	395.836,58 331.668,259	452	395.836,632 331.668,208	0.072	452	395.836,632 331.668,208	453	395.838,188 331.666,773	2.117	453	395.838,188 331.666,773	454	395.839,78 331.665,385	2.112
454	395.839,78 331.665,385	455	395.840,26 331.664,991	0.621	455	395.840,26 331.664,991	456	395.842,96 331.662,774	3.493	456	395.842,96 331.662,774	457	395.846,197 331.660,264	4.097
457	395.846,197 331.660,264	458	395.847,858 331.659,029	2.07	458	395.847,858 331.659,029	459	395.849,536 331.657,821	2.067	459	395.849,536 331.657,821	460	395.851,253 331.656,638	2.085
460	395.851,253 331.656,638	461	395.853,021 331.655,487	2.11	461	395.853,021 331.655,487	462	395.854,848 331.654,388	2.132	462	395.854,848 331.654,388	463	395.856,624 331.653,413	2.026
463	395.856,624 331.653,413	464	395.857,805 331.652,81	1.326	464	395.857,805 331.652,81	465	395.861,662 331.650,842	4.33	465	395.861,662 331.650,842	466	395.862,914 331.650,168	1.422
466	395.862,914 331.650,168	467	395.864,092 331.649,485	1.362	467	395.864,092 331.649,485	468	395.865,174 331.648,787	1.288	468	395.865,174 331.648,787	469	395.866,364 331.647,904	1.481
469	395.866,364 331.647,904	470	395.867,486 331.646,945	1.476	470	395.867,486 331.646,945	471	395.868,542 331.645,917	1.474	471	395.868,542 331.645,917	472	395.869,512 331.644,835	1.453
472	395.869,512 331.644,835	473	395.870,379 331.643,707	1.423	473	395.870,379 331.643,707	474	395.870,929 331.642,853	1.016	474	395.870,929 331.642,853	475	395.871,241 331.642,369	0.575
475	395.871,241 331.642,369	476	395.872,06 331.640,904	1.678	476	395.872,06 331.640,904	477	395.873,46 331.638,098	3.136	477	395.873,46 331.638,098	478	395.873,747 331.637,523	0.642
478	395.873,747 331.637,523	479	395.874,608 331.635,798	1.929	479	395.874,608 331.635,798	480	395.875,562 331.633,989	2.046	480	395.875,562 331.633,989	481	395.876,464 331.632,434	1.797
481	395.876,464 331.632,434	482	395.877,435 331.630,91	1.807	482	395.877,435 331.630,91	483	395.878,487 331.629,418	1.825	483	395.878,487 331.629,418	484	395.879,638 331.627,962	1.857
484	395.879,638 331.627,962	485	395.880,913 331.626,549	1.902	485	395.880,913 331.626,549	486	395.882,485 331.625,062	2.164	486	395.882,485 331.625,062	487	395.884,122 331.623,714	2.12
487	395.884,122 331.623,714	488	395.884,295 331.623,586	0.215	488	395.884,295 331.623,586	489	395.885,786 331.622,481	1.856	489	395.885,786 331.622,481	490	395.887,486 331.621,317	2.06
490	395.887,486 331.621,317	491	395.890,863 331.619,188	3.992	491	395.890,863 331.619,188	492	395.898,963 331.614,44	9.389	492	395.898,963 331.614,44	493	395.900,429 331.613,523	1.73
493	395.900,429 331.613,523	494	395.901,836 331.612,578	1.694	494	395.901,836 331.612,578	495	395.902,459 331.612,12	0.773	495	395.902,459 331.612,12	496	395.903,077 331.611,666	0.768
496	395.903,077 331.611,666	497	395.904,258 331.610,716	1.516	497	395.904,258 331.610,716	498	395.905,362 331.609,738	1.474	498	395.905,362 331.609,738	499	395.906,362 331.608,746	1.408
499	395.906,362 331.608,746	500	395.907,229 331.607,758	1.314	500	395.907,229 331.607,758	501	395.907,937 331.606,788	1.201	501	395.907,937 331.606,788	502	395.908,271 331.606,203	0.674
502	395.908,271 331.606,203	503	395.908,328 331.606,103	0.114	503	395.908,328 331.606,103	504	395.908,528 331.605,753	0.403	504	395.908,528 331.605,753	505	395.908,747 331.605,244	0.555
505	395.908,747 331.605,244	506	395.908,992 331.604,674	0.62	506	395.908,992 331.604,674	507	395.909,323 331.603,586	1.138	507	395.909,323 331.603,586	508	395.909,506 331.602,542	1.059
508	395.909,506 331.602,542	509	395.909,537 331.601,572	0.971	509	395.909,537 331.601,572	510	395.909,41 331.600,579	1.001	510	395.909,41 331.600,579	511	395.909,118 331.599,478	1.139

Punct început	X / Y	Punct sfârșit	X / Y	Lungime segment	Punct început	X / Y	Punct sfârșit	X / Y	Lungime segment	Punct început	X / Y	Punct sfârșit	X / Y	Lungime segment
511	395.909,118 331.599,478	512	395.908,668 331.598,303	1.258	512	395.908,668 331.598,303	513	395.908,015 331.596,972	1.483	513	395.908,015 331.596,972	514	395.907,223 331.595,652	1.539
514	395.907,223 331.595,652	515	395.907,131 331.595,524	0.157	515	395.907,131 331.595,524	516	395.906,267 331.594,307	1.493	516	395.906,267 331.594,307	517	395.902,675 331.589,783	5.777
517	395.902,675 331.589,783	518	395.901,413 331.588,02	2.168	518	395.901,413 331.588,02	519	395.900,25 331.586,079	2.262	519	395.900,25 331.586,079	520	395.899,373 331.584,174	2.097
520	395.899,373 331.584,174	521	395.898,695 331.582,245	2.044	521	395.898,695 331.582,245	522	395.898,183 331.580,304	2.008	522	395.898,183 331.580,304	523	395.897,813 331.578,345	1.994
523	395.897,813 331.578,345	524	395.897,578 331.576,357	2.002	524	395.897,578 331.576,357	525	395.897,486 331.574,34	2.019	525	395.897,486 331.574,34	526	395.897,543 331.572,314	2.027
526	395.897,543 331.572,314	527	395.897,709 331.570,355	1.966	527	395.897,709 331.570,355	528	395.897,817 331.569,471	0.891	528	395.897,817 331.569,471	529	395.897,94 331.568,461	1.017
529	395.897,94 331.568,461	530	395.898,551 331.564,225	4.28	530	395.898,551 331.564,225	531	395.898,711 331.563,114	1.122	531	395.898,711 331.563,114	532	395.898,885 331.561,67	1.455
532	395.898,885 331.561,67	533	395.898,912 331.561,445	0.227	533	395.898,912 331.561,445	534	395.899,098 331.558,421	3.029	534	395.899,098 331.558,421	535	395.899,107 331.558,268	0.153
535	395.899,107 331.558,268	536	395.899,088 331.557,352	0.916	536	395.899,088 331.557,352	537	395.899,088 331.557,335	0.017	537	395.899,088 331.557,335	538	395.899,081 331.556,987	0.348
538	395.899,081 331.556,987	539	395.899,056 331.556,63	0.358	539	395.899,056 331.556,63	540	395.898,811 331.548,379	8.255	540	395.898,811 331.548,379	541	395.898,978 331.545,293	3.09
541	395.898,978 331.545,293	542	395.899,182 331.544,242	1.07	542	395.899,182 331.544,242	543	395.899,936 331.542,234	2.146	543	395.899,936 331.542,234	544	395.901,052 331.540,367	2.175
544	395.901,052 331.540,367	545	395.902,531 331.538,736	2.202	545	395.902,531 331.538,736	546	395.903,863 331.537,754	1.655	546	395.903,863 331.537,754	547	395.904,134 331.537,554	0.336
547	395.904,134 331.537,554	548	395.905,738 331.536,692	1.821	548	395.905,738 331.536,692	549	395.907,304 331.536,023	1.703	549	395.907,304 331.536,023	550	395.910,652 331.534,807	3.562
550	395.910,652 331.534,807	551	395.912,164 331.534,211	1.625	551	395.912,164 331.534,211	552	395.913,571 331.533,55	1.555	552	395.913,571 331.533,55	553	395.914,967 331.532,786	1.591
553	395.914,967 331.532,786	554	395.916,351 331.531,927	1.629	554	395.916,351 331.531,927	555	395.917,693 331.530,992	1.635	555	395.917,693 331.530,992	556	395.918,967 331.529,994	1.618
556	395.918,967 331.529,994	557	395.920,156 331.528,935	1.593	557	395.920,156 331.528,935	558	395.920,233 331.528,856	0.11	558	395.920,233 331.528,856	559	395.921,258 331.527,808	1.466
559	395.921,258 331.527,808	560	395.922,33 331.526,577	1.633	560	395.922,33 331.526,577	561	395.923,379 331.525,26	1.684	561	395.923,379 331.525,26	562	395.924,402 331.523,878	1.719
562	395.924,402 331.523,878	563	395.925,394 331.522,449	1.74	563	395.925,394 331.522,449	564	395.926,35 331.520,987	1.747	564	395.926,35 331.520,987	565	395.927,262 331.519,503	1.742
565	395.927,262 331.519,503	566	395.928,123 331.517,999	1.733	566	395.928,123 331.517,999	567	395.928,953 331.516,432	1.773	567	395.928,953 331.516,432	568	395.930,582 331.513,08	3.726
568	395.930,582 331.513,08	569	395.931,371 331.511,393	1.863	569	395.931,371 331.511,393	570	395.931,625 331.510,85	0.599	570	395.931,625 331.510,85	571	395.933,783 331.506,235	5.095
571	395.933,783 331.506,235	572	395.938,439 331.496,727	10.58 6	572	395.938,439 331.496,727	573	395.939,317 331.494,937	1.994	573	395.939,317 331.494,937	574	395.940,675 331.491,979	3.255
574	395.940,675 331.491,979	575	395.941,286 331.490,544	1.559	575	395.941,286 331.490,544	576	395.941,847 331.489,117	1.534	576	395.941,847 331.489,117	577	395.942,345 331.487,702	1.5
577	395.942,345 331.487,702	578	395.942,779 331.486,282	1.485	578	395.942,779 331.486,282	579	395.943,66 331.483,181	3.224	579	395.943,66 331.483,181	580	395.944,183 331.481,513	1.749
580	395.944,183 331.481,513	581	395.944,364 331.481,015	0.53	581	395.944,364 331.481,015	582	395.944,778 331.479,876	1.212	582	395.944,778 331.479,876	583	395.945,424 331.478,287	1.716
583	395.945,424 331.478,287	584	395.946,108 331.476,734	1.696	584	395.946,108 331.476,734	585	395.948,381 331.471,902	5.34	585	395.948,381 331.471,902	586	395.949,582 331.469,348	2.822
586	395.949,582 331.469,348	587	395.950,189 331.467,946	1.528	587	395.950,189 331.467,946	588	395.950,738 331.466,556	1.494	588	395.950,738 331.466,556	589	395.951,185 331.465,257	1.374
589	395.951,185 331.465,257	590	395.951,204 331.465,2	0.061	590	395.951,204 331.465,2	591	395.951,647 331.463,604	1.656	591	395.951,647 331.463,604	592	395.951,998 331.461,965	1.676
592	395.951,998 331.461,965	593	395.952,267 331.460,282	1.705	593	395.952,267 331.460,282	594	395.952,455 331.458,591	1.701	594	395.952,455 331.458,591	595	395.952,585 331.456,864	1.732
595	395.952,585 331.456,864	596	395.952,729 331.453,225	3.642	596	395.952,729 331.453,225	597	395.952,773 331.449,531	3.695	597	395.952,773 331.449,531	598	395.952,76 331.445,819	3.712
598	395.952,76 331.445,819	599	395.952,676 331.442,142	3.678	599	395.952,676 331.442,142	600	395.952,629 331.441,169	0.974	600	395.952,629 331.441,169	601	395.952,59 331.440,376	0.794
601	395.952,59 331.440,376	602	395.952,461 331.438,643	1.738	602	395.952,461 331.438,643	603	395.952,276 331.436,971	1.682	603	395.952,276 331.436,971	604	395.952,017 331.435,346	1.646
604	395.952,017 331.435,346	605	395.951,804 331.434,321	1.047	605	395.951,804 331.434,321	606	395.951,285 331.432,162	2.22	606	395.951,285 331.432,162	607	395.950,743 331.429,909	2.318
607	395.950,743 331.429,909	608	395.950,392 331.428,069	1.874	608	395.950,392 331.428,069	609	395.950,173 331.426,097	1.984	609	395.950,173 331.426,097	610	395.950,18 331.423,914	2.183

Punct început	X / Y	Punct sfârșit	X / Y	Lungime segment	Punct început	X / Y	Punct sfârșit	X / Y	Lungime segment	Punct început	X / Y	Punct sfârșit	X / Y	Lungime segment
610	395.950,18 331.423,914	611	395.950,215 331.423,609	0.306	611	395.950,215 331.423,609	612	395.950,256 331.423,251	0.361	612	395.950,256 331.423,251	613	395.950,426 331.421,776	1.485
613	395.950,426 331.421,776	614	395.950,877 331.419,701	2.124	614	395.950,877 331.419,701	615	395.951,531 331.417,675	2.128	615	395.951,531 331.417,675	616	395.952,392 331.415,727	2.13
616	395.952,392 331.415,727	617	395.953,308 331.414,117	1.853	617	395.953,308 331.414,117	618	395.953,712 331.413,502	0.735	618	395.953,712 331.413,502	619	395.954,121 331.412,882	0.743
619	395.954,121 331.412,882	620	395.955,049 331.411,471	1.689	620	395.955,049 331.411,471	621	395.955,797 331.410,282	1.404	621	395.955,797 331.410,282	622	395.956,451 331.409,096	1.354
622	395.956,451 331.409,096	623	395.956,605 331.408,782	0.35	623	395.956,605 331.408,782	624	395.957,075 331.407,824	1.067	624	395.957,075 331.407,824	625	395.959,722 331.401,909	6.48
625	395.959,722 331.401,909	626	395.959,859 331.401,635	0.306	626	395.959,859 331.401,635	627	395.960,579 331.400,194	1.61	627	395.960,579 331.400,194	628	395.961,502 331.398,514	1.918
628	395.961,502 331.398,514	629	395.962,509 331.396,854	1.941	629	395.962,509 331.396,854	630	395.963,622 331.395,22	1.978	630	395.963,622 331.395,22	631	395.964,863 331.393,628	2.019
631	395.964,863 331.393,628	632	395.966,213 331.392,142	2.007	632	395.966,213 331.392,142	633	395.967,631 331.390,776	1.969	633	395.967,631 331.390,776	634	395.969,097 331.389,51	1.937
634	395.969,097 331.389,51	635	395.970,418 331.388,475	1.678	635	395.970,418 331.388,475	636	395.970,607 331.388,326	0.241	636	395.970,607 331.388,326	637	395.972,164 331.387,214	1.913
637	395.972,164 331.387,214	638	395.973,554 331.386,312	1.657	638	395.973,554 331.386,312	639	395.973,766 331.386,175	0.252	639	395.973,766 331.386,175	640	395.975,491 331.385,161	2.001
640	395.975,491 331.385,161	641	395.978,232 331.383,616	3.146	641	395.978,232 331.383,616	642	395.978,692 331.383,357	0.528	642	395.978,692 331.383,357	643	395.980,058 331.382,512	1.606
643	395.980,058 331.382,512	644	395.980,43 331.382,242	0.46	644	395.980,43 331.382,242	645	395.981,306 331.381,608	1.081	645	395.981,306 331.381,608	646	395.981,529 331.381,425	0.288
646	395.981,529 331.381,425	647	395.981,714 331.381,263	0.246	647	395.981,714 331.381,263	648	395.982,737 331.380,25	1.44	648	395.982,737 331.380,25	649	395.983,713 331.379,131	1.485
649	395.983,713 331.379,131	650	395.984,714 331.377,872	1.609	650	395.984,714 331.377,872	651	395.985,297 331.377,111	0.958	651	395.985,297 331.377,111	652	395.985,817 331.376,432	0.855
652	395.985,817 331.376,432	653	395.986,262 331.375,851	0.732	653	395.986,262 331.375,851	654	395.986,846 331.375,09	0.959	654	395.986,846 331.375,09	655	395.988,033 331.373,63	1.882
655	395.988,033 331.373,63	656	395.989,106 331.372,429	1.61	656	395.989,106 331.372,429	657	395.990,267 331.371,266	1.643	657	395.990,267 331.371,266	658	395.991,543 331.370,152	1.694
658	395.991,543 331.370,152	659	395.991,631 331.370,088	0.109	659	395.991,631 331.370,088	660	395.992,953 331.369,123	1.636	660	395.992,953 331.369,123	661	395.994,449 331.368,243	1.736
661	395.994,449 331.368,243	662	395.995,95 331.367,52	1.666	662	395.995,95 331.367,52	663	395.997,434 331.366,912	1.604	663	395.997,434 331.366,912	664	396.000,592 331.365,784	3.353
664	396.000,592 331.365,784	665	396.001,991 331.365,243	1.5	665	396.001,991 331.365,243	666	396.003,312 331.364,639	1.453	666	396.003,312 331.364,639	667	396.004,629 331.363,943	1.49
667	396.004,629 331.363,943	668	396.005,405 331.363,485	0.901	668	396.005,405 331.363,485	669	396.005,946 331.363,164	0.629	669	396.005,946 331.363,164	670	396.007,249 331.362,317	1.554
670	396.007,249 331.362,317	671	396.008,521 331.361,413	1.56	671	396.008,521 331.361,413	672	396.009,752 331.360,457	1.559	672	396.009,752 331.360,457	673	396.010,669 331.359,68	1.202
673	396.010,669 331.359,68	674	396.010,73 331.359,628	0.08	674	396.010,73 331.359,628	675	396.011,678 331.358,747	1.294	675	396.011,678 331.358,747	676	396.012,016 331.358,409	0.478
676	396.012,016 331.358,409	677	396.013,206 331.357,113	1.76	677	396.013,206 331.357,113	678	396.014,206 331.355,894	1.576	678	396.014,206 331.355,894	679	396.014,318 331.355,757	0.177
679	396.014,318 331.355,757	680	396.015,383 331.354,322	1.787	680	396.015,383 331.354,322	681	396.016,237 331.353,064	1.52	681	396.016,237 331.353,064	682	396.017,654 331.350,784	2.685
682	396.017,654 331.350,784	683	396.017,941 331.350,321	0.545	683	396.017,941 331.350,321	684	396.018,477 331.349,382	1.081	684	396.018,477 331.349,382	685	396.020,431 331.345,961	3.94
685	396.020,431 331.345,961	686	396.021,236 331.344,465	1.698	686	396.021,236 331.344,465	687	396.021,892 331.343,244	1.387	687	396.021,892 331.343,244	688	396.022,028 331.342,992	0.286
688	396.022,028 331.342,992	689	396.023,507 331.339,999	3.338	689	396.023,507 331.339,999	690	396.023,77 331.339,411	0.644	690	396.023,77 331.339,411	691	396.024,155 331.338,548	0.945
691	396.024,155 331.338,548	692	396.024,769 331.337,071	1.6	692	396.024,769 331.337,071	693	396.025,22 331.335,876	1.277	693	396.025,22 331.335,876	694	396.025,872 331.334,145	1.849
694	396.025,872 331.334,145	695	396.025,932 331.333,988	0.168	695	396.025,932 331.333,988	696	396.026,441 331.332,484	1.589	696	396.026,441 331.332,484	697	396.026,909 331.330,971	1.584
697	396.026,909 331.330,971	698	396.027,048 331.330,459	0.53	698	396.027,048 331.330,459	699	396.027,358 331.329,319	1.182	699	396.027,358 331.329,319	700	396.027,72 331.327,7	1.658
700	396.027,72 331.327,7	701	396.027,992 331.326,035	1.687	701	396.027,992 331.326,035	702	396.028,171 331.324,355	1.689	702	396.028,171 331.324,355	703	396.028,259 331.322,676	1.681
703	396.028,259 331.322,676	704	396.028,249 331.321,025	1.652	704	396.028,249 331.321,025	705	396.028,214 331.320,548	0.478	705	396.028,214 331.320,548	706	396.028,131 331.319,411	1.14
706	396.028,131 331.319,411	707	396.027,89 331.317,777	1.651	707	396.027,89 331.317,777	708	396.027,545 331.316,087	1.725	708	396.027,545 331.316,087	709	396.026,904 331.313,492	2.673

Punct început	X / Y	Punct sfârșit	X / Y	Lungime segment	Punct început	X / Y	Punct sfârșit	X / Y	Lungime segment	Punct început	X / Y	Punct sfârșit	X / Y	Lungime segment
709	396.026,904 331.313,492	710	396.026,167 331.310,505	3.077	710	396.026,167 331.310,505	711	396.025,713 331.308,52	2.036	711	396.025,713 331.308,52	712	396.025,35 331.306,664	1.891
712	396.025,35 331.306,664	713	396.025,046 331.304,802	1.887	713	396.025,046 331.304,802	714	396.024,8 331.302,932	1.886	714	396.024,8 331.302,932	715	396.024,611 331.301,049	1.893
715	396.024,611 331.301,049	716	396.024,486 331.299,146	1.907	716	396.024,486 331.299,146	717	396.024,435 331.297,222	1.925	717	396.024,435 331.297,222	718	396.024,454 331.296,065	1.157
718	396.024,454 331.296,065	719	396.024,468 331.295,248	0.817	719	396.024,468 331.295,248	720	396.024,565 331.293,318	1.932	720	396.024,565 331.293,318	721	396.024,848 331.289,338	3.991
721	396.024,848 331.289,338	722	396.025,081 331.286,072	3.275	722	396.025,081 331.286,072	723	396.025,136 331.284,418	1.654	723	396.025,136 331.284,418	724	396.025,119 331.282,8	1.619
724	396.025,119 331.282,8	725	396.025,023 331.281,3	1.503	725	396.025,023 331.281,3	726	396.024,972 331.280,845	0.458	726	396.024,972 331.280,845	727	396.024,854 331.279,772	1.08
727	396.024,854 331.279,772	728	396.024,622 331.278,219	1.57	728	396.024,622 331.278,219	729	396.024,423 331.277,128	1.109	729	396.024,423 331.277,128	730	396.024,336 331.276,653	0.483
730	396.024,336 331.276,653	731	396.024,002 331.275,083	1.605	731	396.024,002 331.275,083	732	396.023,629 331.273,537	1.591	732	396.023,629 331.273,537	733	396.022,71 331.270,277	3.387
733	396.022,71 331.270,277	734	396.022,251 331.268,828	1.52	734	396.022,251 331.268,828	735	396.021,673 331.266,998	1.919	735	396.021,673 331.266,998	736	396.019,995 331.262,011	5.262
736	396.019,995 331.262,011	737	396.018,215 331.256,903	5.409	737	396.018,215 331.256,903	738	396.017,406 331.254,707	2.34	738	396.017,406 331.254,707	739	396.015,572 331.250,135	4.926
739	396.015,572 331.250,135	740	396.014,848 331.248,634	1.666	740	396.014,848 331.248,634	741	396.014,084 331.247,264	1.569	741	396.014,084 331.247,264	742	396.013,26 331.246,034	1.481
742	396.013,26 331.246,034	743	396.012,418 331.245,008	1.327	743	396.012,418 331.245,008	744	396.011,442 331.243,996	1.406	744	396.011,442 331.243,996	745	396.010,351 331.242,998	1.478
745	396.010,351 331.242,998	746	396.009,17 331.242,022	1.532	746	396.009,17 331.242,022	747	396.007,919 331.241,075	1.569	747	396.007,919 331.241,075	748	396.006,617 331.240,164	1.589
748	396.006,617 331.240,164	749	396.005,273 331.239,293	1.601	749	396.005,273 331.239,293	750	396.003,777 331.238,394	1.745	750	396.003,777 331.238,394	751	396.000,596 331.236,556	3.674
751	396.000,596 331.236,556	752	395.998,944 331.235,552	1.934	752	395.998,944 331.235,552	753	395.997,281 331.234,433	2.004	753	395.997,281 331.234,433	754	395.995,633 331.233,131	2.1
754	395.995,633 331.233,131	755	395.993,074 331.230,197	3.893	755	395.993,074 331.230,197	756	395.992,795 331.229,814	0.474	756	395.992,795 331.229,814	757	395.991,8 331.227,907	2.151
757	395.991,8 331.227,907	758	395.991,097 331.225,879	2.146	758	395.991,097 331.225,879	759	395.990,987 331.225,093	0.794	759	395.990,987 331.225,093	760	395.990,579 331.222,186	2.935
760	395.990,579 331.222,186	761	395.990,549 331.221,784	0.403	761	395.990,549 331.221,784	762	395.990,58 331.219,805	1.98	762	395.990,58 331.219,805	763	395.990,751 331.217,855	1.958
763	395.990,751 331.217,855	764	395.990,784 331.217,644	0.213	764	395.990,784 331.217,644	765	395.991,046 331.215,919	1.745	765	395.991,046 331.215,919	766	395.991,148 331.215,439	0.491
766	395.991,148 331.215,439	767	395.991,458 331.213,992	1.48	767	395.991,458 331.213,992	768	395.991,987 331.212,081	1.983	768	395.991,987 331.212,081	769	395.992,592 331.210,231	1.947
769	395.992,592 331.210,231	770	395.993,246 331.208,433	1.914	770	395.993,246 331.208,433	771	395.993,359 331.208,143	0.311	771	395.993,359 331.208,143	772	395.993,938 331.206,662	1.59
772	395.993,938 331.206,662	773	395.995,364 331.203,23	3.717	773	395.995,364 331.203,23	774	395.997,652 331.197,999	5.71	774	395.997,652 331.197,999	775	395.999,151 331.194,719	3.605
775	395.999,151 331.194,719	776	396.001,076 331.190,702	4.455	776	396.001,076 331.190,702	777	396.001,985 331.188,807	2.102	777	396.001,985 331.188,807	778	396.002,985 331.186,942	2.116
778	396.002,985 331.186,942	779	396.004,054 331.185,102	2.128	779	396.004,054 331.185,102	780	396.005,149 331.183,386	2.036	780	396.005,149 331.183,386	781	396.006,282 331.181,733	2.004
781	396.006,282 331.181,733	782	396.007,45 331.180,116	1.995	782	396.007,45 331.180,116	783	396.009,146 331.177,896	2.793	783	396.009,146 331.177,896	784	396.012,162 331.173,95	4.967
784	396.012,162 331.173,95	785	396.014,244 331.171,183	3.462	785	396.014,244 331.171,183	786	396.015,21 331.169,805	1.683	786	396.015,21 331.169,805	787	396.016,057 331.168,48	1.572
787	396.016,057 331.168,48	788	396.016,749 331.167,22	1.437	788	396.016,749 331.167,22	789	396.017,256 331.166,055	1.271	789	396.017,256 331.166,055	790	396.017,589 331.164,971	1.134
790	396.017,589 331.164,971	791	396.017,746 331.163,966	1.017	791	396.017,746 331.163,966	792	396.017,743 331.163,016	0.95	792	396.017,743 331.163,016	793	396.017,6 331.161,903	1.122
793	396.017,6 331.161,903	794	396.017,325 331.160,645	1.287	794	396.017,325 331.160,645	795	396.016,939 331.159,279	1.42	795	396.016,939 331.159,279	796	396.016,47 331.157,837	1.516
796	396.016,47 331.157,837	797	396.014,795 331.153,106	5.019	797	396.014,795 331.153,106	798	396.014,229 331.151,406	1.792	798	396.014,229 331.151,406	799	396.013,704 331.149,639	1.843
799	396.013,704 331.149,639	800	396.013,251 331.147,79	1.903	800	396.013,251 331.147,79	801	396.012,919 331.145,864	1.955	801	396.012,919 331.145,864	802	396.012,753 331.144,026	1.846
802	396.012,753 331.144,026	803	396.012,698 331.142,268	1.759	803	396.012,698 331.142,268	804	396.012,714 331.137,509	4.759	804	396.012,714 331.137,509	805	396.012,654 331.135,88	1.631
805	396.012,654 331.135,88	806	396.012,419 331.132,857	3.032	806	396.012,419 331.132,857	807	396.012,384 331.132,414	0.444	807	396.012,384 331.132,414	808	396.011,613 331.125,178	7.277

Punct început	X / Y	Punct sfârșit	X / Y	Lungime segment	Punct început	X / Y	Punct sfârșit	X / Y	Lungime segment	Punct început	X / Y	Punct sfârșit	X / Y	Lungime segment
808	396.011,613 331.125,178	809	396.011,443 331.123,279	1.906	809	396.011,443 331.123,279	810	396.011,313 331.121,354	1.93	810	396.011,313 331.121,354	811	396.011,239 331.119,471	1.884
811	396.011,239 331.119,471	812	396.011,221 331.115,829	3.642	812	396.011,221 331.115,829	813	396.011,261 331.113,971	1.859	813	396.011,261 331.113,971	814	396.011,418 331.110,349	3.626
814	396.011,418 331.110,349	815	396.011,692 331.106,54	3.818	815	396.011,692 331.106,54	816	396.012,207 331.100,663	5.9	816	396.012,207 331.100,663	817	396.012,346 331.098,773	1.894
817	396.012,346 331.098,773	818	396.012,446 331.096,915	1.861	818	396.012,446 331.096,915	819	396.012,472 331.093,393	3.522	819	396.012,472 331.093,393	820	396.012,407 331.091,671	1.723
820	396.012,407 331.091,671	821	396.011,859 331.082,544	9.143	821	396.011,859 331.082,544	822	396.011,806 331.080,598	1.947	822	396.011,806 331.080,598	823	396.011,809 331.078,505	2.093
823	396.011,809 331.078,505	824	396.011,955 331.074,449	4.058	824	396.011,955 331.074,449	825	396.012,203 331.070,44	4.016	825	396.012,203 331.070,44	826	396.012,766 331.062,568	7.893
826	396.012,766 331.062,568	827	396.012,988 331.058,69	3.884	827	396.012,988 331.058,69	828	396.013,059 331.056,795	1.897	828	396.013,059 331.056,795	829	396.013,093 331.054,905	1.89
829	396.013,093 331.054,905	830	396.013,084 331.053,112	1.793	830	396.013,084 331.053,112	831	396.012,769 331.043,65	9.468	831	396.012,769 331.043,65	832	396.012,732 331.041,662	1.989
832	396.012,732 331.041,662	833	396.012,779 331.037,878	3.784	833	396.012,779 331.037,878	834	396.012,87 331.035,934	1.946	834	396.012,87 331.035,934	835	396.013,015 331.033,998	1.942
835	396.013,015 331.033,998	836	396.013,232 331.032,04	1.97	836	396.013,232 331.032,04	837	396.013,544 331.030,053	2.012	837	396.013,544 331.030,053	838	396.013,987 331.028,041	2.06
838	396.013,987 331.028,041	839	396.014,594 331.026,009	2.121	839	396.014,594 331.026,009	840	396.015,314 331.024,059	2.078	840	396.015,314 331.024,059	841	396.016,114 331.022,183	2.04
841	396.016,114 331.022,183	842	396.016,979 331.020,359	2.018	842	396.016,979 331.020,359	843	396.017,906 331.018,574	2.011	843	396.017,906 331.018,574	844	396.018,897 331.016,818	2.017
844	396.018,897 331.016,818	845	396.019,964 331.015,084	2.036	845	396.019,964 331.015,084	846	396.021,129 331.013,372	2.071	846	396.021,129 331.013,372	847	396.022,414 331.011,701	2.108
847	396.022,414 331.011,701	848	396.023,72 331.010,219	1.975	848	396.023,72 331.010,219	849	396.025,089 331.008,838	1.945	849	396.025,089 331.008,838	850	396.026,512 331.007,542	1.925
850	396.026,512 331.007,542	851	396.027,992 331.006,319	1.92	851	396.027,992 331.006,319	852	396.028,501 331.005,94	0.634	852	396.028,501 331.005,94	853	396.029,539 331.005,166	1.294
853	396.029,539 331.005,166	854	396.031,219 331.004,051	2.016	854	396.031,219 331.004,051	855	396.032,957 331.003,033	2.015	855	396.032,957 331.003,033	856	396.034,759 331.002,115	2.023
856	396.034,759 331.002,115	857	396.036,638 331.001,312	2.043	857	396.036,638 331.001,312	858	396.038,585 331.000,656	2.055	858	396.038,585 331.000,656	859	396.040,557 331.000,16	2.033
859	396.040,557 331.000,16	860	396.042,552 330.999,826	2.023	860	396.042,552 330.999,826	861	396.044,55 330.999,676	2.004	861	396.044,55 330.999,676	862	396.046,357 330.999,71	1.807
862	396.046,357 330.999,71	863	396.049,154 330.999,866	2.802	863	396.049,154 330.999,866	864	396.049,854 330.999,837	0.701	864	396.049,854 330.999,837	865	396.050,159 330.999,772	0.312
865	396.050,159 330.999,772	866	396.050,399 330.999,651	0.269	866	396.050,399 330.999,651	867	396.050,713 330.999,372	0.42	867	396.050,713 330.999,372	868	396.050,873 330.999,158	0.267
868	396.050,873 330.999,158	869	396.051,082 330.998,88	0.348	869	396.051,082 330.998,88	870	396.051,547 330.998,058	0.944	870	396.051,547 330.998,058	871	396.053,403 330.994,081	4.388
871	396.053,403 330.994,081	872	396.054,351 330.992,267	2.047	872	396.054,351 330.992,267	873	396.055,402 330.990,468	2.084	873	396.055,402 330.990,468	874	396.056,54 330.988,701	2.102
874	396.056,54 330.988,701	875	396.057,759 330.986,972	2.116	875	396.057,759 330.986,972	876	396.059,038 330.985,304	2.102	876	396.059,038 330.985,304	877	396.062,812 330.980,719	5.938
877	396.062,812 330.980,719	878	396.063,977 330.979,26	1.867	878	396.063,977 330.979,26	879	396.065,047 330.977,82	1.795	879	396.065,047 330.977,82	880	396.065,957 330.976,462	1.634
880	396.065,957 330.976,462	881	396.066,806 330.975,061	1.638	881	396.066,806 330.975,061	882	396.067,588 330.973,63	1.631	882	396.067,588 330.973,63	883	396.067,938 330.972,911	0.799
883	396.067,938 330.972,911	884	396.068,292 330.972,184	0.809	884	396.068,292 330.972,184	885	396.068,901 330.970,741	1.566	885	396.068,901 330.970,741	886	396.069,4 330.969,307	1.519
886	396.069,4 330.969,307	887	396.069,81 330.967,764	1.596	887	396.069,81 330.967,764	888	396.070,135 330.966,138	1.658	888	396.070,135 330.966,138	889	396.070,39 330.964,437	1.72
889	396.070,39 330.964,437	890	396.070,587 330.962,684	1.764	890	396.070,587 330.962,684	891	396.070,733 330.960,898	1.792	891	396.070,733 330.960,898	892	396.070,832 330.959,109	1.791
892	396.070,832 330.959,109	893	396.070,908 330.955,565	3.546	893	396.070,908 330.955,565	894	396.070,874 330.951,994	3.571	894	396.070,874 330.951,994	895	396.070,752 330.948,396	3.6
895	396.070,752 330.948,396	896	396.070,395 330.941,296	7.108	896	396.070,395 330.941,296	897	396.070,352 330.939,422	1.874	897	396.070,352 330.939,422	898	396.070,364 330.937,526	1.897
898	396.070,364 330.937,526	899	396.070,454 330.935,592	1.935	899	396.070,454 330.935,592	900	396.070,645 330.933,621	1.981	900	396.070,645 330.933,621	901	396.070,915 330.931,677	1.963
901	396.070,915 330.931,677	902	396.071,572 330.927,999	3.736	902	396.071,572 330.927,999	903	396.072,634 330.922,642	5.461	903	396.072,634 330.922,642	904	396.072,958 330.920,856	1.815
904	396.072,958 330.920,856	905	396.073,527 330.917,224	3.677	905	396.073,527 330.917,224	906	396.073,749 330.915,468	1.77	906	396.073,749 330.915,468	907	396.073,921 330.913,729	1.748

Punct început	X / Y	Punct sfârșit	X / Y	Lungime segment	Punct început	X / Y	Punct sfârșit	X / Y	Lungime segment	Punct început	X / Y	Punct sfârșit	X / Y	Lungime segment
907	396.073,921 330.913,729	908	396.074,026 330.912,039	1.693	908	396.074,026 330.912,039	909	396.074,047 330.910,419	1.62	909	396.074,047 330.910,419	910	396.073,964 330.908,872	1.55
910	396.073,964 330.908,872	911	396.073,791 330.907,556	1.327	911	396.073,791 330.907,556	912	396.073,521 330.906,227	1.356	912	396.073,521 330.906,227	913	396.073,164 330.904,902	1.372
913	396.073,164 330.904,902	914	396.072,726 330.903,604	1.37	914	396.072,726 330.903,604	915	396.072,212 330.902,352	1.353	915	396.072,212 330.902,352	916	396.071,624 330.901,166	1.324
916	396.071,624 330.901,166	917	396.070,805 330.899,802	1.59	917	396.070,805 330.899,802	918	396.069,854 330.898,422	1.676	918	396.069,854 330.898,422	919	396.066,434 330.893,901	5.669
919	396.066,434 330.893,901	920	396.065,251 330.892,242	2.038	920	396.065,251 330.892,242	921	396.064,093 330.890,424	2.156	921	396.064,093 330.890,424	922	396.063,05 330.888,487	2.2
922	396.063,05 330.888,487	923	396.062,173 330.886,389	2.274	923	396.062,173 330.886,389	924	396.061,571 330.884,108	2.359	924	396.061,571 330.884,108	925	396.061,376 330.881,924	2.193
925	396.061,376 330.881,924	926	396.061,512 330.879,802	2.126	926	396.061,512 330.879,802	927	396.061,938 330.877,745	2.1	927	396.061,938 330.877,745	928	396.062,657 330.875,745	2.126
928	396.062,657 330.875,745	929	396.063,697 330.873,837	2.173	929	396.063,697 330.873,837	930	396.065,007 330.872,148	2.137	930	396.065,007 330.872,148	931	396.066,413 330.870,719	2.005
931	396.066,413 330.870,719	932	396.067,829 330.869,471	1.887	932	396.067,829 330.869,471	933	396.070,519 330.867,256	3.484	933	396.070,519 330.867,256	934	396.071,746 330.866,193	1.623
934	396.071,746 330.866,193	935	396.072,873 330.865,12	1.556	935	396.072,873 330.865,12	936	396.073,979 330.863,973	1.594	936	396.073,979 330.863,973	937	396.075,07 330.862,759	1.632
937	396.075,07 330.862,759	938	396.076,143 330.861,493	1.66	938	396.076,143 330.861,493	939	396.077,173 330.860,215	1.642	939	396.077,173 330.860,215	940	396.079,215 330.857,517	3.383
940	396.079,215 330.857,517	941	396.082,298 330.853,237	5.275	941	396.082,298 330.853,237	942	396.083,446 330.851,761	1.87	942	396.083,446 330.851,761	943	396.084,696 330.850,323	1.906
943	396.084,696 330.850,323	944	396.086,131 330.848,941	1.992	944	396.086,131 330.848,941	945	396.087,852 330.847,696	2.124	945	396.087,852 330.847,696	946	396.089,899 330.846,768	2.247
946	396.089,899 330.846,768	947	396.092,06 330.846,322	2.206	947	396.092,06 330.846,322	948	396.093,826 330.846,332	1.767	948	396.093,826 330.846,332	949	396.095,594 330.846,702	1.806
949	396.095,594 330.846,702	950	396.097,446 330.847,571	2.045	950	396.097,446 330.847,571	951	396.098,946 330.848,64	1.842	951	396.098,946 330.848,64	952	396.100,152 330.849,686	1.596
952	396.100,152 330.849,686	953	396.102,139 330.851,488	2.682	953	396.102,139 330.851,488	954	396.102,895 330.852,065	0.951	954	396.102,895 330.852,065	955	396.103,548 330.852,439	0.753
955	396.103,548 330.852,439	956	396.104,051 330.852,625	0.536	956	396.104,051 330.852,625	957	396.104,326 330.852,664	0.278	957	396.104,326 330.852,664	958	396.104,661 330.852,62	0.337
958	396.104,661 330.852,62	959	396.105,15 330.852,428	0.526	959	396.105,15 330.852,428	960	396.105,749 330.852,042	0.713	960	396.105,749 330.852,042	961	396.106,354 330.851,477	0.828
961	396.106,354 330.851,477	962	396.106,866 330.850,806	0.844	962	396.106,866 330.850,806	963	396.107,357 330.849,945	0.992	963	396.107,357 330.849,945	964	396.107,78 330.848,957	1.074
964	396.107,78 330.848,957	965	396.108,099 330.847,911	1.094	965	396.108,099 330.847,911	966	396.108,29 330.846,869	1.059	966	396.108,29 330.846,869	967	396.108,343 330.845,862	1.009
967	396.108,343 330.845,862	968	396.108,24 330.844,748	1.119	968	396.108,24 330.844,748	969	396.107,977 330.843,473	1.302	969	396.107,977 330.843,473	970	396.107,573 330.842,05	1.479
970	396.107,573 330.842,05	971	396.107,063 330.840,51	1.622	971	396.107,063 330.840,51	972	396.105,883 330.837,153	3.558	972	396.105,883 330.837,153	973	396.105,29 330.835,327	1.92
973	396.105,29 330.835,327	974	396.104,758 330.833,399	2.0	974	396.104,758 330.833,399	975	396.104,321 330.831,287	2.157	975	396.104,321 330.831,287	976	396.104,027 330.829,302	2.006
976	396.104,027 330.829,302	977	396.103,826 330.827,343	1.97	977	396.103,826 330.827,343	978	396.103,699 330.825,398	1.949	978	396.103,699 330.825,398	979	396.103,638 330.823,46	1.938
979	396.103,638 330.823,46	980	396.103,639 330.821,524	1.937	980	396.103,639 330.821,524	981	396.103,71 330.819,491	2.034	981	396.103,71 330.819,491	982	396.103,859 330.817,456	2.041
982	396.103,859 330.817,456	983	396.104,101 330.815,411	2.059	983	396.104,101 330.815,411	984	396.104,462 330.813,346	2.096	984	396.104,462 330.813,346	985	396.104,988 330.811,255	2.156
985	396.104,988 330.811,255	986	396.105,734 330.809,164	2.22	986	396.105,734 330.809,164	987	396.106,662 330.807,266	2.114	987	396.106,662 330.807,266	988	396.107,703 330.805,533	2.021
988	396.107,703 330.805,533	989	396.108,8 330.803,924	1.947	989	396.108,8 330.803,924	990	396.111,984 330.799,637	5.341	990	396.111,984 330.799,637	991	396.112,963 330.798,249	1.698
991	396.112,963 330.798,249	992	396.113,84 330.796,895	1.613	992	396.113,84 330.796,895	993	396.114,584 330.795,587	1.505	993	396.114,584 330.795,587	994	396.115,161 330.794,349	1.366
994	396.115,161 330.794,349	995	396.115,552 330.793,187	1.226	995	396.115,552 330.793,187	996	396.115,792 330.791,906	1.304	996	396.115,792 330.791,906	997	396.115,899 330.790,451	1.459
997	396.115,899 330.790,451	998	396.115,897 330.788,826	1.625	998	396.115,897 330.788,826	999	396.115,812 330.787,078	1.751	999	396.115,812 330.787,078	1000	396.115,262 330.779,93	7.169
1000	396.115,262 330.779,93	1001	396.115,182 330.778,596	1.336	1001	396.115,182 330.778,596	1002	396.115,046 330.776,314	2.286	1002	396.115,046 330.776,314	1003	396.114,983 330.774,443	1.872
1003	396.114,983 330.774,443	1004	396.114,966 330.772,462	1.981	1004	396.114,966 330.772,462	1005	396.115,007 330.770,47	1.993	1005	396.115,007 330.770,47	1006	396.115,112 330.768,464	2.009

Punct început	X / Y	Punct sfârșit	X / Y	Lungime segment	Punct început	X / Y	Punct sfârșit	X / Y	Lungime segment	Punct început	X / Y	Punct sfârșit	X / Y	Lungime segment
1006	396.115,112 330.768,464	1007	396.115,294 330.766,445	2.027	1007	396.115,294 330.766,445	1008	396.115,557 330.764,446	2.017	1008	396.115,557 330.764,446	1009	396.115,88 330.762,49	1.982
1009	396.115,88 330.762,49	1010	396.116,242 330.760,575	1.949	1010	396.116,242 330.760,575	1011	396.117,736 330.753,262	7.464	1011	396.117,736 330.753,262	1012	396.118,041 330.751,543	1.746
1012	396.118,041 330.751,543	1013	396.118,273 330.749,994	1.567	1013	396.118,273 330.749,994	1014	396.118,448 330.748,48	1.523	1014	396.118,448 330.748,48	1015	396.118,558 330.747,023	1.461
1015	396.118,558 330.747,023	1016	396.118,589 330.745,647	1.377	1016	396.118,589 330.745,647	1017	396.118,53 330.744,383	1.265	1017	396.118,53 330.744,383	1018	396.118,375 330.743,267	1.127
1018	396.118,375 330.743,267	1019	396.118,113 330.742,29	1.011	1019	396.118,113 330.742,29	1020	396.117,763 330.741,465	0.896	1020	396.117,763 330.741,465	1021	396.117,256 330.740,565	1.033
1021	396.117,256 330.740,565	1022	396.116,603 330.739,6	1.165	1022	396.116,603 330.739,6	1023	396.115,829 330.738,591	1.271	1023	396.115,829 330.738,591	1024	396.114,746 330.737,301	1.685
1024	396.114,746 330.737,301	1025	396.112,307 330.734,508	3.708	1025	396.112,307 330.734,508	1026	396.111,028 330.732,947	2.018	1026	396.111,028 330.732,947	1027	396.109,769 330.731,238	2.123
1027	396.109,769 330.731,238	1028	396.108,606 330.729,457	2.127	1028	396.108,606 330.729,457	1029	396.107,547 330.727,604	2.134	1029	396.107,547 330.727,604	1030	396.106,605 330.725,659	2.161
1030	396.106,605 330.725,659	1031	396.105,821 330.723,606	2.198	1031	396.105,821 330.723,606	1032	396.105,273 330.721,534	2.143	1032	396.105,273 330.721,534	1033	396.104,954 330.719,43	2.127
1033	396.104,954 330.719,43	1034	396.104,884 330.717,284	2.148	1034	396.104,884 330.717,284	1035	396.105,126 330.715,07	2.226	1035	396.105,126 330.715,07	1036	396.105,786 330.712,854	2.312
1036	396.105,786 330.712,854	1037	396.106,773 330.711,009	2.093	1037	396.106,773 330.711,009	1038	396.107,961 330.709,443	1.966	1038	396.107,961 330.709,443	1039	396.109,268 330.708,088	1.883
1039	396.109,268 330.708,088	1040	396.110,661 330.706,885	1.84	1040	396.110,661 330.706,885	1041	396.112,258 330.705,701	1.988	1041	396.112,258 330.705,701	1042	396.113,534 330.704,849	1.534
1042	396.113,534 330.704,849	1043	396.113,865 330.704,628	0.398	1043	396.113,865 330.704,628	1044	396.116,96 330.702,672	3.661	1044	396.116,96 330.702,672	1045	396.118,413 330.701,718	1.738
1045	396.118,413 330.701,718	1046	396.119,771 330.700,758	1.663	1046	396.119,771 330.700,758	1047	396.121,081 330.699,755	1.65	1047	396.121,081 330.699,755	1048	396.122,332 330.698,712	1.63
1048	396.122,332 330.698,712	1049	396.123,509 330.697,634	1.595	1049	396.123,509 330.697,634	1050	396.124,596 330.696,52	1.557	1050	396.124,596 330.696,52	1051	396.125,609 330.695,341	1.554
1051	396.125,609 330.695,341	1052	396.126,579 330.694,077	1.594	1052	396.126,579 330.694,077	1053	396.127,513 330.692,741	1.63	1053	396.127,513 330.692,741	1054	396.128,408 330.691,349	1.655
1054	396.128,408 330.691,349	1055	396.129,26 330.689,916	1.667	1055	396.129,26 330.689,916	1056	396.130,067 330.688,449	1.675	1056	396.130,067 330.688,449	1057	396.130,119 330.688,346	0.115
1057	396.130,119 330.688,346	1058	396.130,805 330.686,997	1.513	1058	396.130,805 330.686,997	1059	396.133,799 330.680,682	6.989	1059	396.133,799 330.680,682	1060	396.134,635 330.679,025	1.856
1060	396.134,635 330.679,025	1061	396.135,541 330.677,369	1.888	1061	396.135,541 330.677,369	1062	396.136,503 330.675,779	1.859	1062	396.136,503 330.675,779	1063	396.137,524 330.674,239	1.847
1063	396.137,524 330.674,239	1064	396.138,599 330.672,748	1.839	1064	396.138,599 330.672,748	1065	396.139,733 330.671,299	1.839	1065	396.139,733 330.671,299	1066	396.140,933 330.669,892	1.85
1066	396.140,933 330.669,892	1067	396.142,215 330.668,528	1.872	1067	396.142,215 330.668,528	1068	396.143,591 330.667,222	1.898	1068	396.143,591 330.667,222	1069	396.145,193 330.665,885	2.086
1069	396.145,193 330.665,885	1070	396.147,095 330.664,443	2.387	1070	396.147,095 330.664,443	1071	396.149,535 330.662,55	3.088	1071	396.149,535 330.662,55	1072	396.150,697 330.661,513	1.557
1072	396.150,697 330.661,513	1073	396.151,661 330.660,495	1.402	1073	396.151,661 330.660,495	1074	396.152,587 330.659,362	1.464	1074	396.152,587 330.659,362	1075	396.153,482 330.658,128	1.524
1075	396.153,482 330.658,128	1076	396.154,339 330.656,816	1.567	1076	396.154,339 330.656,816	1077	396.155,154 330.655,45	1.591	1077	396.155,154 330.655,45	1078	396.155,917 330.654,046	1.597
1078	396.155,917 330.654,046	1079	396.156,617 330.652,623	1.587	1079	396.156,617 330.652,623	1080	396.157,24 330.651,193	1.559	1080	396.157,24 330.651,193	1081	396.157,773 330.649,765	1.524
1081	396.157,773 330.649,765	1082	396.158,252 330.648,176	1.66	1082	396.158,252 330.648,176	1083	396.158,662 330.646,505	1.721	1083	396.158,662 330.646,505	1084	396.159,018 330.644,775	1.766
1084	396.159,018 330.644,775	1085	396.159,645 330.641,092	3.736	1085	396.159,645 330.641,092	1086	396.161,085 330.631,537	9.663	1086	396.161,085 330.631,537	1087	396.161,435 330.629,547	2.02
1087	396.161,435 330.629,547	1088	396.161,826 330.627,563	2.023	1088	396.161,826 330.627,563	1089	396.162,277 330.625,565	2.048	1089	396.162,277 330.625,565	1090	396.162,769 330.623,584	2.041
1090	396.162,769 330.623,584	1091	396.163,821 330.619,732	3.993	1091	396.163,821 330.619,732	1092	396.165,508 330.614,038	5.938	1092	396.165,508 330.614,038	1093	396.167,286 330.608,38	5.931
1093	396.167,286 330.608,38	1094	396.168,546 330.604,607	3.978	1094	396.168,546 330.604,607	1095	396.169,225 330.602,689	2.034	1095	396.169,225 330.602,689	1096	396.170,617 330.599,025	3.92
1096	396.170,617 330.599,025	1097	396.172,834 330.593,629	5.833	1097	396.172,834 330.593,629	1098	396.174,408 330.590,039	3.92	1098	396.174,408 330.590,039	1099	396.176,08 330.586,486	3.927
1099	396.176,08 330.586,486	1100	396.176,975 330.584,713	1.986	1100	396.176,975 330.584,713	1101	396.178,785 330.581,31	3.854	1101	396.178,785 330.581,31	1102	396.180,64 330.577,96	3.829
1102	396.180,64 330.577,96	1103	396.185,274 330.569,74	9.436	1103	396.185,274 330.569,74	1104	396.187,931 330.564,853	5.563	1104	396.187,931 330.564,853	1105	396.189,4 330.561,93	3.272

Punct început	X / Y	Punct sfârșit	X / Y	Lungime segment	Punct început	X / Y	Punct sfârșit	X / Y	Lungime segment	Punct început	X / Y	Punct sfârșit	X / Y	Lungime segment
110 5	396.189,4 330.561,93	110 6	396.190,057 330.560,505	1.569	110 6	396.190,057 330.559,074	110 7	396.190,664 330.559,074	1.554	110 7	396.190,664 330.559,074	110 8	396.191,33 330.557,395	1.795
110 8	396.191,3 330.557,395	110 9	396.191,884 330.555,677	1.815	110 9	396.191,884 330.555,035	111 0	396.192,998 330.552,035	3.808	111 0	396.192,998 330.552,035	111 1	396.195,184 330.544,515	7.831
111 1	396.195,184 330.544,515	111 2	396.195,322 330.544,078	0.459	111 2	396.195,322 330.544,078	111 3	396.202,293 330.548,719	8.375	111 3	396.202,293 330.548,719	111 4	396.203,431 330.549,478	1.368
111 4	396.203,431 330.549,478	111 5	396.205,032 330.550,543	1.923	111 5	396.205,032 330.550,543	111 6	396.203,867 330.553,805	3.464	111 6	396.203,867 330.553,805	111 7	396.198,904 330.565,394	12.60 6
111 7	396.198,904 330.565,394	111 8	396.191,186 330.583,415	19.60 5	111 8	396.191,186 330.583,415	111 9	396.191,076 330.583,672	0.279	111 9	396.191,076 330.583,672	112 0	396.190,621 330.585,348	1.736
112 0	396.190,621 330.585,348	112 1	396.188,422 330.593,446	8.392	112 1	396.188,422 330.593,446	112 2	396.186,059 330.602,144	9.013	112 2	396.186,059 330.602,144	112 3	396.185,986 330.608,183	6.04
112 3	396.185,986 330.608,183	112 4	396.185,981 330.608,618	0.434	112 4	396.185,981 330.608,618	112 5	396.186,487 330.609,313	0.859	112 5	396.186,487 330.609,313	112 6	396.190,981 330.615,488	7.637
112 6	396.190,981 330.615,488	112 7	396.191,17 330.615,782	0.35	112 7	396.191,17 330.615,782	112 8	396.187,835 330.618,686	4.422	112 8	396.187,835 330.618,686	112 9	396.183,716 330.627,795	9.997
112 9	396.183,716 330.627,795	113 0	396.182,403 330.634,274	6.611	113 0	396.182,403 330.634,274	113 1	396.182,041 330.636,062	1.824	113 1	396.182,041 330.636,062	113 2	396.180,212 330.645,088	9.209
113 2	396.180,212 330.645,088	113 3	396.177,297 330.654,095	9.467	113 3	396.177,297 330.654,095	113 4	396.158,381 330.676,906	29.63 4	113 4	396.158,381 330.676,906	113 5	396.151,838 330.684,795	10.24 9
113 5	396.151,838 330.684,795	113 6	396.141,251 330.700,92	19.29	113 6	396.141,251 330.700,92	113 7	396.133,461 330.712,785	14.19 4	113 7	396.133,461 330.712,785	113 8	396.133,156 330.713,251	0.557
113 8	396.133,156 330.713,251	113 9	396.131,278 330.728,824	15.68 6	113 9	396.131,278 330.728,824	114 0	396.130,197 330.737,786	9.027	114 0	396.130,197 330.737,786	114 1	396.130,218 330.753,002	15.21 6
114 1	396.130,218 330.753,002	114 2	396.130,241 330.768,921	15.91 9	114 2	396.130,241 330.768,921	114 3	396.131,064 330.789,845	20.94	114 3	396.131,064 330.789,845	114 4	396.128,94 330.793,765	4.459
114 4	396.128,94 330.793,765	114 5	396.128,595 330.794,488	0.801	114 5	396.128,595 330.794,488	114 6	396.126,671 330.798,52	4.467	114 6	396.126,671 330.798,52	114 7	396.126,373 330.799,145	0.692
114 7	396.126,373 330.799,145	114 8	396.117,982 330.816,737	19.49	114 8	396.117,982 330.816,737	114 9	396.119,083 330.819,911	3.36	114 9	396.119,083 330.819,911	115 0	396.123,591 330.832,908	13.75 7
115 0	396.123,591 330.832,908	115 1	396.120,33 330.851,291	18.67	115 1	396.120,33 330.851,291	115 2	396.114,433 330.862,751	12.88 8	115 2	396.114,433 330.862,751	115 3	396.112,923 330.865,685	3.3
115 3	396.112,923 330.865,685	115 4	396.110,422 330.865,993	2.521	115 4	396.110,422 330.865,993	115 5	396.096,372 330.867,725	14.15 6	115 5	396.096,372 330.867,725	115 6	396.087,703 330.871,055	9.287
115 6	396.087,703 330.871,055	115 7	396.083,553 330.882,926	12.57 5	115 7	396.083,553 330.882,926	115 8	396.085,681 330.910,788	27.94 3	115 8	396.085,681 330.910,788	115 9	396.084,866 330.927,314	16.54 6
115 9	396.084,866 330.927,314	116 0	396.084,49 330.934,929	7.624	116 0	396.084,49 330.934,929	116 1	396.083,673 330.951,515	16.60 5	116 1	396.083,673 330.951,515	116 2	396.080,618 330.967,056	15.83 8
116 2	396.080,618 330.967,056	116 3	396.079,487 330.972,808	5.862	116 3	396.079,487 330.972,808	116 4	396.075,465 330.980,438	8.625	116 4	396.075,465 330.980,438	116 5	396.067,545 330.995,461	16.98 3
116 5	396.067,545 330.995,461	116 6	396.066,54 330.997,368	2.155	116 6	396.066,54 330.997,368	116 7	396.059,32 331.018,76	22.57 8	116 7	396.059,32 331.018,76	116 8	396.059,213 331.029,836	11.07 6
116 8	396.059,213 331.029,836	116 9	396.063,393 331.041,504	12.39 4	116 9	396.063,393 331.041,504	117 0	396.063,778 331.042,578	1.142	117 0	396.063,778 331.042,578	117 1	396.066,62 331.050,509	8.424
117 1	396.066,62 331.050,509	117 2	396.067,93 331.059,92	9.501	117 2	396.067,93 331.059,92	117 3	396.071,792 331.087,664	28.01 2	117 3	396.071,792 331.087,664	117 4	396.071,753 331.091,735	4.071
117 4	396.071,753 331.091,735	117 5	396.071,633 331.104,475	12.74	117 5	396.071,633 331.104,475	117 6	396.071,56 331.112,198	7.724	117 6	396.071,56 331.112,198	117 7	396.065,172 331.132,422	21.20 9
117 7	396.065,172 331.132,422	117 8	396.059,149 331.144,165	13.19 7	117 8	396.059,149 331.144,165	117 9	396.056,884 331.148,581	4.963	117 9	396.056,884 331.148,581	118 0	396.054,582 331.153,069	5.043
118 0	396.054,582 331.153,069	118 1	396.042,402 331.172,737	23.13 5	118 1	396.042,402 331.172,737	118 2	396.039,456 331.177,496	5.597	118 2	396.039,456 331.177,496	118 3	396.034,396 331.183,376	7.757
118 3	396.034,396 331.183,376	118 4	396.032,824 331.185,292	2.479	118 4	396.032,824 331.185,292	118 5	396.020,943 331.199,774	18.73 2	118 5	396.020,943 331.199,774	118 6	396.018,969 331.204,477	5.1
118 6	396.018,969 331.204,477	118 7	396.018,014 331.206,754	2.469	118 7	396.018,014 331.206,754	118 8	396.014,449 331.215,247	9.211	118 8	396.014,449 331.215,247	118 9	396.014,534 331.216,184	0.94
118 9	396.014,534 331.216,184	119 0	396.015,015 331.221,49	5.328	119 0	396.015,015 331.221,49	119 1	396.018,893 331.231,445	10.68 4	119 1	396.018,893 331.231,445	119 2	396.020,528 331.235,642	4.504
119 2	396.020,528 331.235,642	119 3	396.021,96 331.239,318	3.945	119 3	396.021,96 331.239,318	119 4	396.028,668 331.257,885	19.74 2	119 4	396.028,668 331.257,885	119 5	396.029,78 331.260,963	3.272
119 5	396.029,78 331.260,963	119 6	396.030,635 331.263,331	2.518	119 6	396.030,635 331.263,331	119 7	396.034,657 331.274,463	11.83 6	119 7	396.034,657 331.274,463	119 8	396.035,027 331.278,283	3.838
119 8	396.035,027 331.278,283	119 9	396.035,649 331.284,696	6.443	119 9	396.035,649 331.284,696	120 0	396.036,261 331.291,007	6.34	120 0	396.036,261 331.291,007	120 1	396.036,675 331.299,761	8.764
120 1	396.036,675 331.299,761	120 2	396.037,002 331.306,656	6.903	120 2	396.037,002 331.306,656	120 3	396.037,194 331.310,722	4.07	120 3	396.037,194 331.310,722	120 4	396.037,692 331.321,233	10.52 3

Punct început	X / Y	Punct sfârșit	X / Y	Lungime segment	Punct început	X / Y	Punct sfârșit	X / Y	Lungime segment	Punct început	X / Y	Punct sfârșit	X / Y	Lungime segment
1204	396.037,692 331.321,233	1205	396.037,8 331.323,496	2.265	1205	396.037,8 331.323,496	1206	396.037,879 331.325,182	1.688	1206	396.037,879 331.325,182	1207	396.036,246 331.339,034	13.949
1207	396.036,246 331.339,034	1208	396.032,81 331.346,079	7.838	1208	396.032,81 331.346,079	1209	396.032,053 331.347,632	1.728	1209	396.032,053 331.347,632	1210	396.029,528 331.352,81	5.761
1210	396.029,528 331.352,81	1211	396.028,302 331.355,322	2.795	1211	396.028,302 331.355,322	1212	396.017,323 331.369,655	18.055	1212	396.017,323 331.369,655	1213	396.017,17 331.369,794	0.206
1213	396.017,17 331.369,794	1214	396.012,566 331.373,993	6.231	1214	396.012,566 331.373,993	1215	396.009,073 331.377,179	4.728	1215	396.009,073 331.377,179	1216	396.005,082 331.380,819	5.402
1216	396.005,082 331.380,819	1217	395.992,404 331.392,381	17.158	1217	395.992,404 331.392,381	1218	395.990,591 331.394,035	2.454	1218	395.990,591 331.394,035	1219	395.983,434 331.400,562	9.686
1219	395.983,434 331.400,562	1220	395.970,042 331.412,628	18.026	1220	395.970,042 331.412,628	1221	395.968,245 331.414,247	2.419	1221	395.968,245 331.414,247	1222	395.967,531 331.416,403	2.271
1222	395.967,531 331.416,403	1223	395.965,224 331.423,364	7.334	1223	395.965,224 331.423,364	1224	395.963,81 331.427,633	4.497	1224	395.963,81 331.427,633	1225	395.963,821 331.430,768	3.135
1225	395.963,821 331.430,768	1226	395.963,845 331.437,07	6.302	1226	395.963,845 331.437,07	1227	395.963,853 331.439,424	2.354	1227	395.963,853 331.439,424	1228	395.963,885 331.447,911	8.487
1228	395.963,885 331.447,911	1229	395.963,932 331.460,597	12.686	1229	395.963,932 331.460,597	1230	395.962,326 331.465,032	4.717	1230	395.962,326 331.465,032	1231	395.961,355 331.467,714	2.853
1231	395.961,355 331.467,714	1232	395.960,945 331.468,846	1.204	1232	395.960,945 331.468,846	1233	395.957,229 331.479,113	10.919	1233	395.957,229 331.479,113	1234	395.956,035 331.482,41	3.506
1234	395.956,035 331.482,41	1235	395.954,216 331.487,435	5.344	1235	395.954,216 331.487,435	1236	395.950,404 331.497,964	11.198	1236	395.950,404 331.497,964	1237	395.950,08 331.498,86	0.953
1237	395.950,08 331.498,86	1238	395.943,732 331.510,533	13.288	1238	395.943,732 331.510,533	1239	395.941,883 331.513,932	3.868	1239	395.941,883 331.513,932	1240	395.940,099 331.517,212	3.734
1240	395.940,099 331.517,212	1241	395.933,474 331.529,394	13.867	1241	395.933,474 331.529,394	1242	395.929,842 331.536,072	7.601	1242	395.929,842 331.536,072	1243	395.927,808 331.539,812	4.257
1243	395.927,808 331.539,812	1244	395.921,631 331.551,17	12.929	1244	395.921,631 331.551,17	1245	395.920,798 331.557,133	6.022	1245	395.920,798 331.557,133	1246	395.920,41 331.559,911	2.805
1246	395.920,41 331.559,911	1247	395.920,183 331.561,538	1.642	1247	395.920,183 331.561,538	1248	395.920,306 331.562,826	1.295	1248	395.920,306 331.562,826	1249	395.920,482 331.564,656	1.838
1249	395.920,482 331.564,656	1250	395.920,837 331.568,356	3.717	1250	395.920,837 331.568,356	1251	395.921,222 331.572,365	4.027	1251	395.921,222 331.572,365	1252	395.921,321 331.573,39	1.029
1252	395.921,321 331.573,39	1253	395.922,141 331.581,926	8.576	1253	395.922,141 331.581,926	1254	395.923,319 331.585,351	3.622	1254	395.923,319 331.585,351	1255	395.924,121 331.587,682	2.465
1255	395.924,121 331.587,682	1256	395.925,273 331.591,031	3.542	1256	395.925,273 331.591,031	1257	395.926,67 331.595,093	4.295	1257	395.926,67 331.595,093	1258	395.927,077 331.596,275	1.25
1258	395.927,077 331.596,275	1259	395.927,409 331.597,242	1.023	1259	395.927,409 331.597,242	1260	395.930,615 331.603,309	6.862	1260	395.930,615 331.603,309	1261	395.930,905 331.604,013	0.762
1261	395.930,905 331.604,013	1262	395.931,228 331.604,798	0.849	1262	395.931,228 331.604,798	1263	395.931,535 331.605,544	0.806	1263	395.931,535 331.605,544	1264	395.931,066 331.606,033	0.678
1264	395.931,066 331.606,033	1265	395.930,215 331.608,417	2.531	1265	395.930,215 331.608,417	1266	395.926,709 331.609,349	3.628	1266	395.926,709 331.609,349	1267	395.926,631 331.609,321	0.083
1267	395.926,631 331.609,321	1268	395.924,155 331.608,443	2.627	1268	395.924,155 331.608,443	1269	395.923,392 331.608,168	0.811	1269	395.923,392 331.608,168	1270	395.918,312 331.606,296	5.414
1270	395.918,312 331.606,296	1271	395.916,845 331.605,784	1.554	1271	395.916,845 331.605,784	1272	395.913,84 331.608,488	4.042	1272	395.913,84 331.608,488	1273	395.913,423 331.608,863	0.561
1273	395.913,423 331.608,863	1274	395.892,379 331.626,942	27.744	1274	395.892,379 331.626,942	1275	395.890,634 331.628,857	2.591	1275	395.890,634 331.628,857	1276	395.886,576 331.633,31	6.025
1276	395.886,576 331.633,31	1277	395.881,725 331.639,451	7.825	1277	395.881,725 331.639,451	1278	395.881,644 331.639,614	0.182	1278	395.881,644 331.639,614	1279	395.881,112 331.640,68	1.192
1279	395.881,112 331.640,68	1280	395.881,05 331.640,805	0.139	1280	395.881,05 331.640,805	1281	395.880,864 331.641,177	0.416	1281	395.880,864 331.641,177	1282	395.879,779 331.643,352	2.432
1282	395.879,779 331.643,352	1283	395.879,135 331.644,643	1.442	1283	395.879,135 331.644,643	1284	395.878,221 331.646,279	1.874	1284	395.878,221 331.646,279	1285	395.878,102 331.646,492	0.244
1285	395.878,102 331.646,492	1286	395.876,654 331.649,154	3.031	1286	395.876,654 331.649,154	1287	395.871,98 331.657,751	9.785	1287	395.871,98 331.657,751	1288	395.871,923 331.657,854	0.118
1288	395.871,923 331.657,854	1289	395.870,973 331.659,601	1.988	1289	395.870,973 331.659,601	1290	395.870,136 331.661,141	1.753	1290	395.870,136 331.661,141	1291	395.868,238 331.664,632	3.973
1291	395.868,238 331.664,632	1292	395.863,288 331.673,734	10.361	1292	395.863,288 331.673,734	1293	395.861,443 331.681,589	8.069	1293	395.861,443 331.681,589	1294	395.860,903 331.683,888	2.362
1294	395.860,903 331.683,888	1295	395.860,102 331.687,296	3.501	1295	395.860,102 331.687,296	1296	395.859,584 331.689,503	2.267	1296	395.859,584 331.689,503	1297	395.858,998 331.694,214	4.747
1297	395.858,998 331.694,214	1298	395.858,98 331.694,356	0.143	1298	395.858,98 331.694,356	1299	395.858,489 331.698,307	3.981	1299	395.858,489 331.698,307	1300	395.857,942 331.702,704	4.431
1300	395.857,942 331.702,704	1301	395.854,186 331.710,988	9.095	1301	395.854,186 331.710,988	1302	395.851,689 331.713,512	3.551	1302	395.851,689 331.713,512	1303	395.844,344 331.720,936	10.443

Punct început	X / Y	Punct sfârșit	X / Y	Lungime segment	Punct început	X / Y	Punct sfârșit	X / Y	Lungime segment	Punct început	X / Y	Punct sfârșit	X / Y	Lungime segment
1303	395.844,344 331.720,936	1304	395.838,512 331.725,349	7.313	1304	395.838,512 331.725,349	1305	395.833,699 331.728,992	6.036	1305	395.833,699 331.728,992	1306	395.833,583 331.729,08	0.146
1306	395.833,583 331.729,08	1307	395.831,696 331.730,508	2.366	1307	395.831,696 331.730,508	1308	395.828,868 331.732,648	3.547	1308	395.828,868 331.732,648	1309	395.827,402 331.738,251	5.792
1309	395.827,402 331.738,251	1310	395.825,093 331.747,071	9.117	1310	395.825,093 331.747,071	1311	395.824,377 331.749,808	2.829	1311	395.824,377 331.749,808	1312	395.821,916 331.755,611	6.304
1312	395.821,916 331.755,611	1313	395.820,376 331.759,242	3.944	1313	395.820,376 331.759,242	1314	395.816,298 331.763,587	5.959	1314	395.816,298 331.763,587	1315	395.814,108 331.765,706	3.047
1315	395.814,108 331.765,706	1316	395.811,104 331.768,613	4.18	1316	395.811,104 331.768,613	1317	395.810,992 331.768,721	0.156	1317	395.810,992 331.768,721	1318	395.806,455 331.773,112	6.314
1318	395.806,455 331.773,112	1319	395.800,946 331.776,028	6.234	1319	395.800,946 331.776,028	1320	395.797,46 331.777,874	3.945	1320	395.797,46 331.777,874	1321	395.788,416 331.778,94	9.106
1321	395.788,416 331.778,94	1322	395.782,121 331.777,189	6.534	1322	395.782,121 331.777,189	1323	395.781,7 331.777,072	0.437	1323	395.781,7 331.777,072	1324	395.780,348 331.776,696	1.403
1323	395.780,348 331.776,696	1324	395.775,792 331.775,429	4.729	1324	395.775,792 331.775,429	1325	395.767,585 331.773,147	8.518	1325	395.767,585 331.773,147	1326	395.765,903 331.773,141	1.682
1325	395.765,903 331.773,141	1326	395.764,351 331.773,136	1.553	1326	395.764,351 331.773,136	1327	395.749,352 331.773,084	14.999	1327	395.749,352 331.773,084	1328	395.736,698 331.779,31	14.103
1327	395.736,698 331.779,31	1328	395.728,856 331.783,168	8.74	1328	395.728,856 331.783,168	1329	395.728,751 331.783,219	0.117	1329	395.728,751 331.783,219	1330	395.727,51 331.783,83	1.383
1329	395.727,51 331.783,83	1330	395.723,885 331.785,613	4.04	1330	395.723,885 331.785,613	1331	395.719,784 331.787,631	4.57	1331	395.719,784 331.787,631	1332	395.707,992 331.793,432	13.142
1331	395.707,992 331.793,432	1332	395.705,191 331.794,81	3.122	1332	395.705,191 331.794,81	1333	395.705,065 331.794,862	0.136	1333	395.705,065 331.794,862	1334	395.697,138 331.798,152	8.583
1333	395.697,138 331.798,152	1334	395.697,037 331.798,194	0.11	1334	395.697,037 331.798,194	1335	395.690,256 331.801,009	7.341	1335	395.690,256 331.801,009	1336	395.676,58 331.806,685	14.808
1335	395.676,58 331.806,685	1336	395.669,776 331.809,509	7.367	1336	395.669,776 331.809,509	1337	395.668,24 331.810,645	1.91	1337	395.668,24 331.810,645	1338	395.667,467 331.811,183	0.941
1337	395.667,467 331.811,183	1338	395.667,374 331.811,248	0.113	1338	395.667,374 331.811,248	1339	395.667,32 331.811,286	0.066	1339	395.667,32 331.811,286	1340	395.666,655 331.811,749	0.811
1339	395.666,655 331.811,749	1340	395.664,989 331.812,814	1.977	1340	395.664,989 331.812,814	1341	395.663,231 331.813,809	2.02	1341	395.663,231 331.813,809	1342	395.661,48 331.814,658	1.946
1341	395.661,48 331.814,658	1342	395.659,739 331.815,397	1.892	1342	395.659,739 331.815,397	1343	395.649,778 331.820,843	11.352	1343	395.649,778 331.820,843	1344	395.649,627 331.820,925	0.172
1343	395.649,627 331.820,925	1344	395.648,139 331.821,739	1.696	1344	395.648,139 331.821,739	1345	395.645,062 331.823,484	3.537	1345	395.645,062 331.823,484	1346	395.635,273 331.829,035	11.254
1345	395.635,273 331.829,035	1346	395.634,317 331.830,142	1.463	1346	395.634,317 331.830,142	1347	395.633,422 331.831,366	1.516	1347	395.633,422 331.831,366	1348	395.632,59 331.832,694	1.567
1347	395.632,59 331.832,694	1348	395.631,815 331.834,112	1.615	1348	395.631,815 331.834,112	1349	395.631,102 331.835,591	1.642	1349	395.631,102 331.835,591	1350	395.630,548 331.836,899	1.421
1349	395.630,548 331.836,899	1350	395.630,484 331.837,052	0.165	1350	395.630,484 331.837,052	1351	395.630,46 331.837,108	0.062	1351	395.630,46 331.837,108	1352	395.629,898 331.838,652	1.642
1351	395.629,898 331.838,652	1352	395.629,389 331.840,329	1.753	1352	395.629,389 331.840,329	1353	395.628,936 331.842,074	1.803	1353	395.628,936 331.842,074	1354	395.626,853 331.851,318	9.476
1353	395.626,853 331.851,318	1354	395.626,504 331.853,017	1.734	1354	395.626,504 331.853,017	1355	395.626,225 331.854,641	1.648	1355	395.626,225 331.854,641	1356	395.626,044 331.856,175	1.545
1355	395.626,044 331.856,175	1356	395.625,977 331.857,711	1.537	1356	395.625,977 331.857,711	1357	395.626,029 331.859,2	1.49	1357	395.626,029 331.859,2	1358	395.630,326 331.866,813	8.742
1357	395.630,326 331.866,813	1358	395.634,03 331.870,23	5.039	1358	395.634,03 331.870,23	1359	395.634,165 331.871,683	1.46	1359	395.634,165 331.871,683	1360	395.634,344 331.873,615	1.939
1359	395.634,344 331.873,615	1360	395.634,368 331.873,872	0.259	1360	395.634,368 331.873,872	1361	395.634,904 331.879,637	5.789	1361	395.634,904 331.879,637	1362	395.627,98 331.887,178	10.238
1361	395.627,98 331.887,178	1362	395.625,112 331.890,302	4.24	1362	395.625,112 331.890,302	1363	395.624,609 331.890,753	0.676	1363	395.624,609 331.890,753	1364	395.623,673 331.891,59	1.256
1363	395.623,673 331.891,59	1364	395.622,211 331.892,798	1.896	1364	395.622,211 331.892,798	1365	395.620,726 331.893,956	1.883	1365	395.620,726 331.893,956	1366	395.619,431 331.894,912	1.61
1365	395.619,431 331.894,912	1366	395.617,789 331.896,124	2.041	1366	395.617,789 331.896,124	1367	395.616,686 331.896,913	1.356	1367	395.616,686 331.896,913	1368	395.616,455 331.897,078	0.285
1367	395.616,455 331.897,078	1368	395.614,847 331.898,228	1.976	1368	395.614,847 331.898,228	1369	395.613,401 331.899,262	1.778	1369	395.613,401 331.899,262	1370	395.612,889 331.899,639	0.636
1369	395.612,889 331.899,639	1370	395.612,005 331.900,289	1.097	1370	395.612,005 331.900,289	1371	395.610,691 331.901,307	1.662	1371	395.610,691 331.901,307	1372	395.609,487 331.902,32	1.574
1371	395.609,487 331.902,32	1372	395.608,423 331.903,33	1.467	1372	395.608,423 331.903,33	1373	395.607,519 331.904,343	1.358	1373	395.607,519 331.904,343	1374	395.606,681 331.905,509	1.436
1373	395.606,681 331.905,509	1400	395.605,9 331.906,825	1.53	1400	395.605,9 331.906,825	1401	395.605,159 331.908,282	1.635	1401	395.605,159 331.908,282	1402	395.604,451 331.909,845	1.716

Punct început	X / Y	Punct sfârșit	X / Y	Lungime segment	Punct început	X / Y	Punct sfârșit	X / Y	Lungime segment	Punct început	X / Y	Punct sfârșit	X / Y	Lungime segment
1501	395.409,875 332.023,535	1502	395.409,61 332.024,368	0.875	1502	395.409,61 332.024,368	1503	395.409,393 332.025,051	0.716	1503	395.409,393 332.025,051	1504	395.407,979 332.030,5	5.63
1504	395.407,979 332.030,5	1505	395.407,457 332.032,353	1.925	1505	395.407,457 332.032,353	1506	395.406,893 332.034,205	1.936	1506	395.406,893 332.034,205	1507	395.406,28 332.036,062	1.956
1507	395.406,28 332.036,062	1508	395.405,602 332.037,922	1.98	1508	395.405,602 332.037,922	1509	395.404,842 332.039,785	2.012	1509	395.404,842 332.039,785	1510	395.403,978 332.041,637	2.043
1510	395.403,978 332.041,637	1511	395.403,05 332.043,36	1.958	1511	395.403,05 332.043,36	1512	395.402,046 332.045,011	1.932	1512	395.402,046 332.045,011	1513	395.400,976 332.046,599	1.915
1513	395.400,976 332.046,599	1514	395.399,839 332.048,131	1.908	1514	395.399,839 332.048,131	1515	395.398,63 332.049,612	1.912	1515	395.398,63 332.049,612	1516	395.397,336 332.051,041	1.928
1516	395.397,336 332.051,041	1517	395.395,95 332.052,401	1.942	1517	395.395,95 332.052,401	1518	395.394,504 332.053,65	1.91	1518	395.394,504 332.053,65	1519	395.391,833 332.055,764	3.406
1519	395.391,833 332.055,764	1520	395.390,685 332.056,711	1.489	1520	395.390,685 332.056,711	1521	395.389,736 332.057,594	1.296	1521	395.389,736 332.057,594	1522	395.388,989 332.058,447	1.134
1522	395.388,989 332.058,447	1523	395.388,508 332.059,163	0.863	1523	395.388,508 332.059,163	1524	395.388,075 332.059,991	0.934	1524	395.388,075 332.059,991	1525	395.387,701 332.060,91	0.992
1525	395.387,701 332.060,91	1526	395.387,396 332.061,904	1.04	1526	395.387,396 332.061,904	1527	395.387,15 332.063,021	1.144	1527	395.387,15 332.063,021	1528	395.386,966 332.064,235	1.228
1528	395.386,966 332.064,235	1529	395.386,835 332.065,533	1.304	1529	395.386,835 332.065,533	1530	395.386,75 332.066,89	1.36	1530	395.386,75 332.066,89	1531	395.386,696 332.068,68	1.791
1531	395.386,696 332.068,68	1532	395.386,716 332.076,444	7.764	1532	395.386,716 332.076,444	1533	395.386,693 332.078,478	2.034	1533	395.386,693 332.078,478	1534	395.386,621 332.080,543	2.066
1533	395.386,621 332.080,543	1534	395.386,495 332.082,441	1.902	1534	395.386,495 332.082,441	1535	395.386,316 332.084,325	1.893	1535	395.386,316 332.084,325	1536	395.386,084 332.086,2	1.889
1536	395.386,084 332.086,2	1537	395.385,799 332.088,072	1.893	1537	395.385,799 332.088,072	1538	395.385,453 332.089,947	1.907	1538	395.385,453 332.089,947	1539	395.385,032 332.091,832	1.931
1539	395.385,032 332.091,832	1540	395.384,519 332.093,722	1.958	1540	395.384,519 332.093,722	1541	395.383,909 332.095,573	1.949	1541	395.383,909 332.095,573	1542	395.383,293 332.097,2	1.74
1542	395.383,293 332.097,2	1543	395.383,231 332.097,364	0.175	1543	395.383,231 332.097,364	1544	395.382,495 332.099,125	1.909	1544	395.382,495 332.099,125	1545	395.380,941 332.102,473	3.691
1545	395.380,941 332.102,473	1546	395.379,316 332.105,653	3.571	1546	395.379,316 332.105,653	1547	395.377,611 332.108,775	3.557	1547	395.377,611 332.108,775	1548	395.375,809 332.111,868	3.579
1548	395.375,809 332.111,868	1549	395.373,837 332.114,979	3.684	1549	395.373,837 332.114,979	1550	395.371,708 332.118,066	3.75	1550	395.371,708 332.118,066	1551	395.371,17 332.118,8	0.91
1551	395.371,17 332.118,8	1552	395.369,5 332.121,078	2.825	1552	395.369,5 332.121,078	1553	395.367,2 332.124,016	3.731	1553	395.367,2 332.124,016	1554	395.365,879 332.125,593	2.057
1554	395.365,879 332.125,593	1555	395.364,515 332.127,129	2.054	1555	395.364,515 332.127,129	1556	395.363,081 332.128,633	2.078	1556	395.363,081 332.128,633	1557	395.361,551 332.130,098	2.118
1557	395.361,551 332.130,098	1558	395.359,901 332.131,492	2.16	1558	395.359,901 332.131,492	1559	395.358,311 332.132,648	1.966	1559	395.358,311 332.132,648	1560	395.356,667 332.133,685	1.944
1560	395.356,667 332.133,685	1561	395.354,967 332.134,614	1.937	1561	395.354,967 332.134,614	1562	395.353,2 332.135,439	1.95	1562	395.353,2 332.135,439	1563	395.351,357 332.136,149	1.975
1563	395.351,357 332.136,149	1564	395.350,184 332.136,502	1.225	1564	395.350,184 332.136,502	1565	395.349,318 332.136,763	0.904	1565	395.349,318 332.136,763	1566	395.347,314 332.137,244	2.061
1566	395.347,314 332.137,244	1567	395.344,215 332.137,878	3.164	1567	395.344,215 332.137,878	1568	395.343,874 332.137,947	0.348	1568	395.343,874 332.137,947	1569	395.341,753 332.138,381	2.165
1569	395.341,753 332.138,381	1570	395.340,085 332.138,787	1.717	1570	395.340,085 332.138,787	1571	395.338,519 332.139,254	1.633	1571	395.338,519 332.139,254	1572	395.336,977 332.139,798	1.636
1572	395.336,977 332.139,798	1573	395.335,468 332.140,413	1.63	1573	395.335,468 332.140,413	1574	395.334,014 332.141,09	1.603	1574	395.334,014 332.141,09	1575	395.328,359 332.145,368	7.091
1575	395.328,359 332.145,368	1576	395.327,439 332.146,505	1.463	1576	395.327,439 332.146,505	1577	395.326,549 332.147,73	1.514	1577	395.326,549 332.147,73	1578	395.325,698 332.149,022	1.547
1578	395.325,698 332.149,022	1579	395.324,891 332.150,364	1.566	1579	395.324,891 332.150,364	1580	395.324,127 332.151,759	1.59	1580	395.324,127 332.151,759	1581	395.323,394 332.153,208	1.624
1581	395.323,394 332.153,208	1582	395.322,698 332.154,68	1.629	1582	395.322,698 332.154,68	1583	395.321,356 332.157,775	3.373	1583	395.321,356 332.157,775	1584	395.320,751 332.159,302	1.642
1584	395.320,751 332.159,302	1585	395.320,178 332.160,849	1.65	1585	395.320,178 332.160,849	1586	395.319,654 332.162,396	1.633	1586	395.319,654 332.162,396	1587	395.319,141 332.164,082	1.763
1587	395.319,141 332.164,082	1588	395.318,661 332.165,81	1.793	1588	395.318,661 332.165,81	1589	395.317,243 332.171,262	5.634	1589	395.317,243 332.171,262	1590	395.316,736 332.173,078	1.885
1590	395.316,736 332.173,078	1591	395.316,711 332.173,168	0.093	1591	395.316,711 332.173,168	1592	395.316,2 332.174,995	1.897	1592	395.316,2 332.174,995	1593	395.315,052 332.178,714	3.892
1593	395.315,052 332.178,714	1594	395.312,734 332.185,95	7.598	1594	395.312,734 332.185,95	1595	395.312,325 332.187,337	1.447	1595	395.312,325 332.187,337	1596	395.311,694 332.189,478	2.232
1596	395.311,694 332.189,478	1597	395.311,256 332.191,173	1.751	1597	395.311,256 332.191,173	1598	395.310,885 332.192,847	1.715	1598	395.310,885 332.192,847	1599	395.310,604 332.194,487	1.664

Punct început	X / Y	Punct sfârșit	X / Y	Lungime segment	Punct început	X / Y	Punct sfârșit	X / Y	Lungime segment	Punct început	X / Y	Punct sfârșit	X / Y	Lungime segment
1600	395.310,604 332.194,487	1601	395.310,424 332.196,115	1.637	1601	395.310,424 332.196,115	1602	395.310,318 332.197,802	1.69	1602	395.310,318 332.197,802	1603	395.310,273 332.199,544	1.743
1603	395.310,273 332.199,544	1604	395.310,265 332.201,311	1.767	1604	395.310,265 332.201,311	1605	395.310,283 332.202,037	0.726	1605	395.310,283 332.202,037	1606	395.310,288 332.202,213	0.177
1606	395.310,288 332.202,213	1607	395.310,382 332.206,091	3.879	1607	395.310,382 332.206,091	1608	395.310,496 332.210,713	4.623	1608	395.310,496 332.210,713	1609	395.310,496 332.211,213	0.501
1609	395.310,496 332.211,213	1610	395.310,501 332.214,596	3.383	1610	395.310,501 332.214,596	1611	395.310,499 332.214,671	0.075	1611	395.310,499 332.214,671	1612	395.310,474 332.215,313	0.642
1612	395.310,474 332.215,313	1613	395.310,425 332.216,627	1.315	1613	395.310,425 332.216,627	1614	395.310,263 332.218,667	2.046	1614	395.310,263 332.218,667	1615	395.310,032 332.220,436	1.784
1615	395.310,032 332.220,436	1616	395.309,719 332.222,186	1.777	1616	395.309,719 332.222,186	1617	395.309,319 332.223,927	1.787	1617	395.309,319 332.223,927	1618	395.308,768 332.225,866	2.018
1618	395.308,768 332.225,866	1619	395.308,104 332.227,76	2.004	1619	395.308,104 332.227,76	1620	395.307,355 332.229,609	1.995	1620	395.307,355 332.229,609	1621	395.306,505 332.231,424	2.004
1621	395.306,505 332.231,424	1622	395.305,533 332.233,209	2.032	1622	395.305,533 332.233,209	1623	395.304,401 332.234,96	2.086	1623	395.304,401 332.234,96	1624	395.303,066 332.236,646	2.151
1624	395.303,066 332.236,646	1625	395.302,19 332.237,526	1.241	1625	395.302,19 332.237,526	1626	395.301,531 332.238,187	0.933	1626	395.301,531 332.238,187	1627	395.299,918 332.239,532	2.1
1627	395.299,918 332.239,532	1628	395.298,273 332.240,726	2.033	1628	395.298,273 332.240,726	1629	395.296,609 332.241,816	1.989	1629	395.296,609 332.241,816	1630	395.294,918 332.242,843	1.978
1630	395.294,918 332.242,843	1	395.294,519 332.243,068	0.458										

** Lungimile segmentelor sunt determinate în planul de proiecție Stereo 70 și sunt rotunjite la 1 milimetru.

*** Distanța dintre puncte este formată din segmente cumulate ce sunt mai mici decât valoarea 1 milimetru.

**DATE DESPRE IMOBILUL NR. 429**

Oficiul de Cadastru și Publicitate Imobiliară DOLJ
Biroul de Cadastru și Publicitate Imobiliară Craiova

A. Partea I. Descrierea imobilului

TEREN Extravilan

Adresa: Jud. Dolj, T129, P20

Nr. Crt	Nr cadastral Nr. topografic	Suprafața* (mp)	Observații / Referințe
A1		5.000	Sector cadastral:1 Teren neimprejmuit;

B. Partea II. Proprietari și acte

Inscrieri privitoare la dreptul de proprietate și alte drepturi reale		Referințe
/		
Act Administrativ nr. Titlu de proprietate 1525-44687, din 30/08/1999 emis de CJSIPT Dolj;		
B1	Inscrierea provizorie, drept de PROPRIETATE, dobandit prin Reconstituire, cota actuala 1/1, cota initiala 1/1 1) GRIGORE IRINA	A1
Act Notarial nr. Certificat de mostenitor 40, din 21/02/2006 emis de NP Stefanescu Floriana;		
B2	Inscrierea provizorie, drept de PROPRIETATEpartaj, dobandit prin Succesiune, cota actuala 1/1, cota initiala 1/1 1) DINCA ILIE-ANTON	A1
Act Normativ nr. Legea 7, din 13/03/1996 emis de Parlamentul Romaniei;		
B3	Se noteaza suprapunerea reala a doua acte de proprietate asupra imobilului A1: Titlul de proprietate 1525-44687 din 30.08.1999, prin care s-a intabulat dreptul de proprietate in favoarea numitei GRIGORE D IRINA si Certificatul de mostenitor 40 din 21.02.2006 prin care s-a intabulat dreptul de proprietate in favoarea numitului DINCA ILIE-ANTON	A1

C. Partea III. SARCINI .

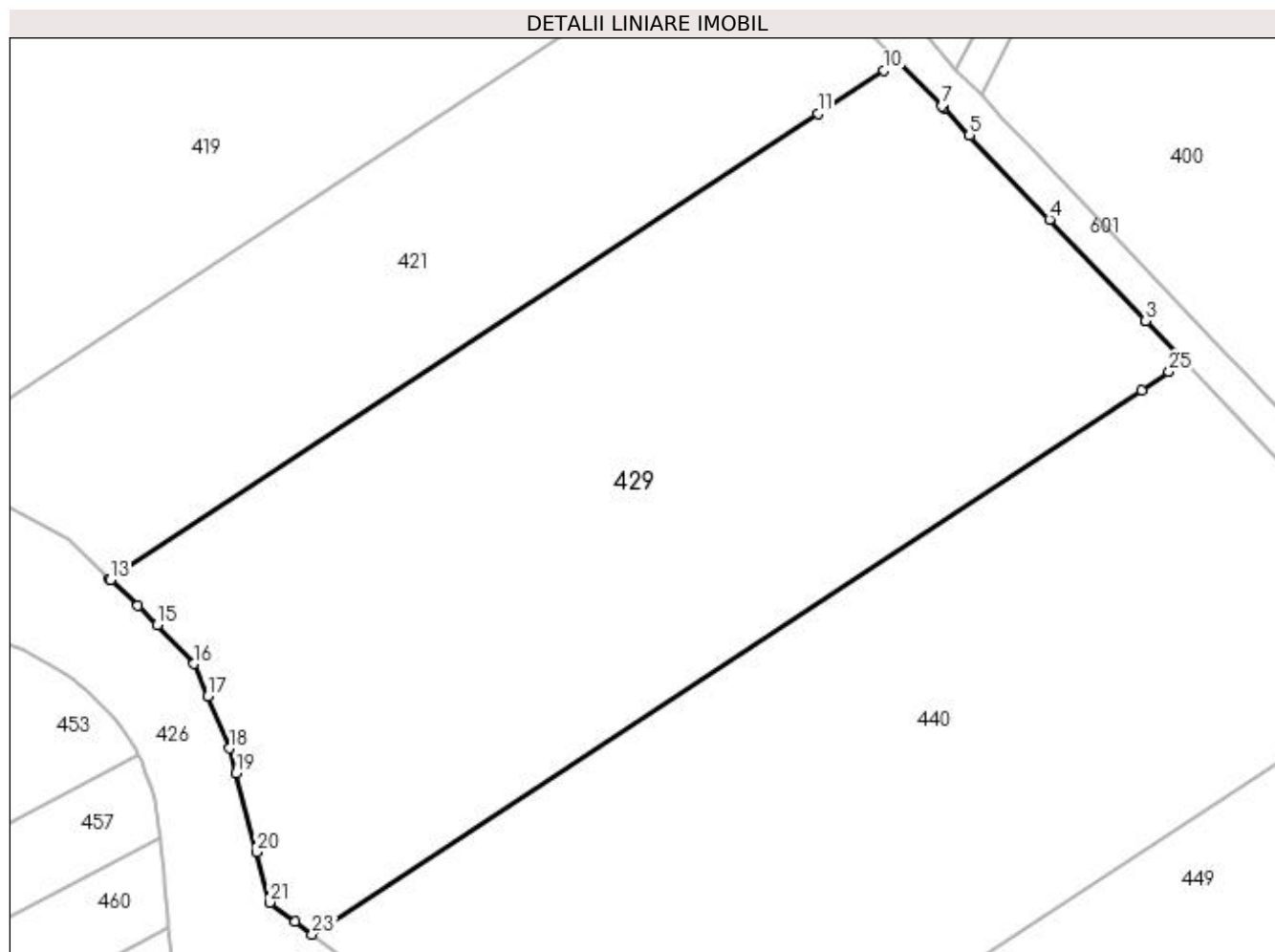
Inscrieri privind dezmembramintele dreptului de proprietate, drepturi reale de garanție și sarcini	Referințe
NU SUNT	

Anexa Nr. 1 La Partea I

Teren

Nr cadastral	Suprafața (mp)*	Observații / Referințe
	5.000	

* Suprafața este determinată în planul de proiecție Stereo 70.



Date referitoare la teren

Crt	Categorie folosință	Intra vilan	Suprafața (mp)	Tarla	Parcelă	Nr. topo	Observații / Referințe
1	arabil	NU	5.000	129	20	-	

Lungime Segmente

1) Valorile lungimilor segmentelor sunt obținute din proiecție în plan.

Punct început	X / Y	Punct sfârșit	X / Y	Lungime segment (** (m)
1	395.930,882 331.792,904	2	395.926,563 331.797,451	6.272
3	395.926,54 331.797,476	4	395.915,829 331.808,751	15.552
5	395.906,891 331.818,159	6	395.904,017 331.821,185	4.173
7	395.903,822 331.821,382	8	395.898,992 331.826,263	6.867
9	395.898,883 331.826,373	10	395.897,371 331.825,381	1.808

Punct început	X / Y	Punct sfârșit	X / Y	Lungime segment (** (m)
2	395.926,563 331.797,451	3	395.926,54 331.797,476	0.033
4	395.915,829 331.808,751	5	395.906,891 331.818,159	12.977
6	395.904,017 331.821,185	7	395.903,822 331.821,382	0.277
8	395.898,992 331.826,263	9	395.898,883 331.826,373	0.155
10	395.897,371 331.825,381	11	395.890,01 331.820,553	8.802

Punct început	X / Y	Punct sfârșit	X / Y	Lungime segment (** (m)
11	395.890,01 331.820,553	12	395.810,992 331.768,721	94.501
13	395.811,104 331.768,613	14	395.814,108 331.765,706	4.18
15	395.816,298 331.763,587	16	395.820,376 331.759,242	5.959
17	395.821,916 331.755,611	18	395.824,377 331.749,808	6.304
19	395.825,093 331.747,071	20	395.827,402 331.738,251	9.117
21	395.828,868 331.732,648	22	395.831,696 331.730,508	3.547
23	395.833,583 331.729,08	24	395.926,061 331.789,742	110.599
25	395.929,161 331.791,775	1	395.930,882 331.792,904	2.059

Punct început	X / Y	Punct sfârșit	X / Y	Lungime segment (** (m)
12	395.810,992 331.768,721	13	395.811,104 331.768,613	0.156
14	395.814,108 331.765,706	15	395.816,298 331.763,587	3.047
16	395.820,376 331.759,242	17	395.821,916 331.755,611	3.944
18	395.824,377 331.749,808	19	395.825,093 331.747,071	2.829
20	395.827,402 331.738,251	21	395.828,868 331.732,648	5.792
22	395.831,696 331.730,508	23	395.833,583 331.729,08	2.366
24	395.926,061 331.789,742	25	395.929,161 331.791,775	3.707

** Lungimile segmentelor sunt determinate în planul de proiecție Stereo 70 și sunt rotunjite la 1 milimetru.

*** Distanța dintre puncte este formată din segmente cumulate ce sunt mai mici decât valoarea 1 milimetru.

**DATE DESPRE IMOBILUL NR. 431**

Oficiul de Cadastru și Publicitate Imobiliară DOLJ
 Biroul de Cadastru și Publicitate Imobiliară Craiova

A. Partea I. Descrierea imobilului

TEREN Extravilan

Adresa: Jud. Dolj, T130, P1

Nr. Crt	Nr cadastral Nr. topografic	Suprafața* (mp)	Observații / Referințe
A1		10.507	Sector cadastral:1 Teren neimprejmuit;

B. Partea II. Proprietari și acte

Inscrieri privitoare la dreptul de proprietate și alte drepturi reale		Referințe
/		
Act Normativ nr. 7, din 13/03/1996 emis de Parlamentul Romaniei;		
B1	Intabulare, drept de PROPRIETATE, dobandit prin Lege, cota actuala 1/1, cota initiala 1/1 1) UAT ALMAJ, CIF:4553674, Rezerva comisiei locale de fond funciar	A1

C. Partea III. SARCINI .

Inscrieri privind dezmembramintele dreptului de proprietate, drepturi reale de garanție și sarcini	Referințe
NU SUNT	

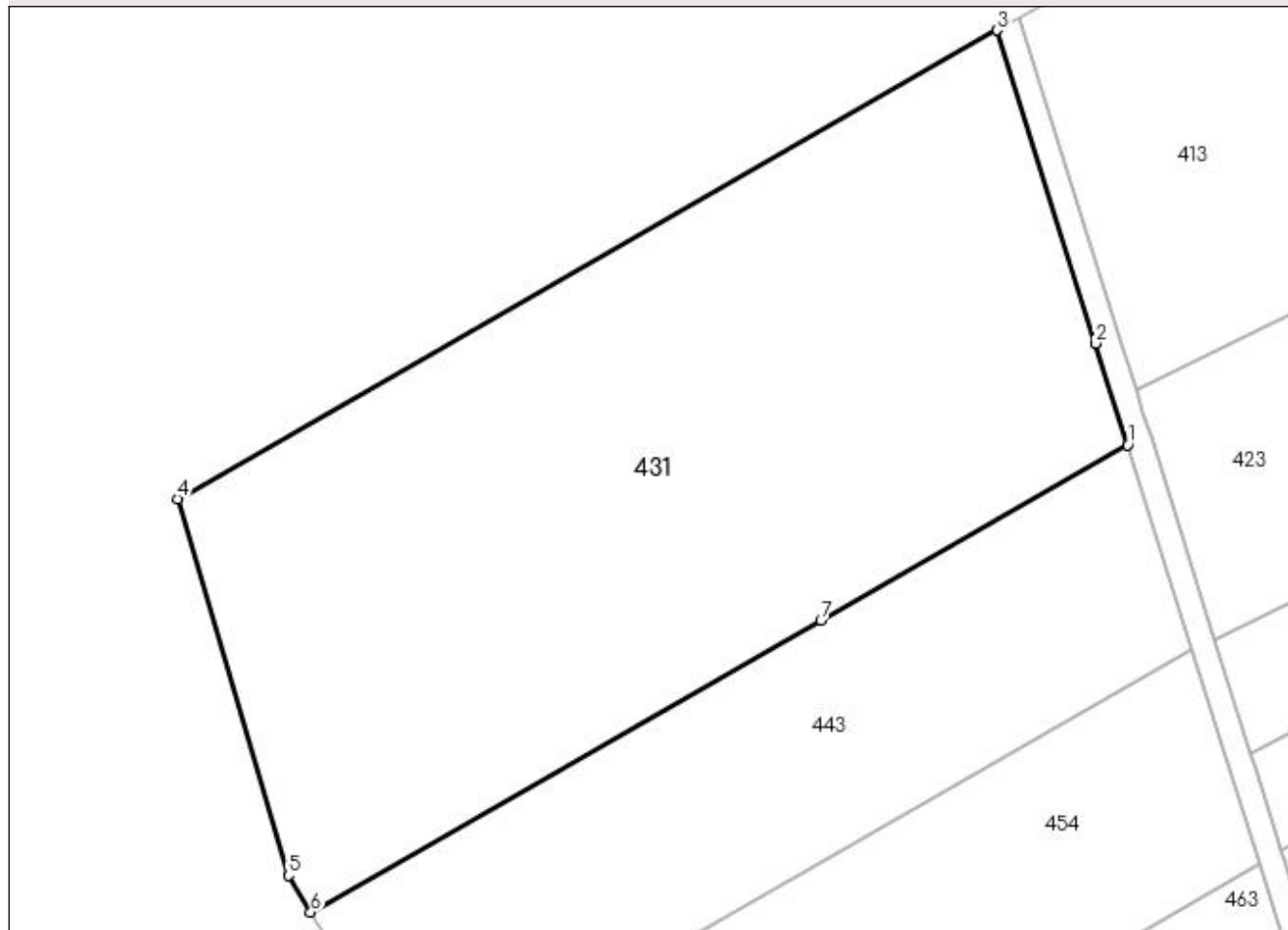
Anexa Nr. 1 La Partea I

Teren

Nr cadastral	Suprafața (mp)*	Observații / Referințe
	10.507	

* Suprafața este determinată în planul de proiecție Stereo 70.

DETALII LINIARE IMOBIL



Date referitoare la teren

Crt	Categorie folosință	Intra vilan	Suprafața (mp)	Tarla	Parcelă	Nr. topo	Observații / Referințe
1	padure	NU	10.507	130	1	-	

Lungime Segmente

1) Valorile lungimilor segmentelor sunt obținute din proiecție în plan.

Punct început	X / Y	Punct sfârșit	X / Y	Lungime segment (** (m)
1	395.520,695 331.778,903	2	395.515,532 331.795,31	17.2
2	395.515,532 331.795,31	3	395.499,622 331.845,872	53.006
3	395.499,622 331.845,872	4	395.367,172 331.770,164	152.56
4	395.367,172 331.770,164	5	395.385,021 331.709,352	63.377
5	395.385,021 331.709,352	6	395.388,663 331.703,435	6.948

Punct început	X / Y	Punct sfârșit	X / Y	Lungime segment (** (m)
6	395.388,663 331.703,435	7	395.471,095 331.750,552	94.948
7	395.471,095 331.750,552	1	395.520,695 331.778,903	57.13

** Lungimile segmentelor sunt determinate în planul de proiecție Stereo 70 și sunt rotunjite la 1 milimetru.

*** Distanța dintre puncte este formată din segmente cumulate ce sunt mai mici decât valoarea 1 milimetru.

**DATE DESPRE IMOBILUL NR. 434**

Oficiul de Cadastru și Publicitate Imobiliară DOLJ
 Biroul de Cadastru și Publicitate Imobiliară Craiova

A. Partea I. Descrierea imobilului

TEREN Extravilan

Adresa: Jud. Dolj, T 130,P10-EXTRAVILAN

Nr. Crt	Nr cadastral Nr. topografic	Suprafața* (mp)	Observații / Referințe
A1	30787	2.500	Sector cadastral:1 Teren neimprejmuit;

B. Partea II. Proprietari și acte

Inscrieri privitoare la dreptul de proprietate și alte drepturi reale	Referințe
76566 / 19/05/2017	
Act Notarial nr. contract de vanzare aut. sub nr. 2020, din 16/05/2017 emis de Faurar Doina;	
B1	A1
Intabulare, drept de PROPRIETATE, dobandit prin Conventie, cota actuala 1/1, cota initiala 1/1	
1) SOCIETATEA AGROECOLOGICA 2008 SRL, CIF:24727589	

C. Partea III. SARCINI .

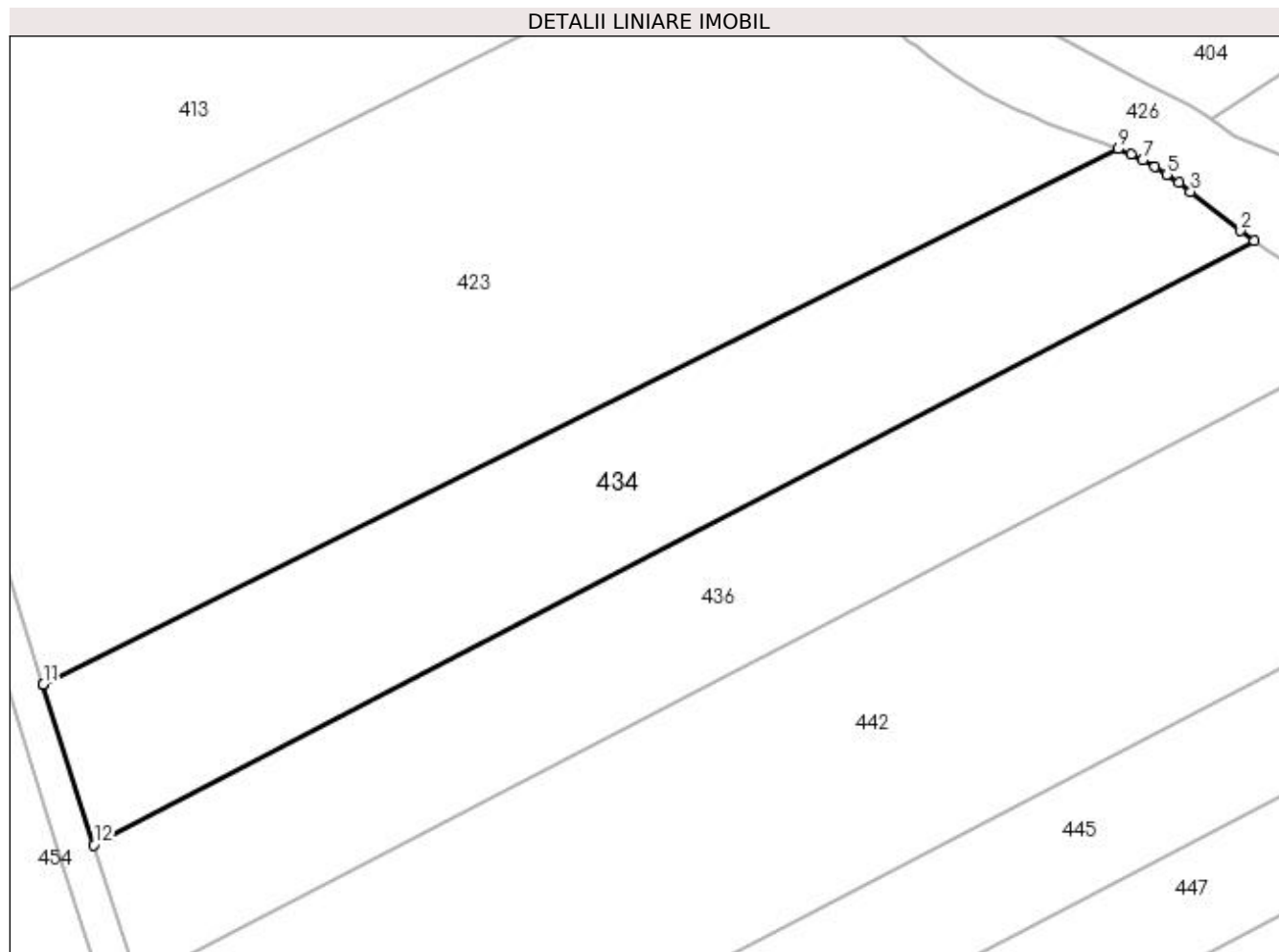
Inscrieri privind dezmembramintele dreptului de proprietate, drepturi reale de garanție și sarcini	Referințe
NU SUNT	

Anexa Nr. 1 La Partea I

Teren

Nr cadastral	Suprafața (mp)*	Observații / Referințe
30787	2.500	

* Suprafața este determinată în planul de proiecție Stereo 70.



Date referitoare la teren

Crt	Categorie folosință	Intra vilan	Suprafața (mp)	Tarla	Parcelă	Nr. topo	Observații / Referințe
1	arabil	NU	2.500	130	10	-	

Lungime Segmente

1) Valorile lungimilor segmentelor sunt obținute din proiecție în plan.

Punct început	X / Y	Punct sfârșit	X / Y	Lungime segment (** (m)
1	395.672,12 331.797,588	2	395.670,597 331.798,719	1.897
2	395.670,597 331.798,719	3	395.664,935 331.803,139	7.183
3	395.664,935 331.803,139	4	395.663,574 331.804,146	1.693
4	395.663,574 331.804,146	5	395.662,212 331.805,095	1.66
5	395.662,212 331.805,095	6	395.660,862 331.805,958	1.602

Punct început	X / Y	Punct sfârșit	X / Y	Lungime segment (** (m)
6	395.660,862 331.805,958	7	395.659,512 331.806,721	1.551
7	395.659,512 331.806,721	8	395.658,169 331.807,372	1.493
8	395.658,169 331.807,372	9	395.656,734 331.807,982	1.559
9	395.656,734 331.807,982	10	395.534,843 331.747,291	136.165
10	395.534,843 331.747,291	11	395.534,834 331.747,297	0.011
11	395.534,834 331.747,297	12	395.540,561 331.729,098	19.079
12	395.540,561 331.729,098	1	395.672,12 331.797,588	148.32

** Lungimile segmentelor sunt determinate în planul de proiecție Stereo 70 și sunt rotunjite la 1 milimetru.

*** Distanța dintre puncte este formată din segmente cumulate ce sunt mai mici decât valoarea 1 milimetru.

**DATE DESPRE IMOBILUL NR. 436**

Oficiul de Cadastru și Publicitate Imobiliară DOLJ
Biroul de Cadastru și Publicitate Imobiliară Craiova

A. Partea I. Descrierea imobilului

TEREN Extravilan

Adresa: Jud. Dolj, T130, P11

Nr. Crt	Nr cadastral Nr. topografic	Suprafața* (mp)	Observații / Referințe
A1		2.500	Sector cadastral:1 Teren neimprejmuit;

B. Partea II. Proprietari și acte

Inscrieri privitoare la dreptul de proprietate și alte drepturi reale	Referințe
/	
Act Administrativ nr. Titlu de proprietate 1515-44687, din 30/08/1999 emis de CJSIPT Dolj;	
B1	A1
Intabulare, drept de PROPRIETATE, dobandit prin Reconstituire, cota actuala 1/1, cota initiala 1/1 1) ZIDARU MARIN	

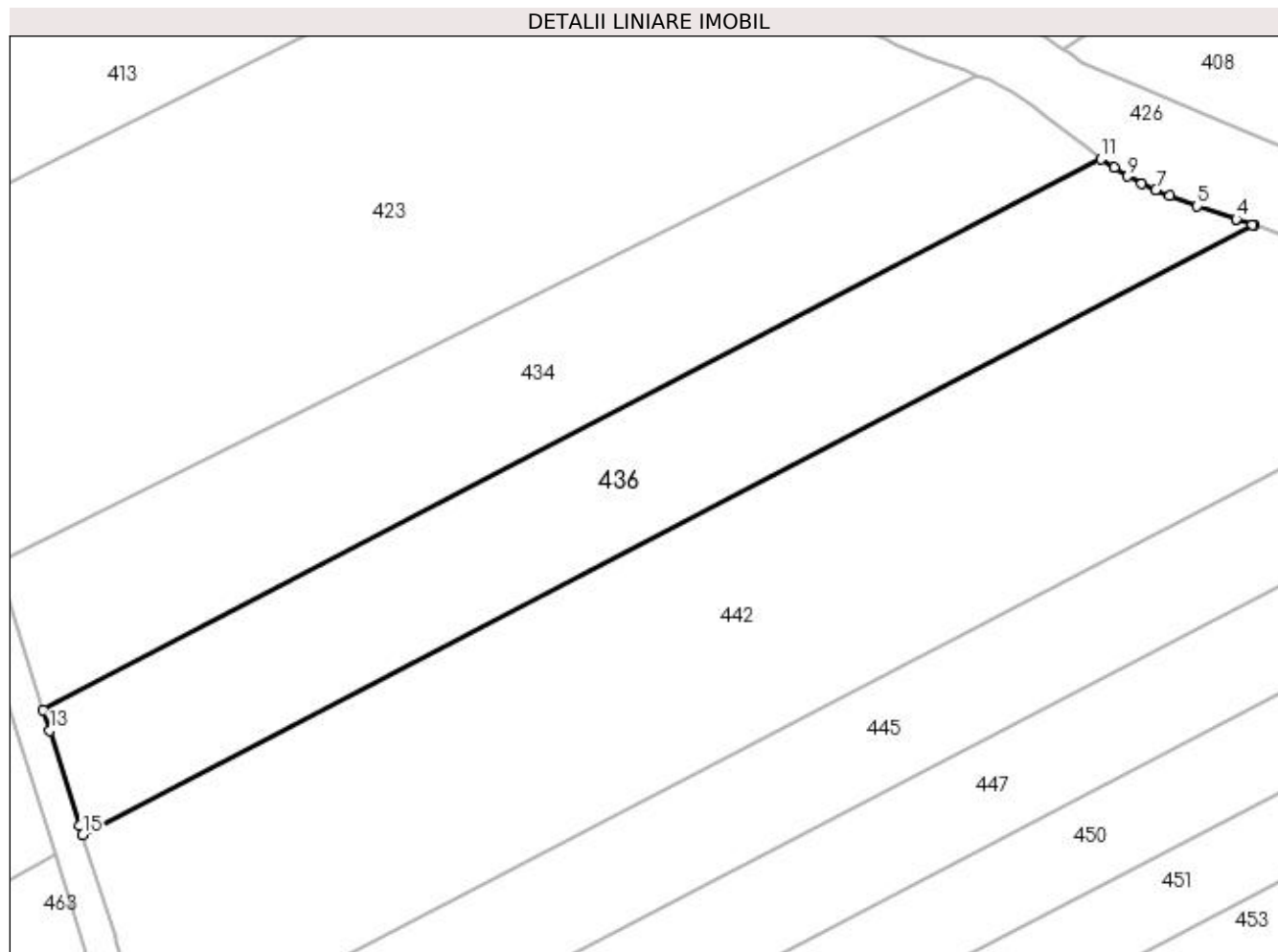
C. Partea III. SARCINI .

Inscrieri privind dezmembramintele dreptului de proprietate, drepturi reale de garanție și sarcini	Referințe
NU SUNT	

Anexa Nr. 1 La Partea I**Teren**

Nr cadastral	Suprafața (mp)*	Observații / Referințe
	2.500	

* Suprafața este determinată în planul de proiecție Stereo 70.

**Date referitoare la teren**

Crt	Categorie folosință	Intra vilan	Suprafața (mp)	Tarla	Parcelă	Nr. topo	Observații / Referințe
1	arabil	NU	2.500	130	11	-	

Lungime Segmente

1) Valorile lungimilor segmentelor sunt obținute din proiecție în plan.

Punct început	X / Y	Punct sfârșit	X / Y	Lungime segment (** (m)
1	395.691,138 331.789,373	2	395.690,948 331.789,442	0.202
2	395.690,948 331.789,442	3	395.688,994 331.790,095	2.06
3	395.688,994 331.790,095	4	395.688,9 331.790,126	0.099
4	395.688,9 331.790,126	5	395.684,072 331.791,742	5.092
5	395.684,072 331.791,742	6	395.680,662 331.792,992	3.632

Punct început	X / Y	Punct sfârșit	X / Y	Lungime segment (** (m)
6	395.680,662 331.792,992	7	395.678,907 331.793,716	1.898
7	395.678,907 331.793,716	8	395.677,165 331.794,518	1.919
8	395.677,165 331.794,518	9	395.675,429 331.795,435	1.962
9	395.675,429 331.795,435	10	395.673,724 331.796,482	2.001
10	395.673,724 331.796,482	11	395.672,12 331.797,588	1.948
11	395.672,12 331.797,588	12	395.540,561 331.729,098	148.32
12	395.540,561 331.729,098	13	395.541,375 331.726,518	2.705
13	395.541,375 331.726,518	14	395.545,086 331.714,758	12.332
14	395.545,086 331.714,758	15	395.545,47 331.713,538	1.279
15	395.545,47 331.713,538	1	395.691,138 331.789,373	164.226

** Lungimile segmentelor sunt determinate în planul de proiecție Stereo 70 și sunt rotunjite la 1 milimetru.

*** Distanța dintre puncte este formată din segmente cumulate ce sunt mai mici decât valoarea 1 milimetru.

**DATE DESPRE IMOBILUL NR. 440**

Oficiul de Cadastru și Publicitate Imobiliară DOLJ
Biroul de Cadastru și Publicitate Imobiliară Craiova

A. Partea I. Descrierea imobilului

TEREN Extravilan

Adresa: Jud. Dolj, T129, P21

Nr. Crt	Nr cadastral Nr. topografic	Suprafața* (mp)	Observații / Referințe
A1		5.000	Sector cadastral:1 Teren neimprejmuit;

B. Partea II. Proprietari și acte

Inscrieri privitoare la dreptul de proprietate și alte drepturi reale	Referințe
/	
Act Administrativ nr. Titlu de proprietate 1511-44687, din 20/06/1999 emis de CJSIPT Dolj (Adeverinta nr. 4135/09.12.2022, emisa de Primaria Comunei Almaj);	
B1	A1
Intabulare, drept de PROPRIETATE, dobandit prin Reconstituire, cota actuala 1/1, cota initiala 1/1 1) PAUNA HRISTEA DEFUNCT:Da	

C. Partea III. SARCINI .

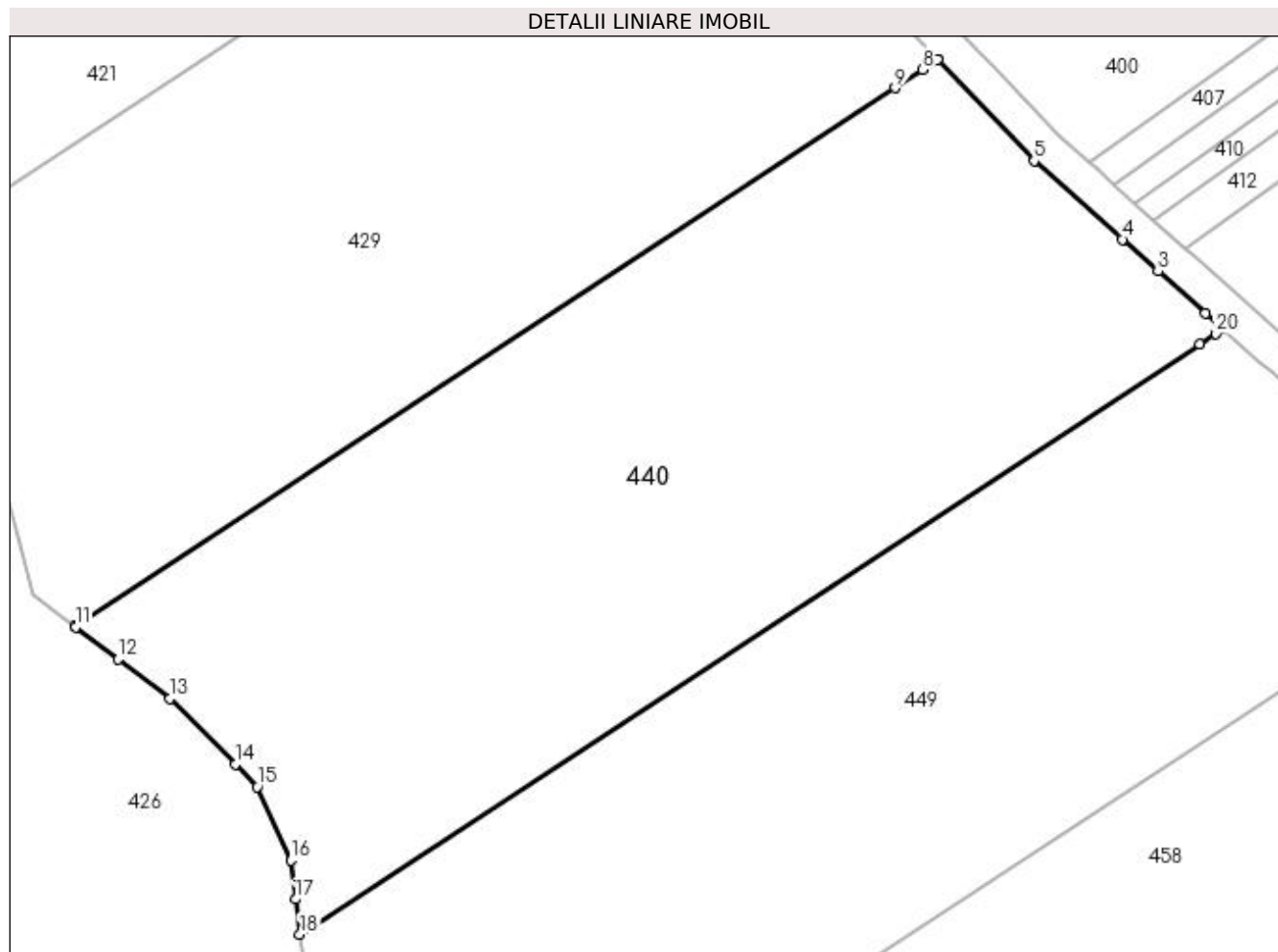
Inscrieri privind dezmembramintele dreptului de proprietate, drepturi reale de garanție și sarcini	Referințe
NU SUNT	

Anexa Nr. 1 La Partea I

Teren

Nr cadastral	Suprafața (mp)*	Observații / Referințe
	5.000	

* Suprafața este determinată în planul de proiecție Stereo 70.



Date referitoare la teren

Crt	Categorie folosință	Intra vilan	Suprafața (mp)	Tarla	Parcelă	Nr. topo	Observații / Referințe
1	arabil	NU	5.000	129	21	-	

Lungime Segmente

1) Valorile lungimilor segmentelor sunt obținute din proiecție în plan.

Punct început	X / Y	Punct sfârșit	X / Y	Lungime segment (** (m)
1	395.962,968 331.762,568	2	395.961,016 331.764,307	2.615
2	395.961,016 331.764,307	3	395.955,682 331.769,06	7.144
3	395.955,682 331.769,06	4	395.951,656 331.772,646	5.392
4	395.951,656 331.772,646	5	395.941,703 331.781,513	13.329
5	395.941,703 331.781,513	6	395.930,979 331.792,803	15.572

Punct început	X / Y	Punct sfârşit	X / Y	Lungime segment (** (m)
6	395.930,979 331.792,803	7	395.930,882 331.792,904	0.14
7	395.930,882 331.792,904	8	395.929,161 331.791,775	2.059
8	395.929,161 331.791,775	9	395.926,061 331.789,742	3.707
9	395.926,061 331.789,742	10	395.833,583 331.729,08	110.599
10	395.833,583 331.729,08	11	395.833,699 331.728,992	0.146
11	395.833,699 331.728,992	12	395.838,512 331.725,349	6.036
12	395.838,512 331.725,349	13	395.844,344 331.720,936	7.313
13	395.844,344 331.720,936	14	395.851,689 331.713,512	10.443
14	395.851,689 331.713,512	15	395.854,186 331.710,988	3.551
15	395.854,186 331.710,988	16	395.857,942 331.702,704	9.095
16	395.857,942 331.702,704	17	395.858,489 331.698,307	4.431
17	395.858,489 331.698,307	18	395.858,98 331.694,356	3.981
18	395.858,98 331.694,356	19	395.960,364 331.760,86	121.249
19	395.960,364 331.760,86	20	395.962,195 331.762,061	2.19
20	395.962,195 331.762,061	1	395.962,968 331.762,568	0.924

** Lungimile segmentelor sunt determinate în planul de proiecţie Stereo 70 şi sunt rotunjite la 1 milimetru.

*** Distanţa dintre puncte este formată din segmente cumulate ce sunt mai mici decât valoarea 1 milimetru.

**DATE DESPRE IMOBILUL NR. 442**

Oficiul de Cadastru și Publicitate Imobiliară DOLJ
Biroul de Cadastru și Publicitate Imobiliară Craiova

A. Partea I. Descrierea imobilului

TEREN Extravilan

Adresa: Jud. Dolj, T130, P12

Nr. Crt	Nr cadastral Nr. topografic	Suprafața* (mp)	Observații / Referințe
A1		5.005	Sector cadastral:1 Teren neimprejmuit;

B. Partea II. Proprietari și acte

Inscrieri privitoare la dreptul de proprietate și alte drepturi reale	Referințe
/	
Act Administrativ nr. Titlu de proprietate 1442-59556, din 16/11/1998 emis de CJSIPT Dolj;	
B1	A1
Intabulare, drept de PROPRIETATE, dobandit prin Reconstituire, cota actuala 1/1, cota initiala 1/1 1) ANTONIE MARIA	

C. Partea III. SARCINI .

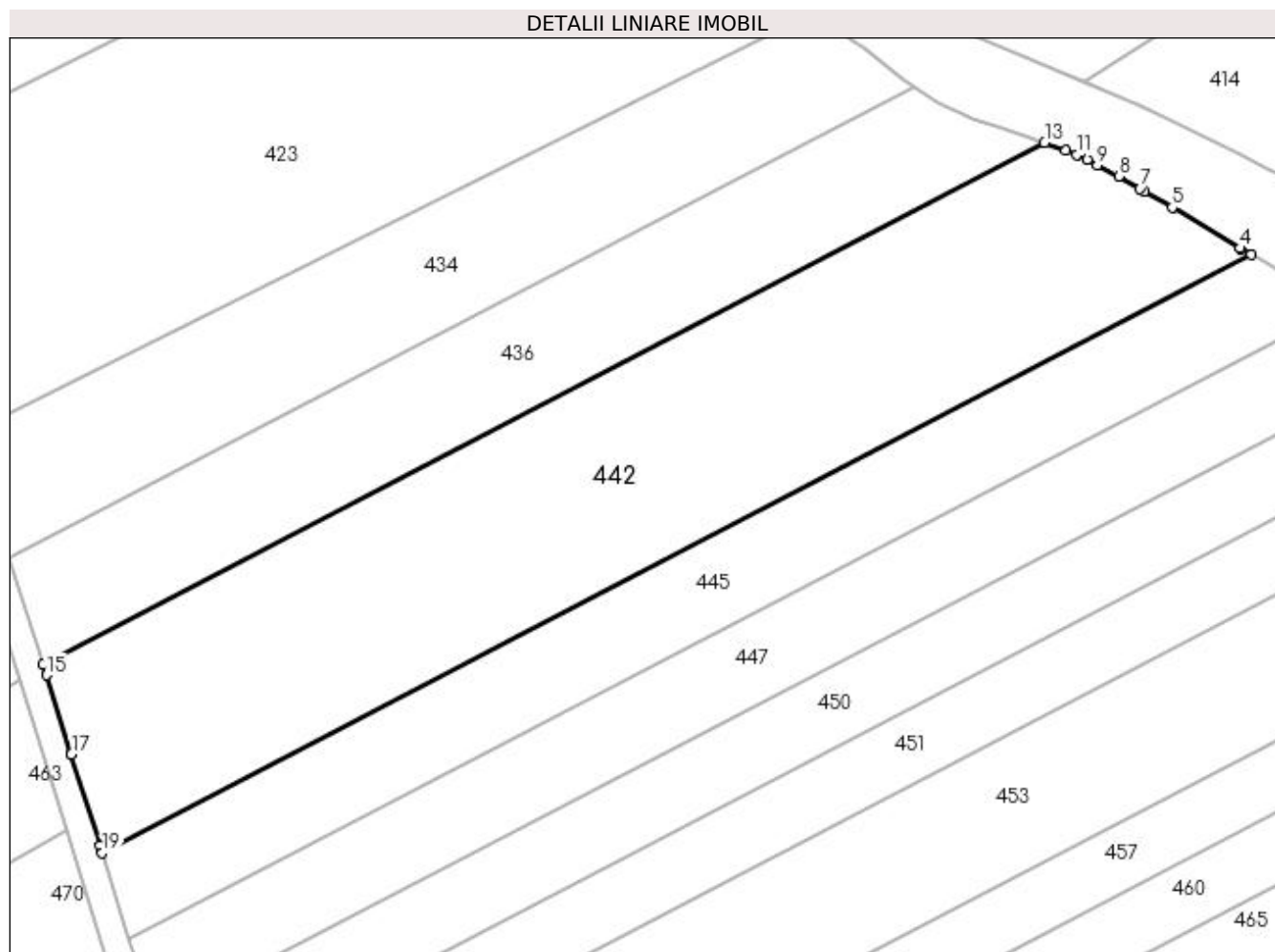
Inscrieri privind dezmembramintele dreptului de proprietate, drepturi reale de garanție și sarcini	Referințe
NU SUNT	

Anexa Nr. 1 La Partea I

Teren

Nr cadastral	Suprafața (mp)*	Observații / Referințe
	5.005	

* Suprafața este determinată în planul de proiecție Stereo 70.



Date referitoare la teren

Crt	Categorie folosință	Intra vilan	Suprafața (mp)	Tarla	Parcelă	Nr. topo	Observații / Referințe
1	arabil	NU	5.005	130	12	-	

Lungime Segmente

1) Valorile lungimilor segmentelor sunt obținute din proiecție în plan.

Punct început	X / Y	Punct sfârșit	X / Y	Lungime segment (** (m)
1	395.721,189 331.773,127	2	395.719,725 331.773,983	1.696
2	395.719,725 331.773,983	3	395.719,716 331.773,988	0.011
3	395.719,716 331.773,988	4	395.719,606 331.774,054	0.128
4	395.719,606 331.774,054	5	395.709,712 331.779,994	11.541
5	395.709,712 331.779,994	6	395.705,747 331.782,336	4.605

Punct început	X / Y	Punct sfârșit	X / Y	Lungime segment (** (m)
6	395.705,747 331.782,336	7	395.705,036 331.782,755	0.825
7	395.705,036 331.782,755	8	395.701,943 331.784,514	3.558
8	395.701,943 331.784,514	9	395.698,842 331.786,17	3.515
9	395.698,842 331.786,17	10	395.697,33 331.786,914	1.685
10	395.697,33 331.786,914	11	395.695,805 331.787,606	1.674
11	395.695,805 331.787,606	12	395.694,261 331.788,239	1.669
12	395.694,261 331.788,239	13	395.691,138 331.789,373	3.323
13	395.691,138 331.789,373	14	395.545,47 331.713,538	164.226
14	395.545,47 331.713,538	15	395.545,958 331.711,986	1.626
15	395.545,958 331.711,986	16	395.549,495 331.700,739	11.79
16	395.549,495 331.700,739	17	395.549,573 331.700,49	0.261
17	395.549,573 331.700,49	18	395.553,77 331.687,145	13.989
18	395.553,77 331.687,145	19	395.554,088 331.686,133	1.06
19	395.554,088 331.686,133	1	395.721,189 331.773,127	188.39

** Lungimile segmentelor sunt determinate în planul de proiecție Stereo 70 și sunt rotunjite la 1 milimetru.

*** Distanța dintre puncte este formată din segmente cumulate ce sunt mai mici decât valoarea 1 milimetru.

**DATE DESPRE IMOBILUL NR. 443**

Oficiul de Cadastru și Publicitate Imobiliară DOLJ
Biroul de Cadastru și Publicitate Imobiliară Craiova

A. Partea I. Descrierea imobilului

TEREN Extravilan

Adresa: Jud. Dolj, T130, P2

Nr. Crt	Nr cadastral Nr. topografic	Suprafața* (mp)	Observații / Referințe
A1	30644	5.000	Sector cadastral:1 Teren neimprejmuit;

B. Partea II. Proprietari și acte

Inscrieri privitoare la dreptul de proprietate și alte drepturi reale		Referințe
106304 / 04/09/2015		
Act Administrativ nr. TDP nr. 1531-44687, din 02/08/1999 emis de CJSIPT Dolj;		
B1	Intabulare, drept de PROPRIETATE, dobândit prin Reconstituire, cota actuala 1/1, cota initiala 1/1 1) CIUCA MARIA	A1
Act Notarial nr. Promisiune bilaterala de vanzare - cumparare aut 418, din 26/02/2013 emis de BNP Sorop AO;		
B2	Se noteaza promisiunea de vanzare cumparare intre promitentul vanzator de la B 1 si promitenta cumparatoare SC AGRI TERENURI SA, asupra imobilului de sub A 1 pentru suma de 2856 LEI care a fost achitata in intregime, contractul de vanzare cumparare in forma autentica se va incheia in termen de 10 ani de la data semnarii promisiunii de vanzare cumparare.	A1
89549 / 06/07/2016		
Act Notarial nr. ANTECONTRACT AUT. NR. 4242, din 19/11/2013 emis de NP FAURAR VIRGIL CLAUDIU;		
B3	se noteaza promisiunea bilaterala de vanzare cumparare asupra imobilului de sub A 1 intre promitentul vanzator de sub B 1 si promitentul cumparator SC AGROECOLOGICA 2008 S.R.L., pentru suma de 3.815 lei, suma ce s-a achitat in intregime, perfectarea contractului de vanzare cumparare se va face nu mai tarziu de 31.12.2014	A1

C. Partea III. SARCINI

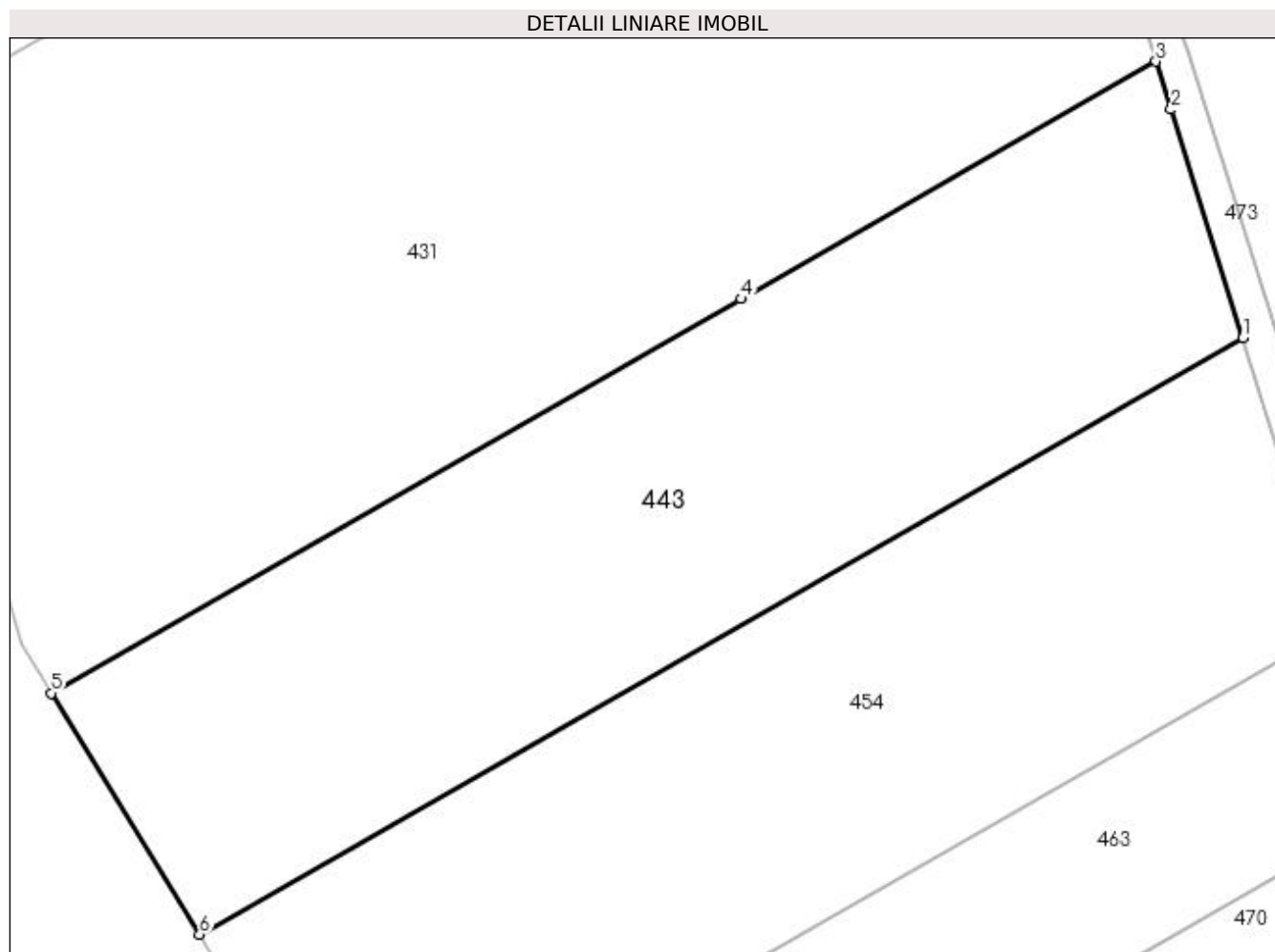
Inscrieri privind dezmembramintele dreptului de proprietate, drepturi reale de garanție și sarcini		Referințe
106304 / 04/09/2015		
Act Notarial nr. Promisiune bilaterala de vanzare - cumparare aut 418, din 26/02/2013 emis de BNP Sorop AO;		
C1	Intabulare, drept de IPOTECA LEGALA, Valoare:2856 LEI ce are ca obiect restituirea sumelor plătite de promitentul achizitor 1) SC AGRI TERENURI SA, CIF:9999999999999	A1
89549 / 06/07/2016		
Act Notarial nr. ANTECONTRACT AUT. NR. 4242, din 19/11/2013 emis de NP FAURAR VIRGIL CLAUDIU;		
C2	Intabulare, drept de IPOTECA LEGALA, Valoare:0 ce are ca obiect restituirea sumelor plătite de promitentul achizitor 1) SC AGROECOLOGICA 2008 SRL, CIF:24727589	A1

Anexa Nr. 1 La Partea I

Teren

Nr cadastral	Suprafața (mp)*	Observații / Referințe
30644	5.000	

* Suprafața este determinată în planul de proiecție Stereo 70.



Date referitoare la teren

Crt	Categorie folosință	Intravilan	Suprafața (mp)	Tarla	Parcelă	Nr. topo	Observații / Referințe
1	arabil	NU	5.000	130	2	-	

Lungime Segmente

1) Valorile lungimilor segmentelor sunt obținute din proiecție în plan.

Punct început	X / Y	Punct sfârșit	X / Y	Lungime segment (** (m)
1	395.531,089 331.745,894	2	395.522,516 331.773,17	28.592
2	395.522,516 331.773,17	3	395.520,695 331.778,903	6.015
3	395.520,695 331.778,903	4	395.471,095 331.750,552	57.13
4	395.471,095 331.750,552	5	395.388,663 331.703,435	94.948
5	395.388,663 331.703,435	6	395.406,397 331.674,622	33.834

Punct început	X / Y	Punct sfârșit	X / Y	Lungime segment (** (m)
6	395.406,397 331.674,622	1	395.531,089 331.745,894	143.624

** Lungimile segmentelor sunt determinate în planul de proiecție Stereo 70 și sunt rotunjite la 1 milimetru.

*** Distanța dintre puncte este formată din segmente cumulate ce sunt mai mici decât valoarea 1 milimetru.

**DATE DESPRE IMOBILUL NR. 444**

Oficiul de Cadastru și Publicitate Imobiliară DOLJ
Biroul de Cadastru și Publicitate Imobiliară Craiova

A. Partea I. Descrierea imobilului

TEREN Extravilan

Adresa: Jud. Dolj, T129, P23/1

Nr. Crt	Nr cadastral Nr. topografic	Suprafața* (mp)	Observații / Referințe
A1		16	Sector cadastral:1 Teren neimprejmuit;

B. Partea II. Proprietari și acte

Inscrieri privitoare la dreptul de proprietate și alte drepturi reale		Referințe
/		
Act Normativ nr. Legea 7, din 13/03/1996 emis de Parlamentul Romaniei (art.13 alin 15);		
B1	Inscrierea provizorie, drept de PROPRIETATE, dobandit prin Lege, cota actuala 1/1, cota initiala 1/1 1) NEIDENTIFICAT NEIDENTIFICAT	A1

C. Partea III. SARCINI .

Inscrieri privind dezmembramintele dreptului de proprietate, drepturi reale de garanție și sarcini	Referințe
NU SUNT	

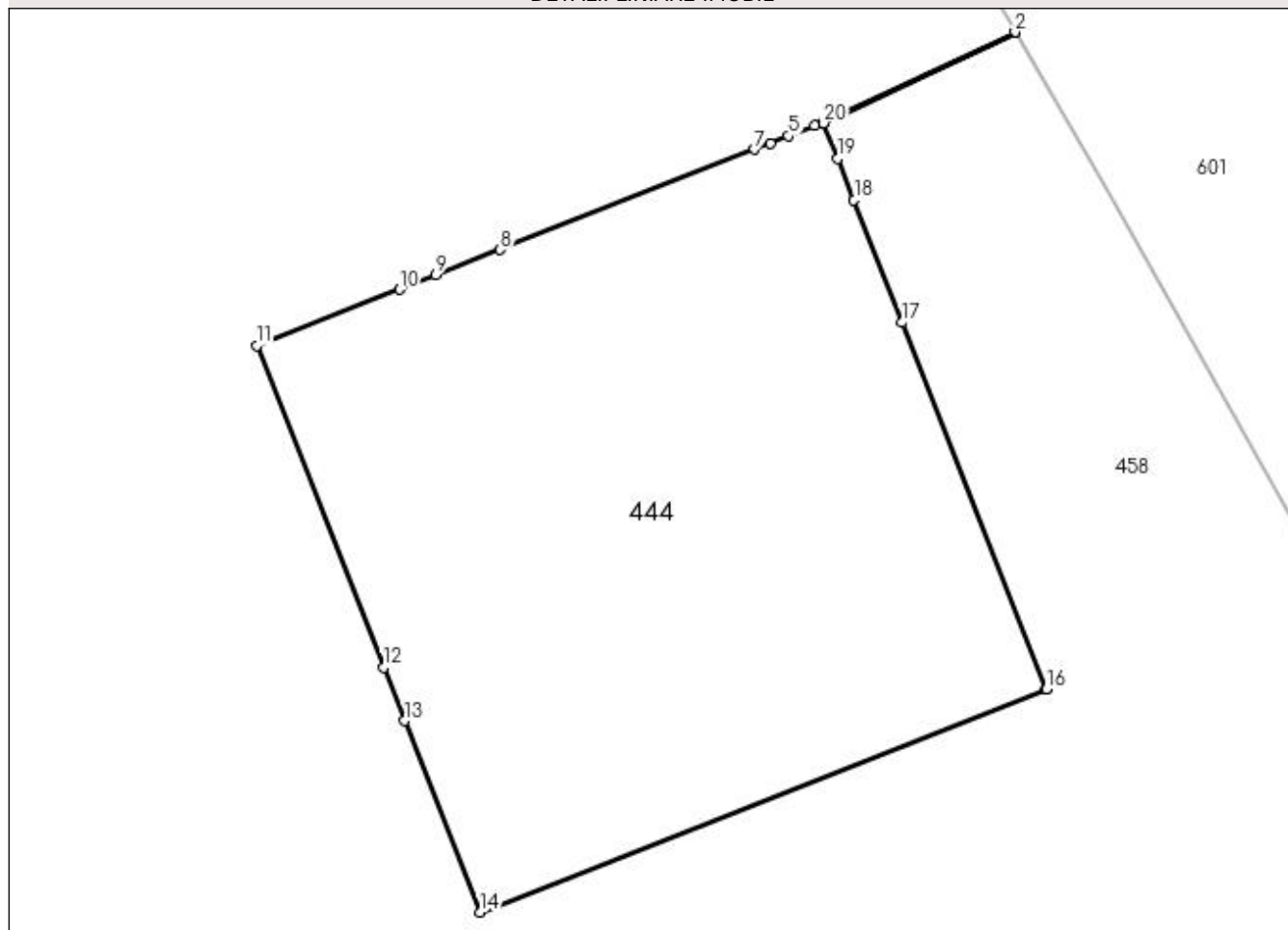
Anexa Nr. 1 La Partea I

Teren

Nr cadastral	Suprafața (mp)*	Observații / Referințe
	16	

* Suprafața este determinată în planul de proiecție Stereo 70.

DETALII LINIARE IMOBIL



Date referitoare la teren

Crt	Categorie folosință	Intravilan	Suprafața (mp)	Tarla	Parcelă	Nr. topo	Observații / Referințe
1	curți constructii	NU	16	129	23/1	-	Stalp

Lungime Segmente

1) Valorile lungimilor segmentelor sunt obținute din proiecție în plan.

Punct început	X / Y	Punct sfârșit	X / Y	Lungime segment (** (m)
1	395.987,758 331.727,986	2	395.987,756 331.727,991	0.006
2	395.987,756 331.727,991	3	395.986,496 331.727,399	1.392
3	395.986,496 331.727,399	4	395.986,437 331.727,376	0.063
4	395.986,437 331.727,376	5	395.986,266 331.727,309	0.183
5	395.986,266 331.727,309	6	395.986,147 331.727,262	0.129

Punct început	X / Y	Punct sfârșit	X / Y	Lungime segment (** (m)
6	395.986,147 331.727,262	7	395.986,044 331.727,221	0.111
7	395.986,044 331.727,221	8	395.984,372 331.726,562	1.797
8	395.984,372 331.726,562	9	395.983,951 331.726,396	0.453
9	395.983,951 331.726,396	10	395.983,712 331.726,302	0.257
10	395.983,712 331.726,302	11	395.982,774 331.725,933	1.008
11	395.982,774 331.725,933	12	395.983,608 331.723,818	2.273
12	395.983,608 331.723,818	13	395.983,745 331.723,468	0.375
13	395.983,745 331.723,468	14	395.984,241 331.722,211	1.351
14	395.984,241 331.722,211	15	395.987,957 331.723,676	3.994
15	395.987,957 331.723,676	16	395.987,962 331.723,678	0.006
16	395.987,962 331.723,678	17	395.987,014 331.726,085	2.587
17	395.987,014 331.726,085	18	395.986,697 331.726,888	0.864
18	395.986,697 331.726,888	19	395.986,59 331.727,16	0.292
19	395.986,59 331.727,16	20	395.986,498 331.727,394	0.251
20	395.986,498 331.727,394	1	395.987,758 331.727,986	1.393

** Lungimile segmentelor sunt determinate în planul de proiecție Stereo 70 și sunt rotunjite la 1 milimetru.

*** Distanța dintre puncte este formată din segmente cumulate ce sunt mai mici decât valoarea 1 milimetru.

**DATE DESPRE IMOBILUL NR. 445**

Oficiul de Cadastru și Publicitate Imobiliară DOLJ
Biroul de Cadastru și Publicitate Imobiliară Craiova

A. Partea I. Descrierea imobilului

TEREN Extravilan

Adresa: Jud. Dolj, T130 P12/1

Nr. Crt	Nr cadastral Nr. topografic	Suprafața* (mp)	Observații / Referințe
A1	31470	2.500	Sector cadastral:1 Teren neimprejmuit;

B. Partea II. Proprietari și acte

Inscrieri privitoare la dreptul de proprietate și alte drepturi reale	Referințe
33298 / 19/02/2020	
Contract De Vânzare-Cumpărare nr. 438, din 17/02/2020 emis de NPGirleanu George Stefanita;	
B1	A1
Intabulare, drept de PROPRIETATE, dobândit prin Conventie, cota actuala 1/1, cota initiala 1/1 1) SC AGRI TERENURI SA, CIF:24816228	

C. Partea III. SARCINI .

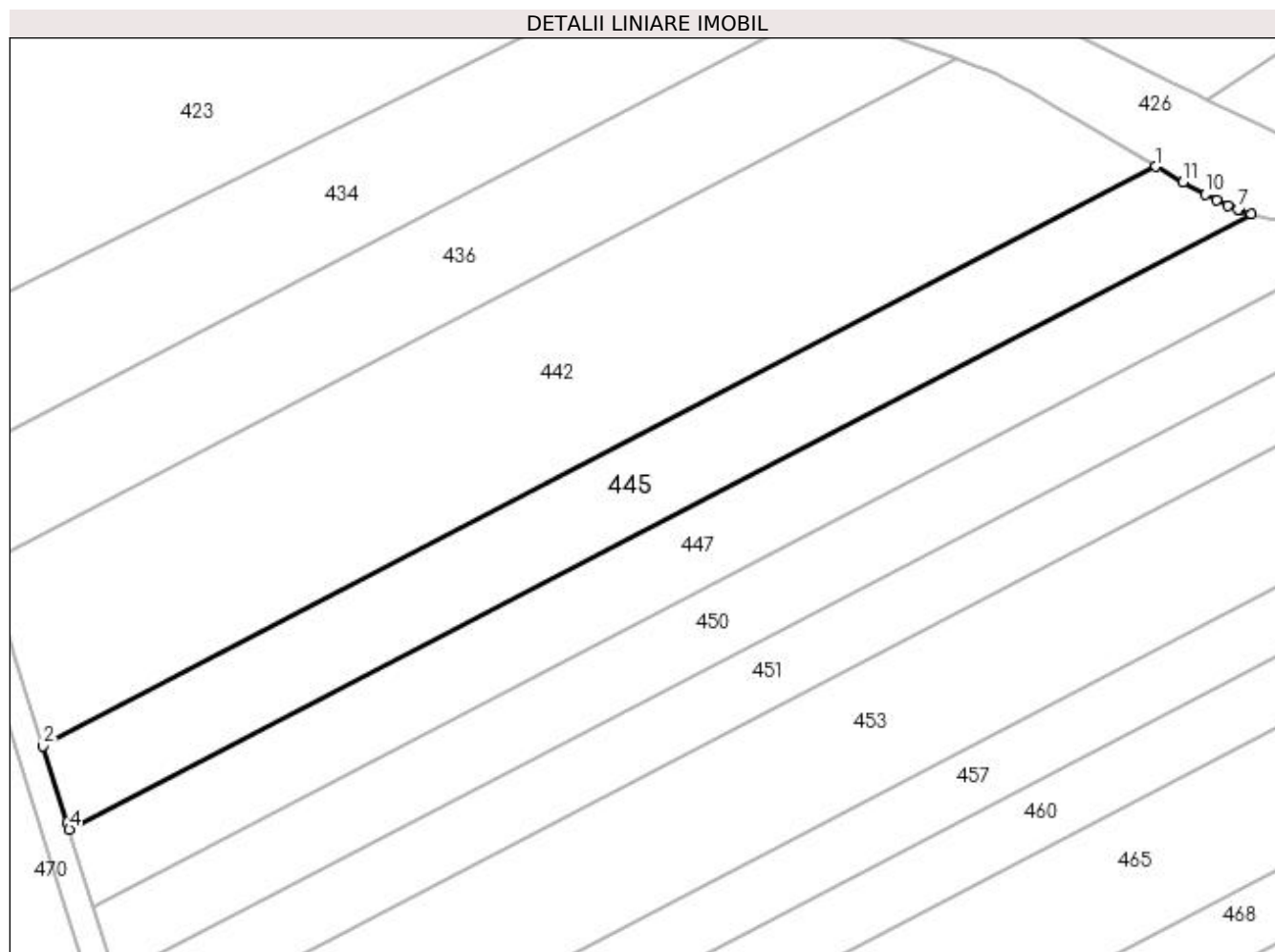
Inscrieri privind dezmembramintele dreptului de proprietate, drepturi reale de garanție și sarcini	Referințe
NU SUNT	

Anexa Nr. 1 La Partea I

Teren

Nr cadastral	Suprafața (mp)*	Observații / Referințe
31470	2.500	

* Suprafața este determinată în planul de proiecție Stereo 70.



Date referitoare la teren

Crt	Categorie folosință	Intra vilan	Suprafața (mp)	Tarla	Parcelă	Nr. topo	Observații / Referințe
1	arabil	NU	2.500	130	12/1	-	

Lungime Segmente

1) Valorile lungimilor segmentelor sunt obținute din proiecție în plan.

Punct început	X / Y	Punct sfârșit	X / Y	Lungime segment (** (m)
1	395.721,189 331.773,127	2	395.554,088 331.686,133	188.39
2	395.554,088 331.686,133	3	395.557,726 331.674,564	12.128
3	395.557,726 331.674,564	4	395.558,016 331.673,64	0.968
4	395.558,016 331.673,64	5	395.735,479 331.766,028	200.071
5	395.735,479 331.766,028	6	395.733,76 331.766,603	1.813

Punct început	X / Y	Punct sfârșit	X / Y	Lungime segment (** (m)
6	395.733,76 331.766,603	7	395.733,529 331.766,696	0.249
7	395.733,529 331.766,696	8	395.731,99 331.767,316	1.659
8	395.731,99 331.767,316	9	395.730,295 331.768,09	1.863
9	395.730,295 331.768,09	10	395.728,637 331.768,916	1.852
10	395.728,637 331.768,916	11	395.725,262 331.770,747	3.84
11	395.725,262 331.770,747	1	395.721,189 331.773,127	4.717

** Lungimile segmentelor sunt determinate în planul de proiecție Stereo 70 și sunt rotunjite la 1 milimetru.

*** Distanța dintre puncte este formată din segmente cumulate ce sunt mai mici decât valoarea 1 milimetru.

**DATE DESPRE IMOBILUL NR. 447**

Oficiul de Cadastru și Publicitate Imobiliară DOLJ
 Biroul de Cadastru și Publicitate Imobiliară Craiova

A. Partea I. Descrierea imobilului

TEREN Extravilan

Adresa: Jud. Dolj, T130, P13

Nr. Crt	Nr cadastral Nr. topografic	Suprafața* (mp)	Observații / Referințe
A1		2.503	Sector cadastral:1 Teren neimprejmuit;

B. Partea II. Proprietari și acte

Inscrieri privitoare la dreptul de proprietate și alte drepturi reale	Referințe
/	
Act Notarial nr. Certificat de mostenitor 16, din 16/02/2017 emis de NP Tone Florian;	
B1	A1
Intabulare, drept de PROPRIETATE, dobandit prin Succesiune, cota actuala 1/1, cota initiala 1/1 1) VASILE ION DEFUNCT:Da	

C. Partea III. SARCINI .

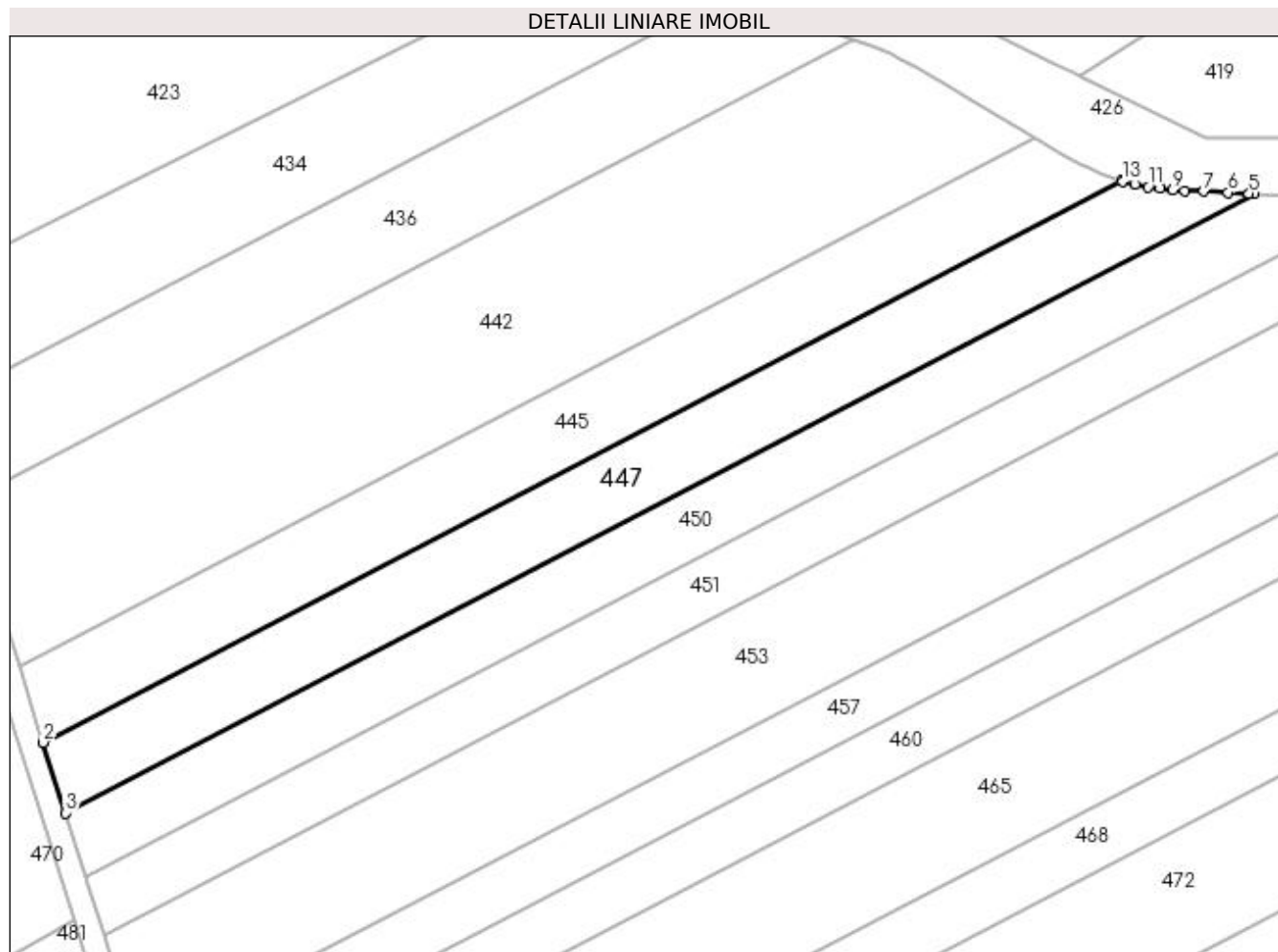
Inscrieri privind dezmembramintele dreptului de proprietate, drepturi reale de garanție și sarcini	Referințe
NU SUNT	

Anexa Nr. 1 La Partea I

Teren

Nr cadastral	Suprafața (mp)*	Observații / Referințe
	2.503	

* Suprafața este determinată în planul de proiecție Stereo 70.



Date referitoare la teren

Crt	Categorie folosință	Intravilan	Suprafața (mp)	Tarla	Parcelă	Nr. topo	Observații / Referințe
1	arabil	NU	2.503	130	13	-	

Lungime Segmente

1) Valorile lungimilor segmentelor sunt obținute din proiecție în plan.

Punct început	X / Y	Punct sfârșit	X / Y	Lungime segment (** (m)
1	395.735,479 331.766,028	2	395.558,016 331.673,64	200.071
2	395.558,016 331.673,64	3	395.561,654 331.662,074	12.125
3	395.561,654 331.662,074	4	395.757,279 331.763,917	220.548
4	395.757,279 331.763,917	5	395.756,446 331.763,984	0.835
5	395.756,446 331.763,984	6	395.753,002 331.764,161	3.449

Punct început	X / Y	Punct sfârşit	X / Y	Lungime segment (** (m)
6	395.753,002 331.764,161	7	395.749,008 331.764,328	3.998
7	395.749,008 331.764,328	8	395.745,934 331.764,458	3.077
8	395.745,934 331.764,458	9	395.743,904 331.764,6	2.035
9	395.743,904 331.764,6	10	395.741,873 331.764,797	2.041
10	395.741,873 331.764,797	11	395.739,816 331.765,07	2.075
11	395.739,816 331.765,07	12	395.737,726 331.765,451	2.124
12	395.737,726 331.765,451	13	395.735,621 331.765,981	2.171
13	395.735,621 331.765,981	1	395.735,479 331.766,028	0.15

** Lungimile segmentelor sunt determinate în planul de proiecție Stereo 70 și sunt rotunjite la 1 milimetru.

*** Distanța dintre puncte este formată din segmente cumulate ce sunt mai mici decât valoarea 1 milimetru.

**DATE DESPRE IMOBILUL NR. 449**

Oficiul de Cadastru și Publicitate Imobiliară DOLJ
Biroul de Cadastru și Publicitate Imobiliară Craiova

A. Partea I. Descrierea imobilului

TEREN Extravilan

Adresa: Jud. Dolj, T129, P22

Nr. Crt	Nr cadastral Nr. topografic	Suprafața* (mp)	Observații / Referințe
A1		5.000	Sector cadastral:1 Teren neimprejmuit;

B. Partea II. Proprietari și acte

Inscrieri privitoare la dreptul de proprietate și alte drepturi reale		Referințe
/		
Act Notarial nr. Certificat de mostenitor 421, din 14/10/2022 emis de NP JIANU GEORGETA CRISTINA;		
B1	Intabulare, drept de PROPRIETATE, dobandit prin Succesiune, cota actuala 1/3, cota initiala 1/3 1) RADU IULIANA	A1
Act Notarial nr. 421, din 14/10/2022 emis de NP JIANU GEORGETA CRISTINA;		
B2	Intabulare, drept de PROPRIETATE, dobandit prin Succesiune, cota actuala 1/3, cota initiala 1/3 1) RADU MARIANA	A1
B3	Intabulare, drept de PROPRIETATE, dobandit prin Succesiune, cota actuala 1/3, cota initiala 1/3 1) RADU ALEXANDRU	A1

C. Partea III. SARCINI .

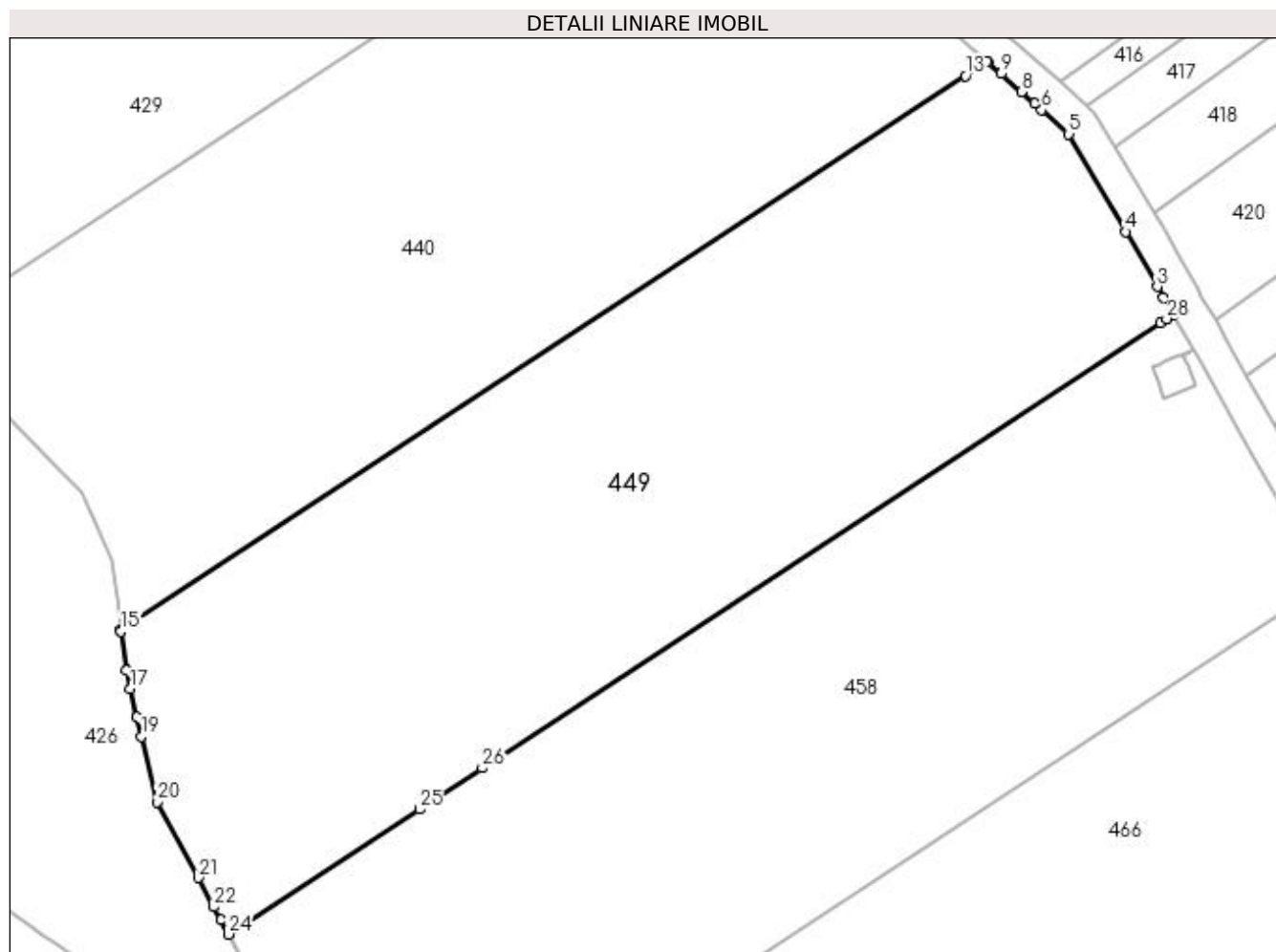
Inscrieri privind dezmembramintele dreptului de proprietate, drepturi reale de garanție și sarcini	Referințe
NU SUNT	

Anexa Nr. 1 La Partea I

Teren

Nr cadastral	Suprafața (mp)*	Observații / Referințe
	5.000	

* Suprafața este determinată în planul de proiecție Stereo 70.



Date referitoare la teren

Crt	Categorie folosință	Intravilan	Suprafața (mp)	Tarla	Parcelă	Nr. topo	Observații / Referințe
1	arabil	NU	5.000	129	22	-	

Lungime Segmente

1) Valorile lungimilor segmentelor sunt obținute din proiecție în plan.

Punct început	X / Y	Punct sfârșit	X / Y	Lungime segment (** (m)
1	395.985,3 331.732,224	2	395.984,11 331.734,274	2.37
3	395.983,372 331.735,547	4	395.979,553 331.742,129	7.609
5	395.972,752 331.753,852	6	395.969,509 331.756,74	4.343
7	395.968,642 331.757,513	8	395.967,049 331.758,932	2.133
9	395.964,619 331.761,097	10	395.963,068 331.762,479	2.078

Punct început	X / Y	Punct sfârșit	X / Y	Lungime segment (** (m)
2	395.984,11 331.734,274	3	395.983,372 331.735,547	1.472
4	395.979,553 331.742,129	5	395.972,752 331.753,852	13.553
6	395.969,509 331.756,74	7	395.968,642 331.757,513	1.161
8	395.967,049 331.758,932	9	395.964,619 331.761,097	3.255
10	395.963,068 331.762,479	11	395.962,968 331.762,568	0.133

Punct început	X / Y	Punct sfârșit	X / Y	Lungime segment (** (m)
11	395.962,968 331.762,568	12	395.962,195 331.762,061	0.924
13	395.960,364 331.760,86	14	395.858,98 331.694,356	121.249
15	395.858,998 331.694,214	16	395.859,584 331.689,503	4.747
17	395.860,102 331.687,296	18	395.860,903 331.683,888	3.501
19	395.861,443 331.681,589	20	395.863,288 331.673,734	8.069
21	395.868,238 331.664,632	22	395.870,136 331.661,141	3.973
23	395.870,973 331.659,601	24	395.871,923 331.657,854	1.988
25	395.894,808 331.672,866	26	395.902,346 331.677,81	9.015
27	395.983,738 331.731,199	28	395.984,495 331.731,696	0.906

Punct început	X / Y	Punct sfârșit	X / Y	Lungime segment (** (m)
12	395.962,195 331.762,061	13	395.960,364 331.760,86	2.19
14	395.858,98 331.694,356	15	395.858,998 331.694,214	0.143
16	395.859,584 331.689,503	17	395.860,102 331.687,296	2.267
18	395.860,903 331.683,888	19	395.861,443 331.681,589	2.362
20	395.863,288 331.673,734	21	395.868,238 331.664,632	10.361
22	395.870,136 331.661,141	23	395.870,973 331.659,601	1.753
24	395.871,923 331.657,854	25	395.894,808 331.672,866	27.369
26	395.902,346 331.677,81	27	395.983,738 331.731,199	97.34
28	395.984,495 331.731,696	1	395.985,3 331.732,224	0.963

** Lungimile segmentelor sunt determinate în planul de proiecție Stereo 70 și sunt rotunjite la 1 milimetru.

*** Distanța dintre puncte este formată din segmente cumulate ce sunt mai mici decât valoarea 1 milimetru.

**DATE DESPRE IMOBILUL NR. 450**

Oficiul de Cadastru și Publicitate Imobiliară DOLJ
Biroul de Cadastru și Publicitate Imobiliară Craiova

A. Partea I. Descrierea imobilului

TEREN Extravilan

Adresa: Jud. Dolj, T130 P14

Nr. Crt	Nr cadastral Nr. topografic	Suprafața* (mp)	Observații / Referințe
A1	31466	2.500	Sector cadastral:1 Teren neimprejmuit;

B. Partea II. Proprietari și acte

Inscrieri privitoare la dreptul de proprietate și alte drepturi reale	Referințe
46230 / 07/03/2019	
Act Administrativ nr. Titlu de proprietate TDP 1441-59556, din 15/11/1998 emis de CJSIPT Dolj;	
B1	A1
Intabulare, drept de PROPRIETATE, dobandit prin Reconstituire, cota actuala 1/1, cota initiala 1/1 1) CIUCA GRIGORIE	

C. Partea III. SARCINI .

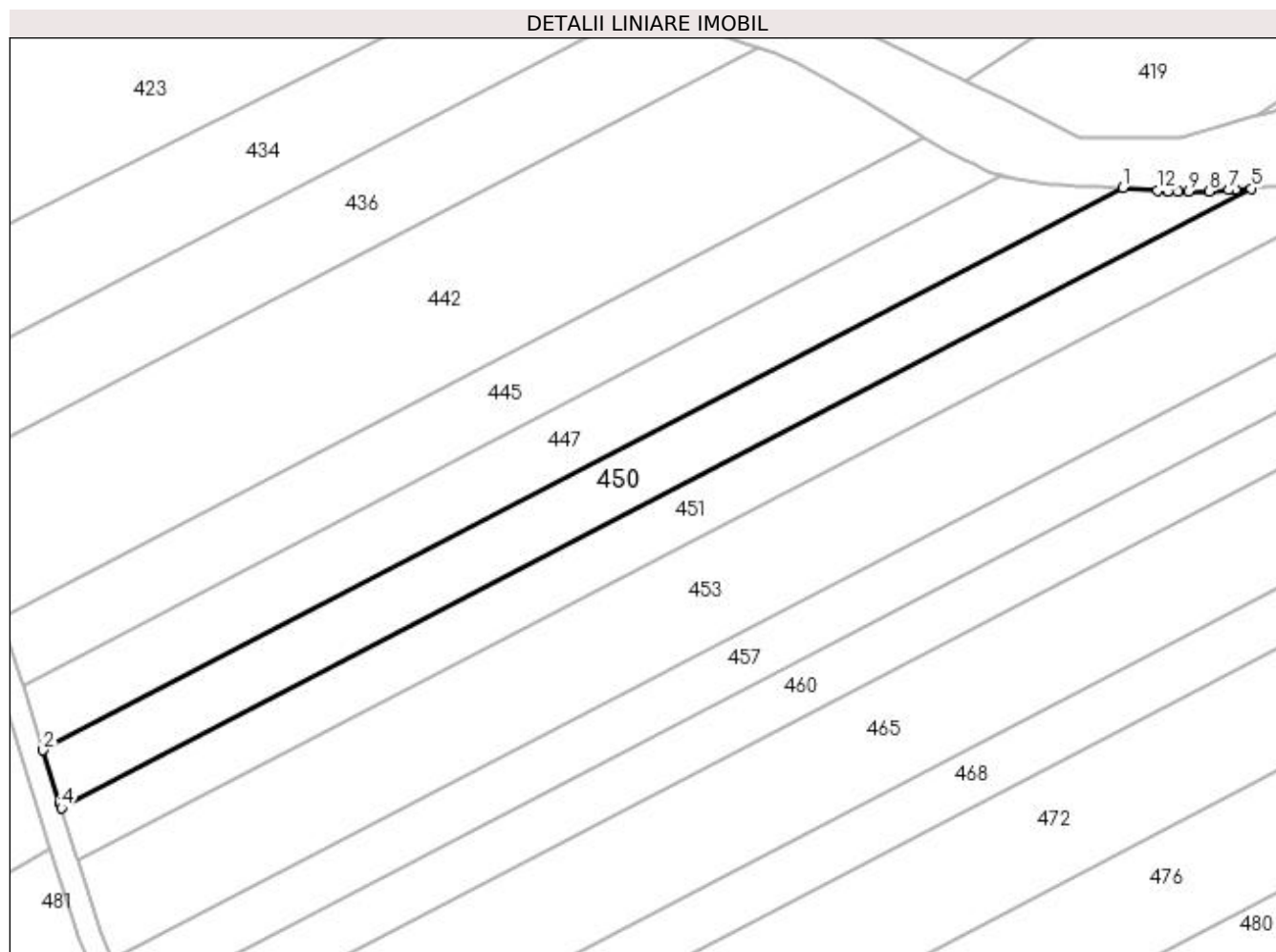
Inscrieri privind dezmembramintele dreptului de proprietate, drepturi reale de garanție și sarcini	Referințe
NU SUNT	

Anexa Nr. 1 La Partea I

Teren

Nr cadastral	Suprafața (mp)*	Observații / Referințe
31466	2.500	

* Suprafața este determinată în planul de proiecție Stereo 70.



Date referitoare la teren

Crt	Categorie folosință	Intravilan	Suprafața (mp)	Tarla	Parcelă	Nr. topo	Observații / Referințe
1	arabil	NU	2.500	130	14	-	

Lungime Segmente

1) Valorile lungimilor segmentelor sunt obținute din proiecție în plan.

Punct început	X / Y	Punct sfârșit	X / Y	Lungime segment (** (m)
1	395.757,279 331.763,917	2	395.561,654 331.662,074	220.548
2	395.561,654 331.662,074	3	395.564,664 331.652,501	10.035
3	395.564,664 331.652,501	4	395.564,952 331.651,585	0.96
4	395.564,952 331.651,585	5	395.780,51 331.763,806	243.02
5	395.780,51 331.763,806	6	395.777,738 331.763,601	2.78

Punct început	X / Y	Punct sfârșit	X / Y	Lungime segment (** (m)
6	395.777,738 331.763,601	7	395.776,483 331.763,508	1.258
7	395.776,483 331.763,508	8	395.772,853 331.763,297	3.636
8	395.772,853 331.763,297	9	395.769,185 331.763,199	3.669
9	395.769,185 331.763,199	10	395.767,286 331.763,217	1.9
10	395.767,286 331.763,217	11	395.765,394 331.763,295	1.893
11	395.765,394 331.763,295	12	395.763,537 331.763,416	1.861
12	395.763,537 331.763,416	1	395.757,279 331.763,917	6.278

** Lungimile segmentelor sunt determinate în planul de proiecție Stereo 70 și sunt rotunjite la 1 milimetru.

*** Distanța dintre puncte este formată din segmente cumulate ce sunt mai mici decât valoarea 1 milimetru.

**DATE DESPRE IMOBILUL NR. 451**

Oficiul de Cadastru și Publicitate Imobiliară DOLJ
Biroul de Cadastru și Publicitate Imobiliară Craiova

A. Partea I. Descrierea imobilului

TEREN Extravilan

Adresa: Jud. Dolj, T130, P15

Nr. Crt	Nr cadastral Nr. topografic	Suprafața* (mp)	Observații / Referințe
A1		2.500	Sector cadastral:1 Teren neimprejmuit;

B. Partea II. Proprietari și acte

Inscrieri privitoare la dreptul de proprietate și alte drepturi reale	Referințe
/	
Act Administrativ nr. Titlu de proprietate 1517-44687, din 30/08/1999 emis de CJSIPT Dolj;	
B1	A1
Intabulare, drept de PROPRIETATE, dobandit prin Reconstituire, cota actuala 1/1, cota initiala 1/1 1) STEFAN NICOLAE DEFUNCT:Da	

C. Partea III. SARCINI .

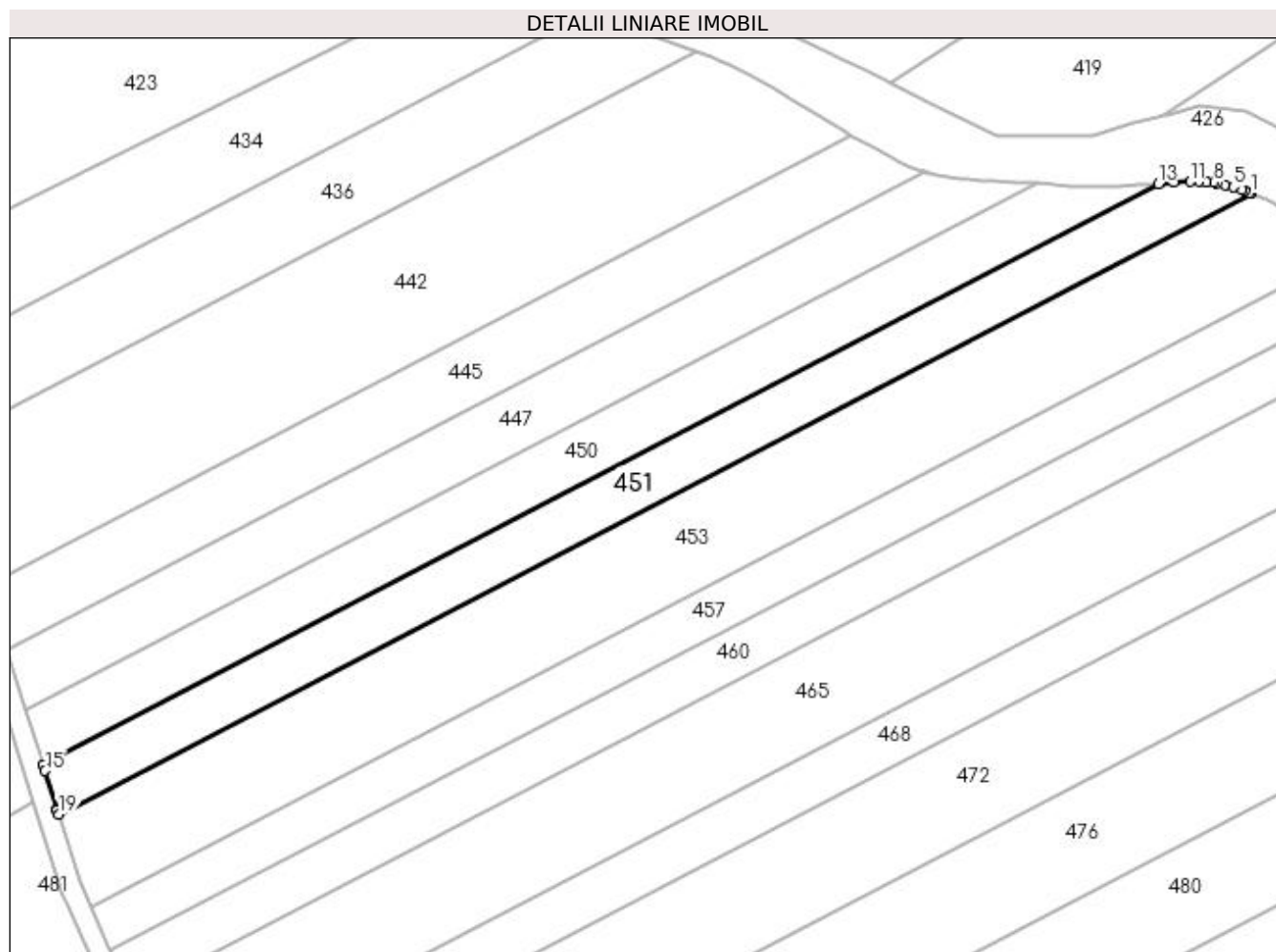
Inscrieri privind dezmembramintele dreptului de proprietate, drepturi reale de garanție și sarcini	Referințe
NU SUNT	

Anexa Nr. 1 La Partea I

Teren

Nr cadastral	Suprafața (mp)*	Observații / Referințe
	2.500	

* Suprafața este determinată în planul de proiecție Stereo 70.



Date referitoare la teren

Crt	Categorie folosință	Intra vilan	Suprafața (mp)	Tarla	Parcelă	Nr. topo	Observații / Referințe
1	arabil	NU	2.500	130	15	-	

Lungime Segmente

1) Valorile lungimilor segmentelor sunt obținute din proiecție în plan.

Punct început	X / Y	Punct sfârșit	X / Y	Lungime segment (** (m)
1	395.798,426 331.761,989	2	395.798,199 331.762,084	0.246
2	395.798,199 331.762,084	3	395.797,134 331.762,483	1.137
3	395.797,134 331.762,483	4	395.796,592 331.762,686	0.579
4	395.796,592 331.762,686	5	395.794,993 331.763,207	1.682
5	395.794,993 331.763,207	6	395.793,42 331.763,631	1.629

Punct început	X / Y	Punct sfârșit	X / Y	Lungime segment (** (m)
6	395.793,42 331.763,631	7	395.791,843 331.763,949	1.609
7	395.791,843 331.763,949	8	395.791,234 331.764,036	0.615
8	395.791,234 331.764,036	9	395.789,778 331.764,163	1.461
9	395.789,778 331.764,163	10	395.788,284 331.764,208	1.495
10	395.788,284 331.764,208	11	395.786,743 331.764,191	1.541
11	395.786,743 331.764,191	12	395.783,444 331.764,023	3.303
12	395.783,444 331.764,023	13	395.780,51 331.763,806	2.942
13	395.780,51 331.763,806	14	395.564,952 331.651,585	243.02
14	395.564,952 331.651,585	15	395.565,33 331.650,383	1.26
15	395.565,33 331.650,383	16	395.567,698 331.642,851	7.895
16	395.567,698 331.642,851	17	395.567,699 331.642,848	0.004
17	395.567,699 331.642,848	18	395.567,703 331.642,834	0.014
18	395.567,703 331.642,834	19	395.567,962 331.642,008	0.866
19	395.567,962 331.642,008	1	395.798,426 331.761,989	259.826

** Lungimile segmentelor sunt determinate în planul de proiecție Stereo 70 și sunt rotunjite la 1 milimetru.

*** Distanța dintre puncte este formată din segmente cumulate ce sunt mai mici decât valoarea 1 milimetru.

**DATE DESPRE IMOBILUL NR. 453**

Oficiul de Cadastru și Publicitate Imobiliară DOLJ
Biroul de Cadastru și Publicitate Imobiliară Craiova

A. Partea I. Descrierea imobilului

TEREN Extravilan

Adresa: Jud. Dolj, T130, P16

Nr. Crt	Nr cadastral Nr. topografic	Suprafața* (mp)	Observații / Referințe
A1		5.016	Sector cadastral:1 Teren neimprejmuit;

B. Partea II. Proprietari și acte

Inscrieri privitoare la dreptul de proprietate și alte drepturi reale	Referințe
/	
Act Administrativ nr. Titlu de proprietate 2028-1386, din 04/09/2002 emis de CJSIPT Dolj;	
B1	A1
Intabulare, drept de PROPRIETATE, dobândit prin Reconstituire, cota actuala 1/1, cota initiala 1/1 1) VLĂDUȚ DUMITRU	

C. Partea III. SARCINI .

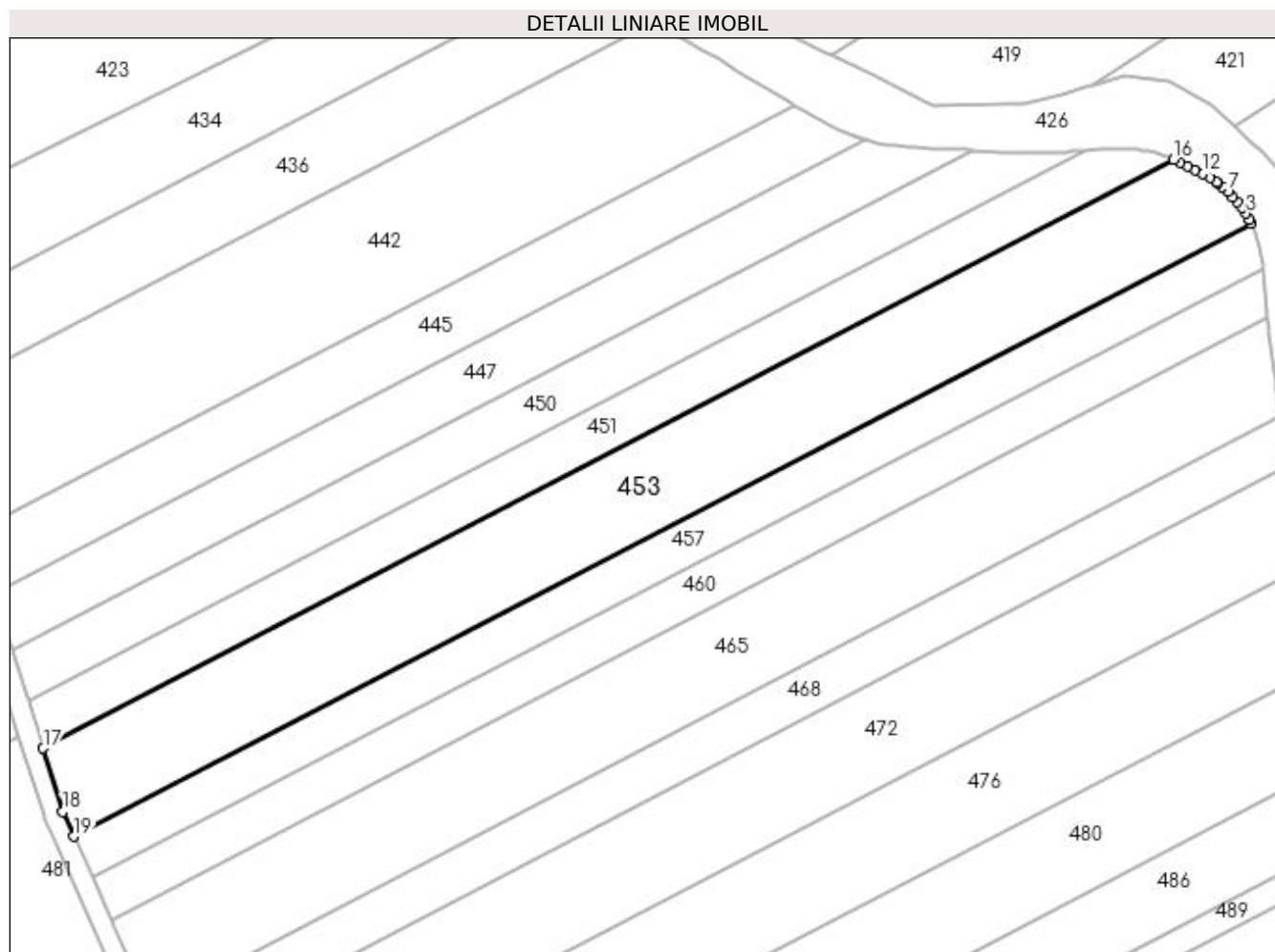
Inscrieri privind dezmembramintele dreptului de proprietate, drepturi reale de garanție și sarcini	Referințe
NU SUNT	

Anexa Nr. 1 La Partea I

Teren

Nr cadastral	Suprafața (mp)*	Observații / Referințe
	5.016	

* Suprafața este determinată în planul de proiecție Stereo 70.



Date referitoare la teren

Crt	Categorie folosință	Intra vilan	Suprafața (mp)	Tarla	Parcelă	Nr. topo	Observații / Referințe
1	arabil	NU	5.016	130	16	-	

Lungime Segmente

1) Valorile lungimilor segmentelor sunt obținute din proiecție în plan.

Punct început	X / Y	Punct sfârșit	X / Y	Lungime segment (** (m)
1	395.814,215 331.749,015	2	395.813,867 331.749,746	0.81
2	395.813,867 331.749,746	3	395.813,166 331.750,979	1.419
3	395.813,166 331.750,979	4	395.812,374 331.752,136	1.402
4	395.812,374 331.752,136	5	395.811,471 331.753,271	1.45
5	395.811,471 331.753,271	6	395.810,473 331.754,376	1.489

Punct început	X / Y	Punct sfârșit	X / Y	Lungime segment (** (m)
6	395.810,473 331.754,376	7	395.809,404 331.755,436	1.506
7	395.809,404 331.755,436	8	395.808,28 331.756,433	1.502
8	395.808,28 331.756,433	9	395.807,426 331.757,104	1.086
9	395.807,426 331.757,104	10	395.807,113 331.757,35	0.398
10	395.807,113 331.757,35	11	395.805,791 331.758,256	1.602
11	395.805,791 331.758,256	12	395.804,377 331.759,113	1.653
12	395.804,377 331.759,113	13	395.802,888 331.759,929	1.698
13	395.802,888 331.759,929	14	395.801,348 331.760,7	1.722
14	395.801,348 331.760,7	15	395.799,78 331.761,422	1.726
15	395.799,78 331.761,422	16	395.798,426 331.761,989	1.468
16	395.798,426 331.761,989	17	395.567,962 331.642,008	259.826
17	395.567,962 331.642,008	18	395.571,988 331.629,119	13.503
18	395.571,988 331.629,119	19	395.574,236 331.624,081	5.517
19	395.574,236 331.624,081	1	395.814,215 331.749,015	270.553

** Lungimile segmentelor sunt determinate în planul de proiecție Stereo 70 și sunt rotunjite la 1 milimetru.

*** Distanța dintre puncte este formată din segmente cumulate ce sunt mai mici decât valoarea 1 milimetru.

**DATE DESPRE IMOBILUL NR. 454**

Oficiul de Cadastru și Publicitate Imobiliară DOLJ
Biroul de Cadastru și Publicitate Imobiliară Craiova

A. Partea I. Descrierea imobilului

TEREN Extravilan

Adresa: Jud. Dolj, T130, P3

Nr. Crt	Nr cadastral Nr. topografic	Suprafața* (mp)	Observații / Referințe
A1		5.005	Sector cadastral:1 Teren neimprejmuit;

B. Partea II. Proprietari și acte

Inscrieri privitoare la dreptul de proprietate și alte drepturi reale	Referințe
/	
Act Administrativ nr. Titlu de proprietate 1516-44687, din 30/08/1999 emis de CJSIPT Dolj;	
B1	A1
Intabulare, drept de PROPRIETATE, dobandit prin Reconstituire, cota actuala 1/1, cota initiala 1/1 1) RADU CONSTANTIN DEFUNCT:Da	

C. Partea III. SARCINI .

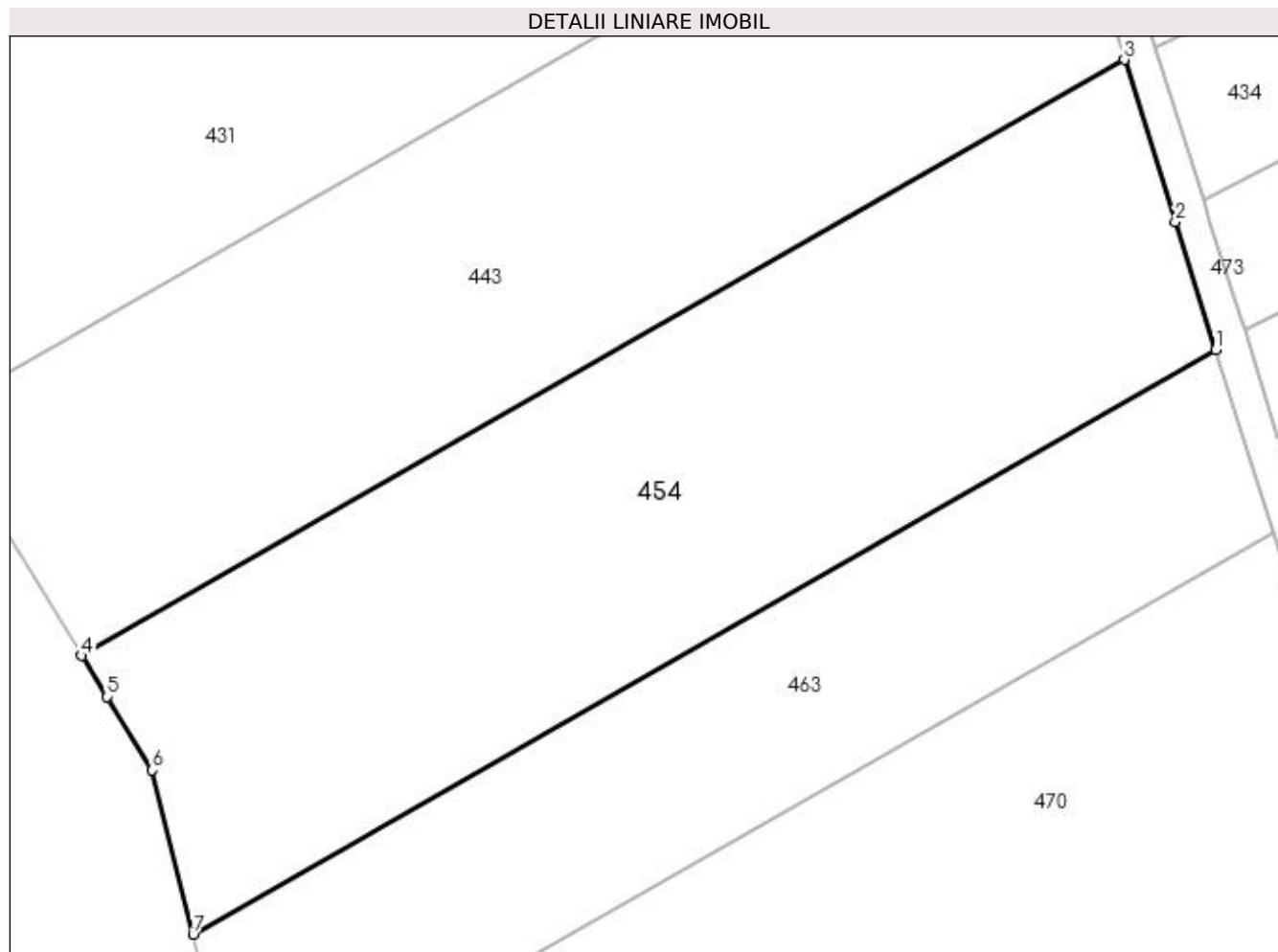
Inscrieri privind dezmembramintele dreptului de proprietate, drepturi reale de garanție și sarcini	Referințe
NU SUNT	

Anexa Nr. 1 La Partea I

Teren

Nr cadastral	Suprafața (mp)*	Observații / Referințe
	5.005	

* Suprafața este determinată în planul de proiecție Stereo 70.



Date referitoare la teren

Crt	Categorie folosință	Intra vilan	Suprafața (mp)	Tarla	Parcelă	Nr. topo	Observații / Referințe
1	arabil	NU	5.005	130	3	-	

Lungime Segmente

1) Valorile lungimilor segmentelor sunt obținute din proiecție în plan.

Punct început	X / Y	Punct sfârșit	X / Y	Lungime segment (** (m)
1	395.541,995 331.711,198	2	395.537,18 331.726,518	16.059
2	395.537,18 331.726,518	3	395.531,089 331.745,894	20.31
3	395.531,089 331.745,894	4	395.406,397 331.674,622	143.624
4	395.406,397 331.674,622	5	395.409,43 331.669,694	5.786
5	395.409,43 331.669,694	6	395.414,808 331.660,956	10.26

Punct început	X / Y	Punct sfârșit	X / Y	Lungime segment (** (m)
6	395.414,808 331.660,956	7	395.419,721 331.641,308	20.254
7	395.419,721 331.641,308	1	395.541,995 331.711,198	140.84

** Lungimile segmentelor sunt determinate în planul de proiecție Stereo 70 și sunt rotunjite la 1 milimetru.

*** Distanța dintre puncte este formată din segmente cumulate ce sunt mai mici decât valoarea 1 milimetru.

**DATE DESPRE IMOBILUL NR. 457**

Oficiul de Cadastru și Publicitate Imobiliară DOLJ
Biroul de Cadastru și Publicitate Imobiliară Craiova

A. Partea I. Descrierea imobilului

TEREN Extravilan

Adresa: Jud. Dolj, T130,P16/1

Nr. Crt	Nr cadastral Nr. topografic	Suprafața* (mp)	Observații / Referințe
A1	31327	2.500	Sector cadastral:1 Teren neimprejmuit;

B. Partea II. Proprietari și acte

Inscrieri privitoare la dreptul de proprietate și alte drepturi reale		Referințe
104945 / 23/05/2018		
Act Notarial nr. 117, din 02/12/2010 emis de BNP DOINA FAURAR (act administrativ nr 1539-44687 din 02.08.1999, emis de COMISIA JUDETEANA PENTRU STABILIREA DREPTULUI DE PROPRIETATE ASUPRA TERENURILOR DOLJ);		
B1	Intabulare, drept de PROPRIETATE, dobandit prin Succesiune, cota actuala 1/1, cota initiala 1/1 1) GRIGORE HORIA	A1

C. Partea III. SARCINI .

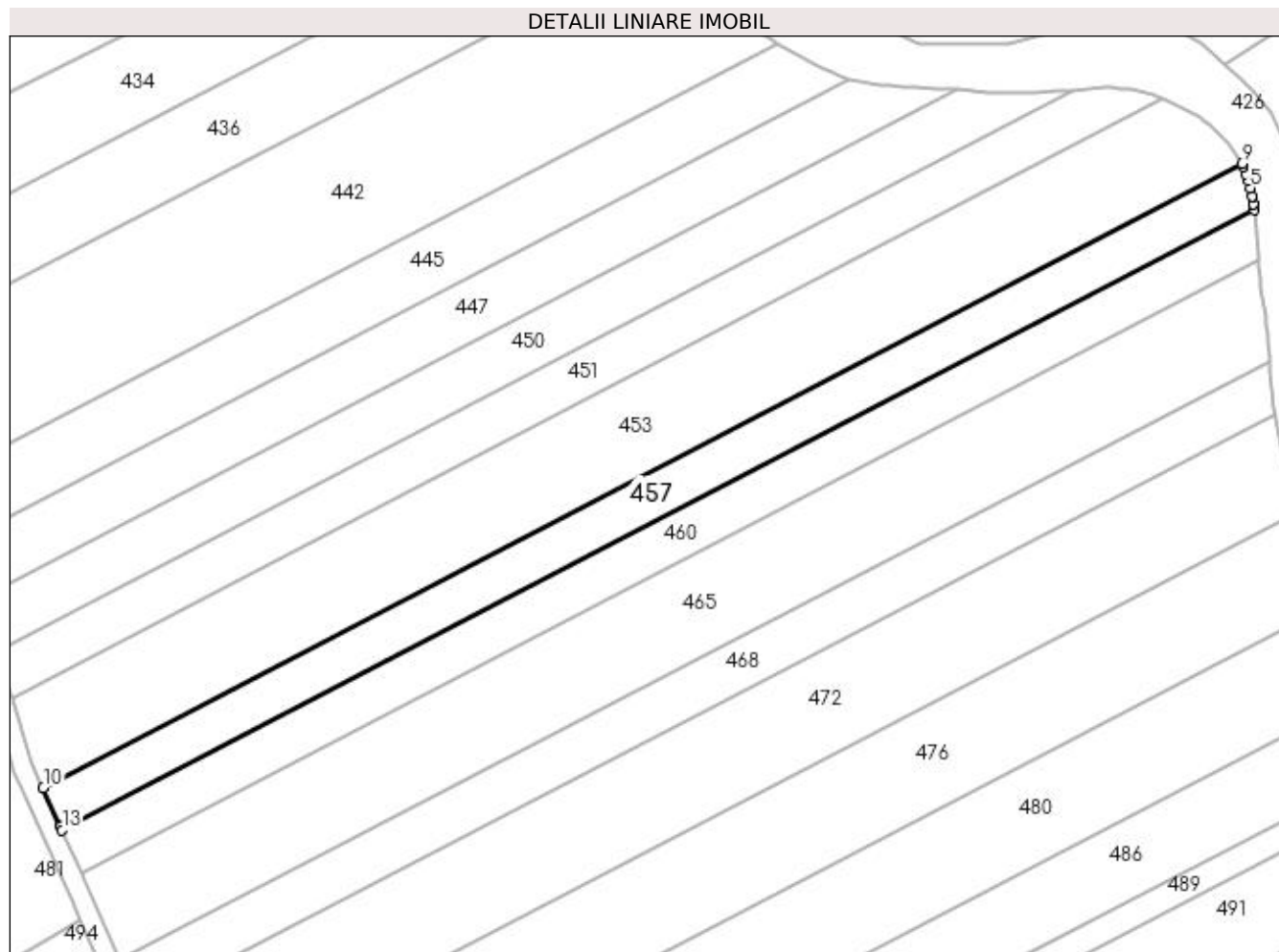
Inscrieri privind dezmembramintele dreptului de proprietate, drepturi reale de garanție și sarcini	Referințe
NU SUNT	

Anexa Nr. 1 La Partea I

Teren

Nr cadastral	Suprafața (mp)*	Observații / Referințe
31327	2.500	

* Suprafața este determinată în planul de proiecție Stereo 70.



Date referitoare la teren

Crt	Categorie folosință	Intravilan	Suprafața (mp)	Tarla	Parcelă	Nr. topo	Observații / Referințe
1	arabil	NU	2.500	130	16/1	-	

Lungime Segmente

1) Valorile lungimilor segmentelor sunt obținute din proiecție în plan.

Punct început	X / Y	Punct sfârșit	X / Y	Lungime segment (** (m)
1	395.816,687 331.739,866	2	395.816,554 331.740,885	1.028
2	395.816,554 331.740,885	3	395.816,543 331.740,954	0.07
3	395.816,543 331.740,954	4	395.816,282 331.742,533	1.601
4	395.816,282 331.742,533	5	395.815,945 331.744,111	1.613
5	395.815,945 331.744,111	6	395.815,542 331.745,584	1.528

Punct început	X / Y	Punct sfârșit	X / Y	Lungime segment (** (m)
6	395.815,542 331.745,584	7	395.815,057 331.747,028	1.523
7	395.815,057 331.747,028	8	395.814,497 331.748,424	1.504
8	395.814,497 331.748,424	9	395.814,215 331.749,015	0.655
9	395.814,215 331.749,015	10	395.574,236 331.624,081	270.553
10	395.574,236 331.624,081	11	395.577,638 331.616,455	8.35
11	395.577,638 331.616,455	12	395.577,663 331.616,399	0.061
12	395.577,663 331.616,399	13	395.578,014 331.615,612	0.862
13	395.578,014 331.615,612	1	395.816,687 331.739,866	269.08

** Lungimile segmentelor sunt determinate în planul de proiecție Stereo 70 și sunt rotunjite la 1 milimetru.

*** Distanța dintre puncte este formată din segmente cumulate ce sunt mai mici decât valoarea 1 milimetru.

**DATE DESPRE IMOBILUL NR. 458**

Oficiul de Cadastru și Publicitate Imobiliară DOLJ
Biroul de Cadastru și Publicitate Imobiliară Craiova

A. Partea I. Descrierea imobilului

TEREN Extravilan

Adresa: Jud. Dolj, T129, P23

Nr. Crt	Nr cadastral Nr. topografic	Suprafața* (mp)	Observații / Referințe
A1		5.000	Sector cadastral:1 Teren neimprejmuit;

B. Partea II. Proprietari și acte

Inscrieri privitoare la dreptul de proprietate și alte drepturi reale	Referințe
/	
Act Administrativ nr. Titlu de proprietate 2748, din 09/12/2003 emis de CJSIPT Dolj (Adeverinta nr. 1850/16.05.2023, eliberata de Primaria Comunei Almaj);	
B1	A1
Intabulare, drept de PROPRIETATE, dobandit prin Reconstituire, cota actuala 1/1, cota initiala 1/1	
1) CORNESANU VASILE DEFUNCT:Da	

C. Partea III. SARCINI .

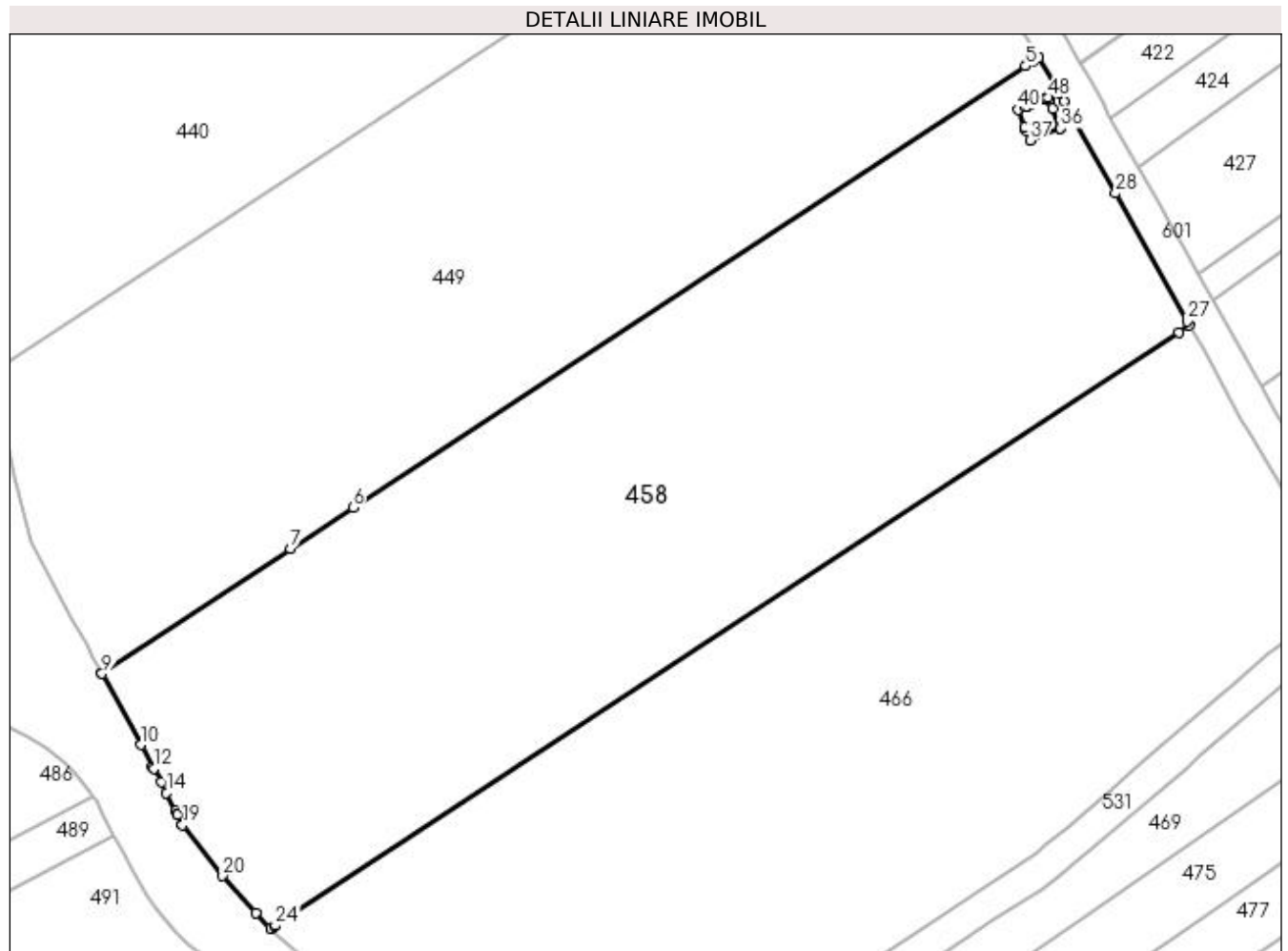
Inscrieri privind dezmembramintele dreptului de proprietate, drepturi reale de garanție și sarcini	Referințe
NU SUNT	

Anexa Nr. 1 La Partea I

Teren

Nr cadastral	Suprafața (mp)*	Observații / Referințe
	5.000	

* Suprafața este determinată în planul de proiecție Stereo 70.



Date referitoare la teren

Crt	Categorie folosință	Intravilan	Suprafața (mp)	Tarla	Parcelă	Nr. topo	Observații / Referințe
1	arabil	NU	5.000	129	23	-	

Lungime Segmente

1) Valorile lungimilor segmentelor sunt obținute din proiecție în plan.

Punct început	X / Y	Punct sfârșit	X / Y	Lungime segment	Punct început	X / Y	Punct sfârșit	X / Y	Lungime segment	Punct început	X / Y	Punct sfârșit	X / Y	Lungime segment
1	395.987,756 331.727,991	2	395.985,359 331.732,122	4.776	2	395.985,359 331.732,122	3	395.985,3 331.732,224	0.118	3	395.985,3 331.732,224	4	395.984,495 331.731,696	0.963
4	395.984,495 331.731,696	5	395.983,738 331.731,199	0.906	5	395.983,738 331.731,199	6	395.902,346 331.677,81	97.34	6	395.902,346 331.677,81	7	395.894,808 331.672,866	9.015
7	395.894,808 331.672,866	8	395.871,923 331.657,854	27.36 9	8	395.871,923 331.657,854	9	395.871,98 331.657,751	0.118	9	395.871,98 331.657,751	10	395.876,654 331.649,154	9.785
10	395.876,654 331.649,154	11	395.878,102 331.646,492	3.031	11	395.878,102 331.646,492	12	395.878,221 331.646,279	0.244	12	395.878,221 331.646,279	13	395.879,135 331.644,643	1.874
13	395.879,135 331.644,643	14	395.879,779 331.643,352	1.442	14	395.879,779 331.643,352	15	395.880,864 331.641,177	2.432	15	395.880,864 331.641,177	16	395.881,05 331.640,805	0.416
16	395.881,05 331.640,805	17	395.881,112 331.640,68	0.139	17	395.881,112 331.640,68	18	395.881,644 331.639,614	1.192	18	395.881,644 331.639,614	19	395.881,725 331.639,451	0.182

Punct început	X / Y	Punct sfârșit	X / Y	Lungime segment	Punct început	X / Y	Punct sfârșit	X / Y	Lungime segment	Punct început	X / Y	Punct sfârșit	X / Y	Lungime segment
19	395.881,725 331.639,451	20	395.886,576 331.633,31	7.825	20	395.886,576 331.633,31	21	395.890,634 331.628,857	6.025	21	395.890,634 331.628,857	22	395.892,379 331.626,942	2.591
22	395.892,379 331.626,942	23	395.892,85 331.627,252	0.564	23	395.892,85 331.627,252	24	395.892,96 331.627,323	0.131	24	395.892,96 331.627,323	25	396.002,25 331.699,013	130.7 05
25	396.002,25 331.699,013	26	396.003,543 331.699,861	1.546	26	396.003,543 331.699,861	27	396.003,279 331.700,331	0.539	27	396.003,279 331.700,331	28	395.994,601 331.715,815	17.75
28	395.994,601 331.715,815	29	395.988,368 331.726,936	12.74 9	29	395.988,368 331.726,936	30	395.987,758 331.727,986	1.214	30	395.987,758 331.727,986	31	395.986,498 331.727,394	1.393
31	395.986,498 331.727,394	32	395.986,59 331.727,16	0.251	32	395.986,59 331.727,16	33	395.986,697 331.726,888	0.292	33	395.986,697 331.726,888	34	395.987,014 331.726,085	0.864
34	395.987,014 331.726,085	35	395.987,962 331.723,678	2.587	35	395.987,962 331.723,678	36	395.987,957 331.723,676	0.006	36	395.987,957 331.723,676	37	395.984,241 331.722,211	3.994
37	395.984,241 331.722,211	38	395.983,745 331.723,468	1.351	38	395.983,745 331.723,468	39	395.983,608 331.723,818	0.375	39	395.983,608 331.723,818	40	395.982,774 331.725,933	2.273
40	395.982,774 331.725,933	41	395.983,712 331.726,302	1.008	41	395.983,712 331.726,302	42	395.983,951 331.726,396	0.257	42	395.983,951 331.726,396	43	395.984,372 331.726,562	0.453
43	395.984,372 331.726,562	44	395.986,044 331.727,221	1.797	44	395.986,044 331.727,221	45	395.986,147 331.727,262	0.111	45	395.986,147 331.727,262	46	395.986,266 331.727,309	0.129
46	395.986,266 331.727,309	47	395.986,437 331.727,376	0.183	47	395.986,437 331.727,376	48	395.986,496 331.727,399	0.063	48	395.986,496 331.727,399	1	395.987,756 331.727,991	1.392

** Lungimile segmentelor sunt determinate în planul de proiecție Stereo 70 și sunt rotunjite la 1 milimetru.

*** Distanța dintre puncte este formată din segmente cumulate ce sunt mai mici decât valoarea 1 milimetru.

**DATE DESPRE IMOBILUL NR. 460**

Oficiul de Cadastru și Publicitate Imobiliară DOLJ
Biroul de Cadastru și Publicitate Imobiliară Craiova

A. Partea I. Descrierea imobilului

TEREN Extravilan

Adresa: Jud. Dolj, T130 P17

Nr. Crt	Nr cadastral Nr. topografic	Suprafața* (mp)	Observații / Referințe
A1	31467	2.508	Sector cadastral:1 Teren neimprejmuit;

B. Partea II. Proprietari și acte

Inscrieri privitoare la dreptul de proprietate și alte drepturi reale		Referințe
46191 / 07/03/2019		
Act Administrativ nr. TDP NR.1402-59556, din 17/11/1998 emis de COMISIA JUDETEANA DOLJ;		
B1	Intabulare, drept de PROPRIETATE, dobandit prin Reconstituire, cota actuala 1/1, cota initiala 1/1 1) IANCU ELENA 2) IANCU ION	A1

C. Partea III. SARCINI .

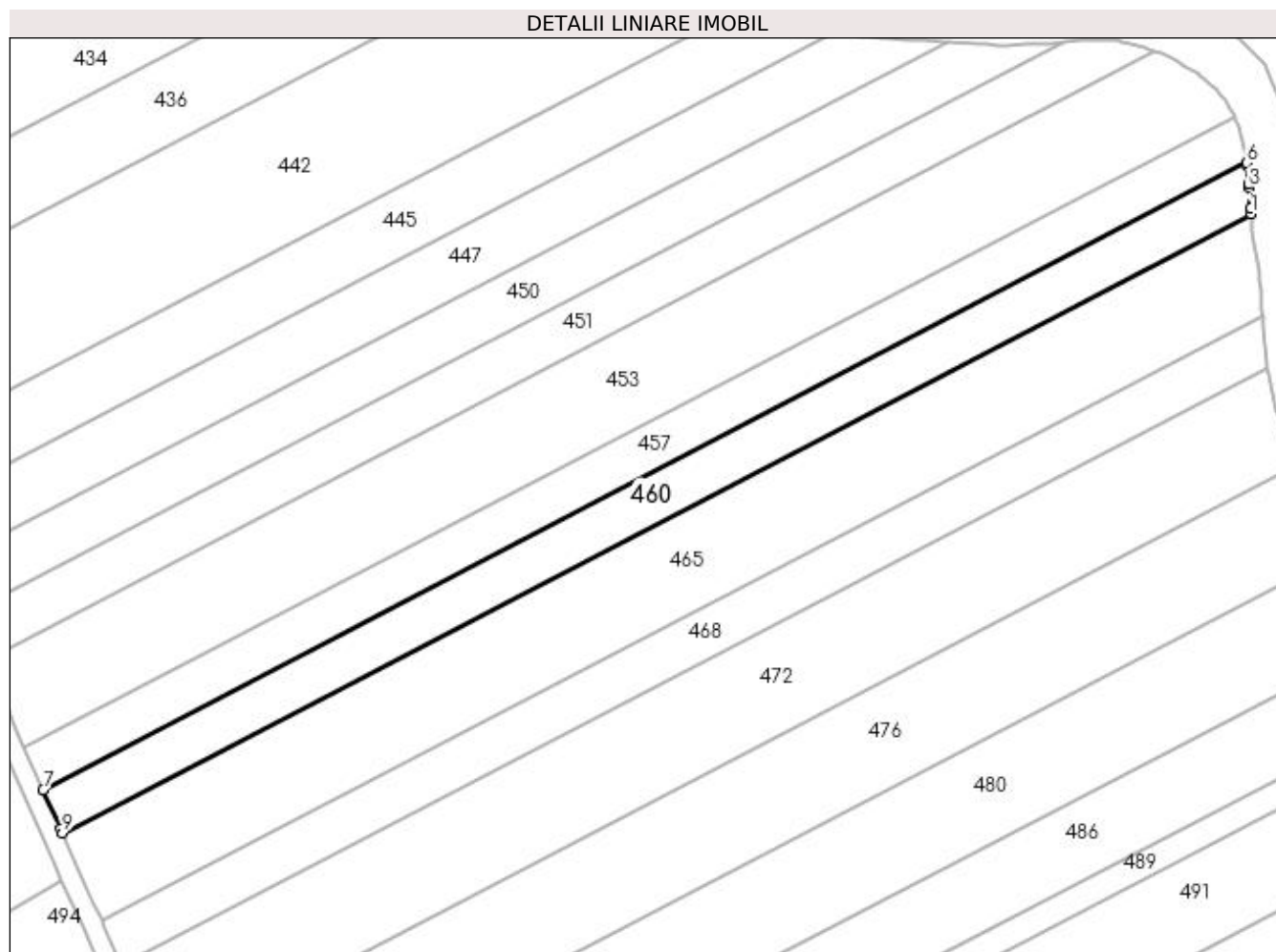
Inscrieri privind dezmembramintele dreptului de proprietate, drepturi reale de garanție și sarcini	Referințe
NU SUNT	

Anexa Nr. 1 La Partea I

Teren

Nr cadastral	Suprafața (mp)*	Observații / Referințe
31467	2.508	

* Suprafața este determinată în planul de proiecție Stereo 70.



Date referitoare la teren

Crt	Categorie folosință	Intra vilan	Suprafața (mp)	Tarla	Parcelă	Nr. topo	Observații / Referințe
1	arabil	NU	2.508	130	17	-	

Lungime Segmente

1) Valorile lungimilor segmentelor sunt obținute din proiecție în plan.

Punct început	X / Y	Punct sfârșit	X / Y	Lungime segment (** (m)
1	395.817,549 331.729,743	2	395.817,461 331.730,872	1.133
2	395.817,461 331.730,872	3	395.817,171 331.734,947	4.085
3	395.817,171 331.734,947	4	395.817,121 331.735,642	0.697
4	395.817,121 331.735,642	5	395.816,775 331.739,196	3.571
5	395.816,775 331.739,196	6	395.816,687 331.739,866	0.676

Punct început	X / Y	Punct sfârșit	X / Y	Lungime segment (** (m)
6	395.816,687 331.739,866	7	395.578,014 331.615,612	269.08
7	395.578,014 331.615,612	8	395.581,485 331.607,831	8.52
8	395.581,485 331.607,831	9	395.581,841 331.607,032	0.875
9	395.581,841 331.607,032	1	395.817,549 331.729,743	265.737

** Lungimile segmentelor sunt determinate în planul de proiecție Stereo 70 și sunt rotunjite la 1 milimetru.

*** Distanța dintre puncte este formată din segmente cumulate ce sunt mai mici decât valoarea 1 milimetru.

**DATE DESPRE IMOBILUL NR. 463**

Oficiul de Cadastru și Publicitate Imobiliară DOLJ
Biroul de Cadastru și Publicitate Imobiliară Craiova

A. Partea I. Descrierea imobilului

TEREN Extravilan

Adresa: Jud. Dolj, T130, P4

Nr. Crt	Nr cadastral Nr. topografic	Suprafața* (mp)	Observații / Referințe
A1		3.084	Sector cadastral:1 Teren neimprejmuit;

B. Partea II. Proprietari și acte

Inscrieri privitoare la dreptul de proprietate și alte drepturi reale	Referințe
/	
Act Notarial nr. Certificat de mostenitor 42, din 24/07/2009 emis de NP CARSTEA TEREZIA;	
B1	A1
Intabulare, drept de PROPRIETATEPartaj, dobandit prin Succesiune, cota actuala 1/1, cota initiala 1/1 1) PAUNA ION	

C. Partea III. SARCINI .

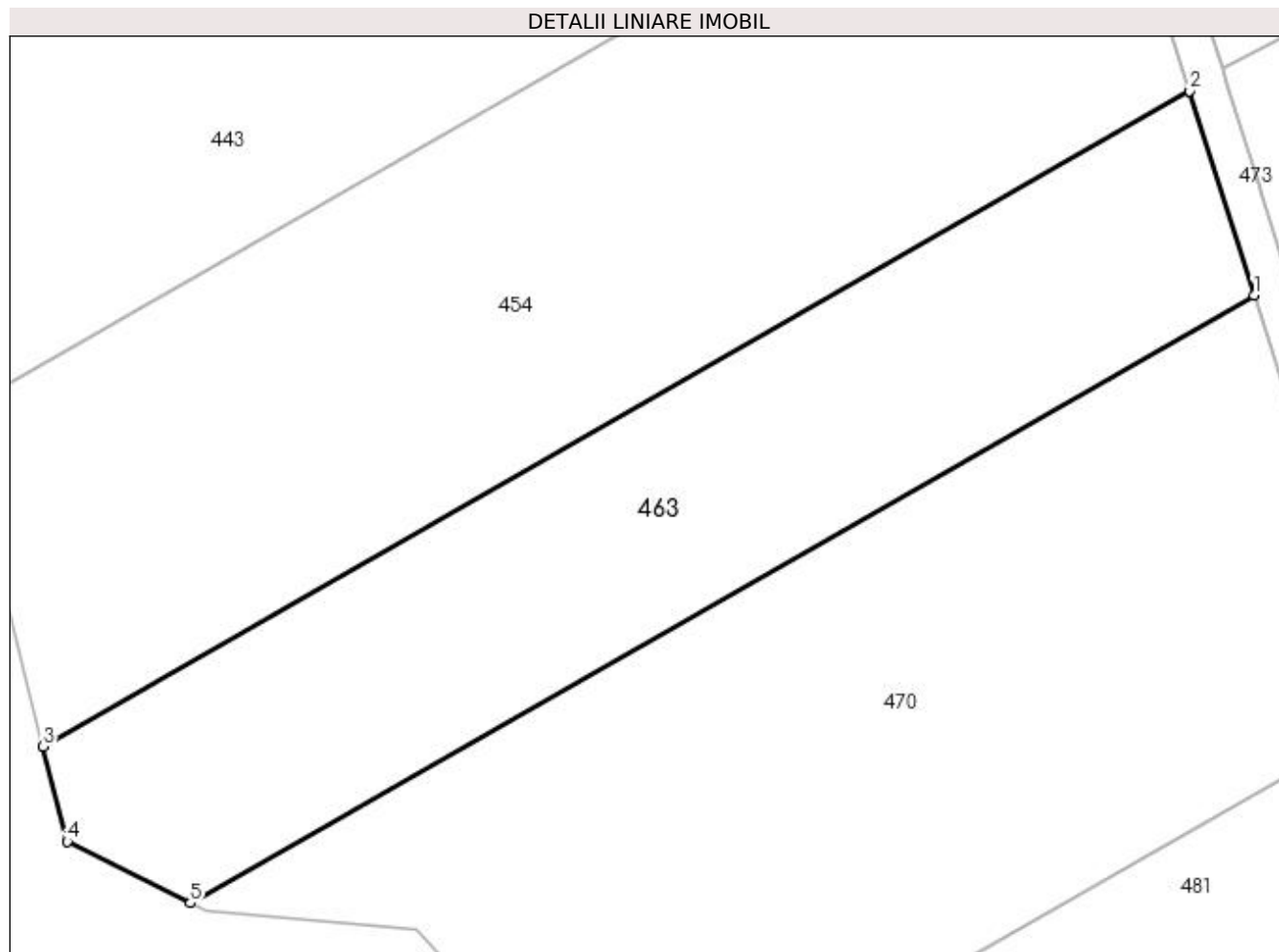
Inscrieri privind dezmembramintele dreptului de proprietate, drepturi reale de garanție și sarcini	Referințe
NU SUNT	

Anexa Nr. 1 La Partea I

Teren

Nr cadastral	Suprafața (mp)*	Observații / Referințe
	3.084	

* Suprafața este determinată în planul de proiecție Stereo 70.



Date referitoare la teren

Crt	Categorie folosință	Intra vilan	Suprafața (mp)	Tarla	Parcelă	Nr. topo	Observații / Referințe
1	arabil	NU	3.084	130	4	-	

Lungime Segmente

1) Valorile lungimilor segmentelor sunt obținute din proiecție în plan.

Punct început	X / Y	Punct sfârșit	X / Y	Lungime segment (** (m)
1	395.548,836 331.689,435	2	395.541,995 331.711,198	22.813
2	395.541,995 331.711,198	3	395.419,721 331.641,308	140.84
3	395.419,721 331.641,308	4	395.422,254 331.631,174	10.445
4	395.422,254 331.631,174	5	395.435,406 331.624,6	14.704
5	395.435,406 331.624,6	1	395.548,836 331.689,435	130.652

**** Lungimile segmentelor sunt determinate în planul de proiecție Stereo 70 și sunt rotunjite la 1 milimetru.**

***** Distanța dintre puncte este formată din segmente cumulate ce sunt mai mici decât valoarea 1 milimetru.**

**DATE DESPRE IMOBILUL NR. 465**

Oficiul de Cadastru și Publicitate Imobiliară DOLJ
Biroul de Cadastru și Publicitate Imobiliară Craiova

A. Partea I. Descrierea imobilului

TEREN Extravilan

Adresa: Jud. Dolj, T130, P18

Nr. Crt	Nr cadastral Nr. topografic	Suprafața* (mp)	Observații / Referințe
A1		5.000	Sector cadastral:1 Teren neimprejmuit;

B. Partea II. Proprietari și acte

Inscrieri privitoare la dreptul de proprietate și alte drepturi reale	Referințe
/	
Act Administrativ nr. Titlu de proprietate 1558-44687, din 11/10/1999 emis de CJSIPT Dolj;	
B1	A1
Intabulare, drept de PROPRIETATE, dobândit prin Reconstituire, cota actuala 1/1, cota initiala 1/1 1) GRIGORE NICOLAE DEFUNCT:Da	

C. Partea III. SARCINI .

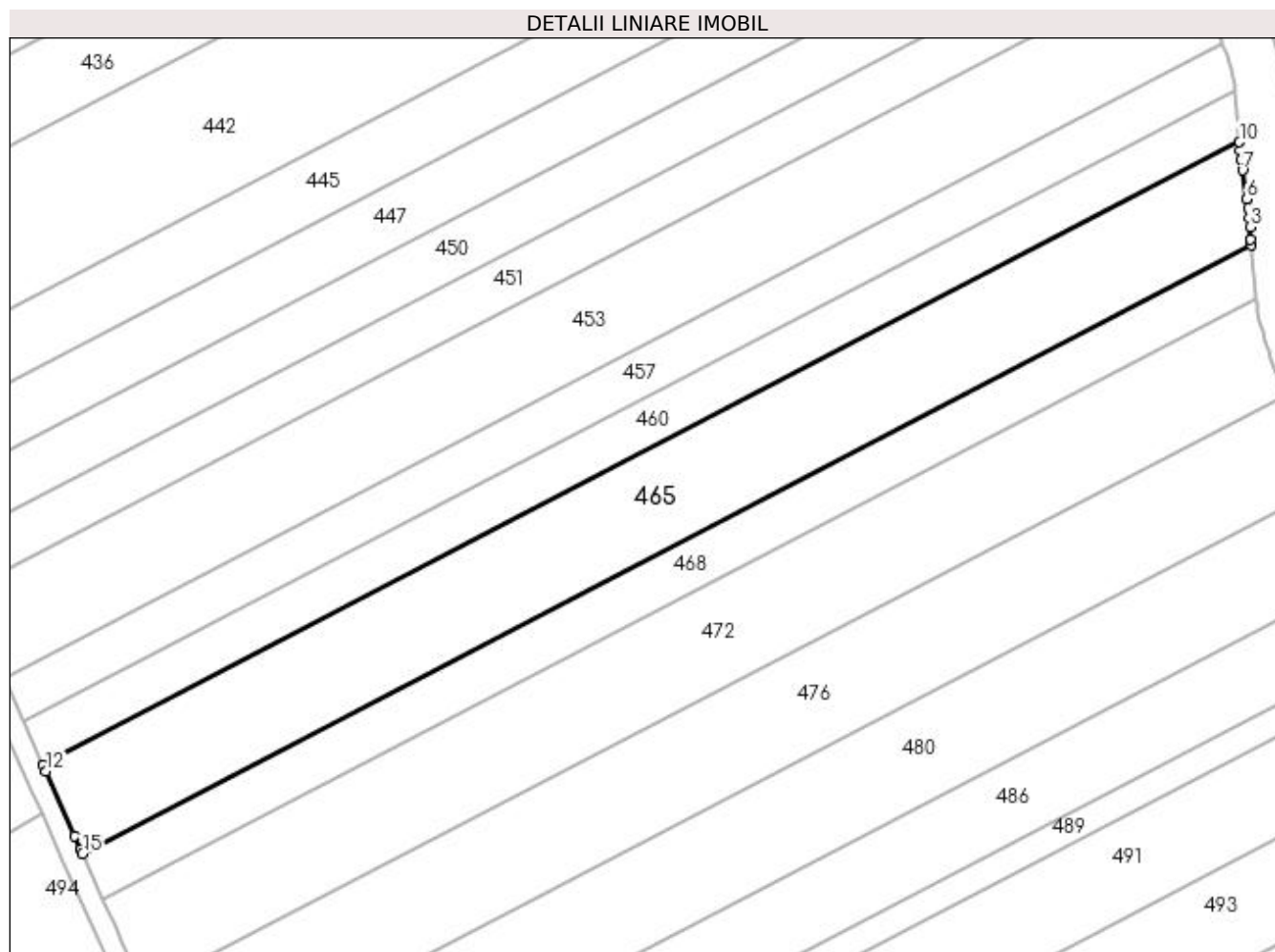
Inscrieri privind dezmembramintele dreptului de proprietate, drepturi reale de garanție și sarcini	Referințe
NU SUNT	

Anexa Nr. 1 La Partea I

Teren

Nr cadastral	Suprafața (mp)*	Observații / Referințe
	5.000	

* Suprafața este determinată în planul de proiecție Stereo 70.



Date referitoare la teren

Crt	Categorie folosință	Intra vilan	Suprafața (mp)	Tarla	Parcelă	Nr. topo	Observații / Referințe
1	arabil	NU	5.000	130	18	-	

Lungime Segmente

1) Valorile lungimilor segmentelor sunt obținute din proiecție în plan.

Punct început	X / Y	Punct sfârșit	X / Y	Lungime segment (** (m)
1	395.819,81 331.709,465	2	395.819,738 331.710,627	1.164
2	395.819,738 331.710,627	3	395.819,589 331.713,053	2.43
3	395.819,589 331.713,053	4	395.819,447 331.714,904	1.857
4	395.819,447 331.714,904	5	395.819,264 331.716,716	1.821
5	395.819,264 331.716,716	6	395.819,027 331.718,509	1.809

Punct început	X / Y	Punct sfârșit	X / Y	Lungime segment (** (m)
6	395.819,027 331.718,509	7	395.818,142 331.724,191	5.75
7	395.818,142 331.724,191	8	395.817,875 331.726,195	2.022
8	395.817,875 331.726,195	9	395.817,673 331.728,157	1.972
9	395.817,673 331.728,157	10	395.817,549 331.729,743	1.591
10	395.817,549 331.729,743	11	395.581,841 331.607,032	265.737
11	395.581,841 331.607,032	12	395.582,368 331.605,85	1.294
12	395.582,368 331.605,85	13	395.588,028 331.593,16	13.895
13	395.588,028 331.593,16	14	395.589,241 331.590,441	2.978
14	395.589,241 331.590,441	15	395.589,607 331.589,62	0.899
15	395.589,607 331.589,62	1	395.819,81 331.709,465	259.531

** Lungimile segmentelor sunt determinate în planul de proiecție Stereo 70 și sunt rotunjite la 1 milimetru.

*** Distanța dintre puncte este formată din segmente cumulate ce sunt mai mici decât valoarea 1 milimetru.

**DATE DESPRE IMOBILUL NR. 466**

Oficiul de Cadastru și Publicitate Imobiliară DOLJ
Biroul de Cadastru și Publicitate Imobiliară Craiova

A. Partea I. Descrierea imobilului

TEREN Extravilan

Adresa: Jud. Dolj, T129, P24

Nr. Crt	Nr cadastral Nr. topografic	Suprafața* (mp)	Observații / Referințe
A1		5.000	Sector cadastral:1 Teren neimprejmuit;

B. Partea II. Proprietari și acte

Inscrieri privitoare la dreptul de proprietate și alte drepturi reale	Referințe
/	
Act Administrativ nr. Titlu de proprietate 1563-44687, din 11/10/1999 emis de CJSIPT Dolj (Adeverinta nr 1671/03.05.2023 eliberata de Primaria Comunei Almaj);	
B1	A1
Intabulare, drept de PROPRIETATE, dobandit prin Reconstituire, cota actuala 1/1, cota initiala 1/1 1) ZLOTA ELENA DEFUNCT:Da	

C. Partea III. SARCINI .

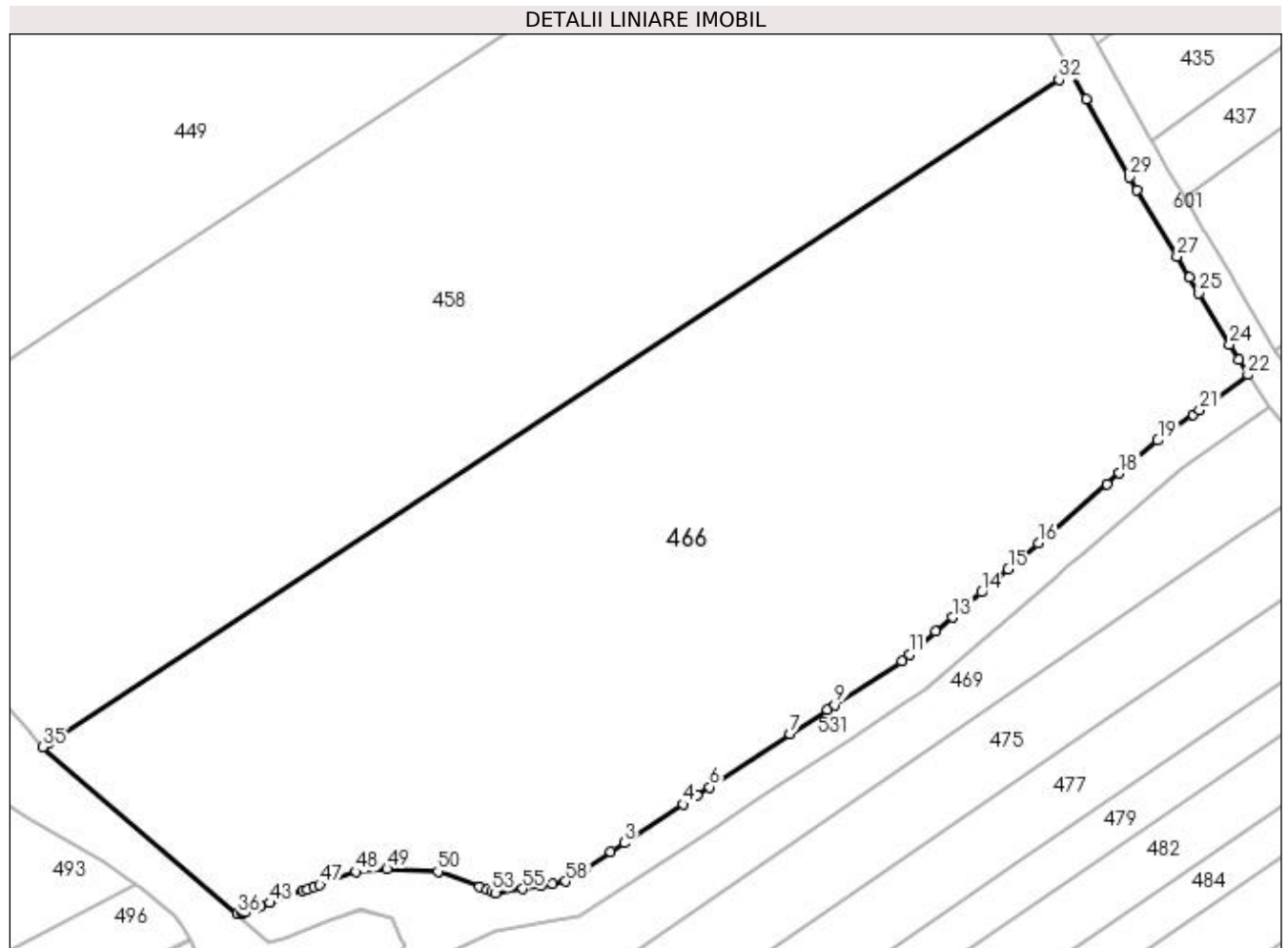
Inscrieri privind dezmembramintele dreptului de proprietate, drepturi reale de garanție și sarcini	Referințe
NU SUNT	

Anexa Nr. 1 La Partea I

Teren

Nr cadastral	Suprafața (mp)*	Observații / Referințe
	5.000	

* Suprafața este determinată în planul de proiecție Stereo 70.



Date referitoare la teren

Crt	Categorie folosință	Intra vilan	Suprafața (mp)	Tarla	Parcelă	Nr. topo	Observații / Referințe
1	arabil	NU	5.000	129	24	-	

Lungime Segmente

1) Valorile lungimilor segmentelor sunt obținute din proiecție în plan.

Punct început	X / Y	Punct sfârșit	X / Y	Lungime segment	Punct început	X / Y	Punct sfârșit	X / Y	Lungime segment	Punct început	X / Y	Punct sfârșit	X / Y	Lungime segment
1	395.950,999 331.613,76	2	395.953,771 331.615,578	3.315	2	395.953,771 331.615,578	3	395.955,257 331.616,553	1.778	3	395.955,257 331.616,553	4	395.961,603 331.620,715	7.589
4	395.961,603 331.620,715	5	395.963,107 331.621,702	1.799	5	395.963,107 331.621,702	6	395.964,466 331.622,593	1.625	6	395.964,466 331.622,593	7	395.973,183 331.628,311	10.425
7	395.973,183 331.628,311	8	395.977,186 331.630,937	4.788	8	395.977,186 331.630,937	9	395.978,006 331.631,475	0.981	9	395.978,006 331.631,475	10	395.985,252 331.636,228	8.666
10	395.985,252 331.636,228	11	395.986,062 331.636,924	1.068	11	395.986,062 331.636,924	12	395.988,937 331.639,397	3.793	12	395.988,937 331.639,397	13	395.990,715 331.640,926	2.345
13	395.990,715 331.640,926	14	395.993,871 331.643,641	4.162	14	395.993,871 331.643,641	15	395.996,768 331.646,132	3.821	15	395.996,768 331.646,132	16	396.000,042 331.648,949	4.319
16	396.000,042 331.648,949	17	396.007,439 331.655,311	9.757	17	396.007,439 331.655,311	18	396.008,816 331.656,495	1.815	18	396.008,816 331.656,495	19	396.012,948 331.660,049	5.45

Punct început	X / Y	Punct sfârșit	X / Y	Lungime segment	Punct început	X / Y	Punct sfârșit	X / Y	Lungime segment	Punct început	X / Y	Punct sfârșit	X / Y	Lungime segment
19	396.012,948 331.660,049	20	396.016,782 331.662,835	4.74	20	396.016,782 331.662,835	21	396.017,475 331.663,34	0.857	21	396.017,475 331.663,34	22	396.022,696 331.667,135	6.455
22	396.022,696 331.667,135	23	396.021,735 331.668,738	1.869	23	396.021,735 331.668,738	24	396.020,72 331.670,431	1.974	24	396.020,72 331.670,431	25	396.017,404 331.675,948	6.436
25	396.017,404 331.675,948	26	396.016,371 331.677,667	2.006	26	396.016,371 331.677,667	27	396.015,028 331.679,902	2.608	27	396.015,028 331.679,902	28	396.010,675 331.687,135	8.442
28	396.010,675 331.687,135	29	396.009,907 331.688,506	1.571	29	396.009,907 331.688,506	30	396.005,182 331.696,937	9.664	30	396.005,182 331.696,937	31	396.003,543 331.699,861	3.352
31	396.003,543 331.699,861	32	396.002,25 331.699,013	1.546	32	396.002,25 331.699,013	33	395.892,96 331.627,323	130.7 05	33	395.892,96 331.627,323	34	395.892,85 331.627,252	0.131
34	395.892,85 331.627,252	35	395.892,379 331.626,942	0.564	35	395.892,379 331.626,942	36	395.913,423 331.608,863	27.74 4	36	395.913,423 331.608,863	37	395.913,902 331.608,994	0.496
37	395.913,902 331.608,994	38	395.914,031 331.609,038	0.137	38	395.914,031 331.609,038	39	395.914,142 331.609,077	0.117	39	395.914,142 331.609,077	40	395.914,317 331.609,138	0.185
40	395.914,317 331.609,138	41	395.915,402 331.609,517	1.149	41	395.915,402 331.609,517	42	395.915,872 331.609,681	0.498	42	395.915,872 331.609,681	43	395.916,961 331.610,061	1.154
43	395.916,961 331.610,061	44	395.920,509 331.611,369	3.781	44	395.920,509 331.611,369	45	395.920,927 331.611,523	0.446	45	395.920,927 331.611,523	46	395.921,669 331.611,796	0.791
46	395.921,669 331.611,796	47	395.922,303 331.612,03	0.676	47	395.922,303 331.612,03	48	395.926,229 331.613,423	4.166	48	395.926,229 331.613,423	49	395.929,592 331.613,744	3.378
49	395.929,592 331.613,744	50	395.935,101 331.613,461	5.516	50	395.935,101 331.613,461	51	395.939,595 331.611,796	4.792	51	395.939,595 331.611,796	52	395.940,368 331.611,51	0.824
52	395.940,368 331.611,51	53	395.940,918 331.611,306	0.587	53	395.940,918 331.611,306	54	395.941,342 331.611,083	0.479	54	395.941,342 331.611,083	55	395.944,284 331.611,594	2.986
55	395.944,284 331.611,594	56	395.946,278 331.611,94	2.023	56	395.946,278 331.611,94	57	395.947,504 331.612,153	1.245	57	395.947,504 331.612,153	58	395.948,926 331.612,4	1.443
58	395.948,926 331.612,4	1	395.950,999 331.613,76	2.48										

** Lungimile segmentelor sunt determinate în planul de proiecție Stereo 70 și sunt rotunjite la 1 milimetru.

*** Distanța dintre puncte este formată din segmente cumulate ce sunt mai mici decât valoarea 1 milimetru.

**DATE DESPRE IMOBILUL NR. 468**

Oficiul de Cadastru și Publicitate Imobiliară DOLJ
Biroul de Cadastru și Publicitate Imobiliară Craiova

A. Partea I. Descrierea imobilului

TEREN Extravilan

Adresa: Jud. Dolj, T 130,P 18/1-EXTRAVILAN

Nr. Crt	Nr cadastral Nr. topografic	Suprafața* (mp)	Observații / Referințe
A1	30786	2.508	Sector cadastral:1 Teren neimprejmuit;

B. Partea II. Proprietari și acte

Inscrieri privitoare la dreptul de proprietate și alte drepturi reale		Referințe
76412 / 19/05/2017		
Act Notarial nr. contract de vanzare aut. sub nr. 2063 de NP Doina Faurar, din 16/05/2017 emis de Faurar Virgil Claudiu;		
B1	Intabulare, drept de PROPRIETATE, dobandit prin Conventie, cota actuala 1/1, cota initiala 1/1 1) SOCIETATEA AGROECOLOGICA 2008 SRL, CIF:24727589	A1

C. Partea III. SARCINI .

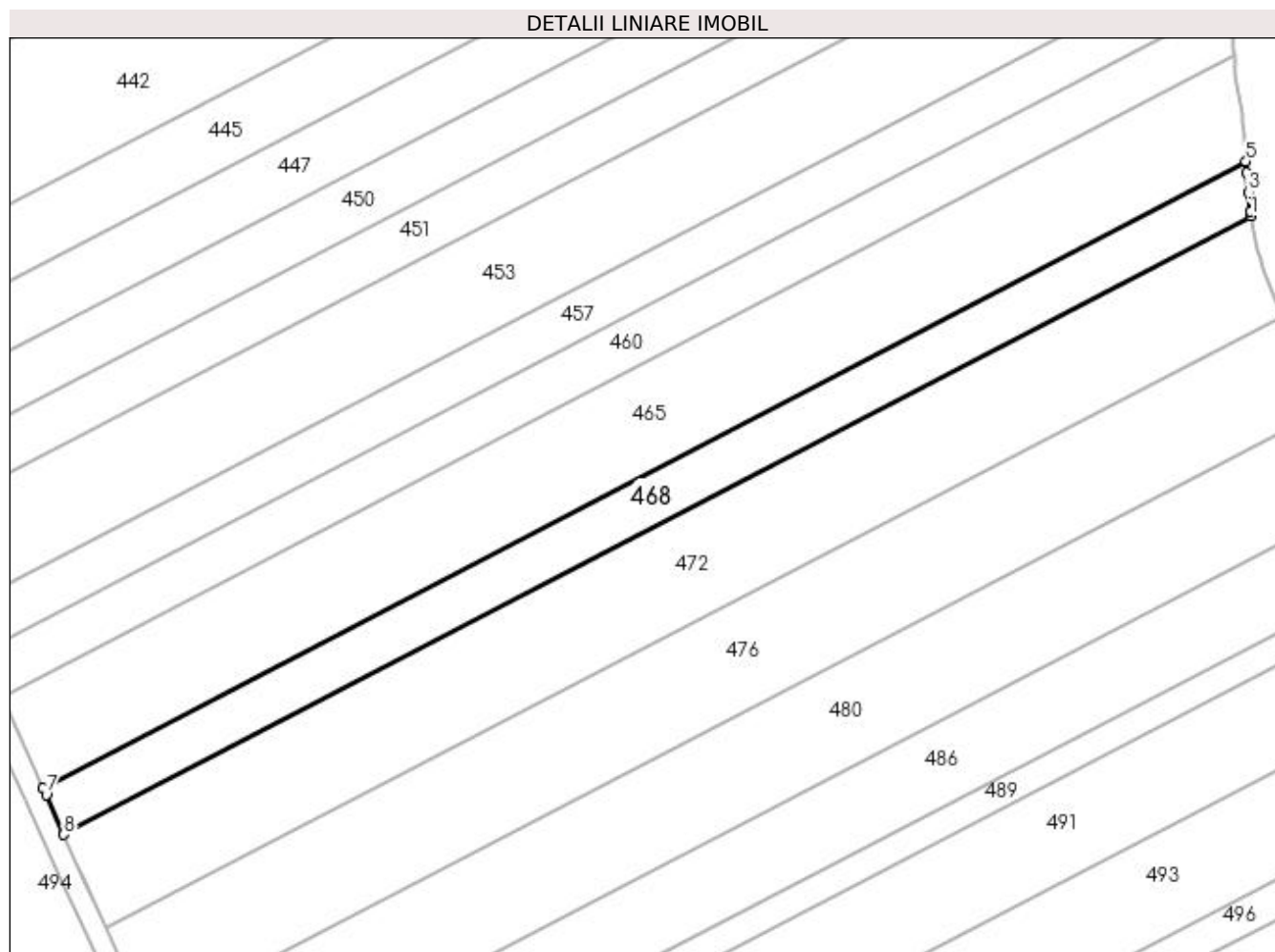
Inscrieri privind dezmembramintele dreptului de proprietate, drepturi reale de garanție și sarcini	Referințe
NU SUNT	

Anexa Nr. 1 La Partea I

Teren

Nr cadastral	Suprafața (mp)*	Observații / Referințe
30786	2.508	

* Suprafața este determinată în planul de proiecție Stereo 70.



Date referitoare la teren

Crt	Categorie folosință	Intra vilan	Suprafața (mp)	Tarla	Parcelă	Nr. topo	Observații / Referințe
1	arabil	NU	2.508	130	18/1	-	

Lungime Segmente

1) Valorile lungimilor segmentelor sunt obținute din proiecție în plan.

Punct început	X / Y	Punct sfârșit	X / Y	Lungime segment (** (m)
1	395.820,792 331.699,007	2	395.820,658 331.699,955	0.958
2	395.820,658 331.699,955	3	395.820,248 331.703,595	3.663
3	395.820,248 331.703,595	4	395.819,948 331.707,233	3.651
4	395.819,948 331.707,233	5	395.819,81 331.709,465	2.236
5	395.819,81 331.709,465	6	395.589,607 331.589,62	259.531

Punct început	X / Y	Punct sfârșit	X / Y	Lungime segment (** (m)
6	395.589,607 331.589,62	7	395.590,205 331.588,279	1.468
7	395.590,205 331.588,279	8	395.593,578 331.580,718	8.279
8	395.593,578 331.580,718	1	395.820,792 331.699,007	256.161

** Lungimile segmentelor sunt determinate în planul de proiecție Stereo 70 și sunt rotunjite la 1 milimetru.

*** Distanța dintre puncte este formată din segmente cumulate ce sunt mai mici decât valoarea 1 milimetru.

**DATE DESPRE IMOBILUL NR. 469**

Oficiul de Cadastru și Publicitate Imobiliară DOLJ
Biroul de Cadastru și Publicitate Imobiliară Craiova

A. Partea I. Descrierea imobilului

TEREN Extravilan

Adresa: Jud. Dolj, T128, P40

Nr. Crt	Nr cadastral Nr. topografic	Suprafața* (mp)	Observații / Referințe
A1		900	Sector cadastral:1 Teren neîmprejmuit;

B. Partea II. Proprietari și acte

Inscrieri privitoare la dreptul de proprietate și alte drepturi reale	Referințe
/	
Act Administrativ nr. Titlu de proprietate 1553-44687, din 11/10/1999 emis de CJSIPT Dolj;	
B1	A1
Intabulare, drept de PROPRIETATE, dobândit prin Reconstituire, cota actuala 1/1, cota initiala 1/1 1) BĂLMAU MIHAI	

C. Partea III. SARCINI .

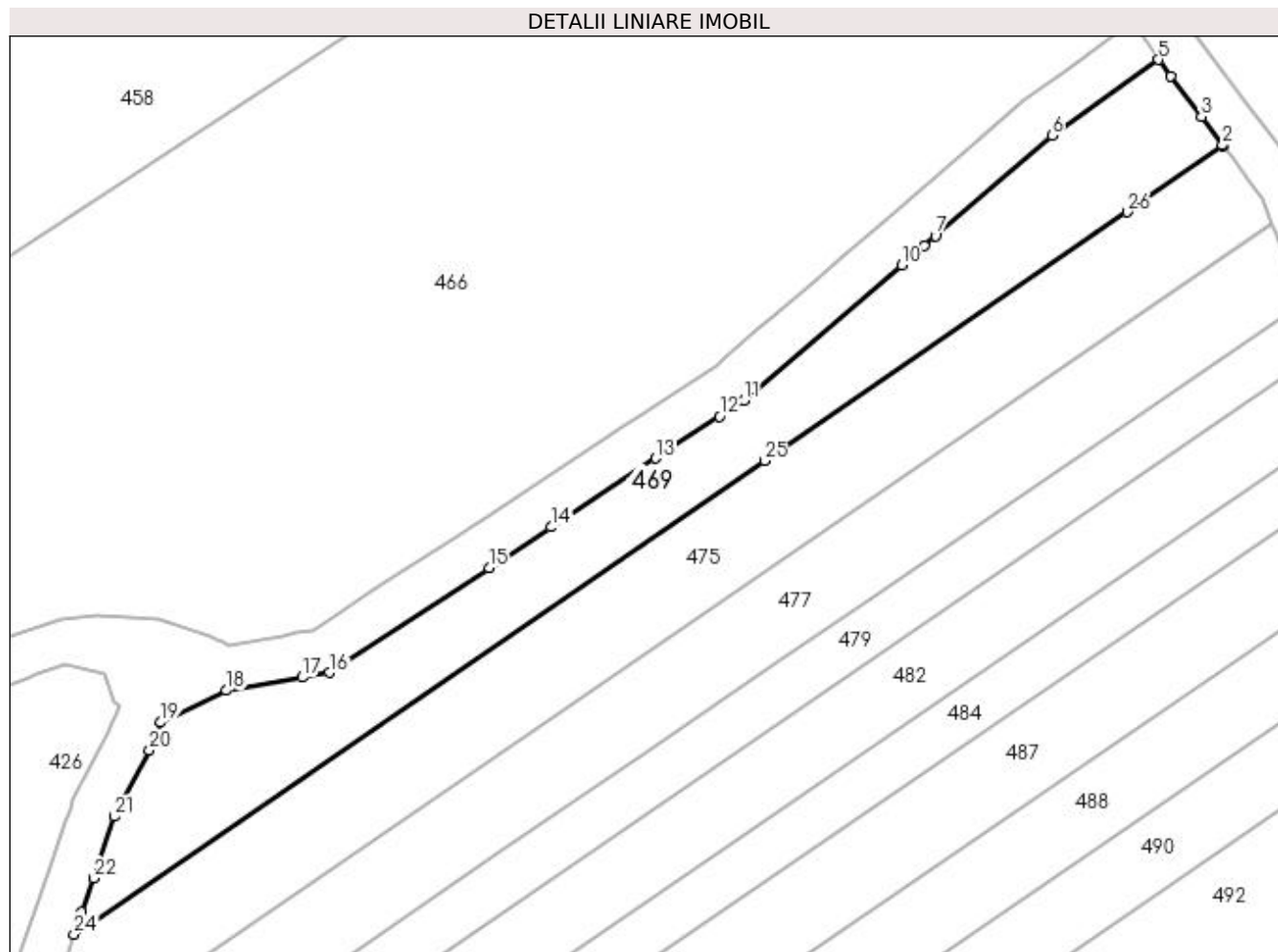
Inscrieri privind dezmembramintele dreptului de proprietate, drepturi reale de garanție și sarcini	Referințe
NU SUNT	

Anexa Nr. 1 La Partea I

Teren

Nr cadastral	Suprafața (mp)*	Observații / Referințe
	900	

* Suprafața este determinată în planul de proiecție Stereo 70.



Date referitoare la teren

Crt	Categorie folosință	Intra vilan	Suprafața (mp)	Tarla	Parcelă	Nr. topo	Observații / Referințe
1	arabil	NU	900	128	40	-	

Lungime Segmente

1) Valorile lungimilor segmentelor sunt obținute din proiecție în plan.

Punct început	X / Y	Punct sfârșit	X / Y	Lungime segment (** (m)
1	396.030,854 331.655,938	2	396.030,784 331.656,031	0.116
3	396.028,871 331.658,586	4	396.026,125 331.662,252	4.58
5	396.025,025 331.663,722	6	396.015,432 331.656,909	11.766
7	396.004,938 331.647,883	8	396.003,931 331.647,017	1.328
9	396.003,193 331.646,382	10	396.001,899 331.645,269	1.707

Punct început	X / Y	Punct sfârșit	X / Y	Lungime segment (** (m)
2	396.030,784 331.656,031	3	396.028,871 331.658,586	3.192
4	396.026,125 331.662,252	5	396.025,025 331.663,722	1.836
6	396.015,432 331.656,909	7	396.004,938 331.647,883	13.842
8	396.003,931 331.647,017	9	396.003,193 331.646,382	0.974
10	396.001,899 331.645,269	11	395.987,737 331.633,089	18.68

Punct început	X / Y	Punct sfârșit	X / Y	Lungime segment (** (m)
11	395.987,737 331.633,089	12	395.985,524 331.631,623	2.654
13	395.979,803 331.627,87	14	395.970,381 331.621,689	11.268
15	395.964,781 331.618,016	16	395.950,426 331.608,6	17.167
17	395.947,983 331.608,176	18	395.941,178 331.606,995	6.907
19	395.935,273 331.604,116	20	395.934,241 331.601,609	2.711
21	395.931,091 331.595,648	22	395.929,188 331.590,115	5.851
23	395.928,13 331.587,04	24	395.927,447 331.585,055	2.1
25	395.989,569 331.627,638	26	396.022,212 331.650,015	39.576

Punct început	X / Y	Punct sfârșit	X / Y	Lungime segment (** (m)
12	395.985,524 331.631,623	13	395.979,803 331.627,87	6.842
14	395.970,381 331.621,689	15	395.964,781 331.618,016	6.697
16	395.950,426 331.608,6	17	395.947,983 331.608,176	2.48
18	395.941,178 331.606,995	19	395.935,273 331.604,116	6.569
20	395.934,241 331.601,609	21	395.931,091 331.595,648	6.742
22	395.929,188 331.590,115	23	395.928,13 331.587,04	3.252
24	395.927,447 331.585,055	25	395.989,569 331.627,638	75.316
26	396.022,212 331.650,015	1	396.030,854 331.655,938	10.477

** Lungimile segmentelor sunt determinate în planul de proiecție Stereo 70 și sunt rotunjite la 1 milimetru.

*** Distanța dintre puncte este formată din segmente cumulate ce sunt mai mici decât valoarea 1 milimetru.

**DATE DESPRE IMOBILUL NR. 470**

Oficiul de Cadastru și Publicitate Imobiliară DOLJ
Biroul de Cadastru și Publicitate Imobiliară Craiova

A. Partea I. Descrierea imobilului

TEREN Extravilan

Adresa: Jud. Dolj, T130, P5

Nr. Crt	Nr cadastral Nr. topografic	Suprafața* (mp)	Observații / Referințe
A1		5.005	Sector cadastral:1 Teren neimprejmuit;

B. Partea II. Proprietari și acte

Inscrieri privitoare la dreptul de proprietate și alte drepturi reale	Referințe
/	
Act Administrativ nr. Titlu de proprietate 1543-44687, din 02/08/1999 emis de CJSIPT Dolj;	
B1	A1
Intabulare, drept de PROPRIETATE, dobandit prin Reconstituire, cota actuala 1/1, cota initiala 1/1 1) BOTOG CONSTANTINA	

C. Partea III. SARCINI .

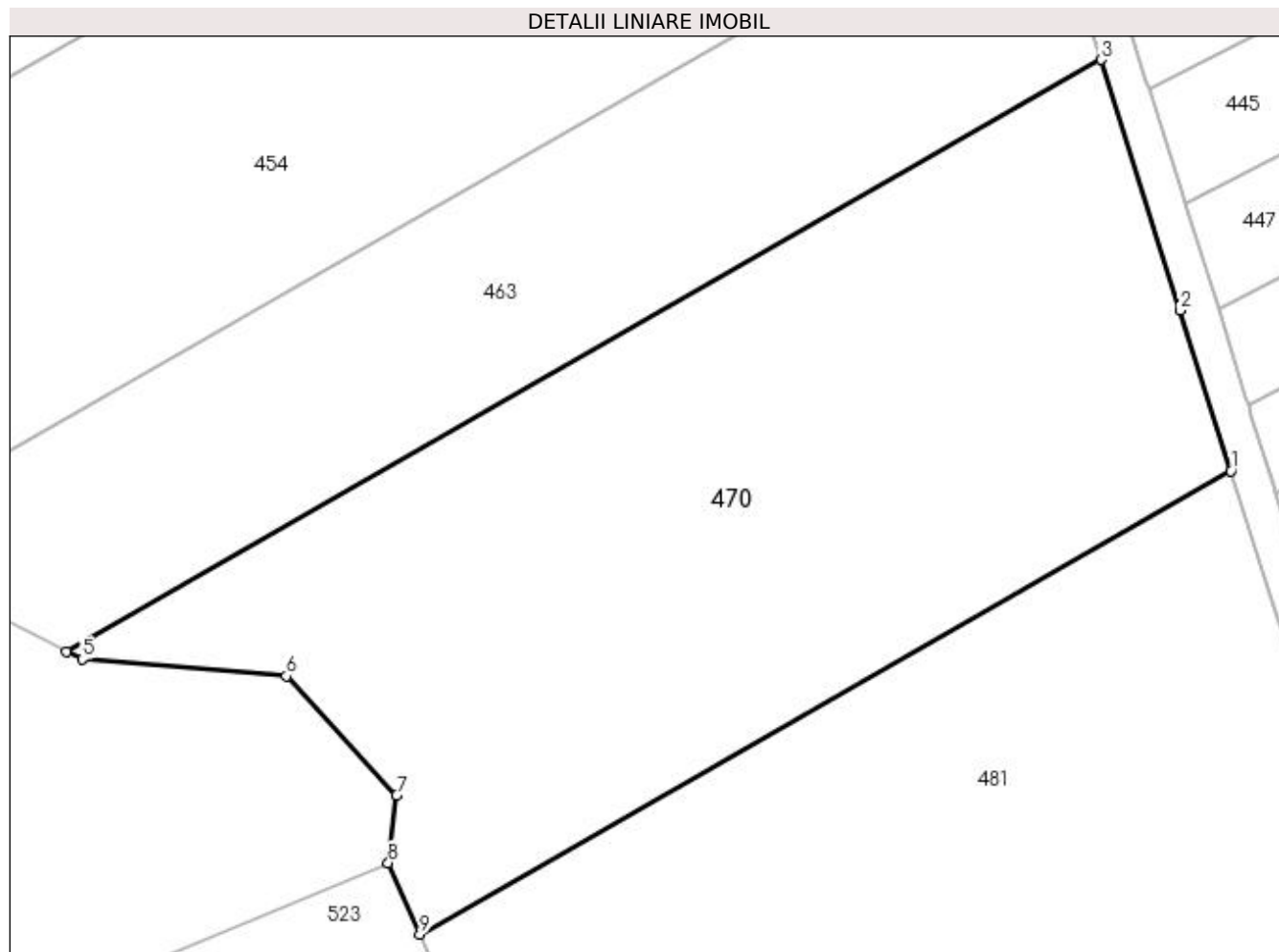
Inscrieri privind dezmembramintele dreptului de proprietate, drepturi reale de garanție și sarcini	Referințe
NU SUNT	

Anexa Nr. 1 La Partea I

Teren

Nr cadastral	Suprafața (mp)*	Observații / Referințe
	5.005	

* Suprafața este determinată în planul de proiecție Stereo 70.



Date referitoare la teren

Crt	Categorie folosință	Intravilan	Suprafața (mp)	Tarla	Parcelă	Nr. topo	Observații / Referințe
1	arabil	NU	5.005	130	5	-	

Lungime Segmente

1) Valorile lungimilor segmentelor sunt obținute din proiecție în plan.

Punct început	X / Y	Punct sfârșit	X / Y	Lungime segment (** (m)
1	395.563,0 331.644,375	2	395.557,469 331.661,971	18.444
2	395.557,469 331.661,971	3	395.548,836 331.689,435	28.789
3	395.548,836 331.689,435	4	395.435,406 331.624,6	130.652
4	395.435,406 331.624,6	5	395.437,148 331.623,729	1.947
5	395.437,148 331.623,729	6	395.459,487 331.621,868	22.417

Punct început	X / Y	Punct sfârșit	X / Y	Lungime segment (** (m)
6	395.459,487 331.621,868	7	395.471,588 331.608,838	17.782
7	395.471,588 331.608,838	8	395.470,657 331.601,392	7.504
8	395.470,657 331.601,392	9	395.474,129 331.593,577	8.552
9	395.474,129 331.593,577	1	395.563,0 331.644,375	102.364

** Lungimile segmentelor sunt determinate în planul de proiecție Stereo 70 și sunt rotunjite la 1 milimetru.

*** Distanța dintre puncte este formată din segmente cumulate ce sunt mai mici decât valoarea 1 milimetru.

**DATE DESPRE IMOBILUL NR. 472**

Oficiul de Cadastru și Publicitate Imobiliară DOLJ
Biroul de Cadastru și Publicitate Imobiliară Craiova

A. Partea I. Descrierea imobilului

TEREN Extravilan

Adresa: Jud. Dolj, T130, P18/2

Nr. Crt	Nr cadastral Nr. topografic	Suprafața* (mp)	Observații / Referințe
A1	30646	5.000	Sector cadastral:1 Teren neimprejmuit;

B. Partea II. Proprietari și acte

Inscrieri privitoare la dreptul de proprietate și alte drepturi reale		Referințe
125765 / 29/09/2016		
Act Notarial nr. Contract de vanzare aut nr 515, din 28/09/2016 emis de NP Closca Aurelian Daniel (CONTRACT DE VANZARE);		
B1	Intabulare, drept de PROPRIETATE, dobandit prin Conventie, cota actuala 1/1, cota initiala 1/1 1) SOCIETATEA AGRI TERENURI SA, CIF:24816228	A1

C. Partea III. SARCINI .

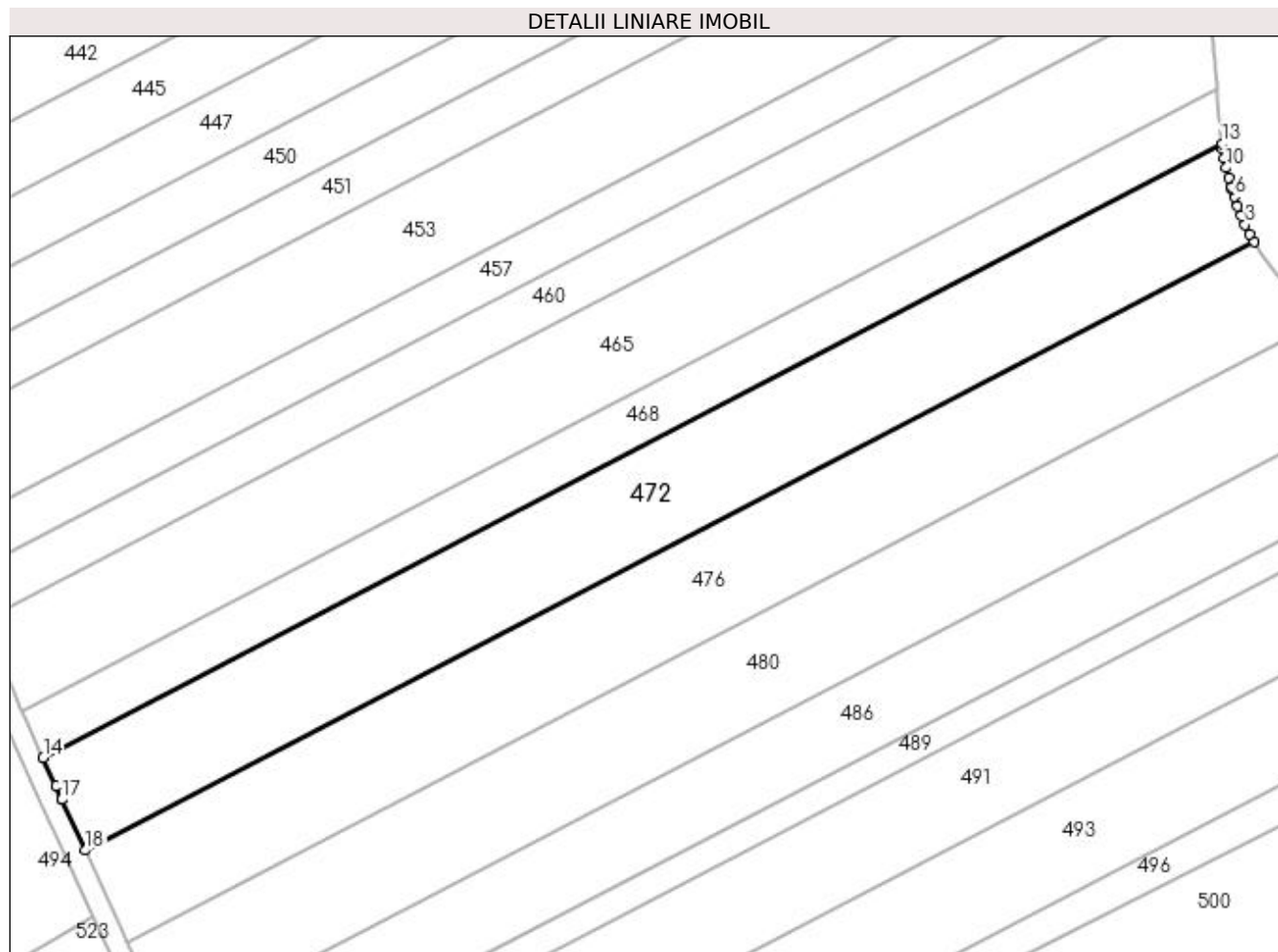
Inscrieri privind dezmembramintele dreptului de proprietate, drepturi reale de garanție și sarcini	Referințe
NU SUNT	

Anexa Nr. 1 La Partea I

Teren

Nr cadastral	Suprafața (mp)*	Observații / Referințe
30646	5.000	

* Suprafața este determinată în planul de proiecție Stereo 70.



Date referitoare la teren

Crt	Categorie folosință	Intravilan	Suprafața (mp)	Tarla	Parcelă	Nr. topo	Observații / Referințe
1	arabil	NU	5.000	130	18/2	-	

Lungime Segmente

1) Valorile lungimilor segmentelor sunt obținute din proiecție în plan.

Punct început	X / Y	Punct sfârșit	X / Y	Lungime segment (** (m)
1	395.826,96 331.680,066	2	395.826,133 331.681,585	1.729
2	395.826,133 331.681,585	3	395.825,282 331.683,368	1.976
3	395.825,282 331.683,368	4	395.824,518 331.685,156	1.945
4	395.824,518 331.685,156	5	395.823,824 331.686,954	1.927
5	395.823,824 331.686,954	6	395.823,187 331.688,765	1.92

Punct început	X / Y	Punct sfârșit	X / Y	Lungime segment (** (m)
6	395.823,187 331.688,765	7	395.822,725 331.690,218	1.525
7	395.822,725 331.690,218	8	395.822,604 331.690,598	0.399
8	395.822,604 331.690,598	9	395.822,076 331.692,463	1.938
9	395.822,076 331.692,463	10	395.821,612 331.694,362	1.955
10	395.821,612 331.694,362	11	395.821,233 331.696,236	1.912
11	395.821,233 331.696,236	12	395.820,921 331.698,095	1.885
12	395.820,921 331.698,095	13	395.820,792 331.699,007	0.921
13	395.820,792 331.699,007	14	395.593,578 331.580,718	256.161
14	395.593,578 331.580,718	15	395.596,007 331.575,271	5.964
15	395.596,007 331.575,271	16	395.597,18 331.572,643	2.878
16	395.597,18 331.572,643	17	395.597,19 331.572,62	0.026
17	395.597,19 331.572,62	18	395.601,72 331.562,804	10.81
18	395.601,72 331.562,804	1	395.826,96 331.680,066	253.936

** Lungimile segmentelor sunt determinate în planul de proiecție Stereo 70 și sunt rotunjite la 1 milimetru.

*** Distanța dintre puncte este formată din segmente cumulate ce sunt mai mici decât valoarea 1 milimetru.

**DATE DESPRE IMOBILUL NR. 473**

Oficiul de Cadastru și Publicitate Imobiliară DOLJ
Biroul de Cadastru și Publicitate Imobiliară Craiova

A. Partea I. Descrierea imobilului

TEREN Extravilan

Adresa: Jud. Dolj, T130, PDE 8

Nr. Crt	Nr cadastral Nr. topografic	Suprafața* (mp)	Observații / Referințe
A1		1.606	Sector cadastral:1 Teren neimprejmuit;

B. Partea II. Proprietari și acte

Inscrieri privitoare la dreptul de proprietate și alte drepturi reale		Referințe
/		
Act Normativ nr. Legea 7, din 13/03/1996 emis de Parlamentul Romaniei (art.13 alin 15);		
B1	Inscrierea provizorie, drept de PROPRIETATE, dobandit prin Lege, cota actuala 1/1, cota initiala 1/1 1) NEIDENTIFICAT NEIDENTIFICAT	A1

C. Partea III. SARCINI .

Inscrieri privind dezmembramintele dreptului de proprietate, drepturi reale de garanție și sarcini	Referințe
NU SUNT	

Anexa Nr. 1 La Partea I

Teren

Nr cadastral	Suprafața (mp)*	Observații / Referințe
	1.606	

* Suprafața este determinată în planul de proiecție Stereo 70.



Date referitoare la teren

Crt	Categorie folosință	Intravilan	Suprafața (mp)	Tarla	Parcelă	Nr. topo	Observații / Referințe
1	drum	NU	1.606	130	DE 8	-	

Lungime Segmente

1) Valorile lungimilor segmentelor sunt obținute din proiecție în plan.

Punct început	X / Y	Punct sfârșit	X / Y	Lungime segment	Punct început	X / Y	Punct sfârșit	X / Y	Lungime segment	Punct început	X / Y	Punct sfârșit	X / Y	Lungime segment
1	395.638,768 331.472,972	2	395.639,65 331.471,06	2.105	2	395.639,65 331.471,06	3	395.639,69 331.470,978	0.091	3	395.639,69 331.470,978	4	395.643,243 331.472,821	4.003
4	395.643,243 331.472,821	5	395.641,625 331.476,329	3.863	5	395.641,625 331.476,329	6	395.633,84 331.493,198	18.579	6	395.633,84 331.493,198	7	395.626,342 331.509,447	17.895
7	395.626,342 331.509,447	8	395.624,083 331.514,343	5.392	8	395.624,083 331.514,343	9	395.623,99 331.514,544	0.222	9	395.623,99 331.514,544	10	395.617,836 331.527,88	14.688
10	395.617,836 331.527,88	11	395.615,79 331.532,313	4.881	11	395.615,79 331.532,313	12	395.612,65 331.539,119	7.496	12	395.612,65 331.539,119	13	395.610,848 331.543,022	4.299
13	395.610,848 331.543,022	14	395.609,905 331.545,067	2.252	14	395.609,905 331.545,067	15	395.609,146 331.546,71	1.81	15	395.609,146 331.546,71	16	395.601,72 331.562,804	17.725
16	395.601,72 331.562,804	17	395.597,19 331.572,62	10.81	17	395.597,19 331.572,62	18	395.597,18 331.572,643	0.026	18	395.597,18 331.572,643	19	395.596,007 331.575,271	2.878

Punct început	X / Y	Punct sfârșit	X / Y	Lungime segment	Punct început	X / Y	Punct sfârșit	X / Y	Lungime segment	Punct început	X / Y	Punct sfârșit	X / Y	Lungime segment
19	395.596,007 331.575,271	20	395.593,578 331.580,718	5.964	20	395.593,578 331.580,718	21	395.590,205 331.588,279	8.279	21	395.590,205 331.588,279	22	395.589,607 331.589,62	1.468
22	395.589,607 331.589,62	23	395.589,241 331.590,441	0.899	23	395.589,241 331.590,441	24	395.588,028 331.593,16	2.978	24	395.588,028 331.593,16	25	395.582,368 331.605,85	13.895
25	395.582,368 331.605,85	26	395.581,841 331.607,032	1.294	26	395.581,841 331.607,032	27	395.581,485 331.607,831	0.875	27	395.581,485 331.607,831	28	395.578,014 331.615,612	8.52
28	395.578,014 331.615,612	29	395.577,663 331.616,399	0.862	29	395.577,663 331.616,399	30	395.577,638 331.616,455	0.061	30	395.577,638 331.616,455	31	395.574,236 331.624,081	8.35
31	395.574,236 331.624,081	32	395.571,988 331.629,119	5.517	32	395.571,988 331.629,119	33	395.567,962 331.642,008	13.503	33	395.567,962 331.642,008	34	395.567,703 331.642,834	0.866
34	395.567,703 331.642,834	35	395.567,699 331.642,848	0.014	35	395.567,699 331.642,848	36	395.567,698 331.642,851	0.004	36	395.567,698 331.642,851	37	395.565,33 331.650,383	7.895
37	395.565,33 331.650,383	38	395.564,952 331.651,585	1.26	38	395.564,952 331.651,585	39	395.564,664 331.652,501	0.96	39	395.564,664 331.652,501	40	395.561,654 331.662,074	10.035
40	395.561,654 331.662,074	41	395.558,016 331.673,64	12.125	41	395.558,016 331.673,64	42	395.557,726 331.674,564	0.968	42	395.557,726 331.674,564	43	395.554,088 331.686,133	12.128
43	395.554,088 331.686,133	44	395.553,77 331.687,145	1.06	44	395.553,77 331.687,145	45	395.549,573 331.700,49	13.989	45	395.549,573 331.700,49	46	395.549,495 331.700,739	0.261
46	395.549,495 331.700,739	47	395.545,958 331.711,986	11.79	47	395.545,958 331.711,986	48	395.545,47 331.713,538	1.626	48	395.545,47 331.713,538	49	395.545,086 331.714,758	1.279
49	395.545,086 331.714,758	50	395.541,375 331.726,518	12.332	50	395.541,375 331.726,518	51	395.540,561 331.729,098	2.705	51	395.540,561 331.729,098	52	395.534,834 331.747,297	19.079
52	395.534,834 331.747,297	53	395.524,511 331.780,104	34.393	53	395.524,511 331.780,104	54	395.523,974 331.781,81	1.789	54	395.523,974 331.781,81	55	395.523,221 331.784,201	2.507
55	395.523,221 331.784,201	56	395.522,824 331.785,464	1.324	56	395.522,824 331.785,464	57	395.522,123 331.787,692	2.335	57	395.522,123 331.787,692	58	395.519,726 331.795,31	7.986
58	395.519,726 331.795,31	59	395.514,574 331.811,68	17.161	59	395.514,574 331.811,68	60	395.503,176 331.847,903	37.974	60	395.503,176 331.847,903	61	395.499,622 331.845,872	4.094
61	395.499,622 331.845,872	62	395.515,532 331.795,31	53.006	62	395.515,532 331.795,31	63	395.520,695 331.778,903	17.2	63	395.520,695 331.778,903	64	395.522,516 331.773,17	6.015
64	395.522,516 331.773,17	65	395.531,089 331.745,894	28.592	65	395.531,089 331.745,894	66	395.537,18 331.726,518	20.31	66	395.537,18 331.726,518	67	395.541,995 331.711,198	16.059
67	395.541,995 331.711,198	68	395.548,836 331.689,435	22.813	68	395.548,836 331.689,435	69	395.557,469 331.661,971	28.789	69	395.557,469 331.661,971	70	395.563,0 331.644,375	18.444
70	395.563,0 331.644,375	71	395.567,639 331.629,617	15.47	71	395.567,639 331.629,617	72	395.568,021 331.628,401	1.275	72	395.568,021 331.628,401	73	395.568,24 331.627,703	0.732
73	395.568,24 331.627,703	74	395.569,596 331.624,664	3.328	74	395.569,596 331.624,664	75	395.579,948 331.601,457	25.412	75	395.579,948 331.601,457	76	395.581,707 331.597,513	4.318
76	395.581,707 331.597,513	77	395.585,89 331.588,136	10.267	77	395.585,89 331.588,136	78	395.593,537 331.570,991	18.773	78	395.593,537 331.570,991	79	395.596,978 331.563,534	8.212
79	395.596,978 331.563,534	80	395.603,024 331.550,433	14.429	80	395.603,024 331.550,433	81	395.603,152 331.550,155	0.306	81	395.603,152 331.550,155	82	395.607,217 331.541,346	9.701
82	395.607,217 331.541,346	1	395.638,768 331.472,972	75.303										

** Lungimile segmentelor sunt determinate în planul de proiecție Stereo 70 și sunt rotunjite la 1 milimetru.

*** Distanța dintre puncte este formată din segmente cumulate ce sunt mai mici decât valoarea 1 milimetru.

**DATE DESPRE IMOBILUL NR. 475**

Oficiul de Cadastru și Publicitate Imobiliară DOLJ
Biroul de Cadastru și Publicitate Imobiliară Craiova

A. Partea I. Descrierea imobilului

TEREN Extravilan

Adresa: Jud. Dolj, T128, P39

Nr. Crt	Nr cadastral Nr. topografic	Suprafața* (mp)	Observații / Referințe
A1		1.066	Sector cadastral:1 Teren neimprejmuit;

B. Partea II. Proprietari și acte

Inscrieri privitoare la dreptul de proprietate și alte drepturi reale		Referințe
/		
Act Normativ nr. 7, din 13/03/1996 emis de Parlamentul Romaniei;		
B1	Intabulare, drept de PROPRIETATE, dobandit prin Lege, cota actuala 1/1, cota initiala 1/1 1) UAT ALMAJ, CIF:4553674, Rezerva comisiei locale de fond funciar	A1

C. Partea III. SARCINI .

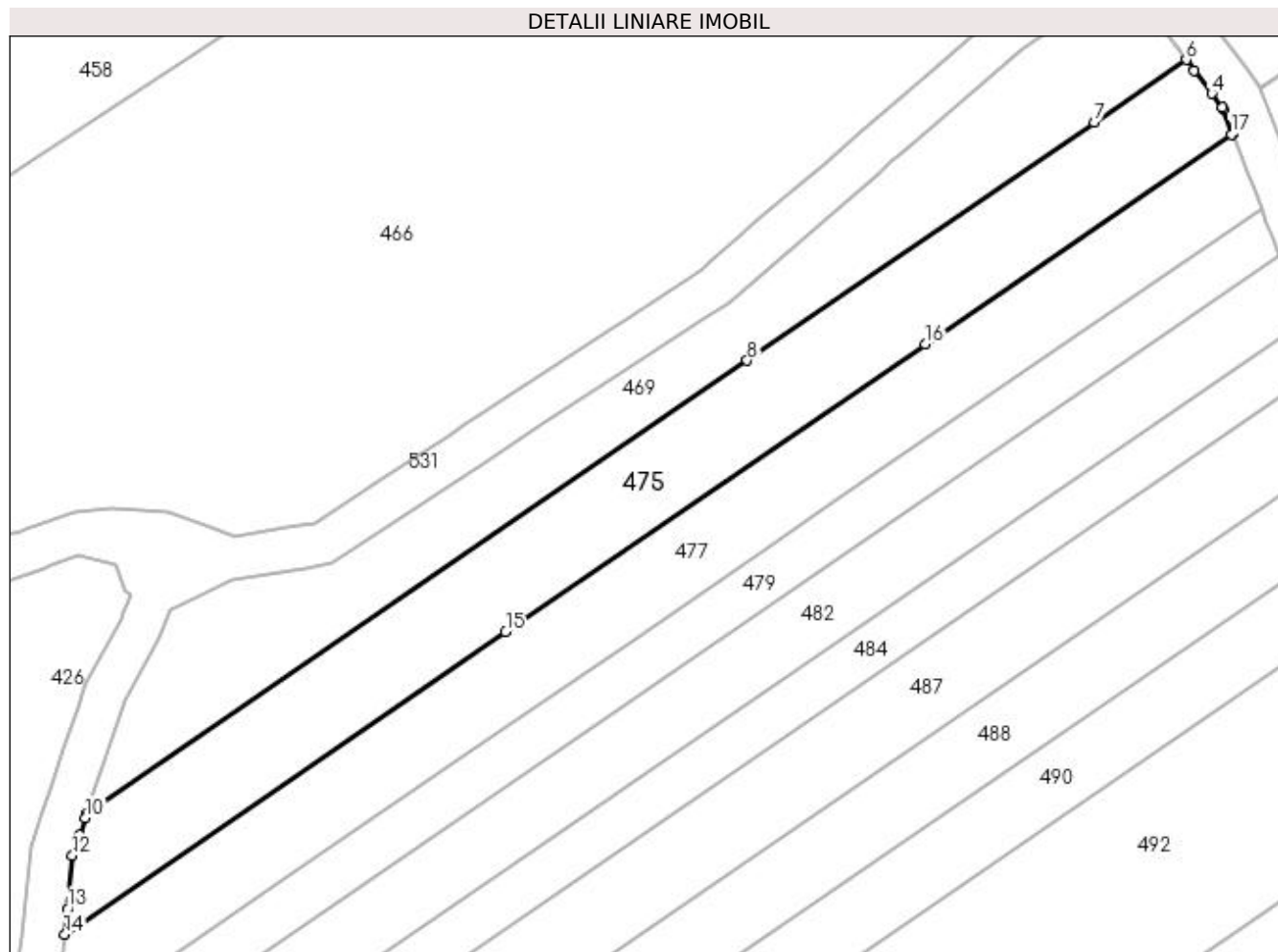
Inscrieri privind dezmembramintele dreptului de proprietate, drepturi reale de garanție și sarcini	Referințe
NU SUNT	

Anexa Nr. 1 La Partea I

Teren

Nr cadastral	Suprafața (mp)*	Observații / Referințe
	1.066	

* Suprafața este determinată în planul de proiecție Stereo 70.



Date referitoare la teren

Crt	Categorie folosință	Intravilan	Suprafața (mp)	Tarla	Parcelă	Nr. topo	Observații / Referințe
1	arabil	NU	1.066	128	39	-	

Lungime Segmente

1) Valorile lungimilor segmentelor sunt obținute din proiecție în plan.

Punct început	X / Y	Punct sfârșit	X / Y	Lungime segment (** (m)
1	396.035,214 331.648,982	2	396.034,327 331.651,301	2.482
2	396.034,327 331.651,301	3	396.034,224 331.651,438	0.171
3	396.034,224 331.651,438	4	396.033,247 331.652,742	1.63
4	396.033,247 331.652,742	5	396.031,615 331.654,921	2.722
5	396.031,615 331.654,921	6	396.030,854 331.655,938	1.271

Punct început	X / Y	Punct sfârșit	X / Y	Lungime segment (** (m)
6	396.030,854 331.655,938	7	396.022,212 331.650,015	10.477
7	396.022,212 331.650,015	8	395.989,569 331.627,638	39.576
8	395.989,569 331.627,638	9	395.927,447 331.585,055	75.316
9	395.927,447 331.585,055	10	395.927,307 331.584,648	0.43
10	395.927,307 331.584,648	11	395.926,749 331.583,024	1.717
11	395.926,749 331.583,024	12	395.926,077 331.581,072	2.064
12	395.926,077 331.581,072	13	395.925,596 331.576,061	5.034
13	395.925,596 331.576,061	14	395.925,368 331.573,685	2.387
14	395.925,368 331.573,685	15	395.966,844 331.602,116	50.286
15	395.966,844 331.602,116	16	396.006,339 331.629,189	47.883
16	396.006,339 331.629,189	17	396.035,113 331.648,913	34.886
17	396.035,113 331.648,913	1	396.035,214 331.648,982	0.122

** Lungimile segmentelor sunt determinate în planul de proiecție Stereo 70 și sunt rotunjite la 1 milimetru.

*** Distanța dintre puncte este formată din segmente cumulate ce sunt mai mici decât valoarea 1 milimetru.

**DATE DESPRE IMOBILUL NR. 476**

Oficiul de Cadastru și Publicitate Imobiliară DOLJ
Biroul de Cadastru și Publicitate Imobiliară Craiova

A. Partea I. Descrierea imobilului

TEREN Extravilan

Adresa: Jud. Dolj, T 130, P 19

Nr. Crt	Nr cadastral Nr. topografic	Suprafața* (mp)	Observații / Referințe
A1	30643	5.000	Sector cadastral:1 Teren neimprejmuit;

B. Partea II. Proprietari și acte

Inscrieri privitoare la dreptul de proprietate și alte drepturi reale	Referințe
44623 / 30/03/2016	
Act Notarial nr. CONTRACT DE VANZARE AUT NR 730, din 29/03/2016 emis de NP Sorop Alexandru Oliviu;	
B1	A1
Intabulare, drept de PROPRIETATE, dobandit prin Conventie, cota actuala 1/1, cota initiala 1/1 1) AGRI TERENURI SA, CIF:24816228	

C. Partea III. SARCINI .

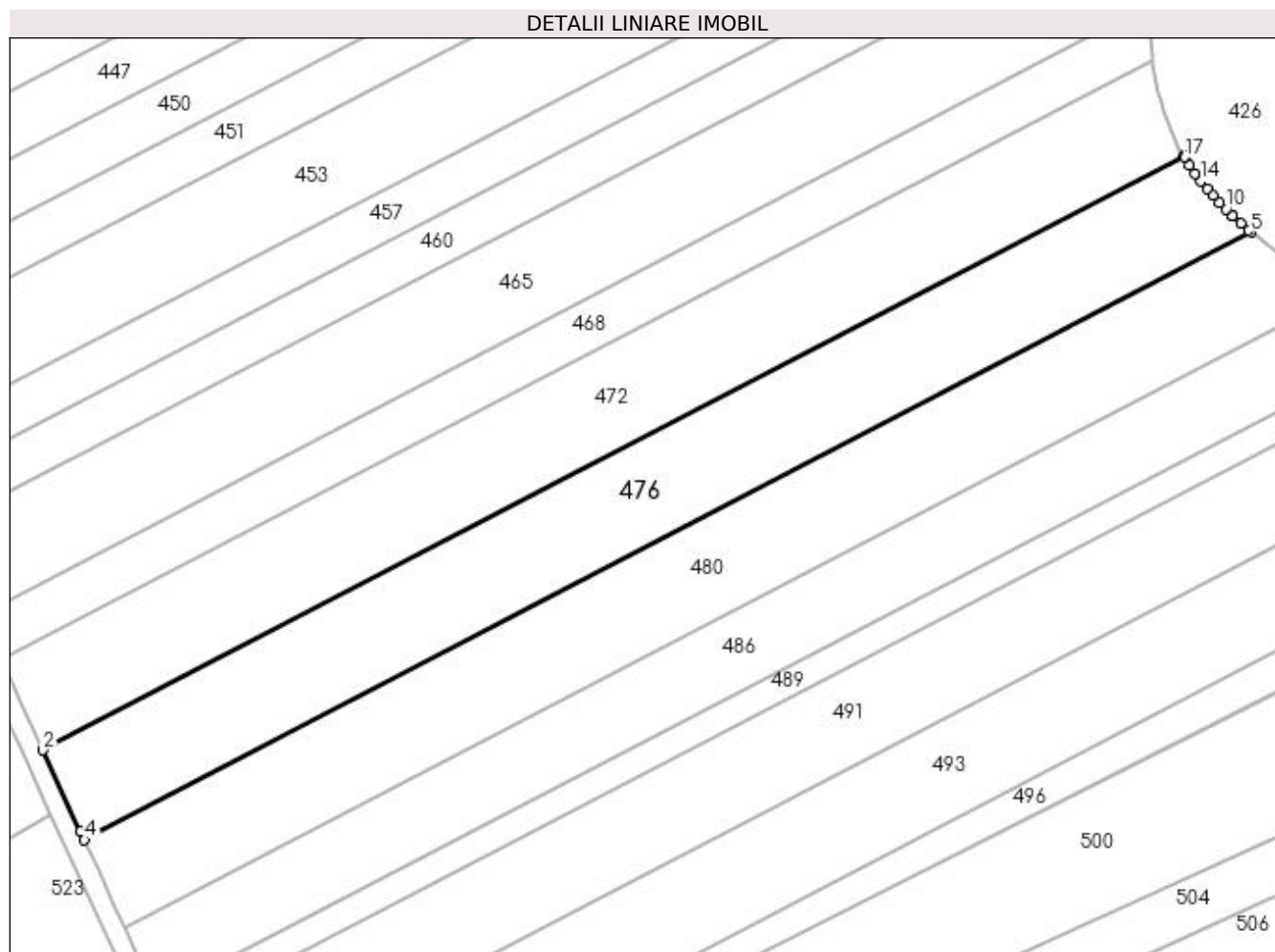
Inscrieri privind dezmembramintele dreptului de proprietate, drepturi reale de garanție și sarcini	Referințe
NU SUNT	

Anexa Nr. 1 La Partea I

Teren

Nr cadastral	Suprafața (mp)*	Observații / Referințe
30643	5.000	

* Suprafața este determinată în planul de proiecție Stereo 70.



Date referitoare la teren

Crt	Categorie folosință	Intra vilan	Suprafața (mp)	Tarla	Parcelă	Nr. topo	Observații / Referințe
1	arabil	NU	5.000	130	19	-	

Lungime Segmente

1) Valorile lungimilor segmentelor sunt obținute din proiecție în plan.

Punct început	X / Y	Punct sfârșit	X / Y	Lungime segment (** (m)
1	395.826,96 331.680,066	2	395.601,72 331.562,804	253.936
2	395.601,72 331.562,804	3	395.609,146 331.546,71	17.725
3	395.609,146 331.546,71	4	395.609,905 331.545,067	1.81
4	395.609,905 331.545,067	5	395.840,26 331.664,991	259.703
5	395.840,26 331.664,991	6	395.839,78 331.665,385	0.621

Punct început	X / Y	Punct sfârșit	X / Y	Lungime segment (** (m)
6	395.839,78 331.665,385	7	395.838,188 331.666,773	2.112
7	395.838,188 331.666,773	8	395.836,632 331.668,208	2.117
8	395.836,632 331.668,208	9	395.836,58 331.668,259	0.072
9	395.836,58 331.668,259	10	395.835,295 331.669,526	1.805
10	395.835,295 331.669,526	11	395.834,007 331.670,871	1.862
11	395.834,007 331.670,871	12	395.832,759 331.672,244	1.855
12	395.832,759 331.672,244	13	395.831,548 331.673,649	1.855
13	395.831,548 331.673,649	14	395.830,37 331.675,095	1.865
14	395.830,37 331.675,095	15	395.829,229 331.676,594	1.884
15	395.829,229 331.676,594	16	395.828,13 331.678,164	1.916
16	395.828,13 331.678,164	17	395.827,094 331.679,819	1.953
17	395.827,094 331.679,819	1	395.826,96 331.680,066	0.281

** Lungimile segmentelor sunt determinate în planul de proiecție Stereo 70 și sunt rotunjite la 1 milimetru.

*** Distanța dintre puncte este formată din segmente cumulate ce sunt mai mici decât valoarea 1 milimetru.

**DATE DESPRE IMOBILUL NR. 477**

Oficiul de Cadastru și Publicitate Imobiliară DOLJ
Biroul de Cadastru și Publicitate Imobiliară Craiova

A. Partea I. Descrierea imobilului

TEREN Extravilan

Adresa: Jud. Dolj, T128, P38

Nr. Crt	Nr cadastral Nr. topografic	Suprafața* (mp)	Observații / Referințe
A1		1.000	Sector cadastral:1 Teren neimprejmuit;

B. Partea II. Proprietari și acte

Inscrieri privitoare la dreptul de proprietate și alte drepturi reale	Referințe
/	
Act Administrativ nr. Titlu de proprietate 1536-44687, din 02/08/1999 emis de CJSIPT Dolj;	
B1	A1
Intabulare, drept de PROPRIETATE, dobandit prin Reconstituire, cota actuala 1/1, cota initiala 1/1 1) BALMAU GABRIELA DEFUNCT:Da	

C. Partea III. SARCINI .

Inscrieri privind dezmembramintele dreptului de proprietate, drepturi reale de garanție și sarcini	Referințe
NU SUNT	

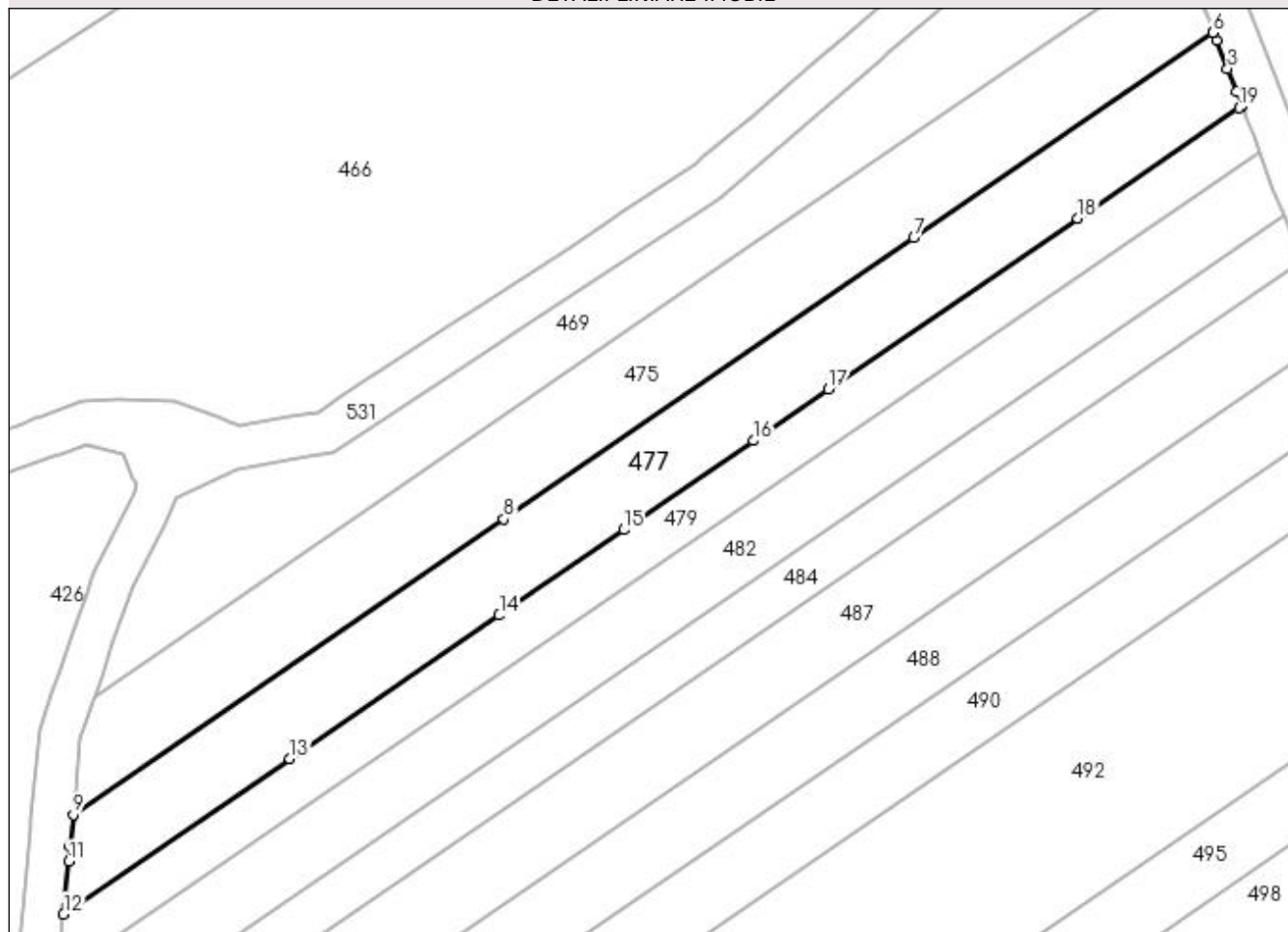
Anexa Nr. 1 La Partea I

Teren

Nr cadastral	Suprafața (mp)*	Observații / Referințe
	1.000	

* Suprafața este determinată în planul de proiecție Stereo 70.

DETALII LINIARE IMOBIL



Date referitoare la teren

Crt	Categorie folosință	Intra vilan	Suprafața (mp)	Tarla	Parcelă	Nr. topo	Observații / Referințe
1	arabil	NU	1.000	128	38	-	

Lungime Segmente

1) Valorile lungimilor segmentelor sunt obținute din proiecție în plan.

Punct început	X / Y	Punct sfârșit	X / Y	Lungime segment (** (m)
1	396.037,927 331.641,887	2	396.037,398 331.643,273	1.484
2	396.037,398 331.643,273	3	396.036,555 331.645,476	2.359
3	396.036,555 331.645,476	4	396.035,525 331.648,168	2.882
4	396.035,525 331.648,168	5	396.035,214 331.648,982	0.871
5	396.035,214 331.648,982	6	396.035,113 331.648,913	0.122

Punct început	X / Y	Punct sfârşit	X / Y	Lungime segment (** (m)
6	396.035,113 331.648,913	7	396.006,339 331.629,189	34.886
7	396.006,339 331.629,189	8	395.966,844 331.602,116	47.883
8	395.966,844 331.602,116	9	395.925,368 331.573,685	50.286
9	395.925,368 331.573,685	10	395.925,078 331.570,663	3.035
10	395.925,078 331.570,663	11	395.924,934 331.569,167	1.503
11	395.924,934 331.569,167	12	395.924,447 331.564,098	5.092
12	395.924,447 331.564,098	13	395.946,24 331.579,036	26.421
13	395.946,24 331.579,036	14	395.966,407 331.592,861	24.451
14	395.966,407 331.592,861	15	395.978,396 331.601,079	14.535
15	395.978,396 331.601,079	16	395.990,902 331.609,652	15.162
16	395.990,902 331.609,652	17	395.998,133 331.614,608	8.766
17	395.998,133 331.614,608	18	396.022,12 331.631,051	29.083
18	396.022,12 331.631,051	19	396.037,654 331.641,699	18.833
19	396.037,654 331.641,699	1	396.037,927 331.641,887	0.331

** Lungimile segmentelor sunt determinate în planul de proiecție Stereo 70 și sunt rotunjite la 1 milimetru.

*** Distanța dintre puncte este formată din segmente cumulate ce sunt mai mici decât valoarea 1 milimetru.

**DATE DESPRE IMOBILUL NR. 479**

Oficiul de Cadastru și Publicitate Imobiliară DOLJ
Biroul de Cadastru și Publicitate Imobiliară Craiova

A. Partea I. Descrierea imobilului

TEREN Extravilan

Adresa: Jud. Dolj, T128, P37

Nr. Crt	Nr cadastral Nr. topografic	Suprafața* (mp)	Observații / Referințe
A1		639	Sector cadastral:1 Teren neimprejmuit;

B. Partea II. Proprietari și acte

Inscrieri privitoare la dreptul de proprietate și alte drepturi reale	Referințe
/	
Act Administrativ nr. Titlu de proprietate 1501-44687, din 20/06/1999 emis de CJSIPT Dolj;	
B1	A1
Intabulare, drept de PROPRIETATE, dobandit prin Reconstituire, cota actuala 1/1, cota initiala 1/1 1) ZIDARU CONSTANTIN	

C. Partea III. SARCINI .

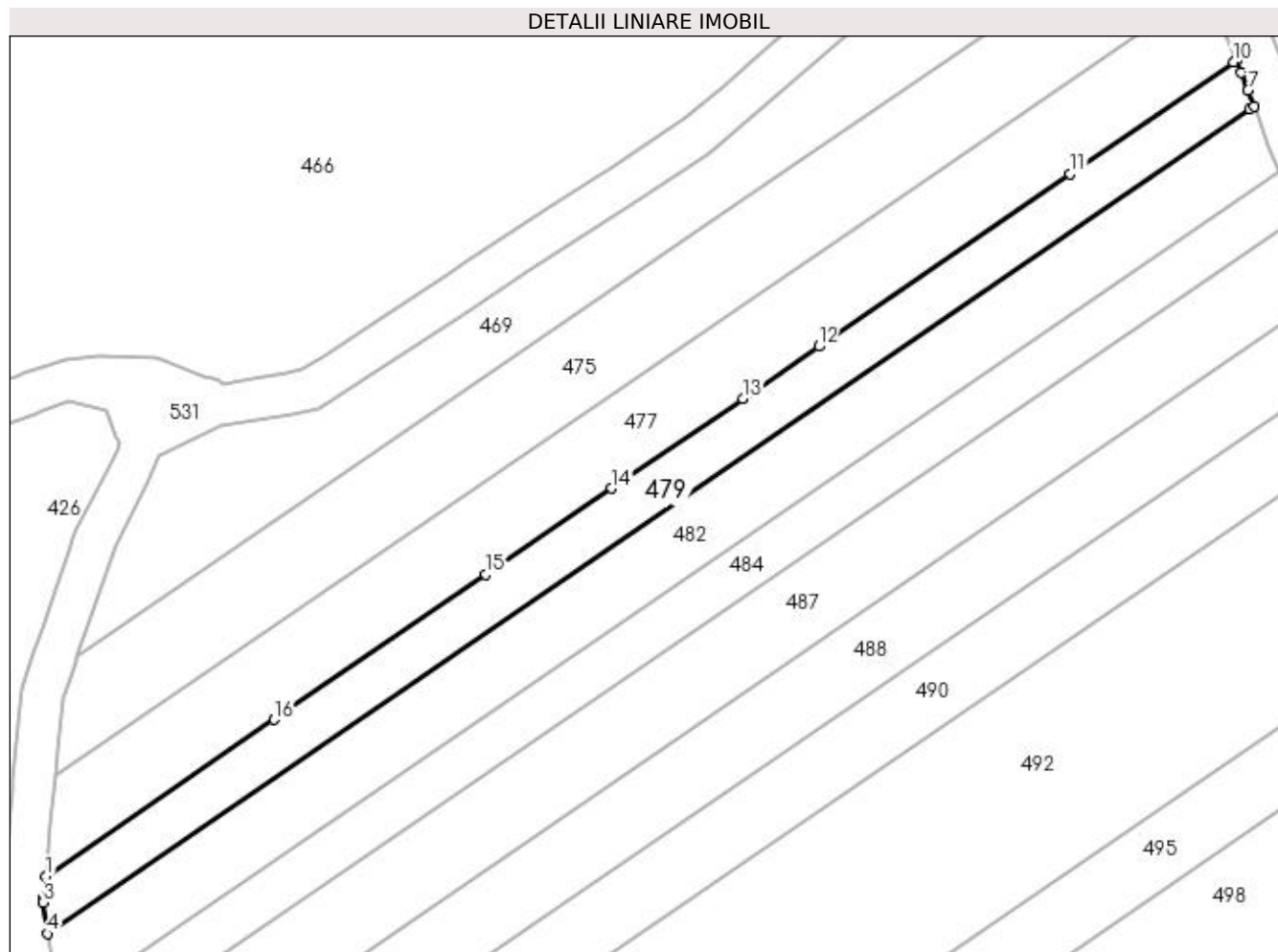
Inscrieri privind dezmembramintele dreptului de proprietate, drepturi reale de garanție și sarcini	Referințe
NU SUNT	

Anexa Nr. 1 La Partea I

Teren

Nr cadastral	Suprafața (mp)*	Observații / Referințe
	639	

* Suprafața este determinată în planul de proiecție Stereo 70.



Date referitoare la teren

Crt	Categorie folosință	Intravilan	Suprafața (mp)	Tarla	Parcelă	Nr. topo	Observații / Referințe
1	vie	NU	639	128	37	-	

Lungime Segmente

1) Valorile lungimilor segmentelor sunt obținute din proiecție în plan.

Punct început	X / Y	Punct sfârșit	X / Y	Lungime segment (** (m)
1	395.924,447 331.564,098	2	395.924,254 331.562,091	2.016
2	395.924,254 331.562,091	3	395.924,209 331.561,624	0.468
3	395.924,209 331.561,624	4	395.924,627 331.558,635	3.018
4	395.924,627 331.558,635	5	396.039,239 331.637,2	138.954
5	396.039,239 331.637,2	6	396.039,62 331.637,461	0.462

Punct început	X / Y	Punct sfârșit	X / Y	Lungime segment (** (m)
6	396.039,62 331.637,461	7	396.039,032 331.639,001	1.648
7	396.039,032 331.639,001	8	396.038,386 331.640,689	1.808
8	396.038,386 331.640,689	9	396.037,927 331.641,887	1.282
9	396.037,927 331.641,887	10	396.037,654 331.641,699	0.331
10	396.037,654 331.641,699	11	396.022,12 331.631,051	18.833
11	396.022,12 331.631,051	12	395.998,133 331.614,608	29.083
12	395.998,133 331.614,608	13	395.990,902 331.609,652	8.766
13	395.990,902 331.609,652	14	395.978,396 331.601,079	15.162
14	395.978,396 331.601,079	15	395.966,407 331.592,861	14.535
15	395.966,407 331.592,861	16	395.946,24 331.579,036	24.451
16	395.946,24 331.579,036	1	395.924,447 331.564,098	26.421

** Lungimile segmentelor sunt determinate în planul de proiecție Stereo 70 și sunt rotunjite la 1 milimetru.

*** Distanța dintre puncte este formată din segmente cumulate ce sunt mai mici decât valoarea 1 milimetru.

**DATE DESPRE IMOBILUL NR. 480**

Oficiul de Cadastru și Publicitate Imobiliară DOLJ
 Biroul de Cadastru și Publicitate Imobiliară Craiova

A. Partea I. Descrierea imobilului

TEREN Extravilan

Adresa: Jud. Dolj, T130, P20

Nr. Crt	Nr cadastral Nr. topografic	Suprafața* (mp)	Observații / Referințe
A1		5.004	Sector cadastral:1 Teren neimprejmuit;

B. Partea II. Proprietari și acte

Inscrieri privitoare la dreptul de proprietate și alte drepturi reale		Referințe
/		
Act Notarial nr. Certificat de mostenitor conexas suplimentar 167, din 06/05/2022 emis de NP JIANU GEORGETA CRISTINA;		
B1	Intabulare, drept de PROPRIETATE, dobandit prin Succesiune, cota actuala 1/1, cota initiala 1/1 1) CALINOIU ADRIANA	A1

C. Partea III. SARCINI .

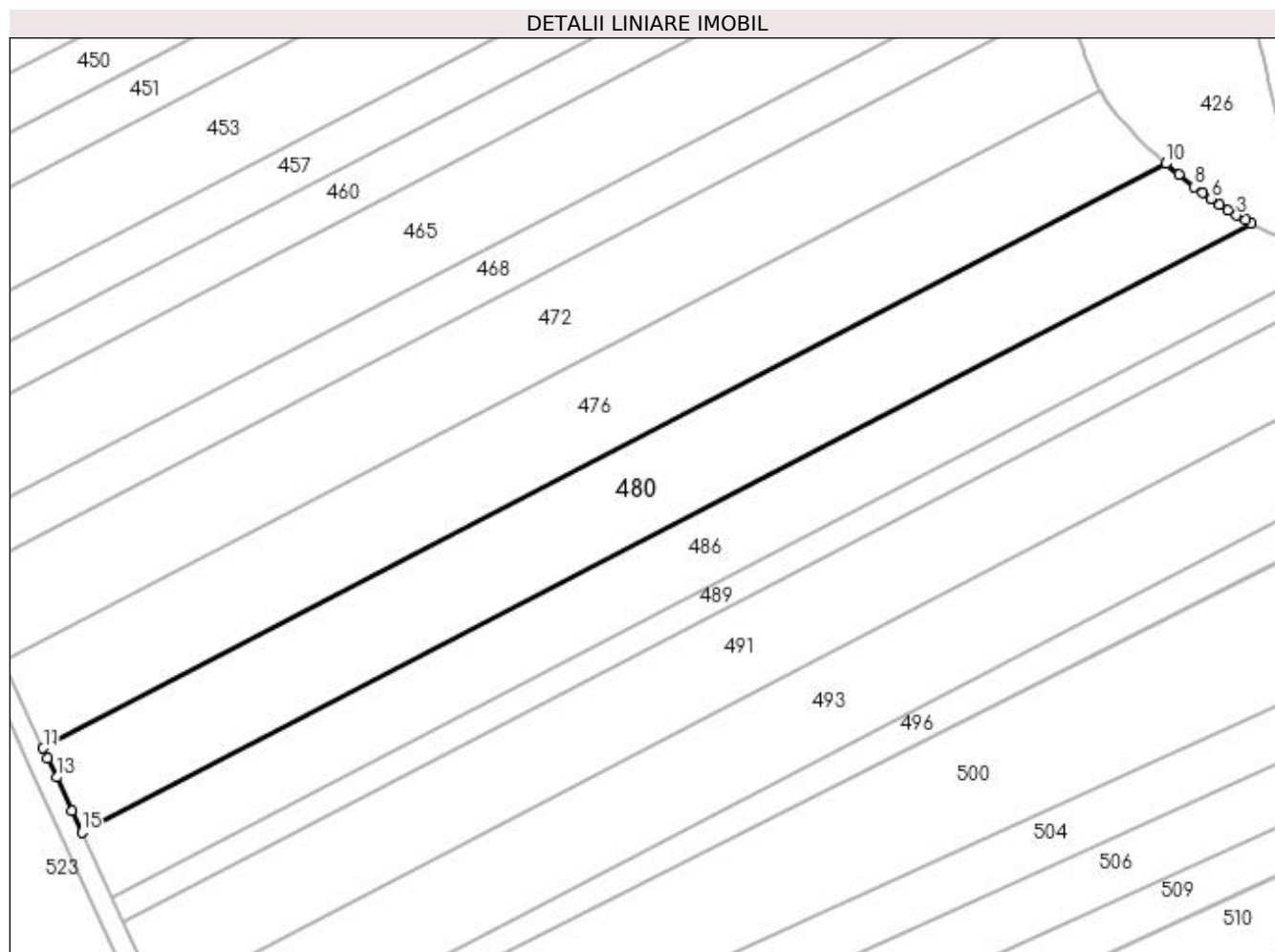
Inscrieri privind dezmembramintele dreptului de proprietate, drepturi reale de garanție și sarcini	Referințe
NU SUNT	

Anexa Nr. 1 La Partea I

Teren

Nr cadastral	Suprafața (mp)*	Observații / Referințe
	5.004	

* Suprafața este determinată în planul de proiecție Stereo 70.



Date referitoare la teren

Crt	Categorie folosință	Intravilan	Suprafața (mp)	Tarla	Parcelă	Nr. topo	Observații / Referințe
1	arabil	NU	5.004	130	20	-	

Lungime Segmente

1) Valorile lungimilor segmentelor sunt obținute din proiecție în plan.

Punct început	X / Y	Punct sfârșit	X / Y	Lungime segment (** (m)
1	395.857,805 331.652,81	2	395.856,624 331.653,413	1.326
2	395.856,624 331.653,413	3	395.854,848 331.654,388	2.026
3	395.854,848 331.654,388	4	395.853,021 331.655,487	2.132
4	395.853,021 331.655,487	5	395.851,253 331.656,638	2.11
5	395.851,253 331.656,638	6	395.849,536 331.657,821	2.085

Punct început	X / Y	Punct sfârşit	X / Y	Lungime segment (** (m)
6	395.849,536 331.657,821	7	395.847,858 331.659,029	2.067
7	395.847,858 331.659,029	8	395.846,197 331.660,264	2.07
8	395.846,197 331.660,264	9	395.842,96 331.662,774	4.097
9	395.842,96 331.662,774	10	395.840,26 331.664,991	3.493
10	395.840,26 331.664,991	11	395.609,905 331.545,067	259.703
11	395.609,905 331.545,067	12	395.610,848 331.543,022	2.252
12	395.610,848 331.543,022	13	395.612,65 331.539,119	4.299
13	395.612,65 331.539,119	14	395.615,79 331.532,313	7.496
14	395.615,79 331.532,313	15	395.617,836 331.527,88	4.881
15	395.617,836 331.527,88	1	395.857,805 331.652,81	270.541

** Lungimile segmentelor sunt determinate în planul de proiecţie Stereo 70 şi sunt rotunjite la 1 milimetru.

*** Distanţa dintre puncte este formată din segmente cumulate ce sunt mai mici decât valoarea 1 milimetru.

**DATE DESPRE IMOBILUL NR. 481**

Oficiul de Cadastru și Publicitate Imobiliară DOLJ
Biroul de Cadastru și Publicitate Imobiliară Craiova

A. Partea I. Descrierea imobilului

TEREN Extravilan

Adresa: Jud. Dolj, T130, P6

Nr. Crt	Nr cadastral Nr. topografic	Suprafața* (mp)	Observații / Referințe
A1	30642	5.005	Sector cadastral:1 Teren neimprejmuit;

B. Partea II. Proprietari și acte

Inscrieri privitoare la dreptul de proprietate și alte drepturi reale	Referințe
44615 / 30/03/2016	
Act Notarial nr. CONTRACT DE VANZARE AUT NR 731, din 29/03/2016 emis de NP Sorop Alexandru Oliviu;	
B1	A1
Intabulare, drept de PROPRIETATE, dobândit prin Conventie, cota actuala 1/1, cota initiala 1/1 1) SC AGRI TERENURI SA, CIF:9999999999999	

C. Partea III. SARCINI .

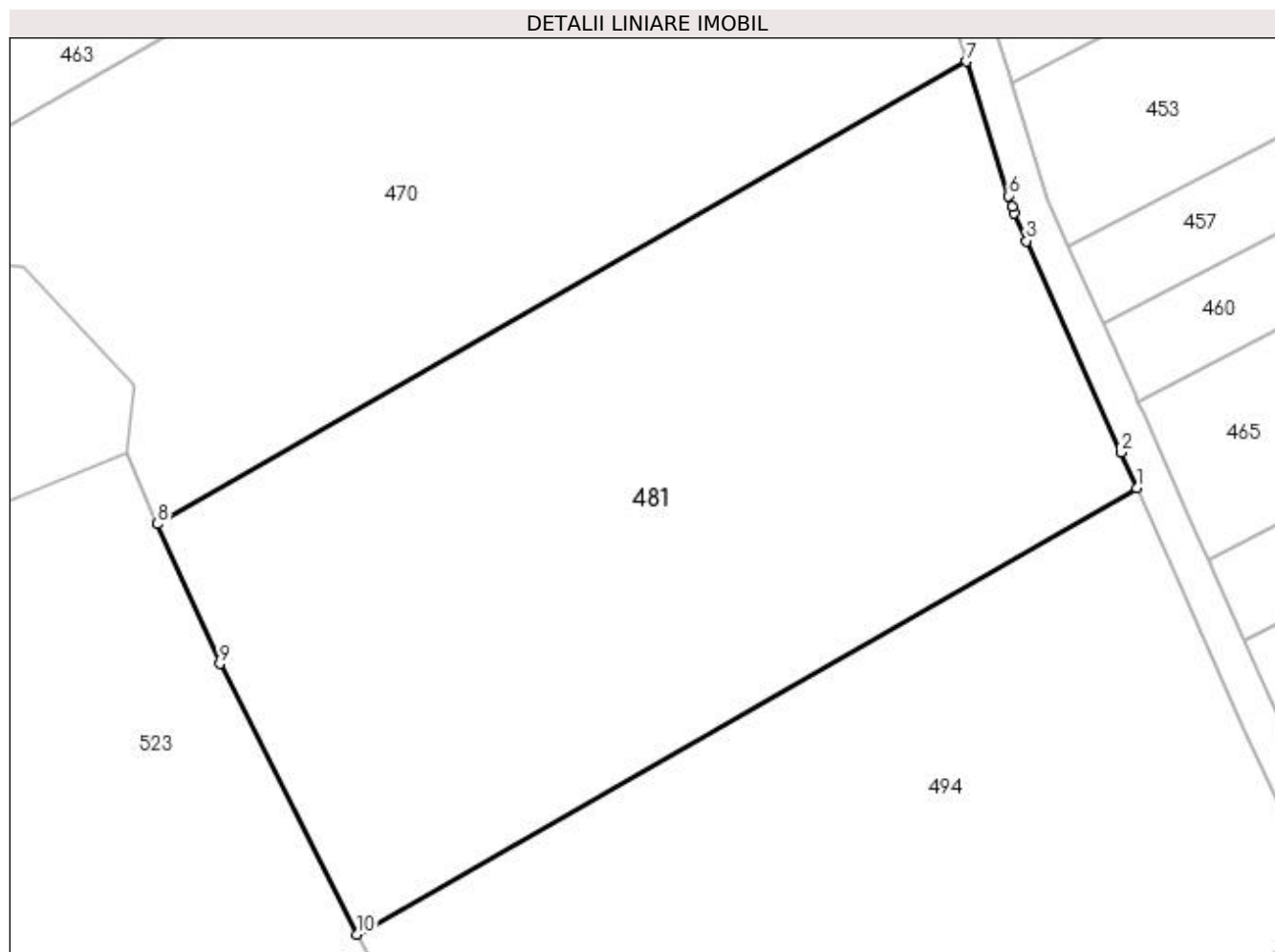
Inscrieri privind dezmembramintele dreptului de proprietate, drepturi reale de garanție și sarcini	Referințe
NU SUNT	

Anexa Nr. 1 La Partea I

Teren

Nr cadastral	Suprafața (mp)*	Observații / Referințe
30642	5.005	

* Suprafața este determinată în planul de proiecție Stereo 70.



Date referitoare la teren

Crt	Categorie folosință	Intra vilan	Suprafața (mp)	Tarla	Parcelă	Nr. topo	Observații / Referințe
1	arabil	NU	5.005	130	6	-	

Lungime Segmente

1) Valorile lungimilor segmentelor sunt obținute din proiecție în plan.

Punct început	X / Y	Punct sfârșit	X / Y	Lungime segment (** (m)
1	395.581,707 331.597,513	2	395.579,948 331.601,457	4.318
2	395.579,948 331.601,457	3	395.569,596 331.624,664	25.412
3	395.569,596 331.624,664	4	395.568,24 331.627,703	3.328
4	395.568,24 331.627,703	5	395.568,021 331.628,401	0.732
5	395.568,021 331.628,401	6	395.567,639 331.629,617	1.275

Punct început	X / Y	Punct sfârșit	X / Y	Lungime segment (** (m)
6	395.567,639 331.629,617	7	395.563,0 331.644,375	15.47
7	395.563,0 331.644,375	8	395.474,129 331.593,577	102.364
8	395.474,129 331.593,577	9	395.480,954 331.578,216	16.809
9	395.480,954 331.578,216	10	395.495,999 331.548,523	33.287
10	395.495,999 331.548,523	1	395.581,707 331.597,513	98.721

** Lungimile segmentelor sunt determinate în planul de proiecție Stereo 70 și sunt rotunjite la 1 milimetru.

*** Distanța dintre puncte este formată din segmente cumulate ce sunt mai mici decât valoarea 1 milimetru.

**DATE DESPRE IMOBILUL NR. 482**

Oficiul de Cadastru și Publicitate Imobiliară DOLJ
Biroul de Cadastru și Publicitate Imobiliară Craiova

A. Partea I. Descrierea imobilului

TEREN Extravilan

Adresa: Jud. Dolj, T128, P36

Nr. Crt	Nr cadastral Nr. topografic	Suprafața* (mp)	Observații / Referințe
A1		900	Sector cadastral:1 Teren neimprejmuit;

B. Partea II. Proprietari și acte

Inscrieri privitoare la dreptul de proprietate și alte drepturi reale		Referințe
/		
Act Notarial nr. Certificat de mostenitor 111, din 16/07/2012 emis de NP DEFTA EMIL;		
B1	Intabulare, drept de PROPRIETATE, dobandit prin Succesiune, cota actuala 3/4, cota initiala 3/4 1) NICA ION	A1
Act Notarial nr. Certificat de mostenitor 112, din 16/07/2012 emis de NP DEFTA EMIL;		
B2	Intabulare, drept de PROPRIETATE, dobandit prin Succesiune, cota actuala 1/8, cota initiala 1/8 1) NICA ION	A1
Act Notarial nr. 112, din 16/07/2012 emis de NP DEFTA EMIL;		
B3	Intabulare, drept de PROPRIETATE, dobandit prin Succesiune, cota actuala 1/8, cota initiala 1/8 1) SCARLAT MARIA	A1

C. Partea III. SARCINI .

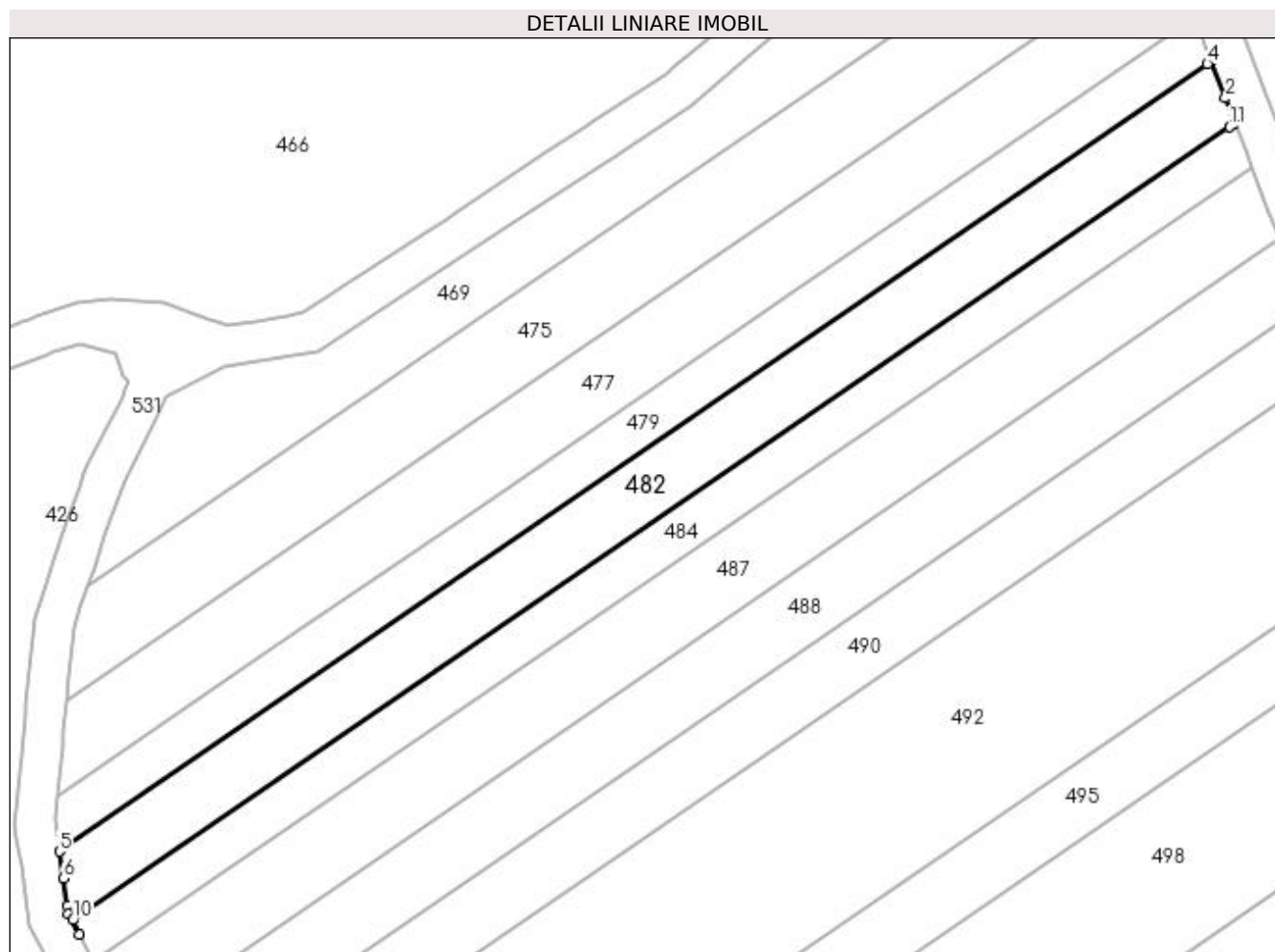
Inscrieri privind dezmembramintele dreptului de proprietate, drepturi reale de garanție și sarcini	Referințe
NU SUNT	

Anexa Nr. 1 La Partea I

Teren

Nr cadastral	Suprafața (mp)*	Observații / Referințe
	900	

* Suprafața este determinată în planul de proiecție Stereo 70.



Date referitoare la teren

Crt	Categorie folosință	Intravilan	Suprafața (mp)	Tarla	Parcelă	Nr. topo	Observații / Referințe
1	arabil	NU	900	128	36	-	

Lungime Segmente

1) Valorile lungimilor segmentelor sunt obținute din proiecție în plan.

Punct început	X / Y	Punct sfârșit	X / Y	Lungime segment (** (m)
1	396.041,978 331.631,296	2	396.041,022 331.633,797	2.677
2	396.041,022 331.633,797	3	396.039,62 331.637,461	3.924
3	396.039,62 331.637,461	4	396.039,239 331.637,2	0.462
4	396.039,239 331.637,2	5	395.924,627 331.558,635	138.954
5	395.924,627 331.558,635	6	395.925,002 331.555,955	2.706

Punct început	X / Y	Punct sfârșit	X / Y	Lungime segment (** (m)
6	395.925,002 331.555,955	7	395.925,379 331.553,257	2.724
7	395.925,379 331.553,257	8	395.925,492 331.552,442	0.823
8	395.925,492 331.552,442	9	395.926,616 331.550,376	2.352
9	395.926,616 331.550,376	10	395.926,005 331.551,799	1.548
10	395.926,005 331.551,799	11	396.041,447 331.630,932	139.96
11	396.041,447 331.630,932	1	396.041,978 331.631,296	0.645

** Lungimile segmentelor sunt determinate în planul de proiecție Stereo 70 și sunt rotunjite la 1 milimetru.

*** Distanța dintre puncte este formată din segmente cumulate ce sunt mai mici decât valoarea 1 milimetru.

**DATE DESPRE IMOBILUL NR. 483**

Oficiul de Cadastru și Publicitate Imobiliară DOLJ
Biroul de Cadastru și Publicitate Imobiliară Craiova

A. Partea I. Descrierea imobilului

TEREN Extravilan

Adresa: Jud. Dolj, T128, P30/1

Nr. Crt	Nr cadastral Nr. topografic	Suprafața* (mp)	Observații / Referințe
A1		16	Sector cadastral:1 Teren neimprejmuit;

B. Partea II. Proprietari și acte

Inscrieri privitoare la dreptul de proprietate și alte drepturi reale		Referințe
/		
Act Normativ nr. Legea 7, din 13/03/1996 emis de Parlamentul Romaniei (art.13 alin 15);		
B1	Inscrierea provizorie, drept de PROPRIETATE, dobandit prin Lege, cota actuala 1/1, cota initiala 1/1 1) NEIDENTIFICAT NEIDENTIFICAT	A1

C. Partea III. SARCINI .

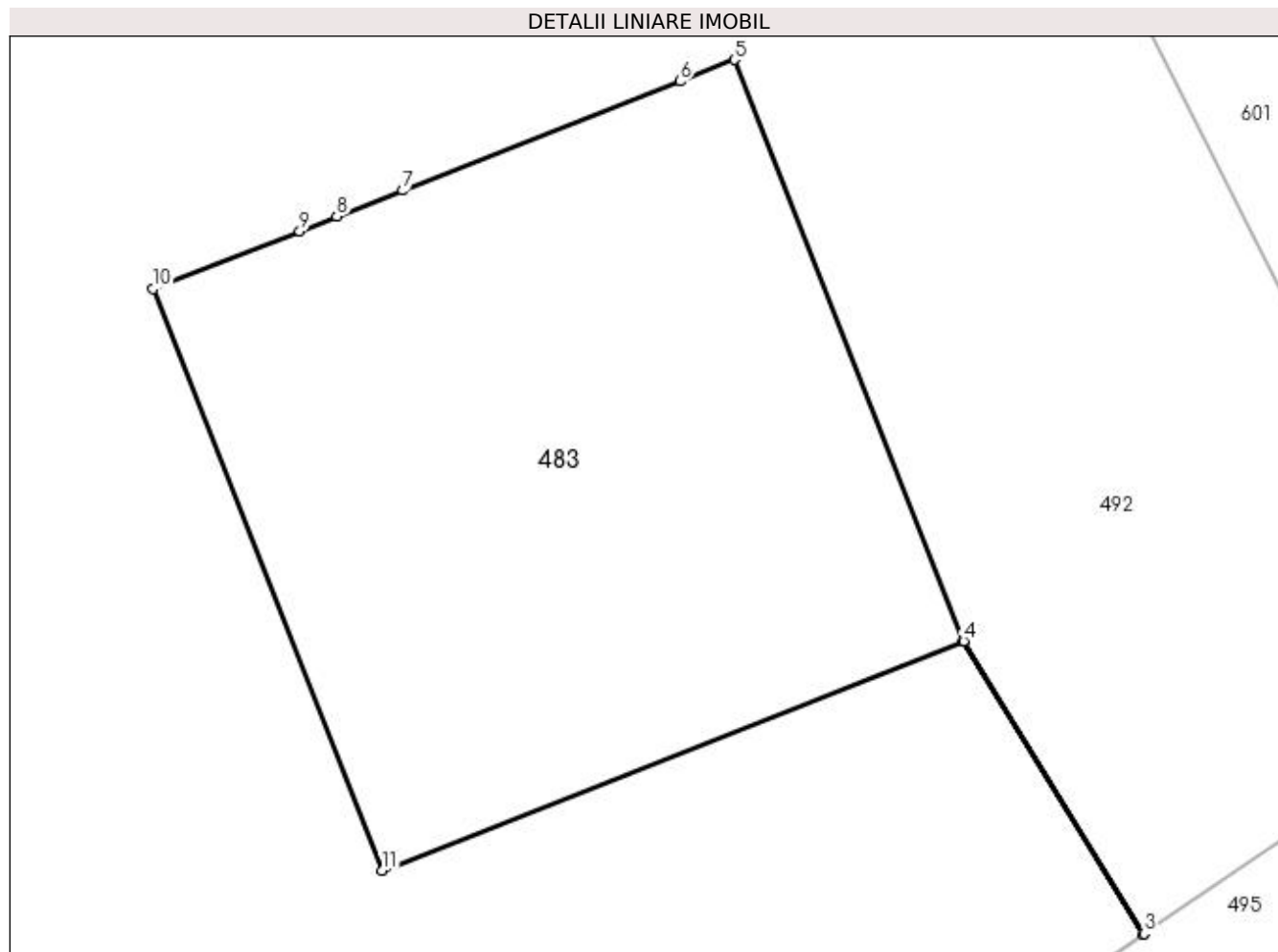
Inscrieri privind dezmembramintele dreptului de proprietate, drepturi reale de garanție și sarcini	Referințe
NU SUNT	

Anexa Nr. 1 La Partea I

Teren

Nr cadastral	Suprafața (mp)*	Observații / Referințe
	16	

* Suprafața este determinată în planul de proiecție Stereo 70.



Date referitoare la teren

Crt	Categorie folosință	Intravilan	Suprafața (mp)	Tarla	Parcelă	Nr. topo	Observații / Referințe
1	curți constructii	NU	16	128	30/1	-	Stalp

Lungime Segmente

1) Valorile lungimilor segmentelor sunt obținute din proiecție în plan.

Punct început	X / Y	Punct sfârșit	X / Y	Lungime segment (** (m)
1	396.057,078 331.591,352	2	396.058,234 331.589,478	2.202
2	396.058,234 331.589,478	3	396.058,239 331.589,481	0.006
3	396.058,239 331.589,481	4	396.057,083 331.591,355	2.201
4	396.057,083 331.591,355	5	396.055,616 331.595,076	4.0
5	396.055,616 331.595,076	6	396.055,267 331.594,938	0.375

Punct început	X / Y	Punct sfârșit	X / Y	Lungime segment (** (m)
6	396.055,267 331.594,938	7	396.053,493 331.594,239	1.907
7	396.053,493 331.594,239	8	396.053,072 331.594,073	0.453
8	396.053,072 331.594,073	9	396.052,833 331.593,979	0.257
9	396.052,833 331.593,979	10	396.051,895 331.593,609	1.008
10	396.051,895 331.593,609	11	396.053,362 331.589,888	4.0
11	396.053,362 331.589,888	1	396.057,078 331.591,352	3.994

** Lungimile segmentelor sunt determinate în planul de proiecție Stereo 70 și sunt rotunjite la 1 milimetru.

*** Distanța dintre puncte este formată din segmente cumulate ce sunt mai mici decât valoarea 1 milimetru.

**DATE DESPRE IMOBILUL NR. 484**

Oficiul de Cadastru și Publicitate Imobiliară DOLJ
Biroul de Cadastru și Publicitate Imobiliară Craiova

A. Partea I. Descrierea imobilului

TEREN Extravilan

Adresa: Jud. Dolj, T128, P35

Nr. Crt	Nr cadastral Nr. topografic	Suprafața* (mp)	Observații / Referințe
A1		643	Sector cadastral:1 Teren neimprejmuit;

B. Partea II. Proprietari și acte

Inscrieri privitoare la dreptul de proprietate și alte drepturi reale		Referințe
/		
Act Administrativ nr. Titlu de proprietate 1511-44687, din 20/06/1999 emis de CJSIPT Dolj (Adeverinta nr. 4135/09.12.2022, emisa de Primaria Comunei Almaj);		
B1	Intabulare, drept de PROPRIETATE, dobandit prin Reconstituire, cota actuala 1/1, cota initiala 1/1 1) PAUNA HRISTEA DEFUNCT:Da	A1

C. Partea III. SARCINI .

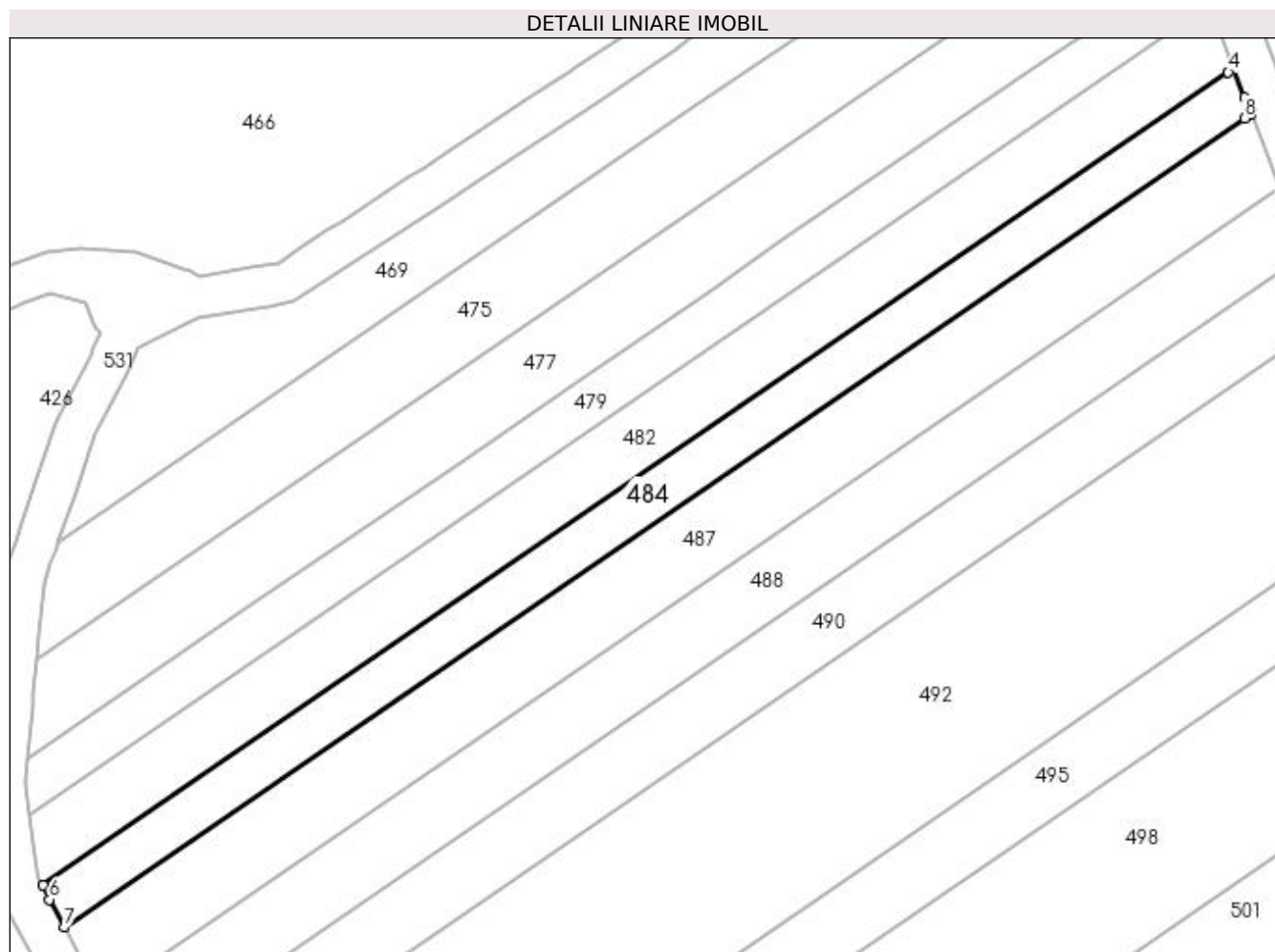
Inscrieri privind dezmembramintele dreptului de proprietate, drepturi reale de garanție și sarcini	Referințe
NU SUNT	

Anexa Nr. 1 La Partea I

Teren

Nr cadastral	Suprafața (mp)*	Observații / Referințe
	643	

* Suprafața este determinată în planul de proiecție Stereo 70.



Date referitoare la teren

Crt	Categorie folosință	Intra vilan	Suprafața (mp)	Tarla	Parcelă	Nr. topo	Observații / Referințe
1	arabil	NU	643	128	35	-	

Lungime Segmente

1) Valorile lungimilor segmentelor sunt obținute din proiecție în plan.

Punct început	X / Y	Punct sfârșit	X / Y	Lungime segment (** (m)
1	396.043,661 331.626,898	2	396.043,055 331.628,483	1.696
2	396.043,055 331.628,483	3	396.041,978 331.631,296	3.012
3	396.041,978 331.631,296	4	396.041,447 331.630,932	0.645
4	396.041,447 331.630,932	5	395.926,005 331.551,799	139.96
5	395.926,005 331.551,799	6	395.926,616 331.550,376	1.548

Punct început	X / Y	Punct sfârșit	X / Y	Lungime segment (** (m)
6	395.926,616 331.550,376	7	395.928,086 331.547,674	3.076
7	395.928,086 331.547,674	8	396.043,022 331.626,46	139.347
8	396.043,022 331.626,46	1	396.043,661 331.626,898	0.775

** Lungimile segmentelor sunt determinate în planul de proiecție Stereo 70 și sunt rotunjite la 1 milimetru.

*** Distanța dintre puncte este formată din segmente cumulate ce sunt mai mici decât valoarea 1 milimetru.

**DATE DESPRE IMOBILUL NR. 486**

Oficiul de Cadastru și Publicitate Imobiliară DOLJ
Biroul de Cadastru și Publicitate Imobiliară Craiova

A. Partea I. Descrierea imobilului

TEREN Extravilan

Adresa: Jud. Dolj, T130, P21

Nr. Crt	Nr cadastral Nr. topografic	Suprafața* (mp)	Observații / Referințe
A1		4.100	Sector cadastral:1 Teren neimprejmuit;

B. Partea II. Proprietari și acte

Inscrieri privitoare la dreptul de proprietate și alte drepturi reale	Referințe
/	
Act Administrativ nr. Titlu de proprietate 2814, din 05/02/2007 emis de CJSIPT Dolj;	
B1	A1
Intabulare, drept de PROPRIETATE, dobandit prin Reconstituire, cota actuala 1/1, cota initiala 1/1 1) GHIȚĂ ION	

C. Partea III. SARCINI .

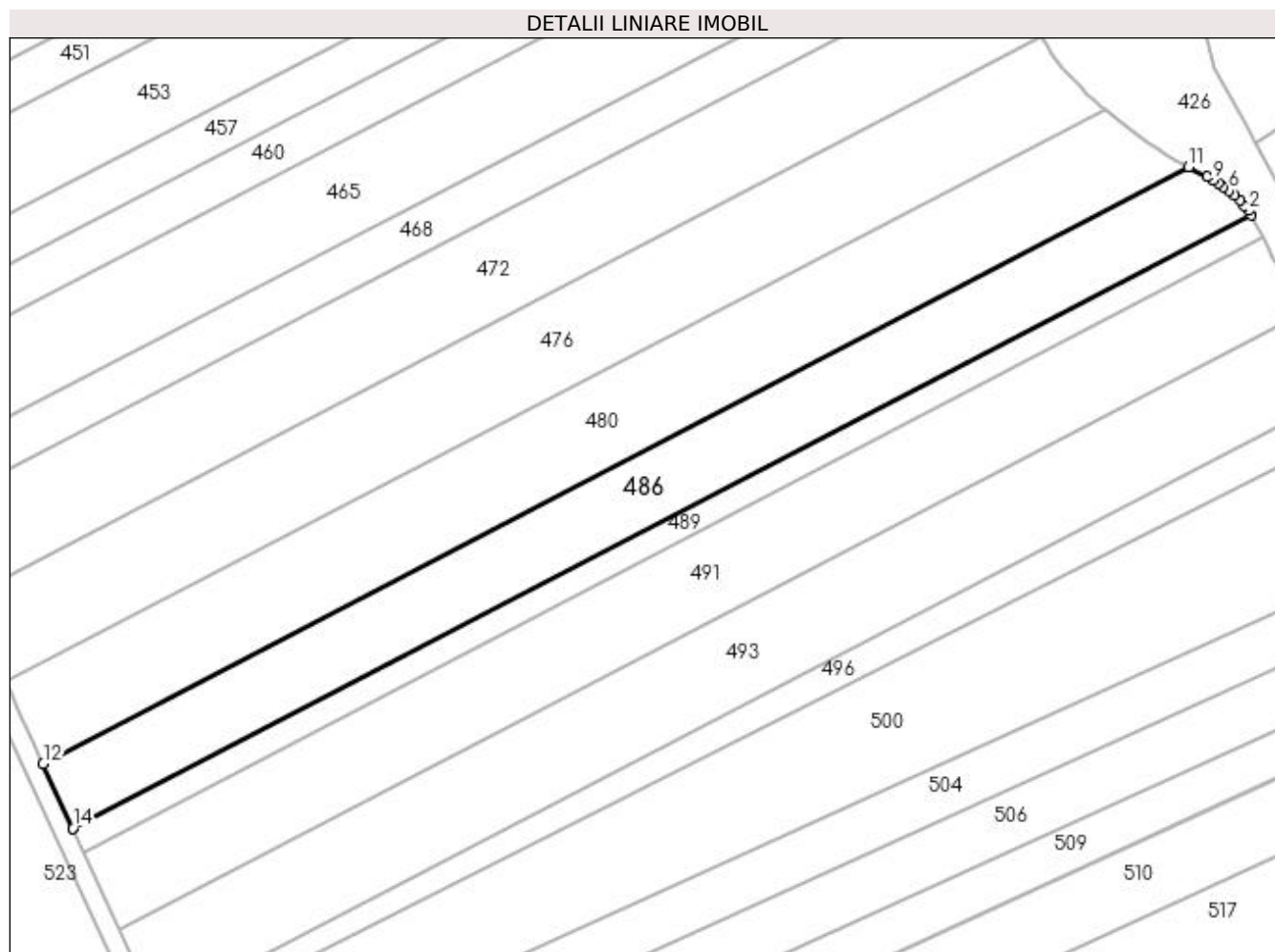
Inscrieri privind dezmembramintele dreptului de proprietate, drepturi reale de garanție și sarcini	Referințe
NU SUNT	

Anexa Nr. 1 La Partea I

Teren

Nr cadastral	Suprafața (mp)*	Observații / Referințe
	4.100	

* Suprafața este determinată în planul de proiecție Stereo 70.



Date referitoare la teren

Crt	Categorie folosință	Intra vilan	Suprafața (mp)	Tarla	Parcelă	Nr. topo	Observații / Referințe
1	arabil	NU	4.100	130	21	-	

Lungime Segmente

1) Valorile lungimilor segmentelor sunt obținute din proiecție în plan.

Punct început	X / Y	Punct sfârșit	X / Y	Lungime segment (** (m)
1	395.870,929 331.642,853	2	395.870,379 331.643,707	1.016
2	395.870,379 331.643,707	3	395.869,512 331.644,835	1.423
3	395.869,512 331.644,835	4	395.868,542 331.645,917	1.453
4	395.868,542 331.645,917	5	395.867,486 331.646,945	1.474
5	395.867,486 331.646,945	6	395.866,364 331.647,904	1.476

Punct început	X / Y	Punct sfârșit	X / Y	Lungime segment (** (m)
6	395.866,364 331.647,904	7	395.865,174 331.648,787	1.481
7	395.865,174 331.648,787	8	395.864,092 331.649,485	1.288
8	395.864,092 331.649,485	9	395.862,914 331.650,168	1.362
9	395.862,914 331.650,168	10	395.861,662 331.650,842	1.422
10	395.861,662 331.650,842	11	395.857,805 331.652,81	4.33
11	395.857,805 331.652,81	12	395.617,836 331.527,88	270.541
12	395.617,836 331.527,88	13	395.623,99 331.514,544	14.688
13	395.623,99 331.514,544	14	395.624,083 331.514,343	0.222
14	395.624,083 331.514,343	1	395.870,929 331.642,853	278.295

** Lungimile segmentelor sunt determinate în planul de proiecție Stereo 70 și sunt rotunjite la 1 milimetru.

*** Distanța dintre puncte este formată din segmente cumulate ce sunt mai mici decât valoarea 1 milimetru.

**DATE DESPRE IMOBILUL NR. 487**

Oficiul de Cadastru și Publicitate Imobiliară DOLJ
Biroul de Cadastru și Publicitate Imobiliară Craiova

A. Partea I. Descrierea imobilului

TEREN Extravilan

Adresa: Jud. Dolj, T128, P33

Nr. Crt	Nr cadastral Nr. topografic	Suprafața* (mp)	Observații / Referințe
A1		1.050	Sector cadastral:1 Teren neimprejmuit;

B. Partea II. Proprietari și acte

Inscrieri privitoare la dreptul de proprietate și alte drepturi reale	Referințe
/	
Act Administrativ nr. Titlu de proprietate 1560-44687, din 11/10/1999 emis de CJSIPT Dolj;	
B1	A1
Intabulare, drept de PROPRIETATE, dobandit prin Reconstituire, cota actuala 1/1, cota initiala 1/1 1) VLĂDUȚ GRIGORE DEFUNCT:Da	

C. Partea III. SARCINI .

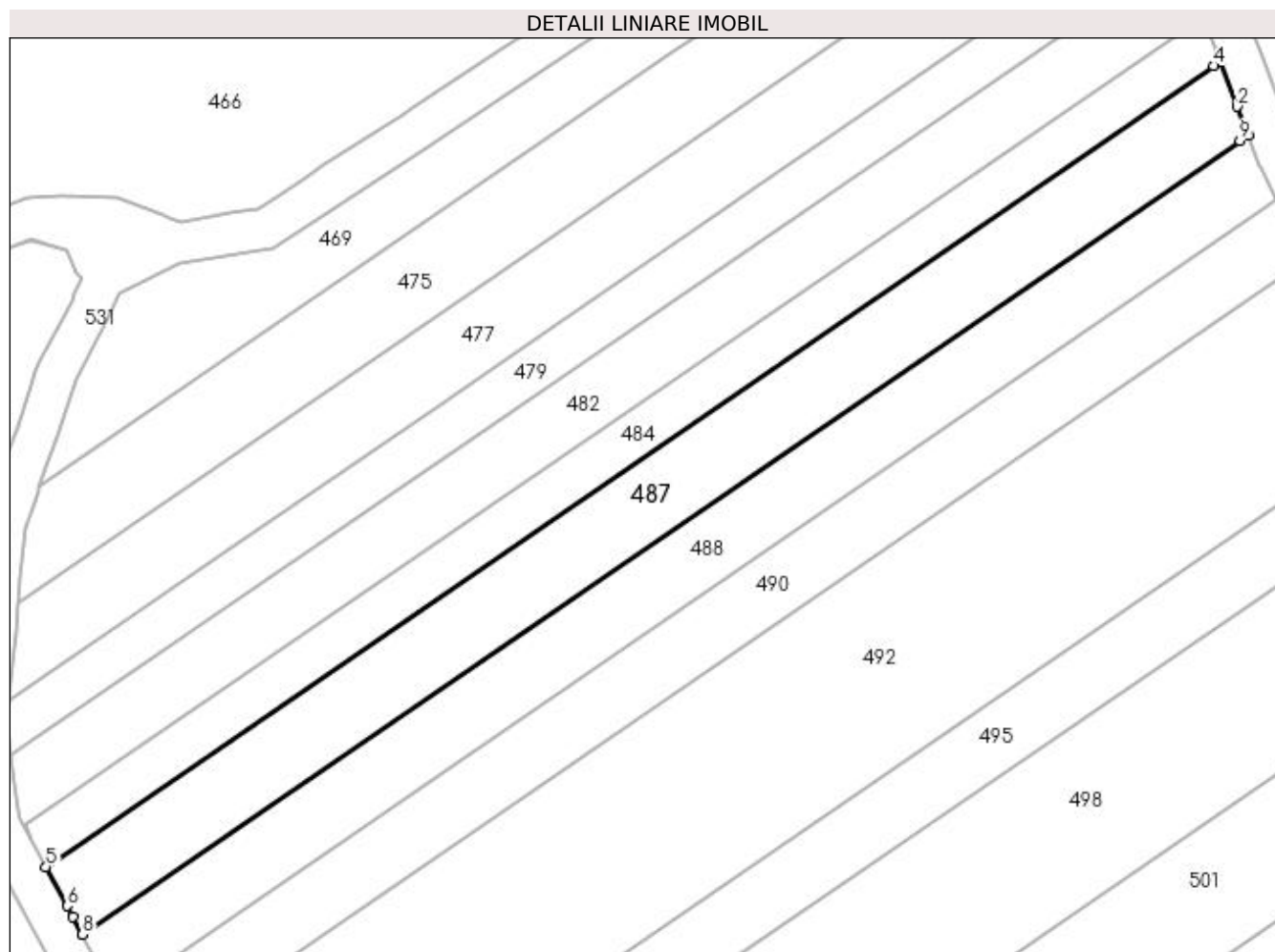
Inscrieri privind dezmembramintele dreptului de proprietate, drepturi reale de garanție și sarcini	Referințe
NU SUNT	

Anexa Nr. 1 La Partea I

Teren

Nr cadastral	Suprafața (mp)*	Observații / Referințe
	1.050	

* Suprafața este determinată în planul de proiecție Stereo 70.



Date referitoare la teren

Crt	Categorie folosință	Intra vilan	Suprafața (mp)	Tarla	Parcelă	Nr. topo	Observații / Referințe
1	arabil	NU	1.050	128	33	-	

Lungime Segmente

1) Valorile lungimilor segmentelor sunt obținute din proiecție în plan.

Punct început	X / Y	Punct sfârșit	X / Y	Lungime segment (** (m)
1	396.046,424 331.619,674	2	396.045,356 331.622,465	2.988
2	396.045,356 331.622,465	3	396.043,661 331.626,898	4.747
3	396.043,661 331.626,898	4	396.043,022 331.626,46	0.775
4	396.043,022 331.626,46	5	395.928,086 331.547,674	139.347
5	395.928,086 331.547,674	6	395.930,184 331.543,816	4.391

Punct început	X / Y	Punct sfârşit	X / Y	Lungime segment (** (m)
6	395.930,184 331.543,816	7	395.930,742 331.542,79	1.168
7	395.930,742 331.542,79	8	395.931,698 331.541,032	2.001
8	395.931,698 331.541,032	9	396.045,609 331.619,115	138.104
9	396.045,609 331.619,115	1	396.046,424 331.619,674	0.988

** Lungimile segmentelor sunt determinate în planul de proiecţie Stereo 70 şi sunt rotunjite la 1 milimetru.

*** Distanţa dintre puncte este formată din segmente cumulate ce sunt mai mici decât valoarea 1 milimetru.

**DATE DESPRE IMOBILUL NR. 488**

Oficiul de Cadastru și Publicitate Imobiliară DOLJ
Biroul de Cadastru și Publicitate Imobiliară Craiova

A. Partea I. Descrierea imobilului

TEREN Extravilan

Adresa: Jud. Dolj, T128, P32/1

Nr. Crt	Nr cadastral Nr. topografic	Suprafața* (mp)	Observații / Referințe
A1		950	Sector cadastral:1 Teren neimprejmuit;

B. Partea II. Proprietari și acte

Inscrieri privitoare la dreptul de proprietate și alte drepturi reale	Referințe
/	
Act Administrativ nr. Titlu de proprietate 1567-44687, din 11/10/1999 emis de CJSIPT Dolj;	
B1	A1
Intabulare, drept de PROPRIETATE, dobandit prin Reconstituire, cota actuala 1/1, cota initiala 1/1 1) PAUNA GABRIELA	

C. Partea III. SARCINI .


Inscrieri privind dezmembramintele dreptului de proprietate, drepturi reale de garanție și sarcini	Referințe
NU SUNT	

Anexa Nr. 1 La Partea I

Teren

Nr cadastral	Suprafața (mp)*	Observații / Referințe
	950	

* Suprafața este determinată în planul de proiecție Stereo 70.



Date referitoare la teren

Crt	Categorie folosință	Intra vilan	Suprafața (mp)	Tarla	Parcelă	Nr. topo	Observații / Referințe
1	arabil	NU	950	128	32/1	-	

Lungime Segmente

1) Valorile lungimilor segmentelor sunt obținute din proiecție în plan.

Punct început	X / Y	Punct sfârșit	X / Y	Lungime segment (** (m)
1	396.049,25 331.613,309	2	396.047,673 331.616,46	3.524
2	396.047,673 331.616,46	3	396.047,588 331.616,63	0.19
3	396.047,588 331.616,63	4	396.046,424 331.619,674	3.259
4	396.046,424 331.619,674	5	396.045,609 331.619,115	0.988
5	396.045,609 331.619,115	6	395.931,698 331.541,032	138.104

Punct început	X / Y	Punct sfârşit	X / Y	Lungime segment (** (m)
6	395.931,698 331.541,032	7	395.933,36 331.537,976	3.478
7	395.933,36 331.537,976	8	395.934,988 331.534,984	3.406
8	395.934,988 331.534,984	9	396.047,964 331.612,427	136.972
9	396.047,964 331.612,427	1	396.049,25 331.613,309	1.559

** Lungimile segmentelor sunt determinate în planul de proiecție Stereo 70 și sunt rotunjite la 1 milimetru.

*** Distanța dintre puncte este formată din segmente cumulate ce sunt mai mici decât valoarea 1 milimetru.

**DATE DESPRE IMOBILUL NR. 489**

Oficiul de Cadastru și Publicitate Imobiliară DOLJ
Biroul de Cadastru și Publicitate Imobiliară Craiova

A. Partea I. Descrierea imobilului

TEREN Extravilan

Adresa: Jud. Dolj, T130, P21/1

Nr. Crt	Nr cadastral Nr. topografic	Suprafața* (mp)	Observații / Referințe
A1		1.500	Sector cadastral:1 Teren neimprejmuit;

B. Partea II. Proprietari și acte

Inscrieri privitoare la dreptul de proprietate și alte drepturi reale	Referințe
/	
Act Administrativ nr. Titlu de proprietate 2815, din 05/02/2007 emis de CJSIPT Dolj;	
B1	A1
Intabulare, drept de PROPRIETATE, dobandit prin Reconstituire, cota actuala 1/1, cota initiala 1/1 1) GHIȚĂ IOANA	

C. Partea III. SARCINI .


Inscrieri privind dezmembramintele dreptului de proprietate, drepturi reale de garanție și sarcini	Referințe
NU SUNT	

Anexa Nr. 1 La Partea I

Teren

Nr cadastral	Suprafața (mp)*	Observații / Referințe
	1.500	

* Suprafața este determinată în planul de proiecție Stereo 70.



Date referitoare la teren

Crt	Categorie folosință	Intra vilan	Suprafața (mp)	Tarla	Parcelă	Nr. topo	Observații / Referințe
1	arabil	NU	1.500	130	21/1	-	

Lungime Segmente

1) Valorile lungimilor segmentelor sunt obținute din proiecție în plan.

Punct început	X / Y	Punct sfârșit	X / Y	Lungime segment (** (m)
1	395.873,46 331.638,098	2	395.872,06 331.640,904	3.136
2	395.872,06 331.640,904	3	395.871,241 331.642,369	1.678
3	395.871,241 331.642,369	4	395.870,929 331.642,853	0.575
4	395.870,929 331.642,853	5	395.624,083 331.514,343	278.295
5	395.624,083 331.514,343	6	395.626,342 331.509,447	5.392

Punct început	X / Y	Punct sfârșit	X / Y	Lungime segment (** (m)
6	395.626,342 331.509,447	1	395.873,46 331.638,098	278.601

** Lungimile segmentelor sunt determinate în planul de proiecție Stereo 70 și sunt rotunjite la 1 milimetru.

*** Distanța dintre puncte este formată din segmente cumulate ce sunt mai mici decât valoarea 1 milimetru.

**DATE DESPRE IMOBILUL NR. 490**

Oficiul de Cadastru și Publicitate Imobiliară DOLJ
Biroul de Cadastru și Publicitate Imobiliară Craiova

A. Partea I. Descrierea imobilului

TEREN Extravilan

Adresa: Jud. Dolj, T128, P31

Nr. Crt	Nr cadastral Nr. topografic	Suprafața* (mp)	Observații / Referințe
A1		900	Sector cadastral:1 Teren neimprejmuit;

B. Partea II. Proprietari și acte

Inscrieri privitoare la dreptul de proprietate și alte drepturi reale	Referințe
/	
Act Administrativ nr. Titlu de proprietate 1543-44687, din 02/08/1999 emis de CJSIPT Dolj;	
B1	A1
Intabulare, drept de PROPRIETATE, dobandit prin Reconstituire, cota actuala 1/1, cota initiala 1/1 1) BOTOG CONSTANTINA	

C. Partea III. SARCINI .

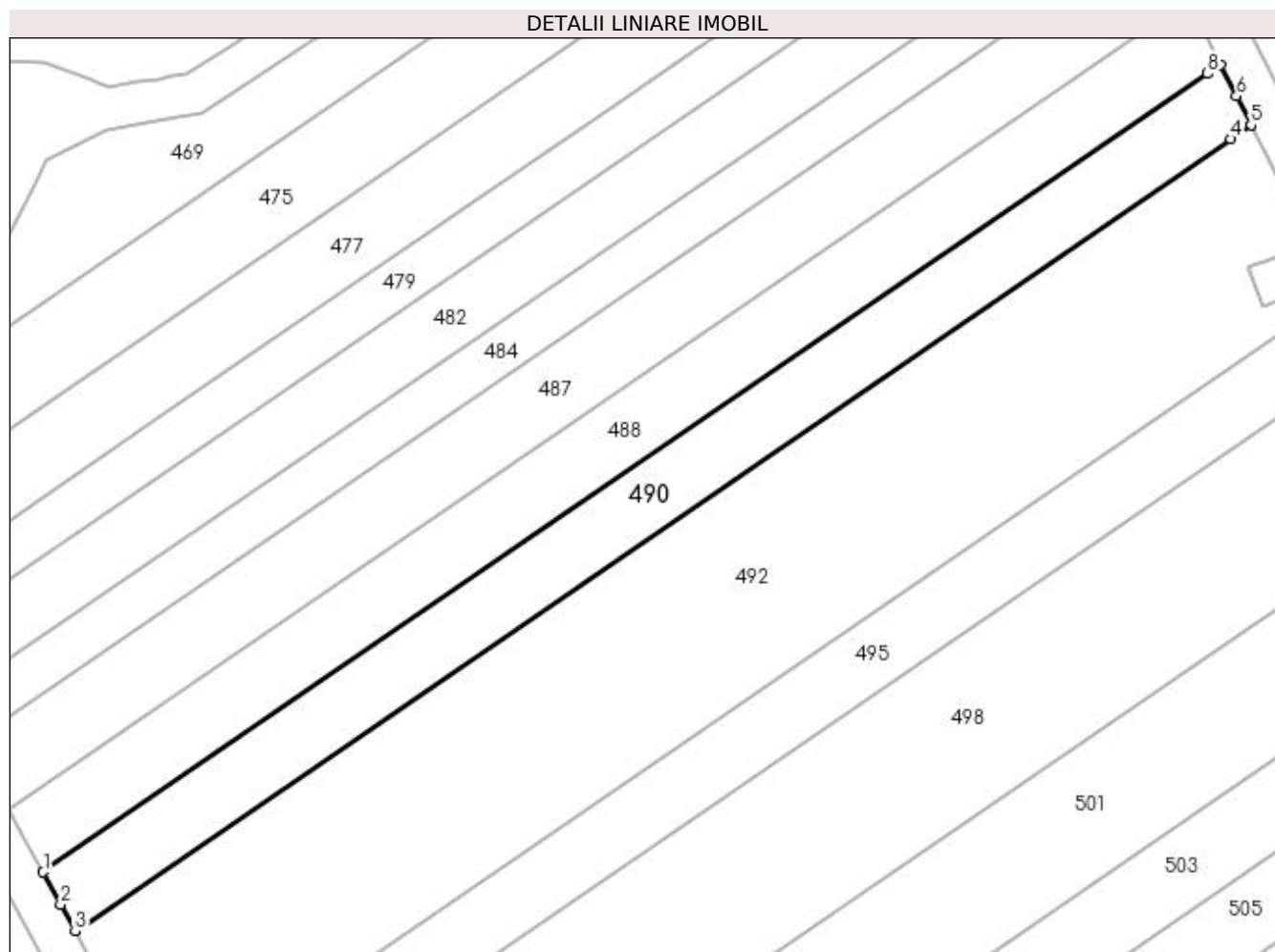
Inscrieri privind dezmembramintele dreptului de proprietate, drepturi reale de garanție și sarcini	Referințe
NU SUNT	

Anexa Nr. 1 La Partea I

Teren

Nr cadastral	Suprafața (mp)*	Observații / Referințe
	900	

* Suprafața este determinată în planul de proiecție Stereo 70.



Date referitoare la teren

Crt	Categorie folosință	Intra vilan	Suprafața (mp)	Tarla	Parcelă	Nr. topo	Observații / Referințe
1	arabil	NU	900	128	31	-	

Lungime Segmente

1) Valorile lungimilor segmentelor sunt obținute din proiecție în plan.

Punct început	X / Y	Punct sfârșit	X / Y	Lungime segment (** (m)
1	395.934,988 331.534,984	2	395.936,686 331.531,861	3.554
2	395.936,686 331.531,861	3	395.938,11 331.529,241	2.982
3	395.938,11 331.529,241	4	396.050,201 331.606,077	135.897
4	396.050,201 331.606,077	5	396.052,187 331.607,439	2.408
5	396.052,187 331.607,439	6	396.050,78 331.610,251	3.145

Punct început	X / Y	Punct sfârșit	X / Y	Lungime segment (** (m)
6	396.050,78 331.610,251	7	396.049,25 331.613,309	3.419
7	396.049,25 331.613,309	8	396.047,964 331.612,427	1.559
8	396.047,964 331.612,427	1	395.934,988 331.534,984	136.972

** Lungimile segmentelor sunt determinate în planul de proiecție Stereo 70 și sunt rotunjite la 1 milimetru.

*** Distanța dintre puncte este formată din segmente cumulate ce sunt mai mici decât valoarea 1 milimetru.

**DATE DESPRE IMOBILUL NR. 491**

Oficiul de Cadastru și Publicitate Imobiliară DOLJ
Biroul de Cadastru și Publicitate Imobiliară Craiova

A. Partea I. Descrierea imobilului

TEREN Extravilan

Adresa: Jud. Dolj, T130, P22

Nr. Crt	Nr cadastral Nr. topografic	Suprafața* (mp)	Observații / Referințe
A1		5.000	Sector cadastral:1 Teren neimprejmuit;

B. Partea II. Proprietari și acte

Inscrieri privitoare la dreptul de proprietate și alte drepturi reale	Referințe
/	
Act Administrativ nr. Titlu de proprietate 1537-44687, din 02/08/1999 emis de CJSIPT Dolj;	
B1	A1
Intabulare, drept de PROPRIETATE, dobandit prin Reconstituire, cota actuala 1/1, cota initiala 1/1 1) MIHAI GHEORGHE	

C. Partea III. SARCINI .

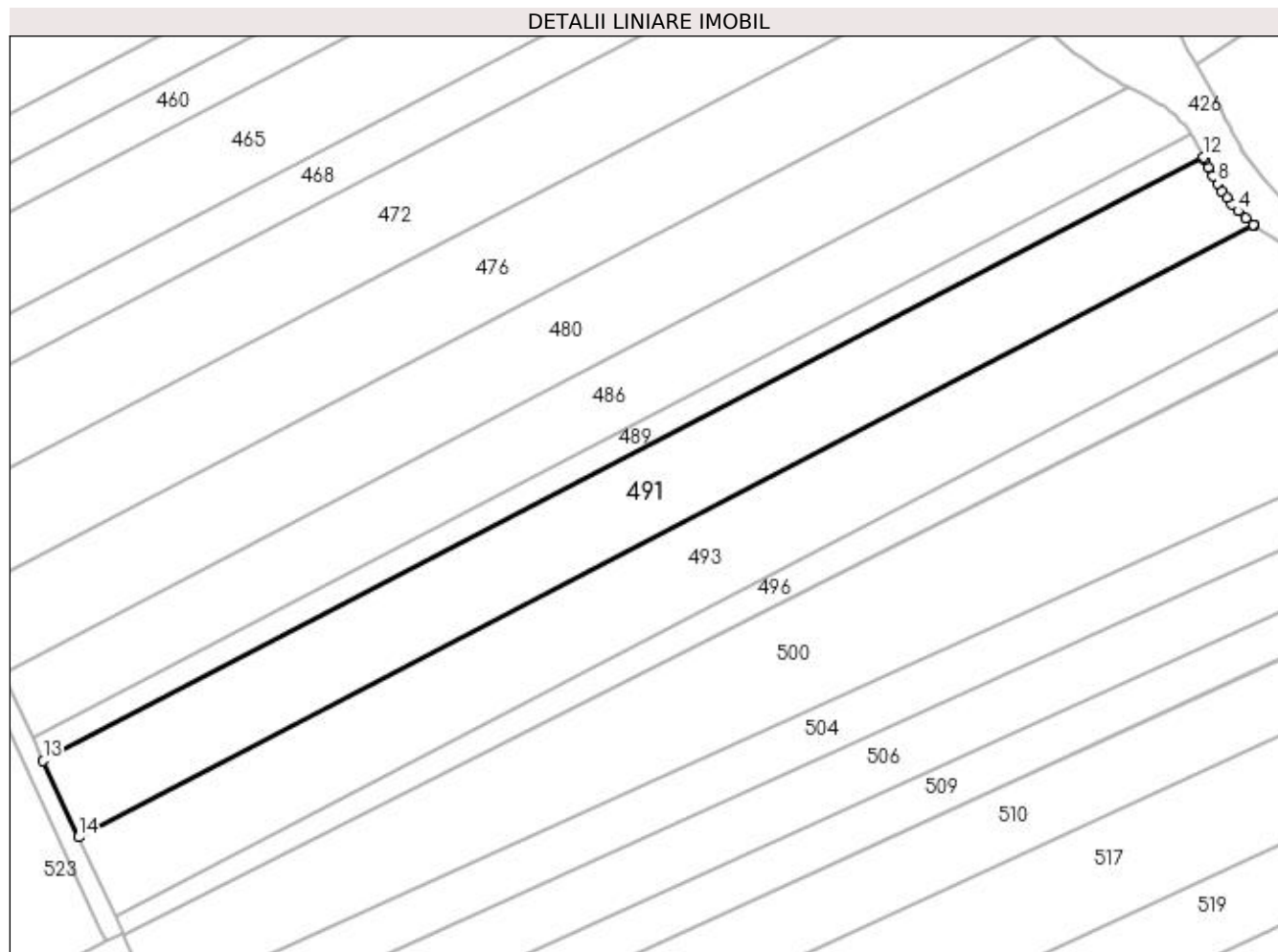
Inscrieri privind dezmembramintele dreptului de proprietate, drepturi reale de garanție și sarcini	Referințe
NU SUNT	

Anexa Nr. 1 La Partea I

Teren

Nr cadastral	Suprafața (mp)*	Observații / Referințe
	5.000	

* Suprafața este determinată în planul de proiecție Stereo 70.



Date referitoare la teren

Crt	Categorie folosință	Intravilan	Suprafața (mp)	Tarla	Parcelă	Nr. topo	Observații / Referințe
1	arabil	NU	5.000	130	22	-	

Lungime Segmente

1) Valorile lungimilor segmentelor sunt obținute din proiecție în plan.

Punct început	X / Y	Punct sfârșit	X / Y	Lungime segment (** (m)
1	395.884,295 331.623,586	2	395.884,122 331.623,714	0.215
2	395.884,122 331.623,714	3	395.882,485 331.625,062	2.12
3	395.882,485 331.625,062	4	395.880,913 331.626,549	2.164
4	395.880,913 331.626,549	5	395.879,638 331.627,962	1.902
5	395.879,638 331.627,962	6	395.878,487 331.629,418	1.857

Punct început	X / Y	Punct sfârșit	X / Y	Lungime segment (** (m)
6	395.878,487 331.629,418	7	395.877,435 331.630,91	1.825
7	395.877,435 331.630,91	8	395.876,464 331.632,434	1.807
8	395.876,464 331.632,434	9	395.875,562 331.633,989	1.797
9	395.875,562 331.633,989	10	395.874,608 331.635,798	2.046
10	395.874,608 331.635,798	11	395.873,747 331.637,523	1.929
11	395.873,747 331.637,523	12	395.873,46 331.638,098	0.642
12	395.873,46 331.638,098	13	395.626,342 331.509,447	278.601
13	395.626,342 331.509,447	14	395.633,84 331.493,198	17.895
14	395.633,84 331.493,198	1	395.884,295 331.623,586	282.362

** Lungimile segmentelor sunt determinate în planul de proiecție Stereo 70 și sunt rotunjite la 1 milimetru.

*** Distanța dintre puncte este formată din segmente cumulate ce sunt mai mici decât valoarea 1 milimetru.

**DATE DESPRE IMOBILUL NR. 492**

Oficiul de Cadastru și Publicitate Imobiliară DOLJ
Biroul de Cadastru și Publicitate Imobiliară Craiova

A. Partea I. Descrierea imobilului

TEREN Extravilan

Adresa: Jud. Dolj, T128, P30

Nr. Crt	Nr cadastral Nr. topografic	Suprafața* (mp)	Observații / Referințe
A1		2.500	Sector cadastral:1 Teren neimprejmuit;

B. Partea II. Proprietari și acte

Inscrieri privitoare la dreptul de proprietate și alte drepturi reale	Referințe
/	
Act Administrativ nr. Titlu de proprietate 2748, din 09/12/2003 emis de CJSIPT Dolj (Adeverinta nr. 1850/16.05.2023, eliberata de Primaria Comunei Almaj);	
B1	A1
Intabulare, drept de PROPRIETATE, dobandit prin Reconstituire, cota actuala 1/1, cota initiala 1/1	
1) CORNESANU VASILE DEFUNCT:Da	

C. Partea III. SARCINI .

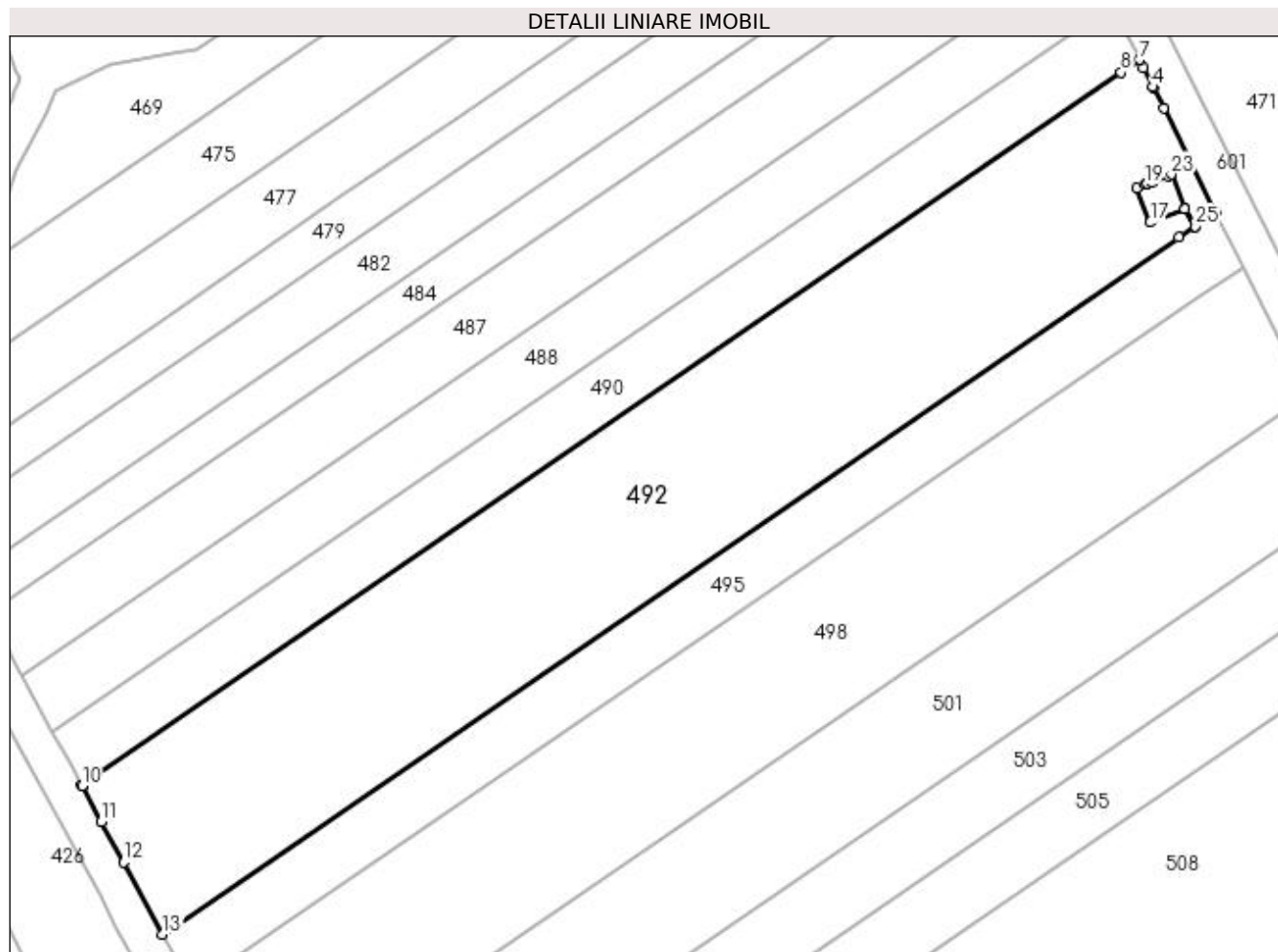
Inscrieri privind dezmembramintele dreptului de proprietate, drepturi reale de garanție și sarcini	Referințe
NU SUNT	

Anexa Nr. 1 La Partea I

Teren

Nr cadastral	Suprafața (mp)*	Observații / Referințe
	2.500	

* Suprafața este determinată în planul de proiecție Stereo 70.



Date referitoare la teren

Crt	Categorie folosință	Intravilan	Suprafața (mp)	Tarla	Parcelă	Nr. topo	Observații / Referințe
1	arabil	NU	2.500	128	30	-	

Lungime Segmente

1) Valorile lungimilor segmentelor sunt obținute din proiecție în plan.

Punct început	X / Y	Punct sfârșit	X / Y	Lungime segment (** (m)
1	396.060,423 331.590,979	2	396.054,805 331.602,208	12.556
3	396.053,695 331.604,426	4	396.053,661 331.604,494	0.076
5	396.052,619 331.606,576	6	396.052,24 331.607,334	0.848
7	396.052,187 331.607,439	8	396.050,201 331.606,077	2.408
9	395.938,11 331.529,241	10	395.938,166 331.529,139	0.116

Punct început	X / Y	Punct sfârșit	X / Y	Lungime segment (** (m)
2	396.054,805 331.602,208	3	396.053,695 331.604,426	2.481
4	396.053,661 331.604,494	5	396.052,619 331.606,576	2.328
6	396.052,24 331.607,334	7	396.052,187 331.607,439	0.117
8	396.050,201 331.606,077	9	395.938,11 331.529,241	135.897
10	395.938,166 331.529,139	11	395.940,254 331.525,299	4.371

Punct început	X / Y	Punct sfârșit	X / Y	Lungime segment (** (m)
11	395.940,254 331.525,299	12	395.942,632 331.520,927	4.976
13	395.946,868 331.513,139	14	396.056,473 331.588,271	132.884
15	396.058,234 331.589,478	16	396.057,078 331.591,352	2.202
17	396.053,362 331.589,888	18	396.051,895 331.593,609	4.0
19	396.052,833 331.593,979	20	396.053,072 331.594,073	0.257
21	396.053,493 331.594,239	22	396.055,267 331.594,938	1.907
23	396.055,616 331.595,076	24	396.057,083 331.591,355	4.0
25	396.058,239 331.589,481	1	396.060,423 331.590,979	2.648

Punct început	X / Y	Punct sfârșit	X / Y	Lungime segment (** (m)
12	395.942,632 331.520,927	13	395.946,868 331.513,139	8.866
14	396.056,473 331.588,271	15	396.058,234 331.589,478	2.135
16	396.057,078 331.591,352	17	396.053,362 331.589,888	3.994
18	396.051,895 331.593,609	19	396.052,833 331.593,979	1.008
20	396.053,072 331.594,073	21	396.053,493 331.594,239	0.453
22	396.055,267 331.594,938	23	396.055,616 331.595,076	0.375
24	396.057,083 331.591,355	25	396.058,239 331.589,481	2.201

** Lungimile segmentelor sunt determinate în planul de proiecție Stereo 70 și sunt rotunjite la 1 milimetru.

*** Distanța dintre puncte este formată din segmente cumulate ce sunt mai mici decât valoarea 1 milimetru.

**DATE DESPRE IMOBILUL NR. 493**

Oficiul de Cadastru și Publicitate Imobiliară DOLJ
 Biroul de Cadastru și Publicitate Imobiliară Craiova

A. Partea I. Descrierea imobilului

TEREN Extravilan

Adresa: Jud. Dolj, T130, P23

Nr. Crt	Nr cadastral Nr. topografic	Suprafața* (mp)	Observații / Referințe
A1		5.347	Sector cadastral:1 Teren neimprejmuit;

B. Partea II. Proprietari și acte

Inscrieri privitoare la dreptul de proprietate și alte drepturi reale	Referințe
/	
Act Administrativ nr. Titlu de proprietate 1497-59556, din 28/04/1999 emis de CJSIPT Dolj;	
B1	A1
Intabulare, drept de PROPRIETATE, dobandit prin Reconstituire, cota actuala 1/1, cota initiala 1/1 1) DINCĂ ILIE	

C. Partea III. SARCINI .

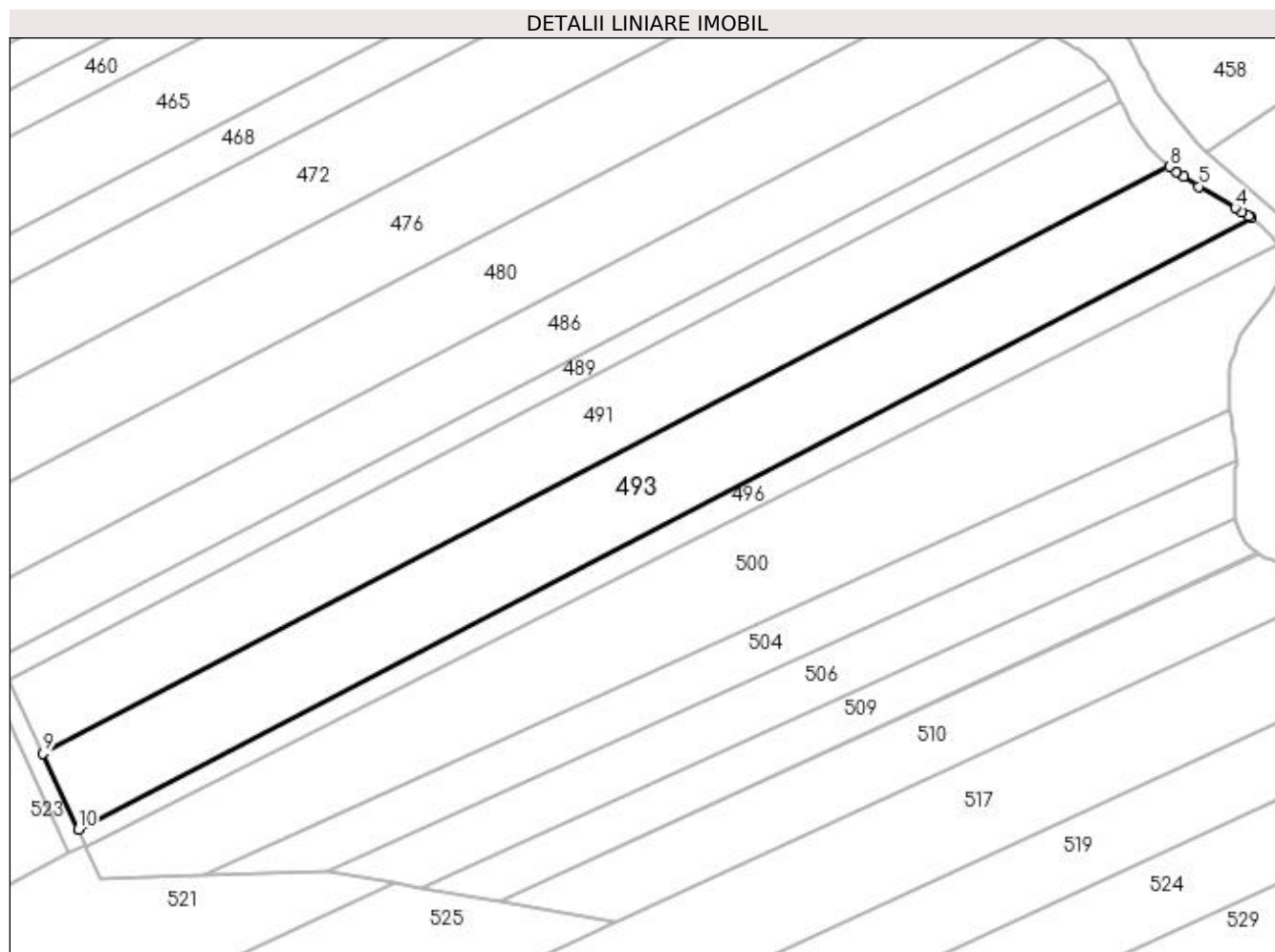
Inscrieri privind dezmembramintele dreptului de proprietate, drepturi reale de garanție și sarcini	Referințe
NU SUNT	

Anexa Nr. 1 La Partea I

Teren

Nr cadastral	Suprafața (mp)*	Observații / Referințe
	5.347	

* Suprafața este determinată în planul de proiecție Stereo 70.



Date referitoare la teren

Crt	Categorie folosință	Intra vilan	Suprafața (mp)	Tarla	Parcelă	Nr. topo	Observații / Referințe
1	arabil	NU	5.347	130	23	-	

Lungime Segmente

1) Valorile lungimilor segmentelor sunt obținute din proiecție în plan.

Punct început	X / Y	Punct sfârșit	X / Y	Lungime segment (** (m)
1	395.902,459 331.612,12	2	395.901,836 331.612,578	0.773
2	395.901,836 331.612,578	3	395.900,429 331.613,523	1.694
3	395.900,429 331.613,523	4	395.898,963 331.614,44	1.73
4	395.898,963 331.614,44	5	395.890,863 331.619,188	9.389
5	395.890,863 331.619,188	6	395.887,486 331.621,317	3.992

Punct început	X / Y	Punct sfârșit	X / Y	Lungime segment (** (m)
6	395.887,486 331.621,317	7	395.885,786 331.622,481	2.06
7	395.885,786 331.622,481	8	395.884,295 331.623,586	1.856
8	395.884,295 331.623,586	9	395.633,84 331.493,198	282.362
9	395.633,84 331.493,198	10	395.641,625 331.476,329	18.579
10	395.641,625 331.476,329	1	395.902,459 331.612,12	294.064

** Lungimile segmentelor sunt determinate în planul de proiecție Stereo 70 și sunt rotunjite la 1 milimetru.

*** Distanța dintre puncte este formată din segmente cumulate ce sunt mai mici decât valoarea 1 milimetru.

**DATE DESPRE IMOBILUL NR. 494**

Oficiul de Cadastru și Publicitate Imobiliară DOLJ
Biroul de Cadastru și Publicitate Imobiliară Craiova

A. Partea I. Descrierea imobilului

TEREN Extravilan

Adresa: Jud. Dolj, T130, P7

Nr. Crt	Nr cadastral Nr. topografic	Suprafața* (mp)	Observații / Referințe
A1		5.005	Sector cadastral:1 Teren neimprejmuit;

B. Partea II. Proprietari și acte

Inscrieri privitoare la dreptul de proprietate și alte drepturi reale		Referințe
/		
Act Administrativ nr. Titlu de proprietate 1563-44687, din 11/10/1999 emis de CJSIPT Dolj (Adeverinta nr 1671/03.05.2023 eliberata de Primaria Comunei Almaj);		
B1	Intabulare, drept de PROPRIETATE, dobandit prin Reconstituire, cota actuala 1/1, cota initiala 1/1 1) ZLOTA ELENA DEFUNCT:Da	A1

C. Partea III. SARCINI .

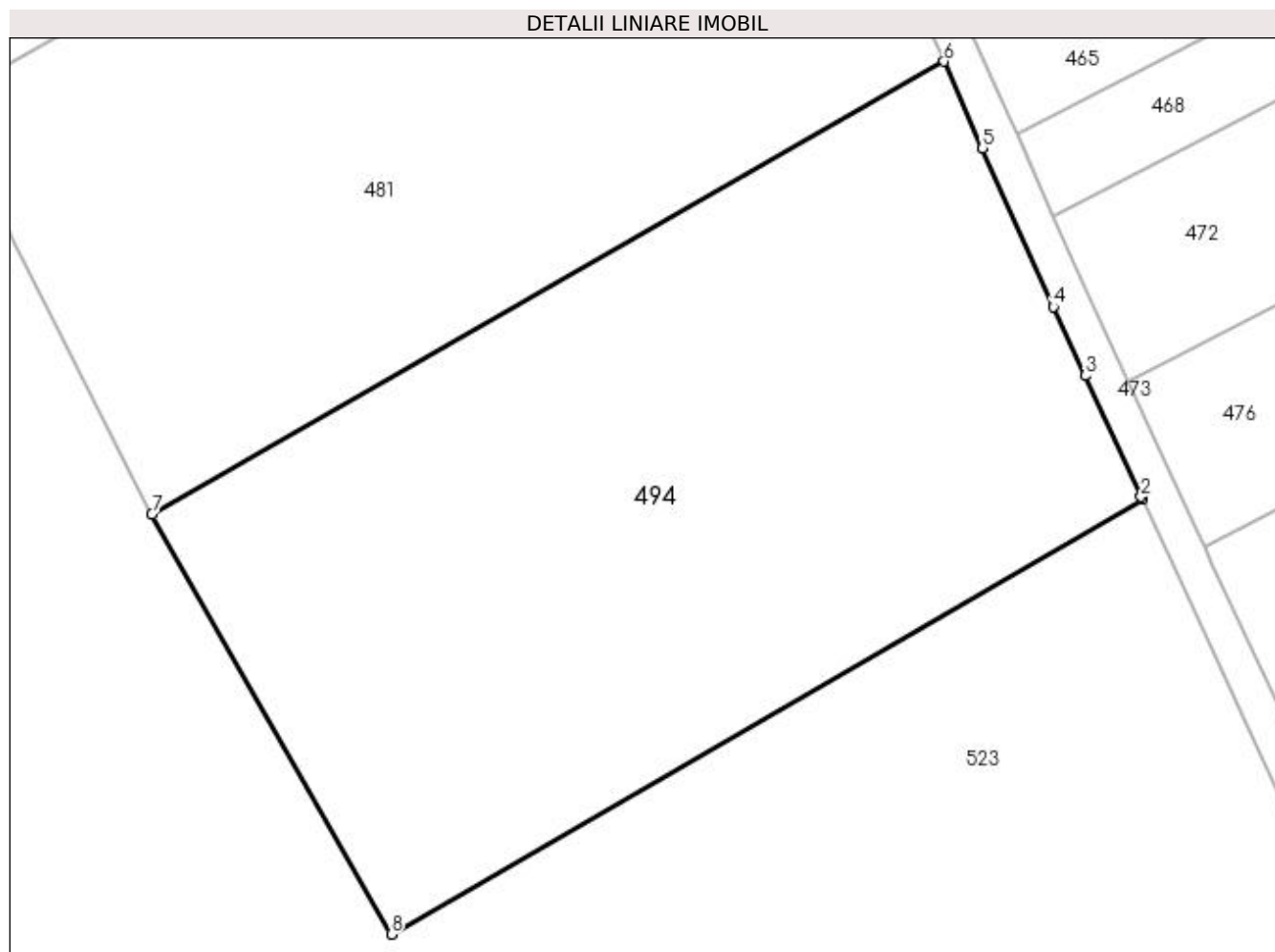
Inscrieri privind dezmembramintele dreptului de proprietate, drepturi reale de garanție și sarcini	Referințe
NU SUNT	

Anexa Nr. 1 La Partea I

Teren

Nr cadastral	Suprafața (mp)*	Observații / Referințe
	5.005	

* Suprafața este determinată în planul de proiecție Stereo 70.



Date referitoare la teren

Crt	Categorie folosință	Intra vilan	Suprafața (mp)	Tarla	Parcelă	Nr. topo	Observații / Referințe
1	arabil	NU	5.005	130	7	-	

Lungime Segmente

1) Valorile lungimilor segmentelor sunt obținute din proiecție în plan.

Punct început	X / Y	Punct sfârșit	X / Y	Lungime segment (** (m)
1	395.603,152 331.550,155	2	395.603,024 331.550,433	0.306
2	395.603,024 331.550,433	3	395.596,978 331.563,534	14.429
3	395.596,978 331.563,534	4	395.593,537 331.570,991	8.212
4	395.593,537 331.570,991	5	395.585,89 331.588,136	18.773
5	395.585,89 331.588,136	6	395.581,707 331.597,513	10.267

Punct început	X / Y	Punct sfârșit	X / Y	Lungime segment (** (m)
6	395.581,707 331.597,513	7	395.495,999 331.548,523	98.721
7	395.495,999 331.548,523	8	395.521,906 331.503,102	52.29
8	395.521,906 331.503,102	1	395.603,152 331.550,155	93.888

** Lungimile segmentelor sunt determinate în planul de proiecție Stereo 70 și sunt rotunjite la 1 milimetru.

*** Distanța dintre puncte este formată din segmente cumulate ce sunt mai mici decât valoarea 1 milimetru.

**DATE DESPRE IMOBILUL NR. 495**

Oficiul de Cadastru și Publicitate Imobiliară DOLJ
Biroul de Cadastru și Publicitate Imobiliară Craiova

A. Partea I. Descrierea imobilului

TEREN Extravilan

Adresa: Jud. Dolj, T128, P28

Nr. Crt	Nr cadastral Nr. topografic	Suprafața* (mp)	Observații / Referințe
A1		900	Sector cadastral:1 Teren neimprejmuit;

B. Partea II. Proprietari și acte

Inscrieri privitoare la dreptul de proprietate și alte drepturi reale		Referințe
/		
Act Notarial nr. Certificat de mostenitor 421, din 14/10/2022 emis de NP JIANU GEORGETA CRISTINA;		
B1	Intabulare, drept de PROPRIETATE, dobandit prin Succesiune, cota actuala 1/3, cota initiala 1/3 1) RADU IULIANA	A1
Act Notarial nr. 421, din 14/10/2022 emis de NP JIANU GEORGETA CRISTINA;		
B2	Intabulare, drept de PROPRIETATE, dobandit prin Succesiune, cota actuala 1/3, cota initiala 1/3 1) RADU MARIANA	A1
B3	Intabulare, drept de PROPRIETATE, dobandit prin Succesiune, cota actuala 1/3, cota initiala 1/3 1) RADU ALEXANDRU	A1

C. Partea III. SARCINI .

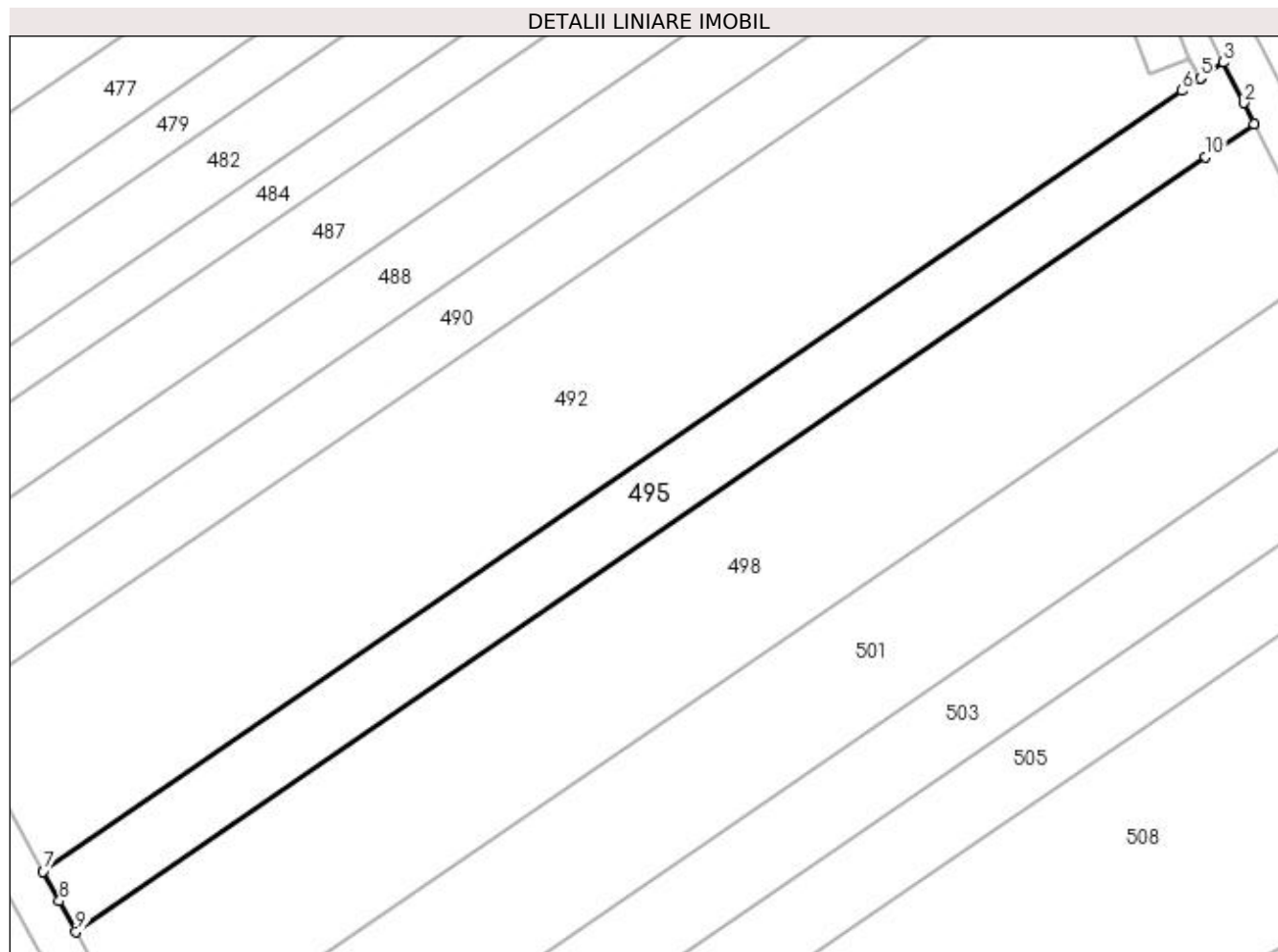
Inscrieri privind dezmembramintele dreptului de proprietate, drepturi reale de garanție și sarcini	Referințe
NU SUNT	

Anexa Nr. 1 La Partea I

Teren

Nr cadastral	Suprafața (mp)*	Observații / Referințe
	900	

* Suprafața este determinată în planul de proiecție Stereo 70.



Date referitoare la teren

Crt	Categorie folosință	Intra vilan	Suprafața (mp)	Tarla	Parcelă	Nr. topo	Observații / Referințe
1	arabil	NU	900	128	28	-	

Lungime Segmente

1) Valorile lungimilor segmentelor sunt obținute din proiecție în plan.

Punct început	X / Y	Punct sfârșit	X / Y	Lungime segment (** (m)
1	396.063,378 331.585,072	2	396.062,37 331.587,089	2.255
2	396.062,37 331.587,089	3	396.060,423 331.590,979	4.35
3	396.060,423 331.590,979	4	396.058,239 331.589,481	2.648
4	396.058,239 331.589,481	5	396.058,234 331.589,478	0.006
5	396.058,234 331.589,478	6	396.056,473 331.588,271	2.135

Punct început	X / Y	Punct sfârșit	X / Y	Lungime segment (** (m)
6	396.056,473 331.588,271	7	395.946,868 331.513,139	132.884
7	395.946,868 331.513,139	8	395.948,411 331.510,301	3.23
8	395.948,411 331.510,301	9	395.950,01 331.507,36	3.347
9	395.950,01 331.507,36	10	396.058,723 331.581,881	131.803
10	396.058,723 331.581,881	1	396.063,378 331.585,072	5.644

** Lungimile segmentelor sunt determinate în planul de proiecție Stereo 70 și sunt rotunjite la 1 milimetru.

*** Distanța dintre puncte este formată din segmente cumulate ce sunt mai mici decât valoarea 1 milimetru.

**DATE DESPRE IMOBILUL NR. 496**

Oficiul de Cadastru și Publicitate Imobiliară DOLJ
Biroul de Cadastru și Publicitate Imobiliară Craiova

A. Partea I. Descrierea imobilului

TEREN Extravilan

Adresa: Jud. Dolj, T130, P24

Nr. Crt	Nr cadastral Nr. topografic	Suprafața* (mp)	Observații / Referințe
A1		1.808	Sector cadastral:1 Teren neimprejmuit;

B. Partea II. Proprietari și acte

Inscrieri privitoare la dreptul de proprietate și alte drepturi reale		Referințe
/		
Act Normativ nr. 7, din 13/03/1996 emis de Parlamentul Romaniei;		
B1	Intabulare, drept de PROPRIETATE, dobandit prin Lege, cota actuala 1/1, cota initiala 1/1 1) UAT ALMAJ, CIF:4553674, Rezerva comisiei locale de fond funciar	A1

C. Partea III. SARCINI .

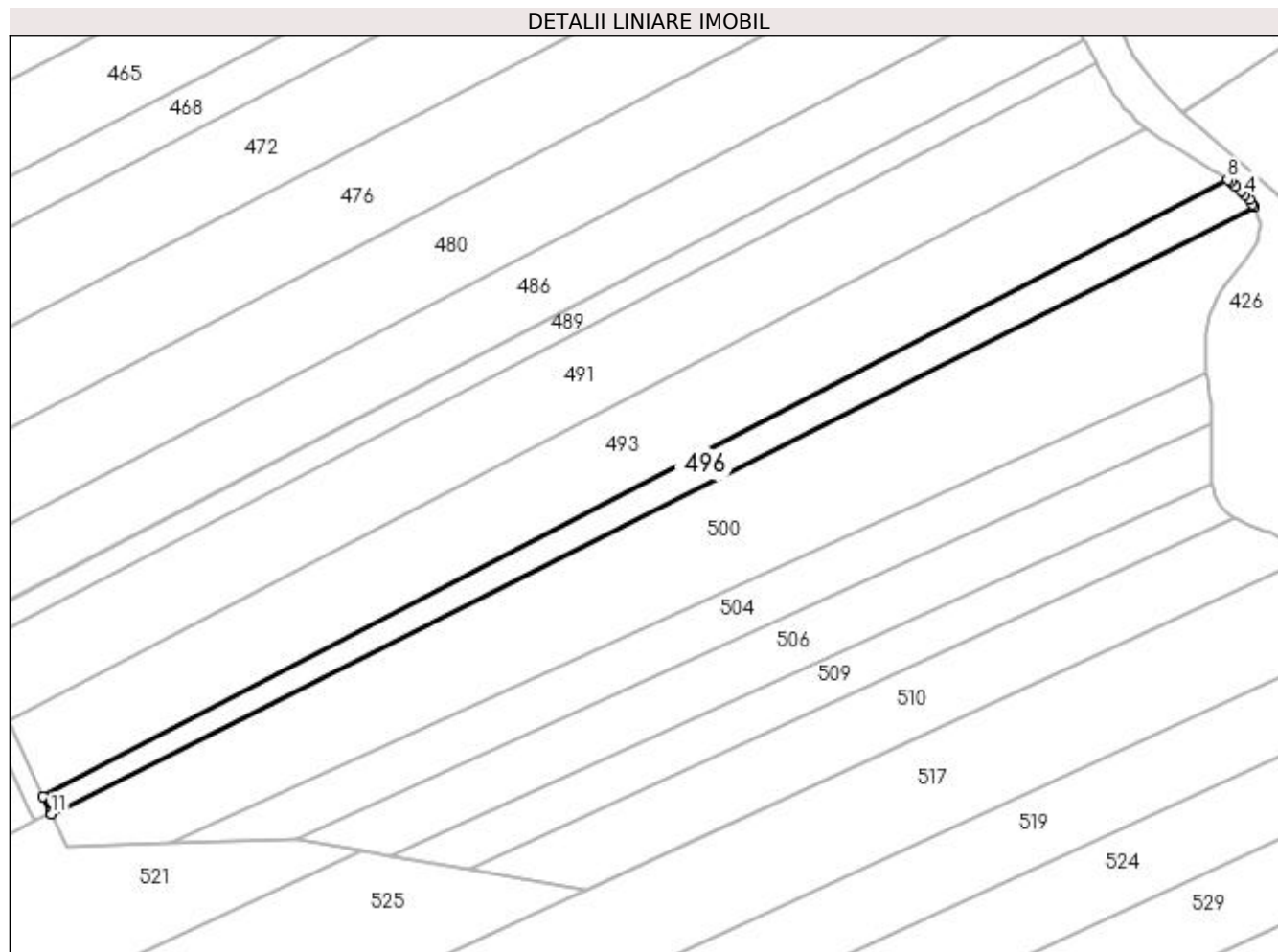
Inscrieri privind dezmembramintele dreptului de proprietate, drepturi reale de garanție și sarcini	Referințe
NU SUNT	

Anexa Nr. 1 La Partea I

Teren

Nr cadastral	Suprafața (mp)*	Observații / Referințe
	1.808	

* Suprafața este determinată în planul de proiecție Stereo 70.



Date referitoare la teren

Crt	Categorie folosință	Intra vilan	Suprafața (mp)	Tarla	Parcelă	Nr. topo	Observații / Referințe
1	arabil	NU	1.808	130	24	-	

Lungime Segmente

1) Valorile lungimilor segmentelor sunt obținute din proiecție în plan.

Punct început	X / Y	Punct sfârșit	X / Y	Lungime segment (** (m)
1	395.908,271 331.606,203	2	395.907,937 331.606,788	0.674
2	395.907,937 331.606,788	3	395.907,229 331.607,758	1.201
3	395.907,229 331.607,758	4	395.906,362 331.608,746	1.314
4	395.906,362 331.608,746	5	395.905,362 331.609,738	1.408
5	395.905,362 331.609,738	6	395.904,258 331.610,716	1.474

Punct început	X / Y	Punct sfârșit	X / Y	Lungime segment (** (m)
6	395.904,258 331.610,716	7	395.903,077 331.611,666	1.516
7	395.903,077 331.611,666	8	395.902,459 331.612,12	0.768
8	395.902,459 331.612,12	9	395.641,625 331.476,329	294.064
9	395.641,625 331.476,329	10	395.643,243 331.472,821	3.863
10	395.643,243 331.472,821	11	395.643,43 331.472,417	0.445
11	395.643,43 331.472,417	1	395.908,271 331.606,203	296.715

** Lungimile segmentelor sunt determinate în planul de proiecție Stereo 70 și sunt rotunjite la 1 milimetru.

*** Distanța dintre puncte este formată din segmente cumulate ce sunt mai mici decât valoarea 1 milimetru.

**DATE DESPRE IMOBILUL NR. 498**

Oficiul de Cadastru și Publicitate Imobiliară DOLJ
Biroul de Cadastru și Publicitate Imobiliară Craiova

A. Partea I. Descrierea imobilului

TEREN Extravilan

Adresa: Jud. Dolj, T128, P25

Nr. Crt	Nr cadastral Nr. topografic	Suprafața* (mp)	Observații / Referințe
A1		2.100	Sector cadastral:1 Teren neîmprejmuit;

B. Partea II. Proprietari și acte

Inscrieri privitoare la dreptul de proprietate și alte drepturi reale	Referințe
/	
Act Administrativ nr. Titlu de proprietate 1509-44687, din 20/06/1999 emis de CJSIPT Dolj;	
B1	A1
Intabulare, drept de PROPRIETATE, dobândit prin Reconstituire, cota actuala 1/1, cota initiala 1/1 1) NICA LOCRITA	

C. Partea III. SARCINI .

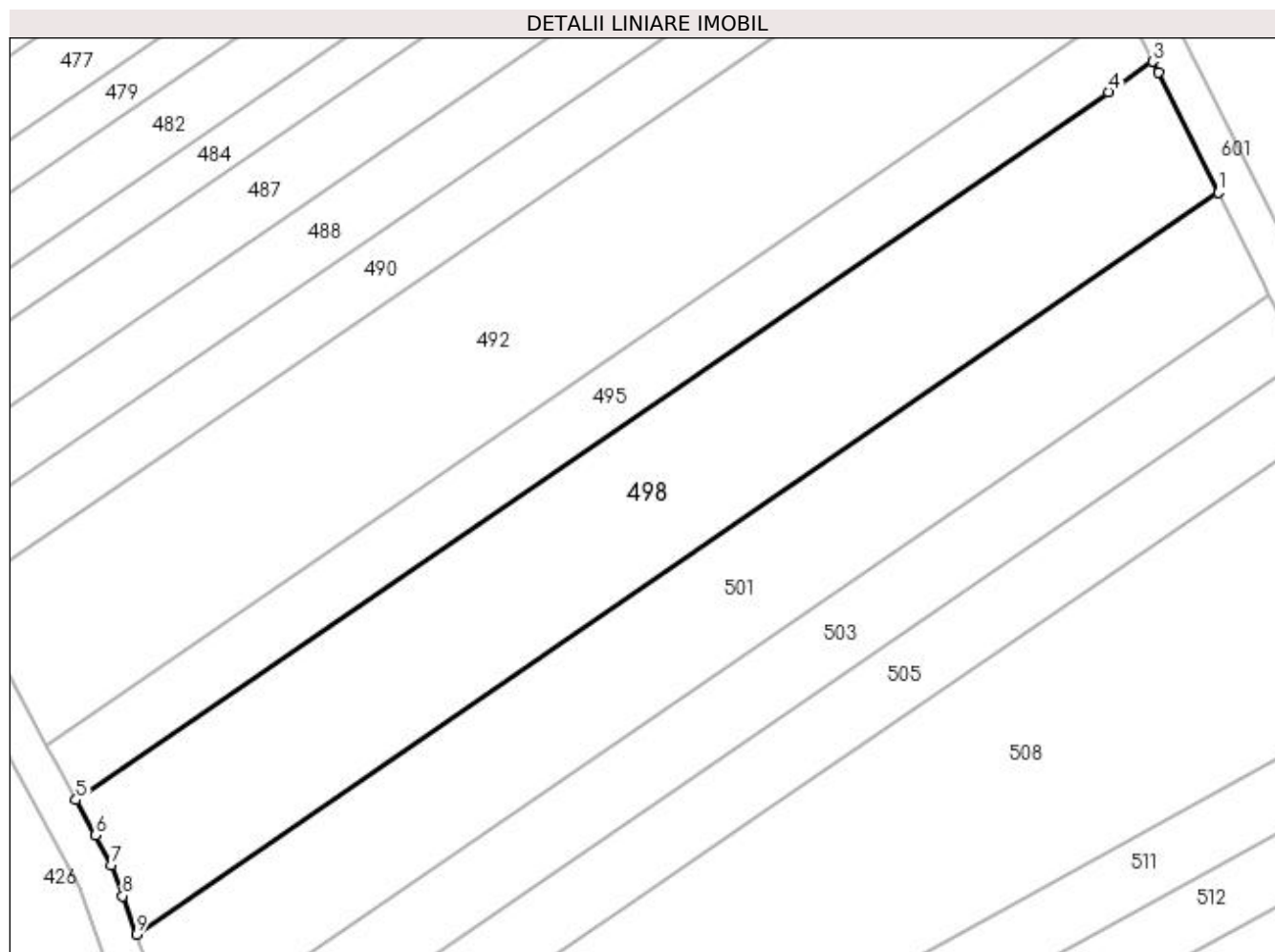
Inscrieri privind dezmembramintele dreptului de proprietate, drepturi reale de garanție și sarcini	Referințe
NU SUNT	

Anexa Nr. 1 La Partea I

Teren

Nr cadastral	Suprafața (mp)*	Observații / Referințe
	2.100	

* Suprafața este determinată în planul de proiecție Stereo 70.



Date referitoare la teren

Crt	Categorie folosință	Intra vilan	Suprafața (mp)	Tarla	Parcelă	Nr. topo	Observații / Referințe
1	arabil	NU	2.100	128	25	-	

Lungime Segmente

1) Valorile lungimilor segmentelor sunt obținute din proiecție în plan.

Punct început	X / Y	Punct sfârșit	X / Y	Lungime segment (** (m)
1	396.070,279 331.571,282	2	396.063,962 331.583,906	14.117
2	396.063,962 331.583,906	3	396.063,378 331.585,072	1.304
3	396.063,378 331.585,072	4	396.058,723 331.581,881	5.644
4	396.058,723 331.581,881	5	395.950,01 331.507,36	131.803
5	395.950,01 331.507,36	6	395.952,039 331.503,629	4.247

Punct început	X / Y	Punct sfârșit	X / Y	Lungime segment (** (m)
6	395.952,039 331.503,629	7	395.953,738 331.500,506	3.556
7	395.953,738 331.500,506	8	395.954,917 331.497,249	3.464
8	395.954,917 331.497,249	9	395.956,38 331.493,207	4.299
9	395.956,38 331.493,207	1	396.070,279 331.571,282	138.089

** Lungimile segmentelor sunt determinate în planul de proiecție Stereo 70 și sunt rotunjite la 1 milimetru.

*** Distanța dintre puncte este formată din segmente cumulate ce sunt mai mici decât valoarea 1 milimetru.

**DATE DESPRE IMOBILUL NR. 500**

Oficiul de Cadastru și Publicitate Imobiliară DOLJ
Biroul de Cadastru și Publicitate Imobiliară Craiova

A. Partea I. Descrierea imobilului

TEREN Extravilan

Adresa: Jud. Dolj, T130, P27

Nr. Crt	Nr cadastral Nr. topografic	Suprafața* (mp)	Observații / Referințe
A1		6.310	Sector cadastral:1 Teren neimprejmuit;

B. Partea II. Proprietari și acte

Inscrieri privitoare la dreptul de proprietate și alte drepturi reale	Referințe
/	
Act Administrativ nr. Titlu de proprietate 1128-48419, din 18/08/1997 emis de CJSIPT Dolj;	
B1	A1
Intabulare, drept de PROPRIETATE, dobandit prin Reconstituire, cota actuala 1/1, cota initiala 1/1 1) SANDU VASILE	

C. Partea III. SARCINI .

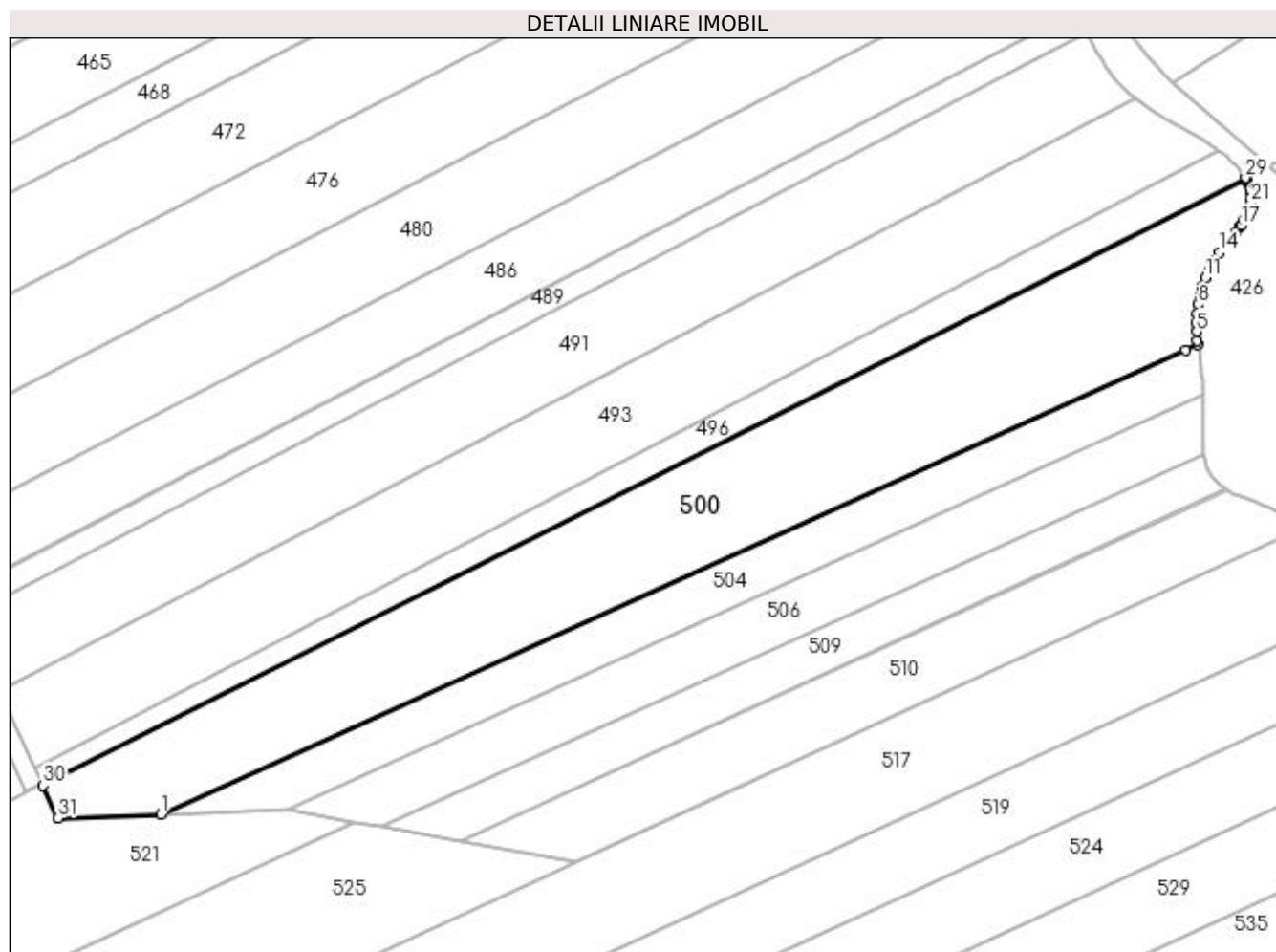
Inscrieri privind dezmembramintele dreptului de proprietate, drepturi reale de garanție și sarcini	Referințe
NU SUNT	

Anexa Nr. 1 La Partea I

Teren

Nr cadastral	Suprafața (mp)*	Observații / Referințe
	6.310	

* Suprafața este determinată în planul de proiecție Stereo 70.



Date referitoare la teren

Crt	Categorie folosință	Intravilan	Suprafața (mp)	Tarla	Parcelă	Nr. topo	Observații / Referințe
1	arabil	NU	6.310	130	27	-	

Lungime Segmente

1) Valorile lungimilor segmentelor sunt obținute din proiecție în plan.

Punct început	X / Y	Punct sfârșit	X / Y	Lungime segment (** (m)
1	395.669,42 331.466,006	2	395.895,076 331.568,229	247.73
3	395.897,817 331.569,471	4	395.897,709 331.570,355	0.891
5	395.897,543 331.572,314	6	395.897,486 331.574,34	2.027
7	395.897,578 331.576,357	8	395.897,813 331.578,345	2.002
9	395.898,183 331.580,304	10	395.898,695 331.582,245	2.008

Punct început	X / Y	Punct sfârșit	X / Y	Lungime segment (** (m)
2	395.895,076 331.568,229	3	395.897,817 331.569,471	3.009
4	395.897,709 331.570,355	5	395.897,543 331.572,314	1.966
6	395.897,486 331.574,34	7	395.897,578 331.576,357	2.019
8	395.897,813 331.578,345	9	395.898,183 331.580,304	1.994
10	395.898,695 331.582,245	11	395.899,373 331.584,174	2.044

Punct început	X / Y	Punct sfârșit	X / Y	Lungime segment (** (m)
11	395.899,373 331.584,174	12	395.900,25 331.586,079	2.097
13	395.901,413 331.588,02	14	395.902,675 331.589,783	2.168
15	395.906,267 331.594,307	16	395.907,131 331.595,524	1.493
17	395.907,223 331.595,652	18	395.908,015 331.596,972	1.539
19	395.908,668 331.598,303	20	395.909,118 331.599,478	1.258
21	395.909,41 331.600,579	22	395.909,537 331.601,572	1.001
23	395.909,506 331.602,542	24	395.909,323 331.603,586	1.059
25	395.908,992 331.604,674	26	395.908,747 331.605,244	0.62
27	395.908,528 331.605,753	28	395.908,328 331.606,103	0.403
29	395.908,271 331.606,203	30	395.643,43 331.472,417	296.715
31	395.646,749 331.465,224	1	395.669,42 331.466,006	22.684

Punct început	X / Y	Punct sfârșit	X / Y	Lungime segment (** (m)
12	395.900,25 331.586,079	13	395.901,413 331.588,02	2.262
14	395.902,675 331.589,783	15	395.906,267 331.594,307	5.777
16	395.907,131 331.595,524	17	395.907,223 331.595,652	0.157
18	395.908,015 331.596,972	19	395.908,668 331.598,303	1.483
20	395.909,118 331.599,478	21	395.909,41 331.600,579	1.139
22	395.909,537 331.601,572	23	395.909,506 331.602,542	0.971
24	395.909,323 331.603,586	25	395.908,992 331.604,674	1.138
26	395.908,747 331.605,244	27	395.908,528 331.605,753	0.555
28	395.908,328 331.606,103	29	395.908,271 331.606,203	0.114
30	395.643,43 331.472,417	31	395.646,749 331.465,224	7.921

** Lungimile segmentelor sunt determinate în planul de proiecție Stereo 70 și sunt rotunjite la 1 milimetru.

*** Distanța dintre puncte este formată din segmente cumulate ce sunt mai mici decât valoarea 1 milimetru.

**DATE DESPRE IMOBILUL NR. 501**

Oficiul de Cadastru și Publicitate Imobiliară DOLJ
Biroul de Cadastru și Publicitate Imobiliară Craiova

A. Partea I. Descrierea imobilului

TEREN Extravilan

Adresa: Jud. Dolj, T128, P24

Nr. Crt	Nr cadastral Nr. topografic	Suprafața* (mp)	Observații / Referințe
A1		1.650	Sector cadastral:1 Teren neimprejmuit;

B. Partea II. Proprietari și acte

Inscrieri privitoare la dreptul de proprietate și alte drepturi reale	Referințe
/	
Act Administrativ nr. Titlu de proprietate 1549-44687, din 30/08/1999 emis de CJSIPT Dolj;	
B1	A1
Intabulare, drept de PROPRIETATE, dobandit prin Reconstituire, cota actuala 1/1, cota initiala 1/1 1) BĂLMĂU GRIGORE	

C. Partea III. SARCINI .

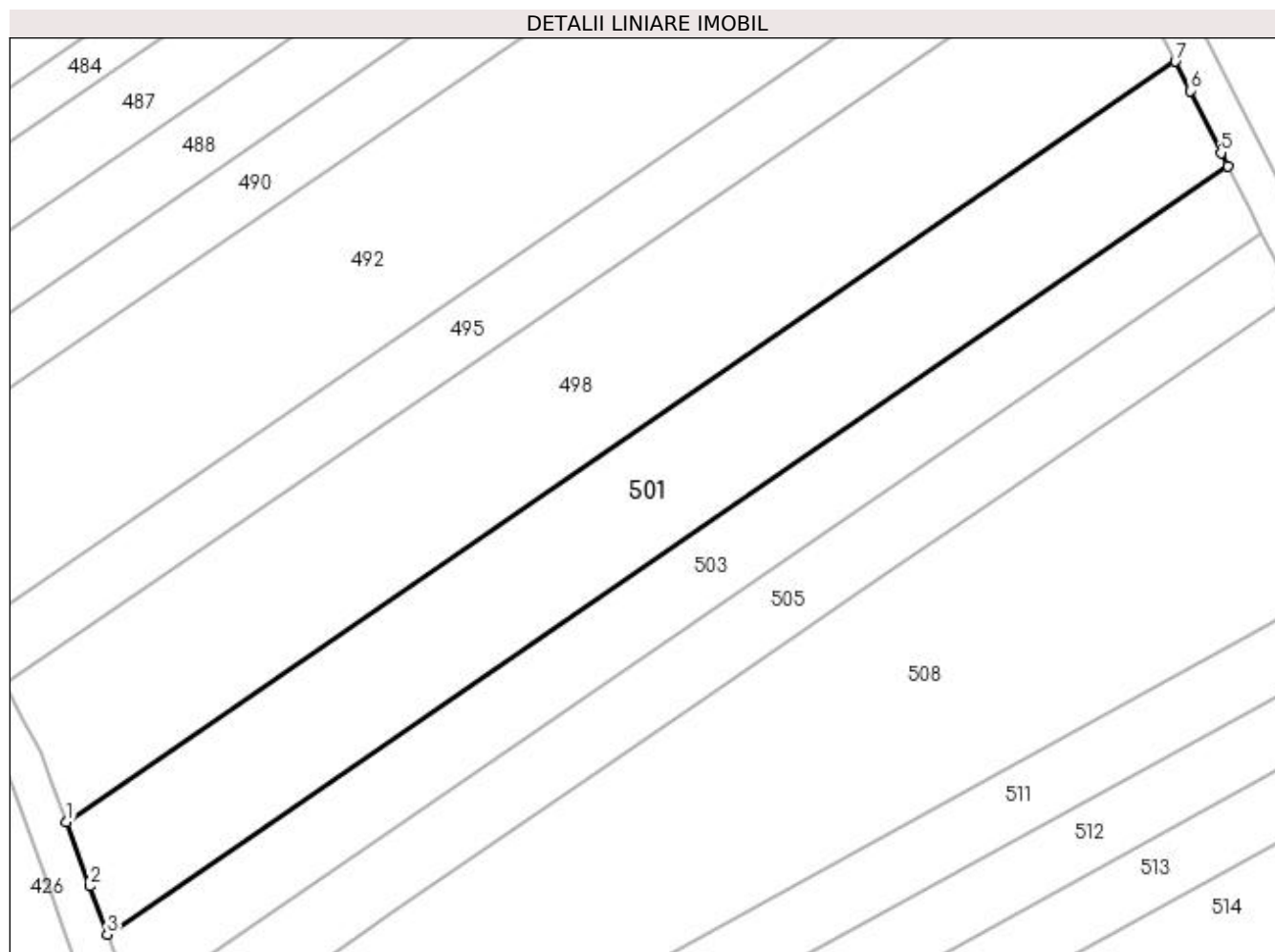
Inscrieri privind dezmembramintele dreptului de proprietate, drepturi reale de garanție și sarcini	Referințe
NU SUNT	

Anexa Nr. 1 La Partea I

Teren

Nr cadastral	Suprafața (mp)*	Observații / Referințe
	1.650	

* Suprafața este determinată în planul de proiecție Stereo 70.



Date referitoare la teren

Crt	Categorie folosință	Intra vilan	Suprafața (mp)	Tarla	Parcelă	Nr. topo	Observații / Referințe
1	arabil	NU	1.650	128	24	-	

Lungime Segmente

1) Valorile lungimilor segmentelor sunt obținute din proiecție în plan.

Punct început	X / Y	Punct sfârșit	X / Y	Lungime segment (** (m)
1	395.956,38 331.493,207	2	395.958,773 331.486,597	7.029
2	395.958,773 331.486,597	3	395.960,56 331.481,66	5.25
3	395.960,56 331.481,66	4	396.075,648 331.560,551	139.531
4	396.075,648 331.560,551	5	396.074,972 331.561,902	1.51
5	396.074,972 331.561,902	6	396.071,79 331.568,263	7.113

Punct început	X / Y	Punct sfârșit	X / Y	Lungime segment (** (m)
6	396.071,79 331.568,263	7	396.070,279 331.571,282	3.376
7	396.070,279 331.571,282	1	395.956,38 331.493,207	138.089

** Lungimile segmentelor sunt determinate în planul de proiecție Stereo 70 și sunt rotunjite la 1 milimetru.

*** Distanța dintre puncte este formată din segmente cumulate ce sunt mai mici decât valoarea 1 milimetru.

**DATE DESPRE IMOBILUL NR. 502**

Oficiul de Cadastru și Publicitate Imobiliară DOLJ
Biroul de Cadastru și Publicitate Imobiliară Craiova

A. Partea I. Descrierea imobilului

TEREN Extravilan

Adresa: Jud. Dolj, T128, P21/1

Nr. Crt	Nr cadastral Nr. topografic	Suprafața* (mp)	Observații / Referințe
A1		16	Sector cadastral:1 Teren neimprejmuit;

B. Partea II. Proprietari și acte

Inscrieri privitoare la dreptul de proprietate și alte drepturi reale		Referințe
/		
Act Normativ nr. Legea 7, din 13/03/1996 emis de Parlamentul Romaniei (art.13 alin 15);		
B1	Inscrierea provizorie, drept de PROPRIETATE, dobandit prin Lege, cota actuala 1/1, cota initiala 1/1 1) NEIDENTIFICAT NEIDENTIFICAT	A1

C. Partea III. SARCINI .

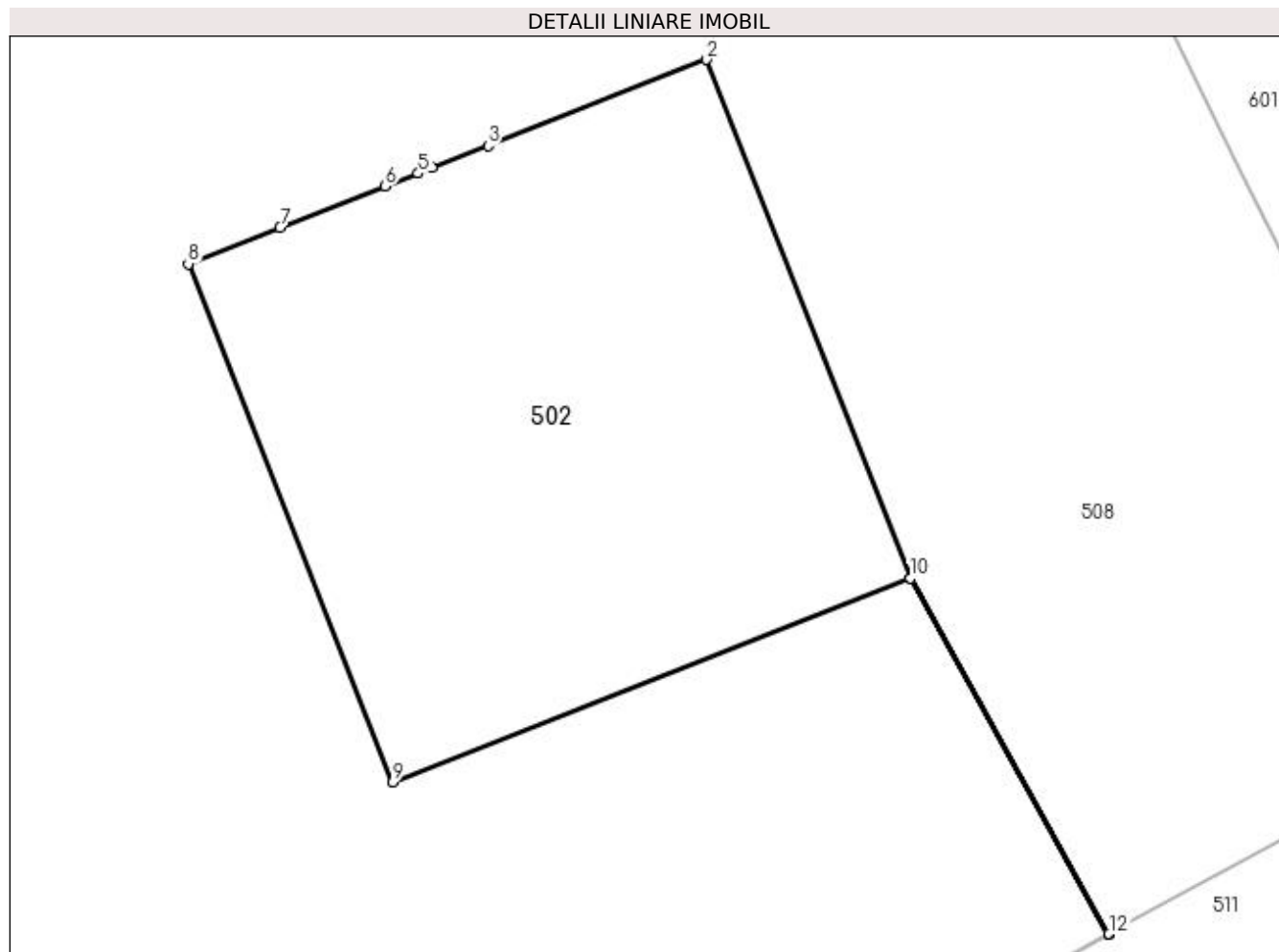
Inscrieri privind dezmembramintele dreptului de proprietate, drepturi reale de garanție și sarcini	Referințe
NU SUNT	

Anexa Nr. 1 La Partea I

Teren

Nr cadastral	Suprafața (mp)*	Observații / Referințe
	16	

* Suprafața este determinată în planul de proiecție Stereo 70.



Date referitoare la teren

Crt	Categorie folosință	Intravilan	Suprafața (mp)	Tarla	Parcelă	Nr. topo	Observații / Referințe
1	curți constructii	NU	16	128	21/1	-	Stalp

Lungime Segmente

1) Valorile lungimilor segmentelor sunt obținute din proiecție în plan.

Punct început	X / Y	Punct sfârșit	X / Y	Lungime segment (** (m)
1	396.090,435 331.522,671	2	396.088,968 331.526,392	4.0
2	396.088,968 331.526,392	3	396.087,399 331.525,773	1.687
3	396.087,399 331.525,773	4	396.086,999 331.525,616	0.43
4	396.086,999 331.525,616	5	396.086,898 331.525,576	0.108
5	396.086,898 331.525,576	6	396.086,66 331.525,482	0.256

Punct început	X / Y	Punct sfârșit	X / Y	Lungime segment (** (m)
6	396.086,66 331.525,482	7	396.085,906 331.525,185	0.811
7	396.085,906 331.525,185	8	396.085,247 331.524,925	0.708
8	396.085,247 331.524,925	9	396.086,714 331.521,204	4.0
9	396.086,714 331.521,204	10	396.090,429 331.522,668	3.994
10	396.090,429 331.522,668	11	396.091,854 331.520,113	2.926
11	396.091,854 331.520,113	12	396.091,859 331.520,115	0.006
12	396.091,859 331.520,115	1	396.090,435 331.522,671	2.925

** Lungimile segmentelor sunt determinate în planul de proiecție Stereo 70 și sunt rotunjite la 1 milimetru.

*** Distanța dintre puncte este formată din segmente cumulate ce sunt mai mici decât valoarea 1 milimetru.

**DATE DESPRE IMOBILUL NR. 503**

Oficiul de Cadastru și Publicitate Imobiliară DOLJ
Biroul de Cadastru și Publicitate Imobiliară Craiova

A. Partea I. Descrierea imobilului

TEREN Extravilan

Adresa: Jud. Dolj, T128, P23

Nr. Crt	Nr cadastral Nr. topografic	Suprafața* (mp)	Observații / Referințe
A1		1.060	Sector cadastral:1 Teren neimprejmuit;

B. Partea II. Proprietari și acte

Inscrieri privitoare la dreptul de proprietate și alte drepturi reale	Referințe
/	
Act Administrativ nr. Titlu de proprietate 1526-44687, din 30/08/1999 emis de CJSIPT Dolj;	
B1	A1
Intabulare, drept de PROPRIETATE, dobandit prin Reconstituire, cota actuala 1/1, cota initiala 1/1 1) RADU ION	

C. Partea III. SARCINI .

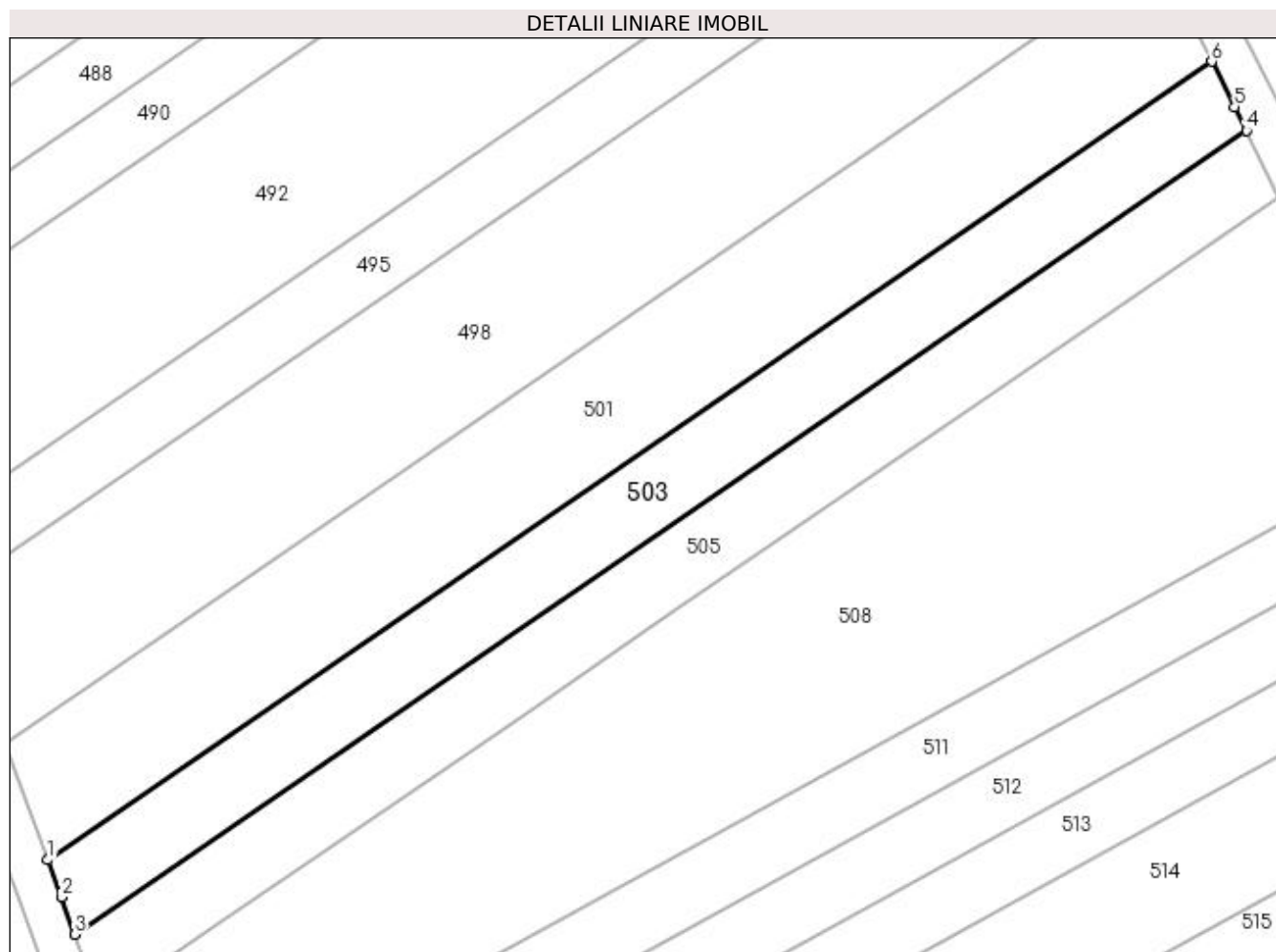
Inscrieri privind dezmembramintele dreptului de proprietate, drepturi reale de garanție și sarcini	Referințe
NU SUNT	

Anexa Nr. 1 La Partea I

Teren

Nr cadastral	Suprafața (mp)*	Observații / Referințe
	1.060	

* Suprafața este determinată în planul de proiecție Stereo 70.



Date referitoare la teren

Crt	Categorie folosință	Intravilan	Suprafața (mp)	Tarla	Parcelă	Nr. topo	Observații / Referințe
1	arabil	NU	1.060	128	23	-	

Lungime Segmente

1) Valorile lungimilor segmentelor sunt obținute din proiecție în plan.

Punct început	X / Y	Punct sfârșit	X / Y	Lungime segment (** (m)
1	395.960,56 331.481,66	2	395.961,892 331.477,982	3.912
2	395.961,892 331.477,982	3	395.963,223 331.474,305	3.91
3	395.963,223 331.474,305	4	396.079,068 331.553,716	140.45
4	396.079,068 331.553,716	5	396.077,889 331.556,072	2.635
5	396.077,889 331.556,072	6	396.075,648 331.560,551	5.008

Punct început	X / Y	Punct sfârșit	X / Y	Lungime segment (** (m)
6	396.075,648 331.560,551	1	395.960,56 331.481,66	139.531

** Lungimile segmentelor sunt determinate în planul de proiecție Stereo 70 și sunt rotunjite la 1 milimetru.

*** Distanța dintre puncte este formată din segmente cumulate ce sunt mai mici decât valoarea 1 milimetru.

**DATE DESPRE IMOBILUL NR. 504**

Oficiul de Cadastru și Publicitate Imobiliară DOLJ
Biroul de Cadastru și Publicitate Imobiliară Craiova

A. Partea I. Descrierea imobilului

TEREN Extravilan

Adresa: Jud. Dolj, T130, P28

Nr. Crt	Nr cadastral Nr. topografic	Suprafața* (mp)	Observații / Referințe
A1		2.505	Sector cadastral:1 Teren neimprejmuit;

B. Partea II. Proprietari și acte

Inscrieri privitoare la dreptul de proprietate și alte drepturi reale	Referințe
/	
Act Administrativ nr. Titlu de proprietate 1070-1367, din 04/08/1997 emis de CJSIPT Dolj;	
B1	A1
Intabulare, drept de PROPRIETATE, dobandit prin Reconstituire, cota actuala 1/1, cota initiala 1/1 1) BRABOVEANU MARIA	

C. Partea III. SARCINI .

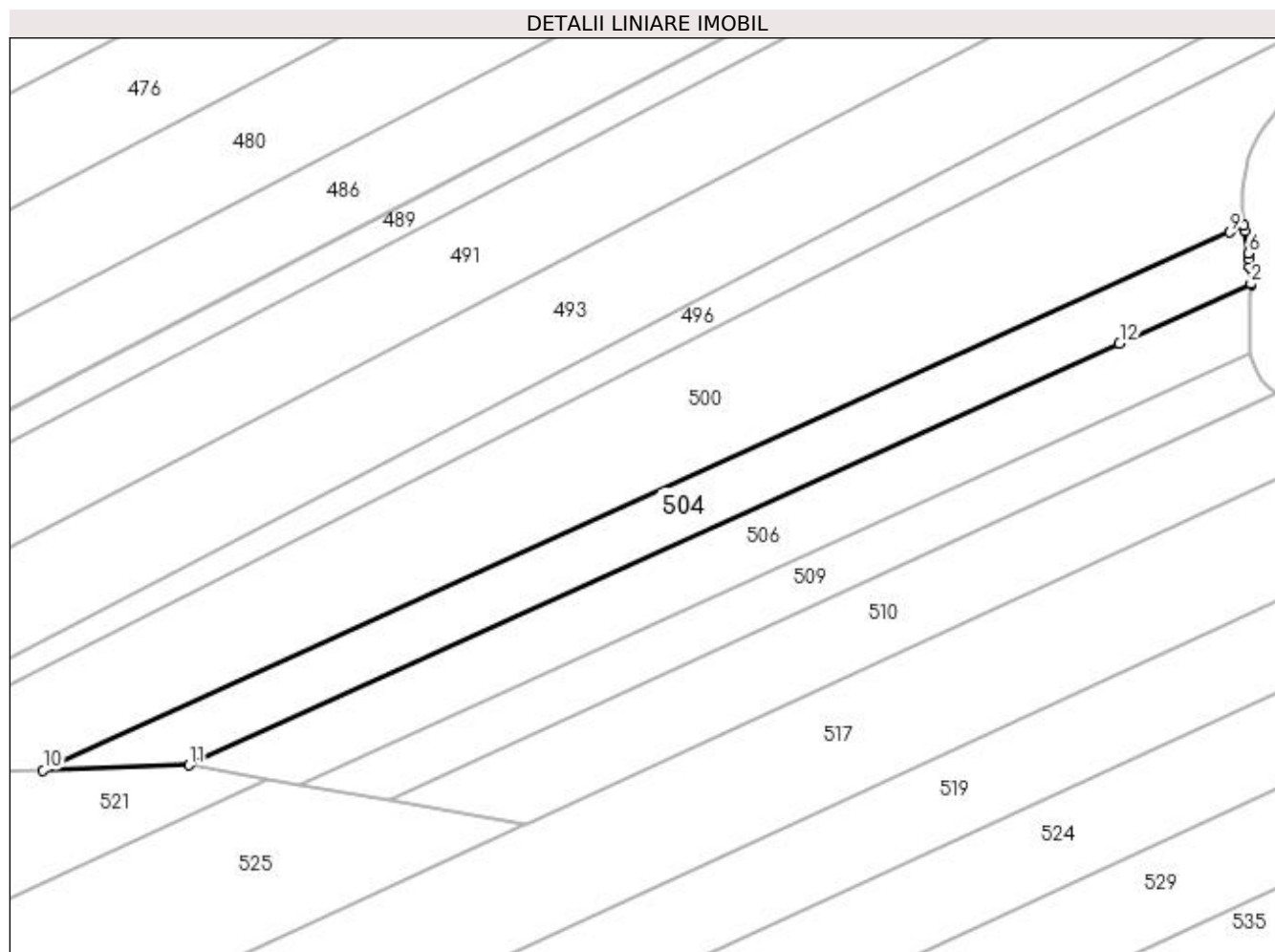
Inscrieri privind dezmembramintele dreptului de proprietate, drepturi reale de garanție și sarcini	Referințe
NU SUNT	

Anexa Nr. 1 La Partea I

Teren

Nr cadastral	Suprafața (mp)*	Observații / Referințe
	2.505	

* Suprafața este determinată în planul de proiecție Stereo 70.



Date referitoare la teren

Crt	Categorie folosință	Intravilan	Suprafața (mp)	Tarla	Parcelă	Nr. topo	Observații / Referințe
1	arabil	NU	2.505	130	28	-	

Lungime Segmente

1) Valorile lungimilor segmentelor sunt obținute din proiecție în plan.

Punct început	X / Y	Punct sfârșit	X / Y	Lungime segment (** (m)
1	395.899,107 331.558,268	2	395.899,098 331.558,421	0.153
2	395.899,098 331.558,421	3	395.898,912 331.561,445	3.029
3	395.898,912 331.561,445	4	395.898,885 331.561,67	0.227
4	395.898,885 331.561,67	5	395.898,711 331.563,114	1.455
5	395.898,711 331.563,114	6	395.898,551 331.564,225	1.122

Punct început	X / Y	Punct sfârșit	X / Y	Lungime segment (** (m)
6	395.898,551 331.564,225	7	395.897,94 331.568,461	4.28
7	395.897,94 331.568,461	8	395.897,817 331.569,471	1.017
8	395.897,817 331.569,471	9	395.895,076 331.568,229	3.009
9	395.895,076 331.568,229	10	395.669,42 331.466,006	247.73
10	395.669,42 331.466,006	11	395.697,209 331.466,965	27.806
11	395.697,209 331.466,965	12	395.874,074 331.547,085	194.167
12	395.874,074 331.547,085	1	395.899,107 331.558,268	27.417

** Lungimile segmentelor sunt determinate în planul de proiecție Stereo 70 și sunt rotunjite la 1 milimetru.

*** Distanța dintre puncte este formată din segmente cumulate ce sunt mai mici decât valoarea 1 milimetru.

**DATE DESPRE IMOBILUL NR. 505**

Oficiul de Cadastru și Publicitate Imobiliară DOLJ
Biroul de Cadastru și Publicitate Imobiliară Craiova

A. Partea I. Descrierea imobilului

TEREN Extravilan

Adresa: Jud. Dolj, T128, P22

Nr. Crt	Nr cadastral Nr. topografic	Suprafața* (mp)	Observații / Referințe
A1		1.015	Sector cadastral:1 Teren neimprejmuit;

B. Partea II. Proprietari și acte

Inscrieri privitoare la dreptul de proprietate și alte drepturi reale	Referințe
/	
Act Administrativ nr. Titlu de proprietate 1567-44687, din 11/10/1999 emis de CJSIPT Dolj;	
B1	A1
Intabulare, drept de PROPRIETATE, dobândit prin Reconstituire, cota actuala 1/1, cota initiala 1/1 1) PAUNA GABRIELA	

C. Partea III. SARCINI .

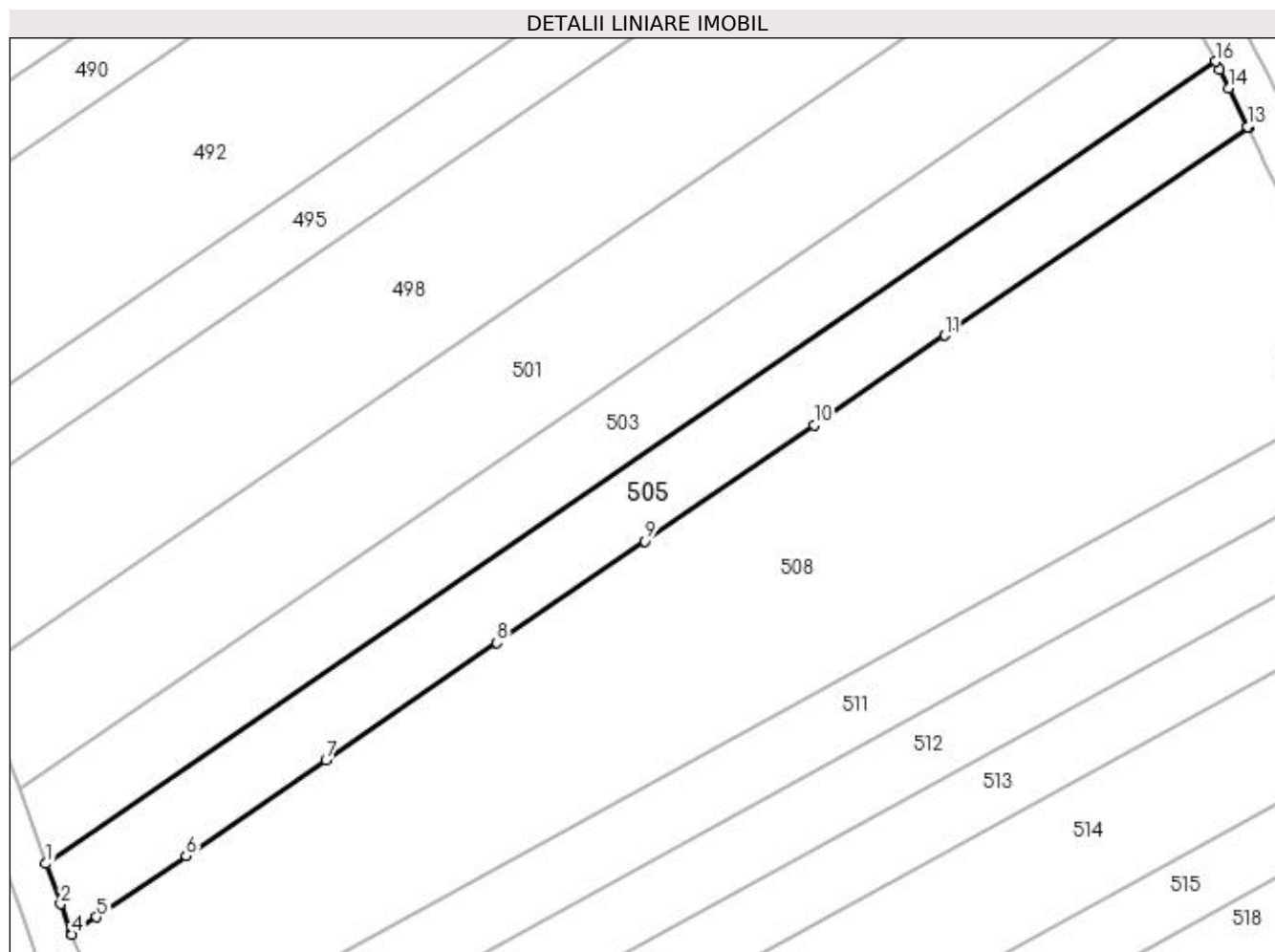
Inscrieri privind dezmembramintele dreptului de proprietate, drepturi reale de garanție și sarcini	Referințe
NU SUNT	

Anexa Nr. 1 La Partea I

Teren

Nr cadastral	Suprafața (mp)*	Observații / Referințe
	1.015	

* Suprafața este determinată în planul de proiecție Stereo 70.



Date referitoare la teren

Crt	Categorie folosință	Intra vilan	Suprafața (mp)	Tarla	Parcelă	Nr. topo	Observații / Referințe
1	arabil	NU	1.015	128	22	-	

Lungime Segmente

1) Valorile lungimilor segmentelor sunt obținute din proiecție în plan.

Punct început	X / Y	Punct sfârșit	X / Y	Lungime segment (** (m)
1	395.963,223 331.474,305	2	395.964,668 331.470,315	4.244
2	395.964,668 331.470,315	3	395.965,717 331.467,416	3.083
3	395.965,717 331.467,416	4	395.965,757 331.467,306	0.117
4	395.965,757 331.467,306	5	395.968,237 331.469,006	3.007
5	395.968,237 331.469,006	6	395.977,085 331.475,071	10.727

Punct început	X / Y	Punct sfârșit	X / Y	Lungime segment (** (m)
6	395.977,085 331.475,071	7	395.990,937 331.484,566	16.794
7	395.990,937 331.484,566	8	396.007,882 331.496,183	20.545
8	396.007,882 331.496,183	9	396.022,547 331.506,235	17.779
9	396.022,547 331.506,235	10	396.039,283 331.517,707	20.291
10	396.039,283 331.517,707	11	396.052,251 331.526,596	15.721
11	396.052,251 331.526,596	12	396.082,271 331.547,175	36.397
12	396.082,271 331.547,175	13	396.082,221 331.547,278	0.114
13	396.082,221 331.547,278	14	396.080,375 331.551,059	4.208
14	396.080,375 331.551,059	15	396.079,475 331.552,903	2.052
15	396.079,475 331.552,903	16	396.079,068 331.553,716	0.909
16	396.079,068 331.553,716	1	395.963,223 331.474,305	140.45

** Lungimile segmentelor sunt determinate în planul de proiecție Stereo 70 și sunt rotunjite la 1 milimetru.

*** Distanța dintre puncte este formată din segmente cumulate ce sunt mai mici decât valoarea 1 milimetru.

**DATE DESPRE IMOBILUL NR. 506**

Oficiul de Cadastru și Publicitate Imobiliară DOLJ
Biroul de Cadastru și Publicitate Imobiliară Craiova

A. Partea I. Descrierea imobilului

TEREN Extravilan

Adresa: Jud. Dolj, T130 P29

Nr. Crt	Nr cadastral Nr. topografic	Suprafața* (mp)	Observații / Referințe
A1	31471	2.500	Sector cadastral:1 Teren neimprejmuit;

B. Partea II. Proprietari și acte

Inscrieri privitoare la dreptul de proprietate și alte drepturi reale	Referințe
33284 / 19/02/2020	
Act Notarial nr. CVC NR 439, din 17/02/2020 emis de NPGirleanu George Stefanita;	
B1	A1
Intabulare, drept de PROPRIETATE, dobandit prin Conventie, cota actuala 1/1, cota initiala 1/1 1) SC AGRI TERENURI SA, CIF:24816228	

C. Partea III. SARCINI .

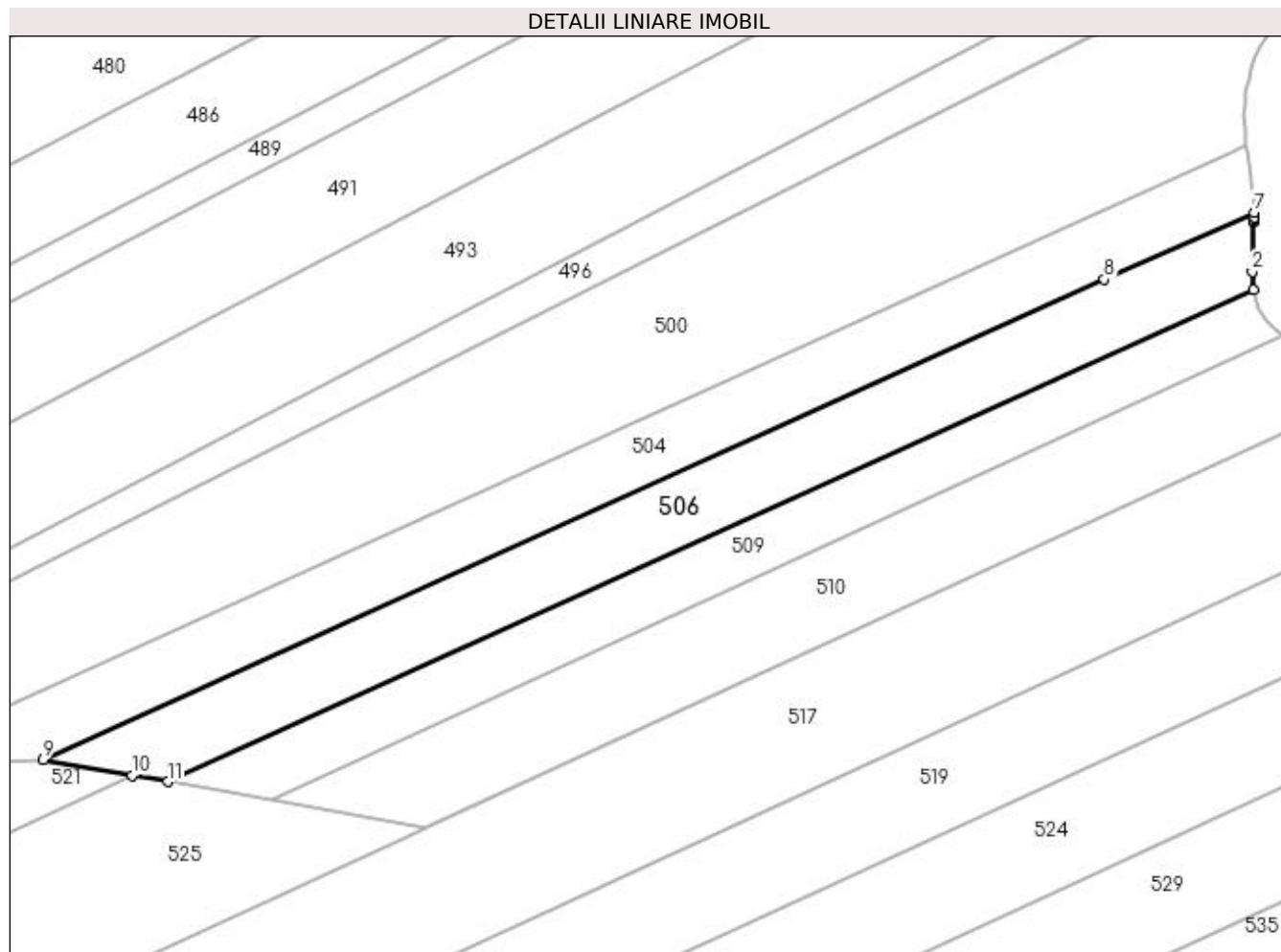
Inscrieri privind dezmembramintele dreptului de proprietate, drepturi reale de garanție și sarcini	Referințe
NU SUNT	

Anexa Nr. 1 La Partea I

Teren

Nr cadastral	Suprafața (mp)*	Observații / Referințe
31471	2.500	

* Suprafața este determinată în planul de proiecție Stereo 70.



Date referitoare la teren

Crt	Categorie folosință	Intravilan	Suprafața (mp)	Tarla	Parcelă	Nr. topo	Observații / Referințe
1	arabil	NU	2.500	130	29	-	

Lungime Segmente

1) Valorile lungimilor segmentelor sunt obținute din proiecție în plan.

Punct început	X / Y	Punct sfârșit	X / Y	Lungime segment (** (m)
1	395.898,978 331.545,293	2	395.898,811 331.548,379	3.09
2	395.898,811 331.548,379	3	395.899,056 331.556,63	8.255
3	395.899,056 331.556,63	4	395.899,081 331.556,987	0.358
4	395.899,081 331.556,987	5	395.899,088 331.557,335	0.348
5	395.899,088 331.557,335	6	395.899,088 331.557,352	0.017

Punct început	X / Y	Punct sfârșit	X / Y	Lungime segment (** (m)
6	395.899,088 331.557,352	7	395.899,107 331.558,268	0.916
7	395.899,107 331.558,268	8	395.874,074 331.547,085	27.417
8	395.874,074 331.547,085	9	395.697,209 331.466,965	194.167
9	395.697,209 331.466,965	10	395.712,017 331.464,351	15.037
10	395.712,017 331.464,351	11	395.717,977 331.463,299	6.052
11	395.717,977 331.463,299	1	395.898,978 331.545,293	198.707

** Lungimile segmentelor sunt determinate în planul de proiecție Stereo 70 și sunt rotunjite la 1 milimetru.

*** Distanța dintre puncte este formată din segmente cumulate ce sunt mai mici decât valoarea 1 milimetru.

**DATE DESPRE IMOBILUL NR. 508**

Oficiul de Cadastru și Publicitate Imobiliară DOLJ
Biroul de Cadastru și Publicitate Imobiliară Craiova

A. Partea I. Descrierea imobilului

TEREN Extravilan

Adresa: Jud. Dolj, T128, P21

Nr. Crt	Nr cadastral Nr. topografic	Suprafața* (mp)	Observații / Referințe
A1		3.000	Sector cadastral:1 Teren neimprejmuit;

B. Partea II. Proprietari și acte

Inscrieri privitoare la dreptul de proprietate și alte drepturi reale	Referințe
/	
Act Administrativ nr. Titlu de proprietate 1526-44687, din 30/08/1999 emis de CJSIPT Dolj;	
B1	A1
Intabulare, drept de PROPRIETATE, dobândit prin Reconstituire, cota actuala 1/1, cota initiala 1/1 1) RADU ION	

C. Partea III. SARCINI .

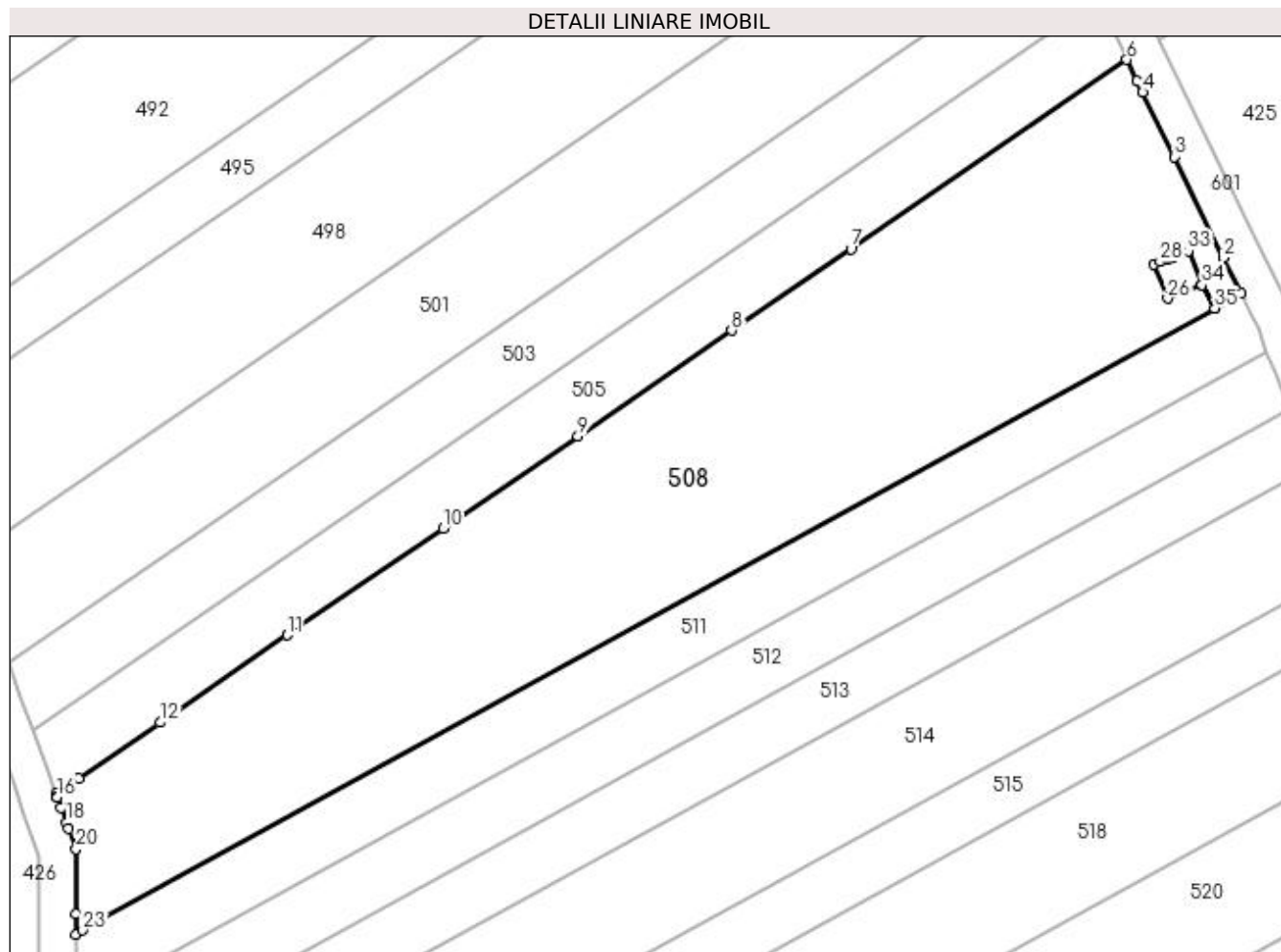
Inscrieri privind dezmembramintele dreptului de proprietate, drepturi reale de garanție și sarcini	Referințe
NU SUNT	

Anexa Nr. 1 La Partea I

Teren

Nr cadastral	Suprafața (mp)*	Observații / Referințe
	3.000	

* Suprafața este determinată în planul de proiecție Stereo 70.



Date referitoare la teren

Crt	Categorie folosință	Intra vilan	Suprafața (mp)	Tarla	Parcelă	Nr. topo	Observații / Referințe
1	arabil	NU	3.000	128	21	-	

Lungime Segmente

1) Valorile lungimilor segmentelor sunt obținute din proiecție în plan.

Punct început	X / Y	Punct sfârșit	X / Y	Lungime segment (** (m)
1	396.094,738 331.521,697	2	396.092,787 331.525,634	4.394
3	396.087,425 331.536,619	4	396.083,998 331.543,637	7.81
5	396.083,405 331.544,852	6	396.082,271 331.547,175	2.585
7	396.052,251 331.526,596	8	396.039,283 331.517,707	15.721
9	396.022,547 331.506,235	10	396.007,882 331.496,183	17.779

Punct început	X / Y	Punct sfârșit	X / Y	Lungime segment (** (m)
2	396.092,787 331.525,634	3	396.087,425 331.536,619	12.224
4	396.083,998 331.543,637	5	396.083,405 331.544,852	1.352
6	396.082,271 331.547,175	7	396.052,251 331.526,596	36.397
8	396.039,283 331.517,707	9	396.022,547 331.506,235	20.291
10	396.007,882 331.496,183	11	395.990,937 331.484,566	20.545

Punct început	X / Y	Punct sfârșit	X / Y	Lungime segment (** (m)
11	395.990,937 331.484,566	12	395.977,085 331.475,071	16.794
13	395.968,237 331.469,006	14	395.965,757 331.467,306	3.007
15	395.965,863 331.467,012	16	395.965,889 331.466,94	0.076
17	395.966,32 331.465,749	18	395.966,889 331.464,178	1.671
19	395.967,126 331.463,523	20	395.967,934 331.461,291	2.373
21	395.967,908 331.454,252	22	395.967,9 331.452,02	2.231
23	395.968,682 331.452,45	24	396.091,854 331.520,113	140.532
25	396.090,429 331.522,668	26	396.086,714 331.521,204	3.994
27	396.085,247 331.524,925	28	396.085,906 331.525,185	0.708
29	396.086,66 331.525,482	30	396.086,898 331.525,576	0.256
31	396.086,999 331.525,616	32	396.087,399 331.525,773	0.43
33	396.088,968 331.526,392	34	396.090,435 331.522,671	4.0
35	396.091,859 331.520,115	1	396.094,738 331.521,697	3.285

Punct început	X / Y	Punct sfârșit	X / Y	Lungime segment (** (m)
12	395.977,085 331.475,071	13	395.968,237 331.469,006	10.727
14	395.965,757 331.467,306	15	395.965,863 331.467,012	0.313
16	395.965,889 331.466,94	17	395.966,32 331.465,749	1.267
18	395.966,889 331.464,178	19	395.967,126 331.463,523	0.697
20	395.967,934 331.461,291	21	395.967,908 331.454,252	7.04
22	395.967,9 331.452,02	23	395.968,682 331.452,45	0.892
24	396.091,854 331.520,113	25	396.090,429 331.522,668	2.926
26	396.086,714 331.521,204	27	396.085,247 331.524,925	4.0
28	396.085,906 331.525,185	29	396.086,66 331.525,482	0.811
30	396.086,898 331.525,576	31	396.086,999 331.525,616	0.108
32	396.087,399 331.525,773	33	396.088,968 331.526,392	1.687
34	396.090,435 331.522,671	35	396.091,859 331.520,115	2.925

** Lungimile segmentelor sunt determinate în planul de proiecție Stereo 70 și sunt rotunjite la 1 milimetru.

*** Distanța dintre puncte este formată din segmente cumulate ce sunt mai mici decât valoarea 1 milimetru.

**DATE DESPRE IMOBILUL NR. 509**

Oficiul de Cadastru și Publicitate Imobiliară DOLJ
Biroul de Cadastru și Publicitate Imobiliară Craiova

A. Partea I. Descrierea imobilului

TEREN Extravilan

Adresa: Jud. Dolj, T130, P30

Nr. Crt	Nr cadastral Nr. topografic	Suprafața* (mp)	Observații / Referințe
A1		1.800	Sector cadastral:1 Teren neimprejmuit;

B. Partea II. Proprietari și acte

Inscrieri privitoare la dreptul de proprietate și alte drepturi reale		Referințe
/		
Act Normativ nr. 7, din 13/03/1996 emis de Parlamentul Romaniei;		
B1	Intabulare, drept de PROPRIETATE, dobandit prin Lege, cota actuala 1/1, cota initiala 1/1 1) UAT ALMAJ, CIF:4553674, Rezerva comisiei locale de fond funciar	A1

C. Partea III. SARCINI .

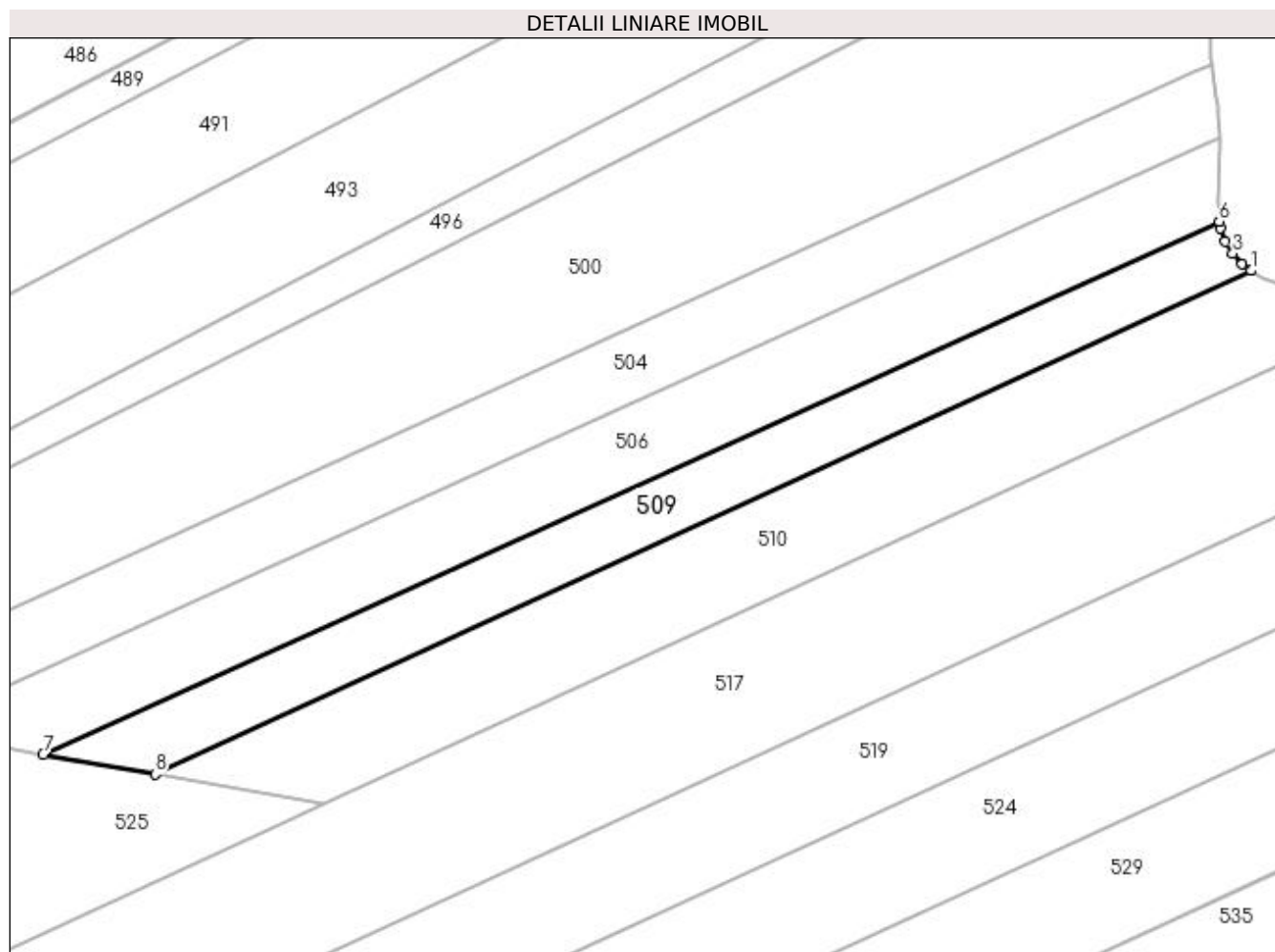
Inscrieri privind dezmembramintele dreptului de proprietate, drepturi reale de garanție și sarcini	Referințe
NU SUNT	

Anexa Nr. 1 La Partea I

Teren

Nr cadastral	Suprafața (mp)*	Observații / Referințe
	1.800	

* Suprafața este determinată în planul de proiecție Stereo 70.



Date referitoare la teren

Crt	Categorie folosință	Intra vilan	Suprafața (mp)	Tarla	Parcelă	Nr. topo	Observații / Referințe
1	arabil	NU	1.800	130	30	-	

Lungime Segmente

1) Valorile lungimilor segmentelor sunt obținute din proiecție în plan.

Punct început	X / Y	Punct sfârșit	X / Y	Lungime segment (** (m)
1	395.903,863 331.537,754	2	395.902,531 331.538,736	1.655
2	395.902,531 331.538,736	3	395.901,052 331.540,367	2.202
3	395.901,052 331.540,367	4	395.899,936 331.542,234	2.175
4	395.899,936 331.542,234	5	395.899,182 331.544,242	2.146
5	395.899,182 331.544,242	6	395.898,978 331.545,293	1.07

Punct început	X / Y	Punct sfârșit	X / Y	Lungime segment (** (m)
6	395.898,978 331.545,293	7	395.717,977 331.463,299	198.707
7	395.717,977 331.463,299	8	395.735,226 331.460,281	17.511
8	395.735,226 331.460,281	1	395.903,863 331.537,754	185.582

** Lungimile segmentelor sunt determinate în planul de proiecție Stereo 70 și sunt rotunjite la 1 milimetru.

*** Distanța dintre puncte este formată din segmente cumulate ce sunt mai mici decât valoarea 1 milimetru.

**DATE DESPRE IMOBILUL NR. 510**

Oficiul de Cadastru și Publicitate Imobiliară DOLJ
Biroul de Cadastru și Publicitate Imobiliară Craiova

A. Partea I. Descrierea imobilului

TEREN Extravilan

Adresa: Jud. Dolj, T130, P31

Nr. Crt	Nr cadastral Nr. topografic	Suprafața* (mp)	Observații / Referințe
A1		2.700	Sector cadastral:1 Teren neimprejmuit;

B. Partea II. Proprietari și acte

Inscrieri privitoare la dreptul de proprietate și alte drepturi reale	Referințe
/	
Act Administrativ nr. Titlu de proprietate 10470, din 14/04/2008 emis de CJSIPT Dolj (Adeverinta nr 1187/28.03.2023 eliberata de Primaria Comunei Almaj);	
B1	A1
Intabulare, drept de PROPRIETATE, dobandit prin Reconstituire, cota actuala 1/1, cota initiala 1/1	
1) BREBEUȚA HRISTEA	
2) BREBEUȚA GHEORGHE DEFUNCT:Da	
3) DROTEANU ARISTICA	

C. Partea III. SARCINI .

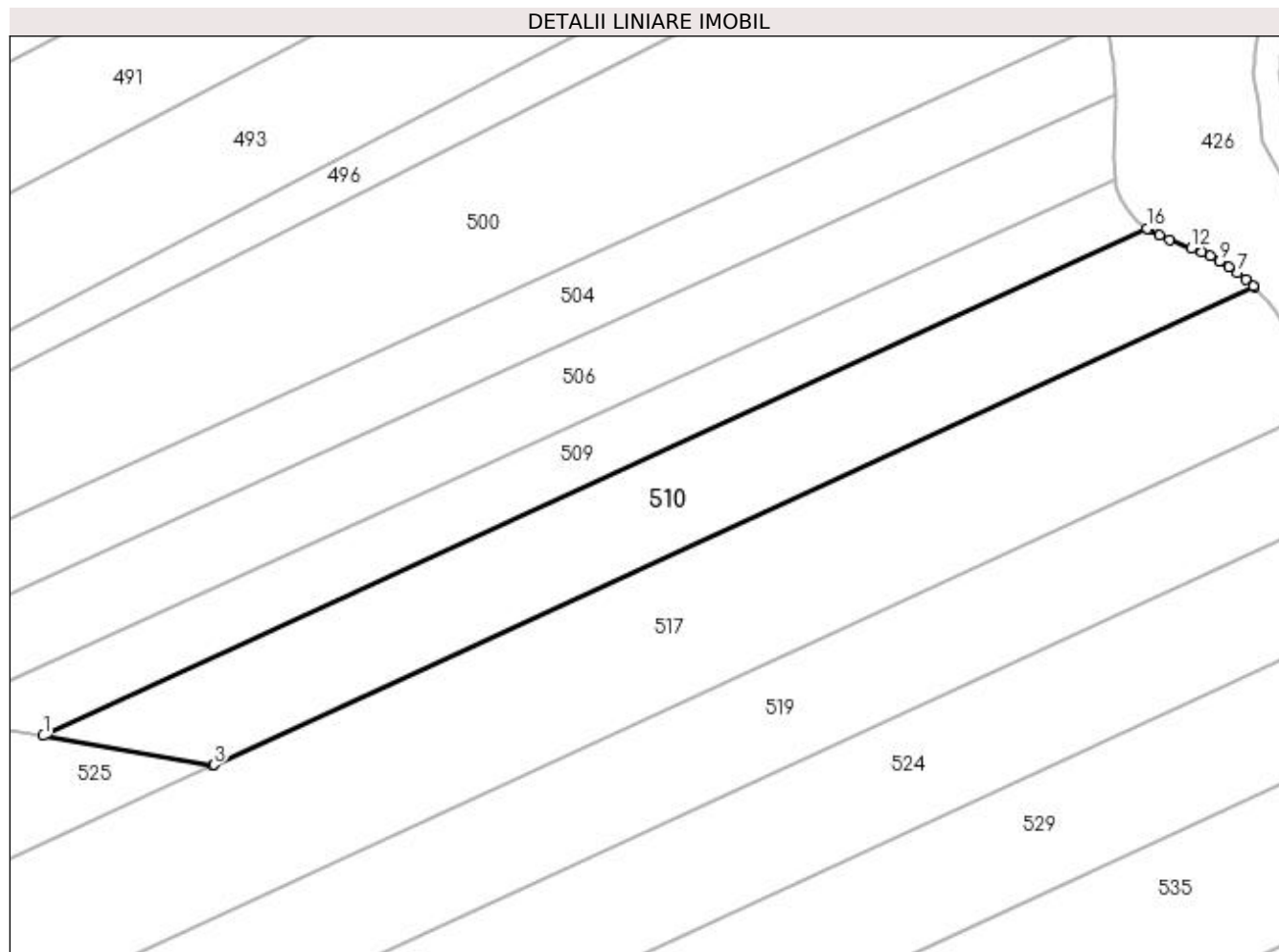
Inscrieri privind dezmembramintele dreptului de proprietate, drepturi reale de garanție și sarcini	Referințe
NU SUNT	

Anexa Nr. 1 La Partea I

Teren

Nr cadastral	Suprafața (mp)*	Observații / Referințe
	2.700	

* Suprafața este determinată în planul de proiecție Stereo 70.



Date referitoare la teren

Crt	Categorie folosință	Intra vilan	Suprafața (mp)	Tarla	Parcelă	Nr. topo	Observații / Referințe
1	arabil	NU	2.700	130	31	-	

Lungime Segmente

1) Valorile lungimilor segmentelor sunt obținute din proiecție în plan.

Punct început	X / Y	Punct sfârșit	X / Y	Lungime segment (** (m)
1	395.735,226 331.460,281	2	395.761,107 331.455,753	26.274
2	395.761,107 331.455,753	3	395.761,289 331.455,837	0.201
3	395.761,289 331.455,837	4	395.920,233 331.528,856	174.914
4	395.920,233 331.528,856	5	395.920,156 331.528,935	0.11
5	395.920,156 331.528,935	6	395.918,967 331.529,994	1.593

Punct început	X / Y	Punct sfârșit	X / Y	Lungime segment (** (m)
6	395.918,967 331.529,994	7	395.917,693 331.530,992	1.618
7	395.917,693 331.530,992	8	395.916,351 331.531,927	1.635
8	395.916,351 331.531,927	9	395.914,967 331.532,786	1.629
9	395.914,967 331.532,786	10	395.913,571 331.533,55	1.591
10	395.913,571 331.533,55	11	395.912,164 331.534,211	1.555
11	395.912,164 331.534,211	12	395.910,652 331.534,807	1.625
12	395.910,652 331.534,807	13	395.907,304 331.536,023	3.562
13	395.907,304 331.536,023	14	395.905,738 331.536,692	1.703
14	395.905,738 331.536,692	15	395.904,134 331.537,554	1.821
15	395.904,134 331.537,554	16	395.903,863 331.537,754	0.336
16	395.903,863 331.537,754	1	395.735,226 331.460,281	185.582

** Lungimile segmentelor sunt determinate în planul de proiecție Stereo 70 și sunt rotunjite la 1 milimetru.

*** Distanța dintre puncte este formată din segmente cumulate ce sunt mai mici decât valoarea 1 milimetru.

**DATE DESPRE IMOBILUL NR. 511**

Oficiul de Cadastru și Publicitate Imobiliară DOLJ
Biroul de Cadastru și Publicitate Imobiliară Craiova

A. Partea I. Descrierea imobilului

TEREN Extravilan

Adresa: Jud. Dolj, T128, P20

Nr. Crt	Nr cadastral Nr. topografic	Suprafața* (mp)	Observații / Referințe
A1		1.000	Sector cadastral:1 Teren neimprejmuit;

B. Partea II. Proprietari și acte

Inscrieri privitoare la dreptul de proprietate și alte drepturi reale	Referințe
/	
Act Administrativ nr. Titlu de proprietate 1558-44687, din 11/10/1999 emis de CJSIPT Dolj;	
B1	A1
Intabulare, drept de PROPRIETATE, dobândit prin Reconstituire, cota actuala 1/1, cota initiala 1/1 1) GRIGORE NICOLAE DEFUNCT:Da	

C. Partea III. SARCINI .

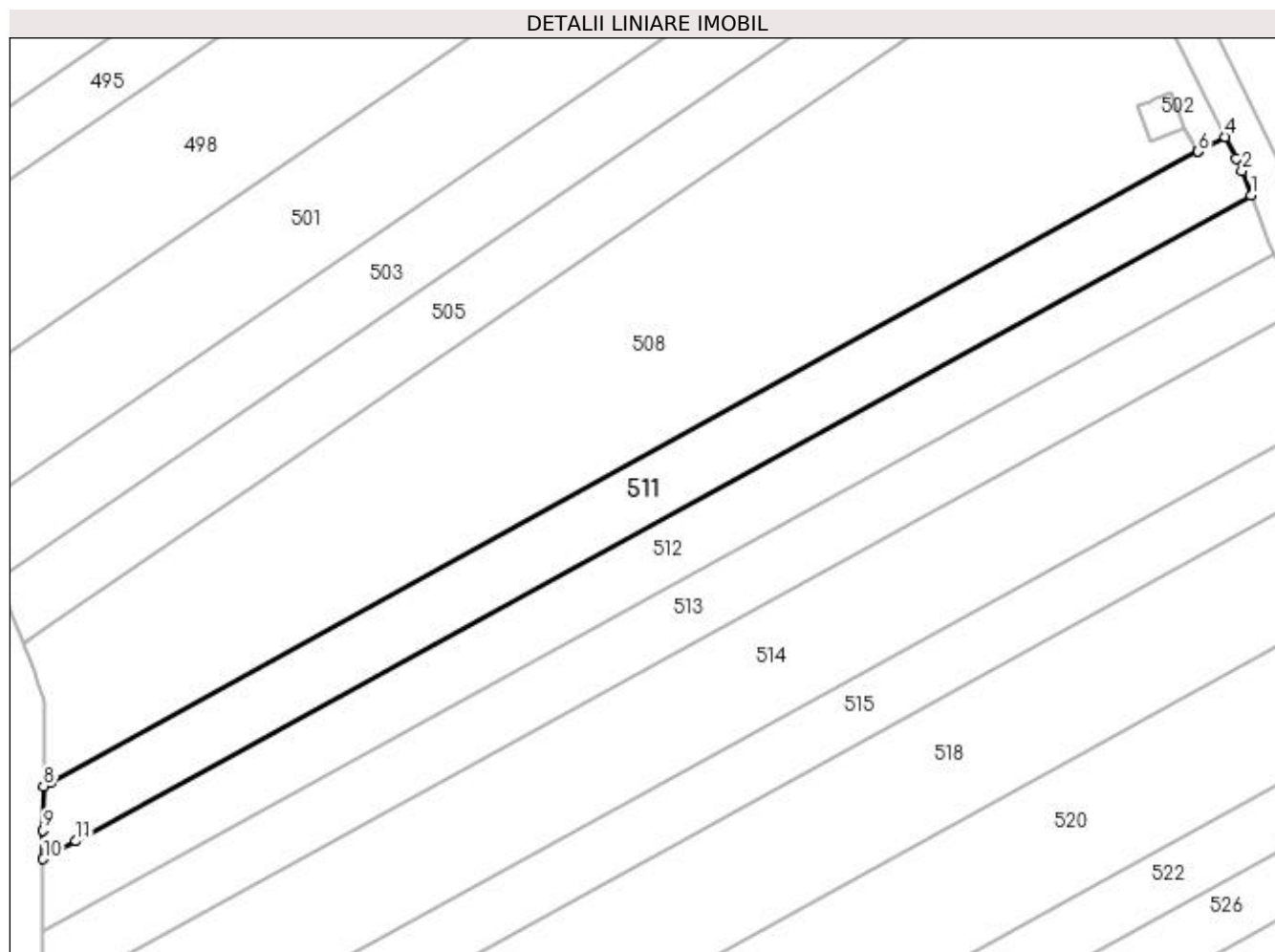
Inscrieri privind dezmembramintele dreptului de proprietate, drepturi reale de garanție și sarcini	Referințe
NU SUNT	

Anexa Nr. 1 La Partea I

Teren

Nr cadastral	Suprafața (mp)*	Observații / Referințe
	1.000	

* Suprafața este determinată în planul de proiecție Stereo 70.



Date referitoare la teren

Crt	Categorie folosință	Intra vilan	Suprafața (mp)	Tarla	Parcelă	Nr. topo	Observații / Referințe
1	arabil	NU	1.000	128	20	-	

Lungime Segmente

1) Valorile lungimilor segmentelor sunt obținute din proiecție în plan.

Punct început	X / Y	Punct sfârșit	X / Y	Lungime segment (** (m)
1	396.097,521 331.515,433	2	396.096,55 331.518,04	2.782
2	396.096,55 331.518,04	3	396.095,894 331.519,364	1.478
3	396.095,894 331.519,364	4	396.094,738 331.521,697	2.604
4	396.094,738 331.521,697	5	396.091,859 331.520,115	3.285
5	396.091,859 331.520,115	6	396.091,854 331.520,113	0.006

Punct început	X / Y	Punct sfârșit	X / Y	Lungime segment (** (m)
6	396.091,854 331.520,113	7	395.968,682 331.452,45	140.532
7	395.968,682 331.452,45	8	395.967,9 331.452,02	0.892
8	395.967,9 331.452,02	9	395.967,883 331.447,294	4.726
9	395.967,883 331.447,294	10	395.967,871 331.444,211	3.083
10	395.967,871 331.444,211	11	395.971,391 331.446,145	4.016
11	395.971,391 331.446,145	1	396.097,521 331.515,433	143.909

** Lungimile segmentelor sunt determinate în planul de proiecție Stereo 70 și sunt rotunjite la 1 milimetru.

*** Distanța dintre puncte este formată din segmente cumulate ce sunt mai mici decât valoarea 1 milimetru.

**DATE DESPRE IMOBILUL NR. 512**

Oficiul de Cadastru și Publicitate Imobiliară DOLJ
Biroul de Cadastru și Publicitate Imobiliară Craiova

A. Partea I. Descrierea imobilului

TEREN Extravilan

Adresa: Jud. Dolj, T128, P18/1

Nr. Crt	Nr cadastral Nr. topografic	Suprafața* (mp)	Observații / Referințe
A1		1.000	Sector cadastral:1 Teren neimprejmuit;

B. Partea II. Proprietari și acte

Inscrieri privitoare la dreptul de proprietate și alte drepturi reale	Referințe
/	
Act Administrativ nr. Titlu de proprietate 1523-44687, din 30/08/1999 emis de CJSIPT Dolj;	
B1	A1
Intabulare, drept de PROPRIETATE, dobandit prin Reconstituire, cota actuala 1/1, cota initiala 1/1 1) GORJAN ELENA DEFUNCT:Da	

C. Partea III. SARCINI .

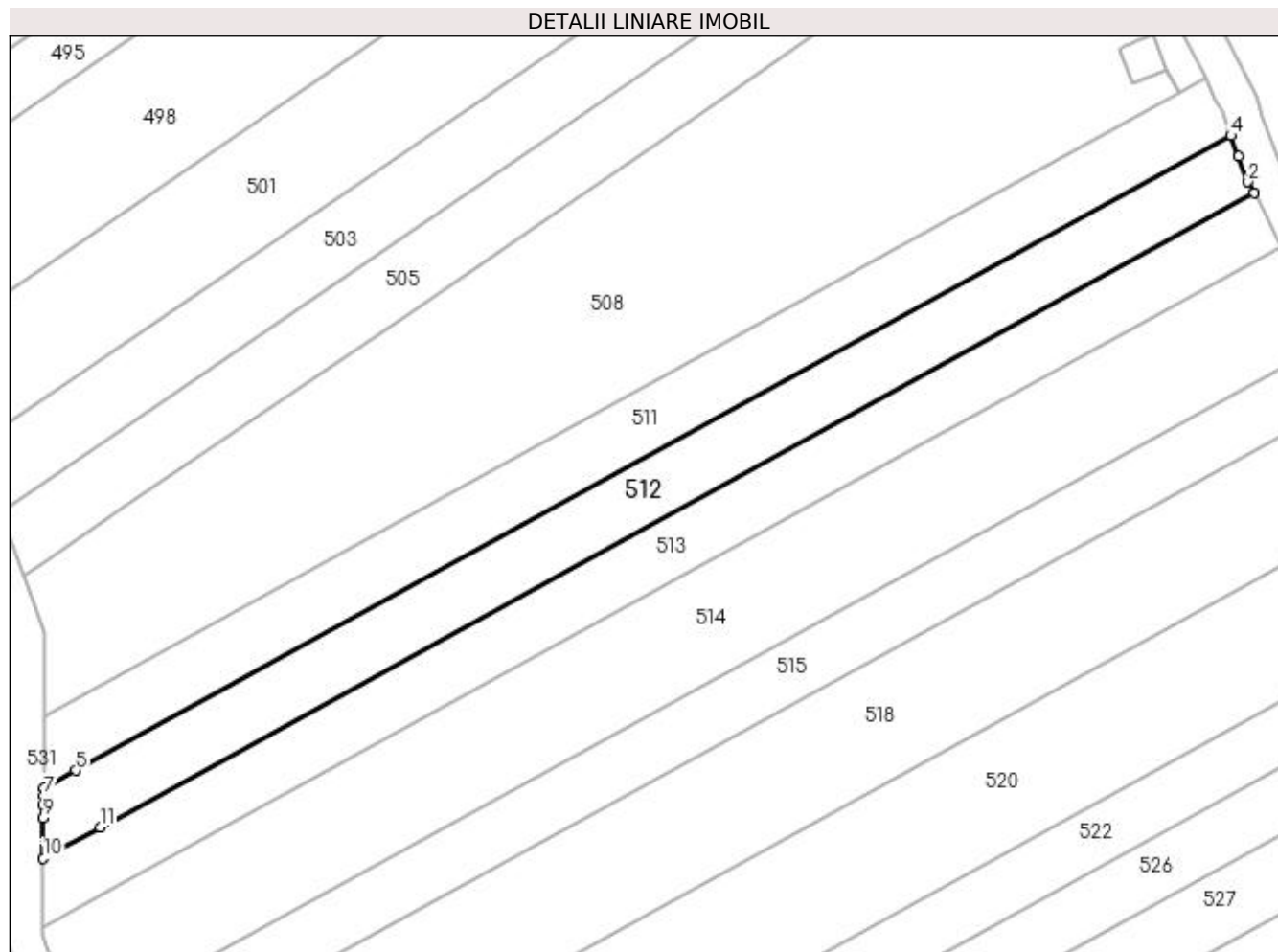
Inscrieri privind dezmembramintele dreptului de proprietate, drepturi reale de garanție și sarcini	Referințe
NU SUNT	

Anexa Nr. 1 La Partea I

Teren

Nr cadastral	Suprafața (mp)*	Observații / Referințe
	1.000	

* Suprafața este determinată în planul de proiecție Stereo 70.



Date referitoare la teren

Crt	Categorie folosință	Intra vilan	Suprafața (mp)	Tarla	Parcelă	Nr. topo	Observații / Referințe
1	arabil	NU	1.000	128	18/1	-	

Lungime Segmente

1) Valorile lungimilor segmentelor sunt obținute din proiecție în plan.

Punct început	X / Y	Punct sfârșit	X / Y	Lungime segment (** (m)
1	396.100,039 331.509,174	2	396.099,399 331.510,393	1.376
2	396.099,399 331.510,393	3	396.098,365 331.513,168	2.962
3	396.098,365 331.513,168	4	396.097,521 331.515,433	2.417
4	396.097,521 331.515,433	5	395.971,391 331.446,145	143.909
5	395.971,391 331.446,145	6	395.967,871 331.444,211	4.016

Punct început	X / Y	Punct sfârșit	X / Y	Lungime segment (** (m)
6	395.967,871 331.444,211	7	395.967,868 331.443,384	0.827
7	395.967,868 331.443,384	8	395.967,864 331.442,357	1.027
8	395.967,864 331.442,357	9	395.967,859 331.440,946	1.411
9	395.967,859 331.440,946	10	395.967,843 331.436,554	4.392
10	395.967,843 331.436,554	11	395.974,047 331.439,962	7.078
11	395.974,047 331.439,962	1	396.100,039 331.509,174	143.751

** Lungimile segmentelor sunt determinate în planul de proiecție Stereo 70 și sunt rotunjite la 1 milimetru.

*** Distanța dintre puncte este formată din segmente cumulate ce sunt mai mici decât valoarea 1 milimetru.

**DATE DESPRE IMOBILUL NR. 513**

Oficiul de Cadastru și Publicitate Imobiliară DOLJ
Biroul de Cadastru și Publicitate Imobiliară Craiova

A. Partea I. Descrierea imobilului

TEREN Extravilan

Adresa: Jud. Dolj, T128, P18

Nr. Crt	Nr cadastral Nr. topografic	Suprafața* (mp)	Observații / Referințe
A1		1.000	Sector cadastral:1 Teren neimprejmuit;

B. Partea II. Proprietari și acte

Inscrieri privitoare la dreptul de proprietate și alte drepturi reale	Referințe
/	
Act Administrativ nr. Titlu de proprietate 1520-44687, din 30/08/1999 emis de CJSIPT Dolj;	
B1	A1
Intabulare, drept de PROPRIETATE, dobandit prin Reconstituire, cota actuala 1/1, cota initiala 1/1 1) PAUNA NICOLAE	

C. Partea III. SARCINI .

Inscrieri privind dezmembramintele dreptului de proprietate, drepturi reale de garanție și sarcini	Referințe
NU SUNT	

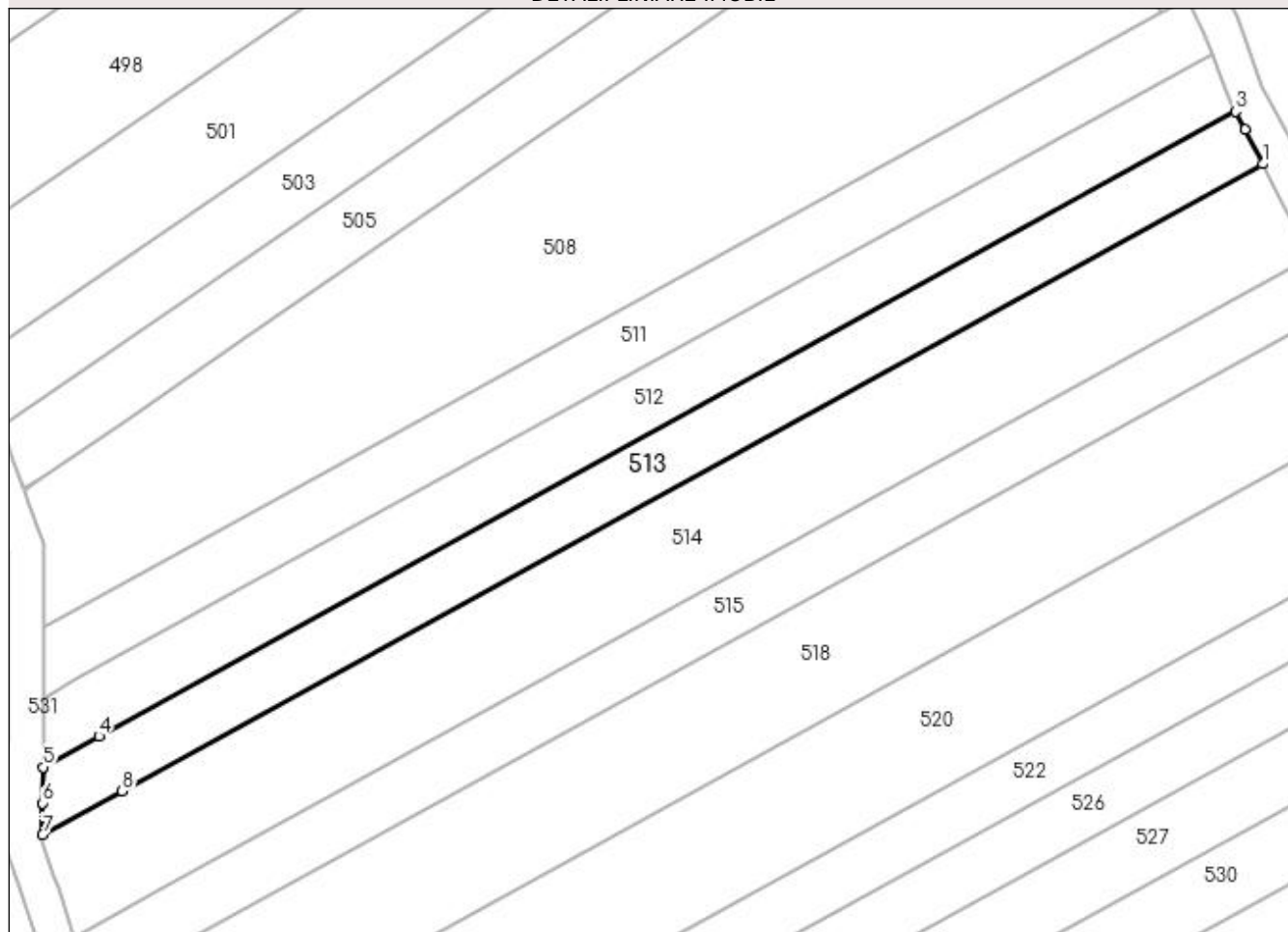
Anexa Nr. 1 La Partea I

Teren

Nr cadastral	Suprafața (mp)*	Observații / Referințe
	1.000	

* Suprafața este determinată în planul de proiecție Stereo 70.

DETALII LINIARE IMOBIL



Date referitoare la teren

Crt	Categorie folosință	Intra vilan	Suprafața (mp)	Tarla	Parcelă	Nr. topo	Observații / Referințe
1	vie	NU	1.000	128	18	-	

Lungime Segmente

1) Valorile lungimilor segmentelor sunt obținute din proiecție în plan.

Punct început	X / Y	Punct sfârșit	X / Y	Lungime segment (** (m)
1	396.103,087 331.503,371	2	396.101,087 331.507,179	4.301
2	396.101,087 331.507,179	3	396.100,039 331.509,174	2.254
3	396.100,039 331.509,174	4	395.974,047 331.439,962	143.751
4	395.974,047 331.439,962	5	395.967,843 331.436,554	7.078
5	395.967,843 331.436,554	6	395.967,828 331.432,563	3.991

Punct început	X / Y	Punct sfârșit	X / Y	Lungime segment (** (m)
6	395.967,828 331.432,563	7	395.967,815 331.429,061	3.501
7	395.967,815 331.429,061	8	395.976,646 331.433,912	10.075
8	395.976,646 331.433,912	1	396.103,087 331.503,371	144.263

** Lungimile segmentelor sunt determinate în planul de proiecție Stereo 70 și sunt rotunjite la 1 milimetru.

*** Distanța dintre puncte este formată din segmente cumulate ce sunt mai mici decât valoarea 1 milimetru.

**DATE DESPRE IMOBILUL NR. 514**

Oficiul de Cadastru și Publicitate Imobiliară DOLJ
Biroul de Cadastru și Publicitate Imobiliară Craiova

A. Partea I. Descrierea imobilului

TEREN Extravilan

Adresa: Jud. Dolj, T128, P17

Nr. Crt	Nr cadastral Nr. topografic	Suprafața* (mp)	Observații / Referințe
A1		1.800	Sector cadastral:1 Teren neimprejmuit;

B. Partea II. Proprietari și acte

Inscrieri privitoare la dreptul de proprietate și alte drepturi reale	Referințe
/	
Act Administrativ nr. Titlu de proprietate 1530-44687, din 02/08/1999 emis de CJSIPT Dolj;	
B1	A1
Intabulare, drept de PROPRIETATE, dobandit prin Reconstituire, cota actuala 1/1, cota initiala 1/1 1) PĂUNA NICOLAE	

C. Partea III. SARCINI .

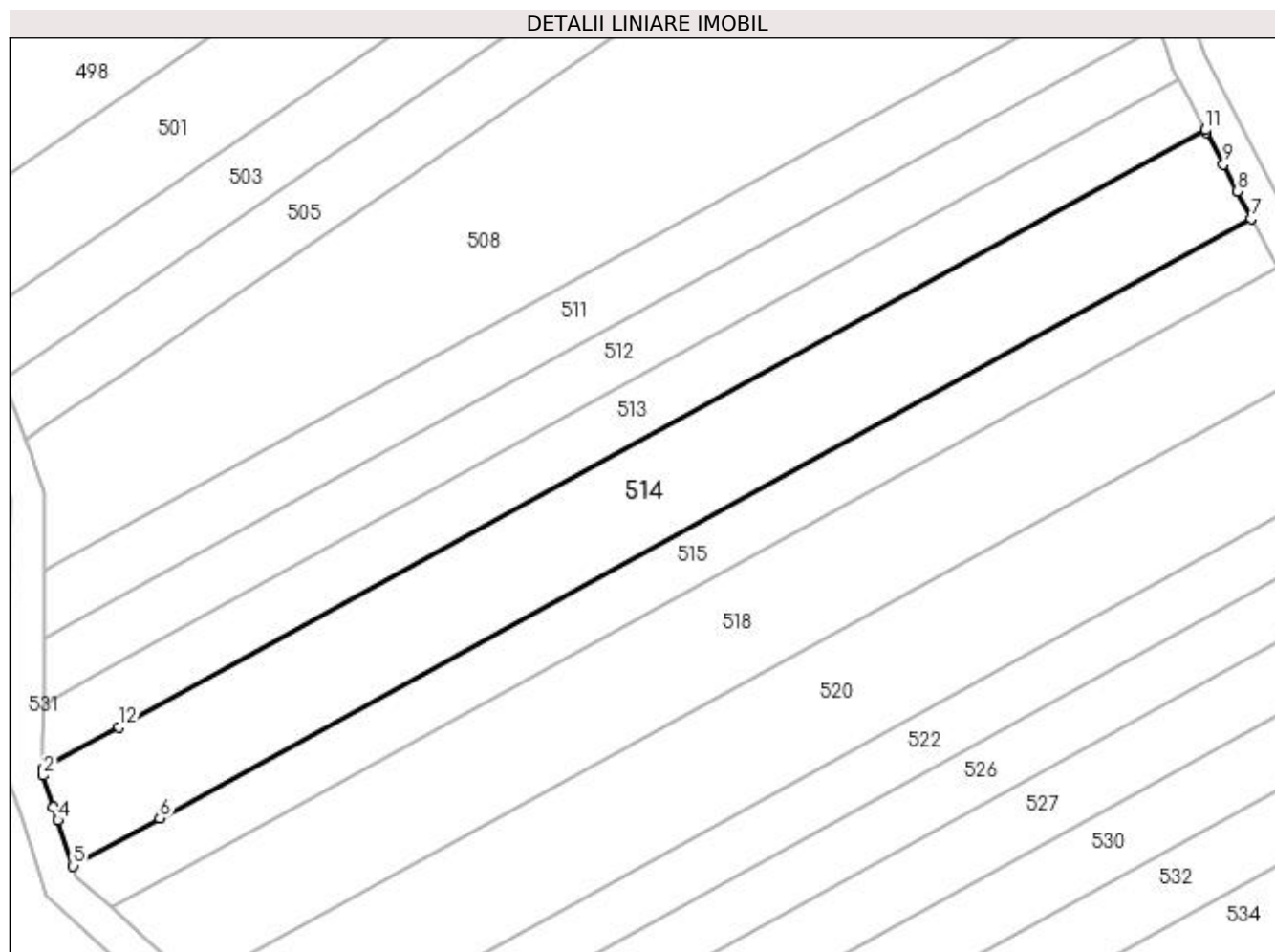
Inscrieri privind dezmembramintele dreptului de proprietate, drepturi reale de garanție și sarcini	Referințe
NU SUNT	

Anexa Nr. 1 La Partea I

Teren

Nr cadastral	Suprafața (mp)*	Observații / Referințe
	1.800	

* Suprafața este determinată în planul de proiecție Stereo 70.



Date referitoare la teren

Crt	Categorie folosință	Intravilan	Suprafața (mp)	Tarla	Parcelă	Nr. topo	Observații / Referințe
1	arabil	NU	1.800	128	17	-	

Lungime Segmente

1) Valorile lungimilor segmentelor sunt obținute din proiecție în plan.

Punct început	X / Y	Punct sfârșit	X / Y	Lungime segment (** (m)
1	395.967,815 331.429,061	2	395.967,812 331.428,271	0.79
2	395.967,812 331.428,271	3	395.969,021 331.424,622	3.844
3	395.969,021 331.424,622	4	395.969,533 331.423,076	1.629
4	395.969,533 331.423,076	5	395.971,293 331.417,765	5.596
5	395.971,293 331.417,765	6	395.981,393 331.423,313	11.523

Punct început	X / Y	Punct sfârșit	X / Y	Lungime segment (** (m)
6	395.981,393 331.423,313	7	396.108,386 331.493,074	144.893
7	396.108,386 331.493,074	8	396.106,765 331.496,225	3.543
8	396.106,765 331.496,225	9	396.105,155 331.499,355	3.52
9	396.105,155 331.499,355	10	396.103,215 331.503,126	4.241
10	396.103,215 331.503,126	11	396.103,087 331.503,371	0.277
11	396.103,087 331.503,371	12	395.976,646 331.433,912	144.263
12	395.976,646 331.433,912	1	395.967,815 331.429,061	10.075

** Lungimile segmentelor sunt determinate în planul de proiecție Stereo 70 și sunt rotunjite la 1 milimetru.

*** Distanța dintre puncte este formată din segmente cumulate ce sunt mai mici decât valoarea 1 milimetru.

**DATE DESPRE IMOBILUL NR. 515**

Oficiul de Cadastru și Publicitate Imobiliară DOLJ
Biroul de Cadastru și Publicitate Imobiliară Craiova

A. Partea I. Descrierea imobilului

TEREN Extravilan

Adresa: Jud. Dolj, T128, P15/1

Nr. Crt	Nr cadastral Nr. topografic	Suprafața* (mp)	Observații / Referințe
A1		1.000	Sector cadastral:1 Teren neimprejmuit;

B. Partea II. Proprietari și acte

Inscrieri privitoare la dreptul de proprietate și alte drepturi reale	Referințe
/	
Act Administrativ nr. Titlu de proprietate 1574-44687, din 06/10/1999 emis de CJSIPT Dolj;	
B1	A1
Intabulare, drept de PROPRIETATE, dobandit prin Reconstituire, cota actuala 1/1, cota initiala 1/1 1) NICA ION DEFUNCT:Da	

C. Partea III. SARCINI .

Inscrieri privind dezmembramintele dreptului de proprietate, drepturi reale de garanție și sarcini	Referințe
NU SUNT	

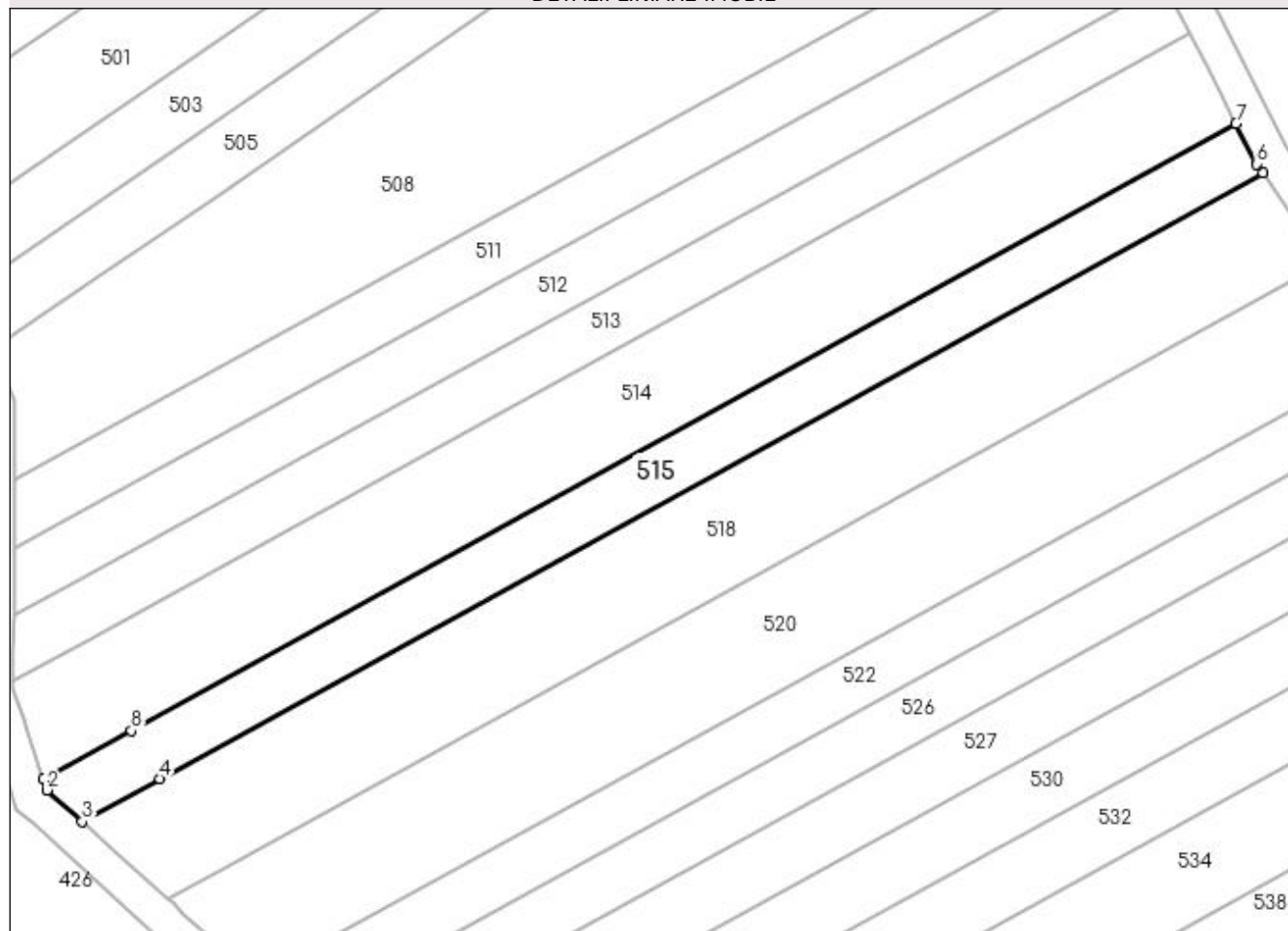
Anexa Nr. 1 La Partea I

Teren

Nr cadastral	Suprafața (mp)*	Observații / Referințe
	1.000	

* Suprafața este determinată în planul de proiecție Stereo 70.

DETALII LINIARE IMOBIL



Date referitoare la teren

Crt	Categorie folosință	Intra vilan	Suprafața (mp)	Tarla	Parcelă	Nr. topo	Observații / Referințe
1	arabil	NU	1.000	128	15/1	-	

Lungime Segmente

1) Valorile lungimilor segmentelor sunt obținute din proiecție în plan.

Punct început	X / Y	Punct sfârșit	X / Y	Lungime segment (** (m)
1	395.971,293 331.417,765	2	395.971,709 331.416,51	1.321
2	395.971,709 331.416,51	3	395.975,734 331.412,883	5.418
3	395.975,734 331.412,883	4	395.984,696 331.417,807	10.225
4	395.984,696 331.417,807	5	396.111,457 331.487,44	144.627
5	396.111,457 331.487,44	6	396.110,773 331.488,433	1.205

Punct început	X / Y	Punct sfârșit	X / Y	Lungime segment (** (m)
6	396.110,773 331.488,433	7	396.108,386 331.493,074	5.219
7	396.108,386 331.493,074	8	395.981,393 331.423,313	144.893
8	395.981,393 331.423,313	1	395.971,293 331.417,765	11.523

** Lungimile segmentelor sunt determinate în planul de proiecție Stereo 70 și sunt rotunjite la 1 milimetru.

*** Distanța dintre puncte este formată din segmente cumulate ce sunt mai mici decât valoarea 1 milimetru.

**DATE DESPRE IMOBILUL NR. 516**

Oficiul de Cadastru și Publicitate Imobiliară DOLJ
Biroul de Cadastru și Publicitate Imobiliară Craiova

A. Partea I. Descrierea imobilului

TEREN Extravilan

Adresa: Jud. Dolj, T128, P10/1

Nr. Crt	Nr cadastral Nr. topografic	Suprafața* (mp)	Observații / Referințe
A1		16	Sector cadastral:1 Teren neimprejmuit;

B. Partea II. Proprietari și acte

Inscrieri privitoare la dreptul de proprietate și alte drepturi reale		Referințe
/		
Act Normativ nr. Legea 7, din 13/03/1996 emis de Parlamentul Romaniei (art.13 alin 15);		
B1	Inscrierea provizorie, drept de PROPRIETATE, dobandit prin Lege, cota actuala 1/1, cota initiala 1/1 1) NEIDENTIFICAT NEIDENTIFICAT	A1

C. Partea III. SARCINI .

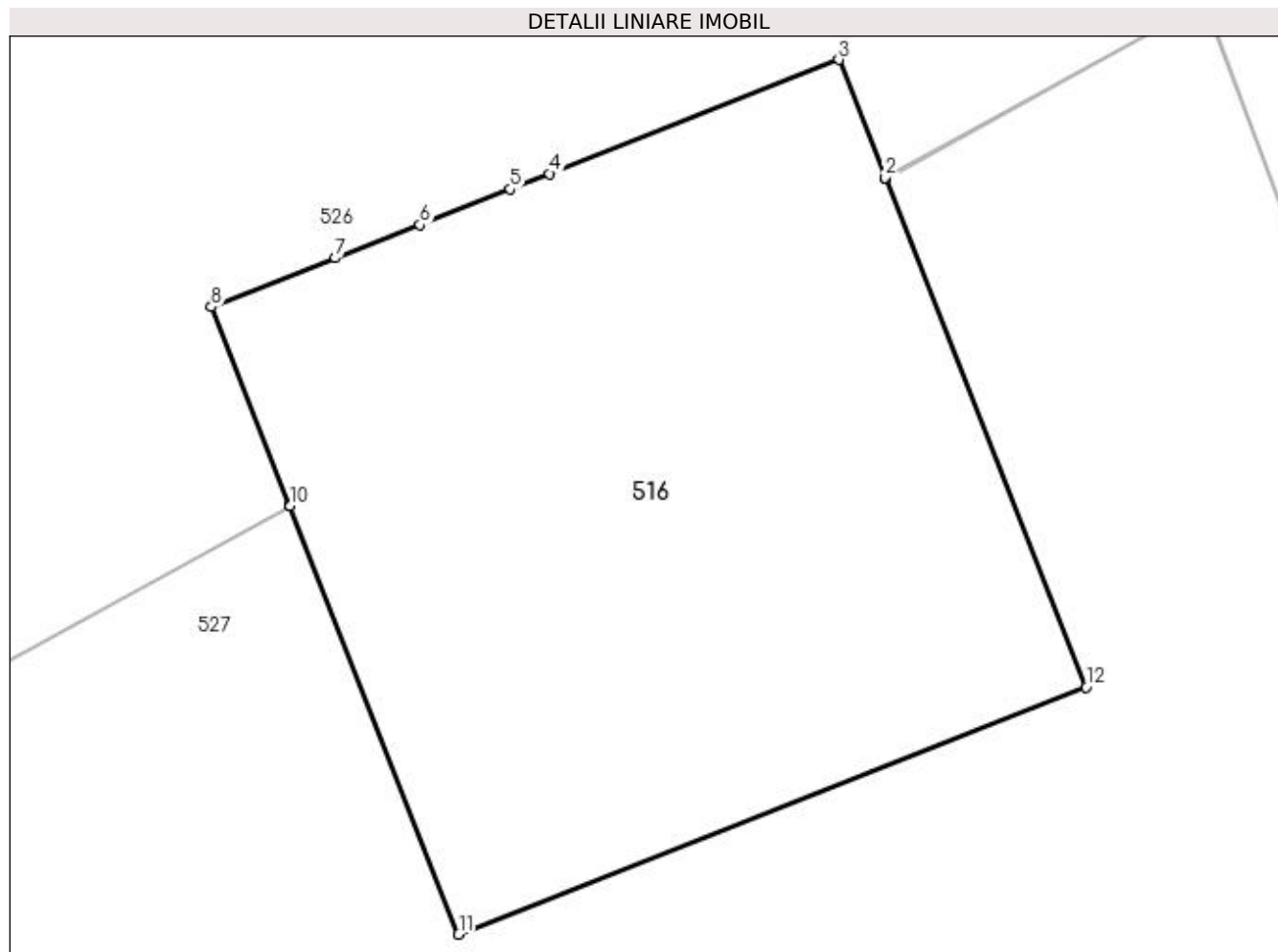
Inscrieri privind dezmembramintele dreptului de proprietate, drepturi reale de garanție și sarcini	Referințe
NU SUNT	

Anexa Nr. 1 La Partea I

Teren

Nr cadastral	Suprafața (mp)*	Observații / Referințe
	16	

* Suprafața este determinată în planul de proiecție Stereo 70.



Date referitoare la teren

Crt	Categorie folosință	Intravilan	Suprafața (mp)	Tarla	Parcelă	Nr. topo	Observații / Referințe
1	curți construcții	NU	16	128	10/1	-	Stalp

Lungime Segmente

1) Valorile lungimilor segmentelor sunt obținute din proiecție în plan.

Punct început	X / Y	Punct sfârșit	X / Y	Lungime segment (** (m)
1	396.124,645 331.451,028	2	396.124,642 331.451,034	0.007
2	396.124,642 331.451,034	3	396.124,366 331.451,734	0.752
3	396.124,366 331.451,734	4	396.122,652 331.451,058	1.843
4	396.122,652 331.451,058	5	396.122,419 331.450,967	0.25
5	396.122,419 331.450,967	6	396.121,882 331.450,755	0.577

Punct început	X / Y	Punct sfârșit	X / Y	Lungime segment (** (m)
6	396.121,882 331.450,755	7	396.121,381 331.450,557	0.539
7	396.121,381 331.450,557	8	396.120,645 331.450,267	0.791
8	396.120,645 331.450,267	9	396.121,108 331.449,093	1.262
9	396.121,108 331.449,093	10	396.121,11 331.449,086	0.007
10	396.121,11 331.449,086	11	396.122,112 331.446,546	2.73
11	396.122,112 331.446,546	12	396.125,833 331.448,013	4.0
12	396.125,833 331.448,013	1	396.124,645 331.451,028	3.241

** Lungimile segmentelor sunt determinate în planul de proiecție Stereo 70 și sunt rotunjite la 1 milimetru.

*** Distanța dintre puncte este formată din segmente cumulate ce sunt mai mici decât valoarea 1 milimetru.

**DATE DESPRE IMOBILUL NR. 517**

Oficiul de Cadastru și Publicitate Imobiliară DOLJ
Biroul de Cadastru și Publicitate Imobiliară Craiova

A. Partea I. Descrierea imobilului

TEREN Extravilan

Adresa: Jud. Dolj, T 130 P 32

Nr. Crt	Nr cadastral Nr. topografic	Suprafața* (mp)	Observații / Referințe
A1	31579	7.300	Sector cadastral:1 Teren neimprejmuit;

B. Partea II. Proprietari și acte

Inscrieri privitoare la dreptul de proprietate și alte drepturi reale	Referințe
185092 / 18/09/2020	
Act Notarial nr. CONTRACT VANZARE AUT NR 2549, din 17/09/2020 emis de NP GASPARG MONICA ORTANSA;	
B1	A1
Intabulare, drept de PROPRIETATE, dobandit prin Conventie, cota actuala 1/1, cota initiala 1/1 1) MARINESCU LORENA DORINA	

C. Partea III. SARCINI .

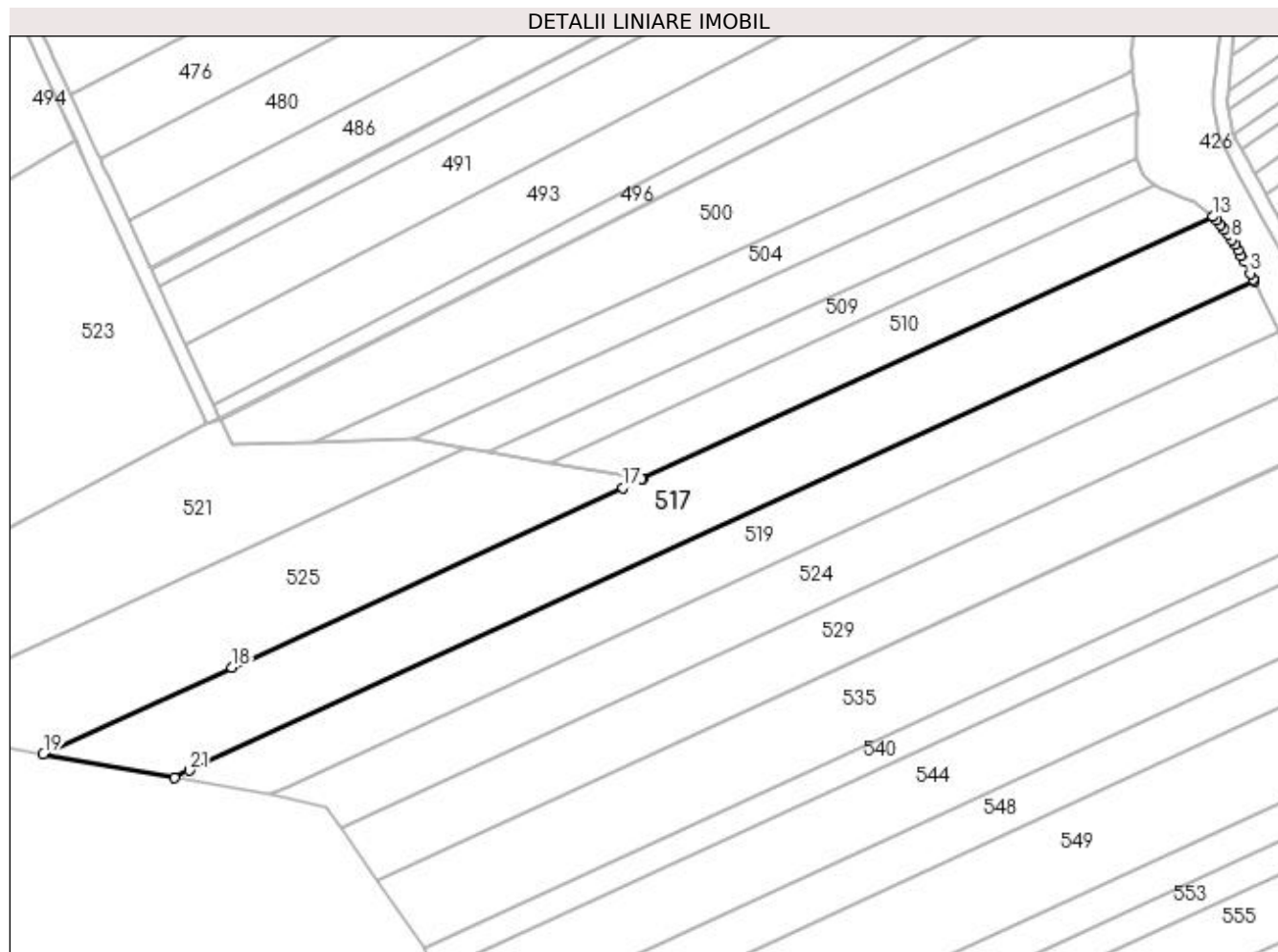
Inscrieri privind dezmembramintele dreptului de proprietate, drepturi reale de garanție și sarcini	Referințe
NU SUNT	

Anexa Nr. 1 La Partea I

Teren

Nr cadastral	Suprafața (mp)*	Observații / Referințe
31579	7.300	

* Suprafața este determinată în planul de proiecție Stereo 70.



Date referitoare la teren

Crt	Categorie folosință	Intravilan	Suprafața (mp)	Tarla	Parcelă	Nr. topo	Observații / Referințe
1	arabil	NU	7.300	130	32	-	

Lungime Segmente

1) Valorile lungimilor segmentelor sunt obținute din proiecție în plan.

Punct început	X / Y	Punct sfârșit	X / Y	Lungime segment (** (m)
1	395.931,625 331.510,85	2	395.931,371 331.511,393	0.599
3	395.930,582 331.513,08	4	395.928,953 331.516,432	3.726
5	395.928,123 331.517,999	6	395.927,262 331.519,503	1.733
7	395.926,35 331.520,987	8	395.925,394 331.522,449	1.747
9	395.924,402 331.523,878	10	395.923,379 331.525,26	1.719

Punct început	X / Y	Punct sfârșit	X / Y	Lungime segment (** (m)
2	395.931,371 331.511,393	3	395.930,582 331.513,08	1.863
4	395.928,953 331.516,432	5	395.928,123 331.517,999	1.773
6	395.927,262 331.519,503	7	395.926,35 331.520,987	1.742
8	395.925,394 331.522,449	9	395.924,402 331.523,878	1.74
10	395.923,379 331.525,26	11	395.922,33 331.526,577	1.684

Punct început	X / Y	Punct sfârșit	X / Y	Lungime segment (** (m)
11	395.922,33 331.526,577	12	395.921,258 331.527,808	1.633
13	395.920,233 331.528,856	14	395.761,289 331.455,837	174.914
15	395.761,107 331.455,753	16	395.761,001 331.455,704	0.116
17	395.755,668 331.453,254	18	395.646,709 331.403,198	119.907
19	395.594,117 331.379,037	20	395.630,666 331.372,588	37.114
21	395.634,85 331.374,51	1	395.931,625 331.510,85	326.595

Punct început	X / Y	Punct sfârșit	X / Y	Lungime segment (** (m)
12	395.921,258 331.527,808	13	395.920,233 331.528,856	1.466
14	395.761,289 331.455,837	15	395.761,107 331.455,753	0.201
16	395.761,001 331.455,704	17	395.755,668 331.453,254	5.869
18	395.646,709 331.403,198	19	395.594,117 331.379,037	57.876
20	395.630,666 331.372,588	21	395.634,85 331.374,51	4.604

** Lungimile segmentelor sunt determinate în planul de proiecție Stereo 70 și sunt rotunjite la 1 milimetru.

*** Distanța dintre puncte este formată din segmente cumulate ce sunt mai mici decât valoarea 1 milimetru.

**DATE DESPRE IMOBILUL NR. 518**

Oficiul de Cadastru și Publicitate Imobiliară DOLJ
Biroul de Cadastru și Publicitate Imobiliară Craiova

A. Partea I. Descrierea imobilului

TEREN Extravilan

Adresa: Jud. Dolj, T128, P14

Nr. Crt	Nr cadastral Nr. topografic	Suprafața* (mp)	Observații / Referințe
A1		1.912	Sector cadastral:1 Teren neimprejmuit;

B. Partea II. Proprietari și acte

Inscrieri privitoare la dreptul de proprietate și alte drepturi reale	Referințe
/	
Act Administrativ nr. Titlu de proprietate 1503-44687, din 20/06/1999 emis de CJSIPT Dolj;	
B1	A1
Intabulare, drept de PROPRIETATE, dobândit prin Reconstituire, cota actuala 1/1, cota initiala 1/1 1) STEFAN ELENA	

C. Partea III. SARCINI .

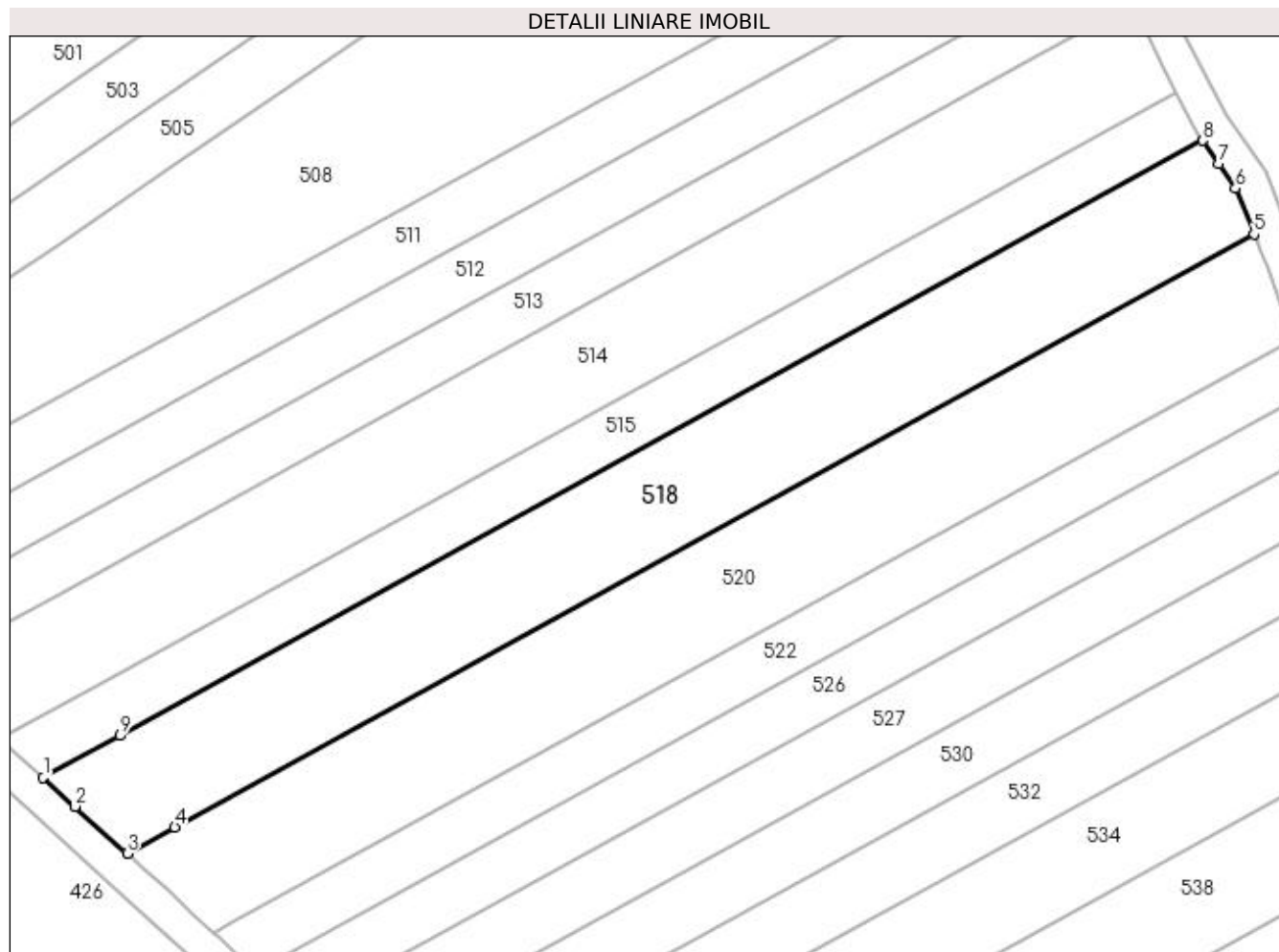
Inscrieri privind dezmembramintele dreptului de proprietate, drepturi reale de garanție și sarcini	Referințe
NU SUNT	

Anexa Nr. 1 La Partea I

Teren

Nr cadastral	Suprafața (mp)*	Observații / Referințe
	1.912	

* Suprafața este determinată în planul de proiecție Stereo 70.



Date referitoare la teren

Crt	Categorie folosință	Intra vilan	Suprafața (mp)	Tarla	Parcelă	Nr. topo	Observații / Referințe
1	arabil	NU	1.912	128	14	-	

Lungime Segmente

1) Valorile lungimilor segmentelor sunt obținute din proiecție în plan.

Punct început	X / Y	Punct sfârșit	X / Y	Lungime segment (** (m)
1	395.975,734 331.412,883	2	395.979,475 331.409,513	5.035
2	395.979,475 331.409,513	3	395.985,564 331.404,027	8.197
3	395.985,564 331.404,027	4	395.991,13 331.407,084	6.35
4	395.991,13 331.407,084	5	396.117,457 331.476,479	144.133
5	396.117,457 331.476,479	6	396.115,297 331.481,864	5.802

Punct început	X / Y	Punct sfârşit	X / Y	Lungime segment (** (m)
6	396.115,297 331.481,864	7	396.113,345 331.484,698	3.44
7	396.113,345 331.484,698	8	396.111,457 331.487,44	3.33
8	396.111,457 331.487,44	9	395.984,696 331.417,807	144.627
9	395.984,696 331.417,807	1	395.975,734 331.412,883	10.225

** Lungimile segmentelor sunt determinate în planul de proiecție Stereo 70 și sunt rotunjite la 1 milimetru.

*** Distanța dintre puncte este formată din segmente cumulate ce sunt mai mici decât valoarea 1 milimetru.

**DATE DESPRE IMOBILUL NR. 519**

Oficiul de Cadastru și Publicitate Imobiliară DOLJ
Biroul de Cadastru și Publicitate Imobiliară Craiova

A. Partea I. Descrierea imobilului

TEREN Extravilan

Adresa: Jud. Dolj, T130, P33

Nr. Crt	Nr cadastral Nr. topografic	Suprafața* (mp)	Observații / Referințe
A1		5.017	Sector cadastral:1 Teren neimprejmuit;

B. Partea II. Proprietari și acte

Inscrieri privitoare la dreptul de proprietate și alte drepturi reale		Referințe
/		
Act Administrativ nr. Titlu de proprietate 1054-1367, din 04/08/1997 emis de CJSIPT Dolj (Adeverinta nr. 1402/10.04.2023, eliberata de Primaria Comunei Almaj);		
B1	Intabulare, drept de PROPRIETATE, dobandit prin Reconstituire, cota actuala 2/3, cota initiala 2/3 1) VASILE GEORGETA 2) VASILE NICOLAE	A1
Act Notarial nr. Certificat de mostenitor 3, din 20/01/2004 emis de NP ELVIRA DIACONESCU;		
B2	Intabulare, drept de PROPRIETATE, dobandit prin Succesiune, cota actuala 1/3, cota initiala 1/3 1) VASILE NICOLAE	A1

C. Partea III. SARCINI .

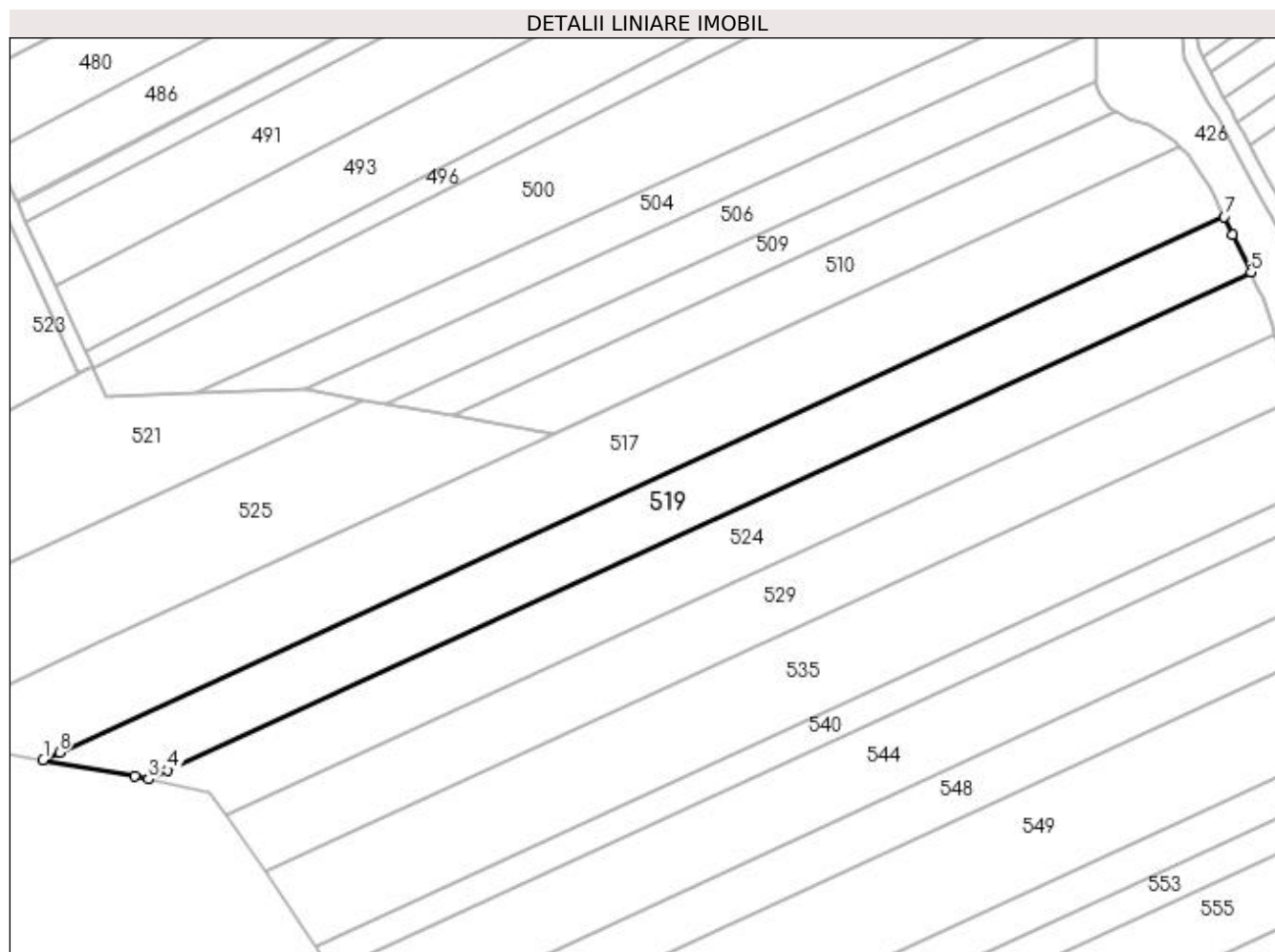
Inscrieri privind dezmembramintele dreptului de proprietate, drepturi reale de garanție și sarcini	Referințe
NU SUNT	

Anexa Nr. 1 La Partea I

Teren

Nr cadastral	Suprafața (mp)*	Observații / Referințe
	5.017	

* Suprafața este determinată în planul de proiecție Stereo 70.



Date referitoare la teren

Crt	Categorie folosință	Intra vilan	Suprafața (mp)	Tarla	Parcelă	Nr. topo	Observații / Referințe
1	arabil	NU	5.017	130	33	-	

Lungime Segmente

1) Valorile lungimilor segmentelor sunt obținute din proiecție în plan.

Punct început	X / Y	Punct sfârșit	X / Y	Lungime segment (** (m)
1	395.630,666 331.372,588	2	395.654,014 331.368,468	23.709
2	395.654,014 331.368,468	3	395.657,55 331.367,686	3.621
3	395.657,55 331.367,686	4	395.662,418 331.369,922	5.357
4	395.662,418 331.369,922	5	395.938,439 331.496,727	303.756
5	395.938,439 331.496,727	6	395.933,783 331.506,235	10.586

Punct început	X / Y	Punct sfârșit	X / Y	Lungime segment (** (m)
6	395.933,783 331.506,235	7	395.931,625 331.510,85	5.095
7	395.931,625 331.510,85	8	395.634,85 331.374,51	326.595
8	395.634,85 331.374,51	1	395.630,666 331.372,588	4.604

** Lungimile segmentelor sunt determinate în planul de proiecție Stereo 70 și sunt rotunjite la 1 milimetru.

*** Distanța dintre puncte este formată din segmente cumulate ce sunt mai mici decât valoarea 1 milimetru.

**DATE DESPRE IMOBILUL NR. 520**

Oficiul de Cadastru și Publicitate Imobiliară DOLJ
Biroul de Cadastru și Publicitate Imobiliară Craiova

A. Partea I. Descrierea imobilului

TEREN Extravilan

Adresa: Jud. Dolj, T128, P13

Nr. Crt	Nr cadastral Nr. topografic	Suprafața* (mp)	Observații / Referințe
A1		1.912	Sector cadastral:1 Teren neimprejmuit;

B. Partea II. Proprietari și acte

Inscrieri privitoare la dreptul de proprietate și alte drepturi reale	Referințe
/	
Act Administrativ nr. Titlu de proprietate 1502-44687, din 20/06/1999 emis de CJSIPT Dolj;	
B1	A1
Intabulare, drept de PROPRIETATE, dobândit prin Reconstituire, cota actuala 1/1, cota initiala 1/1 1) HAGIU RADU	

C. Partea III. SARCINI .

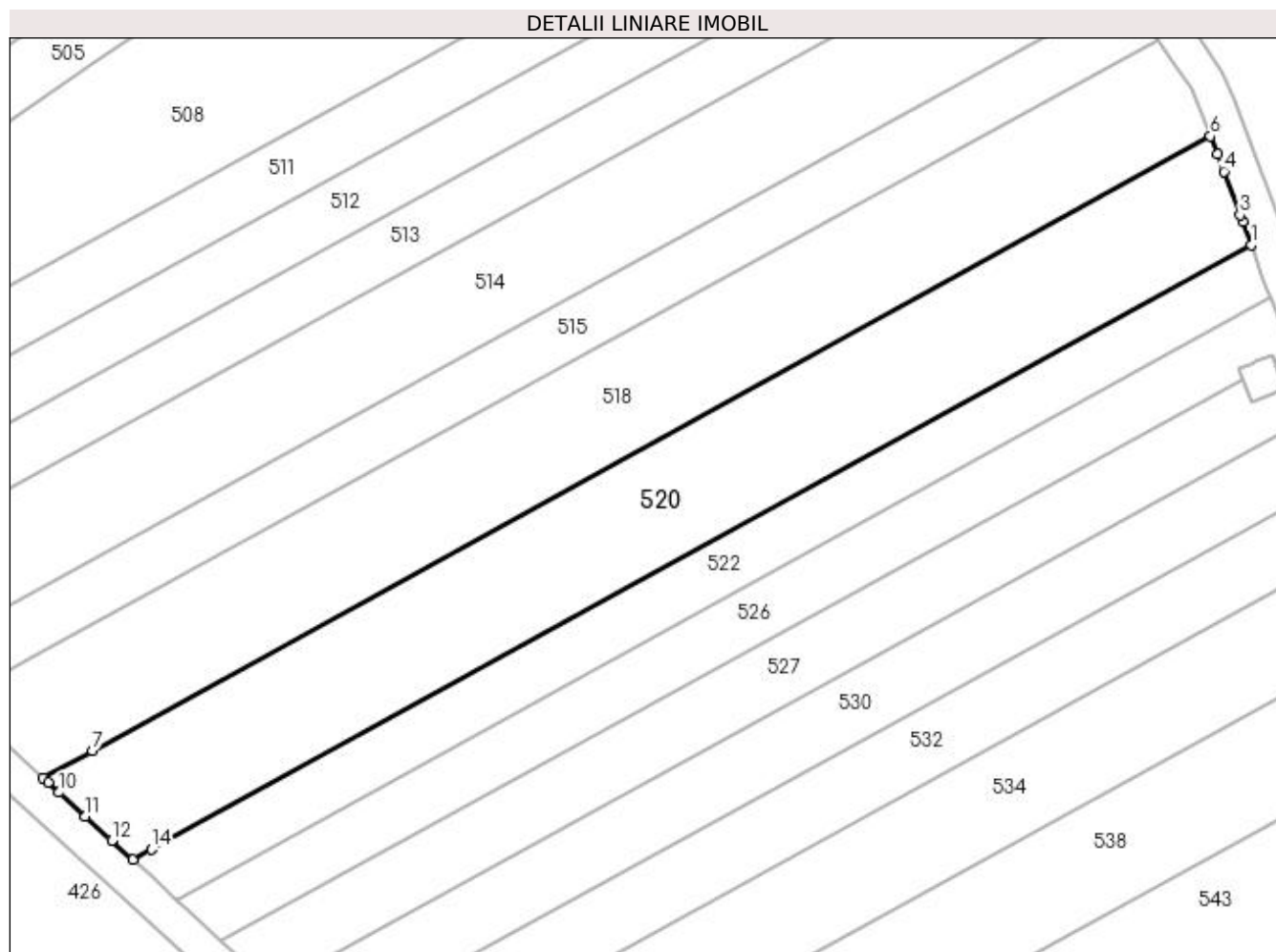
Inscrieri privind dezmembramintele dreptului de proprietate, drepturi reale de garanție și sarcini	Referințe
NU SUNT	

Anexa Nr. 1 La Partea I

Teren

Nr cadastral	Suprafața (mp)*	Observații / Referințe
	1.912	

* Suprafața este determinată în planul de proiecție Stereo 70.



Date referitoare la teren

Crt	Categorie folosință	Intra vilan	Suprafața (mp)	Tarla	Parcelă	Nr. topo	Observații / Referințe
1	arabil	NU	1.912	128	13	-	

Lungime Segmente

1) Valorile lungimilor segmentelor sunt obținute din proiecție în plan.

Punct început	X / Y	Punct sfârșit	X / Y	Lungime segment (** (m)
1	396.122,057 331.464,202	2	396.121,094 331.466,81	2.78
2	396.121,094 331.466,81	3	396.120,8 331.467,604	0.847
3	396.120,8 331.467,604	4	396.118,988 331.472,508	5.228
4	396.118,988 331.472,508	5	396.118,258 331.474,483	2.106
5	396.118,258 331.474,483	6	396.117,457 331.476,479	2.151

Punct început	X / Y	Punct sfârșit	X / Y	Lungime segment (** (m)
6	396.117,457 331.476,479	7	395.991,13 331.407,084	144.133
7	395.991,13 331.407,084	8	395.985,564 331.404,027	6.35
8	395.985,564 331.404,027	9	395.986,12 331.403,526	0.748
9	395.986,12 331.403,526	10	395.987,378 331.402,378	1.703
10	395.987,378 331.402,378	11	395.990,337 331.399,68	4.005
11	395.990,337 331.399,68	12	395.993,325 331.396,955	4.043
12	395.993,325 331.396,955	13	395.995,7 331.394,789	3.214
13	395.995,7 331.394,789	14	395.997,811 331.395,949	2.409
14	395.997,811 331.395,949	1	396.122,057 331.464,202	141.759

** Lungimile segmentelor sunt determinate în planul de proiecție Stereo 70 și sunt rotunjite la 1 milimetru.

*** Distanța dintre puncte este formată din segmente cumulate ce sunt mai mici decât valoarea 1 milimetru.

**DATE DESPRE IMOBILUL NR. 521**

Oficiul de Cadastru și Publicitate Imobiliară DOLJ
Biroul de Cadastru și Publicitate Imobiliară Craiova

A. Partea I. Descrierea imobilului

TEREN Extravilan

Adresa: Jud. Dolj, T130, P25

Nr. Crt	Nr cadastral Nr. topografic	Suprafața* (mp)	Observații / Referințe
A1		5.700	Sector cadastral:1 Teren neîmprejmuit;

B. Partea II. Proprietari și acte

Inscrieri privitoare la dreptul de proprietate și alte drepturi reale	Referințe
/	
Act Administrativ nr. Titlu de proprietate 1233-44903, din 11/06/1998 emis de CJSIPT Dolj;	
B1	A1
Intabulare, drept de PROPRIETATE, dobândit prin Reconstituire, cota actuala 1/1, cota initiala 1/1 1) MANGU IOANA	

C. Partea III. SARCINI .

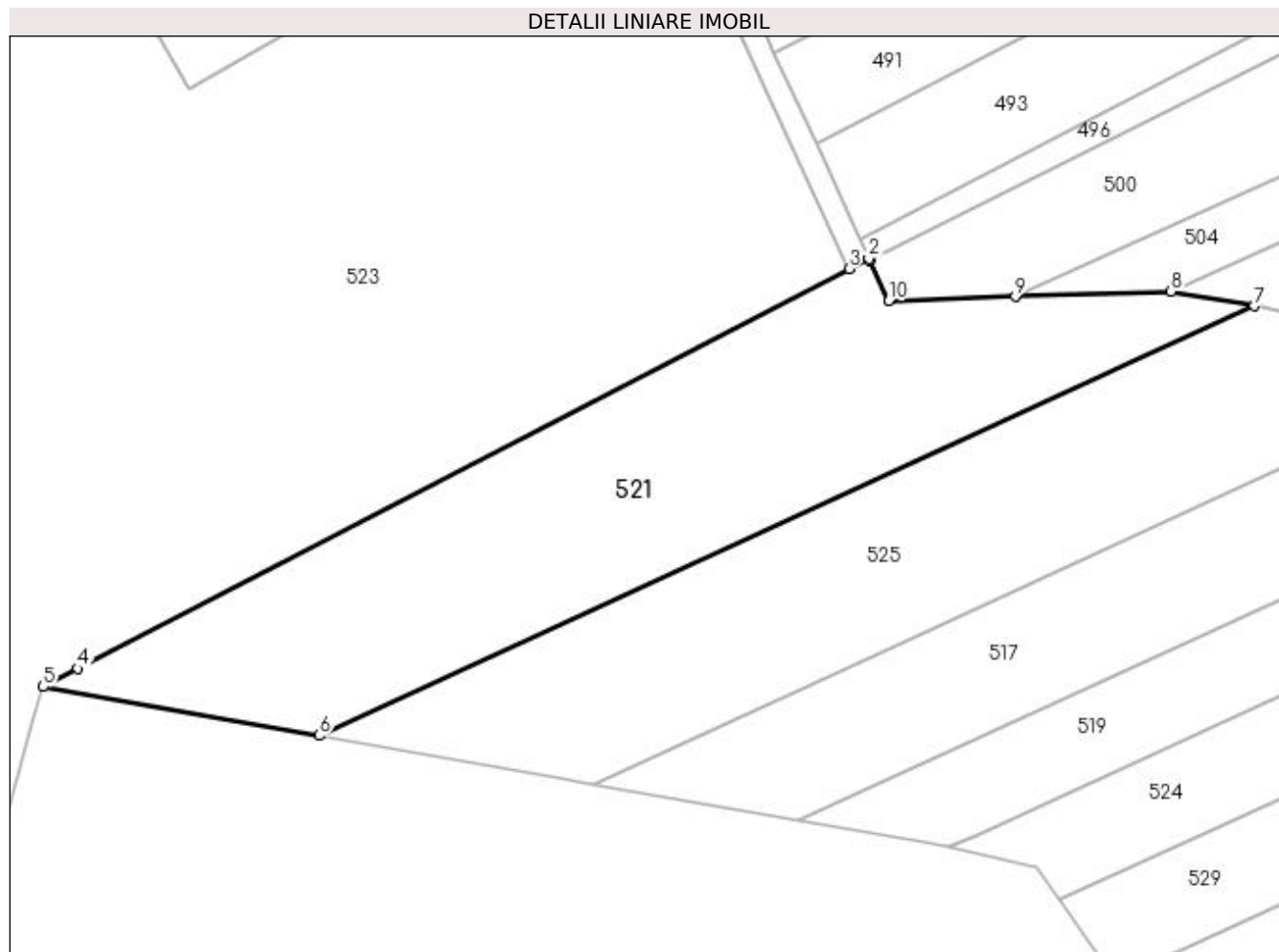
Inscrieri privind dezmembramintele dreptului de proprietate, drepturi reale de garanție și sarcini	Referințe
NU SUNT	

Anexa Nr. 1 La Partea I

Teren

Nr cadastral	Suprafața (mp)*	Observații / Referințe
	5.700	

* Suprafața este determinată în planul de proiecție Stereo 70.



Date referitoare la teren

Crt	Categorie folosință	Intravilan	Suprafața (mp)	Tarla	Parcelă	Nr. topo	Observații / Referințe
1	arabil	NU	5.700	130	25	-	

Lungime Segmente

1) Valorile lungimilor segmentelor sunt obținute din proiecție în plan.

Punct început	X / Y	Punct sfârșit	X / Y	Lungime segment (** (m)
1	395.643,43 331.472,417	2	395.643,243 331.472,821	0.445
2	395.643,243 331.472,821	3	395.639,69 331.470,978	4.003
3	395.639,69 331.470,978	4	395.502,077 331.399,602	155.022
4	395.502,077 331.399,602	5	395.495,854 331.396,375	7.009
5	395.495,854 331.396,375	6	395.545,127 331.387,681	50.034

Punct început	X / Y	Punct sfârşit	X / Y	Lungime segment (** (m)
6	395.545,127 331.387,681	7	395.712,017 331.464,351	183.659
7	395.712,017 331.464,351	8	395.697,209 331.466,965	15.037
8	395.697,209 331.466,965	9	395.669,42 331.466,006	27.806
9	395.669,42 331.466,006	10	395.646,749 331.465,224	22.684
10	395.646,749 331.465,224	1	395.643,43 331.472,417	7.921

** Lungimile segmentelor sunt determinate în planul de proiecție Stereo 70 și sunt rotunjite la 1 milimetru.

*** Distanța dintre puncte este formată din segmente cumulate ce sunt mai mici decât valoarea 1 milimetru.

**DATE DESPRE IMOBILUL NR. 522**

Oficiul de Cadastru și Publicitate Imobiliară DOLJ
Biroul de Cadastru și Publicitate Imobiliară Craiova

A. Partea I. Descrierea imobilului

TEREN Extravilan

Adresa: Jud. Dolj, T128, P12

Nr. Crt	Nr cadastral Nr. topografic	Suprafața* (mp)	Observații / Referințe
A1		900	Sector cadastral:1 Teren neimprejmuit;

B. Partea II. Proprietari și acte

Inscrieri privitoare la dreptul de proprietate și alte drepturi reale	Referințe
/	
Act Administrativ nr. Titlu de proprietate 1544-44687, din 02/08/1999 emis de CJSIPT Dolj;	
B1	A1
Intabulare, drept de PROPRIETATE, dobandit prin Reconstituire, cota actuala 1/1, cota initiala 1/1 1) NICA IOANA DEFUNCT:Da	

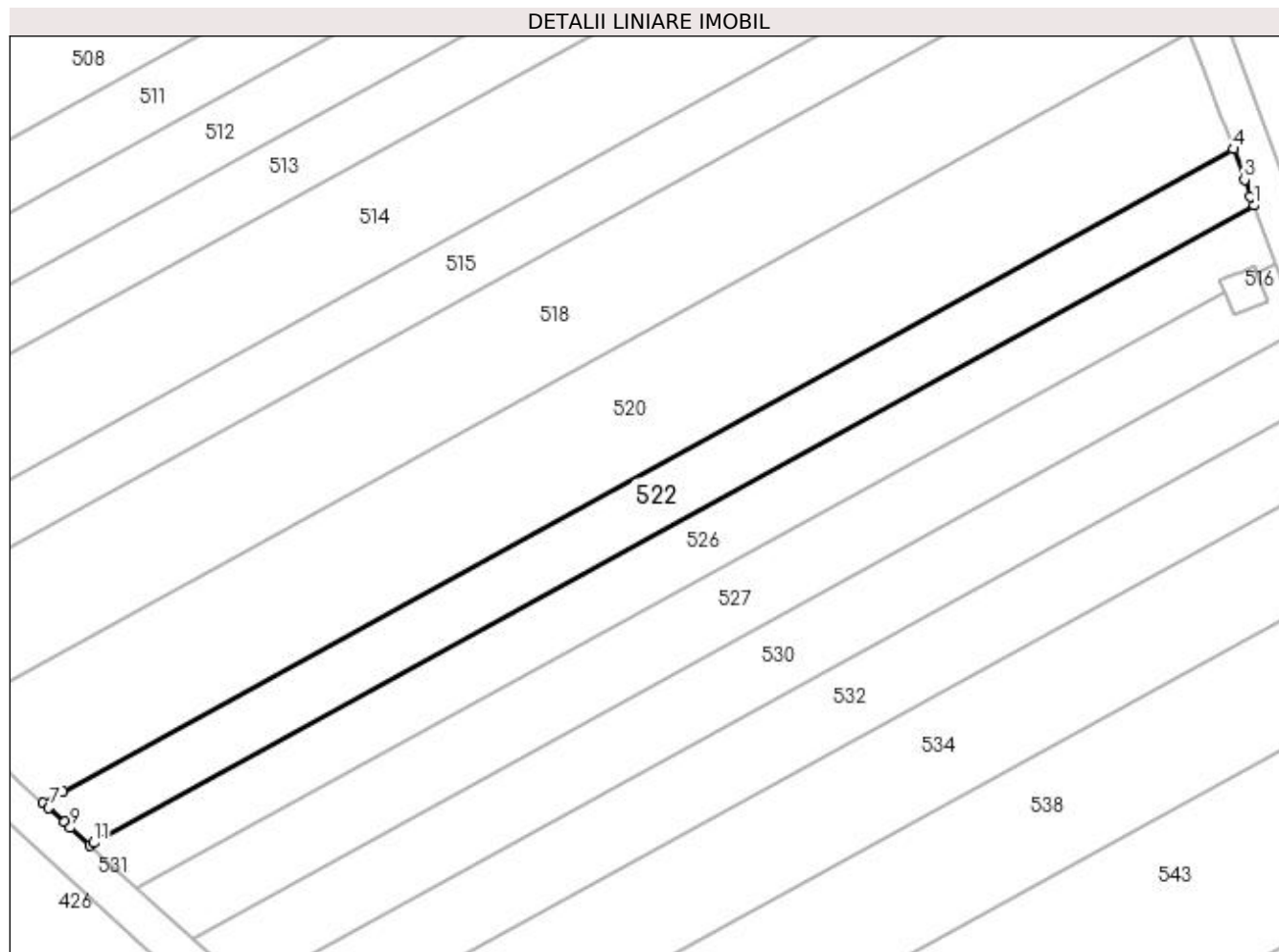
C. Partea III. SARCINI .

Inscrieri privind dezmembramintele dreptului de proprietate, drepturi reale de garanție și sarcini	Referințe
NU SUNT	

Anexa Nr. 1 La Partea I**Teren**

Nr cadastral	Suprafața (mp)*	Observații / Referințe
	900	

* Suprafața este determinată în planul de proiecție Stereo 70.

**Date referitoare la teren**

Crt	Categorie folosință	Intravilan	Suprafața (mp)	Tarla	Parcelă	Nr. topo	Observații / Referințe
1	arabil	NU	900	128	12	-	

Lungime Segmente

1) Valorile lungimilor segmentelor sunt obținute din proiecție în plan.

Punct început	X / Y	Punct sfârșit	X / Y	Lungime segment (** (m)
1	396.124,269 331.458,217	2	396.123,919 331.459,164	1.01
2	396.123,919 331.459,164	3	396.123,265 331.460,936	1.889
3	396.123,265 331.460,936	4	396.122,057 331.464,202	3.482
4	396.122,057 331.464,202	5	395.997,811 331.395,949	141.759
5	395.997,811 331.395,949	6	395.995,7 331.394,789	2.409

Punct început	X / Y	Punct sfârşit	X / Y	Lungime segment (** (m)
6	395.995,7 331.394,789	7	395.996,289 331.394,252	0.797
7	395.996,289 331.394,252	8	395.997,932 331.392,753	2.224
8	395.997,932 331.392,753	9	395.998,601 331.392,143	0.905
9	395.998,601 331.392,143	10	396.000,627 331.390,296	2.742
10	396.000,627 331.390,296	11	396.001,06 331.390,534	0.494
11	396.001,06 331.390,534	1	396.124,269 331.458,217	140.576

** Lungimile segmentelor sunt determinate în planul de proiecție Stereo 70 și sunt rotunjite la 1 milimetru.

*** Distanța dintre puncte este formată din segmente cumulate ce sunt mai mici decât valoarea 1 milimetru.

**DATE DESPRE IMOBILUL NR. 523**

Oficiul de Cadastru și Publicitate Imobiliară DOLJ
Biroul de Cadastru și Publicitate Imobiliară Craiova

A. Partea I. Descrierea imobilului

TEREN Extravilan

Adresa: Jud. Dolj, T130, P8

Nr. Crt	Nr cadastral Nr. topografic	Suprafața* (mp)	Observații / Referințe
A1		77.372	Sector cadastral:1 Teren neimprejmuit;

B. Partea II. Proprietari și acte

Inscrieri privitoare la dreptul de proprietate și alte drepturi reale		Referințe
/		
Act Normativ nr. 7, din 13/03/1996 emis de Parlamentul Romaniei;		
B1	Intabulare, drept de PROPRIETATE, dobandit prin Lege, cota actuala 1/1, cota initiala 1/1 1) UAT ALMAJ, CIF:4553674, Rezerva comisiei locale de fond funciar	A1

C. Partea III. SARCINI .

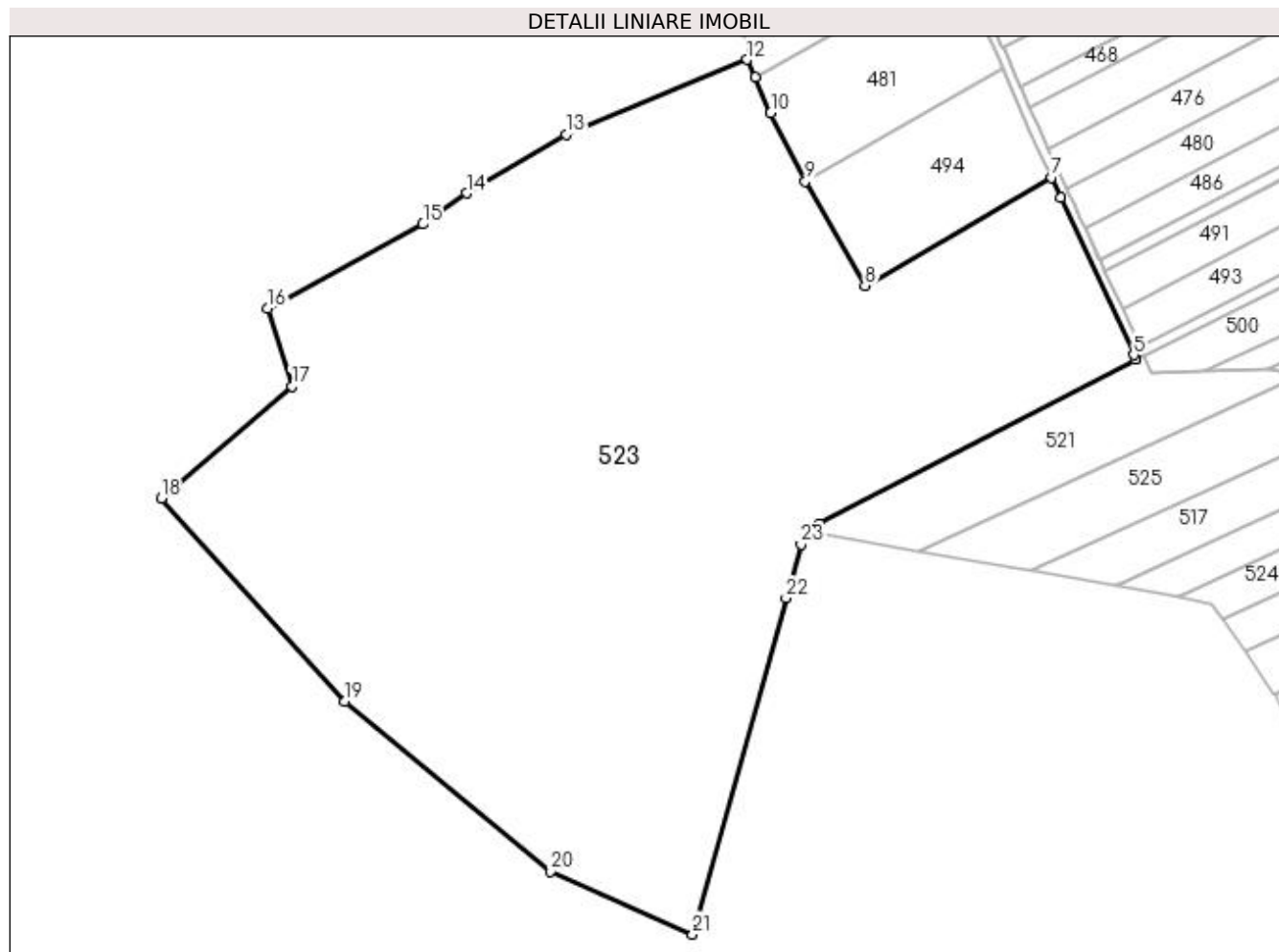
Inscrieri privind dezmembramintele dreptului de proprietate, drepturi reale de garanție și sarcini	Referințe
NU SUNT	

Anexa Nr. 1 La Partea I

Teren

Nr cadastral	Suprafața (mp)*	Observații / Referințe
	77.372	

* Suprafața este determinată în planul de proiecție Stereo 70.



Date referitoare la teren

Crt	Categorie folosință	Intra vilan	Suprafața (mp)	Tarla	Parcelă	Nr. topo	Observații / Referințe
1	pasune	NU	77.372	130	8	-	

Lungime Segmente

1) Valorile lungimilor segmentelor sunt obținute din proiecție în plan.

Punct început	X / Y	Punct sfârșit	X / Y	Lungime segment (** (m)
1	395.495,854 331.396,375	2	395.502,077 331.399,602	7.009
3	395.639,69 331.470,978	4	395.639,65 331.471,06	0.091
5	395.638,768 331.472,972	6	395.607,217 331.541,346	75.303
7	395.603,152 331.550,155	8	395.521,906 331.503,102	93.888
9	395.495,999 331.548,523	10	395.480,954 331.578,216	33.287

Punct început	X / Y	Punct sfârșit	X / Y	Lungime segment (** (m)
2	395.502,077 331.399,602	3	395.639,69 331.470,978	155.022
4	395.639,65 331.471,06	5	395.638,768 331.472,972	2.105
6	395.607,217 331.541,346	7	395.603,152 331.550,155	9.701
8	395.521,906 331.503,102	9	395.495,999 331.548,523	52.29
10	395.480,954 331.578,216	11	395.474,129 331.593,577	16.809

Punct început	X / Y	Punct sfârșit	X / Y	Lungime segment (** (m)
11	395.474,129 331.593,577	12	395.470,657 331.601,392	8.552
13	395.392,041 331.568,952	14	395.348,574 331.543,358	50.442
15	395.329,738 331.529,837	16	395.262,122 331.493,137	76.933
17	395.272,747 331.459,334	18	395.216,026 331.410,713	74.708
19	395.295,523 331.322,369	20	395.385,339 331.248,5	116.291
21	395.447,017 331.221,092	22	395.487,596 331.367,271	151.707
23	395.494,203 331.390,556	1	395.495,854 331.396,375	6.048

Punct început	X / Y	Punct sfârșit	X / Y	Lungime segment (** (m)
12	395.470,657 331.601,392	13	395.392,041 331.568,952	85.047
14	395.348,574 331.543,358	15	395.329,738 331.529,837	23.186
16	395.262,122 331.493,137	17	395.272,747 331.459,334	35.434
18	395.216,026 331.410,713	19	395.295,523 331.322,369	118.847
20	395.385,339 331.248,5	21	395.447,017 331.221,092	67.493
22	395.487,596 331.367,271	23	395.494,203 331.390,556	24.205

** Lungimile segmentelor sunt determinate în planul de proiecție Stereo 70 și sunt rotunjite la 1 milimetru.

*** Distanța dintre puncte este formată din segmente cumulate ce sunt mai mici decât valoarea 1 milimetru.

**DATE DESPRE IMOBILUL NR. 524**

Oficiul de Cadastru și Publicitate Imobiliară DOLJ
Biroul de Cadastru și Publicitate Imobiliară Craiova

A. Partea I. Descrierea imobilului

TEREN Extravilan

Adresa: Jud. Dolj, T 130 P 34

Nr. Crt	Nr cadastral Nr. topografic	Suprafața* (mp)	Observații / Referințe
A1	31632	5.017	Sector cadastral:1 Teren neimprejmuit;

B. Partea II. Proprietari și acte

Inscrieri privitoare la dreptul de proprietate și alte drepturi reale	Referințe
202611 / 19/08/2021	
Act Notarial nr. CONTRACT DE DARE IN PLATA aut nr 2487, din 18/08/2021 emis de NP GASPAR M O;	
B1	A1
Intabulare, drept de PROPRIETATE, dobandit prin Conventie, cota actuala 1/1, cota initiala 1/1 1) MARINESCU LORENA-DORINA	

C. Partea III. SARCINI .

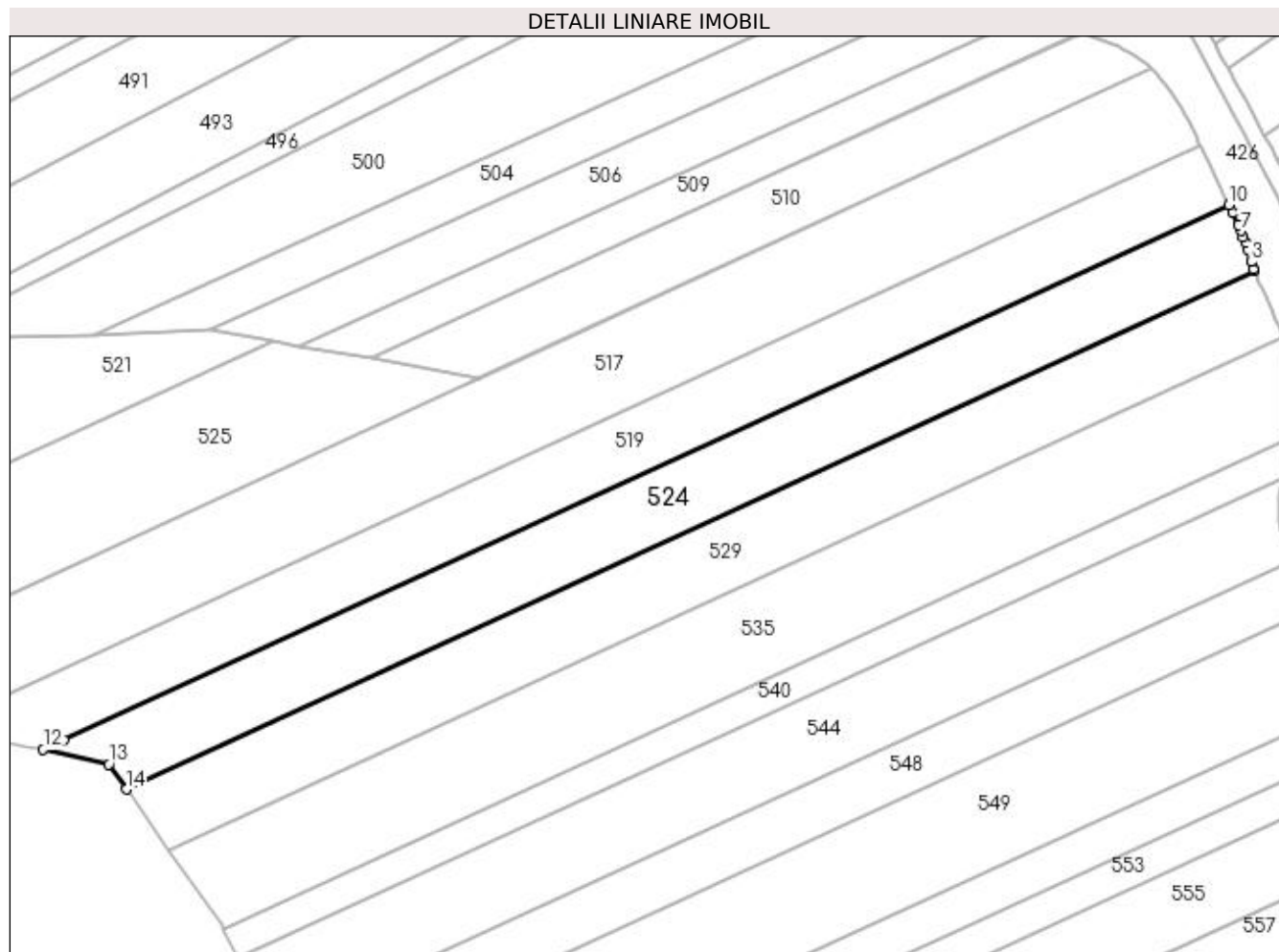
Inscrieri privind dezmembramintele dreptului de proprietate, drepturi reale de garanție și sarcini	Referințe
NU SUNT	

Anexa Nr. 1 La Partea I

Teren

Nr cadastral	Suprafața (mp)*	Observații / Referințe
31632	5.017	

* Suprafața este determinată în planul de proiecție Stereo 70.



Date referitoare la teren

Crt	Categorie folosință	Intra vilan	Suprafața (mp)	Tarla	Parcelă	Nr. topo	Observații / Referințe
1	arabil	NU	5.017	130	34	-	

Lungime Segmente

1) Valorile lungimilor segmentelor sunt obținute din proiecție în plan.

Punct început	X / Y	Punct sfârșit	X / Y	Lungime segment (** (m)
1	395.944,364 331.481,015	2	395.944,183 331.481,513	0.53
2	395.944,183 331.481,513	3	395.943,66 331.483,181	1.749
3	395.943,66 331.483,181	4	395.942,779 331.486,282	3.224
4	395.942,779 331.486,282	5	395.942,345 331.487,702	1.485
5	395.942,345 331.487,702	6	395.941,847 331.489,117	1.5

Punct început	X / Y	Punct sfârșit	X / Y	Lungime segment (** (m)
6	395.941,847 331.489,117	7	395.941,286 331.490,544	1.534
7	395.941,286 331.490,544	8	395.940,675 331.491,979	1.559
8	395.940,675 331.491,979	9	395.939,317 331.494,937	3.255
9	395.939,317 331.494,937	10	395.938,439 331.496,727	1.994
10	395.938,439 331.496,727	11	395.662,418 331.369,922	303.756
11	395.662,418 331.369,922	12	395.657,55 331.367,686	5.357
12	395.657,55 331.367,686	13	395.673,069 331.364,25	15.895
13	395.673,069 331.364,25	14	395.677,226 331.358,291	7.265
14	395.677,226 331.358,291	1	395.944,364 331.481,015	293.979

** Lungimile segmentelor sunt determinate în planul de proiecție Stereo 70 și sunt rotunjite la 1 milimetru.

*** Distanța dintre puncte este formată din segmente cumulate ce sunt mai mici decât valoarea 1 milimetru.

**DATE DESPRE IMOBILUL NR. 525**

Oficiul de Cadastru și Publicitate Imobiliară DOLJ
Biroul de Cadastru și Publicitate Imobiliară Craiova

A. Partea I. Descrierea imobilului

TEREN Extravilan

Adresa: Jud. Dolj, T130, P26

Nr. Crt	Nr cadastral Nr. topografic	Suprafața* (mp)	Observații / Referințe
A1		5.200	Sector cadastral:1 Teren neîmprejmuit;

B. Partea II. Proprietari și acte

Inscrieri privitoare la dreptul de proprietate și alte drepturi reale	Referințe
/	
Act Notarial nr. Certificat de mostenitor 31, din 04/06/1999 emis de NP Stefanescu Floriana;	
B1	A1
Intabulare, drept de PROPRIETATE, dobândit prin Succesiune, cota actuala 1/1, cota initiala 1/1 1) SANDU SABIN	

C. Partea III. SARCINI .

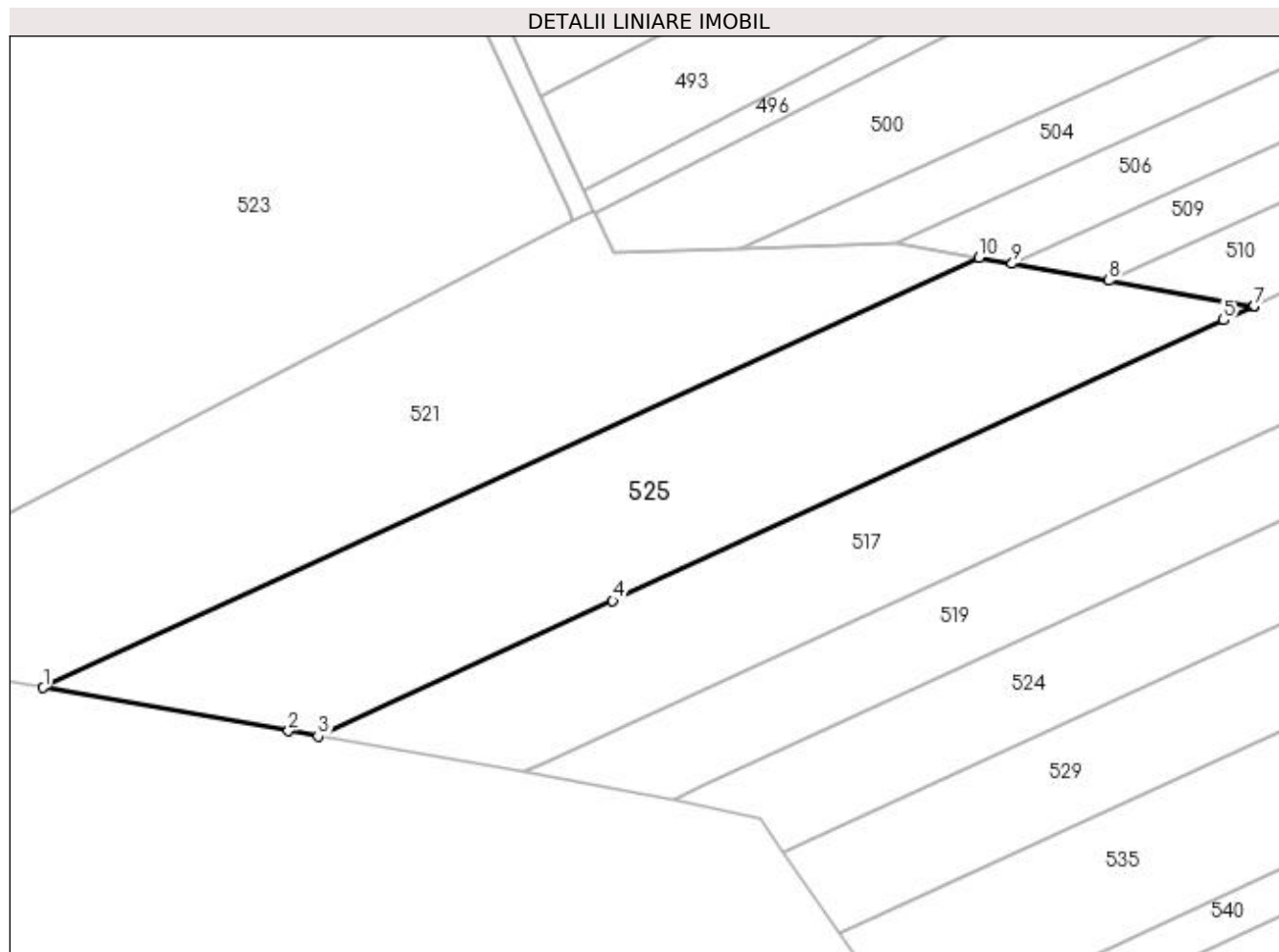
Inscrieri privind dezmembramintele dreptului de proprietate, drepturi reale de garanție și sarcini	Referințe
NU SUNT	

Anexa Nr. 1 La Partea I

Teren

Nr cadastral	Suprafața (mp)*	Observații / Referințe
	5.200	

* Suprafața este determinată în planul de proiecție Stereo 70.



Date referitoare la teren

Crt	Categorie folosință	Intravilan	Suprafața (mp)	Tarla	Parcelă	Nr. topo	Observații / Referințe
1	arabil	NU	5.200	130	26	-	

Lungime Segmente

1) Valorile lungimilor segmentelor sunt obținute din proiecție în plan.

Punct început	X / Y	Punct sfârșit	X / Y	Lungime segment (** (m)
1	395.545,127 331.387,681	2	395.588,878 331.379,961	44.427
2	395.588,878 331.379,961	3	395.594,117 331.379,037	5.32
3	395.594,117 331.379,037	4	395.646,709 331.403,198	57.876
4	395.646,709 331.403,198	5	395.755,668 331.453,254	119.907
5	395.755,668 331.453,254	6	395.761,001 331.455,704	5.869

Punct început	X / Y	Punct sfârşit	X / Y	Lungime segment (** (m)
6	395.761,001 331.455,704	7	395.761,107 331.455,753	0.116
7	395.761,107 331.455,753	8	395.735,226 331.460,281	26.274
8	395.735,226 331.460,281	9	395.717,977 331.463,299	17.511
9	395.717,977 331.463,299	10	395.712,017 331.464,351	6.052
10	395.712,017 331.464,351	1	395.545,127 331.387,681	183.659

** Lungimile segmentelor sunt determinate în planul de proiecție Stereo 70 și sunt rotunjite la 1 milimetru.

*** Distanța dintre puncte este formată din segmente cumulate ce sunt mai mici decât valoarea 1 milimetru.

**DATE DESPRE IMOBILUL NR. 526**

Oficiul de Cadastru și Publicitate Imobiliară DOLJ
 Biroul de Cadastru și Publicitate Imobiliară Craiova

A. Partea I. Descrierea imobilului

TEREN Extravilan

Adresa: Jud. Dolj, T128, P11

Nr. Crt	Nr cadastral Nr. topografic	Suprafața* (mp)	Observații / Referințe
A1		900	Sector cadastral:1 Teren neimprejmuit;

B. Partea II. Proprietari și acte

Inscrieri privitoare la dreptul de proprietate și alte drepturi reale	Referințe
/	
Act Administrativ nr. Titlu de proprietate 1520-44687, din 30/08/1999 emis de CJSIPT Dolj;	
B1	A1
Intabulare, drept de PROPRIETATE, dobândit prin Reconstituire, cota actuala 1/1, cota initiala 1/1 1) PAUNA NICOLAE	

C. Partea III. SARCINI .

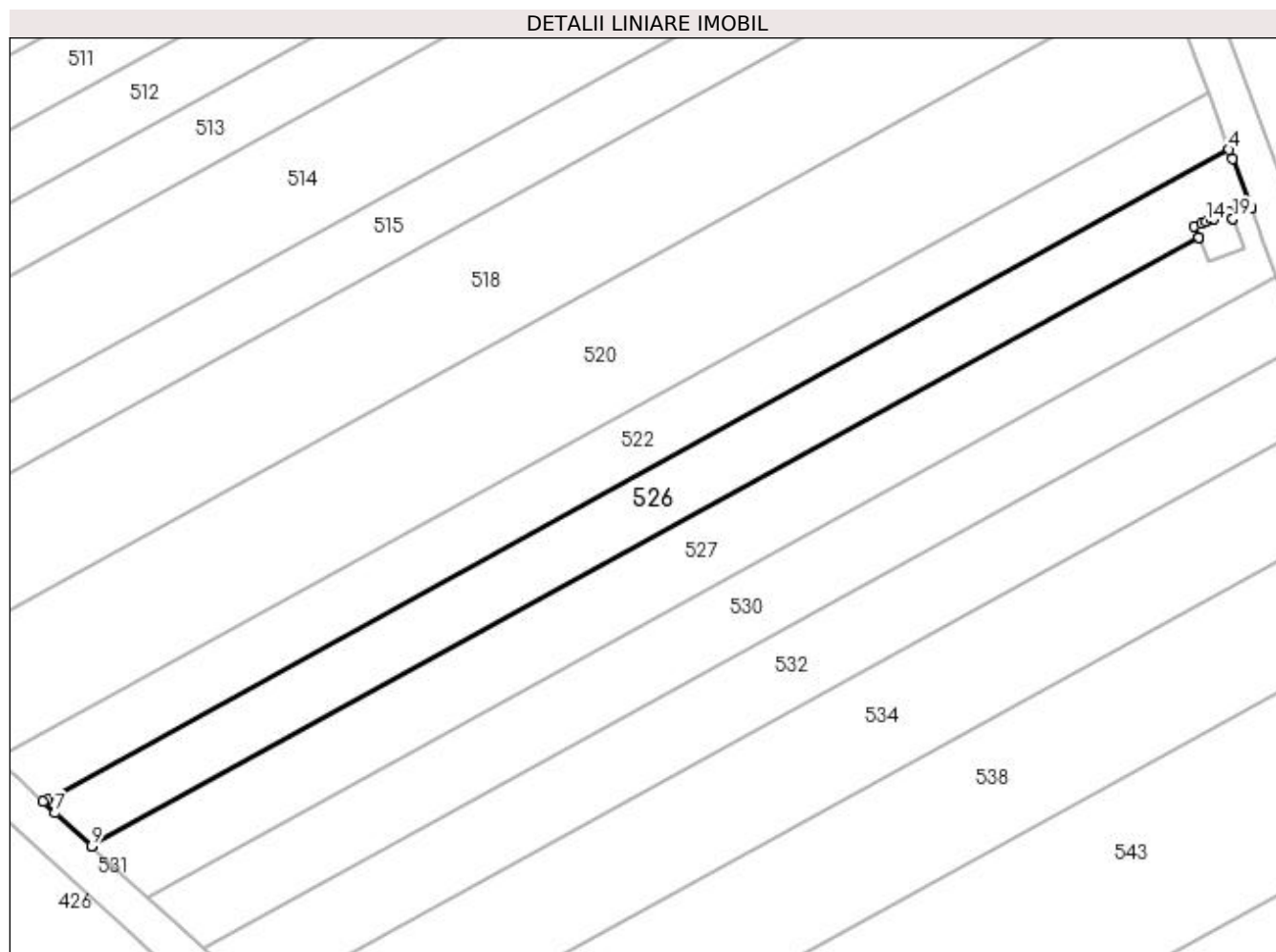
Inscrieri privind dezmembramintele dreptului de proprietate, drepturi reale de garanție și sarcini	Referințe
NU SUNT	

Anexa Nr. 1 La Partea I

Teren

Nr cadastral	Suprafața (mp)*	Observații / Referințe
	900	

* Suprafața este determinată în planul de proiecție Stereo 70.



Date referitoare la teren

Crt	Categorie folosință	Intra vilan	Suprafața (mp)	Tarla	Parcelă	Nr. topo	Observații / Referințe
1	vie	NU	900	128	11	-	

Lungime Segmente

1) Valorile lungimilor segmentelor sunt obținute din proiecție în plan.

Punct început	X / Y	Punct sfârșit	X / Y	Lungime segment (** (m)
1	396.126,541 331.452,07	2	396.126,539 331.452,076	0.007
2	396.126,539 331.452,076	3	396.124,61 331.457,294	5.563
3	396.124,61 331.457,294	4	396.124,269 331.458,217	0.984
4	396.124,269 331.458,217	5	396.001,06 331.390,534	140.576
5	396.001,06 331.390,534	6	396.000,627 331.390,296	0.494

Punct început	X / Y	Punct sfârșit	X / Y	Lungime segment (** (m)
6	396.000,627 331.390,296	7	396.001,899 331.389,136	1.722
7	396.001,899 331.389,136	8	396.005,682 331.385,686	5.12
8	396.005,682 331.385,686	9	396.005,688 331.385,68	0.008
9	396.005,688 331.385,68	10	396.121,11 331.449,086	131.692
10	396.121,11 331.449,086	11	396.121,108 331.449,093	0.007
11	396.121,108 331.449,093	12	396.120,645 331.450,267	1.262
12	396.120,645 331.450,267	13	396.121,381 331.450,557	0.791
13	396.121,381 331.450,557	14	396.121,882 331.450,755	0.539
14	396.121,882 331.450,755	15	396.122,419 331.450,967	0.577
15	396.122,419 331.450,967	16	396.122,652 331.451,058	0.25
16	396.122,652 331.451,058	17	396.124,366 331.451,734	1.843
17	396.124,366 331.451,734	18	396.124,642 331.451,034	0.752
18	396.124,642 331.451,034	19	396.124,645 331.451,028	0.007
19	396.124,645 331.451,028	1	396.126,541 331.452,07	2.164

** Lungimile segmentelor sunt determinate în planul de proiecție Stereo 70 și sunt rotunjite la 1 milimetru.

*** Distanța dintre puncte este formată din segmente cumulate ce sunt mai mici decât valoarea 1 milimetru.

**DATE DESPRE IMOBILUL NR. 527**

Oficiul de Cadastru și Publicitate Imobiliară DOLJ
Biroul de Cadastru și Publicitate Imobiliară Craiova

A. Partea I. Descrierea imobilului

TEREN Extravilan

Adresa: Jud. Dolj, T128, P10

Nr. Crt	Nr cadastral Nr. topografic	Suprafața* (mp)	Observații / Referințe
A1		1.000	Sector cadastral:1 Teren neimprejmuit;

B. Partea II. Proprietari și acte

Inscrieri privitoare la dreptul de proprietate și alte drepturi reale		Referințe
/		
Act Administrativ nr. Titlu de proprietate 1563-44687, din 11/10/1999 emis de CJSIPT Dolj (Adeverinta nr 1671/03.05.2023 eliberata de Primaria Comunei Almaj);		
B1	Intabulare, drept de PROPRIETATE, dobandit prin Reconstituire, cota actuala 1/1, cota initiala 1/1 1) ZLOTA ELENA DEFUNCT:Da	A1

C. Partea III. SARCINI .

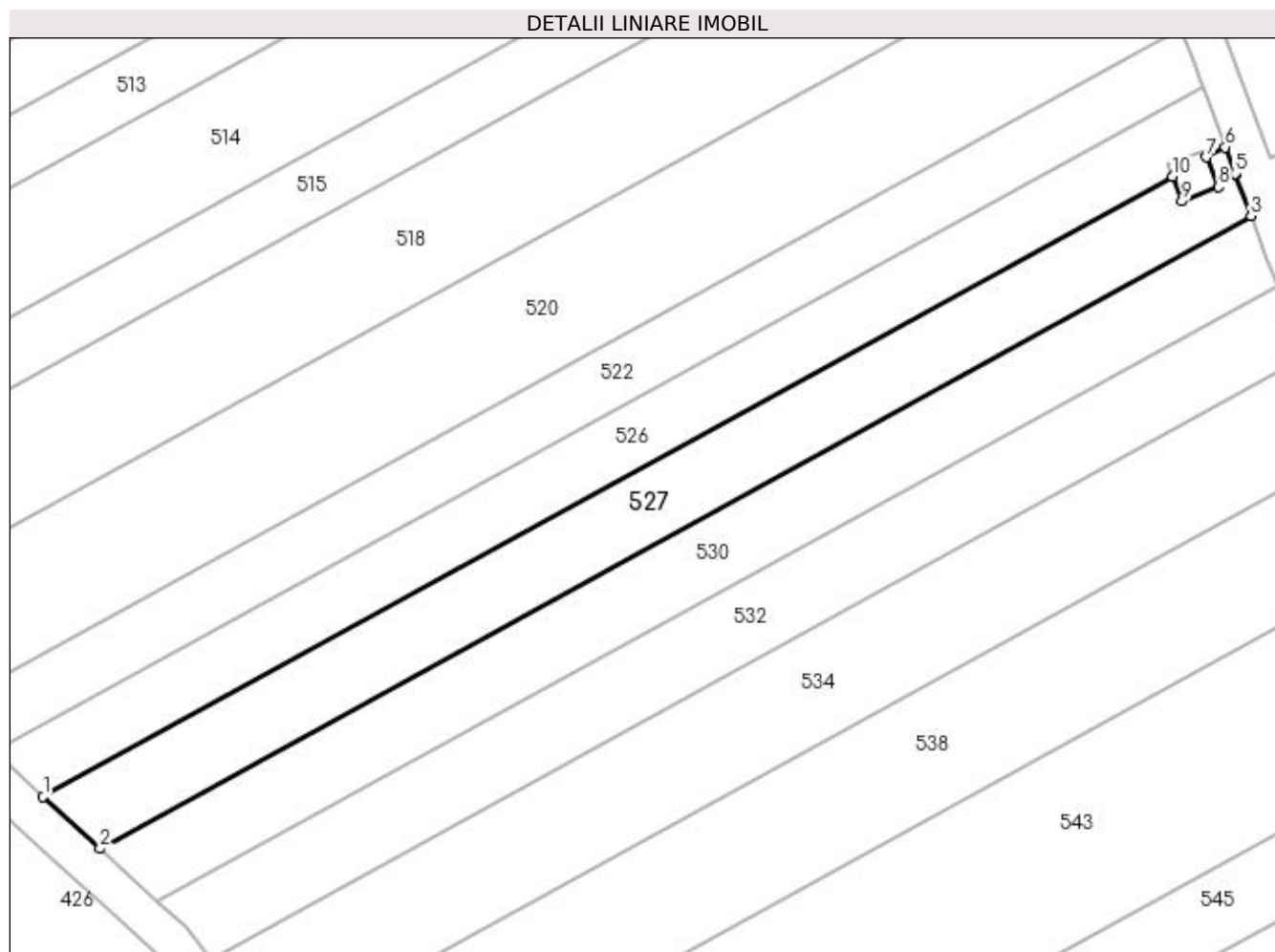
Inscrieri privind dezmembramintele dreptului de proprietate, drepturi reale de garanție și sarcini	Referințe
NU SUNT	

Anexa Nr. 1 La Partea I

Teren

Nr cadastral	Suprafața (mp)*	Observații / Referințe
	1.000	

* Suprafața este determinată în planul de proiecție Stereo 70.



Date referitoare la teren

Crt	Categorie folosință	Intra vilan	Suprafața (mp)	Tarla	Parcelă	Nr. topo	Observații / Referințe
1	arabil	NU	1.000	128	10	-	

Lungime Segmente

1) Valorile lungimilor segmentelor sunt obținute din proiecție în plan.

Punct început	X / Y	Punct sfârșit	X / Y	Lungime segment (** (m)
1	396.005,688 331.385,68	2	396.011,494 331.380,385	7.859
2	396.011,494 331.380,385	3	396.129,17 331.445,028	134.262
3	396.129,17 331.445,028	4	396.127,6 331.449,206	4.463
4	396.127,6 331.449,206	5	396.127,539 331.449,37	0.175
5	396.127,539 331.449,37	6	396.126,541 331.452,07	2.878

Punct început	X / Y	Punct sfârșit	X / Y	Lungime segment (** (m)
6	396.126,541 331.452,07	7	396.124,645 331.451,028	2.164
7	396.124,645 331.451,028	8	396.125,833 331.448,013	3.241
8	396.125,833 331.448,013	9	396.122,112 331.446,546	4.0
9	396.122,112 331.446,546	10	396.121,11 331.449,086	2.73
10	396.121,11 331.449,086	1	396.005,688 331.385,68	131.692

** Lungimile segmentelor sunt determinate în planul de proiecție Stereo 70 și sunt rotunjite la 1 milimetru.

*** Distanța dintre puncte este formată din segmente cumulate ce sunt mai mici decât valoarea 1 milimetru.

**DATE DESPRE IMOBILUL NR. 529**

Oficiul de Cadastru și Publicitate Imobiliară DOLJ
Biroul de Cadastru și Publicitate Imobiliară Craiova

A. Partea I. Descrierea imobilului

TEREN Extravilan

Adresa: Jud. Dolj, T130, P35

Nr. Crt	Nr cadastral Nr. topografic	Suprafața* (mp)	Observații / Referințe
A1		5.017	Sector cadastral:1 Teren neimprejmuit;

B. Partea II. Proprietari și acte

Inscrieri privitoare la dreptul de proprietate și alte drepturi reale	Referințe
/	
Act Notarial nr. Certificat de mostenitor 42, din 31/08/2007 emis de NP FURTUNA SIMONA;	
B1	A1
Intabulare, drept de PROPRIETATE, dobandit prin Succesiune, cota actuala 1/1, cota initiala 1/1 1) CIOVEI MARIAN	

C. Partea III. SARCINI .

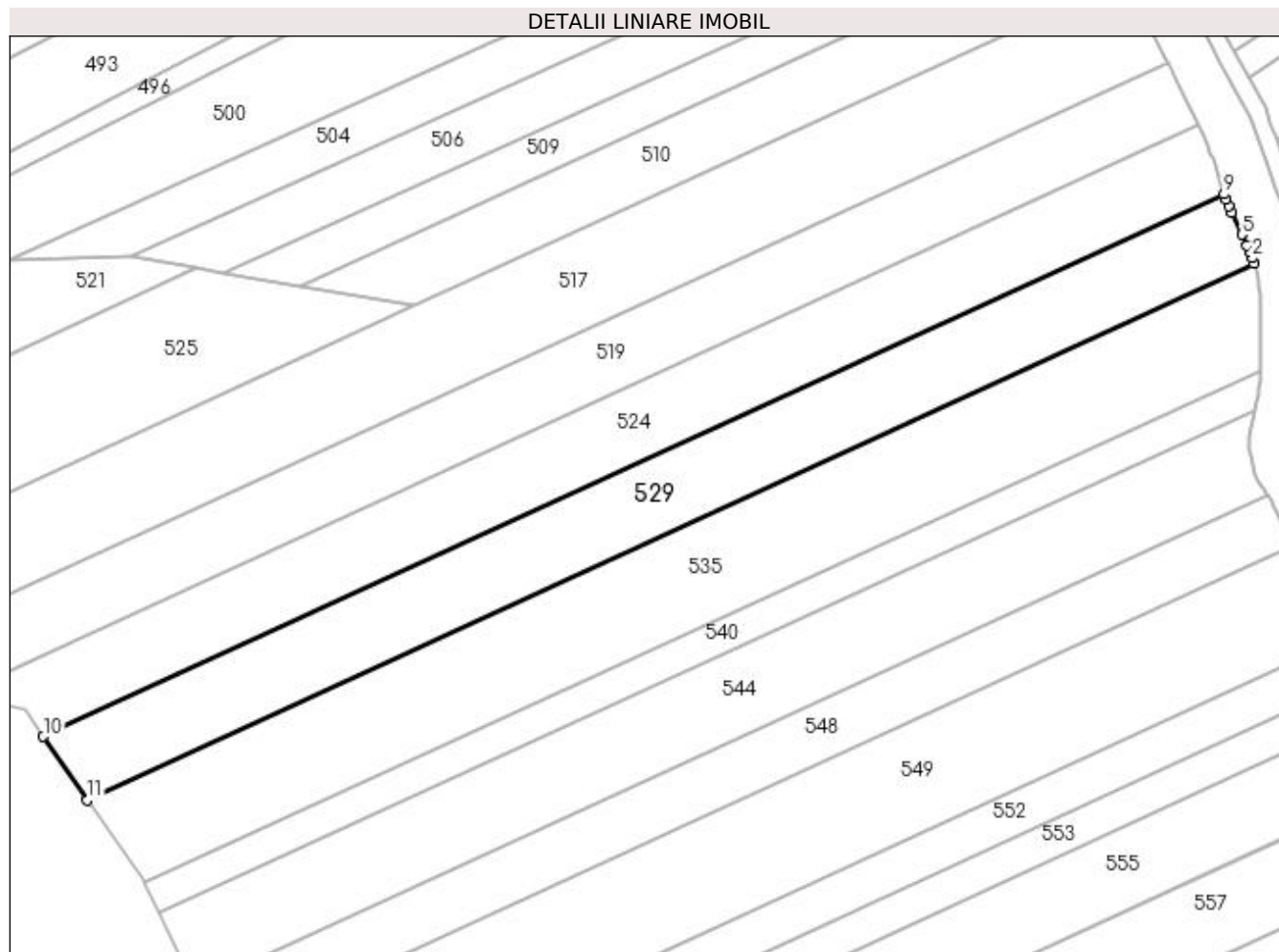
Inscrieri privind dezmembramintele dreptului de proprietate, drepturi reale de garanție și sarcini	Referințe
NU SUNT	

Anexa Nr. 1 La Partea I

Teren

Nr cadastral	Suprafața (mp)*	Observații / Referințe
	5.017	

* Suprafața este determinată în planul de proiecție Stereo 70.



Date referitoare la teren

Crt	Categorie folosință	Intra vilan	Suprafața (mp)	Tarla	Parcelă	Nr. topo	Observații / Referințe
1	arabil	NU	5.017	130	35	-	

Lungime Segmente

1) Valorile lungimilor segmentelor sunt obținute din proiecție în plan.

Punct început	X / Y	Punct sfârșit	X / Y	Lungime segment (** (m)
1	395.951,185 331.465,257	2	395.950,738 331.466,556	1.374
2	395.950,738 331.466,556	3	395.950,189 331.467,946	1.494
3	395.950,189 331.467,946	4	395.949,582 331.469,348	1.528
4	395.949,582 331.469,348	5	395.948,381 331.471,902	2.822
5	395.948,381 331.471,902	6	395.946,108 331.476,734	5.34

Punct început	X / Y	Punct sfârșit	X / Y	Lungime segment (** (m)
6	395.946,108 331.476,734	7	395.945,424 331.478,287	1.696
7	395.945,424 331.478,287	8	395.944,778 331.479,876	1.716
8	395.944,778 331.479,876	9	395.944,364 331.481,015	1.212
9	395.944,364 331.481,015	10	395.677,226 331.358,291	293.979
10	395.677,226 331.358,291	11	395.687,206 331.343,985	17.443
11	395.687,206 331.343,985	1	395.951,185 331.465,257	290.503

** Lungimile segmentelor sunt determinate în planul de proiecție Stereo 70 și sunt rotunjite la 1 milimetru.

*** Distanța dintre puncte este formată din segmente cumulate ce sunt mai mici decât valoarea 1 milimetru.

**DATE DESPRE IMOBILUL NR. 530**

Oficiul de Cadastru și Publicitate Imobiliară DOLJ
Biroul de Cadastru și Publicitate Imobiliară Craiova

A. Partea I. Descrierea imobilului

TEREN Extravilan

Adresa: Jud. Dolj, T128, P8

Nr. Crt	Nr cadastral Nr. topografic	Suprafața* (mp)	Observații / Referințe
A1		1.000	Sector cadastral:1 Teren neimprejmuit;

B. Partea II. Proprietari și acte

Inscrieri privitoare la dreptul de proprietate și alte drepturi reale	Referințe
/	
Act Administrativ nr. Titlu de proprietate 1531-44687, din 02/08/1999 emis de CJSIPT Dolj;	
B1	A1
Intabulare, drept de PROPRIETATE, dobandit prin Reconstituire, cota actuala 1/1, cota initiala 1/1 1) CIUCA MARIA	

C. Partea III. SARCINI .

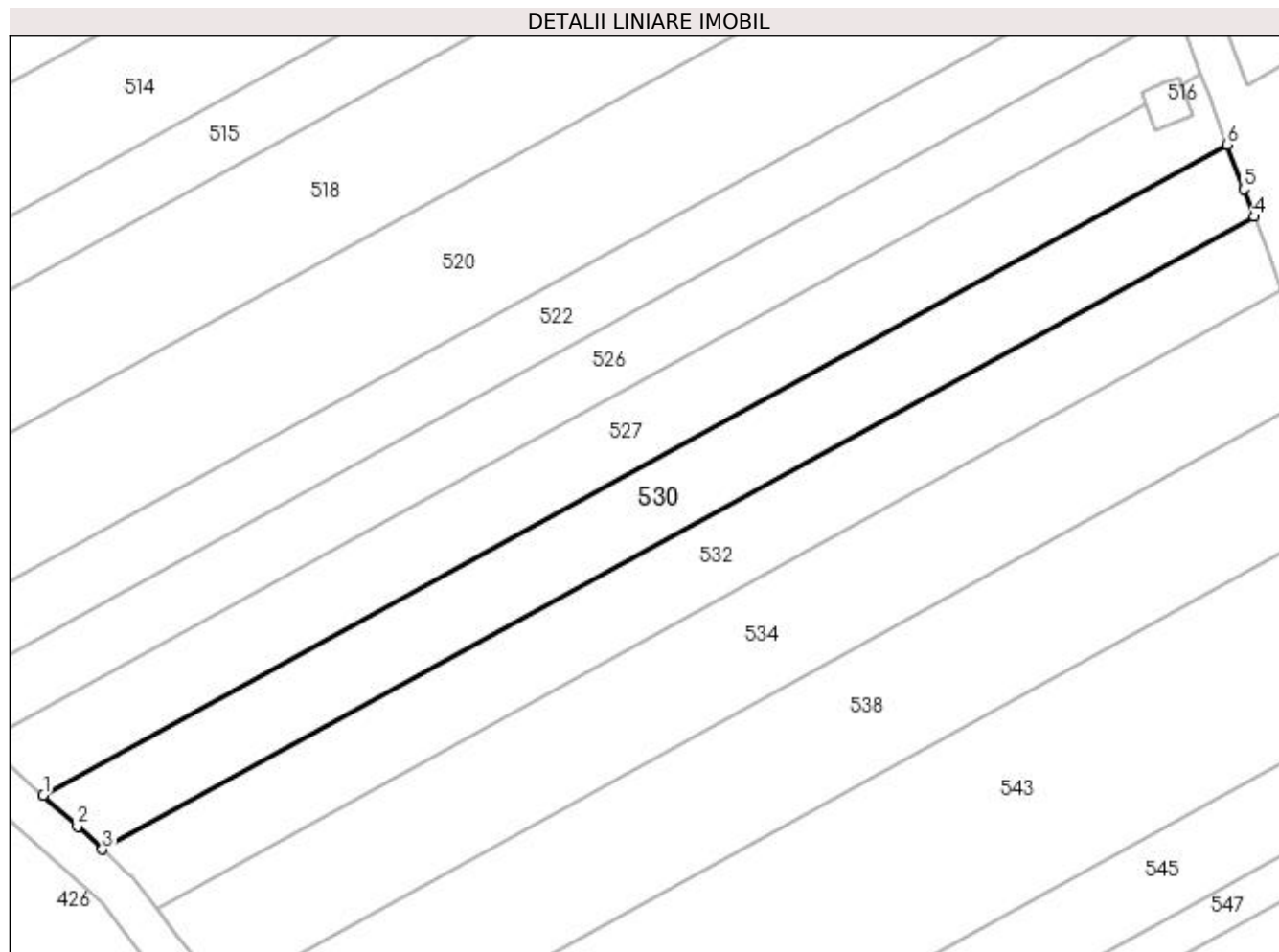
Inscrieri privind dezmembramintele dreptului de proprietate, drepturi reale de garanție și sarcini	Referințe
NU SUNT	

Anexa Nr. 1 La Partea I

Teren

Nr cadastral	Suprafața (mp)*	Observații / Referințe
	1.000	

* Suprafața este determinată în planul de proiecție Stereo 70.



Date referitoare la teren

Crt	Categorie folosință	Intra vilan	Suprafața (mp)	Tarla	Parcelă	Nr. topo	Observații / Referințe
1	arabil	NU	1.000	128	8	-	

Lungime Segmente

1) Valorile lungimilor segmentelor sunt obținute din proiecție în plan.

Punct început	X / Y	Punct sfârșit	X / Y	Lungime segment (** (m)
1	396.011,494 331.380,385	2	396.014,883 331.377,294	4.587
2	396.014,883 331.377,294	3	396.017,39 331.375,008	3.393
3	396.017,39 331.375,008	4	396.131,853 331.437,886	130.597
4	396.131,853 331.437,886	5	396.130,823 331.440,628	2.929
5	396.130,823 331.440,628	6	396.129,17 331.445,028	4.7

Punct început	X / Y	Punct sfârșit	X / Y	Lungime segment (** (m)
6	396.129,17 331.445,028	1	396.011,494 331.380,385	134.262

** Lungimile segmentelor sunt determinate în planul de proiecție Stereo 70 și sunt rotunjite la 1 milimetru.

*** Distanța dintre puncte este formată din segmente cumulate ce sunt mai mici decât valoarea 1 milimetru.

**DATE DESPRE IMOBILUL NR. 531**

Oficiul de Cadastru și Publicitate Imobiliară DOLJ
Biroul de Cadastru și Publicitate Imobiliară Craiova

A. Partea I. Descrierea imobilului

TEREN Extravilan

Adresa: Jud. Dolj

Nr. Crt	Nr cadastral Nr. topografic	Suprafața* (mp)	Observații / Referințe
A1		4.945	Sector cadastral:1 Teren neimprejmuit;

B. Partea II. Proprietari și acte

Inscrieri privitoare la dreptul de proprietate și alte drepturi reale		Referințe
/		
Act Normativ nr. Legea 7, din 13/03/1996 emis de Parlamentul Romaniei (art.13 alin 15);		
B1	Inscrierea provizorie, drept de PROPRIETATE, dobandit prin Lege, cota actuala 1/1, cota initiala 1/1 1) NEIDENTIFICAT NEIDENTIFICAT	A1

C. Partea III. SARCINI .

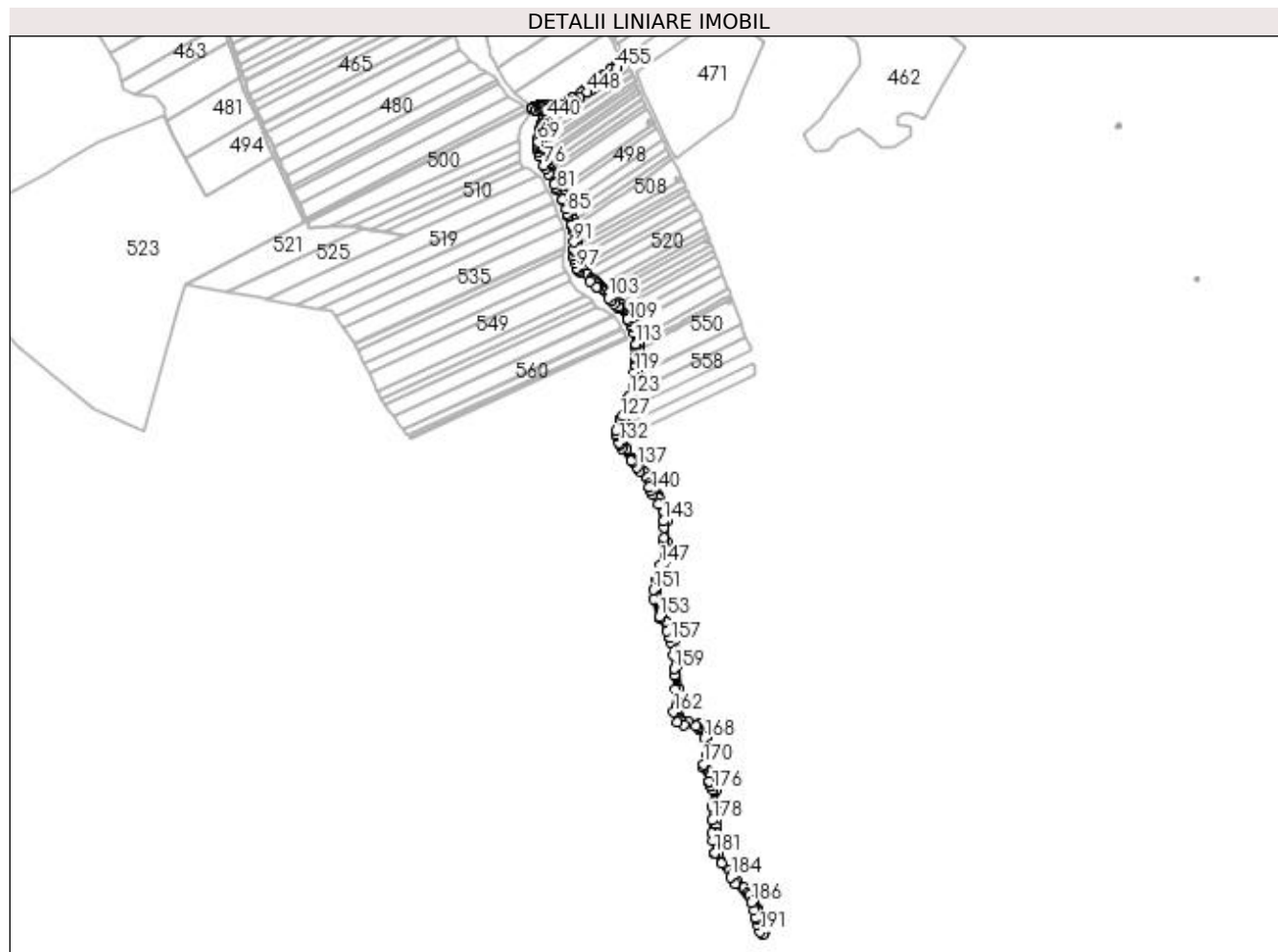
Inscrieri privind dezmembramintele dreptului de proprietate, drepturi reale de garanție și sarcini	Referințe
NU SUNT	

Anexa Nr. 1 La Partea I

Teren

Nr cadastral	Suprafața (mp)*	Observații / Referințe
	4.945	

* Suprafața este determinată în planul de proiecție Stereo 70.



Date referitoare la teren

Crt	Categorie folosință	Intravilan	Suprafața (mp)	Tarla	Parcelă	Nr. topo	Observații / Referințe
1	drum	NU	4.945	-	DE	-	

Lungime Segmente

1) Valorile lungimilor segmentelor sunt obținute din proiecție în plan.

Punct început	X / Y	Punct sfârșit	X / Y	Lungime segment	Punct început	X / Y	Punct sfârșit	X / Y	Lungime segment	Punct început	X / Y	Punct sfârșit	X / Y	Lungime segment
1	396.025,025 331.663,722	2	396.022,696 331.667,135	4.132	2	396.022,696 331.667,135	3	396.017,475 331.663,34	6.455	3	396.017,475 331.663,34	4	396.016,782 331.662,835	0.857
4	396.016,782 331.662,835	5	396.012,948 331.660,049	4.74	5	396.012,948 331.660,049	6	396.008,816 331.656,495	5.45	6	396.008,816 331.656,495	7	396.007,439 331.655,311	1.815
7	396.007,439 331.655,311	8	396.000,042 331.648,949	9.757	8	396.000,042 331.648,949	9	395.996,768 331.646,132	4.319	9	395.996,768 331.646,132	10	395.993,871 331.643,641	3.821
10	395.993,871 331.643,641	11	395.990,715 331.640,926	4.162	11	395.990,715 331.640,926	12	395.988,937 331.639,397	2.345	12	395.988,937 331.639,397	13	395.986,062 331.636,924	3.793
13	395.986,062 331.636,924	14	395.985,252 331.636,228	1.068	14	395.985,252 331.636,228	15	395.978,006 331.631,475	8.666	15	395.978,006 331.631,475	16	395.977,186 331.630,937	0.981
16	395.977,186 331.630,937	17	395.973,183 331.628,311	4.788	17	395.973,183 331.628,311	18	395.964,466 331.622,593	10.425	18	395.964,466 331.622,593	19	395.963,107 331.621,702	1.625

Punct început	X / Y	Punct sfârșit	X / Y	Lungime segment	Punct început	X / Y	Punct sfârșit	X / Y	Lungime segment	Punct început	X / Y	Punct sfârșit	X / Y	Lungime segment
19	395.963,107 331.621,702	20	395.961,603 331.620,715	1.799	20	395.961,603 331.620,715	21	395.955,257 331.616,553	7.589	21	395.955,257 331.616,553	22	395.953,771 331.615,578	1.778
22	395.953,771 331.615,578	23	395.950,999 331.613,76	3.315	23	395.950,999 331.613,76	24	395.948,926 331.612,4	2.48	24	395.948,926 331.612,4	25	395.947,504 331.612,153	1.443
25	395.947,504 331.612,153	26	395.946,278 331.611,94	1.245	26	395.946,278 331.611,94	27	395.944,284 331.611,594	2.023	27	395.944,284 331.611,594	28	395.941,342 331.611,083	2.986
28	395.941,342 331.611,083	29	395.940,918 331.611,306	0.479	29	395.940,918 331.611,306	30	395.940,368 331.611,51	0.587	30	395.940,368 331.611,51	31	395.939,595 331.611,796	0.824
31	395.939,595 331.611,796	32	395.935,101 331.613,461	4.792	32	395.935,101 331.613,461	33	395.929,592 331.613,744	5.516	33	395.929,592 331.613,744	34	395.926,229 331.613,423	3.378
34	395.926,229 331.613,423	35	395.922,303 331.612,03	4.166	35	395.922,303 331.612,03	36	395.921,669 331.611,796	0.676	36	395.921,669 331.611,796	37	395.920,927 331.611,523	0.791
37	395.920,927 331.611,523	38	395.920,509 331.611,369	0.446	38	395.920,509 331.611,369	39	395.916,961 331.610,061	3.781	39	395.916,961 331.610,061	40	395.915,872 331.609,681	1.154
40	395.915,872 331.609,681	41	395.915,402 331.609,517	0.498	41	395.915,402 331.609,517	42	395.914,317 331.609,138	1.149	42	395.914,317 331.609,138	43	395.914,142 331.609,077	0.185
43	395.914,142 331.609,077	44	395.914,031 331.609,038	0.117	44	395.914,031 331.609,038	45	395.913,902 331.608,994	0.137	45	395.913,902 331.608,994	46	395.913,423 331.608,863	0.496
46	395.913,423 331.608,863	47	395.913,84 331.608,488	0.561	47	395.913,84 331.608,488	48	395.916,845 331.605,784	4.042	48	395.916,845 331.605,784	49	395.918,312 331.606,296	1.554
49	395.918,312 331.606,296	50	395.923,392 331.608,168	5.414	50	395.923,392 331.608,168	51	395.924,155 331.608,443	0.811	51	395.924,155 331.608,443	52	395.926,631 331.609,321	2.627
52	395.926,631 331.609,321	53	395.926,709 331.609,349	0.083	53	395.926,709 331.609,349	54	395.930,215 331.608,417	3.628	54	395.930,215 331.608,417	55	395.931,066 331.606,033	2.531
55	395.931,066 331.606,033	56	395.931,535 331.605,544	0.678	56	395.931,535 331.605,544	57	395.931,228 331.604,798	0.806	57	395.931,228 331.604,798	58	395.930,905 331.604,013	0.849
58	395.930,905 331.604,013	59	395.930,615 331.603,309	0.762	59	395.930,615 331.603,309	60	395.927,409 331.597,242	6.862	60	395.927,409 331.597,242	61	395.927,077 331.596,275	1.023
61	395.927,077 331.596,275	62	395.926,67 331.595,093	1.25	62	395.926,67 331.595,093	63	395.925,273 331.591,031	4.295	63	395.925,273 331.591,031	64	395.924,121 331.587,682	3.542
64	395.924,121 331.587,682	65	395.923,319 331.585,351	2.465	65	395.923,319 331.585,351	66	395.922,141 331.581,926	3.622	66	395.922,141 331.581,926	67	395.921,321 331.573,39	8.576
67	395.921,321 331.573,39	68	395.921,222 331.572,365	1.029	68	395.921,222 331.572,365	69	395.920,837 331.568,356	4.027	69	395.920,837 331.568,356	70	395.920,482 331.564,656	3.717
70	395.920,482 331.564,656	71	395.920,306 331.562,826	1.838	71	395.920,306 331.562,826	72	395.920,183 331.561,538	1.295	72	395.920,183 331.561,538	73	395.920,41 331.559,911	1.642
73	395.920,41 331.559,911	74	395.920,798 331.557,133	2.805	74	395.920,798 331.557,133	75	395.921,631 331.551,17	6.022	75	395.921,631 331.551,17	76	395.927,808 331.539,812	12.929
76	395.927,808 331.539,812	77	395.929,842 331.536,072	4.257	77	395.929,842 331.536,072	78	395.933,474 331.529,394	7.601	78	395.933,474 331.529,394	79	395.940,099 331.517,212	13.867
79	395.940,099 331.517,212	80	395.941,883 331.513,932	3.734	80	395.941,883 331.513,932	81	395.943,732 331.510,533	3.868	81	395.943,732 331.510,533	82	395.950,08 331.498,86	13.288
82	395.950,08 331.498,86	83	395.950,404 331.497,964	0.953	83	395.950,404 331.497,964	84	395.954,216 331.487,435	11.198	84	395.954,216 331.487,435	85	395.956,035 331.482,41	5.344
85	395.956,035 331.482,41	86	395.957,229 331.479,113	3.506	86	395.957,229 331.479,113	87	395.960,945 331.468,846	10.919	87	395.960,945 331.468,846	88	395.961,355 331.467,714	1.204
88	395.961,355 331.467,714	89	395.962,326 331.465,032	2.853	89	395.962,326 331.465,032	90	395.963,932 331.460,597	4.717	90	395.963,932 331.460,597	91	395.963,885 331.447,911	12.686
91	395.963,885 331.447,911	92	395.963,853 331.439,424	8.487	92	395.963,853 331.439,424	93	395.963,845 331.437,07	2.354	93	395.963,845 331.437,07	94	395.963,821 331.430,768	6.302
94	395.963,821 331.430,768	95	395.963,81 331.427,633	3.135	95	395.963,81 331.427,633	96	395.965,224 331.423,364	4.497	96	395.965,224 331.423,364	97	395.967,531 331.416,403	7.334
97	395.967,531 331.416,403	98	395.968,245 331.414,247	2.271	98	395.968,245 331.414,247	99	395.970,042 331.412,628	2.419	99	395.970,042 331.412,628	100	395.983,434 331.400,562	18.026
100	395.983,434 331.400,562	101	395.990,591 331.394,035	9.686	101	395.990,591 331.394,035	102	395.992,404 331.392,381	2.454	102	395.992,404 331.392,381	103	396.005,082 331.380,819	17.158
103	396.005,082 331.380,819	104	396.009,073 331.377,179	5.402	104	396.009,073 331.377,179	105	396.012,566 331.373,993	4.728	105	396.012,566 331.373,993	106	396.017,17 331.369,794	6.231
106	396.017,17 331.369,794	107	396.017,323 331.369,655	0.206	107	396.017,323 331.369,655	108	396.028,302 331.355,322	18.055	108	396.028,302 331.355,322	109	396.029,528 331.352,81	2.795
109	396.029,528 331.352,81	110	396.032,053 331.347,632	5.761	110	396.032,053 331.347,632	111	396.032,81 331.346,079	1.728	111	396.032,81 331.346,079	112	396.036,246 331.339,034	7.838
112	396.036,246 331.339,034	113	396.037,879 331.325,182	13.949	113	396.037,879 331.325,182	114	396.037,8 331.323,496	1.688	114	396.037,8 331.323,496	115	396.037,692 331.321,233	2.265
115	396.037,692 331.321,233	116	396.037,194 331.310,722	10.523	116	396.037,194 331.310,722	117	396.037,002 331.306,656	4.07	117	396.037,002 331.306,656	118	396.036,675 331.299,761	6.903

Punct început	X / Y	Punct sfârșit	X / Y	Lungime segment	Punct început	X / Y	Punct sfârșit	X / Y	Lungime segment	Punct început	X / Y	Punct sfârșit	X / Y	Lungime segment
118	396.036,675 331.299,761	119	396.036,261 331.291,007	8.764	119	396.036,261 331.291,007	120	396.035,649 331.284,696	6.34	120	396.035,649 331.284,696	121	396.035,027 331.278,283	6.443
121	396.035,027 331.278,283	122	396.034,657 331.274,463	3.838	122	396.034,657 331.274,463	123	396.030,635 331.263,331	11.836	123	396.030,635 331.263,331	124	396.029,78 331.260,963	2.518
124	396.029,78 331.260,963	125	396.028,668 331.257,885	3.272	125	396.028,668 331.257,885	126	396.021,96 331.239,318	19.742	126	396.021,96 331.239,318	127	396.020,528 331.235,642	3.945
127	396.020,528 331.235,642	128	396.018,893 331.231,445	4.504	128	396.018,893 331.231,445	129	396.015,015 331.221,49	10.684	129	396.015,015 331.221,49	130	396.014,534 331.216,184	5.328
130	396.014,534 331.216,184	131	396.014,449 331.215,247	0.94	131	396.014,449 331.215,247	132	396.018,014 331.206,754	9.211	132	396.018,014 331.206,754	133	396.018,969 331.204,477	2.469
133	396.018,969 331.204,477	134	396.020,943 331.199,774	5.1	134	396.020,943 331.199,774	135	396.032,824 331.185,292	18.732	135	396.032,824 331.185,292	136	396.034,396 331.183,376	2.479
136	396.034,396 331.183,376	137	396.039,456 331.177,496	7.757	137	396.039,456 331.177,496	138	396.042,402 331.172,737	5.597	138	396.042,402 331.172,737	139	396.054,582 331.153,069	23.135
139	396.054,582 331.153,069	140	396.056,884 331.148,581	5.043	140	396.056,884 331.148,581	141	396.059,149 331.144,165	4.963	141	396.059,149 331.144,165	142	396.065,172 331.132,422	13.197
142	396.065,172 331.132,422	143	396.071,56 331.112,198	21.209	143	396.071,56 331.112,198	144	396.071,633 331.104,475	7.724	144	396.071,633 331.104,475	145	396.071,753 331.091,735	12.74
145	396.071,753 331.091,735	146	396.071,792 331.087,664	4.071	146	396.071,792 331.087,664	147	396.067,93 331.059,92	28.012	147	396.067,93 331.059,92	148	396.066,62 331.050,509	9.501
148	396.066,62 331.050,509	149	396.063,778 331.042,578	8.424	149	396.063,778 331.042,578	150	396.063,393 331.041,504	1.142	150	396.063,393 331.041,504	151	396.059,213 331.029,836	12.394
151	396.059,213 331.029,836	152	396.059,32 331.018,76	11.076	152	396.059,32 331.018,76	153	396.066,54 330.997,368	22.578	153	396.066,54 330.997,368	154	396.067,545 330.995,461	2.155
154	396.067,545 330.995,461	155	396.075,465 330.980,438	16.983	155	396.075,465 330.980,438	156	396.079,487 330.972,808	8.625	156	396.079,487 330.972,808	157	396.080,618 330.967,056	5.862
157	396.080,618 330.967,056	158	396.083,673 330.951,515	15.838	158	396.083,673 330.951,515	159	396.084,49 330.934,929	16.605	159	396.084,49 330.934,929	160	396.084,866 330.927,314	7.624
160	396.084,866 330.927,314	161	396.085,681 330.910,788	16.546	161	396.085,681 330.910,788	162	396.083,553 330.882,926	27.943	162	396.083,553 330.882,926	163	396.087,703 330.871,055	12.575
163	396.087,703 330.871,055	164	396.096,372 330.867,725	9.287	164	396.096,372 330.867,725	165	396.110,422 330.865,993	14.156	165	396.110,422 330.865,993	166	396.112,923 330.865,685	2.521
166	396.112,923 330.865,685	167	396.114,433 330.862,751	3.3	167	396.114,433 330.862,751	168	396.120,33 330.851,291	12.888	168	396.120,33 330.851,291	169	396.123,591 330.832,908	18.67
169	396.123,591 330.832,908	170	396.119,083 330.819,911	13.757	170	396.119,083 330.819,911	171	396.117,982 330.816,737	3.36	171	396.117,982 330.816,737	172	396.126,373 330.799,145	19.49
172	396.126,373 330.799,145	173	396.126,671 330.798,52	0.692	173	396.126,671 330.798,52	174	396.128,595 330.794,488	4.467	174	396.128,595 330.794,488	175	396.128,94 330.793,765	0.801
175	396.128,94 330.793,765	176	396.131,064 330.789,845	4.459	176	396.131,064 330.789,845	177	396.130,241 330.768,921	20.94	177	396.130,241 330.768,921	178	396.130,218 330.753,002	15.919
178	396.130,218 330.753,002	179	396.130,197 330.737,786	15.216	179	396.130,197 330.737,786	180	396.131,278 330.728,824	9.027	180	396.131,278 330.728,824	181	396.133,156 330.713,251	15.686
181	396.133,156 330.713,251	182	396.133,461 330.712,785	0.557	182	396.133,461 330.712,785	183	396.141,251 330.700,92	14.194	183	396.141,251 330.700,92	184	396.151,838 330.684,795	19.29
184	396.151,838 330.684,795	185	396.158,381 330.676,906	10.249	185	396.158,381 330.676,906	186	396.177,297 330.654,095	29.634	186	396.177,297 330.654,095	187	396.180,212 330.645,088	9.467
187	396.180,212 330.645,088	188	396.182,041 330.636,062	9.209	188	396.182,041 330.636,062	189	396.182,403 330.634,274	1.824	189	396.182,403 330.634,274	190	396.183,716 330.627,795	6.611
190	396.183,716 330.627,795	191	396.187,835 330.618,686	9.997	191	396.187,835 330.618,686	192	396.191,17 330.615,782	4.422	192	396.191,17 330.615,782	193	396.193,603 330.618,968	4.009
193	396.193,603 330.618,968	194	396.191,12 330.621,13	3.292	194	396.191,12 330.621,13	195	396.188,4 330.627,144	6.601	195	396.188,4 330.627,144	196	396.187,546 330.629,032	2.072
196	396.187,546 330.629,032	197	396.187,43 330.629,604	0.584	197	396.187,43 330.629,604	198	396.186,71 330.633,158	3.627	198	396.186,71 330.633,158	199	396.186,609 330.633,656	0.508
199	396.186,609 330.633,656	200	396.186,4 330.634,691	1.056	200	396.186,4 330.634,691	201	396.185,699 330.638,148	3.527	201	396.185,699 330.638,148	202	396.184,787 330.642,651	4.594
202	396.184,787 330.642,651	203	396.184,088 330.646,104	3.523	203	396.184,088 330.646,104	204	396.183,761 330.647,114	1.061	204	396.183,761 330.647,114	205	396.180,867 330.656,057	9.4
205	396.180,867 330.656,057	206	396.180,151 330.656,92	1.121	206	396.180,151 330.656,92	207	396.174,896 330.663,257	8.232	207	396.174,896 330.663,257	208	396.173,182 330.665,324	2.685
208	396.173,182 330.665,324	209	396.167,803 330.671,811	8.427	209	396.167,803 330.671,811	210	396.160,707 330.680,368	11.117	210	396.160,707 330.680,368	211	396.157,981 330.683,654	4.269
211	396.157,981 330.683,654	212	396.155,274 330.686,918	4.241	212	396.155,274 330.686,918	213	396.155,06 330.687,177	0.336	213	396.155,06 330.687,177	214	396.150,797 330.693,67	7.767
214	396.150,797 330.693,67	215	396.148,553 330.697,087	4.088	215	396.148,553 330.697,087	216	396.137,93 330.713,267	19.356	216	396.137,93 330.713,267	217	396.137,894 330.713,321	0.065

Punct început	X / Y	Punct sfârșit	X / Y	Lungime segment	Punct început	X / Y	Punct sfârșit	X / Y	Lungime segment	Punct început	X / Y	Punct sfârșit	X / Y	Lungime segment
217	396.137,894 330.713,321	218	396.137,014 330.714,661	1.603	218	396.137,014 330.714,661	219	396.136,723 330.717,074	2.43	219	396.136,723 330.717,074	220	396.136,715 330.717,142	0.068
220	396.136,715 330.717,142	221	396.136,222 330.721,228	4.117	221	396.136,222 330.721,228	222	396.136,214 330.721,296	0.068	222	396.136,214 330.721,296	223	396.134,947 330.731,804	10.584
223	396.134,947 330.731,804	224	396.134,939 330.731,873	0.069	224	396.134,939 330.731,873	225	396.134,197 330.738,024	6.196	225	396.134,197 330.738,024	226	396.134,198 330.738,226	0.202
226	396.134,198 330.738,226	227	396.134,207 330.744,986	6.76	227	396.134,207 330.744,986	228	396.134,217 330.751,804	6.819	228	396.134,217 330.751,804	229	396.134,227 330.758,674	6.869
229	396.134,227 330.758,674	230	396.134,231 330.761,73	3.057	230	396.134,231 330.761,73	231	396.134,236 330.765,252	3.522	231	396.134,236 330.765,252	232	396.134,241 330.768,839	3.587
232	396.134,241 330.768,839	233	396.135,062 330.789,687	20.864	233	396.135,062 330.789,687	234	396.134,525 330.790,935	1.358	234	396.134,525 330.790,935	235	396.132,701 330.795,171	4.612
235	396.132,701 330.795,171	236	396.132,686 330.795,201	0.034	236	396.132,686 330.795,201	237	396.130,434 330.799,923	5.231	237	396.130,434 330.799,923	238	396.127,301 330.806,492	7.278
238	396.127,301 330.806,492	239	396.123,556 330.814,342	8.697	239	396.123,556 330.814,342	240	396.122,299 330.816,977	2.919	240	396.122,299 330.816,977	241	396.126,011 330.827,68	11.328
241	396.126,011 330.827,68	242	396.127,711 330.832,582	5.188	242	396.127,711 330.832,582	243	396.126,384 330.840,062	7.598	243	396.126,384 330.840,062	244	396.124,164 330.852,585	12.718
244	396.124,164 330.852,585	245	396.123,501 330.853,872	1.448	245	396.123,501 330.853,872	246	396.115,512 330.869,396	17.459	246	396.115,512 330.869,396	247	396.101,402 330.871,135	14.216
247	396.101,402 330.871,135	248	396.097,348 330.871,635	4.085	248	396.097,348 330.871,635	249	396.092,253 330.873,592	5.458	249	396.092,253 330.873,592	250	396.090,867 330.874,125	1.485
250	396.090,867 330.874,125	251	396.090,002 330.876,6	2.623	251	396.090,002 330.876,6	252	396.088,78 330.880,095	3.702	252	396.088,78 330.880,095	253	396.087,605 330.883,456	3.561
253	396.087,605 330.883,456	254	396.088,084 330.889,732	6.294	254	396.088,084 330.889,732	255	396.089,02 330.901,973	12.277	255	396.089,02 330.901,973	256	396.089,689 330.910,734	8.786
256	396.089,689 330.910,734	257	396.089,625 330.912,022	1.29	257	396.089,625 330.912,022	258	396.088,322 330.938,453	26.463	258	396.088,322 330.938,453	259	396.087,709 330.950,868	12.43
259	396.087,709 330.950,868	260	396.087,653 330.952,001	1.135	260	396.087,653 330.952,001	261	396.087,141 330.954,607	2.656	261	396.087,141 330.954,607	262	396.086,64 330.957,155	2.597
262	396.086,64 330.957,155	263	396.084,343 330.968,845	11.914	263	396.084,343 330.968,845	264	396.083,652 330.972,358	3.58	264	396.083,652 330.972,358	265	396.083,299 330.974,154	1.83
265	396.083,299 330.974,154	266	396.082,756 330.975,184	1.163	266	396.082,756 330.975,184	267	396.079,218 330.981,897	7.589	267	396.079,218 330.981,897	268	396.073,952 330.991,886	11.292
268	396.073,952 330.991,886	269	396.070,228 330.998,95	7.986	269	396.070,228 330.998,95	270	396.069,214 331.001,953	3.169	270	396.069,214 331.001,953	271	396.063,314 331.019,436	18.452
271	396.063,314 331.019,436	272	396.063,29 331.021,902	2.466	272	396.063,29 331.021,902	273	396.063,219 331.029,16	7.259	273	396.063,219 331.029,16	274	396.067,401 331.040,831	12.398
274	396.067,401 331.040,831	275	396.068,314 331.043,379	2.707	275	396.068,314 331.043,379	276	396.070,524 331.049,549	6.553	276	396.070,524 331.049,549	277	396.071,138 331.053,958	4.452
277	396.071,138 331.053,958	278	396.071,519 331.056,693	2.761	278	396.071,519 331.056,693	279	396.071,921 331.059,58	2.915	279	396.071,921 331.059,58	280	396.072,764 331.065,634	6.112
280	396.072,764 331.065,634	281	396.073,514 331.071,027	5.445	281	396.073,514 331.071,027	282	396.073,577 331.071,477	0.454	282	396.073,577 331.071,477	283	396.074,431 331.077,615	6.198
283	396.074,431 331.077,615	284	396.075,794 331.087,406	9.885	284	396.075,794 331.087,406	285	396.075,554 331.112,834	25.429	285	396.075,554 331.112,834	286	396.072,058 331.123,9	11.605
286	396.072,058 331.123,9	287	396.070,144 331.129,96	6.356	287	396.070,144 331.129,96	288	396.068,884 331.133,948	4.182	288	396.068,884 331.133,948	289	396.066,081 331.139,414	6.143
289	396.066,081 331.139,414	290	396.065,273 331.140,99	1.771	290	396.065,273 331.140,99	291	396.063,995 331.143,48	2.798	291	396.063,995 331.143,48	292	396.063,739 331.143,98	0.562
292	396.063,739 331.143,98	293	396.063,392 331.144,657	0.761	293	396.063,392 331.144,657	294	396.062,529 331.146,339	1.89	294	396.062,529 331.146,339	295	396.058,068 331.155,037	9.776
295	396.058,068 331.155,037	296	396.055,916 331.158,512	4.087	296	396.055,916 331.158,512	297	396.052,006 331.164,827	7.427	297	396.052,006 331.164,827	298	396.048,071 331.171,181	7.474
298	396.048,071 331.171,181	299	396.045,414 331.175,472	5.047	299	396.045,414 331.175,472	300	396.042,856 331.179,602	4.858	300	396.042,856 331.179,602	301	396.038,782 331.184,409	6.301
301	396.038,782 331.184,409	302	396.037,662 331.185,73	1.732	302	396.037,662 331.185,73	303	396.036,921 331.186,605	1.146	303	396.036,921 331.186,605	304	396.036,445 331.187,185	0.75
304	396.036,445 331.187,185	305	396.035,476 331.188,366	1.528	305	396.035,476 331.188,366	306	396.027,156 331.198,507	13.117	306	396.027,156 331.198,507	307	396.026,521 331.199,281	1.001
307	396.026,521 331.199,281	308	396.024,405 331.201,86	3.336	308	396.024,405 331.201,86	309	396.022,879 331.205,496	3.944	309	396.022,879 331.205,496	310	396.020,919 331.210,167	5.065
310	396.020,919 331.210,167	311	396.020,628 331.210,861	0.753	311	396.020,628 331.210,861	312	396.020,227 331.211,816	1.035	312	396.020,227 331.211,816	313	396.018,523 331.215,878	4.405
313	396.018,523 331.215,878	314	396.018,947 331.220,566	4.707	314	396.018,947 331.220,566	315	396.020,293 331.224,02	3.707	315	396.020,293 331.224,02	316	396.021,338 331.226,701	2.878

Punct început	X / Y	Punct sfârșit	X / Y	Lungime segment	Punct început	X / Y	Punct sfârșit	X / Y	Lungime segment	Punct început	X / Y	Punct sfârșit	X / Y	Lungime segment
316	396.021,338 331.226,701	317	396.024,071 331.233,717	7.529	317	396.024,071 331.233,717	318	396.025,706 331.237,912	4.503	318	396.025,706 331.237,912	319	396.025,944 331.238,573	0.703
319	396.025,944 331.238,573	320	396.027,161 331.241,942	3.581	320	396.027,161 331.241,942	321	396.028,844 331.246,598	4.951	321	396.028,844 331.246,598	322	396.030,997 331.252,56	6.339
322	396.030,997 331.252,56	323	396.033,384 331.259,168	7.025	323	396.033,384 331.259,168	324	396.034,655 331.262,687	3.742	324	396.034,655 331.262,687	325	396.036,566 331.267,976	5.624
325	396.036,566 331.267,976	326	396.037,434 331.270,38	2.556	326	396.037,434 331.270,38	327	396.038,589 331.273,577	3.399	327	396.038,589 331.273,577	328	396.039,04 331.278,226	4.671
328	396.039,04 331.278,226	329	396.039,371 331.281,635	3.425	329	396.039,371 331.281,635	330	396.039,591 331.283,905	2.28	330	396.039,591 331.283,905	331	396.040,103 331.289,188	5.308
331	396.040,103 331.289,188	332	396.040,251 331.290,719	1.539	332	396.040,251 331.290,719	333	396.041,534 331.317,798	27.109	333	396.041,534 331.317,798	334	396.041,58 331.318,777	0.981
334	396.041,58 331.318,777	335	396.041,802 331.323,463	4.691	335	396.041,802 331.323,463	336	396.041,891 331.325,322	1.861	336	396.041,891 331.325,322	337	396.041,288 331.330,436	5.149
337	396.041,288 331.330,436	338	396.041,081 331.332,193	1.769	338	396.041,081 331.332,193	339	396.040,709 331.335,348	3.177	339	396.040,709 331.335,348	340	396.040,31 331.338,736	3.411
340	396.040,31 331.338,736	341	396.040,14 331.340,177	1.452	341	396.040,14 331.340,177	342	396.038,923 331.342,672	2.775	342	396.038,923 331.342,672	343	396.035,33 331.350,038	8.196
343	396.035,33 331.350,038	344	396.034,963 331.350,791	0.838	344	396.034,963 331.350,791	345	396.034,434 331.351,876	1.207	345	396.034,434 331.351,876	346	396.033,596 331.353,594	1.912
346	396.033,596 331.353,594	347	396.031,722 331.357,436	4.274	347	396.031,722 331.357,436	348	396.029,911 331.359,8	2.978	348	396.029,911 331.359,8	349	396.029,365 331.360,512	0.897
349	396.029,365 331.360,512	350	396.028,036 331.362,248	2.186	350	396.028,036 331.362,248	351	396.027,641 331.362,764	0.65	351	396.027,641 331.362,764	352	396.026,808 331.363,85	1.368
352	396.026,808 331.363,85	353	396.025,937 331.364,987	1.432	353	396.025,937 331.364,987	354	396.024,957 331.366,267	1.613	354	396.024,957 331.366,267	355	396.022,775 331.369,115	3.588
355	396.022,775 331.369,115	356	396.020,281 331.372,371	4.1	356	396.020,281 331.372,371	357	396.020,098 331.372,538	0.249	357	396.020,098 331.372,538	358	396.017,39 331.375,008	3.665
358	396.017,39 331.375,008	359	396.014,883 331.377,294	3.393	359	396.014,883 331.377,294	360	396.011,494 331.380,385	4.587	360	396.011,494 331.380,385	361	396.005,688 331.385,68	7.859
361	396.005,688 331.385,68	362	396.005,682 331.385,686	0.008	362	396.005,682 331.385,686	363	396.001,899 331.389,136	5.12	363	396.001,899 331.389,136	364	396.000,627 331.390,296	1.722
364	396.000,627 331.390,296	365	395.998,601 331.392,143	2.742	365	395.998,601 331.392,143	366	395.997,932 331.392,753	0.905	366	395.997,932 331.392,753	367	395.996,289 331.394,252	2.224
367	395.996,289 331.394,252	368	395.995,7 331.394,789	0.797	368	395.995,7 331.394,789	369	395.993,325 331.396,955	3.214	369	395.993,325 331.396,955	370	395.990,337 331.399,68	4.043
370	395.990,337 331.399,68	371	395.987,378 331.402,378	4.005	371	395.987,378 331.402,378	372	395.986,12 331.403,526	1.703	372	395.986,12 331.403,526	373	395.985,564 331.404,027	0.748
373	395.985,564 331.404,027	374	395.979,475 331.409,513	8.197	374	395.979,475 331.409,513	375	395.975,734 331.412,883	5.035	375	395.975,734 331.412,883	376	395.971,709 331.416,51	5.418
376	395.971,709 331.416,51	377	395.971,293 331.417,765	1.321	377	395.971,293 331.417,765	378	395.969,533 331.423,076	5.596	378	395.969,533 331.423,076	379	395.969,021 331.424,622	1.629
379	395.969,021 331.424,622	380	395.967,812 331.428,271	3.844	380	395.967,812 331.428,271	381	395.967,815 331.429,061	0.79	381	395.967,815 331.429,061	382	395.967,828 331.432,563	3.501
382	395.967,828 331.432,563	383	395.967,843 331.436,554	3.991	383	395.967,843 331.436,554	384	395.967,859 331.440,946	4.392	384	395.967,859 331.440,946	385	395.967,864 331.442,357	1.411
385	395.967,864 331.442,357	386	395.967,868 331.443,384	1.027	386	395.967,868 331.443,384	387	395.967,871 331.444,211	0.827	387	395.967,871 331.444,211	388	395.967,883 331.447,294	3.083
388	395.967,883 331.447,294	389	395.967,9 331.452,02	4.726	389	395.967,9 331.452,02	390	395.967,908 331.454,252	2.231	390	395.967,908 331.454,252	391	395.967,934 331.461,291	7.04
391	395.967,934 331.461,291	392	395.967,126 331.463,523	2.373	392	395.967,126 331.463,523	393	395.966,889 331.464,178	0.697	393	395.966,889 331.464,178	394	395.966,32 331.465,749	1.671
394	395.966,32 331.465,749	395	395.965,889 331.466,94	1.267	395	395.965,889 331.466,94	396	395.965,863 331.467,012	0.076	396	395.965,863 331.467,012	397	395.965,757 331.467,306	0.313
397	395.965,757 331.467,306	398	395.965,717 331.467,416	0.117	398	395.965,717 331.467,416	399	395.964,668 331.470,315	3.083	399	395.964,668 331.470,315	400	395.963,223 331.474,305	4.244
400	395.963,223 331.474,305	401	395.961,892 331.477,982	3.91	401	395.961,892 331.477,982	402	395.960,56 331.481,66	3.912	402	395.960,56 331.481,66	403	395.958,773 331.486,597	5.25
403	395.958,773 331.486,597	404	395.956,38 331.493,207	7.029	404	395.956,38 331.493,207	405	395.954,917 331.497,249	4.299	405	395.954,917 331.497,249	406	395.953,738 331.500,506	3.464
406	395.953,738 331.500,506	407	395.952,039 331.503,629	3.556	407	395.952,039 331.503,629	408	395.950,01 331.507,36	4.247	408	395.950,01 331.507,36	409	395.948,411 331.510,301	3.347
409	395.948,411 331.510,301	410	395.946,868 331.513,139	3.23	410	395.946,868 331.513,139	411	395.942,632 331.520,927	8.866	411	395.942,632 331.520,927	412	395.940,254 331.525,299	4.976
412	395.940,254 331.525,299	413	395.938,166 331.529,139	4.371	413	395.938,166 331.529,139	414	395.938,11 331.529,241	0.116	414	395.938,11 331.529,241	415	395.936,686 331.531,861	2.982

Punct început	X / Y	Punct sfârșit	X / Y	Lungime segment	Punct început	X / Y	Punct sfârșit	X / Y	Lungime segment	Punct început	X / Y	Punct sfârșit	X / Y	Lungime segment
415	395.936,686 331.531,861	416	395.934,988 331.534,984	3.554	416	395.934,988 331.534,984	417	395.933,36 331.537,976	3.406	417	395.933,36 331.537,976	418	395.931,698 331.541,032	3.478
418	395.931,698 331.541,032	419	395.930,742 331.542,79	2.001	419	395.930,742 331.542,79	420	395.930,184 331.543,816	1.168	420	395.930,184 331.543,816	421	395.928,086 331.547,674	4.391
421	395.928,086 331.547,674	422	395.926,616 331.550,376	3.076	422	395.926,616 331.550,376	423	395.925,492 331.552,442	2.352	423	395.925,492 331.552,442	424	395.925,379 331.553,257	0.823
424	395.925,379 331.553,257	425	395.925,002 331.555,955	2.724	425	395.925,002 331.555,955	426	395.924,627 331.558,635	2.706	426	395.924,627 331.558,635	427	395.924,209 331.561,624	3.018
427	395.924,209 331.561,624	428	395.924,254 331.562,091	0.468	428	395.924,254 331.562,091	429	395.924,447 331.564,098	2.016	429	395.924,447 331.564,098	430	395.924,934 331.569,167	5.092
430	395.924,934 331.569,167	431	395.925,078 331.570,663	1.503	431	395.925,078 331.570,663	432	395.925,368 331.573,685	3.035	432	395.925,368 331.573,685	433	395.925,596 331.576,061	2.387
433	395.925,596 331.576,061	434	395.926,077 331.581,072	5.034	434	395.926,077 331.581,072	435	395.926,749 331.583,024	2.064	435	395.926,749 331.583,024	436	395.927,307 331.584,648	1.717
436	395.927,307 331.584,648	437	395.927,447 331.585,055	0.43	437	395.927,447 331.585,055	438	395.928,13 331.587,04	2.1	438	395.928,13 331.587,04	439	395.929,188 331.590,115	3.252
439	395.929,188 331.590,115	440	395.931,091 331.595,648	5.851	440	395.931,091 331.595,648	441	395.934,241 331.601,609	6.742	441	395.934,241 331.601,609	442	395.935,273 331.604,116	2.711
442	395.935,273 331.604,116	443	395.941,178 331.606,995	6.569	443	395.941,178 331.606,995	444	395.947,983 331.608,176	6.907	444	395.947,983 331.608,176	445	395.950,426 331.608,6	2.48
445	395.950,426 331.608,6	446	395.964,781 331.618,016	17.16 7	446	395.964,781 331.618,016	447	395.970,381 331.621,689	6.697	447	395.970,381 331.621,689	448	395.979,803 331.627,87	11.26 8
448	395.979,803 331.627,87	449	395.985,524 331.631,623	6.842	449	395.985,524 331.631,623	450	395.987,737 331.633,089	2.654	450	395.987,737 331.633,089	451	396.001,899 331.645,269	18.68
451	396.001,899 331.645,269	452	396.003,193 331.646,382	1.707	452	396.003,193 331.646,382	453	396.003,931 331.647,017	0.974	453	396.003,931 331.647,017	454	396.004,938 331.647,883	1.328
454	396.004,938 331.647,883	455	396.015,432 331.656,909	13.84 2	455	396.015,432 331.656,909	1	396.025,025 331.663,722	11.76 6					

** Lungimile segmentelor sunt determinate în planul de proiecție Stereo 70 și sunt rotunjite la 1 milimetru.

*** Distanța dintre puncte este formată din segmente cumulate ce sunt mai mici decât valoarea 1 milimetru.

**DATE DESPRE IMOBILUL NR. 532**

Oficiul de Cadastru și Publicitate Imobiliară DOLJ
Biroul de Cadastru și Publicitate Imobiliară Craiova

A. Partea I. Descrierea imobilului

TEREN Extravilan

Adresa: Jud. Dolj, T128, P6

Nr. Crt	Nr cadastral Nr. topografic	Suprafața* (mp)	Observații / Referințe
A1		1.000	Sector cadastral:1 Teren neimprejmuit;

B. Partea II. Proprietari și acte

Inscrieri privitoare la dreptul de proprietate și alte drepturi reale	Referințe
/	
Act Administrativ nr. Titlu de proprietate 1597-44687, din 18/01/2001 emis de CJSIPT Dolj;	
B1	A1
Intabulare, drept de PROPRIETATE, dobandit prin Reconstituire, cota actuala 1/1, cota initiala 1/1 1) BĂLMĂU DUMITRU	

C. Partea III. SARCINI .

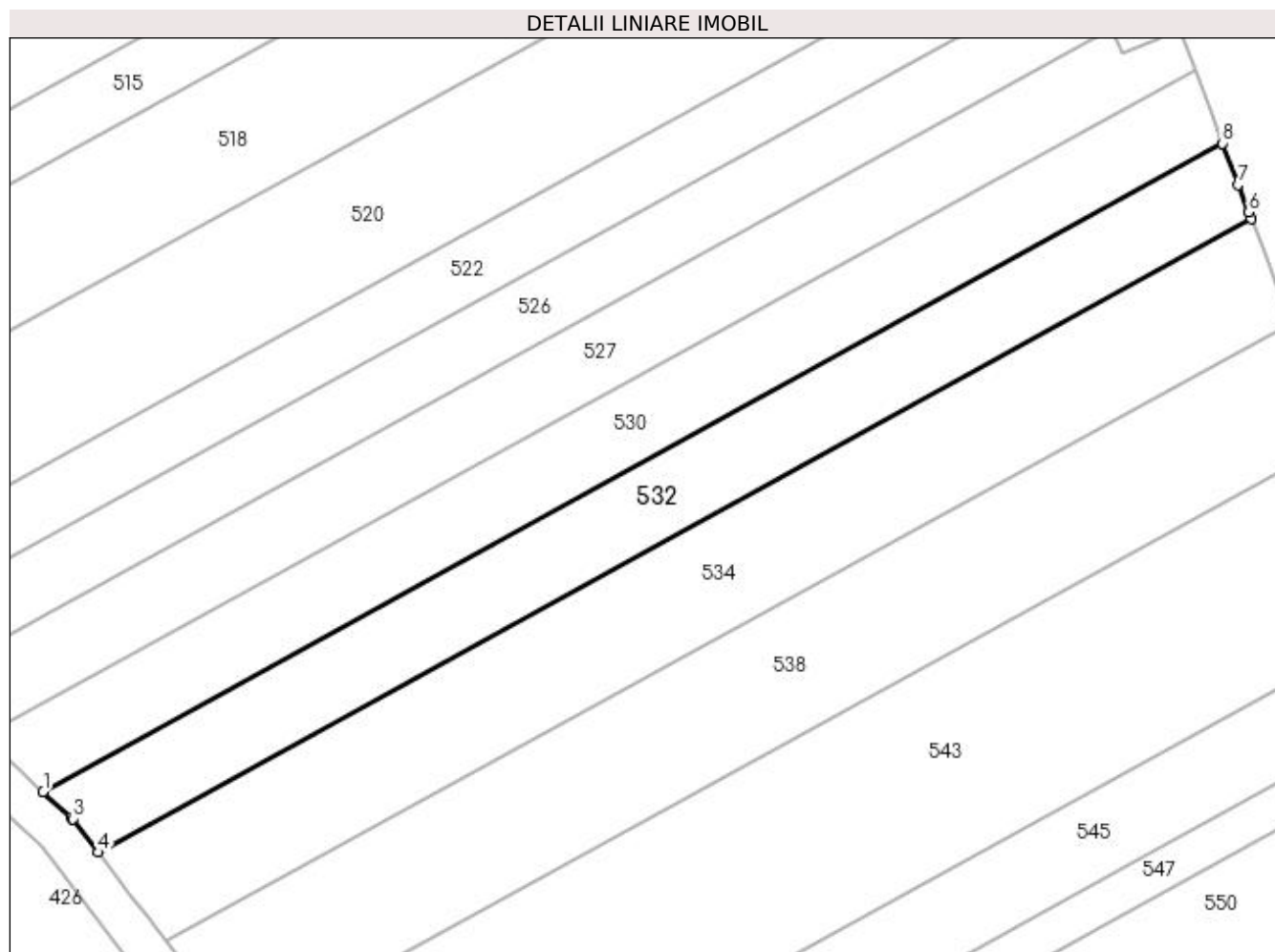
Inscrieri privind dezmembramintele dreptului de proprietate, drepturi reale de garanție și sarcini	Referințe
NU SUNT	

Anexa Nr. 1 La Partea I

Teren

Nr cadastral	Suprafața (mp)*	Observații / Referințe
	1.000	

* Suprafața este determinată în planul de proiecție Stereo 70.



Date referitoare la teren

Crt	Categorie folosință	Intra vilan	Suprafața (mp)	Tarla	Parcelă	Nr. topo	Observații / Referințe
1	arabil	NU	1.000	128	6	-	

Lungime Segmente

1) Valorile lungimilor segmentelor sunt obținute din proiecție în plan.

Punct început	X / Y	Punct sfârșit	X / Y	Lungime segment (** (m)
1	396.017,39 331.375,008	2	396.020,098 331.372,538	3.665
2	396.020,098 331.372,538	3	396.020,281 331.372,371	0.249
3	396.020,281 331.372,371	4	396.022,775 331.369,115	4.1
4	396.022,775 331.369,115	5	396.134,61 331.430,55	127.598
5	396.134,61 331.430,55	6	396.134,367 331.431,197	0.691

Punct început	X / Y	Punct sfârșit	X / Y	Lungime segment (** (m)
6	396.134,367 331.431,197	7	396.133,354 331.433,893	2.88
7	396.133,354 331.433,893	8	396.131,853 331.437,886	4.266
8	396.131,853 331.437,886	1	396.017,39 331.375,008	130.597

** Lungimile segmentelor sunt determinate în planul de proiecție Stereo 70 și sunt rotunjite la 1 milimetru.

*** Distanța dintre puncte este formată din segmente cumulate ce sunt mai mici decât valoarea 1 milimetru.

**DATE DESPRE IMOBILUL NR. 534**

Oficiul de Cadastru și Publicitate Imobiliară DOLJ
Biroul de Cadastru și Publicitate Imobiliară Craiova

A. Partea I. Descrierea imobilului

TEREN Extravilan

Adresa: Jud. Dolj, T128, P4

Nr. Crt	Nr cadastral Nr. topografic	Suprafața* (mp)	Observații / Referințe
A1		1.350	Sector cadastral:1 Teren neimprejmuit;

B. Partea II. Proprietari și acte

Inscrieri privitoare la dreptul de proprietate și alte drepturi reale	Referințe
/	
Act Administrativ nr. Titlu de proprietate 1557-44687, din 11/10/1999 emis de CJSIPT Dolj;	
B1	A1
Intabulare, drept de PROPRIETATE, dobandit prin Reconstituire, cota actuala 1/1, cota initiala 1/1 1) BĂLMAU NICOLAE	

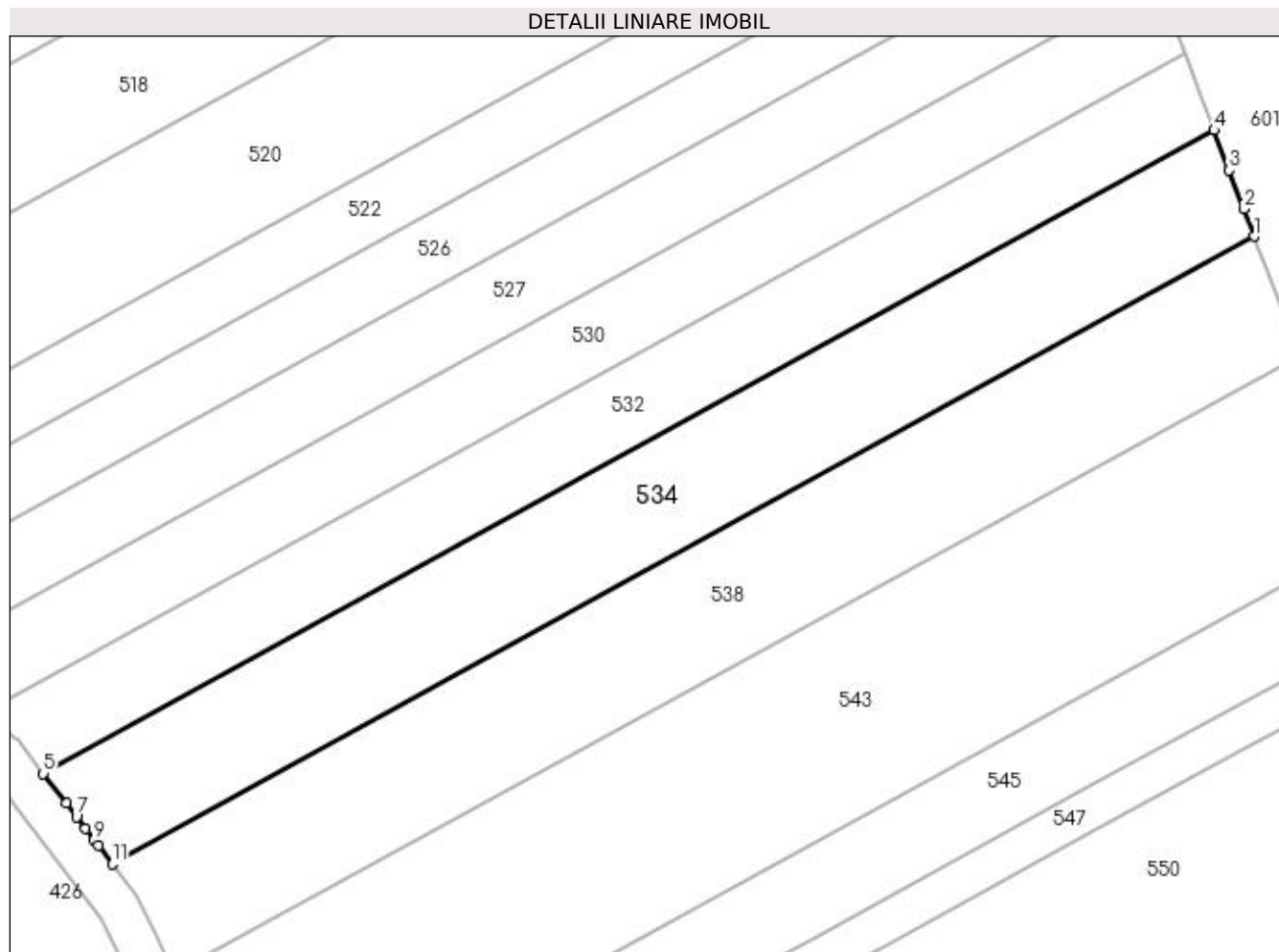
C. Partea III. SARCINI .

Inscrieri privind dezmembramintele dreptului de proprietate, drepturi reale de garanție și sarcini	Referințe
NU SUNT	

Anexa Nr. 1 La Partea I**Teren**

Nr cadastral	Suprafața (mp)*	Observații / Referințe
	1.350	

* Suprafața este determinată în planul de proiecție Stereo 70.

**Date referitoare la teren**

Crt	Categorie folosință	Intravilan	Suprafața (mp)	Tarla	Parcelă	Nr. topo	Observații / Referințe
1	arabil	NU	1.350	128	4	-	

Lungime Segmente

1) Valorile lungimilor segmentelor sunt obținute din proiecție în plan.

Punct început	X / Y	Punct sfârșit	X / Y	Lungime segment (** (m)
1	396.138,417 331.420,418	2	396.137,421 331.423,07	2.833
2	396.137,421 331.423,07	3	396.136,047 331.426,727	3.907
3	396.136,047 331.426,727	4	396.134,61 331.430,55	4.084
4	396.134,61 331.430,55	5	396.022,775 331.369,115	127.598
5	396.022,775 331.369,115	6	396.024,957 331.366,267	3.588

Punct început	X / Y	Punct sfârșit	X / Y	Lungime segment (** (m)
6	396.024,957 331.366,267	7	396.025,937 331.364,987	1.613
7	396.025,937 331.364,987	8	396.026,808 331.363,85	1.432
8	396.026,808 331.363,85	9	396.027,641 331.362,764	1.368
9	396.027,641 331.362,764	10	396.028,036 331.362,248	0.65
10	396.028,036 331.362,248	11	396.029,365 331.360,512	2.186
11	396.029,365 331.360,512	1	396.138,417 331.420,418	124.423

** Lungimile segmentelor sunt determinate în planul de proiecție Stereo 70 și sunt rotunjite la 1 milimetru.

*** Distanța dintre puncte este formată din segmente cumulate ce sunt mai mici decât valoarea 1 milimetru.

**DATE DESPRE IMOBILUL NR. 535**

Oficiul de Cadastru și Publicitate Imobiliară DOLJ
Biroul de Cadastru și Publicitate Imobiliară Craiova

A. Partea I. Descrierea imobilului

TEREN Extravilan

Adresa: Jud. Dolj, T130, P36

Nr. Crt	Nr cadastral Nr. topografic	Suprafața* (mp)	Observații / Referințe
A1		6.404	Sector cadastral:1 Teren neimprejmuit;

B. Partea II. Proprietari și acte

Inscrieri privitoare la dreptul de proprietate și alte drepturi reale	Referințe
/	
Act Notarial nr. Act de partaj voluntar 393, din 08/02/2006 emis de NP Draghici Florea;	
B1	A1
Intabulare, drept de PROPRIETATE, dobandit prin lesire Din Indiviziune, cota actuala 1/1, cota initiala 1/1 1) DUICA ELENA	

C. Partea III. SARCINI .

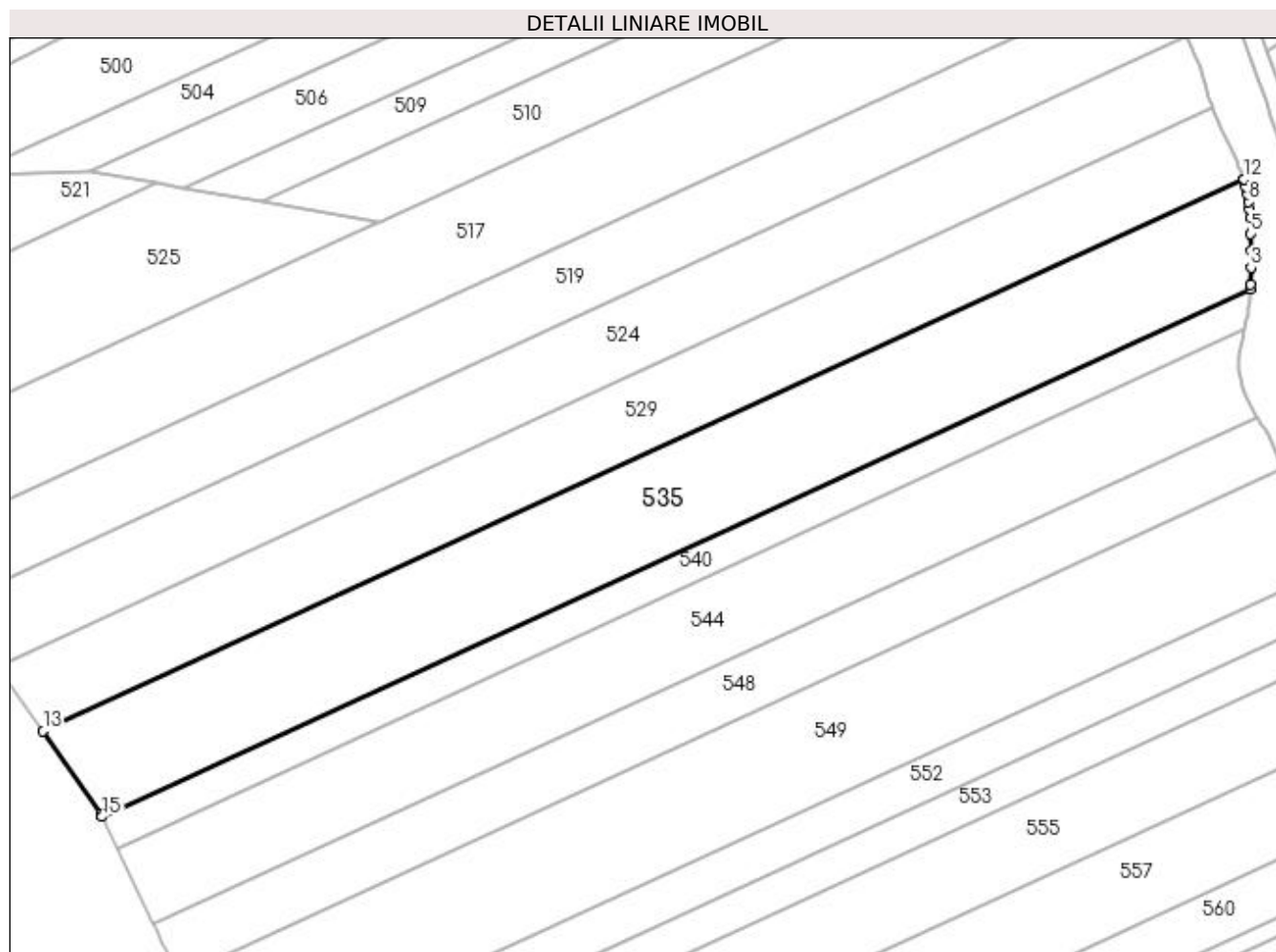
Inscrieri privind dezmembramintele dreptului de proprietate, drepturi reale de garanție și sarcini	Referințe
NU SUNT	

Anexa Nr. 1 La Partea I

Teren

Nr cadastral	Suprafața (mp)*	Observații / Referințe
	6.404	

* Suprafața este determinată în planul de proiecție Stereo 70.



Date referitoare la teren

Crt	Categorie folosință	Intra vilan	Suprafața (mp)	Tarla	Parcelă	Nr. topo	Observații / Referințe
1	arabil	NU	6.404	130	36	-	

Lungime Segmente

1) Valorile lungimilor segmentelor sunt obținute din proiecție în plan.

Punct început	X / Y	Punct sfârșit	X / Y	Lungime segment (** (m)
1	395.952,629 331.441,169	2	395.952,676 331.442,142	0.974
2	395.952,676 331.442,142	3	395.952,76 331.445,819	3.678
3	395.952,76 331.445,819	4	395.952,773 331.449,531	3.712
4	395.952,773 331.449,531	5	395.952,729 331.453,225	3.695
5	395.952,729 331.453,225	6	395.952,585 331.456,864	3.642

Punct început	X / Y	Punct sfârșit	X / Y	Lungime segment (** (m)
6	395.952,585 331.456,864	7	395.952,455 331.458,591	1.732
7	395.952,455 331.458,591	8	395.952,267 331.460,282	1.701
8	395.952,267 331.460,282	9	395.951,998 331.461,965	1.705
9	395.951,998 331.461,965	10	395.951,647 331.463,604	1.676
10	395.951,647 331.463,604	11	395.951,204 331.465,2	1.656
11	395.951,204 331.465,2	12	395.951,185 331.465,257	0.061
12	395.951,185 331.465,257	13	395.687,206 331.343,985	290.503
13	395.687,206 331.343,985	14	395.699,911 331.325,772	22.206
14	395.699,911 331.325,772	15	395.700,185 331.325,196	0.638
15	395.700,185 331.325,196	1	395.952,629 331.441,169	277.809

** Lungimile segmentelor sunt determinate în planul de proiecție Stereo 70 și sunt rotunjite la 1 milimetru.

*** Distanța dintre puncte este formată din segmente cumulate ce sunt mai mici decât valoarea 1 milimetru.

**DATE DESPRE IMOBILUL NR. 538**

Oficiul de Cadastru și Publicitate Imobiliară DOLJ
Biroul de Cadastru și Publicitate Imobiliară Craiova

A. Partea I. Descrierea imobilului

TEREN Extravilan

Adresa: Jud. Dolj, T128, P2

Nr. Crt	Nr cadastral Nr. topografic	Suprafața* (mp)	Observații / Referințe
A1		1.485	Sector cadastral:1 Teren neimprejmuit;

B. Partea II. Proprietari și acte

Inscrieri privitoare la dreptul de proprietate și alte drepturi reale	Referințe
/	
Act Administrativ nr. Titlu de proprietate 1501-44687, din 20/06/1999 emis de CJSIPT Dolj;	
B1	A1
Intabulare, drept de PROPRIETATE, dobandit prin Reconstituire, cota actuala 1/1, cota initiala 1/1 1) ZIDARU CONSTANTIN	

C. Partea III. SARCINI .

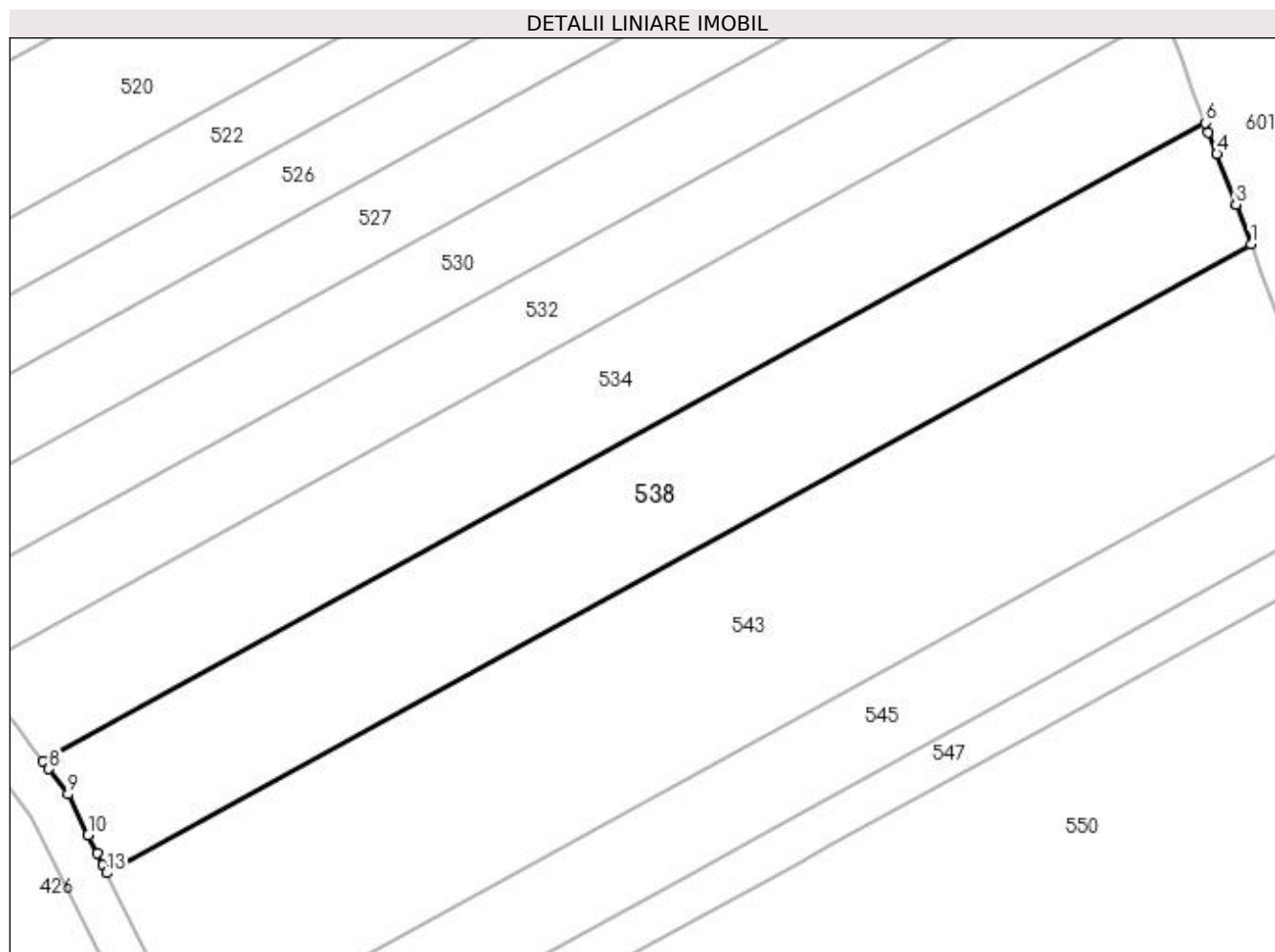
Inscrieri privind dezmembramintele dreptului de proprietate, drepturi reale de garanție și sarcini	Referințe
NU SUNT	

Anexa Nr. 1 La Partea I

Teren

Nr cadastral	Suprafața (mp)*	Observații / Referințe
	1.485	

* Suprafața este determinată în planul de proiecție Stereo 70.



Date referitoare la teren

Crt	Categorie folosință	Intra vilan	Suprafața (mp)	Tarla	Parcelă	Nr. topo	Observații / Referințe
1	vie	NU	1.485	128	2	-	

Lungime Segmente

1) Valorile lungimilor segmentelor sunt obținute din proiecție în plan.

Punct început	X / Y	Punct sfârșit	X / Y	Lungime segment (** (m)
1	396.142,725 331.409,034	2	396.141,319 331.412,742	3.966
2	396.141,319 331.412,742	3	396.141,31 331.412,765	0.025
3	396.141,31 331.412,765	4	396.139,525 331.417,471	5.032
4	396.139,525 331.417,471	5	396.138,744 331.419,547	2.219
5	396.138,744 331.419,547	6	396.138,417 331.420,418	0.93

Punct început	X / Y	Punct sfârșit	X / Y	Lungime segment (** (m)
6	396.138,417 331.420,418	7	396.029,365 331.360,512	124.423
7	396.029,365 331.360,512	8	396.029,911 331.359,8	0.897
8	396.029,911 331.359,8	9	396.031,722 331.357,436	2.978
9	396.031,722 331.357,436	10	396.033,596 331.353,594	4.274
10	396.033,596 331.353,594	11	396.034,434 331.351,876	1.912
11	396.034,434 331.351,876	12	396.034,963 331.350,791	1.207
12	396.034,963 331.350,791	13	396.035,33 331.350,038	0.838
13	396.035,33 331.350,038	1	396.142,725 331.409,034	122.532

** Lungimile segmentelor sunt determinate în planul de proiecție Stereo 70 și sunt rotunjite la 1 milimetru.

*** Distanța dintre puncte este formată din segmente cumulate ce sunt mai mici decât valoarea 1 milimetru.

**DATE DESPRE IMOBILUL NR. 540**

Oficiul de Cadastru și Publicitate Imobiliară DOLJ
Biroul de Cadastru și Publicitate Imobiliară Craiova

A. Partea I. Descrierea imobilului

TEREN Extravilan

Adresa: Jud. Dolj, T130, P36/1

Nr. Crt	Nr cadastral Nr. topografic	Suprafața* (mp)	Observații / Referințe
A1		2.100	Sector cadastral:1 Teren neimprejmuit;

B. Partea II. Proprietari și acte

Inscrieri privitoare la dreptul de proprietate și alte drepturi reale	Referințe
/	
Act Administrativ nr. Titlu de proprietate 1613-60687, din 22/08/2001 emis de CJSIPT Dolj;	
B1	A1
Intabulare, drept de PROPRIETATE, dobandit prin Reconstituire, cota actuala 1/1, cota initiala 1/1 1) DUICA GRIGORIE	

C. Partea III. SARCINI .

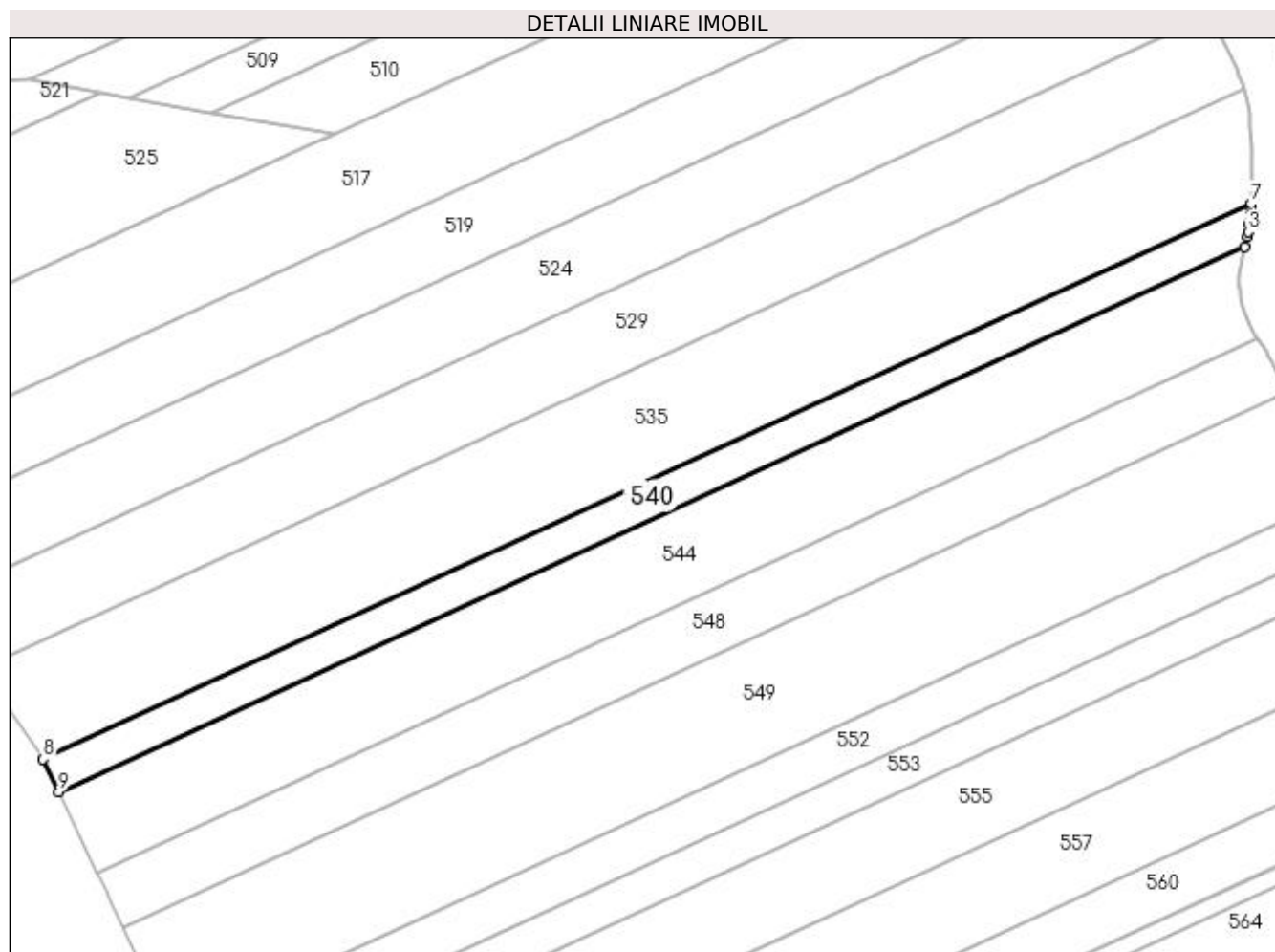
Inscrieri privind dezmembramintele dreptului de proprietate, drepturi reale de garanție și sarcini	Referințe
NU SUNT	

Anexa Nr. 1 La Partea I

Teren

Nr cadastral	Suprafața (mp)*	Observații / Referințe
	2.100	

* Suprafața este determinată în planul de proiecție Stereo 70.



Date referitoare la teren

Crt	Categorie folosință	Intra vilan	Suprafața (mp)	Tarla	Parcelă	Nr. topo	Observații / Referințe
1	arabil	NU	2.100	130	36/1	-	

Lungime Segmente

1) Valorile lungimilor segmentelor sunt obținute din proiecție în plan.

Punct început	X / Y	Punct sfârșit	X / Y	Lungime segment (** (m)
1	395.951,285 331.432,162	2	395.951,804 331.434,321	2.22
2	395.951,804 331.434,321	3	395.952,017 331.435,346	1.047
3	395.952,017 331.435,346	4	395.952,276 331.436,971	1.646
4	395.952,276 331.436,971	5	395.952,461 331.438,643	1.682
5	395.952,461 331.438,643	6	395.952,59 331.440,376	1.738

Punct început	X / Y	Punct sfârșit	X / Y	Lungime segment (** (m)
6	395.952,59 331.440,376	7	395.952,629 331.441,169	0.794
7	395.952,629 331.441,169	8	395.700,185 331.325,196	277.809
8	395.700,185 331.325,196	9	395.703,463 331.318,312	7.624
9	395.703,463 331.318,312	1	395.951,285 331.432,162	272.722

** Lungimile segmentelor sunt determinate în planul de proiecție Stereo 70 și sunt rotunjite la 1 milimetru.

*** Distanța dintre puncte este formată din segmente cumulate ce sunt mai mici decât valoarea 1 milimetru.

**DATE DESPRE IMOBILUL NR. 542**

Oficiul de Cadastru și Publicitate Imobiliară DOLJ
Biroul de Cadastru și Publicitate Imobiliară Craiova

A. Partea I. Descrierea imobilului

TEREN Extravilan

Adresa: Jud. Dolj, T127, P8/1

Nr. Crt	Nr cadastral Nr. topografic	Suprafața* (mp)	Observații / Referințe
A1		16	Sector cadastral:1 Teren neimprejmuit;

B. Partea II. Proprietari și acte

Inscrieri privitoare la dreptul de proprietate și alte drepturi reale		Referințe
/		
Act Normativ nr. Legea 7, din 13/03/1996 emis de Parlamentul Romaniei (art.13 alin 15);		
B1	Inscrierea provizorie, drept de PROPRIETATE, dobandit prin Lege, cota actuala 1/1, cota initiala 1/1 1) NEIDENTIFICAT NEIDENTIFICAT	A1

C. Partea III. SARCINI .

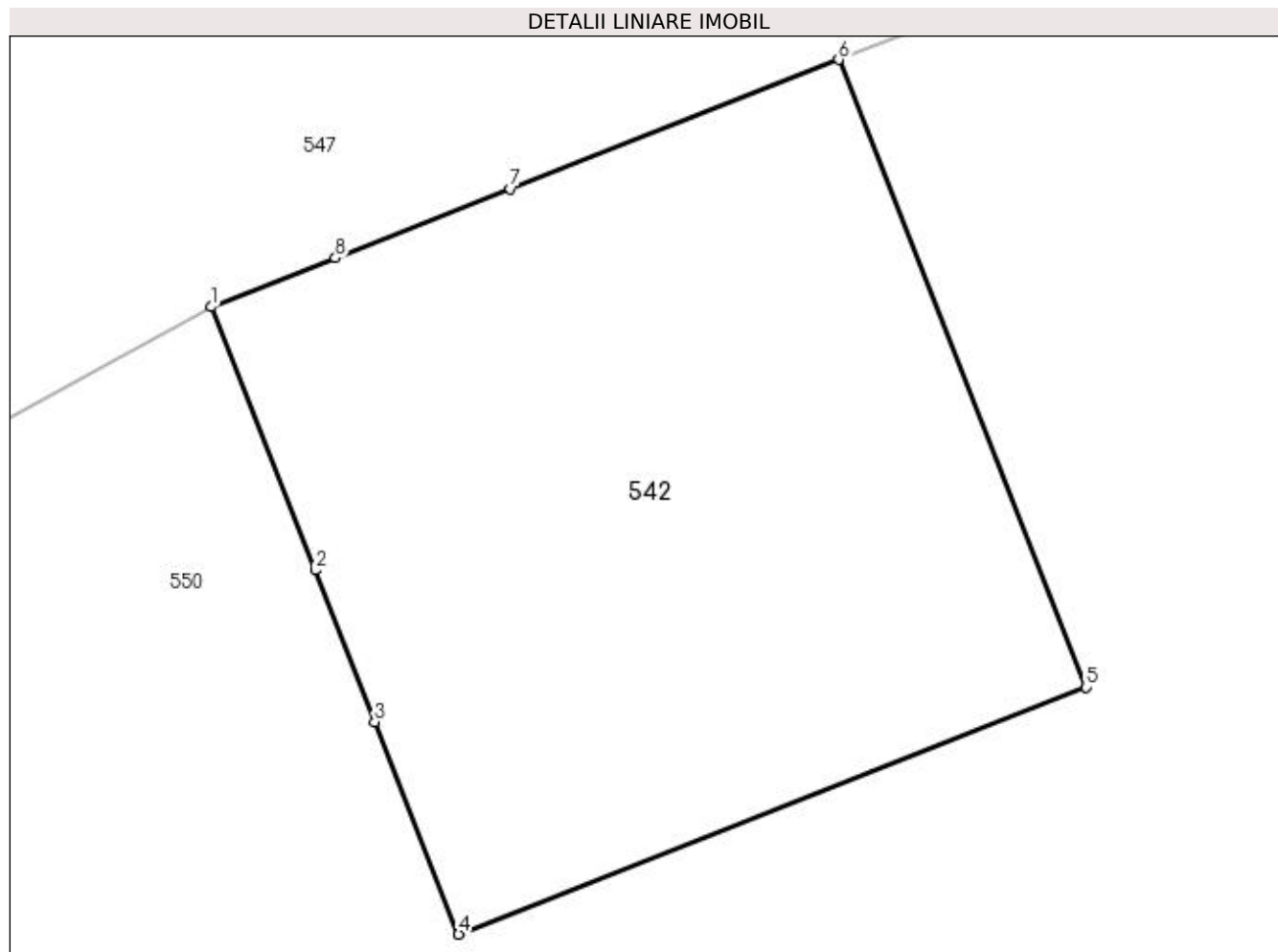
Inscrieri privind dezmembramintele dreptului de proprietate, drepturi reale de garanție și sarcini	Referințe
NU SUNT	

Anexa Nr. 1 La Partea I

Teren

Nr cadastral	Suprafața (mp)*	Observații / Referințe
	16	

* Suprafața este determinată în planul de proiecție Stereo 70.



Date referitoare la teren

Crt	Categorie folosință	Intravilan	Suprafața (mp)	Tarla	Parcelă	Nr. topo	Observații / Referințe
1	curți constructii	NU	16	127	8/1	-	Stalp

Lungime Segmente

1) Valorile lungimilor segmentelor sunt obținute din proiecție în plan.

Punct început	X / Y	Punct sfârșit	X / Y	Lungime segment (** (m)
1	396.147,485 331.376,954	2	396.148,1 331.375,394	1.678
2	396.148,1 331.375,394	3	396.148,455 331.374,494	0.967
3	396.148,455 331.374,494	4	396.148,952 331.373,233	1.355
4	396.148,952 331.373,233	5	396.152,673 331.374,7	4.0
5	396.152,673 331.374,7	6	396.151,206 331.378,421	4.0

Punct început	X / Y	Punct sfârșit	X / Y	Lungime segment (** (m)
6	396.151,206 331.378,421	7	396.149,259 331.377,654	2.093
7	396.149,259 331.377,654	8	396.148,221 331.377,244	1.116
8	396.148,221 331.377,244	1	396.147,485 331.376,954	0.791

** Lungimile segmentelor sunt determinate în planul de proiecție Stereo 70 și sunt rotunjite la 1 milimetru.

*** Distanța dintre puncte este formată din segmente cumulate ce sunt mai mici decât valoarea 1 milimetru.

**DATE DESPRE IMOBILUL NR. 543**

Oficiul de Cadastru și Publicitate Imobiliară DOLJ
Biroul de Cadastru și Publicitate Imobiliară Craiova

A. Partea I. Descrierea imobilului

TEREN Extravilan

Adresa: Jud. Dolj, T128, P1

Nr. Crt	Nr cadastral Nr. topografic	Suprafața* (mp)	Observații / Referințe
A1		2.250	Sector cadastral:1 Teren neimprejmuit;

B. Partea II. Proprietari și acte

Inscrieri privitoare la dreptul de proprietate și alte drepturi reale	Referințe
/	
Act Administrativ nr. Titlu de proprietate 1508-44687, din 20/06/1999 emis de CJSIPT Dolj;	
B1	A1
Intabulare, drept de PROPRIETATE, dobandit prin Reconstituire, cota actuala 1/1, cota initiala 1/1 1) DINU DUMITRU DEFUNCT:Da	

C. Partea III. SARCINI .

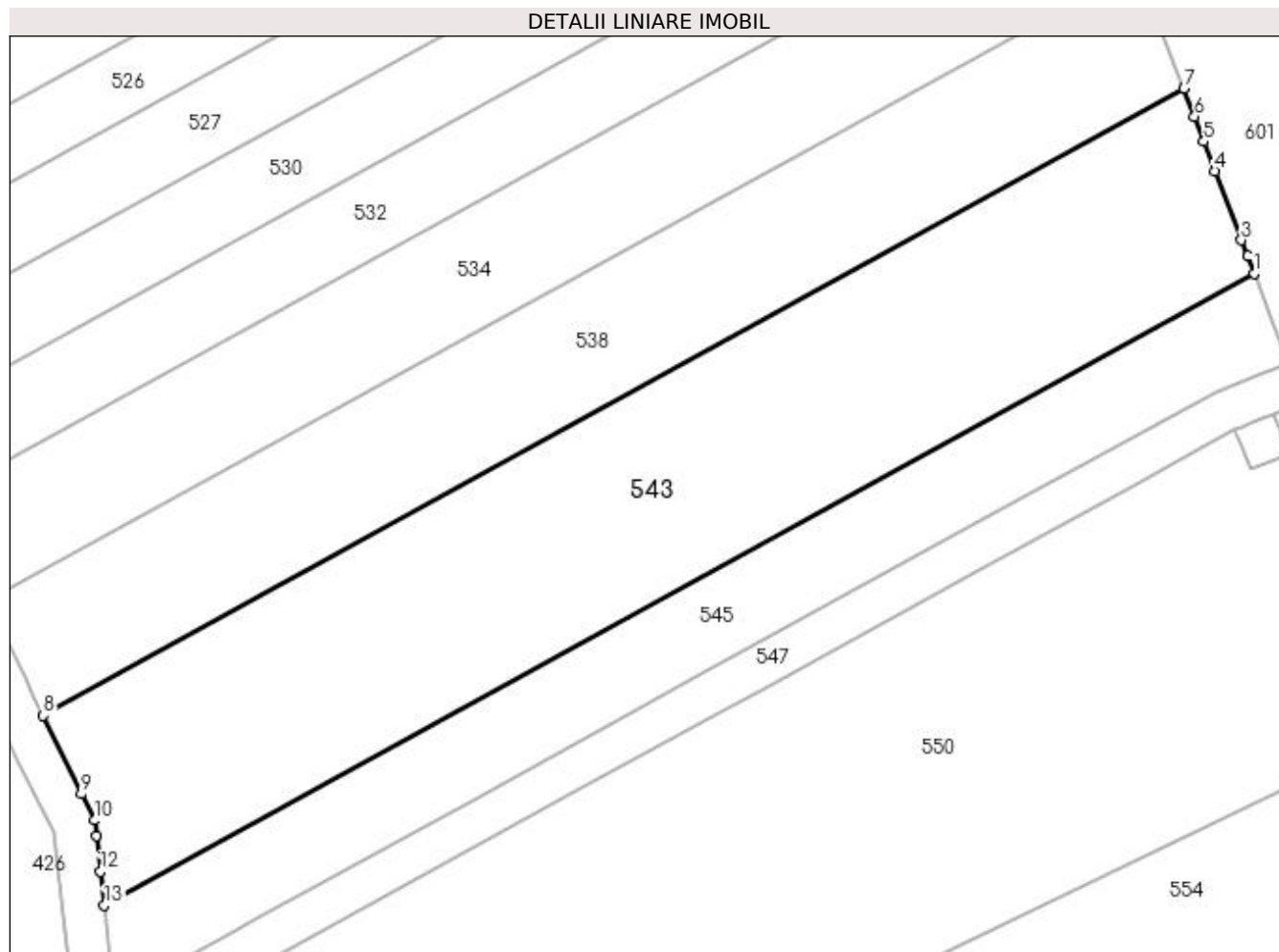
Inscrieri privind dezmembramintele dreptului de proprietate, drepturi reale de garanție și sarcini	Referințe
NU SUNT	

Anexa Nr. 1 La Partea I

Teren

Nr cadastral	Suprafața (mp)*	Observații / Referințe
	2.250	

* Suprafața este determinată în planul de proiecție Stereo 70.



Date referitoare la teren

Crt	Categorie folosință	Intravilan	Suprafața (mp)	Tarla	Parcelă	Nr. topo	Observații / Referințe
1	arabil	NU	2.250	128	1	-	

Lungime Segmente

1) Valorile lungimilor segmentelor sunt obținute din proiecție în plan.

Punct început	X / Y	Punct sfârșit	X / Y	Lungime segment (** (m)
1	396.149,318 331.391,652	2	396.148,703 331.393,275	1.736
2	396.148,703 331.393,275	3	396.148,129 331.394,787	1.617
3	396.148,129 331.394,787	4	396.145,657 331.401,304	6.97
4	396.145,657 331.401,304	5	396.144,61 331.404,063	2.951
5	396.144,61 331.404,063	6	396.143,714 331.406,426	2.527

Punct început	X / Y	Punct sfârșit	X / Y	Lungime segment (** (m)
6	396.143,714 331.406,426	7	396.142,725 331.409,034	2.789
7	396.142,725 331.409,034	8	396.035,33 331.350,038	122.532
8	396.035,33 331.350,038	9	396.038,923 331.342,672	8.196
9	396.038,923 331.342,672	10	396.040,14 331.340,177	2.775
10	396.040,14 331.340,177	11	396.040,31 331.338,736	1.452
11	396.040,31 331.338,736	12	396.040,709 331.335,348	3.411
12	396.040,709 331.335,348	13	396.041,081 331.332,193	3.177
13	396.041,081 331.332,193	1	396.149,318 331.391,652	123.494

** Lungimile segmentelor sunt determinate în planul de proiecție Stereo 70 și sunt rotunjite la 1 milimetru.

*** Distanța dintre puncte este formată din segmente cumulate ce sunt mai mici decât valoarea 1 milimetru.

**DATE DESPRE IMOBILUL NR. 544**

Oficiul de Cadastru și Publicitate Imobiliară DOLJ
Biroul de Cadastru și Publicitate Imobiliară Craiova

A. Partea I. Descrierea imobilului

TEREN Extravilan

Adresa: Jud. Dolj, T130, P37

Nr. Crt	Nr cadastral Nr. topografic	Suprafața* (mp)	Observații / Referințe
A1		5.017	Sector cadastral:1 Teren neimprejmuit;

B. Partea II. Proprietari și acte

Inscrieri privitoare la dreptul de proprietate și alte drepturi reale		Referințe
/		
Act Notarial nr. Certificat de mostenitor suplimentar 62, din 09/04/2015 emis de NP GUNESCU TUDOR MARINELA-DANIELA;		
B1	Intabulare, drept de PROPRIETATE, dobandit prin Succesiune, cota actuala 1/1, cota initiala 1/1 1) DINU CONSTANTIN	A1

C. Partea III. SARCINI .

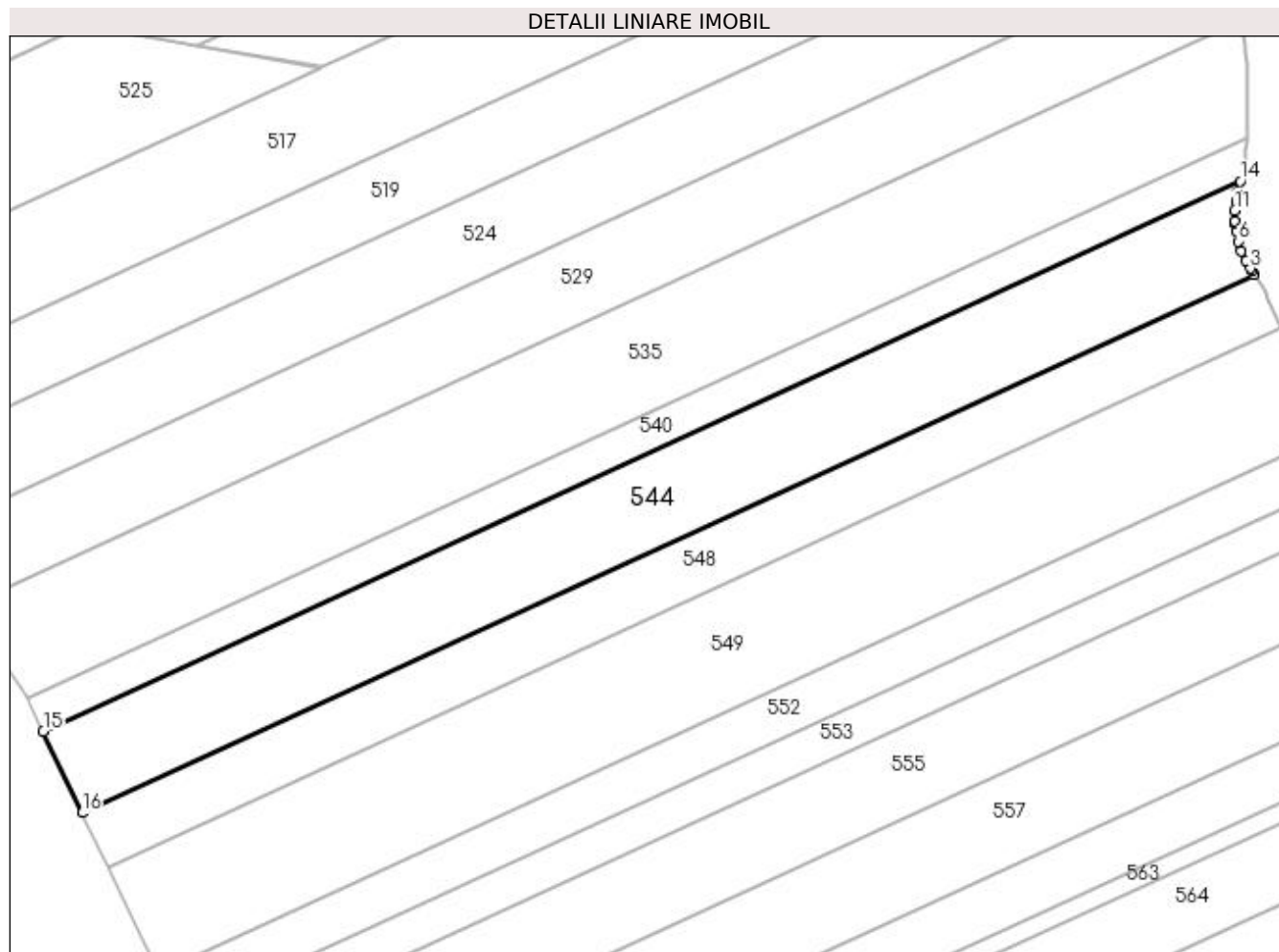
Inscrieri privind dezmembramintele dreptului de proprietate, drepturi reale de garanție și sarcini	Referințe
NU SUNT	

Anexa Nr. 1 La Partea I

Teren

Nr cadastral	Suprafața (mp)*	Observații / Referințe
	5.017	

* Suprafața este determinată în planul de proiecție Stereo 70.



Date referitoare la teren

Crt	Categorie folosință	Intra vilan	Suprafața (mp)	Tarla	Parcelă	Nr. topo	Observații / Referințe
1	arabil	NU	5.017	130	37	-	

Lungime Segmente

1) Valorile lungimilor segmentelor sunt obținute din proiecție în plan.

Punct început	X / Y	Punct sfârșit	X / Y	Lungime segment (** (m)
1	395.954,121 331.412,882	2	395.953,712 331.413,502	0.743
2	395.953,712 331.413,502	3	395.953,308 331.414,117	0.735
3	395.953,308 331.414,117	4	395.952,392 331.415,727	1.853
4	395.952,392 331.415,727	5	395.951,531 331.417,675	2.13
5	395.951,531 331.417,675	6	395.950,877 331.419,701	2.128

Punct început	X / Y	Punct sfârșit	X / Y	Lungime segment (** (m)
6	395.950,877 331.419,701	7	395.950,426 331.421,776	2.124
7	395.950,426 331.421,776	8	395.950,256 331.423,251	1.485
8	395.950,256 331.423,251	9	395.950,215 331.423,609	0.361
9	395.950,215 331.423,609	10	395.950,18 331.423,914	0.306
10	395.950,18 331.423,914	11	395.950,173 331.426,097	2.183
11	395.950,173 331.426,097	12	395.950,392 331.428,069	1.984
12	395.950,392 331.428,069	13	395.950,743 331.429,909	1.874
13	395.950,743 331.429,909	14	395.951,285 331.432,162	2.318
14	395.951,285 331.432,162	15	395.703,463 331.318,312	272.722
15	395.703,463 331.318,312	16	395.711,507 331.301,424	18.706
16	395.711,507 331.301,424	1	395.954,121 331.412,882	266.991

** Lungimile segmentelor sunt determinate în planul de proiecție Stereo 70 și sunt rotunjite la 1 milimetru.

*** Distanța dintre puncte este formată din segmente cumulate ce sunt mai mici decât valoarea 1 milimetru.

**DATE DESPRE IMOBILUL NR. 545**

Oficiul de Cadastru și Publicitate Imobiliară DOLJ
Biroul de Cadastru și Publicitate Imobiliară Craiova

A. Partea I. Descrierea imobilului

TEREN Extravilan

Adresa: Jud. Dolj, T128, P1/1

Nr. Crt	Nr cadastral Nr. topografic	Suprafața* (mp)	Observații / Referințe
A1		1.000	Sector cadastral:1 Teren neimprejmuit;

B. Partea II. Proprietari și acte

Inscrieri privitoare la dreptul de proprietate și alte drepturi reale		Referințe
/		
Act Normativ nr. 7, din 13/03/1996 emis de Parlamentul Romaniei;		
B1	Intabulare, drept de PROPRIETATE, dobandit prin Lege, cota actuala 1/1, cota initiala 1/1 1) UAT ALMAJ, CIF:4553674, Rezerva comisiei locale de fond funciar	A1

C. Partea III. SARCINI .

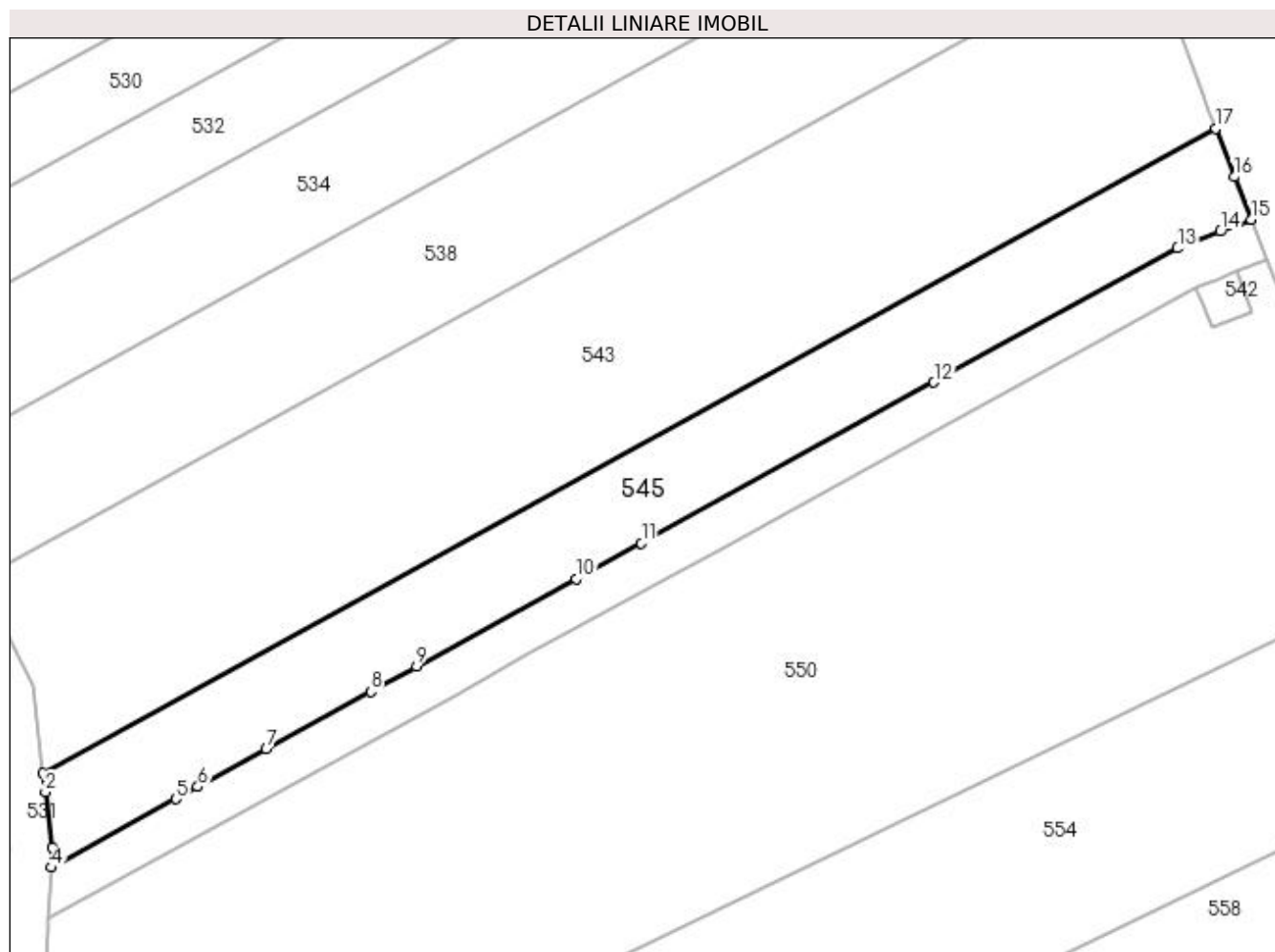
Inscrieri privind dezmembramintele dreptului de proprietate, drepturi reale de garanție și sarcini	Referințe
NU SUNT	

Anexa Nr. 1 La Partea I

Teren

Nr cadastral	Suprafața (mp)*	Observații / Referințe
	1.000	

* Suprafața este determinată în planul de proiecție Stereo 70.



Date referitoare la teren

Crt	Categorie folosință	Intra vilan	Suprafața (mp)	Tarla	Parcelă	Nr. topo	Observații / Referințe
1	arabil	NU	1.000	128	1/1	-	

Lungime Segmente

1) Valorile lungimilor segmentelor sunt obținute din proiecție în plan.

Punct început	X / Y	Punct sfârșit	X / Y	Lungime segment (** (m)
1	396.041,081 331.332,193	2	396.041,288 331.330,436	1.769
2	396.041,288 331.330,436	3	396.041,891 331.325,322	5.149
3	396.041,891 331.325,322	4	396.041,802 331.323,463	1.861
4	396.041,802 331.323,463	5	396.053,321 331.329,79	13.142
5	396.053,321 331.329,79	6	396.055,354 331.330,907	2.32

Punct început	X / Y	Punct sfârșit	X / Y	Lungime segment (** (m)
6	396.055,354 331.330,907	7	396.061,676 331.334,38	7.213
7	396.061,676 331.334,38	8	396.071,327 331.339,682	11.011
8	396.071,327 331.339,682	9	396.075,555 331.342,005	4.824
9	396.075,555 331.342,005	10	396.090,288 331.350,098	16.809
10	396.090,288 331.350,098	11	396.096,293 331.353,397	6.852
11	396.096,293 331.353,397	12	396.123,294 331.368,229	30.807
12	396.123,294 331.368,229	13	396.145,782 331.380,583	25.657
13	396.145,782 331.380,583	14	396.149,74 331.382,142	4.254
14	396.149,74 331.382,142	15	396.152,562 331.383,255	3.033
15	396.152,562 331.383,255	16	396.151,014 331.387,183	4.222
16	396.151,014 331.387,183	17	396.149,318 331.391,652	4.78
17	396.149,318 331.391,652	1	396.041,081 331.332,193	123.494

** Lungimile segmentelor sunt determinate în planul de proiecție Stereo 70 și sunt rotunjite la 1 milimetru.

*** Distanța dintre puncte este formată din segmente cumulate ce sunt mai mici decât valoarea 1 milimetru.

**DATE DESPRE IMOBILUL NR. 547**

Oficiul de Cadastru și Publicitate Imobiliară DOLJ
Biroul de Cadastru și Publicitate Imobiliară Craiova

A. Partea I. Descrierea imobilului

TEREN Extravilan

Adresa: Jud. Dolj

Nr. Crt	Nr cadastral Nr. topografic	Suprafața* (mp)	Observații / Referințe
A1		508	Sector cadastral:1 Teren neimprejmuit;

B. Partea II. Proprietari și acte

Inscrieri privitoare la dreptul de proprietate și alte drepturi reale		Referințe
/		
Act Normativ nr. Legea 7, din 13/03/1996 emis de Parlamentul Romaniei (art.13 alin 15);		
B1	Inscrierea provizorie, drept de PROPRIETATE, dobandit prin Lege, cota actuala 1/1, cota initiala 1/1 1) NEIDENTIFICAT NEIDENTIFICAT	A1

C. Partea III. SARCINI .

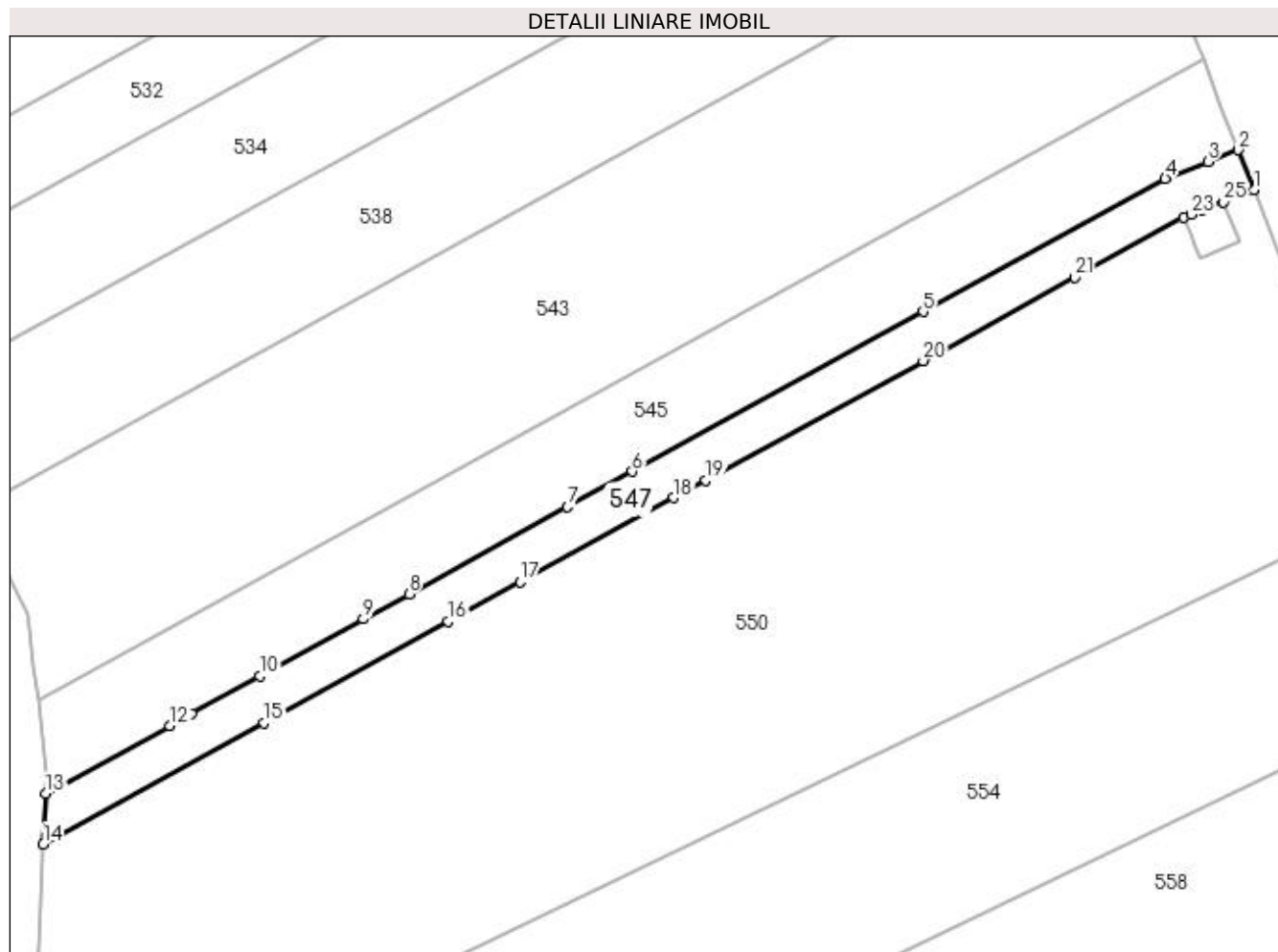
Inscrieri privind dezmembramintele dreptului de proprietate, drepturi reale de garanție și sarcini	Referințe
NU SUNT	

Anexa Nr. 1 La Partea I

Teren

Nr cadastral	Suprafața (mp)*	Observații / Referințe
	508	

* Suprafața este determinată în planul de proiecție Stereo 70.



Date referitoare la teren

Crt	Categorie folosință	Intra vilan	Suprafața (mp)	Tarla	Parcelă	Nr. topo	Observații / Referințe
1	curți constructii	NU	508	-	CN 1556	-	

Lungime Segmente

1) Valorile lungimilor segmentelor sunt obținute din proiecție în plan.

Punct început	X / Y	Punct sfârșit	X / Y	Lungime segment (** (m)
1	396.154,028 331.379,533	2	396.152,562 331.383,255	4.0
3	396.149,74 331.382,142	4	396.145,782 331.380,583	4.254
5	396.123,294 331.368,229	6	396.096,293 331.353,397	30.807
7	396.090,288 331.350,098	8	396.075,555 331.342,005	16.809
9	396.071,327 331.339,682	10	396.061,676 331.334,38	11.011

Punct început	X / Y	Punct sfârșit	X / Y	Lungime segment (** (m)
2	396.152,562 331.383,255	3	396.149,74 331.382,142	3.033
4	396.145,782 331.380,583	5	396.123,294 331.368,229	25.657
6	396.096,293 331.353,397	7	396.090,288 331.350,098	6.852
8	396.075,555 331.342,005	9	396.071,327 331.339,682	4.824
10	396.061,676 331.334,38	11	396.055,354 331.330,907	7.213

Punct început	X / Y	Punct sfârșit	X / Y	Lungime segment (** (m)
11	396.055,354 331.330,907	12	396.053,321 331.329,79	2.32
13	396.041,802 331.323,463	14	396.041,58 331.318,777	4.691
15	396.062,108 331.330,054	16	396.079,206 331.339,446	19.508
17	396.085,89 331.343,118	18	396.100,145 331.350,949	16.265
19	396.103,127 331.352,587	20	396.123,294 331.363,666	23.01
21	396.137,379 331.371,403	22	396.147,485 331.376,954	11.531
23	396.148,221 331.377,244	24	396.149,259 331.377,654	1.116
25	396.151,206 331.378,421	1	396.154,028 331.379,533	3.033

Punct început	X / Y	Punct sfârșit	X / Y	Lungime segment (** (m)
12	396.053,321 331.329,79	13	396.041,802 331.323,463	13.142
14	396.041,58 331.318,777	15	396.062,108 331.330,054	23.421
16	396.079,206 331.339,446	17	396.085,89 331.343,118	7.626
18	396.100,145 331.350,949	19	396.103,127 331.352,587	3.402
20	396.123,294 331.363,666	21	396.137,379 331.371,403	16.07
22	396.147,485 331.376,954	23	396.148,221 331.377,244	0.791
24	396.149,259 331.377,654	25	396.151,206 331.378,421	2.093

** Lungimile segmentelor sunt determinate în planul de proiecție Stereo 70 și sunt rotunjite la 1 milimetru.

*** Distanța dintre puncte este formată din segmente cumulate ce sunt mai mici decât valoarea 1 milimetru.

**DATE DESPRE IMOBILUL NR. 548**

Oficiul de Cadastru și Publicitate Imobiliară DOLJ
Biroul de Cadastru și Publicitate Imobiliară Craiova

A. Partea I. Descrierea imobilului

TEREN Extravilan

Adresa: Jud. Dolj, T130, P38

Nr. Crt	Nr cadastral Nr. topografic	Suprafața* (mp)	Observații / Referințe
A1		3.373	Sector cadastral:1 Teren neimprejmuit;

B. Partea II. Proprietari și acte

Inscrieri privitoare la dreptul de proprietate și alte drepturi reale	Referințe
/	
Act Administrativ nr. Titlu de proprietate 17669, din 01/08/2013 emis de CJSIPT Dolj;	
B1	A1
Intabulare, drept de PROPRIETATE, dobandit prin Reconstituire, cota actuala 1/1, cota initiala 1/1	
1) BARBU ECATERINA	
2) BARBU CONSTANTIN	

C. Partea III. SARCINI .

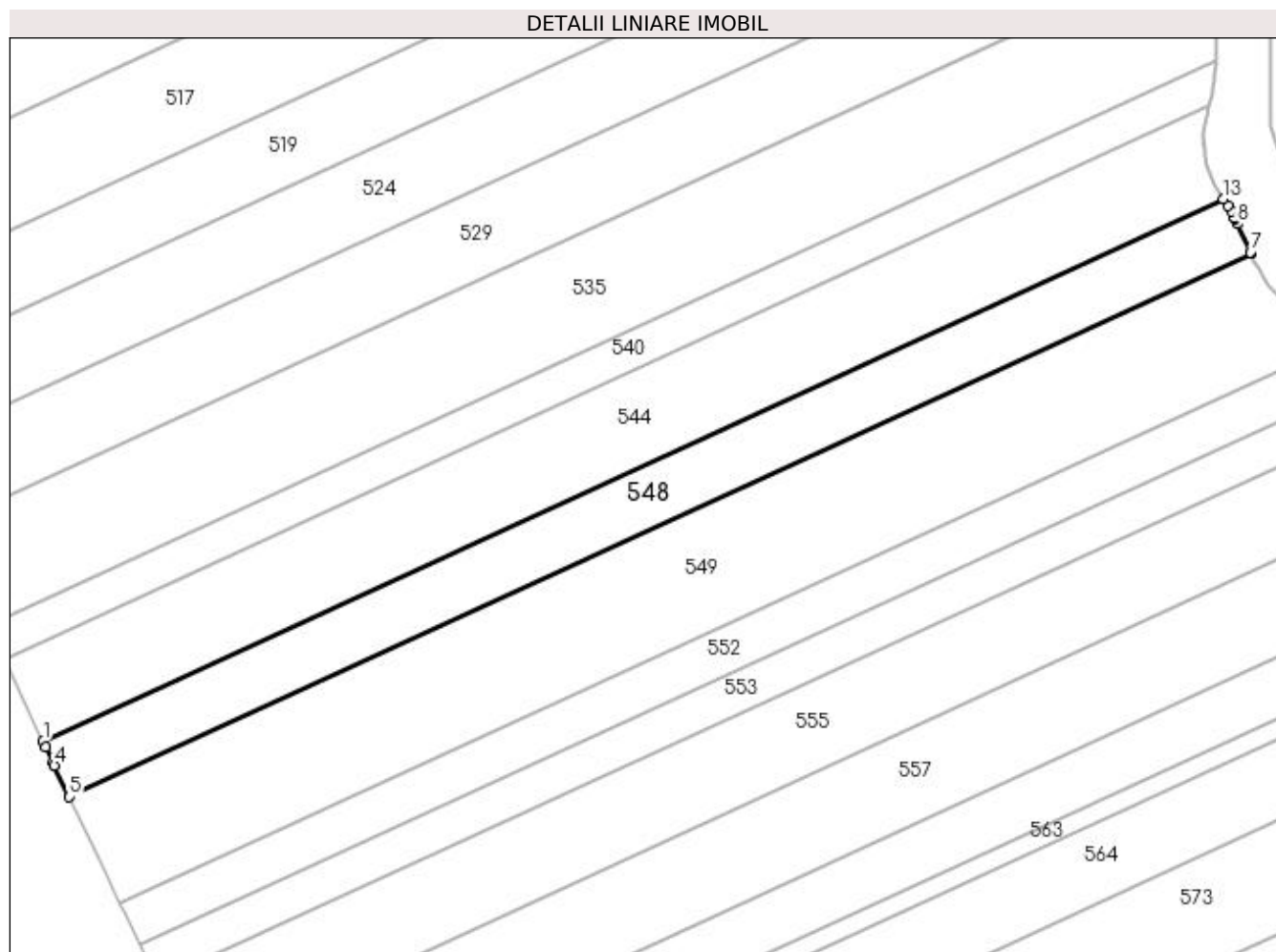
Inscrieri privind dezmembramintele dreptului de proprietate, drepturi reale de garanție și sarcini	Referințe
NU SUNT	

Anexa Nr. 1 La Partea I

Teren

Nr cadastral	Suprafața (mp)*	Observații / Referințe
	3.373	

* Suprafața este determinată în planul de proiecție Stereo 70.



Date referitoare la teren

Crt	Categorie folosință	Intra vilan	Suprafața (mp)	Tarla	Parcelă	Nr. topo	Observații / Referințe
1	arabil	NU	3.373	130	38	-	

Lungime Segmente

1) Valorile lungimilor segmentelor sunt obținute din proiecție în plan.

Punct început	X / Y	Punct sfârșit	X / Y	Lungime segment (** (m)
1	395.711,507 331.301,424	2	395.712,046 331.300,291	1.255
2	395.712,046 331.300,291	3	395.713,555 331.297,124	3.508
3	395.713,555 331.297,124	4	395.713,854 331.296,495	0.696
4	395.713,854 331.296,495	5	395.716,932 331.290,033	7.158
5	395.716,932 331.290,033	6	395.959,859 331.401,635	267.337

Punct început	X / Y	Punct sfârșit	X / Y	Lungime segment (** (m)
6	395.959,859 331.401,635	7	395.959,722 331.401,909	0.306
7	395.959,722 331.401,909	8	395.957,075 331.407,824	6.48
8	395.957,075 331.407,824	9	395.956,605 331.408,782	1.067
9	395.956,605 331.408,782	10	395.956,451 331.409,096	0.35
10	395.956,451 331.409,096	11	395.955,797 331.410,282	1.354
11	395.955,797 331.410,282	12	395.955,049 331.411,471	1.404
12	395.955,049 331.411,471	13	395.954,121 331.412,882	1.689
13	395.954,121 331.412,882	1	395.711,507 331.301,424	266.991

** Lungimile segmentelor sunt determinate în planul de proiecție Stereo 70 și sunt rotunjite la 1 milimetru.

*** Distanța dintre puncte este formată din segmente cumulate ce sunt mai mici decât valoarea 1 milimetru.

**DATE DESPRE IMOBILUL NR. 549**

Oficiul de Cadastru și Publicitate Imobiliară DOLJ
Biroul de Cadastru și Publicitate Imobiliară Craiova

A. Partea I. Descrierea imobilului

TEREN Extravilan

Adresa: Jud. Dolj, T130, P39

Nr. Crt	Nr cadastral Nr. topografic	Suprafața* (mp)	Observații / Referințe
A1		6.495	Sector cadastral:1 Teren neimprejmuit;

B. Partea II. Proprietari și acte

Inscrieri privitoare la dreptul de proprietate și alte drepturi reale		Referințe
/		
Act Administrativ nr. Titlu de proprietate 1054-1367, din 04/08/1997 emis de CJSIPT Dolj (Adeverinta nr. 1402/10.04.2023, eliberata de Primaria Comunei Almaj);		
B1	Intabulare, drept de PROPRIETATE, dobandit prin Reconstituire, cota actuala 2/3, cota initiala 2/3 1) VASILE GEORGETA 2) VASILE NICOLAE	A1
Act Notarial nr. Certificat de mostenitor 3, din 20/01/2004 emis de NP ELVIRA DIACONESCU;		
B2	Intabulare, drept de PROPRIETATE, dobandit prin Succesiune, cota actuala 1/3, cota initiala 1/3 1) VASILE NICOLAE	A1

C. Partea III. SARCINI .

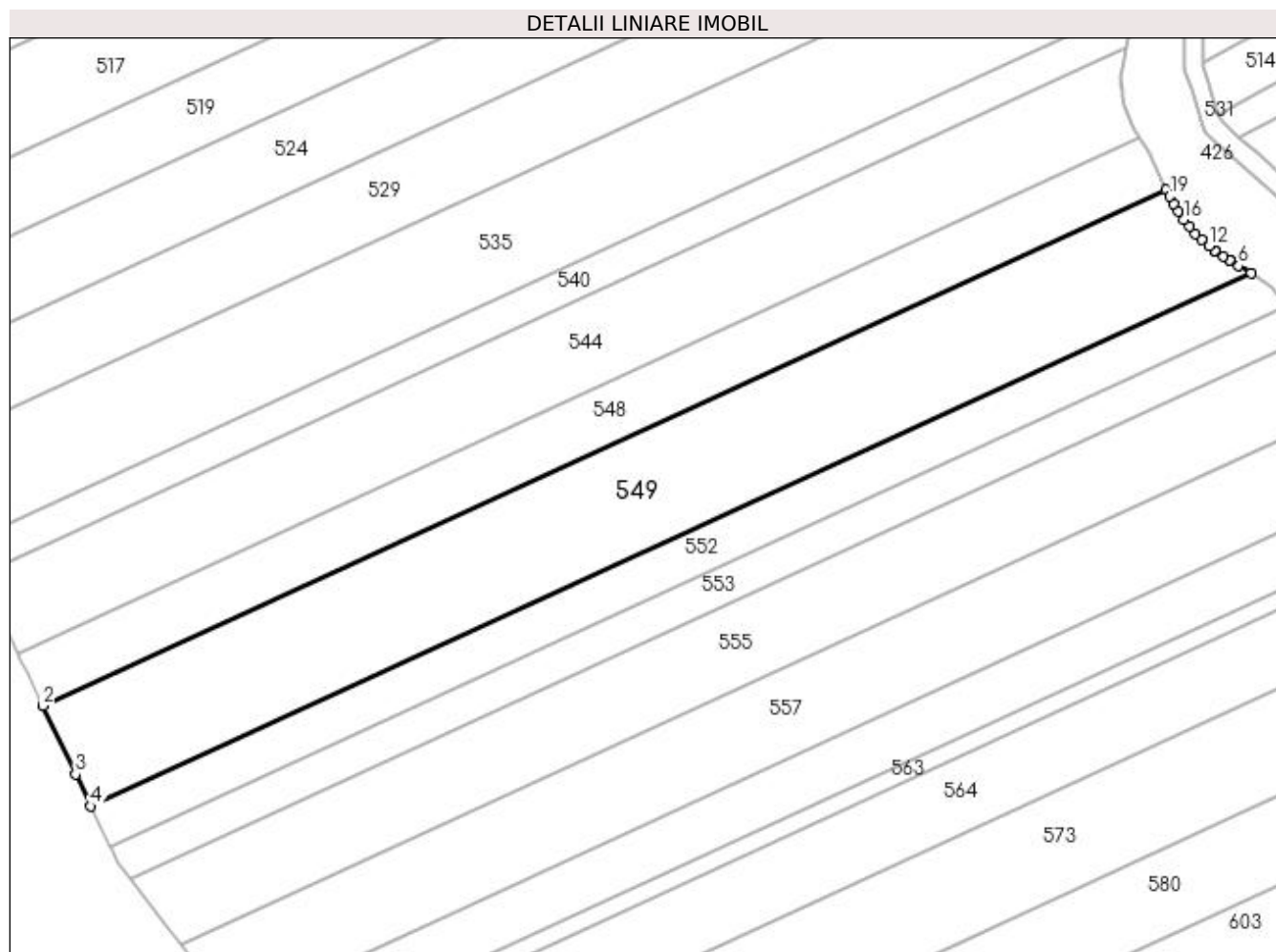
Inscrieri privind dezmembramintele dreptului de proprietate, drepturi reale de garanție și sarcini	Referințe
NU SUNT	

Anexa Nr. 1 La Partea I

Teren

Nr cadastral	Suprafața (mp)*	Observații / Referințe
	6.495	

* Suprafața este determinată în planul de proiecție Stereo 70.



Date referitoare la teren

Crt	Categorie folosință	Intra vilan	Suprafața (mp)	Tarla	Parcelă	Nr. topo	Observații / Referințe
1	arabil	NU	6.495	130	39	-	

Lungime Segmente

1) Valorile lungimilor segmentelor sunt obținute din proiecție în plan.

Punct început	X / Y	Punct sfârșit	X / Y	Lungime segment (** (m)
1	395.959,859 331.401,635	2	395.716,932 331.290,033	267.337
2	395.716,932 331.290,033	3	395.723,97 331.275,255	16.368
3	395.723,97 331.275,255	4	395.727,271 331.268,324	7.677
4	395.727,271 331.268,324	5	395.978,232 331.383,616	276.177
5	395.978,232 331.383,616	6	395.975,491 331.385,161	3.146

Punct început	X / Y	Punct sfârșit	X / Y	Lungime segment (** (m)
6	395.975,491 331.385,161	7	395.973,766 331.386,175	2.001
7	395.973,766 331.386,175	8	395.973,554 331.386,312	0.252
8	395.973,554 331.386,312	9	395.972,164 331.387,214	1.657
9	395.972,164 331.387,214	10	395.970,607 331.388,326	1.913
10	395.970,607 331.388,326	11	395.970,418 331.388,475	0.241
11	395.970,418 331.388,475	12	395.969,097 331.389,51	1.678
12	395.969,097 331.389,51	13	395.967,631 331.390,776	1.937
13	395.967,631 331.390,776	14	395.966,213 331.392,142	1.969
14	395.966,213 331.392,142	15	395.964,863 331.393,628	2.007
15	395.964,863 331.393,628	16	395.963,622 331.395,22	2.019
16	395.963,622 331.395,22	17	395.962,509 331.396,854	1.978
17	395.962,509 331.396,854	18	395.961,502 331.398,514	1.941
18	395.961,502 331.398,514	19	395.960,579 331.400,194	1.918
19	395.960,579 331.400,194	1	395.959,859 331.401,635	1.61

** Lungimile segmentelor sunt determinate în planul de proiecție Stereo 70 și sunt rotunjite la 1 milimetru.

*** Distanța dintre puncte este formată din segmente cumulate ce sunt mai mici decât valoarea 1 milimetru.

**DATE DESPRE IMOBILUL NR. 550**

Oficiul de Cadastru și Publicitate Imobiliară DOLJ
Biroul de Cadastru și Publicitate Imobiliară Craiova

A. Partea I. Descrierea imobilului

TEREN Extravilan

Adresa: Jud. Dolj, T127, P8

Nr. Crt	Nr cadastral Nr. topografic	Suprafața* (mp)	Observații / Referințe
A1		3.870	Sector cadastral:1 Teren neimprejmuit;

B. Partea II. Proprietari și acte

Inscrieri privitoare la dreptul de proprietate și alte drepturi reale		Referințe
/		
Act Normativ nr. 7, din 13/03/1996 emis de Parlamentul Romaniei;		
B1	Intabulare, drept de PROPRIETATE, dobandit prin Lege, cota actuala 1/1, cota initiala 1/1 1) UAT ALMAJ, CIF:4553674, Rezerva comisiei locale de fond funciar	A1

C. Partea III. SARCINI .

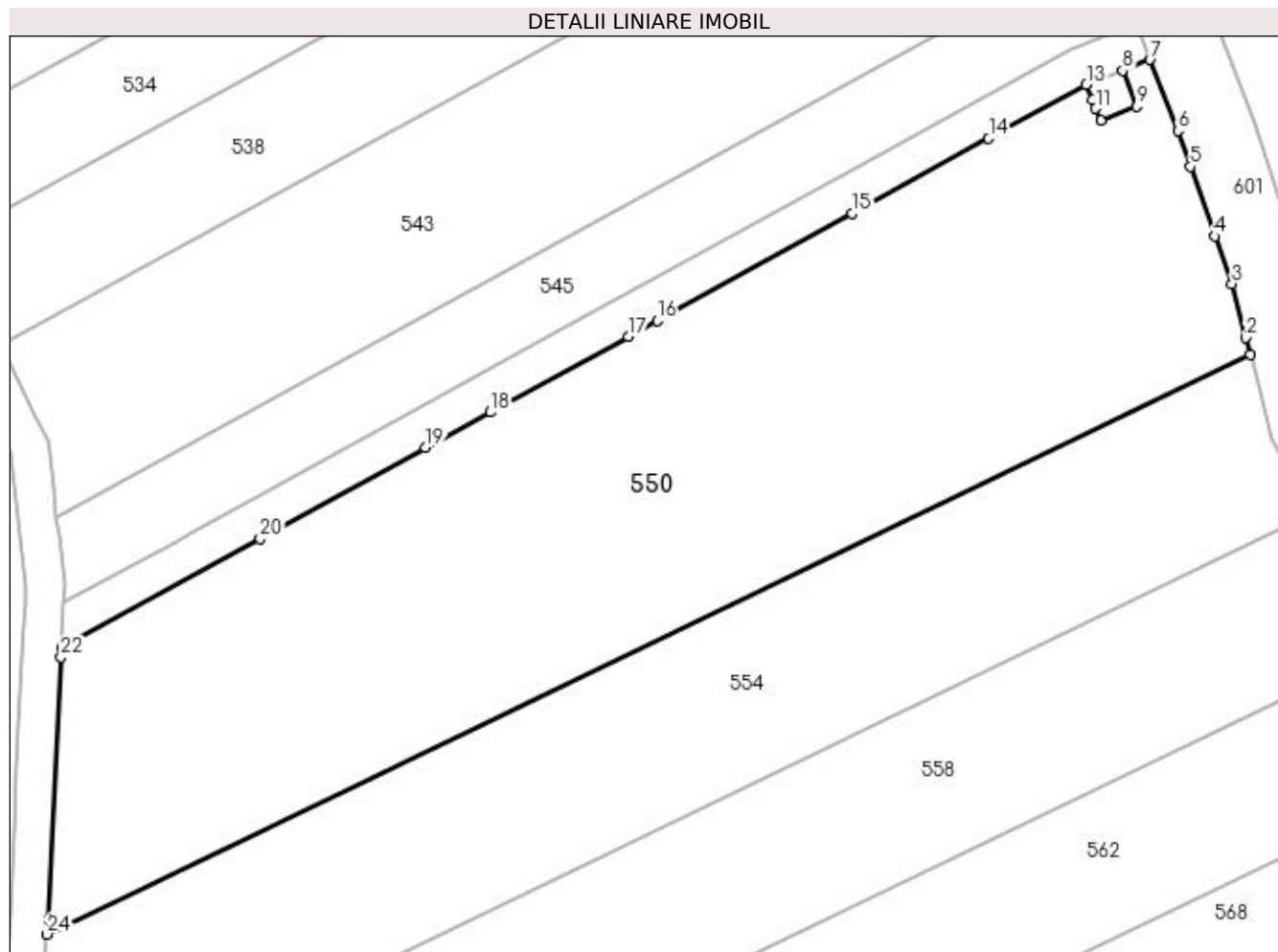
Inscrieri privind dezmembramintele dreptului de proprietate, drepturi reale de garanție și sarcini	Referințe
NU SUNT	

Anexa Nr. 1 La Partea I

Teren

Nr cadastral	Suprafața (mp)*	Observații / Referințe
	3.870	

* Suprafața este determinată în planul de proiecție Stereo 70.



Date referitoare la teren

Crt	Categorie folosință	Intra vilan	Suprafața (mp)	Tarla	Parcelă	Nr. topo	Observații / Referințe
1	arabil	NU	3.870	127	8	-	

Lungime Segmente

1) Valorile lungimilor segmentelor sunt obținute din proiecție în plan.

Punct început	X / Y	Punct sfârșit	X / Y	Lungime segment (** (m)
1	396.164,393 331.349,08	2	396.163,946 331.350,818	1.795
3	396.162,519 331.356,368	4	396.160,773 331.361,305	5.236
5	396.158,233 331.368,484	6	396.156,921 331.372,193	3.934
7	396.154,028 331.379,533	8	396.151,206 331.378,421	3.033
9	396.152,673 331.374,7	10	396.148,952 331.373,233	4.0

Punct început	X / Y	Punct sfârșit	X / Y	Lungime segment (** (m)
2	396.163,946 331.350,818	3	396.162,519 331.356,368	5.731
4	396.160,773 331.361,305	5	396.158,233 331.368,484	7.615
6	396.156,921 331.372,193	7	396.154,028 331.379,533	7.89
8	396.151,206 331.378,421	9	396.152,673 331.374,7	4.0
10	396.148,952 331.373,233	11	396.148,455 331.374,494	1.355

Punct început	X / Y	Punct sfârșit	X / Y	Lungime segment (** (m)
11	396.148,455 331.374,494	12	396.148,1 331.375,394	0.967
13	396.147,485 331.376,954	14	396.137,379 331.371,403	11.531
15	396.123,294 331.363,666	16	396.103,127 331.352,587	23.01
17	396.100,145 331.350,949	18	396.085,89 331.343,118	16.265
19	396.079,206 331.339,446	20	396.062,108 331.330,054	19.508
21	396.041,58 331.318,777	22	396.041,534 331.317,798	0.981
23	396.040,251 331.290,719	24	396.040,103 331.289,188	1.539

Punct început	X / Y	Punct sfârșit	X / Y	Lungime segment (** (m)
12	396.148,1 331.375,394	13	396.147,485 331.376,954	1.678
14	396.137,379 331.371,403	15	396.123,294 331.363,666	16.07
16	396.103,127 331.352,587	17	396.100,145 331.350,949	3.402
18	396.085,89 331.343,118	19	396.079,206 331.339,446	7.626
20	396.062,108 331.330,054	21	396.041,58 331.318,777	23.421
22	396.041,534 331.317,798	23	396.040,251 331.290,719	27.109
24	396.040,103 331.289,188	1	396.164,393 331.349,08	137.968

** Lungimile segmentelor sunt determinate în planul de proiecție Stereo 70 și sunt rotunjite la 1 milimetru.

*** Distanța dintre puncte este formată din segmente cumulate ce sunt mai mici decât valoarea 1 milimetru.

**DATE DESPRE IMOBILUL NR. 552**

Oficiul de Cadastru și Publicitate Imobiliară DOLJ
 Biroul de Cadastru și Publicitate Imobiliară Craiova

A. Partea I. Descrierea imobilului

TEREN Extravilan

Adresa: Jud. Dolj, T 130 P 40

Nr. Crt	Nr cadastral Nr. topografic	Suprafața* (mp)	Observații / Referințe
A1	31580	2.700	Sector cadastral:1 Teren neimprejmuit;

B. Partea II. Proprietari și acte

Inscrieri privitoare la dreptul de proprietate și alte drepturi reale	Referințe
185094 / 18/09/2020	
Act Notarial nr. CONTRACT VANZARE AUT NR 2549, din 17/09/2020 emis de Ilie Victor Florea;	
B1	A1
Intabulare, drept de PROPRIETATE, dobandit prin Conventie, cota actuala 1/1, cota initiala 1/1 1) MARINESCU LORENA DORINA	

C. Partea III. SARCINI .

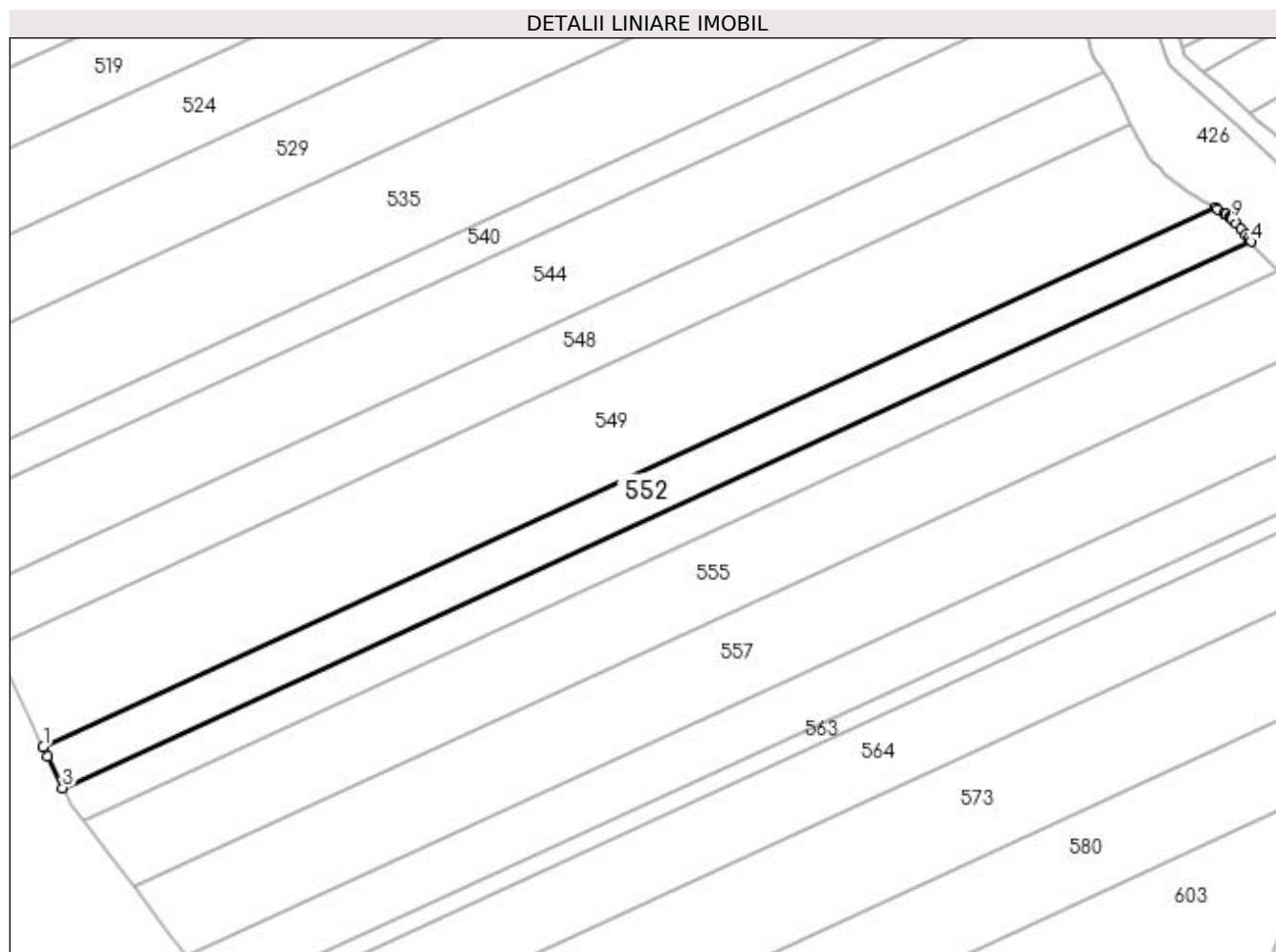
Inscrieri privind dezmembramintele dreptului de proprietate, drepturi reale de garanție și sarcini	Referințe
NU SUNT	

Anexa Nr. 1 La Partea I

Teren

Nr cadastral	Suprafața (mp)*	Observații / Referințe
31580	2.700	

* Suprafața este determinată în planul de proiecție Stereo 70.



Date referitoare la teren

Crt	Categorie folosință	Intra vilan	Suprafața (mp)	Tarla	Parcelă	Nr. topo	Observații / Referințe
1	arabil	NU	2.700	130	40	-	

Lungime Segmente

1) Valorile lungimilor segmentelor sunt obținute din proiecție în plan.

Punct început	X / Y	Punct sfârșit	X / Y	Lungime segment (** (m)
1	395.727,271 331.268,324	2	395.728,203 331.266,367	2.168
2	395.728,203 331.266,367	3	395.731,44 331.259,571	7.528
3	395.731,44 331.259,571	4	395.985,817 331.376,432	279.936
4	395.985,817 331.376,432	5	395.985,297 331.377,111	0.855
5	395.985,297 331.377,111	6	395.984,714 331.377,872	0.958

Punct început	X / Y	Punct sfârşit	X / Y	Lungime segment (** (m)
6	395.984,714 331.377,872	7	395.983,713 331.379,131	1.609
7	395.983,713 331.379,131	8	395.982,737 331.380,25	1.485
8	395.982,737 331.380,25	9	395.981,714 331.381,263	1.44
9	395.981,714 331.381,263	10	395.981,529 331.381,425	0.246
10	395.981,529 331.381,425	11	395.981,306 331.381,608	0.288
11	395.981,306 331.381,608	12	395.980,43 331.382,242	1.081
12	395.980,43 331.382,242	13	395.980,058 331.382,512	0.46
13	395.980,058 331.382,512	14	395.978,692 331.383,357	1.606
14	395.978,692 331.383,357	15	395.978,232 331.383,616	0.528
15	395.978,232 331.383,616	1	395.727,271 331.268,324	276.177

** Lungimile segmentelor sunt determinate în planul de proiecţie Stereo 70 şi sunt rotunjite la 1 milimetru.

*** Distanţa dintre puncte este formată din segmente cumulate ce sunt mai mici decât valoarea 1 milimetru.

**DATE DESPRE IMOBILUL NR. 553**

Oficiul de Cadastru și Publicitate Imobiliară DOLJ
Biroul de Cadastru și Publicitate Imobiliară Craiova

A. Partea I. Descrierea imobilului

TEREN Extravilan

Adresa: Jud. Dolj, T130, P41

Nr. Crt	Nr cadastral Nr. topografic	Suprafața* (mp)	Observații / Referințe
A1		2.300	Sector cadastral:1 Teren neimprejmuit;

B. Partea II. Proprietari și acte

Inscrieri privitoare la dreptul de proprietate și alte drepturi reale	Referințe
/	
Act Administrativ nr. Titlu de proprietate 1116-48419, din 18/08/1997 emis de CJSIPT Dolj;	
B1	A1
Intabulare, drept de PROPRIETATE, dobandit prin Reconstituire, cota actuala 1/1, cota initiala 1/1 1) VIERU ION	

C. Partea III. SARCINI .

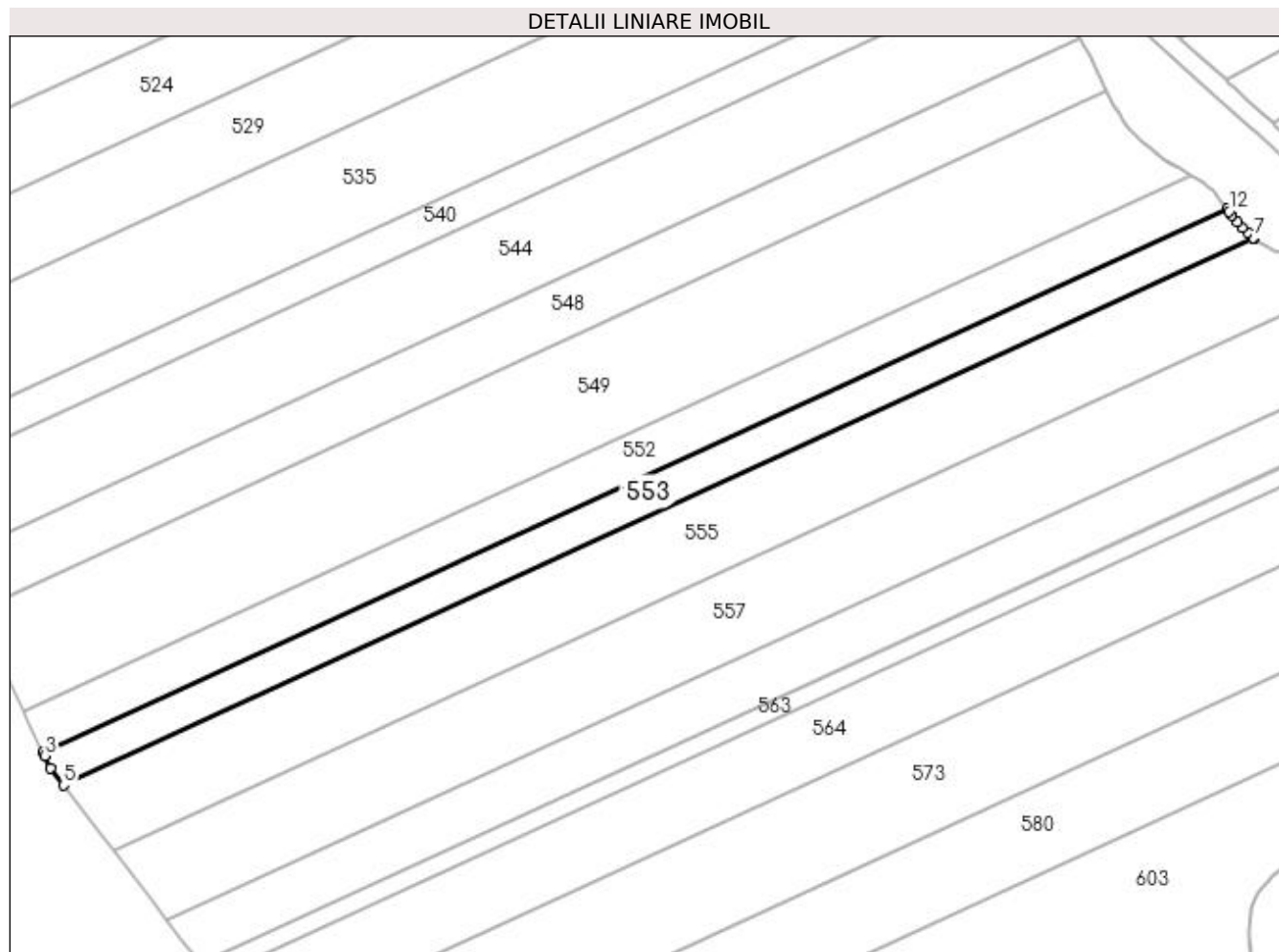
Inscrieri privind dezmembramintele dreptului de proprietate, drepturi reale de garanție și sarcini	Referințe
NU SUNT	

Anexa Nr. 1 La Partea I

Teren

Nr cadastral	Suprafața (mp)*	Observații / Referințe
	2.300	

* Suprafața este determinată în planul de proiecție Stereo 70.



Date referitoare la teren

Crt	Categorie folosință	Intra vilan	Suprafața (mp)	Tarla	Parcelă	Nr. topo	Observații / Referințe
1	arabil	NU	2.300	130	41	-	

Lungime Segmente

1) Valorile lungimilor segmentelor sunt obținute din proiecție în plan.

Punct început	X / Y	Punct sfârșit	X / Y	Lungime segment (** (m)
1	395.985,817 331.376,432	2	395.731,44 331.259,571	279.936
2	395.731,44 331.259,571	3	395.731,747 331.258,926	0.715
3	395.731,747 331.258,926	4	395.732,988 331.256,32	2.886
4	395.732,988 331.256,32	5	395.735,844 331.252,578	4.707
5	395.735,844 331.252,578	6	395.991,631 331.370,088	281.488

Punct început	X / Y	Punct sfârșit	X / Y	Lungime segment (** (m)
6	395.991,631 331.370,088	7	395.991,543 331.370,152	0.109
7	395.991,543 331.370,152	8	395.990,267 331.371,266	1.694
8	395.990,267 331.371,266	9	395.989,106 331.372,429	1.643
9	395.989,106 331.372,429	10	395.988,033 331.373,63	1.61
10	395.988,033 331.373,63	11	395.986,846 331.375,09	1.882
11	395.986,846 331.375,09	12	395.986,262 331.375,851	0.959
12	395.986,262 331.375,851	1	395.985,817 331.376,432	0.732

** Lungimile segmentelor sunt determinate în planul de proiecție Stereo 70 și sunt rotunjite la 1 milimetru.

*** Distanța dintre puncte este formată din segmente cumulate ce sunt mai mici decât valoarea 1 milimetru.

**DATE DESPRE IMOBILUL NR. 554**

Oficiul de Cadastru și Publicitate Imobiliară DOLJ
Biroul de Cadastru și Publicitate Imobiliară Craiova

A. Partea I. Descrierea imobilului

TEREN Extravilan

Adresa: Jud. Dolj, T127, P6

Nr. Crt	Nr cadastral Nr. topografic	Suprafața* (mp)	Observații / Referințe
A1		2.500	Sector cadastral:1 Teren neimprejmuit;

B. Partea II. Proprietari și acte

Inscrieri privitoare la dreptul de proprietate și alte drepturi reale	Referințe
/	
Act Administrativ nr. Titlu de proprietate 1116-48419, din 18/08/1997 emis de CJSPT Dolj;	
B1	A1
Intabulare, drept de PROPRIETATE, dobandit prin Reconstituire, cota actuala 1/1, cota initiala 1/1 1) VIERU ION	

C. Partea III. SARCINI .

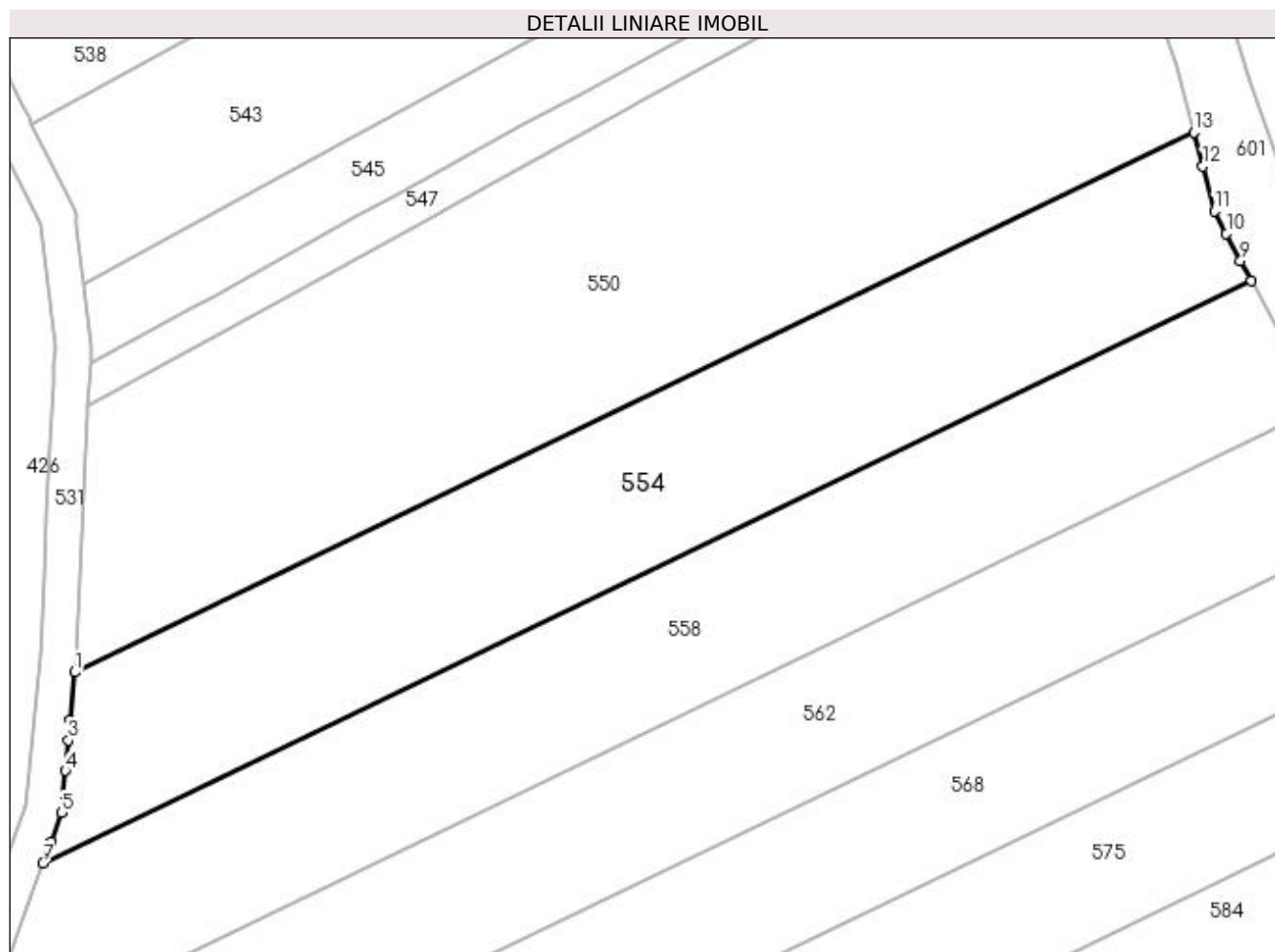
Inscrieri privind dezmembramintele dreptului de proprietate, drepturi reale de garanție și sarcini	Referințe
NU SUNT	

Anexa Nr. 1 La Partea I

Teren

Nr cadastral	Suprafața (mp)*	Observații / Referințe
	2.500	

* Suprafața este determinată în planul de proiecție Stereo 70.



Date referitoare la teren

Crt	Categorie folosință	Intravilan	Suprafața (mp)	Tarla	Parcelă	Nr. topo	Observații / Referințe
1	arabil	NU	2.500	127	6	-	

Lungime Segmente

1) Valorile lungimilor segmentelor sunt obținute din proiecție în plan.

Punct început	X / Y	Punct sfârșit	X / Y	Lungime segment (** (m)
1	396.040,103 331.289,188	2	396.039,591 331.283,905	5.308
2	396.039,591 331.283,905	3	396.039,371 331.281,635	2.28
3	396.039,371 331.281,635	4	396.039,04 331.278,226	3.425
4	396.039,04 331.278,226	5	396.038,589 331.273,577	4.671
5	396.038,589 331.273,577	6	396.037,434 331.270,38	3.399

Punct început	X / Y	Punct sfârşit	X / Y	Lungime segment (** (m)
6	396.037,434 331.270,38	7	396.036,566 331.267,976	2.556
7	396.036,566 331.267,976	8	396.170,704 331.332,613	148.899
8	396.170,704 331.332,613	9	396.169,536 331.334,838	2.513
9	396.169,536 331.334,838	10	396.167,955 331.337,852	3.404
10	396.167,955 331.337,852	11	396.166,632 331.340,373	2.847
11	396.166,632 331.340,373	12	396.165,358 331.345,327	5.115
12	396.165,358 331.345,327	13	396.164,393 331.349,08	3.875
13	396.164,393 331.349,08	1	396.040,103 331.289,188	137.968

** Lungimile segmentelor sunt determinate în planul de proiecție Stereo 70 și sunt rotunjite la 1 milimetru.

*** Distanța dintre puncte este formată din segmente cumulate ce sunt mai mici decât valoarea 1 milimetru.

**DATE DESPRE IMOBILUL NR. 555**

Oficiul de Cadastru și Publicitate Imobiliară DOLJ
 Biroul de Cadastru și Publicitate Imobiliară Craiova

A. Partea I. Descrierea imobilului

TEREN Extravilan

Adresa: Jud. Dolj, T130, P42

Nr. Crt	Nr cadastral Nr. topografic	Suprafața* (mp)	Observații / Referințe
A1	30755	4.985	Sector cadastral:1 Teren neimprejmuit;

B. Partea II. Proprietari și acte

Inscrieri privitoare la dreptul de proprietate și alte drepturi reale		Referințe
99292 / 29/07/2016		
Act Notarial nr. CVC aut nr 1718, din 22/07/2016 emis de SOROP ALEXANDRU OLIVIU (CONTRACT DE VANZARE);		
B1	Intabulare, drept de PROPRIETATE, dobandit prin Conventie, cota actuala 1/1, cota initiala 1/1 1) SC AGRI TERENURI SA, CIF:24816228	A1

C. Partea III. SARCINI .

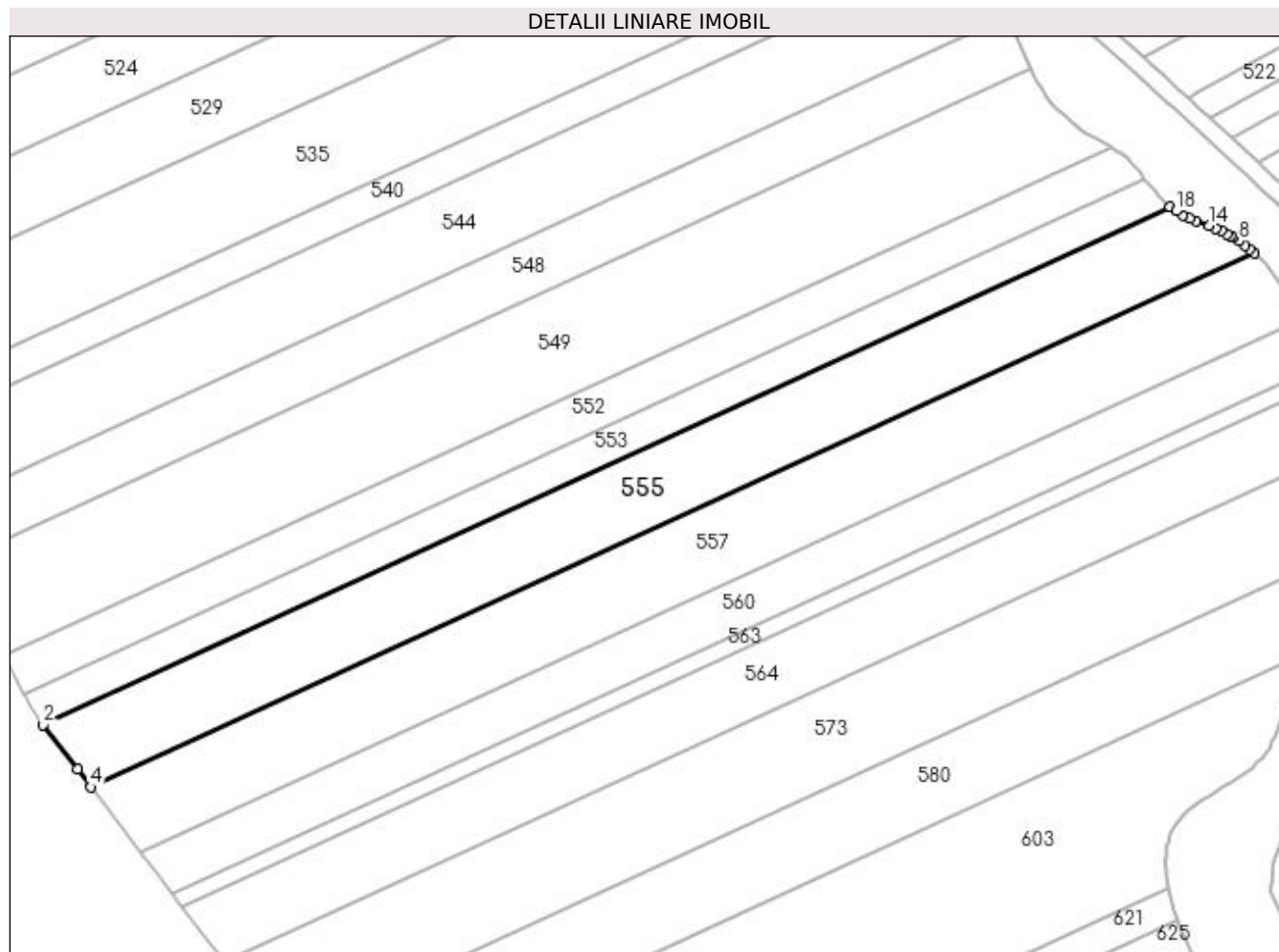
Inscrieri privind dezmembramintele dreptului de proprietate, drepturi reale de garanție și sarcini	Referințe
NU SUNT	

Anexa Nr. 1 La Partea I

Teren

Nr cadastral	Suprafața (mp)*	Observații / Referințe
30755	4.985	

* Suprafața este determinată în planul de proiecție Stereo 70.



Date referitoare la teren

Crt	Categorie folosință	Intra vilan	Suprafața (mp)	Tarla	Parcelă	Nr. topo	Observații / Referințe
1	arabil	NU	4.985	130	42	-	

Lungime Segmente

1) Valorile lungimilor segmentelor sunt obținute din proiecție în plan.

Punct început	X / Y	Punct sfârșit	X / Y	Lungime segment (** (m)
1	395.991,631 331.370,088	2	395.735,844 331.252,578	281.488
2	395.735,844 331.252,578	3	395.743,591 331.242,429	12.768
3	395.743,591 331.242,429	4	395.746,668 331.238,397	5.072
4	395.746,668 331.238,397	5	396.010,669 331.359,68	290.527
5	396.010,669 331.359,68	6	396.009,752 331.360,457	1.202

Punct început	X / Y	Punct sfârșit	X / Y	Lungime segment (** (m)
6	396.009,752 331.360,457	7	396.008,521 331.361,413	1.559
7	396.008,521 331.361,413	8	396.007,249 331.362,317	1.56
8	396.007,249 331.362,317	9	396.005,946 331.363,164	1.554
9	396.005,946 331.363,164	10	396.005,405 331.363,485	0.629
10	396.005,405 331.363,485	11	396.004,629 331.363,943	0.901
11	396.004,629 331.363,943	12	396.003,312 331.364,639	1.49
12	396.003,312 331.364,639	13	396.001,991 331.365,243	1.453
13	396.001,991 331.365,243	14	396.000,592 331.365,784	1.5
14	396.000,592 331.365,784	15	395.997,434 331.366,912	3.353
15	395.997,434 331.366,912	16	395.995,95 331.367,52	1.604
16	395.995,95 331.367,52	17	395.994,449 331.368,243	1.666
17	395.994,449 331.368,243	18	395.992,953 331.369,123	1.736
18	395.992,953 331.369,123	1	395.991,631 331.370,088	1.636

** Lungimile segmentelor sunt determinate în planul de proiecție Stereo 70 și sunt rotunjite la 1 milimetru.

*** Distanța dintre puncte este formată din segmente cumulate ce sunt mai mici decât valoarea 1 milimetru.

**DATE DESPRE IMOBILUL NR. 557**

Oficiul de Cadastru și Publicitate Imobiliară DOLJ
 Biroul de Cadastru și Publicitate Imobiliară Craiova

A. Partea I. Descrierea imobilului

TEREN Extravilan

Adresa: Jud. Dolj, T 130,P43-EXTRAVILAN

Nr. Crt	Nr cadastral Nr. topografic	Suprafața* (mp)	Observații / Referințe
A1	30789	5.300	Sector cadastral:1 Teren neimprejmuit;

B. Partea II. Proprietari și acte

Inscrieri privitoare la dreptul de proprietate și alte drepturi reale	Referințe
76602 / 19/05/2017	
Act Notarial nr. contract de vanzare aut. sub nr. 2019, din 16/05/2017 emis de NP DOINA FAURAR;	
B1	A1
Intabulare, drept de PROPRIETATE, dobandit prin Conventie, cota actuala 1/1, cota initiala 1/1	
1) SOCIETATEA AGROECOLOGICA 2008 SRL, CIF:24727589	

C. Partea III. SARCINI .

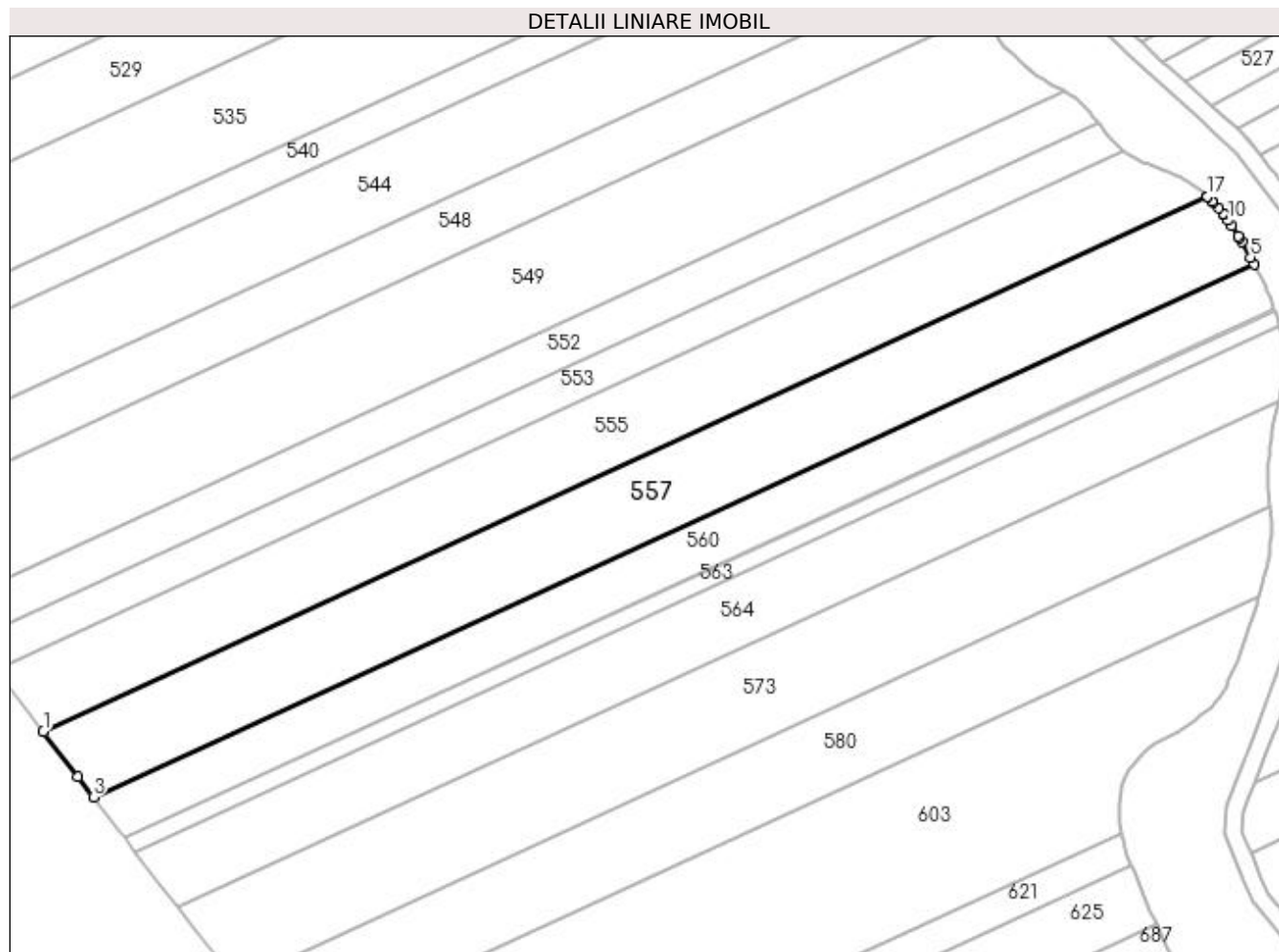
Inscrieri privind dezmembramintele dreptului de proprietate, drepturi reale de garanție și sarcini	Referințe
NU SUNT	

Anexa Nr. 1 La Partea I

Teren

Nr cadastral	Suprafața (mp)*	Observații / Referințe
30789	5.300	

* Suprafața este determinată în planul de proiecție Stereo 70.



Date referitoare la teren

Crt	Categorie folosință	Intra vilan	Suprafața (mp)	Tarla	Parcelă	Nr. topo	Observații / Referințe
1	arabil	NU	5.300	130	43	-	

Lungime Segmente

1) Valorile lungimilor segmentelor sunt obținute din proiecție în plan.

Punct început	X / Y	Punct sfârșit	X / Y	Lungime segment (** (m)
1	395.746,668 331.238,397	2	395.754,515 331.228,116	12.933
2	395.754,515 331.228,116	3	395.758,009 331.223,538	5.759
3	395.758,009 331.223,538	4	396.021,236 331.344,465	289.675
4	396.021,236 331.344,465	5	396.020,431 331.345,961	1.698
5	396.020,431 331.345,961	6	396.018,477 331.349,382	3.94

Punct început	X / Y	Punct sfârșit	X / Y	Lungime segment (** (m)
6	396.018,477 331.349,382	7	396.017,941 331.350,321	1.081
7	396.017,941 331.350,321	8	396.017,654 331.350,784	0.545
8	396.017,654 331.350,784	9	396.016,237 331.353,064	2.685
9	396.016,237 331.353,064	10	396.015,383 331.354,322	1.52
10	396.015,383 331.354,322	11	396.014,318 331.355,757	1.787
11	396.014,318 331.355,757	12	396.014,206 331.355,894	0.177
12	396.014,206 331.355,894	13	396.013,206 331.357,113	1.576
13	396.013,206 331.357,113	14	396.012,016 331.358,409	1.76
14	396.012,016 331.358,409	15	396.011,678 331.358,747	0.478
15	396.011,678 331.358,747	16	396.010,73 331.359,628	1.294
16	396.010,73 331.359,628	17	396.010,669 331.359,68	0.08
17	396.010,669 331.359,68	1	395.746,668 331.238,397	290.527

** Lungimile segmentelor sunt determinate în planul de proiecție Stereo 70 și sunt rotunjite la 1 milimetru.

*** Distanța dintre puncte este formată din segmente cumulate ce sunt mai mici decât valoarea 1 milimetru.

**DATE DESPRE IMOBILUL NR. 558**

Oficiul de Cadastru și Publicitate Imobiliară DOLJ
Biroul de Cadastru și Publicitate Imobiliară Craiova

A. Partea I. Descrierea imobilului

TEREN Extravilan

Adresa: Jud. Dolj, T127, P5

Nr. Crt	Nr cadastral Nr. topografic	Suprafața* (mp)	Observații / Referințe
A1		2.500	Sector cadastral:1 Teren neimprejmuit;

B. Partea II. Proprietari și acte

Inscrieri privitoare la dreptul de proprietate și alte drepturi reale	Referințe
/	
Act Notarial nr. Certificat de mostenitor 11, din 07/03/2003 emis de NP FURTUNA SIMONA;	
B1	A1
Intabulare, drept de PROPRIETATEPARTAJ, dobandit prin Succesiune, cota actuala 1/1, cota initiala 1/1 1) TRICA ION	

C. Partea III. SARCINI .

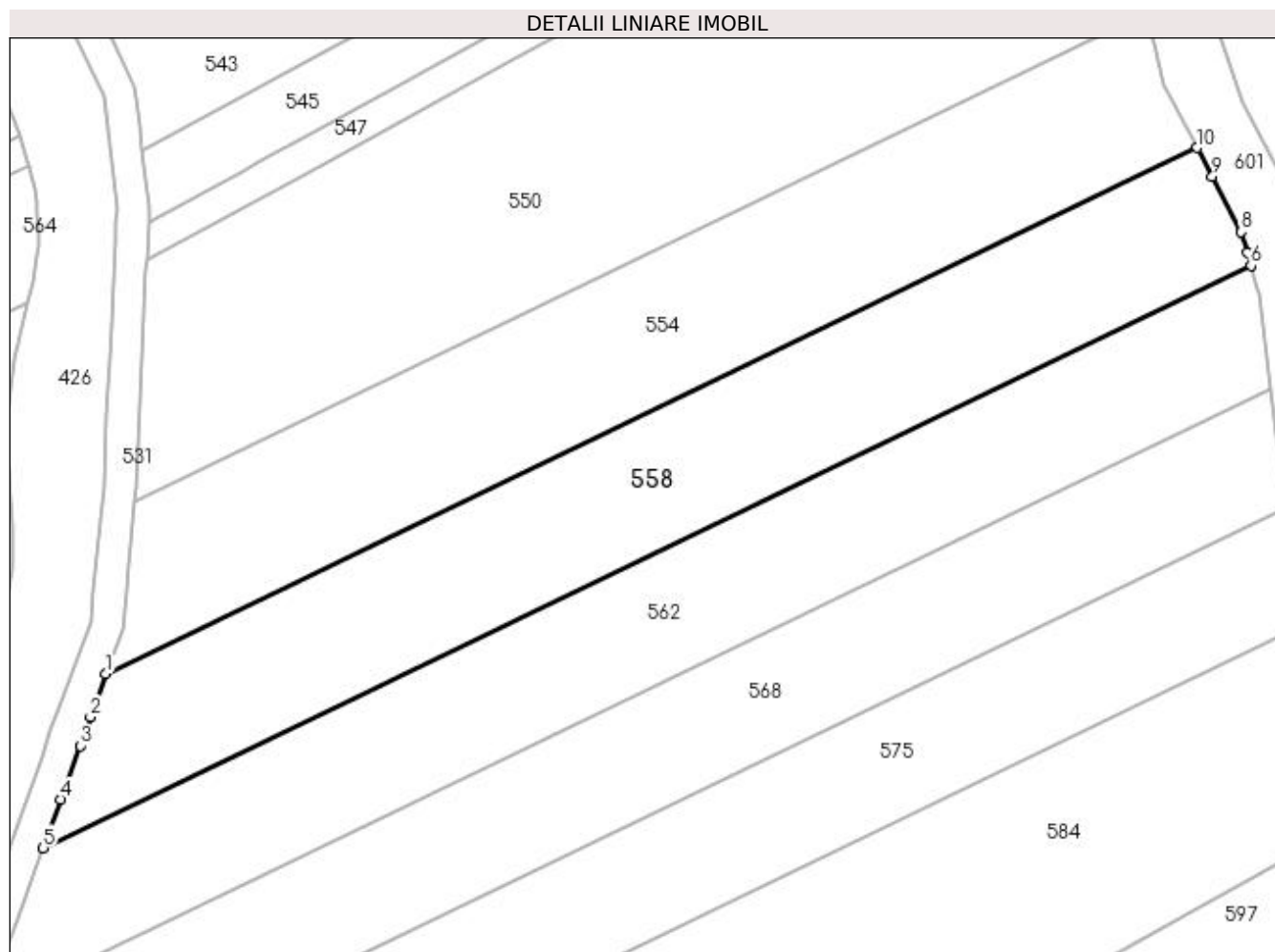
Inscrieri privind dezmembramintele dreptului de proprietate, drepturi reale de garanție și sarcini	Referințe
NU SUNT	

Anexa Nr. 1 La Partea I

Teren

Nr cadastral	Suprafața (mp)*	Observații / Referințe
	2.500	

* Suprafața este determinată în planul de proiecție Stereo 70.



Date referitoare la teren

Crt	Categorie folosință	Intra vilan	Suprafața (mp)	Tarla	Parcelă	Nr. topo	Observații / Referințe
1	arabil	NU	2.500	127	5	-	

Lungime Segmente

1) Valorile lungimilor segmentelor sunt obținute din proiecție în plan.

Punct început	X / Y	Punct sfârșit	X / Y	Lungime segment (** (m)
1	396.036,566 331.267,976	2	396.034,655 331.262,687	5.624
2	396.034,655 331.262,687	3	396.033,384 331.259,168	3.742
3	396.033,384 331.259,168	4	396.030,997 331.252,56	7.025
4	396.030,997 331.252,56	5	396.028,844 331.246,598	6.339
5	396.028,844 331.246,598	6	396.177,325 331.318,148	164.821

Punct început	X / Y	Punct sfârșit	X / Y	Lungime segment (** (m)
6	396.177,325 331.318,148	7	396.176,873 331.319,706	1.622
7	396.176,873 331.319,706	8	396.176,127 331.322,277	2.678
8	396.176,127 331.322,277	9	396.172,556 331.329,082	7.685
9	396.172,556 331.329,082	10	396.170,704 331.332,613	3.988
10	396.170,704 331.332,613	1	396.036,566 331.267,976	148.899

** Lungimile segmentelor sunt determinate în planul de proiecție Stereo 70 și sunt rotunjite la 1 milimetru.

*** Distanța dintre puncte este formată din segmente cumulate ce sunt mai mici decât valoarea 1 milimetru.

**DATE DESPRE IMOBILUL NR. 560**

Oficiul de Cadastru și Publicitate Imobiliară DOLJ
Biroul de Cadastru și Publicitate Imobiliară Craiova

A. Partea I. Descrierea imobilului

TEREN Extravilan

Adresa: Jud. Dolj, T 130,P 44-EXTRAVILAN

Nr. Crt	Nr cadastral Nr. topografic	Suprafața* (mp)	Observații / Referințe
A1	30806	3.264	Sector cadastral:1 Teren neimprejmuit;

B. Partea II. Proprietari și acte

Inscrieri privitoare la dreptul de proprietate și alte drepturi reale	Referințe
110150 / 25/08/2016	
Act Normativ nr. TDP nr. 1306-59364, din 16/10/1998 emis de CJ DOLJ (act notarial nr C.M. nr. 111 din 04.08.2008, emis de NP GAGEATU ILIE);	
B1	A1
Intabulare, drept de PROPRIETATE, dobandit prin Succesiune, cota actuala 1/1, cota initiala 1/1	
1) DRAGHICI MARIA	
OBSERVATII: Ghita Ilie	

C. Partea III. SARCINI .

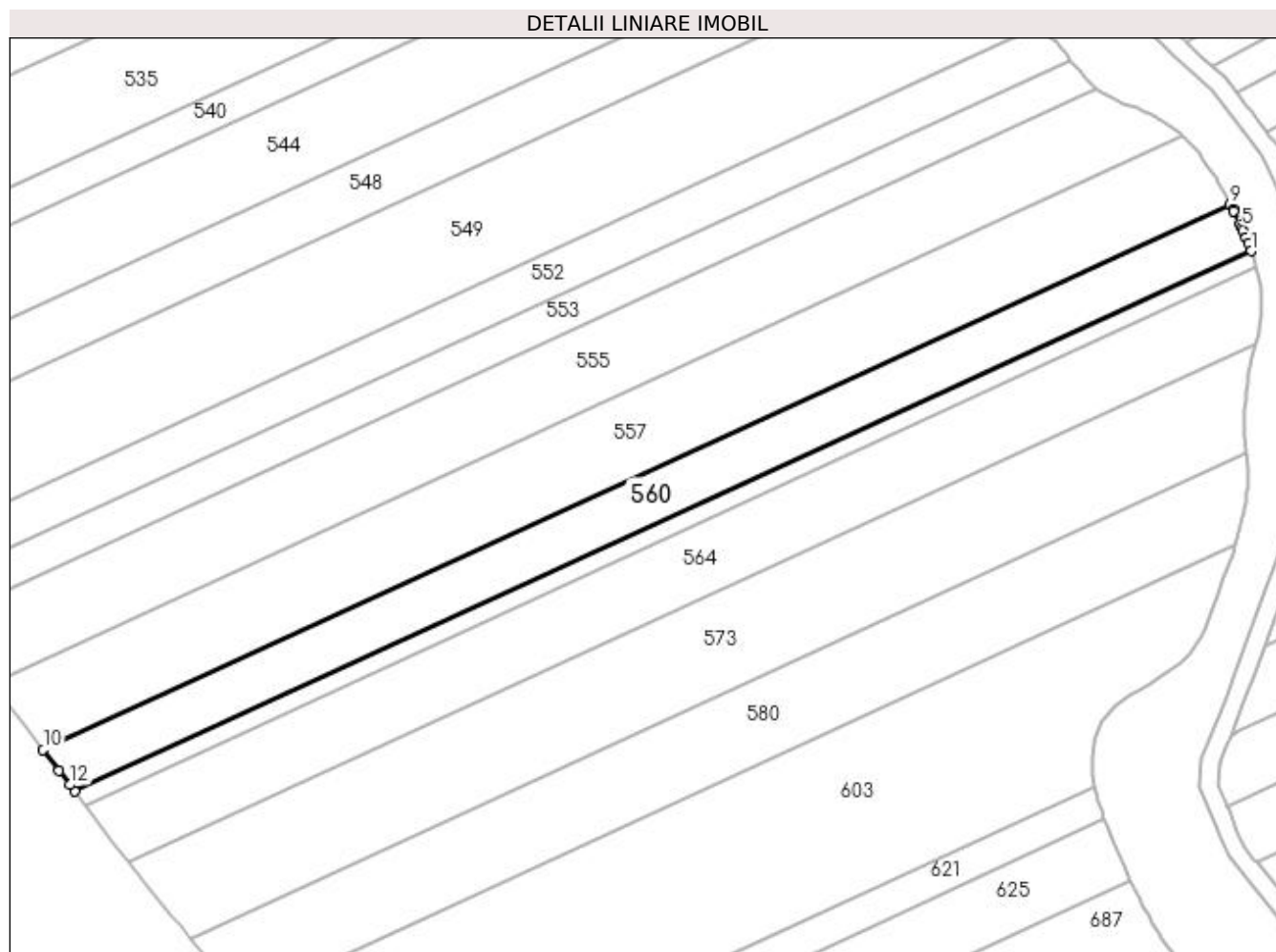
Inscrieri privind dezmembramintele dreptului de proprietate, drepturi reale de garanție și sarcini	Referințe
NU SUNT	

Anexa Nr. 1 La Partea I

Teren

Nr cadastral	Suprafața (mp)*	Observații / Referințe
30806	3.264	

* Suprafața este determinată în planul de proiecție Stereo 70.



Date referitoare la teren

Crt	Categorie folosință	Intra vilan	Suprafața (mp)	Tarla	Parcelă	Nr. topo	Observații / Referințe
1	arabil	NU	3.264	130	44	-	

Lungime Segmente

1) Valorile lungimilor segmentelor sunt obținute din proiecție în plan.

Punct început	X / Y	Punct sfârșit	X / Y	Lungime segment (** (m)
1	396.025,872 331.334,145	2	396.025,22 331.335,876	1.849
2	396.025,22 331.335,876	3	396.024,769 331.337,071	1.277
3	396.024,769 331.337,071	4	396.024,155 331.338,548	1.6
4	396.024,155 331.338,548	5	396.023,77 331.339,411	0.945
5	396.023,77 331.339,411	6	396.023,507 331.339,999	0.644

Punct început	X / Y	Punct sfârșit	X / Y	Lungime segment (** (m)
6	396.023,507 331.339,999	7	396.022,028 331.342,992	3.338
7	396.022,028 331.342,992	8	396.021,892 331.343,244	0.286
8	396.021,892 331.343,244	9	396.021,236 331.344,465	1.387
9	396.021,236 331.344,465	10	395.758,009 331.223,538	289.675
10	395.758,009 331.223,538	11	395.761,523 331.218,934	5.792
11	395.761,523 331.218,934	12	395.763,898 331.215,823	3.913
12	395.763,898 331.215,823	13	395.765,045 331.214,32	1.891
13	395.765,045 331.214,32	1	396.025,872 331.334,145	287.035

** Lungimile segmentelor sunt determinate în planul de proiecție Stereo 70 și sunt rotunjite la 1 milimetru.

*** Distanța dintre puncte este formată din segmente cumulate ce sunt mai mici decât valoarea 1 milimetru.

**DATE DESPRE IMOBILUL NR. 562**

Oficiul de Cadastru și Publicitate Imobiliară DOLJ
Biroul de Cadastru și Publicitate Imobiliară Craiova

A. Partea I. Descrierea imobilului

TEREN Extravilan

Adresa: Jud. Dolj, T127, P6

Nr. Crt	Nr cadastral Nr. topografic	Suprafața* (mp)	Observații / Referințe
A1		2.500	Sector cadastral:1 Teren neimprejmuit;

B. Partea II. Proprietari și acte

Inscrieri privitoare la dreptul de proprietate și alte drepturi reale	Referințe
/	
Act Administrativ nr. Titlu de proprietate 1311-59364, din 16/10/1998 emis de CJSIPT Dolj;	
B1	A1
Intabulare, drept de PROPRIETATE, dobandit prin Reconstituire, cota actuala 1/1, cota initiala 1/1 1) PASALEGA VICTOR	

C. Partea III. SARCINI .

Inscrieri privind dezmembramintele dreptului de proprietate, drepturi reale de garanție și sarcini	Referințe
NU SUNT	

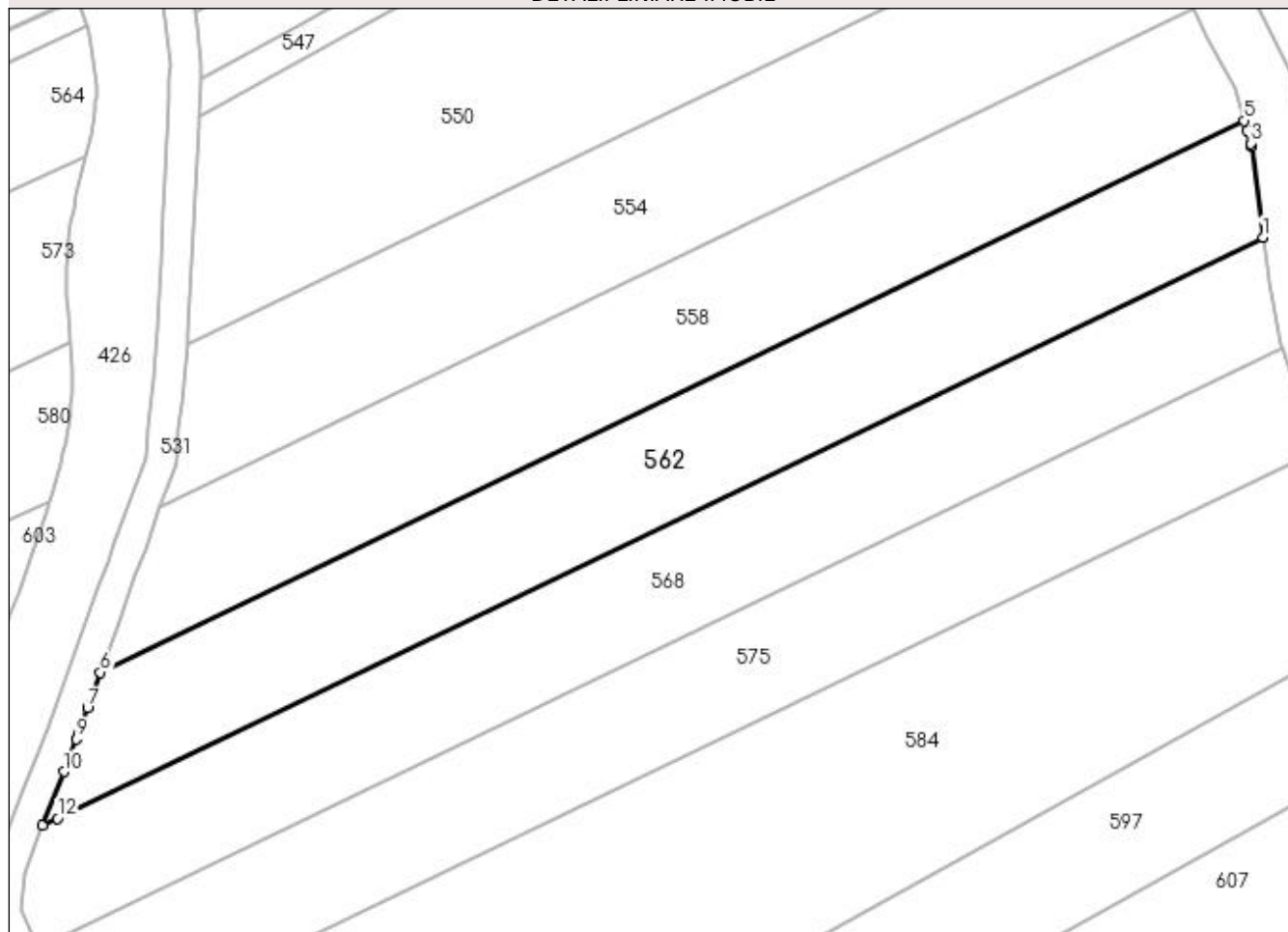
Anexa Nr. 1 La Partea I

Teren

Nr cadastral	Suprafața (mp)*	Observații / Referințe
	2.500	

* Suprafața este determinată în planul de proiecție Stereo 70.

DETALII LINIARE IMOBIL



Date referitoare la teren

Crt	Categorie folosință	Intra vilan	Suprafața (mp)	Tarla	Parcelă	Nr. topo	Observații / Referințe
1	arabil	NU	2.500	127	6	-	

Lungime Segmente

1) Valorile lungimilor segmentelor sunt obținute din proiecție în plan.

Punct început	X / Y	Punct sfârșit	X / Y	Lungime segment (** (m)
1	396.179,738 331.303,03	2	396.178,293 331.314,808	11.866
2	396.178,293 331.314,808	3	396.178,18 331.315,199	0.407
3	396.178,18 331.315,199	4	396.177,69 331.316,887	1.758
4	396.177,69 331.316,887	5	396.177,325 331.318,148	1.312
5	396.177,325 331.318,148	6	396.028,844 331.246,598	164.821

Punct început	X / Y	Punct sfârșit	X / Y	Lungime segment (** (m)
6	396.028,844 331.246,598	7	396.027,161 331.241,942	4.951
7	396.027,161 331.241,942	8	396.025,944 331.238,573	3.581
8	396.025,944 331.238,573	9	396.025,706 331.237,912	0.703
9	396.025,706 331.237,912	10	396.024,071 331.233,717	4.503
10	396.024,071 331.233,717	11	396.021,338 331.226,701	7.529
11	396.021,338 331.226,701	12	396.023,256 331.227,626	2.129
12	396.023,256 331.227,626	1	396.179,738 331.303,03	173.702

** Lungimile segmentelor sunt determinate în planul de proiecție Stereo 70 și sunt rotunjite la 1 milimetru.

*** Distanța dintre puncte este formată din segmente cumulate ce sunt mai mici decât valoarea 1 milimetru.

**DATE DESPRE IMOBILUL NR. 563**

Oficiul de Cadastru și Publicitate Imobiliară DOLJ
Biroul de Cadastru și Publicitate Imobiliară Craiova

A. Partea I. Descrierea imobilului

TEREN Extravilan

Adresa: Jud. Dolj, T130, P45

Nr. Crt	Nr cadastral Nr. topografic	Suprafața* (mp)	Observații / Referințe
A1		1.100	Sector cadastral:1 Teren neimprejmuit;

B. Partea II. Proprietari și acte

Inscrieri privitoare la dreptul de proprietate și alte drepturi reale		Referințe
/		
Act Administrativ nr. Titlu de proprietate 1085-1367, din 04/08/1997 emis de CJSIPT Dolj (Adeverinta nr. 1536/24.04.2023, eliberata de Primaria Comunei Almaj);		
B1	Intabulare, drept de PROPRIETATE, dobandit prin Reconstituire, cota actuala 1/1, cota initiala 1/1 1) VASILE ELENA DEFUNCT:Da	A1

C. Partea III. SARCINI .

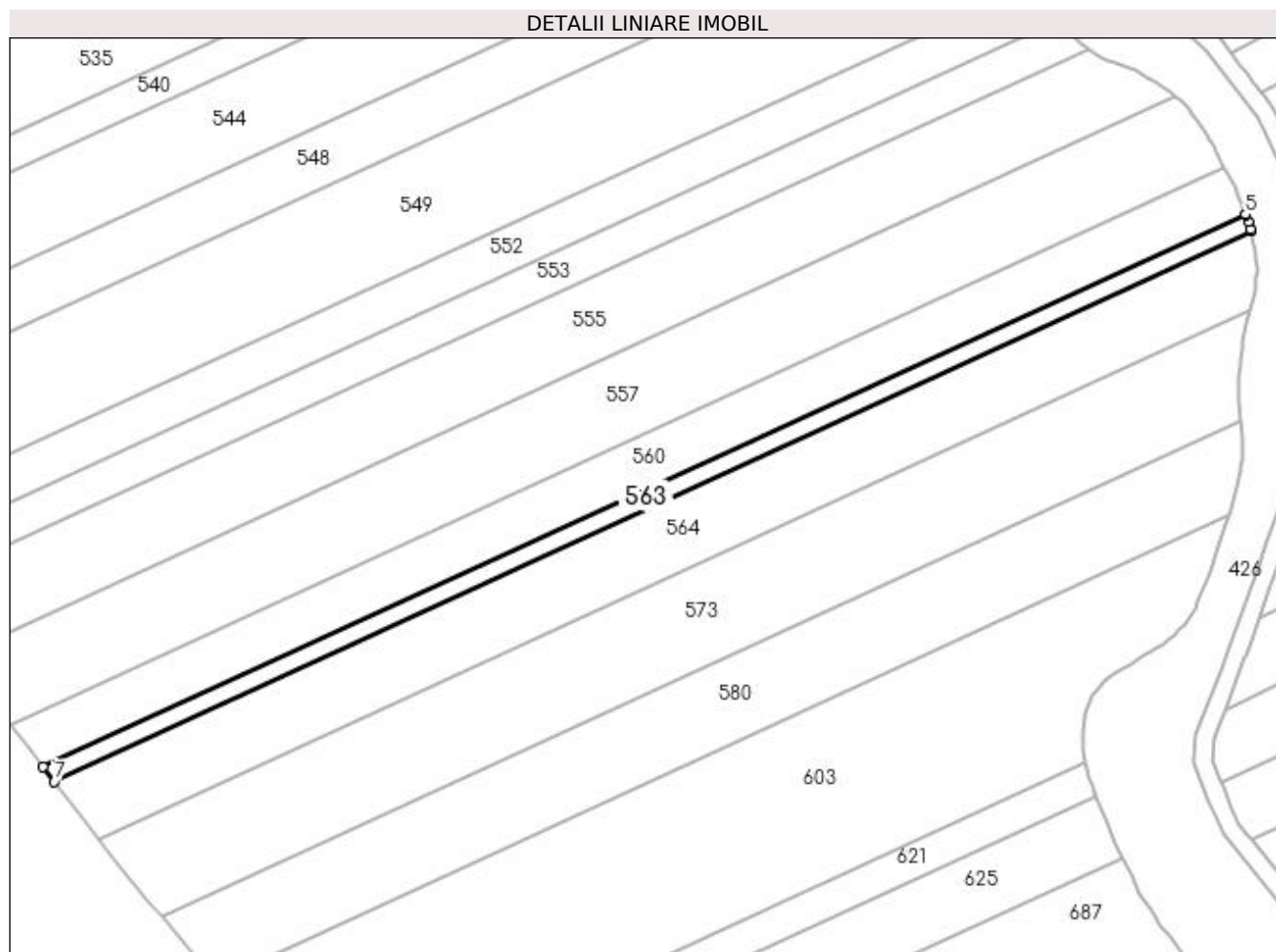
Inscrieri privind dezmembramintele dreptului de proprietate, drepturi reale de garanție și sarcini	Referințe
NU SUNT	

Anexa Nr. 1 La Partea I

Teren

Nr cadastral	Suprafața (mp)*	Observații / Referințe
	1.100	

* Suprafața este determinată în planul de proiecție Stereo 70.



Date referitoare la teren

Crt	Categorie folosință	Intra vilan	Suprafața (mp)	Tarla	Parcelă	Nr. topo	Observații / Referințe
1	arabil	NU	1.100	130	45	-	

Lungime Segmente

1) Valorile lungimilor segmentelor sunt obținute din proiecție în plan.

Punct început	X / Y	Punct sfârșit	X / Y	Lungime segment (** (m)
1	396.027,048 331.330,459	2	396.026,909 331.330,971	0.53
2	396.026,909 331.330,971	3	396.026,441 331.332,484	1.584
3	396.026,441 331.332,484	4	396.025,932 331.333,988	1.589
4	396.025,932 331.333,988	5	396.025,872 331.334,145	0.168
5	396.025,872 331.334,145	6	395.765,045 331.214,32	287.035

Punct început	X / Y	Punct sfârșit	X / Y	Lungime segment (** (m)
6	395.765,045 331.214,32	7	395.767,433 331.211,191	3.937
7	395.767,433 331.211,191	1	396.027,048 331.330,459	285.7

** Lungimile segmentelor sunt determinate în planul de proiecție Stereo 70 și sunt rotunjite la 1 milimetru.

*** Distanța dintre puncte este formată din segmente cumulate ce sunt mai mici decât valoarea 1 milimetru.

**DATE DESPRE IMOBILUL NR. 564**

Oficiul de Cadastru și Publicitate Imobiliară DOLJ
Biroul de Cadastru și Publicitate Imobiliară Craiova

A. Partea I. Descrierea imobilului

TEREN Extravilan

Adresa: Jud. Dolj, T130, P46

Nr. Crt	Nr cadastral Nr. topografic	Suprafața* (mp)	Observații / Referințe
A1		4.320	Sector cadastral:1 Teren neimprejmuit;

B. Partea II. Proprietari și acte

Inscrieri privitoare la dreptul de proprietate și alte drepturi reale	Referințe
/	
Act Administrativ nr. Titlu de proprietate 1402-59556, din 18/11/1998 emis de CJSIPT Dolj;	
B1	A1
Intabulare, drept de PROPRIETATE, dobandit prin Reconstituire, cota actuala 1/1, cota initiala 1/1	
1) IANCU ION	
2) IANCU ELENA	

C. Partea III. SARCINI .

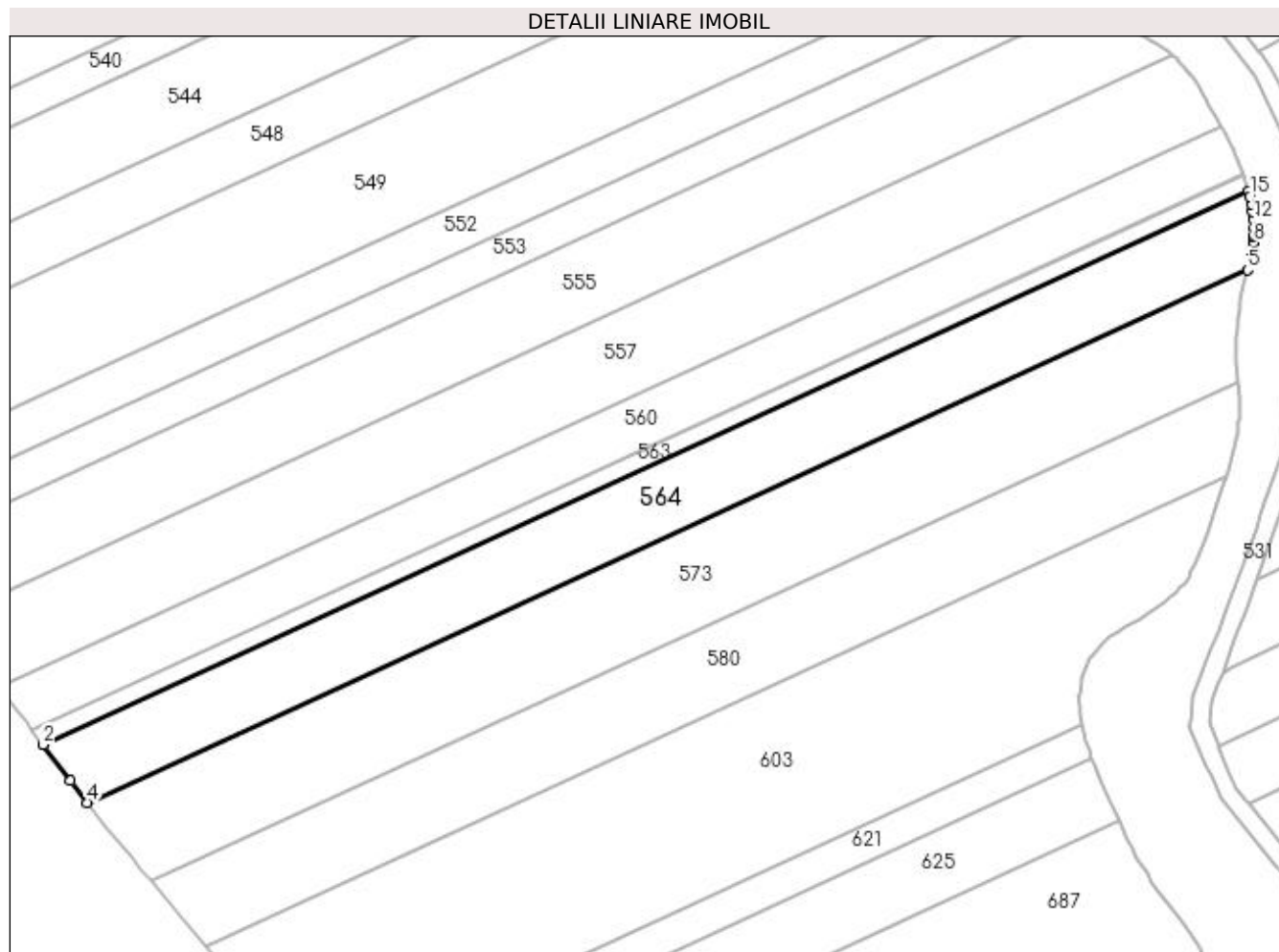
Inscrieri privind dezmembramintele dreptului de proprietate, drepturi reale de garanție și sarcini	Referințe
NU SUNT	

Anexa Nr. 1 La Partea I

Teren

Nr cadastral	Suprafața (mp)*	Observații / Referințe
	4.320	

* Suprafața este determinată în planul de proiecție Stereo 70.



Date referitoare la teren

Crt	Categorie folosință	Intra vilan	Suprafața (mp)	Tarla	Parcelă	Nr. topo	Observații / Referințe
1	arabil	NU	4.320	130	46	-	

Lungime Segmente

1) Valorile lungimilor segmentelor sunt obținute din proiecție în plan.

Punct început	X / Y	Punct sfârșit	X / Y	Lungime segment (** (m)
1	396.027,048 331.330,459	2	395.767,433 331.211,191	285.7
2	395.767,433 331.211,191	3	395.773,337 331.203,456	9.73
3	395.773,337 331.203,456	4	395.776,984 331.198,678	6.012
4	395.776,984 331.198,678	5	396.026,904 331.313,492	275.032
5	396.026,904 331.313,492	6	396.027,545 331.316,087	2.673

Punct început	X / Y	Punct sfârșit	X / Y	Lungime segment (** (m)
6	396.027,545 331.316,087	7	396.027,89 331.317,777	1.725
7	396.027,89 331.317,777	8	396.028,131 331.319,411	1.651
8	396.028,131 331.319,411	9	396.028,214 331.320,548	1.14
9	396.028,214 331.320,548	10	396.028,249 331.321,025	0.478
10	396.028,249 331.321,025	11	396.028,259 331.322,676	1.652
11	396.028,259 331.322,676	12	396.028,171 331.324,355	1.681
12	396.028,171 331.324,355	13	396.027,992 331.326,035	1.689
13	396.027,992 331.326,035	14	396.027,72 331.327,7	1.687
14	396.027,72 331.327,7	15	396.027,358 331.329,319	1.658
15	396.027,358 331.329,319	1	396.027,048 331.330,459	1.182

** Lungimile segmentelor sunt determinate în planul de proiecție Stereo 70 și sunt rotunjite la 1 milimetru.

*** Distanța dintre puncte este formată din segmente cumulate ce sunt mai mici decât valoarea 1 milimetru.

**DATE DESPRE IMOBILUL NR. 568**

Oficiul de Cadastru și Publicitate Imobiliară DOLJ
Biroul de Cadastru și Publicitate Imobiliară Craiova

A. Partea I. Descrierea imobilului

TEREN Extravilan

Adresa: Jud. Dolj, T127, P5/1

Nr. Crt	Nr cadastral Nr. topografic	Suprafața* (mp)	Observații / Referințe
A1		2.500	Sector cadastral:1 Teren neimprejmuit;

B. Partea II. Proprietari și acte

Inscrieri privitoare la dreptul de proprietate și alte drepturi reale	Referințe
/	
Act Administrativ nr. Titlu de proprietate 1403-59556, din 18/11/1998 emis de CJSIPT Dolj;	
B1	A1
Intabulare, drept de PROPRIETATE, dobândit prin Reconstituire, cota actuala 1/1, cota initiala 1/1 1) TRICĂ GHEORGHE	

C. Partea III. SARCINI .

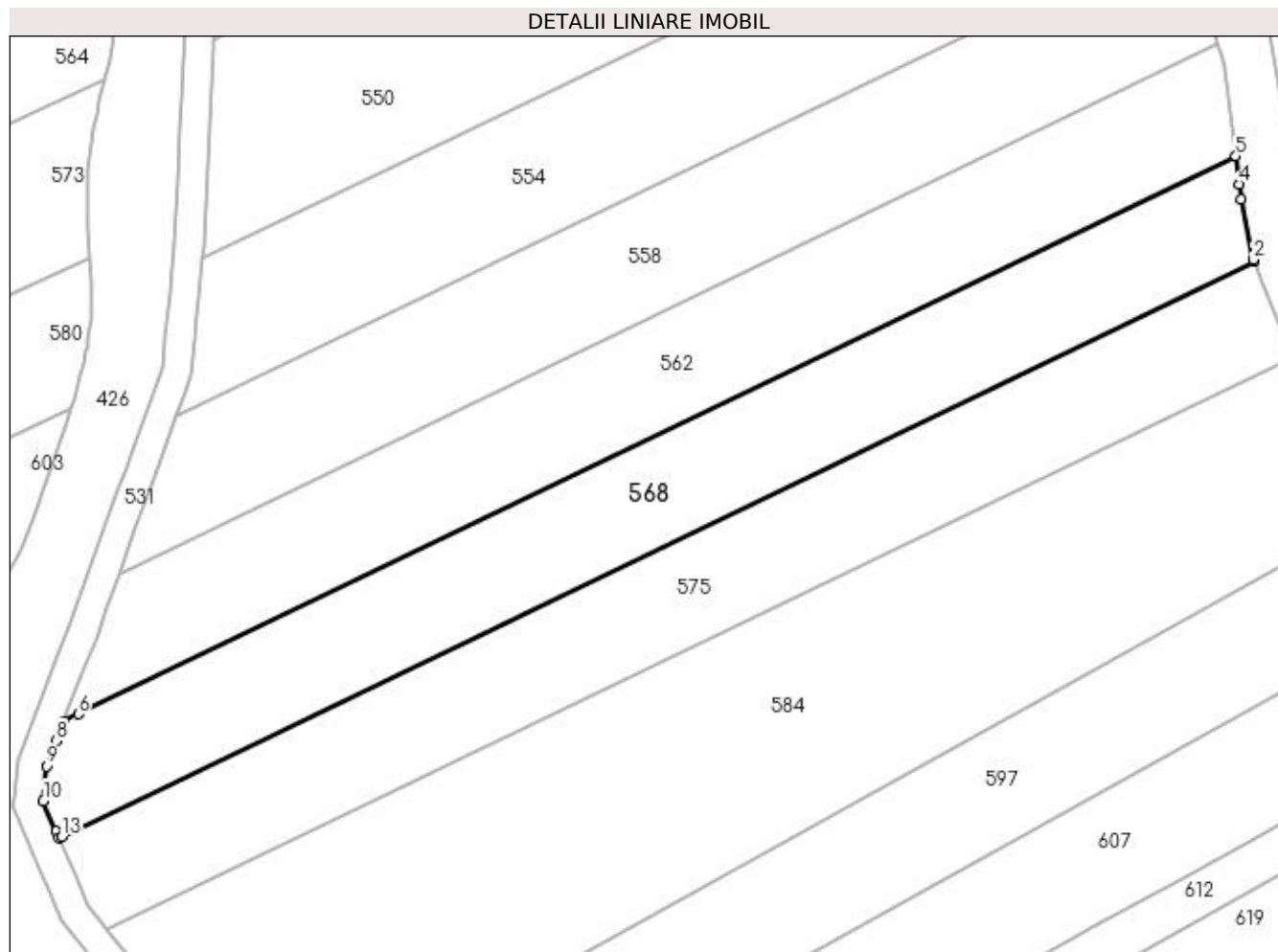
Inscrieri privind dezmembramintele dreptului de proprietate, drepturi reale de garanție și sarcini	Referințe
NU SUNT	

Anexa Nr. 1 La Partea I

Teren

Nr cadastral	Suprafața (mp)*	Observații / Referințe
	2.500	

* Suprafața este determinată în planul de proiecție Stereo 70.



Date referitoare la teren

Crt	Categorie folosință	Intra vilan	Suprafața (mp)	Tarla	Parcelă	Nr. topo	Observații / Referințe
1	arabil	NU	2.500	127	5/1	-	

Lungime Segmente

1) Valorile lungimilor segmentelor sunt obținute din proiecție în plan.

Punct început	X / Y	Punct sfârșit	X / Y	Lungime segment (** (m)
1	396.182,213 331.288,724	2	396.182,088 331.289,037	0.337
2	396.182,088 331.289,037	3	396.180,452 331.297,208	8.333
3	396.180,452 331.297,208	4	396.180,206 331.299,215	2.022
4	396.180,206 331.299,215	5	396.179,738 331.303,03	3.843
5	396.179,738 331.303,03	6	396.023,256 331.227,626	173.702

Punct început	X / Y	Punct sfârșit	X / Y	Lungime segment (** (m)
6	396.023,256 331.227,626	7	396.021,338 331.226,701	2.129
7	396.021,338 331.226,701	8	396.020,293 331.224,02	2.878
8	396.020,293 331.224,02	9	396.018,947 331.220,566	3.707
9	396.018,947 331.220,566	10	396.018,523 331.215,878	4.707
10	396.018,523 331.215,878	11	396.020,227 331.211,816	4.405
11	396.020,227 331.211,816	12	396.020,628 331.210,861	1.035
12	396.020,628 331.210,861	13	396.021,039 331.211,059	0.456
13	396.021,039 331.211,059	1	396.182,213 331.288,724	178.91

** Lungimile segmentelor sunt determinate în planul de proiecție Stereo 70 și sunt rotunjite la 1 milimetru.

*** Distanța dintre puncte este formată din segmente cumulate ce sunt mai mici decât valoarea 1 milimetru.

**DATE DESPRE IMOBILUL NR. 573**

Oficiul de Cadastru și Publicitate Imobiliară DOLJ
Biroul de Cadastru și Publicitate Imobiliară Craiova

A. Partea I. Descrierea imobilului

TEREN Extravilan

Adresa: Jud. Dolj, T130, P47

Nr. Crt	Nr cadastral Nr. topografic	Suprafața* (mp)	Observații / Referințe
A1		5.600	Sector cadastral:1 Teren neimprejmuit;

B. Partea II. Proprietari și acte

Inscrieri privitoare la dreptul de proprietate și alte drepturi reale		Referințe
/		
Act Administrativ nr. Titlu de proprietate 1403-59556, din 18/11/1998 emis de CJSIPT Dolj;		
B1	Inscrierea provizorie, drept de PROPRIETATE, dobandit prin Reconstituire, cota actuala 1/1, cota initiala 1/1 1) TRICA GHEORGHE	A1
Act Notarial nr. Certificat de mostenitor 4, din 21/03/2013 emis de NP FURTUNA SIMONA;		
B2	Inscrierea provizorie, drept de PROPRIETATE, dobandit prin Succesiune, cota actuala 1/1, cota initiala 1/1 1) UTA MARIANA	A1
Act Normativ nr. Legea 7, din 13/03/1996 emis de Parlamentul Romaniei;		
B3	Se noteaza suprapunerea reala a doua acte de proprietate asupra imobilului A1: Titlul de proprietate 1403-59556/18.11.1998 prin care s-a intabulat dreptul de proprietate in favoarea numitului TRICA M. GHEORGHE si Certificatul de mostenitor nr.4/21.03.2013 prin care s-a intabulat dreptul de proprietate in favoarea numitei UTA MARIANA.	A1

C. Partea III. SARCINI .

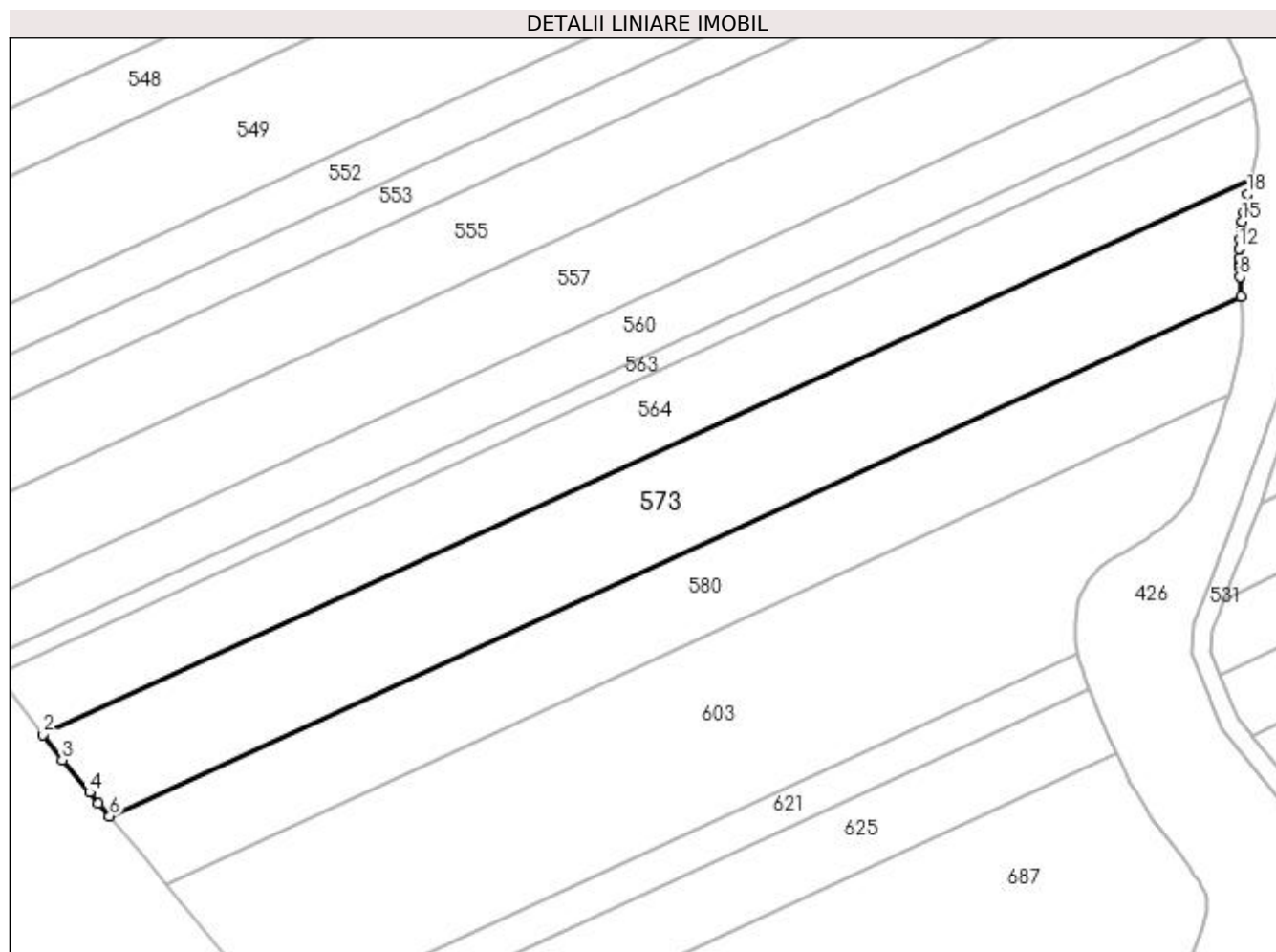
Inscrieri privind dezmembramintele dreptului de proprietate, drepturi reale de garanție și sarcini		Referințe
NU SUNT		

Anexa Nr. 1 La Partea I

Teren

Nr cadastral	Suprafața (mp)*	Observații / Referințe
	5.600	

* Suprafața este determinată în planul de proiecție Stereo 70.



Date referitoare la teren

Crt	Categorie folosință	Intra vilan	Suprafața (mp)	Tarla	Parcelă	Nr. topo	Observații / Referințe
1	arabil	NU	5.600	130	47	-	

Lungime Segmente

1) Valorile lungimilor segmentelor sunt obținute din proiecție în plan.

Punct început	X / Y	Punct sfârșit	X / Y	Lungime segment (** (m)
1	396.026,904 331.313,492	2	395.776,984 331.198,678	275.032
2	395.776,984 331.198,678	3	395.780,95 331.193,482	6.536
3	395.780,95 331.193,482	4	395.786,572 331.186,781	8.747
4	395.786,572 331.186,781	5	395.788,459 331.184,532	2.936
5	395.788,459 331.184,532	6	395.790,755 331.181,795	3.573

Punct început	X / Y	Punct sfârșit	X / Y	Lungime segment (** (m)
6	395.790,755 331.181,795	7	396.024,848 331.289,338	257.614
7	396.024,848 331.289,338	8	396.024,565 331.293,318	3.991
8	396.024,565 331.293,318	9	396.024,468 331.295,248	1.932
9	396.024,468 331.295,248	10	396.024,454 331.296,065	0.817
10	396.024,454 331.296,065	11	396.024,435 331.297,222	1.157
11	396.024,435 331.297,222	12	396.024,486 331.299,146	1.925
12	396.024,486 331.299,146	13	396.024,611 331.301,049	1.907
13	396.024,611 331.301,049	14	396.024,8 331.302,932	1.893
14	396.024,8 331.302,932	15	396.025,046 331.304,802	1.886
15	396.025,046 331.304,802	16	396.025,35 331.306,664	1.887
16	396.025,35 331.306,664	17	396.025,713 331.308,52	1.891
17	396.025,713 331.308,52	18	396.026,167 331.310,505	2.036
18	396.026,167 331.310,505	1	396.026,904 331.313,492	3.077

** Lungimile segmentelor sunt determinate în planul de proiecție Stereo 70 și sunt rotunjite la 1 milimetru.

*** Distanța dintre puncte este formată din segmente cumulate ce sunt mai mici decât valoarea 1 milimetru.

**DATE DESPRE IMOBILUL NR. 575**

Oficiul de Cadastru și Publicitate Imobiliară DOLJ
Biroul de Cadastru și Publicitate Imobiliară Craiova

A. Partea I. Descrierea imobilului

TEREN Extravilan

Adresa: Jud. Dolj, T127, P7

Nr. Crt	Nr cadastral Nr. topografic	Suprafața* (mp)	Observații / Referințe
A1		2.500	Sector cadastral:1 Teren neimprejmuit;

B. Partea II. Proprietari și acte

Inscrieri privitoare la dreptul de proprietate și alte drepturi reale		Referințe
/		
Act Notarial nr. Certificat de mostenitor conexas 37, din 06/02/2023 emis de NP JIANU GEORGETA CRISTINA;		
B1	Intabulare, drept de PROPRIETATE, dobandit prin Succesiune, cota actuala 4/16, cota initiala 4/16 1) DINU LILIANA-MARILENA	A1
B2	Intabulare, drept de PROPRIETATE, dobandit prin Succesiune, cota actuala 4/16, cota initiala 4/16 1) DINU DUMITRU	A1
B3	Intabulare, drept de PROPRIETATE, dobandit prin Succesiune, cota actuala 8/16, cota initiala 8/16 1) DINU VIORICA	A1

C. Partea III. SARCINI .

Inscrieri privind dezmembramintele dreptului de proprietate, drepturi reale de garanție și sarcini	Referințe
NU SUNT	

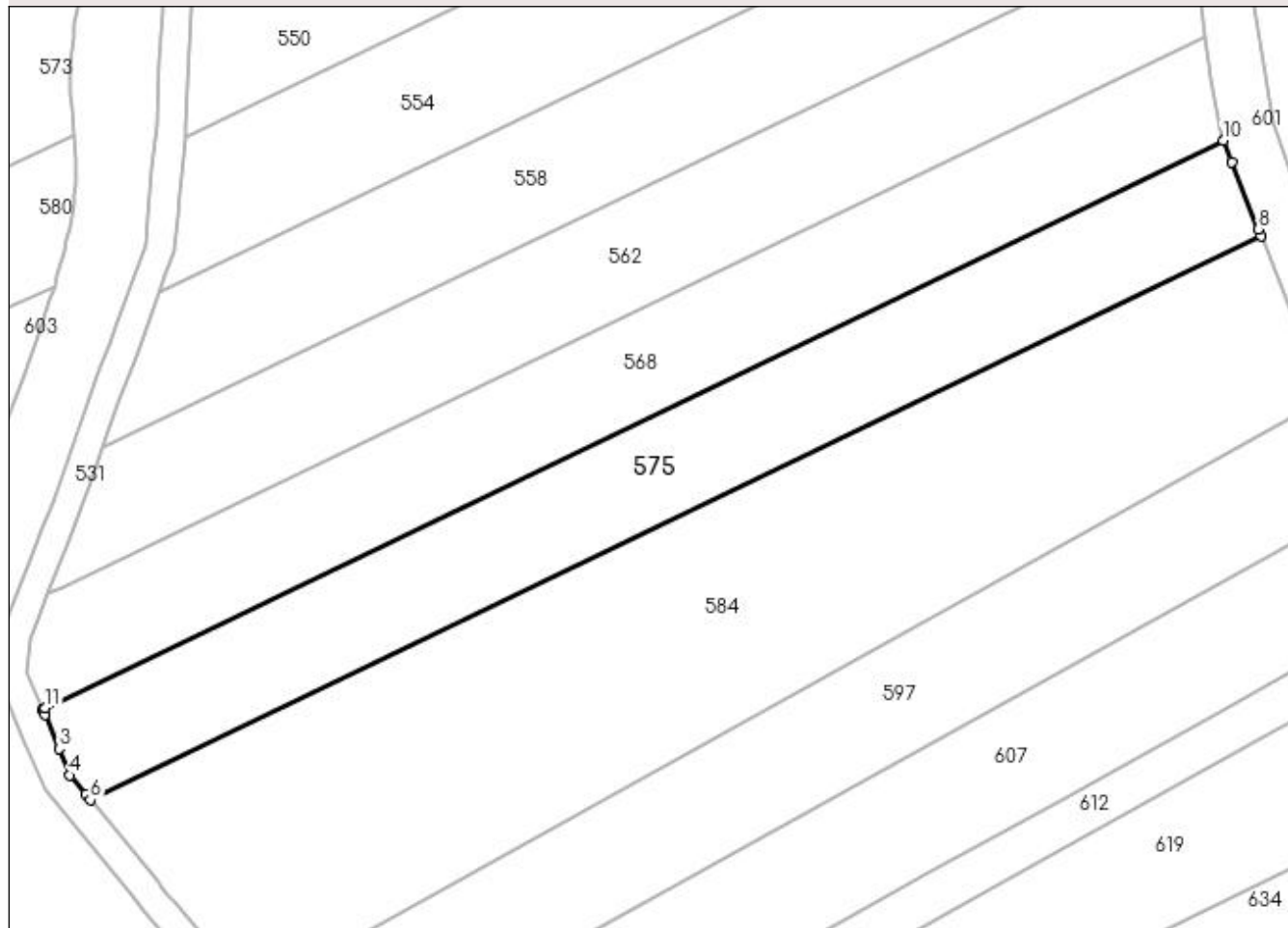
Anexa Nr. 1 La Partea I

Teren

Nr cadastral	Suprafața (mp)*	Observații / Referințe
	2.500	

* Suprafața este determinată în planul de proiecție Stereo 70.

DETALII LINIARE IMOBIL



Date referitoare la teren

Crt	Categorie folosință	Intra vilan	Suprafața (mp)	Tarla	Parcelă	Nr. topo	Observații / Referințe
1	arabil	NU	2.500	127	7	-	

Lungime Segmente

1) Valorile lungimilor segmentelor sunt obținute din proiecție în plan.

Punct început	X / Y	Punct sfârșit	X / Y	Lungime segment (** (m)
1	396.020,628 331.210,861	2	396.020,919 331.210,167	0.753
2	396.020,919 331.210,167	3	396.022,879 331.205,496	5.065
3	396.022,879 331.205,496	4	396.024,405 331.201,86	3.944
4	396.024,405 331.201,86	5	396.026,521 331.199,281	3.336
5	396.026,521 331.199,281	6	396.027,156 331.198,507	1.001

Punct început	X / Y	Punct sfârșit	X / Y	Lungime segment (** (m)
6	396.027,156 331.198,507	7	396.187,374 331.275,712	177.849
7	396.187,374 331.275,712	8	396.187,014 331.276,618	0.975
8	396.187,014 331.276,618	9	396.183,373 331.285,799	9.876
9	396.183,373 331.285,799	10	396.182,213 331.288,724	3.148
10	396.182,213 331.288,724	11	396.021,039 331.211,059	178.91
11	396.021,039 331.211,059	1	396.020,628 331.210,861	0.456

** Lungimile segmentelor sunt determinate în planul de proiecție Stereo 70 și sunt rotunjite la 1 milimetru.

*** Distanța dintre puncte este formată din segmente cumulate ce sunt mai mici decât valoarea 1 milimetru.

**DATE DESPRE IMOBILUL NR. 579**

Oficiul de Cadastru și Publicitate Imobiliară DOLJ
Biroul de Cadastru și Publicitate Imobiliară Craiova

A. Partea I. Descrierea imobilului

TEREN Extravilan

Adresa: Jud. Dolj, T127, P4/2

Nr. Crt	Nr cadastral Nr. topografic	Suprafața* (mp)	Observații / Referințe
A1		16	Sector cadastral:1 Teren neimprejmuit;

B. Partea II. Proprietari și acte

Inscrieri privitoare la dreptul de proprietate și alte drepturi reale		Referințe
/		
Act Normativ nr. Legea 7, din 13/03/1996 emis de Parlamentul Romaniei (art.13 alin 15);		
B1	Inscrierea provizorie, drept de PROPRIETATE, dobandit prin Lege, cota actuala 1/1, cota initiala 1/1 1) NEIDENTIFICAT NEIDENTIFICAT	A1

C. Partea III. SARCINI .

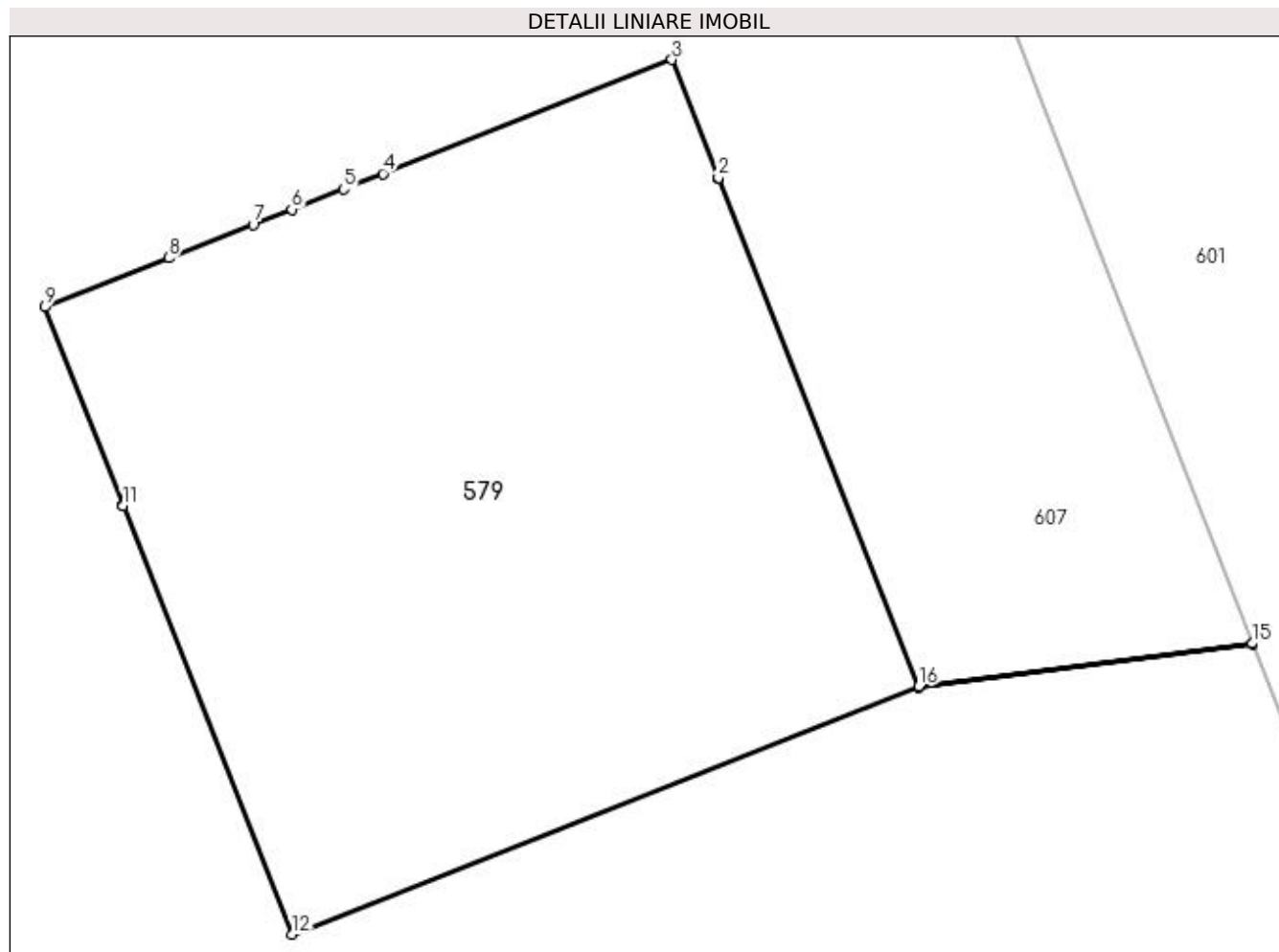
Inscrieri privind dezmembramintele dreptului de proprietate, drepturi reale de garanție și sarcini	Referințe
NU SUNT	

Anexa Nr. 1 La Partea I

Teren

Nr cadastral	Suprafața (mp)*	Observații / Referințe
	16	

* Suprafața este determinată în planul de proiecție Stereo 70.



Date referitoare la teren

Crt	Categorie folosință	Intravilan	Suprafața (mp)	Tarla	Parcelă	Nr. topo	Observații / Referințe
1	curți constructii	NU	16	127	4/2	-	Stalp

Lungime Segmente

1) Valorile lungimilor segmentelor sunt obținute din proiecție în plan.

Punct început	X / Y	Punct sfârșit	X / Y	Lungime segment (** (m)
1	396.202,963 331.230,22	2	396.202,96 331.230,226	0.007
2	396.202,96 331.230,226	3	396.202,684 331.230,926	0.752
3	396.202,684 331.230,926	4	396.200,97 331.230,25	1.843
4	396.200,97 331.230,25	5	396.200,737 331.230,159	0.25
5	396.200,737 331.230,159	6	396.200,429 331.230,037	0.332

Punct început	X / Y	Punct sfârșit	X / Y	Lungime segment (** (m)
6	396.200,429 331.230,037	7	396.200,2 331.229,947	0.246
7	396.200,2 331.229,947	8	396.199,699 331.229,749	0.538
8	396.199,699 331.229,749	9	396.198,963 331.229,459	0.791
9	396.198,963 331.229,459	10	396.199,426 331.228,285	1.262
10	396.199,426 331.228,285	11	396.199,428 331.228,278	0.007
11	396.199,428 331.228,278	12	396.200,429 331.225,738	2.73
12	396.200,429 331.225,738	13	396.204,151 331.227,205	4.0
13	396.204,151 331.227,205	14	396.206,129 331.227,458	1.994
14	396.206,129 331.227,458	15	396.206,127 331.227,463	0.006
15	396.206,127 331.227,463	16	396.204,149 331.227,21	1.994
16	396.204,149 331.227,21	1	396.202,963 331.230,22	3.235

** Lungimile segmentelor sunt determinate în planul de proiecție Stereo 70 și sunt rotunjite la 1 milimetru.

*** Distanța dintre puncte este formată din segmente cumulate ce sunt mai mici decât valoarea 1 milimetru.

**DATE DESPRE IMOBILUL NR. 580**

Oficiul de Cadastru și Publicitate Imobiliară DOLJ
Biroul de Cadastru și Publicitate Imobiliară Craiova

A. Partea I. Descrierea imobilului

TEREN Extravilan

Adresa: Jud. Dolj, T130, P48

Nr. Crt	Nr cadastral Nr. topografic	Suprafața* (mp)	Observații / Referințe
A1		4.400	Sector cadastral:1 Teren neimprejmuit;

B. Partea II. Proprietari și acte

Inscrieri privitoare la dreptul de proprietate și alte drepturi reale	Referințe
/	
Act Administrativ nr. Titlu de proprietate 1082-1367, din 04/08/1997 emis de CJSIPT Dolj;	
B1	A1
Intabulare, drept de PROPRIETATE, dobandit prin Reconstituire, cota actuala 1/1, cota initiala 1/1 1) AMZA DUMITRU	

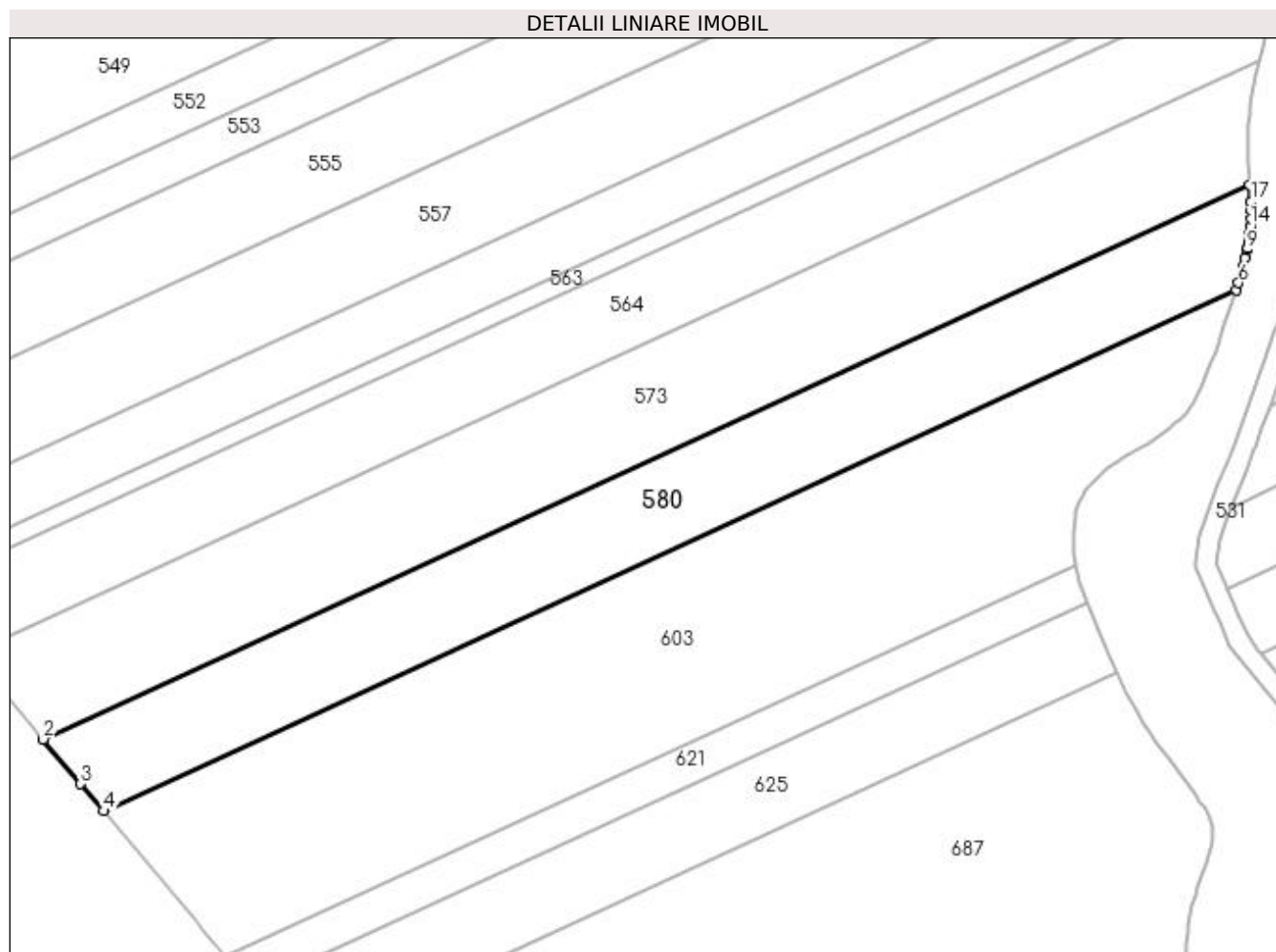
C. Partea III. SARCINI .

Inscrieri privind dezmembramintele dreptului de proprietate, drepturi reale de garanție și sarcini	Referințe
NU SUNT	

Anexa Nr. 1 La Partea I**Teren**

Nr cadastral	Suprafața (mp)*	Observații / Referințe
	4.400	

* Suprafața este determinată în planul de proiecție Stereo 70.

**Date referitoare la teren**

Crt	Categorie folosință	Intravilan	Suprafața (mp)	Tarla	Parcelă	Nr. topo	Observații / Referințe
1	arabil	NU	4.400	130	48	-	

Lungime Segmente

1) Valorile lungimilor segmentelor sunt obținute din proiecție în plan.

Punct început	X / Y	Punct sfârșit	X / Y	Lungime segment (** (m)
1	396.024,848 331.289,338	2	395.790,755 331.181,795	257.614
2	395.790,755 331.181,795	3	395.798,031 331.173,123	11.319
3	395.798,031 331.173,123	4	395.802,453 331.167,852	6.881
4	395.802,453 331.167,852	5	396.022,251 331.268,828	241.883
5	396.022,251 331.268,828	6	396.022,71 331.270,277	1.52

Punct început	X / Y	Punct sfârșit	X / Y	Lungime segment (** (m)
6	396.022,71 331.270,277	7	396.023,629 331.273,537	3.387
7	396.023,629 331.273,537	8	396.024,002 331.275,083	1.591
8	396.024,002 331.275,083	9	396.024,336 331.276,653	1.605
9	396.024,336 331.276,653	10	396.024,423 331.277,128	0.483
10	396.024,423 331.277,128	11	396.024,622 331.278,219	1.109
11	396.024,622 331.278,219	12	396.024,854 331.279,772	1.57
12	396.024,854 331.279,772	13	396.024,972 331.280,845	1.08
13	396.024,972 331.280,845	14	396.025,023 331.281,3	0.458
14	396.025,023 331.281,3	15	396.025,119 331.282,8	1.503
15	396.025,119 331.282,8	16	396.025,136 331.284,418	1.619
16	396.025,136 331.284,418	17	396.025,081 331.286,072	1.654
17	396.025,081 331.286,072	1	396.024,848 331.289,338	3.275

** Lungimile segmentelor sunt determinate în planul de proiecție Stereo 70 și sunt rotunjite la 1 milimetru.

*** Distanța dintre puncte este formată din segmente cumulate ce sunt mai mici decât valoarea 1 milimetru.

**DATE DESPRE IMOBILUL NR. 584**

Oficiul de Cadastru și Publicitate Imobiliară DOLJ
Biroul de Cadastru și Publicitate Imobiliară Craiova

A. Partea I. Descrierea imobilului

TEREN Extravilan

Adresa: Jud. Dolj, T127, P6

Nr. Crt	Nr cadastral Nr. topografic	Suprafața* (mp)	Observații / Referințe
A1		5.000	Sector cadastral:1 Teren neimprejmuit;

B. Partea II. Proprietari și acte

Inscrieri privitoare la dreptul de proprietate și alte drepturi reale	Referințe
/	
Act Administrativ nr. Titlu de proprietate 1320-59364, din 16/10/1998 emis de CJSIPT Dolj;	
B1	A1
Intabulare, drept de PROPRIETATE, dobândit prin Reconstituire, cota actuala 1/1, cota initiala 1/1 1) PRIOTEASA ION	

C. Partea III. SARCINI .

Inscrieri privind dezmembramintele dreptului de proprietate, drepturi reale de garanție și sarcini	Referințe
NU SUNT	

Anexa Nr. 1 La Partea I

Teren

Nr cadastral	Suprafața (mp)*	Observații / Referințe
	5.000	

* Suprafața este determinată în planul de proiecție Stereo 70.

DETALII LINIARE IMOBIL



Date referitoare la teren

Crt	Categorie folosință	Intravilan	Suprafața (mp)	Tarla	Parcelă	Nr. topo	Observații / Referințe
1	arabil	NU	5.000	127	6	-	

Lungime Segmente

1) Valorile lungimilor segmentelor sunt obținute din proiecție în plan.

Punct început	X / Y	Punct sfârșit	X / Y	Lungime segment (** (m)
1	396.027,156 331.198,507	2	396.035,476 331.188,366	13.117
2	396.035,476 331.188,366	3	396.036,445 331.187,185	1.528
3	396.036,445 331.187,185	4	396.036,921 331.186,605	0.75
4	396.036,921 331.186,605	5	396.037,662 331.185,73	1.146
5	396.037,662 331.185,73	6	396.038,782 331.184,409	1.732

Punct început	X / Y	Punct sfârşit	X / Y	Lungime segment (** (m)
6	396.038,782 331.184,409	7	396.042,856 331.179,602	6.301
7	396.042,856 331.179,602	8	396.045,414 331.175,472	4.858
8	396.045,414 331.175,472	9	396.048,071 331.171,181	5.047
9	396.048,071 331.171,181	10	396.196,179 331.253,336	169.368
10	396.196,179 331.253,336	11	396.194,066 331.258,84	5.896
11	396.194,066 331.258,84	12	396.191,896 331.264,311	5.886
12	396.191,896 331.264,311	13	396.191,105 331.266,305	2.145
13	396.191,105 331.266,305	14	396.187,374 331.275,712	10.12
14	396.187,374 331.275,712	1	396.027,156 331.198,507	177.849

** Lungimile segmentelor sunt determinate în planul de proiecție Stereo 70 și sunt rotunjite la 1 milimetru.

*** Distanța dintre puncte este formată din segmente cumulate ce sunt mai mici decât valoarea 1 milimetru.

**DATE DESPRE IMOBILUL NR. 597**

Oficiul de Cadastru și Publicitate Imobiliară DOLJ
Biroul de Cadastru și Publicitate Imobiliară Craiova

A. Partea I. Descrierea imobilului

TEREN Extravilan

Adresa: Jud. Dolj, T127, P4/1

Nr. Crt	Nr cadastral Nr. topografic	Suprafața* (mp)	Observații / Referințe
A1		2.500	Sector cadastral:1 Teren neimprejmuit;

B. Partea II. Proprietari și acte

Inscrieri privitoare la dreptul de proprietate și alte drepturi reale		Referințe
/		
Act Notarial nr. Certificat de mostenitor 13, din 03/03/2023 emis de NP UNGUREANU-DUVAL ANAMARIA ANDRA;		
B1	Intabulare, drept de PROPRIETATE, dobandit prin Succesiune, cota actuala 1/4, cota initiala 1/4 1) STAVARACHE AURICA	A1
Act Notarial nr. 13, din 03/03/2023 emis de NP UNGUREANU-DUVAL ANAMARIA ANDRA;		
B2	Intabulare, drept de PROPRIETATE, dobandit prin Succesiune, cota actuala 3/4, cota initiala 3/4 1) STAVARACHE ANDREI-STEFAN	A1

C. Partea III. SARCINI .

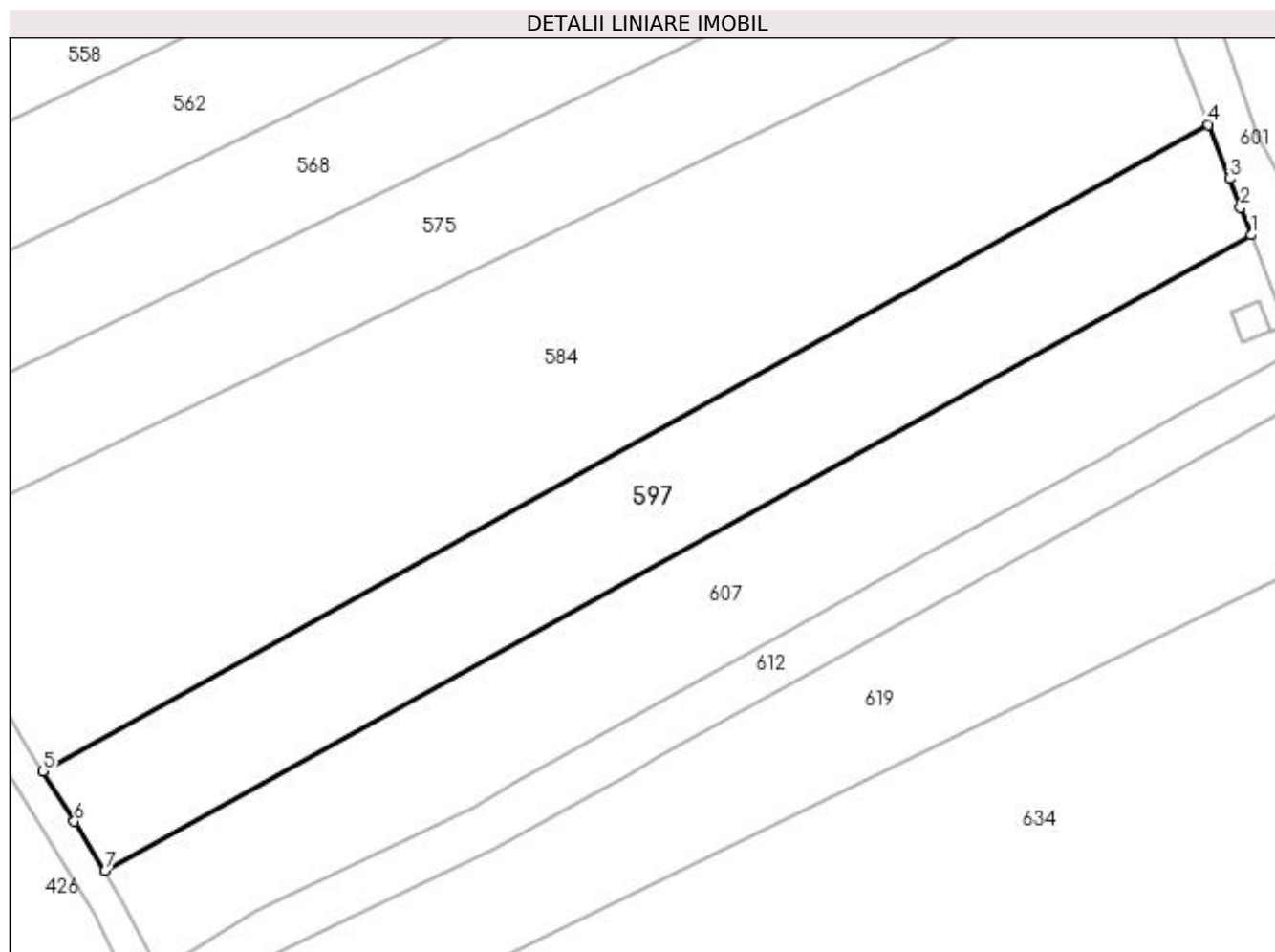
Inscrieri privind dezmembramintele dreptului de proprietate, drepturi reale de garanție și sarcini	Referințe
NU SUNT	

Anexa Nr. 1 La Partea I

Teren

Nr cadastral	Suprafața (mp)*	Observații / Referințe
	2.500	

* Suprafața este determinată în planul de proiecție Stereo 70.



Date referitoare la teren

Crt	Categorie folosință	Intra vilan	Suprafața (mp)	Tarla	Parcelă	Nr. topo	Observații / Referințe
1	arabil	NU	2.500	127	4/1	-	

Lungime Segmente

1) Valorile lungimilor segmentelor sunt obținute din proiecție în plan.

Punct început	X / Y	Punct sfârșit	X / Y	Lungime segment (** (m)
1	396.201,568 331.239,304	2	396.200,224 331.242,805	3.75
2	396.200,224 331.242,805	3	396.198,81 331.246,485	3.942
3	396.198,81 331.246,485	4	396.196,179 331.253,336	7.338
4	396.196,179 331.253,336	5	396.048,071 331.171,181	169.368
5	396.048,071 331.171,181	6	396.052,006 331.164,827	7.474

Punct început	X / Y	Punct sfârșit	X / Y	Lungime segment (** (m)
6	396.052,006 331.164,827	7	396.055,916 331.158,512	7.427
7	396.055,916 331.158,512	1	396.201,568 331.239,304	166.559

** Lungimile segmentelor sunt determinate în planul de proiecție Stereo 70 și sunt rotunjite la 1 milimetru.

*** Distanța dintre puncte este formată din segmente cumulate ce sunt mai mici decât valoarea 1 milimetru.

**DATE DESPRE IMOBILUL NR. 603**

Oficiul de Cadastru și Publicitate Imobiliară DOLJ
Biroul de Cadastru și Publicitate Imobiliară Craiova

A. Partea I. Descrierea imobilului

TEREN Extravilan

Adresa: Jud. Dolj, T130, P49

Nr. Crt	Nr cadastral Nr. topografic	Suprafața* (mp)	Observații / Referințe
A1		7.500	Sector cadastral:1 Teren neimprejmuit;

B. Partea II. Proprietari și acte

Inscrieri privitoare la dreptul de proprietate și alte drepturi reale		Referințe
/		
Act Administrativ nr. Titlu de proprietate 1491-59556, din 28/04/1999 emis de CJSIPT Dolj (Adeverinta nr 1110/23.03.2023 eliberata de Primaria Comunei Almaj);		
B1	Intabulare, drept de PROPRIETATE, dobandit prin Reconstituire, cota actuala 1/1, cota initiala 1/1 1) DINCA ILINCA DEFUNCT:Da	A1

C. Partea III. SARCINI .

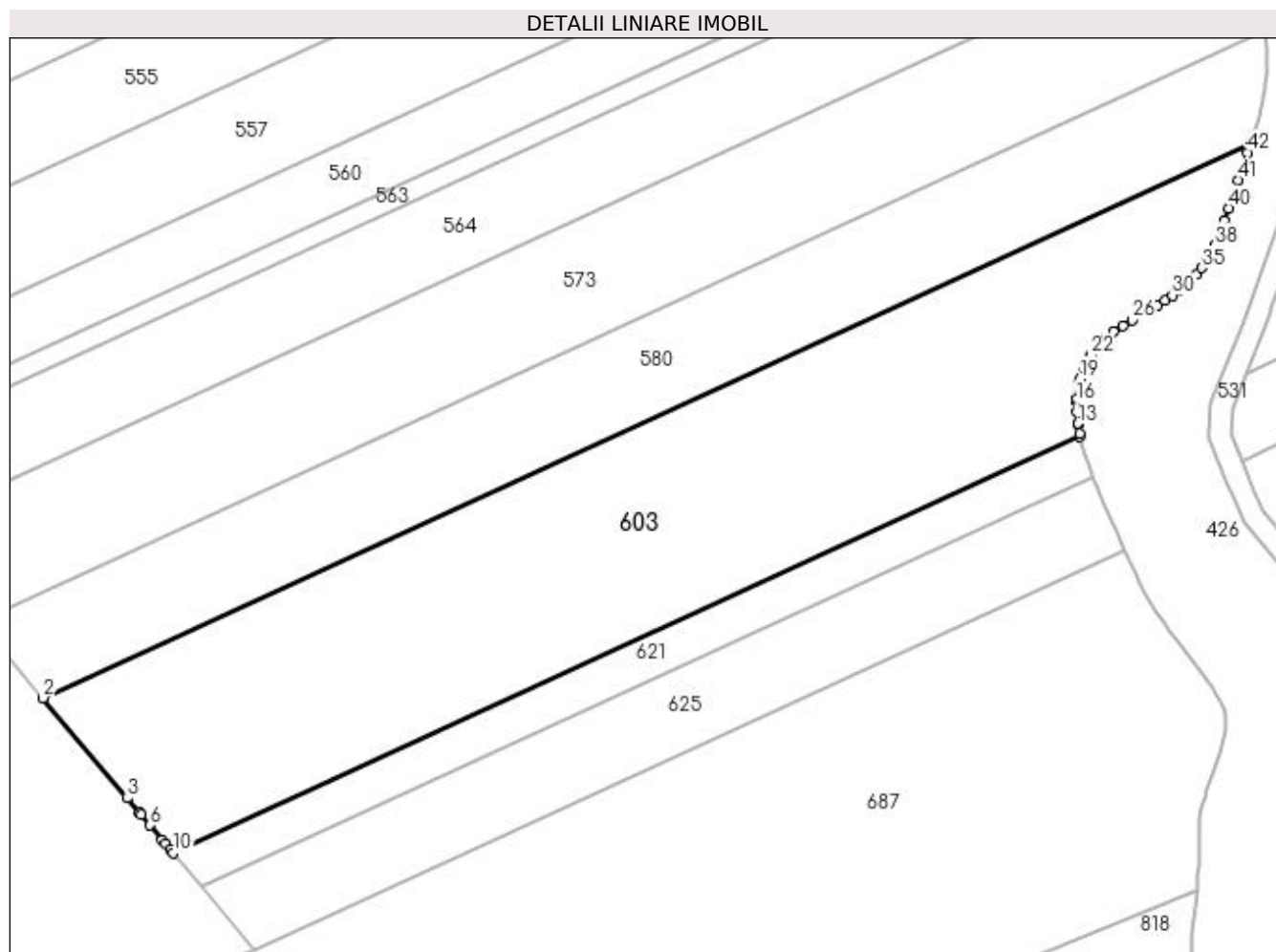
Inscrieri privind dezmembramintele dreptului de proprietate, drepturi reale de garanție și sarcini	Referințe
NU SUNT	

Anexa Nr. 1 La Partea I

Teren

Nr cadastral	Suprafața (mp)*	Observații / Referințe
	7.500	

* Suprafața este determinată în planul de proiecție Stereo 70.



Date referitoare la teren

Crt	Categorie folosință	Intra vilan	Suprafața (mp)	Tarla	Parcelă	Nr. topo	Observații / Referințe
1	arabil	NU	7.500	130	49	-	

Lungime Segmente

1) Valorile lungimilor segmentelor sunt obținute din proiecție în plan.

Punct început	X / Y	Punct sfârșit	X / Y	Lungime segment	Punct început	X / Y	Punct sfârșit	X / Y	Lungime segment	Punct început	X / Y	Punct sfârșit	X / Y	Lungime segment
1	396.022,251 331.268,828	2	395.802,453 331.167,852	241.883	2	395.802,453 331.167,852	3	395.817,73 331.149,643	23.768	3	395.817,73 331.149,643	4	395.820,012 331.146,923	3.551
4	395.820,012 331.146,923	5	395.820,24 331.146,651	0.355	5	395.820,24 331.146,651	6	395.821,887 331.144,688	2.562	6	395.821,887 331.144,688	7	395.824,127 331.142,018	3.485
7	395.824,127 331.142,018	8	395.824,694 331.141,342	0.883	8	395.824,694 331.141,342	9	395.825,579 331.140,287	1.377	9	395.825,579 331.140,287	10	395.826,131 331.139,629	0.859
10	395.826,131 331.139,629	11	395.991,148 331.215,439	181.598	11	395.991,148 331.215,439	12	395.991,046 331.215,919	0.491	12	395.991,046 331.215,919	13	395.990,784 331.217,644	1.745
13	395.990,784 331.217,644	14	395.990,751 331.217,855	0.213	14	395.990,751 331.217,855	15	395.990,58 331.219,805	1.958	15	395.990,58 331.219,805	16	395.990,549 331.221,784	1.98
16	395.990,549 331.221,784	17	395.990,579 331.222,186	0.403	17	395.990,579 331.222,186	18	395.990,987 331.225,093	2.935	18	395.990,987 331.225,093	19	395.991,097 331.225,879	0.794

Punct început	X / Y	Punct sfârșit	X / Y	Lungime segment	Punct început	X / Y	Punct sfârșit	X / Y	Lungime segment	Punct început	X / Y	Punct sfârșit	X / Y	Lungime segment
19	395.991,097 331.225,879	20	395.991,8 331.227,907	2.146	20	395.991,8 331.227,907	21	395.992,795 331.229,814	2.151	21	395.992,795 331.229,814	22	395.993,074 331.230,197	0.474
22	395.993,074 331.230,197	23	395.995,633 331.233,131	3.893	23	395.995,633 331.233,131	24	395.997,281 331.234,433	2.1	24	395.997,281 331.234,433	25	395.998,944 331.235,552	2.004
25	395.998,944 331.235,552	26	396.000,596 331.236,556	1.934	26	396.000,596 331.236,556	27	396.003,777 331.238,394	3.674	27	396.003,777 331.238,394	28	396.005,273 331.239,293	1.745
28	396.005,273 331.239,293	29	396.006,617 331.240,164	1.601	29	396.006,617 331.240,164	30	396.007,919 331.241,075	1.589	30	396.007,919 331.241,075	31	396.009,17 331.242,022	1.569
31	396.009,17 331.242,022	32	396.010,351 331.242,998	1.532	32	396.010,351 331.242,998	33	396.011,442 331.243,996	1.478	33	396.011,442 331.243,996	34	396.012,418 331.245,008	1.406
34	396.012,418 331.245,008	35	396.013,26 331.246,034	1.327	35	396.013,26 331.246,034	36	396.014,084 331.247,264	1.481	36	396.014,084 331.247,264	37	396.014,848 331.248,634	1.569
37	396.014,848 331.248,634	38	396.015,572 331.250,135	1.666	38	396.015,572 331.250,135	39	396.017,406 331.254,707	4.926	39	396.017,406 331.254,707	40	396.018,215 331.256,903	2.34
40	396.018,215 331.256,903	41	396.019,995 331.262,011	5.409	41	396.019,995 331.262,011	42	396.021,673 331.266,998	5.262	42	396.021,673 331.266,998	1	396.022,251 331.268,828	1.919

** Lungimile segmentelor sunt determinate în planul de proiecție Stereo 70 și sunt rotunjite la 1 milimetru.

*** Distanța dintre puncte este formată din segmente cumulate ce sunt mai mici decât valoarea 1 milimetru.

**DATE DESPRE IMOBILUL NR. 607**

Oficiul de Cadastru și Publicitate Imobiliară DOLJ
Biroul de Cadastru și Publicitate Imobiliară Craiova

A. Partea I. Descrierea imobilului

TEREN Extravilan

Adresa: Jud. Dolj, T127, P4

Nr. Crt	Nr cadastral Nr. topografic	Suprafața* (mp)	Observații / Referințe
A1		2.500	Sector cadastral:1 Teren neimprejmuit;

B. Partea II. Proprietari și acte

Inscrieri privitoare la dreptul de proprietate și alte drepturi reale	Referințe
/	
Act Administrativ nr. Titlu de proprietate 1544-44687, din 02/08/1999 emis de CJSIPT Dolj;	
B1	A1
Intabulare, drept de PROPRIETATE, dobandit prin Reconstituire, cota actuala 1/1, cota initiala 1/1 1) NICA IOANA DEFUNCT:Da	

C. Partea III. SARCINI .

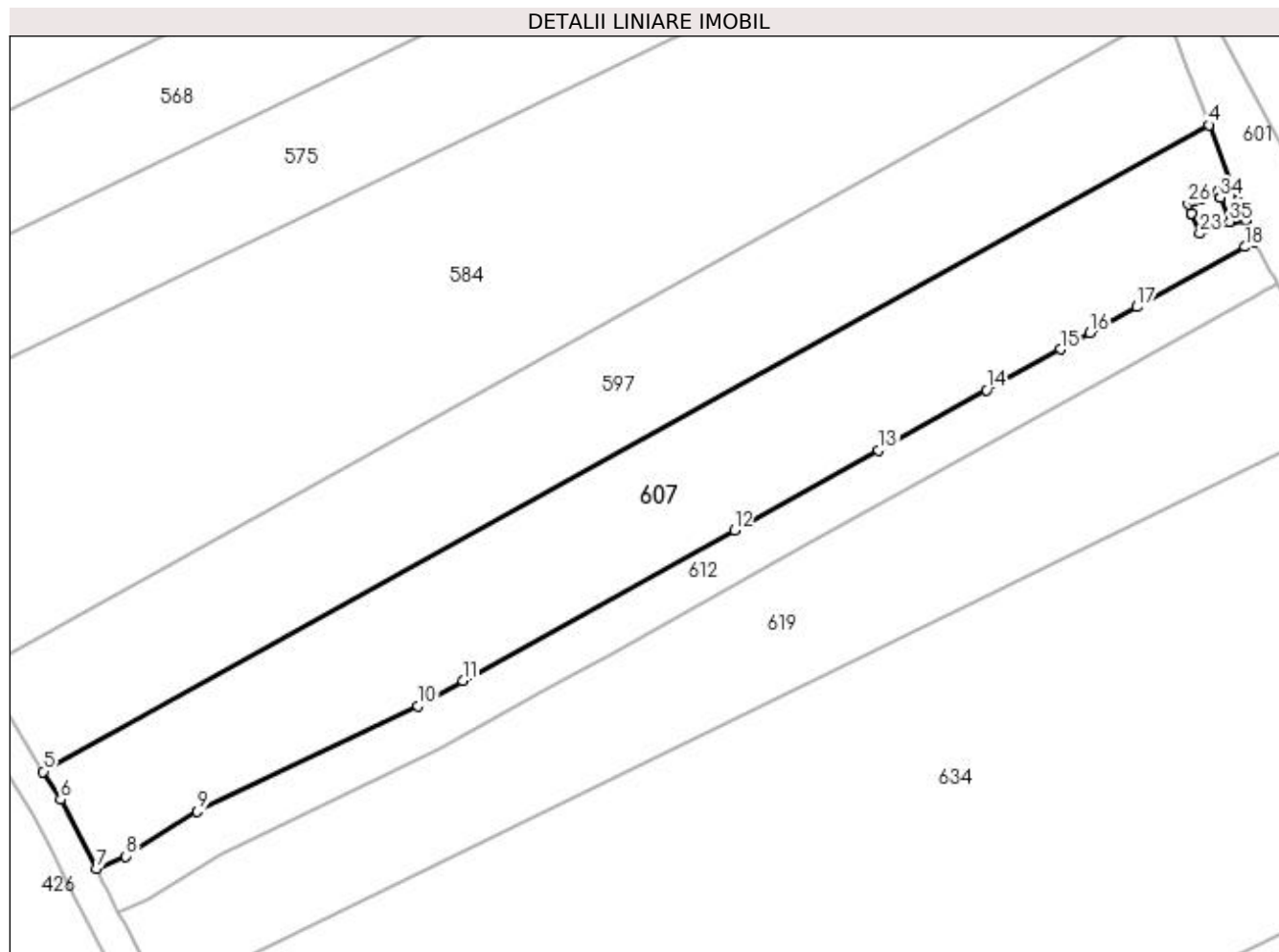
Inscrieri privind dezmembramintele dreptului de proprietate, drepturi reale de garanție și sarcini	Referințe
NU SUNT	

Anexa Nr. 1 La Partea I

Teren

Nr cadastral	Suprafața (mp)*	Observații / Referințe
	2.500	

* Suprafața este determinată în planul de proiecție Stereo 70.



Date referitoare la teren

Crt	Categorie folosință	Intra vilan	Suprafața (mp)	Tarla	Parcelă	Nr. topo	Observații / Referințe
1	arabil	NU	2.500	127	4	-	

Lungime Segmente

1) Valorile lungimilor segmentelor sunt obținute din proiecție în plan.

Punct început	X / Y	Punct sfârșit	X / Y	Lungime segment (** (m)
1	396.206,127 331.227,463	2	396.205,251 331.229,713	2.414
3	396.204,492 331.231,691	4	396.201,568 331.239,304	8.155
5	396.055,916 331.158,512	6	396.058,068 331.155,037	4.087
7	396.062,529 331.146,339	8	396.066,207 331.147,943	4.012
9	396.075,142 331.153,558	10	396.102,694 331.166,718	30.534

Punct început	X / Y	Punct sfârșit	X / Y	Lungime segment (** (m)
2	396.205,251 331.229,713	3	396.204,492 331.231,691	2.12
4	396.201,568 331.239,304	5	396.055,916 331.158,512	166.559
6	396.058,068 331.155,037	7	396.062,529 331.146,339	9.776
8	396.066,207 331.147,943	9	396.075,142 331.153,558	10.553
10	396.102,694 331.166,718	11	396.108,361 331.169,861	6.481

Punct început	X / Y	Punct sfârșit	X / Y	Lungime segment (** (m)
11	396.108,361 331.169,861	12	396.142,261 331.188,666	38.766
13	396.160,286 331.198,664	14	396.173,803 331.206,161	15.457
15	396.183,036 331.211,283	16	396.186,674 331.213,301	4.161
17	396.192,562 331.216,567	18	396.206,078 331.224,064	15.456
19	396.207,185 331.224,678	20	396.207,206 331.224,69	0.024
21	396.206,129 331.227,458	22	396.204,151 331.227,205	1.994
23	396.200,429 331.225,738	24	396.199,428 331.228,278	2.73
25	396.199,426 331.228,285	26	396.198,963 331.229,459	1.262
27	396.199,699 331.229,749	28	396.200,2 331.229,947	0.538
29	396.200,429 331.230,037	30	396.200,737 331.230,159	0.332
31	396.200,97 331.230,25	32	396.202,684 331.230,926	1.843
33	396.202,96 331.230,226	34	396.202,963 331.230,22	0.007
35	396.204,149 331.227,21	1	396.206,127 331.227,463	1.994

Punct început	X / Y	Punct sfârșit	X / Y	Lungime segment (** (m)
12	396.142,261 331.188,666	13	396.160,286 331.198,664	20.612
14	396.173,803 331.206,161	15	396.183,036 331.211,283	10.559
16	396.186,674 331.213,301	17	396.192,562 331.216,567	6.733
18	396.206,078 331.224,064	19	396.207,185 331.224,678	1.265
20	396.207,206 331.224,69	21	396.206,129 331.227,458	2.97
22	396.204,151 331.227,205	23	396.200,429 331.225,738	4.0
24	396.199,428 331.228,278	25	396.199,426 331.228,285	0.007
26	396.198,963 331.229,459	27	396.199,699 331.229,749	0.791
28	396.200,2 331.229,947	29	396.200,429 331.230,037	0.246
30	396.200,737 331.230,159	31	396.200,97 331.230,25	0.25
32	396.202,684 331.230,926	33	396.202,96 331.230,226	0.752
34	396.202,963 331.230,22	35	396.204,149 331.227,21	3.235

** Lungimile segmentelor sunt determinate în planul de proiecție Stereo 70 și sunt rotunjite la 1 milimetru.

*** Distanța dintre puncte este formată din segmente cumulate ce sunt mai mici decât valoarea 1 milimetru.

**DATE DESPRE IMOBILUL NR. 612**

Oficiul de Cadastru și Publicitate Imobiliară DOLJ
Biroul de Cadastru și Publicitate Imobiliară Craiova

A. Partea I. Descrierea imobilului

TEREN Extravilan

Adresa: Jud. Dolj, T127, PCN

Nr. Crt	Nr cadastral Nr. topografic	Suprafața* (mp)	Observații / Referințe
A1		988	Sector cadastral:1 Teren neimprejmuit;

B. Partea II. Proprietari și acte

Inscrieri privitoare la dreptul de proprietate și alte drepturi reale		Referințe
/		
Act Normativ nr. Legea 7, din 13/03/1996 emis de Parlamentul Romaniei (art.13 alin 15);		
B1	Inscrierea provizorie, drept de PROPRIETATE, dobandit prin Lege, cota actuala 1/1, cota initiala 1/1 1) NEIDENTIFICAT NEIDENTIFICAT	A1

C. Partea III. SARCINI .

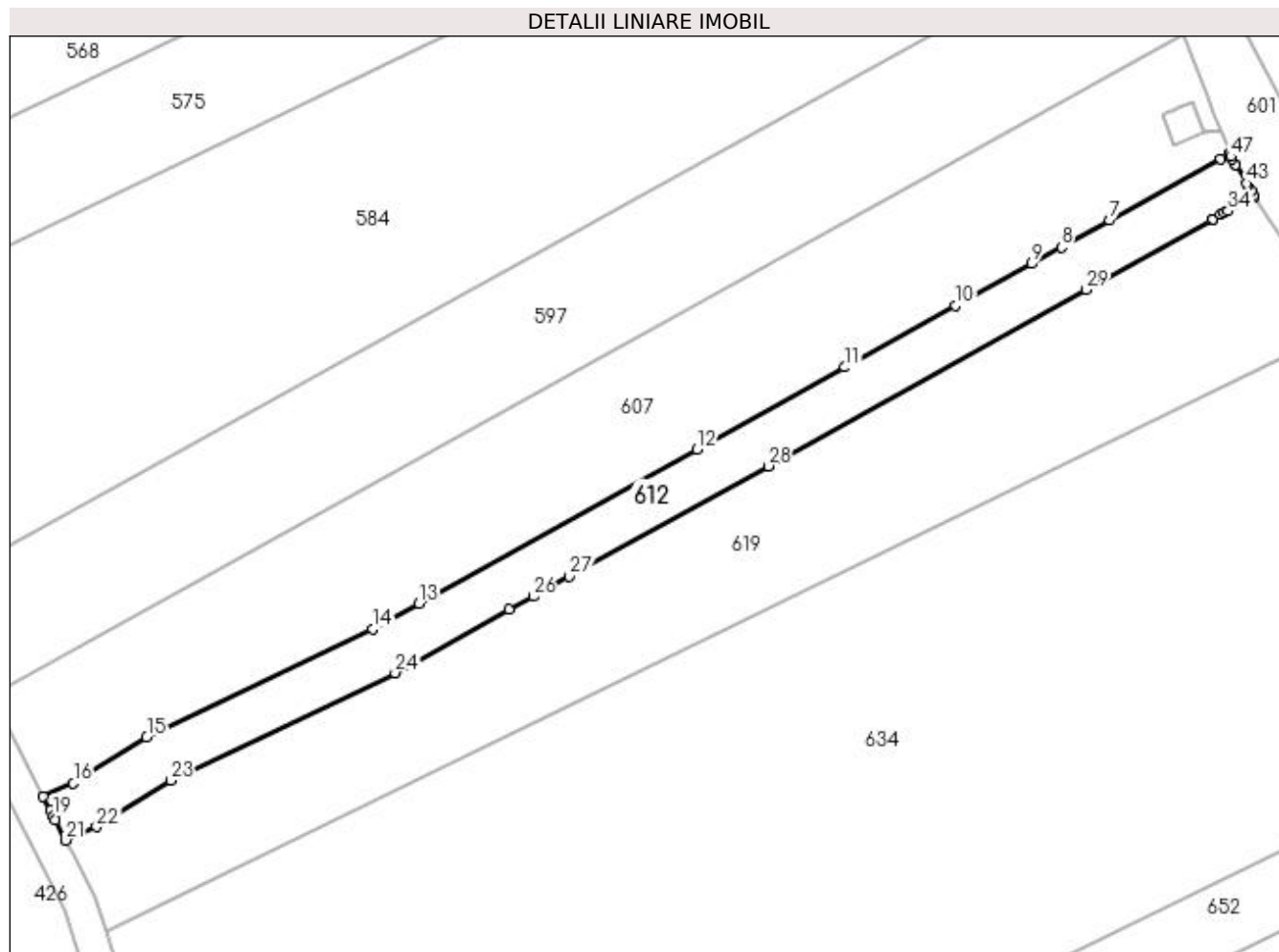
Inscrieri privind dezmembramintele dreptului de proprietate, drepturi reale de garanție și sarcini	Referințe
NU SUNT	

Anexa Nr. 1 La Partea I

Teren

Nr cadastral	Suprafața (mp)*	Observații / Referințe
	988	

* Suprafața este determinată în planul de proiecție Stereo 70.



Date referitoare la teren

Crt	Categorie folosință	Intra vilan	Suprafața (mp)	Tarla	Parcelă	Nr. topo	Observații / Referințe
1	curți constructii	NU	988	127	CN	-	

Lungime Segmente

1) Valorile lungimilor segmentelor sunt obținute din proiecție în plan.

Punct început	X / Y	Punct sfârșit	X / Y	Lungime segment	Punct început	X / Y	Punct sfârșit	X / Y	Lungime segment	Punct început	X / Y	Punct sfârșit	X / Y	Lungime segment
1	396.207,322 331.224,392	2	396.207,233 331.224,619	0.244	2	396.207,233 331.224,619	3	396.207,229 331.224,631	0.012	3	396.207,229 331.224,631	4	396.207,206 331.224,69	0.063
4	396.207,206 331.224,69	5	396.207,185 331.224,678	0.024	5	396.207,185 331.224,678	6	396.206,078 331.224,064	1.265	6	396.206,078 331.224,064	7	396.192,562 331.216,567	15.456
7	396.192,562 331.216,567	8	396.186,674 331.213,301	6.733	8	396.186,674 331.213,301	9	396.183,036 331.211,283	4.161	9	396.183,036 331.211,283	10	396.173,803 331.206,161	10.559
10	396.173,803 331.206,161	11	396.160,286 331.198,664	15.457	11	396.160,286 331.198,664	12	396.142,261 331.188,666	20.612	12	396.142,261 331.188,666	13	396.108,361 331.169,861	38.766
13	396.108,361 331.169,861	14	396.102,694 331.166,718	6.481	14	396.102,694 331.166,718	15	396.075,142 331.153,558	30.534	15	396.075,142 331.153,558	16	396.066,207 331.147,943	10.553

Punct început	X / Y	Punct sfârșit	X / Y	Lungime segment	Punct început	X / Y	Punct sfârșit	X / Y	Lungime segment	Punct început	X / Y	Punct sfârșit	X / Y	Lungime segment
16	396.066,207 331.147,943	17	396.062,529 331.146,339	4.012	17	396.062,529 331.146,339	18	396.063,392 331.144,657	1.89	18	396.063,392 331.144,657	19	396.063,739 331.143,98	0.761
19	396.063,739 331.143,98	20	396.063,995 331.143,48	0.562	20	396.063,995 331.143,48	21	396.065,273 331.140,99	2.798	21	396.065,273 331.140,99	22	396.069,018 331.142,623	4.086
22	396.069,018 331.142,623	23	396.078,041 331.148,293	10.656	23	396.078,041 331.148,293	24	396.105,445 331.161,383	30.369	24	396.105,445 331.161,383	25	396.119,334 331.169,087	15.884
25	396.119,334 331.169,087	26	396.122,271 331.170,716	3.358	26	396.122,271 331.170,716	27	396.126,672 331.173,157	5.032	27	396.126,672 331.173,157	28	396.150,922 331.186,609	27.731
28	396.150,922 331.186,609	29	396.189,659 331.208,095	44.296	29	396.189,659 331.208,095	30	396.204,995 331.216,602	17.538	30	396.204,995 331.216,602	31	396.205,15 331.216,688	0.177
31	396.205,15 331.216,688	32	396.206,126 331.217,23	1.117	32	396.206,126 331.217,23	33	396.206,578 331.217,48	0.517	33	396.206,578 331.217,48	34	396.207,002 331.217,715	0.485
34	396.207,002 331.217,715	35	396.209,045 331.218,848	2.336	35	396.209,045 331.218,848	36	396.209,254 331.218,964	0.239	36	396.209,254 331.218,964	37	396.209,9 331.219,323	0.739
37	396.209,9 331.219,323	38	396.210,095 331.219,431	0.223	38	396.210,095 331.219,431	39	396.210,172 331.219,475	0.088	39	396.210,172 331.219,475	40	396.210,146 331.219,521	0.052
40	396.210,146 331.219,521	41	396.209,81 331.220,1	0.67	41	396.209,81 331.220,1	42	396.209,411 331.220,787	0.795	42	396.209,411 331.220,787	43	396.209,255 331.221,058	0.312
43	396.209,255 331.221,058	44	396.207,941 331.223,324	2.619	44	396.207,941 331.223,324	45	396.207,937 331.223,331	0.009	45	396.207,937 331.223,331	46	396.207,494 331.224,095	0.883
46	396.207,494 331.224,095	47	396.207,357 331.224,332	0.273	47	396.207,357 331.224,332	1	396.207,322 331.224,392	0.07					

** Lungimile segmentelor sunt determinate în planul de proiecție Stereo 70 și sunt rotunjite la 1 milimetru.

*** Distanța dintre puncte este formată din segmente cumulate ce sunt mai mici decât valoarea 1 milimetru.

**DATE DESPRE IMOBILUL NR. 619**

Oficiul de Cadastru și Publicitate Imobiliară DOLJ
Biroul de Cadastru și Publicitate Imobiliară Craiova

A. Partea I. Descrierea imobilului

TEREN Extravilan

Adresa: Jud. Dolj, T127, P3

Nr. Crt	Nr cadastral Nr. topografic	Suprafața* (mp)	Observații / Referințe
A1		2.500	Sector cadastral:1 Teren neimprejmuit;

B. Partea II. Proprietari și acte

Inscrieri privitoare la dreptul de proprietate și alte drepturi reale	Referințe
/	
Act Administrativ nr. Titlu de proprietate 1501-44687, din 20/06/1999 emis de CJSIPT Dolj;	
B1	A1
Intabulare, drept de PROPRIETATE, dobandit prin Reconstituire, cota actuala 1/1, cota initiala 1/1 1) ZIDARU CONSTANTIN	

C. Partea III. SARCINI .

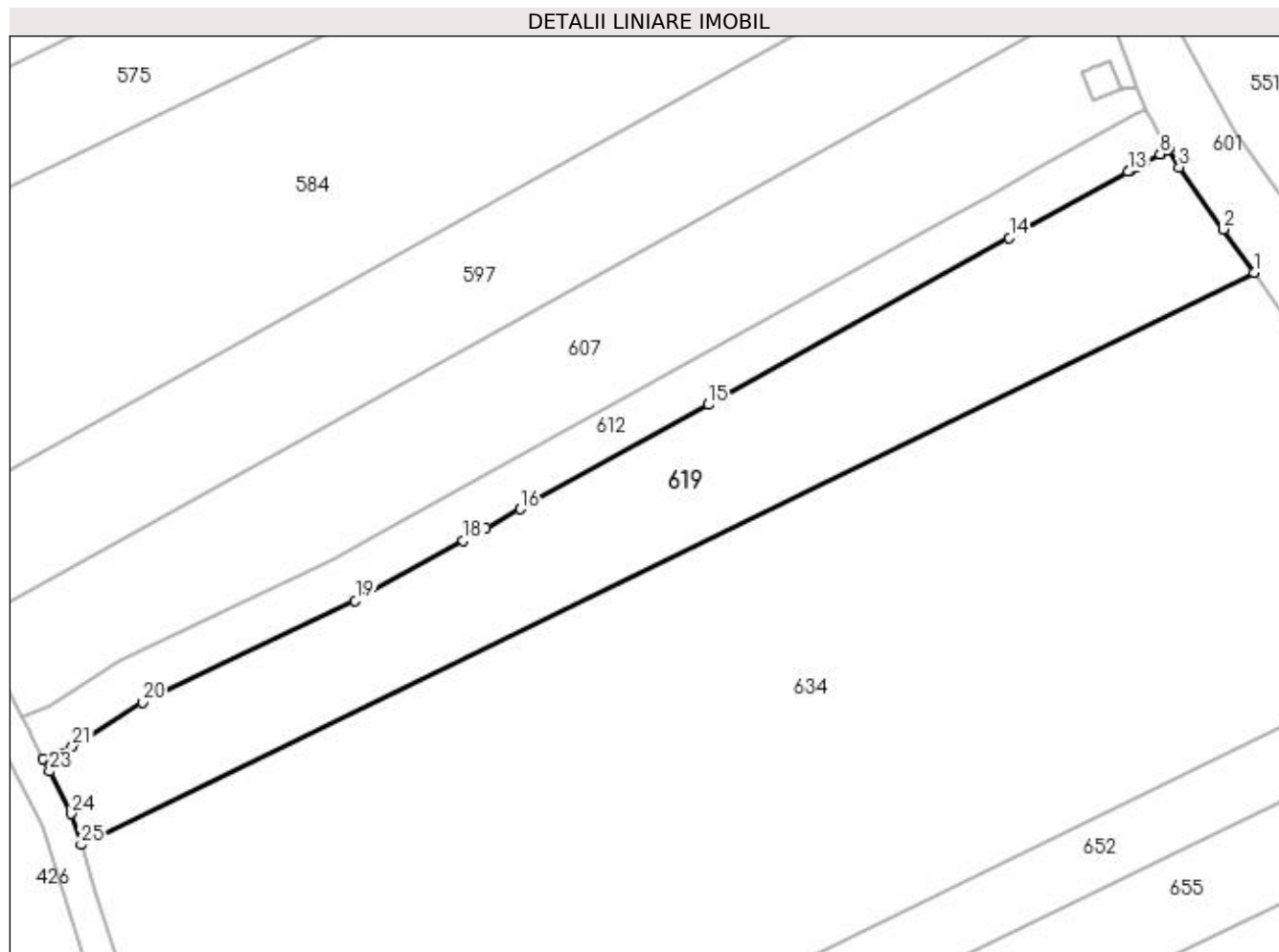
Inscrieri privind dezmembramintele dreptului de proprietate, drepturi reale de garanție și sarcini	Referințe
NU SUNT	

Anexa Nr. 1 La Partea I

Teren

Nr cadastral	Suprafața (mp)*	Observații / Referințe
	2.500	

* Suprafața este determinată în planul de proiecție Stereo 70.



Date referitoare la teren

Crt	Categorie folosință	Intra vilan	Suprafața (mp)	Tarla	Parcelă	Nr. topo	Observații / Referințe
1	arabil	NU	2.500	127	3	-	

Lungime Segmente

1) Valorile lungimilor segmentelor sunt obținute din proiecție în plan.

Punct început	X / Y	Punct sfârșit	X / Y	Lungime segment (** (m)
1	396.221,158 331.203,639	2	396.217,194 331.209,196	6.826
3	396.211,523 331.217,144	4	396.210,172 331.219,475	2.694
5	396.210,095 331.219,431	6	396.209,9 331.219,323	0.223
7	396.209,254 331.218,964	8	396.209,045 331.218,848	0.239
9	396.207,002 331.217,715	10	396.206,578 331.217,48	0.485

Punct început	X / Y	Punct sfârșit	X / Y	Lungime segment (** (m)
2	396.217,194 331.209,196	3	396.211,523 331.217,144	9.764
4	396.210,172 331.219,475	5	396.210,095 331.219,431	0.088
6	396.209,9 331.219,323	7	396.209,254 331.218,964	0.739
8	396.209,045 331.218,848	9	396.207,002 331.217,715	2.336
10	396.206,578 331.217,48	11	396.206,126 331.217,23	0.517

Punct început	X / Y	Punct sfârșit	X / Y	Lungime segment (** (m)
11	396.206,126 331.217,23	12	396.205,15 331.216,688	1.117
13	396.204,995 331.216,602	14	396.189,659 331.208,095	17.538
15	396.150,922 331.186,609	16	396.126,672 331.173,157	27.731
17	396.122,271 331.170,716	18	396.119,334 331.169,087	3.358
19	396.105,445 331.161,383	20	396.078,041 331.148,293	30.369
21	396.069,018 331.142,623	22	396.065,273 331.140,99	4.086
23	396.066,081 331.139,414	24	396.068,884 331.133,948	6.143
25	396.070,144 331.129,96	1	396.221,158 331.203,639	168.03

Punct început	X / Y	Punct sfârșit	X / Y	Lungime segment (** (m)
12	396.205,15 331.216,688	13	396.204,995 331.216,602	0.177
14	396.189,659 331.208,095	15	396.150,922 331.186,609	44.296
16	396.126,672 331.173,157	17	396.122,271 331.170,716	5.032
18	396.119,334 331.169,087	19	396.105,445 331.161,383	15.884
20	396.078,041 331.148,293	21	396.069,018 331.142,623	10.656
22	396.065,273 331.140,99	23	396.066,081 331.139,414	1.771
24	396.068,884 331.133,948	25	396.070,144 331.129,96	4.182

** Lungimile segmentelor sunt determinate în planul de proiecție Stereo 70 și sunt rotunjite la 1 milimetru.

*** Distanța dintre puncte este formată din segmente cumulate ce sunt mai mici decât valoarea 1 milimetru.

**DATE DESPRE IMOBILUL NR. 621**

Oficiul de Cadastru și Publicitate Imobiliară DOLJ
Biroul de Cadastru și Publicitate Imobiliară Craiova

A. Partea I. Descrierea imobilului

TEREN Extravilan

Adresa: Jud. Dolj, T130, P50

Nr. Crt	Nr cadastral Nr. topografic	Suprafața* (mp)	Observații / Referințe
A1		1.359	Sector cadastral:1 Teren neimprejmuit;

B. Partea II. Proprietari și acte

Inscrieri privitoare la dreptul de proprietate și alte drepturi reale	Referințe
/	
Act Administrativ nr. Titlu de proprietate 1402-59556, din 18/11/1998 emis de CJSIPT Dolj;	
B1	A1
Intabulare, drept de PROPRIETATE, dobandit prin Reconstituire, cota actuala 1/1, cota initiala 1/1	
1) IANCU ION	
2) IANCU ELENA	

C. Partea III. SARCINI .

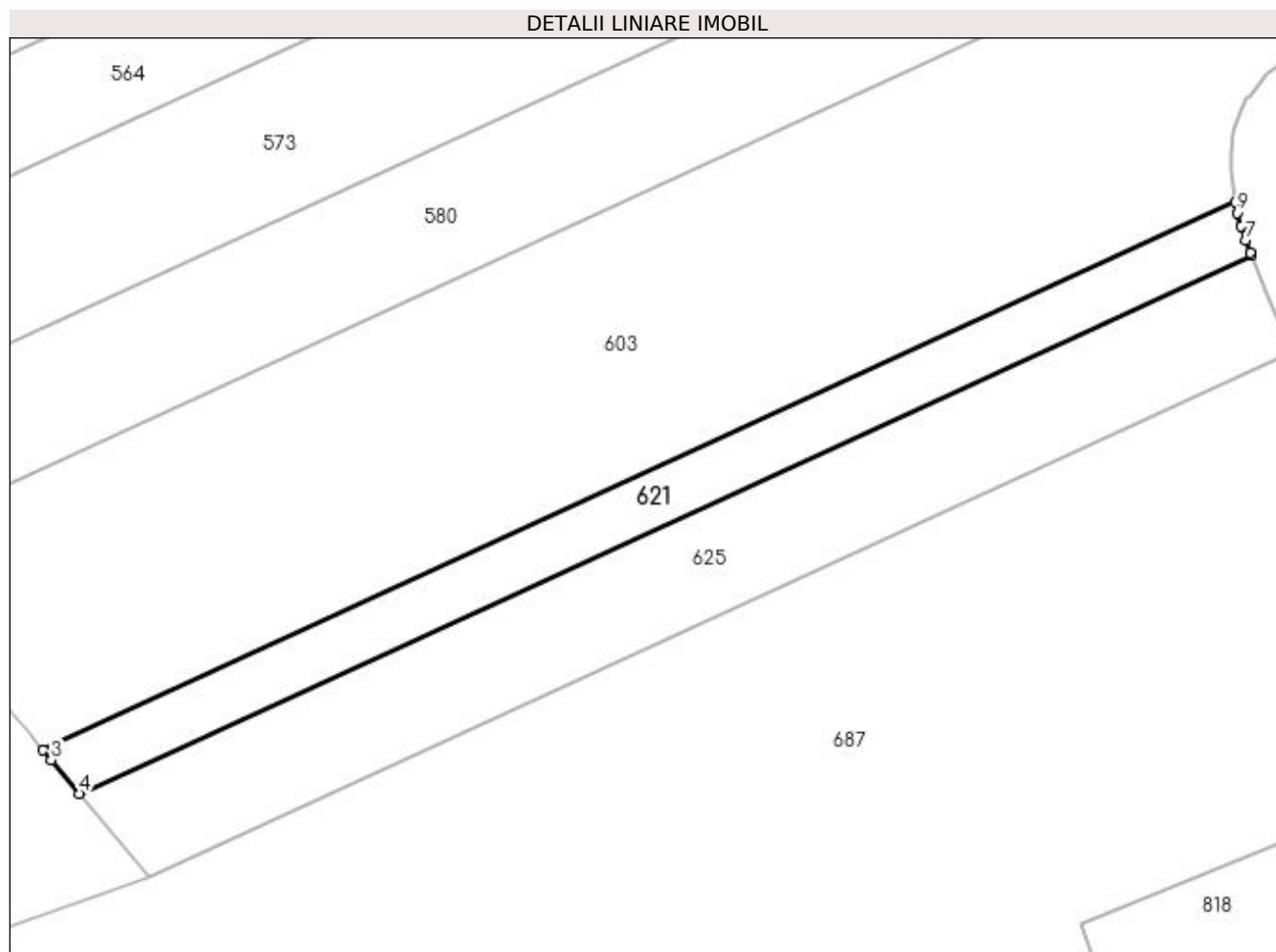
Inscrieri privind dezmembramintele dreptului de proprietate, drepturi reale de garanție și sarcini	Referințe
NU SUNT	

Anexa Nr. 1 La Partea I

Teren

Nr cadastral	Suprafața (mp)*	Observații / Referințe
	1.359	

* Suprafața este determinată în planul de proiecție Stereo 70.



Date referitoare la teren

Crt	Categorie folosință	Intravilan	Suprafața (mp)	Tarla	Parcelă	Nr. topo	Observații / Referințe
1	arabil	NU	1.359	130	50	-	

Lungime Segmente

1) Valorile lungimilor segmentelor sunt obținute din proiecție în plan.

Punct început	X / Y	Punct sfârșit	X / Y	Lungime segment (** (m)
1	395.991,148 331.215,439	2	395.826,131 331.139,629	181.598
2	395.826,131 331.139,629	3	395.827,243 331.138,304	1.731
3	395.827,243 331.138,304	4	395.831,164 331.133,63	6.1
4	395.831,164 331.133,63	5	395.993,359 331.208,143	178.492
5	395.993,359 331.208,143	6	395.993,246 331.208,433	0.311

Punct început	X / Y	Punct sfârșit	X / Y	Lungime segment (** (m)
6	395.993,246 331.208,433	7	395.992,592 331.210,231	1.914
7	395.992,592 331.210,231	8	395.991,987 331.212,081	1.947
8	395.991,987 331.212,081	9	395.991,458 331.213,992	1.983
9	395.991,458 331.213,992	1	395.991,148 331.215,439	1.48

** Lungimile segmentelor sunt determinate în planul de proiecție Stereo 70 și sunt rotunjite la 1 milimetru.

*** Distanța dintre puncte este formată din segmente cumulate ce sunt mai mici decât valoarea 1 milimetru.

**DATE DESPRE IMOBILUL NR. 625**

Oficiul de Cadastru și Publicitate Imobiliară DOLJ
Biroul de Cadastru și Publicitate Imobiliară Craiova

A. Partea I. Descrierea imobilului

TEREN Extravilan

Adresa: Jud. Dolj, T130, P51

Nr. Crt	Nr cadastral Nr. topografic	Suprafața* (mp)	Observații / Referințe
A1		2.570	Sector cadastral:1 Teren neimprejmuit;

B. Partea II. Proprietari și acte

Inscrieri privitoare la dreptul de proprietate și alte drepturi reale		Referințe
/		
Act Normativ nr. 7, din 13/03/1996 emis de Parlamentul Romaniei;		
B1	Intabulare, drept de PROPRIETATE, dobandit prin Lege, cota actuala 1/1, cota initiala 1/1 1) UAT ALMAJ, CIF:4553674, Rezerva comisiei locale de fond funciar	A1

C. Partea III. SARCINI .

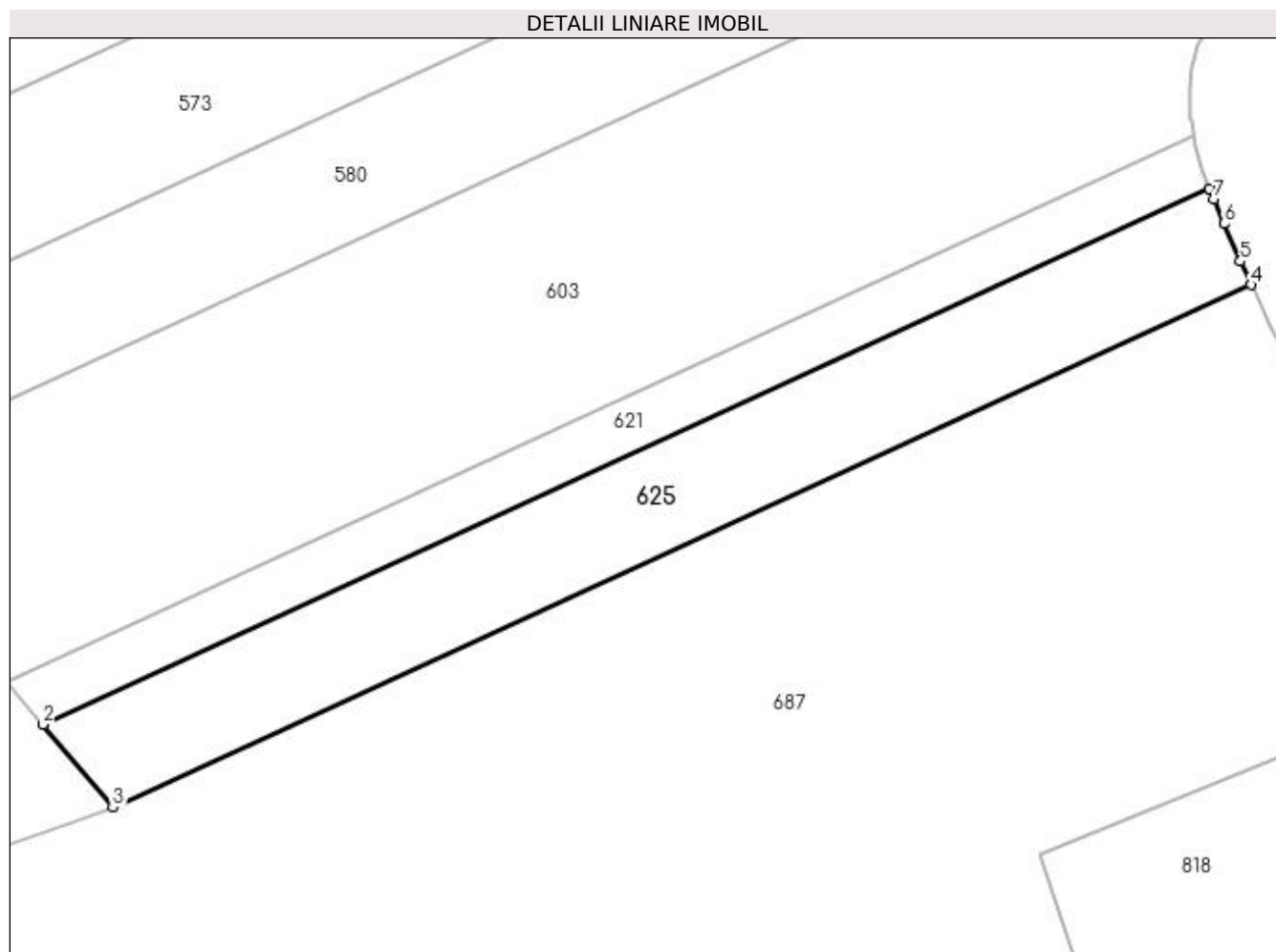
Inscrieri privind dezmembramintele dreptului de proprietate, drepturi reale de garanție și sarcini	Referințe
NU SUNT	

Anexa Nr. 1 La Partea I

Teren

Nr cadastral	Suprafața (mp)*	Observații / Referințe
	2.570	

* Suprafața este determinată în planul de proiecție Stereo 70.



Date referitoare la teren

Crt	Categorie folosință	Intra vilan	Suprafața (mp)	Tarla	Parcelă	Nr. topo	Observații / Referințe
1	arabil	NU	2.570	130	51	-	

Lungime Segmente

1) Valorile lungimilor segmentelor sunt obținute din proiecție în plan.

Punct început	X / Y	Punct sfârșit	X / Y	Lungime segment (** (m)
1	395.993,359 331.208,143	2	395.831,164 331.133,63	178.492
2	395.831,164 331.133,63	3	395.840,855 331.122,079	15.078
3	395.840,855 331.122,079	4	395.999,151 331.194,719	174.167
4	395.999,151 331.194,719	5	395.997,652 331.197,999	3.605
5	395.997,652 331.197,999	6	395.995,364 331.203,23	5.71

Punct început	X / Y	Punct sfârșit	X / Y	Lungime segment (** (m)
6	395.995,364 331.203,23	7	395.993,938 331.206,662	3.717
7	395.993,938 331.206,662	1	395.993,359 331.208,143	1.59

** Lungimile segmentelor sunt determinate în planul de proiecție Stereo 70 și sunt rotunjite la 1 milimetru.

*** Distanța dintre puncte este formată din segmente cumulate ce sunt mai mici decât valoarea 1 milimetru.

**DATE DESPRE IMOBILUL NR. 634**

Oficiul de Cadastru și Publicitate Imobiliară DOLJ
 Biroul de Cadastru și Publicitate Imobiliară Craiova

A. Partea I. Descrierea imobilului

TEREN Extravilan

Adresa: Jud. Dolj, T127, P2

Nr. Crt	Nr cadastral Nr. topografic	Suprafața* (mp)	Observații / Referințe
A1		9.720	Sector cadastral:1 Teren neimprejmuit;

B. Partea II. Proprietari și acte

Inscrieri privitoare la dreptul de proprietate și alte drepturi reale	Referințe
/	
Act Notarial nr. Certificat de mostenitor 42, din 24/07/2009 emis de NP CARSTEA TEREZIA;	
B1	A1
Intabulare, drept de PROPRIETATEPartaj, dobandit prin Succesiune, cota actuala 1/1, cota initiala 1/1 1) PAUNA ION	

C. Partea III. SARCINI .

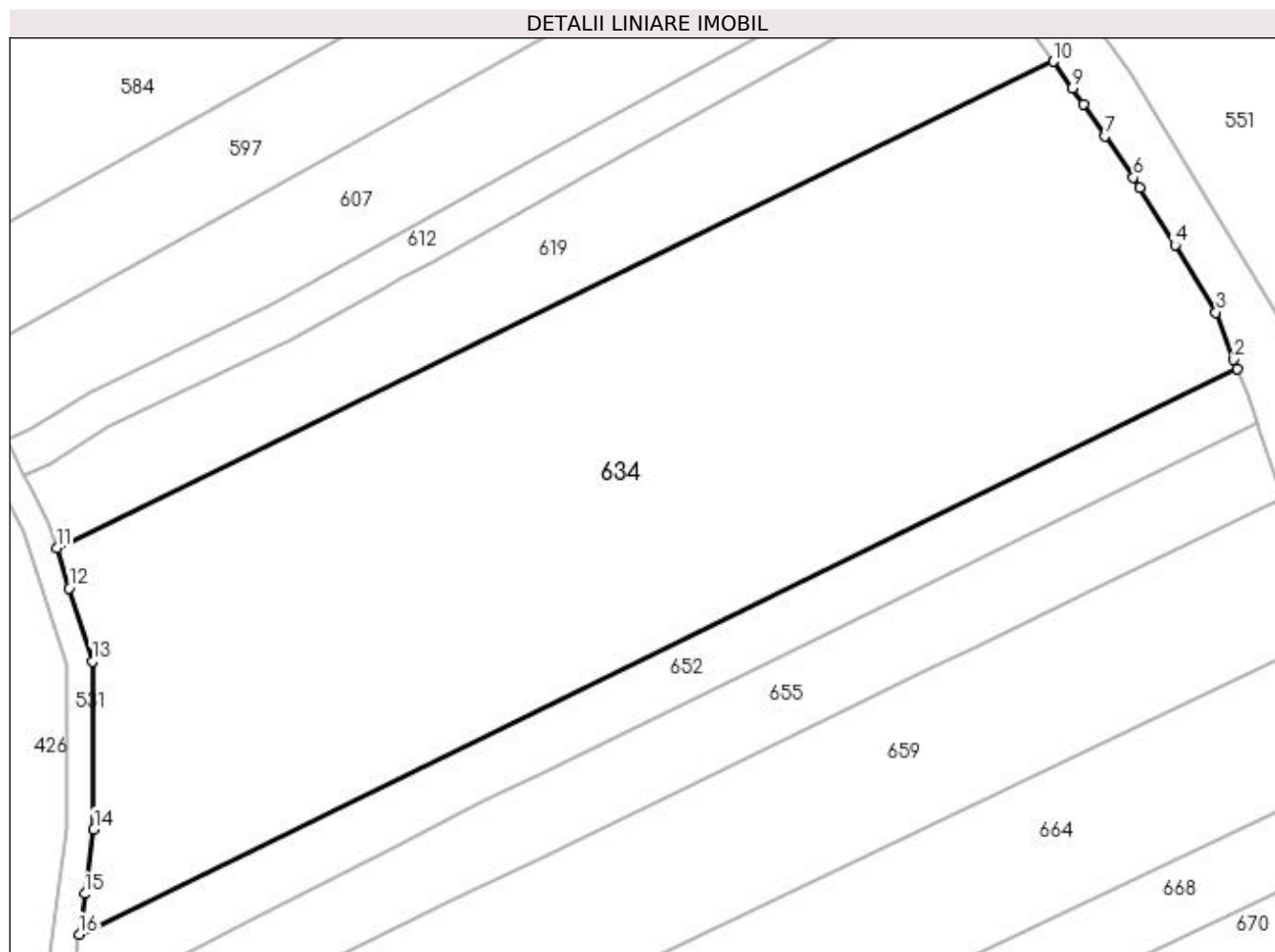
Inscrieri privind dezmembramintele dreptului de proprietate, drepturi reale de garanție și sarcini	Referințe
NU SUNT	

Anexa Nr. 1 La Partea I

Teren

Nr cadastral	Suprafața (mp)*	Observații / Referințe
	9.720	

* Suprafața este determinată în planul de proiecție Stereo 70.



Date referitoare la teren

Crt	Categorie folosință	Intravilan	Suprafața (mp)	Tarla	Parcelă	Nr. topo	Observații / Referințe
1	arabil	NU	9.720	127	2	-	

Lungime Segmente

1) Valorile lungimilor segmentelor sunt obținute din proiecție în plan.

Punct început	X / Y	Punct sfârșit	X / Y	Lungime segment (** (m)
1	396.249,04 331.157,084	2	396.248,503 331.158,511	1.525
2	396.248,503 331.158,511	3	396.245,8 331.165,678	7.66
3	396.245,8 331.165,678	4	396.239,569 331.175,819	11.903
4	396.239,569 331.175,819	5	396.234,223 331.184,521	10.212
5	396.234,223 331.184,521	6	396.233,263 331.186,083	1.834

Punct început	X / Y	Punct sfârșit	X / Y	Lungime segment (** (m)
6	396.233,263 331.186,083	7	396.228,98 331.192,36	7.598
7	396.228,98 331.192,36	8	396.225,682 331.197,193	5.852
8	396.225,682 331.197,193	9	396.224,026 331.199,62	2.938
9	396.224,026 331.199,62	10	396.221,158 331.203,639	4.937
10	396.221,158 331.203,639	11	396.070,144 331.129,96	168.03
11	396.070,144 331.129,96	12	396.072,058 331.123,9	6.356
12	396.072,058 331.123,9	13	396.075,554 331.112,834	11.605
13	396.075,554 331.112,834	14	396.075,794 331.087,406	25.429
14	396.075,794 331.087,406	15	396.074,431 331.077,615	9.885
15	396.074,431 331.077,615	16	396.073,577 331.071,477	6.198
16	396.073,577 331.071,477	1	396.249,04 331.157,084	195.234

** Lungimile segmentelor sunt determinate în planul de proiecție Stereo 70 și sunt rotunjite la 1 milimetru.

*** Distanța dintre puncte este formată din segmente cumulate ce sunt mai mici decât valoarea 1 milimetru.

**DATE DESPRE IMOBILUL NR. 652**

Oficiul de Cadastru și Publicitate Imobiliară DOLJ
Biroul de Cadastru și Publicitate Imobiliară Craiova

A. Partea I. Descrierea imobilului

TEREN Extravilan

Adresa: Jud. Dolj, T127, P1

Nr. Crt	Nr cadastral Nr. topografic	Suprafața* (mp)	Observații / Referințe
A1		1.776	Sector cadastral:1 Teren neimprejmuit;

B. Partea II. Proprietari și acte

Inscrieri privitoare la dreptul de proprietate și alte drepturi reale		Referințe
/		
Act Normativ nr. 7, din 13/03/1996 emis de Parlamentul Romaniei;		
B1	Intabulare, drept de PROPRIETATE, dobandit prin Lege, cota actuala 1/1, cota initiala 1/1 1) UAT ALMAJ, CIF:4553674, Rezerva comisiei locale de fond funciar	A1

C. Partea III. SARCINI .

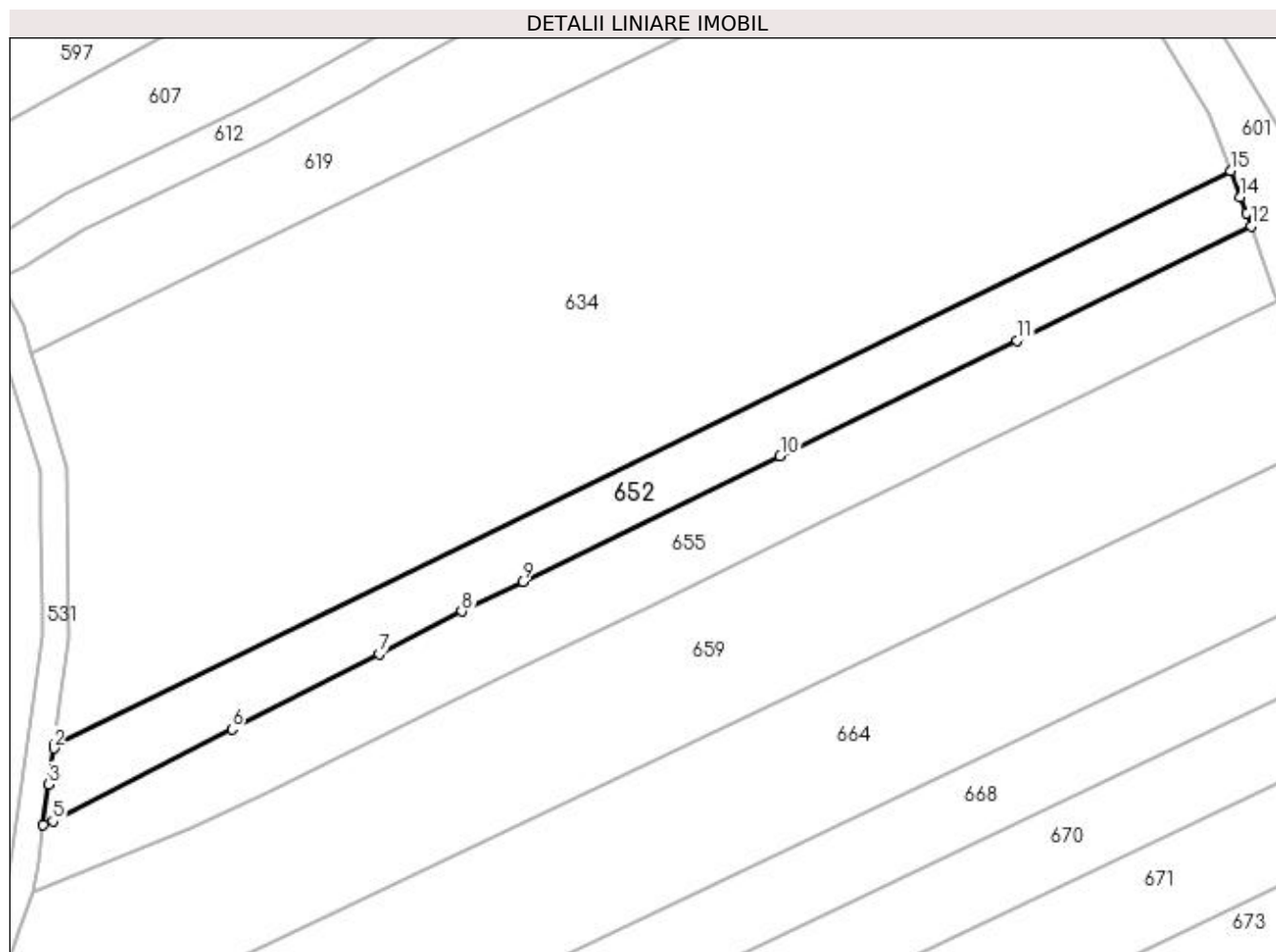
Inscrieri privind dezmembramintele dreptului de proprietate, drepturi reale de garanție și sarcini	Referințe
NU SUNT	

Anexa Nr. 1 La Partea I

Teren

Nr cadastral	Suprafața (mp)*	Observații / Referințe
	1.776	

* Suprafața este determinată în planul de proiecție Stereo 70.



Date referitoare la teren

Crt	Categorie folosință	Intra vilan	Suprafața (mp)	Tarla	Parcelă	Nr. topo	Observații / Referințe
1	arabil	NU	1.776	127	1	-	

Lungime Segmente

1) Valorile lungimilor segmentelor sunt obținute din proiecție în plan.

Punct început	X / Y	Punct sfârșit	X / Y	Lungime segment (** (m)
1	396.073,577 331.071,477	2	396.073,514 331.071,027	0.454
2	396.073,514 331.071,027	3	396.072,764 331.065,634	5.445
3	396.072,764 331.065,634	4	396.071,921 331.059,58	6.112
4	396.071,921 331.059,58	5	396.073,355 331.060,171	1.551
5	396.073,355 331.060,171	6	396.100,099 331.073,849	30.039

Punct început	X / Y	Punct sfârșit	X / Y	Lungime segment (** (m)
6	396.100,099 331.073,849	7	396.122,079 331.085,03	24.66
7	396.122,079 331.085,03	8	396.134,358 331.091,419	13.842
8	396.134,358 331.091,419	9	396.143,435 331.095,847	10.099
9	396.143,435 331.095,847	10	396.181,836 331.114,583	42.729
10	396.181,836 331.114,583	11	396.217,179 331.131,827	39.325
11	396.217,179 331.131,827	12	396.252,087 331.148,858	38.84
12	396.252,087 331.148,858	13	396.251,424 331.150,762	2.015
13	396.251,424 331.150,762	14	396.250,501 331.153,211	2.618
14	396.250,501 331.153,211	15	396.249,04 331.157,084	4.139
15	396.249,04 331.157,084	1	396.073,577 331.071,477	195.234

** Lungimile segmentelor sunt determinate în planul de proiecție Stereo 70 și sunt rotunjite la 1 milimetru.

*** Distanța dintre puncte este formată din segmente cumulate ce sunt mai mici decât valoarea 1 milimetru.

**DATE DESPRE IMOBILUL NR. 655**

Oficiul de Cadastru și Publicitate Imobiliară DOLJ
Biroul de Cadastru și Publicitate Imobiliară Craiova

A. Partea I. Descrierea imobilului

TEREN Extravilan

Adresa: Jud. Dolj

Nr. Crt	Nr cadastral Nr. topografic	Suprafața* (mp)	Observații / Referințe
A1		2.282	Sector cadastral:1 Teren neimprejmuit;

B. Partea II. Proprietari și acte

Inscrieri privitoare la dreptul de proprietate și alte drepturi reale		Referințe
/		
Act Normativ nr. Legea 7, din 13/03/1996 emis de Parlamentul Romaniei (art.13 alin 15);		
B1	Inscrierea provizorie, drept de PROPRIETATE, dobandit prin Lege, cota actuala 1/1, cota initiala 1/1 1) NEIDENTIFICAT NEIDENTIFICAT	A1

C. Partea III. SARCINI .

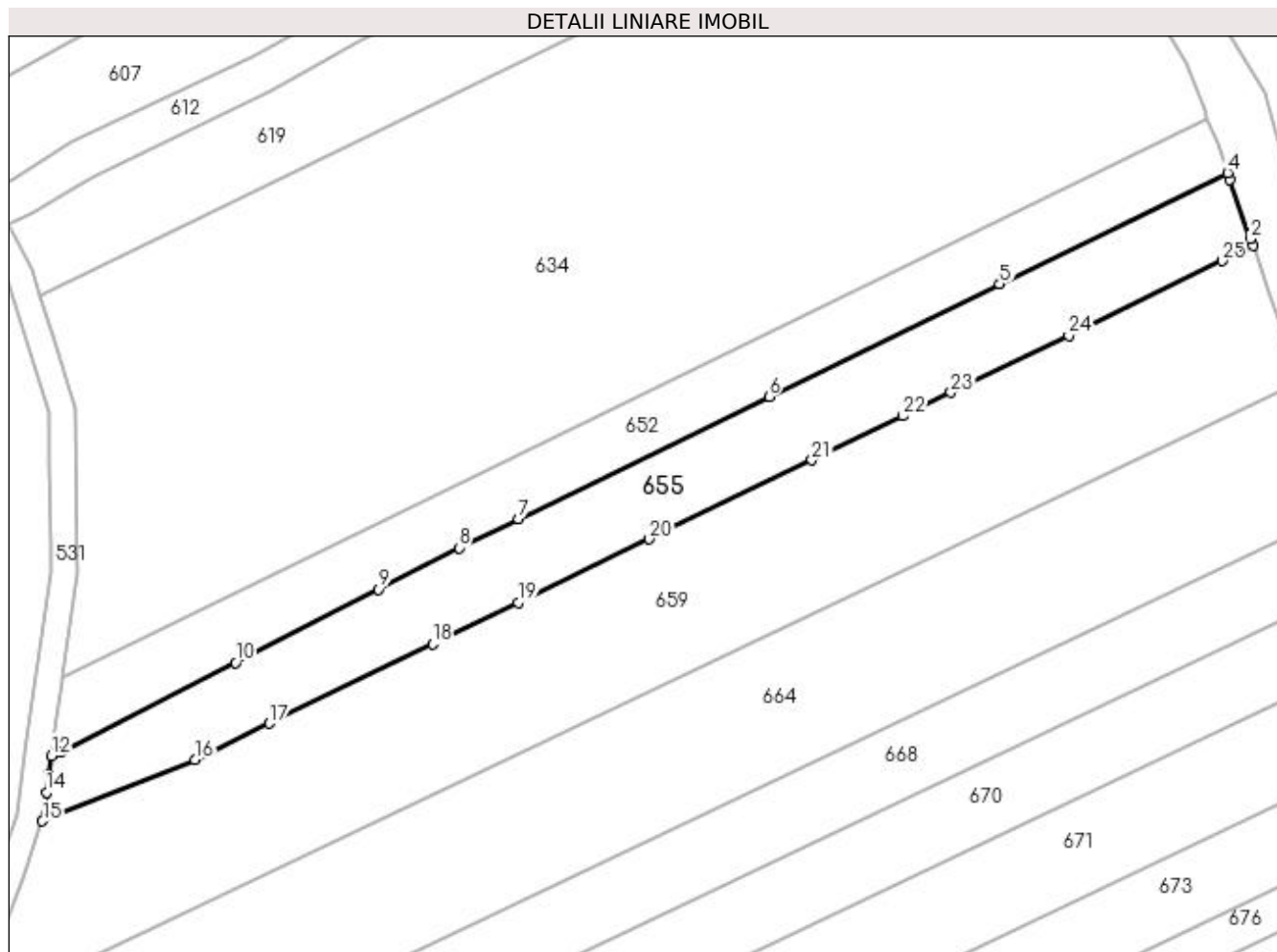
Inscrieri privind dezmembramintele dreptului de proprietate, drepturi reale de garanție și sarcini	Referințe
NU SUNT	

Anexa Nr. 1 La Partea I

Teren

Nr cadastral	Suprafața (mp)*	Observații / Referințe
	2.282	

* Suprafața este determinată în planul de proiecție Stereo 70.



Date referitoare la teren

Crt	Categorie folosință	Intravilan	Suprafața (mp)	Tarla	Parcelă	Nr. topo	Observații / Referințe
1	curți constructii	NU	2.282	-	CN 1552	-	

Lungime Segmente

1) Valorile lungimilor segmentelor sunt obținute din proiecție în plan.

Punct început	X / Y	Punct sfârșit	X / Y	Lungime segment (** (m)
1	396.255,985 331.137,652	2	396.255,602 331.138,751	1.163
3	396.252,473 331.147,748	4	396.252,087 331.148,858	1.175
5	396.217,179 331.131,827	6	396.181,836 331.114,583	39.325
7	396.143,435 331.095,847	8	396.134,358 331.091,419	10.099
9	396.122,079 331.085,03	10	396.100,099 331.073,849	24.66

Punct început	X / Y	Punct sfârșit	X / Y	Lungime segment (** (m)
2	396.255,602 331.138,751	3	396.252,473 331.147,748	9.526
4	396.252,087 331.148,858	5	396.217,179 331.131,827	38.84
6	396.181,836 331.114,583	7	396.143,435 331.095,847	42.729
8	396.134,358 331.091,419	9	396.122,079 331.085,03	13.842
10	396.100,099 331.073,849	11	396.073,355 331.060,171	30.039

Punct început	X / Y	Punct sfârșit	X / Y	Lungime segment (** (m)
11	396.073,355 331.060,171	12	396.071,921 331.059,58	1.551
13	396.071,519 331.056,693	14	396.071,138 331.053,958	2.761
15	396.070,524 331.049,549	16	396.093,924 331.058,991	25.233
17	396.105,354 331.064,539	18	396.130,318 331.076,656	27.749
19	396.143,435 331.083,022	20	396.163,515 331.092,769	22.32
21	396.188,421 331.104,858	22	396.202,312 331.111,6	15.441
23	396.209,71 331.115,191	24	396.227,76 331.123,952	20.064
25	396.251,244 331.135,351	1	396.255,985 331.137,652	5.27

Punct început	X / Y	Punct sfârșit	X / Y	Lungime segment (** (m)
12	396.071,921 331.059,58	13	396.071,519 331.056,693	2.915
14	396.071,138 331.053,958	15	396.070,524 331.049,549	4.452
16	396.093,924 331.058,991	17	396.105,354 331.064,539	12.706
18	396.130,318 331.076,656	19	396.143,435 331.083,022	14.58
20	396.163,515 331.092,769	21	396.188,421 331.104,858	27.685
22	396.202,312 331.111,6	23	396.209,71 331.115,191	8.224
24	396.227,76 331.123,952	25	396.251,244 331.135,351	26.104

** Lungimile segmentelor sunt determinate în planul de proiecție Stereo 70 și sunt rotunjite la 1 milimetru.

*** Distanța dintre puncte este formată din segmente cumulate ce sunt mai mici decât valoarea 1 milimetru.

**DATE DESPRE IMOBILUL NR. 659**

Oficiul de Cadastru și Publicitate Imobiliară DOLJ
Biroul de Cadastru și Publicitate Imobiliară Craiova

A. Partea I. Descrierea imobilului

TEREN Extravilan

Adresa: Jud. Dolj, T126, P17

Nr. Crt	Nr cadastral Nr. topografic	Suprafața* (mp)	Observații / Referințe
A1		4.534	Sector cadastral:1 Teren neimprejmuit; diminuare cu 3 %

B. Partea II. Proprietari și acte

Inscrieri privitoare la dreptul de proprietate și alte drepturi reale		Referințe
/		
Act Notarial nr. Act de partaj voluntar 2567, din 21/09/2022 emis de NP DEFTA FLORENTIN LEONARD;		
B1	Intabulare, drept de PROPRIETATE, dobandit prin lesire Din Indiviziune, cota actuala 1/1, cota initiala 1/1 1) MANEA ELENA	A1

C. Partea III. SARCINI .

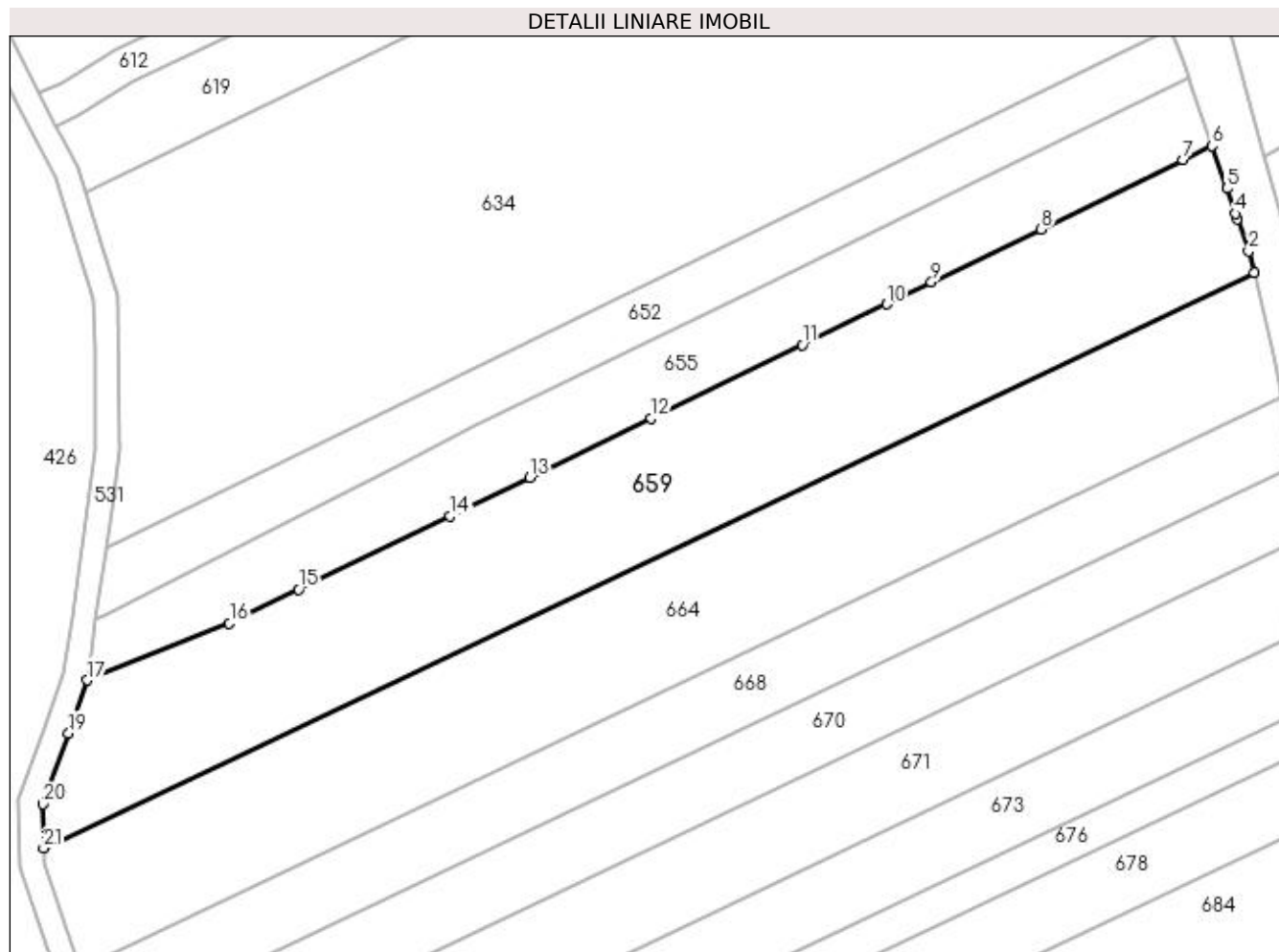
Inscrieri privind dezmembramintele dreptului de proprietate, drepturi reale de garanție și sarcini	Referințe
NU SUNT	

Anexa Nr. 1 La Partea I

Teren

Nr cadastral	Suprafața (mp)*	Observații / Referințe
	4.534	diminuare cu 3 %

* Suprafața este determinată în planul de proiecție Stereo 70.



Date referitoare la teren

Crt	Categorie folosință	Intra vilan	Suprafața (mp)	Tarla	Parcelă	Nr. topo	Observații / Referințe
1	arabil	NU	4.534	126	17	-	

Lungime Segmente

1) Valorile lungimilor segmentelor sunt obținute din proiecție în plan.

Punct început	X / Y	Punct sfârșit	X / Y	Lungime segment (** (m)
1	396.262,902 331.116,754	2	396.262,017 331.120,31	3.664
3	396.260,169 331.125,622	4	396.259,863 331.126,501	0.93
5	396.258,415 331.130,664	6	396.255,985 331.137,652	7.398
7	396.251,244 331.135,351	8	396.227,76 331.123,952	26.104
9	396.209,71 331.115,191	10	396.202,312 331.111,6	8.224

Punct început	X / Y	Punct sfârșit	X / Y	Lungime segment (** (m)
2	396.262,017 331.120,31	3	396.260,169 331.125,622	5.625
4	396.259,863 331.126,501	5	396.258,415 331.130,664	4.408
6	396.255,985 331.137,652	7	396.251,244 331.135,351	5.27
8	396.227,76 331.123,952	9	396.209,71 331.115,191	20.064
10	396.202,312 331.111,6	11	396.188,421 331.104,858	15.441

Punct început	X / Y	Punct sfârșit	X / Y	Lungime segment (** (m)
11	396.188,421 331.104,858	12	396.163,515 331.092,769	27.685
13	396.143,435 331.083,022	14	396.130,318 331.076,656	14.58
15	396.105,354 331.064,539	16	396.093,924 331.058,991	12.706
17	396.070,524 331.049,549	18	396.068,314 331.043,379	6.553
19	396.067,401 331.040,831	20	396.063,219 331.029,16	12.398
21	396.063,29 331.021,902	1	396.262,902 331.116,754	221.002

Punct început	X / Y	Punct sfârșit	X / Y	Lungime segment (** (m)
12	396.163,515 331.092,769	13	396.143,435 331.083,022	22.32
14	396.130,318 331.076,656	15	396.105,354 331.064,539	27.749
16	396.093,924 331.058,991	17	396.070,524 331.049,549	25.233
18	396.068,314 331.043,379	19	396.067,401 331.040,831	2.707
20	396.063,219 331.029,16	21	396.063,29 331.021,902	7.259

** Lungimile segmentelor sunt determinate în planul de proiecție Stereo 70 și sunt rotunjite la 1 milimetru.

*** Distanța dintre puncte este formată din segmente cumulate ce sunt mai mici decât valoarea 1 milimetru.

**DATE DESPRE IMOBILUL NR. 664**

Oficiul de Cadastru și Publicitate Imobiliară DOLJ
Biroul de Cadastru și Publicitate Imobiliară Craiova

A. Partea I. Descrierea imobilului

TEREN Extravilan

Adresa: Jud. Dolj, T126, P16

Nr. Crt	Nr cadastral Nr. topografic	Suprafața* (mp)	Observații / Referințe
A1		4.539	Sector cadastral:1 Teren neimprejmuit; diminuare cu 3 %

B. Partea II. Proprietari și acte

Inscrieri privitoare la dreptul de proprietate și alte drepturi reale		Referințe
/		
Act Administrativ nr. Titlu de proprietate 1065-1367, din 04/08/1997 emis de CJSIPT Dolj;		
B1	Intabulare, drept de PROPRIETATE, dobandit prin Reconstituire, cota actuala 1/1, cota initiala 1/1 1) CALIN TRAIAN	A1

C. Partea III. SARCINI .

Inscrieri privind dezmembramintele dreptului de proprietate, drepturi reale de garanție și sarcini	Referințe
NU SUNT	

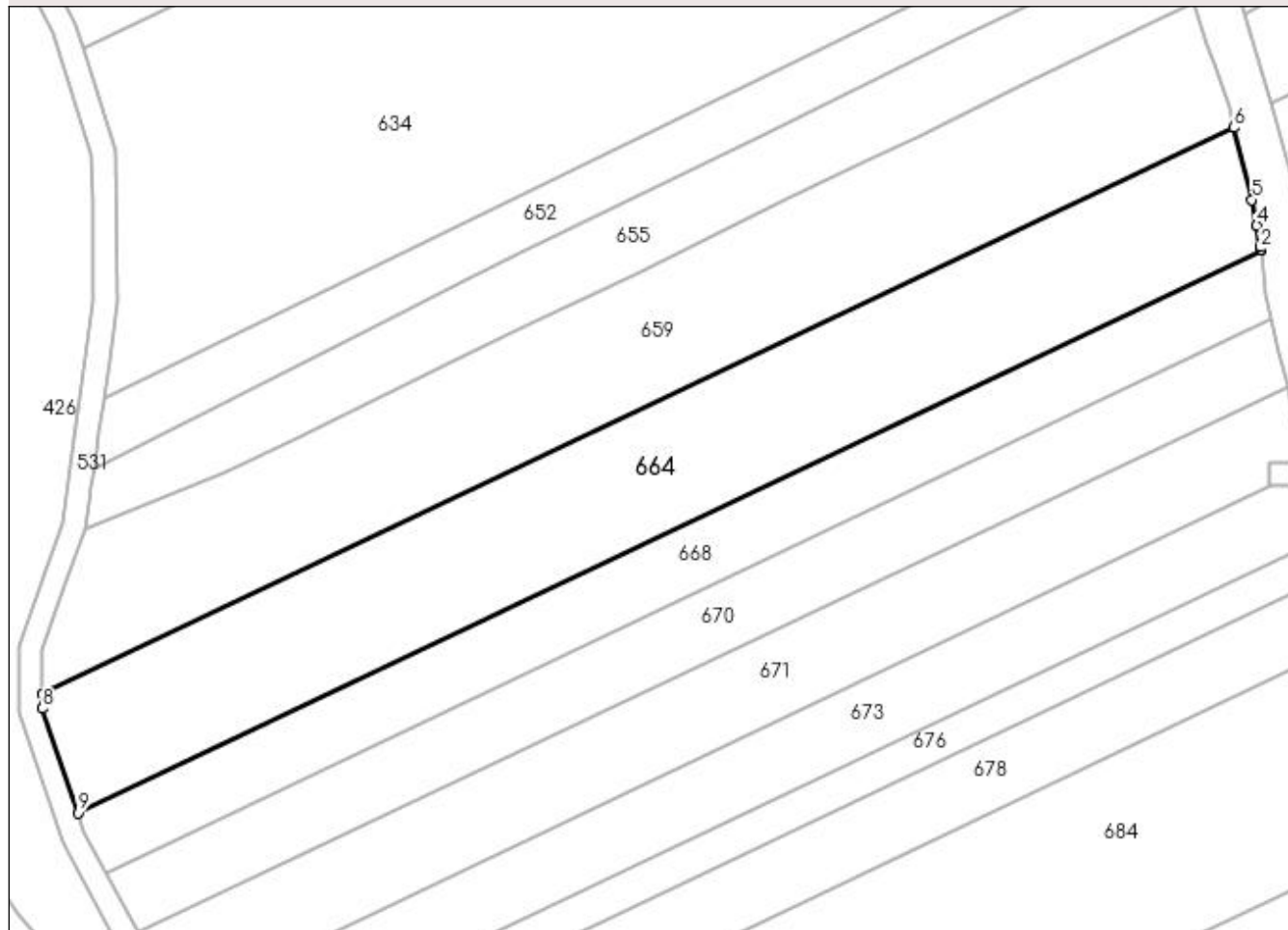
Anexa Nr. 1 La Partea I

Teren

Nr cadastral	Suprafața (mp)*	Observații / Referințe
	4.539	diminuare cu 3 %

* Suprafața este determinată în planul de proiecție Stereo 70.

DETALII LINIARE IMOBIL



Date referitoare la teren

Crt	Categorie folosință	Intra vilan	Suprafața (mp)	Tarla	Parcelă	Nr. topo	Observații / Referințe
1	arabil	NU	4.539	126	16	-	

Lungime Segmente

1) Valorile lungimilor segmentelor sunt obținute din proiecție în plan.

Punct început	X / Y	Punct sfârșit	X / Y	Lungime segment (** (m)
1	396.267,398 331.096,126	2	396.267,376 331.096,382	0.257
2	396.267,376 331.096,382	3	396.267,331 331.096,899	0.519
3	396.267,331 331.096,899	4	396.266,702 331.100,334	3.493
4	396.266,702 331.100,334	5	396.265,91 331.104,664	4.402
5	396.265,91 331.104,664	6	396.262,902 331.116,754	12.459

Punct început	X / Y	Punct sfârșit	X / Y	Lungime segment (** (m)
6	396.262,902 331.116,754	7	396.063,29 331.021,902	221.002
7	396.063,29 331.021,902	8	396.063,314 331.019,436	2.466
8	396.063,314 331.019,436	9	396.069,214 331.001,953	18.452
9	396.069,214 331.001,953	1	396.267,398 331.096,126	219.421

** Lungimile segmentelor sunt determinate în planul de proiecție Stereo 70 și sunt rotunjite la 1 milimetru.

*** Distanța dintre puncte este formată din segmente cumulate ce sunt mai mici decât valoarea 1 milimetru.

**DATE DESPRE IMOBILUL NR. 666**

Oficiul de Cadastru și Publicitate Imobiliară DOLJ
Biroul de Cadastru și Publicitate Imobiliară Craiova

A. Partea I. Descrierea imobilului

TEREN Extravilan

Adresa: Jud. Dolj, T126, P15/1

Nr. Crt	Nr cadastral Nr. topografic	Suprafața* (mp)	Observații / Referințe
A1		16	Sector cadastral:1 Teren neimprejmuit;

B. Partea II. Proprietari și acte

Inscrieri privitoare la dreptul de proprietate și alte drepturi reale		Referințe
/		
Act Normativ nr. Legea 7, din 13/03/1996 emis de Parlamentul Romaniei (art.13 alin 15);		
B1	Inscrierea provizorie, drept de PROPRIETATE, dobandit prin Lege, cota actuala 1/1, cota initiala 1/1 1) NEIDENTIFICAT NEIDENTIFICAT	A1

C. Partea III. SARCINI .

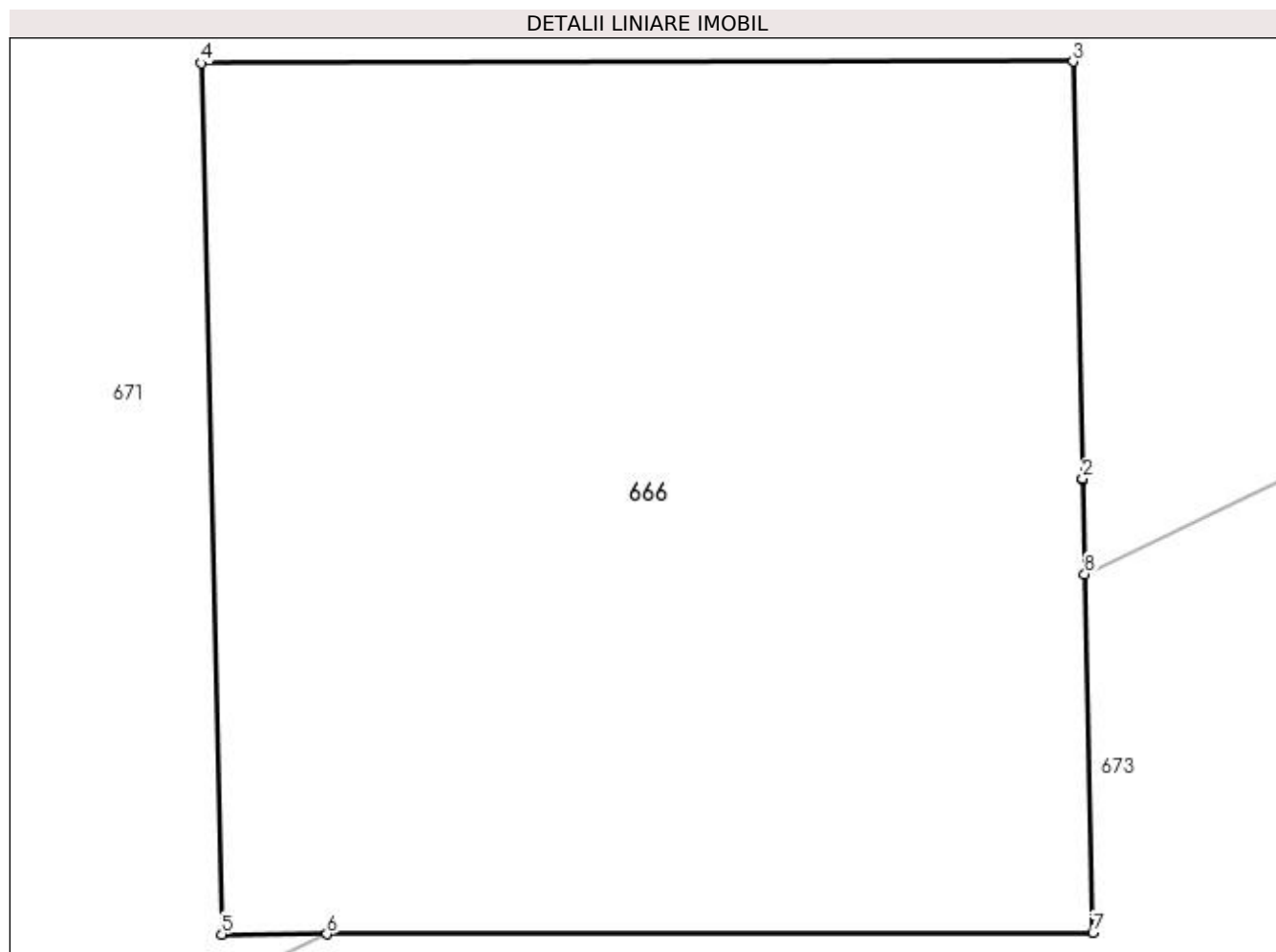
Inscrieri privind dezmembramintele dreptului de proprietate, drepturi reale de garanție și sarcini	Referințe
NU SUNT	

Anexa Nr. 1 La Partea I

Teren

Nr cadastral	Suprafața (mp)*	Observații / Referințe
	16	

* Suprafața este determinată în planul de proiecție Stereo 70.



Date referitoare la teren

Crt	Categorie folosință	Intravilan	Suprafața (mp)	Tarla	Parcelă	Nr. topo	Observații / Referințe
1	curți constructii	NU	16	126	15/1	-	Stalp

Lungime Segmente

1) Valorile lungimilor segmentelor sunt obținute din proiecție în plan.

Punct început	X / Y	Punct sfârșit	X / Y	Lungime segment (** (m)
1	396.272,688 331.058,781	2	396.272,687 331.058,786	0.005
2	396.272,687 331.058,786	3	396.272,644 331.060,701	1.915
3	396.272,644 331.060,701	4	396.268,64 331.060,693	4.004
4	396.268,64 331.060,693	5	396.268,734 331.056,694	4.0
5	396.268,734 331.056,694	6	396.269,217 331.056,695	0.483

Punct început	X / Y	Punct sfârșit	X / Y	Lungime segment (** (m)
6	396.269,217 331.056,695	7	396.272,734 331.056,702	3.517
7	396.272,734 331.056,702	8	396.272,697 331.058,348	1.647
8	396.272,697 331.058,348	1	396.272,688 331.058,781	0.432

** Lungimile segmentelor sunt determinate în planul de proiecție Stereo 70 și sunt rotunjite la 1 milimetru.

*** Distanța dintre puncte este formată din segmente cumulate ce sunt mai mici decât valoarea 1 milimetru.

**DATE DESPRE IMOBILUL NR. 668**

Oficiul de Cadastru și Publicitate Imobiliară DOLJ
Biroul de Cadastru și Publicitate Imobiliară Craiova

A. Partea I. Descrierea imobilului

TEREN Extravilan

Adresa: Jud. Dolj, T126, P15/2

Nr. Crt	Nr cadastral Nr. topografic	Suprafața* (mp)	Observații / Referințe
A1		2.422	Sector cadastral:1 Teren neimprejmuit; diminuare cu 3 %

B. Partea II. Proprietari și acte

Inscrieri privitoare la dreptul de proprietate și alte drepturi reale		Referințe
/		
Act Administrativ nr. Titlu de proprietate 1507-44687, din 20/06/1999 emis de CJSIPT Dolj;		
B1	Intabulare, drept de PROPRIETATE, dobandit prin Reconstituire, cota actuala 1/1, cota initiala 1/1 1) URECHE ELENA	A1

C. Partea III. SARCINI .

Inscrieri privind dezmembramintele dreptului de proprietate, drepturi reale de garanție și sarcini	Referințe
NU SUNT	

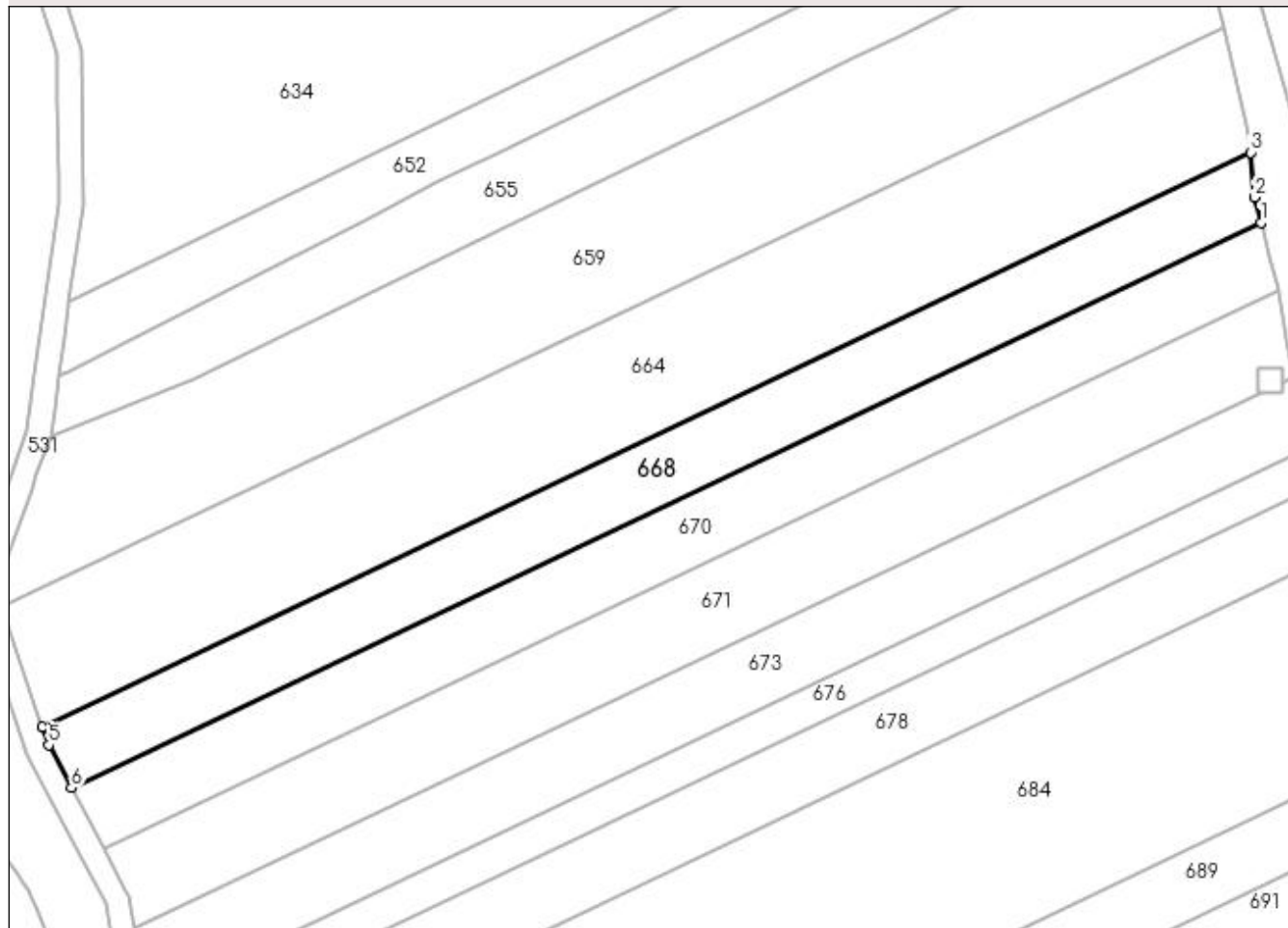
Anexa Nr. 1 La Partea I

Teren

Nr cadastral	Suprafața (mp)*	Observații / Referințe
	2.422	diminuare cu 3 %

* Suprafața este determinată în planul de proiecție Stereo 70.

DETALII LINIARE IMOBIL



Date referitoare la teren

Crt	Categorie folosință	Intravilan	Suprafața (mp)	Tarla	Parcelă	Nr. topo	Observații / Referințe
1	arabil	NU	2.422	126	15/2	-	

Lungime Segmente

1) Valorile lungimilor segmentelor sunt obținute din proiecție în plan.

Punct început	X / Y	Punct sfârșit	X / Y	Lungime segment (** (m)
1	396.269,087 331.084,611	2	396.268,035 331.088,807	4.326
2	396.268,035 331.088,807	3	396.267,398 331.096,126	7.347
3	396.267,398 331.096,126	4	396.069,214 331.001,953	219.421
4	396.069,214 331.001,953	5	396.070,228 330.998,95	3.169
5	396.070,228 330.998,95	6	396.073,952 330.991,886	7.986

Punct început	X / Y	Punct sfârșit	X / Y	Lungime segment (** (m)
6	396.073,952 330.991,886	1	396.269,087 331.084,611	216.046

** Lungimile segmentelor sunt determinate în planul de proiecție Stereo 70 și sunt rotunjite la 1 milimetru.

*** Distanța dintre puncte este formată din segmente cumulate ce sunt mai mici decât valoarea 1 milimetru.

**DATE DESPRE IMOBILUL NR. 670**

Oficiul de Cadastru și Publicitate Imobiliară DOLJ
Biroul de Cadastru și Publicitate Imobiliară Craiova

A. Partea I. Descrierea imobilului

TEREN Extravilan

Adresa: Jud. Dolj, T126, P15/1

Nr. Crt	Nr cadastral Nr. topografic	Suprafața* (mp)	Observații / Referințe
A1		2.422	Sector cadastral:1 Teren neimprejmuit; diminuare cu 3 %

B. Partea II. Proprietari și acte

Inscrieri privitoare la dreptul de proprietate și alte drepturi reale		Referințe
/		
Act Administrativ nr. Titlu de proprietate 1508-44687, din 20/06/1999 emis de CJSIPT Dolj;		
B1	Intabulare, drept de PROPRIETATE, dobandit prin Reconstituire, cota actuala 1/1, cota initiala 1/1 1) DINU DUMITRU DEFUNCT:Da	A1

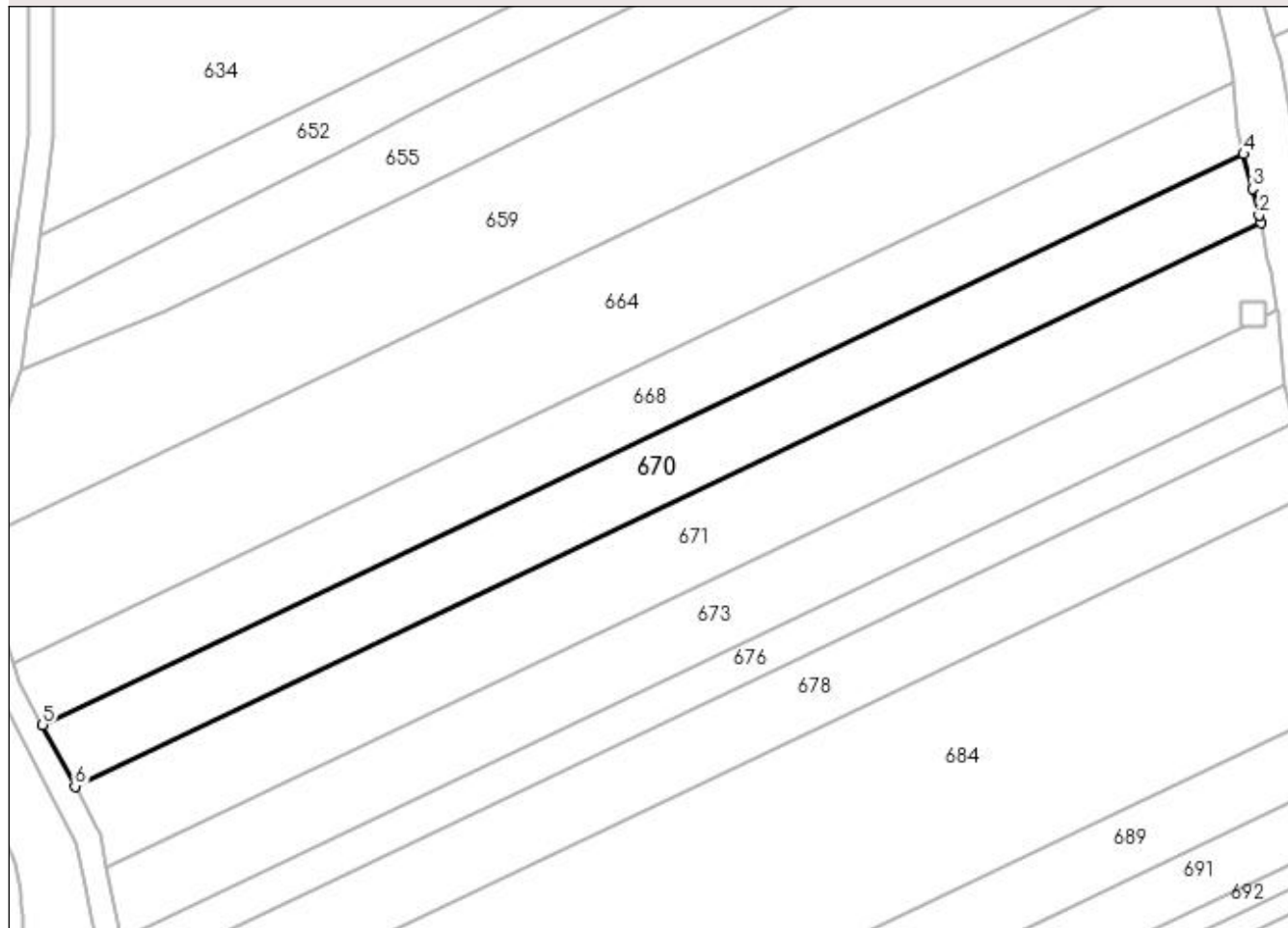
C. Partea III. SARCINI .

Inscrieri privind dezmembramintele dreptului de proprietate, drepturi reale de garanție și sarcini	Referințe
NU SUNT	

Anexa Nr. 1 La Partea I**Teren**

Nr cadastral	Suprafața (mp)*	Observații / Referințe
	2.422	diminuare cu 3 %

* Suprafața este determinată în planul de proiecție Stereo 70.

DETALII LINIARE IMOBIL**Date referitoare la teren**

Crt	Categorie folosință	Intra vilan	Suprafața (mp)	Tarla	Parcelă	Nr. topo	Observații / Referințe
1	arabil	NU	2.422	126	15/1	-	

Lungime Segmente

1) Valorile lungimilor segmentelor sunt obținute din proiecție în plan.

Punct început	X / Y	Punct sfârșit	X / Y	Lungime segment (** (m)
1	396.271,885 331.073,449	2	396.271,58 331.074,665	1.254
2	396.271,58 331.074,665	3	396.270,503 331.078,962	4.43
3	396.270,503 331.078,962	4	396.269,087 331.084,611	5.823
4	396.269,087 331.084,611	5	396.073,952 330.991,886	216.046
5	396.073,952 330.991,886	6	396.079,218 330.981,897	11.292

Punct început	X / Y	Punct sfârșit	X / Y	Lungime segment (** (m)
6	396.079,218 330.981,897	1	396.271,885 331.073,449	213.314

** Lungimile segmentelor sunt determinate în planul de proiecție Stereo 70 și sunt rotunjite la 1 milimetru.

*** Distanța dintre puncte este formată din segmente cumulate ce sunt mai mici decât valoarea 1 milimetru.

**DATE DESPRE IMOBILUL NR. 671**

Oficiul de Cadastru și Publicitate Imobiliară DOLJ
Biroul de Cadastru și Publicitate Imobiliară Craiova

A. Partea I. Descrierea imobilului

TEREN Extravilan

Adresa: Jud. Dolj, T126, P15

Nr. Crt	Nr cadastral Nr. topografic	Suprafața* (mp)	Observații / Referințe
A1		2.945	Sector cadastral:1 Teren neimprejmuit; diminuare cu 3 %

B. Partea II. Proprietari și acte

Inscrieri privitoare la dreptul de proprietate și alte drepturi reale		Referințe
/		
Act Administrativ nr. Titlu de proprietate 1443-59556, din 17/11/1998 emis de CJSIPT Dolj;		
B1	Intabulare, drept de PROPRIETATE, dobandit prin Reconstituire, cota actuala 1/1, cota initiala 1/1 1) IANCU VASILE DEFUNCT:Da	A1

C. Partea III. SARCINI .

Inscrieri privind dezmembramintele dreptului de proprietate, drepturi reale de garanție și sarcini	Referințe
NU SUNT	

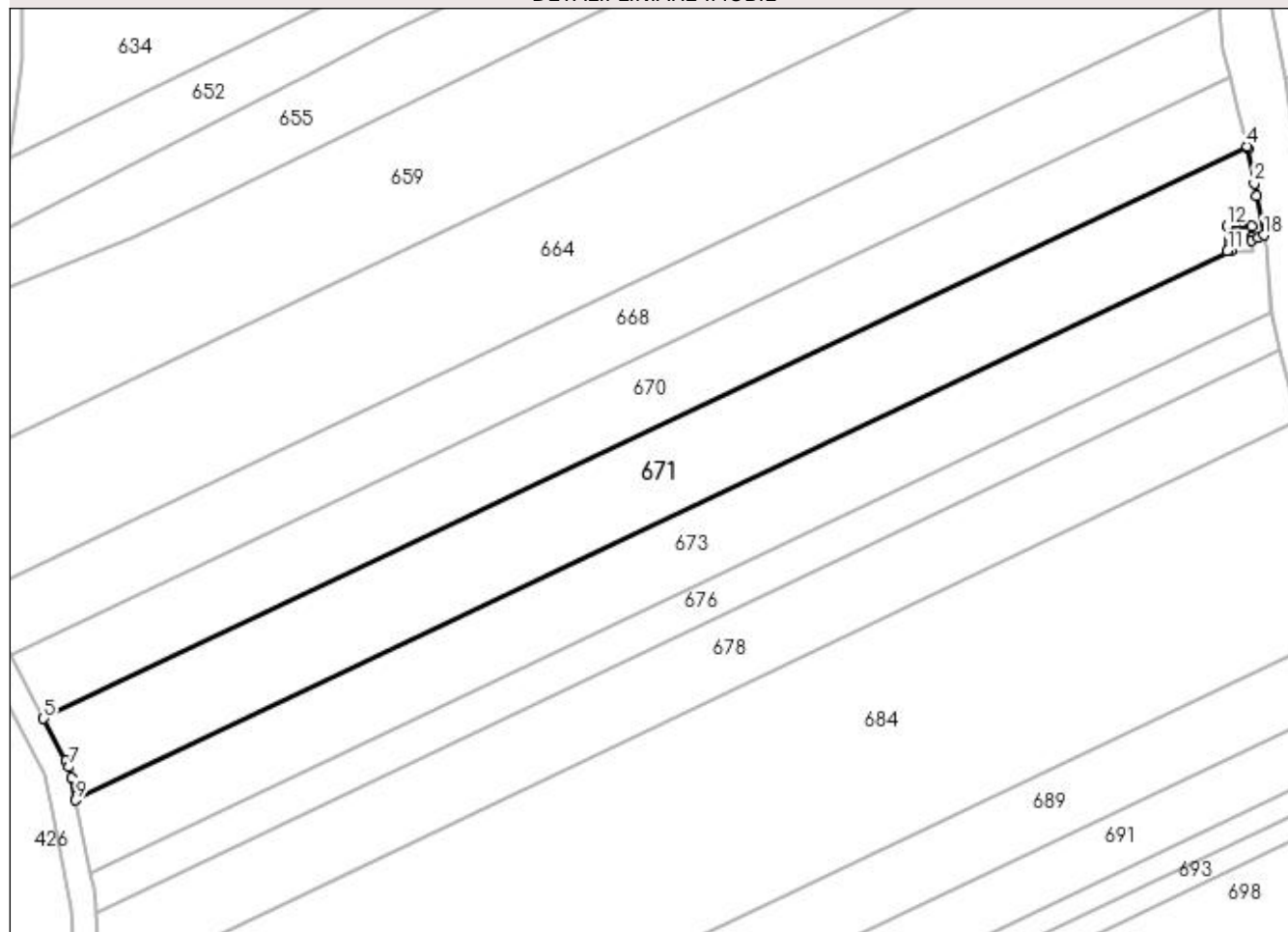
Anexa Nr. 1 La Partea I

Teren

Nr cadastral	Suprafața (mp)*	Observații / Referințe
	2.945	diminuare cu 3 %

* Suprafața este determinată în planul de proiecție Stereo 70.

DETALII LINIARE IMOBIL



Date referitoare la teren

Crt	Categorie folosință	Intra vilan	Suprafața (mp)	Tarla	Parcelă	Nr. topo	Observații / Referințe
1	arabil	NU	2.945	126	15	-	

Lungime Segmente

1) Valorile lungimilor segmentelor sunt obținute din proiecție în plan.

Punct început	X / Y	Punct sfârșit	X / Y	Lungime segment (** (m)
1	396.273,39 331.065,463	2	396.273,014 331.067,484	2.056
2	396.273,014 331.067,484	3	396.271,96 331.073,151	5.764
3	396.271,96 331.073,151	4	396.271,885 331.073,449	0.308
4	396.271,885 331.073,449	5	396.079,218 330.981,897	213.314
5	396.079,218 330.981,897	6	396.082,756 330.975,184	7.589

Punct început	X / Y	Punct sfârșit	X / Y	Lungime segment (** (m)
6	396.082,756 330.975,184	7	396.083,299 330.974,154	1.163
7	396.083,299 330.974,154	8	396.083,652 330.972,358	1.83
8	396.083,652 330.972,358	9	396.084,343 330.968,845	3.58
9	396.084,343 330.968,845	10	396.269,217 331.056,695	204.686
10	396.269,217 331.056,695	11	396.268,734 331.056,694	0.483
11	396.268,734 331.056,694	12	396.268,64 331.060,693	4.0
12	396.268,64 331.060,693	13	396.272,644 331.060,701	4.004
13	396.272,644 331.060,701	14	396.272,687 331.058,786	1.915
14	396.272,687 331.058,786	15	396.272,688 331.058,781	0.005
15	396.272,688 331.058,781	16	396.272,697 331.058,348	0.432
16	396.272,697 331.058,348	17	396.273,611 331.058,782	1.011
17	396.273,611 331.058,782	18	396.274,549 331.059,228	1.039
18	396.274,549 331.059,228	1	396.273,39 331.065,463	6.341

** Lungimile segmentelor sunt determinate în planul de proiecție Stereo 70 și sunt rotunjite la 1 milimetru.

*** Distanța dintre puncte este formată din segmente cumulate ce sunt mai mici decât valoarea 1 milimetru.

**DATE DESPRE IMOBILUL NR. 673**

Oficiul de Cadastru și Publicitate Imobiliară DOLJ
Biroul de Cadastru și Publicitate Imobiliară Craiova

A. Partea I. Descrierea imobilului

TEREN Extravilan

Adresa: Jud. Dolj, T126, P13

Nr. Crt	Nr cadastral Nr. topografic	Suprafața* (mp)	Observații / Referințe
A1		2.422	Sector cadastral:1 Teren neimprejmuit; diminuare cu 3 %

B. Partea II. Proprietari și acte

Inscrieri privitoare la dreptul de proprietate și alte drepturi reale	Referințe
/	
Act Administrativ nr. Titlu de proprietate 2748, din 09/12/2003 emis de CJSIPT Dolj (Adeverinta nr. 1850/16.05.2023, eliberata de Primaria Comunei Almaj);	
B1	A1
Intabulare, drept de PROPRIETATE, dobandit prin Reconstituire, cota actuala 1/1, cota initiala 1/1	
1) CORNESANU VASILE DEFUNCT:Da	

C. Partea III. SARCINI .

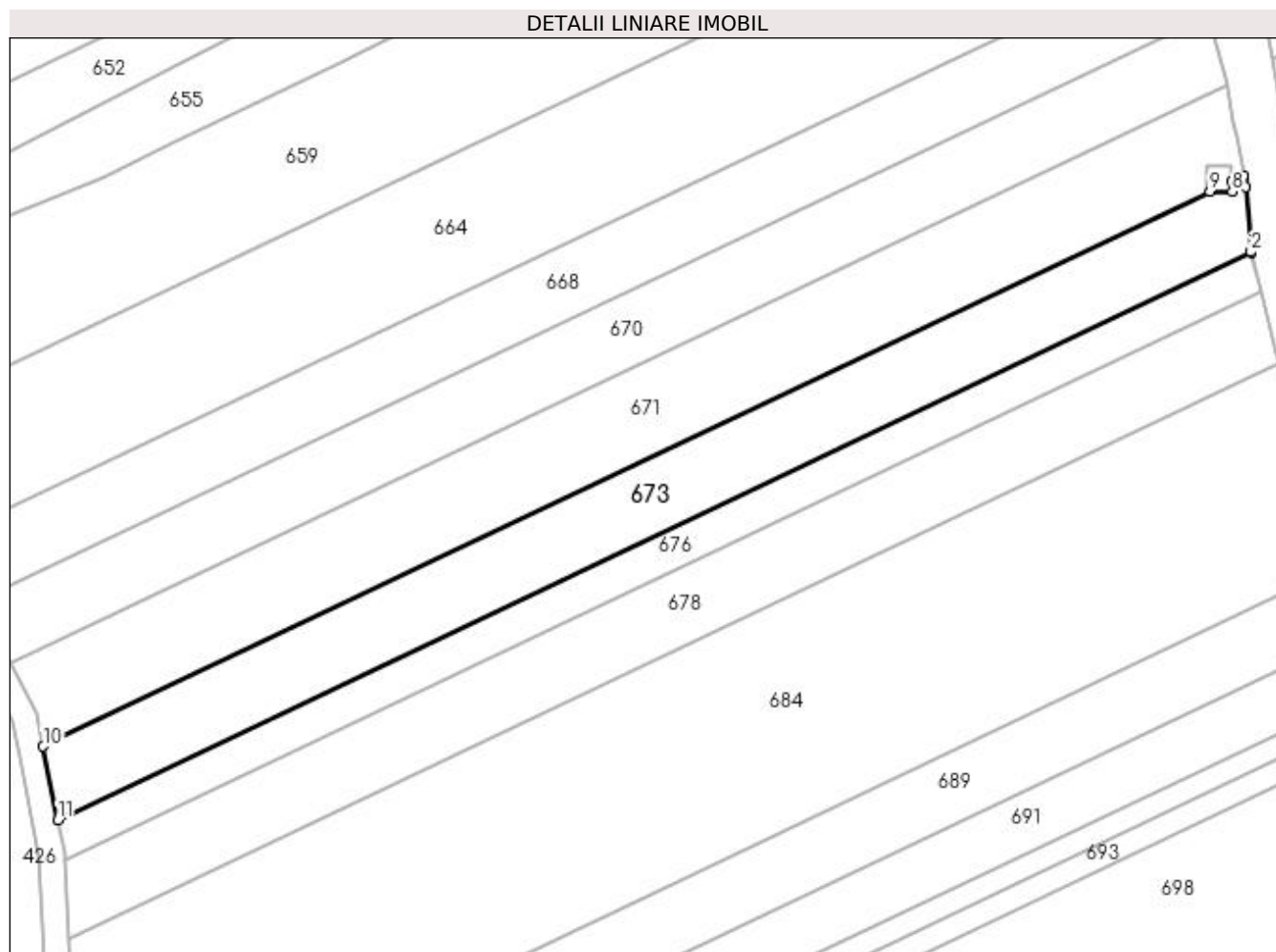
Inscrieri privind dezmembramintele dreptului de proprietate, drepturi reale de garanție și sarcini	Referințe
NU SUNT	

Anexa Nr. 1 La Partea I

Teren

Nr cadastral	Suprafața (mp)*	Observații / Referințe
	2.422	diminuare cu 3 %

* Suprafața este determinată în planul de proiecție Stereo 70.



Date referitoare la teren

Crt	Categorie folosință	Intravilan	Suprafața (mp)	Tarla	Parcelă	Nr. topo	Observații / Referințe
1	arabil	NU	2.422	126	13	-	

Lungime Segmente

1) Valorile lungimilor segmentelor sunt obținute din proiecție în plan.

Punct început	X / Y	Punct sfârșit	X / Y	Lungime segment (** (m)
1	396.275,733 331.047,009	2	396.275,698 331.047,15	0.145
2	396.275,698 331.047,15	3	396.274,876 331.057,47	10.353
3	396.274,876 331.057,47	4	396.274,631 331.058,784	1.337
4	396.274,631 331.058,784	5	396.274,549 331.059,228	0.451
5	396.274,549 331.059,228	6	396.273,611 331.058,782	1.039

Punct început	X / Y	Punct sfârșit	X / Y	Lungime segment (** (m)
6	396.273,611 331.058,782	7	396.272,697 331.058,348	1.011
7	396.272,697 331.058,348	8	396.272,734 331.056,702	1.647
8	396.272,734 331.056,702	9	396.269,217 331.056,695	3.517
9	396.269,217 331.056,695	10	396.084,343 330.968,845	204.686
10	396.084,343 330.968,845	11	396.086,64 330.957,155	11.914
11	396.086,64 330.957,155	1	396.275,733 331.047,009	209.355

** Lungimile segmentelor sunt determinate în planul de proiecție Stereo 70 și sunt rotunjite la 1 milimetru.

*** Distanța dintre puncte este formată din segmente cumulate ce sunt mai mici decât valoarea 1 milimetru.

**DATE DESPRE IMOBILUL NR. 676**

Oficiul de Cadastru și Publicitate Imobiliară DOLJ
Biroul de Cadastru și Publicitate Imobiliară Craiova

A. Partea I. Descrierea imobilului

TEREN Extravilan

Adresa: Jud. Dolj, T126, P12

Nr. Crt	Nr cadastral Nr. topografic	Suprafața* (mp)	Observații / Referințe
A1		1.286	Sector cadastral:1 Teren neimprejmuit; diminuare cu 3 %

B. Partea II. Proprietari și acte

Inscrieri privitoare la dreptul de proprietate și alte drepturi reale	Referințe
/	
Act Administrativ nr. Titlu de proprietate 1491-59556, din 28/04/1999 emis de CJSIPT Dolj (Adeverinta nr 1110/23.03.2023 eliberata de Primaria Comunei Almaj);	
B1	A1
Intabulare, drept de PROPRIETATE, dobandit prin Reconstituire, cota actuala 1/1, cota initiala 1/1 1) DINCA ILINCA DEFUNCT:Da	

C. Partea III. SARCINI .

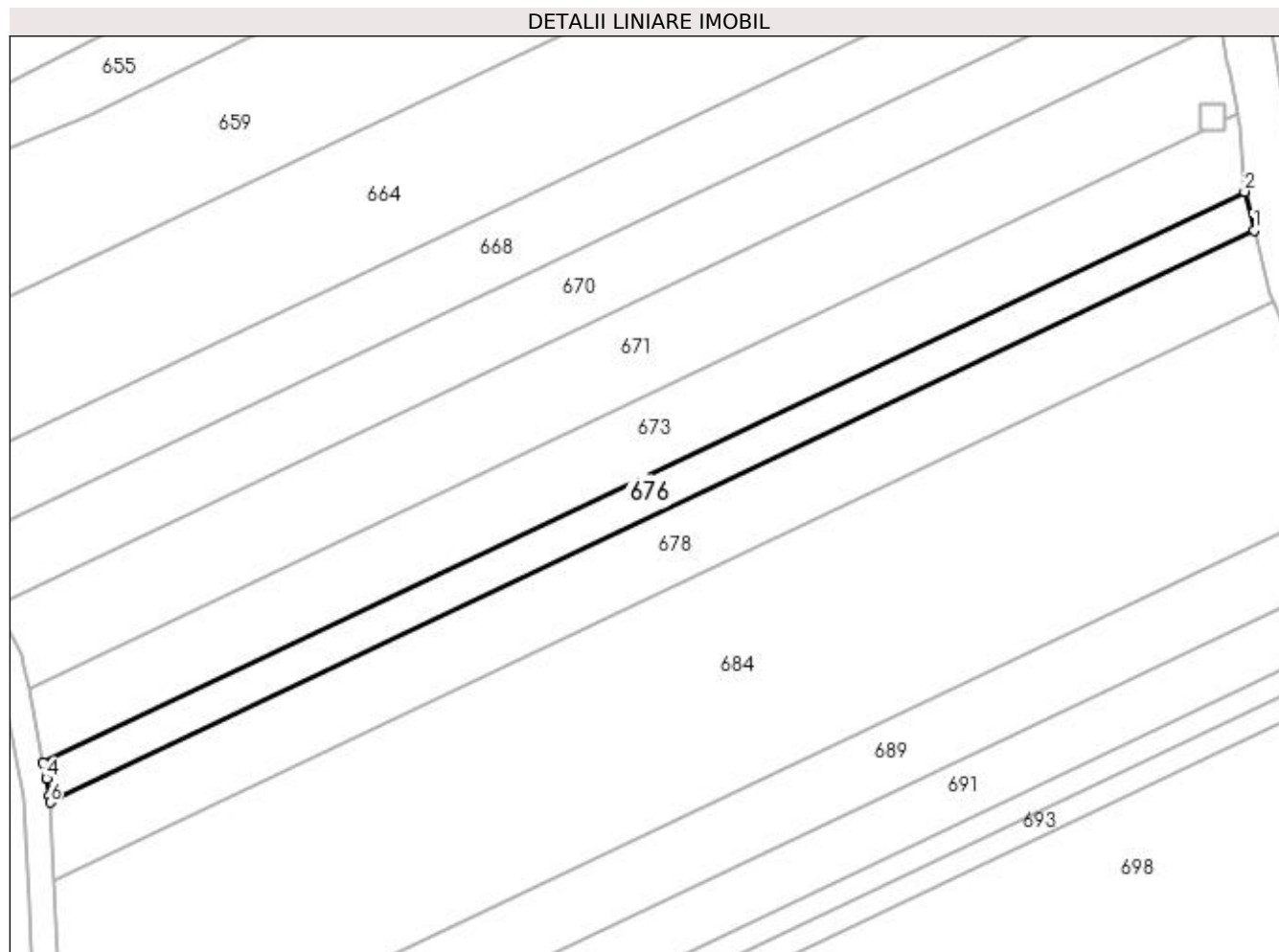
Inscrieri privind dezmembramintele dreptului de proprietate, drepturi reale de garanție și sarcini	Referințe
NU SUNT	

Anexa Nr. 1 La Partea I

Teren

Nr cadastral	Suprafața (mp)*	Observații / Referințe
	1.286	diminuare cu 3 %

* Suprafața este determinată în planul de proiecție Stereo 70.



Date referitoare la teren

Crt	Categorie folosință	Intra vilan	Suprafața (mp)	Tarla	Parcelă	Nr. topo	Observații / Referințe
1	arabil	NU	1.286	126	12	-	

Lungime Segmente

1) Valorile lungimilor segmentelor sunt obținute din proiecție în plan.

Punct început	X / Y	Punct sfârșit	X / Y	Lungime segment (** (m)
1	396.277,228 331.040,924	2	396.275,733 331.047,009	6.266
2	396.275,733 331.047,009	3	396.086,64 330.957,155	209.355
3	396.086,64 330.957,155	4	396.087,141 330.954,607	2.597
4	396.087,141 330.954,607	5	396.087,653 330.952,001	2.656
5	396.087,653 330.952,001	6	396.087,709 330.950,868	1.135

Punct început	X / Y	Punct sfârșit	X / Y	Lungime segment (** (m)
6	396.087,709 330.950,868	1	396.277,228 331.040,924	209.827

** Lungimile segmentelor sunt determinate în planul de proiecție Stereo 70 și sunt rotunjite la 1 milimetru.

*** Distanța dintre puncte este formată din segmente cumulate ce sunt mai mici decât valoarea 1 milimetru.

**DATE DESPRE IMOBILUL NR. 678**

Oficiul de Cadastru și Publicitate Imobiliară DOLJ
Biroul de Cadastru și Publicitate Imobiliară Craiova

A. Partea I. Descrierea imobilului

TEREN Extravilan

Adresa: Jud. Dolj, T126, P11

Nr. Crt	Nr cadastral Nr. topografic	Suprafața* (mp)	Observații / Referințe
A1		2.422	Sector cadastral:1 Teren neimprejmuit; diminuare cu 3 %

B. Partea II. Proprietari și acte

Inscrieri privitoare la dreptul de proprietate și alte drepturi reale		Referințe
/		
Act Administrativ nr. Titlu de proprietate 1507-44687, din 20/06/1999 emis de CJSIPT Dolj;		
B1	Intabulare, drept de PROPRIETATE, dobandit prin Reconstituire, cota actuala 1/1, cota initiala 1/1 1) URECHE ELENA	A1

C. Partea III. SARCINI .

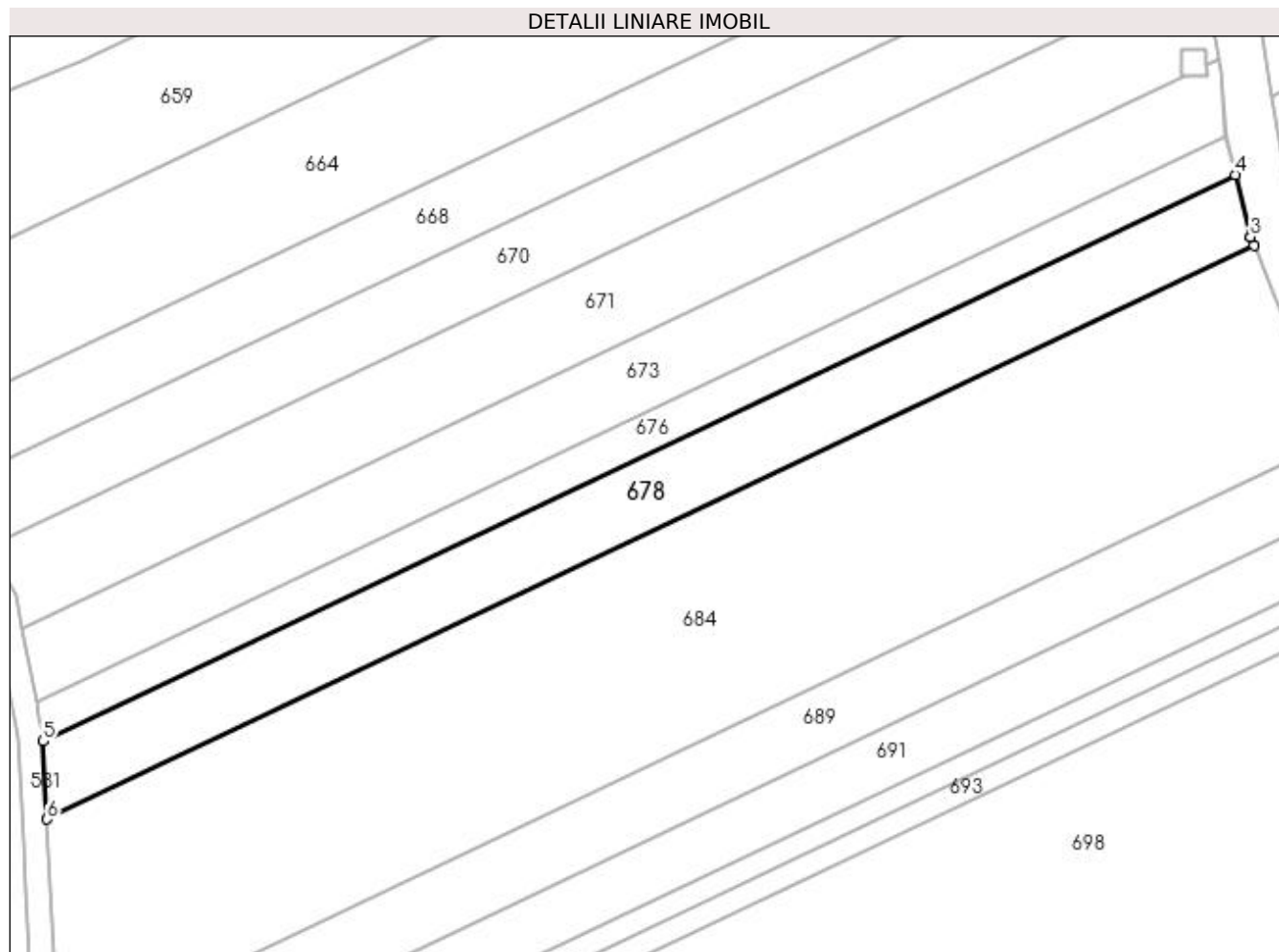
Inscrieri privind dezmembramintele dreptului de proprietate, drepturi reale de garanție și sarcini	Referințe
NU SUNT	

Anexa Nr. 1 La Partea I

Teren

Nr cadastral	Suprafața (mp)*	Observații / Referințe
	2.422	diminuare cu 3 %

* Suprafața este determinată în planul de proiecție Stereo 70.



Date referitoare la teren

Crt	Categorie folosință	Intra vilan	Suprafața (mp)	Tarla	Parcelă	Nr. topo	Observații / Referințe
1	arabil	NU	2.422	126	11	-	

Lungime Segmente

1) Valorile lungimilor segmentelor sunt obținute din proiecție în plan.

Punct început	X / Y	Punct sfârșit	X / Y	Lungime segment (** (m)
1	396.280,221 331.029,641	2	396.279,671 331.030,979	1.447
2	396.279,671 331.030,979	3	396.279,661 331.031,022	0.044
3	396.279,661 331.031,022	4	396.277,228 331.040,924	10.197
4	396.277,228 331.040,924	5	396.087,709 330.950,868	209.827
5	396.087,709 330.950,868	6	396.088,322 330.938,453	12.43

Punct început	X / Y	Punct sfârșit	X / Y	Lungime segment (** (m)
6	396.088,322 330.938,453	1	396.280,221 331.029,641	212.463

** Lungimile segmentelor sunt determinate în planul de proiecție Stereo 70 și sunt rotunjite la 1 milimetru.

*** Distanța dintre puncte este formată din segmente cumulate ce sunt mai mici decât valoarea 1 milimetru.

**DATE DESPRE IMOBILUL NR. 684**

Oficiul de Cadastru și Publicitate Imobiliară DOLJ
Biroul de Cadastru și Publicitate Imobiliară Craiova

A. Partea I. Descrierea imobilului

TEREN Extravilan

Adresa: Jud. Dolj, T126, P9

Nr. Crt	Nr cadastral Nr. topografic	Suprafața* (mp)	Observații / Referințe
A1		7.265	Sector cadastral:1 Teren neimprejmuit; diminuare cu 3 %

B. Partea II. Proprietari și acte

Inscrieri privitoare la dreptul de proprietate și alte drepturi reale		Referințe
/		
Act Notarial nr. Act de partaj voluntar 848, din 23/03/2011 emis de NP DEFTA EMIL;		
B1	Intabulare, drept de PROPRIETATE, dobandit prin Conventie, cota actuala 1/1, cota initiala 1/1 1) VLADUT ELENA	A1

C. Partea III. SARCINI .

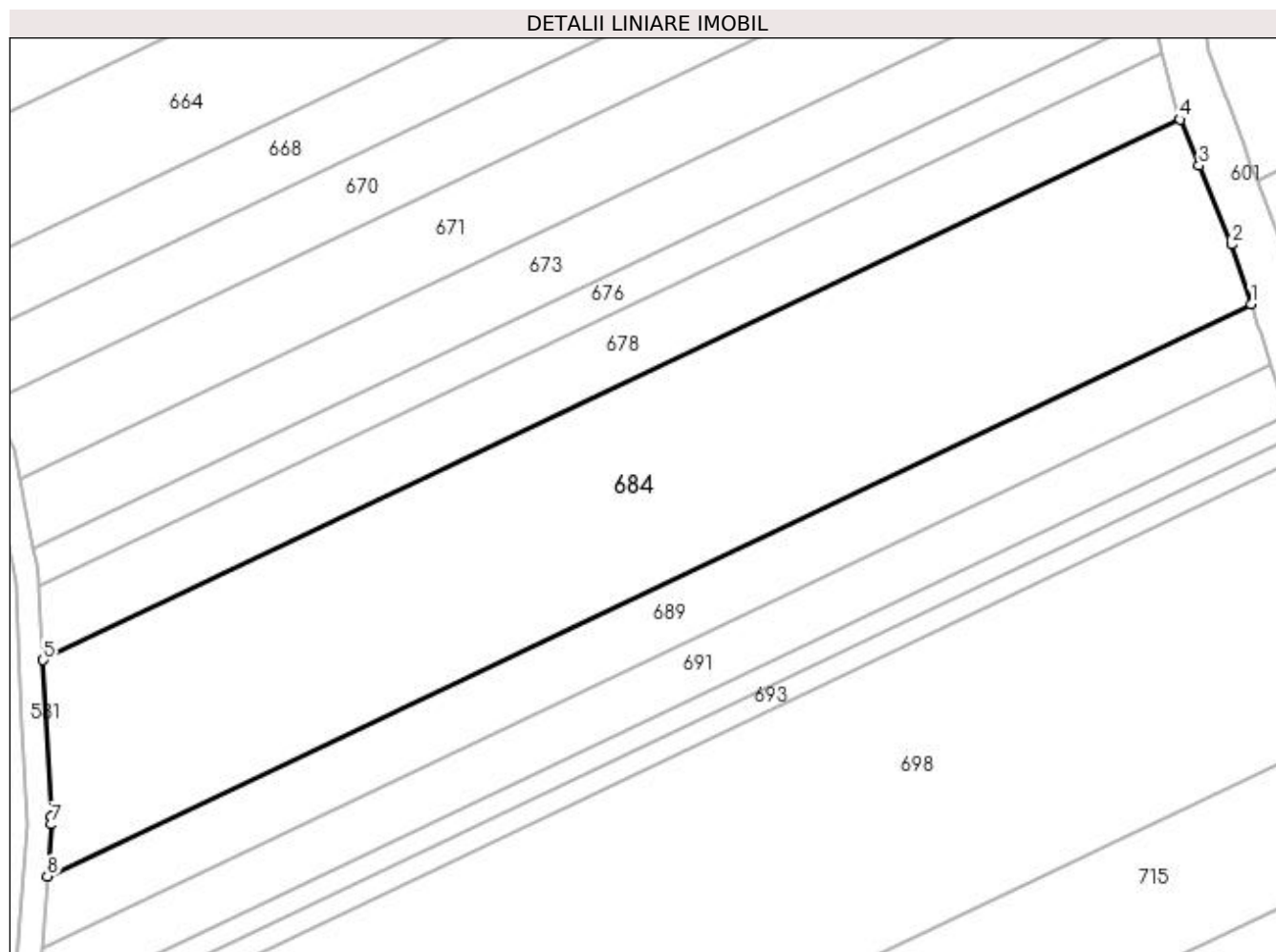
Inscrieri privind dezmembramintele dreptului de proprietate, drepturi reale de garanție și sarcini	Referințe
NU SUNT	

Anexa Nr. 1 La Partea I

Teren

Nr cadastral	Suprafața (mp)*	Observații / Referințe
	7.265	diminuare cu 3 %

* Suprafața este determinată în planul de proiecție Stereo 70.



Date referitoare la teren

Crt	Categorie folosință	Intra vilan	Suprafața (mp)	Tarla	Parcelă	Nr. topo	Observații / Referințe
1	arabil	NU	7.265	126	9	-	

Lungime Segmente

1) Valorile lungimilor segmentelor sunt obținute din proiecție în plan.

Punct început	X / Y	Punct sfârșit	X / Y	Lungime segment (** (m)
1	396.292,188 330.998,516	2	396.288,887 331.008,563	10.576
2	396.288,887 331.008,563	3	396.283,425 331.021,848	14.364
3	396.283,425 331.021,848	4	396.280,221 331.029,641	8.425
4	396.280,221 331.029,641	5	396.088,322 330.938,453	212.463
5	396.088,322 330.938,453	6	396.089,625 330.912,022	26.463

Punct început	X / Y	Punct sfârșit	X / Y	Lungime segment (** (m)
6	396.089,625 330.912,022	7	396.089,689 330.910,734	1.29
7	396.089,689 330.910,734	8	396.089,02 330.901,973	8.786
8	396.089,02 330.901,973	1	396.292,188 330.998,516	224.94

** Lungimile segmentelor sunt determinate în planul de proiecție Stereo 70 și sunt rotunjite la 1 milimetru.

*** Distanța dintre puncte este formată din segmente cumulate ce sunt mai mici decât valoarea 1 milimetru.

**DATE DESPRE IMOBILUL NR. 686**

Oficiul de Cadastru și Publicitate Imobiliară DOLJ
 Biroul de Cadastru și Publicitate Imobiliară Craiova

A. Partea I. Descrierea imobilului

TEREN Extravilan

Adresa: Jud. Dolj, T130, P90

Nr. Crt	Nr cadastral Nr. topografic	Suprafața* (mp)	Observații / Referințe
A1		5.000	Sector cadastral:1 Teren neimprejmuit;

B. Partea II. Proprietari și acte

Inscrieri privitoare la dreptul de proprietate și alte drepturi reale	Referințe
/	
Act Administrativ nr. Titlu de proprietate 1515-44687, din 30/08/1999 emis de CJSIPT Dolj;	
B1	A1
Intabulare, drept de PROPRIETATE, dobândit prin Reconstituire, cota actuala 1/1, cota initiala 1/1 1) ZIDARU MARIN	

C. Partea III. SARCINI .

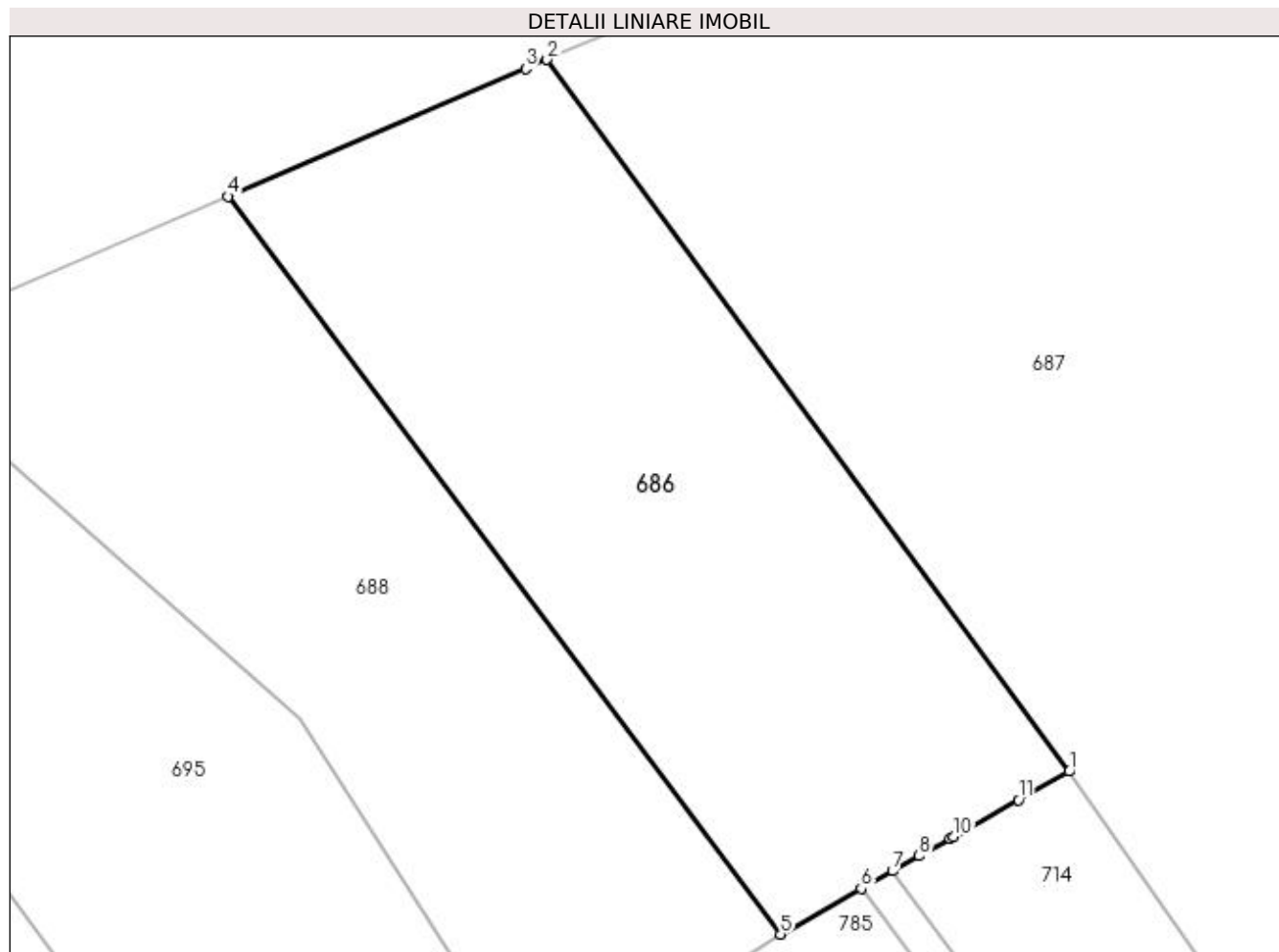
Inscrieri privind dezmembramintele dreptului de proprietate, drepturi reale de garanție și sarcini	Referințe
NU SUNT	

Anexa Nr. 1 La Partea I

Teren

Nr cadastral	Suprafața (mp)*	Observații / Referințe
	5.000	

* Suprafața este determinată în planul de proiecție Stereo 70.



Date referitoare la teren

Crt	Categorie folosință	Intravilan	Suprafața (mp)	Tarla	Parcelă	Nr. topo	Observații / Referințe
1	arabil	NU	5.000	130	90	-	

Lungime Segmente

1) Valorile lungimilor segmentelor sunt obținute din proiecție în plan.

Punct început	X / Y	Punct sfârșit	X / Y	Lungime segment (** (m)
1	395.735,569 330.925,359	2	395.668,249 331.017,157	113.837
2	395.668,249 331.017,157	3	395.665,48 331.015,971	3.012
3	395.665,48 331.015,971	4	395.627,119 330.999,533	41.735
4	395.627,119 330.999,533	5	395.698,344 330.904,363	118.871
5	395.698,344 330.904,363	6	395.708,767 330.910,242	11.967

Punct început	X / Y	Punct sfârșit	X / Y	Lungime segment (** (m)
6	395.708,767 330.910,242	7	395.712,783 330.912,507	4.61
7	395.712,783 330.912,507	8	395.716,251 330.914,463	3.982
8	395.716,251 330.914,463	9	395.720,234 330.916,71	4.573
9	395.720,234 330.916,71	10	395.720,726 330.916,987	0.564
10	395.720,726 330.916,987	11	395.729,03 330.921,671	9.534
11	395.729,03 330.921,671	1	395.735,569 330.925,359	7.508

** Lungimile segmentelor sunt determinate în planul de proiecție Stereo 70 și sunt rotunjite la 1 milimetru.

*** Distanța dintre puncte este formată din segmente cumulate ce sunt mai mici decât valoarea 1 milimetru.

**DATE DESPRE IMOBILUL NR. 687**

Oficiul de Cadastru și Publicitate Imobiliară DOLJ
Biroul de Cadastru și Publicitate Imobiliară Craiova

A. Partea I. Descrierea imobilului

TEREN Extravilan

Adresa: Jud. Dolj, T130, P1589/1

Nr. Crt	Nr cadastral Nr. topografic	Suprafața* (mp)	Observații / Referințe
A1		100.000	Sector cadastral:1 Teren neimprejmit;

B. Partea II. Proprietari și acte

Inscrieri privitoare la dreptul de proprietate și alte drepturi reale	Referințe
/	
Act Administrativ nr. Titlu de proprietate 2556, din 28/12/2002 emis de CJSIPT Dolj;	
B1	A1
Intabulare, drept de PROPRIETATE, dobandit prin Reconstituire, cota actuala 1/1, cota initiala 1/1	
1) LĂZEANU ALEXANDRU	
2) BUNESCU CORNELIA IRINA	

C. Partea III. SARCINI .

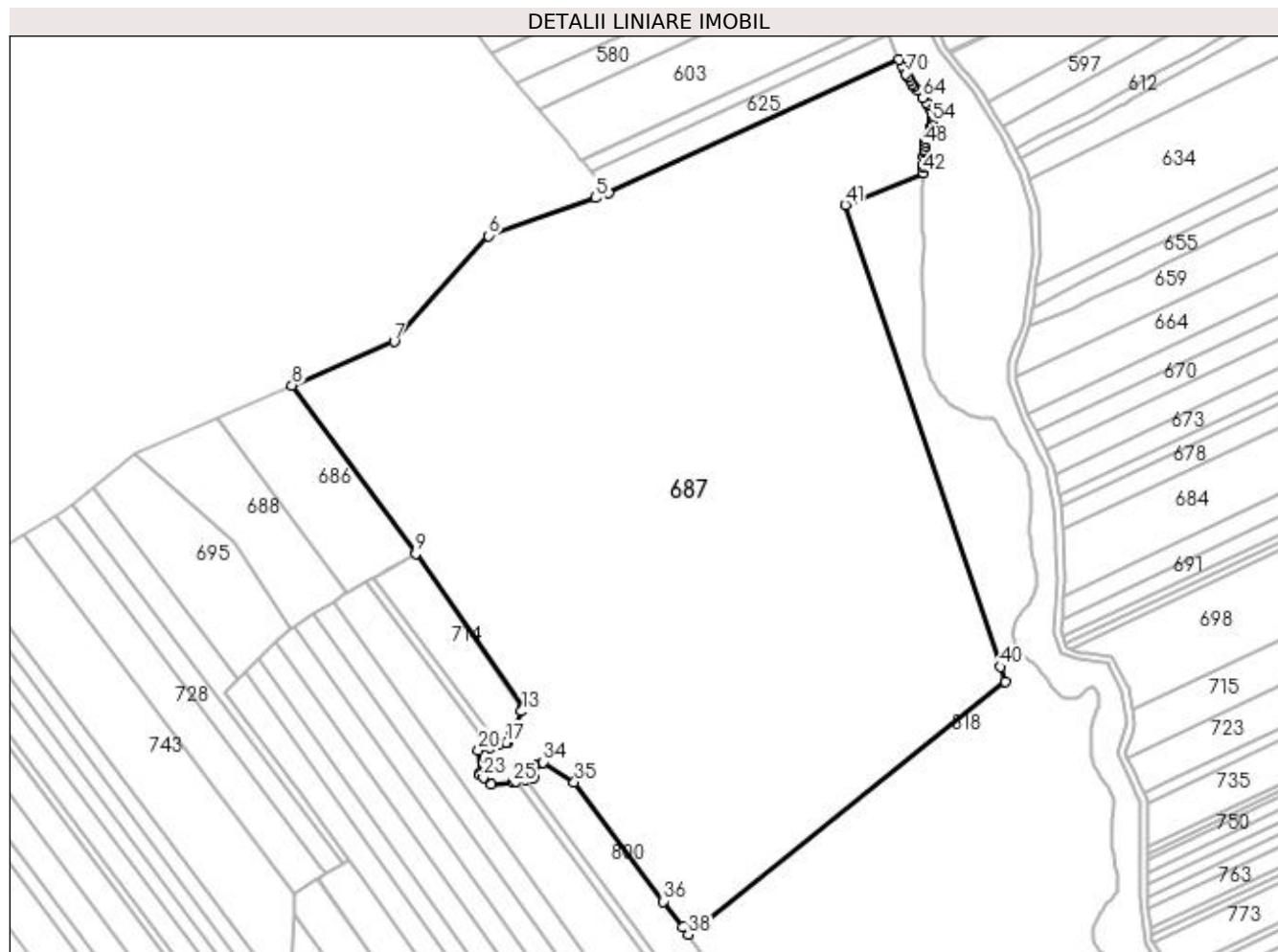
Inscrieri privind dezmembramintele dreptului de proprietate, drepturi reale de garanție și sarcini	Referințe
NU SUNT	

Anexa Nr. 1 La Partea I

Teren

Nr cadastral	Suprafața (mp)*	Observații / Referințe
	100.000	

* Suprafața este determinată în planul de proiecție Stereo 70.



Date referitoare la teren

Crt	Categorie folosință	Intra vilan	Suprafața (mp)	Tarla	Parcelă	Nr. topo	Observații / Referințe
1	padure	NU	100.000	130	1589/1	-	

Lungime Segmente

1) Valorile lungimilor segmentelor sunt obținute din proiecție în plan.

Punct început	X / Y	Punct sfârșit	X / Y	Lungime segment	Punct început	X / Y	Punct sfârșit	X / Y	Lungime segment	Punct început	X / Y	Punct sfârșit	X / Y	Lungime segment
1	396.001,985 331.188,807	2	396.001,076 331.190,702	2.102	2	396.001,076 331.190,702	3	395.999,151 331.194,719	4.455	3	395.999,151 331.194,719	4	395.840,855 331.122,079	174.167
4	395.840,855 331.122,079	5	395.833,552 331.119,472	7.754	5	395.833,552 331.119,472	6	395.775,364 331.098,693	61.787	6	395.775,364 331.098,693	7	395.723,907 331.041,008	77.301
7	395.723,907 331.041,008	8	395.668,249 331.017,157	60.553	8	395.668,249 331.017,157	9	395.735,569 330.925,359	113.837	9	395.735,569 330.925,359	10	395.794,09 330.841,252	102.463
10	395.794,09 330.841,252	11	395.794,089 330.841,249	0.003	11	395.794,089 330.841,249	12	395.793,871 330.840,746	0.548	12	395.793,871 330.840,746	13	395.793,36 330.839,567	1.285
13	395.793,36 330.839,567	14	395.787,95 330.827,071	13.617	14	395.787,95 330.827,071	15	395.787,694 330.826,479	0.645	15	395.787,694 330.826,479	16	395.786,022 330.822,617	4.208
16	395.786,022 330.822,617	17	395.785,099 330.822,375	0.954	17	395.785,099 330.822,375	18	395.780,976 330.821,294	4.262	18	395.780,976 330.821,294	19	395.776,204 330.820,042	4.934

Punct început	X / Y	Punct sfârșit	X / Y	Lungime segment	Punct început	X / Y	Punct sfârșit	X / Y	Lungime segment	Punct început	X / Y	Punct sfârșit	X / Y	Lungime segment
19	395.776,204 330.820,042	20	395.769,882 330.818,384	6.535	20	395.769,882 330.818,384	21	395.770,622 330.805,806	12.599	21	395.770,622 330.805,806	22	395.770,676 330.804,89	0.918
22	395.770,676 330.804,89	23	395.772,479 330.803,322	2.39	23	395.772,479 330.803,322	24	395.776,761 330.799,599	5.674	24	395.776,761 330.799,599	25	395.788,403 330.800,657	11.69
25	395.788,403 330.800,657	26	395.790,363 330.801,102	2.011	26	395.790,363 330.801,102	27	395.795,243 330.802,212	5.004	27	395.795,243 330.802,212	28	395.799,458 330.803,169	4.322
28	395.799,458 330.803,169	29	395.800,045 330.803,303	0.602	29	395.800,045 330.803,303	30	395.800,045 330.809,917	6.615	30	395.800,045 330.809,917	31	395.800,069 330.809,926	0.026
31	395.800,069 330.809,926	32	395.800,617 330.810,128	0.584	32	395.800,617 330.810,128	33	395.805,069 330.811,768	4.745	33	395.805,069 330.811,768	34	395.805,072 330.811,769	0.003
34	395.805,072 330.811,769	35	395.822,137 330.800,943	20.21	35	395.822,137 330.800,943	36	395.870,74 330.735,933	81.17	36	395.870,74 330.735,933	37	395.881,253 330.721,871	17.557
37	395.881,253 330.721,871	38	395.884,15 330.717,997	4.837	38	395.884,15 330.717,997	39	396.056,986 330.855,788	221.04	39	396.056,986 330.855,788	40	396.054,29 330.863,826	8.478
40	396.054,29 330.863,826	41	395.969,862 331.115,557	265.512	41	395.969,862 331.115,557	42	396.012,419 331.132,857	45.938	42	396.012,419 331.132,857	43	396.012,654 331.135,88	3.032
43	396.012,654 331.135,88	44	396.012,714 331.137,509	1.631	44	396.012,714 331.137,509	45	396.012,698 331.142,268	4.759	45	396.012,698 331.142,268	46	396.012,753 331.144,026	1.759
46	396.012,753 331.144,026	47	396.012,919 331.145,864	1.846	47	396.012,919 331.145,864	48	396.013,251 331.147,79	1.955	48	396.013,251 331.147,79	49	396.013,704 331.149,639	1.903
49	396.013,704 331.149,639	50	396.014,229 331.151,406	1.843	50	396.014,229 331.151,406	51	396.014,795 331.153,106	1.792	51	396.014,795 331.153,106	52	396.016,47 331.157,837	5.019
52	396.016,47 331.157,837	53	396.016,939 331.159,279	1.516	53	396.016,939 331.159,279	54	396.017,325 331.160,645	1.42	54	396.017,325 331.160,645	55	396.017,6 331.161,903	1.287
55	396.017,6 331.161,903	56	396.017,743 331.163,016	1.122	56	396.017,743 331.163,016	57	396.017,746 331.163,966	0.95	57	396.017,746 331.163,966	58	396.017,589 331.164,971	1.017
58	396.017,589 331.164,971	59	396.017,256 331.166,055	1.134	59	396.017,256 331.166,055	60	396.016,749 331.167,22	1.271	60	396.016,749 331.167,22	61	396.016,057 331.168,48	1.437
61	396.016,057 331.168,48	62	396.015,21 331.169,805	1.572	62	396.015,21 331.169,805	63	396.014,244 331.171,183	1.683	63	396.014,244 331.171,183	64	396.012,162 331.173,95	3.462
64	396.012,162 331.173,95	65	396.009,146 331.177,896	4.967	65	396.009,146 331.177,896	66	396.007,45 331.180,116	2.793	66	396.007,45 331.180,116	67	396.006,282 331.181,733	1.995
67	396.006,282 331.181,733	68	396.005,149 331.183,386	2.004	68	396.005,149 331.183,386	69	396.004,054 331.185,102	2.036	69	396.004,054 331.185,102	70	396.002,985 331.186,942	2.128
70	396.002,985 331.186,942	1	396.001,985 331.188,807	2.116										

** Lungimile segmentelor sunt determinate în planul de proiecție Stereo 70 și sunt rotunjite la 1 milimetru.

*** Distanța dintre puncte este formată din segmente cumulate ce sunt mai mici decât valoarea 1 milimetru.

**DATE DESPRE IMOBILUL NR. 688**

Oficiul de Cadastru și Publicitate Imobiliară DOLJ
Biroul de Cadastru și Publicitate Imobiliară Craiova

A. Partea I. Descrierea imobilului

TEREN Extravilan

Adresa: Jud. Dolj, T130, P90/1

Nr. Crt	Nr cadastral Nr. topografic	Suprafața* (mp)	Observații / Referințe
A1	30766	4.629	Sector cadastral:1 Teren neimprejmuit;

B. Partea II. Proprietari și acte

Inscrieri privitoare la dreptul de proprietate și alte drepturi reale		Referințe
42920 / 25/03/2016		
Act Administrativ nr. TDP nr 1536-44687, din 02/08/1999 emis de CJSIPT DOLJ;		
B1	Intabulare, drept de PROPRIETATE, dobandit prin Reconstituire, cota actuala 1/1, cota initiala 1/1 1) BALMAU GABRIELA DEFUNCT:Da	A1
Act Notarial nr. Promisiune bilaterala de vanzare cumparare aut nr 364, din 20/02/2013 emis de NP Sorop Alexandru Oliviu;		
B2	Se noteaza promisiunea de vanzare cumparare asupra imobilului de sub A1 intre promitentul vanzator de sub B1 si promitenta cumparatoare SC AGRI TERENURI SA pentru suma de 7088 lei care s-a achitat integral urmand ca actul de vanzare cumparare a se perfecta in termen de 10 ani de la data semnarii promisiunii de vanzare cumparare.	A1

C. Partea III. SARCINI

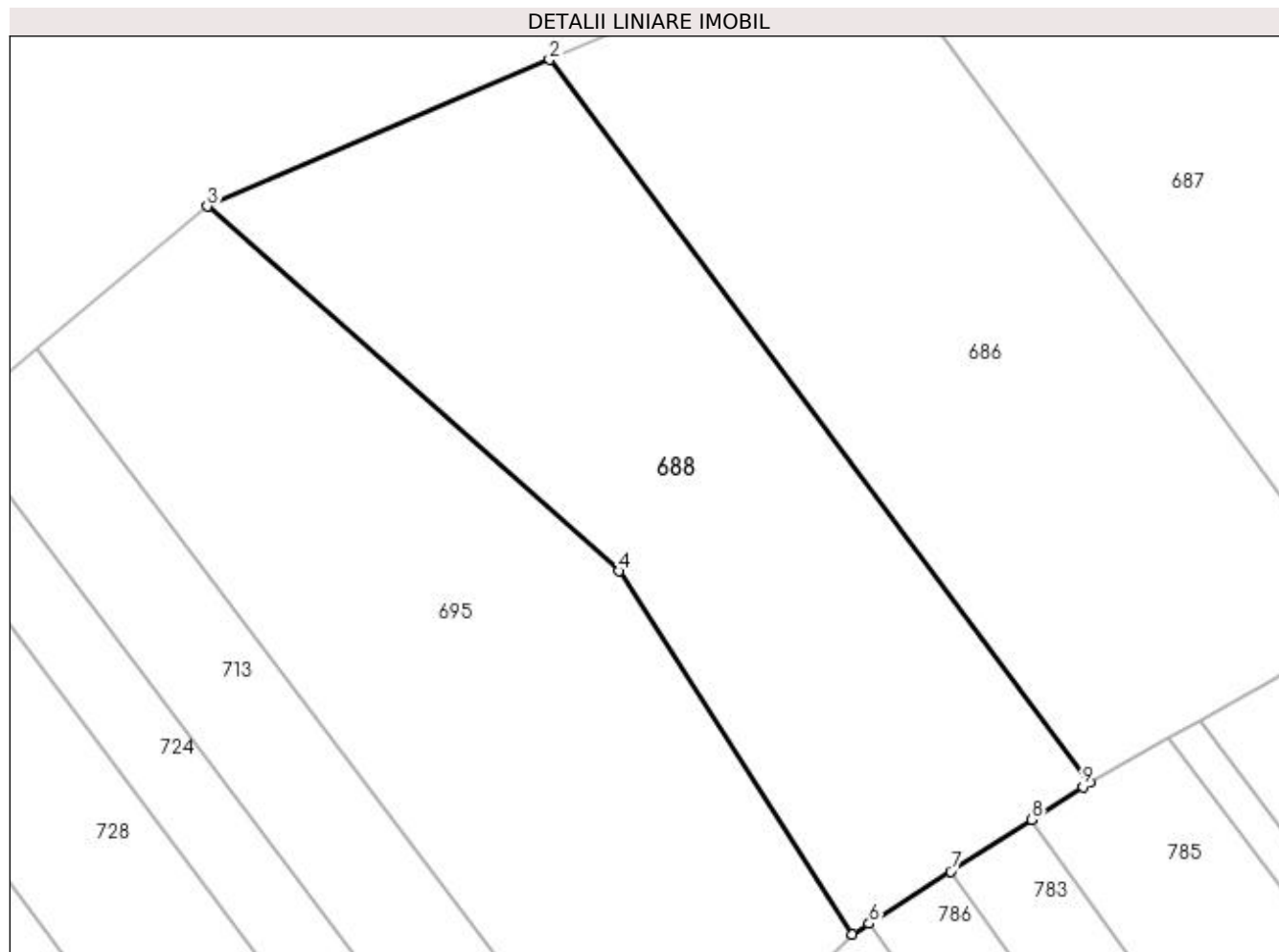
Inscrieri privind dezmembramintele dreptului de proprietate, drepturi reale de garanție și sarcini		Referințe
42920 / 25/03/2016		
Act Notarial nr. Promisiune bilaterala de vanzare cumparare aut nr 364, din 20/02/2013 emis de NP Sorop Alexandru Oliviu;		
C1	Intabulare, drept de IPOTECA LEGALA, Valoare:7088 LEI, dobandit prin Conventie, cota actuala 1/1, cota initiala 1/1 1) AGRI TERENURI SA , CIF:24816228	A1

Anexa Nr. 1 La Partea I

Teren

Nr cadastral	Suprafața (mp)*	Observații / Referințe
30766	4.629	

* Suprafața este determinată în planul de proiecție Stereo 70.



Date referitoare la teren

Crt	Categorie folosință	Intravilan	Suprafața (mp)	Tarla	Parcelă	Nr. topo	Observații / Referințe
1	arabil	NU	4.629	130	90/1	-	

Lungime Segmente

1) Valorile lungimilor segmentelor sunt obținute din proiecție în plan.

Punct început	X / Y	Punct sfârșit	X / Y	Lungime segment (** (m)
1	395.698,344 330.904,363	2	395.627,119 330.999,533	118.871
2	395.627,119 330.999,533	3	395.582,011 330.980,204	49.075
3	395.582,011 330.980,204	4	395.636,274 330.932,168	72.47
4	395.636,274 330.932,168	5	395.667,046 330.884,301	56.905
5	395.667,046 330.884,301	6	395.669,229 330.885,7	2.593

Punct început	X / Y	Punct sfârșit	X / Y	Lungime segment (** (m)
6	395.669,229 330.885,7	7	395.679,975 330.892,588	12.764
7	395.679,975 330.892,588	8	395.690,631 330.899,419	12.657
8	395.690,631 330.899,419	9	395.697,394 330.903,754	8.033
9	395.697,394 330.903,754	1	395.698,344 330.904,363	1.129

** Lungimile segmentelor sunt determinate în planul de proiecție Stereo 70 și sunt rotunjite la 1 milimetru.

*** Distanța dintre puncte este formată din segmente cumulate ce sunt mai mici decât valoarea 1 milimetru.

**DATE DESPRE IMOBILUL NR. 689**

Oficiul de Cadastru și Publicitate Imobiliară DOLJ
Biroul de Cadastru și Publicitate Imobiliară Craiova

A. Partea I. Descrierea imobilului

TEREN Extravilan

Adresa: Jud. Dolj, T126, P8

Nr. Crt	Nr cadastral Nr. topografic	Suprafața* (mp)	Observații / Referințe
A1		2.422	Sector cadastral:1 Teren neimprejmuit; diminuare cu 3 %

B. Partea II. Proprietari și acte

Inscrieri privitoare la dreptul de proprietate și alte drepturi reale		Referințe
/		
Act Administrativ nr. Titlu de proprietate 1559-44687, din 11/10/1999 emis de CJSIPT Dolj;		
B1	Intabulare, drept de PROPRIETATE, dobandit prin Reconstituire, cota actuala 1/1, cota initiala 1/1 1) GRIGORE ION	A1

C. Partea III. SARCINI .

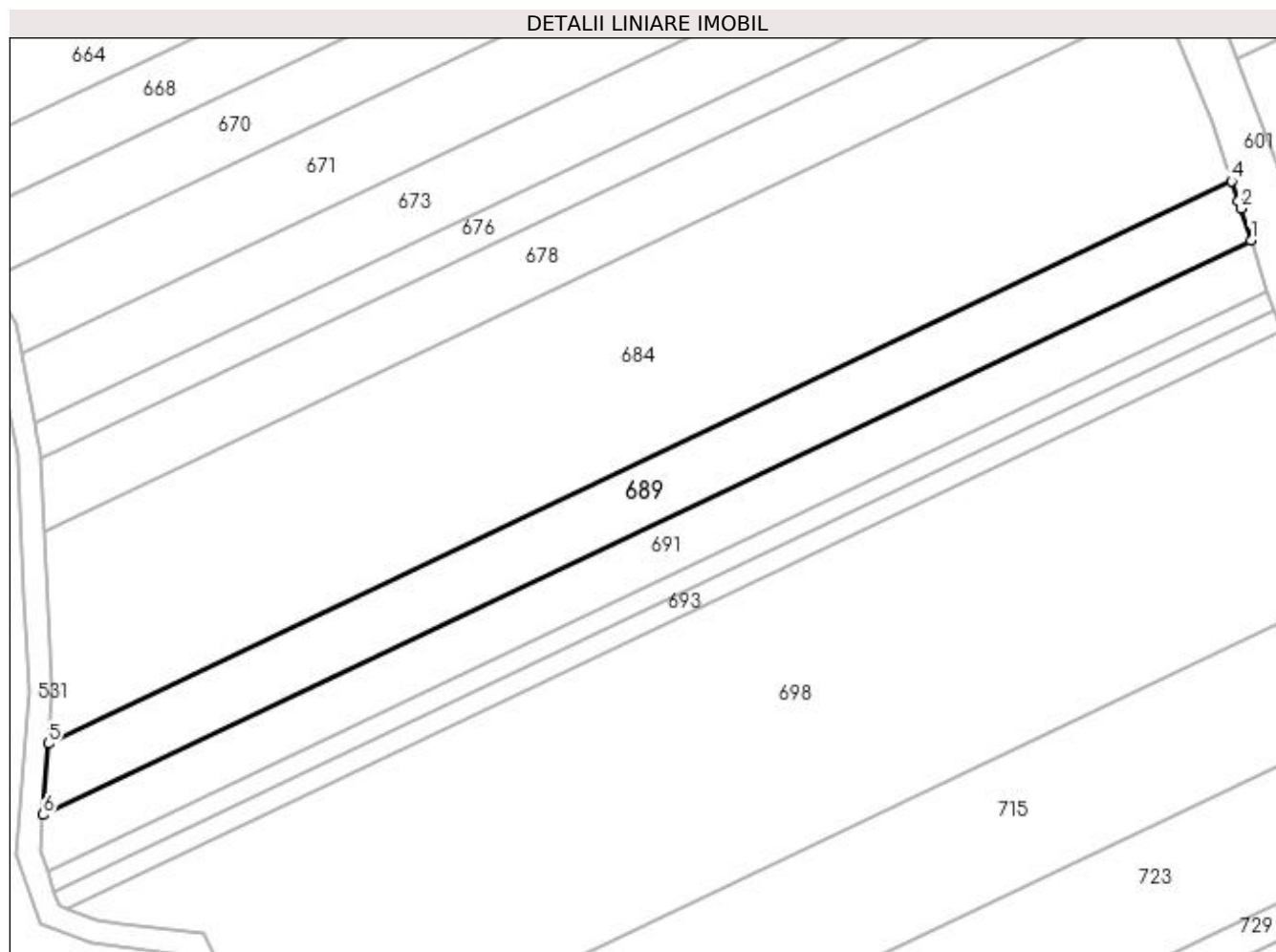
Inscrieri privind dezmembramintele dreptului de proprietate, drepturi reale de garanție și sarcini	Referințe
NU SUNT	

Anexa Nr. 1 La Partea I

Teren

Nr cadastral	Suprafața (mp)*	Observații / Referințe
	2.422	diminuare cu 3 %

* Suprafața este determinată în planul de proiecție Stereo 70.



Date referitoare la teren

Crt	Categorie folosință	Intra vilan	Suprafața (mp)	Tarla	Parcelă	Nr. topo	Observații / Referințe
1	arabil	NU	2.422	126	8	-	

Lungime Segmente

1) Valorile lungimilor segmentelor sunt obținute din proiecție în plan.

Punct început	X / Y	Punct sfârșit	X / Y	Lungime segment (** (m)
1	396.295,541 330.988,312	2	396.293,741 330.993,788	5.764
2	396.293,741 330.993,788	3	396.293,315 330.995,086	1.366
3	396.293,315 330.995,086	4	396.292,188 330.998,516	3.61
4	396.292,188 330.998,516	5	396.089,02 330.901,973	224.94
5	396.089,02 330.901,973	6	396.088,084 330.889,732	12.277

Punct început	X / Y	Punct sfârșit	X / Y	Lungime segment (** (m)
6	396.088,084 330.889,732	1	396.295,541 330.988,312	229.687

** Lungimile segmentelor sunt determinate în planul de proiecție Stereo 70 și sunt rotunjite la 1 milimetru.

*** Distanța dintre puncte este formată din segmente cumulate ce sunt mai mici decât valoarea 1 milimetru.

**DATE DESPRE IMOBILUL NR. 691**

Oficiul de Cadastru și Publicitate Imobiliară DOLJ
Biroul de Cadastru și Publicitate Imobiliară Craiova

A. Partea I. Descrierea imobilului

TEREN Extravilan

Adresa: Jud. Dolj, T126, P6

Nr. Crt	Nr cadastral Nr. topografic	Suprafața* (mp)	Observații / Referințe
A1		2.083	Sector cadastral:1 Teren neimprejmuit; diminuare cu 3 %

B. Partea II. Proprietari și acte

Inscrieri privitoare la dreptul de proprietate și alte drepturi reale		Referințe
/		
Act Administrativ nr. Titlu de proprietate 1340-59364, din 12/11/1998 emis de CJSIPT Dolj;		
B1	Intabulare, drept de PROPRIETATE, dobandit prin Reconstituire, cota actuala 1/1, cota initiala 1/1 1) DUICA GRIGORE	A1

C. Partea III. SARCINI .

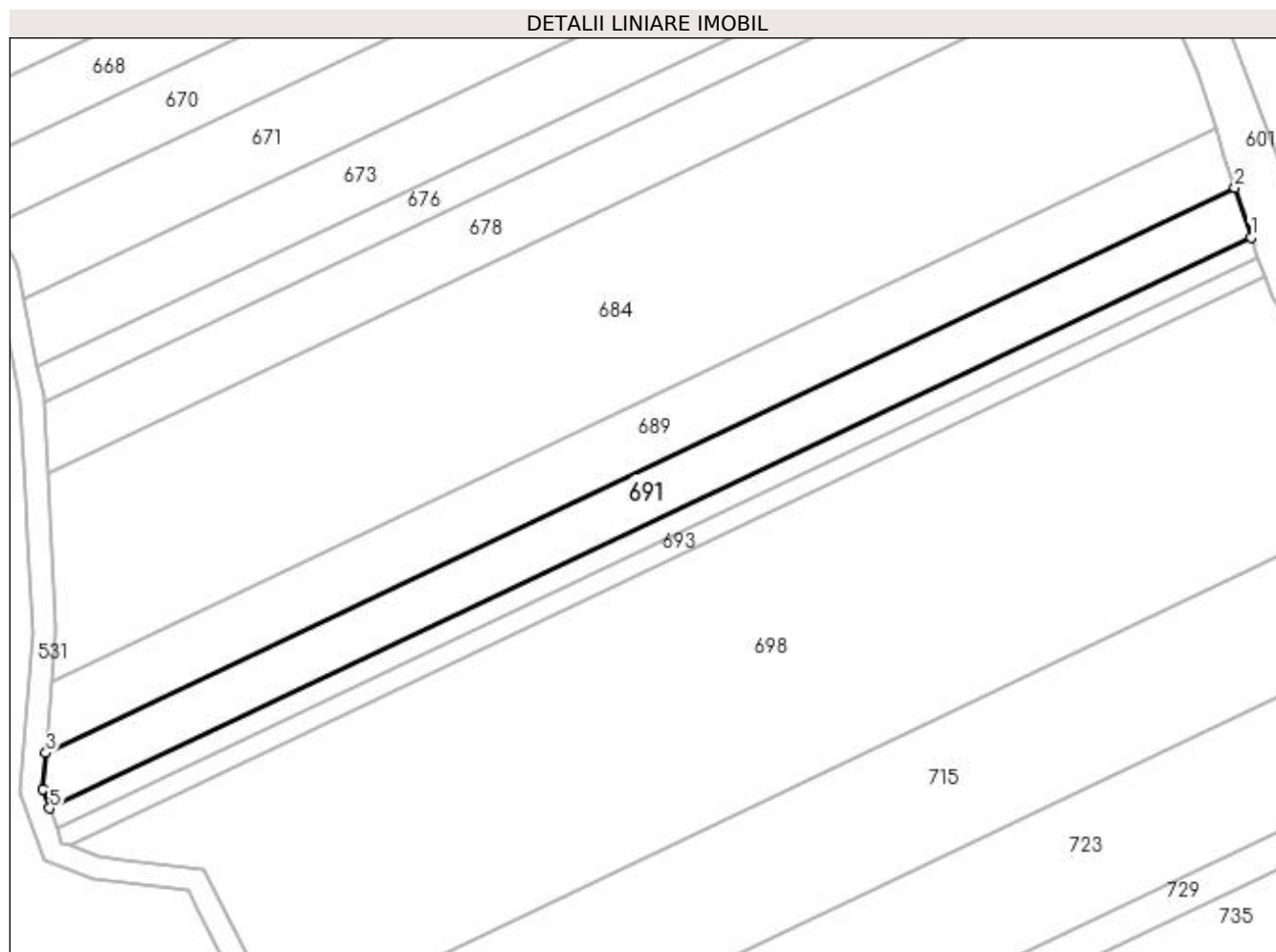
Inscrieri privind dezmembramintele dreptului de proprietate, drepturi reale de garanție și sarcini	Referințe
NU SUNT	

Anexa Nr. 1 La Partea I

Teren

Nr cadastral	Suprafața (mp)*	Observații / Referințe
	2.083	diminuare cu 3 %

* Suprafața este determinată în planul de proiecție Stereo 70.



Date referitoare la teren

Crt	Categorie folosință	Intra vilan	Suprafața (mp)	Tarla	Parcelă	Nr. topo	Observații / Referințe
1	arabil	NU	2.083	126	6	-	

Lungime Segmente

1) Valorile lungimilor segmentelor sunt obținute din proiecție în plan.

Punct început	X / Y	Punct sfârșit	X / Y	Lungime segment (** (m)
1	396.298,374 330.979,69	2	396.295,541 330.988,312	9.075
2	396.295,541 330.988,312	3	396.088,084 330.889,732	229.687
3	396.088,084 330.889,732	4	396.087,605 330.883,456	6.294
4	396.087,605 330.883,456	5	396.088,78 330.880,095	3.561
5	396.088,78 330.880,095	1	396.298,374 330.979,69	232.053

**** Lungimile segmentelor sunt determinate în planul de proiecție Stereo 70 și sunt rotunjite la 1 milimetru.**

***** Distanța dintre puncte este formată din segmente cumulate ce sunt mai mici decât valoarea 1 milimetru.**

**DATE DESPRE IMOBILUL NR. 692**

Oficiul de Cadastru și Publicitate Imobiliară DOLJ
Biroul de Cadastru și Publicitate Imobiliară Craiova

A. Partea I. Descrierea imobilului

TEREN Extravilan

Adresa: Jud. Dolj, T126, P5

Nr. Crt	Nr cadastral Nr. topografic	Suprafața* (mp)	Observații / Referințe
A1		854	Sector cadastral:1 Teren neimprejmuit; diminuare cu 3 %

B. Partea II. Proprietari și acte

Inscrieri privitoare la dreptul de proprietate și alte drepturi reale		Referințe
/		
Act Administrativ nr. Titlu de proprietate 1491-59556, din 28/04/1999 emis de CJSIPT Dolj (Adeverinta nr 1110/23.03.2023 eliberata de Primaria Comunei Almaj);		
B1	Inscrierea provizorie, drept de PROPRIETATE, dobandit prin Reconstituire, cota actuala 1/1, cota initiala 1/1 1) DINCA ILINCA DEFUNCT:Da	A1
Act Notarial nr. Act de partaj voluntar 4931, din 11/11/2021 emis de NP JIANU GEORGETA CRISTINA;		
B2	Inscrierea provizorie, drept de PROPRIETATE, dobandit prin lesire Din Indiviziune, cota actuala 1/1, cota initiala 1/1 1) NICA CRISTIAN	A1
Act Normativ nr. Legea 7, din 13/03/1996 emis de Parlamentul Romaniei;		
B3	Se noteaza suprapunerea reala a doua acte de proprietate asupra imobilului A1: Titlul de proprietate 1491-59556/28.04.1999 prin care s-a intabulat dreptul de proprietate in favoarea numitei DINCA GH. ILINCA si Actul de partaj voluntar nr.4931/11.11.2021 prin care s-a intabulat dreptul de proprietate in favoarea numitului NICA CRISTIAN.	A1

C. Partea III. SARCINI .

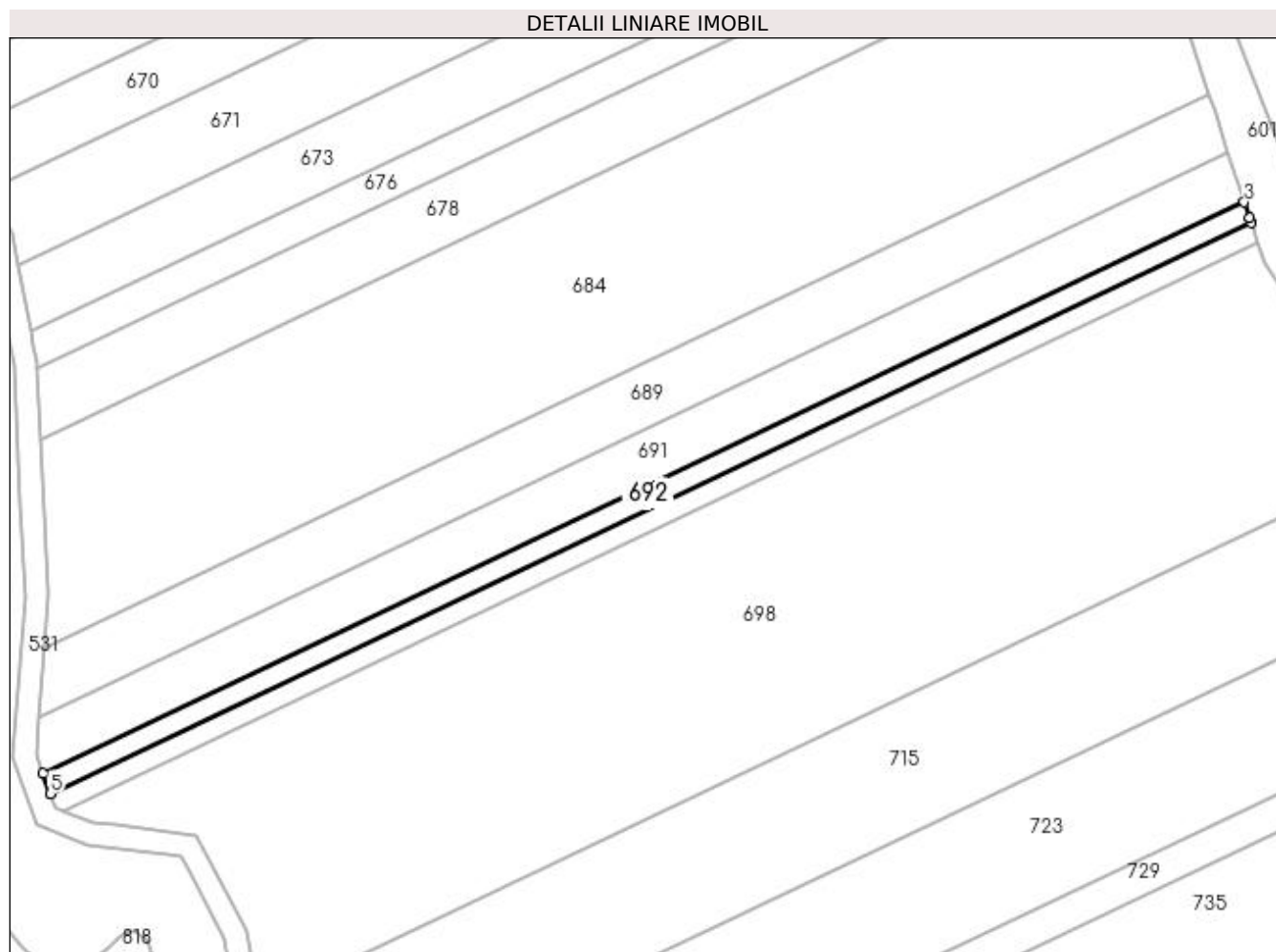
Inscrieri privind dezmembramintele dreptului de proprietate, drepturi reale de garanție și sarcini	Referințe
NU SUNT	

Anexa Nr. 1 La Partea I

Teren

Nr cadastral	Suprafața (mp)*	Observații / Referințe
	854	diminuare cu 3 %

* Suprafața este determinată în planul de proiecție Stereo 70.



Date referitoare la teren

Crt	Categorie folosință	Intra vilan	Suprafața (mp)	Tarla	Parcelă	Nr. topo	Observații / Referințe
1	arabil	NU	854	126	5	-	

Lungime Segmente

1) Valorile lungimilor segmentelor sunt obținute din proiecție în plan.

Punct început	X / Y	Punct sfârșit	X / Y	Lungime segment (** (m)
1	396.299,557 330.976,178	2	396.299,265 330.976,977	0.85
2	396.299,265 330.976,977	3	396.298,374 330.979,69	2.857
3	396.298,374 330.979,69	4	396.088,78 330.880,095	232.053
4	396.088,78 330.880,095	5	396.090,002 330.876,6	3.702
5	396.090,002 330.876,6	1	396.299,557 330.976,178	232.011

**** Lungimile segmentelor sunt determinate în planul de proiecție Stereo 70 și sunt rotunjite la 1 milimetru.**

***** Distanța dintre puncte este formată din segmente cumulate ce sunt mai mici decât valoarea 1 milimetru.**

**DATE DESPRE IMOBILUL NR. 693**

Oficiul de Cadastru și Publicitate Imobiliară DOLJ
Biroul de Cadastru și Publicitate Imobiliară Craiova

A. Partea I. Descrierea imobilului

TEREN Extravilan

Adresa: Jud. Dolj, T126, P4

Nr. Crt	Nr cadastral Nr. topografic	Suprafața* (mp)	Observații / Referințe
A1		854	Sector cadastral:1 Teren neimprejmuit; diminuare cu 3 %

B. Partea II. Proprietari și acte

Inscrieri privitoare la dreptul de proprietate și alte drepturi reale		Referințe
/		
Act Administrativ nr. Titlu de proprietate 1220-44903, din 12/12/1997 emis de CJSIPT Dolj;		
B1	Intabulare, drept de PROPRIETATE, dobandit prin Reconstituire, cota actuala 1/1, cota initiala 1/1 1) NICA GHEORGHE	A1

C. Partea III. SARCINI .

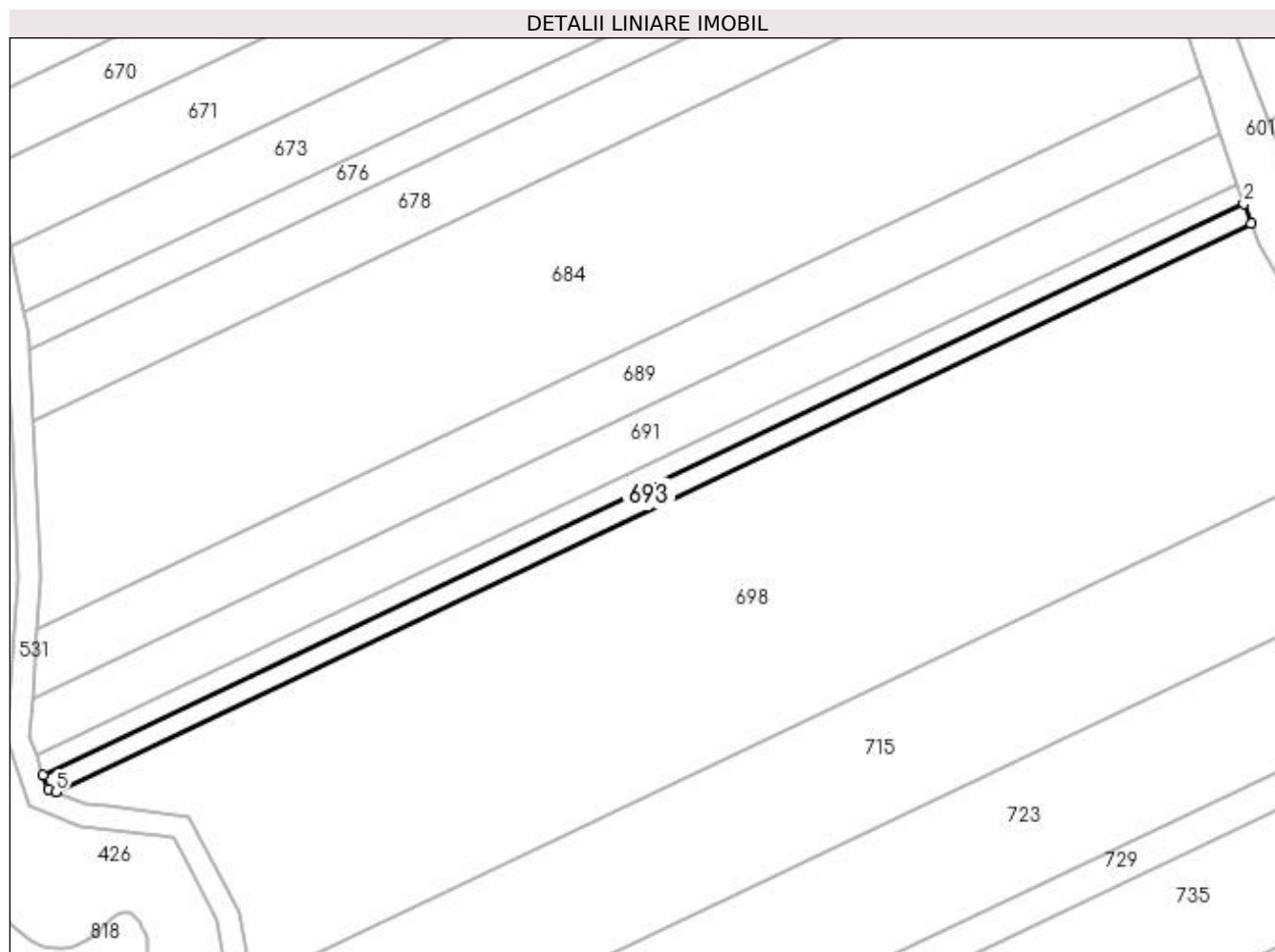
Inscrieri privind dezmembramintele dreptului de proprietate, drepturi reale de garanție și sarcini	Referințe
NU SUNT	

Anexa Nr. 1 La Partea I

Teren

Nr cadastral	Suprafața (mp)*	Observații / Referințe
	854	diminuare cu 3 %

* Suprafața este determinată în planul de proiecție Stereo 70.



Date referitoare la teren

Crt	Categorie folosință	Intravilan	Suprafața (mp)	Tarla	Parcelă	Nr. topo	Observații / Referințe
1	vie	NU	854	126	4	-	

Lungime Segmente

1) Valorile lungimilor segmentelor sunt obținute din proiecție în plan.

Punct început	X / Y	Punct sfârșit	X / Y	Lungime segment (** (m)
1	396.300,826 330.972,703	2	396.299,557 330.976,178	3.699
2	396.299,557 330.976,178	3	396.090,002 330.876,6	232.011
3	396.090,002 330.876,6	4	396.090,867 330.874,125	2.623
4	396.090,867 330.874,125	5	396.092,253 330.873,592	1.485
5	396.092,253 330.873,592	1	396.300,826 330.972,703	230.924

**** Lungimile segmentelor sunt determinate în planul de proiecție Stereo 70 și sunt rotunjite la 1 milimetru.**

***** Distanța dintre puncte este formată din segmente cumulate ce sunt mai mici decât valoarea 1 milimetru.**

**DATE DESPRE IMOBILUL NR. 695**

Oficiul de Cadastru și Publicitate Imobiliară DOLJ
 Biroul de Cadastru și Publicitate Imobiliară Craiova

A. Partea I. Descrierea imobilului

TEREN Extravilan

Adresa: Jud. Dolj, T130, P91

Nr. Crt	Nr cadastral Nr. topografic	Suprafața* (mp)	Observații / Referințe
A1	30707	5.000	Sector cadastral:1 Teren neimprejmuit;

B. Partea II. Proprietari și acte

Inscrieri privitoare la dreptul de proprietate și alte drepturi reale		Referințe
123975 / 26/09/2016		
Act Notarial nr. contract de vanzare - cumparare aut nr 1984, din 22/09/2016 emis de NP Girleanu George Stefanita;		
B1	Intabulare, drept de PROPRIETATE, dobandit prin Conventie, cota actuala 1/1, cota initiala 1/1 1) SOCIETATEA AGRI TERENURI SA, CIF:24816228	A1

C. Partea III. SARCINI .

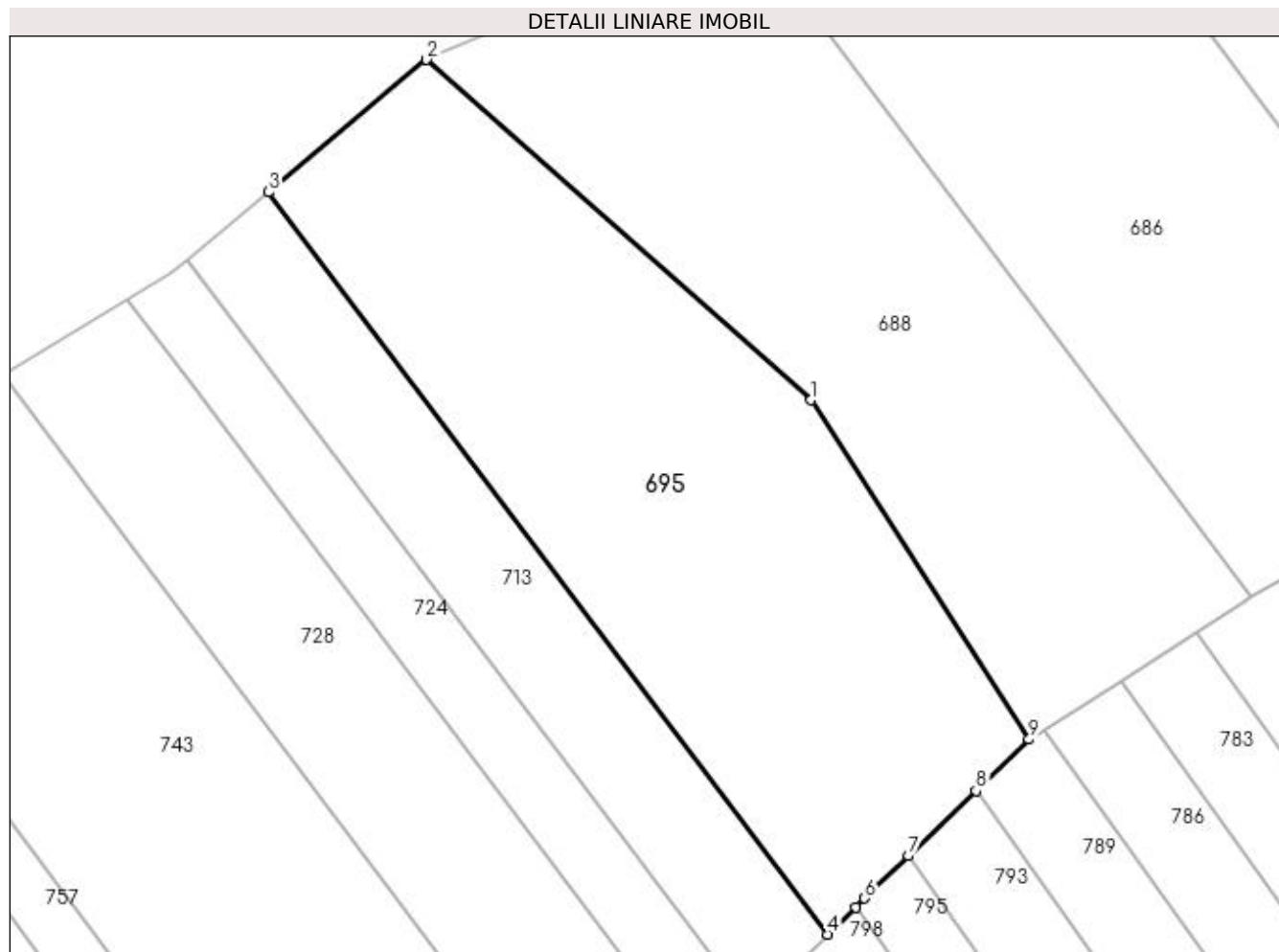
Inscrieri privind dezmembramintele dreptului de proprietate, drepturi reale de garanție și sarcini	Referințe
NU SUNT	

Anexa Nr. 1 La Partea I

Teren

Nr cadastral	Suprafața (mp)*	Observații / Referințe
30707	5.000	

* Suprafața este determinată în planul de proiecție Stereo 70.



Date referitoare la teren

Crt	Categorie folosință	Intra vilan	Suprafața (mp)	Tarla	Parcelă	Nr. topo	Observații / Referințe
1	arabil	NU	5.000	130	91	-	

Lungime Segmente

1) Valorile lungimilor segmentelor sunt obținute din proiecție în plan.

Punct început	X / Y	Punct sfârșit	X / Y	Lungime segment (** (m)
1	395.636,274 330.932,168	2	395.582,011 330.980,204	72.47
2	395.582,011 330.980,204	3	395.559,671 330.961,516	29.126
3	395.559,671 330.961,516	4	395.638,617 330.856,79	131.149
4	395.638,617 330.856,79	5	395.642,585 330.860,63	5.521
5	395.642,585 330.860,63	6	395.643,853 330.861,857	1.765

Punct început	X / Y	Punct sfârșit	X / Y	Lungime segment (** (m)
6	395.643,853 330.861,857	7	395.650,054 330.867,858	8.629
7	395.650,054 330.867,858	8	395.659,564 330.877,06	13.233
8	395.659,564 330.877,06	9	395.667,046 330.884,301	10.412
9	395.667,046 330.884,301	1	395.636,274 330.932,168	56.905

** Lungimile segmentelor sunt determinate în planul de proiecție Stereo 70 și sunt rotunjite la 1 milimetru.

*** Distanța dintre puncte este formată din segmente cumulate ce sunt mai mici decât valoarea 1 milimetru.

**DATE DESPRE IMOBILUL NR. 696**

Oficiul de Cadastru și Publicitate Imobiliară DOLJ
Biroul de Cadastru și Publicitate Imobiliară Craiova

A. Partea I. Descrierea imobilului

TEREN Extravilan

Adresa: Jud. Dolj, T126, P1/1

Nr. Crt	Nr cadastral Nr. topografic	Suprafața* (mp)	Observații / Referințe
A1		16	Sector cadastral:1 Teren neimprejmuit;

B. Partea II. Proprietari și acte

Inscrieri privitoare la dreptul de proprietate și alte drepturi reale		Referințe
/		
Act Normativ nr. Legea 7, din 13/03/1996 emis de Parlamentul Romaniei (art.13 alin 15);		
B1	Inscrierea provizorie, drept de PROPRIETATE, dobandit prin Lege, cota actuala 1/1, cota initiala 1/1 1) NEIDENTIFICAT NEIDENTIFICAT	A1

C. Partea III. SARCINI .

Inscrieri privind dezmembramintele dreptului de proprietate, drepturi reale de garanție și sarcini	Referințe
NU SUNT	

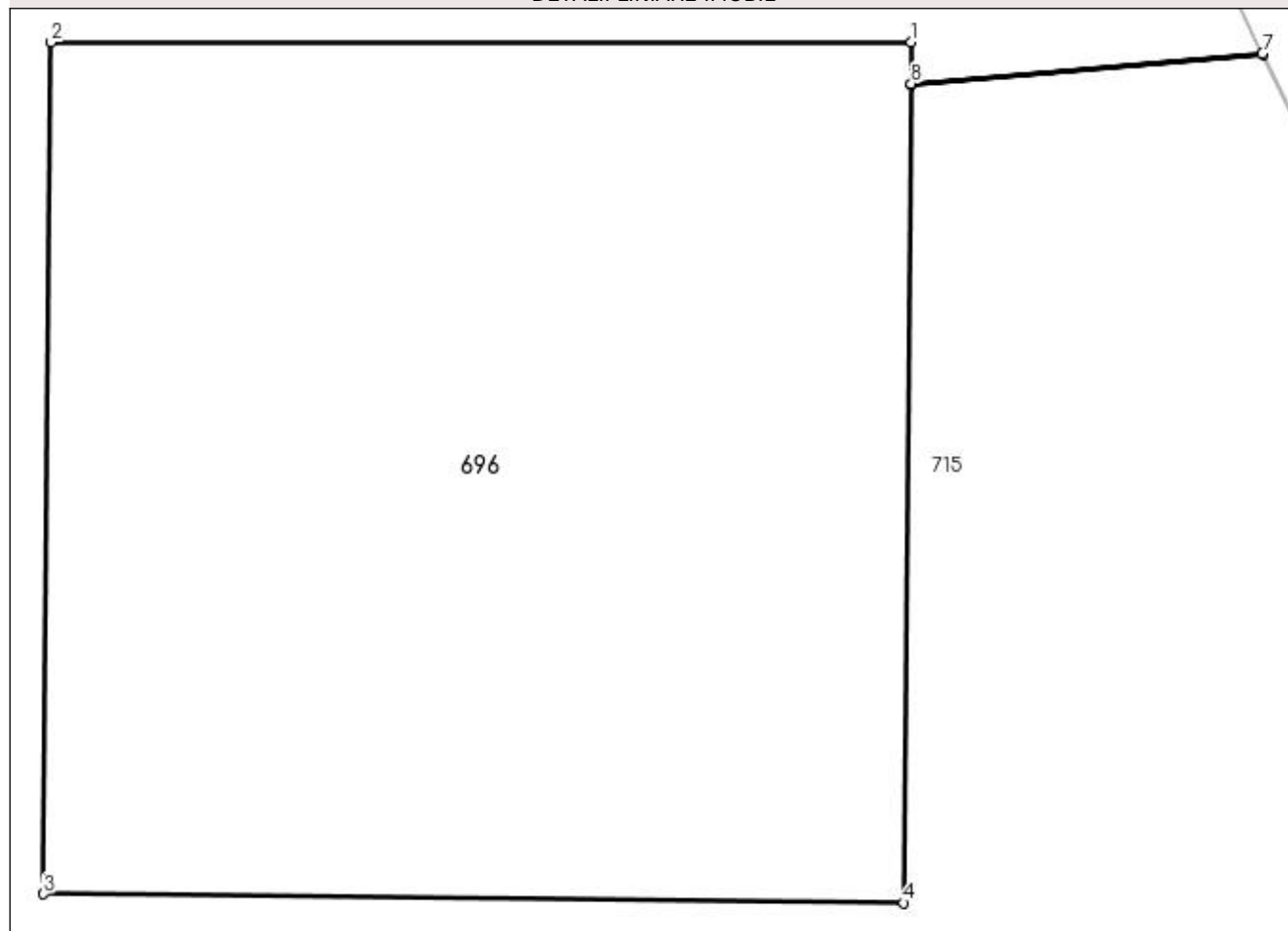
Anexa Nr. 1 La Partea I

Teren

Nr cadastral	Suprafața (mp)*	Observații / Referințe
	16	

* Suprafața este determinată în planul de proiecție Stereo 70.

DETALII LINIARE IMOBIL



Date referitoare la teren

Crt	Categorie folosință	Intravilan	Suprafața (mp)	Tarla	Parcelă	Nr. topo	Observații / Referințe
1	curți constructii	NU	16	126	1/1	-	Stalp

Lungime Segmente

1) Valorile lungimilor segmentelor sunt obținute din proiecție în plan.

Punct început	X / Y	Punct sfârșit	X / Y	Lungime segment (** (m)
1	396.324,379 330.919,739	2	396.320,379 330.919,739	4.0
2	396.320,379 330.919,739	3	396.320,343 330.915,781	3.959
3	396.320,343 330.915,781	4	396.324,343 330.915,739	4.0
4	396.324,343 330.915,739	5	396.324,377 330.919,543	3.804
5	396.324,377 330.919,543	6	396.326,013 330.919,683	1.642

Punct început	X / Y	Punct sfârșit	X / Y	Lungime segment (** (m)
6	396.326,013 330.919,683	7	396.326,011 330.919,686	0.004
7	396.326,011 330.919,686	8	396.324,377 330.919,547	1.64
8	396.324,377 330.919,547	1	396.324,379 330.919,739	0.192

** Lungimile segmentelor sunt determinate în planul de proiecție Stereo 70 și sunt rotunjite la 1 milimetru.

*** Distanța dintre puncte este formată din segmente cumulate ce sunt mai mici decât valoarea 1 milimetru.

**DATE DESPRE IMOBILUL NR. 698**

Oficiul de Cadastru și Publicitate Imobiliară DOLJ
Biroul de Cadastru și Publicitate Imobiliară Craiova

A. Partea I. Descrierea imobilului

TEREN Extravilan

Adresa: Jud. Dolj, T126, P3

Nr. Crt	Nr cadastral Nr. topografic	Suprafața* (mp)	Observații / Referințe
A1		9.687	Sector cadastral:1 Teren neimprejmuit; diminuare cu 3 %

B. Partea II. Proprietari și acte

Inscrieri privitoare la dreptul de proprietate și alte drepturi reale		Referințe
/		
Act Administrativ nr. Titlu de proprietate 2763, din 15/04/2004 emis de CJSIPT Dolj;		
B1	Intabulare, drept de PROPRIETATE, dobandit prin Reconstituire, cota actuala 1/1, cota initiala 1/1 1) STEFANESCU MIHAI	A1

C. Partea III. SARCINI .

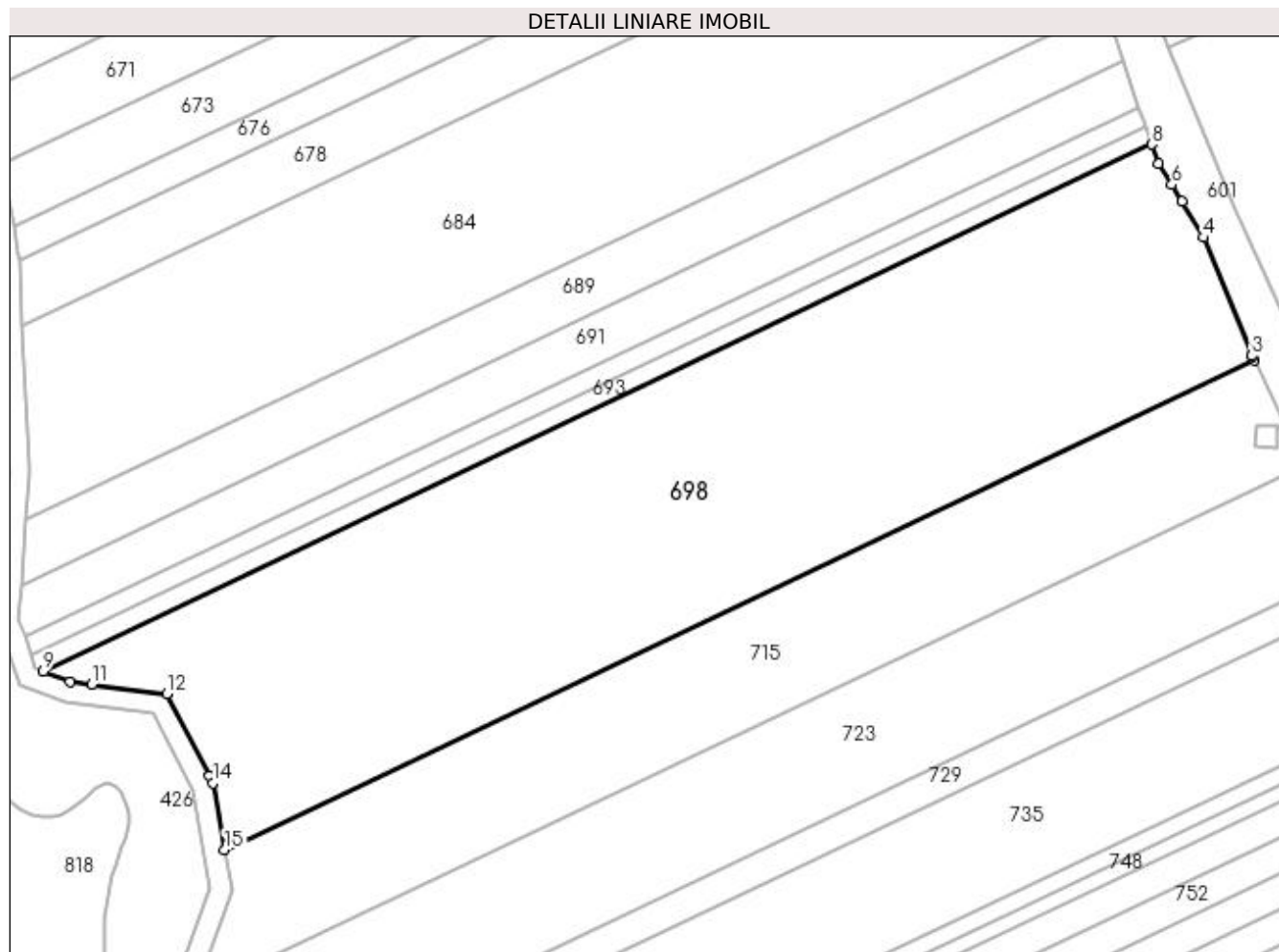
Inscrieri privind dezmembramintele dreptului de proprietate, drepturi reale de garanție și sarcini	Referințe
NU SUNT	

Anexa Nr. 1 La Partea I

Teren

Nr cadastral	Suprafața (mp)*	Observații / Referințe
	9.687	diminuare cu 3 %

* Suprafața este determinată în planul de proiecție Stereo 70.



Date referitoare la teren

Crt	Categorie folosință	Intravilan	Suprafața (mp)	Tarla	Parcelă	Nr. topo	Observații / Referințe
1	arabil	NU	9.687	126	3	-	

Lungime Segmente

1) Valorile lungimilor segmentelor sunt obținute din proiecție în plan.

Punct început	X / Y	Punct sfârșit	X / Y	Lungime segment (** (m)
1	396.320,061 330.932,095	2	396.319,693 330.932,863	0.853
2	396.319,693 330.932,863	3	396.319,645 330.932,971	0.118
3	396.319,645 330.932,971	4	396.310,554 330.955,201	24.017
4	396.310,554 330.955,201	5	396.306,494 330.962,026	7.941
5	396.306,494 330.962,026	6	396.304,589 330.965,128	3.64

Punct început	X / Y	Punct sfârşit	X / Y	Lungime segment (** (m)
6	396.304,589 330.965,128	7	396.302,132 330.969,128	4.694
7	396.302,132 330.969,128	8	396.300,826 330.972,703	3.807
8	396.300,826 330.972,703	9	396.092,253 330.873,592	230.924
9	396.092,253 330.873,592	10	396.097,348 330.871,635	5.458
10	396.097,348 330.871,635	11	396.101,402 330.871,135	4.085
11	396.101,402 330.871,135	12	396.115,512 330.869,396	14.216
12	396.115,512 330.869,396	13	396.123,501 330.853,872	17.459
13	396.123,501 330.853,872	14	396.124,164 330.852,585	1.448
14	396.124,164 330.852,585	15	396.126,384 330.840,062	12.718
15	396.126,384 330.840,062	1	396.320,061 330.932,095	214.431

** Lungimile segmentelor sunt determinate în planul de proiecţie Stereo 70 şi sunt rotunjite la 1 milimetru.

*** Distanţa dintre puncte este formată din segmente cumulate ce sunt mai mici decât valoarea 1 milimetru.

**DATE DESPRE IMOBILUL NR. 713**

Oficiul de Cadastru și Publicitate Imobiliară DOLJ
Biroul de Cadastru și Publicitate Imobiliară Craiova

A. Partea I. Descrierea imobilului

TEREN Extravilan

Adresa: Jud. Dolj, T130, P92

Nr. Crt	Nr cadastral Nr. topografic	Suprafața* (mp)	Observații / Referințe
A1		2.500	Sector cadastral:1 Teren neimprejmuit;

B. Partea II. Proprietari și acte

Inscrieri privitoare la dreptul de proprietate și alte drepturi reale		Referințe
/		
Act Notarial nr. Certificat de mostenitor conexasat 37, din 06/02/2023 emis de NP JIANU GEORGETA CRISTINA;		
B1	Intabulare, drept de PROPRIETATE, dobandit prin Succesiune, cota actuala 4/16, cota initiala 4/16 1) DINU LILIANA-MARILENA	A1
B2	Intabulare, drept de PROPRIETATE, dobandit prin Succesiune, cota actuala 4/16, cota initiala 4/16 1) DINU DUMITRU	A1
B3	Intabulare, drept de PROPRIETATE, dobandit prin Succesiune, cota actuala 8/16, cota initiala 8/16 1) DINU VIORICA	A1

C. Partea III. SARCINI .

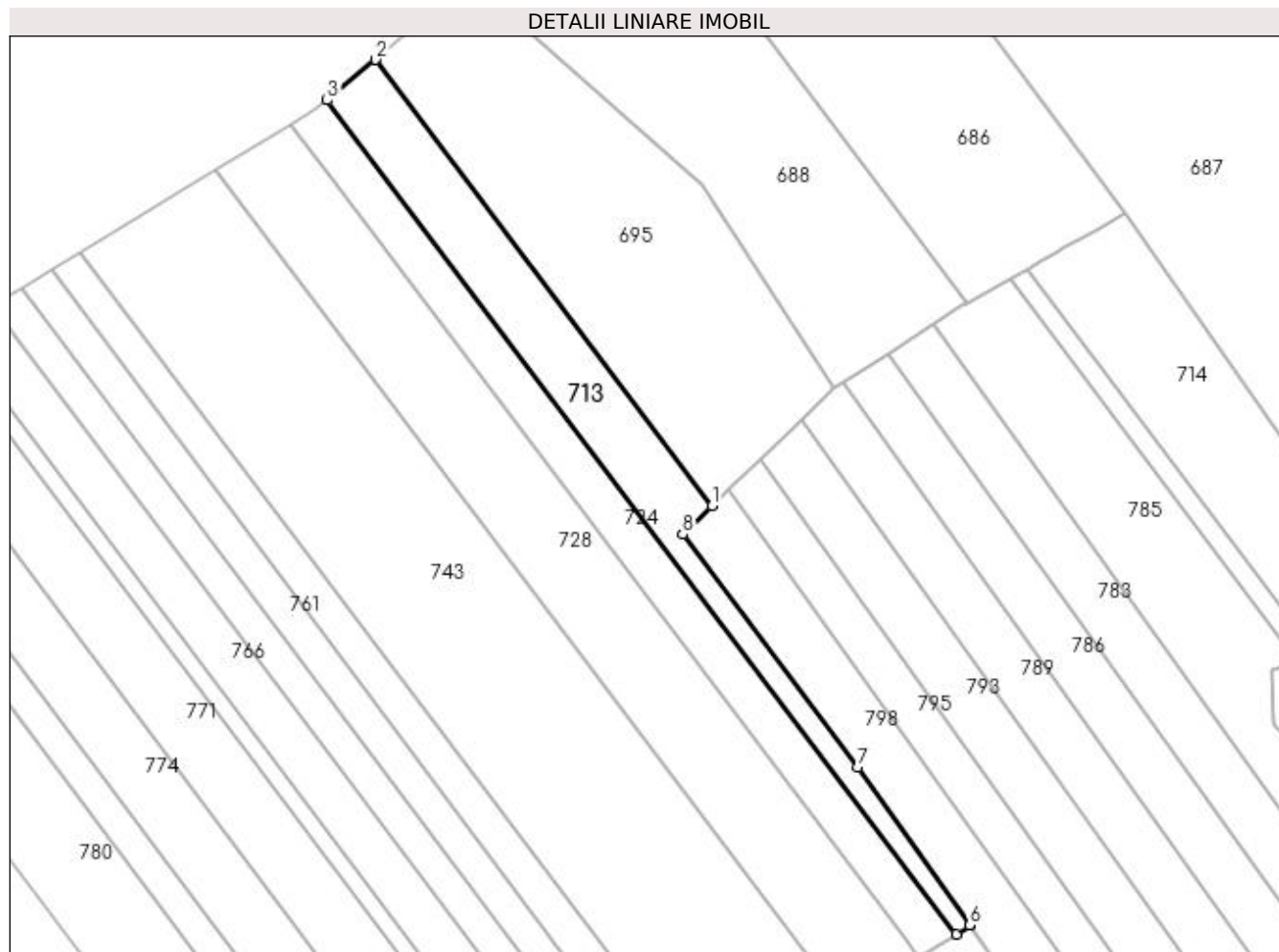
Inscrieri privind dezmembramintele dreptului de proprietate, drepturi reale de garanție și sarcini	Referințe
NU SUNT	

Anexa Nr. 1 La Partea I

Teren

Nr cadastral	Suprafața (mp)*	Observații / Referințe
	2.500	

* Suprafața este determinată în planul de proiecție Stereo 70.



Date referitoare la teren

Crt	Categorie folosință	Intra vilan	Suprafața (mp)	Tarla	Parcelă	Nr. topo	Observații / Referințe
1	arabil	NU	2.500	130	92	-	

Lungime Segmente

1) Valorile lungimilor segmentelor sunt obținute din proiecție în plan.

Punct început	X / Y	Punct sfârșit	X / Y	Lungime segment (** (m)
1	395.638,617 330.856,79	2	395.559,671 330.961,516	131.149
2	395.559,671 330.961,516	3	395.548,322 330.952,022	14.796
3	395.548,322 330.952,022	4	395.695,868 330.756,295	245.109
4	395.695,868 330.756,295	5	395.699,177 330.758,339	3.89
5	395.699,177 330.758,339	6	395.699,122 330.758,416	0.095

Punct început	X / Y	Punct sfârșit	X / Y	Lungime segment (** (m)
6	395.699,122 330.758,416	7	395.672,744 330.795,405	45.431
7	395.672,744 330.795,405	8	395.631,715 330.850,11	68.381
8	395.631,715 330.850,11	1	395.638,617 330.856,79	9.605

** Lungimile segmentelor sunt determinate în planul de proiecție Stereo 70 și sunt rotunjite la 1 milimetru.

*** Distanța dintre puncte este formată din segmente cumulate ce sunt mai mici decât valoarea 1 milimetru.

**DATE DESPRE IMOBILUL NR. 714**

Oficiul de Cadastru și Publicitate Imobiliară DOLJ
Biroul de Cadastru și Publicitate Imobiliară Craiova

A. Partea I. Descrierea imobilului

TEREN Extravilan

Adresa: Jud. Dolj, T130, P74

Nr. Crt	Nr cadastral Nr. topografic	Suprafața* (mp)	Observații / Referințe
A1		2.655	Sector cadastral:1 Teren neimprejmuit; Restul de suprafata se afla ID 800

B. Partea II. Proprietari și acte

Inscrieri privitoare la dreptul de proprietate și alte drepturi reale		Referințe
/		
Act Administrativ nr. Titlu de proprietate 2728, din 04/11/2003 emis de CJSIPT Dolj;		
B1	Intabulare, drept de PROPRIETATE, dobandit prin Reconstituire, cota actuala 1/1, cota initiala 1/1 1) ȘCOALA GENERALĂ MOȘNENI	A1

C. Partea III. SARCINI .

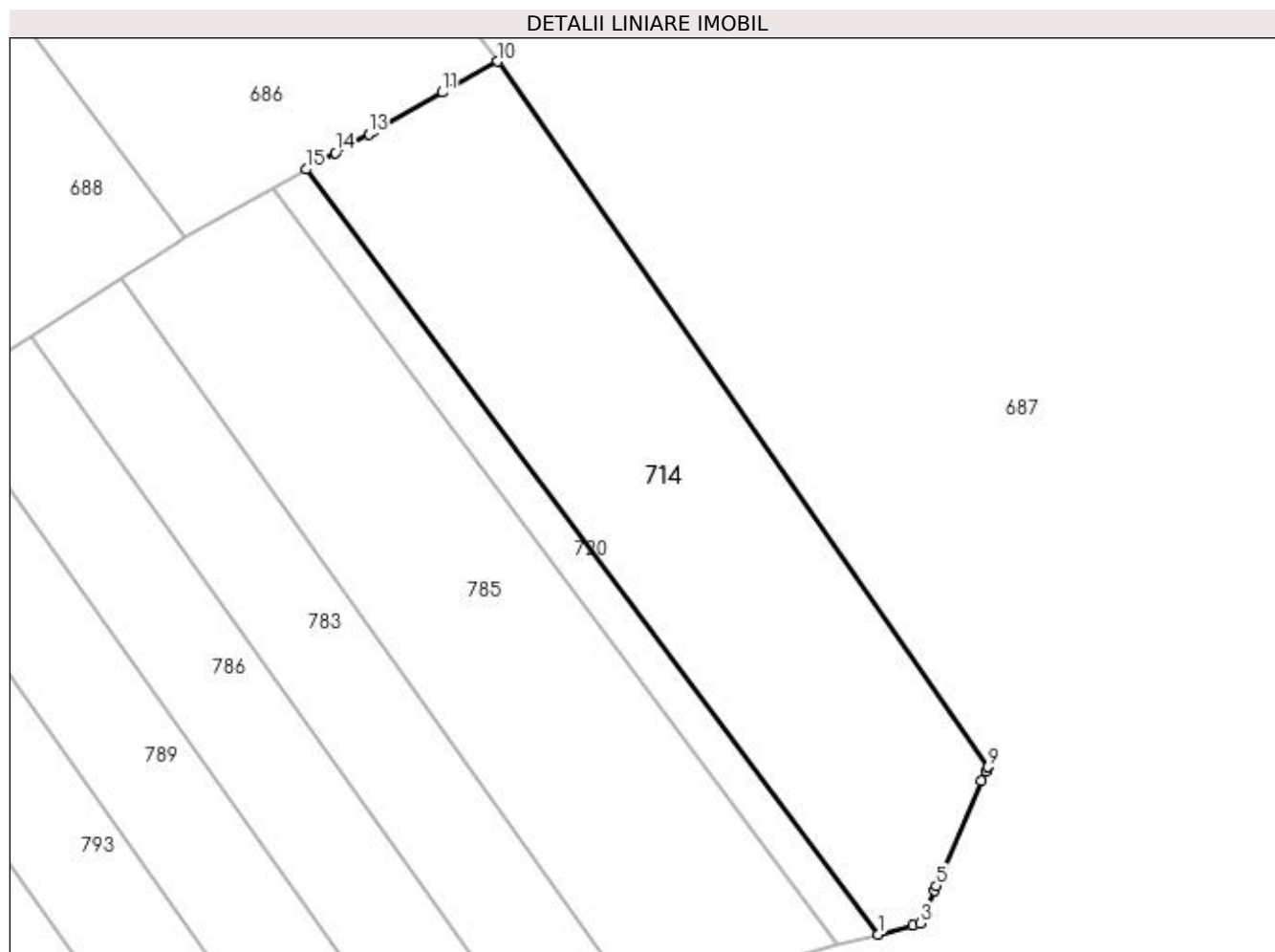
Inscrieri privind dezmembramintele dreptului de proprietate, drepturi reale de garanție și sarcini	Referințe
NU SUNT	

Anexa Nr. 1 La Partea I

Teren

Nr cadastral	Suprafața (mp)*	Observații / Referințe
	2.655	Restul de suprafata se afla ID 800

* Suprafața este determinată în planul de proiecție Stereo 70.



Date referitoare la teren

Crt	Categorie folosință	Intravilan	Suprafața (mp)	Tarla	Parcelă	Nr. topo	Observații / Referințe
1	arabil	NU	2.655	130	74	-	Parcela despartita de padure

Lungime Segmente

1) Valorile lungimilor segmentelor sunt obținute din proiecție în plan.

Punct început	X / Y	Punct sfârșit	X / Y	Lungime segment (** (m)
1	395.780,976 330.821,294	2	395.785,099 330.822,375	4.262
2	395.785,099 330.822,375	3	395.786,022 330.822,617	0.954
3	395.786,022 330.822,617	4	395.787,694 330.826,479	4.208
4	395.787,694 330.826,479	5	395.787,95 330.827,071	0.645
5	395.787,95 330.827,071	6	395.793,36 330.839,567	13.617

Punct început	X / Y	Punct sfârșit	X / Y	Lungime segment (** (m)
6	395.793,36 330.839,567	7	395.793,871 330.840,746	1.285
7	395.793,871 330.840,746	8	395.794,089 330.841,249	0.548
8	395.794,089 330.841,249	9	395.794,09 330.841,252	0.003
9	395.794,09 330.841,252	10	395.735,569 330.925,359	102.463
10	395.735,569 330.925,359	11	395.729,03 330.921,671	7.508
11	395.729,03 330.921,671	12	395.720,726 330.916,987	9.534
12	395.720,726 330.916,987	13	395.720,234 330.916,71	0.564
13	395.720,234 330.916,71	14	395.716,251 330.914,463	4.573
14	395.716,251 330.914,463	15	395.712,783 330.912,507	3.982
15	395.712,783 330.912,507	1	395.780,976 330.821,294	113.887

** Lungimile segmentelor sunt determinate în planul de proiecție Stereo 70 și sunt rotunjite la 1 milimetru.

*** Distanța dintre puncte este formată din segmente cumulate ce sunt mai mici decât valoarea 1 milimetru.

**DATE DESPRE IMOBILUL NR. 715**

Oficiul de Cadastru și Publicitate Imobiliară DOLJ
Biroul de Cadastru și Publicitate Imobiliară Craiova

A. Partea I. Descrierea imobilului

TEREN Extravilan

Adresa: Jud. Dolj, T126, P1

Nr. Crt	Nr cadastral Nr. topografic	Suprafața* (mp)	Observații / Referințe
A1		4.845	Sector cadastral:1 Teren neimprejmuit; diminuare cu 3 %

B. Partea II. Proprietari și acte

Inscrieri privitoare la dreptul de proprietate și alte drepturi reale	Referințe
/	
Act Administrativ nr. Titlu de proprietate 1566-44687, din 11/10/1999 emis de CJSIPT Dolj (Adeverinta nr 1168/28.03.2023 eliberata de Primaria Comunei Almaj);	
B1	A1
Intabulare, drept de PROPRIETATE, dobandit prin Reconstituire, cota actuala 1/1, cota initiala 1/1 1) ENACHE ECATERINA DEFUNCT:Da	

C. Partea III. SARCINI .

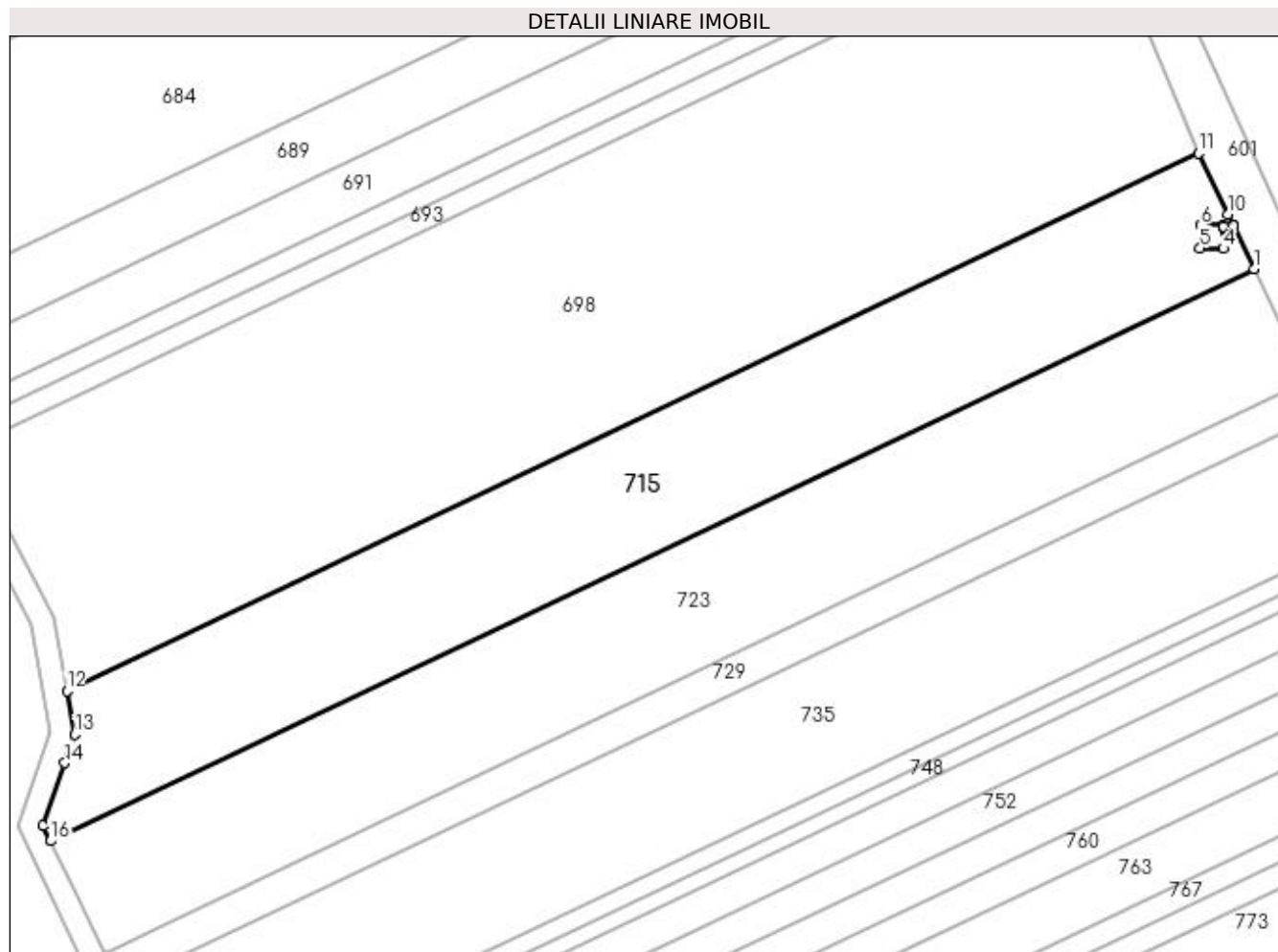
Inscrieri privind dezmembramintele dreptului de proprietate, drepturi reale de garanție și sarcini	Referințe
NU SUNT	

Anexa Nr. 1 La Partea I

Teren

Nr cadastral	Suprafața (mp)*	Observații / Referințe
	4.845	diminuare cu 3 %

* Suprafața este determinată în planul de proiecție Stereo 70.



Date referitoare la teren

Crt	Categorie folosință	Intra vilan	Suprafața (mp)	Tarla	Parcelă	Nr. topo	Observații / Referințe
1	arabil	NU	4.845	126	1	-	

Lungime Segmente

1) Valorile lungimilor segmentelor sunt obținute din proiecție în plan.

Punct început	X / Y	Punct sfârșit	X / Y	Lungime segment (** (m)
1	396.329,581 330.912,242	2	396.326,013 330.919,683	8.252
2	396.326,013 330.919,683	3	396.324,377 330.919,543	1.642
3	396.324,377 330.919,543	4	396.324,343 330.915,739	3.804
4	396.324,343 330.915,739	5	396.320,343 330.915,781	4.0
5	396.320,343 330.915,781	6	396.320,379 330.919,739	3.959

Punct început	X / Y	Punct sfârșit	X / Y	Lungime segment (** (m)
6	396.320,379 330.919,739	7	396.324,379 330.919,739	4.0
7	396.324,379 330.919,739	8	396.324,377 330.919,547	0.192
8	396.324,377 330.919,547	9	396.326,011 330.919,686	1.64
9	396.326,011 330.919,686	10	396.325,1 330.921,587	2.108
10	396.325,1 330.921,587	11	396.320,061 330.932,095	11.653
11	396.320,061 330.932,095	12	396.126,384 330.840,062	214.431
12	396.126,384 330.840,062	13	396.127,711 330.832,582	7.598
13	396.127,711 330.832,582	14	396.126,011 330.827,68	5.188
14	396.126,011 330.827,68	15	396.122,299 330.816,977	11.328
15	396.122,299 330.816,977	16	396.123,556 330.814,342	2.919
16	396.123,556 330.814,342	1	396.329,581 330.912,242	228.102

** Lungimile segmentelor sunt determinate în planul de proiecție Stereo 70 și sunt rotunjite la 1 milimetru.

*** Distanța dintre puncte este formată din segmente cumulate ce sunt mai mici decât valoarea 1 milimetru.

**DATE DESPRE IMOBILUL NR. 720**

Oficiul de Cadastru și Publicitate Imobiliară DOLJ
Biroul de Cadastru și Publicitate Imobiliară Craiova

A. Partea I. Descrierea imobilului

TEREN Extravilan

Adresa: Jud. Dolj, T130, P75

Nr. Crt	Nr cadastral Nr. topografic	Suprafața* (mp)	Observații / Referințe
A1		518	Sector cadastral:1 Teren neimprejmuit; Restul de suprafata se afla ID 803

B. Partea II. Proprietari și acte

Inscrieri privitoare la dreptul de proprietate și alte drepturi reale		Referințe
/		
Act Administrativ nr. Titlu de proprietate 1516-44687, din 30/08/1999 emis de CJSIPT Dolj;		
B1	Intabulare, drept de PROPRIETATE, dobandit prin Reconstituire, cota actuala 1/1, cota initiala 1/1 1) RADU CONSTANTIN DEFUNCT:Da	A1

C. Partea III. SARCINI .

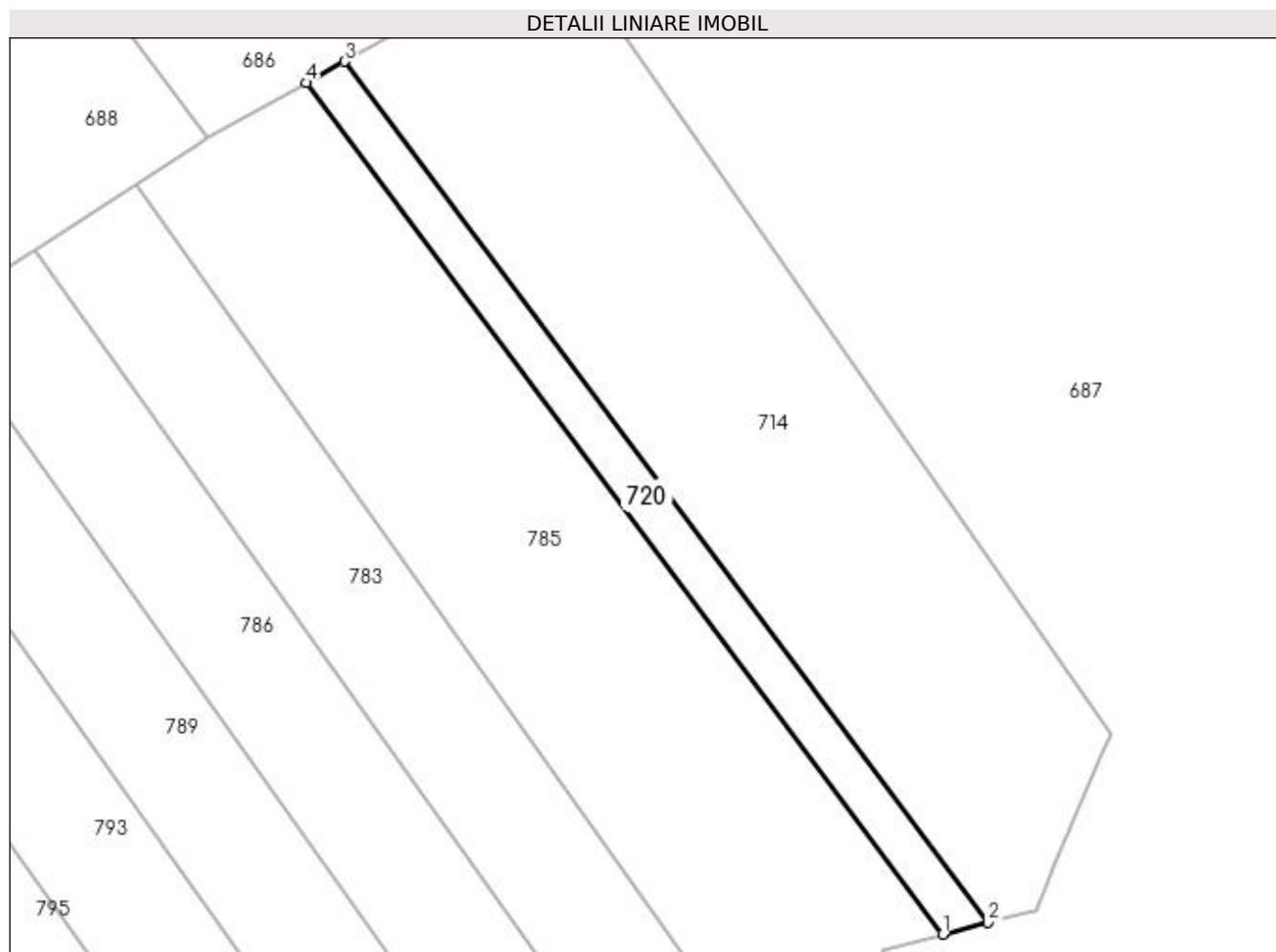
Inscrieri privind dezmembramintele dreptului de proprietate, drepturi reale de garanție și sarcini	Referințe
NU SUNT	

Anexa Nr. 1 La Partea I

Teren

Nr cadastral	Suprafața (mp)*	Observații / Referințe
	518	Restul de suprafata se afla ID 803

* Suprafața este determinată în planul de proiecție Stereo 70.



Date referitoare la teren

Crt	Categorie folosință	Intra vilan	Suprafața (mp)	Tarla	Parcelă	Nr. topo	Observații / Referințe
1	arabil	NU	518	130	75	-	Parcela despartita de padure

Lungime Segmente

1) Valorile lungimilor segmentelor sunt obținute din proiecție în plan.

Punct început	X / Y	Punct sfârșit	X / Y	Lungime segment (** (m)
1	395.776,204 330.820,042	2	395.780,976 330.821,294	4.934
2	395.780,976 330.821,294	3	395.712,783 330.912,507	113.887
3	395.712,783 330.912,507	4	395.708,767 330.910,242	4.61
4	395.708,767 330.910,242	1	395.776,204 330.820,042	112.622

**** Lungimile segmentelor sunt determinate în planul de proiecție Stereo 70 și sunt rotunjite la 1 milimetru.**

***** Distanța dintre puncte este formată din segmente cumulate ce sunt mai mici decât valoarea 1 milimetru.**

**DATE DESPRE IMOBILUL NR. 723**

Oficiul de Cadastru și Publicitate Imobiliară DOLJ
Biroul de Cadastru și Publicitate Imobiliară Craiova

A. Partea I. Descrierea imobilului

TEREN Extravilan

Adresa: Jud. Dolj, T126, P1

Nr. Crt	Nr cadastral Nr. topografic	Suprafața* (mp)	Observații / Referințe
A1		4.845	Sector cadastral:1 Teren neimprejmuit; diminuare cu 3 %

B. Partea II. Proprietari și acte

Inscrieri privitoare la dreptul de proprietate și alte drepturi reale		Referințe
/		
Act Administrativ nr. Titlu de proprietate 1574-44687, din 06/10/1999 emis de CJSIPT Dolj;		
B1	Intabulare, drept de PROPRIETATE, dobandit prin Reconstituire, cota actuala 1/1, cota initiala 1/1 1) NICA ION DEFUNCT:Da	A1

C. Partea III. SARCINI .

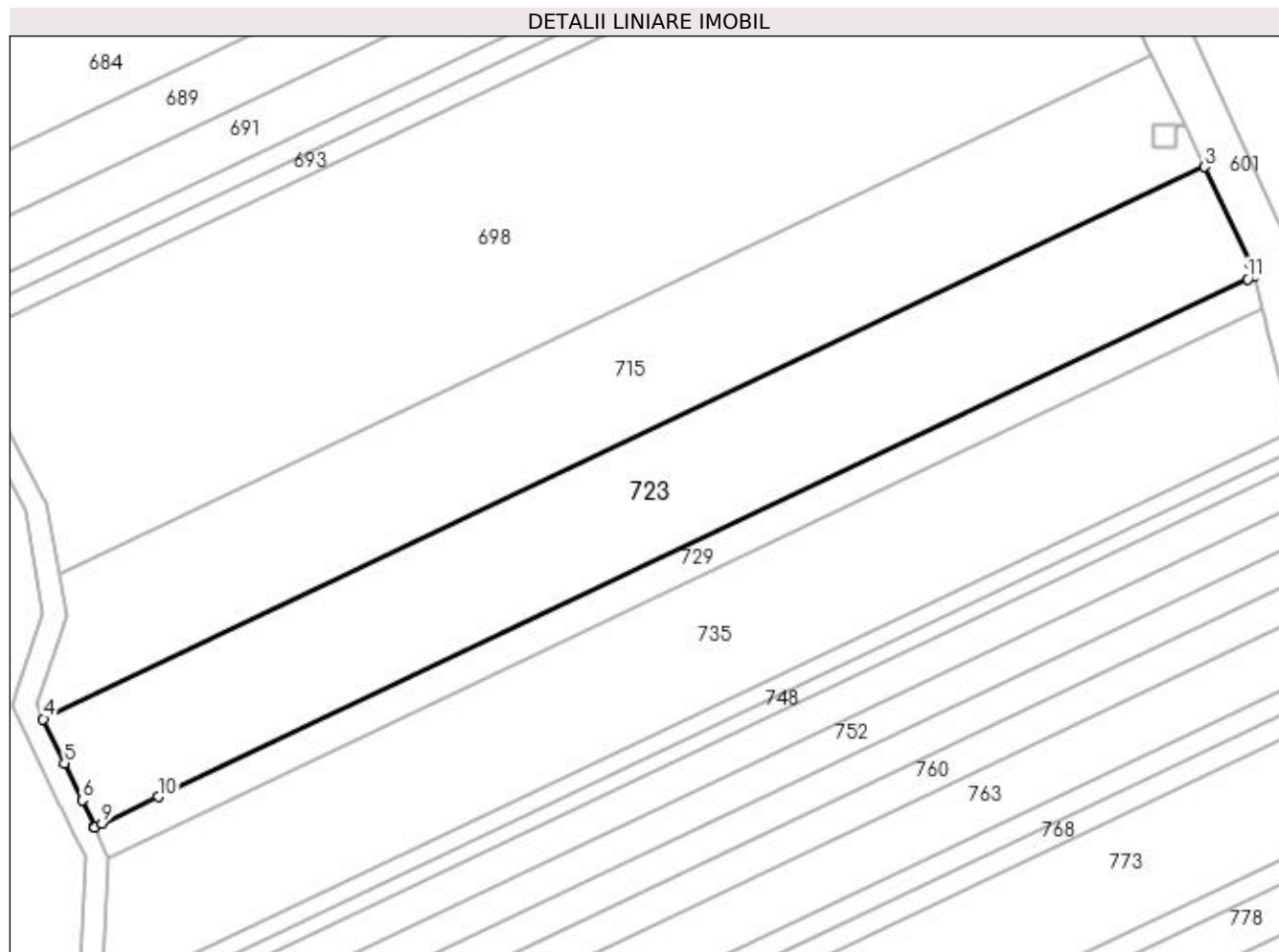
Inscrieri privind dezmembramintele dreptului de proprietate, drepturi reale de garanție și sarcini	Referințe
NU SUNT	

Anexa Nr. 1 La Partea I

Teren

Nr cadastral	Suprafața (mp)*	Observații / Referințe
	4.845	diminuare cu 3 %

* Suprafața este determinată în planul de proiecție Stereo 70.



Date referitoare la teren

Crt	Categorie folosință	Intra vilan	Suprafața (mp)	Tarla	Parcelă	Nr. topo	Observații / Referințe
1	arabil	NU	4.845	126	1	-	

Lungime Segmente

1) Valorile lungimilor segmentelor sunt obținute din proiecție în plan.

Punct început	X / Y	Punct sfârșit	X / Y	Lungime segment (** (m)
1	396.338,374 330.892,876	2	396.337,834 330.895,028	2.219
2	396.337,834 330.895,028	3	396.329,581 330.912,242	19.09
3	396.329,581 330.912,242	4	396.123,556 330.814,342	228.102
4	396.123,556 330.814,342	5	396.127,301 330.806,492	8.697
5	396.127,301 330.806,492	6	396.130,434 330.799,923	7.278

Punct început	X / Y	Punct sfârșit	X / Y	Lungime segment (** (m)
6	396.130,434 330.799,923	7	396.132,686 330.795,201	5.231
7	396.132,686 330.795,201	8	396.132,701 330.795,171	0.034
8	396.132,701 330.795,171	9	396.134,004 330.795,79	1.443
9	396.134,004 330.795,79	10	396.143,94 330.800,511	11.001
10	396.143,94 330.800,511	11	396.337,282 330.892,385	214.061
11	396.337,282 330.892,385	1	396.338,374 330.892,876	1.197

** Lungimile segmentelor sunt determinate în planul de proiecție Stereo 70 și sunt rotunjite la 1 milimetru.

*** Distanța dintre puncte este formată din segmente cumulate ce sunt mai mici decât valoarea 1 milimetru.

**DATE DESPRE IMOBILUL NR. 724**

Oficiul de Cadastru și Publicitate Imobiliară DOLJ
Biroul de Cadastru și Publicitate Imobiliară Craiova

A. Partea I. Descrierea imobilului

TEREN Extravilan

Adresa: Jud. Dolj, T130, P94

Nr. Crt	Nr cadastral Nr. topografic	Suprafața* (mp)	Observații / Referințe
A1		2.500	Sector cadastral:1 Teren neimprejmuit;

B. Partea II. Proprietari și acte

Inscrieri privitoare la dreptul de proprietate și alte drepturi reale		Referințe
/		
Act Administrativ nr. Titlu de proprietate 1552-44687, din 11/10/1999 emis de CJSIPT Dolj;		
B1	Intabulare, drept de PROPRIETATE, dobândit prin Reconstituire, cota actuala 1/1, cota initiala 1/1 1) ȘTEFAN ELENA 2) GORJAN MARIN 3) ȘTEFAN MARIA	A1

C. Partea III. SARCINI .

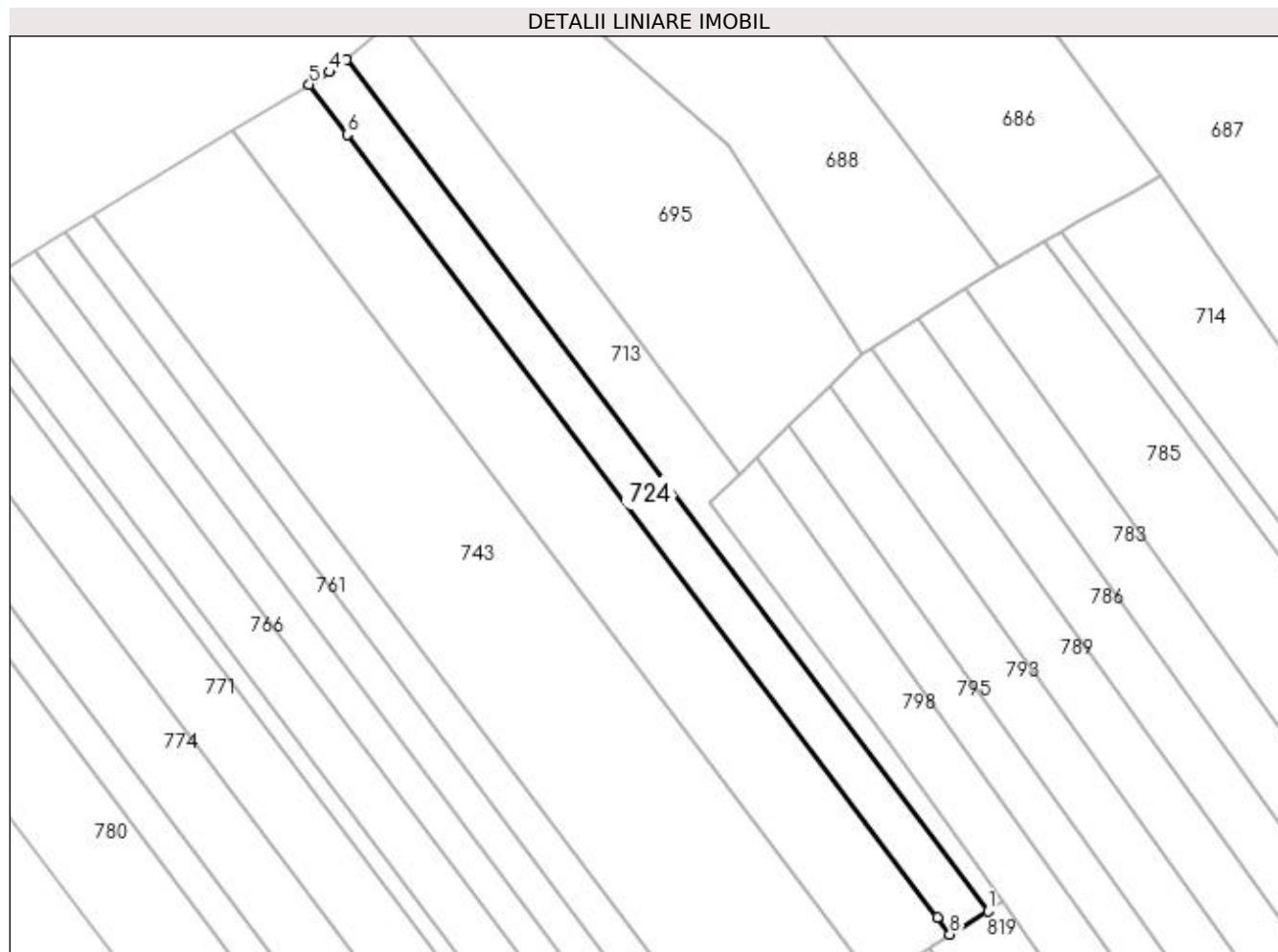
Inscrieri privind dezmembramintele dreptului de proprietate, drepturi reale de garanție și sarcini	Referințe
NU SUNT	

Anexa Nr. 1 La Partea I

Teren

Nr cadastral	Suprafața (mp)*	Observații / Referințe
	2.500	

* Suprafața este determinată în planul de proiecție Stereo 70.



Date referitoare la teren

Crt	Categorie folosință	Intra vilan	Suprafața (mp)	Tarla	Parcelă	Nr. topo	Observații / Referințe
1	arabil	NU	2.500	130	94	-	

Lungime Segmente

1) Valorile lungimilor segmentelor sunt obținute din proiecție în plan.

Punct început	X / Y	Punct sfârșit	X / Y	Lungime segment (** (m)
1	395.695,868 330.756,295	2	395.548,322 330.952,022	245.109
2	395.548,322 330.952,022	3	395.545,97 330.950,054	3.067
3	395.545,97 330.950,054	4	395.544,53 330.949,183	1.683
4	395.544,53 330.949,183	5	395.539,82 330.946,333	5.504
5	395.539,82 330.946,333	6	395.548,487 330.934,836	14.398

Punct început	X / Y	Punct sfârșit	X / Y	Lungime segment (** (m)
6	395.548,487 330.934,836	7	395.684,209 330.754,792	225.469
7	395.684,209 330.754,792	8	395.687,139 330.750,906	4.867
8	395.687,139 330.750,906	1	395.695,868 330.756,295	10.258

** Lungimile segmentelor sunt determinate în planul de proiecție Stereo 70 și sunt rotunjite la 1 milimetru.

*** Distanța dintre puncte este formată din segmente cumulate ce sunt mai mici decât valoarea 1 milimetru.

**DATE DESPRE IMOBILUL NR. 728**

Oficiul de Cadastru și Publicitate Imobiliară DOLJ
Biroul de Cadastru și Publicitate Imobiliară Craiova

A. Partea I. Descrierea imobilului

TEREN Extravilan

Adresa: Jud. Dolj, T130,P96

Nr. Crt	Nr cadastral Nr. topografic	Suprafața* (mp)	Observații / Referințe
A1	30804	5.000	Sector cadastral:1 Teren neimprejmuit;

B. Partea II. Proprietari și acte

Inscrieri privitoare la dreptul de proprietate și alte drepturi reale		Referințe
30616 / 21/02/2022		
Hotarare Judecatoreasca nr. SENTINTA CIVILA NR. 10068, din 30/09/2019 emis de JUDECATORIA CRAIOVA, DOSAR NR 17409/215/2017*;		
B1	Intabulare, drept de PROPRIETATE, dobandit prin Hotarare Judecatoreasca, cota actuala 1/1, cota initiala 1/1 1) SC AGROECOLOGICA 2008 SRL, CIF:24727589	A1

C. Partea III. SARCINI .

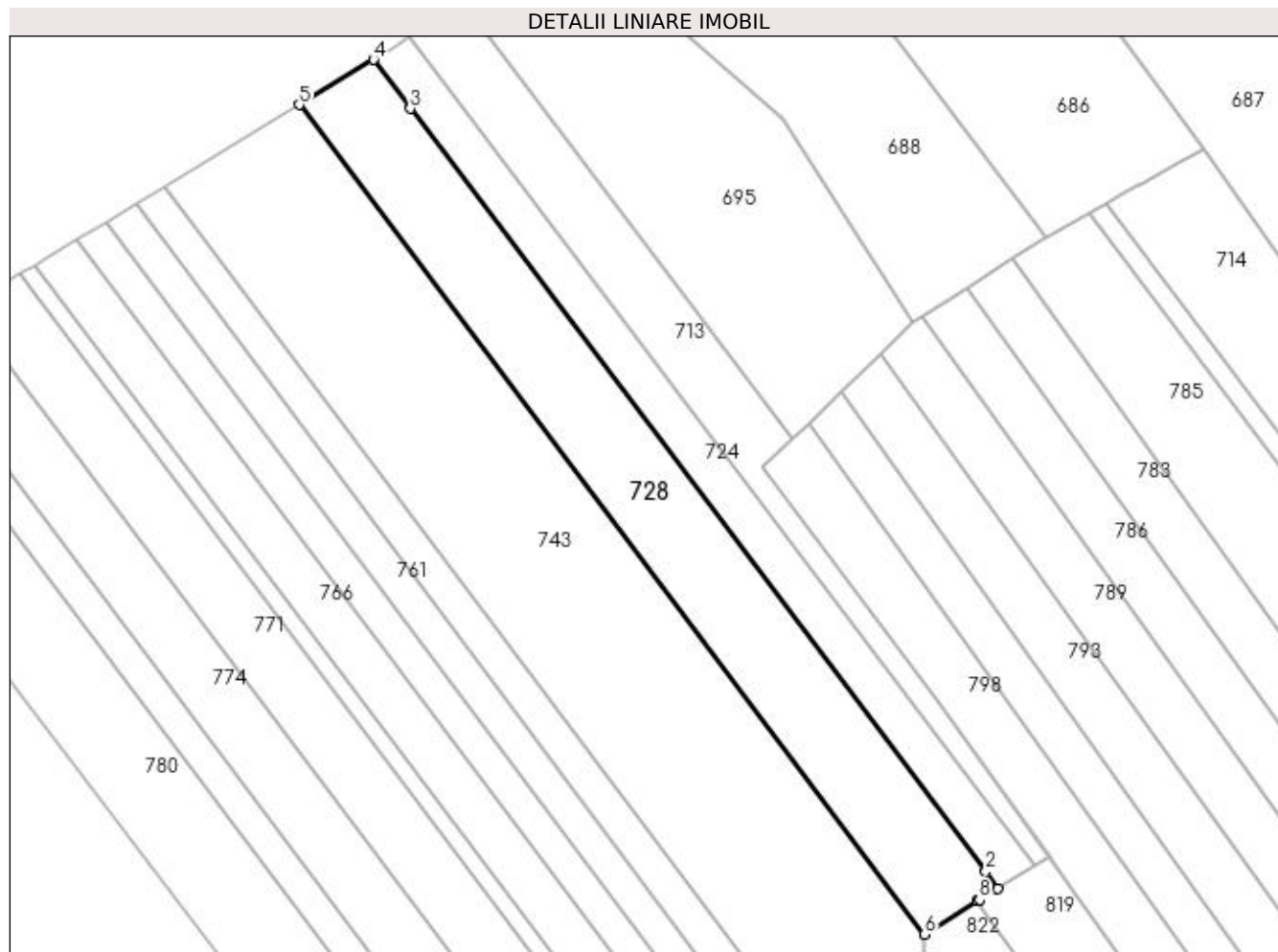
Inscrieri privind dezmembramintele dreptului de proprietate, drepturi reale de garanție și sarcini	Referințe
NU SUNT	

Anexa Nr. 1 La Partea I

Teren

Nr cadastral	Suprafața (mp)*	Observații / Referințe
30804	5.000	

* Suprafața este determinată în planul de proiecție Stereo 70.



Date referitoare la teren

Crt	Categorie folosință	Intra vilan	Suprafața (mp)	Tarla	Parcelă	Nr. topo	Observații / Referințe
1	arabil	NU	5.000	130	96	-	

Lungime Segmente

1) Valorile lungimilor segmentelor sunt obținute din proiecție în plan.

Punct început	X / Y	Punct sfârșit	X / Y	Lungime segment (** (m)
1	395.687,139 330.750,906	2	395.684,209 330.754,792	4.867
2	395.684,209 330.754,792	3	395.548,487 330.934,836	225.469
3	395.548,487 330.934,836	4	395.539,82 330.946,333	14.398
4	395.539,82 330.946,333	5	395.522,262 330.935,707	20.523
5	395.522,262 330.935,707	6	395.669,775 330.740,023	245.056

Punct început	X / Y	Punct sfârșit	X / Y	Lungime segment (** (m)
6	395.669,775 330.740,023	7	395.682,255 330.747,845	14.729
7	395.682,255 330.747,845	8	395.682,747 330.748,153	0.58
8	395.682,747 330.748,153	1	395.687,139 330.750,906	5.184

** Lungimile segmentelor sunt determinate în planul de proiecție Stereo 70 și sunt rotunjite la 1 milimetru.

*** Distanța dintre puncte este formată din segmente cumulate ce sunt mai mici decât valoarea 1 milimetru.

**DATE DESPRE IMOBILUL NR. 729**

Oficiul de Cadastru și Publicitate Imobiliară DOLJ
Biroul de Cadastru și Publicitate Imobiliară Craiova

A. Partea I. Descrierea imobilului

TEREN Extravilan

Adresa: Jud. Dolj

Nr. Crt	Nr cadastral Nr. topografic	Suprafața* (mp)	Observații / Referințe
A1		1.359	Sector cadastral:1 Teren neimprejmuit;

B. Partea II. Proprietari și acte

Inscrieri privitoare la dreptul de proprietate și alte drepturi reale		Referințe
/		
Act Normativ nr. Legea 7, din 13/03/1996 emis de Parlamentul Romaniei (art.13 alin 15);		
B1	Inscrierea provizorie, drept de PROPRIETATE, dobandit prin Lege, cota actuala 1/1, cota initiala 1/1 1) NEIDENTIFICAT NEIDENTIFICAT	A1

C. Partea III. SARCINI .

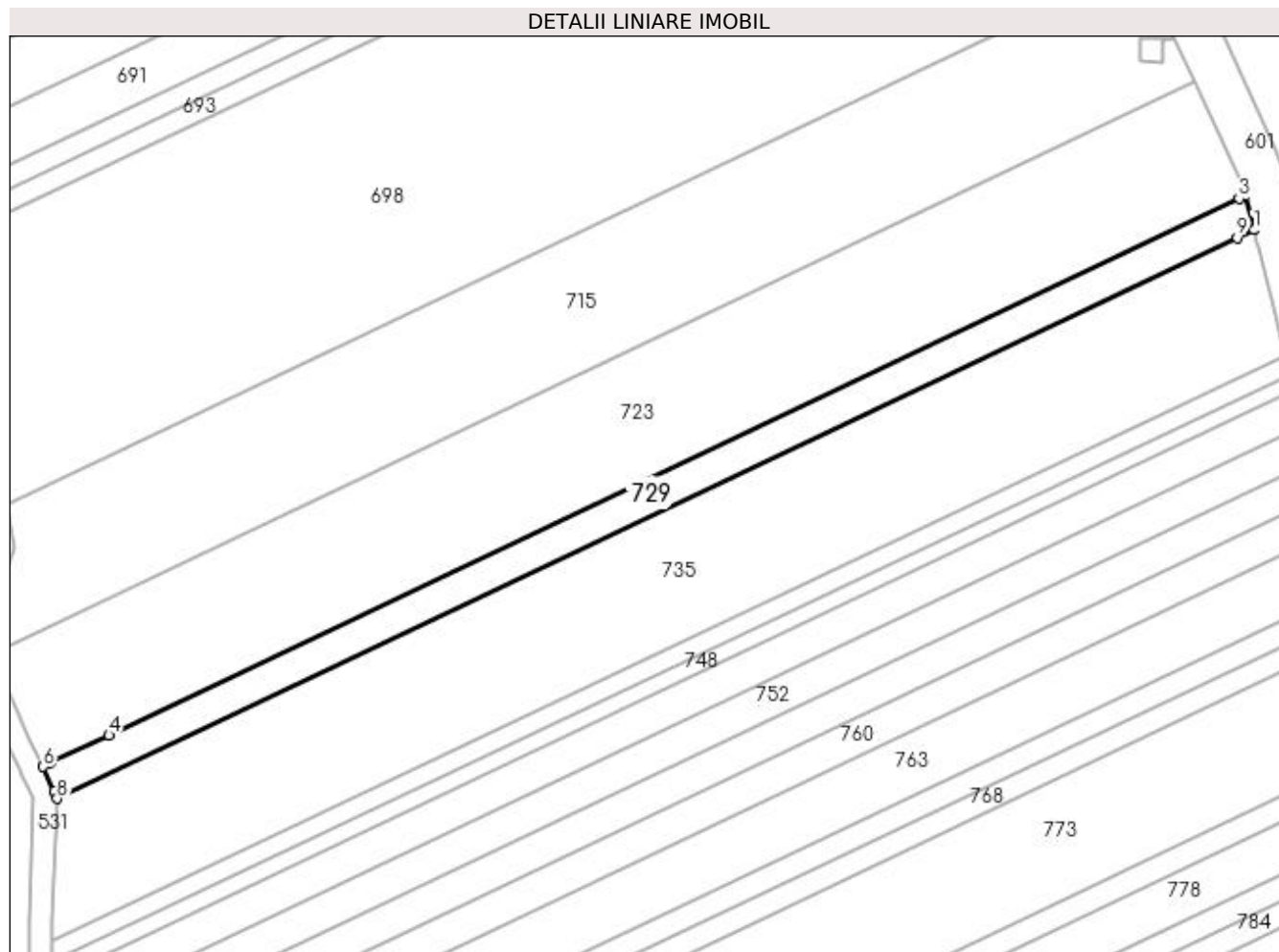
Inscrieri privind dezmembramintele dreptului de proprietate, drepturi reale de garanție și sarcini	Referințe
NU SUNT	

Anexa Nr. 1 La Partea I

Teren

Nr cadastral	Suprafața (mp)*	Observații / Referințe
	1.359	

* Suprafața este determinată în planul de proiecție Stereo 70.



Date referitoare la teren

Crt	Categorie folosință	Intra vilan	Suprafața (mp)	Tarla	Parcelă	Nr. topo	Observații / Referințe
1	curți constructii	NU	1.359	-	CN1548	-	

Lungime Segmente

1) Valorile lungimilor segmentelor sunt obținute din proiecție în plan.

Punct început	X / Y	Punct sfârșit	X / Y	Lungime segment (** (m)
1	396.339,856 330.886,965	2	396.338,374 330.892,876	6.094
2	396.338,374 330.892,876	3	396.337,282 330.892,385	1.197
3	396.337,282 330.892,385	4	396.143,94 330.800,511	214.061
4	396.143,94 330.800,511	5	396.134,004 330.795,79	11.001
5	396.134,004 330.795,79	6	396.132,701 330.795,171	1.443

Punct început	X / Y	Punct sfârșit	X / Y	Lungime segment (** (m)
6	396.132,701 330.795,171	7	396.134,525 330.790,935	4.612
7	396.134,525 330.790,935	8	396.135,062 330.789,687	1.358
8	396.135,062 330.789,687	9	396.336,971 330.885,595	223.53
9	396.336,971 330.885,595	1	396.339,856 330.886,965	3.194

** Lungimile segmentelor sunt determinate în planul de proiecție Stereo 70 și sunt rotunjite la 1 milimetru.

*** Distanța dintre puncte este formată din segmente cumulate ce sunt mai mici decât valoarea 1 milimetru.

**DATE DESPRE IMOBILUL NR. 732**

Oficiul de Cadastru și Publicitate Imobiliară DOLJ
Biroul de Cadastru și Publicitate Imobiliară Craiova

A. Partea I. Descrierea imobilului

TEREN Extravilan

Adresa: Jud. Dolj, T125, P17/1

Nr. Crt	Nr cadastral Nr. topografic	Suprafața* (mp)	Observații / Referințe
A1		16	Sector cadastral:1 Teren neimprejmuit;

B. Partea II. Proprietari și acte

Inscrieri privitoare la dreptul de proprietate și alte drepturi reale		Referințe
/		
Act Normativ nr. Legea 7, din 13/03/1996 emis de Parlamentul Romaniei (art.13 alin 15);		
B1	Inscrierea provizorie, drept de PROPRIETATE, dobandit prin Lege, cota actuala 1/1, cota initiala 1/1 1) NEIDENTIFICAT NEIDENTIFICAT	A1

C. Partea III. SARCINI .

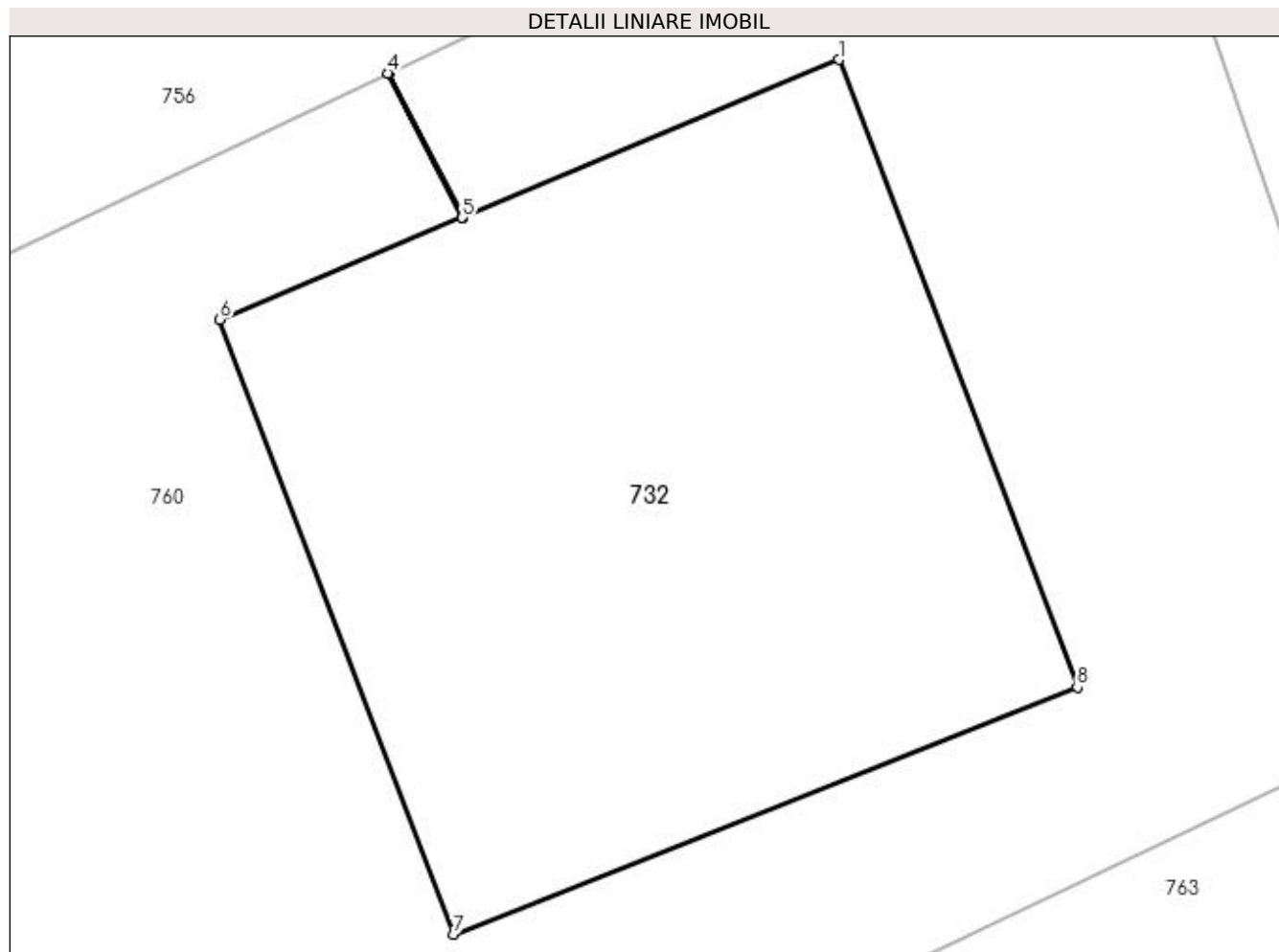
Inscrieri privind dezmembramintele dreptului de proprietate, drepturi reale de garanție și sarcini	Referințe
NU SUNT	

Anexa Nr. 1 La Partea I

Teren

Nr cadastral	Suprafața (mp)*	Observații / Referințe
	16	

* Suprafața este determinată în planul de proiecție Stereo 70.



Date referitoare la teren

Crt	Categorie folosință	Intravilan	Suprafața (mp)	Tarla	Parcelă	Nr. topo	Observații / Referințe
1	curți constructii	NU	16	125	17/1	-	Stalp

Lungime Segmente

1) Valorile lungimilor segmentelor sunt obținute din proiecție în plan.

Punct început	X / Y	Punct sfârșit	X / Y	Lungime segment (** (m)
1	396.350,284 330.839,672	2	396.348,045 330.838,732	2.428
2	396.348,045 330.838,732	3	396.347,601 330.839,593	0.968
3	396.347,601 330.839,593	4	396.347,596 330.839,591	0.005
4	396.347,596 330.839,591	5	396.348,04 330.838,731	0.968
5	396.348,04 330.838,731	6	396.346,595 330.838,124	1.567

Punct început	X / Y	Punct sfârșit	X / Y	Lungime segment (** (m)
6	396.346,595 330.838,124	7	396.347,986 330.834,46	3.919
7	396.347,986 330.834,46	8	396.351,705 330.835,933	4.0
8	396.351,705 330.835,933	1	396.350,284 330.839,672	4.0

** Lungimile segmentelor sunt determinate în planul de proiecție Stereo 70 și sunt rotunjite la 1 milimetru.

*** Distanța dintre puncte este formată din segmente cumulate ce sunt mai mici decât valoarea 1 milimetru.

**DATE DESPRE IMOBILUL NR. 735**

Oficiul de Cadastru și Publicitate Imobiliară DOLJ
Biroul de Cadastru și Publicitate Imobiliară Craiova

A. Partea I. Descrierea imobilului

TEREN Extravilan

Adresa: Jud. Dolj, T125, P22

Nr. Crt	Nr cadastral Nr. topografic	Suprafața* (mp)	Observații / Referințe
A1		5.000	Sector cadastral:1 Teren neimprejmuit;

B. Partea II. Proprietari și acte

Inscrieri privitoare la dreptul de proprietate și alte drepturi reale		Referințe
/		
Act Notarial nr. Certificat de mostenitor suplimentar 62, din 09/04/2015 emis de NP GUNESCU TUDOR MARINELA-DANIELA;		
B1	Intabulare, drept de PROPRIETATE, dobandit prin Succesiune, cota actuala 1/1, cota initiala 1/1 1) DINU CONSTANTIN	A1

C. Partea III. SARCINI .

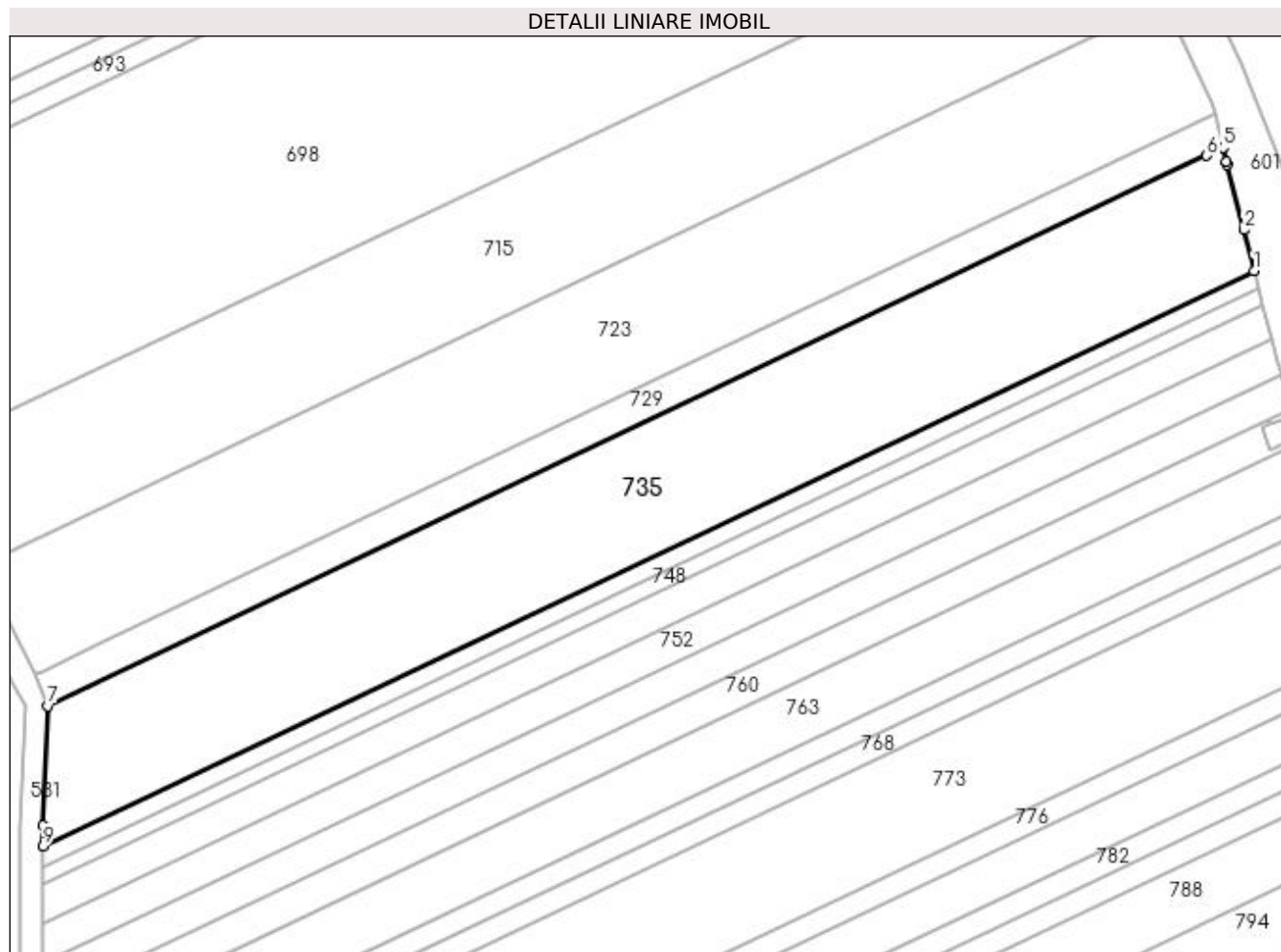
Inscrieri privind dezmembramintele dreptului de proprietate, drepturi reale de garanție și sarcini	Referințe
NU SUNT	

Anexa Nr. 1 La Partea I

Teren

Nr cadastral	Suprafața (mp)*	Observații / Referințe
	5.000	

* Suprafața este determinată în planul de proiecție Stereo 70.



Date referitoare la teren

Crt	Categorie folosință	Intra vilan	Suprafața (mp)	Tarla	Parcelă	Nr. topo	Observații / Referințe
1	arabil	NU	5.000	125	22	-	

Lungime Segmente

1) Valorile lungimilor segmentelor sunt obținute din proiecție în plan.

Punct început	X / Y	Punct sfârșit	X / Y	Lungime segment (** (m)
1	396.345,244 330.865,481	2	396.343,451 330.872,632	7.373
2	396.343,451 330.872,632	3	396.340,577 330.884,09	11.813
3	396.340,577 330.884,09	4	396.340,459 330.884,563	0.487
4	396.340,459 330.884,563	5	396.339,856 330.886,965	2.476
5	396.339,856 330.886,965	6	396.336,971 330.885,595	3.194

Punct început	X / Y	Punct sfârșit	X / Y	Lungime segment (** (m)
6	396.336,971 330.885,595	7	396.135,062 330.789,687	223.53
7	396.135,062 330.789,687	8	396.134,241 330.768,839	20.864
8	396.134,241 330.768,839	9	396.134,236 330.765,252	3.587
9	396.134,236 330.765,252	1	396.345,244 330.865,481	233.603

** Lungimile segmentelor sunt determinate în planul de proiecție Stereo 70 și sunt rotunjite la 1 milimetru.

*** Distanța dintre puncte este formată din segmente cumulate ce sunt mai mici decât valoarea 1 milimetru.

**DATE DESPRE IMOBILUL NR. 743**

Oficiul de Cadastru și Publicitate Imobiliară DOLJ
 Biroul de Cadastru și Publicitate Imobiliară Craiova

A. Partea I. Descrierea imobilului

TEREN Extravilan

Adresa: Jud. Dolj, T130, P97

Nr. Crt	Nr cadastral Nr. topografic	Suprafața* (mp)	Observații / Referințe
A1	30620	10.000	Sector cadastral:1 Teren neimprejmuit;

B. Partea II. Proprietari și acte

Inscrieri privitoare la dreptul de proprietate și alte drepturi reale	Referințe
101241 / 25/08/2015	
Act Notarial nr. CONTRACT DE VANZARE AUT NR 806, din 24/08/2015 emis de Tomita Sebastian Dan;	
B1	A1
Intabulare, drept de PROPRIETATE, dobandit prin Conventie, cota actuala 1/1, cota initiala 1/1 1) AGRI TERENURI SA, CIF:9999999999999	

C. Partea III. SARCINI .

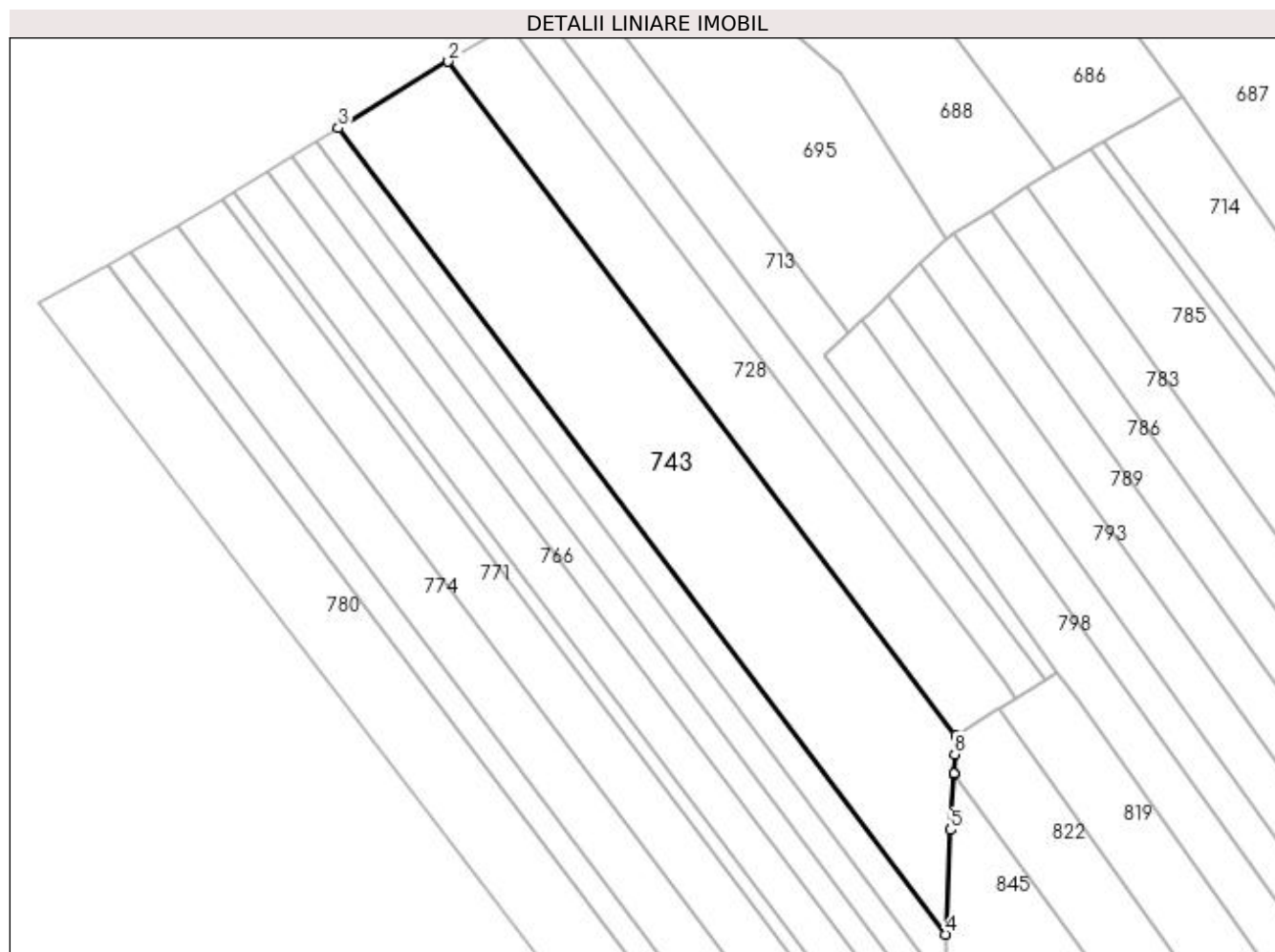
Inscrieri privind dezmembramintele dreptului de proprietate, drepturi reale de garanție și sarcini	Referințe
NU SUNT	

Anexa Nr. 1 La Partea I

Teren

Nr cadastral	Suprafața (mp)*	Observații / Referințe
30620	10.000	

* Suprafața este determinată în planul de proiecție Stereo 70.



Date referitoare la teren

Crt	Categorie folosință	Intravilan	Suprafața (mp)	Tarla	Parcelă	Nr. topo	Observații / Referințe
1	arabil	NU	10.000	130	97	-	

Lungime Segmente

1) Valorile lungimilor segmentelor sunt obținute din proiecție în plan.

Punct început	X / Y	Punct sfârșit	X / Y	Lungime segment (** (m)
1	395.669,775 330.740,023	2	395.522,262 330.935,707	245.056
2	395.522,262 330.935,707	3	395.490,303 330.916,366	37.356
3	395.490,303 330.916,366	4	395.666,815 330.682,215	293.229
4	395.666,815 330.682,215	5	395.668,301 330.712,521	30.342
5	395.668,301 330.712,521	6	395.669,173 330.728,783	16.286

Punct început	X / Y	Punct sfârșit	X / Y	Lungime segment (** (m)
6	395.669,173 330.728,783	7	395.669,176 330.728,856	0.073
7	395.669,176 330.728,856	8	395.669,478 330.734,485	5.637
8	395.669,478 330.734,485	1	395.669,775 330.740,023	5.546

** Lungimile segmentelor sunt determinate în planul de proiecție Stereo 70 și sunt rotunjite la 1 milimetru.

*** Distanța dintre puncte este formată din segmente cumulate ce sunt mai mici decât valoarea 1 milimetru.

**DATE DESPRE IMOBILUL NR. 746**

Oficiul de Cadastru și Publicitate Imobiliară DOLJ
Biroul de Cadastru și Publicitate Imobiliară Craiova

A. Partea I. Descrierea imobilului

TEREN Extravilan

Adresa: Jud. Dolj, T125, P21

Nr. Crt	Nr cadastral Nr. topografic	Suprafața* (mp)	Observații / Referințe
A1		744	Sector cadastral:1 Teren neimprejmuit;

B. Partea II. Proprietari și acte

Inscrieri privitoare la dreptul de proprietate și alte drepturi reale	Referințe
/	
Act Notarial nr. Certificat de mostenitor 6, din 02/04/2013 emis de NP ELENA DANIELA MARTA;	
B1	A1
Intabulare, drept de PROPRIETATE, dobandit prin Succesiune, cota actuala 1/1, cota initiala 1/1 1) PRUNARU CONSTANTIN	

C. Partea III. SARCINI .

Inscrieri privind dezmembramintele dreptului de proprietate, drepturi reale de garanție și sarcini	Referințe
NU SUNT	

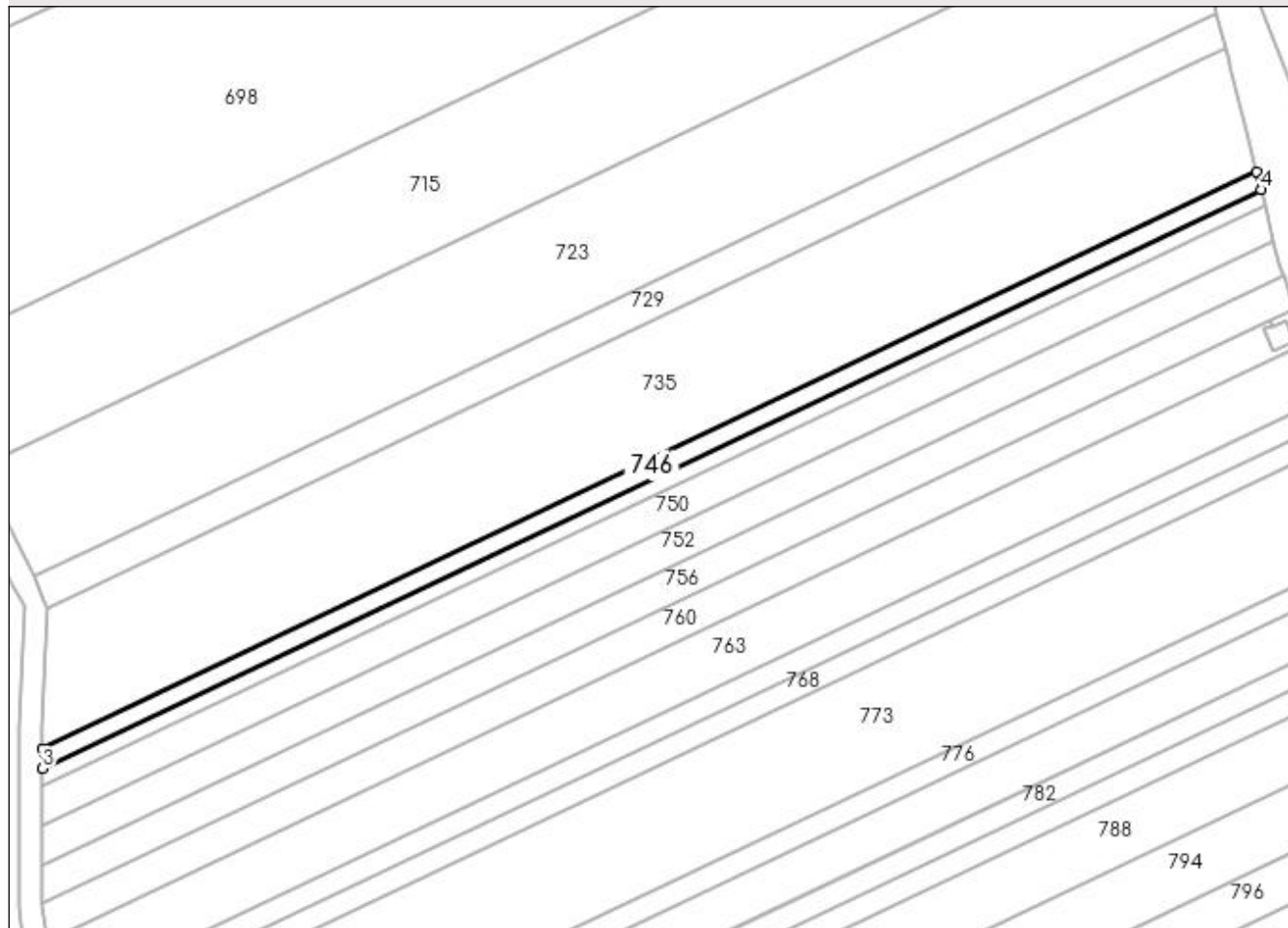
Anexa Nr. 1 La Partea I

Teren

Nr cadastral	Suprafața (mp)*	Observații / Referințe
	744	

* Suprafața este determinată în planul de proiecție Stereo 70.

DETALII LINIARE IMOBIL



Date referitoare la teren

Crt	Categorie folosință	Intravilan	Suprafața (mp)	Tarla	Parcelă	Nr. topo	Observații / Referințe
1	arabil	NU	744	125	21	-	

Lungime Segmente

1) Valorile lungimilor segmentelor sunt obținute din proiecție în plan.

Punct început	X / Y	Punct sfârșit	X / Y	Lungime segment (** (m)
1	396.345,244 330.865,481	2	396.134,236 330.765,252	233.603
2	396.134,236 330.765,252	3	396.134,231 330.761,73	3.522
3	396.134,231 330.761,73	4	396.346,033 330.862,336	234.482
4	396.346,033 330.862,336	1	396.345,244 330.865,481	3.242

**** Lungimile segmentelor sunt determinate în planul de proiecție Stereo 70 și sunt rotunjite la 1 milimetru.**

***** Distanța dintre puncte este formată din segmente cumulate ce sunt mai mici decât valoarea 1 milimetru.**

**DATE DESPRE IMOBILUL NR. 748**

Oficiul de Cadastru și Publicitate Imobiliară DOLJ
Biroul de Cadastru și Publicitate Imobiliară Craiova

A. Partea I. Descrierea imobilului

TEREN Extravilan

Adresa: Jud. Dolj, T125, P20

Nr. Crt	Nr cadastral Nr. topografic	Suprafața* (mp)	Observații / Referințe
A1		648	Sector cadastral:1 Teren neimprejmuit;

B. Partea II. Proprietari și acte

Inscrieri privitoare la dreptul de proprietate și alte drepturi reale	Referințe
/	
Act Administrativ nr. Titlu de proprietate 1532-44687, din 02/08/1999 emis de CJSIPT Dolj;	
B1	A1
Intabulare, drept de PROPRIETATE, dobandit prin Reconstituire, cota actuala 1/1, cota initiala 1/1 1) ANTONIE MARIA	

C. Partea III. SARCINI .

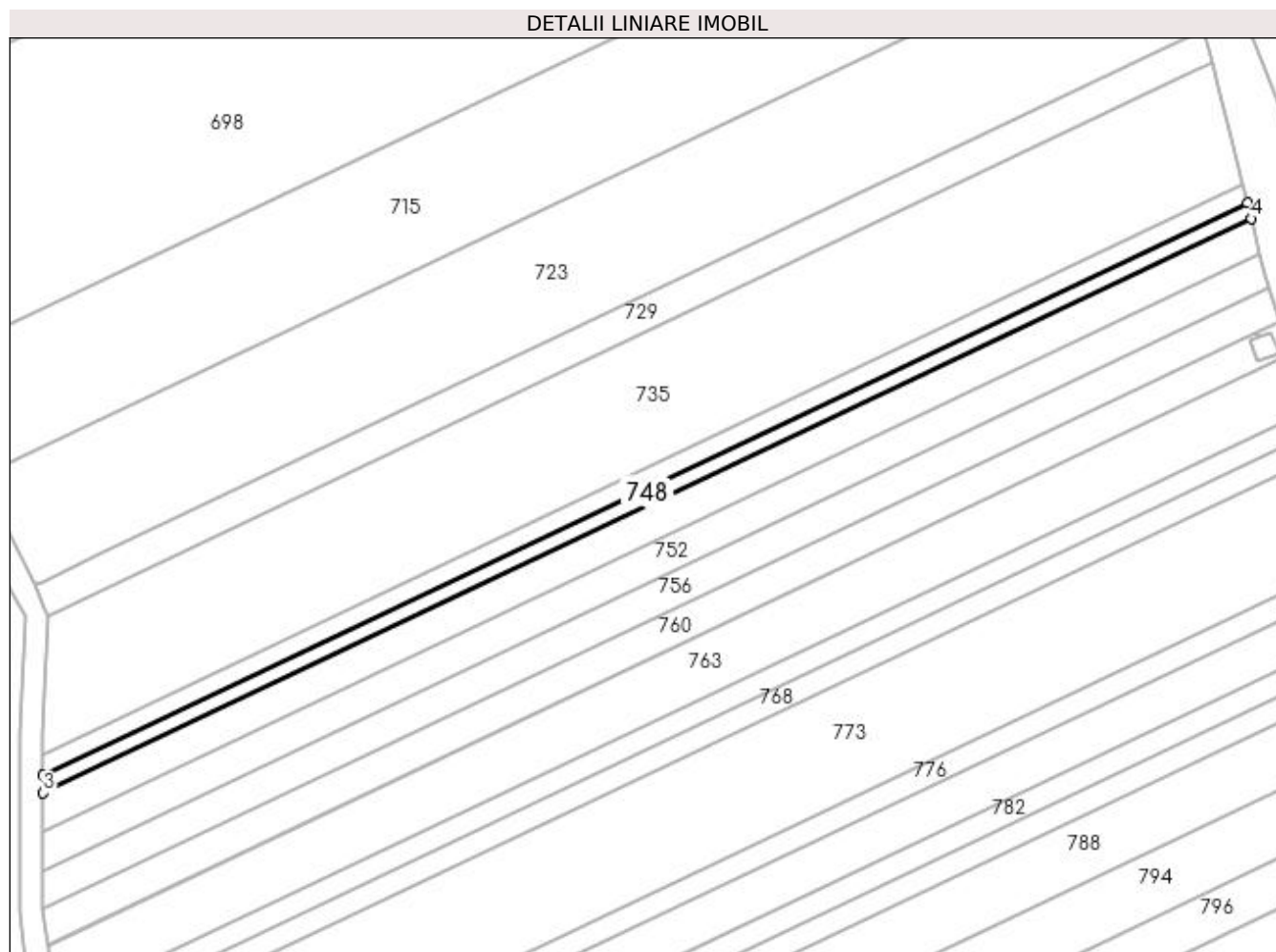
Inscrieri privind dezmembramintele dreptului de proprietate, drepturi reale de garanție și sarcini	Referințe
NU SUNT	

Anexa Nr. 1 La Partea I

Teren

Nr cadastral	Suprafața (mp)*	Observații / Referințe
	648	

* Suprafața este determinată în planul de proiecție Stereo 70.



Date referitoare la teren

Crt	Categorie folosință	Intra vilan	Suprafața (mp)	Tarla	Parcelă	Nr. topo	Observații / Referințe
1	arabil	NU	648	125	20	-	

Lungime Segmente

1) Valorile lungimilor segmentelor sunt obținute din proiecție în plan.

Punct început	X / Y	Punct sfârșit	X / Y	Lungime segment (** (m)
1	396.346,033 330.862,336	2	396.134,231 330.761,73	234.482
2	396.134,231 330.761,73	3	396.134,227 330.758,674	3.057
3	396.134,227 330.758,674	4	396.346,717 330.859,607	235.244
4	396.346,717 330.859,607	1	396.346,033 330.862,336	2.814

**** Lungimile segmentelor sunt determinate în planul de proiecție Stereo 70 și sunt rotunjite la 1 milimetru.**

***** Distanța dintre puncte este formată din segmente cumulate ce sunt mai mici decât valoarea 1 milimetru.**

**DATE DESPRE IMOBILUL NR. 750**

Oficiul de Cadastru și Publicitate Imobiliară DOLJ
Biroul de Cadastru și Publicitate Imobiliară Craiova

A. Partea I. Descrierea imobilului

TEREN Extravilan

Adresa: Jud. Dolj, T125, P19

Nr. Crt	Nr cadastral Nr. topografic	Suprafața* (mp)	Observații / Referințe
A1		1.464	Sector cadastral:1 Teren neimprejmuț;

B. Partea II. Proprietari și acte

Inscrieri privitoare la dreptul de proprietate și alte drepturi reale		Referințe
/		
Act Notarial nr. Certificat de mostenitor 13, din 03/03/2023 emis de NP UNGUREANU-DUVAL ANAMARIA ANDRA;		
B1	Intabulare, drept de PROPRIETATE, dobandit prin Succesiune, cota actuala 1/4, cota initiala 1/4 1) STAVARACHE AURICA	A1
Act Notarial nr. 13, din 03/03/2023 emis de NP UNGUREANU-DUVAL ANAMARIA ANDRA;		
B2	Intabulare, drept de PROPRIETATE, dobandit prin Succesiune, cota actuala 3/4, cota initiala 3/4 1) STAVARACHE ANDREI-STEFAN	A1

C. Partea III. SARCINI .

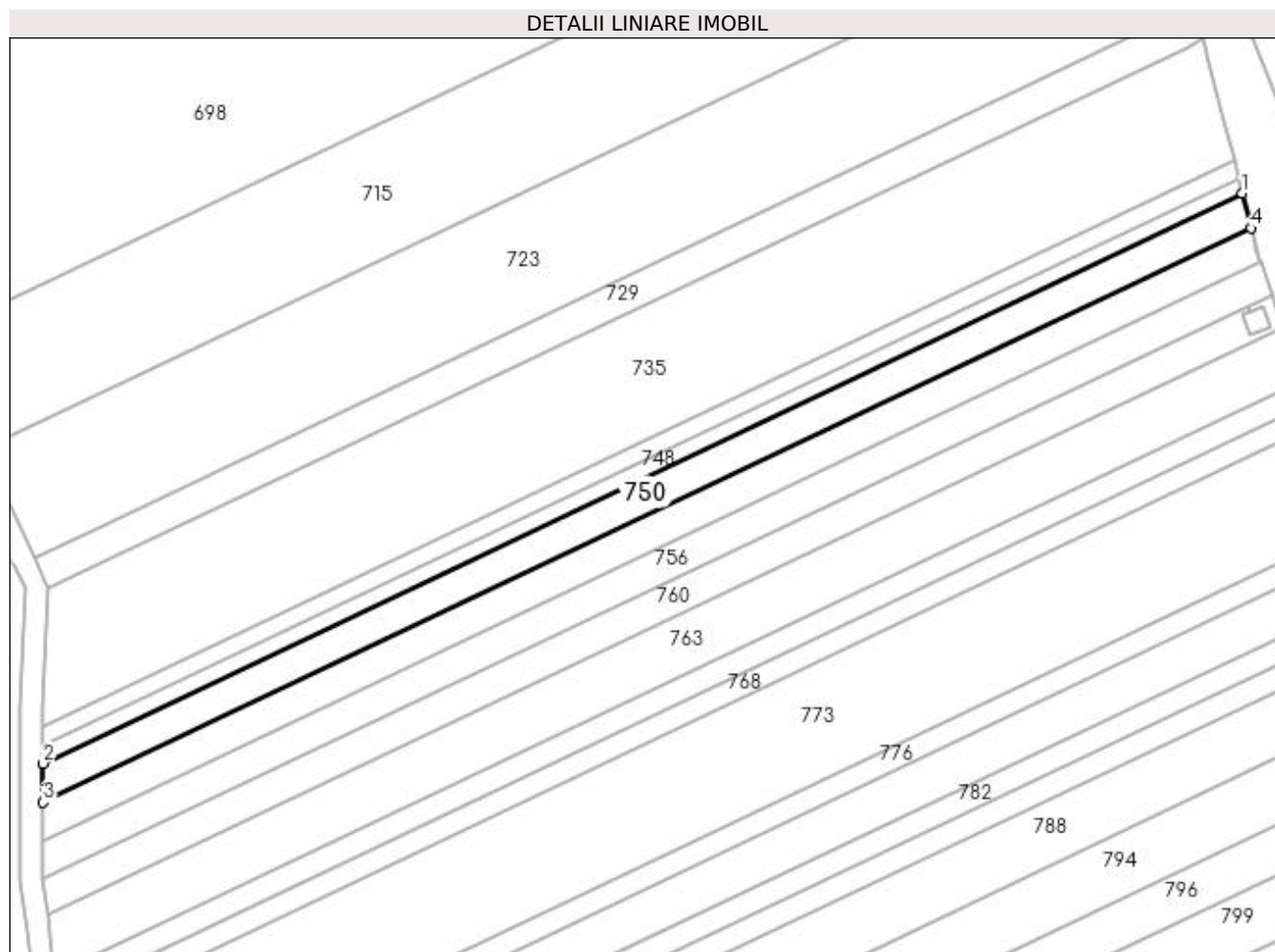
Inscrieri privind dezmembramintele dreptului de proprietate, drepturi reale de garanție și sarcini	Referințe
NU SUNT	

Anexa Nr. 1 La Partea I

Teren

Nr cadastral	Suprafața (mp)*	Observații / Referințe
	1.464	

* Suprafața este determinată în planul de proiecție Stereo 70.



Date referitoare la teren

Crt	Categorie folosință	Intra vilan	Suprafața (mp)	Tarla	Parcelă	Nr. topo	Observații / Referințe
1	arabil	NU	1.464	125	19	-	

Lungime Segmente

1) Valorile lungimilor segmentelor sunt obținute din proiecție în plan.

Punct început	X / Y	Punct sfârșit	X / Y	Lungime segment (** (m)
1	396.346,717 330.859,607	2	396.134,227 330.758,674	235.244
2	396.134,227 330.758,674	3	396.134,217 330.751,804	6.869
3	396.134,217 330.751,804	4	396.348,256 330.853,473	236.958
4	396.348,256 330.853,473	1	396.346,717 330.859,607	6.324

**** Lungimile segmentelor sunt determinate în planul de proiecție Stereo 70 și sunt rotunjite la 1 milimetru.**

***** Distanța dintre puncte este formată din segmente cumulate ce sunt mai mici decât valoarea 1 milimetru.**

**DATE DESPRE IMOBILUL NR. 752**

Oficiul de Cadastru și Publicitate Imobiliară DOLJ
Biroul de Cadastru și Publicitate Imobiliară Craiova

A. Partea I. Descrierea imobilului

TEREN Extravilan

Adresa: Jud. Dolj, T125, P18/1

Nr. Crt	Nr cadastral Nr. topografic	Suprafața* (mp)	Observații / Referințe
A1		1.464	Sector cadastral:1 Teren neimprejmuit;

B. Partea II. Proprietari și acte

Inscrieri privitoare la dreptul de proprietate și alte drepturi reale	Referințe
/	
Act Administrativ nr. Titlu de proprietate 1556-44687, din 11/10/1999 emis de CJSIPT Dolj;	
B1	A1
Intabulare, drept de PROPRIETATE, dobandit prin Reconstituire, cota actuala 1/1, cota initiala 1/1 1) CIUCA MARIN DEFUNCT:Da	

C. Partea III. SARCINI .

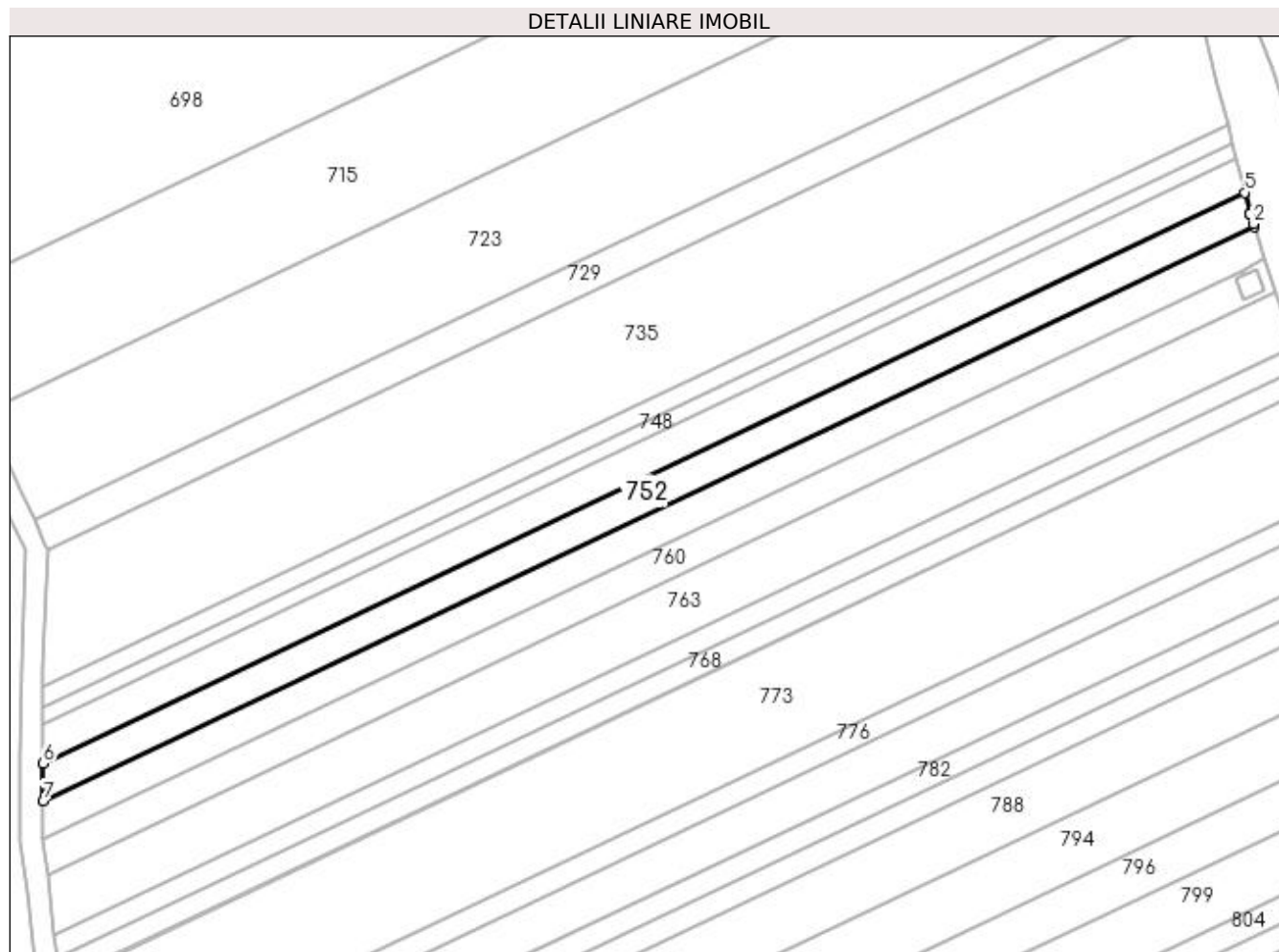
Inscrieri privind dezmembramintele dreptului de proprietate, drepturi reale de garanție și sarcini	Referințe
NU SUNT	

Anexa Nr. 1 La Partea I

Teren

Nr cadastral	Suprafața (mp)*	Observații / Referințe
	1.464	

* Suprafața este determinată în planul de proiecție Stereo 70.



Date referitoare la teren

Crt	Categorie folosință	Intra vilan	Suprafața (mp)	Tarla	Parcelă	Nr. topo	Observații / Referințe
1	arabil	NU	1.464	125	18/1	-	

Lungime Segmente

1) Valorile lungimilor segmentelor sunt obținute din proiecție în plan.

Punct început	X / Y	Punct sfârșit	X / Y	Lungime segment (** (m)
1	396.349,951 330.847,464	2	396.349,801 330.847,91	0.47
2	396.349,801 330.847,91	3	396.349,246 330.849,557	1.738
3	396.349,246 330.849,557	4	396.349,211 330.849,662	0.11
4	396.349,211 330.849,662	5	396.348,256 330.853,473	3.929
5	396.348,256 330.853,473	6	396.134,217 330.751,804	236.958

Punct început	X / Y	Punct sfârșit	X / Y	Lungime segment (** (m)
6	396.134,217 330.751,804	7	396.134,207 330.744,986	6.819
7	396.134,207 330.744,986	1	396.349,951 330.847,464	238.846

** Lungimile segmentelor sunt determinate în planul de proiecție Stereo 70 și sunt rotunjite la 1 milimetru.

*** Distanța dintre puncte este formată din segmente cumulate ce sunt mai mici decât valoarea 1 milimetru.

**DATE DESPRE IMOBILUL NR. 756**

Oficiul de Cadastru și Publicitate Imobiliară DOLJ
Biroul de Cadastru și Publicitate Imobiliară Craiova

A. Partea I. Descrierea imobilului

TEREN Extravilan

Adresa: Jud. Dolj, T125, P18

Nr. Crt	Nr cadastral Nr. topografic	Suprafața* (mp)	Observații / Referințe
A1		1.464	Sector cadastral:1 Teren neimprejmuit;

B. Partea II. Proprietari și acte

Inscrieri privitoare la dreptul de proprietate și alte drepturi reale	Referințe
/	
Act Administrativ nr. Titlu de proprietate 1521-44687, din 30/08/1999 emis de CJSIPT Dolj;	
B1	A1
Intabulare, drept de PROPRIETATE, dobandit prin Reconstituire, cota actuala 1/1, cota initiala 1/1 1) CIUCĂ MARIAN	

C. Partea III. SARCINI .

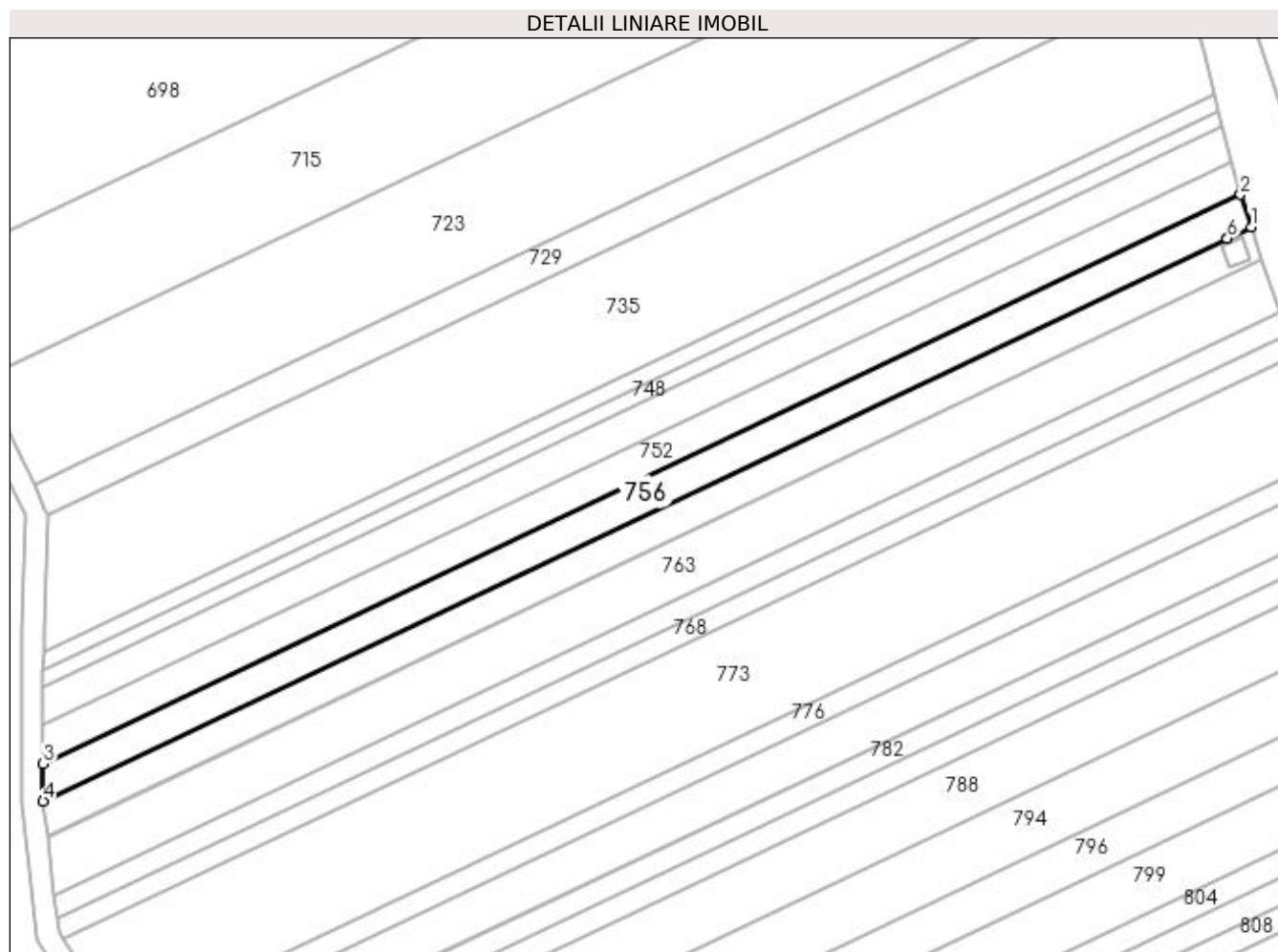
Inscrieri privind dezmembramintele dreptului de proprietate, drepturi reale de garanție și sarcini	Referințe
NU SUNT	

Anexa Nr. 1 La Partea I

Teren

Nr cadastral	Suprafața (mp)*	Observații / Referințe
	1.464	

* Suprafața este determinată în planul de proiecție Stereo 70.



Date referitoare la teren

Crt	Categorie folosință	Intra vilan	Suprafața (mp)	Tarla	Parcelă	Nr. topo	Observații / Referințe
1	arabil	NU	1.464	125	18	-	

Lungime Segmente

1) Valorile lungimilor segmentelor sunt obținute din proiecție în plan.

Punct început	X / Y	Punct sfârșit	X / Y	Lungime segment (** (m)
1	396.351,911 330.841,64	2	396.349,951 330.847,464	6.145
2	396.349,951 330.847,464	3	396.134,207 330.744,986	238.846
3	396.134,207 330.744,986	4	396.134,198 330.738,226	6.76
4	396.134,198 330.738,226	5	396.347,596 330.839,591	236.25
5	396.347,596 330.839,591	6	396.347,601 330.839,593	0.005

Punct început	X / Y	Punct sfârșit	X / Y	Lungime segment (** (m)
6	396.347,601 330.839,593	1	396.351,911 330.841,64	4.772

** Lungimile segmentelor sunt determinate în planul de proiecție Stereo 70 și sunt rotunjite la 1 milimetru.

*** Distanța dintre puncte este formată din segmente cumulate ce sunt mai mici decât valoarea 1 milimetru.

**DATE DESPRE IMOBILUL NR. 757**

Oficiul de Cadastru și Publicitate Imobiliară DOLJ
Biroul de Cadastru și Publicitate Imobiliară Craiova

A. Partea I. Descrierea imobilului

TEREN Extravilan

Adresa: Jud. Dolj, T130, P98

Nr. Crt	Nr cadastral Nr. topografic	Suprafața* (mp)	Observații / Referințe
A1		2.500	Sector cadastral:1 Teren neimprejmuit;

B. Partea II. Proprietari și acte

Inscrieri privitoare la dreptul de proprietate și alte drepturi reale		Referințe
/		
Act Administrativ nr. Titlu de proprietate 18449, din 12/06/2014 emis de CJSIPT DOLJ;		
B1	Intabulare, drept de PROPRIETATE, dobandit prin Reconstituire, cota actuala 1/1, cota initiala 1/1 1) PARVAN ELENA	A1

C. Partea III. SARCINI .

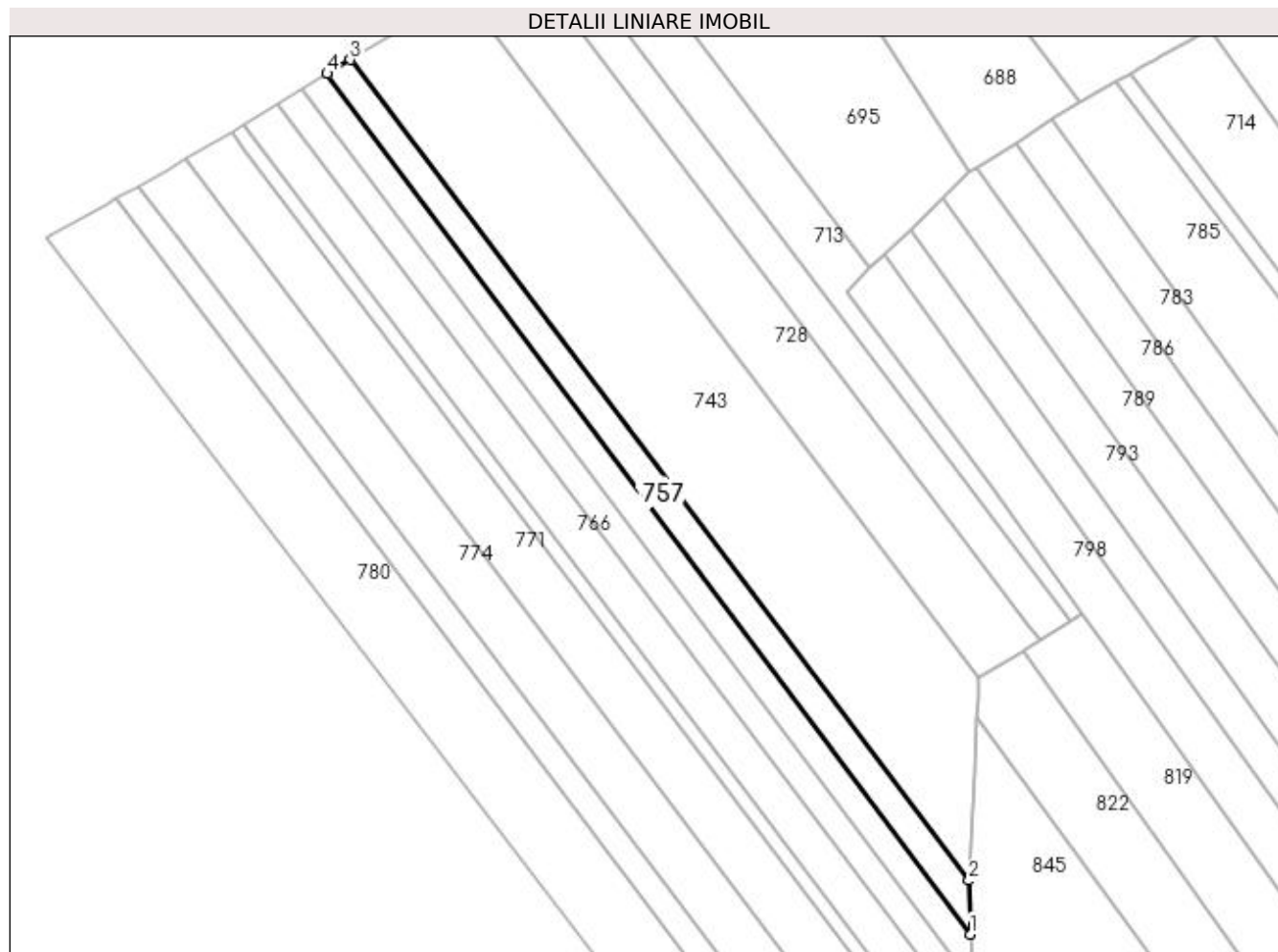
Inscrieri privind dezmembramintele dreptului de proprietate, drepturi reale de garanție și sarcini	Referințe
NU SUNT	

Anexa Nr. 1 La Partea I

Teren

Nr cadastral	Suprafața (mp)*	Observații / Referințe
	2.500	

* Suprafața este determinată în planul de proiecție Stereo 70.



Date referitoare la teren

Crt	Categorie folosință	Intra vilan	Suprafața (mp)	Tarla	Parcelă	Nr. topo	Observații / Referințe
1	arabil	NU	2.500	130	98	-	

Lungime Segmente

1) Valorile lungimilor segmentelor sunt obținute din proiecție în plan.

Punct început	X / Y	Punct sfârșit	X / Y	Lungime segment (** (m)
1	395.667,122 330.666,87	2	395.666,815 330.682,215	15.348
2	395.666,815 330.682,215	3	395.490,303 330.916,366	293.229
3	395.490,303 330.916,366	4	395.483,671 330.912,353	7.751
4	395.483,671 330.912,353	1	395.667,122 330.666,87	306.457

**** Lungimile segmentelor sunt determinate în planul de proiecție Stereo 70 și sunt rotunjite la 1 milimetru.**

***** Distanța dintre puncte este formată din segmente cumulate ce sunt mai mici decât valoarea 1 milimetru.**

**DATE DESPRE IMOBILUL NR. 760**

Oficiul de Cadastru și Publicitate Imobiliară DOLJ
Biroul de Cadastru și Publicitate Imobiliară Craiova

A. Partea I. Descrierea imobilului

TEREN Extravilan

Adresa: Jud. Dolj, T125, P17

Nr. Crt	Nr cadastral Nr. topografic	Suprafața* (mp)	Observații / Referințe
A1		1.464	Sector cadastral:1 Teren neimprejmuit;

B. Partea II. Proprietari și acte

Inscrieri privitoare la dreptul de proprietate și alte drepturi reale	Referințe
/	
Act Administrativ nr. Titlu de proprietate 1563-44687, din 11/10/1999 emis de CJSIPT Dolj (Adeverinta nr 1671/03.05.2023 eliberata de Primaria Comunei Almaj);	
B1	A1
Intabulare, drept de PROPRIETATE, dobandit prin Reconstituire, cota actuala 1/1, cota initiala 1/1 1) ZLOTA ELENA DEFUNCT:Da	

C. Partea III. SARCINI .

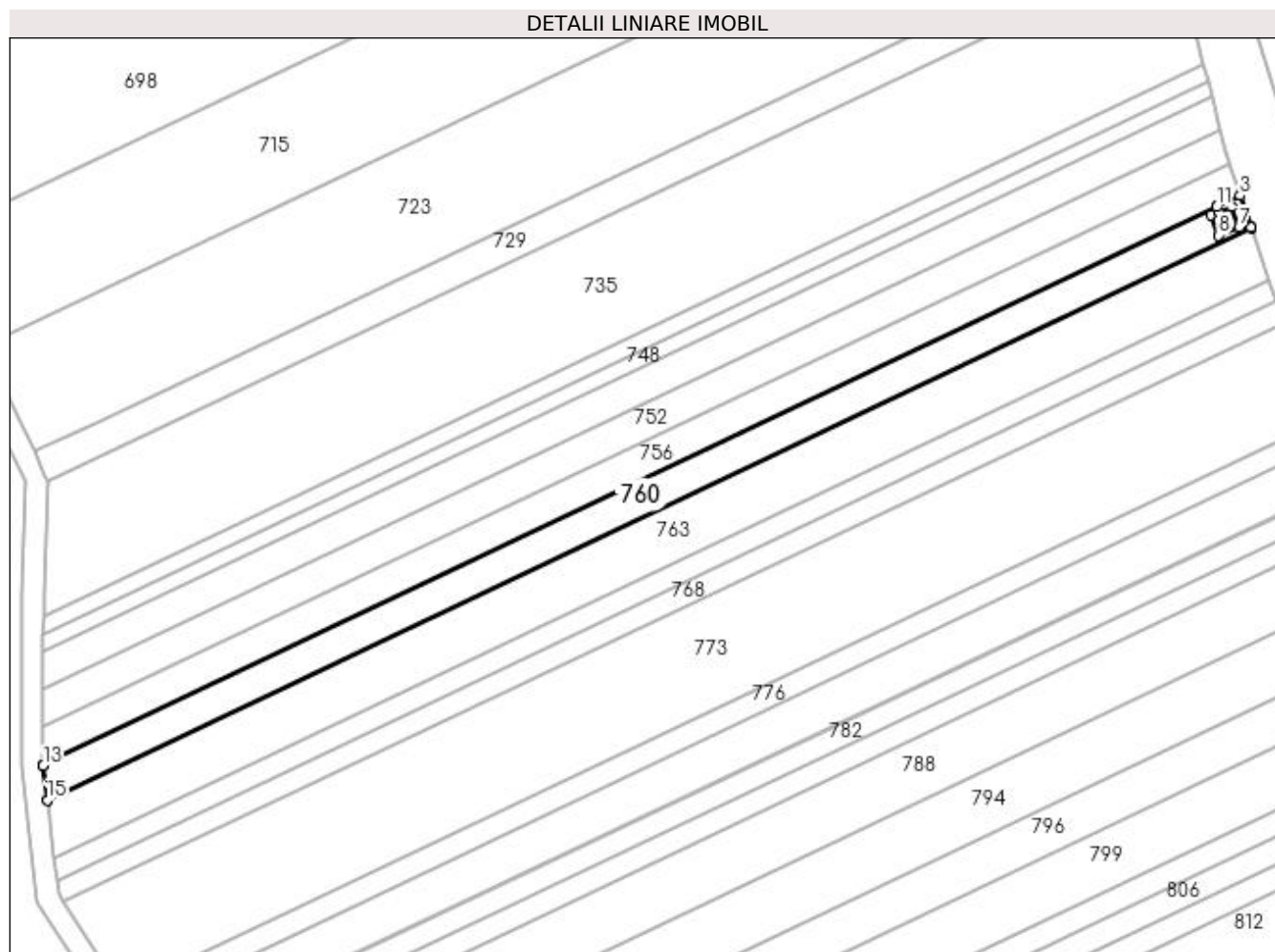
Inscrieri privind dezmembramintele dreptului de proprietate, drepturi reale de garanție și sarcini	Referințe
NU SUNT	

Anexa Nr. 1 La Partea I

Teren

Nr cadastral	Suprafața (mp)*	Observații / Referințe
	1.464	

* Suprafața este determinată în planul de proiecție Stereo 70.



Date referitoare la teren

Crt	Categorie folosință	Intra vilan	Suprafața (mp)	Tarla	Parcelă	Nr. topo	Observații / Referințe
1	arabil	NU	1.464	125	17	-	

Lungime Segmente

1) Valorile lungimilor segmentelor sunt obținute din proiecție în plan.

Punct început	X / Y	Punct sfârșit	X / Y	Lungime segment (** (m)
1	396.353,878 330.835,797	2	396.353,857 330.835,859	0.066
2	396.353,857 330.835,859	3	396.351,911 330.841,64	6.1
3	396.351,911 330.841,64	4	396.347,601 330.839,593	4.772
4	396.347,601 330.839,593	5	396.348,045 330.838,732	0.968
5	396.348,045 330.838,732	6	396.350,284 330.839,672	2.428

Punct început	X / Y	Punct sfârșit	X / Y	Lungime segment (** (m)
6	396.350,284 330.839,672	7	396.351,705 330.835,933	4.0
7	396.351,705 330.835,933	8	396.347,986 330.834,46	4.0
8	396.347,986 330.834,46	9	396.346,595 330.838,124	3.919
9	396.346,595 330.838,124	10	396.348,04 330.838,731	1.567
10	396.348,04 330.838,731	11	396.347,596 330.839,591	0.968
11	396.347,596 330.839,591	12	396.134,198 330.738,226	236.25
12	396.134,198 330.738,226	13	396.134,197 330.738,024	0.202
13	396.134,197 330.738,024	14	396.134,939 330.731,873	6.196
14	396.134,939 330.731,873	15	396.134,947 330.731,804	0.069
15	396.134,947 330.731,804	1	396.353,878 330.835,797	242.374

** Lungimile segmentelor sunt determinate în planul de proiecție Stereo 70 și sunt rotunjite la 1 milimetru.

*** Distanța dintre puncte este formată din segmente cumulate ce sunt mai mici decât valoarea 1 milimetru.

**DATE DESPRE IMOBILUL NR. 761**

Oficiul de Cadastru și Publicitate Imobiliară DOLJ
Biroul de Cadastru și Publicitate Imobiliară Craiova

A. Partea I. Descrierea imobilului

TEREN Extravilan

Adresa: Jud. Dolj, T130, P99

Nr. Crt	Nr cadastral Nr. topografic	Suprafața* (mp)	Observații / Referințe
A1		2.500	Sector cadastral:1 Teren neimprejmuit;

B. Partea II. Proprietari și acte

Inscrieri privitoare la dreptul de proprietate și alte drepturi reale	Referințe
/	
Act Administrativ nr. Titlu de proprietate 1515-44687, din 30/08/1999 emis de CJSIPT Dolj;	
B1	A1
Intabulare, drept de PROPRIETATE, dobandit prin Reconstituire, cota actuala 1/1, cota initiala 1/1 1) ZIDARU MARIN	

C. Partea III. SARCINI .

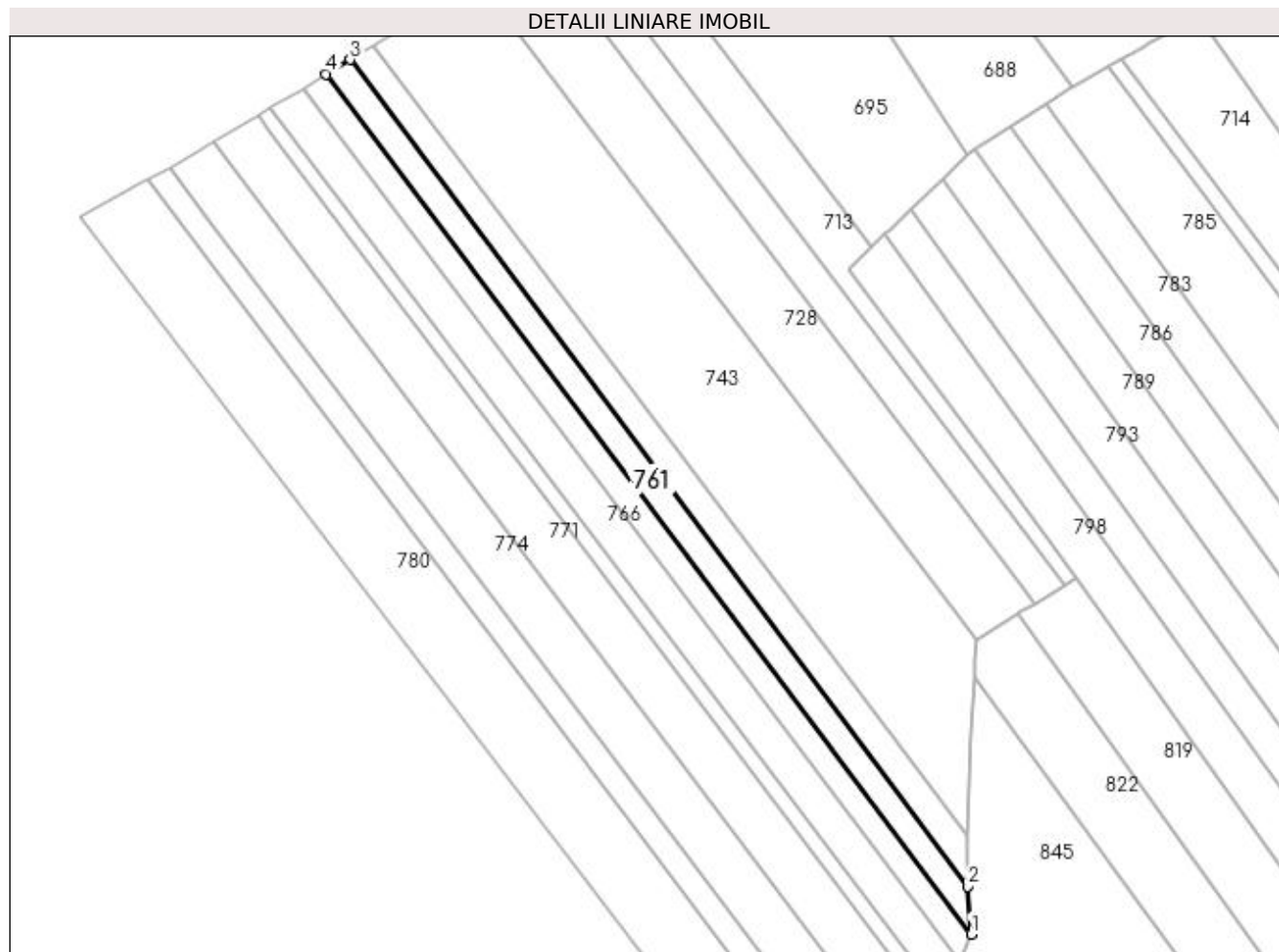
Inscrieri privind dezmembramintele dreptului de proprietate, drepturi reale de garanție și sarcini	Referințe
NU SUNT	

Anexa Nr. 1 La Partea I

Teren

Nr cadastral	Suprafața (mp)*	Observații / Referințe
	2.500	

* Suprafața este determinată în planul de proiecție Stereo 70.



Date referitoare la teren

Crt	Categorie folosință	Intra vilan	Suprafața (mp)	Tarla	Parcelă	Nr. topo	Observații / Referințe
1	arabil	NU	2.500	130	99	-	

Lungime Segmente

1) Valorile lungimilor segmentelor sunt obținute din proiecție în plan.

Punct început	X / Y	Punct sfârșit	X / Y	Lungime segment (** (m)
1	395.668,113 330.652,607	2	395.667,122 330.666,87	14.298
2	395.667,122 330.666,87	3	395.483,671 330.912,353	306.457
3	395.483,671 330.912,353	4	395.476,596 330.908,071	8.269
4	395.476,596 330.908,071	1	395.668,113 330.652,607	319.282

**** Lungimile segmentelor sunt determinate în planul de proiecție Stereo 70 și sunt rotunjite la 1 milimetru.**

***** Distanța dintre puncte este formată din segmente cumulate ce sunt mai mici decât valoarea 1 milimetru.**

**DATE DESPRE IMOBILUL NR. 762**

Oficiul de Cadastru și Publicitate Imobiliară DOLJ
Biroul de Cadastru și Publicitate Imobiliară Craiova

A. Partea I. Descrierea imobilului

TEREN Extravilan

Adresa: Jud. Dolj, T130, P100

Nr. Crt	Nr cadastral Nr. topografic	Suprafața* (mp)	Observații / Referințe
A1		2.500	Sector cadastral:1 Teren neimprejmuit;

B. Partea II. Proprietari și acte

Inscrieri privitoare la dreptul de proprietate și alte drepturi reale	Referințe
/	
Act Administrativ nr. Titlu de proprietate 1537-44687, din 02/08/1999 emis de CJSIPT Dolj;	
B1	A1
Intabulare, drept de PROPRIETATE, dobândit prin Reconstituire, cota actuala 1/1, cota initiala 1/1 1) MIHAI GHEORGHE	

C. Partea III. SARCINI .

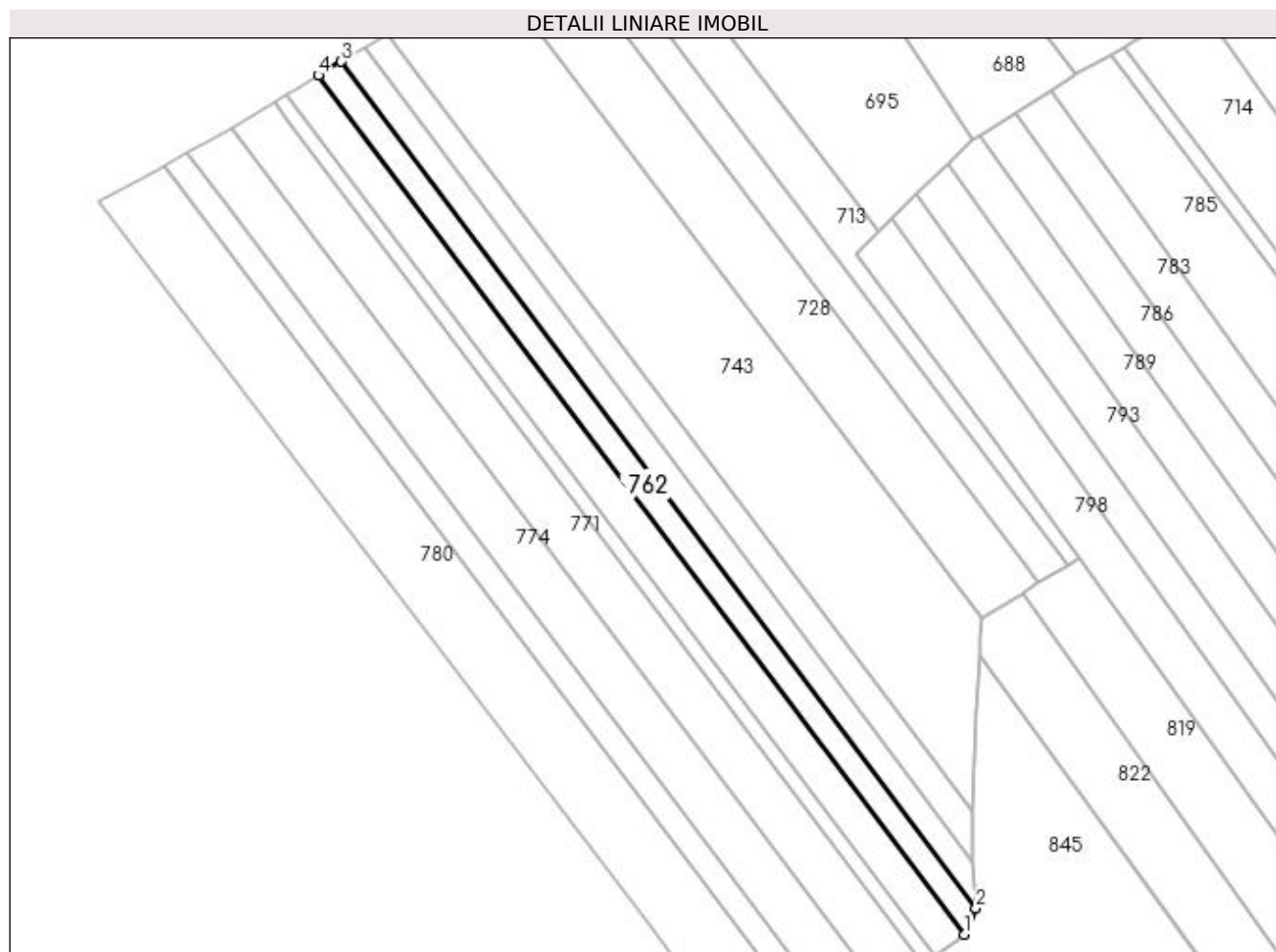
Inscrieri privind dezmembramintele dreptului de proprietate, drepturi reale de garanție și sarcini	Referințe
NU SUNT	

Anexa Nr. 1 La Partea I

Teren

Nr cadastral	Suprafața (mp)*	Observații / Referințe
	2.500	

* Suprafața este determinată în planul de proiecție Stereo 70.



Date referitoare la teren

Crt	Categorie folosință	Intra vilan	Suprafața (mp)	Tarla	Parcelă	Nr. topo	Observații / Referințe
1	arabil	NU	2.500	130	100	-	

Lungime Segmente

1) Valorile lungimilor segmentelor sunt obținute din proiecție în plan.

Punct început	X / Y	Punct sfârșit	X / Y	Lungime segment (** (m)
1	395.664,567 330.644,83	2	395.668,113 330.652,607	8.547
2	395.668,113 330.652,607	3	395.476,596 330.908,071	319.282
3	395.476,596 330.908,071	4	395.469,688 330.903,891	8.075
4	395.469,688 330.903,891	1	395.664,567 330.644,83	324.177

**** Lungimile segmentelor sunt determinate în planul de proiecție Stereo 70 și sunt rotunjite la 1 milimetru.**

***** Distanța dintre puncte este formată din segmente cumulate ce sunt mai mici decât valoarea 1 milimetru.**

**DATE DESPRE IMOBILUL NR. 763**

Oficiul de Cadastru și Publicitate Imobiliară DOLJ
Biroul de Cadastru și Publicitate Imobiliară Craiova

A. Partea I. Descrierea imobilului

TEREN Extravilan

Nr. CF vechi:275
Nr. cadastral vechi:585

Adresa: Jud. Dolj, T 125 P 16

Nr. Crt	Nr cadastral Nr. topografic	Suprafața* (mp)	Observații / Referințe
A1	31150	2.459	Sector cadastral:1 Teren neimprejmuit;

B. Partea II. Proprietari și acte

Inscrieri privitoare la dreptul de proprietate și alte drepturi reale		Referințe
56332 / 20/12/2006		
Contract De Vanzare Cumparare nr. AUT 1011, din 19/12/2006 emis de NP TUDOR MD;		
B1	Intabulare, drept de PROPRIETATE, dobandit prin Conventie, cota actuala 1/1, cota initiala 1/1 1) ENACHE CONSTANTIN 2) ENACHE CONSTANTINA	A1

C. Partea III. SARCINI .

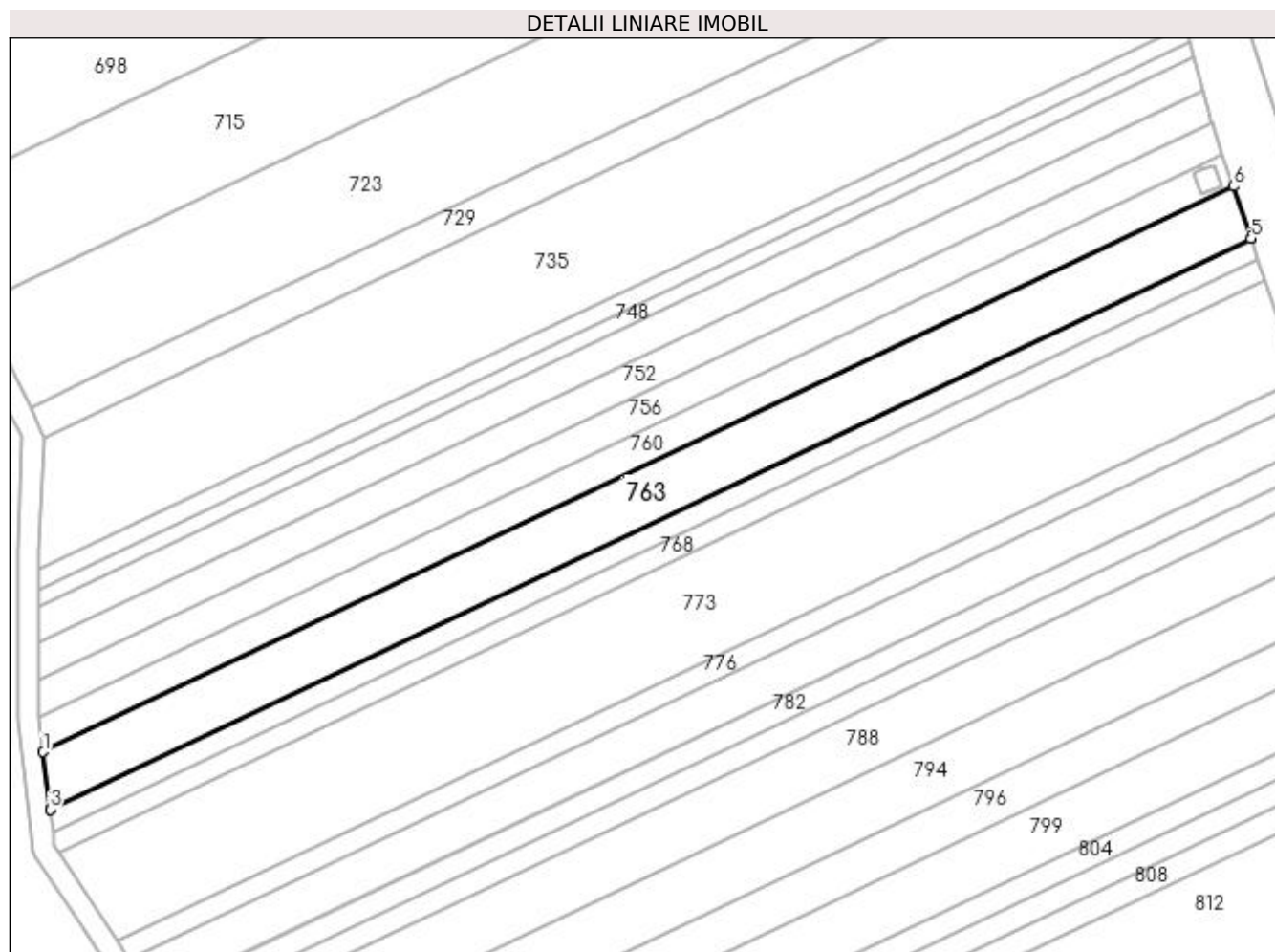
Inscrieri privind dezmembramintele dreptului de proprietate, drepturi reale de garanție și sarcini	Referințe
NU SUNT	

Anexa Nr. 1 La Partea I

Teren

Nr cadastral	Suprafața (mp)*	Observații / Referințe
31150	2.459	

* Suprafața este determinată în planul de proiecție Stereo 70.



Date referitoare la teren

Crt	Categorie folosință	Intra vilan	Suprafața (mp)	Tarla	Parcelă	Nr. topo	Observații / Referințe
1	arabil	NU	2.459	125	16	-	

Lungime Segmente

1) Valorile lungimilor segmentelor sunt obținute din proiecție în plan.

Punct început	X / Y	Punct sfârșit	X / Y	Lungime segment (** (m)
1	396.134,947 330.731,804	2	396.136,214 330.721,296	10.584
2	396.136,214 330.721,296	3	396.136,222 330.721,228	0.068
3	396.136,222 330.721,228	4	396.357,123 330.826,156	244.554
4	396.357,123 330.826,156	5	396.357,102 330.826,218	0.065
5	396.357,102 330.826,218	6	396.353,878 330.835,797	10.106

Punct început	X / Y	Punct sfârșit	X / Y	Lungime segment (** (m)
6	396.353,878 330.835,797	1	396.134,947 330.731,804	242.374

** Lungimile segmentelor sunt determinate în planul de proiecție Stereo 70 și sunt rotunjite la 1 milimetru.

*** Distanța dintre puncte este formată din segmente cumulate ce sunt mai mici decât valoarea 1 milimetru.

**DATE DESPRE IMOBILUL NR. 766**

Oficiul de Cadastru și Publicitate Imobiliară DOLJ
Biroul de Cadastru și Publicitate Imobiliară Craiova

A. Partea I. Descrierea imobilului

TEREN Extravilan

Adresa: Jud. Dolj, T130, P101

Nr. Crt	Nr cadastral Nr. topografic	Suprafața* (mp)	Observații / Referințe
A1		3.672	Sector cadastral:1 Teren neimprejmuit;

B. Partea II. Proprietari și acte

Inscrieri privitoare la dreptul de proprietate și alte drepturi reale	Referințe
/	
Act Administrativ nr. Titlu de proprietate 1523-44687, din 30/08/1999 emis de CJSIPT Dolj;	
B1	A1
Intabulare, drept de PROPRIETATE, dobandit prin Reconstituire, cota actuala 1/1, cota initiala 1/1 1) GORJAN ELENA DEFUNCT:Da	

C. Partea III. SARCINI .

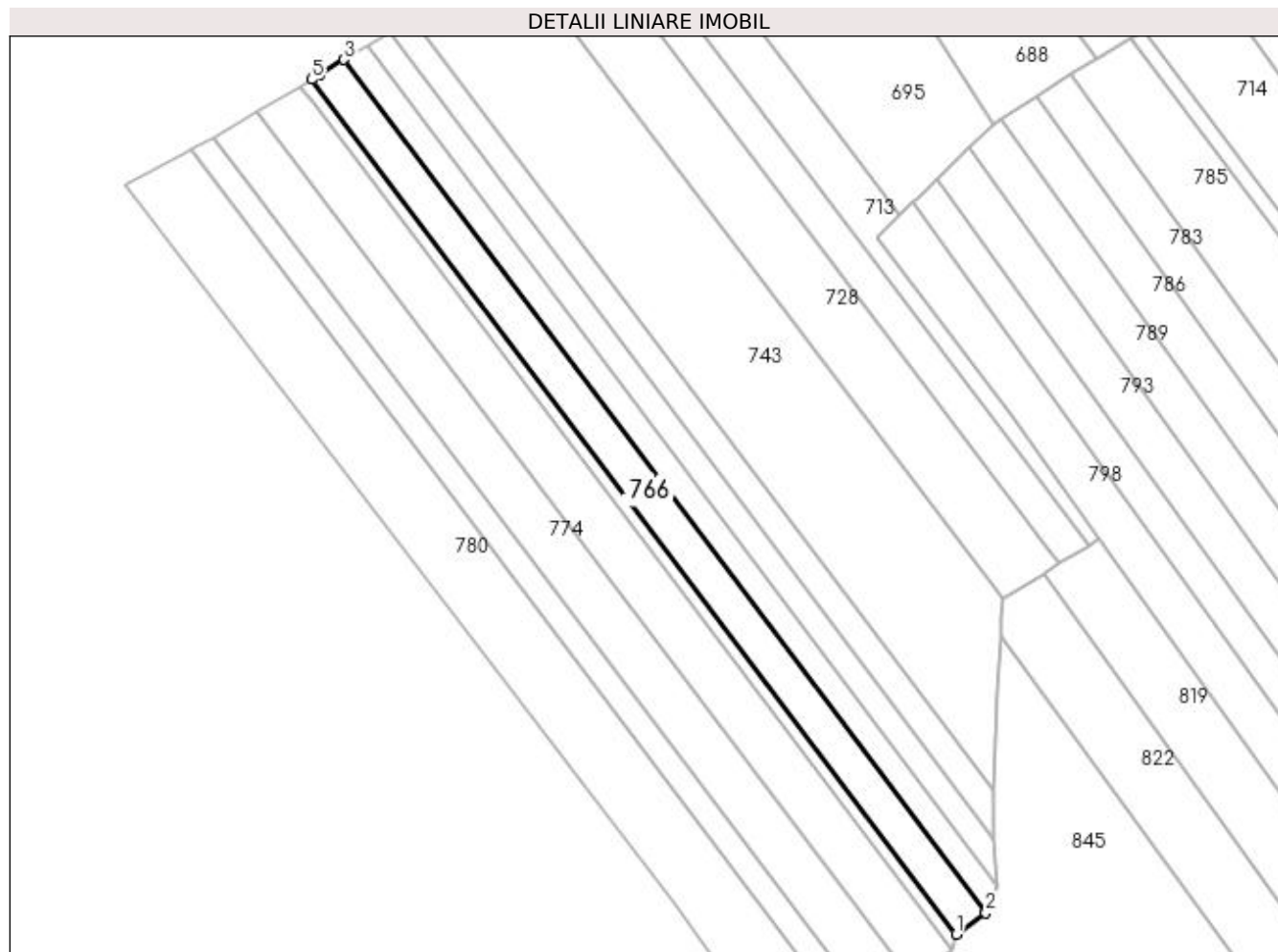
Inscrieri privind dezmembramintele dreptului de proprietate, drepturi reale de garanție și sarcini	Referințe
NU SUNT	

Anexa Nr. 1 La Partea I

Teren

Nr cadastral	Suprafața (mp)*	Observații / Referințe
	3.672	

* Suprafața este determinată în planul de proiecție Stereo 70.



Date referitoare la teren

Crt	Categorie folosință	Intra vilan	Suprafața (mp)	Tarla	Parcelă	Nr. topo	Observații / Referințe
1	arabil	NU	3.672	130	101	-	

Lungime Segmente

1) Valorile lungimilor segmentelor sunt obținute din proiecție în plan.

Punct început	X / Y	Punct sfârșit	X / Y	Lungime segment (** (m)
1	395.655,555 330.638,267	2	395.664,567 330.644,83	11.148
2	395.664,567 330.644,83	3	395.469,688 330.903,891	324.177
3	395.469,688 330.903,891	4	395.462,429 330.899,498	8.485
4	395.462,429 330.899,498	5	395.459,819 330.897,919	3.05
5	395.459,819 330.897,919	1	395.655,555 330.638,267	325.164

**** Lungimile segmentelor sunt determinate în planul de proiecție Stereo 70 și sunt rotunjite la 1 milimetru.**

***** Distanța dintre puncte este formată din segmente cumulate ce sunt mai mici decât valoarea 1 milimetru.**

**DATE DESPRE IMOBILUL NR. 767**

Oficiul de Cadastru și Publicitate Imobiliară DOLJ
Biroul de Cadastru și Publicitate Imobiliară Craiova

A. Partea I. Descrierea imobilului

TEREN Extravilan

Adresa: Jud. Dolj, T125, P15

Nr. Crt	Nr cadastral Nr. topografic	Suprafața* (mp)	Observații / Referințe
A1		972	Sector cadastral:1 Teren neimprejmuit;

B. Partea II. Proprietari și acte

Inscrieri privitoare la dreptul de proprietate și alte drepturi reale	Referințe
/	
Act Administrativ nr. Titlu de proprietate 1165-48419, din 15/09/1997 emis de CJSIPT Dolj;	
B1	A1
Intabulare, drept de PROPRIETATE, dobandit prin Reconstituire, cota actuala 1/1, cota initiala 1/1 1) IOVESCU ANA	

C. Partea III. SARCINI .

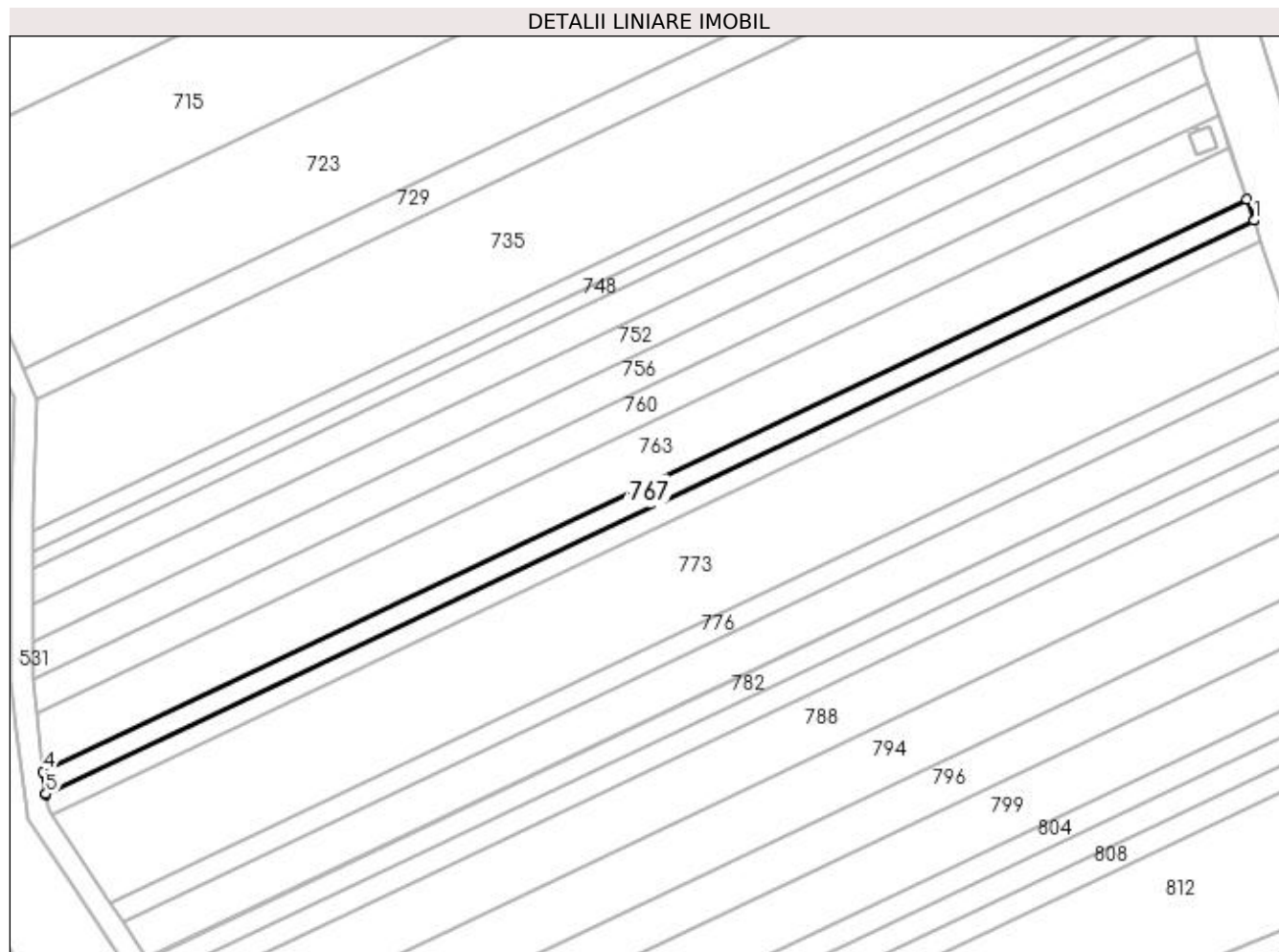
Inscrieri privind dezmembramintele dreptului de proprietate, drepturi reale de garanție și sarcini	Referințe
NU SUNT	

Anexa Nr. 1 La Partea I

Teren

Nr cadastral	Suprafața (mp)*	Observații / Referințe
	972	

* Suprafața este determinată în planul de proiecție Stereo 70.



Date referitoare la teren

Crt	Categorie folosință	Intra vilan	Suprafața (mp)	Tarla	Parcelă	Nr. topo	Observații / Referințe
1	arabil	NU	972	125	15	-	

Lungime Segmente

1) Valorile lungimilor segmentelor sunt obținute din proiecție în plan.

Punct început	X / Y	Punct sfârșit	X / Y	Lungime segment (** (m)
1	396.358,397 330.822,369	2	396.358,377 330.822,431	0.065
2	396.358,377 330.822,431	3	396.357,123 330.826,156	3.931
3	396.357,123 330.826,156	4	396.136,222 330.721,228	244.554
4	396.136,222 330.721,228	5	396.136,715 330.717,142	4.117
5	396.136,715 330.717,142	6	396.136,723 330.717,074	0.068

Punct început	X / Y	Punct sfârșit	X / Y	Lungime segment (** (m)
6	396.136,723 330.717,074	1	396.358,397 330.822,369	245.411

** Lungimile segmentelor sunt determinate în planul de proiecție Stereo 70 și sunt rotunjite la 1 milimetru.

*** Distanța dintre puncte este formată din segmente cumulate ce sunt mai mici decât valoarea 1 milimetru.

**DATE DESPRE IMOBILUL NR. 768**

Oficiul de Cadastru și Publicitate Imobiliară DOLJ
Biroul de Cadastru și Publicitate Imobiliară Craiova

A. Partea I. Descrierea imobilului

TEREN Extravilan

Adresa: Jud. Dolj, T125, P14

Nr. Crt	Nr cadastral Nr. topografic	Suprafața* (mp)	Observații / Referințe
A1		972	Sector cadastral:1 Teren neimprejmuit;

B. Partea II. Proprietari și acte

Inscrieri privitoare la dreptul de proprietate și alte drepturi reale	Referințe
/	
Act Notarial nr. Certificat de mostenitor (supliment) 100, din 08/07/2009 emis de NP Stefanescu Floriana;	
B1	A1
Intabulare, drept de PROPRIETATE, dobândit prin Succesiune, cota actuala 1/1, cota initiala 1/1 1) CIUCA GHEORGHE	

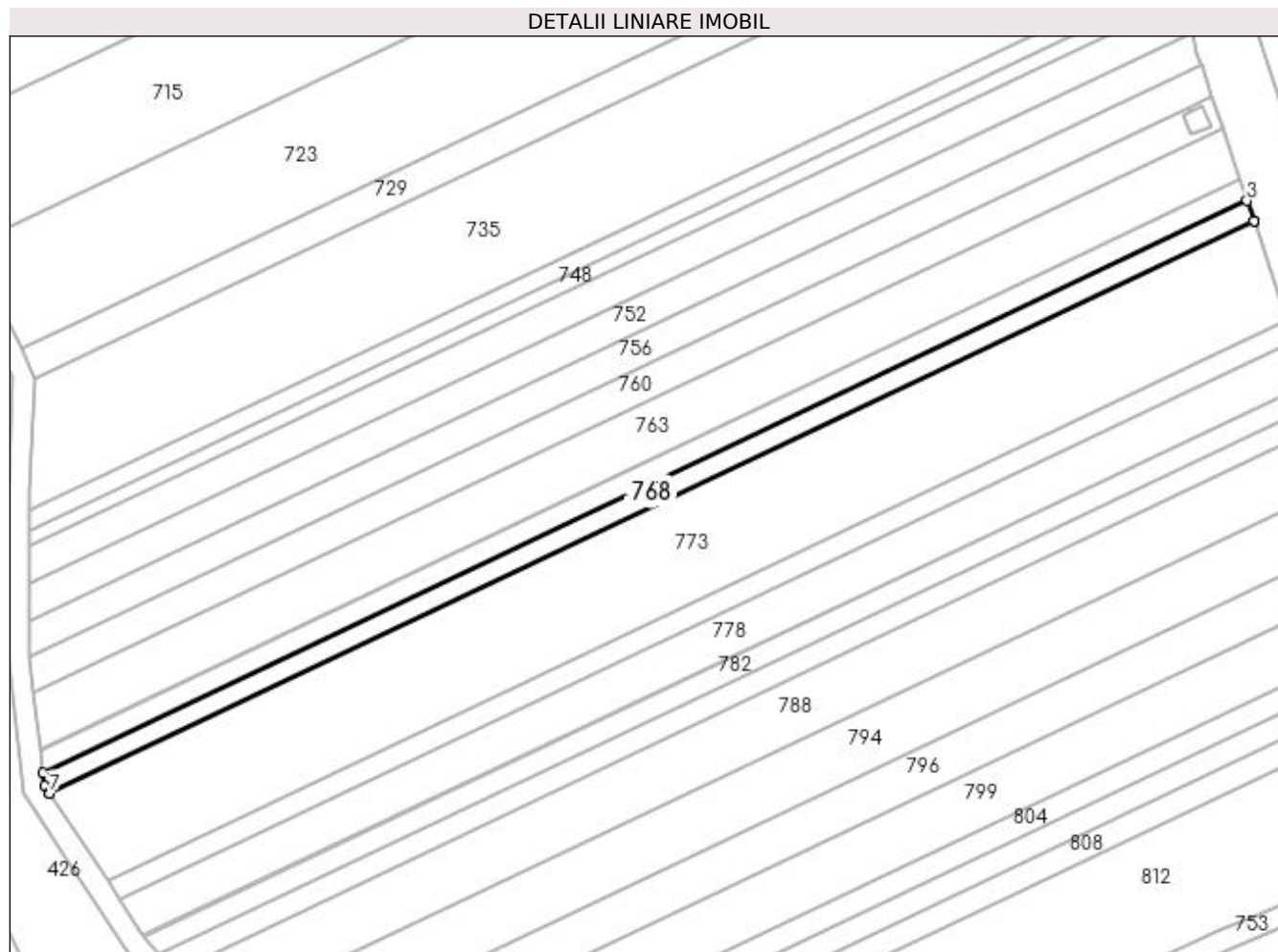
C. Partea III. SARCINI .

Inscrieri privind dezmembramintele dreptului de proprietate, drepturi reale de garanție și sarcini	Referințe
NU SUNT	

Anexa Nr. 1 La Partea I**Teren**

Nr cadastral	Suprafața (mp)*	Observații / Referințe
	972	

* Suprafața este determinată în planul de proiecție Stereo 70.

**Date referitoare la teren**

Crt	Categorie folosință	Intravilan	Suprafața (mp)	Tarla	Parcelă	Nr. topo	Observații / Referințe
1	arabil	NU	972	125	14	-	

Lungime Segmente

1) Valorile lungimilor segmentelor sunt obținute din proiecție în plan.

Punct început	X / Y	Punct sfârșit	X / Y	Lungime segment (** (m)
1	396.359,668 330.818,593	2	396.359,648 330.818,654	0.065
2	396.359,648 330.818,654	3	396.358,397 330.822,369	3.92
3	396.358,397 330.822,369	4	396.136,723 330.717,074	245.411
4	396.136,723 330.717,074	5	396.137,014 330.714,661	2.43
5	396.137,014 330.714,661	6	396.137,894 330.713,321	1.603

Punct început	X / Y	Punct sfârșit	X / Y	Lungime segment (** (m)
6	396.137,894 330.713,321	7	396.137,93 330.713,267	0.065
7	396.137,93 330.713,267	1	396.359,668 330.818,593	245.482

** Lungimile segmentelor sunt determinate în planul de proiecție Stereo 70 și sunt rotunjite la 1 milimetru.

*** Distanța dintre puncte este formată din segmente cumulate ce sunt mai mici decât valoarea 1 milimetru.

**DATE DESPRE IMOBILUL NR. 769**

Oficiul de Cadastru și Publicitate Imobiliară DOLJ
Biroul de Cadastru și Publicitate Imobiliară Craiova

A. Partea I. Descrierea imobilului

TEREN Extravilan

Adresa: Jud. Dolj, T130, P101/1

Nr. Crt	Nr cadastral Nr. topografic	Suprafața* (mp)	Observații / Referințe
A1		1.305	Sector cadastral:1 Teren neimprejmuit;

B. Partea II. Proprietari și acte

Inscrieri privitoare la dreptul de proprietate și alte drepturi reale	Referințe
/	
Act Administrativ nr. Titlu de proprietate 2728, din 04/11/2003 emis de CJSIPT Dolj;	
B1	A1
Intabulare, drept de PROPRIETATE, dobandit prin Reconstituire, cota actuala 1/1, cota initiala 1/1 1) ȘCOALA GENERALĂ MOȘNENI	

C. Partea III. SARCINI .

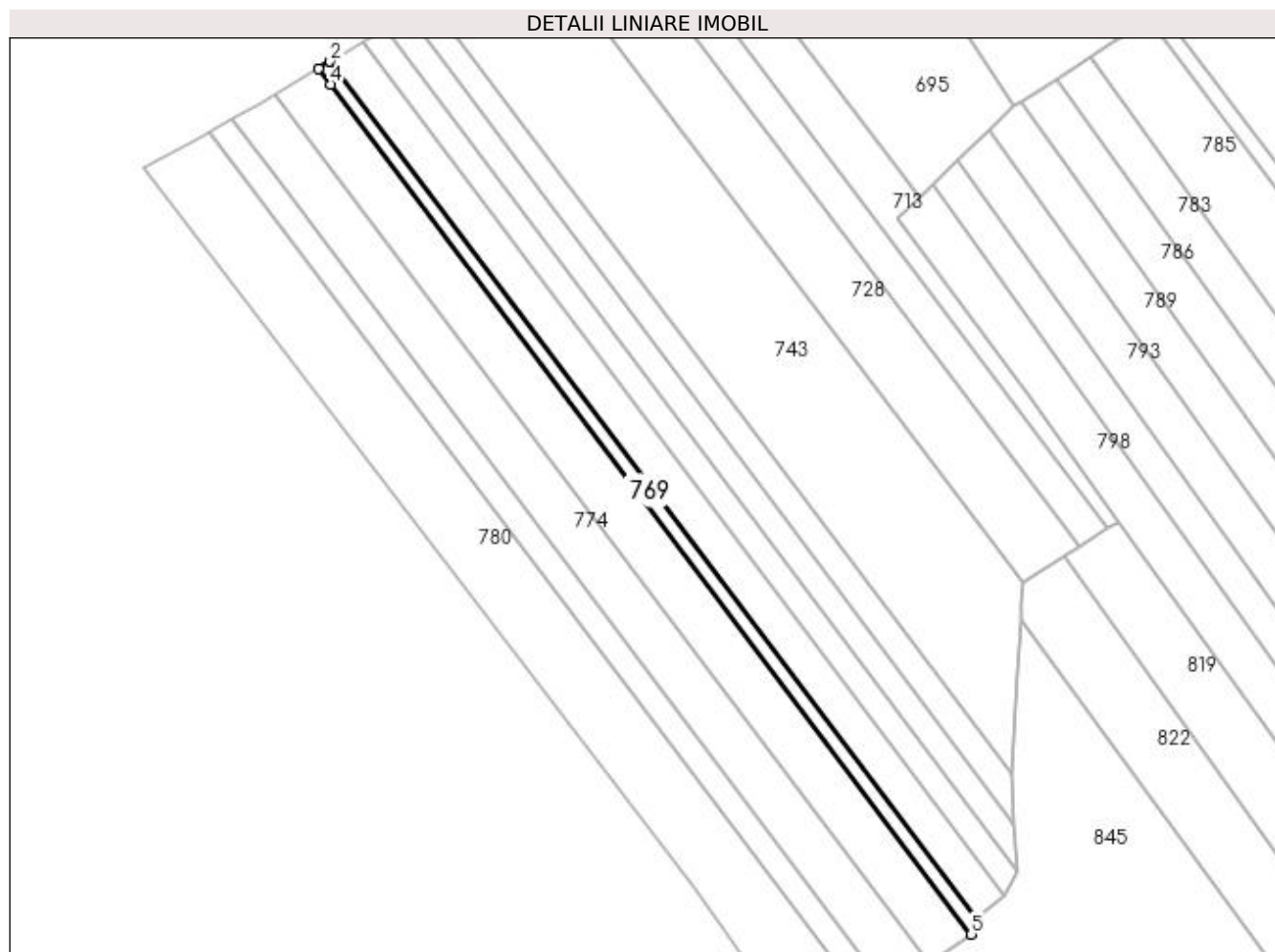
Inscrieri privind dezmembramintele dreptului de proprietate, drepturi reale de garanție și sarcini	Referințe
NU SUNT	

Anexa Nr. 1 La Partea I

Teren

Nr cadastral	Suprafața (mp)*	Observații / Referințe
	1.305	

* Suprafața este determinată în planul de proiecție Stereo 70.



Date referitoare la teren

Crt	Categorie folosință	Intra vilan	Suprafața (mp)	Tarla	Parcelă	Nr. topo	Observații / Referințe
1	arabil	NU	1.305	130	101/1	-	

Lungime Segmente

1) Valorile lungimilor segmentelor sunt obținute din proiecție în plan.

Punct început	X / Y	Punct sfârșit	X / Y	Lungime segment (** (m)
1	395.655,555 330.638,267	2	395.459,819 330.897,919	325.164
2	395.459,819 330.897,919	3	395.456,386 330.895,841	4.013
3	395.456,386 330.895,841	4	395.460,04 330.890,994	6.07
4	395.460,04 330.890,994	5	395.654,287 330.633,317	322.691
5	395.654,287 330.633,317	1	395.655,555 330.638,267	5.11

**** Lungimile segmentelor sunt determinate în planul de proiecție Stereo 70 și sunt rotunjite la 1 milimetru.**

***** Distanța dintre puncte este formată din segmente cumulate ce sunt mai mici decât valoarea 1 milimetru.**

**DATE DESPRE IMOBILUL NR. 771**

Oficiul de Cadastru și Publicitate Imobiliară DOLJ
 Biroul de Cadastru și Publicitate Imobiliară Craiova

A. Partea I. Descrierea imobilului

TEREN Extravilan

Adresa: Jud. Dolj, T130, P102

Nr. Crt	Nr cadastral Nr. topografic	Suprafața* (mp)	Observații / Referințe
A1	30653	5.000	Sector cadastral:1 Teren neimprejmuit;

B. Partea II. Proprietari și acte

Inscrieri privitoare la dreptul de proprietate și alte drepturi reale	Referințe
83601 / 23/06/2016	
Act Notarial nr. CONTRACT DE VANZARE aut nr 1473, din 22/06/2016 emis de NP Sorop Alexandru Oliviu;	
B1	A1
Intabulare, drept de PROPRIETATE, dobandit prin Conventie, cota actuala 1/1, cota initiala 1/1 1) SC AGRI TERENURI SA, CIF:24816228	

C. Partea III. SARCINI .

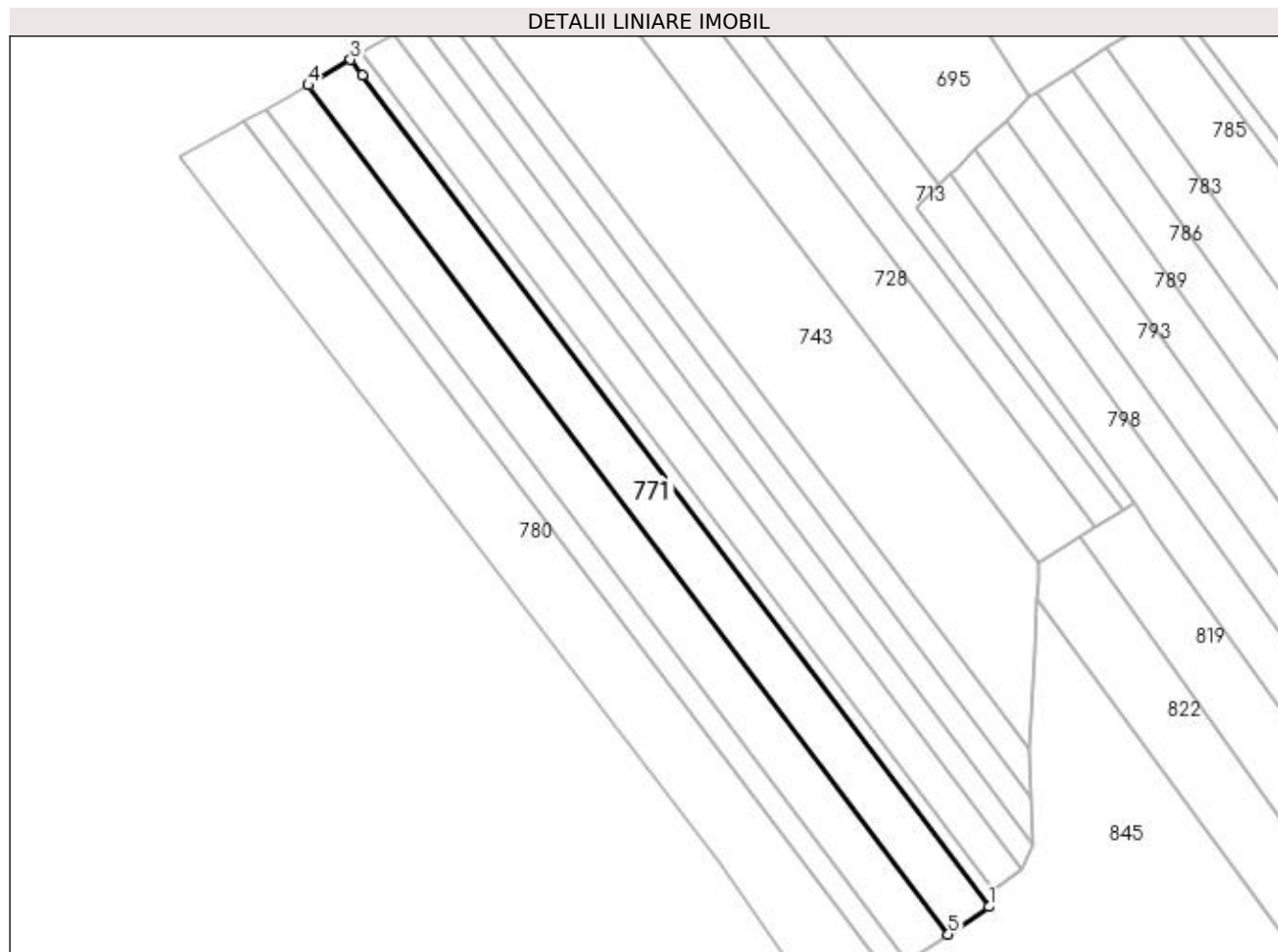
Inscrieri privind dezmembramintele dreptului de proprietate, drepturi reale de garanție și sarcini	Referințe
NU SUNT	

Anexa Nr. 1 La Partea I

Teren

Nr cadastral	Suprafața (mp)*	Observații / Referințe
30653	5.000	

* Suprafața este determinată în planul de proiecție Stereo 70.



Date referitoare la teren

Crt	Categorie folosință	Intra vilan	Suprafața (mp)	Tarla	Parcelă	Nr. topo	Observații / Referințe
1	arabil	NU	5.000	130	102	-	

Lungime Segmente

1) Valorile lungimilor segmentelor sunt obținute din proiecție în plan.

Punct început	X / Y	Punct sfârșit	X / Y	Lungime segment (** (m)
1	395.654,287 330.633,317	2	395.460,04 330.890,994	322.691
2	395.460,04 330.890,994	3	395.456,386 330.895,841	6.07
3	395.456,386 330.895,841	4	395.443,323 330.887,935	15.269
4	395.443,323 330.887,935	5	395.641,688 330.624,795	329.532
5	395.641,688 330.624,795	1	395.654,287 330.633,317	15.21

**** Lungimile segmentelor sunt determinate în planul de proiecție Stereo 70 și sunt rotunjite la 1 milimetru.**

***** Distanța dintre puncte este formată din segmente cumulate ce sunt mai mici decât valoarea 1 milimetru.**

**DATE DESPRE IMOBILUL NR. 773**

Oficiul de Cadastru și Publicitate Imobiliară DOLJ
Biroul de Cadastru și Publicitate Imobiliară Craiova

A. Partea I. Descrierea imobilului

TEREN Extravilan

Adresa: Jud. Dolj, T125, P13

Nr. Crt	Nr cadastral Nr. topografic	Suprafața* (mp)	Observații / Referințe
A1		4.659	Sector cadastral:1 Teren neimprejmuit;

B. Partea II. Proprietari și acte

Inscrieri privitoare la dreptul de proprietate și alte drepturi reale		Referințe
/		
Act Normativ nr. 7, din 13/03/1996 emis de Parlamentul Romaniei;		
B1	Intabulare, drept de PROPRIETATE, dobandit prin Lege, cota actuala 1/1, cota initiala 1/1 1) UAT ALMAJ, CIF:4553674, Rezerva comisiei locale de fond funciar	A1

C. Partea III. SARCINI .

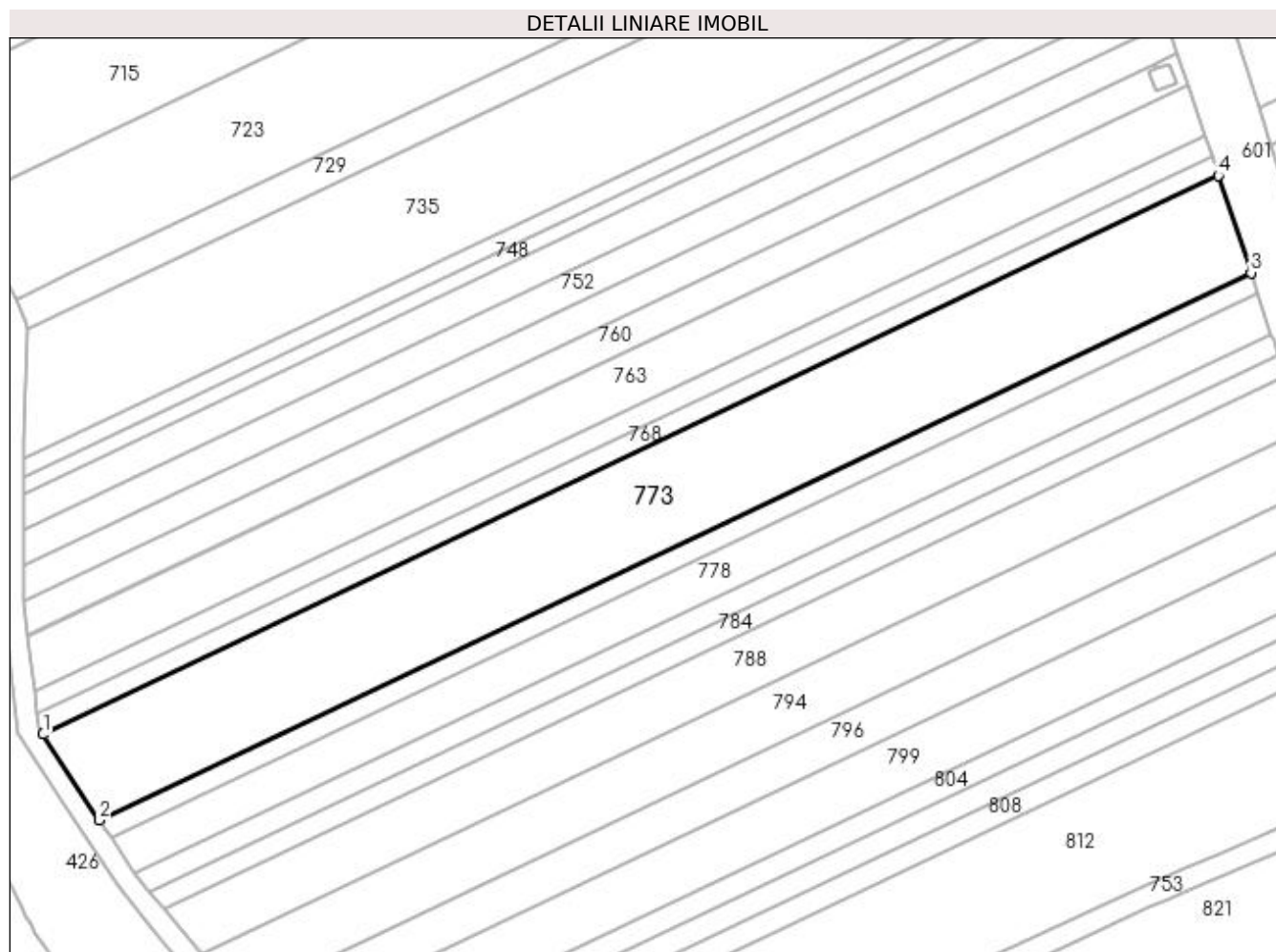
Inscrieri privind dezmembramintele dreptului de proprietate, drepturi reale de garanție și sarcini	Referințe
NU SUNT	

Anexa Nr. 1 La Partea I

Teren

Nr cadastral	Suprafața (mp)*	Observații / Referințe
	4.659	

* Suprafața este determinată în planul de proiecție Stereo 70.



Date referitoare la teren

Crt	Categorie folosință	Intravilan	Suprafața (mp)	Tarla	Parcelă	Nr. topo	Observații / Referințe
1	arabil	NU	4.659	125	13	-	

Lungime Segmente

1) Valorile lungimilor segmentelor sunt obținute din proiecție în plan.

Punct început	X / Y	Punct sfârșit	X / Y	Lungime segment (** (m)
1	396.137,93 330.713,267	2	396.148,553 330.697,087	19.356
2	396.148,553 330.697,087	3	396.365,828 330.800,293	240.54
3	396.365,828 330.800,293	4	396.359,668 330.818,593	19.309
4	396.359,668 330.818,593	1	396.137,93 330.713,267	245.482

**** Lungimile segmentelor sunt determinate în planul de proiecție Stereo 70 și sunt rotunjite la 1 milimetru.**

***** Distanța dintre puncte este formată din segmente cumulate ce sunt mai mici decât valoarea 1 milimetru.**

**DATE DESPRE IMOBILUL NR. 774**

Oficiul de Cadastru și Publicitate Imobiliară DOLJ
Biroul de Cadastru și Publicitate Imobiliară Craiova

A. Partea I. Descrierea imobilului

TEREN Extravilan

Adresa: Jud. Dolj, T130, P103

Nr. Crt	Nr cadastral Nr. topografic	Suprafața* (mp)	Observații / Referințe
A1	30667	5.000	Sector cadastral:1 Teren neimprejmuit;

B. Partea II. Proprietari și acte

Inscrieri privitoare la dreptul de proprietate și alte drepturi reale	Referințe
38262 / 17/03/2016	
Act Notarial nr. CONTRACT DE VANZARE AUT NR 609, din 16/03/2016 emis de NP Sorop Alexandru Oliviu;	
B1	A1
Intabulare, drept de PROPRIETATE, dobândit prin Conventie, cota actuala 1/1, cota initiala 1/1 1) SC AGRI TERENURI SA, CIF:24816228	

C. Partea III. SARCINI .

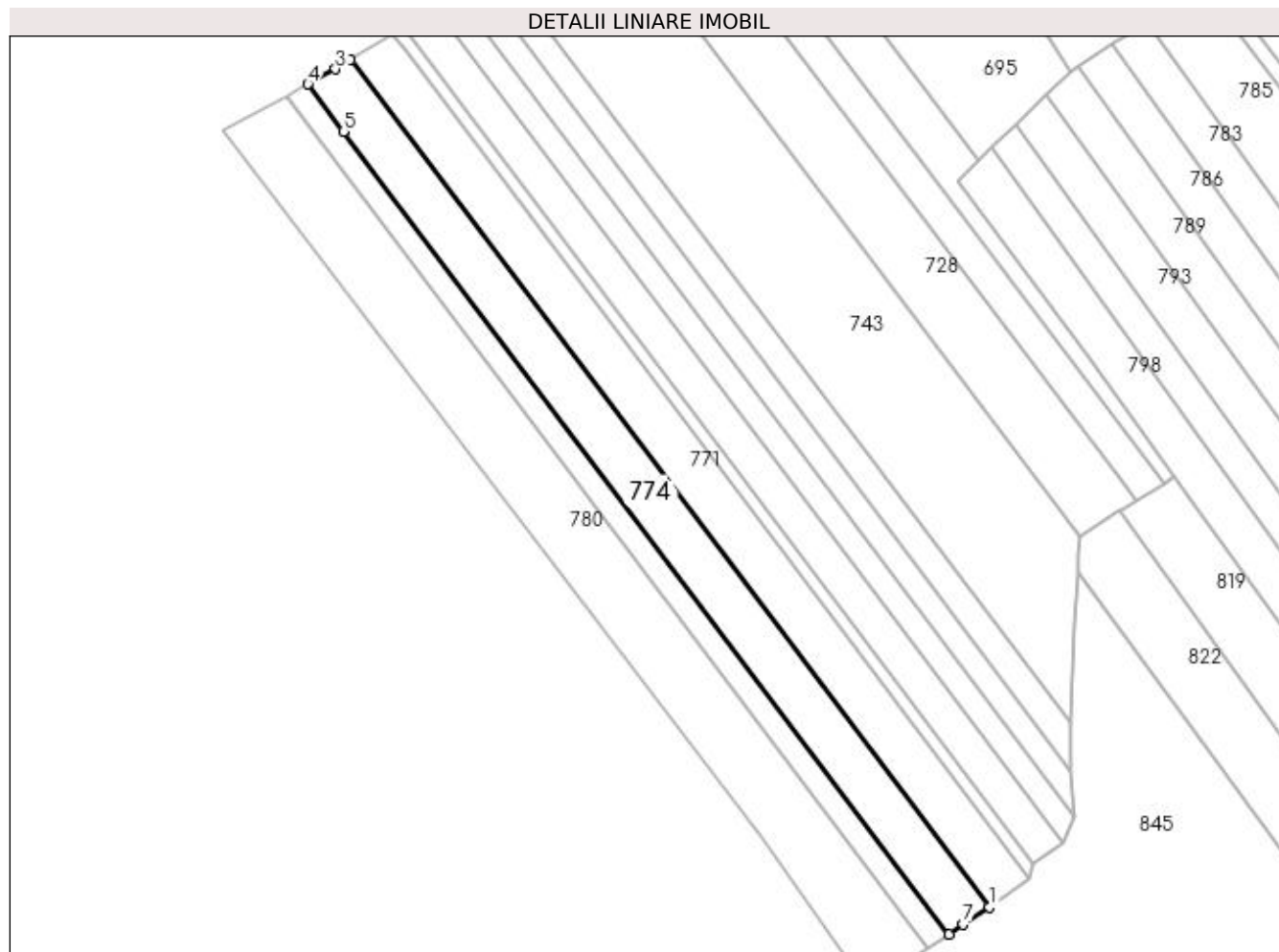
Inscrieri privind dezmembramintele dreptului de proprietate, drepturi reale de garanție și sarcini	Referințe
NU SUNT	

Anexa Nr. 1 La Partea I

Teren

Nr cadastral	Suprafața (mp)*	Observații / Referințe
30667	5.000	

* Suprafața este determinată în planul de proiecție Stereo 70.



Date referitoare la teren

Crt	Categorie folosință	Intravilan	Suprafața (mp)	Tarla	Parcelă	Nr. topo	Observații / Referințe
1	arabil	NU	5.000	130	103	-	

Lungime Segmente

1) Valorile lungimilor segmentelor sunt obținute din proiecție în plan.

Punct început	X / Y	Punct sfârșit	X / Y	Lungime segment (** (m)
1	395.641,688 330.624,795	2	395.443,323 330.887,935	329.532
2	395.443,323 330.887,935	3	395.438,54 330.885,041	5.59
3	395.438,54 330.885,041	4	395.430,05 330.880,374	9.688
4	395.430,05 330.880,374	5	395.441,152 330.865,647	18.443
5	395.441,152 330.865,647	6	395.629,123 330.616,295	312.265

Punct început	X / Y	Punct sfârșit	X / Y	Lungime segment (** (m)
6	395.629,123 330.616,295	7	395.633,661 330.619,365	5.479
7	395.633,661 330.619,365	1	395.641,688 330.624,795	9.691

** Lungimile segmentelor sunt determinate în planul de proiecție Stereo 70 și sunt rotunjite la 1 milimetru.

*** Distanța dintre puncte este formată din segmente cumulate ce sunt mai mici decât valoarea 1 milimetru.

**DATE DESPRE IMOBILUL NR. 776**

Oficiul de Cadastru și Publicitate Imobiliară DOLJ
Biroul de Cadastru și Publicitate Imobiliară Craiova

A. Partea I. Descrierea imobilului

TEREN Extravilan

Adresa: Jud. Dolj, T125, P12

Nr. Crt	Nr cadastral Nr. topografic	Suprafața* (mp)	Observații / Referințe
A1		972	Sector cadastral:1 Teren neimprejmuit;

B. Partea II. Proprietari și acte

Inscrieri privitoare la dreptul de proprietate și alte drepturi reale	Referințe
/	
Act Administrativ nr. Titlu de proprietate 1564-44687, din 11/10/1999 emis de CJSIPT Dolj;	
B1	A1
Intabulare, drept de PROPRIETATE, dobandit prin Reconstituire, cota actuala 1/1, cota initiala 1/1 1) GORJAN PAUL	

C. Partea III. SARCINI .

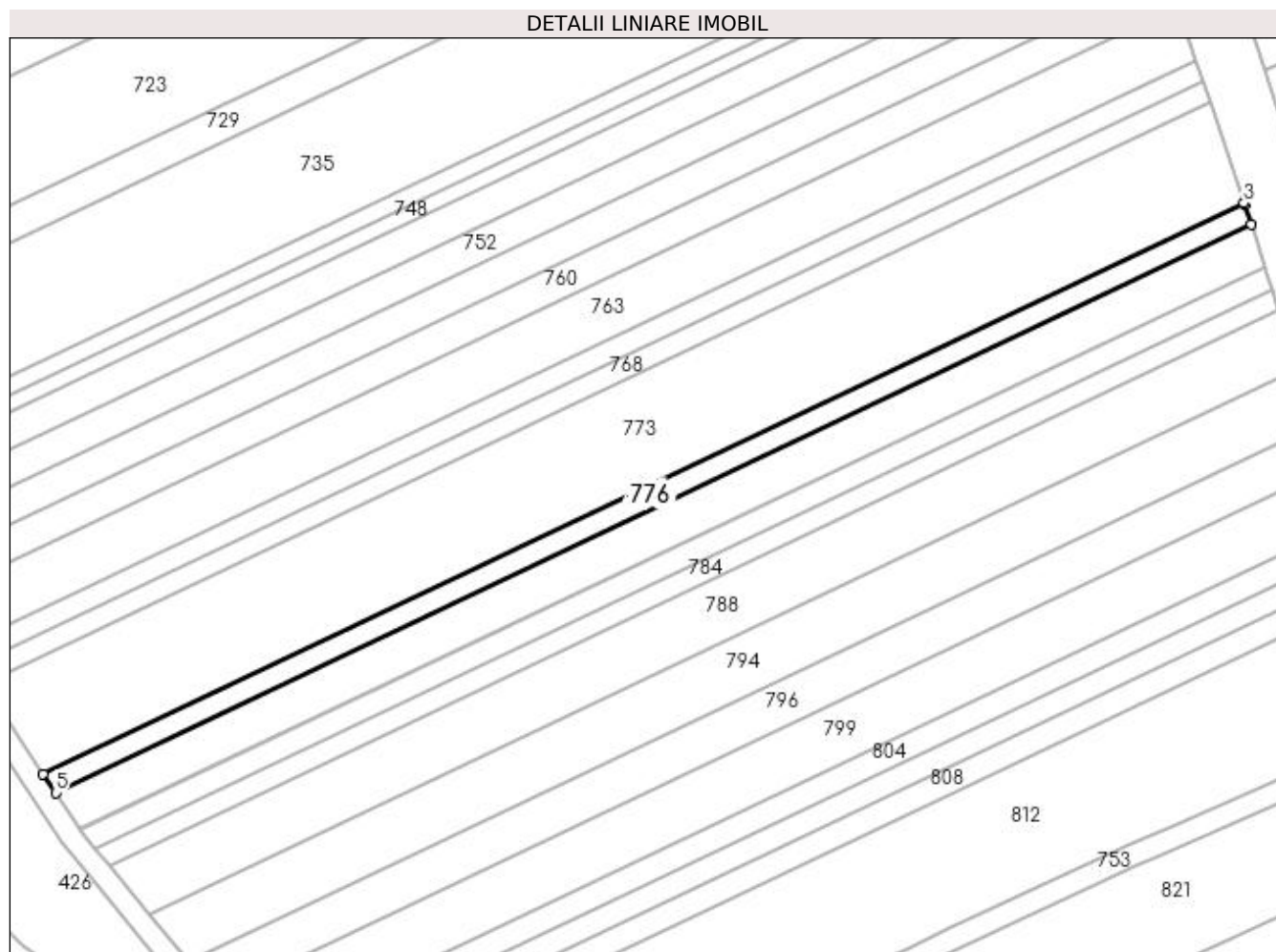
Inscrieri privind dezmembramintele dreptului de proprietate, drepturi reale de garanție și sarcini	Referințe
NU SUNT	

Anexa Nr. 1 La Partea I

Teren

Nr cadastral	Suprafața (mp)*	Observații / Referințe
	972	

* Suprafața este determinată în planul de proiecție Stereo 70.



Date referitoare la teren

Crt	Categorie folosință	Intra vilan	Suprafața (mp)	Tarla	Parcelă	Nr. topo	Observații / Referințe
1	arabil	NU	972	125	12	-	

Lungime Segmente

1) Valorile lungimilor segmentelor sunt obținute din proiecție în plan.

Punct început	X / Y	Punct sfârșit	X / Y	Lungime segment (** (m)
1	396.367,129 330.796,427	2	396.365,921 330.800,016	3.786
2	396.365,921 330.800,016	3	396.365,828 330.800,293	0.292
3	396.365,828 330.800,293	4	396.148,553 330.697,087	240.54
4	396.148,553 330.697,087	5	396.150,797 330.693,67	4.088
5	396.150,797 330.693,67	1	396.367,129 330.796,427	239.497

**** Lungimile segmentelor sunt determinate în planul de proiecție Stereo 70 și sunt rotunjite la 1 milimetru.**

***** Distanța dintre puncte este formată din segmente cumulate ce sunt mai mici decât valoarea 1 milimetru.**

**DATE DESPRE IMOBILUL NR. 777**

Oficiul de Cadastru și Publicitate Imobiliară DOLJ
Biroul de Cadastru și Publicitate Imobiliară Craiova

A. Partea I. Descrierea imobilului

TEREN Extravilan

Adresa: Jud. Dolj, T130, P104

Nr. Crt	Nr cadastral Nr. topografic	Suprafața* (mp)	Observații / Referințe
A1		2.500	Sector cadastral:1 Teren neimprejmuit;

B. Partea II. Proprietari și acte

Inscrieri privitoare la dreptul de proprietate și alte drepturi reale	Referințe
/	
Act Administrativ nr. Titlu de proprietate 1555-44687, din 11/10/1999 emis de CJSIPT Dolj;	
B1	A1
Intabulare, drept de PROPRIETATE, dobandit prin Reconstituire, cota actuala 1/1, cota initiala 1/1 1) GORJAN NICOLAE	

C. Partea III. SARCINI .

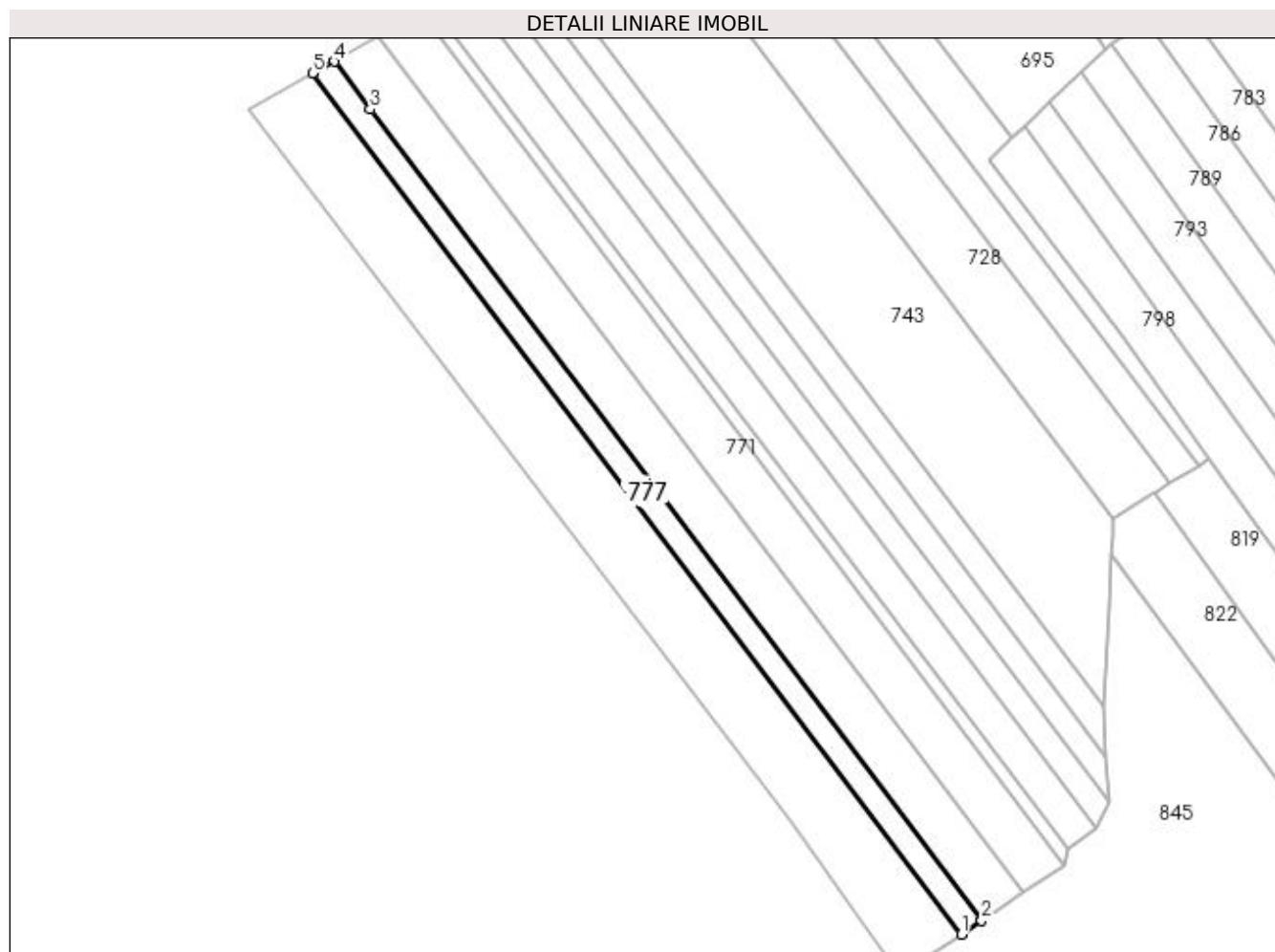
Inscrieri privind dezmembramintele dreptului de proprietate, drepturi reale de garanție și sarcini	Referințe
NU SUNT	

Anexa Nr. 1 La Partea I

Teren

Nr cadastral	Suprafața (mp)*	Observații / Referințe
	2.500	

* Suprafața este determinată în planul de proiecție Stereo 70.



Date referitoare la teren

Crt	Categorie folosință	Intra vilan	Suprafața (mp)	Tarla	Parcelă	Nr. topo	Observații / Referințe
1	arabil	NU	2.500	130	104	-	

Lungime Segmente

1) Valorile lungimilor segmentelor sunt obținute din proiecție în plan.

Punct început	X / Y	Punct sfârșit	X / Y	Lungime segment (** (m)
1	395.622,86 330.612,058	2	395.629,123 330.616,295	7.562
2	395.629,123 330.616,295	3	395.441,152 330.865,647	312.265
3	395.441,152 330.865,647	4	395.430,05 330.880,374	18.443
4	395.430,05 330.880,374	5	395.423,363 330.876,699	7.63
5	395.423,363 330.876,699	1	395.622,86 330.612,058	331.411

**** Lungimile segmentelor sunt determinate în planul de proiecție Stereo 70 și sunt rotunjite la 1 milimetru.**

***** Distanța dintre puncte este formată din segmente cumulate ce sunt mai mici decât valoarea 1 milimetru.**

**DATE DESPRE IMOBILUL NR. 778**

Oficiul de Cadastru și Publicitate Imobiliară DOLJ
Biroul de Cadastru și Publicitate Imobiliară Craiova

A. Partea I. Descrierea imobilului

TEREN Extravilan

Adresa: Jud. Dolj, T125, P11

Nr. Crt	Nr cadastral Nr. topografic	Suprafața* (mp)	Observații / Referințe
A1		1.912	Sector cadastral:1 Teren neimprejmuit;

B. Partea II. Proprietari și acte

Inscrieri privitoare la dreptul de proprietate și alte drepturi reale	Referințe
/	
Act Administrativ nr. Titlu de proprietate 1534-44687, din 02/08/1999 emis de CJSIPT Dolj;	
B1	A1
Intabulare, drept de PROPRIETATE, dobandit prin Reconstituire, cota actuala 1/1, cota initiala 1/1 1) CIUCĂ GRIGORE	

C. Partea III. SARCINI .

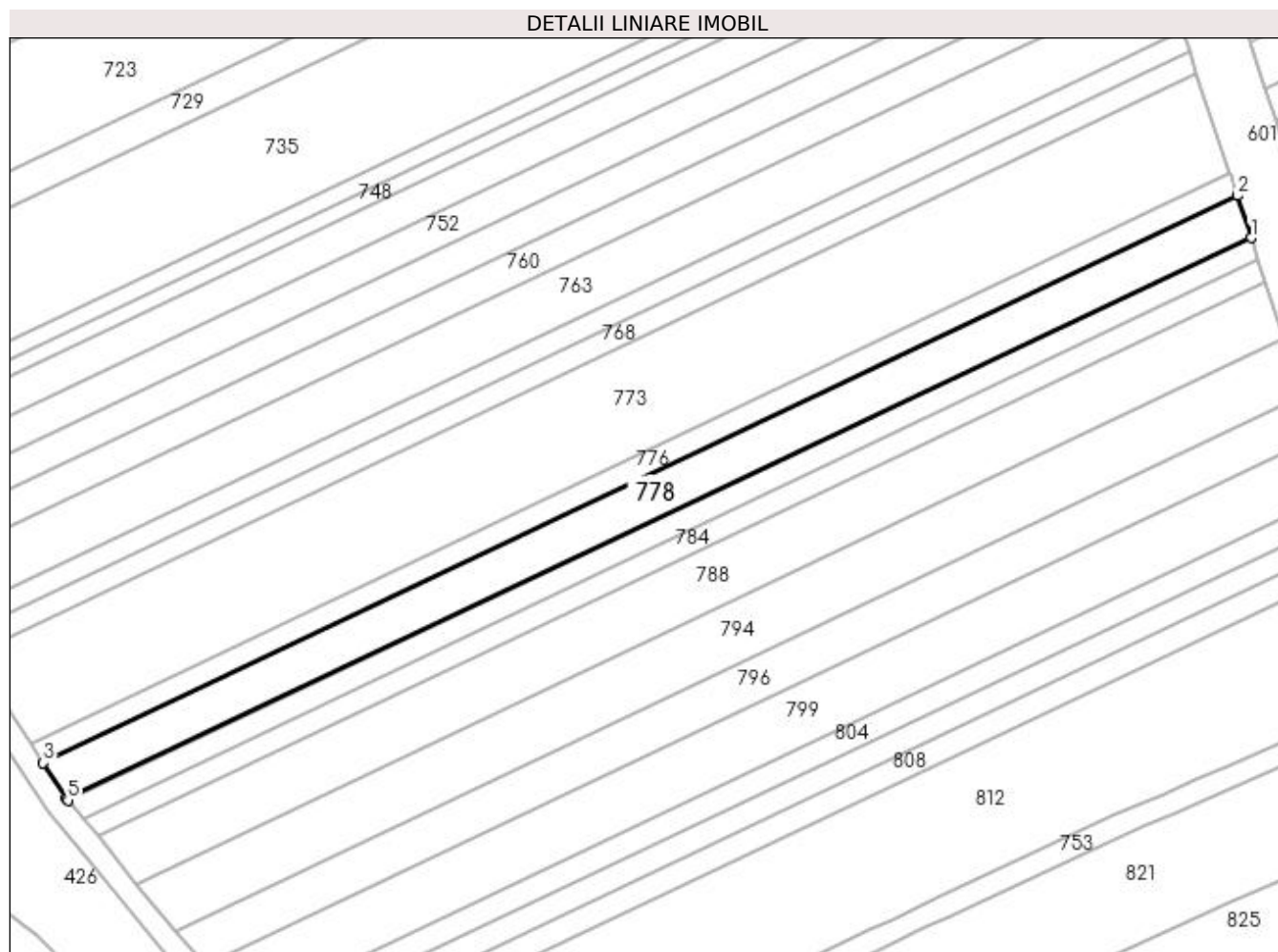
Inscrieri privind dezmembramintele dreptului de proprietate, drepturi reale de garanție și sarcini	Referințe
NU SUNT	

Anexa Nr. 1 La Partea I

Teren

Nr cadastral	Suprafața (mp)*	Observații / Referințe
	1.912	

* Suprafața este determinată în planul de proiecție Stereo 70.



Date referitoare la teren

Crt	Categorie folosință	Intravilan	Suprafața (mp)	Tarla	Parcelă	Nr. topo	Observații / Referințe
1	arabil	NU	1.912	125	11	-	

Lungime Segmente

1) Valorile lungimilor segmentelor sunt obținute din proiecție în plan.

Punct început	X / Y	Punct sfârșit	X / Y	Lungime segment (** (m)
1	396.369,62 330.788,733	2	396.367,129 330.796,427	8.088
2	396.367,129 330.796,427	3	396.150,797 330.693,67	239.497
3	396.150,797 330.693,67	4	396.155,06 330.687,177	7.767
4	396.155,06 330.687,177	5	396.155,274 330.686,918	0.336
5	396.155,274 330.686,918	1	396.369,62 330.788,733	237.298

**** Lungimile segmentelor sunt determinate în planul de proiecție Stereo 70 și sunt rotunjite la 1 milimetru.**

***** Distanța dintre puncte este formată din segmente cumulate ce sunt mai mici decât valoarea 1 milimetru.**

**DATE DESPRE IMOBILUL NR. 780**

Oficiul de Cadastru și Publicitate Imobiliară DOLJ
Biroul de Cadastru și Publicitate Imobiliară Craiova

A. Partea I. Descrierea imobilului

TEREN Extravilan

Adresa: Jud. Dolj, T130, P105

Nr. Crt	Nr cadastral Nr. topografic	Suprafața* (mp)	Observații / Referințe
A1		7.187	Sector cadastral:1 Teren neimprejmuit;

B. Partea II. Proprietari și acte

Inscrieri privitoare la dreptul de proprietate și alte drepturi reale	Referințe
/	
Act Administrativ nr. Titlu de proprietate 1538-44687, din 02/08/1999 emis de CJSIPT Dolj;	
B1	A1
Intabulare, drept de PROPRIETATE, dobandit prin Reconstituire, cota actuala 1/1, cota initiala 1/1 1) PRIESCU ALEXANDRINA DEFUNCT:Da	

C. Partea III. SARCINI .

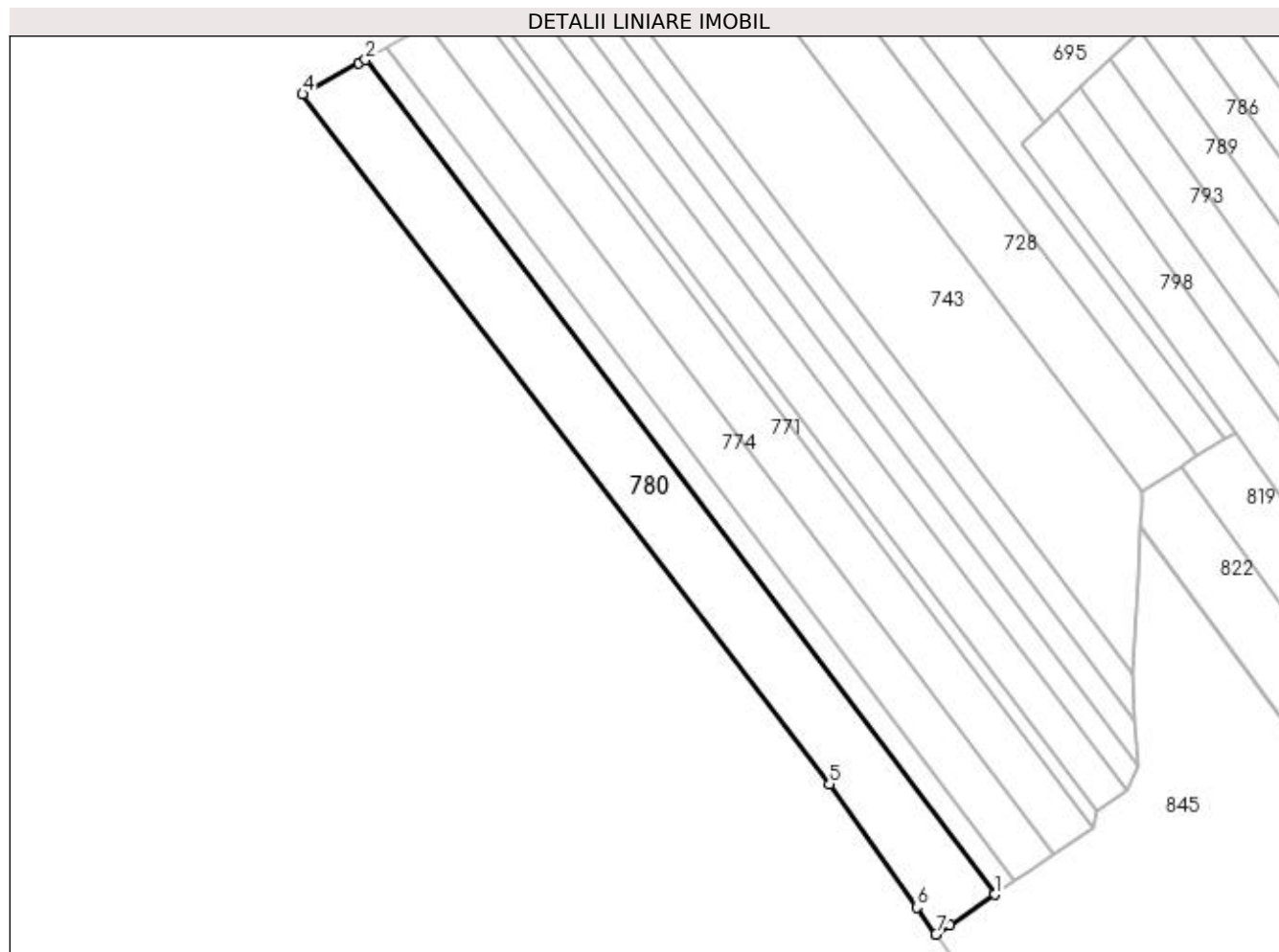
Inscrieri privind dezmembramintele dreptului de proprietate, drepturi reale de garanție și sarcini	Referințe
NU SUNT	

Anexa Nr. 1 La Partea I

Teren

Nr cadastral	Suprafața (mp)*	Observații / Referințe
	7.187	

* Suprafața este determinată în planul de proiecție Stereo 70.



Date referitoare la teren

Crt	Categorie folosință	Intravilan	Suprafața (mp)	Tarla	Parcelă	Nr. topo	Observații / Referințe
1	arabil	NU	7.187	130	105	-	

Lungime Segmente

1) Valorile lungimilor segmentelor sunt obținute din proiecție în plan.

Punct început	X / Y	Punct sfârșit	X / Y	Lungime segment (** (m)
1	395.622,86 330.612,058	2	395.423,363 330.876,699	331.411
2	395.423,363 330.876,699	3	395.421,267 330.875,547	2.392
3	395.421,267 330.875,547	4	395.403,426 330.865,741	20.359
4	395.403,426 330.865,741	5	395.570,536 330.647,044	275.235
5	395.570,536 330.647,044	6	395.598,178 330.607,926	47.899

Punct început	X / Y	Punct sfârșit	X / Y	Lungime segment (** (m)
6	395.598,178 330.607,926	7	395.604,185 330.599,425	10.409
7	395.604,185 330.599,425	8	395.608,648 330.602,444	5.389
8	395.608,648 330.602,444	1	395.622,86 330.612,058	17.158

** Lungimile segmentelor sunt determinate în planul de proiecție Stereo 70 și sunt rotunjite la 1 milimetru.

*** Distanța dintre puncte este formată din segmente cumulate ce sunt mai mici decât valoarea 1 milimetru.

**DATE DESPRE IMOBILUL NR. 782**

Oficiul de Cadastru și Publicitate Imobiliară DOLJ
 Biroul de Cadastru și Publicitate Imobiliară Craiova

A. Partea I. Descrierea imobilului

TEREN Extravilan

Adresa: Jud. Dolj, T125, P10

Nr. Crt	Nr cadastral Nr. topografic	Suprafața* (mp)	Observații / Referințe
A1		972	Sector cadastral:1 Teren neimprejmuit;

B. Partea II. Proprietari și acte

Inscrieri privitoare la dreptul de proprietate și alte drepturi reale	Referințe
/	
Act Administrativ nr. Titlu de proprietate 1567-44687, din 11/10/1999 emis de CJSIPT Dolj;	
B1	A1
Intabulare, drept de PROPRIETATE, dobandit prin Reconstituire, cota actuala 1/1, cota initiala 1/1 1) PAUNA GABRIELA	

C. Partea III. SARCINI .

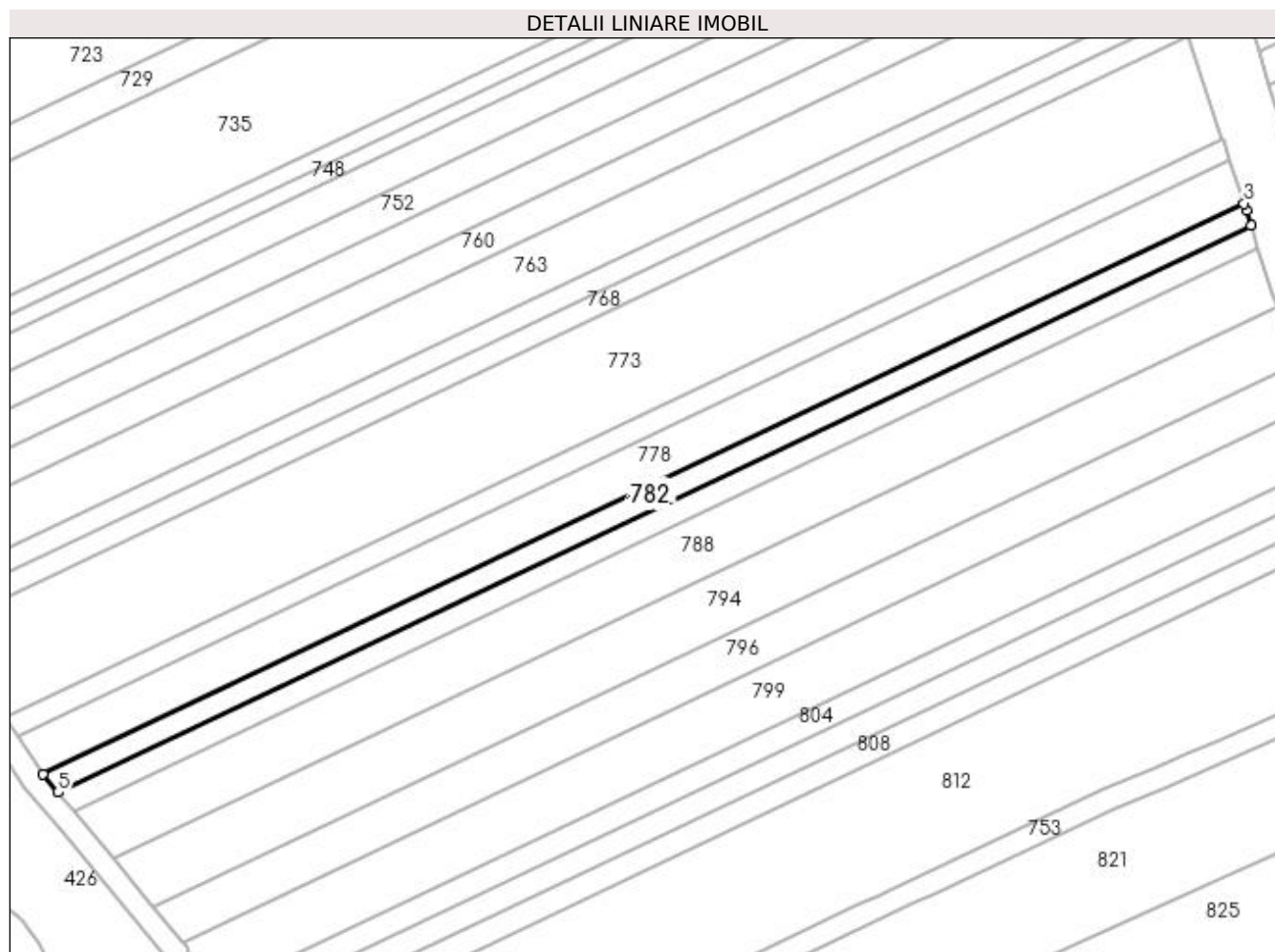
Inscrieri privind dezmembramintele dreptului de proprietate, drepturi reale de garanție și sarcini	Referințe
NU SUNT	

Anexa Nr. 1 La Partea I

Teren

Nr cadastral	Suprafața (mp)*	Observații / Referințe
	972	

* Suprafața este determinată în planul de proiecție Stereo 70.



Date referitoare la teren

Crt	Categorie folosință	Intra vilan	Suprafața (mp)	Tarla	Parcelă	Nr. topo	Observații / Referințe
1	arabil	NU	972	125	10	-	

Lungime Segmente

1) Valorile lungimilor segmentelor sunt obținute din proiecție în plan.

Punct început	X / Y	Punct sfârșit	X / Y	Lungime segment (** (m)
1	396.370,894 330.784,788	2	396.370,042 330.787,426	2.773
2	396.370,042 330.787,426	3	396.369,62 330.788,733	1.373
3	396.369,62 330.788,733	4	396.155,274 330.686,918	237.298
4	396.155,274 330.686,918	5	396.157,981 330.683,654	4.241
5	396.157,981 330.683,654	1	396.370,894 330.784,788	235.711

**** Lungimile segmentelor sunt determinate în planul de proiecție Stereo 70 și sunt rotunjite la 1 milimetru.**

***** Distanța dintre puncte este formată din segmente cumulate ce sunt mai mici decât valoarea 1 milimetru.**

**DATE DESPRE IMOBILUL NR. 783**

Oficiul de Cadastru și Publicitate Imobiliară DOLJ
Biroul de Cadastru și Publicitate Imobiliară Craiova

A. Partea I. Descrierea imobilului

TEREN Extravilan

Adresa: Jud. Dolj, T130, P78

Nr. Crt	Nr cadastral Nr. topografic	Suprafața* (mp)	Observații / Referințe
A1		5.000	Sector cadastral:1 Teren neimprejmuit;

B. Partea II. Proprietari și acte

Inscrieri privitoare la dreptul de proprietate și alte drepturi reale	Referințe
/	
Act Administrativ nr. Titlu de proprietate 1531-44687, din 02/08/1999 emis de CJSIPT Dolj;	
B1	A1
Intabulare, drept de PROPRIETATE, dobandit prin Reconstituire, cota actuala 1/1, cota initiala 1/1 1) CIUCA MARIA	

C. Partea III. SARCINI .

Inscrieri privind dezmembramintele dreptului de proprietate, drepturi reale de garanție și sarcini	Referințe
NU SUNT	

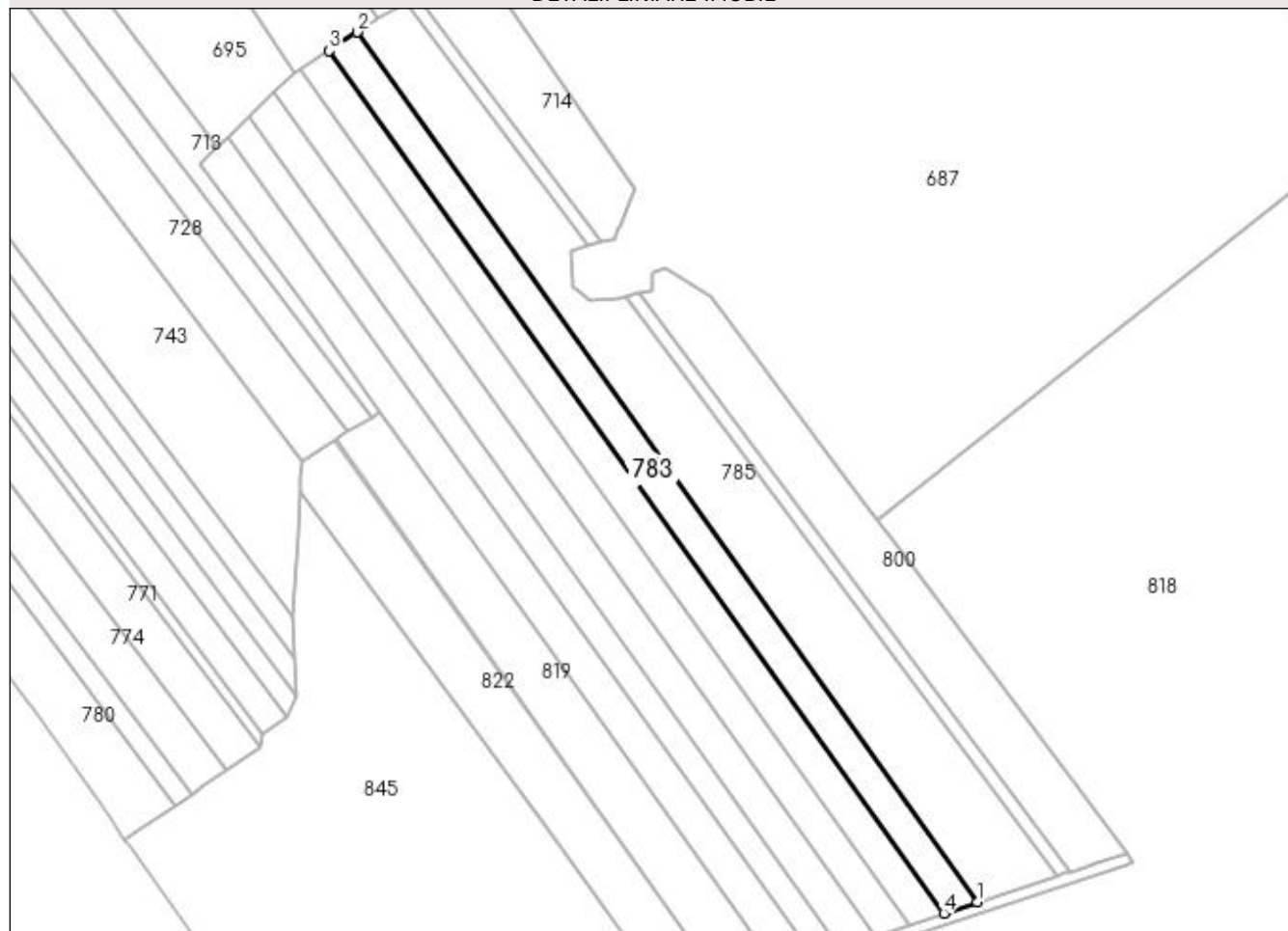
Anexa Nr. 1 La Partea I

Teren

Nr cadastral	Suprafața (mp)*	Observații / Referințe
	5.000	

* Suprafața este determinată în planul de proiecție Stereo 70.

DETALII LINIARE IMOBIL



Date referitoare la teren

Crt	Categorie folosință	Intravilan	Suprafața (mp)	Tarla	Parcelă	Nr. topo	Observații / Referințe
1	arabil	NU	5.000	130	78	-	

Lungime Segmente

1) Valorile lungimilor segmentelor sunt obținute din proiecție în plan.

Punct început	X / Y	Punct sfârșit	X / Y	Lungime segment (** (m)
1	395.921,234 330.576,055	2	395.690,631 330.899,419	397.167
2	395.690,631 330.899,419	3	395.679,975 330.892,588	12.657
3	395.679,975 330.892,588	4	395.908,662 330.571,911	393.867
4	395.908,662 330.571,911	1	395.921,234 330.576,055	13.237

**** Lungimile segmentelor sunt determinate în planul de proiecție Stereo 70 și sunt rotunjite la 1 milimetru.**

***** Distanța dintre puncte este formată din segmente cumulate ce sunt mai mici decât valoarea 1 milimetru.**

**DATE DESPRE IMOBILUL NR. 784**

Oficiul de Cadastru și Publicitate Imobiliară DOLJ
Biroul de Cadastru și Publicitate Imobiliară Craiova

A. Partea I. Descrierea imobilului

TEREN Extravilan

Adresa: Jud. Dolj, T125, P8

Nr. Crt	Nr cadastral Nr. topografic	Suprafața* (mp)	Observații / Referințe
A1		972	Sector cadastral:1 Teren neimprejmuit;

B. Partea II. Proprietari și acte

Inscrieri privitoare la dreptul de proprietate și alte drepturi reale	Referințe
/	
Act Notarial nr. Certificat de mostenitor 22, din 21/02/2005 emis de NP CARSTEA TEREZIA;	
B1	A1
Intabulare, drept de PROPRIETATE, dobandit prin Succesiune, cota actuala 1/1, cota initiala 1/1 1) BALMAU GHEORGHE	

C. Partea III. SARCINI .

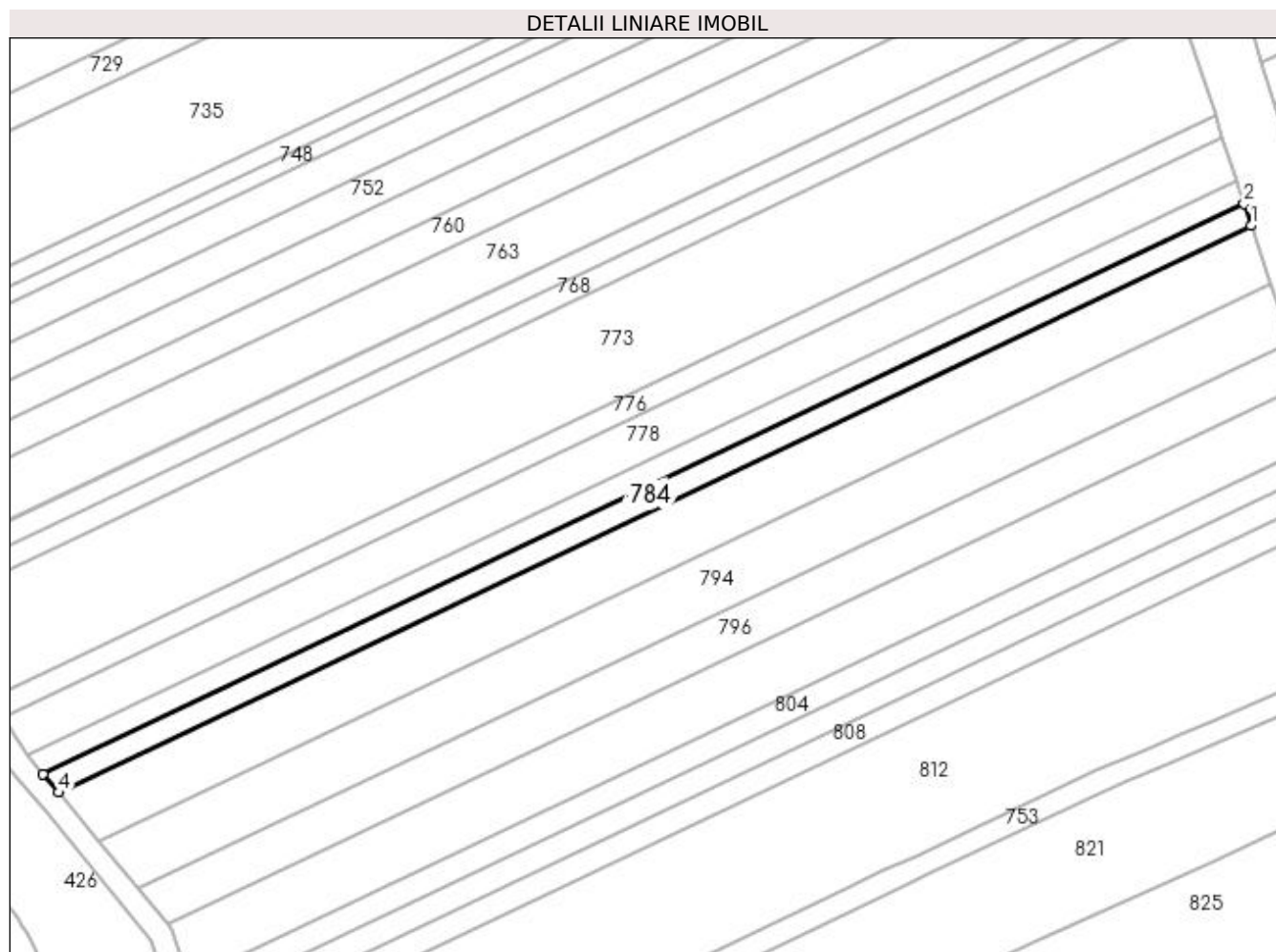
Inscrieri privind dezmembramintele dreptului de proprietate, drepturi reale de garanție și sarcini	Referințe
NU SUNT	

Anexa Nr. 1 La Partea I

Teren

Nr cadastral	Suprafața (mp)*	Observații / Referințe
	972	

* Suprafața este determinată în planul de proiecție Stereo 70.



Date referitoare la teren

Crt	Categorie folosință	Intra vilan	Suprafața (mp)	Tarla	Parcelă	Nr. topo	Observații / Referințe
1	arabil	NU	972	125	8	-	

Lungime Segmente

1) Valorile lungimilor segmentelor sunt obținute din proiecție în plan.

Punct început	X / Y	Punct sfârșit	X / Y	Lungime segment (** (m)
1	396.372,176 330.780,816	2	396.370,894 330.784,788	4.174
2	396.370,894 330.784,788	3	396.157,981 330.683,654	235.711
3	396.157,981 330.683,654	4	396.160,707 330.680,368	4.269
4	396.160,707 330.680,368	1	396.372,176 330.780,816	234.113

**** Lungimile segmentelor sunt determinate în planul de proiecție Stereo 70 și sunt rotunjite la 1 milimetru.**

***** Distanța dintre puncte este formată din segmente cumulate ce sunt mai mici decât valoarea 1 milimetru.**

**DATE DESPRE IMOBILUL NR. 785**

Oficiul de Cadastru și Publicitate Imobiliară DOLJ
Biroul de Cadastru și Publicitate Imobiliară Craiova

A. Partea I. Descrierea imobilului

TEREN Extravilan

Adresa: Jud. Dolj, T130, P76,77

Nr. Crt	Nr cadastral Nr. topografic	Suprafața* (mp)	Observații / Referințe
A1		10.000	Sector cadastral:1 Teren neimprejmuit;

B. Partea II. Proprietari și acte

Inscrieri privitoare la dreptul de proprietate și alte drepturi reale	Referințe
/	
Act Administrativ nr. Titlu de proprietate 2727, din 04/11/2003 emis de CJSIPT Dolj;	
B1	A1
Intabulare, drept de PROPRIETATE, dobandit prin Reconstituire, cota actuala 1/1, cota initiala 1/1 1) ȘCOALA GENERALĂ BOGEA	

C. Partea III. SARCINI .

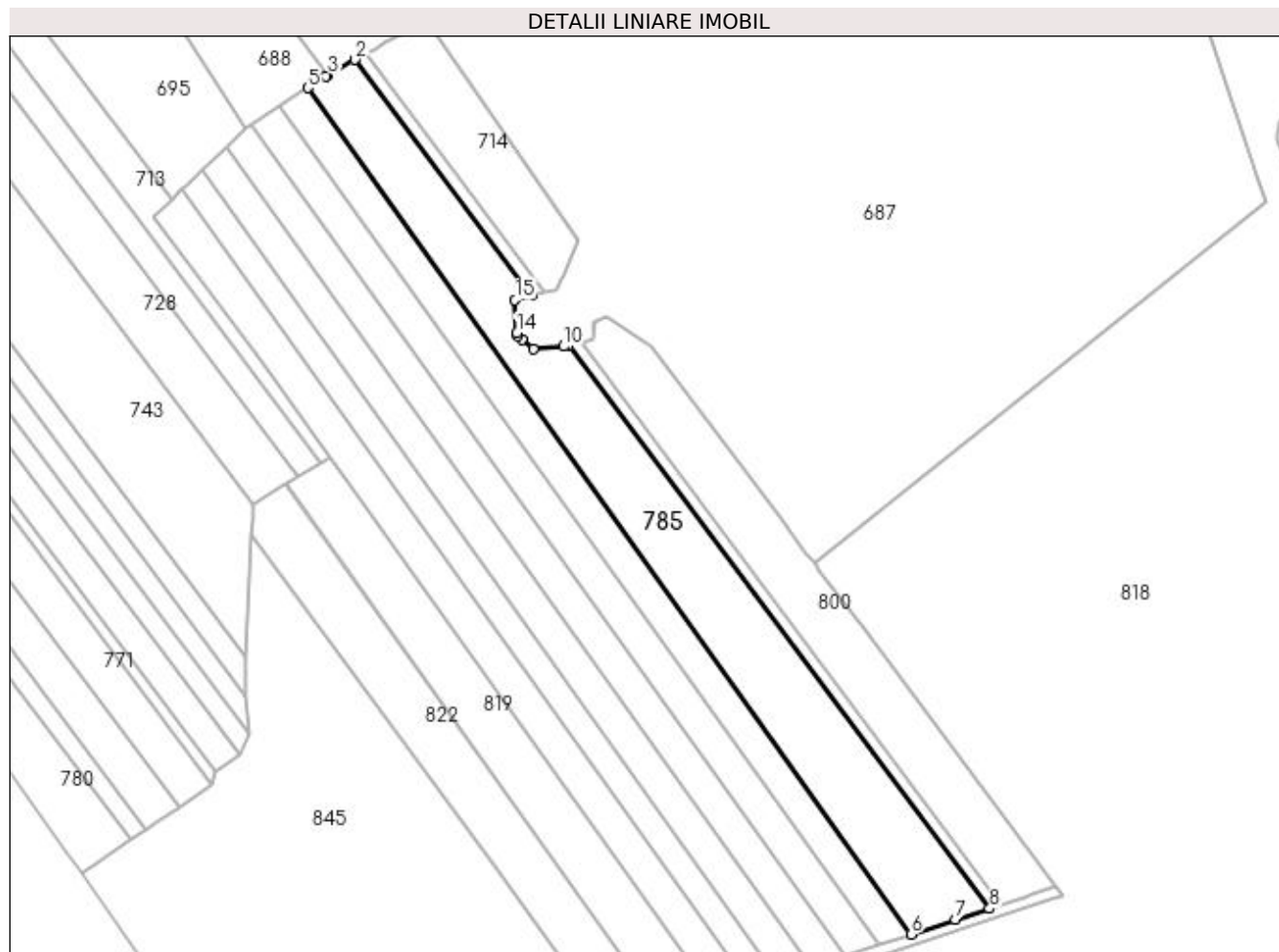
Inscrieri privind dezmembramintele dreptului de proprietate, drepturi reale de garanție și sarcini	Referințe
NU SUNT	

Anexa Nr. 1 La Partea I

Teren

Nr cadastral	Suprafața (mp)*	Observații / Referințe
	10.000	

* Suprafața este determinată în planul de proiecție Stereo 70.



Date referitoare la teren

Crt	Categorie folosință	Intra vilan	Suprafața (mp)	Tarla	Parcelă	Nr. topo	Observații / Referințe
1	arabil	NU	10.000	130	76,77	-	

Lungime Segmente

1) Valorile lungimilor segmentelor sunt obținute din proiecție în plan.

Punct început	X / Y	Punct sfârșit	X / Y	Lungime segment (** (m)
1	395.776,204 330.820,042	2	395.708,767 330.910,242	112.622
2	395.708,767 330.910,242	3	395.698,344 330.904,363	11.967
3	395.698,344 330.904,363	4	395.697,394 330.903,754	1.129
4	395.697,394 330.903,754	5	395.690,631 330.899,419	8.033
5	395.690,631 330.899,419	6	395.921,234 330.576,055	397.167

Punct început	X / Y	Punct sfârșit	X / Y	Lungime segment (** (m)
6	395.921,234 330.576,055	7	395.938,208 330.581,65	17.873
7	395.938,208 330.581,65	8	395.951,226 330.585,94	13.706
8	395.951,226 330.585,94	9	395.790,363 330.801,102	268.648
9	395.790,363 330.801,102	10	395.788,403 330.800,657	2.011
10	395.788,403 330.800,657	11	395.776,761 330.799,599	11.69
11	395.776,761 330.799,599	12	395.772,479 330.803,322	5.674
12	395.772,479 330.803,322	13	395.770,676 330.804,89	2.39
13	395.770,676 330.804,89	14	395.770,622 330.805,806	0.918
14	395.770,622 330.805,806	15	395.769,882 330.818,384	12.599
15	395.769,882 330.818,384	1	395.776,204 330.820,042	6.535

** Lungimile segmentelor sunt determinate în planul de proiecție Stereo 70 și sunt rotunjite la 1 milimetru.

*** Distanța dintre puncte este formată din segmente cumulate ce sunt mai mici decât valoarea 1 milimetru.

**DATE DESPRE IMOBILUL NR. 786**

Oficiul de Cadastru și Publicitate Imobiliară DOLJ
Biroul de Cadastru și Publicitate Imobiliară Craiova

A. Partea I. Descrierea imobilului

TEREN Extravilan

Adresa: Jud. Dolj, T 130, P 79

Nr. Crt	Nr cadastral Nr. topografic	Suprafața* (mp)	Observații / Referințe
A1	30645	5.000	Sector cadastral:1 Teren neimprejmuit;

B. Partea II. Proprietari și acte

Inscrieri privitoare la dreptul de proprietate și alte drepturi reale	Referințe
44641 / 30/03/2016	
Act Notarial nr. CONTRACT DE VANZARE AUT NR 732, din 29/03/2016 emis de NP Sorop Alexandru Oliviu;	
B1	A1
Intabulare, drept de PROPRIETATE, dobândit prin Conventie, cota actuala 1/1, cota initiala 1/1 1) SC AGRI TERENURI SA, CIF:24816228	

C. Partea III. SARCINI .

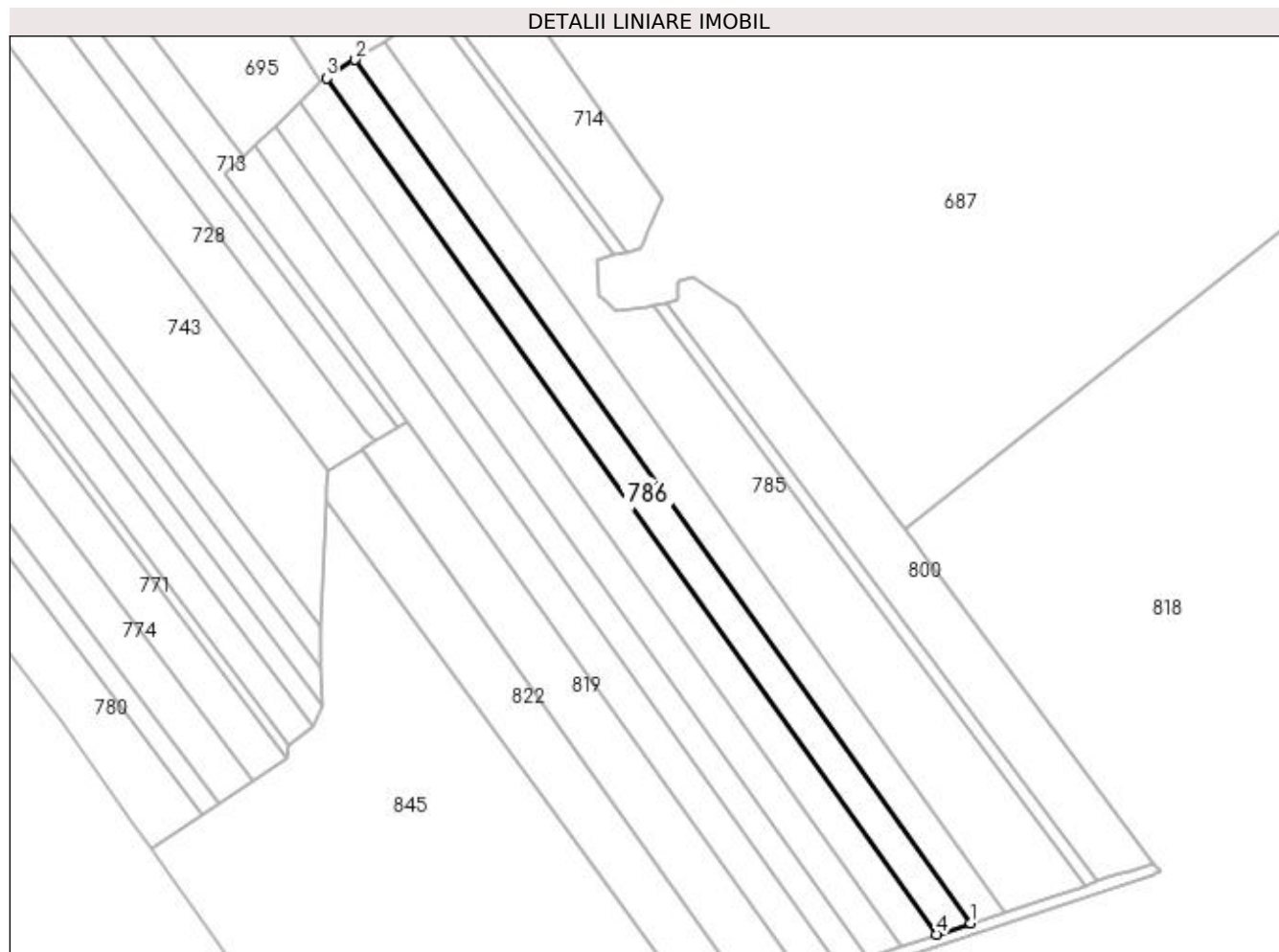
Inscrieri privind dezmembramintele dreptului de proprietate, drepturi reale de garanție și sarcini	Referințe
NU SUNT	

Anexa Nr. 1 La Partea I

Teren

Nr cadastral	Suprafața (mp)*	Observații / Referințe
30645	5.000	

* Suprafața este determinată în planul de proiecție Stereo 70.



Date referitoare la teren

Crt	Categorie folosință	Intravilan	Suprafața (mp)	Tarla	Parcelă	Nr. topo	Observații / Referințe
1	arabil	NU	5.000	130	79	-	

Lungime Segmente

1) Valorile lungimilor segmentelor sunt obținute din proiecție în plan.

Punct început	X / Y	Punct sfârșit	X / Y	Lungime segment (** (m)
1	395.908,662 330.571,911	2	395.679,975 330.892,588	393.867
2	395.679,975 330.892,588	3	395.669,229 330.885,7	12.764
3	395.669,229 330.885,7	4	395.895,984 330.567,733	390.54
4	395.895,984 330.567,733	1	395.908,662 330.571,911	13.349

**** Lungimile segmentelor sunt determinate în planul de proiecție Stereo 70 și sunt rotunjite la 1 milimetru.**

***** Distanța dintre puncte este formată din segmente cumulate ce sunt mai mici decât valoarea 1 milimetru.**

**DATE DESPRE IMOBILUL NR. 788**

Oficiul de Cadastru și Publicitate Imobiliară DOLJ
Biroul de Cadastru și Publicitate Imobiliară Craiova

A. Partea I. Descrierea imobilului

TEREN Extravilan

Adresa: Jud. Dolj, T125, P7

Nr. Crt	Nr cadastral Nr. topografic	Suprafața* (mp)	Observații / Referințe
A1		2.500	Sector cadastral:1 Teren neimprejmuit;

B. Partea II. Proprietari și acte

Inscrieri privitoare la dreptul de proprietate și alte drepturi reale	Referințe
/	
Act Administrativ nr. Titlu de proprietate 17669, din 01/08/2013 emis de CJSIPT DOLJ;	
B1	A1
Intabulare, drept de PROPRIETATE, dobandit prin Reconstituire, cota actuala 1/1, cota initiala 1/1	
1) BARBU ECATERINA	
2) BARBU CONSTANTIN	

C. Partea III. SARCINI .

Inscrieri privind dezmembramintele dreptului de proprietate, drepturi reale de garanție și sarcini	Referințe
NU SUNT	

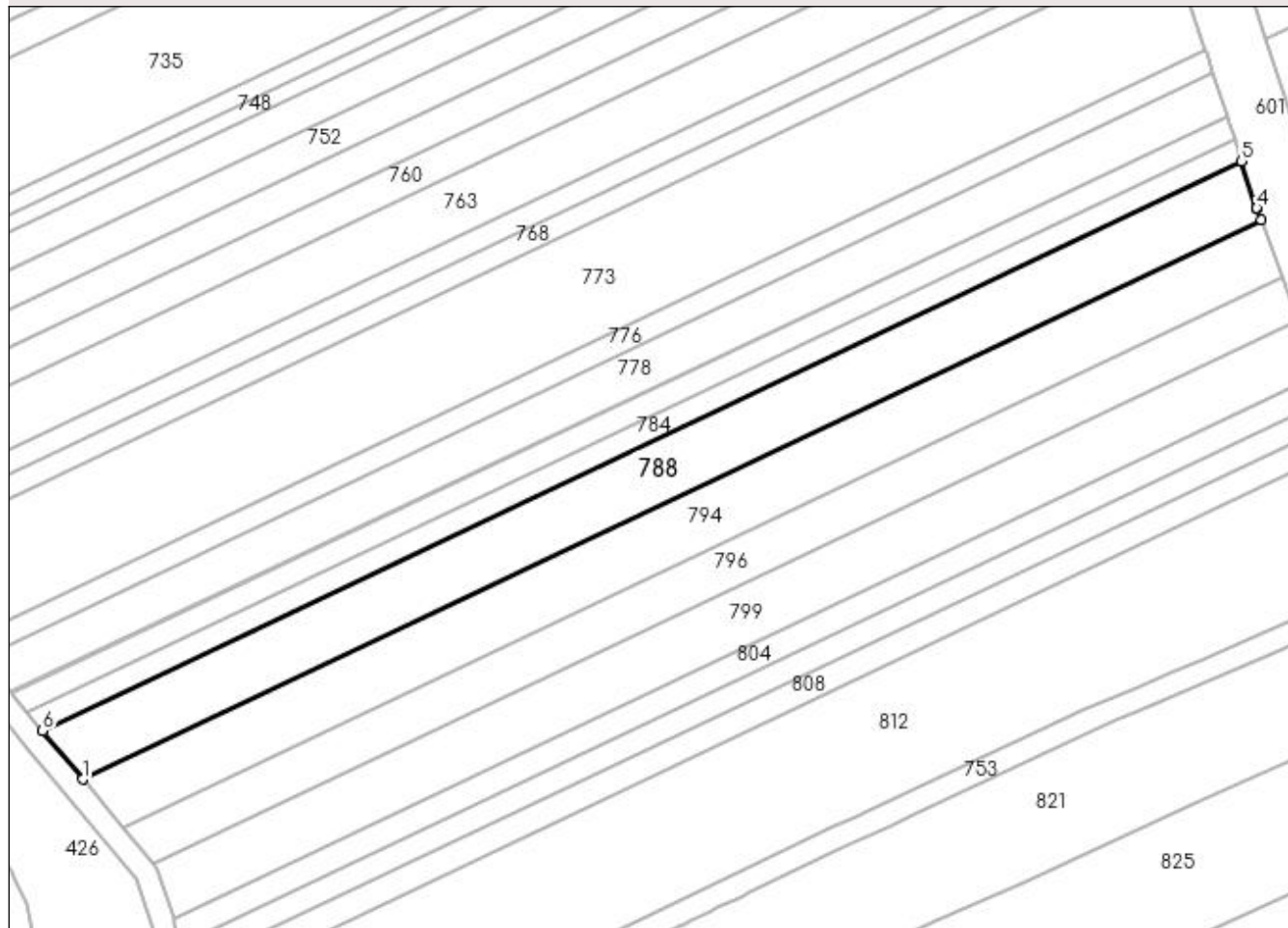
Anexa Nr. 1 La Partea I

Teren

Nr cadastral	Suprafața (mp)*	Observații / Referințe
	2.500	

* Suprafața este determinată în planul de proiecție Stereo 70.

DETALII LINIARE IMOBIL



Date referitoare la teren

Crt	Categorie folosință	Intravilan	Suprafața (mp)	Tarla	Parcelă	Nr. topo	Observații / Referințe
1	arabil	NU	2.500	125	7	-	

Lungime Segmente

1) Valorile lungimilor segmentelor sunt obținute din proiecție în plan.

Punct început	X / Y	Punct sfârșit	X / Y	Lungime segment (** (m)
1	396.167,803 330.671,811	2	396.375,583 330.770,506	230.029
2	396.375,583 330.770,506	3	396.374,868 330.772,484	2.103
3	396.374,868 330.772,484	4	396.374,841 330.772,559	0.079
4	396.374,841 330.772,559	5	396.372,176 330.780,816	8.676
5	396.372,176 330.780,816	6	396.160,707 330.680,368	234.113

Punct început	X / Y	Punct sfârșit	X / Y	Lungime segment (** (m)
6	396.160,707 330.680,368	1	396.167,803 330.671,811	11.117

** Lungimile segmentelor sunt determinate în planul de proiecție Stereo 70 și sunt rotunjite la 1 milimetru.

*** Distanța dintre puncte este formată din segmente cumulate ce sunt mai mici decât valoarea 1 milimetru.

**DATE DESPRE IMOBILUL NR. 789**

Oficiul de Cadastru și Publicitate Imobiliară DOLJ
Biroul de Cadastru și Publicitate Imobiliară Craiova

A. Partea I. Descrierea imobilului

TEREN Extravilan

Adresa: Jud. Dolj, T130, P80

Nr. Crt	Nr cadastral Nr. topografic	Suprafața* (mp)	Observații / Referințe
A1		5.000	Sector cadastral:1 Teren neimprejmuit;

B. Partea II. Proprietari și acte

Inscrieri privitoare la dreptul de proprietate și alte drepturi reale	Referințe
/	
Act Administrativ nr. Titlu de proprietate 1545-44687, din 02/08/1999 emis de CJSIPT Dolj;	
B1	A1
Intabulare, drept de PROPRIETATE, dobandit prin Reconstituire, cota actuala 1/1, cota initiala 1/1 1) GRIGORE MARIN	

C. Partea III. SARCINI .

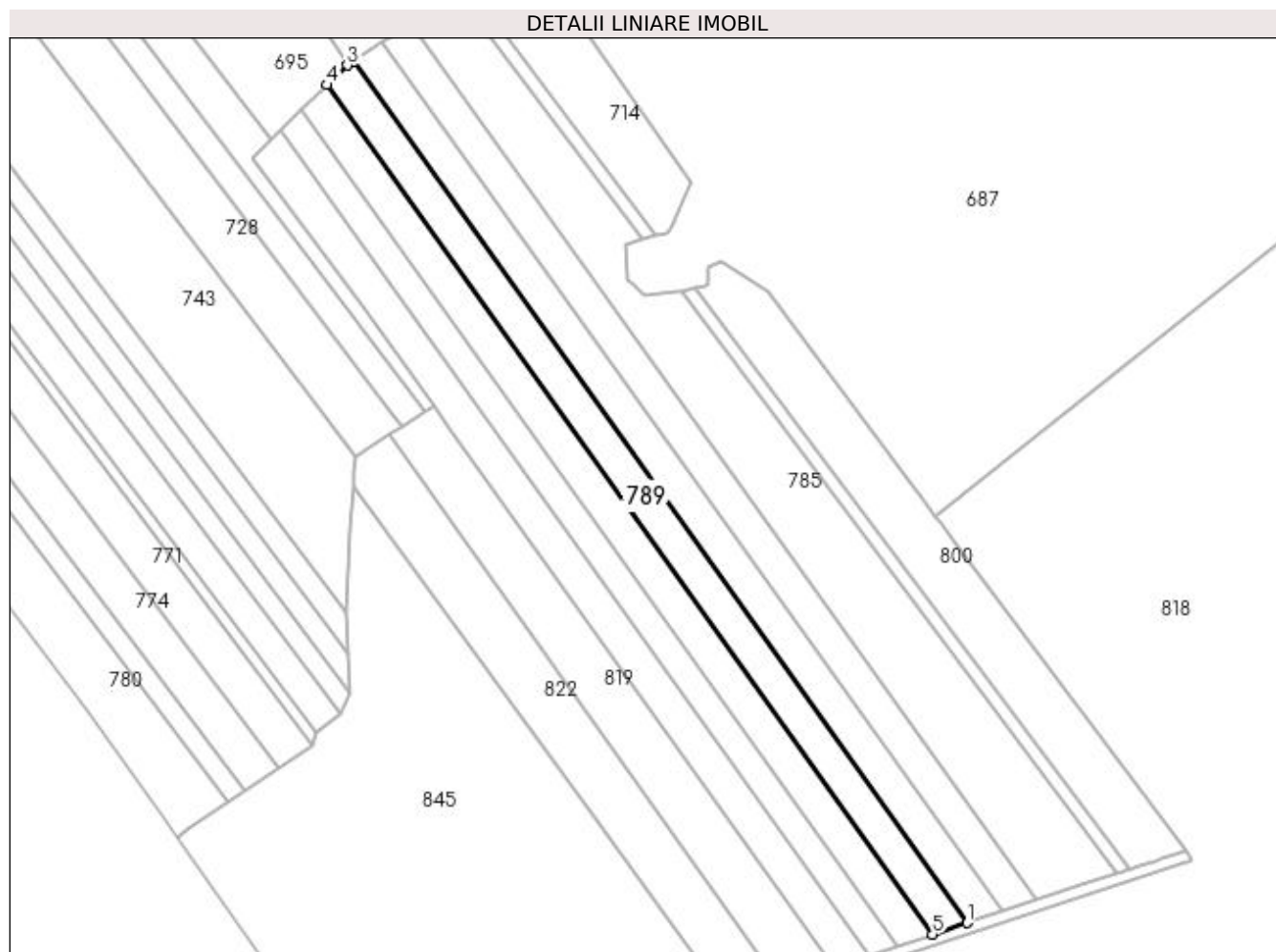
Inscrieri privind dezmembramintele dreptului de proprietate, drepturi reale de garanție și sarcini	Referințe
NU SUNT	

Anexa Nr. 1 La Partea I

Teren

Nr cadastral	Suprafața (mp)*	Observații / Referințe
	5.000	

* Suprafața este determinată în planul de proiecție Stereo 70.



Date referitoare la teren

Crt	Categorie folosință	Intravilan	Suprafața (mp)	Tarla	Parcelă	Nr. topo	Observații / Referințe
1	arabil	NU	5.000	130	80	-	

Lungime Segmente

1) Valorile lungimilor segmentelor sunt obținute din proiecție în plan.

Punct început	X / Y	Punct sfârșit	X / Y	Lungime segment (** (m)
1	395.895,984 330.567,733	2	395.669,229 330.885,7	390.54
2	395.669,229 330.885,7	3	395.667,046 330.884,301	2.593
3	395.667,046 330.884,301	4	395.659,564 330.877,06	10.412
4	395.659,564 330.877,06	5	395.883,169 330.563,509	385.115
5	395.883,169 330.563,509	1	395.895,984 330.567,733	13.493

**** Lungimile segmentelor sunt determinate în planul de proiecție Stereo 70 și sunt rotunjite la 1 milimetru.**

***** Distanța dintre puncte este formată din segmente cumulate ce sunt mai mici decât valoarea 1 milimetru.**

**DATE DESPRE IMOBILUL NR. 793**

Oficiul de Cadastru și Publicitate Imobiliară DOLJ
Biroul de Cadastru și Publicitate Imobiliară Craiova

A. Partea I. Descrierea imobilului

TEREN Extravilan

Adresa: Jud. Dolj, T130, P81

Nr. Crt	Nr cadastral Nr. topografic	Suprafața* (mp)	Observații / Referințe
A1		5.000	Sector cadastral:1 Teren neimprejmuit;

B. Partea II. Proprietari și acte

Inscrieri privitoare la dreptul de proprietate și alte drepturi reale	Referințe
/	
Act Administrativ nr. Titlu de proprietate 2726, din 04/11/2003 emis de CJSIPT Dolj;	
B1	A1
Intabulare, drept de PROPRIETATE, dobândit prin Reconstituire, cota actuala 1/1, cota inițiala 1/1 1) ȘCOALA GENERALĂ ALMĂJ	

C. Partea III. SARCINI .

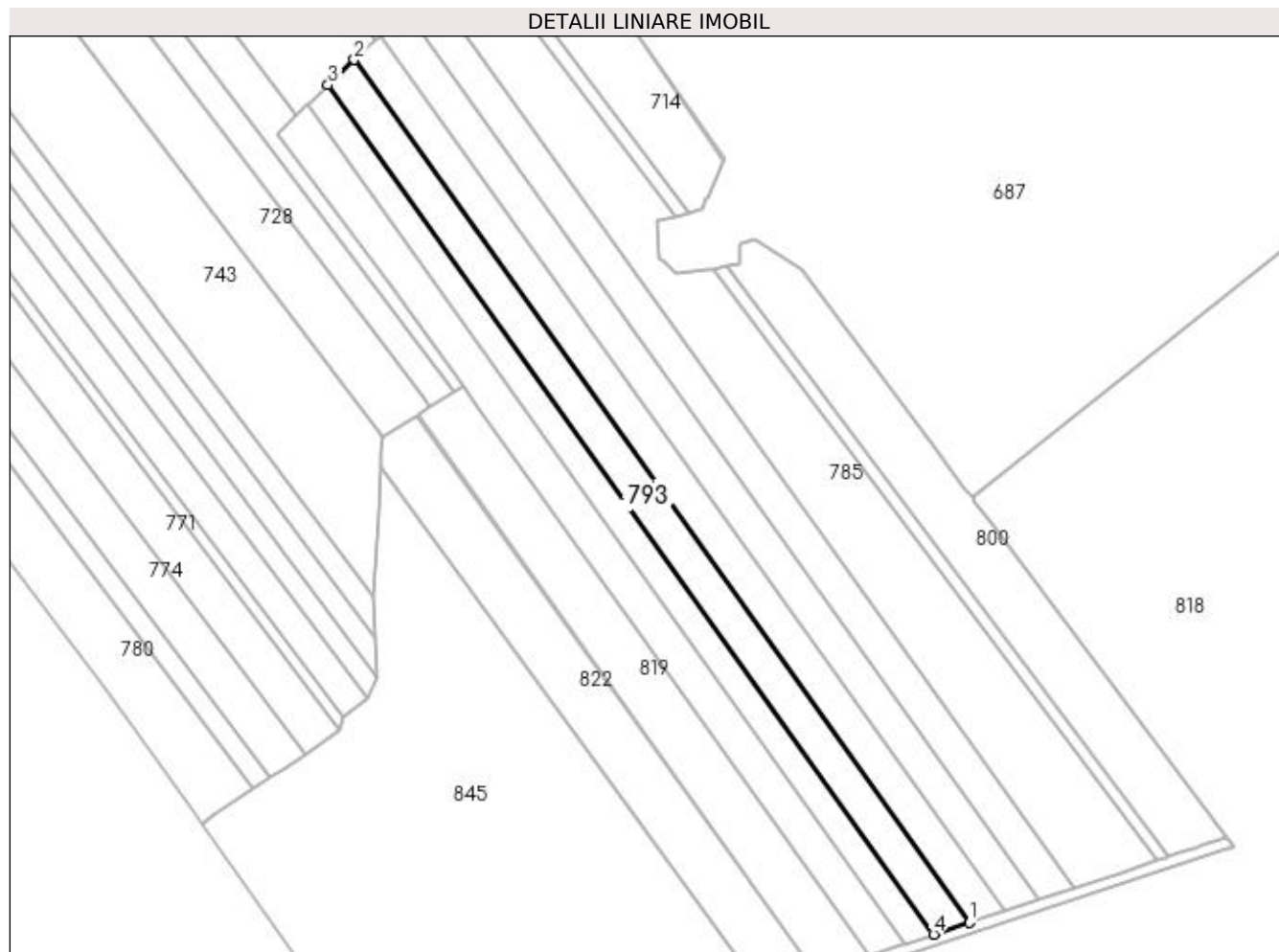
Inscrieri privind dezmembramintele dreptului de proprietate, drepturi reale de garanție și sarcini	Referințe
NU SUNT	

Anexa Nr. 1 La Partea I

Teren

Nr cadastral	Suprafața (mp)*	Observații / Referințe
	5.000	

* Suprafața este determinată în planul de proiecție Stereo 70.



Date referitoare la teren

Crt	Categorie folosință	Intravilan	Suprafața (mp)	Tarla	Parcelă	Nr. topo	Observații / Referințe
1	arabil	NU	5.000	130	81	-	

Lungime Segmente

1) Valorile lungimilor segmentelor sunt obținute din proiecție în plan.

Punct început	X / Y	Punct sfârșit	X / Y	Lungime segment (** (m)
1	395.883,169 330.563,509	2	395.659,564 330.877,06	385.115
2	395.659,564 330.877,06	3	395.650,054 330.867,858	13.233
3	395.650,054 330.867,858	4	395.870,156 330.559,22	379.081
4	395.870,156 330.559,22	1	395.883,169 330.563,509	13.702

**** Lungimile segmentelor sunt determinate în planul de proiecție Stereo 70 și sunt rotunjite la 1 milimetru.**

***** Distanța dintre puncte este formată din segmente cumulate ce sunt mai mici decât valoarea 1 milimetru.**

**DATE DESPRE IMOBILUL NR. 794**

Oficiul de Cadastru și Publicitate Imobiliară DOLJ
Biroul de Cadastru și Publicitate Imobiliară Craiova

A. Partea I. Descrierea imobilului

TEREN Extravilan

Adresa: Jud. Dolj, T125, P6/1

Nr. Crt	Nr cadastral Nr. topografic	Suprafața* (mp)	Observații / Referințe
A1		2.457	Sector cadastral:1 Teren neimprejmuit;

B. Partea II. Proprietari și acte

Inscrieri privitoare la dreptul de proprietate și alte drepturi reale	Referințe
/	
Act Administrativ nr. Titlu de proprietate 1556-44687, din 11/10/1999 emis de CJSIPT Dolj;	
B1	A1
Intabulare, drept de PROPRIETATE, dobandit prin Reconstituire, cota actuala 1/1, cota initiala 1/1 1) CIUCA MARIN DEFUNCT:Da	

C. Partea III. SARCINI .

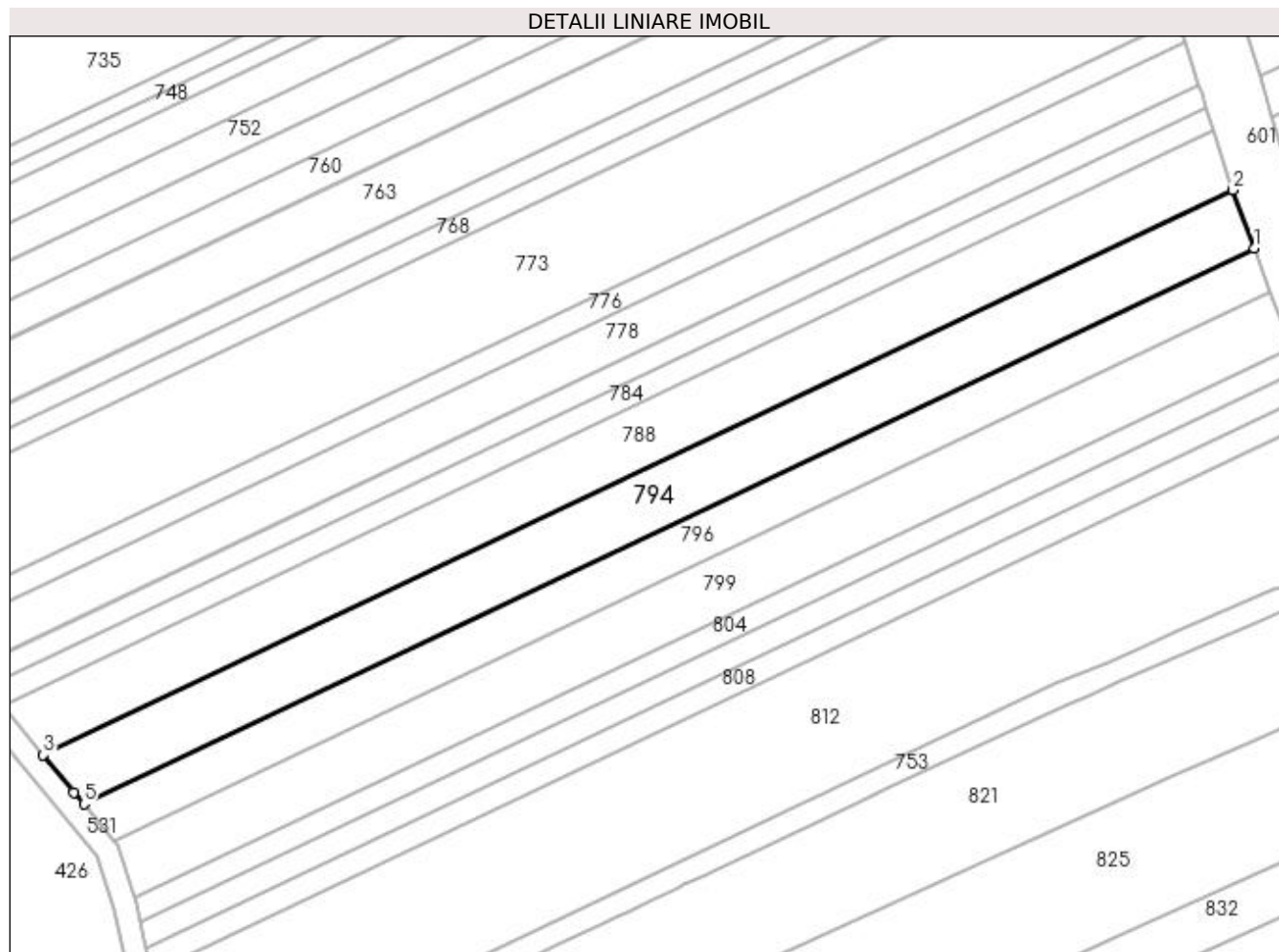
Inscrieri privind dezmembramintele dreptului de proprietate, drepturi reale de garanție și sarcini	Referințe
NU SUNT	

Anexa Nr. 1 La Partea I

Teren

Nr cadastral	Suprafața (mp)*	Observații / Referințe
	2.457	

* Suprafața este determinată în planul de proiecție Stereo 70.



Date referitoare la teren

Crt	Categorie folosință	Intra vilan	Suprafața (mp)	Tarla	Parcelă	Nr. topo	Observații / Referințe
1	arabil	NU	2.457	125	6/1	-	

Lungime Segmente

1) Valorile lungimilor segmentelor sunt obținute din proiecție în plan.

Punct început	X / Y	Punct sfârșit	X / Y	Lungime segment (** (m)
1	396.379,261 330.760,33	2	396.375,583 330.770,506	10.82
2	396.375,583 330.770,506	3	396.167,803 330.671,811	230.029
3	396.167,803 330.671,811	4	396.173,182 330.665,324	8.427
4	396.173,182 330.665,324	5	396.174,896 330.663,257	2.685
5	396.174,896 330.663,257	1	396.379,261 330.760,33	226.248

**** Lungimile segmentelor sunt determinate în planul de proiecție Stereo 70 și sunt rotunjite la 1 milimetru.**

***** Distanța dintre puncte este formată din segmente cumulate ce sunt mai mici decât valoarea 1 milimetru.**

**DATE DESPRE IMOBILUL NR. 795**

Oficiul de Cadastru și Publicitate Imobiliară DOLJ
Biroul de Cadastru și Publicitate Imobiliară Craiova

A. Partea I. Descrierea imobilului

TEREN Extravilan

Adresa: Jud. Dolj, T130, P82

Nr. Crt	Nr cadastral Nr. topografic	Suprafața* (mp)	Observații / Referințe
A1		3.872	Sector cadastral:1 Teren neimprejmuit;

B. Partea II. Proprietari și acte

Inscrieri privitoare la dreptul de proprietate și alte drepturi reale	Referințe
/	
Act Administrativ nr. Titlu de proprietate 1512-44687, din 30/08/1999 emis de CJSIPT Dolj;	
B1	A1
Intabulare, drept de PROPRIETATE, dobandit prin Reconstituire, cota actuala 1/1, cota initiala 1/1 1) OPREA RISTEA	

C. Partea III. SARCINI .

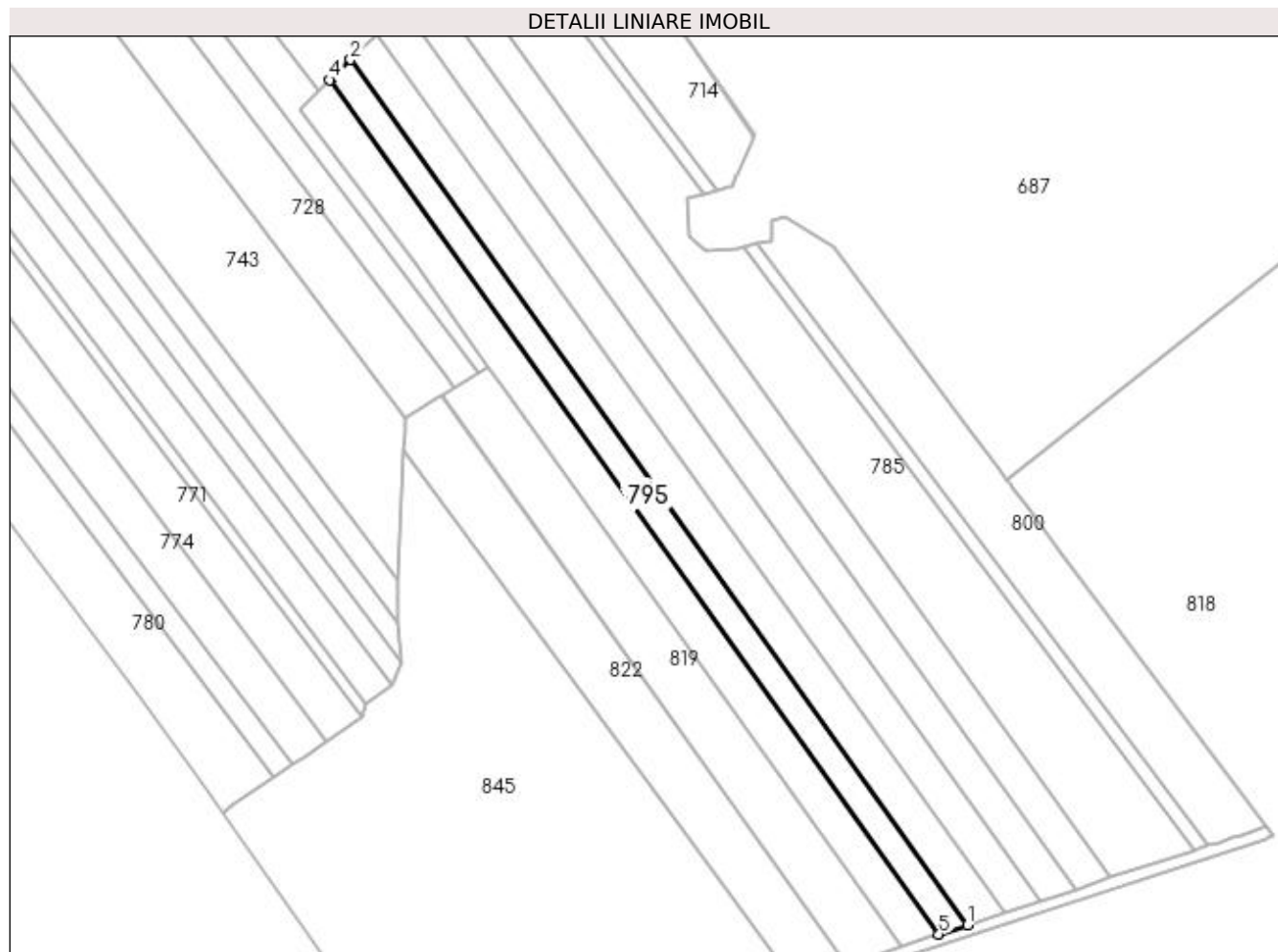
Inscrieri privind dezmembramintele dreptului de proprietate, drepturi reale de garanție și sarcini	Referințe
NU SUNT	

Anexa Nr. 1 La Partea I

Teren

Nr cadastral	Suprafața (mp)*	Observații / Referințe
	3.872	

* Suprafața este determinată în planul de proiecție Stereo 70.



Date referitoare la teren

Crt	Categorie folosință	Intra vilan	Suprafața (mp)	Tarla	Parcelă	Nr. topo	Observații / Referințe
1	arabil	NU	3.872	130	82	-	

Lungime Segmente

1) Valorile lungimilor segmentelor sunt obținute din proiecție în plan.

Punct început	X / Y	Punct sfârșit	X / Y	Lungime segment (** (m)
1	395.870,156 330.559,22	2	395.650,054 330.867,858	379.081
2	395.650,054 330.867,858	3	395.643,853 330.861,857	8.629
3	395.643,853 330.861,857	4	395.642,585 330.860,63	1.765
4	395.642,585 330.860,63	5	395.859,934 330.555,851	374.341
5	395.859,934 330.555,851	1	395.870,156 330.559,22	10.763

**** Lungimile segmentelor sunt determinate în planul de proiecție Stereo 70 și sunt rotunjite la 1 milimetru.**

***** Distanța dintre puncte este formată din segmente cumulate ce sunt mai mici decât valoarea 1 milimetru.**

**DATE DESPRE IMOBILUL NR. 796**

Oficiul de Cadastru și Publicitate Imobiliară DOLJ
Biroul de Cadastru și Publicitate Imobiliară Craiova

A. Partea I. Descrierea imobilului

TEREN Extravilan

Adresa: Jud. Dolj, T125, P6

Nr. Crt	Nr cadastral Nr. topografic	Suprafața* (mp)	Observații / Referințe
A1		1.794	Sector cadastral:1 Teren neimprejmuit;

B. Partea II. Proprietari și acte

Inscrieri privitoare la dreptul de proprietate și alte drepturi reale	Referințe
/	
Act Administrativ nr. Titlu de proprietate 1531-44687, din 02/08/1999 emis de CJSIPT Dolj;	
B1	A1
Intabulare, drept de PROPRIETATE, dobandit prin Reconstituire, cota actuala 1/1, cota initiala 1/1 1) CIUCA MARIA	

C. Partea III. SARCINI .

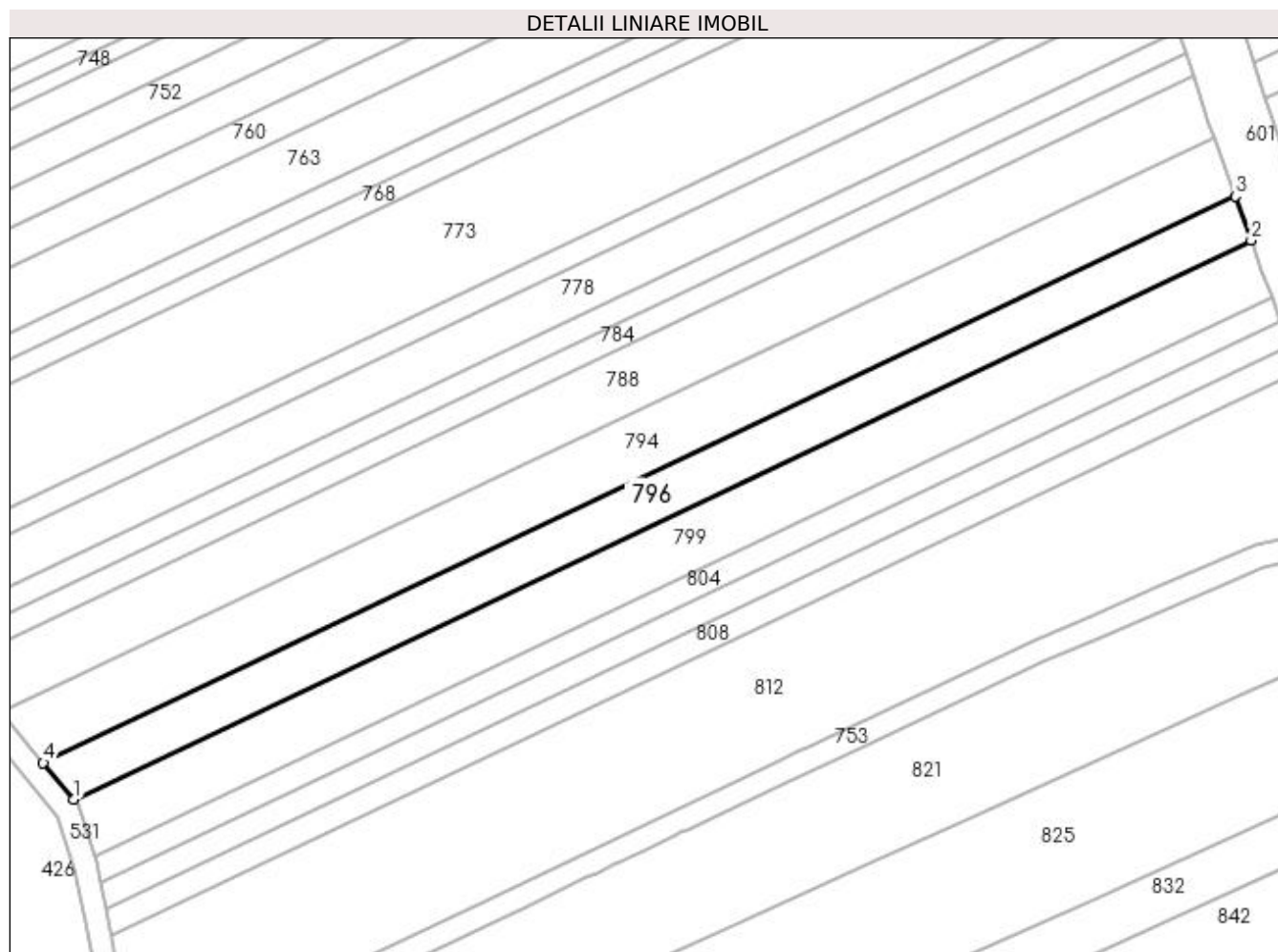
Inscrieri privind dezmembramintele dreptului de proprietate, drepturi reale de garanție și sarcini	Referințe
NU SUNT	

Anexa Nr. 1 La Partea I

Teren

Nr cadastral	Suprafața (mp)*	Observații / Referințe
	1.794	

* Suprafața este determinată în planul de proiecție Stereo 70.



Date referitoare la teren

Crt	Categorie folosință	Intra vilan	Suprafața (mp)	Tarla	Parcelă	Nr. topo	Observații / Referințe
1	arabil	NU	1.794	125	6	-	

Lungime Segmente

1) Valorile lungimilor segmentelor sunt obținute din proiecție în plan.

Punct început	X / Y	Punct sfârșit	X / Y	Lungime segment (** (m)
1	396.180,151 330.656,92	2	396.381,985 330.752,791	223.447
2	396.381,985 330.752,791	3	396.379,261 330.760,33	8.016
3	396.379,261 330.760,33	4	396.174,896 330.663,257	226.248
4	396.174,896 330.663,257	1	396.180,151 330.656,92	8.232

**** Lungimile segmentelor sunt determinate în planul de proiecție Stereo 70 și sunt rotunjite la 1 milimetru.**

***** Distanța dintre puncte este formată din segmente cumulate ce sunt mai mici decât valoarea 1 milimetru.**

**DATE DESPRE IMOBILUL NR. 798**

Oficiul de Cadastru și Publicitate Imobiliară DOLJ
Biroul de Cadastru și Publicitate Imobiliară Craiova

A. Partea I. Descrierea imobilului

TEREN Extravilan

Adresa: Jud. Dolj, T130, P83

Nr. Crt	Nr cadastral Nr. topografic	Suprafața* (mp)	Observații / Referințe
A1		5.000	Sector cadastral:1 Teren neimprejmuit;

B. Partea II. Proprietari și acte

Inscrieri privitoare la dreptul de proprietate și alte drepturi reale	Referințe
/	
Act Administrativ nr. Titlu de proprietate 2726, din 04/11/2003 emis de CJSIPT Dolj;	
B1	A1
Intabulare, drept de PROPRIETATE, dobândit prin Reconstituire, cota actuala 1/1, cota inițiala 1/1 1) ȘCOALA GENERALĂ ALMĂJ	

C. Partea III. SARCINI .

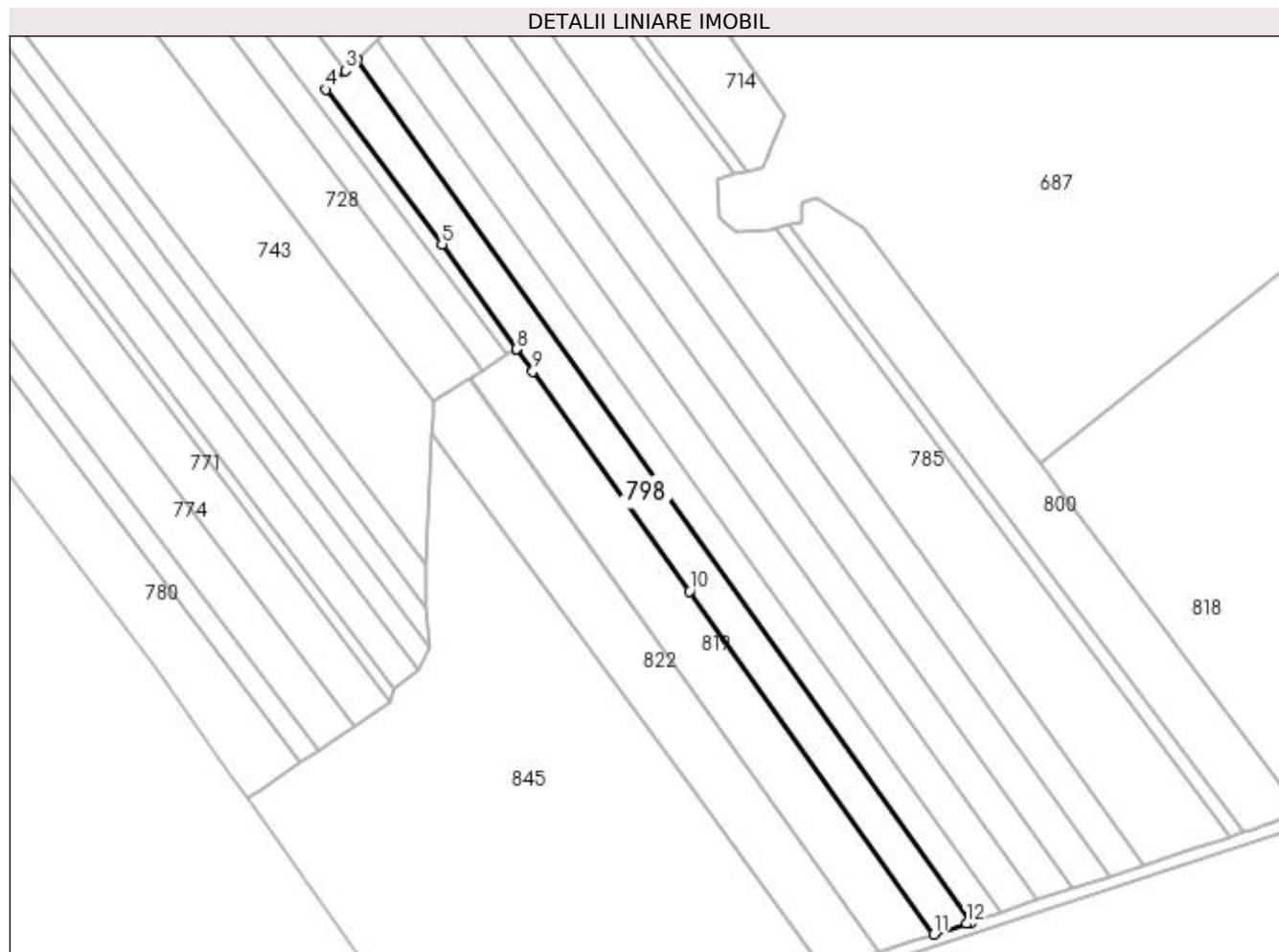
Inscrieri privind dezmembramintele dreptului de proprietate, drepturi reale de garanție și sarcini	Referințe
NU SUNT	

Anexa Nr. 1 La Partea I

Teren

Nr cadastral	Suprafața (mp)*	Observații / Referințe
	5.000	

* Suprafața este determinată în planul de proiecție Stereo 70.



Date referitoare la teren

Crt	Categorie folosință	Intravilan	Suprafața (mp)	Tarla	Parcelă	Nr. topo	Observații / Referințe
1	arabil	NU	5.000	130	83	-	

Lungime Segmente

1) Valorile lungimilor segmentelor sunt obținute din proiecție în plan.

Punct început	X / Y	Punct sfârșit	X / Y	Lungime segment (** (m)
1	395.859,934 330.555,851	2	395.642,585 330.860,63	374.341
2	395.642,585 330.860,63	3	395.638,617 330.856,79	5.521
3	395.638,617 330.856,79	4	395.631,715 330.850,11	9.605
4	395.631,715 330.850,11	5	395.672,744 330.795,405	68.381
5	395.672,744 330.795,405	6	395.699,122 330.758,416	45.431

Punct început	X / Y	Punct sfârșit	X / Y	Lungime segment (** (m)
6	395.699,122 330.758,416	7	395.699,177 330.758,339	0.095
7	395.699,177 330.758,339	8	395.699,183 330.758,331	0.009
8	395.699,183 330.758,331	9	395.704,845 330.750,391	9.752
9	395.704,845 330.750,391	10	395.760,23 330.672,727	95.39
10	395.760,23 330.672,727	11	395.846,692 330.551,486	148.913
11	395.846,692 330.551,486	12	395.858,203 330.555,28	12.12
12	395.858,203 330.555,28	1	395.859,934 330.555,851	1.823

** Lungimile segmentelor sunt determinate în planul de proiecție Stereo 70 și sunt rotunjite la 1 milimetru.

*** Distanța dintre puncte este formată din segmente cumulate ce sunt mai mici decât valoarea 1 milimetru.

**DATE DESPRE IMOBILUL NR. 799**

Oficiul de Cadastru și Publicitate Imobiliară DOLJ
Biroul de Cadastru și Publicitate Imobiliară Craiova

A. Partea I. Descrierea imobilului

TEREN Extravilan

Adresa: Jud. Dolj, T125, P5

Nr. Crt	Nr cadastral Nr. topografic	Suprafața* (mp)	Observații / Referințe
A1		2.323	Sector cadastral:1 Teren neimprejmuit;

B. Partea II. Proprietari și acte

Inscrieri privitoare la dreptul de proprietate și alte drepturi reale		Referințe
/		
Act Notarial nr. Act de partaj voluntar 848, din 23/03/2011 emis de NP DEFTA EMIL;		
B1	Intabulare, drept de PROPRIETATE, dobandit prin Conventie, cota actuala 1/1, cota initiala 1/1 1) CIUCA CRISTEA	A1

C. Partea III. SARCINI

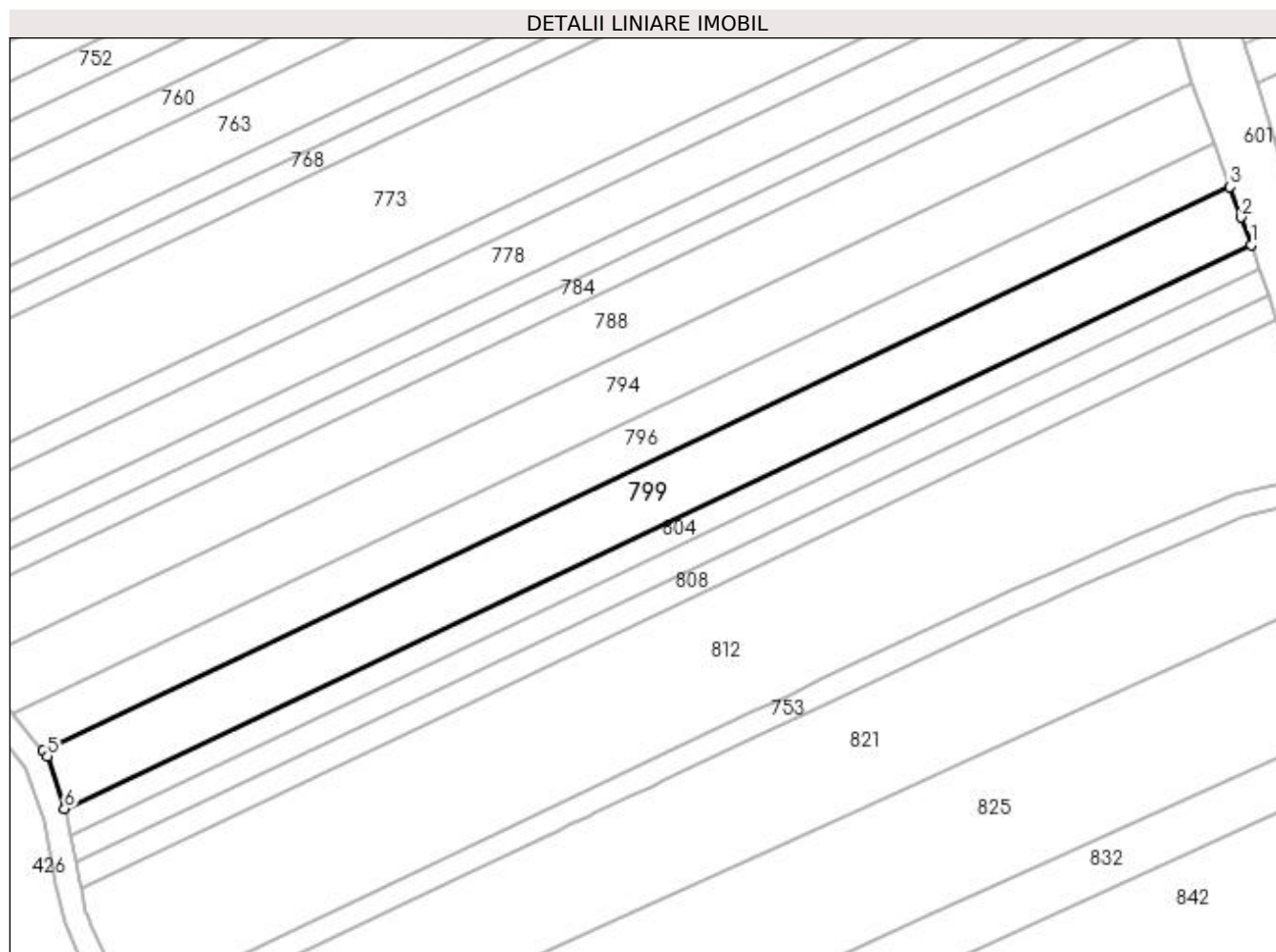
Inscrieri privind dezmembramintele dreptului de proprietate, drepturi reale de garanție și sarcini		Referințe
/		
Act Notarial nr. Act de partaj voluntar 848, din 23/03/2011 emis de NP DEFTA EMIL;		
C1	Se noteaza obligatia de intretinere si ingrijire in favoarea 1) CIUCA ELENA	A1

Anexa Nr. 1 La Partea I

Teren

Nr cadastral	Suprafața (mp)*	Observații / Referințe
	2.323	

* Suprafața este determinată în planul de proiecție Stereo 70.



Date referitoare la teren

Crt	Categorie folosință	Intravilan	Suprafața (mp)	Tarla	Parcelă	Nr. topo	Observații / Referințe
1	arabil	NU	2.323	125	5	-	

Lungime Segmente

1) Valorile lungimilor segmentelor sunt obținute din proiecție în plan.

Punct început	X / Y	Punct sfârșit	X / Y	Lungime segment (** (m)
1	396.385,539 330.742,959	2	396.383,847 330.747,64	4.977
2	396.383,847 330.747,64	3	396.381,985 330.752,791	5.478
3	396.381,985 330.752,791	4	396.180,151 330.656,92	223.447
4	396.180,151 330.656,92	5	396.180,867 330.656,057	1.121
5	396.180,867 330.656,057	6	396.183,761 330.647,114	9.4

Punct început	X / Y	Punct sfârșit	X / Y	Lungime segment (** (m)
6	396.183,761 330.647,114	1	396.385,539 330.742,959	223.384

** Lungimile segmentelor sunt determinate în planul de proiecție Stereo 70 și sunt rotunjite la 1 milimetru.

*** Distanța dintre puncte este formată din segmente cumulate ce sunt mai mici decât valoarea 1 milimetru.

**DATE DESPRE IMOBILUL NR. 800**

Oficiul de Cadastru și Publicitate Imobiliară DOLJ
Biroul de Cadastru și Publicitate Imobiliară Craiova

A. Partea I. Descrierea imobilului

TEREN Extravilan

Adresa: Jud. Dolj, T130, P75/1

Nr. Crt	Nr cadastral Nr. topografic	Suprafața* (mp)	Observații / Referințe
A1		5.600	Sector cadastral:1 Teren neimprejmuit; Restul de suprafata se afla ID 714

B. Partea II. Proprietari și acte

Inscrieri privitoare la dreptul de proprietate și alte drepturi reale		Referințe
/		
Act Administrativ nr. Titlu de proprietate 2728, din 04/11/2003 emis de CJSIPT Dolj;		
B1	Intabulare, drept de PROPRIETATE, dobandit prin Reconstituire, cota actuala 1/1, cota initiala 1/1 1) ȘCOALA GENERALĂ MOȘNENI	A1

C. Partea III. SARCINI .

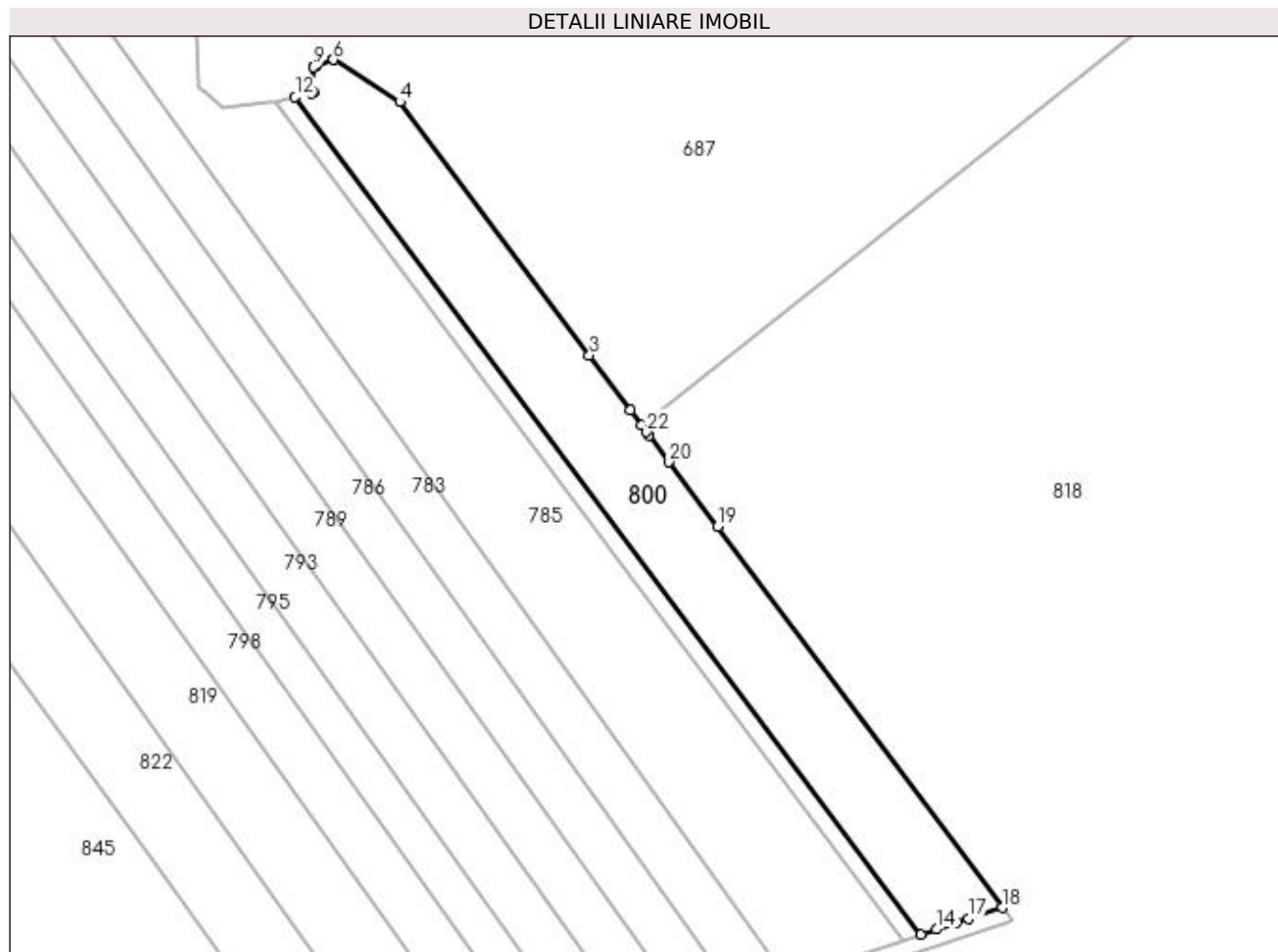
Inscrieri privind dezmembramintele dreptului de proprietate, drepturi reale de garanție și sarcini	Referințe
NU SUNT	

Anexa Nr. 1 La Partea I

Teren

Nr cadastral	Suprafața (mp)*	Observații / Referințe
	5.600	Restul de suprafata se afla ID 714

* Suprafața este determinată în planul de proiecție Stereo 70.



Date referitoare la teren

Crt	Categorie folosință	Intra vilan	Suprafața (mp)	Tarla	Parcelă	Nr. topo	Observații / Referințe
1	arabil	NU	5.600	130	75/1	-	Parcela despartita de padure

Lungime Segmente

1) Valorile lungimilor segmentelor sunt obținute din proiecție în plan.

Punct început	X / Y	Punct sfârșit	X / Y	Lungime segment (** (m)
1	395.884,15 330.717,997	2	395.881,253 330.721,871	4.837
3	395.870,74 330.735,933	4	395.822,137 330.800,943	81.17
5	395.805,072 330.811,769	6	395.805,069 330.811,768	0.003
7	395.800,617 330.810,128	8	395.800,069 330.809,926	0.584
9	395.800,045 330.809,917	10	395.800,045 330.803,303	6.615

Punct început	X / Y	Punct sfârșit	X / Y	Lungime segment (** (m)
2	395.881,253 330.721,871	3	395.870,74 330.735,933	17.557
4	395.822,137 330.800,943	5	395.805,072 330.811,769	20.21
6	395.805,069 330.811,768	7	395.800,617 330.810,128	4.745
8	395.800,069 330.809,926	9	395.800,045 330.809,917	0.026
10	395.800,045 330.803,303	11	395.799,458 330.803,169	0.602

Punct început	X / Y	Punct sfârșit	X / Y	Lungime segment (** (m)
11	395.799,458 330.803,169	12	395.795,243 330.802,212	4.322
13	395.955,806 330.587,449	14	395.959,762 330.588,754	4.165
15	395.964,305 330.590,251	16	395.964,866 330.590,436	0.59
17	395.967,909 330.591,439	18	395.976,624 330.594,308	9.175
19	395.903,592 330.691,992	20	395.891,198 330.708,57	20.699
21	395.886,073 330.715,425	22	395.885,418 330.716,302	1.095

Punct început	X / Y	Punct sfârșit	X / Y	Lungime segment (** (m)
12	395.795,243 330.802,212	13	395.955,806 330.587,449	268.148
14	395.959,762 330.588,754	15	395.964,305 330.590,251	4.784
16	395.964,866 330.590,436	17	395.967,909 330.591,439	3.204
18	395.976,624 330.594,308	19	395.903,592 330.691,992	121.966
20	395.891,198 330.708,57	21	395.886,073 330.715,425	8.559
22	395.885,418 330.716,302	1	395.884,15 330.717,997	2.117

** Lungimile segmentelor sunt determinate în planul de proiecție Stereo 70 și sunt rotunjite la 1 milimetru.

*** Distanța dintre puncte este formată din segmente cumulate ce sunt mai mici decât valoarea 1 milimetru.

**DATE DESPRE IMOBILUL NR. 803**

Oficiul de Cadastru și Publicitate Imobiliară DOLJ
Biroul de Cadastru și Publicitate Imobiliară Craiova

A. Partea I. Descrierea imobilului

TEREN Extravilan

Adresa: Jud. Dolj, T130, P75

Nr. Crt	Nr cadastral Nr. topografic	Suprafața* (mp)	Observații / Referințe
A1		1.227	Sector cadastral:1 Teren neimprejmuit; Restul de suprafata se afla ID 720

B. Partea II. Proprietari și acte

Inscrieri privitoare la dreptul de proprietate și alte drepturi reale		Referințe
/		
Act Administrativ nr. Titlu de proprietate 1516-44687, din 30/08/1999 emis de CJSIPT Dolj;		
B1	Intabulare, drept de PROPRIETATE, dobandit prin Reconstituire, cota actuala 1/1, cota initiala 1/1 1) RADU CONSTANTIN DEFUNCT:Da	A1

C. Partea III. SARCINI .

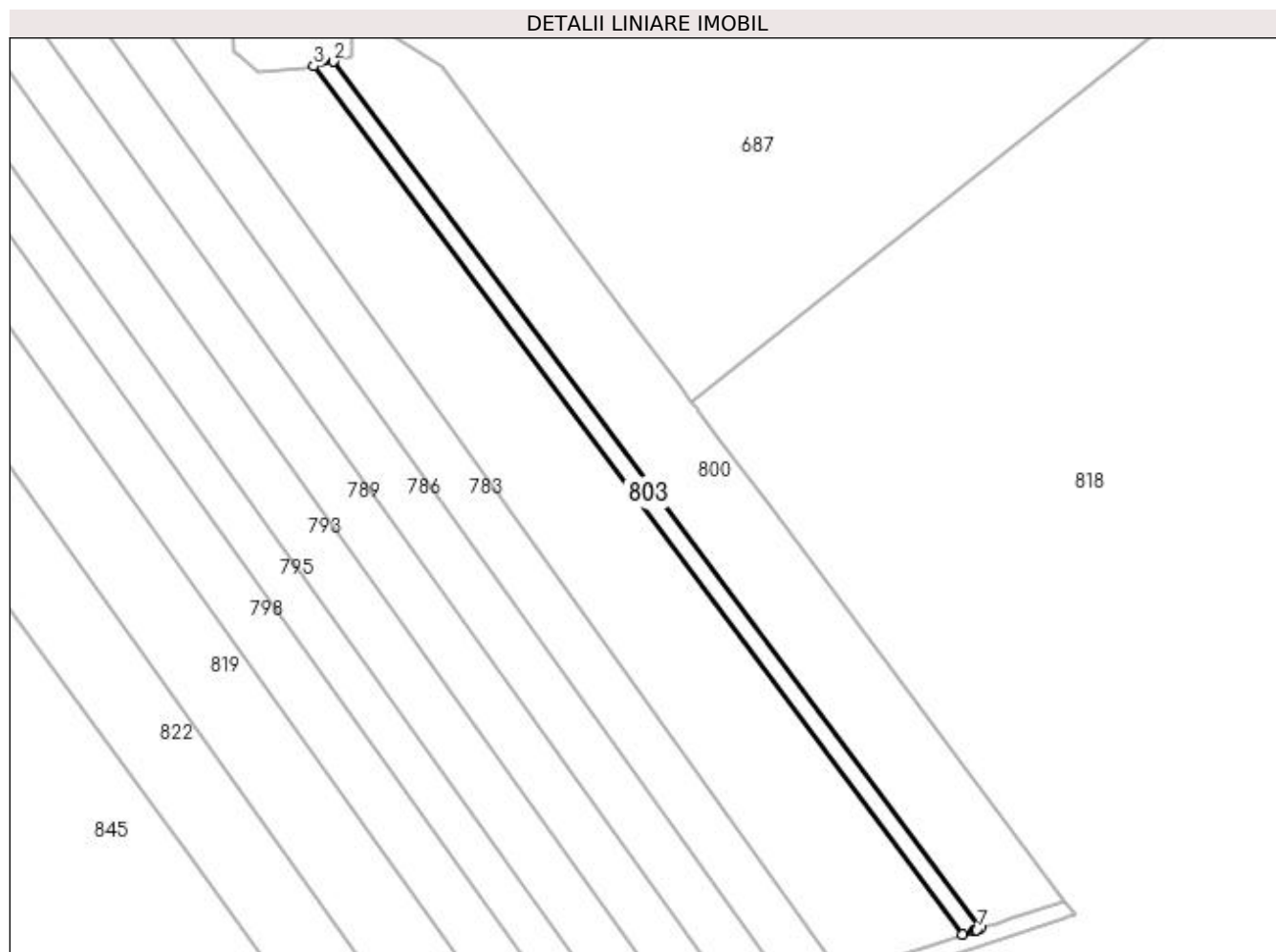
Inscrieri privind dezmembramintele dreptului de proprietate, drepturi reale de garanție și sarcini	Referințe
NU SUNT	

Anexa Nr. 1 La Partea I

Teren

Nr cadastral	Suprafața (mp)*	Observații / Referințe
	1.227	Restul de suprafata se afla ID 720

* Suprafața este determinată în planul de proiecție Stereo 70.



Date referitoare la teren

Crt	Categorie folosință	Intra vilan	Suprafața (mp)	Tarla	Parcelă	Nr. topo	Observații / Referințe
1	arabil	NU	1.227	130	75	-	Parcela despartita de padure

Lungime Segmente

1) Valorile lungimilor segmentelor sunt obținute din proiecție în plan.

Punct început	X / Y	Punct sfârșit	X / Y	Lungime segment (** (m)
1	395.955,806 330.587,449	2	395.795,243 330.802,212	268.148
2	395.795,243 330.802,212	3	395.790,363 330.801,102	5.004
3	395.790,363 330.801,102	4	395.951,226 330.585,94	268.648
4	395.951,226 330.585,94	5	395.953,99 330.586,85	2.91
5	395.953,99 330.586,85	6	395.954,429 330.586,995	0.463

Punct început	X / Y	Punct sfârșit	X / Y	Lungime segment (** (m)
6	395.954,429 330.586,995	7	395.954,817 330.587,123	0.408
7	395.954,817 330.587,123	1	395.955,806 330.587,449	1.041

** Lungimile segmentelor sunt determinate în planul de proiecție Stereo 70 și sunt rotunjite la 1 milimetru.

*** Distanța dintre puncte este formată din segmente cumulate ce sunt mai mici decât valoarea 1 milimetru.

**DATE DESPRE IMOBILUL NR. 804**

Oficiul de Cadastru și Publicitate Imobiliară DOLJ
Biroul de Cadastru și Publicitate Imobiliară Craiova

A. Partea I. Descrierea imobilului

TEREN Extravilan

Adresa: Jud. Dolj, T125, P4

Nr. Crt	Nr cadastral Nr. topografic	Suprafața* (mp)	Observații / Referințe
A1		1.000	Sector cadastral:1 Teren neimprejmuit;

B. Partea II. Proprietari și acte

Inscrieri privitoare la dreptul de proprietate și alte drepturi reale	Referințe
/	
Act Administrativ nr. Titlu de proprietate 1492-59556, din 28/04/1999 emis de CJSIPT Dolj;	
B1	A1
Intabulare, drept de PROPRIETATE, dobandit prin Reconstituire, cota actuala 1/1, cota initiala 1/1 1) ȘTEFANESCU ANA	

C. Partea III. SARCINI .

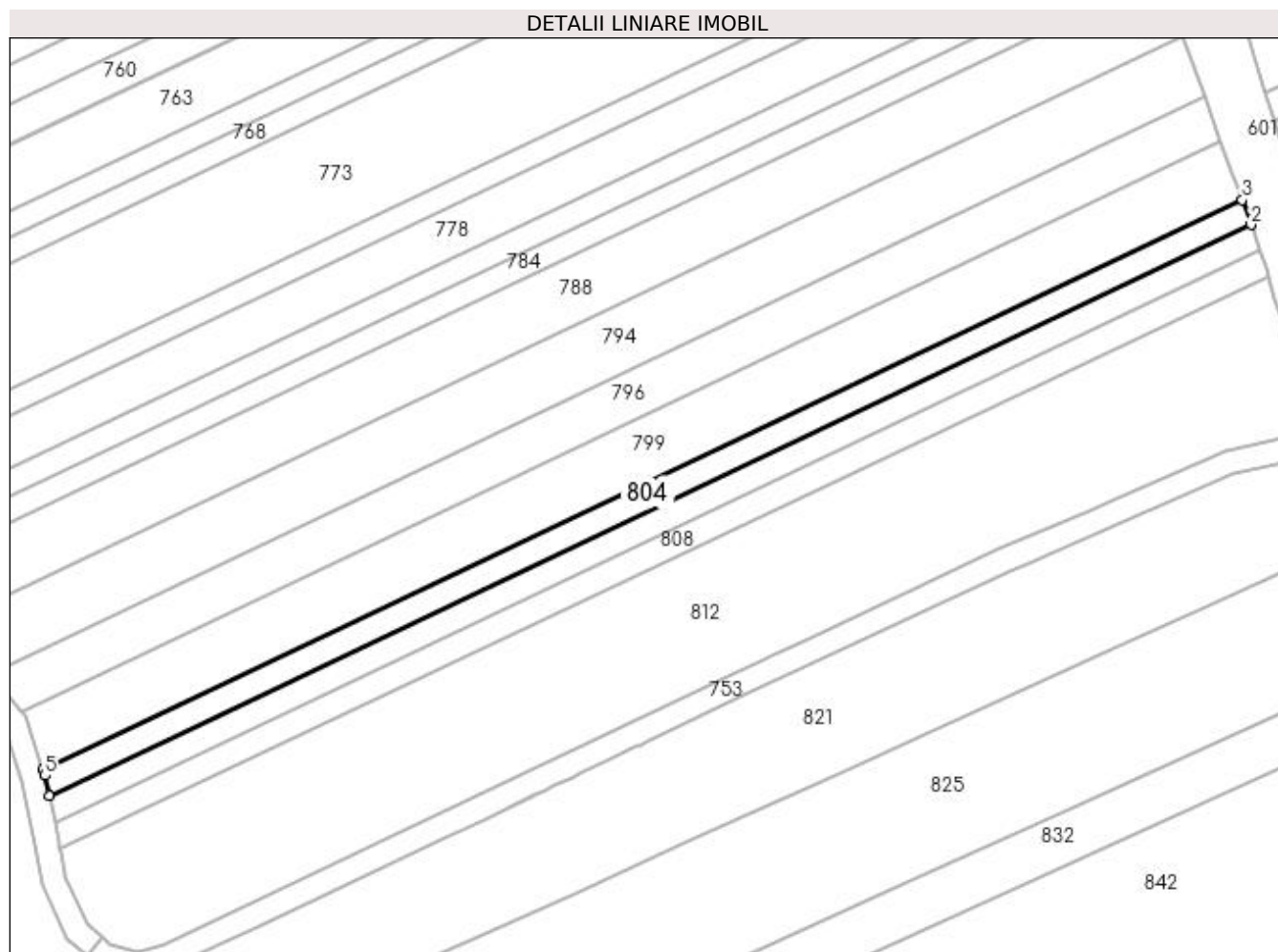
Inscrieri privind dezmembramintele dreptului de proprietate, drepturi reale de garanție și sarcini	Referințe
NU SUNT	

Anexa Nr. 1 La Partea I

Teren

Nr cadastral	Suprafața (mp)*	Observații / Referințe
	1.000	

* Suprafața este determinată în planul de proiecție Stereo 70.



Date referitoare la teren

Crt	Categorie folosință	Intra vilan	Suprafața (mp)	Tarla	Parcelă	Nr. topo	Observații / Referințe
1	arabil	NU	1.000	125	4	-	

Lungime Segmente

1) Valorile lungimilor segmentelor sunt obținute din proiecție în plan.

Punct început	X / Y	Punct sfârșit	X / Y	Lungime segment (** (m)
1	396.184,787 330.642,651	2	396.387,071 330.738,736	223.944
2	396.387,071 330.738,736	3	396.385,539 330.742,959	4.492
3	396.385,539 330.742,959	4	396.183,761 330.647,114	223.384
4	396.183,761 330.647,114	5	396.184,088 330.646,104	1.061
5	396.184,088 330.646,104	1	396.184,787 330.642,651	3.523

**** Lungimile segmentelor sunt determinate în planul de proiecție Stereo 70 și sunt rotunjite la 1 milimetru.**

***** Distanța dintre puncte este formată din segmente cumulate ce sunt mai mici decât valoarea 1 milimetru.**

**DATE DESPRE IMOBILUL NR. 806**

Oficiul de Cadastru și Publicitate Imobiliară DOLJ
Biroul de Cadastru și Publicitate Imobiliară Craiova

A. Partea I. Descrierea imobilului

TEREN Extravilan

Adresa: Jud. Dolj, T125, P3

Nr. Crt	Nr cadastral Nr. topografic	Suprafața* (mp)	Observații / Referințe
A1		1.000	Sector cadastral:1 Teren neimprejmuit;

B. Partea II. Proprietari și acte

Inscrieri privitoare la dreptul de proprietate și alte drepturi reale	Referințe
/	
Act Administrativ nr. Titlu de proprietate 2746, din 09/12/2003 emis de CJSIPT Dolj;	
B1	A1
Intabulare, drept de PROPRIETATE, dobandit prin Reconstituire, cota actuala 1/1, cota initiala 1/1 1) ȘTEFĂNESCU MARIN DEFUNCT:Da	

C. Partea III. SARCINI .

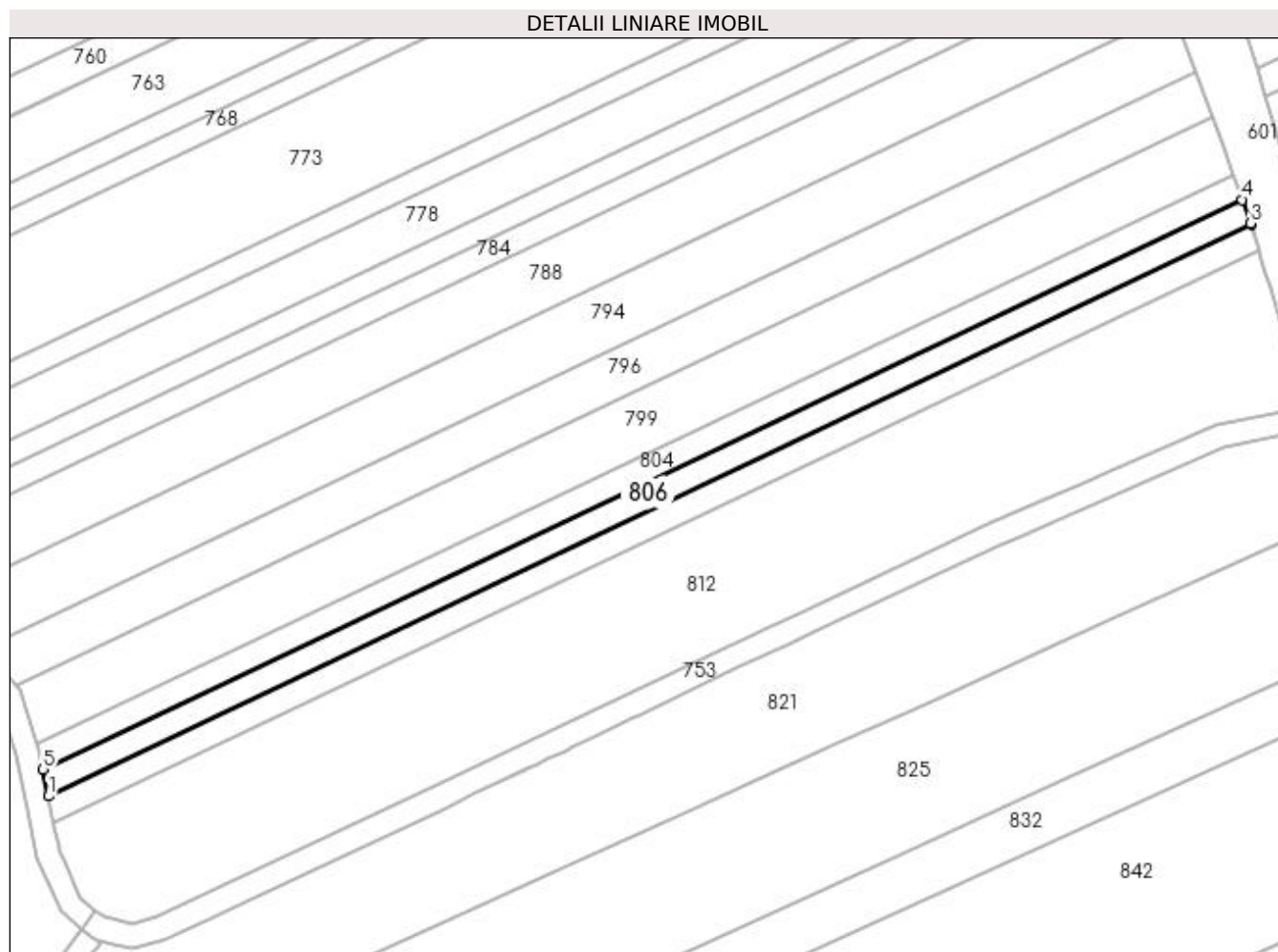
Inscrieri privind dezmembramintele dreptului de proprietate, drepturi reale de garanție și sarcini	Referințe
NU SUNT	

Anexa Nr. 1 La Partea I

Teren

Nr cadastral	Suprafața (mp)*	Observații / Referințe
	1.000	

* Suprafața este determinată în planul de proiecție Stereo 70.



Date referitoare la teren

Crt	Categorie folosință	Intra vilan	Suprafața (mp)	Tarla	Parcelă	Nr. topo	Observații / Referințe
1	arabil	NU	1.000	125	3	-	

Lungime Segmente

1) Valorile lungimilor segmentelor sunt obținute din proiecție în plan.

Punct început	X / Y	Punct sfârșit	X / Y	Lungime segment (** (m)
1	396.185,699 330.638,148	2	396.388,601 330.734,527	224.628
2	396.388,601 330.734,527	3	396.388,53 330.734,768	0.252
3	396.388,53 330.734,768	4	396.387,071 330.738,736	4.227
4	396.387,071 330.738,736	5	396.184,787 330.642,651	223.944
5	396.184,787 330.642,651	1	396.185,699 330.638,148	4.594

**** Lungimile segmentelor sunt determinate în planul de proiecție Stereo 70 și sunt rotunjite la 1 milimetru.**

***** Distanța dintre puncte este formată din segmente cumulate ce sunt mai mici decât valoarea 1 milimetru.**

**DATE DESPRE IMOBILUL NR. 808**

Oficiul de Cadastru și Publicitate Imobiliară DOLJ
Biroul de Cadastru și Publicitate Imobiliară Craiova

A. Partea I. Descrierea imobilului

TEREN Extravilan

Adresa: Jud. Dolj, T125, P2

Nr. Crt	Nr cadastral Nr. topografic	Suprafața* (mp)	Observații / Referințe
A1		1.000	Sector cadastral:1 Teren neimprejmuit;

B. Partea II. Proprietari și acte

Inscrieri privitoare la dreptul de proprietate și alte drepturi reale	Referințe
/	
Act Administrativ nr. Titlu de proprietate 2763, din 15/04/2004 emis de CJSIPT Dolj;	
B1	A1
Intabulare, drept de PROPRIETATE, dobandit prin Reconstituire, cota actuala 1/1, cota initiala 1/1 1) STEFANESCU MIHAI	

C. Partea III. SARCINI .


Inscrieri privind dezmembramintele dreptului de proprietate, drepturi reale de garanție și sarcini	Referințe
NU SUNT	

Anexa Nr. 1 La Partea I

Teren

Nr cadastral	Suprafața (mp)*	Observații / Referințe
	1.000	

* Suprafața este determinată în planul de proiecție Stereo 70.



Date referitoare la teren

Crt	Categorie folosință	Intra vilan	Suprafața (mp)	Tarla	Parcelă	Nr. topo	Observații / Referințe
1	arabil	NU	1.000	125	2	-	

Lungime Segmente

1) Valorile lungimilor segmentelor sunt obținute din proiecție în plan.

Punct început	X / Y	Punct sfârșit	X / Y	Lungime segment (** (m)
1	396.186,609 330.633,656	2	396.389,879 330.730,21	225.036
2	396.389,879 330.730,21	3	396.389,585 330.731,204	1.037
3	396.389,585 330.731,204	4	396.388,601 330.734,527	3.465
4	396.388,601 330.734,527	5	396.185,699 330.638,148	224.628
5	396.185,699 330.638,148	6	396.186,4 330.634,691	3.527

Punct început	X / Y	Punct sfârșit	X / Y	Lungime segment (** (m)
6	396.186,4 330.634,691	1	396.186,609 330.633,656	1.056

** Lungimile segmentelor sunt determinate în planul de proiecție Stereo 70 și sunt rotunjite la 1 milimetru.

*** Distanța dintre puncte este formată din segmente cumulate ce sunt mai mici decât valoarea 1 milimetru.

**DATE DESPRE IMOBILUL NR. 812**

Oficiul de Cadastru și Publicitate Imobiliară DOLJ
Biroul de Cadastru și Publicitate Imobiliară Craiova

A. Partea I. Descrierea imobilului

TEREN Extravilan

Adresa: Jud. Dolj, T125, P1

Nr. Crt	Nr cadastral Nr. topografic	Suprafața* (mp)	Observații / Referințe
A1		5.000	Sector cadastral:1 Teren neimprejmuit;

B. Partea II. Proprietari și acte

Inscrieri privitoare la dreptul de proprietate și alte drepturi reale	Referințe
/	
Act Administrativ nr. Titlu de proprietate 1549-44687, din 30/08/1999 emis de CJSIPT Dolj;	
B1	A1
Intabulare, drept de PROPRIETATE, dobândit prin Reconstituire, cota actuala 1/1, cota initiala 1/1 1) BĂLMĂU GRIGORE	

C. Partea III. SARCINI .

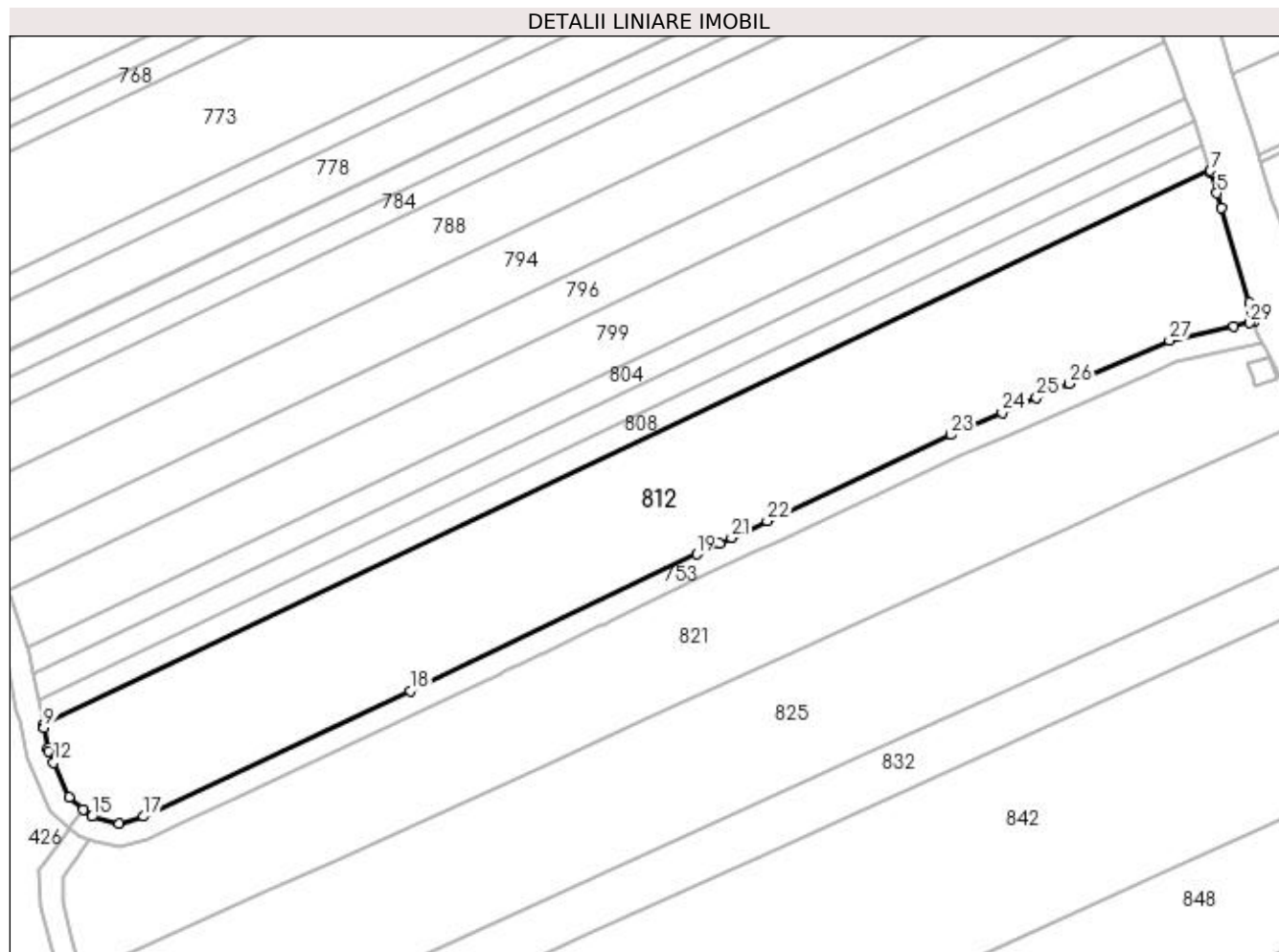
Inscrieri privind dezmembramintele dreptului de proprietate, drepturi reale de garanție și sarcini	Referințe
NU SUNT	

Anexa Nr. 1 La Partea I

Teren

Nr cadastral	Suprafața (mp)*	Observații / Referințe
	5.000	

* Suprafața este determinată în planul de proiecție Stereo 70.



Date referitoare la teren

Crt	Categorie folosință	Intra vilan	Suprafața (mp)	Tarla	Parcelă	Nr. topo	Observații / Referințe
1	arabil	NU	5.000	125	1	-	

Lungime Segmente

1) Valorile lungimilor segmentelor sunt obținute din proiecție în plan.

Punct început	X / Y	Punct sfârșit	X / Y	Lungime segment (** (m)
1	396.397,519 330.703,859	2	396.397,037 330.705,801	2.0
3	396.396,675 330.707,26	4	396.391,791 330.723,754	17.202
5	396.391,032 330.726,315	6	396.390,021 330.729,731	3.563
7	396.389,879 330.730,21	8	396.186,609 330.633,656	225.036
9	396.186,71 330.633,158	10	396.187,43 330.629,604	3.627

Punct început	X / Y	Punct sfârșit	X / Y	Lungime segment (** (m)
2	396.397,037 330.705,801	3	396.396,675 330.707,26	1.504
4	396.391,791 330.723,754	5	396.391,032 330.726,315	2.67
6	396.390,021 330.729,731	7	396.389,879 330.730,21	0.499
8	396.186,609 330.633,656	9	396.186,71 330.633,158	0.508
10	396.187,43 330.629,604	11	396.187,546 330.629,032	0.584

Punct început	X / Y	Punct sfârșit	X / Y	Lungime segment (** (m)
11	396.187,546 330.629,032	12	396.188,4 330.627,144	2.072
13	396.191,12 330.621,13	14	396.193,603 330.618,968	3.292
15	396.195,031 330.617,724	16	396.199,88 330.616,554	4.988
17	396.204,109 330.617,745	18	396.250,563 330.639,641	51.356
19	396.300,431 330.663,447	20	396.304,433 330.665,324	4.419
21	396.306,492 330.666,29	22	396.312,715 330.669,209	6.874
23	396.344,72 330.684,222	24	396.353,67 330.688,089	9.75
25	396.359,642 330.690,67	26	396.365,293 330.693,112	6.157
27	396.382,802 330.700,679	28	396.393,977 330.703,143	11.443
29	396.396,768 330.703,708	1	396.397,519 330.703,859	0.766

Punct început	X / Y	Punct sfârșit	X / Y	Lungime segment (** (m)
12	396.188,4 330.627,144	13	396.191,12 330.621,13	6.601
14	396.193,603 330.618,968	15	396.195,031 330.617,724	1.893
16	396.199,88 330.616,554	17	396.204,109 330.617,745	4.393
18	396.250,563 330.639,641	19	396.300,431 330.663,447	55.259
20	396.304,433 330.665,324	21	396.306,492 330.666,29	2.275
22	396.312,715 330.669,209	23	396.344,72 330.684,222	35.351
24	396.353,67 330.688,089	25	396.359,642 330.690,67	6.505
26	396.365,293 330.693,112	27	396.382,802 330.700,679	19.074
28	396.393,977 330.703,143	29	396.396,768 330.703,708	2.848

** Lungimile segmentelor sunt determinate în planul de proiecție Stereo 70 și sunt rotunjite la 1 milimetru.

*** Distanța dintre puncte este formată din segmente cumulate ce sunt mai mici decât valoarea 1 milimetru.

**DATE DESPRE IMOBILUL NR. 818**

Oficiul de Cadastru și Publicitate Imobiliară DOLJ
Biroul de Cadastru și Publicitate Imobiliară Craiova

A. Partea I. Descrierea imobilului

TEREN Extravilan

Adresa: Jud. Dolj, T130, P69

Nr. Crt	Nr cadastral Nr. topografic	Suprafața* (mp)	Observații / Referințe
A1		94.207	Sector cadastral:1 Teren neimprejmuit;

B. Partea II. Proprietari și acte

Inscrieri privitoare la dreptul de proprietate și alte drepturi reale		Referințe
/		
Act Normativ nr. 7, din 13/03/1996 emis de Parlamentul Romaniei;		
B1	Intabulare, drept de PROPRIETATE, dobandit prin Lege, cota actuala 1/1, cota initiala 1/1 1) UAT ALMAJ, CIF:4553674, Rezerva comisiei locale de fond funciar	A1

C. Partea III. SARCINI .

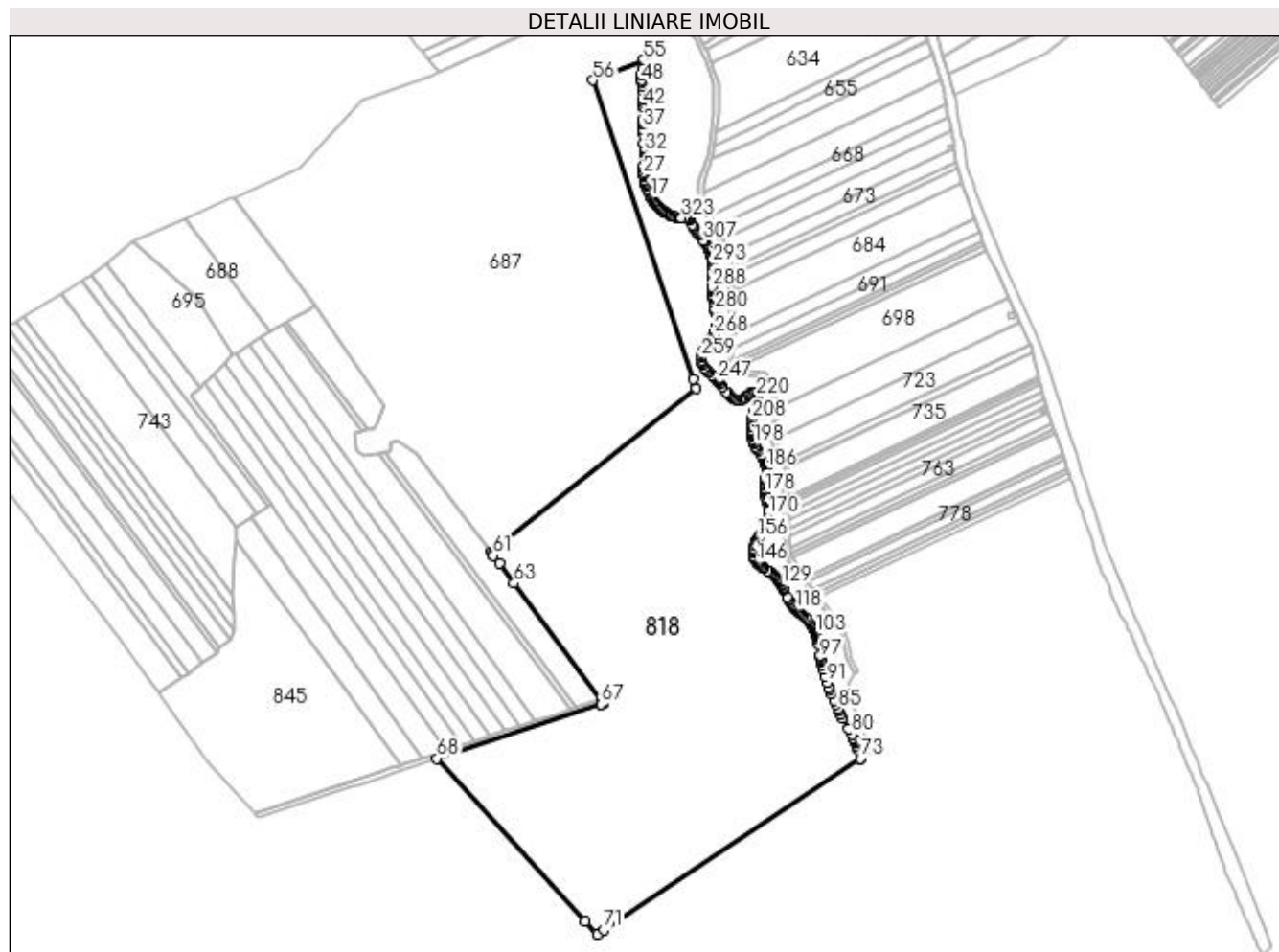
Inscrieri privind dezmembramintele dreptului de proprietate, drepturi reale de garanție și sarcini	Referințe
NU SUNT	

Anexa Nr. 1 La Partea I

Teren

Nr cadastral	Suprafața (mp)*	Observații / Referințe
	94.207	

* Suprafața este determinată în planul de proiecție Stereo 70.



Date referitoare la teren

Crt	Categorie folosință	Intravilan	Suprafața (mp)	Tarla	Parcelă	Nr. topo	Observații / Referințe
1	pasune	NU	94.207	130	69	-	

Lungime Segmente

1) Valorile lungimilor segmentelor sunt obținute din proiecție în plan.

Punct început	X / Y	Punct sfârșit	X / Y	Lungime segment	Punct început	X / Y	Punct sfârșit	X / Y	Lungime segment	Punct început	X / Y	Punct sfârșit	X / Y	Lungime segment
1	396.042,552 330.999,826	2	396.040,557 331.000,16	2.023	2	396.040,557 331.000,16	3	396.038,585 331.000,656	2.033	3	396.038,585 331.000,656	4	396.036,638 331.001,312	2.055
4	396.036,638 331.001,312	5	396.034,759 331.002,115	2.043	5	396.034,759 331.002,115	6	396.032,957 331.003,033	2.023	6	396.032,957 331.003,033	7	396.031,219 331.004,051	2.015
7	396.031,219 331.004,051	8	396.029,539 331.005,166	2.016	8	396.029,539 331.005,166	9	396.028,501 331.005,94	1.294	9	396.028,501 331.005,94	10	396.027,992 331.006,319	0.634
10	396.027,992 331.006,319	11	396.026,512 331.007,542	1.92	11	396.026,512 331.007,542	12	396.025,089 331.008,838	1.925	12	396.025,089 331.008,838	13	396.023,72 331.010,219	1.945
13	396.023,72 331.010,219	14	396.022,414 331.011,701	1.975	14	396.022,414 331.011,701	15	396.021,129 331.013,372	2.108	15	396.021,129 331.013,372	16	396.019,964 331.015,084	2.071
16	396.019,964 331.015,084	17	396.018,897 331.016,818	2.036	17	396.018,897 331.016,818	18	396.017,906 331.018,574	2.017	18	396.017,906 331.018,574	19	396.016,979 331.020,359	2.011

Punct început	X / Y	Punct sfârșit	X / Y	Lungime segment	Punct început	X / Y	Punct sfârșit	X / Y	Lungime segment	Punct început	X / Y	Punct sfârșit	X / Y	Lungime segment
19	396.016,979 331.020,359	20	396.016,114 331.022,183	2.018	20	396.016,114 331.022,183	21	396.015,314 331.024,059	2.04	21	396.015,314 331.024,059	22	396.014,594 331.026,009	2.078
22	396.014,594 331.026,009	23	396.013,987 331.028,041	2.121	23	396.013,987 331.028,041	24	396.013,544 331.030,053	2.06	24	396.013,544 331.030,053	25	396.013,232 331.032,04	2.012
25	396.013,232 331.032,04	26	396.013,015 331.033,998	1.97	26	396.013,015 331.033,998	27	396.012,87 331.035,934	1.942	27	396.012,87 331.035,934	28	396.012,779 331.037,878	1.946
28	396.012,779 331.037,878	29	396.012,732 331.041,662	3.784	29	396.012,732 331.041,662	30	396.012,769 331.043,65	1.989	30	396.012,769 331.043,65	31	396.013,084 331.053,112	9.468
31	396.013,084 331.053,112	32	396.013,093 331.054,905	1.793	32	396.013,093 331.054,905	33	396.013,059 331.056,795	1.89	33	396.013,059 331.056,795	34	396.012,988 331.058,69	1.897
34	396.012,988 331.058,69	35	396.012,766 331.062,568	3.884	35	396.012,766 331.062,568	36	396.012,203 331.070,44	7.893	36	396.012,203 331.070,44	37	396.011,955 331.074,449	4.016
37	396.011,955 331.074,449	38	396.011,809 331.078,505	4.058	38	396.011,809 331.078,505	39	396.011,806 331.080,598	2.093	39	396.011,806 331.080,598	40	396.011,859 331.082,544	1.947
40	396.011,859 331.082,544	41	396.012,407 331.091,671	9.143	41	396.012,407 331.091,671	42	396.012,472 331.093,393	1.723	42	396.012,472 331.093,393	43	396.012,446 331.096,915	3.522
43	396.012,446 331.096,915	44	396.012,346 331.098,773	1.861	44	396.012,346 331.098,773	45	396.012,207 331.100,663	1.894	45	396.012,207 331.100,663	46	396.011,692 331.106,54	5.9
46	396.011,692 331.106,54	47	396.011,418 331.110,349	3.818	47	396.011,418 331.110,349	48	396.011,261 331.113,971	3.626	48	396.011,261 331.113,971	49	396.011,221 331.115,829	1.859
49	396.011,221 331.115,829	50	396.011,239 331.119,471	3.642	50	396.011,239 331.119,471	51	396.011,313 331.121,354	1.884	51	396.011,313 331.121,354	52	396.011,443 331.123,279	1.93
52	396.011,443 331.123,279	53	396.011,613 331.125,178	1.906	53	396.011,613 331.125,178	54	396.012,384 331.132,414	7.277	54	396.012,384 331.132,414	55	396.012,419 331.132,857	0.444
55	396.012,419 331.132,857	56	395.969,862 331.115,557	45.938	56	395.969,862 331.115,557	57	396.054,29 330.863,826	265.512	57	396.054,29 330.863,826	58	396.056,986 330.855,788	8.478
58	396.056,986 330.855,788	59	395.884,15 330.717,997	221.04	59	395.884,15 330.717,997	60	395.885,418 330.716,302	2.117	60	395.885,418 330.716,302	61	395.886,073 330.715,425	1.095
61	395.886,073 330.715,425	62	395.891,198 330.708,57	8.559	62	395.891,198 330.708,57	63	395.903,592 330.691,992	20.699	63	395.903,592 330.691,992	64	395.976,624 330.594,308	121.966
64	395.976,624 330.594,308	65	395.979,15 330.590,929	4.219	65	395.979,15 330.590,929	66	395.977,293 330.590,317	1.955	66	395.977,293 330.590,317	67	395.976,584 330.590,083	0.747
67	395.976,584 330.590,083	68	395.838,45 330.544,558	145.442	68	395.838,45 330.544,558	69	395.963,665 330.407,36	185.748	69	395.963,665 330.407,36	70	395.973,62 330.396,452	14.767
70	395.973,62 330.396,452	71	395.979,149 330.400,134	6.643	71	395.979,149 330.400,134	72	396.195,322 330.544,078	259.712	72	396.195,322 330.544,078	73	396.195,184 330.544,515	0.459
73	396.195,184 330.544,515	74	396.192,998 330.552,035	7.831	74	396.192,998 330.552,035	75	396.191,884 330.555,677	3.808	75	396.191,884 330.555,677	76	396.191,3 330.557,395	1.815
76	396.191,3 330.557,395	77	396.190,664 330.559,074	1.795	77	396.190,664 330.559,074	78	396.190,057 330.560,505	1.554	78	396.190,057 330.560,505	79	396.189,4 330.561,93	1.569
79	396.189,4 330.561,93	80	396.187,931 330.564,853	3.272	80	396.187,931 330.564,853	81	396.185,274 330.569,74	5.563	81	396.185,274 330.569,74	82	396.180,64 330.577,96	9.436
82	396.180,64 330.577,96	83	396.178,785 330.581,31	3.829	83	396.178,785 330.581,31	84	396.176,975 330.584,713	3.854	84	396.176,975 330.584,713	85	396.176,08 330.586,486	1.986
85	396.176,08 330.586,486	86	396.174,408 330.590,039	3.927	86	396.174,408 330.590,039	87	396.172,834 330.593,629	3.92	87	396.172,834 330.593,629	88	396.170,617 330.599,025	5.833
88	396.170,617 330.599,025	89	396.169,225 330.602,689	3.92	89	396.169,225 330.602,689	90	396.168,546 330.604,607	2.034	90	396.168,546 330.604,607	91	396.167,286 330.608,38	3.978
91	396.167,286 330.608,38	92	396.165,508 330.614,038	5.931	92	396.165,508 330.614,038	93	396.163,821 330.619,732	5.938	93	396.163,821 330.619,732	94	396.162,769 330.623,584	3.993
94	396.162,769 330.623,584	95	396.162,277 330.625,565	2.041	95	396.162,277 330.625,565	96	396.161,826 330.627,563	2.048	96	396.161,826 330.627,563	97	396.161,435 330.629,547	2.023
97	396.161,435 330.629,547	98	396.161,085 330.631,537	2.02	98	396.161,085 330.631,537	99	396.159,645 330.641,092	9.663	99	396.159,645 330.641,092	100	396.159,018 330.644,775	3.736
100	396.159,018 330.644,775	101	396.158,662 330.646,505	1.766	101	396.158,662 330.646,505	102	396.158,252 330.648,176	1.721	102	396.158,252 330.648,176	103	396.157,773 330.649,765	1.66
103	396.157,773 330.649,765	104	396.157,24 330.651,193	1.524	104	396.157,24 330.651,193	105	396.156,617 330.652,623	1.559	105	396.156,617 330.652,623	106	396.155,917 330.654,046	1.587
106	396.155,917 330.654,046	107	396.155,154 330.655,45	1.597	107	396.155,154 330.655,45	108	396.154,339 330.656,816	1.591	108	396.154,339 330.656,816	109	396.153,482 330.658,128	1.567
109	396.153,482 330.658,128	110	396.152,587 330.659,362	1.524	110	396.152,587 330.659,362	111	396.151,661 330.660,495	1.464	111	396.151,661 330.660,495	112	396.150,697 330.661,513	1.402
112	396.150,697 330.661,513	113	396.149,535 330.662,55	1.557	113	396.149,535 330.662,55	114	396.147,095 330.664,443	3.088	114	396.147,095 330.664,443	115	396.145,193 330.665,885	2.387
115	396.145,193 330.665,885	116	396.143,591 330.667,222	2.086	116	396.143,591 330.667,222	117	396.142,215 330.668,528	1.898	117	396.142,215 330.668,528	118	396.140,933 330.669,892	1.872

Punct început	X / Y	Punct sfârșit	X / Y	Lungime segment	Punct început	X / Y	Punct sfârșit	X / Y	Lungime segment	Punct început	X / Y	Punct sfârșit	X / Y	Lungime segment
118	396.140,933 330.669,892	119	396.139,733 330.671,299	1.85	119	396.139,733 330.671,299	120	396.138,599 330.672,748	1.839	120	396.138,599 330.672,748	121	396.137,524 330.674,239	1.839
121	396.137,524 330.674,239	122	396.136,503 330.675,779	1.847	122	396.136,503 330.675,779	123	396.135,541 330.677,369	1.859	123	396.135,541 330.677,369	124	396.134,635 330.679,025	1.888
124	396.134,635 330.679,025	125	396.133,799 330.680,682	1.856	125	396.133,799 330.680,682	126	396.130,805 330.686,997	6.989	126	396.130,805 330.686,997	127	396.130,119 330.688,346	1.513
127	396.130,119 330.688,346	128	396.130,067 330.688,449	0.115	128	396.130,067 330.688,449	129	396.129,26 330.689,916	1.675	129	396.129,26 330.689,916	130	396.128,408 330.691,349	1.667
130	396.128,408 330.691,349	131	396.127,513 330.692,741	1.655	131	396.127,513 330.692,741	132	396.126,579 330.694,077	1.63	132	396.126,579 330.694,077	133	396.125,609 330.695,341	1.594
133	396.125,609 330.695,341	134	396.124,596 330.696,52	1.554	134	396.124,596 330.696,52	135	396.123,509 330.697,634	1.557	135	396.123,509 330.697,634	136	396.122,332 330.698,712	1.595
136	396.122,332 330.698,712	137	396.121,081 330.699,755	1.63	137	396.121,081 330.699,755	138	396.119,771 330.700,758	1.65	138	396.119,771 330.700,758	139	396.118,413 330.701,718	1.663
139	396.118,413 330.701,718	140	396.116,96 330.702,672	1.738	140	396.116,96 330.702,672	141	396.113,865 330.704,628	3.661	141	396.113,865 330.704,628	142	396.113,534 330.704,849	0.398
142	396.113,534 330.704,849	143	396.112,258 330.705,701	1.534	143	396.112,258 330.705,701	144	396.110,661 330.706,885	1.988	144	396.110,661 330.706,885	145	396.109,268 330.708,088	1.84
145	396.109,268 330.708,088	146	396.107,961 330.709,443	1.883	146	396.107,961 330.709,443	147	396.106,773 330.711,009	1.966	147	396.106,773 330.711,009	148	396.105,786 330.712,854	2.093
148	396.105,786 330.712,854	149	396.105,126 330.715,07	2.312	149	396.105,126 330.715,07	150	396.104,884 330.717,284	2.226	150	396.104,884 330.717,284	151	396.104,954 330.719,43	2.148
151	396.104,954 330.719,43	152	396.105,273 330.721,534	2.127	152	396.105,273 330.721,534	153	396.105,821 330.723,606	2.143	153	396.105,821 330.723,606	154	396.106,605 330.725,659	2.198
154	396.106,605 330.725,659	155	396.107,547 330.727,604	2.161	155	396.107,547 330.727,604	156	396.108,606 330.729,457	2.134	156	396.108,606 330.729,457	157	396.109,769 330.731,238	2.127
157	396.109,769 330.731,238	158	396.111,028 330.732,947	2.123	158	396.111,028 330.732,947	159	396.112,307 330.734,508	2.018	159	396.112,307 330.734,508	160	396.114,746 330.737,301	3.708
160	396.114,746 330.737,301	161	396.115,829 330.738,591	1.685	161	396.115,829 330.738,591	162	396.116,603 330.739,6	1.271	162	396.116,603 330.739,6	163	396.117,256 330.740,565	1.165
163	396.117,256 330.740,565	164	396.117,763 330.741,465	1.033	164	396.117,763 330.741,465	165	396.118,113 330.742,29	0.896	165	396.118,113 330.742,29	166	396.118,375 330.743,267	1.011
166	396.118,375 330.743,267	167	396.118,53 330.744,383	1.127	167	396.118,53 330.744,383	168	396.118,589 330.745,647	1.265	168	396.118,589 330.745,647	169	396.118,558 330.747,023	1.377
169	396.118,558 330.747,023	170	396.118,448 330.748,48	1.461	170	396.118,448 330.748,48	171	396.118,273 330.749,994	1.523	171	396.118,273 330.749,994	172	396.118,041 330.751,543	1.567
172	396.118,041 330.751,543	173	396.117,736 330.753,262	1.746	173	396.117,736 330.753,262	174	396.116,242 330.760,575	7.464	174	396.116,242 330.760,575	175	396.115,88 330.762,49	1.949
175	396.115,88 330.762,49	176	396.115,557 330.764,446	1.982	176	396.115,557 330.764,446	177	396.115,294 330.766,445	2.017	177	396.115,294 330.766,445	178	396.115,112 330.768,464	2.027
178	396.115,112 330.768,464	179	396.115,007 330.770,47	2.009	179	396.115,007 330.770,47	180	396.114,966 330.772,462	1.993	180	396.114,966 330.772,462	181	396.114,983 330.774,443	1.981
181	396.114,983 330.774,443	182	396.115,046 330.776,314	1.872	182	396.115,046 330.776,314	183	396.115,182 330.778,596	2.286	183	396.115,182 330.778,596	184	396.115,262 330.779,93	1.336
184	396.115,262 330.779,93	185	396.115,812 330.787,078	7.169	185	396.115,812 330.787,078	186	396.115,897 330.788,826	1.751	186	396.115,897 330.788,826	187	396.115,899 330.790,451	1.625
187	396.115,899 330.790,451	188	396.115,792 330.791,906	1.459	188	396.115,792 330.791,906	189	396.115,552 330.793,187	1.304	189	396.115,552 330.793,187	190	396.115,161 330.794,349	1.226
190	396.115,161 330.794,349	191	396.114,584 330.795,587	1.366	191	396.114,584 330.795,587	192	396.113,84 330.796,895	1.505	192	396.113,84 330.796,895	193	396.112,963 330.798,249	1.613
193	396.112,963 330.798,249	194	396.111,984 330.799,637	1.698	194	396.111,984 330.799,637	195	396.108,8 330.803,924	5.341	195	396.108,8 330.803,924	196	396.107,703 330.805,533	1.947
196	396.107,703 330.805,533	197	396.106,662 330.807,266	2.021	197	396.106,662 330.807,266	198	396.105,734 330.809,164	2.114	198	396.105,734 330.809,164	199	396.104,988 330.811,255	2.22
199	396.104,988 330.811,255	200	396.104,462 330.813,346	2.156	200	396.104,462 330.813,346	201	396.104,101 330.815,411	2.096	201	396.104,101 330.815,411	202	396.103,859 330.817,456	2.059
202	396.103,859 330.817,456	203	396.103,71 330.819,491	2.041	203	396.103,71 330.819,491	204	396.103,639 330.821,524	2.034	204	396.103,639 330.821,524	205	396.103,638 330.823,46	1.937
205	396.103,638 330.823,46	206	396.103,699 330.825,398	1.938	206	396.103,699 330.825,398	207	396.103,826 330.827,343	1.949	207	396.103,826 330.827,343	208	396.104,027 330.829,302	1.97
208	396.104,027 330.829,302	209	396.104,321 330.831,287	2.006	209	396.104,321 330.831,287	210	396.104,758 330.833,399	2.157	210	396.104,758 330.833,399	211	396.105,29 330.835,327	2.0
211	396.105,29 330.835,327	212	396.105,883 330.837,153	1.92	212	396.105,883 330.837,153	213	396.107,063 330.840,51	3.558	213	396.107,063 330.840,51	214	396.107,573 330.842,05	1.622
214	396.107,573 330.842,05	215	396.107,977 330.843,473	1.479	215	396.107,977 330.843,473	216	396.108,24 330.844,748	1.302	216	396.108,24 330.844,748	217	396.108,343 330.845,862	1.119

Punct început	X / Y	Punct sfârșit	X / Y	Lungime segment	Punct început	X / Y	Punct sfârșit	X / Y	Lungime segment	Punct început	X / Y	Punct sfârșit	X / Y	Lungime segment
217	396.108,343 330.845,862	218	396.108,29 330.846,869	1.009	218	396.108,29 330.846,869	219	396.108,099 330.847,911	1.059	219	396.108,099 330.847,911	220	396.107,78 330.848,957	1.094
220	396.107,78 330.848,957	221	396.107,357 330.849,945	1.074	221	396.107,357 330.849,945	222	396.106,866 330.850,806	0.992	222	396.106,866 330.850,806	223	396.106,354 330.851,477	0.844
223	396.106,354 330.851,477	224	396.105,749 330.852,042	0.828	224	396.105,749 330.852,042	225	396.105,15 330.852,428	0.713	225	396.105,15 330.852,428	226	396.104,661 330.852,62	0.526
226	396.104,661 330.852,62	227	396.104,326 330.852,664	0.337	227	396.104,326 330.852,664	228	396.104,051 330.852,625	0.278	228	396.104,051 330.852,625	229	396.103,548 330.852,439	0.536
229	396.103,548 330.852,439	230	396.102,895 330.852,065	0.753	230	396.102,895 330.852,065	231	396.102,139 330.851,488	0.951	231	396.102,139 330.851,488	232	396.100,152 330.849,686	2.682
232	396.100,152 330.849,686	233	396.098,946 330.848,64	1.596	233	396.098,946 330.848,64	234	396.097,446 330.847,571	1.842	234	396.097,446 330.847,571	235	396.095,594 330.846,702	2.045
235	396.095,594 330.846,702	236	396.093,826 330.846,332	1.806	236	396.093,826 330.846,332	237	396.092,06 330.846,322	1.767	237	396.092,06 330.846,322	238	396.089,899 330.846,768	2.206
238	396.089,899 330.846,768	239	396.087,852 330.847,696	2.247	239	396.087,852 330.847,696	240	396.086,131 330.848,941	2.124	240	396.086,131 330.848,941	241	396.084,696 330.850,323	1.992
241	396.084,696 330.850,323	242	396.083,446 330.851,761	1.906	242	396.083,446 330.851,761	243	396.082,298 330.853,237	1.87	243	396.082,298 330.853,237	244	396.079,215 330.857,517	5.275
244	396.079,215 330.857,517	245	396.077,173 330.860,215	3.383	245	396.077,173 330.860,215	246	396.076,143 330.861,493	1.642	246	396.076,143 330.861,493	247	396.075,07 330.862,759	1.66
247	396.075,07 330.862,759	248	396.073,979 330.863,973	1.632	248	396.073,979 330.863,973	249	396.072,873 330.865,12	1.594	249	396.072,873 330.865,12	250	396.071,746 330.866,193	1.556
250	396.071,746 330.866,193	251	396.070,519 330.867,256	1.623	251	396.070,519 330.867,256	252	396.067,829 330.869,471	3.484	252	396.067,829 330.869,471	253	396.066,413 330.870,719	1.887
253	396.066,413 330.870,719	254	396.065,007 330.872,148	2.005	254	396.065,007 330.872,148	255	396.063,697 330.873,837	2.137	255	396.063,697 330.873,837	256	396.062,657 330.875,745	2.173
256	396.062,657 330.875,745	257	396.061,938 330.877,745	2.126	257	396.061,938 330.877,745	258	396.061,512 330.879,802	2.1	258	396.061,512 330.879,802	259	396.061,376 330.881,924	2.126
259	396.061,376 330.881,924	260	396.061,571 330.884,108	2.193	260	396.061,571 330.884,108	261	396.062,173 330.886,389	2.359	261	396.062,173 330.886,389	262	396.063,05 330.888,487	2.274
262	396.063,05 330.888,487	263	396.064,093 330.890,424	2.2	263	396.064,093 330.890,424	264	396.065,251 330.892,242	2.156	264	396.065,251 330.892,242	265	396.066,434 330.893,901	2.038
265	396.066,434 330.893,901	266	396.069,854 330.898,422	5.669	266	396.069,854 330.898,422	267	396.070,805 330.899,802	1.676	267	396.070,805 330.899,802	268	396.071,624 330.901,166	1.59
268	396.071,624 330.901,166	269	396.072,212 330.902,352	1.324	269	396.072,212 330.902,352	270	396.072,726 330.903,604	1.353	270	396.072,726 330.903,604	271	396.073,164 330.904,902	1.37
271	396.073,164 330.904,902	272	396.073,521 330.906,227	1.372	272	396.073,521 330.906,227	273	396.073,791 330.907,556	1.356	273	396.073,791 330.907,556	274	396.073,964 330.908,872	1.327
274	396.073,964 330.908,872	275	396.074,047 330.910,419	1.55	275	396.074,047 330.910,419	276	396.074,026 330.912,039	1.62	276	396.074,026 330.912,039	277	396.073,921 330.913,729	1.693
277	396.073,921 330.913,729	278	396.073,749 330.915,468	1.748	278	396.073,749 330.915,468	279	396.073,527 330.917,224	1.77	279	396.073,527 330.917,224	280	396.072,958 330.920,856	3.677
280	396.072,958 330.920,856	281	396.072,634 330.922,642	1.815	281	396.072,634 330.922,642	282	396.071,572 330.927,999	5.461	282	396.071,572 330.927,999	283	396.070,915 330.931,677	3.736
283	396.070,915 330.931,677	284	396.070,645 330.933,621	1.963	284	396.070,645 330.933,621	285	396.070,454 330.935,592	1.981	285	396.070,454 330.935,592	286	396.070,364 330.937,526	1.935
286	396.070,364 330.937,526	287	396.070,352 330.939,422	1.897	287	396.070,352 330.939,422	288	396.070,395 330.941,296	1.874	288	396.070,395 330.941,296	289	396.070,752 330.948,396	7.108
289	396.070,752 330.948,396	290	396.070,874 330.951,994	3.6	290	396.070,874 330.951,994	291	396.070,908 330.955,565	3.571	291	396.070,908 330.955,565	292	396.070,832 330.959,109	3.546
292	396.070,832 330.959,109	293	396.070,733 330.960,898	1.791	293	396.070,733 330.960,898	294	396.070,587 330.962,684	1.792	294	396.070,587 330.962,684	295	396.070,39 330.964,437	1.764
295	396.070,39 330.964,437	296	396.070,135 330.966,138	1.72	296	396.070,135 330.966,138	297	396.069,81 330.967,764	1.658	297	396.069,81 330.967,764	298	396.069,4 330.969,307	1.596
298	396.069,4 330.969,307	299	396.068,901 330.970,741	1.519	299	396.068,901 330.970,741	300	396.068,292 330.972,184	1.566	300	396.068,292 330.972,184	301	396.067,938 330.972,911	0.809
301	396.067,938 330.972,911	302	396.067,588 330.973,63	0.799	302	396.067,588 330.973,63	303	396.066,806 330.975,061	1.631	303	396.066,806 330.975,061	304	396.065,957 330.976,462	1.638
304	396.065,957 330.976,462	305	396.065,047 330.977,82	1.634	305	396.065,047 330.977,82	306	396.063,977 330.979,26	1.795	306	396.063,977 330.979,26	307	396.062,812 330.980,719	1.867
307	396.062,812 330.980,719	308	396.059,038 330.985,304	5.938	308	396.059,038 330.985,304	309	396.057,759 330.986,972	2.102	309	396.057,759 330.986,972	310	396.056,54 330.988,701	2.116
310	396.056,54 330.988,701	311	396.055,402 330.990,468	2.102	311	396.055,402 330.990,468	312	396.054,351 330.992,267	2.084	312	396.054,351 330.992,267	313	396.053,403 330.994,081	2.047
313	396.053,403 330.994,081	314	396.051,547 330.998,058	4.388	314	396.051,547 330.998,058	315	396.051,082 330.998,88	0.944	315	396.051,082 330.998,88	316	396.050,873 330.999,158	0.348

Punct început	X / Y	Punct sfârșit	X / Y	Lungime segment	Punct început	X / Y	Punct sfârșit	X / Y	Lungime segment	Punct început	X / Y	Punct sfârșit	X / Y	Lungime segment
316	396.050,873 330.999,158	317	396.050,713 330.999,372	0.267	317	396.050,713 330.999,372	318	396.050,399 330.999,651	0.42	318	396.050,399 330.999,651	319	396.050,159 330.999,772	0.269
319	396.050,159 330.999,772	320	396.049,854 330.999,837	0.312	320	396.049,854 330.999,837	321	396.049,154 330.999,866	0.701	321	396.049,154 330.999,866	322	396.046,357 330.999,71	2.802
322	396.046,357 330.999,71	323	396.044,55 330.999,676	1.807	323	396.044,55 330.999,676	1	396.042,552 330.999,826	2.004					

** Lungimile segmentelor sunt determinate în planul de proiecție Stereo 70 și sunt rotunjite la 1 milimetru.

*** Distanța dintre puncte este formată din segmente cumulate ce sunt mai mici decât valoarea 1 milimetru.

**DATE DESPRE IMOBILUL NR. 819**

Oficiul de Cadastru și Publicitate Imobiliară DOLJ
Biroul de Cadastru și Publicitate Imobiliară Craiova

A. Partea I. Descrierea imobilului

TEREN Extravilan

Adresa: Jud. Dolj, T130, P93

Nr. Crt	Nr cadastral Nr. topografic	Suprafața* (mp)	Observații / Referințe
A1		5.000	Sector cadastral:1 Teren neimprejmuit;

B. Partea II. Proprietari și acte

Inscrieri privitoare la dreptul de proprietate și alte drepturi reale	Referințe
/	
Act Administrativ nr. Titlu de proprietate 2726, din 04/11/2003 emis de CJSIPT Dolj;	
B1	A1
Intabulare, drept de PROPRIETATE, dobândit prin Reconstituire, cota actuala 1/1, cota inițiala 1/1 1) ȘCOALA GENERALĂ ALMĂJ	

C. Partea III. SARCINI .

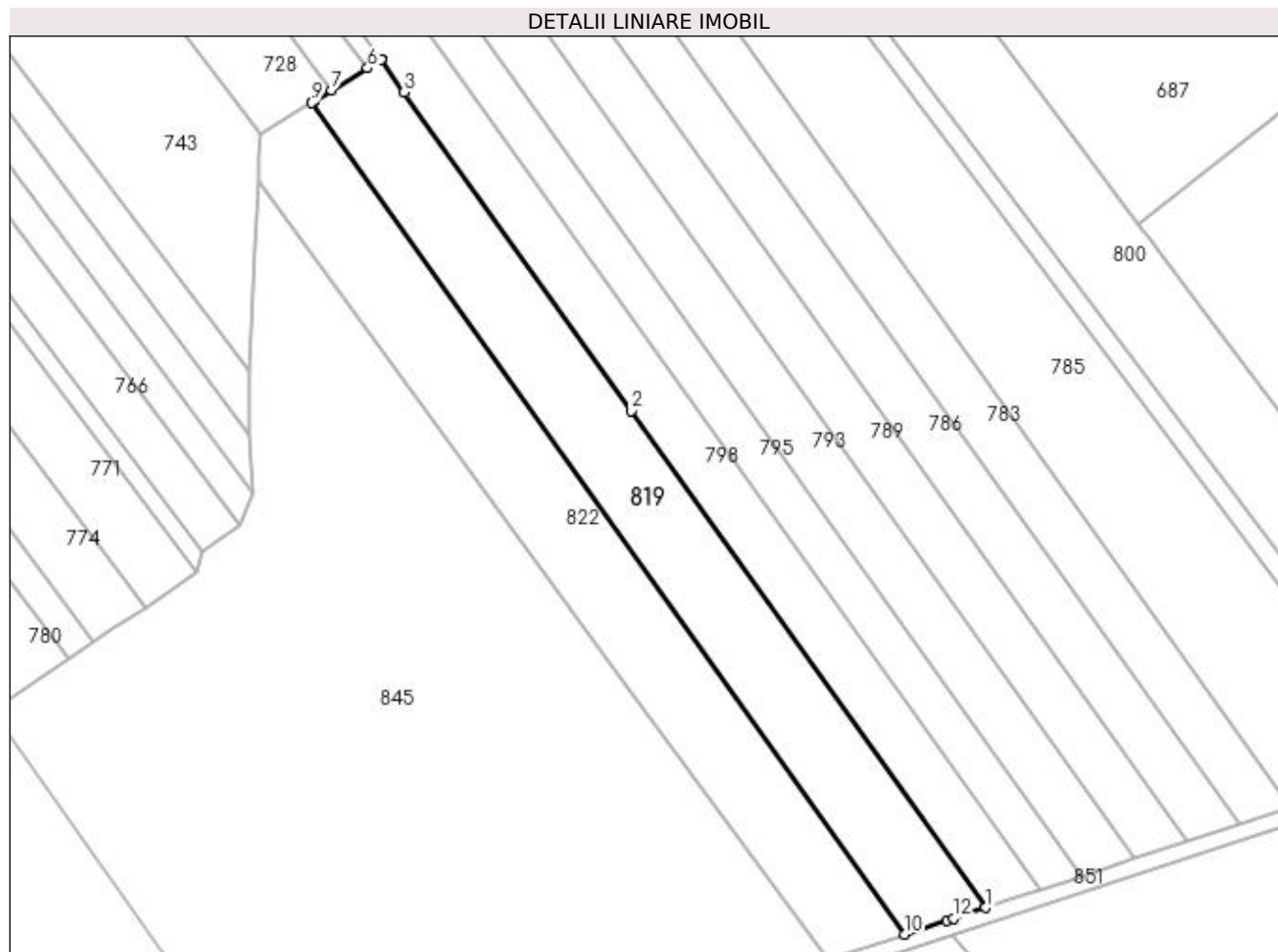
Inscrieri privind dezmembramintele dreptului de proprietate, drepturi reale de garanție și sarcini	Referințe
NU SUNT	

Anexa Nr. 1 La Partea I

Teren

Nr cadastral	Suprafața (mp)*	Observații / Referințe
	5.000	

* Suprafața este determinată în planul de proiecție Stereo 70.



Date referitoare la teren

Crt	Categorie folosință	Intravilan	Suprafața (mp)	Tarla	Parcelă	Nr. topo	Observații / Referințe
1	arabil	NU	5.000	130	93	-	

Lungime Segmente

1) Valorile lungimilor segmentelor sunt obținute din proiecție în plan.

Punct început	X / Y	Punct sfârșit	X / Y	Lungime segment (** (m)
1	395.846,692 330.551,486	2	395.760,23 330.672,727	148.913
2	395.760,23 330.672,727	3	395.704,845 330.750,391	95.39
3	395.704,845 330.750,391	4	395.699,183 330.758,331	9.752
4	395.699,183 330.758,331	5	395.699,177 330.758,339	0.009
5	395.699,177 330.758,339	6	395.695,868 330.756,295	3.89

Punct început	X / Y	Punct sfârșit	X / Y	Lungime segment (** (m)
6	395.695,868 330.756,295	7	395.687,139 330.750,906	10.258
7	395.687,139 330.750,906	8	395.682,747 330.748,153	5.184
8	395.682,747 330.748,153	9	395.682,255 330.747,845	0.58
9	395.682,255 330.747,845	10	395.826,931 330.544,973	249.175
10	395.826,931 330.544,973	11	395.837,198 330.548,357	10.81
11	395.837,198 330.548,357	12	395.838,863 330.548,906	1.753
12	395.838,863 330.548,906	1	395.846,692 330.551,486	8.243

** Lungimile segmentelor sunt determinate în planul de proiecție Stereo 70 și sunt rotunjite la 1 milimetru.

*** Distanța dintre puncte este formată din segmente cumulate ce sunt mai mici decât valoarea 1 milimetru.

**DATE DESPRE IMOBILUL NR. 822**

Oficiul de Cadastru și Publicitate Imobiliară DOLJ
Biroul de Cadastru și Publicitate Imobiliară Craiova

A. Partea I. Descrierea imobilului

TEREN Extravilan

Adresa: Jud. Dolj, T130, P95

Nr. Crt	Nr cadastral Nr. topografic	Suprafața* (mp)	Observații / Referințe
A1		5.000	Sector cadastral:1 Teren neimprejmuit;

B. Partea II. Proprietari și acte

Inscrieri privitoare la dreptul de proprietate și alte drepturi reale	Referințe
/	
Act Administrativ nr. Titlu de proprietate 2726, din 04/11/2003 emis de CJSIPT Dolj;	
B1	A1
Intabulare, drept de PROPRIETATE, dobândit prin Reconstituire, cota actuala 1/1, cota inițiala 1/1 1) ȘCOALA GENERALĂ ALMĂJ	

C. Partea III. SARCINI .

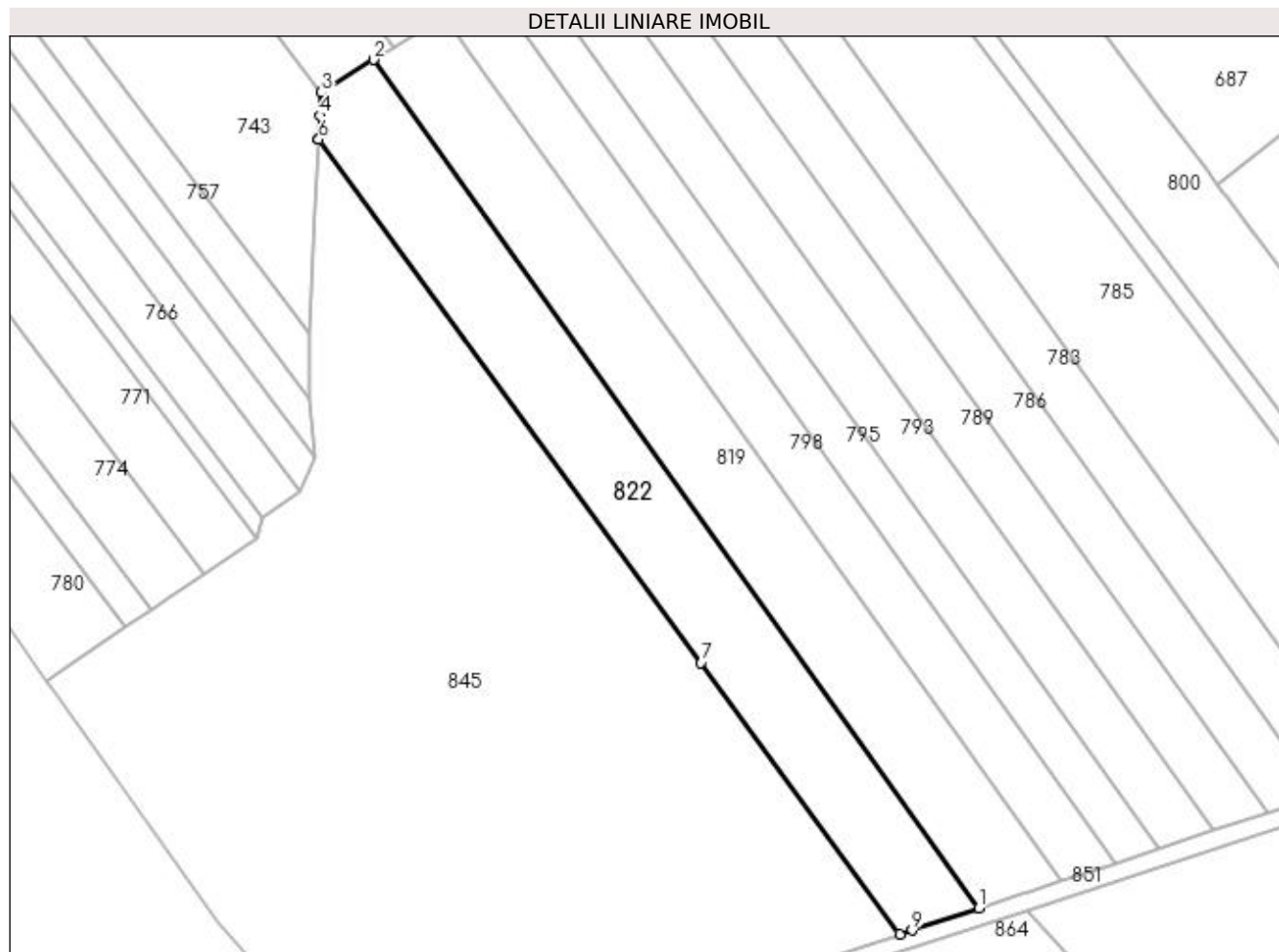
Inscrieri privind dezmembramintele dreptului de proprietate, drepturi reale de garanție și sarcini	Referințe
NU SUNT	

Anexa Nr. 1 La Partea I

Teren

Nr cadastral	Suprafața (mp)*	Observații / Referințe
	5.000	

* Suprafața este determinată în planul de proiecție Stereo 70.



Date referitoare la teren

Crt	Categorie folosință	Intra vilan	Suprafața (mp)	Tarla	Parcelă	Nr. topo	Observații / Referințe
1	arabil	NU	5.000	130	95	-	

Lungime Segmente

1) Valorile lungimilor segmentelor sunt obținute din proiecție în plan.

Punct început	X / Y	Punct sfârșit	X / Y	Lungime segment (** (m)
1	395.826,931 330.544,973	2	395.682,255 330.747,845	249.175
2	395.682,255 330.747,845	3	395.669,775 330.740,023	14.729
3	395.669,775 330.740,023	4	395.669,478 330.734,485	5.546
4	395.669,478 330.734,485	5	395.669,176 330.728,856	5.637
5	395.669,176 330.728,856	6	395.669,173 330.728,783	0.073

Punct început	X / Y	Punct sfârșit	X / Y	Lungime segment (** (m)
6	395.669,173 330.728,783	7	395.760,613 330.603,661	154.974
7	395.760,613 330.603,661	8	395.808,05 330.538,75	80.397
8	395.808,05 330.538,75	9	395.811,069 330.539,745	3.179
9	395.811,069 330.539,745	1	395.826,931 330.544,973	16.702

** Lungimile segmentelor sunt determinate în planul de proiecție Stereo 70 și sunt rotunjite la 1 milimetru.

*** Distanța dintre puncte este formată din segmente cumulate ce sunt mai mici decât valoarea 1 milimetru.

**DATE DESPRE IMOBILUL NR. 845**

Oficiul de Cadastru și Publicitate Imobiliară DOLJ
 Biroul de Cadastru și Publicitate Imobiliară Craiova

A. Partea I. Descrierea imobilului

TEREN Extravilan

Adresa: Jud. Dolj, T130, P106

Nr. Crt	Nr cadastral Nr. topografic	Suprafața* (mp)	Observații / Referințe
A1		20.712	Sector cadastral:1 Teren neimprejmuit;

B. Partea II. Proprietari și acte

Inscrieri privitoare la dreptul de proprietate și alte drepturi reale		Referințe
/		
Act Normativ nr. Legea 7, din 13/03/1996 emis de Parlamentul Romaniei;		
B1	Intabulare, drept de PROPRIETATE, dobandit prin Lege, cota actuala 1/1, cota initiala 1/1 1) UAT ALMAJ, CIF:4553674, Rezerva comisiei locale de fond funciar	A1

C. Partea III. SARCINI .

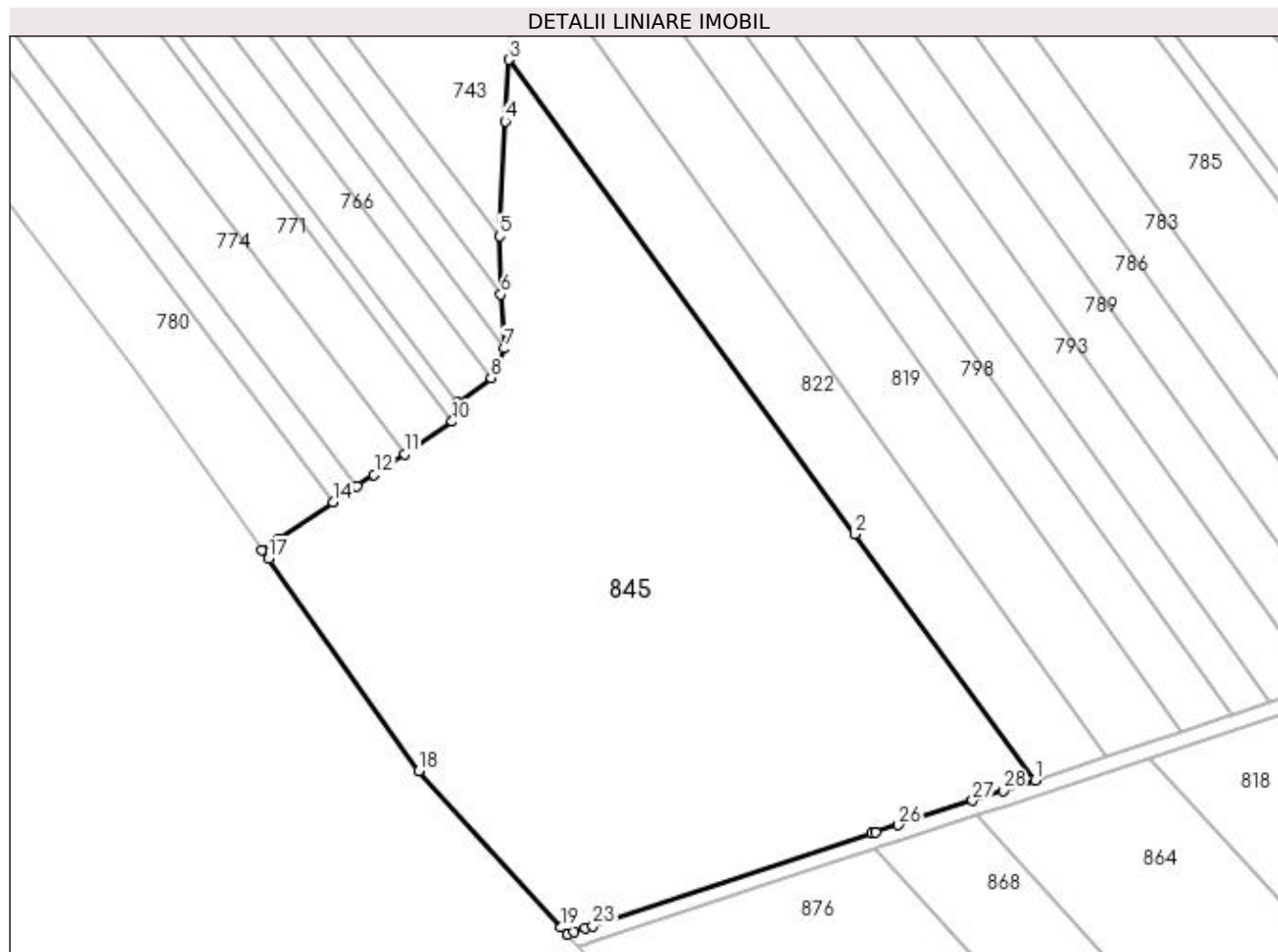
Inscrieri privind dezmembramintele dreptului de proprietate, drepturi reale de garanție și sarcini	Referințe
NU SUNT	

Anexa Nr. 1 La Partea I

Teren

Nr cadastral	Suprafața (mp)*	Observații / Referințe
	20.712	

* Suprafața este determinată în planul de proiecție Stereo 70.



Date referitoare la teren

Crt	Categorie folosință	Intravilan	Suprafața (mp)	Tarla	Parcelă	Nr. topo	Observații / Referințe
1	pasune	NU	20.712	130	106	-	

Lungime Segmente

1) Valorile lungimilor segmentelor sunt obținute din proiecție în plan.

Punct început	X / Y	Punct sfârșit	X / Y	Lungime segment (** (m)
1	395.808,05 330.538,75	2	395.760,613 330.603,661	80.397
3	395.669,173 330.728,783	4	395.668,301 330.712,521	16.286
5	395.666,815 330.682,215	6	395.667,122 330.666,87	15.348
7	395.668,113 330.652,607	8	395.664,567 330.644,83	8.547
9	395.655,555 330.638,267	10	395.654,287 330.633,317	5.11

Punct început	X / Y	Punct sfârșit	X / Y	Lungime segment (** (m)
2	395.760,613 330.603,661	3	395.669,173 330.728,783	154.974
4	395.668,301 330.712,521	5	395.666,815 330.682,215	30.342
6	395.667,122 330.666,87	7	395.668,113 330.652,607	14.298
8	395.664,567 330.644,83	9	395.655,555 330.638,267	11.148
10	395.654,287 330.633,317	11	395.641,688 330.624,795	15.21

Punct început	X / Y	Punct sfârșit	X / Y	Lungime segment (** (m))
11	395.641,688 330.624,795	12	395.633,661 330.619,365	9.691
13	395.629,123 330.616,295	14	395.622,86 330.612,058	7.562
15	395.608,648 330.602,444	16	395.604,185 330.599,425	5.389
17	395.605,804 330.597,133	18	395.645,409 330.541,084	68.629
19	395.683,054 330.499,837	20	395.684,679 330.498,057	2.41
21	395.686,367 330.498,619	22	395.689,312 330.499,599	3.103
23	395.691,353 330.500,278	24	395.764,932 330.524,759	77.545
25	395.766,066 330.524,914	26	395.772,002 330.526,87	6.25
27	395.791,573 330.533,32	28	395.799,622 330.535,973	8.475

Punct început	X / Y	Punct sfârșit	X / Y	Lungime segment (** (m))
12	395.633,661 330.619,365	13	395.629,123 330.616,295	5.479
14	395.622,86 330.612,058	15	395.608,648 330.602,444	17.158
16	395.604,185 330.599,425	17	395.605,804 330.597,133	2.807
18	395.645,409 330.541,084	19	395.683,054 330.499,837	55.843
20	395.684,679 330.498,057	21	395.686,367 330.498,619	1.779
22	395.689,312 330.499,599	23	395.691,353 330.500,278	2.152
24	395.764,932 330.524,759	25	395.766,066 330.524,914	1.144
26	395.772,002 330.526,87	27	395.791,573 330.533,32	20.606
28	395.799,622 330.535,973	1	395.808,05 330.538,75	8.874

** Lungimile segmentelor sunt determinate în planul de proiecție Stereo 70 și sunt rotunjite la 1 milimetru.

*** Distanța dintre puncte este formată din segmente cumulate ce sunt mai mici decât valoarea 1 milimetru.

**DATE DESPRE IMOBILUL NR. 851**

Oficiul de Cadastru și Publicitate Imobiliară DOLJ
Biroul de Cadastru și Publicitate Imobiliară Craiova

A. Partea I. Descrierea imobilului

TEREN Extravilan

Adresa: Jud. Dolj, T130, PDE 69/2

Nr. Crt	Nr cadastral Nr. topografic	Suprafața* (mp)	Observații / Referințe
A1		1.229	Sector cadastral:1 Teren neimprejmuit;

B. Partea II. Proprietari și acte

Inscrieri privitoare la dreptul de proprietate și alte drepturi reale		Referințe
/		
Act Normativ nr. Legea 7, din 13/03/1996 emis de Parlamentul Romaniei (art.13 alin 15);		
B1	Inscrierea provizorie, drept de PROPRIETATE, dobandit prin Lege, cota actuala 1/1, cota initiala 1/1 1) NEIDENTIFICAT NEIDENTIFICAT	A1

C. Partea III. SARCINI .

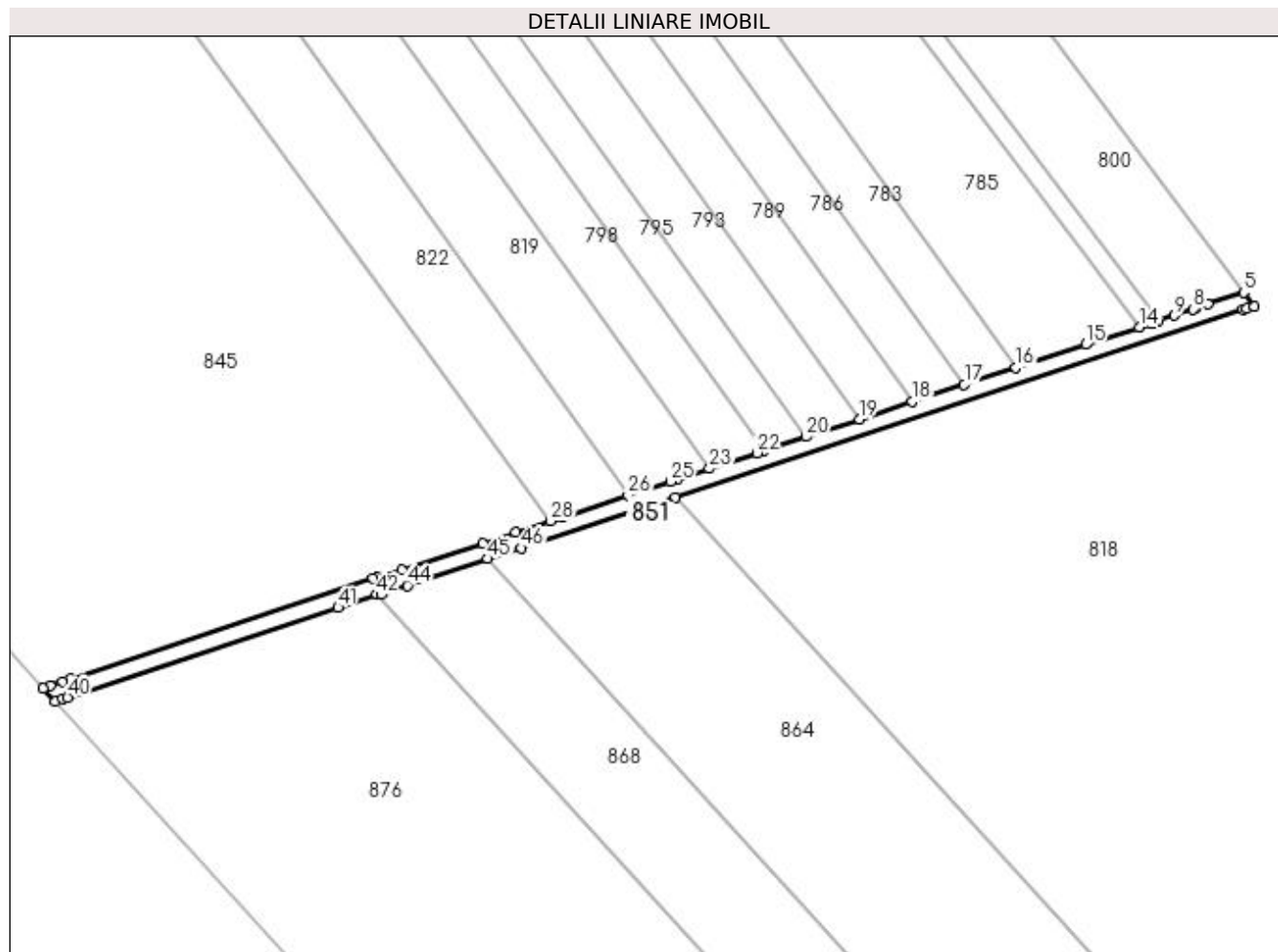
Inscrieri privind dezmembramintele dreptului de proprietate, drepturi reale de garanție și sarcini	Referințe
NU SUNT	

Anexa Nr. 1 La Partea I

Teren

Nr cadastral	Suprafața (mp)*	Observații / Referințe
	1.229	

* Suprafața este determinată în planul de proiecție Stereo 70.



Date referitoare la teren

Crt	Categorie folosință	Intra vilan	Suprafața (mp)	Tarla	Parcelă	Nr. topo	Observații / Referințe
1	drum	NU	1.229	130	DE 69/2	-	

Lungime Segmente

1) Valorile lungimilor segmentelor sunt obținute din proiecție în plan.

Punct început	X / Y	Punct sfârșit	X / Y	Lungime segment
1	395.838,45 330.544,558	2	395.976,584 330.590,083	145.442
4	395.979,15 330.590,929	5	395.976,624 330.594,308	4.219
7	395.964,866 330.590,436	8	395.964,305 330.590,251	0.59
10	395.955,806 330.587,449	11	395.954,817 330.587,123	1.041
13	395.953,99 330.586,85	14	395.951,226 330.585,94	2.91
16	395.921,234 330.576,055	17	395.908,662 330.571,911	13.237
2	395.976,584 330.590,083	3	395.977,293 330.590,317	0.747
5	395.976,624 330.594,308	6	395.967,909 330.591,439	9.175
8	395.964,305 330.590,251	9	395.959,762 330.588,754	4.784
11	395.954,817 330.587,123	12	395.954,429 330.586,995	0.408
14	395.951,226 330.585,94	15	395.938,208 330.581,65	13.706
17	395.908,662 330.571,911	18	395.895,984 330.567,733	13.349
3	395.977,293 330.590,317	4	395.979,15 330.590,929	1.955
6	395.967,909 330.591,439	7	395.964,866 330.590,436	3.204
9	395.959,762 330.588,754	10	395.955,806 330.587,449	4.165
12	395.954,429 330.586,995	13	395.953,99 330.586,85	0.463
15	395.938,208 330.581,65	16	395.921,234 330.576,055	17.873
18	395.895,984 330.567,733	19	395.883,169 330.563,509	13.493

Punct început	X / Y	Punct sfârșit	X / Y	Lungime segment	Punct început	X / Y	Punct sfârșit	X / Y	Lungime segment	Punct început	X / Y	Punct sfârșit	X / Y	Lungime segment
19	395.883,169 330.563,509	20	395.870,156 330.559,22	13.702	20	395.870,156 330.559,22	21	395.859,934 330.555,851	10.763	21	395.859,934 330.555,851	22	395.858,203 330.555,28	1.823
22	395.858,203 330.555,28	23	395.846,692 330.551,486	12.12	23	395.846,692 330.551,486	24	395.838,863 330.548,906	8.243	24	395.838,863 330.548,906	25	395.837,198 330.548,357	1.753
25	395.837,198 330.548,357	26	395.826,931 330.544,973	10.81	26	395.826,931 330.544,973	27	395.811,069 330.539,745	16.702	27	395.811,069 330.539,745	28	395.808,05 330.538,75	3.179
28	395.808,05 330.538,75	29	395.799,622 330.535,973	8.874	29	395.799,622 330.535,973	30	395.791,573 330.533,32	8.475	30	395.791,573 330.533,32	31	395.772,002 330.526,87	20.606
31	395.772,002 330.526,87	32	395.766,066 330.524,914	6.25	32	395.766,066 330.524,914	33	395.764,932 330.524,759	1.144	33	395.764,932 330.524,759	34	395.691,353 330.500,278	77.545
34	395.691,353 330.500,278	35	395.689,312 330.499,599	2.152	35	395.689,312 330.499,599	36	395.686,367 330.498,619	3.103	36	395.686,367 330.498,619	37	395.684,679 330.498,057	1.779
37	395.684,679 330.498,057	38	395.687,63 330.494,824	4.378	38	395.687,63 330.494,824	39	395.689,435 330.495,424	1.903	39	395.689,435 330.495,424	40	395.690,574 330.495,803	1.201
40	395.690,574 330.495,803	41	395.756,393 330.517,702	69.366	41	395.756,393 330.517,702	42	395.765,842 330.520,846	9.958	42	395.765,842 330.520,846	43	395.766,97 330.521,0	1.138
43	395.766,97 330.521,0	44	395.773,254 330.523,071	6.616	44	395.773,254 330.523,071	45	395.792,825 330.529,521	20.606	45	395.792,825 330.529,521	46	395.800,874 330.532,174	8.475
46	395.800,874 330.532,174	1	395.838,45 330.544,558	39.564										

** Lungimile segmentelor sunt determinate în planul de proiecție Stereo 70 și sunt rotunjite la 1 milimetru.

*** Distanța dintre puncte este formată din segmente cumulate ce sunt mai mici decât valoarea 1 milimetru.

**DATE DESPRE IMOBILUL NR. 864**

Oficiul de Cadastru și Publicitate Imobiliară DOLJ
Biroul de Cadastru și Publicitate Imobiliară Craiova

A. Partea I. Descrierea imobilului

TEREN Extravilan

Adresa: Jud. Dolj, T130, P70

Nr. Crt	Nr cadastral Nr. topografic	Suprafața* (mp)	Observații / Referințe
A1	30686	9.073	Sector cadastral:1 Teren neimprejmuit;

B. Partea II. Proprietari și acte

Inscrieri privitoare la dreptul de proprietate și alte drepturi reale	Referințe
105978 / 17/08/2016	
Act Notarial nr. 1822, din 09/08/2016 emis de Sorop Alexandru Oliviu (CONTRACT DE VANZARE);	
B1	A1
Intabulare, drept de PROPRIETATE, dobandit prin Conventie, cota actuala 1/1, cota initiala 1/1 1) SC AGRI TERENURI SA, CIF:24816228	

C. Partea III. SARCINI .

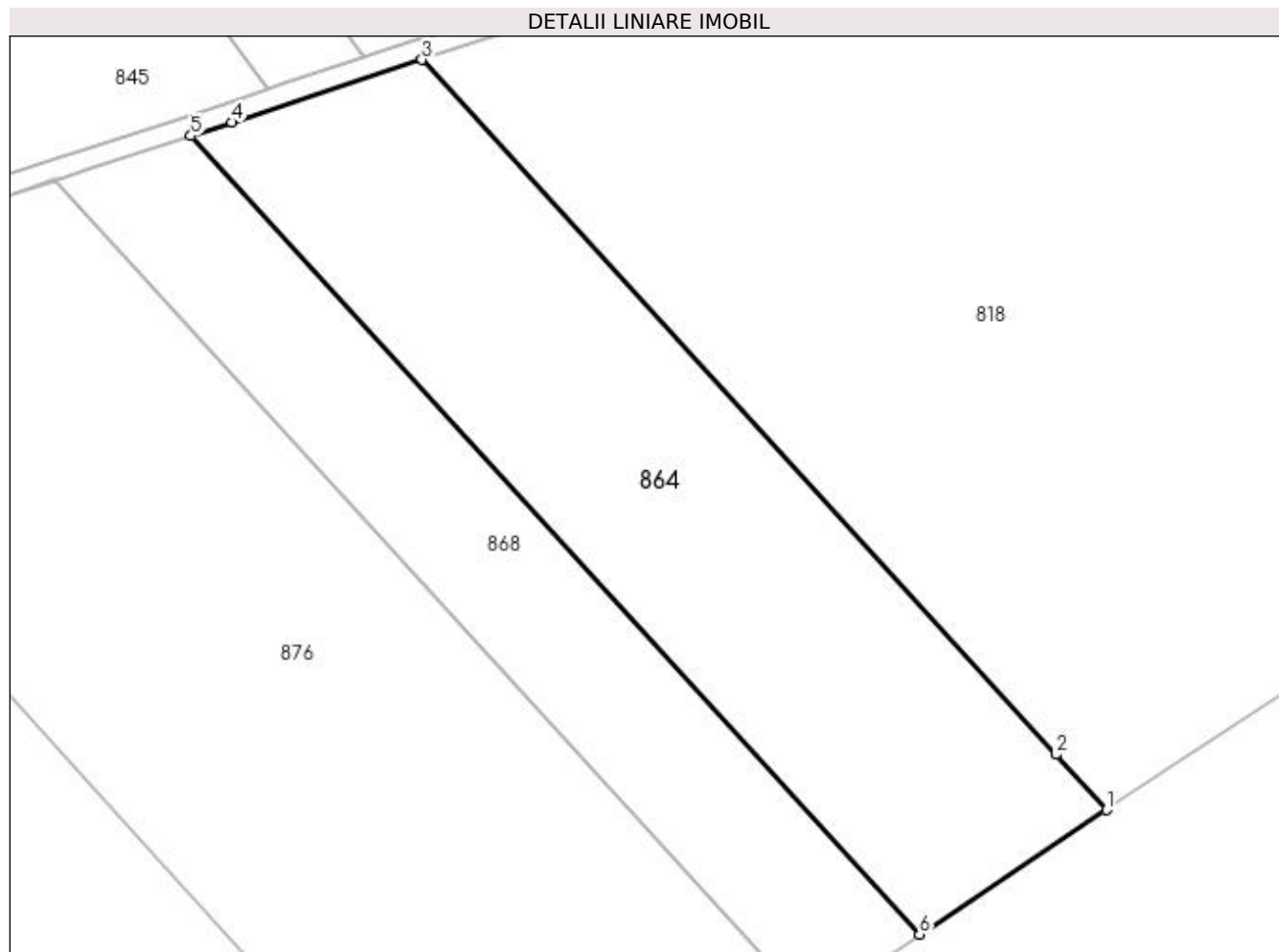
Inscrieri privind dezmembramintele dreptului de proprietate, drepturi reale de garanție și sarcini	Referințe
NU SUNT	

Anexa Nr. 1 La Partea I

Teren

Nr cadastral	Suprafața (mp)*	Observații / Referințe
30686	9.073	

* Suprafața este determinată în planul de proiecție Stereo 70.



Date referitoare la teren

Crt	Categorie folosință	Intra vilan	Suprafața (mp)	Tarla	Parcelă	Nr. topo	Observații / Referințe
1	arabil	NU	9.073	130	70	-	

Lungime Segmente

1) Valorile lungimilor segmentelor sunt obținute din proiecție în plan.

Punct început	X / Y	Punct sfârșit	X / Y	Lungime segment (** (m)
1	395.973,62 330.396,452	2	395.963,665 330.407,36	14.767
2	395.963,665 330.407,36	3	395.838,45 330.544,558	185.748
3	395.838,45 330.544,558	4	395.800,874 330.532,174	39.564
4	395.800,874 330.532,174	5	395.792,825 330.529,521	8.475
5	395.792,825 330.529,521	6	395.936,705 330.371,871	213.436

Punct început	X / Y	Punct sfârșit	X / Y	Lungime segment (** (m)
6	395.936,705 330.371,871	1	395.973,62 330.396,452	44.35

** Lungimile segmentelor sunt determinate în planul de proiecție Stereo 70 și sunt rotunjite la 1 milimetru.

*** Distanța dintre puncte este formată din segmente cumulate ce sunt mai mici decât valoarea 1 milimetru.

**DATE DESPRE IMOBILUL NR. 868**

Oficiul de Cadastru și Publicitate Imobiliară DOLJ
 Biroul de Cadastru și Publicitate Imobiliară Craiova

A. Partea I. Descrierea imobilului

TEREN Extravilan

Adresa: Jud. Dolj, T 130, P 71

Nr. Crt	Nr cadastral Nr. topografic	Suprafața* (mp)	Observații / Referințe
A1	30666	5.600	Sector cadastral:1 Teren neimprejmuit;

B. Partea II. Proprietari și acte

Inscrieri privitoare la dreptul de proprietate și alte drepturi reale	Referințe
44602 / 30/03/2016	
Act Notarial nr. CONTRACT DE VANZARE aut nr 728, din 29/03/2016 emis de NP Sorop Alexandru Oliviu;	
B1	A1
Intabulare, drept de PROPRIETATE, dobandit prin Conventie, cota actuala 1/1, cota initiala 1/1 1) SC AGRI TERENURI SA, CIF:24816228	

C. Partea III. SARCINI .

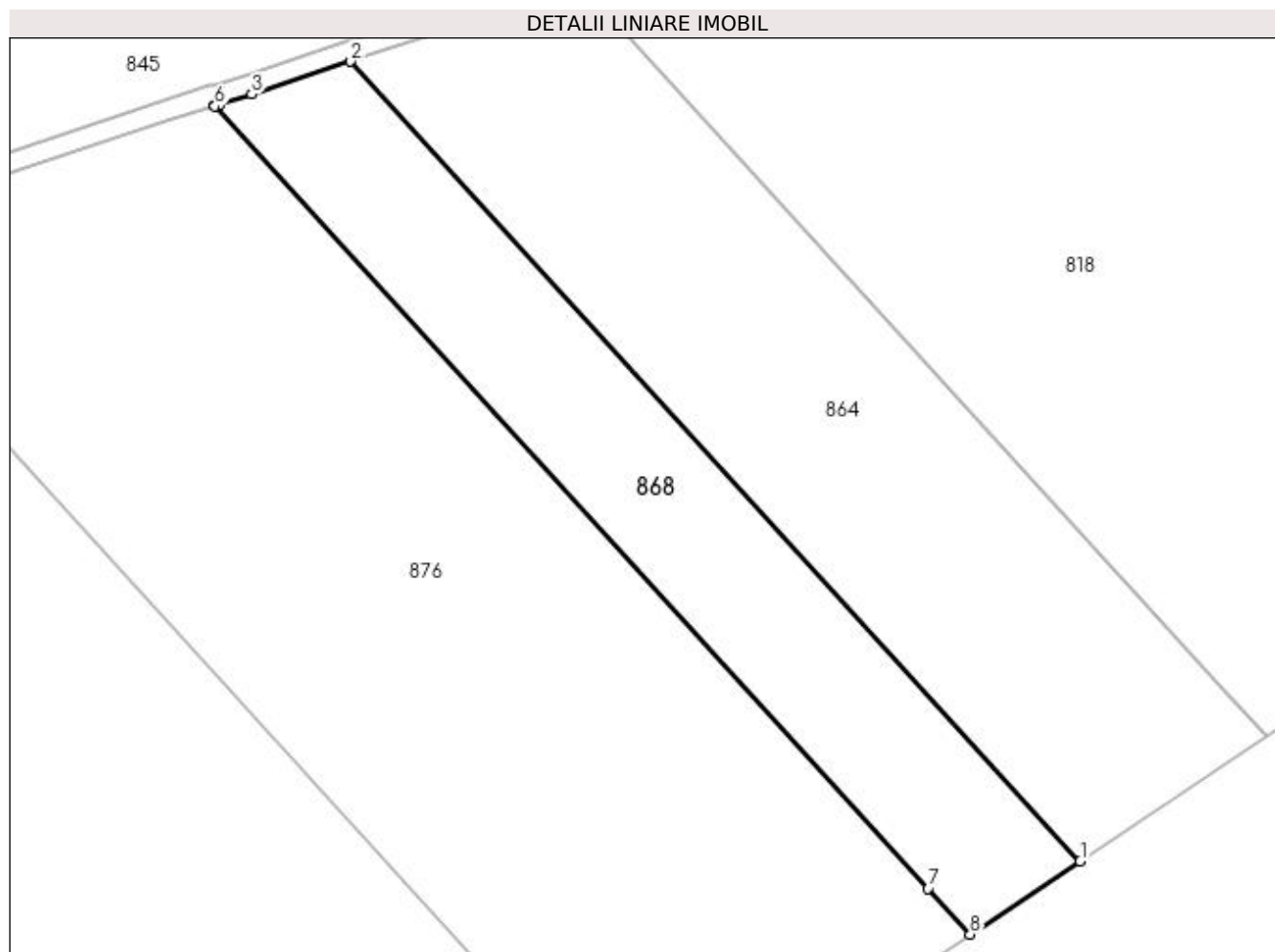
Inscrieri privind dezmembramintele dreptului de proprietate, drepturi reale de garanție și sarcini	Referințe
NU SUNT	

Anexa Nr. 1 La Partea I

Teren

Nr cadastral	Suprafața (mp)*	Observații / Referințe
30666	5.600	

* Suprafața este determinată în planul de proiecție Stereo 70.



Date referitoare la teren

Crt	Categorie folosință	Intra vilan	Suprafața (mp)	Tarla	Parcelă	Nr. topo	Observații / Referințe
1	arabil	NU	5.600	130	71	-	

Lungime Segmente

1) Valorile lungimilor segmentelor sunt obținute din proiecție în plan.

Punct început	X / Y	Punct sfârșit	X / Y	Lungime segment (** (m)
1	395.936,705 330.371,871	2	395.792,825 330.529,521	213.436
2	395.792,825 330.529,521	3	395.773,254 330.523,071	20.606
3	395.773,254 330.523,071	4	395.766,97 330.521,0	6.616
4	395.766,97 330.521,0	5	395.765,842 330.520,846	1.138
5	395.765,842 330.520,846	6	395.765,995 330.520,679	0.227

Punct început	X / Y	Punct sfârșit	X / Y	Lungime segment (** (m)
6	395.765,995 330.520,679	7	395.906,742 330.366,462	208.788
7	395.906,742 330.366,462	8	395.914,997 330.357,417	12.246
8	395.914,997 330.357,417	1	395.936,705 330.371,871	26.08

** Lungimile segmentelor sunt determinate în planul de proiecție Stereo 70 și sunt rotunjite la 1 milimetru.

*** Distanța dintre puncte este formată din segmente cumulate ce sunt mai mici decât valoarea 1 milimetru.

**DATE DESPRE IMOBILUL NR. 876**

Oficiul de Cadastru și Publicitate Imobiliară DOLJ
Biroul de Cadastru și Publicitate Imobiliară Craiova

A. Partea I. Descrierea imobilului

TEREN Extravilan

Adresa: Jud. Dolj, T130, P72

Nr. Crt	Nr cadastral Nr. topografic	Suprafața* (mp)	Observații / Referințe
A1		17.490	Sector cadastral:1 Teren neimprejmuit;

B. Partea II. Proprietari și acte

Inscrieri privitoare la dreptul de proprietate și alte drepturi reale		Referințe
/		
Act Normativ nr. 7, din 13/03/1996 emis de Parlamentul Romaniei;		
B1	Intabulare, drept de PROPRIETATE, dobandit prin Lege, cota actuala 1/1, cota initiala 1/1 1) UAT ALMAJ, CIF:4553674, Rezerva comisiei locale de fond funciar	A1

C. Partea III. SARCINI .

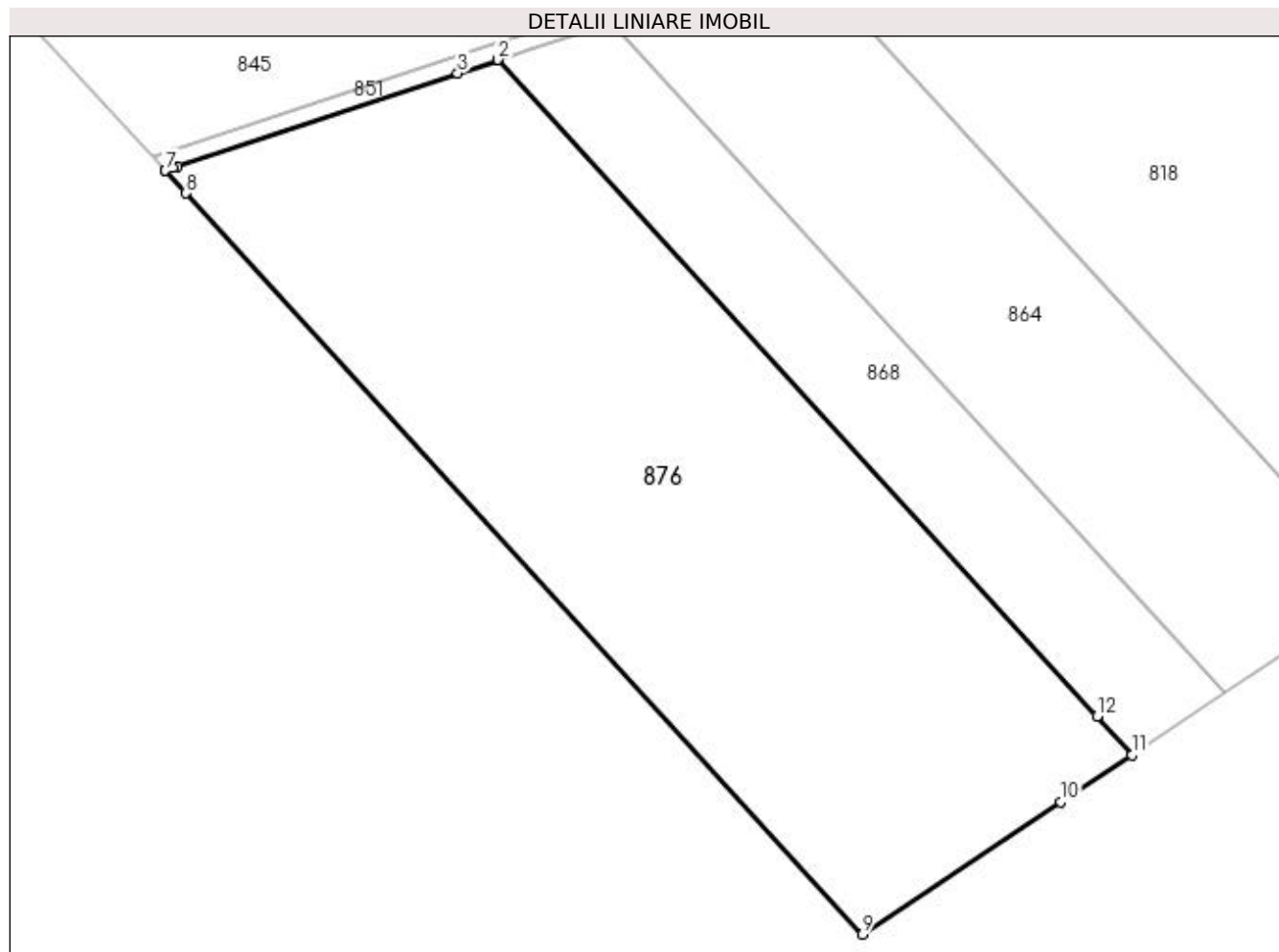
Inscrieri privind dezmembramintele dreptului de proprietate, drepturi reale de garanție și sarcini	Referințe
NU SUNT	

Anexa Nr. 1 La Partea I

Teren

Nr cadastral	Suprafața (mp)*	Observații / Referințe
	17.490	

* Suprafața este determinată în planul de proiecție Stereo 70.



Date referitoare la teren

Crt	Categorie folosință	Intra vilan	Suprafața (mp)	Tarla	Parcelă	Nr. topo	Observații / Referințe
1	pasune	NU	17.490	130	72	-	

Lungime Segmente

1) Valorile lungimilor segmentelor sunt obținute din proiecție în plan.

Punct început	X / Y	Punct sfârșit	X / Y	Lungime segment (** (m)
1	395.765,995 330.520,679	2	395.765,842 330.520,846	0.227
2	395.765,842 330.520,846	3	395.756,393 330.517,702	9.958
3	395.756,393 330.517,702	4	395.690,574 330.495,803	69.366
4	395.690,574 330.495,803	5	395.689,435 330.495,424	1.201
5	395.689,435 330.495,424	6	395.687,63 330.494,824	1.903

Punct început	X / Y	Punct sfârșit	X / Y	Lungime segment (** (m)
6	395.687,63 330.494,824	7	395.687,657 330.494,794	0.04
7	395.687,657 330.494,794	8	395.692,53 330.489,455	7.229
8	395.692,53 330.489,455	9	395.851,577 330.315,187	235.935
9	395.851,577 330.315,187	10	395.898,248 330.346,264	56.071
10	395.898,248 330.346,264	11	395.914,997 330.357,417	20.123
11	395.914,997 330.357,417	12	395.906,742 330.366,462	12.246
12	395.906,742 330.366,462	1	395.765,995 330.520,679	208.788

** Lungimile segmentelor sunt determinate în planul de proiecție Stereo 70 și sunt rotunjite la 1 milimetru.

*** Distanța dintre puncte este formată din segmente cumulate ce sunt mai mici decât valoarea 1 milimetru.

