

PLAN CADASTRAL








UAT Nicolae Balcescu, Judetul Constanta, Sector Cadastral 5, Plansa 1

Scara 1:2000, Sistem proiectie STEREO 70

SCHEMA SECTOARE CADASTRALE UAT NICOLAE BALCESCU



Spre publicare

LEGENDA	
	Limita teritoriu administrativ
	Limita intravilan
	Limita sector cadastral
	152 Numar taria
	5 Numar sector
	Imobil
	1000 ID imobil

EXECUTANT:
NAIDIN FLOREA
CATEGORIA D SERIA RO-B-F NR. 1959
S.C. TOP GEOCAD S.R.L.
CLASA I SERIA RO-B-J NR. 1737
Data: FEBRUARIE 2024

RACORDARE PLANSE

PLANSĂ 1

PLANSĂ 2

