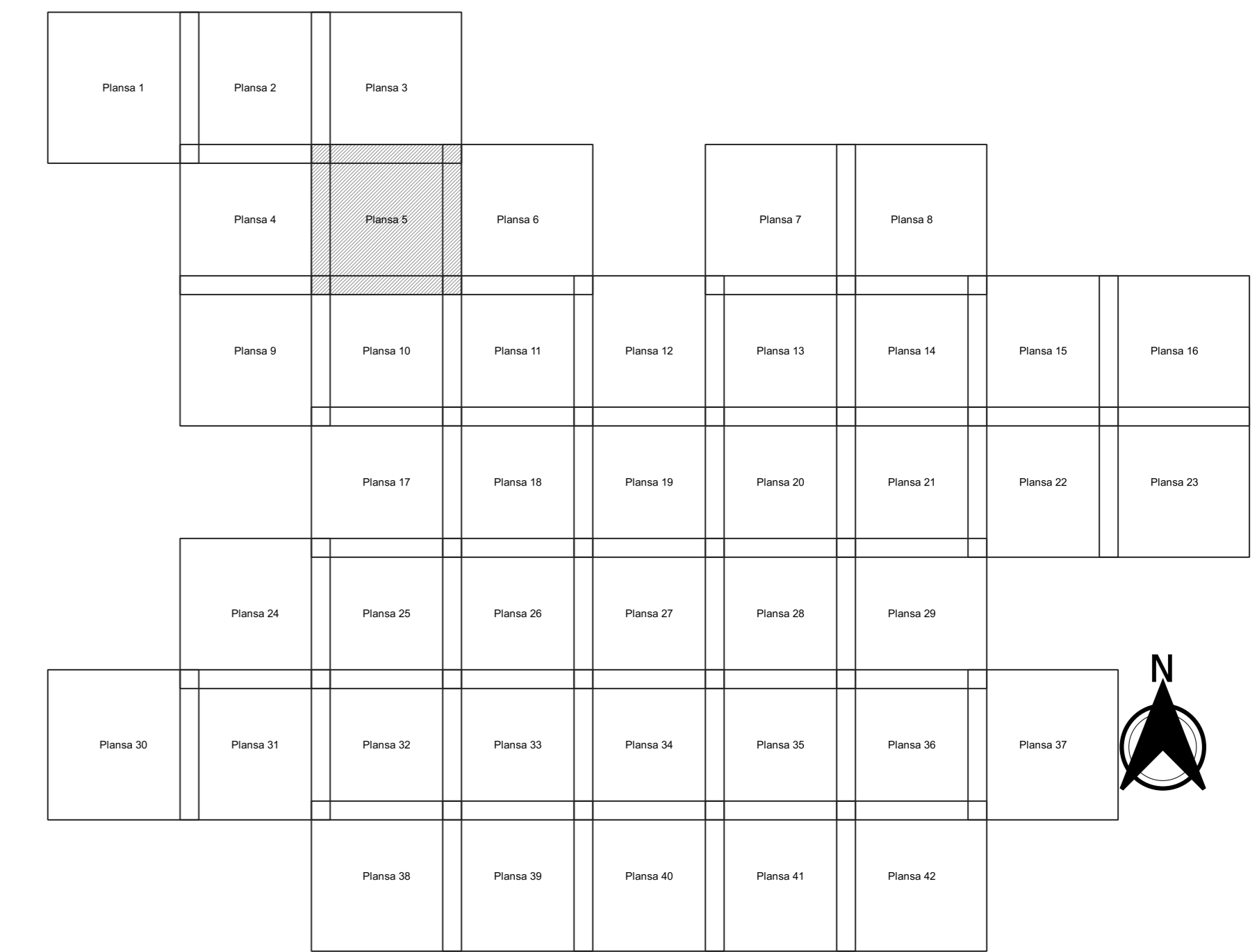


PLAN CADASTRAL
JUDEȚ CONSTANTA, UAT MIRCEA VODA
Sectorul Cadastral 0
Spre publicare
Scara 1:2000
Sistem de proiecție "STEREO '70"
- Plansa 5 -

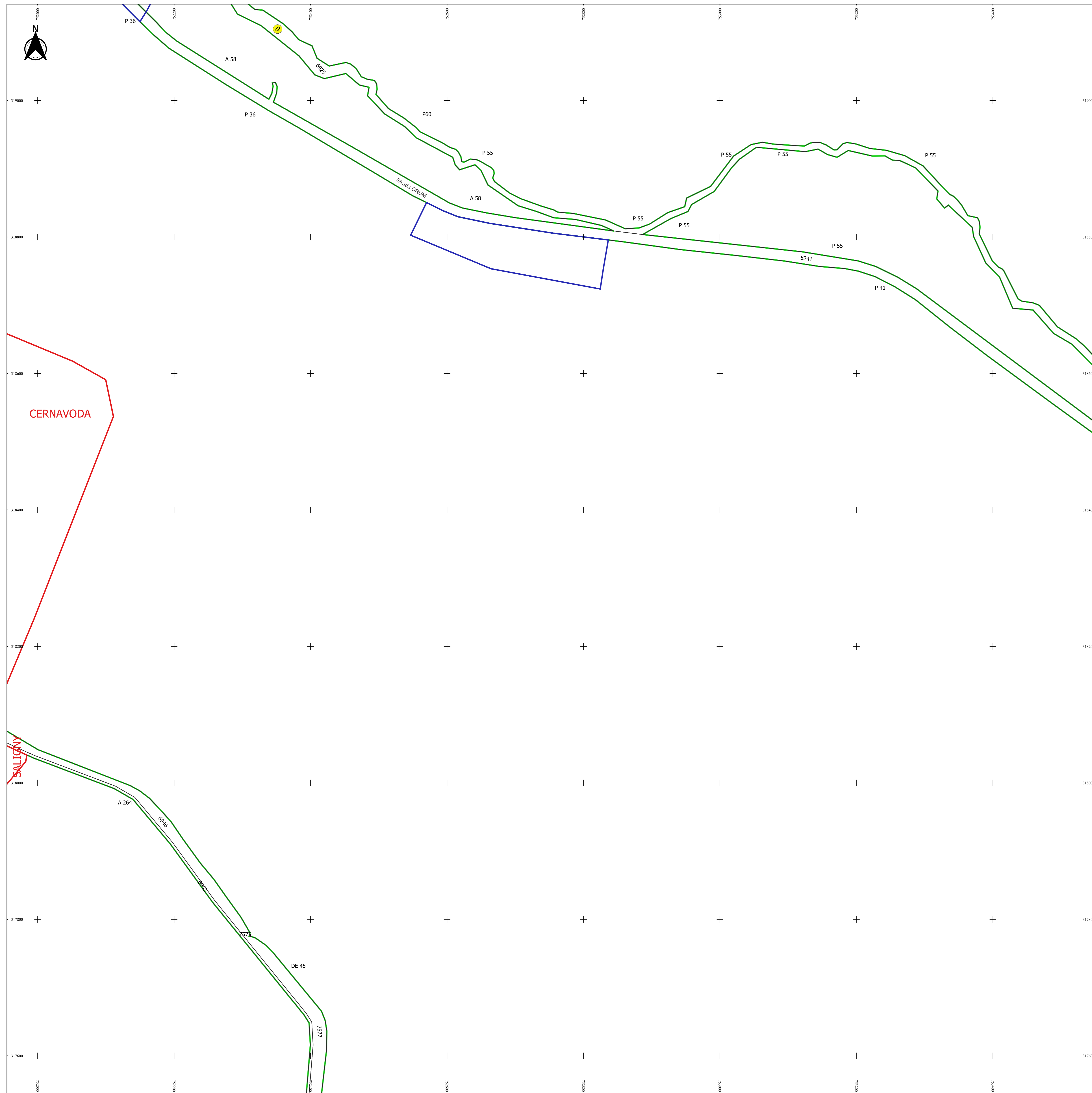
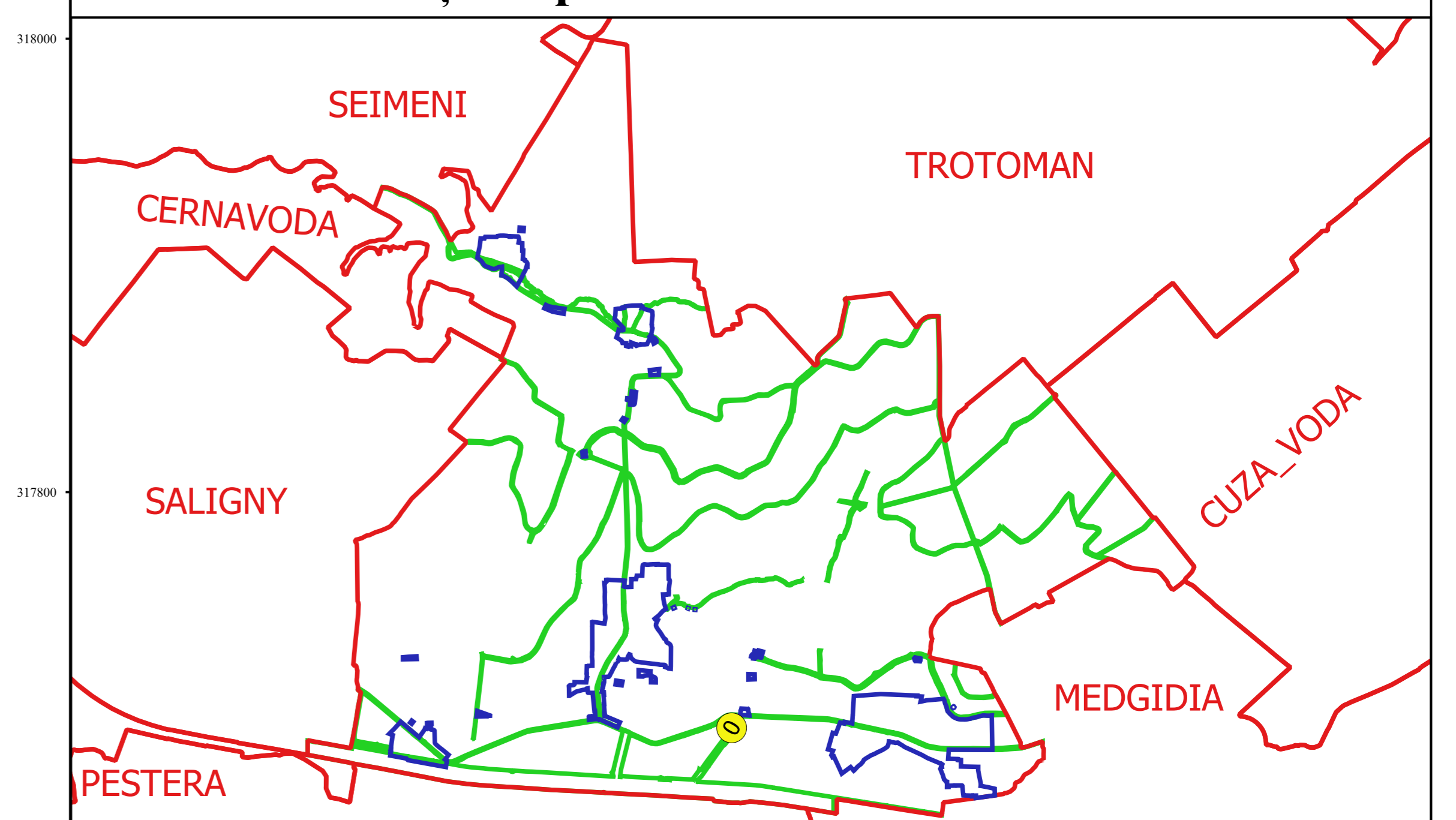
Schița de racordare a planșelor



Legendă

- Limită sector
- Limită UAT
- Limită intravilan
- Limită imobil
- Limită construcții
- Număr sector
- 6933 Număr imobil
- 7345-C1 Număr construcții
- DE 2131 Toponimie

Schița dispunerii sectorului cadastral



Proiectant
 Ing. GHEORGHE CĂSTANUȘU
 Ing. NELIU AL. ALEXANDRU
 NELA
 BUREAU