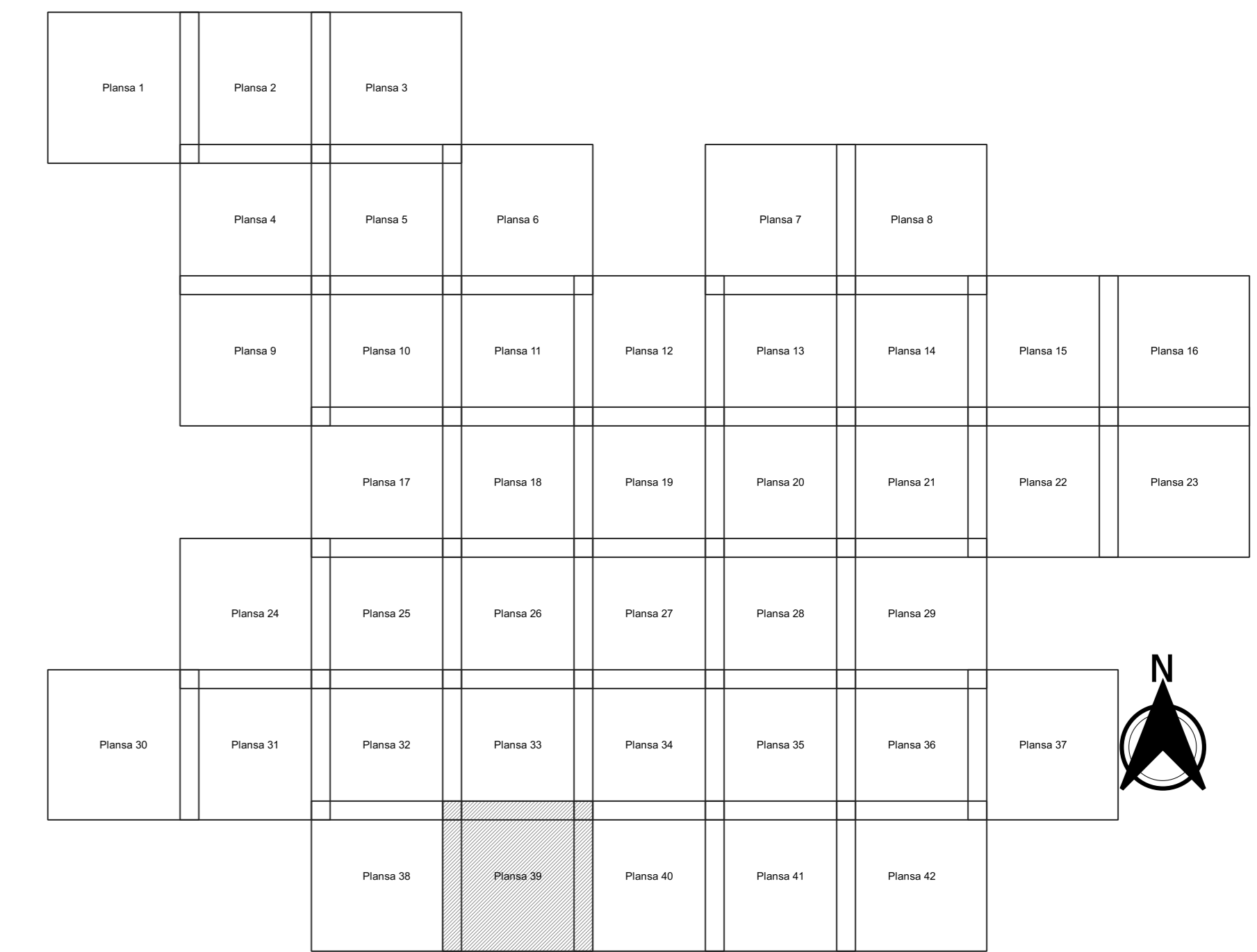


**PLAN CADASTRAL**  
**JUDEȚ CONSTANTA, UAT MIRCEA VODA**  
**Sectorul Cadastral 0**  
**Spre publicare**  
**Scara 1:2000**  
**Sistem de proiecție "STEREO '70"**  
**- Plansa 39 -**


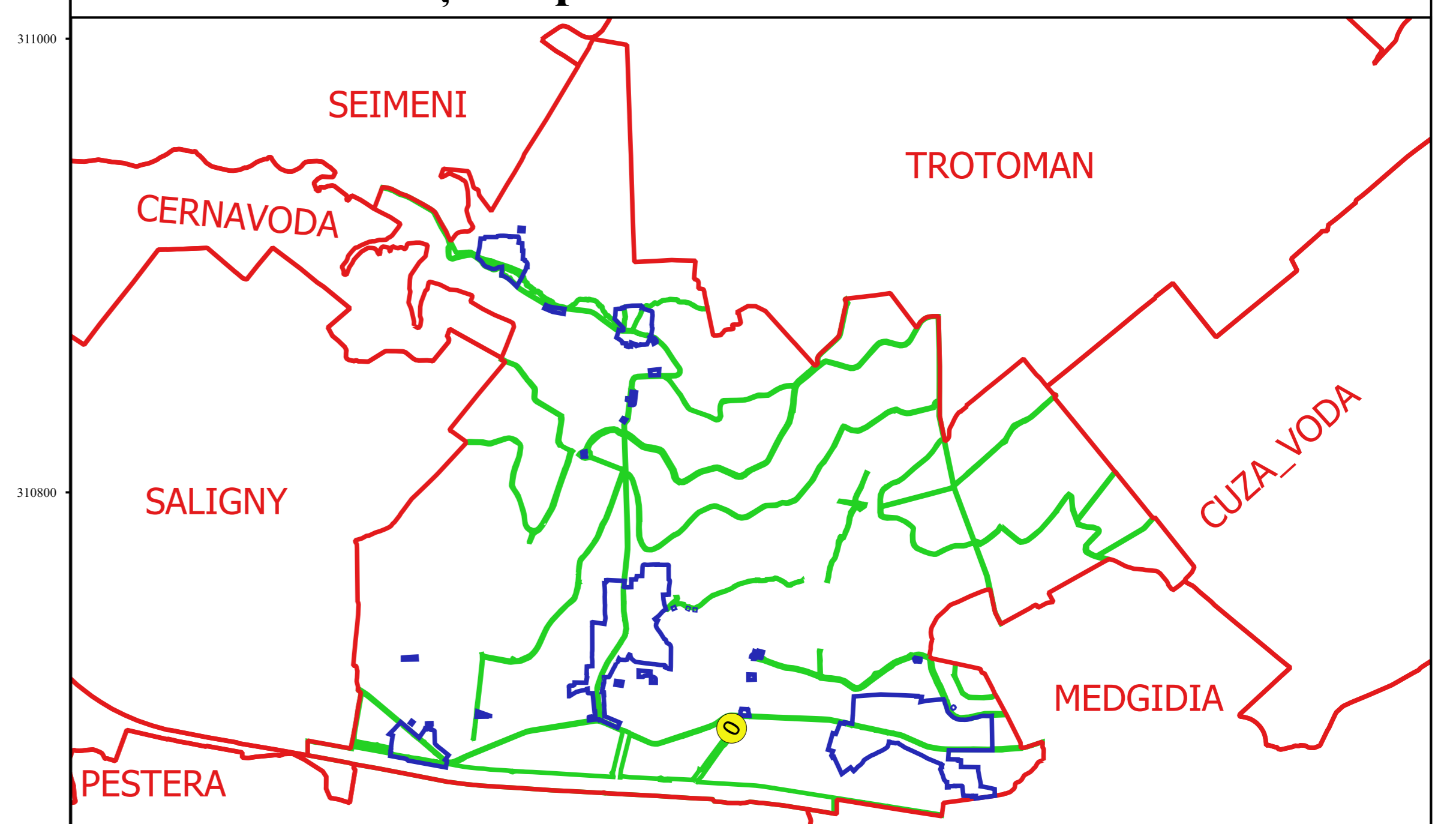
**Schița de racordare a planșelor**



**Legendă**

	Limită sector
	Limită UAT
	Limită intravilan
	Limită imobil
	Limită construcții
	Număr sector
6933	Număr imobil
7345-C1	Număr construcții
DE 2131	Toponimie

**Schița dispunerii sectorului cadastral**



Proiectant  
 Ing. GHEORGHE CĂLĂBREȘU  
 Ing. NELIU MIHAILĂ  
 Ing. ALEXANDRU NEELĂ  
 Desenat