



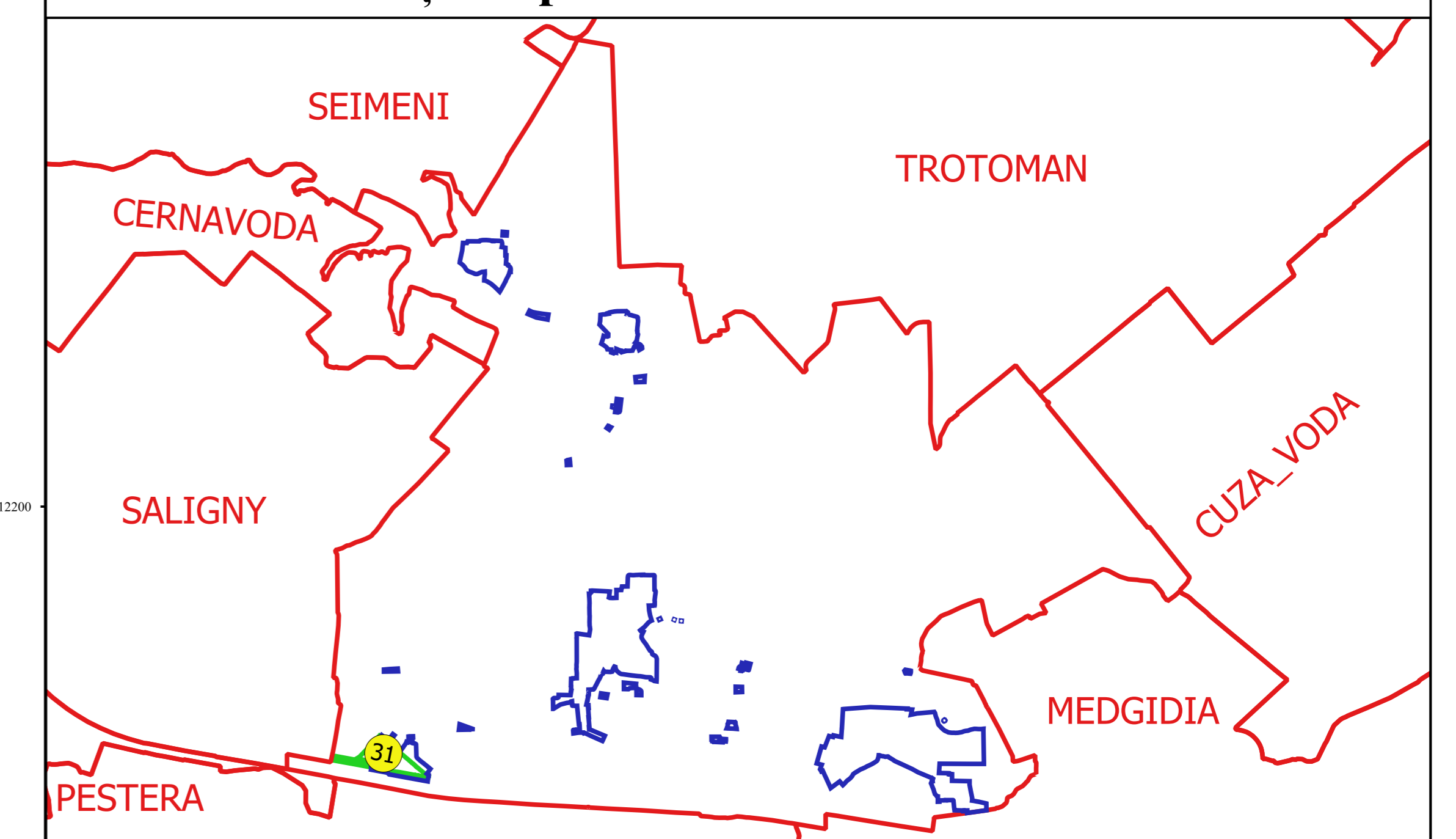
PLAN CADASTRAL
JUDEȚ CONSTANTA, UAT MIRCEA VODA
Sectorul Cadastral 31
Spre publicare
Scara 1:1000
Sistem de proiecție "STEREO '70"
- Plansa 2 -

Schița de racordare a planșelor

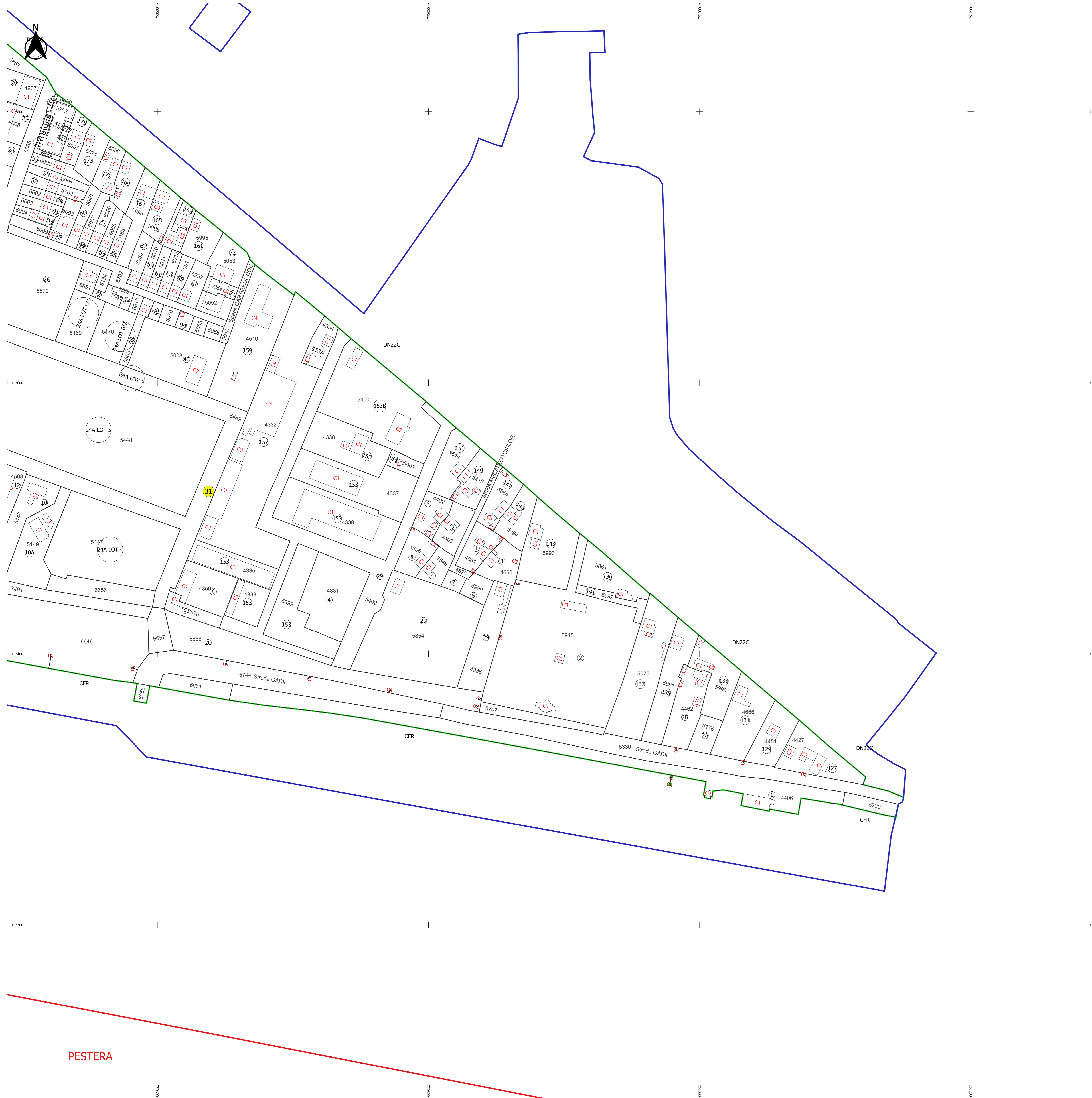


- Legendă**
- Limită sector
 - Limită UAT
 - Limită intravilan
 - Limită imobil
 - Limită construcții
 - 31 Număr sector
 - 151 Numar_administrativ
 - 4509 Număr imobil
 - 6012-C1 Număr construcții
 - DN22C Toponimie

Schița dispunerii sectorului cadastral



Proiectant
 Ing. GEORGHE CADARU
 Ing. NELIU ALEXANDRU NEA
 Data



PESTERA