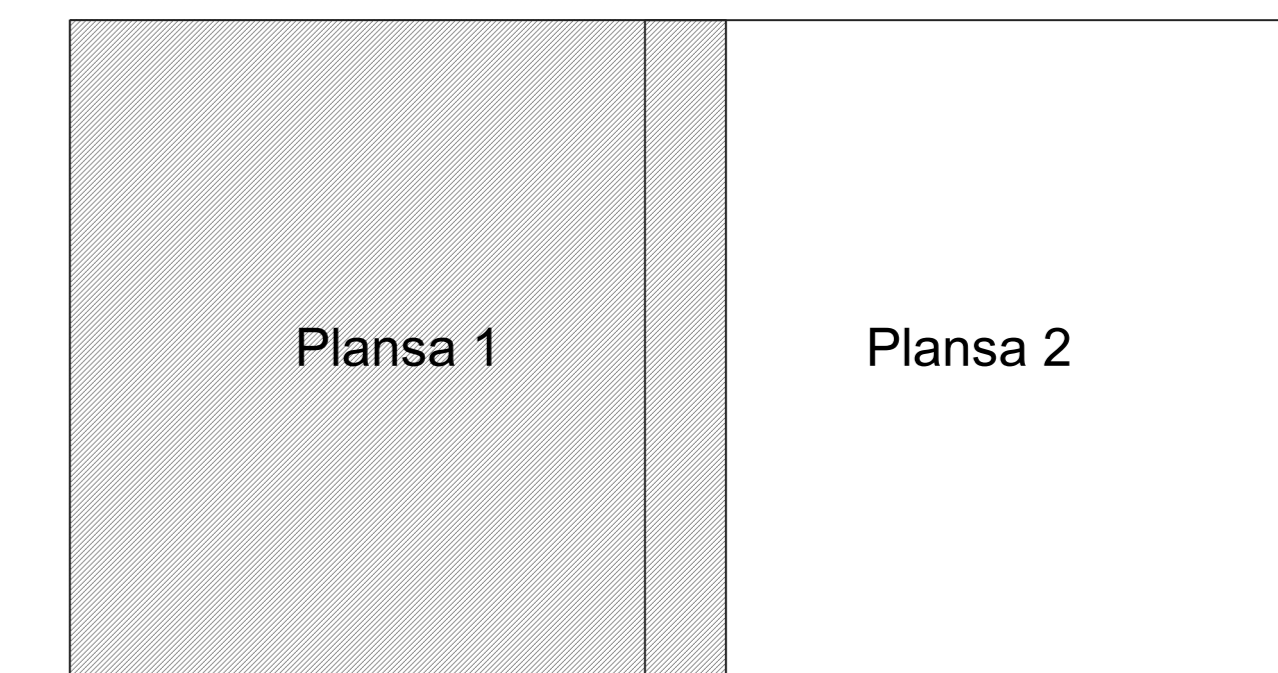


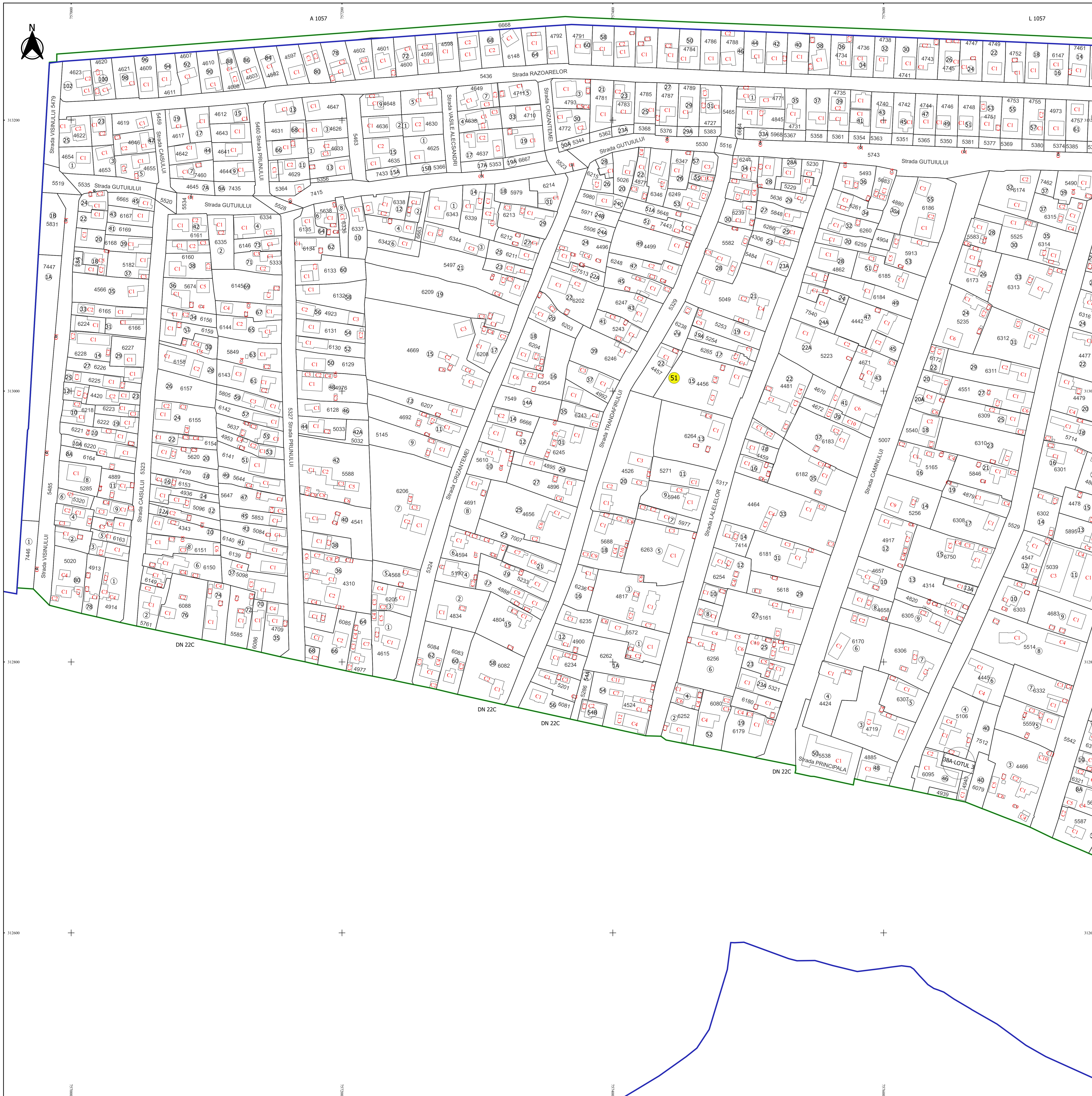
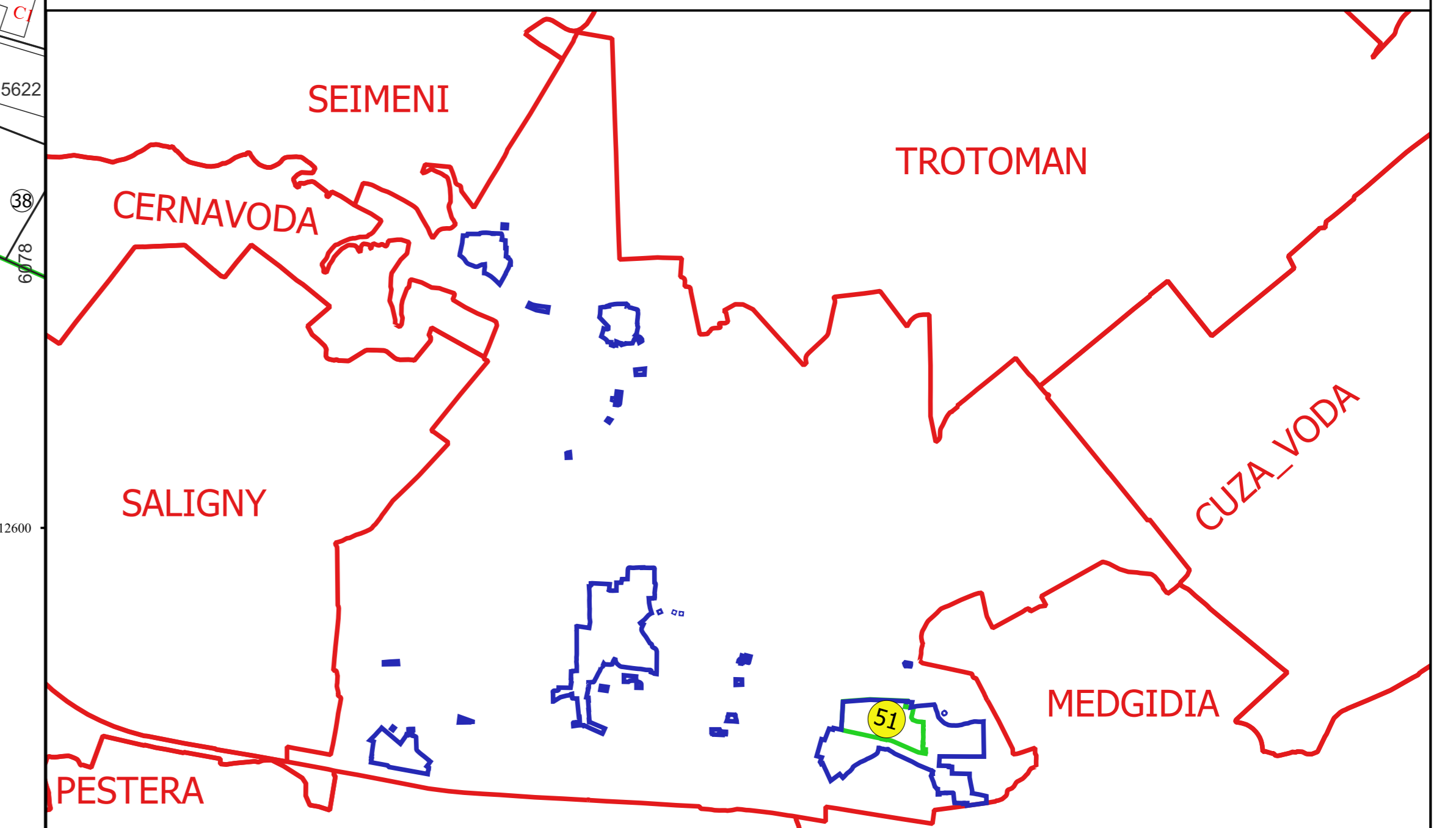
PLAN CADASTRAL
JUDEȚ CONSTANTA, UAT MIRCEA VODA
Sectorul Cadastral 51
Spre publicare
Scara 1:1000
Sistem de proiectie "STEREO '70"
- Plansa 1 -

Schița de racordare a planșelor



- Legendă**
- Limită sector
 - Limită UAT
 - Limită intravilan
 - Limită imobil
 - Limită construcții
 - 51 Număr sector
 - 18 Numar_administrativ
 - 6309 Număr imobil
 - 6309-C1 Număr construcții
 - A 1002 Toponimie

Schița dispunerii sectorului cadastral



Proiectat de
 SC CADASTRU CONSTANTA
 Ing. NELIU ALEXANDRU NEIU
 08/2022