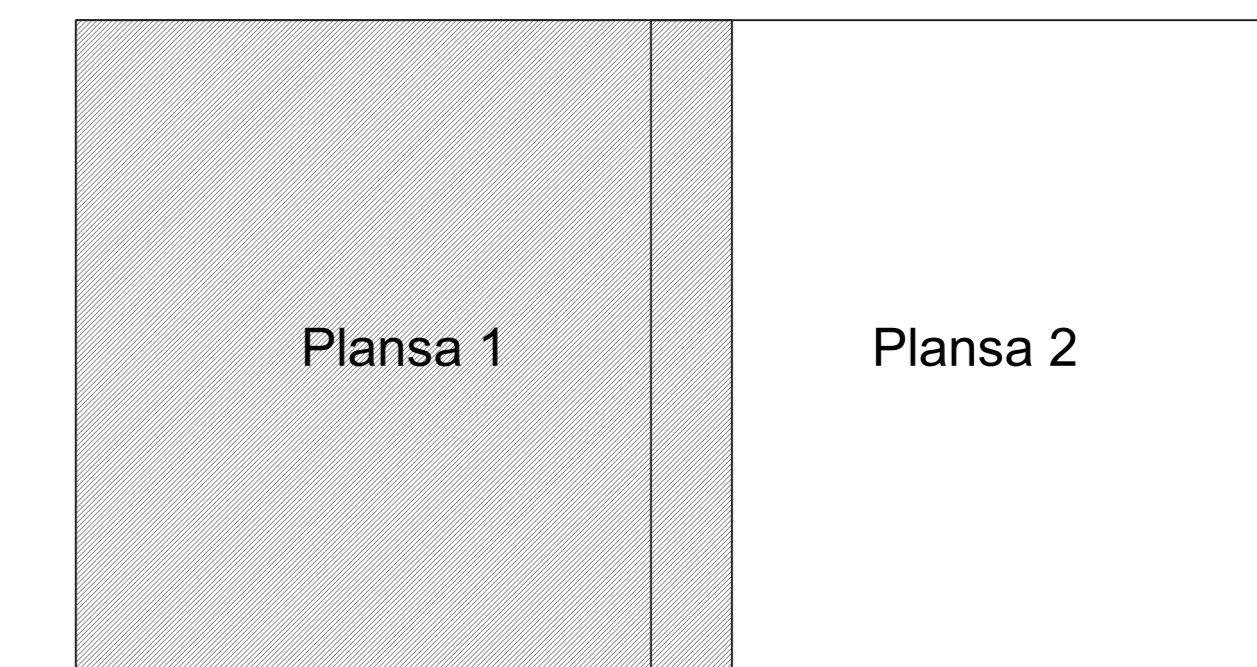


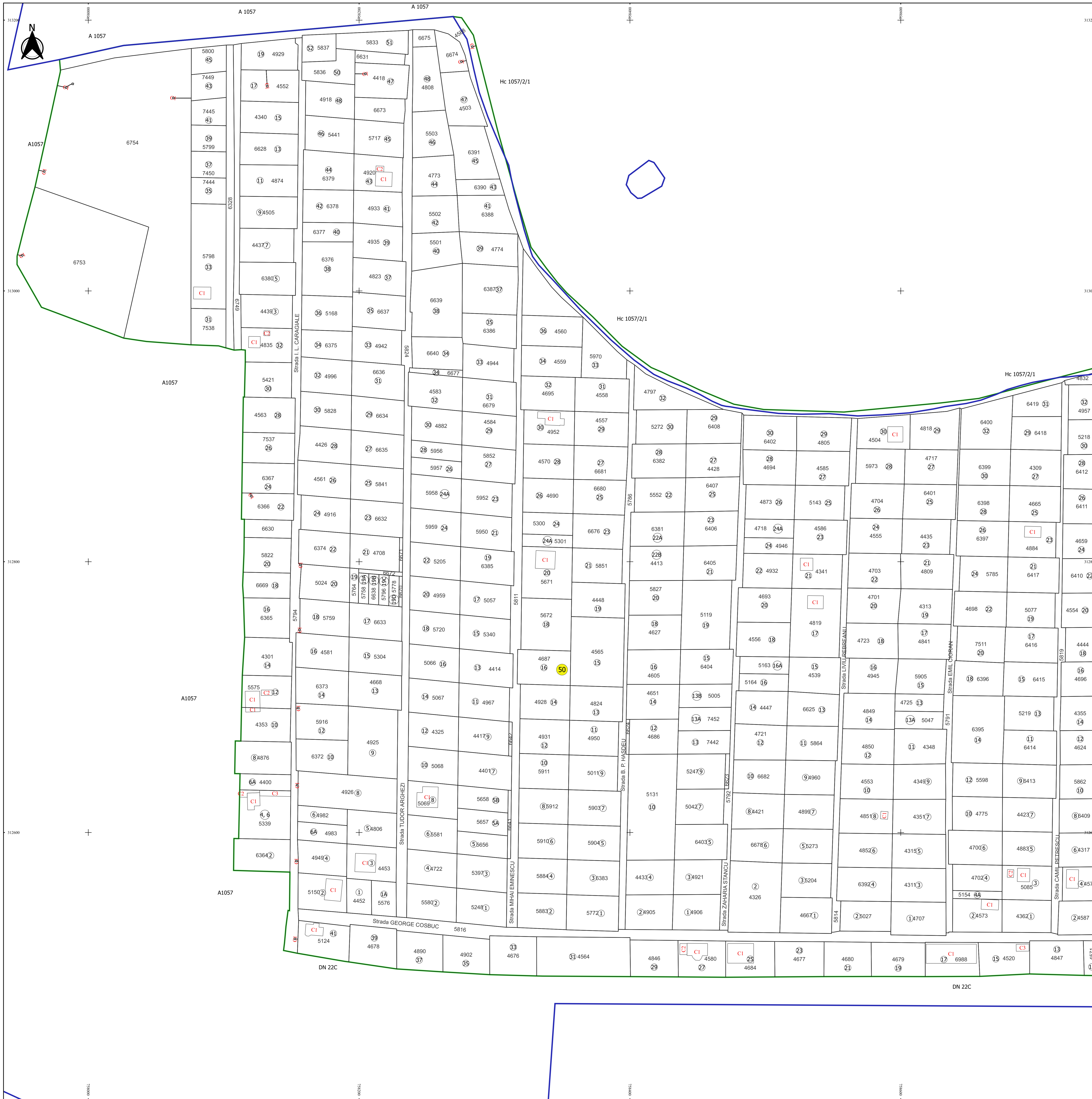
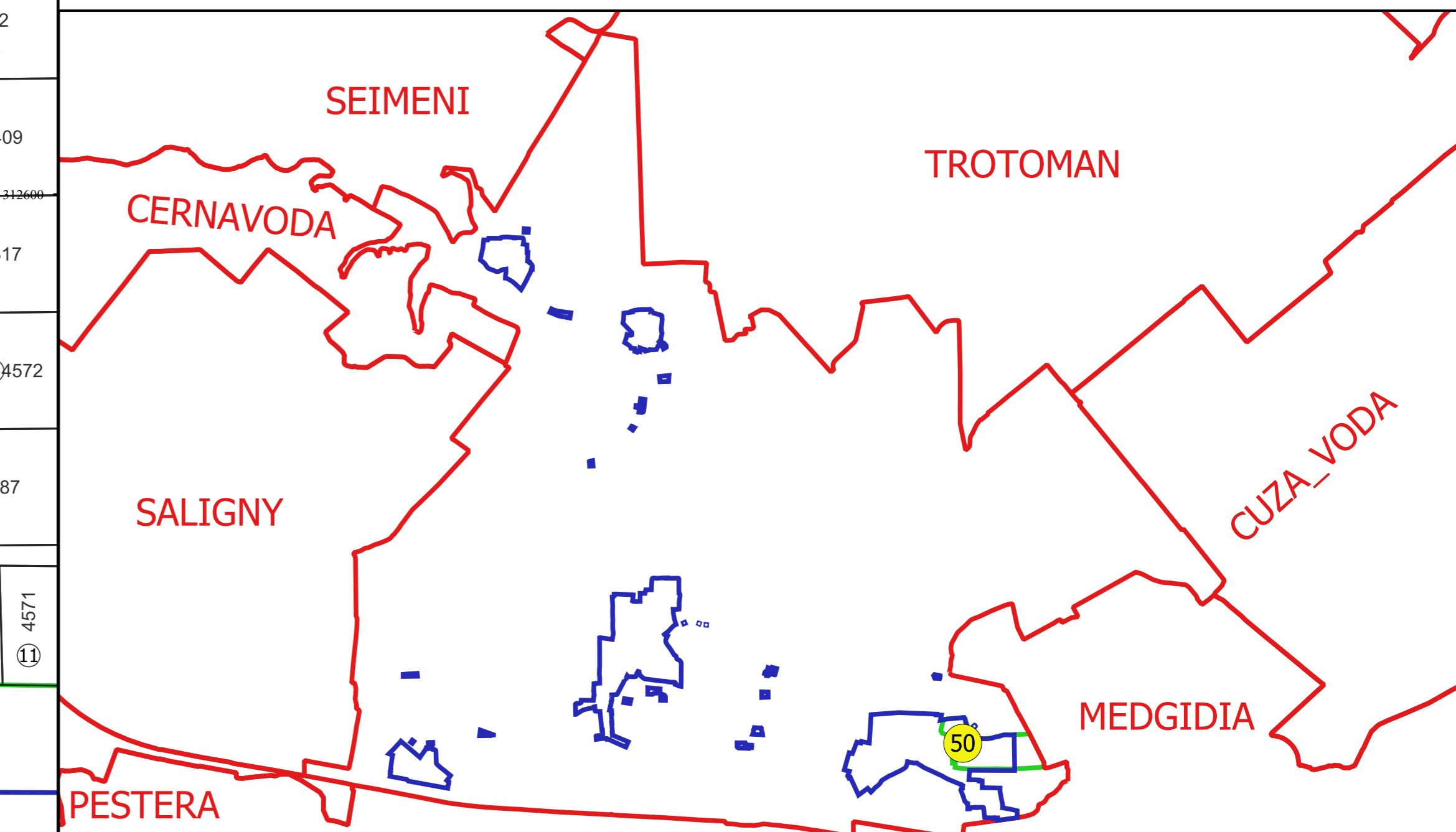
PLAN CADASTRAL
JUDEȚ CONSTANȚA, UAT MIRCEA VODA
Sectorul Cadastral 50
Spre publicare
Scara 1:1000
Sistem de proiecție "STEREO '70"
- Plansa 1 -

Schița de racordare a planșelor



- Legendă**
- Limită sector
 - Limită UAT
 - Limită intravilan
 - Limită imobil
 - Limită construcții
 - 50 Număr sector
 - 1 Numar_administrativ
 - 6639 Număr imobil
 - 7365-C1 Număr construcții
 - DN 22C Toponimie

Schița dispunerii sectorului cadastral



Proiectant
 Ing. GEORGHE CRĂCIUN
 Ing. NELIU-ALEXANDRU NEA
 Desenat