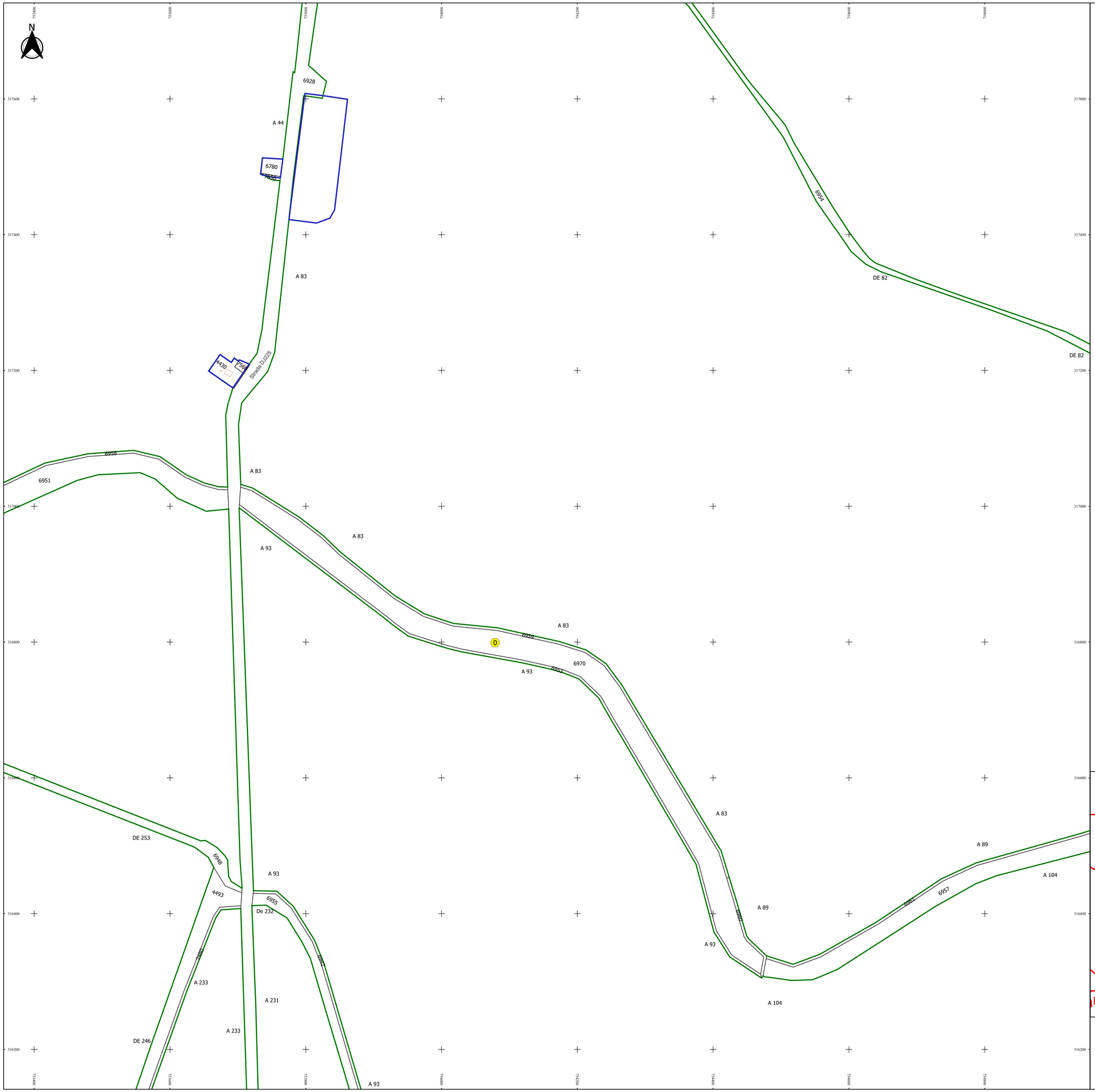

PLAN CADASTRAL

JUDEȚ CONSTANTA, UAT MIRCEA VODA

Sectorul Cadastral 0

Spre publicare

Scara 1:2000

Sistem de proiecție "STEREO '70"

- Plansa 11 -

Schița de racordare a planșelor

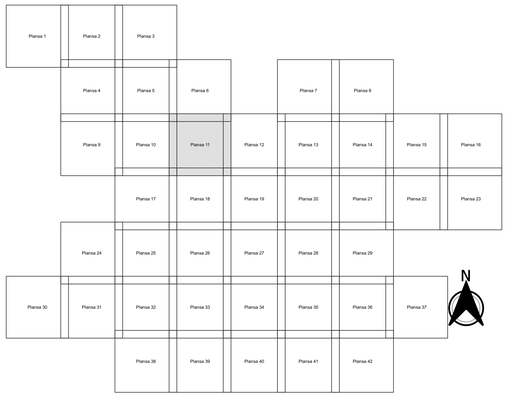

Legendă

- Limită sector
- Limită UAT
- Limită intravilan
- Limită imobil
- Limită construcții
- 0 Număr sector
- 6933 Număr imobil
- 7345-C1 Număr construcții
- DE 2131 Toponimie

Schița dispunerii sectorului cadastral

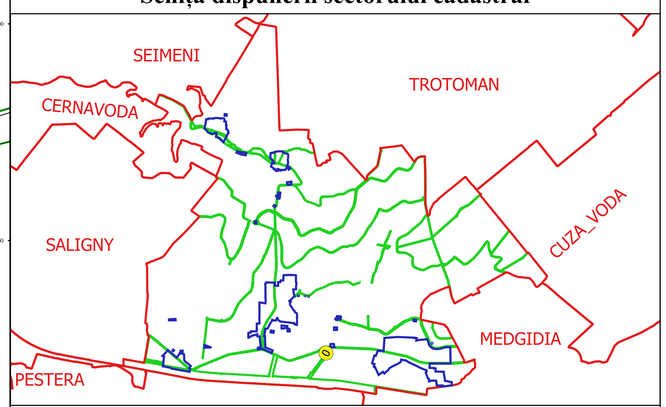

Executant
SC GEOAGRICADASTRU SRL
Ing. SILVIU-ALEXANDRU NIȚA
Data.....

* SILVIU-ALEXANDRU NIȚA *