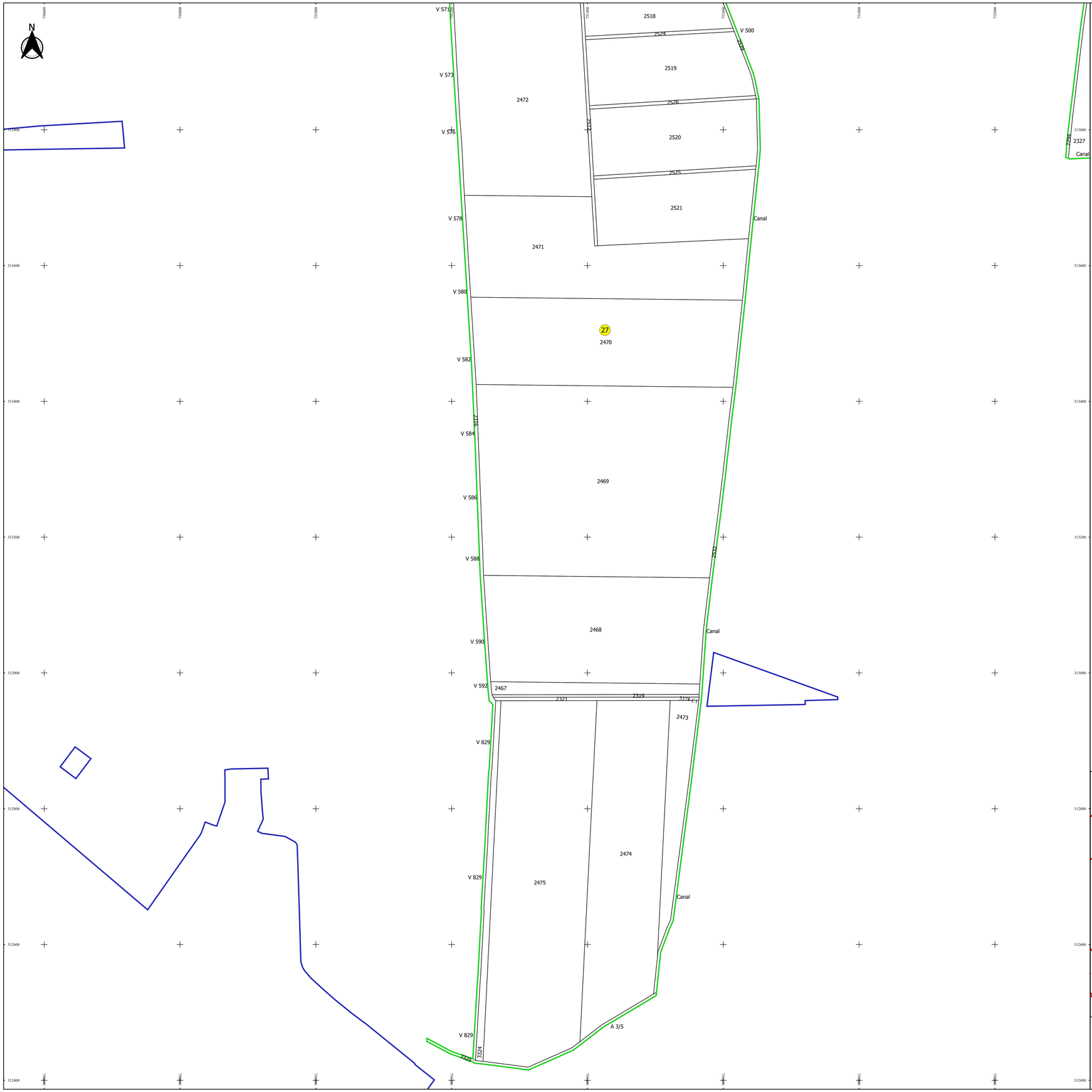

PLAN CADASTRAL

JUDEȚ CONSTANȚA, UAT MIRCEA VODĂ

Sectorul Cadastral 27

Spre publicare

Scara 1:2000

Sistem de proiecție "STEREO '70"

- Planșa 6 -

Schița de racordare a planșelor

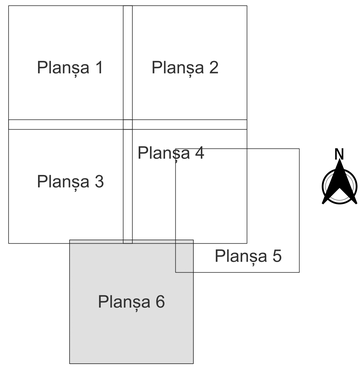

Legendă

- Limită sector
- Limită UAT
- Limită intravilan
- Limită imobil
- Limită construcții
- Limită tarla
- 27 Număr sector
- 2390 Număr imobil
- 2318-C1 Număr construcții
- A500 Număr tarla
- V500 Toponimie

Schița dispunerii sectorului cadastral

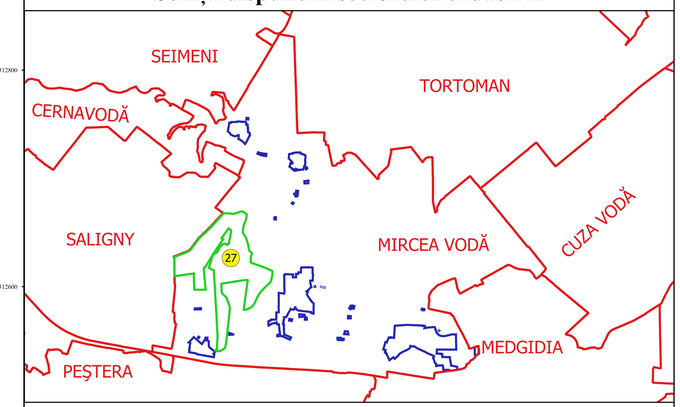

Executant
SC GEOAGRI CADASTRU SRL
Ing. NIȚĂ SILVIU ALEXANDRU
Data.....

* SILVIU-ALEXANDRU NIȚĂ *