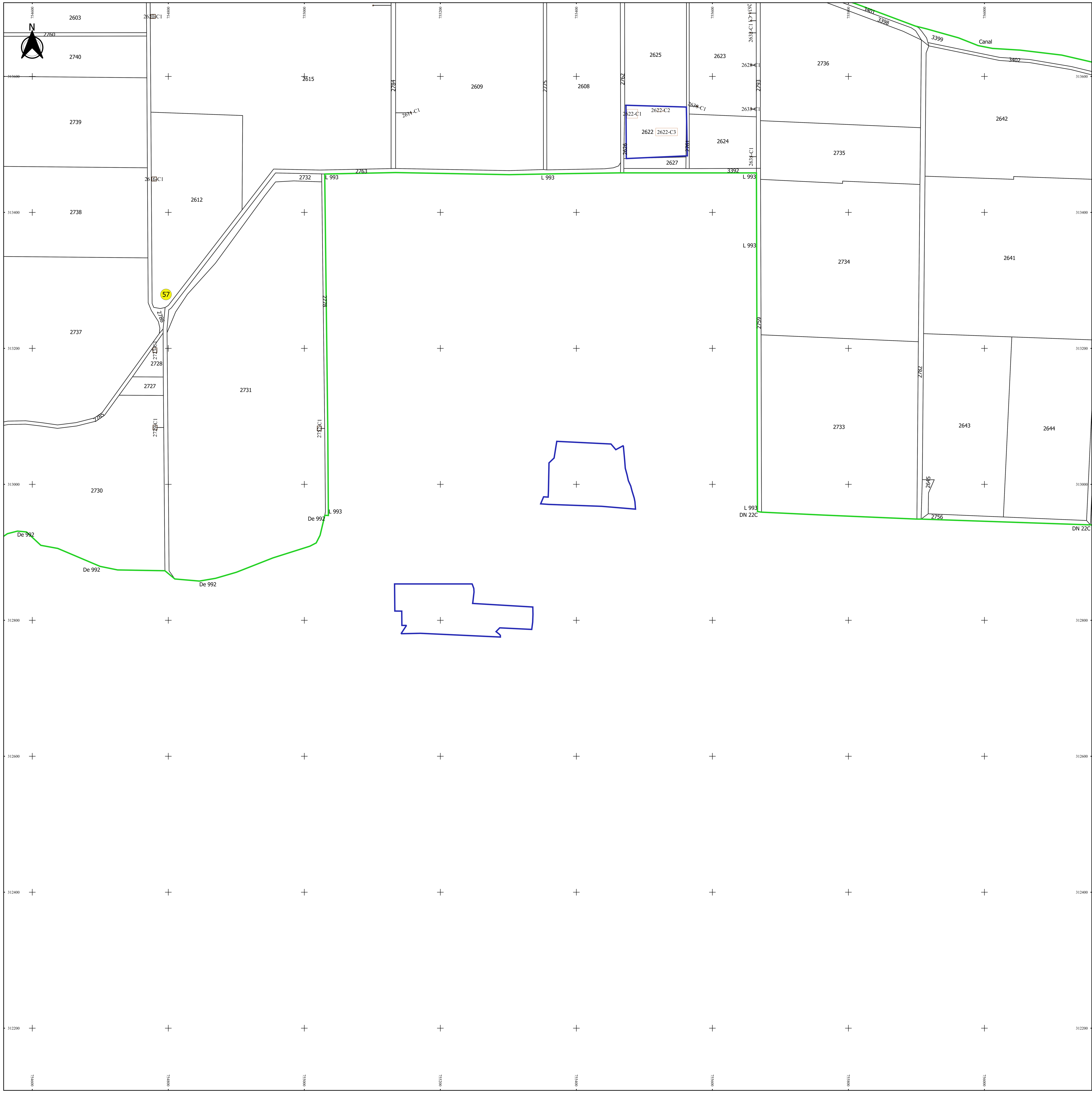


# PLAN CADASTRAL

## JUDEȚ CONSTANȚA, UAT MIRCEA VODĂ

## Sectorul Cadastral 57

**Spre publicare**

**Scara 1:2000**

**Sistem de proiecție "STEREO '70"**

**- Planșa 5 -**

### Schița de racordare a planșelor

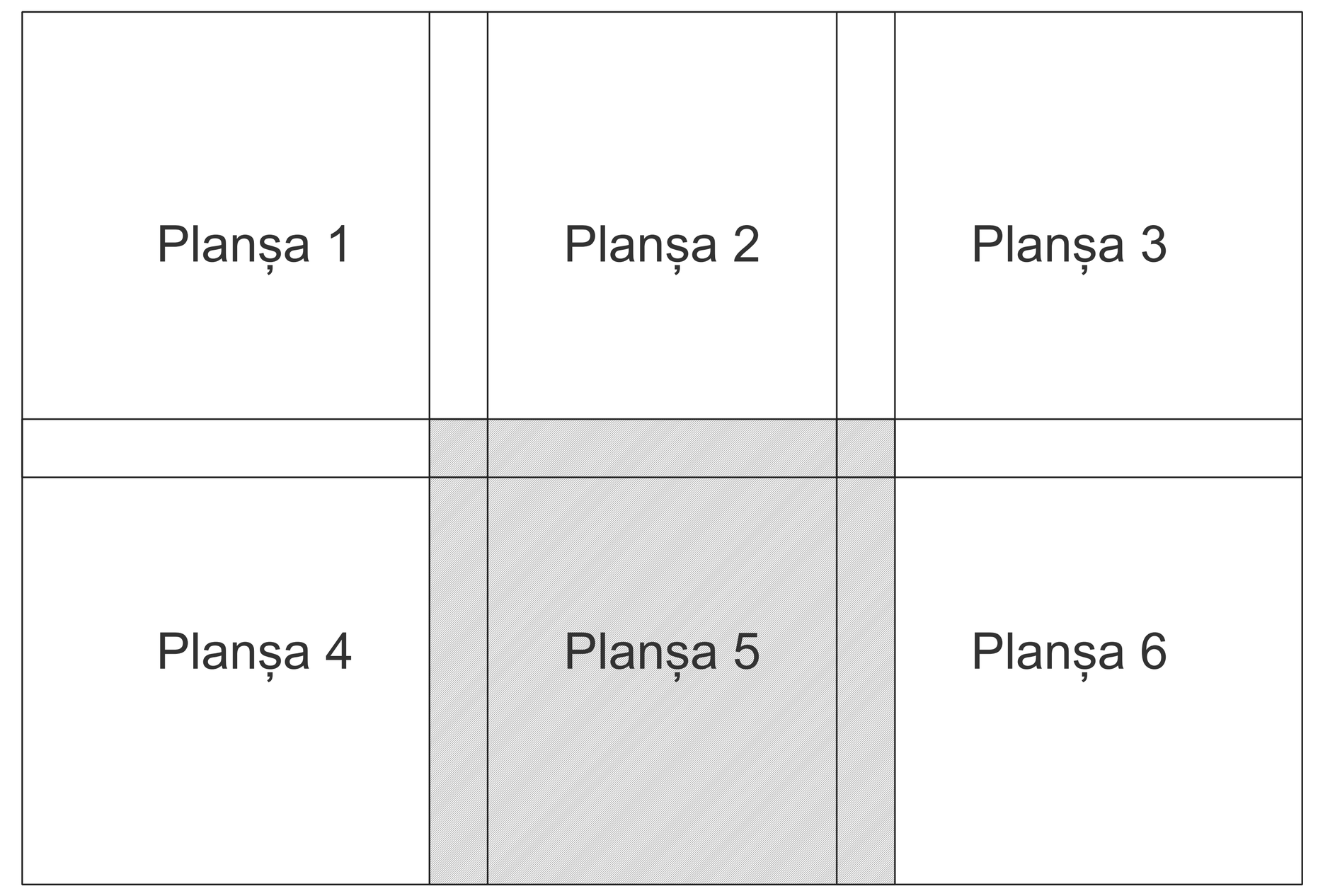


### Legendă

- Limită sector
- Limită UAT
- Limită intravilan
- Limită imobil
- Limită construcții
- Limită tarla
- 57 Număr sector
- 2682 Număr imobil
- 2676-C1 Număr construcții
- L 1000/1/1 Număr tarla
- DE 205 Toponimie

### Schița dispunerii sectorului cadastral

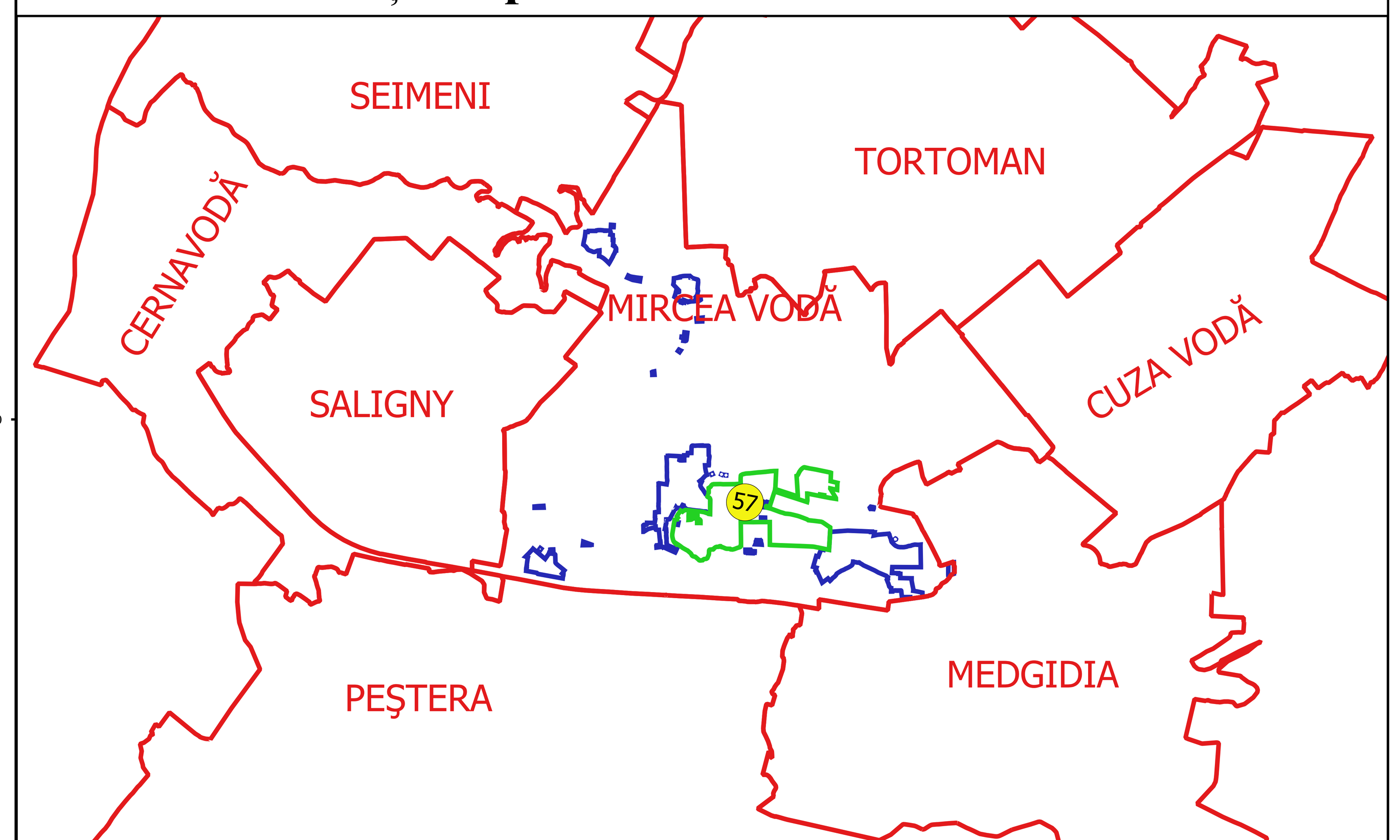


Executant
SC GEOAGRI CADASTRU SRL
ing. NIȚĂ SILVIU ALEXANDRU
Data..........

* SILVIU-ALEXANDRU NITA *