PLAN CADASTRAL

JUDEȚ CONSTANȚA, UAT MIRCEA VODĂ
Sectorul Cadastral 38
Spre publicare
Scara 1:2000
Sistem de proiecție "STEREO '70"
- Planșa 3 -

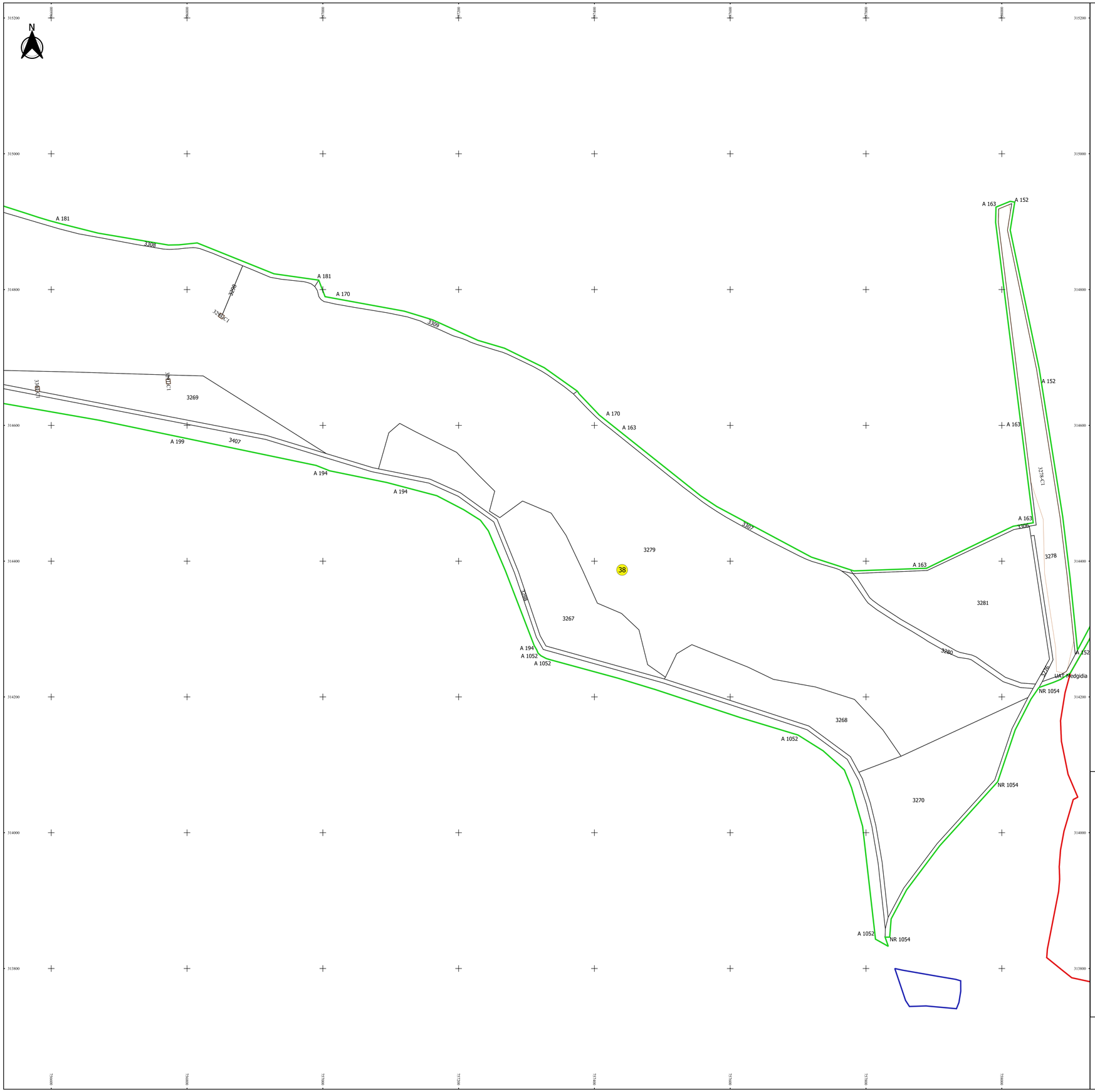

Schița de racordare a planșelor

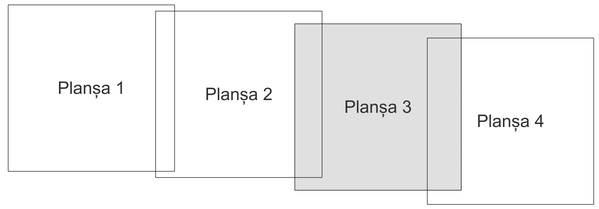

N

Legendă

- Limită sector
- Limită UAT
- Limită intravilan
- Limită imobil
- Limită construcții
- Limită tarla
- 38 Număr sector
- 3266 Număr imobil
- 3294C1 Număr construcții
- P 191/2 Număr tarla
- MIRCEA VODĂ Toponimie

Schița dispunerii sectorului cadastral

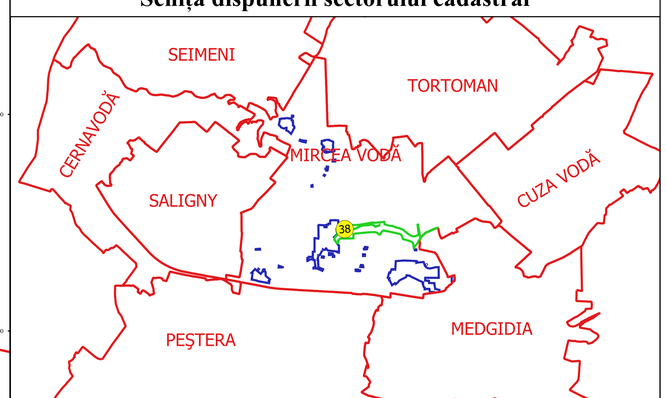

Executant
SC GEODAGRI CADASTRU SRL
Ing. NITA SILVIU ALEXANDRU
Data.....

* SILVIU-ALEXANDRU NITA *
geodagricadastru@yahoo.com

Membru A 40-1023
Cod unic de identificare
29144290 RO CJ CONSTANTA