
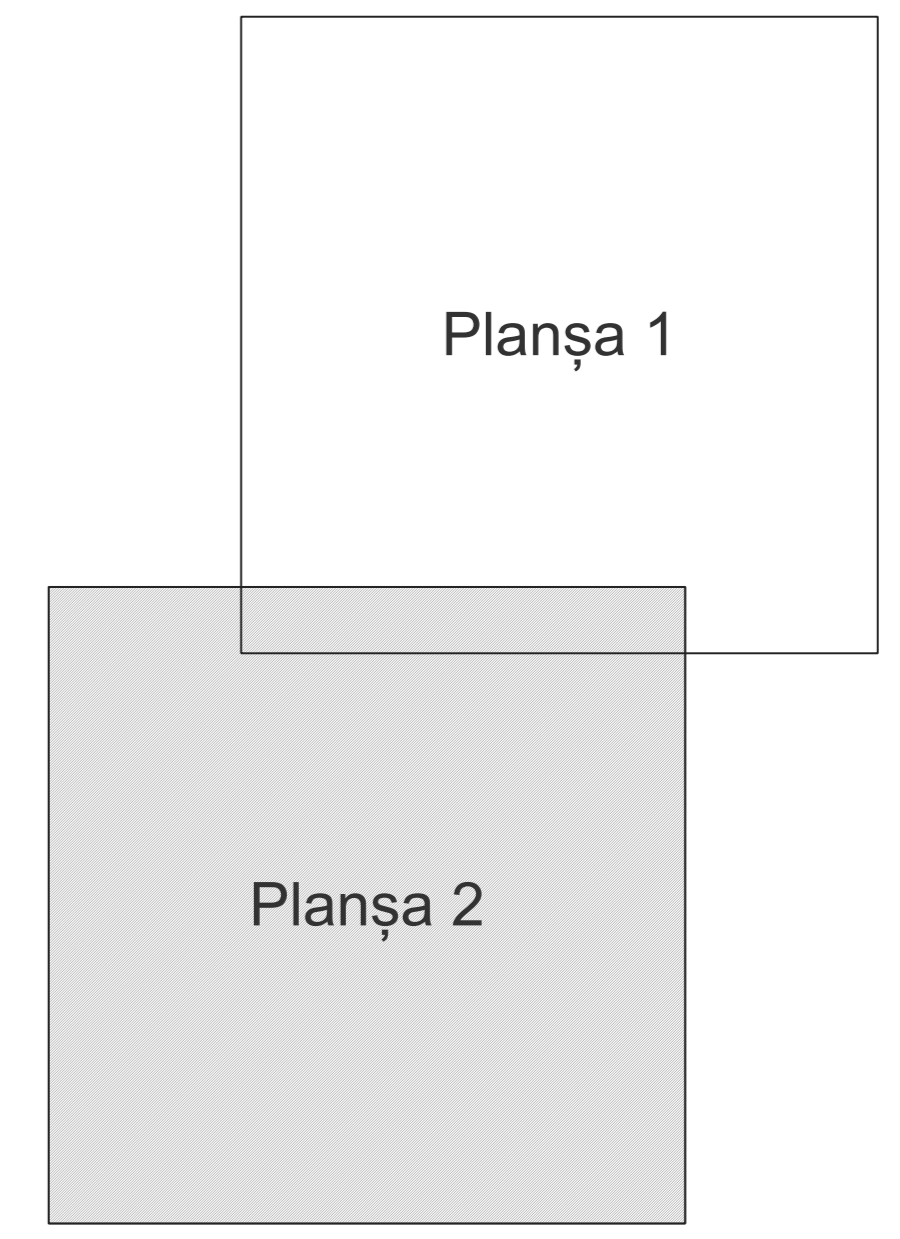




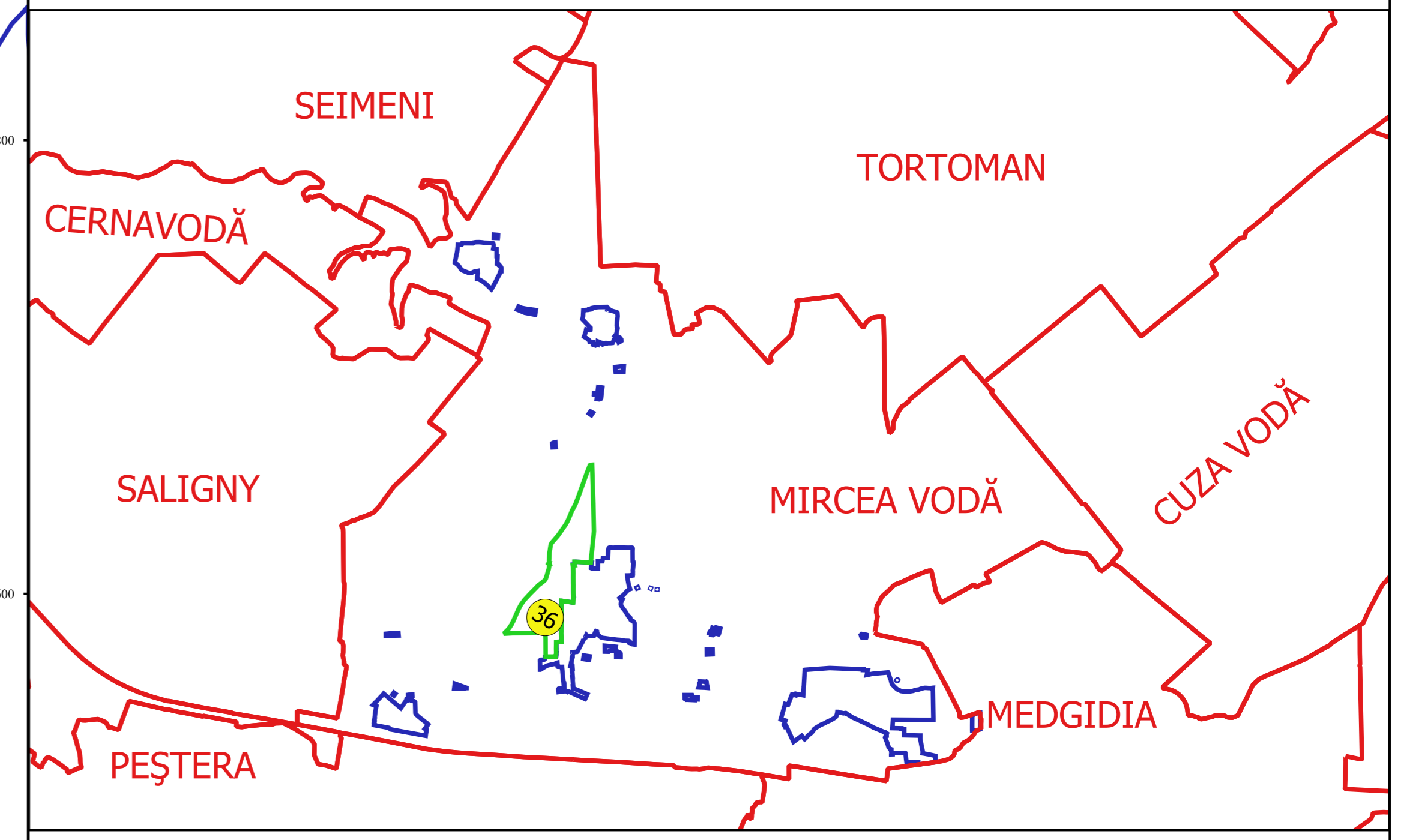
PLAN CADASTRAL
JUDEȚ CONSTANȚA, UAT MIRCEA VODĂ
Sectorul Cadastral 36
Spre publicare
Scara 1:2000
Sistem de proiecție "STEREO '70"
- Planșa 2 -

Schița de racordare a planșelor



- Legendă**
- Limită sector
 - Limită UAT
 - Limită intravilan
 - Limită imobil
 - Limită construcții
 - Limită tarla
 - 36 Număr sector
 - 2000 Număr imobil
 - 2005-C1 Număr construcții
 - A237 Număr tarla
 - DJ 225 Toponimie

Schița dispunerii sectorului cadastral



Coordonate
 Sistem de coordonate: UTM
 Proiecție: STEREO '70
 Scara: 1:2000
 Data: 2005

