

PLAN CADASTRAL

JUDEȚ CONSTANȚA, UAT MIRCEA VODĂ

Sectorul Cadastral 25

Spre publicare

Scara 1:2000

Sistem de proiecție "STEREO '70"

- Planșa 2 -

Schița de racordare a planșelor

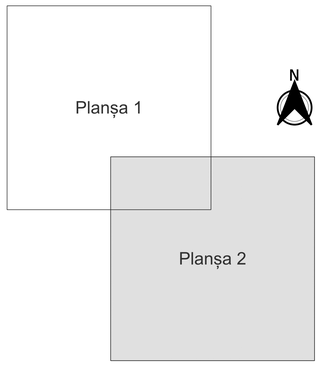

Legendă

- Limită sector
- Limită UAT
- Limită intravilan
- Limită imobil
- Limită construcții
- Limită tarla
- 25 Număr sector
- 2200 Număr imobil
- 2243-C1 Număr construcții
- A262 Număr tarla
- DE 266 Toponimie

Schița dispunerii sectorului cadastral

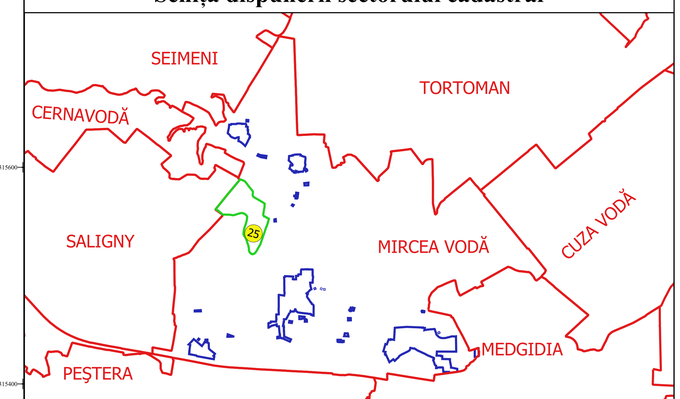

Executant
SC GEOAGRI CADASTRU SRL
Ing. NIȚĂ SILVIU ALEXANDRU
Data.....

* 2121733 - ALEXSMIRNI_ȘUTA *

MONO 1 09 2021
2021.09.09 09:49:11 +03'00'