
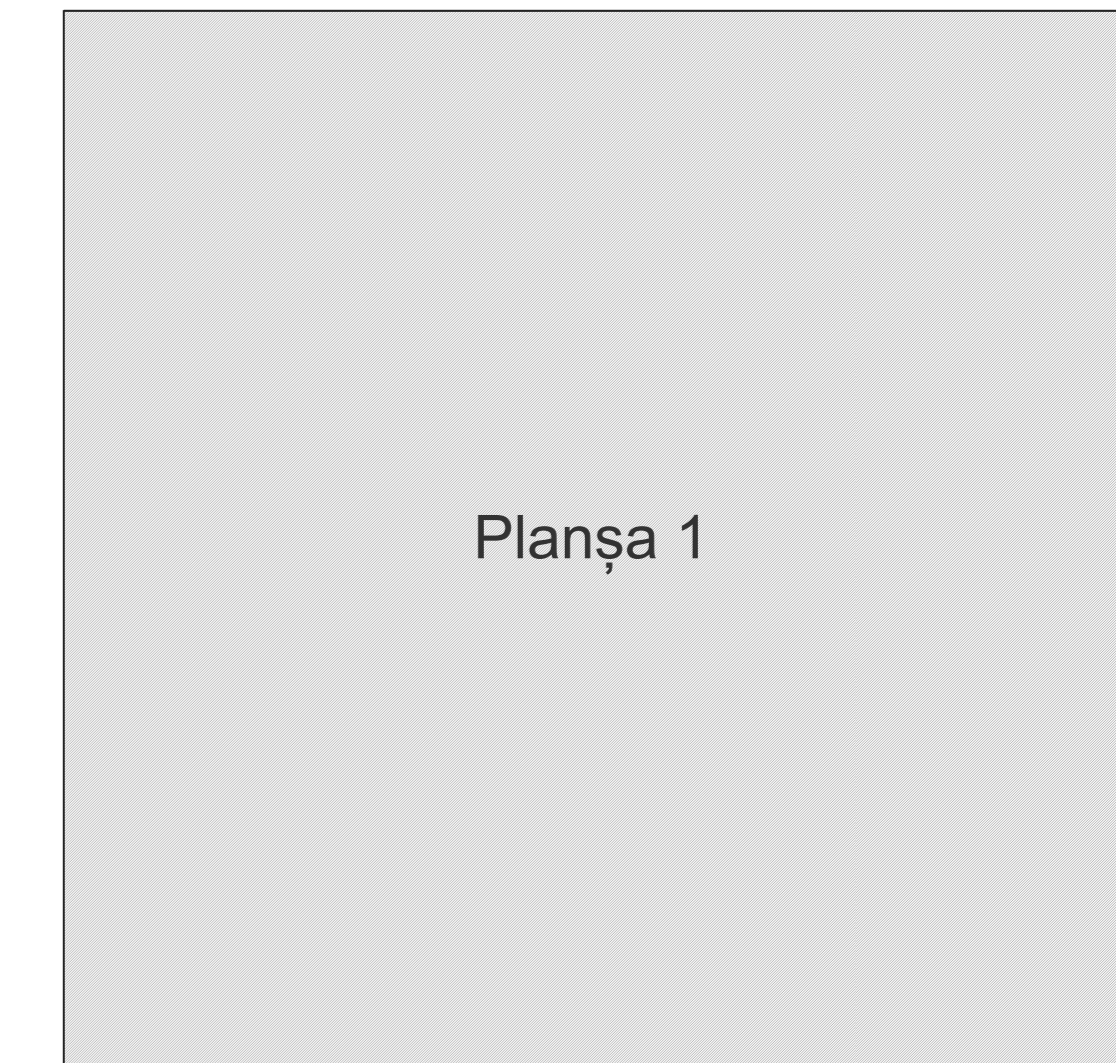


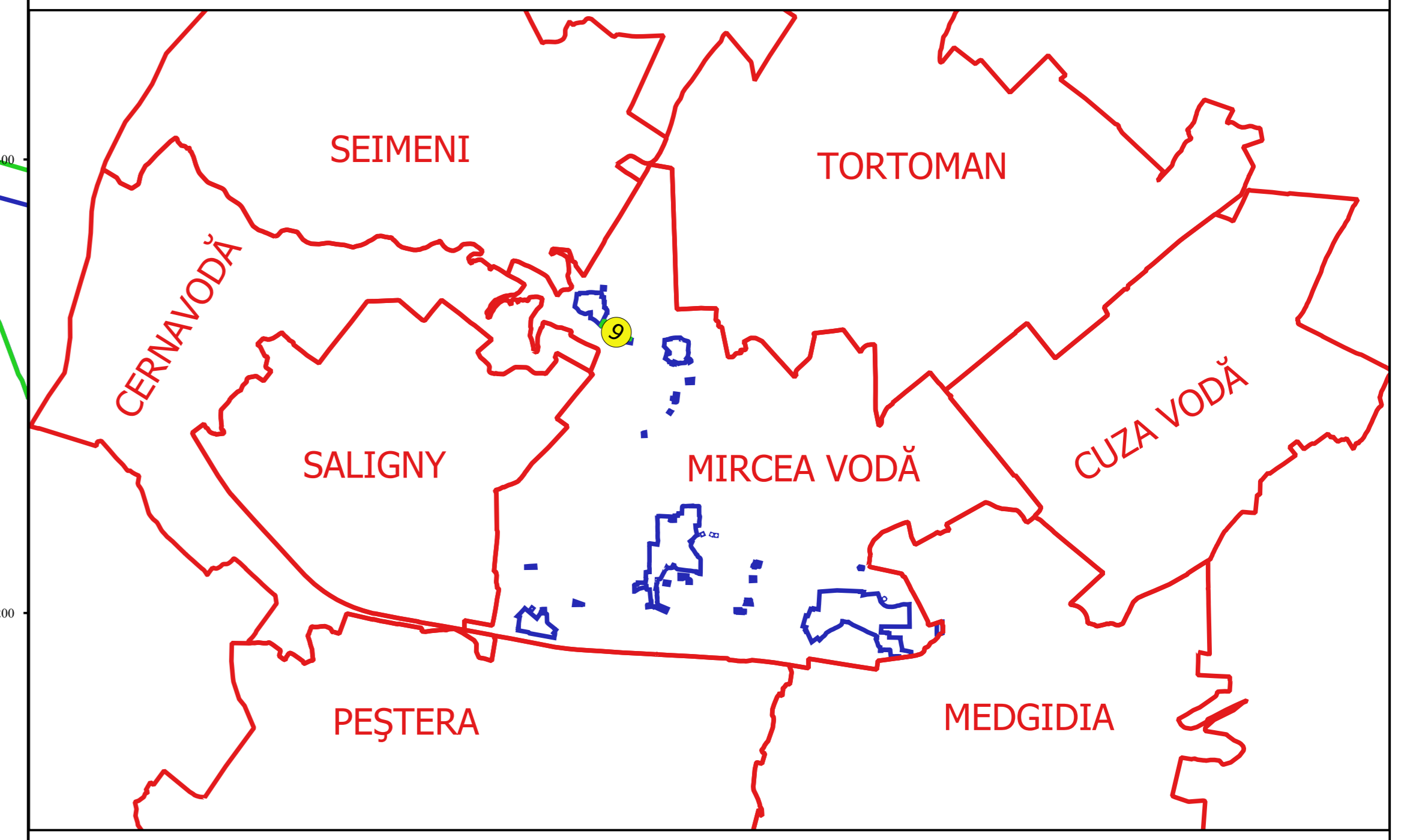
**PLAN CADASTRAL**  
**JUDEȚ CONSTANȚA, UAT MIRCEA VODĂ**  
**Sectorul Cadastral 10**  
**Spre publicare**  
**Scara 1:2000**  
**Sistem de proiecție "STEREO '70"**  
**- Planșa 1 -**

**Schița de racordare a planșelor**



- Legendă**
- Limită sector
  - Limită UAT
  - Limită intravilan
  - Limită imobil
  - 10 Număr sector
  - 3951 Număr imobil
  - P-41 Toponimie

**Schița dispunerii sectorului cadastral**



Coordonate  
 Sistem de proiecție  
 Scara  
 Data