PLAN CADASTRAL

JUDEȚ CONSTANȚA, UAT MIRCEA VODĂ
Sectorul Cadastral 55
Spre publicare
Scara 1:2000
Sistem de proiecție "STEREO '70"
- Planșa 1 -

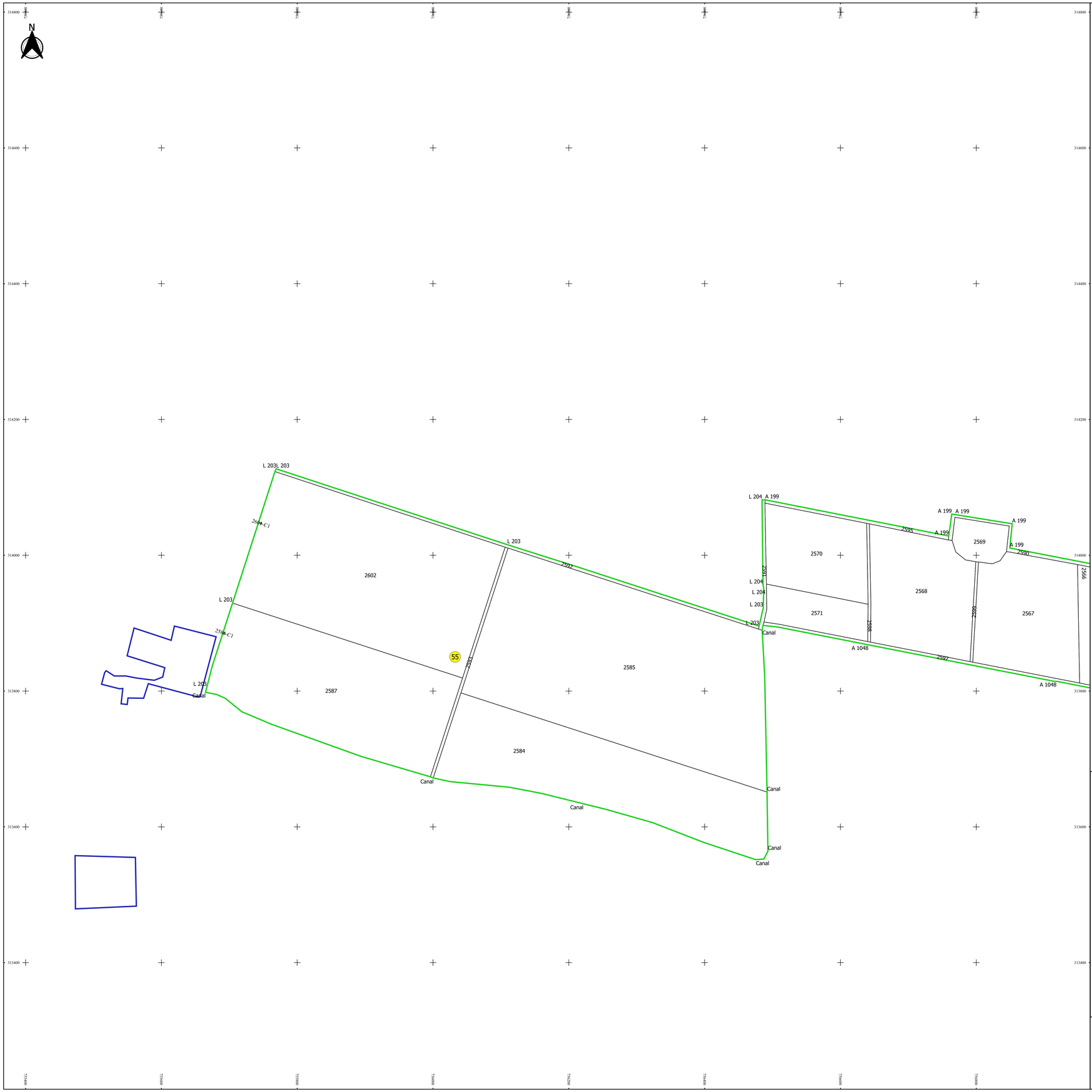

Schița de racordare a planșelor

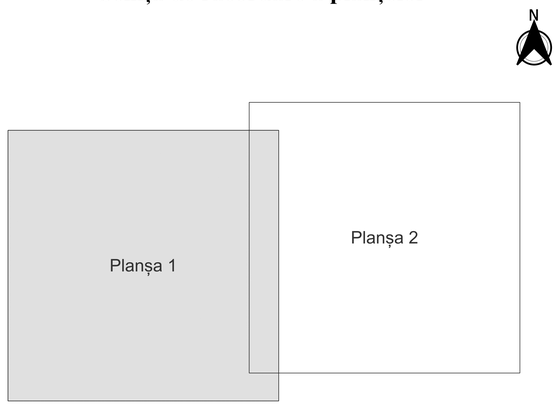

Legendă

- Limită sector
- Limită UAT
- Limită intravilan
- Limită imobil
- Limită construcții
- Limită tarla
- 55 Număr sector
- 2585 Număr imobil
- 2604-C1 Număr construcții
- L 1050/9 Număr tarla
- A 1048 Toponimie

Schița dispunerii sectorului cadastral

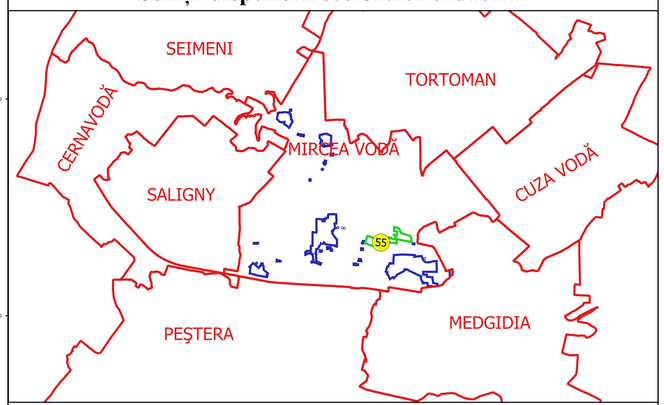

Executant
SC GEOAGRICADASTRU SRL
ing. NIȚA SILVIU ALEXANDRU
Data.....

* ȘTEFAN-ALEXANDRU ȚUȚA *
geoagricadastru@yahoo.com

RELIEF - A 40 -025
STEREO 70 - EPSG:31700