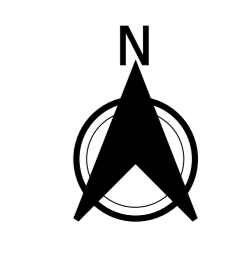
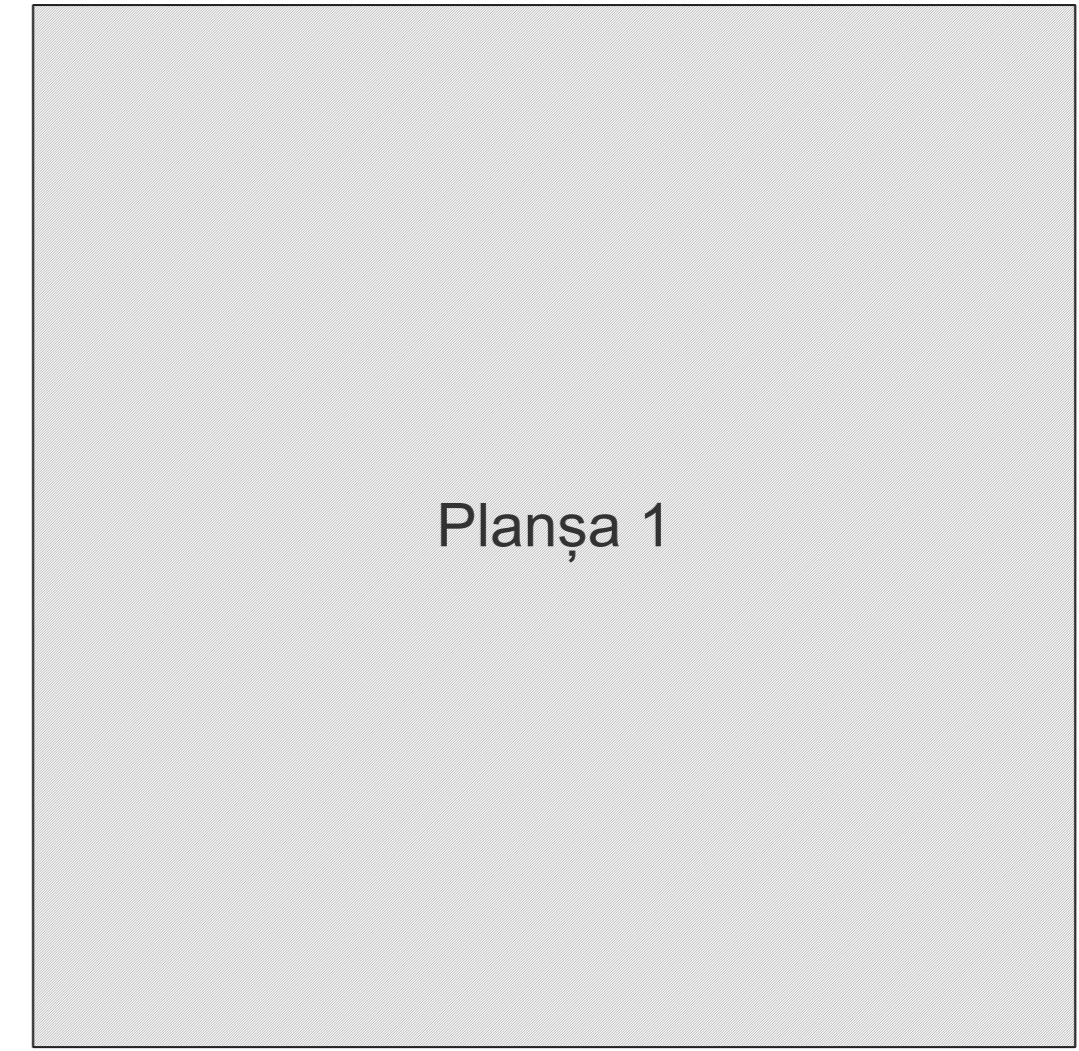


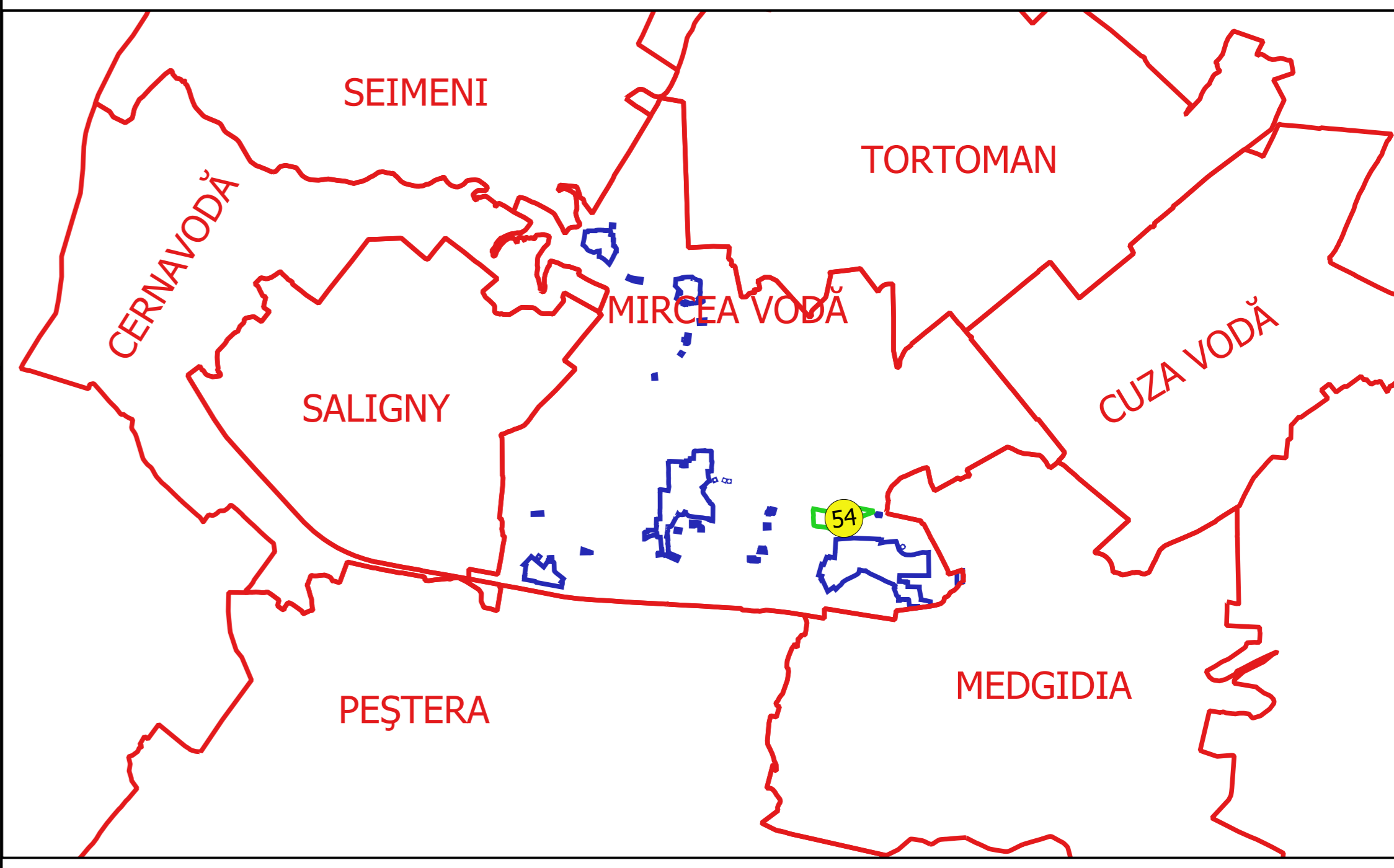
**PLAN CADASTRAL**  
**JUDEȚ CONSTANȚA, UAT MIRCEA VODĂ**  
**Sectorul Cadastral 54**  
**Spre publicare**  
**Scara 1:2000**  
**Sistem de proiecție "STEREO '70"**  
**- Planșa 1 -**

**Schița de racordare a planșelor**



- Legendă**
- Limită sector
  - Limită UAT
  - Limită intravilan
  - Limită imobil
  - Limită tarla
  - 54 Număr sector
  - 2919 Număr imobil
  - A 1048/34 Număr tarla
  - HC 1058 Toponimie

**Schița dispunerii sectorului cadastral**



Execuție  
 Ing. ȘTEFAN ALEXANDRU  
 Data: .....