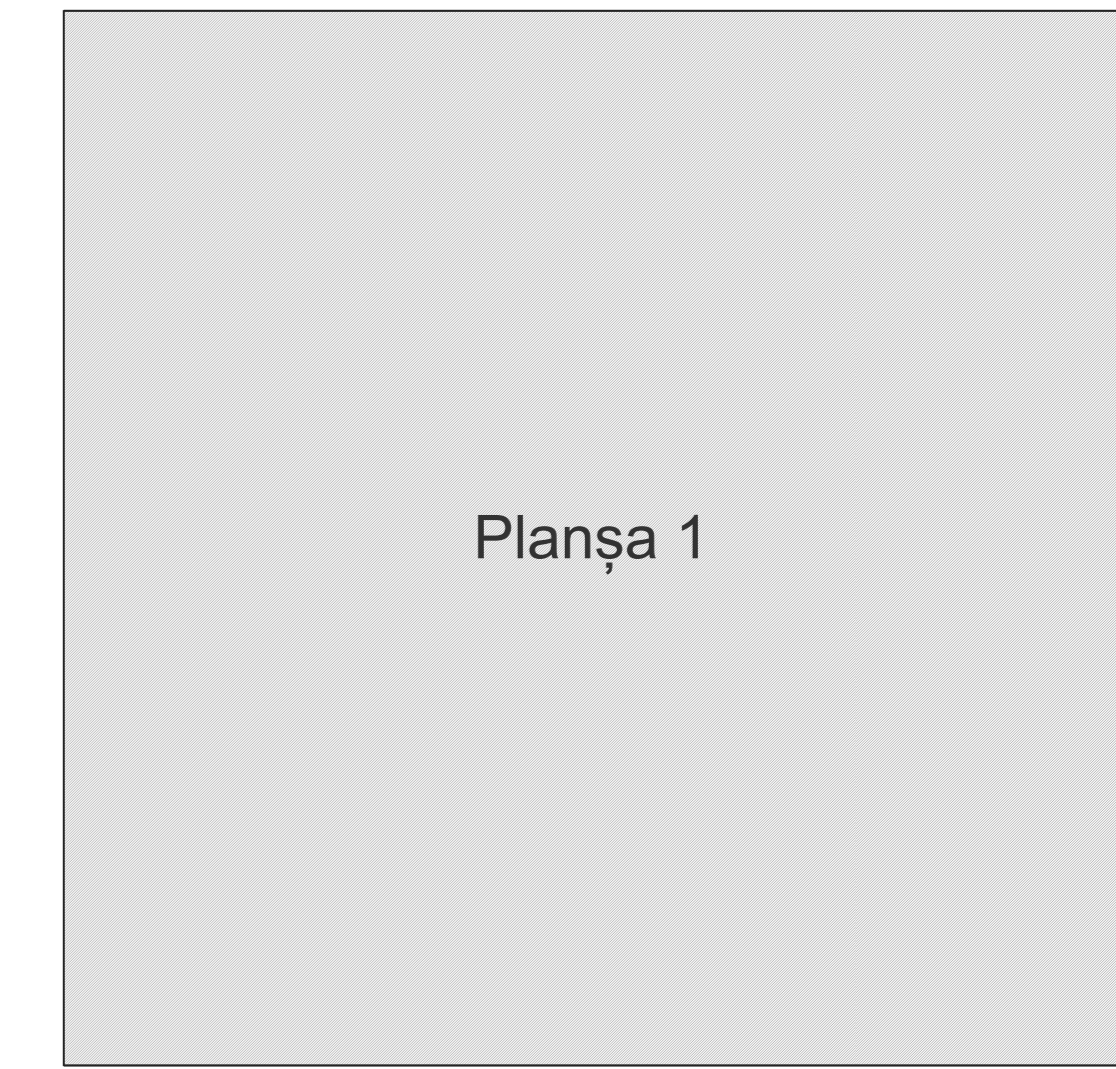



PLAN CADASTRAL
JUDEȚ CONSTANȚA, UAT MIRCEA VODĂ
Sectorul Cadastral 4
Spre publicare
Scara 1:2000
Sistem de proiecție "STEREO '70"
- Planșa 1 -

Schița de racordare a planșelor

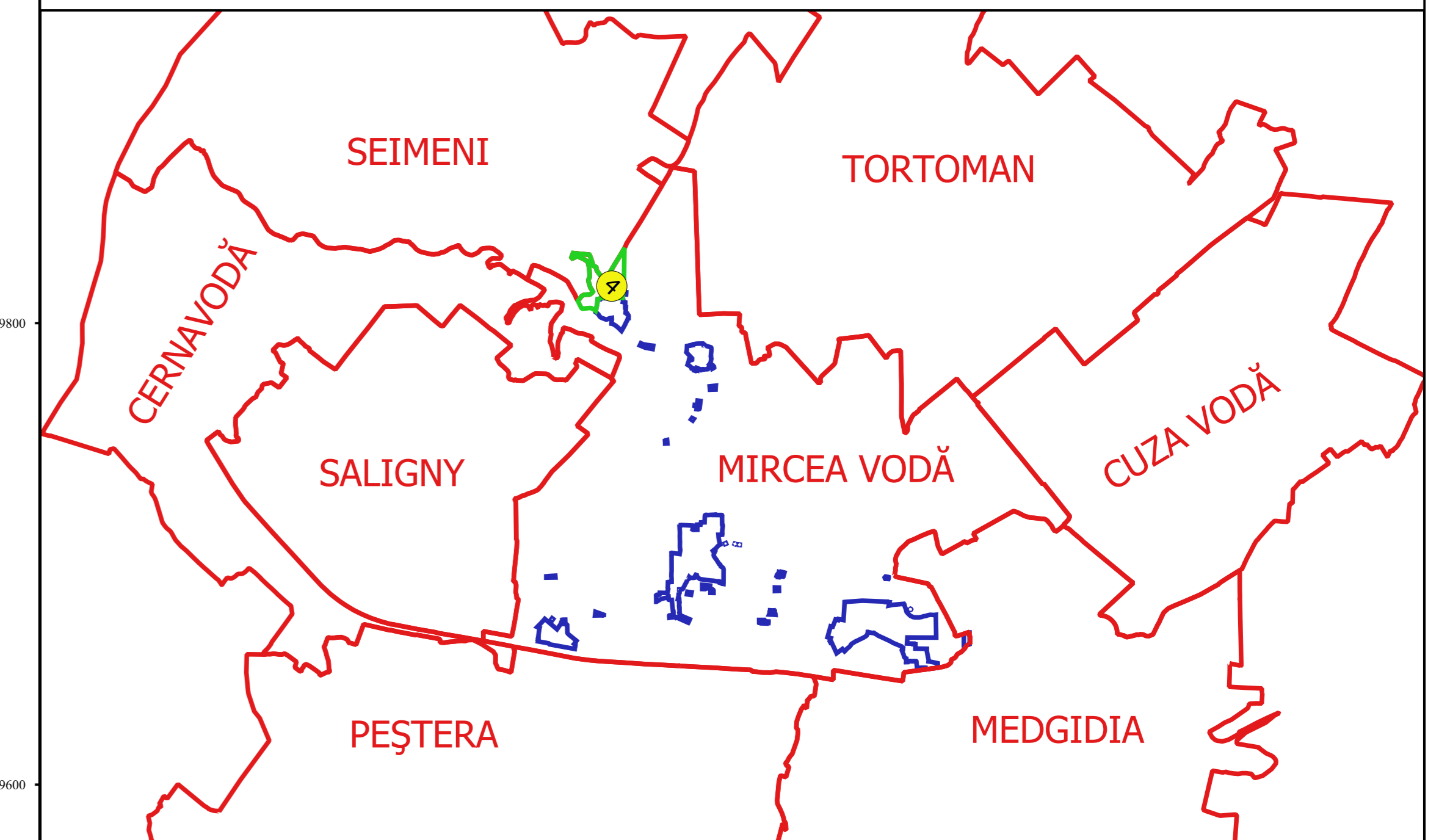


Planșa 1



- Legendă**
- Limită sector
 - Limită UAT
 - Limită intravilan
 - Limită imobil
 - Limită tarla
 - Număr sector
 - 3919 Număr imobil
 - 6 Număr tarla
 - A 21 Toponimie

Schița dispunerii sectorului cadastral



Execuție
 de Serviciu Cadastral nr. 00
 Ing. NELI MIHAI ALEXANDRU
 Data: ...