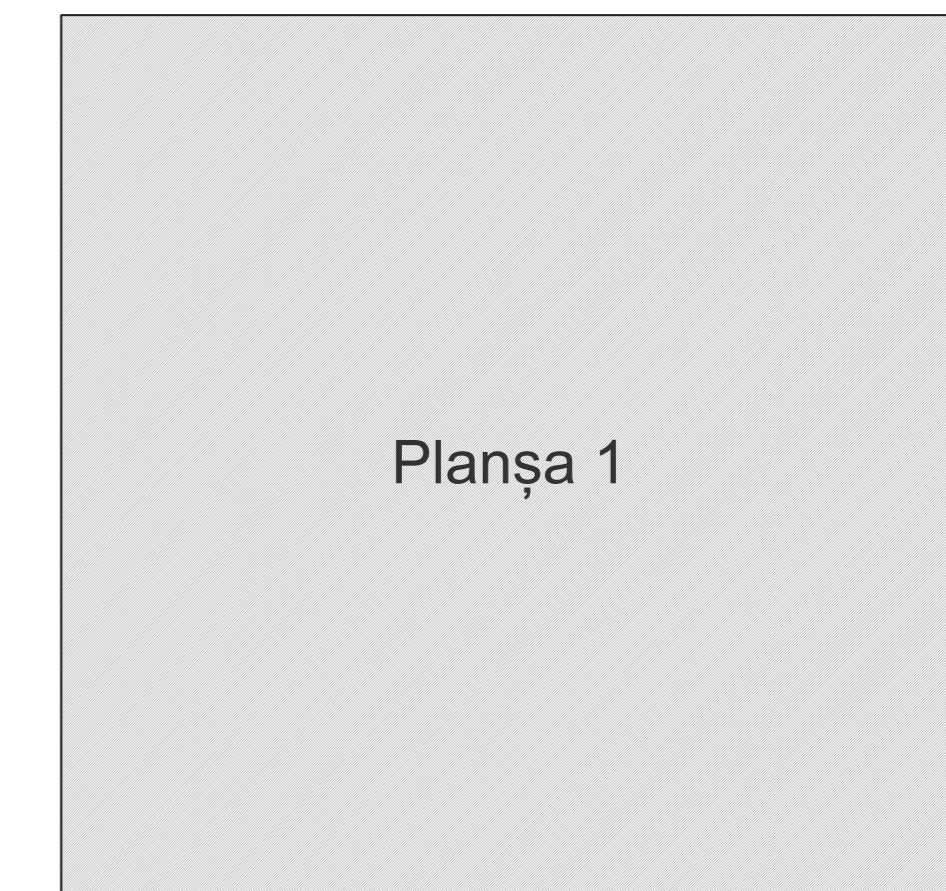


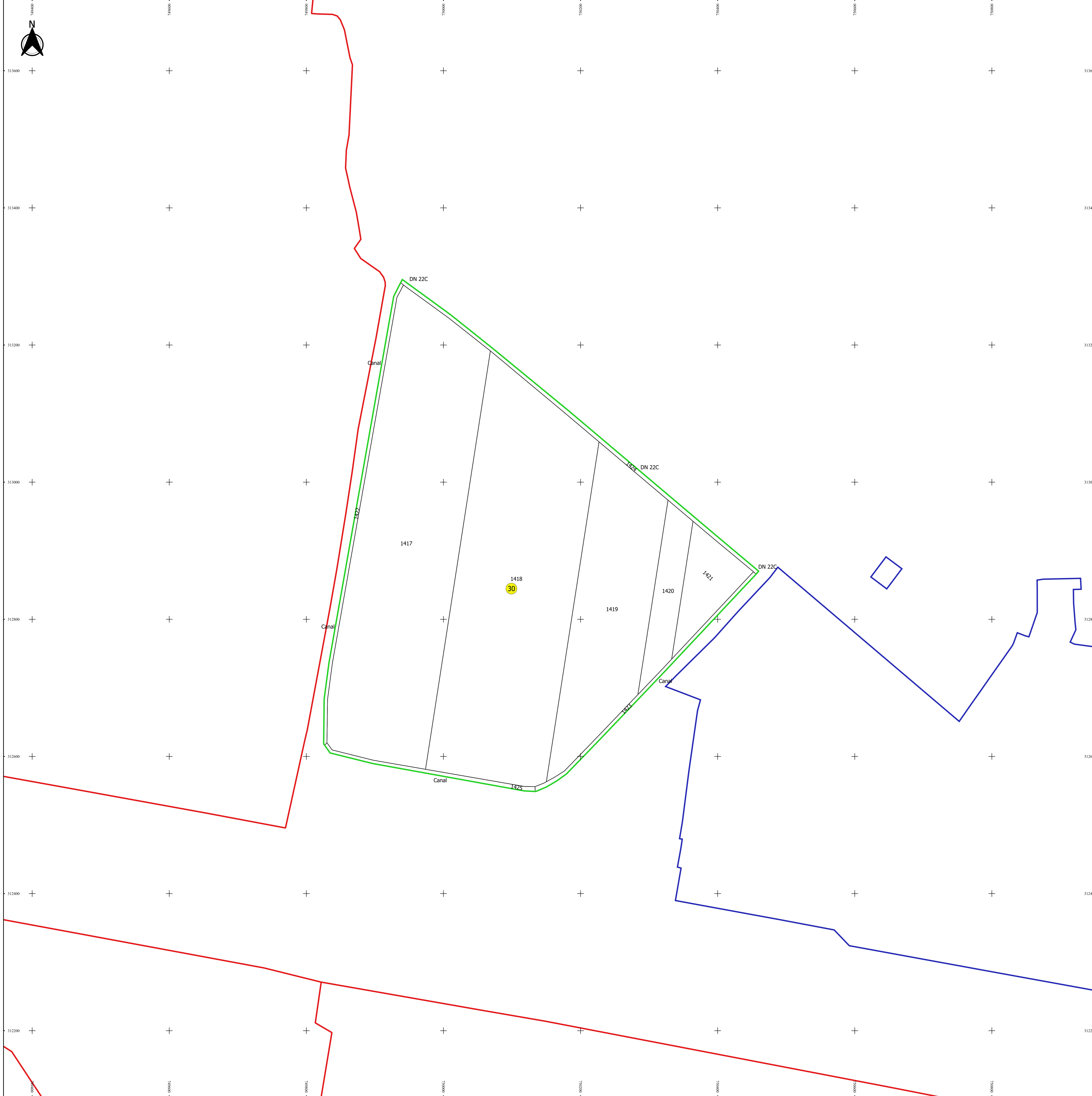
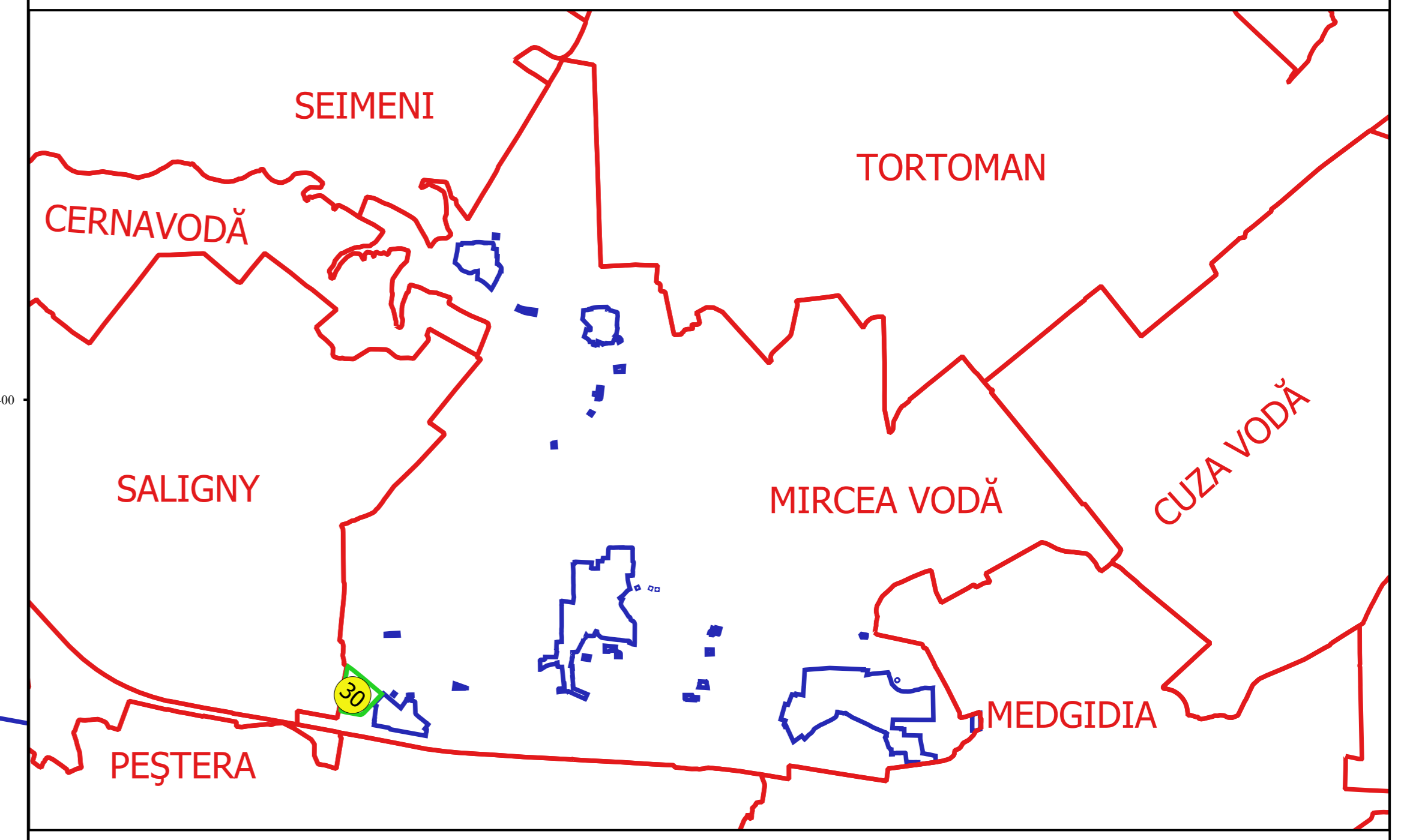
PLAN CADASTRAL
JUDEȚ CONSTANȚA, UAT MIRCEA VODĂ
Sectorul Cadastral 30
Spre publicare
Scara 1:2000
Sistem de proiecție "STEREO '70"
- Planșa 1 -

Schița de racordare a planșelor



- Legendă**
- Limită sector
 - Limită UAT
 - Limită intravilan
 - Limită imobil
 - Limită tarla
 - 30 Număr sector
 - 1420 Număr imobil
 - A758 Număr tarla
 - DN 22C Toponimie

Schița dispunerii sectorului cadastral



Coordonate
 în Sistemul de Referință 1970
 Ing. NELI MIHAELA ALEXANDRU
 Desen