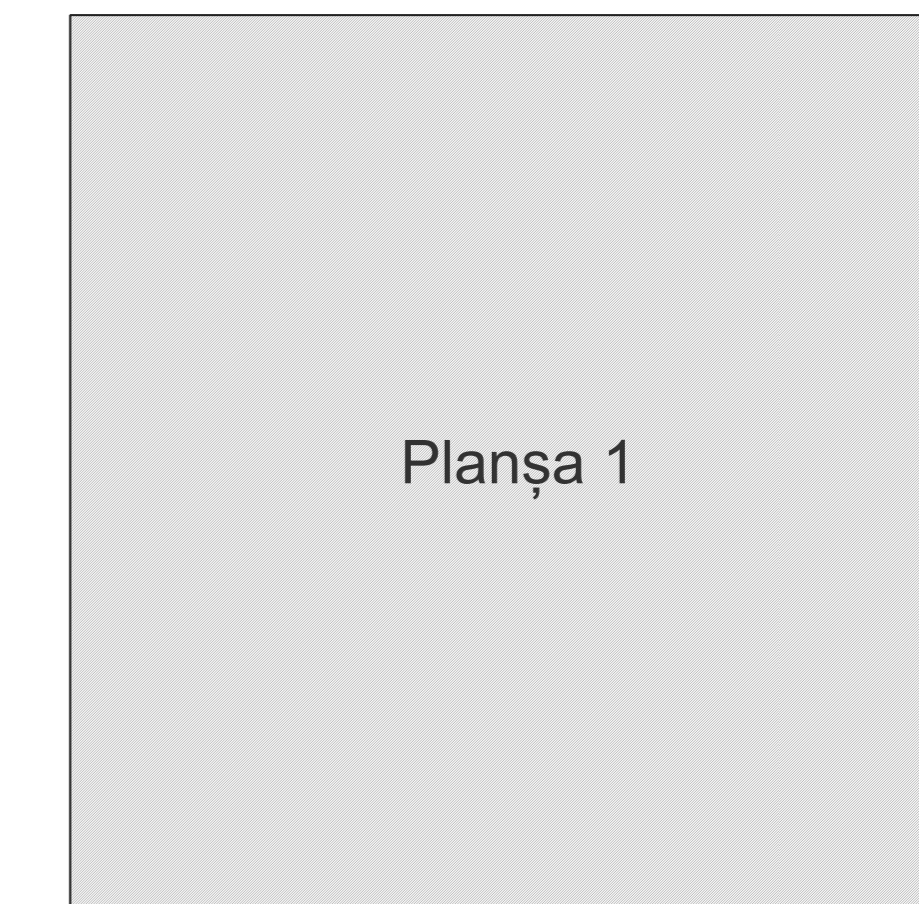




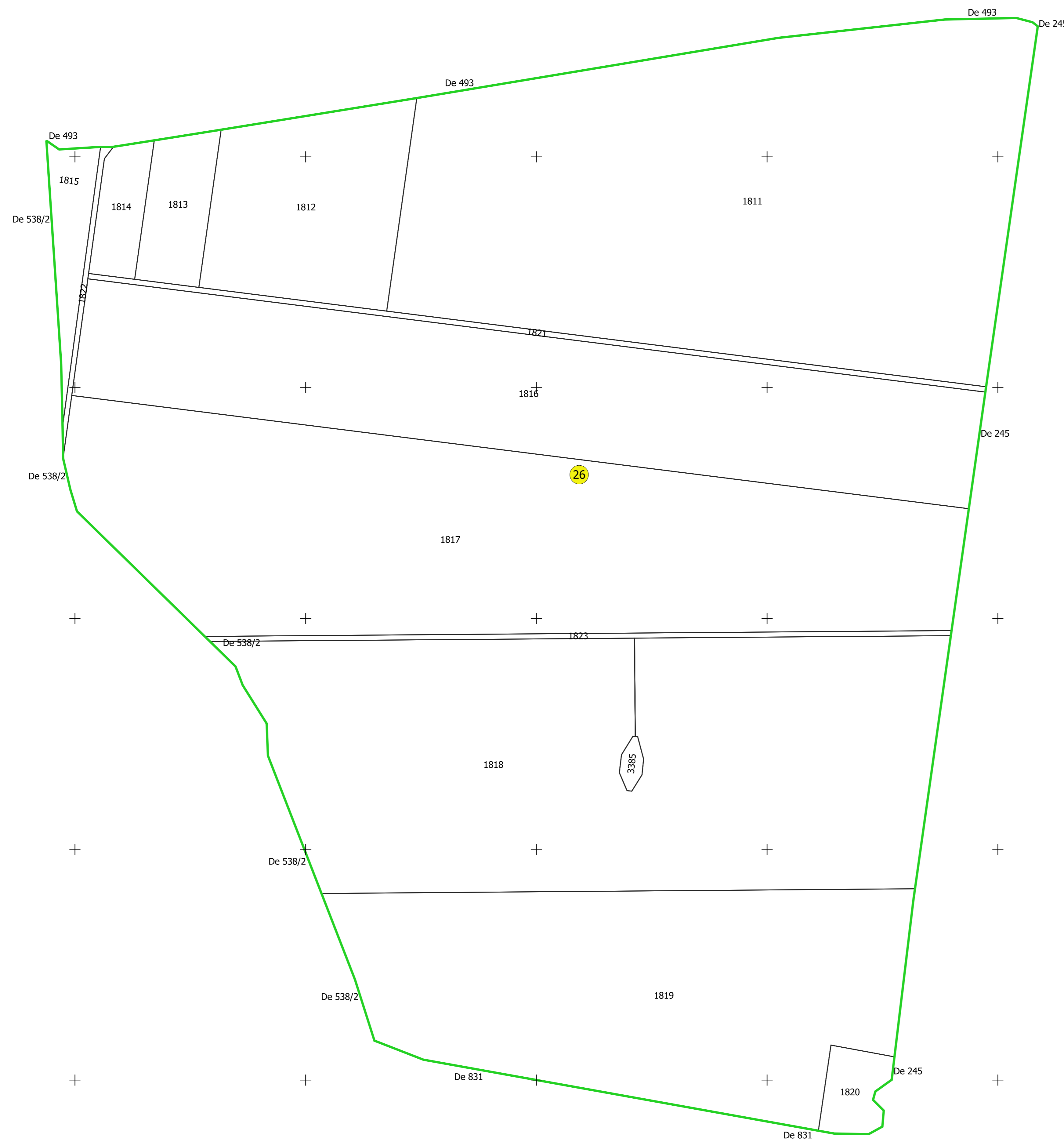
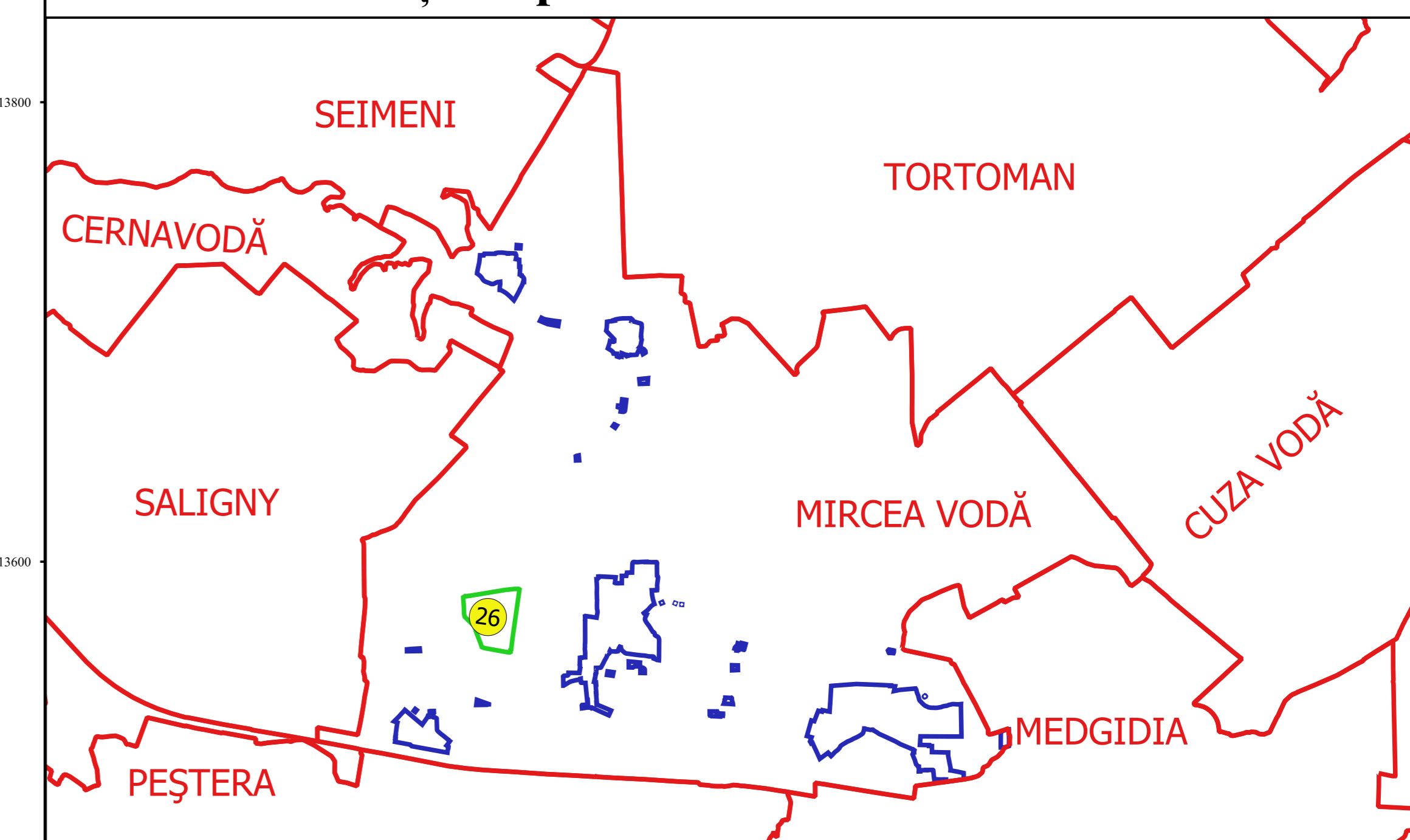
PLAN CADASTRAL
JUDEȚ CONSTANȚA, UAT MIRCEA VODĂ
Sectorul Cadastral 26
Spre publicare
Scara 1:2000
Sistem de proiecție "STEREO '70"
- Planșa 1 -

Schița de racordare a planșelor



- Legendă**
- Limită sector
 - Limită UAT
 - Limită intravilan
 - Limită imobil
 - Limită tarla
 - 26 Număr sector
 - 1820 Număr imobil
 - A500 Număr tarla
 - DE 245 Toponimie

Schița dispunerii sectorului cadastral



Execuție
 de Serviciul Cadastral nr. 08
 Ing. NELI MIHAELA ALEXANDRU
 Data: