

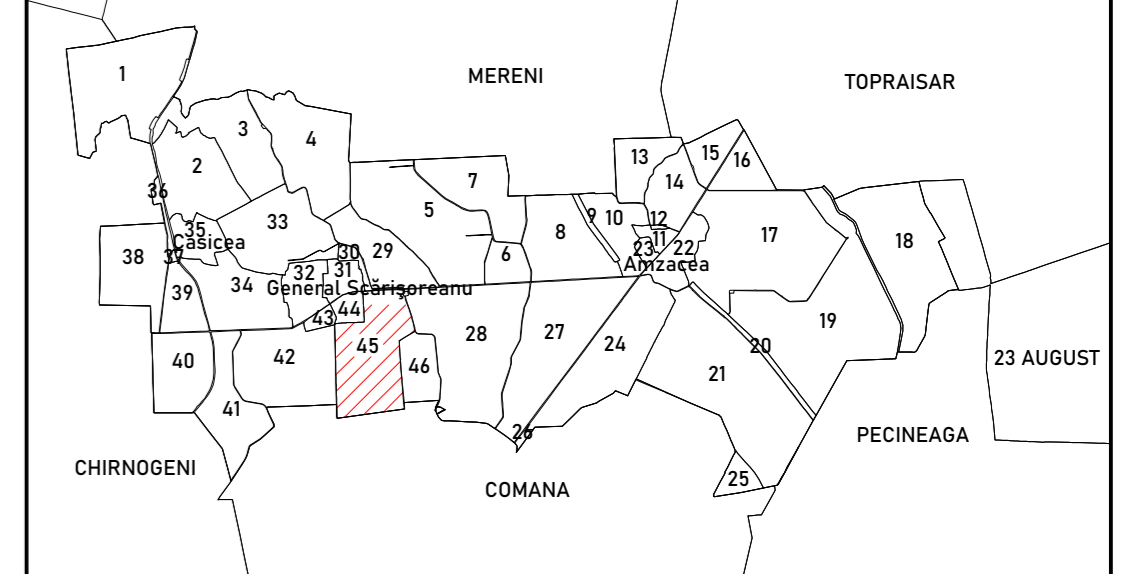
General Scărișoreanu



# PLAN CADASTRAL

## JUDEȚUL CONSTANȚA, UAȚ AMZACEA, SECTORUL CADASTRAL NR. 45

SPRE PUBLICARE  
Planșa 1/2  
Scara 1:2000  
Sistem de proiecție STEREO 1970  
Schită cu dispunerea sectorului




**Legendă**

- 45 Număr sector cadastral
- Limită UAT
- Limită
- Limită sector cadastral
- Limită imobil
- 450003 ID imobil
- Limită construcții

**Schema de racordare a planșelor**

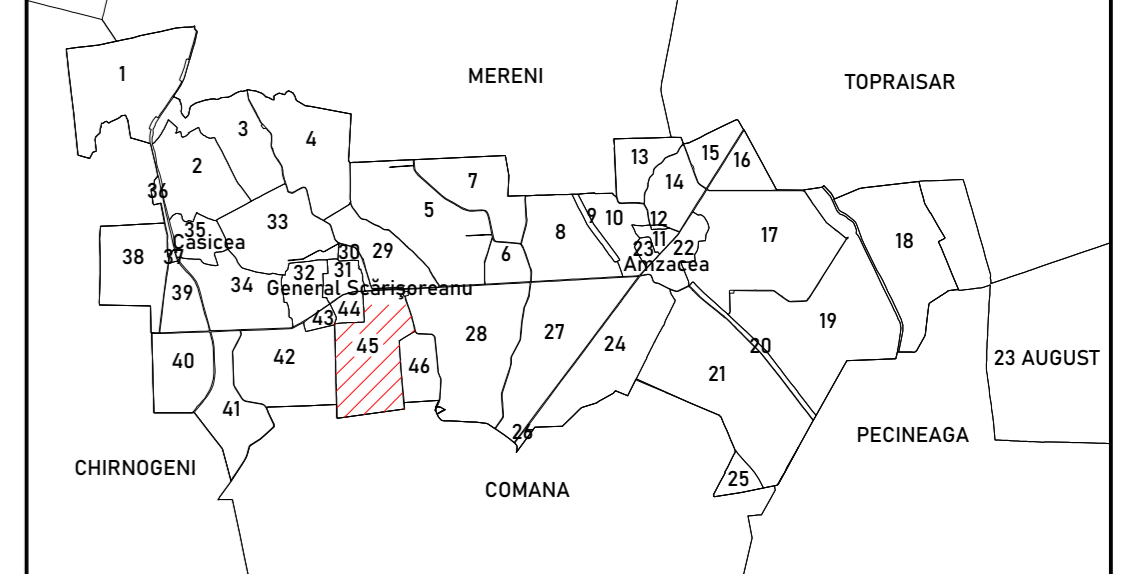
Prestator: TEAM TOPOGRAFIC SRL  
Executanți: Ing. COSTACHE NICOLAE  
Data: Ianuarie 2023



# PLAN CADASTRAL

## JUDETUL CONSTANȚA, UAȚ AMZACEA, SECTORUL CADASTRAL NR. 45

SPRE PUBLICARE  
Planșa 2/2  
Scara 1:2000  
Sistem de proiecție STEREO 1970  
Schită cu dispunerea sectorului



**Legendă**

- 45 Număr sector cadastral
- Limită UAT
- Limită
- Limită sector cadastral
- Limită imobil
- 450003 ID imobil
- Limită construcții

**Schema de racordare a planșelor**

Prestator: TEAM TOPOGRAFIC SRL  
Executant: Ing. COSTACHE NICOLAE  
Data: Ianuarie 2023