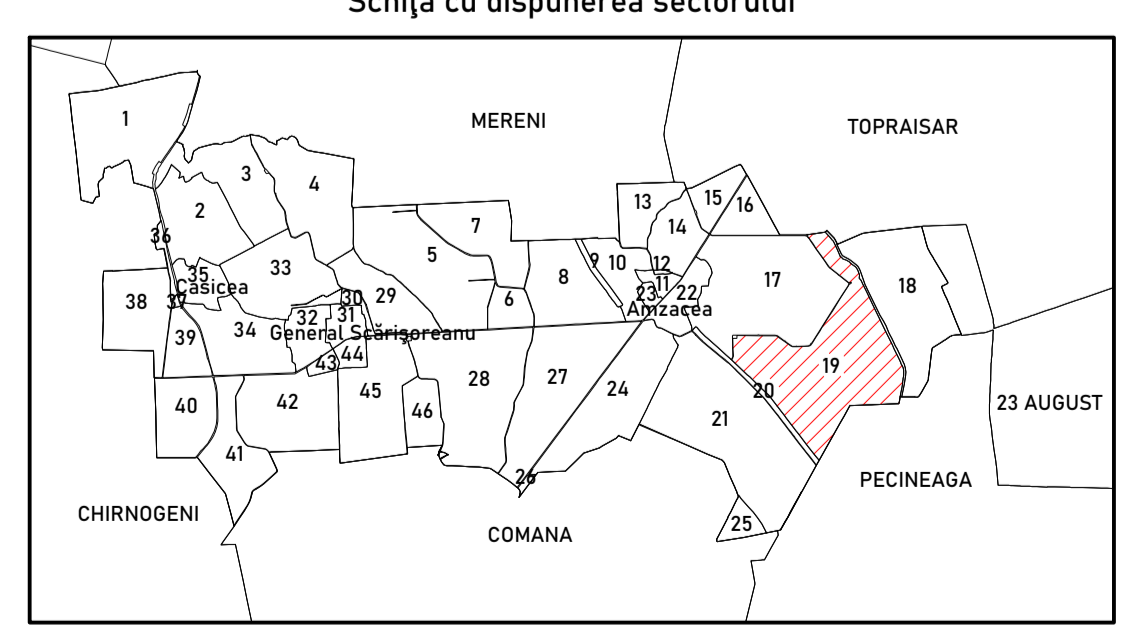


PLAN CADASTRAL

JUDEȚUL CONSTANȚA, UAȚ AMZACEA, SECTORUL CADASTRAL NR. 19

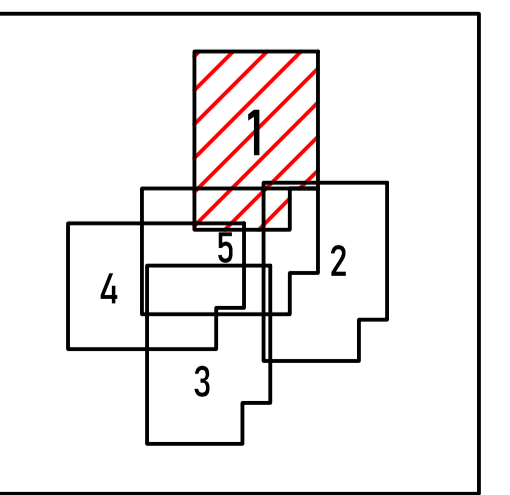
SPRE PUBLICARE
Planșa 1/5
Scara 1:2000
Sistem de proiecție STEREO 1970
Schită cu dispunerea sectorului



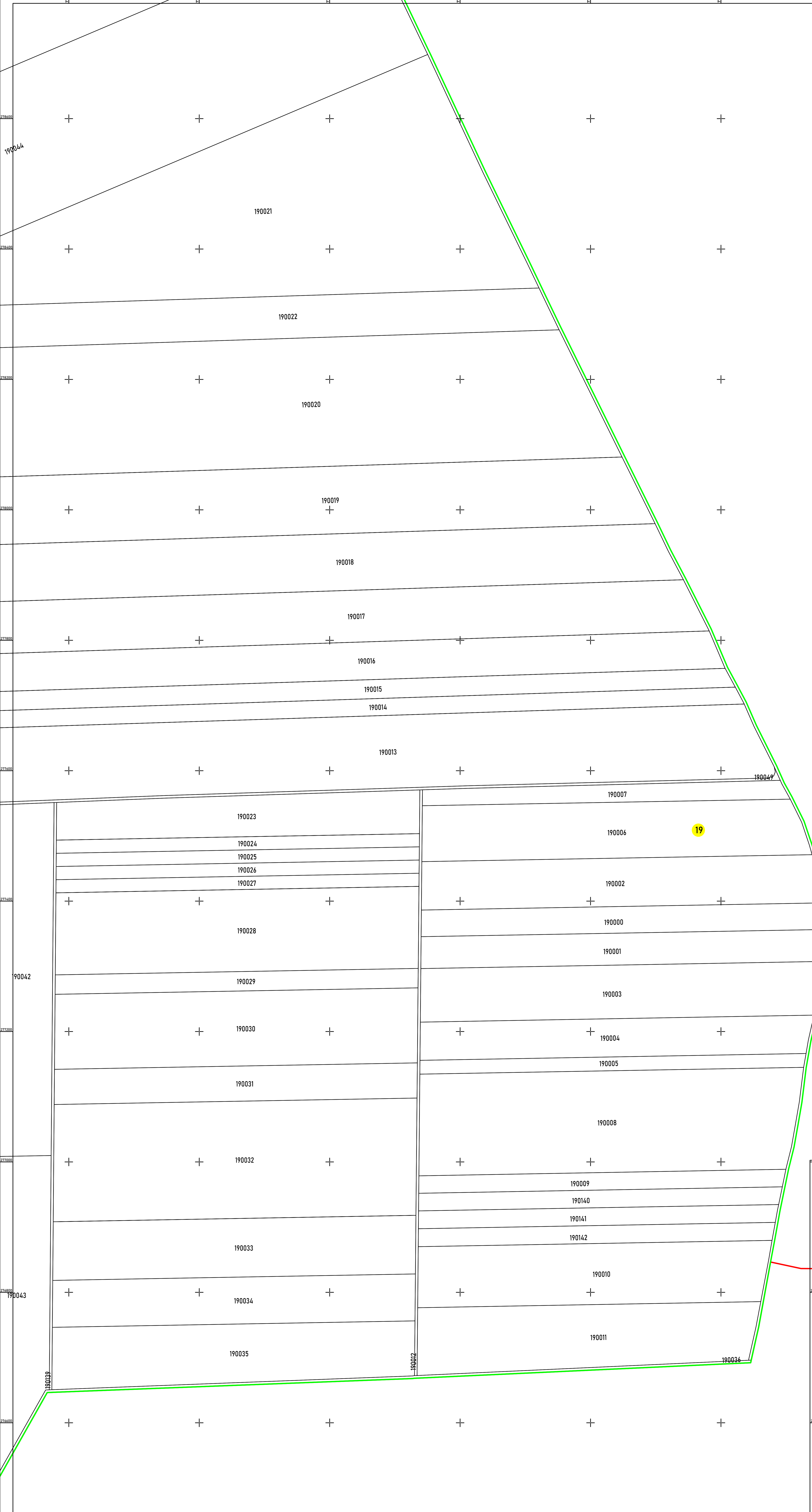

Legendă

- 19** Număr sector cadastral
- Limită UAT
- Limită
- Limită sector cadastral
- Limită imobil
- 190003 ID imobil
- Limită construcții

Schema de racordare a planșelor



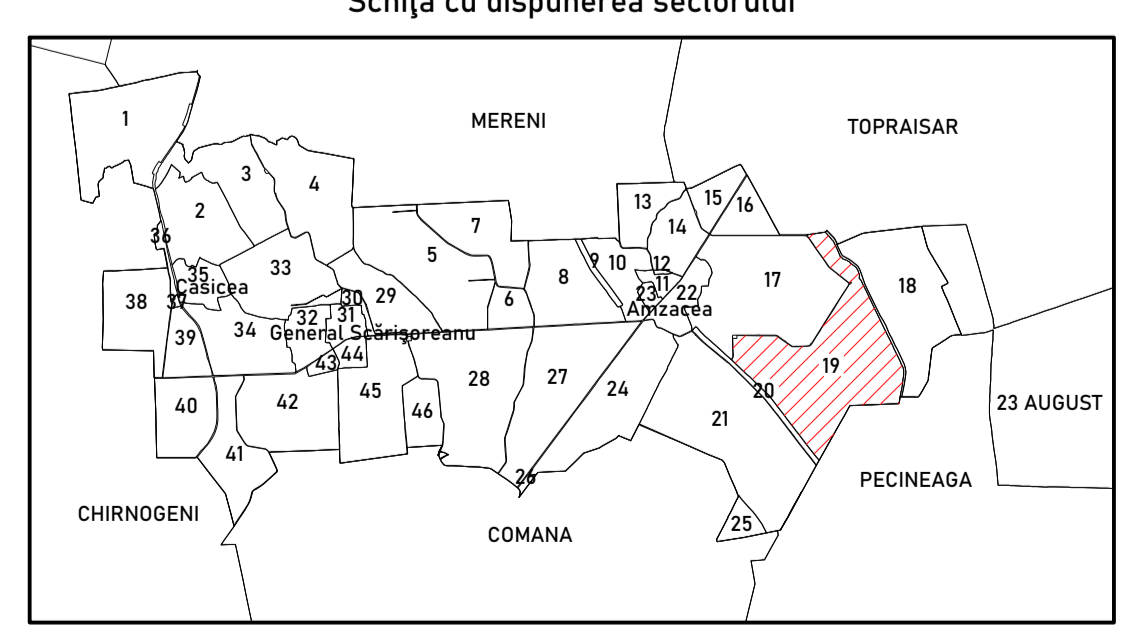
Prestator: TEAM TOPOGRAFIC SRL
Executant: Ing. COSTACHE NICOLAE
Data: Ianuarie 2023



PLAN CADASTRAL

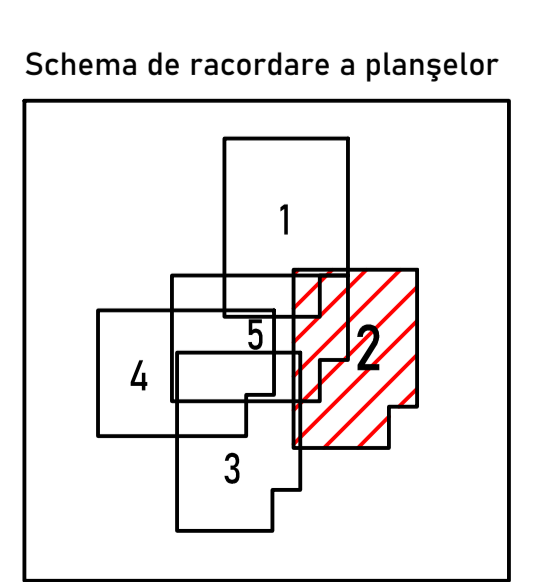
JUDEȚUL CONSTANȚA, UAȚ AMZACEA, SECTORUL CADASTRAL NR. 19

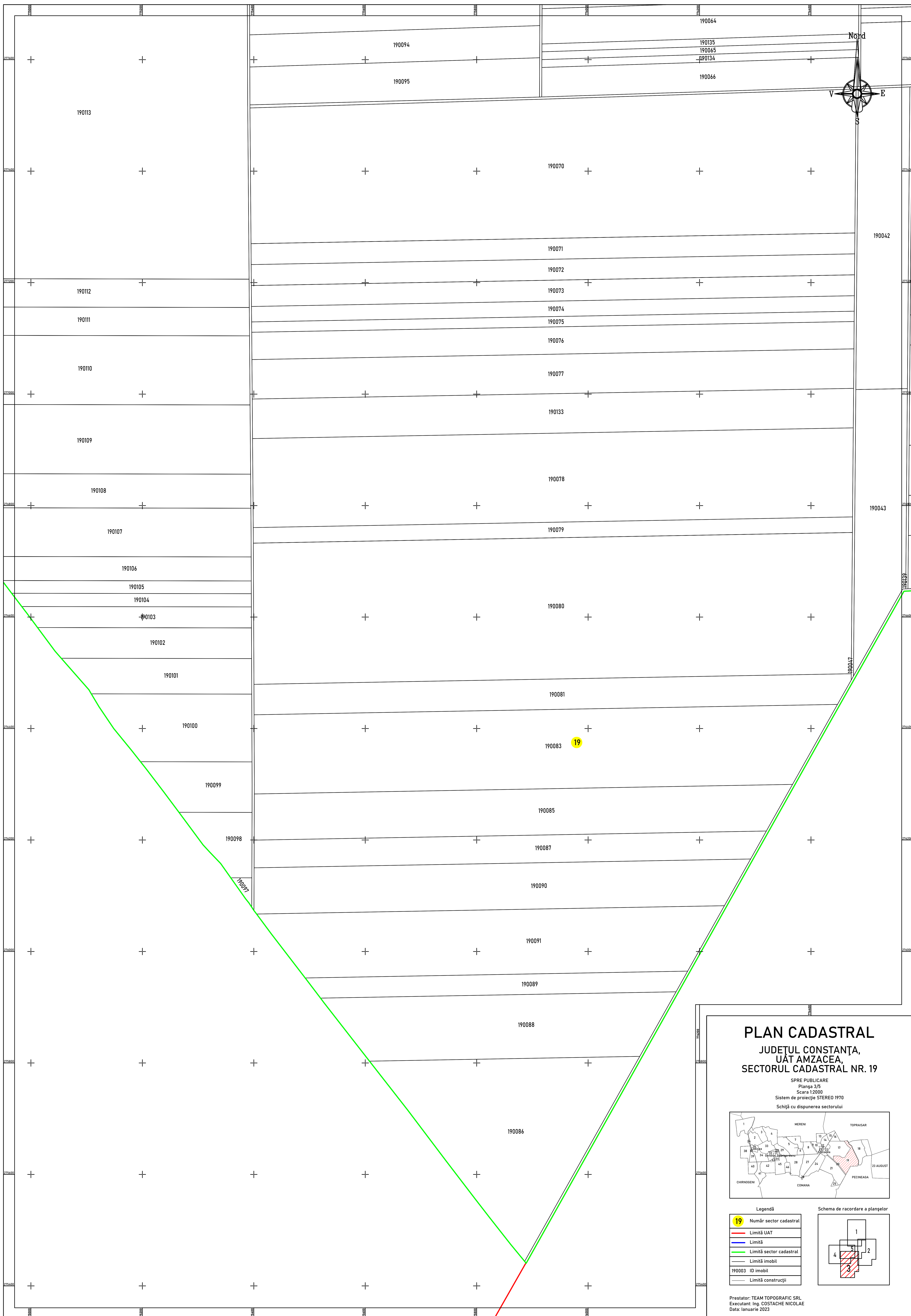
SPRE PUBLICARE
Planșa 2/5
Scara 1:2000
Sistem de proiecție STEREO 1970
Schităș cu dispunerea sectorului



Legendă

19	Număr sector cadastral
—	Limită UAT
—	Limită
—	Limită sector cadastral
—	Limită imobil
—	190003 ID imobil
—	Limită construcții





PLAN CADASTRAL

JUDEȚUL CONSTANȚA, UAȚ AMZACEA, SECTORUL CADASTRAL NR. 19



SPRE PUBLICARE
Planșa 3/5
Scara 1:2000
Sistem de proiecție STEREO 1970
Schită cu dispunerea sectorului

Legendă

19	Număr sector cadastral
	Limită UAT
	Limită
	Limită sector cadastral
	Limită imobil
	190003 ID imobil
	Limită construcții

Schema de racordare a planșelor

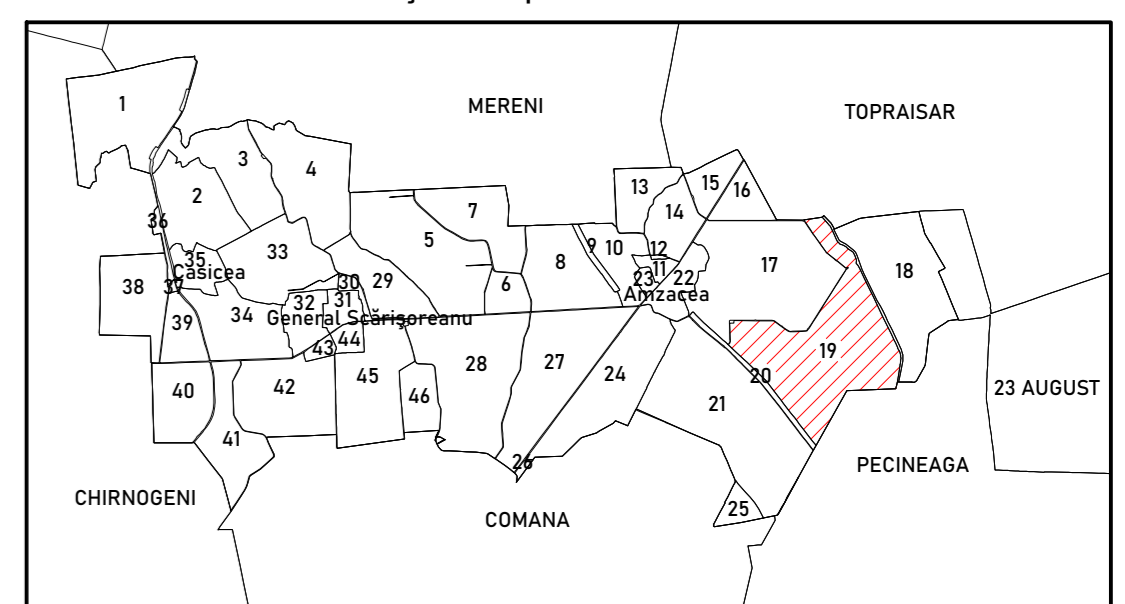
Prestator: TEAM TOPOGRAFIC SRL
Executant: Ing. COSTACHE NICOLAE
Data: Ianuarie 2023



PLAN CADASTRAL

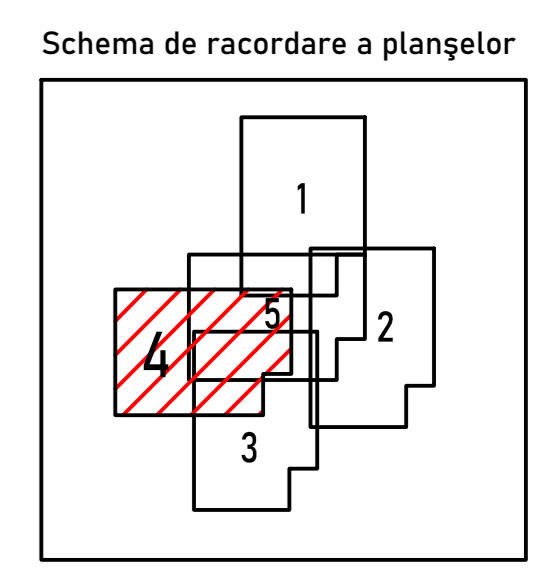
JUDEȚUL CONSTANȚA, UAȚ AMZACEA, SECTORUL CADASTRAL NR. 19

SPRE PUBLICARE
Planșa 4/5
Scara 1:2000
Sistem de proiecție STEREO 1970
Schită cu dispunerea sectorului

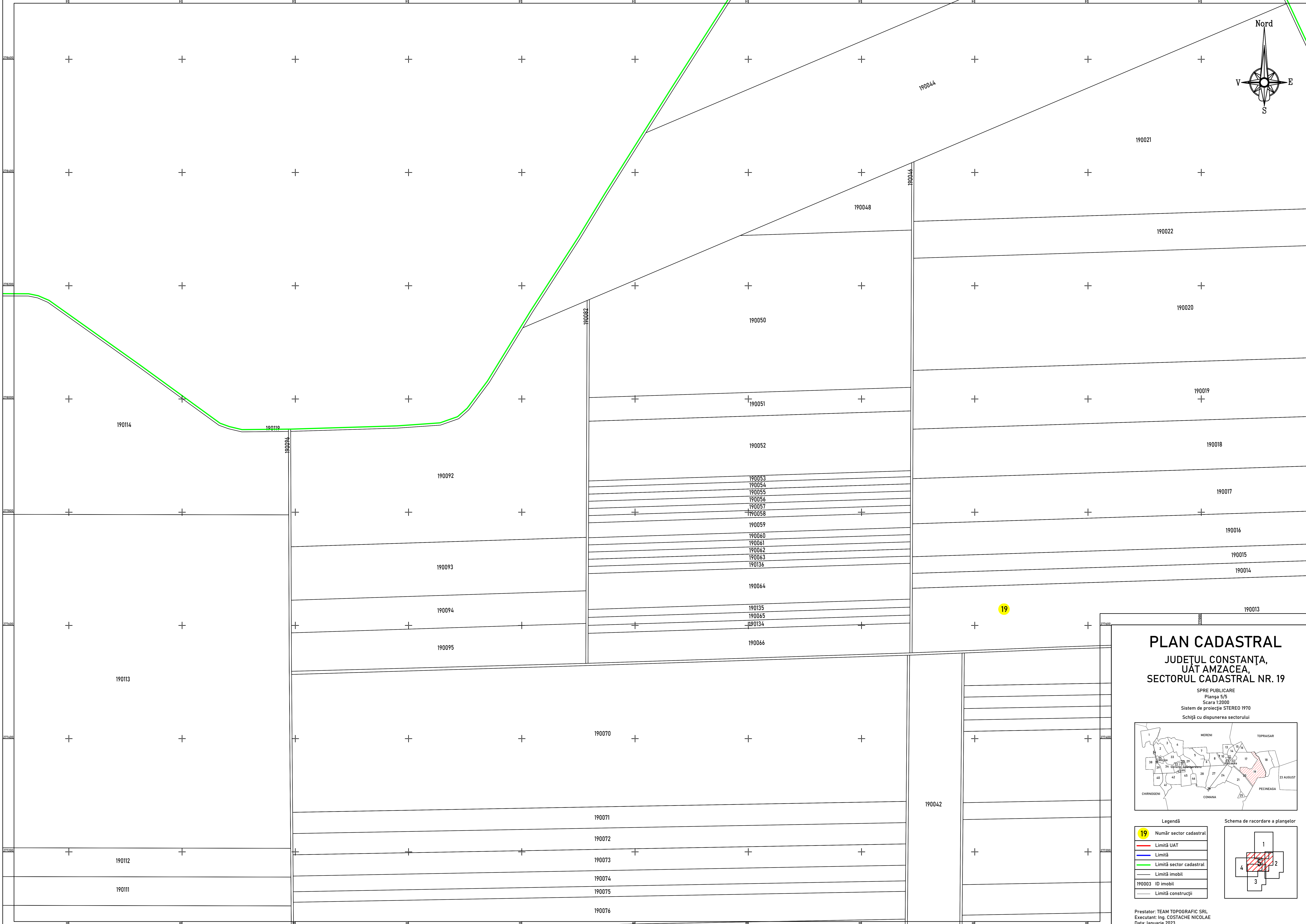



Legendă

19	Număr sector cadastral
—	Limită UAT
—	Limită
—	Limită sector cadastral
—	Limită imobil
190003	ID imobil
—	Limită construcții



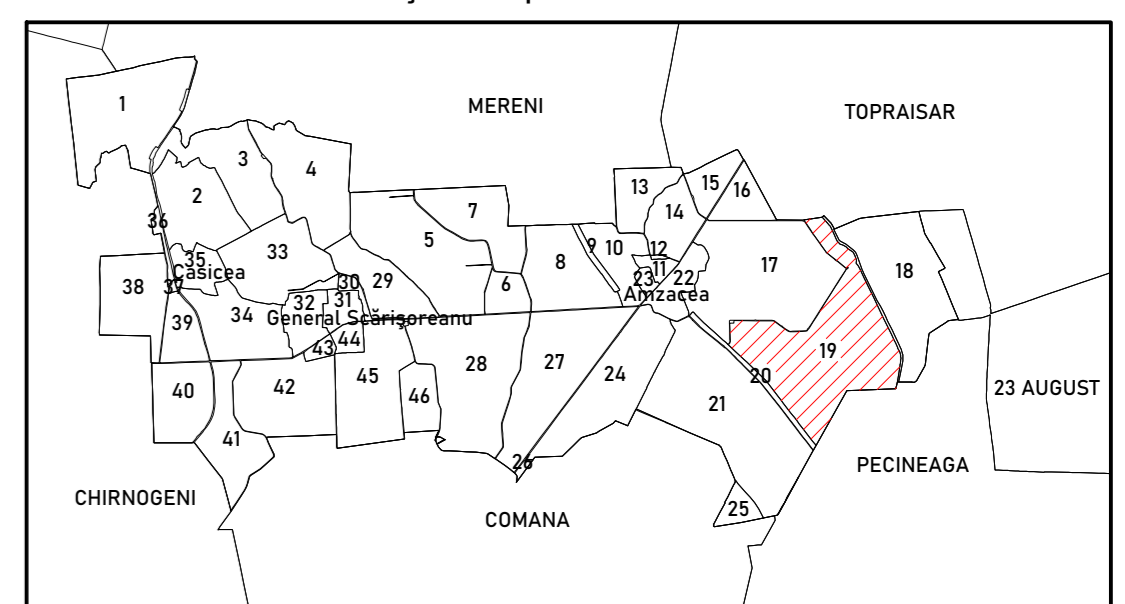
Prestator: TEAM TOPOGRAFIC SRL
Executanți: Ing. COSTACHE NICOLAE
Data: Ianuarie 2023



PLAN CADASTRAL

JUDEȚUL CONSTANȚA, UAȚ AMZACEA, SECTORUL CADASTRAL NR. 19

SPRE PUBLICARE
Planșa 5/5
Scara 1:2000
Sistem de proiecție STEREO 1970
Schită cu dispunerea sectorului



Legendă

- 19 Număr sector cadastral
- Limită UAT
- Limită
- Limită sector cadastral
- Limită imobil
- 190003 ID imobil
- Limită construcții

Schema de racordare a planșelor

Prestator: TEAM TOPOGRAFIC SRL
Executanți: Ing. COSTACHE NICOLAE
Data: Ianuarie 2023