DATE DESPRE IMOBILUL NR. 21436

Oficiul de Cadastru şi Publicitate Imobiliară CLUJ
Biroul de Cadastru şi Publicitate Imobiliară Turda

A. Partea I. Descrierea imobilului

TEREN Extravilan

Adresa: Jud. Cluj

Nr. Crt	Nr cadastral Nr. topografic	Suprafaţa* (mp)	Observaţii / Referinţe
A1		7.059	Sector cadastral:53 Teren neimprejmuit;

B. Partea II. Proprietari şi acte

Inscrieri privitoare la dreptul de proprietate şi alte drepturi reale		Referinţe
1 / 08/11/2023		
Act Normativ nr. 7, din 13/03/1996 emis de PARLAMENTUL ROMÂNIEI (art.13, alin.15);		
B1	Inscrierea provizorie, drept de PROPRIETATE, dobandit prin Lege, cota actuala 1/1	A1
	1) **UAT CIURILA**, CIF:4924004, PROPRIETAR NEIDENTIFICAT	

C. Partea III. SARCINI .

Inscrieri privind dezmembramintele dreptului de proprietate, drepturi reale de garanţie şi sarcini	Referinţe
NU SUNT	

Document care conține date cu caracter personal, protejat de prevederile Regulamentului (UE) nr. 679/2016 și Legii 190/2018

Anexa Nr. 1 La Partea I

Teren

Nr cadastral	Suprafaţa (mp)*	Observaţii / Referinţe
	7.059	

* Suprafaţa este determinată in planul de proiecţie Stereo 70.

DETALII LINIARE IMOBIL



Date referitoare la teren

Crt	Categorie folosință	Intra vilan	Suprafaţa (mp)	Tarla	Parcelă	Nr. topo	Observaţii / Referinţe
1	arabil	NU	7.059	103	-	-	

Lungime Segmente
1) Valorile lungimilor segmentelor sunt obţinute din proiecţie în plan.

Punct început	X / Y	Punct sfârşit	X / Y	Lungime segment (** (m)
1	392.509,722 573.342,753	2	392.494,846 573.357,867	21.207
2	392.494,846 573.357,867	3	392.480,057 573.355,894	14.92
3	392.480,057 573.355,894	4	392.471,754 573.345,878	13.009
4	392.471,754 573.345,878	5	392.472,481 573.345,373	0.885
5	392.472,481 573.345,373	6	392.491,545 573.323,726	28.845

Document care conține date cu caracter personal, protejat de prevederile Regulamentului (UE) nr. 679/2016 și Legii 190/2018

Punct început	X / Y	Punct sfârşit	X / Y	Lungime segment (** (m)
6	392.491,545 573.323,726	7	392.537,038 573.279,566	63.401
7	392.537,038 573.279,566	8	392.541,378 573.278,099	4.581
8	392.541,378 573.278,099	9	392.593,364 573.260,517	54.879
9	392.593,364 573.260,517	10	392.659,221 573.258,353	65.893
10	392.659,221 573.258,353	11	392.723,775 573.288,0	71.036
11	392.723,775 573.288,0	12	392.719,626 573.296,377	9.347
12	392.719,626 573.296,377	13	392.714,628 573.306,47	11.264
13	392.714,628 573.306,47	14	392.705,098 573.303,604	9.951
14	392.705,098 573.303,604	15	392.660,717 573.287,747	47.129
15	392.660,717 573.287,747	16	392.630,47 573.283,287	30.574
16	392.630,47 573.283,287	17	392.608,651 573.282,791	21.825
17	392.608,651 573.282,791	18	392.579,889 573.291,959	30.188
18	392.579,889 573.291,959	19	392.546,418 573.311,781	38.9
19	392.546,418 573.311,781	1	392.509,722 573.342,753	48.019

** Lungimile segmentelor sunt determinate în planul de proiecţie Stereo 70 şi sunt rotunjite la 1 milimetru.
*** Distanţa dintre puncte este formată din segmente cumulate ce sunt mai mici decât valoarea 1 milimetru.

Document care conține date cu caracter personal, protejat de prevederile Regulamentului (UE) nr. 679/2016 și Legii 190/2018

DATE DESPRE IMOBILUL NR. 21437

Oficiul de Cadastru şi Publicitate Imobiliară CLUJ
Biroul de Cadastru şi Publicitate Imobiliară Turda

A. Partea I. Descrierea imobilului

TEREN Extravilan

Adresa: Jud. Cluj

Nr. Crt	Nr cadastral Nr. topografic	Suprafaţa* (mp)	Observaţii / Referinţe
A1		1.358	Sector cadastral:54 Teren neimprejmuit;

B. Partea II. Proprietari şi acte

Inscrieri privitoare la dreptul de proprietate şi alte drepturi reale		Referinţe
1 / 06/11/2023		
Act Normativ nr. 7, din 13/03/1996 emis de PARLAMENTUL ROMÂNIEI (Art.13, Alin.15);		
B1	Inscrierea provizorie, drept de PROPRIETATE, dobandit prin Lege, cota actuala 1/1	A1
	1) **UAT CIURILA**, CIF:4924004, PROPRIETAR NEIDENTIFICAT	

C. Partea III. SARCINI .

Inscrieri privind dezmembramintele dreptului de proprietate, drepturi reale de garanţie şi sarcini	Referinţe
NU SUNT	

Document care conține date cu caracter personal, protejat de prevederile Regulamentului (UE) nr. 679/2016 și Legii 190/2018

Anexa Nr. 1 La Partea I

Teren

Nr cadastral	Suprafaţa (mp)*	Observaţii / Referinţe
	1.358	

* Suprafaţa este determinată in planul de proiecţie Stereo 70.

DETALII LINIARE IMOBIL

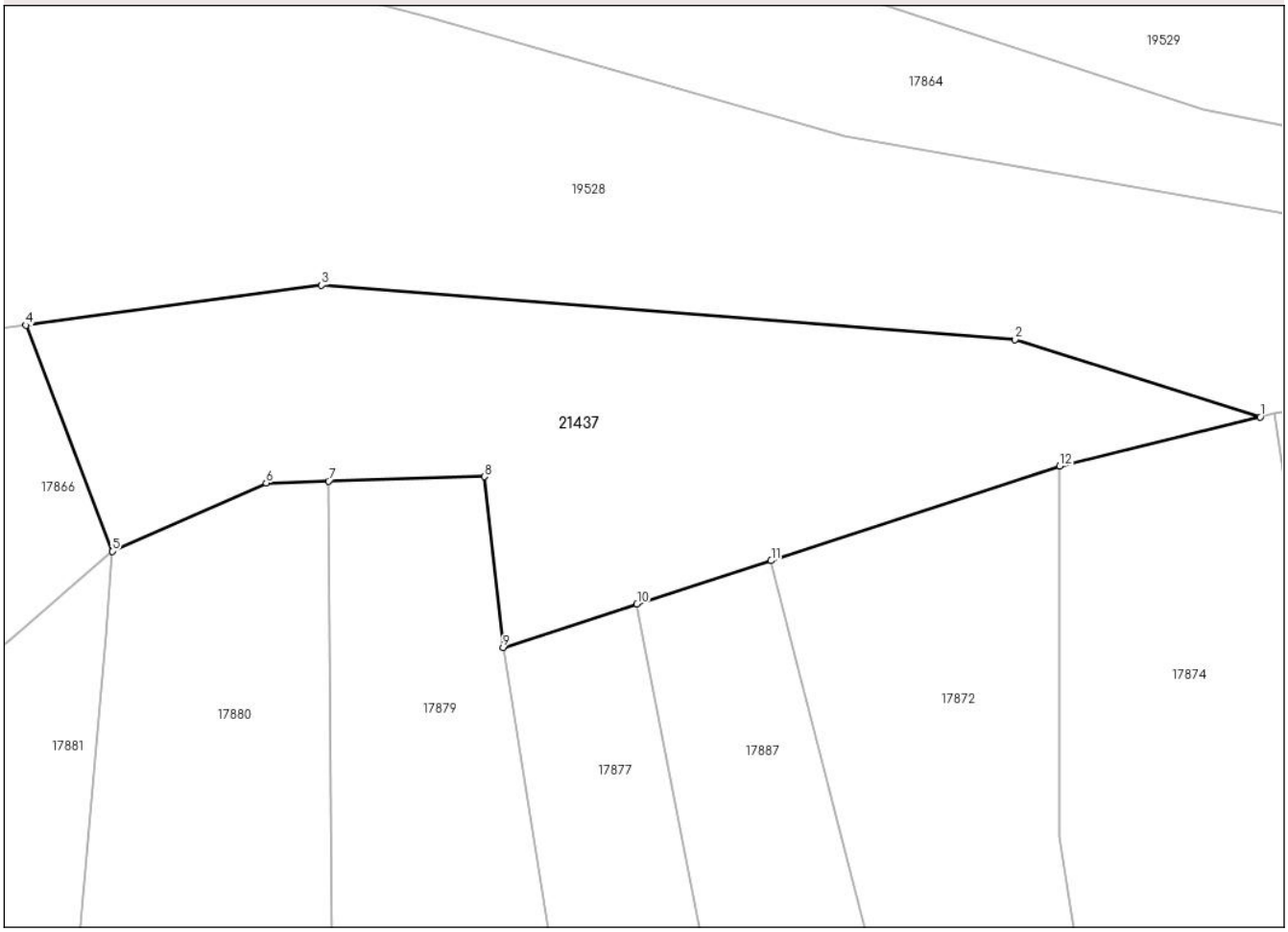

Date referitoare la teren

Crt	Categorie folosință	Intra vilan	Suprafaţa (mp)	Tarla	Parcelă	Nr. topo	Observaţii / Referinţe
1	arabil	NU	1.358	103	-	-	

Lungime Segmente
1) Valorile lungimilor segmentelor sunt obţinute din proiecţie în plan.

Punct început	X / Y	Punct sfârşit	X / Y	Lungime segment (** (m)
1	392.226,992 573.759,292	2	392.208,212 573.765,214	19.692
2	392.208,212 573.765,214	3	392.155,081 573.769,362	53.293
3	392.155,081 573.769,362	4	392.132,427 573.766,3	22.86
4	392.132,427 573.766,3	5	392.139,028 573.749,01	18.507
5	392.139,028 573.749,01	6	392.150,842 573.754,226	12.915

Document care conține date cu caracter personal, protejat de prevederile Regulamentului (UE) nr. 679/2016 și Legii 190/2018

Punct început	X / Y	Punct sfârşit	X / Y	Lungime segment (** (m)
6	392.150,842 573.754,226	7	392.155,608 573.754,365	4.769
7	392.155,608 573.754,365	8	392.167,548 573.754,713	11.944
8	392.167,548 573.754,713	9	392.168,971 573.741,629	13.161
9	392.168,971 573.741,629	10	392.179,244 573.744,955	10.798
10	392.179,244 573.744,955	11	392.189,518 573.748,28	10.798
11	392.189,518 573.748,28	12	392.211,622 573.755,54	23.266
12	392.211,622 573.755,54	1	392.226,992 573.759,292	15.821

** Lungimile segmentelor sunt determinate în planul de proiecţie Stereo 70 şi sunt rotunjite la 1 milimetru.
*** Distanţa dintre puncte este formată din segmente cumulate ce sunt mai mici decât valoarea 1 milimetru.

Document care conține date cu caracter personal, protejat de prevederile Regulamentului (UE) nr. 679/2016 și Legii 190/2018

DATE DESPRE IMOBILUL NR. 21438

Oficiul de Cadastru şi Publicitate Imobiliară CLUJ
Biroul de Cadastru şi Publicitate Imobiliară Turda

A. Partea I. Descrierea imobilului

TEREN Extravilan

Adresa: Jud. Cluj

Nr. Crt	Nr cadastral Nr. topografic	Suprafaţa* (mp)	Observaţii / Referinţe
A1		4.040	Sector cadastral:53 Teren neimprejmuit;

B. Partea II. Proprietari şi acte

Inscrieri privitoare la dreptul de proprietate şi alte drepturi reale		Referinţe
1 / 06/11/2023		
Act Normativ nr. 7, din 13/03/1996 emis de PARLAMENTUL ROMÂNIEI (art.13, alin.15);		
B1	Inscrierea provizorie, drept de PROPRIETATE, dobandit prin Lege, cota actuala 1/1	A1
	1) **UAT CIURILA**, CIF:4924004, PROPRIETAR NEIDENTIFICAT	

C. Partea III. SARCINI .

Inscrieri privind dezmembramintele dreptului de proprietate, drepturi reale de garanţie şi sarcini	Referinţe
NU SUNT	

Anexa Nr. 1 La Partea I

Teren

Nr cadastral	Suprafaţa (mp)*	Observaţii / Referinţe
	4.040	

* Suprafaţa este determinată in planul de proiecţie Stereo 70.

DETALII LINIARE IMOBIL

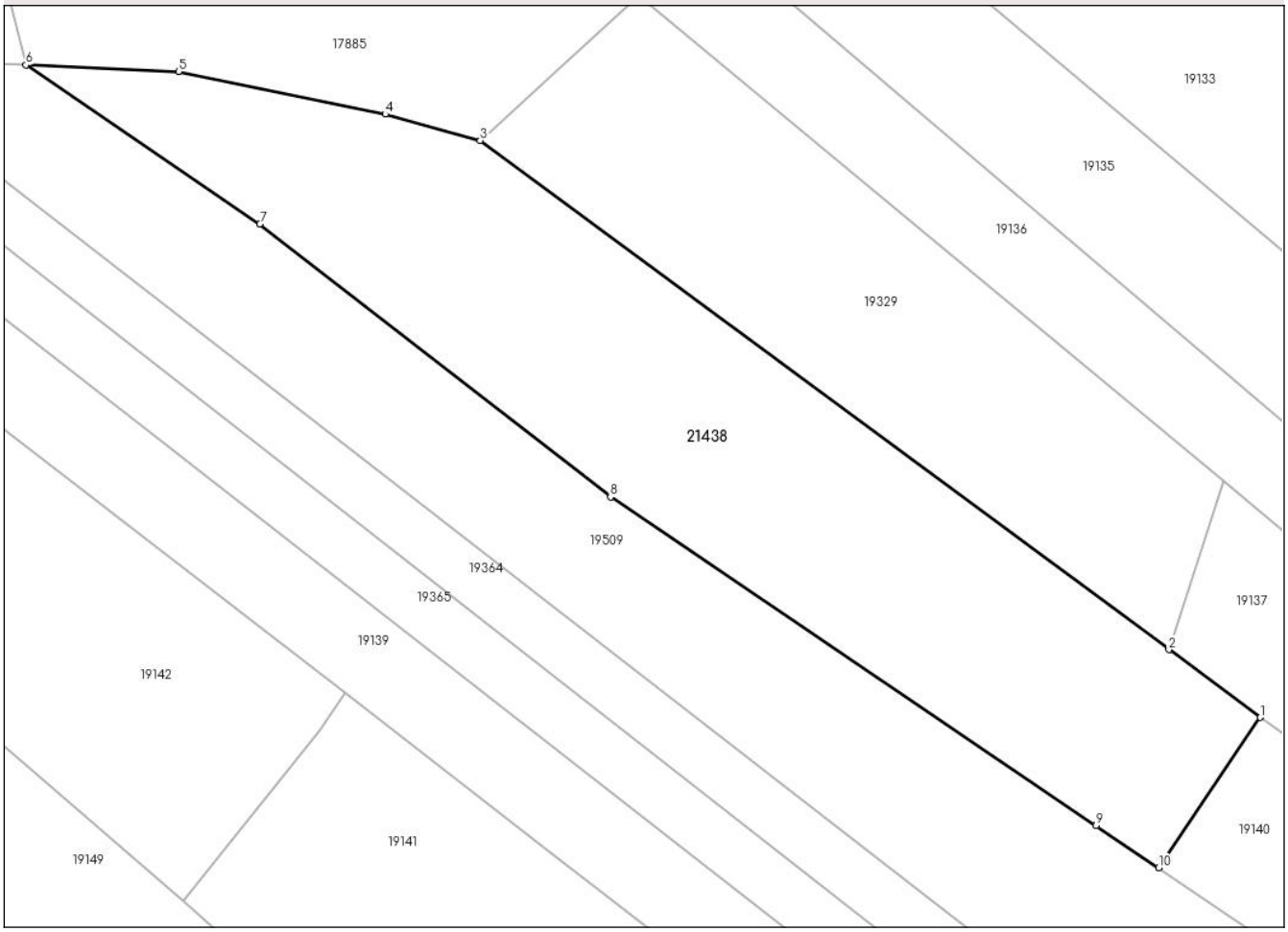

Date referitoare la teren

Crt	Categorie folosință	Intra vilan	Suprafaţa (mp)	Tarla	Parcelă	Nr. topo	Observaţii / Referinţe
1	arabil	NU	4.040	103	-	-	

Lungime Segmente
1) Valorile lungimilor segmentelor sunt obţinute din proiecţie în plan.

Punct început	X / Y	Punct sfârşit	X / Y	Lungime segment (** (m)
1	392.459,697 573.542,561	2	392.447,78 573.551,365	14.816
2	392.447,78 573.551,365	3	392.358,118 573.617,606	111.477
3	392.358,118 573.617,606	4	392.345,754 573.621,024	12.827
4	392.345,754 573.621,024	5	392.318,855 573.626,587	27.468
5	392.318,855 573.626,587	6	392.298,964 573.627,42	19.908

Document care conține date cu caracter personal, protejat de prevederile Regulamentului (UE) nr. 679/2016 și Legii 190/2018

Punct început	X / Y	Punct sfârşit	X / Y	Lungime segment (** (m)
6	392.298,964 573.627,42	7	392.329,442 573.606,76	36.82
7	392.329,442 573.606,76	8	392.375,087 573.571,226	57.846
8	392.375,087 573.571,226	9	392.438,311 573.528,486	76.316
9	392.438,311 573.528,486	10	392.446,443 573.522,982	9.819
10	392.446,443 573.522,982	1	392.459,697 573.542,561	23.644

** Lungimile segmentelor sunt determinate în planul de proiecţie Stereo 70 şi sunt rotunjite la 1 milimetru.
*** Distanţa dintre puncte este formată din segmente cumulate ce sunt mai mici decât valoarea 1 milimetru.

Document care conține date cu caracter personal, protejat de prevederile Regulamentului (UE) nr. 679/2016 și Legii 190/2018

DATE DESPRE IMOBILUL NR. 21439

Oficiul de Cadastru şi Publicitate Imobiliară CLUJ
Biroul de Cadastru şi Publicitate Imobiliară Turda

A. Partea I. Descrierea imobilului

TEREN Extravilan

Adresa: Jud. Cluj

Nr. Crt	Nr cadastral Nr. topografic	Suprafaţa* (mp)	Observaţii / Referinţe
A1		1.796	Sector cadastral:53 Teren neimprejmuit;

B. Partea II. Proprietari şi acte

Inscrieri privitoare la dreptul de proprietate şi alte drepturi reale		Referinţe
1 / 06/11/2023		
Act Normativ nr. 7, din 13/03/1996 emis de PARLAMENTUL ROMÂNIEI (art.13, alin.15);		
B1	Inscrierea provizorie, drept de PROPRIETATE, dobandit prin Lege, cota actuala 1/1	A1
	1) **UAT CIURILA**, CIF:4924004, PROPRIETAR NEIDENTIFICAT	

C. Partea III. SARCINI .

Inscrieri privind dezmembramintele dreptului de proprietate, drepturi reale de garanţie şi sarcini	Referinţe
NU SUNT	

Document care conține date cu caracter personal, protejat de prevederile Regulamentului (UE) nr. 679/2016 și Legii 190/2018

Anexa Nr. 1 La Partea I

Teren

Nr cadastral	Suprafaţa (mp)*	Observaţii / Referinţe
	1.796	

* Suprafaţa este determinată in planul de proiecţie Stereo 70.

DETALII LINIARE IMOBIL

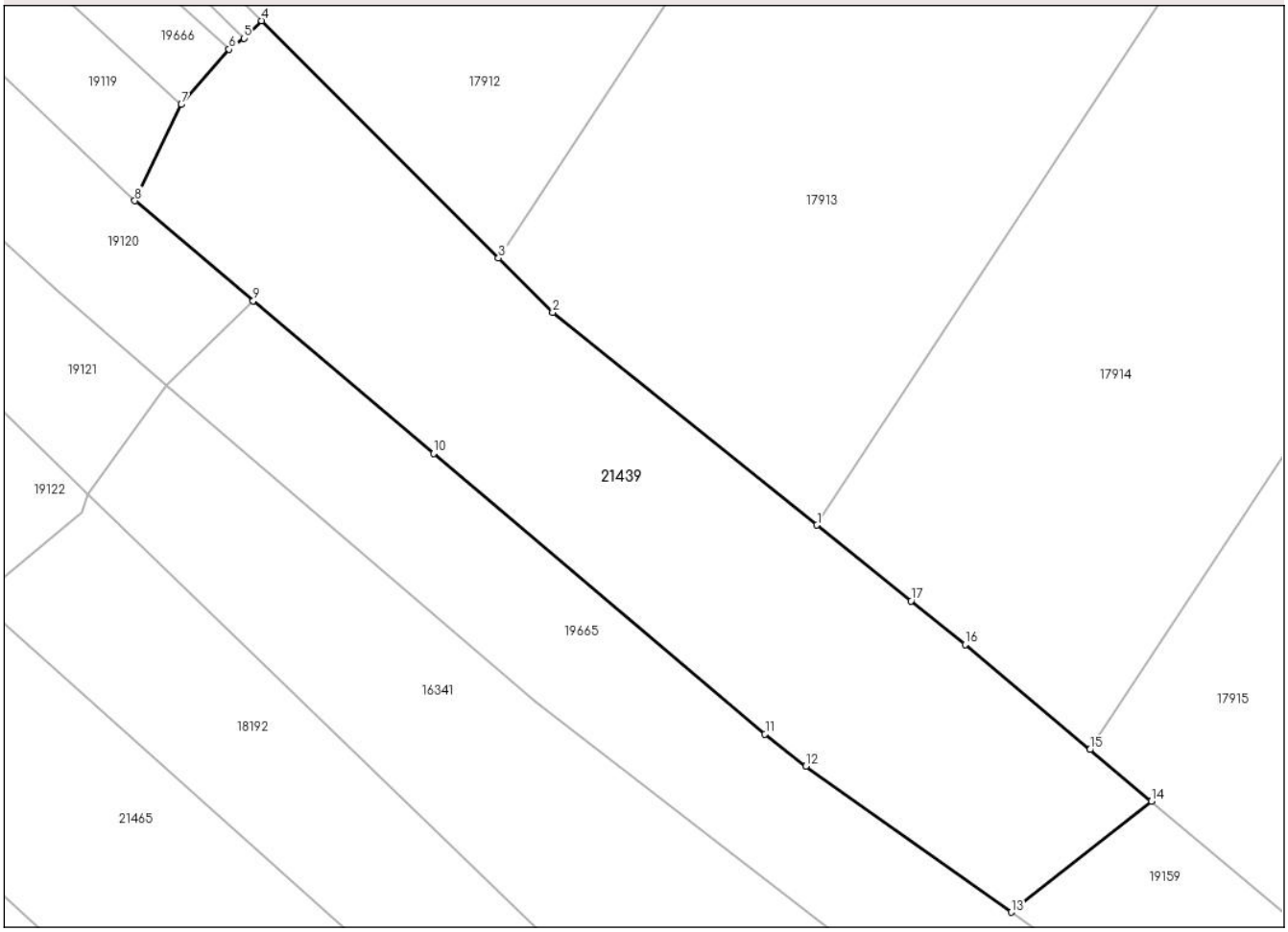

Date referitoare la teren

Crt	Categorie folosință	Intra vilan	Suprafaţa (mp)	Tarla	Parcelă	Nr. topo	Observaţii / Referinţe
1	arabil	NU	1.796	103	-	-	

Lungime Segmente
1) Valorile lungimilor segmentelor sunt obţinute din proiecţie în plan.

Punct început	X / Y	Punct sfârşit	X / Y	Lungime segment (** (m)
1	392.695,888 573.726,297	2	392.672,281 573.745,29	30.299
2	392.672,281 573.745,29	3	392.667,437 573.750,133	6.85
3	392.667,437 573.750,133	4	392.646,258 573.771,307	29.949
4	392.646,258 573.771,307	5	392.644,692 573.769,742	2.214
5	392.644,692 573.769,742	6	392.643,366 573.768,755	1.653

Document care conține date cu caracter personal, protejat de prevederile Regulamentului (UE) nr. 679/2016 și Legii 190/2018

Punct început	X / Y	Punct sfârşit	X / Y	Lungime segment (** (m)
6	392.643,366 573.768,755	7	392.639,084 573.763,832	6.524
7	392.639,084 573.763,832	8	392.634,944 573.755,244	9.534
8	392.634,944 573.755,244	9	392.645,521 573.746,304	13.849
9	392.645,521 573.746,304	10	392.661,629 573.732,688	21.091
10	392.661,629 573.732,688	11	392.691,242 573.707,658	38.774
11	392.691,242 573.707,658	12	392.694,875 573.704,789	4.629
12	392.694,875 573.704,789	13	392.713,245 573.691,748	22.529
13	392.713,245 573.691,748	14	392.725,75 573.701,652	15.951
14	392.725,75 573.701,652	15	392.720,274 573.706,262	7.158
15	392.720,274 573.706,262	16	392.709,12 573.715,651	14.579
16	392.709,12 573.715,651	17	392.704,298 573.719,531	6.189
17	392.704,298 573.719,531	1	392.695,888 573.726,297	10.794

** Lungimile segmentelor sunt determinate în planul de proiecţie Stereo 70 şi sunt rotunjite la 1 milimetru.
*** Distanţa dintre puncte este formată din segmente cumulate ce sunt mai mici decât valoarea 1 milimetru.

Document care conține date cu caracter personal, protejat de prevederile Regulamentului (UE) nr. 679/2016 și Legii 190/2018

DATE DESPRE IMOBILUL NR. 21440

Oficiul de Cadastru şi Publicitate Imobiliară CLUJ
Biroul de Cadastru şi Publicitate Imobiliară Turda

A. Partea I. Descrierea imobilului

TEREN Extravilan

Adresa: Jud. Cluj

Nr. Crt	Nr cadastral Nr. topografic	Suprafaţa* (mp)	Observaţii / Referinţe
A1		465	Sector cadastral:86 Teren neimprejmuit;

B. Partea II. Proprietari şi acte

Inscrieri privitoare la dreptul de proprietate şi alte drepturi reale		Referinţe
1 / 07/11/2023		
Act Normativ nr. 7, din 13/03/1996 emis de PARLAMENTUL ROMÂNIEI (Art.13, alin.15);		
B1	Inscrierea provizorie, drept de PROPRIETATE, dobandit prin Lege, cota actuala 1/1	A1
	1) **UAT CIURILA**, CIF:4924004, PROPRIETAR NEIDENTIFICAT	

C. Partea III. SARCINI .

Inscrieri privind dezmembramintele dreptului de proprietate, drepturi reale de garanţie şi sarcini	Referinţe
NU SUNT	

Anexa Nr. 1 La Partea I

Teren

Nr cadastral	Suprafaţa (mp)*	Observaţii / Referinţe
	465	

* Suprafaţa este determinată in planul de proiecţie Stereo 70.

DETALII LINIARE IMOBIL

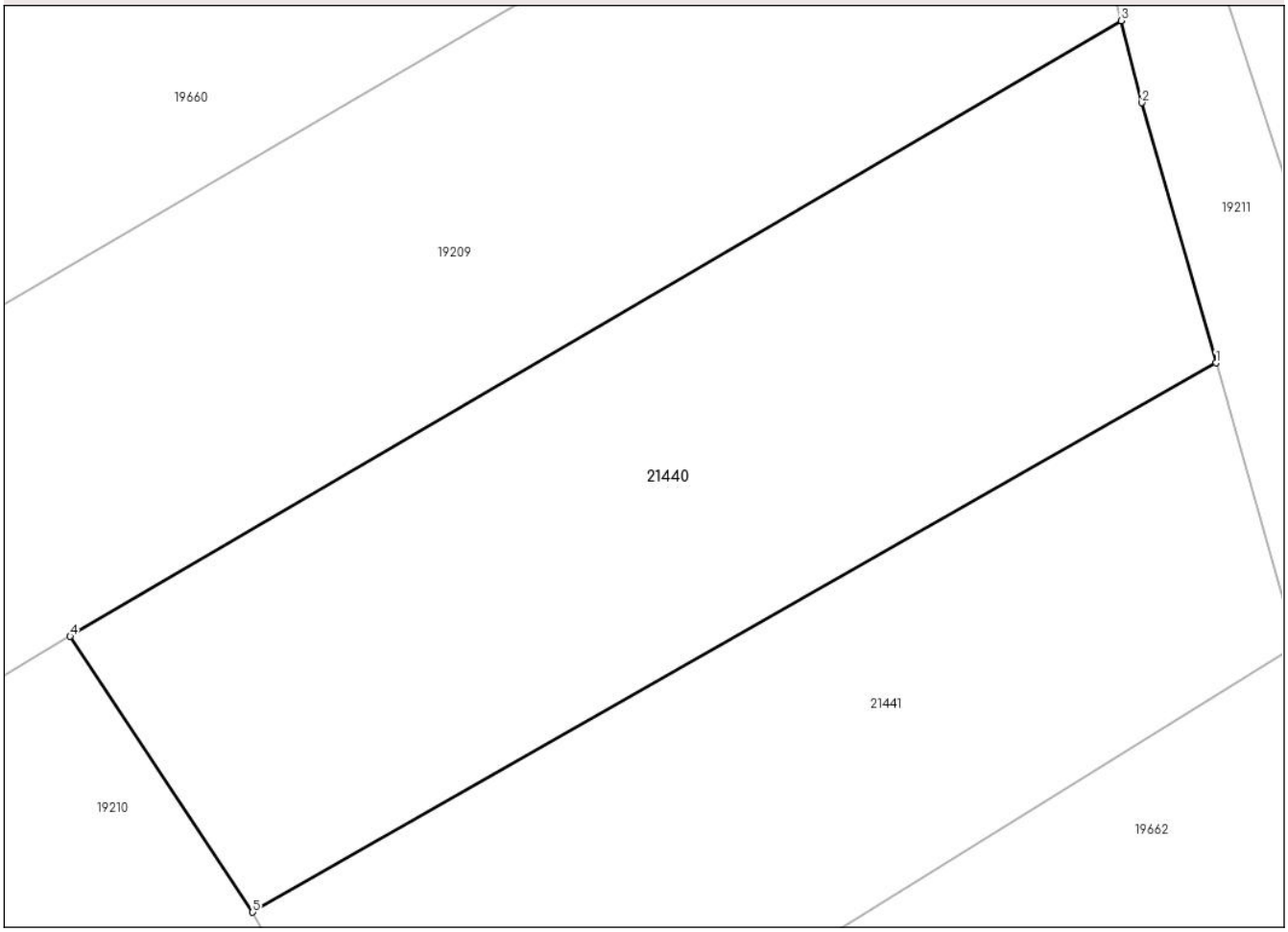

Date referitoare la teren

Crt	Categorie folosință	Intra vilan	Suprafaţa (mp)	Tarla	Parcelă	Nr. topo	Observaţii / Referinţe
1	arabil	NU	465	102	-	-	

Lungime Segmente
1) Valorile lungimilor segmentelor sunt obţinute din proiecţie în plan.

Punct început	X / Y	Punct sfârşit	X / Y	Lungime segment (** (m)
1	391.048,62 573.658,281	2	391.046,059 573.667,249	9.327
2	391.046,059 573.667,249	3	391.045,353 573.670,072	2.91
3	391.045,353 573.670,072	4	391.009,095 573.648,862	42.006
4	391.009,095 573.648,862	5	391.015,393 573.639,357	11.402
5	391.015,393 573.639,357	1	391.048,62 573.658,281	38.238

Document care conține date cu caracter personal, protejat de prevederile Regulamentului (UE) nr. 679/2016 și Legii 190/2018

** Lungimile segmentelor sunt determinate în planul de proiecţie Stereo 70 şi sunt rotunjite la 1 milimetru.
*** Distanţa dintre puncte este formată din segmente cumulate ce sunt mai mici decât valoarea 1 milimetru.

Document care conține date cu caracter personal, protejat de prevederile Regulamentului (UE) nr. 679/2016 și Legii 190/2018

DATE DESPRE IMOBILUL NR. 21441

Oficiul de Cadastru şi Publicitate Imobiliară CLUJ
Biroul de Cadastru şi Publicitate Imobiliară Turda

A. Partea I. Descrierea imobilului

TEREN Extravilan

Adresa: Jud. Cluj

Nr. Crt	Nr cadastral Nr. topografic	Suprafaţa* (mp)	Observaţii / Referinţe
A1		389	Sector cadastral:86 Teren neimprejmuit;

B. Partea II. Proprietari şi acte

Inscrieri privitoare la dreptul de proprietate şi alte drepturi reale		Referinţe
1 / 07/11/2023		
Act Normativ nr. 7, din 13/03/1996 emis de PARLAMENTUL ROMÂNIEI (Art.13, alin.15);		
B1	Inscrierea provizorie, drept de PROPRIETATE, dobandit prin Lege, cota actuala 1/1	A1
	1) **UAT CIURILA**, CIF:4924004, PROPRIETAR NEIDENTIFICAT	

C. Partea III. SARCINI .

Inscrieri privind dezmembramintele dreptului de proprietate, drepturi reale de garanţie şi sarcini	Referinţe
NU SUNT	

Document care conține date cu caracter personal, protejat de prevederile Regulamentului (UE) nr. 679/2016 și Legii 190/2018

Anexa Nr. 1 La Partea I

Teren

Nr cadastral	Suprafaţa (mp)*	Observaţii / Referinţe
	389	

* Suprafaţa este determinată in planul de proiecţie Stereo 70.

DETALII LINIARE IMOBIL

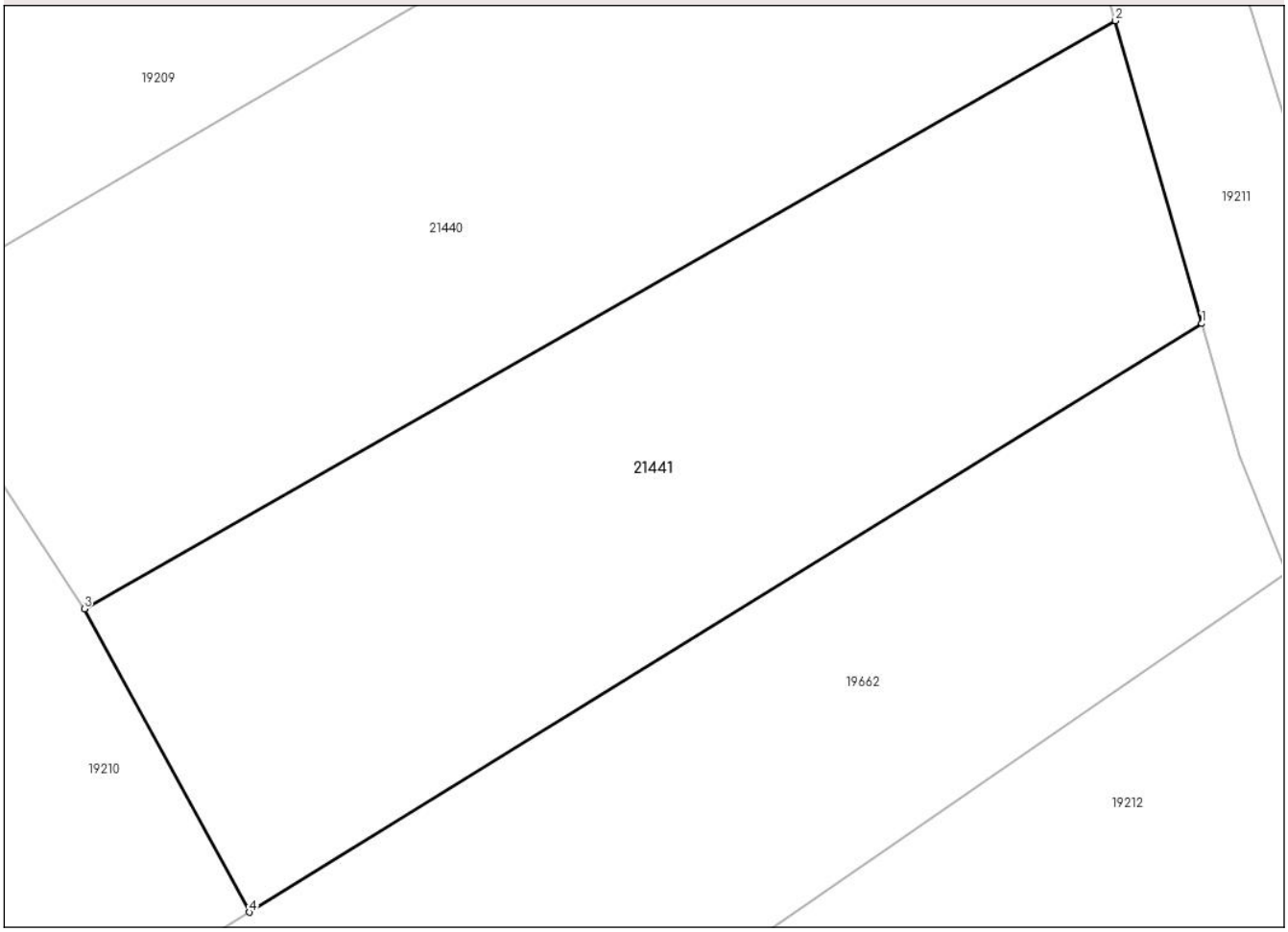

Date referitoare la teren

Crt	Categorie folosință	Intra vilan	Suprafaţa (mp)	Tarla	Parcelă	Nr. topo	Observaţii / Referinţe
1	arabil	NU	389	102	-	-	

Lungime Segmente
1) Valorile lungimilor segmentelor sunt obţinute din proiecţie în plan.

Punct început	X / Y	Punct sfârşit	X / Y	Lungime segment (** (m)
1	391.051,403 573.648,532	2	391.048,62 573.658,281	10.138
2	391.048,62 573.658,281	3	391.015,393 573.639,357	38.238
3	391.015,393 573.639,357	4	391.020,714 573.629,588	11.124
4	391.020,714 573.629,588	1	391.051,403 573.648,532	36.066

**** Lungimile segmentelor sunt determinate în planul de proiecţie Stereo 70 şi sunt rotunjite la 1 milimetru.**

Document care conține date cu caracter personal, protejat de prevederile Regulamentului (UE) nr. 679/2016 și Legii 190/2018

***** Distanţa dintre puncte este formată din segmente cumulate ce sunt mai mici decât valoarea 1 milimetru.**

DATE DESPRE IMOBILUL NR. 21442

Oficiul de Cadastru şi Publicitate Imobiliară CLUJ
Biroul de Cadastru şi Publicitate Imobiliară Turda

A. Partea I. Descrierea imobilului

TEREN Extravilan

Adresa: Jud. Cluj

Nr. Crt	Nr cadastral Nr. topografic	Suprafaţa* (mp)	Observaţii / Referinţe
A1	53014	4.083	Sector cadastral:86 Teren neimprejmuit;

B. Partea II. Proprietari şi acte

Inscrieri privitoare la dreptul de proprietate şi alte drepturi reale		Referinţe
14362 / 26/05/2014		
Hotarare Judecatoreasca nr. 2784, din 07/06/2012 emis de Judecatoria Turda (hotarare judecatoreasca nr. 1918/25-06-2013 emis de JUDECATORIA TURDA;);		
B1	Intabulare, drept de PROPRIETATEcumpărare, dobandit prin Hotarare Judecatoreasca, cota actuala 1/1	A1
	1) **FALUB IOAN**, ca bun comun cu soția 2) **FALUB ANGELA**	

C. Partea III. SARCINI .

Inscrieri privind dezmembramintele dreptului de proprietate, drepturi reale de garanţie şi sarcini	Referinţe
NU SUNT	

Anexa Nr. 1 La Partea I

Teren

Nr cadastral	Suprafaţa (mp)*	Observaţii / Referinţe
53014	4.083	

* Suprafaţa este determinată in planul de proiecţie Stereo 70.

DETALII LINIARE IMOBIL

Date referitoare la teren

Crt	Categorie folosință	Intra vilan	Suprafaţa (mp)	Tarla	Parcelă	Nr. topo	Observaţii / Referinţe
1	faneata	NU	4.083	-	-	-	Imprejmuit cu gard metalic pe fundatie de beton la strada, iar in rest gard de sarma ghimpata.

Lungime Segmente

1) Valorile lungimilor segmentelor sunt obţinute din proiecţie în plan.

Punct început	X / Y	Punct sfârşit	X / Y	Lungime segment (** (m)
1	390.875,62 573.795,44	2	390.931,83 573.829,14	65.538
2	390.931,83 573.829,14	3	391.017,18 573.880,26	99.488
3	391.017,18 573.880,26	4	391.005,51 573.887,46	13.712
4	391.005,51 573.887,46	5	390.989,59 573.877,79	18.627
5	390.989,59 573.877,79	6	390.948,98 573.853,63	47.253

Document care conține date cu caracter personal, protejat de prevederile Regulamentului (UE) nr. 679/2016 și Legii 190/2018

Punct început	X / Y	Punct sfârşit	X / Y	Lungime segment (** (m)
6	390.948,98 573.853,63	7	390.928,83 573.841,77	23.381
7	390.928,83 573.841,77	8	390.901,78 573.825,87	31.377
8	390.901,78 573.825,87	9	390.881,73 573.813,48	23.569
9	390.881,73 573.813,48	10	390.875,08 573.809,37	7.818
10	390.875,08 573.809,37	11	390.818,25 573.774,95	66.441
11	390.818,25 573.774,95	12	390.784,95 573.754,99	38.824
12	390.784,95 573.754,99	13	390.754,83 573.738,0	34.581
13	390.754,83 573.738,0	14	390.725,13 573.720,78	34.331
14	390.725,13 573.720,78	15	390.730,981 573.711,189	11.235
15	390.730,981 573.711,189	16	390.732,218 573.709,16	2.376
16	390.732,218 573.709,16	17	390.750,6 573.720,11	21.396
17	390.750,6 573.720,11	18	390.792,0 573.745,0	48.306
18	390.792,0 573.745,0	19	390.833,81 573.770,22	48.827
19	390.833,81 573.770,22	1	390.875,62 573.795,44	48.827

** Lungimile segmentelor sunt determinate în planul de proiecţie Stereo 70 şi sunt rotunjite la 1 milimetru.
*** Distanţa dintre puncte este formată din segmente cumulate ce sunt mai mici decât valoarea 1 milimetru.

Document care conține date cu caracter personal, protejat de prevederile Regulamentului (UE) nr. 679/2016 și Legii 190/2018

DATE DESPRE IMOBILUL NR. 21443

Oficiul de Cadastru şi Publicitate Imobiliară CLUJ
Biroul de Cadastru şi Publicitate Imobiliară Turda

A. Partea I. Descrierea imobilului

TEREN Extravilan

Adresa: Jud. Cluj

Nr. Crt	Nr cadastral Nr. topografic	Suprafaţa* (mp)	Observaţii / Referinţe
A1		242	Sector cadastral:101 Teren neimprejmuit;

B. Partea II. Proprietari şi acte

Inscrieri privitoare la dreptul de proprietate şi alte drepturi reale		Referinţe
1 / 08/11/2023		
Act Normativ nr. 7, din 13/03/1996 emis de PARLAMENTUL ROMÂNIEI (art.13 alin.15);		
B1	Intabulare, drept de PROPRIETATE, dobandit prin Lege, cota actuala 1/1	A1
	1) **NEIDENTIFICAT NEIDENTIFICAT**	
/		
Act Administrativ nr. 4814, din 22/07/2022 emis de PRIMĂRIA COMUNEI CIURILA;		
B2	SE NOTEAZĂ POSESIA FAPTICĂ ÎN FAVOAREA LUI	A1
	1) **BODEA RAUL**	

C. Partea III. SARCINI .

Inscrieri privind dezmembramintele dreptului de proprietate, drepturi reale de garanţie şi sarcini	Referinţe
NU SUNT	

Document care conține date cu caracter personal, protejat de prevederile Regulamentului (UE) nr. 679/2016 și Legii 190/2018

Anexa Nr. 1 La Partea I

Teren

Nr cadastral	Suprafaţa (mp)*	Observaţii / Referinţe
	242	

* Suprafaţa este determinată in planul de proiecţie Stereo 70.

DETALII LINIARE IMOBIL

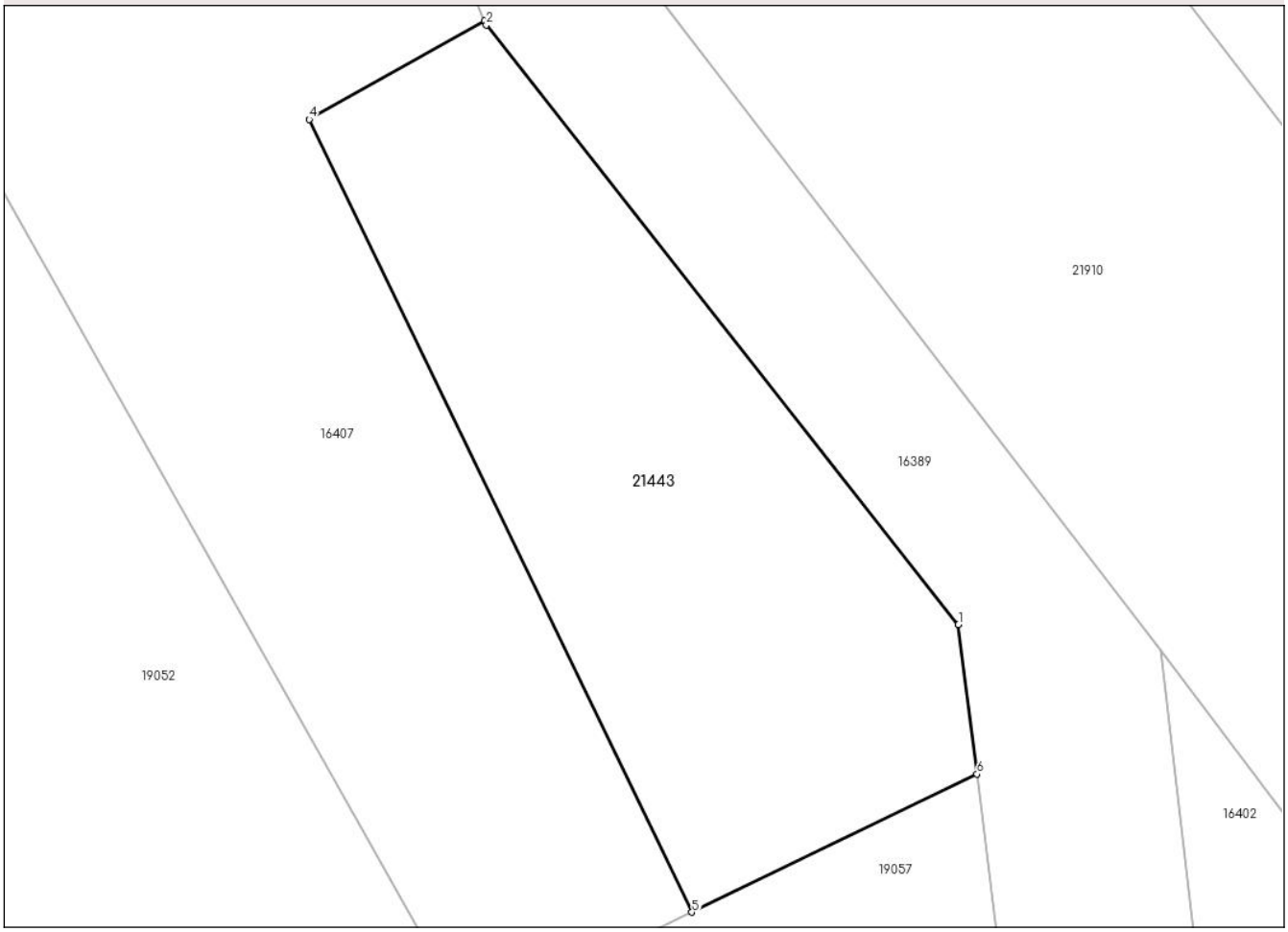

Date referitoare la teren

Crt	Categorie folosință	Intra vilan	Suprafaţa (mp)	Tarla	Parcelă	Nr. topo	Observaţii / Referinţe
1	arabil	NU	242	104	-	-	

Lungime Segmente
1) Valorile lungimilor segmentelor sunt obţinute din proiecţie în plan.

Punct început	X / Y	Punct sfârşit	X / Y	Lungime segment (** (m)
1	392.187,584 573.017,618	2	392.173,161 573.035,931	23.31
2	392.173,161 573.035,931	3	392.173,109 573.036,058	0.137
3	392.173,109 573.036,058	4	392.167,742 573.033,045	6.155
4	392.167,742 573.033,045	5	392.179,44 573.008,844	26.88
5	392.179,44 573.008,844	6	392.188,153 573.013,056	9.678

Document care conține date cu caracter personal, protejat de prevederile Regulamentului (UE) nr. 679/2016 și Legii 190/2018

Punct început	X / Y	Punct sfârşit	X / Y	Lungime segment (** (m)
6	392.188,153 573.013,056	1	392.187,584 573.017,618	4.597

** Lungimile segmentelor sunt determinate în planul de proiecţie Stereo 70 şi sunt rotunjite la 1 milimetru.
*** Distanţa dintre puncte este formată din segmente cumulate ce sunt mai mici decât valoarea 1 milimetru.

Document care conține date cu caracter personal, protejat de prevederile Regulamentului (UE) nr. 679/2016 și Legii 190/2018

DATE DESPRE IMOBILUL NR. 21445

Oficiul de Cadastru şi Publicitate Imobiliară CLUJ
Biroul de Cadastru şi Publicitate Imobiliară Turda

A. Partea I. Descrierea imobilului

TEREN Extravilan

Adresa: Jud. Cluj

Nr. Crt	Nr cadastral Nr. topografic	Suprafaţa* (mp)	Observaţii / Referinţe
A1		1.469	Sector cadastral:101 Teren neimprejmuit;

B. Partea II. Proprietari şi acte

Inscrieri privitoare la dreptul de proprietate şi alte drepturi reale		Referinţe
1 / 08/11/2023		
Act Normativ nr. 7, din 13/03/1996 emis de PARLAMENTUL ROMÂNIEI (art.13 alin.15);		
B1	Inscrierea provizorie, drept de PROPRIETATE, dobandit prin Lege, cota actuala 1/1	A1
	1) **UAT CIURILA**, CIF:4924004, PROPRIETAR NEIDENTIFICAT	

C. Partea III. SARCINI .

Inscrieri privind dezmembramintele dreptului de proprietate, drepturi reale de garanţie şi sarcini	Referinţe
NU SUNT	

Document care conține date cu caracter personal, protejat de prevederile Regulamentului (UE) nr. 679/2016 și Legii 190/2018

Anexa Nr. 1 La Partea I

Teren

Nr cadastral	Suprafaţa (mp)*	Observaţii / Referinţe
	1.469	

* Suprafaţa este determinată in planul de proiecţie Stereo 70.

DETALII LINIARE IMOBIL

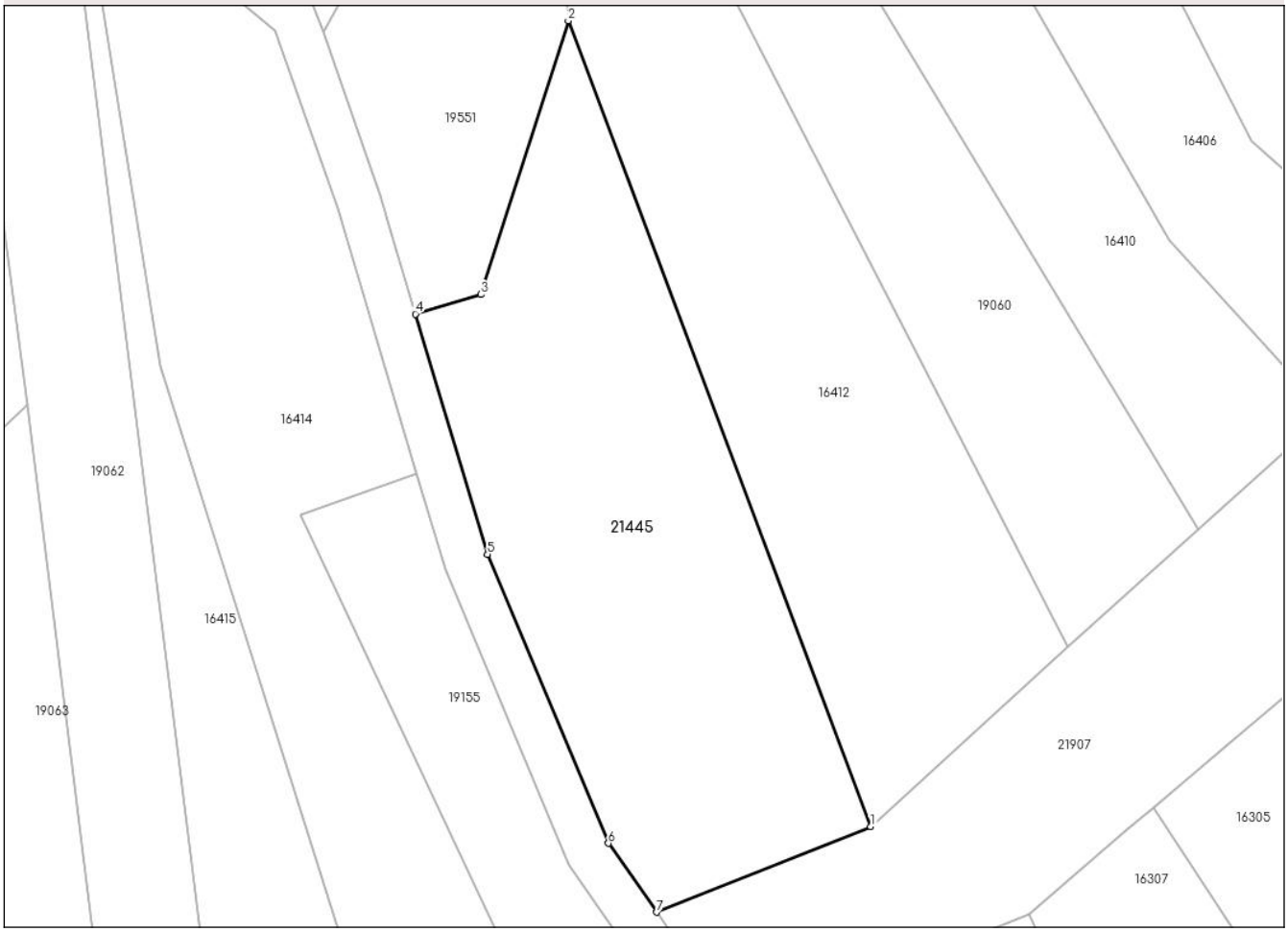

Date referitoare la teren

Crt	Categorie folosință	Intra vilan	Suprafaţa (mp)	Tarla	Parcelă	Nr. topo	Observaţii / Referinţe
1	arabil	NU	1.469	104	-	-	

Lungime Segmente
1) Valorile lungimilor segmentelor sunt obţinute din proiecţie în plan.

Punct început	X / Y	Punct sfârşit	X / Y	Lungime segment (** (m)
1	392.289,02 572.722,012	2	392.261,874 572.794,282	77.2
2	392.261,874 572.794,282	3	392.254,004 572.769,731	25.781
3	392.254,004 572.769,731	4	392.248,157 572.767,977	6.105
4	392.248,157 572.767,977	5	392.254,619 572.746,431	22.495
5	392.254,619 572.746,431	6	392.265,477 572.720,501	28.112

Document care conține date cu caracter personal, protejat de prevederile Regulamentului (UE) nr. 679/2016 și Legii 190/2018

Punct început	X / Y	Punct sfârşit	X / Y	Lungime segment (** (m)
6	392.265,477 572.720,501	7	392.269,801 572.714,328	7.537
7	392.269,801 572.714,328	1	392.289,02 572.722,012	20.698

** Lungimile segmentelor sunt determinate în planul de proiecţie Stereo 70 şi sunt rotunjite la 1 milimetru.
*** Distanţa dintre puncte este formată din segmente cumulate ce sunt mai mici decât valoarea 1 milimetru.

Document care conține date cu caracter personal, protejat de prevederile Regulamentului (UE) nr. 679/2016 și Legii 190/2018

DATE DESPRE IMOBILUL NR. 21446

Oficiul de Cadastru şi Publicitate Imobiliară CLUJ
Biroul de Cadastru şi Publicitate Imobiliară Turda

A. Partea I. Descrierea imobilului

TEREN Extravilan

Adresa: Jud. Cluj

Nr. Crt	Nr cadastral Nr. topografic	Suprafaţa* (mp)	Observaţii / Referinţe
A1		2.041	Sector cadastral:105 Teren neimprejmuit;

B. Partea II. Proprietari şi acte

Inscrieri privitoare la dreptul de proprietate şi alte drepturi reale		Referinţe
1 / 08/11/2023		
Act Normativ nr. 7, din 13/03/1996 emis de PARLAMENTUL ROMÂNIEI (Art.13,Alin.15);		
B1	Inscrierea provizorie, drept de PROPRIETATE, dobandit prin Lege, cota actuala 1/1	A1
	1) **UAT CIURILA**, CIF:4924004, PROPRIETAR NEIDENTIFICAT	

C. Partea III. SARCINI .

Inscrieri privind dezmembramintele dreptului de proprietate, drepturi reale de garanţie şi sarcini	Referinţe
NU SUNT	

Document care conține date cu caracter personal, protejat de prevederile Regulamentului (UE) nr. 679/2016 și Legii 190/2018

Anexa Nr. 1 La Partea I

Teren

Nr cadastral	Suprafaţa (mp)*	Observaţii / Referinţe
	2.041	

* Suprafaţa este determinată in planul de proiecţie Stereo 70.

DETALII LINIARE IMOBIL

Date referitoare la teren

Crt	Categorie folosință	Intra vilan	Suprafaţa (mp)	Tarla	Parcelă	Nr. topo	Observaţii / Referinţe
1	arabil	NU	2.041	105	-	-	

Lungime Segmente
1) Valorile lungimilor segmentelor sunt obţinute din proiecţie în plan.

Punct început	X / Y	Punct sfârşit	X / Y	Lungime segment (** (m)
1	392.691,141 572.505,792	2	392.680,206 572.524,556	21.718
2	392.680,206 572.524,556	3	392.670,507 572.543,653	21.419
3	392.670,507 572.543,653	4	392.657,099 572.540,356	13.807
4	392.657,099 572.540,356	5	392.662,085 572.530,465	11.077
5	392.662,085 572.530,465	6	392.666,057 572.522,585	8.824

Document care conține date cu caracter personal, protejat de prevederile Regulamentului (UE) nr. 679/2016 și Legii 190/2018

Punct început	X / Y	Punct sfârşit	X / Y	Lungime segment (** (m)
6	392.666,057 572.522,585	7	392.676,615 572.501,64	23.455
7	392.676,615 572.501,64	8	392.693,496 572.484,81	23.837
8	392.693,496 572.484,81	9	392.697,981 572.480,34	6.333
9	392.697,981 572.480,34	10	392.702,85 572.475,486	6.875
10	392.702,85 572.475,486	11	392.714,295 572.464,076	16.161
11	392.714,295 572.464,076	12	392.719,249 572.459,137	6.996
12	392.719,249 572.459,137	13	392.723,38 572.456,003	5.185
13	392.723,38 572.456,003	14	392.745,721 572.439,05	28.046
14	392.745,721 572.439,05	15	392.764,44 572.423,709	24.202
15	392.764,44 572.423,709	16	392.778,465 572.428,387	14.784
16	392.778,465 572.428,387	17	392.760,5 572.443,67	23.586
17	392.760,5 572.443,67	18	392.740,986 572.456,376	23.286
18	392.740,986 572.456,376	19	392.705,92 572.489,247	48.063
19	392.705,92 572.489,247	1	392.691,141 572.505,792	22.185

** Lungimile segmentelor sunt determinate în planul de proiecţie Stereo 70 şi sunt rotunjite la 1 milimetru.
*** Distanţa dintre puncte este formată din segmente cumulate ce sunt mai mici decât valoarea 1 milimetru.

Document care conține date cu caracter personal, protejat de prevederile Regulamentului (UE) nr. 679/2016 și Legii 190/2018

DATE DESPRE IMOBILUL NR. 21447

Oficiul de Cadastru şi Publicitate Imobiliară CLUJ
Biroul de Cadastru şi Publicitate Imobiliară Turda

A. Partea I. Descrierea imobilului

TEREN Extravilan

Adresa: Jud. Cluj

Nr. Crt	Nr cadastral Nr. topografic	Suprafaţa* (mp)	Observaţii / Referinţe
A1		629	Sector cadastral:105 Teren neimprejmuit;

B. Partea II. Proprietari şi acte

Inscrieri privitoare la dreptul de proprietate şi alte drepturi reale		Referinţe
1 / 09/11/2023		
Act Normativ nr. 7, din 13/03/1996 emis de PARLAMENTUL ROMÂNIEI (Art.13,Alin.15);		
B1	Inscrierea provizorie, drept de PROPRIETATE, dobandit prin Lege, cota actuala 1/1	A1
	1) **UAT CIURILA**, CIF:4924004, PROPRIETAR NEIDENTIFICAT	

C. Partea III. SARCINI .

Inscrieri privind dezmembramintele dreptului de proprietate, drepturi reale de garanţie şi sarcini	Referinţe
NU SUNT	

Document care conține date cu caracter personal, protejat de prevederile Regulamentului (UE) nr. 679/2016 și Legii 190/2018

Anexa Nr. 1 La Partea I

Teren

Nr cadastral	Suprafaţa (mp)*	Observaţii / Referinţe
	629	

* Suprafaţa este determinată in planul de proiecţie Stereo 70.

DETALII LINIARE IMOBIL

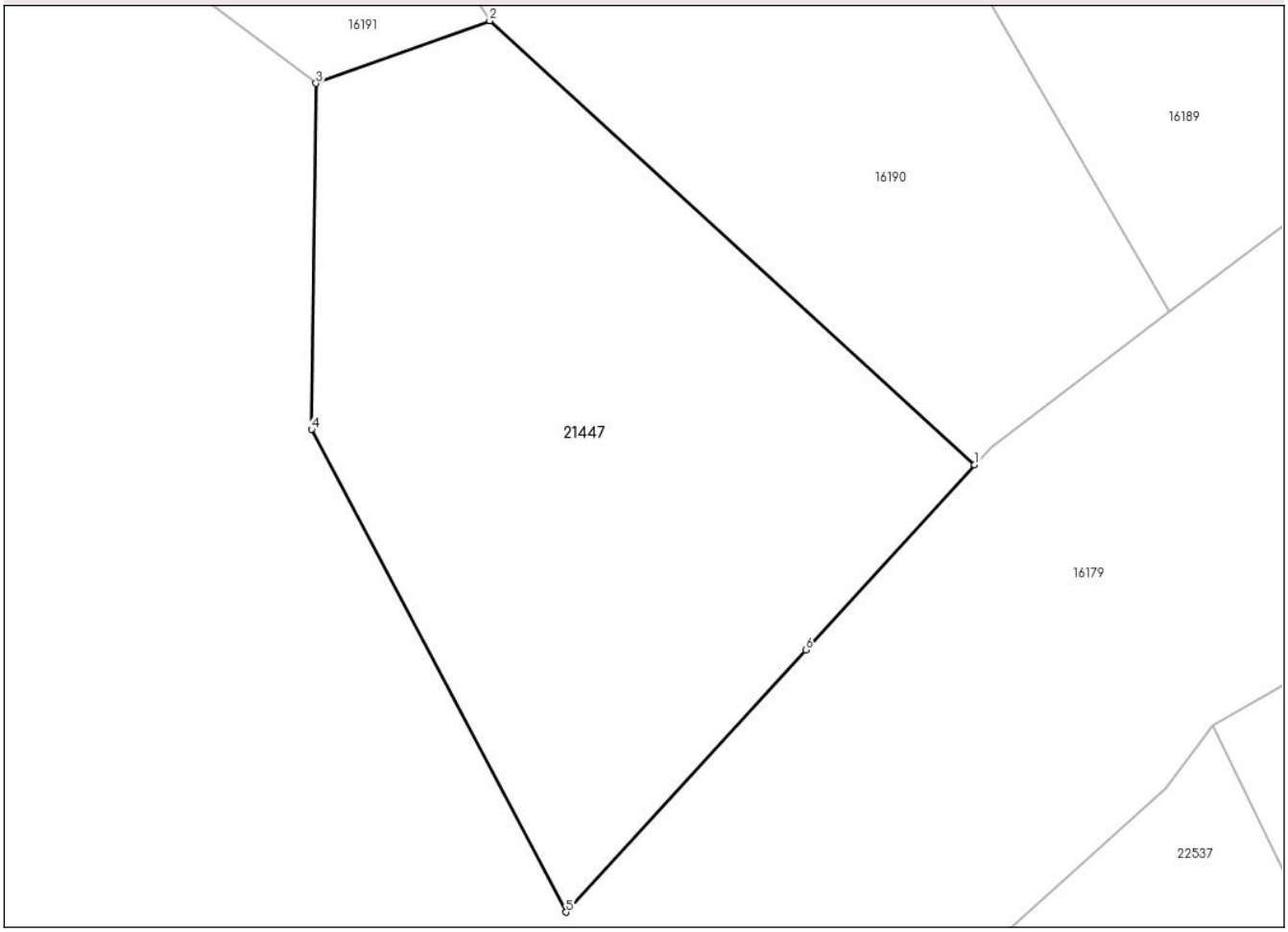

Date referitoare la teren

Crt	Categorie folosință	Intra vilan	Suprafaţa (mp)	Tarla	Parcelă	Nr. topo	Observaţii / Referinţe
1	arabil	NU	629	105	-	-	

Lungime Segmente
1) Valorile lungimilor segmentelor sunt obţinute din proiecţie în plan.

Punct început	X / Y	Punct sfârşit	X / Y	Lungime segment (** (m)
1	392.447,515 572.202,881	2	392.426,147 572.222,427	28.959
2	392.426,147 572.222,427	3	392.418,489 572.219,672	8.138
3	392.418,489 572.219,672	4	392.418,289 572.204,439	15.234
4	392.418,289 572.204,439	5	392.429,506 572.183,194	24.025
5	392.429,506 572.183,194	6	392.440,069 572.194,741	15.651

Document care conține date cu caracter personal, protejat de prevederile Regulamentului (UE) nr. 679/2016 și Legii 190/2018

Punct început	X / Y	Punct sfârşit	X / Y	Lungime segment (** (m)
6	392.440,069 572.194,741	1	392.447,515 572.202,881	11.031

** Lungimile segmentelor sunt determinate în planul de proiecţie Stereo 70 şi sunt rotunjite la 1 milimetru.
*** Distanţa dintre puncte este formată din segmente cumulate ce sunt mai mici decât valoarea 1 milimetru.

Document care conține date cu caracter personal, protejat de prevederile Regulamentului (UE) nr. 679/2016 și Legii 190/2018

DATE DESPRE IMOBILUL NR. 21448

Oficiul de Cadastru şi Publicitate Imobiliară CLUJ
Biroul de Cadastru şi Publicitate Imobiliară Turda

A. Partea I. Descrierea imobilului

TEREN Extravilan

Adresa: Jud. Cluj

Nr. Crt	Nr cadastral Nr. topografic	Suprafaţa* (mp)	Observaţii / Referinţe
A1		2.650	Sector cadastral:105 Teren neimprejmuit;

B. Partea II. Proprietari şi acte

Inscrieri privitoare la dreptul de proprietate şi alte drepturi reale		Referinţe
1 / 08/11/2023		
Act Normativ nr. 7, din 13/03/1996 emis de PARLAMENTUL ROMÂNIEI (Art.13,Alin.15);		
B1	Inscrierea provizorie, drept de PROPRIETATE, dobandit prin Lege, cota actuala 1/1	A1
	1) **UAT CIURILA**, CIF:4924004, PROPRIETAR NEIDENTIFICAT	

C. Partea III. SARCINI .

Inscrieri privind dezmembramintele dreptului de proprietate, drepturi reale de garanţie şi sarcini	Referinţe
NU SUNT	

Document care conține date cu caracter personal, protejat de prevederile Regulamentului (UE) nr. 679/2016 și Legii 190/2018

Anexa Nr. 1 La Partea I

Teren

Nr cadastral	Suprafaţa (mp)*	Observaţii / Referinţe
	2.650	

* Suprafaţa este determinată in planul de proiecţie Stereo 70.

DETALII LINIARE IMOBIL

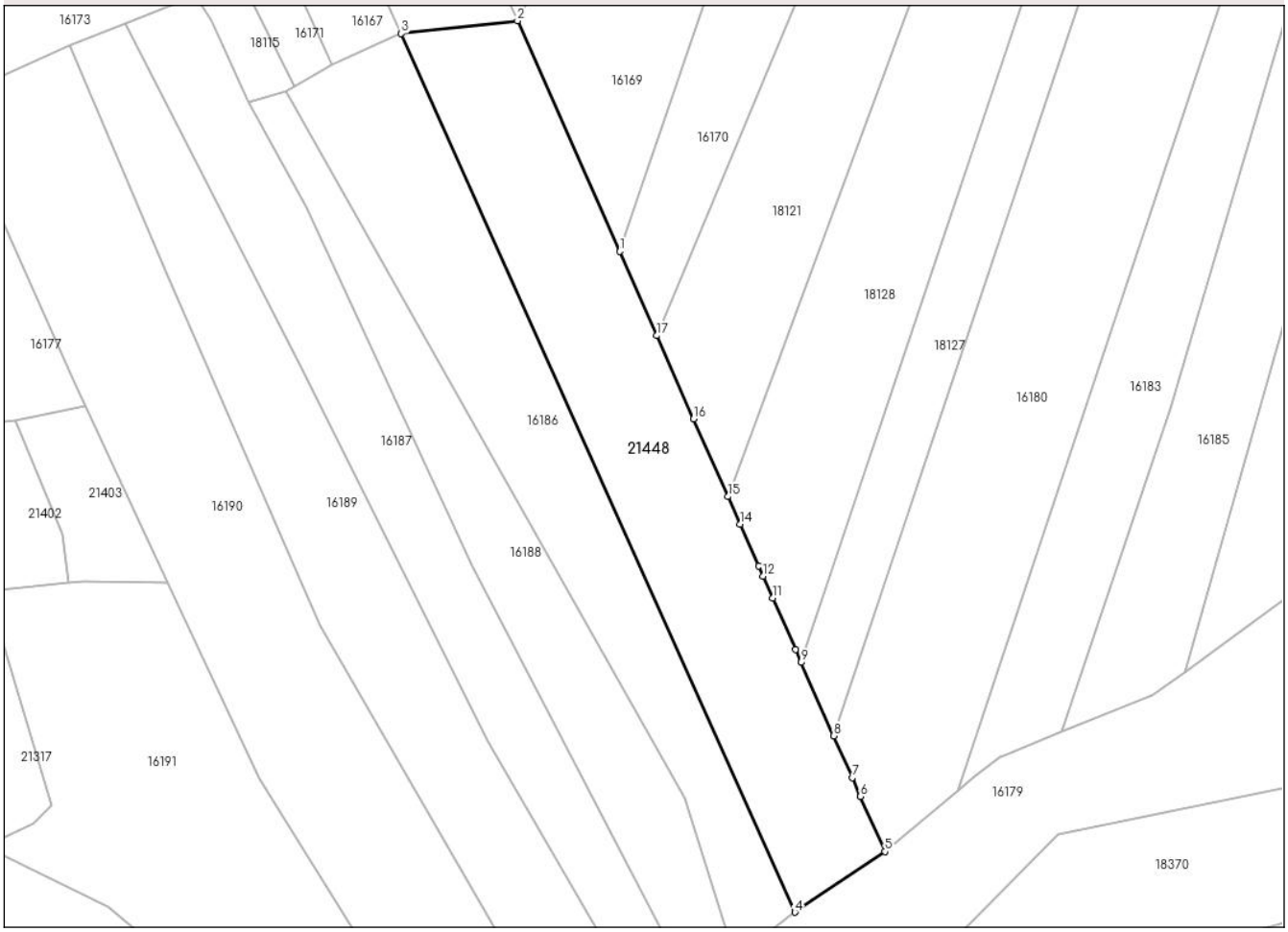

Date referitoare la teren

Crt	Categorie folosință	Intra vilan	Suprafaţa (mp)	Tarla	Parcelă	Nr. topo	Observaţii / Referinţe
1	arabil	NU	2.650	105	-	-	

Lungime Segmente
1) Valorile lungimilor segmentelor sunt obţinute din proiecţie în plan.

Punct început	X / Y	Punct sfârşit	X / Y	Lungime segment (** (m)
1	392.462,422 572.342,223	2	392.445,972 572.379,374	40.63
2	392.445,972 572.379,374	3	392.427,236 572.377,321	18.849
3	392.427,236 572.377,321	4	392.490,701 572.235,832	155.07
4	392.490,701 572.235,832	5	392.505,2 572.245,607	17.487
5	392.505,2 572.245,607	6	392.501,274 572.254,474	9.696

Document care conține date cu caracter personal, protejat de prevederile Regulamentului (UE) nr. 679/2016 și Legii 190/2018

Punct început	X / Y	Punct sfârşit	X / Y	Lungime segment (** (m)
6	392.501,274 572.254,474	7	392.499,938 572.257,492	3.302
7	392.499,938 572.257,492	8	392.496,954 572.264,231	7.369
8	392.496,954 572.264,231	9	392.491,72 572.276,052	12.929
9	392.491,72 572.276,052	10	392.490,795 572.278,141	2.284
10	392.490,795 572.278,141	11	392.487,14 572.286,396	9.028
11	392.487,14 572.286,396	12	392.485,58 572.289,919	3.852
12	392.485,58 572.289,919	13	392.484,842 572.291,586	1.824
13	392.484,842 572.291,586	14	392.481,873 572.298,292	7.333
14	392.481,873 572.298,292	15	392.479,9 572.302,749	4.875
15	392.479,9 572.302,749	16	392.474,36 572.315,261	13.683
16	392.474,36 572.315,261	17	392.468,426 572.328,662	14.656
17	392.468,426 572.328,662	1	392.462,422 572.342,223	14.831

** Lungimile segmentelor sunt determinate în planul de proiecţie Stereo 70 şi sunt rotunjite la 1 milimetru.
*** Distanţa dintre puncte este formată din segmente cumulate ce sunt mai mici decât valoarea 1 milimetru.

Document care conține date cu caracter personal, protejat de prevederile Regulamentului (UE) nr. 679/2016 și Legii 190/2018

DATE DESPRE IMOBILUL NR. 21449

Oficiul de Cadastru şi Publicitate Imobiliară CLUJ
Biroul de Cadastru şi Publicitate Imobiliară Turda

A. Partea I. Descrierea imobilului

TEREN Extravilan

Adresa: Jud. Cluj

Nr. Crt	Nr cadastral Nr. topografic	Suprafaţa* (mp)	Observaţii / Referinţe
A1		413	Sector cadastral:105 Teren neimprejmuit;

B. Partea II. Proprietari şi acte

Inscrieri privitoare la dreptul de proprietate şi alte drepturi reale		Referinţe
1 / 08/11/2023		
Act Normativ nr. 7, din 13/03/1996 emis de PARLAMENTUL ROMÂNIEI (Art.13,Alin.15);		
B1	Inscrierea provizorie, drept de PROPRIETATE, dobandit prin Lege, cota actuala 1/1	A1
	1) **UAT CIURILA**, CIF:4924004, PROPRIETAR NEIDENTIFICAT	

C. Partea III. SARCINI .

Inscrieri privind dezmembramintele dreptului de proprietate, drepturi reale de garanţie şi sarcini	Referinţe
NU SUNT	

Anexa Nr. 1 La Partea I

Teren

Nr cadastral	Suprafaţa (mp)*	Observaţii / Referinţe
	413	

* Suprafaţa este determinată in planul de proiecţie Stereo 70.

DETALII LINIARE IMOBIL

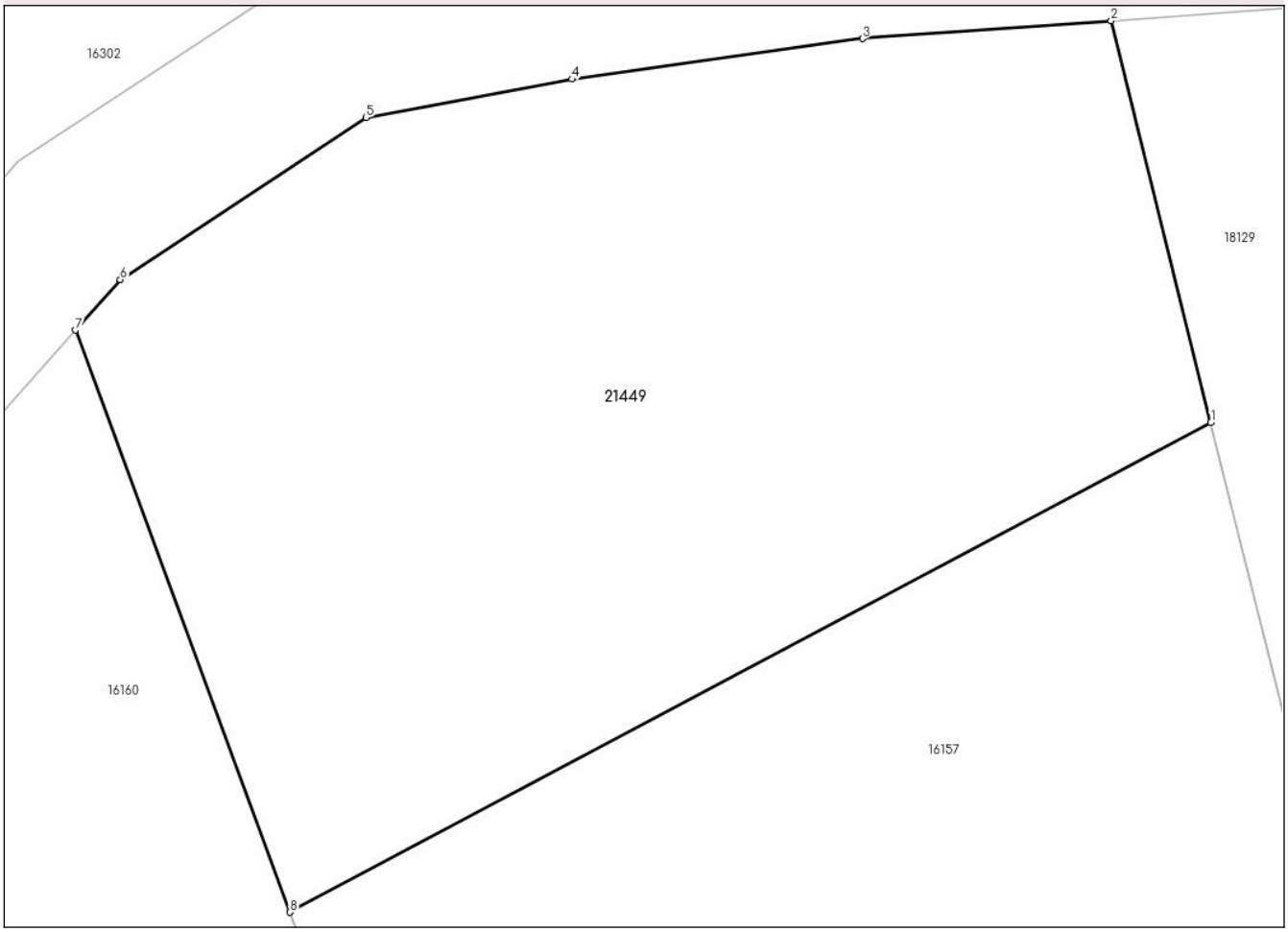

Date referitoare la teren

Crt	Categorie folosință	Intra vilan	Suprafaţa (mp)	Tarla	Parcelă	Nr. topo	Observaţii / Referinţe
1	arabil	NU	413	105	-	-	

Lungime Segmente
1) Valorile lungimilor segmentelor sunt obţinute din proiecţie în plan.

Punct început	X / Y	Punct sfârşit	X / Y	Lungime segment (** (m)
1	392.632,772 572.736,697	2	392.630,194 572.747,08	10.698
2	392.630,194 572.747,08	3	392.623,766 572.746,619	6.445
3	392.623,766 572.746,619	4	392.616,247 572.745,569	7.592
4	392.616,247 572.745,569	5	392.610,923 572.744,579	5.415
5	392.610,923 572.744,579	6	392.604,569 572.740,39	7.611

Document care conține date cu caracter personal, protejat de prevederile Regulamentului (UE) nr. 679/2016 și Legii 190/2018

Punct început	X / Y	Punct sfârşit	X / Y	Lungime segment (** (m)
6	392.604,569 572.740,39	7	392.603,405 572.739,086	1.748
7	392.603,405 572.739,086	8	392.608,961 572.724,05	16.029
8	392.608,961 572.724,05	1	392.632,772 572.736,697	26.962

** Lungimile segmentelor sunt determinate în planul de proiecţie Stereo 70 şi sunt rotunjite la 1 milimetru.
*** Distanţa dintre puncte este formată din segmente cumulate ce sunt mai mici decât valoarea 1 milimetru.

Document care conține date cu caracter personal, protejat de prevederile Regulamentului (UE) nr. 679/2016 și Legii 190/2018

DATE DESPRE IMOBILUL NR. 21457

Oficiul de Cadastru şi Publicitate Imobiliară CLUJ
Biroul de Cadastru şi Publicitate Imobiliară Turda

A. Partea I. Descrierea imobilului

TEREN Extravilan

Adresa: Jud. Cluj

Nr. Crt	Nr cadastral Nr. topografic	Suprafaţa* (mp)	Observaţii / Referinţe
A1		6.800	Sector cadastral:102 Teren neimprejmuit;

B. Partea II. Proprietari şi acte

Inscrieri privitoare la dreptul de proprietate şi alte drepturi reale		Referinţe
1 / 06/11/2023		
Act Normativ nr. 7, din 13/03/1996 emis de PARLAMENTUL ROMÂNIEI;		
B1	Intabulare, drept de PROPRIETATE, dobandit prin Lege, cota actuala 1/1	A1
	1) **NEIDENTIFICAT NEIDENTIFICAT**	
Act Administrativ nr. 4814, din 25/07/2022 emis de PRIMĂRIA COMUNEI CIURILA;		
B2	Se notează posesia faptică în favoarea lui	A1
	1) **FENEŞAN IOAN**	

C. Partea III. SARCINI .

Inscrieri privind dezmembramintele dreptului de proprietate, drepturi reale de garanţie şi sarcini	Referinţe
NU SUNT	

Document care conține date cu caracter personal, protejat de prevederile Regulamentului (UE) nr. 679/2016 și Legii 190/2018

Anexa Nr. 1 La Partea I

Teren

Nr cadastral	Suprafaţa (mp)*	Observaţii / Referinţe
	6.800	

* Suprafaţa este determinată in planul de proiecţie Stereo 70.

DETALII LINIARE IMOBIL

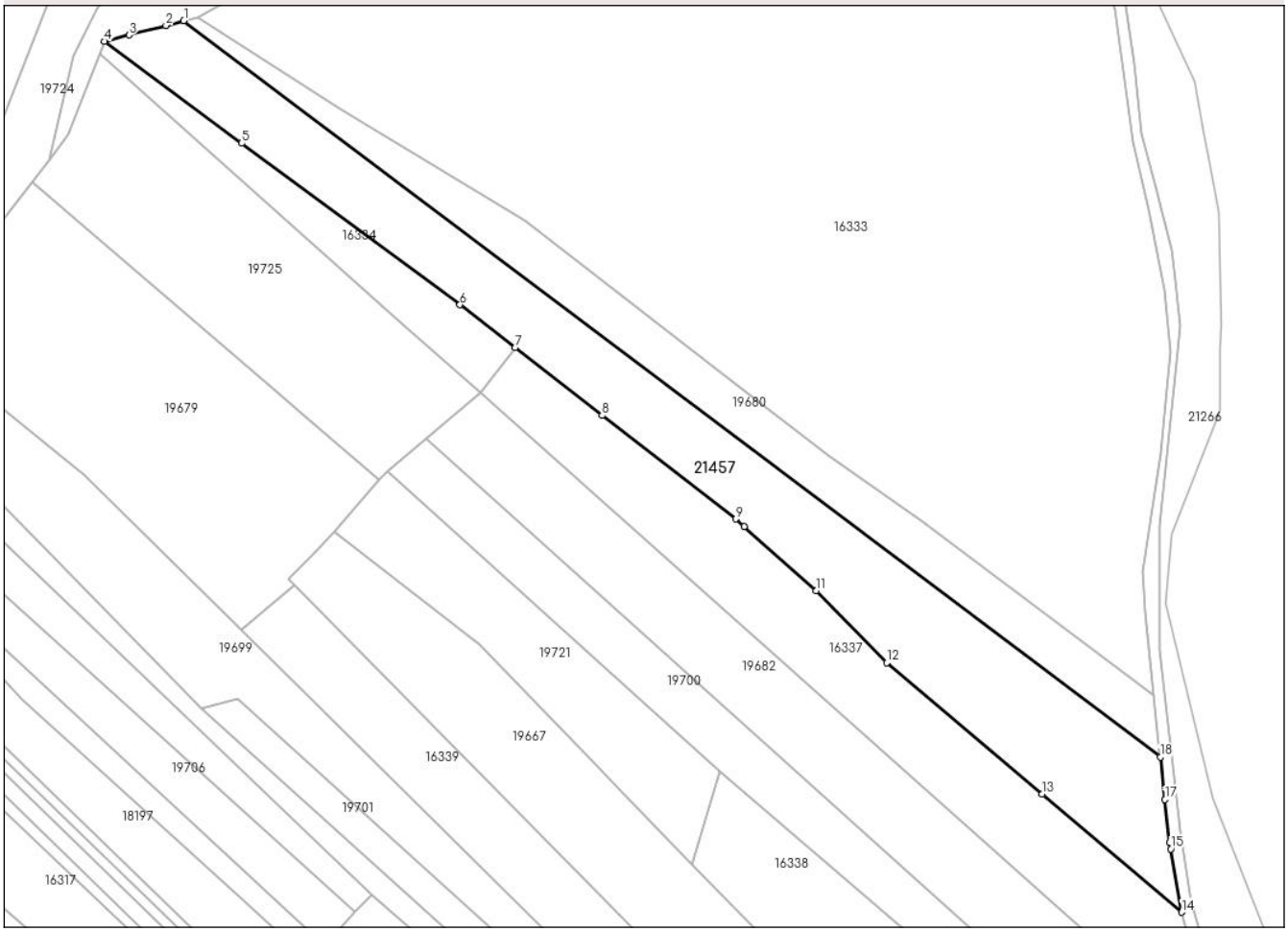

Date referitoare la teren

Crt	Categorie folosință	Intra vilan	Suprafaţa (mp)	Tarla	Parcelă	Nr. topo	Observaţii / Referinţe
1	arabil	NU	6.800	104	-	-	T 104 din TP se identifică în realitate cu T 103

Lungime Segmente
1) Valorile lungimilor segmentelor sunt obţinute din proiecţie în plan.

Punct început	X / Y	Punct sfârşit	X / Y	Lungime segment (** (m)
1	392.803,619 573.380,129	2	392.798,863 573.378,89	4.915
2	392.798,863 573.378,89	3	392.789,036 573.376,328	10.155
3	392.789,036 573.376,328	4	392.782,482 573.374,62	6.773
4	392.782,482 573.374,62	5	392.819,002 573.347,528	45.472
5	392.819,002 573.347,528	6	392.877,104 573.304,607	72.236

Document care conține date cu caracter personal, protejat de prevederile Regulamentului (UE) nr. 679/2016 și Legii 190/2018

Punct început	X / Y	Punct sfârşit	X / Y	Lungime segment (** (m)
6	392.877,104 573.304,607	7	392.891,756 573.293,191	18.574
7	392.891,756 573.293,191	8	392.914,912 573.275,149	29.355
8	392.914,912 573.275,149	9	392.950,485 573.247,675	44.947
9	392.950,485 573.247,675	10	392.952,72 573.245,691	2.989
10	392.952,72 573.245,691	11	392.971,974 573.228,598	25.746
11	392.971,974 573.228,598	12	392.990,738 573.209,416	26.834
12	392.990,738 573.209,416	13	393.032,052 573.174,506	54.088
13	393.032,052 573.174,506	14	393.069,206 573.143,111	48.642
14	393.069,206 573.143,111	15	393.066,341 573.159,928	17.059
15	393.066,341 573.159,928	16	393.066,051 573.161,633	1.73
16	393.066,051 573.161,633	17	393.064,769 573.173,045	11.484
17	393.064,769 573.173,045	18	393.063,498 573.184,359	11.385
18	393.063,498 573.184,359	1	392.803,619 573.380,129	325.366

** Lungimile segmentelor sunt determinate în planul de proiecţie Stereo 70 şi sunt rotunjite la 1 milimetru.
*** Distanţa dintre puncte este formată din segmente cumulate ce sunt mai mici decât valoarea 1 milimetru.

Document care conține date cu caracter personal, protejat de prevederile Regulamentului (UE) nr. 679/2016 și Legii 190/2018

DATE DESPRE IMOBILUL NR. 21458

Oficiul de Cadastru şi Publicitate Imobiliară CLUJ
Biroul de Cadastru şi Publicitate Imobiliară Turda

A. Partea I. Descrierea imobilului

TEREN Extravilan

Adresa: Jud. Cluj

Nr. Crt	Nr cadastral Nr. topografic	Suprafaţa* (mp)	Observaţii / Referinţe
A1		3.387	Sector cadastral:86 Teren neimprejmuit;

B. Partea II. Proprietari şi acte

Inscrieri privitoare la dreptul de proprietate şi alte drepturi reale		Referinţe
1 / 18/04/2023		
Act Normativ nr. 7, din 13/03/1996 emis de PARLAMENTUL ROMÂNIEI;		
B1	Intabulare, drept de PROPRIETATE, dobandit prin Lege, cota actuala 1/1	A1
	1) **NEIDENTIFICAT NEIDENTIFICAT**	
1 / 07/11/2023		
Act Administrativ nr. 4814, din 25/07/2022 emis de PRIMĂRIA COMUNEI CIURILA;		
B2	Se notează posesia faptică în favoarea lui	A1
	1) **DĂRĂBAN IONEL** 2) **COSMA CORNELIA** 3) **DĂRĂBAN VASILE**	

C. Partea III. SARCINI .

Inscrieri privind dezmembramintele dreptului de proprietate, drepturi reale de garanţie şi sarcini	Referinţe
NU SUNT	

Document care conține date cu caracter personal, protejat de prevederile Regulamentului (UE) nr. 679/2016 și Legii 190/2018

Anexa Nr. 1 La Partea I

Teren

Nr cadastral	Suprafaţa (mp)*	Observaţii / Referinţe
	3.387	

* Suprafaţa este determinată in planul de proiecţie Stereo 70.

DETALII LINIARE IMOBIL



Date referitoare la teren

Crt	Categorie folosință	Intra vilan	Suprafaţa (mp)	Tarla	Parcelă	Nr. topo	Observaţii / Referinţe
1	faneata	NU	3.387	102	-	-	

Lungime Segmente
1) Valorile lungimilor segmentelor sunt obţinute din proiecţie în plan.

Punct început	X / Y	Punct sfârşit	X / Y	Lungime segment (** (m)
1	391.209,368 573.186,888	2	391.442,482 573.331,284	274.213
2	391.442,482 573.331,284	3	391.439,953 573.342,796	11.787
3	391.439,953 573.342,796	4	391.200,603 573.197,113	280.2
4	391.200,603 573.197,113	1	391.209,368 573.186,888	13.467

**** Lungimile segmentelor sunt determinate în planul de proiecţie Stereo 70 şi sunt rotunjite la 1 milimetru.**

Document care conține date cu caracter personal, protejat de prevederile Regulamentului (UE) nr. 679/2016 și Legii 190/2018

***** Distanţa dintre puncte este formată din segmente cumulate ce sunt mai mici decât valoarea 1 milimetru.**

DATE DESPRE IMOBILUL NR. 21459

Oficiul de Cadastru şi Publicitate Imobiliară CLUJ
Biroul de Cadastru şi Publicitate Imobiliară Turda

A. Partea I. Descrierea imobilului

TEREN Extravilan

Adresa: Jud. Cluj

Nr. Crt	Nr cadastral Nr. topografic	Suprafaţa* (mp)	Observaţii / Referinţe
A1		538	Sector cadastral:104 Teren neimprejmuit;

B. Partea II. Proprietari şi acte

Inscrieri privitoare la dreptul de proprietate şi alte drepturi reale		Referinţe
1 / 07/11/2023		
Act Normativ nr. 7, din 13/03/1996 emis de PARLAMENTUL ROMÂNIEI (Art.13, Alin.15);		
B1	Inscrierea provizorie, drept de PROPRIETATE, dobandit prin Lege, cota actuala 1/1	A1
	1) **UAT CIURILA**, CIF:4924004, PROPRIETAR NEIDENTIFICAT	

C. Partea III. SARCINI .

Inscrieri privind dezmembramintele dreptului de proprietate, drepturi reale de garanţie şi sarcini	Referinţe
NU SUNT	

Document care conține date cu caracter personal, protejat de prevederile Regulamentului (UE) nr. 679/2016 și Legii 190/2018

Anexa Nr. 1 La Partea I

Teren

Nr cadastral	Suprafaţa (mp)*	Observaţii / Referinţe
	538	

* Suprafaţa este determinată in planul de proiecţie Stereo 70.

DETALII LINIARE IMOBIL

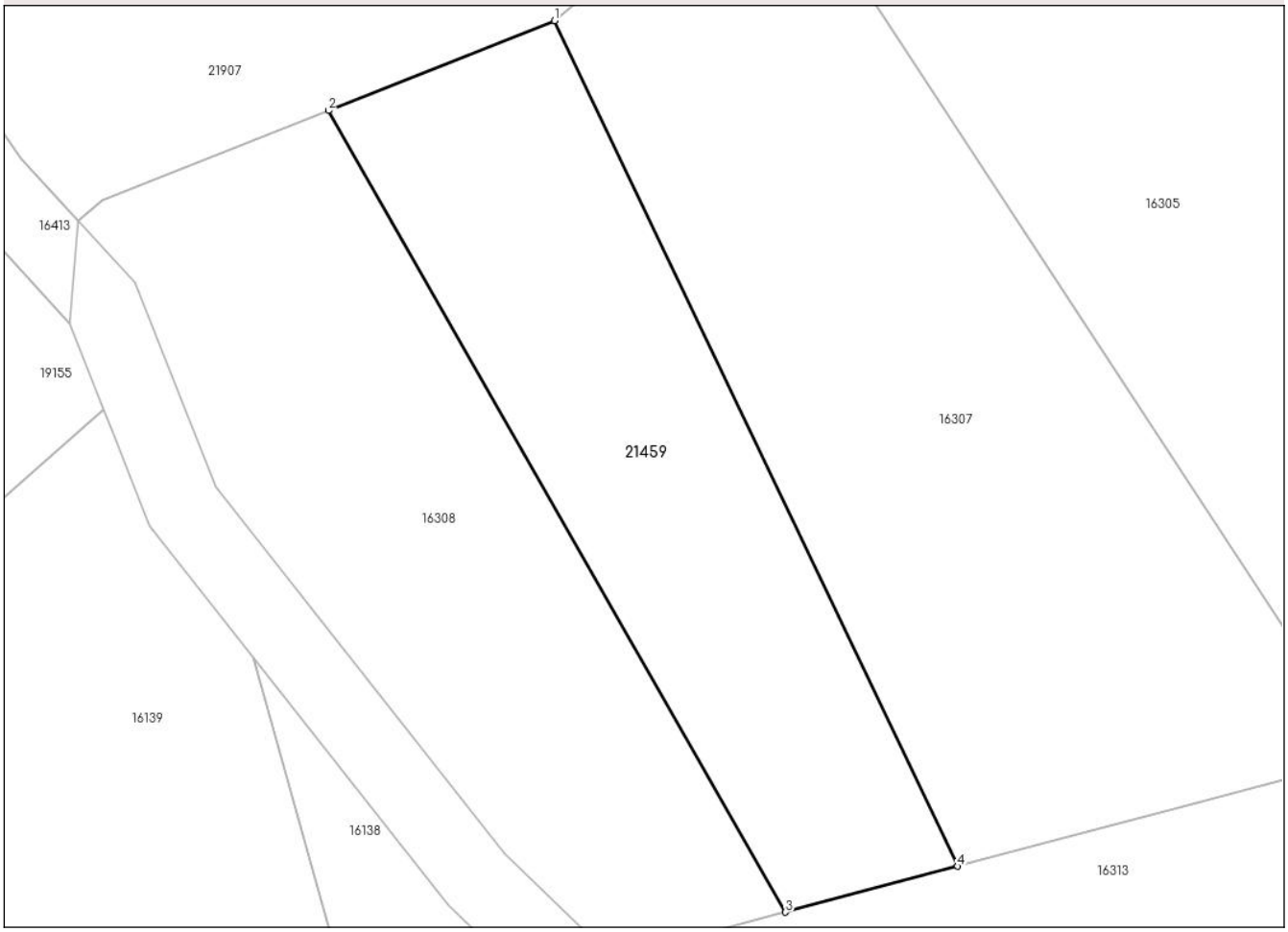

Date referitoare la teren

Crt	Categorie folosință	Intra vilan	Suprafaţa (mp)	Tarla	Parcelă	Nr. topo	Observaţii / Referinţe
1	arabil	NU	538	105	-	-	

Lungime Segmente
1) Valorile lungimilor segmentelor sunt obţinute din proiecţie în plan.

Punct început	X / Y	Punct sfârşit	X / Y	Lungime segment (** (m)
1	392.303,201 572.714,14	2	392.291,267 572.709,404	12.84
2	392.291,267 572.709,404	3	392.315,393 572.667,132	48.673
3	392.315,393 572.667,132	4	392.324,483 572.669,549	9.406
4	392.324,483 572.669,549	1	392.303,201 572.714,14	49.409

**** Lungimile segmentelor sunt determinate în planul de proiecţie Stereo 70 şi sunt rotunjite la 1 milimetru.**

Document care conține date cu caracter personal, protejat de prevederile Regulamentului (UE) nr. 679/2016 și Legii 190/2018

***** Distanţa dintre puncte este formată din segmente cumulate ce sunt mai mici decât valoarea 1 milimetru.**

DATE DESPRE IMOBILUL NR. 21460

Oficiul de Cadastru şi Publicitate Imobiliară CLUJ
Biroul de Cadastru şi Publicitate Imobiliară Turda

A. Partea I. Descrierea imobilului

TEREN Extravilan

Adresa: Jud. Cluj

Nr. Crt	Nr cadastral Nr. topografic	Suprafaţa* (mp)	Observaţii / Referinţe
A1		1.260	Sector cadastral:105 Teren neimprejmuit;

B. Partea II. Proprietari şi acte

Inscrieri privitoare la dreptul de proprietate şi alte drepturi reale		Referinţe
1 / 07/11/2023		
Act Normativ nr. 7, din 13/03/1996 emis de PARLAMENTUL ROMÂNIEI;		
B1	Intabulare, drept de PROPRIETATE, dobandit prin Lege, cota actuala 1/1	A1
	1) **NEIDENTIFICAT NEIDENTIFICAT**	
Act Administrativ nr. 4814, din 25/07/2022 emis de PRIMĂRIA COMUNEI CIURILA;		
B2	Se notează posesia faptică în favoarea lui	A1
	1) **DĂRĂBAN VASILE**	

C. Partea III. SARCINI .

Inscrieri privind dezmembramintele dreptului de proprietate, drepturi reale de garanţie şi sarcini	Referinţe
NU SUNT	

Document care conține date cu caracter personal, protejat de prevederile Regulamentului (UE) nr. 679/2016 și Legii 190/2018

Anexa Nr. 1 La Partea I

Teren

Nr cadastral	Suprafaţa (mp)*	Observaţii / Referinţe
	1.260	

* Suprafaţa este determinată in planul de proiecţie Stereo 70.

DETALII LINIARE IMOBIL

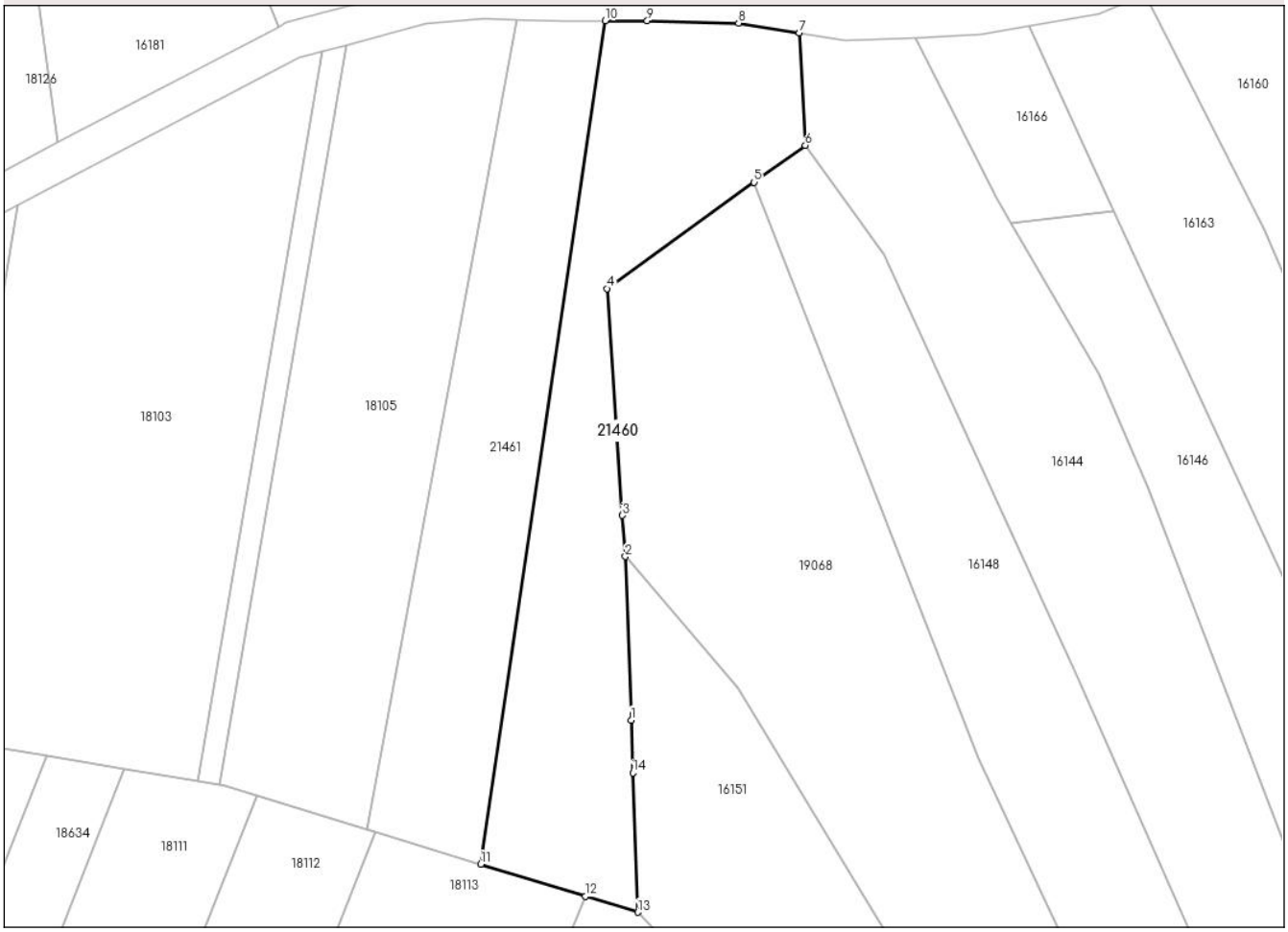

Date referitoare la teren

Crt	Categorie folosință	Intra vilan	Suprafaţa (mp)	Tarla	Parcelă	Nr. topo	Observaţii / Referinţe
1	arabil	NU	1.260	105	-	-	

Lungime Segmente
1) Valorile lungimilor segmentelor sunt obţinute din proiecţie în plan.

Punct început	X / Y	Punct sfârşit	X / Y	Lungime segment (** (m)
1	392.529,608 572.643,956	2	392.528,984 572.661,833	17.889
2	392.528,984 572.661,833	3	392.528,673 572.666,34	4.518
3	392.528,673 572.666,34	4	392.526,962 572.691,11	24.829
4	392.526,962 572.691,11	5	392.543,077 572.702,726	19.866
5	392.543,077 572.702,726	6	392.548,672 572.706,759	6.897

Document care conține date cu caracter personal, protejat de prevederile Regulamentului (UE) nr. 679/2016 și Legii 190/2018

Punct început	X / Y	Punct sfârşit	X / Y	Lungime segment (** (m)
6	392.548,672 572.706,759	7	392.548,018 572.719,061	12.319
7	392.548,018 572.719,061	8	392.541,371 572.720,118	6.731
8	392.541,371 572.720,118	9	392.531,382 572.720,377	9.992
9	392.531,382 572.720,377	10	392.526,776 572.720,377	4.606
10	392.526,776 572.720,377	11	392.513,175 572.628,229	93.146
11	392.513,175 572.628,229	12	392.524,635 572.624,726	11.983
12	392.524,635 572.624,726	13	392.530,341 572.622,982	5.967
13	392.530,341 572.622,982	14	392.529,809 572.638,21	15.238
14	392.529,809 572.638,21	1	392.529,608 572.643,956	5.749

** Lungimile segmentelor sunt determinate în planul de proiecţie Stereo 70 şi sunt rotunjite la 1 milimetru.
*** Distanţa dintre puncte este formată din segmente cumulate ce sunt mai mici decât valoarea 1 milimetru.

Document care conține date cu caracter personal, protejat de prevederile Regulamentului (UE) nr. 679/2016 și Legii 190/2018

DATE DESPRE IMOBILUL NR. 21461

Oficiul de Cadastru şi Publicitate Imobiliară CLUJ
Biroul de Cadastru şi Publicitate Imobiliară Turda

A. Partea I. Descrierea imobilului

TEREN Extravilan

Adresa: Jud. Cluj

Nr. Crt	Nr cadastral Nr. topografic	Suprafaţa* (mp)	Observaţii / Referinţe
A1		1.027	Sector cadastral:105 Teren neimprejmuit;

B. Partea II. Proprietari şi acte

Inscrieri privitoare la dreptul de proprietate şi alte drepturi reale		Referinţe
1 / 07/11/2023		
Act Normativ nr. 7, din 13/03/1996 emis de PARLAMENTUL ROMÂNIEI;		
B1	Intabulare, drept de PROPRIETATE, dobandit prin Lege, cota actuala 1/1	A1
	1) **NEIDENTIFICAT NEIDENTIFICAT**	
Act Administrativ nr. 4814, din 25/07/2022 emis de PRIMĂRIA COMUNEI CIURILA;		
B2	Se notează posesia faptică în favoarea lui	A1
	1) **MOROVAN FELICIA**	

C. Partea III. SARCINI .

Inscrieri privind dezmembramintele dreptului de proprietate, drepturi reale de garanţie şi sarcini	Referinţe
NU SUNT	

Document care conține date cu caracter personal, protejat de prevederile Regulamentului (UE) nr. 679/2016 și Legii 190/2018

Anexa Nr. 1 La Partea I

Teren

Nr cadastral	Suprafaţa (mp)*	Observaţii / Referinţe
	1.027	

* Suprafaţa este determinată in planul de proiecţie Stereo 70.

DETALII LINIARE IMOBIL

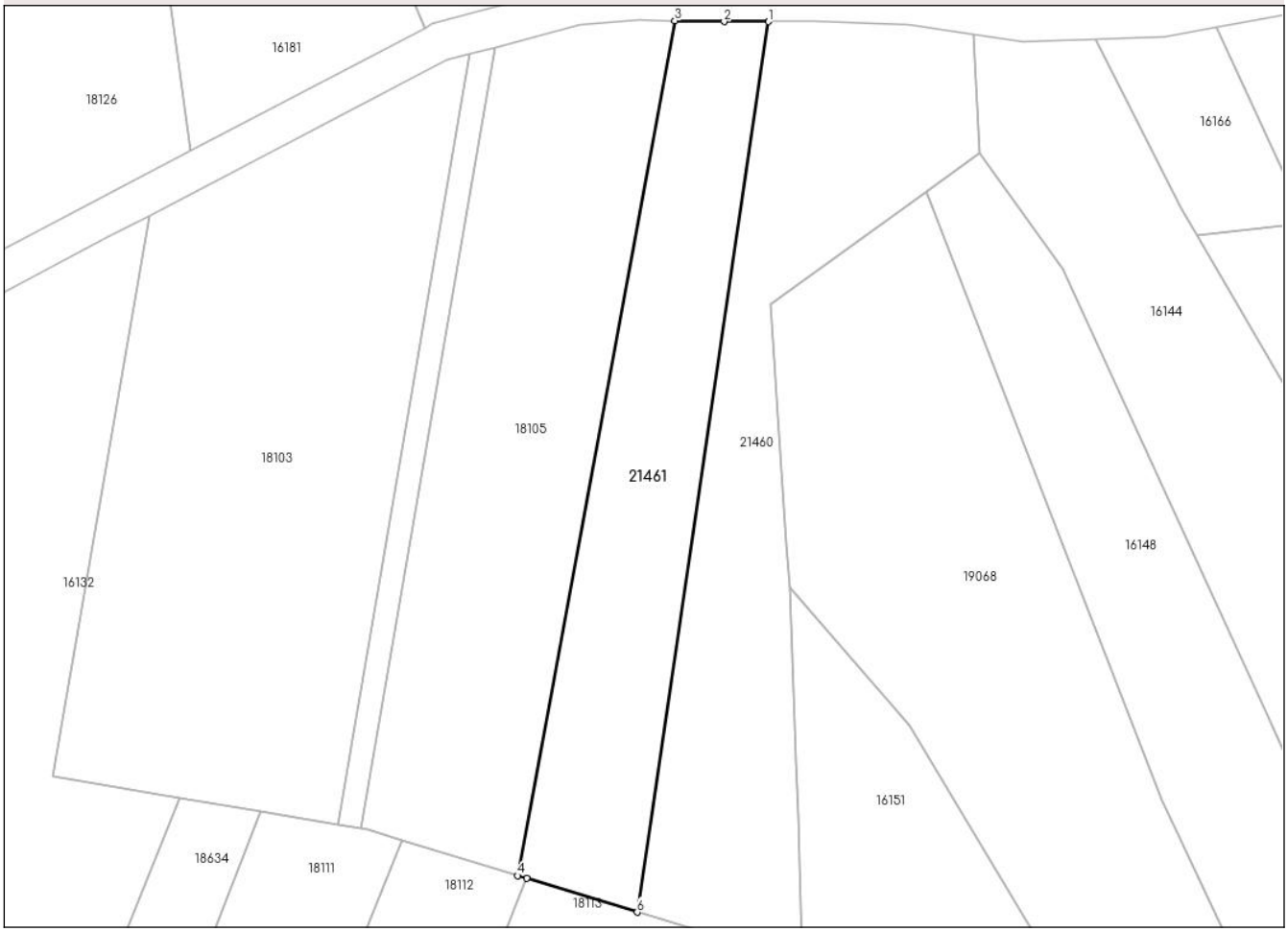

Date referitoare la teren

Crt	Categorie folosință	Intra vilan	Suprafaţa (mp)	Tarla	Parcelă	Nr. topo	Observaţii / Referinţe
1	faneata	NU	1.027	105	-	-	

Lungime Segmente
1) Valorile lungimilor segmentelor sunt obţinute din proiecţie în plan.

Punct început	X / Y	Punct sfârşit	X / Y	Lungime segment (** (m)
1	392.526,776 572.720,377	2	392.522,17 572.720,377	4.606
2	392.522,17 572.720,377	3	392.517,069 572.720,481	5.102
3	392.517,069 572.720,481	4	392.500,785 572.632,016	89.951
4	392.500,785 572.632,016	5	392.501,715 572.631,732	0.973
5	392.501,715 572.631,732	6	392.513,175 572.628,229	11.983

Document care conține date cu caracter personal, protejat de prevederile Regulamentului (UE) nr. 679/2016 și Legii 190/2018

Punct început	X / Y	Punct sfârşit	X / Y	Lungime segment (** (m)
6	392.513,175 572.628,229	1	392.526,776 572.720,377	93.146

** Lungimile segmentelor sunt determinate în planul de proiecţie Stereo 70 şi sunt rotunjite la 1 milimetru.
*** Distanţa dintre puncte este formată din segmente cumulate ce sunt mai mici decât valoarea 1 milimetru.

Document care conține date cu caracter personal, protejat de prevederile Regulamentului (UE) nr. 679/2016 și Legii 190/2018

DATE DESPRE IMOBILUL NR. 21462

Oficiul de Cadastru şi Publicitate Imobiliară CLUJ
Biroul de Cadastru şi Publicitate Imobiliară Turda

A. Partea I. Descrierea imobilului

TEREN Extravilan
Adresa: Jud. Cluj

Nr. Crt	Nr cadastral Nr. topografic	Suprafaţa* (mp)	Observaţii / Referinţe
A1		1.234	Sector cadastral:105 Teren neimprejmuit;

B. Partea II. Proprietari şi acte

Inscrieri privitoare la dreptul de proprietate şi alte drepturi reale		Referinţe
1 / 08/11/2023		
Act Normativ nr. 7, din 13/03/1996 emis de PARLAMENTUL ROMÂNIEI;		
B1	Intabulare, drept de PROPRIETATE, dobandit prin Lege, cota actuala 1/1	A1
	1) **NEIDENTIFICAT NEIDENTIFICAT**	
Act Administrativ nr. 4814, din 25/07/2022 emis de PRIMĂRIA COMUNEI CIURILA;		
B2	Se notează posesia faptică în favoarea lui	A1
	1) **DĂRĂBAN EUGEN**	

C. Partea III. SARCINI .

Inscrieri privind dezmembramintele dreptului de proprietate, drepturi reale de garanţie şi sarcini	Referinţe
NU SUNT	

Document care conține date cu caracter personal, protejat de prevederile Regulamentului (UE) nr. 679/2016 și Legii 190/2018

Anexa Nr. 1 La Partea I

Teren

Nr cadastral	Suprafaţa (mp)*	Observaţii / Referinţe
	1.234	

* Suprafaţa este determinată in planul de proiecţie Stereo 70.

DETALII LINIARE IMOBIL

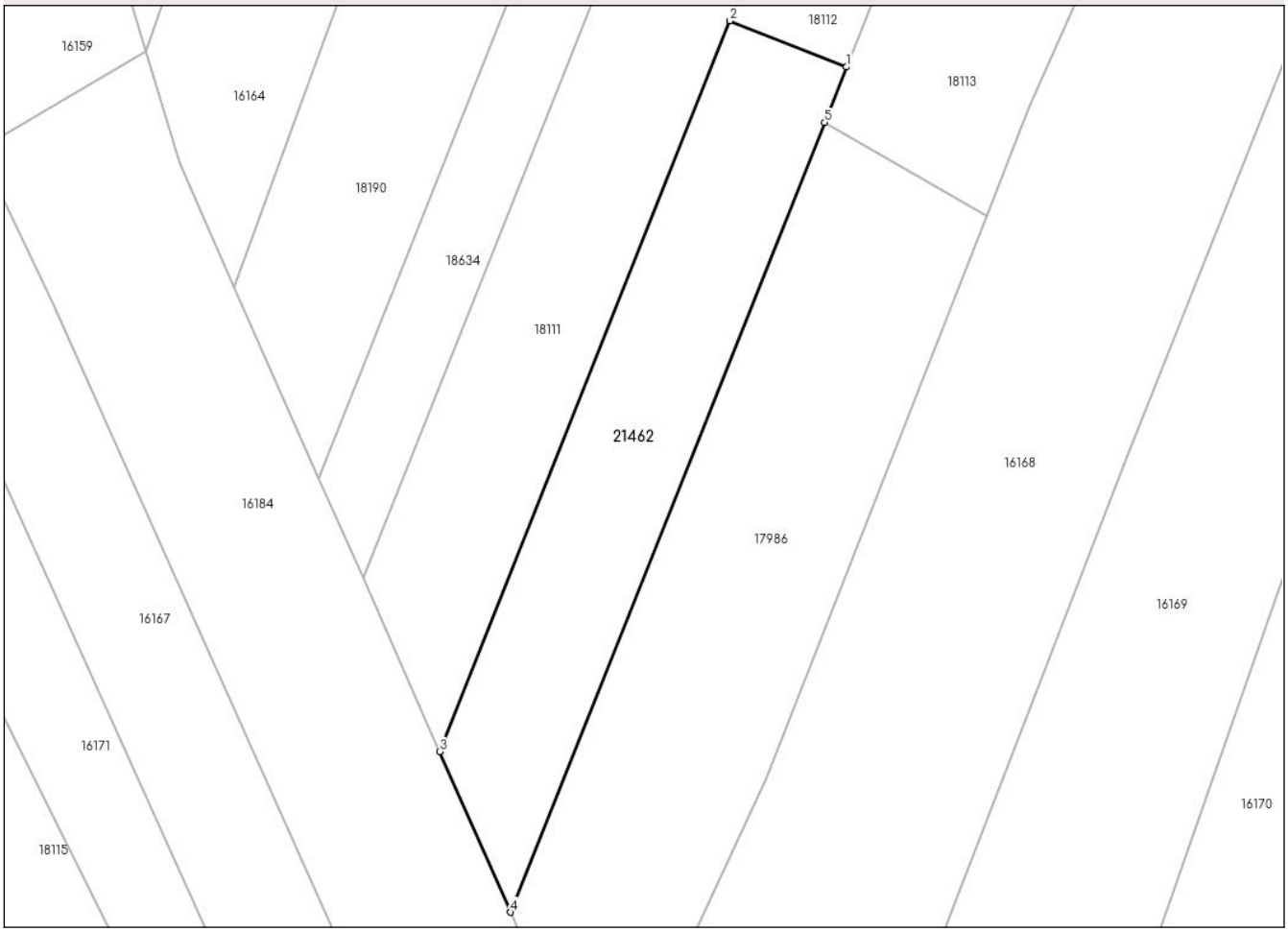

Date referitoare la teren

Crt	Categorie folosință	Intra vilan	Suprafaţa (mp)	Tarla	Parcelă	Nr. topo	Observaţii / Referinţe
1	arabil	NU	1.234	105	-	-	

Lungime Segmente
1) Valorile lungimilor segmentelor sunt obţinute din proiecţie în plan.

Punct început	X / Y	Punct sfârşit	X / Y	Lungime segment (** (m)
1	392.458,67 572.523,487	2	392.446,118 572.528,478	13.508
2	392.446,118 572.528,478	3	392.414,812 572.449,752	84.723
3	392.414,812 572.449,752	4	392.422,47 572.432,455	18.917
4	392.422,47 572.432,455	5	392.456,301 572.517,53	91.555
5	392.456,301 572.517,53	1	392.458,67 572.523,487	6.411

Document care conține date cu caracter personal, protejat de prevederile Regulamentului (UE) nr. 679/2016 și Legii 190/2018

** Lungimile segmentelor sunt determinate în planul de proiecţie Stereo 70 şi sunt rotunjite la 1 milimetru.
*** Distanţa dintre puncte este formată din segmente cumulate ce sunt mai mici decât valoarea 1 milimetru.

DATE DESPRE IMOBILUL NR. 21463

Oficiul de Cadastru şi Publicitate Imobiliară CLUJ
Biroul de Cadastru şi Publicitate Imobiliară Turda

A. Partea I. Descrierea imobilului

TEREN Extravilan

Adresa: Jud. Cluj

Nr. Crt	Nr cadastral Nr. topografic	Suprafaţa* (mp)	Observaţii / Referinţe
A1		1.760	Sector cadastral:105 Teren neimprejmuit;

B. Partea II. Proprietari şi acte

Inscrieri privitoare la dreptul de proprietate şi alte drepturi reale		Referinţe
1 / 08/11/2023		
Act Normativ nr. 7, din 13/03/1996 emis de PARLAMENTUL ROMÂNIEI (Art.13,Alin.15);		
B1	Inscrierea provizorie, drept de PROPRIETATE, dobandit prin Lege, cota actuala 1/1	A1
	1) **UAT CIURILA**, CIF:4924004, PROPRIETAR NEIDENTIFICAT	

C. Partea III. SARCINI .

Inscrieri privind dezmembramintele dreptului de proprietate, drepturi reale de garanţie şi sarcini	Referinţe
NU SUNT	

Document care conține date cu caracter personal, protejat de prevederile Regulamentului (UE) nr. 679/2016 și Legii 190/2018

Anexa Nr. 1 La Partea I

Teren

Nr cadastral	Suprafaţa (mp)*	Observaţii / Referinţe
	1.760	

* Suprafaţa este determinată in planul de proiecţie Stereo 70.

DETALII LINIARE IMOBIL

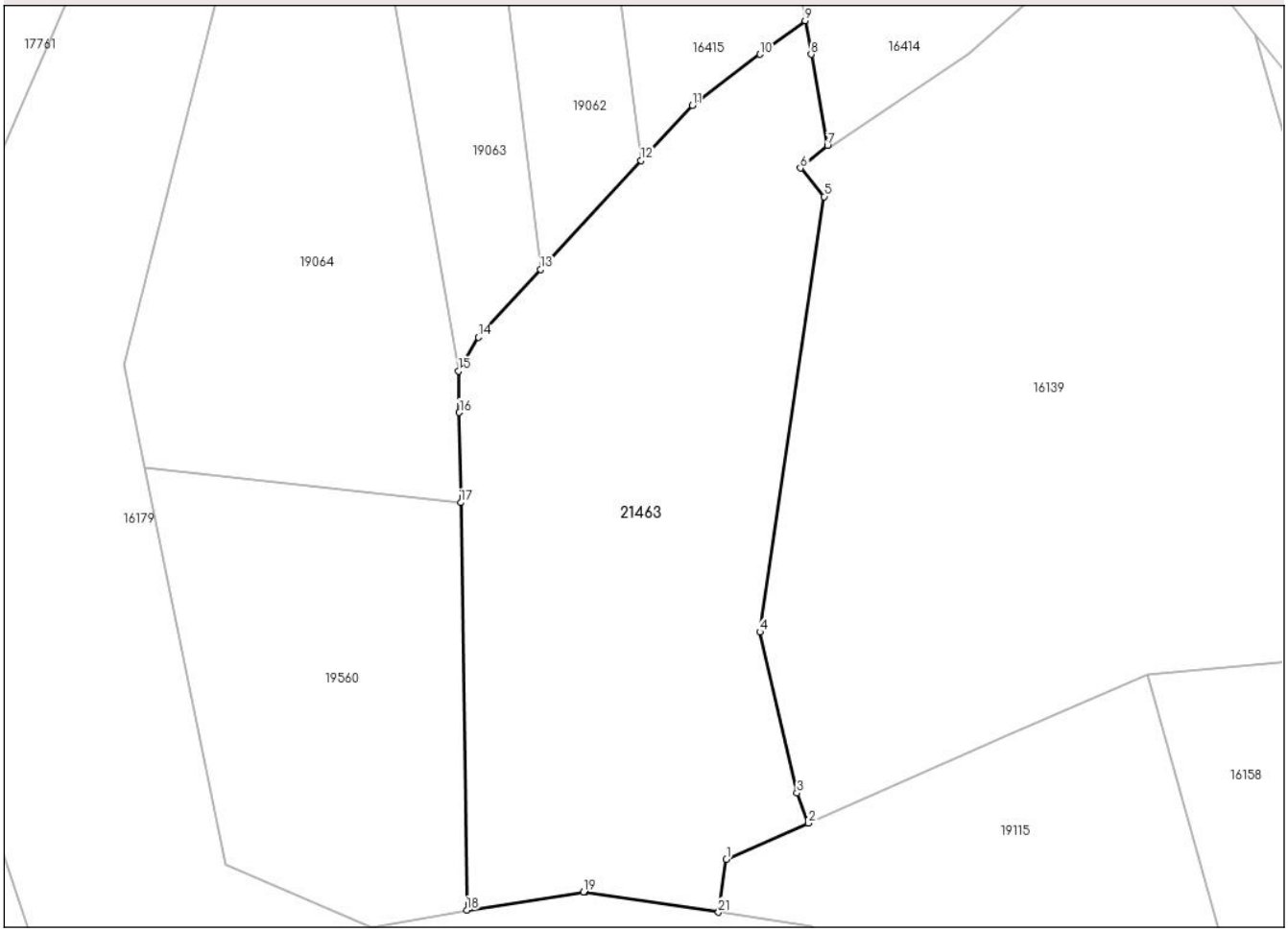

Date referitoare la teren

Crt	Categorie folosință	Intra vilan	Suprafaţa (mp)	Tarla	Parcelă	Nr. topo	Observaţii / Referinţe
1	arabil	NU	1.760	105	-	-	

Lungime Segmente

1) Valorile lungimilor segmentelor sunt obţinute din proiecţie în plan.

Punct început	X / Y	Punct sfârşit	X / Y	Lungime segment (** (m)
1	392.241,581 572.609,332	2	392.248,65 572.612,46	7.73
3	392.247,68 572.615,047	4	392.244,471 572.628,962	14.28
5	392.250,027 572.666,555	6	392.247,974 572.669,028	3.214
7	392.250,311 572.670,969	8	392.248,897 572.678,835	7.992
9	392.248,374 572.681,743	10	392.244,491 572.678,835	4.851

Punct început	X / Y	Punct sfârşit	X / Y	Lungime segment (** (m)
2	392.248,65 572.612,46	3	392.247,68 572.615,047	2.763
4	392.244,471 572.628,962	5	392.250,027 572.666,555	38.001
6	392.247,974 572.669,028	7	392.250,311 572.670,969	3.038
8	392.248,897 572.678,835	9	392.248,374 572.681,743	2.955
10	392.244,491 572.678,835	11	392.238,63 572.674,444	7.323

Document care conține date cu caracter personal, protejat de prevederile Regulamentului (UE) nr. 679/2016 și Legii 190/2018

Punct început	X / Y	Punct sfârşit	X / Y	Lungime segment (** (m)
11	392.238,63 572.674,444	12	392.234,18 572.669,688	6.513
13	392.225,511 572.660,251	14	392.220,142 572.654,406	7.937
15	392.218,438 572.651,491	16	392.218,491 572.647,921	3.57
17	392.218,606 572.640,133	18	392.219,126 572.604,946	35.191
19	392.229,216 572.606,508	20	392.229,407 572.606,48	0.193
21	392.240,9 572.604,766	1	392.241,581 572.609,332	4.617

Punct început	X / Y	Punct sfârşit	X / Y	Lungime segment (** (m)
12	392.234,18 572.669,688	13	392.225,511 572.660,251	12.814
14	392.220,142 572.654,406	15	392.218,438 572.651,491	3.377
16	392.218,491 572.647,921	17	392.218,606 572.640,133	7.789
18	392.219,126 572.604,946	19	392.229,216 572.606,508	10.21
20	392.229,407 572.606,48	21	392.240,9 572.604,766	11.62

** Lungimile segmentelor sunt determinate în planul de proiecţie Stereo 70 şi sunt rotunjite la 1 milimetru.
*** Distanţa dintre puncte este formată din segmente cumulate ce sunt mai mici decât valoarea 1 milimetru.

Document care conține date cu caracter personal, protejat de prevederile Regulamentului (UE) nr. 679/2016 și Legii 190/2018

DATE DESPRE IMOBILUL NR. 21464

Oficiul de Cadastru şi Publicitate Imobiliară CLUJ
Biroul de Cadastru şi Publicitate Imobiliară Turda

A. Partea I. Descrierea imobilului

TEREN Extravilan

Adresa: Jud. Cluj

Nr. Crt	Nr cadastral Nr. topografic	Suprafaţa* (mp)	Observaţii / Referinţe
A1	61429	8.600	Sector cadastral:51 Teren neimprejmuit;

B. Partea II. Proprietari şi acte

Inscrieri privitoare la dreptul de proprietate şi alte drepturi reale		Referinţe
1 / 04/09/2023		
Act Normativ nr. 7, din 13/03/1996 emis de PARLAMENTUL ROMÂNIEI;		
B1	Intabulare, drept de PROPRIETATE, dobandit prin Lege, cota actuala 1/1	A1
	1) **NEIDENTIFICAT NEIDENTIFICAT**	
14183 / 02/04/2021		
Act Administrativ nr. 5522, din 21/09/2020 emis de PRIMARIA COMUNEI CIURILA (act notarial nr 446 din 22.02.2021, emis de SPN CHIRILA & POP;act administrativ nr 774 din 04.02.2021, emis de COMUNA CIURILA);		
B2	Se notează posesia asupra imobilul teren de sub A1, în condițiile art. 126 din Ordinul nr. 700/2014 privind aprobarea Regulamentului de avizare, recepție și înscriere în evidențele de cadastru și carte funciară,	A1
	1) **FENEȘAN IOAN**, și soția 2) **FENEȘAN MARIOARA**	

C. Partea III. SARCINI .

Inscrieri privind dezmembramintele dreptului de proprietate, drepturi reale de garanţie şi sarcini	Referinţe
NU SUNT	

Document care conține date cu caracter personal, protejat de prevederile Regulamentului (UE) nr. 679/2016 și Legii 190/2018

Anexa Nr. 1 La Partea I

Teren

Nr cadastral	Suprafaţa (mp)*	Observaţii / Referinţe
61429	8.600	

* Suprafaţa este determinată in planul de proiecţie Stereo 70.

DETALII LINIARE IMOBIL

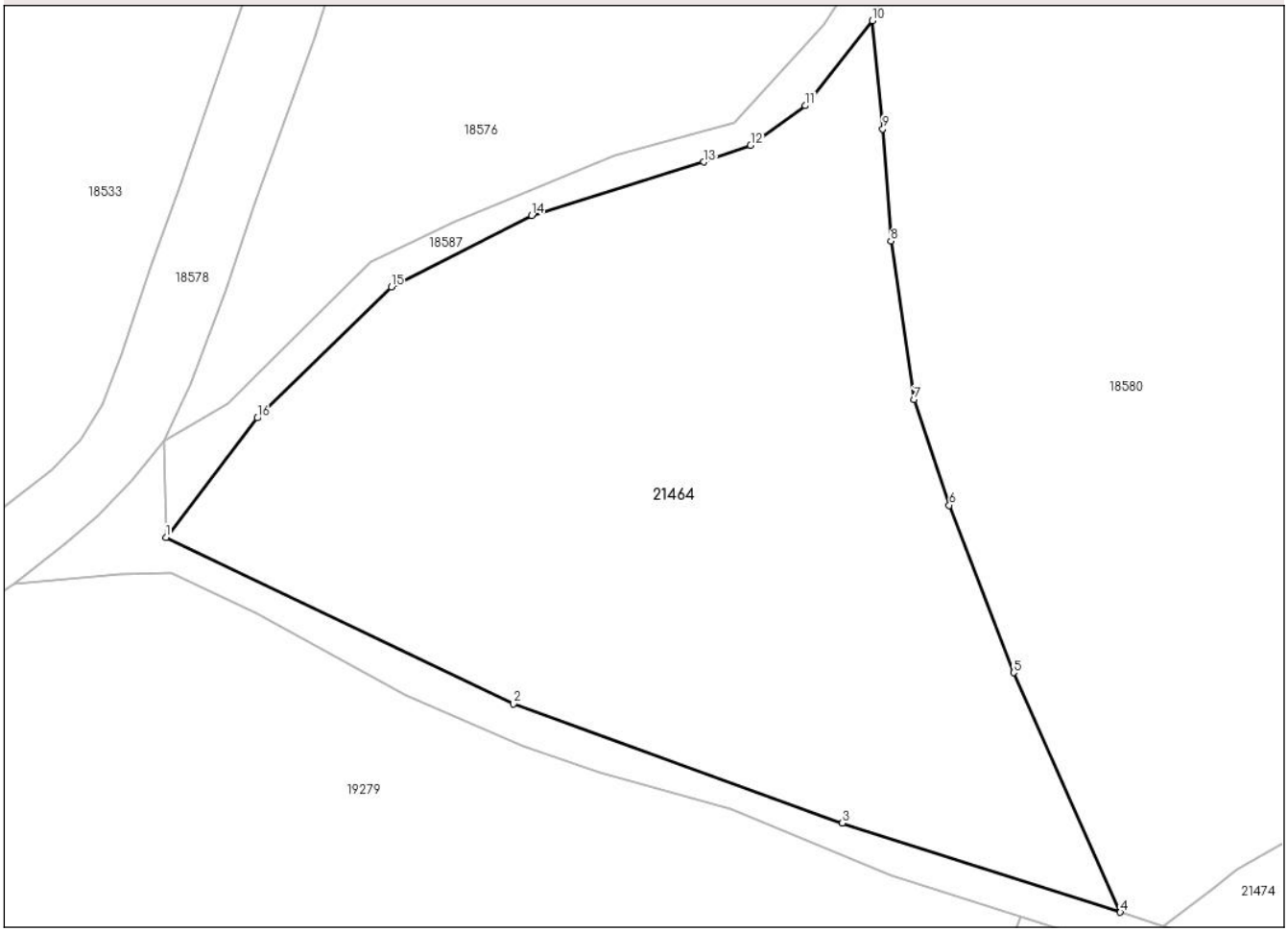

Date referitoare la teren

Crt	Categorie folosință	Intra vilan	Suprafaţa (mp)	Tarla	Parcelă	Nr. topo	Observaţii / Referinţe
1	pasune	NU	8.600	-	-	-	

Lungime Segmente
1) Valorile lungimilor segmentelor sunt obţinute din proiecţie în plan.

Punct început	X / Y	Punct sfârşit	X / Y	Lungime segment (** (m)
1	391.533,28 574.654,9	2	391.585,386 574.629,955	57.769
2	391.585,386 574.629,955	3	391.634,679 574.612,123	52.419
3	391.634,679 574.612,123	4	391.676,361 574.598,785	43.764
4	391.676,361 574.598,785	5	391.660,367 574.634,646	39.266
5	391.660,367 574.634,646	6	391.650,735 574.659,708	26.849

Document care conține date cu caracter personal, protejat de prevederile Regulamentului (UE) nr. 679/2016 și Legii 190/2018

Punct început	X / Y	Punct sfârşit	X / Y	Lungime segment (** (m)
6	391.650,735 574.659,708	7	391.645,452 574.675,56	16.709
7	391.645,452 574.675,56	8	391.641,987 574.699,271	23.963
8	391.641,987 574.699,271	9	391.640,759 574.716,081	16.855
9	391.640,759 574.716,081	10	391.639,163 574.732,274	16.271
10	391.639,163 574.732,274	11	391.629,136 574.719,554	16.197
11	391.629,136 574.719,554	12	391.620,924 574.713,615	10.135
12	391.620,924 574.713,615	13	391.613,911 574.711,124	7.442
13	391.613,911 574.711,124	14	391.588,121 574.703,12	27.003
14	391.588,121 574.703,12	15	391.567,06 574.692,419	23.624
15	391.567,06 574.692,419	16	391.546,988 574.672,78	28.082
16	391.546,988 574.672,78	1	391.533,28 574.654,9	22.53

** Lungimile segmentelor sunt determinate în planul de proiecţie Stereo 70 şi sunt rotunjite la 1 milimetru.
*** Distanţa dintre puncte este formată din segmente cumulate ce sunt mai mici decât valoarea 1 milimetru.

Document care conține date cu caracter personal, protejat de prevederile Regulamentului (UE) nr. 679/2016 și Legii 190/2018

DATE DESPRE IMOBILUL NR. 21465

Oficiul de Cadastru şi Publicitate Imobiliară CLUJ
Biroul de Cadastru şi Publicitate Imobiliară Turda

A. Partea I. Descrierea imobilului

TEREN Extravilan

Adresa: Jud. Cluj

Nr. Crt	Nr cadastral Nr. topografic	Suprafaţa* (mp)	Observaţii / Referinţe
A1		3.673	Sector cadastral:53 Teren neimprejmuit;

B. Partea II. Proprietari şi acte

Inscrieri privitoare la dreptul de proprietate şi alte drepturi reale		Referinţe
1 / 08/11/2023		
Act Normativ nr. 7, din 13/03/1996 emis de PARLAMENTUL ROMÂNIEI (art.13, alin.15);		
B1	Inscrierea provizorie, drept de PROPRIETATE, dobandit prin Lege, cota actuala 1/1	A1
	1) **UAT CIURILA**, CIF:4924004, PROPRIETAR NEIDENTIFICAT	

C. Partea III. SARCINI .

Inscrieri privind dezmembramintele dreptului de proprietate, drepturi reale de garanţie şi sarcini	Referinţe
NU SUNT	

Document care conține date cu caracter personal, protejat de prevederile Regulamentului (UE) nr. 679/2016 și Legii 190/2018

Anexa Nr. 1 La Partea I

Teren

Nr cadastral	Suprafaţa (mp)*	Observaţii / Referinţe
	3.673	

* Suprafaţa este determinată in planul de proiecţie Stereo 70.

DETALII LINIARE IMOBIL

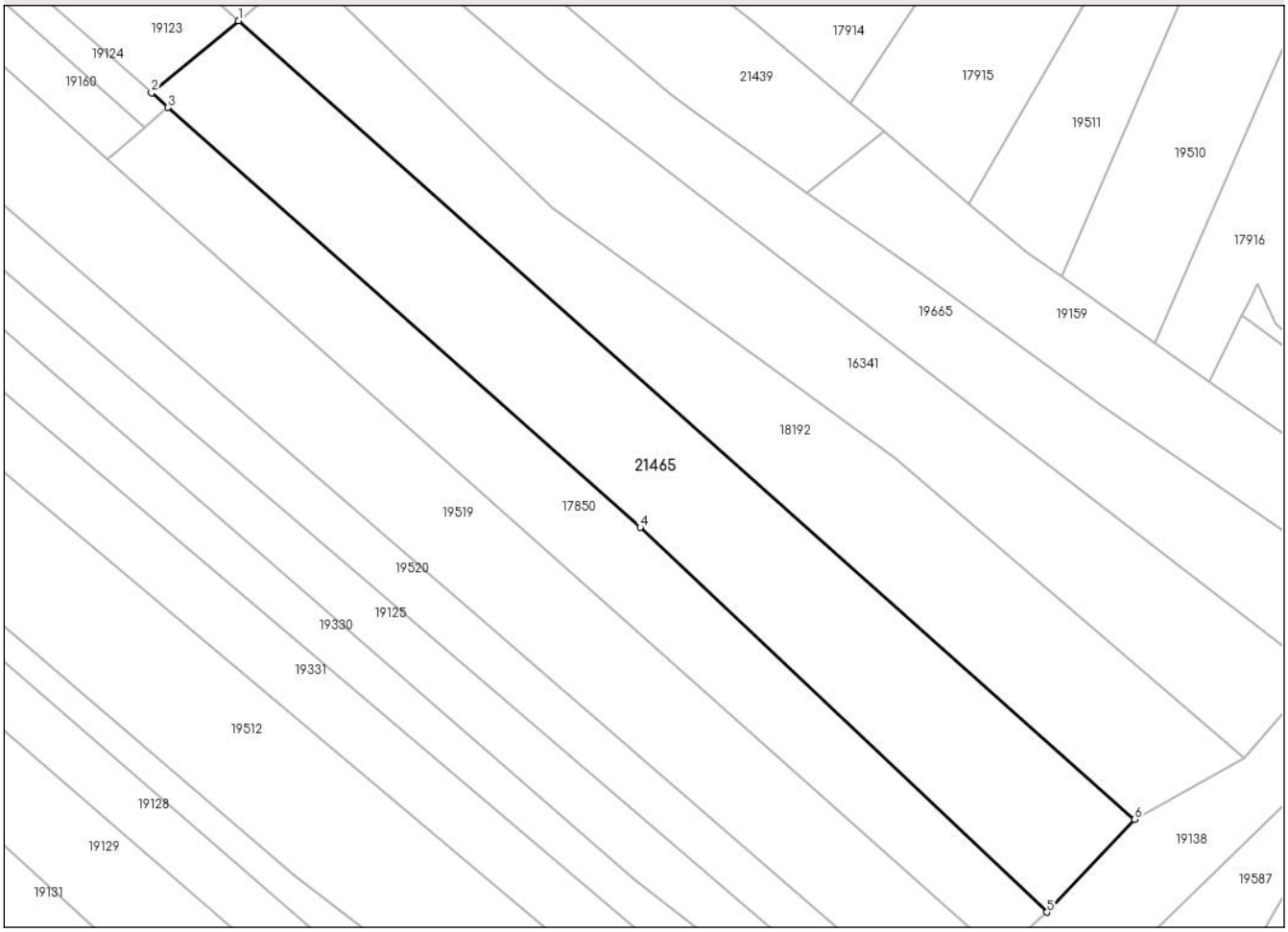

Date referitoare la teren

Crt	Categorie folosință	Intra vilan	Suprafaţa (mp)	Tarla	Parcelă	Nr. topo	Observaţii / Referinţe
1	arabil	NU	3.673	103	-	-	

Lungime Segmente
1) Valorile lungimilor segmentelor sunt obţinute din proiecţie în plan.

Punct început	X / Y	Punct sfârşit	X / Y	Lungime segment (** (m)
1	392.620,758 573.719,652	2	392.606,611 573.707,926	18.376
2	392.606,611 573.707,926	3	392.609,295 573.705,542	3.591
3	392.609,295 573.705,542	4	392.686,121 573.637,306	102.754
4	392.686,121 573.637,306	5	392.752,263 573.574,79	91.01
5	392.752,263 573.574,79	6	392.766,536 573.589,891	20.779

Document care conține date cu caracter personal, protejat de prevederile Regulamentului (UE) nr. 679/2016 și Legii 190/2018

Punct început	X / Y	Punct sfârşit	X / Y	Lungime segment (** (m)
6	392.766,536 573.589,891	1	392.620,758 573.719,652	195.164

** Lungimile segmentelor sunt determinate în planul de proiecţie Stereo 70 şi sunt rotunjite la 1 milimetru.
*** Distanţa dintre puncte este formată din segmente cumulate ce sunt mai mici decât valoarea 1 milimetru.

Document care conține date cu caracter personal, protejat de prevederile Regulamentului (UE) nr. 679/2016 și Legii 190/2018

DATE DESPRE IMOBILUL NR. 21466

Oficiul de Cadastru şi Publicitate Imobiliară CLUJ
Biroul de Cadastru şi Publicitate Imobiliară Turda

A. Partea I. Descrierea imobilului

TEREN Extravilan

Adresa: Jud. Cluj

Nr. Crt	Nr cadastral Nr. topografic	Suprafaţa* (mp)	Observaţii / Referinţe
A1		1.340	Sector cadastral:54 Teren neimprejmuit;

B. Partea II. Proprietari şi acte

Inscrieri privitoare la dreptul de proprietate şi alte drepturi reale		Referinţe
1 / 06/11/2023		
Act Normativ nr. 7, din 13/03/1996 emis de PARLAMENTUL ROMÂNIEI (Art.13, Alin.15);		
B1	Inscrierea provizorie, drept de PROPRIETATE, dobandit prin Lege, cota actuala 1/1	A1
	1) **UAT CIURILA**, CIF:4924004, PROPRIETAR NEIDENTIFICAT	

C. Partea III. SARCINI .

Inscrieri privind dezmembramintele dreptului de proprietate, drepturi reale de garanţie şi sarcini	Referinţe
NU SUNT	

Document care conține date cu caracter personal, protejat de prevederile Regulamentului (UE) nr. 679/2016 și Legii 190/2018

Anexa Nr. 1 La Partea I

Teren

Nr cadastral	Suprafaţa (mp)*	Observaţii / Referinţe
	1.340	

* Suprafaţa este determinată in planul de proiecţie Stereo 70.

DETALII LINIARE IMOBIL

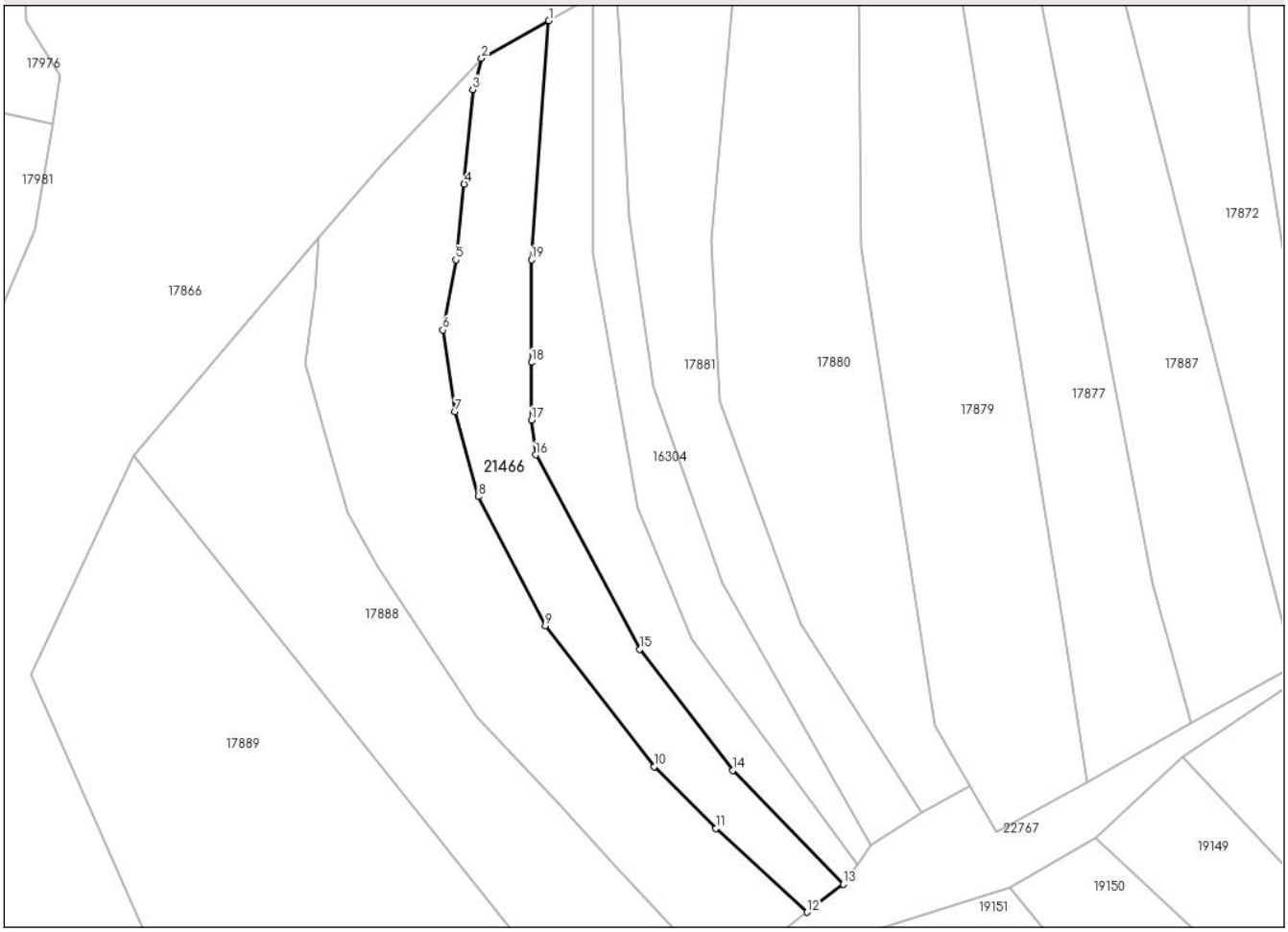

Date referitoare la teren

Crt	Categorie folosință	Intra vilan	Suprafaţa (mp)	Tarla	Parcelă	Nr. topo	Observaţii / Referinţe
1	arabil	NU	1.340	103	-	-	

Lungime Segmente
1) Valorile lungimilor segmentelor sunt obţinute din proiecţie în plan.

Punct început	X / Y	Punct sfârşit	X / Y	Lungime segment (** (m)
1	392.111,179 573.728,653	2	392.101,542 573.723,245	11.051
2	392.101,542 573.723,245	3	392.100,269 573.718,781	4.642
3	392.100,269 573.718,781	4	392.099,02 573.705,218	13.62
4	392.099,02 573.705,218	5	392.097,836 573.694,368	10.915
5	392.097,836 573.694,368	6	392.095,96 573.684,306	10.235

Document care conține date cu caracter personal, protejat de prevederile Regulamentului (UE) nr. 679/2016 și Legii 190/2018

Punct început	X / Y	Punct sfârşit	X / Y	Lungime segment (** (m)
6	392.095,96 573.684,306	7	392.097,738 573.672,632	11.808
7	392.097,738 573.672,632	8	392.101,095 573.660,4	12.684
8	392.101,095 573.660,4	9	392.110,679 573.641,903	20.833
9	392.110,679 573.641,903	10	392.126,277 573.621,681	25.539
10	392.126,277 573.621,681	11	392.135,165 573.612,813	12.555
11	392.135,165 573.612,813	12	392.148,28 573.600,822	17.77
12	392.148,28 573.600,822	13	392.153,466 573.604,818	6.547
13	392.153,466 573.604,818	14	392.137,592 573.621,148	22.774
14	392.137,592 573.621,148	15	392.124,216 573.638,536	21.938
15	392.124,216 573.638,536	16	392.109,308 573.666,405	31.606
16	392.109,308 573.666,405	17	392.108,687 573.671,382	5.016
17	392.108,687 573.671,382	18	392.108,687 573.679,665	8.283
18	392.108,687 573.679,665	19	392.108,687 573.694,368	14.703
19	392.108,687 573.694,368	1	392.111,179 573.728,653	34.376

** Lungimile segmentelor sunt determinate în planul de proiecţie Stereo 70 şi sunt rotunjite la 1 milimetru.
*** Distanţa dintre puncte este formată din segmente cumulate ce sunt mai mici decât valoarea 1 milimetru.

Document care conține date cu caracter personal, protejat de prevederile Regulamentului (UE) nr. 679/2016 și Legii 190/2018

DATE DESPRE IMOBILUL NR. 21468

Oficiul de Cadastru şi Publicitate Imobiliară CLUJ
Biroul de Cadastru şi Publicitate Imobiliară Turda

A. Partea I. Descrierea imobilului

TEREN Extravilan

Adresa: Jud. Cluj

Nr. Crt	Nr cadastral Nr. topografic	Suprafaţa* (mp)	Observaţii / Referinţe
A1		11.303	Sector cadastral:57 Teren neimprejmuit;

B. Partea II. Proprietari şi acte

Inscrieri privitoare la dreptul de proprietate şi alte drepturi reale		Referinţe
1 / 17/11/2023		
Act Normativ nr. 7, din 13/03/1996 emis de PARLAMENTUL ROMÂNIEI (Art.13,Alin.15);		
B1	Inscrierea provizorie, drept de PROPRIETATE, dobandit prin Lege, cota actuala 1/1	A1
	1) **UAT CIURILA**, CIF:4924004, PROPRIETAR NEIDENTIFICAT	

C. Partea III. SARCINI .

Inscrieri privind dezmembramintele dreptului de proprietate, drepturi reale de garanţie şi sarcini	Referinţe
NU SUNT	

Document care conține date cu caracter personal, protejat de prevederile Regulamentului (UE) nr. 679/2016 și Legii 190/2018

Anexa Nr. 1 La Partea I

Teren

Nr cadastral	Suprafaţa (mp)*	Observaţii / Referinţe
	11.303	

* Suprafaţa este determinată in planul de proiecţie Stereo 70.

DETALII LINIARE IMOBIL

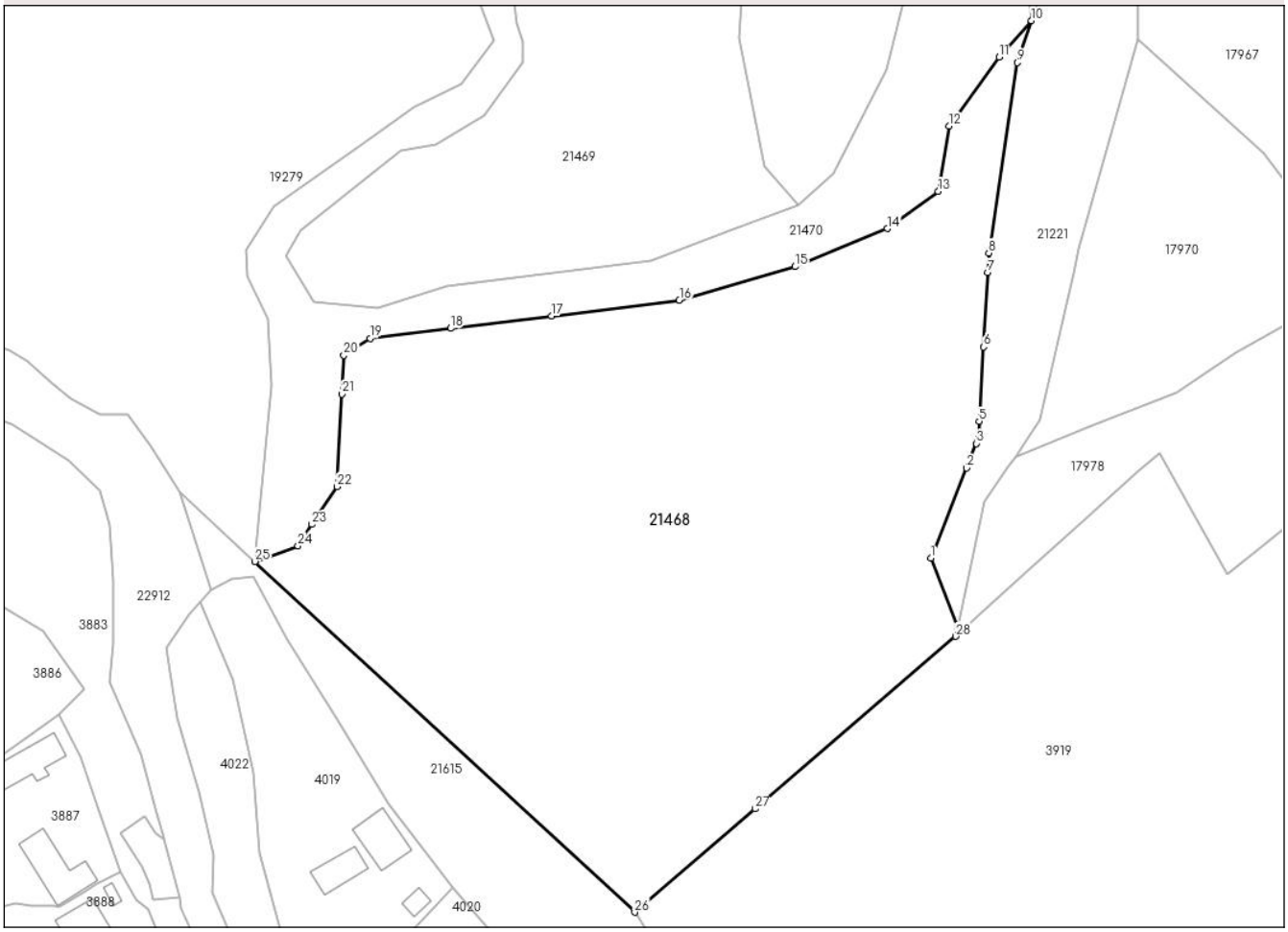

Date referitoare la teren

Crt	Categorie folosință	Intra vilan	Suprafaţa (mp)	Tarla	Parcelă	Nr. topo	Observaţii / Referinţe
1	arabil	NU	11.303	-	-	-	

Lungime Segmente

1) Valorile lungimilor segmentelor sunt obţinute din proiecţie în plan.

Punct început	X / Y	Punct sfârşit	X / Y	Lungime segment (** (m)
1	391.553,294 573.717,219	2	391.560,062 573.734,226	18.304
3	391.561,902 573.738,852	4	391.562,249 573.739,722	0.937
5	391.562,437 573.743,021	6	391.563,239 573.757,056	14.058
7	391.564,04 573.771,091	8	391.564,252 573.774,797	3.712
9	391.569,66 573.810,674	10	391.572,292 573.818,576	8.329

Punct început	X / Y	Punct sfârşit	X / Y	Lungime segment (** (m)
2	391.560,062 573.734,226	3	391.561,902 573.738,852	4.979
4	391.562,249 573.739,722	5	391.562,437 573.743,021	3.304
6	391.563,239 573.757,056	7	391.564,04 573.771,091	14.058
8	391.564,252 573.774,797	9	391.569,66 573.810,674	36.282
10	391.572,292 573.818,576	11	391.566,179 573.811,69	9.209

Document care conține date cu caracter personal, protejat de prevederile Regulamentului (UE) nr. 679/2016 și Legii 190/2018

Punct început	X / Y	Punct sfârşit	X / Y	Lungime segment (** (m)
11	391.566,179 573.811,69	12	391.556,77 573.798,695	16.044
13	391.554,715 573.786,384	14	391.545,135 573.779,374	11.872
15	391.527,684 573.772,193	16	391.505,824 573.765,897	22.75
17	391.481,751 573.762,923	18	391.462,67 573.760,566	19.226
19	391.447,443 573.758,685	20	391.442,499 573.755,498	5.882
21	391.442,121 573.748,192	22	391.441,217 573.730,73	17.485
23	391.436,475 573.723,571	24	391.433,826 573.719,572	4.796
25	391.425,686 573.716,59	26	391.497,424 573.650,47	97.562
27	391.520,089 573.669,948	28	391.557,998 573.702,496	49.964
29	391.558,363 573.704,196	1	391.553,294 573.717,219	13.975

Punct început	X / Y	Punct sfârşit	X / Y	Lungime segment (** (m)
12	391.556,77 573.798,695	13	391.554,715 573.786,384	12.481
14	391.545,135 573.779,374	15	391.527,684 573.772,193	18.87
16	391.505,824 573.765,897	17	391.481,751 573.762,923	24.256
18	391.462,67 573.760,566	19	391.447,443 573.758,685	15.342
20	391.442,499 573.755,498	21	391.442,121 573.748,192	7.316
22	391.441,217 573.730,73	23	391.436,475 573.723,571	8.587
24	391.433,826 573.719,572	25	391.425,686 573.716,59	8.67
26	391.497,424 573.650,47	27	391.520,089 573.669,948	29.885
28	391.557,998 573.702,496	29	391.558,363 573.704,196	1.739

** Lungimile segmentelor sunt determinate în planul de proiecţie Stereo 70 şi sunt rotunjite la 1 milimetru.
*** Distanţa dintre puncte este formată din segmente cumulate ce sunt mai mici decât valoarea 1 milimetru.

Document care conține date cu caracter personal, protejat de prevederile Regulamentului (UE) nr. 679/2016 și Legii 190/2018

DATE DESPRE IMOBILUL NR. 21469

Oficiul de Cadastru şi Publicitate Imobiliară CLUJ
Biroul de Cadastru şi Publicitate Imobiliară Turda

A. Partea I. Descrierea imobilului

TEREN Extravilan
Adresa: Jud. Cluj

Nr. Crt	Nr cadastral Nr. topografic	Suprafaţa* (mp)	Observaţii / Referinţe
A1		6.932	Sector cadastral:57 Teren neimprejmuit;

B. Partea II. Proprietari şi acte

Inscrieri privitoare la dreptul de proprietate şi alte drepturi reale		Referinţe
1 / 17/11/2023		
Act Normativ nr. 7, din 13/03/1996 emis de PARLAMENTUL ROMÂNIEI;		
B1	Intabulare, drept de PROPRIETATE, dobandit prin Lege, cota actuala 1/1	A1
	1) **NEIDENTIFICAT NEIDENTIFICAT**	
Act Administrativ nr. 4814, din 25/07/2022 emis de PRIMĂRIA COMUNEI CIURILA;		
B2	Se notează posesia faptică în favoarea lui	A1
	1) **COŢA IOAN**	

C. Partea III. SARCINI .

Inscrieri privind dezmembramintele dreptului de proprietate, drepturi reale de garanţie şi sarcini	Referinţe
NU SUNT	

Document care conține date cu caracter personal, protejat de prevederile Regulamentului (UE) nr. 679/2016 și Legii 190/2018

Anexa Nr. 1 La Partea I

Teren

Nr cadastral	Suprafaţa (mp)*	Observaţii / Referinţe
	6.932	

* Suprafaţa este determinată in planul de proiecţie Stereo 70.

DETALII LINIARE IMOBIL

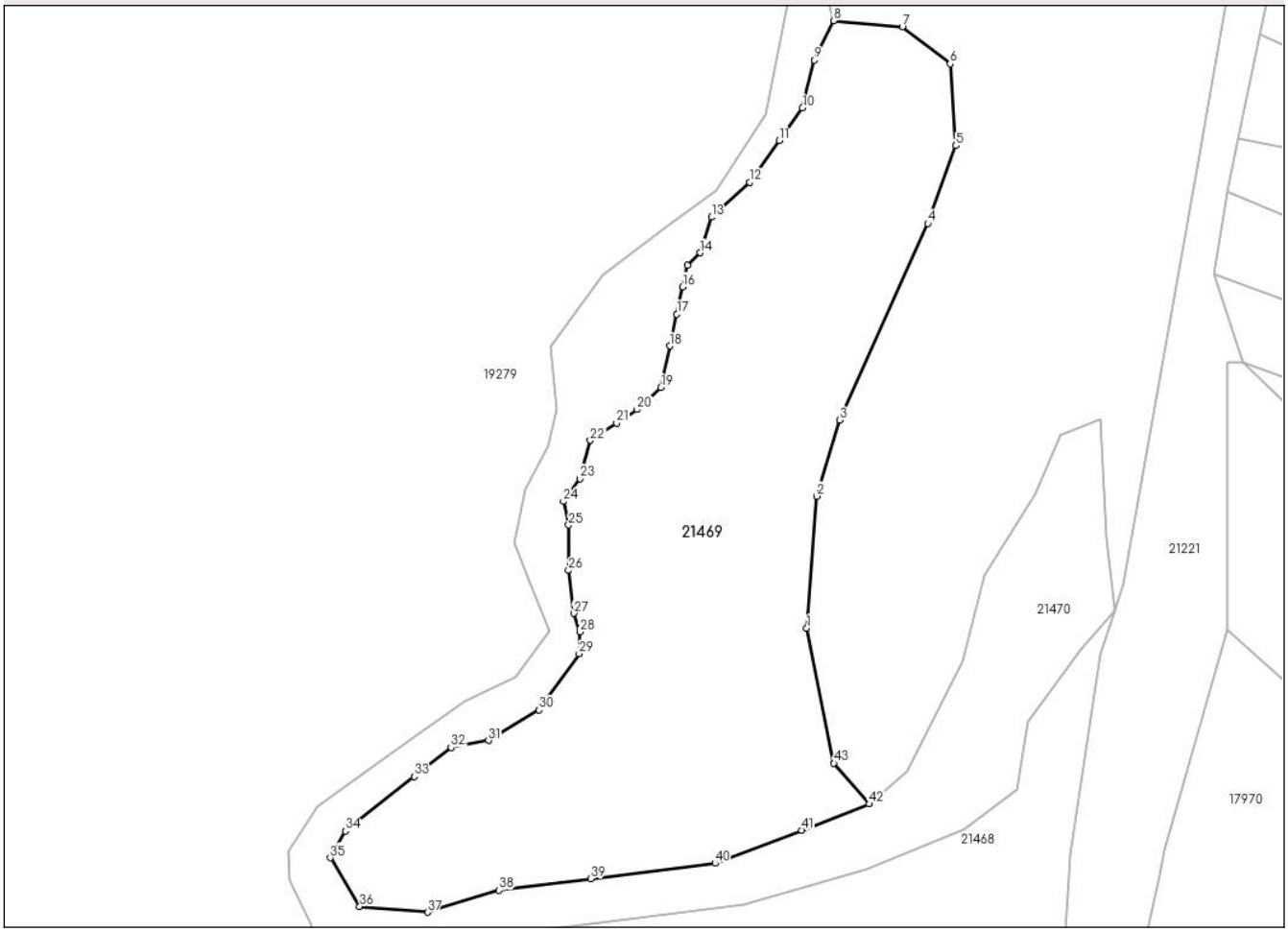

Date referitoare la teren

Crt	Categorie folosință	Intra vilan	Suprafaţa (mp)	Tarla	Parcelă	Nr. topo	Observaţii / Referinţe
1	pasune	NU	6.932	-	-	-	

Lungime Segmente

1) Valorile lungimilor segmentelor sunt obţinute din proiecţie în plan.

Punct început	X / Y	Punct sfârşit	X / Y	Lungime segment
1	391.517,015 573.815,363	2	391.518,79 573.839,031	23.735
4	391.538,743 573.887,854	5	391.543,78 573.901,784	14.812
7	391.534,157 573.923,109	8	391.521,81 573.924,182	12.394
10	391.516,258 573.908,538	11	391.512,1 573.902,718	7.153
13	391.499,91 573.888,997	14	391.497,898 573.882,61	6.697
16	391.494,772 573.876,503	17	391.493,713 573.871,643	4.973

Punct început	X / Y	Punct sfârşit	X / Y	Lungime segment
2	391.518,79 573.839,031	3	391.522,892 573.852,634	14.208
5	391.543,78 573.901,784	6	391.542,731 573.916,451	14.705
8	391.521,81 573.924,182	9	391.518,374 573.917,149	7.827
11	391.512,1 573.902,718	12	391.506,775 573.895,266	9.159
14	391.497,898 573.882,61	15	391.495,612 573.880,358	3.209
17	391.493,713 573.871,643	18	391.492,47 573.865,938	5.839

Punct început	X / Y	Punct sfârşit	X / Y	Lungime segment
3	391.522,892 573.852,634	4	391.538,743 573.887,854	38.623
6	391.542,731 573.916,451	7	391.534,157 573.923,109	10.855
9	391.518,374 573.917,149	10	391.516,258 573.908,538	8.867
12	391.506,775 573.895,266	13	391.499,91 573.888,997	9.296
15	391.495,612 573.880,358	16	391.494,772 573.876,503	3.945
18	391.492,47 573.865,938	19	391.490,842 573.858,471	7.643

Document care conține date cu caracter personal, protejat de prevederile Regulamentului (UE) nr. 679/2016 și Legii 190/2018

Punct început	X / Y	Punct sfârşit	X / Y	Lungime segment
19	391.490,842 573.858,471	20	391.486,618 573.854,535	5.773
22	391.478,191 573.849,006	23	391.476,341 573.842,129	7.122
25	391.474,338 573.833,869	26	391.474,338 573.825,735	8.133
28	391.476,317 573.814,692	29	391.476,201 573.810,791	3.903
31	391.459,951 573.795,287	32	391.453,224 573.794,024	6.845
34	391.434,289 573.779,044	35	391.431,55 573.774,256	5.515
37	391.449,003 573.764,51	38	391.461,855 573.768,463	13.446
40	391.500,566 573.773,257	41	391.516,069 573.779,215	16.608
43	391.521,888 573.791,185	1	391.517,015 573.815,363	24.664

Punct început	X / Y	Punct sfârşit	X / Y	Lungime segment
20	391.486,618 573.854,535	21	391.482,924 573.852,111	4.418
23	391.476,341 573.842,129	24	391.473,377 573.838,083	5.016
26	391.474,338 573.825,735	27	391.475,246 573.818,032	7.756
29	391.476,201 573.810,791	30	391.469,02 573.800,758	12.338
32	391.453,224 573.794,024	33	391.446,608 573.788,79	8.436
35	391.431,55 573.774,256	36	391.436,855 573.765,536	10.207
38	391.461,855 573.768,463	39	391.478,257 573.770,494	16.528
41	391.516,069 573.779,215	42	391.528,243 573.783,893	13.042

Punct început	X / Y	Punct sfârşit	X / Y	Lungime segment
21	391.482,924 573.852,111	22	391.478,191 573.849,006	5.661
24	391.473,377 573.838,083	25	391.474,338 573.833,869	4.323
27	391.475,246 573.818,032	28	391.476,317 573.814,692	3.508
30	391.469,02 573.800,758	31	391.459,951 573.795,287	10.591
33	391.446,608 573.788,79	34	391.434,289 573.779,044	15.708
36	391.436,855 573.765,536	37	391.449,003 573.764,51	12.191
39	391.478,257 573.770,494	40	391.500,566 573.773,257	22.48
42	391.528,243 573.783,893	43	391.521,888 573.791,185	9.673

** Lungimile segmentelor sunt determinate în planul de proiecţie Stereo 70 şi sunt rotunjite la 1 milimetru.
*** Distanţa dintre puncte este formată din segmente cumulate ce sunt mai mici decât valoarea 1 milimetru.

Document care conține date cu caracter personal, protejat de prevederile Regulamentului (UE) nr. 679/2016 și Legii 190/2018

DATE DESPRE IMOBILUL NR. 21470

Oficiul de Cadastru şi Publicitate Imobiliară CLUJ
Biroul de Cadastru şi Publicitate Imobiliară Turda

A. Partea I. Descrierea imobilului

TEREN Extravilan

Adresa: Jud. Cluj

Nr. Crt	Nr cadastral Nr. topografic	Suprafaţa* (mp)	Observaţii / Referinţe
A1		4.396	Sector cadastral:57 Teren neimprejmuit;

B. Partea II. Proprietari şi acte

Inscrieri privitoare la dreptul de proprietate şi alte drepturi reale		Referinţe
1 / 17/11/2023		
Act Normativ nr. 7, din 13/03/1996 emis de PARLAMENTUL ROMÂNIEI (Art.13,Alin.15);		
B1	Inscrierea provizorie, drept de PROPRIETATE, dobandit prin Lege, cota actuala 1/1	A1
	1) **UAT CIURILA**, CIF:4924004, PROPRIETAR NEIDENTIFICAT	

C. Partea III. SARCINI .

Inscrieri privind dezmembramintele dreptului de proprietate, drepturi reale de garanţie şi sarcini	Referinţe
NU SUNT	

Document care conține date cu caracter personal, protejat de prevederile Regulamentului (UE) nr. 679/2016 și Legii 190/2018

Anexa Nr. 1 La Partea I

Teren

Nr cadastral	Suprafaţa (mp)*	Observaţii / Referinţe
	4.396	

* Suprafaţa este determinată in planul de proiecţie Stereo 70.

DETALII LINIARE IMOBIL

Date referitoare la teren

Crt	Categorie folosință	Intra vilan	Suprafaţa (mp)	Tarla	Parcelă	Nr. topo	Observaţii / Referinţe
1	arabil	NU	4.396	-	-	-	

Lungime Segmente

1) Valorile lungimilor segmentelor sunt obţinute din proiecţie în plan.

Punct început	X / Y	Punct sfârşit	X / Y	Lungime segment
1	391.442,499 573.755,498	2	391.447,443 573.758,685	5.882
4	391.481,751 573.762,923	5	391.505,824 573.765,897	24.256
7	391.545,135 573.779,374	8	391.554,715 573.786,384	11.872
10	391.566,179 573.811,69	11	391.572,292 573.818,576	9.209
13	391.570,092 573.844,266	14	391.569,582 573.852,856	8.605
16	391.558,012 573.839,291	17	391.548,944 573.824,928	16.986

Punct început	X / Y	Punct sfârşit	X / Y	Lungime segment
2	391.447,443 573.758,685	3	391.462,67 573.760,566	15.342
5	391.505,824 573.765,897	6	391.527,684 573.772,193	22.75
8	391.554,715 573.786,384	9	391.556,77 573.798,695	12.481
11	391.572,292 573.818,576	12	391.570,844 573.831,597	13.101
14	391.569,582 573.852,856	15	391.562,631 573.849,892	7.557
17	391.548,944 573.824,928	18	391.545,009 573.809,369	16.049

Punct început	X / Y	Punct sfârşit	X / Y	Lungime segment
3	391.462,67 573.760,566	4	391.481,751 573.762,923	19.226
6	391.527,684 573.772,193	7	391.545,135 573.779,374	18.87
9	391.556,77 573.798,695	10	391.566,179 573.811,69	16.044
12	391.570,844 573.831,597	13	391.570,092 573.844,266	12.691
15	391.562,631 573.849,892	16	391.558,012 573.839,291	11.564
18	391.545,009 573.809,369	19	391.534,914 573.789,707	22.102

Document care conține date cu caracter personal, protejat de prevederile Regulamentului (UE) nr. 679/2016 și Legii 190/2018

Punct început	X / Y	Punct sfârşit	X / Y	Lungime segment
19	391.534,914 573.789,707	20	391.528,243 573.783,893	8.849
22	391.500,566 573.773,257	23	391.478,257 573.770,494	22.48
25	391.449,003 573.764,51	26	391.436,855 573.765,536	12.191
28	391.434,289 573.779,044	29	391.446,608 573.788,79	15.708
31	391.459,951 573.795,287	32	391.469,02 573.800,758	10.591
34	391.476,317 573.814,692	35	391.475,246 573.818,032	3.508
37	391.474,338 573.833,869	38	391.473,377 573.838,083	4.323
40	391.478,191 573.849,006	41	391.482,924 573.852,111	5.661
43	391.490,842 573.858,471	44	391.492,47 573.865,938	7.643
46	391.494,772 573.876,503	47	391.495,612 573.880,358	3.945
49	391.499,91 573.888,997	50	391.506,775 573.895,266	9.296
52	391.516,258 573.908,538	53	391.518,374 573.917,149	8.867
55	391.520,035 573.931,634	56	391.517,785 573.940,86	9.497
58	391.514,182 573.930,348	59	391.509,564 573.907,437	23.372
61	391.491,256 573.886,748	62	391.480,422 573.878,68	13.508
64	391.472,094 573.854,604	65	391.470,711 573.848,016	6.732
67	391.464,553 573.830,747	68	391.467,289 573.823,908	7.365
70	391.464,724 573.806,639	71	391.455,656 573.802,193	10.1
73	391.429,327 573.783,54	74	391.423,991 573.775,451	9.691
76	391.428,097 573.762,286	77	391.428,953 573.749,804	12.511
79	391.433,826 573.719,572	80	391.436,475 573.723,571	4.796
82	391.442,121 573.748,192	1	391.442,499 573.755,498	7.316

Punct început	X / Y	Punct sfârşit	X / Y	Lungime segment
20	391.528,243 573.783,893	21	391.516,069 573.779,215	13.042
23	391.478,257 573.770,494	24	391.461,855 573.768,463	16.528
26	391.436,855 573.765,536	27	391.431,55 573.774,256	10.207
29	391.446,608 573.788,79	30	391.453,224 573.794,024	8.436
32	391.469,02 573.800,758	33	391.476,201 573.810,791	12.338
35	391.475,246 573.818,032	36	391.474,338 573.825,735	7.756
38	391.473,377 573.838,083	39	391.476,341 573.842,129	5.016
41	391.482,924 573.852,111	42	391.486,618 573.854,535	4.418
44	391.492,47 573.865,938	45	391.493,713 573.871,643	5.839
47	391.495,612 573.880,358	48	391.497,898 573.882,61	3.209
50	391.506,775 573.895,266	51	391.512,1 573.902,718	9.159
53	391.518,374 573.917,149	54	391.521,81 573.924,182	7.827
56	391.517,785 573.940,86	57	391.515,064 573.942,042	2.966
59	391.509,564 573.907,437	60	391.500,667 573.893,758	16.318
62	391.480,422 573.878,68	63	391.471,067 573.865,718	15.985
65	391.470,711 573.848,016	66	391.466,433 573.840,151	8.953
68	391.467,289 573.823,908	69	391.470,886 573.814,917	9.684
71	391.455,656 573.802,193	72	391.446,245 573.795,526	11.534
74	391.423,991 573.775,451	75	391.424,332 573.770,322	5.14
77	391.428,953 573.749,804	78	391.425,686 573.716,59	33.374
80	391.436,475 573.723,571	81	391.441,217 573.730,73	8.587

Punct început	X / Y	Punct sfârşit	X / Y	Lungime segment
21	391.516,069 573.779,215	22	391.500,566 573.773,257	16.608
24	391.461,855 573.768,463	25	391.449,003 573.764,51	13.446
27	391.431,55 573.774,256	28	391.434,289 573.779,044	5.515
30	391.453,224 573.794,024	31	391.459,951 573.795,287	6.845
33	391.476,201 573.810,791	34	391.476,317 573.814,692	3.903
36	391.474,338 573.825,735	37	391.474,338 573.833,869	8.133
39	391.476,341 573.842,129	40	391.478,191 573.849,006	7.122
42	391.486,618 573.854,535	43	391.490,842 573.858,471	5.773
45	391.493,713 573.871,643	46	391.494,772 573.876,503	4.973
48	391.497,898 573.882,61	49	391.499,91 573.888,997	6.697
51	391.512,1 573.902,718	52	391.516,258 573.908,538	7.153
54	391.521,81 573.924,182	55	391.520,035 573.931,634	7.661
57	391.515,064 573.942,042	58	391.514,182 573.930,348	11.728
60	391.500,667 573.893,758	61	391.491,256 573.886,748	11.735
63	391.471,067 573.865,718	64	391.472,094 573.854,604	11.161
66	391.466,433 573.840,151	67	391.464,553 573.830,747	9.59
69	391.470,886 573.814,917	70	391.464,724 573.806,639	10.319
72	391.446,245 573.795,526	73	391.429,327 573.783,54	20.733
75	391.424,332 573.770,322	76	391.428,097 573.762,286	8.875
78	391.425,686 573.716,59	79	391.433,826 573.719,572	8.67
81	391.441,217 573.730,73	82	391.442,121 573.748,192	17.485

**** Lungimile segmentelor sunt determinate în planul de proiecţie Stereo 70 şi sunt rotunjite la 1 milimetru.**
***** Distanţa dintre puncte este formată din segmente cumulate ce sunt mai mici decât valoarea 1 milimetru.**

Document care conține date cu caracter personal, protejat de prevederile Regulamentului (UE) nr. 679/2016 și Legii 190/2018

DATE DESPRE IMOBILUL NR. 21471

Oficiul de Cadastru şi Publicitate Imobiliară CLUJ
Biroul de Cadastru şi Publicitate Imobiliară Turda

A. Partea I. Descrierea imobilului

TEREN Extravilan

Adresa: Jud. Cluj

Nr. Crt	Nr cadastral Nr. topografic	Suprafaţa* (mp)	Observaţii / Referinţe
A1		1.737	Sector cadastral:57 Teren neimprejmuit;

B. Partea II. Proprietari şi acte

Inscrieri privitoare la dreptul de proprietate şi alte drepturi reale		Referinţe
1 / 17/11/2023		
Act Normativ nr. 7, din 13/03/1996 emis de PARLAMENTUL ROMÂNIEI (Art.13,Alin.15);		
B1	Inscrierea provizorie, drept de PROPRIETATE, dobandit prin Lege, cota actuala 1/1	A1
	1) **UAT CIURILA**, CIF:4924004, PROPRIETAR NEIDENTIFICAT	

C. Partea III. SARCINI .

Inscrieri privind dezmembramintele dreptului de proprietate, drepturi reale de garanţie şi sarcini	Referinţe
NU SUNT	

Document care conține date cu caracter personal, protejat de prevederile Regulamentului (UE) nr. 679/2016 și Legii 190/2018

Anexa Nr. 1 La Partea I

Teren

Nr cadastral	Suprafaţa (mp)*	Observaţii / Referinţe
	1.737	

* Suprafaţa este determinată in planul de proiecţie Stereo 70.

DETALII LINIARE IMOBIL

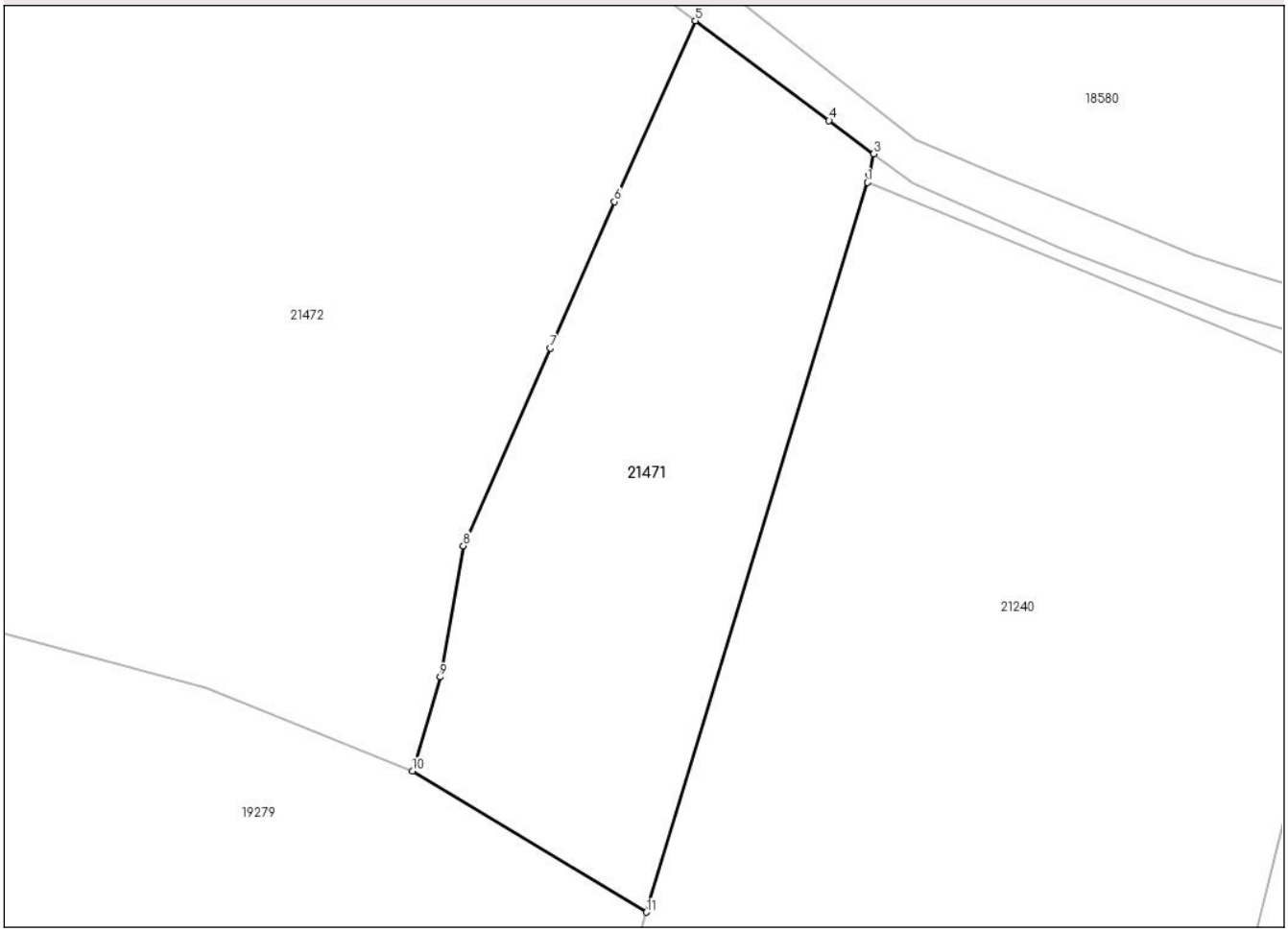

Date referitoare la teren

Crt	Categorie folosință	Intra vilan	Suprafaţa (mp)	Tarla	Parcelă	Nr. topo	Observaţii / Referinţe
1	arabil	NU	1.737	-	-	-	

Lungime Segmente
1) Valorile lungimilor segmentelor sunt obţinute din proiecţie în plan.

Punct început	X / Y	Punct sfârşit	X / Y	Lungime segment (** (m)
1	391.818,62 574.480,817	2	391.818,817 574.481,468	0.681
2	391.818,817 574.481,468	3	391.819,219 574.483,447	2.019
3	391.819,219 574.483,447	4	391.815,078 574.486,534	5.165
4	391.815,078 574.486,534	5	391.802,729 574.495,744	15.406
5	391.802,729 574.495,744	6	391.795,236 574.479,029	18.317

Document care conține date cu caracter personal, protejat de prevederile Regulamentului (UE) nr. 679/2016 și Legii 190/2018

Punct început	X / Y	Punct sfârşit	X / Y	Lungime segment (** (m)
6	391.795,236 574.479,029	7	391.789,319 574.465,52	14.748
7	391.789,319 574.465,52	8	391.781,288 574.447,278	19.932
8	391.781,288 574.447,278	9	391.779,143 574.435,166	12.3
9	391.779,143 574.435,166	10	391.776,568 574.426,485	9.055
10	391.776,568 574.426,485	11	391.798,211 574.413,454	25.263
11	391.798,211 574.413,454	1	391.818,62 574.480,817	70.387

** Lungimile segmentelor sunt determinate în planul de proiecţie Stereo 70 şi sunt rotunjite la 1 milimetru.
*** Distanţa dintre puncte este formată din segmente cumulate ce sunt mai mici decât valoarea 1 milimetru.

Document care conține date cu caracter personal, protejat de prevederile Regulamentului (UE) nr. 679/2016 și Legii 190/2018

DATE DESPRE IMOBILUL NR. 21472

Oficiul de Cadastru şi Publicitate Imobiliară CLUJ
Biroul de Cadastru şi Publicitate Imobiliară Turda

A. Partea I. Descrierea imobilului

TEREN Extravilan
Adresa: Jud. Cluj

Nr. Crt	Nr cadastral Nr. topografic	Suprafaţa* (mp)	Observaţii / Referinţe
A1		13.187	Sector cadastral:57 Teren neimprejmuit;

B. Partea II. Proprietari şi acte

Inscrieri privitoare la dreptul de proprietate şi alte drepturi reale		Referinţe
1 / 17/11/2023		
Act Normativ nr. 7, din 13/03/1996 emis de PARLAMENTUL ROMÂNIEI;		
B1	Intabulare, drept de PROPRIETATE, dobandit prin Lege, cota actuala 1/1	A1
	1) **NEIDENTIFICAT NEIDENTIFICAT**	
Act Administrativ nr. 4814, din 25/07/2022 emis de PRIMĂRIA COMUNEI CIURILA;		
B2	Se notează posesia faptică în favoarea lui	A1
	1) **VÂTCĂ-MOLDOVAN OANA-IULIA**	

C. Partea III. SARCINI .

Inscrieri privind dezmembramintele dreptului de proprietate, drepturi reale de garanţie şi sarcini	Referinţe
NU SUNT	

Document care conține date cu caracter personal, protejat de prevederile Regulamentului (UE) nr. 679/2016 și Legii 190/2018

Anexa Nr. 1 La Partea I

Teren

Nr cadastral	Suprafaţa (mp)*	Observaţii / Referinţe
	13.187	

* Suprafaţa este determinată in planul de proiecţie Stereo 70.

DETALII LINIARE IMOBIL

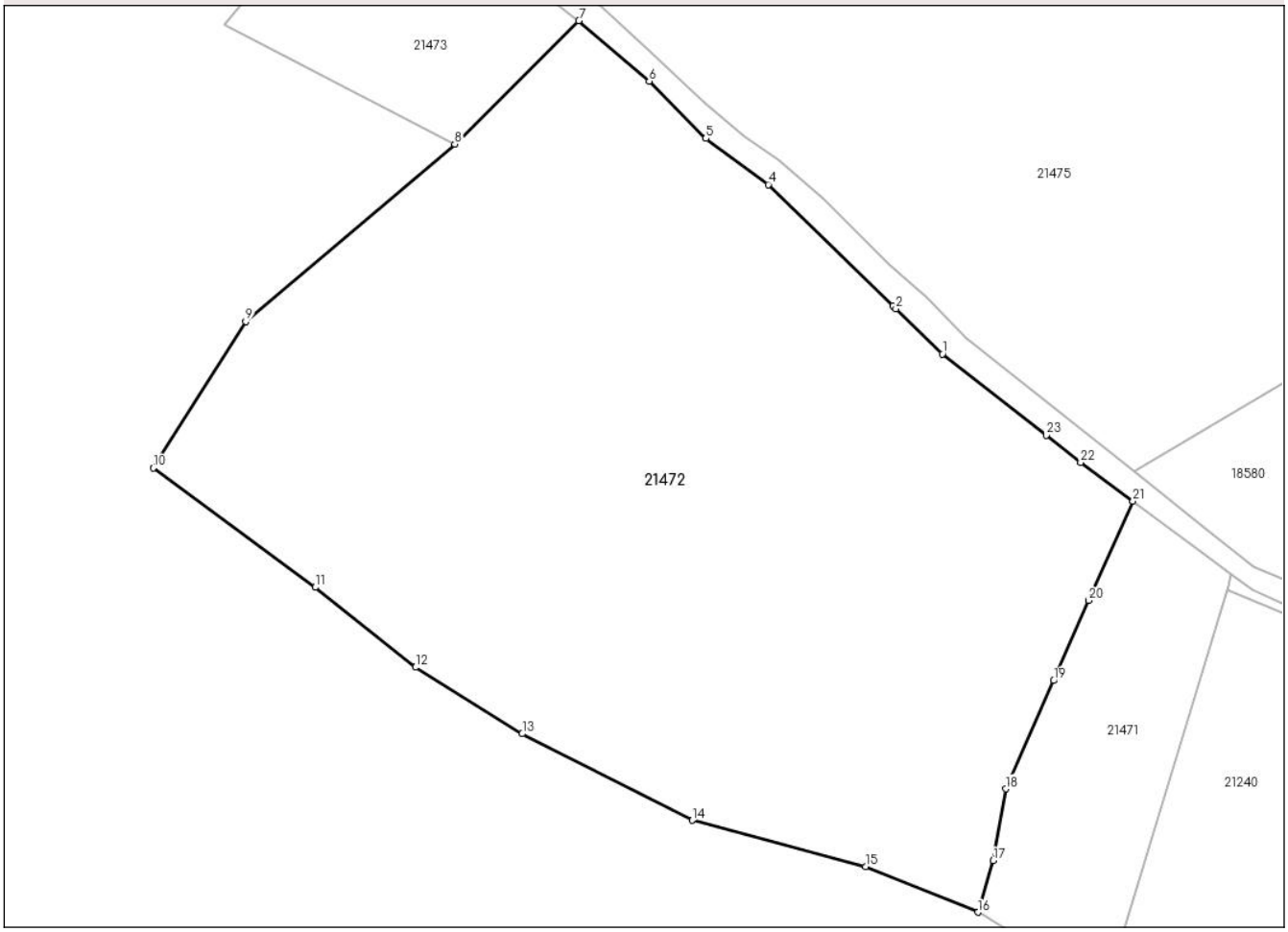

Date referitoare la teren

Crt	Categorie folosință	Intra vilan	Suprafaţa (mp)	Tarla	Parcelă	Nr. topo	Observaţii / Referinţe
1	arabil	NU	13.187	-	-	-	

Lungime Segmente

1) Valorile lungimilor segmentelor sunt obţinute din proiecţie în plan.

Punct început	X / Y	Punct sfârşit	X / Y	Lungime segment (** (m)
1	391.770,568 574.520,578	2	391.762,705 574.528,219	10.963
3	391.762,248 574.528,663	4	391.741,187 574.549,13	29.367
5	391.730,655 574.556,904	6	391.721,076 574.566,566	13.605
7	391.709,208 574.576,75	8	391.688,271 574.555,97	29.499
9	391.652,992 574.526,03	10	391.637,376 574.501,35	29.206

Punct început	X / Y	Punct sfârşit	X / Y	Lungime segment (** (m)
2	391.762,705 574.528,219	3	391.762,248 574.528,663	0.638
4	391.741,187 574.549,13	5	391.730,655 574.556,904	13.091
6	391.721,076 574.566,566	7	391.709,208 574.576,75	15.639
8	391.688,271 574.555,97	9	391.652,992 574.526,03	46.272
10	391.637,376 574.501,35	11	391.664,717 574.481,235	33.943

Document care conține date cu caracter personal, protejat de prevederile Regulamentului (UE) nr. 679/2016 și Legii 190/2018

Punct început	X / Y	Punct sfârşit	X / Y	Lungime segment (** (m)
11	391.664,717 574.481,235	12	391.681,617 574.467,762	21.613
13	391.699,654 574.456,567	14	391.728,326 574.441,956	32.18
15	391.757,582 574.434,154	16	391.776,568 574.426,485	20.476
17	391.779,143 574.435,166	18	391.781,288 574.447,278	12.3
19	391.789,319 574.465,52	20	391.795,236 574.479,029	14.748
21	391.802,729 574.495,744	22	391.793,902 574.502,326	11.011
23	391.788,098 574.506,866	1	391.770,568 574.520,578	22.257

Punct început	X / Y	Punct sfârşit	X / Y	Lungime segment (** (m)
12	391.681,617 574.467,762	13	391.699,654 574.456,567	21.229
14	391.728,326 574.441,956	15	391.757,582 574.434,154	30.279
16	391.776,568 574.426,485	17	391.779,143 574.435,166	9.055
18	391.781,288 574.447,278	19	391.789,319 574.465,52	19.932
20	391.795,236 574.479,029	21	391.802,729 574.495,744	18.317
22	391.793,902 574.502,326	23	391.788,098 574.506,866	7.368

** Lungimile segmentelor sunt determinate în planul de proiecţie Stereo 70 şi sunt rotunjite la 1 milimetru.
*** Distanţa dintre puncte este formată din segmente cumulate ce sunt mai mici decât valoarea 1 milimetru.

Document care conține date cu caracter personal, protejat de prevederile Regulamentului (UE) nr. 679/2016 și Legii 190/2018

DATE DESPRE IMOBILUL NR. 21473

Oficiul de Cadastru şi Publicitate Imobiliară CLUJ
Biroul de Cadastru şi Publicitate Imobiliară Turda

A. Partea I. Descrierea imobilului

TEREN Extravilan

Adresa: Jud. Cluj

Nr. Crt	Nr cadastral Nr. topografic	Suprafaţa* (mp)	Observaţii / Referinţe
A1		1.369	Sector cadastral:57 Teren neimprejmuit;

B. Partea II. Proprietari şi acte

Inscrieri privitoare la dreptul de proprietate şi alte drepturi reale		Referinţe
1 / 17/11/2023		
Act Normativ nr. 7, din 13/03/1996 emis de PARLAMENTUL ROMÂNIEI;		
B1	Intabulare, drept de PROPRIETATE, dobandit prin Lege, cota actuala 1/1	A1
	1) **NEIDENTIFICAT NEIDENTIFICAT**	
Act Administrativ nr. 4814, din 25/07/2022 emis de PRIMĂRIA COMUNEI CIURILA;		
B2	Se notează posesia faptică în favoarea lui	A1
	1) **VÂTCĂ-MOLDOVAN OANA-IULIA**	

C. Partea III. SARCINI .

Inscrieri privind dezmembramintele dreptului de proprietate, drepturi reale de garanţie şi sarcini	Referinţe
NU SUNT	

Document care conține date cu caracter personal, protejat de prevederile Regulamentului (UE) nr. 679/2016 și Legii 190/2018

Anexa Nr. 1 La Partea I

Teren

Nr cadastral	Suprafaţa (mp)*	Observaţii / Referinţe
	1.369	

* Suprafaţa este determinată in planul de proiecţie Stereo 70.

DETALII LINIARE IMOBIL

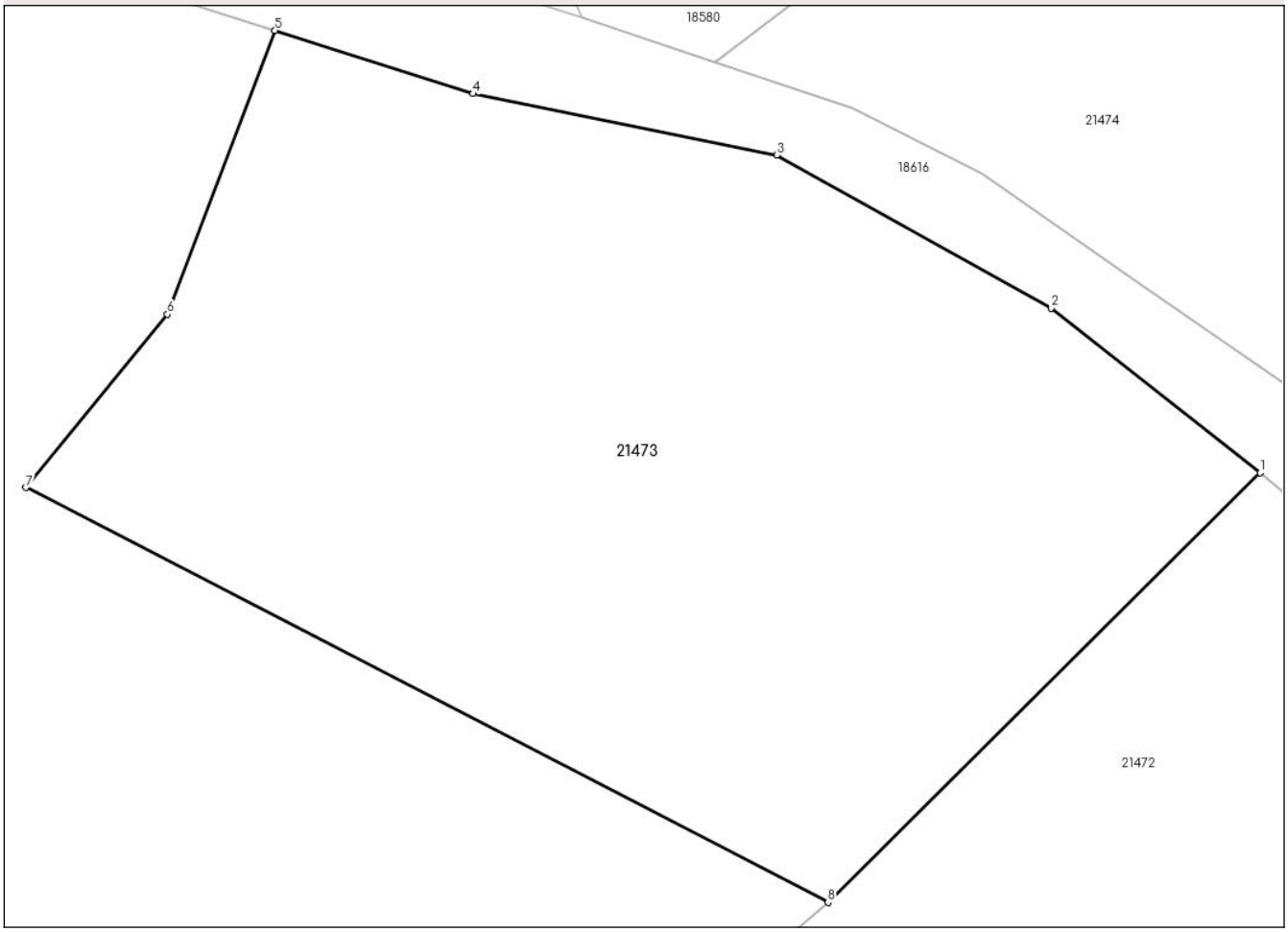

Date referitoare la teren

Crt	Categorie folosință	Intra vilan	Suprafaţa (mp)	Tarla	Parcelă	Nr. topo	Observaţii / Referinţe
1	arabil	NU	1.369	-	-	-	

Lungime Segmente
1) Valorile lungimilor segmentelor sunt obţinute din proiecţie în plan.

Punct început	X / Y	Punct sfârşit	X / Y	Lungime segment (** (m)
1	391.709,208 574.576,75	2	391.699,09 574.584,72	12.879
2	391.699,09 574.584,72	3	391.685,801 574.592,131	15.216
3	391.685,801 574.592,131	4	391.671,08 574.595,094	15.016
4	391.671,08 574.595,094	5	391.661,495 574.598,155	10.062
5	391.661,495 574.598,155	6	391.656,273 574.584,43	14.685

Document care conține date cu caracter personal, protejat de prevederile Regulamentului (UE) nr. 679/2016 și Legii 190/2018

Punct început	X / Y	Punct sfârşit	X / Y	Lungime segment (** (m)
6	391.656,273 574.584,43	7	391.649,427 574.576,042	10.827
7	391.649,427 574.576,042	8	391.688,271 574.555,97	43.724
8	391.688,271 574.555,97	1	391.709,208 574.576,75	29.499

** Lungimile segmentelor sunt determinate în planul de proiecţie Stereo 70 şi sunt rotunjite la 1 milimetru.
*** Distanţa dintre puncte este formată din segmente cumulate ce sunt mai mici decât valoarea 1 milimetru.

Document care conține date cu caracter personal, protejat de prevederile Regulamentului (UE) nr. 679/2016 și Legii 190/2018

DATE DESPRE IMOBILUL NR. 21474

Oficiul de Cadastru şi Publicitate Imobiliară CLUJ
Biroul de Cadastru şi Publicitate Imobiliară Turda

A. Partea I. Descrierea imobilului

TEREN Extravilan

Adresa: Jud. Cluj

Nr. Crt	Nr cadastral Nr. topografic	Suprafaţa* (mp)	Observaţii / Referinţe
A1		978	Sector cadastral:51 Teren neimprejmuit;

B. Partea II. Proprietari şi acte

Inscrieri privitoare la dreptul de proprietate şi alte drepturi reale		Referinţe
1 / 17/11/2023		
Act Normativ nr. 7, din 13/03/1996 emis de PARLAMENTUL ROMÂNIEI (art13, alin15);		
B1	Intabulare, drept de PROPRIETATE, dobandit prin Lege, cota actuala 1/1	A1
	1) **NEIDENTIFICAT NEIDENTIFICAT**	
Act Administrativ nr. 4814, din 25/07/2022 emis de PRIMĂRIA COMUNEI CIURILA;		
B2	SE NOTEAZĂ POSESIA FAPTICĂ ÎN FAVOAREA LUI	A1
	1) **VÂTCĂ-MOLDOVAN OANA-IULIA**	

C. Partea III. SARCINI .

Inscrieri privind dezmembramintele dreptului de proprietate, drepturi reale de garanţie şi sarcini	Referinţe
NU SUNT	

Document care conține date cu caracter personal, protejat de prevederile Regulamentului (UE) nr. 679/2016 și Legii 190/2018

Anexa Nr. 1 La Partea I

Teren

Nr cadastral	Suprafaţa (mp)*	Observaţii / Referinţe
	978	

* Suprafaţa este determinată in planul de proiecţie Stereo 70.

DETALII LINIARE IMOBIL

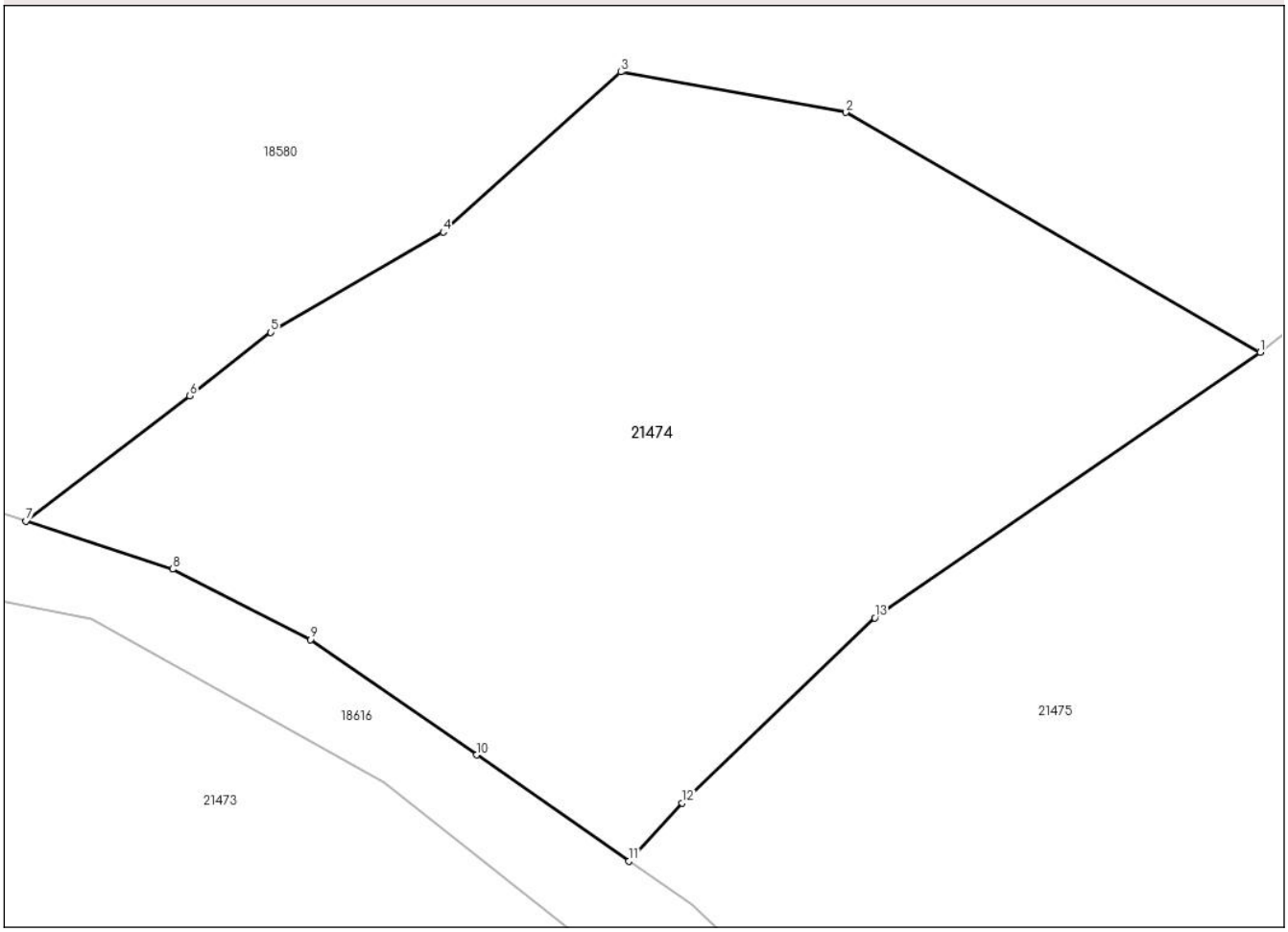

Date referitoare la teren

Crt	Categorie folosință	Intra vilan	Suprafaţa (mp)	Tarla	Parcelă	Nr. topo	Observaţii / Referinţe
1	arabil	NU	978	-	-	-	

Lungime Segmente
1) Valorile lungimilor segmentelor sunt obţinute din proiecţie în plan.

Punct început	X / Y	Punct sfârşit	X / Y	Lungime segment (** (m)
1	391.738,956 574.604,274	2	391.720,109 574.615,175	21.772
2	391.720,109 574.615,175	3	391.709,864 574.617,014	10.409
3	391.709,864 574.617,014	4	391.701,782 574.609,736	10.876
4	391.701,782 574.609,736	5	391.693,938 574.605,177	9.072
5	391.693,938 574.605,177	6	391.690,257 574.602,298	4.674

Document care conține date cu caracter personal, protejat de prevederile Regulamentului (UE) nr. 679/2016 și Legii 190/2018

Punct început	X / Y	Punct sfârşit	X / Y	Lungime segment (** (m)
6	391.690,257 574.602,298	7	391.682,801 574.596,592	9.389
7	391.682,801 574.596,592	8	391.689,472 574.594,415	7.016
8	391.689,472 574.594,415	9	391.695,74 574.591,22	7.036
9	391.695,74 574.591,22	10	391.703,303 574.585,971	9.206
10	391.703,303 574.585,971	11	391.710,24 574.581,156	8.445
11	391.710,24 574.581,156	12	391.712,656 574.583,794	3.577
12	391.712,656 574.583,794	13	391.721,422 574.592,203	12.148
13	391.721,422 574.592,203	1	391.738,956 574.604,274	21.287

** Lungimile segmentelor sunt determinate în planul de proiecţie Stereo 70 şi sunt rotunjite la 1 milimetru.
*** Distanţa dintre puncte este formată din segmente cumulate ce sunt mai mici decât valoarea 1 milimetru.

Document care conține date cu caracter personal, protejat de prevederile Regulamentului (UE) nr. 679/2016 și Legii 190/2018

DATE DESPRE IMOBILUL NR. 21475

Oficiul de Cadastru şi Publicitate Imobiliară CLUJ
Biroul de Cadastru şi Publicitate Imobiliară Turda

A. Partea I. Descrierea imobilului

TEREN Extravilan

Adresa: Jud. Cluj

Nr. Crt	Nr cadastral Nr. topografic	Suprafaţa* (mp)	Observaţii / Referinţe
A1		11.394	Sector cadastral:51 Teren neimprejmuit;

B. Partea II. Proprietari şi acte

Inscrieri privitoare la dreptul de proprietate şi alte drepturi reale		Referinţe
1 / 17/11/2023		
Act Normativ nr. 7, din 13/03/1996 emis de PARLAMENTUL ROMÂNIEI;		
B1	Intabulare, drept de PROPRIETATE, dobandit prin Lege, cota actuala 1/1	A1
	1) **NEIDENTIFICAT NEIDENTIFICAT**	
Act Administrativ nr. 4814, din 25/07/2022 emis de PRIMĂRIA COMUNEI CIURILA;		
B2	SE NOTEAZĂ POSESIA FAPTICĂ ÎN FAVOAREA LUI	A1
	1) **VÂTCĂ-MOLDOVAN OANA-IULIA**	

C. Partea III. SARCINI .

Inscrieri privind dezmembramintele dreptului de proprietate, drepturi reale de garanţie şi sarcini	Referinţe
NU SUNT	

Document care conține date cu caracter personal, protejat de prevederile Regulamentului (UE) nr. 679/2016 și Legii 190/2018

Anexa Nr. 1 La Partea I

Teren

Nr cadastral	Suprafaţa (mp)*	Observaţii / Referinţe
	11.394	

* Suprafaţa este determinată in planul de proiecţie Stereo 70.

DETALII LINIARE IMOBIL

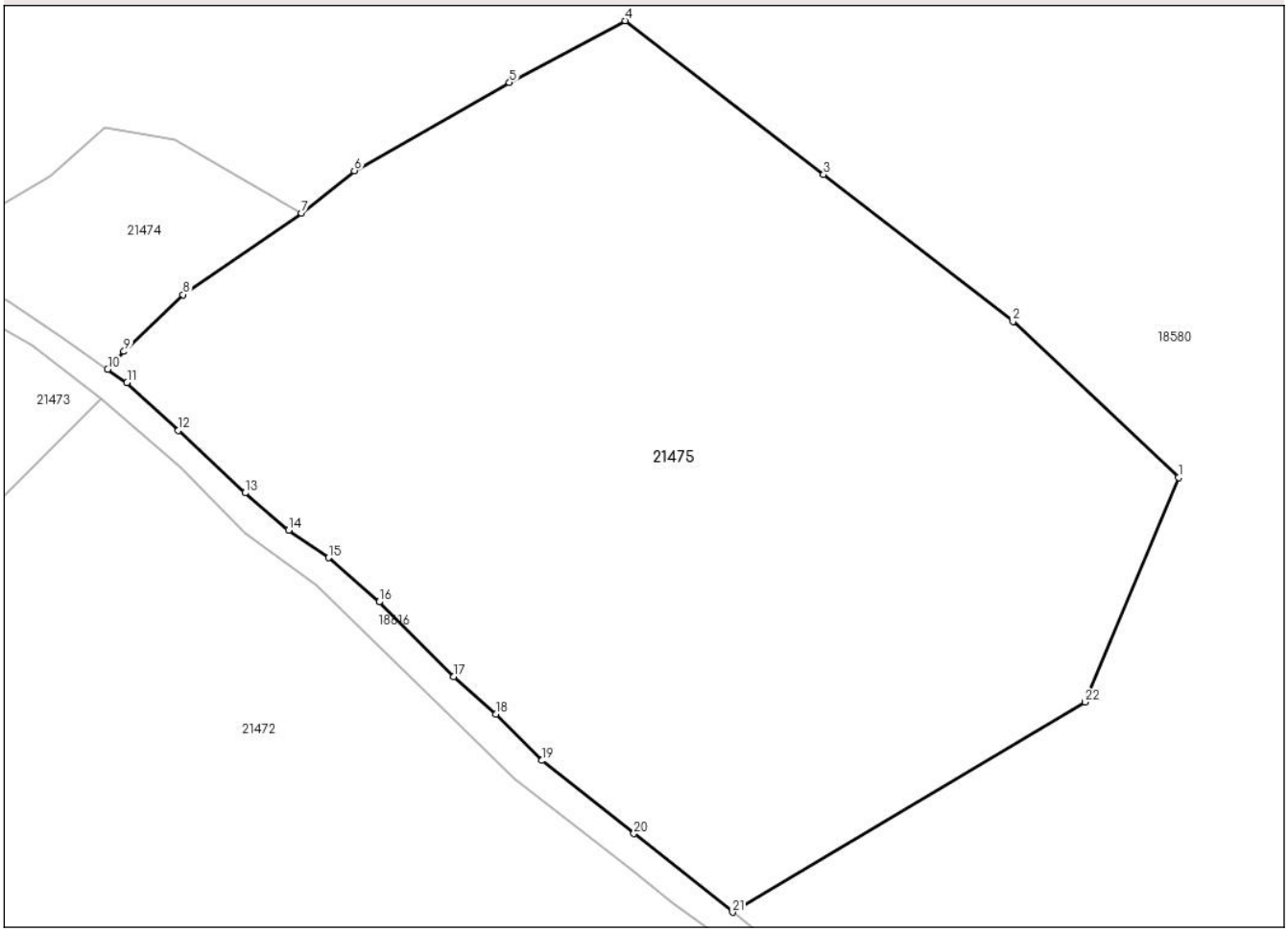

Date referitoare la teren

Crt	Categorie folosință	Intra vilan	Suprafaţa (mp)	Tarla	Parcelă	Nr. topo	Observaţii / Referinţe
1	arabil	NU	11.394	-	-	-	

Lungime Segmente

1) Valorile lungimilor segmentelor sunt obţinute din proiecţie în plan.

Punct început	X / Y	Punct sfârşit	X / Y	Lungime segment (** (m)
1	391.868,979 574.565,146	2	391.844,447 574.588,235	33.689
3	391.816,354 574.609,989	4	391.786,936 574.632,769	37.206
5	391.769,792 574.623,619	6	391.746,804 574.610,573	26.432
7	391.738,956 574.604,274	8	391.721,422 574.592,203	21.287
9	391.712,656 574.583,794	10	391.710,24 574.581,156	3.577

Punct început	X / Y	Punct sfârşit	X / Y	Lungime segment (** (m)
2	391.844,447 574.588,235	3	391.816,354 574.609,989	35.531
4	391.786,936 574.632,769	5	391.769,792 574.623,619	19.433
6	391.746,804 574.610,573	7	391.738,956 574.604,274	10.063
8	391.721,422 574.592,203	9	391.712,656 574.583,794	12.148
10	391.710,24 574.581,156	11	391.713,103 574.579,168	3.485

Document care conține date cu caracter personal, protejat de prevederile Regulamentului (UE) nr. 679/2016 și Legii 190/2018

Punct început	X / Y	Punct sfârşit	X / Y	Lungime segment (** (m)
11	391.713,103 574.579,168	12	391.720,704 574.572,082	10.391
13	391.730,619 574.562,839	14	391.737,051 574.557,342	8.461
15	391.742,963 574.553,253	16	391.750,481 574.546,721	9.96
17	391.761,569 574.535,668	18	391.767,796 574.530,114	8.343
19	391.774,635 574.523,226	20	391.788,246 574.512,403	17.39
21	391.802,887 574.500,761	22	391.855,147 574.531,852	60.809

Punct început	X / Y	Punct sfârşit	X / Y	Lungime segment (** (m)
12	391.720,704 574.572,082	13	391.730,619 574.562,839	13.555
14	391.737,051 574.557,342	15	391.742,963 574.553,253	7.188
16	391.750,481 574.546,721	17	391.761,569 574.535,668	15.656
18	391.767,796 574.530,114	19	391.774,635 574.523,226	9.707
20	391.788,246 574.512,403	21	391.802,887 574.500,761	18.706
22	391.855,147 574.531,852	1	391.868,979 574.565,146	36.053

** Lungimile segmentelor sunt determinate în planul de proiecţie Stereo 70 şi sunt rotunjite la 1 milimetru.
*** Distanţa dintre puncte este formată din segmente cumulate ce sunt mai mici decât valoarea 1 milimetru.

Document care conține date cu caracter personal, protejat de prevederile Regulamentului (UE) nr. 679/2016 și Legii 190/2018

DATE DESPRE IMOBILUL NR. 21477

Oficiul de Cadastru şi Publicitate Imobiliară CLUJ
Biroul de Cadastru şi Publicitate Imobiliară Turda

A. Partea I. Descrierea imobilului

TEREN Extravilan

Adresa: Jud. Cluj

Nr. Crt	Nr cadastral Nr. topografic	Suprafaţa* (mp)	Observaţii / Referinţe
A1		1.824	Sector cadastral:58 Teren neimprejmuit;

B. Partea II. Proprietari şi acte

Inscrieri privitoare la dreptul de proprietate şi alte drepturi reale		Referinţe
1 / 17/11/2023		
Act Normativ nr. 7, din 13/03/1996 emis de PARLAMENTUL ROMÂNIEI;		
B1	Intabulare, drept de PROPRIETATE, dobandit prin Lege, cota actuala 1/1	A1
	1) **NEIDENTIFICAT NEIDENTIFICAT**	
Act Administrativ nr. 4814, din 25/07/2022 emis de PRIMĂRIA COMUNEI CIURILA;		
B2	Se notează posesia faptică în favoarea lui	A1
	1) **VÂTCĂ-MOLDOVAN OANA-IULIA**	

C. Partea III. SARCINI .

Inscrieri privind dezmembramintele dreptului de proprietate, drepturi reale de garanţie şi sarcini	Referinţe
NU SUNT	

Document care conține date cu caracter personal, protejat de prevederile Regulamentului (UE) nr. 679/2016 și Legii 190/2018

Anexa Nr. 1 La Partea I

Teren

Nr cadastral	Suprafaţa (mp)*	Observaţii / Referinţe
	1.824	

* Suprafaţa este determinată in planul de proiecţie Stereo 70.

DETALII LINIARE IMOBIL

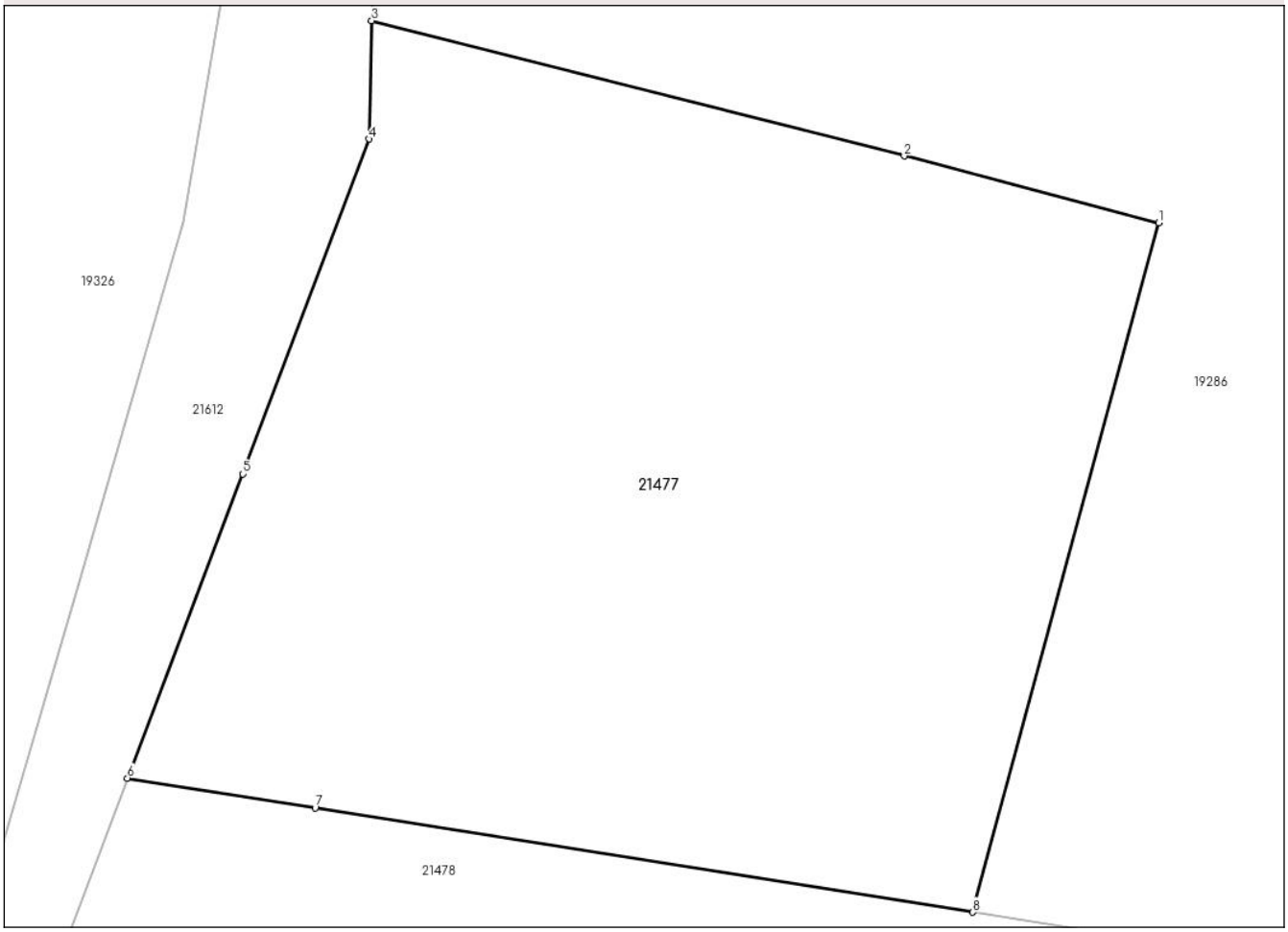

Date referitoare la teren

Crt	Categorie folosință	Intra vilan	Suprafaţa (mp)	Tarla	Parcelă	Nr. topo	Observaţii / Referinţe
1	arabil	NU	1.824	-	-	-	

Lungime Segmente
1) Valorile lungimilor segmentelor sunt obţinute din proiecţie în plan.

Punct început	X / Y	Punct sfârşit	X / Y	Lungime segment (** (m)
1	390.657,465 574.500,844	2	390.643,578 574.504,49	14.358
2	390.643,578 574.504,49	3	390.614,529 574.511,863	29.971
3	390.614,529 574.511,863	4	390.614,395 574.505,416	6.449
4	390.614,395 574.505,416	5	390.607,482 574.487,166	19.515
5	390.607,482 574.487,166	6	390.601,202 574.470,588	17.727

Document care conține date cu caracter personal, protejat de prevederile Regulamentului (UE) nr. 679/2016 și Legii 190/2018

Punct început	X / Y	Punct sfârşit	X / Y	Lungime segment (** (m)
6	390.601,202 574.470,588	7	390.611,441 574.468,966	10.366
7	390.611,441 574.468,966	8	390.647,325 574.463,282	36.332
8	390.647,325 574.463,282	1	390.657,465 574.500,844	38.907

** Lungimile segmentelor sunt determinate în planul de proiecţie Stereo 70 şi sunt rotunjite la 1 milimetru.
*** Distanţa dintre puncte este formată din segmente cumulate ce sunt mai mici decât valoarea 1 milimetru.

Document care conține date cu caracter personal, protejat de prevederile Regulamentului (UE) nr. 679/2016 și Legii 190/2018

DATE DESPRE IMOBILUL NR. 21478

Oficiul de Cadastru şi Publicitate Imobiliară CLUJ
Biroul de Cadastru şi Publicitate Imobiliară Turda

A. Partea I. Descrierea imobilului

TEREN Extravilan

Adresa: Jud. Cluj

Nr. Crt	Nr cadastral Nr. topografic	Suprafaţa* (mp)	Observaţii / Referinţe
A1		8.910	Sector cadastral:58 Teren neimprejmuit;

B. Partea II. Proprietari şi acte

Inscrieri privitoare la dreptul de proprietate şi alte drepturi reale		Referinţe
1 / 17/11/2023		
Act Normativ nr. 7, din 13/03/1996 emis de PARLAMENTUL ROMÂNIEI;		
B1	Intabulare, drept de PROPRIETATE, dobandit prin Lege, cota actuala 1/1	A1
	1) **NEIDENTIFICAT NEIDENTIFICAT**	
Act Administrativ nr. 4814, din 25/07/2022 emis de PRIMĂRIA COMUNEI CIURILA;		
B2	Se notează posesia faptică în favoarea lui	A1
	1) **VÂTCĂ-MOLDOVAN OANA-IULIA**	

C. Partea III. SARCINI .

Inscrieri privind dezmembramintele dreptului de proprietate, drepturi reale de garanţie şi sarcini	Referinţe
NU SUNT	

Document care conține date cu caracter personal, protejat de prevederile Regulamentului (UE) nr. 679/2016 și Legii 190/2018

Anexa Nr. 1 La Partea I

Teren

Nr cadastral	Suprafaţa (mp)*	Observaţii / Referinţe
	8.910	

* Suprafaţa este determinată in planul de proiecţie Stereo 70.

DETALII LINIARE IMOBIL

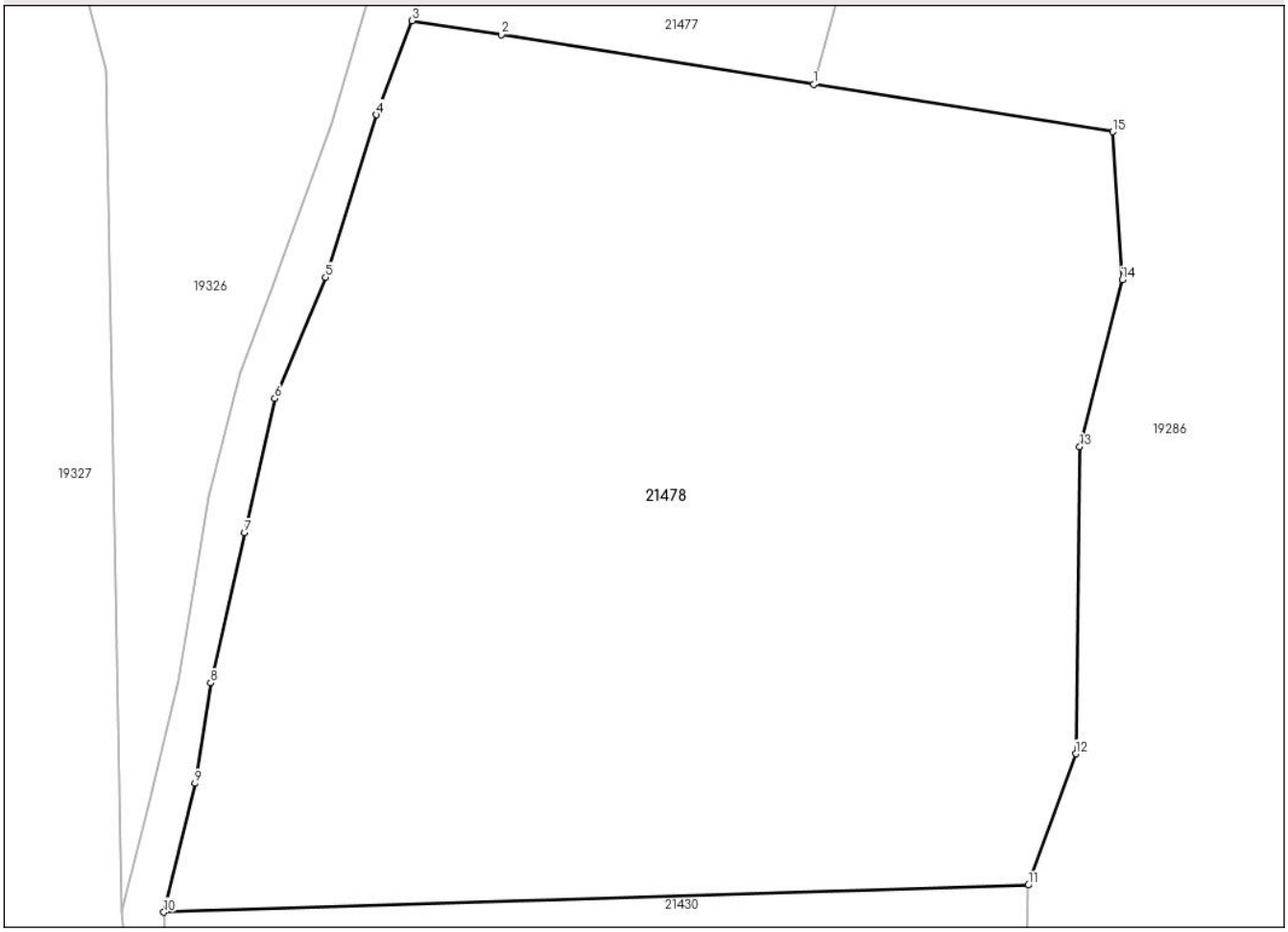

Date referitoare la teren

Crt	Categorie folosință	Intra vilan	Suprafaţa (mp)	Tarla	Parcelă	Nr. topo	Observaţii / Referinţe
1	arabil	NU	8.910	-	-	-	

Lungime Segmente
1) Valorile lungimilor segmentelor sunt obţinute din proiecţie în plan.

Punct început	X / Y	Punct sfârşit	X / Y	Lungime segment (** (m)
1	390.647,325 574.463,282	2	390.611,441 574.468,966	36.332
2	390.611,441 574.468,966	3	390.601,202 574.470,588	10.366
3	390.601,202 574.470,588	4	390.597,115 574.459,798	11.539
4	390.597,115 574.459,798	5	390.591,238 574.441,156	19.547
5	390.591,238 574.441,156	6	390.585,423 574.427,244	15.078

Document care conține date cu caracter personal, protejat de prevederile Regulamentului (UE) nr. 679/2016 și Legii 190/2018

Punct început	X / Y	Punct sfârşit	X / Y	Lungime segment (** (m)
6	390.585,423 574.427,244	7	390.581,953 574.411,848	15.782
7	390.581,953 574.411,848	8	390.578,066 574.394,608	17.673
8	390.578,066 574.394,608	9	390.576,247 574.383,076	11.675
9	390.576,247 574.383,076	10	390.572,693 574.368,3	15.197
10	390.572,693 574.368,3	11	390.671,98 574.371,403	99.336
11	390.671,98 574.371,403	12	390.677,42 574.386,473	16.022
12	390.677,42 574.386,473	13	390.677,881 574.421,694	35.224
13	390.677,881 574.421,694	14	390.682,761 574.440,872	19.79
14	390.682,761 574.440,872	15	390.681,676 574.457,84	17.002
15	390.681,676 574.457,84	1	390.647,325 574.463,282	34.779

** Lungimile segmentelor sunt determinate în planul de proiecţie Stereo 70 şi sunt rotunjite la 1 milimetru.
*** Distanţa dintre puncte este formată din segmente cumulate ce sunt mai mici decât valoarea 1 milimetru.

Document care conține date cu caracter personal, protejat de prevederile Regulamentului (UE) nr. 679/2016 și Legii 190/2018

DATE DESPRE IMOBILUL NR. 21479

Oficiul de Cadastru şi Publicitate Imobiliară CLUJ
Biroul de Cadastru şi Publicitate Imobiliară Turda

A. Partea I. Descrierea imobilului

TEREN Intravilan

Adresa: Loc. Saliste, Jud. Cluj

Nr. Crt	Nr cadastral Nr. topografic	Suprafaţa* (mp)	Observaţii / Referinţe
A1		227	Sector cadastral:89 Teren neimprejmuit;

B. Partea II. Proprietari şi acte

Inscrieri privitoare la dreptul de proprietate şi alte drepturi reale		Referinţe
1 / 20/11/2023		
Act Normativ nr. 7, din 13/03/1996 emis de PARLAMENTUL ROMÂNIEI;		
B1	Intabulare, drept de PROPRIETATE, dobandit prin Lege, cota actuala 1/1	A1
	1) **NEIDENTIFICAT NEIDENTIFICAT**	
Act Administrativ nr. 4814, din 25/07/2022 emis de PRIMĂRIA COMUNEI CIURILA;		
B2	se notează posesia faptică în favoarea lui	A1
	1) **COŢA IOAN**	

C. Partea III. SARCINI .

Inscrieri privind dezmembramintele dreptului de proprietate, drepturi reale de garanţie şi sarcini	Referinţe
NU SUNT	

Document care conține date cu caracter personal, protejat de prevederile Regulamentului (UE) nr. 679/2016 și Legii 190/2018

Anexa Nr. 1 La Partea I

Teren

Nr cadastral	Suprafaţa (mp)*	Observaţii / Referinţe
	227	

* Suprafaţa este determinată in planul de proiecţie Stereo 70.

DETALII LINIARE IMOBIL

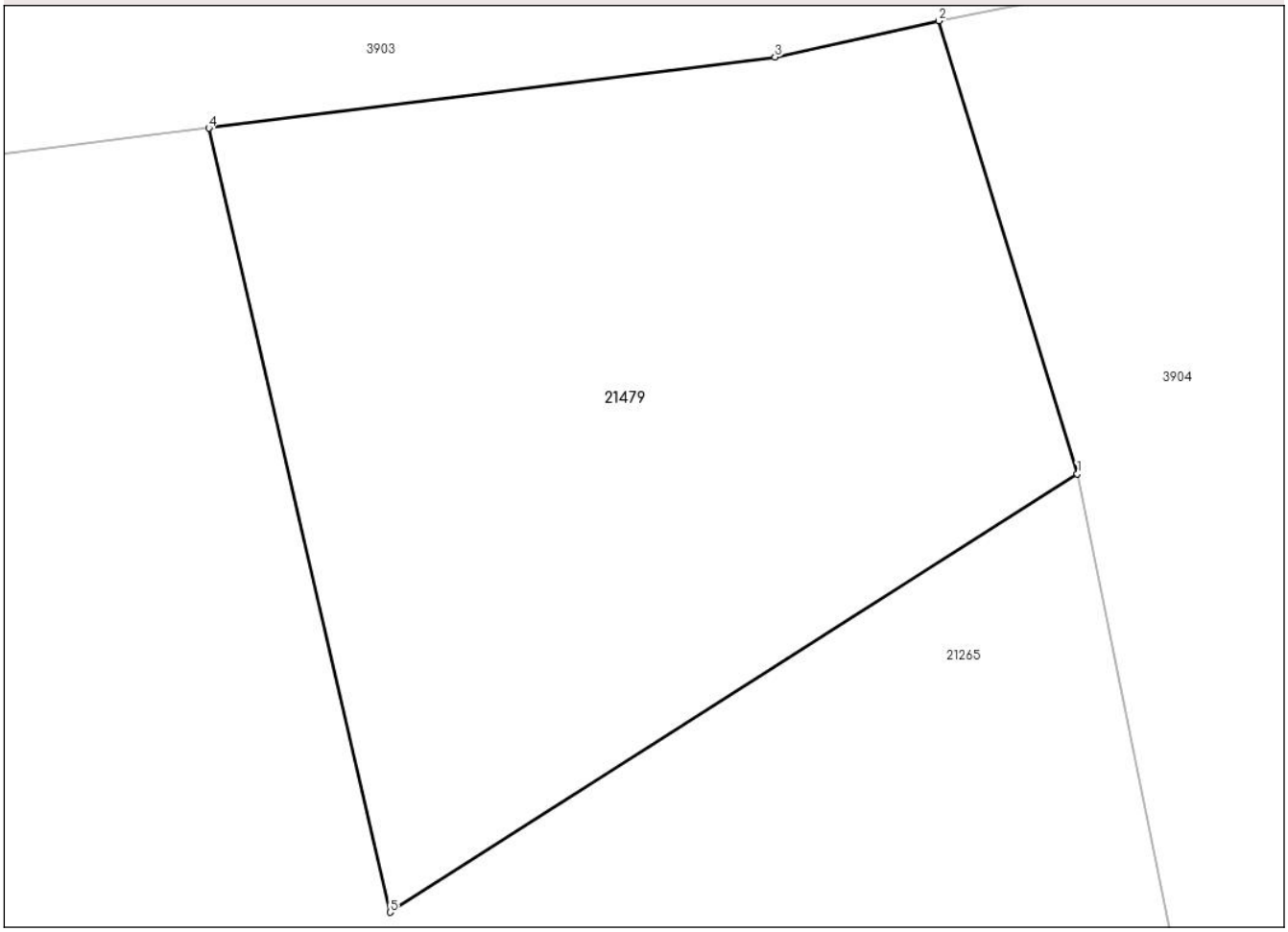

Date referitoare la teren

Crt	Categorie folosință	Intra vilan	Suprafaţa (mp)	Tarla	Parcelă	Nr. topo	Observaţii / Referinţe
1	faneata	DA	227	-	-	-	

Lungime Segmente
1) Valorile lungimilor segmentelor sunt obţinute din proiecţie în plan.

Punct început	X / Y	Punct sfârşit	X / Y	Lungime segment (** (m)
1	391.489,207 573.260,756	2	391.486,193 573.270,623	10.317
2	391.486,193 573.270,623	3	391.482,619 573.269,832	3.66
3	391.482,619 573.269,832	4	391.470,276 573.268,284	12.439
4	391.470,276 573.268,284	5	391.474,226 573.251,208	17.527
5	391.474,226 573.251,208	1	391.489,207 573.260,756	17.765

Document care conține date cu caracter personal, protejat de prevederile Regulamentului (UE) nr. 679/2016 și Legii 190/2018

** Lungimile segmentelor sunt determinate în planul de proiecţie Stereo 70 şi sunt rotunjite la 1 milimetru.
*** Distanţa dintre puncte este formată din segmente cumulate ce sunt mai mici decât valoarea 1 milimetru.

Document care conține date cu caracter personal, protejat de prevederile Regulamentului (UE) nr. 679/2016 și Legii 190/2018

DATE DESPRE IMOBILUL NR. 21480

Oficiul de Cadastru şi Publicitate Imobiliară CLUJ
Biroul de Cadastru şi Publicitate Imobiliară Turda

A. Partea I. Descrierea imobilului

TEREN Extravilan

Adresa: Jud. Cluj

Nr. Crt	Nr cadastral Nr. topografic	Suprafaţa* (mp)	Observaţii / Referinţe
A1		4.260	Sector cadastral:50 Teren neimprejmuit;

B. Partea II. Proprietari şi acte

Inscrieri privitoare la dreptul de proprietate şi alte drepturi reale		Referinţe
1 / 20/11/2023		
Act Normativ nr. 7, din 13/03/1996 emis de PARLAMENTUL ROMÂNIEI;		
B1	Intabulare, drept de PROPRIETATE, dobandit prin Lege, cota actuala 1/1	A1
	1) **NEIDENTIFICAT NEIDENTIFICAT**	
Act Administrativ nr. 4814, din 25/07/2022 emis de PRIMĂRIA COMUNEI CIURILA;		
B2	SE NOTEAZĂ POSESIA FAPTICĂ ÎN FAVOAREA LUI	A1
	1) **COŢA IOAN**	

C. Partea III. SARCINI .

Inscrieri privind dezmembramintele dreptului de proprietate, drepturi reale de garanţie şi sarcini	Referinţe
NU SUNT	

Document care conține date cu caracter personal, protejat de prevederile Regulamentului (UE) nr. 679/2016 și Legii 190/2018

Anexa Nr. 1 La Partea I

Teren

Nr cadastral	Suprafaţa (mp)*	Observaţii / Referinţe
	4.260	

* Suprafaţa este determinată in planul de proiecţie Stereo 70.

DETALII LINIARE IMOBIL

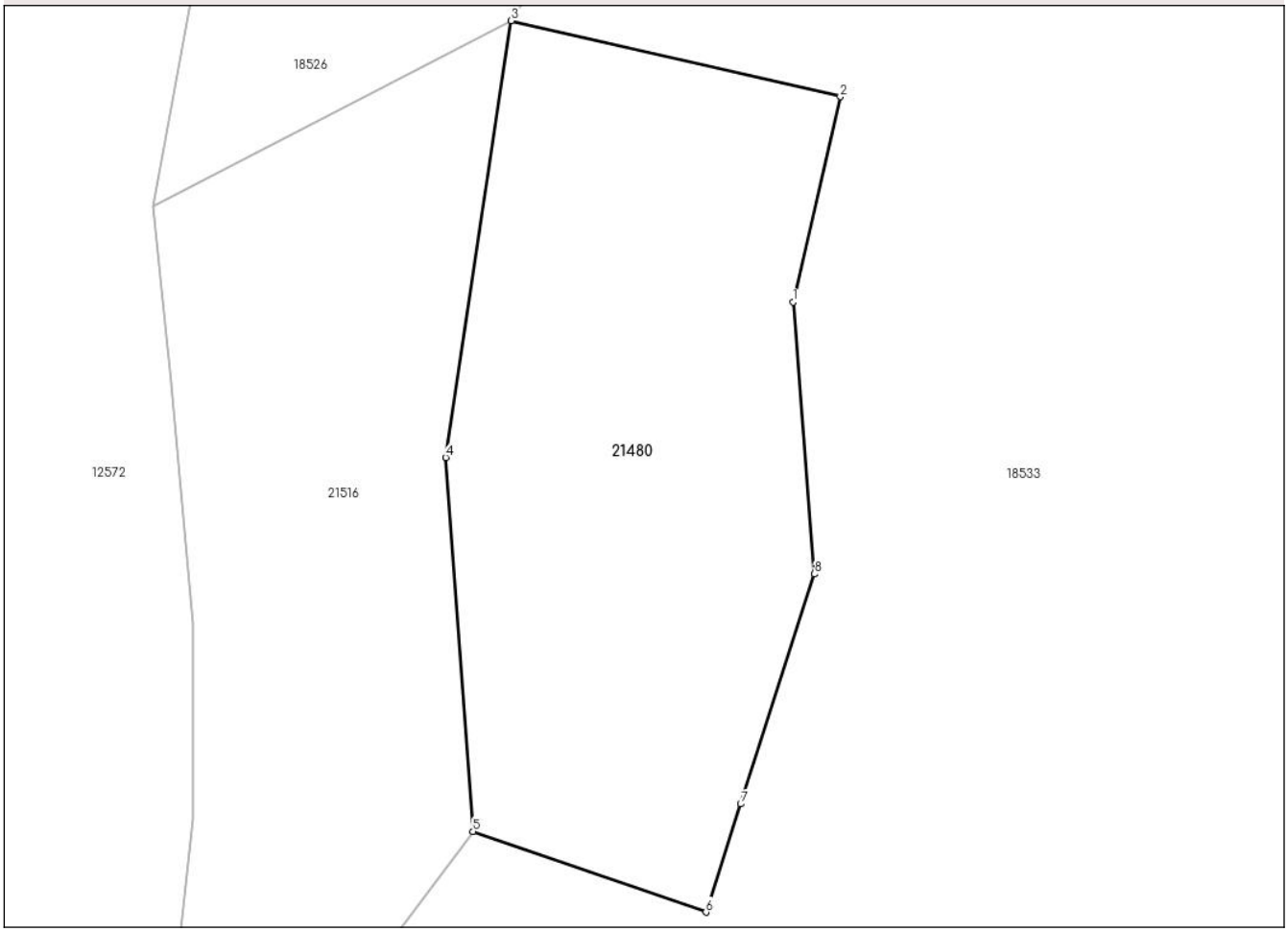

Date referitoare la teren

Crt	Categorie folosință	Intra vilan	Suprafaţa (mp)	Tarla	Parcelă	Nr. topo	Observaţii / Referinţe
1	faneata	NU	4.260	-	-	-	

Lungime Segmente
1) Valorile lungimilor segmentelor sunt obţinute din proiecţie în plan.

Punct început	X / Y	Punct sfârşit	X / Y	Lungime segment (** (m)
1	391.225,5 575.298,412	2	391.231,492 575.324,371	26.642
2	391.231,492 575.324,371	3	391.189,854 575.333,983	42.733
3	391.189,854 575.333,983	4	391.181,552 575.278,752	55.852
4	391.181,552 575.278,752	5	391.184,994 575.231,501	47.376
5	391.184,994 575.231,501	6	391.214,478 575.221,29	31.203

Document care conține date cu caracter personal, protejat de prevederile Regulamentului (UE) nr. 679/2016 și Legii 190/2018

Punct început	X / Y	Punct sfârşit	X / Y	Lungime segment (** (m)
6	391.214,478 575.221,29	7	391.218,867 575.234,963	14.361
7	391.218,867 575.234,963	8	391.228,2 575.264,035	30.533
8	391.228,2 575.264,035	1	391.225,5 575.298,412	34.483

** Lungimile segmentelor sunt determinate în planul de proiecţie Stereo 70 şi sunt rotunjite la 1 milimetru.
*** Distanţa dintre puncte este formată din segmente cumulate ce sunt mai mici decât valoarea 1 milimetru.

Document care conține date cu caracter personal, protejat de prevederile Regulamentului (UE) nr. 679/2016 și Legii 190/2018

DATE DESPRE IMOBILUL NR. 21481

Oficiul de Cadastru şi Publicitate Imobiliară CLUJ
Biroul de Cadastru şi Publicitate Imobiliară Turda

A. Partea I. Descrierea imobilului

TEREN Extravilan

Adresa: Jud. Cluj

Nr. Crt	Nr cadastral Nr. topografic	Suprafaţa* (mp)	Observaţii / Referinţe
A1		11.985	Sector cadastral:50 Teren neimprejmuit;

B. Partea II. Proprietari şi acte

Inscrieri privitoare la dreptul de proprietate şi alte drepturi reale		Referinţe
1 / 20/11/2023		
Act Normativ nr. 7, din 13/03/1996 emis de PARLAMENTUL ROMÂNIEI;		
B1	Intabulare, drept de PROPRIETATE, dobandit prin Lege, cota actuala 1/1	A1
	1) **NEIDENTIFICAT NEIDENTIFICAT**	
Act Administrativ nr. 4814, din 25/07/2022 emis de PRIMĂRIA COMUNEI CIURILA;		
B2	SE NOTEAZĂ POSESIA FAPTICĂ ÎN FAVOAREA LUI	A1
	1) **COŢA IOAN**	

C. Partea III. SARCINI .

Inscrieri privind dezmembramintele dreptului de proprietate, drepturi reale de garanţie şi sarcini	Referinţe
NU SUNT	

Document care conține date cu caracter personal, protejat de prevederile Regulamentului (UE) nr. 679/2016 și Legii 190/2018

Anexa Nr. 1 La Partea I

Teren

Nr cadastral	Suprafaţa (mp)*	Observaţii / Referinţe
	11.985	

* Suprafaţa este determinată in planul de proiecţie Stereo 70.

DETALII LINIARE IMOBIL

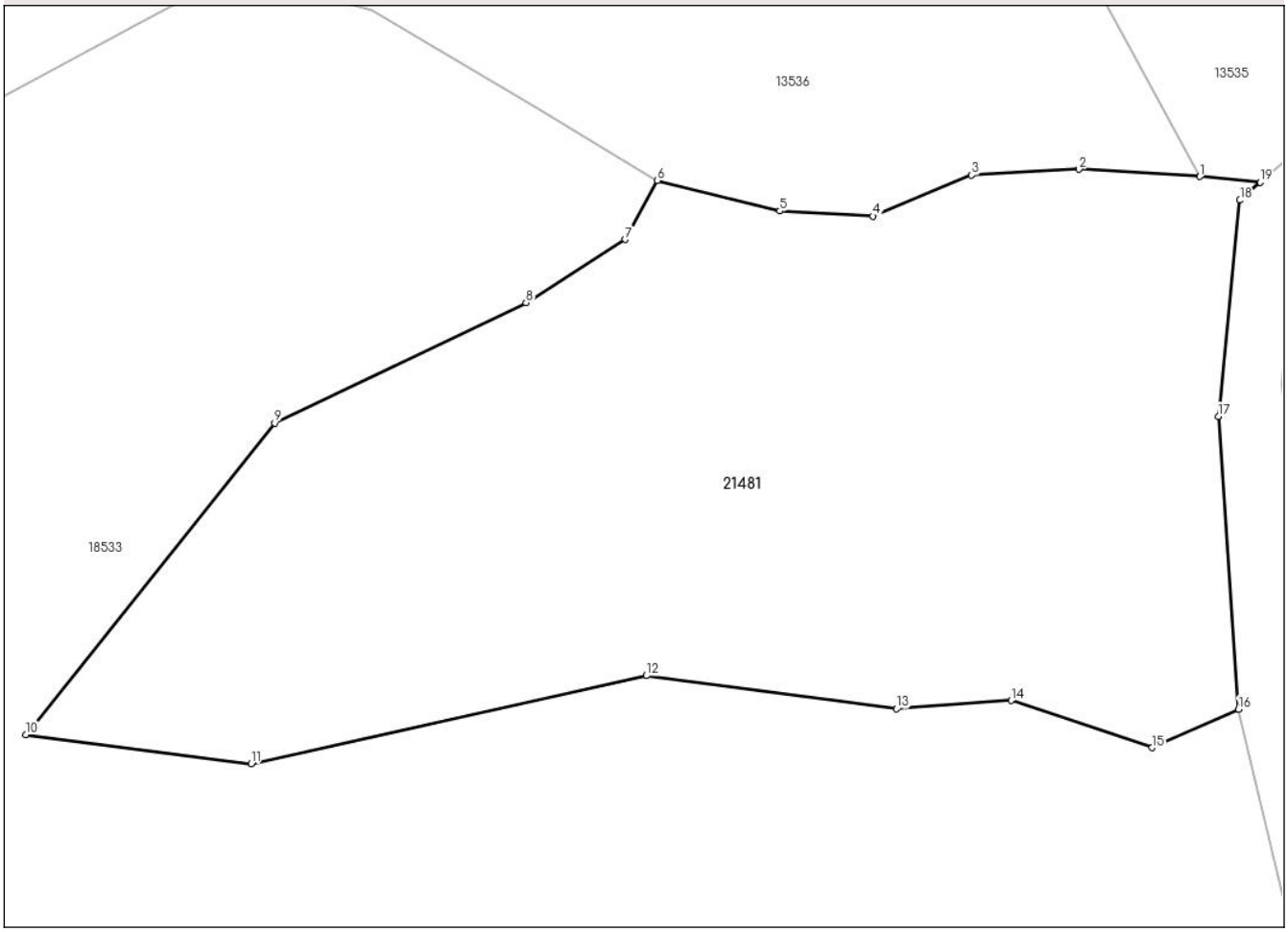

Date referitoare la teren

Crt	Categorie folosință	Intra vilan	Suprafaţa (mp)	Tarla	Parcelă	Nr. topo	Observaţii / Referinţe
1	faneata	NU	11.985	-	-	-	

Lungime Segmente
1) Valorile lungimilor segmentelor sunt obţinute din proiecţie în plan.

Punct început	X / Y	Punct sfârşit	X / Y	Lungime segment (** (m)
1	391.515,071 575.467,191	2	391.496,186 575.468,336	18.919
2	391.496,186 575.468,336	3	391.479,361 575.467,42	16.85
3	391.479,361 575.467,42	4	391.463,938 575.461,007	16.703
4	391.463,938 575.461,007	5	391.449,317 575.461,808	14.643
5	391.449,317 575.461,808	6	391.430,135 575.466,562	19.762

Document care conține date cu caracter personal, protejat de prevederile Regulamentului (UE) nr. 679/2016 și Legii 190/2018

Punct început	X / Y	Punct sfârşit	X / Y	Lungime segment (** (m)
6	391.430,135 575.466,562	7	391.425,086 575.457,363	10.494
7	391.425,086 575.457,363	8	391.409,574 575.447,476	18.394
8	391.409,574 575.447,476	9	391.370,205 575.428,623	43.651
9	391.370,205 575.428,623	10	391.331,242 575.379,849	62.426
10	391.331,242 575.379,849	11	391.366,512 575.375,341	35.557
11	391.366,512 575.375,341	12	391.428,412 575.389,106	63.412
12	391.428,412 575.389,106	13	391.467,623 575.383,915	39.553
13	391.467,623 575.383,915	14	391.485,542 575.385,214	17.966
14	391.485,542 575.385,214	15	391.507,612 575.377,826	23.274
15	391.507,612 575.377,826	16	391.521,16 575.383,863	14.832
16	391.521,16 575.383,863	17	391.518,001 575.429,676	45.922
17	391.518,001 575.429,676	18	391.521,378 575.463,492	33.984
18	391.521,378 575.463,492	19	391.524,565 575.466,27	4.228
19	391.524,565 575.466,27	1	391.515,071 575.467,191	9.539

** Lungimile segmentelor sunt determinate în planul de proiecţie Stereo 70 şi sunt rotunjite la 1 milimetru.
*** Distanţa dintre puncte este formată din segmente cumulate ce sunt mai mici decât valoarea 1 milimetru.

Document care conține date cu caracter personal, protejat de prevederile Regulamentului (UE) nr. 679/2016 și Legii 190/2018

DATE DESPRE IMOBILUL NR. 21484

Oficiul de Cadastru şi Publicitate Imobiliară CLUJ
Biroul de Cadastru şi Publicitate Imobiliară Turda

A. Partea I. Descrierea imobilului

TEREN Extravilan

Adresa: Jud. Cluj

Nr. Crt	Nr cadastral Nr. topografic	Suprafaţa* (mp)	Observaţii / Referinţe
A1		42.952	Sector cadastral:81 Teren neimprejmuit;

B. Partea II. Proprietari şi acte

Inscrieri privitoare la dreptul de proprietate şi alte drepturi reale		Referinţe
1 / 10/05/2023		
Act Normativ nr. 7, din 13/03/1996 emis de PARLAMENTUL ROMÂNIEI (art 13 , alin 15);		
B1	Inscrierea provizorie, drept de PROPRIETATE, dobandit prin Lege, cota actuala 1/1	A1
	1) **UAT CIURILA**, CIF:4924004, PROPRIETAR NEIDENTIFICAT	

C. Partea III. SARCINI .

Inscrieri privind dezmembramintele dreptului de proprietate, drepturi reale de garanţie şi sarcini	Referinţe
NU SUNT	

Document care conține date cu caracter personal, protejat de prevederile Regulamentului (UE) nr. 679/2016 și Legii 190/2018

Anexa Nr. 1 La Partea I

Teren

Nr cadastral	Suprafaţa (mp)*	Observaţii / Referinţe
	42.952	

* Suprafaţa este determinată in planul de proiecţie Stereo 70.

DETALII LINIARE IMOBIL

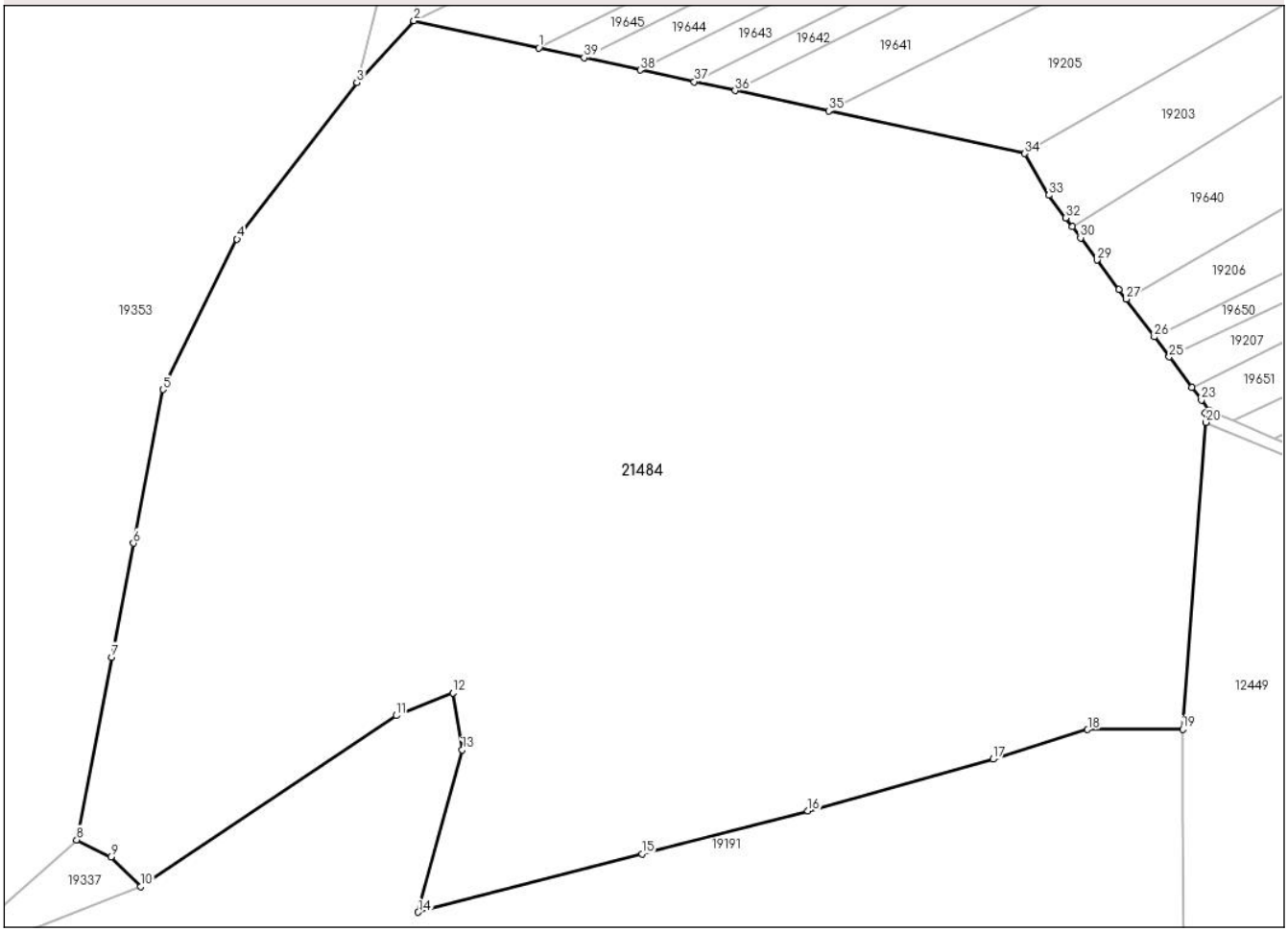

Date referitoare la teren

Crt	Categorie folosință	Intra vilan	Suprafaţa (mp)	Tarla	Parcelă	Nr. topo	Observaţii / Referinţe
1	padure	NU	42.952	-	-	-	

Lungime Segmente

1) Valorile lungimilor segmentelor sunt obţinute din proiecţie în plan.

Punct început	X / Y	Punct sfârşit	X / Y	Lungime segment (** (m)
1	390.541,101 573.667,466	2	390.510,121 573.674,199	31.703
3	390.496,033 573.658,891	4	390.466,325 573.620,164	48.809
5	390.447,925 573.582,962	6	390.440,649 573.544,905	38.746
7	390.435,26 573.516,719	8	390.426,616 573.471,507	46.03
9	390.435,077 573.467,31	10	390.442,493 573.459,949	10.449

Punct început	X / Y	Punct sfârşit	X / Y	Lungime segment (** (m)
2	390.510,121 573.674,199	3	390.496,033 573.658,891	20.804
4	390.466,325 573.620,164	5	390.447,925 573.582,962	41.504
6	390.440,649 573.544,905	7	390.435,26 573.516,719	28.697
8	390.426,616 573.471,507	9	390.435,077 573.467,31	9.445
10	390.442,493 573.459,949	11	390.505,786 573.502,24	76.122

Document care conține date cu caracter personal, protejat de prevederile Regulamentului (UE) nr. 679/2016 și Legii 190/2018

Punct început	X / Y	Punct sfârşit	X / Y	Lungime segment (** (m)
11	390.505,786 573.502,24	12	390.519,784 573.507,896	15.097
13	390.522,067 573.493,754	14	390.511,212 573.453,615	41.581
15	390.566,6 573.468,032	16	390.607,75 573.478,637	42.494
17	390.653,57 573.491,488	18	390.677,044 573.498,793	24.584
19	390.700,569 573.498,887	20	390.706,232 573.574,831	76.154
21	390.706,184 573.577,121	22	390.707,181 573.577,686	1.146
23	390.705,187 573.580,359	24	390.702,835 573.583,513	3.935
25	390.697,247 573.591,007	26	390.693,54 573.595,978	6.201
27	390.686,6 573.605,284	28	390.684,804 573.607,693	3.005
29	390.679,356 573.614,999	30	390.675,268 573.620,481	6.838
31	390.673,244 573.623,194	32	390.671,574 573.625,434	2.794
33	390.667,42 573.631,005	34	390.661,418 573.641,316	11.931
35	390.612,89 573.651,863	36	390.589,697 573.656,904	23.734
37	390.579,563 573.659,106	38	390.566,186 573.662,014	13.689
39	390.552,298 573.665,032	1	390.541,101 573.667,466	11.458

Punct început	X / Y	Punct sfârşit	X / Y	Lungime segment (** (m)
12	390.519,784 573.507,896	13	390.522,067 573.493,754	14.326
14	390.511,212 573.453,615	15	390.566,6 573.468,032	57.234
16	390.607,75 573.478,637	17	390.653,57 573.491,488	47.588
18	390.677,044 573.498,793	19	390.700,569 573.498,887	23.526
20	390.706,232 573.574,831	21	390.706,184 573.577,121	2.291
22	390.707,181 573.577,686	23	390.705,187 573.580,359	3.335
24	390.702,835 573.583,513	25	390.697,247 573.591,007	9.348
26	390.693,54 573.595,978	27	390.686,6 573.605,284	11.609
28	390.684,804 573.607,693	29	390.679,356 573.614,999	9.114
30	390.675,268 573.620,481	31	390.673,244 573.623,194	3.384
32	390.671,574 573.625,434	33	390.667,42 573.631,005	6.95
34	390.661,418 573.641,316	35	390.612,89 573.651,863	49.661
36	390.589,697 573.656,904	37	390.579,563 573.659,106	10.37
38	390.566,186 573.662,014	39	390.552,298 573.665,032	14.213

** Lungimile segmentelor sunt determinate în planul de proiecţie Stereo 70 şi sunt rotunjite la 1 milimetru.
*** Distanţa dintre puncte este formată din segmente cumulate ce sunt mai mici decât valoarea 1 milimetru.

Document care conține date cu caracter personal, protejat de prevederile Regulamentului (UE) nr. 679/2016 și Legii 190/2018

DATE DESPRE IMOBILUL NR. 21487

Oficiul de Cadastru şi Publicitate Imobiliară CLUJ
Biroul de Cadastru şi Publicitate Imobiliară Turda

A. Partea I. Descrierea imobilului

TEREN Necunoscut

Adresa: Loc. Saliste, Jud. Cluj

Nr. Crt	Nr cadastral Nr. topografic	Suprafaţa* (mp)	Observaţii / Referinţe
A1		478	Sector cadastral:89 Teren neimprejmuit;

B. Partea II. Proprietari şi acte

Inscrieri privitoare la dreptul de proprietate şi alte drepturi reale		Referinţe
1 / 10/05/2023		
Act Normativ nr. 7, din 13/03/1996 emis de PARLAMENTUL ROMÂNIEI (art 13 , alin 15);		
B1	Inscrierea provizorie, drept de PROPRIETATE, dobandit prin Lege, cota actuala 1/1	A1
	1) **UAT CIURILA**, CIF:4924004, PROPRIETAR NEIDENTIFICAT	

C. Partea III. SARCINI .

Inscrieri privind dezmembramintele dreptului de proprietate, drepturi reale de garanţie şi sarcini	Referinţe
NU SUNT	

Document care conține date cu caracter personal, protejat de prevederile Regulamentului (UE) nr. 679/2016 și Legii 190/2018

Anexa Nr. 1 La Partea I

Teren

Nr cadastral	Suprafaţa (mp)*	Observaţii / Referinţe
	478	

* Suprafaţa este determinată in planul de proiecţie Stereo 70.

DETALII LINIARE IMOBIL

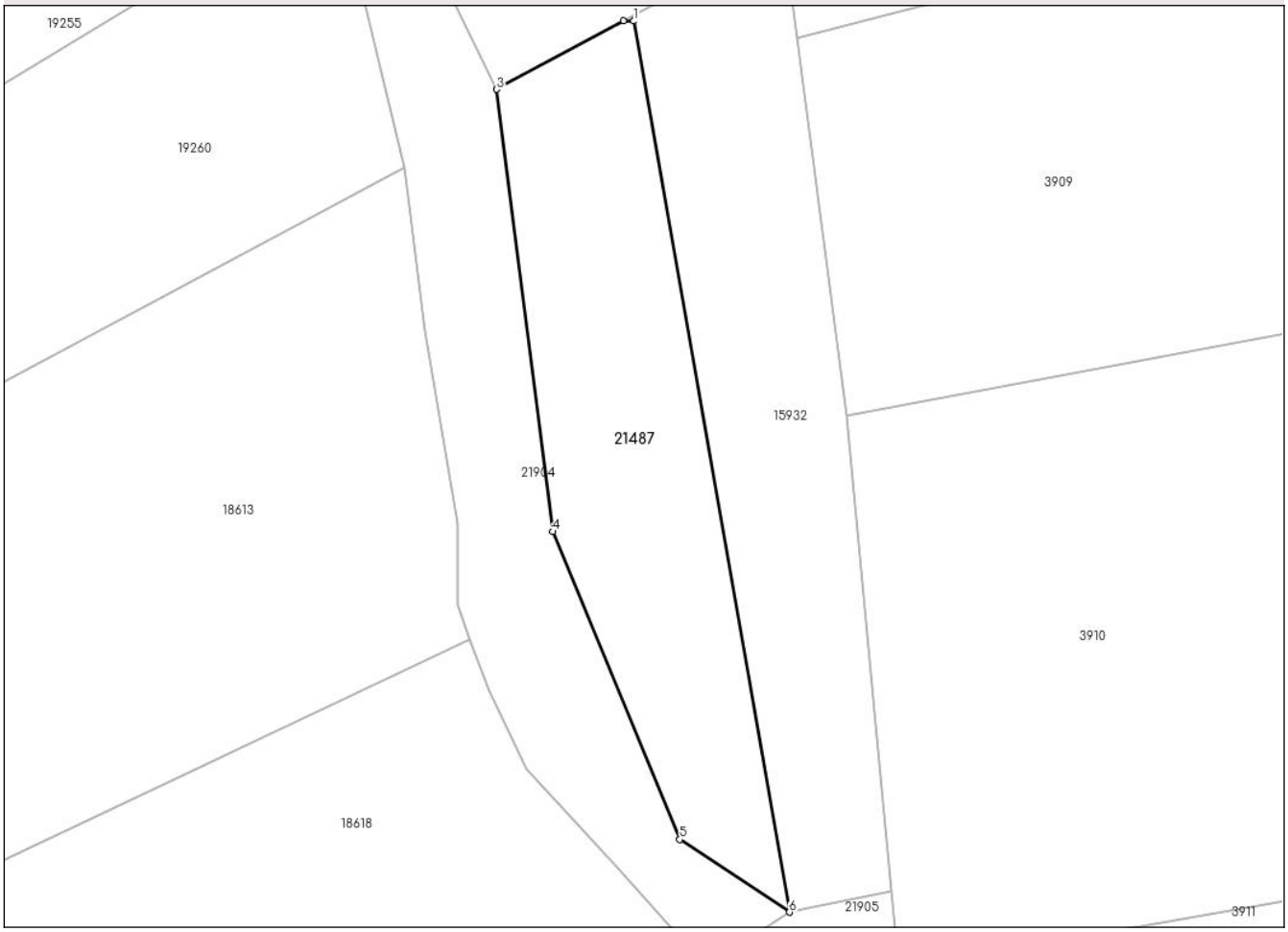

Date referitoare la teren

Crt	Categorie folosință	Intra vilan	Suprafaţa (mp)	Tarla	Parcelă	Nr. topo	Observaţii / Referinţe
1	arabil	NU	122	-	-	-	
2	arabil	DA	356	-	-	-	

Lungime Segmente
1) Valorile lungimilor segmentelor sunt obţinute din proiecţie în plan.

Punct început	X / Y	Punct sfârşit	X / Y	Lungime segment (** (m)
1	391.477,582 573.160,271	2	391.476,931 573.160,296	0.651
2	391.476,931 573.160,296	3	391.468,959 573.155,973	9.069
3	391.468,959 573.155,973	4	391.472,494 573.128,115	28.082
4	391.472,494 573.128,115	5	391.480,505 573.108,725	20.979

Document care conține date cu caracter personal, protejat de prevederile Regulamentului (UE) nr. 679/2016 și Legii 190/2018

Punct început	X / Y	Punct sfârşit	X / Y	Lungime segment (** (m)
5	391.480,505 573.108,725	6	391.487,406 573.104,14	8.285
6	391.487,406 573.104,14	1	391.477,582 573.160,271	56.984

** Lungimile segmentelor sunt determinate în planul de proiecţie Stereo 70 şi sunt rotunjite la 1 milimetru.
*** Distanţa dintre puncte este formată din segmente cumulate ce sunt mai mici decât valoarea 1 milimetru.

Document care conține date cu caracter personal, protejat de prevederile Regulamentului (UE) nr. 679/2016 și Legii 190/2018

DATE DESPRE IMOBILUL NR. 21515

Oficiul de Cadastru şi Publicitate Imobiliară CLUJ
Biroul de Cadastru şi Publicitate Imobiliară Turda

A. Partea I. Descrierea imobilului

TEREN Extravilan

Adresa: Jud. Cluj

Nr. Crt	Nr cadastral Nr. topografic	Suprafaţa* (mp)	Observaţii / Referinţe
A1		9.955	Sector cadastral:113 Teren neimprejmuit;

B. Partea II. Proprietari şi acte

Inscrieri privitoare la dreptul de proprietate şi alte drepturi reale		Referinţe
/		
Act Normativ nr. 7, din 13/03/1996 emis de PARLAMENTUL ROMÂNIEI (ART.13,ALIN.15);		
B1	Inscrierea provizorie, drept de PROPRIETATE, dobandit prin Lege, cota actuala 1/1	A1
	1) **UAT CIURILA**, CIF:4924004, PROPRIETAR NEIDENTIFICAT	

C. Partea III. SARCINI .

Inscrieri privind dezmembramintele dreptului de proprietate, drepturi reale de garanţie şi sarcini	Referinţe
NU SUNT	

Document care conține date cu caracter personal, protejat de prevederile Regulamentului (UE) nr. 679/2016 și Legii 190/2018

Anexa Nr. 1 La Partea I

Teren

Nr cadastral	Suprafaţa (mp)*	Observaţii / Referinţe
	9.955	

* Suprafaţa este determinată in planul de proiecţie Stereo 70.

DETALII LINIARE IMOBIL

Date referitoare la teren

Crt	Categorie folosință	Intra vilan	Suprafaţa (mp)	Tarla	Parcelă	Nr. topo	Observaţii / Referinţe
1	arabil	NU	9.955	99	-	-	

Lungime Segmente
1) Valorile lungimilor segmentelor sunt obţinute din proiecţie în plan.

Punct început	X / Y	Punct sfârşit	X / Y	Lungime segment (** (m)
1	391.063,949 570.294,355	2	391.120,37 570.359,364	86.078
2	391.120,37 570.359,364	3	391.108,605 570.373,45	18.353
3	391.108,605 570.373,45	4	391.055,99 570.417,885	68.868
4	391.055,99 570.417,885	5	391.023,547 570.443,09	41.083
5	391.023,547 570.443,09	6	391.001,478 570.456,885	26.026

Document care conține date cu caracter personal, protejat de prevederile Regulamentului (UE) nr. 679/2016 și Legii 190/2018

Punct început	X / Y	Punct sfârşit	X / Y	Lungime segment (** (m)
6	391.001,478 570.456,885	7	390.988,152 570.436,012	24.764
7	390.988,152 570.436,012	8	391.003,378 570.423,066	19.985
8	391.003,378 570.423,066	9	390.945,052 570.364,338	82.77
9	390.945,052 570.364,338	10	390.956,908 570.357,481	13.696
10	390.956,908 570.357,481	11	390.974,743 570.377,08	26.499
11	390.974,743 570.377,08	12	390.992,38 570.397,457	26.95
12	390.992,38 570.397,457	13	391.019,375 570.374,504	35.434
13	391.019,375 570.374,504	14	391.055,708 570.343,612	47.691
14	391.055,708 570.343,612	15	391.030,005 570.314,642	38.728
15	391.030,005 570.314,642	16	391.063,466 570.294,645	38.981
16	391.063,466 570.294,645	1	391.063,949 570.294,355	0.564

** Lungimile segmentelor sunt determinate în planul de proiecţie Stereo 70 şi sunt rotunjite la 1 milimetru.
*** Distanţa dintre puncte este formată din segmente cumulate ce sunt mai mici decât valoarea 1 milimetru.

Document care conține date cu caracter personal, protejat de prevederile Regulamentului (UE) nr. 679/2016 și Legii 190/2018

DATE DESPRE IMOBILUL NR. 21516

Oficiul de Cadastru şi Publicitate Imobiliară CLUJ
Biroul de Cadastru şi Publicitate Imobiliară Turda

A. Partea I. Descrierea imobilului

TEREN Extravilan

Adresa: Jud. Cluj

Nr. Crt	Nr cadastral Nr. topografic	Suprafaţa* (mp)	Observaţii / Referinţe
A1		4.196	Sector cadastral:50 Teren neimprejmuit;

B. Partea II. Proprietari şi acte

Inscrieri privitoare la dreptul de proprietate şi alte drepturi reale		Referinţe
1 / 20/11/2023		
Act Normativ nr. 7, din 13/03/1996 emis de PARLAMENTUL ROMÂNIEI;		
B1	Intabulare, drept de PROPRIETATE, dobandit prin Lege, cota actuala 1/1	A1
	1) **NEIDENTIFICAT NEIDENTIFICAT**	
Act Administrativ nr. 4814, din 25/07/2022 emis de PRIMĂRIA COMUNEI CIURILA;		
B2	SE NOTEAZĂ POSESIA FAPTICĂ ÎN FAVOAREA LUI	A1
	1) **COŢA IOAN**	

C. Partea III. SARCINI .

Inscrieri privind dezmembramintele dreptului de proprietate, drepturi reale de garanţie şi sarcini	Referinţe
NU SUNT	

Document care conține date cu caracter personal, protejat de prevederile Regulamentului (UE) nr. 679/2016 și Legii 190/2018

Anexa Nr. 1 La Partea I

Teren

Nr cadastral	Suprafaţa (mp)*	Observaţii / Referinţe
	4.196	

* Suprafaţa este determinată in planul de proiecţie Stereo 70.

DETALII LINIARE IMOBIL

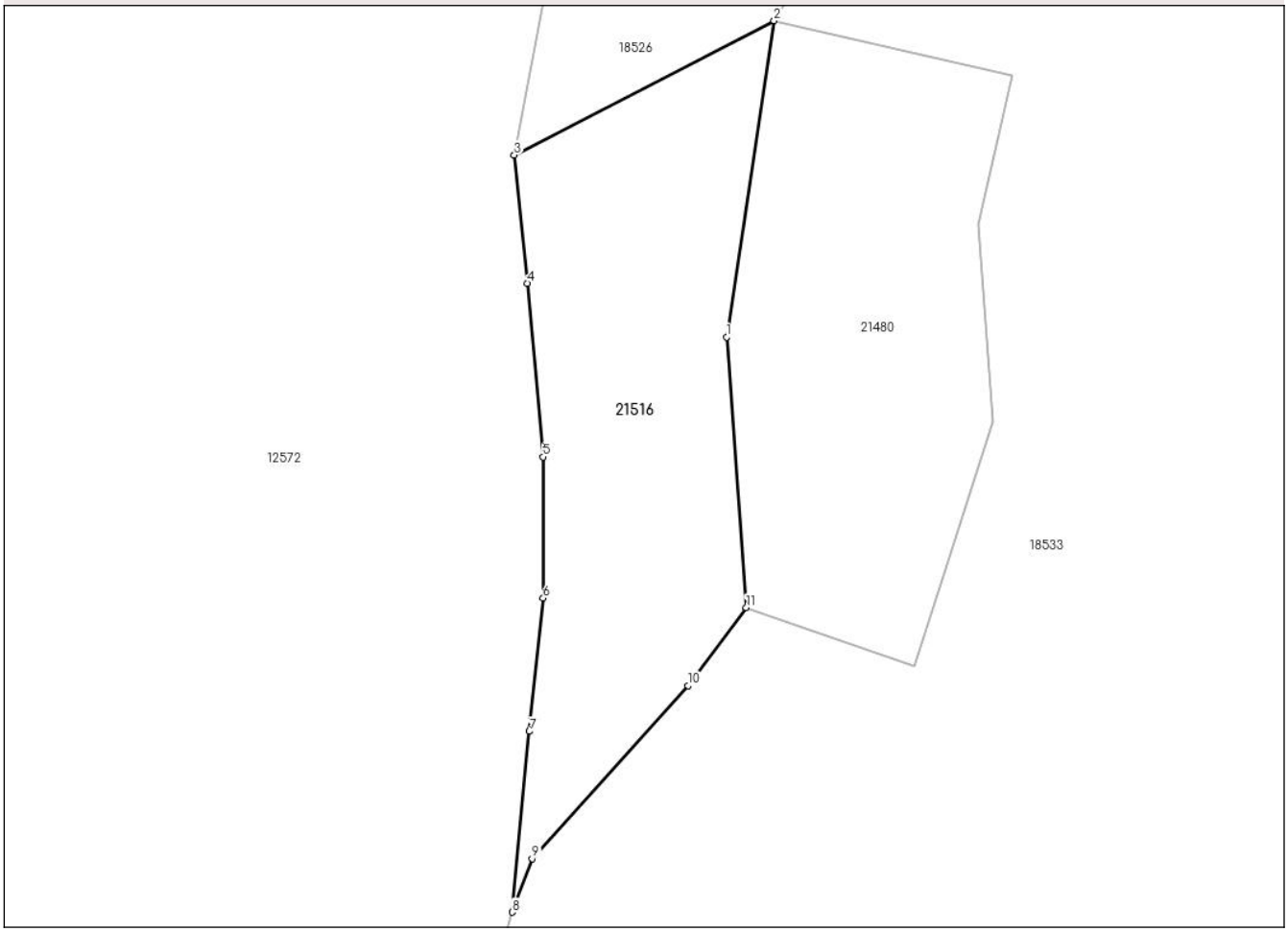

Date referitoare la teren

Crt	Categorie folosință	Intra vilan	Suprafaţa (mp)	Tarla	Parcelă	Nr. topo	Observaţii / Referinţe
1	faneata	NU	4.196	-	-	-	

Lungime Segmente
1) Valorile lungimilor segmentelor sunt obţinute din proiecţie în plan.

Punct început	X / Y	Punct sfârşit	X / Y	Lungime segment (** (m)
1	391.181,552 575.278,752	2	391.189,854 575.333,983	55.852
2	391.189,854 575.333,983	3	391.144,45 575.310,546	51.097
3	391.144,45 575.310,546	4	391.146,783 575.288,144	22.523
4	391.146,783 575.288,144	5	391.149,494 575.257,809	30.456
5	391.149,494 575.257,809	6	391.149,494 575.233,161	24.648

Document care conține date cu caracter personal, protejat de prevederile Regulamentului (UE) nr. 679/2016 și Legii 190/2018

Punct început	X / Y	Punct sfârşit	X / Y	Lungime segment (** (m)
6	391.149,494 575.233,161	7	391.147,057 575.209,87	23.419
7	391.147,057 575.209,87	8	391.144,072 575.178,31	31.7
8	391.144,072 575.178,31	9	391.147,579 575.187,653	9.98
9	391.147,579 575.187,653	10	391.174,818 575.217,894	40.699
10	391.174,818 575.217,894	11	391.184,994 575.231,501	16.991
11	391.184,994 575.231,501	1	391.181,552 575.278,752	47.376

** Lungimile segmentelor sunt determinate în planul de proiecţie Stereo 70 şi sunt rotunjite la 1 milimetru.
*** Distanţa dintre puncte este formată din segmente cumulate ce sunt mai mici decât valoarea 1 milimetru.

Document care conține date cu caracter personal, protejat de prevederile Regulamentului (UE) nr. 679/2016 și Legii 190/2018

DATE DESPRE IMOBILUL NR. 21546

Oficiul de Cadastru şi Publicitate Imobiliară CLUJ
Biroul de Cadastru şi Publicitate Imobiliară Turda

A. Partea I. Descrierea imobilului

TEREN Extravilan

Adresa: Jud. Cluj

Nr. Crt	Nr cadastral Nr. topografic	Suprafaţa* (mp)	Observaţii / Referinţe
A1		197	Sector cadastral:79 Teren neimprejmuit;

B. Partea II. Proprietari şi acte

Inscrieri privitoare la dreptul de proprietate şi alte drepturi reale		Referinţe
1 / 14/12/2023		
Act Normativ nr. 7, din 13/03/1996 emis de PARLAMENTUL ROMÂNIEI (Art.13, Alin.15);		
B1	Inscrierea provizorie, drept de PROPRIETATE, dobandit prin Lege, cota actuala 1/1	A1
	1) **UAT CIURILA**, CIF:4924004, PROPRIETAR NEIDENTIFICAT	

C. Partea III. SARCINI .

Inscrieri privind dezmembramintele dreptului de proprietate, drepturi reale de garanţie şi sarcini	Referinţe
NU SUNT	

Document care conține date cu caracter personal, protejat de prevederile Regulamentului (UE) nr. 679/2016 și Legii 190/2018

Anexa Nr. 1 La Partea I

Teren

Nr cadastral	Suprafaţa (mp)*	Observaţii / Referinţe
	197	

* Suprafaţa este determinată in planul de proiecţie Stereo 70.

DETALII LINIARE IMOBIL

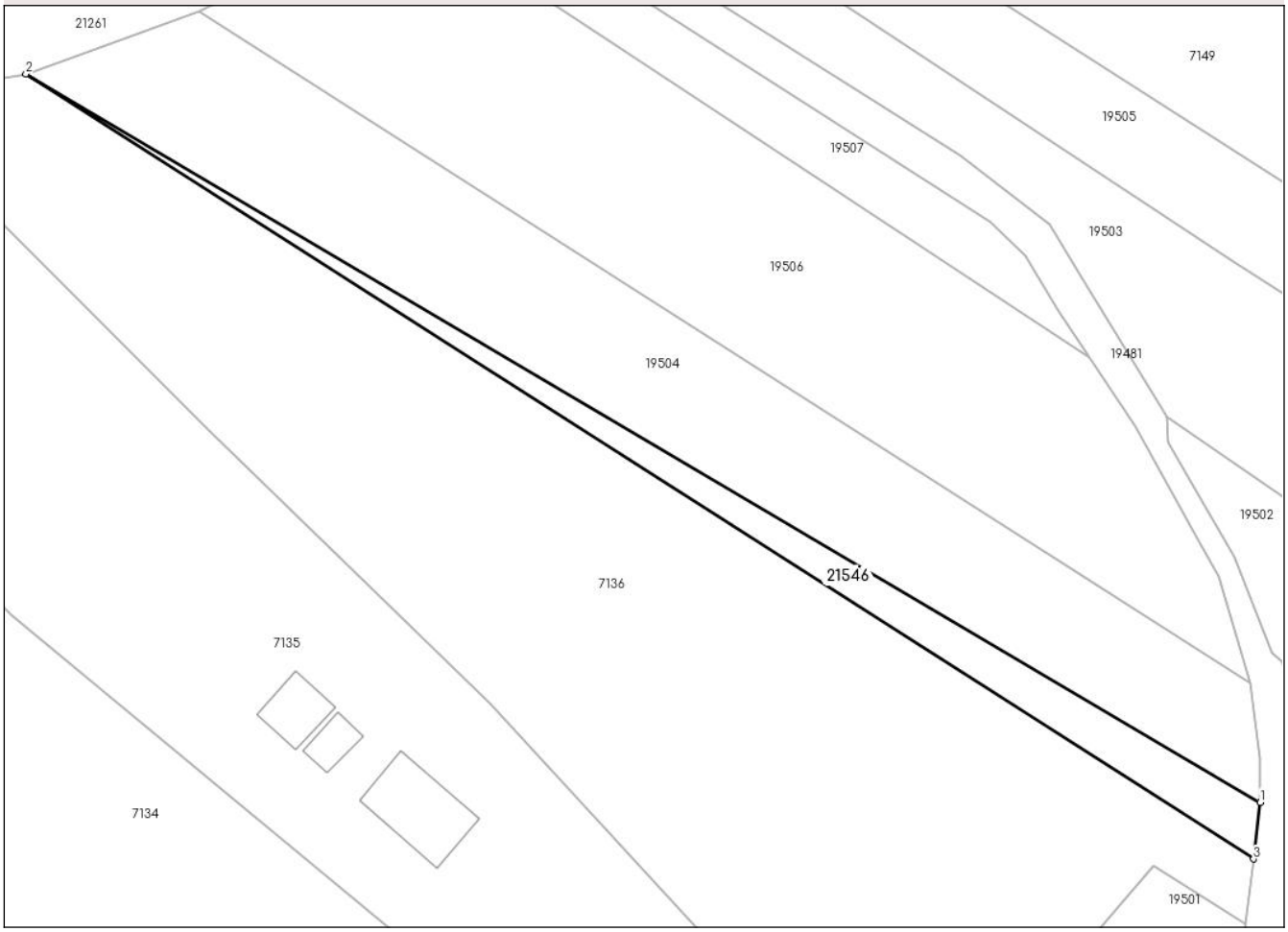

Date referitoare la teren

Crt	Categorie folosință	Intra vilan	Suprafaţa (mp)	Tarla	Parcelă	Nr. topo	Observaţii / Referinţe
1	arabil	NU	197	-	-	-	

Lungime Segmente
1) Valorile lungimilor segmentelor sunt obţinute din proiecţie în plan.

Punct început	X / Y	Punct sfârşit	X / Y	Lungime segment (** (m)
1	389.310,713 573.665,039	2	389.221,114 573.717,861	104.01
2	389.221,114 573.717,861	3	389.310,229 573.660,919	105.754
3	389.310,229 573.660,919	1	389.310,713 573.665,039	4.148

**** Lungimile segmentelor sunt determinate în planul de proiecţie Stereo 70 şi sunt rotunjite la 1 milimetru.**
***** Distanţa dintre puncte este formată din segmente cumulate ce sunt mai mici decât valoarea 1 milimetru.**

Document care conține date cu caracter personal, protejat de prevederile Regulamentului (UE) nr. 679/2016 și Legii 190/2018

DATE DESPRE IMOBILUL NR. 21618

Oficiul de Cadastru şi Publicitate Imobiliară CLUJ
Biroul de Cadastru şi Publicitate Imobiliară Turda

A. Partea I. Descrierea imobilului

TEREN Extravilan

Adresa: Jud. Cluj

Nr. Crt	Nr cadastral Nr. topografic	Suprafaţa* (mp)	Observaţii / Referinţe
A1		208	Sector cadastral:85 Teren neimprejmuit;

B. Partea II. Proprietari şi acte

Inscrieri privitoare la dreptul de proprietate şi alte drepturi reale		Referinţe
1 / 10/05/2023		
Act Normativ nr. 7, din 13/03/1996 emis de PARLAMENTUL ROMÂNIEI (art 13 , alin 15);		
B1	Inscrierea provizorie, drept de PROPRIETATE, dobandit prin Lege, cota actuala 1/1	A1
	1) **UAT CIURILA**, CIF:4924004, PROPRIETAR NEIDENTIFICAT	

C. Partea III. SARCINI .

Inscrieri privind dezmembramintele dreptului de proprietate, drepturi reale de garanţie şi sarcini	Referinţe
NU SUNT	

Anexa Nr. 1 La Partea I

Teren

Nr cadastral	Suprafaţa (mp)*	Observaţii / Referinţe
	208	

* Suprafaţa este determinată in planul de proiecţie Stereo 70.

DETALII LINIARE IMOBIL

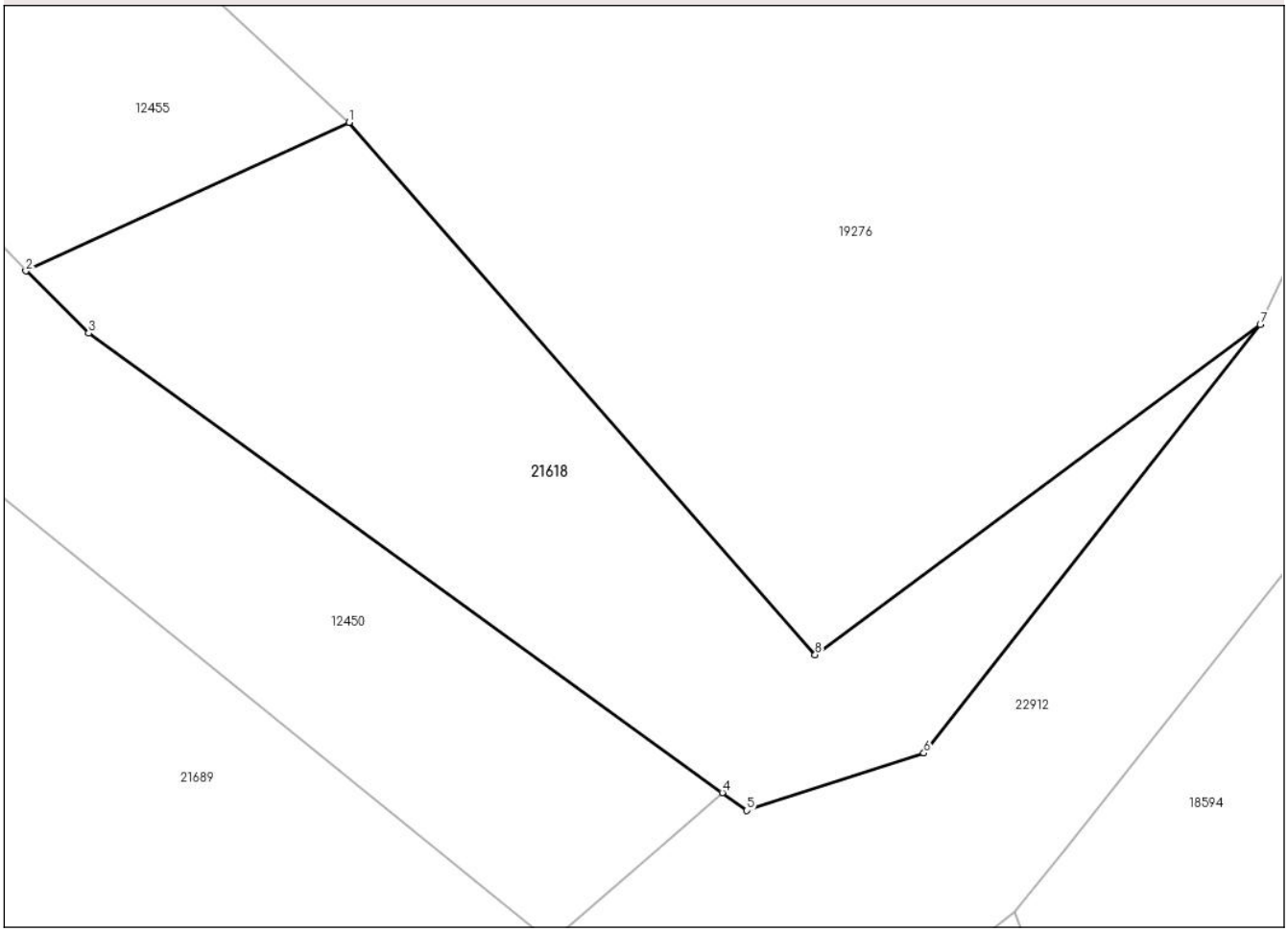

Date referitoare la teren

Crt	Categorie folosință	Intra vilan	Suprafaţa (mp)	Tarla	Parcelă	Nr. topo	Observaţii / Referinţe
1	arabil	NU	208	-	-	-	

Lungime Segmente
1) Valorile lungimilor segmentelor sunt obţinute din proiecţie în plan.

Punct început	X / Y	Punct sfârşit	X / Y	Lungime segment (** (m)
1	391.403,883 572.749,831	2	391.394,603 572.745,57	10.211
2	391.394,603 572.745,57	3	391.396,404 572.743,784	2.536
3	391.396,404 572.743,784	4	391.414,593 572.730,612	22.458
4	391.414,593 572.730,612	5	391.415,302 572.730,099	0.875
5	391.415,302 572.730,099	6	391.420,379 572.731,749	5.338

Document care conține date cu caracter personal, protejat de prevederile Regulamentului (UE) nr. 679/2016 și Legii 190/2018

Punct început	X / Y	Punct sfârşit	X / Y	Lungime segment (** (m)
6	391.420,379 572.731,749	7	391.430,035 572.744,033	15.625
7	391.430,035 572.744,033	8	391.417,26 572.734,563	15.902
8	391.417,26 572.734,563	1	391.403,883 572.749,831	20.3

** Lungimile segmentelor sunt determinate în planul de proiecţie Stereo 70 şi sunt rotunjite la 1 milimetru.
*** Distanţa dintre puncte este formată din segmente cumulate ce sunt mai mici decât valoarea 1 milimetru.

Document care conține date cu caracter personal, protejat de prevederile Regulamentului (UE) nr. 679/2016 și Legii 190/2018

DATE DESPRE IMOBILUL NR. 21622

Oficiul de Cadastru şi Publicitate Imobiliară CLUJ
Biroul de Cadastru şi Publicitate Imobiliară Turda

A. Partea I. Descrierea imobilului

TEREN Intravilan

Adresa: Loc. Prunis, Jud. Cluj

Nr. Crt	Nr cadastral Nr. topografic	Suprafaţa* (mp)	Observaţii / Referinţe
A1		118	Sector cadastral:83 Teren neimprejmuit;

B. Partea II. Proprietari şi acte

Inscrieri privitoare la dreptul de proprietate şi alte drepturi reale		Referinţe
1 / 10/05/2023		
Act Normativ nr. 7, din 13/03/1996 emis de PARLAMENTUL ROMÂNIEI (art 13 , alin 15);		
B1	Inscrierea provizorie, drept de PROPRIETATE, dobandit prin Lege, cota actuala 1/1	A1
	1) **UAT CIURILA**, CIF:4924004, PROPRIETAR NEIDENTIFICAT	

C. Partea III. SARCINI .

Inscrieri privind dezmembramintele dreptului de proprietate, drepturi reale de garanţie şi sarcini	Referinţe
NU SUNT	

Document care conține date cu caracter personal, protejat de prevederile Regulamentului (UE) nr. 679/2016 și Legii 190/2018

Anexa Nr. 1 La Partea I

Teren

Nr cadastral	Suprafaţa (mp)*	Observaţii / Referinţe
	118	

* Suprafaţa este determinată in planul de proiecţie Stereo 70.

DETALII LINIARE IMOBIL

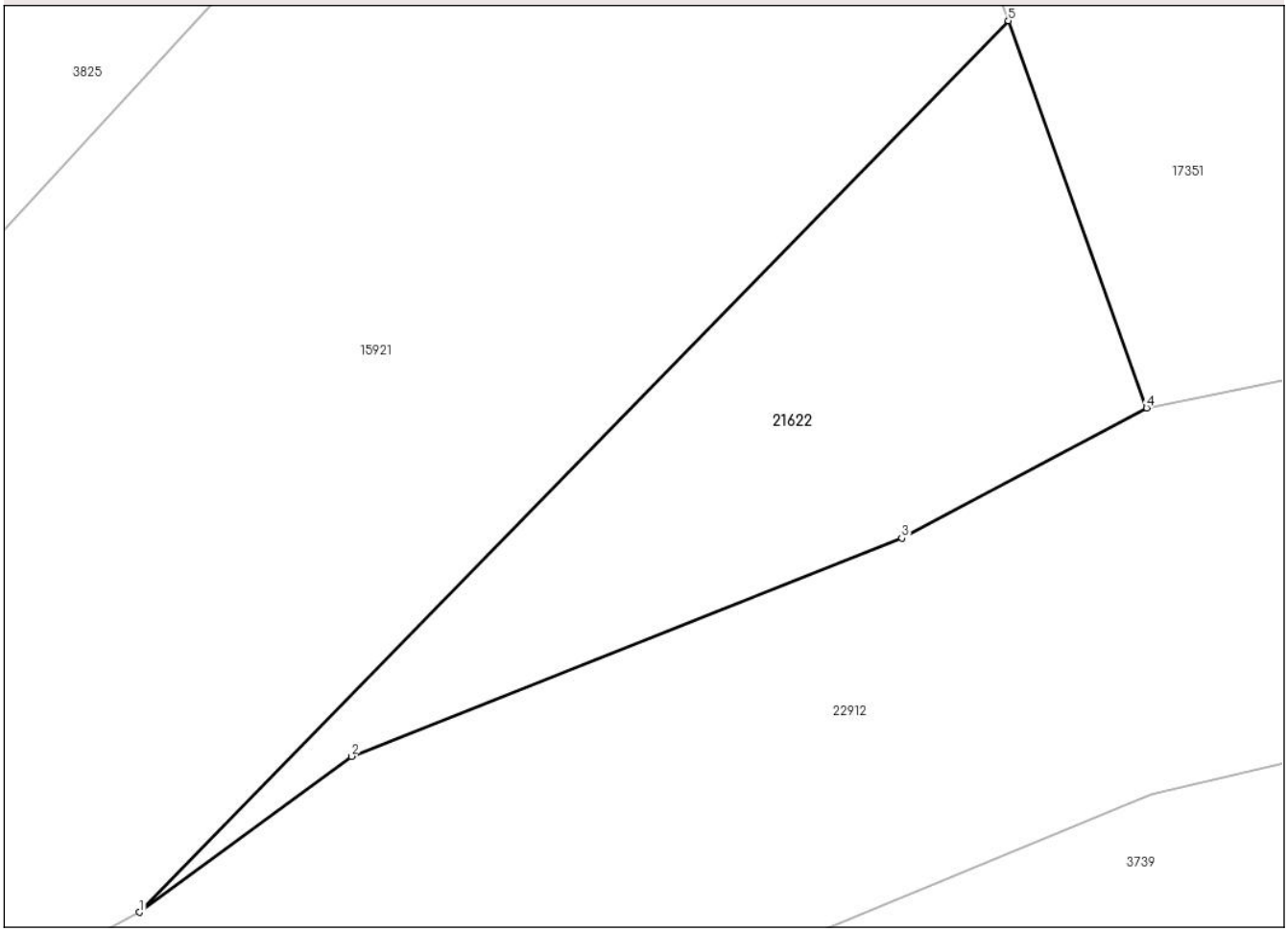

Date referitoare la teren

Crt	Categorie folosință	Intra vilan	Suprafaţa (mp)	Tarla	Parcelă	Nr. topo	Observaţii / Referinţe
1	arabil	DA	118	-	-	-	

Lungime Segmente
1) Valorile lungimilor segmentelor sunt obţinute din proiecţie în plan.

Punct început	X / Y	Punct sfârşit	X / Y	Lungime segment (** (m)
1	390.485,793 572.304,44	2	390.490,769 572.308,097	6.175
2	390.490,769 572.308,097	3	390.503,703 572.313,216	13.91
3	390.503,703 572.313,216	4	390.509,448 572.316,276	6.509
4	390.509,448 572.316,276	5	390.506,203 572.325,361	9.647
5	390.506,203 572.325,361	1	390.485,793 572.304,44	29.228

Document care conține date cu caracter personal, protejat de prevederile Regulamentului (UE) nr. 679/2016 și Legii 190/2018

** Lungimile segmentelor sunt determinate în planul de proiecţie Stereo 70 şi sunt rotunjite la 1 milimetru.
*** Distanţa dintre puncte este formată din segmente cumulate ce sunt mai mici decât valoarea 1 milimetru.

DATE DESPRE IMOBILUL NR. 21623

Oficiul de Cadastru şi Publicitate Imobiliară CLUJ
Biroul de Cadastru şi Publicitate Imobiliară Turda

A. Partea I. Descrierea imobilului

TEREN Intravilan

Adresa: Loc. Prunis, Jud. Cluj

Nr. Crt	Nr cadastral Nr. topografic	Suprafaţa* (mp)	Observaţii / Referinţe
A1		121	Sector cadastral:83 Teren neimprejmuit;

B. Partea II. Proprietari şi acte

Inscrieri privitoare la dreptul de proprietate şi alte drepturi reale		Referinţe
1 / 10/05/2023		
Act Normativ nr. 7, din 13/03/1996 emis de PARLAMENTUL ROMÂNIEI (art 13 , alin 15);		
B1	Inscrierea provizorie, drept de PROPRIETATE, dobandit prin Lege, cota actuala 1/1	A1
	1) **UAT CIURILA**, CIF:4924004, PROPRIETAR NEIDENTIFICAT	

C. Partea III. SARCINI .

Inscrieri privind dezmembramintele dreptului de proprietate, drepturi reale de garanţie şi sarcini	Referinţe
NU SUNT	

Document care conține date cu caracter personal, protejat de prevederile Regulamentului (UE) nr. 679/2016 și Legii 190/2018

Anexa Nr. 1 La Partea I

Teren

Nr cadastral	Suprafaţa (mp)*	Observaţii / Referinţe
	121	

* Suprafaţa este determinată in planul de proiecţie Stereo 70.

DETALII LINIARE IMOBIL

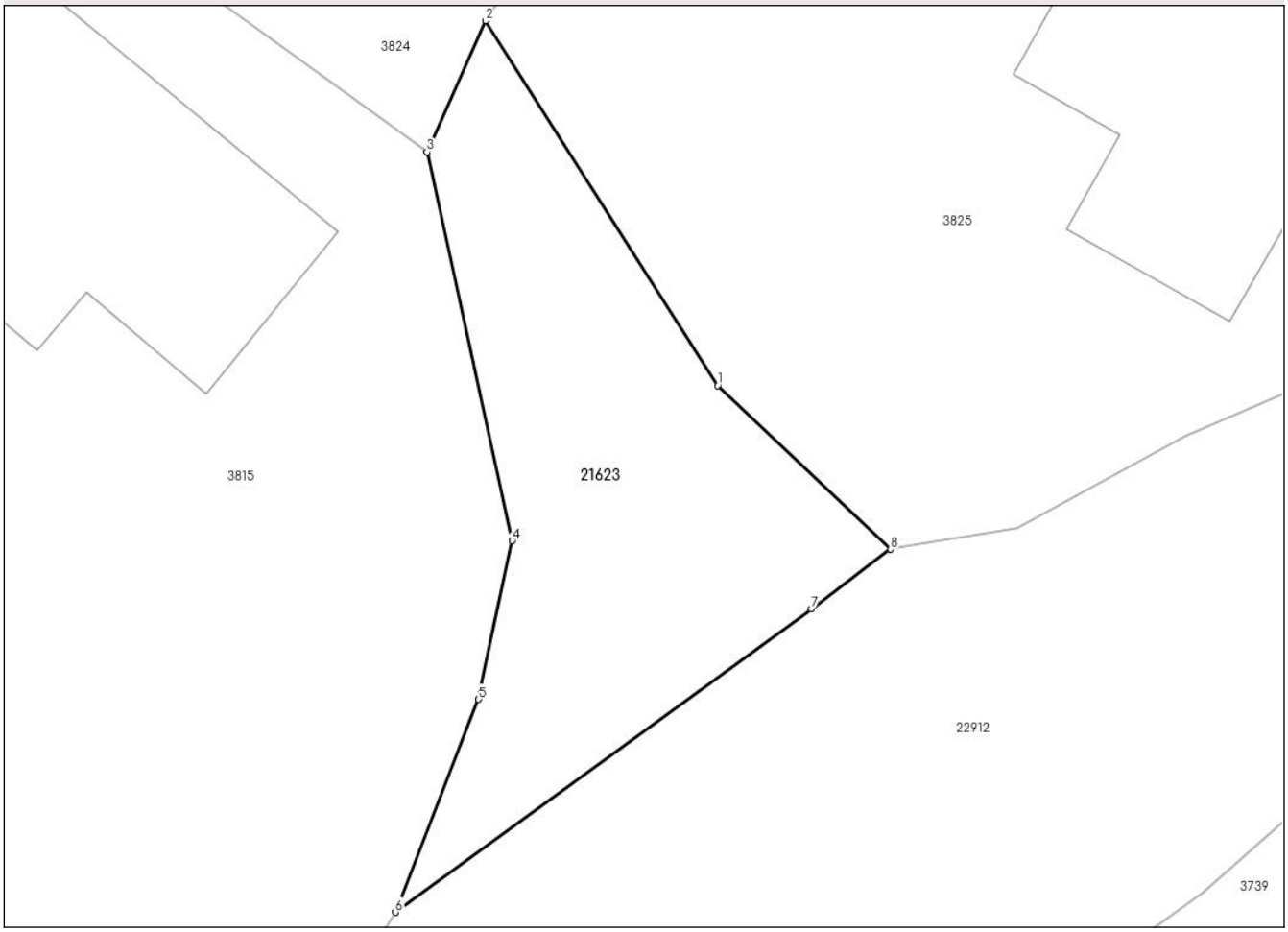

Date referitoare la teren

Crt	Categorie folosință	Intra vilan	Suprafaţa (mp)	Tarla	Parcelă	Nr. topo	Observaţii / Referinţe
1	arabil	DA	121	-	-	-	

Lungime Segmente
1) Valorile lungimilor segmentelor sunt obţinute din proiecţie în plan.

Punct început	X / Y	Punct sfârşit	X / Y	Lungime segment (** (m)
1	390.448,046 572.292,986	2	390.441,878 572.302,674	11.485
2	390.441,878 572.302,674	3	390.440,317 572.299,186	3.821
3	390.440,317 572.299,186	4	390.442,584 572.288,86	10.571
4	390.442,584 572.288,86	5	390.441,69 572.284,645	4.309
5	390.441,69 572.284,645	6	390.439,477 572.278,991	6.071

Document care conține date cu caracter personal, protejat de prevederile Regulamentului (UE) nr. 679/2016 și Legii 190/2018

Punct început	X / Y	Punct sfârşit	X / Y	Lungime segment (** (m)
6	390.439,477 572.278,991	7	390.450,541 572.287,046	13.685
7	390.450,541 572.287,046	8	390.452,651 572.288,635	2.642
8	390.452,651 572.288,635	1	390.448,046 572.292,986	6.335

** Lungimile segmentelor sunt determinate în planul de proiecţie Stereo 70 şi sunt rotunjite la 1 milimetru.
*** Distanţa dintre puncte este formată din segmente cumulate ce sunt mai mici decât valoarea 1 milimetru.

Document care conține date cu caracter personal, protejat de prevederile Regulamentului (UE) nr. 679/2016 și Legii 190/2018

DATE DESPRE IMOBILUL NR. 21624

Oficiul de Cadastru şi Publicitate Imobiliară CLUJ
Biroul de Cadastru şi Publicitate Imobiliară Turda

A. Partea I. Descrierea imobilului

TEREN Extravilan

Adresa: Jud. Cluj

Nr. Crt	Nr cadastral Nr. topografic	Suprafaţa* (mp)	Observaţii / Referinţe
A1		2.406	Sector cadastral:115 Teren neimprejmuit;

B. Partea II. Proprietari şi acte

Inscrieri privitoare la dreptul de proprietate şi alte drepturi reale		Referinţe
1 / 10/05/2023		
Act Normativ nr. 7, din 13/03/1996 emis de PARLAMENTUL ROMÂNIEI (art 13 , alin 15);		
B1	Inscrierea provizorie, drept de PROPRIETATE, dobandit prin Lege, cota actuala 1/1	A1
	1) **UAT CIURILA**, CIF:4924004, PROPRIETAR NEIDENTIFICAT	

C. Partea III. SARCINI .

Inscrieri privind dezmembramintele dreptului de proprietate, drepturi reale de garanţie şi sarcini	Referinţe
NU SUNT	

Anexa Nr. 1 La Partea I

Teren

Nr cadastral	Suprafaţa (mp)*	Observaţii / Referinţe
	2.406	

* Suprafaţa este determinată in planul de proiecţie Stereo 70.

DETALII LINIARE IMOBIL

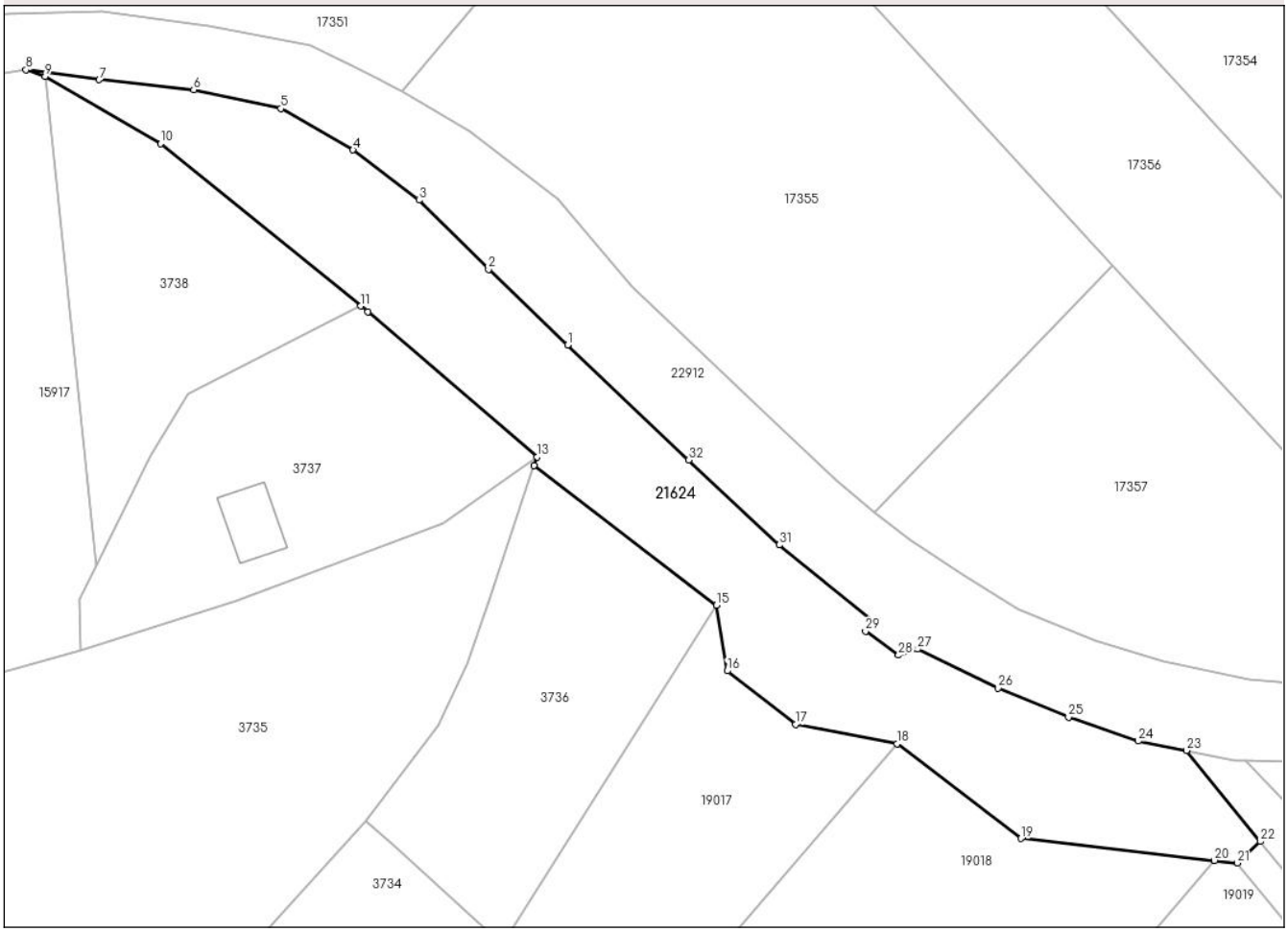

Date referitoare la teren

Crt	Categorie folosință	Intra vilan	Suprafaţa (mp)	Tarla	Parcelă	Nr. topo	Observaţii / Referinţe
1	neproductiv	NU	2.406	-	-	-	

Lungime Segmente

1) Valorile lungimilor segmentelor sunt obţinute din proiecţie în plan.

Punct început	X / Y	Punct sfârşit	X / Y	Lungime segment (** (m)
1	390.611,057 572.277,922	2	390.600,774 572.287,709	14.196
3	390.591,759 572.296,677	4	390.583,194 572.303,201	10.767
5	390.573,827 572.308,565	6	390.562,507 572.311,009	11.581
7	390.550,241 572.312,302	8	390.540,742 572.313,565	9.583
9	390.543,218 572.312,712	10	390.558,243 572.303,997	17.37

Punct început	X / Y	Punct sfârşit	X / Y	Lungime segment (** (m)
2	390.600,774 572.287,709	3	390.591,759 572.296,677	12.716
4	390.583,194 572.303,201	5	390.573,827 572.308,565	10.794
6	390.562,507 572.311,009	7	390.550,241 572.312,302	12.334
8	390.540,742 572.313,565	9	390.543,218 572.312,712	2.618
10	390.558,243 572.303,997	11	390.584,213 572.282,948	33.429

Document care conține date cu caracter personal, protejat de prevederile Regulamentului (UE) nr. 679/2016 și Legii 190/2018

Punct început	X / Y	Punct sfârşit	X / Y	Lungime segment (** (m)
11	390.584,213 572.282,948	12	390.585,083 572.282,204	1.145
13	390.607,086 572.263,387	14	390.606,655 572.262,305	1.165
15	390.630,362 572.244,169	16	390.631,749 572.235,656	8.626
17	390.640,624 572.228,716	18	390.653,822 572.226,222	13.432
19	390.669,88 572.213,938	20	390.694,996 572.211,09	25.277
21	390.697,968 572.210,753	22	390.700,932 572.213,54	4.068
23	390.691,36 572.225,322	24	390.685,097 572.226,57	6.387
25	390.676,037 572.229,672	26	390.666,918 572.233,438	9.866
27	390.656,44 572.238,484	28	390.653,992 572.237,692	2.573
29	390.649,696 572.240,811	30	390.650,776 572.242,106	1.686
31	390.638,495 572.251,983	32	390.626,754 572.263,003	16.103

Punct început	X / Y	Punct sfârşit	X / Y	Lungime segment (** (m)
12	390.585,083 572.282,204	13	390.607,086 572.263,387	28.952
14	390.606,655 572.262,305	15	390.630,362 572.244,169	29.849
16	390.631,749 572.235,656	17	390.640,624 572.228,716	11.266
18	390.653,822 572.226,222	19	390.669,88 572.213,938	20.218
20	390.694,996 572.211,09	21	390.697,968 572.210,753	2.991
22	390.700,932 572.213,54	23	390.691,36 572.225,322	15.18
24	390.685,097 572.226,57	25	390.676,037 572.229,672	9.576
26	390.666,918 572.233,438	27	390.656,44 572.238,484	11.63
28	390.653,992 572.237,692	29	390.649,696 572.240,811	5.309
30	390.650,776 572.242,106	31	390.638,495 572.251,983	15.76
32	390.626,754 572.263,003	1	390.611,057 572.277,922	21.656

**** Lungimile segmentelor sunt determinate în planul de proiecţie Stereo 70 şi sunt rotunjite la 1 milimetru.**
***** Distanţa dintre puncte este formată din segmente cumulate ce sunt mai mici decât valoarea 1 milimetru.**

Document care conține date cu caracter personal, protejat de prevederile Regulamentului (UE) nr. 679/2016 și Legii 190/2018

DATE DESPRE IMOBILUL NR. 21680

Oficiul de Cadastru şi Publicitate Imobiliară CLUJ
Biroul de Cadastru şi Publicitate Imobiliară Turda

A. Partea I. Descrierea imobilului

TEREN Extravilan

Adresa: Jud. Cluj

Nr. Crt	Nr cadastral Nr. topografic	Suprafaţa* (mp)	Observaţii / Referinţe
A1	64500	3.815	Sector cadastral:113 Teren neimprejmuit;

B. Partea II. Proprietari şi acte

Inscrieri privitoare la dreptul de proprietate şi alte drepturi reale		Referinţe
18592 / 08/05/2023		
Act Notarial nr. 2216, din 26/11/2020 emis de ONET ION ANGHELUS NP (act notarial nr 26 din 03.12.2020, emis de ONET ION ANGHELUS NP);		
B1	Intabulare, drept de PROPRIETATEcu titlu anterior de reconstituire în baza Legii nr. 18/1991, respectiv partaj voluntar, dobandit prin Conventie, cota actuala 1/3	A1
	1) **BARA LUCIA**, bun propriu	
B2	Intabulare, drept de PROPRIETATEcu titlu anterior de reconstituire în baza Legii nr. 18/1991, respectiv partaj voluntar, dobandit prin Conventie, cota actuala 1/3	A1
	1) **NECHITA EMILIA**, bun propriu	
B3	Intabulare, drept de PROPRIETATEcu titlu anterior de moștenire, respectiv partaj voluntar, dobandit prin Conventie, cota actuala 1/3	A1
	1) **POP SEPTIMIU-CĂLIN**	

C. Partea III. SARCINI .

Inscrieri privind dezmembramintele dreptului de proprietate, drepturi reale de garanţie şi sarcini	Referinţe
NU SUNT	

Anexa Nr. 1 La Partea I

Teren

Nr cadastral	Suprafaţa (mp)*	Observaţii / Referinţe
64500	3.815	

* Suprafaţa este determinată in planul de proiecţie Stereo 70.

DETALII LINIARE IMOBIL

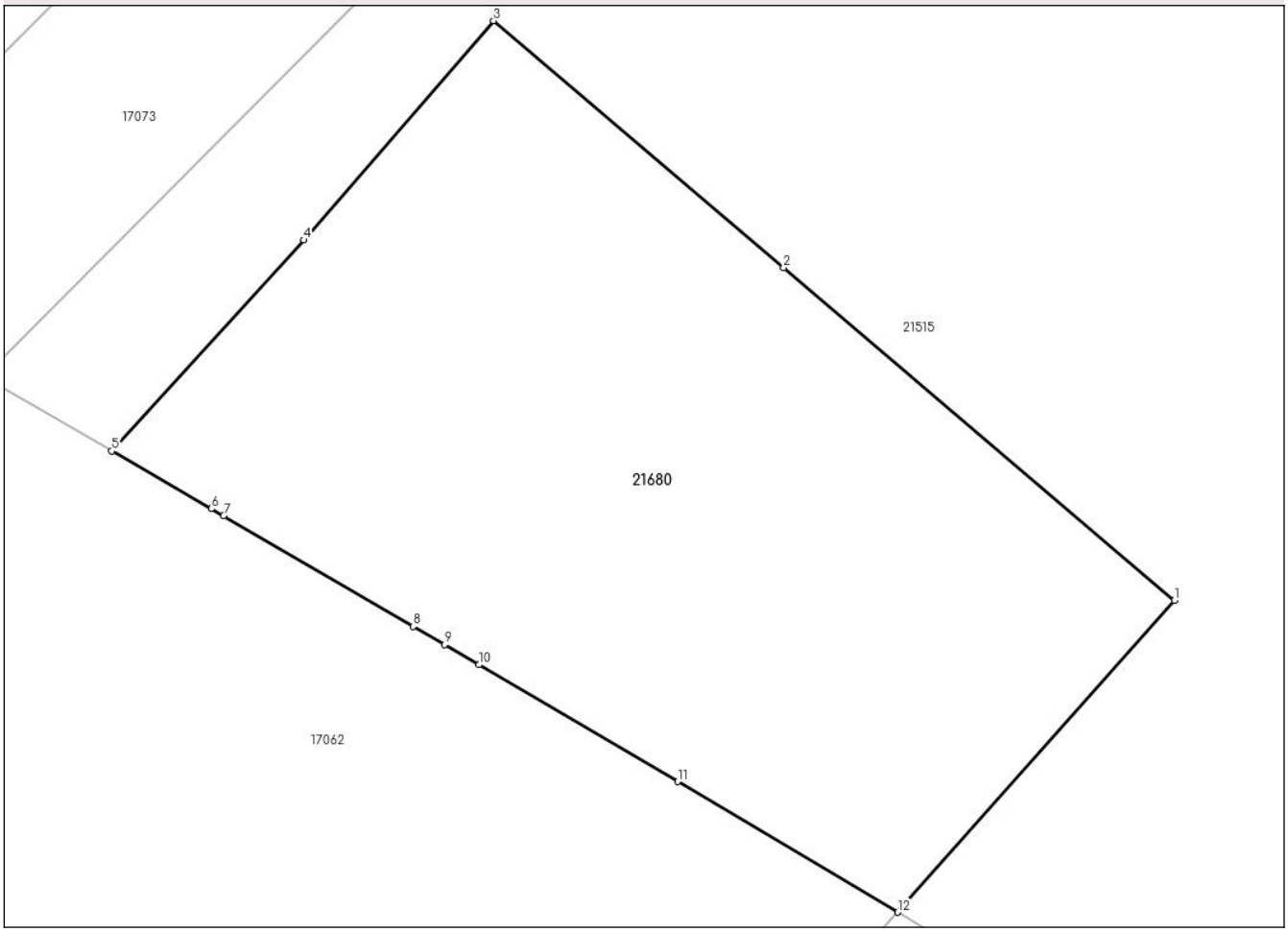

Date referitoare la teren

Crt	Categorie folosință	Intra vilan	Suprafaţa (mp)	Tarla	Parcelă	Nr. topo	Observaţii / Referinţe
1	arabil	NU	3.815	99	166	-	

Lungime Segmente
1) Valorile lungimilor segmentelor sunt obţinute din proiecţie în plan.

Punct început	X / Y	Punct sfârşit	X / Y	Lungime segment (** (m)
1	391.055,708 570.343,612	2	391.019,375 570.374,504	47.691
2	391.019,375 570.374,504	3	390.992,38 570.397,457	35.434
3	390.992,38 570.397,457	4	390.974,743 570.377,08	26.95
4	390.974,743 570.377,08	5	390.956,908 570.357,481	26.499
5	390.956,908 570.357,481	6	390.966,154 570.352,133	10.682

Document care conține date cu caracter personal, protejat de prevederile Regulamentului (UE) nr. 679/2016 și Legii 190/2018

Punct început	X / Y	Punct sfârşit	X / Y	Lungime segment (** (m)
6	390.966,154 570.352,133	7	390.967,29 570.351,471	1.315
7	390.967,29 570.351,471	8	390.984,931 570.341,191	20.418
8	390.984,931 570.341,191	9	390.987,855 570.339,487	3.384
9	390.987,855 570.339,487	10	390.991,036 570.337,619	3.689
10	390.991,036 570.337,619	11	391.009,514 570.326,768	21.428
11	391.009,514 570.326,768	12	391.030,005 570.314,642	23.81
12	391.030,005 570.314,642	1	391.055,708 570.343,612	38.728

** Lungimile segmentelor sunt determinate în planul de proiecţie Stereo 70 şi sunt rotunjite la 1 milimetru.
*** Distanţa dintre puncte este formată din segmente cumulate ce sunt mai mici decât valoarea 1 milimetru.

Document care conține date cu caracter personal, protejat de prevederile Regulamentului (UE) nr. 679/2016 și Legii 190/2018

DATE DESPRE IMOBILUL NR. 21681

Oficiul de Cadastru şi Publicitate Imobiliară CLUJ
Biroul de Cadastru şi Publicitate Imobiliară Turda

A. Partea I. Descrierea imobilului

TEREN Intravilan

Adresa: Loc. Prunis, Nr. 26, Jud. Cluj

Nr. Crt	Nr cadastral Nr. topografic	Suprafaţa* (mp)	Observaţii / Referinţe
A1	62624	163	Sector cadastral:115 Teren neimprejmuit; - LOT 2

Construcţii

Crt	Nr cadastral Nr. topografic	Adresa	Observaţii / Referinţe
A1.1	62624-C1	Loc. Prunis, Nr. 26, Jud. Cluj	Nr. niveluri:1; S. construita la sol:49 mp; casa de locuit

B. Partea II. Proprietari şi acte

Inscrieri privitoare la dreptul de proprietate şi alte drepturi reale		Referinţe
48439 / 25/11/2021		
Act Notarial nr. 4546, din 24/11/2021 emis de Popa Ionut Florin (ACT DE DEZMEMBRARE SI CONTRACT DE SCHIMB AUT, legea 7/1996);		
B1	Intabulare, drept de PROPRIETATEcu titlu de drept schimb și lege, dobandit prin Conventie, cota actuala 1/1	A1
	1) **PALOCZI MARIA**	
Act Notarial nr. 4546, din 24/11/2021 emis de Popa Ionut Florin (ACT DE DEZMEMBRARE SI CONTRACT DE SCHIMB AUT);		
B2	se noteaza dreptul de preemțiune, in favoarea lui	A1
	1) **AIRINEI SIMONA-GABRIELA**	
2 / 28/06/2023		
Act Normativ nr. 7, din 13/03/1996 emis de PARLAMENTUL ROMÂNIEI (Adeverință de asumare nr 4814 din 25/07/2022 emisă de PRIMĂRIA COMUNEI CIURILA);		
B3	Intabulare, drept de PROPRIETATE, dobandit prin Construire, cota actuala 1/1	A1.1
	1) **PALOCZI MARIA**	

C. Partea III. SARCINI .

Inscrieri privind dezmembramintele dreptului de proprietate, drepturi reale de garanţie şi sarcini	Referinţe
NU SUNT	

Document care conține date cu caracter personal, protejat de prevederile Regulamentului (UE) nr. 679/2016 și Legii 190/2018

Anexa Nr. 1 La Partea I

Teren

Nr cadastral	Suprafaţa (mp)*	Observaţii / Referinţe
62624	163	- LOT 2

* Suprafaţa este determinată in planul de proiecţie Stereo 70.

DETALII LINIARE IMOBIL

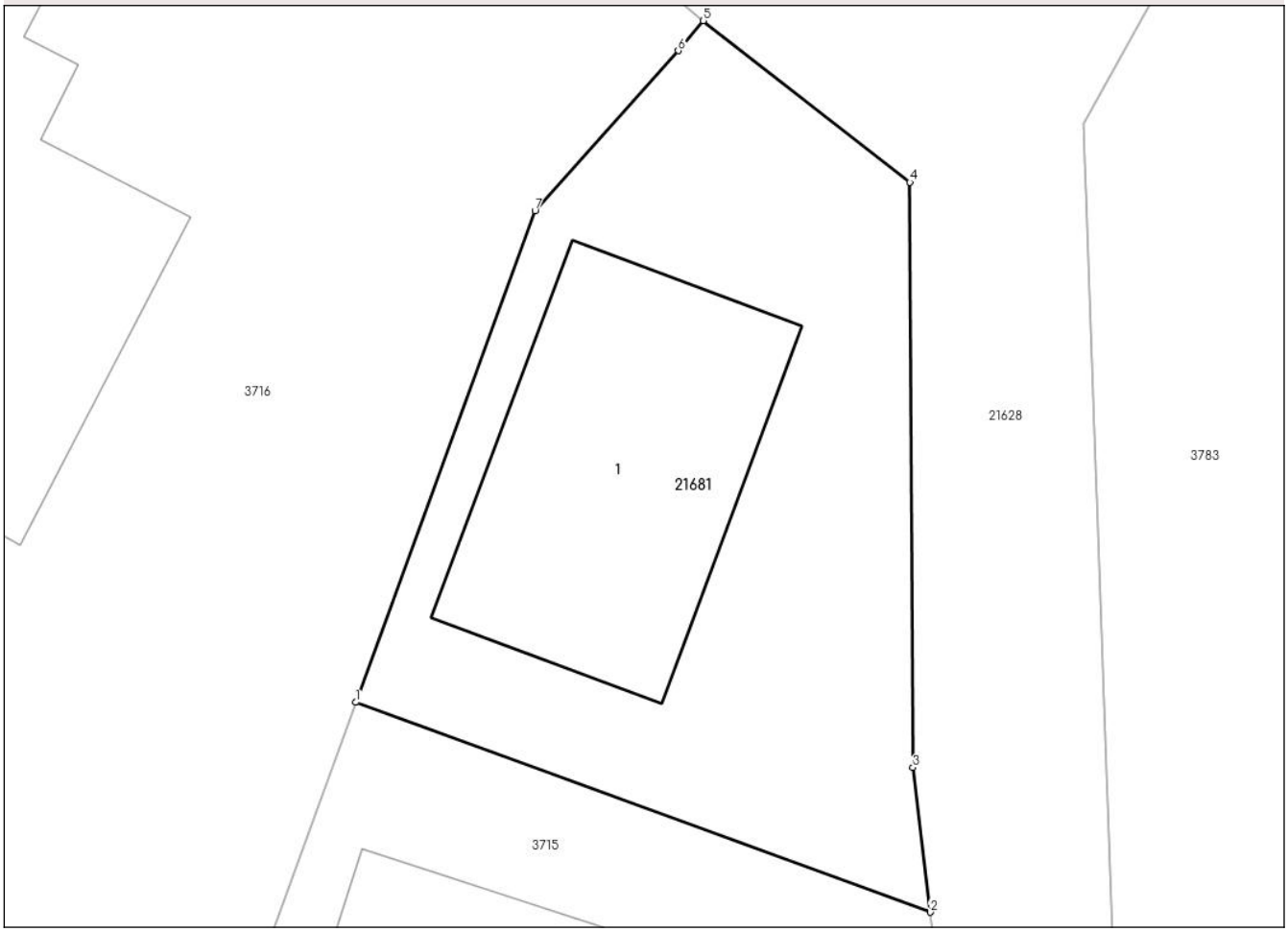

Date referitoare la teren

Crt	Categorie folosință	Intra vilan	Suprafaţa (mp)	Tarla	Parcelă	Nr. topo	Observaţii / Referinţe
1	curti constructii	DA	163	-	-	-	

Date referitoare la construcţii

Crt	Număr	Destinaţie construcţie	Supraf. (mp)	Situaţie juridică	Observaţii / Referinţe
A1.1	62624-C1	constructii de locuinte	49	Cu acte	Nr. niveluri:1; S. construita la sol:49 mp; casa de locuit

Lungime Segmente
1) Valorile lungimilor segmentelor sunt obţinute din proiecţie în plan.

Punct început	X / Y	Punct sfârşit	X / Y	Lungime segment (** (m)
1	390.325,968 571.967,53	2	390.338,83 571.962,838	13.691
2	390.338,83 571.962,838	3	390.338,438 571.966,073	3.259
3	390.338,438 571.966,073	4	390.338,371 571.979,157	13.084
4	390.338,371 571.979,157	5	390.333,748 571.982,767	5.865

Document care conține date cu caracter personal, protejat de prevederile Regulamentului (UE) nr. 679/2016 și Legii 190/2018

Punct început	X / Y	Punct sfârşit	X / Y	Lungime segment (** (m)
5	390.333,748 571.982,767	6	390.333,185 571.982,096	0.876
6	390.333,185 571.982,096	7	390.329,979 571.978,524	4.8
7	390.329,979 571.978,524	1	390.325,968 571.967,53	11.703

** Lungimile segmentelor sunt determinate în planul de proiecţie Stereo 70 şi sunt rotunjite la 1 milimetru.
*** Distanţa dintre puncte este formată din segmente cumulate ce sunt mai mici decât valoarea 1 milimetru.

Document care conține date cu caracter personal, protejat de prevederile Regulamentului (UE) nr. 679/2016 și Legii 190/2018

DATE DESPRE IMOBILUL NR. 21682

Oficiul de Cadastru şi Publicitate Imobiliară CLUJ
Biroul de Cadastru şi Publicitate Imobiliară Turda

A. Partea I. Descrierea imobilului

TEREN Extravilan

Adresa: Jud. Cluj

Nr. Crt	Nr cadastral Nr. topografic	Suprafaţa* (mp)	Observaţii / Referinţe
A1		879	Sector cadastral:108 Teren neimprejmuit;

B. Partea II. Proprietari şi acte

Inscrieri privitoare la dreptul de proprietate şi alte drepturi reale		Referinţe
1 / 08/11/2023		
Act Normativ nr. 7, din 13/03/1996 emis de PARLAMENTUL ROMÂNIEI (Art 13, alin 15);		
B1	Inscrierea provizorie, drept de PROPRIETATE, dobandit prin Lege, cota actuala 1/1	A1
	1) **UAT CIURILA**, CIF:4924004, PROPRIETAR NEIDENTIFICAT	

C. Partea III. SARCINI .

Inscrieri privind dezmembramintele dreptului de proprietate, drepturi reale de garanţie şi sarcini	Referinţe
NU SUNT	

Anexa Nr. 1 La Partea I

Teren

Nr cadastral	Suprafaţa (mp)*	Observaţii / Referinţe
	879	

* Suprafaţa este determinată in planul de proiecţie Stereo 70.

DETALII LINIARE IMOBIL

Date referitoare la teren

Crt	Categorie folosință	Intra vilan	Suprafaţa (mp)	Tarla	Parcelă	Nr. topo	Observaţii / Referinţe
1	arabil	NU	879	101	-	-	

Lungime Segmente

1) Valorile lungimilor segmentelor sunt obţinute din proiecţie în plan.

Punct început	X / Y	Punct sfârşit	X / Y	Lungime segment
1	391.946,928 572.372,761	2	391.949,846 572.375,677	4.125
4	391.951,897 572.384,658	5	391.952,346 572.387,409	2.788
7	391.952,738 572.390,855	8	391.953,957 572.401,57	10.784
10	391.955,042 572.410,466	11	391.956,031 572.418,49	8.085
13	391.956,535 572.422,916	14	391.956,922 572.426,318	3.425
16	391.958,813 572.451,382	17	391.959,994 572.457,63	6.359

Punct început	X / Y	Punct sfârşit	X / Y	Lungime segment
2	391.949,846 572.375,677	3	391.951,236 572.380,606	5.121
5	391.952,346 572.387,409	6	391.952,473 572.388,52	1.118
8	391.953,957 572.401,57	9	391.954,087 572.402,711	1.148
11	391.956,031 572.418,49	12	391.956,056 572.418,712	0.223
14	391.956,922 572.426,318	15	391.957,978 572.435,595	9.336
17	391.959,994 572.457,63	18	391.962,914 572.473,409	16.047

Punct început	X / Y	Punct sfârşit	X / Y	Lungime segment
3	391.951,236 572.380,606	4	391.951,897 572.384,658	4.106
6	391.952,473 572.388,52	7	391.952,738 572.390,855	2.35
9	391.954,087 572.402,711	10	391.955,042 572.410,466	7.813
12	391.956,056 572.418,712	13	391.956,535 572.422,916	4.231
15	391.957,978 572.435,595	16	391.958,813 572.451,382	15.809
18	391.962,914 572.473,409	19	391.962,914 572.484,864	11.456

Document care conține date cu caracter personal, protejat de prevederile Regulamentului (UE) nr. 679/2016 și Legii 190/2018

Punct început	X / Y	Punct sfârşit	X / Y	Lungime segment
19	391.962,914 572.484,864	20	391.962,426 572.519,694	34.834
22	391.957,005 572.514,401	23	391.958,662 572.502,756	11.762
25	391.959,064 572.477,592	26	391.954,319 572.457,551	20.595
28	391.953,027 572.441,48	29	391.953,027 572.437,84	3.64
31	391.952,856 572.436,415	32	391.951,906 572.428,481	7.991
34	391.950,978 572.420,733	35	391.950,409 572.415,982	4.786
37	391.948,468 572.399,779	38	391.948,114 572.398,337	1.485
40	391.944,792 572.384,817	41	391.933,421 572.384,817	11.371
43	391.939,291 572.371,834	1	391.946,928 572.372,761	7.693

Punct început	X / Y	Punct sfârşit	X / Y	Lungime segment
20	391.962,426 572.519,694	21	391.958,775 572.520,717	3.791
23	391.958,662 572.502,756	24	391.959,064 572.499,929	2.855
26	391.954,319 572.457,551	27	391.953,027 572.452,094	5.608
29	391.953,027 572.437,84	30	391.953,025 572.437,824	0.016
32	391.951,906 572.428,481	33	391.951,789 572.427,502	0.985
35	391.950,409 572.415,982	36	391.949,382 572.407,404	8.638
38	391.948,114 572.398,337	39	391.946,104 572.390,159	8.421
41	391.933,421 572.384,817	42	391.932,154 572.380,521	4.479

Punct început	X / Y	Punct sfârşit	X / Y	Lungime segment
21	391.958,775 572.520,717	22	391.957,005 572.514,401	6.559
24	391.959,064 572.499,929	25	391.959,064 572.477,592	22.337
27	391.953,027 572.452,094	28	391.953,027 572.441,48	10.614
30	391.953,025 572.437,824	31	391.952,856 572.436,415	1.419
33	391.951,789 572.427,502	34	391.950,978 572.420,733	6.818
36	391.949,382 572.407,404	37	391.948,468 572.399,779	7.68
39	391.946,104 572.390,159	40	391.944,792 572.384,817	5.501
42	391.932,154 572.380,521	43	391.939,291 572.371,834	11.243

** Lungimile segmentelor sunt determinate în planul de proiecţie Stereo 70 şi sunt rotunjite la 1 milimetru.
*** Distanţa dintre puncte este formată din segmente cumulate ce sunt mai mici decât valoarea 1 milimetru.

Document care conține date cu caracter personal, protejat de prevederile Regulamentului (UE) nr. 679/2016 și Legii 190/2018

DATE DESPRE IMOBILUL NR. 21683

Oficiul de Cadastru şi Publicitate Imobiliară CLUJ
Biroul de Cadastru şi Publicitate Imobiliară Turda

A. Partea I. Descrierea imobilului

TEREN Extravilan

Adresa: Jud. Cluj

Nr. Crt	Nr cadastral Nr. topografic	Suprafaţa* (mp)	Observaţii / Referinţe
A1		5.129	Sector cadastral:56 Teren neimprejmuit;

B. Partea II. Proprietari şi acte

Inscrieri privitoare la dreptul de proprietate şi alte drepturi reale		Referinţe
1 / 18/09/2023		
Act Normativ nr. 7, din 13/03/1996 emis de PARLAMENTUL ROMÂNIEI (ART.13 ALIN.15);		
B1	Inscrierea provizorie, drept de PROPRIETATE, dobandit prin Lege, cota actuala 1/1	A1
	1) **UAT CIURILA**, CIF:4924004, PROPRIETAR NEIDENTIFICAT	

C. Partea III. SARCINI .

Inscrieri privind dezmembramintele dreptului de proprietate, drepturi reale de garanţie şi sarcini	Referinţe
NU SUNT	

Document care conține date cu caracter personal, protejat de prevederile Regulamentului (UE) nr. 679/2016 și Legii 190/2018

Anexa Nr. 1 La Partea I

Teren

Nr cadastral	Suprafaţa (mp)*	Observaţii / Referinţe
	5.129	

* Suprafaţa este determinată in planul de proiecţie Stereo 70.

DETALII LINIARE IMOBIL

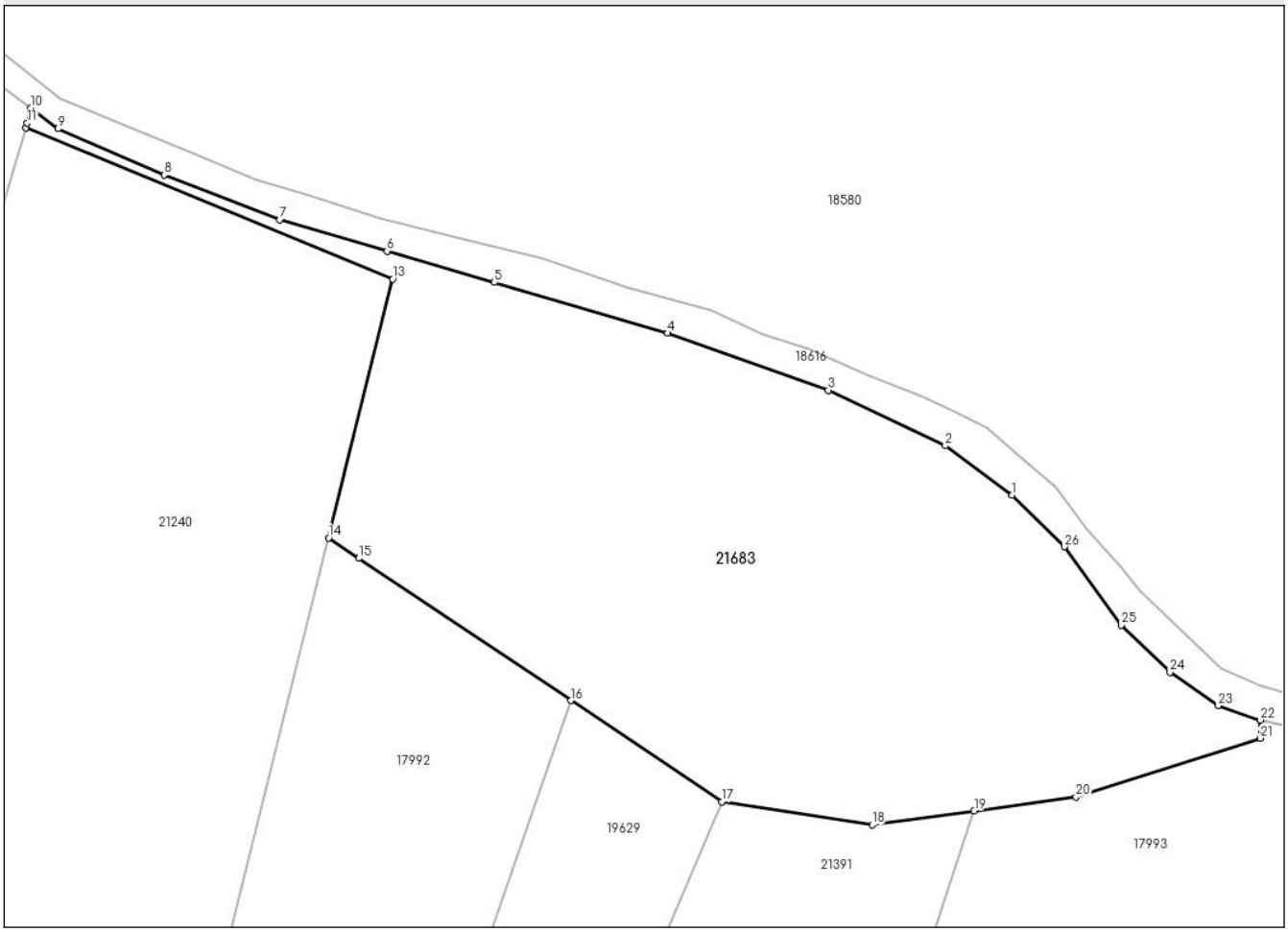

Date referitoare la teren

Crt	Categorie folosință	Intra vilan	Suprafaţa (mp)	Tarla	Parcelă	Nr. topo	Observaţii / Referinţe
1	arabil	NU	5.129	-	-	-	

Lungime Segmente

1) Valorile lungimilor segmentelor sunt obţinute din proiecţie în plan.

Punct început	X / Y	Punct sfârşit	X / Y	Lungime segment (** (m)
1	391.948,252 574.432,63	2	391.939,474 574.439,093	10.901
3	391.924,086 574.446,381	4	391.902,979 574.453,897	22.406
5	391.880,196 574.460,539	6	391.866,098 574.464,649	14.685
7	391.852,0 574.468,759	8	391.836,778 574.474,646	16.32
9	391.822,866 574.480,727	10	391.819,219 574.483,447	4.549

Punct început	X / Y	Punct sfârşit	X / Y	Lungime segment (** (m)
2	391.939,474 574.439,093	3	391.924,086 574.446,381	17.025
4	391.902,979 574.453,897	5	391.880,196 574.460,539	23.731
6	391.866,098 574.464,649	7	391.852,0 574.468,759	14.685
8	391.836,778 574.474,646	9	391.822,866 574.480,727	15.184
10	391.819,219 574.483,447	11	391.818,817 574.481,468	2.019

Document care conține date cu caracter personal, protejat de prevederile Regulamentului (UE) nr. 679/2016 și Legii 190/2018

Punct început	X / Y	Punct sfârşit	X / Y	Lungime segment (** (m)
11	391.818,817 574.481,468	12	391.818,62 574.480,817	0.681
13	391.866,843 574.460,974	14	391.858,409 574.426,994	35.011
15	391.862,386 574.424,328	16	391.890,263 574.405,635	33.564
17	391.910,108 574.392,328	18	391.929,867 574.389,313	19.988
19	391.943,263 574.391,156	20	391.956,659 574.392,998	13.522
21	391.980,884 574.400,705	22	391.980,884 574.403,088	2.383
23	391.975,387 574.404,966	24	391.969,027 574.409,364	7.732
25	391.962,624 574.415,54	26	391.955,146 574.425,832	12.722

Punct început	X / Y	Punct sfârşit	X / Y	Lungime segment (** (m)
12	391.818,62 574.480,817	13	391.866,843 574.460,974	52.146
14	391.858,409 574.426,994	15	391.862,386 574.424,328	4.788
16	391.890,263 574.405,635	17	391.910,108 574.392,328	23.894
18	391.929,867 574.389,313	19	391.943,263 574.391,156	13.522
20	391.956,659 574.392,998	21	391.980,884 574.400,705	25.421
22	391.980,884 574.403,088	23	391.975,387 574.404,966	5.809
24	391.969,027 574.409,364	25	391.962,624 574.415,54	8.897
26	391.955,146 574.425,832	1	391.948,252 574.432,63	9.682

** Lungimile segmentelor sunt determinate în planul de proiecţie Stereo 70 şi sunt rotunjite la 1 milimetru.
*** Distanţa dintre puncte este formată din segmente cumulate ce sunt mai mici decât valoarea 1 milimetru.

Document care conține date cu caracter personal, protejat de prevederile Regulamentului (UE) nr. 679/2016 și Legii 190/2018

DATE DESPRE IMOBILUL NR. 21684

Oficiul de Cadastru şi Publicitate Imobiliară CLUJ
Biroul de Cadastru şi Publicitate Imobiliară Turda

A. Partea I. Descrierea imobilului

TEREN Intravilan

Adresa: Loc. Prunis, Jud. Cluj

Nr. Crt	Nr cadastral Nr. topografic	Suprafaţa* (mp)	Observaţii / Referinţe
A1		355	Sector cadastral:115 Teren neimprejmuit;

B. Partea II. Proprietari şi acte

Inscrieri privitoare la dreptul de proprietate şi alte drepturi reale		Referinţe
/		
Act Normativ nr. 7, din 13/03/1996 emis de PARLAMENTUL ROMÂNIEI (art.13, alin.15);		
B1	Inscrierea provizorie, drept de PROPRIETATE, dobandit prin Lege, cota actuala 1/1	A1
	1) **UAT CIURILA**, CIF:4924004, PROPRIETAR NEIDENTIFICAT	

C. Partea III. SARCINI .

Inscrieri privind dezmembramintele dreptului de proprietate, drepturi reale de garanţie şi sarcini	Referinţe
NU SUNT	

Document care conține date cu caracter personal, protejat de prevederile Regulamentului (UE) nr. 679/2016 și Legii 190/2018

Anexa Nr. 1 La Partea I

Teren

Nr cadastral	Suprafaţa (mp)*	Observaţii / Referinţe
	355	

* Suprafaţa este determinată in planul de proiecţie Stereo 70.

DETALII LINIARE IMOBIL

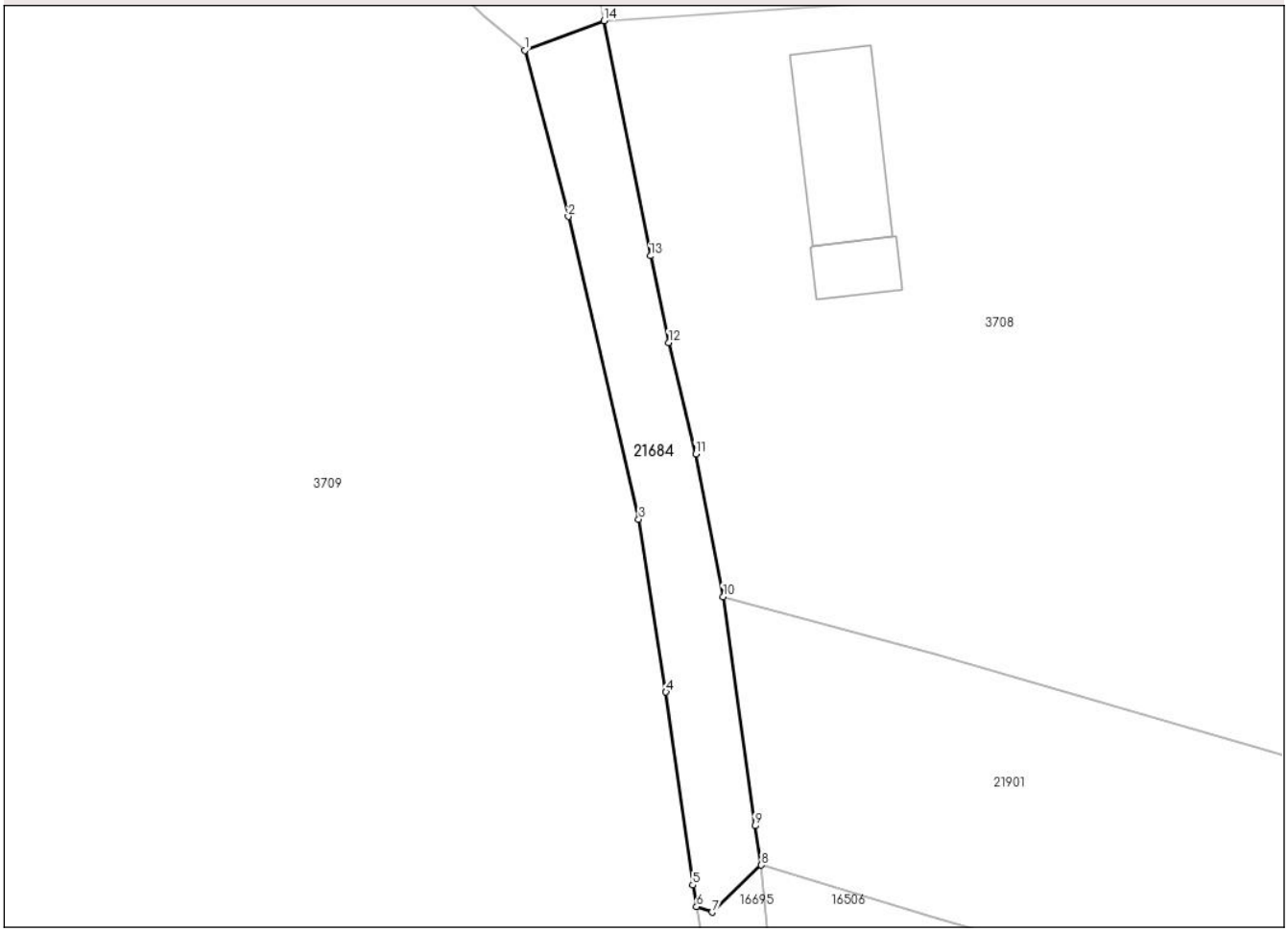

Date referitoare la teren

Crt	Categorie folosință	Intra vilan	Suprafaţa (mp)	Tarla	Parcelă	Nr. topo	Observaţii / Referinţe
1	arabil	DA	355	-	-	-	

Lungime Segmente
1) Valorile lungimilor segmentelor sunt obţinute din proiecţie în plan.

Punct început	X / Y	Punct sfârşit	X / Y	Lungime segment (** (m)
1	390.385,765 571.882,847	2	390.389,039 571.870,358	12.911
2	390.389,039 571.870,358	3	390.394,336 571.847,594	23.372
3	390.394,336 571.847,594	4	390.396,39 571.834,614	13.142
4	390.396,39 571.834,614	5	390.398,406 571.820,106	14.647
5	390.398,406 571.820,106	6	390.398,689 571.818,471	1.66

Document care conține date cu caracter personal, protejat de prevederile Regulamentului (UE) nr. 679/2016 și Legii 190/2018

Punct început	X / Y	Punct sfârşit	X / Y	Lungime segment (** (m)
6	390.398,689 571.818,471	7	390.399,859 571.818,06	1.24
7	390.399,859 571.818,06	8	390.403,567 571.821,596	5.124
8	390.403,567 571.821,596	9	390.403,08 571.824,554	2.998
9	390.403,08 571.824,554	10	390.400,693 571.841,781	17.392
10	390.400,693 571.841,781	11	390.398,63 571.852,507	10.923
11	390.398,63 571.852,507	12	390.396,581 571.860,881	8.621
12	390.396,581 571.860,881	13	390.395,213 571.867,402	6.663
13	390.395,213 571.867,402	14	390.391,713 571.885,081	18.022
14	390.391,713 571.885,081	1	390.385,765 571.882,847	6.354

** Lungimile segmentelor sunt determinate în planul de proiecţie Stereo 70 şi sunt rotunjite la 1 milimetru.
*** Distanţa dintre puncte este formată din segmente cumulate ce sunt mai mici decât valoarea 1 milimetru.

Document care conține date cu caracter personal, protejat de prevederile Regulamentului (UE) nr. 679/2016 și Legii 190/2018

DATE DESPRE IMOBILUL NR. 21685

Oficiul de Cadastru şi Publicitate Imobiliară CLUJ
Biroul de Cadastru şi Publicitate Imobiliară Turda

A. Partea I. Descrierea imobilului

TEREN Extravilan
Adresa: Jud. Cluj

Nr. Crt	Nr cadastral Nr. topografic	Suprafaţa* (mp)	Observaţii / Referinţe
A1		2.772	Sector cadastral:105 Teren neimprejmuit;

B. Partea II. Proprietari şi acte

Inscrieri privitoare la dreptul de proprietate şi alte drepturi reale		Referinţe
1 / 06/11/2023		
Act Normativ nr. 7, din 13/03/1996 emis de PARLAMENTUL ROMÂNIEI;		
B1	Intabulare, drept de PROPRIETATE, dobandit prin Lege, cota actuala 1/1	A1
	1) **NEIDENTIFICAT NEIDENTIFICAT**	
1 / 05/11/2023		
Act Administrativ nr. 4814, din 25/07/2022 emis de PRIMĂRIA COMUNEI CIURILA;		
B2	Se notează posesia faptică în favoarea lui	A1
	1) **BODEA ELVIRA**	

C. Partea III. SARCINI .

Inscrieri privind dezmembramintele dreptului de proprietate, drepturi reale de garanţie şi sarcini	Referinţe
NU SUNT	

Document care conține date cu caracter personal, protejat de prevederile Regulamentului (UE) nr. 679/2016 și Legii 190/2018

Anexa Nr. 1 La Partea I

Teren

Nr cadastral	Suprafaţa (mp)*	Observaţii / Referinţe
	2.772	

* Suprafaţa este determinată in planul de proiecţie Stereo 70.

DETALII LINIARE IMOBIL

Date referitoare la teren

Crt	Categorie folosință	Intra vilan	Suprafaţa (mp)	Tarla	Parcelă	Nr. topo	Observaţii / Referinţe
1	arabil	NU	2.772	105	-	-	

Lungime Segmente
1) Valorile lungimilor segmentelor sunt obţinute din proiecţie în plan.

Punct început	X / Y	Punct sfârşit	X / Y	Lungime segment (** (m)
1	392.955,811 572.806,528	2	392.939,502 572.827,277	26.391
2	392.939,502 572.827,277	3	392.927,893 572.845,328	21.461
3	392.927,893 572.845,328	4	392.927,89 572.845,326	0.004
4	392.927,89 572.845,326	5	392.926,566 572.844,657	1.483
5	392.926,566 572.844,657	6	392.915,789 572.840,128	11.69

Document care conține date cu caracter personal, protejat de prevederile Regulamentului (UE) nr. 679/2016 și Legii 190/2018

Punct început	X / Y	Punct sfârşit	X / Y	Lungime segment (** (m)
6	392.915,789 572.840,128	7	392.924,387 572.820,677	21.267
7	392.924,387 572.820,677	8	392.950,699 572.787,217	42.566
8	392.950,699 572.787,217	9	392.971,996 572.757,868	36.262
9	392.971,996 572.757,868	10	392.996,925 572.715,807	48.894
10	392.996,925 572.715,807	11	393.012,449 572.687,63	32.17
11	393.012,449 572.687,63	12	393.032,502 572.656,965	36.64
12	393.032,502 572.656,965	13	393.020,74 572.689,396	34.498
13	393.020,74 572.689,396	14	393.010,722 572.717,397	29.739
14	393.010,722 572.717,397	15	393.004,774 572.730,837	14.697
15	393.004,774 572.730,837	16	392.992,171 572.753,809	26.202
16	392.992,171 572.753,809	17	392.981,051 572.771,964	21.29
17	392.981,051 572.771,964	1	392.955,811 572.806,528	42.799

** Lungimile segmentelor sunt determinate în planul de proiecţie Stereo 70 şi sunt rotunjite la 1 milimetru.
*** Distanţa dintre puncte este formată din segmente cumulate ce sunt mai mici decât valoarea 1 milimetru.

Document care conține date cu caracter personal, protejat de prevederile Regulamentului (UE) nr. 679/2016 și Legii 190/2018

DATE DESPRE IMOBILUL NR. 21686

Oficiul de Cadastru şi Publicitate Imobiliară CLUJ
Biroul de Cadastru şi Publicitate Imobiliară Turda

A. Partea I. Descrierea imobilului

TEREN Extravilan

Adresa: Jud. Cluj

Nr. Crt	Nr cadastral Nr. topografic	Suprafaţa* (mp)	Observaţii / Referinţe
A1		1.998	Sector cadastral:105 Teren neimprejmuit;

B. Partea II. Proprietari şi acte

Inscrieri privitoare la dreptul de proprietate şi alte drepturi reale		Referinţe
1 / 06/11/2023		
Act Normativ nr. 7, din 13/03/1996 emis de PARLAMENTUL ROMÂNIEI;		
B1	Intabulare, drept de PROPRIETATE, dobandit prin Lege, cota actuala 1/1	A1
	1) **NEIDENTIFICAT NEIDENTIFICAT**	
Act Administrativ nr. 4814, din 25/07/2022 emis de PRIMĂRIA COMUNEI CIURILA;		
B2	Se notează posesia faptică în favoarea lui	A1
	1) **BODEA ELVIRA**	

C. Partea III. SARCINI .

Inscrieri privind dezmembramintele dreptului de proprietate, drepturi reale de garanţie şi sarcini	Referinţe
NU SUNT	

Document care conține date cu caracter personal, protejat de prevederile Regulamentului (UE) nr. 679/2016 și Legii 190/2018

Anexa Nr. 1 La Partea I

Teren

Nr cadastral	Suprafaţa (mp)*	Observaţii / Referinţe
	1.998	

* Suprafaţa este determinată in planul de proiecţie Stereo 70.

DETALII LINIARE IMOBIL

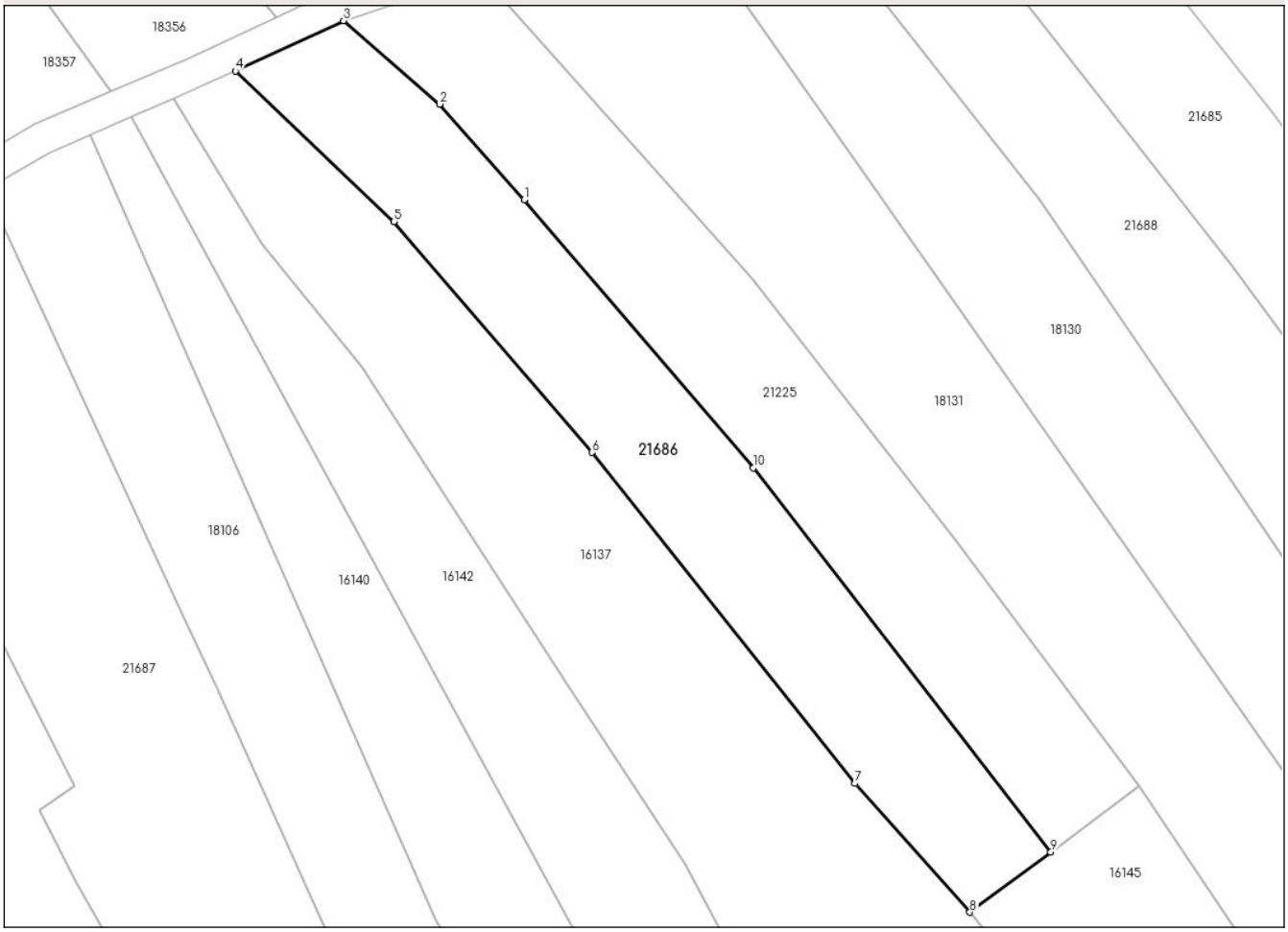

Date referitoare la teren

Crt	Categorie folosință	Intra vilan	Suprafaţa (mp)	Tarla	Parcelă	Nr. topo	Observaţii / Referinţe
1	arabil	NU	1.998	105	-	-	

Lungime Segmente
1) Valorile lungimilor segmentelor sunt obţinute din proiecţie în plan.

Punct început	X / Y	Punct sfârşit	X / Y	Lungime segment (** (m)
1	392.861,173 572.795,375	2	392.850,478 572.807,466	16.142
2	392.850,478 572.807,466	3	392.838,315 572.818,013	16.099
3	392.838,315 572.818,013	4	392.824,616 572.811,655	15.103
4	392.824,616 572.811,655	5	392.844,678 572.792,598	27.67
5	392.844,678 572.792,598	6	392.869,753 572.763,41	38.48

Document care conține date cu caracter personal, protejat de prevederile Regulamentului (UE) nr. 679/2016 și Legii 190/2018

Punct început	X / Y	Punct sfârşit	X / Y	Lungime segment (** (m)
6	392.869,753 572.763,41	7	392.903,076 572.721,548	53.506
7	392.903,076 572.721,548	8	392.917,602 572.705,269	21.818
8	392.917,602 572.705,269	9	392.927,845 572.712,887	12.765
9	392.927,845 572.712,887	10	392.890,213 572.761,483	61.464
10	392.890,213 572.761,483	1	392.861,173 572.795,375	44.632

** Lungimile segmentelor sunt determinate în planul de proiecţie Stereo 70 şi sunt rotunjite la 1 milimetru.
*** Distanţa dintre puncte este formată din segmente cumulate ce sunt mai mici decât valoarea 1 milimetru.

Document care conține date cu caracter personal, protejat de prevederile Regulamentului (UE) nr. 679/2016 și Legii 190/2018

DATE DESPRE IMOBILUL NR. 21687

Oficiul de Cadastru şi Publicitate Imobiliară CLUJ
Biroul de Cadastru şi Publicitate Imobiliară Turda

A. Partea I. Descrierea imobilului

TEREN Extravilan
Adresa: Jud. Cluj

Nr. Crt	Nr cadastral Nr. topografic	Suprafaţa* (mp)	Observaţii / Referinţe
A1		6.347	Sector cadastral:105 Teren neimprejmuit;

B. Partea II. Proprietari şi acte

Inscrieri privitoare la dreptul de proprietate şi alte drepturi reale		Referinţe
1 / 06/11/2023		
Act Normativ nr. 7, din 13/03/1996 emis de PARLAMENTUL ROMÂNIEI;		
B1	Intabulare, drept de PROPRIETATE, dobandit prin Lege, cota actuala 1/1	A1
	1) **NEIDENTIFICAT NEIDENTIFICAT**	
1 / 05/11/2023		
Act Administrativ nr. 4814, din 25/07/2022 emis de PRIMĂRIA COMUNEI CIURILA;		
B2	Se notează posesia faptică în favoarea lui	A1
	1) **CRIȘAN CARMEN-RAMONA**	

C. Partea III. SARCINI .

Inscrieri privind dezmembramintele dreptului de proprietate, drepturi reale de garanţie şi sarcini	Referinţe
NU SUNT	

Document care conține date cu caracter personal, protejat de prevederile Regulamentului (UE) nr. 679/2016 și Legii 190/2018

Anexa Nr. 1 La Partea I

Teren

Nr cadastral	Suprafaţa (mp)*	Observaţii / Referinţe
	6.347	

* Suprafaţa este determinată in planul de proiecţie Stereo 70.

DETALII LINIARE IMOBIL

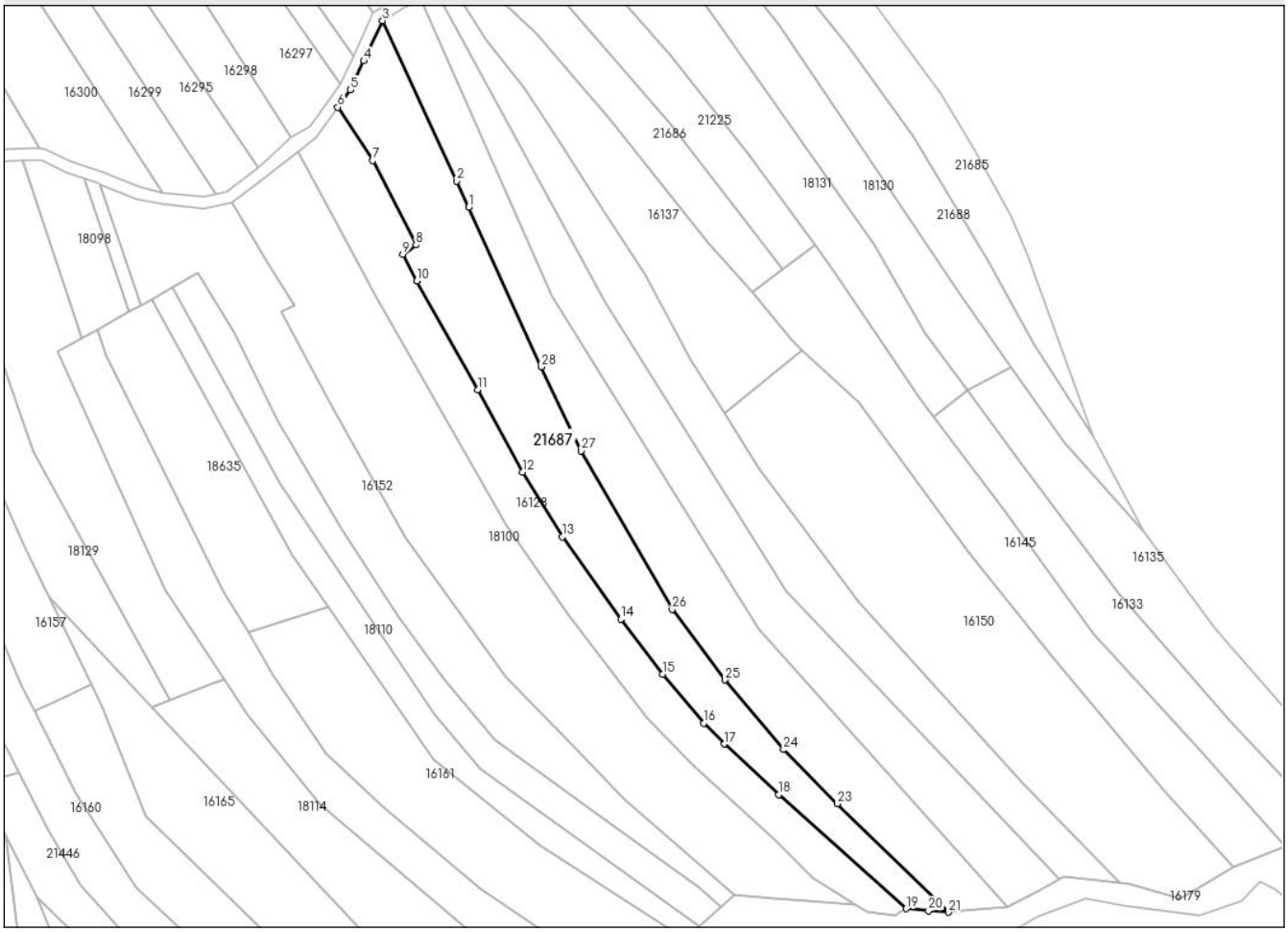

Date referitoare la teren

Crt	Categorie folosință	Intra vilan	Suprafaţa (mp)	Tarla	Parcelă	Nr. topo	Observaţii / Referinţe
1	arabil	NU	6.347	105	-	-	

Lungime Segmente

1) Valorile lungimilor segmentelor sunt obţinute din proiecţie în plan.

Punct început	X / Y	Punct sfârşit	X / Y	Lungime segment (** (m)
1	392.822,078 572.733,957	2	392.818,022 572.742,719	9.656
3	392.793,027 572.796,718	4	392.786,743 572.783,142	14.96
5	392.782,196 572.773,407	6	392.777,974 572.767,618	7.165
7	392.789,749 572.749,719	8	392.804,268 572.721,25	31.957
9	392.799,88 572.718,12	10	392.804,479 572.709,116	10.111

Punct început	X / Y	Punct sfârşit	X / Y	Lungime segment (** (m)
2	392.818,022 572.742,719	3	392.793,027 572.796,718	59.503
4	392.786,743 572.783,142	5	392.782,196 572.773,407	10.745
6	392.777,974 572.767,618	7	392.789,749 572.749,719	21.425
8	392.804,268 572.721,25	9	392.799,88 572.718,12	5.39
10	392.804,479 572.709,116	11	392.825,139 572.672,517	42.027

Document care conține date cu caracter personal, protejat de prevederile Regulamentului (UE) nr. 679/2016 și Legii 190/2018

Punct început	X / Y	Punct sfârşit	X / Y	Lungime segment (** (m)
11	392.825,139 572.672,517	12	392.840,118 572.644,776	31.527
13	392.853,614 572.622,965	14	392.873,319 572.595,224	34.027
15	392.887,468 572.576,754	16	392.901,292 572.560,217	21.554
17	392.908,203 572.553,206	18	392.926,55 572.536,194	25.02
19	392.969,46 572.497,761	20	392.977,008 572.497,145	7.573
21	392.983,674 572.496,602	22	392.980,75 572.499,457	4.087
23	392.946,305 572.533,096	24	392.928,184 572.551,347	25.719
25	392.908,354 572.574,81	26	392.890,61 572.598,493	29.592
27	392.859,898 572.651,872	28	392.846,426 572.680,208	31.375

Punct început	X / Y	Punct sfârşit	X / Y	Lungime segment (** (m)
12	392.840,118 572.644,776	13	392.853,614 572.622,965	25.649
14	392.873,319 572.595,224	15	392.887,468 572.576,754	23.267
16	392.901,292 572.560,217	17	392.908,203 572.553,206	9.845
18	392.926,55 572.536,194	19	392.969,46 572.497,761	57.605
20	392.977,008 572.497,145	21	392.983,674 572.496,602	6.688
22	392.980,75 572.499,457	23	392.946,305 572.533,096	48.146
24	392.928,184 572.551,347	25	392.908,354 572.574,81	30.721
26	392.890,61 572.598,493	27	392.859,898 572.651,872	61.584
28	392.846,426 572.680,208	1	392.822,078 572.733,957	59.006

** Lungimile segmentelor sunt determinate în planul de proiecţie Stereo 70 şi sunt rotunjite la 1 milimetru.
*** Distanţa dintre puncte este formată din segmente cumulate ce sunt mai mici decât valoarea 1 milimetru.

Document care conține date cu caracter personal, protejat de prevederile Regulamentului (UE) nr. 679/2016 și Legii 190/2018

DATE DESPRE IMOBILUL NR. 21688

Oficiul de Cadastru şi Publicitate Imobiliară CLUJ
Biroul de Cadastru şi Publicitate Imobiliară Turda

A. Partea I. Descrierea imobilului

TEREN Extravilan

Adresa: Jud. Cluj

Nr. Crt	Nr cadastral Nr. topografic	Suprafaţa* (mp)	Observaţii / Referinţe
A1		3.248	Sector cadastral:105 Teren neimprejmuit;

B. Partea II. Proprietari şi acte

Inscrieri privitoare la dreptul de proprietate şi alte drepturi reale		Referinţe
1 / 06/11/2023		
Act Normativ nr. 7, din 13/03/1996 emis de PARLAMENTUL ROMÂNIEI;		
B1	Intabulare, drept de PROPRIETATE, dobandit prin Lege, cota actuala 1/1	A1
	1) **NEIDENTIFICAT NEIDENTIFICAT**	
Act Administrativ nr. 4814, din 25/07/2022 emis de PRIMĂRIA COMUNEI CIURILA;		
B2	Se notează posesia faptică în favoarea lui	A1
	1) **FENEŞAN IOAN**	

C. Partea III. SARCINI .

Inscrieri privind dezmembramintele dreptului de proprietate, drepturi reale de garanţie şi sarcini	Referinţe
NU SUNT	

Document care conține date cu caracter personal, protejat de prevederile Regulamentului (UE) nr. 679/2016 și Legii 190/2018

Anexa Nr. 1 La Partea I

Teren

Nr cadastral	Suprafaţa (mp)*	Observaţii / Referinţe
	3.248	

* Suprafaţa este determinată in planul de proiecţie Stereo 70.

DETALII LINIARE IMOBIL

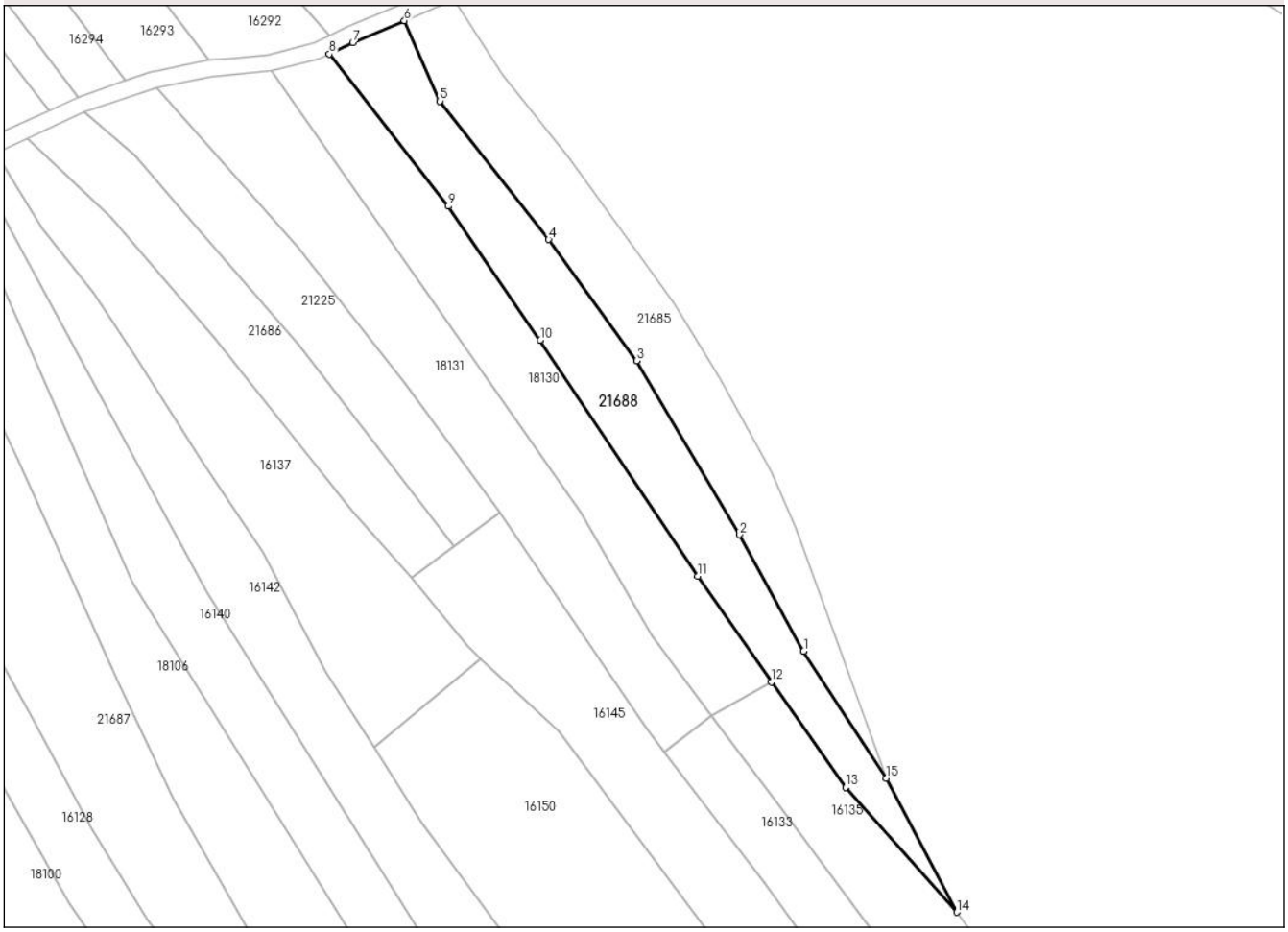

Date referitoare la teren

Crt	Categorie folosință	Intra vilan	Suprafaţa (mp)	Tarla	Parcelă	Nr. topo	Observaţii / Referinţe
1	arabil	NU	3.248	105	-	-	

Lungime Segmente
1) Valorile lungimilor segmentelor sunt obţinute din proiecţie în plan.

Punct început	X / Y	Punct sfârşit	X / Y	Lungime segment (** (m)
1	393.012,449 572.687,63	2	392.996,925 572.715,807	32.17
2	392.996,925 572.715,807	3	392.971,996 572.757,868	48.894
3	392.971,996 572.757,868	4	392.950,699 572.787,217	36.262
4	392.950,699 572.787,217	5	392.924,387 572.820,677	42.566
5	392.924,387 572.820,677	6	392.915,789 572.840,128	21.267

Document care conține date cu caracter personal, protejat de prevederile Regulamentului (UE) nr. 679/2016 și Legii 190/2018

Punct început	X / Y	Punct sfârşit	X / Y	Lungime segment (** (m)
6	392.915,789 572.840,128	7	392.903,277 572.834,87	13.572
7	392.903,277 572.834,87	8	392.897,604 572.832,083	6.321
8	392.897,604 572.832,083	9	392.926,462 572.795,271	46.775
9	392.926,462 572.795,271	10	392.948,69 572.762,837	39.32
10	392.948,69 572.762,837	11	392.986,802 572.705,774	68.62
11	392.986,802 572.705,774	12	393.004,694 572.680,235	31.183
12	393.004,694 572.680,235	13	393.022,586 572.654,696	31.183
13	393.022,586 572.654,696	14	393.049,535 572.624,534	40.448
14	393.049,535 572.624,534	15	393.032,502 572.656,965	36.632
15	393.032,502 572.656,965	1	393.012,449 572.687,63	36.64

** Lungimile segmentelor sunt determinate în planul de proiecţie Stereo 70 şi sunt rotunjite la 1 milimetru.
*** Distanţa dintre puncte este formată din segmente cumulate ce sunt mai mici decât valoarea 1 milimetru.

Document care conține date cu caracter personal, protejat de prevederile Regulamentului (UE) nr. 679/2016 și Legii 190/2018

DATE DESPRE IMOBILUL NR. 21689

Oficiul de Cadastru şi Publicitate Imobiliară CLUJ
Biroul de Cadastru şi Publicitate Imobiliară Turda

A. Partea I. Descrierea imobilului

TEREN Extravilan

Adresa: Jud. Cluj

Nr. Crt	Nr cadastral Nr. topografic	Suprafaţa* (mp)	Observaţii / Referinţe
A1	64690	10.100	Sector cadastral:85 Teren neimprejmuit;

B. Partea II. Proprietari şi acte

Inscrieri privitoare la dreptul de proprietate şi alte drepturi reale		Referinţe
16644 / 25/04/2023		
Act Notarial nr. 1264, din 24/04/2023 emis de Ciugudean GEORGE- MAXIMILIAN;		
B1	Intabulare, drept de PROPRIETATEdonație, dobandit prin Conventie, cota actuala 1/2	A1
	1) **FĂRCĂȘAN VLAD-CRISTIAN**, bun propriu	
B2	Intabulare, drept de PROPRIETATE, dobandit prin Conventie, cota actuala 1/2	A1
	1) **FĂRCĂȘAN ANCA**, bun propriu	

C. Partea III. SARCINI .

Inscrieri privind dezmembramintele dreptului de proprietate, drepturi reale de garanţie şi sarcini	Referinţe
NU SUNT	

Anexa Nr. 1 La Partea I

Teren

Nr cadastral	Suprafaţa (mp)*	Observaţii / Referinţe
64690	10.100	

* Suprafaţa este determinată in planul de proiecţie Stereo 70.

DETALII LINIARE IMOBIL

Date referitoare la teren

Crt	Categorie folosință	Intra vilan	Suprafaţa (mp)	Tarla	Parcelă	Nr. topo	Observaţii / Referinţe
1	pasune	NU	10.100	-	-	-	

Lungime Segmente
1) Valorile lungimilor segmentelor sunt obţinute din proiecţie în plan.

Punct început	X / Y	Punct sfârşit	X / Y	Lungime segment (** (m)
1	391.378,282 572.755,278	2	391.365,297 572.769,783	19.467
2	391.365,297 572.769,783	3	391.354,23 572.783,38	17.532
3	391.354,23 572.783,38	4	391.335,49 572.802,34	26.658
4	391.335,49 572.802,34	5	391.317,062 572.827,63	31.291
5	391.317,062 572.827,63	6	391.294,251 572.869,678	47.838

Document care conține date cu caracter personal, protejat de prevederile Regulamentului (UE) nr. 679/2016 și Legii 190/2018

Punct început	X / Y	Punct sfârşit	X / Y	Lungime segment (** (m)
6	391.294,251 572.869,678	7	391.267,17 572.919,1	56.355
7	391.267,17 572.919,1	8	391.230,602 572.895,326	43.617
8	391.230,602 572.895,326	9	391.258,04 572.845,709	56.699
9	391.258,04 572.845,709	10	391.291,652 572.796,312	59.747
10	391.291,652 572.796,312	11	391.325,746 572.749,011	58.308
11	391.325,746 572.749,011	12	391.363,661 572.704,478	58.488
12	391.363,661 572.704,478	13	391.367,126 572.705,855	3.729
13	391.367,126 572.705,855	14	391.385,82 572.713,83	20.324
14	391.385,82 572.713,83	15	391.402,369 572.721,281	18.149
15	391.402,369 572.721,281	16	391.409,666 572.726,328	8.872
16	391.409,666 572.726,328	17	391.393,756 572.739,223	20.48
17	391.393,756 572.739,223	18	391.389,284 572.743,863	6.444
18	391.389,284 572.743,863	1	391.378,282 572.755,278	15.854

** Lungimile segmentelor sunt determinate în planul de proiecţie Stereo 70 şi sunt rotunjite la 1 milimetru.
*** Distanţa dintre puncte este formată din segmente cumulate ce sunt mai mici decât valoarea 1 milimetru.

Document care conține date cu caracter personal, protejat de prevederile Regulamentului (UE) nr. 679/2016 și Legii 190/2018

DATE DESPRE IMOBILUL NR. 21690

Oficiul de Cadastru şi Publicitate Imobiliară CLUJ
Biroul de Cadastru şi Publicitate Imobiliară Turda

A. Partea I. Descrierea imobilului

TEREN Extravilan

Adresa: Jud. Cluj

Nr. Crt	Nr cadastral Nr. topografic	Suprafaţa* (mp)	Observaţii / Referinţe
A1		1.170	Sector cadastral:107 Teren neimprejmuit;

B. Partea II. Proprietari şi acte

Inscrieri privitoare la dreptul de proprietate şi alte drepturi reale		Referinţe
1 / 08/11/2023		
Act Normativ nr. 7, din 13/03/1996 emis de PARLAMENTUL ROMÂNIEI;		
B1	Intabulare, drept de PROPRIETATE, dobandit prin Lege, cota actuala 1/1	A1
	1) **NEIDENTIFICAT NEIDENTIFICAT**	
Act Administrativ nr. 4814, din 25/07/2022 emis de PRIMĂRIA COMUNEI CIURILA;		
B2	Se notează posesia faptică în favoarea lui	A1
	1) **MARC VASILE**	

C. Partea III. SARCINI .

Inscrieri privind dezmembramintele dreptului de proprietate, drepturi reale de garanţie şi sarcini	Referinţe
NU SUNT	

Document care conține date cu caracter personal, protejat de prevederile Regulamentului (UE) nr. 679/2016 și Legii 190/2018

Anexa Nr. 1 La Partea I

Teren

Nr cadastral	Suprafaţa (mp)*	Observaţii / Referinţe
	1.170	

* Suprafaţa este determinată in planul de proiecţie Stereo 70.

DETALII LINIARE IMOBIL

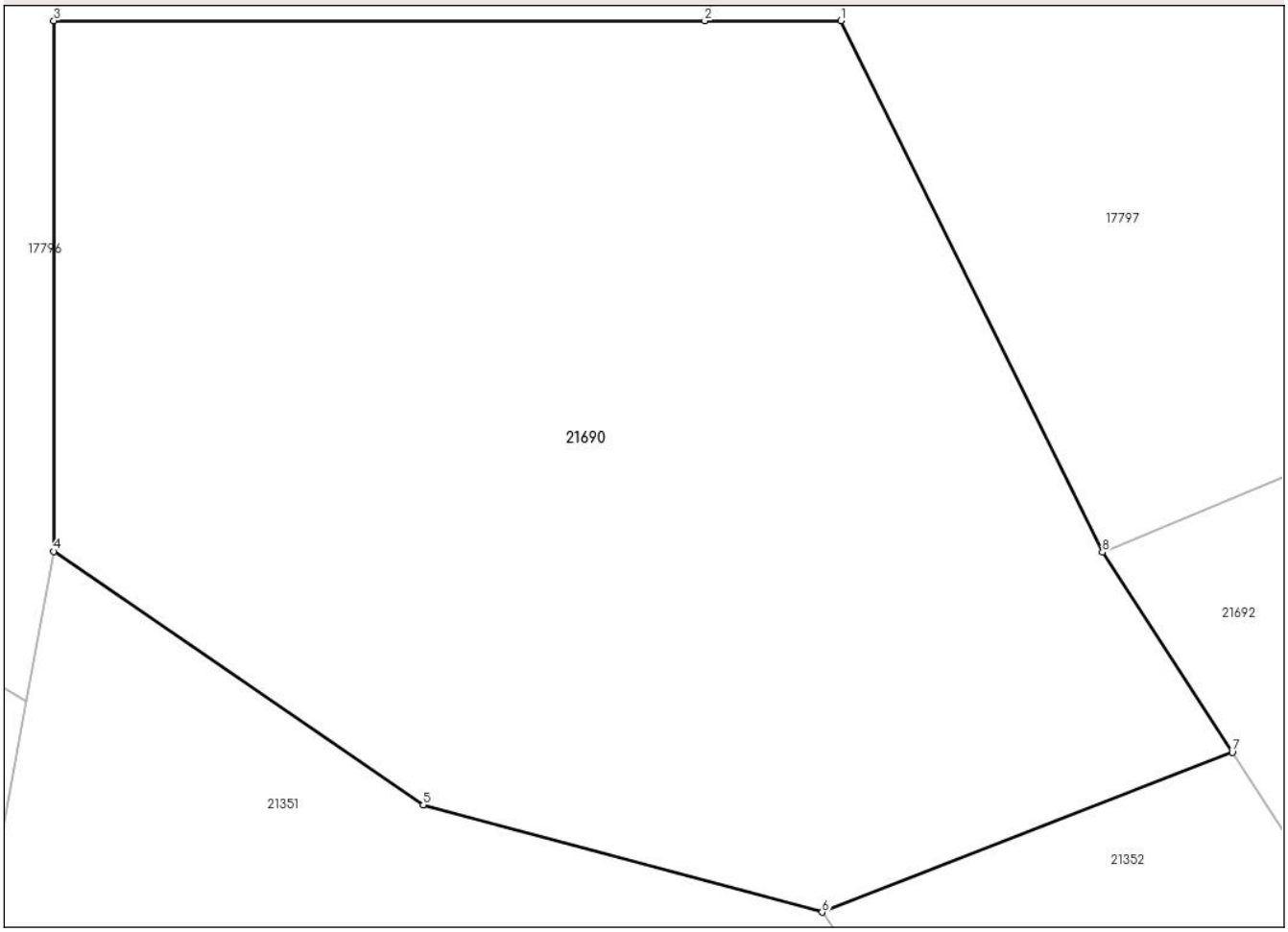

Date referitoare la teren

Crt	Categorie folosință	Intra vilan	Suprafaţa (mp)	Tarla	Parcelă	Nr. topo	Observaţii / Referinţe
1	arabil	NU	1.170	101	-	-	

Lungime Segmente
1) Valorile lungimilor segmentelor sunt obţinute din proiecţie în plan.

Punct început	X / Y	Punct sfârşit	X / Y	Lungime segment (** (m)
1	392.265,038 572.081,005	2	392.259,683 572.081,005	5.355
2	392.259,683 572.081,005	3	392.234,108 572.081,005	25.575
3	392.234,108 572.081,005	4	392.234,108 572.060,174	20.83
4	392.234,108 572.060,174	5	392.248,621 572.050,22	17.599
5	392.248,621 572.050,22	6	392.264,294 572.046,015	16.227

Document care conține date cu caracter personal, protejat de prevederile Regulamentului (UE) nr. 679/2016 și Legii 190/2018

Punct început	X / Y	Punct sfârşit	X / Y	Lungime segment (** (m)
6	392.264,294 572.046,015	7	392.280,413 572.052,289	17.297
7	392.280,413 572.052,289	8	392.275,31 572.060,141	9.365
8	392.275,31 572.060,141	1	392.265,038 572.081,005	23.255

** Lungimile segmentelor sunt determinate în planul de proiecţie Stereo 70 şi sunt rotunjite la 1 milimetru.
*** Distanţa dintre puncte este formată din segmente cumulate ce sunt mai mici decât valoarea 1 milimetru.

Document care conține date cu caracter personal, protejat de prevederile Regulamentului (UE) nr. 679/2016 și Legii 190/2018

DATE DESPRE IMOBILUL NR. 21691

Oficiul de Cadastru şi Publicitate Imobiliară CLUJ
Biroul de Cadastru şi Publicitate Imobiliară Turda

A. Partea I. Descrierea imobilului

TEREN Extravilan

Adresa: Jud. Cluj

Nr. Crt	Nr cadastral Nr. topografic	Suprafaţa* (mp)	Observaţii / Referinţe
A1		13.529	Sector cadastral:107 Teren neimprejmuit;

B. Partea II. Proprietari şi acte

Inscrieri privitoare la dreptul de proprietate şi alte drepturi reale		Referinţe
1 / 07/11/2023		
Act Normativ nr. 7, din 13/03/1996 emis de PARLAMENTUL ROMÂNIEI;		
B1	Intabulare, drept de PROPRIETATE, dobandit prin Lege, cota actuala 1/1	A1
	1) **NEIDENTIFICAT NEIDENTIFICAT**	
Act Administrativ nr. 4814, din 25/07/2022 emis de PRIMĂRIA COMUNEI CIURILA;		
B2	Se notează posesia faptică în favoarea lui	A1
	1) **MOCAN VALENTIN**	

C. Partea III. SARCINI .

Inscrieri privind dezmembramintele dreptului de proprietate, drepturi reale de garanţie şi sarcini	Referinţe
NU SUNT	

Document care conține date cu caracter personal, protejat de prevederile Regulamentului (UE) nr. 679/2016 și Legii 190/2018

Anexa Nr. 1 La Partea I

Teren

Nr cadastral	Suprafaţa (mp)*	Observaţii / Referinţe
	13.529	

* Suprafaţa este determinată in planul de proiecţie Stereo 70.

DETALII LINIARE IMOBIL

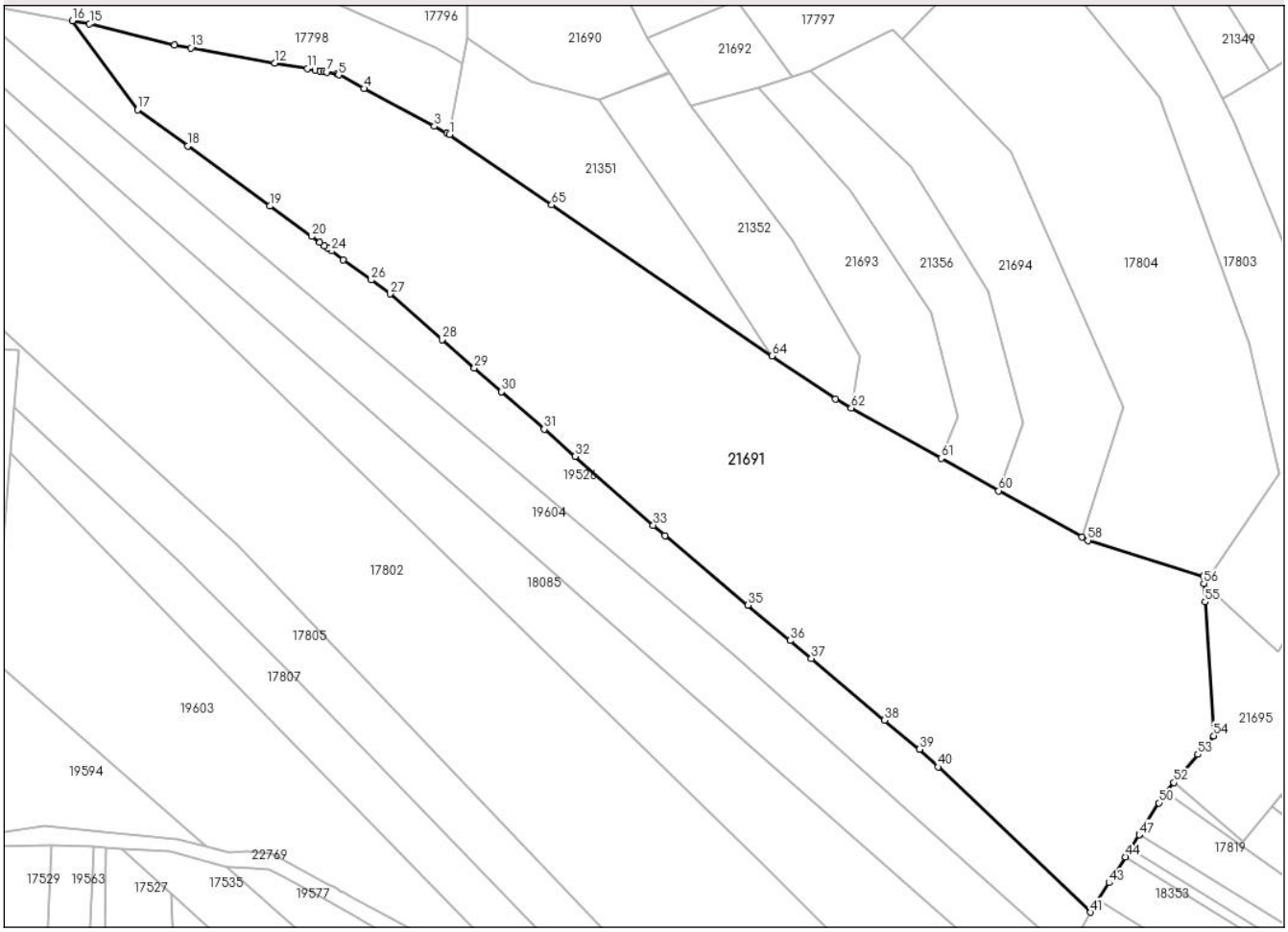

Date referitoare la teren

Crt	Categorie folosință	Intra vilan	Suprafaţa (mp)	Tarla	Parcelă	Nr. topo	Observaţii / Referinţe
1	arabil	NU	13.529	101	-	-	

Lungime Segmente

1) Valorile lungimilor segmentelor sunt obţinute din proiecţie în plan.

Punct început	X / Y	Punct sfârşit	X / Y	Lungime segment
1	392.230,023 572.037,999	2	392.229,41 572.038,328	0.695
4	392.210,444 572.048,504	5	392.204,59 572.051,644	6.643
7	392.201,925 572.052,258	8	392.201,124 572.052,401	0.814
10	392.199,303 572.052,725	11	392.197,422 572.053,06	1.911
13	392.170,742 572.057,808	14	392.166,973 572.058,478	3.829
16	392.143,585 572.064,049	17	392.158,532 572.043,656	25.284

Punct început	X / Y	Punct sfârşit	X / Y	Lungime segment
2	392.229,41 572.038,328	3	392.226,529 572.039,874	3.27
5	392.204,59 572.051,644	6	392.204,2 572.051,853	0.442
8	392.201,124 572.052,401	9	392.200,374 572.052,534	0.761
11	392.197,422 572.053,06	12	392.189,962 572.054,387	7.576
14	392.166,973 572.058,478	15	392.147,522 572.063,354	20.052
17	392.158,532 572.043,656	18	392.169,969 572.035,329	14.148

Punct început	X / Y	Punct sfârşit	X / Y	Lungime segment
3	392.226,529 572.039,874	4	392.210,444 572.048,504	18.254
6	392.204,2 572.051,853	7	392.201,925 572.052,258	2.312
9	392.200,374 572.052,534	10	392.199,303 572.052,725	1.089
12	392.189,962 572.054,387	13	392.170,742 572.057,808	19.522
15	392.147,522 572.063,354	16	392.143,585 572.064,049	3.998
18	392.169,969 572.035,329	19	392.188,834 572.021,595	23.335

Document care conține date cu caracter personal, protejat de prevederile Regulamentului (UE) nr. 679/2016 și Legii 190/2018

Punct început	X / Y	Punct sfârşit	X / Y	Lungime segment
19	392.188,834 572.021,595	20	392.198,372 572.014,652	11.797
22	392.201,366 572.012,472	23	392.202,125 572.011,919	0.939
25	392.205,636 572.009,363	26	392.212,06 572.004,686	7.946
28	392.228,329 571.991,053	29	392.235,693 571.984,588	9.799
31	392.251,697 571.970,536	32	392.258,778 571.964,32	9.423
34	392.279,405 571.946,21	35	392.298,39 571.930,274	24.787
37	392.312,893 571.918,1	38	392.329,728 571.903,969	21.98
40	392.341,96 571.893,228	41	392.376,944 571.859,981	48.262
43	392.381,165 571.866,73	44	392.384,858 571.872,634	6.964
46	392.386,046 571.874,533	47	392.388,034 571.877,711	3.749
49	392.388,106 571.877,828	50	392.392,594 571.885,001	8.462
52	392.396,017 571.889,653	53	392.401,499 571.896,099	8.462
55	392.403,153 571.931,025	56	392.402,882 571.935,224	4.208
58	392.376,275 571.945,079	59	392.374,924 571.945,834	1.547
61	392.342,695 571.963,861	62	392.322,045 571.975,411	23.661
64	392.303,932 571.987,354	65	392.253,419 572.021,905	61.199

Punct început	X / Y	Punct sfârşit	X / Y	Lungime segment
20	392.198,372 572.014,652	21	392.200,279 572.013,263	2.359
23	392.202,125 572.011,919	24	392.202,937 572.011,328	1.005
26	392.212,06 572.004,686	27	392.216,395 572.001,53	5.363
29	392.235,693 571.984,588	30	392.241,916 571.979,124	8.282
32	392.258,778 571.964,32	33	392.276,709 571.948,578	23.86
35	392.298,39 571.930,274	36	392.308,053 571.922,163	12.615
38	392.329,728 571.903,969	39	392.337,694 571.897,283	10.4
41	392.376,944 571.859,981	42	392.378,708 571.862,802	3.328
44	392.384,858 571.872,634	45	392.386,025 571.874,499	2.2
47	392.388,034 571.877,711	48	392.388,07 571.877,769	0.069
50	392.392,594 571.885,001	51	392.394,077 571.887,373	2.798
53	392.401,499 571.896,099	54	392.405,135 571.900,373	5.611
56	392.402,882 571.935,224	57	392.402,773 571.936,909	1.688
59	392.374,924 571.945,834	60	392.355,906 571.956,471	21.791
62	392.322,045 571.975,411	63	392.318,464 571.977,414	4.103
65	392.253,419 572.021,905	1	392.230,023 572.037,999	28.398

Punct început	X / Y	Punct sfârşit	X / Y	Lungime segment
21	392.200,279 572.013,263	22	392.201,366 572.012,472	1.344
24	392.202,937 572.011,328	25	392.205,636 572.009,363	3.338
27	392.216,395 572.001,53	28	392.228,329 571.991,053	15.881
30	392.241,916 571.979,124	31	392.251,697 571.970,536	13.015
33	392.276,709 571.948,578	34	392.279,405 571.946,21	3.588
36	392.308,053 571.922,163	37	392.312,893 571.918,1	6.319
39	392.337,694 571.897,283	40	392.341,96 571.893,228	5.886
42	392.378,708 571.862,802	43	392.381,165 571.866,73	4.633
45	392.386,025 571.874,499	46	392.386,046 571.874,533	0.04
48	392.388,07 571.877,769	49	392.388,106 571.877,828	0.069
51	392.394,077 571.887,373	52	392.396,017 571.889,653	2.994
54	392.405,135 571.900,373	55	392.403,153 571.931,025	30.716
57	392.402,773 571.936,909	58	392.376,275 571.945,079	27.729
60	392.355,906 571.956,471	61	392.342,695 571.963,861	15.138
63	392.318,464 571.977,414	64	392.303,932 571.987,354	17.606

**** Lungimile segmentelor sunt determinate în planul de proiecţie Stereo 70 şi sunt rotunjite la 1 milimetru.**
***** Distanţa dintre puncte este formată din segmente cumulate ce sunt mai mici decât valoarea 1 milimetru.**

Document care conține date cu caracter personal, protejat de prevederile Regulamentului (UE) nr. 679/2016 și Legii 190/2018

DATE DESPRE IMOBILUL NR. 21692

Oficiul de Cadastru şi Publicitate Imobiliară CLUJ
Biroul de Cadastru şi Publicitate Imobiliară Turda

A. Partea I. Descrierea imobilului

TEREN Extravilan

Adresa: Jud. Cluj

Nr. Crt	Nr cadastral Nr. topografic	Suprafaţa* (mp)	Observaţii / Referinţe
A1		451	Sector cadastral:107 Teren neimprejmuit;

B. Partea II. Proprietari şi acte

Inscrieri privitoare la dreptul de proprietate şi alte drepturi reale		Referinţe
1 / 08/11/2023		
Act Normativ nr. 7, din 13/03/1996 emis de PARLAMENTUL ROMÂNIEI;		
B1	Intabulare, drept de PROPRIETATE, dobandit prin Lege, cota actuala 1/1	A1
	1) **NEIDENTIFICAT NEIDENTIFICAT**	
Act Administrativ nr. 4814, din 25/07/2022 emis de PRIMĂRIA COMUNEI CIURILA;		
B2	Se notează posesia faptică în favoarea lui	A1
	1) **MARC CIPRIAN-ALIN**	

C. Partea III. SARCINI .

Inscrieri privind dezmembramintele dreptului de proprietate, drepturi reale de garanţie şi sarcini	Referinţe
NU SUNT	

Anexa Nr. 1 La Partea I

Teren

Nr cadastral	Suprafaţa (mp)*	Observaţii / Referinţe
	451	

* Suprafaţa este determinată in planul de proiecţie Stereo 70.

DETALII LINIARE IMOBIL

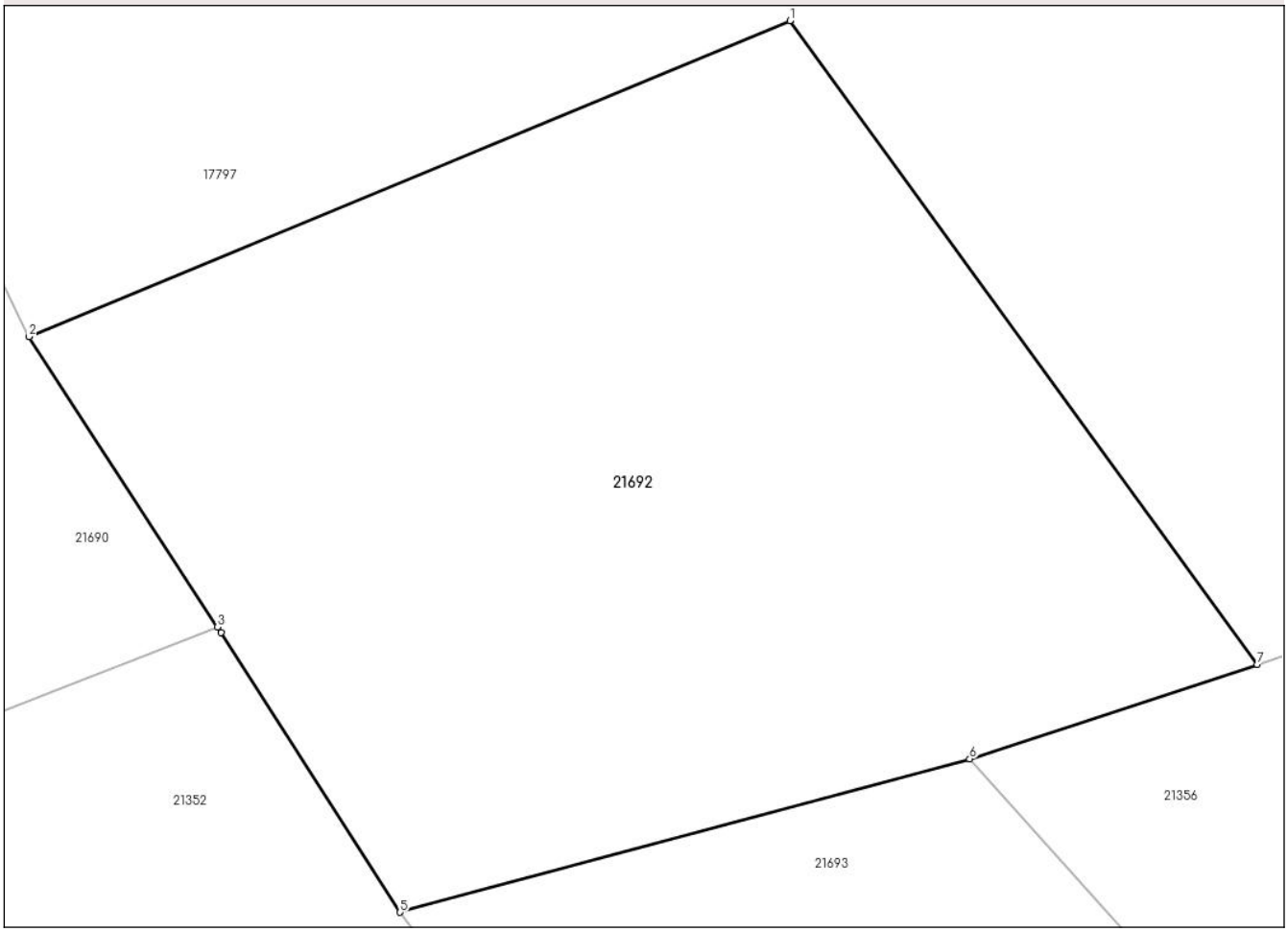

Date referitoare la teren

Crt	Categorie folosință	Intra vilan	Suprafaţa (mp)	Tarla	Parcelă	Nr. topo	Observaţii / Referinţe
1	arabil	NU	451	101	-	-	

Lungime Segmente
1) Valorile lungimilor segmentelor sunt obţinute din proiecţie în plan.

Punct început	X / Y	Punct sfârşit	X / Y	Lungime segment (** (m)
1	392.295,913 572.068,689	2	392.275,31 572.060,141	22.306
2	392.275,31 572.060,141	3	392.280,413 572.052,289	9.365
3	392.280,413 572.052,289	4	392.280,509 572.052,139	0.178
4	392.280,509 572.052,139	5	392.285,361 572.044,578	8.984
5	392.285,361 572.044,578	6	392.300,781 572.048,725	15.968

Document care conține date cu caracter personal, protejat de prevederile Regulamentului (UE) nr. 679/2016 și Legii 190/2018

Punct început	X / Y	Punct sfârşit	X / Y	Lungime segment (** (m)
6	392.300,781 572.048,725	7	392.308,565 572.051,281	8.193
7	392.308,565 572.051,281	1	392.295,913 572.068,689	21.519

** Lungimile segmentelor sunt determinate în planul de proiecţie Stereo 70 şi sunt rotunjite la 1 milimetru.
*** Distanţa dintre puncte este formată din segmente cumulate ce sunt mai mici decât valoarea 1 milimetru.

Document care conține date cu caracter personal, protejat de prevederile Regulamentului (UE) nr. 679/2016 și Legii 190/2018

DATE DESPRE IMOBILUL NR. 21693

Oficiul de Cadastru şi Publicitate Imobiliară CLUJ
Biroul de Cadastru şi Publicitate Imobiliară Turda

A. Partea I. Descrierea imobilului

TEREN Extravilan

Adresa: Jud. Cluj

Nr. Crt	Nr cadastral Nr. topografic	Suprafaţa* (mp)	Observaţii / Referinţe
A1		1.642	Sector cadastral:107 Teren neimprejmuit;

B. Partea II. Proprietari şi acte

Inscrieri privitoare la dreptul de proprietate şi alte drepturi reale		Referinţe
1 / 08/11/2023		
Act Normativ nr. 7, din 13/03/1996 emis de PARLAMENTUL ROMÂNIEI;		
B1	Intabulare, drept de PROPRIETATE, dobandit prin Lege, cota actuala 1/1	A1
	1) **NEIDENTIFICAT NEIDENTIFICAT**	
Act Administrativ nr. 4814, din 25/07/2022 emis de PRIMĂRIA COMUNEI CIURILA;		
B2	Se notează posesia faptică în favoarea lui	A1
	1) **POPA LIVIA**	

C. Partea III. SARCINI .

Inscrieri privind dezmembramintele dreptului de proprietate, drepturi reale de garanţie şi sarcini	Referinţe
NU SUNT	

Document care conține date cu caracter personal, protejat de prevederile Regulamentului (UE) nr. 679/2016 și Legii 190/2018

Anexa Nr. 1 La Partea I

Teren

Nr cadastral	Suprafaţa (mp)*	Observaţii / Referinţe
	1.642	

* Suprafaţa este determinată in planul de proiecţie Stereo 70.

DETALII LINIARE IMOBIL

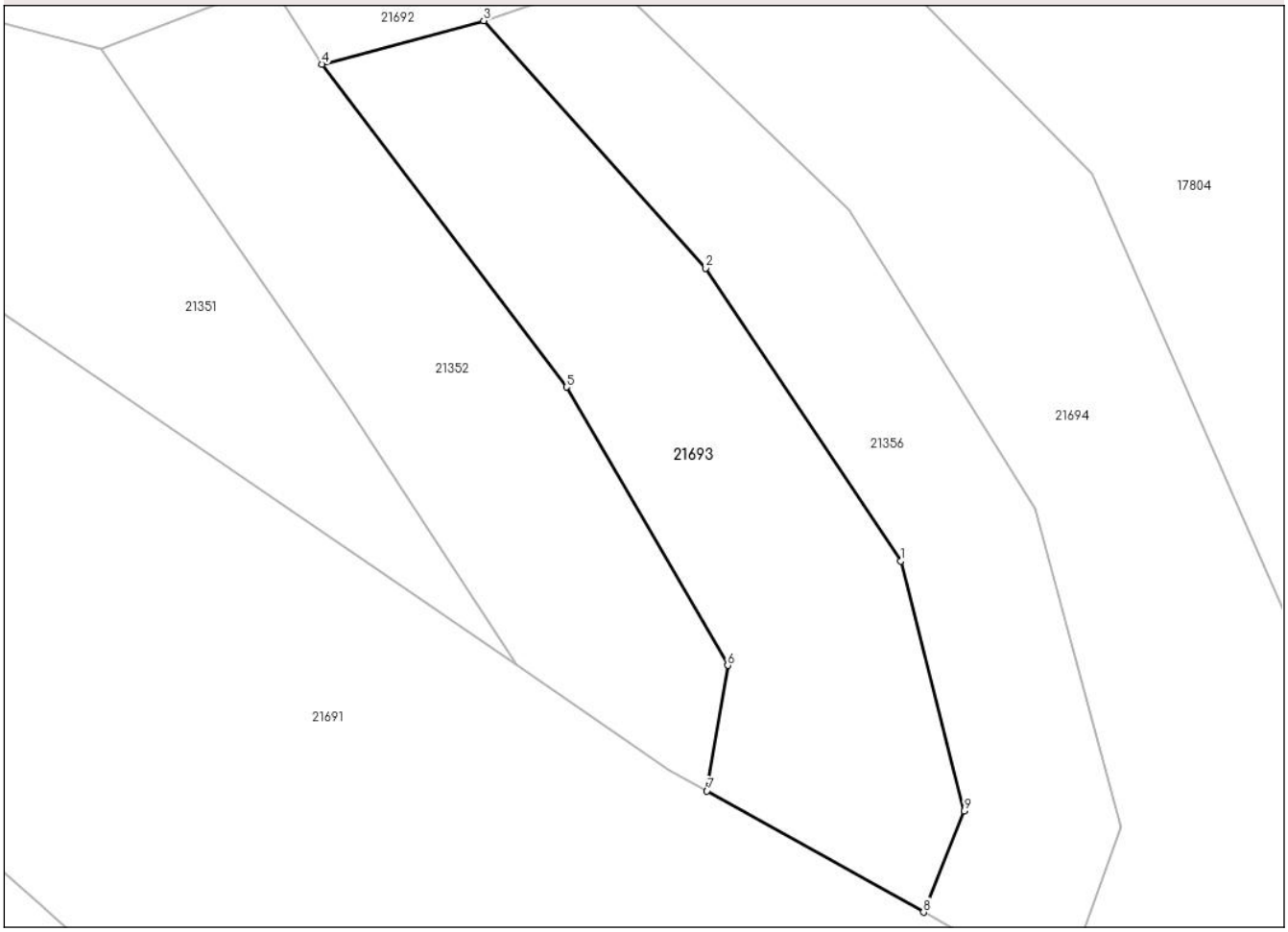

Date referitoare la teren

Crt	Categorie folosință	Intra vilan	Suprafaţa (mp)	Tarla	Parcelă	Nr. topo	Observaţii / Referinţe
1	arabil	NU	1.642	101	-	-	

Lungime Segmente
1) Valorile lungimilor segmentelor sunt obţinute din proiecţie în plan.

Punct început	X / Y	Punct sfârşit	X / Y	Lungime segment (** (m)
1	392.340,506 571.997,279	2	392.321,948 572.025,15	33.485
2	392.321,948 572.025,15	3	392.300,781 572.048,725	31.683
3	392.300,781 572.048,725	4	392.285,361 572.044,578	15.968
4	392.285,361 572.044,578	5	392.308,662 572.013,855	38.559
5	392.308,662 572.013,855	6	392.324,035 571.987,344	30.646

Document care conține date cu caracter personal, protejat de prevederile Regulamentului (UE) nr. 679/2016 și Legii 190/2018

Punct început	X / Y	Punct sfârşit	X / Y	Lungime segment (** (m)
6	392.324,035 571.987,344	7	392.322,045 571.975,411	12.098
7	392.322,045 571.975,411	8	392.342,695 571.963,861	23.661
8	392.342,695 571.963,861	9	392.346,574 571.973,497	10.388
9	392.346,574 571.973,497	1	392.340,506 571.997,279	24.544

** Lungimile segmentelor sunt determinate în planul de proiecţie Stereo 70 şi sunt rotunjite la 1 milimetru.
*** Distanţa dintre puncte este formată din segmente cumulate ce sunt mai mici decât valoarea 1 milimetru.

Document care conține date cu caracter personal, protejat de prevederile Regulamentului (UE) nr. 679/2016 și Legii 190/2018

DATE DESPRE IMOBILUL NR. 21694

Oficiul de Cadastru şi Publicitate Imobiliară CLUJ
Biroul de Cadastru şi Publicitate Imobiliară Turda

A. Partea I. Descrierea imobilului

TEREN Extravilan

Adresa: Jud. Cluj

Nr. Crt	Nr cadastral Nr. topografic	Suprafaţa* (mp)	Observaţii / Referinţe
A1		2.468	Sector cadastral:107 Teren neimprejmuit;

B. Partea II. Proprietari şi acte

Inscrieri privitoare la dreptul de proprietate şi alte drepturi reale		Referinţe
1 / 08/11/2023		
Act Normativ nr. 7, din 13/03/1996 emis de PARLAMENTUL ROMÂNIEI (art.13, alin 15);		
B1	Inscrierea provizorie, drept de PROPRIETATE, dobandit prin Lege, cota actuala 1/1	A1
	1) **UAT CIURILA**, CIF:4924004, PROPRIETAR NEIDENTIFICAT	

C. Partea III. SARCINI .

Inscrieri privind dezmembramintele dreptului de proprietate, drepturi reale de garanţie şi sarcini	Referinţe
NU SUNT	

Document care conține date cu caracter personal, protejat de prevederile Regulamentului (UE) nr. 679/2016 și Legii 190/2018

Anexa Nr. 1 La Partea I

Teren

Nr cadastral	Suprafaţa (mp)*	Observaţii / Referinţe
	2.468	

* Suprafaţa este determinată in planul de proiecţie Stereo 70.

DETALII LINIARE IMOBIL

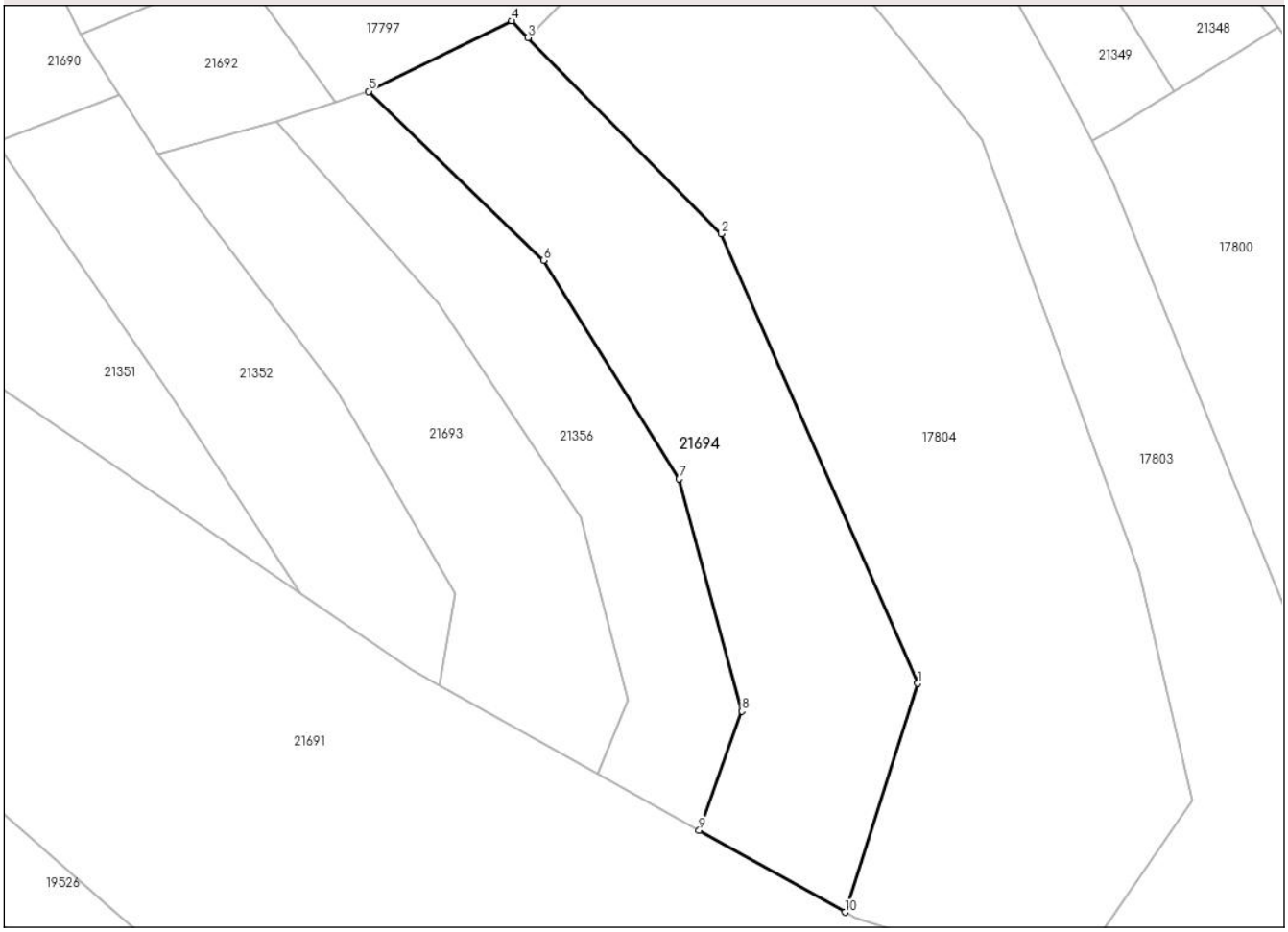

Date referitoare la teren

Crt	Categorie folosință	Intra vilan	Suprafaţa (mp)	Tarla	Parcelă	Nr. topo	Observaţii / Referinţe
1	arabil	NU	2.468	-	-	-	

Lungime Segmente
1) Valorile lungimilor segmentelor sunt obţinute din proiecţie în plan.

Punct început	X / Y	Punct sfârşit	X / Y	Lungime segment (** (m)
1	392.384,36 571.975,59	2	392.358,795 572.034,13	63.879
2	392.358,795 572.034,13	3	392.333,629 572.059,688	35.868
3	392.333,629 572.059,688	4	392.331,468 572.061,883	3.08
4	392.331,468 572.061,883	5	392.312,839 572.052,685	20.777
5	392.312,839 572.052,685	6	392.335,61 572.030,681	31.665

Document care conține date cu caracter personal, protejat de prevederile Regulamentului (UE) nr. 679/2016 și Legii 190/2018

Punct început	X / Y	Punct sfârşit	X / Y	Lungime segment (** (m)
6	392.335,61 572.030,681	7	392.353,316 572.002,244	33.498
7	392.353,316 572.002,244	8	392.361,474 571.972,018	31.308
8	392.361,474 571.972,018	9	392.355,906 571.956,471	16.514
9	392.355,906 571.956,471	10	392.374,924 571.945,834	21.791
10	392.374,924 571.945,834	1	392.384,36 571.975,59	31.216

** Lungimile segmentelor sunt determinate în planul de proiecţie Stereo 70 şi sunt rotunjite la 1 milimetru.
*** Distanţa dintre puncte este formată din segmente cumulate ce sunt mai mici decât valoarea 1 milimetru.

Document care conține date cu caracter personal, protejat de prevederile Regulamentului (UE) nr. 679/2016 și Legii 190/2018

DATE DESPRE IMOBILUL NR. 21695

Oficiul de Cadastru şi Publicitate Imobiliară CLUJ
Biroul de Cadastru şi Publicitate Imobiliară Turda

A. Partea I. Descrierea imobilului

TEREN Extravilan

Adresa: Jud. Cluj

Nr. Crt	Nr cadastral Nr. topografic	Suprafaţa* (mp)	Observaţii / Referinţe
A1		2.122	Sector cadastral:107 Teren neimprejmuit;

B. Partea II. Proprietari şi acte

Inscrieri privitoare la dreptul de proprietate şi alte drepturi reale		Referinţe
1 / 08/11/2023		
Act Normativ nr. 7, din 13/03/1996 emis de PARLAMENTUL ROMÂNIEI;		
B1	Intabulare, drept de PROPRIETATE, dobandit prin Lege, cota actuala 1/1	A1
	1) **NEIDENTIFICAT NEIDENTIFICAT**	
Act Administrativ nr. 4814, din 25/07/2022 emis de PRIMĂRIA COMUNEI CIURILA;		
B2	Se notează posesia faptică în favoarea lui	A1
	1) **LĂPUȘTE CLAUDIA-ADELA** 2) **POPA OVIDIU-CRISTIAN**	

C. Partea III. SARCINI .

Inscrieri privind dezmembramintele dreptului de proprietate, drepturi reale de garanţie şi sarcini	Referinţe
NU SUNT	

Document care conține date cu caracter personal, protejat de prevederile Regulamentului (UE) nr. 679/2016 și Legii 190/2018

Anexa Nr. 1 La Partea I

Teren

Nr cadastral	Suprafaţa (mp)*	Observaţii / Referinţe
	2.122	

* Suprafaţa este determinată in planul de proiecţie Stereo 70.

DETALII LINIARE IMOBIL

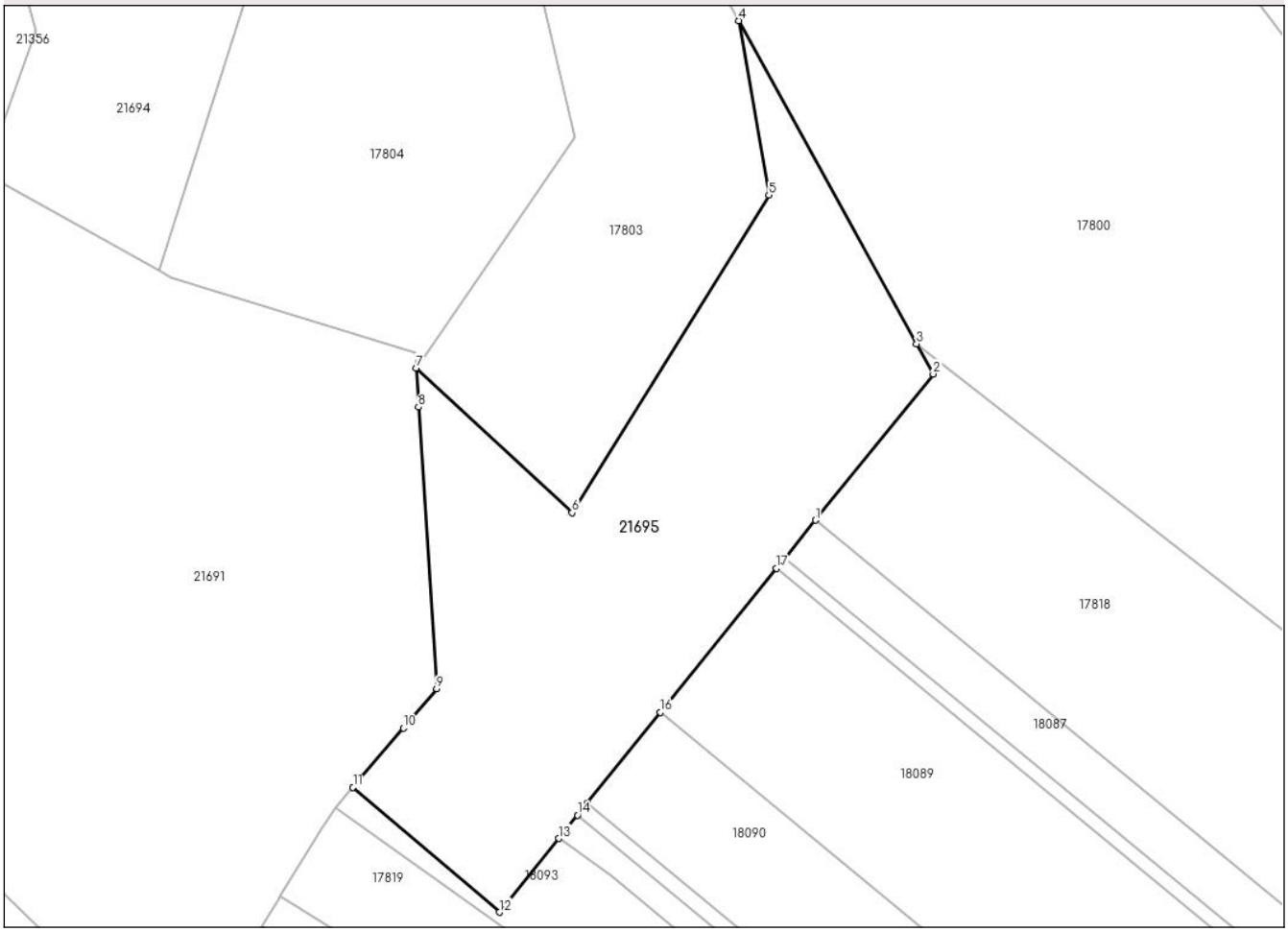

Date referitoare la teren

Crt	Categorie folosință	Intra vilan	Suprafaţa (mp)	Tarla	Parcelă	Nr. topo	Observaţii / Referinţe
1	arabil	NU	2.122	101	-	-	

Lungime Segmente
1) Valorile lungimilor segmentelor sunt obţinute din proiecţie în plan.

Punct început	X / Y	Punct sfârşit	X / Y	Lungime segment (** (m)
1	392.446,383 571.918,71	2	392.459,215 571.934,615	20.436
2	392.459,215 571.934,615	3	392.457,409 571.937,899	3.749
3	392.457,409 571.937,899	4	392.438,075 571.973,051	40.118
4	392.438,075 571.973,051	5	392.441,311 571.954,091	19.235
5	392.441,311 571.954,091	6	392.419,879 571.919,512	40.682

Document care conține date cu caracter personal, protejat de prevederile Regulamentului (UE) nr. 679/2016 și Legii 190/2018

Punct început	X / Y	Punct sfârşit	X / Y	Lungime segment (** (m)
6	392.419,879 571.919,512	7	392.402,882 571.935,224	23.147
7	392.402,882 571.935,224	8	392.403,153 571.931,025	4.208
8	392.403,153 571.931,025	9	392.405,135 571.900,373	30.716
9	392.405,135 571.900,373	10	392.401,499 571.896,099	5.611
10	392.401,499 571.896,099	11	392.396,017 571.889,653	8.462
11	392.396,017 571.889,653	12	392.411,962 571.876,046	20.962
12	392.411,962 571.876,046	13	392.418,433 571.884,066	10.305
13	392.418,433 571.884,066	14	392.420,486 571.886,611	3.27
14	392.420,486 571.886,611	15	392.421,52 571.887,892	1.646
15	392.421,52 571.887,892	16	392.429,504 571.897,788	12.715
16	392.429,504 571.897,788	17	392.442,154 571.913,468	20.148
17	392.442,154 571.913,468	18	392.443,058 571.914,588	1.438
18	392.443,058 571.914,588	1	392.446,383 571.918,71	5.296

** Lungimile segmentelor sunt determinate în planul de proiecţie Stereo 70 şi sunt rotunjite la 1 milimetru.
*** Distanţa dintre puncte este formată din segmente cumulate ce sunt mai mici decât valoarea 1 milimetru.

Document care conține date cu caracter personal, protejat de prevederile Regulamentului (UE) nr. 679/2016 și Legii 190/2018

DATE DESPRE IMOBILUL NR. 21696

Oficiul de Cadastru şi Publicitate Imobiliară CLUJ
Biroul de Cadastru şi Publicitate Imobiliară Turda

A. Partea I. Descrierea imobilului

TEREN Extravilan

Adresa: Jud. Cluj

Nr. Crt	Nr cadastral Nr. topografic	Suprafaţa* (mp)	Observaţii / Referinţe
A1		1.200	Sector cadastral:108 Teren neimprejmuit;

B. Partea II. Proprietari şi acte

Inscrieri privitoare la dreptul de proprietate şi alte drepturi reale		Referinţe
1 / 08/11/2023		
Act Normativ nr. 7, din 13/03/1996 emis de PARLAMENTUL ROMÂNIEI;		
B1	Intabulare, drept de PROPRIETATE, dobandit prin Lege, cota actuala 1/1	A1
	1) **NEIDENTIFICAT NEIDENTIFICAT**	
Act Administrativ nr. 4814, din 25/07/2022 emis de PRIMĂRIA COMUNEI CIURILA;		
B2	se notează posesia faptică in favoarea lui	A1
	1) **POPA SEVER**	

C. Partea III. SARCINI .

Inscrieri privind dezmembramintele dreptului de proprietate, drepturi reale de garanţie şi sarcini	Referinţe
NU SUNT	

Document care conține date cu caracter personal, protejat de prevederile Regulamentului (UE) nr. 679/2016 și Legii 190/2018

Anexa Nr. 1 La Partea I

Teren

Nr cadastral	Suprafaţa (mp)*	Observaţii / Referinţe
	1.200	

* Suprafaţa este determinată in planul de proiecţie Stereo 70.

DETALII LINIARE IMOBIL

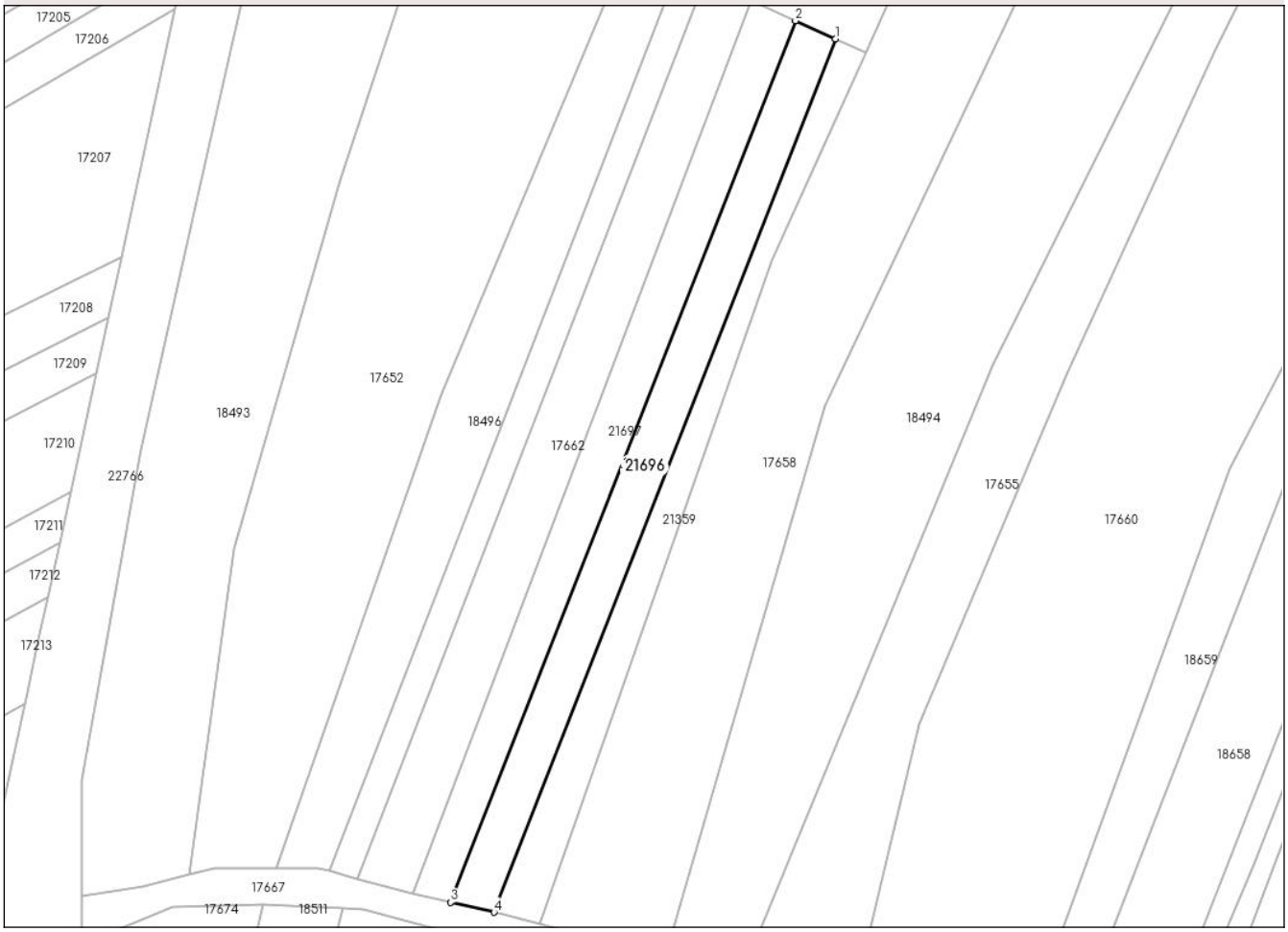

Date referitoare la teren

Crt	Categorie folosință	Intra vilan	Suprafaţa (mp)	Tarla	Parcelă	Nr. topo	Observaţii / Referinţe
1	arabil	NU	1.200	101	-	-	

Lungime Segmente
1) Valorile lungimilor segmentelor sunt obţinute din proiecţie în plan.

Punct început	X / Y	Punct sfârşit	X / Y	Lungime segment (** (m)
1	391.741,848 572.496,511	2	391.735,015 572.499,59	7.494
2	391.735,015 572.499,59	3	391.676,289 572.349,585	161.09
3	391.676,289 572.349,585	4	391.683,68 572.347,931	7.573
4	391.683,68 572.347,931	1	391.741,848 572.496,511	159.56

**** Lungimile segmentelor sunt determinate în planul de proiecţie Stereo 70 şi sunt rotunjite la 1 milimetru.**

Document care conține date cu caracter personal, protejat de prevederile Regulamentului (UE) nr. 679/2016 și Legii 190/2018

***** Distanţa dintre puncte este formată din segmente cumulate ce sunt mai mici decât valoarea 1 milimetru.**

Document care conține date cu caracter personal, protejat de prevederile Regulamentului (UE) nr. 679/2016 și Legii 190/2018

DATE DESPRE IMOBILUL NR. 21697

Oficiul de Cadastru şi Publicitate Imobiliară CLUJ
Biroul de Cadastru şi Publicitate Imobiliară Turda

A. Partea I. Descrierea imobilului

TEREN Extravilan

Adresa: Jud. Cluj

Nr. Crt	Nr cadastral Nr. topografic	Suprafaţa* (mp)	Observaţii / Referinţe
A1		1.200	Sector cadastral:108 Teren neimprejmuit;

B. Partea II. Proprietari şi acte

Inscrieri privitoare la dreptul de proprietate şi alte drepturi reale		Referinţe
1 / 08/11/2023		
Act Normativ nr. 7, din 13/03/1996 emis de PARLAMENTUL ROMÂNIEI (Art 13, alin 15);		
B1	Inscrierea provizorie, drept de PROPRIETATE, dobandit prin Lege, cota actuala 1/1	A1
	1) **UAT CIURILA**, CIF:4924004, PROPRIETAR NEIDENTIFICAT	

C. Partea III. SARCINI .

Inscrieri privind dezmembramintele dreptului de proprietate, drepturi reale de garanţie şi sarcini	Referinţe
NU SUNT	

Anexa Nr. 1 La Partea I

Teren

Nr cadastral	Suprafaţa (mp)*	Observaţii / Referinţe
	1.200	

* Suprafaţa este determinată in planul de proiecţie Stereo 70.

DETALII LINIARE IMOBIL

Date referitoare la teren

Crt	Categorie folosință	Intra vilan	Suprafaţa (mp)	Tarla	Parcelă	Nr. topo	Observaţii / Referinţe
1	arabil	NU	1.200	101	-	-	

Lungime Segmente
1) Valorile lungimilor segmentelor sunt obţinute din proiecţie în plan.

Punct început	X / Y	Punct sfârşit	X / Y	Lungime segment (** (m)
1	391.735,015 572.499,59	2	391.727,508 572.502,972	8.233
2	391.727,508 572.502,972	3	391.669,766 572.351,046	162.529
3	391.669,766 572.351,046	4	391.676,289 572.349,585	6.685
4	391.676,289 572.349,585	1	391.735,015 572.499,59	161.09

**** Lungimile segmentelor sunt determinate în planul de proiecţie Stereo 70 şi sunt rotunjite la 1 milimetru.**

Document care conține date cu caracter personal, protejat de prevederile Regulamentului (UE) nr. 679/2016 și Legii 190/2018

***** Distanţa dintre puncte este formată din segmente cumulate ce sunt mai mici decât valoarea 1 milimetru.**

DATE DESPRE IMOBILUL NR. 21698

Oficiul de Cadastru şi Publicitate Imobiliară CLUJ
Biroul de Cadastru şi Publicitate Imobiliară Turda

A. Partea I. Descrierea imobilului

TEREN Extravilan

Adresa: Jud. Cluj

Nr. Crt	Nr cadastral Nr. topografic	Suprafaţa* (mp)	Observaţii / Referinţe
A1		1.000	Sector cadastral:108 Teren neimprejmuit;

B. Partea II. Proprietari şi acte

Inscrieri privitoare la dreptul de proprietate şi alte drepturi reale		Referinţe
1 / 08/11/2023		
Act Normativ nr. 7, din 13/03/1996 emis de PARLAMENTUL ROMÂNIEI;		
B1	Intabulare, drept de PROPRIETATE, dobandit prin Lege, cota actuala 1/1	A1
	1) **NEIDENTIFICAT NEIDENTIFICAT**	
Act Administrativ nr. 4814, din 25/07/2022 emis de PRIMĂRIA COMUNEI CIURILA;		
B2	se notează posesia faptică in favoarea lui	A1
	1) **BENE LENUȚA**	

C. Partea III. SARCINI .

Inscrieri privind dezmembramintele dreptului de proprietate, drepturi reale de garanţie şi sarcini	Referinţe
NU SUNT	

Document care conține date cu caracter personal, protejat de prevederile Regulamentului (UE) nr. 679/2016 și Legii 190/2018

Anexa Nr. 1 La Partea I

Teren

Nr cadastral	Suprafaţa (mp)*	Observaţii / Referinţe
	1.000	

* Suprafaţa este determinată in planul de proiecţie Stereo 70.

DETALII LINIARE IMOBIL

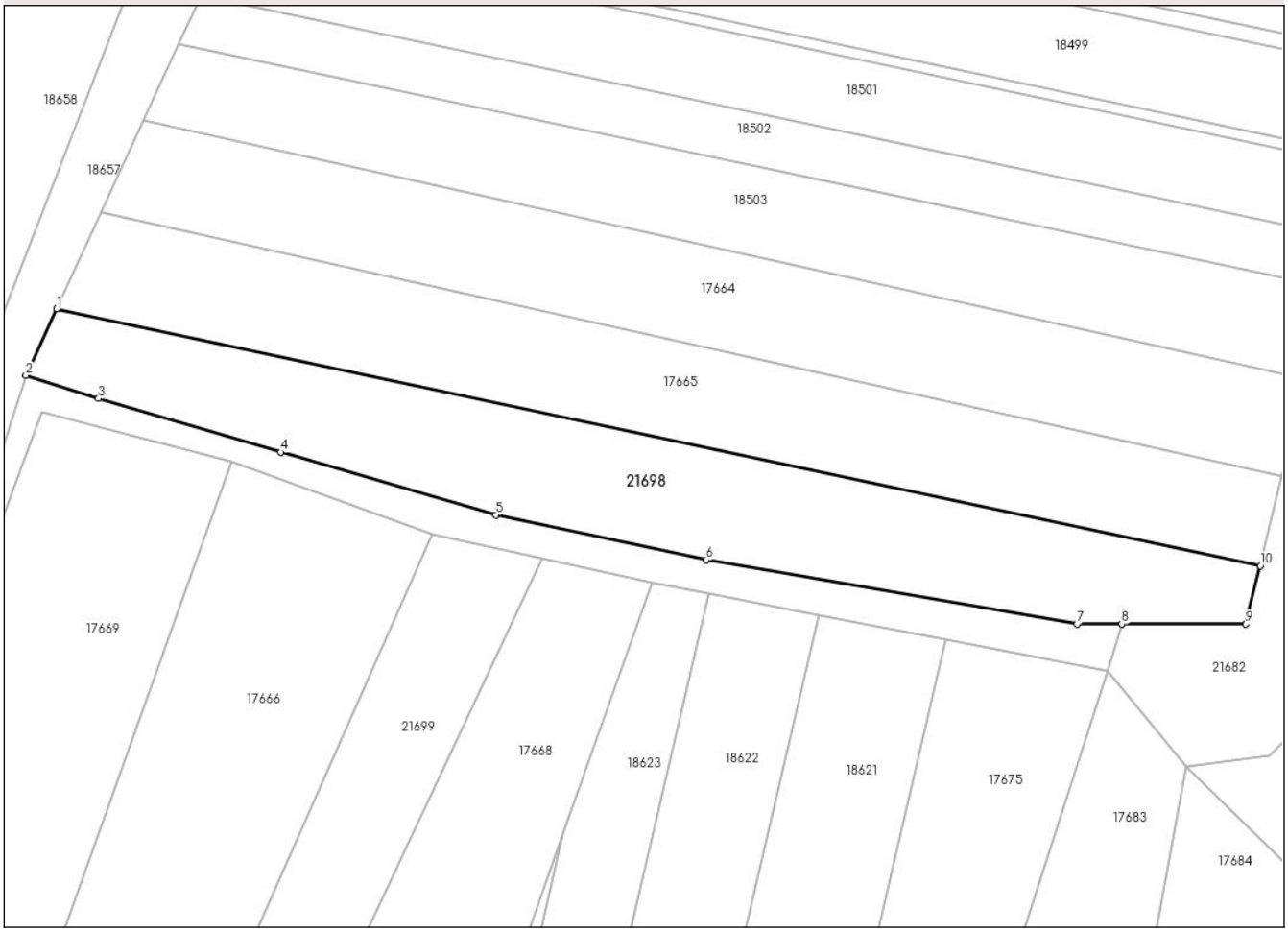

Date referitoare la teren

Crt	Categorie folosință	Intra vilan	Suprafaţa (mp)	Tarla	Parcelă	Nr. topo	Observaţii / Referinţe
1	arabil	NU	1.000	101	-	-	

Lungime Segmente
1) Valorile lungimilor segmentelor sunt obţinute din proiecţie în plan.

Punct început	X / Y	Punct sfârşit	X / Y	Lungime segment (** (m)
1	391.835,844 572.413,666	2	391.833,031 572.407,577	6.707
2	391.833,031 572.407,577	3	391.839,688 572.405,452	6.988
3	391.839,688 572.405,452	4	391.856,38 572.400,541	17.399
4	391.856,38 572.400,541	5	391.876,087 572.394,81	20.523
5	391.876,087 572.394,81	6	391.895,352 572.390,695	19.7

Document care conține date cu caracter personal, protejat de prevederile Regulamentului (UE) nr. 679/2016 și Legii 190/2018

Punct început	X / Y	Punct sfârşit	X / Y	Lungime segment (** (m)
6	391.895,352 572.390,695	7	391.929,324 572.384,817	34.476
7	391.929,324 572.384,817	8	391.933,421 572.384,817	4.097
8	391.933,421 572.384,817	9	391.944,792 572.384,817	11.371
9	391.944,792 572.384,817	10	391.946,104 572.390,159	5.501
10	391.946,104 572.390,159	1	391.835,844 572.413,666	112.738

** Lungimile segmentelor sunt determinate în planul de proiecţie Stereo 70 şi sunt rotunjite la 1 milimetru.
*** Distanţa dintre puncte este formată din segmente cumulate ce sunt mai mici decât valoarea 1 milimetru.

Document care conține date cu caracter personal, protejat de prevederile Regulamentului (UE) nr. 679/2016 și Legii 190/2018

DATE DESPRE IMOBILUL NR. 21699

Oficiul de Cadastru şi Publicitate Imobiliară CLUJ
Biroul de Cadastru şi Publicitate Imobiliară Turda

A. Partea I. Descrierea imobilului

TEREN Extravilan

Adresa: Jud. Cluj

Nr. Crt	Nr cadastral Nr. topografic	Suprafaţa* (mp)	Observaţii / Referinţe
A1		427	Sector cadastral:108 Teren neimprejmuit;

B. Partea II. Proprietari şi acte

Inscrieri privitoare la dreptul de proprietate şi alte drepturi reale		Referinţe
1 / 08/11/2023		
Act Normativ nr. 7, din 13/03/1996 emis de PARLAMENTUL ROMÂNIEI;		
B1	Intabulare, drept de PROPRIETATE, dobandit prin Lege, cota actuala 1/1	A1
	1) **NEIDENTIFICAT NEIDENTIFICAT**	
Act Administrativ nr. 4814, din 25/07/2022 emis de PRIMĂRIA COMUNEI CIURILA;		
B2	se notează posesia faptică in favoarea lui	A1
	1) **TRIF ROZALIA**	

C. Partea III. SARCINI .

Inscrieri privind dezmembramintele dreptului de proprietate, drepturi reale de garanţie şi sarcini	Referinţe
NU SUNT	

Document care conține date cu caracter personal, protejat de prevederile Regulamentului (UE) nr. 679/2016 și Legii 190/2018

Anexa Nr. 1 La Partea I

Teren

Nr cadastral	Suprafaţa (mp)*	Observaţii / Referinţe
	427	

* Suprafaţa este determinată in planul de proiecţie Stereo 70.

DETALII LINIARE IMOBIL

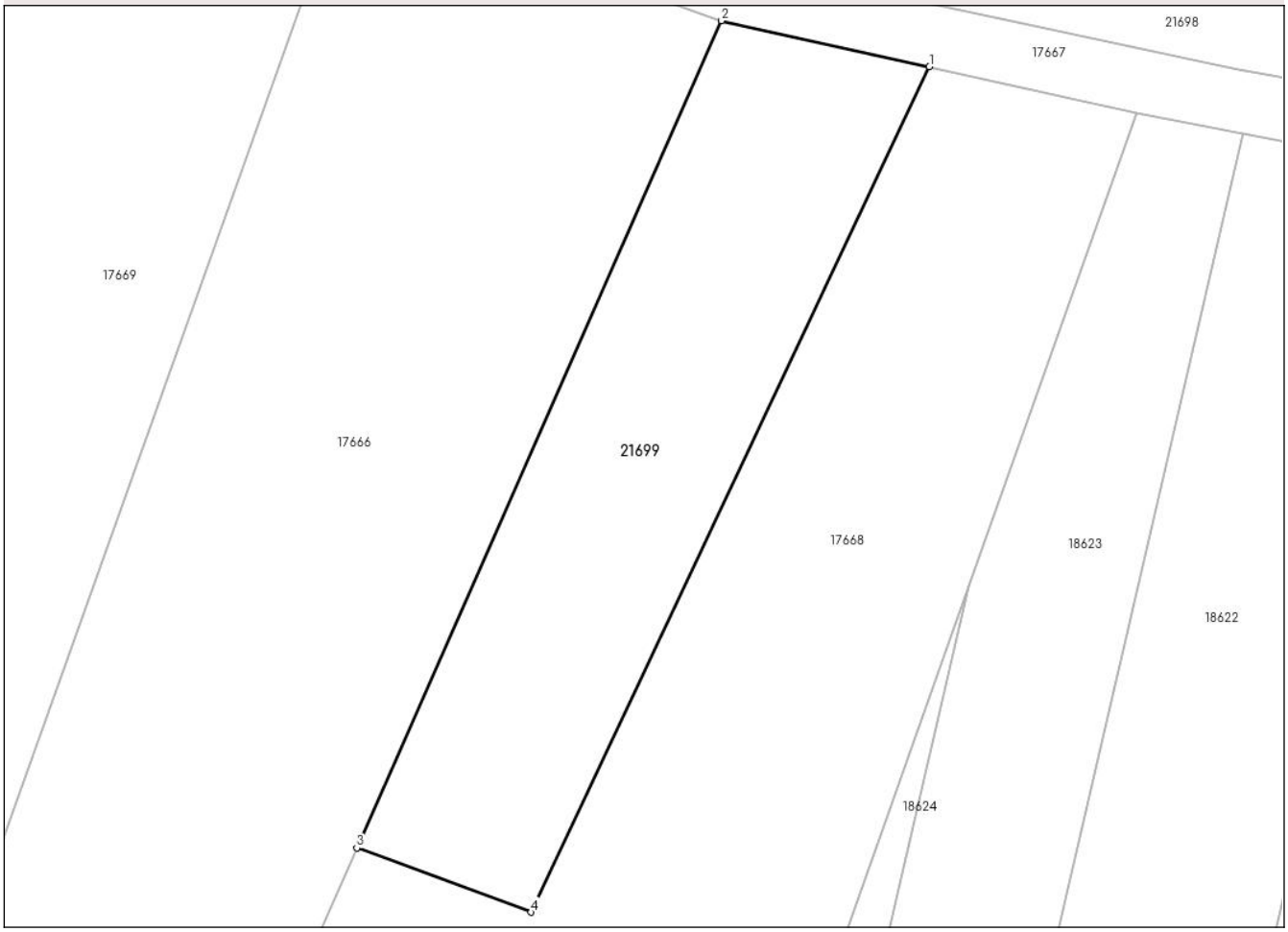

Date referitoare la teren

Crt	Categorie folosință	Intra vilan	Suprafaţa (mp)	Tarla	Parcelă	Nr. topo	Observaţii / Referinţe
1	arabil	NU	427	101	-	-	

Lungime Segmente
1) Valorile lungimilor segmentelor sunt obţinute din proiecţie în plan.

Punct început	X / Y	Punct sfârşit	X / Y	Lungime segment (** (m)
1	391.880,316 572.390,845	2	391.870,211 572.393,081	10.35
2	391.870,211 572.393,081	3	391.852,476 572.352,894	43.926
3	391.852,476 572.352,894	4	391.860,945 572.349,776	9.025
4	391.860,945 572.349,776	1	391.880,316 572.390,845	45.408

**** Lungimile segmentelor sunt determinate în planul de proiecţie Stereo 70 şi sunt rotunjite la 1 milimetru.**

Document care conține date cu caracter personal, protejat de prevederile Regulamentului (UE) nr. 679/2016 și Legii 190/2018

***** Distanţa dintre puncte este formată din segmente cumulate ce sunt mai mici decât valoarea 1 milimetru.**

DATE DESPRE IMOBILUL NR. 21700

Oficiul de Cadastru şi Publicitate Imobiliară CLUJ
Biroul de Cadastru şi Publicitate Imobiliară Turda

A. Partea I. Descrierea imobilului

TEREN Extravilan

Adresa: Jud. Cluj

Nr. Crt	Nr cadastral Nr. topografic	Suprafaţa* (mp)	Observaţii / Referinţe
A1		2.900	Sector cadastral:108 Teren neimprejmuit;

B. Partea II. Proprietari şi acte

Inscrieri privitoare la dreptul de proprietate şi alte drepturi reale		Referinţe
1 / 08/11/2023		
Act Normativ nr. 7, din 13/03/1996 emis de PARLAMENTUL ROMÂNIEI;		
B1	Intabulare, drept de PROPRIETATE, dobandit prin Lege, cota actuala 1/1	A1
	1) **NEIDENTIFICAT NEIDENTIFICAT**	
Act Administrativ nr. 4814, din 25/07/2022 emis de PRIMĂRIA COMUNEI CIURILA;		
B2	se notează posesia faptică in favoarea lui	A1
	1) **CHIOREAN VIOREL**	

C. Partea III. SARCINI .

Inscrieri privind dezmembramintele dreptului de proprietate, drepturi reale de garanţie şi sarcini	Referinţe
NU SUNT	

Document care conține date cu caracter personal, protejat de prevederile Regulamentului (UE) nr. 679/2016 și Legii 190/2018

Anexa Nr. 1 La Partea I

Teren

Nr cadastral	Suprafaţa (mp)*	Observaţii / Referinţe
	2.900	

* Suprafaţa este determinată in planul de proiecţie Stereo 70.

DETALII LINIARE IMOBIL

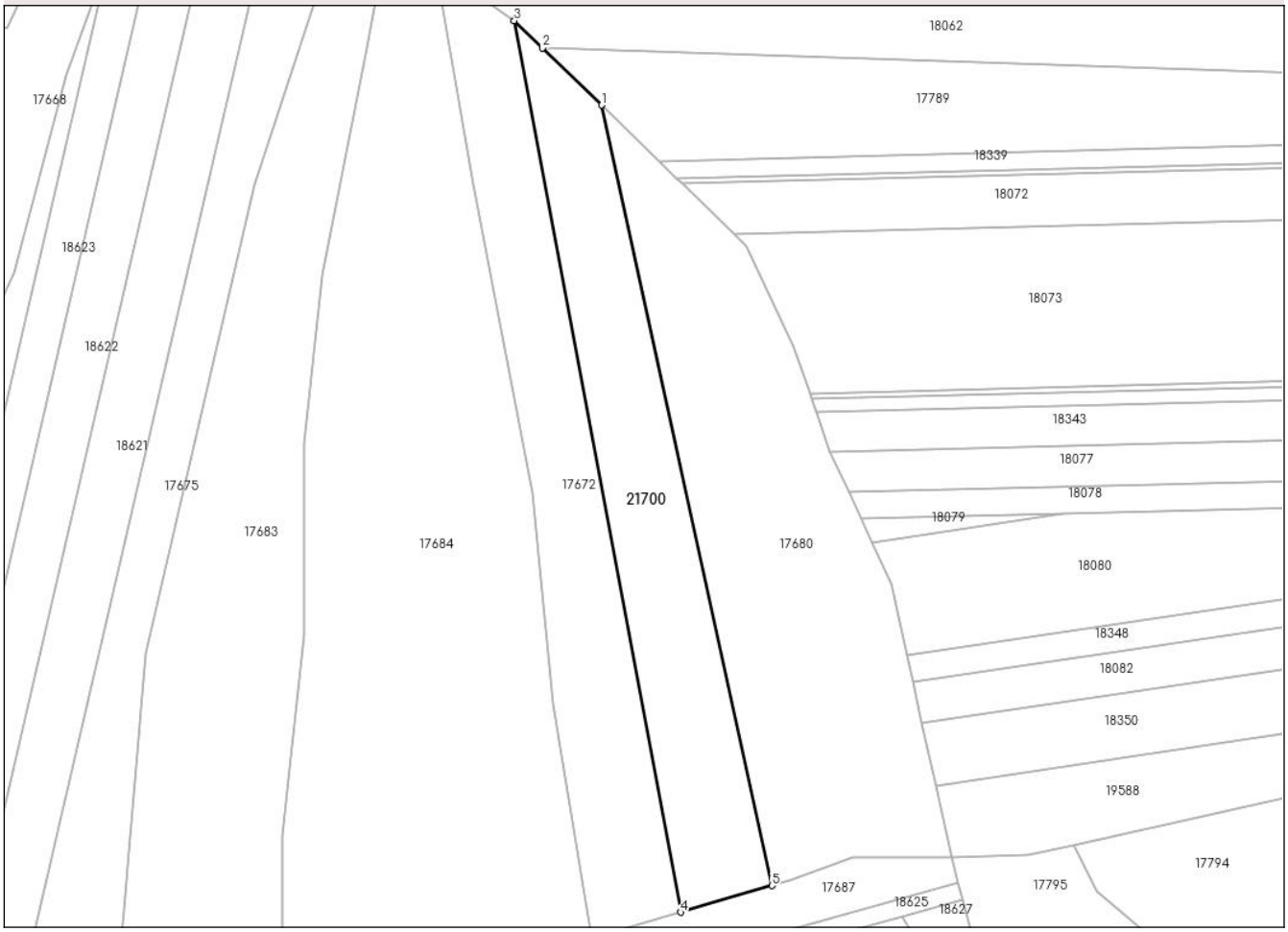

Date referitoare la teren

Crt	Categorie folosință	Intra vilan	Suprafaţa (mp)	Tarla	Parcelă	Nr. topo	Observaţii / Referinţe
1	arabil	NU	2.900	101	-	-	

Lungime Segmente
1) Valorile lungimilor segmentelor sunt obţinute din proiecţie în plan.

Punct început	X / Y	Punct sfârşit	X / Y	Lungime segment (** (m)
1	391.982,459 572.334,015	2	391.970,438 572.345,66	16.737
2	391.970,438 572.345,66	3	391.964,67 572.351,248	8.031
3	391.964,67 572.351,248	4	391.998,634 572.169,411	184.982
4	391.998,634 572.169,411	5	392.017,243 572.174,812	19.378
5	392.017,243 572.174,812	1	391.982,459 572.334,015	162.958

Document care conține date cu caracter personal, protejat de prevederile Regulamentului (UE) nr. 679/2016 și Legii 190/2018

** Lungimile segmentelor sunt determinate în planul de proiecţie Stereo 70 şi sunt rotunjite la 1 milimetru.
*** Distanţa dintre puncte este formată din segmente cumulate ce sunt mai mici decât valoarea 1 milimetru.

DATE DESPRE IMOBILUL NR. 21701

Oficiul de Cadastru şi Publicitate Imobiliară CLUJ
Biroul de Cadastru şi Publicitate Imobiliară Turda

A. Partea I. Descrierea imobilului

TEREN Extravilan

Adresa: Jud. Cluj

Nr. Crt	Nr cadastral Nr. topografic	Suprafaţa* (mp)	Observaţii / Referinţe
A1		3.322	Sector cadastral:106 Teren neimprejmuit;

B. Partea II. Proprietari şi acte

Inscrieri privitoare la dreptul de proprietate şi alte drepturi reale		Referinţe
1 / 07/11/2023		
Act Normativ nr. 7, din 13/03/1996 emis de PARLAMENTUL ROMÂNIEI ( );		
B1	Intabulare, drept de PROPRIETATE, dobandit prin Lege, cota actuala 1/1	A1
	1) **NEIDENTIFICAT NEIDENTIFICAT**	
Act Administrativ nr. 4814, din 25/07/2022 emis de PRIMĂRIA COMUNEI CIURILA;		
B2	Se notează posesia faptică în favoarea lui	A1
	1) **MOCAN VALENTIN**	

C. Partea III. SARCINI .

Inscrieri privind dezmembramintele dreptului de proprietate, drepturi reale de garanţie şi sarcini	Referinţe
NU SUNT	

Document care conține date cu caracter personal, protejat de prevederile Regulamentului (UE) nr. 679/2016 și Legii 190/2018

Anexa Nr. 1 La Partea I

Teren

Nr cadastral	Suprafaţa (mp)*	Observaţii / Referinţe
	3.322	

* Suprafaţa este determinată in planul de proiecţie Stereo 70.

DETALII LINIARE IMOBIL

Date referitoare la teren

Crt	Categorie folosință	Intra vilan	Suprafaţa (mp)	Tarla	Parcelă	Nr. topo	Observaţii / Referinţe
1	arabil	NU	3.322	105	-	-	

Lungime Segmente
1) Valorile lungimilor segmentelor sunt obţinute din proiecţie în plan.

Punct început	X / Y	Punct sfârşit	X / Y	Lungime segment (** (m)
1	392.837,132 572.217,686	2	392.826,725 572.322,629	105.458
2	392.826,725 572.322,629	3	392.811,189 572.320,321	15.706
3	392.811,189 572.320,321	4	392.798,323 572.318,409	13.007
4	392.798,323 572.318,409	5	392.800,33 572.282,858	35.607
5	392.800,33 572.282,858	6	392.798,128 572.261,712	21.26

Document care conține date cu caracter personal, protejat de prevederile Regulamentului (UE) nr. 679/2016 și Legii 190/2018

Punct început	X / Y	Punct sfârşit	X / Y	Lungime segment (** (m)
6	392.798,128 572.261,712	7	392.808,227 572.221,926	41.048
7	392.808,227 572.221,926	8	392.811,596 572.207,901	14.424
8	392.811,596 572.207,901	9	392.819,524 572.209,342	8.059
9	392.819,524 572.209,342	10	392.822,532 572.210,99	3.429
10	392.822,532 572.210,99	11	392.834,042 572.217,3	13.127
11	392.834,042 572.217,3	1	392.837,132 572.217,686	3.114

** Lungimile segmentelor sunt determinate în planul de proiecţie Stereo 70 şi sunt rotunjite la 1 milimetru.
*** Distanţa dintre puncte este formată din segmente cumulate ce sunt mai mici decât valoarea 1 milimetru.

Document care conține date cu caracter personal, protejat de prevederile Regulamentului (UE) nr. 679/2016 și Legii 190/2018

DATE DESPRE IMOBILUL NR. 21702

Oficiul de Cadastru şi Publicitate Imobiliară CLUJ
Biroul de Cadastru şi Publicitate Imobiliară Turda

A. Partea I. Descrierea imobilului

TEREN Extravilan

Adresa: Jud. Cluj

Nr. Crt	Nr cadastral Nr. topografic	Suprafaţa* (mp)	Observaţii / Referinţe
A1		900	Sector cadastral:106 Teren neimprejmuit;

B. Partea II. Proprietari şi acte

Inscrieri privitoare la dreptul de proprietate şi alte drepturi reale		Referinţe
1 / 07/11/2023		
Act Normativ nr. 7, din 13/03/1996 emis de PARLAMENTUL ROMÂNIEI ( );		
B1	Intabulare, drept de PROPRIETATE, dobandit prin Lege, cota actuala 1/1	A1
	1) **NEIDENTIFICAT NEIDENTIFICAT**	
Act Administrativ nr. 4814, din 25/07/2022 emis de PRIMĂRIA COMUNEI CIURILA;		
B2	Se notează posesia faptică în favoarea lui	A1
	1) **POPA V LIVIA**	

C. Partea III. SARCINI .

Inscrieri privind dezmembramintele dreptului de proprietate, drepturi reale de garanţie şi sarcini	Referinţe
NU SUNT	

Document care conține date cu caracter personal, protejat de prevederile Regulamentului (UE) nr. 679/2016 și Legii 190/2018

Anexa Nr. 1 La Partea I

Teren

Nr cadastral	Suprafaţa (mp)*	Observaţii / Referinţe
	900	

* Suprafaţa este determinată in planul de proiecţie Stereo 70.

DETALII LINIARE IMOBIL

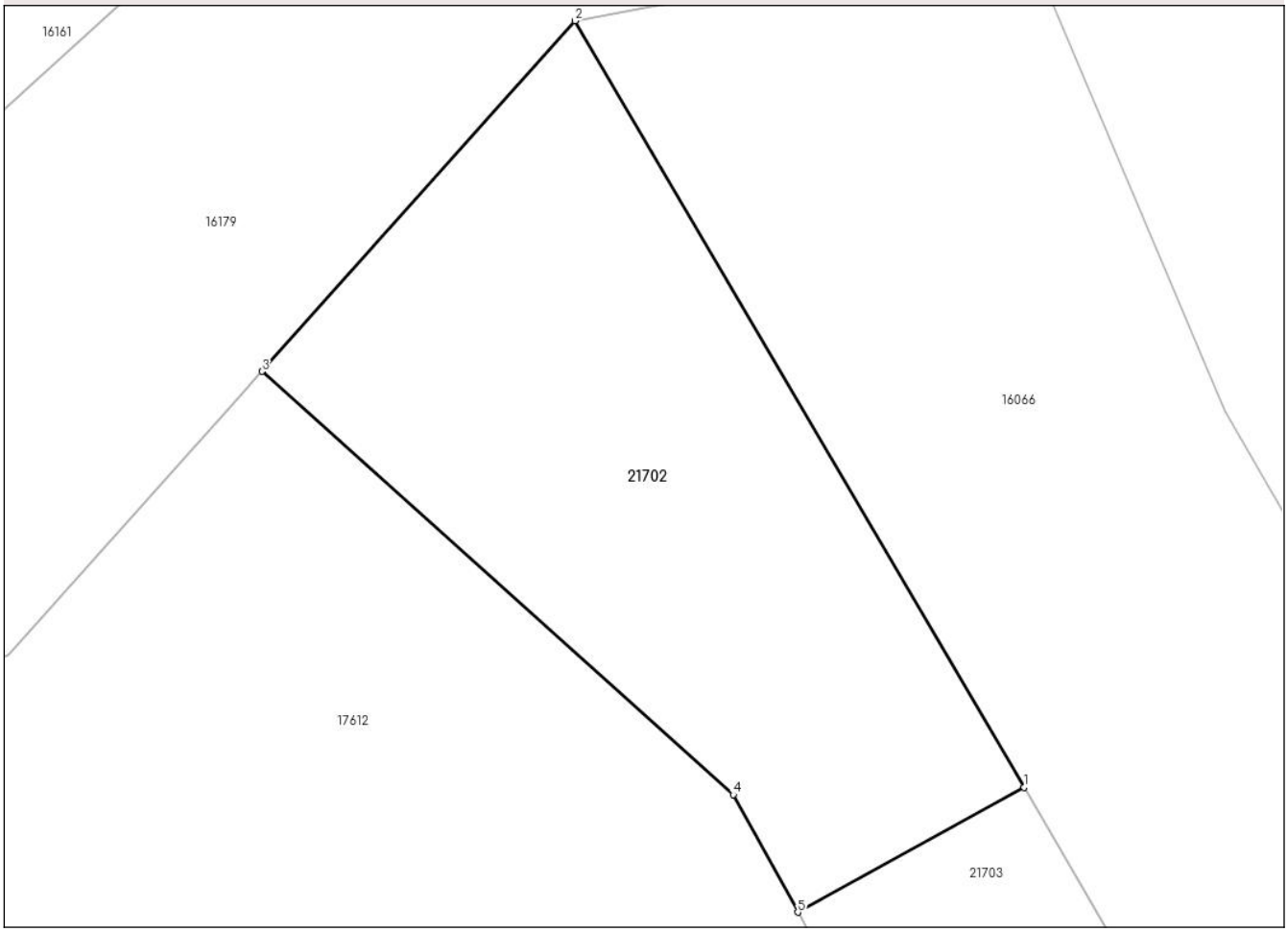

Date referitoare la teren

Crt	Categorie folosință	Intra vilan	Suprafaţa (mp)	Tarla	Parcelă	Nr. topo	Observaţii / Referinţe
1	arabil	NU	900	105	-	-	

Lungime Segmente
1) Valorile lungimilor segmentelor sunt obţinute din proiecţie în plan.

Punct început	X / Y	Punct sfârşit	X / Y	Lungime segment (** (m)
1	392.945,506 572.442,051	2	392.919,992 572.485,525	50.408
2	392.919,992 572.485,525	3	392.902,222 572.465,639	26.669
3	392.902,222 572.465,639	4	392.928,977 572.441,621	35.954
4	392.928,977 572.441,621	5	392.932,647 572.434,963	7.603
5	392.932,647 572.434,963	1	392.945,506 572.442,051	14.683

Document care conține date cu caracter personal, protejat de prevederile Regulamentului (UE) nr. 679/2016 și Legii 190/2018

** Lungimile segmentelor sunt determinate în planul de proiecţie Stereo 70 şi sunt rotunjite la 1 milimetru.
*** Distanţa dintre puncte este formată din segmente cumulate ce sunt mai mici decât valoarea 1 milimetru.

DATE DESPRE IMOBILUL NR. 21703

Oficiul de Cadastru şi Publicitate Imobiliară CLUJ
Biroul de Cadastru şi Publicitate Imobiliară Turda

A. Partea I. Descrierea imobilului

TEREN Extravilan

Adresa: Jud. Cluj

Nr. Crt	Nr cadastral Nr. topografic	Suprafaţa* (mp)	Observaţii / Referinţe
A1		900	Sector cadastral:106 Teren neimprejmuit;

B. Partea II. Proprietari şi acte

Inscrieri privitoare la dreptul de proprietate şi alte drepturi reale		Referinţe
1 / 07/11/2023		
Act Normativ nr. 7, din 13/03/1996 emis de PARLAMENTUL ROMÂNIEI ( );		
B1	Intabulare, drept de PROPRIETATE, dobandit prin Lege, cota actuala 1/1	A1
	1) **NEIDENTIFICAT NEIDENTIFICAT**	
Act Administrativ nr. 4814, din 25/07/2022 emis de PRIMĂRIA COMUNEI CIURILA;		
B2	Se notează posesia faptică în favoarea lui	A1
	1) **POPA MARIA**	

C. Partea III. SARCINI .

Inscrieri privind dezmembramintele dreptului de proprietate, drepturi reale de garanţie şi sarcini	Referinţe
NU SUNT	

Document care conține date cu caracter personal, protejat de prevederile Regulamentului (UE) nr. 679/2016 și Legii 190/2018

Anexa Nr. 1 La Partea I

Teren

Nr cadastral	Suprafaţa (mp)*	Observaţii / Referinţe
	900	

* Suprafaţa este determinată in planul de proiecţie Stereo 70.

DETALII LINIARE IMOBIL

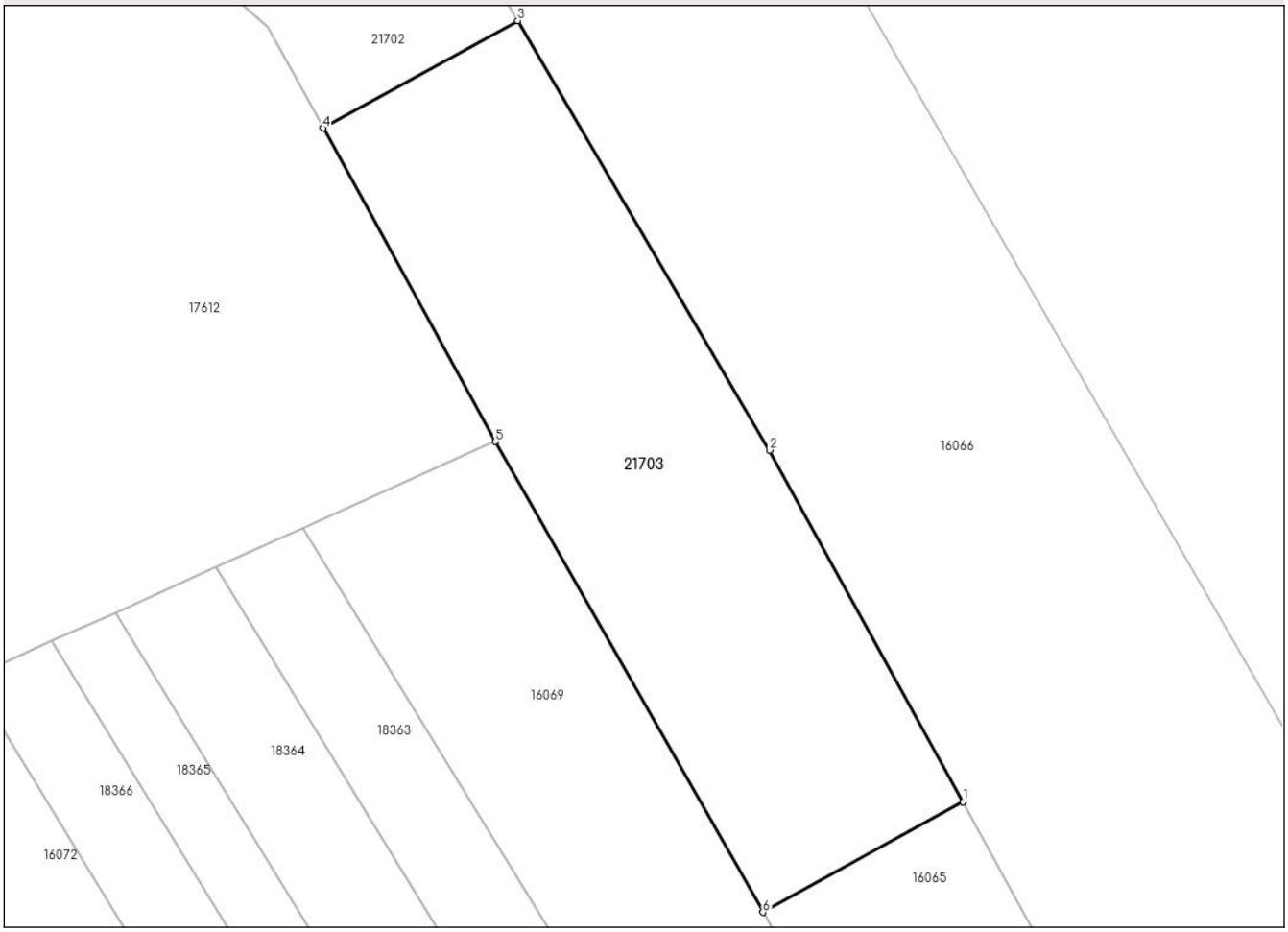

Date referitoare la teren

Crt	Categorie folosință	Intra vilan	Suprafaţa (mp)	Tarla	Parcelă	Nr. topo	Observaţii / Referinţe
1	arabil	NU	900	105	-	-	

Lungime Segmente
1) Valorile lungimilor segmentelor sunt obţinute din proiecţie în plan.

Punct început	X / Y	Punct sfârşit	X / Y	Lungime segment (** (m)
1	392.974,903 572.390,553	2	392.962,125 572.413,733	26.468
2	392.962,125 572.413,733	3	392.945,506 572.442,051	32.835
3	392.945,506 572.442,051	4	392.932,647 572.434,963	14.683
4	392.932,647 572.434,963	5	392.944,04 572.414,295	23.6
5	392.944,04 572.414,295	6	392.961,686 572.383,268	35.694

Document care conține date cu caracter personal, protejat de prevederile Regulamentului (UE) nr. 679/2016 și Legii 190/2018

Punct început	X / Y	Punct sfârşit	X / Y	Lungime segment (** (m)
6	392.961,686 572.383,268	1	392.974,903 572.390,553	15.092

** Lungimile segmentelor sunt determinate în planul de proiecţie Stereo 70 şi sunt rotunjite la 1 milimetru.
*** Distanţa dintre puncte este formată din segmente cumulate ce sunt mai mici decât valoarea 1 milimetru.

Document care conține date cu caracter personal, protejat de prevederile Regulamentului (UE) nr. 679/2016 și Legii 190/2018

DATE DESPRE IMOBILUL NR. 21705

Oficiul de Cadastru şi Publicitate Imobiliară CLUJ
Biroul de Cadastru şi Publicitate Imobiliară Turda

A. Partea I. Descrierea imobilului

TEREN Extravilan

Adresa: Jud. Cluj

Nr. Crt	Nr cadastral Nr. topografic	Suprafaţa* (mp)	Observaţii / Referinţe
A1	64790	1.300	Sector cadastral:60 Teren neimprejmuit;

B. Partea II. Proprietari şi acte

Inscrieri privitoare la dreptul de proprietate şi alte drepturi reale		Referinţe
41687 / 20/10/2023		
Act Notarial nr. 134,certificat de mostenitor, din 19/10/2023 emis de Mora Rodica Maria (CMS);		
B1	Intabulare, drept de PROPRIETATE,mostenire, dobandit prin Succesiune, cota actuala 1/3	A1
	1) **GHIŞA IOAN**, bun propriu	
49735 / 14/12/2023		
Act Notarial nr. 2254 Act de dezlipire si act de partaj voluntar, din 13/12/2023 emis de Petrean Livia NP;		
B2	Intabulare, drept de PROPRIETATE: cu titlu de drept partaj, dobandit prin Conventie, cota actuala 2/3	A1
	1) **GHIŞA IOAN**, bun propriu	

C. Partea III. SARCINI .

Inscrieri privind dezmembramintele dreptului de proprietate, drepturi reale de garanţie şi sarcini	Referinţe
NU SUNT	

Document care conține date cu caracter personal, protejat de prevederile Regulamentului (UE) nr. 679/2016 și Legii 190/2018

Anexa Nr. 1 La Partea I

Teren

Nr cadastral	Suprafaţa (mp)*	Observaţii / Referinţe
64790	1.300	

* Suprafaţa este determinată in planul de proiecţie Stereo 70.

DETALII LINIARE IMOBIL

Date referitoare la teren

Crt	Categorie folosință	Intra vilan	Suprafaţa (mp)	Tarla	Parcelă	Nr. topo	Observaţii / Referinţe
1	padure	NU	1.300	23.1	27	-	T 23/1 din TP se identifică în realitate cu T 23,UP V ,UA 501

Lungime Segmente
1) Valorile lungimilor segmentelor sunt obţinute din proiecţie în plan.

Punct început	X / Y	Punct sfârşit	X / Y	Lungime segment (** (m)
1	389.684,178 574.671,41	2	389.880,531 574.696,456	197.944
2	389.880,531 574.696,456	3	389.876,747 574.701,694	6.462
3	389.876,747 574.701,694	4	389.680,428 574.678,493	197.685
4	389.680,428 574.678,493	1	389.684,178 574.671,41	8.014

Document care conține date cu caracter personal, protejat de prevederile Regulamentului (UE) nr. 679/2016 și Legii 190/2018

** Lungimile segmentelor sunt determinate în planul de proiecţie Stereo 70 şi sunt rotunjite la 1 milimetru.
*** Distanţa dintre puncte este formată din segmente cumulate ce sunt mai mici decât valoarea 1 milimetru.

DATE DESPRE IMOBILUL NR. 21706

Oficiul de Cadastru şi Publicitate Imobiliară CLUJ
Biroul de Cadastru şi Publicitate Imobiliară Turda

A. Partea I. Descrierea imobilului

TEREN Intravilan

Adresa: Loc. Saliste, Jud. Cluj

Nr. Crt	Nr cadastral Nr. topografic	Suprafaţa* (mp)	Observaţii / Referinţe
A1		66	Sector cadastral:109 Teren imprejmuit;

B. Partea II. Proprietari şi acte

Inscrieri privitoare la dreptul de proprietate şi alte drepturi reale		Referinţe
1 / 22/01/2024		
Act Normativ nr. 7, din 13/03/1996 emis de PARLAMENTUL ROMÂNIEI (art. 13, alin. 15);		
B1	Inscrierea provizorie, drept de PROPRIETATE, dobandit prin Lege, cota actuala 1/1	A1
	1) **UAT CIURILA**, CIF:4924004, PROPRIETAR NEIDENTIFICAT	

C. Partea III. SARCINI .

Inscrieri privind dezmembramintele dreptului de proprietate, drepturi reale de garanţie şi sarcini	Referinţe
NU SUNT	

Anexa Nr. 1 La Partea I

Teren

Nr cadastral	Suprafaţa (mp)*	Observaţii / Referinţe
	66	

* Suprafaţa este determinată in planul de proiecţie Stereo 70.

DETALII LINIARE IMOBIL

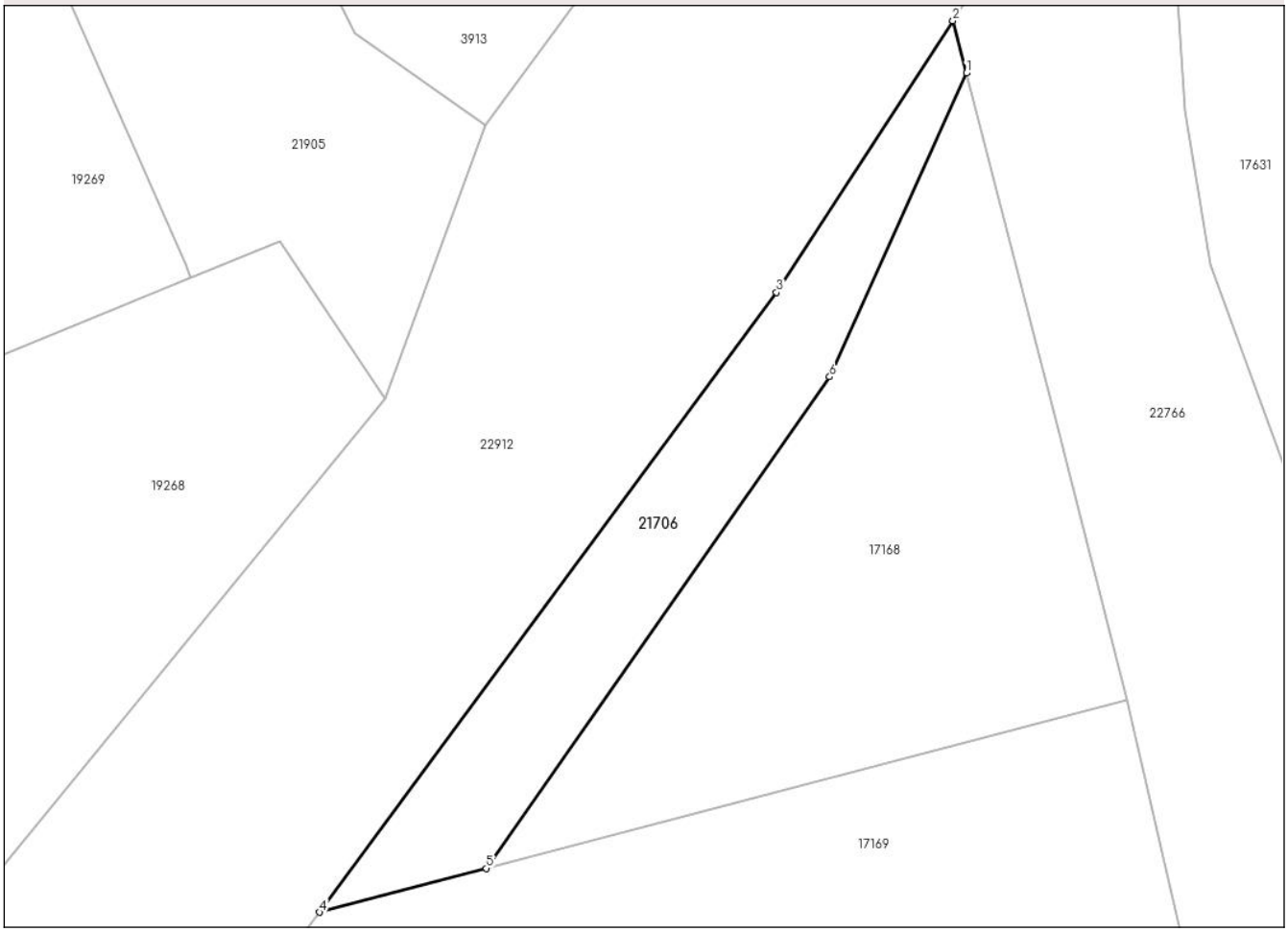

Date referitoare la teren

Crt	Categorie folosință	Intra vilan	Suprafaţa (mp)	Tarla	Parcelă	Nr. topo	Observaţii / Referinţe
1	arabil	DA	66	-	-	-	

Lungime Segmente
1) Valorile lungimilor segmentelor sunt obţinute din proiecţie în plan.

Punct început	X / Y	Punct sfârşit	X / Y	Lungime segment (** (m)
1	391.541,63 573.002,857	2	391.541,266 573.004,273	1.462
2	391.541,266 573.004,273	3	391.536,489 572.996,92	8.768
3	391.536,489 572.996,92	4	391.524,114 572.980,146	20.846
4	391.524,114 572.980,146	5	391.528,63 572.981,331	4.669
5	391.528,63 572.981,331	6	391.537,927 572.994,635	16.231

Document care conține date cu caracter personal, protejat de prevederile Regulamentului (UE) nr. 679/2016 și Legii 190/2018

Punct început	X / Y	Punct sfârşit	X / Y	Lungime segment (** (m)
6	391.537,927 572.994,635	1	391.541,63 573.002,857	9.018

** Lungimile segmentelor sunt determinate în planul de proiecţie Stereo 70 şi sunt rotunjite la 1 milimetru.
*** Distanţa dintre puncte este formată din segmente cumulate ce sunt mai mici decât valoarea 1 milimetru.

Document care conține date cu caracter personal, protejat de prevederile Regulamentului (UE) nr. 679/2016 și Legii 190/2018

DATE DESPRE IMOBILUL NR. 21707

Oficiul de Cadastru şi Publicitate Imobiliară CLUJ
Biroul de Cadastru şi Publicitate Imobiliară Turda

A. Partea I. Descrierea imobilului

TEREN Extravilan

Adresa: Jud. Cluj

Nr. Crt	Nr cadastral Nr. topografic	Suprafaţa* (mp)	Observaţii / Referinţe
A1		995	Sector cadastral:94 Teren neimprejmuit;

B. Partea II. Proprietari şi acte

Inscrieri privitoare la dreptul de proprietate şi alte drepturi reale		Referinţe
1 / 22/01/2024		
Act Normativ nr. 7, din 13/03/1996 emis de PARLAMENTUL ROMÂNIEI (Art.13, alin 15);		
B1	Inscrierea provizorie, drept de PROPRIETATE, dobandit prin Lege, cota actuala 1/1	A1
	1) **UAT CIURILA** , CIF:4924004, PROPRIETAR NEIDENTIFICAT	

C. Partea III. SARCINI .

Inscrieri privind dezmembramintele dreptului de proprietate, drepturi reale de garanţie şi sarcini	Referinţe
NU SUNT	

Document care conține date cu caracter personal, protejat de prevederile Regulamentului (UE) nr. 679/2016 și Legii 190/2018

Anexa Nr. 1 La Partea I

Teren

Nr cadastral	Suprafaţa (mp)*	Observaţii / Referinţe
	995	

* Suprafaţa este determinată in planul de proiecţie Stereo 70.

DETALII LINIARE IMOBIL

Date referitoare la teren

Crt	Categorie folosință	Intra vilan	Suprafaţa (mp)	Tarla	Parcelă	Nr. topo	Observaţii / Referinţe
1	arabil	NU	995	-	-	-	

Lungime Segmente
1) Valorile lungimilor segmentelor sunt obţinute din proiecţie în plan.

Punct început	X / Y	Punct sfârşit	X / Y	Lungime segment (** (m)
1	391.655,95 573.456,205	2	391.641,858 573.468,89	18.96
2	391.641,858 573.468,89	3	391.632,255 573.479,376	14.218
3	391.632,255 573.479,376	4	391.627,879 573.482,661	5.472
4	391.627,879 573.482,661	5	391.613,962 573.498,324	20.953
5	391.613,962 573.498,324	6	391.611,3 573.497,2	2.89

Document care conține date cu caracter personal, protejat de prevederile Regulamentului (UE) nr. 679/2016 și Legii 190/2018

Punct început	X / Y	Punct sfârşit	X / Y	Lungime segment (** (m)
6	391.611,3 573.497,2	7	391.616,4 573.485,5	12.763
7	391.616,4 573.485,5	8	391.623,0 573.475,1	12.317
8	391.623,0 573.475,1	9	391.633,5 573.463,3	15.795
9	391.633,5 573.463,3	10	391.641,6 573.456,5	10.576
10	391.641,6 573.456,5	11	391.649,0 573.451,2	9.102
11	391.649,0 573.451,2	12	391.653,0 573.446,8	5.946
12	391.653,0 573.446,8	13	391.658,274 573.442,689	6.687
13	391.658,274 573.442,689	14	391.660,8 573.436,9	6.316
14	391.660,8 573.436,9	15	391.670,3 573.427,7	13.225
15	391.670,3 573.427,7	16	391.679,7 573.416,3	14.776
16	391.679,7 573.416,3	17	391.691,8 573.399,2	20.948
17	391.691,8 573.399,2	18	391.694,866 573.403,945	5.65
18	391.694,866 573.403,945	19	391.678,862 573.430,33	30.859
19	391.678,862 573.430,33	20	391.663,449 573.448,83	24.08
20	391.663,449 573.448,83	1	391.655,95 573.456,205	10.518

** Lungimile segmentelor sunt determinate în planul de proiecţie Stereo 70 şi sunt rotunjite la 1 milimetru.
*** Distanţa dintre puncte este formată din segmente cumulate ce sunt mai mici decât valoarea 1 milimetru.

Document care conține date cu caracter personal, protejat de prevederile Regulamentului (UE) nr. 679/2016 și Legii 190/2018

DATE DESPRE IMOBILUL NR. 21895

Oficiul de Cadastru şi Publicitate Imobiliară CLUJ
Biroul de Cadastru şi Publicitate Imobiliară Turda

A. Partea I. Descrierea imobilului

TEREN Extravilan Nr. cadastral vechi:1823/1

Adresa: Jud. Cluj

Nr. Crt	Nr cadastral Nr. topografic	Suprafaţa* (mp)	Observaţii / Referinţe
A1	51662	91	Sector cadastral:122 Teren neimprejmuit;

B. Partea II. Proprietari şi acte

Inscrieri privitoare la dreptul de proprietate şi alte drepturi reale		Referinţe
21277 / 21/10/2010		
Act Administrativ nr. 111, din 21/10/2010 emis de CONSILIUL LOCAL CIURILA (Proces verbal aferent Hotărârii 111/2007 , Documentaţie tehnică anexată la dosar, Titlul de Proprietate nr. 5359/154/1994, Hotărâre nr. 296 de Stabilire a Despăgubirii din data de 05.10.2004);		
B1	Intabulare, drept de PROPRIETATEcu titlul de drept expropriere, dobandit prin Expropriere, cota actuala 1/1	A1
	1) **STATU L ROMÂN**, CIF:9999999999999	
Act Administrativ nr. 111, din 07/11/2007 emis de CONSILIUL LOCAL CIURILA (Proces verbal aferent Hotărârii 111/2007 , Documentaţie tehnică anexată la dosar, Titlul de Proprietate nr. 5359/154/1994, Hotărâre nr. 296 de Stabilire a Despăgubirii din data de 05.10.2004);		
B2	iar dreptul de administrare, în fav	A1
	1) **COMPANIEI NAŢIONALE DE AUTOSTRĂZI ŞI DRUMURI NAŢIONALE DIN ROMÂNIA SA**, CIF: 9999999999999	

C. Partea III. SARCINI .

Inscrieri privind dezmembramintele dreptului de proprietate, drepturi reale de garanţie şi sarcini	Referinţe
NU SUNT	

Document care conține date cu caracter personal, protejat de prevederile Regulamentului (UE) nr. 679/2016 și Legii 190/2018

Anexa Nr. 1 La Partea I

Teren

Nr cadastral	Suprafaţa (mp)*	Observaţii / Referinţe
51662	91	

* Suprafaţa este determinată in planul de proiecţie Stereo 70.

DETALII LINIARE IMOBIL

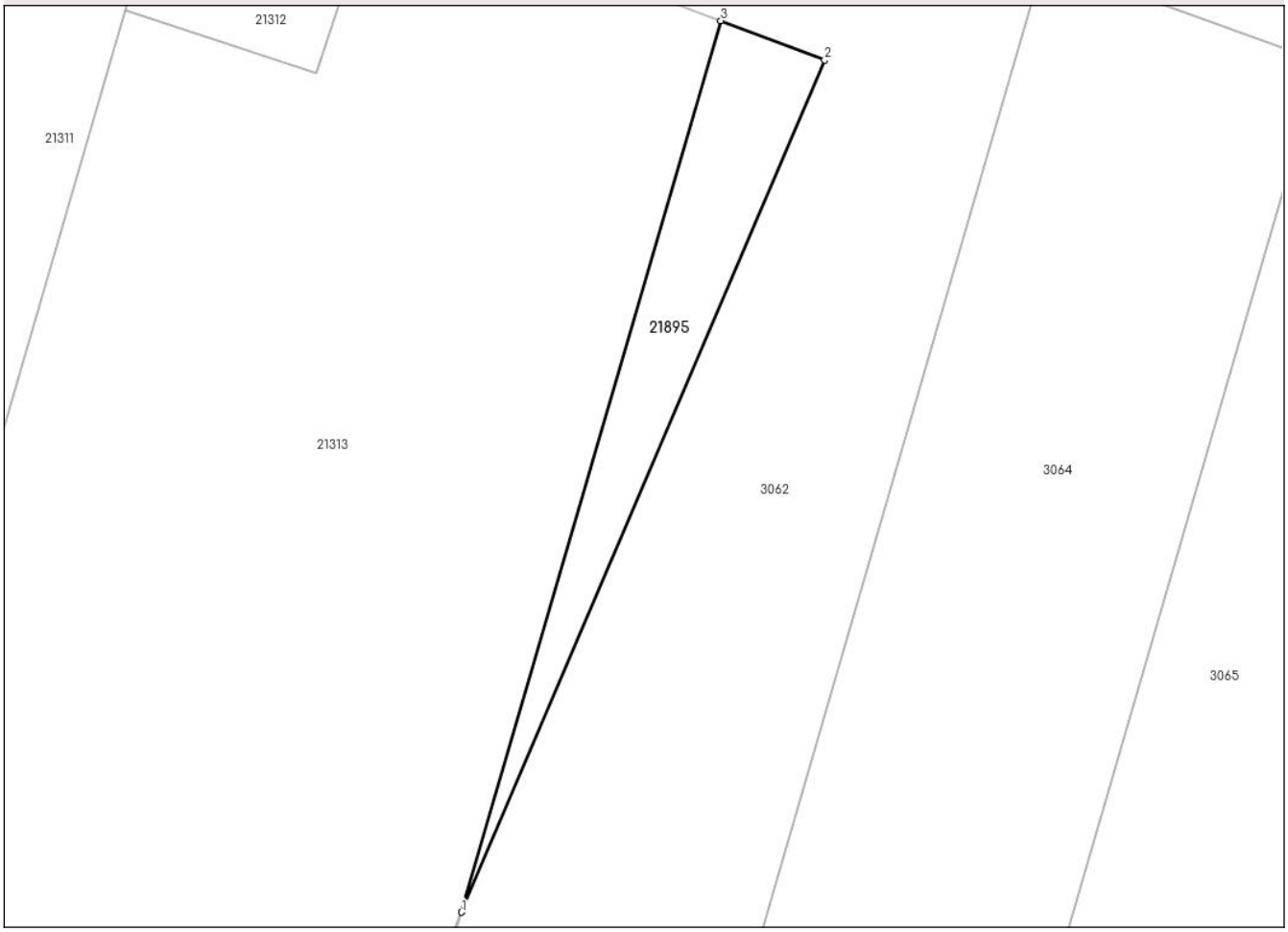

Date referitoare la teren

Crt	Categorie folosință	Intra vilan	Suprafaţa (mp)	Tarla	Parcelă	Nr. topo	Observaţii / Referinţe
1	arabil	NU	91	-	32	-	

Lungime Segmente
1) Valorile lungimilor segmentelor sunt obţinute din proiecţie în plan.

Punct început	X / Y	Punct sfârşit	X / Y	Lungime segment (** (m)
1	389.758,052 570.793,388	2	389.773,314 570.829,178	38.908
2	389.773,314 570.829,178	3	389.768,952 570.830,827	4.663
3	389.768,952 570.830,827	1	389.758,052 570.793,388	38.993

**** Lungimile segmentelor sunt determinate în planul de proiecţie Stereo 70 şi sunt rotunjite la 1 milimetru.**
***** Distanţa dintre puncte este formată din segmente cumulate ce sunt mai mici decât valoarea 1 milimetru.**

Document care conține date cu caracter personal, protejat de prevederile Regulamentului (UE) nr. 679/2016 și Legii 190/2018

DATE DESPRE IMOBILUL NR. 21898

Oficiul de Cadastru şi Publicitate Imobiliară CLUJ
Biroul de Cadastru şi Publicitate Imobiliară Turda

A. Partea I. Descrierea imobilului

Nr. CF vechi:1358 CIURILA
Nr. cadastral vechi:1994

TEREN Intravilan

Adresa: Loc. Prunis, Nr. 100, Jud. Cluj

Nr. Crt	Nr cadastral Nr. topografic	Suprafaţa* (mp)	Observaţii / Referinţe
A1	52136	Din acte: 3.677 Masurata: 3.550	Sector cadastral:143 Teren imprejmuit;

Construcţii

Crt	Nr cadastral Nr. topografic	Adresa	Observaţii / Referinţe
A1.1	52136-C1	Loc. Prunis, Nr. 100, Jud. Cluj	Nr. niveluri:1; S. construita la sol:125 mp; locuinta
A1.2	52136-C2	Loc. Prunis, Nr. 100, Jud. Cluj	Nr. niveluri:1; S. construita la sol:67 mp; constructie anexa
A1.3	52136-C3	Loc. Prunis, Nr. 100, Jud. Cluj	Nr. niveluri:1; S. construita la sol:111 mp; construcție anexă
A1.4	52136-C4	Loc. Prunis, Nr. 100, Jud. Cluj	Nr. niveluri:1; S. construita la sol:113 mp; construcție anexă

B. Partea II. Proprietari şi acte

Inscrieri privitoare la dreptul de proprietate şi alte drepturi reale		Referinţe
18761 / 07/07/2020		
Hotarare Judecatoreasca nr. 1410/2012, din 19/03/2012 emis de JUDECATORIA TURDA (act notarial nr 1051 din 26.06.2020, emis de NP PETREAN IOANA;act administrativ nr 15884 din 16.06.2020, emis de BCPI TURDA;act administrativ nr 3298 din 19.06.2020, emis de PRIMARIA COMUNEI CIURILA;act administrativ nr 3497 din 29.06.2020, emis de PRIMARIA COMUNEI CIURILA);		
B1	Intabulare, drept de PROPRIETATEmostenire, dobandit prin Hotarare Judecatoreasca, cota actuala 1/1	A1
	1) **SABĂU IOAN-IOSIF**	
1 / 30/06/2023		
Act Normativ nr. 7, din 13/03/1996 emis de PARLAMENTUL ROMÂNIEI (Adeverință de asumare nr 4814 din 25/07/2022 emisă de PRIMĂRIA COMUNEI CIURILA.);		
B2	Intabulare, drept de PROPRIETATE, dobandit prin Construire, cota actuala 1/1	A1.1, A1.2, A1.3, A1.4
	1) **SABĂU IOAN-IOSIF**	

C. Partea III. SARCINI .

Inscrieri privind dezmembramintele dreptului de proprietate, drepturi reale de garanţie şi sarcini	Referinţe
NU SUNT	

Document care conține date cu caracter personal, protejat de prevederile Regulamentului (UE) nr. 679/2016 și Legii 190/2018

Anexa Nr. 1 La Partea I

Teren

Nr cadastral	Suprafaţa (mp)*	Observaţii / Referinţe
52136	Din acte: 3.677 Masurata: 3.550	

* Suprafaţa este determinată in planul de proiecţie Stereo 70.

DETALII LINIARE IMOBIL

Date referitoare la teren

Crt	Categorie folosinţă	Intra vilan	Suprafaţa (mp)	Tarla	Parcelă	Nr. topo	Observaţii / Referinţe
1	curti constructii	DA	3.550	-	-	-	

Date referitoare la construcţii

Crt	Număr	Destinaţie construcţie	Supraf. (mp)	Situaţie juridică	Observaţii / Referinţe
A1.1	52136-C1	constructii de locuinte	125	Cu acte	Nr. niveluri:1; S. construita la sol:125 mp; locuinta
A1.2	52136-C2	constructii anexa	67	Cu acte	Nr. niveluri:1; S. construita la sol:67 mp; constructie anexa
A1.3	52136-C3	constructii anexa	111	Cu acte	Nr. niveluri:1; S. construita la sol:111 mp; construcție anexă
A1.4	52136-C4	constructii anexa	113	Cu acte	Nr. niveluri:1; S. construita la sol:113 mp; construcție anexă

Lungime Segmente

1) Valorile lungimilor segmentelor sunt obţinute din proiecţie în plan.

Punct început	X / Y	Punct sfârşit	X / Y	Lungime segment (** (m)
1	390.713,295 570.332,82	2	390.729,599 570.354,722	27.304

Document care conține date cu caracter personal, protejat de prevederile Regulamentului (UE) nr. 679/2016 și Legii 190/2018

Punct început	X / Y	Punct sfârşit	X / Y	Lungime segment (** (m)
2	390.729,599 570.354,722	3	390.749,649 570.382,358	34.143
3	390.749,649 570.382,358	4	390.681,115 570.413,091	75.109
4	390.681,115 570.413,091	5	390.680,868 570.409,648	3.452
5	390.680,868 570.409,648	6	390.678,929 570.405,872	4.245
6	390.678,929 570.405,872	7	390.678,307 570.403,858	2.108
7	390.678,307 570.403,858	8	390.679,599 570.395,216	8.738
8	390.679,599 570.395,216	9	390.679,777 570.382,883	12.334
9	390.679,777 570.382,883	10	390.671,119 570.382,758	8.659
10	390.671,119 570.382,758	11	390.671,042 570.365,624	17.134
11	390.671,042 570.365,624	12	390.670,505 570.359,746	5.902
12	390.670,505 570.359,746	13	390.670,707 570.358,168	1.591
13	390.670,707 570.358,168	14	390.674,798 570.356,961	4.265
14	390.674,798 570.356,961	15	390.713,236 570.332,741	45.432
15	390.713,236 570.332,741	1	390.713,295 570.332,82	0.099

** Lungimile segmentelor sunt determinate în planul de proiecţie Stereo 70 şi sunt rotunjite la 1 milimetru.
*** Distanţa dintre puncte este formată din segmente cumulate ce sunt mai mici decât valoarea 1 milimetru.

Document care conține date cu caracter personal, protejat de prevederile Regulamentului (UE) nr. 679/2016 și Legii 190/2018

DATE DESPRE IMOBILUL NR. 21899

Oficiul de Cadastru şi Publicitate Imobiliară CLUJ
Biroul de Cadastru şi Publicitate Imobiliară Turda

A. Partea I. Descrierea imobilului

TEREN Extravilan

Adresa: Jud. Cluj

Nr. Crt	Nr cadastral Nr. topografic	Suprafaţa* (mp)	Observaţii / Referinţe
A1		5.700	Sector cadastral:112 Teren neimprejmuit;

B. Partea II. Proprietari şi acte

Inscrieri privitoare la dreptul de proprietate şi alte drepturi reale		Referinţe
1 / 15/11/2023		
Act Administrativ nr. 3131/1572, din 28/04/2004 emis de CJPSDPAT CLUJ;		
B1	Intabulare, drept de PROPRIETATEcu titlu de reconstituire si lege, dobandit prin Reconstituire, cota actuala 1/1	A1
	1) **SUCIU VALERIA** 2) **TRIF IOAN**	

C. Partea III. SARCINI .

Inscrieri privind dezmembramintele dreptului de proprietate, drepturi reale de garanţie şi sarcini	Referinţe
NU SUNT	

Document care conține date cu caracter personal, protejat de prevederile Regulamentului (UE) nr. 679/2016 și Legii 190/2018

Anexa Nr. 1 La Partea I

Teren

Nr cadastral	Suprafaţa (mp)*	Observaţii / Referinţe
	5.700	

* Suprafaţa este determinată in planul de proiecţie Stereo 70.

DETALII LINIARE IMOBIL

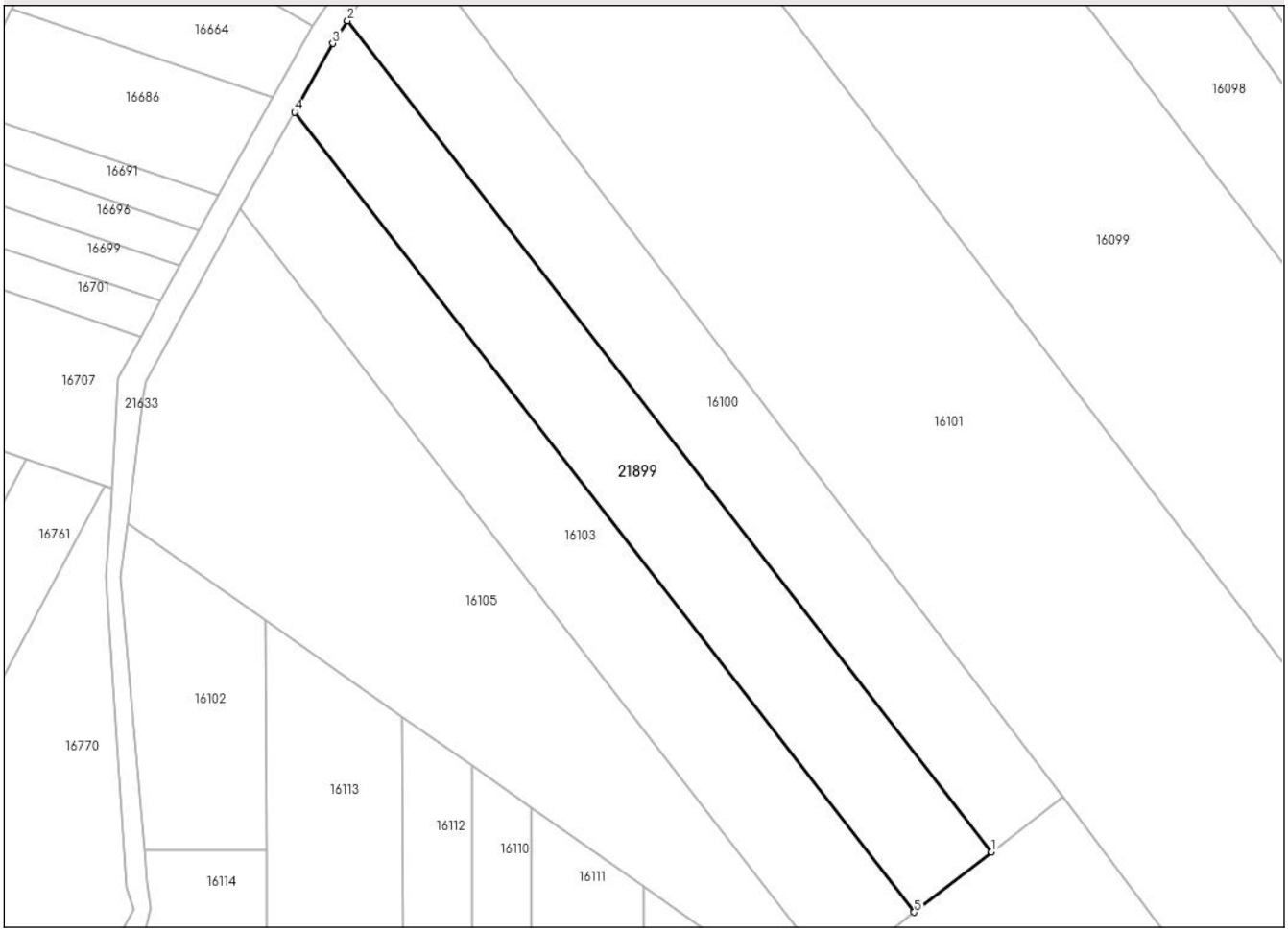

Date referitoare la teren

Crt	Categorie folosință	Intra vilan	Suprafaţa (mp)	Tarla	Parcelă	Nr. topo	Observaţii / Referinţe
1	arabil	NU	5.700	99	127	-	

Lungime Segmente
1) Valorile lungimilor segmentelor sunt obţinute din proiecţie în plan.

Punct început	X / Y	Punct sfârşit	X / Y	Lungime segment (** (m)
1	391.330,333 571.082,185	2	391.177,275 571.279,516	249.733
2	391.177,275 571.279,516	3	391.173,821 571.274,108	6.418
3	391.173,821 571.274,108	4	391.164,694 571.257,801	18.687
4	391.164,694 571.257,801	5	391.311,961 571.067,936	240.284
5	391.311,961 571.067,936	1	391.330,333 571.082,185	23.25

Document care conține date cu caracter personal, protejat de prevederile Regulamentului (UE) nr. 679/2016 și Legii 190/2018

** Lungimile segmentelor sunt determinate în planul de proiecţie Stereo 70 şi sunt rotunjite la 1 milimetru.
*** Distanţa dintre puncte este formată din segmente cumulate ce sunt mai mici decât valoarea 1 milimetru.

DATE DESPRE IMOBILUL NR. 21900

Oficiul de Cadastru şi Publicitate Imobiliară CLUJ
Biroul de Cadastru şi Publicitate Imobiliară Turda

A. Partea I. Descrierea imobilului

TEREN Intravilan

Adresa: Loc. Saliste, Jud. Cluj

Nr. Crt	Nr cadastral Nr. topografic	Suprafaţa* (mp)	Observaţii / Referinţe
A1	64705	375	Sector cadastral:91 Teren imprejmuit;

B. Partea II. Proprietari şi acte

Inscrieri privitoare la dreptul de proprietate şi alte drepturi reale		Referinţe
13497 / 03/04/2023		
Hotarare Judecatoreasca nr. 2210/2021, din 26/10/2021 emis de JUDECATORIA TURDA (act administrativ nr 1132 din 24.02.2023, emis de PRIMARIA COMUNEI CIURILA);		
B1	Intabulare, drept de PROPRIETATE, dobandit prin Hotarare Judecatoreasca, cota actuala 1/1	A1
	1) **COST ADRIAN**	

C. Partea III. SARCINI .

Inscrieri privind dezmembramintele dreptului de proprietate, drepturi reale de garanţie şi sarcini	Referinţe
NU SUNT	

Anexa Nr. 1 La Partea I

Teren

Nr cadastral	Suprafaţa (mp)*	Observaţii / Referinţe
64705	375	

* Suprafaţa este determinată in planul de proiecţie Stereo 70.

DETALII LINIARE IMOBIL

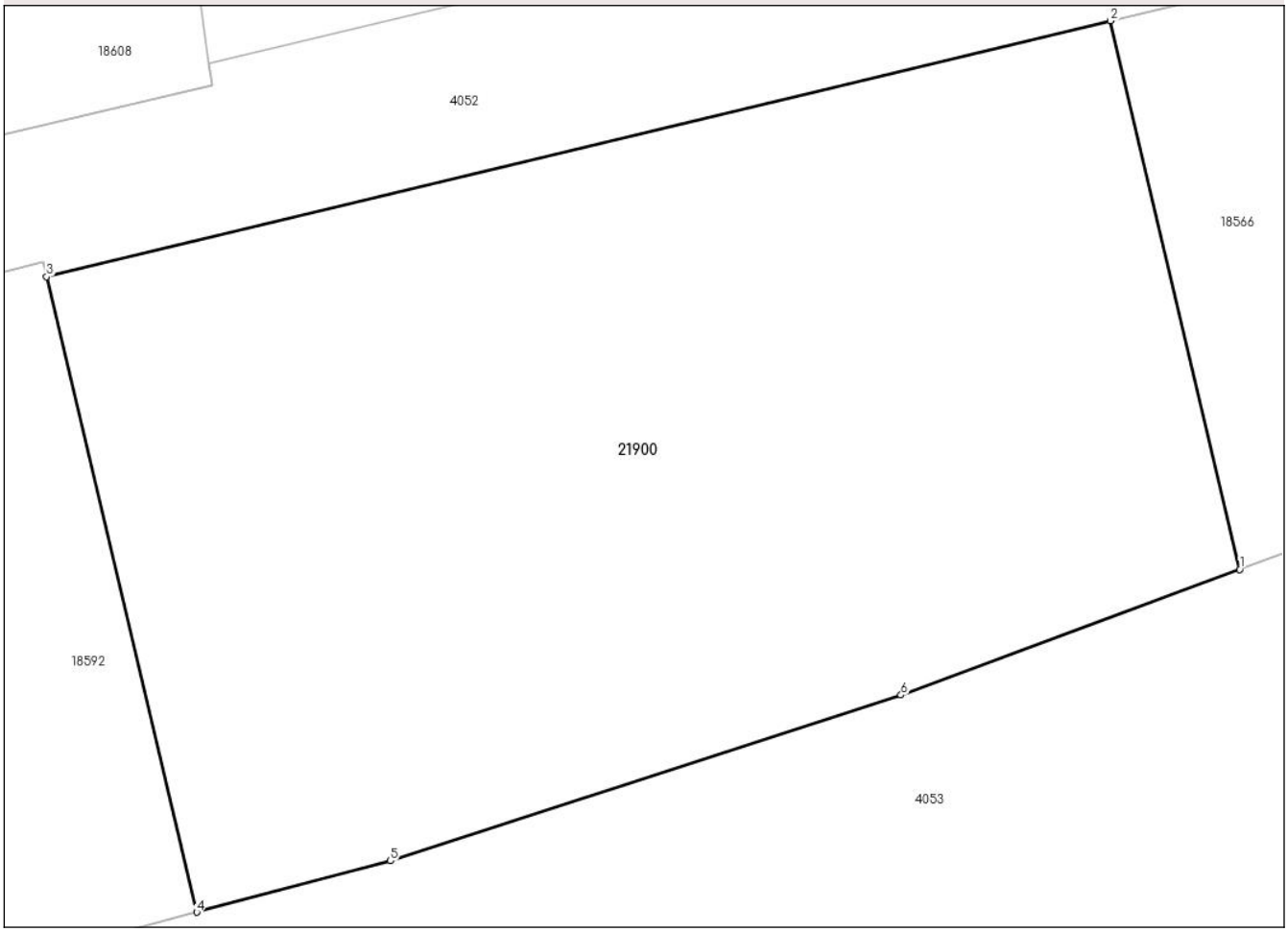

Date referitoare la teren

Crt	Categorie folosință	Intra vilan	Suprafaţa (mp)	Tarla	Parcelă	Nr. topo	Observaţii / Referinţe
1	livada	DA	375	-	-	-	

Lungime Segmente
1) Valorile lungimilor segmentelor sunt obţinute din proiecţie în plan.

Punct început	X / Y	Punct sfârşit	X / Y	Lungime segment (** (m)
1	391.676,862 573.159,951	2	391.673,815 573.172,872	13.275
2	391.673,815 573.172,872	3	391.648,739 573.166,842	25.791
3	391.648,739 573.166,842	4	391.652,279 573.151,883	15.373
4	391.652,279 573.151,883	5	391.656,846 573.153,092	4.724
5	391.656,846 573.153,092	6	391.668,879 573.156,997	12.651

Document care conține date cu caracter personal, protejat de prevederile Regulamentului (UE) nr. 679/2016 și Legii 190/2018

Punct început	X / Y	Punct sfârşit	X / Y	Lungime segment (** (m)
6	391.668,879 573.156,997	1	391.676,862 573.159,951	8.512

** Lungimile segmentelor sunt determinate în planul de proiecţie Stereo 70 şi sunt rotunjite la 1 milimetru.
*** Distanţa dintre puncte este formată din segmente cumulate ce sunt mai mici decât valoarea 1 milimetru.

Document care conține date cu caracter personal, protejat de prevederile Regulamentului (UE) nr. 679/2016 și Legii 190/2018

DATE DESPRE IMOBILUL NR. 21901

Oficiul de Cadastru şi Publicitate Imobiliară CLUJ
Biroul de Cadastru şi Publicitate Imobiliară Turda

A. Partea I. Descrierea imobilului

TEREN Extravilan

Adresa: Jud. Cluj

Nr. Crt	Nr cadastral Nr. topografic	Suprafaţa* (mp)	Observaţii / Referinţe
A1	61454	Din acte: 1.080 Masurata: 1.045	Sector cadastral:115 Teren imprejmuit;

B. Partea II. Proprietari şi acte

Inscrieri privitoare la dreptul de proprietate şi alte drepturi reale		Referinţe
15759 / 14/04/2021		
Act Notarial nr. 48, din 17/07/2012 emis de BNP ASOCIATI MARIA PETRUS;		
B1	Intabulare, drept de PROPRIETATE: cu titlu de drept moştenire bun propriu , dobandit prin Succesiune, cota actuala 1/1	A1
	1) **BOGĂTEAN CIPRIAN-OCTAVIAN**	

C. Partea III. SARCINI .

Inscrieri privind dezmembramintele dreptului de proprietate, drepturi reale de garanţie şi sarcini	Referinţe
NU SUNT	

Document care conține date cu caracter personal, protejat de prevederile Regulamentului (UE) nr. 679/2016 și Legii 190/2018

Anexa Nr. 1 La Partea I

Teren

Nr cadastral	Suprafaţa (mp)*	Observaţii / Referinţe
61454	Din acte: 1.080 Masurata: 1.045	

* Suprafaţa este determinată in planul de proiecţie Stereo 70.

DETALII LINIARE IMOBIL

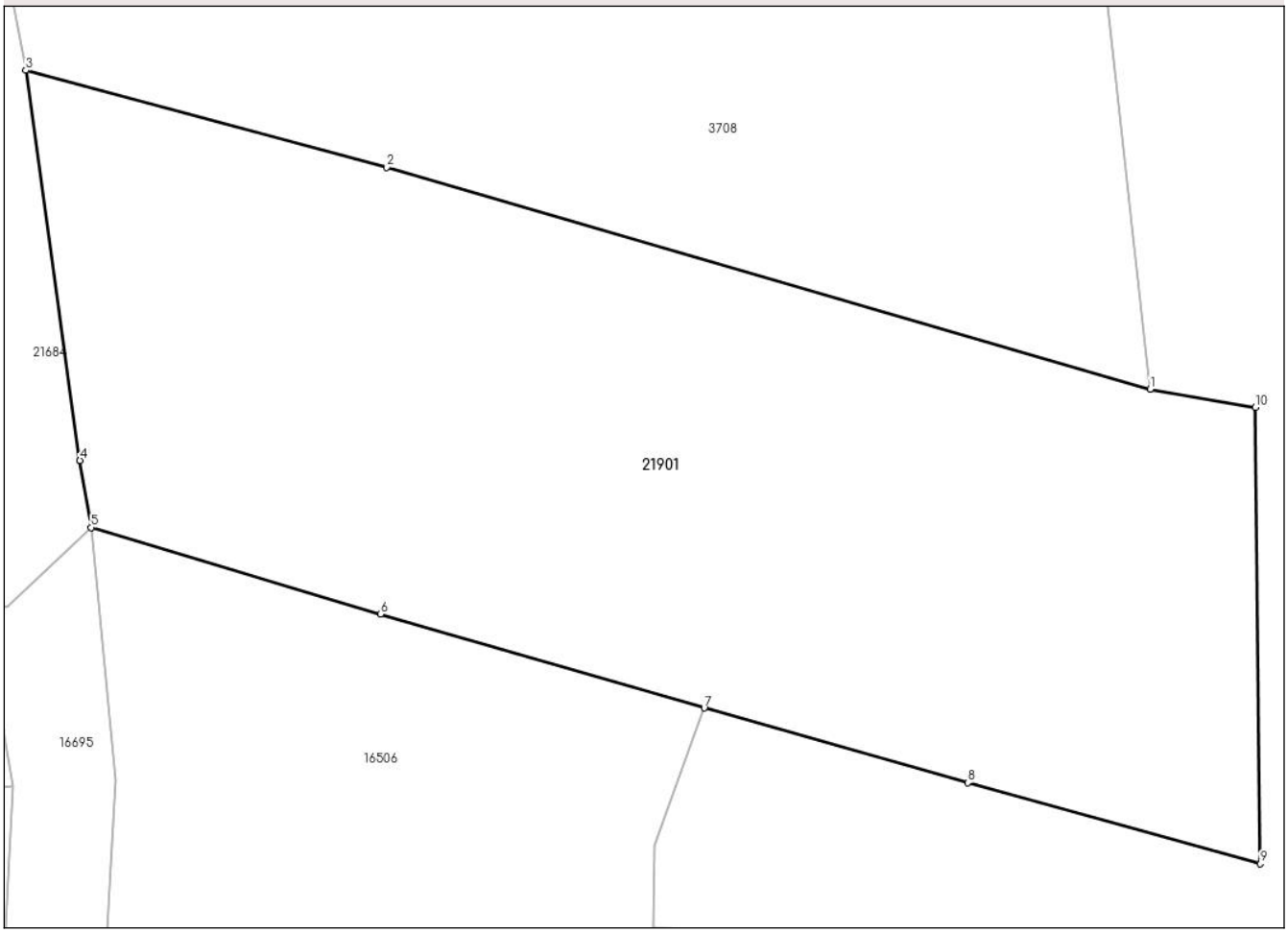

Date referitoare la teren

Crt	Categorie folosință	Intra vilan	Suprafaţa (mp)	Tarla	Parcelă	Nr. topo	Observaţii / Referinţe
1	faneata	NU	1.045	97	332	-	

Lungime Segmente
1) Valorile lungimilor segmentelor sunt obţinute din proiecţie în plan.

Punct început	X / Y	Punct sfârşit	X / Y	Lungime segment (** (m)
1	390.450,321 571.827,707	2	390.416,624 571.837,492	35.089
2	390.416,624 571.837,492	3	390.400,693 571.841,781	16.498
3	390.400,693 571.841,781	4	390.403,08 571.824,554	17.392
4	390.403,08 571.824,554	5	390.403,567 571.821,596	2.998
5	390.403,567 571.821,596	6	390.416,34 571.817,77	13.334

Document care conține date cu caracter personal, protejat de prevederile Regulamentului (UE) nr. 679/2016 și Legii 190/2018

Punct început	X / Y	Punct sfârşit	X / Y	Lungime segment (** (m)
6	390.416,34 571.817,77	7	390.430,636 571.813,626	14.885
7	390.430,636 571.813,626	8	390.442,275 571.810,325	12.098
8	390.442,275 571.810,325	9	390.455,183 571.806,757	13.392
9	390.455,183 571.806,757	10	390.454,963 571.826,906	20.15
10	390.454,963 571.826,906	1	390.450,321 571.827,707	4.711

** Lungimile segmentelor sunt determinate în planul de proiecţie Stereo 70 şi sunt rotunjite la 1 milimetru.
*** Distanţa dintre puncte este formată din segmente cumulate ce sunt mai mici decât valoarea 1 milimetru.

Document care conține date cu caracter personal, protejat de prevederile Regulamentului (UE) nr. 679/2016 și Legii 190/2018

DATE DESPRE IMOBILUL NR. 21902

Oficiul de Cadastru şi Publicitate Imobiliară CLUJ
Biroul de Cadastru şi Publicitate Imobiliară Turda

A. Partea I. Descrierea imobilului

TEREN Extravilan

Adresa: Jud. Cluj

Nr. Crt	Nr cadastral Nr. topografic	Suprafaţa* (mp)	Observaţii / Referinţe
A1		2.605	Sector cadastral:101 Teren neimprejmuit;

B. Partea II. Proprietari şi acte

Inscrieri privitoare la dreptul de proprietate şi alte drepturi reale		Referinţe
1 / 13/04/2023		
Act Normativ nr. 7, din 13/03/1996 emis de PARLAMENTUL ROMÂNIEI;		
B1	Intabulare, drept de PROPRIETATE, dobandit prin Lege, cota actuala 1/1	A1
	1) **NEIDENTIFICAT NEIDENTIFICAT**	
2 / 13/04/2023		
Act Administrativ nr. 4814, din 25/07/2022 emis de PRIMĂRIA COMUNEI CIURILA;		
B2	SE NOTEAZĂ POSESIA FAPTICĂ ÎN FAVOAREA LUI	A1
	1) **PERDE AUREL-SORIN**	

C. Partea III. SARCINI .

Inscrieri privind dezmembramintele dreptului de proprietate, drepturi reale de garanţie şi sarcini	Referinţe
NU SUNT	

Document care conține date cu caracter personal, protejat de prevederile Regulamentului (UE) nr. 679/2016 și Legii 190/2018

Anexa Nr. 1 La Partea I

Teren

Nr cadastral	Suprafaţa (mp)*	Observaţii / Referinţe
	2.605	

* Suprafaţa este determinată in planul de proiecţie Stereo 70.

DETALII LINIARE IMOBIL

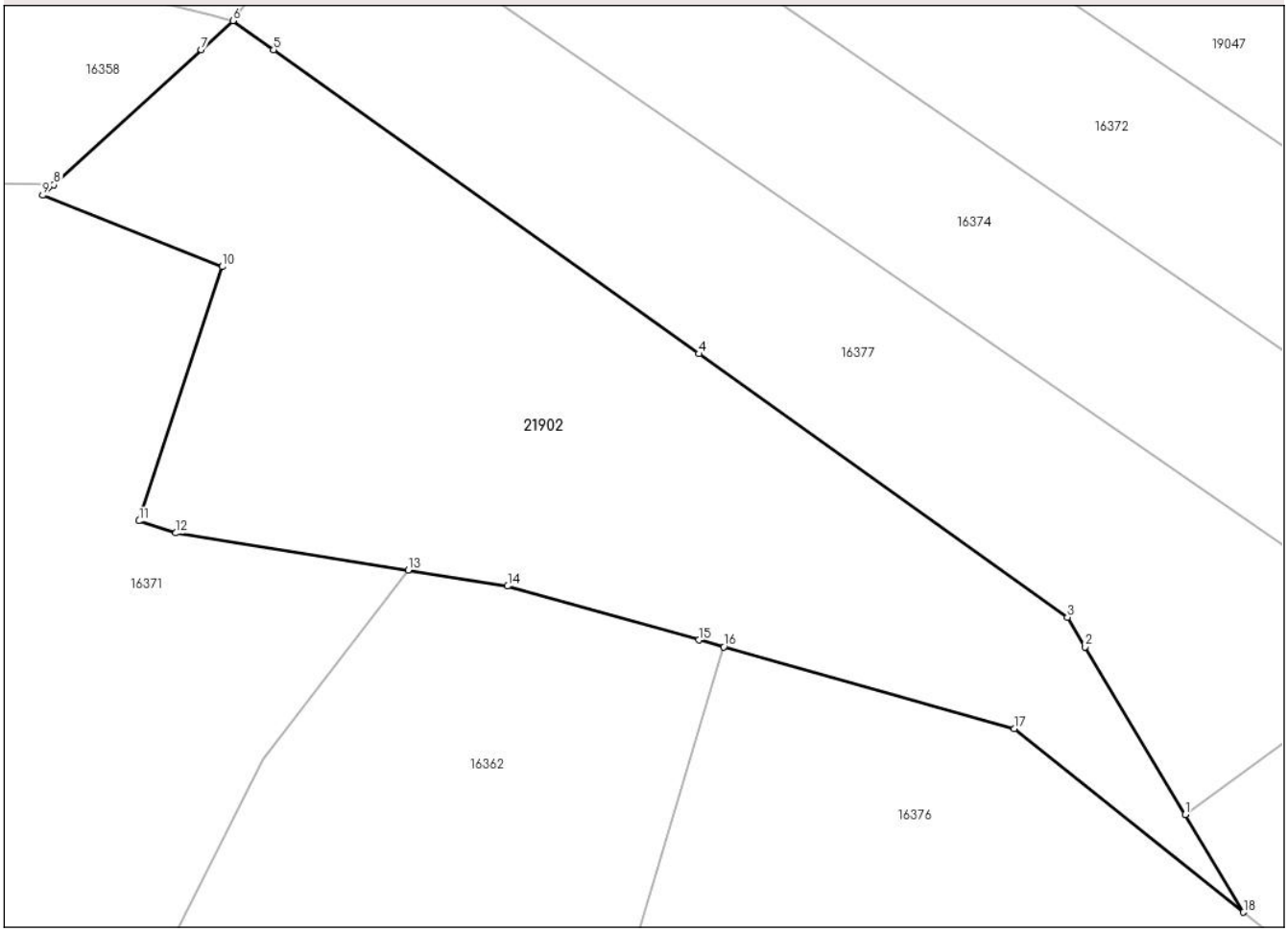

Date referitoare la teren

Crt	Categorie folosință	Intra vilan	Suprafaţa (mp)	Tarla	Parcelă	Nr. topo	Observaţii / Referinţe
1	arabil	NU	2.605	104	-	-	

Lungime Segmente
1) Valorile lungimilor segmentelor sunt obţinute din proiecţie în plan.

Punct început	X / Y	Punct sfârşit	X / Y	Lungime segment (** (m)
1	392.306,218 573.167,712	2	392.297,092 573.182,982	17.789
2	392.297,092 573.182,982	3	392.295,474 573.185,689	3.154
3	392.295,474 573.185,689	4	392.261,874 573.209,678	41.285
4	392.261,874 573.209,678	5	392.223,066 573.237,385	47.684
5	392.223,066 573.237,385	6	392.219,364 573.240,028	4.549

Document care conține date cu caracter personal, protejat de prevederile Regulamentului (UE) nr. 679/2016 și Legii 190/2018

Punct început	X / Y	Punct sfârşit	X / Y	Lungime segment (** (m)
6	392.219,364 573.240,028	7	392.216,479 573.237,385	3.913
7	392.216,479 573.237,385	8	392.203,038 573.225,071	18.229
8	392.203,038 573.225,071	9	392.202,007 573.224,126	1.399
9	392.202,007 573.224,126	10	392.218,39 573.217,62	17.628
10	392.218,39 573.217,62	11	392.210,809 573.194,463	24.366
11	392.210,809 573.194,463	12	392.214,174 573.193,362	3.541
12	392.214,174 573.193,362	13	392.235,34 573.189,975	21.435
13	392.235,34 573.189,975	14	392.244,416 573.188,522	9.192
14	392.244,416 573.188,522	15	392.261,874 573.183,616	18.134
15	392.261,874 573.183,616	16	392.264,133 573.182,982	2.346
16	392.264,133 573.182,982	17	392.290,617 573.175,539	27.51
17	392.290,617 573.175,539	18	392.311,535 573.158,816	26.781
18	392.311,535 573.158,816	1	392.306,218 573.167,712	10.364

** Lungimile segmentelor sunt determinate în planul de proiecţie Stereo 70 şi sunt rotunjite la 1 milimetru.
*** Distanţa dintre puncte este formată din segmente cumulate ce sunt mai mici decât valoarea 1 milimetru.

Document care conține date cu caracter personal, protejat de prevederile Regulamentului (UE) nr. 679/2016 și Legii 190/2018

DATE DESPRE IMOBILUL NR. 21908

Oficiul de Cadastru şi Publicitate Imobiliară CLUJ
Biroul de Cadastru şi Publicitate Imobiliară Turda

A. Partea I. Descrierea imobilului

TEREN Extravilan

Adresa: Jud. Cluj

Nr. Crt	Nr cadastral Nr. topografic	Suprafaţa* (mp)	Observaţii / Referinţe
A1		4.427	Sector cadastral:53 Teren neimprejmuit;

B. Partea II. Proprietari şi acte

Inscrieri privitoare la dreptul de proprietate şi alte drepturi reale		Referinţe
1 / 10/05/2023		
Act Normativ nr. 7, din 13/03/1996 emis de PARLAMENTUL ROMÂNIEI (art 13 , alin 15);		
B1	Inscrierea provizorie, drept de PROPRIETATE, dobandit prin Lege, cota actuala 1/1	A1
	1) **UAT CIURILA**, CIF:4924004, PROPRIETAR NEIDENTIFICAT	

C. Partea III. SARCINI .

Inscrieri privind dezmembramintele dreptului de proprietate, drepturi reale de garanţie şi sarcini	Referinţe
NU SUNT	

Document care conține date cu caracter personal, protejat de prevederile Regulamentului (UE) nr. 679/2016 și Legii 190/2018

Anexa Nr. 1 La Partea I

Teren

Nr cadastral	Suprafaţa (mp)*	Observaţii / Referinţe
	4.427	

* Suprafaţa este determinată in planul de proiecţie Stereo 70.

DETALII LINIARE IMOBIL

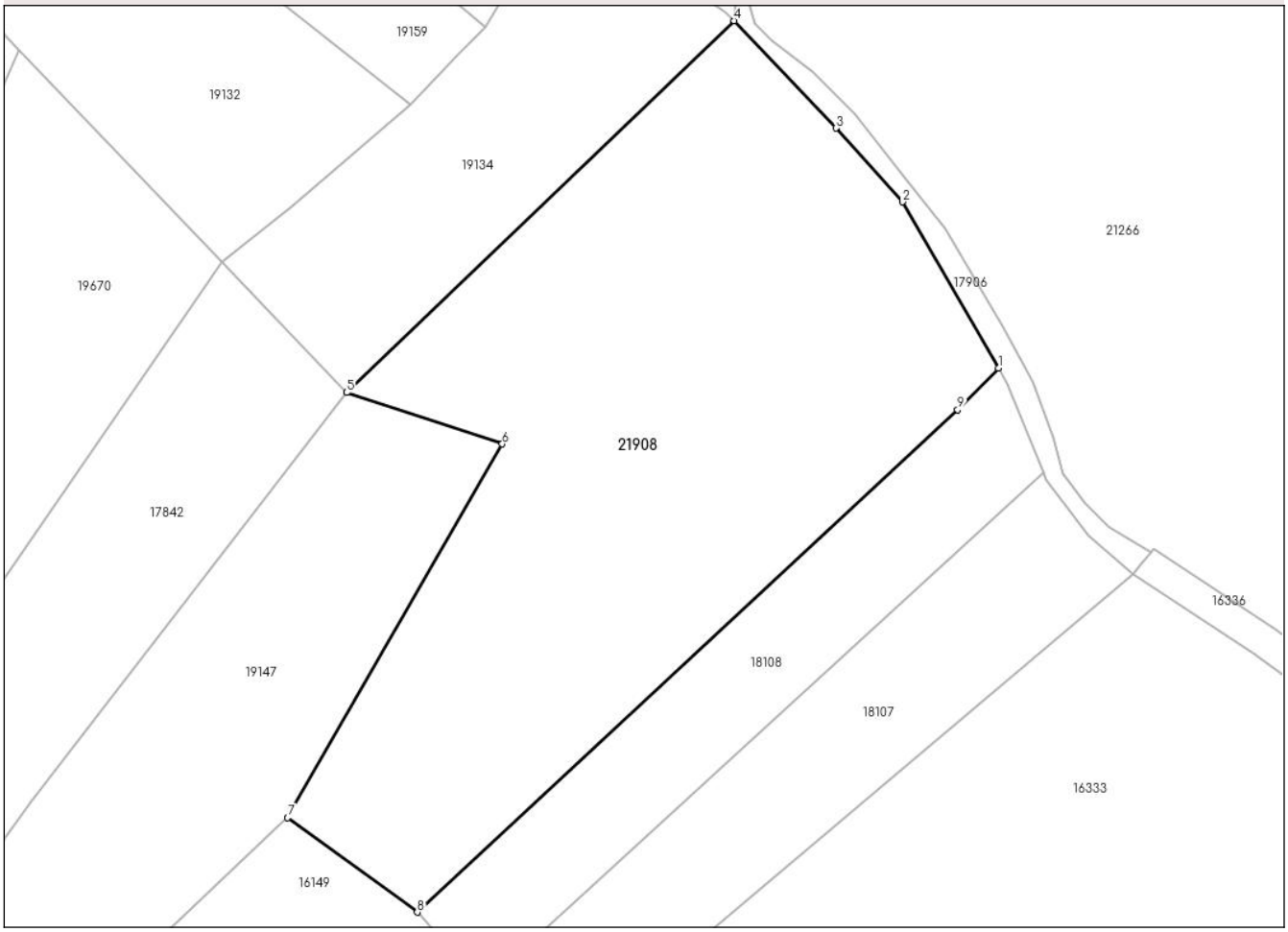

Date referitoare la teren

Crt	Categorie folosință	Intra vilan	Suprafaţa (mp)	Tarla	Parcelă	Nr. topo	Observaţii / Referinţe
1	faneata	NU	4.427	-	-	-	fâneață impădurită

Lungime Segmente
1) Valorile lungimilor segmentelor sunt obţinute din proiecţie în plan.

Punct început	X / Y	Punct sfârşit	X / Y	Lungime segment (** (m)
1	392.957,645 573.533,255	2	392.945,776 573.553,829	23.752
2	392.945,776 573.553,829	3	392.937,519 573.562,958	12.309
3	392.937,519 573.562,958	4	392.924,893 573.576,253	18.335
4	392.924,893 573.576,253	5	392.876,91 573.530,244	66.477
5	392.876,91 573.530,244	6	392.896,179 573.523,873	20.295

Document care conține date cu caracter personal, protejat de prevederile Regulamentului (UE) nr. 679/2016 și Legii 190/2018

Punct început	X / Y	Punct sfârşit	X / Y	Lungime segment (** (m)
6	392.896,179 573.523,873	7	392.869,591 573.477,636	53.337
7	392.869,591 573.477,636	8	392.885,642 573.465,948	19.855
8	392.885,642 573.465,948	9	392.952,576 573.528,134	91.364
9	392.952,576 573.528,134	1	392.957,645 573.533,255	7.206

** Lungimile segmentelor sunt determinate în planul de proiecţie Stereo 70 şi sunt rotunjite la 1 milimetru.
*** Distanţa dintre puncte este formată din segmente cumulate ce sunt mai mici decât valoarea 1 milimetru.

Document care conține date cu caracter personal, protejat de prevederile Regulamentului (UE) nr. 679/2016 și Legii 190/2018

DATE DESPRE IMOBILUL NR. 21910

Oficiul de Cadastru şi Publicitate Imobiliară CLUJ
Biroul de Cadastru şi Publicitate Imobiliară Turda

A. Partea I. Descrierea imobilului

TEREN Extravilan

Adresa: Jud. Cluj

Nr. Crt	Nr cadastral Nr. topografic	Suprafaţa* (mp)	Observaţii / Referinţe
A1		1.670	Sector cadastral:101 Teren neimprejmuit;

B. Partea II. Proprietari şi acte

Inscrieri privitoare la dreptul de proprietate şi alte drepturi reale		Referinţe
/		
Act Normativ nr. 7, din 13/03/1996 emis de PARLAMENTUL ROMÂNIEI;		
B1	Intabulare, drept de PROPRIETATE, dobandit prin Lege, cota actuala 1/1	A1
	1) **NEIDENTIFICAT NEIDENTIFICAT**	
Act Administrativ nr. 4814, din 25/07/2022 emis de PRIMĂRIA COMUNEI CIURILA;		
B2	se notează posesia faptică în favoarea lui	A1
	1) **LĂPUȘTE CLAUDIA-ADELA** 2) **POPA OVIDIU-CRISTIAN**	

C. Partea III. SARCINI .

Inscrieri privind dezmembramintele dreptului de proprietate, drepturi reale de garanţie şi sarcini	Referinţe
NU SUNT	

Document care conține date cu caracter personal, protejat de prevederile Regulamentului (UE) nr. 679/2016 și Legii 190/2018

Anexa Nr. 1 La Partea I

Teren

Nr cadastral	Suprafaţa (mp)*	Observaţii / Referinţe
	1.670	

* Suprafaţa este determinată in planul de proiecţie Stereo 70.

DETALII LINIARE IMOBIL

Date referitoare la teren

Crt	Categorie folosință	Intra vilan	Suprafaţa (mp)	Tarla	Parcelă	Nr. topo	Observaţii / Referinţe
1	arabil	NU	1.670	104	-	-	

Lungime Segmente
1) Valorile lungimilor segmentelor sunt obţinute din proiecţie în plan.

Punct început	X / Y	Punct sfârşit	X / Y	Lungime segment (** (m)
1	392.259,723 572.950,89	2	392.256,905 572.955,203	5.151
2	392.256,905 572.955,203	3	392.194,486 573.036,77	102.71
3	392.194,486 573.036,77	4	392.168,946 573.058,883	33.784
4	392.168,946 573.058,883	5	392.172,167 573.044,953	14.298
5	392.172,167 573.044,953	6	392.193,788 573.016,84	35.466

Document care conține date cu caracter personal, protejat de prevederile Regulamentului (UE) nr. 679/2016 și Legii 190/2018

Punct început	X / Y	Punct sfârşit	X / Y	Lungime segment (** (m)
6	392.193,788 573.016,84	7	392.248,666 572.943,667	91.465
7	392.248,666 572.943,667	1	392.259,723 572.950,89	13.207

**** Lungimile segmentelor sunt determinate în planul de proiecţie Stereo 70 şi sunt rotunjite la 1 milimetru.**
***** Distanţa dintre puncte este formată din segmente cumulate ce sunt mai mici decât valoarea 1 milimetru.**

Document care conține date cu caracter personal, protejat de prevederile Regulamentului (UE) nr. 679/2016 și Legii 190/2018

DATE DESPRE IMOBILUL NR. 21911

Oficiul de Cadastru şi Publicitate Imobiliară CLUJ
Biroul de Cadastru şi Publicitate Imobiliară Turda

A. Partea I. Descrierea imobilului

TEREN Extravilan

Adresa: Jud. Cluj

Nr. Crt	Nr cadastral Nr. topografic	Suprafaţa* (mp)	Observaţii / Referinţe
A1		500	Sector cadastral:106 Teren neimprejmuit;

B. Partea II. Proprietari şi acte

Inscrieri privitoare la dreptul de proprietate şi alte drepturi reale		Referinţe
1 / 22/08/2024		
Act Normativ nr. 1705, din 29/11/2006 emis de Guvernul României (HG);		
B1	Intabulare, drept de PROPRIETATE, dobandit prin Lege, cota actuala 1/1	A1
	1) **STATUL ROMÂN**, CIF:9999999999999, DOMENIUL PUBLIC	
2 / 02/05/2023		
Act Normativ nr. 1705, din 29/11/2006 emis de Guvernul României (HG,Adeverința nr. 1319/01.03.2024 eliberata de Direcția Silvica Cluj -Napoca, Ocolul Silvic Turda);		
B2	Intabulare, drept de ADMINISTRARE, dobandit prin Lege, cota actuala 1/1	A1
	1) **REGIA NATIONALA A PADURILOR ROMSILVA, OCOLUL SILVIC TURDA**, CIF:9999999999999	

C. Partea III. SARCINI .

Inscrieri privind dezmembramintele dreptului de proprietate, drepturi reale de garanţie şi sarcini	Referinţe
NU SUNT	

Anexa Nr. 1 La Partea I

Teren

Nr cadastral	Suprafaţa (mp)*	Observaţii / Referinţe
	500	

* Suprafaţa este determinată in planul de proiecţie Stereo 70.

DETALII LINIARE IMOBIL

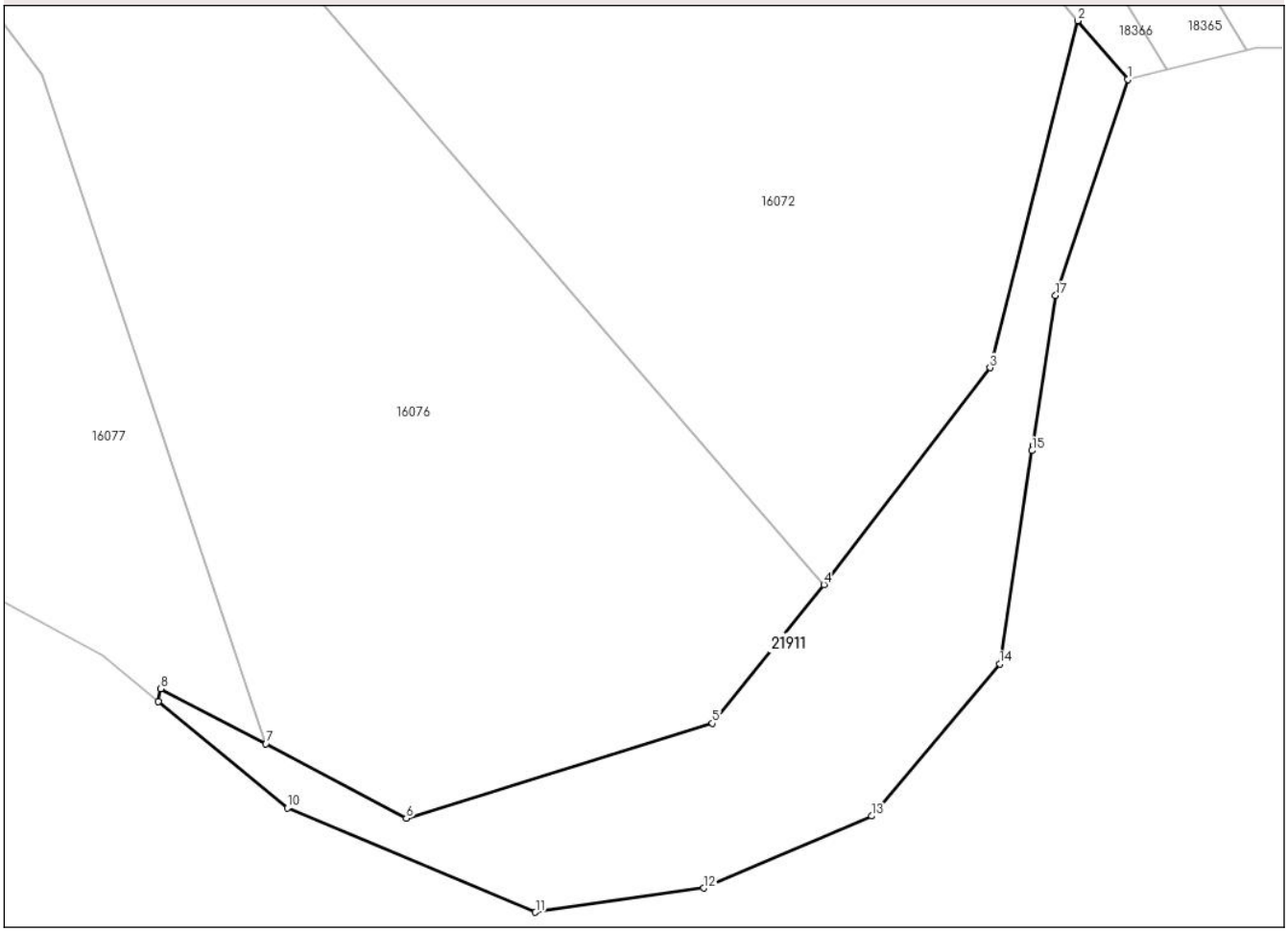

Date referitoare la teren

Crt	Categorie folosință	Intra vilan	Suprafaţa (mp)	Tarla	Parcelă	Nr. topo	Observaţii / Referinţe
1	padure	NU	500	-	-	-	UP 7, UA 17%

Lungime Segmente
1) Valorile lungimilor segmentelor sunt obţinute din proiecţie în plan.

Punct început	X / Y	Punct sfârşit	X / Y	Lungime segment (** (m)
1	393.026,99 572.214,023	2	393.024,067 572.217,45	4.504
2	393.024,067 572.217,45	3	393.018,948 572.197,161	20.925
3	393.018,948 572.197,161	4	393.009,215 572.184,488	15.979
4	393.009,215 572.184,488	5	393.002,695 572.176,383	10.402
5	393.002,695 572.176,383	6	392.984,774 572.170,826	18.763

Document care conține date cu caracter personal, protejat de prevederile Regulamentului (UE) nr. 679/2016 și Legii 190/2018

Punct început	X / Y	Punct sfârşit	X / Y	Lungime segment (** (m)
6	392.984,774 572.170,826	7	392.976,555 572.175,19	9.306
7	392.976,555 572.175,19	8	392.970,412 572.178,396	6.929
8	392.970,412 572.178,396	9	392.970,273 572.177,664	0.745
9	392.970,273 572.177,664	10	392.977,817 572.171,424	9.79
10	392.977,817 572.171,424	11	392.992,334 572.165,339	15.741
11	392.992,334 572.165,339	12	393.002,169 572.166,743	9.935
12	393.002,169 572.166,743	13	393.012,004 572.170,956	10.699
13	393.012,004 572.170,956	14	393.019,497 572.179,85	11.63
14	393.019,497 572.179,85	15	393.021,396 572.192,322	12.616
15	393.021,396 572.192,322	16	393.021,441 572.192,617	0.298
16	393.021,441 572.192,617	17	393.022,775 572.201,384	8.868
17	393.022,775 572.201,384	1	393.026,99 572.214,023	13.323

** Lungimile segmentelor sunt determinate în planul de proiecţie Stereo 70 şi sunt rotunjite la 1 milimetru.
*** Distanţa dintre puncte este formată din segmente cumulate ce sunt mai mici decât valoarea 1 milimetru.

Document care conține date cu caracter personal, protejat de prevederile Regulamentului (UE) nr. 679/2016 și Legii 190/2018

DATE DESPRE IMOBILUL NR. 21912

Oficiul de Cadastru şi Publicitate Imobiliară CLUJ
Biroul de Cadastru şi Publicitate Imobiliară Turda

A. Partea I. Descrierea imobilului

TEREN Extravilan

Adresa: Jud. Cluj

Nr. Crt	Nr cadastral Nr. topografic	Suprafaţa* (mp)	Observaţii / Referinţe
A1		400	Sector cadastral:51 Teren neimprejmuit;

B. Partea II. Proprietari şi acte

Inscrieri privitoare la dreptul de proprietate şi alte drepturi reale		Referinţe
1 / 02/05/2023		
Act Normativ nr. 1705, din 29/11/2006 emis de Guvernul României (HG);		
B1	Intabulare, drept de PROPRIETATE, dobandit prin Lege, cota actuala 1/1	A1
	1) **STATUL ROMÂN**, CIF:9999999999999, DOMENIUL PUBLIC	
2 / 02/05/2023		
Act Normativ nr. 1705, din 29/11/2006 emis de Guvernul României (HG,Adeverința nr. 1319/01/03/2024 eliberata de Direcția Silvica Cluj -Napoca, Ocolul Silvic Turda);		
B2	Intabulare, drept de ADMINISTRARE, dobandit prin Lege, cota actuala 1/1	A1
	1) **REGIA NATIONALA A PADURILOR ROMSILVA, OCOLUL SILVIC TURDA**, CIF:9999999999999	

C. Partea III. SARCINI .

Inscrieri privind dezmembramintele dreptului de proprietate, drepturi reale de garanţie şi sarcini	Referinţe
NU SUNT	

Anexa Nr. 1 La Partea I

Teren

Nr cadastral	Suprafaţa (mp)*	Observaţii / Referinţe
	400	

* Suprafaţa este determinată in planul de proiecţie Stereo 70.

DETALII LINIARE IMOBIL

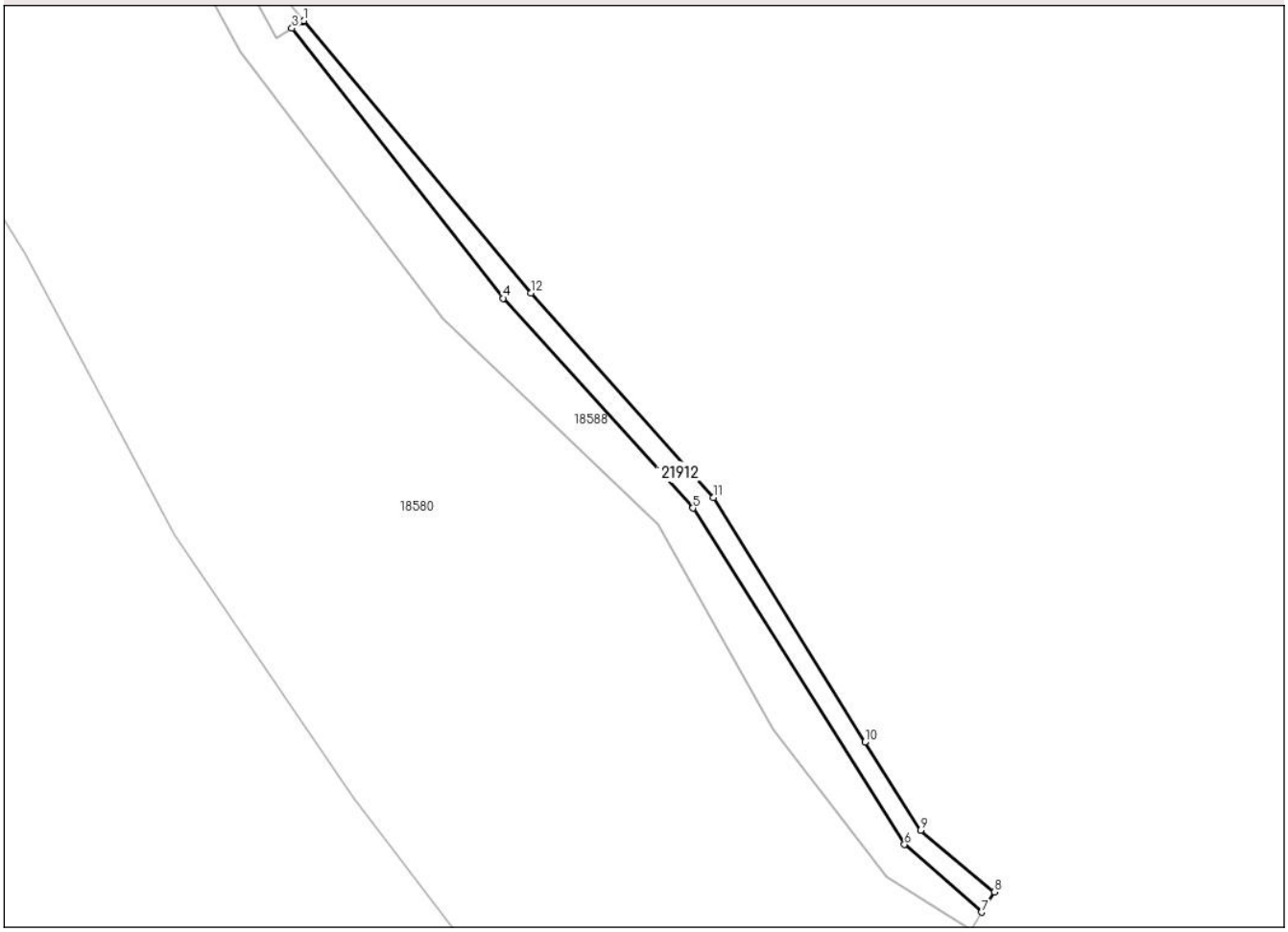

Date referitoare la teren

Crt	Categorie folosință	Intra vilan	Suprafaţa (mp)	Tarla	Parcelă	Nr. topo	Observaţii / Referinţe
1	padure	NU	400	-	-	-	UP 7, UA 32 A%

Lungime Segmente
1) Valorile lungimilor segmentelor sunt obţinute din proiecţie în plan.

Punct început	X / Y	Punct sfârşit	X / Y	Lungime segment (** (m)
1	392.834,739 574.628,665	2	392.834,641 574.628,604	0.116
2	392.834,641 574.628,604	3	392.833,187 574.627,701	1.711
3	392.833,187 574.627,701	4	392.860,529 574.592,816	44.323
4	392.860,529 574.592,816	5	392.885,035 574.565,708	36.544
5	392.885,035 574.565,708	6	392.912,393 574.522,266	51.339

Document care conține date cu caracter personal, protejat de prevederile Regulamentului (UE) nr. 679/2016 și Legii 190/2018

Punct început	X / Y	Punct sfârşit	X / Y	Lungime segment (** (m)
6	392.912,393 574.522,266	7	392.922,366 574.513,526	13.261
7	392.922,366 574.513,526	8	392.923,993 574.516,129	3.069
8	392.923,993 574.516,129	9	392.914,478 574.524,113	12.421
9	392.914,478 574.524,113	10	392.907,266 574.535,474	13.458
10	392.907,266 574.535,474	11	392.887,7 574.567,077	37.169
11	392.887,7 574.567,077	12	392.864,066 574.593,486	35.439
12	392.864,066 574.593,486	1	392.834,739 574.628,665	45.8

** Lungimile segmentelor sunt determinate în planul de proiecţie Stereo 70 şi sunt rotunjite la 1 milimetru.
*** Distanţa dintre puncte este formată din segmente cumulate ce sunt mai mici decât valoarea 1 milimetru.

Document care conține date cu caracter personal, protejat de prevederile Regulamentului (UE) nr. 679/2016 și Legii 190/2018

DATE DESPRE IMOBILUL NR. 21913

Oficiul de Cadastru şi Publicitate Imobiliară CLUJ
Biroul de Cadastru şi Publicitate Imobiliară Turda

A. Partea I. Descrierea imobilului

TEREN Extravilan

Adresa: Jud. Cluj

Nr. Crt	Nr cadastral Nr. topografic	Suprafaţa* (mp)	Observaţii / Referinţe
A1		100	Sector cadastral:51 Teren neimprejmuit;

B. Partea II. Proprietari şi acte

Inscrieri privitoare la dreptul de proprietate şi alte drepturi reale		Referinţe
1 / 22/08/2024		
Act Normativ nr. 1705, din 29/11/2006 emis de Guvernul României (HG);		
B1	Intabulare, drept de PROPRIETATE, dobandit prin Lege, cota actuala 1/1	A1
	1) **STATUL ROMÂN**, CIF:9999999999999, DOMENIUL PUBLIC	
2 / 02/05/2023		
Act Normativ nr. 1705, din 29/11/2006 emis de Guvernul României (HG,Adeverința nr. 1319/01.03.2024 eliberata de Direcția Silvica Cluj -Napoca, Ocolul Silvic Turda);		
B2	Intabulare, drept de ADMINISTRARE, dobandit prin Lege, cota actuala 1/1	A1
	1) **REGIA NATIONALA A PADURILOR ROMSILVA, OCOLUL SILVIC TURDA**, CIF:9999999999999	

C. Partea III. SARCINI .

Inscrieri privind dezmembramintele dreptului de proprietate, drepturi reale de garanţie şi sarcini	Referinţe
NU SUNT	

Anexa Nr. 1 La Partea I

Teren

Nr cadastral	Suprafaţa (mp)*	Observaţii / Referinţe
	100	

* Suprafaţa este determinată in planul de proiecţie Stereo 70.

DETALII LINIARE IMOBIL

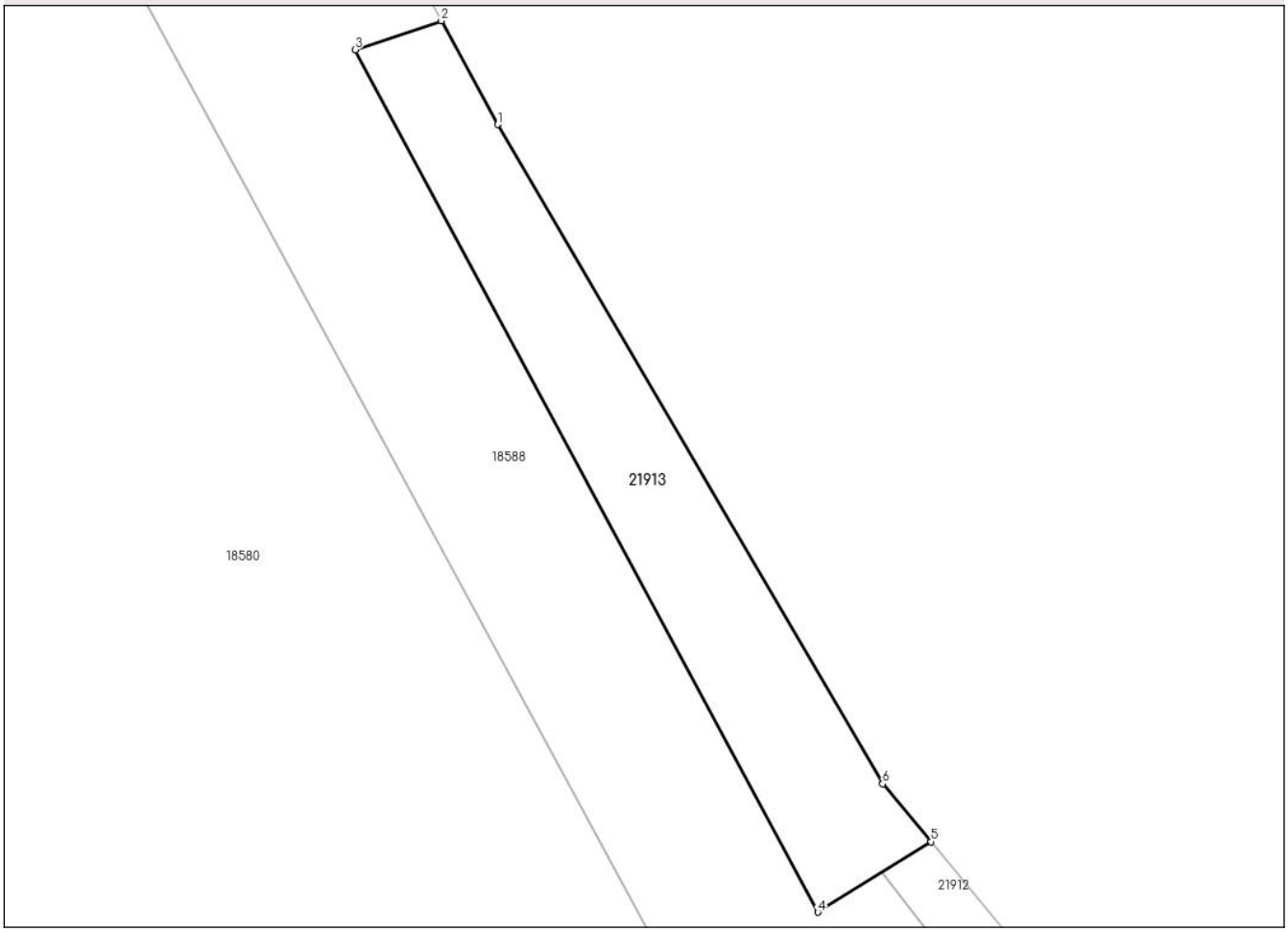

Date referitoare la teren

Crt	Categorie folosință	Intra vilan	Suprafaţa (mp)	Tarla	Parcelă	Nr. topo	Observaţii / Referinţe
1	padure	NU	100	-	-	-	UP 7, UA 32B%

Lungime Segmente
1) Valorile lungimilor segmentelor sunt obţinute din proiecţie în plan.

Punct început	X / Y	Punct sfârşit	X / Y	Lungime segment (** (m)
1	392.821,096 574.651,215	2	392.819,332 574.654,475	3.706
2	392.819,332 574.654,475	3	392.816,616 574.653,559	2.867
3	392.816,616 574.653,559	4	392.831,174 574.626,451	30.77
4	392.831,174 574.626,451	5	392.834,739 574.628,665	4.197
5	392.834,739 574.628,665	6	392.833,219 574.630,488	2.373

Document care conține date cu caracter personal, protejat de prevederile Regulamentului (UE) nr. 679/2016 și Legii 190/2018

Punct început	X / Y	Punct sfârşit	X / Y	Lungime segment (** (m)
6	392.833,219 574.630,488	1	392.821,096 574.651,215	24.013

** Lungimile segmentelor sunt determinate în planul de proiecţie Stereo 70 şi sunt rotunjite la 1 milimetru.
*** Distanţa dintre puncte este formată din segmente cumulate ce sunt mai mici decât valoarea 1 milimetru.

Document care conține date cu caracter personal, protejat de prevederile Regulamentului (UE) nr. 679/2016 și Legii 190/2018

DATE DESPRE IMOBILUL NR. 21914

Oficiul de Cadastru şi Publicitate Imobiliară CLUJ
Biroul de Cadastru şi Publicitate Imobiliară Turda

A. Partea I. Descrierea imobilului

TEREN Extravilan

Adresa: Jud. Cluj

Nr. Crt	Nr cadastral Nr. topografic	Suprafaţa* (mp)	Observaţii / Referinţe
A1		600	Sector cadastral:51 Teren neimprejmuit;

B. Partea II. Proprietari şi acte

Inscrieri privitoare la dreptul de proprietate şi alte drepturi reale		Referinţe
1 / 22/08/2024		
Act Normativ nr. 1705, din 29/11/2006 emis de Guvernul României (HG);		
B1	Intabulare, drept de PROPRIETATE, dobandit prin Lege, cota actuala 1/1	A1
	1) **STATUL ROMÂN**, CIF:9999999999999, DOMENIUL PUBLIC	
2 / 02/05/2023		
Act Normativ nr. 1705, din 29/11/2006 emis de Guvernul României (HG,Adeverința nr. 1319/01.03.2024 eliberata de Direcția Silvica Cluj -Napoca, Ocolul Silvic Turda);		
B2	Intabulare, drept de ADMINISTRARE, dobandit prin Lege, cota actuala 1/1	A1
	1) **REGIA NATIONALA A PADURILOR ROMSILVA, OCOLUL SILVIC TURDA**, CIF:9999999999999	

C. Partea III. SARCINI .

Inscrieri privind dezmembramintele dreptului de proprietate, drepturi reale de garanţie şi sarcini	Referinţe
NU SUNT	

Anexa Nr. 1 La Partea I

Teren

Nr cadastral	Suprafaţa (mp)*	Observaţii / Referinţe
	600	

* Suprafaţa este determinată in planul de proiecţie Stereo 70.

DETALII LINIARE IMOBIL



Date referitoare la teren

Crt	Categorie folosință	Intra vilan	Suprafaţa (mp)	Tarla	Parcelă	Nr. topo	Observaţii / Referinţe
1	padure	NU	600	-	-	-	UP 7, UA 32 D%

Lungime Segmente
1) Valorile lungimilor segmentelor sunt obţinute din proiecţie în plan.

Punct început	X / Y	Punct sfârşit	X / Y	Lungime segment (** (m)
1	392.464,751 575.119,596	2	392.452,62 575.132,479	17.696
2	392.452,62 575.132,479	3	392.442,442 575.140,209	12.781
3	392.442,442 575.140,209	4	392.429,93 575.150,214	16.02
4	392.429,93 575.150,214	5	392.415,144 575.157,369	16.426
5	392.415,144 575.157,369	6	392.416,081 575.154,289	3.22

Document care conține date cu caracter personal, protejat de prevederile Regulamentului (UE) nr. 679/2016 și Legii 190/2018

Punct început	X / Y	Punct sfârşit	X / Y	Lungime segment (** (m)
6	392.416,081 575.154,289	7	392.449,291 575.128,151	42.262
7	392.449,291 575.128,151	8	392.464,39 575.106,897	26.071
8	392.464,39 575.106,897	9	392.488,334 575.071,997	42.324
9	392.488,334 575.071,997	10	392.488,502 575.074,519	2.528
10	392.488,502 575.074,519	11	392.484,482 575.084,47	10.732
11	392.484,482 575.084,47	12	392.474,923 575.103,911	21.665
12	392.474,923 575.103,911	1	392.464,751 575.119,596	18.694

** Lungimile segmentelor sunt determinate în planul de proiecţie Stereo 70 şi sunt rotunjite la 1 milimetru.
*** Distanţa dintre puncte este formată din segmente cumulate ce sunt mai mici decât valoarea 1 milimetru.

Document care conține date cu caracter personal, protejat de prevederile Regulamentului (UE) nr. 679/2016 și Legii 190/2018

DATE DESPRE IMOBILUL NR. 21915

Oficiul de Cadastru şi Publicitate Imobiliară CLUJ
Biroul de Cadastru şi Publicitate Imobiliară Turda

A. Partea I. Descrierea imobilului

TEREN Extravilan

Adresa: Jud. Cluj

Nr. Crt	Nr cadastral Nr. topografic	Suprafaţa* (mp)	Observaţii / Referinţe
A1		300	Sector cadastral:51 Teren neimprejmuit;

B. Partea II. Proprietari şi acte

Inscrieri privitoare la dreptul de proprietate şi alte drepturi reale		Referinţe
1 / 02/05/2023		
Act Normativ nr. 1705, din 29/11/2006 emis de Guvernul României (HG);		
B1	Intabulare, drept de PROPRIETATE, dobandit prin Lege, cota actuala 1/1	A1
	1) **STATUL ROMÂN**, CIF:9999999999999, DOMENIUL PUBLIC	
2 / 02/05/2023		
Act Normativ nr. 1705, din 29/11/2006 emis de Guvernul României (HG,Adeverința nr. 1319/01.03.2024 eliberata de Direcția Silvica Cluj -Napoca, Ocolul Silvic Turda);		
B2	Intabulare, drept de ADMINISTRARE, dobandit prin Lege, cota actuala 1/1	A1
	1) **REGIA NATIONALA A PADURILOR ROMSILVA, OCOLUL SILVIC TURDA**, CIF:9999999999999	

C. Partea III. SARCINI .

Inscrieri privind dezmembramintele dreptului de proprietate, drepturi reale de garanţie şi sarcini	Referinţe
NU SUNT	

Anexa Nr. 1 La Partea I

Teren

Nr cadastral	Suprafaţa (mp)*	Observaţii / Referinţe
	300	

* Suprafaţa este determinată in planul de proiecţie Stereo 70.

DETALII LINIARE IMOBIL

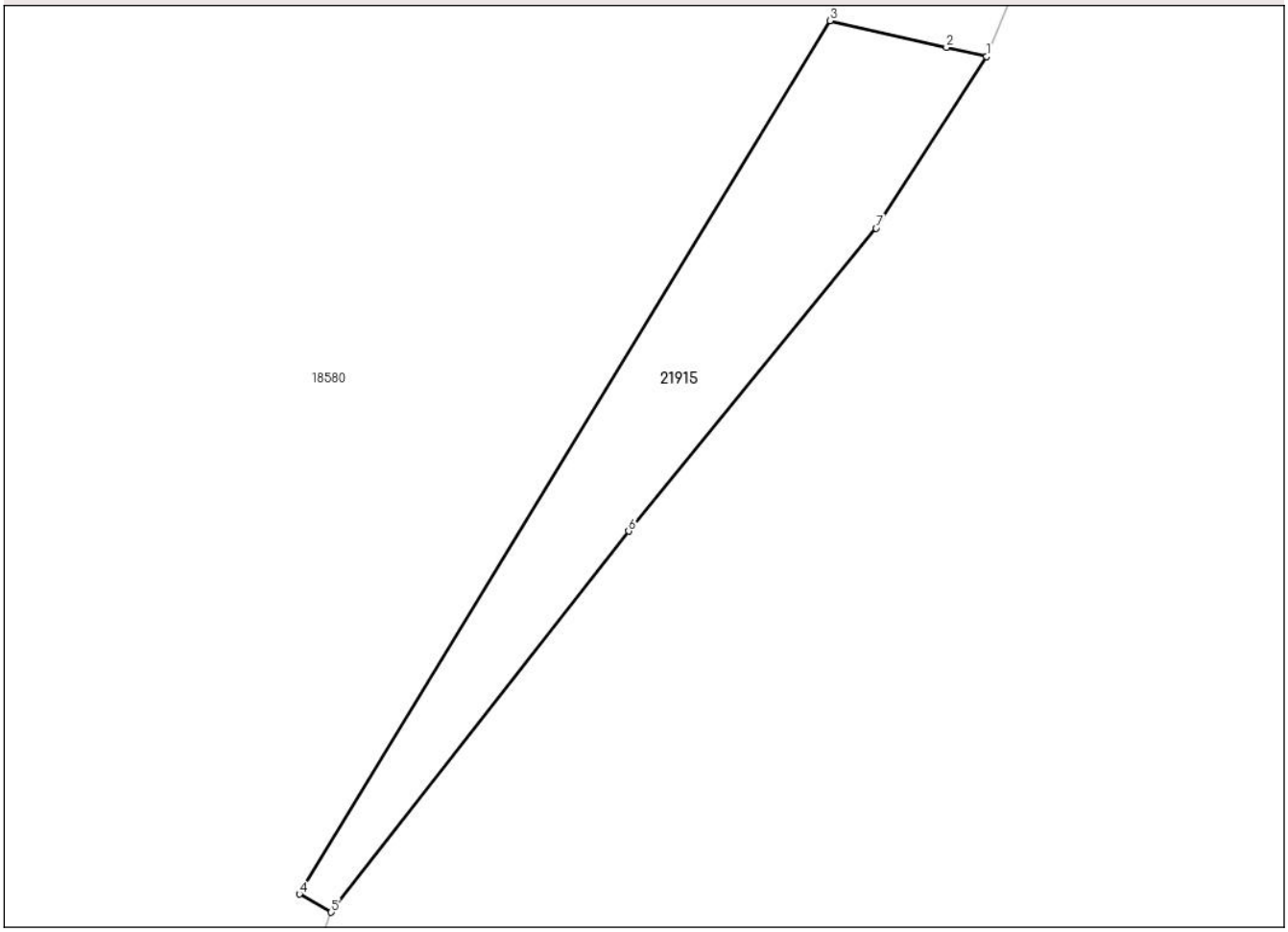

Date referitoare la teren

Crt	Categorie folosință	Intra vilan	Suprafaţa (mp)	Tarla	Parcelă	Nr. topo	Observaţii / Referinţe
1	padure	NU	300	-	-	-	UP 7, UA 33%

Lungime Segmente
1) Valorile lungimilor segmentelor sunt obţinute din proiecţie în plan.

Punct început	X / Y	Punct sfârşit	X / Y	Lungime segment (** (m)
1	392.228,38 574.492,913	2	392.226,221 574.493,406	2.215
2	392.226,221 574.493,406	3	392.219,973 574.494,833	6.409
3	392.219,973 574.494,833	4	392.191,508 574.448,029	54.78
4	392.191,508 574.448,029	5	392.193,209 574.447,056	1.959
5	392.193,209 574.447,056	6	392.209,17 574.467,476	25.918

Document care conține date cu caracter personal, protejat de prevederile Regulamentului (UE) nr. 679/2016 și Legii 190/2018

Punct început	X / Y	Punct sfârşit	X / Y	Lungime segment (** (m)
6	392.209,17 574.467,476	7	392.222,437 574.483,717	20.971
7	392.222,437 574.483,717	1	392.228,38 574.492,913	10.95

**** Lungimile segmentelor sunt determinate în planul de proiecţie Stereo 70 şi sunt rotunjite la 1 milimetru.**
***** Distanţa dintre puncte este formată din segmente cumulate ce sunt mai mici decât valoarea 1 milimetru.**

Document care conține date cu caracter personal, protejat de prevederile Regulamentului (UE) nr. 679/2016 și Legii 190/2018

DATE DESPRE IMOBILUL NR. 22272

Oficiul de Cadastru şi Publicitate Imobiliară CLUJ
Biroul de Cadastru şi Publicitate Imobiliară Turda

A. Partea I. Descrierea imobilului

TEREN Extravilan

Adresa: Jud. Cluj

Nr. Crt	Nr cadastral Nr. topografic	Suprafaţa* (mp)	Observaţii / Referinţe
A1		59	Sector cadastral:122 Teren neimprejmuit;

B. Partea II. Proprietari şi acte

Inscrieri privitoare la dreptul de proprietate şi alte drepturi reale		Referinţe
1 / 09/04/2024		
Act Normativ nr. 7, din 13/03/1996 emis de PARLAMENTUL ROMÂNIEI (art.13, alin.15);		
B1	Inscrierea provizorie, drept de PROPRIETATE, dobandit prin Lege, cota actuala 1/1	A1
	1) **UAT CIURILA**, CIF:4924004, PROPRIETAR NEIDENTIFICAT	

C. Partea III. SARCINI .

Inscrieri privind dezmembramintele dreptului de proprietate, drepturi reale de garanţie şi sarcini	Referinţe
NU SUNT	

Anexa Nr. 1 La Partea I

Teren

Nr cadastral	Suprafaţa (mp)*	Observaţii / Referinţe
	59	

* Suprafaţa este determinată in planul de proiecţie Stereo 70.

DETALII LINIARE IMOBIL

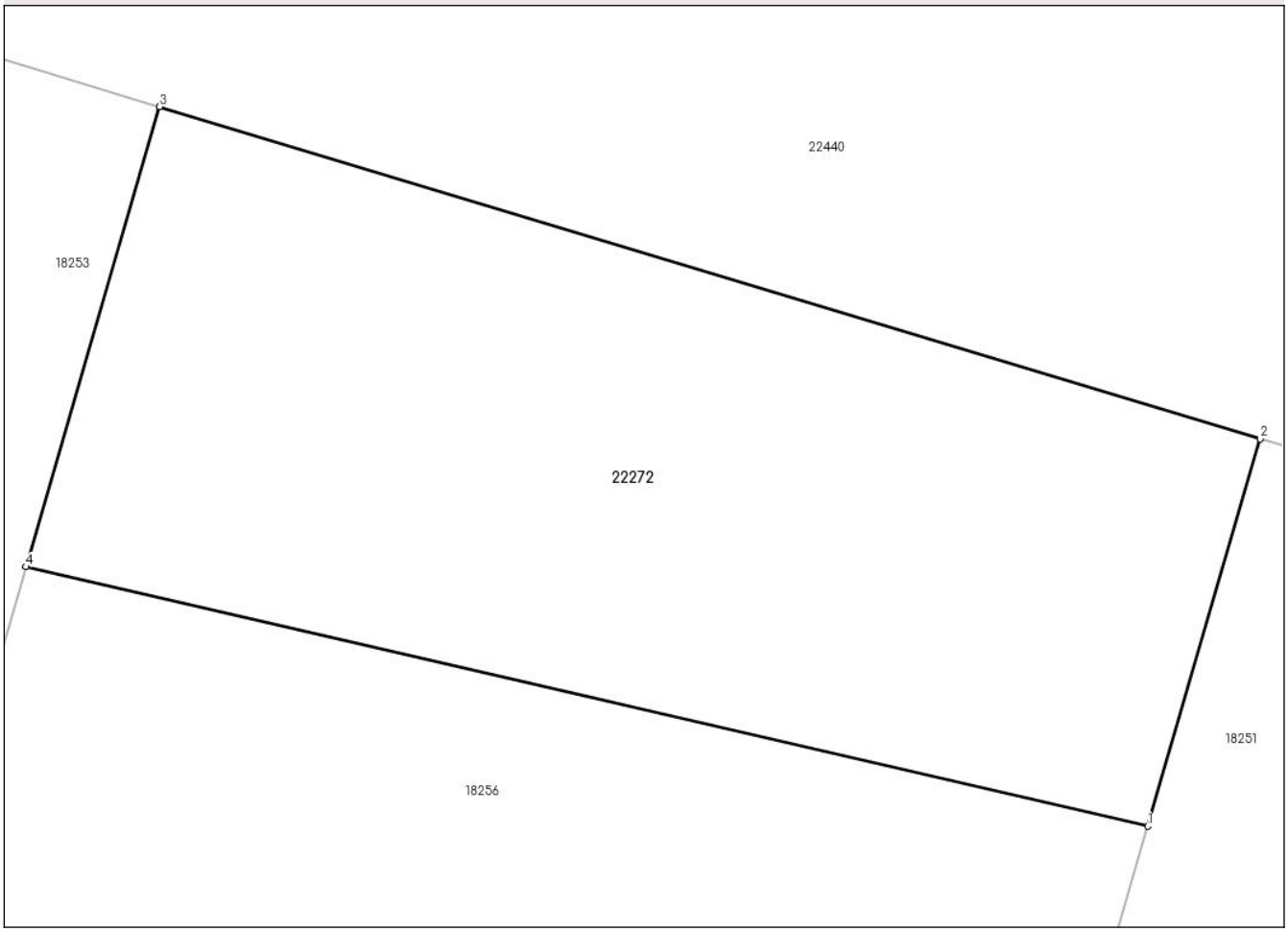

Date referitoare la teren

Crt	Categorie folosință	Intra vilan	Suprafaţa (mp)	Tarla	Parcelă	Nr. topo	Observaţii / Referinţe
1	drum	NU	59	-	-	-	

Lungime Segmente
1) Valorile lungimilor segmentelor sunt obţinute din proiecţie în plan.

Punct început	X / Y	Punct sfârşit	X / Y	Lungime segment (** (m)
1	389.566,681 571.012,086	2	389.567,896 571.016,259	4.346
2	389.567,896 571.016,259	3	389.556,024 571.019,839	12.4
3	389.556,024 571.019,839	4	389.554,581 571.014,882	5.163
4	389.554,581 571.014,882	1	389.566,681 571.012,086	12.419

**** Lungimile segmentelor sunt determinate în planul de proiecţie Stereo 70 şi sunt rotunjite la 1 milimetru.**

Document care conține date cu caracter personal, protejat de prevederile Regulamentului (UE) nr. 679/2016 și Legii 190/2018

***** Distanţa dintre puncte este formată din segmente cumulate ce sunt mai mici decât valoarea 1 milimetru.**

DATE DESPRE IMOBILUL NR. 22273

Oficiul de Cadastru şi Publicitate Imobiliară CLUJ
Biroul de Cadastru şi Publicitate Imobiliară Turda

A. Partea I. Descrierea imobilului

TEREN Extravilan

Adresa: Jud. Cluj

Nr. Crt	Nr cadastral Nr. topografic	Suprafaţa* (mp)	Observaţii / Referinţe
A1		58	Sector cadastral:122 Teren neimprejmuit;

B. Partea II. Proprietari şi acte

Inscrieri privitoare la dreptul de proprietate şi alte drepturi reale		Referinţe
1 / 09/04/2024		
Act Normativ nr. 7, din 13/03/1996 emis de PARLAMENTUL ROMÂNIEI (art.13, alin.15);		
B1	Inscrierea provizorie, drept de PROPRIETATE, dobandit prin Lege, cota actuala 1/1	A1
	1) **UAT CIURILA**, CIF:4924004, PROPRIETAR NEIDENTIFICAT	

C. Partea III. SARCINI .

Inscrieri privind dezmembramintele dreptului de proprietate, drepturi reale de garanţie şi sarcini	Referinţe
NU SUNT	

Anexa Nr. 1 La Partea I

Teren

Nr cadastral	Suprafaţa (mp)*	Observaţii / Referinţe
	58	

* Suprafaţa este determinată in planul de proiecţie Stereo 70.

DETALII LINIARE IMOBIL

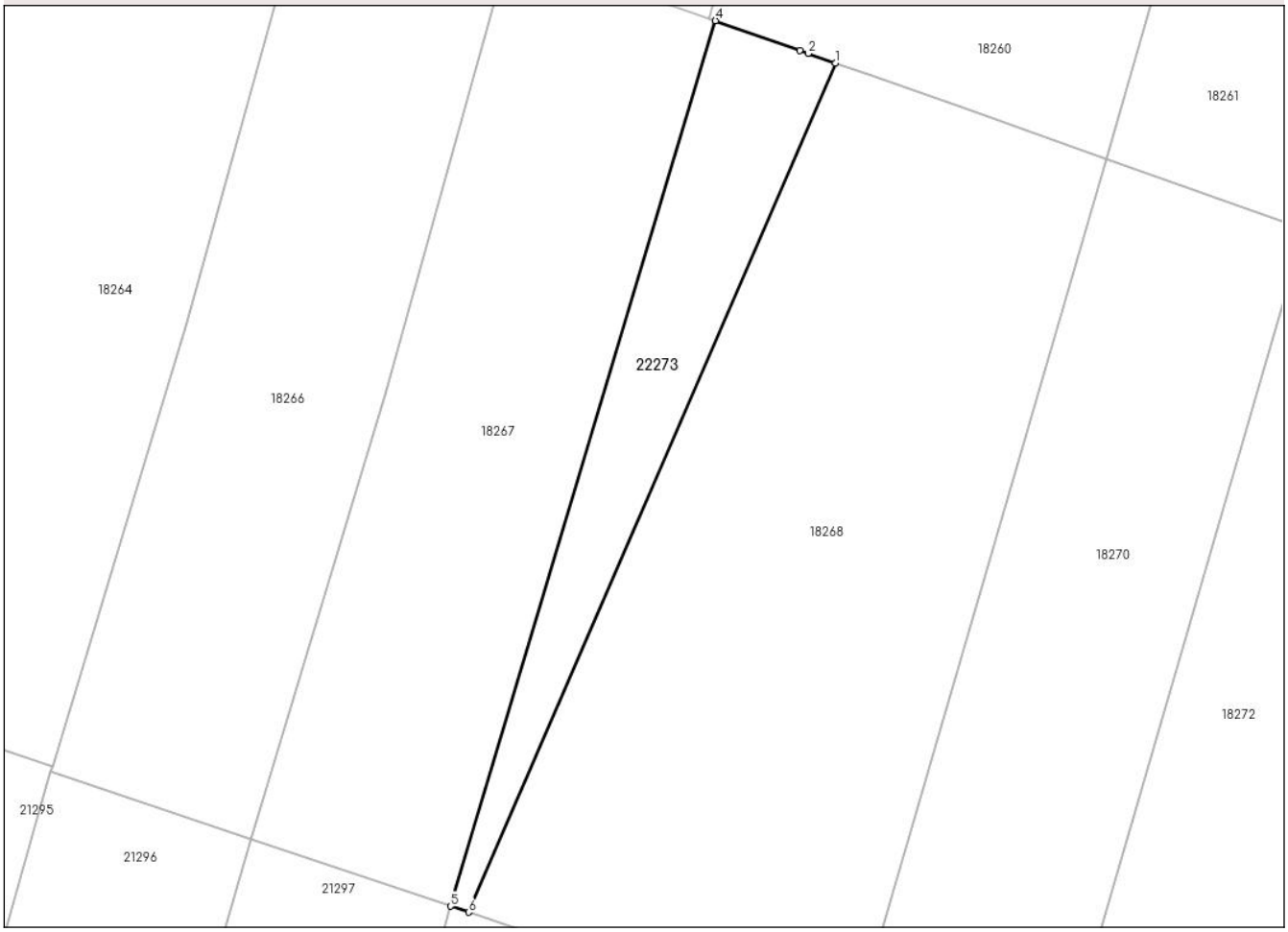

Date referitoare la teren

Crt	Categorie folosință	Intra vilan	Suprafaţa (mp)	Tarla	Parcelă	Nr. topo	Observaţii / Referinţe
1	arabil	NU	58	-	-	-	

Lungime Segmente
1) Valorile lungimilor segmentelor sunt obţinute din proiecţie în plan.

Punct început	X / Y	Punct sfârşit	X / Y	Lungime segment (** (m)
1	389.617,045 570.995,17	2	389.616,238 570.995,455	0.856
2	389.616,238 570.995,455	3	389.615,997 570.995,54	0.256
3	389.615,997 570.995,54	4	389.613,519 570.996,415	2.628
4	389.613,519 570.996,415	5	389.605,738 570.970,435	27.12
5	389.605,738 570.970,435	6	389.606,264 570.970,258	0.555

Document care conține date cu caracter personal, protejat de prevederile Regulamentului (UE) nr. 679/2016 și Legii 190/2018

Punct început	X / Y	Punct sfârşit	X / Y	Lungime segment (** (m)
6	389.606,264 570.970,258	1	389.617,045 570.995,17	27.145

** Lungimile segmentelor sunt determinate în planul de proiecţie Stereo 70 şi sunt rotunjite la 1 milimetru.
*** Distanţa dintre puncte este formată din segmente cumulate ce sunt mai mici decât valoarea 1 milimetru.

Document care conține date cu caracter personal, protejat de prevederile Regulamentului (UE) nr. 679/2016 și Legii 190/2018

DATE DESPRE IMOBILUL NR. 22274

Oficiul de Cadastru şi Publicitate Imobiliară CLUJ
Biroul de Cadastru şi Publicitate Imobiliară Turda

A. Partea I. Descrierea imobilului

TEREN Extravilan

Adresa: Jud. Cluj

Nr. Crt	Nr cadastral Nr. topografic	Suprafaţa* (mp)	Observaţii / Referinţe
A1		113	Sector cadastral:122 Teren neimprejmuit;

B. Partea II. Proprietari şi acte

Inscrieri privitoare la dreptul de proprietate şi alte drepturi reale		Referinţe
1 / 09/04/2024		
Act Normativ nr. 7, din 13/03/1996 emis de PARLAMENTUL ROMÂNIEI (art.13, alin.15);		
B1	Inscrierea provizorie, drept de PROPRIETATE, dobandit prin Lege, cota actuala 1/1	A1
	1) **UAT CIURILA**, CIF:4924004, PROPRIETAR NEIDENTIFICAT	

C. Partea III. SARCINI .

Inscrieri privind dezmembramintele dreptului de proprietate, drepturi reale de garanţie şi sarcini	Referinţe
NU SUNT	

Anexa Nr. 1 La Partea I

Teren

Nr cadastral	Suprafaţa (mp)*	Observaţii / Referinţe
	113	

* Suprafaţa este determinată in planul de proiecţie Stereo 70.

DETALII LINIARE IMOBIL

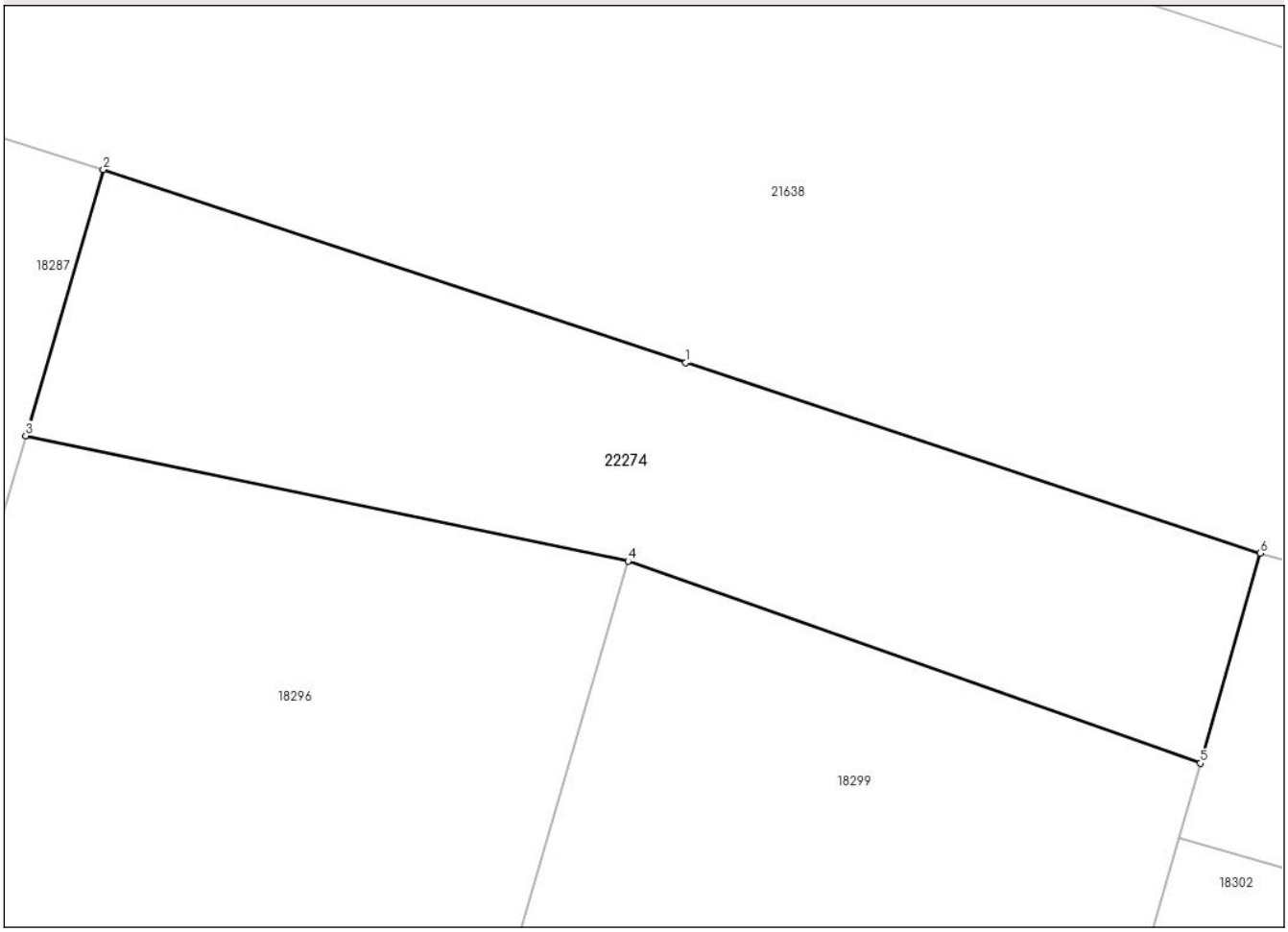

Date referitoare la teren

Crt	Categorie folosință	Intra vilan	Suprafaţa (mp)	Tarla	Parcelă	Nr. topo	Observaţii / Referinţe
1	drum	NU	113	-	-	-	

Lungime Segmente
1) Valorile lungimilor segmentelor sunt obţinute din proiecţie în plan.

Punct început	X / Y	Punct sfârşit	X / Y	Lungime segment (** (m)
1	389.850,142 570.932,986	2	389.838,392 570.936,876	12.377
2	389.838,392 570.936,876	3	389.836,832 570.931,516	5.582
3	389.836,832 570.931,516	4	389.848,978 570.928,988	12.406
4	389.848,978 570.928,988	5	389.860,526 570.924,913	12.246
5	389.860,526 570.924,913	6	389.861,733 570.929,149	4.405

Document care conține date cu caracter personal, protejat de prevederile Regulamentului (UE) nr. 679/2016 și Legii 190/2018

Punct început	X / Y	Punct sfârşit	X / Y	Lungime segment (** (m)
6	389.861,733 570.929,149	1	389.850,142 570.932,986	12.21

** Lungimile segmentelor sunt determinate în planul de proiecţie Stereo 70 şi sunt rotunjite la 1 milimetru.
*** Distanţa dintre puncte este formată din segmente cumulate ce sunt mai mici decât valoarea 1 milimetru.

Document care conține date cu caracter personal, protejat de prevederile Regulamentului (UE) nr. 679/2016 și Legii 190/2018

DATE DESPRE IMOBILUL NR. 22451

Oficiul de Cadastru şi Publicitate Imobiliară CLUJ
Biroul de Cadastru şi Publicitate Imobiliară Turda

A. Partea I. Descrierea imobilului

TEREN Extravilan

Adresa: Jud. Cluj

Nr. Crt	Nr cadastral Nr. topografic	Suprafaţa* (mp)	Observaţii / Referinţe
A1	65155	11.916	Sector cadastral:121 Teren neimprejmuit;

B. Partea II. Proprietari şi acte

Inscrieri privitoare la dreptul de proprietate şi alte drepturi reale		Referinţe
17843 / 17/04/2024		
Act Notarial nr. 643, din 15/04/2024 emis de Mitre Romana Lacrima;		
B1	Se infiinteaza cartea funciara 65155 a imobilului cu numarul cadastral 65155 / UAT Ciurila, rezultat din dezmembrarea imobilului cu numarul cadastral 64803 inscris in cartea funciara 64803;	A1
41222 / 27/09/2024		
Act Notarial nr. 2153, din 27/09/2024 emis de Mitre Romana Lacrima;		
B2	Intabulare, drept de PROPRIETATEcu titlu anterior de moștenire, dezmembrare și partaj voluntar, dobandit prin Conventie, cota actuala 1/2	A1
	1) **MIRON AUREL-MARIN**	
B3	Intabulare, drept de PROPRIETATEcu titlu anterior de moștenire, dezmembrare și partaj voluntar, dobandit prin Conventie, cota actuala 1/2	A1
	1) **MIRON CĂLIN**, bun propriu	

C. Partea III. SARCINI .

Inscrieri privind dezmembramintele dreptului de proprietate, drepturi reale de garanţie şi sarcini	Referinţe
NU SUNT	

Anexa Nr. 1 La Partea I

Teren

Nr cadastral	Suprafaţa (mp)*	Observaţii / Referinţe
65155	11.916	

* Suprafaţa este determinată in planul de proiecţie Stereo 70.

DETALII LINIARE IMOBIL

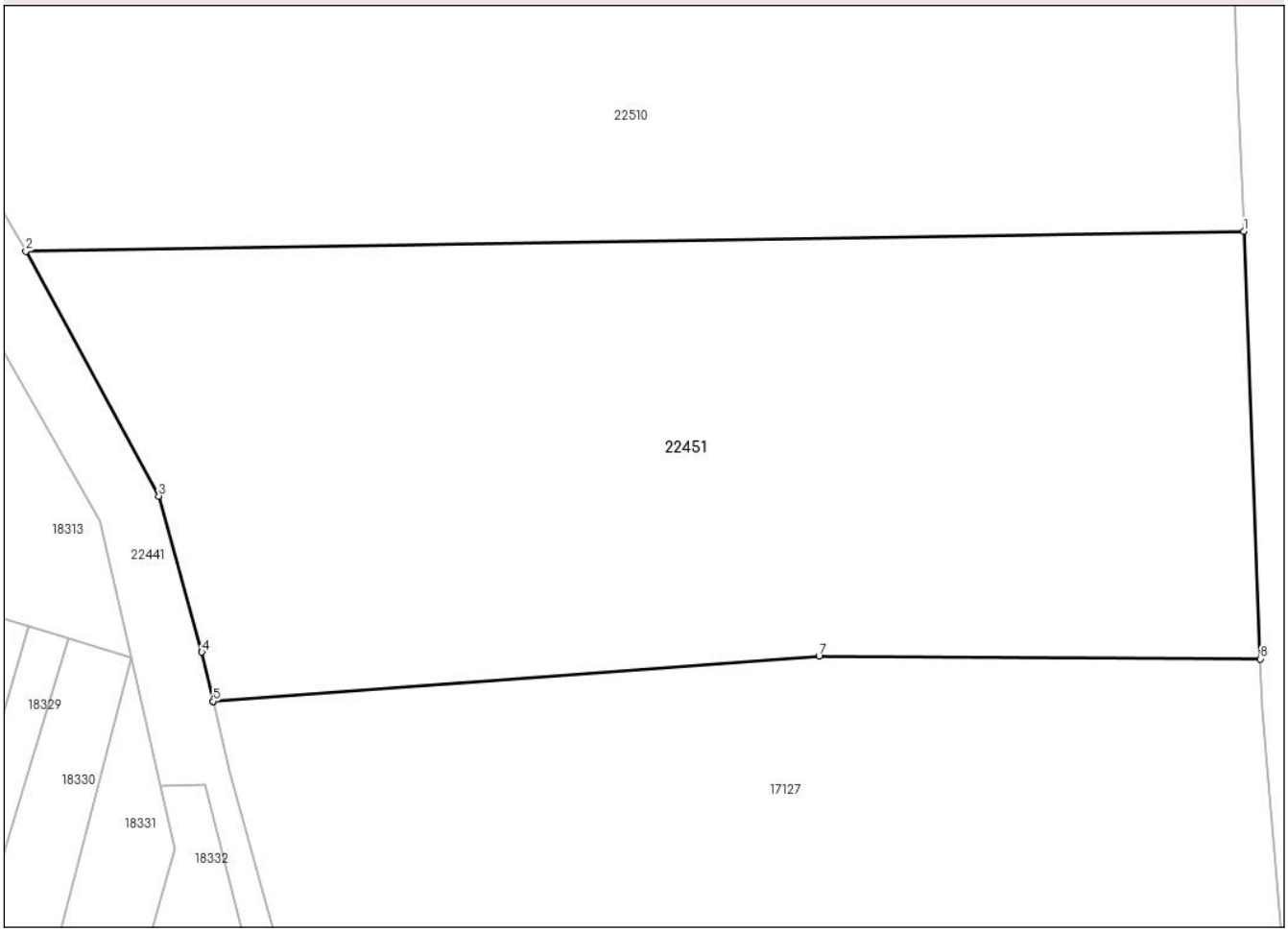

Date referitoare la teren

Crt	Categorie folosință	Intra vilan	Suprafaţa (mp)	Tarla	Parcelă	Nr. topo	Observaţii / Referinţe
1	arabil	NU	11.916	-	-	-	

Lungime Segmente
1) Valorile lungimilor segmentelor sunt obţinute din proiecţie în plan.

Punct început	X / Y	Punct sfârşit	X / Y	Lungime segment (** (m)
1	390.296,134 570.904,542	2	390.104,614 570.901,415	191.546
2	390.104,614 570.901,415	3	390.125,522 570.862,939	43.79
3	390.125,522 570.862,939	4	390.132,279 570.838,419	25.434
4	390.132,279 570.838,419	5	390.134,042 570.830,718	7.9
5	390.134,042 570.830,718	6	390.134,057 570.830,653	0.067

Document care conține date cu caracter personal, protejat de prevederile Regulamentului (UE) nr. 679/2016 și Legii 190/2018

Punct început	X / Y	Punct sfârşit	X / Y	Lungime segment (** (m)
6	390.134,057 570.830,653	7	390.229,351 570.837,797	95.561
7	390.229,351 570.837,797	8	390.298,735 570.837,352	69.385
8	390.298,735 570.837,352	1	390.296,134 570.904,542	67.24

** Lungimile segmentelor sunt determinate în planul de proiecţie Stereo 70 şi sunt rotunjite la 1 milimetru.
*** Distanţa dintre puncte este formată din segmente cumulate ce sunt mai mici decât valoarea 1 milimetru.

Document care conține date cu caracter personal, protejat de prevederile Regulamentului (UE) nr. 679/2016 și Legii 190/2018

DATE DESPRE IMOBILUL NR. 22452

Oficiul de Cadastru şi Publicitate Imobiliară CLUJ
Biroul de Cadastru şi Publicitate Imobiliară Turda

A. Partea I. Descrierea imobilului

TEREN Intravilan

Adresa: Loc. Prunis, Jud. Cluj

Nr. Crt	Nr cadastral Nr. topografic	Suprafaţa* (mp)	Observaţii / Referinţe
A1		213	Sector cadastral:118 Teren imprejmuit;

B. Partea II. Proprietari şi acte

Inscrieri privitoare la dreptul de proprietate şi alte drepturi reale		Referinţe
1 / 25/07/2024		
Act Normativ nr. 7, din 13/03/1996 emis de PARLAMENTUL ROMÂNIEI (Art.13,Alin.15);		
B1	Inscrierea provizorie, drept de PROPRIETATE, dobandit prin Lege, cota actuala 1/1	A1
	1) **UAT CIURILA**, CIF:4924004, PROPRIETAR NEIDENTIFICAT	

C. Partea III. SARCINI .

Inscrieri privind dezmembramintele dreptului de proprietate, drepturi reale de garanţie şi sarcini	Referinţe
NU SUNT	

Document care conține date cu caracter personal, protejat de prevederile Regulamentului (UE) nr. 679/2016 și Legii 190/2018

Anexa Nr. 1 La Partea I

Teren

Nr cadastral	Suprafaţa (mp)*	Observaţii / Referinţe
	213	

* Suprafaţa este determinată in planul de proiecţie Stereo 70.

DETALII LINIARE IMOBIL

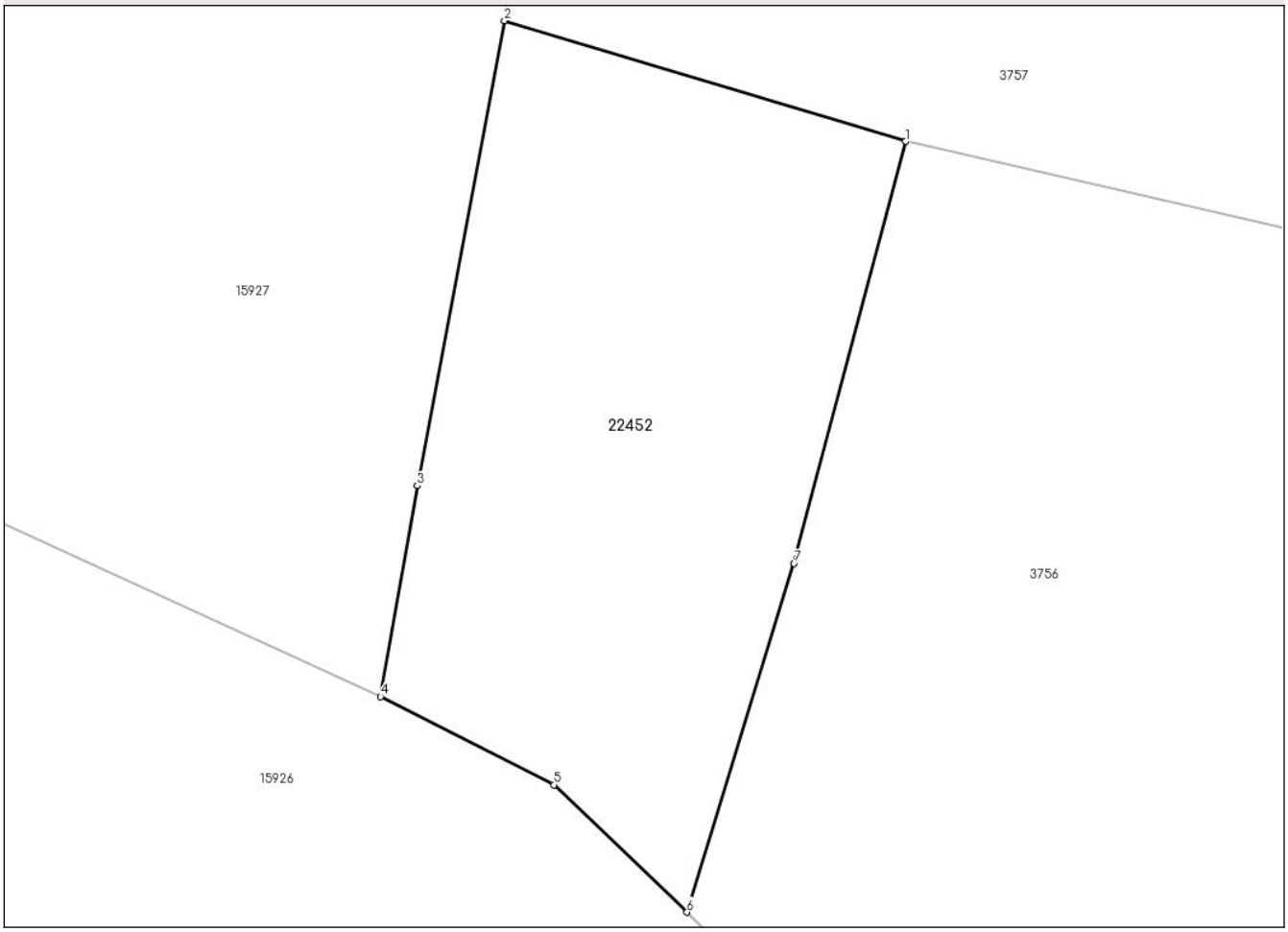

Date referitoare la teren

Crt	Categorie folosință	Intra vilan	Suprafaţa (mp)	Tarla	Parcelă	Nr. topo	Observaţii / Referinţe
1	arabil	DA	213	-	-	-	

Lungime Segmente
1) Valorile lungimilor segmentelor sunt obţinute din proiecţie în plan.

Punct început	X / Y	Punct sfârşit	X / Y	Lungime segment (** (m)
1	390.147,921 572.055,893	2	390.136,924 572.059,2	11.483
2	390.136,924 572.059,2	3	390.134,534 572.046,467	12.955
3	390.134,534 572.046,467	4	390.133,534 572.040,689	5.864
4	390.133,534 572.040,689	5	390.138,284 572.038,275	5.329
5	390.138,284 572.038,275	6	390.141,927 572.034,787	5.044

Document care conține date cu caracter personal, protejat de prevederile Regulamentului (UE) nr. 679/2016 și Legii 190/2018

Punct început	X / Y	Punct sfârşit	X / Y	Lungime segment (** (m)
6	390.141,927 572.034,787	7	390.144,864 572.044,341	9.995
7	390.144,864 572.044,341	1	390.147,921 572.055,893	11.95

** Lungimile segmentelor sunt determinate în planul de proiecţie Stereo 70 şi sunt rotunjite la 1 milimetru.
*** Distanţa dintre puncte este formată din segmente cumulate ce sunt mai mici decât valoarea 1 milimetru.

Document care conține date cu caracter personal, protejat de prevederile Regulamentului (UE) nr. 679/2016 și Legii 190/2018

DATE DESPRE IMOBILUL NR. 22457

Oficiul de Cadastru şi Publicitate Imobiliară CLUJ
Biroul de Cadastru şi Publicitate Imobiliară Turda

A. Partea I. Descrierea imobilului

TEREN Extravilan

Adresa: Jud. Cluj

Nr. Crt	Nr cadastral Nr. topografic	Suprafaţa* (mp)	Observaţii / Referinţe
A1		982	Sector cadastral:115 Teren neimprejmuit;

B. Partea II. Proprietari şi acte

Inscrieri privitoare la dreptul de proprietate şi alte drepturi reale		Referinţe
1 / 31/07/2024		
Act Normativ nr. 7, din 13/03/1996 emis de PARLAMENTUL ROMÂNIEI (art.13, alin.15);		
B1	Inscrierea provizorie, drept de PROPRIETATE, dobandit prin Lege, cota actuala 1/1	A1
	1) **UAT CIURILA**, CIF:4924004, PROPRIETAR NEIDENTIFICAT	

C. Partea III. SARCINI .

Inscrieri privind dezmembramintele dreptului de proprietate, drepturi reale de garanţie şi sarcini	Referinţe
NU SUNT	

Anexa Nr. 1 La Partea I

Teren

Nr cadastral	Suprafaţa (mp)*	Observaţii / Referinţe
	982	

* Suprafaţa este determinată in planul de proiecţie Stereo 70.

DETALII LINIARE IMOBIL

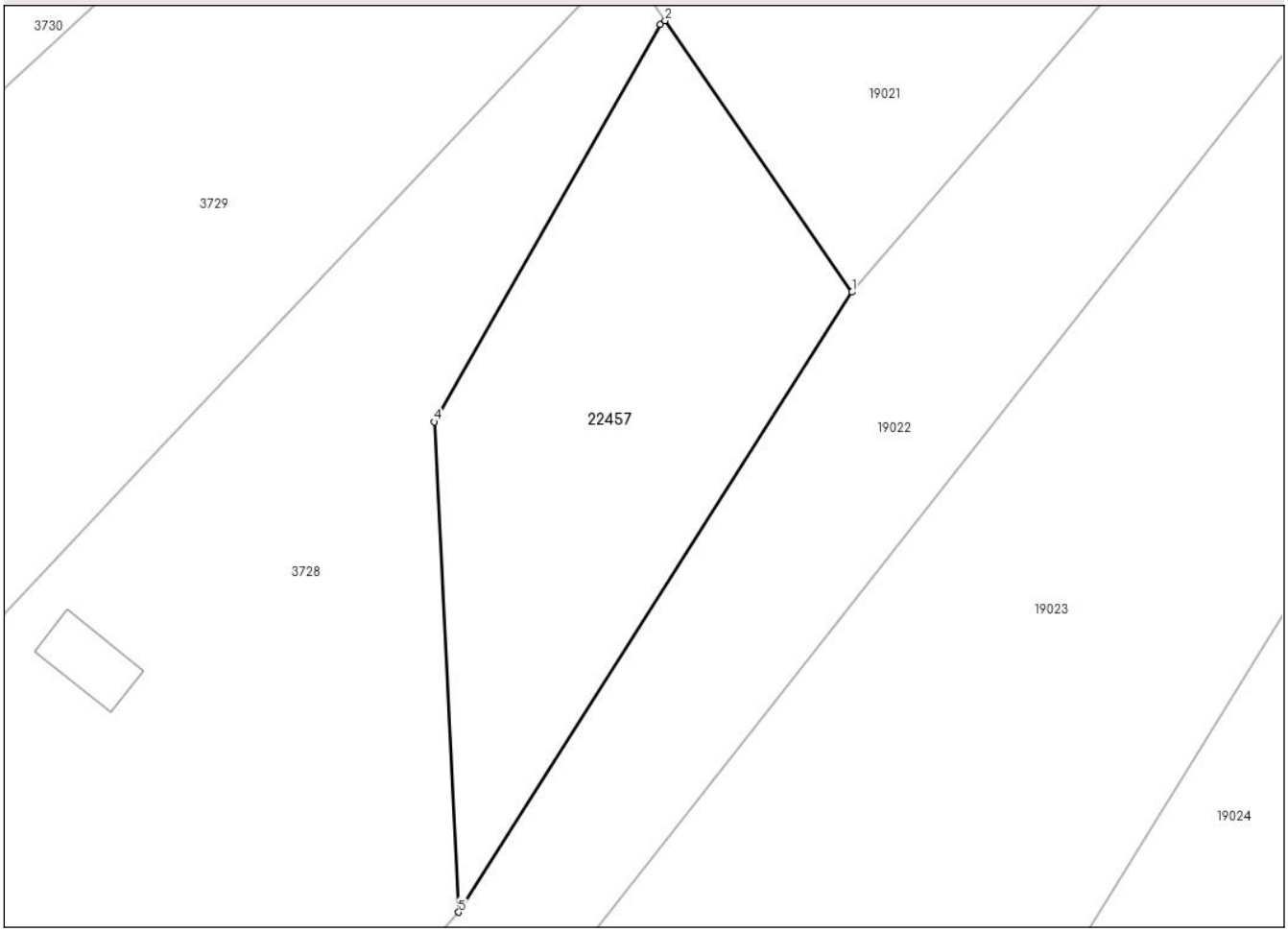

Date referitoare la teren

Crt	Categorie folosință	Intra vilan	Suprafaţa (mp)	Tarla	Parcelă	Nr. topo	Observaţii / Referinţe
1	arabil	NU	982	-	-	-	

Lungime Segmente
1) Valorile lungimilor segmentelor sunt obţinute din proiecţie în plan.

Punct început	X / Y	Punct sfârşit	X / Y	Lungime segment (** (m)
1	390.688,031 572.101,841	2	390.673,968 572.122,249	24.784
2	390.673,968 572.122,249	3	390.673,596 572.121,99	0.453
3	390.673,596 572.121,99	4	390.656,576 572.092,086	34.408
4	390.656,576 572.092,086	5	390.658,43 572.055,214	36.918
5	390.658,43 572.055,214	1	390.688,031 572.101,841	55.229

Document care conține date cu caracter personal, protejat de prevederile Regulamentului (UE) nr. 679/2016 și Legii 190/2018

** Lungimile segmentelor sunt determinate în planul de proiecţie Stereo 70 şi sunt rotunjite la 1 milimetru.
*** Distanţa dintre puncte este formată din segmente cumulate ce sunt mai mici decât valoarea 1 milimetru.

DATE DESPRE IMOBILUL NR. 22460

Oficiul de Cadastru şi Publicitate Imobiliară CLUJ
Biroul de Cadastru şi Publicitate Imobiliară Turda

A. Partea I. Descrierea imobilului

TEREN Extravilan Nr. cadastral vechi:2148

Adresa: Jud. Cluj

Nr. Crt	Nr cadastral Nr. topografic	Suprafaţa* (mp)	Observaţii / Referinţe
A1	50671	355	Sector cadastral:122 Teren neimprejmuit; din act 354,56 mp

B. Partea II. Proprietari şi acte

Inscrieri privitoare la dreptul de proprietate şi alte drepturi reale		Referinţe
7461 / 19/04/2010		
Act Administrativ nr. P.V.354, din 19/10/2004 emis de CONSILIUL LOCAL CIURILA;		
B1	Intabulare, drept de PROPRIETATE, dobandit prin Lege, cota actuala 1/1	A1
	1) **STATUL ROMÂN**, CIF:9999999999999, iar dreptul de administrare în favoarea 2) **COMPANIA NAŢIONALĂ DE AUTOSTRĂZII ŞI DRUMURI NAŢIONALE DIN ROMÂNIA SA**, CIF: 9999999999999	

C. Partea III. SARCINI .

Inscrieri privind dezmembramintele dreptului de proprietate, drepturi reale de garanţie şi sarcini	Referinţe
NU SUNT	

Document care conține date cu caracter personal, protejat de prevederile Regulamentului (UE) nr. 679/2016 și Legii 190/2018

Anexa Nr. 1 La Partea I

Teren

Nr cadastral	Suprafaţa (mp)*	Observaţii / Referinţe
50671	355	din act 354,56 mp

* Suprafaţa este determinată in planul de proiecţie Stereo 70.

DETALII LINIARE IMOBIL

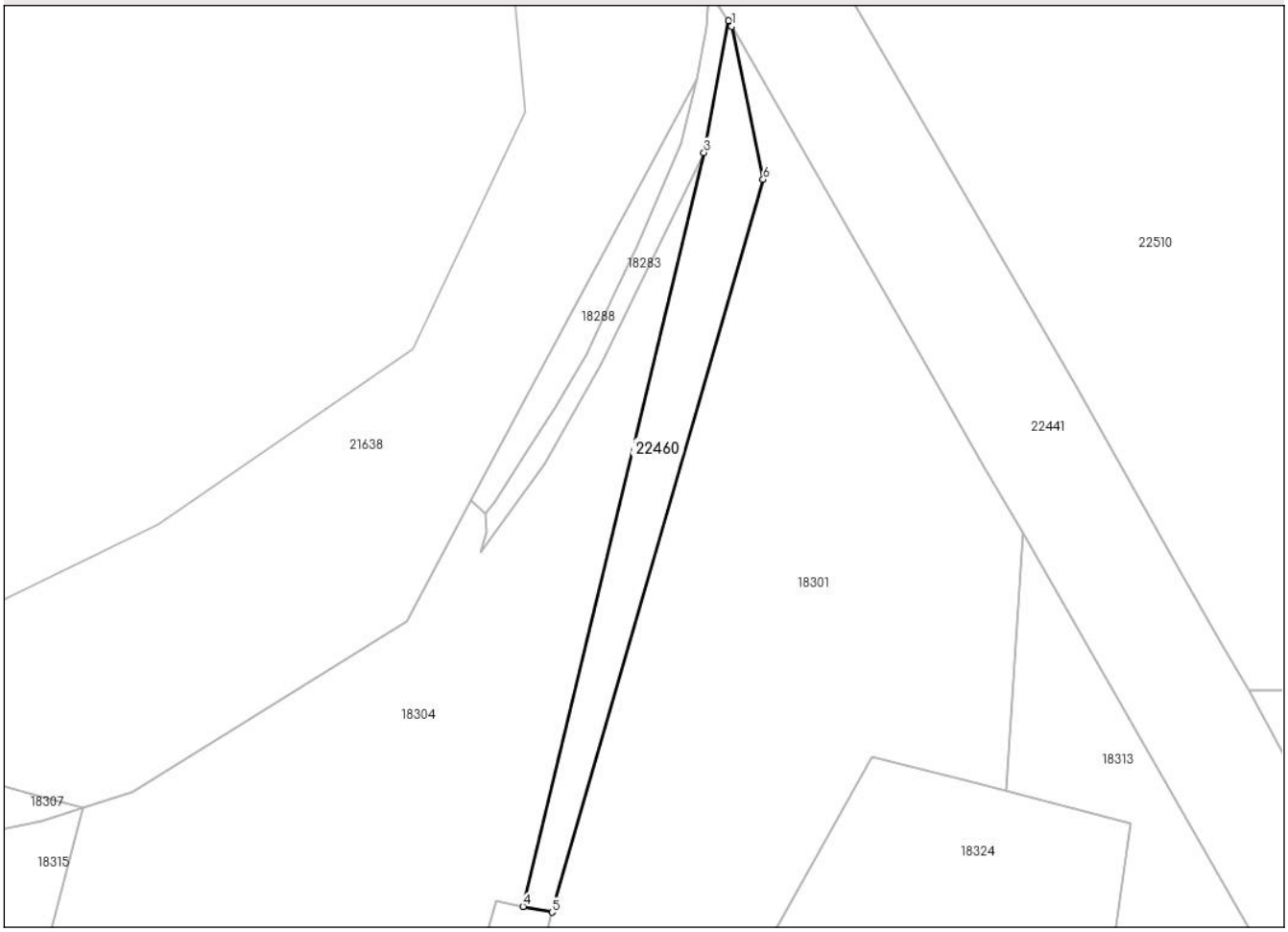

Date referitoare la teren

Crt	Categorie folosință	Intra vilan	Suprafaţa (mp)	Tarla	Parcelă	Nr. topo	Observaţii / Referinţe
1	arabil	NU	354	91	118	-	din act 354,56 mp

Lungime Segmente
1) Valorile lungimilor segmentelor sunt obţinute din proiecţie în plan.

Punct început	X / Y	Punct sfârşit	X / Y	Lungime segment (** (m)
1	390.056,184 570.963,607	2	390.055,88 570.964,135	0.609
2	390.055,88 570.964,135	3	390.053,595 570.951,794	12.551
3	390.053,595 570.951,794	4	390.036,643 570.881,232	72.57
4	390.036,643 570.881,232	5	390.039,375 570.880,704	2.783
5	390.039,375 570.880,704	6	390.059,146 570.949,282	71.371

Document care conține date cu caracter personal, protejat de prevederile Regulamentului (UE) nr. 679/2016 și Legii 190/2018

Punct început	X / Y	Punct sfârşit	X / Y	Lungime segment (** (m)
6	390.059,146 570.949,282	1	390.056,184 570.963,607	14.628

** Lungimile segmentelor sunt determinate în planul de proiecţie Stereo 70 şi sunt rotunjite la 1 milimetru.
*** Distanţa dintre puncte este formată din segmente cumulate ce sunt mai mici decât valoarea 1 milimetru.

Document care conține date cu caracter personal, protejat de prevederile Regulamentului (UE) nr. 679/2016 și Legii 190/2018

DATE DESPRE IMOBILUL NR. 22462

Oficiul de Cadastru şi Publicitate Imobiliară CLUJ
Biroul de Cadastru şi Publicitate Imobiliară Turda

A. Partea I. Descrierea imobilului

TEREN Intravilan

Adresa: Loc. Saliste, Jud. Cluj

Nr. Crt	Nr cadastral Nr. topografic	Suprafaţa* (mp)	Observaţii / Referinţe
A1		87	Sector cadastral:93 Teren imprejmuit;

B. Partea II. Proprietari şi acte

Inscrieri privitoare la dreptul de proprietate şi alte drepturi reale		Referinţe
1 / 13/08/2024		
Act Normativ nr. 7, din 13/03/1996 emis de PARLAMENTUL ROMÂNIEI (ART.13 ALIN.15);		
B1	Inscrierea provizorie, drept de PROPRIETATE, dobandit prin Lege, cota actuala 1/1	A1
	1) **UAT CIURILA**, CIF:4924004, PROPRIETAR NEIDENTIFICAT	

C. Partea III. SARCINI .

Inscrieri privind dezmembramintele dreptului de proprietate, drepturi reale de garanţie şi sarcini	Referinţe
NU SUNT	

Document care conține date cu caracter personal, protejat de prevederile Regulamentului (UE) nr. 679/2016 și Legii 190/2018

Anexa Nr. 1 La Partea I

Teren

Nr cadastral	Suprafaţa (mp)*	Observaţii / Referinţe
	87	

* Suprafaţa este determinată in planul de proiecţie Stereo 70.

DETALII LINIARE IMOBIL

Date referitoare la teren

Crt	Categorie folosință	Intra vilan	Suprafaţa (mp)	Tarla	Parcelă	Nr. topo	Observaţii / Referinţe
1	arabil	DA	87	-	-	-	

Lungime Segmente
1) Valorile lungimilor segmentelor sunt obţinute din proiecţie în plan.

Punct început	X / Y	Punct sfârşit	X / Y	Lungime segment (** (m)
1	391.781,391 573.334,131	2	391.771,053 573.335,086	10.382
2	391.771,053 573.335,086	3	391.770,415 573.331,051	4.086
3	391.770,415 573.331,051	4	391.777,3 573.330,815	6.889
4	391.777,3 573.330,815	5	391.784,122 573.327,896	7.42
5	391.784,122 573.327,896	6	391.794,297 573.324,433	10.748

Document care conține date cu caracter personal, protejat de prevederile Regulamentului (UE) nr. 679/2016 și Legii 190/2018

Punct început	X / Y	Punct sfârşit	X / Y	Lungime segment (** (m)
6	391.794,297 573.324,433	7	391.786,063 573.332,108	11.256
7	391.786,063 573.332,108	1	391.781,391 573.334,131	5.092

** Lungimile segmentelor sunt determinate în planul de proiecţie Stereo 70 şi sunt rotunjite la 1 milimetru.
*** Distanţa dintre puncte este formată din segmente cumulate ce sunt mai mici decât valoarea 1 milimetru.

Document care conține date cu caracter personal, protejat de prevederile Regulamentului (UE) nr. 679/2016 și Legii 190/2018

DATE DESPRE IMOBILUL NR. 22504

Oficiul de Cadastru şi Publicitate Imobiliară CLUJ
Biroul de Cadastru şi Publicitate Imobiliară Turda

A. Partea I. Descrierea imobilului

TEREN Extravilan

Adresa: Jud. Cluj

Nr. Crt	Nr cadastral Nr. topografic	Suprafaţa* (mp)	Observaţii / Referinţe
A1	65152	2.600	Sector cadastral:114 Teren neimprejmuit;

B. Partea II. Proprietari şi acte

Inscrieri privitoare la dreptul de proprietate şi alte drepturi reale		Referinţe
17864 / 17/04/2024		
Act Notarial nr. 642 act de dezlipire, din 15/04/2024 emis de Mitre Romana Lacrima NP;		
B1	Se infiinteaza cartea funciara 65152 a imobilului cu numarul cadastral 65152 / UAT Ciurila, rezultat din dezmembrarea imobilului cu numarul cadastral 64805 inscris in cartea funciara 64805;	A1
41225 / 27/09/2024		
Act Notarial nr. 2153, din 27/09/2024 emis de Mitre Romana Lacrima;		
B2	Intabulare, drept de PROPRIETATE, dobandit prin Conventie, cota actuala 1/2	A1
	1) **MIRON AUREL- MARIN**, bun propriu	
B3	Intabulare, drept de PROPRIETATE, dobandit prin Conventie, cota actuala 1/2	A1
	1) **MIRON CĂLIN**, bun propriu	

C. Partea III. SARCINI .

Inscrieri privind dezmembramintele dreptului de proprietate, drepturi reale de garanţie şi sarcini	Referinţe
NU SUNT	

Document care conține date cu caracter personal, protejat de prevederile Regulamentului (UE) nr. 679/2016 și Legii 190/2018

Anexa Nr. 1 La Partea I

Teren

Nr cadastral	Suprafaţa (mp)*	Observaţii / Referinţe
65152	2.600	

* Suprafaţa este determinată in planul de proiecţie Stereo 70.

DETALII LINIARE IMOBIL

Date referitoare la teren

Crt	Categorie folosință	Intra vilan	Suprafaţa (mp)	Tarla	Parcelă	Nr. topo	Observaţii / Referinţe
1	faneata	NU	2.600	97	1/7	-	

Lungime Segmente
1) Valorile lungimilor segmentelor sunt obţinute din proiecţie în plan.

Punct început	X / Y	Punct sfârşit	X / Y	Lungime segment (** (m)
1	390.462,079 571.377,895	2	390.462,606 571.390,714	12.83
2	390.462,606 571.390,714	3	390.274,72 571.369,389	189.092
3	390.274,72 571.369,389	4	390.266,645 571.354,065	17.321
4	390.266,645 571.354,065	1	390.462,079 571.377,895	196.881

**** Lungimile segmentelor sunt determinate în planul de proiecţie Stereo 70 şi sunt rotunjite la 1 milimetru.**

Document care conține date cu caracter personal, protejat de prevederile Regulamentului (UE) nr. 679/2016 și Legii 190/2018

***** Distanţa dintre puncte este formată din segmente cumulate ce sunt mai mici decât valoarea 1 milimetru.**

DATE DESPRE IMOBILUL NR. 22505

Oficiul de Cadastru şi Publicitate Imobiliară CLUJ
Biroul de Cadastru şi Publicitate Imobiliară Turda

A. Partea I. Descrierea imobilului

TEREN Extravilan

Adresa: Jud. Cluj

Nr. Crt	Nr cadastral Nr. topografic	Suprafaţa* (mp)	Observaţii / Referinţe
A1	65068	831	Sector cadastral:60 Teren neimprejmuit;

B. Partea II. Proprietari şi acte

Inscrieri privitoare la dreptul de proprietate şi alte drepturi reale		Referinţe
13857 / 22/03/2024		
Act Notarial nr. 233 - ACT DE DEZMEMBRARE, din 21/03/2024 emis de Munteanu Ovidiu;		
B1	Se infiinteaza cartea funciara 65068 a imobilului cu numarul cadastral 65068 / UAT Ciurila, rezultat din dezmembrarea imobilului cu numarul cadastral 64840 inscris in cartea funciara 64840;	A1
Act Notarial nr. 1-ACT DE DEZMEMBRARE ȘI PARTAJ VOLUNTAR, din 11/01/2024 emis de Munteanu Ovidiu;		
B2	Intabulare, drept de PROPRIETATEcu titlu anterior de moștenire, respectiv dezmembrare și partaj voluntar,, dobandit prin Conventie, cota actuala 1/1	A1
	1) **POP SEPTIMIU-CĂLIN**, bun propriu	
	OBSERVATII: pozitie transcrisa din CF 64840/Ciurila, inscrisa prin incheierea nr. 1241 din 12/01/2024;	

C. Partea III. SARCINI .

Inscrieri privind dezmembramintele dreptului de proprietate, drepturi reale de garanţie şi sarcini	Referinţe
NU SUNT	

Document care conține date cu caracter personal, protejat de prevederile Regulamentului (UE) nr. 679/2016 și Legii 190/2018

Anexa Nr. 1 La Partea I

Teren

Nr cadastral	Suprafaţa (mp)*	Observaţii / Referinţe
65068	831	

* Suprafaţa este determinată in planul de proiecţie Stereo 70.

DETALII LINIARE IMOBIL

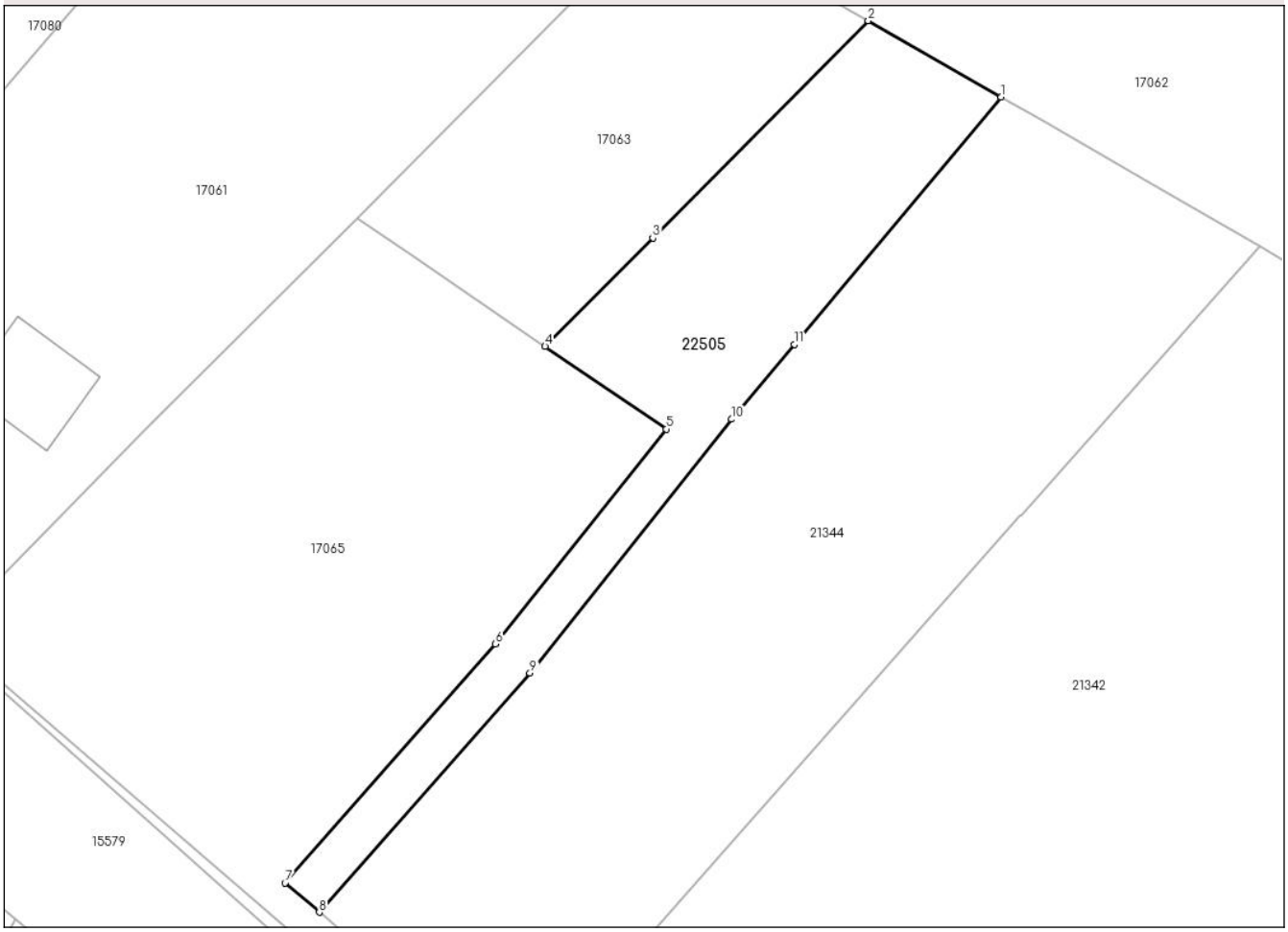

Date referitoare la teren

Crt	Categorie folosință	Intra vilan	Suprafaţa (mp)	Tarla	Parcelă	Nr. topo	Observaţii / Referinţe
1	arabil	NU	831	-	-	-	

Lungime Segmente
1) Valorile lungimilor segmentelor sunt obţinute din proiecţie în plan.

Punct început	X / Y	Punct sfârşit	X / Y	Lungime segment (** (m)
1	390.905,833 570.306,141	2	390.893,998 570.312,932	13.645
2	390.893,998 570.312,932	3	390.874,802 570.293,603	27.241
3	390.874,802 570.293,603	4	390.865,221 570.283,956	13.596
4	390.865,221 570.283,956	5	390.876,013 570.276,591	13.066
5	390.876,013 570.276,591	6	390.860,791 570.257,465	24.444

Document care conține date cu caracter personal, protejat de prevederile Regulamentului (UE) nr. 679/2016 și Legii 190/2018

Punct început	X / Y	Punct sfârşit	X / Y	Lungime segment (** (m)
6	390.860,791 570.257,465	7	390.842,048 570.236,199	28.347
7	390.842,048 570.236,199	8	390.845,096 570.233,608	4.0
8	390.845,096 570.233,608	9	390.863,858 570.254,896	28.376
9	390.863,858 570.254,896	10	390.881,817 570.277,472	28.848
10	390.881,817 570.277,472	11	390.887,403 570.284,14	8.699
11	390.887,403 570.284,14	1	390.905,833 570.306,141	28.7

** Lungimile segmentelor sunt determinate în planul de proiecţie Stereo 70 şi sunt rotunjite la 1 milimetru.
*** Distanţa dintre puncte este formată din segmente cumulate ce sunt mai mici decât valoarea 1 milimetru.

Document care conține date cu caracter personal, protejat de prevederile Regulamentului (UE) nr. 679/2016 și Legii 190/2018

DATE DESPRE IMOBILUL NR. 22506

Oficiul de Cadastru şi Publicitate Imobiliară CLUJ
Biroul de Cadastru şi Publicitate Imobiliară Turda

A. Partea I. Descrierea imobilului

TEREN Extravilan

Adresa: Jud. Cluj

Nr. Crt	Nr cadastral Nr. topografic	Suprafaţa* (mp)	Observaţii / Referinţe
A1	65037	5.000	Sector cadastral:60 Teren neimprejmuit;

B. Partea II. Proprietari şi acte

Inscrieri privitoare la dreptul de proprietate şi alte drepturi reale		Referinţe
7654 / 15/02/2024		
Act Notarial nr. ACT DE DEZLIPIRE AUT.NR.144, din 14/02/2024 emis de Mihutiu Oana NP;		
B1	Se infiinteaza cartea funciara 65037 a imobilului cu numarul cadastral 65037 / UAT Ciurila, rezultat din dezmembrarea imobilului cu numarul cadastral 64916 inscris in cartea funciara 64916	A1
10471 / 29/02/2024		
Act Notarial nr. CONTRACT DE DONAȚIE AUT.NR.179, din 28/02/2024 emis de Mihutiu Oana;		
B2	Intabulare, drept de PROPRIETATEcu titlu de drept donație, dobandit prin Conventie, cota actuala 1/1	A1
	1) **MICACIU AURICA**, bun propriu	

C. Partea III. SARCINI .

Inscrieri privind dezmembramintele dreptului de proprietate, drepturi reale de garanţie şi sarcini	Referinţe
NU SUNT	

Document care conține date cu caracter personal, protejat de prevederile Regulamentului (UE) nr. 679/2016 și Legii 190/2018

Anexa Nr. 1 La Partea I

Teren

Nr cadastral	Suprafaţa (mp)*	Observaţii / Referinţe
65037	5.000	

* Suprafaţa este determinată in planul de proiecţie Stereo 70.

DETALII LINIARE IMOBIL

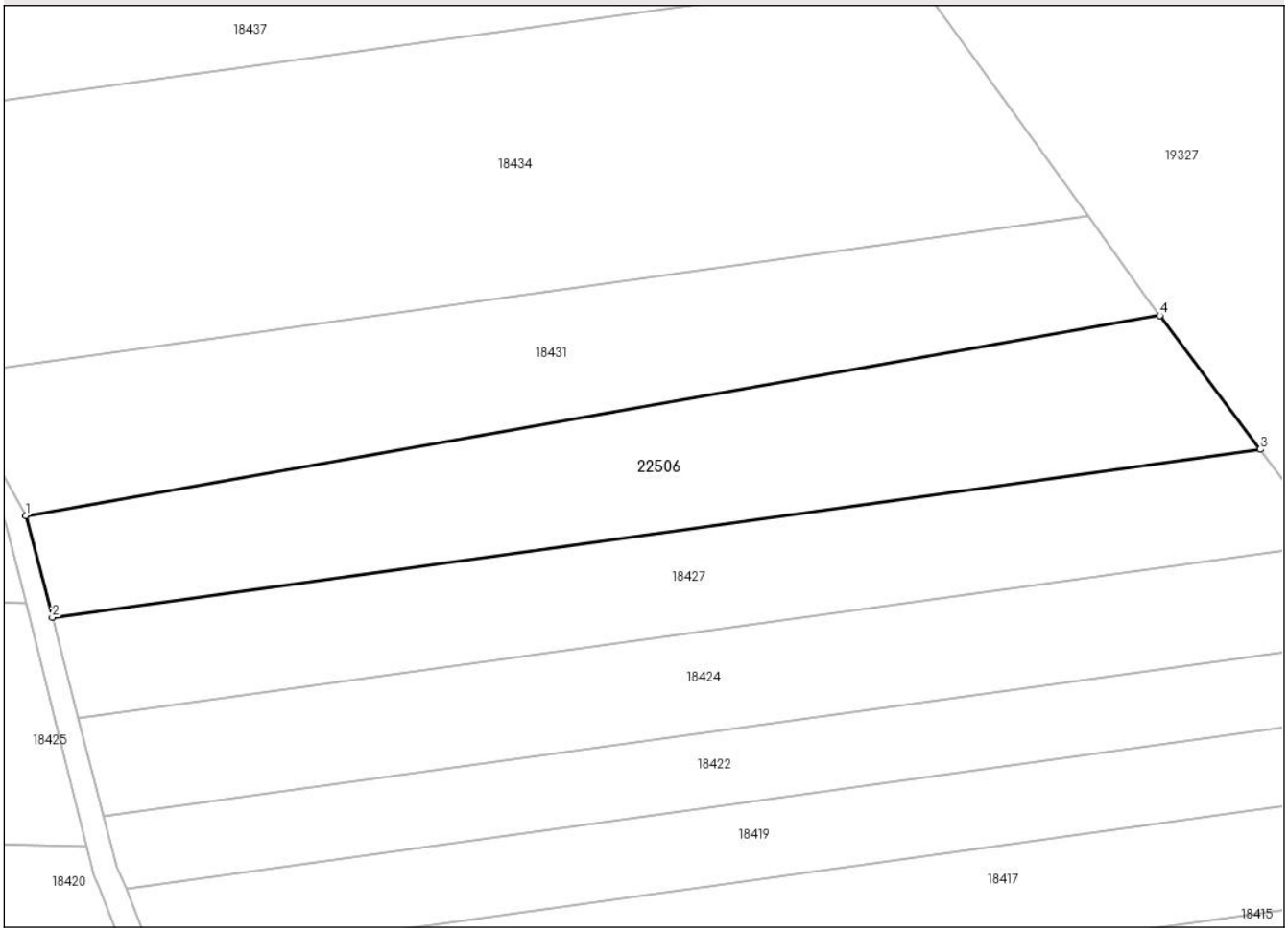

Date referitoare la teren

Crt	Categorie folosință	Intra vilan	Suprafaţa (mp)	Tarla	Parcelă	Nr. topo	Observaţii / Referinţe
1	padure	NU	5.000	23/1	30	-	

Lungime Segmente
1) Valorile lungimilor segmentelor sunt obţinute din proiecţie în plan.

Punct început	X / Y	Punct sfârşit	X / Y	Lungime segment (** (m)
1	389.734,1 574.575,693	2	389.738,937 574.557,091	19.221
2	389.738,937 574.557,091	3	389.959,786 574.587,801	222.974
3	389.959,786 574.587,801	4	389.941,439 574.612,263	30.578
4	389.941,439 574.612,263	1	389.734,1 574.575,693	210.539

**** Lungimile segmentelor sunt determinate în planul de proiecţie Stereo 70 şi sunt rotunjite la 1 milimetru.**

Document care conține date cu caracter personal, protejat de prevederile Regulamentului (UE) nr. 679/2016 și Legii 190/2018

***** Distanţa dintre puncte este formată din segmente cumulate ce sunt mai mici decât valoarea 1 milimetru.**

DATE DESPRE IMOBILUL NR. 22507

Oficiul de Cadastru şi Publicitate Imobiliară CLUJ
Biroul de Cadastru şi Publicitate Imobiliară Turda

A. Partea I. Descrierea imobilului

TEREN Extravilan

Adresa: Jud. Cluj

Nr. Crt	Nr cadastral Nr. topografic	Suprafaţa* (mp)	Observaţii / Referinţe
A1	65361	3.514	Sector cadastral:60 Teren neimprejmuit;

B. Partea II. Proprietari şi acte

Inscrieri privitoare la dreptul de proprietate şi alte drepturi reale		Referinţe
36455 / 30/08/2024		
Act Notarial nr. 1874, din 29/08/2024 emis de Mitre Romana Lacrima;		
B1	Se infiinteaza cartea funciara 65361 a imobilului cu numarul cadastral 65361 / UAT Ciurila, rezultat din dezmembrarea imobilului cu numarul cadastral 65148 inscris in cartea funciara 65148;	A1
36457 / 30/08/2024		
Act Notarial nr. 1874, din 29/08/2024 emis de Mitre Romana Lacrima;		
B2	Intabulare, drept de PROPRIETATE,mostenire,dezlipire si partaj voluntar, dobandit prin Succesiune, cota actuala 1/1	A1
	1) **WERNER DANA-MARIA**, bun propriu	

C. Partea III. SARCINI .

Inscrieri privind dezmembramintele dreptului de proprietate, drepturi reale de garanţie şi sarcini	Referinţe
NU SUNT	

Document care conține date cu caracter personal, protejat de prevederile Regulamentului (UE) nr. 679/2016 și Legii 190/2018

Anexa Nr. 1 La Partea I

Teren

Nr cadastral	Suprafaţa (mp)*	Observaţii / Referinţe
65361	3.514	

* Suprafaţa este determinată in planul de proiecţie Stereo 70.

DETALII LINIARE IMOBIL

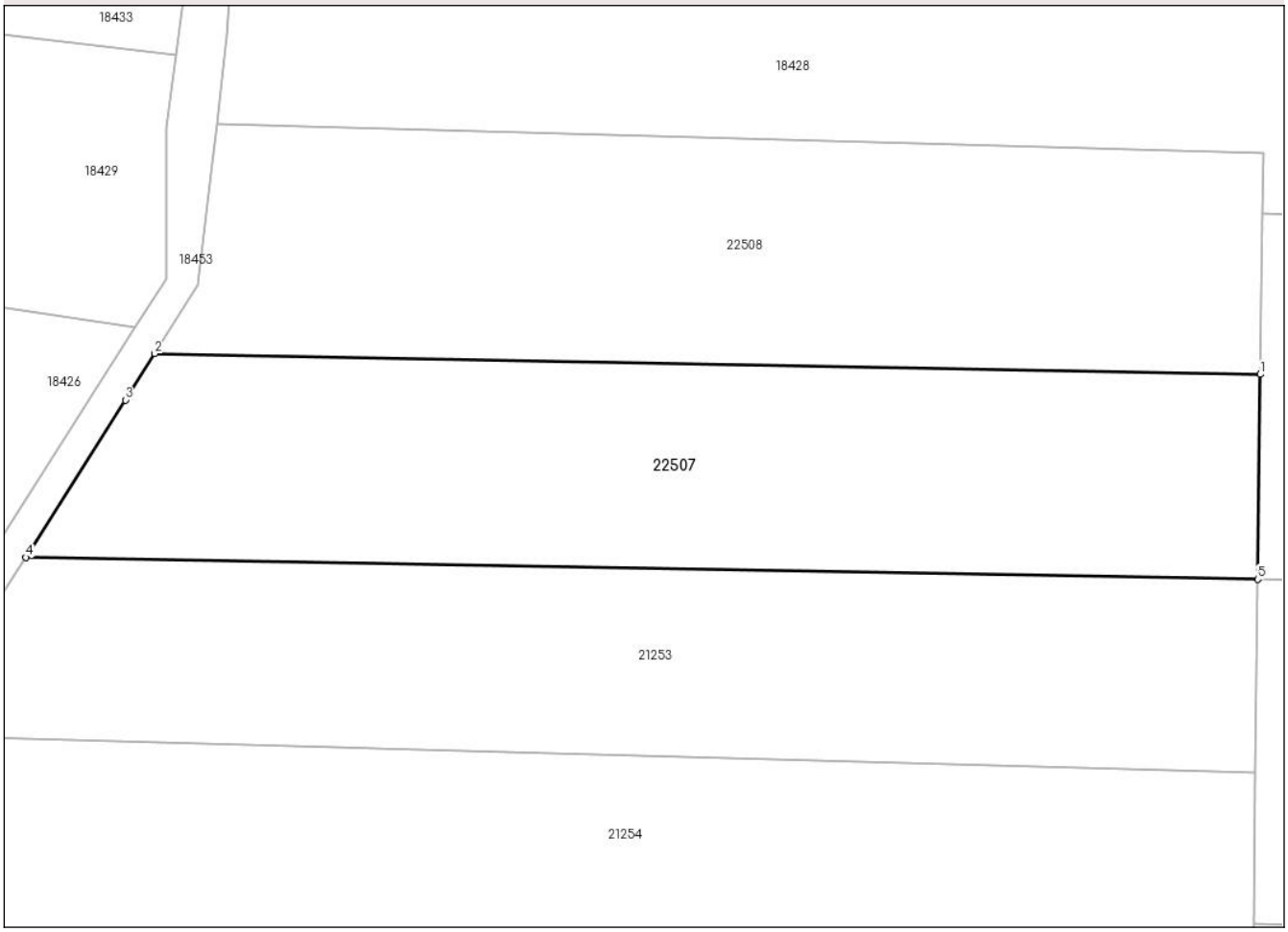

Date referitoare la teren

Crt	Categorie folosință	Intra vilan	Suprafaţa (mp)	Tarla	Parcelă	Nr. topo	Observaţii / Referinţe
1	padure	NU	3.514	23/2	44	-	

Lungime Segmente
1) Valorile lungimilor segmentelor sunt obţinute din proiecţie în plan.

Punct început	X / Y	Punct sfârşit	X / Y	Lungime segment (** (m)
1	389.513,377 574.546,484	2	389.379,584 574.548,998	133.817
2	389.379,584 574.548,998	3	389.376,034 574.543,388	6.639
3	389.376,034 574.543,388	4	389.364,001 574.524,372	22.503
4	389.364,001 574.524,372	5	389.513,073 574.521,715	149.096
5	389.513,073 574.521,715	1	389.513,377 574.546,484	24.771

Document care conține date cu caracter personal, protejat de prevederile Regulamentului (UE) nr. 679/2016 și Legii 190/2018

** Lungimile segmentelor sunt determinate în planul de proiecţie Stereo 70 şi sunt rotunjite la 1 milimetru.
*** Distanţa dintre puncte este formată din segmente cumulate ce sunt mai mici decât valoarea 1 milimetru.

DATE DESPRE IMOBILUL NR. 22508

Oficiul de Cadastru şi Publicitate Imobiliară CLUJ
Biroul de Cadastru şi Publicitate Imobiliară Turda

A. Partea I. Descrierea imobilului

TEREN Extravilan

Adresa: Jud. Cluj

Nr. Crt	Nr cadastral Nr. topografic	Suprafaţa* (mp)	Observaţii / Referinţe
A1	65362	3.515	Sector cadastral:60 Teren neimprejmuit;

B. Partea II. Proprietari şi acte

Inscrieri privitoare la dreptul de proprietate şi alte drepturi reale		Referinţe
36455 / 30/08/2024		
Act Notarial nr. 1874, din 29/08/2024 emis de Mitre Romana Lacrima;		
B1	Se infiinteaza cartea funciara 65362 a imobilului cu numarul cadastral 65362 / UAT Ciurila, rezultat din dezmembrarea imobilului cu numarul cadastral 65148 inscris in cartea funciara 65148;	A1
36458 / 30/08/2024		
Act Notarial nr. 1874, din 29/08/2024 emis de Mitre Romana Lacrima;		
B2	Intabulare, drept de PROPRIETATEdare in plata,dezlipire si partaj voluntar, dobandit prin Conventie, cota actuala 1/1	A1
	1) **SABĂU IOAN IOSIF**, și soția 2) **SABĂU CODRUȚA MIANA**, bun comun	

C. Partea III. SARCINI .

Inscrieri privind dezmembramintele dreptului de proprietate, drepturi reale de garanţie şi sarcini	Referinţe
NU SUNT	

Anexa Nr. 1 La Partea I

Teren

Nr cadastral	Suprafaţa (mp)*	Observaţii / Referinţe
65362	3.515	

* Suprafaţa este determinată in planul de proiecţie Stereo 70.

DETALII LINIARE IMOBIL

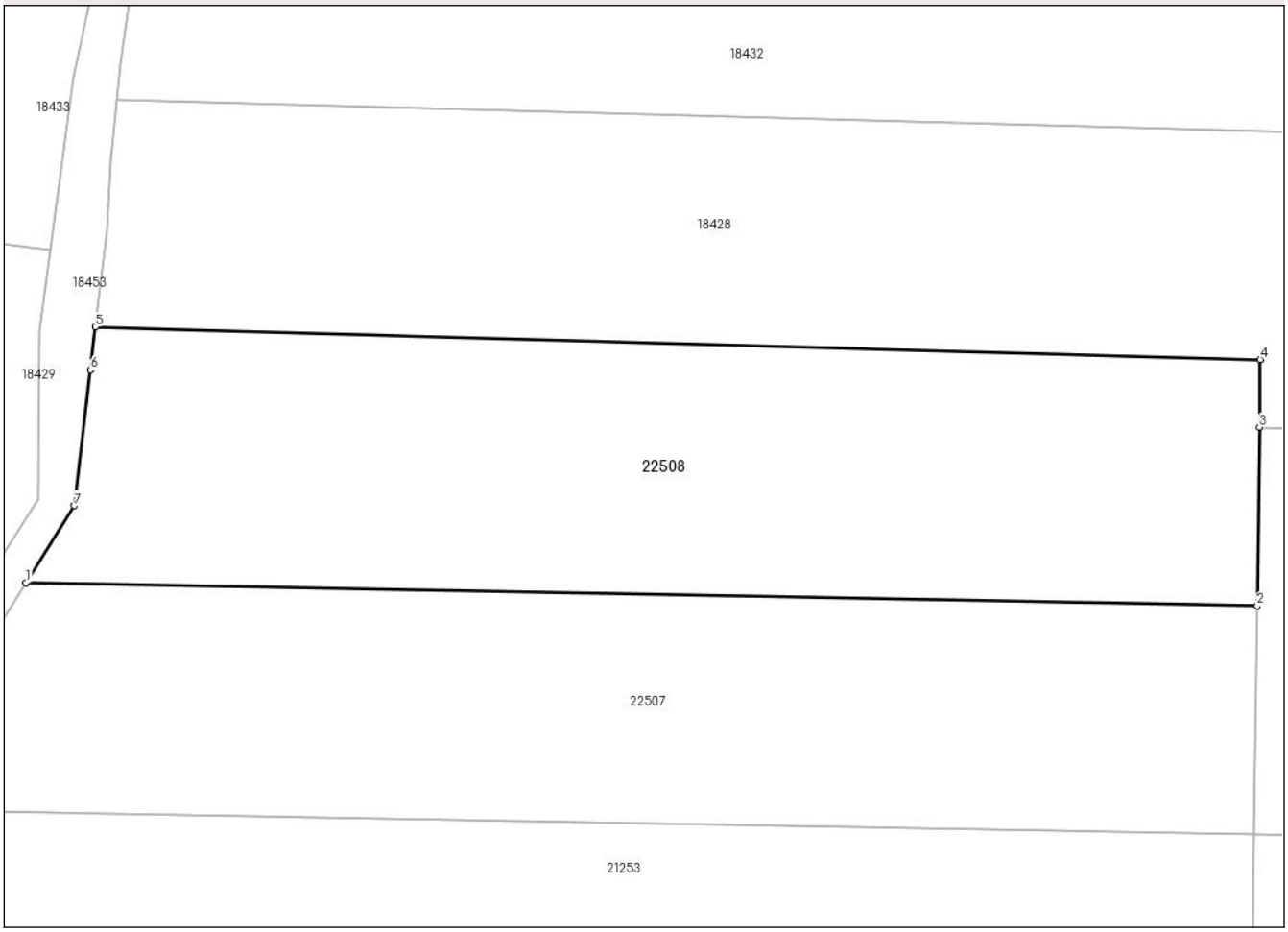

Date referitoare la teren

Crt	Categorie folosință	Intra vilan	Suprafaţa (mp)	Tarla	Parcelă	Nr. topo	Observaţii / Referinţe
1	padure	NU	3.515	23/2	44	-	

Lungime Segmente
1) Valorile lungimilor segmentelor sunt obţinute din proiecţie în plan.

Punct început	X / Y	Punct sfârşit	X / Y	Lungime segment (** (m)
1	389.379,584 574.548,998	2	389.513,377 574.546,484	133.817
2	389.513,377 574.546,484	3	389.513,615 574.565,877	19.394
3	389.513,615 574.565,877	4	389.513,705 574.573,208	7.332
4	389.513,705 574.573,208	5	389.387,133 574.576,736	126.621
5	389.387,133 574.576,736	6	389.386,591 574.572,095	4.673

Document care conține date cu caracter personal, protejat de prevederile Regulamentului (UE) nr. 679/2016 și Legii 190/2018

Punct început	X / Y	Punct sfârşit	X / Y	Lungime segment (** (m)
6	389.386,591 574.572,095	7	389.384,867 574.557,347	14.848
7	389.384,867 574.557,347	1	389.379,584 574.548,998	9.88

**** Lungimile segmentelor sunt determinate în planul de proiecţie Stereo 70 şi sunt rotunjite la 1 milimetru.**
***** Distanţa dintre puncte este formată din segmente cumulate ce sunt mai mici decât valoarea 1 milimetru.**

Document care conține date cu caracter personal, protejat de prevederile Regulamentului (UE) nr. 679/2016 și Legii 190/2018

DATE DESPRE IMOBILUL NR. 22509

Oficiul de Cadastru şi Publicitate Imobiliară CLUJ
Biroul de Cadastru şi Publicitate Imobiliară Turda

A. Partea I. Descrierea imobilului

TEREN Extravilan

Adresa: Jud. Cluj

Nr. Crt	Nr cadastral Nr. topografic	Suprafaţa* (mp)	Observaţii / Referinţe
A1	65229	7.300	Sector cadastral:121 Teren neimprejmuit;

B. Partea II. Proprietari şi acte

Inscrieri privitoare la dreptul de proprietate şi alte drepturi reale		Referinţe
36445 / 30/08/2024		
Act Notarial nr. 1875, din 29/08/2024 emis de Mitre Romana Lacrima;		
B1	Se infiinteaza cartea funciara 65228 a imobilului cu numarul cadastral 65228 / UAT Ciurila, rezultat din dezmembrarea imobilului cu numarul cadastral 64601 inscris in cartea funciara 64601;	A1
Act Notarial nr. 468, din 09/02/2023 emis de Mitre Romana Lacrima;		
B2	Intabulare, drept de PROPRIETATEcu titlu anterior de mostenire, respectiv dezmembrare, dobandit prin Conventie, cota actuala 1/1	A1
	1) **WERNER DANA-MARIA**, bun propriu	
	OBSERVATII: pozitie transcrisa din CF 64601/Ciurila, inscrisa prin incheierea nr. 5504 din 10/02/2023;	

C. Partea III. SARCINI .

Inscrieri privind dezmembramintele dreptului de proprietate, drepturi reale de garanţie şi sarcini	Referinţe
NU SUNT	

Document care conține date cu caracter personal, protejat de prevederile Regulamentului (UE) nr. 679/2016 și Legii 190/2018

Anexa Nr. 1 La Partea I

Teren

Nr cadastral	Suprafaţa (mp)*	Observaţii / Referinţe
65229	7.300	

* Suprafaţa este determinată in planul de proiecţie Stereo 70.

DETALII LINIARE IMOBIL

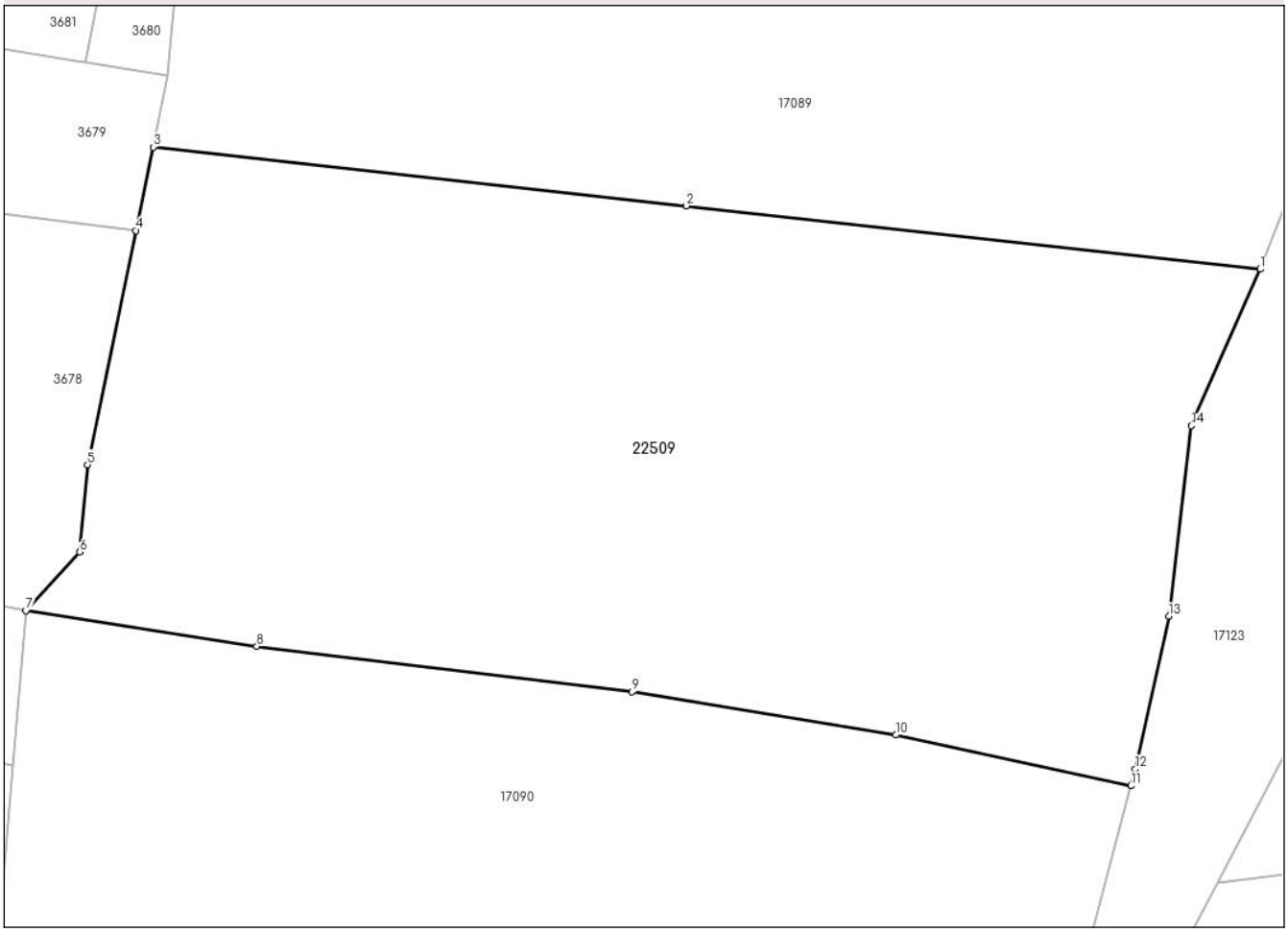

Date referitoare la teren

Crt	Categorie folosință	Intra vilan	Suprafaţa (mp)	Tarla	Parcelă	Nr. topo	Observaţii / Referinţe
1	arabil	NU	7.300	-	-	-	

Lungime Segmente
1) Valorile lungimilor segmentelor sunt obţinute din proiecţie în plan.

Punct început	X / Y	Punct sfârşit	X / Y	Lungime segment (** (m)
1	390.271,623 571.425,406	2	390.204,863 571.432,772	67.166
2	390.204,863 571.432,772	3	390.142,802 571.439,59	62.434
3	390.142,802 571.439,59	4	390.140,794 571.429,887	9.908
4	390.140,794 571.429,887	5	390.135,16 571.402,67	27.794
5	390.135,16 571.402,67	6	390.134,235 571.392,517	10.195

Document care conține date cu caracter personal, protejat de prevederile Regulamentului (UE) nr. 679/2016 și Legii 190/2018

Punct început	X / Y	Punct sfârşit	X / Y	Lungime segment (** (m)
6	390.134,235 571.392,517	7	390.127,99 571.385,69	9.253
7	390.127,99 571.385,69	8	390.154,85 571.381,56	27.175
8	390.154,85 571.381,56	9	390.198,53 571.376,29	43.997
9	390.198,53 571.376,29	10	390.229,2 571.371,25	31.081
10	390.229,2 571.371,25	11	390.256,559 571.365,338	27.99
11	390.256,559 571.365,338	12	390.257,08 571.367,29	2.02
12	390.257,08 571.367,29	13	390.260,98 571.385,06	18.193
13	390.260,98 571.385,06	14	390.263,58 571.407,21	22.302
14	390.263,58 571.407,21	1	390.271,623 571.425,406	19.894

** Lungimile segmentelor sunt determinate în planul de proiecţie Stereo 70 şi sunt rotunjite la 1 milimetru.
*** Distanţa dintre puncte este formată din segmente cumulate ce sunt mai mici decât valoarea 1 milimetru.

Document care conține date cu caracter personal, protejat de prevederile Regulamentului (UE) nr. 679/2016 și Legii 190/2018

DATE DESPRE IMOBILUL NR. 22510

Oficiul de Cadastru şi Publicitate Imobiliară CLUJ
Biroul de Cadastru şi Publicitate Imobiliară Turda

A. Partea I. Descrierea imobilului

TEREN Extravilan

Adresa: Jud. Cluj

Nr. Crt	Nr cadastral Nr. topografic	Suprafaţa* (mp)	Observaţii / Referinţe
A1	65364	16.403	Sector cadastral:121 Teren neimprejmuit;

B. Partea II. Proprietari şi acte

Inscrieri privitoare la dreptul de proprietate şi alte drepturi reale		Referinţe
36509 / 30/08/2024		
Act Notarial nr. 1872, din 29/08/2024 emis de Mitre Romana Lacrima;		
B1	SSe infiinteaza cartea funciara 65364 a imobilului cu numarul cadastral 65364 / UAT Ciurila, rezultat din dezmembrarea imobilului cu numarul cadastral 65154 inscris in cartea funciara 65154;	A1
36511 / 30/08/2024		
Act Notarial nr. 1872, din 29/08/2024 emis de Mitre Romana Lacrima;		
B2	Intabulare, drept de PROPRIETATE,mostenire,dezlipire si partaj voluntar, dobandit prin Conventie, cota actuala 1/1	A1
	1) **WERNER DANA-MARIA**, bun propriu	

C. Partea III. SARCINI .

Inscrieri privind dezmembramintele dreptului de proprietate, drepturi reale de garanţie şi sarcini	Referinţe
NU SUNT	

Document care conține date cu caracter personal, protejat de prevederile Regulamentului (UE) nr. 679/2016 și Legii 190/2018

Anexa Nr. 1 La Partea I

Teren

Nr cadastral	Suprafaţa (mp)*	Observaţii / Referinţe
65364	16.403	

* Suprafaţa este determinată in planul de proiecţie Stereo 70.

DETALII LINIARE IMOBIL

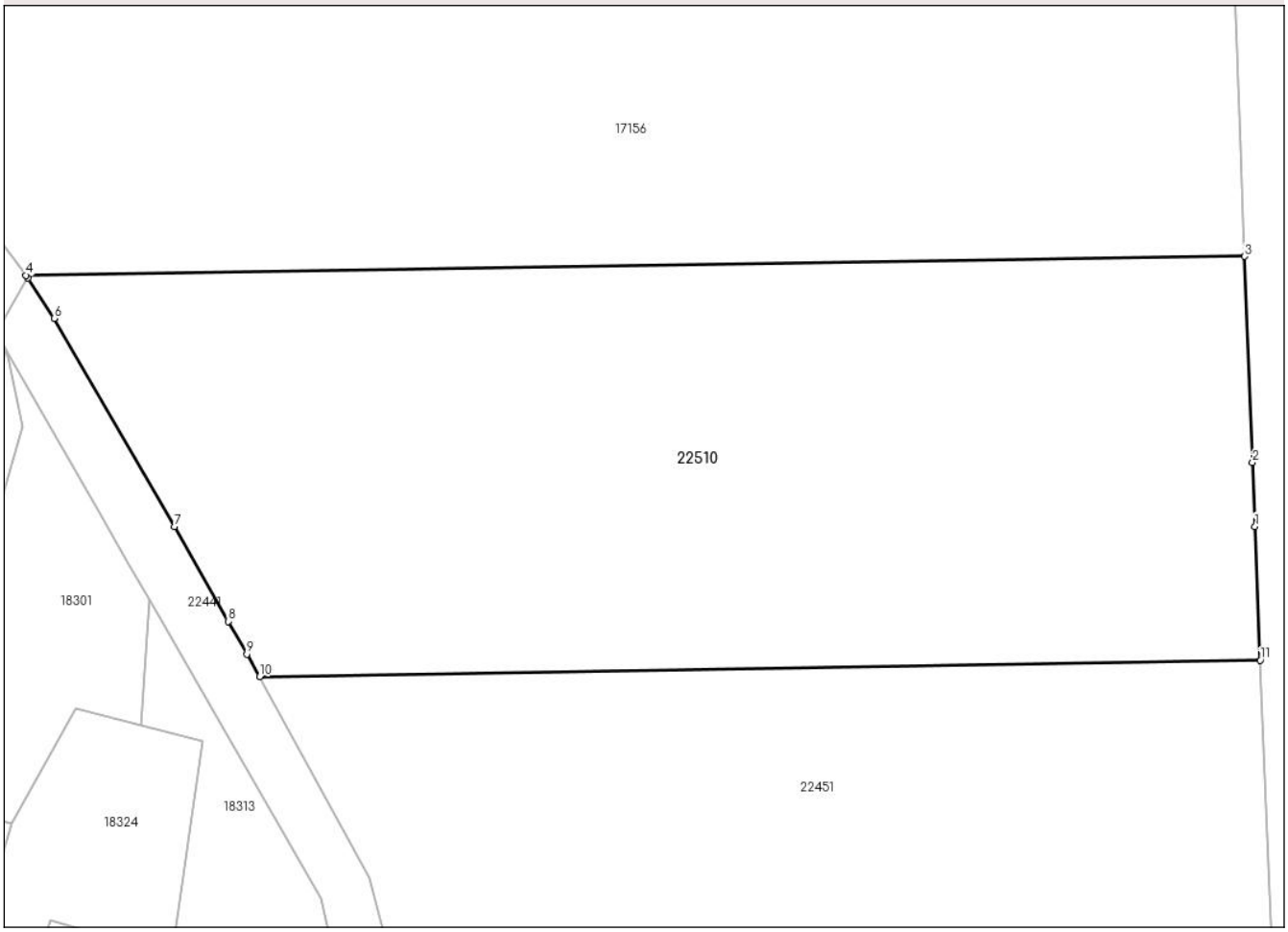

Date referitoare la teren

Crt	Categorie folosință	Intra vilan	Suprafaţa (mp)	Tarla	Parcelă	Nr. topo	Observaţii / Referinţe
1	arabil	NU	16.403	-	-	-	

Lungime Segmente
1) Valorile lungimilor segmentelor sunt obţinute din proiecţie în plan.

Punct început	X / Y	Punct sfârşit	X / Y	Lungime segment (** (m)
1	390.295,143 570.930,125	2	390.294,669 570.942,388	12.272
2	390.294,669 570.942,388	3	390.293,144 570.981,769	39.411
3	390.293,144 570.981,769	4	390.059,848 570.978,14	233.324
4	390.059,848 570.978,14	5	390.060,219 570.977,574	0.677
5	390.060,219 570.977,574	6	390.065,255 570.969,898	9.181

Document care conține date cu caracter personal, protejat de prevederile Regulamentului (UE) nr. 679/2016 și Legii 190/2018

Punct început	X / Y	Punct sfârşit	X / Y	Lungime segment (** (m)
6	390.065,255 570.969,898	7	390.088,313 570.930,088	46.006
7	390.088,313 570.930,088	8	390.098,55 570.911,964	20.815
8	390.098,55 570.911,964	9	390.102,157 570.905,688	7.239
9	390.102,157 570.905,688	10	390.104,614 570.901,415	4.929
10	390.104,614 570.901,415	11	390.296,134 570.904,542	191.546
11	390.296,134 570.904,542	1	390.295,143 570.930,125	25.602

** Lungimile segmentelor sunt determinate în planul de proiecţie Stereo 70 şi sunt rotunjite la 1 milimetru.
*** Distanţa dintre puncte este formată din segmente cumulate ce sunt mai mici decât valoarea 1 milimetru.

Document care conține date cu caracter personal, protejat de prevederile Regulamentului (UE) nr. 679/2016 și Legii 190/2018

DATE DESPRE IMOBILUL NR. 22511

Oficiul de Cadastru şi Publicitate Imobiliară CLUJ
Biroul de Cadastru şi Publicitate Imobiliară Turda

A. Partea I. Descrierea imobilului

TEREN Extravilan

Adresa: Jud. Cluj

Nr. Crt	Nr cadastral Nr. topografic	Suprafaţa* (mp)	Observaţii / Referinţe
A1		2.262	Sector cadastral:52 Teren neimprejmuit;

B. Partea II. Proprietari şi acte

Inscrieri privitoare la dreptul de proprietate şi alte drepturi reale		Referinţe
/		
Act Normativ nr. 7, din 13/03/1996 emis de PARLAMENTUL ROMÂNIEI (ART.13,ALIN 15);		
B1	Inscrierea provizorie, drept de PROPRIETATE, dobandit prin Lege, cota actuala 1/1	A1
	1) **UAT CIURILA**, CIF:4924004, PROPRIETAR NEIDENTIFICAT	

C. Partea III. SARCINI .

Inscrieri privind dezmembramintele dreptului de proprietate, drepturi reale de garanţie şi sarcini	Referinţe
NU SUNT	

Anexa Nr. 1 La Partea I

Teren

Nr cadastral	Suprafaţa (mp)*	Observaţii / Referinţe
	2.262	

* Suprafaţa este determinată in planul de proiecţie Stereo 70.

DETALII LINIARE IMOBIL

Date referitoare la teren

Crt	Categorie folosință	Intra vilan	Suprafaţa (mp)	Tarla	Parcelă	Nr. topo	Observaţii / Referinţe
1	faneata	NU	2.262	-	-	-	

Lungime Segmente

1) Valorile lungimilor segmentelor sunt obţinute din proiecţie în plan.

Punct început	X / Y	Punct sfârşit	X / Y	Lungime segment (** (m)
1	392.784,265 573.773,765	2	392.767,345 573.786,931	21.439
3	392.754,885 573.799,029	4	392.735,922 573.821,055	29.064
5	392.697,517 573.854,104	6	392.687,282 573.862,768	13.41
7	392.679,211 573.869,6	8	392.673,078 573.874,792	8.036
9	392.654,278 573.894,743	10	392.612,919 573.934,509	57.376

Punct început	X / Y	Punct sfârşit	X / Y	Lungime segment (** (m)
2	392.767,345 573.786,931	3	392.754,885 573.799,029	17.367
4	392.735,922 573.821,055	5	392.697,517 573.854,104	50.667
6	392.687,282 573.862,768	7	392.679,211 573.869,6	10.575
8	392.673,078 573.874,792	9	392.654,278 573.894,743	27.412
10	392.612,919 573.934,509	11	392.565,114 573.983,142	68.194

Document care conține date cu caracter personal, protejat de prevederile Regulamentului (UE) nr. 679/2016 și Legii 190/2018

Punct început	X / Y	Punct sfârşit	X / Y	Lungime segment (** (m)
11	392.565,114 573.983,142	12	392.574,078 573.966,688	18.737
13	392.589,618 573.951,392	14	392.599,405 573.943,777	12.401
15	392.603,23 573.938,562	16	392.609,493 573.934,39	7.525
17	392.616,451 573.925,12	18	392.624,568 573.914,575	13.307
19	392.635,122 573.903,334	20	392.650,313 573.887,458	21.973
21	392.652,896 573.884,604	22	392.664,957 573.873,943	16.097
23	392.684,438 573.858,299	24	392.699,768 573.843,196	21.52
25	392.717,974 573.820,599	26	392.729,456 573.803,449	20.639
27	392.736,198 573.796,801	28	392.751,854 573.784,17	20.116
29	392.759,622 573.780,23	30	392.763,936 573.778,317	4.719
31	392.776,577 573.775,072	32	392.782,525 573.775,09	5.948

Punct început	X / Y	Punct sfârşit	X / Y	Lungime segment (** (m)
12	392.574,078 573.966,688	13	392.589,618 573.951,392	21.805
14	392.599,405 573.943,777	15	392.603,23 573.938,562	6.467
16	392.609,493 573.934,39	17	392.616,451 573.925,12	11.591
18	392.624,568 573.914,575	19	392.635,122 573.903,334	15.419
20	392.650,313 573.887,458	21	392.652,896 573.884,604	3.849
22	392.664,957 573.873,943	23	392.684,438 573.858,299	24.985
24	392.699,768 573.843,196	25	392.717,974 573.820,599	29.019
26	392.729,456 573.803,449	27	392.736,198 573.796,801	9.468
28	392.751,854 573.784,17	29	392.759,622 573.780,23	8.71
30	392.763,936 573.778,317	31	392.776,577 573.775,072	13.051
32	392.782,525 573.775,09	1	392.784,265 573.773,765	2.187

**** Lungimile segmentelor sunt determinate în planul de proiecţie Stereo 70 şi sunt rotunjite la 1 milimetru.**
***** Distanţa dintre puncte este formată din segmente cumulate ce sunt mai mici decât valoarea 1 milimetru.**

Document care conține date cu caracter personal, protejat de prevederile Regulamentului (UE) nr. 679/2016 și Legii 190/2018

DATE DESPRE IMOBILUL NR. 22518

Oficiul de Cadastru şi Publicitate Imobiliară CLUJ
Biroul de Cadastru şi Publicitate Imobiliară Turda

A. Partea I. Descrierea imobilului

TEREN Extravilan

Adresa: Jud. Cluj

Nr. Crt	Nr cadastral Nr. topografic	Suprafaţa* (mp)	Observaţii / Referinţe
A1	54708	3.496	Sector cadastral:107 Teren neimprejmuit;

B. Partea II. Proprietari şi acte

Inscrieri privitoare la dreptul de proprietate şi alte drepturi reale		Referinţe
24204 / 12/09/2017		
Act Administrativ nr. 27602, din 04/07/2017 emis de CJSDPT CLUJ;		
B1	Intabulare, drept de PROPRIETATE: cu titlu drept reconstituire, dobandit prin Reconstituire, cota actuala 1/1	A1
	1) **RUS MARIA** 2) **MACAVEI AUREL**	

C. Partea III. SARCINI .

Inscrieri privind dezmembramintele dreptului de proprietate, drepturi reale de garanţie şi sarcini	Referinţe
NU SUNT	

Document care conține date cu caracter personal, protejat de prevederile Regulamentului (UE) nr. 679/2016 și Legii 190/2018

Anexa Nr. 1 La Partea I

Teren

Nr cadastral	Suprafaţa (mp)*	Observaţii / Referinţe
54708	3.496	

* Suprafaţa este determinată in planul de proiecţie Stereo 70.

DETALII LINIARE IMOBIL

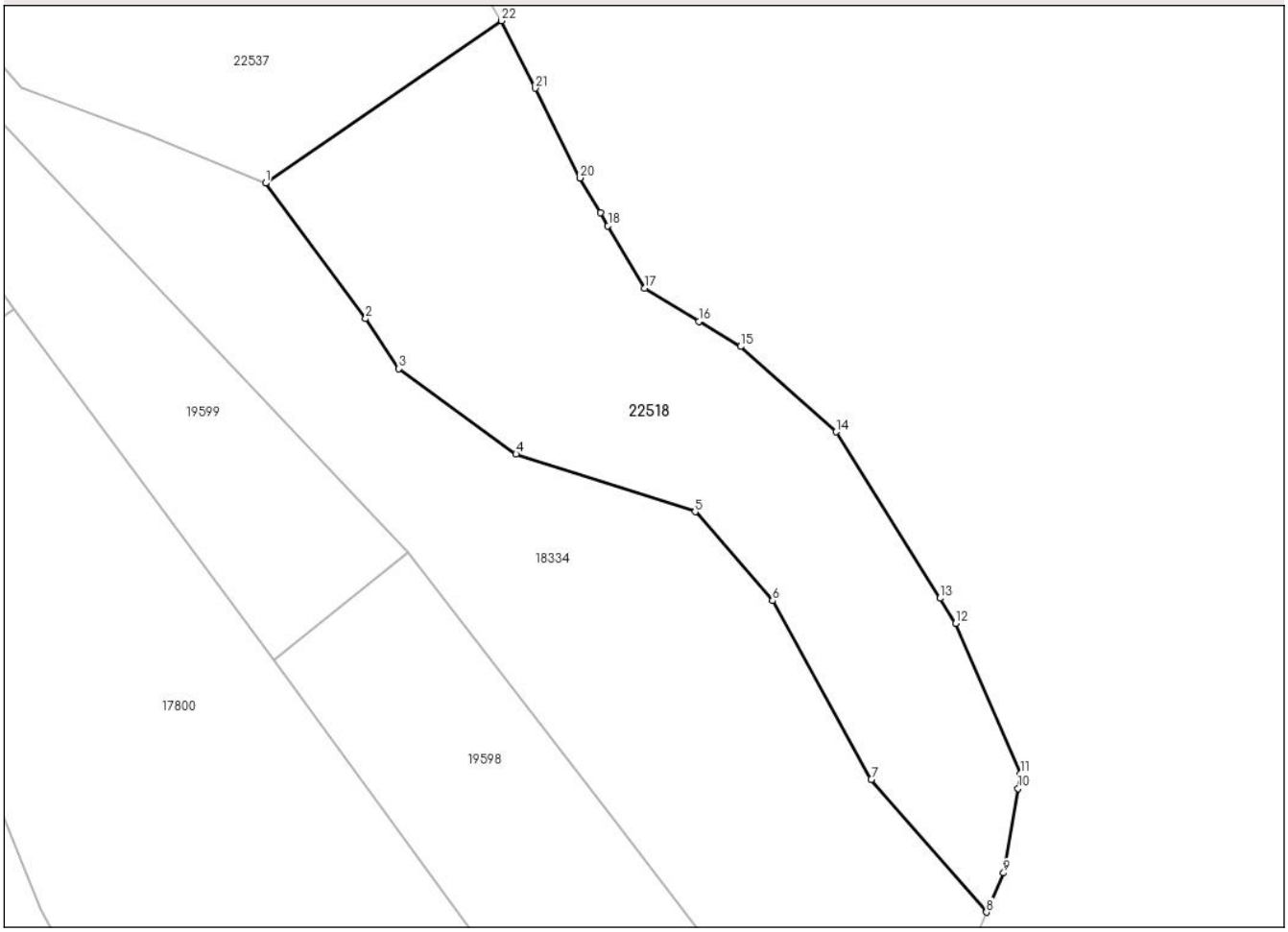

Date referitoare la teren

Crt	Categorie folosință	Intra vilan	Suprafaţa (mp)	Tarla	Parcelă	Nr. topo	Observaţii / Referinţe
1	faneata	NU	3.496	101	101/1	-	

Lungime Segmente

1) Valorile lungimilor segmentelor sunt obţinute din proiecţie în plan.

Punct început	X / Y	Punct sfârşit	X / Y	Lungime segment (** (m)
1	392.465,72 572.078,3	2	392.479,43 572.059,75	23.067
3	392.484,01 572.052,89	4	392.500,06 572.041,2	19.856
5	392.524,62 572.033,3	6	392.535,22 572.021,13	16.139
7	392.548,75 571.996,63	8	392.564,557 571.978,473	24.074
9	392.566,897 571.983,852	10	392.568,894 571.995,43	11.749

Punct început	X / Y	Punct sfârşit	X / Y	Lungime segment (** (m)
2	392.479,43 572.059,75	3	392.484,01 572.052,89	8.248
4	392.500,06 572.041,2	5	392.524,62 572.033,3	25.799
6	392.535,22 572.021,13	7	392.548,75 571.996,63	27.988
8	392.564,557 571.978,473	9	392.566,897 571.983,852	5.866
10	392.568,894 571.995,43	11	392.569,239 571.997,427	2.027

Document care conține date cu caracter personal, protejat de prevederile Regulamentului (UE) nr. 679/2016 și Legii 190/2018

Punct început	X / Y	Punct sfârşit	X / Y	Lungime segment (** (m)
11	392.569,239 571.997,427	12	392.560,341 572.018,025	22.438
13	392.558,185 572.021,472	14	392.543,95 572.044,239	26.851
15	392.530,837 572.055,942	16	392.525,148 572.059,395	6.655
17	392.517,724 572.063,9	18	392.512,666 572.072,463	9.945
19	392.511,618 572.074,26	20	392.508,846 572.079,016	5.505
21	392.502,7 572.091,301	22	392.498,075 572.100,549	10.34

Punct început	X / Y	Punct sfârşit	X / Y	Lungime segment (** (m)
12	392.560,341 572.018,025	13	392.558,185 572.021,472	4.066
14	392.543,95 572.044,239	15	392.530,837 572.055,942	17.576
16	392.525,148 572.059,395	17	392.517,724 572.063,9	8.684
18	392.512,666 572.072,463	19	392.511,618 572.074,26	2.08
20	392.508,846 572.079,016	21	392.502,7 572.091,301	13.737
22	392.498,075 572.100,549	1	392.465,72 572.078,3	39.267

**** Lungimile segmentelor sunt determinate în planul de proiecţie Stereo 70 şi sunt rotunjite la 1 milimetru.**
***** Distanţa dintre puncte este formată din segmente cumulate ce sunt mai mici decât valoarea 1 milimetru.**

Document care conține date cu caracter personal, protejat de prevederile Regulamentului (UE) nr. 679/2016 și Legii 190/2018

DATE DESPRE IMOBILUL NR. 22520

Oficiul de Cadastru şi Publicitate Imobiliară CLUJ
Biroul de Cadastru şi Publicitate Imobiliară Turda

A. Partea I. Descrierea imobilului

TEREN Extravilan

Adresa: Jud. Cluj

Nr. Crt	Nr cadastral Nr. topografic	Suprafaţa* (mp)	Observaţii / Referinţe
A1	65272	2.300	Sector cadastral:61 Teren imprejmuit;

B. Partea II. Proprietari şi acte

Inscrieri privitoare la dreptul de proprietate şi alte drepturi reale		Referinţe
36515 / 30/08/2024		
Act Notarial nr. 1882, din 30/08/2024 emis de Mitre Romana Lacrima;		
B1	Se infiinteaza cartea funciara 65272 a imobilului cu numarul cadastral 65272 / UAT Ciurila, rezultat din dezmembrarea imobilului cu numarul cadastral 51765 inscris in cartea funciara 51765;	A1
Act Notarial nr. 19, din 18/01/2016 emis de LOBONTIU OCTAVIAN ION;		
B2	Intabulare, drept de PROPRIETATECUMPĂRARE, dobandit prin Conventie, cota actuala 1/1	A1
	1) **POPA RALUCA ALINA**, bun propriu	
	OBSERVATII: pozitie transcrisa din CF 51765/Ciurila, inscrisa prin incheierea nr. 1142 din 20/01/2016;	

C. Partea III. SARCINI .

Inscrieri privind dezmembramintele dreptului de proprietate, drepturi reale de garanţie şi sarcini	Referinţe
NU SUNT	

Document care conține date cu caracter personal, protejat de prevederile Regulamentului (UE) nr. 679/2016 și Legii 190/2018

Anexa Nr. 1 La Partea I

Teren

Nr cadastral	Suprafaţa (mp)*	Observaţii / Referinţe
65272	2.300	

* Suprafaţa este determinată in planul de proiecţie Stereo 70.

DETALII LINIARE IMOBIL

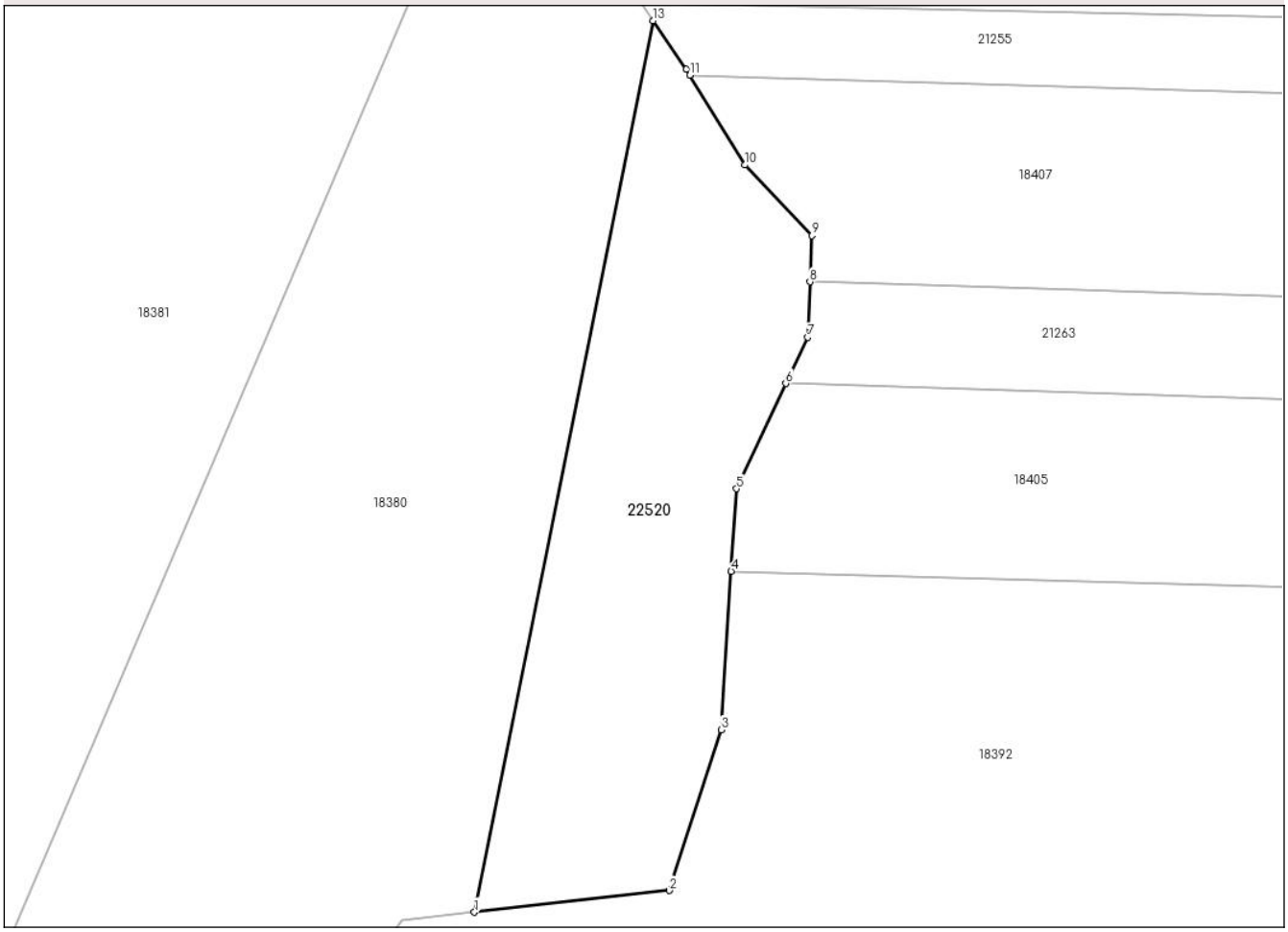

Date referitoare la teren

Crt	Categorie folosință	Intra vilan	Suprafaţa (mp)	Tarla	Parcelă	Nr. topo	Observaţii / Referinţe
1	pasune	NU	2.300	-	-	-	

Lungime Segmente
1) Valorile lungimilor segmentelor sunt obţinute din proiecţie în plan.

Punct început	X / Y	Punct sfârşit	X / Y	Lungime segment (** (m)
1	389.337,57 574.316,778	2	389.361,52 574.319,44	24.097
2	389.361,52 574.319,44	3	389.367,9 574.339,19	20.755
3	389.367,9 574.339,19	4	389.369,13 574.358,651	19.5
4	389.369,13 574.358,651	5	389.369,77 574.368,79	10.159
5	389.369,77 574.368,79	6	389.375,863 574.381,706	14.281

Document care conține date cu caracter personal, protejat de prevederile Regulamentului (UE) nr. 679/2016 și Legii 190/2018

Punct început	X / Y	Punct sfârşit	X / Y	Lungime segment (** (m)
6	389.375,863 574.381,706	7	389.378,54 574.387,38	6.274
7	389.378,54 574.387,38	8	389.378,819 574.394,201	6.827
8	389.378,819 574.394,201	9	389.379,05 574.399,86	5.664
9	389.379,05 574.399,86	10	389.370,82 574.408,54	11.961
10	389.370,82 574.408,54	11	389.364,072 574.419,592	12.949
11	389.364,072 574.419,592	12	389.363,64 574.420,3	0.829
12	389.363,64 574.420,3	13	389.359,563 574.426,262	7.223
13	389.359,563 574.426,262	1	389.337,57 574.316,778	111.671

** Lungimile segmentelor sunt determinate în planul de proiecţie Stereo 70 şi sunt rotunjite la 1 milimetru.
*** Distanţa dintre puncte este formată din segmente cumulate ce sunt mai mici decât valoarea 1 milimetru.

Document care conține date cu caracter personal, protejat de prevederile Regulamentului (UE) nr. 679/2016 și Legii 190/2018

DATE DESPRE IMOBILUL NR. 22534

Oficiul de Cadastru şi Publicitate Imobiliară CLUJ
Biroul de Cadastru şi Publicitate Imobiliară Turda

A. Partea I. Descrierea imobilului

TEREN Extravilan

Adresa: Jud. Cluj

Nr. Crt	Nr cadastral Nr. topografic	Suprafaţa* (mp)	Observaţii / Referinţe
A1		Din acte: 2.800 Masurata: 544	Sector cadastral:122 Teren neimprejmuit; Diferența de suprafață se regăsește la ID 21325 , ID 18312 și IE 63917

B. Partea II. Proprietari şi acte

Inscrieri privitoare la dreptul de proprietate şi alte drepturi reale		Referinţe
1 / 04/04/2023		
Act Administrativ nr. 5320/51, din 30/09/1993 emis de CJPSDPAT CLUJ;		
B1	Intabulare, drept de PROPRIETATEcu titlu de reconstituire si lege, dobandit prin Reconstituire, cota actuala 1/1	A1
	1) **MIRCEA I LĂUREAN** 2) **CERNEA LUCEREȚIA**	

C. Partea III. SARCINI .

Inscrieri privind dezmembramintele dreptului de proprietate, drepturi reale de garanţie şi sarcini	Referinţe
NU SUNT	

Document care conține date cu caracter personal, protejat de prevederile Regulamentului (UE) nr. 679/2016 și Legii 190/2018

Anexa Nr. 1 La Partea I

Teren

Nr cadastral	Suprafaţa (mp)*	Observaţii / Referinţe
	Din acte: 2.800 Masurata: 544	Diferența de suprafață se regăsește la ID 21325 , ID 18312 și IE 63917

* Suprafaţa este determinată in planul de proiecţie Stereo 70.

DETALII LINIARE IMOBIL

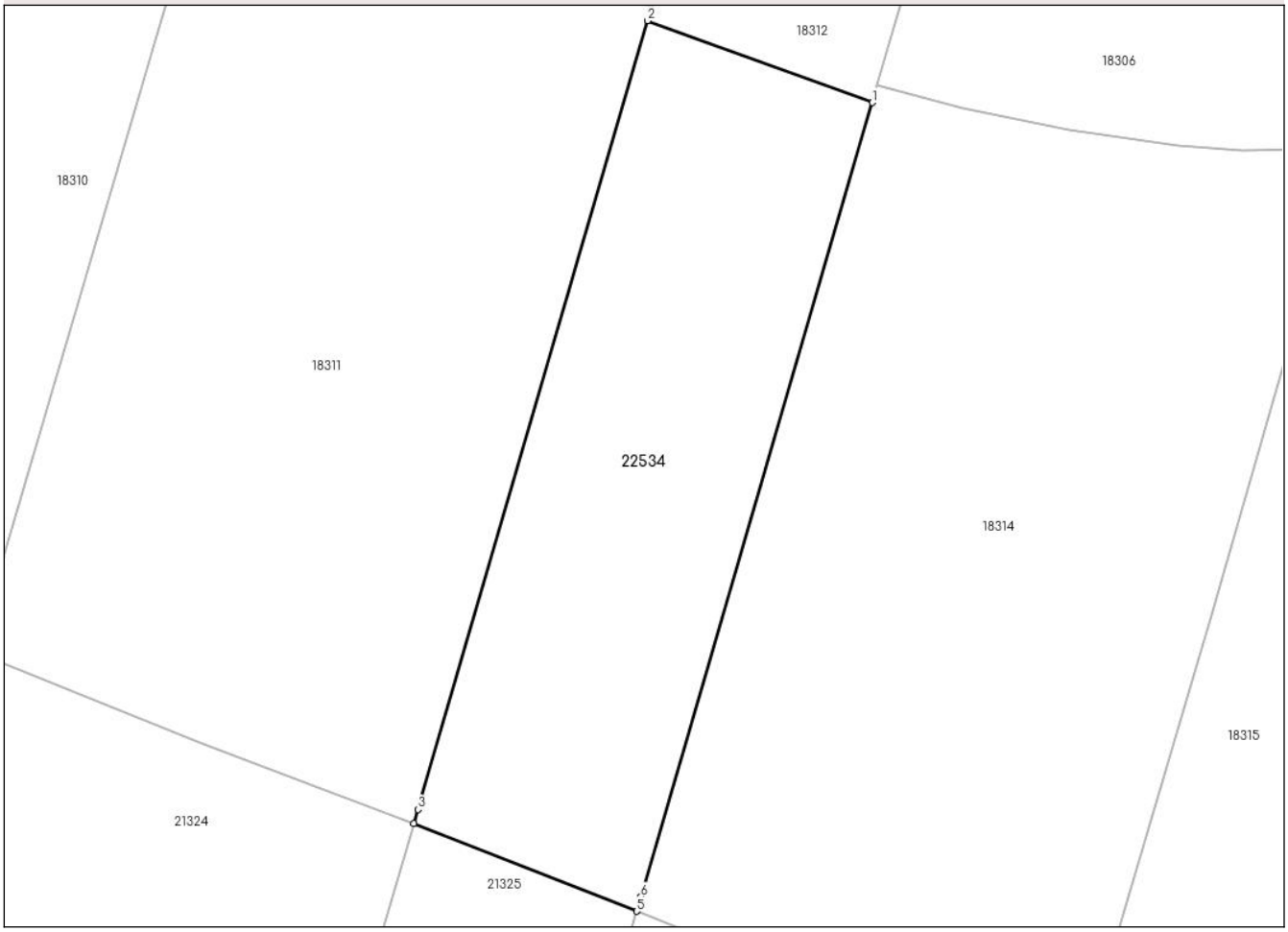

Date referitoare la teren

Crt	Categorie folosință	Intra vilan	Suprafaţa (mp)	Tarla	Parcelă	Nr. topo	Observaţii / Referinţe
1	arabil	NU	544	91	20	-	

Lungime Segmente
1) Valorile lungimilor segmentelor sunt obţinute din proiecţie în plan.

Punct început	X / Y	Punct sfârşit	X / Y	Lungime segment (** (m)
1	389.953,566 570.889,854	2	389.941,862 570.894,129	12.46
2	389.941,862 570.894,129	3	389.929,885 570.852,992	42.845
3	389.929,885 570.852,992	4	389.929,668 570.852,247	0.776
4	389.929,668 570.852,247	5	389.941,287 570.847,682	12.484
5	389.941,287 570.847,682	6	389.941,506 570.848,434	0.783

Document care conține date cu caracter personal, protejat de prevederile Regulamentului (UE) nr. 679/2016 și Legii 190/2018

Punct început	X / Y	Punct sfârşit	X / Y	Lungime segment (** (m)
6	389.941,506 570.848,434	1	389.953,566 570.889,854	43.14

** Lungimile segmentelor sunt determinate în planul de proiecţie Stereo 70 şi sunt rotunjite la 1 milimetru.
*** Distanţa dintre puncte este formată din segmente cumulate ce sunt mai mici decât valoarea 1 milimetru.

Document care conține date cu caracter personal, protejat de prevederile Regulamentului (UE) nr. 679/2016 și Legii 190/2018

DATE DESPRE IMOBILUL NR. 22535

Oficiul de Cadastru şi Publicitate Imobiliară CLUJ
Biroul de Cadastru şi Publicitate Imobiliară Turda

A. Partea I. Descrierea imobilului

TEREN Extravilan

Adresa: Jud. Cluj

Nr. Crt	Nr cadastral Nr. topografic	Suprafaţa* (mp)	Observaţii / Referinţe
A1		1.654	Sector cadastral:144 Teren neimprejmuit;

B. Partea II. Proprietari şi acte

Inscrieri privitoare la dreptul de proprietate şi alte drepturi reale		Referinţe
/		
Act Normativ nr. 7, din 13/03/1996 emis de PARLAMENTUL ROMÂNIEI (ART.13,ALIN 15);		
B1	Inscrierea provizorie, drept de PROPRIETATE, dobandit prin Lege, cota actuala 1/1	A1
	1) **UAT CIURILA** , CIF:4924004, PROPRIETAR NEIDENTIFICAT	

C. Partea III. SARCINI .

Inscrieri privind dezmembramintele dreptului de proprietate, drepturi reale de garanţie şi sarcini	Referinţe
NU SUNT	

Anexa Nr. 1 La Partea I

Teren

Nr cadastral	Suprafaţa (mp)*	Observaţii / Referinţe
	1.654	

* Suprafaţa este determinată in planul de proiecţie Stereo 70.

DETALII LINIARE IMOBIL

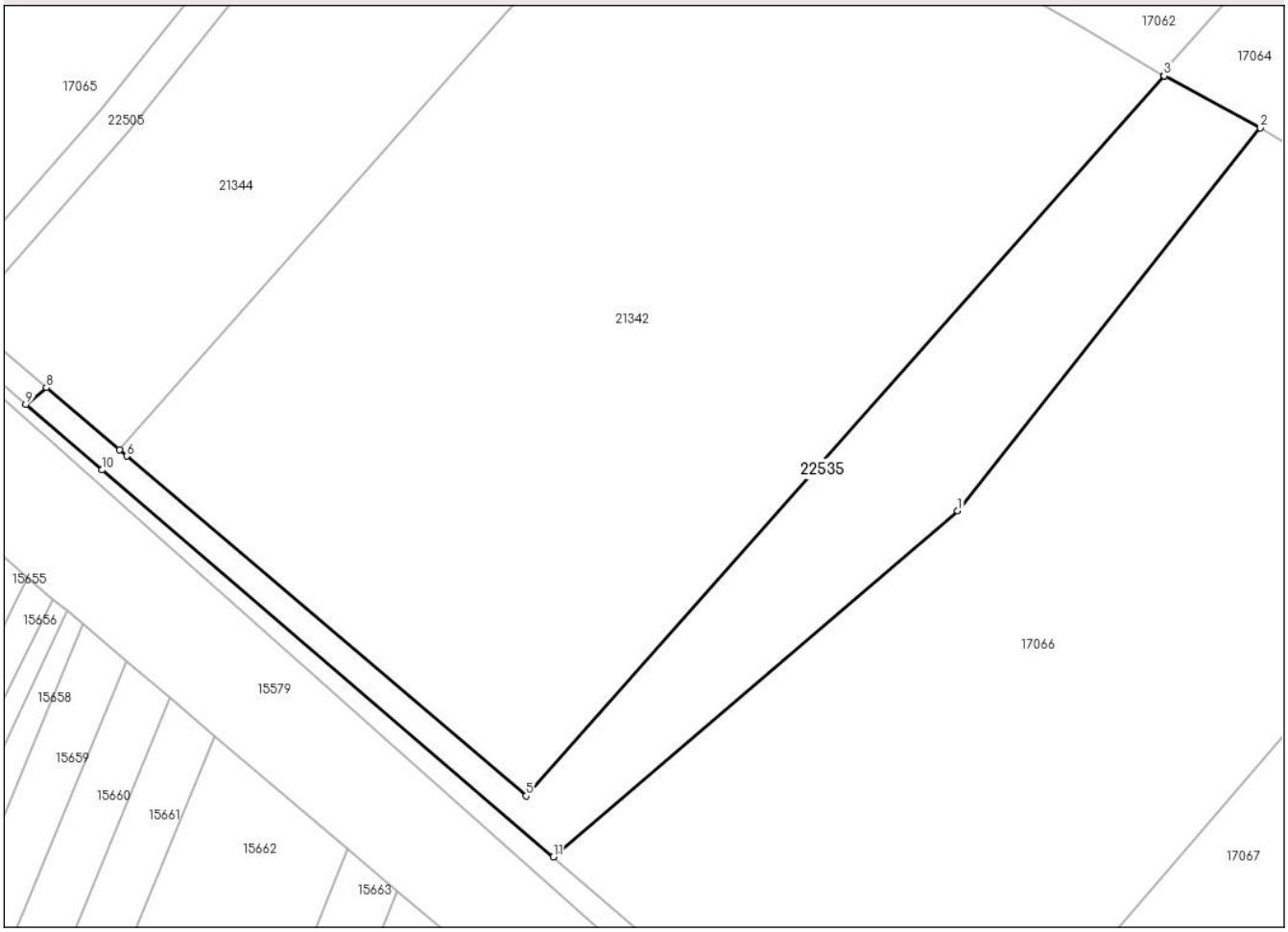

Date referitoare la teren

Crt	Categorie folosință	Intra vilan	Suprafaţa (mp)	Tarla	Parcelă	Nr. topo	Observaţii / Referinţe
1	arabil	NU	1.654	-	-	-	

Lungime Segmente
1) Valorile lungimilor segmentelor sunt obţinute din proiecţie în plan.

Punct început	X / Y	Punct sfârşit	X / Y	Lungime segment (** (m)
1	390.959,02 570.211,496	2	390.993,719 570.255,362	55.931
2	390.993,719 570.255,362	3	390.982,696 570.261,32	12.53
3	390.982,696 570.261,32	4	390.982,684 570.261,306	0.018
4	390.982,684 570.261,306	5	390.909,526 570.178,849	110.233
5	390.909,526 570.178,849	6	390.863,72 570.217,78	60.115

Document care conține date cu caracter personal, protejat de prevederile Regulamentului (UE) nr. 679/2016 și Legii 190/2018

Punct început	X / Y	Punct sfârşit	X / Y	Lungime segment (** (m)
6	390.863,72 570.217,78	7	390.862,878 570.218,495	1.105
7	390.862,878 570.218,495	8	390.854,508 570.225,608	10.984
8	390.854,508 570.225,608	9	390.852,155 570.223,685	3.039
9	390.852,155 570.223,685	10	390.860,902 570.216,189	11.52
10	390.860,902 570.216,189	11	390.912,636 570.171,854	68.132
11	390.912,636 570.171,854	1	390.959,02 570.211,496	61.016

** Lungimile segmentelor sunt determinate în planul de proiecţie Stereo 70 şi sunt rotunjite la 1 milimetru.
*** Distanţa dintre puncte este formată din segmente cumulate ce sunt mai mici decât valoarea 1 milimetru.

Document care conține date cu caracter personal, protejat de prevederile Regulamentului (UE) nr. 679/2016 și Legii 190/2018

DATE DESPRE IMOBILUL NR. 22536

Oficiul de Cadastru şi Publicitate Imobiliară CLUJ
Biroul de Cadastru şi Publicitate Imobiliară Turda

A. Partea I. Descrierea imobilului

TEREN Extravilan

Adresa: Jud. Cluj

Nr. Crt	Nr cadastral Nr. topografic	Suprafaţa* (mp)	Observaţii / Referinţe
A1		Din acte: 200 Masurata: 97	Sector cadastral:114 Teren neimprejmuit; Diferența de suprafață se regăsește la ID 16969

B. Partea II. Proprietari şi acte

Inscrieri privitoare la dreptul de proprietate şi alte drepturi reale		Referinţe
1 / 11/04/2023		
Act Administrativ nr. 28051/282, din 30/01/1995 emis de CJPSDPAT CLUJ;		
B1	Intabulare, drept de PROPRIETATEcu titlu de reconstituire si lege, dobandit prin Reconstituire, cota actuala 1/1	A1
	1) **POPA G EUGENIA**	

C. Partea III. SARCINI .

Inscrieri privind dezmembramintele dreptului de proprietate, drepturi reale de garanţie şi sarcini	Referinţe
NU SUNT	

Document care conține date cu caracter personal, protejat de prevederile Regulamentului (UE) nr. 679/2016 și Legii 190/2018

Anexa Nr. 1 La Partea I

Teren

Nr cadastral	Suprafaţa (mp)*	Observaţii / Referinţe
	Din acte: 200 Masurata: 97	Diferența de suprafață se regăsește la ID 16969

* Suprafaţa este determinată in planul de proiecţie Stereo 70.

DETALII LINIARE IMOBIL

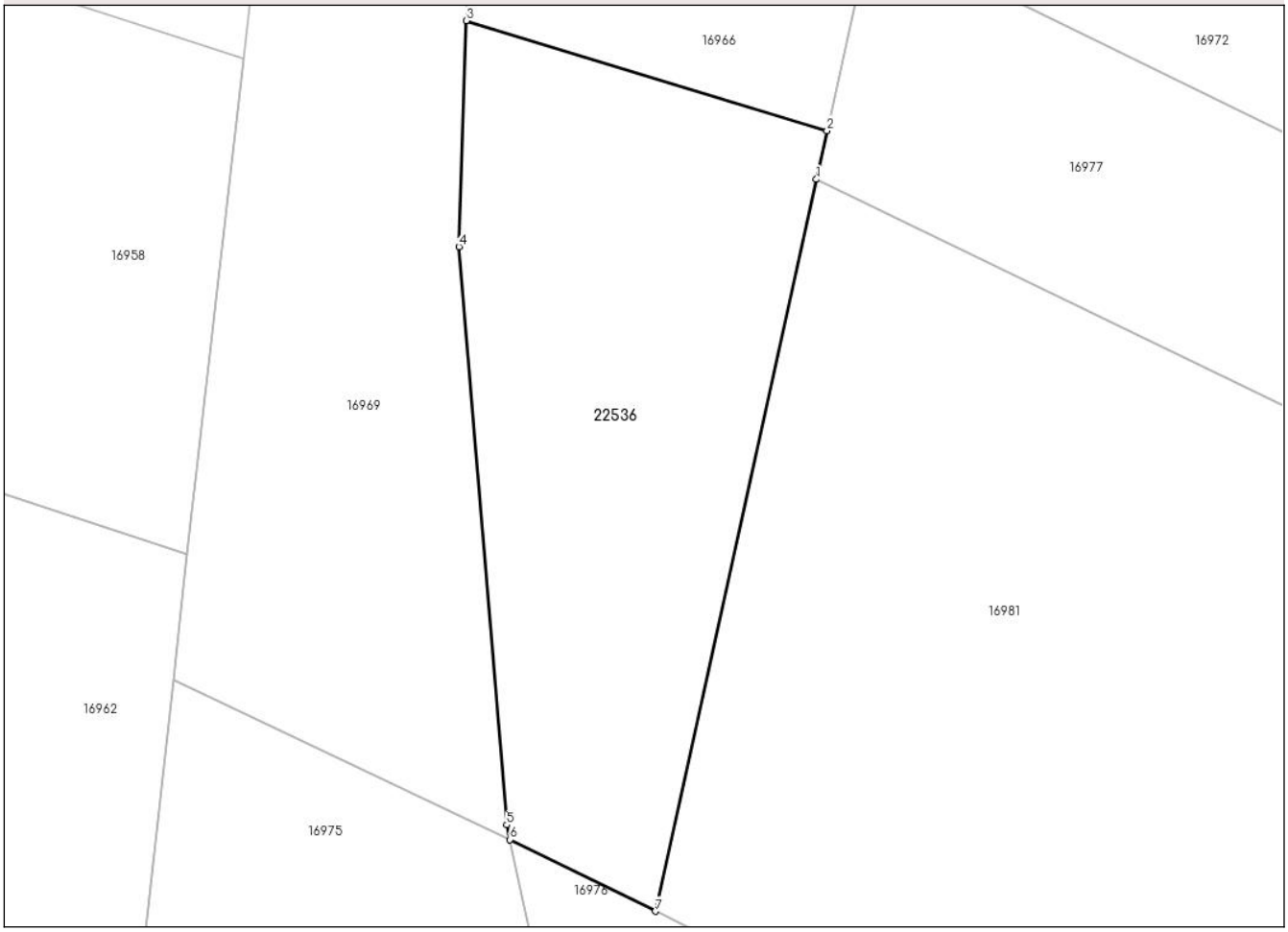

Date referitoare la teren

Crt	Categorie folosință	Intra vilan	Suprafaţa (mp)	Tarla	Parcelă	Nr. topo	Observaţii / Referinţe
1	arabil	NU	97	97	203	-	

Lungime Segmente
1) Valorile lungimilor segmentelor sunt obţinute din proiecţie în plan.

Punct început	X / Y	Punct sfârşit	X / Y	Lungime segment (** (m)
1	390.617,975 570.642,414	2	390.618,201 570.643,443	1.054
2	390.618,201 570.643,443	3	390.610,577 570.645,766	7.97
3	390.610,577 570.645,766	4	390.610,424 570.640,99	4.778
4	390.610,424 570.640,99	5	390.611,432 570.628,773	12.259
5	390.611,432 570.628,773	6	390.611,498 570.628,462	0.318

Document care conține date cu caracter personal, protejat de prevederile Regulamentului (UE) nr. 679/2016 și Legii 190/2018

Punct început	X / Y	Punct sfârşit	X / Y	Lungime segment (** (m)
6	390.611,498 570.628,462	7	390.614,573 570.626,947	3.428
7	390.614,573 570.626,947	1	390.617,975 570.642,414	15.837

** Lungimile segmentelor sunt determinate în planul de proiecţie Stereo 70 şi sunt rotunjite la 1 milimetru.
*** Distanţa dintre puncte este formată din segmente cumulate ce sunt mai mici decât valoarea 1 milimetru.

Document care conține date cu caracter personal, protejat de prevederile Regulamentului (UE) nr. 679/2016 și Legii 190/2018

DATE DESPRE IMOBILUL NR. 22537

Oficiul de Cadastru şi Publicitate Imobiliară CLUJ
Biroul de Cadastru şi Publicitate Imobiliară Turda

A. Partea I. Descrierea imobilului

TEREN Extravilan

Adresa: Jud. Cluj

Nr. Crt	Nr cadastral Nr. topografic	Suprafaţa* (mp)	Observaţii / Referinţe
A1		5.801	Sector cadastral:107 Teren neimprejmuit;

B. Partea II. Proprietari şi acte

Inscrieri privitoare la dreptul de proprietate şi alte drepturi reale		Referinţe
/		
Act Normativ nr. 7, din 13/03/1996 emis de PARLAMENTUL ROMÂNIEI (ART.13,ALIN 15);		
B1	Inscrierea provizorie, drept de PROPRIETATE, dobandit prin Lege, cota actuala 1/1	A1
	1) **UAT CIURILA** , CIF:4924004, PROPRIETAR NEIDENTIFICAT	

C. Partea III. SARCINI .

Inscrieri privind dezmembramintele dreptului de proprietate, drepturi reale de garanţie şi sarcini	Referinţe
NU SUNT	

Anexa Nr. 1 La Partea I

Teren

Nr cadastral	Suprafaţa (mp)*	Observaţii / Referinţe
	5.801	

* Suprafaţa este determinată in planul de proiecţie Stereo 70.

DETALII LINIARE IMOBIL

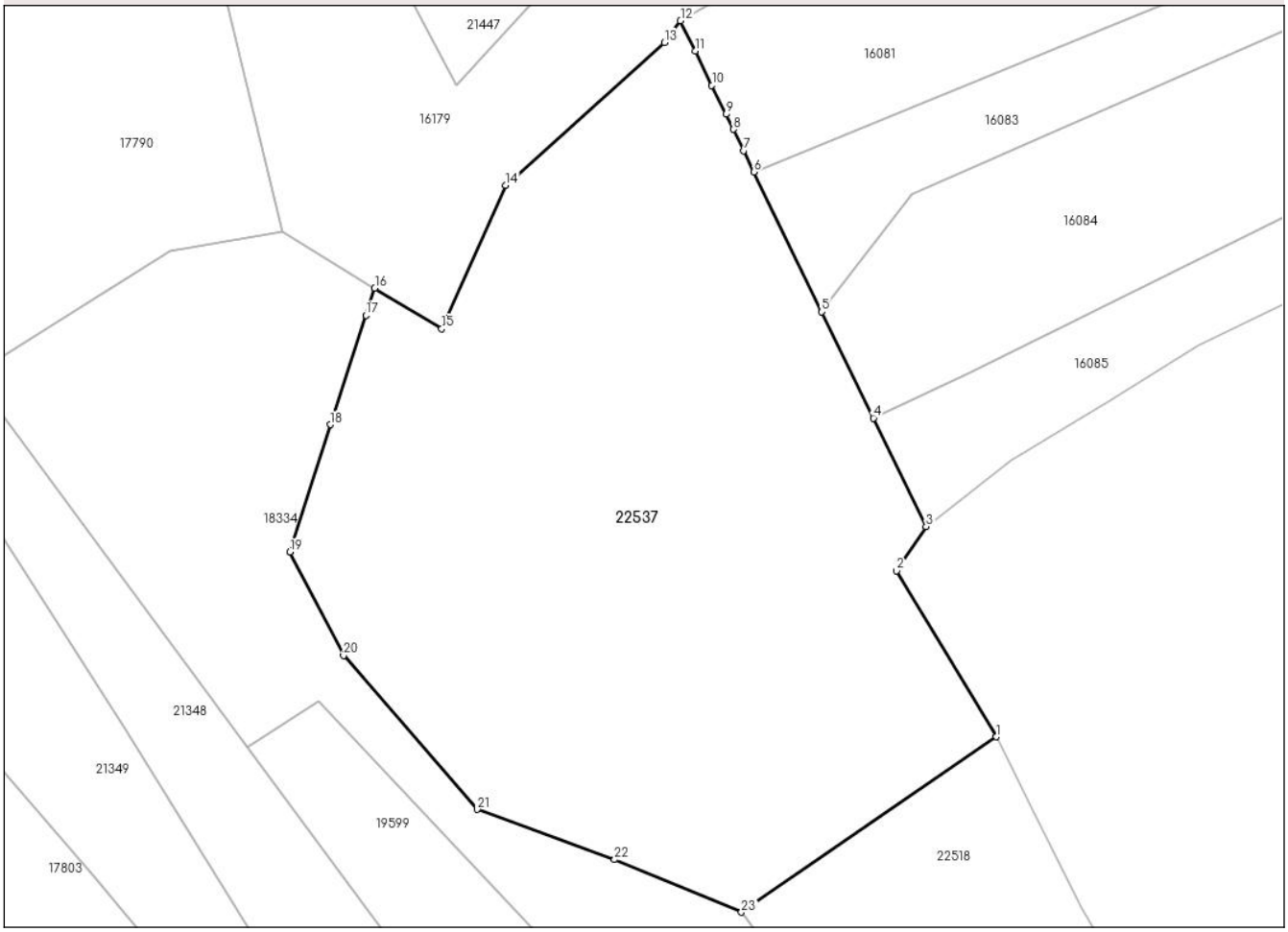

Date referitoare la teren

Crt	Categorie folosință	Intra vilan	Suprafaţa (mp)	Tarla	Parcelă	Nr. topo	Observaţii / Referinţe
1	arabil	NU	5.801	-	-	-	

Lungime Segmente

1) Valorile lungimilor segmentelor sunt obţinute din proiecţie în plan.

Punct început	X / Y	Punct sfârşit	X / Y	Lungime segment (** (m)
1	392.498,075 572.100,549	2	392.485,43 572.121,614	24.569
3	392.489,177 572.127,232	4	392.482,488 572.140,996	15.303
5	392.475,942 572.154,466	6	392.467,313 572.172,224	19.744
7	392.465,996 572.174,933	8	392.464,68 572.177,643	3.013
9	392.463,753 572.179,55	10	392.461,971 572.183,216	4.076

Punct început	X / Y	Punct sfârşit	X / Y	Lungime segment (** (m)
2	392.485,43 572.121,614	3	392.489,177 572.127,232	6.753
4	392.482,488 572.140,996	5	392.475,942 572.154,466	14.976
6	392.467,313 572.172,224	7	392.465,996 572.174,933	3.012
8	392.464,68 572.177,643	9	392.463,753 572.179,55	2.12
10	392.461,971 572.183,216	11	392.459,856 572.187,569	4.84

Document care conține date cu caracter personal, protejat de prevederile Regulamentului (UE) nr. 679/2016 și Legii 190/2018

Punct început	X / Y	Punct sfârşit	X / Y	Lungime segment (** (m)
11	392.459,856 572.187,569	12	392.457,985 572.191,418	4.28
13	392.455,928 572.188,649	14	392.435,784 572.170,553	27.079
15	392.427,665 572.152,328	16	392.419,146 572.157,495	9.963
17	392.418,022 572.154,048	18	392.413,496 572.140,159	14.608
19	392.408,398 572.124,028	20	392.415,196 572.110,869	14.811
21	392.432,188 572.091,342	22	392.449,606 572.084,975	18.545
23	392.465,72 572.078,3	1	392.498,075 572.100,549	39.267

Punct început	X / Y	Punct sfârşit	X / Y	Lungime segment (** (m)
12	392.457,985 572.191,418	13	392.455,928 572.188,649	3.449
14	392.435,784 572.170,553	15	392.427,665 572.152,328	19.952
16	392.419,146 572.157,495	17	392.418,022 572.154,048	3.626
18	392.413,496 572.140,159	19	392.408,398 572.124,028	16.917
20	392.415,196 572.110,869	21	392.432,188 572.091,342	25.885
22	392.449,606 572.084,975	23	392.465,72 572.078,3	17.442

** Lungimile segmentelor sunt determinate în planul de proiecţie Stereo 70 şi sunt rotunjite la 1 milimetru.
*** Distanţa dintre puncte este formată din segmente cumulate ce sunt mai mici decât valoarea 1 milimetru.

Document care conține date cu caracter personal, protejat de prevederile Regulamentului (UE) nr. 679/2016 și Legii 190/2018

DATE DESPRE IMOBILUL NR. 22538

Oficiul de Cadastru şi Publicitate Imobiliară CLUJ
Biroul de Cadastru şi Publicitate Imobiliară Turda

A. Partea I. Descrierea imobilului

TEREN Extravilan

Adresa: Jud. Cluj

Nr. Crt	Nr cadastral Nr. topografic	Suprafaţa* (mp)	Observaţii / Referinţe
A1		Din acte: 2.800 Masurata: 1.389	Sector cadastral:122 Teren neimprejmuit; Diferenta de suprafata se regaseste la ID 21310 si CF 63901

B. Partea II. Proprietari şi acte

Inscrieri privitoare la dreptul de proprietate şi alte drepturi reale		Referinţe
/		
Act Administrativ nr. 5320/36, din 20/08/1993 emis de CJPSDPAT CLUJ;		
B1	Intabulare, drept de PROPRIETATEcu titlu de reconstituire și lege, dobandit prin Reconstituire, cota actuala 1/1	A1
	1) **POPA I VICTOR**	

C. Partea III. SARCINI .

Inscrieri privind dezmembramintele dreptului de proprietate, drepturi reale de garanţie şi sarcini	Referinţe
NU SUNT	

Document care conține date cu caracter personal, protejat de prevederile Regulamentului (UE) nr. 679/2016 și Legii 190/2018

Anexa Nr. 1 La Partea I

Teren

Nr cadastral	Suprafaţa (mp)*	Observaţii / Referinţe
	Din acte: 2.800 Masurata: 1.389	Diferenta de suprafata se regaseste la ID 21310 si CF 63901

* Suprafaţa este determinată in planul de proiecţie Stereo 70.

DETALII LINIARE IMOBIL

Date referitoare la teren

Crt	Categorie folosinţă	Intra vilan	Suprafaţa (mp)	Tarla	Parcelă	Nr. topo	Observaţii / Referinţe
1	arabil	NU	1.389	91	35	-	

Lungime Segmente
1) Valorile lungimilor segmentelor sunt obţinute din proiecţie în plan.

Punct început	X / Y	Punct sfârşit	X / Y	Lungime segment (** (m)
1	389.736,611 570.850,186	2	389.756,29 570.917,524	70.155
2	389.756,29 570.917,524	3	389.768,427 570.959,052	43.265
3	389.768,427 570.959,052	4	389.756,617 570.962,795	12.389
4	389.756,617 570.962,795	5	389.754,634 570.955,983	7.095
5	389.754,634 570.955,983	6	389.749,975 570.938,781	17.822

Document care conține date cu caracter personal, protejat de prevederile Regulamentului (UE) nr. 679/2016 și Legii 190/2018

Punct început	X / Y	Punct sfârşit	X / Y	Lungime segment (** (m)
6	389.749,975 570.938,781	7	389.744,676 570.921,78	17.808
7	389.744,676 570.921,78	8	389.725,1 570.854,59	69.984
8	389.725,1 570.854,59	9	389.725,064 570.854,417	0.177
9	389.725,064 570.854,417	1	389.736,611 570.850,186	12.298

** Lungimile segmentelor sunt determinate în planul de proiecţie Stereo 70 şi sunt rotunjite la 1 milimetru.
*** Distanţa dintre puncte este formată din segmente cumulate ce sunt mai mici decât valoarea 1 milimetru.

Document care conține date cu caracter personal, protejat de prevederile Regulamentului (UE) nr. 679/2016 și Legii 190/2018

DATE DESPRE IMOBILUL NR. 22539

Oficiul de Cadastru şi Publicitate Imobiliară CLUJ
Biroul de Cadastru şi Publicitate Imobiliară Turda

A. Partea I. Descrierea imobilului

TEREN Extravilan

Adresa: Jud. Cluj

Nr. Crt	Nr cadastral Nr. topografic	Suprafaţa* (mp)	Observaţii / Referinţe
A1		3.500	Sector cadastral:80 Teren neimprejmuit;

B. Partea II. Proprietari şi acte

Inscrieri privitoare la dreptul de proprietate şi alte drepturi reale		Referinţe
/		
Act Administrativ nr. 3261/1856, din 20/01/2005 emis de CJPSDPAT CLUJ;		
B1	Intabulare, drept de PROPRIETATEcu titlu de reconstituire si lege, dobandit prin Reconstituire, cota actuala 1/1	A1
	1) **ILEA IOAN**	
Act Administrativ nr. 4814, din 25/07/2022 emis de PRIMĂRIA COMUNEI CIURILA;		
B2	SE NOTEAZĂ POSESIA FAPTICĂ ÎN FAVOAREA LUI	A1
	1) **BUDA VASILE**	

C. Partea III. SARCINI .

Inscrieri privind dezmembramintele dreptului de proprietate, drepturi reale de garanţie şi sarcini	Referinţe
NU SUNT	

Document care conține date cu caracter personal, protejat de prevederile Regulamentului (UE) nr. 679/2016 și Legii 190/2018

Anexa Nr. 1 La Partea I

Teren

Nr cadastral	Suprafaţa (mp)*	Observaţii / Referinţe
	3.500	

* Suprafaţa este determinată in planul de proiecţie Stereo 70.

DETALII LINIARE IMOBIL

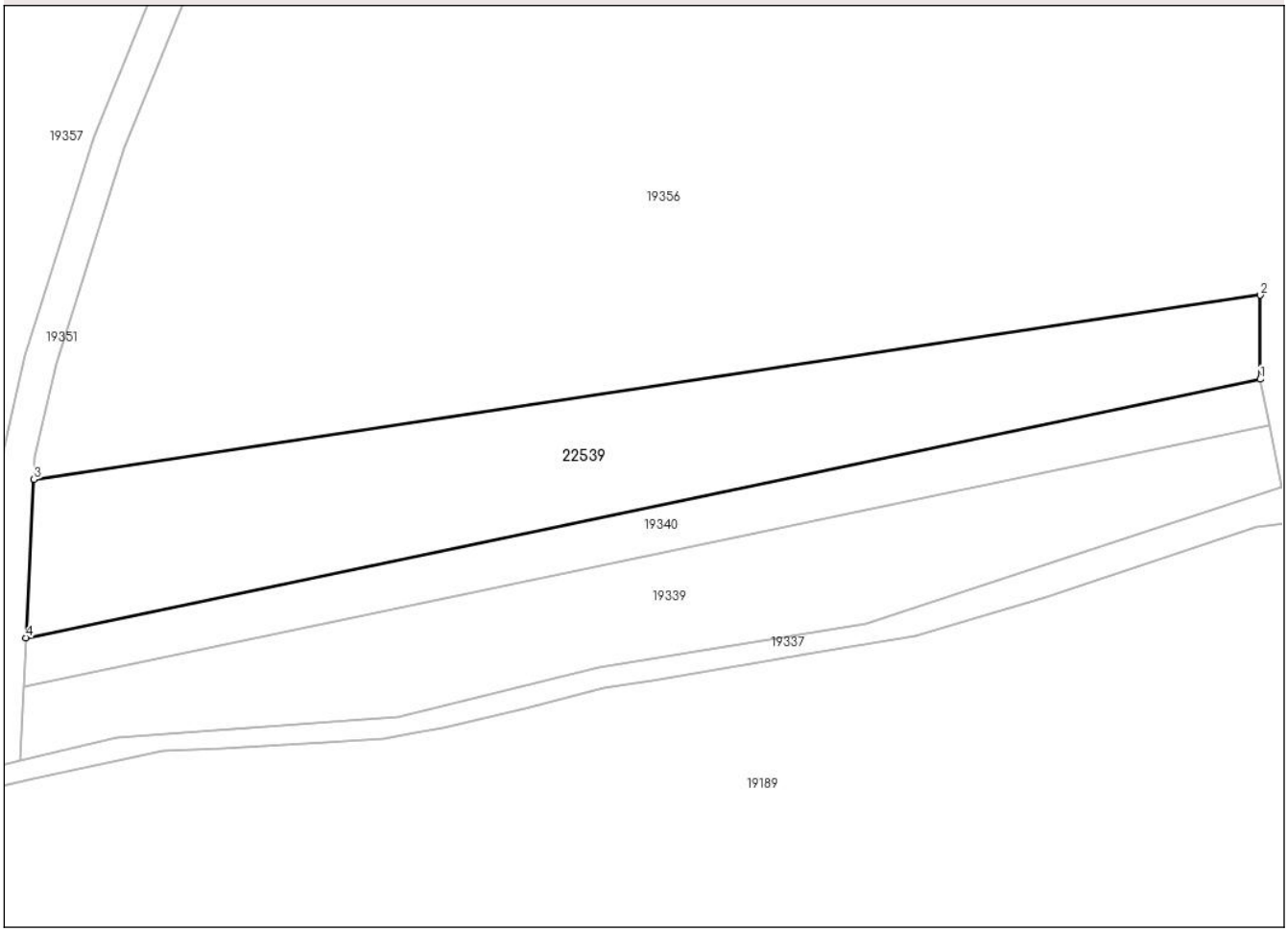

Date referitoare la teren

Crt	Categorie folosință	Intra vilan	Suprafaţa (mp)	Tarla	Parcelă	Nr. topo	Observaţii / Referinţe
1	faneata	NU	3.500	30	34	-	

Lungime Segmente
1) Valorile lungimilor segmentelor sunt obţinute din proiecţie în plan.

Punct început	X / Y	Punct sfârşit	X / Y	Lungime segment (** (m)
1	390.187,584 573.401,178	2	390.187,584 573.414,099	12.921
2	390.187,584 573.414,099	3	389.999,099 573.385,802	190.597
3	389.999,099 573.385,802	4	389.997,852 573.361,484	24.35
4	389.997,852 573.361,484	1	390.187,584 573.401,178	193.84

**** Lungimile segmentelor sunt determinate în planul de proiecţie Stereo 70 şi sunt rotunjite la 1 milimetru.**

Document care conține date cu caracter personal, protejat de prevederile Regulamentului (UE) nr. 679/2016 și Legii 190/2018

***** Distanţa dintre puncte este formată din segmente cumulate ce sunt mai mici decât valoarea 1 milimetru.**