Anexa nr.2 - REGISTRUL CADASTRAL AL IMOBILELOR
UAT MOLDOVA NOUA
Zonă cooperativizată/~~necooperativizată~~ (Co/~~NCo~~)

Sector cadastral nr. 47

1. DESCRIEREA IMOBILULUI

Spre publicare

DATE TEREN										DATE CONSTRUCŢII					
Identificator teren	Adresă imobil	Număr cadastral[1)]	Nr. CF[1)]	Suprafaţa măsurată	Intravilan/ extravilan (I/E)	Nr. top.	Nr. tarla	Nr. parcelă	Categorie folosinţă	Identificator construcţie	Cod grupă destinaţie	Suprafaţa construită	Nr. niveluri	Nr. CF	Constr. cu acte (DA/ NU)
892	Jud. Caras-Severin, UAT Moldova Noua	1877	3149 MN	3333	E			1043/2/3	A						

2. PROPRIETATEA / POSESIA

Titularul dreptului/posesiei			Proprietar= 1 / Posesor=0	Data naşterii/ CUI	Domiciliu/ Sediu	Cota parte	Identificator entitate asociată[2)]	Cotă parte teren UI[3)]	Mod de dobândire	Act juridic			Obs privitoare la proprietar[4)]
Nume/ Denumire	Iniţiala tatălui	Prenume								Tip act	Nr. act/ data	Emitent	
GOICOVICI		EMILIA	1		Jud. Caras Severin, UAT Moldova Noua, loc. Moldova Veche, Cod postal 325500	1/1	teren		Iesire Din Indiviziune	notarial	485/ 01.01.2008	-	

3. SARCINI / DEZMEMBRĂMINTE

Titular			Data naşterii/ CUI	Domiciliu/ Sediu	Tipul sarcinii sau al dezmembrămintelor dreptului de proprietate	Cota parte	Identificator entitate asociată[2)]	Act juridic			Valoare ipotecă	Tip monedă
Nume/ Denumire	Iniţiala tatălui	Prenume						Tip act	Nr. act/ data	Emitent		

4. NOTĂRI, PROCESE, INTERDICŢII

5. OBSERVAŢII

Tipul notării	Tip act	Nr. act/ data	Emitent	Identificator entitate asociată[2)]	Imobil împrejmuit / neîmprejmuit	Imobil contestat / necontestat[5)]	Alte observaţii
Se noteaza suprapunerea reala a 2 acte de proprietate asupra imobilului A1: TP6526/17.04.1995 in favoarea lui PETCO PETRU si TP L18-6520/S/06.06.2007 in favoarea lui PETCO PETRU.	normativ	7/13.03.1996	PARLAMENTUL ROMANIEI		neîmprejmuit		

Alin-Eugen Fejer
Digitally signed by Alin-Eugen Fejer
Date: 2025.06.04 18:31:39 +03'00'

CERTIFICAT DE AUTORIZARE ROMÂNIA EUGEN Categoria B

Anexa nr.2 - REGISTRUL CADASTRAL AL IMOBILELOR
UAT MOLDOVA NOUA **Sector cadastral nr. 47**
Zonă cooperativizată/~~necooperativizată~~ (Co/~~NCo~~)

1. DESCRIEREA IMOBILULUI

Spre publicare

DATE TEREN										DATE CONSTRUCŢII					
Identificator teren	Adresă imobil	Număr cadastral[1)]	Nr. CF[1)]	Suprafaţa măsurată	Intravilan/ extravilan (I/E)	Nr. top.	Nr. tarla	Nr. parcelă	Categorie folosinţă	Identificator construcţie	Cod grupă destinaţie	Suprafaţa construită	Nr. niveluri	Nr. CF	Constr. cu acte (DA/ NU)
893	Jud. Caras-Severin, UAT Moldova Noua	1876	3148 MN	3333	E			1043/2/2	A	C1	CA	46	1		DA

2. PROPRIETATEA / POSESIA

Titularul dreptului/posesiei			Proprietar= 1 / Posesor=0	Data naşterii/ CUI	Domiciliu/ Sediu	Cota parte	Identificator entitate asociată[2)]	Cotă parte teren UI[3)]	Mod de dobândire	Act juridic			Obs privitoare la proprietar[4)]
Nume/ Denumire	Iniţiala tatălui	Prenume								Tip act	Nr. act/ data	Emitent	
PLESTICI		VASILE	1		Jud. Caras Severin, loc. Moldova Veche	1/1	teren		Iesire Din Indiviziune	notarial	485/ 08.09.2008	BNP Stoianovici A	si sotia
PLESTICI		MIHAELA	1		Jud. Caras Severin, loc. Moldova Noua								bun comun
PLESTICI		VASILE	1		Jud. Caras Severin, loc. Moldova Noua	1/1	C1		Lege	normativ	7/ 13.03.1996	Parlamentul Romaniei	
PLESTICI		MIHAELA	1										
PETCO		PETRU	1		UAT Moldova Noua, loc Moldova Veche, str Almajului, nr. 12								

3. SARCINI / DEZMEMBRĂMINTE

Titular			Data naşterii/ CUI	Domiciliu/ Sediu	Tipul sarcinii sau al dezmembrămintelor dreptului de proprietate	Cota parte	Identificator entitate asociată [2)]	Act juridic			Valoare ipotecă	Tip monedă
Nume/ Denumire	Iniţiala tatălui	Prenume						Tip act	Nr. act/ data	Emitent		

4. NOTĂRI, PROCESE, INTERDICŢII

5. OBSERVAŢII

Tipul notării	Tip act	Nr. act/ data	Emitent	Identificator entitate asociată [2)]	Imobil împrejmuit / neîmprejmuit	Imobil contestat / necontestat[5)]	Alte observaţii
Se noteaza suprapunerea reala a 2 acte de proprietate asupra imobilului A1: TP6526/17.04.1995 in favoarea lui PETCO PETRU si TP L18-6520/S/06.06.2007 in favoarea lui PETCO PETRU.					neîmprejmuit		

ANCPI să execute lucrări de cadastru general și Cartografie autorizată CERTIFICAT Nr. 01 Cadastru
Alin Eugen Feier
Digitally signed by Alin Eugen Feier
Date: 2025.06.04 18:31:57 +03'00'

Anexa nr.2 - REGISTRUL CADASTRAL AL IMOBILELOR

UAT MOLDOVA NOUA **Sector cadastral nr. 47**

Zonă cooperativizată/~~necooperativizată~~ (Co/~~NCo~~)

1. DESCRIEREA IMOBILULUI

Spre publicare

DATE TEREN										DATE CONSTRUCȚII					
Identificator teren	Adresă imobil	Număr cadastral[1)]	Nr. CF[1)]	Suprafața măsurată	Intravilan/ extravilan (I/E)	Nr. top.	Nr. tarla	Nr. parcelă	Categorie folosință	Identificator construcție	Cod grupă destinație	Suprafața construită	Nr. niveluri	Nr. CF	Constr. cu acte (DA/ NU)
894	Jud. Caras-Severin, UAT Moldova Noua	1875	32347	3334	E		16	1043/2/1	A						

2. PROPRIETATEA / POSESIA

Titularul dreptului/posesiei			Proprietar=1 / Posesor=0	Data nașterii/ CUI	Domiciliu/ Sediu	Cota parte	Identificator entitate asociată[2)]	Cotă parte teren UI[3)]	Mod de dobândire	Act juridic			Obs privitoare la proprietar[4)]
Nume/ Denumire	Inițiala tatălui	Prenume								Tip act	Nr. act/ data	Emitent	
SC AUTO ALEX SRL			1	1074871	Jud. Caras Severin, loc. Moldova Noua, str Nicolae Balcescu nr 1, Cod Postal 325500	1/1	teren		Conventie	act notarial	1152/ 19.09. 2016	STOIANOVICI MLAGEA	

3. SARCINI / DEZMEMBRĂMINTE

Titular			Data nașterii/ CUI	Domiciliu/ Sediu	Tipul sarcinii sau al dezmembrămintelor dreptului de proprietate	Cota parte	Identificator entitate asociată [2)]	Act juridic			Valoare ipotecă	Tip monedă
Nume/ Denumire	Inițiala tatălui	Prenume						Tip act	Nr. act/ data	Emitent		

4. NOTĂRI, PROCESE, INTERDICȚII

5. OBSERVAȚII

Tipul notării	Tip act	Nr. act/ data	Emitent	Identificator entitate asociată [2)]	Imobil împrejmuit / neîmprejmuit	Imobil contestat / necontestat[5)]	Alte observații
Se noteaza suprapunerea reala a 2 acte de proprietate asupra imobilului A1: TP6526/17.04.1995 in favoarea lui PETCO PETRU si TP L18-6520/S/06.06.2007 in favoarea lui PETCO PETRU.	normativ	7/13.03.1996	PARLAMENTUL ROMANIEI		neîmprejmuit		

Alin-Eugen Fejer
Digitally signed by Alin-Eugen Fejer
Date: 2025.06.04 18:32:08 +03'00'

Inregistrare sistem: UAT MOLDOVA NOUA
Sectorul cadastral nr.47
2025

Anexa nr.2 - REGISTRUL CADASTRAL AL IMOBILELOR
UAT MOLDOVA NOUA **Sector cadastral nr. 47**
Zonă cooperativizată/~~necooperativizată~~ (Co/~~NCo~~)

1. DESCRIEREA IMOBILULUI

Spre publicare

DATE TEREN										DATE CONSTRUCŢII					
Identificator teren	Adresă imobil	Număr cadastral[1)]	Nr. CF[1)]	Suprafaţa măsurată	Intravilan/ extravilan (I/E)	Nr. top.	Nr. tarla	Nr. parcelă	Categorie folosinţă	Identificator construcţie	Cod grupă destinaţie	Suprafaţa construită	Nr. niveluri	Nr. CF	Constr. cu acte (DA/ NU)
895	Jud. Caras-Severin, UAT Moldova Noua		1690 M.V	5000	E		16	1043	A						

2. PROPRIETATEA / POSESIA

Titularul dreptului/posesiei			Proprietar=1 / Posesor=0	Data naşterii/ CUI	Domiciliu/ Sediu	Cota parte	Identificator entitate asociată[2)]	Cotă parte teren UI[3)]	Mod de dobândire	Act juridic			Obs privitoare la proprietar[4)]
Nume/ Denumire	Iniţiala tatălui	Prenume								Tip act	Nr. act/ data	Emitent	
NEIDENTIFICAT		NEIDENTIFICAT	1		Jud. Caras Severin, loc. Moldova Veche	1/1	teren		Lege	normativ	7/ 13.06.1996	PARLAMENTUL ROMAN	

3. SARCINI / DEZMEMBRĂMINTE

Titular			Data naşterii/ CUI	Domiciliu/ Sediu	Tipul sarcinii sau al dezmembrămintelor dreptului de proprietate	Cota parte	Identificator entitate asociată [2)]	Act juridic			Valoare ipotecă	Tip monedă
Nume/ Denumire	Iniţiala tatălui	Prenume						Tip act	Nr. act/ data	Emitent		

4. NOTĂRI, PROCESE, INTERDICŢII

5. OBSERVAŢII

Tipul notării	Tip act	Nr. act/ data	Emitent	Identificator entitate asociată [2)]	Imobil împrejmuit / neîmprejmuit	Imobil contestat / necontestat[5)]	Alte observaţii
Se noteaza mentiunea proprietar neidentificat, rezerva comisiei locale de fond funciar	administrativ	1943/14.02.2025	Primaria Orasului Moldova Noua		neîmprejmuit		

ANCPI să execute lucrări de cadastru geodezic
CERTIFICAT DE AUTORIZARE
Categoria B

Alin Eugen Fejer
Digitally signed by AlinEugen Fejer
Date: 2025.06.04 18:32:19 +03'00'

Anexa nr.2 - REGISTRUL CADASTRAL AL IMOBILELOR

UAT MOLDOVA NOUA **Sector cadastral nr. 47**

Zonă cooperativizată/~~necooperativizată~~ (Co/~~NCo~~)

1. DESCRIEREA IMOBILULUI

Spre publicare

DATE TEREN										DATE CONSTRUCŢII					
Identificator teren	Adresă imobil	Număr cadastral[1)]	Nr. CF[1)]	Suprafaţa măsurată	Intravilan/ extravilan (I/E)	Nr. top.	Nr. tarla	Nr. parcelă	Categorie folosinţă	Identificator construcţie	Cod grupă destinaţie	Suprafaţa construită	Nr. niveluri	Nr. CF	Constr. cu acte (DA/ NU)
896	Jud. Caras-Severin, UAT Moldova Noua		2486 M.V	1000	E		14	1042	A						

2. PROPRIETATEA / POSESIA

Titularul dreptului/posesiei			Proprietar= 1 / Posesor=0	Data naşterii/ CUI	Domiciliu/ Sediu	Cota parte	Identificator entitate asociată[2)]	Cotă parte teren UI[3)]	Mod de dobândire	Act juridic			Obs privitoare la proprietar[4)]
Nume/ Denumire	Iniţiala tatălui	Prenume								Tip act	Nr. act/ data	Emitent	
CONSTANTINOVICI		MLAGEA FLORIN	1	01.02.1971	Jud. Caras Severin, loc. Moldova Veche nr 422	1/1	teren		Conventie	notarial	1698/ 29.09. 2022	NP STOIANOVICI MLAGEA	

3. SARCINI / DEZMEMBRĂMINTE

Titular			Data naşterii/ CUI	Domiciliu/ Sediu	Tipul sarcinii sau al dezmembrămintelor dreptului de proprietate	Cota parte	Identificator entitate asociată [2)]	Act juridic			Valoare ipotecă	Tip monedă
Nume/ Denumire	Iniţiala tatălui	Prenume						Tip act	Nr. act/ data	Emitent		

4. NOTĂRI, PROCESE, INTERDICŢII

5. OBSERVAŢII

Tipul notării	Tip act	Nr. act/ data	Emitent	Identificator entitate asociată [2)]	Imobil împrejmuit / neîmprejmuit	Imobil contestat / necontestat[5)]	Alte observaţii
					neîmprejmuit		

Alin-Eugen Fejer

Digitally signed by Alin-Eugen Fejer
Date: 2025.06.04 18:32:32 +03'00'

Inregistrare sistematica UAT MOLDOVA NOUA
Sector 47
2025

Anexa nr.2 - REGISTRUL CADASTRAL AL IMOBILELOR
UAT MOLDOVA NOUA **Sector cadastral nr. 47**
Zonă cooperativizată/~~necooperativizată~~ (Co/~~NCo~~)

1. DESCRIEREA IMOBILULUI

Spre publicare

DATE TEREN										DATE CONSTRUCŢII					
Identificator teren	Adresă imobil	Număr cadastral[1)]	Nr. CF[1)]	Suprafaţa măsurată	Intravilan/ extravilan (I/E)	Nr. top.	Nr. tarla	Nr. parcelă	Categorie folosinţă	Identificator construcţie	Cod grupă destinaţie	Suprafaţa construită	Nr. niveluri	Nr. CF	Constr. cu acte (DA/ NU)
897	Jud. Caras-Severin, UAT Moldova Noua		2486 M.V	1000	E		13	1042	A						

2. PROPRIETATEA / POSESIA

Titularul dreptului/posesiei			Proprietar=1 / Posesor=0	Data naşterii/ CUI	Domiciliu/ Sediu	Cota parte	Identificator entitate asociată[2)]	Cotă parte teren UI[3)]	Mod de dobândire	Act juridic			Obs privitoare la proprietar[4)]
Nume/ Denumire	Iniţiala tatălui	Prenume								Tip act	Nr. act/ data	Emitent	
MIATOVICI		MILITA	1		Jud. Caras Severin, , loc Moldova Veche str Aurorei nr 7	1/1	teren		Reconstituire	administrativ	6768/ 07.04.1998	CJPSDPAT CARAS SEVERIN	

3. SARCINI / DEZMEMBRĂMINTE

Titular			Data naşterii/ CUI	Domiciliu/ Sediu	Tipul sarcinii sau al dezmembrămintelor dreptului de proprietate	Cota parte	Identificator entitate asociată [2)]	Act juridic			Valoare ipotecă	Tip monedă
Nume/ Denumire	Iniţiala tatălui	Prenume						Tip act	Nr. act/ data	Emitent		

4. NOTĂRI, PROCESE, INTERDICŢII

5. OBSERVAŢII

Tipul notării	Tip act	Nr. act/ data	Emitent	Identificator entitate asociată [2)]	Imobil împrejmuit / neîmprejmuit	Imobil contestat / necontestat[5)]	Alte observaţii
					neîmprejmuit		

Alin-Eugen Fejer
Digitally signed by Alin-Eugen Fejer
Date: 2025.06.04 18:32:46 +03'00'

Persoană fizică autorizată să execute lucrări de cadastru general și cartografie
CERTIFICAT DE AUTORIZARE
EUGEN
Categoria B

Anexa nr.2 - REGISTRUL CADASTRAL AL IMOBILELOR

UAT MOLDOVA NOUA **Sector cadastral nr. 47**

Zonă cooperativizată/~~necooperativizată~~ (Co/~~NCo~~)

1. DESCRIEREA IMOBILULUI

Spre publicare

DATE TEREN										DATE CONSTRUCŢII					
Identificator teren	Adresă imobil	Număr cadastral[1)]	Nr. CF[1)]	Suprafaţa măsurată	Intravilan/ extravilan (I/E)	Nr. top.	Nr. tarla	Nr. parcelă	Categorie folosinţă	Identificator construcţie	Cod grupă destinaţie	Suprafaţa construită	Nr. niveluri	Nr. CF	Constr. cu acte (DA/ NU)
898	Jud. Caras-Severin, UAT Moldova Noua		2486 M.V	1000	E		14	1042	A						

2. PROPRIETATEA / POSESIA

Titularul dreptului/posesiei			Proprietar =1 / Posesor=0	Data naşterii/ CUI	Domiciliu/ Sediu	Cota parte	Identificator entitate asociată[2)]	Cotă parte teren UI[3)]	Mod de dobândire	Act juridic			Obs privitoare la proprietar[4)]
Nume/ Denumire	Iniţiala tatălui	Prenume								Tip act	Nr. act/ data	Emitent	
UNTURICI		BOSCO	1		Jud. Caras Severin, , loc. Moldova Veche nr. 273, Cod Postal 325500	1/1	teren		Reconstituire	administrativ	6981/R/ 15.09.2003	CJPSDPAT CARAS SEVERIN	
UNTURICI		BOSCO	1		Jud. Caras Severin, , loc. Moldova Veche nr. 273, Cod Postal 325500	1/1	teren		Reconstituire	administrativ	6749/ 09.03.1998	CJPSDPAT CARAS SEVERIN	

3. SARCINI / DEZMEMBRĂMINTE

Titular			Data naşterii/ CUI	Domiciliu/ Sediu	Tipul sarcinii sau al dezmembrămintelor dreptului de proprietate	Cota parte	Identificator entitate asociată [2)]	Act juridic			Valoare ipotecă	Tip monedă
Nume/ Denumire	Iniţiala tatălui	Prenume						Tip act	Nr. act/ data	Emitent		

4. NOTĂRI, PROCESE, INTERDICŢII

5. OBSERVAŢII

Tipul notării	Tip act	Nr. act/ data	Emitent	Identificator entitate asociată [2)]	Imobil împrejmuit / neîmprejmuit	Imobil contestat / necontestat[5)]	Alte observaţii
Se noteaza suprapunerea reala a 2 acte de proprietate asupra imobilului A1: TP 6749/09.03.1998 in favoarea lui UNTURICI BOSCO si TP 6981/R/15.09.2003 in favoarea lui UNTURICI BOSCO.	normativ	7/13.03.1 996	PARLAMENTUL ROMANIEI		neîmprejmuit		

Digitally signed by Alin-Eugen Fejer
Date: 2025.06.04 18:32:58 +03'00'

Alin-Eugen Fejer

Inregistrare sistematica UAT MOLDOVA NOUA
Sectorul cadastral nr.47
2025

Anexa nr.2 - REGISTRUL CADASTRAL AL IMOBILELOR

UAT MOLDOVA NOUA **Sector cadastral nr. 47**

Zonă cooperativizată/~~necooperativizată~~ (Co/~~NCo~~)

1. DESCRIEREA IMOBILULUI

Spre publicare

DATE TEREN										DATE CONSTRUCŢII					
Identificator teren	Adresă imobil	Număr cadastral[1)]	Nr. CF[1)]	Suprafaţa măsurată	Intravilan/ extravilan (I/E)	Nr. top.	Nr. tarla	Nr. parcelă	Categorie folosinţă	Identificator construcţie	Cod grupă destinaţie	Suprafaţa construită	Nr. niveluri	Nr. CF	Constr. cu acte (DA/ NU)
899	Jud. Caras-Severin, UAT Moldova Noua		1381 M.V	2834	E			1041	A						

2. PROPRIETATEA / POSESIA

Titularul dreptului/posesiei			Proprietar =1 / Posesor=0	Data naşterii/ CUI	Domiciliu/ Sediu	Cota parte	Identificator entitate asociată[2)]	Cotă parte teren UI[3)]	Mod de dobândire	Act juridic			Obs privitoare la proprietar[4)]
Nume/ Denumire	Iniţiala tatălui	Prenume								Tip act	Nr. act/ data	Emitent	
NEIDENTIFICAT		NEIDENTIFICAT	1		Jud. Caras Severin, loc. Moldova Veche Cod Postal 325500	1/1	teren		Lege	normativ	7/ 13.06.1996	PARLAMENTUL ROMANIEI	

3. SARCINI / DEZMEMBRĂMINTE

Titular			Data naşterii/ CUI	Domiciliu/ Sediu	Tipul sarcinii sau al dezmembrămintelor dreptului de proprietate	Cota parte	Identificator entitate asociată[2)]	Act juridic			Valoare ipotecă	Tip monedă
Nume/ Denumire	Iniţiala tatălui	Prenume						Tip act	Nr. act/ data	Emitent		

4. NOTĂRI, PROCESE, INTERDICŢII

5. OBSERVAŢII

Tipul notării	Tip act	Nr. act/ data	Emitent	Identificator entitate asociată[2)]	Imobil împrejmuit / neîmprejmuit	Imobil contestat / necontestat[5)]	Alte observaţii
Se noteaza mentiunea proprietar neidentificat, rezerva comisiei locale de fond funciar	administrativ	1943/14.02.2025	Primaria Orasului Moldova Noua		neîmprejmuit		

Persoană fizică autorizată de ANCPI să execute lucrări de cadastru geodezic și cartografie
CERTIFICAT DE AUTORIZARE
FEJER ALIN EUGEN
Categoria B

Alin Eugen Fejer
Digitally signed by Alin Eugen Fejer
Date: 2025.06.04 18:03:13 +03'00'

Anexa nr.2 - REGISTRUL CADASTRAL AL IMOBILELOR
UAT MOLDOVA NOUA **Sector cadastral nr. 47**
Zonă cooperativizată/~~necooperativizată~~ (Co/~~NCo~~)

1. DESCRIEREA IMOBILULUI

Spre publicare

DATE TEREN										DATE CONSTRUCŢII					
Identificator teren	Adresă imobil	Număr cadastral[1)]	Nr. CF[1)]	Suprafaţa măsurată	Intravilan/ extravilan (I/E)	Nr. top.	Nr. tarla	Nr. parcelă	Categorie folosinţă	Identificator construcţie	Cod grupă destinaţie	Suprafaţa construită	Nr. niveluri	Nr. CF	Constr. cu acte (DA/ NU)
900	Jud. Caras-Severin, UAT Moldova Noua	1207	4976 MV	3154	E		14	1040	A						

2. PROPRIETATEA / POSESIA

Titularul dreptului/posesiei			Proprietar=1 / Posesor=0	Data naşterii/ CUI	Domiciliu/ Sediu	Cota parte	Identificator entitate asociată[2)]	Cotă parte teren UI[3)]	Mod de dobândire	Act juridic			Obs privitoare la proprietar[4)]
Nume/ Denumire	Iniţiala tatălui	Prenume								Tip act	Nr. act/ data	Emitent	
TORMA		ADRIAN CONSTANTIN	1		Jud. Caras Severin, loc. Moldova Veche, Cod postal 325500	1/2	teren		Conventie	act notarial	375/ 01.01. 2007	NP MANESCU	bun propriu
TORMA		ADRIAN CONSTANTIN	1		Jud. Caras Severin, loc. Moldova Noua Cod postal 325500	1/2	teren		Conventie	act notarial	375/ 01.01.2007	BIN MANESCU	junior

3. SARCINI / DEZMEMBRĂMINTE

Titular			Data naşterii/ CUI	Domiciliu/ Sediu	Tipul sarcinii sau al dezmembrămintelor dreptului de proprietate	Cota parte	Identificator entitate asociată [2)]	Act juridic			Valoare ipotecă	Tip monedă
Nume/ Denumire	Iniţiala tatălui	Prenume						Tip act	Nr. act/ data	Emitent		

4. NOTĂRI, PROCESE, INTERDICŢII

5. OBSERVAŢII

Tipul notării	Tip act	Nr. act/ data	Emitent	Identificator entitate asociată [2)]	Imobil împrejmuit / neîmprejmuit	Imobil contestat / necontestat[5)]	Alte observaţii
					neîmprejmuit		

Alin-Eugen Fejer
Digitally signed by Alin-Eugen Fejer
Date: 2025.06.04 18:33:38 +03'00'

FEJER ALIN EUGEN
Categoria B

Inregistrare sistematica UAT MOLDOVA NOUA
Sectorul cadastral nr.47
2025

Anexa nr.2 - REGISTRUL CADASTRAL AL IMOBILELOR
UAT MOLDOVA NOUA **Sector cadastral nr. 47**
Zonă cooperativizată/~~necooperativizată~~ (Co/~~NCo~~)

1. DESCRIEREA IMOBILULUI

Spre publicare

DATE TEREN										DATE CONSTRUCŢII					
Identificator teren	Adresă imobil	Număr cadastral[1]	Nr. CF[1]	Suprafaţa măsurată	Intravilan/ extravilan (I/E)	Nr. top.	Nr. tarla	Nr. parcelă	Categorie folosinţă	Identificator construcţie	Cod grupă destinaţie	Suprafaţa construită	Nr. niveluri	Nr. CF	Constr. cu acte (DA/ NU)
901	Jud. Caras-Severin, UAT Moldova Noua	92	3499 M.V	3000	E			1039	A						

2. PROPRIETATEA / POSESIA

Titularul dreptului/posesiei			Proprietar =1 / Posesor=0	Data naşterii/ CUI	Domiciliu/ Sediu	Cota parte	Identificator entitate asociată[2]	Cotă parte teren UI[3]	Mod de dobândire	Act juridic			Obs privitoare la proprietar[4]
Nume/ Denumire	Iniţiala tatălui	Prenume								Tip act	Nr. act/ data	Emitent	
DESPOTOVICI		BOSCO	1		Jud. Caras Severin, , loc Moldova Veche str, str Dunarii nr 44 Cod postal 325500	1/1	teren		Reconstituire	administrativ	6513/ 25.10.1994	CJPSDPAT CARAS SEVERIN	

3. SARCINI / DEZMEMBRĂMINTE

Titular			Data naşterii/ CUI	Domiciliu/ Sediu	Tipul sarcinii sau al dezmembrămintelor dreptului de proprietate	Cota parte	Identificator entitate asociată [2]	Act juridic			Valoare ipotecă	Tip monedă
Nume/ Denumire	Iniţiala tatălui	Prenume						Tip act	Nr. act/ data	Emitent		

4. NOTĂRI, PROCESE, INTERDICŢII

5. OBSERVAŢII

Tipul notării	Tip act	Nr. act/ data	Emitent	Identificator entitate asociată [2]	Imobil împrejmuit / neîmprejmuit	Imobil contestat / necontestat[5]	Alte observaţii
					neîmprejmuit		

ANCPI să execute lucrări de cadastru și cartografie
CERTIFICAT DE [illegible]
EUGEN
Categoria B
Persoană fizică autorizată

Digitally signed by Eugen Feier
Date: 2025.06.04 18:33:44 +03'00'

Alin Eugen Feier

Inregistrare sistematica U.A.T. MOLDOVA NOUA 10
Sectorul cadastral nr.47
2025

Anexa nr.2 - REGISTRUL CADASTRAL AL IMOBILELOR

UAT MOLDOVA NOUA **Sector cadastral nr. 47**

Zonă cooperativizată/~~necooperativizată~~ (Co/~~NCo~~)

1. DESCRIEREA IMOBILULUI

Spre publicare

DATE TEREN										DATE CONSTRUCŢII					
Identificator teren	Adresă imobil	Număr cadastral[1)]	Nr. CF[1)]	Suprafaţa măsurată	Intravilan/ extravilan (I/E)	Nr. top.	Nr. tarla	Nr. parcelă	Categorie folosinţă	Identificator construcţie	Cod grupă destinaţie	Suprafaţa construită	Nr. niveluri	Nr. CF	Constr. cu acte (DA/ NU)
902	Jud. Caras-Severin, UAT Moldova Noua		2560 M.V	3000	E			1038	A						

2. PROPRIETATEA / POSESIA

Titularul dreptului/posesiei			Proprietar =1 / Posesor=0	Data naşterii/ CUI	Domiciliu/ Sediu	Cota parte	Identificator entitate asociată[2)]	Cotă parte teren UI[3)]	Mod de dobândire	Act juridic			Obs privitoare la proprietar[4)]
Nume/ Denumire	Iniţiala tatălui	Prenume								Tip act	Nr. act/ data	Emitent	
NEIDENTIFICAT		NEIDENTIFICAT	1		Jud. Caras Severin, loc. Moldova Veche Cod Postal 325500	1/1	teren		Lege	normativ	7/ 13.06.1996	PARLAMENTUL ROMANIEI	

3. SARCINI / DEZMEMBRĂMINTE

Titular			Data naşterii/ CUI	Domiciliu/ Sediu	Tipul sarcinii sau al dezmembrămintelor dreptului de proprietate	Cota parte	Identificator entitate asociată [2)]	Act juridic			Valoare ipotecă	Tip monedă
Nume/ Denumire	Iniţiala tatălui	Prenume						Tip act	Nr. act/ data	Emitent		

4. NOTĂRI, PROCESE, INTERDICŢII

5. OBSERVAŢII

Tipul notării	Tip act	Nr. act/ data	Emitent	Identificator entitate asociată [2)]	Imobil împrejmuit / neîmprejmuit	Imobil contestat / necontestat[5)]	Alte observaţii
Se noteaza mentiunea proprietar neidentificat, rezerva comisiei locale de fond funciar	administrativ	1943/14.02.2025	Primaria Orasului Moldova Noua		neîmprejmuit		

Alin-Eugen Fejer

Digitally signed by Alin-Eugen Fejer
Date: 2025.06.04 18:34:01 +03'00'

11

Inregistrare sistematica UAT MOLDOVA NOUA
Sectorul cadastral nr.47
2025

Anexa nr.2 - REGISTRUL CADASTRAL AL IMOBILELOR

UAT MOLDOVA NOUA **Sector cadastral nr. 47**

Zonă cooperativizată/~~necooperativizată~~ (Co/~~NCo~~)

1. DESCRIEREA IMOBILULUI

Spre publicare

DATE TEREN										DATE CONSTRUCŢII					
Identificator teren	Adresă imobil	Număr cadastral[1)]	Nr. CF[1)]	Suprafaţa măsurată	Intravilan/ extravilan (I/E)	Nr. top.	Nr. tarla	Nr. parcelă	Categorie folosinţă	Identificator construcţie	Cod grupă destinaţie	Suprafaţa construită	Nr. niveluri	Nr. CF	Constr. cu acte (DA/ NU)
903	Jud. Caras-Severin, UAT Moldova Noua		137 M.V	1700	E		13	1036	A						

2. PROPRIETATEA / POSESIA

Titularul dreptului/posesiei			Proprietar =1 / Posesor=0	Data naşterii/ CUI	Domiciliu/ Sediu	Cota parte	Identificator entitate asociată[2)]	Cotă parte teren UI[3)]	Mod de dobândire	Act juridic			Obs privitoare la proprietar[4)]
Nume/ Denumire	Iniţiala tatălui	Prenume								Tip act	Nr. act/ data	Emitent	
CIONCA		DUMITRU	1		Jud. Caras Severin, , loc Moldova Veche str, Dunarii nr 351 Cod postal 325500	1/1	teren		Reconstituire	administrativ	670/ 06.04.1998	CJPSDPAT CARAS SEVERIN	

3. SARCINI / DEZMEMBRĂMINTE

Titular			Data naşterii/ CUI	Domiciliu/ Sediu	Tipul sarcinii sau al dezmembrămintelor dreptului de proprietate	Cota parte	Identificator entitate asociată [2)]	Act juridic			Valoare ipotecă	Tip monedă
Nume/ Denumire	Iniţiala tatălui	Prenume						Tip act	Nr. act/ data	Emitent		

4. NOTĂRI, PROCESE, INTERDICŢII

5. OBSERVAŢII

Tipul notării	Tip act	Nr. act/ data	Emitent	Identificator entitate asociată [2)]	Imobil împrejmuit / neîmprejmuit	Imobil contestat / necontestat[5)]	Alte observaţii
					neîmprejmuit		



Anexa nr.2 - REGISTRUL CADASTRAL AL IMOBILELOR
UAT MOLDOVA NOUA **Sector cadastral nr. 47**
Zonă cooperativizată/~~necooperativizată~~ (Co/~~NCo~~)

1. DESCRIEREA IMOBILULUI

Spre publicare

DATE TEREN										DATE CONSTRUCŢII					
Identificator teren	Adresă imobil	Număr cadastral[1)]	Nr. CF[1)]	Suprafaţa măsurată	Intravilan/ extravilan (I/E)	Nr. top.	Nr. tarla	Nr. parcelă	Categorie folosinţă	Identificator construcţie	Cod grupă destinaţie	Suprafaţa construită	Nr. niveluri	Nr. CF	Constr. cu acte (DA/ NU)
904	Jud. Caras-Severin, UAT Moldova Noua		769, 767 M.V	5000	E		13	1037	A						

2. PROPRIETATEA / POSESIA

Titularul dreptului/posesiei			Proprietar =1 / Posesor=0	Data naşterii/ CUI	Domiciliu/ Sediu	Cota parte	Identificator entitate asociată[2)]	Cotă parte teren UI[3)]	Mod de dobândire	Act juridic			Obs privitoare la proprietar[4)]
Nume/ Denumire	Iniţiala tatălui	Prenume								Tip act	Nr. act/ data	Emitent	
CIONCA		DUMITRU	1		Jud. Caras Severin, , loc Moldova Veche str Dunarii nr 351, Cod postal 325500	1/1	teren		Reconstituire	administrativ	6760/ 06.04. 1998	CJPSDPAT CARAS SEVERIN	

3. SARCINI / DEZMEMBRĂMINTE

Titular			Data naşterii/ CUI	Domiciliu/ Sediu	Tipul sarcinii sau al dezmembrămintelor dreptului de proprietate	Cota parte	Identificator entitate asociată [2)]	Act juridic			Valoare ipotecă	Tip monedă
Nume/ Denumire	Iniţiala tatălui	Prenume						Tip act	Nr. act/ data	Emitent		

4. NOTĂRI, PROCESE, INTERDICŢII

5. OBSERVAŢII

Tipul notării	Tip act	Nr. act/ data	Emitent	Identificator entitate asociată [2)]	Imobil împrejmuit / neîmprejmuit	Imobil contestat / necontestat[5)]	Alte observaţii
					neîmprejmuit		



Anexa nr.2 - REGISTRUL CADASTRAL AL IMOBILELOR
UAT MOLDOVA NOUA **Sector cadastral nr. 47**
Zonă cooperativizată/~~necooperativizată~~ (Co/~~NCo~~)

1. DESCRIEREA IMOBILULUI

Spre publicare

DATE TEREN										DATE CONSTRUCŢII					
Identificator teren	Adresă imobil	Număr cadastral [1)]	Nr. CF [1)]	Suprafaţa măsurată	Intravilan/ extravilan (I/E)	Nr. top.	Nr. tarla	Nr. parcelă	Categorie folosinţă	Identificator construcţie	Cod grupă destinaţie	Suprafaţa construită	Nr. niveluri	Nr. CF	Constr. cu acte (DA/ NU)
905	Jud. Caras-Severin, UAT Moldova Noua	854	33947	3367	E			1033	A						

2. PROPRIETATEA / POSESIA

Titularul dreptului/posesiei			Proprietar =1 / Posesor=0	Data naşterii/ CUI	Domiciliu/ Sediu	Cota parte	Identificator entitate asociată [2)]	Cotă parte teren UI [3)]	Mod de dobândire	Act juridic			Obs privitoare la proprietar [4)]
Nume/ Denumire	Iniţiala tatălui	Prenume								Tip act	Nr. act/ data	Emitent	
BRAILA		MILORAD	1		Jud. Caras Severin, loc. Moldova Noua, Cod Postal 325500	1/1	teren		Conventie	notarial	334/ 07.06.2006	BNP Stoianovici A	si sotia
BRAILA		ADRIANA	1		Jud. Caras Severin, loc. Moldova Noua, Cod Postal 325500	1/1	teren		Conventie	notarial	334 /07.06.2006	BNP Stoianovici A	

3. SARCINI / DEZMEMBRĂMINTE

Titular			Data naşterii/ CUI	Domiciliu/ Sediu	Tipul sarcinii sau al dezmembrămintelor dreptului de proprietate	Cota parte	Identificator entitate asociată [2)]	Act juridic			Valoare ipotecă	Tip monedă
Nume/ Denumire	Iniţiala tatălui	Prenume						Tip act	Nr. act/ data	Emitent		

4. NOTĂRI, PROCESE, INTERDICŢII

5. OBSERVAŢII

Tipul notării	Tip act	Nr. act/ data	Emitent	Identificator entitate asociată [2)]	Imobil împrejmuit / neîmprejmuit	Imobil contestat / necontestat [5)]	Alte observaţii
					neîmprejmuit		

ANCPI să execute lucrări de cadastru și cartografie
CERTIFICAT DE AUTORIZARE
FEJER ALIN EUGEN
Categoria B
Persoană fizică autorizată

Anexa nr.2 - REGISTRUL CADASTRAL AL IMOBILELOR

UAT MOLDOVA NOUA **Sector cadastral nr. 47**

Zonă cooperativizată/~~necooperativizată~~ (Co/~~NCo~~)

1. DESCRIEREA IMOBILULUI

Spre publicare

DATE TEREN										DATE CONSTRUCŢII					
Identificator teren	Adresă imobil	Număr cadastral[1)]	Nr. CF[1)]	Suprafaţa măsurată	Intravilan/ extravilan (I/E)	Nr. top.	Nr. tarla	Nr. parcelă	Categorie folosinţă	Identificator construcţie	Cod grupă destinaţie	Suprafaţa construită	Nr. niveluri	Nr. CF	Constr. cu acte (DA/ NU)
906	Jud. Caras-Severin, UAT Moldova Noua		36 MV	917	E		14	1032	A						

2. PROPRIETATEA / POSESIA

Titularul dreptului/posesiei			Proprietar =1 / Posesor=0	Data naşterii/ CUI	Domiciliu/ Sediu	Cota parte	Identificator entitate asociată[2)]	Cotă parte teren UI[3)]	Mod de dobândire	Act juridic			Obs privitoare la proprietar[4)]
Nume/ Denumire	Iniţiala tatălui	Prenume								Tip act	Nr. act/ data	Emitent	
IOVANOVICI		DUSITA	1		Jud. Caras Severin, , loc Moldova Veche nr .258 Cod postal 325500	1/1	teren		Reconstituire	act administrativ	L18-51229/ 17.03.2009	CJPSDPAT CARAS SEVERIN	

3. SARCINI / DEZMEMBRĂMINTE

Titular			Data naşterii/ CUI	Domiciliu/ Sediu	Tipul sarcinii sau al dezmembrămintelor dreptului de proprietate	Cota parte	Identificator entitate asociată [2)]	Act juridic			Valoare ipotecă	Tip monedă
Nume/ Denumire	Iniţiala tatălui	Prenume						Tip act	Nr. act/ data	Emitent		

4. NOTĂRI, PROCESE, INTERDICŢII

5. OBSERVAŢII

Tipul notării	Tip act	Nr. act/ data	Emitent	Identificator entitate asociată [2)]	Imobil împrejmuit / neîmprejmuit	Imobil contestat / necontestat[5)]	Alte observaţii
					neîmprejmuit		

Persoană fizică autorizată de ANCPI să execute lucrări de cadastru și cartografie
CERTIFICAT DE AUTORIZARE
FEJER ALIN EUGEN
Categoria B

Anexa nr.2 - REGISTRUL CADASTRAL AL IMOBILELOR
UAT MOLDOVA NOUA **Sector cadastral nr. 47**
Zonă cooperativizată/~~necooperativizată~~ (Co/~~NCo~~)

1. DESCRIEREA IMOBILULUI

Spre publicare

DATE TEREN										DATE CONSTRUCŢII					
Identificator teren	Adresă imobil	Număr cadastral[1)]	Nr. CF[1)]	Suprafaţa măsurată	Intravilan/ extravilan (I/E)	Nr. top.	Nr. tarla	Nr. parcelă	Categorie folosinţă	Identificator construcţie	Cod grupă destinaţie	Suprafaţa construită	Nr. niveluri	Nr. CF	Constr. cu acte (DA/ NU)
907	Jud. Caras-Severin, UAT Moldova Noua		942 M.V	4290	E		14	1030, 1031	A						

2. PROPRIETATEA / POSESIA

Titularul dreptului/posesiei			Proprietar =1 / Posesor=0	Data naşterii/ CUI	Domiciliu/ Sediu	Cota parte	Identificator entitate asociată[2)]	Cotă parte teren UI[3)]	Mod de dobândire	Act juridic			Obs privitoare la proprietar[4)]
Nume/ Denumire	Iniţiala tatălui	Prenume								Tip act	Nr. act/ data	Emitent	
PAVLOVICI		FLORIAN	1		Jud. Caras Severin, , loc Moldova Veche str Dunarii nr 343, Cod postal 325500	1/1	teren		Reconstituire	administrativ	6909/ 03.04.2000	CJPSDPAT CARAS SEVERIN	

3. SARCINI / DEZMEMBRĂMINTE

Titular			Data naşterii/ CUI	Domiciliu/ Sediu	Tipul sarcinii sau al dezmembrămintelor dreptului de proprietate	Cota parte	Identificator entitate asociată [2)]	Act juridic			Valoare ipotecă	Tip monedă
Nume/ Denumire	Iniţiala tatălui	Prenume						Tip act	Nr. act/ data	Emitent		

4. NOTĂRI, PROCESE, INTERDICŢII

5. OBSERVAŢII

Tipul notării	Tip act	Nr. act/ data	Emitent	Identificator entitate asociată [2)]	Imobil împrejmuit / neîmprejmuit	Imobil contestat / necontestat[5)]	Alte observaţii
					neîmprejmuit		

CERTIFICAT DE AUTORIZARE
FEJER ALIN EUGEN
Categoria B

Anexa nr.2 - REGISTRUL CADASTRAL AL IMOBILELOR

UAT MOLDOVA NOUA **Sector cadastral nr. 47**

Zonă cooperativizată/~~necooperativizată~~ (Co/~~NCo~~)

1. DESCRIEREA IMOBILULUI

Spre publicare

DATE TEREN										DATE CONSTRUCŢII					
Identificator teren	Adresă imobil	Număr cadastral[1)]	Nr. CF[1)]	Suprafaţa măsurată	Intravilan/ extravilan (I/E)	Nr. top.	Nr. tarla	Nr. parcelă	Categorie folosinţă	Identificator construcţie	Cod grupă destinaţie	Suprafaţa construită	Nr. niveluri	Nr. CF	Constr. cu acte (DA/ NU)
908	Jud. Caras-Severin, UAT Moldova Noua	851	4921 M.V	3900	E		14	1028,1029	A						

2. PROPRIETATEA / POSESIA

Titularul dreptului/posesiei			Proprietar=1 / Posesor=0	Data naşterii/ CUI	Domiciliu/ Sediu	Cota parte	Identificator entitate asociată[2)]	Cotă parte teren UI[3)]	Mod de dobândire	Act juridic			Obs privitoare la proprietar[4)]
Nume/ Denumire	Iniţiala tatălui	Prenume								Tip act	Nr. act/ data	Emitent	
TORMA		ALEXANDRU	1		Jud. Caras Severin, , loc Moldova Veche nr .449 Cod postal 325500	1/2	teren		Conventie	notarial	375/ 01.01.2007	NP MANESCU	junior
TORMA		ADRIAN CONSTANTIN	1		Jud. Caras Severin, , loc Moldova Veche Cod postal 325500	1/2	teren		Conventie	notarial	375/ 01.01.2007	BIN MANESCU	bun propriu

3. SARCINI / DEZMEMBRĂMINTE

Titular			Data naşterii/ CUI	Domiciliu/ Sediu	Tipul sarcinii sau al dezmembrămintelor dreptului de proprietate	Cota parte	Identificator entitate asociată [2)]	Act juridic			Valoare ipotecă	Tip monedă
Nume/ Denumire	Iniţiala tatălui	Prenume						Tip act	Nr. act/ data	Emitent		

4. NOTĂRI, PROCESE, INTERDICŢII

5. OBSERVAŢII

Tipul notării	Tip act	Nr. act/ data	Emitent	Identificator entitate asociată [2)]	Imobil împrejmuit / neîmprejmuit	Imobil contestat / necontestat[5)]	Alte observaţii
					neîmprejmuit		



Anexa nr.2 - REGISTRUL CADASTRAL AL IMOBILELOR

UAT MOLDOVA NOUA **Sector cadastral nr. 47**

Zonă cooperativizată/~~necooperativizată~~ (Co/~~NCo~~)

1. DESCRIEREA IMOBILULUI

Spre publicare

DATE TEREN										DATE CONSTRUCŢII					
Identificator teren	Adresă imobil	Număr cadastral[1)]	Nr. CF[1)]	Suprafaţa măsurată	Intravilan/ extravilan (I/E)	Nr. top.	Nr. tarla	Nr. parcelă	Categorie folosinţă	Identificator construcţie	Cod grupă destinaţie	Suprafaţa construită	Nr. niveluri	Nr. CF	Constr. cu acte (DA/ NU)
909	Jud. Caras-Severin, UAT Moldova Noua	533	4646 M.V	3700	E		13	1027	A						

2. PROPRIETATEA / POSESIA

Titularul dreptului/posesiei			Proprietar =1 / Posesor=0	Data naşterii/ CUI	Domiciliu/ Sediu	Cota parte	Identificator entitate asociată[2)]	Cotă parte teren UI[3)]	Mod de dobândire	Act juridic			Obs privitoare la proprietar[4)]
Nume/ Denumire	Iniţiala tatălui	Prenume								Tip act	Nr. act/ data	Emitent	
OBRETCOVICI		LEPA	1		Jud. Caras Severin, , loc Moldova Veche nr .70 Cod postal 325500	1/1	teren		Reconstituire	administrativ	6770/ 07.04. 1998	CJPSDPAT CARAS SEVERIN	

3. SARCINI / DEZMEMBRĂMINTE

Titular			Data naşterii/ CUI	Domiciliu/ Sediu	Tipul sarcinii sau al dezmembrămintelor dreptului de proprietate	Cota parte	Identificator entitate asociată[2)]	Act juridic			Valoare ipotecă	Tip monedă
Nume/ Denumire	Iniţiala tatălui	Prenume						Tip act	Nr. act/ data	Emitent		

4. NOTĂRI, PROCESE, INTERDICŢII

5. OBSERVAŢII

Tipul notării	Tip act	Nr. act/ data	Emitent	Identificator entitate asociată[2)]	Imobil împrejmuit / neîmprejmuit	Imobil contestat / necontestat[5)]	Alte observaţii
					neîmprejmuit		

Persoană fizică autorizată să execute lucrări de cadastru și cartografie
CERTIFICAT DE AUTORIZARE
FEJER ALIN EUGEN
Categoria B

Anexa nr.2 - REGISTRUL CADASTRAL AL IMOBILELOR
UAT MOLDOVA NOUA **Sector cadastral nr. 47**
Zonă cooperativizată/~~necooperativizată~~ (Co/~~NCo~~)

1. DESCRIEREA IMOBILULUI

Spre publicare

DATE TEREN										DATE CONSTRUCŢII					
Identificator teren	Adresă imobil	Număr cadastral[1)]	Nr. CF[1)]	Suprafaţa măsurată	Intravilan/ extravilan (I/E)	Nr. top.	Nr. tarla	Nr. parcelă	Categorie folosinţă	Identificator construcţie	Cod grupă destinaţie	Suprafaţa construită	Nr. niveluri	Nr. CF	Constr. cu acte (DA/ NU)
910	Jud. Caras-Severin, UAT Moldova Noua	34153	34153	1318	E			1026	A						

2. PROPRIETATEA / POSESIA

Titularul dreptului/posesiei			Proprietar=1 / Posesor=0	Data naşterii/ CUI	Domiciliu/ Sediu	Cota parte	Identificator entitate asociată[2)]	Cotă parte teren UI[3)]	Mod de dobândire	Act juridic			Obs privitoare la proprietar[4)]
Nume/ Denumire	Iniţiala tatălui	Prenume								Tip act	Nr. act/ data	Emitent	
SIMICI		DRAGAN	1	04.09.1986	Jud. Caras Severin, , loc Moldova Veche nr .33 Cod postal 325500	1/1	teren		Conventie	notarial	578/ 07.03.2022	Faur Oana Maria	

3. SARCINI / DEZMEMBRĂMINTE

Titular			Data naşterii/ CUI	Domiciliu/ Sediu	Tipul sarcinii sau al dezmembrămintelor dreptului de proprietate	Cota parte	Identificator entitate asociată [2)]	Act juridic			Valoare ipotecă	Tip monedă
Nume/ Denumire	Iniţiala tatălui	Prenume						Tip act	Nr. act/ data	Emitent		

4. NOTĂRI, PROCESE, INTERDICŢII

5. OBSERVAŢII

Tipul notării	Tip act	Nr. act/ data	Emitent	Identificator entitate asociată [2)]	Imobil împrejmuit / neîmprejmuit	Imobil contestat / necontestat[5)]	Alte observaţii
					neîmprejmuit		



Anexa nr.2 - REGISTRUL CADASTRAL AL IMOBILELOR
UAT MOLDOVA NOUA **Sector cadastral nr. 47**
Zonă cooperativizată/~~necooperativizată~~ (Co/~~NCo~~)

1. DESCRIEREA IMOBILULUI

Spre publicare

DATE TEREN										DATE CONSTRUCȚII					
Identificator teren	Adresă imobil	Număr cadastral[1)]	Nr. CF[1)]	Suprafaţa măsurată	Intravilan/ extravilan (I/E)	Nr. top.	Nr. tarla	Nr. parcelă	Categorie folosinţă	Identificator construcţie	Cod grupă destinaţie	Suprafaţa construită	Nr. niveluri	Nr. CF	Constr. cu acte (DA/ NU)
911	Jud. Caras-Severin, UAT Moldova Noua	489	4642 M.V 32937	1340	E		17	1025	A						

2. PROPRIETATEA / POSESIA

Titularul dreptului/posesiei			Proprietar =1 / Posesor=0	Data naşterii/ CUI	Domiciliu/ Sediu	Cota parte	Identificat orentitate asociată[2)]	Cotă parte teren UI[3)]	Mod de dobândire	Act juridic			Obs privitoare la proprietar[4)]
Nume/ Denumire	Iniţiala tatălui	Prenume								Tip act	Nr. act/ data	Emitent	
IORGA		SILVANA MIHAELA	1	20.11.1981	Jud. Caras Severin, , loc Moldova Veche nr 350, Cod postal 325500	1/1	teren		Succesiune	notarial	138/ 25.10. 2018	Stoianovici Mlagea	fiica

3. SARCINI / DEZMEMBRĂMINTE

Titular			Data naşterii/ CUI	Domiciliu/ Sediu	Tipul sarcinii sau al dezmembrămintelor dreptului de proprietate	Cota parte	Identificator entitate asociată [2)]	Act juridic			Valoare ipotecă	Tip monedă
Nume/ Denumire	Iniţiala tatălui	Prenume						Tip act	Nr. act/ data	Emitent		

4. NOTĂRI, PROCESE, INTERDICŢII

5. OBSERVAŢII

Tipul notării	Tip act	Nr. act/ data	Emitent	Identificator entitate asociată [2)]	Imobil împrejmuit / neîmprejmuit	Imobil contestat / necontestat[5)]	Alte observaţii
					neîmprejmuit		



Inregistrare sistematica UAT MOLDOVA NOUA
Sectorul cadastral nr.47
2025

Anexa nr.2 - REGISTRUL CADASTRAL AL IMOBILELOR
UAT MOLDOVA NOUA **Sector cadastral nr. 47**
Zonă cooperativizată/~~necooperativizată~~ (Co/~~NCo~~)

1. DESCRIEREA IMOBILULUI

Spre publicare

DATE TEREN										DATE CONSTRUCŢII					
Identificator teren	Adresă imobil	Număr cadastral[1)]	Nr. CF[1)]	Suprafaţa măsurată	Intravilan/ extravilan (I/E)	Nr. top.	Nr. tarla	Nr. parcelă	Categorie folosinţă	Identificator construcţie	Cod grupă destinaţie	Suprafaţa construită	Nr. niveluri	Nr. CF	Constr. cu acte (DA/ NU)
912	Jud. Caras-Severin, UAT Moldova Noua		1380 M.V	1000	E			1024	A						

2. PROPRIETATEA / POSESIA

Titularul dreptului/posesiei			Proprietar =1 / Posesor=0	Data naşterii/ CUI	Domiciliu/ Sediu	Cota parte	Identificator entitate asociată[2)]	Cotă parte teren UI[3)]	Mod de dobândire	Act juridic			Obs privitoare la proprietar[4)]
Nume/ Denumire	Iniţiala tatălui	Prenume								Tip act	Nr. act/ data	Emitent	
NEIDENTIFICAT		NEIDENTIFICAT	1		Jud. Caras Severin, loc. Moldova Veche Cod Postal 325500	1/1	teren		Lege	normativ	7/ 13.06.1996	PARLAMENTUL ROMANIEI	

3. SARCINI / DEZMEMBRĂMINTE

Titular			Data naşterii/ CUI	Domiciliu/ Sediu	Tipul sarcinii sau al dezmembrămintelor dreptului de proprietate	Cota parte	Identificator entitate asociată [2)]	Act juridic			Valoare ipotecă	Tip monedă
Nume/ Denumire	Iniţiala tatălui	Prenume						Tip act	Nr. act/ data	Emitent		

4. NOTĂRI, PROCESE, INTERDICŢII

5. OBSERVAŢII

Tipul notării	Tip act	Nr. act/ data	Emitent	Identificator entitate asociată [2)]	Imobil împrejmuit / neîmprejmuit	Imobil contestat / necontestat[5)]	Alte observaţii
Se noteaza mentiunea proprietar neidentificat, rezerva comisiei locale de fond funciar	administrativ	1943/14.02.2025	Primaria Orasului Moldova Noua		neîmprejmuit		

Persoană fizică autorizată să execute lucrări de cadastru și cartografie
CERTIFICAT DE AUTORIZARE
Nr. 015
FEJER ALIN EUGEN
Categoria B

Anexa nr.2 - REGISTRUL CADASTRAL AL IMOBILELOR

UAT MOLDOVA NOUA **Sector cadastral nr. 47**

Zonă cooperativizată/~~necooperativizată~~ (Co/~~NCo~~)

1. DESCRIEREA IMOBILULUI

Spre publicare

DATE TEREN										DATE CONSTRUCȚII					
Identificator teren	Adresă imobil	Număr cadastral[1)]	Nr. CF[1)]	Suprafaţa măsurată	Intravilan/ extravilan (I/E)	Nr. top.	Nr. tarla	Nr. parcelă	Categorie folosinţă	Identificator construcţie	Cod grupă destinaţie	Suprafaţa construită	Nr. niveluri	Nr. CF	Constr. cu acte (DA/ NU)
913	Jud. Caras-Severin, UAT Moldova Noua	859	4928 M.V 34018	1000	E		13	1024/2	A						

2. PROPRIETATEA / POSESIA

Titularul dreptului/posesiei			Proprietar =1 / Posesor=0	Data naşterii/ CUI	Domiciliu/ Sediu	Cota parte	Identificator entitate asociată[2)]	Cotă parte teren UI[3)]	Mod de dobândire	Act juridic			Obs privitoare la proprietar[4)]
Nume/ Denumire	Iniţiala tatălui	Prenume								Tip act	Nr. act/ data	Emitent	
DEIANOVICI		ZDRAVCO	1	05.01.1966	Jud. Caras Severin, , loc Moldova Veche nr.117A Cod postal 325500	1/1	teren		Conventie	notarial	1898/ 23.11.2021	Stoianovici Mlagea	casatorit, bun comun

3. SARCINI / DEZMEMBRĂMINTE

Titular			Data naşterii/ CUI	Domiciliu/ Sediu	Tipul sarcinii sau al dezmembrămintelor dreptului de proprietate	Cota parte	Identificator entitate asociată [2)]	Act juridic			Valoare ipotecă	Tip monedă
Nume/ Denumire	Iniţiala tatălui	Prenume						Tip act	Nr. act/ data	Emitent		

4. NOTĂRI, PROCESE, INTERDICŢII

5. OBSERVAŢII

Tipul notării	Tip act	Nr. act/ data	Emitent	Identificator entitate asociată [2)]	Imobil împrejmuit / neîmprejmuit	Imobil contestat / necontestat[5)]	Alte observaţii
					neîmprejmuit		

Persoană fizică autorizată de ANCPI să execute lucrări de cadastru general și cartografie
CERTIFICAT DE AUTORIZARE
Seria RO - TM - E
EUGEN
Categoria B

Anexa nr.2 - REGISTRUL CADASTRAL AL IMOBILELOR

UAT MOLDOVA NOUA **Sector cadastral nr. 47**

Zonă cooperativizată/~~necooperativizată~~ (Co/~~NCo~~)

1. DESCRIEREA IMOBILULUI

Spre publicare

DATE TEREN										DATE CONSTRUCŢII					
Identificator teren	Adresă imobil	Număr cadastral[1)]	Nr. CF[1)]	Suprafaţa măsurată	Intravilan/ extravilan (I/E)	Nr. top.	Nr. tarla	Nr. parcelă	Categorie folosinţă	Identificator construcţie	Cod grupă destinaţie	Suprafaţa construită	Nr. niveluri	Nr. CF	Constr. cu acte (DA/ NU)
914	Jud. Caras-Severin, UAT Moldova Noua	1259	5016 M.V	800	E		13	1023	A						

2. PROPRIETATEA / POSESIA

Titularul dreptului/posesiei			Proprietar=1 / Posesor=0	Data naşterii/ CUI	Domiciliu/ Sediu	Cota parte	Identificator entitate asociată[2)]	Cotă parte teren UI[3)]	Mod de dobândire	Act juridic			Obs privitoare la proprietar[4)]
Nume/ Denumire	Iniţiala tatălui	Prenume								Tip act	Nr. act/ data	Emitent	
AVRAM		LUCI FLORINA	1		Jud. Caras Severin, , loc Moldova Veche Cod postal 325500	1/2	teren		Conventie	notarial	878/ 07.12.2006	BNP STOIANOVICI A	
AVRAM		ADRIAN SLAVCO	1		Jud. Caras Severin, , loc Moldova Veche Cod postal 325500	1/2	teren		Conventie	notarial	878/ 07.12.2006	BNP STOIANOVICI A	

3. SARCINI / DEZMEMBRĂMINTE

Titular			Data naşterii/ CUI	Domiciliu/ Sediu	Tipul sarcinii sau al dezmembrămintelor dreptului de proprietate	Cota parte	Identificator entitate asociată [2)]	Act juridic			Valoare ipotecă	Tip monedă
Nume/ Denumire	Iniţiala tatălui	Prenume						Tip act	Nr. act/ data	Emitent		

4. NOTĂRI, PROCESE, INTERDICŢII

5. OBSERVAŢII

Tipul notării	Tip act	Nr. act/ data	Emitent	Identificator entitate asociată [2)]	Imobil împrejmuit / neîmprejmuit	Imobil contestat / necontestat[5)]	Alte observaţii
					neîmprejmuit		

Persoana fizică autorizată de ANCPI să execute lucrări de cadastru geodezic și cartografie
CERTIFICAT DE AUTORIZARE
Seria CRO - TC - F
EUGEN
Categoria B

Anexa nr.2 - REGISTRUL CADASTRAL AL IMOBILELOR

UAT MOLDOVA NOUA **Sector cadastral nr. 47**

Zonă cooperativizată/~~necooperativizată~~ (Co/~~NCo~~)

1. DESCRIEREA IMOBILULUI

Spre publicare

DATE TEREN										DATE CONSTRUCŢII					
Identificator teren	Adresă imobil	Număr cadastral[1)]	Nr. CF[1)]	Suprafaţa măsurată	Intravilan/ extravilan (I/E)	Nr. top.	Nr. tarla	Nr. parcelă	Categorie folosinţă	Identificator construcţie	Cod grupă destinaţie	Suprafaţa construită	Nr. niveluri	Nr. CF	Constr. cu acte (DA/ NU)
915	Jud. Caras-Severin, UAT Moldova Noua	1922	3184,32736 M.N	3300	E		18	1021-1022	A						

2. PROPRIETATEA / POSESIA

Titularul dreptului/posesiei			Proprietar=1 / Posesor =0	Data naşterii/ CUI	Domiciliu/ Sediu	Cota parte	Identificator entitate asociată[2)]	Cotă parte teren UI[3)]	Mod de dobândire	Act juridic			Obs privitoare la proprietar[4)]
Nume/ Denumire	Iniţiala tatălui	Prenume								Tip act	Nr. act/ data	Emitent	
GOZDENOVICI		LUMINITA	1	17.01. 1973	Jud. Caras Severin, , loc Moldova Veche nr.503 Cod postal 325500	1/2	teren		Succesiune	notarial	175/ 22.12.2020	NP STOIANOVICI MLAGEA	
GVOZDENOVICI		GHEORGHE	1	01.05.1975	Jud. Caras Severin, Oravita, str Zona Garii, Cod Postal 325600, bloc B32, ap. 9	1/2	teren		Succesiune	notarial	175/ 22.12.2020	NP STOIANOVICI MLAGEA	

3. SARCINI / DEZMEMBRĂMINTE

Titular			Data naşterii/ CUI	Domiciliu/ Sediu	Tipul sarcinii sau al dezmembrămintelor dreptului de proprietate	Cota parte	Identificator entitate asociată [2)]	Act juridic			Valoare ipotecă	Tip monedă
Nume/ Denumire	Iniţiala tatălui	Prenume						Tip act	Nr. act/ data	Emitent		

4. NOTĂRI, PROCESE, INTERDICŢII

5. OBSERVAŢII

Tipul notării	Tip act	Nr. act/ data	Emitent	Identificator entitate asociată [2)]	Imobil împrejmuit / neîmprejmuit	Imobil contestat / necontestat[5)]	Alte observaţii
					neîmprejmuit		



Anexa nr.2 - REGISTRUL CADASTRAL AL IMOBILELOR

UAT MOLDOVA NOUA **Sector cadastral nr. 47**

Zonă cooperativizată/~~necooperativizată~~ (Co/~~NCo~~)

1. DESCRIEREA IMOBILULUI

Spre publicare

DATE TEREN										DATE CONSTRUCŢII					
Identificator teren	Adresă imobil	Număr cadastral[1)]	Nr. CF[1)]	Suprafaţa măsurată	Intravilan/ extravilan (I/E)	Nr. top.	Nr. tarla	Nr. parcelă	Categorie folosinţă	Identificator construcţie	Cod grupă destinaţie	Suprafaţa construită	Nr. niveluri	Nr. CF	Constr. cu acte (DA/ NU)
916	Jud. Caras-Severin, UAT Moldova Noua		1380 M.V	1000	E				A						

2. PROPRIETATEA / POSESIA

Titularul dreptului/posesiei			Proprietar=1 / Posesor=0	Data naşterii/ CUI	Domiciliu/ Sediu	Cota parte	Identificator entitate asociată[2)]	Cotă parte teren UI[3)]	Mod de dobândire	Act juridic			Obs privitoare la proprietar[4)]
Nume/ Denumire	Iniţiala tatălui	Prenume								Tip act	Nr. act/ data	Emitent	
NEIDENTIFICAT		NEIDENTIFICAT	1		Jud. Caras Severin, loc. Moldova Veche Cod Postal 325500	1/1	teren		Lege	normativ	7/ 13.06.1996	PARLAMENT UL ROMANIEI	

3. SARCINI / DEZMEMBRĂMINTE

Titular			Data naşterii/ CUI	Domiciliu/ Sediu	Tipul sarcinii sau al dezmembrămintelor dreptului de proprietate	Cota parte	Identificator entitate asociată [2)]	Act juridic			Valoare ipotecă	Tip monedă
Nume/ Denumire	Iniţiala tatălui	Prenume						Tip act	Nr. act/ data	Emitent		

4. NOTĂRI, PROCESE, INTERDICŢII

5. OBSERVAŢII

Tipul notării	Tip act	Nr. act/ data	Emitent	Identificator entitate asociată [2)]	Imobil împrejmuit / neîmprejmuit	Imobil contestat / necontestat[5)]	Alte observaţii
Se noteaza mentiunea proprietar neidentificat	administrativ	3541/13.03.2025	Primaria Orasului Moldova Noua		neîmprejmuit		

Persoană fizică autorizată de ANCPI să execute lucrări de cadastru și cartografie
CERTIFICAT DE AUTORIZARE
Nr. 7154/25.03.2013
FEJER ALIN EUGEN
Categoria B

Anexa nr.2 - REGISTRUL CADASTRAL AL IMOBILELOR
UAT MOLDOVA NOUA **Sector cadastral nr. 47**
Zonă cooperativizată/~~necooperativizată~~ (Co/~~NCo~~)

1. DESCRIEREA IMOBILULUI

Spre publicare

DATE TEREN										DATE CONSTRUCŢII					
Identificator teren	Adresă imobil	Număr cadastral[1)]	Nr. CF[1)]	Suprafaţa măsurată	Intravilan/ extravilan (I/E)	Nr. top.	Nr. tarla	Nr. parcelă	Categorie folosinţă	Identificator construcţie	Cod grupă destinaţie	Suprafaţa construită	Nr. niveluri	Nr. CF	Constr. cu acte (DA/ NU)
917	Jud. Caras-Severin, UAT Moldova Noua		2315 M.V	1000	E		13	1074	A						

2. PROPRIETATEA / POSESIA

Titularul dreptului/posesiei			Proprietar =1 / Posesor=0	Data naşterii/ CUI	Domiciliu/ Sediu	Cota parte	Identificator entitate asociată[2)]	Cotă parte teren UI[3)]	Mod de dobândire	Act juridic			Obs privitoare la proprietar[4)]
Nume/ Denumire	Iniţiala tatălui	Prenume								Tip act	Nr. act/ data	Emitent	
NICOLICI		NATALIA	1		Jud. Caras Severin, , loc Moldova Veche nr.268 Cod postal 325500	1/1	teren		Reconstituire	administrativ	6930/ 22.03.2001	CJPSDPAT CARAS SEVERIN	

3. SARCINI / DEZMEMBRĂMINTE

Titular			Data naşterii/ CUI	Domiciliu/ Sediu	Tipul sarcinii sau al dezmembrămintelor dreptului de proprietate	Cota parte	Identificator entitate asociată [2)]	Act juridic			Valoare ipotecă	Tip monedă
Nume/ Denumire	Iniţiala tatălui	Prenume						Tip act	Nr. act/ data	Emitent		

4. NOTĂRI, PROCESE, INTERDICŢII

5. OBSERVAŢII

Tipul notării	Tip act	Nr. act/ data	Emitent	Identificator entitate asociată [2)]	Imobil împrejmuit / neîmprejmuit	Imobil contestat / necontestat[5)]	Alte observaţii
					neîmprejmuit		



Anexa nr.2 - REGISTRUL CADASTRAL AL IMOBILELOR

UAT MOLDOVA NOUA **Sector cadastral nr. 47**

Zonă cooperativizată/~~necooperativizată~~ (Co/~~NCo~~)

1. DESCRIEREA IMOBILULUI

Spre publicare

DATE TEREN										DATE CONSTRUCŢII					
Identificator teren	Adresă imobil	Număr cadastral[1)]	Nr. CF[1)]	Suprafaţa măsurată	Intravilan/ extravilan (I/E)	Nr. top.	Nr. tarla	Nr. parcelă	Categorie folosinţă	Identificator construcţie	Cod grupă destinaţie	Suprafaţa construită	Nr. niveluri	Nr. CF	Constr. cu acte (DA/ NU)
918	Jud. Caras-Severin, UAT Moldova Noua		2200 M.V	1400	E			1073	A						

2. PROPRIETATEA / POSESIA

Titularul dreptului/posesiei			Proprietar =1 / Posesor=0	Data naşterii/ CUI	Domiciliu/ Sediu	Cota parte	Identificator entitate asociată[2)]	Cotă parte teren UI[3)]	Mod de dobândire	Act juridic			Obs privitoare la proprietar[4)]
Nume/ Denumire	Iniţiala tatălui	Prenume								Tip act	Nr. act/ data	Emitent	
ARSENOVICI		NEVENCA	1		Jud. Caras Severin, , loc Moldova Veche nr.168 Cod postal 325500	1/1	teren		Reconstituire	administrativ	6221/ 14.041994	CJPSDPAT CARAS SEVERIN	

3. SARCINI / DEZMEMBRĂMINTE

Titular			Data naşterii/ CUI	Domiciliu/ Sediu	Tipul sarcinii sau al dezmembrămintelor dreptului de proprietate	Cota parte	Identificator entitate asociată[2)]	Act juridic			Valoare ipotecă	Tip monedă
Nume/ Denumire	Iniţiala tatălui	Prenume						Tip act	Nr. act/ data	Emitent		

4. NOTĂRI, PROCESE, INTERDICŢII

5. OBSERVAŢII

Tipul notării	Tip act	Nr. act/ data	Emitent	Identificator entitate asociată[2)]	Imobil împrejmuit / neîmprejmuit	Imobil contestat / necontestat[5)]	Alte observaţii
					neîmprejmuit		

Persoană fizică autorizată de ANCPI să execute lucrări de cadastru geodezic și cartografie
CERTIFICAT DE AUTORIZARE
Seria RO - TM - F
EUGEN
Categoria B

Anexa nr.2 - REGISTRUL CADASTRAL AL IMOBILELOR

UAT MOLDOVA NOUA **Sector cadastral nr. 47**

Zonă cooperativizată/~~necooperativizată~~ (Co/~~NCo~~)

1. DESCRIEREA IMOBILULUI

Spre publicare

DATE TEREN										DATE CONSTRUCŢII					
Identificator teren	Adresă imobil	Număr cadastral[1)]	Nr. CF[1)]	Suprafaţa măsurată	Intravilan/ extravilan (I/E)	Nr. top.	Nr. tarla	Nr. parcelă	Categorie folosinţă	Identificator construcţie	Cod grupă destinaţie	Suprafaţa construită	Nr. niveluri	Nr. CF	Constr. cu acte (DA/ NU)
919	Jud. Caras-Severin, UAT Moldova Noua		832 M.V	900	E			1092/2	A						

2. PROPRIETATEA / POSESIA

Titularul dreptului/posesiei			Proprietar =1 / Posesor=0	Data naşterii/ CUI	Domiciliu/ Sediu	Cota parte	Identificator entitate asociată[2)]	Cotă parte teren UI[3)]	Mod de dobândire	Act juridic			Obs privitoare la proprietar[4)]
Nume/ Denumire	Iniţiala tatălui	Prenume								Tip act	Nr. act/ data	Emitent	
NEIDENTIFICAT		NEIDENTIFICAT	1		Jud. Caras Severin, loc. Moldova Veche Cod Postal 325500	1/1	teren		Lege	normativ	7/ 13.06.1996	PARLAMENTUL ROMANIEI	

3. SARCINI / DEZMEMBRĂMINTE

Titular			Data naşterii/ CUI	Domiciliu/ Sediu	Tipul sarcinii sau al dezmembrămintelor dreptului de proprietate	Cota parte	Identificator entitate asociată [2)]	Act juridic			Valoare ipotecă	Tip monedă
Nume/ Denumire	Iniţiala tatălui	Prenume						Tip act	Nr. act/ data	Emitent		

4. NOTĂRI, PROCESE, INTERDICŢII

5. OBSERVAŢII

Tipul notării	Tip act	Nr. act/ data	Emitent	Identificator entitate asociată [2)]	Imobil împrejmuit / neîmprejmuit	Imobil contestat / necontestat[5)]	Alte observaţii
Se noteaza mentiunea proprietar neidentificat, rezerva comisiei locale de fond funciar	administrativ	1943/14.02.2025	Primaria Orasului Moldova Noua		neîmprejmuit		

Persoană fizică autorizată de ANCPI să execute lucrări de cadastru, geodezie și cartografie
CERTIFICAT DE AUTORIZARE
Nr. 0174/05.03.2013
FEJER ALIN EUGEN
Categoria B

Anexa nr.2 - REGISTRUL CADASTRAL AL IMOBILELOR

UAT MOLDOVA NOUA **Sector cadastral nr. 47**

Zonă cooperativizată/~~necooperativizată~~ (Co/~~NCo~~)

1. DESCRIEREA IMOBILULUI

Spre publicare

DATE TEREN										DATE CONSTRUCŢII					
Identificator teren	Adresă imobil	Număr cadastral 1)	Nr. CF 1)	Suprafaţa măsurată	Intravilan/ extravilan (I/E)	Nr. top.	Nr. tarla	Nr. parcelă	Categorie folosinţă	Identificator construcţie	Cod grupă destinaţie	Suprafaţa construită	Nr. niveluri	Nr. CF	Constr. cu acte (DA/ NU)
920	Jud. Caras-Severin, UAT Moldova Noua		832 M.V	1300	E		14	1072/1	A						

2. PROPRIETATEA / POSESIA

Titularul dreptului/posesiei			Proprietar =1 / Posesor=0	Data naşterii/ CUI	Domiciliu/ Sediu	Cota parte	Identificator entitate asociată 2)	Cotă parte teren UI 3)	Mod de dobândire	Act juridic			Obs privitoare la proprietar 4)
Nume/ Denumire	Iniţiala tatălui	Prenume								Tip act	Nr. act/ data	Emitent	
LATOVLEVICI		MIHAIL	1	01.01.1957	Jud. Caras Severin, , loc Moldova Veche nr.461 Cod postal 325500	1/1	teren		Succesiune	notarial	110/ 03.12.2015	BIN STOIANOVICI MLAGEA	

3. SARCINI / DEZMEMBRĂMINTE

Titular			Data naşterii/ CUI	Domiciliu/ Sediu	Tipul sarcinii sau al dezmembrămintelor dreptului de proprietate	Cota parte	Identificator entitate asociată 2)	Act juridic			Valoare ipotecă	Tip monedă
Nume/ Denumire	Iniţiala tatălui	Prenume						Tip act	Nr. act/ data	Emitent		

4. NOTĂRI, PROCESE, INTERDICŢII

5. OBSERVAŢII

Tipul notării	Tip act	Nr. act/ data	Emitent	Identificator entitate asociată 2)	Imobil împrejmuit / neîmprejmuit	Imobil contestat / necontestat 5)	Alte observaţii
					neîmprejmuit		

Persoană fizică autorizată de ANCPI să execute lucrări de cadastru geodezie și cartografie
CERTIFICAT DE AUTORIZARE
Nr. 0454/05.08.2013
FEJER ALIN EUGEN
Categoria B

Anexa nr.2 - REGISTRUL CADASTRAL AL IMOBILELOR

UAT MOLDOVA NOUA **Sector cadastral nr. 47**

Zonă cooperativizată/~~necooperativizată~~ (Co/~~NCo~~)

1. DESCRIEREA IMOBILULUI

Spre publicare

DATE TEREN										DATE CONSTRUCŢII					
Identificator teren	Adresă imobil	Număr cadastral[1)]	Nr. CF[1)]	Suprafaţa măsurată	Intravilan/ extravilan (I/E)	Nr. top.	Nr. tarla	Nr. parcelă	Categorie folosinţă	Identificator construcţie	Cod grupă destinaţie	Suprafaţa construită	Nr. niveluri	Nr. CF	Constr. cu acte (DA/ NU)
921	Jud. Caras-Severin, UAT Moldova Noua		1127 M.V	1000	E		13	1371/1	A						

2. PROPRIETATEA / POSESIA

Titularul dreptului/posesiei			Proprietar =1 / Posesor=0	Data naşterii/ CUI	Domiciliu/ Sediu	Cota parte	Identificator entitate asociată 2)	Cotă parte teren UI[3)]	Mod de dobândire	Act juridic			Obs privitoare la proprietar 4)
Nume/ Denumire	Iniţiala tatălui	Prenume								Tip act	Nr. act/ data	Emitent	
ADAMOVICI		VASILE	1		Jud. Caras Severin, , loc Moldova Veche nr.442 Cod postal 325500	1/1	teren		Reconstituire	administrativ	6827/ 08.06.1998	CJPSDPAT CARAS SEVERIN	

3. SARCINI / DEZMEMBRĂMINTE

Titular			Data naşterii/ CUI	Domiciliu/ Sediu	Tipul sarcinii sau al dezmembrămintelor dreptului de proprietate	Cota parte	Identificator entitate asociată 2)	Act juridic			Valoare ipotecă	Tip monedă
Nume/ Denumire	Iniţiala tatălui	Prenume						Tip act	Nr. act/ data	Emitent		

4. NOTĂRI, PROCESE, INTERDICŢII

5. OBSERVAŢII

Tipul notării	Tip act	Nr. act/ data	Emitent	Identificator entitate asociată 2)	Imobil împrejmuit / neîmprejmuit	Imobil contestat / necontestat[5)]	Alte observaţii
					neîmprejmuit		



Inregistrare sistematica UAT MOLDOVA NOUA
Sectorul cadastral nr.47
2025

Anexa nr.2 - REGISTRUL CADASTRAL AL IMOBILELOR

UAT MOLDOVA NOUA **Sector cadastral nr. 47**

Zonă cooperativizată/~~necooperativizată~~ (Co/~~NCo~~)

1. DESCRIEREA IMOBILULUI

Spre publicare

DATE TEREN										DATE CONSTRUCŢII					
Identificator teren	Adresă imobil	Număr cadastral[1)]	Nr. CF[1)]	Suprafaţa măsurată	Intravilan/ extravilan (I/E)	Nr. top.	Nr. tarla	Nr. parcelă	Categorie folosinţă	Identificator construcţie	Cod grupă destinaţie	Suprafaţa construită	Nr. niveluri	Nr. CF	Constr. cu acte (DA/ NU)
922	Jud. Caras-Severin, UAT Moldova Noua		1127 M.V	1000	E		13	1071/2	A						

2. PROPRIETATEA / POSESIA

Titularul dreptului/posesiei			Proprietar =1 / Posesor=0	Data naşterii/ CUI	Domiciliu/ Sediu	Cota parte	Identificator entitate asociată 2)	Cotă parte teren UI[3)]	Mod de dobândire	Act juridic			Obs privitoare la proprietar 4)
Nume/ Denumire	Iniţiala tatălui	Prenume								Tip act	Nr. act/ data	Emitent	
STOIANOVICI		IADRAN	1	26.07.1986	Jud. TIMIS,loc Timisoara cal Martirilor 1989 nr 9 cod Postal 325500ap 11	1/1	teren		Succesiune	notarial	49/ 24.05.2024	NP STOIANOVICI MLAGEA	

3. SARCINI / DEZMEMBRĂMINTE

Titular			Data naşterii/ CUI	Domiciliu/ Sediu	Tipul sarcinii sau al dezmembrămintelor dreptului de proprietate	Cota parte	Identificator entitate asociată 2)	Act juridic			Valoare ipotecă	Tip monedă
Nume/ Denumire	Iniţiala tatălui	Prenume						Tip act	Nr. act/ data	Emitent		

4. NOTĂRI, PROCESE, INTERDICŢII

5. OBSERVAŢII

Tipul notării	Tip act	Nr. act/ data	Emitent	Identificator entitate asociată 2)	Imobil împrejmuit / neîmprejmuit	Imobil contestat / necontestat[5)]	Alte observaţii
					neîmprejmuit		

Persoana fizică autorizată de ANCPI să execute lucrări de cadastru și cartografie
CERTIFICAT DE AUTORIZARE
FEJER ALIN EUGEN
Categoria B

Anexa nr.2 - REGISTRUL CADASTRAL AL IMOBILELOR

UAT MOLDOVA NOUA **Sector cadastral nr. 47**

Zonă cooperativizată/~~necooperativizată~~ (Co/~~NCo~~)

1. DESCRIEREA IMOBILULUI

Spre publicare

DATE TEREN										DATE CONSTRUCŢII					
Identificator teren	Adresă imobil	Număr cadastral[1)]	Nr. CF[1)]	Suprafaţa măsurată	Intravilan/ extravilan (I/E)	Nr. top.	Nr. tarla	Nr. parcelă	Categorie folosinţă	Identificator construcţie	Cod grupă destinaţie	Suprafaţa construită	Nr. niveluri	Nr. CF	Constr. cu acte (DA/ NU)
923	Jud. Caras-Severin, UAT Moldova Noua		1127 M.V	1158	E		14	1071/1	A						

2. PROPRIETATEA / POSESIA

Titularul dreptului/posesiei			Proprietar =1 / Posesor=0	Data naşterii/ CUI	Domiciliu/ Sediu	Cota parte	Identificator entitate asociată 2)	Cotă parte teren UI[3)]	Mod de dobândire	Act juridic			Obs privitoare la proprietar[4)]
Nume/ Denumire	Iniţiala tatălui	Prenume								Tip act	Nr. act/ data	Emitent	
MOZA		IASMINA	1	07.11.1965	Jud. Caras Severin, , loc Moldova Veche	1/2	teren		Succesiune	notarial	86/ 07.07.2023	BIN STEFANOVICI MLAGEA	
APOSTOLOVICI		MILA	1	11.10.1967	Jud. Caras Severin, , loc Moldova Veche, nr. 285	1/2	teren		Succesiune	notarial	86/ 07.07.2023	BIN STEFANOVICI MLAGEA	

3. SARCINI / DEZMEMBRĂMINTE

Titular			Data naşterii/ CUI	Domiciliu/ Sediu	Tipul sarcinii sau al dezmembrămintelor dreptului de proprietate	Cota parte	Identificator entitate asociată 2)	Act juridic			Valoare ipotecă	Tip monedă
Nume/ Denumire	Iniţiala tatălui	Prenume						Tip act	Nr. act/ data	Emitent		

4. NOTĂRI, PROCESE, INTERDICŢII

5. OBSERVAŢII

Tipul notării	Tip act	Nr. act/ data	Emitent	Identificator entitate asociată 2)	Imobil împrejmuit / neîmprejmuit	Imobil contestat / necontestat[5)]	Alte observaţii
					neîmprejmuit		

CERTIFICAT DE AUTORIZARE Nr. 0154/05.03.2019 FEJER ALIN EUGEN Categoria B

Inregistrare sistematica UAT MOLDOVA NOUA
Sectorul cadastral nr.47
2025

Anexa nr.2 - REGISTRUL CADASTRAL AL IMOBILELOR

UAT MOLDOVA NOUA **Sector cadastral nr. 47**

Zonă cooperativizată/~~necooperativizată~~ (Co/~~NCo~~)

1. DESCRIEREA IMOBILULUI

Spre publicare

DATE TEREN										DATE CONSTRUCŢII					
Identificator teren	Adresă imobil	Număr cadastral[1)]	Nr. CF[1)]	Suprafaţa măsurată	Intravilan/ extravilan (I/E)	Nr. top.	Nr. tarla	Nr. parcelă	Categorie folosinţă	Identificator construcţie	Cod grupă destinaţie	Suprafaţa construită	Nr. niveluri	Nr. CF	Constr. cu acte (DA/ NU)
924	Jud. Caras-Severin, UAT Moldova Noua		305 M.V	2226	E			1070	A						

2. PROPRIETATEA / POSESIA

Titularul dreptului/posesiei			Proprietar =1 / Posesor=0	Data naşterii/ CUI	Domiciliu/ Sediu	Cota parte	Identificator entitate asociată[2)]	Cotă parte teren UI[3)]	Mod de dobândire	Act juridic			Obs privitoare la proprietar[4)]
Nume/ Denumire	Iniţiala tatălui	Prenume								Tip act	Nr. act/ data	Emitent	
NEIDENTIFICAT		NEIDENTIFICAT	1		Jud. Caras Severin, loc. Moldova Veche Cod Postal 325500	1/1	teren		Lege	normativ	7/ 13.06.1996	PARLAMENTUL ROMANIEI	

3. SARCINI / DEZMEMBRĂMINTE

Titular			Data naşterii/ CUI	Domiciliu/ Sediu	Tipul sarcinii sau al dezmembrămintelor dreptului de proprietate	Cota parte	Identificator entitate asociată[2)]	Act juridic			Valoare ipotecă	Tip monedă
Nume/ Denumire	Iniţiala tatălui	Prenume						Tip act	Nr. act/ data	Emitent		

4. NOTĂRI, PROCESE, INTERDICŢII

5. OBSERVAŢII

Tipul notării	Tip act	Nr. act/ data	Emitent	Identificator entitate asociată[2)]	Imobil împrejmuit / neîmprejmuit	Imobil contestat / necontestat[5)]	Alte observaţii
Se noteaza mentiunea proprietar neidentificat, rezerva comisiei locale de fond funciar	administrativ	1943/14.02.2025	Primaria Orasului Moldova Noua		neîmprejmuit		

Persoană fizică autorizată de ANCPI să execute lucrări de cadastru, geodezie și cartografie
CERTIFICAT DE AUTORIZARE
Seria RO - TM - F
Nr. 01[illegible]
FEJ[illegible] EUGEN
Categoria B

Anexa nr.2 - REGISTRUL CADASTRAL AL IMOBILELOR
UAT MOLDOVA NOUA **Sector cadastral nr. 47**
Zonă cooperativizată/~~necooperativizată~~ (Co/~~NCo~~)

1. DESCRIEREA IMOBILULUI

Spre publicare

DATE TEREN										DATE CONSTRUCŢII					
Identificator teren	Adresă imobil	Număr cadastral[1)]	Nr. CF[1)]	Suprafaţa măsurată	Intravilan/ extravilan (I/E)	Nr. top.	Nr. tarla	Nr. parcelă	Categorie folosinţă	Identificator construcţie	Cod grupă destinaţie	Suprafaţa construită	Nr. niveluri	Nr. CF	Constr. cu acte (DA/ NU)
925	Jud. Caras-Severin, UAT Moldova Noua		909 MV	2300	E		18	1069	A						

2. PROPRIETATEA / POSESIA

Titularul dreptului/posesiei			Proprietar=1 / Posesor=0	Data naşterii/ CUI	Domiciliu/ Sediu	Cota parte	Identificator entitate asociată[2)]	Cotă parte teren UI[3)]	Mod de dobândire	Act juridic			Obs privitoare la proprietar[4)]
Nume/ Denumire	Iniţiala tatălui	Prenume								Tip act	Nr. act/ data	Emitent	
LATOVLEVICI		MIHAIL	1	01.01.1957	Jud. Caras Severin, , loc Moldova Veche nr.461 Cod postal 325500	1/1	teren		Succesiune	notarial	110/ 03.12.2015	NP STOIANOVICI MLAGEA	

3. SARCINI / DEZMEMBRĂMINTE

Titular			Data naşterii/ CUI	Domiciliu/ Sediu	Tipul sarcinii sau al dezmembrămintelor dreptului de proprietate	Cota parte	Identificator entitate asociată[2)]	Act juridic			Valoare ipotecă	Tip monedă
Nume/ Denumire	Iniţiala tatălui	Prenume						Tip act	Nr. act/ data	Emitent		

4. NOTĂRI, PROCESE, INTERDICŢII

5. OBSERVAŢII

Tipul notării	Tip act	Nr. act/ data	Emitent	Identificator entitate asociată[2)]	Imobil împrejmuit / neîmprejmuit	Imobil contestat / necontestat[5)]	Alte observaţii
					neîmprejmuit		

CERTIFICAT DE AUTORIZARE Seria RO - TM - F Nr. 0154/25.07.2013 FRUNTAŞ EUGEN Categoria B
Persoană fizică autorizată de ANCPI să execute lucrări de cadastru, geodezie şi cartografie

Anexa nr.2 - REGISTRUL CADASTRAL AL IMOBILELOR

UAT MOLDOVA NOUA **Sector cadastral nr. 47**

Zonă cooperativizată/~~necooperativizată~~ (Co/~~NCo~~)

1. DESCRIEREA IMOBILULUI

Spre publicare

DATE TEREN										DATE CONSTRUCŢII					
Identificator teren	Adresă imobil	Număr cadastral[1)]	Nr. CF[1)]	Suprafaţa măsurată	Intravilan/ extravilan (I/E)	Nr. top.	Nr. tarla	Nr. parcelă	Categorie folosinţă	Identificator construcţie	Cod grupă destinaţie	Suprafaţa construită	Nr. niveluri	Nr. CF	Constr. cu acte (DA/ NU)
926	Jud. Caras-Severin, UAT Moldova Noua		884 M.V	3681	E		14	1068/2	A						

2. PROPRIETATEA / POSESIA

Titularul dreptului/posesiei			Proprietar=1 / Posesor=0	Data naşterii/ CUI	Domiciliu/ Sediu	Cota parte	Identificator entitate asociată[2)]	Cotă parte teren UI[3)]	Mod de dobândire	Act juridic			Obs privitoare la proprietar[4)]
Nume/ Denumire	Iniţiala tatălui	Prenume								Tip act	Nr. act/ data	Emitent	
NESCOVICI		MELANIA	1		Jud. Caras Severin, loc Moldova Veche,str Vamii nr1, Cod postal 325500	1/1	teren		Reconstituire	administrativ	6793/ 07.04. 1998	CJPSDPST CARAS SEVERIN	

3. SARCINI / DEZMEMBRĂMINTE

Titular			Data naşterii/ CUI	Domiciliu/ Sediu	Tipul sarcinii sau al dezmembrămintelor dreptului de proprietate	Cota parte	Identificator entitate asociată [2)]	Act juridic			Valoare ipotecă	Tip monedă
Nume/ Denumire	Iniţiala tatălui	Prenume						Tip act	Nr. act/ data	Emitent		

4. NOTĂRI, PROCESE, INTERDICŢII

5. OBSERVAŢII

Tipul notării	Tip act	Nr. act/ data	Emitent	Identificator entitate asociată [2)]	Imobil împrejmuit / neîmprejmuit	Imobil contestat / necontestat[5)]	Alte observaţii
					neîmprejmuit		

CERTIFICAT DE AUTORIZARE
FEJER ALIN EUGEN
Categoria B

Anexa nr.2 - REGISTRUL CADASTRAL AL IMOBILELOR
UAT MOLDOVA NOUA **Sector cadastral nr. 47**
Zonă cooperativizată/~~necooperativizată~~ (Co/~~NCo~~)

1. DESCRIEREA IMOBILULUI

Spre publicare

DATE TEREN										DATE CONSTRUCŢII					
Identificator teren	Adresă imobil	Număr cadastral[1)]	Nr. CF[1)]	Suprafaţa măsurată	Intravilan/ extravilan (I/E)	Nr. top.	Nr. tarla	Nr. parcelă	Categorie folosinţă	Identificator construcţie	Cod grupă destinaţie	Suprafaţa construită	Nr. niveluri	Nr. CF	Constr. cu acte (DA/ NU)
927	Jud. Caras-Severin, UAT Moldova Noua		884 M.V	3781	E			1068/1	A						

2. PROPRIETATEA / POSESIA

Titularul dreptului/posesiei			Proprietar =1 / Posesor=0	Data naşterii/ CUI	Domiciliu/ Sediu	Cota parte	Identificator entitate asociată[2)]	Cotă parte teren UI[3)]	Mod de dobândire	Act juridic			Obs privitoare la proprietar[4)]
Nume/ Denumire	Iniţiala tatălui	Prenume								Tip act	Nr. act/ data	Emitent	
NEIDENTIFICAT		NEIDENTIFICAT	1		Jud. Caras Severin, loc. Moldova Veche Cod Postal 325500	1/1	teren		Lege	normativ	7/ 13.06.1996	PARLAMENTUL ROMANIEI	

3. SARCINI / DEZMEMBRĂMINTE

Titular			Data naşterii/ CUI	Domiciliu/ Sediu	Tipul sarcinii sau al dezmembrămintelor dreptului de proprietate	Cota parte	Identificator entitate asociată [2)]	Act juridic			Valoare ipotecă	Tip monedă
Nume/ Denumire	Iniţiala tatălui	Prenume						Tip act	Nr. act/ data	Emitent		

4. NOTĂRI, PROCESE, INTERDICŢII

5. OBSERVAŢII

Tipul notării	Tip act	Nr. act/ data	Emitent	Identificator entitate asociată [2)]	Imobil împrejmuit / neîmprejmuit	Imobil contestat / necontestat[5)]	Alte observaţii
Se noteaza mentiunea proprietar neidentificat, rezerva comisiei locale de fond funciar	administrativ	1943/14.02.2025	Primaria Orasului Moldova Noua		neîmprejmuit		

Persoană fizică autorizată de ANCPI să execute lucrări de cadastru, geodezie și cartografie
CERTIFICAT DE AUTORIZARE
Seria RO - TM - F
Nr. 0154/03.03.2013
FEJER ALIN EUGEN
Categoria B

Anexa nr.2 - REGISTRUL CADASTRAL AL IMOBILELOR

UAT MOLDOVA NOUA **Sector cadastral nr. 47**

Zonă cooperativizată/~~necooperativizată~~ (Co/~~NCo~~)

1. DESCRIEREA IMOBILULUI

Spre publicare

DATE TEREN										DATE CONSTRUCȚII					
Identificator teren	Adresă imobil	Număr cadastral[1)]	Nr. CF[1)]	Suprafaţa măsurată	Intravilan/ extravilan (I/E)	Nr. top.	Nr. tarla	Nr. parcelă	Categorie folosinţă	Identificator construcție	Cod grupă destinație	Suprafaţa construită	Nr. niveluri	Nr. CF	Constr. cu acte (DA/ NU)
928	Jud. Caras-Severin, UAT Moldova Noua		722,723 M.V	2585	E			1067	A						

2. PROPRIETATEA / POSESIA

Titularul dreptului/posesiei			Proprietar=1 / Posesor=0	Data naşterii/ CUI	Domiciliu/ Sediu	Cota parte	Identificator entitate asociată[2)]	Cotă parte teren UI[3)]	Mod de dobândire	Act juridic			Obs privitoare la proprietar[4)]
Nume/ Denumire	Iniţiala tatălui	Prenume								Tip act	Nr. act/ data	Emitent	
MIHAILOVICI		STANA	1		Jud. Caras Severin, , loc Moldova Veche, str Pescarilor nr 6 Cod postal 325500	1/1	teren		Reconstituire	administrativ	6498/ 15.07.1994	CJPSDPST CARAS SEVERIN	

3. SARCINI / DEZMEMBRĂMINTE

Titular			Data naşterii/ CUI	Domiciliu/ Sediu	Tipul sarcinii sau al dezmembrămintelor dreptului de proprietate	Cota parte	Identificator entitate asociată [2)]	Act juridic			Valoare ipotecă	Tip monedă
Nume/ Denumire	Iniţiala tatălui	Prenume						Tip act	Nr. act/ data	Emitent		

4. NOTĂRI, PROCESE, INTERDICȚII

5. OBSERVAȚII

Tipul notării	Tip act	Nr. act/ data	Emitent	Identificator entitate asociată [2)]	Imobil împrejmuit / neîmprejmuit	Imobil contestat / necontestat[5)]	Alte observaţii
					neîmprejmuit		

Persoană fizică autorizată de ANCPI să execute lucrări de cadastru și cartografie
CERTIFICAT DE AUTORIZARE
Seria RO - I M - P
Nr. 015 / 05.03.2013
Categoria B

Anexa nr.2 - REGISTRUL CADASTRAL AL IMOBILELOR

UAT MOLDOVA NOUA **Sector cadastral nr. 47**

Zonă cooperativizată/~~necooperativizată~~ (Co/~~NCo~~)

1. DESCRIEREA IMOBILULUI

Spre publicare

DATE TEREN										DATE CONSTRUCŢII					
Identificator teren	Adresă imobil	Număr cadastral[1)]	Nr. CF[1)]	Suprafaţa măsurată	Intravilan/ extravilan (I/E)	Nr. top.	Nr. tarla	Nr. parcelă	Categorie folosinţă	Identificator construcţie	Cod grupă destinaţie	Suprafaţa construită	Nr. niveluri	Nr. CF	Constr. cu acte (DA/ NU)
929	Jud. Caras-Severin, UAT Moldova Noua		2362 M.V	2517	E		14	1066	A						

2. PROPRIETATEA / POSESIA

Titularul dreptului/posesiei			Proprietar=1 / Posesor=0	Data naşterii/ CUI	Domiciliu/ Sediu	Cota parte	Identificator entitate asociată[2)]	Cotă parte teren UI[3)]	Mod de dobândire	Act juridic			Obs privitoare la proprietar[4)]
Nume/ Denumire	Iniţiala tatălui	Prenume								Tip act	Nr. act/ data	Emitent	
ACHIMOVICI		TEODOR	1		Jud. Caras Severin, , loc Moldova Veche,str Podgoriei nr 13 Cod postal 325500	1/1	teren		Reconstituire	administrativ	6726/ 15.07.1997	CJPSDPST CARAS SEVERIN	

3. SARCINI / DEZMEMBRĂMINTE

Titular			Data naşterii/ CUI	Domiciliu/ Sediu	Tipul sarcinii sau al dezmembrămintelor dreptului de proprietate	Cota parte	Identificator entitate asociată [2)]	Act juridic			Valoare ipotecă	Tip monedă
Nume/ Denumire	Iniţiala tatălui	Prenume						Tip act	Nr. act/ data	Emitent		

4. NOTĂRI, PROCESE, INTERDICŢII

5. OBSERVAŢII

Tipul notării	Tip act	Nr. act/ data	Emitent	Identificator entitate asociată [2)]	Imobil înprejmuit / neînprejmuit	Imobil contestat / necontestat[5)]	Alte observaţii
					neînprejmuit		

Persoană fizică autorizată de ANCPI să execute lucrări de cadastru, geodezie și cartografie
CERTIFICAT DE AUTORIZARE
Seria RO / IN - F
Nr. 0154/05.03.2013
Categoria B

Anexa nr.2 - REGISTRUL CADASTRAL AL IMOBILELOR
UAT MOLDOVA NOUA **Sector cadastral nr. 47**
Zonă cooperativizată/~~necooperativizată~~ (Co/~~NCo~~)

1. DESCRIEREA IMOBILULUI

Spre publicare

DATE TEREN										DATE CONSTRUCŢII					
Identificator teren	Adresă imobil	Număr cadastral[1)]	Nr. CF[1)]	Suprafaţa măsurată	Intravilan/ extravilan (I/E)	Nr. top.	Nr. tarla	Nr. parcelă	Categorie folosinţă	Identificator construcţie	Cod grupă destinaţie	Suprafaţa construită	Nr. niveluri	Nr. CF	Constr. cu acte (DA/ NU)
930	Jud. Caras-Severin, UAT Moldova Noua		1631 M.V	2813	E			1065	A						

2. PROPRIETATEA / POSESIA

Titularul dreptului/posesiei			Proprietar =1 / Posesor=0	Data naşterii/ CUI	Domiciliu/ Sediu	Cota parte	Identificator entitate asociată[2)]	Cotă parte teren UI[3)]	Mod de dobândire	Act juridic			Obs privitoare la proprietar[4)]
Nume/ Denumire	Iniţiala tatălui	Prenume								Tip act	Nr. act/ data	Emitent	
NEIDENTIFICAT		NEIDENTIFICAT	1		Jud. Caras Severin, loc. Moldova Veche Cod Postal 325500	1/1	teren		Lege	normativ	7/ 13.06.1996	PARLAMENTUL ROMANIEI	

3. SARCINI / DEZMEMBRĂMINTE

Titular			Data naşterii/ CUI	Domiciliu/ Sediu	Tipul sarcinii sau al dezmembrămintelor dreptului de proprietate	Cota parte	Identificator entitate asociată [2)]	Act juridic			Valoare ipotecă	Tip monedă
Nume/ Denumire	Iniţiala tatălui	Prenume						Tip act	Nr. act/ data	Emitent		

4. NOTĂRI, PROCESE, INTERDICŢII

5. OBSERVAŢII

Tipul notării	Tip act	Nr. act/ data	Emitent	Identificator entitate asociată [2)]	Imobil împrejmuit / neîmprejmuit	Imobil contestat / necontestat[5)]	Alte observaţii
Se noteaza mentiunea proprietar neidentificat, rezerva comisiei locale de fond funciar	administrativ	1943/14.02.2025	Primaria Orasului Moldova Noua		neîmprejmuit		



Anexa nr.2 - REGISTRUL CADASTRAL AL IMOBILELOR

UAT MOLDOVA NOUA **Sector cadastral nr. 47**

Zonă cooperativizată/~~necooperativizată~~ (Co/~~NCo~~)

1. DESCRIEREA IMOBILULUI

Spre publicare

DATE TEREN										DATE CONSTRUCŢII					
Identificator teren	Adresă imobil	Număr cadastral[1)]	Nr. CF[1)]	Suprafaţa măsurată	Intravilan/ extravilan (I/E)	Nr. top.	Nr. tarla	Nr. parcelă	Categorie folosinţă	Identificator construcţie	Cod grupă destinaţie	Suprafaţa construită	Nr. niveluri	Nr. CF	Constr. cu acte (DA/ NU)
931	Jud. Caras-Severin, UAT Moldova Noua		955 M.V	881	E		14	1064	A						

2. PROPRIETATEA / POSESIA

Titularul dreptului/posesiei			Proprietar= 1 / Posesor=0	Data naşterii/ CUI	Domiciliu/ Sediu	Cota parte	Identificator entitate asociată[2)]	Cotă parte teren UI[3)]	Mod de dobândire	Act juridic			Obs privitoare la proprietar[4)]
Nume/ Denumire	Iniţiala tatălui	Prenume								Tip act	Nr. act/ data	Emitent	
SAVICI		BOGDAN	1		Jud. Caras Severin, , loc Moldova Veche,str Unirii nr 62, Cod postal 325500	1/1	teren		Reconstituire	administrativ	6701/ 13.08.1996	CJPSDPST CARAS SEVERIN	

3. SARCINI / DEZMEMBRĂMINTE

Titular			Data naşterii/ CUI	Domiciliu/ Sediu	Tipul sarcinii sau al dezmembrămintelor dreptului de proprietate	Cota parte	Identificator entitate asociată [2)]	Act juridic			Valoare ipotecă	Tip monedă
Nume/ Denumire	Iniţiala tatălui	Prenume						Tip act	Nr. act/ data	Emitent		

4. NOTĂRI, PROCESE, INTERDICŢII

5. OBSERVAŢII

Tipul notării	Tip act	Nr. act/ data	Emitent	Identificator entitate asociată [2)]	Imobil împrejmuit / neîmprejmuit	Imobil contestat / necontestat[5)]	Alte observaţii
					neîmprejmuit		

Persoană fizică autorizată de ANCPI să execute lucrări de cadastru și cartografie
CERTIFICAT DE AUTORIZARE
FEJER ALIN EUGEN
Categoria B

Anexa nr.2 - REGISTRUL CADASTRAL AL IMOBILELOR

UAT MOLDOVA NOUA **Sector cadastral nr. 47**

Zonă cooperativizată/~~necooperativizată~~ (Co/~~NCo~~)

1. DESCRIEREA IMOBILULUI

Spre publicare

DATE TEREN										DATE CONSTRUCŢII					
Identificator teren	Adresă imobil	Număr cadastral[1)]	Nr. CF[1)]	Suprafaţa măsurată	Intravilan/ extravilan (I/E)	Nr. top.	Nr. tarla	Nr. parcelă	Categorie folosinţă	Identificator construcţie	Cod grupă destinaţie	Suprafaţa construită	Nr. niveluri	Nr. CF	Constr. cu acte (DA/ NU)
932	Jud. Caras-Severin, UAT Moldova Noua	34749	34749	1770	E		13	1063	A						

2. PROPRIETATEA / POSESIA

Titularul dreptului/posesiei			Proprietar=1 / Posesor=0	Data naşterii/ CUI	Domiciliu/ Sediu	Cota parte	Identificator entitate asociată[2)]	Cotă parte teren UI[3)]	Mod de dobândire	Act juridic			Obs privitoare la proprietar[4)]
Nume/ Denumire	Iniţiala tatălui	Prenume								Tip act	Nr. act/ data	Emitent	
ANDREICI		GIOCA	1	18.05.1949	Jud. Caras Severin, , loc Moldova Veche, nr 345, Cod postal 325500	1/1	teren		Reconstituire	administrativ	6839/ 16.07 1998	CJPSDPAT CARAS SEVERIN	

3. SARCINI / DEZMEMBRĂMINTE

Titular			Data naşterii/ CUI	Domiciliu/ Sediu	Tipul sarcinii sau al dezmembrămintelor dreptului de proprietate	Cota parte	Identificator entitate asociată[2)]	Act juridic			Valoare ipotecă	Tip monedă
Nume/ Denumire	Iniţiala tatălui	Prenume						Tip act	Nr. act/ data	Emitent		

4. NOTĂRI, PROCESE, INTERDICŢII

5. OBSERVAŢII

Tipul notării	Tip act	Nr. act/ data	Emitent	Identificator entitate asociată[2)]	Imobil împrejmuit / neîmprejmuit	Imobil contestat / necontestat[5)]	Alte observaţii
					neîmprejmuit		

Persoană fizică autorizată să execute lucrări de cadastru și geodezie
CERTIFICAT DE AUTORIZARE Seria RO - ANCPI - F Nr. 0[illegible]/05.2013
FEIER ROM EUGEN
Categoria B

Anexa nr.2 - REGISTRUL CADASTRAL AL IMOBILELOR
UAT MOLDOVA NOUA **Sector cadastral nr. 47**
Zonă cooperativizată/~~necooperativizată~~ (Co/~~NCo~~)

1. DESCRIEREA IMOBILULUI

Spre publicare

DATE TEREN										DATE CONSTRUCŢII					
Identificator teren	Adresă imobil	Număr cadastral[1)]	Nr. CF[1)]	Suprafaţa măsurată	Intravilan/ extravilan (I/E)	Nr. top.	Nr. tarla	Nr. parcelă	Categorie folosinţă	Identificator construcţie	Cod grupă destinaţie	Suprafaţa construită	Nr. niveluri	Nr. CF	Constr. cu acte (DA/ NU)
933	Jud. Caras-Severin, UAT Moldova Noua		456, 2351 M.V	2000	E		14	1062	A						

2. PROPRIETATEA / POSESIA

Titularul dreptului/posesiei			Proprietar=1 / Posesor=0	Data naşterii/ CUI	Domiciliu/ Sediu	Cota parte	Identificator entitate asociată[2)]	Cotă parte teren UI[3)]	Mod de dobândire	Act juridic			Obs privitoare la proprietar[4)]
Nume/ Denumire	Iniţiala tatălui	Prenume								Tip act	Nr. act/ data	Emitent	
NICOLICI		STOIANCA	1		Jud. Caras Severin, , loc Moldova Veche,str Liliacului nr 9 Cod postal 325500	1/1	teren		Reconstituire	administrativ	6836/ 08.061998	CJPSDPST CARAS SEVERIN	

3. SARCINI / DEZMEMBRĂMINTE

Titular			Data naşterii/ CUI	Domiciliu/ Sediu	Tipul sarcinii sau al dezmembrămintelor dreptului de proprietate	Cota parte	Identificator entitate asociată [2)]	Act juridic			Valoare ipotecă	Tip monedă
Nume/ Denumire	Iniţiala tatălui	Prenume						Tip act	Nr. act/ data	Emitent		

4. NOTĂRI, PROCESE, INTERDICŢII

5. OBSERVAŢII

Tipul notării	Tip act	Nr. act/ data	Emitent	Identificator entitate asociată [2)]	Imobil împrejmuit / neîmprejmuit	Imobil contestat / necontestat[5)]	Alte observaţii
					neîmprejmuit		

Persoană fizică autorizată de ANCPI să execute lucrări de cadastru geodezic Cartografie
CERTIFICAT DE AUTORIZARE
Seria RO TM - F
Nr. 5 [illegible] 2013
FLOREA EUGEN
Categoria B

Anexa nr.2 - REGISTRUL CADASTRAL AL IMOBILELOR

UAT MOLDOVA NOUA **Sector cadastral nr. 47**

Zonă cooperativizată/~~necooperativizată~~ (Co/~~NCo~~)

1. DESCRIEREA IMOBILULUI

Spre publicare

DATE TEREN										DATE CONSTRUCŢII					
Identificator teren	Adresă imobil	Număr cadastral 1)	Nr. CF 1)	Suprafaţa măsurată	Intravilan/ extravilan (I/E)	Nr. top.	Nr. tarla	Nr. parcelă	Categorie folosinţă	Identificator construcţie	Cod grupă destinaţie	Suprafaţa construită	Nr. niveluri	Nr. CF	Constr. cu acte (DA/ NU)
934	Jud. Caras-Severin, UAT Moldova Noua		2386 M.V	1500	E		13	1061	A						

2. PROPRIETATEA / POSESIA

Titularul dreptului/posesiei			Proprietar=1 / Posesor=0	Data naşterii/ CUI	Domiciliu/ Sediu	Cota parte	Identificator entitate asociată 2)	Cotă parte teren UI 3)	Mod de dobândire	Act juridic			Obs privitoare la proprietar 4)
Nume/ Denumire	Iniţiala tatălui	Prenume								Tip act	Nr. act/ data	Emitent	
NOVACOVICI		PREDRAG	1		Jud. Caras Severin, , loc Moldova Veche nr.99 Cod postal 325500	1/1	teren		Reconstituire	act administrativ	6758/06.04 1998	CJPSDPST CARAS SEVERIN	

3. SARCINI / DEZMEMBRĂMINTE

Titular			Data naşterii/ CUI	Domiciliu/ Sediu	Tipul sarcinii sau al dezmembrămintelor dreptului de proprietate	Cota parte	Identificator entitate asociată 2)	Act juridic			Valoare ipotecă	Tip monedă
Nume/ Denumire	Iniţiala tatălui	Prenume						Tip act	Nr. act/ data	Emitent		

4. NOTĂRI, PROCESE, INTERDICŢII

5. OBSERVAŢII

Tipul notării	Tip act	Nr. act/ data	Emitent	Identificator entitate asociată 2)	Imobil împrejmuit / neîmprejmuit	Imobil contestat / necontestat 5)	Alte observaţii
					neîmprejmuit		

Persoana fizică autorizată de ANCPI să execute lucrări de cadastru, geodezie și cartografie
CERTIFICAT DE AUTORIZARE
Seria RO-TM-F
Nr. 0124/05.02.2025
FEJEZ-ANTON EUGEN
Categoria B

Anexa nr.2 - REGISTRUL CADASTRAL AL IMOBILELOR

UAT MOLDOVA NOUA **Sector cadastral nr. 47**

Zonă cooperativizată/~~necooperativizată~~ (Co/~~NCo~~)

1. DESCRIEREA IMOBILULUI

Spre publicare

DATE TEREN										DATE CONSTRUCŢII					
Identificator teren	Adresă imobil	Număr cadastral[1)]	Nr. CF[1)]	Suprafaţa măsurată	Intravilan/ extravilan (I/E)	Nr. top.	Nr. tarla	Nr. parcelă	Categorie folosinţă	Identificator construcţie	Cod grupă destinaţie	Suprafaţa construită	Nr. niveluri	Nr. CF	Constr. cu acte (DA/ NU)
935	Jud. Caras-Severin, UAT Moldova Noua		3406 M.V 33303	1280	E		18	1061/1	A						

2. PROPRIETATEA / POSESIA

Titularul dreptului/posesiei			Proprietar=1 / Posesor =0	Data naşterii/ CUI	Domiciliu/ Sediu	Cota parte	Identificator entitate asociată[2)]	Cotă parte teren UI[3)]	Mod de dobândire	Act juridic			Obs privitoare la proprietar[4)]
Nume/ Denumire	Iniţiala tatălui	Prenume								Tip act	Nr. act/ data	Emitent	
URSULOVICI		SLAVITA	1	01.02.1985	Jud. Caras Severin,loc Belobresca nr. 138, Cod Postal 325600	2/8	teren		Succesiune	notarial	105/ 08.08.2023	Stoianovici Mlagea	
URSULOVICI		SLAVITA	1	01.02.1985	Jud. Caras Severin,loc Belobresca nr. 138, Cod Postal 325600	6/8	teren		Conventie	notarial	106/ 20.02.2024	Stoianovici Mlagea	

3. SARCINI / DEZMEMBRĂMINTE

Titular			Data naşterii/ CUI	Domiciliu/ Sediu	Tipul sarcinii sau al dezmembrămintelor dreptului de proprietate	Cota parte	Identificator entitate asociată[2)]	Act juridic			Valoare ipotecă	Tip monedă
Nume/ Denumire	Iniţiala tatălui	Prenume						Tip act	Nr. act/ data	Emitent		

4. NOTĂRI, PROCESE, INTERDICŢII

5. OBSERVAŢII

Tipul notării	Tip act	Nr. act/ data	Emitent	Identificator entitate asociată[2)]	Imobil împrejmuit / neîmprejmuit	Imobil contestat / necontestat[5)]	Alte observaţii
					neîmprejmuit		

Persoană fizică autorizată de ANCPI să execute lucrări de cadastru, geodezie și cartografie
CERTIFICAT DE AUTORIZARE
Seria RO - TM - F
Nr. 013 / 2015
FESTIVALUL EUGEN
Categoria B

Anexa nr.2 - REGISTRUL CADASTRAL AL IMOBILELOR

UAT MOLDOVA NOUA **Sector cadastral nr. 47**

Zonă cooperativizată/~~necooperativizată~~ (Co/~~NCo~~)

1. DESCRIEREA IMOBILULUI

Spre publicare

DATE TEREN										DATE CONSTRUCŢII					
Identificator teren	Adresă imobil	Număr cadastral[1)]	Nr. CF[1)]	Suprafaţa măsurată	Intravilan/ extravilan (I/E)	Nr. top.	Nr. tarla	Nr. parcelă	Categorie folosinţă	Identificator construcţie	Cod grupă destinaţie	Suprafaţa construită	Nr. niveluri	Nr. CF	Constr. cu acte (DA/ NU)
936	Jud. Caras-Severin, UAT Moldova Noua		3420 M.V	4500	E		13	1059/1, 1060	A						

2. PROPRIETATEA / POSESIA

Titularul dreptului/posesiei			Proprietar=1 / Posesor=0	Data naşterii/ CUI	Domiciliu/ Sediu	Cota parte	Identificator entitate asociată[2)]	Cotă parte teren UI[3)]	Mod de dobândire	Act juridic			Obs privitoare la proprietar[4)]
Nume/ Denumire	Iniţiala tatălui	Prenume								Tip act	Nr. act/ data	Emitent	
GIURCOVICI		MIODRAG	1		Jud. Caras Severin, , loc Moldova Veche nr.109 Cod postal 325500	1/2	teren		Conventie	notarial	98/ 01.01.2002	Notar Manescu N	
GIURCOVICI		MILENA	1		Jud. Caras Severin, , Loc. Moldova Veche Cod postal 325500								
GIURCOVICI		COVILCA	1		Jud. Caras Severin, , loc Moldova Veche Cod postal 325500	1/2	tere		Conventie	notarial	98/ 01.01.2002	Notar Manescu N	

3. SARCINI / DEZMEMBRĂMINTE

Titular			Data naşterii/ CUI	Domiciliu/ Sediu	Tipul sarcinii sau al dezmembrămintelor dreptului de proprietate	Cota parte	Identificator entitate asociată [2)]	Act juridic			Valoare ipotecă	Tip monedă
Nume/ Denumire	Iniţiala tatălui	Prenume						Tip act	Nr. act/ data	Emitent		

4. NOTĂRI, PROCESE, INTERDICŢII

5. OBSERVAŢII

Tipul notării	Tip act	Nr. act/ data	Emitent	Identificator entitate asociată [2)]	Imobil împrejmuit / neîmprejmuit	Imobil contestat / necontestat[5)]	Alte observaţii
					neîmprejmuit		

Persoana vizică autorizată de ANCPI să execute lucrări de cadastru,geodezie şi cartografie
CERTIFICAT DE AUTORIZARE
Seria RO - TM - F Nr. 0154/03.03.2016
FEJER ALIN EUGEN
Categoria B

Inregistrare sistematica UAT MOLDOVA NOUA
Sectorul cadastral nr.47
2025

Anexa nr.2 - REGISTRUL CADASTRAL AL IMOBILELOR

UAT MOLDOVA NOUA **Sector cadastral nr. 47**

Zonă cooperativizată/~~necooperativizată~~ (Co/~~NCo~~)

1. DESCRIEREA IMOBILULUI

Spre publicare

DATE TEREN										DATE CONSTRUCŢII					
Identificator teren	Adresă imobil	Număr cadastral[1)]	Nr. CF[1)]	Suprafaţa măsurată	Intravilan/ extravilan (I/E)	Nr. top.	Nr. tarla	Nr. parcelă	Categorie folosinţă	Identificator construcţie	Cod grupă destinaţie	Suprafaţa construită	Nr. niveluri	Nr. CF	Constr. cu acte (DA/ NU)
937	Jud. Caras-Severin, UAT Moldova Noua		306 M.V	1458	E			1058	A						

2. PROPRIETATEA / POSESIA

Titularul dreptului/posesiei			Proprietar =1 / Posesor=0	Data naşterii/ CUI	Domiciliu/ Sediu	Cota parte	Identificator entitate asociată[2)]	Cotă parte teren UI[3)]	Mod de dobândire	Act juridic			Obs privitoare la proprietar[4)]
Nume/ Denumire	Iniţiala tatălui	Prenume								Tip act	Nr. act/ data	Emitent	
NEIDENTIFICAT		NEIDENTIFICAT	1		Jud. Caras Severin, loc. Moldova Veche Cod Postal 325500	1/1	teren		Lege	normativ	7/ 13.06.1996	PARLAMENTUL ROMANIEI	

3. SARCINI / DEZMEMBRĂMINTE

Titular			Data naşterii/ CUI	Domiciliu/ Sediu	Tipul sarcinii sau al dezmembrămintelor dreptului de proprietate	Cota parte	Identificator entitate asociată[2)]	Act juridic			Valoare ipotecă	Tip monedă
Nume/ Denumire	Iniţiala tatălui	Prenume						Tip act	Nr. act/ data	Emitent		

4. NOTĂRI, PROCESE, INTERDICŢII

5. OBSERVAŢII

Tipul notării	Tip act	Nr. act/ data	Emitent	Identificator entitate asociată[2)]	Imobil împrejmuit / neîmprejmuit	Imobil contestat / necontestat[5)]	Alte observaţii
Se noteaza mentiunea proprietar neidentificat, rezerva comisiei locale de fond funciar	administrativ	1943/14.02.2025	Primaria Orasului Moldova Noua		neîmprejmuit		

Persoană fizică autorizată de ANCPI să execute lucrări de cadastru, geodezie și cartografie
CERTIFICAT DE AUTORIZARE
Seria RO-TM
FEJER ALIN EUGEN
Categoria B

Anexa nr.2 - REGISTRUL CADASTRAL AL IMOBILELOR
UAT MOLDOVA NOUA **Sector cadastral nr. 47**
Zonă cooperativizată/~~necooperativizată~~ (Co/~~NCo~~)

1. DESCRIEREA IMOBILULUI

Spre publicare

DATE TEREN										DATE CONSTRUCŢII					
Identificator teren	Adresă imobil	Număr cadastral[1)]	Nr. CF[1)]	Suprafaţa măsurată	Intravilan/ extravilan (I/E)	Nr. top.	Nr. tarla	Nr. parcelă	Categorie folosinţă	Identificator construcţie	Cod grupă destinaţie	Suprafaţa construită	Nr. niveluri	Nr. CF	Constr. cu acte (DA/ NU)
938	Jud. Caras-Severin, UAT Moldova Noua		1381 M.V	1318	E		13	1057	A						

2. PROPRIETATEA / POSESIA

Titularul dreptului/posesiei			Proprietar=1 / Posesor=0	Data naşterii/ CUI	Domiciliu/ Sediu	Cota parte	Identificator entitate asociată[2)]	Cotă parte teren UI[3)]	Mod de dobândire	Act juridic			Obs privitoare la proprietar[4)]
Nume/ Denumire	Iniţiala tatălui	Prenume								Tip act	Nr. act/ data	Emitent	
NICOLICI		NICOLAE	1		Jud. Caras Severin, , loc Moldova Veche, str Unirii nr 102,Cod postal 325500	1/1	teren		Reconstituire	administrativ	6937 09.05. 2001	CJPSDPAT CARAS SEVERIN	

3. SARCINI / DEZMEMBRĂMINTE

Titular			Data naşterii/ CUI	Domiciliu/ Sediu	Tipul sarcinii sau al dezmembrămintelor dreptului de proprietate	Cota parte	Identificator entitate asociată [2)]	Act juridic			Valoare ipotecă	Tip monedă
Nume/ Denumire	Iniţiala tatălui	Prenume						Tip act	Nr. act/ data	Emitent		

4. NOTĂRI, PROCESE, INTERDICŢII

5. OBSERVAŢII

Tipul notării	Tip act	Nr. act/ data	Emitent	Identificator entitate asociată [2)]	Imobil împrejmuit / neîmprejmuit	Imobil contestat / necontestat[5)]	Alte observaţii
					neîmprejmuit		

Persoană fizică autorizată de ANCPI să execute lucrări de cadastru și cartografie
CERTIFICAT DE AUTORIZARE
Seria RO - TM - F
Categoria B

Anexa nr.2 - REGISTRUL CADASTRAL AL IMOBILELOR

UAT MOLDOVA NOUA **Sector cadastral nr. 47**

Zonă cooperativizată/~~necooperativizată~~ (Co/~~NCo~~)

1. DESCRIEREA IMOBILULUI

Spre publicare

DATE TEREN										DATE CONSTRUCŢII					
Identificator teren	Adresă imobil	Număr cadastral[1)]	Nr. CF[1)]	Suprafaţa măsurată	Intravilan/ extravilan (I/E)	Nr. top.	Nr. tarla	Nr. parcelă	Categorie folosinţă	Identificator construcţie	Cod grupă destinaţie	Suprafaţa construită	Nr. niveluri	Nr. CF	Constr. cu acte (DA/ NU)
939	Jud. Caras-Severin, UAT Moldova Noua		862 M.V	2500	E		14	1056	A						

2. PROPRIETATEA / POSESIA

Titularul dreptului/posesiei			Proprietar=1 / Posesor=0	Data naşterii/ CUI	Domiciliu/ Sediu	Cota parte	Identificator entitate asociată[2)]	Cotă parte teren UI[3)]	Mod de dobândire	Act juridic			Obs privitoare la proprietar[4)]
Nume/ Denumire	Iniţiala tatălui	Prenume								Tip act	Nr. act/ data	Emitent	
PETROVICI		RULITA	1		Jud. Caras Severin, loc.Moldova Veche, Vaschi Crai nr 32, Cod postal 325500	1/1	teren		Reconstituire	administrativ	6850/ 20.08.1998	CJPSDPAT CARAS SEVERIN	

3. SARCINI / DEZMEMBRĂMINTE

Titular			Data naşterii/ CUI	Domiciliu/ Sediu	Tipul sarcinii sau al dezmembrămintelor dreptului de proprietate	Cota parte	Identificator entitate asociată[2)]	Act juridic			Valoare ipotecă	Tip monedă
Nume/ Denumire	Iniţiala tatălui	Prenume						Tip act	Nr. act/ data	Emitent		

4. NOTĂRI, PROCESE, INTERDICŢII

5. OBSERVAŢII

Tipul notării	Tip act	Nr. act/ data	Emitent	Identificator entitate asociată[2)]	Imobil împrejmuit / neîmprejmuit	Imobil contestat / necontestat[5)]	Alte observaţii
					neîmprejmuit		

Persoană fizică autorizată de ANCPI să execute lucrări de cadastru, geodezie și cartografie
CERTIFICAT DE AUTORIZARE
Seria RO - TM - F
Nr. 0154/06.03.2013
FEJER ALIN LUCIAN
Categoria B

Anexa nr.2 - REGISTRUL CADASTRAL AL IMOBILELOR

UAT MOLDOVA NOUA **Sector cadastral nr. 47**

Zonă cooperativizată/~~necooperativizată~~ (Co/~~NCo~~)

1. DESCRIEREA IMOBILULUI

Spre publicare

DATE TEREN										DATE CONSTRUCŢII					
Identificator teren	Adresă imobil	Număr cadastral[1)]	Nr. CF[1)]	Suprafaţa măsurată	Intravilan/ extravilan (I/E)	Nr. top.	Nr. tarla	Nr. parcelă	Categorie folosinţă	Identificator construcţie	Cod grupă destinaţie	Suprafaţa construită	Nr. niveluri	Nr. CF	Constr. cu acte (DA/ NU)
940	Jud. Caras-Severin, UAT Moldova Noua	1438	5043 M.V	1800	E		14	1055	A						

2. PROPRIETATEA / POSESIA

Titularul dreptului/posesiei			Proprietar=1 / Posesor=0	Data naşterii/ CUI	Domiciliu/ Sediu	Cota parte	Identificator entitate asociată[2)]	Cotă parte teren UI[3)]	Mod de dobândire	Act juridic			Obs privitoare la proprietar[4)]
Nume/ Denumire	Iniţiala tatălui	Prenume								Tip act	Nr. act/ data	Emitent	
STANCOVICI		STEFAN	1		Jud. Caras Severin, loc.Moldova Veche, Str Dunarii.nr 94, Cod postal 325500	1/1	teren		Reconstituire	administrativ	6888/ 22.06.1999	CJPSDPAT CARAS SEVERIN	

3. SARCINI / DEZMEMBRĂMINTE

Titular			Data naşterii/ CUI	Domiciliu/ Sediu	Tipul sarcinii sau al dezmembrămintelor dreptului de proprietate	Cota parte	Identificator entitate asociată[2)]	Act juridic			Valoare ipotecă	Tip monedă
Nume/ Denumire	Iniţiala tatălui	Prenume						Tip act	Nr. act/ data	Emitent		

4. NOTĂRI, PROCESE, INTERDICŢII

5. OBSERVAŢII

Tipul notării	Tip act	Nr. act/ data	Emitent	Identificator entitate asociată[2)]	Imobil împrejmuit / neîmprejmuit	Imobil contestat / necontestat[5)]	Alte observaţii
					neîmprejmuit		

Persoana fizică autorizată de ANCPI să execute lucrări de cadastru, geodezie și cartografie
CERTIFICAT DE AUTORIZARE
Seria RO-TM-F
Nr. 0154/05.03.2013
FEJER ALIN EUGEN
Categoria B

Anexa nr.2 - REGISTRUL CADASTRAL AL IMOBILELOR
UAT MOLDOVA NOUA
Zonă cooperativizată/~~necooperativizată~~ (Co/~~NCo~~)

Sector cadastral nr. 47

1. DESCRIEREA IMOBILULUI

Spre publicare

DATE TEREN										DATE CONSTRUCŢII					
Identificator teren	Adresă imobil	Număr cadastral[1)]	Nr. CF[1)]	Suprafaţa măsurată	Intravilan/ extravilan (I/E)	Nr. top.	Nr. tarla	Nr. parcelă	Categorie folosinţă	Identificator construcţie	Cod grupă destinaţie	Suprafaţa construită	Nr. niveluri	Nr. CF	Constr. cu acte (DA/ NU)
941	Jud. Caras-Severin, UAT Moldova Noua	1435	5041 M.V	676	E			1053	A						

2. PROPRIETATEA / POSESIA

Titularul dreptului/posesiei			Proprietar =1 / Posesor=0	Data naşterii/ CUI	Domiciliu/ Sediu	Cota parte	Identificator entitate asociată[2)]	Cotă parte teren UI[3)]	Mod de dobândire	Act juridic			Obs privitoare la proprietar[4)]
Nume/ Denumire	Iniţiala tatălui	Prenume								Tip act	Nr. act/ data	Emitent	
STANCOVICI		STEFAN	1		Jud. Caras Severin, loc.Moldova Veche, Str Dunarii.nr 94, Cod postal 325500	1/1	teren		Reconstituire	administrativ	6888/ 22.06.1999	CJPSDPAT CARAS SEVERIN	

3. SARCINI / DEZMEMBRĂMINTE

Titular			Data naşterii/ CUI	Domiciliu/ Sediu	Tipul sarcinii sau al dezmembrămintelor dreptului de proprietate	Cota parte	Identificator entitate asociată[2)]	Act juridic			Valoare ipotecă	Tip monedă
Nume/ Denumire	Iniţiala tatălui	Prenume						Tip act	Nr. act/ data	Emitent		

4. NOTĂRI, PROCESE, INTERDICŢII

5. OBSERVAŢII

Tipul notării	Tip act	Nr. act/ data	Emitent	Identificator entitate asociată[2)]	Imobil împrejmuit / neîmprejmuit	Imobil contestat / necontestat[5)]	Alte observaţii
					neîmprejmuit		

CERTIFICAT DE AUTORIZARE Seria RO-ITM-F Nr. 01[illegible] 2013 FEJEREŞIN EUGEN Categoria B

Anexa nr.2 - REGISTRUL CADASTRAL AL IMOBILELOR
UAT MOLDOVA NOUA **Sector cadastral nr. 47**
Zonă cooperativizată/~~necooperativizată~~ (Co/~~NCo~~)

1. DESCRIEREA IMOBILULUI

Spre publicare

DATE TEREN										DATE CONSTRUCŢII					
Identificator teren	Adresă imobil	Număr cadastral[1)]	Nr. CF[1)]	Suprafaţa măsurată	Intravilan/ extravilan (I/E)	Nr. top.	Nr. tarla	Nr. parcelă	Categorie folosinţă	Identificator construcţie	Cod grupă destinaţie	Suprafaţa construită	Nr. niveluri	Nr. CF	Constr. cu acte (DA/ NU)
942	Jud. Caras-Severin, UAT Moldova Noua	1437	5042 M.V	1352	E			1054	A						

2. PROPRIETATEA / POSESIA

Titularul dreptului/posesiei			Proprietar=1 / Posesor=0	Data naşterii/ CUI	Domiciliu/ Sediu	Cota parte	Identificator entitate asociată[2)]	Cotă parte teren UI[3)]	Mod de dobândire	Act juridic			Obs privitoare la proprietar[4)]
Nume/ Denumire	Iniţiala tatălui	Prenume								Tip act	Nr. act/ data	Emitent	
STANCOVICI		STEFAN	1		Jud. Caras Severin, loc.Moldova Veche, Str Dunarii.nr 94, Cod postal 325500	1/1	teren		Reconstituire	administrativ	6888/ 22.06.1999	CJPSDPAT CARAS SEVERIN	

3. SARCINI / DEZMEMBRĂMINTE

Titular			Data naşterii/ CUI	Domiciliu/ Sediu	Tipul sarcinii sau al dezmembrămintelor dreptului de proprietate	Cota parte	Identificator entitate asociată [2)]	Act juridic			Valoare ipotecă	Tip monedă
Nume/ Denumire	Iniţiala tatălui	Prenume						Tip act	Nr. act/ data	Emitent		

4. NOTĂRI, PROCESE, INTERDICŢII

5. OBSERVAŢII

Tipul notării	Tip act	Nr. act/ data	Emitent	Identificator entitate asociată [2)]	Imobil împrejmuit / neîmprejmuit	Imobil contestat / necontestat[5)]	Alte observaţii
					neîmprejmuit		



Anexa nr.2 - REGISTRUL CADASTRAL AL IMOBILELOR
UAT MOLDOVA NOUA **Sector cadastral nr. 47**
Zonă cooperativizată/~~necooperativizată~~ (Co/~~NCo~~)

1. DESCRIEREA IMOBILULUI

Spre publicare

DATE TEREN										DATE CONSTRUCŢII					
Identificator teren	Adresă imobil	Număr cadastral[1)]	Nr. CF[1)]	Suprafaţa măsurată	Intravilan/ extravilan (I/E)	Nr. top.	Nr. tarla	Nr. parcelă	Categorie folosinţă	Identificator construcţie	Cod grupă destinaţie	Suprafaţa construită	Nr. niveluri	Nr. CF	Constr. cu acte (DA/ NU)
943	Jud. Caras-Severin, UAT Moldova Noua	1437	35460	983	E		14	1051-1052	A						

2. PROPRIETATEA / POSESIA

Titularul dreptului/posesiei			Proprietar=1 / Posesor=0	Data naşterii/ CUI	Domiciliu/ Sediu	Cota parte	Identificator entitate asociată[2)]	Cotă parte teren UI[3)]	Mod de dobândire	Act juridic			Obs privitoare la proprietar[4)]
Nume/ Denumire	Iniţiala tatălui	Prenume								Tip act	Nr. act/ data	Emitent	
JURJ		DRAGHITA	1	25.05.1949	Jud. Caras Severin, loc.Moldova Veche, Cod postal 325500	1/1	teren		Reconstituire	administrativ	6978/ 27.02.2003	CJPSDPAT CARAS SEVERIN	

3. SARCINI / DEZMEMBRĂMINTE

Titular			Data naşterii/ CUI	Domiciliu/ Sediu	Tipul sarcinii sau al dezmembrămintelor dreptului de proprietate	Cota parte	Identificator entitate asociată[2)]	Act juridic			Valoare ipotecă	Tip monedă
Nume/ Denumire	Iniţiala tatălui	Prenume						Tip act	Nr. act/ data	Emitent		

4. NOTĂRI, PROCESE, INTERDICŢII

5. OBSERVAŢII

Tipul notării	Tip act	Nr. act/ data	Emitent	Identificator entitate asociată[2)]	Imobil împrejmuit / neîmprejmuit	Imobil contestat / necontestat[5)]	Alte observaţii
					neîmprejmuit		

Persoană fizică autorizată de ANCPI să execute lucrări de cadastru și geodezie
CERTIFICAT DE AUTORIZARE
Seria RO - TM - E
Categoria

Anexa nr.2 - REGISTRUL CADASTRAL AL IMOBILELOR

UAT MOLDOVA NOUA **Sector cadastral nr. 47**

Zonă cooperativizată/~~necooperativizată~~ (Co/~~NCo~~)

1. DESCRIEREA IMOBILULUI

Spre publicare

DATE TEREN										DATE CONSTRUCŢII					
Identificator teren	Adresă imobil	Număr cadastral[1)]	Nr. CF[1)]	Suprafaţa măsurată	Intravilan/ extravilan (I/E)	Nr. top.	Nr. tarla	Nr. parcelă	Categorie folosinţă	Identificator construcţie	Cod grupă destinaţie	Suprafaţa construită	Nr. niveluri	Nr. CF	Constr. cu acte (DA/ NU)
944	Jud. Caras-Severin, UAT Moldova Noua		2325 M.V	3956	E				A						

2. PROPRIETATEA / POSESIA

Titularul dreptului/posesiei			Proprietar=1 / Posesor=0	Data naşterii/ CUI	Domiciliu/ Sediu	Cota parte	Identificator entitate asociată[2)]	Cotă parte teren UI[3)]	Mod de dobândire	Act juridic			Obs privitoare la proprietar[4)]
Nume/ Denumire	Iniţiala tatălui	Prenume								Tip act	Nr. act/ data	Emitent	
NEIDENTIFICAT		NEIDENTIFICAT	1		Jud. Caras Severin, loc. Moldova Veche Cod Postal 325500	1/1	teren		Lege	normativ	7/ 13.06.1996	PARLAMENT UL ROMANIEI	

3. SARCINI / DEZMEMBRĂMINTE

Titular			Data naşterii/ CUI	Domiciliu/ Sediu	Tipul sarcinii sau al dezmembrămintelor dreptului de proprietate	Cota parte	Identificator entitate asociată[2)]	Act juridic			Valoare ipotecă	Tip monedă
Nume/ Denumire	Iniţiala tatălui	Prenume						Tip act	Nr. act/ data	Emitent		

4. NOTĂRI, PROCESE, INTERDICŢII

5. OBSERVAŢII

Tipul notării	Tip act	Nr. act/ data	Emitent	Identificator entitate asociată[2)]	Imobil împrejmuit / neîmprejmuit	Imobil contestat / necontestat[5)]	Alte observaţii
Se noteaza mentiunea proprietar neidentificat	administrativ	3541/13.03.2025	Primaria Orasului Moldova Noua		neîmprejmuit		



Anexa nr.2 - REGISTRUL CADASTRAL AL IMOBILELOR

UAT MOLDOVA NOUA **Sector cadastral nr. 47**

Zonă cooperativizată/~~necooperativizată~~ (Co/~~NCo~~)

1. DESCRIEREA IMOBILULUI

Spre publicare

DATE TEREN										DATE CONSTRUCŢII					
Identificator teren	Adresă imobil	Număr cadastral[1)]	Nr. CF[1)]	Suprafaţa măsurată	Intravilan/ extravilan (I/E)	Nr. top.	Nr. tarla	Nr. parcelă	Categorie folosinţă	Identificator construcţie	Cod grupă destinaţie	Suprafaţa construită	Nr. niveluri	Nr. CF	Constr. cu acte (DA/ NU)
945	Jud. Caras-Severin, UAT Moldova Noua		2325 M.V	3384	E		14	1049	A						

2. PROPRIETATEA / POSESIA

Titularul dreptului/posesiei			Proprietar=1 / Posesor=0	Data naşterii/ CUI	Domiciliu/ Sediu	Cota parte	Identificator entitate asociată[2)]	Cotă parte teren UI[3)]	Mod de dobândire	Act juridic			Obs privitoare la proprietar[4)]
Nume/ Denumire	Iniţiala tatălui	Prenume								Tip act	Nr. act/ data	Emitent	
IOVANOVICI		DUSITA	1		Jud. Caras Severin, , loc Moldova Veche nr.258 Cod postal 325500	1/1	teren		Reconstituire	administrativ	L18-51229/ 17.03.2009	CJPSDPA T CARAS SEVERIN	

3. SARCINI / DEZMEMBRĂMINTE

Titular			Data naşterii/ CUI	Domiciliu/ Sediu	Tipul sarcinii sau al dezmembrămintelor dreptului de proprietate	Cota parte	Identificator entitate asociată [2)]	Act juridic			Valoare ipotecă	Tip monedă
Nume/ Denumire	Iniţiala tatălui	Prenume						Tip act	Nr. act/ data	Emitent		

4. NOTĂRI, PROCESE, INTERDICŢII

5. OBSERVAŢII

Tipul notării	Tip act	Nr. act/ data	Emitent	Identificator entitate asociată [2)]	Imobil împrejmuit / neîmprejmuit	Imobil contestat / necontestat[5)]	Alte observaţii
					neîmprejmuit		



Anexa nr.2 - REGISTRUL CADASTRAL AL IMOBILELOR
Sector cadastral nr. 47
Zonă cooperativizată/~~necooperativizată~~ (Co/~~NCo~~)

1. DESCRIEREA IMOBILULUI

Spre publicare

DATE TEREN										DATE CONSTRUCŢII					
Identificator teren	Adresă imobil	Număr cadastral[1)]	Nr. CF[1)]	Suprafaţa măsurată	Intravilan/ extravilan (I/E)	Nr. top.	Nr. tarla	Nr. parcelă	Categorie folosinţă	Identificator construcţie	Cod grupă destinaţie	Suprafaţa construită	Nr. niveluri	Nr. CF	Constr. cu acte (DA/ NU)
946	Jud. Caras-Severin, UAT Moldova Noua		2560 M.V	5800	E		14	1047	A						

2. PROPRIETATEA / POSESIA

Titularul dreptului/posesiei			Proprietar=1 / Posesor=0	Data naşterii/ CUI	Domiciliu/ Sediu	Cota parte	Identificator entitate asociată[2)]	Cotă parte teren UI[3)]	Mod de dobândire	Act juridic			Obs privitoare la proprietar[4)]
Nume/ Denumire	Iniţiala tatălui	Prenume								Tip act	Nr. act/ data	Emitent	
BALEA		IVANCA	1		Jud. Caras Severin, loc.Moldova Veche, Str Unirii.nr 126, Cod postal 325500	1/1	teren		Reconstituire	administrativ	6905/ 14.03 2000	CJPSDPA T CARAS SEVERIN	

3. SARCINI / DEZMEMBRĂMINTE

Titular			Data naşterii/ CUI	Domiciliu/ Sediu	Tipul sarcinii sau al dezmembrămintelor dreptului de proprietate	Cota parte	Identificator entitate asociată [2)]	Act juridic			Valoare ipotecă	Tip monedă
Nume/ Denumire	Iniţiala tatălui	Prenume						Tip act	Nr. act/ data	Emitent		

4. NOTĂRI, PROCESE, INTERDICŢII

5. OBSERVAŢII

Tipul notării	Tip act	Nr. act/ data	Emitent	Identificator entitate asociată [2)]	Imobil împrejmuit / neîmprejmuit	Imobil contestat / necontestat[5)]	Alte observaţii
					neîmprejmuit		

CERTIFICAT DE AUTORIZARE Seria RO - TM - F Nr. 0154/05.03.2013 Categoria B

Anexa nr.2 - REGISTRUL CADASTRAL AL IMOBILELOR

UAT MOLDOVA NOUA **Sector cadastral nr. 47**

Zonă cooperativizată/~~necooperativizată~~ (Co/~~NCo~~)

1. DESCRIEREA IMOBILULUI

Spre publicare

DATE TEREN										DATE CONSTRUCŢII					
Identificator teren	Adresă imobil	Număr cadastral[1)]	Nr. CF[1)]	Suprafaţa măsurată	Intravilan/ extravilan (I/E)	Nr. top.	Nr. tarla	Nr. parcelă	Categorie folosinţă	Identificator construcţie	Cod grupă destinaţie	Suprafaţa construită	Nr. niveluri	Nr. CF	Constr. cu acte (DA/ NU)
947	Jud. Caras-Severin, UAT Moldova Noua		2323 M.V	6766	E			1046	A						

2. PROPRIETATEA / POSESIA

Titularul dreptului/posesiei			Proprietar=1 / Posesor=0	Data naşterii/ CUI	Domiciliu/ Sediu	Cota parte	Identificator entitate asociată[2)]	Cotă parte teren UI[3)]	Mod de dobândire	Act juridic			Obs privitoare la proprietar[4)]
Nume/ Denumire	Iniţiala tatălui	Prenume								Tip act	Nr. act/ data	Emitent	
NEIDENTIFICAT		NEIDENTIFICAT	1		Jud. Caras Severin, loc. Moldova Veche Cod Postal 325500	1/1	teren		Lege	normativ	7/ 13.06.1996	PARLAMENT UL ROMANIEI	

3. SARCINI / DEZMEMBRĂMINTE

Titular			Data naşterii/ CUI	Domiciliu/ Sediu	Tipul sarcinii sau al dezmembrămintelor dreptului de proprietate	Cota parte	Identificator entitate asociată [2)]	Act juridic			Valoare ipotecă	Tip monedă
Nume/ Denumire	Iniţiala tatălui	Prenume						Tip act	Nr. act/ data	Emitent		

4. NOTĂRI, PROCESE, INTERDICŢII

5. OBSERVAŢII

Tipul notării	Tip act	Nr. act/ data	Emitent	Identificator entitate asociată [2)]	Imobil împrejmuit / neîmprejmuit	Imobil contestat / necontestat[5)]	Alte observaţii
Se noteaza mentiunea proprietar neidentificat, rezerva comisiei locale de fond funciar	administrativ	1943/14.02.2025	Primaria Orasului Moldova Noua		neîmprejmuit		

Persoană fizică autorizată de ANCPI să execute lucrări de cadastru și geodezie
CERTIFICAT DE AUTORIZARE
Seria RO - TM - F
Nr. [illegible]
Categoria B

Anexa nr.2 - REGISTRUL CADASTRAL AL IMOBILELOR

UAT MOLDOVA NOUA **Sector cadastral nr. 47**

Zonă cooperativizată/~~necooperativizată~~ (Co/~~NCo~~)

1. DESCRIEREA IMOBILULUI

Spre publicare

DATE TEREN										DATE CONSTRUCŢII					
Identificator teren	Adresă imobil	Număr cadastral[1)]	Nr. CF[1)]	Suprafaţa măsurată	Intravilan/ extravilan (I/E)	Nr. top.	Nr. tarla	Nr. parcelă	Categorie folosinţă	Identificator construcţie	Cod grupă destinaţie	Suprafaţa construită	Nr. niveluri	Nr. CF	Constr. cu acte (DA/ NU)
948	Jud. Caras-Severin, UAT Moldova Noua		201 M.V	5000	E		16	1045/1/a	A						

2. PROPRIETATEA / POSESIA

Titularul dreptului/posesiei			Proprietar =1 / Posesor=0	Data naşterii/ CUI	Domiciliu/ Sediu	Cota parte	Identificator entitate asociată[2)]	Cotă parte teren UI[3)]	Mod de dobândire	Act juridic			Obs privitoare la proprietar[4)]
Nume/ Denumire	Iniţiala tatălui	Prenume								Tip act	Nr. act/ data	Emitent	
IOVANOVICI		JIVOIN	1		Jud. Caras Severin, loc.Moldova Veche, Str Unirii.nr 101, Cod postal 325500	1/1	teren		Reconstituire	administrativ	6644/ 19.07 1995	CJPSDPAT CARAS SEVERIN	

3. SARCINI / DEZMEMBRĂMINTE

Titular			Data naşterii/ CUI	Domiciliu/ Sediu	Tipul sarcinii sau al dezmembrămintelor dreptului de proprietate	Cota parte	Identificator entitate asociată[2)]	Act juridic			Valoare ipotecă	Tip monedă
Nume/ Denumire	Iniţiala tatălui	Prenume						Tip act	Nr. act/ data	Emitent		

4. NOTĂRI, PROCESE, INTERDICŢII

5. OBSERVAŢII

Tipul notării	Tip act	Nr. act/ data	Emitent	Identificator entitate asociată[2)]	Imobil împrejmuit / neîmprejmuit	Imobil contestat / necontestat[5)]	Alte observaţii
					neîmprejmuit		

Persoană fizică autorizată de ANCPI să execute lucrări de cadastru și cadastru general
CERTIFICAT DE AUTORIZARE
Nr. 0154
FEJER ALIN EUGEN
Categoria B

Anexa nr.2 - REGISTRUL CADASTRAL AL IMOBILELOR
UAT MOLDOVA NOUA Sector cadastral nr. 47
Zonă cooperativizată/~~necooperativizată~~ (Co/~~NCo~~)

1. DESCRIEREA IMOBILULUI

Spre publicare

DATE TEREN										DATE CONSTRUCȚII					
Identificator teren	Adresă imobil	Număr cadastral[1)]	Nr. CF[1)]	Suprafaţa măsurată	Intravilan/ extravilan (I/E)	Nr. top.	Nr. tarla	Nr. parcelă	Categorie folosinţă	Identificator construcţie	Cod grupă destinaţie	Suprafaţa construită	Nr. niveluri	Nr. CF	Constr. cu acte (DA/ NU)
949	Jud. Caras-Severin, UAT Moldova Noua	1666	2910 M.V 31894	10500	E			1045/1, 1045/2, 1045/3	A						

2. PROPRIETATEA / POSESIA

Titularul dreptului/posesiei			Proprietar=1 / Posesor=0	Data naşterii/ CUI	Domiciliu/ Sediu	Cota parte	Identificator entitate asociată[2)]	Cotă parte teren UI[3)]	Mod de dobândire	Act juridic			Obs privitoare la proprietar[4)]
Nume/ Denumire	Iniţiala tatălui	Prenume								Tip act	Nr. act/ data	Emitent	
PUPAZAN		VASILE	1	25.09.1957	Jud. Caras Severin, loc.Moldova Veche	6/ 128	teren		Succesiune	notarial	1169/ 03.06.2014	LAZAR DOREL	
PUPAZAN		SUZANA	1	20.03.1990	Jud. Caras Severin, loc.Moldova Veche	9/ 128	teren		Succesiune	notarial	1169/ 03.06.2014	LAZAR DOREL	
PUPAZAN		VASILE	1	25.09.1957	Jud. TIMIS.str Leandrului.nr 6,	9/ 128	teren		Conventie	notarial	628/ 06.04.2023	LAZAR DOREL	
DOBROSAVLEVICI		JIVCA	1		Loc. Moldova Veche, str.Leanfrului	6/ 16	teren		Succesiune	notarial	41/ 01.01.2007	BIN	
MIOC		DANITA	1		loc.Moldova Veche,str Leandrului	4/ 16	teren		Sucecsiune	notarial	41/ 01.01.2007	BIN	
SIMONOVICI		BRANISLAVCA	1		loc.Moldova Veche,str Leandrului	3/ 16	teren		Succesiune	notarial	41/ 01.01.2007	BIN	

3. SARCINI / DEZMEMBRĂMINTE

Titular			Data naşterii/ CUI	Domiciliu/ Sediu	Tipul sarcinii sau al dezmembrămintelor dreptului de proprietate	Cota parte	Identificator entitate asociată[2)]	Act juridic			Valoare ipotecă	Tip monedă
Nume/ Denumire	Iniţiala tatălui	Prenume						Tip act	Nr. act/ data	Emitent		

4. NOTĂRI, PROCESE, INTERDICȚII

5. OBSERVAȚII

Tipul notării	Tip act	Nr. act/ data	Emitent	Identificator entitate asociată[2)]	Imobil împrejmuit / neîmprejmuit	Imobil contestat / necontestat[5)]	Alte observaţii
Se noteaza suprapunerea reala a 2 acte de proprietate asupra imobilului A1: TP 6876/09.10.1998 in favoarea lui NESCOVICI DUMITRU si TP 6671/18.12.1994 in favoarea lui NESCOVICI DUMITRU.	normativ	7/13.03.1996	PARLAMENTUL ROMANIEI		neîmprejmuit		

Persoană fizică autorizată de ANCPI să execute lucrări de cadastru și cartografie
CERTIFICAT DE AUTORIZARE
Nr. 015405.03.2013
PETER ALIN EUGEN
Categoria B

Anexa nr.2 - REGISTRUL CADASTRAL AL IMOBILELOR

UAT MOLDOVA NOUA **Sector cadastral nr. 47**

Zonă cooperativizată/~~necooperativizată~~ (Co/~~NCo~~)

1. DESCRIEREA IMOBILULUI

Spre publicare

DATE TEREN										DATE CONSTRUCŢII					
Identificator teren	Adresă imobil	Număr cadastral[1)]	Nr. CF[1)]	Suprafaţa măsurată	Intravilan/ extravilan (I/E)	Nr. top.	Nr. tarla	Nr. parcelă	Categorie folosinţă	Identificator construcţie	Cod grupă destinaţie	Suprafaţa construită	Nr. niveluri	Nr. CF	Constr. cu acte (DA/ NU)
950	Jud. Caras-Severin, UAT Moldova Noua		1739 M.V	757	E		16	1045/1/b	F						

2. PROPRIETATEA / POSESIA

Titularul dreptului/posesiei			Proprietar=1 / Posesor=0	Data naşterii/ CUI	Domiciliu/ Sediu	Cota parte	Identificator entitate asociată[2)]	Cotă parte teren UI[3)]	Mod de dobândire	Act juridic			Obs privitoare la proprietar[4)]
Nume/ Denumire	Iniţiala tatălui	Prenume								Tip act	Nr. act/ data	Emitent	
IOVANOVICI		JIVOIN	1		Jud. Caras Severin, loc.Moldova Veche, Cod postal 325500	1/1	teren		Reconstituire	administrativ	6644/S/ 08.12 2006	CJPSDPAT CARAS SEVERIN	

3. SARCINI / DEZMEMBRĂMINTE

Titular			Data naşterii/ CUI	Domiciliu/ Sediu	Tipul sarcinii sau al dezmembrămintelor dreptului de proprietate	Cota parte	Identificator entitate asociată [2)]	Act juridic			Valoare ipotecă	Tip monedă
Nume/ Denumire	Iniţiala tatălui	Prenume						Tip act	Nr. act/ data	Emitent		

4. NOTĂRI, PROCESE, INTERDICŢII

5. OBSERVAŢII

Tipul notării	Tip act	Nr. act/ data	Emitent	Identificator entitate asociată [2)]	Imobil împrejmuit / neîmprejmuit	Imobil contestat / necontestat[5)]	Alte observaţii
					neîmprejmuit		



Anexa nr.2 - REGISTRUL CADASTRAL AL IMOBILELOR

UAT MOLDOVA NOUA **Sector cadastral nr. 47**

Zonă cooperativizată/~~necooperativizată~~ (Co/~~NCo~~)

1. DESCRIEREA IMOBILULUI

Spre publicare

DATE TEREN										DATE CONSTRUCȚII					
Identificator teren	Adresă imobil	Număr cadastral[1)]	Nr. CF[1)]	Suprafața măsurată	Intravilan/ extravilan (I/E)	Nr. top.	Nr. tarla	Nr. parcelă	Categorie folosință	Identificator construcție	Cod grupă destinație	Suprafața construită	Nr. niveluri	Nr. CF	Constr. cu acte (DA/ NU)
951	Jud. Caras-Severin, UAT Moldova Noua	1654	2868 M.V	5754	E		14	1045/1/1	A						

2. PROPRIETATEA / POSESIA

Titularul dreptului/posesiei			Proprietar=1 / Posesor =0	Data nașterii/ CUI	Domiciliu/ Sediu	Cota parte	Identificator entitate asociată[2)]	Cotă parte teren UI[3)]	Mod de dobândire	Act juridic			Obs privitoare la proprietar[4)]
Nume/ Denumire	Inițiala tatălui	Prenume								Tip act	Nr. act/ data	Emitent	
PUPAZAN		VASILE	1	25.09.1957	Jud. Caras Severin, loc.Moldova Veche	6/128	teren		Succesiune	notarial	1169/ 03.06.2014	LAZAR DOREL	
PUPAZAN		SUZANA	1	20.03.1990	Jud. Caras Severin, loc.Moldova Veche	9/128	teren		Succesiune	notarial	1169/ 03.06.2014	LAZAR DOREL	
PUPAZAN		VASILE	1	25.09.1957	Jud. TIMIS.str Leandrului.nr 6,	9/128	teren		Conventie	notarial	628/ 06.04.2023	LAZAR DOREL	
DOBROSAVLEVICI		JIVCA	1		Loc. Moldova Veche, str.Leanfrului	6/16	teren		Succesiune	notarial	41/ 01.01.2007	BIN	
MIOC		DANITA	1		loc.Moldova Veche,str Leandrului	4/16	teren		Sucecsiune	notarial	41/ 01.01.2007	BIN	
SIMONOVICI		BRANISLAVCA	1		loc.Moldova Veche,str Leandrului	3/16	teren		Succesiune	notarial	41/ 01.01.2007	BIN	

3. SARCINI / DEZMEMBRĂMINTE

Titular			Data nașterii/ CUI	Domiciliu/ Sediu	Tipul sarcinii sau al dezmembrămintelor dreptului de proprietate	Cota parte	Identificator entitate asociată [2)]	Act juridic			Valoare ipotecă	Tip monedă
Nume/ Denumire	Inițiala tatălui	Prenume						Tip act	Nr. act/ data	Emitent		

4. NOTĂRI, PROCESE, INTERDICȚII

Tipul notării	Tip act	Nr. act/ data	Emitent	Identificator entitate asociată [2)]

5. OBSERVAȚII

Imobil împrejmuit / neîmprejmuit	Imobil contestat / necontestat[5)]	Alte observații
neîmprejmuit		

Persoană fizică autorizată de ANCPI să execute lucrări de cadastru și cartografie
CERTIFICAT DE AUTORIZARE
Seria RO - IM - F
FEIER AUN EUGEN
Categoria B

Anexa nr.2 - REGISTRUL CADASTRAL AL IMOBILELOR

UAT MOLDOVA NOUA **Sector cadastral nr. 47**

Zonă cooperativizată/~~necooperativizată~~ (Co/~~NCo~~)

1. DESCRIEREA IMOBILULUI

Spre publicare

DATE TEREN										DATE CONSTRUCŢII					
Identificator teren	Adresă imobil	Număr cadastral[1)]	Nr. CF[1)]	Suprafaţa măsurată	Intravilan/ extravilan (I/E)	Nr. top.	Nr. tarla	Nr. parcelă	Categorie folosinţă	Identificator construcţie	Cod grupă destinaţie	Suprafaţa construită	Nr. niveluri	Nr. CF	Constr. cu acte (DA/ NU)
952	Jud. Caras-Severin, UAT Moldova Noua		1739 M.V	1000	E		14	1045/1/a	A						

2. PROPRIETATEA / POSESIA

Titularul dreptului/posesiei			Proprietar=1 / Posesor=0	Data naşterii/ CUI	Domiciliu/ Sediu	Cota parte	Identificator entitate asociată[2)]	Cotă parte teren UI[3)]	Mod de dobândire	Act juridic			Obs privitoare la proprietar[4)]
Nume/ Denumire	Iniţiala tatălui	Prenume								Tip act	Nr. act/ data	Emitent	
PAVLOVICI		FLORIAN	1		Jud. Caras Severin, loc.Moldova Veche Str Dunarii nr 343, Cod postal 325500	1/1	teren		Reconstituire	administrativ	6909/ 03.04.2000	CJPSDPAT CARAS SEVERIN	

3. SARCINI / DEZMEMBRĂMINTE

Titular			Data naşterii/ CUI	Domiciliu/ Sediu	Tipul sarcinii sau al dezmembrămintelor dreptului de proprietate	Cota parte	Identificator entitate asociată[2)]	Act juridic			Valoare ipotecă	Tip monedă
Nume/ Denumire	Iniţiala tatălui	Prenume						Tip act	Nr. act/ data	Emitent		

4. NOTĂRI, PROCESE, INTERDICŢII

5. OBSERVAŢII

Tipul notării	Tip act	Nr. act/ data	Emitent	Identificator entitate asociată[2)]	Imobil împrejmuit / neîmprejmuit	Imobil contestat / necontestat[5)]	Alte observaţii
					neîmprejmuit		



Anexa nr.2 - REGISTRUL CADASTRAL AL IMOBILELOR
UAT MOLDOVA NOUA **Sector cadastral nr. 47**
Zonă cooperativizată/~~necooperativizată~~ (Co/~~NCo~~)

1. DESCRIEREA IMOBILULUI

Spre publicare

DATE TEREN										DATE CONSTRUCȚII					
Identificator teren	Adresă imobil	Număr cadastral[1)]	Nr. CF[1)]	Suprafaţa măsurată	Intravilan/ extravilan (I/E)	Nr. top.	Nr. tarla	Nr. parcelă	Categorie folosinţă	Identificator construcţie	Cod grupă destinaţie	Suprafaţa construită	Nr. niveluri	Nr. CF	Constr. cu acte (DA/ NU)
953	Jud. Caras-Severin, UAT Moldova Noua		1759 M.V	7500	E		14	1133	A						

2. PROPRIETATEA / POSESIA

Titularul dreptului/posesiei			Proprietar=1 / Posesor=0	Data naşterii/ CUI	Domiciliu/ Sediu	Cota parte	Identificator entitate asociată[2)]	Cotă parte teren UI[3)]	Mod de dobândire	Act juridic			Obs privitoare la proprietar[4)]
Nume/ Denumire	Iniţiala tatălui	Prenume								Tip act	Nr. act/ data	Emitent	
ERSOZI		MIHAIL	1		Jud. Caras Severin, loc.Moldova Veche Str Unirii nr 37, Cod postal 325500	1/1	teren		Reconstituire	administrativ	6807/ 14.05.1998	CJPSDPAT CARAS SEVERIN	

3. SARCINI / DEZMEMBRĂMINTE

Titular			Data naşterii/ CUI	Domiciliu/ Sediu	Tipul sarcinii sau al dezmembrămintelor dreptului de proprietate	Cota parte	Identificator entitate asociată [2)]	Act juridic			Valoare ipotecă	Tip monedă
Nume/ Denumire	Iniţiala tatălui	Prenume						Tip act	Nr. act/ data	Emitent		

4. NOTĂRI, PROCESE, INTERDICȚII

5. OBSERVAȚII

Tipul notării	Tip act	Nr. act/ data	Emitent	Identificator entitate asociată [2)]	Imobil împrejmuit / neîmprejmuit	Imobil contestat / necontestat[5)]	Alte observaţii
					neîmprejmuit		



Anexa nr.2 - REGISTRUL CADASTRAL AL IMOBILELOR
UAT MOLDOVA NOUA **Sector cadastral nr. 47**
Zonă cooperativizată/~~necooperativizată~~ (Co/~~NCo~~)

1. DESCRIEREA IMOBILULUI

Spre publicare

DATE TEREN										DATE CONSTRUCŢII					
Identificator teren	Adresă imobil	Număr cadastral[1)]	Nr. CF[1)]	Suprafaţa măsurată	Intravilan/ extravilan (I/E)	Nr. top.	Nr. tarla	Nr. parcelă	Categorie folosinţă	Identificator construcţie	Cod grupă destinaţie	Suprafaţa construită	Nr. niveluri	Nr. CF	Constr. cu acte (DA/ NU)
954	Jud. Caras-Severin, UAT Moldova Noua		351, 1344 M.V	3065	E			1132	A						

2. PROPRIETATEA / POSESIA

Titularul dreptului/posesiei			Proprietar=1 / Posesor=0	Data naşterii/ CUI	Domiciliu/ Sediu	Cota parte	Identificator entitate asociată[2)]	Cotă parte teren UI[3)]	Mod de dobândire	Act juridic			Obs privitoare la proprietar[4)]
Nume/ Denumire	Iniţiala tatălui	Prenume								Tip act	Nr. act/ data	Emitent	
NEIDENTIFICAT		NEIDENTIFICAT	1		Jud. Caras Severin, loc. Moldova Veche Cod Postal 325500	1/1	teren		Lege	normativ	7/ 13.06.1996	PARLAMENT UL ROMANIEI	

3. SARCINI / DEZMEMBRĂMINTE

Titular			Data naşterii/ CUI	Domiciliu/ Sediu	Tipul sarcinii sau al dezmembrămintelor dreptului de proprietate	Cota parte	Identificator entitate asociată [2)]	Act juridic			Valoare ipotecă	Tip monedă
Nume/ Denumire	Iniţiala tatălui	Prenume						Tip act	Nr. act/ data	Emitent		

4. NOTĂRI, PROCESE, INTERDICŢII

5. OBSERVAŢII

Tipul notării	Tip act	Nr. act/ data	Emitent	Identificator entitate asociată [2)]	Imobil împrejmuit / neîmprejmuit	Imobil contestat / necontestat[5)]	Alte observaţii
Se noteaza mentiunea proprietar neidentificat	administrativ	3541/13.03.2025	Primaria Orasului Moldova Noua		neîmprejmuit		

Persoană fizică autorizată de ANCPI să execute lucrări de cadastru și cartografie
CERTIFICAT DE AUTORIZARE
FEJER ALIN EUGEN
Categoria B

Anexa nr.2 - REGISTRUL CADASTRAL AL IMOBILELOR
UAT MOLDOVA NOUA **Sector cadastral nr. 47**
Zonă cooperativizată/necooperativizată (Co/~~NCo~~)

1. DESCRIEREA IMOBILULUI

Spre publicare

DATE TEREN										DATE CONSTRUCȚII					
Identificator teren	Adresă imobil	Număr cadastral[1)]	Nr. CF[1)]	Suprafața măsurată	Intravilan/ extravilan (I/E)	Nr. top.	Nr. tarla	Nr. parcelă	Categorie folosință	Identificator construcție	Cod grupă destinație	Suprafața construită	Nr. niveluri	Nr. CF	Constr. cu acte (DA/ NU)
955	Jud. Caras-Severin, UAT Moldova Noua		351 M.V	4975	E		14	1131	A						

2. PROPRIETATEA / POSESIA

Titularul dreptului/posesiei			Proprietar=1 / Posesor =0	Data nașterii/ CUI	Domiciliu/ Sediu	Cota parte	Identificator entitate asociată[2)]	Cotă parte teren UI[3)]	Mod de dobândire	Act juridic			Obs privitoare la proprietar[4)]
Nume/ Denumire	Inițiala tatălui	Prenume								Tip act	Nr. act/ data	Emitent	
PAVLOVICI		FLORIAN	1		Jud. Caras Severin, loc.Moldova Veche Str Dunarii nr 343, Cod postal 325500	1/1	teren		Reconstituire	administrativ	6909/ 03.04.2000	CJPSDPAT CARAS SEVERIN	

3. SARCINI / DEZMEMBRĂMINTE

Titular			Data nașterii/ CUI	Domiciliu/ Sediu	Tipul sarcinii sau al dezmembrămintelor dreptului de proprietate	Cota parte	Identificator entitate asociată[2)]	Act juridic			Valoare ipotecă	Tip monedă
Nume/ Denumire	Inițiala tatălui	Prenume						Tip act	Nr. act/ data	Emitent		

4. NOTĂRI, PROCESE, INTERDICȚII

5. OBSERVAȚII

Tipul notării	Tip act	Nr. act/ data	Emitent	Identificator entitate asociată[2)]	Imobil înprejmuit / neînprejmuit	Imobil contestat / necontestat[5)]	Alte observații
					neînprejmuit		



Anexa nr.2 - REGISTRUL CADASTRAL AL IMOBILELOR
UAT MOLDOVA NOUA **Sector cadastral nr. 47**
Zonă cooperativizată/~~necooperativizată~~ (Co/~~NCo~~)

1. DESCRIEREA IMOBILULUI

Spre publicare

DATE TEREN										DATE CONSTRUCȚII					
Identificator teren	Adresă imobil	Număr cadastral[1)]	Nr. CF[1)]	Suprafaţa măsurată	Intravilan/ extravilan (I/E)	Nr. top.	Nr. tarla	Nr. parcelă	Categorie folosinţă	Identificator construcţie	Cod grupă destinaţie	Suprafaţa construită	Nr. niveluri	Nr. CF	Constr. cu acte (DA/ NU)
956	Jud. Caras-Severin, UAT Moldova Noua		431 M.V	3273	E		14	1129	A						

2. PROPRIETATEA / POSESIA

Titularul dreptului/posesiei			Proprietar=1 / Posesor=0	Data naşterii/ CUI	Domiciliu/ Sediu	Cota parte	Identificator entitate asociată[2)]	Cotă parte teren UI[3)]	Mod de dobândire	Act juridic			Obs privitoare la proprietar[4)]
Nume/ Denumire	Iniţiala tatălui	Prenume								Tip act	Nr. act/ data	Emitent	
CONSTANTINOVICI		ZVEZDAN REMUS	1	04.05.1974	Jud. Caras Severin, loc.Moldova Veche Str Dunarii nr 467 Cod postal 325500	1/1	teren		Conventie	notarial	1698/ 29.09.2022	BIN STOIANOVIC I MLAGEA	

3. SARCINI / DEZMEMBRĂMINTE

Titular			Data naşterii/ CUI	Domiciliu/ Sediu	Tipul sarcinii sau al dezmembrămintelor dreptului de proprietate	Cota parte	Identificator entitate asociată[2)]	Act juridic			Valoare ipotecă	Tip monedă
Nume/ Denumire	Iniţiala tatălui	Prenume						Tip act	Nr. act/ data	Emitent		

4. NOTĂRI, PROCESE, INTERDICȚII

5. OBSERVAȚII

Tipul notării	Tip act	Nr. act/ data	Emitent	Identificator entitate asociată[2)]	Imobil împrejmuit / neîmprejmuit	Imobil contestat / necontestat[5)]	Alte observaţii
					neîmprejmuit		

Persoană fizică autorizată de ANCPI să execute lucrări de cadastru și cartografie
CERTIFICAT DE AUTORIZARE
FEUER ALIN EUGEN
Categoria B

Anexa nr.2 - REGISTRUL CADASTRAL AL IMOBILELOR

UAT MOLDOVA NOUA **Sector cadastral nr. 47**

Zonă cooperativizată/necooperativizată (Co/NCo)

1. DESCRIEREA IMOBILULUI

Spre publicare

DATE TEREN										DATE CONSTRUCŢII					
Identificator teren	Adresă imobil	Număr cadastral[1)]	Nr. CF[1)]	Suprafaţa măsurată	Intravilan/ extravilan (I/E)	Nr. top.	Nr. tarla	Nr. parcelă	Categorie folosinţă	Identificator construcţie	Cod grupă destinaţie	Suprafaţa construită	Nr. niveluri	Nr. CF	Constr. cu acte (DA/ NU)
957	Jud. Caras-Severin, UAT Moldova Noua		3379 M.V	2580	E		14	1128	A						

2. PROPRIETATEA / POSESIA

Titularul dreptului/posesiei			Proprietar=1 / Posesor=0	Data naşterii/ CUI	Domiciliu/ Sediu	Cota parte	Identificator entitate asociată[2)]	Cotă parte teren UI[3)]	Mod de dobândire	Act juridic			Obs privitoare la proprietar[4)]
Nume/ Denumire	Iniţiala tatălui	Prenume								Tip act	Nr. act/ data	Emitent	
NICOLICI		JIVA	1	04.05.1974	Jud. Caras Severin, loc.Moldova Veche Str Dunarii nr 414/A Cod postal 325500	1/1	teren		Reconstituire	administrativ	6530/ 25.05. 1995	CJPSDPAT CARAS SEVERIN	

3. SARCINI / DEZMEMBRĂMINTE

Titular			Data naşterii/ CUI	Domiciliu/ Sediu	Tipul sarcinii sau al dezmembrămintelor dreptului de proprietate	Cota parte	Identificator entitate asociată[2)]	Act juridic			Valoare ipotecă	Tip monedă
Nume/ Denumire	Iniţiala tatălui	Prenume						Tip act	Nr. act/ data	Emitent		

4. NOTĂRI, PROCESE, INTERDICŢII

5. OBSERVAŢII

Tipul notării	Tip act	Nr. act/ data	Emitent	Identificator entitate asociată[2)]	Imobil împrejmuit / neîmprejmuit	Imobil contestat / necontestat[5)]	Alte observaţii
					neîmprejmuit		



Anexa nr.2 - REGISTRUL CADASTRAL AL IMOBILELOR

UAT MOLDOVA NOUA **Sector cadastral nr. 47**

Zonă cooperativizată/~~necooperativizată~~ (Co/~~NCo~~)

1. DESCRIEREA IMOBILULUI

Spre publicare

DATE TEREN										DATE CONSTRUCŢII					
Identificator teren	Adresă imobil	Număr cadastral[1)]	Nr. CF[1)]	Suprafaţa măsurată	Intravilan/ extravilan (I/E)	Nr. top.	Nr. tarla	Nr. parcelă	Categorie folosinţă	Identificator construcţie	Cod grupă destinaţie	Suprafaţa construită	Nr. niveluri	Nr. CF	Constr. cu acte (DA/ NU)
958	Jud. Caras-Severin, UAT Moldova Noua		431 M.V	2000	E		14	1130	A						

2. PROPRIETATEA / POSESIA

Titularul dreptului/posesiei			Proprietar=1 / Posesor=0	Data naşterii/ CUI	Domiciliu/ Sediu	Cota parte	Identificator entitate asociată[2)]	Cotă parte teren UI[3)]	Mod de dobândire	Act juridic			Obs privitoare la proprietar[4)]
Nume/ Denumire	Iniţiala tatălui	Prenume								Tip act	Nr. act/ data	Emitent	
NICOLICI		BOGDAN	1		Jud. Caras Severin, , loc Moldova Veche str Vlaski Crai nr 29, Cod postal 325500	1/1	teren		Reconstituire	administrativ	6906/ 13.03. 2000	CJPSDPAT CARAS SEVERIN	

3. SARCINI / DEZMEMBRĂMINTE

Titular			Data naşterii/ CUI	Domiciliu/ Sediu	Tipul sarcinii sau al dezmembrămintelor dreptului de proprietate	Cota parte	Identificator entitate asociată [2)]	Act juridic			Valoare ipotecă	Tip monedă
Nume/ Denumire	Iniţiala tatălui	Prenume						Tip act	Nr. act/ data	Emitent		

4. NOTĂRI, PROCESE, INTERDICŢII

5. OBSERVAŢII

Tipul notării	Tip act	Nr. act/ data	Emitent	Identificator entitate asociată [2)]	Imobil împrejmuit / neîmprejmuit	Imobil contestat / necontestat[5)]	Alte observaţii
					neîmprejmuit		

Persoană fizică autorizată de ANCPI să execute lucrări de cadastru și cartografie
CERTIFICAT DE AUTORIZARE
Nr. 0154/05.03.2013
Categoria B

Anexa nr.2 - REGISTRUL CADASTRAL AL IMOBILELOR

UAT MOLDOVA NOUA **Sector cadastral nr. 47**

Zonă cooperativizată/~~necooperativizată~~ (Co/~~NCo~~)

1. DESCRIEREA IMOBILULUI

Spre publicare

DATE TEREN										DATE CONSTRUCŢII					
Identificator teren	Adresă imobil	Număr cadastral[1)]	Nr. CF[1)]	Suprafaţa măsurată	Intravilan/ extravilan (I/E)	Nr. top.	Nr. tarla	Nr. parcelă	Categorie folosinţă	Identificator construcţie	Cod grupă destinaţie	Suprafaţa construită	Nr. niveluri	Nr. CF	Constr. cu acte (DA/ NU)
959	Jud. Caras-Severin, UAT Moldova Noua		1043 1044 M.V	2300	E		14	1125/1	A						

2. PROPRIETATEA / POSESIA

Titularul dreptului/posesiei			Proprietar=1 / Posesor=0	Data naşterii/ CUI	Domiciliu/ Sediu	Cota parte	Identificator entitate asociată[2)]	Cotă parte teren UI[3)]	Mod de dobândire	Act juridic			Obs privitoare la proprietar[4)]
Nume/ Denumire	Iniţiala tatălui	Prenume								Tip act	Nr. act/ data	Emitent	
LATOVLEVICI		MIHAIL	1	01.01.1957	Jud. Caras Severin, , loc Moldova Veche str Vlaski Crai nr 461, Cod postal 325500	1/1	teren		Succesiune	administrativ	110/ 03.12.2015	NP STOIANOVICI MLAGEA	

3. SARCINI / DEZMEMBRĂMINTE

Titular			Data naşterii/ CUI	Domiciliu/ Sediu	Tipul sarcinii sau al dezmembrămintelor dreptului de proprietate	Cota parte	Identificator entitate asociată[2)]	Act juridic			Valoare ipotecă	Tip monedă
Nume/ Denumire	Iniţiala tatălui	Prenume						Tip act	Nr. act/ data	Emitent		

4. NOTĂRI, PROCESE, INTERDICŢII

5. OBSERVAŢII

Tipul notării	Tip act	Nr. act/ data	Emitent	Identificator entitate asociată[2)]	Imobil împrejmuit / neîmprejmuit	Imobil contestat / necontestat[5)]	Alte observaţii
					neîmprejmuit		

CERTIFICAT DE AUTORIZARE Seria PC Nr. 0164/05.03.2013 FEJER ALIN EUGEN Categoria B

Persoana fizică autorizată de ANCPI să execute lucrări de cadastru/geodezie și cartografie

Anexa nr.2 - REGISTRUL CADASTRAL AL IMOBILELOR
UAT MOLDOVA NOUA **Sector cadastral nr. 47**
Zonă cooperativizată/~~necooperativizată~~ (Co/~~NCo~~)

1. DESCRIEREA IMOBILULUI

Spre publicare

DATE TEREN										DATE CONSTRUCŢII					
Identificator teren	Adresă imobil	Număr cadastral[1)]	Nr. CF[1)]	Suprafaţa măsurată	Intravilan/ extravilan (I/E)	Nr. top.	Nr. tarla	Nr. parcelă	Categorie folosinţă	Identificator construcţie	Cod grupă destinaţie	Suprafaţa construită	Nr. niveluri	Nr. CF	Constr. cu acte (DA/ NU)
960	Jud. Caras-Severin, UAT Moldova Noua		838 M.V	1875	E			1127	A						

2. PROPRIETATEA / POSESIA

Titularul dreptului/posesiei			Proprietar=1 / Posesor= 0	Data naşterii/ CUI	Domiciliu/ Sediu	Cota parte	Identificator entitate asociată[2)]	Cotă parte teren UI[3)]	Mod de dobândire	Act juridic			Obs privitoare la proprietar[4)]
Nume/ Denumire	Iniţiala tatălui	Prenume								Tip act	Nr. act/ data	Emitent	
NOVACOVICI		FLORIAN	1		Jud. Caras Severin,loc Moldova Veche str Vlaski Crai nr 444/B, Cod postal 325500	1/1	teren		Reconstituire	administrativ	6936/ 09.05.2001	CJPSDPAT CARAS SEVERIN	

3. SARCINI / DEZMEMBRĂMINTE

Titular			Data naşterii/ CUI	Domiciliu/ Sediu	Tipul sarcinii sau al dezmembrămintelor dreptului de proprietate	Cota parte	Identificator entitate asociată [2)]	Act juridic			Valoare ipotecă	Tip monedă
Nume/ Denumire	Iniţiala tatălui	Prenume						Tip act	Nr. act/ data	Emitent		

4. NOTĂRI, PROCESE, INTERDICŢII

5. OBSERVAŢII

Tipul notării	Tip act	Nr. act/ data	Emitent	Identificator entitate asociată [2)]	Imobil împrejmuit / neîmprejmuit	Imobil contestat / necontestat[5)]	Alte observaţii
					neîmprejmuit		

Persoană fizică autorizată de ANCPI să execute lucrări de cadastru și cartografie
CERTIFICAT DE AUTORIZARE
FEJER ALIN EUGEN
Categoria B

Anexa nr.2 - REGISTRUL CADASTRAL AL IMOBILELOR

UAT MOLDOVA NOUA **Sector cadastral nr. 47**

Zonă cooperativizată/~~necooperativizată~~ (Co/~~NCo~~)

1. DESCRIEREA IMOBILULUI

Spre publicare

DATE TEREN										DATE CONSTRUCŢII					
Identificator teren	Adresă imobil	Număr cadastral[1)]	Nr. CF[1)]	Suprafaţa măsurată	Intravilan/ extravilan (I/E)	Nr. top.	Nr. tarla	Nr. parcelă	Categorie folosinţă	Identificator construcţie	Cod grupă destinaţie	Suprafaţa construită	Nr. niveluri	Nr. CF	Constr. cu acte (DA/ NU)
961	Jud. Caras-Severin, UAT Moldova Noua		340, 838, 1653 MV	3827	E		14	1123, 1124-1126	A						

2. PROPRIETATEA / POSESIA

Titularul dreptului/posesiei			Proprietar =1 / Posesor=0	Data naşterii/ CUI	Domiciliu/ Sediu	Cota parte	Identificator entitate asociată[2)]	Cotă parte teren UI[3)]	Mod de dobândire	Act juridic			Obs privitoare la proprietar[4)]
Nume/ Denumire	Iniţiala tatălui	Prenume								Tip act	Nr. act/ data	Emitent	
NEIDENTIFICAT		NEIDENTIFICAT	1		Jud. Caras Severin, loc. Moldova Veche Cod Postal 325500	1/1	teren		Lege	normativ	7/ 13.06.1996	PARLAMENTUL ROMANIEI	

3. SARCINI / DEZMEMBRĂMINTE

Titular			Data naşterii/ CUI	Domiciliu/ Sediu	Tipul sarcinii sau al dezmembrămintelor dreptului de proprietate	Cota parte	Identificator entitate asociată [2)]	Act juridic			Valoare ipotecă	Tip monedă
Nume/ Denumire	Iniţiala tatălui	Prenume						Tip act	Nr. act/ data	Emitent		

4. NOTĂRI, PROCESE, INTERDICŢII

5. OBSERVAŢII

Tipul notării	Tip act	Nr. act/ data	Emitent	Identificator entitate asociată [2)]	Imobil împrejmuit / neîmprejmuit	Imobil contestat / necontestat[5)]	Alte observaţii
Se noteaza mentiunea proprietar neidentificat, rezerva comisiei locale de fond funciar	administrativ	1943/14.02.2025	Primaria Orasului Moldova Noua		neîmprejmuit		



Anexa nr.2 - REGISTRUL CADASTRAL AL IMOBILELOR
UAT MOLDOVA NOUA **Sector cadastral nr. 47**
Zonă cooperativizată/~~necooperativizată~~ (Co/~~NCo~~)

1. DESCRIEREA IMOBILULUI

Spre publicare

DATE TEREN										DATE CONSTRUCȚII					
Identificator teren	Adresă imobil	Număr cadastral[1)]	Nr. CF[1)]	Suprafaţa măsurată	Intravilan/ extravilan (I/E)	Nr. top.	Nr. tarla	Nr. parcelă	Categorie folosinţă	Identificator construcţie	Cod grupă destinaţie	Suprafaţa construită	Nr. niveluri	Nr. CF	Constr. cu acte (DA/ NU)
962	Jud. Caras-Severin, UAT Moldova Noua		838 M.V	2194	E		14	1122	A						

2. PROPRIETATEA / POSESIA

Titularul dreptului/posesiei			Proprietar=1 / Posesor=0	Data naşterii/ CUI	Domiciliu/ Sediu	Cota parte	Identificator entitate asociată[2)]	Cotă parte teren UI[3)]	Mod de dobândire	Act juridic			Obs privitoare la proprietar[4)]
Nume/ Denumire	Iniţiala tatălui	Prenume								Tip act	Nr. act/ data	Emitent	
PAVLOVICI		IOVANCA	1		Jud. Caras Severin,loc Moldova Veche str Aurorei nr 114, Cod postal 325500	1/1	teren		Reconstituire	administrativ	6830/ 08.06.1998	CJPSDPAT CARAS SEVERIN	

3. SARCINI / DEZMEMBRĂMINTE

Titular			Data naşterii/ CUI	Domiciliu/ Sediu	Tipul sarcinii sau al dezmembrămintelor dreptului de proprietate	Cota parte	Identificator entitate asociată[2)]	Act juridic			Valoare ipotecă	Tip monedă
Nume/ Denumire	Iniţiala tatălui	Prenume						Tip act	Nr. act/ data	Emitent		

4. NOTĂRI, PROCESE, INTERDICŢII

5. OBSERVAŢII

Tipul notării	Tip act	Nr. act/ data	Emitent	Identificator entitate asociată[2)]	Imobil împrejmuit / neîmprejmuit	Imobil contestat / necontestat[5)]	Alte observaţii
					neîmprejmuit		

Persoană fizică autorizată de ANCPI să execute lucrări de cadastru, geodezie și cartografie
CERTIFICAT DE AUTORIZARE
Seria BO - TM - F
EUGEN
Categoria B

Anexa nr.2 - REGISTRUL CADASTRAL AL IMOBILELOR
UAT MOLDOVA NOUA **Sector cadastral nr. 47**
Zonă cooperativizată/~~necooperativizată~~ (Co/~~NCo~~)

1. DESCRIEREA IMOBILULUI

Spre publicare

DATE TEREN										DATE CONSTRUCȚII					
Identificator teren	Adresă imobil	Număr cadastral[1)]	Nr. CF[1)]	Suprafața măsurată	Intravilan/ extravilan (I/E)	Nr. top.	Nr. tarla	Nr. parcelă	Categorie folosință	Identificator construcție	Cod grupă destinație	Suprafața construită	Nr. niveluri	Nr. CF	Constr. cu acte (DA/ NU)
963	Jud. Caras-Severin, UAT Moldova Noua		1534, 1430, 2225 M.V	7830	E		14	1119,1120 1121	A						

2. PROPRIETATEA / POSESIA

Titularul dreptului/posesiei			Proprietar=1 / Posesor=0	Data nașterii/ CUI	Domiciliu/ Sediu	Cota parte	Identificator entitate asociată[2)]	Cotă parte teren UI[3)]	Mod de dobândire	Act juridic			Obs privitoare la proprietar[4)]
Nume/ Denumire	Inițiala tatălui	Prenume								Tip act	Nr. act/ data	Emitent	
OCANOVICI		VERITA	1		Jud. Caras Severin,loc Moldova Veche str Dunarii nr 90, Cod postal 325500	1/1	teren		Reconstituire	administrativ	6814/ 18.05.1998	CJPSDPAT CARAS SEVERIN	

3. SARCINI / DEZMEMBRĂMINTE

Titular			Data nașterii/ CUI	Domiciliu/ Sediu	Tipul sarcinii sau al dezmembrămintelor dreptului de proprietate	Cota parte	Identificator entitate asociată[2)]	Act juridic			Valoare ipotecă	Tip monedă
Nume/ Denumire	Inițiala tatălui	Prenume						Tip act	Nr. act/ data	Emitent		

4. NOTĂRI, PROCESE, INTERDICȚII

5. OBSERVAȚII

Tipul notării	Tip act	Nr. act/ data	Emitent	Identificator entitate asociată[2)]	Imobil împrejmuit / neîmprejmuit	Imobil contestat / necontestat[5)]	Alte observații
					neîmprejmuit		

Persoană fizică autorizată de ANCPI să execute lucrări de cadastru și cartografie
CERTIFICAT DE AUTORIZARE Seria RO - ZM - F Nr. 0768/12.05.2015
FEJER ALIN EUGEN
Categoria B

Anexa nr.2 - REGISTRUL CADASTRAL AL IMOBILELOR
UAT MOLDOVA NOUA **Sector cadastral nr. 47**
Zonă cooperativizată/~~necooperativizată~~ (Co/~~NCo~~)

1. DESCRIEREA IMOBILULUI

Spre publicare

DATE TEREN										DATE CONSTRUCŢII					
Identificator teren	Adresă imobil	Număr cadastral[1)]	Nr. CF[1)]	Suprafaţa măsurată	Intravilan/ extravilan (I/E)	Nr. top.	Nr. tarla	Nr. parcelă	Categorie folosinţă	Identificator construcţie	Cod grupă destinaţie	Suprafaţa construită	Nr. niveluri	Nr. CF	Constr. cu acte (DA/ NU)
964	Jud. Caras-Severin, UAT Moldova Noua		756 MV	1331	E			1118/2-1117/2	A						

2. PROPRIETATEA / POSESIA

Titularul dreptului/posesiei			Proprietar =1 / Posesor=0	Data naşterii/ CUI	Domiciliu/ Sediu	Cota parte	Identificator entitate asociată[2)]	Cotă parte teren UI[3)]	Mod de dobândire	Act juridic			Obs privitoare la proprietar[4)]
Nume/ Denumire	Iniţiala tatălui	Prenume								Tip act	Nr. act/ data	Emitent	
NEIDENTIFICAT		NEIDENTIFICAT	1		Jud. Caras Severin, loc. Moldova Veche Cod Postal 325500	1/1	teren		Lege	normativ	7/ 13.06.1996	PARLAMENTUL ROMANIEI	

3. SARCINI / DEZMEMBRĂMINTE

Titular			Data naşterii/ CUI	Domiciliu/ Sediu	Tipul sarcinii sau al dezmembrămintelor dreptului de proprietate	Cota parte	Identificator entitate asociată[2)]	Act juridic			Valoare ipotecă	Tip monedă
Nume/ Denumire	Iniţiala tatălui	Prenume						Tip act	Nr. act/ data	Emitent		

4. NOTĂRI, PROCESE, INTERDICŢII

5. OBSERVAŢII

Tipul notării	Tip act	Nr. act/ data	Emitent	Identificator entitate asociată[2)]	Imobil împrejmuit / neîmprejmuit	Imobil contestat / necontestat[5)]	Alte observaţii
Se noteaza mentiunea proprietar neidentificat, rezerva comisiei locale de fond funciar	administrativ	1943/14.02.2025	Primaria Orasului Moldova Noua		neîmprejmuit		

Persoană fizică autorizată de ANCPI să execute lucrări de cadastru, geodezie și cartografie
CERTIFICAT DE AUTORIZARE
Seria RO - TM - F
Nr. 01[illegible]
EUGEN
Categoria B

Anexa nr.2 - REGISTRUL CADASTRAL AL IMOBILELOR

Sector cadastral nr. 47

UAT MOLDOVA NOUA

Zonă cooperativizată/~~necooperativizată~~ (Co/~~NCo~~)

Spre publicare

1. DESCRIEREA IMOBILULUI

DATE TEREN										DATE CONSTRUCȚII					
Identificator teren	Adresă imobil	Număr cadastral[1)]	Nr. CF[1)]	Suprafața măsurată	Intravilan/ extravilan (I/E)	Nr. top.	Nr. tarla	Nr. parcelă	Categorie folosință	Identificator construcție	Cod grupă destinație	Suprafața construită	Nr. niveluri	Nr. CF	Constr. cu acte (DA/ NU)
965	Jud. Caras-Severin, UAT Moldova Noua		31610	3700	E		13	1118/1	A						

2. PROPRIETATEA / POSESIA

Titularul dreptului/posesiei			Proprietar=1 / Posesor=0	Data nașterii/ CUI	Domiciliu/ Sediu	Cota parte	Identificator entitate asociată[2)]	Cotă parte teren UI[3)]	Mod de dobândire	Act juridic			Obs privitoare la proprietar[4)]
Nume/ Denumire	Inițiala tatălui	Prenume								Tip act	Nr. act/ data	Emitent	
ANDREICI		MARIUS BORCO	1	30.05.1984	Jud. Caras Severin,loc Moldova Veche Cod postal 325500	1/1	teren		Succesiune	act administrativ	5/ 31.01.2013	STOIANOVICI ADRIANA IULIANA CONSTANTA	fiu

3. SARCINI / DEZMEMBRĂMINTE

Titular			Data nașterii/ CUI	Domiciliu/ Sediu	Tipul sarcinii sau al dezmembrămintelor dreptului de proprietate	Cota parte	Identificator entitate asociată [2)]	Act juridic			Valoare ipotecă	Tip monedă
Nume/ Denumire	Inițiala tatălui	Prenume						Tip act	Nr. act/ data	Emitent		

4. NOTĂRI, PROCESE, INTERDICȚII

5. OBSERVAȚII

Tipul notării	Tip act	Nr. act/ data	Emitent	Identificator entitate asociată [2)]	Imobil împrejmuit / neîmprejmuit	Imobil contestat / necontestat[5)]	Alte observații
					neîmprejmuit		

Persoană fizică autorizată de ANCPI să execute lucrări de cadastru geodezie și cartografie
CERTIFICAT DE AUTORIZARE
Seria RO - 1M - F
EUGEN
Categoria B

Anexa nr.2 - REGISTRUL CADASTRAL AL IMOBILELOR
UAT MOLDOVA NOUA
Zonă cooperativizată/~~necooperativizată~~ (Co/~~NCo~~)

Sector cadastral nr. 47

Spre publicare

1. DESCRIEREA IMOBILULUI

DATE TEREN										DATE CONSTRUCȚII					
Identificator teren	Adresă imobil	Număr cadastral[1)]	Nr. CF[1)]	Suprafaţa măsurată	Intravilan/ extravilan (I/E)	Nr. top.	Nr. tarla	Nr. parcelă	Categorie folosinţă	Identificator construcţie	Cod grupă destinaţie	Suprafaţa construită	Nr. niveluri	Nr. CF	Constr. cu acte (DA/ NU)
966	Jud. Caras-Severin, UAT Moldova Noua		214, 215 MV	2200	E		14	1116	A						

2. PROPRIETATEA / POSESIA

Titularul dreptului/posesiei			Proprietar=1 / Posesor=0	Data naşterii/ CUI	Domiciliu/ Sediu	Cota parte	Identificator entitate asociată[2)]	Cotă parte teren UI[3)]	Mod de dobândire	Act juridic			Obs privitoare la proprietar[4)]
Nume/ Denumire	Iniţiala tatălui	Prenume								Tip act	Nr. act/ data	Emitent	
DESPOTOVICI		MIODRAG	1		Jud. Caras Severin,loc Moldova Veche str Unirii nr 5 Cod postal 325500	1/1	teren		Reconstituire	administrativ	6806/ 13.05. 1998	CJPSDPAT CARAS SEVERIN	

3. SARCINI / DEZMEMBRĂMINTE

Titular			Data naşterii/ CUI	Domiciliu/ Sediu	Tipul sarcinii sau al dezmembrămintelor dreptului de proprietate	Cota parte	Identificator entitate asociată [2)]	Act juridic			Valoare ipotecă	Tip monedă
Nume/ Denumire	Iniţiala tatălui	Prenume						Tip act	Nr. act/ data	Emitent		

4. NOTĂRI, PROCESE, INTERDICŢII

5. OBSERVAŢII

Tipul notării	Tip act	Nr. act/ data	Emitent	Identificator entitate asociată [2)]	Imobil împrejmuit / neîmprejmuit	Imobil contestat / necontestat[5)]	Alte observaţii
					neîmprejmuit		



Anexa nr.2 - REGISTRUL CADASTRAL AL IMOBILELOR
UAT MOLDOVA NOUA
Zonă cooperativizată/~~necooperativizată~~ (Co/~~NCo~~)

Sector cadastral nr. 47

Spre publicare

1. DESCRIEREA IMOBILULUI

DATE TEREN										DATE CONSTRUCȚII					
Identificator teren	Adresă imobil	Număr cadastral[1)]	Nr. CF[1)]	Suprafața măsurată	Intravilan/ extravilan (I/E)	Nr. top.	Nr. tarla	Nr. parcelă	Categorie folosință	Identificator construcție	Cod grupă destinație	Suprafața construită	Nr. niveluri	Nr. CF	Constr. cu acte (DA/ NU)
967	Jud. Caras-Severin, UAT Moldova Noua		1503 1504 M.V	2471	E		14	1115	A						

2. PROPRIETATEA / POSESIA

Titularul dreptului/posesiei			Proprietar=1 / Posesor=0	Data nașterii/ CUI	Domiciliu/ Sediu	Cota parte	Identificator entitate asociată[2)]	Cotă parte teren UI[3)]	Mod de dobândire	Act juridic			Obs privitoare la proprietar[4)]
Nume/ Denumire	Inițiala tatălui	Prenume								Tip act	Nr. act/ data	Emitent	
APOSTOLOVICI		MIHAI	1	03.03.1963	Jud. Caras Severin, loc Moldova Veche nr.285 Cod postal 325500	1/1	teren		Succesiune	notarial	17/ 01.03.2024	NP STOIANOVICI MLAGEA	

3. SARCINI / DEZMEMBRĂMINTE

Titular			Data nașterii/ CUI	Domiciliu/ Sediu	Tipul sarcinii sau al dezmembrămintelor dreptului de proprietate	Cota parte	Identificator entitate asociată [2)]	Act juridic			Valoare ipotecă	Tip monedă
Nume/ Denumire	Inițiala tatălui	Prenume						Tip act	Nr. act/ data	Emitent		

4. NOTĂRI, PROCESE, INTERDICȚII

Tipul notării	Tip act	Nr. act/ data	Emitent	Identificator entitate asociată [2)]

5. OBSERVAȚII

Imobil împrejmuit / neîmprejmuit	Imobil contestat / necontestat[5)]	Alte observații
neîmprejmuit		

Persoană fizică autorizată de ANCPI să execute lucrări de cadastru și cartografie
CERTIFICAT DE AUTORIZARE
Seria ROI TM - F
FEJ... EUGEN
Categoria B

Anexa nr.2 - REGISTRUL CADASTRAL AL IMOBILELOR
UAT MOLDOVA NOUA
Zonă cooperativizată/~~necooperativizată~~ (Co/~~NCo~~)

Sector cadastral nr. 47

Spre publicare

1. DESCRIEREA IMOBILULUI

DATE TEREN										DATE CONSTRUCŢII					
Identificator teren	Adresă imobil	Număr cadastral[1)]	Nr. CF[1)]	Suprafaţa măsurată	Intravilan/ extravilan (I/E)	Nr. top.	Nr. tarla	Nr. parcelă	Categorie folosinţă	Identificator construcţie	Cod grupă destinaţie	Suprafaţa construită	Nr. niveluri	Nr. CF	Constr. cu acte (DA/ NU)
968	Jud. Caras-Severin, UAT Moldova Noua		2665 M.V	4400	E			1114	A						

2. PROPRIETATEA / POSESIA

Titularul dreptului/posesiei			Proprietar= 1 / Posesor=0	Data naşterii/ CUI	Domiciliu/ Sediu	Cota parte	Identificator entitate asociată[2)]	Cotă parte teren UI[3)]	Mod de dobândire	Act juridic			Obs privitoare la proprietar[4)]
Nume/ Denumire	Iniţiala tatălui	Prenume								Tip act	Nr. act/ data	Emitent	
GOZDENOVICI		SVETOZAR	1		Jud. Caras Severin,loc Moldova Veche str Dunarii nr 81 Cod postal 325500	1/1	teren		Reconstituire	administrativ	6889/ 22.06. 1999	CJPSDPAT CARAS SEVERIN	

3. SARCINI / DEZMEMBRĂMINTE

Titular			Data naşterii/ CUI	Domiciliu/ Sediu	Tipul sarcinii sau al dezmembrămintelor dreptului de proprietate	Cota parte	Identificator entitate asociată[2)]	Act juridic			Valoare ipotecă	Tip monedă
Nume/ Denumire	Iniţiala tatălui	Prenume						Tip act	Nr. act/ data	Emitent		

4. NOTĂRI, PROCESE, INTERDICŢII

5. OBSERVAŢII

Tipul notării	Tip act	Nr. act/ data	Emitent	Identificator entitate asociată[2)]	Imobil împrejmuit / neîmprejmuit	Imobil contestat / necontestat[5)]	Alte observaţii
					neîmprejmuit		

CERTIFICAT DE AUTORIZARE
Seria RO-TM-F
FEJER ALIN EUGEN
Categoria B
Persoană fizică autorizată de ANCPI să execute lucrări de cadastru, geodezie și cartografie

Anexa nr.2 - REGISTRUL CADASTRAL AL IMOBILELOR
UAT MOLDOVA NOUA **Sector cadastral nr. 47**
Zonă cooperativizată/~~necooperativizată~~ (Co/~~NCo~~)

Spre publicare

1. DESCRIEREA IMOBILULUI

DATE TEREN										DATE CONSTRUCȚII					
Identificator teren	Adresă imobil	Număr cadastral[1)]	Nr. CF[1)]	Suprafaţa măsurată	Intravilan/ extravilan (I/E)	Nr. top.	Nr. tarla	Nr. parcelă	Categorie folosinţă	Identificator construcţie	Cod grupă destinaţie	Suprafaţa construită	Nr. niveluri	Nr. CF	Constr. cu acte (DA/ NU)
969	Jud. Caras-Severin, UAT Moldova Noua		2665 M.V	1800	E		14	1113	A						

2. PROPRIETATEA / POSESIA

Titularul dreptului/posesiei			Proprietar=1 / Posesor=0	Data naşterii/ CUI	Domiciliu/ Sediu	Cota parte	Identificator entitate asociată[2)]	Cotă parte teren UI[3)]	Mod de dobândire	Act juridic			Obs privitoare la proprietar[4)]
Nume/ Denumire	Iniţiala tatălui	Prenume								Tip act	Nr. act/ data	Emitent	
STEFANOVICI		IUGOSLAV MARKO	1	16.12.1987	Jud CarasSeverin,loc Moldova Veche nr.257,Cod Postal 325500	1/1	teren		Succesiune	notarial	182/ 07.11. 2019	NP STOIANOVICI MLAGEA	

3. SARCINI / DEZMEMBRĂMINTE

Titular			Data naşterii/ CUI	Domiciliu/ Sediu	Tipul sarcinii sau al dezmembrămintelor dreptului de proprietate	Cota parte	Identificator entitate asociată [2)]	Act juridic			Valoare ipotecă	Tip monedă
Nume/ Denumire	Iniţiala tatălui	Prenume						Tip act	Nr. act/ data	Emitent		

4. NOTĂRI, PROCESE, INTERDICȚII

5. OBSERVAȚII

Tipul notării	Tip act	Nr. act/ data	Emitent	Identificator entitate asociată [2)]	Imobil împrejmuit / neîmprejmuit	Imobil contestat / necontestat[5)]	Alte observaţii
					neîmprejmuit		

Persoană fizică autorizată de ANCPI să execute lucrări de cadastru și cartografie
CERTIFICAT DE AUTORIZARE
Seria RO - TM - R
Nr. 0 0 0 0 0 0 0 0 0
EUGEN
Categoria B

Anexa nr.2 - REGISTRUL CADASTRAL AL IMOBILELOR
UAT MOLDOVA NOUA
Zonă cooperativizată/~~necooperativizată~~ (Co/~~NCo~~)

Sector cadastral nr. 47

Spre publicare

1. DESCRIEREA IMOBILULUI

DATE TEREN										DATE CONSTRUCŢII					
Identificator teren	Adresă imobil	Număr cadastral[1)]	Nr. CF[1)]	Suprafaţa măsurată	Intravilan/ extravilan (I/E)	Nr. top.	Nr. tarla	Nr. parcelă	Categorie folosinţă	Identificator construcţie	Cod grupă destinaţie	Suprafaţa construită	Nr. niveluri	Nr. CF	Constr. cu acte (DA/ NU)
970	Jud. Caras-Severin, UAT Moldova Noua		3531 M.V	1800	E		14	1112	A						

2. PROPRIETATEA / POSESIA

Titularul dreptului/posesiei			Proprietar=1 / Posesor=0	Data naşterii/ CUI	Domiciliu/ Sediu	Cota parte	Identificator entitate asociată[2)]	Cotă parte teren UI[3)]	Mod de dobândire	Act juridic			Obs privitoare la proprietar[4)]
Nume/ Denumire	Iniţiala tatălui	Prenume								Tip act	Nr. act/ data	Emitent	
DRAGHICEVICI		MLADEN	1		Jud. Caras Severin,loc Moldova Veche Cod postal 325500	1/1	teren		Succesiune	notarial	0/ 01.01.2004	NP	

3. SARCINI / DEZMEMBRĂMINTE

Titular			Data naşterii/ CUI	Domiciliu/ Sediu	Tipul sarcinii sau al dezmembrămintelor dreptului de proprietate	Cota parte	Identificator entitate asociată [2)]	Act juridic			Valoare ipotecă	Tip monedă
Nume/ Denumire	Iniţiala tatălui	Prenume						Tip act	Nr. act/ data	Emitent		

4. NOTĂRI, PROCESE, INTERDICŢII

Tipul notării	Tip act	Nr. act/ data	Emitent	Identificator entitate asociată [2)]

5. OBSERVAŢII

Imobil împrejmuit / neîmprejmuit	Imobil contestat / necontestat[5)]	Alte observaţii
neîmprejmuit		



Anexa nr.2 - REGISTRUL CADASTRAL AL IMOBILELOR
UAT MOLDOVA NOUA **Sector cadastral nr. 47**
Zonă cooperativizată/~~necooperativizată~~ (Co/~~NCo~~)

Spre publicare

1. DESCRIEREA IMOBILULUI

DATE TEREN										DATE CONSTRUCŢII					
Identificator teren	Adresă imobil	Număr cadastral[1)]	Nr. CF[1)]	Suprafaţa măsurată	Intravilan/ extravilan (I/E)	Nr. top.	Nr. tarla	Nr. parcelă	Categorie folosinţă	Identificator construcţie	Cod grupă destinaţie	Suprafaţa construită	Nr. niveluri	Nr. CF	Constr. cu acte (DA/ NU)
971	Jud. Caras-Severin, UAT Moldova Noua		259 M.V	4442	E		18	1111	A						

2. PROPRIETATEA / POSESIA

Titularul dreptului/posesiei			Proprietar=1 / Posesor=0	Data naşterii/ CUI	Domiciliu/ Sediu	Cota parte	Identificator entitate asociată[2)]	Cotă parte teren UI[3)]	Mod de dobândire	Act juridic			Obs privitoare la proprietar[4)]
Nume/ Denumire	Iniţiala tatălui	Prenume								Tip act	Nr. act/ data	Emitent	
MIATOVICI		STOIAN	1		Jud. Caras Severin,loc Moldova Veche str Aurorii nr 32 Cod postal 325500	1/1	teren		Reconstituire	administrativ	6642/ 18.07. 1995	CJPSDPAT CARAS SEVERIN	

3. SARCINI / DEZMEMBRĂMINTE

Titular			Data naşterii/ CUI	Domiciliu/ Sediu	Tipul sarcinii sau al dezmembrămintelor dreptului de proprietate	Cota parte	Identificator entitate asociată [2)]	Act juridic			Valoare ipotecă	Tip monedă
Nume/ Denumire	Iniţiala tatălui	Prenume						Tip act	Nr. act/ data	Emitent		

4. NOTĂRI, PROCESE, INTERDICŢII

5. OBSERVAŢII

Tipul notării	Tip act	Nr. act/ data	Emitent	Identificator entitate asociată [2)]	Imobil împrejmuit / neîmprejmuit	Imobil contestat / necontestat[5)]	Alte observaţii
					neîmprejmuit		

CERTIFICAT DE AUTORIZARE Seria RO - ITM - P EUGEN Categoria B Persoană fizică autorizată de ANCPI să execute lucrări de cadastru și cartografie

Anexa nr.2 - REGISTRUL CADASTRAL AL IMOBILELOR
UAT MOLDOVA NOUA
Zonă cooperativizată/~~necooperativizată~~ (Co/~~NCo~~)

Sector cadastral nr. 47

Spre publicare

1. DESCRIEREA IMOBILULUI

DATE TEREN										DATE CONSTRUCŢII					
Identificator teren	Adresă imobil	Număr cadastral[1)]	Nr. CF[1)]	Suprafaţa măsurată	Intravilan/ extravilan (I/E)	Nr. top.	Nr. tarla	Nr. parcelă	Categorie folosinţă	Identificator construcţie	Cod grupă destinaţie	Suprafaţa construită	Nr. niveluri	Nr. CF	Constr. cu acte (DA/ NU)
972	Jud. Caras-Severin, UAT Moldova Noua		464, 1961 M.V	2493	E		14	1109/2	A						

2. PROPRIETATEA / POSESIA

Titularul dreptului/posesiei			Proprietar =1 / Posesor=0	Data naşterii/ CUI	Domiciliu/ Sediu	Cota parte	Identificator entitate asociată[2)]	Cotă parte teren UI[3)]	Mod de dobândire	Act juridic			Obs privitoare la proprietar[4)]
Nume/ Denumire	Iniţiala tatălui	Prenume								Tip act	Nr. act/ data	Emitent	
DOLICI		BORIVOI	1	26.04.1976	Jud. Timis, Timisoara str Jumanca nr 46 Cod postal 300466	1/2	teren		Succesiune	notarial	9/ 12.02. 2025	NP BEATRICE CLAUDIA	
MILOJEVIC		EMILIA	1	05.01.1975	Jud. Timis,Timisoara b-dul Liviu Rebreanu nr 2/4/A bl 10,ap8 Cod postal 300417	1/2	teren		Succesiune	notarial	9/ 12.02. 2025	NP BEATRICE CLAUDIA	

3. SARCINI / DEZMEMBRĂMINTE

Titular			Data naşterii/ CUI	Domiciliu/ Sediu	Tipul sarcinii sau al dezmembrămintelor dreptului de proprietate	Cota parte	Identificator entitate asociată[2)]	Act juridic			Valoare ipotecă	Tip monedă
Nume/ Denumire	Iniţiala tatălui	Prenume						Tip act	Nr. act/ data	Emitent		

4. NOTĂRI, PROCESE, INTERDICŢII

5. OBSERVAŢII

Tipul notării	Tip act	Nr. act/ data	Emitent	Identificator entitate asociată[2)]	Imobil împrejmuit / neîmprejmuit	Imobil contestat / necontestat[5)]	Alte observaţii
					neîmprejmuit		

Persoana fizică autorizată de ANCPI să execute lucrări de cadastru, geodezie și cartografie
CERTIFICAT DE AUTORIZARE
Seria RO - TM - F
Nr. 0154/06/03/2018
FEJER ALIN EUGEN
Categoria B

Anexa nr.2 - REGISTRUL CADASTRAL AL IMOBILELOR

Sector cadastral nr. 47

UAT MOLDOVA NOUA

Zonă cooperativizată/~~necooperativizată~~ (Co/~~NCo~~)

Spre publicare

1. DESCRIEREA IMOBILULUI

DATE TEREN										DATE CONSTRUCŢII					
Identificator teren	Adresă imobil	Număr cadastral[1)]	Nr. CF[1)]	Suprafaţa măsurată	Intravilan/ extravilan (I/E)	Nr. top.	Nr. tarla	Nr. parcelă	Categorie folosinţă	Identificator construcţie	Cod grupă destinaţie	Suprafaţa construită	Nr. niveluri	Nr. CF	Constr. cu acte (DA/ NU)
973	Jud. Caras-Severin, UAT Moldova Noua		464, 1961 M.V	2500	E		13	1109/2	A						

2. PROPRIETATEA / POSESIA

Titularul dreptului/posesiei			Proprietar=1 / Posesor=0	Data naşterii/ CUI	Domiciliu/ Sediu	Cota parte	Identificator entitate asociată[2)]	Cotă parte teren UI[3)]	Mod de dobândire	Act juridic			Obs privitoare la proprietar[4)]
Nume/ Denumire	Iniţiala tatălui	Prenume								Tip act	Nr. act/ data	Emitent	
SISAK		MILCA	1	12.08.1958	Jud. Caras Severin,loc Moldova Veche str Aurorii nr 46 ,bl 5 ap.7 Cod postal 325500	1/1	teren		Conventie	notarial	234/ 03.05. 2007	NP STOIANOVICI ADRIANA IULIANA	

3. SARCINI / DEZMEMBRĂMINTE

Titular			Data naşterii/ CUI	Domiciliu/ Sediu	Tipul sarcinii sau al dezmembrămintelor dreptului de proprietate	Cota parte	Identificator entitate asociată[2)]	Act juridic			Valoare ipotecă	Tip monedă
Nume/ Denumire	Iniţiala tatălui	Prenume						Tip act	Nr. act/ data	Emitent		

4. NOTĂRI, PROCESE, INTERDICŢII

Tipul notării	Tip act	Nr. act/ data	Emitent	Identificator entitate asociată[2)]

5. OBSERVAŢII

Imobil împrejmuit / neîmprejmuit	Imobil contestat / necontestat[5)]	Alte observaţii
neîmprejmuit		

Persoană fizică autorizată de ANCPI să execute lucrări de cadastru, geodezie, cartografie
CERTIFICAT DE AUTORIZARE
Seria RO-TM-F
EUGEN
Categoria B

Anexa nr.2 - REGISTRUL CADASTRAL AL IMOBILELOR
UAT MOLDOVA NOUA **Sector cadastral nr. 47**
Zonă cooperativizată/~~necooperativizată~~ (Co/~~NCo~~)

Spre publicare

1. DESCRIEREA IMOBILULUI

DATE TEREN										DATE CONSTRUCŢII					
Identificator teren	Adresă imobil	Număr cadastral[1)]	Nr. CF[1)]	Suprafaţa măsurată	Intravilan/ extravilan (I/E)	Nr. top.	Nr. tarla	Nr. parcelă	Categorie folosinţă	Identificator construcţie	Cod grupă destinaţie	Suprafaţa construită	Nr. niveluri	Nr. CF	Constr. cu acte (DA/ NU)
974	Jud. Caras-Severin, UAT Moldova Noua	860	34118 4928 M.V	2900	E		13	1108	A						

2. PROPRIETATEA / POSESIA

Titularul dreptului/posesiei			Proprietar=1 / Posesor=0	Data naşterii/ CUI	Domiciliu/ Sediu	Cota parte	Identificator entitate asociată[2)]	Cotă parte teren UI[3)]	Mod de dobândire	Act juridic			Obs privitoare la proprietar[4)]
Nume/ Denumire	Iniţiala tatălui	Prenume								Tip act	Nr. act/ data	Emitent	
DEIANOVICI		ZDRAVCO	1	05.01.1966	Jud. Caras Severin,loc Moldova Veche nr.117A Cod postal 325500	1/1	teren		Conventie	act notarial	1898/ 23.11.2021	Stoianovici Mlagea	casatorit, bun comun

3. SARCINI / DEZMEMBRĂMINTE

Titular			Data naşterii/ CUI	Domiciliu/ Sediu	Tipul sarcinii sau al dezmembrămintelor dreptului de proprietate	Cota parte	Identificator entitate asociată[2)]	Act juridic			Valoare ipotecă	Tip monedă
Nume/ Denumire	Iniţiala tatălui	Prenume						Tip act	Nr. act/ data	Emitent		

4. NOTĂRI, PROCESE, INTERDICŢII

5. OBSERVAŢII

Tipul notării	Tip act	Nr. act/ data	Emitent	Identificator entitate asociată[2)]	Imobil împrejmuit / neîmprejmuit	Imobil contestat / necontestat[5)]	Alte observaţii
					neîmprejmuit		



Anexa nr.2 - REGISTRUL CADASTRAL AL IMOBILELOR

UAT MOLDOVA NOUA **Sector cadastral nr. 47**

Zonă cooperativizată/~~necooperativizată~~ (Co/~~NCo~~)

1. DESCRIEREA IMOBILULUI

Spre publicare

DATE TEREN										DATE CONSTRUCŢII					
Identificator teren	Adresă imobil	Număr cadastral[1)]	Nr. CF[1)]	Suprafaţa măsurată	Intravilan/ extravilan (I/E)	Nr. top.	Nr. tarla	Nr. parcelă	Categorie folosinţă	Identificator construcţie	Cod grupă destinaţie	Suprafaţa construită	Nr. niveluri	Nr. CF	Constr. cu acte (DA/ NU)
975	Jud. Caras-Severin, UAT Moldova Noua		886 MV	1700	E			1108	A						

2. PROPRIETATEA / POSESIA

Titularul dreptului/posesiei			Proprietar=1 / Posesor=0	Data naşterii/ CUI	Domiciliu/ Sediu	Cota parte	Identificator entitate asociată[2)]	Cotă parte teren UI[3)]	Mod de dobândire	Act juridic			Obs privitoare la proprietar[4)]
Nume/ Denumire	Iniţiala tatălui	Prenume								Tip act	Nr. act/ data	Emitent	
NEIDENTIFICAT		NEIDENTIFICAT	1		Jud. Caras Severin, loc Moldova Veche Cod postal 325500	1/1	teren		Lege	normativ	7/ 13.03.1996	PARLAMENTUL ROMANIEI	

3. SARCINI / DEZMEMBRĂMINTE

Titular			Data naşterii/ CUI	Domiciliu/ Sediu	Tipul sarcinii sau al dezmembrămintelor dreptului de proprietate	Cota parte	Identificator entitate asociată[2)]	Act juridic			Valoare ipotecă	Tip monedă
Nume/ Denumire	Iniţiala tatălui	Prenume						Tip act	Nr. act/ data	Emitent		

4. NOTĂRI, PROCESE, INTERDICŢII

5. OBSERVAŢII

Tipul notării	Tip act	Nr. act/ data	Emitent	Identificator entitate asociată[2)]	Imobil împrejmuit / neîmprejmuit	Imobil contestat / necontestat[5)]	Alte observaţii
Se noteza mentiunea proprietar neidentificat	administrativ	3541/13.03.2025	Primaria Orasului Moldova Noua		neîmprejmuit		

Persoană fizică autorizată de ANCPI să execute lucrări de cadastru și cartografie
CERTIFICAT DE AUTORIZARE
FEJERALIN EUGEN
Categoria B

Anexa nr.2 - REGISTRUL CADASTRAL AL IMOBILELOR
UAT MOLDOVA NOUA **Sector cadastral nr. 47**
Zonă cooperativizată/~~necooperativizată~~ (Co/~~NCo~~)

1. DESCRIEREA IMOBILULUI

Spre publicare

DATE TEREN										DATE CONSTRUCŢII					
Identificator teren	Adresă imobil	Număr cadastral[1)]	Nr. CF[1)]	Suprafaţa măsurată	Intravilan/ extravilan (I/E)	Nr. top.	Nr. tarla	Nr. parcelă	Categorie folosinţă	Identificator construcţie	Cod grupă destinaţie	Suprafaţa construită	Nr. niveluri	Nr. CF	Constr. cu acte (DA/ NU)
976	Jud. Caras-Severin, UAT Moldova Noua		863, 864 MV	3824	E			1107	A						

2. PROPRIETATEA / POSESIA

Titularul dreptului/posesiei			Proprietar =1 / Posesor=0	Data naşterii/ CUI	Domiciliu/ Sediu	Cota parte	Identificator entitate asociată[2)]	Cotă parte teren UI[3)]	Mod de dobândire	Act juridic			Obs privitoare la proprietar[4)]
Nume/ Denumire	Iniţiala tatălui	Prenume								Tip act	Nr. act/ data	Emitent	
NEIDENTIFICAT		NEIDENTIFICAT	1		Jud. Caras Severin, loc. Moldova Veche Cod Postal 325500	1/1	teren		Lege	normativ	7/ 13.06.1996	PARLAMENTUL ROMANIEI	

3. SARCINI / DEZMEMBRĂMINTE

Titular			Data naşterii/ CUI	Domiciliu/ Sediu	Tipul sarcinii sau al dezmembrămintelor dreptului de proprietate	Cota parte	Identificator entitate asociată[2)]	Act juridic			Valoare ipotecă	Tip monedă
Nume/ Denumire	Iniţiala tatălui	Prenume						Tip act	Nr. act/ data	Emitent		

4. NOTĂRI, PROCESE, INTERDICŢII

5. OBSERVAŢII

Tipul notării	Tip act	Nr. act/ data	Emitent	Identificator entitate asociată[2)]	Imobil împrejmuit / neîmprejmuit	Imobil contestat / necontestat[5)]	Alte observaţii
Se noteaza mentiunea proprietar neidentificat, rezerva comisiei locale de fond funciar	administrativ	1943/14.02.2025	Primaria Orasului Moldova Noua		neîmprejmuit		

Persoana fizică autorizată de ANCPI să execute lucrări de cadastru, sosiziri și cartografie
CERTIFICAT DE AUTORIZARE
Seria ROSTM
Nr. 0139/05.03.2013
FEJER ALIN EUGEN
Categoria B

Anexa nr.2 - REGISTRUL CADASTRAL AL IMOBILELOR

UAT MOLDOVA NOUA **Sector cadastral nr. 47**

Zonă cooperativizată/~~necooperativizată~~ (Co/~~NCo~~)

1. DESCRIEREA IMOBILULUI

Spre publicare

DATE TEREN										DATE CONSTRUCŢII					
Identificator teren	Adresă imobil	Număr cadastral[1)]	Nr. CF[1)]	Suprafaţa măsurată	Intravilan/ extravilan (I/E)	Nr. top.	Nr. tarla	Nr. parcelă	Categorie folosinţă	Identificator construcţie	Cod grupă destinaţie	Suprafaţa construită	Nr. niveluri	Nr. CF	Constr. cu acte (DA/ NU)
977	Jud. Caras-Severin, UAT Moldova Noua	1592	2484 M.V	4000	E			1106	A						

2. PROPRIETATEA / POSESIA

Titularul dreptului/posesiei			Proprietar=1 / Posesor=0	Data naşterii/ CUI	Domiciliu/ Sediu	Cota parte	Identificator entitate asociată[2)]	Cotă parte teren UI[3)]	Mod de dobândire	Act juridic			Obs privitoare la proprietar[4)]
Nume/ Denumire	Iniţiala tatălui	Prenume								Tip act	Nr. act/ data	Emitent	
MOMIROVICI		MILENA	1		Jud. Caras Severin,loc Moldova Veche str Unirii nr 19 Cod postal 325500	1/1	teren		Reconstituire	administrativ	6482/ 30.03.1994	CJPSDPAT CARAS SEVERIN	

3. SARCINI / DEZMEMBRĂMINTE

Titular			Data naşterii/ CUI	Domiciliu/ Sediu	Tipul sarcinii sau al dezmembrămintelor dreptului de proprietate	Cota parte	Identificator entitate asociată [2)]	Act juridic			Valoare ipotecă	Tip monedă
Nume/ Denumire	Iniţiala tatălui	Prenume						Tip act	Nr. act/ data	Emitent		

4. NOTĂRI, PROCESE, INTERDICŢII

5. OBSERVAŢII

Tipul notării	Tip act	Nr. act/ data	Emitent	Identificator entitate asociată [2)]	Imobil împrejmuit / neîmprejmuit	Imobil contestat / necontestat[5)]	Alte observaţii
					neîmprejmuit		

Persoană fizică autorizată de ANCPI să execute lucrări de cadastru și cartografie
CERTIFICAT DE AUTORIZARE
Nr. 0154
FEIER ALIN EUGEN
Categoria B

Anexa nr.2 - REGISTRUL CADASTRAL AL IMOBILELOR

UAT MOLDOVA NOUA **Sector cadastral nr. 47**

Zonă cooperativizată/~~necooperativizată~~ (Co/~~NCo~~)

1. DESCRIEREA IMOBILULUI

Spre publicare

DATE TEREN										DATE CONSTRUCŢII					
Identificator teren	Adresă imobil	Număr cadastral[1)]	Nr. CF[1)]	Suprafaţa măsurată	Intravilan/ extravilan (I/E)	Nr. top.	Nr. tarla	Nr. parcelă	Categorie folosinţă	Identificator construcţie	Cod grupă destinaţie	Suprafaţa construită	Nr. niveluri	Nr. CF	Constr. cu acte (DA/ NU)
978	Jud. Caras-Severin, UAT Moldova Noua		1126 M.V	4200	E		18	1155-1156	A						

2. PROPRIETATEA / POSESIA

Titularul dreptului/posesiei			Proprietar =1 / Posesor=0	Data naşterii/ CUI	Domiciliu/ Sediu	Cota parte	Identificator entitate asociată[2)]	Cotă parte teren UI[3)]	Mod de dobândire	Act juridic			Obs privitoare la proprietar[4)]
Nume/ Denumire	Iniţiala tatălui	Prenume								Tip act	Nr. act/ data	Emitent	
STANOIEVICI		SAVA	1		Jud. Caras Severin,loc Moldova Veche str Vlaski Krai nr 7 Cod postal 325500	1/1	teren		Reconstituire	administrativ	6521/ 17.04.1995	CJPSDPAT CARAS SEVERIN	

3. SARCINI / DEZMEMBRĂMINTE

Titular			Data naşterii/ CUI	Domiciliu/ Sediu	Tipul sarcinii sau al dezmembrămintelor dreptului de proprietate	Cota parte	Identificator entitate asociată[2)]	Act juridic			Valoare ipotecă	Tip monedă
Nume/ Denumire	Iniţiala tatălui	Prenume						Tip act	Nr. act/ data	Emitent		

4. NOTĂRI, PROCESE, INTERDICŢII

5. OBSERVAŢII

Tipul notării	Tip act	Nr. act/ data	Emitent	Identificator entitate asociată[2)]	Imobil împrejmuit / neîmprejmuit	Imobil contestat / necontestat[5)]	Alte observaţii
					neîmprejmuit		



Inregistrare sistematica UAT MOLDOVA NOUA
Sectorul cadastral nr.47
2025

Anexa nr.2 - REGISTRUL CADASTRAL AL IMOBILELOR

UAT MOLDOVA NOUA **Sector cadastral nr. 47**

Zonă cooperativizată/~~necooperativizată~~ (Co/~~NCo~~)

1. DESCRIEREA IMOBILULUI

Spre publicare

DATE TEREN										DATE CONSTRUCŢII					
Identificator teren	Adresă imobil	Număr cadastral[1)]	Nr. CF[1)]	Suprafaţa măsurată	Intravilan/ extravilan (I/E)	Nr. top.	Nr. tarla	Nr. parcelă	Categorie folosinţă	Identificator construcţie	Cod grupă destinaţie	Suprafaţa construită	Nr. niveluri	Nr. CF	Constr. cu acte (DA/ NU)
979	Jud. Caras-Severin, UAT Moldova Noua		1124, 1258 MV	3366	E			1157-1158	A						

2. PROPRIETATEA / POSESIA

Titularul dreptului/posesiei			Proprietar =1 / Posesor=0	Data naşterii/ CUI	Domiciliu/ Sediu	Cota parte	Identificator entitate asociată[2)]	Cotă parte teren UI[3)]	Mod de dobândire	Act juridic			Obs privitoare la proprietar[4)]
Nume/ Denumire	Iniţiala tatălui	Prenume								Tip act	Nr. act/ data	Emitent	
NEIDENTIFICAT		NEIDENTIFICAT	1		Jud. Caras Severin, loc. Moldova Veche Cod Postal 325500	1/1	teren		Lege	normativ	7/ 13.06.1996	PARLAMENTUL ROMANIEI	

3. SARCINI / DEZMEMBRĂMINTE

Titular			Data naşterii/ CUI	Domiciliu/ Sediu	Tipul sarcinii sau al dezmembrămintelor dreptului de proprietate	Cota parte	Identificator entitate asociată[2)]	Act juridic			Valoare ipotecă	Tip monedă
Nume/ Denumire	Iniţiala tatălui	Prenume						Tip act	Nr. act/ data	Emitent		

4. NOTĂRI, PROCESE, INTERDICŢII

5. OBSERVAŢII

Tipul notării	Tip act	Nr. act/ data	Emitent	Identificator entitate asociată[2)]	Imobil împrejmuit / neîmprejmuit	Imobil contestat / necontestat[5)]	Alte observaţii
Se noteaza mentiunea proprietar neidentificat, rezerva comisiei locale de fond funciar	administrativ	1943/14.02.2025	Primaria Orasului Moldova Noua		neîmprejmuit		

Persoană fizică autorizată de ANCPI să execute lucrări de cadastru, topografie și cartografie
CERTIFICAT DE AUTORIZARE
Nr. 6 ... 2013
TEJER ALIN EUGEN
Categoria B

Anexa nr.2 - REGISTRUL CADASTRAL AL IMOBILELOR

UAT MOLDOVA NOUA **Sector cadastral nr. 47**

Zonă cooperativizată/~~necooperativizată~~ (Co/~~NCo~~)

1. DESCRIEREA IMOBILULUI

Spre publicare

DATE TEREN										DATE CONSTRUCŢII					
Identificator teren	Adresă imobil	Număr cadastral[1)]	Nr. CF[1)]	Suprafaţa măsurată	Intravilan/ extravilan (I/E)	Nr. top.	Nr. tarla	Nr. parcelă	Categorie folosinţă	Identificator construcţie	Cod grupă destinaţie	Suprafaţa construită	Nr. niveluri	Nr. CF	Constr. cu acte (DA/ NU)
980	Jud. Caras-Severin, UAT Moldova Noua		34758 1792 M.V	2721	E		14	1159	A						

2. PROPRIETATEA / POSESIA

Titularul dreptului/posesiei			Proprietar =1 / Posesor=0	Data naşterii/ CUI	Domiciliu/ Sediu	Cota parte	Identificator entitate asociată[2)]	Cotă parte teren UI[3)]	Mod de dobândire	Act juridic			Obs privitoare la proprietar[4)]
Nume/ Denumire	Iniţiala tatălui	Prenume								Tip act	Nr. act/ data	Emitent	
DEIANOVICI		ZDRAVCO	1	05.01.1966	Jud. Caras Severin, loc Moldova Veche nr.117/a Cod postal 325500	1/1	teren		Succesiune	notarial	137/ 29.06.2022	NP STOIANOVICI MLAGEA	

3. SARCINI / DEZMEMBRĂMINTE

Titular			Data naşterii/ CUI	Domiciliu/ Sediu	Tipul sarcinii sau al dezmembrămintelor dreptului de proprietate	Cota parte	Identificator entitate asociată [2)]	Act juridic			Valoare ipotecă	Tip monedă
Nume/ Denumire	Iniţiala tatălui	Prenume						Tip act	Nr. act/ data	Emitent		

4. NOTĂRI, PROCESE, INTERDICŢII

5. OBSERVAŢII

Tipul notării	Tip act	Nr. act/ data	Emitent	Identificator entitate asociată [2)]	Imobil împrejmuit / neîmprejmuit	Imobil contestat / necontestat[5)]	Alte observaţii
					neîmprejmuit		

Inregistrare sistematica UAT MOLDOVA NOUA
Sectorul cadastral nr.47
2025

Anexa nr.2 - REGISTRUL CADASTRAL AL IMOBILELOR

UAT MOLDOVA NOUA **Sector cadastral nr. 47**

Zonă cooperativizată/~~necooperativizată~~ (Co/~~NCo~~)

1. DESCRIEREA IMOBILULUI

Spre publicare

DATE TEREN										DATE CONSTRUCŢII					
Identificator teren	Adresă imobil	Număr cadastral[1)]	Nr. CF[1)]	Suprafaţa măsurată	Intravilan/ extravilan (I/E)	Nr. top.	Nr. tarla	Nr. parcelă	Categorie folosinţă	Identificator construcţie	Cod grupă destinaţie	Suprafaţa construită	Nr. niveluri	Nr. CF	Constr. cu acte (DA/ NU)
981	Jud. Caras-Severin, UAT Moldova Noua		453 MV	1631	E			1160	A						

2. PROPRIETATEA / POSESIA

Titularul dreptului/posesiei			Proprietar= 1 / Posesor=0	Data naşterii/ CUI	Domiciliu/ Sediu	Cota parte	Identificator entitate asociată[2)]	Cotă parte teren UI[3)]	Mod de dobândire	Act juridic			Obs privitoare la proprietar[4)]
Nume/ Denumire	Iniţiala tatălui	Prenume								Tip act	Nr. act/ data	Emitent	
NEIDENTIFICAT		NEIDENTIFICAT	1		Jud. Caras Severin, loc Moldova Veche Cod postal 325500	1/1	teren		Lege	act normativ	7/ 13.03.1996	PARLAMENTUL ROMANIEI	

3. SARCINI / DEZMEMBRĂMINTE

Titular			Data naşterii/ CUI	Domiciliu/ Sediu	Tipul sarcinii sau al dezmembrămintelor dreptului de proprietate	Cota parte	Identificator entitate asociată [2)]	Act juridic			Valoare ipotecă	Tip monedă
Nume/ Denumire	Iniţiala tatălui	Prenume						Tip act	Nr. act/ data	Emitent		

4. NOTĂRI, PROCESE, INTERDICŢII

5. OBSERVAŢII

Tipul notării	Tip act	Nr. act/ data	Emitent	Identificator entitate asociată [2)]	Imobil împrejmuit / neîmprejmuit	Imobil contestat / necontestat[5)]	Alte observaţii
Se noteaza mentiunea proprietar neidentificat, rezerva comisiei locale de fond funciar	administrativ	1943/14.02.2025	Primaria Orasului Moldova Noua		neîmprejmuit		

Persoana fizică autorizată de ANCPI să execute lucrări de cadastru de categoria CERTIFICAT DE AUTORIZARE Seria RO - TM - F Nr. 0154/05.03.2013 PEJEA ALIN EUGEN Categoria B

Inregistrare sistematica UAT MOLDOVA NOUA
Sectorul cadastral nr.47
2025

Anexa nr.2 - REGISTRUL CADASTRAL AL IMOBILELOR
UAT MOLDOVA NOUA **Sector cadastral nr. 47**
Zonă cooperativizată/~~necooperativizată~~ (Co/~~NCo~~)

1. DESCRIEREA IMOBILULUI

Spre publicare

DATE TEREN										DATE CONSTRUCȚII					
Identificator teren	Adresă imobil	Număr cadastral[1)]	Nr. CF[1)]	Suprafaţa măsurată	Intravilan/ extravilan (I/E)	Nr. top.	Nr. tarla	Nr. parcelă	Categorie folosinţă	Identificator construcţie	Cod grupă destinaţie	Suprafaţa construită	Nr. niveluri	Nr. CF	Constr. cu acte (DA/ NU)
982	Jud. Caras-Severin, UAT Moldova Noua		453 M.V	1800	E		14	1160/1	A						

2. PROPRIETATEA / POSESIA

Titularul dreptului/posesiei			Proprietar=1 / Posesor=0	Data naşterii/ CUI	Domiciliu/ Sediu	Cota parte	Identificator entitate asociată[2)]	Cotă parte teren UI[3)]	Mod de dobândire	Act juridic			Obs privitoare la proprietar[4)]
Nume/ Denumire	Iniţiala tatălui	Prenume								Tip act	Nr. act/ data	Emitent	
NICOLICI		ZORAN	1		Jud. Caras Severin, loc Moldova Veche str Unirii nr.75 Cod postal 325500	1/1	teren		Reconstituire	administrativ	6825/ 22.05.1998	CJPSDPAT CARAS SEVERIN	

3. SARCINI / DEZMEMBRĂMINTE

Titular			Data naşterii/ CUI	Domiciliu/ Sediu	Tipul sarcinii sau al dezmembrămintelor dreptului de proprietate	Cota parte	Identificator entitate asociată[2)]	Act juridic			Valoare ipotecă	Tip monedă
Nume/ Denumire	Iniţiala tatălui	Prenume						Tip act	Nr. act/ data	Emitent		

4. NOTĂRI, PROCESE, INTERDICȚII

5. OBSERVAȚII

Tipul notării	Tip act	Nr. act/ data	Emitent	Identificator entitate asociată[2)]	Imobil împrejmuit / neîmprejmuit	Imobil contestat / necontestat[5)]	Alte observaţii
					neîmprejmuit		



Anexa nr.2 - REGISTRUL CADASTRAL AL IMOBILELOR

UAT MOLDOVA NOUA **Sector cadastral nr. 47**

Zonă cooperativizată/~~necooperativizată~~ (Co/~~NCo~~)

1. DESCRIEREA IMOBILULUI

Spre publicare

DATE TEREN										DATE CONSTRUCŢII					
Identificator teren	Adresă imobil	Număr cadastral[1)]	Nr. CF[1)]	Suprafaţa măsurată	Intravilan/ extravilan (I/E)	Nr. top.	Nr. tarla	Nr. parcelă	Categorie folosinţă	Identificator construcţie	Cod grupă destinaţie	Suprafaţa construită	Nr. niveluri	Nr. CF	Constr. cu acte (DA/ NU)
983	Jud. Caras-Severin, UAT Moldova Noua		1265 M.V	3100	E		14	1161/1	A						

2. PROPRIETATEA / POSESIA

Titularul dreptului/posesiei			Proprietar=1 / Posesor=0	Data naşterii/ CUI	Domiciliu/ Sediu	Cota parte	Identificator entitate asociată[2)]	Cotă parte teren UI[3)]	Mod de dobândire	Act juridic			Obs privitoare la proprietar[4)]
Nume/ Denumire	Iniţiala tatălui	Prenume								Tip act	Nr. act/ data	Emitent	
DOBROSAVLEVICI		MILAN	1		Jud. Caras Severin, loc Moldova Veche str Dunarii nr.63 Cod postal 325500	1/1	teren		Reconstituire	administrativ	6927/S/ 04.052021	CJPSDPAT CARAS SEVERIN	

3. SARCINI / DEZMEMBRĂMINTE

Titular			Data naşterii/ CUI	Domiciliu/ Sediu	Tipul sarcinii sau al dezmembrămintelor dreptului de proprietate	Cota parte	Identificator entitate asociată [2)]	Act juridic			Valoare ipotecă	Tip monedă
Nume/ Denumire	Iniţiala tatălui	Prenume						Tip act	Nr. act/ data	Emitent		

4. NOTĂRI, PROCESE, INTERDICŢII

5. OBSERVAŢII

Tipul notării	Tip act	Nr. act/ data	Emitent	Identificator entitate asociată [2)]	Imobil împrejmuit / neîmprejmuit	Imobil contestat / necontestat[5)]	Alte observaţii
					neîmprejmuit		

Persoană fizică autorizată de ANCPI să execute lucrări de cadastru, geodezie și cartografie
CERTIFICAT DE AUTORIZARE
Nr. 015405/03.2013
FEJER ALIN EUGEN
Categoria B

Anexa nr.2 - REGISTRUL CADASTRAL AL IMOBILELOR
UAT MOLDOVA NOUA **Sector cadastral nr. 47**
Zonă cooperativizată/~~necooperativizată~~ (Co/~~NCo~~)

1. DESCRIEREA IMOBILULUI

Spre publicare

DATE TEREN										DATE CONSTRUCŢII					
Identificator teren	Adresă imobil	Număr cadastral[1)]	Nr. CF[1)]	Suprafaţa măsurată	Intravilan/ extravilan (I/E)	Nr. top.	Nr. tarla	Nr. parcelă	Categorie folosinţă	Identificator construcţie	Cod grupă destinaţie	Suprafaţa construită	Nr. niveluri	Nr. CF	Constr. cu acte (DA/ NU)
984	Jud. Caras-Severin, UAT Moldova Noua		1265 M.V	2000	E		14	1161/2	A						

2. PROPRIETATEA / POSESIA

Titularul dreptului/posesiei			Proprietar =1 / Posesor=0	Data naşterii/ CUI	Domiciliu/ Sediu	Cota parte	Identificator entitate asociată[2)]	Cotă parte teren UI[3)]	Mod de dobândire	Act juridic			Obs privitoare la proprietar[4)]
Nume/ Denumire	Iniţiala tatălui	Prenume								Tip act	Nr. act/ data	Emitent	
NICOLICI		MILUTIN	1		Jud. Caras Severin, loc Moldova Veche str Portului nr.63 Cod postal 325500	1/1	teren		Reconstituire	administrativ	6743/ 09.03.1998	CJPSDPAT CARAS SEVERIN	

3. SARCINI / DEZMEMBRĂMINTE

Titular			Data naşterii/ CUI	Domiciliu/ Sediu	Tipul sarcinii sau al dezmembrămintelor dreptului de proprietate	Cota parte	Identificator entitate asociată [2)]	Act juridic			Valoare ipotecă	Tip monedă
Nume/ Denumire	Iniţiala tatălui	Prenume						Tip act	Nr. act/ data	Emitent		

4. NOTĂRI, PROCESE, INTERDICŢII

5. OBSERVAŢII

Tipul notării	Tip act	Nr. act/ data	Emitent	Identificator entitate asociată [2)]	Imobil împrejmuit / neîmprejmuit	Imobil contestat / necontestat[5)]	Alte observaţii
					neîmprejmuit		

Persoană fizică autorizată de ANCPI să execute lucrări de cadastru, geodezie și cartografie
CERTIFICAT DE AUTORIZARE
Seria RO - TM - F
Nr. 01[illegible]
FEJER ALIN EUGEN
Categoria B

Anexa nr.2 - REGISTRUL CADASTRAL AL IMOBILELOR
UAT MOLDOVA NOUA **Sector cadastral nr. 47**
Zonă cooperativizată/~~necooperativizată~~ (Co/~~NCo~~)

1. DESCRIEREA IMOBILULUI

Spre publicare

DATE TEREN										DATE CONSTRUCŢII					
Identificator teren	Adresă imobil	Număr cadastral[1)]	Nr. CF[1)]	Suprafaţa măsurată	Intravilan/ extravilan (I/E)	Nr. top.	Nr. tarla	Nr. parcelă	Categorie folosinţă	Identificator construcţie	Cod grupă destinaţie	Suprafaţa construită	Nr. niveluri	Nr. CF	Constr. cu acte (DA/ NU)
985	Jud. Caras-Severin, UAT Moldova Noua		953 M.V	4000	E		14	1105	A						

2. PROPRIETATEA / POSESIA

Titularul dreptului/posesiei			Proprietar =1 / Posesor=0	Data naşterii/ CUI	Domiciliu/ Sediu	Cota parte	Identificator entitate asociată[2)]	Cotă parte teren UI[3)]	Mod de dobândire	Act juridic			Obs privitoare la proprietar[4)]
Nume/ Denumire	Iniţiala tatălui	Prenume								Tip act	Nr. act/ data	Emitent	
NICOLICI		MILUTIN	1		Jud. Caras Severin, loc Moldova Veche str Portului nr.63 Cod postal 325500	1/1	teren		Reconstituire	administrativ	6743/ 09.03.1998	CJPSDPAT CARAS SEVERIN	

3. SARCINI / DEZMEMBRĂMINTE

Titular			Data naşterii/ CUI	Domiciliu/ Sediu	Tipul sarcinii sau al dezmembrămintelor dreptului de proprietate	Cota parte	Identificator entitate asociată[2)]	Act juridic			Valoare ipotecă	Tip monedă
Nume/ Denumire	Iniţiala tatălui	Prenume						Tip act	Nr. act/ data	Emitent		

4. NOTĂRI, PROCESE, INTERDICŢII

5. OBSERVAŢII

Tipul notării	Tip act	Nr. act/ data	Emitent	Identificator entitate asociată[2)]	Imobil împrejmuit / neîmprejmuit	Imobil contestat / necontestat[5)]	Alte observaţii
					neîmprejmuit		

Persoană fizică autorizată de ANCPI să execute lucrări de cadastru, geodezie și cartografie
CERTIFICAT DE AUTORIZARE
Seria RO - TM - F
Nr. 015 / 05.08.2025
FEJERAȘTIU EUGEN
Categoria B

Anexa nr.2 - REGISTRUL CADASTRAL AL IMOBILELOR

UAT MOLDOVA NOUA **Sector cadastral nr. 47**

Zonă cooperativizată/~~necooperativizată~~ (Co/~~NCo~~)

1. DESCRIEREA IMOBILULUI

Spre publicare

DATE TEREN										DATE CONSTRUCŢII					
Identificator teren	Adresă imobil	Număr cadastral[1)]	Nr. CF[1)]	Suprafaţa măsurată	Intravilan/ extravilan (I/E)	Nr. top.	Nr. tarla	Nr. parcelă	Categorie folosinţă	Identificator construcţie	Cod grupă destinaţie	Suprafaţa construită	Nr. niveluri	Nr. CF	Constr. cu acte (DA/ NU)
986	Jud. Caras-Severin, UAT Moldova Noua		2661 M.V	4370	E		18	1163	A						

2. PROPRIETATEA / POSESIA

Titularul dreptului/posesiei			Proprietar =1 / Posesor=0	Data naşterii/ CUI	Domiciliu/ Sediu	Cota parte	Identificator entitate asociată[2)]	Cotă parte teren UI[3)]	Mod de dobândire	Act juridic			Obs privitoare la proprietar[4)]
Nume/ Denumire	Iniţiala tatălui	Prenume								Tip act	Nr. act/ data	Emitent	
MILIVOIEVICI		JIVA	1		Jud. Caras Severin,loc Moldova Veche nr 95 Cod postal 325500	1/1	teren		Reconstituire	administrativ	6688/ 20.02.1996	CJPSDPAT CARAS SEVERIN	

3. SARCINI / DEZMEMBRĂMINTE

Titular			Data naşterii/ CUI	Domiciliu/ Sediu	Tipul sarcinii sau al dezmembrămintelor dreptului de proprietate	Cota parte	Identificator entitate asociată[2)]	Act juridic			Valoare ipotecă	Tip monedă
Nume/ Denumire	Iniţiala tatălui	Prenume						Tip act	Nr. act/ data	Emitent		

4. NOTĂRI, PROCESE, INTERDICŢII

5. OBSERVAŢII

Tipul notării	Tip act	Nr. act/ data	Emitent	Identificator entitate asociată[2)]	Imobil împrejmuit / neîmprejmuit	Imobil contestat / necontestat[5)]	Alte observaţii
					neîmprejmuit		

Persoană fizică autorizată de ANCPI să execute lucrări de cadastru, geodezie și cartografie
CERTIFICAT DE AUTORIZARE
Nr. 0155/05.03.2013
FEJER ALIN EUGEN
Categoria B

Anexa nr.2 - REGISTRUL CADASTRAL AL IMOBILELOR
UAT MOLDOVA NOUA **Sector cadastral nr. 47**
Zonă cooperativizată/~~necooperativizată~~ (Co/~~NCo~~)

1. DESCRIEREA IMOBILULUI

Spre publicare

DATE TEREN										DATE CONSTRUCȚII					
Identificator teren	Adresă imobil	Număr cadastral[1)]	Nr. CF[1)]	Suprafața măsurată	Intravilan/ extravilan (I/E)	Nr. top.	Nr. tarla	Nr. parcelă	Categorie folosință	Identificator construcție	Cod grupă destinație	Suprafața construită	Nr. niveluri	Nr. CF	Constr. cu acte (DA/ NU)
987	Jud. Caras-Severin, UAT Moldova Noua		550 M.V	2396	E		13	1164-1165	A						

2. PROPRIETATEA / POSESIA

Titularul dreptului/posesiei			Proprietar=1 / Posesor=0	Data nașterii/ CUI	Domiciliu/ Sediu	Cota parte	Identificator entitate asociată[2)]	Cotă parte teren UI[3)]	Mod de dobândire	Act juridic			Obs privitoare la proprietar[4)]
Nume/ Denumire	Inițiala tatălui	Prenume								Tip act	Nr. act/ data	Emitent	
MILIVOIEVICI		JIVA	1	01.03.1960	Jud. Caras Severin,loc Belobresca nr. 45 Cod postal 325500	1/1	teren		Conventie	notarial	234/ 03.05.2007	BNP STOIANOVICI ADRIANA IULIANA	

3. SARCINI / DEZMEMBRĂMINTE

Titular			Data nașterii/ CUI	Domiciliu/ Sediu	Tipul sarcinii sau al dezmembrămintelor dreptului de proprietate	Cota parte	Identificator entitate asociată[2)]	Act juridic			Valoare ipotecă	Tip monedă
Nume/ Denumire	Inițiala tatălui	Prenume						Tip act	Nr. act/ data	Emitent		

4. NOTĂRI, PROCESE, INTERDICȚII

5. OBSERVAȚII

Tipul notării	Tip act	Nr. act/ data	Emitent	Identificator entitate asociată[2)]	Imobil împrejmuit / neîmprejmuit	Imobil contestat / necontestat[5)]	Alte observații
					neîmprejmuit		



Anexa nr.2 - REGISTRUL CADASTRAL AL IMOBILELOR

UAT MOLDOVA NOUA **Sector cadastral nr. 47**

Zonă cooperativizată/~~necooperativizată~~ (Co/~~NCo~~)

1. DESCRIEREA IMOBILULUI

Spre publicare

DATE TEREN										DATE CONSTRUCŢII					
Identificator teren	Adresă imobil	Număr cadastral[1)]	Nr. CF[1)]	Suprafaţa măsurată	Intravilan/ extravilan (I/E)	Nr. top.	Nr. tarla	Nr. parcelă	Categorie folosinţă	Identificator construcţie	Cod grupă destinaţie	Suprafaţa construită	Nr. niveluri	Nr. CF	Constr. cu acte (DA/ NU)
988	Jud. Caras-Severin, UAT Moldova Noua	348	31603 3741 M.V	7007	E		13	1166	A						

2. PROPRIETATEA / POSESIA

Titularul dreptului/posesiei			Proprietar=1 / Posesor=0	Data naşterii/ CUI	Domiciliu/ Sediu	Cota parte	Identificator entitate asociată[2)]	Cotă parte teren UI[3)]	Mod de dobândire	Act juridic			Obs privitoare la proprietar[4)]
Nume/ Denumire	Iniţiala tatălui	Prenume								Tip act	Nr. act/ data	Emitent	
BURCHICI		STANA	1		Jud. Caras Severin,loc Moldova Veche Cod postal 325500	1/1	teren		Reconstituire	administrativ	6753/ 09.03.1998	CJPSDPAT CARAS SEVERIN	

3. SARCINI / DEZMEMBRĂMINTE

Titular			Data naşterii/ CUI	Domiciliu/ Sediu	Tipul sarcinii sau al dezmembrămintelor dreptului de proprietate	Cota parte	Identificator entitate asociată[2)]	Act juridic			Valoare ipotecă	Tip monedă
Nume/ Denumire	Iniţiala tatălui	Prenume						Tip act	Nr. act/ data	Emitent		

4. NOTĂRI, PROCESE, INTERDICŢII

5. OBSERVAŢII

Tipul notării	Tip act	Nr. act/ data	Emitent	Identificator entitate asociată[2)]	Imobil împrejmuit / neîmprejmuit	Imobil contestat / necontestat[5)]	Alte observaţii
					neîmprejmuit		

Persoană fizică autorizată de ANCPI să execute lucrări de cadastru, geodezie și cartografie
CERTIFICAT DE AUTORIZARE
Seria RO-TM-F
Nr. 0154/05.03.2025
FEJER ALIN EUGEN
Categoria B

Anexa nr.2 - REGISTRUL CADASTRAL AL IMOBILELOR

UAT MOLDOVA NOUA **Sector cadastral nr. 47**

Zonă cooperativizată/~~necooperativizată~~ (Co/~~NCo~~)

1. DESCRIEREA IMOBILULUI

Spre publicare

DATE TEREN										DATE CONSTRUCŢII					
Identificator teren	Adresă imobil	Număr cadastral[1)]	Nr. CF[1)]	Suprafaţa măsurată	Intravilan/ extravilan (I/E)	Nr. top.	Nr. tarla	Nr. parcelă	Categorie folosinţă	Identificator construcţie	Cod grupă destinaţie	Suprafaţa construită	Nr. niveluri	Nr. CF	Constr. cu acte (DA/ NU)
989	Jud. Caras-Severin, UAT Moldova Noua		2882 M.V	3096	E		14	1167	A						

2. PROPRIETATEA / POSESIA

Titularul dreptului/posesiei			Proprietar=1 / Posesor=0	Data naşterii/ CUI	Domiciliu/ Sediu	Cota parte	Identificator entitate asociată[2)]	Cotă parte teren UI[3)]	Mod de dobândire	Act juridic			Obs privitoare la proprietar[4)]
Nume/ Denumire	Iniţiala tatălui	Prenume								Tip act	Nr. act/ data	Emitent	
ACHIMOVICI		TEODOR	1		Jud. Caras Severin,loc Moldova Veche,str Podgoriei nr 13 Cod postal 325500	1/1	teren		Reconstituire	administrativ	6724/ 15.07.1997	CJPSDPAT CARAS SEVERIN	

3. SARCINI / DEZMEMBRĂMINTE

Titular			Data naşterii/ CUI	Domiciliu/ Sediu	Tipul sarcinii sau al dezmembrămintelor dreptului de proprietate	Cota parte	Identificator entitate asociată[2)]	Act juridic			Valoare ipotecă	Tip monedă
Nume/ Denumire	Iniţiala tatălui	Prenume						Tip act	Nr. act/ data	Emitent		

4. NOTĂRI, PROCESE, INTERDICŢII

5. OBSERVAŢII

Tipul notării	Tip act	Nr. act/ data	Emitent	Identificator entitate asociată[2)]	Imobil împrejmuit / neîmprejmuit	Imobil contestat / necontestat[5)]	Alte observaţii
					neîmprejmuit		



Anexa nr.2 - REGISTRUL CADASTRAL AL IMOBILELOR

UAT MOLDOVA NOUA **Sector cadastral nr. 47**

Zonă cooperativizată/~~necooperativizată~~ (Co/~~NCo~~)

1. DESCRIEREA IMOBILULUI

Spre publicare

DATE TEREN										DATE CONSTRUCŢII					
Identificator teren	Adresă imobil	Număr cadastral[1)]	Nr. CF[1)]	Suprafaţa măsurată	Intravilan/ extravilan (I/E)	Nr. top.	Nr. tarla	Nr. parcelă	Categorie folosinţă	Identificator construcţie	Cod grupă destinaţie	Suprafaţa construită	Nr. niveluri	Nr. CF	Constr. cu acte (DA/ NU)
990	Jud. Caras-Severin, UAT Moldova Noua	1439	5044 M.V	3200	E		13	1168	A						

2. PROPRIETATEA / POSESIA

Titularul dreptului/posesiei			Proprietar=1 / Posesor=0	Data naşterii/ CUI	Domiciliu/ Sediu	Cota parte	Identificator entitate asociată[2)]	Cotă parte teren UI[3)]	Mod de dobândire	Act juridic			Obs privitoare la proprietar[4)]
Nume/ Denumire	Iniţiala tatălui	Prenume								Tip act	Nr. act/ data	Emitent	
STANCOVICI		STEFAN	1		Jud. Caras Severin, loc Moldova Veche, str Dunarii nr 94, Cod postal 325500	1/1	teren		Reconstituire	administrativ	6888/ 22.06.1999	CJPSDPAT CARAS SEVERIN	

3. SARCINI / DEZMEMBRĂMINTE

Titular			Data naşterii/ CUI	Domiciliu/ Sediu	Tipul sarcinii sau al dezmembrămintelor dreptului de proprietate	Cota parte	Identificator entitate asociată [2)]	Act juridic			Valoare ipotecă	Tip monedă
Nume/ Denumire	Iniţiala tatălui	Prenume						Tip act	Nr. act/ data	Emitent		

4. NOTĂRI, PROCESE, INTERDICŢII

5. OBSERVAŢII

Tipul notării	Tip act	Nr. act/ data	Emitent	Identificator entitate asociată [2)]	Imobil împrejmuit / neîmprejmuit	Imobil contestat / necontestat[5)]	Alte observaţii
					neîmprejmuit		



Anexa nr.2 - REGISTRUL CADASTRAL AL IMOBILELOR

UAT MOLDOVA NOUA **Sector cadastral nr. 47**

Zonă cooperativizată/~~necooperativizată~~ (Co/~~NCo~~)

Spre publicare

1. DESCRIEREA IMOBILULUI

DATE TEREN										DATE CONSTRUCŢII					
Identificator teren	Adresă imobil	Număr cadastral[1)]	Nr. CF[1)]	Suprafaţa măsurată	Intravilan/ extravilan (I/E)	Nr. top.	Nr. tarla	Nr. parcelă	Categorie folosinţă	Identificator construcţie	Cod grupă destinaţie	Suprafaţa construită	Nr. niveluri	Nr. CF	Constr. cu acte (DA/ NU)
991	Jud. Caras-Severin, UAT Moldova Noua		1102 MV	4053	E			1169	A						

2. PROPRIETATEA / POSESIA

Titularul dreptului/posesiei			Proprietar=1 / Posesor=0	Data naşterii/ CUI	Domiciliu/ Sediu	Cota parte	Identificator entitate asociată[2)]	Cotă parte teren UI[3)]	Mod de dobândire	Act juridic			Obs privitoare la proprietar[4)]
Nume/ Denumire	Iniţiala tatălui	Prenume								Tip act	Nr. act/ data	Emitent	
NEIDENTIFICAT		NEIDENTIFICAT	1		Jud. Caras Severin, loc Moldova Veche Cod postal 325500	1/1	teren		Lege	act normativ	7/ 13.03.1996	PARLAMENTUL ROMANIEI	

3. SARCINI / DEZMEMBRĂMINTE

Titular			Data naşterii/ CUI	Domiciliu/ Sediu	Tipul sarcinii sau al dezmembrămintelor dreptului de proprietate	Cota parte	Identificator entitate asociată[2)]	Act juridic			Valoare ipotecă	Tip monedă
Nume/ Denumire	Iniţiala tatălui	Prenume						Tip act	Nr. act/ data	Emitent		

4. NOTĂRI, PROCESE, INTERDICŢII

5. OBSERVAŢII

Tipul notării	Tip act	Nr. act/ data	Emitent	Identificator entitate asociată[2)]	Imobil împrejmuit / neîmprejmuit	Imobil contestat / necontestat[5)]	Alte observaţii
Se noteza mentiunea proprietar neidentificat, rezerva comisiei locale de fond funciar	administrativ	1943/14.02.2025	Primaria Orasului Moldova Noua		neîmprejmuit		

Persoană fizică autorizată de ANCPI să execute lucrări de cadastru și cartografie
CERTIFICAT DE AUTORIZARE
Seria [illegible] Nr. [illegible] 06.03.2015
PEJER ALIN EUGEN
Categoria B

100
Inregistrare sistematica UAT MOLDOVA NOUA
Sectorul cadastral nr.47
2025

Anexa nr.2 - REGISTRUL CADASTRAL AL IMOBILELOR

UAT MOLDOVA NOUA **Sector cadastral nr. 47**

Zonă cooperativizată/~~necooperativizată~~ (Co/~~NCo~~)

Spre publicare

1. DESCRIEREA IMOBILULUI

DATE TEREN										DATE CONSTRUCŢII					
Identificator teren	Adresă imobil	Număr cadastral[1)]	Nr. CF[1)]	Suprafaţa măsurată	Intravilan/ extravilan (I/E)	Nr. top.	Nr. tarla	Nr. parcelă	Categorie folosinţă	Identificator construcţie	Cod grupă destinaţie	Suprafaţa construită	Nr. niveluri	Nr. CF	Constr. cu acte (DA/ NU)
992	Jud. Caras-Severin, UAT Moldova Noua	530	3528 M.V	3200	E		13	1170/1	A						

2. PROPRIETATEA / POSESIA

Titularul dreptului/posesiei			Proprietar=1 / Posesor=0	Data naşterii/ CUI	Domiciliu/ Sediu	Cota parte	Identificator entitate asociată[2)]	Cotă parte teren UI[3)]	Mod de dobândire	Act juridic			Obs privitoare la proprietar[4)]
Nume/ Denumire	Iniţiala tatălui	Prenume								Tip act	Nr. act/ data	Emitent	
CONSTANTINOVICI		MILENA	1	13.01.1954	Jud. Caras Severin,loc Moldova Veche Cod postal 325500	1/1	teren		Succesiune	notarial	13/ 22.06.2016	MANESCU NICOLAE	

3. SARCINI / DEZMEMBRĂMINTE

Titular			Data naşterii/ CUI	Domiciliu/ Sediu	Tipul sarcinii sau al dezmembrămintelor dreptului de proprietate	Cota parte	Identificator entitate asociată[2)]	Act juridic			Valoare ipotecă	Tip monedă
Nume/ Denumire	Iniţiala tatălui	Prenume						Tip act	Nr. act/ data	Emitent		

4. NOTĂRI, PROCESE, INTERDICŢII

5. OBSERVAŢII

Tipul notării	Tip act	Nr. act/ data	Emitent	Identificator entitate asociată[2)]	Imobil împrejmuit / neîmprejmuit	Imobil contestat / necontestat[5)]	Alte observaţii
					neîmprejmuit		



Anexa nr.2 - REGISTRUL CADASTRAL AL IMOBILELOR
UAT MOLDOVA NOUA
Zonă cooperativizată/~~necooperativizată~~ (Co/~~NCo~~)

Sector cadastral nr. 47

Spre publicare

1. DESCRIEREA IMOBILULUI

DATE TEREN										DATE CONSTRUCȚII					
Identificator teren	Adresă imobil	Număr cadastral[1)]	Nr. CF[1)]	Suprafața măsurată	Intravilan/ extravilan (I/E)	Nr. top.	Nr. tarla	Nr. parcelă	Categorie folosință	Identificator construcție	Cod grupă destinație	Suprafața construită	Nr. niveluri	Nr. CF	Constr. cu acte (DA/ NU)
993	Jud. Caras-Severin, UAT Moldova Noua		797 M.V	1700	E		13	1170	A						

2. PROPRIETATEA / POSESIA

Titularul dreptului/posesiei			Proprietar=1 / Posesor=0	Data nașterii/ CUI	Domiciliu/ Sediu	Cota parte	Identificator entitate asociată[2)]	Cotă parte teren UI[3)]	Mod de dobândire	Act juridic			Obs privitoare la proprietar[4)]
Nume/ Denumire	Inițiala tatălui	Prenume								Tip act	Nr. act/ data	Emitent	
STANCOVICI		PETRU	1		Jud. Caras Severin,loc Moldova Veche str.Dunarea Cod postal 325500	1/1	teren		Reconstituire	administrativ	6811/ 14.05.1998	CJPSDPAT CARAS SEVERIN	

3. SARCINI / DEZMEMBRĂMINTE

Titular			Data nașterii/ CUI	Domiciliu/ Sediu	Tipul sarcinii sau al dezmembrămintelor dreptului de proprietate	Cota parte	Identificator entitate asociată [2)]	Act juridic			Valoare ipotecă	Tip monedă
Nume/ Denumire	Inițiala tatălui	Prenume						Tip act	Nr. act/ data	Emitent		

4. NOTĂRI, PROCESE, INTERDICȚII

5. OBSERVAȚII

Tipul notării	Tip act	Nr. act/ data	Emitent	Identificator entitate asociată [2)]	Imobil împrejmuit / neîmprejmuit	Imobil contestat / necontestat[5)]	Alte observații
					neîmprejmuit		



102
Inregistrare sistematica UAT MOLDOVA NOUA
Sectorul cadastral nr.47
2025

Anexa nr.2 - REGISTRUL CADASTRAL AL IMOBILELOR
UAT MOLDOVA NOUA **Sector cadastral nr. 47**
Zonă cooperativizată/~~necooperativizată~~ (Co/~~NCo~~)

Spre publicare

1. DESCRIEREA IMOBILULUI

DATE TEREN										DATE CONSTRUCŢII					
Identificator teren	Adresă imobil	Număr cadastral[1)]	Nr. CF[1)]	Suprafaţa măsurată	Intravilan/ extravilan (I/E)	Nr. top.	Nr. tarla	Nr. parcelă	Categorie folosinţă	Identificator construcţie	Cod grupă destinaţie	Suprafaţa construită	Nr. niveluri	Nr. CF	Constr. cu acte (DA/ NU)
994	Jud. Caras-Severin, UAT Moldova Noua	98	3473 M.V	1700	E		13	1170/2	A						

2. PROPRIETATEA / POSESIA

Titularul dreptului/posesiei			Proprietar=1 / Posesor=0	Data naşterii/ CUI	Domiciliu/ Sediu	Cota parte	Identificator entitate asociată[2)]	Cotă parte teren UI[3)]	Mod de dobândire	Act juridic			Obs privitoare la proprietar[4)]
Nume/ Denumire	Iniţiala tatălui	Prenume								Tip act	Nr. act/ data	Emitent	
STANCOVICI		ALEXANDRU	1		Jud. Caras Severin,loc Moldova Noua Cod postal 325500	1/1	teren		Reconstituire	administrativ	6858/ 01.01.1998	CJPSDPAT CARAS SEVERIN	

3. SARCINI / DEZMEMBRĂMINTE

Titular			Data naşterii/ CUI	Domiciliu/ Sediu	Tipul sarcinii sau al dezmembrămintelor dreptului de proprietate	Cota parte	Identificator entitate asociată [2)]	Act juridic			Valoare ipotecă	Tip monedă
Nume/ Denumire	Iniţiala tatălui	Prenume						Tip act	Nr. act/ data	Emitent		

4. NOTĂRI, PROCESE, INTERDICŢII

Tipul notării	Tip act	Nr. act/ data	Emitent	Identificator entitate asociată [2)]

5. OBSERVAŢII

Imobil împrejmuit / neîmprejmuit	Imobil contestat / necontestat[5)]	Alte observaţii
neîmprejmuit		



Inregistrare sistematica UAT MOLDOVA NOUA
Sectorul cadastral nr.47
2025

Anexa nr.2 - REGISTRUL CADASTRAL AL IMOBILELOR

UAT MOLDOVA NOUA **Sector cadastral nr. 47**

Zonă cooperativizată/~~necooperativizată~~ (Co/~~NCo~~)

Spre publicare

1. DESCRIEREA IMOBILULUI

DATE TEREN										DATE CONSTRUCŢII					
Identificator teren	Adresă imobil	Număr cadastral[1)]	Nr. CF[1)]	Suprafaţa măsurată	Intravilan/ extravilan (I/E)	Nr. top.	Nr. tarla	Nr. parcelă	Categorie folosinţă	Identificator construcţie	Cod grupă destinaţie	Suprafaţa construită	Nr. niveluri	Nr. CF	Constr. cu acte (DA/ NU)
995	Jud. Caras-Severin, UAT Moldova Noua			2800	E			1171/1	A						

2. PROPRIETATEA / POSESIA

Titularul dreptului/posesiei			Proprietar= 1 / Posesor=0	Data naşterii/ CUI	Domiciliu/ Sediu	Cota parte	Identificator entitate asociată[2)]	Cotă parte teren UI[3)]	Mod de dobândire	Act juridic			Obs privitoare la proprietar[4)]
Nume/ Denumire	Iniţiala tatălui	Prenume								Tip act	Nr. act/ data	Emitent	
NEIDENTIFICAT		NEIDENTIFICAT	1		Jud. Caras Severin, loc Moldova Veche Cod postal 325500	1/1	teren		Lege	act normativ	7/ 13.03.1996	PARLAMENTUL ROMANIEI	

3. SARCINI / DEZMEMBRĂMINTE

Titular			Data naşterii/ CUI	Domiciliu/ Sediu	Tipul sarcinii sau al dezmembrămintelor dreptului de proprietate	Cota parte	Identificator entitate asociată [2)]	Act juridic			Valoare ipotecă	Tip monedă
Nume/ Denumire	Iniţiala tatălui	Prenume						Tip act	Nr. act/ data	Emitent		

4. NOTĂRI, PROCESE, INTERDICŢII

5. OBSERVAŢII

Tipul notării	Tip act	Nr. act/ data	Emitent	Identificator entitate asociată [2)]	Imobil împrejmuit / neîmprejmuit	Imobil contestat / necontestat[5)]	Alte observaţii
Se noteza mentiunea proprietar neidentificat, rezerva comisiei locale de fond funciar	administrativ	1943/14.02.2025	Primaria Orasului Moldova Noua		neîmprejmuit		

Persoană fizică autorizată ANCPI să execute lucrări de cadastru, topografie și cartografie
CERTIFICAT DE AUTORIZARE
Seria ... Nr. ... din 05.08.2014
FEDERAȘIN EUGEN
Categoria B

Anexa nr.2 - REGISTRUL CADASTRAL AL IMOBILELOR
UAT MOLDOVA NOUA **Sector cadastral nr. 47**
Zonă cooperativizată/~~necooperativizată~~ (Co/~~NCo~~)

1. DESCRIEREA IMOBILULUI

Spre publicare

DATE TEREN										DATE CONSTRUCŢII					
Identificator teren	Adresă imobil	Număr cadastral[1)]	Nr. CF[1)]	Suprafaţa măsurată	Intravilan/ extravilan (I/E)	Nr. top.	Nr. tarla	Nr. parcelă	Categorie folosinţă	Identificator construcţie	Cod grupă destinaţie	Suprafaţa construită	Nr. niveluri	Nr. CF	Constr. cu acte (DA/ NU)
996	Jud. Caras-Severin, UAT Moldova Noua		3473 M.V	3400	E		13	1172	A						

2. PROPRIETATEA / POSESIA

Titularul dreptului/posesiei			Proprietar=1 / Posesor=0	Data naşterii/ CUI	Domiciliu/ Sediu	Cota parte	Identificator entitate asociată[2)]	Cotă parte teren UI[3)]	Mod de dobândire	Act juridic			Obs privitoare la proprietar[4)]
Nume/ Denumire	Iniţiala tatălui	Prenume								Tip act	Nr. act/ data	Emitent	
NEAG		MARIA	1		Jud. Caras Severin,loc Moldova Noua Cod postal 325500	1/1	teren		Reconstituire	administrativ	6229/ 01.06.1994	CJPSDPAT CARAS SEVERIN	

3. SARCINI / DEZMEMBRĂMINTE

Titular			Data naşterii/ CUI	Domiciliu/ Sediu	Tipul sarcinii sau al dezmembrămintelor dreptului de proprietate	Cota parte	Identificator entitate asociată [2)]	Act juridic			Valoare ipotecă	Tip monedă
Nume/ Denumire	Iniţiala tatălui	Prenume						Tip act	Nr. act/ data	Emitent		

4. NOTĂRI, PROCESE, INTERDICŢII

5. OBSERVAŢII

Tipul notării	Tip act	Nr. act/ data	Emitent	Identificator entitate asociată [2)]	Imobil împrejmuit / neîmprejmuit	Imobil contestat / necontestat[5)]	Alte observaţii
					neîmprejmuit		

Persoană fizică autorizată de ANCPI să execute lucrări de cadastru,geodezie şi cartografie
CERTIFICAT DE AUTORIZARE
Seria RO - TM - F
Nr. 0124/05.02.2013
FEJER ALIN EUGEN
Categoria B

Anexa nr.2 - REGISTRUL CADASTRAL AL IMOBILELOR

UAT MOLDOVA NOUA **Sector cadastral nr. 47**

Zonă cooperativizată/~~necooperativizată~~ (Co/~~NCo~~)

1. DESCRIEREA IMOBILULUI

Spre publicare

DATE TEREN										DATE CONSTRUCŢII					
Identificator teren	Adresă imobil	Număr cadastral[1)]	Nr. CF[1)]	Suprafaţa măsurată	Intravilan/ extravilan (I/E)	Nr. top.	Nr. tarla	Nr. parcelă	Categorie folosinţă	Identificator construcţie	Cod grupă destinaţie	Suprafaţa construită	Nr. niveluri	Nr. CF	Constr. cu acte (DA/ NU)
997	Jud. Caras-Severin, UAT Moldova Noua		1953 M.V	3420	E			1173	A						

2. PROPRIETATEA / POSESIA

Titularul dreptului/posesiei			Proprietar =1 / Posesor=0	Data naşterii/ CUI	Domiciliu/ Sediu	Cota parte	Identificator entitate asociată[2)]	Cotă parte teren UI[3)]	Mod de dobândire	Act juridic			Obs privitoare la proprietar[4)]
Nume/ Denumire	Iniţiala tatălui	Prenume								Tip act	Nr. act/ data	Emitent	
NICOLICI		NICOLAE	1		Jud. Caras Severin,loc Moldova Veche str.Unirii nr 102 Cod postal 325500	1/1	teren		Reconstituire	administrativ	6937/ 09.05.2001	CJPSDPAT CARAS SEVERIN	

3. SARCINI / DEZMEMBRĂMINTE

Titular			Data naşterii/ CUI	Domiciliu/ Sediu	Tipul sarcinii sau al dezmembrămintelor dreptului de proprietate	Cota parte	Identificator entitate asociată[2)]	Act juridic			Valoare ipotecă	Tip monedă
Nume/ Denumire	Iniţiala tatălui	Prenume						Tip act	Nr. act/ data	Emitent		

4. NOTĂRI, PROCESE, INTERDICŢII

5. OBSERVAŢII

Tipul notării	Tip act	Nr. act/ data	Emitent	Identificator entitate asociată[2)]	Imobil împrejmuit / neîmprejmuit	Imobil contestat / necontestat[5)]	Alte observaţii
					neîmprejmuit		

Persoană fizică autorizată de ANCPI să execute lucrări de cadastru geodezic și cartografie
CERTIFICAT DE AUTORIZARE
Seria RO - TM - F
Nr. 0[illegible]
FEJER ALIN EUGEN
Categoria B

Anexa nr.2 - REGISTRUL CADASTRAL AL IMOBILELOR

UAT MOLDOVA NOUA **Sector cadastral nr. 47**

Zonă cooperativizată/~~necooperativizată~~ (Co/~~NCo~~)

Spre publicare

1. DESCRIEREA IMOBILULUI

DATE TEREN										DATE CONSTRUCȚII					
Identificator teren	Adresă imobil	Număr cadastral[1)]	Nr. CF[1)]	Suprafața măsurată	Intravilan/ extravilan (I/E)	Nr. top.	Nr. tarla	Nr. parcelă	Categorie folosință	Identificator construcție	Cod grupă destinație	Suprafața construită	Nr. niveluri	Nr. CF	Constr. cu acte (DA/ NU)
998	Jud. Caras-Severin, UAT Moldova Noua		3387 M.V	3000	E			1104	A						

2. PROPRIETATEA / POSESIA

Titularul dreptului/posesiei			Proprietar=1 / Posesor=0	Data nașterii/ CUI	Domiciliu/ Sediu	Cota parte	Identificator entitate asociată[2)]	Cotă parte teren UI[3)]	Mod de dobândire	Act juridic			Obs privitoare la proprietar[4)]
Nume/ Denumire	Inițiala tatălui	Prenume								Tip act	Nr. act/ data	Emitent	
VIG		GHEORGHE	1		Jud. Caras Severin,loc Moldova Veche Cod postal 325500	1/1	teren		Conventie	notarial	673/ 01.01.2000	MANESCU NICOLAE	

3. SARCINI / DEZMEMBRĂMINTE

Titular			Data nașterii/ CUI	Domiciliu/ Sediu	Tipul sarcinii sau al dezmembrămintelor dreptului de proprietate	Cota parte	Identificator entitate asociată [2)]	Act juridic			Valoare ipotecă	Tip monedă
Nume/ Denumire	Inițiala tatălui	Prenume						Tip act	Nr. act/ data	Emitent		

4. NOTĂRI, PROCESE, INTERDICȚII

5. OBSERVAȚII

Tipul notării	Tip act	Nr. act/ data	Emitent	Identificator entitate asociată [2)]	Imobil împrejmuit / neîmprejmuit	Imobil contestat / necontestat[5)]	Alte observații
					neîmprejmuit		



Inregistrare sistematica UAT MOLDOVA NOUA
Sectorul cadastral nr.47
2025

Anexa nr.2 - REGISTRUL CADASTRAL AL IMOBILELOR
UAT MOLDOVA NOUA **Sector cadastral nr. 47**
Zonă cooperativizată/~~necooperativizată~~ (Co/~~NCo~~)

1. DESCRIEREA IMOBILULUI

Spre publicare

DATE TEREN										DATE CONSTRUCŢII					
Identificator teren	Adresă imobil	Număr cadastral[1)]	Nr. CF[1)]	Suprafaţa măsurată	Intravilan/ extravilan (I/E)	Nr. top.	Nr. tarla	Nr. parcelă	Categorie folosinţă	Identificator construcţie	Cod grupă destinaţie	Suprafaţa construită	Nr. niveluri	Nr. CF	Constr. cu acte (DA/ NU)
999	Jud. Caras-Severin, UAT Moldova Noua		1912 1585 M.V	7600	E		13	1101,1102	A						

2. PROPRIETATEA / POSESIA

Titularul dreptului/posesiei			Proprietar=1 / Posesor=0	Data naşterii/ CUI	Domiciliu/ Sediu	Cota parte	Identificator entitate asociată[2)]	Cotă parte teren UI[3)]	Mod de dobândire	Act juridic			Obs privitoare la proprietar[4)]
Nume/ Denumire	Iniţiala tatălui	Prenume								Tip act	Nr. act/ data	Emitent	
CONSTANTINOVICI		STANA	1		Jud. Caras Severin,loc Moldova Veche, str.Vamii nr 10 Cod postal 325500	1/1	teren		Reconstituire	administrativ	6874/ 09.101998	CJPSDPAT CARAS SEVERIN	

3. SARCINI / DEZMEMBRĂMINTE

Titular			Data naşterii/ CUI	Domiciliu/ Sediu	Tipul sarcinii sau al dezmembrămintelor dreptului de proprietate	Cota parte	Identificator entitate asociată[2)]	Act juridic			Valoare ipotecă	Tip monedă
Nume/ Denumire	Iniţiala tatălui	Prenume						Tip act	Nr. act/ data	Emitent		

4. NOTĂRI, PROCESE, INTERDICŢII

5. OBSERVAŢII

Tipul notării	Tip act	Nr. act/ data	Emitent	Identificator entitate asociată[2)]	Imobil împrejmuit / neîmprejmuit	Imobil contestat / necontestat[5)]	Alte observaţii
					neîmprejmuit		

ANCPI să execute lucrări de cadastru, geodezie și cartografie
CERTIFICAT DE AUTORIZARE
FEJER ALIN EUGEN
Categoria B
Persoană fizică autorizată

Anexa nr.2 - REGISTRUL CADASTRAL AL IMOBILELOR

UAT MOLDOVA NOUA **Sector cadastral nr. 47**

Zonă cooperativizată/~~necooperativizată~~ (Co/~~NCo~~)

Spre publicare

1. DESCRIEREA IMOBILULUI

DATE TEREN										DATE CONSTRUCŢII					
Identificator teren	Adresă imobil	Număr cadastral[1)]	Nr. CF[1)]	Suprafaţa măsurată	Intravilan/ extravilan (I/E)	Nr. top.	Nr. tarla	Nr. parcelă	Categorie folosinţă	Identificator construcţie	Cod grupă destinaţie	Suprafaţa construită	Nr. niveluri	Nr. CF	Constr. cu acte (DA/ NU)
1000	Jud. Caras-Severin, UAT Moldova Noua		320 M.V	2028	E			1100	A						

2. PROPRIETATEA / POSESIA

Titularul dreptului/posesiei			Proprietar=1 / Posesor=0	Data naşterii / CUI	Domiciliu/ Sediu	Cota parte	Identificator entitate asociată[2)]	Cotă parte teren UI[3)]	Mod de dobândire	Act juridic			Obs privitoare la proprietar[4)]
Nume/ Denumire	Iniţiala tatălui	Prenume								Tip act	Nr. act/ data	Emitent	
MOISE		MARIA	10.12.1946		Jud. Caras Severin,loc Moldova Veche nr374 Cod postal 325500	1/1	teren		Succesiune	notarial	149/ 20.11.2023	NP PIRSAK BEATRICE CLAUDIA	

3. SARCINI / DEZMEMBRĂMINTE

Titular			Data naşterii/ CUI	Domiciliu/ Sediu	Tipul sarcinii sau al dezmembrămintelor dreptului de proprietate	Cota parte	Identificator entitate asociată [2)]	Act juridic			Valoare ipotecă	Tip monedă
Nume/ Denumire	Iniţiala tatălui	Prenume						Tip act	Nr. act/ data	Emitent		

4. NOTĂRI, PROCESE, INTERDICŢII

5. OBSERVAŢII

Tipul notării	Tip act	Nr. act/ data	Emitent	Identificator entitate asociată [2)]	Imobil împrejmuit / neîmprejmuit	Imobil contestat / necontestat[5)]	Alte observaţii
					neîmprejmuit		



Anexa nr.2 - REGISTRUL CADASTRAL AL IMOBILELOR
UAT MOLDOVA NOUA **Sector cadastral nr. 47**
Zonă cooperativizată/~~necooperativizată~~ (Co/~~NCo~~)

1. DESCRIEREA IMOBILULUI

Spre publicare

DATE TEREN										DATE CONSTRUCŢII					
Identificator teren	Adresă imobil	Număr cadastral[1)]	Nr. CF[1)]	Suprafaţa măsurată	Intravilan/ extravilan (I/E)	Nr. top.	Nr. tarla	Nr. parcelă	Categorie folosinţă	Identificator construcţie	Cod grupă destinaţie	Suprafaţa construită	Nr. niveluri	Nr. CF	Constr. cu acte (DA/ NU)
1001	Jud. Caras-Severin, UAT Moldova Noua		1637 MV	1233	E			1098	A						

2. PROPRIETATEA / POSESIA

Titularul dreptului/posesiei			Proprietar= 1 / Posesor=0	Data naşterii/ CUI	Domiciliu/ Sediu	Cota parte	Identificator entitate asociată[2)]	Cotă parte teren UI[3)]	Mod de dobândire	Act juridic			Obs privitoare la proprietar[4)]
Nume/ Denumire	Iniţiala tatălui	Prenume								Tip act	Nr. act/ data	Emitent	
NEIDENTIFICAT		NEIDENTIFICAT	1		Jud. Caras Severin, loc Moldova Veche Cod postal 325500	1/1	teren		Lege	act normativ	7/ 13.03.1996	PARLAMENTUL ROMANIEI	

3. SARCINI / DEZMEMBRĂMINTE

Titular			Data naşterii/ CUI	Domiciliu/ Sediu	Tipul sarcinii sau al dezmembrămintelor dreptului de proprietate	Cota parte	Identificator entitate asociată[2)]	Act juridic			Valoare ipotecă	Tip monedă
Nume/ Denumire	Iniţiala tatălui	Prenume						Tip act	Nr. act/ data	Emitent		

4. NOTĂRI, PROCESE, INTERDICŢII

5. OBSERVAŢII

Tipul notării	Tip act	Nr. act/ data	Emitent	Identificator entitate asociată[2)]	Imobil împrejmuit / neîmprejmuit	Imobil contestat / necontestat[5)]	Alte observaţii
Se noteza mentiunea proprietar neidentificat, rezerva comisiei locale de fond funciar	administrativ	1943/14.02.2025	Primaria Orasului Moldova Noua		neîmprejmuit		

Persoană fizică autorizată la ANCPI să execute lucrări de cadastru, geodezie și cartografie
CERTIFICAT DE AUTORIZARE
Nr. 0134/06.03.2013
FEJER ALIN EUGEN
Categoria B

Anexa nr.2 - REGISTRUL CADASTRAL AL IMOBILELOR
UAT MOLDOVA NOUA
Zonă cooperativizată/~~necooperativizată~~ (Co/~~NCo~~)

Sector cadastral nr. 47

Spre publicare

1. DESCRIEREA IMOBILULUI

DATE TEREN										DATE CONSTRUCŢII					
Identificator teren	Adresă imobil	Număr cadastral[1)]	Nr. CF[1)]	Suprafaţa măsurată	Intravilan/ extravilan (I/E)	Nr. top.	Nr. tarla	Nr. parcelă	Categorie folosinţă	Identificator construcţie	Cod grupă destinaţie	Suprafaţa construită	Nr. niveluri	Nr. CF	Constr. cu acte (DA/ NU)
1002	Jud. Caras-Severin, UAT Moldova Noua		749 M.V	1147	E		13	1099	A						

2. PROPRIETATEA / POSESIA

Titularul dreptului/posesiei			Proprietar=1 / Posesor=0	Data naşterii / CUI	Domiciliu/ Sediu	Cota parte	Identificator entitate asociată[2)]	Cotă parte teren UI[3)]	Mod de dobândire	Act juridic			Obs privitoare la proprietar[4)]
Nume/ Denumire	Iniţiala tatălui	Prenume								Tip act	Nr. act/ data	Emitent	
ADAMOVICI		DUSAN			Jud. Caras Severin,loc Moldova Veche, str Unirii nr 40 Cod postal 325500	1/1	teren		Reconstituire	administrativ	6847/ 16.07. 1998	CJPSDPAT CARAS SEVERIN	

3. SARCINI / DEZMEMBRĂMINTE

Titular			Data naşterii/ CUI	Domiciliu/ Sediu	Tipul sarcinii sau al dezmembrămintelor dreptului de proprietate	Cota parte	Identificator entitate asociată [2)]	Act juridic			Valoare ipotecă	Tip monedă
Nume/ Denumire	Iniţiala tatălui	Prenume						Tip act	Nr. act/ data	Emitent		

4. NOTĂRI, PROCESE, INTERDICŢII

5. OBSERVAŢII

Tipul notării	Tip act	Nr. act/ data	Emitent	Identificator entitate asociată [2)]	Imobil împrejmuit / neîmprejmuit	Imobil contestat / necontestat[5)]	Alte observaţii
					neîmprejmuit		



Anexa nr.2 - REGISTRUL CADASTRAL AL IMOBILELOR

UAT MOLDOVA NOUA **Sector cadastral nr. 47**

Zonă cooperativizată/~~necooperativizată~~ (Co/~~NCo~~)

1. DESCRIEREA IMOBILULUI

Spre publicare

DATE TEREN										DATE CONSTRUCȚII					
Identificator teren	Adresă imobil	Număr cadastral[1)]	Nr. CF[1)]	Suprafaţa măsurată	Intravilan/ extravilan (I/E)	Nr. top.	Nr. tarla	Nr. parcelă	Categorie folosinţă	Identificator construcție	Cod grupă destinaţie	Suprafaţa construită	Nr. niveluri	Nr. CF	Constr. cu acte (DA/ NU)
1003	Jud. Caras-Severin, UAT Moldova Noua	532	3529 M.V	1200	E		13	1097	A						

2. PROPRIETATEA / POSESIA

Titularul dreptului/posesiei			Proprietar =1 / Posesor=0	Data naşterii/ CUI	Domiciliu/ Sediu	Cota parte	Identificator entitate asociată[2)]	Cotă parte teren UI[3)]	Mod de dobândire	Act juridic			Obs privitoare la proprietar[4)]
Nume/ Denumire	Iniţiala tatălui	Prenume								Tip act	Nr. act/ data	Emitent	
CONSTANTINOVICI		MILENA			Jud. Caras Severin,loc Moldova Veche, str Unirii nr 33 Cod postal 325500	1/1	teren		Reconstituire	administrativ	6869/ 29.09. 1998	CJPSDPAT CARAS SEVERIN	

3. SARCINI / DEZMEMBRĂMINTE

Titular			Data naşterii/ CUI	Domiciliu/ Sediu	Tipul sarcinii sau al dezmembrămintelor dreptului de proprietate	Cota parte	Identificator entitate asociată [2)]	Act juridic			Valoare ipotecă	Tip monedă
Nume/ Denumire	Iniţiala tatălui	Prenume						Tip act	Nr. act/ data	Emitent		

4. NOTĂRI, PROCESE, INTERDICȚII

5. OBSERVAȚII

Tipul notării	Tip act	Nr. act/ data	Emitent	Identificator entitate asociată [2)]	Imobil împrejmuit / neîmprejmuit	Imobil contestat / necontestat[5)]	Alte observaţii
					neîmprejmuit		

Persoană fizică autorizată de ANCPI să execute lucrări de cadastru și geodezie
CERTIFICAT DE AUTORIZARE
Seria RO - TM - F
Nr. 0154/05.03.2013

Anexa nr.2 - REGISTRUL CADASTRAL AL IMOBILELOR

UAT MOLDOVA NOUA **Sector cadastral nr. 47**

Zonă cooperativizată/~~necooperativizată~~ (Co/~~NCo~~)

1. DESCRIEREA IMOBILULUI

Spre publicare

DATE TEREN										DATE CONSTRUCŢII					
Identificator teren	Adresă imobil	Număr cadastral[1)]	Nr. CF[1)]	Suprafaţa măsurată	Intravilan/ extravilan (I/E)	Nr. top.	Nr. tarla	Nr. parcelă	Categorie folosinţă	Identificator construcţie	Cod grupă destinaţie	Suprafaţa construită	Nr. niveluri	Nr. CF	Constr. cu acte (DA/ NU)
1004	Jud. Caras-Severin, UAT Moldova Noua		1036 M.V	4000	E		13	1096	A						

2. PROPRIETATEA / POSESIA

Titularul dreptului/posesiei			Proprietar=1 / Posesor=0	Data naşterii / CUI	Domiciliu/ Sediu	Cota parte	Identificator entitate asociată[2)]	Cotă parte teren UI[3)]	Mod de dobândire	Act juridic			Obs privitoare la proprietar[4)]
Nume/ Denumire	Iniţiala tatălui	Prenume								Tip act	Nr. act/ data	Emitent	
LATOVLEVICI		BOGDAN			Jud. Caras Severin,loc Moldova Veche, nr 372 Cod postal 325500	1/1	teren		Reconstituire	administrativ	6996/ 31.10. 2006	CJPSDPAT CARAS SEVERIN	

3. SARCINI / DEZMEMBRĂMINTE

Titular			Data naşterii/ CUI	Domiciliu/ Sediu	Tipul sarcinii sau al dezmembrămintelor dreptului de proprietate	Cota parte	Identificator entitate asociată [2)]	Act juridic			Valoare ipotecă	Tip monedă
Nume/ Denumire	Iniţiala tatălui	Prenume						Tip act	Nr. act/ data	Emitent		

4. NOTĂRI, PROCESE, INTERDICŢII

5. OBSERVAŢII

Tipul notării	Tip act	Nr. act/ data	Emitent	Identificator entitate asociată [2)]	Imobil împrejmuit / neîmprejmuit	Imobil contestat / necontestat[5)]	Alte observaţii
					neîmprejmuit		



Anexa nr.2 - REGISTRUL CADASTRAL AL IMOBILELOR
UAT MOLDOVA NOUA **Sector cadastral nr. 47**
Zonă cooperativizată/~~necooperativizată~~ (Co/~~NCo~~)

1. DESCRIEREA IMOBILULUI

Spre publicare

DATE TEREN										DATE CONSTRUCȚII					
Identificator teren	Adresă imobil	Număr cadastral[1)]	Nr. CF[1)]	Suprafaţa măsurată	Intravilan/ extravilan (I/E)	Nr. top.	Nr. tarla	Nr. parcelă	Categorie folosinţă	Identificator construcţie	Cod grupă destinaţie	Suprafaţa construită	Nr. niveluri	Nr. CF	Constr. cu acte (DA/ NU)
1005	Jud. Caras-Severin, UAT Moldova Noua		1414 M.V	5800	E		14	1095	A						

2. PROPRIETATEA / POSESIA

Titularul dreptului/posesiei			Proprietar= 1 / Posesor=0	Data naşterii / CUI	Domiciliu/ Sediu	Cota parte	Identificator entitate asociată[2)]	Cotă parte teren UI[3)]	Mod de dobândire	Act juridic			Obs privitoare la proprietar[4)]
Nume/ Denumire	Iniţiala tatălui	Prenume								Tip act	Nr. act/ data	Emitent	
NICOLICI		ZORAN			Jud. Caras Severin,loc Moldova Veche, Str Unirii nr 75 Cod postal 325500	1/1	teren		Reconstituire	administrativ	6825/ 22.05. 1998	CJPSDPAT CARAS SEVERIN	

3. SARCINI / DEZMEMBRĂMINTE

Titular			Data naşterii/ CUI	Domiciliu/ Sediu	Tipul sarcinii sau al dezmembrămintelor dreptului de proprietate	Cota parte	Identificator entitate asociată [2)]	Act juridic			Valoare ipotecă	Tip monedă
Nume/ Denumire	Iniţiala tatălui	Prenume						Tip act	Nr. act/ data	Emitent		

4. NOTĂRI, PROCESE, INTERDICȚII

5. OBSERVAȚII

Tipul notării	Tip act	Nr. act/ data	Emitent	Identificator entitate asociată [2)]	Imobil împrejmuit / neîmprejmuit	Imobil contestat / necontestat[5)]	Alte observaţii
					neîmprejmuit		



Anexa nr.2 - REGISTRUL CADASTRAL AL IMOBILELOR

UAT MOLDOVA NOUA **Sector cadastral nr. 47**

Zonă cooperativizată/~~necooperativizată~~ (Co/~~NCo~~)

1. DESCRIEREA IMOBILULUI

Spre publicare

DATE TEREN										DATE CONSTRUCŢII					
Identificator teren	Adresă imobil	Număr cadastral[1)]	Nr. CF[1)]	Suprafaţa măsurată	Intravilan/ extravilan (I/E)	Nr. top.	Nr. tarla	Nr. parcelă	Categorie folosinţă	Identificator construcţie	Cod grupă destinaţie	Suprafaţa construită	Nr. niveluri	Nr. CF	Constr. cu acte (DA/ NU)
1006	Jud. Caras-Severin, UAT Moldova Noua		1414 M.V	4579	E		13	1095/1	A						

2. PROPRIETATEA / POSESIA

Titularul dreptului/posesiei			Proprietar= 1 / Posesor=0	Data naşterii / CUI	Domiciliu/ Sediu	Cota parte	Identificator entitate asociată[2)]	Cotă parte teren UI[3)]	Mod de dobândire	Act juridic			Obs privitoare la proprietar[4)]
Nume/ Denumire	Iniţiala tatălui	Prenume								Tip act	Nr. act/ data	Emitent	
DOLICI		MILITA			Jud. Caras Severin,loc Moldova Veche, Str Unirii nr 81 Cod postal 325500	1/1	teren		Reconstituire	administrativ	6773/ 07.04. 1998	CJPSDPAT CARAS SEVERIN	

3. SARCINI / DEZMEMBRĂMINTE

Titular			Data naşterii/ CUI	Domiciliu/ Sediu	Tipul sarcinii sau al dezmembrămintelor dreptului de proprietate	Cota parte	Identificator entitate asociată [2)]	Act juridic			Valoare ipotecă	Tip monedă
Nume/ Denumire	Iniţiala tatălui	Prenume						Tip act	Nr. act/ data	Emitent		

4. NOTĂRI, PROCESE, INTERDICŢII

5. OBSERVAŢII

Tipul notării	Tip act	Nr. act/ data	Emitent	Identificator entitate asociată [2)]	Imobil împrejmuit / neîmprejmuit	Imobil contestat / necontestat[5)]	Alte observaţii
					neîmprejmuit		

Persoana fizică autorizată de ANCPI să execute lucrări de cadastru, geodezie și cartografie
CERTIFICAT DE AUTORIZARE
Seria RO - TM - R
Nr. 0 ... 2013
FEDERAL IN EUGEN
Categoria B

Anexa nr.2 - REGISTRUL CADASTRAL AL IMOBILELOR

UAT MOLDOVA NOUA **Sector cadastral nr. 47**

Zonă cooperativizată/~~necooperativizată~~ (Co/~~NCo~~)

1. DESCRIEREA IMOBILULUI

Spre publicare

DATE TEREN										DATE CONSTRUCŢII					
Identificator teren	Adresă imobil	Număr cadastral[1)]	Nr. CF[1)]	Suprafaţa măsurată	Intravilan/ extravilan (I/E)	Nr. top.	Nr. tarla	Nr. parcelă	Categorie folosinţă	Identificator construcţie	Cod grupă destinaţie	Suprafaţa construită	Nr. niveluri	Nr. CF	Constr. cu acte (DA/ NU)
1007	Jud. Caras-Severin, UAT Moldova Noua	481	4640 M.V	1978	E		17	1094	A						

2. PROPRIETATEA / POSESIA

Titularul dreptului/posesiei			Proprietar= 1 / Posesor=0	Data naşterii / CUI	Domiciliu/ Sediu	Cota parte	Identificator entitate asociată[2)]	Cotă parte teren UI[3)]	Mod de dobândire	Act juridic			Obs privitoare la proprietar[4)]
Nume/ Denumire	Iniţiala tatălui	Prenume								Tip act	Nr. act/ data	Emitent	
DRAGHICEVICI		IOVAN			Jud. Caras Severin,loc Moldova Veche, nr 414 Cod postal 325500	1/1	teren		Reconstituire	administrativ	6641/ 04.07.1995	CJPSDPAT CARAS SEVERIN	

3. SARCINI / DEZMEMBRĂMINTE

Titular			Data naşterii/ CUI	Domiciliu/ Sediu	Tipul sarcinii sau al dezmembrămintelor dreptului de proprietate	Cota parte	Identificator entitate asociată [2)]	Act juridic			Valoare ipotecă	Tip monedă
Nume/ Denumire	Iniţiala tatălui	Prenume						Tip act	Nr. act/ data	Emitent		

4. NOTĂRI, PROCESE, INTERDICŢII

5. OBSERVAŢII

Tipul notării	Tip act	Nr. act/ data	Emitent	Identificator entitate asociată [2)]	Imobil împrejmuit / neîmprejmuit	Imobil contestat / necontestat[5)]	Alte observaţii
					neîmprejmuit		



Anexa nr.2 - REGISTRUL CADASTRAL AL IMOBILELOR

UAT MOLDOVA NOUA **Sector cadastral nr. 47**

Zonă cooperativizată/~~necooperativizată~~ (Co/~~NCo~~)

1. DESCRIEREA IMOBILULUI

Spre publicare

DATE TEREN										DATE CONSTRUCȚII					
Identificator teren	Adresă imobil	Număr cadastral[1)]	Nr. CF[1)]	Suprafața măsurată	Intravilan/ extravilan (I/E)	Nr. top.	Nr. tarla	Nr. parcelă	Categorie folosință	Identificator construcție	Cod grupă destinație	Suprafața construită	Nr. niveluri	Nr. CF	Constr. cu acte (DA/ NU)
1008	Jud. Caras-Severin, UAT Moldova Noua	286	3508 M.V	2200	E		13	1093	A						

2. PROPRIETATEA / POSESIA

Titularul dreptului/posesiei			Proprietar= 1 / Posesor=0	Data nașterii/ CUI	Domiciliu/ Sediu	Cota parte	Identificator entitate asociată[2)]	Cotă parte teren UI[3)]	Mod de dobândire	Act juridic			Obs privitoare la proprietar[4)]
Nume/ Denumire	Inițiala tatălui	Prenume								Tip act	Nr. act/ data	Emitent	
STANCOVICI		EMANUIL		16.08.1980	Jud. Caras Severin,loc Moldova Veche, nr 90 Cod postal 325500	1/1	teren		Conventie	notarial	2169/ 17.10.2023	Faur Oana Maria	

3. SARCINI / DEZMEMBRĂMINTE

Titular			Data nașterii/ CUI	Domiciliu/ Sediu	Tipul sarcinii sau al dezmembrămintelor dreptului de proprietate	Cota parte	Identificator entitate asociată [2)]	Act juridic			Valoare ipotecă	Tip monedă
Nume/ Denumire	Inițiala tatălui	Prenume						Tip act	Nr. act/ data	Emitent		

4. NOTĂRI, PROCESE, INTERDICȚII

5. OBSERVAȚII

Tipul notării	Tip act	Nr. act/ data	Emitent	Identificator entitate asociată [2)]	Imobil împrejmuit / neîmprejmuit	Imobil contestat / necontestat[5)]	Alte observații
					neîmprejmuit		



Anexa nr.2 - REGISTRUL CADASTRAL AL IMOBILELOR

UAT MOLDOVA NOUA **Sector cadastral nr. 47**

Zonă cooperativizată/~~necooperativizată~~ (Co/~~NCo~~)

1. DESCRIEREA IMOBILULUI

Spre publicare

DATE TEREN										DATE CONSTRUCŢII					
Identificator teren	Adresă imobil	Număr cadastral[1)]	Nr. CF[1)]	Suprafaţa măsurată	Intravilan/ extravilan (I/E)	Nr. top.	Nr. tarla	Nr. parcelă	Categorie folosinţă	Identificator construcţie	Cod grupă destinaţie	Suprafaţa construită	Nr. niveluri	Nr. CF	Constr. cu acte (DA/ NU)
1009	Jud. Caras-Severin, UAT Moldova Noua		2566 M.V	1267	E		13	1092	A						

2. PROPRIETATEA / POSESIA

Titularul dreptului/posesiei			Proprietar=1 / Posesor=0	Data naşterii/ CUI	Domiciliu/ Sediu	Cota parte	Identificator entitate asociată[2)]	Cotă parte teren UI[3)]	Mod de dobândire	Act juridic			Obs privitoare la proprietar[4)]
Nume/ Denumire	Iniţiala tatălui	Prenume								Tip act	Nr. act/ data	Emitent	
NICOLICI		NICOLAE			Jud. Caras Severin,loc Moldova Veche, Str Unirii nr 102 Cod postal 325500	1/1	teren		Reconstituire	administrativ	6937/ 09.05.2001	CJPSDPAT CARAS SEVERIN	

3. SARCINI / DEZMEMBRĂMINTE

Titular			Data naşterii/ CUI	Domiciliu/ Sediu	Tipul sarcinii sau al dezmembrămintelor dreptului de proprietate	Cota parte	Identificator entitate asociată [2)]	Act juridic			Valoare ipotecă	Tip monedă
Nume/ Denumire	Iniţiala tatălui	Prenume						Tip act	Nr. act/ data	Emitent		

4. NOTĂRI, PROCESE, INTERDICŢII

5. OBSERVAŢII

Tipul notării	Tip act	Nr. act/ data	Emitent	Identificator entitate asociată [2)]	Imobil împrejmuit / neîmprejmuit	Imobil contestat / necontestat[5)]	Alte observaţii
					neîmprejmuit		



Inregistrare sistematica UAT MOLDOVA NOUA
Sectorul cadastral nr.47
2025

Anexa nr.2 - REGISTRUL CADASTRAL AL IMOBILELOR

UAT MOLDOVA NOUA **Sector cadastral nr. 47**

Zonă cooperativizată/~~necooperativizată~~ (Co/~~NCo~~)

1. DESCRIEREA IMOBILULUI

Spre publicare

DATE TEREN										DATE CONSTRUCŢII					
Identificator teren	Adresă imobil	Număr cadastral[1)]	Nr. CF[1)]	Suprafaţa măsurată	Intravilan/ extravilan (I/E)	Nr. top.	Nr. tarla	Nr. parcelă	Categorie folosinţă	Identificator construcţie	Cod grupă destinaţie	Suprafaţa construită	Nr. niveluri	Nr. CF	Constr. cu acte (DA/ NU)
1010	Jud. Caras-Severin, UAT Moldova Noua		329 M.V	800	E		13	1091/2	A						

2. PROPRIETATEA / POSESIA

Titularul dreptului/posesiei			Proprietar= 1 / Posesor=0	Data naşterii/ CUI	Domiciliu/ Sediu	Cota parte	Identificator entitate asociată[2)]	Cotă parte teren UI[3)]	Mod de dobândire	Act juridic			Obs privitoare la proprietar[4)]
Nume/ Denumire	Iniţiala tatălui	Prenume								Tip act	Nr. act/ data	Emitent	
GIURCOVICI		VERONICA			Jud. Caras Severin,loc Moldova Veche, Cod postal 325500	1/1	teren		Reconstituire	administrativ	6934/ 08.052001	CJPSDPAT CARAS SEVERIN	

3. SARCINI / DEZMEMBRĂMINTE

Titular			Data naşterii/ CUI	Domiciliu/ Sediu	Tipul sarcinii sau al dezmembrămintelor dreptului de proprietate	Cota parte	Identificator entitate asociată[2)]	Act juridic			Valoare ipotecă	Tip monedă
Nume/ Denumire	Iniţiala tatălui	Prenume						Tip act	Nr. act/ data	Emitent		

4. NOTĂRI, PROCESE, INTERDICŢII

5. OBSERVAŢII

Tipul notării	Tip act	Nr. act/ data	Emitent	Identificator entitate asociată[2)]	Imobil împrejmuit / neîmprejmuit	Imobil contestat / necontestat[5)]	Alte observaţii
					neîmprejmuit		

Persoană fizică autorizată de ANCPI să execute lucrări de cadastru,geodezie,cartografie
CERTIFICAT DE AUTORIZARE
Seria RO-TM-F
Nr. 0154/05.03.2013
FEJER ALIN EUGEN
Categoria B

Anexa nr.2 - REGISTRUL CADASTRAL AL IMOBILELOR

UAT MOLDOVA NOUA **Sector cadastral nr. 47**

Zonă cooperativizată/~~necooperativizată~~ (Co/~~NCo~~)

1. DESCRIEREA IMOBILULUI

Spre publicare

DATE TEREN										DATE CONSTRUCŢII					
Identificator teren	Adresă imobil	Număr cadastral[1)]	Nr. CF[1)]	Suprafaţa măsurată	Intravilan/ extravilan (I/E)	Nr. top.	Nr. tarla	Nr. parcelă	Categorie folosinţă	Identificator construcţie	Cod grupă destinaţie	Suprafaţa construită	Nr. niveluri	Nr. CF	Constr. cu acte (DA/ NU)
1011	Jud. Caras-Severin, UAT Moldova Noua		329 M.V	932	E		13	1091/1	A						

2. PROPRIETATEA / POSESIA

Titularul dreptului/posesiei			Proprietar =1 / Posesor=0	Data naşterii/ CUI	Domiciliu/ Sediu	Cota parte	Identificator entitate asociată[2)]	Cotă parte teren UI[3)]	Mod de dobândire	Act juridic			Obs privitoare la proprietar[4)]
Nume/ Denumire	Iniţiala tatălui	Prenume								Tip act	Nr. act/ data	Emitent	
DOLICI		MILITA			Jud. Caras Severin,loc Moldova Veche, str.Unirii nr 81 Cod postal 325500	1/1	teren		Reconstituire	administrativ	6772/ 07.04.1998	CJPSDPAT CARAS SEVERIN	

3. SARCINI / DEZMEMBRĂMINTE

Titular			Data naşterii/ CUI	Domiciliu/ Sediu	Tipul sarcinii sau al dezmembrămintelor dreptului de proprietate	Cota parte	Identificator entitate asociată[2)]	Act juridic			Valoare ipotecă	Tip monedă
Nume/ Denumire	Iniţiala tatălui	Prenume						Tip act	Nr. act/ data	Emitent		

4. NOTĂRI, PROCESE, INTERDICŢII

5. OBSERVAŢII

Tipul notării	Tip act	Nr. act/ data	Emitent	Identificator entitate asociată[2)]	Imobil împrejmuit / neîmprejmuit	Imobil contestat / necontestat[5)]	Alte observaţii
					neîmprejmuit		

Persoană fizică autorizată de ANCPI să execute lucrări de cadastru,geodezie şi cartografie
CERTIFICAT DE AUTORIZARE
Seria RO-TM-E
Nr. 01[illegible]
FEJER ELIN EUGEN
Categoria B

Anexa nr.2 - REGISTRUL CADASTRAL AL IMOBILELOR

Sector cadastral nr. 47

UAT MOLDOVA NOUA

Zonă cooperativizată/~~necooperativizată~~ (Co/~~NCo~~)

Spre publicare

1. DESCRIEREA IMOBILULUI

DATE TEREN										DATE CONSTRUCŢII					
Identificator teren	Adresă imobil	Număr cadastral[1)]	Nr. CF[1)]	Suprafaţa măsurată	Intravilan/ extravilan (I/E)	Nr. top.	Nr. tarla	Nr. parcelă	Categorie folosinţă	Identificator construcţie	Cod grupă destinaţie	Suprafaţa construită	Nr. niveluri	Nr. CF	Constr. cu acte (DA/ NU)
1012	Jud. Caras-Severin, UAT Moldova Noua		1554; 1473 MV	2060	E			1090	A						

2. PROPRIETATEA / POSESIA

Titularul dreptului/posesiei			Proprietar= 1 / Posesor=0	Data naşterii/ CUI	Domiciliu/ Sediu	Cota parte	Identificator entitate asociată[2)]	Cotă parte teren UI[3)]	Mod de dobândire	Act juridic			Obs privitoare la proprietar[4)]
Nume/ Denumire	Iniţiala tatălui	Prenume								Tip act	Nr. act/ data	Emitent	
NEIDENTIFICAT		NEIDENTIFICAT	1		Jud. Caras Severin, loc Moldova Veche Cod postal 325500	1/1	teren		Lege	act normativ	7/ 13.03.1996	PARLAMENTUL ROMANIEI	

3. SARCINI / DEZMEMBRĂMINTE

Titular			Data naşterii/ CUI	Domiciliu/ Sediu	Tipul sarcinii sau al dezmembrămintelor dreptului de proprietate	Cota parte	Identificator entitate asociată [2)]	Act juridic			Valoare ipotecă	Tip monedă
Nume/ Denumire	Iniţiala tatălui	Prenume						Tip act	Nr. act/ data	Emitent		

4. NOTĂRI, PROCESE, INTERDICŢII

5. OBSERVAŢII

Tipul notării	Tip act	Nr. act/ data	Emitent	Identificator entitate asociată [2)]	Imobil împrejmuit / neîmprejmuit	Imobil contestat / necontestat[5)]	Alte observaţii
Se noteza mentiunea proprietar neidentificat, rezerva comisiei locale de fond funciar	administrativ	1943/14.02.2025	Primaria Orasului Moldova Noua		neîmprejmuit		

Persoană fizică autorizată de ANCPI să execute lucrări de cadastru, geodezie și cartografie
CERTIFICAT DE ATESTARE
Seria RO
Nr. 0154/06.03.2013
FEJER ALIN EUGEN
Categoria B

Anexa nr.2 - REGISTRUL CADASTRAL AL IMOBILELOR **Sector cadastral nr. 47**

UAT MOLDOVA NOUA

Zonă cooperativizată/~~necooperativizată~~ (Co/~~NCo~~)

Spre publicare

1. DESCRIEREA IMOBILULUI

DATE TEREN										DATE CONSTRUCŢII					
Identificator teren	Adresă imobil	Număr cadastral[1)]	Nr. CF[1)]	Suprafaţa măsurată	Intravilan/ extravilan (I/E)	Nr. top.	Nr. tarla	Nr. parcelă	Categorie folosinţă	Identificator construcţie	Cod grupă destinaţie	Suprafaţa construită	Nr. niveluri	Nr. CF	Constr. cu acte (DA/ NU)
1013	Jud. Caras-Severin, UAT Moldova Noua		33498 1461 M.V	975	E		13	1089	A						

2. PROPRIETATEA / POSESIA

Titularul dreptului/posesiei			Proprietar=1 / Posesor=0	Data naşterii/ CUI	Domiciliu/ Sediu	Cota parte	Identificator entitate asociată[2)]	Cotă parte teren UI[3)]	Mod de dobândire	Act juridic			Obs privitoare la proprietar 4)
Nume/ Denumire	Iniţiala tatălui	Prenume								Tip act	Nr. act/ data	Emitent	
STEFANOVICI		IVA	1	27.01.1960	Jud. Caras Severin,loc Moldova Veche,nr 473 Cod postal 325500	1/1	teren		Succesiune	notarial	24/ 03.05.2007	STOIANOVIC ADRIANA IULIANA	

3. SARCINI / DEZMEMBRĂMINTE

Titular			Data naşterii/ CUI	Domiciliu/ Sediu	Tipul sarcinii sau al dezmembrămintelor dreptului de proprietate	Cota parte	Identificator entitate asociată [2)]	Act juridic			Valoare ipotecă	Tip monedă
Nume/ Denumire	Iniţiala tatălui	Prenume						Tip act	Nr. act/ data	Emitent		

4. NOTĂRI, PROCESE, INTERDICŢII

5. OBSERVAŢII

Tipul notării	Tip act	Nr. act/ data	Emitent	Identificator entitate asociată [2)]	Imobil împrejmuit / neîmprejmuit	Imobil contestat / necontestat[5)]	Alte observaţii
					neîmprejmuit		



Anexa nr.2 - REGISTRUL CADASTRAL AL IMOBILELOR

UAT MOLDOVA NOUA

Zonă cooperativizată/~~necooperativizată~~ (Co/~~NCo~~)

Sector cadastral nr. 47

Spre publicare

1. DESCRIEREA IMOBILULUI

DATE TEREN										DATE CONSTRUCŢII					
Identificator teren	Adresă imobil	Număr cadastral[1)]	Nr. CF[1)]	Suprafaţa măsurată	Intravilan/ extravilan (I/E)	Nr. top.	Nr. tarla	Nr. parcelă	Categorie folosinţă	Identificator construcţie	Cod grupă destinaţie	Suprafaţa construită	Nr. niveluri	Nr. CF	Constr. cu acte (DA/ NU)
1014	Jud. Caras-Severin, UAT Moldova Noua		1761 M.V	1100	E		13	1088	A						

2. PROPRIETATEA / POSESIA

Titularul dreptului/posesiei			Proprietar=1 / Posesor=0	Data naşterii/ CUI	Domiciliu/ Sediu	Cota parte	Identificator entitate asociată[2)]	Cotă parte teren UI[3)]	Mod de dobândire	Act juridic			Obs privitoare la proprietar[4)]
Nume/ Denumire	Iniţiala tatălui	Prenume								Tip act	Nr. act/ data	Emitent	
RACOTI		EUFEMIA			Jud. Caras Severin,loc Moldova Veche, str.Dunarii nr 342 Cod postal 325500	1/1	teren		Reconstituire	administrativ	6757/ 02.04.1998	CJPSDPAT CARAS SEVERIN	

3. SARCINI / DEZMEMBRĂMINTE

Titular			Data naşterii/ CUI	Domiciliu/ Sediu	Tipul sarcinii sau al dezmembrămintelor dreptului de proprietate	Cota parte	Identificator entitate asociată[2)]	Act juridic			Valoare ipotecă	Tip monedă
Nume/ Denumire	Iniţiala tatălui	Prenume						Tip act	Nr. act/ data	Emitent		

4. NOTĂRI, PROCESE, INTERDICŢII

5. OBSERVAŢII

Tipul notării	Tip act	Nr. act/ data	Emitent	Identificator entitate asociată[2)]	Imobil împrejmuit / neîmprejmuit	Imobil contestat / necontestat[5)]	Alte observaţii
					neîmprejmuit		

Persoana fizică autorizată de ANCPI să execute lucrări de cadastru, geodezie și cartografie
CERTIFICAT DE AUTORIZARE
Nr. 0154 ... 2013
FEJER ALIN EUGEN
Categoria B

Anexa nr.2 - REGISTRUL CADASTRAL AL IMOBILELOR

Sector cadastral nr. 47

UAT MOLDOVA NOUA

Zonă cooperativizată/~~necooperativizată~~ (Co/~~NCo~~)

Spre publicare

1. DESCRIEREA IMOBILULUI

DATE TEREN										DATE CONSTRUCȚII					
Identificator teren	Adresă imobil	Număr cadastral[1)]	Nr. CF[1)]	Suprafața măsurată	Intravilan/ extravilan (I/E)	Nr. top.	Nr. tarla	Nr. parcelă	Categorie folosință	Identificator construcție	Cod grupă destinație	Suprafața construită	Nr. niveluri	Nr. CF	Constr. cu acte (DA/ NU)
1015	Jud. Caras-Severin, UAT Moldova Noua		1761 M.V	1100	E		14	1088/2	A						

2. PROPRIETATEA / POSESIA

Titularul dreptului/posesiei			Proprietar=1 / Posesor=0	Data nașterii/ CUI	Domiciliu/ Sediu	Cota parte	Identificator entitate asociată[2)]	Cotă parte teren UI[3)]	Mod de dobândire	Act juridic			Obs privitoare la proprietar[4)]
Nume/ Denumire	Inițiala tatălui	Prenume								Tip act	Nr. act/ data	Emitent	
STEFANOVICI		DUMITRU			Jud. Caras Severin,loc Moldova Veche, str.Dunarii nr 342 Cod postal 325500	1/1	teren		Reconstituire	administrativ	6729/ 20.08.1997	CJPSDPAT CARAS SEVERIN	

3. SARCINI / DEZMEMBRĂMINTE

Titular			Data nașterii/ CUI	Domiciliu/ Sediu	Tipul sarcinii sau al dezmembrămintelor dreptului de proprietate	Cota parte	Identificator entitate asociată[2)]	Act juridic			Valoare ipotecă	Tip monedă
Nume/ Denumire	Inițiala tatălui	Prenume						Tip act	Nr. act/ data	Emitent		

4. NOTĂRI, PROCESE, INTERDICȚII

Tipul notării	Tip act	Nr. act/ data	Emitent	Identificator entitate asociată[2)]

5. OBSERVAȚII

Imobil împrejmuit / neîmprejmuit	Imobil contestat / necontestat[5)]	Alte observații
neîmprejmuit		



Inregistrare sistematica UAT MOLDOVA NOUA
Sectorul cadastral nr.47
2025

Anexa nr.2 - REGISTRUL CADASTRAL AL IMOBILELOR
UAT MOLDOVA NOUA
Zonă cooperativizată/~~necooperativizată~~ (Co/~~NCo~~)

Sector cadastral nr. 47

Spre publicare

1. DESCRIEREA IMOBILULUI

DATE TEREN										DATE CONSTRUCŢII					
Identificator teren	Adresă imobil	Număr cadastral[1)]	Nr. CF[1)]	Suprafaţa măsurată	Intravilan/ extravilan (I/E)	Nr. top.	Nr. tarla	Nr. parcelă	Categorie folosinţă	Identificator construcţie	Cod grupă destinaţie	Suprafaţa construită	Nr. niveluri	Nr. CF	Constr. cu acte (DA/ NU)
1016	Jud. Caras-Severin, UAT Moldova Noua		34223	2800	E			1080	A						

2. PROPRIETATEA / POSESIA

Titularul dreptului/posesiei			Proprietar= 1 / Posesor=0	Data naşterii/ CUI	Domiciliu/ Sediu	Cota parte	Identificator entitate asociată[2)]	Cotă parte teren UI[3)]	Mod de dobândire	Act juridic			Obs privitoare la proprietar[4)]
Nume/ Denumire	Iniţiala tatălui	Prenume								Tip act	Nr. act/ data	Emitent	
RASINARI		MARIA	1		Jud. Caras Severin, loc. Moldova Veche, Cod postal 325500	1/1	teren		Reconstituire	administrativ	6494/ 01.06. 1994	CJPSDPAT CARAS SEVERIN	
VIG		ELISABETA	1		Jud. Caras Severin, loc. Moldova Veche, Cod postal 325500		teren		Reconstituire	administrativ	6494/ 01.06.1994	CJPSDPAT CARAS SEVERIN	

3. SARCINI / DEZMEMBRĂMINTE

Titular			Data naşterii/ CUI	Domiciliu/ Sediu	Tipul sarcinii sau al dezmembrămintelor dreptului de proprietate	Cota parte	Identificator entitate asociată[2)]	Act juridic			Valoare ipotecă	Tip monedă
Nume/ Denumire	Iniţiala tatălui	Prenume						Tip act	Nr. act/ data	Emitent		

4. NOTĂRI, PROCESE, INTERDICŢII

5. OBSERVAŢII

Tipul notării	Tip act	Nr. act/ data	Emitent	Identificator entitate asociată[2)]	Imobil împrejmuit / neîmprejmuit	Imobil contestat / necontestat[5)]	Alte observaţii
					neîmprejmuit		

CERTIFICAT DE ... Sedia ... Nr. 0154/05.03.2013 FEJER ALIN EUGEN Categoria B

Persoana fizică autorizată de ANCPI să execute lucrări de cadastru, geodezie și cartografie

Anexa nr.2 - REGISTRUL CADASTRAL AL IMOBILELOR

Sector cadastral nr. 47

UAT MOLDOVA NOUA

Zonă cooperativizată/~~necooperativizată~~ (Co/~~NCo~~)

Spre publicare

1. DESCRIEREA IMOBILULUI

DATE TEREN										DATE CONSTRUCȚII					
Identificator teren	Adresă imobil	Număr cadastral[1)]	Nr. CF[1)]	Suprafaţa măsurată	Intravilan/ extravilan (I/E)	Nr. top.	Nr. tarla	Nr. parcelă	Categorie folosinţă	Identificator construcţie	Cod grupă destinaţie	Suprafaţa construită	Nr. niveluri	Nr. CF	Constr. cu acte (DA/ NU)
1017	Jud. Caras-Severin, UAT Moldova Noua		222, 1760, 917 MV	3568	E			1079, 1080, 1081-partial	A						

2. PROPRIETATEA / POSESIA

Titularul dreptului/posesiei			Proprietar=1 / Posesor=0	Data naşterii/ CUI	Domiciliu/ Sediu	Cota parte	Identificator entitate asociată[2)]	Cotă parte teren UI[3)]	Mod de dobândire	Act juridic			Obs privitoare la proprietar[4)]
Nume/ Denumire	Iniţiala tatălui	Prenume								Tip act	Nr. act/ data	Emitent	
NEIDENTIFICAT		NEIDENTIFICAT	1		Jud. Caras Severin, loc Moldova Veche Cod postal 325500	1/1	teren		Lege	normativ	7/ 13.03.1996	PARLAMENTUL ROMANIEI	

3. SARCINI / DEZMEMBRĂMINTE

Titular			Data naşterii/ CUI	Domiciliu/ Sediu	Tipul sarcinii sau al dezmembrămintelor dreptului de proprietate	Cota parte	Identificator entitate asociată [2)]	Act juridic			Valoare ipotecă	Tip monedă
Nume/ Denumire	Iniţiala tatălui	Prenume						Tip act	Nr. act/ data	Emitent		

4. NOTĂRI, PROCESE, INTERDICȚII

5. OBSERVAȚII

Tipul notării	Tip act	Nr. act/ data	Emitent	Identificator entitate asociată [2)]	Imobil împrejmuit / neîmprejmuit	Imobil contestat / necontestat[5)]	Alte observaţii
Se noteaza mentiunea proprietar neidentificat, rezerva comisiei locale de fond funciar	administrativ	1943/14.02.2025	Primaria Orasului Moldova Noua		neîmprejmuit		

Persoană fizică autorizată de ANCPI să execute lucrări de cadastru
CERTIFICAT DE AUTORIZARE
Seria RO - TM - F
Nr. 0000 / 08.05.2013
DUMITRU ALIN EUGEN
Categoria B

Anexa nr.2 - REGISTRUL CADASTRAL AL IMOBILELOR

UAT MOLDOVA NOUA **Sector cadastral nr. 47**

Zonă cooperativizată/~~necooperativizată~~ (Co/~~NCo~~)

Spre publicare

1. DESCRIEREA IMOBILULUI

DATE TEREN										DATE CONSTRUCŢII					
Identificator teren	Adresă imobil	Număr cadastral[1)]	Nr. CF[1)]	Suprafaţa măsurată	Intravilan/ extravilan (I/E)	Nr. top.	Nr. tarla	Nr. parcelă	Categorie folosinţă	Identificator construcţie	Cod grupă destinaţie	Suprafaţa construită	Nr. niveluri	Nr. CF	Constr. cu acte (DA/ NU)
1018	Jud. Caras-Severin, UAT Moldova Noua		917 MV	500	E			1081	A						

2. PROPRIETATEA / POSESIA

Titularul dreptului/posesiei			Proprietar =1 / Posesor=0	Data naşterii/ CUI	Domiciliu/ Sediu	Cota parte	Identificator entitate asociată[2)]	Cotă parte teren UI[3)]	Mod de dobândire	Act juridic			Obs privitoare la proprietar[4)]
Nume/ Denumire	Iniţiala tatălui	Prenume								Tip act	Nr. act/ data	Emitent	
STANCOVICI		SLAVCO	1	04.08.1955	Jud. Bacau,loc Bacau Str Bradului nr 21 ap 10 Cod postal 325500	1/1	teren		Succesiune	act notarial	80/ 25.08.2017	NP SROIANOVICI MLAGEA	

3. SARCINI / DEZMEMBRĂMINTE

Titular			Data naşterii/ CUI	Domiciliu/ Sediu	Tipul sarcinii sau al dezmembrămintelor dreptului de proprietate	Cota parte	Identificator entitate asociată [2)]	Act juridic			Valoare ipotecă	Tip monedă
Nume/ Denumire	Iniţiala tatălui	Prenume						Tip act	Nr. act/ data	Emitent		

4. NOTĂRI, PROCESE, INTERDICŢII

5. OBSERVAŢII

Tipul notării	Tip act	Nr. act/ data	Emitent	Identificator entitate asociată [2)]	Imobil împrejmuit / neîmprejmuit	Imobil contestat / necontestat[5)]	Alte observaţii
					neîmprejmuit		



Anexa nr.2 - REGISTRUL CADASTRAL AL IMOBILELOR

UAT MOLDOVA NOUA **Sector cadastral nr. 47**

Zonă cooperativizată/~~necooperativizată~~ (Co/~~NCo~~)

Spre publicare

1. DESCRIEREA IMOBILULUI

DATE TEREN										DATE CONSTRUCŢII					
Identificator teren	Adresă imobil	Număr cadastral[1)]	Nr. CF[1)]	Suprafaţa măsurată	Intravilan/ extravilan (I/E)	Nr. top.	Nr. tarla	Nr. parcelă	Categorie folosinţă	Identificator construcţie	Cod grupă destinaţie	Suprafaţa construită	Nr. niveluri	Nr. CF	Constr. cu acte (DA/ NU)
1019	Jud. Caras-Severin, UAT Moldova Noua		2585 M.V	400	E			1082	A						

2. PROPRIETATEA / POSESIA

Titularul dreptului/posesiei			Proprietar =1 / Posesor=0	Data naşterii/ CUI	Domiciliu/ Sediu	Cota parte	Identificator entitate asociată[2)]	Cotă parte teren UI[3)]	Mod de dobândire	Act juridic			Obs privitoare la proprietar[4)]
Nume/ Denumire	Iniţiala tatălui	Prenume								Tip act	Nr. act/ data	Emitent	
BOGDANOVICI		ION	1		Jud. Caras Severin, loc. Moldova Veche nr 9 Cod Postal 325500	1/1	teren		Reconstituire	administrativ	6479/ 17.02.1994	CJPSDPAT CARAS SEVERIN	

3. SARCINI / DEZMEMBRĂMINTE

Titular			Data naşterii/ CUI	Domiciliu/ Sediu	Tipul sarcinii sau al dezmembrămintelor dreptului de proprietate	Cota parte	Identificator entitate asociată [2)]	Act juridic			Valoare ipotecă	Tip monedă
Nume/ Denumire	Iniţiala tatălui	Prenume						Tip act	Nr. act/ data	Emitent		

4. NOTĂRI, PROCESE, INTERDICŢII

5. OBSERVAŢII

Tipul notării	Tip act	Nr. act/ data	Emitent	Identificator entitate asociată [2)]	Imobil împrejmuit / neîmprejmuit	Imobil contestat / necontestat[5)]	Alte observaţii
					neîmprejmuit		



Anexa nr.2 - REGISTRUL CADASTRAL AL IMOBILELOR

UAT MOLDOVA NOUA **Sector cadastral nr. 47**

Zonă cooperativizată/~~necooperativizată~~ (Co/~~NCo~~)

Spre publicare

1. DESCRIEREA IMOBILULUI

DATE TEREN										DATE CONSTRUCŢII					
Identificator teren	Adresă imobil	Număr cadastral[1)]	Nr. CF[1)]	Suprafaţa măsurată	Intravilan/ extravilan (I/E)	Nr. top.	Nr. tarla	Nr. parcelă	Categorie folosinţă	Identificator construcţie	Cod grupă destinaţie	Suprafaţa construită	Nr. niveluri	Nr. CF	Constr. cu acte (DA/ NU)
1020	Jud. Caras-Severin, UAT Moldova Noua		1482 M.V	1500	E		13	1083/2	A						

2. PROPRIETATEA / POSESIA

Titularul dreptului/posesiei			Proprietar=1 / Posesor=0	Data naşterii/ CUI	Domiciliu/ Sediu	Cota parte	Identificator entitate asociată[2)]	Cotă parte teren UI[3)]	Mod de dobândire	Act juridic			Obs privitoare la proprietar[4)]
Nume/ Denumire	Iniţiala tatălui	Prenume								Tip act	Nr. act/ data	Emitent	
LATOVLEVICI		JIVA	1	21.07.1955	Jud. Caras Severin,loc Moldova Veche nr 244 Cod Postal 325500	1/1	teren		Succesiune	notarial	47/ 19.04.2023	NP PIRSAK BEATRICE CLAUDIA	

3. SARCINI / DEZMEMBRĂMINTE

Titular			Data naşterii/ CUI	Domiciliu/ Sediu	Tipul sarcinii sau al dezmembrămintelor dreptului de proprietate	Cota parte	Identificator entitate asociată[2)]	Act juridic			Valoare ipotecă	Tip monedă
Nume/ Denumire	Iniţiala tatălui	Prenume						Tip act	Nr. act/ data	Emitent		

4. NOTĂRI, PROCESE, INTERDICŢII

5. OBSERVAŢII

Tipul notării	Tip act	Nr. act/ data	Emitent	Identificator entitate asociată[2)]	Imobil împrejmuit / neîmprejmuit	Imobil contestat / necontestat[5)]	Alte observaţii
					neîmprejmuit		



Anexa nr.2 - REGISTRUL CADASTRAL AL IMOBILELOR

UAT MOLDOVA NOUA **Sector cadastral nr. 47**

Zonă cooperativizată/~~necooperativizată~~ (Co/~~NCo~~)

1. DESCRIEREA IMOBILULUI

Spre publicare

DATE TEREN										DATE CONSTRUCȚII					
Identificator teren	Adresă imobil	Număr cadastral[1)]	Nr. CF[1)]	Suprafaţa măsurată	Intravilan/ extravilan (I/E)	Nr. top.	Nr. tarla	Nr. parcelă	Categorie folosinţă	Identificator construcţie	Cod grupă destinaţie	Suprafaţa construită	Nr. niveluri	Nr. CF	Constr. cu acte (DA/ NU)
1021	Jud. Caras-Severin, UAT Moldova Noua		3120 MV	958	E			297	A	C1	CA	142	1		DA
										C2	CA	26	1		DA

2. PROPRIETATEA / POSESIA

Titularul dreptului/posesiei			Proprietar=1 / Posesor=0	Data naşterii/ CUI	Domiciliu/ Sediu	Cota parte	Identificator entitate asociată[2)]	Cotă parte teren UI[3)]	Mod de dobândire	Act juridic			Obs privitoare la proprietar[4)]
Nume/ Denumire	Iniţiala tatălui	Prenume								Tip act	Nr. act/ data	Emitent	
DESPOTOVICI		BOSCO	1		Jud. Caras Severin, loc. Moldova Veche, str Dunarii nr 44	600/ 958	teren		Reconstituire	administrativ	6513/ 25.10.1994	CJPSDPAT CARAS SEVERIN	
DESPOTOVICI		BOSCO	1		Jud. Caras Severin, loc. Moldova Veche, str Dunarii nr 44	1/1	C1; C2		Lege	normativ	7/ 13.03.1996	PARLAMENTU ROMANIEI	
NEIDENTIFICAT		NEIDENTIFICAT	1		Jud. Caras Severin, loc. Moldova Veche	358/ 958	teren		Lege	normativ	7/ 13.03.1996	PARLAMENTU ROMANIEI	

3. SARCINI / DEZMEMBRĂMINTE

Titular			Data naşterii/ CUI	Domiciliu/ Sediu	Tipul sarcinii sau al dezmembrămintelor dreptului de proprietate	Cota parte	Identificator entitate asociată [2)]	Act juridic			Valoare ipotecă	Tip monedă
Nume/ Denumire	Iniţiala tatălui	Prenume						Tip act	Nr. act/ data	Emitent		

4. NOTĂRI, PROCESE, INTERDICȚII

5. OBSERVAȚII

Tipul notării	Tip act	Nr. act/ data	Emitent	Identificator entitate asociată [2)]	Imobil împrejmuit / neîmprejmuit	Imobil contestat / necontestat[5)]	Alte observaţii
Se noteaza mentiunea de proprietar neidentificat	administrativ	3541/13.03.2025	Primaria Orasului Moldova Noua		împrejmuit		

CERTIFICAT DE AUTORIZARE Seria RO - 1 Nr. 0154/26.03.2013 FEJER ALIN EUGEN Categoria B

Anexa nr.2 - REGISTRUL CADASTRAL AL IMOBILELOR

UAT MOLDOVA NOUA **Sector cadastral nr. 47**

Zonă cooperativizată/~~necooperativizată~~ (Co/~~NCo~~)

1. DESCRIEREA IMOBILULUI

Spre publicare

DATE TEREN										DATE CONSTRUCŢII					
Identificator teren	Adresă imobil	Număr cadastral[1)]	Nr. CF[1)]	Suprafaţa măsurată	Intravilan/ extravilan (I/E)	Nr. top.	Nr. tarla	Nr. parcelă	Categorie folosinţă	Identificator construcţie	Cod grupă destinaţie	Suprafaţa construită	Nr. niveluri	Nr. CF	Constr. cu acte (DA/ NU)
1022	Jud. Caras-Severin, UAT Moldova Noua		2548, 2550 MV	1089	E			296/1, 296/2	A						

2. PROPRIETATEA / POSESIA

Titularul dreptului/posesiei			Proprietar= 1 / Posesor=0	Data naşterii/ CUI	Domiciliu/ Sediu	Cota parte	Identificator entitate asociată[2)]	Cotă parte teren UI[3)]	Mod de dobândire	Act juridic			Obs privitoare la proprietar[4)]
Nume/ Denumire	Iniţiala tatălui	Prenume								Tip act	Nr. act/ data	Emitent	
NEIDENTIFICAT		NEIDENTIFICAT	1		Jud. Caras Severin, loc Moldova Veche Cod postal 325500	1/1	teren		Lege	normativ	7/ 13.03.1996	PARLAMENTUL ROMANIEI	

3. SARCINI / DEZMEMBRĂMINTE

Titular			Data naşterii/ CUI	Domiciliu/ Sediu	Tipul sarcinii sau al dezmembrămintelor dreptului de proprietate	Cota parte	Identificator entitate asociată [2)]	Act juridic			Valoare ipotecă	Tip monedă
Nume/ Denumire	Iniţiala tatălui	Prenume						Tip act	Nr. act/ data	Emitent		

4. NOTĂRI, PROCESE, INTERDICŢII

5. OBSERVAŢII

Tipul notării	Tip act	Nr. act/ data	Emitent	Identificator entitate asociată [2)]	Imobil împrejmuit / neîmprejmuit	Imobil contestat / necontestat[5)]	Alte observaţii
Se noteaza mentiunea proprietar neidentificat, rezerva comisiei locale de fond funciar	administrativ	1943/14.02.2025	Primaria Orasului Moldova Noua		neîmprejmuit		

Persoana fizică autorizată de ANCPI să execute lucrări de cadastru, geodezie și cartografie
CERTIFICAT DE AUTORIZARE
Seria RO - TM - F
Nr. 7184/16.03.2016
FEJER ALIN EUGEN
Categoria B

Anexa nr.2 - REGISTRUL CADASTRAL AL IMOBILELOR
UAT MOLDOVA NOUA **Sector cadastral nr. 47**
Zonă cooperativizată/~~necooperativizată~~ (Co/~~NCo~~)

1. DESCRIEREA IMOBILULUI

Spre publicare

DATE TEREN										DATE CONSTRUCŢII					
Identificator teren	Adresă imobil	Număr cadastral[1)]	Nr. CF[1)]	Suprafaţa măsurată	Intravilan/ extravilan (I/E)	Nr. top.	Nr. tarla	Nr. parcelă	Categorie folosinţă	Identificator construcţie	Cod grupă destinaţie	Suprafaţa construită	Nr. niveluri	Nr. CF	Constr. cu acte (DA/ NU)
1023	Jud. Caras-Severin, UAT Moldova Noua		1482 M.V	1500	E		13	1084	A						

2. PROPRIETATEA / POSESIA

Titularul dreptului/posesiei			Proprietar =1 / Posesor=0	Data naşterii/ CUI	Domiciliu/ Sediu	Cota parte	Identificator entitate asociată[2)]	Cotă parte teren UI[3)]	Mod de dobândire	Act juridic			Obs privitoare la proprietar[4)]
Nume/ Denumire	Iniţiala tatălui	Prenume								Tip act	Nr. act/ data	Emitent	
STROIA		EMILIA	1	23.08.1941	Jud. Caras Severin,loc Moldova Veche nr 244 Cod Postal 325500	1/2	teren		Succesiune	notarial	106/ 12.10.2017	NP STOIANOVICI MLAGEA	
DRAGHICEVICI		RUJITA	1	26.08.1948	Jud. Timis,loc Timisoara str Drumitru Kiriac nr 26 Cod Postal 325500	1/2	teren		Succesiune	notarial	106/12.10. 2017	NP STOIANOVICI MLAGEA	

3. SARCINI / DEZMEMBRĂMINTE

Titular			Data naşterii/ CUI	Domiciliu/ Sediu	Tipul sarcinii sau al dezmembrămintelor dreptului de proprietate	Cota parte	Identificator entitate asociată [2)]	Act juridic			Valoare ipotecă	Tip monedă
Nume/ Denumire	Iniţiala tatălui	Prenume						Tip act	Nr. act/ data	Emitent		

4. NOTĂRI, PROCESE, INTERDICŢII

5. OBSERVAŢII

Tipul notării	Tip act	Nr. act/ data	Emitent	Identificator entitate asociată [2)]	Imobil împrejmuit / neîmprejmuit	Imobil contestat / necontestat[5)]	Alte observaţii
					neîmprejmuit		



132
Inregistrare sistematica UAT MOLDOVA NOUA
Sectorul cadastral nr.47
2025

Anexa nr.2 - REGISTRUL CADASTRAL AL IMOBILELOR

Sector cadastral nr. 47

UAT MOLDOVA NOUA

Zonă cooperativizată/~~necooperativizată~~ (Co/~~NCo~~)

Spre publicare

1. DESCRIEREA IMOBILULUI

DATE TEREN										DATE CONSTRUCŢII					
Identificator teren	Adresă imobil	Număr cadastral[1)]	Nr. CF[1)]	Suprafaţa măsurată	Intravilan/ extravilan (I/E)	Nr. top.	Nr. tarla	Nr. parcelă	Categorie folosinţă	Identificator construcţie	Cod grupă destinaţie	Suprafaţa construită	Nr. niveluri	Nr. CF	Constr. cu acte (DA/ NU)
1024	Jud. Caras-Severin, UAT Moldova Noua		1143 M.V	1800	E		13	1085	A						

2. PROPRIETATEA / POSESIA

Titularul dreptului/posesiei			Proprietar=1 / Posesor=0	Data naşterii/ CUI	Domiciliu/ Sediu	Cota parte	Identificator entitate asociată[2)]	Cotă parte teren UI[3)]	Mod de dobândire	Act juridic			Obs privitoare la proprietar[4)]
Nume/ Denumire	Iniţiala tatălui	Prenume								Tip act	Nr. act/ data	Emitent	
TEODOROVICI		EMILIA	1		Jud. Caras Severin,loc Moldova Veche nr 244 Cod Postal 325500	1/1	teren		Reconstituire	administrativ	6748/ 09.03. 1998	CJPSDPAT CARAS SEVERIN	

3. SARCINI / DEZMEMBRĂMINTE

Titular			Data naşterii/ CUI	Domiciliu/ Sediu	Tipul sarcinii sau al dezmembrămintelor dreptului de proprietate	Cota parte	Identificator entitate asociată [2)]	Act juridic			Valoare ipotecă	Tip monedă
Nume/ Denumire	Iniţiala tatălui	Prenume						Tip act	Nr. act/ data	Emitent		

4. NOTĂRI, PROCESE, INTERDICŢII

Tipul notării	Tip act	Nr. act/ data	Emitent	Identificator entitate asociată [2)]

5. OBSERVAŢII

Imobil împrejmuit / neîmprejmuit	Imobil contestat / necontestat[5)]	Alte observaţii
neîmprejmuit		

Persoană fizică autorizată de ANCPI să execute lucrări de cadastru geodezie și cartografie
CERTIFICAT DE AUTORIZARE
Seria RO / TM - F
FEJER ALIN EUGEN
Categoria B

Anexa nr.2 - REGISTRUL CADASTRAL AL IMOBILELOR

Sector cadastral nr. 47

UAT MOLDOVA NOUA

Zonă cooperativizată/~~necooperativizată~~ (Co/~~NCo~~)

Spre publicare

1. DESCRIEREA IMOBILULUI

DATE TEREN										DATE CONSTRUCȚII					
Identificator teren	Adresă imobil	Număr cadastral[1)]	Nr. CF[1)]	Suprafața măsurată	Intravilan/ extravilan (I/E)	Nr. top.	Nr. tarla	Nr. parcelă	Categorie folosință	Identificator construcție	Cod grupă destinație	Suprafața construită	Nr. niveluri	Nr. CF	Constr. cu acte (DA/ NU)
1025	Jud. Caras-Severin, UAT Moldova Noua		164 M.V	1800	E		13	1086	A						

2. PROPRIETATEA / POSESIA

Titularul dreptului/posesiei			Proprietar=1 / Posesor=0	Data nașterii/ CUI	Domiciliu/ Sediu	Cota parte	Identificator entitate asociată[2)]	Cotă parte teren UI[3)]	Mod de dobândire	Act juridic			Obs privitoare la proprietar[4)]
Nume/ Denumire	Inițiala tatălui	Prenume								Tip act	Nr. act/ data	Emitent	
CONSTANTINOVICI		EMILIAN	1		Jud. Caras Severin,loc Moldova Veche str Unirii nr 72 Cod Postal 325500	1/1	teren		Reconstituire	administrativ	6491/ 11.05.1994	CJPSDPAT CARAS SEVERIN	

3. SARCINI / DEZMEMBRĂMINTE

Titular			Data nașterii/ CUI	Domiciliu/ Sediu	Tipul sarcinii sau al dezmembrămintelor dreptului de proprietate	Cota parte	Identificator entitate asociată [2)]	Act juridic			Valoare ipotecă	Tip monedă
Nume/ Denumire	Inițiala tatălui	Prenume						Tip act	Nr. act/ data	Emitent		

4. NOTĂRI, PROCESE, INTERDICȚII

5. OBSERVAȚII

Tipul notării	Tip act	Nr. act/ data	Emitent	Identificator entitate asociată [2)]	Imobil împrejmuit / neîmprejmuit	Imobil contestat / necontestat[5)]	Alte observații
					neîmprejmuit		



Inregistrare sistematica UAT MOLDOVA NOUA
Sectorul cadastral nr.47
2025

Anexa nr.2 - REGISTRUL CADASTRAL AL IMOBILELOR

Sector cadastral nr. 47

UAT MOLDOVA NOUA

Zonă cooperativizată/~~necooperativizată~~ (Co/~~NCo~~)

Spre publicare

1. DESCRIEREA IMOBILULUI

DATE TEREN										DATE CONSTRUCŢII					
Identificator teren	Adresă imobil	Număr cadastral[1)]	Nr. CF[1)]	Suprafaţa măsurată	Intravilan/ extravilan (I/E)	Nr. top.	Nr. tarla	Nr. parcelă	Categorie folosinţă	Identificator construcţie	Cod grupă destinaţie	Suprafaţa construită	Nr. niveluri	Nr. CF	Constr. cu acte (DA/ NU)
1026	Jud. Caras-Severin, UAT Moldova Noua		2424 M.V	939	E		13	1087	A						

2. PROPRIETATEA / POSESIA

Titularul dreptului/posesiei			Proprietar=1 / Posesor=0	Data naşterii/ CUI	Domiciliu/ Sediu	Cota parte	Identificator entitate asociată[2)]	Cotă parte teren UI[3)]	Mod de dobândire	Act juridic			Obs privitoare la proprietar[4)]
Nume/ Denumire	Iniţiala tatălui	Prenume								Tip act	Nr. act/ data	Emitent	
DRAGHICEVICI		ZORA	1		Jud. Caras Severin,loc Moldova Veche Cod Postal 325500	1/1	teren		Reconstituire	administrativ	7001/ 12.01.2007	CJPSDPAT CARAS SEVERIN	

3. SARCINI / DEZMEMBRĂMINTE

Titular			Data naşterii/ CUI	Domiciliu/ Sediu	Tipul sarcinii sau al dezmembrămintelor dreptului de proprietate	Cota parte	Identificator entitate asociată [2)]	Act juridic			Valoare ipotecă	Tip monedă
Nume/ Denumire	Iniţiala tatălui	Prenume						Tip act	Nr. act/ data	Emitent		

4. NOTĂRI, PROCESE, INTERDICŢII

5. OBSERVAŢII

Tipul notării	Tip act	Nr. act/ data	Emitent	Identificator entitate asociată [2)]	Imobil împrejmuit / neîmprejmuit	Imobil contestat / necontestat[5)]	Alte observaţii
					neîmprejmuit		



Anexa nr.2 - REGISTRUL CADASTRAL AL IMOBILELOR
AT MOLDOVA NOUA **Sector cadastral nr. 47**
Zonă cooperativizată/~~necooperativizată~~ (Co/~~NCo~~)

1. DESCRIEREA IMOBILULUI

Spre publicare

DATE TEREN										DATE CONSTRUCŢII					
Identificator teren	Adresă imobil	Număr cadastral[1)]	Nr. CF[1)]	Suprafaţa măsurată	Intravilan/ extravilan (I/E)	Nr. top.	Nr. tarla	Nr. parcelă	Categorie folosinţă	Identificator construcţie	Cod grupă destinaţie	Suprafaţa construită	Nr. niveluri	Nr. CF	Constr. cu acte (DA/ NU)
1027	Jud. Caras-Severin, UAT Moldova Noua			3000	E		13	1193/1	A						

2. PROPRIETATEA / POSESIA

Titularul dreptului/posesiei			Proprietar=1 / Posesor=0	Data naşterii/ CUI	Domiciliu/ Sediu	Cota parte	Identificator entitate asociată[2)]	Cotă parte teren UI[3)]	Mod de dobândire	Act juridic			Obs privitoare la proprietar[4)]
Nume/ Denumire	Iniţiala tatălui	Prenume								Tip act	Nr. act/ data	Emitent	
STOIANOVICI		IADRAN	1	26.07.1986	Jud. Timis,loc Timisoara Calea Martinilor 1989 nr 9 Cod Postal 325500	1/1	teren		Succesiune	notarial	49/ 24.05.2024	NP STOIANOVICI MLAGEA	

3. SARCINI / DEZMEMBRĂMINTE

Titular			Data naşterii/ CUI	Domiciliu/ Sediu	Tipul sarcinii sau al dezmembrămintelor dreptului de proprietate	Cota parte	Identificator entitate asociată[2)]	Act juridic			Valoare ipotecă	Tip monedă
Nume/ Denumire	Iniţiala tatălui	Prenume						Tip act	Nr. act/ data	Emitent		

4. NOTĂRI, PROCESE, INTERDICŢII

5. OBSERVAŢII

Tipul notării	Tip act	Nr. act/ data	Emitent	Identificator entitate asociată[2)]	Imobil împrejmuit / neîmprejmuit	Imobil contestat / necontestat[5)]	Alte observaţii
					neîmprejmuit		



Anexa nr.2 - REGISTRUL CADASTRAL AL IMOBILELOR

UAT MOLDOVA NOUA **Sector cadastral nr. 47**

Zonă cooperativizată/~~necooperativizată~~ (Co/~~NCo~~)

1. DESCRIEREA IMOBILULUI

Spre publicare

DATE TEREN										DATE CONSTRUCŢII					
Identificator teren	Adresă imobil	Număr cadastral[1)]	Nr. CF[1)]	Suprafaţa măsurată	Intravilan/ extravilan (I/E)	Nr. top.	Nr. tarla	Nr. parcelă	Categorie folosinţă	Identificator construcţie	Cod grupă destinaţie	Suprafaţa construită	Nr. niveluri	Nr. CF	Constr. cu acte (DA/ NU)
1028	Jud. Caras-Severin, UAT Moldova Noua			1200	E		13	1193/1	A						

2. PROPRIETATEA / POSESIA

Titularul dreptului/posesiei			Proprietar=1 / Posesor=0	Data naşterii/ CUI	Domiciliu/ Sediu	Cota parte	Identificator entitate asociată[2)]	Cotă parte teren UI[3)]	Mod de dobândire	Act juridic			Obs privitoare la proprietar[4)]
Nume/ Denumire	Iniţiala tatălui	Prenume								Tip act	Nr. act/ data	Emitent	
CIONCA		DUMITRU	1		Jud. Caras Severin,loc Moldova Veche str Dunarii nr 351 Cod Postal 325500	1/1	teren		Reconstituire	administrativ	6760/ 06.04.1998	CJPSDPAT CARAS SEVERIN	

3. SARCINI / DEZMEMBRĂMINTE

Titular			Data naşterii/ CUI	Domiciliu/ Sediu	Tipul sarcinii sau al dezmembrămintelor dreptului de proprietate	Cota parte	Identificator entitate asociată[2)]	Act juridic			Valoare ipotecă	Tip monedă
Nume/ Denumire	Iniţiala tatălui	Prenume						Tip act	Nr. act/ data	Emitent		

4. NOTĂRI, PROCESE, INTERDICŢII

5. OBSERVAŢII

Tipul notării	Tip act	Nr. act/ data	Emitent	Identificator entitate asociată[2)]	Imobil împrejmuit / neîmprejmuit	Imobil contestat / necontestat[5)]	Alte observaţii
					neîmprejmuit		



137
Inregistrare sistematica UAT MOLDOVA NOUA
Sectorul cadastral nr.47
2025

Anexa nr.2 - REGISTRUL CADASTRAL AL IMOBILELOR

UAT MOLDOVA NOUA **Sector cadastral nr. 47**

Zonă cooperativizată/~~necooperativizată~~ (Co/~~NCo~~)

1. DESCRIEREA IMOBILULUI

Spre publicare

DATE TEREN										DATE CONSTRUCŢII					
Identificator teren	Adresă imobil	Număr cadastral[1)]	Nr. CF[1)]	Suprafaţa măsurată	Intravilan/ extravilan (I/E)	Nr. top.	Nr. tarla	Nr. parcelă	Categorie folosinţă	Identificator construcţie	Cod grupă destinaţie	Suprafaţa construită	Nr. niveluri	Nr. CF	Constr. cu acte (DA/ NU)
1029	Jud. Caras-Severin, UAT Moldova Noua			1400	E		13	1193/3	A						

2. PROPRIETATEA / POSESIA

Titularul dreptului/posesiei			Proprietar=1 / Posesor=0	Data naşterii/ CUI	Domiciliu/ Sediu	Cota parte	Identificator entitate asociată[2)]	Cotă parte teren UI[3)]	Mod de dobândire	Act juridic			Obs privitoare la proprietar[4)]
Nume/ Denumire	Iniţiala tatălui	Prenume								Tip act	Nr. act/ data	Emitent	
STOIANOVICI		SVETISLAV	1	11.09.1954	Jud. Caras Severin,loc Moldova Veche nr 371	1/1	teren		Succesiune	notarial	61/ 20.04.2021	BIN STOIANOVICI MLAGEA	

3. SARCINI / DEZMEMBRĂMINTE

Titular			Data naşterii/ CUI	Domiciliu/ Sediu	Tipul sarcinii sau al dezmembrămintelor dreptului de proprietate	Cota parte	Identificator entitate asociată[2)]	Act juridic			Valoare ipotecă	Tip monedă
Nume/ Denumire	Iniţiala tatălui	Prenume						Tip act	Nr. act/ data	Emitent		

4. NOTĂRI, PROCESE, INTERDICŢII

5. OBSERVAŢII

Tipul notării	Tip act	Nr. act/ data	Emitent	Identificator entitate asociată[2)]	Imobil împrejmuit / neîmprejmuit	Imobil contestat / necontestat[5)]	Alte observaţii
					neîmprejmuit		

Persoana fizică autorizată de ANCPI să execute lucrări de cadastru, geodezie și cartografie
CERTIFICAT DE AUTORIZARE
Seria RO - TM - F
Nr. 0454/05.03.2023
FEDERAL IN EUGEN
Categoria B

Anexa nr.2 - REGISTRUL CADASTRAL AL IMOBILELOR

UAT MOLDOVA NOUA **Sector cadastral nr. 47**

Zonă cooperativizată/~~necooperativizată~~ (Co/~~NCo~~)

1. DESCRIEREA IMOBILULUI Spre publicare

DATE TEREN										DATE CONSTRUCŢII					
Identificator teren	Adresă imobil	Număr cadastral[1)]	Nr. CF[1)]	Suprafaţa măsurată	Intravilan/ extravilan (I/E)	Nr. top.	Nr. tarla	Nr. parcelă	Categorie folosinţă	Identificator construcţie	Cod grupă destinaţie	Suprafaţa construită	Nr. niveluri	Nr. CF	Constr. cu acte (DA/ NU)
1030	Jud. Caras-Severin, UAT Moldova Noua			1400	E		13	1193/2	A						

2. PROPRIETATEA / POSESIA

Titularul dreptului/posesiei			Proprietar=1 / Posesor=0	Data naşterii/ CUI	Domiciliu/ Sediu	Cota parte	Identificator entitate asociată[2)]	Cotă parte teren UI[3)]	Mod de dobândire	Act juridic			Obs privitoare la proprietar[4)]
Nume/ Denumire	Iniţiala tatălui	Prenume								Tip act	Nr. act/ data	Emitent	
NICOLICI		MILUTIN	1		Jud. Caras Severin,loc Moldova Veche str Portului Cod Postal 325500	1/1	teren		Reconstituire	administrativ	6743/ 09.03.1998	CJPSDPAT CARAS SEVERIN	

3. SARCINI / DEZMEMBRĂMINTE

Titular			Data naşterii/ CUI	Domiciliu/ Sediu	Tipul sarcinii sau al dezmembrămintelor dreptului de proprietate	Cota parte	Identificator entitate asociată[2)]	Act juridic			Valoare ipotecă	Tip monedă
Nume/ Denumire	Iniţiala tatălui	Prenume						Tip act	Nr. act/ data	Emitent		

4. NOTĂRI, PROCESE, INTERDICŢII

5. OBSERVAŢII

Tipul notării	Tip act	Nr. act/ data	Emitent	Identificator entitate asociată[2)]	Imobil împrejmuit / neîmprejmuit	Imobil contestat / necontestat[5)]	Alte observaţii
					neîmprejmuit		



Anexa nr.2 - REGISTRUL CADASTRAL AL IMOBILELOR

UAT MOLDOVA NOUA **Sector cadastral nr. 47**

Zonă cooperativizată/~~necooperativizată~~ (Co/~~NCo~~)

1. DESCRIEREA IMOBILULUI

Spre publicare

DATE TEREN										DATE CONSTRUCŢII					
Identificator teren	Adresă imobil	Număr cadastral[1)]	Nr. CF[1)]	Suprafaţa măsurată	Intravilan/ extravilan (I/E)	Nr. top.	Nr. tarla	Nr. parcelă	Categorie folosinţă	Identificator construcţie	Cod grupă destinaţie	Suprafaţa construită	Nr. niveluri	Nr. CF	Constr. cu acte (DA/ NU)
1031	Jud. Caras-Severin, UAT Moldova Noua		1305 M.V	1750	E			1190	A						

2. PROPRIETATEA / POSESIA

Titularul dreptului/posesiei			Proprietar=1 / Posesor=0	Data naşterii/ CUI	Domiciliu/ Sediu	Cota parte	Identificator entitate asociată[2)]	Cotă parte teren UI[3)]	Mod de dobândire	Act juridic			Obs privitoare la proprietar[4)]
Nume/ Denumire	Iniţiala tatălui	Prenume								Tip act	Nr. act/ data	Emitent	
NEIDENTIFICAT		NEIDENTIFICAT	1		Jud. Caras Severin, loc. Moldova Veche	1/1	teren		Lege	normativ	7/ 13.03.1996	PARLAMENTUL ROMANIEI	

3. SARCINI / DEZMEMBRĂMINTE

Titular			Data naşterii/ CUI	Domiciliu/ Sediu	Tipul sarcinii sau al dezmembrămintelor dreptului de proprietate	Cota parte	Identificator entitate asociată[2)]	Act juridic			Valoare ipotecă	Tip monedă
Nume/ Denumire	Iniţiala tatălui	Prenume						Tip act	Nr. act/ data	Emitent		

4. NOTĂRI, PROCESE, INTERDICŢII

5. OBSERVAŢII

Tipul notării	Tip act	Nr. act/ data	Emitent	Identificator entitate asociată[2)]	Imobil împrejmuit / neîmprejmuit	Imobil contestat / necontestat[5)]	Alte observaţii
Se noteaza mentiunea proprietar neidentificat, rezerva comisiei locale de fond funciar	administrativ	1943/14.02.2025	Primaria Orasului Moldova Noua		neîmprejmuit		



Anexa nr.2 - REGISTRUL CADASTRAL AL IMOBILELOR

UAT MOLDOVA NOUA **Sector cadastral nr. 47**

Zonă cooperativizată/~~necooperativizată~~ (Co/~~NCo~~)

1. DESCRIEREA IMOBILULUI

Spre publicare

DATE TEREN										DATE CONSTRUCŢII					
Identificator teren	Adresă imobil	Număr cadastral[1)]	Nr. CF[1)]	Suprafaţa măsurată	Intravilan/ extravilan (I/E)	Nr. top.	Nr. tarla	Nr. parcelă	Categorie folosinţă	Identificator construcţie	Cod grupă destinaţie	Suprafaţa construită	Nr. niveluri	Nr. CF	Constr. cu acte (DA/ NU)
1032	Jud. Caras-Severin, UAT Moldova Noua		956 M.V	1688	E		13	1188	A						

2. PROPRIETATEA / POSESIA

Titularul dreptului/posesiei			Proprietar=1 / Posesor=0	Data naşterii/ CUI	Domiciliu/ Sediu	Cota parte	Identificator entitate asociată[2)]	Cotă parte teren UI[3)]	Mod de dobândire	Act juridic			Obs privitoare la proprietar[4)]
Nume/ Denumire	Iniţiala tatălui	Prenume								Tip act	Nr. act/ data	Emitent	
OBERTOVICI		NICOLAE	1		Jud. Caras Severin,loc Moldova Veche str Portului Cod Postal 325500	1/1	teren		Reconstituire	administrativ	L18-51141/ 24.11. 2008	CJPSDPAT CARAS SEVERIN	

3. SARCINI / DEZMEMBRĂMINTE

Titular			Data naşterii/ CUI	Domiciliu/ Sediu	Tipul sarcinii sau al dezmembrămintelor dreptului de proprietate	Cota parte	Identificator entitate asociată[2)]	Act juridic			Valoare ipotecă	Tip monedă
Nume/ Denumire	Iniţiala tatălui	Prenume						Tip act	Nr. act/ data	Emitent		

4. NOTĂRI, PROCESE, INTERDICŢII

5. OBSERVAŢII

Tipul notării	Tip act	Nr. act/ data	Emitent	Identificator entitate asociată[2)]	Imobil împrejmuit / neîmprejmuit	Imobil contestat / necontestat[5)]	Alte observaţii
					neîmprejmuit		

Persoana fizică autorizată de ANCPI să execute lucrări de cadastru, deodată și cartografie
CERTIFICAT DE AUTORIZARE
Seria RO-TM-01
Nr. 0154 ... 2013
FEJER ALIN EUGEN
Categoria B

Anexa nr.2 - REGISTRUL CADASTRAL AL IMOBILELOR

UAT MOLDOVA NOUA **Sector cadastral nr. 47**

Zonă cooperativizată/~~necooperativizată~~ (Co/~~NCo~~)

1. DESCRIEREA IMOBILULUI

Spre publicare

DATE TEREN										DATE CONSTRUCȚII					
Identificator teren	Adresă imobil	Număr cadastral[1)]	Nr. CF[1)]	Suprafața măsurată	Intravilan/ extravilan (I/E)	Nr. top.	Nr. tarla	Nr. parcelă	Categorie folosință	Identificator construcție	Cod grupă destinație	Suprafața construită	Nr. niveluri	Nr. CF	Constr. cu acte (DA/ NU)
1033	Jud. Caras-Severin, UAT Moldova Noua	1657	2866 M.N	1200	E		13	1187	A						

2. PROPRIETATEA / POSESIA

Titularul dreptului/posesiei			Proprietar=1 / Posesor=0	Data nașterii/ CUI	Domiciliu/ Sediu	Cota parte	Identificator entitate asociată[2)]	Cotă parte teren UI[3)]	Mod de dobândire	Act juridic			Obs privitoare la proprietar[4)]
Nume/ Denumire	Inițiala tatălui	Prenume								Tip act	Nr. act/ data	Emitent	
SEMENESCU		RADITA CLAUDIA	1		Jud. Caras Severin, loc Moldova Veche Cod Postal 325500	1/1	teren		Conventie	notarial	92/ 22.02.2007	NP STOIANOVICI A	

3. SARCINI / DEZMEMBRĂMINTE

Titular			Data nașterii/ CUI	Domiciliu/ Sediu	Tipul sarcinii sau al dezmembrămintelor dreptului de proprietate	Cota parte	Identificator entitate asociată[2)]	Act juridic			Valoare ipotecă	Tip monedă
Nume/ Denumire	Inițiala tatălui	Prenume						Tip act	Nr. act/ data	Emitent		

4. NOTĂRI, PROCESE, INTERDICȚII

5. OBSERVAȚII

Tipul notării	Tip act	Nr. act/ data	Emitent	Identificator entitate asociată[2)]	Imobil împrejmuit / neîmprejmuit	Imobil contestat / necontestat[5)]	Alte observații
					neîmprejmuit		



Anexa nr.2 - REGISTRUL CADASTRAL AL IMOBILELOR

UAT MOLDOVA NOUA **Sector cadastral nr. 47**

Zonă cooperativizată/~~necooperativizată~~ (Co/~~NCo~~)

1. DESCRIEREA IMOBILULUI

Spre publicare

DATE TEREN										DATE CONSTRUCŢII					
Identificator teren	Adresă imobil	Număr cadastral[1)]	Nr. CF[1)]	Suprafaţa măsurată	Intravilan/ extravilan (I/E)	Nr. top.	Nr. tarla	Nr. parcelă	Categorie folosinţă	Identificator construcţie	Cod grupă destinaţie	Suprafaţa construită	Nr. niveluri	Nr. CF	Constr. cu acte (DA/ NU)
1034	Jud. Caras-Severin, UAT Moldova Noua		886 M.V	3823	E		13	1186	A						

2. PROPRIETATEA / POSESIA

Titularul dreptului/posesiei			Proprietar =1 / Posesor=0	Data naşterii/ CUI	Domiciliu/ Sediu	Cota parte	Identificator entitate asociată[2)]	Cotă parte teren UI[3)]	Mod de dobândire	Act juridic			Obs privitoare la proprietar[4)]
Nume/ Denumire	Iniţiala tatălui	Prenume								Tip act	Nr. act/ data	Emitent	
STEFANOVICI		IUGOSLAV MARKO	1	16.12.1987	Jud. Caras Severin, loc Moldova Veche str Dunarii nr 96 Cod Postal 325500	1/1	teren		Succesiune	notarial	182/ 07.11.2019	BIN STOIANOVICI MLAGEA	

3. SARCINI / DEZMEMBRĂMINTE

Titular			Data naşterii/ CUI	Domiciliu/ Sediu	Tipul sarcinii sau al dezmembrămintelor dreptului de proprietate	Cota parte	Identificator entitate asociată[2)]	Act juridic			Valoare ipotecă	Tip monedă
Nume/ Denumire	Iniţiala tatălui	Prenume						Tip act	Nr. act/ data	Emitent		

4. NOTĂRI, PROCESE, INTERDICŢII

5. OBSERVAŢII

Tipul notării	Tip act	Nr. act/ data	Emitent	Identificator entitate asociată[2)]	Imobil împrejmuit / neîmprejmuit	Imobil contestat / necontestat[5)]	Alte observaţii
					neîmprejmuit		



Inregistrare sistematica UAT MOLDOVA NOUA
Sectorul cadastral nr.47
2025

Anexa nr.2 - REGISTRUL CADASTRAL AL IMOBILELOR

UAT MOLDOVA NOUA **Sector cadastral nr. 47**

Zonă cooperativizată/~~necooperativizată~~ (Co/~~NCo~~)

1. DESCRIEREA IMOBILULUI

Spre publicare

DATE TEREN										DATE CONSTRUCŢII					
Identificator teren	Adresă imobil	Număr cadastral[1)]	Nr. CF[1)]	Suprafaţa măsurată	Intravilan/ extravilan (I/E)	Nr. top.	Nr. tarla	Nr. parcelă	Categorie folosinţă	Identificator construcţie	Cod grupă destinaţie	Suprafaţa construită	Nr. niveluri	Nr. CF	Constr. cu acte (DA/ NU)
1035	Jud. Caras-Severin, UAT Moldova Noua	356	34971 4187 M.V	1316	E		13	1185/1	A						

2. PROPRIETATEA / POSESIA

Titularul dreptului/posesiei			Proprietar =1 / Posesor=0	Data naşterii/ CUI	Domiciliu/ Sediu	Cota parte	Identificator entitate asociată[2)]	Cotă parte teren UI[3)]	Mod de dobândire	Act juridic			Obs privitoare la proprietar[4)]
Nume/ Denumire	Iniţiala tatălui	Prenume								Tip act	Nr. act/ data	Emitent	
PAVLOVICI		DRAGAN	1		Jud. Caras Severin, loc Moldova Veche Cod Postal 325500	1/1	teren		Conventie	notarial	350/ 01.01.2004	NP MANESCU N	si sotia
PAVLOVICI		SMILIA	1		Jud. Caras Severin, loc Moldova Veche Cod Postal 325500	1/1	teren		Conventie	notarial	350/ 01.01.2004	NP MANESCU N	bun comun

3. SARCINI / DEZMEMBRĂMINTE

Titular			Data naşterii/ CUI	Domiciliu/ Sediu	Tipul sarcinii sau al dezmembrămintelor dreptului de proprietate	Cota parte	Identificator entitate asociată [2)]	Act juridic			Valoare ipotecă	Tip monedă
Nume/ Denumire	Iniţiala tatălui	Prenume						Tip act	Nr. act/ data	Emitent		

4. NOTĂRI, PROCESE, INTERDICŢII

5. OBSERVAŢII

Tipul notării	Tip act	Nr. act/ data	Emitent	Identificator entitate asociată [2)]	Imobil împrejmuit / neîmprejmuit	Imobil contestat / necontestat[5)]	Alte observaţii
					neîmprejmuit		



Anexa nr.2 - REGISTRUL CADASTRAL AL IMOBILELOR
UAT MOLDOVA NOUA **Sector cadastral nr. 47**
Zonă cooperativizată/~~necooperativizată~~ (Co/~~NCo~~)

1. DESCRIEREA IMOBILULUI

Spre publicare

DATE TEREN										DATE CONSTRUCŢII					
Identificator teren	Adresă imobil	Număr cadastral[1)]	Nr. CF[1)]	Suprafaţa măsurată	Intravilan/ extravilan (I/E)	Nr. top.	Nr. tarla	Nr. parcelă	Categorie folosinţă	Identificator construcţie	Cod grupă destinaţie	Suprafaţa construită	Nr. niveluri	Nr. CF	Constr. cu acte (DA/ NU)
1719	Jud. Caras-Severin, UAT Moldova Noua		885 M.V	1375	E			1185	A						

2. PROPRIETATEA / POSESIA

Titularul dreptului/posesiei			Proprietar=1 / Posesor=0	Data naşterii/ CUI	Domiciliu/ Sediu	Cota parte	Identificator entitate asociată[2)]	Cotă parte teren UI[3)]	Mod de dobândire	Act juridic			Obs privitoare la proprietar[4)]
Nume/ Denumire	Iniţiala tatălui	Prenume								Tip act	Nr. act/ data	Emitent	
NEIDENTIFICAT		NEIDENTIFICAT	1		Jud. Caras Severin, loc. Moldova Veche	1/1	teren		Lege	normativ	7/ 13.03.1996	PARLAMENTUL ROMANIEI	

3. SARCINI / DEZMEMBRĂMINTE

Titular			Data naşterii/ CUI	Domiciliu/ Sediu	Tipul sarcinii sau al dezmembrămintelor dreptului de proprietate	Cota parte	Identificator entitate asociată[2)]	Act juridic			Valoare ipotecă	Tip monedă
Nume/ Denumire	Iniţiala tatălui	Prenume						Tip act	Nr. act/ data	Emitent		

4. NOTĂRI, PROCESE, INTERDICŢII

5. OBSERVAŢII

Tipul notării	Tip act	Nr. act/ data	Emitent	Identificator entitate asociată[2)]	Imobil împrejmuit / neîmprejmuit	Imobil contestat / necontestat[5)]	Alte observaţii
Se noteaza mentiunea proprietar neidentificat, rezerva comisiei locale de fond funciar	administrativ	1943/14.02.2025	Primaria Orasului Moldova Noua		neîmprejmuit		



Anexa nr.2 - REGISTRUL CADASTRAL AL IMOBILELOR

UAT MOLDOVA NOUA **Sector cadastral nr. 47**

Zonă cooperativizată/~~necooperativizată~~ (Co/~~NCo~~)

1. DESCRIEREA IMOBILULUI

Spre publicare

DATE TEREN										DATE CONSTRUCŢII					
Identificator teren	Adresă imobil	Număr cadastral[1)]	Nr. CF[1)]	Suprafaţa măsurată	Intravilan/ extravilan (I/E)	Nr. top.	Nr. tarla	Nr. parcelă	Categorie folosinţă	Identificator construcţie	Cod grupă destinaţie	Suprafaţa construită	Nr. niveluri	Nr. CF	Constr. cu acte (DA/ NU)
1718	Jud. Caras-Severin, UAT Moldova Noua		966 M.V	2600	E		13	1184/3	A						

2. PROPRIETATEA / POSESIA

Titularul dreptului/posesiei			Proprietar =1 / Posesor=0	Data naşterii/ CUI	Domiciliu/ Sediu	Cota parte	Identificator entitate asociată[2)]	Cotă parte teren UI[3)]	Mod de dobândire	Act juridic			Obs privitoare la proprietar[4)]
Nume/ Denumire	Iniţiala tatălui	Prenume								Tip act	Nr. act/ data	Emitent	
STROIA		EMILIA	1	23.08.1941	Jud. Caras Severin loc, Moldova Veche nr 229 Cod Postal 325500	1/2	teren		Succesiune	notarial	106/ 12.10.2017	BIN STOIANOVICI MLAGEA	
DRAGHICEVICI		RUJITA	1	26.08.1948	Loc Timisoara, str Dumitru Kiriac, nr. 21, bl. A26, et. 3, ap. 15	1/2	teren		Succesiune	notarial	106/ 12.10.2017	BIN STOIANOVICI MLAGEA	

3. SARCINI / DEZMEMBRĂMINTE

Titular			Data naşterii/ CUI	Domiciliu/ Sediu	Tipul sarcinii sau al dezmembrămintelor dreptului de proprietate	Cota parte	Identificator entitate asociată [2)]	Act juridic			Valoare ipotecă	Tip monedă
Nume/ Denumire	Iniţiala tatălui	Prenume						Tip act	Nr. act/ data	Emitent		

4. NOTĂRI, PROCESE, INTERDICŢII

5. OBSERVAŢII

Tipul notării	Tip act	Nr. act/ data	Emitent	Identificator entitate asociată [2)]	Imobil împrejmuit / neîmprejmuit	Imobil contestat / necontestat[5)]	Alte observaţii
					neîmprejmuit		

Persoană fizică autorizată de ANCPI să execute lucrări de cadastru și geodezie
CERTIFICAT DE AUTORIZARE Nr. 0151/05.03.2013
FEJER RAUL EUGEN
Categoria B

Anexa nr.2 - REGISTRUL CADASTRAL AL IMOBILELOR
UAT MOLDOVA NOUA **Sector cadastral nr. 47**
Zonă cooperativizată/~~necooperativizată~~ (Co/~~NCo~~)

1. DESCRIEREA IMOBILULUI

Spre publicare

DATE TEREN										DATE CONSTRUCŢII					
Identificator teren	Adresă imobil	Număr cadastral[1)]	Nr. CF[1)]	Suprafaţa măsurată	Intravilan/ extravilan (I/E)	Nr. top.	Nr. tarla	Nr. parcelă	Categorie folosinţă	Identificator construcţie	Cod grupă destinaţie	Suprafaţa construită	Nr. niveluri	Nr. CF	Constr. cu acte (DA/ NU)
1036	Jud. Caras-Severin, UAT Moldova Noua		885, 966 M.V	1100	E			1184, 1185/2	A						

2. PROPRIETATEA / POSESIA

Titularul dreptului/posesiei			Proprietar=1 / Posesor=0	Data naşterii/ CUI	Domiciliu/ Sediu	Cota parte	Identificator entitate asociată[2)]	Cotă parte teren UI[3)]	Mod de dobândire	Act juridic			Obs privitoare la proprietar[4)]
Nume/ Denumire	Iniţiala tatălui	Prenume								Tip act	Nr. act/ data	Emitent	
NEIDENTIFICAT		NEIDENTIFICAT	1		Jud. Caras Severin, loc. Moldova Veche	1/1	teren		Lege	normativ	7/ 13.03.1996	PARLAMENTUL ROMANIEI	

3. SARCINI / DEZMEMBRĂMINTE

Titular			Data naşterii/ CUI	Domiciliu/ Sediu	Tipul sarcinii sau al dezmembrămintelor dreptului de proprietate	Cota parte	Identificator entitate asociată[2)]	Act juridic			Valoare ipotecă	Tip monedă
Nume/ Denumire	Iniţiala tatălui	Prenume						Tip act	Nr. act/ data	Emitent		

4. NOTĂRI, PROCESE, INTERDICŢII

5. OBSERVAŢII

Tipul notării	Tip act	Nr. act/ data	Emitent	Identificator entitate asociată[2)]	Imobil împrejmuit / neîmprejmuit	Imobil contestat / necontestat[5)]	Alte observaţii
Se noteaza mentiunea proprietar neidentificat, rezerva comisiei locale de fond funciar	administrativ	1943/14.02.2025	Primaria Orasului Moldova Noua		neîmprejmuit		



147
Inregistrare sistematica UAT MOLDOVA NOUA
Sectorul cadastral nr.47
2025

Anexa nr.2 - REGISTRUL CADASTRAL AL IMOBILELOR

UAT MOLDOVA NOUA

Zonă cooperativizată/~~necooperativizată~~ (Co/~~NCo~~)

Sector cadastral nr. 47

Spre publicare

1. DESCRIEREA IMOBILULUI

DATE TEREN										DATE CONSTRUCŢII					
Identificator teren	Adresă imobil	Număr cadastral[1)]	Nr. CF[1)]	Suprafaţa măsurată	Intravilan/ extravilan (I/E)	Nr. top.	Nr. tarla	Nr. parcelă	Categoric folosinţă	Identificator construcţie	Cod grupă destinaţie	Suprafaţa construită	Nr. niveluri	Nr. CF	Constr. cu acte (DA/ NU)
1037	Jud. Caras-Severin, UAT Moldova Noua			16000	E			1311	A						

2. PROPRIETATEA / POSESIA

Titularul dreptului/posesiei			Proprietar=1 / Posesor=0	Data naşterii/ CUI	Domiciliu/ Sediu	Cota parte	Identificator entitate asociată[2)]	Cotă parte teren UI[3)]	Mod de dobândire	Act juridic			Obs privitoare la proprietar[4)]
Nume/ Denumire	Iniţiala tatălui	Prenume								Tip act	Nr. act/ data	Emitent	
NEIDENTIFICAT		NEIDENTIFICAT	1		Jud. Caras Severin, loc. Moldova Veche	1/1	teren		Lege	normativ	7/ 13.03.1996	PARLAMENTUL ROMANIEI	

3. SARCINI / DEZMEMBRĂMINTE

Titular			Data naşterii/ CUI	Domiciliu/ Sediu	Tipul sarcinii sau al dezmembrămintelor dreptului de proprietate	Cota parte	Identificator entitate asociată[2)]	Act juridic			Valoare ipotecă	Tip monedă
Nume/ Denumire	Iniţiala tatălui	Prenume						Tip act	Nr. act/ data	Emitent		

4. NOTĂRI, PROCESE, INTERDICŢII

5. OBSERVAŢII

Tipul notării	Tip act	Nr. act/ data	Emitent	Identificator entitate asociată[2)]	Imobil împrejmuit / neîmprejmuit	Imobil contestat / necontestat[5)]	Alte observaţii
Se noteaza mentiunea proprietar neidentificat	administrativ	3541/13.03.2025	Primaria Orasului Moldova Noua		neîmprejmuit		



Anexa nr.2 - REGISTRUL CADASTRAL AL IMOBILELOR
UAT MOLDOVA NOUA
Zonă cooperativizată/~~necooperativizată~~ (Co/~~NCo~~)

Sector cadastral nr. 47

Spre publicare

1. DESCRIEREA IMOBILULUI

DATE TEREN										DATE CONSTRUCȚII					
Identificator teren	Adresă imobil	Număr cadastral[1)]	Nr. CF[1)]	Suprafața măsurată	Intravilan/ extravilan (I/E)	Nr. top.	Nr. tarla	Nr. parcelă	Categorie folosință	Identificator construcție	Cod grupă destinație	Suprafața construită	Nr. niveluri	Nr. CF	Constr. cu acte (DA/ NU)
1038	Jud. Caras-Severin, UAT Moldova Noua	488	32936 4642 M.V	1359	E		19	1183/1	A						

2. PROPRIETATEA / POSESIA

Titularul dreptului/posesiei			Proprietar =1 / Posesor=0	Data nașterii/ CUI	Domiciliu/ Sediu	Cota parte	Identificator entitate asociată[2)]	Cotă parte teren UI[3)]	Mod de dobândire	Act juridic			Obs privitoare la proprietar[4)]
Nume/ Denumire	Inițiala tatălui	Prenume								Tip act	Nr. act/ data	Emitent	
IORGA		SILVANA MIHAELA	1	20.11.1981	Jud. Caras Severin loc, Moldova Veche nr 350 Cod Postal 325500	1/1	teren		Succesiune	notarial	138/ 25.10.2018	STOIANOVICI MLAGEA	

3. SARCINI / DEZMEMBRĂMINTE

Titular			Data nașterii/ CUI	Domiciliu/ Sediu	Tipul sarcinii sau al dezmembrămintelor dreptului de proprietate	Cota parte	Identificator entitate asociată[2)]	Act juridic			Valoare ipotecă	Tip monedă
Nume/ Denumire	Inițiala tatălui	Prenume						Tip act	Nr. act/ data	Emitent		

4. NOTĂRI, PROCESE, INTERDICȚII

5. OBSERVAȚII

Tipul notării	Tip act	Nr. act/ data	Emitent	Identificator entitate asociată[2)]	Imobil împrejmuit / neîmprejmuit	Imobil contestat / necontestat[5)]	Alte observații
					neîmprejmuit		

Persoană fizică autorizată de ANCPI să execute lucrări de cadastru și geodezie
CERTIFICAT DE AUTORIZARE
Seria RO - TM - R Nr. 01644/15.03.2013
FEJER ALIN EUGEN
Categoria B

Anexa nr.2 - REGISTRUL CADASTRAL AL IMOBILELOR
UAT MOLDOVA NOUA
Zonă cooperativizată/~~necooperativizată~~ (Co/~~NCo~~)

Sector cadastral nr. 47

Spre publicare

1. DESCRIEREA IMOBILULUI

DATE TEREN										DATE CONSTRUCŢII					
Identificator teren	Adresă imobil	Număr cadastral[1)]	Nr. CF[1)]	Suprafaţa măsurată	Intravilan/ extravilan (I/E)	Nr. top.	Nr. tarla	Nr. parcelă	Categorie folosinţă	Identificator construcţie	Cod grupă destinaţie	Suprafaţa construită	Nr. niveluri	Nr. CF	Constr. cu acte (DA/ NU)
1039	Jud. Caras-Severin, UAT Moldova Noua		3358 M.V	2700	E		13	1183/3	A						

2. PROPRIETATEA / POSESIA

Titularul dreptului/posesiei			Proprietar =1 / Posesor=0	Data naşterii/ CUI	Domiciliu/ Sediu	Cota parte	Identificator entitate asociată[2)]	Cotă parte teren UI[3)]	Mod de dobândire	Act juridic			Obs privitoare la proprietar[4)]
Nume/ Denumire	Iniţiala tatălui	Prenume								Tip act	Nr. act/ data	Emitent	
SEMENESCU		GIURGEVCA	1		Jud. Caras Severin, loc Moldova Veche Str Vlasici Crai nr 33 Cod Postal 325500	1/1	teren		Reconstituire	administrativ	6794/ 07.04.1998	CJPSDPAT CARAS SEVERIN	

3. SARCINI / DEZMEMBRĂMINTE

Titular			Data naşterii/ CUI	Domiciliu/ Sediu	Tipul sarcinii sau al dezmembrămintelor dreptului de proprietate	Cota parte	Identificator entitate asociată[2)]	Act juridic			Valoare ipotecă	Tip monedă
Nume/ Denumire	Iniţiala tatălui	Prenume						Tip act	Nr. act/ data	Emitent		

4. NOTĂRI, PROCESE, INTERDICŢII

Tipul notării	Tip act	Nr. act/ data	Emitent	Identificator entitate asociată[2)]

5. OBSERVAŢII

Imobil împrejmuit / neîmprejmuit	Imobil contestat / necontestat[5)]	Alte observaţii
neîmprejmuit		

Persoană fizică autorizată de ANCPI să execute lucrări de cadastru și cartografie
CERTIFICAT DE AUTORIZARE
Nr. 0154/05.03.2013
FEJER ALIN EUGEN
Categoria B

Anexa nr.2 - REGISTRUL CADASTRAL AL IMOBILELOR

UAT MOLDOVA NOUA **Sector cadastral nr. 47**

Zonă cooperativizată/~~necooperativizată~~ (Co/~~NCo~~)

Spre publicare

1. DESCRIEREA IMOBILULUI

DATE TEREN										DATE CONSTRUCȚII					
Identificator teren	Adresă imobil	Număr cadastral[1)]	Nr. CF[1)]	Suprafața măsurată	Intravilan/ extravilan (I/E)	Nr. top.	Nr. tarla	Nr. parcelă	Categorie folosință	Identificator construcție	Cod grupă destinație	Suprafața construită	Nr. niveluri	Nr. CF	Constr. cu acte (DA/ NU)
1040	Jud. Caras-Severin, UAT Moldova Noua		1917 M.V	4300	E		13	1182,1183/2	A						

2. PROPRIETATEA / POSESIA

Titularul dreptului/posesiei			Proprietar =1 / Posesor=0	Data nașterii/ CUI	Domiciliu/ Sediu	Cota parte	Identificator entitate asociată[2)]	Cotă parte teren UI[3)]	Mod de dobândire	Act juridic			Obs privitoare la proprietar[4)]
Nume/ Denumire	Inițiala tatălui	Prenume								Tip act	Nr. act/ data	Emitent	
APOSTOLOVICI		MIHAI	1	03.03.1963	Jud. Caras Severin,loc Moldova Noua nr 285 Cod Postal 325500	1/1	teren		Succesiune	notarial	17/ 01.03.2024	BIN STOIANOVICI MLAGEA	

3. SARCINI / DEZMEMBRĂMINTE

Titular			Data nașterii/ CUI	Domiciliu/ Sediu	Tipul sarcinii sau al dezmembrămintelor dreptului de proprietate	Cota parte	Identificator entitate asociată[2)]	Act juridic			Valoare ipotecă	Tip monedă
Nume/ Denumire	Inițiala tatălui	Prenume						Tip act	Nr. act/ data	Emitent		

4. NOTĂRI, PROCESE, INTERDICȚII

5. OBSERVAȚII

Tipul notării	Tip act	Nr. act/ data	Emitent	Identificator entitate asociată[2)]	Imobil împrejmuit / neîmprejmuit	Imobil contestat / necontestat[5)]	Alte observații
					neîmprejmuit		



Inregistrare sistematica UAT MOLDOVA NOUA
Sectorul cadastral nr.47
2025

Anexa nr.2 - REGISTRUL CADASTRAL AL IMOBILELOR
UAT MOLDOVA NOUA
Zonă cooperativizată/~~necooperativizată~~ (Co/~~NCo~~)

Sector cadastral nr. 47

Spre publicare

1. DESCRIEREA IMOBILULUI

DATE TEREN										DATE CONSTRUCŢII					
Identificator teren	Adresă imobil	Număr cadastral[1)]	Nr. CF[1)]	Suprafaţa măsurată	Intravilan/ extravilan (I/E)	Nr. top.	Nr. tarla	Nr. parcelă	Categorie folosinţă	Identificator construcţie	Cod grupă destinaţie	Suprafaţa construită	Nr. niveluri	Nr. CF	Constr. cu acte (DA/ NU)
1041	Jud. Caras-Severin, UAT Moldova Noua		776 M.V	1850	E		13	1181	A						

2. PROPRIETATEA / POSESIA

Titularul dreptului/posesiei			Proprietar=1 / Posesor=0	Data naşterii/ CUI	Domiciliu/ Sediu	Cota parte	Identificator entitate asociată[2)]	Cotă parte teren UI[3)]	Mod de dobândire	Act juridic			Obs privitoare la proprietar[4)]
Nume/ Denumire	Iniţiala tatălui	Prenume								Tip act	Nr. act/ data	Emitent	
NICOLICI		STEFAN	1	30.10.1961	Jud. Timis, loc Timisoara str Iris nr 34 Cod Postal 325500	1/2	teren		Succesiune	notarial	102/ 04.10.2017	NP STOIANOVICI MLAGEA	
SPOREA		MARA	1	30.03.1964	Jud. Caras Severin,loc Moldova Veche str Iris nr 513 Cod Postal 325500	1/2	teren		Succesiune	notarial	102/ 04.10.2017	NP STOIANOVICI MLAGEA	

3. SARCINI / DEZMEMBRĂMINTE

Titular			Data naşterii/ CUI	Domiciliu/ Sediu	Tipul sarcinii sau al dezmembrămintelor dreptului de proprietate	Cota parte	Identificator entitate asociată[2)]	Act juridic			Valoare ipotecă	Tip monedă
Nume/ Denumire	Iniţiala tatălui	Prenume						Tip act	Nr. act/ data	Emitent		

4. NOTĂRI, PROCESE, INTERDICŢII

Tipul notării	Tip act	Nr. act/ data	Emitent	Identificator entitate asociată[2)]

5. OBSERVAŢII

Imobil împrejmuit / neîmprejmuit	Imobil contestat / necontestat[5)]	Alte observaţii
neîmprejmuit		

Persoana fizică autorizată de ANCPI să execute lucrări de cadastru, prodezie si cartografie
CERTIFICAT DE AUTORIZARE
Seria RO-TM-SF
Nr. 0454/05.03.2018
FEJER ALIN EUGEN
Categoria B

Anexa nr.2 - REGISTRUL CADASTRAL AL IMOBILELOR
UAT MOLDOVA NOUA
Zonă cooperativizată/~~necooperativizată~~ (Co/~~NCo~~)

Sector cadastral nr. 47

Spre publicare

1. DESCRIEREA IMOBILULUI

DATE TEREN										DATE CONSTRUCŢII					
Identificator teren	Adresă imobil	Număr cadastral[1)]	Nr. CF[1)]	Suprafaţa măsurată	Intravilan/ extravilan (I/E)	Nr. top.	Nr. tarla	Nr. parcelă	Categorie folosinţă	Identificator construcţie	Cod grupă destinaţie	Suprafaţa construită	Nr. niveluri	Nr. CF	Constr. cu acte (DA/ NU)
1042	Jud. Caras-Severin, UAT Moldova Noua		562 M.V	3370	E			1180	A						

2. PROPRIETATEA / POSESIA

Titularul dreptului/posesiei			Proprietar=1 / Posesor=0	Data naşterii/ CUI	Domiciliu/ Sediu	Cota parte	Identificator entitate asociată[2)]	Cotă parte teren UI[3)]	Mod de dobândire	Act juridic			Obs privitoare la proprietar[4)]
Nume/ Denumire	Iniţiala tatălui	Prenume								Tip act	Nr. act/ data	Emitent	
NEIDENTIFICAT		NEIDENTIFICAT	1		Jud. Caras Severin, loc. Moldova Veche	1/1	teren		Lege	normativ	7/ 13.03.1996	PARLAMENTUL ROMANIEI	

3. SARCINI / DEZMEMBRĂMINTE

Titular			Data naşterii/ CUI	Domiciliu/ Sediu	Tipul sarcinii sau al dezmembrămintelor dreptului de proprietate	Cota parte	Identificator entitate asociată[2)]	Act juridic			Valoare ipotecă	Tip monedă
Nume/ Denumire	Iniţiala tatălui	Prenume						Tip act	Nr. act/ data	Emitent		

4. NOTĂRI, PROCESE, INTERDICŢII

5. OBSERVAŢII

Tipul notării	Tip act	Nr. act/ data	Emitent	Identificator entitate asociată[2)]	Imobil împrejmuit / neîmprejmuit	Imobil contestat / necontestat[5)]	Alte observaţii
Se noteaza mentiunea proprietar neidentificat, rezerva comisiei locale de fond funciar	administrativ	1943/14.02.2025	Primaria Orasului Moldova Noua		neîmprejmuit		

Persoană fizică autorizată de ANCPI să execute lucrări de cadastru, geodezie și cartografie
CERTIFICAT DE AUTORIZARE
Cod: BO - TM - F
Nr. 3151/05.04.2013
FEJER ALIN EUGEN
Categoria B

Anexa nr.2 - REGISTRUL CADASTRAL AL IMOBILELOR
UAT MOLDOVA NOUA
Zonă cooperativizată/~~necooperativizată~~ (Co/~~NCo~~)

Sector cadastral nr. 47

Spre publicare

1. DESCRIEREA IMOBILULUI

DATE TEREN										DATE CONSTRUCŢII					
Identificator teren	Adresă imobil	Număr cadastral 1)	Nr. CF 1)	Suprafaţa măsurată	Intravilan/ extravilan (I/E)	Nr. top.	Nr. tarla	Nr. parcelă	Categorie folosinţă	Identificator construcţie	Cod grupă destinaţie	Suprafaţa construită	Nr. niveluri	Nr. CF	Constr. cu acte (DA/ NU)
1043	Jud. Caras-Severin, UAT Moldova Noua		590 M.V	3368	E		13	1179	A						

2. PROPRIETATEA / POSESIA

Titularul dreptului/posesiei			Proprietar =1 / Posesor=0	Data naşterii/ CUI	Domiciliu/ Sediu	Cota parte	Identificator entitate asociată 2)	Cotă parte teren UI 3)	Mod de dobândire	Act juridic			Obs privitoare la proprietar 4)
Nume/ Denumire	Iniţiala tatălui	Prenume								Tip act	Nr. act/ data	Emitent	
NESICI		EMILIA	1		Jud. Caras Severin,loc Moldova Veche str Dunarii nr 55 Cod Postal 325500	1/1	teren		Reconstituire	administrativ	6911/ 03.04.2000	CJPSDPAT CARAS SEVERIN	

3. SARCINI / DEZMEMBRĂMINTE

Titular			Data naşterii/ CUI	Domiciliu/ Sediu	Tipul sarcinii sau al dezmembrămintelor dreptului de proprietate	Cota parte	Identificator entitate asociată 2)	Act juridic			Valoare ipotecă	Tip monedă
Nume/ Denumire	Iniţiala tatălui	Prenume						Tip act	Nr. act/ data	Emitent		

4. NOTĂRI, PROCESE, INTERDICŢII

5. OBSERVAŢII

Tipul notării	Tip act	Nr. act/ data	Emitent	Identificator entitate asociată 2)	Imobil împrejmuit / neîmprejmuit	Imobil contestat / necontestat 5)	Alte observaţii
					neîmprejmuit		

Persoană fizică autorizată de ANCPI să execute lucrări de cadastru, geodezie și cartografie
CERTIFICAT DE AUTORIZARE
Seria RO - TM - F
FEJER ALIN EUGEN
Categoria B

Anexa nr.2 - REGISTRUL CADASTRAL AL IMOBILELOR
UAT MOLDOVA NOUA **Sector cadastral nr. 47**
Zonă cooperativizată/~~necooperativizată~~ (Co/~~NCo~~)

1. DESCRIEREA IMOBILULUI

Spre publicare

DATE TEREN										DATE CONSTRUCŢII					
Identificator teren	Adresă imobil	Număr cadastral[1)]	Nr. CF[1)]	Suprafaţa măsurată	Intravilan/ extravilan (I/E)	Nr. top.	Nr. tarla	Nr. parcelă	Categorie folosinţă	Identificator construcţie	Cod grupă destinaţie	Suprafaţa construită	Nr. niveluri	Nr. CF	Constr. cu acte (DA/ NU)
1044	Jud. Caras-Severin, UAT Moldova Noua		1637 M.V	1000	E		13	1178/3	A						

2. PROPRIETATEA / POSESIA

Titularul dreptului/posesiei			Proprietar =1 / Posesor=0	Data naşterii/ CUI	Domiciliu/ Sediu	Cota parte	Identificator entitate asociată[2)]	Cotă parte teren UI[3)]	Mod de dobândire	Act juridic			Obs privitoare la proprietar[4)]
Nume/ Denumire	Iniţiala tatălui	Prenume								Tip act	Nr. act/ data	Emitent	
BODGDANOVICI		ION	1		Jud. Caras Severin,loc Moldova Veche str Lagodariei nr 9 Cod Postal 325500	1/1	teren		Reconstituire	administrativ	6479/ 14.02.1994	CJPSDPAT CARAS SEVERIN	

3. SARCINI / DEZMEMBRĂMINTE

Titular			Data naşterii/ CUI	Domiciliu/ Sediu	Tipul sarcinii sau al dezmembrămintelor dreptului de proprietate	Cota parte	Identificator entitate asociată[2)]	Act juridic			Valoare ipotecă	Tip monedă
Nume/ Denumire	Iniţiala tatălui	Prenume						Tip act	Nr. act/ data	Emitent		

4. NOTĂRI, PROCESE, INTERDICŢII

5. OBSERVAŢII

Tipul notării	Tip act	Nr. act/ data	Emitent	Identificator entitate asociată[2)]	Imobil împrejmuit / neîmprejmuit	Imobil contestat / necontestat[5)]	Alte observaţii
					neîmprejmuit		



Anexa nr.2 - REGISTRUL CADASTRAL AL IMOBILELOR

UAT MOLDOVA NOUA **Sector cadastral nr. 47**

Zonă cooperativizată/~~necooperativizată~~ (Co/~~NCo~~)

1. DESCRIEREA IMOBILULUI

Spre publicare

DATE TEREN										DATE CONSTRUCŢII					
Identificator teren	Adresă imobil	Număr cadastral[1)]	Nr. CF[1)]	Suprafaţa măsurată	Intravilan/ extravilan (I/E)	Nr. top.	Nr. tarla	Nr. parcelă	Categorie folosinţă	Identificator construcţie	Cod grupă destinaţie	Suprafaţa construită	Nr. niveluri	Nr. CF	Constr. cu acte (DA/ NU)
1045	Jud. Caras-Severin, UAT Moldova Noua	1267	4983 M.V	1000	E		13	1178/2	A						

2. PROPRIETATEA / POSESIA

Titularul dreptului/posesiei			Proprietar =1 / Posesor=0	Data naşterii/ CUI	Domiciliu/ Sediu	Cota parte	Identificator entitate asociată[2)]	Cotă parte teren UI[3)]	Mod de dobândire	Act juridic			Obs privitoare la proprietar[4)]
Nume/ Denumire	Iniţiala tatălui	Prenume								Tip act	Nr. act/ data	Emitent	
BODGDANOVICI		SAVA	1		Jud. Caras Severin,loc Moldova Veche str Dunarea nr 85 Cod Postal 325500	1/1	teren		Reconstituire	administrativ	6480/ 14.02.1994	CJPSDPAT CARAS SEVERIN	

3. SARCINI / DEZMEMBRĂMINTE

Titular			Data naşterii/ CUI	Domiciliu/ Sediu	Tipul sarcinii sau al dezmembrămintelor dreptului de proprietate	Cota parte	Identificator entitate asociată[2)]	Act juridic			Valoare ipotecă	Tip monedă
Nume/ Denumire	Iniţiala tatălui	Prenume						Tip act	Nr. act/ data	Emitent		

4. NOTĂRI, PROCESE, INTERDICŢII

5. OBSERVAŢII

Tipul notării	Tip act	Nr. act/ data	Emitent	Identificator entitate asociată[2)]	Imobil împrejmuit / neîmprejmuit	Imobil contestat / necontestat[5)]	Alte observaţii
					neîmprejmuit		

CERTIFICAT DE AUTORIZARE Seria RO - TM - E Nr. 0154/05.03.2013 FEJER ALIN EUGEN Categoria B

Anexa nr.2 - REGISTRUL CADASTRAL AL IMOBILELOR

UAT MOLDOVA NOUA **Sector cadastral nr. 47**

Zonă cooperativizată/~~necooperativizată~~ (Co/~~NCo~~)

1. DESCRIEREA IMOBILULUI

Spre publicare

DATE TEREN										DATE CONSTRUCŢII					
Identificator teren	Adresă imobil	Număr cadastral [1]	Nr. CF [1]	Suprafaţa măsurată	Intravilan/ extravilan (I/E)	Nr. top.	Nr. tarla	Nr. parcelă	Categorie folosinţă	Identificator construcţie	Cod grupă destinaţie	Suprafaţa construită	Nr. niveluri	Nr. CF	Constr. cu acte (DA/ NU)
1046	Jud. Caras-Severin, UAT Moldova Noua		1637 M.V	2000	E		13	1178/1	A						

2. PROPRIETATEA / POSESIA

Titularul dreptului/posesiei			Proprietar =1 / Posesor=0	Data naşterii/ CUI	Domiciliu/ Sediu	Cota parte	Identificator entitate asociată [2]	Cotă parte teren UI [3]	Mod de dobândire	Act juridic			Obs privitoare la proprietar [4]
Nume/ Denumire	Iniţiala tatălui	Prenume								Tip act	Nr. act/ data	Emitent	
LATOVLEVICI		JIVA	1	21.07.1955	Jud. Caras Severin,loc Moldova Veche nr 244 Cod Postal 325500	1/1	teren		Succesiune	notarial	47/ 19.04.2023	NP PIRSAK BEATRICE CLAUDIA	

3. SARCINI / DEZMEMBRĂMINTE

Titular			Data naşterii/ CUI	Domiciliu/ Sediu	Tipul sarcinii sau al dezmembrămintelor dreptului de proprietate	Cota parte	Identificator entitate asociată [2]	Act juridic			Valoare ipotecă	Tip monedă
Nume/ Denumire	Iniţiala tatălui	Prenume						Tip act	Nr. act/ data	Emitent		

4. NOTĂRI, PROCESE, INTERDICŢII

5. OBSERVAŢII

Tipul notării	Tip act	Nr. act/ data	Emitent	Identificator entitate asociată [2]	Imobil împrejmuit / neîmprejmuit	Imobil contestat / necontestat [5]	Alte observaţii
					neîmprejmuit		

Persoană fizică autorizată de ANCPI să execute lucrări de cadastru și geodezie
CERTIFICAT DE AUTORIZARE
TEJER ALIN EUGEN
Categoria B

Anexa nr.2 - REGISTRUL CADASTRAL AL IMOBILELOR
UAT MOLDOVA NOUA **Sector cadastral nr. 47**
Zonă cooperativizată/~~necooperativizată~~ (Co/~~NCo~~)

1. DESCRIEREA IMOBILULUI

Spre publicare

DATE TEREN										DATE CONSTRUCŢII					
Identificator teren	Adresă imobil	Număr cadastral[1)]	Nr. CF[1)]	Suprafaţa măsurată	Intravilan/ extravilan (I/E)	Nr. top.	Nr. tarla	Nr. parcelă	Categorie folosinţă	Identificator construcţie	Cod grupă destinaţie	Suprafaţa construită	Nr. niveluri	Nr. CF	Constr. cu acte (DA/ NU)
1047	Jud. Caras-Severin, UAT Moldova Noua		1585 MV	2473	E			1176/1	A						

2. PROPRIETATEA / POSESIA

Titularul dreptului/posesiei			Proprietar=1 / Posesor=0	Data naşterii/ CUI	Domiciliu/ Sediu	Cota parte	Identificator entitate asociată[2)]	Cotă parte teren UI[3)]	Mod de dobândire	Act juridic			Obs privitoare la proprietar[4)]
Nume/ Denumire	Iniţiala tatălui	Prenume								Tip act	Nr. act/ data	Emitent	
NEIDENTIFICAT		NEIDENTIFICAT	1		Jud. Caras Severin, loc. Moldova Veche	1/1	teren		Lege	normativ	7/ 13.03.1996	PARLAMENTUL ROMANIEI	

3. SARCINI / DEZMEMBRĂMINTE

Titular			Data naşterii/ CUI	Domiciliu/ Sediu	Tipul sarcinii sau al dezmembrămintelor dreptului de proprietate	Cota parte	Identificator entitate asociată[2)]	Act juridic			Valoare ipotecă	Tip monedă
Nume/ Denumire	Iniţiala tatălui	Prenume						Tip act	Nr. act/ data	Emitent		

4. NOTĂRI, PROCESE, INTERDICŢII

5. OBSERVAŢII

Tipul notării	Tip act	Nr. act/ data	Emitent	Identificator entitate asociată[2)]	Imobil împrejmuit / neîmprejmuit	Imobil contestat / necontestat[5)]	Alte observaţii
Se noteaza mentiunea proprietar neidentificat	administrativ	3541/13.03.2025	Primaria Orasului Moldova Noua		neîmprejmuit		

Persoană fizică autorizată de ANCPI să execute lucrări de cadastru, geodezie, cartografie
CERTIFICAT DE AUTORIZARE
Seria RO - TM - I
Nr. [illegible]
EUGEN
Categoria B

Anexa nr.2 - REGISTRUL CADASTRAL AL IMOBILELOR
UAT MOLDOVA NOUA **Sector cadastral nr. 47**
Zonă cooperativizată/~~necooperativizată~~ (Co/~~NCo~~)

1. DESCRIEREA IMOBILULUI

Spre publicare

DATE TEREN										DATE CONSTRUCŢII					
Identificator teren	Adresă imobil	Număr cadastral[1)]	Nr. CF[1)]	Suprafaţa măsurată	Intravilan/ extravilan (I/E)	Nr. top.	Nr. tarla	Nr. parcelă	Categorie folosinţă	Identificator construcţie	Cod grupă destinaţie	Suprafaţa construită	Nr. niveluri	Nr. CF	Constr. cu acte (DA/ NU)
1048	Jud. Caras-Severin, UAT Moldova Noua		305 M.V	1050	E			1176/1	A						

2. PROPRIETATEA / POSESIA

Titularul dreptului/posesiei			Proprietar=1 / Posesor=0	Data naşterii/ CUI	Domiciliu/ Sediu	Cota parte	Identificator entitate asociată[2)]	Cotă parte teren UI[3)]	Mod de dobândire	Act juridic			Obs privitoare la proprietar[4)]
Nume/ Denumire	Iniţiala tatălui	Prenume								Tip act	Nr. act/ data	Emitent	
GIURCOVICI		DUMITRU	1		Jud. Caras Severin,loc Moldova Veche str Dunarii nr190 Cod Postal 325500	1/1	teren		Reconstituire	administrativ	6931/ 21.03.2001	CJPSDPAT CARAS SEVERIN	

3. SARCINI / DEZMEMBRĂMINTE

Titular			Data naşterii/ CUI	Domiciliu/ Sediu	Tipul sarcinii sau al dezmembrămintelor dreptului de proprietate	Cota parte	Identificator entitate asociată [2)]	Act juridic			Valoare ipotecă	Tip monedă
Nume/ Denumire	Iniţiala tatălui	Prenume						Tip act	Nr. act/ data	Emitent		

4. NOTĂRI, PROCESE, INTERDICŢII

5. OBSERVAŢII

Tipul notării	Tip act	Nr. act/ data	Emitent	Identificator entitate asociată [2)]	Imobil împrejmuit / neîmprejmuit	Imobil contestat / necontestat[5)]	Alte observaţii
					neîmprejmuit		



Anexa nr.2 - REGISTRUL CADASTRAL AL IMOBILELOR
UAT MOLDOVA NOUA **Sector cadastral nr. 47**
Zonă cooperativizată/~~necooperativizată~~ (Co/~~NCo~~)

1. DESCRIEREA IMOBILULUI

Spre publicare

DATE TEREN										DATE CONSTRUCȚII					
Identificator teren	Adresă imobil	Număr cadastral[1)]	Nr. CF[1)]	Suprafața măsurată	Intravilan/ extravilan (I/E)	Nr. top.	Nr. tarla	Nr. parcelă	Categorie folosință	Identificator construcție	Cod grupă destinație	Suprafața construită	Nr. niveluri	Nr. CF	Constr. cu acte (DA/ NU)
1049	Jud. Caras-Severin, UAT Moldova Noua		305 M.V	1050	E		13	1176/2	A						

2. PROPRIETATEA / POSESIA

Titularul dreptului/posesiei			Proprietar =1 / Posesor=0	Data nașterii/ CUI	Domiciliu/ Sediu	Cota parte	Identificator entitate asociată[2)]	Cotă parte teren UI[3)]	Mod de dobândire	Act juridic			Obs privitoare la proprietar[4)]
Nume/ Denumire	Inițiala tatălui	Prenume								Tip act	Nr. act/ data	Emitent	
GIURCOVICI		DIVNA	1		Jud. Caras Severin,loc Moldova Veche str Dunarii nr190A Cod Postal 325500	1/1	teren		Reconstituire	administrativ	6956/ 20.08.2002	CJPSDPAT CARAS SEVERIN	

3. SARCINI / DEZMEMBRĂMINTE

Titular			Data nașterii/ CUI	Domiciliu/ Sediu	Tipul sarcinii sau al dezmembrămintelor dreptului de proprietate	Cota parte	Identificator entitate asociată [2)]	Act juridic			Valoare ipotecă	Tip monedă
Nume/ Denumire	Inițiala tatălui	Prenume						Tip act	Nr. act/ data	Emitent		

4. NOTĂRI, PROCESE, INTERDICȚII

5. OBSERVAȚII

Tipul notării	Tip act	Nr. act/ data	Emitent	Identificator entitate asociată [2)]	Imobil împrejmuit / neîmprejmuit	Imobil contestat / necontestat[5)]	Alte observații
					neîmprejmuit		

Persoană fizică autorizată de ANCPI să execute lucrări de cadastru și geodezie
CERTIFICAT DE AUTORIZARE
Seria CJ
Nr. 0524/Anul 2013
FEJER ALIN EUGEN
Categoria B

Anexa nr.2 - REGISTRUL CADASTRAL AL IMOBILELOR

UAT MOLDOVA NOUA **Sector cadastral nr. 47**

Zonă cooperativizată/~~necooperativizată~~ (Co/~~NCo~~)

Spre publicare

1. DESCRIEREA IMOBILULUI

DATE TEREN										DATE CONSTRUCȚII					
Identificator teren	Adresă imobil	Număr cadastral[1)]	Nr. CF[1)]	Suprafața măsurată	Intravilan/ extravilan (I/E)	Nr. top.	Nr. tarla	Nr. parcelă	Categorie folosință	Identificator construcție	Cod grupă destinație	Suprafața construită	Nr. niveluri	Nr. CF	Constr. cu acte (DA/ NU)
1050	Jud. Caras-Severin, UAT Moldova Noua	45	3550 M.V	1500	E		14	1175	A						

2. PROPRIETATEA / POSESIA

Titularul dreptului/posesiei			Proprietar =1 / Posesor=0	Data nașterii/ CUI	Domiciliu/ Sediu	Cota parte	Identificator entitate asociată[2)]	Cotă parte teren UI[3)]	Mod de dobândire	Act juridic			Obs privitoare la proprietar[4)]
Nume/ Denumire	Inițiala tatălui	Prenume								Tip act	Nr. act/ data	Emitent	
SPASOIEVICI		GIURGEVCA	1		Jud. Caras Severin,loc Moldova Veche str Liliacului nr 2 Cod Postal 325500	1/1	teren		Reconstituire	administrativ	6818/ 21.05.1998	CJPSDPAT CARAS SEVERIN	

3. SARCINI / DEZMEMBRĂMINTE

Titular			Data nașterii/ CUI	Domiciliu/ Sediu	Tipul sarcinii sau al dezmembrămintelor dreptului de proprietate	Cota parte	Identificator entitate asociată [2)]	Act juridic			Valoare ipotecă	Tip monedă
Nume/ Denumire	Inițiala tatălui	Prenume						Tip act	Nr. act/ data	Emitent		

4. NOTĂRI, PROCESE, INTERDICȚII

5. OBSERVAȚII

Tipul notării	Tip act	Nr. act/ data	Emitent	Identificator entitate asociată [2)]	Imobil împrejmuit / neîmprejmuit	Imobil contestat / necontestat[5)]	Alte observații
					neîmprejmuit		



Anexa nr.2 - REGISTRUL CADASTRAL AL IMOBILELOR
UAT MOLDOVA NOUA **Sector cadastral nr. 47**
Zonă cooperativizată/~~necooperativizată~~ (Co/~~NCo~~)

1. DESCRIEREA IMOBILULUI

Spre publicare

DATE TEREN										DATE CONSTRUCŢII					
Identificator teren	Adresă imobil	Număr cadastral[1)]	Nr. CF[1)]	Suprafaţa măsurată	Intravilan/ extravilan (I/E)	Nr. top.	Nr. tarla	Nr. parcelă	Categorie folosinţă	Identificator construcţie	Cod grupă destinaţie	Suprafaţa construită	Nr. niveluri	Nr. CF	Constr. cu acte (DA/ NU)
1051	Jud. Caras-Severin, UAT Moldova Noua		1152, 966 M.V	3327	E			1175, 1174	A						

2. PROPRIETATEA / POSESIA

Titularul dreptului/posesiei			Proprietar=1 / Posesor=0	Data naşterii/ CUI	Domiciliu/ Sediu	Cota parte	Identificator entitate asociată[2)]	Cotă parte teren UI[3)]	Mod de dobândire	Act juridic			Obs privitoare la proprietar[4)]
Nume/ Denumire	Iniţiala tatălui	Prenume								Tip act	Nr. act/ data	Emitent	
NEIDENTIFICAT		NEIDENTIFICAT	1		Jud. Caras Severin, loc. Moldova Veche	1/1	teren		Lege	normativ	7/ 13.03.1996	PARLAMENTUL ROMANIEI	

3. SARCINI / DEZMEMBRĂMINTE

Titular			Data naşterii/ CUI	Domiciliu/ Sediu	Tipul sarcinii sau al dezmembrămintelor dreptului de proprietate	Cota parte	Identificator entitate asociată[2)]	Act juridic			Valoare ipotecă	Tip monedă
Nume/ Denumire	Iniţiala tatălui	Prenume						Tip act	Nr. act/ data	Emitent		

4. NOTĂRI, PROCESE, INTERDICŢII

5. OBSERVAŢII

Tipul notării	Tip act	Nr. act/ data	Emitent	Identificator entitate asociată[2)]	Imobil împrejmuit / neîmprejmuit	Imobil contestat / necontestat[5)]	Alte observaţii
Se noteaza mentiunea proprietar neidentificat, rezerva comisiei locale de fond funciar	administrativ	1943/14.02.2025	Primaria Orasului Moldova Noua		neîmprejmuit		

Persoană fizică autorizată de ANCPI să execute lucrări de cadastru, geodezie și cartografie
CERTIFICAT DE AUTORIZARE
Seria RO - TS nr. 4
REJER ALIN EUGEN
Categoria B

Anexa nr.2 - REGISTRUL CADASTRAL AL IMOBILELOR
UAT MOLDOVA NOUA **Sector cadastral nr. 47**
Zonă cooperativizată/~~necooperativizată~~ (Co/~~NCo~~)

1. DESCRIEREA IMOBILULUI

Spre publicare

DATE TEREN										DATE CONSTRUCŢII					
Identificator teren	Adresă imobil	Număr cadastral[1)]	Nr. CF[1)]	Suprafaţa măsurată	Intravilan/ extravilan (I/E)	Nr. top.	Nr. tarla	Nr. parcelă	Categorie folosinţă	Identificator construcţie	Cod grupă destinaţie	Suprafaţa construită	Nr. niveluri	Nr. CF	Constr. cu acte (DA/ NU)
1052	Jud. Caras-Severin, UAT Moldova Noua		584 MV	1231	E			1171	A						

2. PROPRIETATEA / POSESIA

Titularul dreptului/posesiei			Proprietar=1 / Posesor=0	Data naşterii/ CUI	Domiciliu/ Sediu	Cota parte	Identificator entitate asociată[2)]	Cotă parte teren UI[3)]	Mod de dobândire	Act juridic			Obs privitoare la proprietar[4)]
Nume/ Denumire	Iniţiala tatălui	Prenume								Tip act	Nr. act/ data	Emitent	
NEIDENTIFICAT		NEIDENTIFICAT	1		Jud. Caras Severin, loc. Moldova Veche	1/1	teren		Lege	normativ	7/ 13.03.1996	PARLAMENTUL ROMANIEI	

3. SARCINI / DEZMEMBRĂMINTE

Titular			Data naşterii/ CUI	Domiciliu/ Sediu	Tipul sarcinii sau al dezmembrămintelor dreptului de proprietate	Cota parte	Identificator entitate asociată[2)]	Act juridic			Valoare ipotecă	Tip monedă
Nume/ Denumire	Iniţiala tatălui	Prenume						Tip act	Nr. act/ data	Emitent		

4. NOTĂRI, PROCESE, INTERDICŢII

5. OBSERVAŢII

Tipul notării	Tip act	Nr. act/ data	Emitent	Identificator entitate asociată[2)]	Imobil împrejmuit / neîmprejmuit	Imobil contestat / necontestat[5)]	Alte observaţii
Se noteaza mentiunea proprietar neidentificat	administrativ	3541/13.03.2025	Primaria Orasului Moldova Noua		neîmprejmuit		

Persoană fizică autorizată de ANCPI să execute lucrări de cadastru și cartografie
CERTIFICAT DE AUTORIZARE Nr. 0154/05.03.2013
FEJER ALIN EUGEN
Categoria B

Anexa nr.2 - REGISTRUL CADASTRAL AL IMOBILELOR
UAT MOLDOVA NOUA
Zonă cooperativizată/~~necooperativizată~~ (Co/~~NCo~~)

Sector cadastral nr. 47

Spre publicare

1. DESCRIEREA IMOBILULUI

DATE TEREN										DATE CONSTRUCŢII					
Identificator teren	Adresă imobil	Număr cadastral 1)	Nr. CF 1)	Suprafaţa măsurată	Intravilan/ extravilan (I/E)	Nr. top.	Nr. tarla	Nr. parcelă	Categorie folosinţă	Identificator construcţie	Cod grupă destinaţie	Suprafaţa construită	Nr. niveluri	Nr. CF	Constr. cu acte (DA/ NU)
1053	Jud. Caras-Severin, UAT Moldova Noua		879 M.V	2200	E		13	1162/1	A						

2. PROPRIETATEA / POSESIA

Titularul dreptului/posesiei			Proprietar=1 / Posesor=0	Data naşterii/ CUI	Domiciliu/ Sediu	Cota parte	Identificator entitate asociată 2)	Cotă parte teren UI 3)	Mod de dobândire	Act juridic			Obs privitoare la proprietar 4)
Nume/ Denumire	Iniţiala tatălui	Prenume								Tip act	Nr. act/ data	Emitent	
MIHAILOVICI		JIVA	1		Jud. Caras Severin,loc Moldova Veche str Liliacului nr 2 Cod Postal 325500	1/1	teren		Reconstituire	administrativ	6790/ 07.04.1998	CJPSDPAT CARAS SEVERIN	

3. SARCINI / DEZMEMBRĂMINTE

Titular			Data naşterii/ CUI	Domiciliu/ Sediu	Tipul sarcinii sau al dezmembrămintelor dreptului de proprietate	Cota parte	Identificator entitate asociată 2)	Act juridic			Valoare ipotecă	Tip monedă
Nume/ Denumire	Iniţiala tatălui	Prenume						Tip act	Nr. act/ data	Emitent		

4. NOTĂRI, PROCESE, INTERDICŢII

5. OBSERVAŢII

Tipul notării	Tip act	Nr. act/ data	Emitent	Identificator entitate asociată 2)	Imobil împrejmuit / neîmprejmuit	Imobil contestat / necontestat 5)	Alte observaţii
					neîmprejmuit		

CERTIFICAT DE AUTORIZARE Seria RO - TM - F Nr. 0154/13-MO-13 FESECHIAL IN EUGEN Categoria B
Persoană fizică autorizată de ANCPI să execute lucrări de cadastru, geodezie și cartografie

Anexa nr.2 - REGISTRUL CADASTRAL AL IMOBILELOR

UAT MOLDOVA NOUA **Sector cadastral nr. 47**

Zonă cooperativizată/~~necooperativizată~~ (Co/~~NCo~~)

1. DESCRIEREA IMOBILULUI Spre publicare

DATE TEREN										DATE CONSTRUCȚII					
Identificator teren	Adresă imobil	Număr cadastral[1)]	Nr. CF[1)]	Suprafața măsurată	Intravilan/ extravilan (I/E)	Nr. top.	Nr. tarla	Nr. parcelă	Categorie folosință	Identificator construcție	Cod grupă destinație	Suprafața construită	Nr. niveluri	Nr. CF	Constr. cu acte (DA/ NU)
1054	Jud. Caras-Severin, UAT Moldova Noua		879 M.V	2200	E		13	1162/1	A						

2. PROPRIETATEA / POSESIA

Titularul dreptului/posesiei			Proprietar=1 / Posesor=0	Data nașterii/ CUI	Domiciliu/ Sediu	Cota parte	Identificator entitate asociată[2)]	Cotă parte teren UI[3)]	Mod de dobândire	Act juridic			Obs privitoare la proprietar[4)]
Nume/ Denumire	Inițiala tatălui	Prenume								Tip act	Nr. act/ data	Emitent	
MILIVOIEVICI		STOCA	1	26.09.1955	Jud. Caras Severin,loc Moldova Veche nr 455 Cod Postal 325500	1/1	teren		Succesiune	notarial	148/ 06.07.2022	BIN STOIANOVICI MLAGEA	

3. SARCINI / DEZMEMBRĂMINTE

Titular			Data nașterii/ CUI	Domiciliu/ Sediu	Tipul sarcinii sau al dezmembrămintelor dreptului de proprietate	Cota parte	Identificator entitate asociată[2)]	Act juridic			Valoare ipotecă	Tip monedă
Nume/ Denumire	Inițiala tatălui	Prenume						Tip act	Nr. act/ data	Emitent		

4. NOTĂRI, PROCESE, INTERDICȚII

5. OBSERVAȚII

Tipul notării	Tip act	Nr. act/ data	Emitent	Identificator entitate asociată[2)]	Imobil împrejmuit / neîmprejmuit	Imobil contestat / necontestat[5)]	Alte observații
					neîmprejmuit		



Inregistrare sistematica UAT MOLDOVA NOUA
Sectorul cadastral nr.47
2025

Anexa nr.2 - REGISTRUL CADASTRAL AL IMOBILELOR

Sector cadastral nr. 47

UAT MOLDOVA NOUA

Zonă cooperativizată/~~necooperativizată~~ (Co/~~NCo~~)

Spre publicare

1. DESCRIEREA IMOBILULUI

DATE TEREN										DATE CONSTRUCȚII					
Identificator teren	Adresă imobil	Număr cadastral 1)	Nr. CF 1)	Suprafața măsurată	Intravilan/ extravilan (I/E)	Nr. top.	Nr. tarla	Nr. parcelă	Categorie folosință	Identificator construcție	Cod grupă destinație	Suprafața construită	Nr. niveluri	Nr. CF	Constr. cu acte (DA/ NU)
1055	Jud. Caras-Severin, UAT Moldova Noua		1075 M.V	1000	E		13	1154/1	A						

2. PROPRIETATEA / POSESIA

Titularul dreptului/posesiei			Proprietar=1 / Posesor=0	Data nașterii/ CUI	Domiciliu/ Sediu	Cota parte	Identificator entitate asociată 2)	Cotă parte teren UI 3)	Mod de dobândire	Act juridic			Obs privitoare la proprietar 4)
Nume/ Denumire	Inițiala tatălui	Prenume								Tip act	Nr. act/ data	Emitent	
DOBROSAVLEVICI		GHEORGHE	1		Jud. Caras Severin,loc Moldova Veche str Vamii nr 31 Cod Postal 325500	1/1	teren		Reconstituire	administrativ	6832/ 08.06.1998	CJPSDPAT CARAS SEVERIN	

3. SARCINI / DEZMEMBRĂMINTE

Titular			Data nașterii/ CUI	Domiciliu/ Sediu	Tipul sarcinii sau al dezmembrămintelor dreptului de proprietate	Cota parte	Identificator entitate asociată 2)	Act juridic			Valoare ipotecă	Tip monedă
Nume/ Denumire	Inițiala tatălui	Prenume						Tip act	Nr. act/ data	Emitent		

4. NOTĂRI, PROCESE, INTERDICȚII

5. OBSERVAȚII

Tipul notării	Tip act	Nr. act/ data	Emitent	Identificator entitate asociată 2)	Imobil împrejmuit / neîmprejmuit	Imobil contestat / necontestat 5)	Alte observații
					neîmprejmuit		

Persoană fizică autorizată de ANCPI să execute lucrări de cadastru și cartografie
CERTIFICAT DE AUTORIZARE
Nr. 16425/05.03.2013
FEȘEAN EUGEN
Categoria B

Anexa nr.2 - REGISTRUL CADASTRAL AL IMOBILELOR

UAT MOLDOVA NOUA **Sector cadastral nr. 47**

Zonă cooperativizată/~~necooperativizată~~ (Co/~~NCo~~)

Spre publicare

1. DESCRIEREA IMOBILULUI

DATE TEREN										DATE CONSTRUCȚII					
Identificator teren	Adresă imobil	Număr cadastral[1)]	Nr. CF[1)]	Suprafața măsurată	Intravilan/ extravilan (I/E)	Nr. top.	Nr. tarla	Nr. parcelă	Categorie folosință	Identificator construcție	Cod grupă destinație	Suprafața construită	Nr. niveluri	Nr. CF	Constr. cu acte (DA/ NU)
1056	Jud. Caras-Severin, UAT Moldova Noua		1075 M.V	655	E			1154	A						

2. PROPRIETATEA / POSESIA

Titularul dreptului/posesiei			Proprietar=1 / Posesor=0	Data nașterii/ CUI	Domiciliu/ Sediu	Cota parte	Identificator entitate asociată[2)]	Cotă parte teren UI[3)]	Mod de dobândire	Act juridic			Obs privitoare la proprietar 4)
Nume/ Denumire	Inițiala tatălui	Prenume								Tip act	Nr. act/ data	Emitent	
NEIDENTIFICAT		NEIDENTIFICAT	1		Jud. Caras Severin, loc. Moldova Veche	1/1	teren		Lege	normativ	7/ 13.03.1996	PARLAMENTUL ROMANIEI	

3. SARCINI / DEZMEMBRĂMINTE

Titular			Data nașterii/ CUI	Domiciliu/ Sediu	Tipul sarcinii sau al dezmembrămintelor dreptului de proprietate	Cota parte	Identificator entitate asociată [2)]	Act juridic			Valoare ipotecă	Tip monedă
Nume/ Denumire	Inițiala tatălui	Prenume						Tip act	Nr. act/ data	Emitent		

4. NOTĂRI, PROCESE, INTERDICȚII

5. OBSERVAȚII

Tipul notării	Tip act	Nr. act/ data	Emitent	Identificator entitate asociată [2)]	Imobil împrejmuit / neîmprejmuit	Imobil contestat / necontestat[5)]	Alte observații
Se noteaza mentiunea proprietar neidentificat, rezerva comisiei locale de fond funciar	administrativ	1943/14.02.2025	Primaria Orasului Moldova Noua		neîmprejmuit		

Persoană fizică/juridică autorizată de ANCPI să execute lucrări de cadastru și cartografie
CERTIFICAT DE AUTORIZARE
Nr. 0154/2013
FEJER ALIN EUGEN
Categoria B

Anexa nr.2 - REGISTRUL CADASTRAL AL IMOBILELOR
UAT MOLDOVA NOUA
Zonă cooperativizată/~~necooperativizată~~ (Co/~~NCo~~)

Sector cadastral nr. 47

Spre publicare

1. DESCRIEREA IMOBILULUI

DATE TEREN										DATE CONSTRUCȚII					
Identificator teren	Adresă imobil	Număr cadastral[1)]	Nr. CF[1)]	Suprafața măsurată	Intravilan/ extravilan (I/E)	Nr. top.	Nr. tarla	Nr. parcelă	Categorie folosință	Identificator construcție	Cod grupă destinație	Suprafața construită	Nr. niveluri	Nr. CF	Constr. cu acte (DA/ NU)
1057	Jud. Caras-Severin, UAT Moldova Noua		1096 M.V	2183	E		14	1154	A						

2. PROPRIETATEA / POSESIA

Titularul dreptului/posesiei			Proprietar= 1 / Posesor=0	Data nașterii/ CUI	Domiciliu/ Sediu	Cota parte	Identificator entitate asociată[2]	Cotă parte teren UI[3)]	Mod de dobândire	Act juridic			Obs privitoare la proprietar[4)]
Nume/ Denumire	Inițiala tatălui	Prenume								Tip act	Nr. act/ data	Emitent	
ADAMOVICI		DUSAN	1		Jud. Caras Severin,loc Moldova Veche str Vamii nr 31 Cod Postal 325500	1/1	teren		Reconstituire	administrativ	6847/ 16.07.1998	CJPSDPAT CARAS SEVERIN	

3. SARCINI / DEZMEMBRĂMINTE

Titular			Data nașterii/ CUI	Domiciliu/ Sediu	Tipul sarcinii sau al dezmembrămintelor dreptului de proprietate	Cota parte	Identificator entitate asociată [2)]	Act juridic			Valoare ipotecă	Tip monedă
Nume/ Denumire	Inițiala tatălui	Prenume						Tip act	Nr. act/ data	Emitent		

4. NOTĂRI, PROCESE, INTERDICȚII

5. OBSERVAȚII

Tipul notării	Tip act	Nr. act/ data	Emitent	Identificator entitate asociată [2)]	Imobil împrejmuit / neîmprejmuit	Imobil contestat / necontestat[5)]	Alte observații
					neîmprejmuit		



Anexa nr.2 - REGISTRUL CADASTRAL AL IMOBILELOR

UAT MOLDOVA NOUA **Sector cadastral nr. 47**

Zonă cooperativizată/~~necooperativizată~~ (Co/~~NCo~~)

Spre publicare

1. DESCRIEREA IMOBILULUI

DATE TEREN										DATE CONSTRUCȚII					
Identificator teren	Adresă imobil	Număr cadastral[1)]	Nr. CF[1)]	Suprafața măsurată	Intravilan/ extravilan (I/E)	Nr. top.	Nr. tarla	Nr. parcelă	Categorie folosință	Identificator construcție	Cod grupă destinație	Suprafața construită	Nr. niveluri	Nr. CF	Constr. cu acte (DA/ NU)
1058	Jud. Caras-Severin, UAT Moldova Noua		517 M.V	3000	E		14	1152	A						

2. PROPRIETATEA / POSESIA

Titularul dreptului/posesiei			Proprietar=1 / Posesor=0	Data nașterii/ CUI	Domiciliu/ Sediu	Cota parte	Identificator entitate asociată[2]	Cotă parte teren UI[3)]	Mod de dobândire	Act juridic			Obs privitoare la proprietar[4)]
Nume/ Denumire	Inițiala tatălui	Prenume								Tip act	Nr. act/ data	Emitent	
UNTURICI		BOSCO	1		Jud. Caras Severin,loc Moldova Veche nr 273 Cod Postal 325500	1/1	teren		Reconstituire	administrativ	6981/R/ 15.09.2003	CJPSDPAT CARAS SEVERIN	

3. SARCINI / DEZMEMBRĂMINTE

Titular			Data nașterii/ CUI	Domiciliu/ Sediu	Tipul sarcinii sau al dezmembrămintelor dreptului de proprietate	Cota parte	Identificator entitate asociată[2)]	Act juridic			Valoare ipotecă	Tip monedă
Nume/ Denumire	Inițiala tatălui	Prenume						Tip act	Nr. act/ data	Emitent		

4. NOTĂRI, PROCESE, INTERDICȚII

5. OBSERVAȚII

Tipul notării	Tip act	Nr. act/ data	Emitent	Identificator entitate asociată[2)]	Imobil împrejmuit / neîmprejmuit	Imobil contestat / necontestat[5)]	Alte observații
					neîmprejmuit		

Persoană fizică autorizată de ANCPI să execute lucrări de cadastru și cartografie
CERTIFICAT DE AUTORIZARE
Nr. 0[illegible]/2013
FEJER ALIN EUGEN
Categoria B

Anexa nr.2 - REGISTRUL CADASTRAL AL IMOBILELOR
UAT MOLDOVA NOUA **Sector cadastral nr. 47**
Zonă cooperativizată/~~necooperativizată~~ (Co/~~NCo~~)

1. DESCRIEREA IMOBILULUI

Spre publicare

DATE TEREN										DATE CONSTRUCȚII					
Identificator teren	Adresă imobil	Număr cadastral[1)]	Nr. CF[1)]	Suprafața măsurată	Intravilan/ extravilan (I/E)	Nr. top.	Nr. tarla	Nr. parcelă	Categorie folosință	Identificator construcție	Cod grupă destinație	Suprafața construită	Nr. niveluri	Nr. CF	Constr. cu acte (DA/ NU)
1059	Jud. Caras-Severin, UAT Moldova Noua		2575 M.V	2500	E		13	1113	A						

2. PROPRIETATEA / POSESIA

Titularul dreptului/posesiei			Proprietar=1 / Posesor=0	Data nașterii/ CUI	Domiciliu/ Sediu	Cota parte	Identificator entitate asociată[2]	Cotă parte teren UI[3)]	Mod de dobândire	Act juridic			Obs privitoare la proprietar[4)]
Nume/ Denumire	Inițiala tatălui	Prenume								Tip act	Nr. act/ data	Emitent	
NICOLICI		DRAGHI	1		Jud. Caras Severin,loc Moldova Veche str Locvei nr 11 Cod Postal 325500	1/1	teren		Reconstituire	administrativ	6835/ 08.06.1998	CJPSDPAT CARAS SEVERIN	

3. SARCINI / DEZMEMBRĂMINTE

Titular			Data nașterii/ CUI	Domiciliu/ Sediu	Tipul sarcinii sau al dezmembrămintelor dreptului de proprietate	Cota parte	Identificator entitate asociată[2)]	Act juridic			Valoare ipotecă	Tip monedă
Nume/ Denumire	Inițiala tatălui	Prenume						Tip act	Nr. act/ data	Emitent		

4. NOTĂRI, PROCESE, INTERDICȚII

5. OBSERVAȚII

Tipul notării	Tip act	Nr. act/ data	Emitent	Identificator entitate asociată[2)]	Imobil împrejmuit / neîmprejmuit	Imobil contestat / necontestat[5)]	Alte observații
					neîmprejmuit		



Anexa nr.2 - REGISTRUL CADASTRAL AL IMOBILELOR

UAT MOLDOVA NOUA **Sector cadastral nr. 47**

Zonă cooperativizată/~~necooperativizată~~ (Co/~~NCo~~)

1. DESCRIEREA IMOBILULUI

Spre publicare

DATE TEREN										DATE CONSTRUCŢII					
Identificator teren	Adresă imobil	Număr cadastral 1)	Nr. CF 1)	Suprafaţa măsurată	Intravilan/ extravilan (I/E)	Nr. top.	Nr. tarla	Nr. parcelă	Categorie folosinţă	Identificator construcţie	Cod grupă destinaţie	Suprafaţa construită	Nr. niveluri	Nr. CF	Constr. cu acte (DA/ NU)
1060	Jud. Caras-Severin, UAT Moldova Noua		2178 M.V	2000	E		14	1150	A						

2. PROPRIETATEA / POSESIA

Titularul dreptului/posesiei			Proprietar= 1 / Posesor=0	Data naşterii/ CUI	Domiciliu/ Sediu	Cota parte	Identificator entitate asociată 2	Cotă parte teren UI 3)	Mod de dobândire	Act juridic			Obs privitoare la proprietar 4)
Nume/ Denumire	Iniţiala tatălui	Prenume								Tip act	Nr. act/ data	Emitent	
ILICI		BORISLAV	1		Jud. Caras Severin,loc Moldova Veche str Lagodariei Cod Postal 325500	1/1	teren		Reconstituire	administrativ	6826/ 08.06.1998	CJPSDPAT CARAS SEVERIN	

3. SARCINI / DEZMEMBRĂMINTE

Titular			Data naşterii/ CUI	Domiciliu/ Sediu	Tipul sarcinii sau al dezmembrămintelor dreptului de proprietate	Cota parte	Identificator entitate asociată 2)	Act juridic			Valoare ipotecă	Tip monedă
Nume/ Denumire	Iniţiala tatălui	Prenume						Tip act	Nr. act/ data	Emitent		

4. NOTĂRI, PROCESE, INTERDICŢII

5. OBSERVAŢII

Tipul notării	Tip act	Nr. act/ data	Emitent	Identificator entitate asociată 2)	Imobil împrejmuit / neîmprejmuit	Imobil contestat / necontestat 5)	Alte observaţii
					neîmprejmuit		

Persoană fizică autorizată de ANCPI să execute lucrări de cadastru, geodezie și cartografie
CERTIFICAT DE AUTORIZARE
Seria RA - TM - I
Nr. 0154/06.03.2013
FEJER ALIN EUGEN
Categoria B

Anexa nr.2 - REGISTRUL CADASTRAL AL IMOBILELOR
UAT MOLDOVA NOUA
Zonă cooperativizată/~~necooperativizată~~ (Co/~~NCo~~)

Sector cadastral nr. 47

Spre publicare

1. DESCRIEREA IMOBILULUI

DATE TEREN										DATE CONSTRUCŢII					
Identificator teren	Adresă imobil	Număr cadastral[1)]	Nr. CF[1)]	Suprafaţa măsurată	Intravilan/ extravilan (I/E)	Nr. top.	Nr. tarla	Nr. parcelă	Categorie folosinţă	Identificator construcţie	Cod grupă destinaţie	Suprafaţa construită	Nr. niveluri	Nr. CF	Constr. cu acte (DA/ NU)
1061	Jud. Caras-Severin, UAT Moldova Noua		970 M.V	1676	E			1149	A						

2. PROPRIETATEA / POSESIA

Titularul dreptului/posesiei			Proprietar=1 / Posesor=0	Data naşterii/ CUI	Domiciliu/ Sediu	Cota parte	Identificator entitate asociată[2)]	Cotă parte teren UI[3)]	Mod de dobândire	Act juridic			Obs privitoare la proprietar[4)]
Nume/ Denumire	Iniţiala tatălui	Prenume								Tip act	Nr. act/ data	Emitent	
NEIDENTIFICAT		NEIDENTIFICAT	1		Jud. Caras Severin, loc. Moldova Veche	1/1	teren		Lege	normativ	7/ 13.03.1996	PARLAMENTUL ROMANIEI	

3. SARCINI / DEZMEMBRĂMINTE

Titular			Data naşterii/ CUI	Domiciliu/ Sediu	Tipul sarcinii sau al dezmembrămintelor dreptului de proprietate	Cota parte	Identificator entitate asociată [2)]	Act juridic			Valoare ipotecă	Tip monedă
Nume/ Denumire	Iniţiala tatălui	Prenume						Tip act	Nr. act/ data	Emitent		

4. NOTĂRI, PROCESE, INTERDICŢII

5. OBSERVAŢII

Tipul notării	Tip act	Nr. act/ data	Emitent	Identificator entitate asociată [2)]	Imobil împrejmuit / neîmprejmuit	Imobil contestat / necontestat[5)]	Alte observaţii
Se noteaza mentiunea proprietar neidentificat, rezerva comisiei locale de fond funciar	administrativ	1943/14.02.2025	Primaria Orasului Moldova Noua		neîmprejmuit		



Anexa nr.2 - REGISTRUL CADASTRAL AL IMOBILELOR
UAT MOLDOVA NOUA
Zonă cooperativizată/~~necooperativizată~~ (Co/~~NCo~~)

Sector cadastral nr. 47

Spre publicare

1. DESCRIEREA IMOBILULUI

DATE TEREN										DATE CONSTRUCŢII					
Identificator teren	Adresă imobil	Număr cadastral[1)]	Nr. CF[1)]	Suprafaţa măsurată	Intravilan/ extravilan (I/E)	Nr. top.	Nr. tarla	Nr. parcelă	Categorie folosinţă	Identificator construcţie	Cod grupă destinaţie	Suprafaţa construită	Nr. niveluri	Nr. CF	Constr. cu acte (DA/ NU)
1062	Jud. Caras-Severin, UAT Moldova Noua		1705 M.V	1190	E		14	110/2	A						

2. PROPRIETATEA / POSESIA

Titularul dreptului/posesiei			Proprietar=1 / Posesor=0	Data naşterii/ CUI	Domiciliu/ Sediu	Cota parte	Identificator entitate asociată[2]	Cotă parte teren UI[3)]	Mod de dobândire	Act juridic			Obs privitoare la proprietar[4)]
Nume/ Denumire	Iniţiala tatălui	Prenume								Tip act	Nr. act/ data	Emitent	
MILUTINOVICI		DRAGHITA	1		Jud. Caras Severin,loc Moldova Veche Cod Postal 325500	1/1	teren		Reconstituire	administrativ	6751/ 09.03.1998	CJPSDPAT CARAS SEVERIN	

3. SARCINI / DEZMEMBRĂMINTE

Titular			Data naşterii/ CUI	Domiciliu/ Sediu	Tipul sarcinii sau al dezmembrămintelor dreptului de proprietate	Cota parte	Identificator entitate asociată [2)]	Act juridic			Valoare ipotecă	Tip monedă
Nume/ Denumire	Iniţiala tatălui	Prenume						Tip act	Nr. act/ data	Emitent		

4. NOTĂRI, PROCESE, INTERDICŢII

5. OBSERVAŢII

Tipul notării	Tip act	Nr. act/ data	Emitent	Identificator entitate asociată [2)]	Imobil împrejmuit / neîmprejmuit	Imobil contestat / necontestat[5)]	Alte observaţii
					neîmprejmuit		



173
Inregistrare sistematica UAT MOLDOVA NOUA
Sectorul cadastral nr.47
2025

Anexa nr.2 - REGISTRUL CADASTRAL AL IMOBILELOR

UAT MOLDOVA NOUA

Zonă cooperativizată/~~necooperativizată~~ (Co/~~NCo~~)

Sector cadastral nr. 47

Spre publicare

1. DESCRIEREA IMOBILULUI

DATE TEREN										DATE CONSTRUCŢII					
Identificator teren	Adresă imobil	Număr cadastral[1)]	Nr. CF[1)]	Suprafaţa măsurată	Intravilan/ extravilan (I/E)	Nr. top.	Nr. tarla	Nr. parcelă	Categorie folosinţă	Identificator construcţie	Cod grupă destinaţie	Suprafaţa construită	Nr. niveluri	Nr. CF	Constr. cu acte (DA/ NU)
1063	Jud. Caras-Severin, UAT Moldova Noua		1705 M.V	1190	E			1110/1	A						

2. PROPRIETATEA / POSESIA

Titularul dreptului/posesiei			Proprietar=1 / Posesor=0	Data naşterii/ CUI	Domiciliu/ Sediu	Cota parte	Identificator entitate asociată[2)]	Cotă parte teren UI[3)]	Mod de dobândire	Act juridic			Obs privitoare la proprietar[4)]
Nume/ Denumire	Iniţiala tatălui	Prenume								Tip act	Nr. act/ data	Emitent	
NEIDENTIFICAT		NEIDENTIFICAT	1		Jud. Caras Severin, loc. Moldova Veche	1/1	teren		Lege	normativ	7/ 13.03.1996	PARLAMENTUL ROMANIEI	

3. SARCINI / DEZMEMBRĂMINTE

Titular			Data naşterii/ CUI	Domiciliu/ Sediu	Tipul sarcinii sau al dezmembrămintelor dreptului de proprietate	Cota parte	Identificator entitate asociată[2)]	Act juridic			Valoare ipotecă	Tip monedă
Nume/ Denumire	Iniţiala tatălui	Prenume						Tip act	Nr. act/ data	Emitent		

4. NOTĂRI, PROCESE, INTERDICŢII

5. OBSERVAŢII

Tipul notării	Tip act	Nr. act/ data	Emitent	Identificator entitate asociată[2)]	Imobil împrejmuit / neîmprejmuit	Imobil contestat / necontestat[5)]	Alte observaţii
Se noteaza mentiunea proprietar neidentificat, rezerva comisiei locale de fond funciar	administrativ	1943/14.02.2025	Primaria Orasului Moldova Noua		neîmprejmuit		

Persoana fizică autorizată de ANCPI să execute lucrări de cadastru de ezie și cartografie
CERTIFICAT DE AUTORIZARE
Nr. 01540/ 06.05.2013
FEJER ALIN EUGEN
Categoria B

Anexa nr.2 - REGISTRUL CADASTRAL AL IMOBILELOR

UAT MOLDOVA NOUA **Sector cadastral nr. 47**

Zonă cooperativizată/~~necooperativizată~~ (Co/~~NCo~~)

1. DESCRIEREA IMOBILULUI

Spre publicare

DATE TEREN										DATE CONSTRUCȚII					
Identificator teren	Adresă imobil	Număr cadastral[1)]	Nr. CF[1)]	Suprafața măsurată	Intravilan/ extravilan (I/E)	Nr. top.	Nr. tarla	Nr. parcelă	Categorie folosință	Identificator construcție	Cod grupă destinație	Suprafața construită	Nr. niveluri	Nr. CF	Constr. cu acte (DA/ NU)
1064	Jud. Caras-Severin, UAT Moldova Noua		2575 M.V	4500	E		14	1148	A						

2. PROPRIETATEA / POSESIA

Titularul dreptului/posesiei			Proprietar= 1 / Posesor=0	Data nașterii/ CUI	Domiciliu/ Sediu	Cota parte	Identificator entitate asociată[2]	Cotă parte teren UI[3)]	Mod de dobândire	Act juridic			Obs privitoare la proprietar 4)
Nume/ Denumire	Inițiala tatălui	Prenume								Tip act	Nr. act/ data	Emitent	
MALOSEVICI		STEFAN	1		Jud. Caras Severin,loc Moldova Veche nr 458 Cod Postal 325500	1/1	teren		Reconstituire	administrativ	L18-7010/ 06.06.2007	CJPSDPAT CARAS SEVERIN	

3. SARCINI / DEZMEMBRĂMINTE

Titular			Data nașterii/ CUI	Domiciliu/ Sediu	Tipul sarcinii sau al dezmembrămintelor dreptului de proprietate	Cota parte	Identificator entitate asociată 2)	Act juridic			Valoare ipotecă	Tip monedă
Nume/ Denumire	Inițiala tatălui	Prenume						Tip act	Nr. act/ data	Emitent		

4. NOTĂRI, PROCESE, INTERDICȚII

5. OBSERVAȚII

Tipul notării	Tip act	Nr. act/ data	Emitent	Identificator entitate asociată 2)	Imobil împrejmuit / neîmprejmuit	Imobil contestat / necontestat[5)]	Alte observații
					neîmprejmuit		

CERTIFICAT DE AUTORIZARE Nr. 015470/28.08.2013 PETRESCU LUCIAN EUGEN Categoria B

175

Inregistrare sistematica UAT MOLDOVA NOUA Sectorul cadastral nr.47 2025

Anexa nr.2 - REGISTRUL CADASTRAL AL IMOBILELOR
UAT MOLDOVA NOUA
Zonă cooperativizată/~~necooperativizată~~ (Co/~~NCo~~)

Sector cadastral nr. 47

Spre publicare

1. DESCRIEREA IMOBILULUI

DATE TEREN										DATE CONSTRUCŢII					
Identificator teren	Adresă imobil	Număr cadastral[1)]	Nr. CF[1)]	Suprafaţa măsurată	Intravilan/ extravilan (I/E)	Nr. top.	Nr. tarla	Nr. parcelă	Categorie folosinţă	Identificator construcţie	Cod grupă destinaţie	Suprafaţa construită	Nr. niveluri	Nr. CF	Constr. cu acte (DA/ NU)
1065	Jud. Caras-Severin, UAT Moldova Noua			1900	E			1148/2	A						

2. PROPRIETATEA / POSESIA

Titularul dreptului/posesiei			Proprietar=1 / Posesor=0	Data naşterii/ CUI	Domiciliu/ Sediu	Cota parte	Identificator entitate asociată[2)]	Cotă parte teren UI[3)]	Mod de dobândire	Act juridic			Obs privitoare la proprietar[4)]
Nume/ Denumire	Iniţiala tatălui	Prenume								Tip act	Nr. act/ data	Emitent	
NEIDENTIFICAT		NEIDENTIFICAT	1		Jud. Caras Severin, loc. Moldova Veche	1/1	teren		Lege	normativ	7/ 13.03.1996	PARLAMENTUL ROMANIEI	

3. SARCINI / DEZMEMBRĂMINTE

Titular			Data naşterii/ CUI	Domiciliu/ Sediu	Tipul sarcinii sau al dezmembrămintelor dreptului de proprietate	Cota parte	Identificator entitate asociată[2)]	Act juridic			Valoare ipotecă	Tip monedă
Nume/ Denumire	Iniţiala tatălui	Prenume						Tip act	Nr. act/ data	Emitent		

4. NOTĂRI, PROCESE, INTERDICŢII

5. OBSERVAŢII

Tipul notării	Tip act	Nr. act/ data	Emitent	Identificator entitate asociată[2)]	Imobil împrejmuit / neîmprejmuit	Imobil contestat / necontestat[5)]	Alte observaţii
Se noteaza mentiunea proprietar neidentificat, rezerva comisiei locale de fond funciar	administrativ	1943/14.02.2025	Primaria Orasului Moldova Noua		neîmprejmuit		

CERTIFICAT DE AUTORIZARE Seria RO - TM - F Nr. 0154/05.03.2015 FEJER ALIN EUGEN Categoria B

Anexa nr.2 - REGISTRUL CADASTRAL AL IMOBILELOR
UAT MOLDOVA NOUA
Zonă cooperativizată/~~necooperativizată~~ (Co/~~NCo~~)

Sector cadastral nr. 47

Spre publicare

1. DESCRIEREA IMOBILULUI

DATE TEREN										DATE CONSTRUCȚII					
Identificator teren	Adresă imobil	Număr cadastral[1)]	Nr. CF[1)]	Suprafața măsurată	Intravilan/ extravilan (I/E)	Nr. top.	Nr. tarla	Nr. parcelă	Categorie folosință	Identificator construcție	Cod grupă destinație	Suprafața construită	Nr. niveluri	Nr. CF	Constr. cu acte (DA/ NU)
1066	Jud. Caras-Severin, UAT Moldova Noua		1307 M.V	2500	E		14	1147/1	A						

2. PROPRIETATEA / POSESIA

Titularul dreptului/posesiei			Proprietar=1 / Posesor=0	Data nașterii/ CUI	Domiciliu/ Sediu	Cota parte	Identificator entitate asociată[2]	Cotă parte teren UI[3)]	Mod de dobândire	Act juridic			Obs privitoare la proprietar[4)]
Nume/ Denumire	Inițiala tatălui	Prenume								Tip act	Nr. act/ data	Emitent	
VELOVAN		SMILEA	1		Jud. Caras Severin,loc Moldova Veche str Iagodariei nr 6 Cod Postal 325500	1/1	teren		Reconstituire	administrativ	6782/ 07.04.1998	CJPSDPAT CARAS SEVERIN	

3. SARCINI / DEZMEMBRĂMINTE

Titular			Data nașterii/ CUI	Domiciliu/ Sediu	Tipul sarcinii sau al dezmembrămintelor dreptului de proprietate	Cota parte	Identificator entitate asociată [2)]	Act juridic			Valoare ipotecă	Tip monedă
Nume/ Denumire	Inițiala tatălui	Prenume						Tip act	Nr. act/ data	Emitent		

4. NOTĂRI, PROCESE, INTERDICȚII

Tipul notării	Tip act	Nr. act/ data	Emitent	Identificator entitate asociată [2)]

5. OBSERVAȚII

Imobil împrejmuit / neîmprejmuit	Imobil contestat / necontestat[5)]	Alte observații
neîmprejmuit		



Anexa nr.2 - REGISTRUL CADASTRAL AL IMOBILELOR
UAT MOLDOVA NOUA
Zonă cooperativizată/~~necooperativizată~~ (Co/~~NCo~~)

Sector cadastral nr. 47

Spre publicare

1. DESCRIEREA IMOBILULUI

DATE TEREN										DATE CONSTRUCŢII					
Identificator teren	Adresă imobil	Număr cadastral[1)]	Nr. CF[1)]	Suprafaţa măsurată	Intravilan/ extravilan (I/E)	Nr. top.	Nr. tarla	Nr. parcelă	Categorie folosinţă	Identificator construcţie	Cod grupă destinaţie	Suprafaţa construită	Nr. niveluri	Nr. CF	Constr. cu acte (DA/ NU)
1067	Jud. Caras-Severin, UAT Moldova Noua		2198 M.V	2000	E			1147/2	A						

2. PROPRIETATEA / POSESIA

Titularul dreptului/posesiei			Proprietar=1 / Posesor=0	Data naşterii/ CUI	Domiciliu/ Sediu	Cota parte	Identificator entitate asociată[2)]	Cotă parte teren UI[3)]	Mod de dobândire	Act juridic			Obs privitoare la proprietar[4)]
Nume/ Denumire	Iniţiala tatălui	Prenume								Tip act	Nr. act/ data	Emitent	
NEIDENTIFICAT		NEIDENTIFICAT	1		Jud. Caras Severin, loc. Moldova Veche	1/1	teren		Lege	normativ	7/ 13.03.1996	PARLAMENTUL ROMANIEI	

3. SARCINI / DEZMEMBRĂMINTE

Titular			Data naşterii/ CUI	Domiciliu/ Sediu	Tipul sarcinii sau al dezmembrămintelor dreptului de proprietate	Cota parte	Identificator entitate asociată[2)]	Act juridic			Valoare ipotecă	Tip monedă
Nume/ Denumire	Iniţiala tatălui	Prenume						Tip act	Nr. act/ data	Emitent		

4. NOTĂRI, PROCESE, INTERDICŢII

5. OBSERVAŢII

Tipul notării	Tip act	Nr. act/ data	Emitent	Identificator entitate asociată[2)]	Imobil împrejmuit / neîmprejmuit	Imobil contestat / necontestat[5)]	Alte observaţii
Se noteaza mentiunea proprietar neidentificat, rezerva comisiei locale de fond funciar	administrativ	1943/14.02.2025	Primaria Orasului Moldova Noua		neîmprejmuit		

Persoana fizică autorizată de ANCPI să execute lucrări de cadastru, geodezie și cartografie
CERTIFICAT DE AUTORIZARE
Seria RO TM-F
Nr. 0154/05.05.2015
FEJER ALIN EUGEN
Categoria B

Anexa nr.2 - REGISTRUL CADASTRAL AL IMOBILELOR

Sector cadastral nr. 47

UAT MOLDOVA NOUA

Zonă cooperativizată/~~necooperativizată~~ (Co/~~NCo~~)

Spre publicare

1. DESCRIEREA IMOBILULUI

DATE TEREN										DATE CONSTRUCȚII					
Identificator teren	Adresă imobil	Număr cadastral[1)]	Nr. CF[1)]	Suprafața măsurată	Intravilan/ extravilan (I/E)	Nr. top.	Nr. tarla	Nr. parcelă	Categorie folosință	Identificator construcție	Cod grupă destinație	Suprafața construită	Nr. niveluri	Nr. CF	Constr. cu acte (DA/ NU)
1068	Jud. Caras-Severin, UAT Moldova Noua		970 M.V	2400	E		13	1149	A						

2. PROPRIETATEA / POSESIA

Titularul dreptului/posesiei			Proprietar =1 / Posesor=0	Data nașterii/ CUI	Domiciliu/ Sediu	Cota parte	Identificator entitate asociată[2]	Cotă parte teren UI[3)]	Mod de dobândire	Act juridic			Obs privitoare la proprietar[4)]
Nume/ Denumire	Inițiala tatălui	Prenume								Tip act	Nr. act/ data	Emitent	
DOBROSAVLEVICI		GHEORGHE	1		Jud. Caras Severin,loc Moldova Veche str Vamii nr 31 Cod Postal 325500	1/1	teren		Reconstituire	administrativ	6832/ 08.06.1998	CJPSDPAT CARAS SEVERIN	

3. SARCINI / DEZMEMBRĂMINTE

Titular			Data nașterii/ CUI	Domiciliu/ Sediu	Tipul sarcinii sau al dezmembrămintelor dreptului de proprietate	Cota parte	Identificator entitate asociată [2)]	Act juridic			Valoare ipotecă	Tip monedă
Nume/ Denumire	Inițiala tatălui	Prenume						Tip act	Nr. act/ data	Emitent		

4. NOTĂRI, PROCESE, INTERDICȚII

5. OBSERVAȚII

Tipul notării	Tip act	Nr. act/ data	Emitent	Identificator entitate asociată [2)]	Imobil împrejmuit / neîmprejmuit	Imobil contestat / necontestat[5)]	Alte observații
					neîmprejmuit		

CERTIFICAT DE AUTORIZARE Nr. 15405.01.2013 FEJER ALIN EUGEN Categoria B

Persoană fizică autorizată de ANCPI să execute lucrări de cadastru și cartografie

179

Inregistrare sistematica UAT MOLDOVA NOUA

Sectorul cadastral nr.47

2025

Anexa nr.2 - REGISTRUL CADASTRAL AL IMOBILELOR
UAT MOLDOVA NOUA
Zonă cooperativizată/~~necooperativizată~~ (Co/~~NCo~~)

Sector cadastral nr. 47

Spre publicare

1. DESCRIEREA IMOBILULUI

DATE TEREN										DATE CONSTRUCŢII					
Identificator teren	Adresă imobil	Număr cadastral[1)]	Nr. CF[1)]	Suprafaţa măsurată	Intravilan/ extravilan (I/E)	Nr. top.	Nr. tarla	Nr. parcelă	Categorie folosinţă	Identificator construcţie	Cod grupă destinaţie	Suprafaţa construită	Nr. niveluri	Nr. CF	Constr. cu acte (DA/ NU)
1069	Jud. Caras-Severin, UAT Moldova Noua		1774 M.V	3648	E			1145	A						

2. PROPRIETATEA / POSESIA

Titularul dreptului/posesiei			Proprietar=1 / Posesor=0	Data naşterii/ CUI	Domiciliu/ Sediu	Cota parte	Identificator entitate asociată[2)]	Cotă parte teren UI[3)]	Mod de dobândire	Act juridic			Obs privitoare la proprietar[4)]
Nume/ Denumire	Iniţiala tatălui	Prenume								Tip act	Nr. act/ data	Emitent	
NEIDENTIFICAT		NEIDENTIFICAT	1		Jud. Caras Severin, loc. Moldova Veche	1/1	teren		Lege	normativ	7/ 13.03.1996	PARLAMENTUL ROMANIEI	

3. SARCINI / DEZMEMBRĂMINTE

Titular			Data naşterii/ CUI	Domiciliu/ Sediu	Tipul sarcinii sau al dezmembrămintelor dreptului de proprietate	Cota parte	Identificator entitate asociată[2)]	Act juridic			Valoare ipotecă	Tip monedă
Nume/ Denumire	Iniţiala tatălui	Prenume						Tip act	Nr. act/ data	Emitent		

4. NOTĂRI, PROCESE, INTERDICŢII

5. OBSERVAŢII

Tipul notării	Tip act	Nr. act/ data	Emitent	Identificator entitate asociată[2)]	Imobil împrejmuit / neîmprejmuit	Imobil contestat / necontestat[5)]	Alte observaţii
Se noteaza mentiunea proprietar neidentificat, rezerva comisiei locale de fond funciar	administrativ	1943/14.02.2025	Primaria Orasului Moldova Noua		neîmprejmuit		

Persoană fizică autorizată de ANCPI să execute lucrări de cadastru, geodezie și cartografie
CERTIFICAT DE AUTORIZARE
Seria RO MOLDOVA
Nr. 0 ... 05.03.2013
FEJER ALIN EUGEN
Categoria B

Anexa nr.2 - REGISTRUL CADASTRAL AL IMOBILELOR
UAT MOLDOVA NOUA
Zonă cooperativizată/~~necooperativizată~~ (Co/~~NCo~~)

Sector cadastral nr. 47

Spre publicare

1. DESCRIEREA IMOBILULUI

DATE TEREN										DATE CONSTRUCȚII					
Identificator teren	Adresă imobil	Număr cadastral[1)]	Nr. CF[1)]	Suprafața măsurată	Intravilan/ extravilan (I/E)	Nr. top.	Nr. tarla	Nr. parcelă	Categorie folosință	Identificator construcție	Cod grupă destinație	Suprafața construită	Nr. niveluri	Nr. CF	Constr. cu acte (DA/ NU)
1070	Jud. Caras-Severin, UAT Moldova Noua		140 M.V	1800	E		13	1144	A						

2. PROPRIETATEA / POSESIA

Titularul dreptului/posesiei			Proprietar=1 / Posesor=0	Data nașterii/ CUI	Domiciliu/ Sediu	Cota parte	Identificator entitate asociată[2]	Cotă parte teren UI[3)]	Mod de dobândire	Act juridic			Obs privitoare la proprietar[4)]
Nume/ Denumire	Inițiala tatălui	Prenume								Tip act	Nr. act/ data	Emitent	
CIONCA		DUMITRU	1		Jud. Caras Severin,loc Moldova Veche, str Dunarii, nr. 351	1/1	teren		Reconstituire	administrativ	6760/ 06.04.1998	CJPSDPAT CARAS SEVERIN	

3. SARCINI / DEZMEMBRĂMINTE

Titular			Data nașterii/ CUI	Domiciliu/ Sediu	Tipul sarcinii sau al dezmembrămintelor dreptului de proprietate	Cota parte	Identificator entitate asociată [2)]	Act juridic			Valoare ipotecă	Tip monedă
Nume/ Denumire	Inițiala tatălui	Prenume						Tip act	Nr. act/ data	Emitent		

4. NOTĂRI, PROCESE, INTERDICȚII

5. OBSERVAȚII

Tipul notării	Tip act	Nr. act/ data	Emitent	Identificator entitate asociată [2)]	Imobil împrejmuit / neîmprejmuit	Imobil contestat / necontestat[5)]	Alte observații
					neîmprejmuit		



181
Inregistrare sistematica UAT MOLDOVA NOUA
Sectorul cadastral nr.47
2025

Anexa nr.2 - REGISTRUL CADASTRAL AL IMOBILELOR
UAT MOLDOVA NOUA
Zonă cooperativizată/~~necooperativizată~~ (Co/~~NCo~~)

Sector cadastral nr. 47

Spre publicare

1. DESCRIEREA IMOBILULUI

DATE TEREN										DATE CONSTRUCŢII					
Identificator teren	Adresă imobil	Număr cadastral[1)]	Nr. CF[1)]	Suprafaţa măsurată	Intravilan/ extravilan (I/E)	Nr. top.	Nr. tarla	Nr. parcelă	Categorie folosinţă	Identificator construcţie	Cod grupă destinaţie	Suprafaţa construită	Nr. niveluri	Nr. CF	Constr. cu acte (DA/ NU)
1071	Jud. Caras-Severin, UAT Moldova Noua		157, 768 M.V	2784	E			1142-1143	A						

2. PROPRIETATEA / POSESIA

Titularul dreptului/posesiei			Proprietar=1 / Posesor=0	Data naşterii/ CUI	Domiciliu/ Sediu	Cota parte	Identificator entitate asociată[2)]	Cotă parte teren UI[3)]	Mod de dobândire	Act juridic			Obs privitoare la proprietar[4)]
Nume/ Denumire	Iniţiala tatălui	Prenume								Tip act	Nr. act/ data	Emitent	
NEIDENTIFICAT		NEIDENTIFICAT	1		Jud. Caras Severin, loc. Moldova Veche	1/1	teren		Lege	normativ	7/ 13.03.1996	PARLAMENTUL ROMANIEI	

3. SARCINI / DEZMEMBRĂMINTE

Titular			Data naşterii/ CUI	Domiciliu/ Sediu	Tipul sarcinii sau al dezmembrămintelor dreptului de proprietate	Cota parte	Identificator entitate asociată[2)]	Act juridic			Valoare ipotecă	Tip monedă
Nume/ Denumire	Iniţiala tatălui	Prenume						Tip act	Nr. act/ data	Emitent		

4. NOTĂRI, PROCESE, INTERDICŢII

5. OBSERVAŢII

Tipul notării	Tip act	Nr. act/ data	Emitent	Identificator entitate asociată[2)]	Imobil împrejmuit / neîmprejmuit	Imobil contestat / necontestat[5)]	Alte observaţii
Se noteaza mentiunea proprietar neidentificat, rezerva comisiei locale de fond funciar	administrativ	1943/14.02.2025	Primaria Orasului Moldova Noua		neîmprejmuit		

Persoană fizică autorizată de ANCPI să execute lucrări de cadastru, geodezie și cartografie
CERTIFICAT DE AUTORIZARE
Seria RO - TM - F
Nr. 0754/06.03.2013
FEJER ALIN EUGEN
Categoria B

Anexa nr.2 - REGISTRUL CADASTRAL AL IMOBILELOR

Sector cadastral nr. 47

UAT MOLDOVA NOUA

Zonă cooperativizată/~~necooperativizată~~ (Co/~~NCo~~)

Spre publicare

1. DESCRIEREA IMOBILULUI

DATE TEREN										DATE CONSTRUCȚII					
Identificator teren	Adresă imobil	Număr cadastral[1)]	Nr. CF[1)]	Suprafața măsurată	Intravilan/ extravilan (I/E)	Nr. top.	Nr. tarla	Nr. parcelă	Categorie folosință	Identificator construcție	Cod grupă destinație	Suprafața construită	Nr. niveluri	Nr. CF	Constr. cu acte (DA/ NU)
1072	Jud. Caras-Severin, UAT Moldova Noua		83 M.V	1489	E		14	1141	A						

2. PROPRIETATEA / POSESIA

Titularul dreptului/posesiei			Proprietar=1 / Posesor=0	Data nașterii/ CUI	Domiciliu/ Sediu	Cota parte	Identificator entitate asociată[2]	Cotă parte teren UI[3)]	Mod de dobândire	Act juridic			Obs privitoare la proprietar[4)]
Nume/ Denumire	Inițiala tatălui	Prenume								Tip act	Nr. act/ data	Emitent	
APOSTOLOVICI		ALEXANDRU	1	23.06.1946	Jud. Caras Severin loc Moldova Noua Cod Postal 325500	1/1	teren		Hotare Judecatoreasca	hotarare judecatoreasca	468/261/2017/ 13.02.2020	TRIBUNALUL CARAS SEVERIN	

3. SARCINI / DEZMEMBRĂMINTE

Titular			Data nașterii/ CUI	Domiciliu/ Sediu	Tipul sarcinii sau al dezmembrămintelor dreptului de proprietate	Cota parte	Identificator entitate asociată [2)]	Act juridic			Valoare ipotecă	Tip monedă
Nume/ Denumire	Inițiala tatălui	Prenume						Tip act	Nr. act/ data	Emitent		

4. NOTĂRI, PROCESE, INTERDICȚII

Tipul notării	Tip act	Nr. act/ data	Emitent	Identificator entitate asociată [2)]

5. OBSERVAȚII

Imobil împrejmuit / neîmprejmuit	Imobil contestat / necontestat[5)]	Alte observații
neîmprejmuit		



Anexa nr.2 - REGISTRUL CADASTRAL AL IMOBILELOR
UAT MOLDOVA NOUA
Zonă cooperativizată/~~necooperativizată~~ (Co/~~NCo~~)

Sector cadastral nr. 47

Spre publicare

1. DESCRIEREA IMOBILULUI

DATE TEREN										DATE CONSTRUCŢII					
Identificator teren	Adresă imobil	Număr cadastral[1)]	Nr. CF[1)]	Suprafaţa măsurată	Intravilan/ extravilan (I/E)	Nr. top.	Nr. tarla	Nr. parcelă	Categorie folosinţă	Identificator construcţie	Cod grupă destinaţie	Suprafaţa construită	Nr. niveluri	Nr. CF	Constr. cu acte (DA/ NU)
1073	Jud. Caras-Severin, UAT Moldova Noua		1590 M.V	2784	E			1140/2	A						

2. PROPRIETATEA / POSESIA

Titularul dreptului/posesiei			Proprietar=1 / Posesor=0	Data naşterii/ CUI	Domiciliu/ Sediu	Cota parte	Identificator entitate asociată[2)]	Cotă parte teren UI[3)]	Mod de dobândire	Act juridic			Obs privitoare la proprietar[4)]
Nume/ Denumire	Iniţiala tatălui	Prenume								Tip act	Nr. act/ data	Emitent	
NEIDENTIFICAT		NEIDENTIFICAT	1		Jud. Caras Severin, loc. Moldova Veche	1/1	teren		Lege	normativ	7/ 13.03.1996	PARLAMENTUL ROMANIEI	

3. SARCINI / DEZMEMBRĂMINTE

Titular			Data naşterii/ CUI	Domiciliu/ Sediu	Tipul sarcinii sau al dezmembrămintelor dreptului de proprietate	Cota parte	Identificator entitate asociată[2)]	Act juridic			Valoare ipotecă	Tip monedă
Nume/ Denumire	Iniţiala tatălui	Prenume						Tip act	Nr. act/ data	Emitent		

4. NOTĂRI, PROCESE, INTERDICŢII

5. OBSERVAŢII

Tipul notării	Tip act	Nr. act/ data	Emitent	Identificator entitate asociată[2)]	Imobil împrejmuit / neîmprejmuit	Imobil contestat / necontestat[5)]	Alte observaţii
Se noteaza mentiunea proprietar neidentificat, rezerva comisiei locale de fond funciar	administrativ	1943/14.02.2025	Primaria Orasului Moldova Noua		neîmprejmuit		

Persoană fizică autorizată de ANCPI să execute lucrări de cadastru general și cartografie
CERTIFICAT DE AUTORIZARE
Seria ROCTM - F
Nr. 0154/05.03.2013
FEJER ALIN EUGEN
Categoria B

Anexa nr.2 - REGISTRUL CADASTRAL AL IMOBILELOR
UAT MOLDOVA NOUA
Zonă cooperativizată/~~necooperativizată~~ (Co/~~NCo~~)

Sector cadastral nr. 47

Spre publicare

1. DESCRIEREA IMOBILULUI

DATE TEREN										DATE CONSTRUCŢII					
Identificator teren	Adresă imobil	Număr cadastral[1)]	Nr. CF[1)]	Suprafaţa măsurată	Intravilan/ extravilan (I/E)	Nr. top.	Nr. tarla	Nr. parcelă	Categorie folosinţă	Identificator construcţie	Cod grupă destinaţie	Suprafaţa construită	Nr. niveluri	Nr. CF	Constr. cu acte (DA/ NU)
1074	Jud. Caras-Severin, UAT Moldova Noua		1590 M.V	4700	E		13	1140/1	A						

2. PROPRIETATEA / POSESIA

Titularul dreptului/posesiei			Proprietar=1 / Posesor=0	Data naşterii/ CUI	Domiciliu/ Sediu	Cota parte	Identificator entitate asociată[2]	Cotă parte teren UI[3)]	Mod de dobândire	Act juridic			Obs privitoare la proprietar[4)]
Nume/ Denumire	Iniţiala tatălui	Prenume								Tip act	Nr. act/ data	Emitent	
ADAMOVICI		VASILE	1		Jud. Caras Severin,loc Moldova Veche nr 442 Cod Postal 325500	1/1	teren		Reconstituire	administrativ	6827/ 08.06.1998	CJPSDPAT CARAS SEVERIN	DECEDAT

3. SARCINI / DEZMEMBRĂMINTE

Titular			Data naşterii/ CUI	Domiciliu/ Sediu	Tipul sarcinii sau al dezmembrămintelor dreptului de proprietate	Cota parte	Identificator entitate asociată [2)]	Act juridic			Valoare ipotecă	Tip monedă
Nume/ Denumire	Iniţiala tatălui	Prenume						Tip act	Nr. act/ data	Emitent		

4. NOTĂRI, PROCESE, INTERDICŢII

5. OBSERVAŢII

Tipul notării	Tip act	Nr. act/ data	Emitent	Identificator entitate asociată [2)]	Imobil împrejmuit / neîmprejmuit	Imobil contestat / necontestat[5)]	Alte observaţii
					neîmprejmuit		

Persoana fizică autorizată de ANCPI să execute lucrări de cadastru, geodezie și cartografie
CERTIFICAT DE AUTORIZARE
Seria ROCTM-F
Nr. 0[illegible]/09.09.2013
FEJER ALIN EUGEN
Categoria B

Anexa nr.2 - REGISTRUL CADASTRAL AL IMOBILELOR

Sector cadastral nr. 47

UAT MOLDOVA NOUA

Zonă cooperativizată/~~necooperativizată~~ (Co/~~NCo~~)

Spre publicare

1. DESCRIEREA IMOBILULUI

DATE TEREN										DATE CONSTRUCȚII					
Identificator teren	Adresă imobil	Număr cadastral[1)]	Nr. CF[1)]	Suprafața măsurată	Intravilan/ extravilan (I/E)	Nr. top.	Nr. tarla	Nr. parcelă	Categorie folosință	Identificator construcție	Cod grupă destinație	Suprafața construită	Nr. niveluri	Nr. CF	Constr. cu acte (DA/ NU)
1075	Jud. Caras-Severin, UAT Moldova Noua		1920 M.V	1820	E			1139	A						

2. PROPRIETATEA / POSESIA

Titularul dreptului/posesiei			Proprietar=1 / Posesor=0	Data nașterii/ CUI	Domiciliu/ Sediu	Cota parte	Identificator entitate asociată[2)]	Cotă parte teren UI[3)]	Mod de dobândire	Act juridic			Obs privitoare la proprietar[4)]
Nume/ Denumire	Inițiala tatălui	Prenume								Tip act	Nr. act/ data	Emitent	
NEIDENTIFICAT		NEIDENTIFICAT	1		Jud. Caras Severin, loc. Moldova Veche	1/1	teren		Lege	normativ	7/ 13.03.1996	PARLAMENTUL ROMANIEI	

3. SARCINI / DEZMEMBRĂMINTE

Titular			Data nașterii/ CUI	Domiciliu/ Sediu	Tipul sarcinii sau al dezmembrămintelor dreptului de proprietate	Cota parte	Identificator entitate asociată[2)]	Act juridic			Valoare ipotecă	Tip monedă
Nume/ Denumire	Inițiala tatălui	Prenume						Tip act	Nr. act/ data	Emitent		

4. NOTĂRI, PROCESE, INTERDICȚII

5. OBSERVAȚII

Tipul notării	Tip act	Nr. act/ data	Emitent	Identificator entitate asociată[2)]	Imobil împrejmuit / neîmprejmuit	Imobil contestat / necontestat[5)]	Alte observații
Se noteaza mentiunea proprietar neidentificat, rezerva comisiei locale de fond funciar	administrativ	1943/14.02.2025	Primaria Orasului Moldova Noua		neîmprejmuit		



Anexa nr.2 - REGISTRUL CADASTRAL AL IMOBILELOR

UAT MOLDOVA NOUA

Sector cadastral nr. 47

Zonă cooperativizată/~~necooperativizată~~ (Co/~~NCo~~)

Spre publicare

1. DESCRIEREA IMOBILULUI

DATE TEREN										DATE CONSTRUCŢII					
Identificator teren	Adresă imobil	Număr cadastral[1)]	Nr. CF[1)]	Suprafaţa măsurată	Intravilan/ extravilan (I/E)	Nr. top.	Nr. tarla	Nr. parcelă	Categorie folosinţă	Identificator construcţie	Cod grupă destinaţie	Suprafaţa construită	Nr. niveluri	Nr. CF	Constr. cu acte (DA/ NU)
1076	Jud. Caras-Severin, UAT Moldova Noua		1920 M.V	1500	E		19	1139	A						

2. PROPRIETATEA / POSESIA

Titularul dreptului/posesiei			Proprietar= 1 / Posesor=0	Data naşterii/ CUI	Domiciliu/ Sediu	Cota parte	Identificator entitate asociată[2]	Cotă parte teren UI[3)]	Mod de dobândire	Act juridic			Obs privitoare la proprietar[4)]
Nume/ Denumire	Iniţiala tatălui	Prenume								Tip act	Nr. act/ data	Emitent	
IANCOVICI		ILIE	1		Jud. Caras Severin,loc Moldova Veche str Unirii nr 57 Cod Postal 325500	1/1	teren		Reconstituire	administrativ	6668/ 18.12.1995	CJPSDPAT CARAS SEVERIN	

3. SARCINI / DEZMEMBRĂMINTE

Titular			Data naşterii/ CUI	Domiciliu/ Sediu	Tipul sarcinii sau al dezmembrămintelor dreptului de proprietate	Cota parte	Identificator entitate asociată [2)]	Act juridic			Valoare ipotecă	Tip monedă
Nume/ Denumire	Iniţiala tatălui	Prenume						Tip act	Nr. act/ data	Emitent		

4. NOTĂRI, PROCESE, INTERDICŢII

5. OBSERVAŢII

Tipul notării	Tip act	Nr. act/ data	Emitent	Identificator entitate asociată [2)]	Imobil împrejmuit / neîmprejmuit	Imobil contestat / necontestat[5)]	Alte observaţii
					neîmprejmuit		



187

Inregistrare sistematica UAT MOLDOVA NOUA Sectorul cadastral nr.47 2025

Anexa nr.2 - REGISTRUL CADASTRAL AL IMOBILELOR
UAT MOLDOVA NOUA **Sector cadastral nr. 47**
Zonă cooperativizată/~~necooperativizată~~ (Co/~~NCo~~)

Spre publicare

1. DESCRIEREA IMOBILULUI

DATE TEREN										DATE CONSTRUCȚII					
Identificator teren	Adresă imobil	Număr cadastral[1)]	Nr. CF[1)]	Suprafaţa măsurată	Intravilan/ extravilan (I/E)	Nr. top.	Nr. tarla	Nr. parcelă	Categorie folosinţă	Identificator construcţie	Cod grupă destinaţie	Suprafaţa construită	Nr. niveluri	Nr. CF	Constr. cu acte (DA/ NU)
1077	Jud. Caras-Severin, UAT Moldova Noua		1163 M.V	865	E			1138	A						

2. PROPRIETATEA / POSESIA

Titularul dreptului/posesiei			Proprietar=1 / Posesor=0	Data naşterii/ CUI	Domiciliu/ Sediu	Cota parte	Identificator entitate asociată[2)]	Cotă parte teren UI[3)]	Mod de dobândire	Act juridic			Obs privitoare la proprietar[4)]
Nume/ Denumire	Iniţiala tatălui	Prenume								Tip act	Nr. act/ data	Emitent	
NEIDENTIFICAT		NEIDENTIFICAT	1		Jud. Caras Severin, loc. Moldova Veche	1/1	teren		Lege	normativ	7/ 13.03.1996	PARLAMENTUL ROMANIEI	

3. SARCINI / DEZMEMBRĂMINTE

Titular			Data naşterii/ CUI	Domiciliu/ Sediu	Tipul sarcinii sau al dezmembrămintelor dreptului de proprietate	Cota parte	Identificator entitate asociată [2)]	Act juridic			Valoare ipotecă	Tip monedă
Nume/ Denumire	Iniţiala tatălui	Prenume						Tip act	Nr. act/ data	Emitent		

4. NOTĂRI, PROCESE, INTERDICŢII

Tipul notării	Tip act	Nr. act/ data	Emitent	Identificator entitate asociată [2)]	Imobil împrejmuit / neîmprejmuit	Imobil contestat / necontestat[5)]	Alte observaţii
Se noteaza mentiunea proprietar neidentificat, rezerva comisiei locale de fond funciar	administrativ	1943/14.02.2025	Primaria Orasului Moldova Noua		neîmprejmuit		

5. OBSERVAŢII

CERTIFICAT DE AUTORIZARE Nr. 015[illegible] FEJER ALIN EUGEN Categoria B

Persoană fizică autorizată de ANCPI să execute lucrări de cadastru general și cartografie

188
Inregistrare sistematica UAT MOLDOVA NOUA
Sectorul cadastral nr.47
2025

Anexa nr.2 - REGISTRUL CADASTRAL AL IMOBILELOR

UAT MOLDOVA NOUA **Sector cadastral nr. 47**

Zonă cooperativizată/~~necooperativizată~~ (Co/~~NCo~~)

Spre publicare

1. DESCRIEREA IMOBILULUI

DATE TEREN										DATE CONSTRUCȚII					
Identificator teren	Adresă imobil	Număr cadastral[1)]	Nr. CF[1)]	Suprafața măsurată	Intravilan/ extravilan (I/E)	Nr. top.	Nr. tarla	Nr. parcelă	Categorie folosință	Identificator construcție	Cod grupă destinație	Suprafața construită	Nr. niveluri	Nr. CF	Constr. cu acte (DA/ NU)
1078	Jud. Caras-Severin, UAT Moldova Noua		35462	6500	E		14	1138	A						

2. PROPRIETATEA / POSESIA

Titularul dreptului/posesiei			Proprietar =1 / Posesor=0	Data nașterii/ CUI	Domiciliu/ Sediu	Cota parte	Identificator entitate asociată[2]	Cotă parte teren UI[3)]	Mod de dobândire	Act juridic			Obs privitoare la proprietar[4)]
Nume/ Denumire	Inițiala tatălui	Prenume								Tip act	Nr. act/ data	Emitent	
JURJ		DRAGHITA	1	25.05.1949	Jud. Caras Severin,loc Moldova Veche nr 299 Cod Postal 325500	1/1	teren		Reconstituire	administrativ	6978/ 27.02.2003	CJPSDPAT CARAS SEVERIN	

3. SARCINI / DEZMEMBRĂMINTE

Titular			Data nașterii/ CUI	Domiciliu/ Sediu	Tipul sarcinii sau al dezmembrămintelor dreptului de proprietate	Cota parte	Identificator entitate asociată [2)]	Act juridic			Valoare ipotecă	Tip monedă
Nume/ Denumire	Inițiala tatălui	Prenume						Tip act	Nr. act/ data	Emitent		

4. NOTĂRI, PROCESE, INTERDICȚII

5. OBSERVAȚII

Tipul notării	Tip act	Nr. act/ data	Emitent	Identificator entitate asociată [2)]	Imobil împrejmuit / neîmprejmuit	Imobil contestat / necontestat[5)]	Alte observații
					neîmprejmuit		

Alin Eugen Fejer

Digitally signed by Alin Eugen Fejer
Date: 2025.06.04 18:37:32 +03'00'

Inregistrare sistematica, Sectorul cadastral nr.47 MOLDOVA NOUA 189 2025

Anexa nr.2 - REGISTRUL CADASTRAL AL IMOBILELOR

Sector cadastral nr. 47

UAT MOLDOVA NOUA

Zonă cooperativizată/~~necooperativizată~~ (Co/~~NCo~~)

Spre publicare

1. DESCRIEREA IMOBILULUI

DATE TEREN										DATE CONSTRUCȚII					
Identificator teren	Adresă imobil	Număr cadastral[1)]	Nr. CF[1)]	Suprafața măsurată	Intravilan/ extravilan (I/E)	Nr. top.	Nr. tarla	Nr. parcelă	Categorie folosință	Identificator construcție	Cod grupă destinație	Suprafața construită	Nr. niveluri	Nr. CF	Constr. cu acte (DA/ NU)
1079	Jud. Caras-Severin, UAT Moldova Noua		247 M.V	3000	E		13	1137/2	A						

2. PROPRIETATEA / POSESIA

Titularul dreptului/posesiei			Proprietar =1 / Posesor=0	Data nașterii/ CUI	Domiciliu/ Sediu	Cota parte	Identificator entitate asociată[2]	Cotă parte teren UI[3)]	Mod de dobândire	Act juridic			Obs privitoare la proprietar[4)]
Nume/ Denumire	Inițiala tatălui	Prenume								Tip act	Nr. act/ data	Emitent	
NOVACOVICI		PREDRAG	1	25.05.1949	Jud. Caras Severin,loc Moldova Veche nr 299 Cod Postal 325500	1/1	teren		Reconstituire	administrativ	6758/ 06.04.1998	CJPSDPAT CARAS SEVERIN	

3. SARCINI / DEZMEMBRĂMINTE

Titular			Data nașterii/ CUI	Domiciliu/ Sediu	Tipul sarcinii sau al dezmembrămintelor dreptului de proprietate	Cota parte	Identificator entitate asociată [2)]	Act juridic			Valoare ipotecă	Tip monedă
Nume/ Denumire	Inițiala tatălui	Prenume						Tip act	Nr. act/ data	Emitent		

4. NOTĂRI, PROCESE, INTERDICȚII

5. OBSERVAȚII

Tipul notării	Tip act	Nr. act/ data	Emitent	Identificator entitate asociată [2)]	Imobil împrejmuit / neîmprejmuit	Imobil contestat / necontestat[5)]	Alte observații
					neîmprejmuit		

Alin Eugen Fejer
Digitally signed by Alin-Eugen Fejer
Date: 2025.06.04 18:37:12 +03'00'
CERTIFICAT DE AUTORIZARE
Categoria B

Anexa nr.2 - REGISTRUL CADASTRAL AL IMOBILELOR

Sector cadastral nr. 47

UAT MOLDOVA NOUA

Zonă cooperativizată/~~necooperativizată~~ (Co/~~NCo~~)

Spre publicare

1. DESCRIEREA IMOBILULUI

DATE TEREN										DATE CONSTRUCŢII					
Identificator teren	Adresă imobil	Număr cadastral[1)]	Nr. CF[1)]	Suprafaţa măsurată	Intravilan/ extravilan (I/E)	Nr. top.	Nr. tarla	Nr. parcelă	Categorie folosinţă	Identificator construcţie	Cod grupă destinaţie	Suprafaţa construită	Nr. niveluri	Nr. CF	Constr. cu acte (DA/ NU)
1080	Jud. Caras-Severin, UAT Moldova Noua	11	3555 M.V 30239	3431	E		14	1137/1	A						

2. PROPRIETATEA / POSESIA

Titularul dreptului/posesiei			Proprietar=1 / Posesor=0	Data naşterii/ CUI	Domiciliu/ Sediu	Cota parte	Identificator entitate asociată[2]	Cotă parte teren UI[3)]	Mod de dobândire	Act juridic			Obs privitoare la proprietar[4)]
Nume/ Denumire	Iniţiala tatălui	Prenume								Tip act	Nr. act/ data	Emitent	
NOVACOVICI		ZDRAVCO	1	07.08.1957	Jud. Caras Severin, loc Moldova Veche nr 125	4/8	teren		Succesiune	notarial	105/ 08.08.2023	BIN STOIANOVICI MLAGEA	
NOVACOVICI		ZDRAVCO	1	07.08.1957	Jud. Caras Severin, loc Moldova Veche nr 125	4/8	teren		Conventie	notarial	913/ 08.08.2023	BIN STOIANOVICI MLAGEA	

3. SARCINI / DEZMEMBRĂMINTE

Titular			Data naşterii/ CUI	Domiciliu/ Sediu	Tipul sarcinii sau al dezmembrămintelor dreptului de proprietate	Cota parte	Identificator entitate asociată [2)]	Act juridic			Valoare ipotecă	Tip monedă
Nume/ Denumire	Iniţiala tatălui	Prenume						Tip act	Nr. act/ data	Emitent		

4. NOTĂRI, PROCESE, INTERDICŢII

5. OBSERVAŢII

Tipul notării	Tip act	Nr. act/ data	Emitent	Identificator entitate asociată [2)]	Imobil împrejmuit / neîmprejmuit	Imobil contestat / necontestat[5)]	Alte observaţii
					neîmprejmuit		

Aline Eugen Fejer

Digitally signed by Aline Eugen Fejer
Date: 2025.06.04 18:36:52 +03'00'

CERTIFICAT DE ABILITARE FEJER EUGEN Categoria B

191
Inregistrare sistematica UAT MOLDOVA NOUA
Sectorul cadastral nr.47
2025

Anexa nr.2 - REGISTRUL CADASTRAL AL IMOBILELOR
UAT MOLDOVA NOUA
Zonă cooperativizată/~~necooperativizată~~ (Co/~~NCo~~)

Sector cadastral nr. 47

Spre publicare

1. DESCRIEREA IMOBILULUI

DATE TEREN										DATE CONSTRUCȚII					
Identificator teren	Adresă imobil	Număr cadastral[1)]	Nr. CF[1)]	Suprafața măsurată	Intravilan/ extravilan (I/E)	Nr. top.	Nr. tarla	Nr. parcelă	Categorie folosință	Identificator construcție	Cod grupă destinație	Suprafața construită	Nr. niveluri	Nr. CF	Constr. cu acte (DA/ NU)
1081	Jud. Caras-Severin, UAT Moldova Noua	12	3555 M.V	1421	E		14	1136	A						

2. PROPRIETATEA / POSESIA

Titularul dreptului/posesiei			Proprietar=1 / Posesor=0	Data nașterii/ CUI	Domiciliu/ Sediu	Cota parte	Identificator entitate asociată[2]	Cotă parte teren UI[3)]	Mod de dobândire	Act juridic			Obs privitoare la proprietar[4)]
Nume/ Denumire	Inițiala tatălui	Prenume								Tip act	Nr. act/ data	Emitent	
NOVACOVICI		ZDRAVCO	1	07.08.1957	Jud. Caras Severin,loc Moldova Veche nr 125 Cod Postal 325500	1/1	teren		Conventie	act notarial	913/ 08.08.2023	NP STOIANOVICI MLAGEA	

3. SARCINI / DEZMEMBRĂMINTE

Titular			Data nașterii/ CUI	Domiciliu/ Sediu	Tipul sarcinii sau al dezmembrămintelor dreptului de proprietate	Cota parte	Identificator entitate asociată [2)]	Act juridic			Valoare ipotecă	Tip monedă
Nume/ Denumire	Inițiala tatălui	Prenume						Tip act	Nr. act/ data	Emitent		

4. NOTĂRI, PROCESE, INTERDICȚII

5. OBSERVAȚII

Tipul notării	Tip act	Nr. act/ data	Emitent	Identificator entitate asociată [2)]	Imobil împrejmuit / neîmprejmuit	Imobil contestat / necontestat[5)]	Alte observații
					neîmprejmuit		

192
Inregistrare sistematică UAT MOLDOVA NOUA
Sector cadastral nr.47
2025

Alin-Eugen Fejer
Digitally signed by Alin-Eugen Fejer
Date: 2025.06.04 18:36:32 +03'00'

CERTIFICAT DE ATESTARE
FEJER ALIN EUGEN
Categoria B

Anexa nr.2 - REGISTRUL CADASTRAL AL IMOBILELOR
UAT MOLDOVA NOUA
Zonă cooperativizată/~~necooperativizată~~ (Co/~~NCo~~)

Sector cadastral nr. 47

Spre publicare

1. DESCRIEREA IMOBILULUI

DATE TEREN										DATE CONSTRUCȚII					
Identificator teren	Adresă imobil	Număr cadastral[1)]	Nr. CF[1)]	Suprafața măsurată	Intravilan/ extravilan (I/E)	Nr. top.	Nr. tarla	Nr. parcelă	Categorie folosință	Identificator construcție	Cod grupă destinație	Suprafața construită	Nr. niveluri	Nr. CF	Constr. cu acte (DA/ NU)
1082	Jud. Caras-Severin, UAT Moldova Noua	12	3406 M.V 33305	2000	E		14	1136	A						

2. PROPRIETATEA / POSESIA

Titularul dreptului/posesiei			Proprietar =1 / Posesor=0	Data nașterii/ CUI	Domiciliu/ Sediu	Cota parte	Identificator entitate asociată[2]	Cotă parte teren UI[3)]	Mod de dobândire	Act juridic			Obs privitoare la proprietar[4)]
Nume/ Denumire	Inițiala tatălui	Prenume								Tip act	Nr. act/ data	Emitent	
RADU		DRAGANA	1	10.10.1986	UAT Dumbravita, localitate Dumbravita, str Poeziei, nr. 36	1/4	teren		Succesiune	notarial	105/ 08.08.2023	NP STOIANOVICI MLAGEA	
RADU		DRAGANA	1	10.10.1986	UAT Dumbravita, localitate Dumbravita, str Poeziei, nr. 36	3/4	teren		Conventie	notarial	106/ 20.02.2024	NP STOIANOVICI MLAGEA	

3. SARCINI / DEZMEMBRĂMINTE

Titular			Data nașterii/ CUI	Domiciliu/ Sediu	Tipul sarcinii sau al dezmembrămintelor dreptului de proprietate	Cota parte	Identificator entitate asociată [2)]	Act juridic			Valoare ipotecă	Tip monedă
Nume/ Denumire	Inițiala tatălui	Prenume						Tip act	Nr. act/ data	Emitent		

4. NOTĂRI, PROCESE, INTERDICȚII

Tipul notării	Tip act	Nr. act/ data	Emitent	Identificator entitate asociată [2)]

5. OBSERVAȚII

Imobil împrejmuit / neîmprejmuit	Imobil contestat / necontestat[5)]	Alte observații
neîmprejmuit		

Alin-Eugen Fejer
Digitally signed by Alin-Eugen Fejer
Date: 2025.06.04 18:36:13 +03'00'

Anexa nr.2 - REGISTRUL CADASTRAL AL IMOBILELOR

Sector cadastral nr. 47

UAT MOLDOVA NOUA

Zonă cooperativizată/~~necooperativizată~~ (Co/~~NCo~~)

Spre publicare

1. DESCRIEREA IMOBILULUI

DATE TEREN										DATE CONSTRUCŢII					
Identificator teren	Adresă imobil	Număr cadastral[1)]	Nr. CF[1)]	Suprafaţa măsurată	Intravilan/ extravilan (I/E)	Nr. top.	Nr. tarla	Nr. parcelă	Categorie folosinţă	Identificator construcţie	Cod grupă destinaţie	Suprafaţa construită	Nr. niveluri	Nr. CF	Constr. cu acte (DA/ NU)
1083	Jud. Caras-Severin, UAT Moldova Noua		35470	1433	E			1134 1135-lot 2	A						

2. PROPRIETATEA / POSESIA

Titularul dreptului/posesiei			Proprietar=1 / Posesor=0	Data naşterii/ CUI	Domiciliu/ Sediu	Cota parte	Identificator entitate asociată[2)]	Cotă parte teren UI[3)]	Mod de dobândire	Act juridic			Obs privitoare la proprietar[4)]
Nume/ Denumire	Iniţiala tatălui	Prenume								Tip act	Nr. act/ data	Emitent	
SC AUTO ALEX SRL			1	1074871	Jud. Caras Severin loc Moldova Noua str Nicolae Balcescu nr 1	1/1	teren		Convention	inscris sub semnatura privata	1038/ 05.03. 2024	GURBAN VASILE	

3. SARCINI / DEZMEMBRĂMINTE

Titular			Data naşterii/ CUI	Domiciliu/ Sediu	Tipul sarcinii sau al dezmembrămintelor dreptului de proprietate	Cota parte	Identificator entitate asociată [2)]	Act juridic			Valoare ipotecă	Tip monedă
Nume/ Denumire	Iniţiala tatălui	Prenume						Tip act	Nr. act/ data	Emitent		

4. NOTĂRI, PROCESE, INTERDICŢII

Tipul notării	Tip act	Nr. act/ data	Emitent	Identificator entitate asociată [2)]	Imobil împrejmuit / neîmprejmuit	Imobil contestat / necontestat[5)]	Alte observaţii
					neîmprejmuit		

5. OBSERVAŢII

194
MOLDOVA NOUA
Sectorul cadastral nr.47
2025

Alin-Eugen Fejer

Digitally signed by Alin-Eugen Fejer
Date: 2025.06.04 18:35:54+03'00'

Inregistrare sistem nr. 0154/05.03.2013
EJER ALIN EUGEN
Categoria B

Anexa nr.2 - REGISTRUL CADASTRAL AL IMOBILELOR

UAT MOLDOVA NOUA

Zonă cooperativizată/~~necooperativizată~~ (Co/~~NCo~~)

Sector cadastral nr. 47

Spre publicare

1. DESCRIEREA IMOBILULUI

DATE TEREN										DATE CONSTRUCŢII					
Identificator teren	Adresă imobil	Număr cadastral[1)]	Nr. CF[1)]	Suprafaţa măsurată	Intravilan/ extravilan (I/E)	Nr. top.	Nr. tarla	Nr. parcelă	Categorie folosinţă	Identificator construcţie	Cod grupă destinaţie	Suprafaţa construită	Nr. niveluri	Nr. CF	Constr. cu acte (DA/ NU)
1084	Jud. Caras-Severin, UAT Moldova Noua	1655	2869 M.N 31892	454	E		14	1045/2/1	A						

2. PROPRIETATEA / POSESIA

Titularul dreptului/posesiei			Proprietar=1 / Posesor=0	Data naşterii/ CUI	Domiciliu/ Sediu	Cota parte	Identificator entitate asociată[2)]	Cotă parte teren UI[3)]	Mod de dobândire	Act juridic			Obs privito are la proprietar[4)]
Nume/ Denumire	Iniţiala tatălui	Prenume								Tip act	Nr. act/ data	Emitent	
DOBROSLAVEVICI		JIVCA	1		Jud. TIMIS.str Leandrului.nr 6	6/16	teren		Succesiune	notarial	41/ 01.01.2007	BIN	
MIOC		DANITA	1		Jud. TIMIS.str Leandrului.nr 6	3/16	teren		Succesiune	notarial	41/ 01.01.2007	BIN	
SIMINOVICI		BRANISLAVCA	1		Loc. Moldova Veche, str.Leanfrului	6/128	teren		Conventie	notarial	1169/ 03.06.2014	LAZAR DOREL	
DOBROSAVLEVICI		JIVCA	1		Loc. Moldova Noua str.Leadrului nr 6	9/128	teren		Succesiune	notarial	1169/ 03.06.2014	LAZAR DOREL	
PUPAZAN		VASILE	1	25.09.1957	Jud. TIMIS.str Leandrului.nr 6	9/128	teren		Sucecsiune	notarial	1169/ 03.06.2014	LAZAR DOREL	
PUPAZAN		SUZANA	1	20.03.1990	loc.Moldova Noua, Cod Postal 325500	9/128	teren		Succesiune	notarial	628/ 06.04.2023	LAZAR DOREL	

3. SARCINI / DEZMEMBRĂMINTE

Titular			Data naşterii/ CUI	Domiciliu/ Sediu	Tipul sarcinii sau al dezmembrămintelor dreptului de proprietate	Cota parte	Identificator entitate asociată[2)]	Act juridic			Valoare ipotecă	Tip monedă
Nume/ Denumire	Iniţiala tatălui	Prenume						Tip act	Nr. act/ data	Emitent		

4. NOTĂRI, PROCESE, INTERDICŢII

Tipul notării	Tip act	Nr. act/ data	Emitent	Identificator entitate asociată[2)]

5. OBSERVAŢII

Imobil împrejmuit / neîmprejmuit	Imobil contestat / necontestat[5)]	Alte observaţii
neîmprejmuit		

Alin-Eugen Fejer

Digitally signed by Alin-Eugen Fejer
Date: 2025.06.04 18:55:36 +03'00'

Persoana fizică autorizată de ANCPI să efectuate lucrări de cadastru, cartografie și cartografie
CERTIFICAT DE FEJER ALIN EUGEN
Categoria B

Anexa nr.2 - REGISTRUL CADASTRAL AL IMOBILELOR

UAT MOLDOVA NOUA

Zonă cooperativizată/~~necooperativizată~~ (Co/~~NCo~~)

Sector cadastral nr. 47

Spre publicare

1. DESCRIEREA IMOBILULUI

DATE TEREN										DATE CONSTRUCŢII					
Identificator teren	Adresă imobil	Număr cadastral[1)]	Nr. CF[1)]	Suprafaţa măsurată	Intravilan/ extravilan (I/E)	Nr. top.	Nr. tarla	Nr. parcelă	Categorie folosinţă	Identificator construcţie	Cod grupă destinaţie	Suprafaţa construită	Nr. niveluri	Nr. CF	Constr. cu acte (DA/ NU)
1085	Jud. Caras-Severin, UAT Moldova Noua	1656	31917 2870 M.V	654	E		14	1045/3/1	A						

2. PROPRIETATEA / POSESIA

Titularul dreptului/posesiei			Proprietar=1 / Posesor =0	Data naşterii/ CUI	Domiciliu/ Sediu	Cota parte	Identificator entitate asociată[2)]	Cotă parte teren UI[3)]	Mod de dobândire	Act juridic			Obs privitoare la proprietar[4)]
Nume/ Denumire	Iniţiala tatălui	Prenume								Tip act	Nr. act/ data	Emitent	
DOBROSLAVEVICI		JIVCA	1		Jud. TIMIS.str Leandrului.nr 6	4/16	teren		Succesiune	notarial	41/ 01.01.2007	BIN	
MIOC		DANITA	1		Jud. TIMIS.str Leandrului.nr 6	3/16	teren		Succesiune	notarial	41/ 01.01.2007	BIN	
SIMINOVICI		BRANISLAVCA	1		Loc. Moldova Veche, str.Leanfrului	6/128	teren		Conventie	notarial	1169/ 03.06.2014	LAZAR DOREL	
DOBROSAVLEVICI		JIVCA	1		Loc. Moldova Noua str.Leadrului nr 6	9/128	teren		Succesiune	notarial	1169/ 03.06.2014	LAZAR DOREL	
PUPAZAN		VASILE	1	25.09.1957	Jud. TIMIS.str Leandrului.nr 6	9/128	teren		Sucecsiune	notarial	1169/ 03.06.2014	LAZAR DOREL	
PUPAZAN		SUZANA	1	20.03.1990	loc.Moldova Noua, Cod Postal 325500	9/128	teren		Succesiune	notarial	628/ 06.04.2023	LAZAR DOREL	

3. SARCINI / DEZMEMBRĂMINTE

Titular			Data naşterii/ CUI	Domiciliu/ Sediu	Tipul sarcinii sau al dezmembrămintelor dreptului de proprietate	Cota parte	Identificator entitate asociată[2)]	Act juridic			Valoare ipotecă	Tip monedă
Nume/ Denumire	Iniţiala tatălui	Prenume						Tip act	Nr. act/ data	Emitent		

4. NOTĂRI, PROCESE, INTERDICŢII

5. OBSERVAŢII

Tipul notării	Tip act	Nr. act/ data	Emitent	Identificator entitate asociată[2)]	Imobil împrejmuit / neîmprejmuit	Imobil contestat / necontestat[5)]	Alte observaţii
					neîmprejmuit		

Alin-Eugen Fejer
Digitally signed by Alin-Eugen Fejer
Date: 2025.06.04 18:34:25 +03'00'

Persoana fizică care este autorizată de OCPI să execute lucrări de cadastru, geodezie și cartografie
CERTIFICAT DE AUTORIZARE
FEJER ALIN EUGEN
Categoria B

Anexa nr.2 - REGISTRUL CADASTRAL AL IMOBILELOR

Sector cadastral nr. 47

UAT MOLDOVA NOUA

Zonă cooperativizată/~~necooperativizată~~ (Co/~~NCo~~)

Spre publicare

1. DESCRIEREA IMOBILULUI

DATE TEREN										DATE CONSTRUCȚII					
Identificator teren	Adresă imobil	Număr cadastral[1)]	Nr. CF[1)]	Suprafața măsurată	Intravilan/ extravilan (I/E)	Nr. top.	Nr. tarla	Nr. parcelă	Categorie folosință	Identificator construcție	Cod grupă destinație	Suprafața construită	Nr. niveluri	Nr. CF	Constr. cu acte (DA/ NU)
1086	Jud. Caras-Severin, UAT Moldova Noua			7032	E			1075,1035 1044	DR						

2. PROPRIETATEA / POSESIA

Titularul dreptului/posesiei			Proprietar =1 / Posesor=0	Data nașterii/ CUI	Domiciliu/ Sediu	Cota parte	Identificator entitate asociată[2)]	Cotă parte teren UI[3)]	Mod de dobândire	Act juridic			Obs privitoare la proprietar[4)]
Nume/ Denumire	Inițiala tatălui	Prenume								Tip act	Nr. act/ data	Emitent	
ORASUL MOLDOVA NOUA			1	3227955	Jud. Caras Severin, loc. Moldova Veche, str Nicolae Balcescu, nr. 26	1/1	teren		Lege	normativ	7/ 13.03.1996	PARLAMENTUL ROMANIEI	

3. SARCINI / DEZMEMBRĂMINTE

Titular			Data nașterii/ CUI	Domiciliu/ Sediu	Tipul sarcinii sau al dezmembrămintelor dreptului de proprietate	Cota parte	Identificator entitate asociată[2)]	Act juridic			Valoare ipotecă	Tip monedă
Nume/ Denumire	Inițiala tatălui	Prenume						Tip act	Nr. act/ data	Emitent		

4. NOTĂRI, PROCESE, INTERDICȚII

Tipul notării	Tip act	Nr. act/ data	Emitent	Identificator entitate asociată[2)]

5. OBSERVAȚII

Imobil împrejmuit / neîmprejmuit	Imobil contestat / necontestat[5)]	Alte observații
neîmprejmuit		

Alin-Eugen Fejer
Digitally signed by Alin-Eugen Fejer
Date: 2025.06.04 18:34:40 +03'00'

Inregistrare sistematica - MOLDOVA NOUA
Sectorul cadastral nr.47
2025

197

Anexa nr.2 - REGISTRUL CADASTRAL AL IMOBILELOR
UAT MOLDOVA NOUA
Zonă cooperativizată/~~necooperativizată~~ (Co/~~NCo~~)

Sector cadastral nr. 47

Spre publicare

1. DESCRIEREA IMOBILULUI

DATE TEREN										DATE CONSTRUCŢII					
Identificator teren	Adresă imobil	Număr cadastral[1)]	Nr. CF[1)]	Suprafaţa măsurată	Intravilan/ extravilan (I/E)	Nr. top.	Nr. tarla	Nr. parcelă	Categorie folosinţă	Identificator construcţie	Cod grupă destinaţie	Suprafaţa construită	Nr. niveluri	Nr. CF	Constr. cu acte (DA/ NU)
1087	Jud. Caras-Severin, UAT Moldova Noua			14707	E				DR						

2. PROPRIETATEA / POSESIA

Titularul dreptului/posesiei			Proprietar =1 / Posesor=0	Data naşterii/ CUI	Domiciliu/ Sediu	Cota parte	Identificator entitate asociată[2)]	Cotă parte teren UI[3)]	Mod de dobândire	Act juridic			Obs privitoare la proprietar[4)]
Nume/ Denumire	Iniţiala tatălui	Prenume								Tip act	Nr. act/ data	Emitent	
ORASUL MOLDOVA NOUA			1	3227955	Jud. Caras Severin, loc. Moldova Veche, str Nicolae Balcescu, nr. 26	1/1	teren		Hoatarare de consiliu	administrativ	199/ 18.09.2020	ORASUL MOLDOVA NOUA CONSILIUL LOCAL	

3. SARCINI / DEZMEMBRĂMINTE

Titular			Data naşterii/ CUI	Domiciliu/ Sediu	Tipul sarcinii sau al dezmembrămintelor dreptului de proprietate	Cota parte	Identificator entitate asociată[2)]	Act juridic			Valoare ipotecă	Tip monedă
Nume/ Denumire	Iniţiala tatălui	Prenume						Tip act	Nr. act/ data	Emitent		

4. NOTĂRI, PROCESE, INTERDICŢII

Tipul notării	Tip act	Nr. act/ data	Emitent	Identificator entitate asociată[2)]

5. OBSERVAŢII

Imobil împrejmuit / neîmprejmuit	Imobil contestat / necontestat[5)]	Alte observaţii
neîmprejmuit		

Alin-Eugen Fejer
Digitally signed by Alin-Eugen Fejer
Date: 2025.06.04 18:34:57 +03'00'

Anexa nr.2 - REGISTRUL CADASTRAL AL IMOBILELOR

UAT MOLDOVA NOUA **Sector cadastral nr. 47**

Zonă cooperativizată/~~necooperativizată~~ (Co/~~NCo~~)

Spre publicare

1. DESCRIEREA IMOBILULUI

DATE TEREN										DATE CONSTRUCȚII					
Identificator teren	Adresă imobil	Număr cadastral[1)]	Nr. CF[1)]	Suprafața măsurată	Intravilan/ extravilan (I/E)	Nr. top.	Nr. tarla	Nr. parcelă	Categorie folosință	Identificator construcție	Cod grupă destinație	Suprafața construită	Nr. niveluri	Nr. CF	Constr. cu acte (DA/ NU)
1088	Jud. Caras-Severin, UAT Moldova Noua			10764	E				N						

2. PROPRIETATEA / POSESIA

Titularul dreptului/posesiei			Proprietar =1 / Posesor=0	Data nașterii/ CUI	Domiciliu/ Sediu	Cota parte	Identificator entitate asociată[2)]	Cotă parte teren UI[3)]	Mod de dobândire	Act juridic			Obs privitoare la proprietar[4)]
Nume/ Denumire	Inițiala tatălui	Prenume								Tip act	Nr. act/ data	Emitent	
ORASUL MOLDOVA NOUA			1	3227955	Jud. Caras Severin, loc. Moldova Veche, str Nicolae Balcescu, nr. 26	1/1	teren		Lege	normativ	541 bis/ 24.07.2002	Guvernul Romaniei	

3. SARCINI / DEZMEMBRĂMINTE

Titular			Data nașterii/ CUI	Domiciliu/ Sediu	Tipul sarcinii sau al dezmembrămintelor dreptului de proprietate	Cota parte	Identificator entitate asociată[2)]	Act juridic			Valoare ipotecă	Tip monedă
Nume/ Denumire	Inițiala tatălui	Prenume						Tip act	Nr. act/ data	Emitent		

4. NOTĂRI, PROCESE, INTERDICȚII

5. OBSERVAȚII

Tipul notării	Tip act	Nr. act/ data	Emitent	Identificator entitate asociată[2)]	Imobil împrejmuit / neîmprejmuit	Imobil contestat / necontestat[5)]	Alte observații
					neîmprejmuit		



Digitally signed by Alin Eugen Fejer
Date: 2025.06.04 18:35:15 +03'00'

Alin Eugen Fejer